

**DATE DESPRE IMOBILUL NR. 1**

Oficiul de Cadastru și Publicitate Imobiliară SUCEAVA
Biroul de Cadastru și Publicitate Imobiliară Vatra Dornei

A. Partea I. Descrierea imobilului

Unitate individuală

Adresa: Loc. Coverca, Ap. 1, Jud. Suceava

Părți comune: acoperis

Nr crt	Nr cadastral	Suprafața construită	Suprafața utilă (mp)	Cote părți comune	Cote teren	Observații / Referințe
A1	33289-C1-U1	0	22,9	1508/10000	1508/10000 0	AP 1

B. Partea II. Proprietari și acte

Inscrieri privitoare la dreptul de proprietate și alte drepturi reale		Referințe
12802 / 10/08/2021		
Act Notarial nr. 1392, din 09/08/2021 emis de REY OLTICA-VERONICA;		
B1	Se infiinteaza cartea funciara 33289-C1-U1 a unitatii individuale cu numarul cadastral 33289-C1-U1/Panaci, rezultat din apartamentarea constructiei cu numarul cadastral 33289-C1 inscrista in cartea funciara 33289-C1;	A1
12816 / 10/08/2021		
Act Notarial nr. 1394, din 09/08/2021 emis de REY OLTICA-VERONICA;		
B3	Intabulare, drept de PROPRIETATE, bun propriu, dobandit prin Conventie, cota actuala 1/1, cota initiala 1/1 1) IRINARU EUGEN	A1

C. Partea III. SARCINI .

Inscrieri privind dezmembramintele dreptului de proprietate, drepturi reale de garanție și sarcini	Referințe
NU SUNT	

Anexa Nr. 1 La Partea I

Unitate individuală, Adresa: Loc. Coverca, Ap. 1, Jud. Suceava

Părți comune: acoperis

Nr crt	Nr cadastral	Suprafața construită	Suprafața utilă (mp)	Cote părți comune	Cote teren	Observații / Referințe
A1	33289-C1-U1	0	22,9	1508/10000	1508/10000	AP 1

**DATE DESPRE IMOBILUL NR. 2**

Oficiul de Cadastru și Publicitate Imobiliară SUCEAVA
Biroul de Cadastru și Publicitate Imobiliară Vatra Dornei

A. Partea I. Descrierea imobilului

Unitate individuală

Adresa: Loc. Coverca, Ap. 2, Jud. Suceava

Părți comune: acoperis

Nr crt	Nr cadastral	Suprafața construită	Suprafața utilă (mp)	Cote părți comune	Cote teren	Observații / Referințe
A1	33289-C1-U2	0	137	8492/10000	8492/10000 0	AP 2

B. Partea II. Proprietari și acte

Inscrieri privitoare la dreptul de proprietate și alte drepturi reale		Referințe
12802 / 10/08/2021		
Act Notarial nr. 1392, din 09/08/2021 emis de REY OLTICA-VERONICA;		
B1	Se infiinteaza cartea funciara 33289-C1-U2 a unitatii individuale cu numarul cadastral 33289-C1-U2/Panaci, rezultat din apartamentarea constructiei cu numarul cadastral 33289-C1 inscrista in cartea funciara 33289-C1;	A1
12814 / 10/08/2021		
Act Notarial nr. 1394, din 09/08/2021 emis de REY OLTICA-VERONICA;		
B3	Intabulare, drept de PROPRIETATE, bun propriu, dobandit prin Conventie, cota actuala 1/1, cota initiala 1/1 1) IRINARU IRINA	A1

C. Partea III. SARCINI .

Inscrieri privind dezmembramintele dreptului de proprietate, drepturi reale de garanție și sarcini	Referințe
NU SUNT	

Anexa Nr. 1 La Partea I

Unitate individuală, Adresa: Loc. Coverca, Ap. 2, Jud. Suceava

Părți comune: acoperis

Nr crt	Nr cadastral	Suprafața construită	Suprafața utilă (mp)	Cote părți comune	Cote teren	Observații / Referințe
A1	33289-C1-U2	0	137	8492/10000	8492/10000	AP 2

**DATE DESPRE IMOBILUL NR. 847**

Oficiul de Cadastru și Publicitate Imobiliară SUCEAVA
Biroul de Cadastru și Publicitate Imobiliară Vatra Dornei

A. Partea I. Descrierea imobilului

TEREN Intravilan

Adresa: Loc. Coverca, Jud. Suceava

Nr. Crt	Nr cadastral Nr. topografic	Suprafața* (mp)	Observații / Referințe
A1	31367	Din acte: 3.929 Masurata: 3.787	Sector cadastral:23 Teren imprejmuit;

Construcții

Crt	Nr cadastral Nr. topografic	Adresa	Observații / Referințe
A1.1	31367-C1	Loc. Coverca, Jud. Suceava	Nr. niveluri:2; S. construita la sol:148 mp; casa din lemn construita in anul 1970, fara Certificat de performanta energetica si fara fift.
A1.2	31367-C2	Loc. Coverca, Jud. Suceava	Nr. niveluri:1; S. construita la sol:50 mp; anexa din lemn construita in anul 1970, fara Certificat de performanta energetica si fara fift.
A1.3	31367-C3	Loc. Coverca, Jud. Suceava	Nr. niveluri:1; S. construita la sol:74 mp; anexa din lemn construita in anul 1972, fara Certificat de performanta energetica si fara fift.
A1.4	31367-C4	Loc. Coverca, Jud. Suceava	Nr. niveluri:1; S. construita la sol:35 mp; anexa din lemn construita in anul 1999, fara Certificat de performanta energetica si fara fift

B. Partea II. Proprietari și acte

Inscrieri privitoare la dreptul de proprietate și alte drepturi reale		Referințe
4352 / 17/03/2014		
Act Notarial nr. contract de vânzare-cumpărare, din 15/11/1952;		
B1	Intabulare, drept de PROPRIETATE, dobandit prin Conventie, cota actuala 1/1, cota initiala 1/1 1) PETROVICI MIRCEA	A1
Act Administrativ nr. 5364, din 18/11/2013 emis de Primăria comunei Panaci;		
B2	Intabulare, drept de PROPRIETATE, dobandit prin Construire, cota actuala 1/1, cota initiala 1/1 1) PETROVICI MIRCEA	A1.1, A1.2, A1.3, A1.4

C. Partea III. SARCINI .

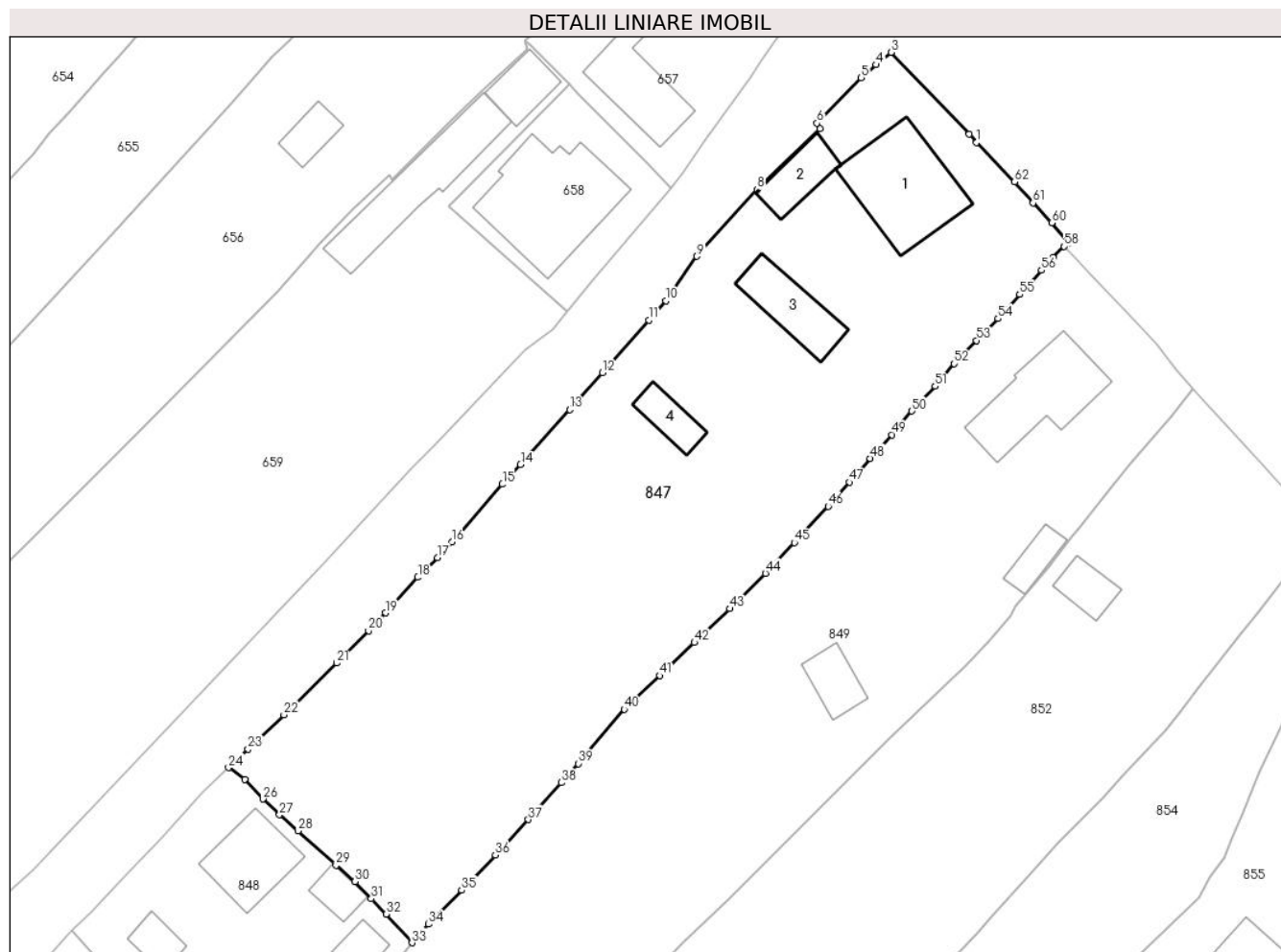
Inscrieri privind dezmembramintele dreptului de proprietate, drepturi reale de garanție și sarcini	Referințe
NU SUNT	

Anexa Nr. 1 La Partea I

Teren

Nr cadastral	Suprafața (mp)*	Observații / Referințe
31367	Din acte: 3.929 Masurata: 3.787	

* Suprafața este determinată în planul de proiecție Stereo 70.



Date referitoare la teren

Crt	Categorie folosință	Intra vilan	Suprafața (mp)	Tarla	Parcelă	Nr. topo	Observații / Referințe
1	curți constructii	DA	1.709	-	-	-	teren delimitat cu gard
2	faneata	DA	2.078	-	-	-	teren delimitat cu gard

Date referitoare la construcții

Crt	Număr	Destinație construcție	Supraf. (mp)	Situație juridică	Observații / Referințe
A1.1	31367-C1	construcții de locuințe	148	Cu acte	Nr. niveluri:2; S. construita la sol:148 mp; casa din lemn construita in anul 1970, fara Certificat de performanta energetica si fara fift.
A1.2	31367-C2	construcții anexa	50	Cu acte	Nr. niveluri:1; S. construita la sol:50 mp; anexa din lemn construita in anul 1970, fara Certificat de performanta energetica si fara fift.
A1.3	31367-C3	construcții anexa	74	Cu acte	Nr. niveluri:1; S. construita la sol:74 mp; anexa din lemn construita in anul 1972, fara Certificat de performanta energetica si fara fift.
A1.4	31367-C4	construcții anexa	35	Cu acte	Nr. niveluri:1; S. construita la sol:35 mp; anexa din lemn construita in anul 1999, fara Certificat de performanta energetica si fara fift.

Lungime Segmente

1) Valorile lungimilor segmentelor sunt obținute din proiecție în plan.

Punct început	X / Y	Punct sfârșit	X / Y	Lungime segment	Punct început	X / Y	Punct sfârșit	X / Y	Lungime segment	Punct început	X / Y	Punct sfârșit	X / Y	Lungime segment
1	529.705,56 637.140,33	2	529.704,67 637.141,37	1.369	2	529.704,67 637.141,37	3	529.694,94 637.151,51	14.053	3	529.694,94 637.151,51	4	529.693,06 637.149,98	2.424
4	529.693,06 637.149,98	5	529.691,22 637.148,36	2.452	5	529.691,22 637.148,36	6	529.685,71 637.142,7	7.899	6	529.685,71 637.142,7	7	529.686,07 637.142,02	0.769
7	529.686,07 637.142,02	8	529.678,27 637.134,45	10.869	8	529.678,27 637.134,45	9	529.670,8 637.126,17	11.152	9	529.670,8 637.126,17	10	529.666,944 637.120,618	6.76
10	529.666,944 637.120,618	11	529.664,83 637.118,23	3.189	11	529.664,83 637.118,23	12	529.659,04 637.111,71	8.72	12	529.659,04 637.111,71	13	529.655,0 637.107,11	6.122
13	529.655,0 637.107,11	14	529.648,88 637.100,31	9.148	14	529.648,88 637.100,31	15	529.646,62 637.097,837	3.35	15	529.646,62 637.097,837	16	529.640,371 637.090,665	9.512
16	529.640,371 637.090,665	17	529.638,535 637.088,732	2.666	17	529.638,535 637.088,732	18	529.636,12 637.086,268	3.45	18	529.636,12 637.086,268	19	529.632,09 637.081,84	5.987
19	529.632,09 637.081,84	20	529.629,992 637.079,639	3.041	20	529.629,992 637.079,639	21	529.626,045 637.075,616	5.636	21	529.626,045 637.075,616	22	529.619,46 637.069,19	9.201
22	529.619,46 637.069,19	23	529.615,0 637.064,93	6.168	23	529.615,0 637.064,93	24	529.612,58 637.062,62	3.346	24	529.612,58 637.062,62	25	529.614,58 637.061,16	2.476
25	529.614,58 637.061,16	26	529.616,89 637.058,71	3.367	26	529.616,89 637.058,71	27	529.618,91 637.056,77	2.801	27	529.618,91 637.056,77	28	529.621,23 637.054,77	3.063
28	529.621,23 637.054,77	29	529.625,95 637.050,48	6.378	29	529.625,95 637.050,48	30	529.628,3 637.048,45	3.105	30	529.628,3 637.048,45	31	529.630,34 637.046,31	2.957
31	529.630,34 637.046,31	32	529.632,15 637.044,4	2.631	32	529.632,15 637.044,4	33	529.635,39 637.040,85	4.806	33	529.635,39 637.040,85	34	529.637,462 637.043,158	3.102
34	529.637,462 637.043,158	35	529.641,543 637.047,385	5.876	35	529.641,543 637.047,385	36	529.645,736 637.051,76	6.06	36	529.645,736 637.051,76	37	529.649,856 637.056,169	6.034
37	529.649,856 637.056,169	38	529.653,922 637.060,741	6.118	38	529.653,922 637.060,741	39	529.656,021 637.063,133	3.182	39	529.656,021 637.063,133	40	529.661,761 637.069,877	8.856
40	529.661,761 637.069,877	41	529.666,188 637.074,052	6.085	41	529.666,188 637.074,052	42	529.670,503 637.078,161	5.958	42	529.670,503 637.078,161	43	529.674,886 637.082,37	6.077
43	529.674,886 637.082,37	44	529.679,304 637.086,78	6.242	44	529.679,304 637.086,78	45	529.682,92 637.090,573	5.24	45	529.682,92 637.090,573	46	529.687,106 637.095,09	6.158
46	529.687,106 637.095,09	47	529.689,751 637.098,087	3.997	47	529.689,751 637.098,087	48	529.692,348 637.101,038	3.931	48	529.692,348 637.101,038	49	529.695,06 637.103,986	4.006
49	529.695,06 637.103,986	50	529.697,521 637.106,923	3.832	50	529.697,521 637.106,923	51	529.700,414 637.110,016	4.235	51	529.700,414 637.110,016	52	529.702,778 637.112,812	3.661
52	529.702,778 637.112,812	53	529.705,572 637.115,697	4.016	53	529.705,572 637.115,697	54	529.708,229 637.118,431	3.812	54	529.708,229 637.118,431	55	529.710,913 637.121,429	4.024
55	529.710,913 637.121,429	56	529.713,626 637.124,423	4.04	56	529.713,626 637.124,423	57	529.715,082 637.126,005	2.15	57	529.715,082 637.126,005	58	529.716,457 637.127,385	1.948
58	529.716,457 637.127,385	59	529.717,03 637.127,82	0.719	59	529.717,03 637.127,82	60	529.714,9 637.130,31	3.277	60	529.714,9 637.130,31	61	529.712,58 637.132,81	3.411
61	529.712,58 637.132,81	62	529.710,26 637.135,41	3.485	62	529.710,26 637.135,41	1	529.705,56 637.140,33	6.804					

** Lungimile segmentelor sunt determinate în planul de proiecție Stereo 70 și sunt rotunjite la 1 milimetru.

*** Distanța dintre puncte este formată din segmente cumulate ce sunt mai mici decât valoarea 1 milimetru.

**DATE DESPRE IMOBILUL NR. 848**

Oficiul de Cadastru și Publicitate Imobiliară SUCEAVA
Biroul de Cadastru și Publicitate Imobiliară Vatra Dornei

A. Partea I. Descrierea imobilului

TEREN Intravilan

Adresa: Loc. Coverca, Jud. Suceava

Nr. Crt	Nr cadastral Nr. topografic	Suprafața* (mp)	Observații / Referințe
A1		Din acte: 882 Masurata: 906	Sector cadastral:23 Teren imprejmuit;

Construcții

Crt	Nr cadastral Nr. topografic	Adresa	Observații / Referințe
A1.1		Loc. Coverca, Jud. Suceava	Nr. niveluri:3; S. construita la sol:86 mp; Locuinta
A1.2		Loc. Coverca, Jud. Suceava	Nr. niveluri:1; S. construita la sol:26 mp; Anexa
A1.3		Loc. Coverca, Jud. Suceava	Nr. niveluri:1; S. construita la sol:27 mp; Anexa
A1.4		Loc. Coverca, Jud. Suceava	Nr. niveluri:1; S. construita la sol:28 mp; Anexa

B. Partea II. Proprietari și acte

Inscrieri privitoare la dreptul de proprietate și alte drepturi reale		Referințe
848 / 31/01/2024		
Act Notarial nr. 6535, din 01/11/1995 emis de NSL Campulung Moldovenesc;		
B1	Intabulare, drept de PROPRIETATE, dobandit prin Conventie, cota actuala 1/1 1) GAINESCU ILIE	A1
Act Administrativ nr. 431, din 25/01/2024 emis de Primaria Comunei Panaci;		
B2	Intabulare, drept de PROPRIETATE, dobandit prin Lege, cota actuala 1/1 1) GAINESCU ILIE	A1.1, A1.2, A1.3, A1.4

C. Partea III. SARCINI .

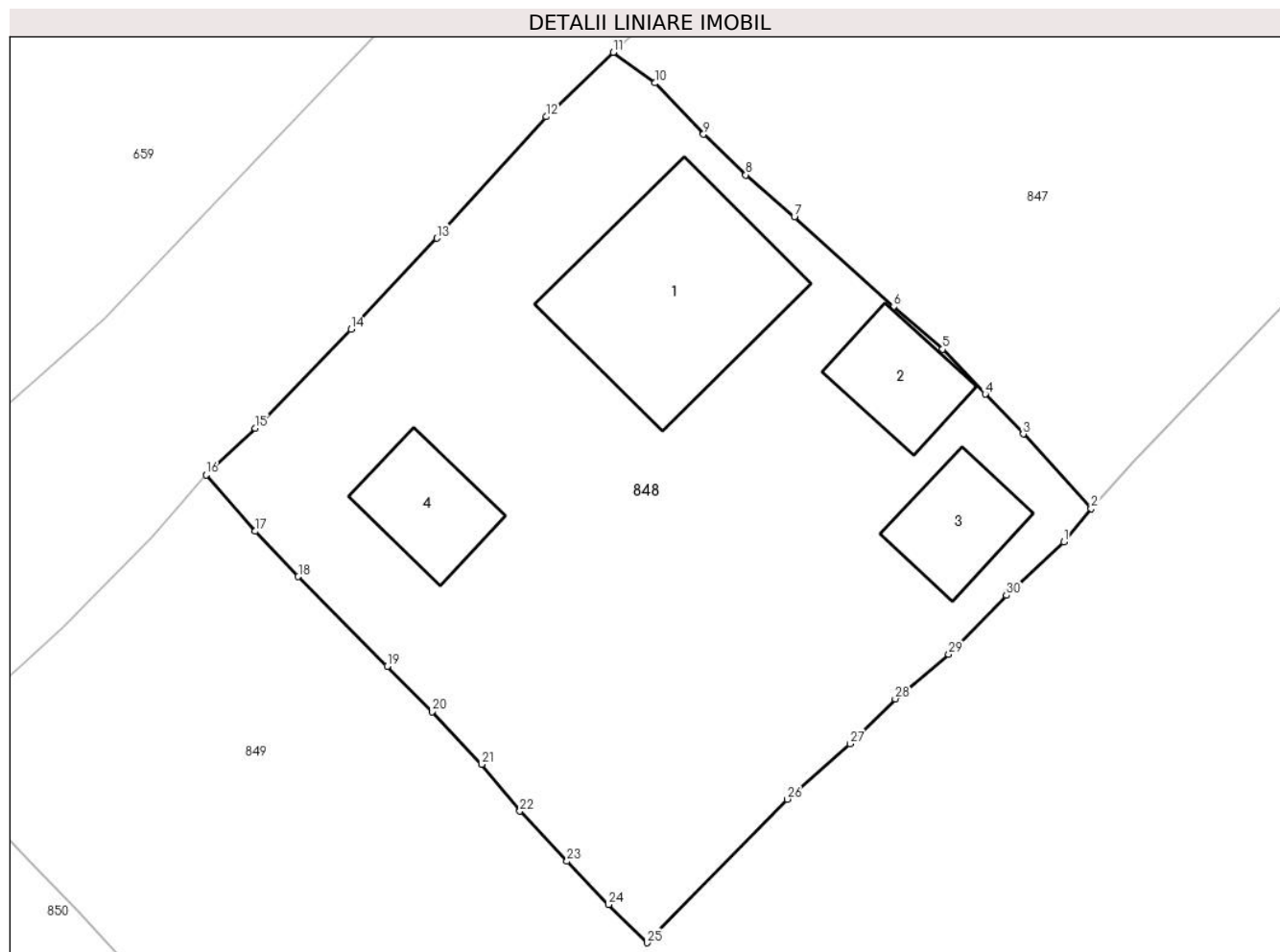
Inscrieri privind dezmembramintele dreptului de proprietate, drepturi reale de garanție și sarcini	Referințe
NU SUNT	

Anexa Nr. 1 La Partea I

Teren

Nr cadastral	Suprafața (mp)*	Observații / Referințe
	Din acte: 882 Masurata: 906	

* Suprafața este determinată în planul de proiecție Stereo 70.



Date referitoare la teren

Crt	Categorie folosință	Intravilan	Suprafața (mp)	Tarla	Parcelă	Nr. topo	Observații / Referințe
1	curți constructii	DA	906	-	-	-	

Date referitoare la construcții

Crt	Număr	Destinație construcție	Supraf. (mp)	Situație juridică	Observații / Referințe
A1.1		construcții de locuințe	86	Cu acte	Nr. niveluri:3; S. construita la sol:86 mp; Locuinta
A1.2		construcții anexa	26	Cu acte	Nr. niveluri:1; S. construita la sol:26 mp; Anexa
A1.3		construcții anexa	27	Cu acte	Nr. niveluri:1; S. construita la sol:27 mp; Anexa
A1.4		construcții anexa	28	Cu acte	Nr. niveluri:1; S. construita la sol:28 mp; Anexa

Lungime Segmente

1) Valorile lungimilor segmentelor sunt obținute din proiecție în plan.

Punct început	X / Y	Punct sfârșit	X / Y	Lungime segment (** (m))
1	529.634,09 637.039,26	2	529.635,39 637.040,85	2.054

Punct început	X / Y	Punct sfârșit	X / Y	Lungime segment (** (m))
2	529.635,39 637.040,85	3	529.632,15 637.044,4	4.806

Punct început	X / Y	Punct sfârșit	X / Y	Lungime segment (** (m)
3	529.632,15 637.044,4	4	529.630,34 637.046,31	2.631
5	529.628,3 637.048,45	6	529.625,95 637.050,48	3.105
7	529.621,23 637.054,77	8	529.618,91 637.056,77	3.063
9	529.616,89 637.058,71	10	529.614,58 637.061,16	3.367
11	529.612,58 637.062,62	12	529.609,37 637.059,55	4.442
13	529.604,15 637.053,75	14	529.600,06 637.049,4	5.971
15	529.595,49 637.044,68	16	529.593,15 637.042,45	3.232
17	529.595,49 637.039,76	18	529.597,54 637.037,6	2.978
19	529.601,79 637.033,32	20	529.603,93 637.031,15	3.048
21	529.606,3 637.028,63	22	529.608,12 637.026,4	2.878
23	529.610,37 637.024,01	24	529.612,36 637.021,94	2.871
25	529.614,19 637.020,12	26	529.620,88 637.026,97	9.575
27	529.623,89 637.029,62	28	529.626,04 637.031,76	3.033
29	529.628,59 637.033,89	30	529.631,35 637.036,7	3.939

Punct început	X / Y	Punct sfârșit	X / Y	Lungime segment (** (m)
4	529.630,34 637.046,31	5	529.628,3 637.048,45	2.957
6	529.625,95 637.050,48	7	529.621,23 637.054,77	6.378
8	529.618,91 637.056,77	9	529.616,89 637.058,71	2.801
10	529.614,58 637.061,16	11	529.612,58 637.062,62	2.476
12	529.609,37 637.059,55	13	529.604,15 637.053,75	7.803
14	529.600,06 637.049,4	15	529.595,49 637.044,68	6.57
16	529.593,15 637.042,45	17	529.595,49 637.039,76	3.565
18	529.597,54 637.037,6	19	529.601,79 637.033,32	6.032
20	529.603,93 637.031,15	21	529.606,3 637.028,63	3.459
22	529.608,12 637.026,4	23	529.610,37 637.024,01	3.282
24	529.612,36 637.021,94	25	529.614,19 637.020,12	2.581
26	529.620,88 637.026,97	27	529.623,89 637.029,62	4.01
28	529.626,04 637.031,76	29	529.628,59 637.033,89	3.323
30	529.631,35 637.036,7	1	529.634,09 637.039,26	3.75

** Lungimile segmentelor sunt determinate în planul de proiecție Stereo 70 și sunt rotunjite la 1 milimetru.

*** Distanța dintre puncte este formată din segmente cumulate ce sunt mai mici decât valoarea 1 milimetru.

**DATE DESPRE IMOBILUL NR. 849**

Oficiul de Cadastru și Publicitate Imobiliară SUCEAVA
Biroul de Cadastru și Publicitate Imobiliară Vatra Dornei

A. Partea I. Descrierea imobilului

TEREN Intravilan

Adresa: Loc. Coverca, Jud. Suceava

Nr. Crt	Nr cadastral Nr. topografic	Suprafața* (mp)	Observații / Referințe
A1		4.607	Sector cadastral:23 Teren imprejmuit;

Construcții

Crt	Nr cadastral Nr. topografic	Adresa	Observații / Referințe
A1.1		Loc. Coverca, Jud. Suceava	Nr. niveluri:2; S. construita la sol:128 mp; Locuinta
A1.2		Loc. Coverca, Jud. Suceava	Nr. niveluri:1; S. construita la sol:28 mp; Anexa
A1.3		Loc. Coverca, Jud. Suceava	Nr. niveluri:1; S. construita la sol:40 mp; Anexa

B. Partea II. Proprietari și acte

Inscrieri privitoare la dreptul de proprietate și alte drepturi reale		Referințe
849 / 31/01/2024		
Act Normativ nr. 7, din 13/03/1996 emis de PARLAMENTUL ROMANIEI;		
B1	Intabulare, drept de PROPRIETATE, dobandit prin Lege, cota actuala 1/1 1) NEIDENTIFICAT NEIDENTIFICAT	A1
Act Administrativ nr. 6981, din 11/12/2023 emis de Primaria Comunei Panaci;		
B2	Se noteaza posesia factica in favoarea lui 1) BULUGHEANA FLORIN	A1
Act Administrativ nr. 431, din 25/01/2024 emis de Primaria Comunei Panaci;		
B3	Intabulare, drept de PROPRIETATE, dobandit prin Lege, cota actuala 1/1 1) BULUGHEANA FLORIN	A1.1, A1.2, A1.3

C. Partea III. SARCINI .

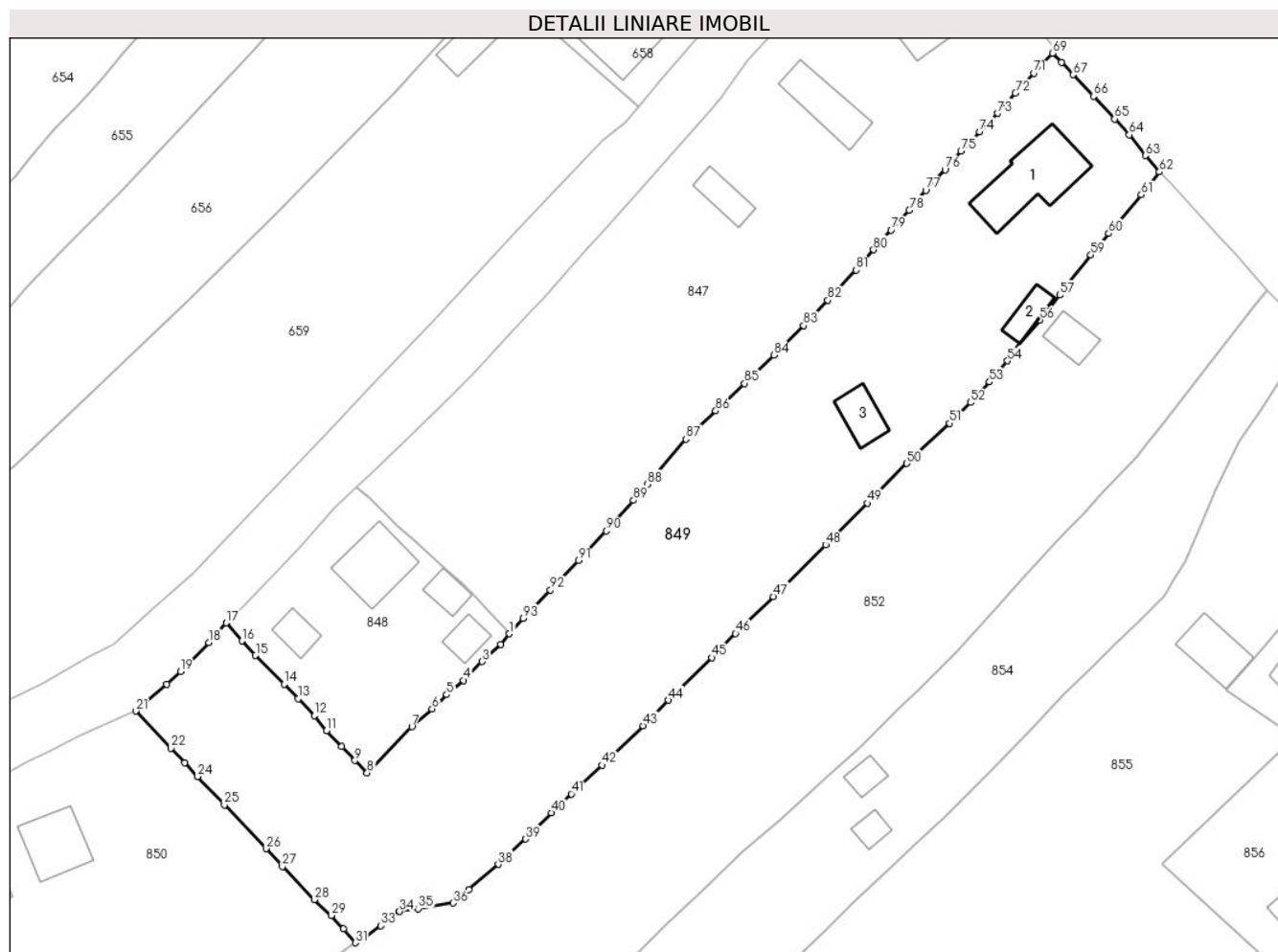
Inscrieri privind dezmembramintele dreptului de proprietate, drepturi reale de garanție și sarcini	Referințe
NU SUNT	

Anexa Nr. 1 La Partea I

Teren

Nr cadastral	Suprafața (mp)*	Observații / Referințe
	4.607	

* Suprafața este determinată în planul de proiecție Stereo 70.



Date referitoare la teren

Crt	Categorie folosință	Intravilan	Suprafața (mp)	Tarla	Parcelă	Nr. topo	Observații / Referințe
1	curți constructii	DA	900	-	-	-	
2	faneata	DA	3.707	-	-	-	

Date referitoare la construcții

Crt	Număr	Destinație construcție	Supraf. (mp)	Situație juridică	Observații / Referințe
A1.1		construcții de locuințe	128	Cu acte	Nr. niveluri:2; S. construita la sol:128 mp; Locuinta
A1.2		construcții anexa	28	Cu acte	Nr. niveluri:1; S. construita la sol:28 mp; Anexa
A1.3		construcții anexa	40	Cu acte	Nr. niveluri:1; S. construita la sol:40 mp; Anexa

Lungime Segmente

1) Valorile lungimilor segmentelor sunt obținute din proiecție în plan.

Punct început	X / Y	Punct sfârșit	X / Y	Lungime segment	Punct început	X / Y	Punct sfârșit	X / Y	Lungime segment	Punct început	X / Y	Punct sfârșit	X / Y	Lungime segment
1	529.635,39 637.040,85	2	529.634,09 637.039,26	2.054	2	529.634,09 637.039,26	3	529.631,35 637.036,7	3.75	3	529.631,35 637.036,7	4	529.628,59 637.033,89	3.939
4	529.628,59 637.033,89	5	529.626,04 637.031,76	3.323	5	529.626,04 637.031,76	6	529.623,89 637.029,62	3.033	6	529.623,89 637.029,62	7	529.620,88 637.026,97	4.01

Punct început	X / Y	Punct sfârșit	X / Y	Lungime segment	Punct început	X / Y	Punct sfârșit	X / Y	Lungime segment	Punct început	X / Y	Punct sfârșit	X / Y	Lungime segment
7	529.620,88 637.026,97	8	529.614,19 637.020,12	9.575	8	529.614,19 637.020,12	9	529.612,36 637.021,94	2.581	9	529.612,36 637.021,94	10	529.610,37 637.024,01	2.871
10	529.610,37 637.024,01	11	529.608,12 637.026,4	3.282	11	529.608,12 637.026,4	12	529.606,3 637.028,63	2.878	12	529.606,3 637.028,63	13	529.603,93 637.031,15	3.459
13	529.603,93 637.031,15	14	529.601,79 637.033,32	3.048	14	529.601,79 637.033,32	15	529.597,54 637.037,6	6.032	15	529.597,54 637.037,6	16	529.595,49 637.039,76	2.978
16	529.595,49 637.039,76	17	529.593,15 637.042,45	3.565	17	529.593,15 637.042,45	18	529.590,58 637.039,54	3.882	18	529.590,58 637.039,54	19	529.586,35 637.035,22	6.046
19	529.586,35 637.035,22	20	529.584,25 637.033,32	2.832	20	529.584,25 637.033,32	21	529.579,69 637.029,33	6.059	21	529.579,69 637.029,33	22	529.584,93 637.023,76	7.647
22	529.584,93 637.023,76	23	529.587,01 637.021,65	2.963	23	529.587,01 637.021,65	24	529.588,91 637.019,56	2.825	24	529.588,91 637.019,56	25	529.592,89 637.015,34	5.801
25	529.592,89 637.015,34	26	529.599,09 637.008,81	9.004	26	529.599,09 637.008,81	27	529.601,53 637.006,12	3.632	27	529.601,53 637.006,12	28	529.606,3 637.001,19	6.86
28	529.606,3 637.001,19	29	529.608,84 636.998,84	3.46	29	529.608,84 636.998,84	30	529.610,69 636.996,85	2.717	30	529.610,69 636.996,85	31	529.612,45 636.994,77	2.725
31	529.612,45 636.994,77	32	529.613,813 636.995,608	1.6	32	529.613,813 636.995,608	33	529.616,233 636.997,302	2.954	33	529.616,233 636.997,302	34	529.619,042 636.999,425	3.521
34	529.619,042 636.999,425	35	529.621,837 636.999,857	2.828	35	529.621,837 636.999,857	36	529.627,012 637.000,692	5.242	36	529.627,012 637.000,692	37	529.629,387 637.002,682	3.099
37	529.629,387 637.002,682	38	529.633,74 637.006,464	5.766	38	529.633,74 637.006,464	39	529.637,86 637.010,236	5.586	39	529.637,86 637.010,236	40	529.641,706 637.014,151	5.488
40	529.641,706 637.014,151	41	529.644,631 637.016,973	4.064	41	529.644,631 637.016,973	42	529.649,216 637.021,247	6.268	42	529.649,216 637.021,247	43	529.655,376 637.027,122	8.512
43	529.655,376 637.027,122	44	529.659,127 637.030,926	5.342	44	529.659,127 637.030,926	45	529.665,607 637.037,278	9.074	45	529.665,607 637.037,278	46	529.669,155 637.040,866	5.046
46	529.669,155 637.040,866	47	529.674,792 637.046,381	7.886	47	529.674,792 637.046,381	48	529.682,616 637.054,096	10.988	48	529.682,616 637.054,096	49	529.688,801 637.060,315	8.771
49	529.688,801 637.060,315	50	529.694,719 637.066,222	8.362	50	529.694,719 637.066,222	51	529.701,112 637.072,223	8.768	51	529.701,112 637.072,223	52	529.704,194 637.075,31	4.362
52	529.704,194 637.075,31	53	529.707,055 637.078,372	4.191	53	529.707,055 637.078,372	54	529.709,744 637.081,519	4.139	54	529.709,744 637.081,519	55	529.710,328 637.082,629	1.254
55	529.710,328 637.082,629	56	529.714,572 637.087,569	6.513	56	529.714,572 637.087,569	57	529.717,499 637.091,343	4.776	57	529.717,499 637.091,343	58	529.718,276 637.092,388	1.302
58	529.718,276 637.092,388	59	529.722,167 637.097,319	6.281	59	529.722,167 637.097,319	60	529.724,826 637.100,525	4.165	60	529.724,826 637.100,525	61	529.729,689 637.106,297	7.547
61	529.729,689 637.106,297	62	529.732,389 637.109,692	4.338	62	529.732,389 637.109,692	63	529.730,299 637.112,134	3.214	63	529.730,299 637.112,134	64	529.727,895 637.115,211	3.905
64	529.727,895 637.115,211	65	529.725,712 637.117,591	3.23	65	529.725,712 637.117,591	66	529.722,564 637.120,964	4.614	66	529.722,564 637.120,964	67	529.719,519 637.124,179	4.428
67	529.719,519 637.124,179	68	529.717,765 637.126,028	2.549	68	529.717,765 637.126,028	69	529.716,457 637.127,385	1.885	69	529.716,457 637.127,385	70	529.715,082 637.126,005	1.948
70	529.715,082 637.126,005	71	529.713,626 637.124,423	2.15	71	529.713,626 637.124,423	72	529.710,913 637.121,429	4.04	72	529.710,913 637.121,429	73	529.708,229 637.118,431	4.024
73	529.708,229 637.118,431	74	529.705,572 637.115,697	3.812	74	529.705,572 637.115,697	75	529.702,778 637.112,812	4.016	75	529.702,778 637.112,812	76	529.700,414 637.110,016	3.661
76	529.700,414 637.110,016	77	529.697,521 637.106,923	4.235	77	529.697,521 637.106,923	78	529.695,06 637.103,986	3.832	78	529.695,06 637.103,986	79	529.692,348 637.101,038	4.006
79	529.692,348 637.101,038	80	529.689,751 637.098,087	3.931	80	529.689,751 637.098,087	81	529.687,106 637.095,09	3.997	81	529.687,106 637.095,09	82	529.682,92 637.090,573	6.158
82	529.682,92 637.090,573	83	529.679,304 637.086,78	5.24	83	529.679,304 637.086,78	84	529.674,886 637.082,37	6.242	84	529.674,886 637.082,37	85	529.670,503 637.078,161	6.077
85	529.670,503 637.078,161	86	529.666,188 637.074,052	5.958	86	529.666,188 637.074,052	87	529.661,761 637.069,877	6.085	87	529.661,761 637.069,877	88	529.656,021 637.063,133	8.856
88	529.656,021 637.063,133	89	529.653,922 637.060,741	3.182	89	529.653,922 637.060,741	90	529.649,856 637.056,169	6.118	90	529.649,856 637.056,169	91	529.645,736 637.051,76	6.034
91	529.645,736 637.051,76	92	529.641,543 637.047,385	6.06	92	529.641,543 637.047,385	93	529.637,462 637.043,158	5.876	93	529.637,462 637.043,158	1	529.635,39 637.040,85	3.102

** Lungimile segmentelor sunt determinate în planul de proiecție Stereo 70 și sunt rotunjite la 1 milimetru.

*** Distanța dintre puncte este formată din segmente cumulate ce sunt mai mici decât valoarea 1 milimetru.

**DATE DESPRE IMOBILUL NR. 850**

Oficiul de Cadastru și Publicitate Imobiliară SUCEAVA
Biroul de Cadastru și Publicitate Imobiliară Vatra Dornei

A. Partea I. Descrierea imobilului

TEREN Intravilan

Adresa: Loc. Coverca, Jud. Suceava

Nr. Crt	Nr cadastral Nr. topografic	Suprafața* (mp)	Observații / Referințe
A1		Din acte: 12.800 Masurata: 9.653	Sector cadastral:23 Teren imprejmuit; Diferenta de suprafata nu s-a regasit la teren

Construcții

Crt	Nr cadastral Nr. topografic	Adresa	Observații / Referințe
A1.1		Loc. Coverca, Jud. Suceava	Nr. niveluri:2; S. construita la sol:75 mp; Locuinta
A1.2		Loc. Coverca, Jud. Suceava	Nr. niveluri:1; S. construita la sol:30 mp; Anexa

B. Partea II. Proprietari și acte

Inscrieri privitoare la dreptul de proprietate și alte drepturi reale		Referințe
850 / 31/01/2024		
Act Notarial nr. 343, din 22/09/1981 emis de NSL Campulung Moldovenesc;		
B1	Intabulare, drept de PROPRIETATE, dobandit prin Succesiune, cota actuala 2/8 1) IRINARU LUCRETIA, lipsa CNP	A1, A1.1, A1.2
B2	Intabulare, drept de PROPRIETATE, dobandit prin Succesiune, cota actuala 1/8 1) HRITCU ELENA	A1, A1.1, A1.2
B3	Intabulare, drept de PROPRIETATE, dobandit prin Succesiune, cota actuala 1/8 1) IRINARU MARIA, lipsa CNP	A1, A1.1, A1.2
B4	Intabulare, drept de PROPRIETATE, dobandit prin Succesiune, cota actuala 1/8 1) HARABAGIU AURELIA, lipsa CNP	A1, A1.1, A1.2
B5	Intabulare, drept de PROPRIETATE, dobandit prin Succesiune, cota actuala 1/8 1) IRINARU SIMION, lipsa CNP	A1, A1.1, A1.2
B6	Intabulare, drept de PROPRIETATE, dobandit prin Succesiune, cota actuala 1/8 1) IRINARU CONSTANTIN, lipsa CNP	A1, A1.1, A1.2
B7	Intabulare, drept de PROPRIETATE, dobandit prin Succesiune, cota actuala 1/8 1) IRINARU TATIANA, lipsa CNP	A1, A1.1, A1.2

C. Partea III. SARCINI .

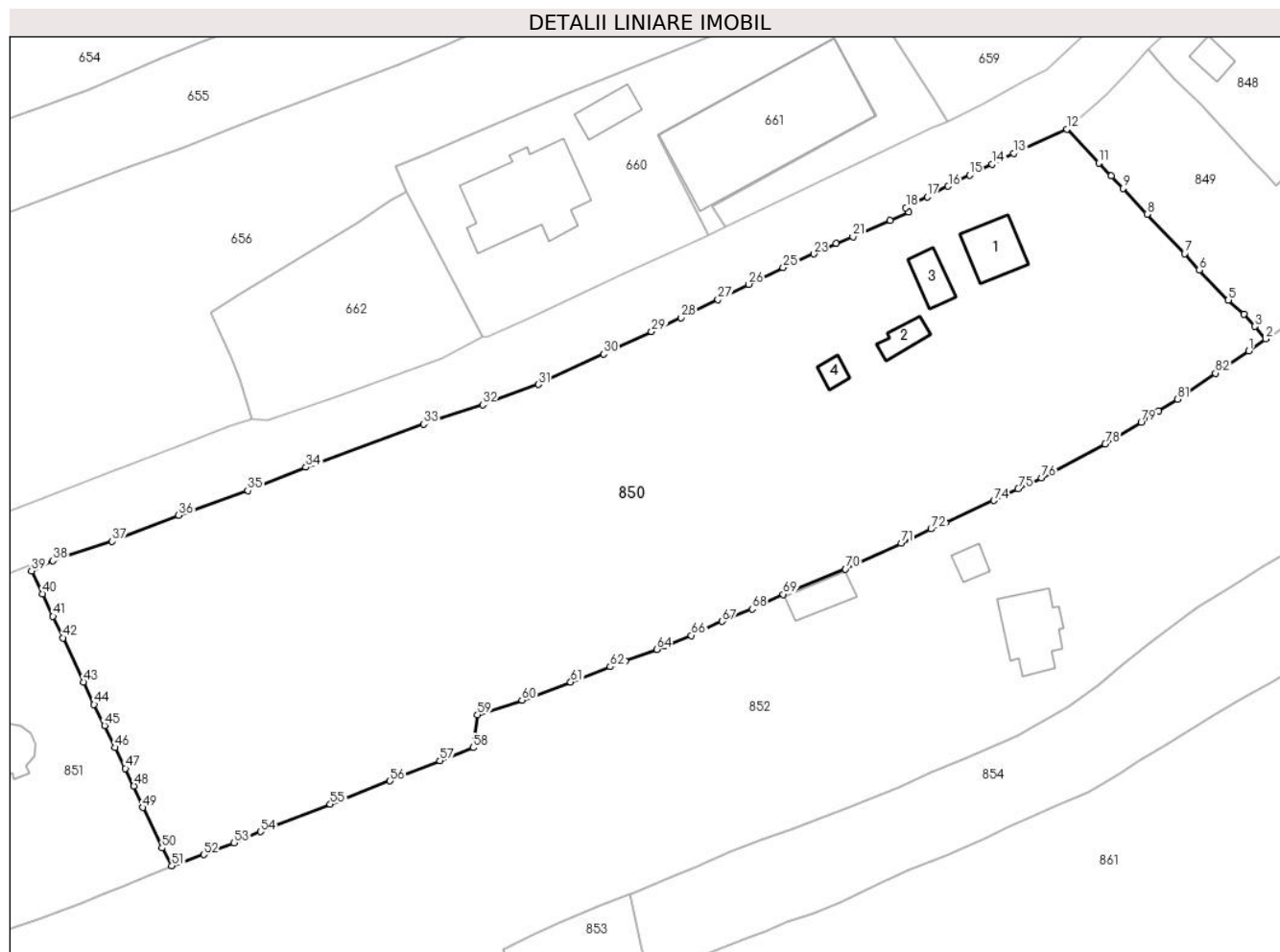
Inscrieri privind dezmembramintele dreptului de proprietate, drepturi reale de garanție și sarcini	Referințe
NU SUNT	

Anexa Nr. 1 La Partea I

Teren

Nr cadastral	Suprafața (mp)*	Observații / Referințe
	Din acte: 12.800 Masurata: 9.653	Diferenta de suprafata nu s-a regasit la teren

* Suprafața este determinată în planul de proiecție Stereo 70.



Date referitoare la teren

Crt	Categorie folosință	Intra vilan	Suprafața (mp)	Tarla	Parcelă	Nr. topo	Observații / Referințe
1	curți constructii	DA	600	-	-	-	
2	faneata	DA	9.053	-	-	-	

Date referitoare la construcții

Crt	Număr	Destinație construcție	Supraf. (mp)	Situație juridică	Observații / Referințe
A1.1		construcții de locuințe	75	Cu acte	Nr. niveluri:2; S. construita la sol:75 mp; Locuinta
A1.2		construcții anexa	30	Cu acte	Nr. niveluri:1; S. construita la sol:30 mp; Anexa
A1.3		construcții anexa	42	Fara acte	Nr. niveluri:1; S. construita la sol:42 mp; Anexa
A1.4		construcții anexa	16	Fara acte	Nr. niveluri:1; S. construita la sol:16 mp; Anexa

Lungime Segmente

1) Valorile lungimilor segmentelor sunt obținute din proiecție în plan.

Punct început	X / Y	Punct sfârșit	X / Y	Lungime segment	Punct început	X / Y	Punct sfârșit	X / Y	Lungime segment	Punct început	X / Y	Punct sfârșit	X / Y	Lungime segment
1	529.609,64 636.992,8	2	529.612,45 636.994,77	3.432	2	529.612,45 636.994,77	3	529.610,69 636.996,85	2.725	3	529.610,69 636.996,85	4	529.608,84 636.998,84	2.717
4	529.608,84 636.998,84	5	529.606,3 637.001,19	3.46	5	529.606,3 637.001,19	6	529.601,53 637.006,12	6.86	6	529.601,53 637.006,12	7	529.599,09 637.008,81	3.632
7	529.599,09 637.008,81	8	529.592,89 637.015,34	9.004	8	529.592,89 637.015,34	9	529.588,91 637.019,56	5.801	9	529.588,91 637.019,56	10	529.587,01 637.021,65	2.825
10	529.587,01 637.021,65	11	529.584,93 637.023,76	2.963	11	529.584,93 637.023,76	12	529.579,69 637.029,33	7.647	12	529.579,69 637.029,33	13	529.570,91 637.025,38	9.628
13	529.570,91 637.025,38	14	529.567,4 637.023,55	3.958	14	529.567,4 637.023,55	15	529.563,68 637.021,76	4.128	15	529.563,68 637.021,76	16	529.560,12 637.019,94	3.998
16	529.560,12 637.019,94	17	529.556,67 637.018,2	3.864	17	529.556,67 637.018,2	18	529.553,16 637.016,41	3.94	18	529.553,16 637.016,41	19	529.553,58 637.015,72	0.808
19	529.553,58 637.015,72	20	529.550,57 637.014,32	3.32	20	529.550,57 637.014,32	21	529.544,42 637.011,61	6.721	21	529.544,42 637.011,61	22	529.541,7 637.010,48	2.945
22	529.541,7 637.010,48	23	529.537,94 637.008,78	4.126	23	529.537,94 637.008,78	24	529.535,0 637.007,56	3.183	24	529.535,0 637.007,56	25	529.532,92 637.006,51	2.33
25	529.532,92 637.006,51	26	529.527,24 637.003,78	6.302	26	529.527,24 637.003,78	27	529.522,19 637.001,24	5.653	27	529.522,19 637.001,24	28	529.516,12 636.998,29	6.749
28	529.516,12 636.998,29	29	529.511,22 636.995,96	5.426	29	529.511,22 636.995,96	30	529.503,32 636.992,31	8.702	30	529.503,32 636.992,31	31	529.492,58 636.987,29	11.85 5
31	529.492,58 636.987,29	32	529.483,41 636.983,93	9.766	32	529.483,41 636.983,93	33	529.473,68 636.980,75	10.23 6	33	529.473,68 636.980,75	34	529.454,25 636.973,65	20.68 7
34	529.454,25 636.973,65	35	529.444,69 636.969,77	10.31 7	35	529.444,69 636.969,77	36	529.433,31 636.965,71	12.08 3	36	529.433,31 636.965,71	37	529.422,33 636.961,44	11.78 1
37	529.422,33 636.961,44	38	529.412,55 636.958,22	10.29 6	38	529.412,55 636.958,22	39	529.409,07 636.956,56	3.856	39	529.409,07 636.956,56	40	529.410,82 636.952,76	4.184
40	529.410,82 636.952,76	41	529.412,59 636.949,06	4.102	41	529.412,59 636.949,06	42	529.414,24 636.945,52	3.906	42	529.414,24 636.945,52	43	529.417,59 636.938,26	7.996
43	529.417,59 636.938,26	44	529.419,36 636.934,56	4.102	44	529.419,36 636.934,56	45	529.421,11 636.931,09	3.886	45	529.421,11 636.931,09	46	529.422,82 636.927,46	4.013
46	529.422,82 636.927,46	47	529.424,51 636.924,01	3.842	47	529.424,51 636.924,01	48	529.425,94 636.921,1	3.242	48	529.425,94 636.921,1	49	529.427,4 636.917,58	3.811
49	529.427,4 636.917,58	50	529.430,56 636.910,9	7.39	50	529.430,56 636.910,9	51	529.432,174 636.907,942	3.37	51	529.432,174 636.907,942	52	529.437,43 636.909,81	5.578
52	529.437,43 636.909,81	53	529.442,47 636.911,71	5.386	53	529.442,47 636.911,71	54	529.446,81 636.913,59	4.73	54	529.446,81 636.913,59	55	529.458,29 636.918,09	12.33
55	529.458,29 636.918,09	56	529.468,13 636.921,96	10.57 4	56	529.468,13 636.921,96	57	529.476,36 636.925,27	8.871	57	529.476,36 636.925,27	58	529.481,83 636.927,42	5.877
58	529.481,83 636.927,42	59	529.482,55 636.932,83	5.458	59	529.482,55 636.932,83	60	529.489,87 636.935,25	7.71	60	529.489,87 636.935,25	61	529.497,9 636.938,25	8.572
61	529.497,9 636.938,25	62	529.504,42 636.940,76	6.986	62	529.504,42 636.940,76	63	529.506,9 636.941,66	2.638	63	529.506,9 636.941,66	64	529.512,07 636.943,63	5.533
64	529.512,07 636.943,63	65	529.513,35 636.944,23	1.414	65	529.513,35 636.944,23	66	529.517,81 636.945,91	4.766	66	529.517,81 636.945,91	67	529.522,87 636.948,24	5.571
67	529.522,87 636.948,24	68	529.527,79 636.950,27	5.322	68	529.527,79 636.950,27	69	529.532,95 636.952,7	5.704	69	529.532,95 636.952,7	70	529.543,19 636.956,84	11.04 5
70	529.543,19 636.956,84	71	529.552,38 636.961,08	10.12 1	71	529.552,38 636.961,08	72	529.557,29 636.963,46	5.456	72	529.557,29 636.963,46	73	529.559,65 636.964,53	2.591
73	529.559,65 636.964,53	74	529.567,65 636.968,14	8.777	74	529.567,65 636.968,14	75	529.571,65 636.970,09	4.45	75	529.571,65 636.970,09	76	529.575,52 636.971,87	4.26
76	529.575,52 636.971,87	77	529.576,97 636.972,65	1.646	77	529.576,97 636.972,65	78	529.585,99 636.977,44	10.21 3	78	529.585,99 636.977,44	79	529.591,94 636.981,0	6.934
79	529.591,94 636.981,0	80	529.594,78 636.982,92	3.428	80	529.594,78 636.982,92	81	529.597,89 636.984,86	3.665	81	529.597,89 636.984,86	82	529.604,16 636.989,13	7.586
82	529.604,16 636.989,13	1	529.609,64 636.992,8	6.595										

** Lungimile segmentelor sunt determinate în planul de proiecție Stereo 70 și sunt rotunjite la 1 milimetru.

*** Distanța dintre puncte este formată din segmente cumulate ce sunt mai mici decât valoarea 1 milimetru.

**DATE DESPRE IMOBILUL NR. 851**

Oficiul de Cadastru și Publicitate Imobiliară SUCEAVA
Biroul de Cadastru și Publicitate Imobiliară Vatra Dornei

A. Partea I. Descrierea imobilului

TEREN Intravilan

Adresa: Loc. Coverca, Jud. Suceava

Nr. Crt	Nr cadastral Nr. topografic	Suprafața* (mp)	Observații / Referințe
A1		3.191	Sector cadastral:23 Teren imprejmuit;

B. Partea II. Proprietari și acte

Inscrieri privitoare la dreptul de proprietate și alte drepturi reale		Referințe
851 / 31/01/2024		
Act Normativ nr. 7, din 13/03/1996 emis de PARLAMENTUL ROMANIEI;		
B1	Inscrierea provizorie, drept de PROPRIETATE, dobandit prin Lege, cota actuala 1/1 1) COMUNA PANACI, CIF:4326892	A1

C. Partea III. SARCINI .

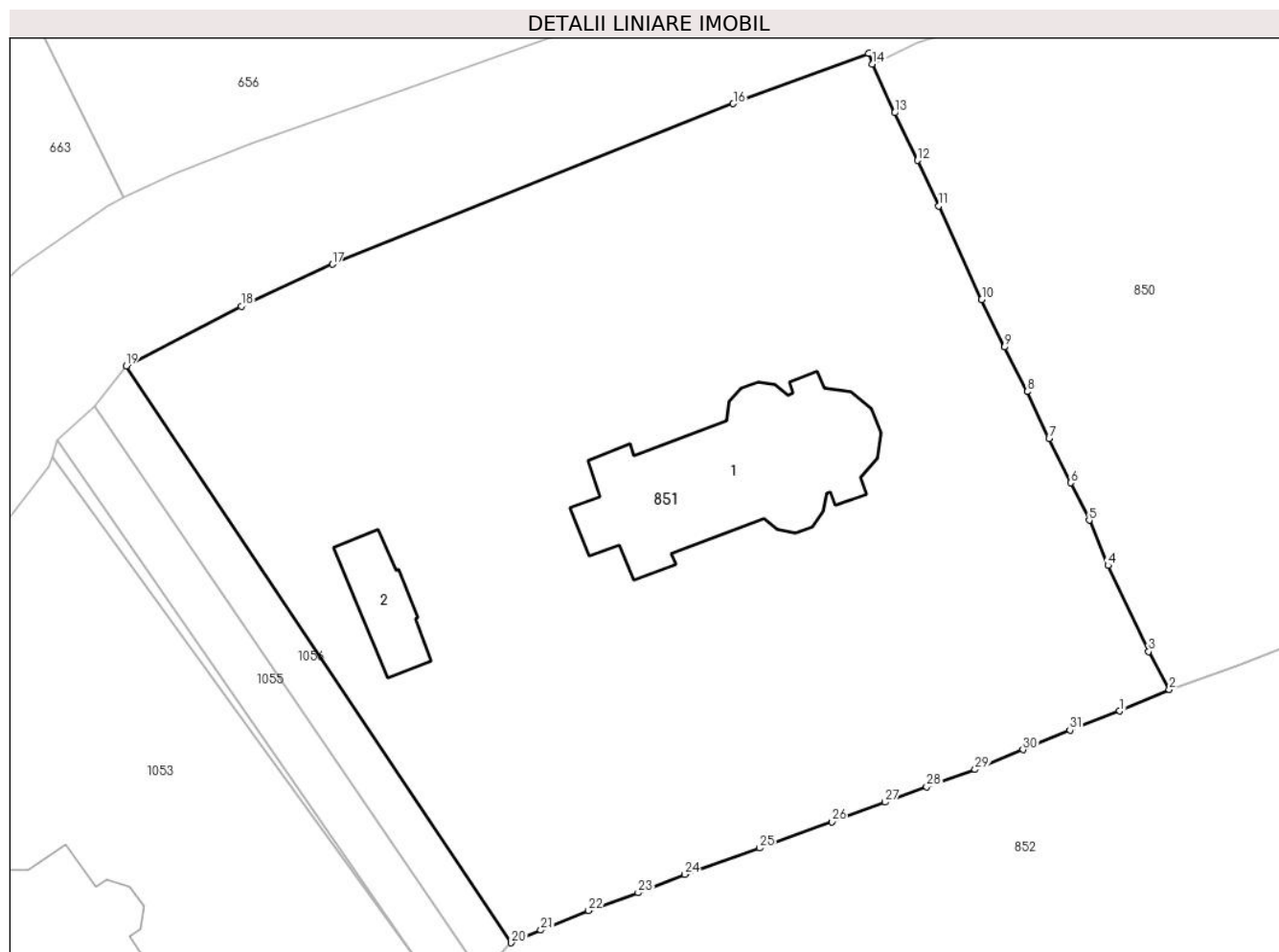
Inscrieri privind dezmembramintele dreptului de proprietate, drepturi reale de garanție și sarcini	Referințe
NU SUNT	

Anexa Nr. 1 La Partea I

Teren

Nr cadastral	Suprafața (mp)*	Observații / Referințe
	3.191	

* Suprafața este determinată în planul de proiecție Stereo 70.



Date referitoare la teren

Crt	Categorie folosință	Intravilan	Suprafața (mp)	Tarla	Parcelă	Nr. topo	Observații / Referințe
1	curți constructii	DA	3.191	-	-	-	

Date referitoare la construcții

Crt	Număr	Destinație construcție	Supraf. (mp)	Situație juridică	Observații / Referințe
A1.1		construcții administrative și social culturale	210	Fara acte	Nr. niveluri:1; S. construita la sol:210 mp; Biserica
A1.2		construcții administrative și social culturale	42	Fara acte	Nr. niveluri:1; S. construita la sol:42 mp; Clopotnița

Lungime Segmente

1) Valorile lungimilor segmentelor sunt obținute din proiecție în plan.

Punct început	X / Y	Punct sfârșit	X / Y	Lungime segment (** (m))	Punct început	X / Y	Punct sfârșit	X / Y	Lungime segment (** (m))
1	529.428,305 636.906,28	2	529.432,174 636.907,942	4.211	2	529.432,174 636.907,942	3	529.430,56 636.910,9	3.37
3	529.430,56 636.910,9	4	529.427,4 636.917,58	7.39	4	529.427,4 636.917,58	5	529.425,94 636.921,1	3.811

Punct început	X / Y	Punct sfârșit	X / Y	Lungime segment (** (m)
5	529.425,94 636.921,1	6	529.424,51 636.924,01	3.242
7	529.422,82 636.927,46	8	529.421,11 636.931,09	4.013
9	529.419,36 636.934,56	10	529.417,59 636.938,26	4.102
11	529.414,24 636.945,52	12	529.412,59 636.949,06	3.906
13	529.410,82 636.952,76	14	529.409,07 636.956,56	4.184
15	529.408,78 636.957,39	16	529.398,26 636.953,47	11.227
17	529.367,1 636.940,99	18	529.360,0 636.937,74	7.808
19	529.351,045 636.933,075	20	529.381,004 636.888,266	53.902
21	529.383,307 636.889,241	22	529.387,01 636.890,771	4.007
23	529.390,864 636.892,157	24	529.394,494 636.893,579	3.899
25	529.400,316 636.895,618	26	529.405,928 636.897,665	5.974
27	529.410,077 636.899,187	28	529.413,297 636.900,381	3.434
29	529.417,059 636.901,727	30	529.420,787 636.903,274	4.036
31	529.424,441 636.904,801	1	529.428,305 636.906,28	4.137

Punct început	X / Y	Punct sfârșit	X / Y	Lungime segment (** (m)
6	529.424,51 636.924,01	7	529.422,82 636.927,46	3.842
8	529.421,11 636.931,09	9	529.419,36 636.934,56	3.886
10	529.417,59 636.938,26	11	529.414,24 636.945,52	7.996
12	529.412,59 636.949,06	13	529.410,82 636.952,76	4.102
14	529.409,07 636.956,56	15	529.408,78 636.957,39	0.879
16	529.398,26 636.953,47	17	529.367,1 636.940,99	33.566
18	529.360,0 636.937,74	19	529.351,045 636.933,075	10.097
20	529.381,004 636.888,266	21	529.383,307 636.889,241	2.501
22	529.387,01 636.890,771	23	529.390,864 636.892,157	4.096
24	529.394,494 636.893,579	25	529.400,316 636.895,618	6.169
26	529.405,928 636.897,665	27	529.410,077 636.899,187	4.419
28	529.413,297 636.900,381	29	529.417,059 636.901,727	3.996
30	529.420,787 636.903,274	31	529.424,441 636.904,801	3.96

** Lungimile segmentelor sunt determinate în planul de proiecție Stereo 70 și sunt rotunjite la 1 milimetru.

*** Distanța dintre puncte este formată din segmente cumulate ce sunt mai mici decât valoarea 1 milimetru.

**DATE DESPRE IMOBILUL NR. 852**

Oficiul de Cadastru și Publicitate Imobiliară SUCEAVA
Biroul de Cadastru și Publicitate Imobiliară Vatra Dornei

A. Partea I. Descrierea imobilului

TEREN Intravilan

Adresa: Loc. Coverca, Jud. Suceava

Nr. Crt	Nr cadastral Nr. topografic	Suprafața* (mp)	Observații / Referințe
A1		Din acte: 11.635 Masurata: 16.119	Sector cadastral:23 Teren imprejmuit; Diferenta de suprafata nu s-a regasit la teren

Construcții

Crt	Nr cadastral Nr. topografic	Adresa	Observații / Referințe
A1.1		Loc. Coverca, Jud. Suceava	Nr. niveluri:2; S. construita la sol:111 mp; Locuinta
A1.2		Loc. Coverca, Jud. Suceava	Nr. niveluri:1; S. construita la sol:24 mp; Anexa
A1.3		Loc. Coverca, Jud. Suceava	Nr. niveluri:1; S. construita la sol:49 mp; Anexa
A1.4		Loc. Coverca, Jud. Suceava	Nr. niveluri:1; S. construita la sol:34 mp; Anexa

B. Partea II. Proprietari și acte

Inscrieri privitoare la dreptul de proprietate și alte drepturi reale		Referințe
852 / 31/01/2024		
Act Notarial nr. 267, din 14/12/2005 emis de BNP NICOLAI ROTARU;		
B1	Intabulare, drept de PROPRIETATE, dobandit prin Succesiune, cota actuala 1/1 1) MOROZAN-IRINARU NICOLETA-AURORA	A1
B2	Intabulare, drept de PROPRIETATE, dobandit prin Succesiune, cota actuala 1/2 1) MOROZAN-IRINARU NICOLETA-AURORA	A1.1, A1.2, A1.3, A1.4
Act Administrativ nr. 431, din 25/01/2024 emis de Primaria Comunei Panaci;		
B3	Intabulare, drept de PROPRIETATE, dobandit prin Lege, cota actuala 1/2 1) IRINARU ELVIRA DEFUNCT:Da	A1.1, A1.2, A1.3, A1.4

C. Partea III. SARCINI .

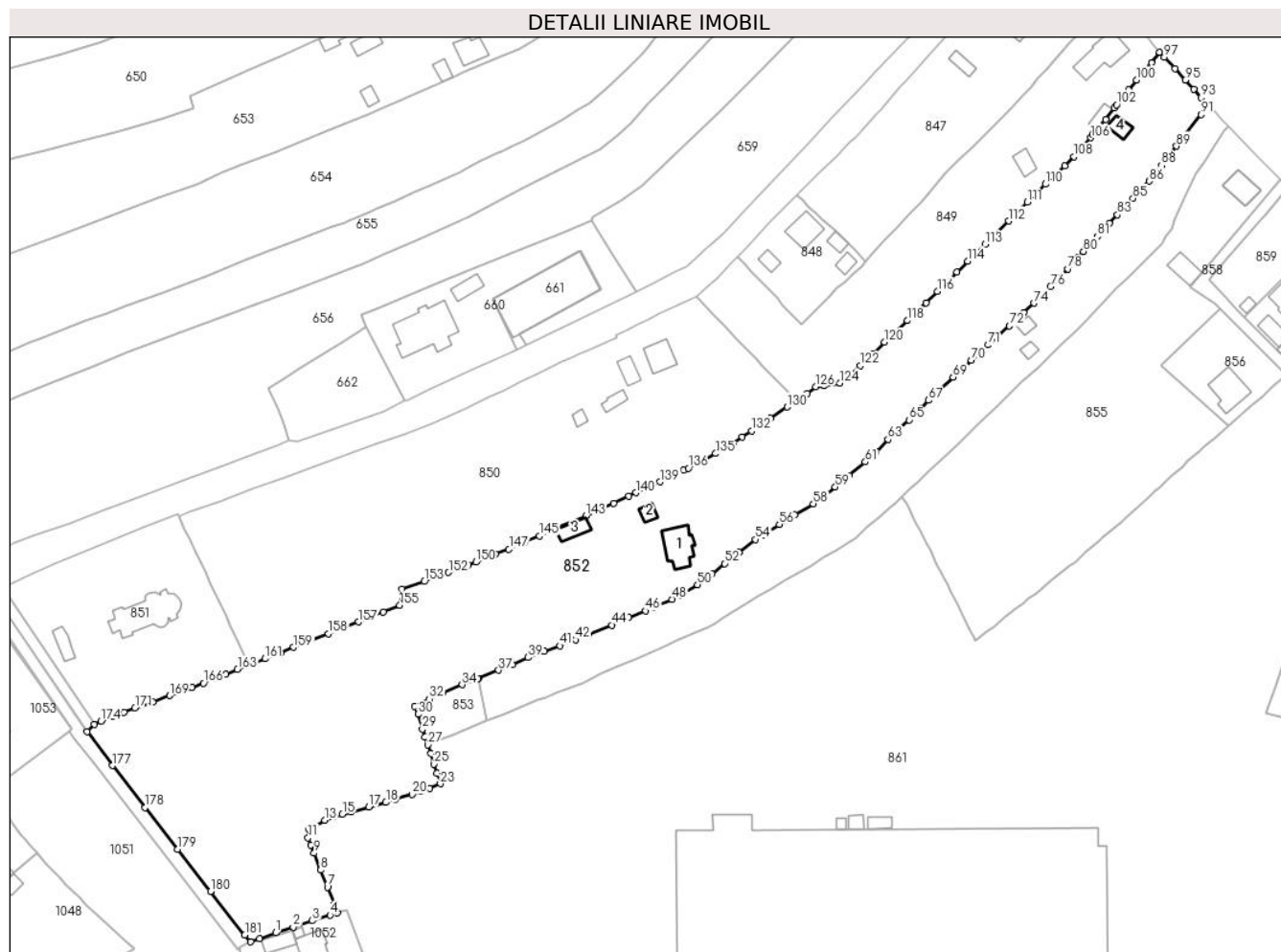
Inscrieri privind dezmembramintele dreptului de proprietate, drepturi reale de garanție și sarcini	Referințe
NU SUNT	

Anexa Nr. 1 La Partea I

Teren

Nr cadastral	Suprafața (mp)*	Observații / Referințe
	Din acte: 11.635 Masurata: 16.119	Diferenta de suprafata nu s-a regasit la teren

* Suprafața este determinată în planul de proiecție Stereo 70.



Date referitoare la teren

Crt	Categorie folosință	Intra vilan	Suprafața (mp)	Tarla	Parcelă	Nr. topo	Observații / Referințe
1	curți constructii	DA	700	-	-	-	
2	curți constructii	DA	100	-	-	-	
3	faneata	DA	15.319	-	-	-	

Date referitoare la construcții

Crt	Număr	Destinație construcție	Supraf. (mp)	Situație juridică	Observații / Referințe
A1.1		construcții de locuințe	111	Cu acte	Nr. niveluri:2; S. construita la sol:111 mp; Locuinta
A1.2		construcții anexa	24	Cu acte	Nr. niveluri:1; S. construita la sol:24 mp; Anexa
A1.3		construcții anexa	49	Cu acte	Nr. niveluri:1; S. construita la sol:49 mp; Anexa
A1.4		construcții anexa	34	Cu acte	Nr. niveluri:1; S. construita la sol:34 mp; Anexa

Lungime Segmente

1) Valorile lungimilor segmentelor sunt obținute din proiecție în plan.

Punct început	X / Y	Punct sfârșit	X / Y	Lungime segment	Punct început	X / Y	Punct sfârșit	X / Y	Lungime segment	Punct început	X / Y	Punct sfârșit	X / Y	Lungime segment
1	529.440,895 636.819,477	2	529.446,66 636.821,342	6.059	2	529.446,66 636.821,342	3	529.452,976 636.823,452	6.659	3	529.452,976 636.823,452	4	529.458,833 636.825,361	6.16
4	529.458,833 636.825,361	5	529.461,267 636.826,092	2.541	5	529.461,267 636.826,092	6	529.460,192 636.828,872	2.981	6	529.460,192 636.828,872	7	529.457,985 636.834,551	6.093
7	529.457,985 636.834,551	8	529.455,753 636.840,151	6.028	8	529.455,753 636.840,151	9	529.453,558 636.845,749	6.013	9	529.453,558 636.845,749	10	529.452,47 636.848,326	2.797
10	529.452,47 636.848,326	11	529.451,557 636.850,757	2.597	11	529.451,557 636.850,757	12	529.451,993 636.853,576	2.853	12	529.451,993 636.853,576	13	529.457,116 636.856,552	5.925
13	529.457,116 636.856,552	14	529.459,871 636.857,788	3.02	14	529.459,871 636.857,788	15	529.462,916 636.858,579	3.146	15	529.462,916 636.858,579	16	529.465,814 636.859,402	3.013
16	529.465,814 636.859,402	17	529.471,587 636.861,012	5.993	17	529.471,587 636.861,012	18	529.477,215 636.862,459	5.811	18	529.477,215 636.862,459	19	529.480,272 636.863,425	3.206
19	529.480,272 636.863,425	20	529.485,903 636.865,113	5.879	20	529.485,903 636.865,113	21	529.488,778 636.866,163	3.061	21	529.488,778 636.866,163	22	529.491,659 636.867,168	3.051
22	529.491,659 636.867,168	23	529.495,189 636.868,616	3.815	23	529.495,189 636.868,616	24	529.494,06 636.872,151	3.711	24	529.494,06 636.872,151	25	529.493,151 636.875,033	3.022
25	529.493,151 636.875,033	26	529.491,983 636.878,598	3.751	26	529.491,983 636.878,598	27	529.491,037 636.881,391	2.949	27	529.491,037 636.881,391	28	529.490,115 636.883,923	2.695
28	529.490,115 636.883,923	29	529.489,268 636.886,577	2.786	29	529.489,268 636.886,577	30	529.487,82 636.891,508	5.139	30	529.487,82 636.891,508	31	529.486,754 636.894,216	2.91
31	529.486,754 636.894,216	32	529.491,627 636.896,586	5.419	32	529.491,627 636.896,586	33	529.495,985 636.898,527	4.771	33	529.495,985 636.898,527	34	529.502,452 636.901,223	7.006
34	529.502,452 636.901,223	35	529.507,613 636.903,216	5.532	35	529.507,613 636.903,216	36	529.507,798 636.903,287	0.198	36	529.507,798 636.903,287	37	529.514,418 636.906,039	7.169
37	529.514,418 636.906,039	38	529.518,884 636.907,971	4.866	38	529.518,884 636.907,971	39	529.524,11 636.910,206	5.684	39	529.524,11 636.910,206	40	529.529,383 636.912,218	5.644
40	529.529,383 636.912,218	41	529.534,569 636.914,106	5.519	41	529.534,569 636.914,106	42	529.539,823 636.916,019	5.591	42	529.539,823 636.916,019	43	529.543,944 636.917,619	4.421
43	529.543,944 636.917,619	44	529.551,79 636.920,915	8.51	44	529.551,79 636.920,915	45	529.557,375 636.923,435	6.127	45	529.557,375 636.923,435	46	529.562,862 636.925,571	5.888
46	529.562,862 636.925,571	47	529.565,521 636.926,759	2.912	47	529.565,521 636.926,759	48	529.571,607 636.929,4	6.634	48	529.571,607 636.929,4	49	529.574,071 636.930,753	2.811
49	529.574,071 636.930,753	50	529.579,955 636.934,247	6.843	50	529.579,955 636.934,247	51	529.584,861 636.937,752	6.029	51	529.584,861 636.937,752	52	529.588,922 636.941,199	5.327
52	529.588,922 636.941,199	53	529.593,65 636.944,975	6.051	53	529.593,65 636.944,975	54	529.599,167 636.949,118	6.899	54	529.599,167 636.949,118	55	529.601,521 636.950,638	2.802
55	529.601,521 636.950,638	56	529.606,975 636.954,115	6.468	56	529.606,975 636.954,115	57	529.612,09 636.957,201	5.974	57	529.612,09 636.957,201	58	529.618,167 636.960,884	7.106
58	529.618,167 636.960,884	59	529.625,433 636.966,42	9.135	59	529.625,433 636.966,42	60	529.629,973 636.970,254	5.942	60	529.629,973 636.970,254	61	529.635,363 636.974,693	6.983
61	529.635,363 636.974,693	62	529.638,86 636.977,966	4.79	62	529.638,86 636.977,966	63	529.642,784 636.982,136	5.726	63	529.642,784 636.982,136	64	529.645,427 636.984,519	3.559
64	529.645,427 636.984,519	65	529.649,734 636.988,564	5.909	65	529.649,734 636.988,564	66	529.653,636 636.992,281	5.389	66	529.653,636 636.992,281	67	529.656,247 636.994,947	3.732
67	529.656,247 636.994,947	68	529.658,637 636.997,352	3.391	68	529.658,637 636.997,352	69	529.664,261 637.002,662	7.735	69	529.664,261 637.002,662	70	529.670,229 637.008,268	8.188
70	529.670,229 637.008,268	71	529.675,84 637.013,249	7.503	71	529.675,84 637.013,249	72	529.682,851 637.019,521	9.407	72	529.682,851 637.019,521	73	529.687,644 637.023,9	6.492
73	529.687,644 637.023,9	74	529.690,93 637.026,991	4.511	74	529.690,93 637.026,991	75	529.693,639 637.029,724	3.848	75	529.693,639 637.029,724	76	529.696,407 637.032,468	3.898
76	529.696,407 637.032,468	77	529.699,185 637.035,237	3.922	77	529.699,185 637.035,237	78	529.702,178 637.038,305	4.286	78	529.702,178 637.038,305	79	529.705,598 637.041,99	5.027
79	529.705,598 637.041,99	80	529.707,347 637.044,013	2.674	80	529.707,347 637.044,013	81	529.711,93 637.049,005	6.777	81	529.711,93 637.049,005	82	529.715,841 637.053,301	5.81
82	529.715,841 637.053,301	83	529.718,509 637.056,137	3.894	83	529.718,509 637.056,137	84	529.721,288 637.058,971	3.969	84	529.721,288 637.058,971	85	529.723,64 637.061,53	3.476
85	529.723,64 637.061,53	86	529.729,027 637.067,206	7.825	86	529.729,027 637.067,206	87	529.730,872 637.069,449	2.904	87	529.730,872 637.069,449	88	529.733,062 637.072,474	3.735
88	529.733,062 637.072,474	89	529.737,934 637.078,72	7.921	89	529.737,934 637.078,72	90	529.740,54 637.081,921	4.128	90	529.740,54 637.081,921	91	529.746,112 637.089,148	9.126
91	529.746,112 637.089,148	92	529.748,423 637.092,079	3.732	92	529.748,423 637.092,079	93	529.746,12 637.094,717	3.502	93	529.746,12 637.094,717	94	529.743,682 637.097,422	3.642
94	529.743,682 637.097,422	95	529.740,857 637.100,502	4.179	95	529.740,857 637.100,502	96	529.737,446 637.104,3	5.105	96	529.737,446 637.104,3	97	529.733,972 637.108,112	5.158

Punct început	X / Y	Punct sfârșit	X / Y	Lungime segment	Punct început	X / Y	Punct sfârșit	X / Y	Lungime segment	Punct început	X / Y	Punct sfârșit	X / Y	Lungime segment
97	529.733,972 637.108,112	98	529.732,389 637.109,692	2.237	98	529.732,389 637.109,692	99	529.729,689 637.106,297	4.338	99	529.729,689 637.106,297	100	529.724,826 637.100,525	7.547
100	529.724,826 637.100,525	101	529.722,167 637.097,319	4.165	101	529.722,167 637.097,319	102	529.718,276 637.092,388	6.281	102	529.718,276 637.092,388	103	529.717,499 637.091,343	1.302
103	529.717,499 637.091,343	104	529.714,572 637.087,569	4.776	104	529.714,572 637.087,569	105	529.710,328 637.082,629	6.513	105	529.710,328 637.082,629	106	529.709,744 637.081,519	1.254
106	529.709,744 637.081,519	107	529.707,055 637.078,372	4.139	107	529.707,055 637.078,372	108	529.704,194 637.075,31	4.191	108	529.704,194 637.075,31	109	529.701,112 637.072,223	4.362
109	529.701,112 637.072,223	110	529.694,719 637.066,222	8.768	110	529.694,719 637.066,222	111	529.688,801 637.060,315	8.362	111	529.688,801 637.060,315	112	529.682,616 637.054,096	8.771
112	529.682,616 637.054,096	113	529.674,792 637.046,381	10.988	113	529.674,792 637.046,381	114	529.669,155 637.040,866	7.886	114	529.669,155 637.040,866	115	529.665,607 637.037,278	5.046
115	529.665,607 637.037,278	116	529.659,127 637.030,926	9.074	116	529.659,127 637.030,926	117	529.655,376 637.027,122	5.342	117	529.655,376 637.027,122	118	529.649,216 637.021,247	8.512
118	529.649,216 637.021,247	119	529.644,631 637.016,973	6.268	119	529.644,631 637.016,973	120	529.641,706 637.014,151	4.064	120	529.641,706 637.014,151	121	529.637,86 637.010,236	5.488
121	529.637,86 637.010,236	122	529.633,74 637.006,464	5.586	122	529.633,74 637.006,464	123	529.629,387 637.002,682	5.766	123	529.629,387 637.002,682	124	529.627,012 637.000,692	3.099
124	529.627,012 637.000,692	125	529.621,837 636.999,857	5.242	125	529.621,837 636.999,857	126	529.619,042 636.999,425	2.828	126	529.619,042 636.999,425	127	529.616,233 636.997,302	3.521
127	529.616,233 636.997,302	128	529.613,813 636.995,608	2.954	128	529.613,813 636.995,608	129	529.612,45 636.994,77	1.6	129	529.612,45 636.994,77	130	529.609,64 636.992,8	3.432
130	529.609,64 636.992,8	131	529.604,16 636.989,13	6.595	131	529.604,16 636.989,13	132	529.597,89 636.984,86	7.586	132	529.597,89 636.984,86	133	529.594,78 636.982,92	3.665
133	529.594,78 636.982,92	134	529.591,94 636.981,0	3.428	134	529.591,94 636.981,0	135	529.585,99 636.977,44	6.934	135	529.585,99 636.977,44	136	529.576,97 636.972,65	10.213
136	529.576,97 636.972,65	137	529.575,52 636.971,87	1.646	137	529.575,52 636.971,87	138	529.571,65 636.970,09	4.26	138	529.571,65 636.970,09	139	529.567,65 636.968,14	4.45
139	529.567,65 636.968,14	140	529.559,65 636.964,53	8.777	140	529.559,65 636.964,53	141	529.557,29 636.963,46	2.591	141	529.557,29 636.963,46	142	529.552,38 636.961,08	5.456
142	529.552,38 636.961,08	143	529.543,19 636.956,84	10.121	143	529.543,19 636.956,84	144	529.532,95 636.952,7	11.045	144	529.532,95 636.952,7	145	529.527,79 636.950,27	5.704
145	529.527,79 636.950,27	146	529.522,87 636.948,24	5.322	146	529.522,87 636.948,24	147	529.517,81 636.945,91	5.571	147	529.517,81 636.945,91	148	529.513,35 636.944,23	4.766
148	529.513,35 636.944,23	149	529.512,07 636.943,63	1.414	149	529.512,07 636.943,63	150	529.506,9 636.941,66	5.533	150	529.506,9 636.941,66	151	529.504,42 636.940,76	2.638
151	529.504,42 636.940,76	152	529.497,9 636.938,25	6.986	152	529.497,9 636.938,25	153	529.489,87 636.935,25	8.572	153	529.489,87 636.935,25	154	529.482,55 636.932,83	7.71
154	529.482,55 636.932,83	155	529.481,83 636.927,42	5.458	155	529.481,83 636.927,42	156	529.476,36 636.925,27	5.877	156	529.476,36 636.925,27	157	529.468,13 636.921,96	8.871
157	529.468,13 636.921,96	158	529.458,29 636.918,09	10.574	158	529.458,29 636.918,09	159	529.446,81 636.913,59	12.33	159	529.446,81 636.913,59	160	529.442,47 636.911,71	4.73
160	529.442,47 636.911,71	161	529.437,43 636.909,81	5.386	161	529.437,43 636.909,81	162	529.432,174 636.907,942	5.578	162	529.432,174 636.907,942	163	529.428,305 636.906,28	4.211
163	529.428,305 636.906,28	164	529.424,441 636.904,801	4.137	164	529.424,441 636.904,801	165	529.420,787 636.903,274	3.96	165	529.420,787 636.903,274	166	529.417,059 636.901,727	4.036
166	529.417,059 636.901,727	167	529.413,297 636.900,381	3.996	167	529.413,297 636.900,381	168	529.410,077 636.899,187	3.434	168	529.410,077 636.899,187	169	529.405,928 636.897,665	4.419
169	529.405,928 636.897,665	170	529.400,316 636.895,618	5.974	170	529.400,316 636.895,618	171	529.394,494 636.893,579	6.169	171	529.394,494 636.893,579	172	529.390,864 636.892,157	3.899
172	529.390,864 636.892,157	173	529.387,01 636.890,771	4.096	173	529.387,01 636.890,771	174	529.383,307 636.889,241	4.007	174	529.383,307 636.889,241	175	529.381,004 636.888,266	2.501
175	529.381,004 636.888,266	176	529.378,75 636.885,746	3.381	176	529.378,75 636.885,746	177	529.387,096 636.874,613	13.914	177	529.387,096 636.874,613	178	529.397,75 636.860,77	17.468
178	529.397,75 636.860,77	179	529.408,494 636.847,003	17.463	179	529.408,494 636.847,003	180	529.419,396 636.833,163	17.618	180	529.419,396 636.833,163	181	529.430,705 636.818,747	18.323
181	529.430,705 636.818,747	182	529.432,631 636.816,517	2.947	182	529.432,631 636.816,517	183	529.435,606 636.817,563	3.154	183	529.435,606 636.817,563	184	529.440,895 636.819,477	5.625

** Lungimile segmentelor sunt determinate în planul de proiecție Stereo 70 și sunt rotunjite la 1 milimetru.

*** Distanța dintre puncte este formată din segmente cumulate ce sunt mai mici decât valoarea 1 milimetru.

**DATE DESPRE IMOBILUL NR. 853**

Oficiul de Cadastru și Publicitate Imobiliară SUCEAVA
Biroul de Cadastru și Publicitate Imobiliară Vatra Dornei

A. Partea I. Descrierea imobilului

TEREN Intravilan

Adresa: Loc. Coverca, Jud. Suceava

Nr. Crt	Nr cadastral Nr. topografic	Suprafața* (mp)	Observații / Referințe
A1		305	Sector cadastral:23 Teren imprejmuit;

B. Partea II. Proprietari și acte

Inscrieri privitoare la dreptul de proprietate și alte drepturi reale		Referințe
853 / 31/01/2024		
Act Normativ nr. 7, din 13/03/1996 emis de PARLAMENTUL ROMANIEI;		
B1	Intabulare, drept de PROPRIETATE, dobandit prin Lege, cota actuala 1/1 1) NEIDENTIFICAT NEIDENTIFICAT	A1
Act Administrativ nr. 7024, din 11/12/2023 emis de Primaria Comunei Panaci;		
B2	Se noteaza posesia factica in favoarea lui 1) COZAN MIHAI	A1

C. Partea III. SARCINI .

Inscrieri privind dezmembramintele dreptului de proprietate, drepturi reale de garanție și sarcini	Referințe
NU SUNT	

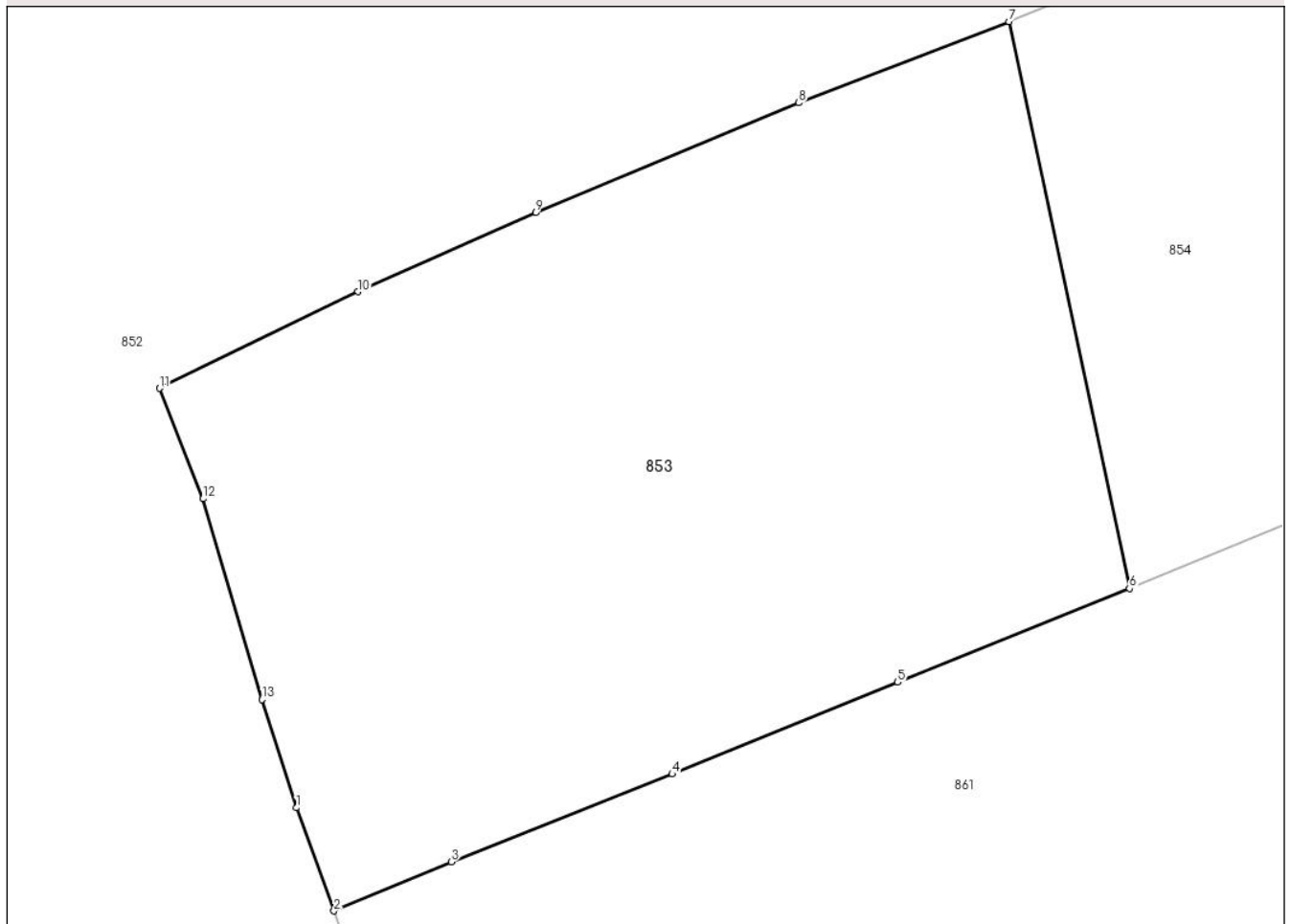
Anexa Nr. 1 La Partea I

Teren

Nr cadastral	Suprafața (mp)*	Observații / Referințe
	305	

* Suprafața este determinată în planul de proiecție Stereo 70.

DETALII LINIARE IMOBIL



Date referitoare la teren

Crt	Categorie folosință	Intravilan	Suprafața (mp)	Tarla	Parcelă	Nr. topo	Observații / Referințe
1	faneata	DA	305	-	-	-	

Lungime Segmente

1) Valorile lungimilor segmentelor sunt obținute din proiecție în plan.

Punct început	X / Y	Punct sfârșit	X / Y	Lungime segment (** (m)
1	529.490,115 636.883,923	2	529.491,037 636.881,391	2.695
2	529.491,037 636.881,391	3	529.493,915 636.882,593	3.119
3	529.493,915 636.882,593	4	529.499,343 636.884,749	5.841
4	529.499,343 636.884,749	5	529.504,881 636.887,003	5.979
5	529.504,881 636.887,003	6	529.510,573 636.889,304	6.14

Punct început	X / Y	Punct sfârșit	X / Y	Lungime segment (** (m)
6	529.510,573 636.889,304	7	529.507,613 636.903,216	14.223
7	529.507,613 636.903,216	8	529.502,452 636.901,223	5.532
8	529.502,452 636.901,223	9	529.495,985 636.898,527	7.006
9	529.495,985 636.898,527	10	529.491,627 636.896,586	4.771
10	529.491,627 636.896,586	11	529.486,754 636.894,216	5.419
11	529.486,754 636.894,216	12	529.487,82 636.891,508	2.91
12	529.487,82 636.891,508	13	529.489,268 636.886,577	5.139
13	529.489,268 636.886,577	1	529.490,115 636.883,923	2.786

** Lungimile segmentelor sunt determinate în planul de proiecție Stereo 70 și sunt rotunjite la 1 milimetru.

*** Distanța dintre puncte este formată din segmente cumulate ce sunt mai mici decât valoarea 1 milimetru.

**DATE DESPRE IMOBILUL NR. 854**

Oficiul de Cadastru și Publicitate Imobiliară SUCEAVA
Biroul de Cadastru și Publicitate Imobiliară Vatra Dornei

A. Partea I. Descrierea imobilului

TEREN Intravilan

Adresa: Loc. Coverca, Jud. Suceava

Nr. Crt	Nr cadastral Nr. topografic	Suprafața* (mp)	Observații / Referințe
A1	30371	Din acte: 4.554 Masurata: 4.781	Sector cadastral:23 Teren imprejmuit;

B. Partea II. Proprietari și acte

Inscrieri privitoare la dreptul de proprietate și alte drepturi reale		Referințe
5680 / 09/08/2010		
Act Notarial nr. 2701, din 17/10/2008 emis de BIROUL NOTARULUI PUBLIC NICULINA VASILUT;		
B1	Intabulare, drept de PROPRIETATE, dobandit prin Conventie, cota actuala 1/1, cota initiala 1/1 1) COZAN MIHAI	A1

C. Partea III. SARCINI .

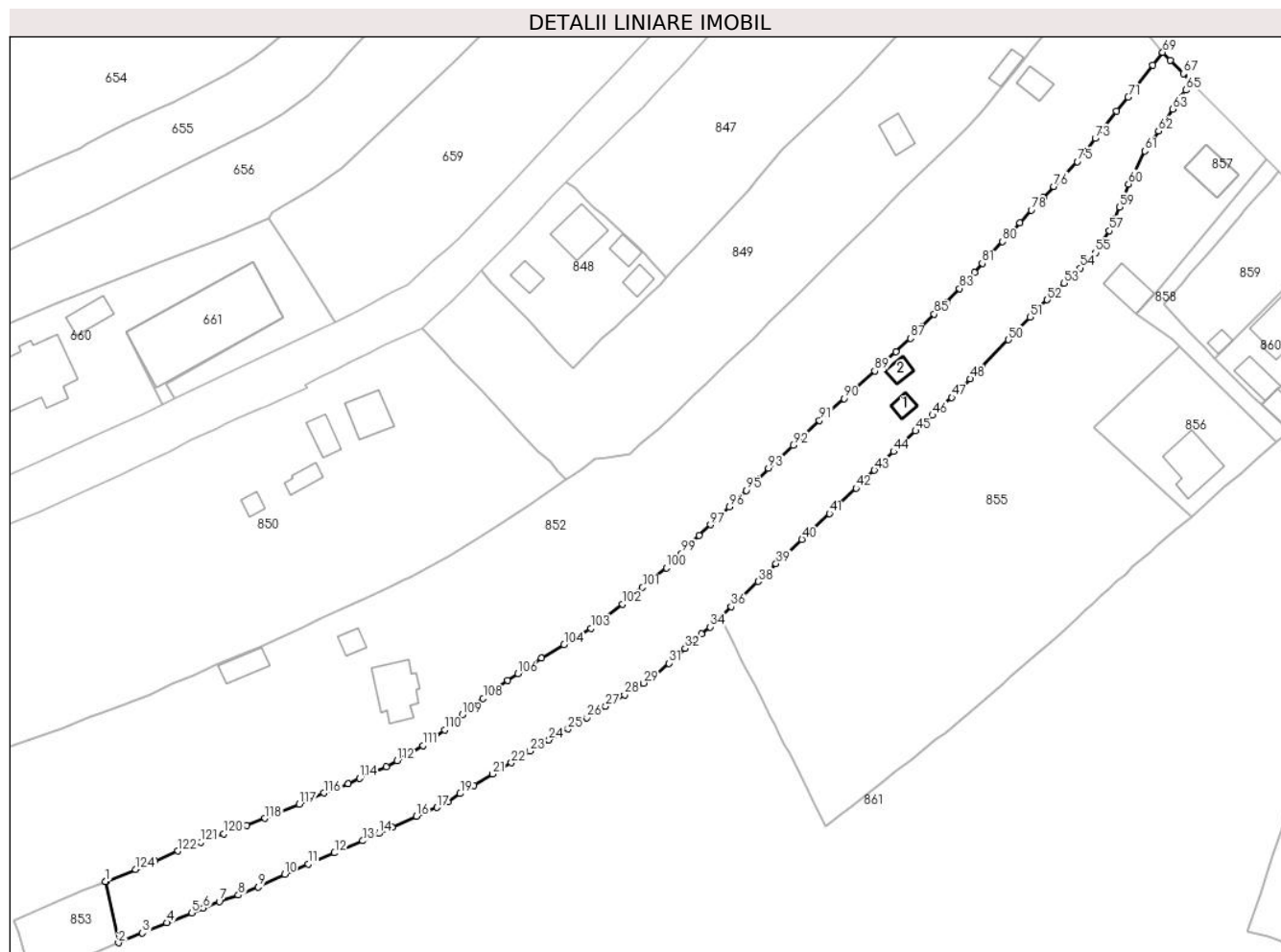
Inscrieri privind dezmembramintele dreptului de proprietate, drepturi reale de garanție și sarcini	Referințe
NU SUNT	

Anexa Nr. 1 La Partea I

Teren

Nr cadastral	Suprafața (mp)*	Observații / Referințe
30371	Din acte: 4.554 Masurata: 4.781	

* Suprafața este determinată în planul de proiecție Stereo 70.



Date referitoare la teren

Crt	Categorie folosință	Intra vilan	Suprafața (mp)	Tarla	Parcelă	Nr. topo	Observații / Referințe
1	curți constructii	DA	80	-	-	-	
2	faneata	DA	4.701	-	-	-	

Date referitoare la construcții

Crt	Număr	Destinație construcție	Supraf. (mp)	Situație juridică	Observații / Referințe
A1.1	30371-C1	constructii anexa	18	Fara acte	Nr. niveluri:1; S. construita la sol:18 mp; Anexa
A1.2	30371-C2	constructii anexa	21	Fara acte	Nr. niveluri:1; S. construita la sol:21 mp; Anexa

Lungime Segmente

1) Valorile lungimilor segmentelor sunt obținute din proiecție în plan.

Punct început	X / Y	Punct sfârșit	X / Y	Lungime segment	Punct început	X / Y	Punct sfârșit	X / Y	Lungime segment	Punct început	X / Y	Punct sfârșit	X / Y	Lungime segment
1	529.507,613 636.903,216	2	529.510,573 636.889,304	14.223	2	529.510,573 636.889,304	3	529.516,027 636.891,55	5.898	3	529.516,027 636.891,55	4	529.521,571 636.893,862	6.007
4	529.521,571 636.893,862	5	529.527,216 636.896,127	6.082	5	529.527,216 636.896,127	6	529.529,885 636.897,188	2.872	6	529.529,885 636.897,188	7	529.533,558 636.898,68	3.964

Punct început	X / Y	Punct sfârșit	X / Y	Lungime segment	Punct început	X / Y	Punct sfârșit	X / Y	Lungime segment	Punct început	X / Y	Punct sfârșit	X / Y	Lungime segment
7	529.533,558 636.898,68	8	529.537,89 636.900,176	4.583	8	529.537,89 636.900,176	9	529.542,374 636.902,001	4.841	9	529.542,374 636.902,001	10	529.548,436 636.904,932	6.733
10	529.548,436 636.904,932	11	529.553,762 636.907,215	5.795	11	529.553,762 636.907,215	12	529.559,795 636.909,779	6.555	12	529.559,795 636.909,779	13	529.566,223 636.912,524	6.99
13	529.566,223 636.912,524	14	529.569,878 636.914,205	4.023	14	529.569,878 636.914,205	15	529.572,888 636.915,611	3.322	15	529.572,888 636.915,611	16	529.578,438 636.918,107	6.085
16	529.578,438 636.918,107	17	529.583,146 636.920,092	5.109	17	529.583,146 636.920,092	18	529.585,543 636.921,403	2.732	18	529.585,543 636.921,403	19	529.588,413 636.923,289	3.434
19	529.588,413 636.923,289	20	529.591,59 636.925,174	3.694	20	529.591,59 636.925,174	21	529.595,79 636.927,75	4.927	21	529.595,79 636.927,75	22	529.600,067 636.930,302	4.981
22	529.600,067 636.930,302	23	529.604,328 636.932,965	5.025	23	529.604,328 636.932,965	24	529.608,64 636.935,496	5.0	24	529.608,64 636.935,496	25	529.612,983 636.937,996	5.011
25	529.612,983 636.937,996	26	529.617,296 636.940,574	5.025	26	529.617,296 636.940,574	27	529.621,582 636.943,152	5.002	27	529.621,582 636.943,152	28	529.625,86 636.945,791	5.026
28	529.625,86 636.945,791	29	529.630,147 636.948,413	5.025	29	529.630,147 636.948,413	30	529.632,292 636.949,719	2.511	30	529.632,292 636.949,719	31	529.635,925 636.952,973	4.877
31	529.635,925 636.952,973	32	529.639,648 636.956,343	5.022	32	529.639,648 636.956,343	33	529.643,445 636.959,61	5.009	33	529.643,445 636.959,61	34	529.645,338 636.961,23	2.492
34	529.645,338 636.961,23	35	529.647,37 636.963,14	2.789	35	529.647,37 636.963,14	36	529.650,15 636.965,83	3.868	36	529.650,15 636.965,83	37	529.652,32 636.967,81	2.938
37	529.652,32 636.967,81	38	529.656,26 636.971,57	5.446	38	529.656,26 636.971,57	39	529.660,37 636.975,63	5.777	39	529.660,37 636.975,63	40	529.666,26 636.981,16	8.079
40	529.666,26 636.981,16	41	529.672,52 636.987,06	8.602	41	529.672,52 636.987,06	42	529.678,56 636.992,81	8.339	42	529.678,56 636.992,81	43	529.682,75 636.996,89	5.848
43	529.682,75 636.996,89	44	529.687,15 637.001,16	6.131	44	529.687,15 637.001,16	45	529.692,15 637.005,86	6.862	45	529.692,15 637.005,86	46	529.695,98 637.009,43	5.236
46	529.695,98 637.009,43	47	529.700,38 637.013,48	5.98	47	529.700,38 637.013,48	48	529.704,55 637.017,74	5.961	48	529.704,55 637.017,74	49	529.707,29 637.020,31	3.757
49	529.707,29 637.020,31	50	529.713,32 637.026,62	8.728	50	529.713,32 637.026,62	51	529.718,2 637.031,84	7.146	51	529.718,2 637.031,84	52	529.722,12 637.035,72	5.516
52	529.722,12 637.035,72	53	529.725,92 637.039,52	5.374	53	529.725,92 637.039,52	54	529.729,62 637.042,95	5.045	54	529.729,62 637.042,95	55	529.733,16 637.046,49	5.006
55	529.733,16 637.046,49	56	529.734,6 637.048,94	2.842	56	529.734,6 637.048,94	57	529.736,29 637.051,47	3.043	57	529.736,29 637.051,47	58	529.737,37 637.054,12	2.862
58	529.737,37 637.054,12	59	529.738,56 637.056,88	3.006	59	529.738,56 637.056,88	60	529.740,68 637.062,09	5.625	60	529.740,68 637.062,09	61	529.744,33 637.069,6	8.35
61	529.744,33 637.069,6	62	529.747,47 637.074,2	5.57	62	529.747,47 637.074,2	63	529.750,74 637.079,17	5.949	63	529.750,74 637.079,17	64	529.752,34 637.081,71	3.002
64	529.752,34 637.081,71	65	529.753,66 637.083,49	2.216	65	529.753,66 637.083,49	66	529.755,09 637.085,23	2.252	66	529.755,09 637.085,23	67	529.753,116 637.087,249	2.824
67	529.753,116 637.087,249	68	529.750,193 637.090,288	4.217	68	529.750,193 637.090,288	69	529.748,423 637.092,079	2.518	69	529.748,423 637.092,079	70	529.746,112 637.089,148	3.732
70	529.746,112 637.089,148	71	529.740,54 637.081,921	9.126	71	529.740,54 637.081,921	72	529.737,934 637.078,72	4.128	72	529.737,934 637.078,72	73	529.733,062 637.072,474	7.921
73	529.733,062 637.072,474	74	529.730,872 637.069,449	3.735	74	529.730,872 637.069,449	75	529.729,027 637.067,206	2.904	75	529.729,027 637.067,206	76	529.723,64 637.061,53	7.825
76	529.723,64 637.061,53	77	529.721,288 637.058,971	3.476	77	529.721,288 637.058,971	78	529.718,509 637.056,137	3.969	78	529.718,509 637.056,137	79	529.715,841 637.053,301	3.894
79	529.715,841 637.053,301	80	529.711,93 637.049,005	5.81	80	529.711,93 637.049,005	81	529.707,347 637.044,013	6.777	81	529.707,347 637.044,013	82	529.705,598 637.041,99	2.674
82	529.705,598 637.041,99	83	529.702,178 637.038,305	5.027	83	529.702,178 637.038,305	84	529.699,185 637.035,237	4.286	84	529.699,185 637.035,237	85	529.696,407 637.032,468	3.922
85	529.696,407 637.032,468	86	529.693,639 637.029,724	3.898	86	529.693,639 637.029,724	87	529.690,93 637.026,991	3.848	87	529.690,93 637.026,991	88	529.687,644 637.023,9	4.511
88	529.687,644 637.023,9	89	529.682,851 637.019,521	6.492	89	529.682,851 637.019,521	90	529.675,84 637.013,249	9.407	90	529.675,84 637.013,249	91	529.670,229 637.008,268	7.503
91	529.670,229 637.008,268	92	529.664,261 637.002,662	8.188	92	529.664,261 637.002,662	93	529.658,637 636.997,352	7.735	93	529.658,637 636.997,352	94	529.656,247 636.994,947	3.391
94	529.656,247 636.994,947	95	529.653,636 636.992,281	3.732	95	529.653,636 636.992,281	96	529.649,734 636.988,564	5.389	96	529.649,734 636.988,564	97	529.645,427 636.984,519	5.909
97	529.645,427 636.984,519	98	529.642,784 636.982,136	3.559	98	529.642,784 636.982,136	99	529.638,86 636.977,966	5.726	99	529.638,86 636.977,966	100	529.635,363 636.974,693	4.79
100	529.635,363 636.974,693	101	529.629,973 636.970,254	6.983	101	529.629,973 636.970,254	102	529.625,433 636.966,42	5.942	102	529.625,433 636.966,42	103	529.618,167 636.960,884	9.135
103	529.618,167 636.960,884	104	529.612,09 636.957,201	7.106	104	529.612,09 636.957,201	105	529.606,975 636.954,115	5.974	105	529.606,975 636.954,115	106	529.601,521 636.950,638	6.468

Punct început	X / Y	Punct sfârșit	X / Y	Lungime segment	Punct început	X / Y	Punct sfârșit	X / Y	Lungime segment	Punct început	X / Y	Punct sfârșit	X / Y	Lungime segment
106	529.601,521 636.950,638	107	529.599,167 636.949,118	2.802	107	529.599,167 636.949,118	108	529.593,65 636.944,975	6.899	108	529.593,65 636.944,975	109	529.588,922 636.941,199	6.051
109	529.588,922 636.941,199	110	529.584,861 636.937,752	5.327	110	529.584,861 636.937,752	111	529.579,955 636.934,247	6.029	111	529.579,955 636.934,247	112	529.574,071 636.930,753	6.843
112	529.574,071 636.930,753	113	529.571,607 636.929,4	2.811	113	529.571,607 636.929,4	114	529.565,521 636.926,759	6.634	114	529.565,521 636.926,759	115	529.562,862 636.925,571	2.912
115	529.562,862 636.925,571	116	529.557,375 636.923,435	5.888	116	529.557,375 636.923,435	117	529.551,79 636.920,915	6.127	117	529.551,79 636.920,915	118	529.543,944 636.917,619	8.51
118	529.543,944 636.917,619	119	529.539,823 636.916,019	4.421	119	529.539,823 636.916,019	120	529.534,569 636.914,106	5.591	120	529.534,569 636.914,106	121	529.529,383 636.912,218	5.519
121	529.529,383 636.912,218	122	529.524,11 636.910,206	5.644	122	529.524,11 636.910,206	123	529.518,884 636.907,971	5.684	123	529.518,884 636.907,971	124	529.514,418 636.906,039	4.866
124	529.514,418 636.906,039	125	529.507,798 636.903,287	7.169	125	529.507,798 636.903,287	1	529.507,613 636.903,216	0.198					

** Lungimile segmentelor sunt determinate în planul de proiecție Stereo 70 și sunt rotunjite la 1 milimetru.

*** Distanța dintre puncte este formată din segmente cumulate ce sunt mai mici decât valoarea 1 milimetru.

**DATE DESPRE IMOBILUL NR. 855**

Oficiul de Cadastru și Publicitate Imobiliară SUCEAVA
Biroul de Cadastru și Publicitate Imobiliară Vatra Dornei

A. Partea I. Descrierea imobilului

TEREN Intravilan

Nr. CF vechi:318
Nr. cadastral vechi:1308

Adresa: Loc. Coverca, Jud. Suceava

Nr. Crt	Nr cadastral Nr. topografic	Suprafața* (mp)	Observații / Referințe
A1	31914	Din acte: 6.958 Masurata: 7.102	Sector cadastral:23 Teren imprejmuit;

Construcții

Crt	Nr cadastral Nr. topografic	Adresa	Observații / Referințe
A1.1	31914-C1	Loc. Coverca, Jud. Suceava	Nr. niveluri:1; S. construita la sol:64 mp; anexă

B. Partea II. Proprietari și acte

Inscrieri privitoare la dreptul de proprietate și alte drepturi reale		Referințe
8296 / 26/06/2020		
Act Notarial nr. 710, din 26/06/2020 emis de REY OLTICA-VERONICA;		
B2	Intabulare, drept de PROPRIETATE, bun comun în devălmășie, dobândit prin Convenție, cota actuala 1/1, cota initiala 1/1 1) MOROZAN-IRINARU GRIGORE 2) MOROZAN-IRINARU NICOLETA-AURORA	A1, A1.1

C. Partea III. SARCINI

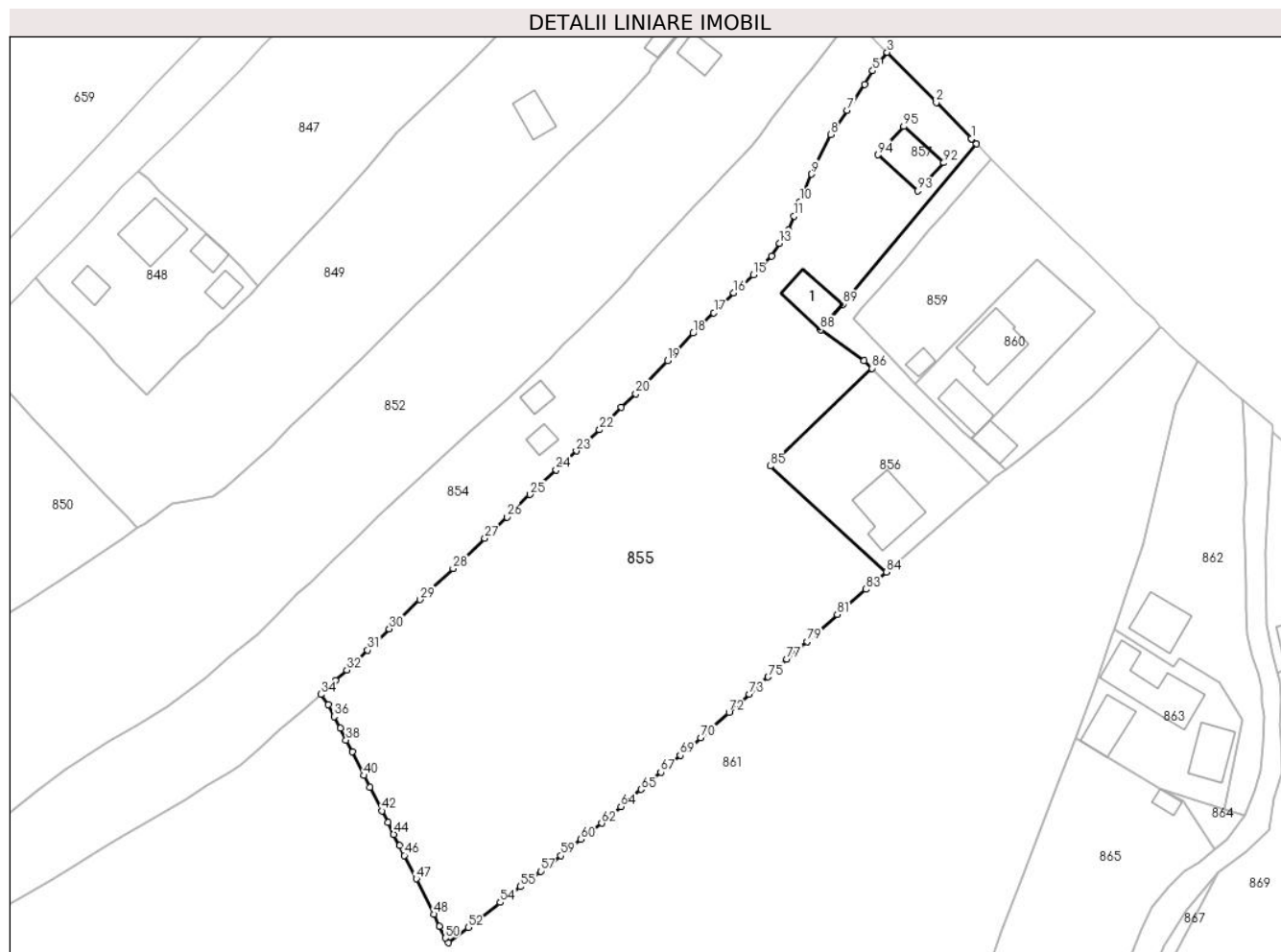
Inscrieri privind dezmembramintele dreptului de proprietate, drepturi reale de garanție și sarcini		Referințe
8296 / 26/06/2020		
Act Notarial nr. 710, din 26/06/2020 emis de REY OLTICA-VERONICA;		
C1	Intabulare, drept de IPOTECA LEGALA, Valoare:0 , conform art. 2386 pct.4 din Codul civil, pentru plata rentei în bani corespunzătoare întreținerii neexecutate 1) COJOC GRIZELDA	A1, A1.1

Anexa Nr. 1 La Partea I

Teren

Nr cadastral	Suprafața (mp)*	Observații / Referințe
31914	Din acte: 6.958 Masurata: 7.102	

* Suprafața este determinată în planul de proiecție Stereo 70.



Date referitoare la teren

Crt	Categorie folosință	Intravilan	Suprafața (mp)	Tarla	Parcelă	Nr. topo	Observații / Referințe
1	curți constructii	DA	102	-	-	-	
2	faneata	DA	7.000	-	-	-	

Date referitoare la construcții

Crt	Număr	Destinație construcție	Supraf. (mp)	Situație juridică	Observații / Referințe
A1.1	31914-C1	construcții anexa	64	Cu acte	Nr. niveluri:1; S. construita la sol:64 mp; anexă

Lungime Segmente

1) Valorile lungimilor segmentelor sunt obținute din proiecție în plan.

Punct început	X / Y	Punct sfârșit	X / Y	Lungime segment	Punct început	X / Y	Punct sfârșit	X / Y	Lungime segment	Punct început	X / Y	Punct sfârșit	X / Y	Lungime segment
1	529.771,09 637.068,83	2	529.764,41 637.075,7	9.582	2	529.764,41 637.075,7	3	529.755,09 637.085,23	13.33	3	529.755,09 637.085,23	4	529.753,66 637.083,49	2.252
4	529.753,66 637.083,49	5	529.752,34 637.081,71	2.216	5	529.752,34 637.081,71	6	529.750,74 637.079,17	3.002	6	529.750,74 637.079,17	7	529.747,47 637.074,2	5.949
7	529.747,47 637.074,2	8	529.744,33 637.069,6	5.57	8	529.744,33 637.069,6	9	529.740,68 637.062,09	8.35	9	529.740,68 637.062,09	10	529.738,56 637.056,88	5.625

Punct început	X / Y	Punct sfârșit	X / Y	Lungime segment	Punct început	X / Y	Punct sfârșit	X / Y	Lungime segment	Punct început	X / Y	Punct sfârșit	X / Y	Lungime segment
10	529.738,56 637.056,88	11	529.737,37 637.054,12	3.006	11	529.737,37 637.054,12	12	529.736,29 637.051,47	2.862	12	529.736,29 637.051,47	13	529.734,6 637.048,94	3.043
13	529.734,6 637.048,94	14	529.733,16 637.046,49	2.842	14	529.733,16 637.046,49	15	529.729,62 637.042,95	5.006	15	529.729,62 637.042,95	16	529.725,92 637.039,52	5.045
16	529.725,92 637.039,52	17	529.722,12 637.035,72	5.374	17	529.722,12 637.035,72	18	529.718,2 637.031,84	5.516	18	529.718,2 637.031,84	19	529.713,32 637.026,62	7.146
19	529.713,32 637.026,62	20	529.707,29 637.020,31	8.728	20	529.707,29 637.020,31	21	529.704,55 637.017,74	3.757	21	529.704,55 637.017,74	22	529.700,38 637.013,48	5.961
22	529.700,38 637.013,48	23	529.695,98 637.009,43	5.98	23	529.695,98 637.009,43	24	529.692,15 637.005,86	5.236	24	529.692,15 637.005,86	25	529.687,15 637.001,16	6.862
25	529.687,15 637.001,16	26	529.682,75 636.996,89	6.131	26	529.682,75 636.996,89	27	529.678,56 636.992,81	5.848	27	529.678,56 636.992,81	28	529.672,52 636.987,06	8.339
28	529.672,52 636.987,06	29	529.666,26 636.981,16	8.602	29	529.666,26 636.981,16	30	529.660,37 636.975,63	8.079	30	529.660,37 636.975,63	31	529.656,26 636.971,57	5.777
31	529.656,26 636.971,57	32	529.652,32 636.967,81	5.446	32	529.652,32 636.967,81	33	529.650,15 636.965,83	2.938	33	529.650,15 636.965,83	34	529.647,37 636.963,14	3.868
34	529.647,37 636.963,14	35	529.648,84 636.961,18	2.45	35	529.648,84 636.961,18	36	529.649,93 636.958,91	2.518	36	529.649,93 636.958,91	37	529.651,08 636.956,7	2.491
37	529.651,08 636.956,7	38	529.652,17 636.954,45	2.5	38	529.652,17 636.954,45	39	529.653,36 636.952,24	2.51	39	529.653,36 636.952,24	40	529.655,61 636.947,73	5.04
40	529.655,61 636.947,73	41	529.656,75 636.945,52	2.487	41	529.656,75 636.945,52	42	529.658,96 636.941,0	5.031	42	529.658,96 636.941,0	43	529.660,15 636.938,81	2.492
43	529.660,15 636.938,81	44	529.661,25 636.936,55	2.513	44	529.661,25 636.936,55	45	529.662,37 636.934,4	2.424	45	529.662,37 636.934,4	46	529.663,27 636.932,53	2.075
46	529.663,27 636.932,53	47	529.665,55 636.928,09	4.991	47	529.665,55 636.928,09	48	529.668,88 636.921,33	7.536	48	529.668,88 636.921,33	49	529.669,96 636.919,06	2.514
49	529.669,96 636.919,06	50	529.671,06 636.916,84	2.478	50	529.671,06 636.916,84	51	529.671,62 636.915,92	1.077	51	529.671,62 636.915,92	52	529.675,46 636.918,84	4.824
52	529.675,46 636.918,84	53	529.677,53 636.920,3	2.533	53	529.677,53 636.920,3	54	529.681,51 636.923,59	5.164	54	529.681,51 636.923,59	55	529.685,31 636.926,59	4.841
55	529.685,31 636.926,59	56	529.687,48 636.928,16	2.678	56	529.687,48 636.928,16	57	529.689,19 636.929,53	2.191	57	529.689,19 636.929,53	58	529.691,17 636.931,01	2.472
58	529.691,17 636.931,01	59	529.693,07 636.932,48	2.402	59	529.693,07 636.932,48	60	529.696,8 636.935,63	4.882	60	529.696,8 636.935,63	61	529.698,8 636.937,13	2.5
61	529.698,8 636.937,13	62	529.700,79 636.938,66	2.51	62	529.700,79 636.938,66	63	529.702,63 636.940,28	2.452	63	529.702,63 636.940,28	64	529.704,45 636.941,8	2.371
64	529.704,45 636.941,8	65	529.708,25 636.945,09	5.026	65	529.708,25 636.945,09	66	529.710,15 636.946,75	2.523	66	529.710,15 636.946,75	67	529.712,03 636.948,35	2.469
67	529.712,03 636.948,35	68	529.713,87 636.950,01	2.478	68	529.713,87 636.950,01	69	529.715,72 636.951,56	2.414	69	529.715,72 636.951,56	70	529.719,62 636.954,92	5.148
70	529.719,62 636.954,92	71	529.721,25 636.956,39	2.195	71	529.721,25 636.956,39	72	529.725,02 636.959,72	5.03	72	529.725,02 636.959,72	73	529.728,88 636.963,19	5.19
73	529.728,88 636.963,19	74	529.730,8 636.964,97	2.618	74	529.730,8 636.964,97	75	529.732,46 636.966,46	2.231	75	529.732,46 636.966,46	76	529.734,38 636.968,32	2.673
76	529.734,38 636.968,32	77	529.735,99 636.969,87	2.235	77	529.735,99 636.969,87	78	529.737,9 636.971,6	2.577	78	529.737,9 636.971,6	79	529.739,84 636.973,19	2.508
79	529.739,84 636.973,19	80	529.741,68 636.974,89	2.505	80	529.741,68 636.974,89	81	529.745,57 636.978,35	5.206	81	529.745,57 636.978,35	82	529.747,3 636.979,88	2.31
82	529.747,3 636.979,88	83	529.751,07 636.983,14	4.984	83	529.751,07 636.983,14	84	529.754,95 636.986,4	5.068	84	529.754,95 636.986,4	85	529.732,821 637.006,562	29.937
85	529.732,821 637.006,562	86	529.752,215 637.025,159	26.87	86	529.752,215 637.025,159	87	529.750,698 637.026,649	2.126	87	529.750,698 637.026,649	88	529.742,399 637.032,477	10.141
88	529.742,399 637.032,477	89	529.746,71 637.037,342	6.5	89	529.746,71 637.037,342	90	529.772,087 637.067,822	39.661	90	529.772,087 637.067,822	91	529.771,09 637.068,83	1.418
91	529.771,09 637.068,83	92	529.765,866 637.064,244	6.951	92	529.765,866 637.064,244	93	529.760,904 637.058,905	7.289	93	529.760,904 637.058,905	94	529.753,311 637.065,741	10.217
94	529.753,311 637.065,741	95	529.758,25 637.071,136	7.314	95	529.758,25 637.071,136	1	529.765,866 637.064,244	10.271					

** Lungimile segmentelor sunt determinate în planul de proiecție Stereo 70 și sunt rotunjite la 1 milimetru.

*** Distanța dintre puncte este formată din segmente cumulate ce sunt mai mici decât valoarea 1 milimetru.

**DATE DESPRE IMOBILUL NR. 856**

Oficiul de Cadastru și Publicitate Imobiliară SUCEAVA
Biroul de Cadastru și Publicitate Imobiliară Vatra Dornei

A. Partea I. Descrierea imobilului

TEREN Intravilan

Nr. CF vechi:336
Nr. cadastral vechi:1307

Adresa: Loc. Coverca, Jud. Suceava

Nr. Crt	Nr cadastral Nr. topografic	Suprafața* (mp)	Observații / Referințe
A1	31956	800	Sector cadastral:23 Teren imprejmuit;

B. Partea II. Proprietari și acte

Inscrieri privitoare la dreptul de proprietate și alte drepturi reale		Referințe
5781 / 05/10/2007		
Act Notarial nr. 2123, din 19/09/2007 emis de BNP Nicolai Rotaru;		
B1	Intabulare, drept de PROPRIETATE bun comun, dobandit prin Conventie, cota actuala 1/1, cota initiala 1/1 1) URSU IONEL , sot, lipsa CNP 2) URSU LILIANA , sotie, lipsa CNP <i>OBSERVATII: (provenita din conversia CF 336)</i>	A1
B2	se noteaza dreptul de servitute de trecere peste parcela 1 a nr.cad. 1306 din C.F.hirtie nr.335 in favoarea parcelei 1 a nr.cad.1307 in scris sub A1 din acest C.F. <i>OBSERVATII: (provenita din conversia CF 336)</i>	A1

C. Partea III. SARCINI .

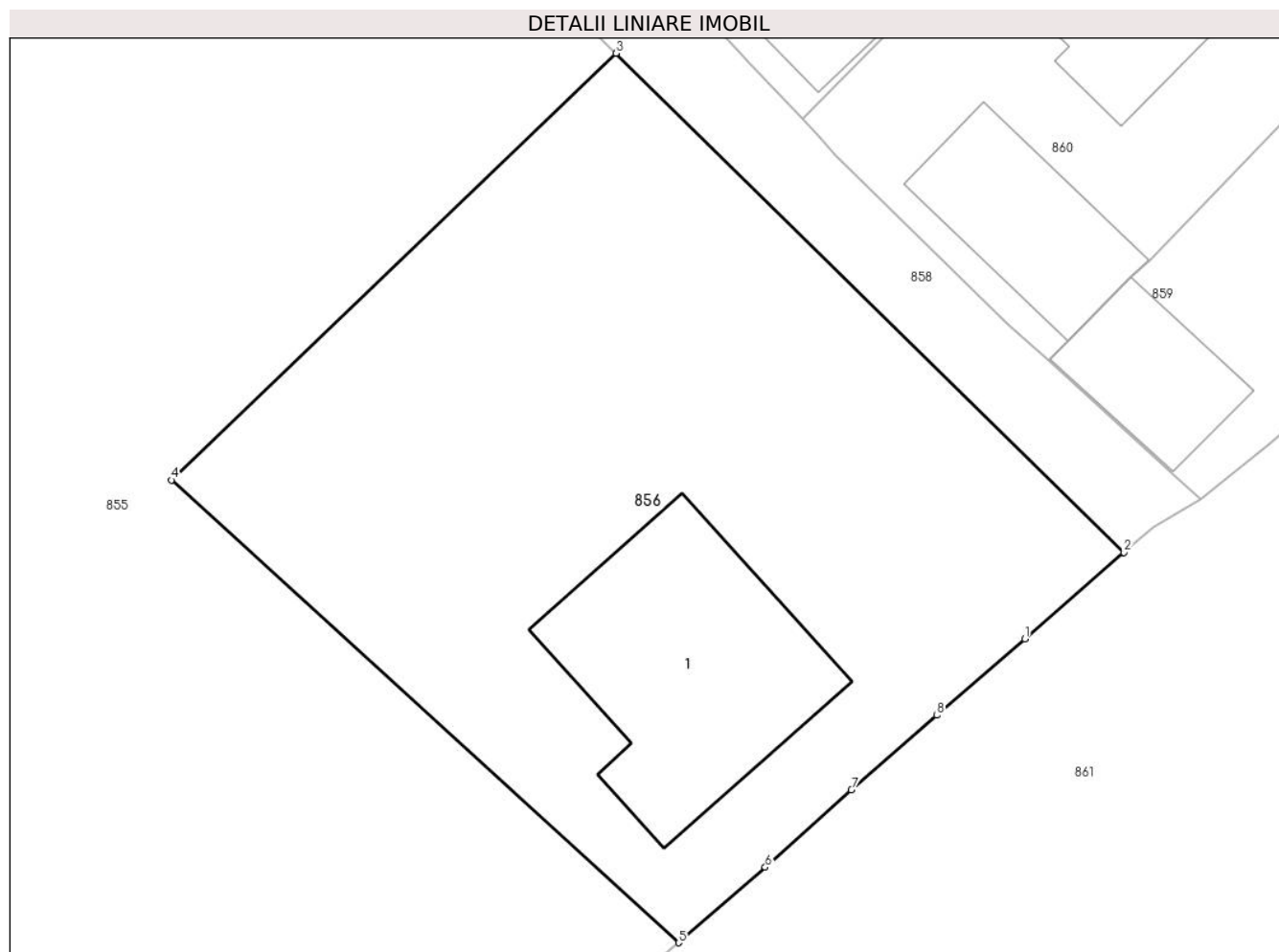
Inscrieri privind dezmembramintele dreptului de proprietate, drepturi reale de garanție și sarcini	Referințe
NU SUNT	

Anexa Nr. 1 La Partea I

Teren

Nr cadastral	Suprafața (mp)*	Observații / Referințe
31956	800	

* Suprafața este determinată în planul de proiecție Stereo 70.



Date referitoare la teren

Crt	Categorie folosință	Intravilan	Suprafața (mp)	Tarla	Parcelă	Nr. topo	Observații / Referințe
1	faneata	DA	800	-	-	-	parcele 1

Date referitoare la construcții

Crt	Număr	Destinație construcție	Supraf. (mp)	Situație juridică	Observații / Referințe
A1.1		construcții de locuințe	107	Fara acte	Nr. niveluri:2; S. construita la sol:107 mp; Locuinta

Lungime Segmente

1) Valorile lungimilor segmentelor sunt obținute din proiecție în plan.

Punct început	X / Y	Punct sfârșit	X / Y	Lungime segment (** (m)
1	529.770,04 636.999,64	2	529.774,366 637.003,403	5.734
2	529.774,366 637.003,403	3	529.752,215 637.025,159	31.048
3	529.752,215 637.025,159	4	529.732,821 637.006,562	26.87
4	529.732,821 637.006,562	5	529.754,95 636.986,4	29.937

Punct început	X / Y	Punct sfârșit	X / Y	Lungime segment (** (m)
5	529.754,95 636.986,4	6	529.758,72 636.989,69	5.004
6	529.758,72 636.989,69	7	529.762,47 636.993,06	5.042
7	529.762,47 636.993,06	8	529.766,21 636.996,31	4.955
8	529.766,21 636.996,31	1	529.770,04 636.999,64	5.075

** Lungimile segmentelor sunt determinate în planul de proiecție Stereo 70 și sunt rotunjite la 1 milimetru.

*** Distanța dintre puncte este formată din segmente cumulate ce sunt mai mici decât valoarea 1 milimetru.

**DATE DESPRE IMOBILUL NR. 857**

Oficiul de Cadastru și Publicitate Imobiliară SUCEAVA
Biroul de Cadastru și Publicitate Imobiliară Vatra Dornei

A. Partea I. Descrierea imobilului

TEREN Intravilan

Adresa: Loc. Coverca, Nr. 141, Jud. Suceava

Nr. Crt	Nr cadastral Nr. topografic	Suprafața* (mp)	Observații / Referințe
A1	32649	Din acte: 70 Masurata: 75	Sector cadastral:23 Teren imprejmuit;

Construcții

Crt	Nr cadastral Nr. topografic	Adresa	Observații / Referințe
A1.1	32649-C1	Loc. Coverca, Nr. 141, Jud. Suceava	Nr. niveluri:2; S. construita la sol:75 mp; S. construita desfasurata:150 mp; Casa P+M din lemn :Sc=75mp;sd=150mp.fara certificat energetic si lift.

B. Partea II. Proprietari și acte

Inscrieri privitoare la dreptul de proprietate și alte drepturi reale		Referințe
8295 / 26/06/2020		
Act Notarial nr. 710, din 26/06/2020 emis de REY OLTICA-VERONICA;		
B2	Intabulare, drept de PROPRIETATE, bun comun în devălmășie, dobândit prin Conventie, cota actuala 1/1, cota initiala 1/1 1) MOROZAN-IRINARU GRIGORE 2) MOROZAN-IRINARU NICOLETA-AURORA	A1, A1.1

C. Partea III. SARCINI

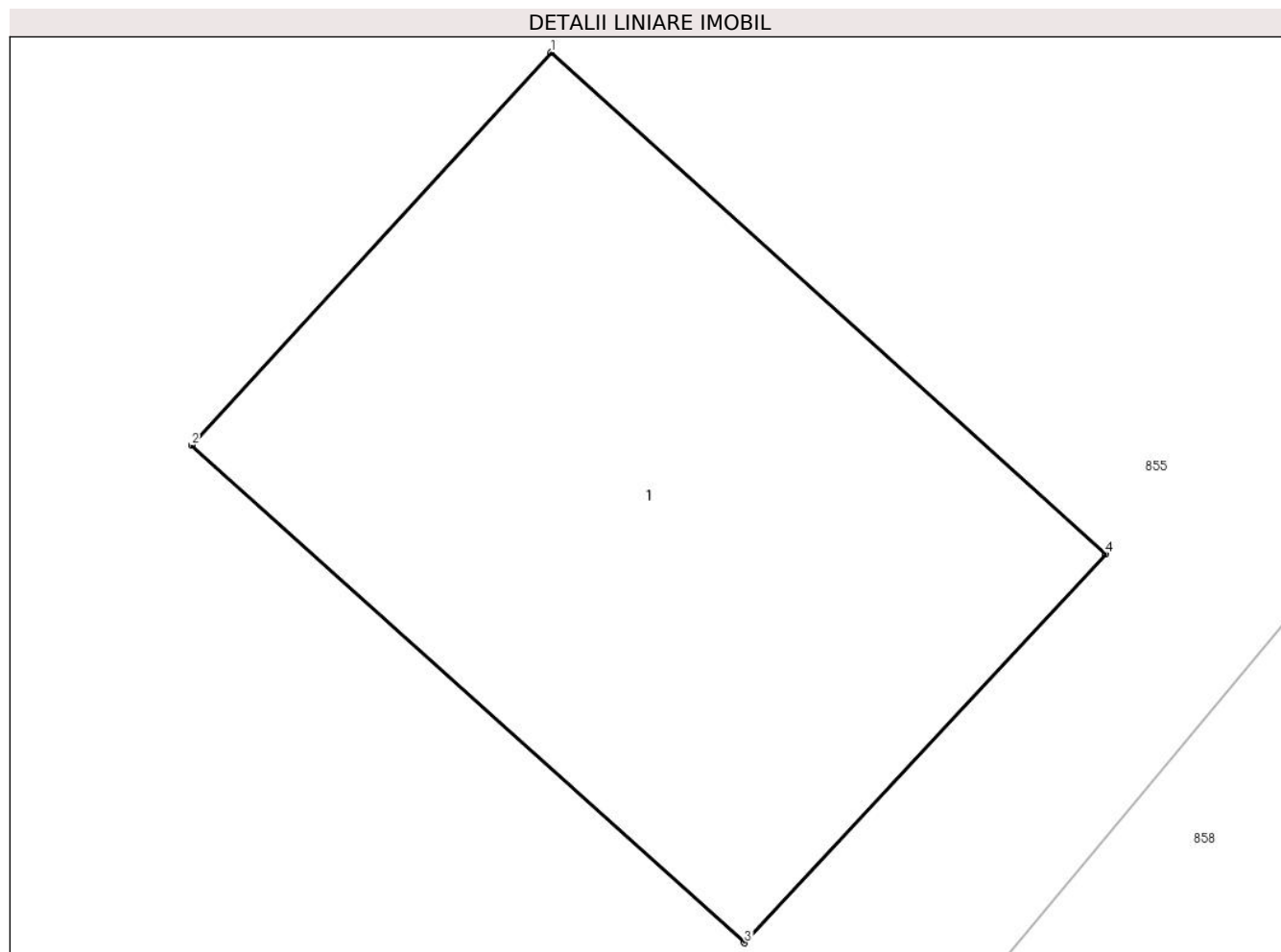
Inscrieri privind dezmembramintele dreptului de proprietate, drepturi reale de garanție și sarcini		Referințe
8295 / 26/06/2020		
Act Notarial nr. 710, din 26/06/2020 emis de REY OLTICA-VERONICA;		
C1	Intabulare, drept de UZUFRUCT VIAGER, dobândit prin Conventie, cota actuala 1/1, cota initiala 1/1 1) COJOC GRIZELDA	A1, A1.1
C2	Intabulare, drept de IPOTECA LEGALA, Valoare:0 , conform art. 2386 pct.4 din Codul civil, pentru plata rentei în bani corespunzătoare întreținerii neexecutate 1) COJOC GRIZELDA	A1, A1.1

Anexa Nr. 1 La Partea I

Teren

Nr cadastral	Suprafața (mp)*	Observații / Referințe
32649	Din acte: 70 Masurata: 75	

* Suprafața este determinată în planul de proiecție Stereo 70.



Date referitoare la teren

Crt	Categorie folosință	Intra vilan	Suprafața (mp)	Tarla	Parcelă	Nr. topo	Observații / Referințe
1	curți constructii	DA	75	-	-	-	Terenul este delimitat pe limita cladiri.

Date referitoare la construcții

Crt	Număr	Destinație construcție	Supraf. (mp)	Situație juridică	Observații / Referințe
A1.1	32649-C1	construcții de locuințe	75	Cu acte	Nr. niveluri:2; S. construita la sol:75 mp; S. construita desfasurata:150 mp; Casa P+M din lemn :Sc=75mp;sd= 150mp.fara certificat energetic si lift.

Lungime Segmente

1) Valorile lungimilor segmentelor sunt obținute din proiecție în plan.

Punct început	X / Y	Punct sfârșit	X / Y	Lungime segment (** (m)
1	529.758,25 637.071,136	2	529.753,311 637.065,741	7.314
2	529.753,311 637.065,741	3	529.760,904 637.058,905	10.217

Punct început	X / Y	Punct sfârșit	X / Y	Lungime segment (** (m)
3	529.760,904 637.058,905	4	529.765,866 637.064,244	7.289
4	529.765,866 637.064,244	1	529.758,25 637.071,136	10.271

** Lungimile segmentelor sunt determinate în planul de proiecție Stereo 70 și sunt rotunjite la 1 milimetru.

*** Distanța dintre puncte este formată din segmente cumulate ce sunt mai mici decât valoarea 1 milimetru.

**DATE DESPRE IMOBILUL NR. 858**

Oficiul de Cadastru și Publicitate Imobiliară SUCEAVA
Biroul de Cadastru și Publicitate Imobiliară Vatra Dornei

A. Partea I. Descrierea imobilului

TEREN Intravilan

Nr. CF vechi:335
Nr. cadastral vechi:1306

Adresa: Loc. Coverca, Jud. Suceava

Nr. Crt	Nr cadastral Nr. topografic	Suprafața* (mp)	Observații / Referințe
A1	31955	320	Sector cadastral:23 Teren imprejmuit;

B. Partea II. Proprietari și acte

Inscrieri privitoare la dreptul de proprietate și alte drepturi reale		Referințe
4362 / 09/08/2007		
Act Notarial nr. 1728, din 25/07/1996 emis de Notariatul de stat local Cimpulung Moldovenesc;		
B1	Intabulare, drept de PROPRIETATE bun propriu, dobandit prin Conventie, cota actuala 1/1, cota initiala 1/1 1) COJOC GRIZELDA <i>OBSERVATII: (provenita din conversia CF 335)</i>	A1

C. Partea III. SARCINI

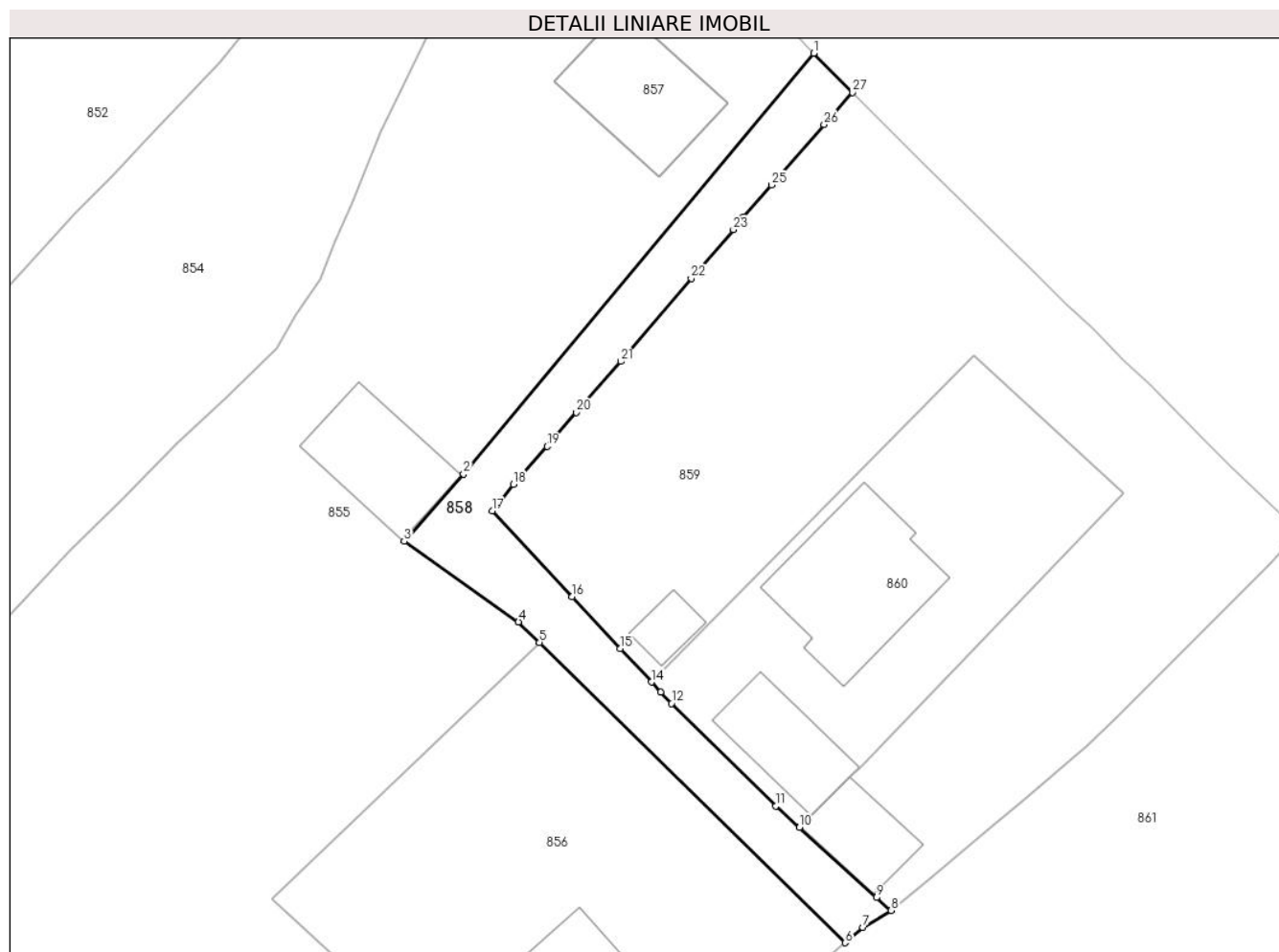
Inscrieri privind dezmembramintele dreptului de proprietate, drepturi reale de garanție și sarcini		Referințe
5781 / 05/10/2007		
Act Notarial nr. 2123, din 19/09/2007 emis de BNP;		
C1	Intabulare, drept de SERVITUTE de trecere cu piciorul, masina si orice alte atelaje cu tractiune mecanica sau animala peste parcela din acest C.F. in favoarea parcelei 1 din C.F.hirtie 336 <i>OBSERVATII: (provenita din conversia CF 335)</i>	A1

Anexa Nr. 1 La Partea I

Teren

Nr cadastral	Suprafața (mp)*	Observații / Referințe
31955	320	

* Suprafața este determinată în planul de proiecție Stereo 70.



Date referitoare la teren

Crt	Categorie folosință	Intravilan	Suprafața (mp)	Tarla	Parcelă	Nr. topo	Observații / Referințe
1	drum	DA	320	-	-	-	parcela 1

Lungime Segmente

1) Valorile lungimilor segmentelor sunt obținute din proiecție în plan.

Punct început	X / Y	Punct sfârșit	X / Y	Lungime segment (** (m)
1	529.772,087 637.067,822	2	529.746,71 637.037,342	39.661
3	529.742,399 637.032,477	4	529.750,698 637.026,649	10.141
5	529.752,215 637.025,159	6	529.774,366 637.003,403	31.048
7	529.775,65 637.004,52	8	529.777,71 637.005,75	2.399
9	529.776,63 637.006,68	10	529.771,057 637.011,756	7.538

Punct început	X / Y	Punct sfârșit	X / Y	Lungime segment (** (m)
2	529.746,71 637.037,342	3	529.742,399 637.032,477	6.5
4	529.750,698 637.026,649	5	529.752,215 637.025,159	2.126
6	529.774,366 637.003,403	7	529.775,65 637.004,52	1.702
8	529.777,71 637.005,75	9	529.776,63 637.006,68	1.425
10	529.771,057 637.011,756	11	529.769,35 637.013,31	2.308

Punct început	X / Y	Punct sfârșit	X / Y	Lungime segment (** (m)
11	529.769,35 637.013,31	12	529.761,79 637.020,73	10.593
13	529.761,01 637.021,56	14	529.760,326 637.022,286	0.997
15	529.758,05 637.024,7	16	529.754,58 637.028,47	5.124
17	529.748,78 637.034,67	18	529.750,31 637.036,61	2.471
19	529.752,77 637.039,35	20	529.754,86 637.041,82	3.236
21	529.758,12 637.045,5	22	529.763,21 637.051,51	7.876
23	529.766,27 637.055,04	24	529.767,0 637.055,98	1.19
25	529.769,02 637.058,28	26	529.772,84 637.062,66	5.812
27	529.774,9 637.064,98	1	529.772,087 637.067,822	3.999

Punct început	X / Y	Punct sfârșit	X / Y	Lungime segment (** (m)
12	529.761,79 637.020,73	13	529.761,01 637.021,56	1.139
14	529.760,326 637.022,286	15	529.758,05 637.024,7	3.318
16	529.754,58 637.028,47	17	529.748,78 637.034,67	8.49
18	529.750,31 637.036,61	19	529.752,77 637.039,35	3.682
20	529.754,86 637.041,82	21	529.758,12 637.045,5	4.916
22	529.763,21 637.051,51	23	529.766,27 637.055,04	4.672
24	529.767,0 637.055,98	25	529.769,02 637.058,28	3.061
26	529.772,84 637.062,66	27	529.774,9 637.064,98	3.103

** Lungimile segmentelor sunt determinate în planul de proiecție Stereo 70 și sunt rotunjite la 1 milimetru.

*** Distanța dintre puncte este formată din segmente cumulate ce sunt mai mici decât valoarea 1 milimetru.

**DATE DESPRE IMOBILUL NR. 859**

Oficiul de Cadastru și Publicitate Imobiliară SUCEAVA
Biroul de Cadastru și Publicitate Imobiliară Vatra Dornei

A. Partea I. Descrierea imobilului

TEREN Intravilan

Adresa: Loc. Coverca, Jud. Suceava

Nr. Crt	Nr cadastral Nr. topografic	Suprafața* (mp)	Observații / Referințe
A1		1.267	Sector cadastral:23 Teren imprejmuit;

Construcții

Crt	Nr cadastral Nr. topografic	Adresa	Observații / Referințe
A1.1		Loc. Coverca, Jud. Suceava	Nr. niveluri:1; S. construita la sol:15 mp; Anexa
A1.2		Loc. Coverca, Jud. Suceava	Nr. niveluri:1; S. construita la sol:37 mp; Anexa

B. Partea II. Proprietari și acte

Inscrieri privitoare la dreptul de proprietate și alte drepturi reale		Referințe
859 / 31/01/2024		
Act Normativ nr. 7, din 13/03/1996 emis de PARLAMENTUL ROMANIEI;		
B1	Intabulare, drept de PROPRIETATE, dobandit prin Lege, cota actuala 1/1 1) NEIDENTIFICAT NEIDENTIFICAT	A1
Act Administrativ nr. 7027, din 11/12/2023 emis de Primaria Comunei Panaci;		
B2	Se noteaza posesia factica in favoarea lui 1) SAVU RODICA 2) CIOCUT CRISCILIA 3) COZAN MIHAI 4) COZAN IOAN	A1
Act Administrativ nr. 431, din 25/01/2024 emis de Primaria Comunei Panaci;		
B3	Intabulare, drept de PROPRIETATE, dobandit prin Lege, cota actuala 1/1 1) SAVU RODICA 2) CIOCUT CRISCILIA 3) COZAN IOAN 4) COZAN MIHAI	A1.1, A1.2

C. Partea III. SARCINI .

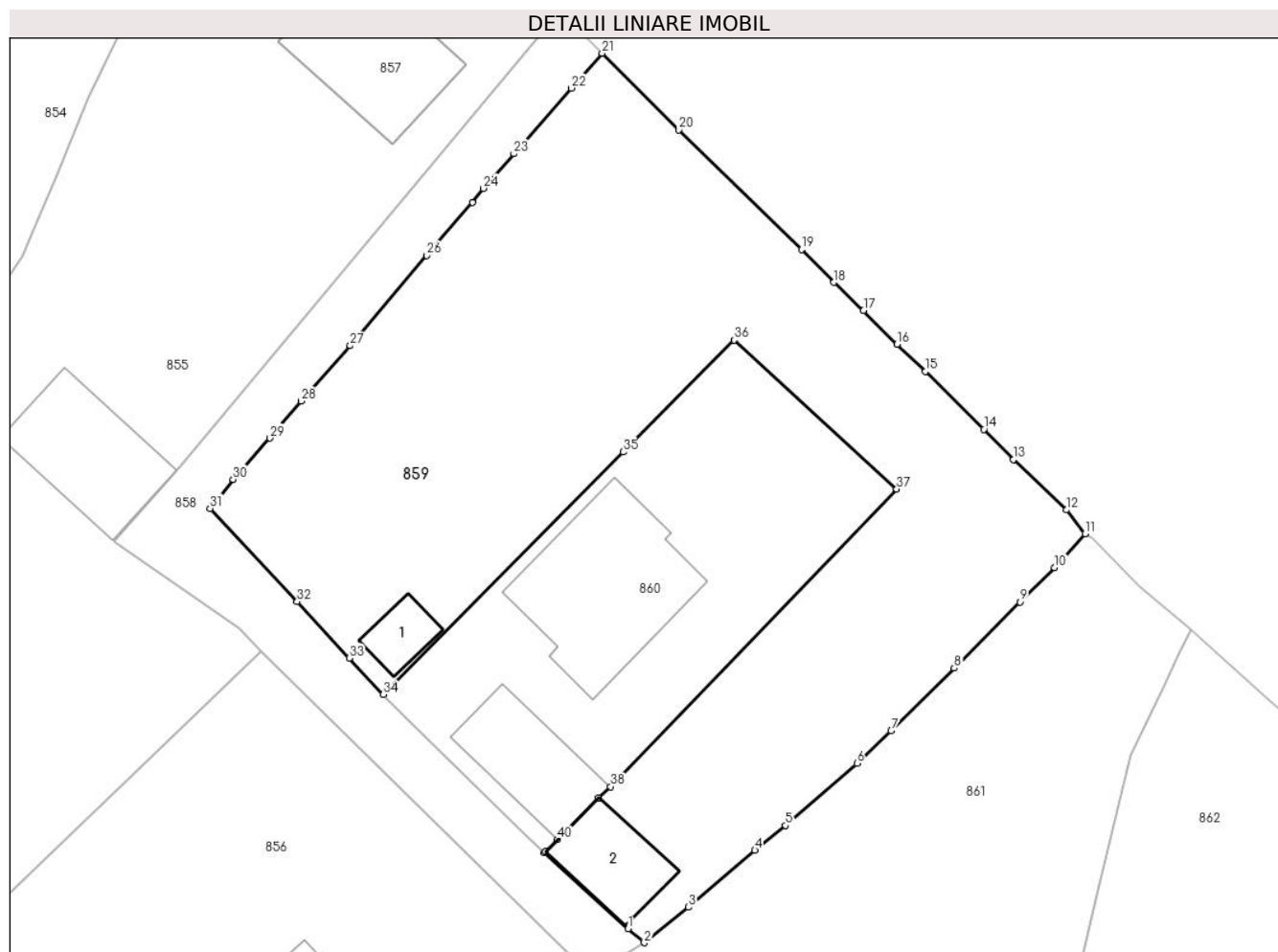
Inscrieri privind dezmembramintele dreptului de proprietate, drepturi reale de garanție și sarcini	Referințe
NU SUNT	

Anexa Nr. 1 La Partea I

Teren

Nr cadastral	Suprafața (mp)*	Observații / Referințe
	1.267	

* Suprafața este determinată în planul de proiecție Stereo 70.



Date referitoare la teren

Crt	Categorie folosință	Intravilan	Suprafața (mp)	Tarla	Parcelă	Nr. topo	Observații / Referințe
1	curți constructii	DA	50	-	-	-	
2	curți constructii	DA	50	-	-	-	
3	faneata	DA	1.167	-	-	-	

Date referitoare la construcții

Crt	Număr	Destinație construcție	Supraf. (mp)	Situație juridică	Observații / Referințe
A1.1		construcții anexa	15	Cu acte	Nr. niveluri:1; S. construita la sol:15 mp; Anexa
A1.2		construcții anexa	37	Cu acte	Nr. niveluri:1; S. construita la sol:37 mp; Anexa

Lungime Segmente

1) Valorile lungimilor segmentelor sunt obținute din proiecție în plan.

Punct început	X / Y	Punct sfârșit	X / Y	Lungime segment	Punct început	X / Y	Punct sfârșit	X / Y	Lungime segment	Punct început	X / Y	Punct sfârșit	X / Y	Lungime segment
1	529.776,63 637.006,68	2	529.777,71 637.005,75	1.425	2	529.777,71 637.005,75	3	529.780,66 637.008,12	3.784	3	529.780,66 637.008,12	4	529.785,08 637.011,91	5.822
4	529.785,08 637.011,91	5	529.787,11 637.013,56	2.616	5	529.787,11 637.013,56	6	529.791,88 637.017,7	6.316	6	529.791,88 637.017,7	7	529.794,17 637.019,86	3.148

Punct început	X / Y	Punct sfârșit	X / Y	Lungime segment	Punct început	X / Y	Punct sfârșit	X / Y	Lungime segment	Punct început	X / Y	Punct sfârșit	X / Y	Lungime segment
7	529.794,17 637.019,86	8	529.798,36 637.024,04	5.918	8	529.798,36 637.024,04	9	529.802,73 637.028,44	6.201	9	529.802,73 637.028,44	10	529.805,03 637.030,74	3.253
10	529.805,03 637.030,74	11	529.807,09 637.032,99	3.051	11	529.807,09 637.032,99	12	529.805,85 637.034,57	2.008	12	529.805,85 637.034,57	13	529.802,31 637.037,92	4.874
13	529.802,31 637.037,92	14	529.800,34 637.039,93	2.814	14	529.800,34 637.039,93	15	529.796,45 637.043,8	5.487	15	529.796,45 637.043,8	16	529.794,54 637.045,59	2.618
16	529.794,54 637.045,59	17	529.792,32 637.047,84	3.161	17	529.792,32 637.047,84	18	529.790,34 637.049,72	2.73	18	529.790,34 637.049,72	19	529.788,19 637.051,92	3.076
19	529.788,19 637.051,92	20	529.780,0 637.059,87	11.414	20	529.780,0 637.059,87	21	529.774,9 637.064,98	7.22	21	529.774,9 637.064,98	22	529.772,84 637.062,66	3.103
22	529.772,84 637.062,66	23	529.769,02 637.058,28	5.812	23	529.769,02 637.058,28	24	529.767,0 637.055,98	3.061	24	529.767,0 637.055,98	25	529.766,27 637.055,04	1.19
25	529.766,27 637.055,04	26	529.763,21 637.051,51	4.672	26	529.763,21 637.051,51	27	529.758,12 637.045,5	7.876	27	529.758,12 637.045,5	28	529.754,86 637.041,82	4.916
28	529.754,86 637.041,82	29	529.752,77 637.039,35	3.236	29	529.752,77 637.039,35	30	529.750,31 637.036,61	3.682	30	529.750,31 637.036,61	31	529.748,78 637.034,67	2.471
31	529.748,78 637.034,67	32	529.754,58 637.028,47	8.49	32	529.754,58 637.028,47	33	529.758,05 637.024,7	5.124	33	529.758,05 637.024,7	34	529.760,326 637.022,286	3.318
34	529.760,326 637.022,286	35	529.776,299 637.038,427	22.708	35	529.776,299 637.038,427	36	529.783,683 637.045,889	10.498	36	529.783,683 637.045,889	37	529.794,529 637.035,967	14.7
37	529.794,529 637.035,967	38	529.775,477 637.016,144	27.494	38	529.775,477 637.016,144	39	529.774,674 637.015,394	1.099	39	529.774,674 637.015,394	40	529.771,919 637.012,619	3.91
40	529.771,919 637.012,619	41	529.771,128 637.011,822	1.123	41	529.771,128 637.011,822	42	529.771,057 637.011,756	0.097	42	529.771,057 637.011,756	1	529.776,63 637.006,68	7.538

** Lungimile segmentelor sunt determinate în planul de proiecție Stereo 70 și sunt rotunjite la 1 milimetru.

*** Distanța dintre puncte este formată din segmente cumulate ce sunt mai mici decât valoarea 1 milimetru.

**DATE DESPRE IMOBILUL NR. 860**

Oficiul de Cadastru și Publicitate Imobiliară SUCEAVA
Biroul de Cadastru și Publicitate Imobiliară Vatra Dornei

A. Partea I. Descrierea imobilului

TEREN Intravilan

Adresa: Loc. Coverca, Jud. Suceava

Nr. Crt	Nr cadastral Nr. topografic	Suprafața* (mp)	Observații / Referințe
A1		500	Sector cadastral:23 Teren imprejmuit;

Construcții

Crt	Nr cadastral Nr. topografic	Adresa	Observații / Referințe
A1.1		Loc. Coverca, Jud. Suceava	Nr. niveluri:2; S. construita la sol:101 mp; Locuinta
A1.2		Loc. Coverca, Jud. Suceava	Nr. niveluri:1; S. construita la sol:49 mp; Anexa

B. Partea II. Proprietari și acte

Inscrieri privitoare la dreptul de proprietate și alte drepturi reale		Referințe
860 / 31/01/2024		
Act Notarial nr. 96, din 15/06/2000 emis de BNP Nicolai Rotaru;		
B1	Intabulare, drept de PROPRIETATE, dobandit prin Succesiune, cota actuala 4/16 1) COZAN VALERIA, lipsa CNP	A1, A1.1, A1.2
B2	Intabulare, drept de PROPRIETATE, dobandit prin Succesiune, cota actuala 3/16 1) COZAN MIHAI	A1, A1.1, A1.2
B3	Intabulare, drept de PROPRIETATE, dobandit prin Succesiune, cota actuala 3/16 1) COZAN IOAN	A1, A1.1, A1.2
B4	Intabulare, drept de PROPRIETATE, dobandit prin Succesiune, cota actuala 3/16 1) SAVU RODICA	A1, A1.1, A1.2
B5	Intabulare, drept de PROPRIETATE, dobandit prin Succesiune, cota actuala 3/16 1) CIOCUT CRISCILIA	A1, A1.1, A1.2

C. Partea III. SARCINI .

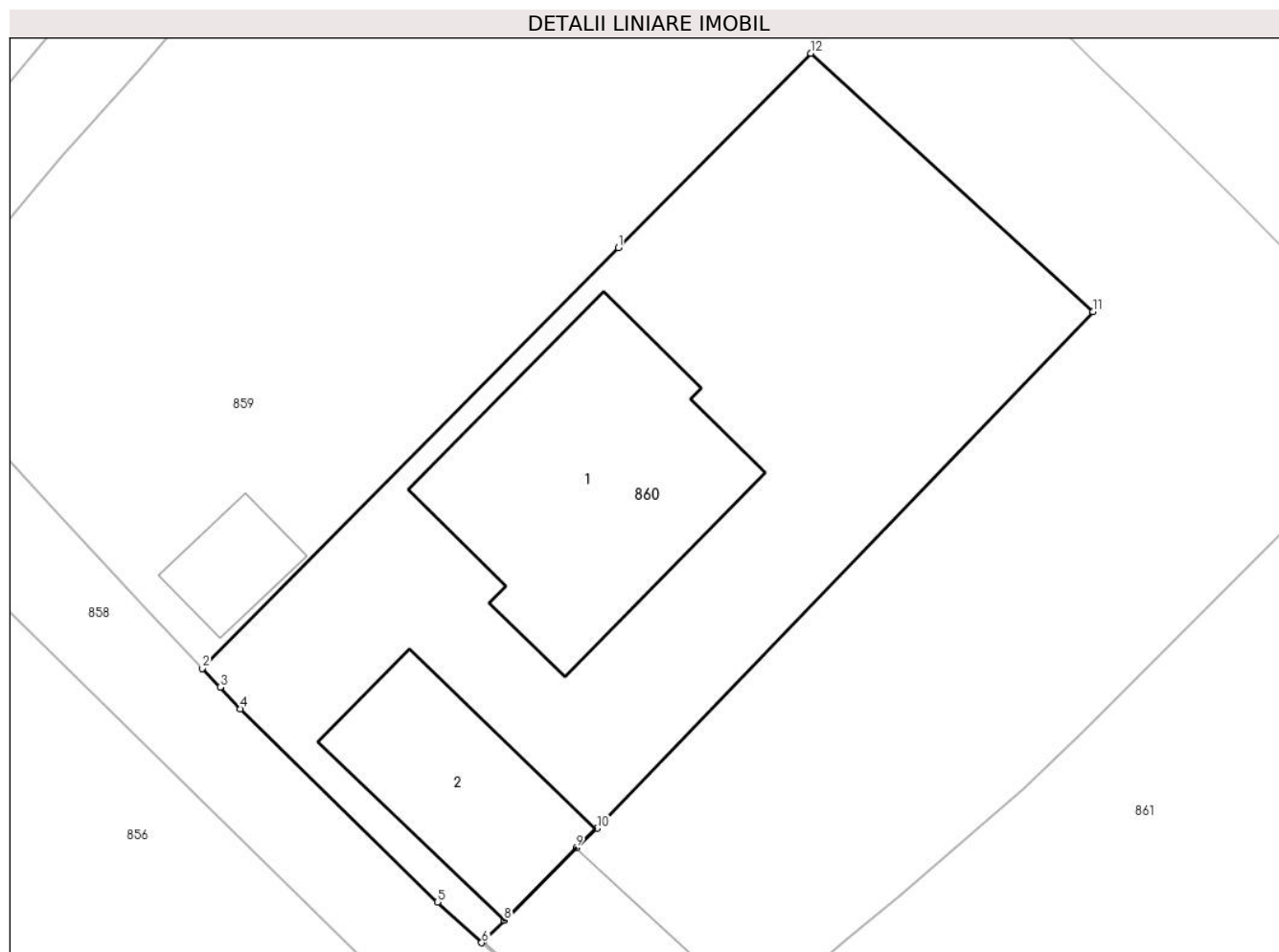
Inscrieri privind dezmembramintele dreptului de proprietate, drepturi reale de garanție și sarcini	Referințe
NU SUNT	

Anexa Nr. 1 La Partea I

Teren

Nr cadastral	Suprafața (mp)*	Observații / Referințe
	500	

* Suprafața este determinată în planul de proiecție Stereo 70.



Date referitoare la teren

Crt	Categorie folosință	Intravilan	Suprafața (mp)	Tarla	Parcelă	Nr. topo	Observații / Referințe
1	curți constructii	DA	500	-	-	-	

Date referitoare la construcții

Crt	Număr	Destinație construcție	Supraf. (mp)	Situație juridică	Observații / Referințe
A1.1		construcții de locuințe	101	Cu acte	Nr. niveluri:2; S. construita la sol:101 mp; Locuinta
A1.2		construcții anexa	49	Cu acte	Nr. niveluri:1; S. construita la sol:49 mp; Anexa

Lungime Segmente

1) Valorile lungimilor segmentelor sunt obținute din proiecție în plan.

Punct început	X / Y	Punct sfârșit	X / Y	Lungime segment (** (m)
1	529.776,299 637.038,427	2	529.760,326 637.022,286	22.708
2	529.760,326 637.022,286	3	529.761,01 637.021,56	0.997
3	529.761,01 637.021,56	4	529.761,79 637.020,73	1.139

Punct început	X / Y	Punct sfârșit	X / Y	Lungime segment (** (m)
4	529.761,79 637.020,73	5	529.769,35 637.013,31	10.593
5	529.769,35 637.013,31	6	529.771,057 637.011,756	2.308
6	529.771,057 637.011,756	7	529.771,128 637.011,822	0.097
7	529.771,128 637.011,822	8	529.771,919 637.012,619	1.123
8	529.771,919 637.012,619	9	529.774,674 637.015,394	3.91
9	529.774,674 637.015,394	10	529.775,477 637.016,144	1.099
10	529.775,477 637.016,144	11	529.794,529 637.035,967	27.494
11	529.794,529 637.035,967	12	529.783,683 637.045,889	14.7
12	529.783,683 637.045,889	1	529.776,299 637.038,427	10.498

** Lungimile segmentelor sunt determinate în planul de proiecție Stereo 70 și sunt rotunjite la 1 milimetru.

*** Distanța dintre puncte este formată din segmente cumulate ce sunt mai mici decât valoarea 1 milimetru.

**DATE DESPRE IMOBILUL NR. 861**

Oficiul de Cadastru și Publicitate Imobiliară SUCEAVA
Biroul de Cadastru și Publicitate Imobiliară Vatra Dornei

A. Partea I. Descrierea imobilului

TEREN Intravilan

Adresa: Loc. Coverca, Nr. 183A, Jud. Suceava

Nr. Crt	Nr cadastral Nr. topografic	Suprafața* (mp)	Observații / Referințe
A1	34320	110.264	Sector cadastral:23 Teren imprejmuit; Imobil imprejmuit partial cu gard.

Construcții

Crt	Nr cadastral Nr. topografic	Adresa	Observații / Referințe
A1.1	34320-C1	Loc. Coverca, Nr. 183A, Jud. Suceava	Nr. niveluri:1; S. construita la sol:13517 mp; S. construita desfasurata:13517 mp; Fabrica de imbuteliere ape minerale cu platforma incarcare - descarcare, cu hala productie, cu depozit produs finit, cu spatii de depozitare, edificata din panouri tip sandwich pe structura metalica in anul 2010 si extinsa in anii 2014, 2018 si 2019.
A1.2	34320-C2	Loc. Coverca, Nr. 183A, Jud. Suceava	Nr. niveluri:1; S. construita la sol:15 mp; S. construita desfasurata:15 mp; Platforma cu rezervor CO2.
A1.3	34320-C3	Loc. Coverca, Nr. 183A, Jud. Suceava	Nr. niveluri:1; S. construita la sol:22 mp; S. construita desfasurata:22 mp; Platforma cu rezervor CO2.
A1.4	34320-C4	Loc. Coverca, Nr. 183A, Jud. Suceava	Nr. niveluri:1; S. construita la sol:222 mp; S. construita desfasurata:222 mp; Platforma cu rezervoare de apa edificata in anul 2010 si extinsa in anul 2014.
A1.5	34320-C5	Loc. Coverca, Nr. 183A, Jud. Suceava	Nr. niveluri:1; S. construita la sol:253 mp; S. construita desfasurata:253 mp; Zid de sprijin edificat in anul 2010 si extins in anul 2014.
A1.6	34320-C6	Loc. Coverca, Nr. 183A, Jud. Suceava	Nr. niveluri:1; S. construita la sol:4862 mp; S. construita desfasurata:4862 mp; Platforma betonata (si cale de acces) edificata in anul 2010 si extinsa in anul 2014.
A1.7	34320-C7	Loc. Coverca, Nr. 183A, Jud. Suceava	Nr. niveluri:1; S. construita la sol:10470 mp; S. construita desfasurata:10470 mp; Hala de productie - imbuteliere ape minerale, edificata din panouri tip sandwich pe structura metalica in anul 2020, cu suprafata construita la sol de 10470 mp si cu suprafata construita desfasurata de 10470 mp.
A1.8	34320-C8	Loc. Coverca, Nr. 183A, Jud. Suceava	Nr. niveluri:1; S. construita la sol:130 mp; S. construita desfasurata:130 mp; Statie deferizare, edificata din panouri tip sandwich pe structura metalica in anul 2017, cu suprafata construita la sol de 130 mp si cu suprafata construita desfasurata de 130 mp.
A1.9	34320-C9	Loc. Coverca, Nr. 183A, Jud. Suceava	Nr. niveluri:1; S. construita la sol:140 mp; S. construita desfasurata:140 mp; Platforma cu rezervoare de inmagazinare (6 bucati) edificata in anul 2017.
A1.10	34320-C10	Loc. Coverca, Nr. 183A, Jud. Suceava	Nr. niveluri:1; S. construita la sol:11 mp; S. construita desfasurata:11 mp; Platforma rezervor CO2 edificata in anul 2020.
A1.11	34320-C11	Loc. Coverca, Nr. 183A, Jud. Suceava	Nr. niveluri:1; S. construita la sol:23 mp; S. construita desfasurata:23 mp; Platforma rezervor alcool edificata in anul 2020.
A1.12	34320-C12	Loc. Coverca, Nr. 183A, Jud. Suceava	Nr. niveluri:1; S. construita la sol:31 mp; S. construita desfasurata:31 mp; Platforma chiller edificata in anul 2020.
A1.13	34320-C13	Loc. Coverca, Nr. 183A, Jud. Suceava	Nr. niveluri:1; S. construita la sol:231 mp; S. construita desfasurata:231 mp; Atelier mecanic, edificat din panouri tip sandwich pe structura metalica in anul 2022, cu suprafata construita la sol de 231 mp si cu suprafata construita desfasurata de 231 mp.

B. Partea II. Proprietari și acte

Inscrieri privitoare la dreptul de proprietate și alte drepturi reale	Referințe
11507 / 17/07/2023	
Act Notarial nr. 65, din 10/01/2022 emis de Vasiliu Niculina;	
B2	A1
Intabulare, drept de PROPRIETATE, dobandit prin Conventie, cota actuala 3203/110264, cota initiala 1/1	
1) SC CARPATHIAN SPRINGS SA , CIF:13290801	
OBSERVATII: pozitie transcrisa din CF 30341/Panaci, inscrisa prin incheierea nr. 469 din 11/01/2022;	

Inscrieri privitoare la dreptul de proprietate și alte drepturi reale		Referințe
Act Notarial nr. 2651, din 21/10/2021 emis de Vasilit Niculina;		
B3	Intabulare, drept de PROPRIETATE, dobandit prin Conventie, cota actuala 2378/110264, cota initiala 1/1 1) SC CARPATHIAN SPRINGS SA , CIF:13290801 <i>OBSERVATII: pozitie transcrisa din CF 31740/Panaci, inscrisa prin incheierea nr. 17421 din 22/10/2021;</i>	A1
Act Notarial nr. 3500, din 11/12/2019 emis de Vasilit Niculina;		
B4	Intabulare, drept de PROPRIETATE, dobandit prin Conventie, cota actuala 933/110264, cota initiala 1/1 1) SC CARPATHIAN SPRINGS SA , CIF:13290801 <i>OBSERVATII: pozitie transcrisa din CF 32469/Panaci, inscrisa prin incheierea nr. 19465 din 11/12/2019;</i>	A1
B5	Intabulare, drept de PROPRIETATE, dobandit prin Conventie, cota actuala 3580/110264, cota initiala 1/1 1) SC CARPATHIAN SPRINGS SA , CIF:13290801 <i>OBSERVATII: pozitie transcrisa din CF 32468/Panaci, inscrisa prin incheierea nr. 19464 din 11/12/2019;</i>	A1
Act Notarial nr. 65, din 10/01/2022 emis de Vasilit Niculina;		
B6	Intabulare, drept de PROPRIETATE, dobandit prin Conventie, cota actuala 4573/110264, cota initiala 1/1 1) SC CARPATHIAN SPRINGS SA , CIF:13290801 <i>OBSERVATII: pozitie transcrisa din CF 32487/Panaci, inscrisa prin incheierea nr. 470 din 11/01/2022;</i>	A1
Act Notarial nr. 1926, din 12/07/2019 emis de Vasilit Niculina;		
B7	Intabulare, drept de PROPRIETATE, dobandit prin Conventie, cota actuala 3367/110264, cota initiala 1/1 1) SC CARPATHIAN SPRINGS SA , CIF:13290801 <i>OBSERVATII: pozitie transcrisa din CF 33311/Panaci, inscrisa prin incheierea nr. 15347 din 20/10/2020; pozitie transcrisa din CF 30340/Panaci, inscrisa prin incheierea nr. 10367 din 12/07/2019;</i>	A1
Act Notarial nr. 1925, din 12/07/2019 emis de Vasilit Niculina;		
B8	Intabulare, drept de PROPRIETATE, dobandit prin Conventie, cota actuala 3394/110264, cota initiala 1/1 1) SC CARPATHIAN SPRINGS SA , CIF:13290801 <i>OBSERVATII: pozitie transcrisa din CF 33311/Panaci, inscrisa prin incheierea nr. 15347 din 20/10/2020; pozitie transcrisa din CF 30342/Panaci, inscrisa prin incheierea nr. 10360 din 12/07/2019;</i>	A1
Act Notarial nr. 1926, din 12/07/2019 emis de Vasilit Niculina;		
B9	Intabulare, drept de PROPRIETATE, dobandit prin Conventie, cota actuala 6128/110264, cota initiala 1/1 1) SC CARPATHIAN SPRINGS SA , CIF:13290801 <i>OBSERVATII: pozitie transcrisa din CF 33311/Panaci, inscrisa prin incheierea nr. 15347 din 20/10/2020; pozitie transcrisa din CF 31941/Panaci, inscrisa prin incheierea nr. 10366 din 12/07/2019;</i>	A1
Act Notarial nr. 276, din 11/03/2020 emis de PITREL Lidia;		
B10	se notează interdicțiile de dezmembrare, alipire, demolare, restructurare, amenajare, grevare, închiriere, înstrăinare și construire 1) UNICREDIT BANK SA , CIF:361536 <i>OBSERVATII: pozitie transcrisa din CF 33311/Panaci, inscrisa prin incheierea nr. 15347 din 20/10/2020; pozitie transcrisa din CF 31941/Panaci, inscrisa prin incheierea nr. 4584 din 12/03/2020;</i>	A1
Act Notarial nr. 278, din 11/03/2020 emis de PITREL Lidia;		
B11	se notează interdicțiile de dezmembrare, alipire, demolare, restructurare, amenajare, grevare, închiriere, înstrăinare și construire 1) UNICREDIT BANK SA , CIF:361536 <i>OBSERVATII: pozitie transcrisa din CF 33311/Panaci, inscrisa prin incheierea nr. 15347 din 20/10/2020; pozitie transcrisa din CF 31941/Panaci, inscrisa prin incheierea nr. 4584 din 12/03/2020;</i>	A1
Act Notarial nr. 1926, din 12/07/2019 emis de Vasilit Niculina;		
B12	Intabulare, drept de PROPRIETATE, dobandit prin Conventie, cota actuala 5086/110264, cota initiala 1/1 1) SC CARPATHIAN SPRINGS SA , CIF:13290801 <i>OBSERVATII: pozitie transcrisa din CF 33311/Panaci, inscrisa prin incheierea nr. 15347 din 20/10/2020; pozitie transcrisa din CF 32201/Panaci, inscrisa prin incheierea nr. 10363 din 12/07/2019;</i>	A1
Act Notarial nr. 2940, din 23/12/2009 emis de BNP NICULINA VASILUT;		
B13	Intabulare, drept de PROPRIETATE, dobandit prin Conventie, cota actuala 3865/110264, cota initiala 1/1 1) SC CARPATHIAN SPRINGS SA , CIF:13290801 <i>OBSERVATII: pozitie transcrisa din CF 33311/Panaci, inscrisa prin incheierea nr. 15347 din 20/10/2020; pozitie transcrisa din CF 32987/Panaci, inscrisa prin incheierea nr. 17344 din 21/11/2018; pozitie transcrisa din CF 30156/Panaci, inscrisa prin incheierea nr. 8085 din 23/12/2009;</i>	A1
B14	se noteaza Autorizatia de construire nr.7/30.09.2009 emisa de Primaria comunei Panaci <i>OBSERVATII: pozitie transcrisa din CF 33311/Panaci, inscrisa prin incheierea nr. 15347 din 20/10/2020; pozitie transcrisa din CF 32987/Panaci, inscrisa prin incheierea nr. 17344 din 21/11/2018; pozitie transcrisa din CF 30156/Panaci, inscrisa prin incheierea nr. 8085 din 23/12/2009;</i>	A1

Inscrieri privitoare la dreptul de proprietate și alte drepturi reale		Referințe
Act Notarial nr. 87, din 27/01/2017 emis de PITREL Lidia;		
B15	se notează interdicțiile de dezmembrare, alipire, demolare, restructurare, amenajare, grevare, închiriere, înstrăinare și construire 1) UNICREDIT BANK SA , CIF:361536 <i>OBSERVATII: pozitie transcrisa din CF 33311/Panaci, inscrisa prin incheierea nr. 15347 din 20/10/2020; pozitie transcrisa din CF 32987/Panaci, inscrisa prin incheierea nr. 17344 din 21/11/2018; pozitie transcrisa din CF 30156, 30160 și 30271/Panaci, inscrisa prin incheierea nr.1054, 1055 și 1064 din 01/02/2017;</i>	A1, A1.1, A1.2, A1.3, A1.4, A1.5, A1.6
Act Notarial nr. 2940, din 23/12/2009 emis de BNP-Vasilut N.,V.Dornei;		
B16	Intabulare, drept de PROPRIETATE, dobandit prin Conventie, cota actuala 23475/110264, cota initiala 1/1 1) SC CARPATHIAN SPRINGS SA , CIF:13290801 <i>OBSERVATII: pozitie transcrisa din CF 33311/Panaci, inscrisa prin incheierea nr. 15347 din 20/10/2020; pozitie transcrisa din CF 32987/Panaci, inscrisa prin incheierea nr. 17344 din 21/11/2018; pozitie transcrisa din CF 30160/Panaci, inscrisa prin incheierea nr. 8086 din 23/12/2009;</i>	A1
Act Administrativ nr. 7, din 30/09/2009 emis de PRIMARIA COMUNEI PANACI (act administrativ nr. P.V. 14-2-5/B/15-09-2010 emis de S.C. CARPATHIAN SPRINGS S.A.);		
B17	Intabulare, drept de PROPRIETATE, dobandit prin Construire, cota actuala 1/1, cota initiala 1/1 1) SC CARPATHIAN SPRINGS SA , CIF:13290801 <i>OBSERVATII: pozitie transcrisa din CF 33311/Panaci, inscrisa prin incheierea nr. 15347 din 20/10/2020; pozitie transcrisa din CF 32987/Panaci, inscrisa prin incheierea nr. 17344 din 21/11/2018; pozitie transcrisa din CF 30160/Panaci, inscrisa prin incheierea nr. 6952 din 23/09/2010;</i>	A1.1, A1.2, A1.3, A1.4, A1.5, A1.6
Act Administrativ nr. 1, din 09/04/2014 emis de PRIMARIA COMUNEI PANACI (proces verbal de recepție la terminarea lucrărilor nr. 1755/29-10-2014 emis de PRIMARIA COMUNEI PANACI);		
B18	se notează extinderea construcției C1 prin încorporarea în aceasta a construcției C2, precum și extinderea construcțiilor C5, C6 și C7, devenite după alipire C4, C5 și C6 <i>OBSERVATII: pozitie transcrisa din CF 33311/Panaci, inscrisa prin incheierea nr. 15347 din 20/10/2020; pozitie transcrisa din CF 32987/Panaci, inscrisa prin incheierea nr. 17344 din 21/11/2018; pozitie transcrisa din CF 30160/Panaci, inscrisa prin incheierea nr. 18427 din 24/11/2014;</i>	A1.1, A1.4, A1.5, A1.6
Act Notarial nr. 425, din 16/03/2010 emis de BNP NICULINA VASILUT;		
B19	Intabulare, drept de PROPRIETATE, dobandit prin Conventie, cota actuala 515/110264, cota initiala 1/1 1) SC CARPATHIAN SPRINGS SA , CIF:13290801 <i>OBSERVATII: pozitie transcrisa din CF 33311/Panaci, inscrisa prin incheierea nr. 15347 din 20/10/2020; pozitie transcrisa din CF 32987/Panaci, inscrisa prin incheierea nr. 17344 din 21/11/2018; pozitie transcrisa din CF 30271/Panaci, inscrisa prin incheierea nr. 1654 din 19/03/2010;</i>	A1
Act Notarial nr. 2537, din 10/11/2016 emis de Vasilut Niculina;		
B20	Intabulare, drept de PROPRIETATE, dobandit prin Conventie, cota actuala 508/110264, cota initiala 1/1 1) SC CARPATHIAN SPRINGS SA , CIF:13290801 <i>OBSERVATII: pozitie transcrisa din CF 33311/Panaci, inscrisa prin incheierea nr. 15347 din 20/10/2020; pozitie transcrisa din CF 32987/Panaci, inscrisa prin incheierea nr. 17344 din 21/11/2018; pozitie transcrisa din CF 32433/Panaci, inscrisa prin incheierea nr. 13275 din 10/11/2016;</i>	A1
Act Notarial nr. 2288, din 04/10/2016 emis de Vasilut Niculina;		
B21	Intabulare, drept de PROPRIETATE, dobandit prin Conventie, cota actuala 22936/110264, cota initiala 1/1 1) SC CARPATHIAN SPRINGS SA , CIF:13290801 <i>OBSERVATII: pozitie transcrisa din CF 33311/Panaci, inscrisa prin incheierea nr. 15347 din 20/10/2020; pozitie transcrisa din CF 32987/Panaci, inscrisa prin incheierea nr. 17344 din 21/11/2018; pozitie transcrisa din CF 32912/Panaci, inscrisa prin incheierea nr. 12524 din 21/08/2018; pozitie transcrisa din CF 32259/Panaci, inscrisa prin incheierea nr. 11517 din 05/10/2016;</i>	A1
Act Notarial nr. 2882, din 30/12/2016 emis de Vasilut Niculina;		
B22	Intabulare, drept de PROPRIETATE, dobandit prin Conventie, cota actuala 315/110264, cota initiala 1/1 1) SC CARPATHIAN SPRINGS SA , CIF:13290801 <i>OBSERVATII: pozitie transcrisa din CF 33311/Panaci, inscrisa prin incheierea nr. 15347 din 20/10/2020; pozitie transcrisa din CF 32987/Panaci, inscrisa prin incheierea nr. 17344 din 21/11/2018; pozitie transcrisa din CF 32912/Panaci, inscrisa prin incheierea nr. 12524 din 21/08/2018; pozitie transcrisa din CF 32467/Panaci, inscrisa prin incheierea nr. 15178 din 30/12/2016;</i>	A1
Act Notarial nr. 199, din 01/02/2017 emis de Vasilut Niculina;		
B23	Intabulare, drept de PROPRIETATE, dobandit prin Conventie, cota actuala 3580/110264, cota initiala 1/1 1) SC CARPATHIAN SPRINGS SA , CIF:13290801 <i>OBSERVATII: pozitie transcrisa din CF 33311/Panaci, inscrisa prin incheierea nr. 15347 din 20/10/2020; pozitie transcrisa din CF 32987/Panaci, inscrisa prin incheierea nr. 17344 din 21/11/2018; pozitie transcrisa din CF 32912/Panaci, inscrisa prin incheierea nr. 12524 din 21/08/2018; pozitie transcrisa din CF 32477/Panaci, inscrisa prin incheierea nr. 1090 din 01/02/2017;</i>	A1
B24	Intabulare, drept de PROPRIETATE, dobandit prin Conventie, cota actuala 8747/110264, cota initiala 1/1	A1

Inscrieri privitoare la dreptul de proprietate și alte drepturi reale		Referințe
	1) SC CARPATHIAN SPRINGS SA , CIF:13290801 <i>OBSERVATII: pozitie transcrisa din CF 33311/Panaci, inscrisa prin incheierea nr. 15347 din 20/10/2020; pozitie transcrisa din CF 32987/Panaci, inscrisa prin incheierea nr. 17344 din 21/11/2018; pozitie transcrisa din CF 32912/Panaci, inscrisa prin incheierea nr. 12524 din 21/08/2018; pozitie transcrisa din CF 32494/Panaci, inscrisa prin incheierea nr. 1089 din 01/02/2017;</i>	
Act Notarial nr. 145, din 25/01/2017 emis de Vasilut Niculina;		
B25	Intabulare, drept de PROPRIETATE, dobandit prin Conventie, cota actuala 3907/110264, cota initiala 1/1 1) SC CARPATHIAN SPRINGS SA , CIF:13290801 <i>OBSERVATII: pozitie transcrisa din CF 33311/Panaci, inscrisa prin incheierea nr. 15347 din 20/10/2020; pozitie transcrisa din CF 32987/Panaci, inscrisa prin incheierea nr. 17344 din 21/11/2018; pozitie transcrisa din CF 32912/Panaci, inscrisa prin incheierea nr. 12524 din 21/08/2018; pozitie transcrisa din CF 32486/Panaci, inscrisa prin incheierea nr. 794 din 26/01/2017;</i>	A1
Act Notarial nr. 144, din 25/01/2017 emis de Vasilut Niculina;		
B26	Intabulare, drept de PROPRIETATE, dobandit prin Conventie, cota actuala 585/110264, cota initiala 1/1 1) SC CARPATHIAN SPRINGS SA , CIF:13290801 <i>OBSERVATII: pozitie transcrisa din CF 33311/Panaci, inscrisa prin incheierea nr. 15347 din 20/10/2020; pozitie transcrisa din CF 32987/Panaci, inscrisa prin incheierea nr. 17344 din 21/11/2018; pozitie transcrisa din CF 32912/Panaci, inscrisa prin incheierea nr. 12524 din 21/08/2018; pozitie transcrisa din CF 32483/Panaci, inscrisa prin incheierea nr. 792 din 26/01/2017;</i>	A1
Act Notarial nr. 548, din 10/06/2019 emis de PITREL Lidia;		
B27	se notează interdicțiile de dezmembrare, alipire, demolare, restructurare, amenajare, grevare, închiriere, înstrăinare și construire 1) UNICREDIT BANK SA , CIF:361536 <i>OBSERVATII: pozitie transcrisa din CF 33311/Panaci, inscrisa prin incheierea nr. 15347 din 20/10/2020; pozitie transcrisa din CF 32987/Panaci, inscrisa prin incheierea nr. 8641 din 12/06/2019;</i>	A1, A1.1, A1.2, A1.3, A1.4, A1.5, A1.6
Act Notarial nr. 273, din 11/03/2020 emis de PITREL Lidia;		
B28	se notează interdicțiile de dezmembrare, alipire, demolare, restructurare, amenajare, grevare, închiriere, înstrăinare și construire 1) UNICREDIT BANK SA , CIF:361536 <i>OBSERVATII: pozitie transcrisa din CF 33311/Panaci, inscrisa prin incheierea nr. 15347 din 20/10/2020; pozitie transcrisa din CF 32987/Panaci, inscrisa prin incheierea nr. 4596 din 12/03/2020; pozitie transcrisa din CF 31941/Panaci, inscrisa prin incheierea nr. 4584 din 12/03/2020;</i>	A1, A1.1, A1.2, A1.3, A1.4, A1.5, A1.6
Act Notarial nr. 280, din 11/03/2020 emis de PITREL Lidia;		
B29	se notează interdicțiile de dezmembrare, alipire, demolare, restructurare, amenajare, grevare, închiriere, înstrăinare și construire 1) UNICREDIT BANK SA , CIF:361536 <i>OBSERVATII: pozitie transcrisa din CF 33311/Panaci, inscrisa prin incheierea nr. 15347 din 20/10/2020; pozitie transcrisa din CF 32987/Panaci, inscrisa prin incheierea nr. 4596 din 12/03/2020; pozitie transcrisa din CF 31941/Panaci, inscrisa prin incheierea nr. 4584 din 12/03/2020;</i>	A1, A1.1, A1.2, A1.3, A1.4, A1.5, A1.6
Act Notarial nr. 2885, din 01/10/2019 emis de Vasilut Niculina;		
B30	Intabulare, drept de PROPRIETATE, dobandit prin Conventie, cota actuala 4065/110264, cota initiala 1/1 1) SC CARPATHIAN SPRINGS SA , CIF:13290801 <i>OBSERVATII: pozitie transcrisa din CF 33311/Panaci, inscrisa prin incheierea nr. 15347 din 20/10/2020; pozitie transcrisa din CF 33054/Panaci, inscrisa prin incheierea nr. 14849 din 02/10/2019;</i>	A1
Act Notarial nr. 2186, din 12/08/2019 emis de Vasilut Niculina;		
B31	Intabulare, drept de PROPRIETATE, dobandit prin Conventie, cota actuala 2952/110264, cota initiala 1/1 1) SC CARPATHIAN SPRINGS SA , CIF:13290801 <i>OBSERVATII: pozitie transcrisa din CF 33311/Panaci, inscrisa prin incheierea nr. 15347 din 20/10/2020; pozitie transcrisa din CF 33122/Panaci, inscrisa prin incheierea nr. 11839 din 12/08/2019;</i>	A1
Act Notarial nr. 2651, din 13/09/2019 emis de Vasilut Niculina;		
B32	Intabulare, drept de PROPRIETATE, dobandit prin Conventie, cota actuala 2172/110264, cota initiala 1/1 1) SC CARPATHIAN SPRINGS SA , CIF:13290801 <i>OBSERVATII: pozitie transcrisa din CF 33311/Panaci, inscrisa prin incheierea nr. 15347 din 20/10/2020; pozitie transcrisa din CF 33118/Panaci, inscrisa prin incheierea nr. 13840 din 16/09/2019;</i>	A1
Act Administrativ nr. 4927, din 03/11/2020 emis de PRIMARIA PANACI;		
B33	Intabulare, drept de PROPRIETATE, dobandit prin Construire, cota actuala 1/1, cota initiala 1/1 1) SC CARPATHIAN SPRINGS SA , CIF:13290801 <i>OBSERVATII: pozitie transcrisa din CF 33311/Panaci, inscrisa prin incheierea nr. 16150 din 05/11/2020;</i>	A1.7
B34	se notează extinderea construcției C1 <i>OBSERVATII: pozitie transcrisa din CF 33311/Panaci, inscrisa prin incheierea nr. 16150 din 05/11/2020;</i>	A1.1

Inscrieri privitoare la dreptul de proprietate și alte drepturi reale		Referințe
Act Notarial nr. 236, din 02/03/2021 emis de PITREL Lidia;		
B35	se notează interdicțiile de dezmembrare, alipire, demolare, restructurare, amenajare, grevare, închiriere, înstrăinare și construire 1) UNICREDIT BANK SA, CIF:361536 <i>OBSERVATII: pozitie transcrisa din CF 33311/Panaci, inscrisa prin incheierea nr. 3157 din 03/03/2021;</i>	A1, A1.1, A1.2, A1.3, A1.4, A1.5, A1.6, A1.7
Act Notarial nr. 238, din 02/03/2021 emis de PITREL Lidia;		
B36	se notează interdicțiile de dezmembrare, alipire, demolare, restructurare, amenajare, grevare, închiriere, înstrăinare și construire 1) UNICREDIT BANK SA, CIF:361536 <i>OBSERVATII: pozitie transcrisa din CF 33311/Panaci, inscrisa prin incheierea nr. 3157 din 03/03/2021;</i>	A1, A1.1, A1.2, A1.3, A1.4, A1.5, A1.6, A1.7
Act Notarial nr. 239, din 02/03/2021 emis de PITREL Lidia;		
B37	se notează interdicțiile de dezmembrare, alipire, demolare, restructurare, amenajare, grevare, închiriere, înstrăinare și construire 1) UNICREDIT BANK SA, CIF:361536 <i>OBSERVATII: pozitie transcrisa din CF 33311/Panaci, inscrisa prin incheierea nr. 3157 din 03/03/2021;</i>	A1, A1.1, A1.2, A1.3, A1.4, A1.5, A1.6, A1.7
Act Notarial nr. 241, din 02/03/2021 emis de PITREL Lidia;		
B38	se notează interdicțiile de dezmembrare, alipire, demolare, restructurare, amenajare, grevare, închiriere, înstrăinare și construire 1) UNICREDIT BANK SA, CIF:361536 <i>OBSERVATII: pozitie transcrisa din CF 33311/Panaci, inscrisa prin incheierea nr. 3157 din 03/03/2021;</i>	A1, A1.1, A1.2, A1.3, A1.4, A1.5, A1.6, A1.7
Act Administrativ nr. 6014 certificat edificare, din 21/11/2022 emis de PRIMARIA PANACI (CERTIFICAT DE ATESTARE A EDIFICARII CONSTRUCTIILOR - REFACUT);		
B39	Intabulare, drept de PROPRIETATE, dobandit prin Construire, cota actuala 1/1, cota initiala 1/1 1) SC CARPATHIAN SPRINGS SA, CIF:13290801 <i>OBSERVATII: pozitie transcrisa din CF 33311/Panaci, inscrisa prin incheierea nr. 283 din 09/01/2023;</i>	A1.8, A1.9, A1.10, A1.11, A1.12, A1.13
Act Administrativ nr. 1 AUTORIZATIE DE CONSTRUIRE, din 09/01/2015 emis de PRIMARIA PANACI (AUTORIZATIE DE CONSTRUIRE ; act administrativ nr 9 AUTORIZATIE DE CONSTRUIRE din 24.05.2017, emis de PRIMARIA PANACI);		
B40	Se noteaza existenta autorizatiilor de construire nr. 1 / si 09.01.2015 si nr. 9 / 24.05.2017 emise de PRIMARIA PANACI <i>OBSERVATII: pozitie transcrisa din CF 33311/Panaci, inscrisa prin incheierea nr. 283 din 09/01/2023;</i>	A1
1467 / 31/01/2024		
Act Notarial nr. 66, din 30/01/2024 emis de PITREL Lidia;		
B41	se notează interdicțiile de dezmembrare, alipire, demolare, restructurare, amenajare, grevare, închiriere, înstrăinare și construire 1) UNICREDIT BANK SA, CIF:361536	A1, A1.1, A1.2, A1.3, A1.4, A1.5, A1.6, A1.7, A1.8, A1.9, A1.10, A1.11, A1.12, A1.13

C. Partea III. SARCINI

Inscrieri privind dezmembramintele dreptului de proprietate, drepturi reale de garanție și sarcini		Referințe
11507 / 17/07/2023		
Act Notarial nr. 276, din 11/03/2020 emis de PITREL Lidia;		
C1	Intabulare, drept de IPOTECA, Valoare:3000000 EURși celelalte obligații de plată aferente creditului, asupra imobilului, precum și asupra tuturor construcțiilor, îmbunătățirilor, accesoriilor și ameliorațiilor ulterioare, dobandit prin Conventie, cota actuala 1/1, cota initiala 1/1 1) UNICREDIT BANK SA, CIF:361536 <i>OBSERVATII: pozitie transcrisa din CF 33311/Panaci, inscrisa prin incheierea nr. 15347 din 20/10/2020; pozitie transcrisa din CF 31941/Panaci, inscrisa prin incheierea nr. 4584 din 12/03/2020;</i>	A1
C2	se notează ipoteca mobilă asupra chiriilor sau arenzilor prezente și viitoare produse de imobil și indemnizațiilor plătite în temeiul contractelor de garantare/asigurare de orice fel cu privire la și în legătură cu plata acestor chirii sau arenzi 1) UNICREDIT BANK SA, CIF:361536 <i>OBSERVATII: pozitie transcrisa din CF 33311/Panaci, inscrisa prin incheierea nr. 15347 din 20/10/2020; pozitie transcrisa din CF 31941/Panaci, inscrisa prin incheierea nr. 4584 din 12/03/2020;</i>	A1
C3	se notează ipoteca mobilă asupra creanțelor bănești ale constitutorului, născute din polița/polițele și contractul/contractele de	A1

Inscrieri privind dezmembramintele dreptului de proprietate, drepturi reale de garanție și sarcini		Referințe
C3	asigurare încheiate pentru asigurarea imobilului 1) UNICREDIT BANK SA , CIF:361536 <i>OBSERVATII: pozitie transcrisa din CF 33311/Panaci, inscrisa prin incheierea nr. 15347 din 20/10/2020; pozitie transcrisa din CF 31941/Panaci, inscrisa prin incheierea nr. 4584 din 12/03/2020;</i>	A1
Act Notarial nr. 278, din 11/03/2020 emis de PITREL Lidia;		
C4	Intabulare, drept de IPOTECA, Valoare:7000000 EURși celelalte obligații de plată aferente creditului, asupra imobilului, precum și asupra tuturor construcțiilor, îmbunătățirilor, accesoriilor și ameliorațiilor ulterioare, dobandit prin Conventie, cota actuala 1/1, cota initiala 1/1 1) UNICREDIT BANK SA , CIF:361536 <i>OBSERVATII: pozitie transcrisa din CF 33311/Panaci, inscrisa prin incheierea nr. 15347 din 20/10/2020; pozitie transcrisa din CF 31941/Panaci, inscrisa prin incheierea nr. 4584 din 12/03/2020;</i>	A1
C5	se notează ipoteca mobilă asupra chiriilor sau arenzilor prezente și viitoare produse de imobil și indemnizațiilor plătite în temeiul contractelor de garantare/asigurare de orice fel cu privire la și în legătură cu plata acestor chirii sau arenze 1) UNICREDIT BANK SA , CIF:361536 <i>OBSERVATII: pozitie transcrisa din CF 33311/Panaci, inscrisa prin incheierea nr. 15347 din 20/10/2020; pozitie transcrisa din CF 31941/Panaci, inscrisa prin incheierea nr. 4584 din 12/03/2020;</i>	A1
C6	se notează ipoteca mobilă asupra creanțelor bănești ale constitutorului, născute din polița/polițele și contractul/contractele de asigurare încheiate pentru asigurarea imobilului 1) UNICREDIT BANK SA , CIF:361536 <i>OBSERVATII: pozitie transcrisa din CF 33311/Panaci, inscrisa prin incheierea nr. 15347 din 20/10/2020; pozitie transcrisa din CF 31941/Panaci, inscrisa prin incheierea nr. 4584 din 12/03/2020;</i>	A1
Act Notarial nr. 1046, din 20/07/2015 emis de PITREL LIDIA;		
C7	Intabulare, drept de IPOTECA, Valoare:5000000 EURși celelalte obligații aferente creditului, dobandit prin Conventie, cota actuala 1/1, cota initiala 1/1 1) UNICREDIT BANK SA , CIF:361536 <i>OBSERVATII: pozitie transcrisa din CF 33311/Panaci, inscrisa prin incheierea nr. 15347 din 20/10/2020; pozitie transcrisa din CF 32987/Panaci, inscrisa prin incheierea nr. 17344 din 21/11/2018; pozitie transcrisa din CF 30156, 30160 și 30271/Panaci, inscrisa prin incheierile nr. 10874, 10883 și 10884 din 21/07/2015;</i>	A1, A1.1, A1.2, A1.3, A1.4, A1.5, A1.6
C8	se notează ipoteca de sub C13 și C14 și asupra chiriilor sau arenzilor prezente și viitoare produse de imobil, precum și asupra indemnizațiilor plătite în temeiul contractelor de garantare/asigurare de orice fel, cu privire și în legătură cu plata acestor chirii sau arenze 1) UNICREDIT BANK SA , CIF:361536 <i>OBSERVATII: pozitie transcrisa din CF 33311/Panaci, inscrisa prin incheierea nr. 15347 din 20/10/2020; pozitie transcrisa din CF 32987/Panaci, inscrisa prin incheierea nr. 17344 din 21/11/2018; pozitie transcrisa din CF 30156, 30160 și 30271/Panaci, inscrisa prin incheierile nr. 10874, 10883 și 10884 din 21/07/2015;</i>	A1, A1.1, A1.2, A1.3, A1.4, A1.5, A1.6
Act Notarial nr. 87, din 27/01/2017 emis de PITREL Lidia;		
C9	Intabulare, drept de IPOTECA, Valoare:2000000 EURși celelalte obligații de plată aferente creditului, dobandit prin Conventie, cota actuala 1/1, cota initiala 1/1 1) UNICREDIT BANK SA , CIF:361536 <i>OBSERVATII: pozitie transcrisa din CF 33311/Panaci, inscrisa prin incheierea nr. 15347 din 20/10/2020; pozitie transcrisa din CF 32987/Panaci, inscrisa prin incheierea nr. 17344 din 21/11/2018; pozitie transcrisa din CF 30156, 30160 și 30271/Panaci, inscrisa prin incheierile nr. 1054, 1055 și 1064 din 01/02/2017;</i>	A1, A1.1, A1.2, A1.3, A1.4, A1.5, A1.6
C10	se notează dreptul de ipotecă asupra tuturor chiriilor sau arenzilor prezente și viitoare produse de imobil, precum și asupra indemnizațiilor plătite în temeiul contractelor de garantare/asigurare cu privire la plata acestor chirii sau arenze 1) UNICREDIT BANK SA , CIF:361536 <i>OBSERVATII: pozitie transcrisa din CF 33311/Panaci, inscrisa prin incheierea nr. 15347 din 20/10/2020; pozitie transcrisa din CF 32987/Panaci, inscrisa prin incheierea nr. 17344 din 21/11/2018; pozitie transcrisa din CF 30156, 30160 și 30271/Panaci, inscrisa prin incheierile nr. 1054, 1055 și 1064 din 01/02/2017;</i>	A1, A1.1, A1.2, A1.3, A1.4, A1.5, A1.6
Act Notarial nr. 220, din 01/04/2010 emis de BNP NADINA NECHIFOR;		
C11	Intabulare, drept de SERVITUTEde trecere asupra terenului de sub A1 în vederea asigurării accesului nelimitat al operatorului de rețea S.C. E.ON MOLDOVA DISTRIBUTIE S.A. la instalatia amplasată pe acesta. <i>OBSERVATII: pozitie transcrisa din CF 33311/Panaci, inscrisa prin incheierea nr. 15347 din 20/10/2020; pozitie transcrisa din CF 32987/Panaci, inscrisa prin incheierea nr. 17344 din 21/11/2018; pozitie transcrisa din CF 30271/Panaci, inscrisa prin incheierea nr. 2112 din 01/04/2010;</i>	A1
C12	Intabulare, drept de UZ 1) S.C. E.ON MOLDOVA DISTRIBUTIE S.A. , CIF:9999999999999999, lipsa CUI <i>OBSERVATII: pozitie transcrisa din CF 33311/Panaci, inscrisa prin incheierea nr. 15347 din 20/10/2020; pozitie transcrisa din CF 32987/Panaci, inscrisa prin incheierea nr. 17344 din 21/11/2018; pozitie transcrisa din CF</i>	A1

Inscrieri privind dezmembramintele dreptului de proprietate, drepturi reale de garanție și sarcini		Referințe
30271/Panaci, înscrisă prin încheierea nr. 2112 din 01/04/2010;		
Act Notarial nr. 546, din 10/06/2019 emis de PITREL Lidia;		
C13	se notează actul adițional nr.1 la contractul de ipotecă imobiliară autentificat sub numărul 87 din 27.01.2017 de notar public Pitrel Lidia <i>OBSERVATII: pozitie transcrisa din CF 33311/Panaci, înscrisă prin încheierea nr. 15347 din 20/10/2020; pozitie transcrisa din CF 32987/Panaci, înscrisă prin încheierea nr. 8641 din 12/06/2019;</i>	A1, A1.1, A1.2, A1.3, A1.4, A1.5, A1.6
Act Notarial nr. 547, din 10/06/2019 emis de PITREL Lidia;		
C14	se notează actul adițional nr.1 la contractul de ipotecă imobiliară autentificat sub numărul 1046 din 20.07.2015 de notar public Pitrel Lidia <i>OBSERVATII: pozitie transcrisa din CF 33311/Panaci, înscrisă prin încheierea nr. 15347 din 20/10/2020; pozitie transcrisa din CF 32987/Panaci, înscrisă prin încheierea nr. 8641 din 12/06/2019;</i>	A1, A1.1, A1.2, A1.3, A1.4, A1.5, A1.6
Act Notarial nr. 548, din 10/06/2019 emis de PITREL Lidia;		
C15	Intabulare, drept de IPOTECA, Valoare:3000000 EURși celelalte obligații de plată aferente creditului, asupra imobilului precum și asupra tuturor construcțiilor viitoare, îmbunătățirilor, accesoriilor și tuturor ameliorațiilor ulterioare 1) UNICREDIT BANK SA, CIF:361536 <i>OBSERVATII: pozitie transcrisa din CF 33311/Panaci, înscrisă prin încheierea nr. 15347 din 20/10/2020; pozitie transcrisa din CF 32987/Panaci, înscrisă prin încheierea nr. 8641 din 12/06/2019;</i>	A1, A1.1, A1.2, A1.3, A1.4, A1.5, A1.6
C16	se notează ipoteca mobilă asupra chiriilor sau arenzilor prezente și viitoare produse de imobil și indemnizațiilor plătite în temeiul contractelor de garantare/asigurare de orice fel cu privire la și în legătură cu plata acestor chirii sau arenze, precum și asupra creanțelor bănești ale constitutorului, născute din polița/polițele și contractul/contractele de asigurare încheiate pentru asigurarea imobilului <i>OBSERVATII: pozitie transcrisa din CF 33311/Panaci, înscrisă prin încheierea nr. 15347 din 20/10/2020; pozitie transcrisa din CF 32987/Panaci, înscrisă prin încheierea nr. 8641 din 12/06/2019;</i>	A1, A1.1, A1.2, A1.3, A1.4, A1.5, A1.6
Act Notarial nr. 273, din 11/03/2020 emis de PITREL Lidia;		
C17	Intabulare, drept de IPOTECA, Valoare:15000000 EURși celelalte obligații de plată aferente creditului, asupra imobilului, precum și asupra tuturor construcțiilor, îmbunătățirilor, accesoriilor și ameliorațiilor ulterioare, dobândit prin Convenție, cota actuală 1/1, cota inițială 1/1 1) UNICREDIT BANK SA, CIF:361536 <i>OBSERVATII: pozitie transcrisa din CF 33311/Panaci, înscrisă prin încheierea nr. 15347 din 20/10/2020; pozitie transcrisa din CF 32987/Panaci, înscrisă prin încheierea nr. 4596 din 12/03/2020; pozitie transcrisa din CF 31941/Panaci, înscrisă prin încheierea nr. 4584 din 12/03/2020;</i>	A1, A1.1, A1.2, A1.3, A1.4, A1.5, A1.6
C18	se notează ipoteca mobilă asupra chiriilor sau arenzilor prezente și viitoare produse de imobil și indemnizațiilor plătite în temeiul contractelor de garantare/asigurare de orice fel cu privire la și în legătură cu plata acestor chirii sau arenze 1) UNICREDIT BANK SA, CIF:361536 <i>OBSERVATII: pozitie transcrisa din CF 33311/Panaci, înscrisă prin încheierea nr. 15347 din 20/10/2020; pozitie transcrisa din CF 32987/Panaci, înscrisă prin încheierea nr. 4596 din 12/03/2020; pozitie transcrisa din CF 31941/Panaci, înscrisă prin încheierea nr. 4584 din 12/03/2020;</i>	A1, A1.1, A1.2, A1.3, A1.4, A1.5, A1.6
C19	se notează ipoteca mobilă asupra creanțelor bănești ale constitutorului, născute din polița/polițele și contractul/contractele de asigurare încheiate pentru asigurarea imobilului 1) UNICREDIT BANK SA, CIF:361536 <i>OBSERVATII: pozitie transcrisa din CF 33311/Panaci, înscrisă prin încheierea nr. 15347 din 20/10/2020; pozitie transcrisa din CF 32987/Panaci, înscrisă prin încheierea nr. 4596 din 12/03/2020; pozitie transcrisa din CF 31941/Panaci, înscrisă prin încheierea nr. 4584 din 12/03/2020;</i>	A1, A1.1, A1.2, A1.3, A1.4, A1.5, A1.6
Act Notarial nr. 280, din 11/03/2020 emis de PITREL Lidia;		
C20	Intabulare, drept de IPOTECA, Valoare:30000000 EURși celelalte obligații de plată aferente creditului, asupra imobilului, precum și asupra tuturor construcțiilor, îmbunătățirilor, accesoriilor și ameliorațiilor ulterioare, dobândit prin Convenție, cota actuală 1/1, cota inițială 1/1 1) UNICREDIT BANK SA, CIF:361536 <i>OBSERVATII: pozitie transcrisa din CF 33311/Panaci, înscrisă prin încheierea nr. 15347 din 20/10/2020; pozitie transcrisa din CF 32987/Panaci, înscrisă prin încheierea nr. 4596 din 12/03/2020; pozitie transcrisa din CF 31941/Panaci, înscrisă prin încheierea nr. 4584 din 12/03/2020;</i>	A1, A1.1, A1.2, A1.3, A1.4, A1.5, A1.6
C21	se notează ipoteca mobilă asupra chiriilor sau arenzilor prezente și viitoare produse de imobil și indemnizațiilor plătite în temeiul contractelor de garantare/asigurare de orice fel cu privire la și în legătură cu plata acestor chirii sau arenze 1) UNICREDIT BANK SA, CIF:361536	A1, A1.1, A1.2, A1.3, A1.4, A1.5, A1.6

Inscrieri privind dezmembramintele dreptului de proprietate, drepturi reale de garanție și sarcini		Referințe
	<i>OBSERVATII: pozitie transcrisa din CF 33311/Panaci, inscrisa prin incheierea nr. 15347 din 20/10/2020; pozitie transcrisa din CF 32987/Panaci, inscrisa prin incheierea nr. 4596 din 12/03/2020; pozitie transcrisa din CF 31941/Panaci, inscrisa prin incheierea nr. 4584 din 12/03/2020;</i>	
C22	se notează ipoteca mobilă asupra creanțelor bănești ale constitutorului, născute din polița/polițele și contractul/contractele de asigurare încheiate pentru asigurarea imobilului 1) UNICREDIT BANK SA , CIF:361536	A1, A1.1, A1.2, A1.3, A1.4, A1.5, A1.6
	<i>OBSERVATII: pozitie transcrisa din CF 33311/Panaci, inscrisa prin incheierea nr. 15347 din 20/10/2020; pozitie transcrisa din CF 32987/Panaci, inscrisa prin incheierea nr. 4596 din 12/03/2020; pozitie transcrisa din CF 31941/Panaci, inscrisa prin incheierea nr. 4584 din 12/03/2020;</i>	
Act Notarial nr. 236, din 02/03/2021 emis de PITREL Lidia;		
C23	Intabulare, drept de IPOTECA, Valoare:3000000 EURși celelalte obligații de plată aferente creditului, asupra imobilului, precum și asupra tuturor construcțiilor, îmbunătățirilor, accesoriilor și ameliorațiilor ulterioare 1) UNICREDIT BANK SA , CIF:361536	A1, A1.1, A1.2, A1.3, A1.4, A1.5, A1.6, A1.7
	<i>OBSERVATII: pozitie transcrisa din CF 33311/Panaci, inscrisa prin incheierea nr. 3157 din 03/03/2021;</i>	
C24	se notează ipoteca mobilă asupra chiriilor sau arenzilor prezente și viitoare produse de imobil și indemnizațiilor plătite în temeiul contractelor de garantare/asigurare de orice fel cu privire la și în legătură cu plata acestor chirii sau arenzi, precum și asupra creanțelor bănești ale constitutorului, născute din polița/polițele și contractul/contractele de asigurare încheiate pentru asigurarea imobilului 1) UNICREDIT BANK SA , CIF:361536	A1, A1.1, A1.2, A1.3, A1.4, A1.5, A1.6, A1.7
	<i>OBSERVATII: pozitie transcrisa din CF 33311/Panaci, inscrisa prin incheierea nr. 3157 din 03/03/2021;</i>	
Act Notarial nr. 238, din 02/03/2021 emis de PITREL Lidia;		
C25	Intabulare, drept de IPOTECA, Valoare:15000000 EURși celelalte obligații de plată aferente creditului, asupra imobilului, precum și asupra tuturor construcțiilor, îmbunătățirilor, accesoriilor și ameliorațiilor ulterioare 1) UNICREDIT BANK SA , CIF:361536	A1, A1.1, A1.2, A1.3, A1.4, A1.5, A1.6, A1.7
	<i>OBSERVATII: pozitie transcrisa din CF 33311/Panaci, inscrisa prin incheierea nr. 3157 din 03/03/2021;</i>	
C26	se notează ipoteca mobilă asupra chiriilor sau arenzilor prezente și viitoare produse de imobil și indemnizațiilor plătite în temeiul contractelor de garantare/asigurare de orice fel cu privire la și în legătură cu plata acestor chirii sau arenzi, precum și asupra creanțelor bănești ale constitutorului, născute din polița/polițele și contractul/contractele de asigurare încheiate pentru asigurarea imobilului 1) UNICREDIT BANK SA , CIF:361536	A1, A1.1, A1.2, A1.3, A1.4, A1.5, A1.6, A1.7
	<i>OBSERVATII: pozitie transcrisa din CF 33311/Panaci, inscrisa prin incheierea nr. 3157 din 03/03/2021;</i>	
Act Notarial nr. 239, din 02/03/2021 emis de PITREL Lidia;		
C27	Intabulare, drept de IPOTECA, Valoare:30000000 EURși celelalte obligații de plată aferente creditului, asupra imobilului, precum și asupra tuturor construcțiilor, îmbunătățirilor, accesoriilor și ameliorațiilor ulterioare 1) UNICREDIT BANK SA , CIF:361536	A1, A1.1, A1.2, A1.3, A1.4, A1.5, A1.6, A1.7
	<i>OBSERVATII: pozitie transcrisa din CF 33311/Panaci, inscrisa prin incheierea nr. 3157 din 03/03/2021;</i>	
C28	se notează ipoteca mobilă asupra chiriilor sau arenzilor prezente și viitoare produse de imobil și indemnizațiilor plătite în temeiul contractelor de garantare/asigurare de orice fel cu privire la și în legătură cu plata acestor chirii sau arenzi, precum și asupra creanțelor bănești ale constitutorului, născute din polița/polițele și contractul/contractele de asigurare încheiate pentru asigurarea imobilului 1) UNICREDIT BANK SA , CIF:361536	A1, A1.1, A1.2, A1.3, A1.4, A1.5, A1.6, A1.7
	<i>OBSERVATII: pozitie transcrisa din CF 33311/Panaci, inscrisa prin incheierea nr. 3157 din 03/03/2021;</i>	
Act Notarial nr. 241, din 02/03/2021 emis de PITREL Lidia;		
C29	Intabulare, drept de IPOTECA, Valoare:7000000 EURși celelalte obligații de plată aferente creditului, asupra imobilului, precum și asupra tuturor construcțiilor, îmbunătățirilor, accesoriilor și ameliorațiilor ulterioare 1) UNICREDIT BANK SA , CIF:361536	A1, A1.1, A1.2, A1.3, A1.4, A1.5, A1.6, A1.7
	<i>OBSERVATII: pozitie transcrisa din CF 33311/Panaci, inscrisa prin incheierea nr. 3157 din 03/03/2021;</i>	
C30	se notează ipoteca mobilă asupra chiriilor sau arenzilor prezente și viitoare produse de imobil și indemnizațiilor plătite în temeiul contractelor de garantare/asigurare de orice fel cu privire la și în legătură cu plata acestor chirii sau arenzi, precum și asupra creanțelor	A1, A1.1, A1.2, A1.3, A1.4, A1.5, A1.6, A1.7

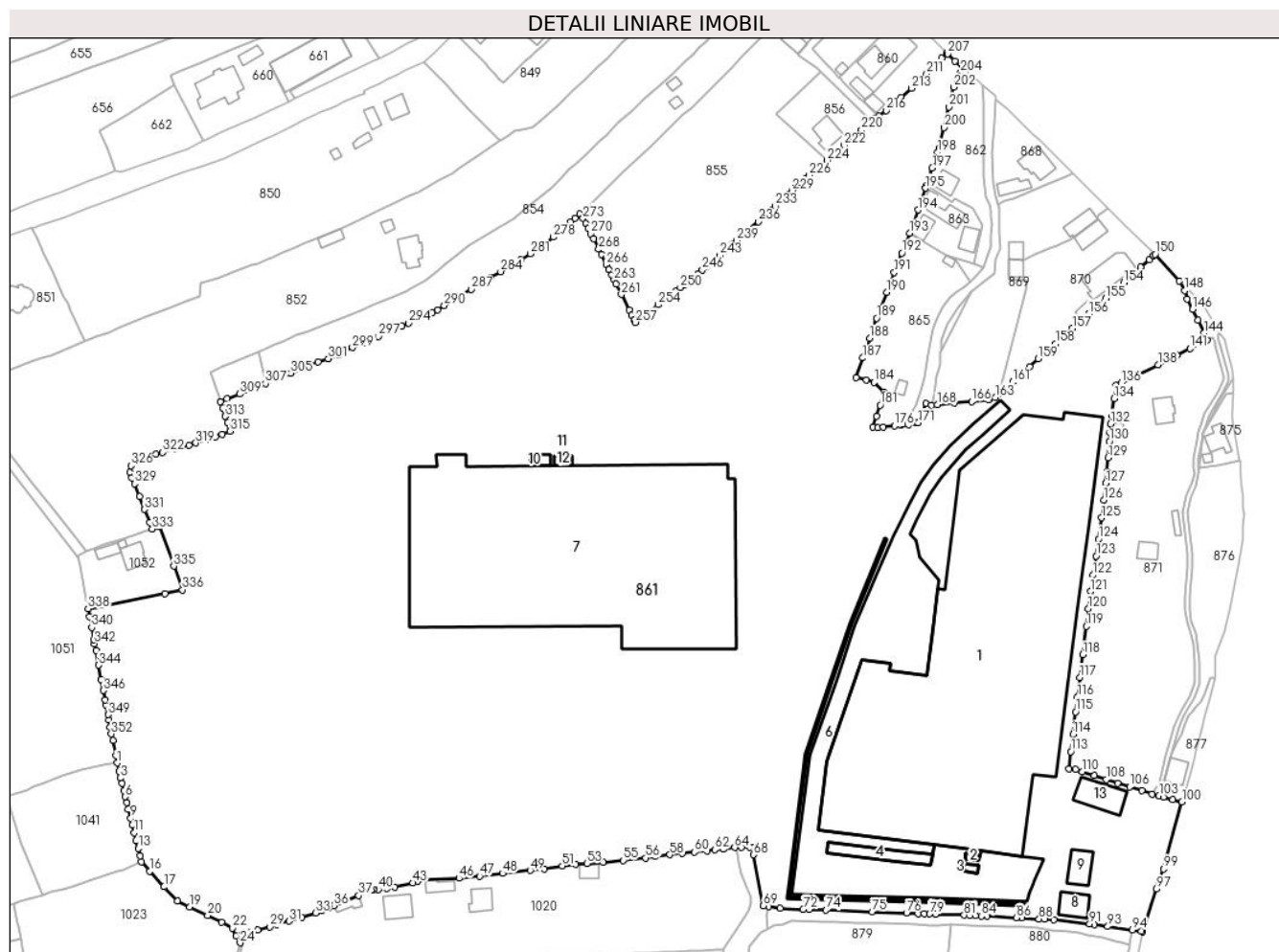
Inscrieri privind dezmembramintele dreptului de proprietate, drepturi reale de garanție și sarcini		Referințe
C30	bănești ale constitutorului, născute din polița/polițele și contractul/contractele de asigurare încheiate pentru asigurarea imobilului <i>OBSERVATII: pozitie transcrisa din CF 33311/Panaci, inscrisa prin incheierea nr. 3157 din 03/03/2021;</i>	A1, A1.1, A1.2, A1.3, A1.4, A1.5, A1.6, A1.7
Act Notarial nr. 236, din 02/03/2021 emis de PITREL Lidia;		
C31	Intabulare, drept de IPOTECA LEGALA, Valoare:3000000 EUR, ÎN FAVOAREA FINANȚATORULUI 1) UNICREDIT BANK SA, CIF:361536 <i>OBSERVATII: pozitie transcrisa din CF 33311/Panaci, inscrisa prin incheierea nr. 3980 din 16/03/2021;</i>	A1, A1.1, A1.2, A1.3, A1.4, A1.5, A1.6, A1.7
Act Notarial nr. 238, din 02/03/2021 emis de PITREL Lidia;		
C32	Intabulare, drept de IPOTECA LEGALA, Valoare:15000000 EUR, ÎN FAVOAREA FINANȚATORULUI 1) UNICREDIT BANK SA, CIF:361536 <i>OBSERVATII: pozitie transcrisa din CF 33311/Panaci, inscrisa prin incheierea nr. 3980 din 16/03/2021;</i>	A1, A1.1, A1.2, A1.3, A1.4, A1.5, A1.6, A1.7
1467 / 31/01/2024		
Act Notarial nr. 66, din 30/01/2024 emis de PITREL Lidia;		
C33	Intabulare, drept de IPOTECA, Valoare:9700000 EUR și celelalte obligații de plată aferente creditului, asupra imobilului, precum și asupra tuturor construcțiilor, îmbunătățirilor, accesoriilor și ameliorărilor ulterioare 1) UNICREDIT BANK SA, CIF:361536	A1, A1.1, A1.2, A1.3, A1.4, A1.5, A1.6, A1.7, A1.8, A1.9, A1.10, A1.11, A1.12, A1.13
C34	se notează ipoteca mobilă asupra chiriilor sau arenzilor prezente și viitoare produse de imobil și indemnizațiilor plătite în temeiul contractelor de garantare/asigurare de orice fel cu privire la și în legătură cu plata acestor chirii sau arenzi, precum și ipoteca mobilă asupra creanțelor bănești ale constitutorului, născute din polița/polițele și contractul/contractele de asigurare încheiate pentru asigurarea imobilului 1) UNICREDIT BANK SA, CIF:361536	A1, A1.1, A1.2, A1.3, A1.4, A1.5, A1.6, A1.7, A1.8, A1.9, A1.10, A1.11, A1.12, A1.13

Anexa Nr. 1 La Partea I

Teren

Nr cadastral	Suprafața (mp)*	Observații / Referințe
34320	110.264	Imobil imprejmuit partial cu gard.

* Suprafața este determinată în planul de proiecție Stereo 70.



Date referitoare la teren

Crt	Categorie folosință	Intravilan	Suprafața (mp)	Tarla	Parcelă	Nr. topo	Observații / Referințe
1	curți constructii	DA	106.128	-	-	-	
2	faneata	DA	3.203	-	-	-	
3	faneata	DA	933	-	-	-	

Date referitoare la construcții

Crt	Număr	Destinație construcție	Supraf. (mp)	Situație juridică	Observații / Referințe
A1.1	34320-C1	construcții industriale și edilitare	13.517	Cu acte	Nr. niveluri:1; S. construita la sol:13517 mp; S. construita desfasurata:13517 mp; Fabrica de imbuteliere ape minerale cu platforma incarcare - descarcare, cu hala productie, cu depozit produs finit, cu spatii de depozitare, edificata din panouri tip sandwich pe structura metalica in anul 2010 și extinsa in anii 2014, 2018 și 2019.
A1.2	34320-C2	construcții industriale și edilitare	15	Cu acte	Nr. niveluri:1; S. construita la sol:15 mp; S. construita desfasurata:15 mp; Platforma cu rezervor CO2.
A1.3	34320-C3	construcții industriale și edilitare	22	Cu acte	Nr. niveluri:1; S. construita la sol:22 mp; S. construita desfasurata:22 mp; Platforma cu rezervor CO2.

Crt	Număr	Destinație construcție	Supraf. (mp)	Situație juridică	Observații / Referințe
A1.4	34320-C4	construcții industriale și edilitare	222	Cu acte	Nr. niveluri:1; S. construita la sol:222 mp; S. construita desfasurata:222 mp; Platforma cu rezervoare de apa edificata in anul 2010 și extinsa in anul 2014.
A1.5	34320-C5	construcții industriale și edilitare	253	Cu acte	Nr. niveluri:1; S. construita la sol:253 mp; S. construita desfasurata:253 mp; Zid de sprijin edificat in anul 2010 și extins in anul 2011.
A1.6	34320-C6	construcții industriale și edilitare	4.862	Cu acte	Nr. niveluri:1; S. construita la sol:4862 mp; S. construita desfasurata:4862 mp; Platforma betonata (și cale de acces) edificata in anul 2010 și extinsa in anul 2014.
A1.7	34320-C7	construcții industriale și edilitare	10.470	Cu acte	Nr. niveluri:1; S. construita la sol:10470 mp; S. construita desfasurata:10470 mp; Hala de producție - imbuteliere ape minerale, edificata din panouri tip sandwich pe structura metalica in anul 2020, cu suprafata construita la sol de 10470 mp și cu suprafata construita desfasurata de 10470 mp.
A1.8	34320-C8	construcții industriale și edilitare	130	Cu acte	Nr. niveluri:1; S. construita la sol:130 mp; S. construita desfasurata:130 mp; Statie deferizare, edificata din panouri tip sandwich pe structura metalica in anul 2017, cu suprafata construita la sol de 130 mp și cu suprafata construita desfasurata de 130 mp.
A1.9	34320-C9	construcții industriale și edilitare	140	Cu acte	Nr. niveluri:1; S. construita la sol:140 mp; S. construita desfasurata:140 mp; Platforma cu rezervoare de inmagazinare (6 bucati) edificata in anul 2017.
A1.10	34320-C10	construcții industriale și edilitare	11	Cu acte	Nr. niveluri:1; S. construita la sol:11 mp; S. construita desfasurata:11 mp; Platforma rezervor CO2 edificata in anul 2020.
A1.11	34320-C11	construcții industriale și edilitare	23	Cu acte	Nr. niveluri:1; S. construita la sol:23 mp; S. construita desfasurata:23 mp; Platforma rezervor alcool edificata in anul 2020.
A1.12	34320-C12	construcții industriale și edilitare	31	Cu acte	Nr. niveluri:1; S. construita la sol:31 mp; S. construita desfasurata:31 mp; Platforma chiller edificata in anul 2020.
A1.13	34320-C13	construcții industriale și edilitare	231	Cu acte	Nr. niveluri:1; S. construita la sol:231 mp; S. construita desfasurata:231 mp; Atelier mecanic, edificat din panouri tip sandwich pe structura metalica in anul 2022, cu suprafata construita la sol de 231 mp și cu suprafata construita desfasurata de 231 mp.

Lungime Segmente

1) Valorile lungimilor segmentelor sunt obținute din proiecție în plan.

Punct început	X / Y	Punct sfârșit	X / Y	Lungime segment	Punct început	X / Y	Punct sfârșit	X / Y	Lungime segment	Punct început	X / Y	Punct sfârșit	X / Y	Lungime segment
1	529.445,97 636.724,26	2	529.446,73 636.720,8	3.542	2	529.446,73 636.720,8	3	529.447,45 636.717,74	3.144	3	529.447,45 636.717,74	4	529.448,09 636.715,44	2.387
4	529.448,09 636.715,44	5	529.448,9 636.712,17	3.369	5	529.448,9 636.712,17	6	529.449,59 636.709,59	2.671	6	529.449,59 636.709,59	7	529.450,14 636.707,03	2.618
7	529.450,14 636.707,03	8	529.450,85 636.704,24	2.879	8	529.450,85 636.704,24	9	529.451,95 636.700,22	4.168	9	529.451,95 636.700,22	10	529.452,65 636.697,23	3.071
10	529.452,65 636.697,23	11	529.453,5 636.693,89	3.446	11	529.453,5 636.693,89	12	529.454,32 636.690,6	3.391	12	529.454,32 636.690,6	13	529.455,16 636.687,1	3.599
13	529.455,16 636.687,1	14	529.456,01 636.683,88	3.33	14	529.456,01 636.683,88	15	529.456,66 636.681,24	2.719	15	529.456,66 636.681,24	16	529.460,19 636.677,2	5.365
16	529.460,19 636.677,2	17	529.466,38 636.670,41	9.188	17	529.466,38 636.670,41	18	529.472,2 636.664,3	8.438	18	529.472,2 636.664,3	19	529.477,66 636.661,69	6.052
19	529.477,66 636.661,69	20	529.485,46 636.657,91	8.668	20	529.485,46 636.657,91	21	529.491,52 636.655,02	6.714	21	529.491,52 636.655,02	22	529.496,21 636.652,43	5.358
22	529.496,21 636.652,43	23	529.497,67 636.648,9	3.82	23	529.497,67 636.648,9	24	529.499,52 636.646,05	3.398	24	529.499,52 636.646,05	25	529.500,728 636.649,665	3.811
25	529.500,728 636.649,665	26	529.501,604 636.649,933	0.916	26	529.501,604 636.649,933	27	529.503,713 636.650,579	2.206	27	529.503,713 636.650,579	28	529.507,143 636.651,605	3.58
28	529.507,143 636.651,605	29	529.512,47 636.653,019	5.511	29	529.512,47 636.653,019	30	529.515,456 636.653,877	3.107	30	529.515,456 636.653,877	31	529.520,878 636.655,445	5.644
31	529.520,878 636.655,445	32	529.526,482 636.657,185	5.868	32	529.526,482 636.657,185	33	529.532,437 636.659,047	6.239	33	529.532,437 636.659,047	34	529.535,151 636.660,079	2.904

Punct început	X / Y	Punct sfârșit	X / Y	Lungime segment	Punct început	X / Y	Punct sfârșit	X / Y	Lungime segment	Punct început	X / Y	Punct sfârșit	X / Y	Lungime segment
34	529.535,151 636.660,079	35	529.538,164 636.661,356	3.272	35	529.538,164 636.661,356	36	529.540,262 636.662,185	2.256	36	529.540,262 636.662,185	37	529.551,169 636.666,617	11.773
37	529.551,169 636.666,617	38	529.556,675 636.669,065	6.026	38	529.556,675 636.669,065	39	529.557,731 636.669,081	1.056	39	529.557,731 636.669,081	40	529.559,715 636.669,213	1.988
40	529.559,715 636.669,213	41	529.563,464 636.669,751	3.787	41	529.563,464 636.669,751	42	529.566,896 636.670,373	3.488	42	529.566,896 636.670,373	43	529.574,705 636.672,104	7.999
43	529.574,705 636.672,104	44	529.576,795 636.672,898	2.236	44	529.576,795 636.672,898	45	529.579,524 636.673,577	2.812	45	529.579,524 636.673,577	46	529.594,787 636.674,111	15.272
46	529.594,787 636.674,111	47	529.603,829 636.675,069	9.093	47	529.603,829 636.675,069	48	529.613,823 636.676,219	10.06	48	529.613,823 636.676,219	49	529.625,788 636.677,547	12.038
49	529.625,788 636.677,547	50	529.631,832 636.678,227	6.082	50	529.631,832 636.678,227	51	529.639,781 636.679,413	8.037	51	529.639,781 636.679,413	52	529.645,649 636.680,237	5.926
52	529.645,649 636.680,237	53	529.650,547 636.680,511	4.906	53	529.650,547 636.680,511	54	529.657,571 636.681,112	7.05	54	529.657,571 636.681,112	55	529.666,244 636.681,871	8.706
55	529.666,244 636.681,871	56	529.676,134 636.682,944	9.948	56	529.676,134 636.682,944	57	529.680,367 636.683,583	4.281	57	529.680,367 636.683,583	58	529.686,64 636.684,323	6.316
58	529.686,64 636.684,323	59	529.692,107 636.684,953	5.503	59	529.692,107 636.684,953	60	529.697,371 636.685,538	5.296	60	529.697,371 636.685,538	61	529.702,689 636.686,088	5.346
61	529.702,689 636.686,088	62	529.706,166 636.686,566	3.51	62	529.706,166 636.686,566	63	529.709,79 636.686,918	3.641	63	529.709,79 636.686,918	64	529.714,859 636.687,488	5.101
64	529.714,859 636.687,488	65	529.717,738 636.687,561	2.88	65	529.717,738 636.687,561	66	529.721,336 636.687,652	3.599	66	529.721,336 636.687,652	67	529.722,82 636.687,69	1.484
67	529.722,82 636.687,69	68	529.723,15 636.684,37	3.336	68	529.723,15 636.684,37	69	529.727,356 636.662,15	22.615	69	529.727,356 636.662,15	70	529.729,706 636.661,813	2.374
70	529.729,706 636.661,813	71	529.734,57 636.661,03	4.927	71	529.734,57 636.661,03	72	529.744,64 636.660,63	10.078	72	529.744,64 636.660,63	73	529.747,22 636.660,5	2.583
73	529.747,22 636.660,5	74	529.754,65 636.660,24	7.435	74	529.754,65 636.660,24	75	529.774,64 636.659,48	20.004	75	529.774,64 636.659,48	76	529.789,66 636.658,97	15.029
76	529.789,66 636.658,97	77	529.794,74 636.658,79	5.083	77	529.794,74 636.658,79	78	529.797,3 636.658,69	2.562	78	529.797,3 636.658,69	79	529.799,7 636.658,65	2.4
79	529.799,7 636.658,65	80	529.802,32 636.658,53	2.623	80	529.802,32 636.658,53	81	529.814,7 636.658,06	12.389	81	529.814,7 636.658,06	82	529.817,33 636.657,91	2.634
82	529.817,33 636.657,91	83	529.819,72 636.657,83	2.391	83	529.819,72 636.657,83	84	529.822,27 636.657,7	2.553	84	529.822,27 636.657,7	85	529.824,66 636.657,59	2.393
85	529.824,66 636.657,59	86	529.837,37 636.656,93	12.727	86	529.837,37 636.656,93	87	529.839,82 636.656,82	2.452	87	529.839,82 636.656,82	88	529.847,29 636.656,45	7.479
88	529.847,29 636.656,45	89	529.849,86 636.656,26	2.577	89	529.849,86 636.656,26	90	529.853,88 636.656,13	4.022	90	529.853,88 636.656,13	91	529.869,31 636.654,22	15.548
91	529.869,31 636.654,22	92	529.871,26 636.653,95	1.969	92	529.871,26 636.653,95	93	529.877,25 636.653,1	6.05	93	529.877,25 636.653,1	94	529.887,96 636.651,59	10.816
94	529.887,96 636.651,59	95	529.891,86 636.651,06	3.936	95	529.891,86 636.651,06	96	529.892,47 636.650,87	0.639	96	529.892,47 636.650,87	97	529.898,42 636.669,38	19.443
97	529.898,42 636.669,38	98	529.899,37 636.672,36	3.128	98	529.899,37 636.672,36	99	529.901,48 636.678,15	6.162	99	529.901,48 636.678,15	100	529.909,54 636.707,33	30.273
100	529.909,54 636.707,33	101	529.905,457 636.708,412	4.224	101	529.905,457 636.708,412	102	529.901,458 636.709,507	4.146	102	529.901,458 636.709,507	103	529.899,56 636.709,99	1.958
103	529.899,56 636.709,99	104	529.896,487 636.710,754	3.167	104	529.896,487 636.710,754	105	529.892,062 636.712,149	4.64	105	529.892,062 636.712,149	106	529.886,856 636.713,824	5.469
106	529.886,856 636.713,824	107	529.881,465 636.715,532	5.655	107	529.881,465 636.715,532	108	529.876,499 636.717,114	5.212	108	529.876,499 636.717,114	109	529.871,289 636.718,83	5.485
109	529.871,289 636.718,83	110	529.866,042 636.720,517	5.512	110	529.866,042 636.720,517	111	529.863,218 636.721,55	3.007	111	529.863,218 636.721,55	112	529.860,207 636.721,803	3.022
112	529.860,207 636.721,803	113	529.861,09 636.729,207	7.456	113	529.861,09 636.729,207	114	529.862,06 636.736,715	7.57	114	529.862,06 636.736,715	115	529.863,26 636.746,499	9.857
115	529.863,26 636.746,499	116	529.864,065 636.752,875	6.427	116	529.864,065 636.752,875	117	529.865,071 636.761,418	8.602	117	529.865,071 636.761,418	118	529.866,299 636.771,368	10.025
118	529.866,299 636.771,368	119	529.867,851 636.783,702	12.431	119	529.867,851 636.783,702	120	529.868,765 636.791,436	7.788	120	529.868,765 636.791,436	121	529.869,688 636.798,871	7.492
121	529.869,688 636.798,871	122	529.870,712 636.805,974	7.176	122	529.870,712 636.805,974	123	529.872,105 636.814,295	8.437	123	529.872,105 636.814,295	124	529.873,207 636.821,657	7.444
124	529.873,207 636.821,657	125	529.874,508 636.830,892	9.326	125	529.874,508 636.830,892	126	529.875,474 636.838,701	7.869	126	529.875,474 636.838,701	127	529.876,382 636.845,963	7.319
127	529.876,382 636.845,963	128	529.876,971 636.850,858	4.93	128	529.876,971 636.850,858	129	529.877,387 636.856,995	6.151	129	529.877,387 636.856,995	130	529.877,875 636.864,123	7.145
130	529.877,875 636.864,123	131	529.878,146 636.867,978	3.865	131	529.878,146 636.867,978	132	529.878,398 636.871,769	3.799	132	529.878,398 636.871,769	133	529.878,934 636.875,35	3.621

Punct început	X / Y	Punct sfârșit	X / Y	Lungime segment	Punct început	X / Y	Punct sfârșit	X / Y	Lungime segment	Punct început	X / Y	Punct sfârșit	X / Y	Lungime segment
133	529.878,934 636.875,35	134	529.880,051 636.882,762	7.496	134	529.880,051 636.882,762	135	529.880,89 636.888,547	5.846	135	529.880,89 636.888,547	136	529.883,21 636.889,596	2.546
136	529.883,21 636.889,596	137	529.890,588 636.893,273	8.243	137	529.890,588 636.893,273	138	529.899,057 636.897,521	9.475	138	529.899,057 636.897,521	139	529.906,062 636.901,029	7.834
139	529.906,062 636.901,029	140	529.907,301 636.901,673	1.396	140	529.907,301 636.901,673	141	529.912,973 636.904,489	6.333	141	529.912,973 636.904,489	142	529.917,644 636.906,776	5.201
142	529.917,644 636.906,776	143	529.920,574 636.908,246	3.278	143	529.920,574 636.908,246	144	529.919,135 636.911,272	3.351	144	529.919,135 636.911,272	145	529.916,385 636.916,951	6.31
145	529.916,385 636.916,951	146	529.914,129 636.921,583	5.152	146	529.914,129 636.921,583	147	529.911,898 636.926,175	5.105	147	529.911,898 636.926,175	148	529.910,63 636.929,726	3.771
148	529.910,63 636.929,726	149	529.908,41 636.933,9	4.728	149	529.908,41 636.933,9	150	529.897,849 636.945,542	15.718	150	529.897,849 636.945,542	151	529.897,209 636.945,012	0.831
151	529.897,209 636.945,012	152	529.895,364 636.943,237	2.56	152	529.895,364 636.943,237	153	529.891,652 636.939,898	4.993	153	529.891,652 636.939,898	154	529.884,199 636.933,27	9.974
154	529.884,199 636.933,27	155	529.876,329 636.926,325	10.496	155	529.876,329 636.926,325	156	529.868,936 636.919,667	9.949	156	529.868,936 636.919,667	157	529.861,856 636.913,399	9.456
157	529.861,856 636.913,399	158	529.854,436 636.906,732	9.975	158	529.854,436 636.906,732	159	529.846,983 636.900,083	9.988	159	529.846,983 636.900,083	160	529.843,207 636.896,701	5.069
160	529.843,207 636.896,701	161	529.835,79 636.889,959	10.023	161	529.835,79 636.889,959	162	529.830,126 636.885,025	7.512	162	529.830,126 636.885,025	163	529.828,226 636.883,33	2.546
163	529.828,226 636.883,33	164	529.825,777 636.883,553	2.459	164	529.825,777 636.883,553	165	529.825,535 636.882,322	1.255	165	529.825,535 636.882,322	166	529.817,977 636.881,533	7.599
166	529.817,977 636.881,533	167	529.810,519 636.880,815	7.492	167	529.810,519 636.880,815	168	529.803,065 636.880,129	7.486	168	529.803,065 636.880,129	169	529.800,558 636.879,938	2.514
169	529.800,558 636.879,938	170	529.798,089 636.880,631	2.564	170	529.798,089 636.880,631	171	529.794,778 636.872,216	9.043	171	529.794,778 636.872,216	172	529.793,546 636.872,107	1.237
172	529.793,546 636.872,107	173	529.790,479 636.871,47	3.132	173	529.790,479 636.871,47	174	529.788,236 636.871,782	2.265	174	529.788,236 636.871,782	175	529.787,057 636.871,194	1.317
175	529.787,057 636.871,194	176	529.784,419 636.870,902	2.654	176	529.784,419 636.870,902	177	529.779,538 636.870,302	4.918	177	529.779,538 636.870,302	178	529.777,081 636.869,992	2.476
178	529.777,081 636.869,992	179	529.774,967 636.870,418	2.156	179	529.774,967 636.870,418	180	529.776,582 636.875,191	5.039	180	529.776,582 636.875,191	181	529.778,215 636.879,886	4.971
181	529.778,215 636.879,886	182	529.779,855 636.884,565	4.958	182	529.779,855 636.884,565	183	529.779,815 636.885,73	1.166	183	529.779,815 636.885,73	184	529.775,484 636.889,77	5.923
184	529.775,484 636.889,77	185	529.772,234 636.890,751	3.395	185	529.772,234 636.890,751	186	529.767,606 636.891,916	4.772	186	529.767,606 636.891,916	187	529.770,635 636.900,452	9.057
187	529.770,635 636.900,452	188	529.773,6 636.909,108	9.15	188	529.773,6 636.909,108	189	529.776,623 636.917,779	9.183	189	529.776,623 636.917,779	190	529.781,017 636.929,047	12.094
190	529.781,017 636.929,047	191	529.784,304 636.937,575	9.14	191	529.784,304 636.937,575	192	529.787,601 636.946,028	9.073	192	529.787,601 636.946,028	193	529.790,992 636.954,759	9.366
193	529.790,992 636.954,759	194	529.794,585 636.964,83	10.693	194	529.794,585 636.964,83	195	529.797,926 636.974,281	10.024	195	529.797,926 636.974,281	196	529.798,303 636.975,418	1.198
196	529.798,303 636.975,418	197	529.800,828 636.983,025	8.015	197	529.800,828 636.983,025	198	529.803,16 636.989,77	7.137	198	529.803,16 636.989,77	199	529.803,793 636.991,735	2.064
199	529.803,793 636.991,735	200	529.805,911 637.000,639	9.152	200	529.805,911 637.000,639	201	529.808,045 637.009,611	9.222	201	529.808,045 637.009,611	202	529.810,098 637.018,268	8.897
202	529.810,098 637.018,268	203	529.812,358 637.022,869	5.126	203	529.812,358 637.022,869	204	529.813,181 637.024,648	1.96	204	529.813,181 637.024,648	205	529.814,156 637.026,589	2.172
205	529.814,156 637.026,589	206	529.810,67 637.029,49	4.535	206	529.810,67 637.029,49	207	529.807,56 637.032,714	4.48	207	529.807,56 637.032,714	208	529.807,09 637.032,99	0.545
208	529.807,09 637.032,99	209	529.805,03 637.030,74	3.051	209	529.805,03 637.030,74	210	529.802,73 637.028,44	3.253	210	529.802,73 637.028,44	211	529.798,36 637.024,04	6.201
211	529.798,36 637.024,04	212	529.794,17 637.019,86	5.918	212	529.794,17 637.019,86	213	529.791,88 637.017,7	3.148	213	529.791,88 637.017,7	214	529.787,11 637.013,56	6.316
214	529.787,11 637.013,56	215	529.785,08 637.011,91	2.616	215	529.785,08 637.011,91	216	529.780,66 637.008,12	5.822	216	529.780,66 637.008,12	217	529.777,71 637.005,75	3.784
217	529.777,71 637.005,75	218	529.775,65 637.004,52	2.399	218	529.775,65 637.004,52	219	529.774,366 637.003,403	1.702	219	529.774,366 637.003,403	220	529.770,04 636.999,64	5.734
220	529.770,04 636.999,64	221	529.766,21 636.996,31	5.075	221	529.766,21 636.996,31	222	529.762,47 636.993,06	4.955	222	529.762,47 636.993,06	223	529.758,72 636.989,69	5.042
223	529.758,72 636.989,69	224	529.754,95 636.986,4	5.004	224	529.754,95 636.986,4	225	529.751,07 636.983,14	5.068	225	529.751,07 636.983,14	226	529.747,3 636.979,88	4.984
226	529.747,3 636.979,88	227	529.745,57 636.978,35	2.31	227	529.745,57 636.978,35	228	529.741,68 636.974,89	5.206	228	529.741,68 636.974,89	229	529.739,84 636.973,19	2.505
229	529.739,84 636.973,19	230	529.737,9 636.971,6	2.508	230	529.737,9 636.971,6	231	529.735,99 636.969,87	2.577	231	529.735,99 636.969,87	232	529.734,38 636.968,32	2.235

Punct început	X / Y	Punct sfârșit	X / Y	Lungime segment	Punct început	X / Y	Punct sfârșit	X / Y	Lungime segment	Punct început	X / Y	Punct sfârșit	X / Y	Lungime segment
232	529.734,38 636.968,32	233	529.732,46 636.966,46	2.673	233	529.732,46 636.966,46	234	529.730,8 636.964,97	2.231	234	529.730,8 636.964,97	235	529.728,88 636.963,19	2.618
235	529.728,88 636.963,19	236	529.725,02 636.959,72	5.19	236	529.725,02 636.959,72	237	529.721,25 636.956,39	5.03	237	529.721,25 636.956,39	238	529.719,62 636.954,92	2.195
238	529.719,62 636.954,92	239	529.715,72 636.951,56	5.148	239	529.715,72 636.951,56	240	529.713,87 636.950,01	2.414	240	529.713,87 636.950,01	241	529.712,03 636.948,35	2.478
241	529.712,03 636.948,35	242	529.710,15 636.946,75	2.469	242	529.710,15 636.946,75	243	529.708,25 636.945,09	2.523	243	529.708,25 636.945,09	244	529.704,45 636.941,8	5.026
244	529.704,45 636.941,8	245	529.702,63 636.940,28	2.371	245	529.702,63 636.940,28	246	529.700,79 636.938,66	2.452	246	529.700,79 636.938,66	247	529.698,8 636.937,13	2.51
247	529.698,8 636.937,13	248	529.696,8 636.935,63	2.5	248	529.696,8 636.935,63	249	529.693,07 636.932,48	4.882	249	529.693,07 636.932,48	250	529.691,17 636.931,01	2.402
250	529.691,17 636.931,01	251	529.689,19 636.929,53	2.472	251	529.689,19 636.929,53	252	529.687,48 636.928,16	2.191	252	529.687,48 636.928,16	253	529.685,31 636.926,59	2.678
253	529.685,31 636.926,59	254	529.681,51 636.923,59	4.841	254	529.681,51 636.923,59	255	529.677,53 636.920,3	5.164	255	529.677,53 636.920,3	256	529.675,46 636.918,84	2.533
256	529.675,46 636.918,84	257	529.671,62 636.915,92	4.824	257	529.671,62 636.915,92	258	529.671,06 636.916,84	1.077	258	529.671,06 636.916,84	259	529.669,96 636.919,06	2.478
259	529.669,96 636.919,06	260	529.668,88 636.921,33	2.514	260	529.668,88 636.921,33	261	529.665,55 636.928,09	7.536	261	529.665,55 636.928,09	262	529.663,27 636.932,53	4.991
262	529.663,27 636.932,53	263	529.662,37 636.934,4	2.075	263	529.662,37 636.934,4	264	529.661,25 636.936,55	2.424	264	529.661,25 636.936,55	265	529.660,15 636.938,81	2.513
265	529.660,15 636.938,81	266	529.658,96 636.941,0	2.492	266	529.658,96 636.941,0	267	529.656,75 636.945,52	5.031	267	529.656,75 636.945,52	268	529.655,61 636.947,73	2.487
268	529.655,61 636.947,73	269	529.653,36 636.952,24	5.04	269	529.653,36 636.952,24	270	529.652,17 636.954,45	2.51	270	529.652,17 636.954,45	271	529.651,08 636.956,7	2.5
271	529.651,08 636.956,7	272	529.649,93 636.958,91	2.491	272	529.649,93 636.958,91	273	529.648,84 636.961,18	2.518	273	529.648,84 636.961,18	274	529.647,37 636.963,14	2.45
274	529.647,37 636.963,14	275	529.645,338 636.961,23	2.789	275	529.645,338 636.961,23	276	529.643,445 636.959,61	2.492	276	529.643,445 636.959,61	277	529.639,648 636.956,343	5.009
277	529.639,648 636.956,343	278	529.635,925 636.952,973	5.022	278	529.635,925 636.952,973	279	529.632,292 636.949,719	4.877	279	529.632,292 636.949,719	280	529.630,147 636.948,413	2.511
280	529.630,147 636.948,413	281	529.625,86 636.945,791	5.025	281	529.625,86 636.945,791	282	529.621,582 636.943,152	5.026	282	529.621,582 636.943,152	283	529.617,296 636.940,574	5.002
283	529.617,296 636.940,574	284	529.612,983 636.937,996	5.025	284	529.612,983 636.937,996	285	529.608,64 636.935,496	5.011	285	529.608,64 636.935,496	286	529.604,328 636.932,965	5.0
286	529.604,328 636.932,965	287	529.600,067 636.930,302	5.025	287	529.600,067 636.930,302	288	529.595,79 636.927,75	4.981	288	529.595,79 636.927,75	289	529.591,59 636.925,174	4.927
289	529.591,59 636.925,174	290	529.588,413 636.923,289	3.694	290	529.588,413 636.923,289	291	529.585,543 636.921,403	3.434	291	529.585,543 636.921,403	292	529.583,146 636.920,092	2.732
292	529.583,146 636.920,092	293	529.578,438 636.918,107	5.109	293	529.578,438 636.918,107	294	529.572,888 636.915,611	6.085	294	529.572,888 636.915,611	295	529.569,878 636.914,205	3.322
295	529.569,878 636.914,205	296	529.566,223 636.912,524	4.023	296	529.566,223 636.912,524	297	529.559,795 636.909,779	6.99	297	529.559,795 636.909,779	298	529.553,762 636.907,215	6.555
298	529.553,762 636.907,215	299	529.548,436 636.904,932	5.795	299	529.548,436 636.904,932	300	529.542,374 636.902,001	6.733	300	529.542,374 636.902,001	301	529.537,89 636.900,176	4.841
301	529.537,89 636.900,176	302	529.533,558 636.898,68	4.583	302	529.533,558 636.898,68	303	529.529,885 636.897,188	3.964	303	529.529,885 636.897,188	304	529.527,216 636.896,127	2.872
304	529.527,216 636.896,127	305	529.521,571 636.893,862	6.082	305	529.521,571 636.893,862	306	529.516,027 636.891,55	6.007	306	529.516,027 636.891,55	307	529.510,573 636.889,304	5.898
307	529.510,573 636.889,304	308	529.504,881 636.887,003	6.14	308	529.504,881 636.887,003	309	529.499,343 636.884,749	5.979	309	529.499,343 636.884,749	310	529.493,915 636.882,593	5.841
310	529.493,915 636.882,593	311	529.491,037 636.881,391	3.119	311	529.491,037 636.881,391	312	529.491,983 636.878,598	2.949	312	529.491,983 636.878,598	313	529.493,151 636.875,033	3.751
313	529.493,151 636.875,033	314	529.494,06 636.872,151	3.022	314	529.494,06 636.872,151	315	529.495,189 636.868,616	3.711	315	529.495,189 636.868,616	316	529.491,659 636.867,168	3.815
316	529.491,659 636.867,168	317	529.488,778 636.866,163	3.051	317	529.488,778 636.866,163	318	529.485,903 636.865,113	3.061	318	529.485,903 636.865,113	319	529.480,272 636.863,425	5.879
319	529.480,272 636.863,425	320	529.477,215 636.862,459	3.206	320	529.477,215 636.862,459	321	529.471,587 636.861,012	5.811	321	529.471,587 636.861,012	322	529.465,814 636.859,402	5.993
322	529.465,814 636.859,402	323	529.462,916 636.858,579	3.013	323	529.462,916 636.858,579	324	529.459,871 636.857,788	3.146	324	529.459,871 636.857,788	325	529.457,116 636.856,552	3.02
325	529.457,116 636.856,552	326	529.451,993 636.853,576	5.925	326	529.451,993 636.853,576	327	529.451,557 636.850,757	2.853	327	529.451,557 636.850,757	328	529.452,47 636.848,326	2.597
328	529.452,47 636.848,326	329	529.453,558 636.845,749	2.797	329	529.453,558 636.845,749	330	529.455,753 636.840,151	6.013	330	529.455,753 636.840,151	331	529.457,985 636.834,551	6.028

Punct început	X / Y	Punct sfârșit	X / Y	Lungime segment	Punct început	X / Y	Punct sfârșit	X / Y	Lungime segment	Punct început	X / Y	Punct sfârșit	X / Y	Lungime segment
331	529.457,985 636.834,551	332	529.460,192 636.828,872	6.093	332	529.460,192 636.828,872	333	529.461,267 636.826,092	2.981	333	529.461,267 636.826,092	334	529.464,337 636.827,175	3.255
334	529.464,337 636.827,175	335	529.470,645 636.809,91	18.38 1	335	529.470,645 636.809,91	336	529.474,421 636.799,577	11.00 1	336	529.474,421 636.799,577	337	529.466,776 636.797,996	7.807
337	529.466,776 636.797,996	338	529.433,337 636.791,341	34.09 5	338	529.433,337 636.791,341	339	529.434,017 636.787,97	3.439	339	529.434,017 636.787,97	340	529.434,958 636.783,159	4.902
340	529.434,958 636.783,159	341	529.435,841 636.778,022	5.212	341	529.435,841 636.778,022	342	529.436,171 636.776,22	1.832	342	529.436,171 636.776,22	343	529.436,776 636.773,216	3.064
343	529.436,776 636.773,216	344	529.437,942 636.766,785	6.536	344	529.437,942 636.766,785	345	529.439,072 636.760,634	6.254	345	529.439,072 636.760,634	346	529.440,117 636.755,812	4.934
346	529.440,117 636.755,812	347	529.440,735 636.751,771	4.088	347	529.440,735 636.751,771	348	529.441,177 636.749,687	2.13	348	529.441,177 636.749,687	349	529.442,236 636.745,297	4.516
349	529.442,236 636.745,297	350	529.442,465 636.742,89	2.418	350	529.442,465 636.742,89	351	529.442,999 636.739,922	3.016	351	529.442,999 636.739,922	352	529.443,445 636.736,904	3.051
352	529.443,445 636.736,904	353	529.444,138 636.733,962	3.023	353	529.444,138 636.733,962	354	529.445,447 636.727,503	6.59	354	529.445,447 636.727,503	1	529.445,97 636.724,26	3.285

** Lungimile segmentelor sunt determinate în planul de proiecție Stereo 70 și sunt rotunjite la 1 milimetru.

*** Distanța dintre puncte este formată din segmente cumulate ce sunt mai mici decât valoarea 1 milimetru.

**DATE DESPRE IMOBILUL NR. 862**

Oficiul de Cadastru și Publicitate Imobiliară SUCEAVA
Biroul de Cadastru și Publicitate Imobiliară Vatra Dornei

A. Partea I. Descrierea imobilului

TEREN Intravilan

Nr. CF vechi:58

Nr. cadastral vechi:205/1

Adresa: Loc. Coverca, Jud. Suceava

Nr. Crt	Nr cadastral Nr. topografic	Suprafața* (mp)	Observații / Referințe
A1	31734	1.142	Sector cadastral:23 Teren imprejmuit;

Construcții

Crt	Nr cadastral Nr. topografic	Adresa	Observații / Referințe
A1.1		Loc. Coverca, Jud. Suceava	Nr. niveluri:2; S. construita la sol:74 mp; Locuinta

B. Partea II. Proprietari și acte

Inscrieri privitoare la dreptul de proprietate și alte drepturi reale		Referințe
81 / 28/03/2002		
Act Notarial nr. 152, din 26/02/1964 emis de NSR Vatra Dornei (certificat de moștenitor nr. 103D/08.02.1996 emis de NSL Câmpulung Moldovenesc);		
B1	Intabulare, drept de PROPRIETATE, dobandit prin Succesiune, cota actuala 10/16, cota initiala 10/16 1) UNGUREANU IOSEFINA , lipsa CNP <i>OBSERVATII: (provenita din conversia CF 58)</i>	A1
B2	Intabulare, drept de PROPRIETATE, dobandit prin Succesiune, cota actuala 3/16, cota initiala 3/16 1) UNGUREANU PETRU <i>OBSERVATII: (provenita din conversia CF 58)</i>	A1
B3	Intabulare, drept de PROPRIETATE, dobandit prin Succesiune, cota actuala 3/16, cota initiala 3/16 1) LEANCA-UNGUREANU CORNELIA-ELENA <i>OBSERVATII: (provenita din conversia CF 58)</i>	A1
862 / 31/01/2024		
Act Administrativ nr. 431, din 25/01/2024 emis de Primaria comunei Panaci;		
B4	Intabulare, drept de PROPRIETATE, dobandit prin Lege, cota actuala 1/1 1) UNGUREANU PETRU 2) UNGUREANU IOSEFINA , lipsa CNP 3) LEANCA-UNGUREANU CORNELIA-ELENA	A1.1

C. Partea III. SARCINI .

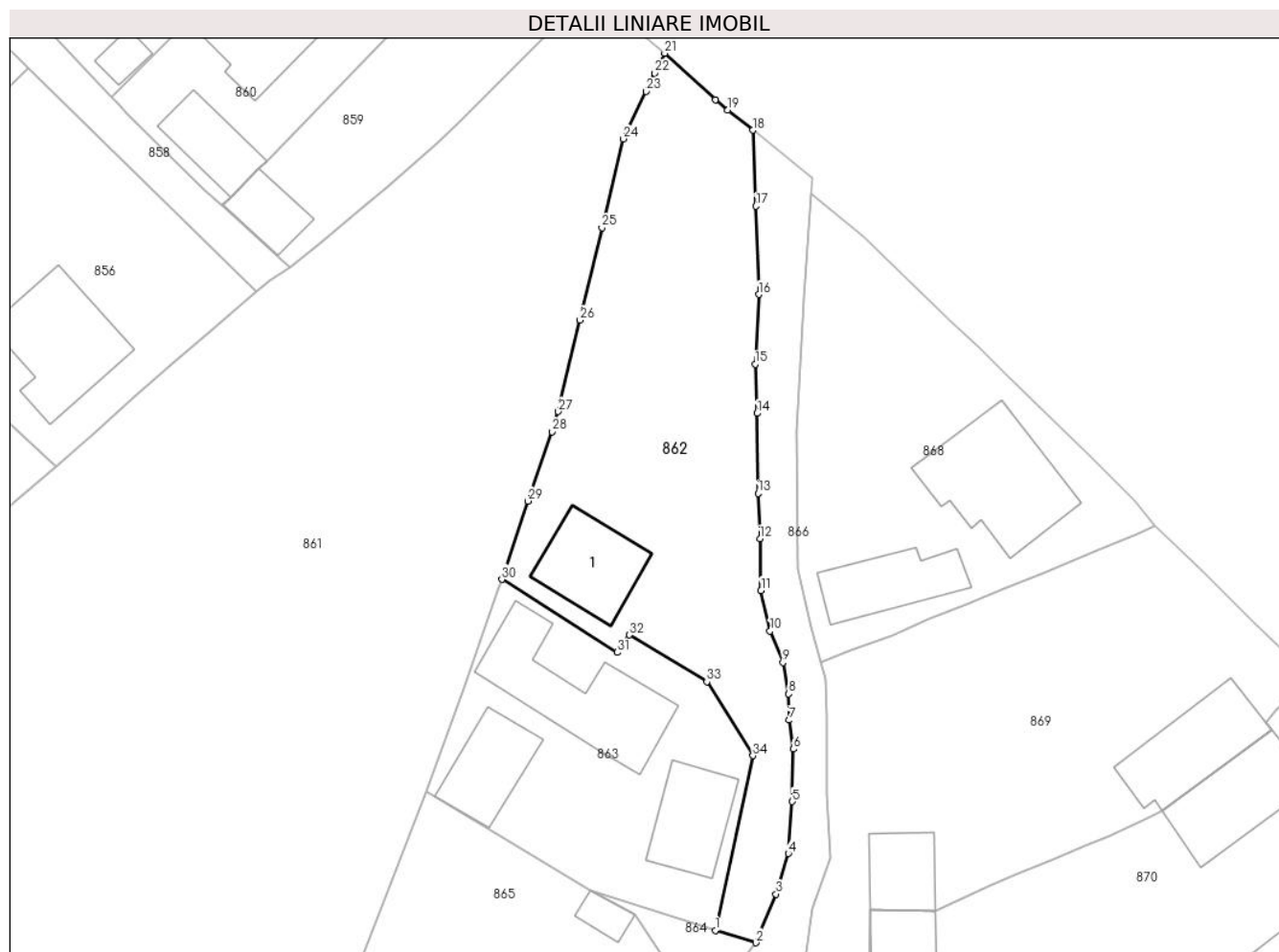
Inscrieri privind dezmembramintele dreptului de proprietate, drepturi reale de garanție și sarcini	Referințe
NU SUNT	

Anexa Nr. 1 La Partea I

Teren

Nr cadastral	Suprafața (mp)*	Observații / Referințe
31734	1.142	

* Suprafața este determinată în planul de proiecție Stereo 70.



Date referitoare la teren

Crt	Categorie folosință	Intravilan	Suprafața (mp)	Tarla	Parcelă	Nr. topo	Observații / Referințe
1	curți constructii	DA	223	-	-	-	
2	faneata	DA	919	-	-	-	

Date referitoare la construcții

Crt	Număr	Destinație construcție	Supraf. (mp)	Situație juridică	Observații / Referințe
A1.1		construcții de locuințe	74	Cu acte	Nr. niveluri:2; S. construita la sol:74 mp; Locuinta

Lungime Segmente

1) Valorile lungimilor segmentelor sunt obținute din proiecție în plan.

Punct început	X / Y	Punct sfârșit	X / Y	Lungime segment (** (m)
1	529.819,092 636.941,282	2	529.823,02 636.940,073	4.11
3	529.824,98 636.944,807	4	529.826,178 636.948,746	4.117
5	529.826,567 636.953,799	6	529.826,683 636.958,92	5.122

Punct început	X / Y	Punct sfârșit	X / Y	Lungime segment (** (m)
2	529.823,02 636.940,073	3	529.824,98 636.944,807	5.124
4	529.826,178 636.948,746	5	529.826,567 636.953,799	5.068
6	529.826,683 636.958,92	7	529.826,261 636.961,723	2.835

Punct început	X / Y	Punct sfârșit	X / Y	Lungime segment (** (m)
7	529.826,261 636.961,723	8	529.826,227 636.964,275	2.552
9	529.825,654 636.967,327	10	529.824,401 636.970,379	3.299
11	529.823,52 636.974,339	12	529.823,421 636.979,365	5.027
13	529.823,236 636.983,778	14	529.823,129 636.991,56	7.783
15	529.822,953 636.996,34	16	529.823,316 637.003,125	6.795
17	529.823,03 637.011,72	18	529.822,715 637.019,108	7.395
19	529.820,299 637.021,053	20	529.819,099 637.022,075	1.576
21	529.814,156 637.026,589	22	529.813,181 637.024,648	2.172
23	529.812,358 637.022,869	24	529.810,098 637.018,268	5.126
25	529.808,045 637.009,611	26	529.805,911 637.000,639	9.222
27	529.803,793 636.991,735	28	529.803,16 636.989,77	2.064
29	529.800,828 636.983,025	30	529.798,303 636.975,418	8.015
31	529.809,536 636.968,321	32	529.810,716 636.970,02	2.069
33	529.818,25 636.965,46	34	529.822,733 636.958,272	8.471

Punct început	X / Y	Punct sfârșit	X / Y	Lungime segment (** (m)
8	529.826,227 636.964,275	9	529.825,654 636.967,327	3.105
10	529.824,401 636.970,379	11	529.823,52 636.974,339	4.057
12	529.823,421 636.979,365	13	529.823,236 636.983,778	4.417
14	529.823,129 636.991,56	15	529.822,953 636.996,34	4.783
16	529.823,316 637.003,125	17	529.823,03 637.011,72	8.6
18	529.822,715 637.019,108	19	529.820,299 637.021,053	3.102
20	529.819,099 637.022,075	21	529.814,156 637.026,589	6.694
22	529.813,181 637.024,648	23	529.812,358 637.022,869	1.96
24	529.810,098 637.018,268	25	529.808,045 637.009,611	8.897
26	529.805,911 637.000,639	27	529.803,793 636.991,735	9.152
28	529.803,16 636.989,77	29	529.800,828 636.983,025	7.137
30	529.798,303 636.975,418	31	529.809,536 636.968,321	13.287
32	529.810,716 636.970,02	33	529.818,25 636.965,46	8.807
34	529.822,733 636.958,272	1	529.819,092 636.941,282	17.376

** Lungimile segmentelor sunt determinate în planul de proiecție Stereo 70 și sunt rotunjite la 1 milimetru.

*** Distanța dintre puncte este formată din segmente cumulate ce sunt mai mici decât valoarea 1 milimetru.

**DATE DESPRE IMOBILUL NR. 863**

Oficiul de Cadastru și Publicitate Imobiliară SUCEAVA
Biroul de Cadastru și Publicitate Imobiliară Vatra Dornei

A. Partea I. Descrierea imobilului

TEREN Intravilan

Nr. CF vechi:79
Nr. cadastral vechi:205/2

Adresa: Loc. Coverca, Jud. Suceava

Nr. Crt	Nr cadastral Nr. topografic	Suprafața* (mp)	Observații / Referințe
A1	31754	648	Sector cadastral:23 Teren imprejmuit;

Construcții

Crt	Nr cadastral Nr. topografic	Adresa	Observații / Referințe
A1.1		Loc. Coverca, Jud. Suceava	Nr. niveluri:2; S. construita la sol:123 mp; Locuinta
A1.2		Loc. Coverca, Jud. Suceava	Nr. niveluri:1; S. construita la sol:63 mp; Anexa
A1.3		Loc. Coverca, Jud. Suceava	Nr. niveluri:1; S. construita la sol:67 mp; Anexa

B. Partea II. Proprietari și acte

Inscrieri privitoare la dreptul de proprietate și alte drepturi reale		Referințe
27 / 27/03/2003		
Act Notarial nr. 1807, din 01/10/2002 emis de BNP Vasiliu Niculina;		
B1	Intabulare, drept de PROPRIETATE, dobandit prin Construire, cota actuala 1/1, cota initiala 1/1 1) UNGUREANU PETRU <i>OBSERVATII: (provenita din conversia CF 79)</i>	A1
863 / 31/01/2024		
Act Administrativ nr. 431, din 25/01/2024 emis de Primaria comunei Panaci;		
B2	Intabulare, drept de PROPRIETATE, dobandit prin Lege, cota actuala 1/1 1) UNGUREANU PETRU	A1.1, A1.2, A1.3

C. Partea III. SARCINI .

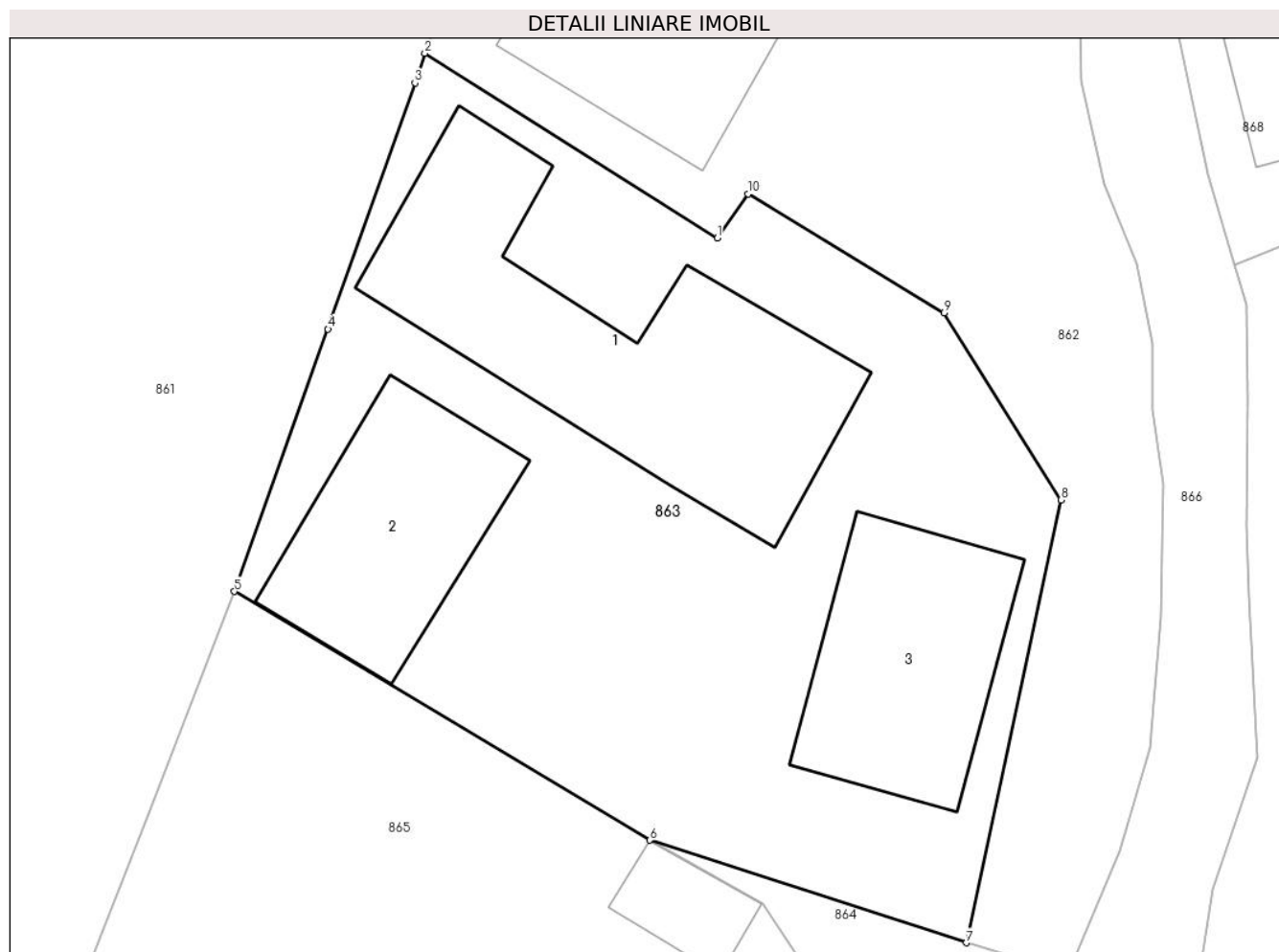
Inscrieri privind dezmembramintele dreptului de proprietate, drepturi reale de garanție și sarcini	Referințe
NU SUNT	

Anexa Nr. 1 La Partea I

Teren

Nr cadastral	Suprafața (mp)*	Observații / Referințe
31754	648	

* Suprafața este determinată în planul de proiecție Stereo 70.



Date referitoare la teren

Crt	Categorie folosință	Intra vilan	Suprafața (mp)	Tarla	Parcelă	Nr. topo	Observații / Referințe
1	curți constructii	DA	648	-	-	-	

Date referitoare la construcții

Crt	Număr	Destinație construcție	Supraf. (mp)	Situație juridică	Observații / Referințe
A1.1		construcții de locuințe	123	Cu acte	Nr. niveluri:2; S. construită la sol:123 mp; Locuința
A1.2		construcții anexa	63	Cu acte	Nr. niveluri:1; S. construită la sol:63 mp; Anexa
A1.3		construcții anexa	67	Cu acte	Nr. niveluri:1; S. construită la sol:67 mp; Anexa

Lungime Segmente

1) Valorile lungimilor segmentelor sunt obținute din proiecție în plan.

Punct început	X / Y	Punct sfârșit	X / Y	Lungime segment (** (m)
1	529.809,536 636.968,321	2	529.798,303 636.975,418	13.287
2	529.798,303 636.975,418	3	529.797,926 636.974,281	1.198

Punct început	X / Y	Punct sfârșit	X / Y	Lungime segment (** (m)
3	529.797,926 636.974,281	4	529.794,585 636.964,83	10.024
4	529.794,585 636.964,83	5	529.790,992 636.954,759	10.693
5	529.790,992 636.954,759	6	529.806,949 636.945,215	18.593
6	529.806,949 636.945,215	7	529.819,092 636.941,282	12.764
7	529.819,092 636.941,282	8	529.822,733 636.958,272	17.376
8	529.822,733 636.958,272	9	529.818,25 636.965,46	8.471
9	529.818,25 636.965,46	10	529.810,716 636.970,02	8.807
10	529.810,716 636.970,02	1	529.809,536 636.968,321	2.069

** Lungimile segmentelor sunt determinate în planul de proiecție Stereo 70 și sunt rotunjite la 1 milimetru.

*** Distanța dintre puncte este formată din segmente cumulate ce sunt mai mici decât valoarea 1 milimetru.

**DATE DESPRE IMOBILUL NR. 864**

Oficiul de Cadastru și Publicitate Imobiliară SUCEAVA
Biroul de Cadastru și Publicitate Imobiliară Vatra Dornei

A. Partea I. Descrierea imobilului

TEREN Intravilan

Adresa: Loc. Coverca, Jud. Suceava

Nr. Crt	Nr cadastral Nr. topografic	Suprafața* (mp)	Observații / Referințe
A1		55	Sector cadastral:23 Teren imprejmuit;

B. Partea II. Proprietari și acte

Inscrieri privitoare la dreptul de proprietate și alte drepturi reale		Referințe
864 / 31/01/2024		
Act Normativ nr. 7, din 13/03/1996 emis de PARLAMENTUL ROMANIEI;		
B1	Intabulare, drept de PROPRIETATE, dobandit prin Lege, cota actuala 1/1 1) NEIDENTIFICAT NEIDENTIFICAT	A1
Act Administrativ nr. 6980, din 11/12/2023 emis de Primaria Comunei Panaci;		
B2	Se noteaza posesia factica in favoarea lui 1) UNGUREANU PETRU	A1

C. Partea III. SARCINI .

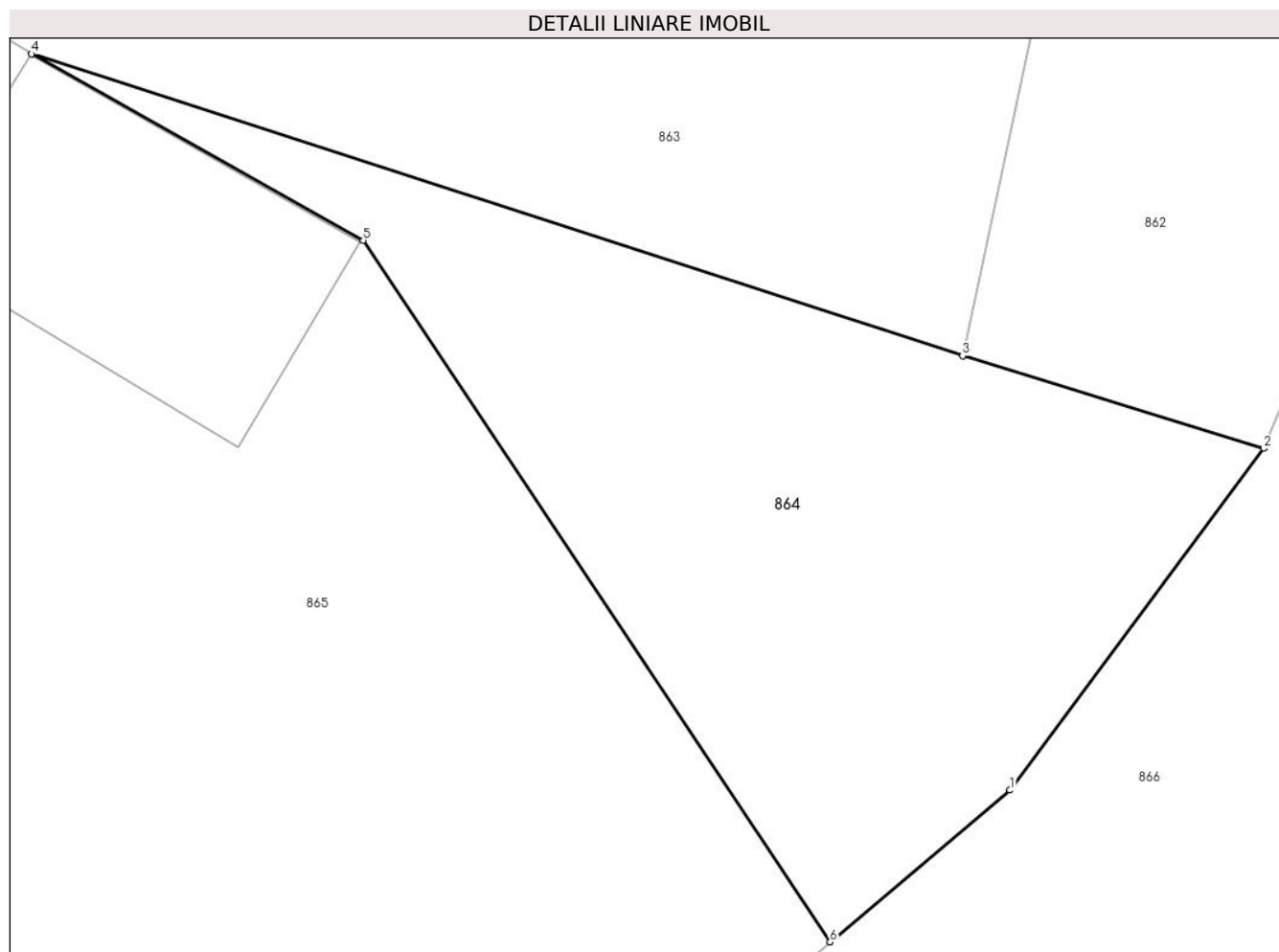
Inscrieri privind dezmembramintele dreptului de proprietate, drepturi reale de garanție și sarcini	Referințe
NU SUNT	

Anexa Nr. 1 La Partea I

Teren

Nr cadastral	Suprafața (mp)*	Observații / Referințe
	55	

* Suprafața este determinată în planul de proiecție Stereo 70.



Date referitoare la teren

Crt	Categorie folosință	Intravilan	Suprafața (mp)	Tarla	Parcelă	Nr. topo	Observații / Referințe
1	curți constructii	DA	55	-	-	-	

Lungime Segmente

1) Valorile lungimilor segmentelor sunt obținute din proiecție în plan.

Punct început	X / Y	Punct sfârșit	X / Y	Lungime segment (** (m)
1	529.819,711 636.935,619	2	529.823,02 636.940,073	5.549
2	529.823,02 636.940,073	3	529.819,092 636.941,282	4.11
3	529.819,092 636.941,282	4	529.806,949 636.945,215	12.764
4	529.806,949 636.945,215	5	529.811,276 636.942,785	4.963
5	529.811,276 636.942,785	6	529.817,365 636.933,639	10.988

Punct început	X / Y	Punct sfârșit	X / Y	Lungime segment (** (m)
6	529.817,365 636.933,639	1	529.819,711 636.935,619	3.07

** Lungimile segmentelor sunt determinate în planul de proiecție Stereo 70 și sunt rotunjite la 1 milimetru.

*** Distanța dintre puncte este formată din segmente cumulate ce sunt mai mici decât valoarea 1 milimetru.

**DATE DESPRE IMOBILUL NR. 865**

Oficiul de Cadastru și Publicitate Imobiliară SUCEAVA
Biroul de Cadastru și Publicitate Imobiliară Vatra Dornei

A. Partea I. Descrierea imobilului

TEREN Intravilan

Adresa: Loc. Coverca, Jud. Suceava

Nr. Crt	Nr cadastral Nr. topografic	Suprafața* (mp)	Observații / Referințe
A1	32474	1.950	Sector cadastral:23 Teren imprejmuit;

Construcții

Crt	Nr cadastral Nr. topografic	Adresa	Observații / Referințe
A1.1	32474-C1	Loc. Coverca, Jud. Suceava	Nr. niveluri:1; S. construita la sol:15 mp; S. construita desfasurata:15 mp; Garaj edificat din lemn, cu regim de inaltime P, cu suprafata construita desfasurata de 15 mp.
A1.2	32474-C2	Loc. Coverca, Jud. Suceava	Nr. niveluri:1; S. construita la sol:24 mp; S. construita desfasurata:24 mp; Grajd edificat din lemn, cu regim de inaltime P, cu suprafata construita desfasurata de 24 mp.

B. Partea II. Proprietari și acte

Inscrieri privitoare la dreptul de proprietate și alte drepturi reale		Referințe
302 / 11/01/2017		
Act Notarial nr. 1, din 10/01/2017 emis de Vasilit Niculina (act notarial nr 2 din 10.01.2017, emis de Vasilit Niculina);		
B1	Intabulare, drept de PROPRIETATE, dobandit prin Succesiune, cota actuala 1/2, cota initiala 1/2 1) UNGUREANU PETRU	A1, A1.1, A1.2
B2	Intabulare, drept de PROPRIETATE, dobandit prin Succesiune, cota actuala 1/2, cota initiala 1/2 1) LEANCĂ-UNGUREANU CORNELIA-ELENA	A1, A1.1, A1.2

C. Partea III. SARCINI .

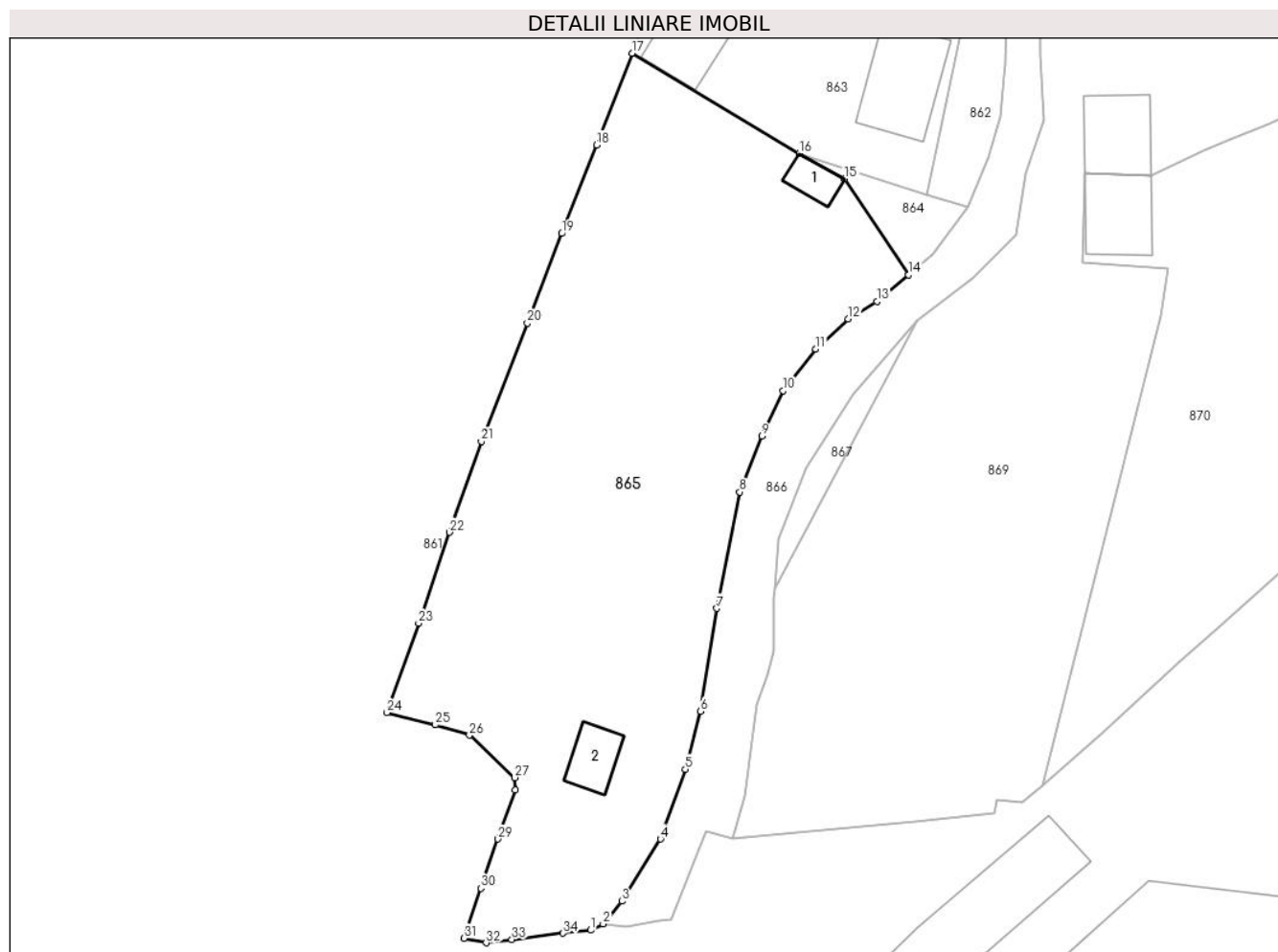
Inscrieri privind dezmembramintele dreptului de proprietate, drepturi reale de garanție și sarcini	Referințe
NU SUNT	

Anexa Nr. 1 La Partea I

Teren

Nr cadastral	Suprafața (mp)*	Observații / Referințe
32474	1.950	

* Suprafața este determinată în planul de proiecție Stereo 70.



Date referitoare la teren

Crt	Categorie folosință	Intravilan	Suprafața (mp)	Tarla	Parcelă	Nr. topo	Observații / Referințe
1	curți constructii	DA	20	-	-	-	Imobil împrejmuit partial cu gard.
2	curți constructii	DA	30	-	-	-	
3	faneata	DA	1.900	-	-	-	

Date referitoare la construcții

Crt	Număr	Destinație construcție	Supraf. (mp)	Situație juridică	Observații / Referințe
A1.1	32474-C1	constructii anexa	15	Cu acte	Nr. niveluri:1; S. construita la sol:15 mp; S. construita desfasurata:15 mp; Garaj edificat din lemn, cu regim de inaltime P, cu suprafata construita desfasurata de 15 mp.
A1.2	32474-C2	constructii anexa	24	Cu acte	Nr. niveluri:1; S. construita la sol:24 mp; S. construita desfasurata:24 mp; Grajd edificat din lemn, cu regim de inaltime P, cu suprafata construita desfasurata de 24 mp.

Lungime Segmente

1) Valorile lungimilor segmentelor sunt obținute din proiecție în plan.

Punct început	X / Y	Punct sfârșit	X / Y	Lungime segment (** (m)
1	529.787,057 636.871,194	2	529.788,236 636.871,782	1.317
3	529.790,055 636.873,944	4	529.793,702 636.879,881	6.968
5	529.796,077 636.886,529	6	529.797,537 636.892,051	5.712
7	529.799,079 636.901,853	8	529.801,279 636.912,948	11.311
9	529.803,374 636.918,274	10	529.805,404 636.922,602	4.78
11	529.808,527 636.926,551	12	529.811,614 636.929,45	4.235
13	529.814,353 636.931,096	14	529.817,365 636.933,639	3.942
15	529.811,276 636.942,785	16	529.806,949 636.945,215	4.963
17	529.790,992 636.954,759	18	529.787,601 636.946,028	9.366
19	529.784,304 636.937,575	20	529.781,017 636.929,047	9.14
21	529.776,623 636.917,779	22	529.773,6 636.909,108	9.183
23	529.770,635 636.900,452	24	529.767,606 636.891,916	9.057
25	529.772,234 636.890,751	26	529.775,484 636.889,77	3.395
27	529.779,815 636.885,73	28	529.779,855 636.884,565	1.166
29	529.778,215 636.879,886	30	529.776,582 636.875,191	4.971
31	529.774,967 636.870,418	32	529.777,081 636.869,992	2.156
33	529.779,538 636.870,302	34	529.784,419 636.870,902	4.918

Punct început	X / Y	Punct sfârșit	X / Y	Lungime segment (** (m)
2	529.788,236 636.871,782	3	529.790,055 636.873,944	2.825
4	529.793,702 636.879,881	5	529.796,077 636.886,529	7.059
6	529.797,537 636.892,051	7	529.799,079 636.901,853	9.923
8	529.801,279 636.912,948	9	529.803,374 636.918,274	5.723
10	529.805,404 636.922,602	11	529.808,527 636.926,551	5.035
12	529.811,614 636.929,45	13	529.814,353 636.931,096	3.196
14	529.817,365 636.933,639	15	529.811,276 636.942,785	10.988
16	529.806,949 636.945,215	17	529.790,992 636.954,759	18.593
18	529.787,601 636.946,028	19	529.784,304 636.937,575	9.073
20	529.781,017 636.929,047	21	529.776,623 636.917,779	12.094
22	529.773,6 636.909,108	23	529.770,635 636.900,452	9.15
24	529.767,606 636.891,916	25	529.772,234 636.890,751	4.772
26	529.775,484 636.889,77	27	529.779,815 636.885,73	5.923
28	529.779,855 636.884,565	29	529.778,215 636.879,886	4.958
30	529.776,582 636.875,191	31	529.774,967 636.870,418	5.039
32	529.777,081 636.869,992	33	529.779,538 636.870,302	2.476
34	529.784,419 636.870,902	1	529.787,057 636.871,194	2.654

** Lungimile segmentelor sunt determinate în planul de proiecție Stereo 70 și sunt rotunjite la 1 milimetru.

*** Distanța dintre puncte este formată din segmente cumulate ce sunt mai mici decât valoarea 1 milimetru.

**DATE DESPRE IMOBILUL NR. 866**

Oficiul de Cadastru și Publicitate Imobiliară SUCEAVA
Biroul de Cadastru și Publicitate Imobiliară Vatra Dornei

A. Partea I. Descrierea imobilului

TEREN Intravilan

Adresa: Loc. Coverca, Jud. Suceava

Nr. Crt	Nr cadastral Nr. topografic	Suprafața* (mp)	Observații / Referințe
A1		715	Sector cadastral:23 Teren neimprejmuit;

B. Partea II. Proprietari și acte

Inscrieri privitoare la dreptul de proprietate și alte drepturi reale		Referințe
866 / 31/01/2024		
Act Normativ nr. 1705, din 29/11/2006 emis de GUVERNUL ROMANIEI (act normativ HG nr. 209 din 20.03.2012, emis de GUVERNUL ROMANIEI, extras din inventarul centralizat al bunurilor din domeniul public al statului - anexa 12 - poziția 63739, emis de Guvernul Romaniei);		
B1	Intabulare, drept de PROPRIETATE, dobandit prin Lege, cota actuala 1/1, cota initiala 1/1 1) STATUL ROMÂN , CIF:9999999999999, - DOMENIUL PUBLIC	A1
B2	Intabulare, drept de ADMINISTRARE, dobandit prin Lege, cota actuala 1/1, cota initiala 1/1 1) ADMINISTRAȚIA NAȚIONALĂ APELE ROMÂNE , CIF:24326056	A1

C. Partea III. SARCINI .

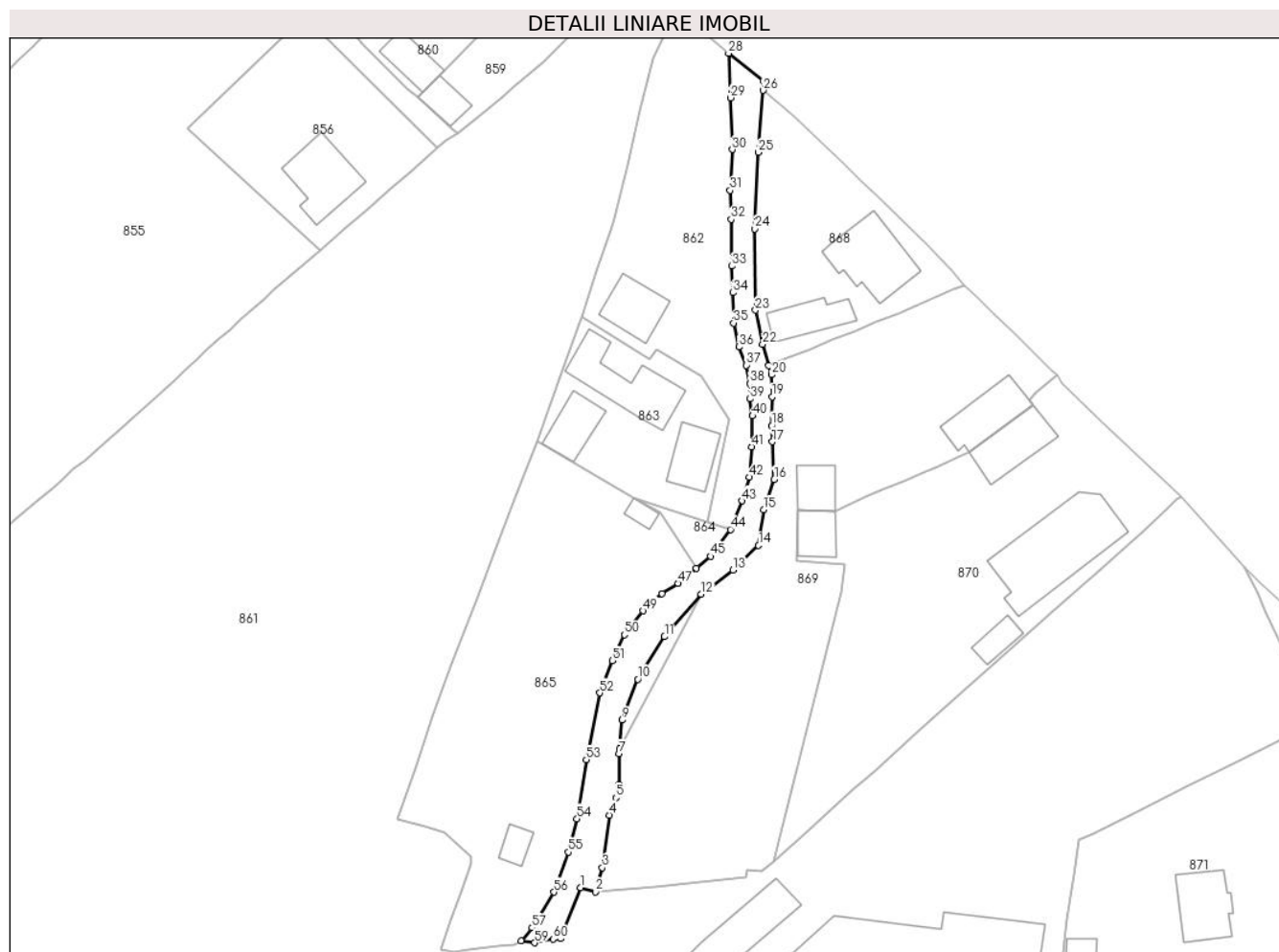
Inscrieri privind dezmembramintele dreptului de proprietate, drepturi reale de garanție și sarcini	Referințe
NU SUNT	

Anexa Nr. 1 La Partea I

Teren

Nr cadastral	Suprafața (mp)*	Observații / Referințe
	715	

* Suprafața este determinată în planul de proiecție Stereo 70.



Date referitoare la teren

Crt	Categorie folosință	Intravilan	Suprafața (mp)	Tarla	Parcelă	Nr. topo	Observații / Referințe
1	ape curgătoare	DA	715	-	-	-	PARTE DIN RAUL BUCINIS

Lungime Segmente

1) Valorile lungimilor segmentelor sunt obținute din proiecție în plan.

Punct început	X / Y	Punct sfârșit	X / Y	Lungime segment	Punct început	X / Y	Punct sfârșit	X / Y	Lungime segment	Punct început	X / Y	Punct sfârșit	X / Y	Lungime segment
1	529.798,089 636.880,631	2	529.800,558 636.879,938	2.564	2	529.800,558 636.879,938	3	529.801,72 636.883,93	4.158	3	529.801,72 636.883,93	4	529.802,87 636.892,67	8.815
4	529.802,87 636.892,67	5	529.803,98 636.895,55	3.087	5	529.803,98 636.895,55	6	529.804,52 636.897,73	2.246	6	529.804,52 636.897,73	7	529.804,5 636.902,85	5.12
7	529.804,5 636.902,85	8	529.804,571 636.903,693	0.846	8	529.804,571 636.903,693	9	529.804,97 636.908,42	4.744	9	529.804,97 636.908,42	10	529.807,63 636.915,22	7.302
10	529.807,63 636.915,22	11	529.812,06 636.922,26	8.318	11	529.812,06 636.922,26	12	529.818,142 636.929,332	9.328	12	529.818,142 636.929,332	13	529.823,428 636.933,342	6.635
13	529.823,428 636.933,342	14	529.827,677 636.937,408	5.881	14	529.827,677 636.937,408	15	529.828,557 636.943,354	6.011	15	529.828,557 636.943,354	16	529.830,291 636.948,368	5.305

Punct început	X / Y	Punct sfârșit	X / Y	Lungime segment	Punct început	X / Y	Punct sfârșit	X / Y	Lungime segment	Punct început	X / Y	Punct sfârșit	X / Y	Lungime segment
16	529.830,291 636.948,368	17	529.829,966 636.954,613	6.253	17	529.829,966 636.954,613	18	529.829,872 636.957,307	2.696	18	529.829,872 636.957,307	19	529.829,916 636.962,106	4.799
19	529.829,916 636.962,106	20	529.829,851 636.965,742	3.637	20	529.829,851 636.965,742	21	529.829,376 636.967,313	1.641	21	529.829,376 636.967,313	22	529.828,375 636.970,776	3.605
22	529.828,375 636.970,776	23	529.827,16 636.976,46	5.812	23	529.827,16 636.976,46	24	529.827,04 636.989,94	13.48 1	24	529.827,04 636.989,94	25	529.827,65 637.002,66	12.73 5
25	529.827,65 637.002,66	26	529.828,44 637.012,94	10.31	26	529.828,44 637.012,94	27	529.828,502 637.014,448	1.509	27	529.828,502 637.014,448	28	529.822,715 637.019,108	7.43
28	529.822,715 637.019,108	29	529.823,03 637.011,72	7.395	29	529.823,03 637.011,72	30	529.823,316 637.003,125	8.6	30	529.823,316 637.003,125	31	529.822,953 636.996,34	6.795
31	529.822,953 636.996,34	32	529.823,129 636.991,56	4.783	32	529.823,129 636.991,56	33	529.823,236 636.983,778	7.783	33	529.823,236 636.983,778	34	529.823,421 636.979,365	4.417
34	529.823,421 636.979,365	35	529.823,52 636.974,339	5.027	35	529.823,52 636.974,339	36	529.824,401 636.970,379	4.057	36	529.824,401 636.970,379	37	529.825,654 636.967,327	3.299
37	529.825,654 636.967,327	38	529.826,227 636.964,275	3.105	38	529.826,227 636.964,275	39	529.826,261 636.961,723	2.552	39	529.826,261 636.961,723	40	529.826,683 636.958,92	2.835
40	529.826,683 636.958,92	41	529.826,567 636.953,799	5.122	41	529.826,567 636.953,799	42	529.826,178 636.948,746	5.068	42	529.826,178 636.948,746	43	529.824,98 636.944,807	4.117
43	529.824,98 636.944,807	44	529.823,02 636.940,073	5.124	44	529.823,02 636.940,073	45	529.819,711 636.935,619	5.549	45	529.819,711 636.935,619	46	529.817,365 636.933,639	3.07
46	529.817,365 636.933,639	47	529.814,353 636.931,096	3.942	47	529.814,353 636.931,096	48	529.811,614 636.929,45	3.196	48	529.811,614 636.929,45	49	529.808,527 636.926,551	4.235
49	529.808,527 636.926,551	50	529.805,404 636.922,602	5.035	50	529.805,404 636.922,602	51	529.803,374 636.918,274	4.78	51	529.803,374 636.918,274	52	529.801,279 636.912,948	5.723
52	529.801,279 636.912,948	53	529.799,079 636.901,853	11.31 1	53	529.799,079 636.901,853	54	529.797,537 636.892,051	9.923	54	529.797,537 636.892,051	55	529.796,077 636.886,529	5.712
55	529.796,077 636.886,529	56	529.793,702 636.879,881	7.059	56	529.793,702 636.879,881	57	529.790,055 636.873,944	6.968	57	529.790,055 636.873,944	58	529.788,236 636.871,782	2.825
58	529.788,236 636.871,782	59	529.790,479 636.871,47	2.265	59	529.790,479 636.871,47	60	529.793,546 636.872,107	3.132	60	529.793,546 636.872,107	61	529.794,778 636.872,216	1.237
61	529.794,778 636.872,216	1	529.798,089 636.880,631	9.043										

** Lungimile segmentelor sunt determinate în planul de proiecție Stereo 70 și sunt rotunjite la 1 milimetru.

*** Distanța dintre puncte este formată din segmente cumulate ce sunt mai mici decât valoarea 1 milimetru.

**DATE DESPRE IMOBILUL NR. 867**

Oficiul de Cadastru și Publicitate Imobiliară SUCEAVA
Biroul de Cadastru și Publicitate Imobiliară Vatra Dornei

A. Partea I. Descrierea imobilului

TEREN Intravilan

Adresa: Loc. Coverca, Jud. Suceava

Nr. Crt	Nr cadastral Nr. topografic	Suprafața* (mp)	Observații / Referințe
A1		50	Sector cadastral:23 Teren neimprejmut;

B. Partea II. Proprietari și acte

Inscrieri privitoare la dreptul de proprietate și alte drepturi reale		Referințe
867 / 31/01/2024		
Act Normativ nr. 7, din 13/03/1996 emis de PARLAMENTUL ROMANIEI;		
B1	Intabulare, drept de PROPRIETATE, dobandit prin Lege, cota actuala 1/1 1) NEIDENTIFICAT NEIDENTIFICAT	A1
Act Administrativ nr. 6897, din 07/12/2023 emis de Primaria Comunei Panaci;		
B2	Se noteaza posesia factica in favoarea lui 1) HUTAN-CRUCÉANU MIHAELA 2) HUTAN-CRUCÉANU CATALIN-CONSTANTIN	A1

C. Partea III. SARCINI .

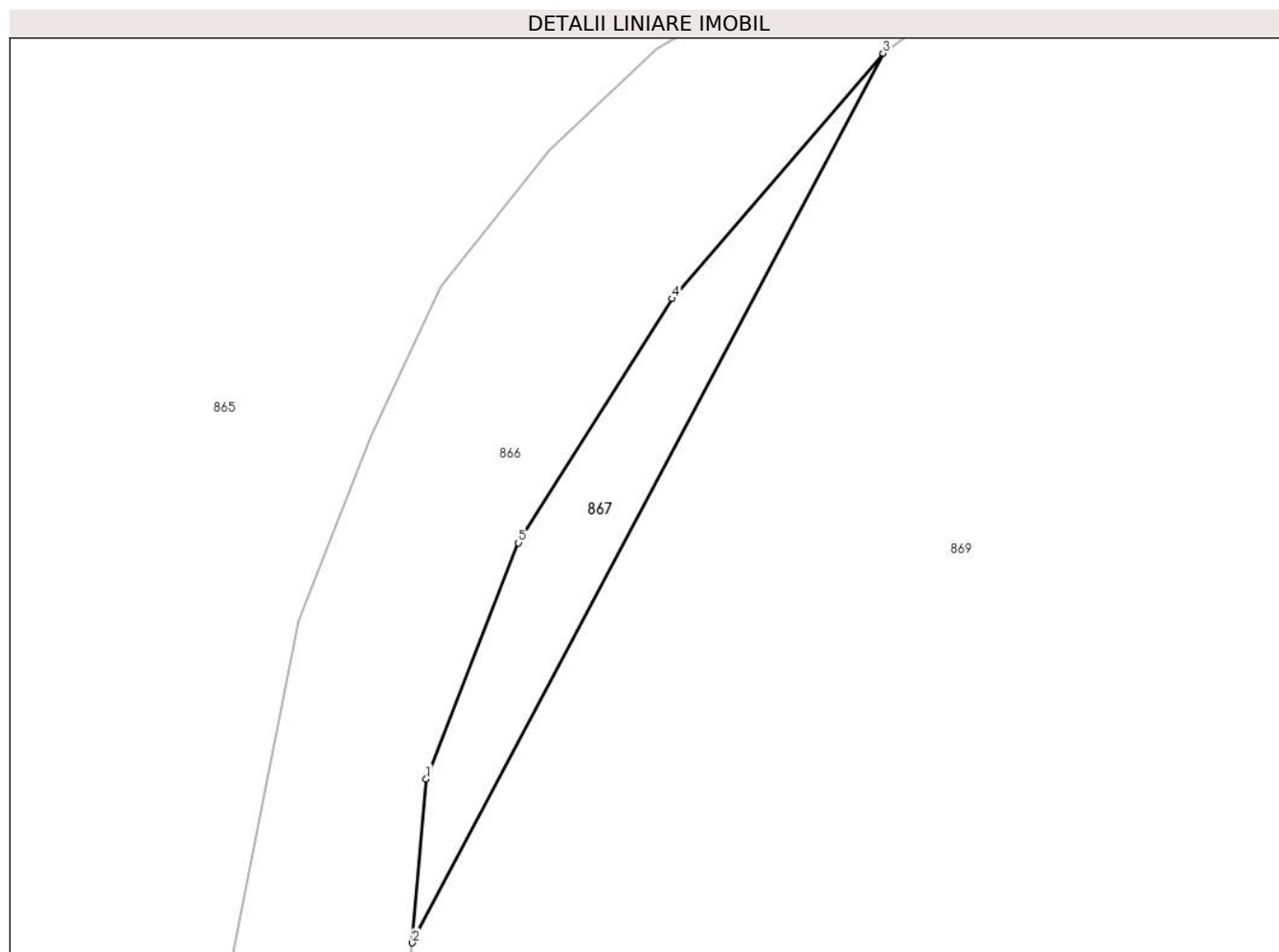
Inscrieri privind dezmembramintele dreptului de proprietate, drepturi reale de garanție și sarcini	Referințe
NU SUNT	

Anexa Nr. 1 La Partea I

Teren

Nr cadastral	Suprafața (mp)*	Observații / Referințe
	50	

* Suprafața este determinată în planul de proiecție Stereo 70.



Date referitoare la teren

Crt	Categorie folosință	Intravilan	Suprafața (mp)	Tarla	Parcelă	Nr. topo	Observații / Referințe
1	faneata	DA	50	-	-	-	

Lungime Segmente

1) Valorile lungimilor segmentelor sunt obținute din proiecție în plan.

Punct început	X / Y	Punct sfârșit	X / Y	Lungime segment (** (m)
1	529.804,97 636.908,42	2	529.804,571 636.903,693	4.744
2	529.804,571 636.903,693	3	529.818,142 636.929,332	29.009
3	529.818,142 636.929,332	4	529.812,06 636.922,26	9.328
4	529.812,06 636.922,26	5	529.807,63 636.915,22	8.318
5	529.807,63 636.915,22	1	529.804,97 636.908,42	7.302

**** Lungimile segmentelor sunt determinate în planul de proiecție Stereo 70 și sunt rotunjite la 1 milimetru.**

***** Distanța dintre puncte este formată din segmente cumulate ce sunt mai mici decât valoarea 1 milimetru.**

**DATE DESPRE IMOBILUL NR. 868**

Oficiul de Cadastru și Publicitate Imobiliară SUCEAVA
Biroul de Cadastru și Publicitate Imobiliară Vatra Dornei

A. Partea I. Descrierea imobilului

TEREN Intravilan

Adresa: Loc. Coverca, Jud. Suceava

Nr. Crt	Nr cadastral Nr. topografic	Suprafața* (mp)	Observații / Referințe
A1	30059	831	Sector cadastral:23 Teren imprejmuit;

Construcții

Crt	Nr cadastral Nr. topografic	Adresa	Observații / Referințe
A1.1	30059-C1	Loc. Coverca, Jud. Suceava	Nr. niveluri:2; S. construita la sol:127 mp; S. construita desfasurata:243 mp; Casa P+1 din zidarie si lemn: Sc=127mp:Sd=243mp,fara certificat energetic si lift.
A1.2	30059-C2	Loc. Coverca, Jud. Suceava	Nr. niveluri:1; S. construita la sol:66 mp; S. construita desfasurata:66 mp; Anexa din lemn cu un singur nivel: Sc=66mp.

B. Partea II. Proprietari și acte

Inscrieri privitoare la dreptul de proprietate și alte drepturi reale		Referințe
1583 / 20/03/2009		
Act Notarial nr. 798, din 20/03/2009 emis de BNP NICULINA VASILUT;		
B6	Intabulare, drept de PROPRIETATE bun comun, dobandit prin Conventie, cota actuala 3/8, cota initiala 3/8 1) PĂUN-COJOCARIU MONICA	A1, A1.1, A1.2
7494 / 19/06/2013		
Act Administrativ nr. 9, din 10/06/2013 emis de PRIMARIA COMUNEI PANACI (proces verbal de recepție nr. 3437/11.06.2013, act administrativ nr. 3466/12.06.2013 emis de PRIMARIA COMUNEI PANACI, certificat de căsătorie seria CB nr.809158/19.01.2002 emis de PRIMĂRIA COMUNEI PANACI);		
B7	se notează extinderea construcției C1 înscrisă sub A1.1 prin amenajare terase exterioare, mansardare și amvelopare-termosistem 1) PĂUN-COJOCARIU MONICA	A1, A1.1
8426 / 17/07/2013		
Act Notarial nr. 1406, din 16/07/2013 emis de ROTARU RAUL GABRIEL;		
B9	se notează lichidarea regimului comunității legale de bunuri concomitent cu înscrierea dreptului de proprietate pe cote de câte 3/8 părți pentru fiecare dintre foștii soți	A1, A1.1, A1.2
8427 / 17/07/2013		
Act Notarial nr. 1407, din 16/07/2013 emis de ROTARU RAUL GABRIEL;		
B10	Intabulare, drept de PROPRIETATE, dobandit prin Conventie, cota actuala 5/8, cota initiala 10/16 1) PĂUN-COJOCARIU MONICA	A1, A1.1, A1.2

C. Partea III. SARCINI .

Inscrieri privind dezmembramentele dreptului de proprietate, drepturi reale de garanție și sarcini	Referințe
NU SUNT	

Anexa Nr. 1 La Partea I

Teren

Nr cadastral	Suprafața (mp)*	Observații / Referințe
30059	831	

* Suprafața este determinată în planul de proiecție Stereo 70.

DETALII LINIARE IMOBIL



Date referitoare la teren

Crt	Categorie folosință	Intravilan	Suprafața (mp)	Tarla	Parcelă	Nr. topo	Observații / Referințe
1	curți constructii	DA	831	-	-	-	Terenul este delimitat cu gard și parțial tarusat

Date referitoare la construcții

Crt	Număr	Destinație construcție	Supraf. (mp)	Situație juridică	Observații / Referințe
A1.1	30059-C1	construcții de locuințe	127	Cu acte	Nr. niveluri:2; S. construită la sol:127 mp; S. construită desfășurată:243 mp; Casa P+1 din zidărie și lemn:Sc=127mp:Sd=243mp,fara certificat energetic și lift.
A1.2	30059-C2	construcții anexa	66	Cu acte	Nr. niveluri:1; S. construită la sol:66 mp; S. construită desfășurată:66 mp; Anexa din lemn cu un singur nivel:Sc=66mp.

Lungime Segmente

1) Valorile lungimilor segmentelor sunt obținute din proiecție în plan.

Punct început	X / Y	Punct sfârșit	X / Y	Lungime segment (** (m)	Punct început	X / Y	Punct sfârșit	X / Y	Lungime segment (** (m)
1	529.855,662 636.987,325	2	529.847,45 636.995,306	11.451	2	529.847,45 636.995,306	3	529.844,874 636.997,875	3.638

Punct început	X / Y	Punct sfârșit	X / Y	Lungime segment (** (m)
3	529.844,874 636.997,875	4	529.841,808 637.000,758	4.209
5	529.837,953 637.004,428	6	529.833,558 637.008,666	6.105
7	529.828,44 637.012,94	8	529.827,65 637.002,66	10.31
9	529.827,04 636.989,94	10	529.827,16 636.976,46	13.481
11	529.828,375 636.970,776	12	529.829,376 636.967,313	3.605
13	529.832,305 636.968,483	14	529.836,29 636.969,983	4.258
15	529.839,873 636.971,574	16	529.843,581 636.972,974	3.963
17	529.847,223 636.974,556	18	529.851,027 636.976,034	4.081
19	529.856,381 636.978,281	20	529.860,071 636.979,865	4.016
21	529.861,885 636.980,628	22	529.859,904 636.983,041	3.122

Punct început	X / Y	Punct sfârșit	X / Y	Lungime segment (** (m)
4	529.841,808 637.000,758	5	529.837,953 637.004,428	5.323
6	529.833,558 637.008,666	7	529.828,44 637.012,94	6.668
8	529.827,65 637.002,66	9	529.827,04 636.989,94	12.735
10	529.827,16 636.976,46	11	529.828,375 636.970,776	5.812
12	529.829,376 636.967,313	13	529.832,305 636.968,483	3.154
14	529.836,29 636.969,983	15	529.839,873 636.971,574	3.92
16	529.843,581 636.972,974	17	529.847,223 636.974,556	3.971
18	529.851,027 636.976,034	19	529.856,381 636.978,281	5.806
20	529.860,071 636.979,865	21	529.861,885 636.980,628	1.968
22	529.859,904 636.983,041	1	529.855,662 636.987,325	6.029

** Lungimile segmentelor sunt determinate în planul de proiecție Stereo 70 și sunt rotunjite la 1 milimetru.

*** Distanța dintre puncte este formată din segmente cumulate ce sunt mai mici decât valoarea 1 milimetru.

**DATE DESPRE IMOBILUL NR. 869**

Oficiul de Cadastru și Publicitate Imobiliară SUCEAVA
Biroul de Cadastru și Publicitate Imobiliară Vatra Dornei

A. Partea I. Descrierea imobilului

TEREN Intravilan

Nr. CF vechi:383
Nr. cadastral vechi:1374

Adresa: Loc. Coverca, Jud. Suceava

Nr. Crt	Nr cadastral Nr. topografic	Suprafața* (mp)	Observații / Referințe
A1	31918	2.603	Sector cadastral:23 Teren imprejmuit;

Construcții

Crt	Nr cadastral Nr. topografic	Adresa	Observații / Referințe
A1.1	31918-C1	Loc. Coverca, Jud. Suceava	Nr. niveluri:2; S. construita la sol:89 mp; casa
A1.3	31918-C3	Loc. Coverca, Jud. Suceava	Nr. niveluri:1; S. construita la sol:48 mp; grajd

B. Partea II. Proprietari și acte

Inscrieri privitoare la dreptul de proprietate și alte drepturi reale	Referințe
1044 / 11/02/2008	
Act Notarial nr. 68, din 08/02/2008 emis de BNP Ticsa Artemizia;	
B1	A1, A1.1, A1.3
Intabulare, drept de PROPRIETATE bun comun, dobandit prin Conventie, cota actuala 1/1, cota initiala 1/1	
1) HUTAN-CRUCLEANU CATALIN-CONSTANTIN, sot	
2) HUTAN-CRUCLEANU MIHAELA, sotie	
OBSERVATII: (provenita din conversia CF 383)	

C. Partea III. SARCINI .

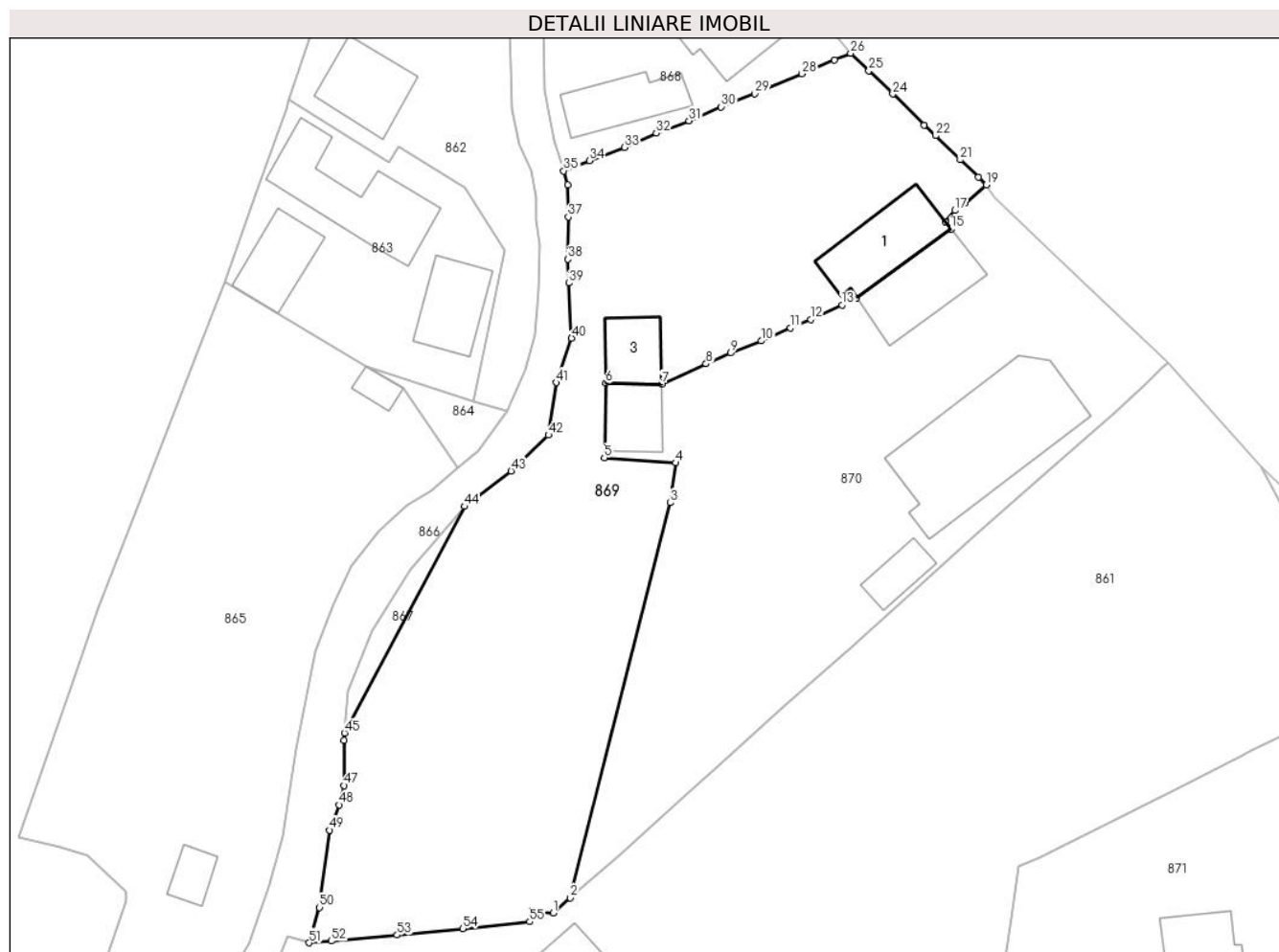
Inscrieri privind dezmembramintele dreptului de proprietate, drepturi reale de garanție și sarcini	Referințe
NU SUNT	

Anexa Nr. 1 La Partea I

Teren

Nr cadastral	Suprafața (mp)*	Observații / Referințe
31918	2.603	

* Suprafața este determinată în planul de proiecție Stereo 70.



Date referitoare la teren

Crt	Categorie folosință	Intravilan	Suprafața (mp)	Tarla	Parcelă	Nr. topo	Observații / Referințe
1	curți constructii	DA	1.200	-	-	-	
2	curți constructii	DA	1.403	-	-	-	

Date referitoare la construcții

Crt	Număr	Destinație construcție	Supraf. (mp)	Situație juridică	Observații / Referințe
A1.1	31918-C1	construcții de locuințe	89	Cu acte	Nr. niveluri:2; S. construită la sol:89 mp; casa
A1.3	31918-C3	construcții anexa	48	Cu acte	Nr. niveluri:1; S. construită la sol:48 mp; grajd

Lungime Segmente

1) Valorile lungimilor segmentelor sunt obținute din proiecție în plan.

Punct început	X / Y	Punct sfârșit	X / Y	Lungime segment	Punct început	X / Y	Punct sfârșit	X / Y	Lungime segment	Punct început	X / Y	Punct sfârșit	X / Y	Lungime segment
1	529.828,226 636.883,33	2	529.830,126 636.885,025	2.546	2	529.830,126 636.885,025	3	529.841,467 636.929,742	46.13 3	3	529.841,467 636.929,742	4	529.842,071 636.934,257	4.555
4	529.842,071 636.934,257	5	529.833,985 636.934,842	8.107	5	529.833,985 636.934,842	6	529.834,13 636.943,285	8.444	6	529.834,13 636.943,285	7	529.840,49 636.943,139	6.362

Punct început	X / Y	Punct sfârșit	X / Y	Lungime segment	Punct început	X / Y	Punct sfârșit	X / Y	Lungime segment	Punct început	X / Y	Punct sfârșit	X / Y	Lungime segment
7	529.840,49 636.943,139	8	529.845,519 636.945,473	5.544	8	529.845,519 636.945,473	9	529.848,299 636.946,694	3.036	9	529.848,299 636.946,694	10	529.851,802 636.948,058	3.759
10	529.851,802 636.948,058	11	529.855,074 636.949,548	3.595	11	529.855,074 636.949,548	12	529.857,385 636.950,498	2.499	12	529.857,385 636.950,498	13	529.860,906 636.952,122	3.877
13	529.860,906 636.952,122	14	529.862,604 636.952,923	1.877	14	529.862,604 636.952,923	15	529.873,267 636.960,731	13.216	15	529.873,267 636.960,731	16	529.872,628 636.961,538	1.029
16	529.872,628 636.961,538	17	529.873,716 636.962,823	1.684	17	529.873,716 636.962,823	18	529.874,896 636.963,664	1.449	18	529.874,896 636.963,664	19	529.877,243 636.965,716	3.118
19	529.877,243 636.965,716	20	529.876,352 636.966,573	1.236	20	529.876,352 636.966,573	21	529.874,292 636.968,57	2.869	21	529.874,292 636.968,57	22	529.871,5 636.971,287	3.896
22	529.871,5 636.971,287	23	529.870,247 636.972,505	1.747	23	529.870,247 636.972,505	24	529.866,668 636.976,015	5.013	24	529.866,668 636.976,015	25	529.863,957 636.978,628	3.765
25	529.863,957 636.978,628	26	529.861,885 636.980,628	2.88	26	529.861,885 636.980,628	27	529.860,071 636.979,865	1.968	27	529.860,071 636.979,865	28	529.856,381 636.978,281	4.016
28	529.856,381 636.978,281	29	529.851,027 636.976,034	5.806	29	529.851,027 636.976,034	30	529.847,223 636.974,556	4.081	30	529.847,223 636.974,556	31	529.843,581 636.972,974	3.971
31	529.843,581 636.972,974	32	529.839,873 636.971,574	3.963	32	529.839,873 636.971,574	33	529.836,29 636.969,983	3.92	33	529.836,29 636.969,983	34	529.832,305 636.968,483	4.258
34	529.832,305 636.968,483	35	529.829,376 636.967,313	3.154	35	529.829,376 636.967,313	36	529.829,851 636.965,742	1.641	36	529.829,851 636.965,742	37	529.829,916 636.962,106	3.637
37	529.829,916 636.962,106	38	529.829,872 636.957,307	4.799	38	529.829,872 636.957,307	39	529.829,966 636.954,613	2.696	39	529.829,966 636.954,613	40	529.830,291 636.948,368	6.253
40	529.830,291 636.948,368	41	529.828,557 636.943,354	5.305	41	529.828,557 636.943,354	42	529.827,677 636.937,408	6.011	42	529.827,677 636.937,408	43	529.823,428 636.933,342	5.881
43	529.823,428 636.933,342	44	529.818,142 636.929,332	6.635	44	529.818,142 636.929,332	45	529.804,571 636.903,693	29.009	45	529.804,571 636.903,693	46	529.804,5 636.902,85	0.846
46	529.804,5 636.902,85	47	529.804,52 636.897,73	5.12	47	529.804,52 636.897,73	48	529.803,98 636.895,55	2.246	48	529.803,98 636.895,55	49	529.802,87 636.892,67	3.087
49	529.802,87 636.892,67	50	529.801,72 636.883,93	8.815	50	529.801,72 636.883,93	51	529.800,558 636.879,938	4.158	51	529.800,558 636.879,938	52	529.803,065 636.880,129	2.514
52	529.803,065 636.880,129	53	529.810,519 636.880,815	7.486	53	529.810,519 636.880,815	54	529.817,977 636.881,533	7.492	54	529.817,977 636.881,533	55	529.825,535 636.882,322	7.599
55	529.825,535 636.882,322	56	529.825,777 636.883,553	1.255	56	529.825,777 636.883,553	1	529.828,226 636.883,33	2.459					

** Lungimile segmentelor sunt determinate în planul de proiecție Stereo 70 și sunt rotunjite la 1 milimetru.

*** Distanța dintre puncte este formată din segmente cumulate ce sunt mai mici decât valoarea 1 milimetru.

**DATE DESPRE IMOBILUL NR. 870**

Oficiul de Cadastru și Publicitate Imobiliară SUCEAVA
Biroul de Cadastru și Publicitate Imobiliară Vatra Dornei

A. Partea I. Descrierea imobilului

TEREN Intravilan

Adresa: Loc. Coverca, Jud. Suceava

Nr. Crt	Nr cadastral Nr. topografic	Suprafața* (mp)	Observații / Referințe
A1	30525	Din acte: 2.124 Masurata: 2.135	Sector cadastral:23 Teren imprejmuit;

Construcții

Crt	Nr cadastral Nr. topografic	Adresa	Observații / Referințe
A1.1	30525-C1	Loc. Coverca, Jud. Suceava	Nr. niveluri:2; S. construita la sol:89 mp; CASĂ
A1.3	30525-C3	Loc. Coverca, Jud. Suceava	Nr. niveluri:1; S. construita la sol:48 mp; ANEXĂ
A1.4		Loc. Coverca, Jud. Suceava	Nr. niveluri:2; S. construita la sol:226 mp; Locuinta
A1.5		Loc. Coverca, Jud. Suceava	Nr. niveluri:1; S. construita la sol:31 mp; Anexa

B. Partea II. Proprietari și acte

Inscrieri privitoare la dreptul de proprietate și alte drepturi reale		Referințe
4723 / 10/05/2011		
Act Notarial nr. 660, din 09/05/2011 emis de BNP ROTARU RAUL GABRIEL;		
B1	Intabulare, drept de PROPRIETATE bun comun, dobandit prin Conventie, cota actuala 1/1, cota initiala 1/1 1) NEGREA MIRCEA, ,soț 2) NEGREA LIDIA, ,soție	A1, A1.1, A1.3
870 / 31/01/2024		
Act Administrativ nr. 431, din 25/01/2024 emis de Primaria comunei Panaci;		
B2	Intabulare, drept de PROPRIETATE, dobandit prin Lege, cota actuala 1/1 1) NEGREA LIDIA 2) NEGREA MIRCEA	A1.4, A1.5

C. Partea III. SARCINI .

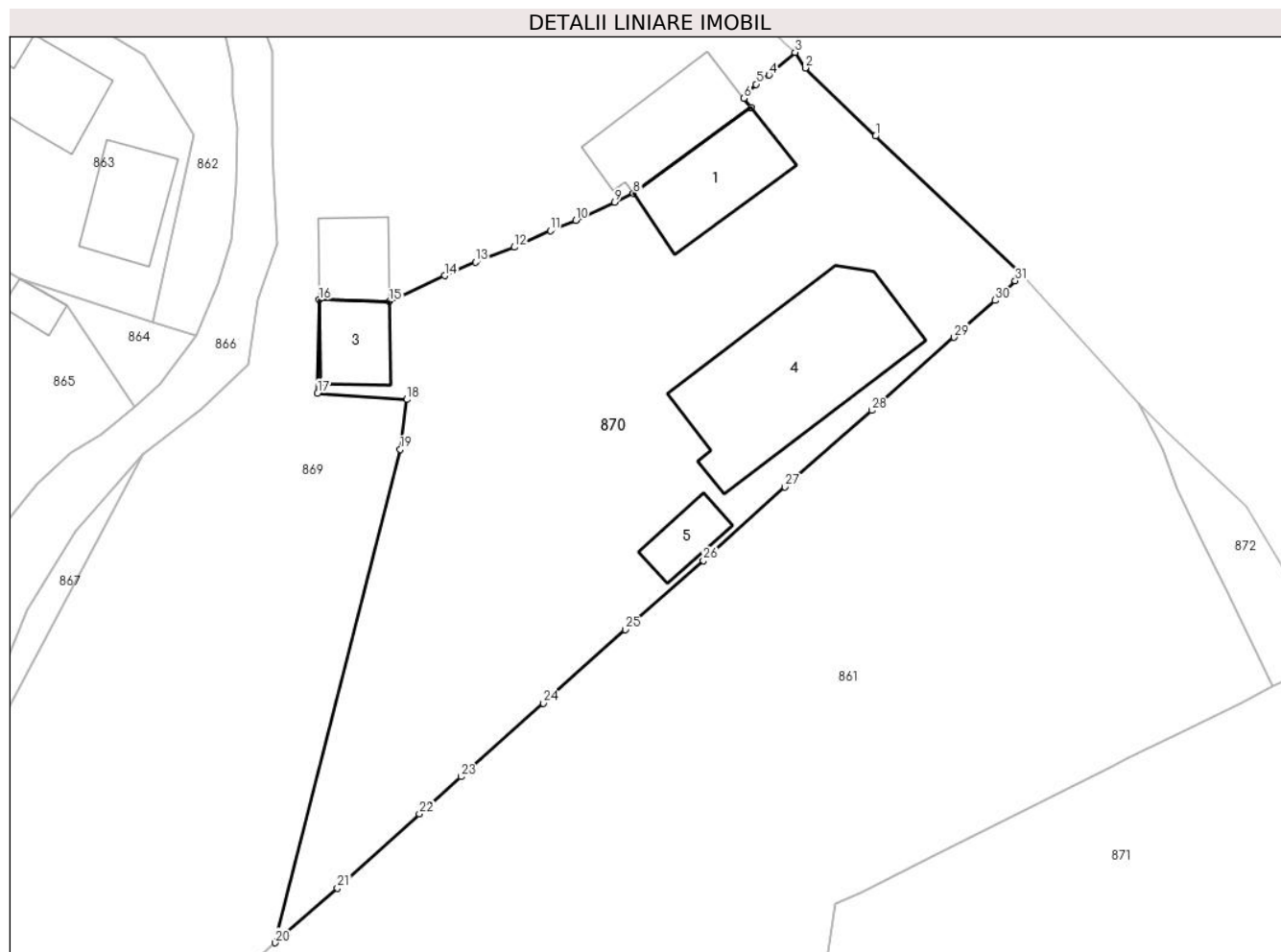
Inscrieri privind dezmembramintele dreptului de proprietate, drepturi reale de garanție și sarcini	Referințe
NU SUNT	

Anexa Nr. 1 La Partea I

Teren

Nr cadastral	Suprafața (mp)*	Observații / Referințe
30525	Din acte: 2.124 Masurata: 2.135	

* Suprafața este determinată în planul de proiecție Stereo 70.



Date referitoare la teren

Crt	Categorie folosință	Intra vilan	Suprafața (mp)	Tarla	Parcelă	Nr. topo	Observații / Referințe
1	curți constructii	DA	2.135	-	-	-	

Date referitoare la construcții

Crt	Număr	Destinație construcție	Supraf. (mp)	Situație juridică	Observații / Referințe
A1.1	30525-C1	construcții de locuințe	89	Cu acte	Nr. niveluri:2; S. construita la sol:89 mp; CASĂ
A1.3	30525-C3	construcții anexa	48	Cu acte	Nr. niveluri:1; S. construita la sol:48 mp; ANEXĂ
A1.4		construcții de locuințe	226	Cu acte	Nr. niveluri:2; S. construita la sol:226 mp; Locuinta
A1.5		construcții anexa	31	Cu acte	Nr. niveluri:1; S. construita la sol:31 mp; Anexa

Lungime Segmente

1) Valorile lungimilor segmentelor sunt obținute din proiecție în plan.

Punct început	X / Y	Punct sfârșit	X / Y	Lungime segment (** (m))	Punct început	X / Y	Punct sfârșit	X / Y	Lungime segment (** (m))
1	529.884,537 636.958,124	2	529.878,178 636.964,303	8.867	2	529.878,178 636.964,303	3	529.877,243 636.965,716	1.694

Punct început	X / Y	Punct sfârșit	X / Y	Lungime segment (** (m)
3	529.877,243 636.965,716	4	529.874,896 636.963,664	3.118
5	529.873,716 636.962,823	6	529.872,628 636.961,538	1.684
7	529.873,267 636.960,731	8	529.862,604 636.952,923	13.216
9	529.860,906 636.952,122	10	529.857,385 636.950,498	3.877
11	529.855,074 636.949,548	12	529.851,802 636.948,058	3.595
13	529.848,299 636.946,694	14	529.845,519 636.945,473	3.036
15	529.840,49 636.943,139	16	529.834,13 636.943,285	6.362
17	529.833,985 636.934,842	18	529.842,071 636.934,257	8.107
19	529.841,467 636.929,742	20	529.830,126 636.885,025	46.133
21	529.835,79 636.889,959	22	529.843,207 636.896,701	10.023
23	529.846,983 636.900,083	24	529.854,436 636.906,732	9.988
25	529.861,856 636.913,399	26	529.868,936 636.919,667	9.456
27	529.876,329 636.926,325	28	529.884,199 636.933,27	10.496
29	529.891,652 636.939,898	30	529.895,364 636.943,237	4.993
31	529.897,209 636.945,012	32	529.897,849 636.945,542	0.831

Punct început	X / Y	Punct sfârșit	X / Y	Lungime segment (** (m)
4	529.874,896 636.963,664	5	529.873,716 636.962,823	1.449
6	529.872,628 636.961,538	7	529.873,267 636.960,731	1.029
8	529.862,604 636.952,923	9	529.860,906 636.952,122	1.877
10	529.857,385 636.950,498	11	529.855,074 636.949,548	2.499
12	529.851,802 636.948,058	13	529.848,299 636.946,694	3.759
14	529.845,519 636.945,473	15	529.840,49 636.943,139	5.544
16	529.834,13 636.943,285	17	529.833,985 636.934,842	8.444
18	529.842,071 636.934,257	19	529.841,467 636.929,742	4.555
20	529.830,126 636.885,025	21	529.835,79 636.889,959	7.512
22	529.843,207 636.896,701	23	529.846,983 636.900,083	5.069
24	529.854,436 636.906,732	25	529.861,856 636.913,399	9.975
26	529.868,936 636.919,667	27	529.876,329 636.926,325	9.949
28	529.884,199 636.933,27	29	529.891,652 636.939,898	9.974
30	529.895,364 636.943,237	31	529.897,209 636.945,012	2.56
32	529.897,849 636.945,542	1	529.884,537 636.958,124	18.317

** Lungimile segmentelor sunt determinate în planul de proiecție Stereo 70 și sunt rotunjite la 1 milimetru.

*** Distanța dintre puncte este formată din segmente cumulate ce sunt mai mici decât valoarea 1 milimetru.



DATE DESPRE IMOBILUL NR. 871

Oficiul de Cadastru și Publicitate Imobiliară SUCEAVA
Biroul de Cadastru și Publicitate Imobiliară Vatra Dornei

A. Partea I. Descrierea imobilului

TEREN Intravilan

Adresa: Loc. Coverca, Nr. 147, Jud. Suceava

Nr. Crt	Nr cadastral Nr. topografic	Suprafața* (mp)	Observații / Referințe
A1	33117	Din acte: 9.824 Masurata: 7.703	Sector cadastral:23 Teren imprejmuit; O parte din diferenta de suprafata se gaseste la ID-urile 873 și 876 iar o parte nu s-a regăsit la teren, imobilul fiind traversat de râul Călimănel

Construcții

Crt	Nr cadastral Nr. topografic	Adresa	Observații / Referințe
A1.1	33117-C1	Loc. Coverca, Nr. 147, Jud. Suceava	Nr. niveluri:2; S. construita la sol:93 mp; Cladire casa edificata din lemn , cu regim de inaltime P+M, cu suprafata construita la sol de 93 mp.
A1.2	33117-C2	Loc. Coverca, Nr. 147, Jud. Suceava	Nr. niveluri:1; S. construita la sol:30 mp; Bucatarie de vara edificata din lemn, cu regim de inaltime P, cu suprafata construita desfasurata de 30 mp.
A1.3	33117-C3	Loc. Coverca, Nr. 147, Jud. Suceava	Nr. niveluri:1; S. construita la sol:8 mp; Magazie edificata din lemn, cu regim de inaltime P, cu suprafata construita desfasurata de 8 mp.
A1.4	33117-C4	Loc. Coverca, Nr. 147, Jud. Suceava	Nr. niveluri:1; S. construita la sol:31 mp; Magazie edificata din lemn, cu regim de inaltime P, cu suprafata construita desfasurata de 31 mp.
A1.5	33117-C5	Loc. Coverca, Nr. 147, Jud. Suceava	Nr. niveluri:1; S. construita la sol:62 mp; Anexa (grajd si magazie) edificata din lemn, cu regim de inaltime P, cu suprafata construita desfasurata de 62 mp.

B. Partea II. Proprietari și acte

Inscrieri privitoare la dreptul de proprietate și alte drepturi reale	Referințe	
11975 / 14/08/2019		
Act Notarial nr. 189, din 11/09/2006 emis de BIN-ROTARU NICOLAI (act notarial nr 2466 din 27.10.2016, emis de BIN-VASILUT NICULINA);		
B2	Intabulare, drept de PROPRIETATE, dobandit prin Succesiune, cota actuala 1/4, cota initiala 1/4 1) OLTEANU ELVIRA <i>OBSERVATIIL: pozitie transcrisa din CF 32436/Panaci, inscrisa prin incheierea nr. 12685 din 28/10/2016;</i>	A1
B3	Intabulare, drept de PROPRIETATE, dobandit prin Succesiune, cota actuala 3/8, cota initiala 3/8 1) MIRONOV AURORA <i>OBSERVATIIL: pozitie transcrisa din CF 32436/Panaci, inscrisa prin incheierea nr. 12685 din 28/10/2016;</i>	A1
B4	Intabulare, drept de PROPRIETATE, dobandit prin Succesiune, cota actuala 3/8, cota initiala 3/8 1) LOSTUN DOINA <i>OBSERVATIIL: pozitie transcrisa din CF 32436/Panaci, inscrisa prin incheierea nr. 12685 din 28/10/2016;</i>	A1
Act Administrativ nr. 5204, din 26/10/2016 emis de Comuna Panaci;		
B5	Intabulare, drept de PROPRIETATE, dobandit prin Construire, cota actuala 1/2, cota initiala 1/2 1) OLTEANU ELVIRA <i>OBSERVATIIL: pozitie transcrisa din CF 32436/Panaci, inscrisa prin incheierea nr. 12685 din 28/10/2016;</i>	A1.1, A1.2, A1.3, A1.4, A1.5
Act Notarial nr. 189, din 11/09/2006 emis de BIN-ROTARU NICOLAI (act notarial nr 2466 din 27.10.2016, emis de BIN-VASILUT NICULINA);act administrativ nr 5204 din 26.10.2016, emis de Comuna Panaci);		
B6	Intabulare, drept de PROPRIETATE, dobandit prin Succesiune, cota actuala 1/8, cota initiala 1/8 1) OLTEANU ELVIRA <i>OBSERVATIIL: pozitie transcrisa din CF 32436/Panaci, inscrisa prin incheierea nr. 12685 din 28/10/2016;</i>	A1.1, A1.2, A1.3, A1.4, A1.5
Act Administrativ nr. 5204, din 26/10/2016 emis de Comuna Panaci;		
B7	Intabulare, drept de PROPRIETATE, dobandit prin Succesiune, cota actuala 3/16, cota initiala 3/16 1) MIRONOV AURORA <i>OBSERVATIIL: pozitie transcrisa din CF 32436/Panaci, inscrisa prin incheierea nr. 12685 din 28/10/2016;</i>	A1.1, A1.2, A1.3, A1.4, A1.5
B8	Intabulare, drept de PROPRIETATE, dobandit prin Succesiune, cota	A1.1, A1.2, A1.3, A1.4, A1.5

Inscrieri privitoare la dreptul de proprietate și alte drepturi reale		Referințe
B8	actuala 3/16, cota initiala 3/16	
	1) LOSTUN DOINA	
	<i>OBSERVATII: pozitie transcrisa din CF 32436/Panaci, inscrisa prin incheierea nr. 12685 din 28/10/2016;</i>	

C. Partea III. SARCINI .

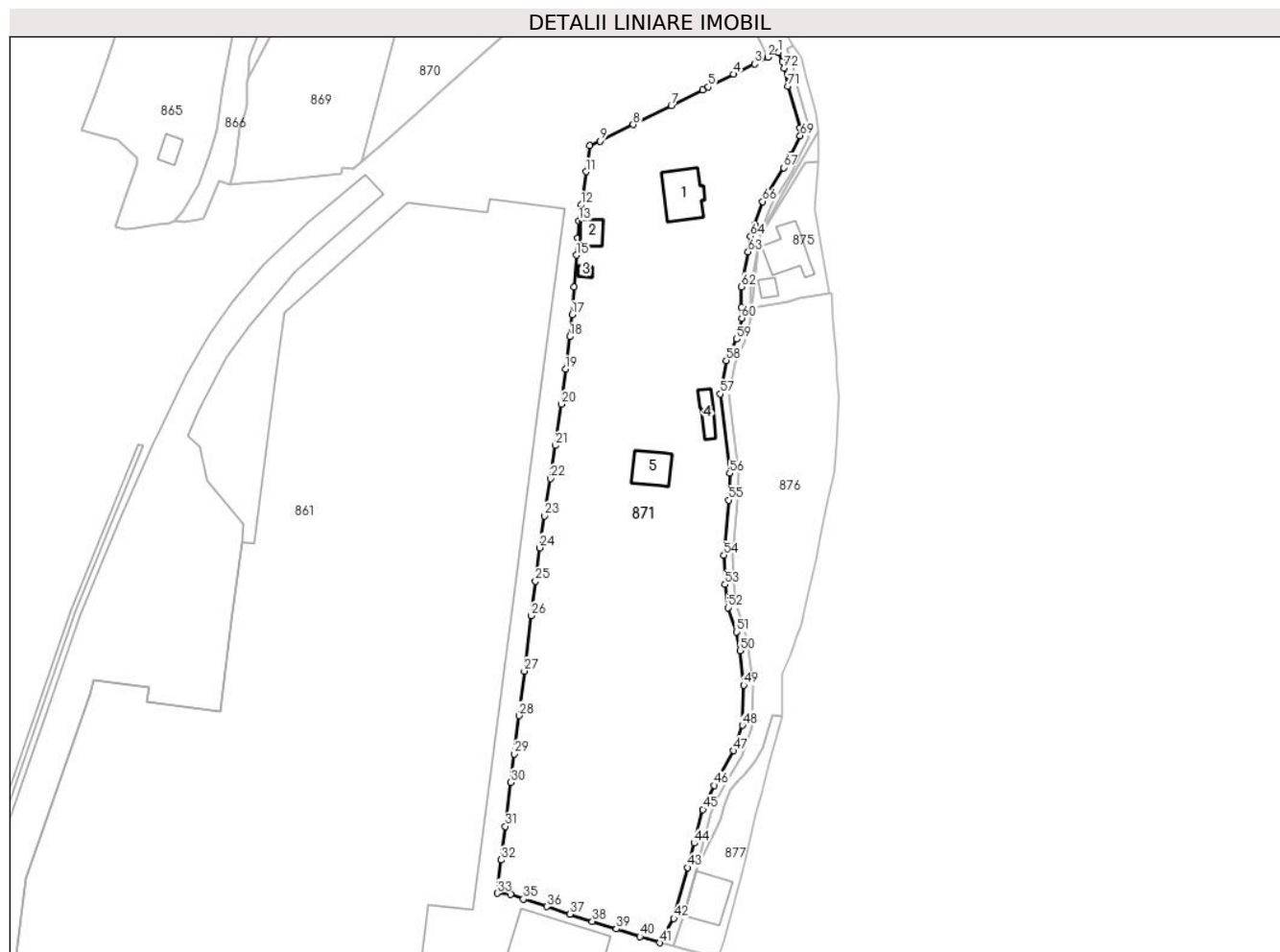
Inscrieri privind dezmembramintele dreptului de proprietate, drepturi reale de garanție și sarcini	Referințe
NU SUNT	

Anexa Nr. 1 La Partea I

Teren

Nr cadastral	Suprafața (mp)*	Observații / Referințe
33117	Din acte: 9.824 Masurata: 7.703	O parte din diferenta de suprafata se gaseste la ID-urile 873 și 876 iar o parte nu s-a regăsit la teren, imobilul fiind traversat de râul Călimănel

* Suprafața este determinată în planul de proiecție Stereo 70.



Date referitoare la teren

Crt	Categorie folosință	Intra vilan	Suprafața (mp)	Tarla	Parcelă	Nr. topo	Observații / Referințe
1	curți constructii	DA	535	-	-	-	
2	faneata	DA	7.168	-	-	-	

Date referitoare la construcții

Crt	Număr	Destinație construcție	Supraf. (mp)	Situație juridică	Observații / Referințe
A1.1	33117-C1	construcții de locuințe	93	Cu acte	Nr. niveluri:2; S. construita la sol:93 mp; Cladire casa edificata din lemn , cu regim de inaltime P+M, cu suprafata construita la sol de 93 mp.
A1.2	33117-C2	construcții anexa	30	Cu acte	Nr. niveluri:1; S. construita la sol:30 mp; Bucatarie de vara edificata din lemn, cu regim de inaltime P, cu suprafata construita desfasurata de 30 mp.
A1.3	33117-C3	construcții anexa	8	Cu acte	Nr. niveluri:1; S. construita la sol:8 mp; Magazie edificata din lemn, cu regim de inaltime P, cu suprafata construita desfasurata de 8 mp.
A1.4	33117-C4	construcții anexa	31	Cu acte	Nr. niveluri:1; S. construita la sol:31 mp; Magazie edificata din lemn, cu regim de inaltime P, cu suprafata construita desfasurata de 31 mp.

Crt	Număr	Destinație construcție	Supraf. (mp)	Situație juridică	Observații / Referințe
A1.5	33117-C5	construcții anexa	62	Cu acte	Nr. niveluri:1; S. construita la sol:62 mp; Anexa (grajd si magazine) edificata din lemn, cu regim de inaltime P, cu suprafata construita desfasurata de 62 mp.

Lungime Segmente

1) Valorile lungimilor segmentelor sunt obținute din proiecție în plan.

Punct început	X / Y	Punct sfârșit	X / Y	Lungime segment	Punct început	X / Y	Punct sfârșit	X / Y	Lungime segment	Punct început	X / Y	Punct sfârșit	X / Y	Lungime segment
1	529.922,989 636.909,373	2	529.920,574 636.908,246	2.665	2	529.920,574 636.908,246	3	529.917,644 636.906,776	3.278	3	529.917,644 636.906,776	4	529.912,973 636.904,489	5.201
4	529.912,973 636.904,489	5	529.907,301 636.901,673	6.333	5	529.907,301 636.901,673	6	529.906,062 636.901,029	1.396	6	529.906,062 636.901,029	7	529.899,057 636.897,521	7.834
7	529.899,057 636.897,521	8	529.890,588 636.893,273	9.475	8	529.890,588 636.893,273	9	529.883,21 636.889,596	8.243	9	529.883,21 636.889,596	10	529.880,89 636.888,547	2.546
10	529.880,89 636.888,547	11	529.880,051 636.882,762	5.846	11	529.880,051 636.882,762	12	529.878,934 636.875,35	7.496	12	529.878,934 636.875,35	13	529.878,398 636.871,769	3.621
13	529.878,398 636.871,769	14	529.878,146 636.867,978	3.799	14	529.878,146 636.867,978	15	529.877,875 636.864,123	3.865	15	529.877,875 636.864,123	16	529.877,387 636.856,995	7.145
16	529.877,387 636.856,995	17	529.876,971 636.850,858	6.151	17	529.876,971 636.850,858	18	529.876,382 636.845,963	4.93	18	529.876,382 636.845,963	19	529.875,474 636.838,701	7.319
19	529.875,474 636.838,701	20	529.874,508 636.830,892	7.869	20	529.874,508 636.830,892	21	529.873,207 636.821,657	9.326	21	529.873,207 636.821,657	22	529.872,105 636.814,295	7.444
22	529.872,105 636.814,295	23	529.870,712 636.805,974	8.437	23	529.870,712 636.805,974	24	529.869,688 636.798,871	7.176	24	529.869,688 636.798,871	25	529.868,765 636.791,436	7.492
25	529.868,765 636.791,436	26	529.867,851 636.783,702	7.788	26	529.867,851 636.783,702	27	529.866,299 636.771,368	12.43 1	27	529.866,299 636.771,368	28	529.865,071 636.761,418	10.02 5
28	529.865,071 636.761,418	29	529.864,065 636.752,875	8.602	29	529.864,065 636.752,875	30	529.863,26 636.746,499	6.427	30	529.863,26 636.746,499	31	529.862,06 636.736,715	9.857
31	529.862,06 636.736,715	32	529.861,09 636.729,207	7.57	32	529.861,09 636.729,207	33	529.860,207 636.721,803	7.456	33	529.860,207 636.721,803	34	529.863,218 636.721,55	3.022
34	529.863,218 636.721,55	35	529.866,042 636.720,517	3.007	35	529.866,042 636.720,517	36	529.871,289 636.718,83	5.512	36	529.871,289 636.718,83	37	529.876,499 636.717,114	5.485
37	529.876,499 636.717,114	38	529.881,465 636.715,532	5.212	38	529.881,465 636.715,532	39	529.886,856 636.713,824	5.655	39	529.886,856 636.713,824	40	529.892,062 636.712,149	5.469
40	529.892,062 636.712,149	41	529.896,487 636.710,754	4.64	41	529.896,487 636.710,754	42	529.899,639 636.716,167	6.264	42	529.899,639 636.716,167	43	529.902,696 636.727,517	11.75 4
43	529.902,696 636.727,517	44	529.904,176 636.732,96	5.641	44	529.904,176 636.732,96	45	529.906,1 636.740,49	7.772	45	529.906,1 636.740,49	46	529.908,632 636.745,858	5.935
46	529.908,632 636.745,858	47	529.912,98 636.753,596	8.876	47	529.912,98 636.753,596	48	529.914,96 636.759,258	5.998	48	529.914,96 636.759,258	49	529.915,227 636.768,242	8.988
49	529.915,227 636.768,242	50	529.914,391 636.775,956	7.759	50	529.914,391 636.775,956	51	529.913,566 636.780,101	4.226	51	529.913,566 636.780,101	52	529.911,674 636.785,489	5.711
52	529.911,674 636.785,489	53	529.911,083 636.790,695	5.239	53	529.911,083 636.790,695	54	529.910,803 636.797,204	6.515	54	529.910,803 636.797,204	55	529.911,852 636.809,489	12.33
55	529.911,852 636.809,489	56	529.912,1 636.815,486	6.002	56	529.912,1 636.815,486	57	529.909,958 636.833,159	17.80 2	57	529.909,958 636.833,159	58	529.911,345 636.840,632	7.601
58	529.911,345 636.840,632	59	529.913,669 636.845,405	5.309	59	529.913,669 636.845,405	60	529.914,824 636.850,088	4.823	60	529.914,824 636.850,088	61	529.914,764 636.852,419	2.332
61	529.914,764 636.852,419	62	529.914,645 636.857,105	4.688	62	529.914,645 636.857,105	63	529.916,218 636.864,877	7.93	63	529.916,218 636.864,877	64	529.916,717 636.868,343	3.502
64	529.916,717 636.868,343	65	529.917,687 636.870,959	2.79	65	529.917,687 636.870,959	66	529.919,461 636.876,089	5.428	66	529.919,461 636.876,089	67	529.924,1 636.883,665	8.883
67	529.924,1 636.883,665	68	529.925,601 636.886,394	3.115	68	529.925,601 636.886,394	69	529.927,832 636.890,802	4.94	69	529.927,832 636.890,802	70	529.927,805 636.892,552	1.75
70	529.927,805 636.892,552	71	529.925,038 636.901,825	9.677	71	529.925,038 636.901,825	72	529.924,225 636.905,838	4.095	72	529.924,225 636.905,838	73	529.923,804 636.907,326	1.546
73	529.923,804 636.907,326	1	529.922,989 636.909,373	2.203										

** Lungimile segmentelor sunt determinate în planul de proiecție Stereo 70 și sunt rotunjite la 1 milimetru.

*** Distanța dintre puncte este formată din segmente cumulate ce sunt mai mici decât valoarea 1 milimetru.

**DATE DESPRE IMOBILUL NR. 872**

Oficiul de Cadastru și Publicitate Imobiliară SUCEAVA
Biroul de Cadastru și Publicitate Imobiliară Vatra Dornei

A. Partea I. Descrierea imobilului

TEREN Intravilan

Adresa: Loc. Coverca, Jud. Suceava

Nr. Crt	Nr cadastral Nr. topografic	Suprafața* (mp)	Observații / Referințe
A1		539	Sector cadastral:23 Teren neimprejmuit;

B. Partea II. Proprietari și acte

Inscrieri privitoare la dreptul de proprietate și alte drepturi reale		Referințe
872 / 31/01/2024		
Act Normativ nr. 1705, din 29/11/2006 emis de GUVERNUL ROMANIEI (act normativ HG nr. 209 din 20.03.2012, emis de GUVERNUL ROMANIEI, extras din inventarul centralizat al bunurilor din domeniul public al statului - anexa 12 - poziția 63739, emis de Guvernul Romaniei);		
B1	Intabulare, drept de PROPRIETATE, dobandit prin Lege, cota actuala 1/1, cota initiala 1/1 1) STATUL ROMÂN , CIF:99999999999999, - DOMENIUL PUBLIC	A1
B2	Intabulare, drept de ADMINISTRARE, dobandit prin Lege, cota actuala 1/1, cota initiala 1/1 1) ADMINISTRAȚIA NAȚIONALĂ APELE ROMÂNE , CIF:24326056	A1

C. Partea III. SARCINI .

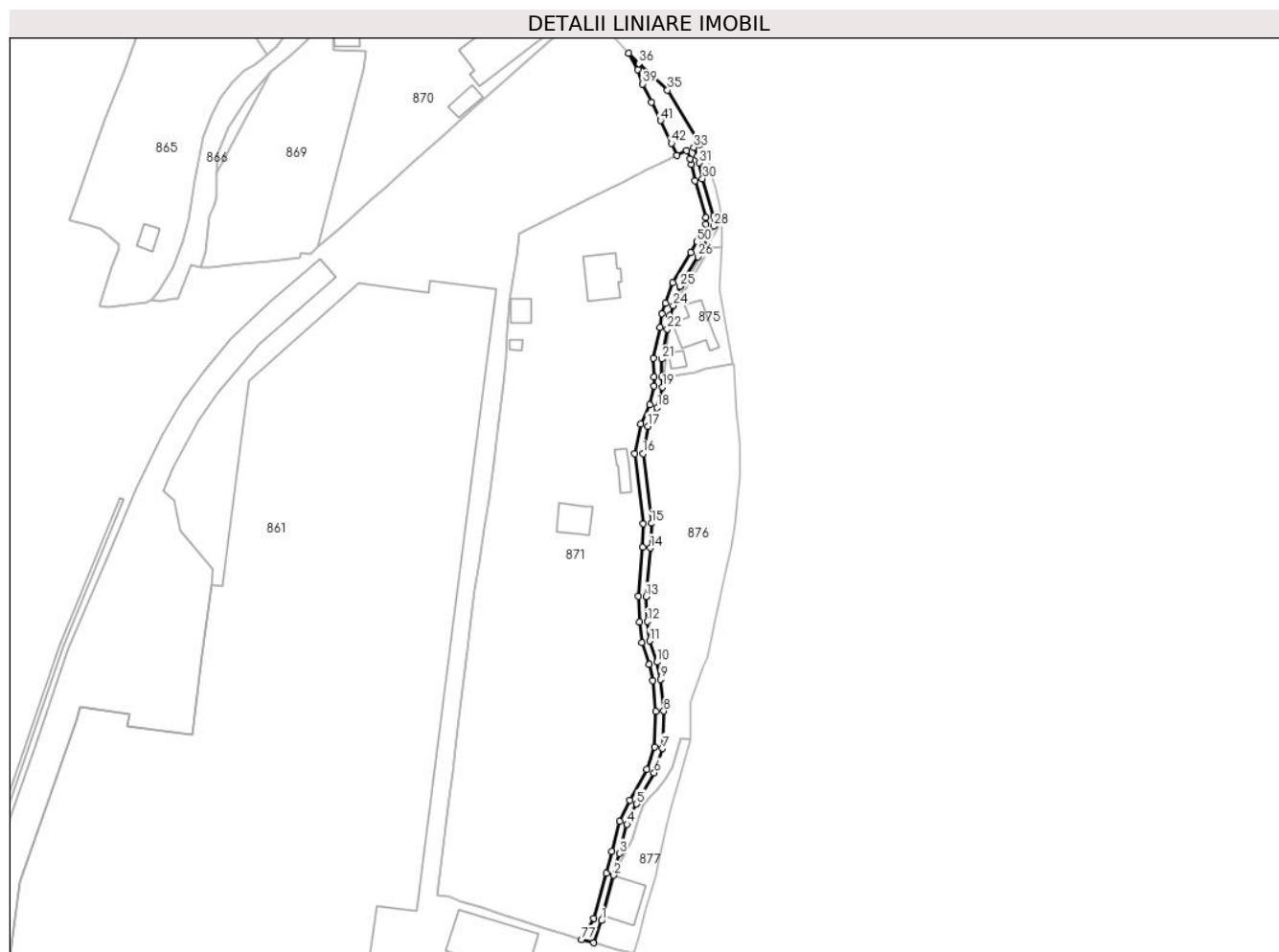
Inscrieri privind dezmembramintele dreptului de proprietate, drepturi reale de garanție și sarcini	Referințe
NU SUNT	

Anexa Nr. 1 La Partea I

Teren

Nr cadastral	Suprafața (mp)*	Observații / Referințe
	539	

* Suprafața este determinată în planul de proiecție Stereo 70.



Date referitoare la teren

Crt	Categorie folosință	Intravilan	Suprafața (mp)	Tarla	Parcelă	Nr. topo	Observații / Referințe
1	ape curgătoare	DA	539	-	-	-	PARTE DIN RAUL CALIMANEL

Lungime Segmente

1) Valorile lungimilor segmentelor sunt obținute din proiecție în plan.

Punct început	X / Y	Punct sfârșit	X / Y	Lungime segment	Punct început	X / Y	Punct sfârșit	X / Y	Lungime segment	Punct început	X / Y	Punct sfârșit	X / Y	Lungime segment
1	529.901,55 636.715,57	2	529.904,627 636.726,995	11.832	2	529.904,627 636.726,995	3	529.906,11 636.732,45	5.653	3	529.906,11 636.732,45	4	529.907,99 636.739,81	7.596
4	529.907,99 636.739,81	5	529.910,41 636.744,94	5.672	5	529.910,41 636.744,94	6	529.914,81 636.752,77	8.982	6	529.914,81 636.752,77	7	529.916,95 636.758,89	6.483
7	529.916,95 636.758,89	8	529.917,23 636.768,32	9.434	8	529.917,23 636.768,32	9	529.916,37 636.776,26	7.986	9	529.916,37 636.776,26	10	529.915,5 636.780,63	4.456
10	529.915,5 636.780,63	11	529.913,636 636.785,939	5.627	11	529.913,636 636.785,939	12	529.913,078 636.790,851	4.944	12	529.913,078 636.790,851	13	529.912,807 636.797,161	6.316
13	529.912,807 636.797,161	14	529.913,848 636.809,363	12.246	14	529.913,848 636.809,363	15	529.914,105 636.815,565	6.207	15	529.914,105 636.815,565	16	529.911,981 636.833,096	17.659

Punct început	X / Y	Punct sfârșit	X / Y	Lungime segment	Punct început	X / Y	Punct sfârșit	X / Y	Lungime segment	Punct început	X / Y	Punct sfârșit	X / Y	Lungime segment
16	529.911,981 636.833,096	17	529.913,262 636.840,0	7.022	17	529.913,262 636.840,0	18	529.915,56 636.844,72	5.25	18	529.915,56 636.844,72	19	529.916,83 636.849,87	5.304
19	529.916,83 636.849,87	20	529.916,764 636.852,47	2.601	20	529.916,764 636.852,47	21	529.916,79 636.856,907	4.437	21	529.916,79 636.856,907	22	529.918,17 636.864,44	7.658
22	529.918,17 636.864,44	23	529.918,663 636.867,88	3.475	23	529.918,663 636.867,88	24	529.919,61 636.870,4	2.692	24	529.919,61 636.870,4	25	529.921,28 636.875,23	5.111
25	529.921,28 636.875,23	26	529.925,83 636.882,66	8.712	26	529.925,83 636.882,66	27	529.927,37 636.885,46	3.196	27	529.927,37 636.885,46	28	529.929,84 636.890,34	5.469
28	529.929,84 636.890,34	29	529.929,8 636.892,86	2.52	29	529.929,8 636.892,86	30	529.926,98 636.902,31	9.862	30	529.926,98 636.902,31	31	529.926,17 636.906,31	4.081
31	529.926,17 636.906,31	32	529.925,7 636.907,97	1.725	32	529.925,7 636.907,97	33	529.924,804 636.910,221	2.423	33	529.924,804 636.910,221	34	529.926,274 636.910,937	1.635
34	529.926,274 636.910,937	35	529.918,157 636.924,643	15.929	35	529.918,157 636.924,643	36	529.910,966 636.931,317	9.811	36	529.910,966 636.931,317	37	529.908,41 636.933,9	3.634
37	529.908,41 636.933,9	38	529.910,63 636.929,726	4.728	38	529.910,63 636.929,726	39	529.911,898 636.926,175	3.771	39	529.911,898 636.926,175	40	529.914,129 636.921,583	5.105
40	529.914,129 636.921,583	41	529.916,385 636.916,951	5.152	41	529.916,385 636.916,951	42	529.919,135 636.911,272	6.31	42	529.919,135 636.911,272	43	529.920,574 636.908,246	3.351
43	529.920,574 636.908,246	44	529.922,989 636.909,373	2.665	44	529.922,989 636.909,373	45	529.923,804 636.907,326	2.203	45	529.923,804 636.907,326	46	529.924,225 636.905,838	1.546
46	529.924,225 636.905,838	47	529.925,038 636.901,825	4.095	47	529.925,038 636.901,825	48	529.927,805 636.892,552	9.677	48	529.927,805 636.892,552	49	529.927,832 636.890,802	1.75
49	529.927,832 636.890,802	50	529.925,601 636.886,394	4.94	50	529.925,601 636.886,394	51	529.924,1 636.883,665	3.115	51	529.924,1 636.883,665	52	529.919,461 636.876,089	8.883
52	529.919,461 636.876,089	53	529.917,687 636.870,959	5.428	53	529.917,687 636.870,959	54	529.916,717 636.868,343	2.79	54	529.916,717 636.868,343	55	529.916,218 636.864,877	3.502
55	529.916,218 636.864,877	56	529.914,645 636.857,105	7.93	56	529.914,645 636.857,105	57	529.914,764 636.852,419	4.688	57	529.914,764 636.852,419	58	529.914,824 636.850,088	2.332
58	529.914,824 636.850,088	59	529.913,669 636.845,405	4.823	59	529.913,669 636.845,405	60	529.911,345 636.840,632	5.309	60	529.911,345 636.840,632	61	529.909,958 636.833,159	7.601
61	529.909,958 636.833,159	62	529.912,1 636.815,486	17.802	62	529.912,1 636.815,486	63	529.911,852 636.809,489	6.002	63	529.911,852 636.809,489	64	529.910,803 636.797,204	12.33
64	529.910,803 636.797,204	65	529.911,083 636.790,695	6.515	65	529.911,083 636.790,695	66	529.911,674 636.785,489	5.239	66	529.911,674 636.785,489	67	529.913,566 636.780,101	5.711
67	529.913,566 636.780,101	68	529.914,391 636.775,956	4.226	68	529.914,391 636.775,956	69	529.915,227 636.768,242	7.759	69	529.915,227 636.768,242	70	529.914,96 636.759,258	8.988
70	529.914,96 636.759,258	71	529.912,98 636.753,596	5.998	71	529.912,98 636.753,596	72	529.908,632 636.745,858	8.876	72	529.908,632 636.745,858	73	529.906,1 636.740,49	5.935
73	529.906,1 636.740,49	74	529.904,176 636.732,96	7.772	74	529.904,176 636.732,96	75	529.902,696 636.727,517	5.641	75	529.902,696 636.727,517	76	529.899,639 636.716,167	11.754
76	529.899,639 636.716,167	77	529.896,487 636.710,754	6.264	77	529.896,487 636.710,754	78	529.899,56 636.709,99	3.167	78	529.899,56 636.709,99	1	529.901,55 636.715,57	5.924

** Lungimile segmentelor sunt determinate în planul de proiecție Stereo 70 și sunt rotunjite la 1 milimetru.

*** Distanța dintre puncte este formată din segmente cumulate ce sunt mai mici decât valoarea 1 milimetru.

**DATE DESPRE IMOBILUL NR. 873**

Oficiul de Cadastru și Publicitate Imobiliară SUCEAVA
Biroul de Cadastru și Publicitate Imobiliară Vatra Dornei

A. Partea I. Descrierea imobilului

TEREN Intravilan

Adresa: Loc. Coverca, Jud. Suceava

Nr. Crt	Nr cadastral Nr. topografic	Suprafața* (mp)	Observații / Referințe
A1		Din acte: 9.824 Masurata: 64	Sector cadastral:23 Teren neimprejmuit; O parte din diferenta de suprafata se gaseste la ID-urile 871 și 876 iar o parte nu s-a regăsit la teren, imobilul fiind traversat de râul Călimănel

B. Partea II. Proprietari și acte

Inscrieri privitoare la dreptul de proprietate și alte drepturi reale		Referințe
11975 / 14/08/2019		
Act Notarial nr. 189, din 11/09/2006 emis de BIN-ROTARU NICOLAI (act notarial nr 2466 din 27.10.2016, emis de BIN-VASILUT NICULINA);		
B2	Intabulare, drept de PROPRIETATE, dobandit prin Succesiune, cota actuala 1/4 1) OLTEANU ELVIRA <i>OBSERVATII: pozitie transcrisa din CF 32436/Panaci, inscrisa prin incheierea nr. 12685 din 28/10/2016;</i>	A1
B3	Intabulare, drept de PROPRIETATE, dobandit prin Succesiune, cota actuala 3/8 1) MIRONOV AURORA <i>OBSERVATII: pozitie transcrisa din CF 32436/Panaci, inscrisa prin incheierea nr. 12685 din 28/10/2016;</i>	A1
B4	Intabulare, drept de PROPRIETATE, dobandit prin Succesiune, cota actuala 3/8 1) LOSTUN DOINA DEFUNCT:Da <i>OBSERVATII: pozitie transcrisa din CF 32436/Panaci, inscrisa prin incheierea nr. 12685 din 28/10/2016;</i>	A1

C. Partea III. SARCINI .

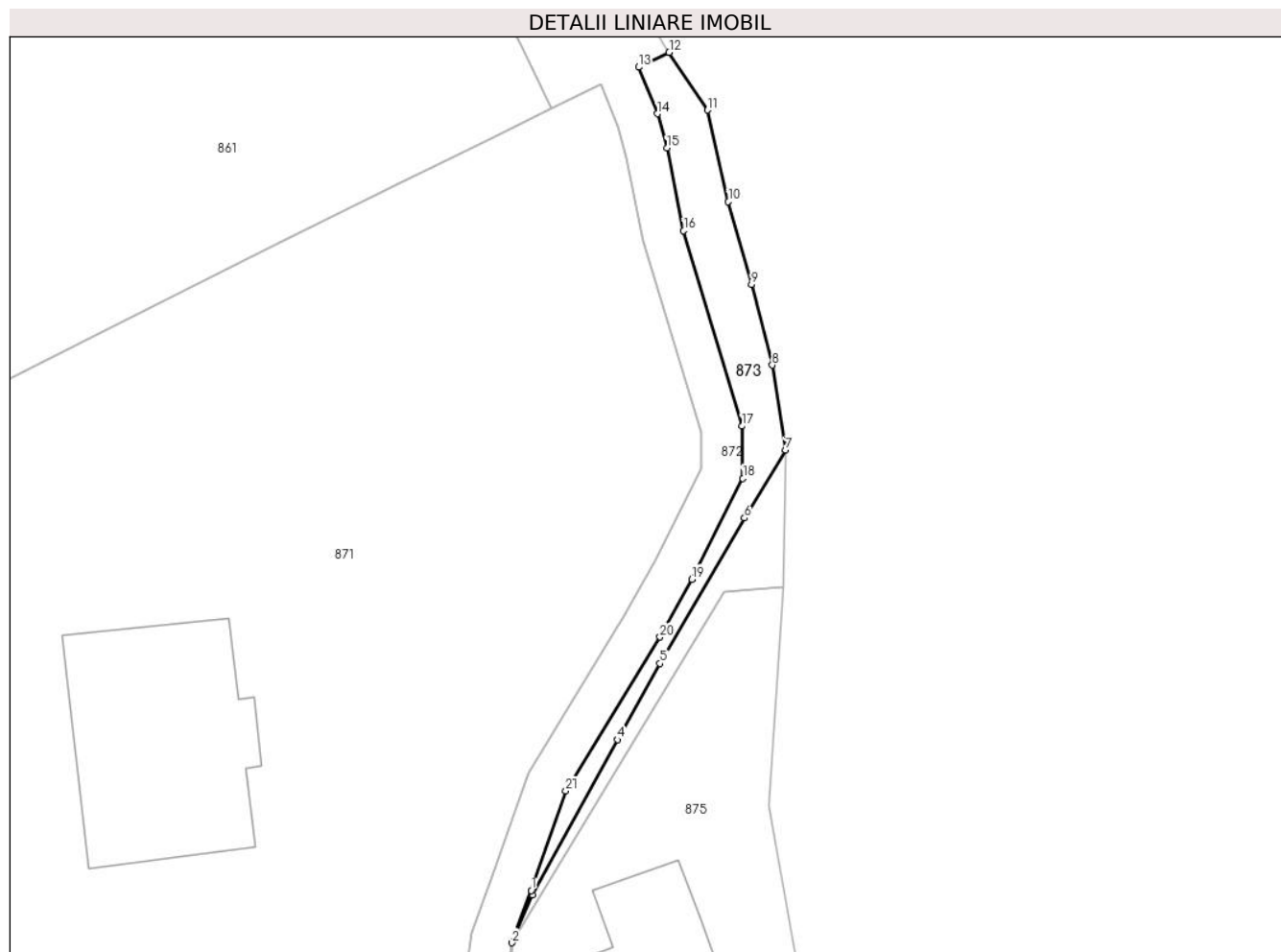
Inscrieri privind dezmembramintele dreptului de proprietate, drepturi reale de garanție și sarcini	Referințe
NU SUNT	

Anexa Nr. 1 La Partea I

Teren

Nr cadastral	Suprafața (mp)*	Observații / Referințe
	Din acte: 9.824 Masurata: 64	O parte din diferența de suprafață se găsește la ID-urile 871 și 876 iar o parte nu s-a regăsit la teren, imobilul fiind traversat de râul Călimănel

* Suprafața este determinată în planul de proiecție Stereo 70.



Date referitoare la teren

Crt	Categorie folosință	Intravilan	Suprafața (mp)	Tarla	Parcelă	Nr. topo	Observații / Referințe
1	faneata	DA	64	-	-	-	

Lungime Segmente

1) Valorile lungimilor segmentelor sunt obținute din proiecție în plan.

Punct început	X / Y	Punct sfârșit	X / Y	Lungime segment (** (m)
1	529.919,61 636.870,4	2	529.918,663 636.867,88	2.692
3	529.919,66 636.870,19	4	529.923,77 636.877,7	8.561
5	529.925,83 636.881,39	6	529.929,92 636.888,42	8.133
7	529.931,91 636.891,7	8	529.931,26 636.895,81	4.161
9	529.930,26 636.899,72	10	529.929,14 636.903,71	4.144

Punct început	X / Y	Punct sfârșit	X / Y	Lungime segment (** (m)
2	529.918,663 636.867,88	3	529.919,66 636.870,19	2.516
4	529.923,77 636.877,7	5	529.925,83 636.881,39	4.226
6	529.929,92 636.888,42	7	529.931,91 636.891,7	3.836
8	529.931,26 636.895,81	9	529.930,26 636.899,72	4.036
10	529.929,14 636.903,71	11	529.928,139 636.908,149	4.55

Punct început	X / Y	Punct sfârșit	X / Y	Lungime segment (** (m)
11	529.928,139 636.908,149	12	529.926,274 636.910,937	3.354
13	529.924,804 636.910,221	14	529.925,7 636.907,97	2.423
15	529.926,17 636.906,31	16	529.926,98 636.902,31	4.081
17	529.929,8 636.892,86	18	529.929,84 636.890,34	2.52
19	529.927,37 636.885,46	20	529.925,83 636.882,66	3.196
21	529.921,28 636.875,23	1	529.919,61 636.870,4	5.111

Punct început	X / Y	Punct sfârșit	X / Y	Lungime segment (** (m)
12	529.926,274 636.910,937	13	529.924,804 636.910,221	1.635
14	529.925,7 636.907,97	15	529.926,17 636.906,31	1.725
16	529.926,98 636.902,31	17	529.929,8 636.892,86	9.862
18	529.929,84 636.890,34	19	529.927,37 636.885,46	5.469
20	529.925,83 636.882,66	21	529.921,28 636.875,23	8.712

** Lungimile segmentelor sunt determinate în planul de proiecție Stereo 70 și sunt rotunjite la 1 milimetru.

*** Distanța dintre puncte este formată din segmente cumulate ce sunt mai mici decât valoarea 1 milimetru.

**DATE DESPRE IMOBILUL NR. 874**

Oficiul de Cadastru și Publicitate Imobiliară SUCEAVA
Biroul de Cadastru și Publicitate Imobiliară Vatra Dornei

A. Partea I. Descrierea imobilului

TEREN Intravilan

Adresa: Loc. Coverca, Jud. Suceava

Nr. Crt	Nr cadastral Nr. topografic	Suprafața* (mp)	Observații / Referințe
A1		32	Sector cadastral:23 Teren neimprejmut;

B. Partea II. Proprietari și acte

Inscrieri privitoare la dreptul de proprietate și alte drepturi reale		Referințe
874 / 31/01/2024		
Act Normativ nr. 7, din 13/03/1996 emis de PARLAMENTUL ROMANIEI;		
B1	Intabulare, drept de PROPRIETATE, dobandit prin Lege, cota actuala 1/1 1) NEIDENTIFICAT NEIDENTIFICAT	A1
Act Administrativ nr. 7032, din 11/12/2023 emis de Primaria Comunei Panaci;		
B2	Se noteaza posesia factica in favoarea lui 1) LOSTUN DOINA	A1

C. Partea III. SARCINI .

Inscrieri privind dezmembramintele dreptului de proprietate, drepturi reale de garanție și sarcini	Referințe
NU SUNT	

Anexa Nr. 1 La Partea I

Teren

Nr cadastral	Suprafața (mp)*	Observații / Referințe
	32	

* Suprafața este determinată în planul de proiecție Stereo 70.



Date referitoare la teren

Crt	Categorie folosință	Intravilan	Suprafața (mp)	Tarla	Parcelă	Nr. topo	Observații / Referințe
1	faneata	DA	32	-	-	-	

Lungime Segmente

1) Valorile lungimilor segmentelor sunt obținute din proiecție în plan.

Punct început	X / Y	Punct sfârșit	X / Y	Lungime segment (** (m)
1	529.916,79 636.856,907	2	529.916,764 636.852,47	4.437
2	529.916,764 636.852,47	3	529.917,129 636.852,475	0.365
3	529.917,129 636.852,475	4	529.918,741 636.867,94	15.549
4	529.918,741 636.867,94	5	529.928,911 636.884,859	19.74
5	529.928,911 636.884,859	6	529.931,782 636.885,089	2.88

Punct început	X / Y	Punct sfârșit	X / Y	Lungime segment (** (m)
6	529.931,782 636.885,089	7	529.931,91 636.891,7	6.612
7	529.931,91 636.891,7	8	529.929,92 636.888,42	3.836
8	529.929,92 636.888,42	9	529.925,83 636.881,39	8.133
9	529.925,83 636.881,39	10	529.923,77 636.877,7	4.226
10	529.923,77 636.877,7	11	529.919,66 636.870,19	8.561
11	529.919,66 636.870,19	12	529.918,663 636.867,88	2.516
12	529.918,663 636.867,88	13	529.918,17 636.864,44	3.475
13	529.918,17 636.864,44	1	529.916,79 636.856,907	7.658

** Lungimile segmentelor sunt determinate în planul de proiecție Stereo 70 și sunt rotunjite la 1 milimetru.

*** Distanța dintre puncte este formată din segmente cumulate ce sunt mai mici decât valoarea 1 milimetru.

**DATE DESPRE IMOBILUL NR. 875**

Oficiul de Cadastru și Publicitate Imobiliară SUCEAVA
Biroul de Cadastru și Publicitate Imobiliară Vatra Dornei

A. Partea I. Descrierea imobilului

TEREN Intravilan

Adresa: Loc. Coverca, Nr. 148, Jud. Suceava

Nr. Crt	Nr cadastral Nr. topografic	Suprafața* (mp)	Observații / Referințe
A1	32536	Din acte: 315 Masurata: 346	Sector cadastral:23 Teren imprejmuit;

Construcții

Crt	Nr cadastral Nr. topografic	Adresa	Observații / Referințe
A1.1	32536-C1	Loc. Coverca, Nr. 148, Jud. Suceava	Nr. niveluri:2; S. construita la sol:82 mp; S. construita desfasurata:144 mp; Cladire locuinta edificata din lemn si caramida in anul 1994, cu regim de inaltime P+M
A1.2	32536-C2	Loc. Coverca, Nr. 148, Jud. Suceava	Nr. niveluri:1; S. construita la sol:16 mp; S. construita desfasurata:16 mp; Anexa edificata din lemn in anul 1994, cu regim de inaltime P

B. Partea II. Proprietari și acte

Inscrieri privitoare la dreptul de proprietate și alte drepturi reale		Referințe
2226 / 27/02/2017		
Act Notarial nr. 1239, din 23/03/1994 emis de NSL Câmpulung Moldovenesc;		
B1	Intabulare, drept de PROPRIETATE, dobandit prin Conventie, cota actuala 1/2, cota initiala 1/1 1) LOSTUN DOINA	A1
Act Notarial nr. 3, din 04/02/2009 emis de BNP ARTEMIZIA TICSA;		
B2	Intabulare, drept de PROPRIETATE, dobandit prin Succesiune, cota actuala 1/2, cota initiala 1/2 1) LOSTUN DOINA	A1
Act Administrativ nr. 894, din 24/02/2017 emis de PRIMARIA COMUNEI PANACI;		
B3	Intabulare, drept de PROPRIETATE, dobandit prin Construire, cota actuala 1/2, cota initiala 1/1 1) LOSTUN DOINA	A1.1, A1.2
Act Notarial nr. 3, din 04/02/2009 emis de BNP ARTEMIZIA TICSA;		
B4	Intabulare, drept de PROPRIETATE, dobandit prin Succesiune, cota actuala 1/2, cota initiala 1/2 1) LOSTUN DOINA	A1.1, A1.2

C. Partea III. SARCINI .

Inscrieri privind dezmembramintele dreptului de proprietate, drepturi reale de garanție și sarcini	Referințe
NU SUNT	

Anexa Nr. 1 La Partea I

Teren

Nr cadastral	Suprafața (mp)*	Observații / Referințe
32536	Din acte: 315 Masurata: 346	

* Suprafața este determinată în planul de proiecție Stereo 70.



Date referitoare la teren

Crt	Categorie folosință	Intravilan	Suprafața (mp)	Tarla	Parcelă	Nr. topo	Observații / Referințe
1	curți constructii	DA	346	-	-	-	

Date referitoare la construcții

Crt	Număr	Destinație construcție	Supraf. (mp)	Situație juridică	Observații / Referințe
A1.1	32536-C1	construcții de locuințe	82	Cu acte	Nr. niveluri:2; S. construita la sol:82 mp; S. construita desfasurata:144 mp; Cladire locuinta edificata din lemn si caramida in anul 1994, cu regim de inaltime P+M
A1.2	32536-C2	construcții anexa	16	Cu acte	Nr. niveluri:1; S. construita la sol:16 mp; S. construita desfasurata:16 mp; Anexa edificata din lemn in anul 1994, cu regim de inaltime P

Lungime Segmente

1) Valorile lungimilor segmentelor sunt obținute din proiecție în plan.

Punct început	X / Y	Punct sfârșit	X / Y	Lungime segment (** (m)
1	529.918,741 636.867,94	2	529.917,129 636.852,475	15.549

Punct început	X / Y	Punct sfârșit	X / Y	Lungime segment (** (m)
2	529.917,129 636.852,475	3	529.925,147 636.853,687	8.109
3	529.925,147 636.853,687	4	529.927,526 636.854,426	2.491
4	529.927,526 636.854,426	5	529.934,435 636.855,548	7.0
5	529.934,435 636.855,548	6	529.931,108 636.874,488	19.23
6	529.931,108 636.874,488	7	529.931,782 636.885,089	10.622
7	529.931,782 636.885,089	8	529.928,911 636.884,859	2.88
8	529.928,911 636.884,859	1	529.918,741 636.867,94	19.74

** Lungimile segmentelor sunt determinate în planul de proiecție Stereo 70 și sunt rotunjite la 1 milimetru.

*** Distanța dintre puncte este formată din segmente cumulate ce sunt mai mici decât valoarea 1 milimetru.

**DATE DESPRE IMOBILUL NR. 876**

Oficiul de Cadastru și Publicitate Imobiliară SUCEAVA
Biroul de Cadastru și Publicitate Imobiliară Vatra Dornei

A. Partea I. Descrierea imobilului

TEREN Intravilan

Adresa: Loc. Coverca, Jud. Suceava

Nr. Crt	Nr cadastral Nr. topografic	Suprafața* (mp)	Observații / Referințe
A1		Din acte: 9.824 Masurata: 1.715	Sector cadastral:23 Teren imprejmuit; O parte din diferenta de suprafata se gaseste la ID-urile 871 și 873 iar o parte nu s-a regăsit la teren, imobilul fiind traversat de râul Călimănel

B. Partea II. Proprietari și acte

Inscrieri privitoare la dreptul de proprietate și alte drepturi reale		Referințe
11975 / 14/08/2019		
Act Notarial nr. 189, din 11/09/2006 emis de BIN-ROTARU NICOLAI (act notarial nr 2466 din 27.10.2016, emis de BIN-VASILUT NICULINA);		
B2	Intabulare, drept de PROPRIETATE, dobandit prin Succesiune, cota actuala 1/4 1) OLTEANU ELVIRA <i>OBSERVATII: pozitie transcrisa din CF 32436/Panaci, inscrisa prin incheierea nr. 12685 din 28/10/2016;</i>	A1
B3	Intabulare, drept de PROPRIETATE, dobandit prin Succesiune, cota actuala 3/8 1) MIRONOV AURORA <i>OBSERVATII: pozitie transcrisa din CF 32436/Panaci, inscrisa prin incheierea nr. 12685 din 28/10/2016;</i>	A1
B4	Intabulare, drept de PROPRIETATE, dobandit prin Succesiune, cota actuala 3/8 1) LOSTUN DOINA DEFUNCT:Da <i>OBSERVATII: pozitie transcrisa din CF 32436/Panaci, inscrisa prin incheierea nr. 12685 din 28/10/2016;</i>	A1

C. Partea III. SARCINI .

Inscrieri privind dezmembramintele dreptului de proprietate, drepturi reale de garanție și sarcini	Referințe
NU SUNT	

Anexa Nr. 1 La Partea I

Teren

Nr cadastral	Suprafața (mp)*	Observații / Referințe
	Din acte: 9.824 Masurata: 1.715	O parte din diferenta de suprafata se gaseste la ID-urile 871 și 873 iar o parte nu s-a regăsit la teren, imobilul fiind traversat de râul Călimănel

* Suprafața este determinată în planul de proiecție Stereo 70.



Date referitoare la teren

Crt	Categorie folosință	Intra vilan	Suprafața (mp)	Tarla	Parcelă	Nr. topo	Observații / Referințe
1	faneata	DA	1.715	-	-	-	

Lungime Segmente

1) Valorile lungimilor segmentelor sunt obținute din proiecție în plan.

Punct început	X / Y	Punct sfârșit	X / Y	Lungime segment	Punct început	X / Y	Punct sfârșit	X / Y	Lungime segment	Punct început	X / Y	Punct sfârșit	X / Y	Lungime segment
1	529.917,129 636.852,475	2	529.916,764 636.852,47	0.365	2	529.916,764 636.852,47	3	529.916,83 636.849,87	2.601	3	529.916,83 636.849,87	4	529.915,56 636.844,72	5.304
4	529.915,56 636.844,72	5	529.913,262 636.840,0	5.25	5	529.913,262 636.840,0	6	529.911,981 636.833,096	7.022	6	529.911,981 636.833,096	7	529.914,105 636.815,565	17.659
7	529.914,105 636.815,565	8	529.913,848 636.809,363	6.207	8	529.913,848 636.809,363	9	529.912,807 636.797,161	12.246	9	529.912,807 636.797,161	10	529.913,078 636.790,851	6.316
10	529.913,078 636.790,851	11	529.913,636 636.785,939	4.944	11	529.913,636 636.785,939	12	529.915,5 636.780,63	5.627	12	529.915,5 636.780,63	13	529.916,37 636.776,26	4.456
13	529.916,37 636.776,26	14	529.917,23 636.768,32	7.986	14	529.917,23 636.768,32	15	529.916,95 636.758,89	9.434	15	529.916,95 636.758,89	16	529.914,81 636.752,77	6.483

Punct început	X / Y	Punct sfârșit	X / Y	Lungime segment	Punct început	X / Y	Punct sfârșit	X / Y	Lungime segment	Punct început	X / Y	Punct sfârșit	X / Y	Lungime segment
16	529.914,81 636.752,77	17	529.910,41 636.744,94	8.982	17	529.910,41 636.744,94	18	529.907,99 636.739,81	5.672	18	529.907,99 636.739,81	19	529.906,11 636.732,45	7.596
19	529.906,11 636.732,45	20	529.904,627 636.726,995	5.653	20	529.904,627 636.726,995	21	529.907,45 636.732,697	6.363	21	529.907,45 636.732,697	22	529.909,253 636.736,355	4.078
22	529.909,253 636.736,355	23	529.909,979 636.738,398	2.168	23	529.909,979 636.738,398	24	529.910,885 636.741,315	3.054	24	529.910,885 636.741,315	25	529.912,209 636.744,868	3.792
25	529.912,209 636.744,868	26	529.913,914 636.746,789	2.569	26	529.913,914 636.746,789	27	529.915,45 636.748,422	2.242	27	529.915,45 636.748,422	28	529.917,543 636.751,015	3.332
28	529.917,543 636.751,015	29	529.919,44 636.754,13	3.647	29	529.919,44 636.754,13	30	529.921,661 636.761,421	7.622	30	529.921,661 636.761,421	31	529.923,799 636.761,131	2.158
31	529.923,799 636.761,131	32	529.923,918 636.770,675	9.545	32	529.923,918 636.770,675	33	529.925,557 636.774,894	4.526	33	529.925,557 636.774,894	34	529.926,998 636.779,089	4.436
34	529.926,998 636.779,089	35	529.928,055 636.781,802	2.912	35	529.928,055 636.781,802	36	529.928,702 636.784,554	2.827	36	529.928,702 636.784,554	37	529.930,062 636.790,499	6.099
37	529.930,062 636.790,499	38	529.931,223 636.796,127	5.747	38	529.931,223 636.796,127	39	529.932,476 636.801,965	5.971	39	529.932,476 636.801,965	40	529.934,146 636.809,803	8.014
40	529.934,146 636.809,803	41	529.935,264 636.815,538	5.843	41	529.935,264 636.815,538	42	529.935,629 636.818,518	3.002	42	529.935,629 636.818,518	43	529.935,897 636.821,833	3.326
43	529.935,897 636.821,833	44	529.936,316 636.827,319	5.502	44	529.936,316 636.827,319	45	529.936,375 636.832,57	5.251	45	529.936,375 636.832,57	46	529.936,313 636.835,258	2.689
46	529.936,313 636.835,258	47	529.936,041 636.838,321	3.075	47	529.936,041 636.838,321	48	529.935,91 636.841,12	2.802	48	529.935,91 636.841,12	49	529.935,571 636.843,947	2.847
49	529.935,571 636.843,947	50	529.935,125 636.849,796	5.866	50	529.935,125 636.849,796	51	529.934,76 636.855,7	5.915	51	529.934,76 636.855,7	52	529.934,435 636.855,548	0.359
52	529.934,435 636.855,548	53	529.927,526 636.854,426	7.0	53	529.927,526 636.854,426	54	529.925,147 636.853,687	2.491	54	529.925,147 636.853,687	1	529.917,129 636.852,475	8.109

** Lungimile segmentelor sunt determinate în planul de proiecție Stereo 70 și sunt rotunjite la 1 milimetru.

*** Distanța dintre puncte este formată din segmente cumulate ce sunt mai mici decât valoarea 1 milimetru.

**DATE DESPRE IMOBILUL NR. 877**

Oficiul de Cadastru și Publicitate Imobiliară SUCEAVA
Biroul de Cadastru și Publicitate Imobiliară Vatra Dornei

A. Partea I. Descrierea imobilului

TEREN Intravilan

Adresa: Loc. Coverca, Jud. Suceava

Nr. Crt	Nr cadastral Nr. topografic	Suprafața* (mp)	Observații / Referințe
A1		Din acte: 386 Masurata: 403	Sector cadastral:23 Teren imprejmuit;

Construcții

Crt	Nr cadastral Nr. topografic	Adresa	Observații / Referințe
A1.1		Loc. Coverca, Jud. Suceava	Nr. niveluri:2; S. construita la sol:85 mp; Locuinta

B. Partea II. Proprietari și acte

Inscrieri privitoare la dreptul de proprietate și alte drepturi reale		Referințe
877 / 31/01/2024		
Act Notarial nr. 4354, din 08/08/1995 emis de NSL Campulung Moldovenesc;		
B1	Intabulare, drept de PROPRIETATE, dobandit prin Conventie, cota actuala 1/1 1) OLARIU ION	A1
Act Administrativ nr. 431, din 25/01/2024 emis de Primaria Comunei Panaci;		
B2	Intabulare, drept de PROPRIETATE, dobandit prin Lege, cota actuala 1/1 1) OLARIU ION	A1.1

C. Partea III. SARCINI .

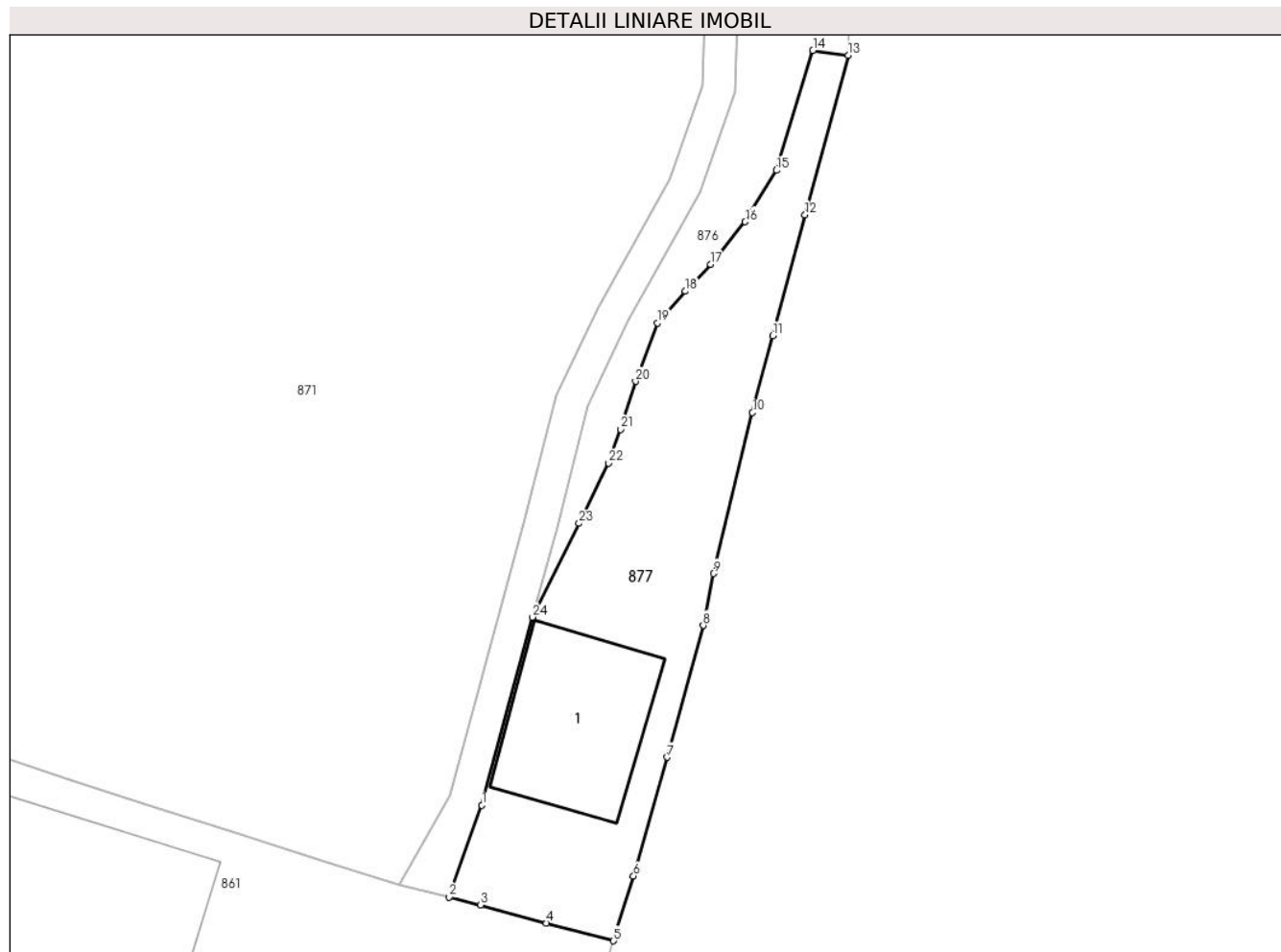
Inscrieri privind dezmembramintele dreptului de proprietate, drepturi reale de garanție și sarcini	Referințe
NU SUNT	

Anexa Nr. 1 La Partea I

Teren

Nr cadastral	Suprafața (mp)*	Observații / Referințe
	Din acte: 386 Masurata: 403	

* Suprafața este determinată în planul de proiecție Stereo 70.



Date referitoare la teren

Crt	Categorie folosință	Intravilan	Suprafața (mp)	Tarla	Parcelă	Nr. topo	Observații / Referințe
1	curți constructii	DA	403	-	-	-	

Date referitoare la construcții

Crt	Număr	Destinație construcție	Supraf. (mp)	Situație juridică	Observații / Referințe
A1.1		construcții de locuințe	85	Cu acte	Nr. niveluri:2; S. construita la sol:85 mp; Locuinta

Lungime Segmente

1) Valorile lungimilor segmentelor sunt obținute din proiecție în plan.

Punct început	X / Y	Punct sfârșit	X / Y	Lungime segment (** (m)
1	529.901,55 636.715,57	2	529.899,56 636.709,99	5.924
3	529.901,458 636.709,507	4	529.905,457 636.708,412	4.146
5	529.909,54 636.707,33	6	529.910,76 636.711,27	4.125

Punct început	X / Y	Punct sfârșit	X / Y	Lungime segment (** (m)
2	529.899,56 636.709,99	3	529.901,458 636.709,507	1.958
4	529.905,457 636.708,412	5	529.909,54 636.707,33	4.224
6	529.910,76 636.711,27	7	529.912,8 636.718,49	7.503

Punct început	X / Y	Punct sfârșit	X / Y	Lungime segment (** (m))
7	529.912,8 636.718,49	8	529.914,99 636.726,49	8.294
9	529.915,61 636.729,64	10	529.917,99 636.739,42	10.065
11	529.919,23 636.744,09	12	529.921,18 636.751,43	7.595
13	529.923,799 636.761,131	14	529.921,661 636.761,421	2.158
15	529.919,44 636.754,13	16	529.917,543 636.751,015	3.647
17	529.915,45 636.748,422	18	529.913,914 636.746,789	2.242
19	529.912,209 636.744,868	20	529.910,885 636.741,315	3.792
21	529.909,979 636.738,398	22	529.909,253 636.736,355	2.168
23	529.907,45 636.732,697	24	529.904,627 636.726,995	6.363

Punct început	X / Y	Punct sfârșit	X / Y	Lungime segment (** (m))
8	529.914,99 636.726,49	9	529.915,61 636.729,64	3.21
10	529.917,99 636.739,42	11	529.919,23 636.744,09	4.832
12	529.921,18 636.751,43	13	529.923,799 636.761,131	10.048
14	529.921,661 636.761,421	15	529.919,44 636.754,13	7.622
16	529.917,543 636.751,015	17	529.915,45 636.748,422	3.332
18	529.913,914 636.746,789	19	529.912,209 636.744,868	2.569
20	529.910,885 636.741,315	21	529.909,979 636.738,398	3.054
22	529.909,253 636.736,355	23	529.907,45 636.732,697	4.078
24	529.904,627 636.726,995	1	529.901,55 636.715,57	11.832

** Lungimile segmentelor sunt determinate în planul de proiecție Stereo 70 și sunt rotunjite la 1 milimetru.

*** Distanța dintre puncte este formată din segmente cumulate ce sunt mai mici decât valoarea 1 milimetru.

**DATE DESPRE IMOBILUL NR. 878**

Oficiul de Cadastru și Publicitate Imobiliară SUCEAVA
Biroul de Cadastru și Publicitate Imobiliară Vatra Dornei

A. Partea I. Descrierea imobilului

TEREN Intravilan

Adresa: Loc. Coverca, Jud. Suceava

Nr. Crt	Nr cadastral Nr. topografic	Suprafața* (mp)	Observații / Referințe
A1		773	Sector cadastral:23 Teren imprejmuit;

B. Partea II. Proprietari și acte

Inscrieri privitoare la dreptul de proprietate și alte drepturi reale		Referințe
878 / 31/01/2024		
Act Normativ nr. 7, din 13/03/1996 emis de PARLAMENTUL ROMANIEI;		
B1	Intabulare, drept de PROPRIETATE, dobandit prin Lege, cota actuala 1/1 1) NEIDENTIFICAT NEIDENTIFICAT	A1
Act Administrativ nr. 7033, din 11/12/2023 emis de Primaria Comunei Panaci;		
B2	Se noteaza posesia factica in favoarea lui 1) LOSTUN DOINA	A1

C. Partea III. SARCINI .

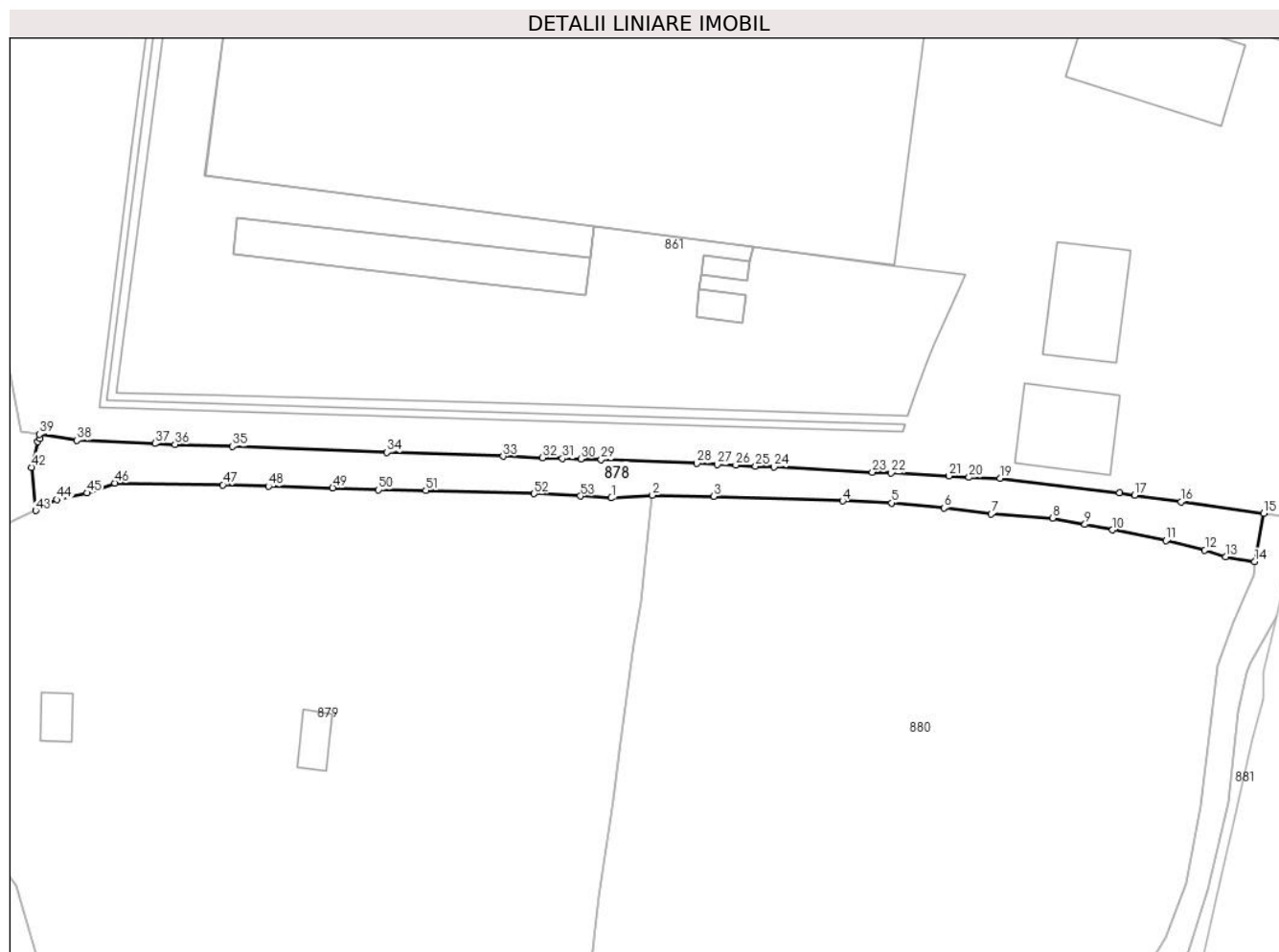
Inscrieri privind dezmembramintele dreptului de proprietate, drepturi reale de garanție și sarcini	Referințe
NU SUNT	

Anexa Nr. 1 La Partea I

Teren

Nr cadastral	Suprafața (mp)*	Observații / Referințe
	773	

* Suprafața este determinată în planul de proiecție Stereo 70.



Date referitoare la teren

Crt	Categorie folosință	Intravilan	Suprafața (mp)	Tarla	Parcelă	Nr. topo	Observații / Referințe
1	faneata	DA	773	-	-	-	cale de acces

Lungime Segmente

1) Valorile lungimilor segmentelor sunt obținute din proiecție în plan.

Punct început	X / Y	Punct sfârșit	X / Y	Lungime segment	Punct început	X / Y	Punct sfârșit	X / Y	Lungime segment	Punct început	X / Y	Punct sfârșit	X / Y	Lungime segment
1	529.803,648 636.653,587	2	529.808,942 636.653,932	5.305	2	529.808,942 636.653,932	3	529.816,88 636.653,807	7.939	3	529.816,88 636.653,807	4	529.833,523 636.653,213	16.654
4	529.833,523 636.653,213	5	529.839,876 636.652,945	6.359	5	529.839,876 636.652,945	6	529.846,616 636.652,311	6.77	6	529.846,616 636.652,311	7	529.852,747 636.651,508	6.183
7	529.852,747 636.651,508	8	529.860,67 636.650,985	7.94	8	529.860,67 636.650,985	9	529.864,841 636.650,172	4.249	9	529.864,841 636.650,172	10	529.868,422 636.649,454	3.652
10	529.868,422 636.649,454	11	529.875,32 636.648,085	7.033	11	529.875,32 636.648,085	12	529.880,346 636.646,856	5.174	12	529.880,346 636.646,856	13	529.883,012 636.645,987	2.804
13	529.883,012 636.645,987	14	529.886,794 636.645,359	3.834	14	529.886,794 636.645,359	15	529.887,96 636.651,59	6.339	15	529.887,96 636.651,59	16	529.877,25 636.653,1	10.816
16	529.877,25 636.653,1	17	529.871,26 636.653,95	6.05	17	529.871,26 636.653,95	18	529.869,31 636.654,22	1.969	18	529.869,31 636.654,22	19	529.853,88 636.656,13	15.548

Punct început	X / Y	Punct sfârșit	X / Y	Lungime segment	Punct început	X / Y	Punct sfârșit	X / Y	Lungime segment	Punct început	X / Y	Punct sfârșit	X / Y	Lungime segment
19	529.853,88 636.656,13	20	529.849,86 636.656,26	4.022	20	529.849,86 636.656,26	21	529.847,29 636.656,45	2.577	21	529.847,29 636.656,45	22	529.839,82 636.656,82	7.479
22	529.839,82 636.656,82	23	529.837,37 636.656,93	2.452	23	529.837,37 636.656,93	24	529.824,66 636.657,59	12.727	24	529.824,66 636.657,59	25	529.822,27 636.657,7	2.393
25	529.822,27 636.657,7	26	529.819,72 636.657,83	2.553	26	529.819,72 636.657,83	27	529.817,33 636.657,91	2.391	27	529.817,33 636.657,91	28	529.814,7 636.658,06	2.634
28	529.814,7 636.658,06	29	529.802,32 636.658,53	12.389	29	529.802,32 636.658,53	30	529.799,7 636.658,65	2.623	30	529.799,7 636.658,65	31	529.797,3 636.658,69	2.4
31	529.797,3 636.658,69	32	529.794,74 636.658,79	2.562	32	529.794,74 636.658,79	33	529.789,66 636.658,97	5.083	33	529.789,66 636.658,97	34	529.774,64 636.659,48	15.029
34	529.774,64 636.659,48	35	529.754,65 636.660,24	20.004	35	529.754,65 636.660,24	36	529.747,22 636.660,5	7.435	36	529.747,22 636.660,5	37	529.744,64 636.660,63	2.583
37	529.744,64 636.660,63	38	529.734,57 636.661,03	10.078	38	529.734,57 636.661,03	39	529.729,706 636.661,813	4.927	39	529.729,706 636.661,813	40	529.729,75 636.661,24	0.575
40	529.729,75 636.661,24	41	529.729,459 636.660,86	0.479	41	529.729,459 636.660,86	42	529.728,696 636.657,554	3.393	42	529.728,696 636.657,554	43	529.729,243 636.651,955	5.626
43	529.729,243 636.651,955	44	529.731,935 636.653,383	3.047	44	529.731,935 636.653,383	45	529.735,862 636.654,246	4.021	45	529.735,862 636.654,246	46	529.739,479 636.655,511	3.832
46	529.739,479 636.655,511	47	529.753,413 636.655,296	13.936	47	529.753,413 636.655,296	48	529.759,33 636.655,094	5.92	48	529.759,33 636.655,094	49	529.767,606 636.654,883	8.279
49	529.767,606 636.654,883	50	529.773,543 636.654,639	5.942	50	529.773,543 636.654,639	51	529.779,644 636.654,568	6.101	51	529.779,644 636.654,568	52	529.793,656 636.654,146	14.018
52	529.793,656 636.654,146	53	529.799,619 636.653,838	5.971	53	529.799,619 636.653,838	1	529.803,648 636.653,587	4.037					

** Lungimile segmentelor sunt determinate în planul de proiecție Stereo 70 și sunt rotunjite la 1 milimetru.

*** Distanța dintre puncte este formată din segmente cumulate ce sunt mai mici decât valoarea 1 milimetru.

**DATE DESPRE IMOBILUL NR. 879**

Oficiul de Cadastru și Publicitate Imobiliară SUCEAVA
Biroul de Cadastru și Publicitate Imobiliară Vatra Dornei

A. Partea I. Descrierea imobilului

TEREN Intravilan

Adresa: Loc. Coverca, Jud. Suceava

Nr. Crt	Nr cadastral Nr. topografic	Suprafața* (mp)	Observații / Referințe
A1	32509	17.492	Sector cadastral:23 Teren imprejmuit;

B. Partea II. Proprietari și acte

Inscrieri privitoare la dreptul de proprietate și alte drepturi reale	Referințe
5453 / 10/04/2019	
Act Administrativ nr. 1296, din 10/11/2017 emis de COMISIA JUDETEANA SUCEAVA;	
B1	A1
Intabulare, drept de PROPRIETATE, dobandit prin Reconstituire, cota actuala 1/1, cota initiala 1/1	
1) LOSTUN DOINA	

C. Partea III. SARCINI .

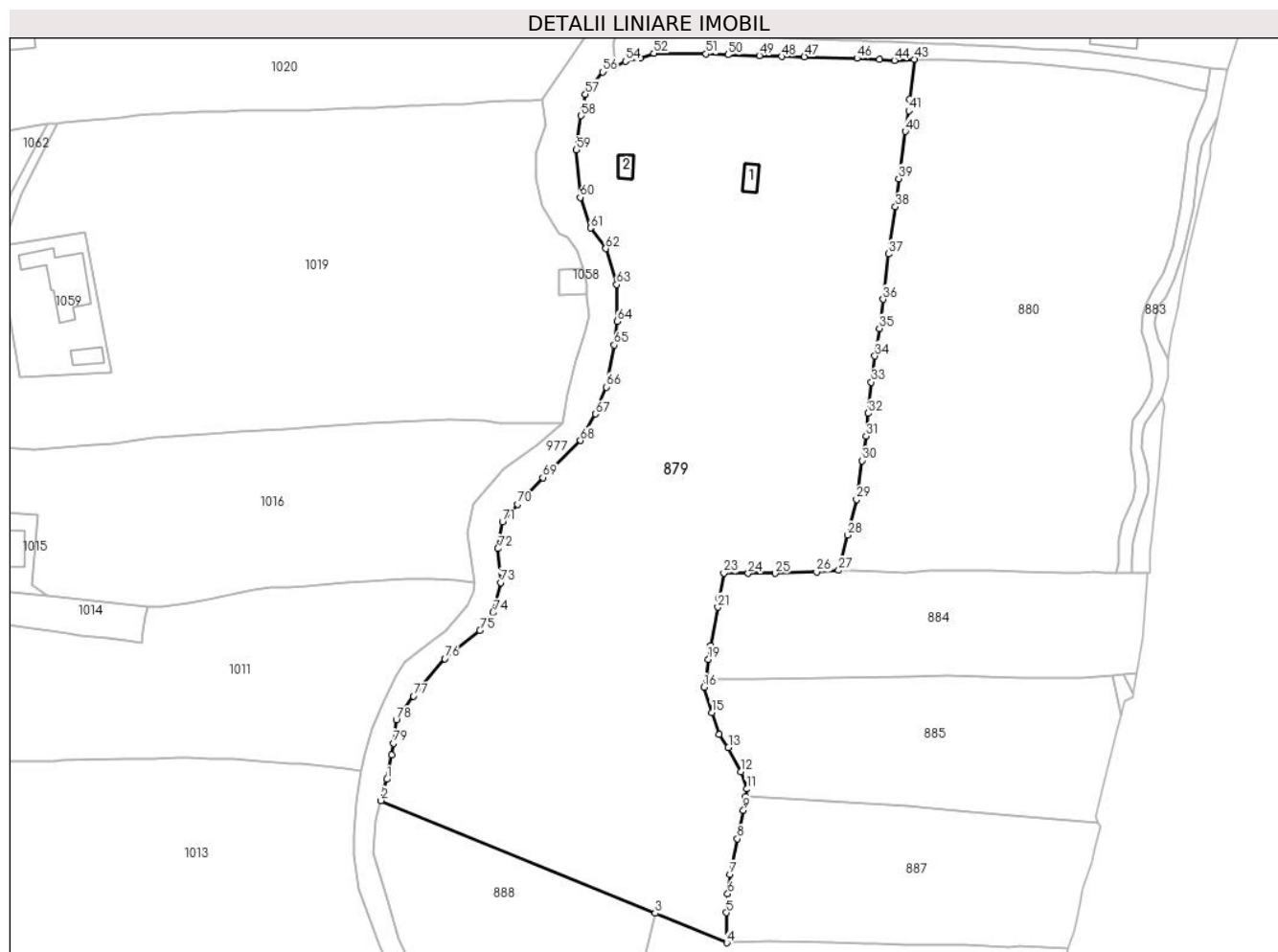
Inscrieri privind dezmembramintele dreptului de proprietate, drepturi reale de garanție și sarcini	Referințe
NU SUNT	

Anexa Nr. 1 La Partea I

Teren

Nr cadastral	Suprafața (mp)*	Observații / Referințe
32509	17.492	

* Suprafața este determinată în planul de proiecție Stereo 70.



Date referitoare la teren

Crt	Categorie folosință	Intravilan	Suprafața (mp)	Tarla	Parcelă	Nr. topo	Observații / Referințe
1	faneata	DA	17.492	-	-	-	imprijmuit partial cu gard.

Date referitoare la construcții

Crt	Număr	Destinație construcție	Supraf. (mp)	Situație juridică	Observații / Referințe
A1.1	32509-C1	construcții anexa	28	Fara acte	Nr. niveluri:1; S. construita la sol:28 mp; S. construita desfasurata:28 mp; Anexa edificata din lemn, cu regim de inaltime P, cu suprafata construita desfasurata de 28 mp.
A1.2	32509-C2	construcții anexa	24	Fara acte	Nr. niveluri:1; S. construita la sol:24 mp; S. construita desfasurata:24 mp; Anexa edificata din lemn, cu regim de inaltime P, cu suprafata construita desfasurata de 24 mp.

Lungime Segmente

1) Valorile lungimilor segmentelor sunt obținute din proiecție în plan.

Punct început	X / Y	Punct sfârșit	X / Y	Lungime segment	Punct început	X / Y	Punct sfârșit	X / Y	Lungime segment	Punct început	X / Y	Punct sfârșit	X / Y	Lungime segment
1	529.668,311 636.462,114	2	529.666,765 636.456,45	5.871	2	529.666,765 636.456,45	3	529.739,849 636.426,411	79.017	3	529.739,849 636.426,411	4	529.758,92 636.418,573	20.619
4	529.758,92 636.418,573	5	529.758,838 636.426,607	8.034	5	529.758,838 636.426,607	6	529.759,22 636.431,601	5.009	6	529.759,22 636.431,601	7	529.759,804 636.436,799	5.231

Punct început	X / Y	Punct sfârșit	X / Y	Lungime segment	Punct început	X / Y	Punct sfârșit	X / Y	Lungime segment	Punct început	X / Y	Punct sfârșit	X / Y	Lungime segment
7	529.759,804 636.436,799	8	529.761,746 636.446,244	9.643	8	529.761,746 636.446,244	9	529.763,407 636.453,863	7.798	9	529.763,407 636.453,863	10	529.763,929 636.457,458	3.633
10	529.763,929 636.457,458	11	529.764,231 636.459,536	2.1	11	529.764,231 636.459,536	12	529.762,752 636.464,141	4.837	12	529.762,752 636.464,141	13	529.759,369 636.470,583	7.276
13	529.759,369 636.470,583	14	529.756,96 636.474,099	4.262	14	529.756,96 636.474,099	15	529.754,995 636.479,879	6.105	15	529.754,995 636.479,879	16	529.752,915 636.486,637	7.071
16	529.752,915 636.486,637	17	529.753,527 636.488,842	2.288	17	529.753,527 636.488,842	18	529.753,534 636.488,915	0.073	18	529.753,534 636.488,915	19	529.754,018 636.494,042	5.15
19	529.754,018 636.494,042	20	529.754,634 636.497,666	3.676	20	529.754,634 636.497,666	21	529.756,594 636.507,968	10.487	21	529.756,594 636.507,968	22	529.756,889 636.510,416	2.466
22	529.756,889 636.510,416	23	529.758,198 636.517,017	6.73	23	529.758,198 636.517,017	24	529.764,649 636.516,982	6.451	24	529.764,649 636.516,982	25	529.771,89 636.516,976	7.241
25	529.771,89 636.516,976	26	529.782,872 636.517,34	10.988	26	529.782,872 636.517,34	27	529.788,785 636.517,777	5.929	27	529.788,785 636.517,777	28	529.791,08 636.527,137	9.637
28	529.791,08 636.527,137	29	529.793,549 636.536,618	9.797	29	529.793,549 636.536,618	30	529.795,046 636.546,994	10.483	30	529.795,046 636.546,994	31	529.796,099 636.553,523	6.613
31	529.796,099 636.553,523	32	529.796,662 636.559,583	6.086	32	529.796,662 636.559,583	33	529.797,415 636.567,903	8.354	33	529.797,415 636.567,903	34	529.798,453 636.574,874	7.048
34	529.798,453 636.574,874	35	529.799,596 636.582,188	7.403	35	529.799,596 636.582,188	36	529.800,627 636.589,984	7.864	36	529.800,627 636.589,984	37	529.802,028 636.602,06	12.157
37	529.802,028 636.602,06	38	529.803,9 636.614,628	12.707	38	529.803,9 636.614,628	39	529.804,745 636.622,1	7.52	39	529.804,745 636.622,1	40	529.806,537 636.634,665	12.692
40	529.806,537 636.634,665	41	529.807,461 636.640,176	5.588	41	529.807,461 636.640,176	42	529.807,776 636.643,307	3.147	42	529.807,776 636.643,307	43	529.808,942 636.653,932	10.689
43	529.808,942 636.653,932	44	529.803,648 636.653,587	5.305	44	529.803,648 636.653,587	45	529.799,619 636.653,838	4.037	45	529.799,619 636.653,838	46	529.793,656 636.654,146	5.971
46	529.793,656 636.654,146	47	529.779,644 636.654,568	14.018	47	529.779,644 636.654,568	48	529.773,543 636.654,639	6.101	48	529.773,543 636.654,639	49	529.767,606 636.654,883	5.942
49	529.767,606 636.654,883	50	529.759,33 636.655,094	8.279	50	529.759,33 636.655,094	51	529.753,413 636.655,296	5.92	51	529.753,413 636.655,296	52	529.739,479 636.655,511	13.936
52	529.739,479 636.655,511	53	529.735,862 636.654,246	3.832	53	529.735,862 636.654,246	54	529.731,935 636.653,383	4.021	54	529.731,935 636.653,383	55	529.729,243 636.651,955	3.047
55	529.729,243 636.651,955	56	529.725,874 636.650,523	3.661	56	529.725,874 636.650,523	57	529.721,284 636.644,608	7.487	57	529.721,284 636.644,608	58	529.720,138 636.638,873	5.848
58	529.720,138 636.638,873	59	529.718,869 636.629,781	9.18	59	529.718,869 636.629,781	60	529.719,906 636.617,113	12.71	60	529.719,906 636.617,113	61	529.722,584 636.608,946	8.595
61	529.722,584 636.608,946	62	529.726,707 636.603,458	6.864	62	529.726,707 636.603,458	63	529.729,561 636.593,92	9.956	63	529.729,561 636.593,92	64	529.729,718 636.584,07	9.851
64	529.729,718 636.584,07	65	529.728,949 636.577,787	6.33	65	529.728,949 636.577,787	66	529.726,773 636.566,602	11.395	66	529.726,773 636.566,602	67	529.723,978 636.559,404	7.722
67	529.723,978 636.559,404	68	529.719,953 636.552,358	8.115	68	529.719,953 636.552,358	69	529.709,947 636.542,466	14.07	69	529.709,947 636.542,466	70	529.703,145 636.535,343	9.849
70	529.703,145 636.535,343	71	529.699,17 636.530,709	6.105	71	529.699,17 636.530,709	72	529.697,984 636.523,543	7.263	72	529.697,984 636.523,543	73	529.698,639 636.514,522	9.045
73	529.698,639 636.514,522	74	529.696,689 636.506,493	8.262	74	529.696,689 636.506,493	75	529.693,114 636.501,82	5.884	75	529.693,114 636.501,82	76	529.683,771 636.494,251	12.024
76	529.683,771 636.494,251	77	529.675,429 636.484,291	12.992	77	529.675,429 636.484,291	78	529.670,844 636.477,934	7.838	78	529.670,844 636.477,934	79	529.670,12 636.471,725	6.251
79	529.670,12 636.471,725	80	529.669,647 636.468,584	3.176	80	529.669,647 636.468,584	1	529.668,311 636.462,114	6.606					

** Lungimile segmentelor sunt determinate în planul de proiecție Stereo 70 și sunt rotunjite la 1 milimetru.

*** Distanța dintre puncte este formată din segmente cumulate ce sunt mai mici decât valoarea 1 milimetru.

**DATE DESPRE IMOBILUL NR. 880**

Oficiul de Cadastru și Publicitate Imobiliară SUCEAVA
Biroul de Cadastru și Publicitate Imobiliară Vatra Dornei

A. Partea I. Descrierea imobilului

TEREN Intravilan

Adresa: Loc. Coverca, Jud. Suceava

Nr. Crt	Nr cadastral Nr. topografic	Suprafața* (mp)	Observații / Referințe
A1	32502	9.921	Sector cadastral:23 Teren imprejmuit;

B. Partea II. Proprietari și acte

Inscrieri privitoare la dreptul de proprietate și alte drepturi reale		Referințe
1418 / 08/02/2017		
Act Notarial nr. 189, din 11/09/2006 emis de BIN NICOLAI ROTARU (act notarial nr 238 din 08.02.2017, emis de BIN VASILUT NICULINA);		
B1	Intabulare, drept de PROPRIETATE, dobandit prin Succesiune, cota actuala 2/8, cota initiala 2/8 1) OLTEANU ELVIRA	A1
B2	Intabulare, drept de PROPRIETATE, dobandit prin Succesiune, cota actuala 3/8, cota initiala 3/8 1) MIRONOV AURORA	A1
B3	Intabulare, drept de PROPRIETATE, dobandit prin Succesiune, cota actuala 3/8, cota initiala 3/8 1) LOSTUN DOINA	A1

C. Partea III. SARCINI .

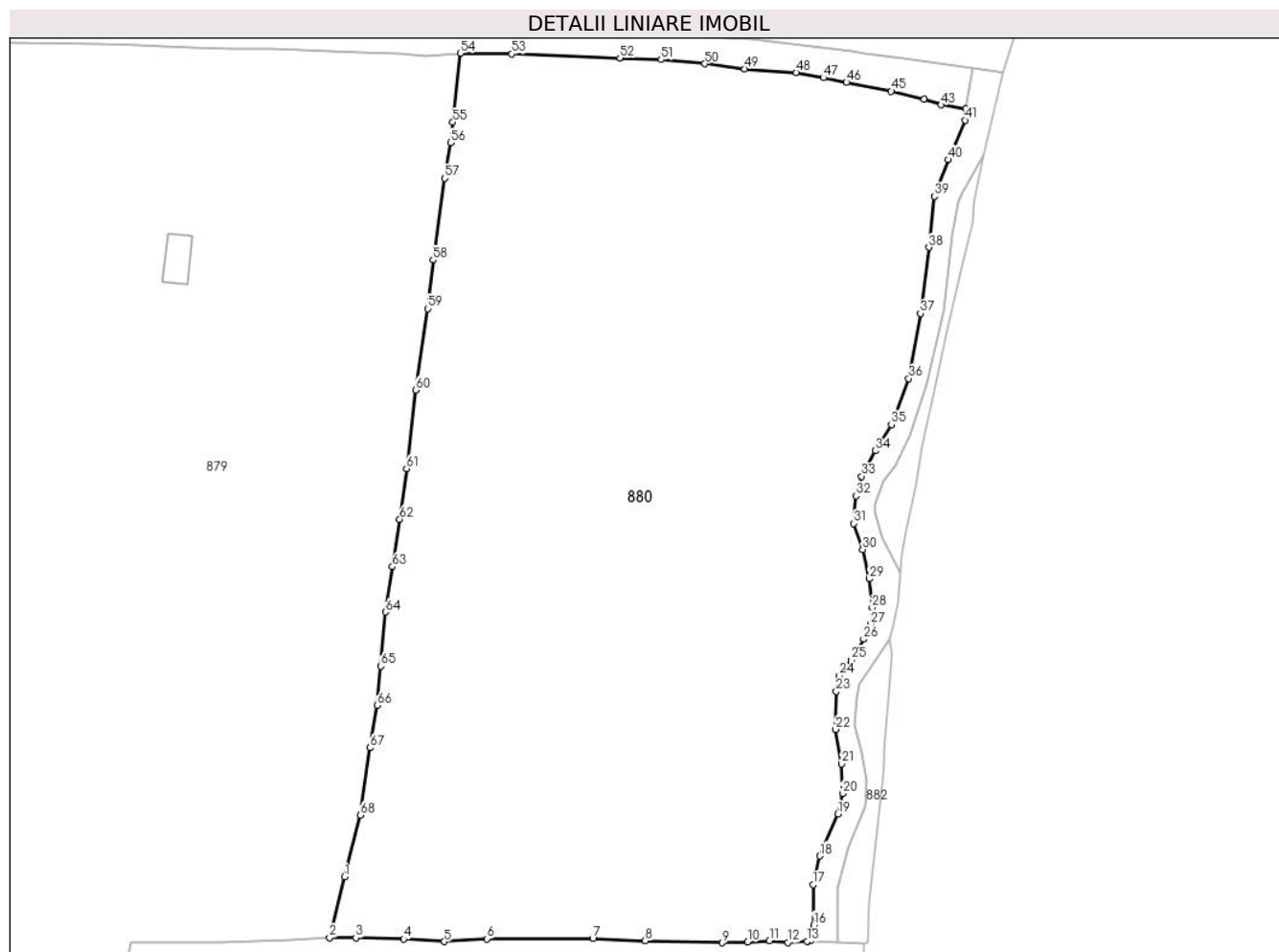
Inscrieri privind dezmembramintele dreptului de proprietate, drepturi reale de garanție și sarcini	Referințe
NU SUNT	

Anexa Nr. 1 La Partea I

Teren

Nr cadastral	Suprafața (mp)*	Observații / Referințe
32502	9.921	

* Suprafața este determinată în planul de proiecție Stereo 70.



Date referitoare la teren

Crt	Categorie folosință	Intravilan	Suprafața (mp)	Tarla	Parcelă	Nr. topo	Observații / Referințe
1	faneata	DA	9.921	-	-	-	Imobil împrejmuit partial cu gard.

Lungime Segmente

1) Valorile lungimilor segmentelor sunt obținute din proiecție în plan.

Punct început	X / Y	Punct sfârșit	X / Y	Lungime segment
1	529.791,08 636.527,137	2	529.788,785 636.517,777	9.637
4	529.800,207 636.517,558	5	529.806,472 636.517,172	6.277
7	529.829,342 636.517,608	8	529.837,403 636.517,286	8.067
10	529.853,193 636.517,093	11	529.856,54 636.517,301	3.353
13	529.862,334 636.517,208	14	529.862,861 636.517,242	0.528
16	529.863,412 636.519,732	17	529.863,28 636.525,942	6.211
2	529.788,785 636.517,777	3	529.792,83 636.517,732	4.045
5	529.806,472 636.517,172	6	529.812,988 636.517,584	6.529
8	529.837,403 636.517,286	9	529.849,279 636.516,985	11.88
11	529.856,54 636.517,301	12	529.859,405 636.517,031	2.878
14	529.862,861 636.517,242	15	529.862,868 636.517,356	0.114
17	529.863,28 636.525,942	18	529.864,297 636.530,36	4.534
3	529.792,83 636.517,732	4	529.800,207 636.517,558	7.379
6	529.812,988 636.517,584	7	529.829,342 636.517,608	16.354
9	529.849,279 636.516,985	10	529.853,193 636.517,093	3.915
12	529.859,405 636.517,031	13	529.862,334 636.517,208	2.934
15	529.862,868 636.517,356	16	529.863,412 636.519,732	2.437
18	529.864,297 636.530,36	19	529.867,115 636.536,837	7.063

Punct început	X / Y	Punct sfârșit	X / Y	Lungime segment	Punct început	X / Y	Punct sfârșit	X / Y	Lungime segment	Punct început	X / Y	Punct sfârșit	X / Y	Lungime segment
19	529.867,115 636.536,837	20	529.867,828 636.539,958	3.201	20	529.867,828 636.539,958	21	529.867,683 636.544,544	4.588	21	529.867,683 636.544,544	22	529.866,693 636.549,842	5.39
22	529.866,693 636.549,842	23	529.866,838 636.555,66	5.82	23	529.866,838 636.555,66	24	529.867,336 636.558,102	2.492	24	529.867,336 636.558,102	25	529.869,169 636.560,548	3.057
25	529.869,169 636.560,548	26	529.871,081 636.563,72	3.704	26	529.871,081 636.563,72	27	529.872,179 636.566,037	2.564	27	529.872,179 636.566,037	28	529.872,356 636.568,577	2.546
28	529.872,356 636.568,577	29	529.871,895 636.573,009	4.456	29	529.871,895 636.573,009	30	529.870,899 636.577,541	4.64	30	529.870,899 636.577,541	31	529.869,523 636.581,54	4.229
31	529.869,523 636.581,54	32	529.869,883 636.585,778	4.253	32	529.869,883 636.585,778	33	529.870,755 636.588,799	3.144	33	529.870,755 636.588,799	34	529.872,82 636.592,742	4.451
34	529.872,82 636.592,742	35	529.875,348 636.596,775	4.76	35	529.875,348 636.596,775	36	529.878,013 636.603,862	7.572	36	529.878,013 636.603,862	37	529.879,816 636.613,845	10.145
37	529.879,816 636.613,845	38	529.881,108 636.624,036	10.273	38	529.881,108 636.624,036	39	529.882,011 636.631,91	7.926	39	529.882,011 636.631,91	40	529.884,098 636.637,527	5.992
40	529.884,098 636.637,527	41	529.886,693 636.643,635	6.636	41	529.886,693 636.643,635	42	529.886,794 636.645,359	1.727	42	529.886,794 636.645,359	43	529.883,012 636.645,987	3.834
43	529.883,012 636.645,987	44	529.880,346 636.646,856	2.804	44	529.880,346 636.646,856	45	529.875,32 636.648,085	5.174	45	529.875,32 636.648,085	46	529.868,422 636.649,454	7.033
46	529.868,422 636.649,454	47	529.864,841 636.650,172	3.652	47	529.864,841 636.650,172	48	529.860,67 636.650,985	4.249	48	529.860,67 636.650,985	49	529.852,747 636.651,508	7.94
49	529.852,747 636.651,508	50	529.846,616 636.652,311	6.183	50	529.846,616 636.652,311	51	529.839,876 636.652,945	6.77	51	529.839,876 636.652,945	52	529.833,523 636.653,213	6.359
52	529.833,523 636.653,213	53	529.816,88 636.653,807	16.654	53	529.816,88 636.653,807	54	529.808,942 636.653,932	7.939	54	529.808,942 636.653,932	55	529.807,776 636.643,307	10.689
55	529.807,776 636.643,307	56	529.807,461 636.640,176	3.147	56	529.807,461 636.640,176	57	529.806,537 636.634,665	5.588	57	529.806,537 636.634,665	58	529.804,745 636.622,1	12.692
58	529.804,745 636.622,1	59	529.803,9 636.614,628	7.52	59	529.803,9 636.614,628	60	529.802,028 636.602,06	12.707	60	529.802,028 636.602,06	61	529.800,627 636.589,984	12.157
61	529.800,627 636.589,984	62	529.799,596 636.582,188	7.864	62	529.799,596 636.582,188	63	529.798,453 636.574,874	7.403	63	529.798,453 636.574,874	64	529.797,415 636.567,903	7.048
64	529.797,415 636.567,903	65	529.796,662 636.559,583	8.354	65	529.796,662 636.559,583	66	529.796,099 636.553,523	6.086	66	529.796,099 636.553,523	67	529.795,046 636.546,994	6.613
67	529.795,046 636.546,994	68	529.793,549 636.536,618	10.483	68	529.793,549 636.536,618	1	529.791,08 636.527,137	9.797					

** Lungimile segmentelor sunt determinate în planul de proiecție Stereo 70 și sunt rotunjite la 1 milimetru.

*** Distanța dintre puncte este formată din segmente cumulate ce sunt mai mici decât valoarea 1 milimetru.

**DATE DESPRE IMOBILUL NR. 881**

Oficiul de Cadastru și Publicitate Imobiliară SUCEAVA
Biroul de Cadastru și Publicitate Imobiliară Vatra Dornei

A. Partea I. Descrierea imobilului

TEREN Intravilan

Adresa: Loc. Coverca, Jud. Suceava

Nr. Crt	Nr cadastral Nr. topografic	Suprafața* (mp)	Observații / Referințe
A1		148	Sector cadastral:23 Teren imprejmuit;

B. Partea II. Proprietari și acte

Inscrieri privitoare la dreptul de proprietate și alte drepturi reale		Referințe
881 / 31/01/2024		
Act Normativ nr. 7, din 13/03/1996 emis de PARLAMENTUL ROMANIEI;		
B1	Intabulare, drept de PROPRIETATE, dobandit prin Lege, cota actuala 1/1 1) NEIDENTIFICAT NEIDENTIFICAT	A1
Act Administrativ nr. 7039, din 11/12/2023 emis de Primaria Comunei Panaci;		
B2	Se noteaza posesia factica in favoarea lui 1) MIRONOV AURORA 2) LOSTUN DOINA	A1

C. Partea III. SARCINI .

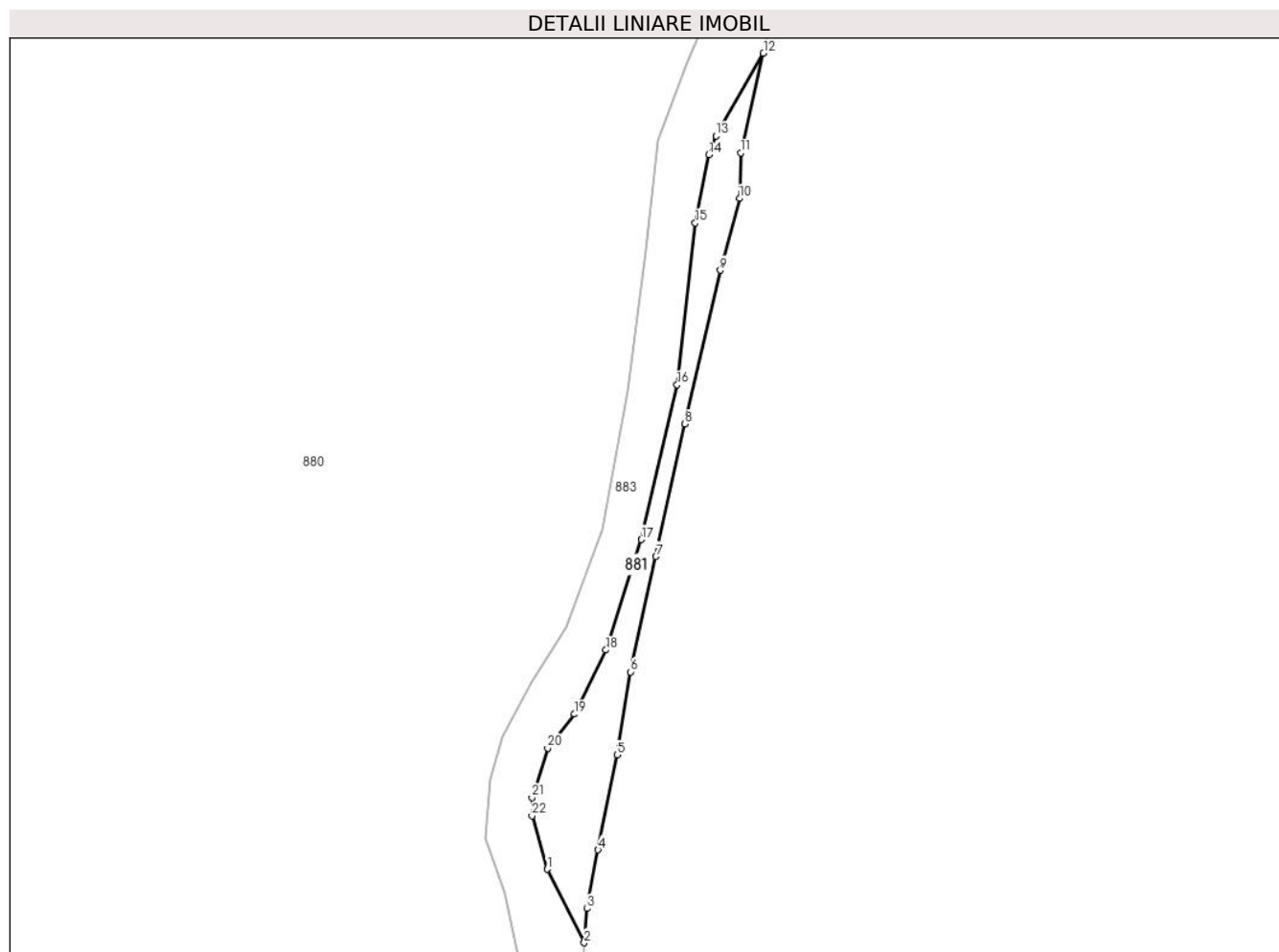
Inscrieri privind dezmembramintele dreptului de proprietate, drepturi reale de garanție și sarcini	Referințe
NU SUNT	

Anexa Nr. 1 La Partea I

Teren

Nr cadastral	Suprafața (mp)*	Observații / Referințe
	148	

* Suprafața este determinată în planul de proiecție Stereo 70.



Date referitoare la teren

Crt	Categorie folosință	Intramilan	Suprafața (mp)	Tarla	Parcelă	Nr. topo	Observații / Referințe
1	faneata	DA	148	-	-	-	

Lungime Segmente

1) Valorile lungimilor segmentelor sunt obținute din proiecție în plan.

Punct început	X / Y	Punct sfârșit	X / Y	Lungime segment (** (m)
1	529.874,015 636.579,286	2	529.876,679 636.573,975	5.942
3	529.876,884 636.576,453	4	529.877,677 636.580,684	4.305
5	529.879,057 636.587,558	6	529.880,038 636.593,544	6.066
7	529.881,867 636.601,895	8	529.883,971 636.611,463	9.797
9	529.886,529 636.622,563	10	529.887,905 636.627,764	5.38

Punct început	X / Y	Punct sfârșit	X / Y	Lungime segment (** (m)
2	529.876,679 636.573,975	3	529.876,884 636.576,453	2.486
4	529.877,677 636.580,684	5	529.879,057 636.587,558	7.011
6	529.880,038 636.593,544	7	529.881,867 636.601,895	8.549
8	529.883,971 636.611,463	9	529.886,529 636.622,563	11.391
10	529.887,905 636.627,764	11	529.887,99 636.631,058	3.295

Punct început	X / Y	Punct sfârșit	X / Y	Lungime segment (** (m))
11	529.887,99 636.631,058	12	529.889,634 636.638,253	7.38
13	529.886,207 636.632,285	14	529.885,693 636.630,92	1.459
15	529.884,703 636.625,98	16	529.883,406 636.614,287	11.765
17	529.880,813 636.603,111	18	529.878,239 636.595,129	8.387
19	529.875,961 636.590,496	20	529.874,033 636.588,047	3.117
21	529.872,91 636.584,466	22	529.872,907 636.583,141	1.325

Punct început	X / Y	Punct sfârșit	X / Y	Lungime segment (** (m))
12	529.889,634 636.638,253	13	529.886,207 636.632,285	6.882
14	529.885,693 636.630,92	15	529.884,703 636.625,98	5.038
16	529.883,406 636.614,287	17	529.880,813 636.603,111	11.473
18	529.878,239 636.595,129	19	529.875,961 636.590,496	5.163
20	529.874,033 636.588,047	21	529.872,91 636.584,466	3.753
22	529.872,907 636.583,141	1	529.874,015 636.579,286	4.011

** Lungimile segmentelor sunt determinate în planul de proiecție Stereo 70 și sunt rotunjite la 1 milimetru.

*** Distanța dintre puncte este formată din segmente cumulate ce sunt mai mici decât valoarea 1 milimetru.

**DATE DESPRE IMOBILUL NR. 882**

Oficiul de Cadastru și Publicitate Imobiliară SUCEAVA
Biroul de Cadastru și Publicitate Imobiliară Vatra Dornei

A. Partea I. Descrierea imobilului

TEREN Intravilan

Adresa: Loc. Coverca, Jud. Suceava

Nr. Crt	Nr cadastral Nr. topografic	Suprafața* (mp)	Observații / Referințe
A1		177	Sector cadastral:23 Teren imprejmuit;

B. Partea II. Proprietari și acte

Inscrieri privitoare la dreptul de proprietate și alte drepturi reale		Referințe
882 / 31/01/2024		
Act Normativ nr. 7, din 13/03/1996 emis de PARLAMENTUL ROMANIEI;		
B1	Intabulare, drept de PROPRIETATE, dobandit prin Lege, cota actuala 1/1 1) NEIDENTIFICAT NEIDENTIFICAT	A1
Act Administrativ nr. 7034, din 11/12/2023 emis de Primaria Comunei Panaci;		
B2	Se noteaza posesia factica in favoarea lui 1) MIRONOV AURORA 2) LOSTUN DOINA	A1

C. Partea III. SARCINI .

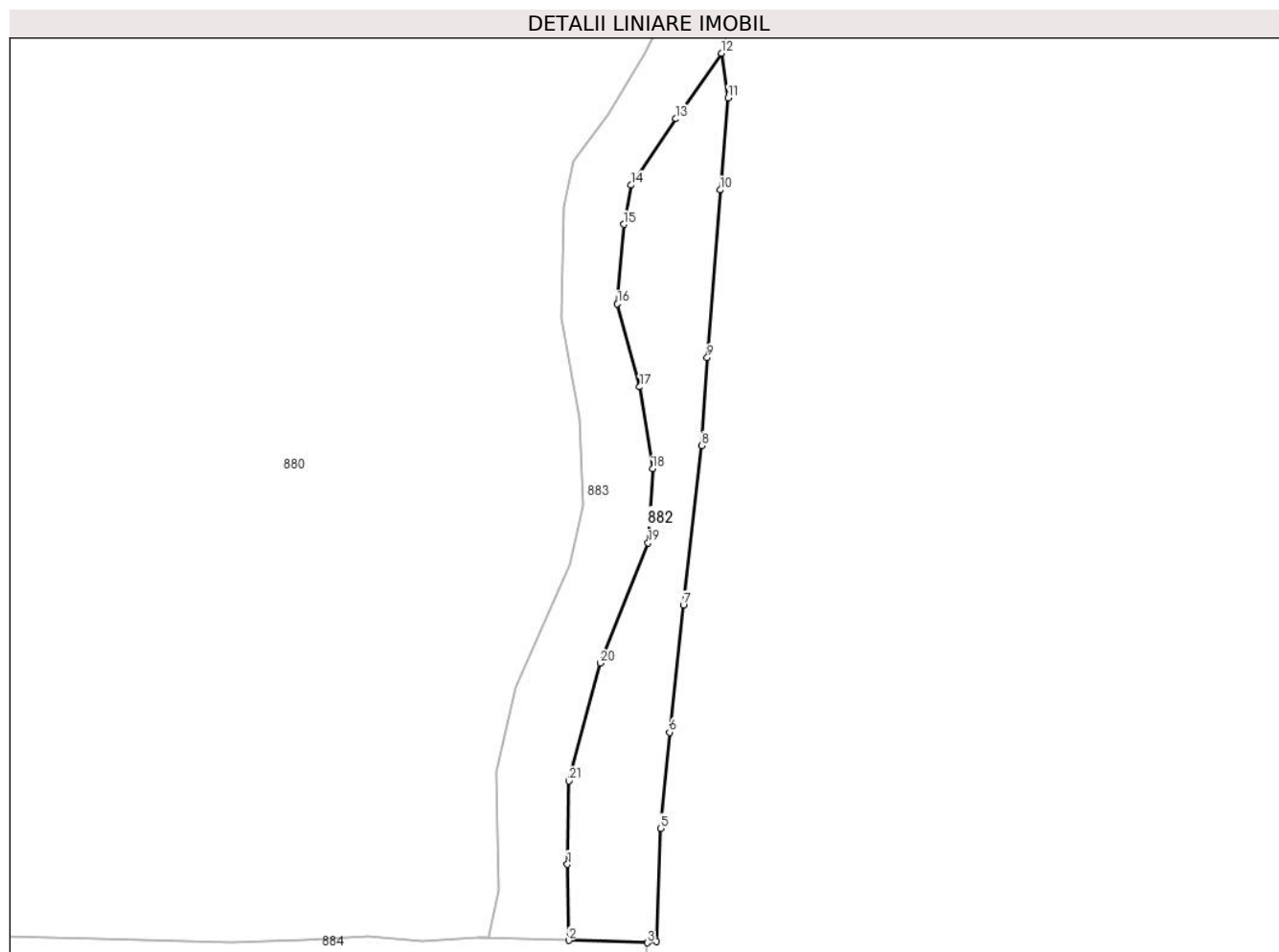
Inscrieri privind dezmembramintele dreptului de proprietate, drepturi reale de garanție și sarcini	Referințe
NU SUNT	

Anexa Nr. 1 La Partea I

Teren

Nr cadastral	Suprafața (mp)*	Observații / Referințe
	177	

* Suprafața este determinată în planul de proiecție Stereo 70.



Date referitoare la teren

Crt	Categorie folosință	Intramilan	Suprafața (mp)	Tarla	Parcelă	Nr. topo	Observații / Referințe
1	faneata	DA	177	-	-	-	

Lungime Segmente

1) Valorile lungimilor segmentelor sunt obținute din proiecție în plan.

Punct început	X / Y	Punct sfârșit	X / Y	Lungime segment (** (m)
1	529.867,013 636.521,078	2	529.867,085 636.517,07	4.009
3	529.871,226 636.516,949	4	529.871,697 636.517,018	0.476
5	529.871,912 636.522,969	6	529.872,394 636.528,023	5.077
7	529.873,125 636.534,722	8	529.874,099 636.543,119	8.453
9	529.874,385 636.547,748	10	529.875,058 636.556,571	8.849

Punct început	X / Y	Punct sfârșit	X / Y	Lungime segment (** (m)
2	529.867,085 636.517,07	3	529.871,226 636.516,949	4.143
4	529.871,697 636.517,018	5	529.871,912 636.522,969	5.955
6	529.872,394 636.528,023	7	529.873,125 636.534,722	6.739
8	529.874,099 636.543,119	9	529.874,385 636.547,748	4.638
10	529.875,058 636.556,571	11	529.875,475 636.561,423	4.87

Punct început	X / Y	Punct sfârșit	X / Y	Lungime segment (** (m)
11	529.875,475 636.561,423	12	529.875,133 636.563,768	2.37
13	529.872,736 636.560,315	14	529.870,381 636.556,824	4.211
15	529.869,976 636.554,756	16	529.869,653 636.550,571	4.197
17	529.870,829 636.546,206	18	529.871,507 636.541,895	4.364
19	529.871,273 636.537,986	20	529.868,737 636.531,672	6.804
21	529.867,103 636.525,47	1	529.867,013 636.521,078	4.393

Punct început	X / Y	Punct sfârșit	X / Y	Lungime segment (** (m)
12	529.875,133 636.563,768	13	529.872,736 636.560,315	4.203
14	529.870,381 636.556,824	15	529.869,976 636.554,756	2.107
16	529.869,653 636.550,571	17	529.870,829 636.546,206	4.521
18	529.871,507 636.541,895	19	529.871,273 636.537,986	3.916
20	529.868,737 636.531,672	21	529.867,103 636.525,47	6.414

** Lungimile segmentelor sunt determinate în planul de proiecție Stereo 70 și sunt rotunjite la 1 milimetru.

*** Distanța dintre puncte este formată din segmente cumulate ce sunt mai mici decât valoarea 1 milimetru.

**DATE DESPRE IMOBILUL NR. 883**

Oficiul de Cadastru și Publicitate Imobiliară SUCEAVA
Biroul de Cadastru și Publicitate Imobiliară Vatra Dornei

A. Partea I. Descrierea imobilului

TEREN Intravilan

Adresa: Loc. Coverca, Jud. Suceava

Nr. Crt	Nr cadastral Nr. topografic	Suprafața* (mp)	Observații / Referințe
A1		508	Sector cadastral:23 Teren neimprejmuit;

B. Partea II. Proprietari și acte

Inscrieri privitoare la dreptul de proprietate și alte drepturi reale		Referințe
883 / 31/01/2024		
Act Normativ nr. 1705, din 29/11/2006 emis de GUVERNUL ROMANIEI (act normativ HG nr. 209 din 20.03.2012, emis de GUVERNUL ROMANIEI, extras din inventarul centralizat al bunurilor din domeniul public al statului - anexa 12 - poziția 63739, emis de Guvernul Romaniei);		
B1	Intabulare, drept de PROPRIETATE, dobandit prin Lege, cota actuala 1/1, cota initiala 1/1 1) STATUL ROMÂN , CIF:99999999999999, - DOMENIUL PUBLIC	A1
B2	Intabulare, drept de ADMINISTRARE, dobandit prin Lege, cota actuala 1/1, cota initiala 1/1 1) ADMINISTRAȚIA NAȚIONALĂ APELE ROMÂNE , CIF:24326056	A1

C. Partea III. SARCINI .

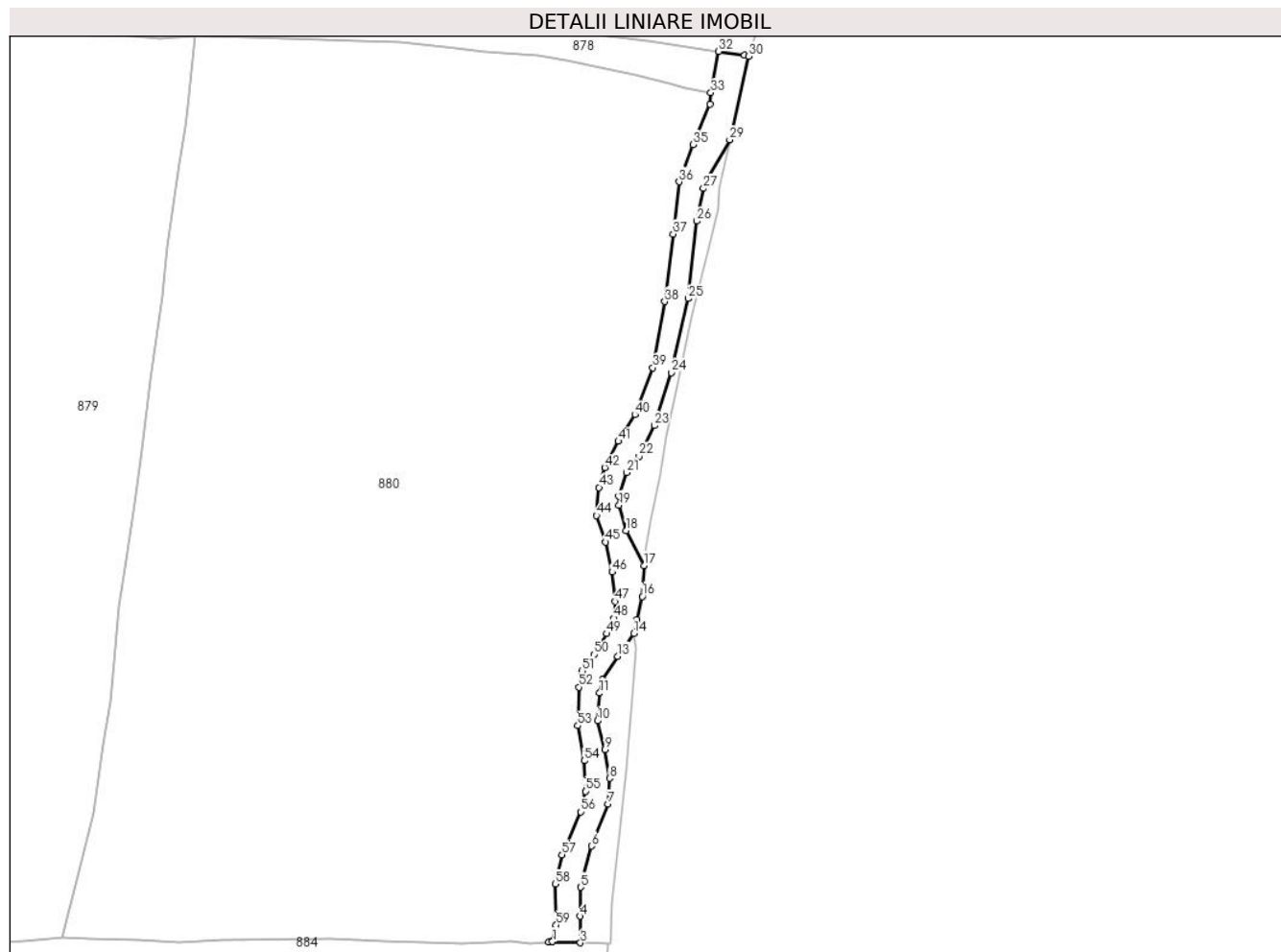
Inscrieri privind dezmembramintele dreptului de proprietate, drepturi reale de garanție și sarcini	Referințe
NU SUNT	

Anexa Nr. 1 La Partea I

Teren

Nr cadastral	Suprafața (mp)*	Observații / Referințe
	508	

* Suprafața este determinată în planul de proiecție Stereo 70.



Date referitoare la teren

Crt	Categorie folosință	Intravilan	Suprafața (mp)	Tarla	Parcelă	Nr. topo	Observații / Referințe
1	ape curgătoare	DA	508	-	-	-	PARTE DIN RAUL CALIMANEL

Lungime Segmente

1) Valorile lungimilor segmentelor sunt obținute din proiecție în plan.

Punct început	X / Y	Punct sfârșit	X / Y	Lungime segment	Punct început	X / Y	Punct sfârșit	X / Y	Lungime segment	Punct început	X / Y	Punct sfârșit	X / Y	Lungime segment
1	529.862,861 636.517,242	2	529.862,334 636.517,208	0.528	2	529.862,334 636.517,208	3	529.867,085 636.517,07	4.753	3	529.867,085 636.517,07	4	529.867,013 636.521,078	4.009
4	529.867,013 636.521,078	5	529.867,103 636.525,47	4.393	5	529.867,103 636.525,47	6	529.868,737 636.531,672	6.414	6	529.868,737 636.531,672	7	529.871,273 636.537,986	6.804
7	529.871,273 636.537,986	8	529.871,507 636.541,895	3.916	8	529.871,507 636.541,895	9	529.870,829 636.546,206	4.364	9	529.870,829 636.546,206	10	529.869,653 636.550,571	4.521
10	529.869,653 636.550,571	11	529.869,976 636.554,756	4.197	11	529.869,976 636.554,756	12	529.870,381 636.556,824	2.107	12	529.870,381 636.556,824	13	529.872,736 636.560,315	4.211
13	529.872,736 636.560,315	14	529.875,133 636.563,768	4.203	14	529.875,133 636.563,768	15	529.875,66 636.565,803	2.102	15	529.875,66 636.565,803	16	529.876,429 636.569,325	3.605

Punct început	X / Y	Punct sfârșit	X / Y	Lungime segment	Punct început	X / Y	Punct sfârșit	X / Y	Lungime segment	Punct început	X / Y	Punct sfârșit	X / Y	Lungime segment
16	529.876,429 636.569,325	17	529.876,679 636.573,975	4.657	17	529.876,679 636.573,975	18	529.874,015 636.579,286	5.942	18	529.874,015 636.579,286	19	529.872,907 636.583,141	4.011
19	529.872,907 636.583,141	20	529.872,91 636.584,466	1.325	20	529.872,91 636.584,466	21	529.874,033 636.588,047	3.753	21	529.874,033 636.588,047	22	529.875,961 636.590,496	3.117
22	529.875,961 636.590,496	23	529.878,239 636.595,129	5.163	23	529.878,239 636.595,129	24	529.880,813 636.603,111	8.387	24	529.880,813 636.603,111	25	529.883,406 636.614,287	11.473
25	529.883,406 636.614,287	26	529.884,703 636.625,98	11.765	26	529.884,703 636.625,98	27	529.885,693 636.630,92	5.038	27	529.885,693 636.630,92	28	529.886,207 636.632,285	1.459
28	529.886,207 636.632,285	29	529.889,634 636.638,253	6.882	29	529.889,634 636.638,253	30	529.892,47 636.650,87	12.932	30	529.892,47 636.650,87	31	529.891,86 636.651,06	0.639
31	529.891,86 636.651,06	32	529.887,96 636.651,59	3.936	32	529.887,96 636.651,59	33	529.886,794 636.645,359	6.339	33	529.886,794 636.645,359	34	529.886,693 636.643,635	1.727
34	529.886,693 636.643,635	35	529.884,098 636.637,527	6.636	35	529.884,098 636.637,527	36	529.882,011 636.631,91	5.992	36	529.882,011 636.631,91	37	529.881,108 636.624,036	7.926
37	529.881,108 636.624,036	38	529.879,816 636.613,845	10.273	38	529.879,816 636.613,845	39	529.878,013 636.603,862	10.145	39	529.878,013 636.603,862	40	529.875,348 636.596,775	7.572
40	529.875,348 636.596,775	41	529.872,82 636.592,742	4.76	41	529.872,82 636.592,742	42	529.870,755 636.588,799	4.451	42	529.870,755 636.588,799	43	529.869,883 636.585,778	3.144
43	529.869,883 636.585,778	44	529.869,523 636.581,54	4.253	44	529.869,523 636.581,54	45	529.870,899 636.577,541	4.229	45	529.870,899 636.577,541	46	529.871,895 636.573,009	4.64
46	529.871,895 636.573,009	47	529.872,356 636.568,577	4.456	47	529.872,356 636.568,577	48	529.872,179 636.566,037	2.546	48	529.872,179 636.566,037	49	529.871,081 636.563,72	2.564
49	529.871,081 636.563,72	50	529.869,169 636.560,548	3.704	50	529.869,169 636.560,548	51	529.867,336 636.558,102	3.057	51	529.867,336 636.558,102	52	529.866,838 636.555,66	2.492
52	529.866,838 636.555,66	53	529.866,693 636.549,842	5.82	53	529.866,693 636.549,842	54	529.867,683 636.544,544	5.39	54	529.867,683 636.544,544	55	529.867,828 636.539,958	4.588
55	529.867,828 636.539,958	56	529.867,115 636.536,837	3.201	56	529.867,115 636.536,837	57	529.864,297 636.530,36	7.063	57	529.864,297 636.530,36	58	529.863,28 636.525,942	4.534
58	529.863,28 636.525,942	59	529.863,412 636.519,732	6.211	59	529.863,412 636.519,732	60	529.862,868 636.517,356	2.437	60	529.862,868 636.517,356	1	529.862,861 636.517,242	0.114

** Lungimile segmentelor sunt determinate în planul de proiecție Stereo 70 și sunt rotunjite la 1 milimetru.

*** Distanța dintre puncte este formată din segmente cumulate ce sunt mai mici decât valoarea 1 milimetru.

**DATE DESPRE IMOBILUL NR. 884**

Oficiul de Cadastru și Publicitate Imobiliară SUCEAVA
Biroul de Cadastru și Publicitate Imobiliară Vatra Dornei

A. Partea I. Descrierea imobilului

TEREN Intravilan

Nr. CF vechi:365
Nr. cadastral vechi:1350

Adresa: Loc. Coverca, Jud. Suceava

Nr. Crt	Nr cadastral Nr. topografic	Suprafața* (mp)	Observații / Referințe
A1	31985	3.200	Sector cadastral:23 Teren imprejmuit;

B. Partea II. Proprietari și acte

Inscrieri privitoare la dreptul de proprietate și alte drepturi reale		Referințe
7555 / 11/12/2007		
Act Notarial nr. 2952, din 05/12/2007 emis de BNP Nicolai Rotaru;		
B1	Intabulare, drept de PROPRIETATE bun comun, dobandit prin Conventie, cota actuala 1/1, cota initiala 1/1 1) TELEGARU ION , soț, lipsa CNP 2) TELEGARU ILEANA , soție, lipsa CNP <i>OBSERVATII: (provenita din conversia CF 365)</i>	A1

C. Partea III. SARCINI .

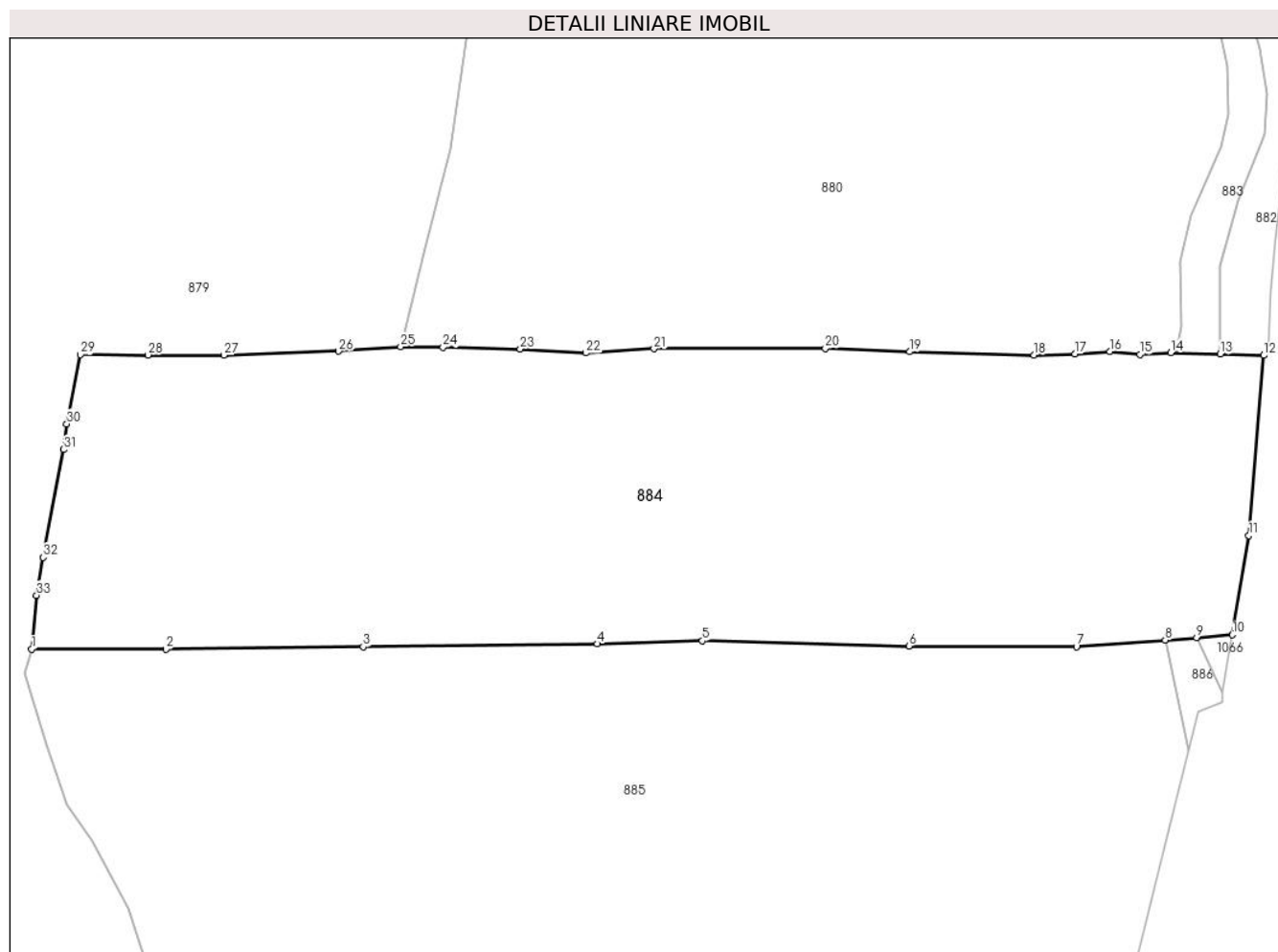
Inscrieri privind dezmembramintele dreptului de proprietate, drepturi reale de garanție și sarcini	Referințe
NU SUNT	

Anexa Nr. 1 La Partea I

Teren

Nr cadastral	Suprafața (mp)*	Observații / Referințe
31985	3.200	

* Suprafața este determinată în planul de proiecție Stereo 70.



Date referitoare la teren

Crt	Categorie folosință	Intravilan	Suprafața (mp)	Tarla	Parcelă	Nr. topo	Observații / Referințe
1	faneata	DA	3.200	-	-	-	parceta 1

Lungime Segmente

1) Valorile lungimilor segmentelor sunt obținute din proiecție în plan.

Punct început	X / Y	Punct sfârșit	X / Y	Lungime segment (** (m)
1	529.753,534 636.488,915	2	529.766,364 636.488,891	12.83
3	529.785,211 636.489,129	4	529.807,556 636.489,42	22.347
5	529.817,614 636.489,697	6	529.837,355 636.489,211	19.747
7	529.853,343 636.489,135	8	529.861,818 636.489,788	8.5
9	529.864,803 636.490,018	10	529.868,243 636.490,283	3.45

Punct început	X / Y	Punct sfârșit	X / Y	Lungime segment (** (m)
2	529.766,364 636.488,891	3	529.785,211 636.489,129	18.849
4	529.807,556 636.489,42	5	529.817,614 636.489,697	10.062
6	529.837,355 636.489,211	7	529.853,343 636.489,135	15.988
8	529.861,818 636.489,788	9	529.864,803 636.490,018	2.994
10	529.868,243 636.490,283	11	529.869,799 636.499,76	9.604

Punct început	X / Y	Punct sfârșit	X / Y	Lungime segment (** (m))
11	529.869,799 636.499,76	12	529.871,226 636.516,949	17.248
13	529.867,085 636.517,07	14	529.862,334 636.517,208	4.753
15	529.859,405 636.517,031	16	529.856,54 636.517,301	2.878
17	529.853,193 636.517,093	18	529.849,279 636.516,985	3.915
19	529.837,403 636.517,286	20	529.829,342 636.517,608	8.067
21	529.812,988 636.517,584	22	529.806,472 636.517,172	6.529
23	529.800,207 636.517,558	24	529.792,83 636.517,732	7.379
25	529.788,785 636.517,777	26	529.782,872 636.517,34	5.929
27	529.771,89 636.516,976	28	529.764,649 636.516,982	7.241
29	529.758,198 636.517,017	30	529.756,889 636.510,416	6.73
31	529.756,594 636.507,968	32	529.754,634 636.497,666	10.487
33	529.754,018 636.494,042	1	529.753,534 636.488,915	5.15

Punct început	X / Y	Punct sfârșit	X / Y	Lungime segment (** (m))
12	529.871,226 636.516,949	13	529.867,085 636.517,07	4.143
14	529.862,334 636.517,208	15	529.859,405 636.517,031	2.934
16	529.856,54 636.517,301	17	529.853,193 636.517,093	3.353
18	529.849,279 636.516,985	19	529.837,403 636.517,286	11.88
20	529.829,342 636.517,608	21	529.812,988 636.517,584	16.354
22	529.806,472 636.517,172	23	529.800,207 636.517,558	6.277
24	529.792,83 636.517,732	25	529.788,785 636.517,777	4.045
26	529.782,872 636.517,34	27	529.771,89 636.516,976	10.988
28	529.764,649 636.516,982	29	529.758,198 636.517,017	6.451
30	529.756,889 636.510,416	31	529.756,594 636.507,968	2.466
32	529.754,634 636.497,666	33	529.754,018 636.494,042	3.676

** Lungimile segmentelor sunt determinate în planul de proiecție Stereo 70 și sunt rotunjite la 1 milimetru.

*** Distanța dintre puncte este formată din segmente cumulate ce sunt mai mici decât valoarea 1 milimetru.

**DATE DESPRE IMOBILUL NR. 885**

Oficiul de Cadastru și Publicitate Imobiliară SUCEAVA
Biroul de Cadastru și Publicitate Imobiliară Vatra Dornei

A. Partea I. Descrierea imobilului

TEREN Intravilan

Nr. CF vechi:176

Nr. cadastral vechi:822

Adresa: Loc. Coverca, Jud. Suceava

Nr. Crt	Nr cadastral Nr. topografic	Suprafața* (mp)	Observații / Referințe
A1	30161	3.580	Sector cadastral:23 Teren imprejmuit; Imobil imprejmuit partial cu gard

B. Partea II. Proprietari și acte

Inscrieri privitoare la dreptul de proprietate și alte drepturi reale	Referințe
8087 / 23/12/2009	
Act Notarial nr. 2940, din 23/12/2009 emis de BNP NICULINA VASILUT;	
B2	Intabulare, drept de PROPRIETATE, dobandit prin Conventie, cota actuala 1/1, cota initiala 1/1 1) SC CARPATHIAN SPRINGS SA, CIF:13290801
Act Administrativ nr. 7, din 30/09/2009 emis de PRIMARIA PANACI;	
B3	se noteaza Autorizatia de construire nr.7/30.09.2009 emisa de Primaria com.Panaci
10882 / 21/07/2015	
Act Notarial nr. 1046, din 20/07/2015 emis de PITREL LIDIA;	
B8	se notează interdicțiile de dezmembrare, alipire, demolare, restructurare, amenajare, grevare, închiriere, înstrăinare și construire 1) UNICREDIT BANK SA, CIF:361536
1056 / 01/02/2017	
Act Notarial nr. 87, din 27/01/2017 emis de PITREL Lidia;	
B9	se notează interdicțiile de dezmembrare, alipire, demolare, restructurare, amenajare, grevare, închiriere, înstrăinare și construire 1) UNICREDIT BANK SA, CIF:361536
8639 / 12/06/2019	
Act Notarial nr. 548, din 10/06/2019 emis de PITREL Lidia;	
B10	se notează interdicțiile de dezmembrare, alipire, demolare, restructurare, amenajare, grevare, închiriere, înstrăinare și construire 1) UNICREDIT BANK SA, CIF:361536
4595 / 12/03/2020	
Act Notarial nr. 273, din 11/03/2020 emis de PITREL Lidia;	
B12	se notează interdicțiile de dezmembrare, alipire, demolare, restructurare, amenajare, grevare, închiriere, înstrăinare și construire 1) UNICREDIT BANK SA, CIF:361536
Act Notarial nr. 280, din 11/03/2020 emis de PITREL Lidia;	
B13	se notează interdicțiile de dezmembrare, alipire, demolare, restructurare, amenajare, grevare, închiriere, înstrăinare și construire 1) UNICREDIT BANK SA, CIF:361536
1491 / 31/01/2024	
Act Notarial nr. 66, din 30/01/2024 emis de PITREL Lidia;	
B16	se notează interdicțiile de dezmembrare, alipire, demolare, restructurare, amenajare, grevare, închiriere, înstrăinare și construire 1) UNICREDIT BANK SA, CIF:361536

C. Partea III. SARCINI

Inscrieri privind dezmembramintele dreptului de proprietate, drepturi reale de garanție și sarcini	Referințe
10882 / 21/07/2015	
Act Notarial nr. 1046, din 20/07/2015 emis de PITREL LIDIA;	
C12	Intabulare, drept de IPOTECA, Valoare:5000000 EURși celelalte obligații aferente creditului, dobandit prin Conventie, cota actuala 1/1,

Inscrieri privind dezmembramintele dreptului de proprietate, drepturi reale de garanție și sarcini		Referințe
C12	cota initiala 1/1 1) UNICREDIT BANK SA, CIF:361536	A1
11258 / 30/07/2015		
Act Notarial nr. 1046, din 20/07/2015 emis de PITREL LIDIA;		
C13	se notează ipoteca de sub C11 și C12 și asupra chiriilor sau arenzilor prezente și viitoare produse de imobil, precum și asupra indemnizațiilor plătite în temeiul contractelor de garantare/asigurare de orice fel, cu privire și în legătură cu plata acestor chirii sau arenzi 1) UNICREDIT BANK SA, CIF:361536	A1
1056 / 01/02/2017		
Act Notarial nr. 87, din 27/01/2017 emis de PITREL Lidia;		
C15	Intabulare, drept de IPOTECA, Valoare:2000000 EURși celelalte obligații de plată aferente creditului, dobandit prin Conventie, cota actuala 1/1, cota initiala 1/1 1) UNICREDIT BANK SA, CIF:361536	A1
C16	se notează dreptul de ipotecă asupra tuturor chiriilor sau arenzilor prezente și viitoare produse de imobil, precum și asupra indemnizațiilor plătite în temeiul contractelor de garantare/asigurare cu privire la plata acestor chirii sau arenzi 1) UNICREDIT BANK SA, CIF:361536	A1
8639 / 12/06/2019		
Act Notarial nr. 548, din 10/06/2019 emis de PITREL Lidia;		
C17	Intabulare, drept de IPOTECA, Valoare:3000000 EURși celelalte obligații de plată aferente creditului, asupra imobilului precum și asupra tuturor construcțiilor viitoare, îmbunătățirilor, accesoriilor și tuturor ameliorațiilor ulterioare 1) UNICREDIT BANK SA, CIF:361536	A1
C18	se notează ipoteca mobilă asupra chiriilor sau arenzilor prezente și viitoare produse de imobil și indemnizațiilor plătite în temeiul contractelor de garantare/asigurare de orice fel cu privire la și în legătură cu plata acestor chirii sau arenzi, precum și asupra creanțelor bănești ale constitutorului, născute din polița/polițele și contractul/contractele de asigurare încheiate pentru asigurarea imobilului 1) UNICREDIT BANK SA, CIF:361536	A1
4595 / 12/03/2020		
Act Notarial nr. 273, din 11/03/2020 emis de PITREL Lidia;		
C21	Intabulare, drept de IPOTECA, Valoare:15000000 EURși celelalte obligații de plată aferente creditului, asupra imobilului, precum și asupra tuturor construcțiilor, îmbunătățirilor, accesoriilor și ameliorațiilor ulterioare, dobandit prin Conventie, cota actuala 1/1, cota initiala 1/1 1) UNICREDIT BANK SA, CIF:361536	A1
C22	se notează ipoteca mobilă asupra chiriilor sau arenzilor prezente și viitoare produse de imobil și indemnizațiilor plătite în temeiul contractelor de garantare/asigurare de orice fel cu privire la și în legătură cu plata acestor chirii sau arenzi 1) UNICREDIT BANK SA, CIF:361536	A1
C23	se notează ipoteca mobilă asupra creanțelor bănești ale constitutorului, născute din polița/polițele și contractul/contractele de asigurare încheiate pentru asigurarea imobilului 1) UNICREDIT BANK SA, CIF:361536	A1
Act Notarial nr. 280, din 11/03/2020 emis de PITREL Lidia;		
C24	Intabulare, drept de IPOTECA, Valoare:30000000 EURși celelalte obligații de plată aferente creditului, asupra imobilului, precum și asupra tuturor construcțiilor, îmbunătățirilor, accesoriilor și ameliorațiilor ulterioare, dobandit prin Conventie, cota actuala 1/1, cota initiala 1/1 1) UNICREDIT BANK SA, CIF:361536	A1
C25	se notează ipoteca mobilă asupra chiriilor sau arenzilor prezente și viitoare produse de imobil și indemnizațiilor plătite în temeiul contractelor de garantare/asigurare de orice fel cu privire la și în legătură cu plata acestor chirii sau arenzi 1) UNICREDIT BANK SA, CIF:361536	A1
C26	se notează ipoteca mobilă asupra creanțelor bănești ale constitutorului, născute din polița/polițele și contractul/contractele de	A1

Inscrieri privind dezmembramintele dreptului de proprietate, drepturi reale de garanție și sarcini		Referințe
C26	asigurare încheiate pentru asigurarea imobilului 1) UNICREDIT BANK SA, CIF:361536	A1
1491 / 31/01/2024		
Act Notarial nr. 66, din 30/01/2024 emis de PITREL Lidia;		
C28	Intabulare, drept de IPOTECA, Valoare:9700000 EURși celelalte obligații de plată aferente creditului, asupra imobilului, precum și asupra tuturor construcțiilor, îmbunătățirilor, accesoriilor și ameliorațiilor ulterioare 1) UNICREDIT BANK SA, CIF:361536	A1
C29	se notează ipoteca mobilă asupra chiriilor sau arenzilor prezente și viitoare produse de imobil și indemnizațiilor plătite în temeiul contractelor de garantare/asigurare de orice fel cu privire la și în legătură cu plata acestor chirii sau arenzi, precum și ipoteca mobilă asupra creanțelor bănești ale constituitorului, născute din polița/polițele și contractul/contractele de asigurare încheiate pentru asigurarea imobilului 1) UNICREDIT BANK SA, CIF:361536	A1

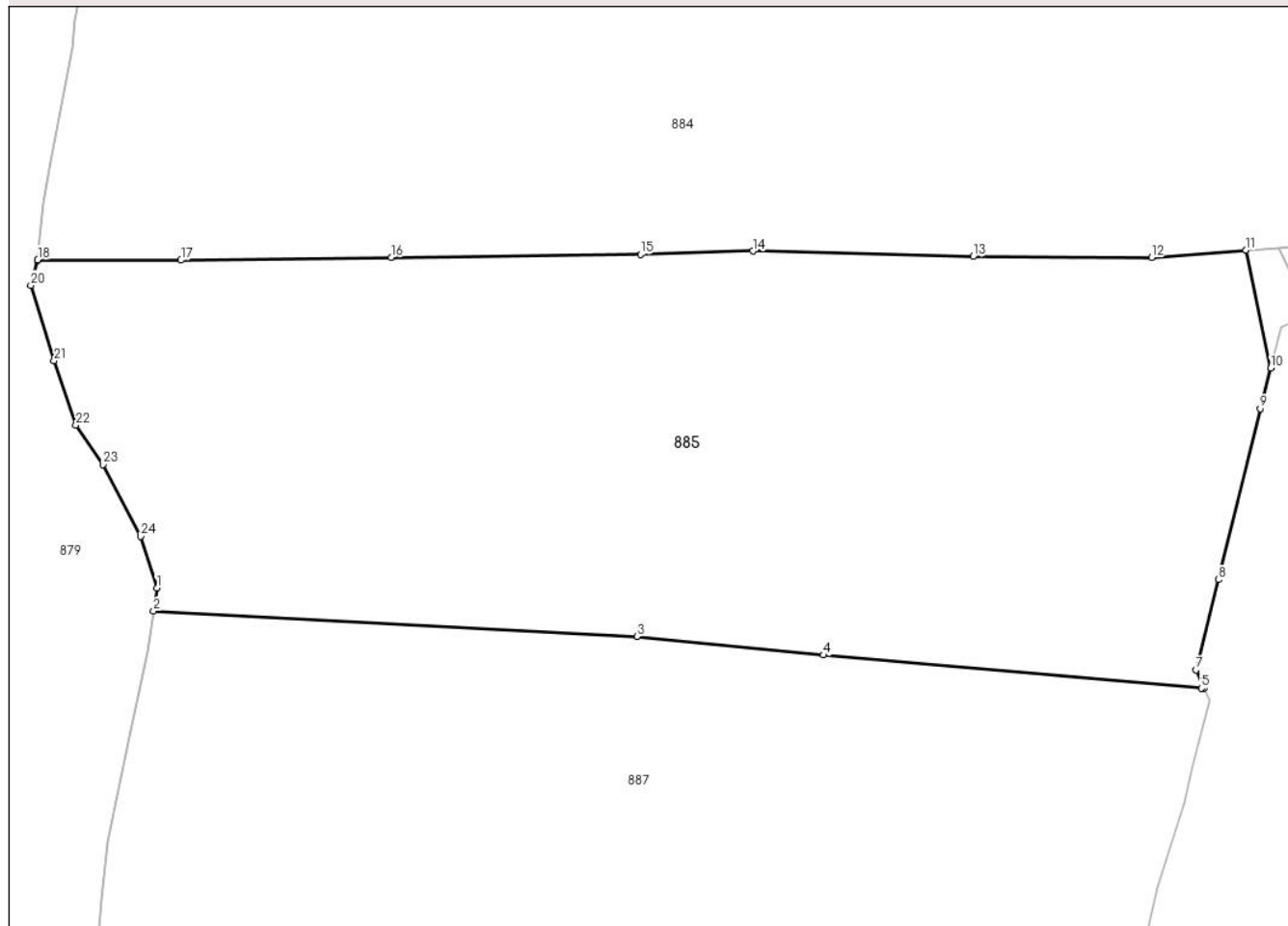
Anexa Nr. 1 La Partea I

Teren

Nr cadastral	Suprafața (mp)*	Observații / Referințe
30161	3.580	Imobil împrejmuit partial cu gard

* Suprafața este determinată în planul de proiecție Stereo 70.

DETALII LINIARE IMOBIL



Date referitoare la teren

Crt	Categorie folosință	Intravilan	Suprafața (mp)	Tarla	Parcelă	Nr. topo	Observații / Referințe
1	faneata	DA	3.580	-	-	-	

Lungime Segmente

1) Valorile lungimilor segmentelor sunt obținute din proiecție în plan.

Punct început	X / Y	Punct sfârșit	X / Y	Lungime segment (** (m)
1	529.764,231 636.459,536	2	529.763,929 636.457,458	2.1
3	529.807,224 636.455,171	4	529.823,949 636.453,516	16.807
5	529.857,817 636.450,55	6	529.858,072 636.450,534	0.256
7	529.857,35 636.452,2	8	529.859,34 636.460,28	8.321
9	529.863,1 636.475,58	10	529.864,029 636.479,212	3.749

Punct început	X / Y	Punct sfârșit	X / Y	Lungime segment (** (m)
2	529.763,929 636.457,458	3	529.807,224 636.455,171	43.355
4	529.823,949 636.453,516	5	529.857,817 636.450,55	33.998
6	529.858,072 636.450,534	7	529.857,35 636.452,2	1.816
8	529.859,34 636.460,28	9	529.863,1 636.475,58	15.755
10	529.864,029 636.479,212	11	529.861,818 636.489,788	10.805

Punct început	X / Y	Punct sfârșit	X / Y	Lungime segment (** (m)
11	529.861,818 636.489,788	12	529.853,343 636.489,135	8.5
13	529.837,355 636.489,211	14	529.817,614 636.489,697	19.747
15	529.807,556 636.489,42	16	529.785,211 636.489,129	22.347
17	529.766,364 636.488,891	18	529.753,534 636.488,915	12.83
19	529.753,527 636.488,842	20	529.752,915 636.486,637	2.288
21	529.754,995 636.479,879	22	529.756,96 636.474,099	6.105
23	529.759,369 636.470,583	24	529.762,752 636.464,141	7.276

Punct început	X / Y	Punct sfârșit	X / Y	Lungime segment (** (m)
12	529.853,343 636.489,135	13	529.837,355 636.489,211	15.988
14	529.817,614 636.489,697	15	529.807,556 636.489,42	10.062
16	529.785,211 636.489,129	17	529.766,364 636.488,891	18.849
18	529.753,534 636.488,915	19	529.753,527 636.488,842	0.073
20	529.752,915 636.486,637	21	529.754,995 636.479,879	7.071
22	529.756,96 636.474,099	23	529.759,369 636.470,583	4.262
24	529.762,752 636.464,141	1	529.764,231 636.459,536	4.837

** Lungimile segmentelor sunt determinate în planul de proiecție Stereo 70 și sunt rotunjite la 1 milimetru.

*** Distanța dintre puncte este formată din segmente cumulate ce sunt mai mici decât valoarea 1 milimetru.

**DATE DESPRE IMOBILUL NR. 886**

Oficiul de Cadastru și Publicitate Imobiliară SUCEAVA
Biroul de Cadastru și Publicitate Imobiliară Vatra Dornei

A. Partea I. Descrierea imobilului

TEREN Intravilan

Adresa: Loc. Coverca, Jud. Suceava

Nr. Crt	Nr cadastral Nr. topografic	Suprafața* (mp)	Observații / Referințe
A1		29	Sector cadastral:23 Teren imprejmuit;

B. Partea II. Proprietari și acte

Inscrieri privitoare la dreptul de proprietate și alte drepturi reale		Referințe
886 / 31/01/2024		
Act Normativ nr. 7, din 13/03/1996 emis de PARLAMENTUL ROMANIEI;		
B1	Intabulare, drept de PROPRIETATE, dobandit prin Lege, cota actuala 1/1 1) NEIDENTIFICAT NEIDENTIFICAT	A1
Act Administrativ nr. 443, din 25/01/2024 emis de Primaria Comunei Panaci;		
B2	Se noteaza posesia factica in favoarea lui 1) SC CARPATHIAN SPRINGS SA, CIF:13290801	A1

C. Partea III. SARCINI .

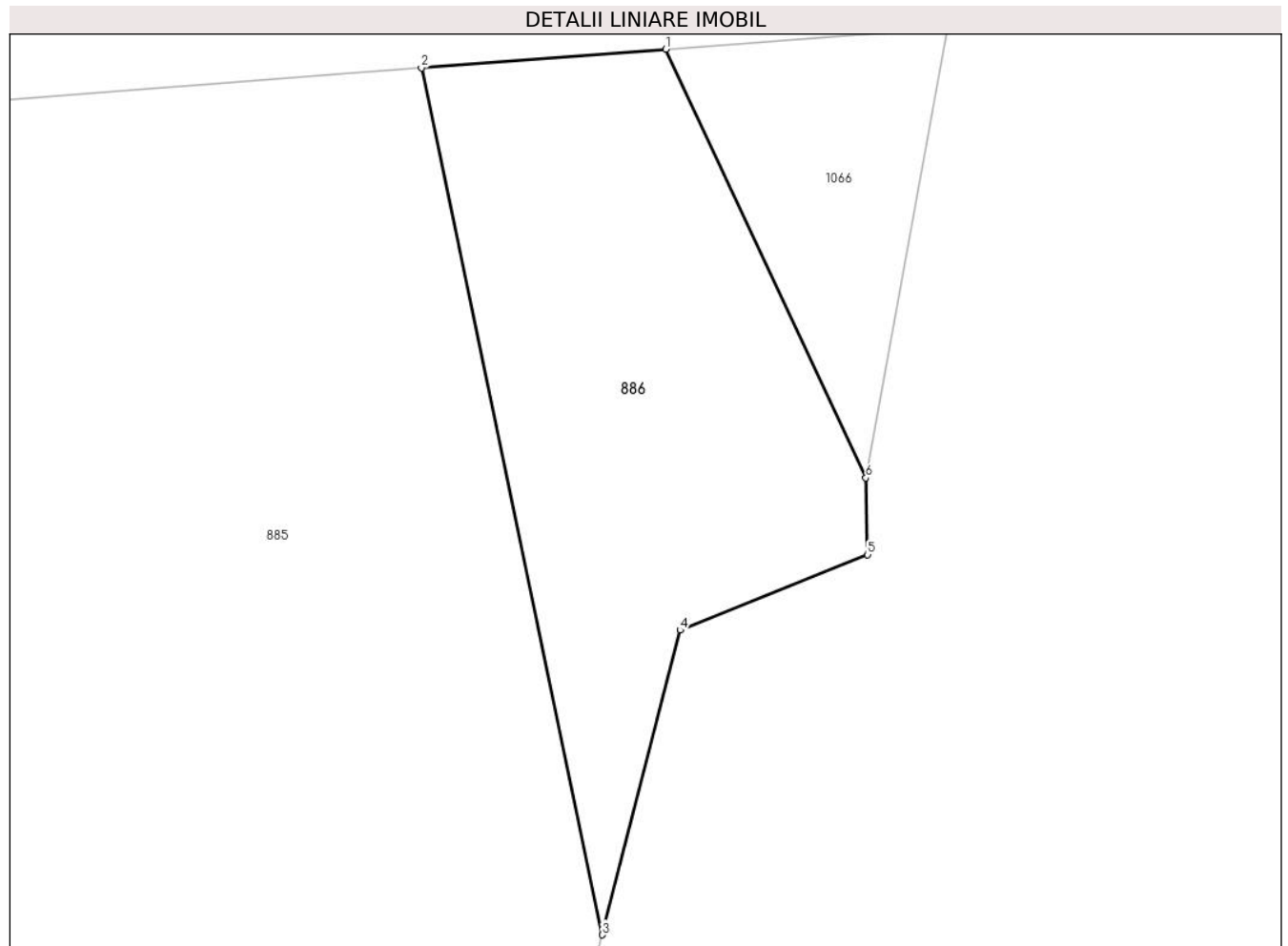
Inscrieri privind dezmembramintele dreptului de proprietate, drepturi reale de garanție și sarcini	Referințe
NU SUNT	

Anexa Nr. 1 La Partea I

Teren

Nr cadastral	Suprafața (mp)*	Observații / Referințe
	29	

* Suprafața este determinată în planul de proiecție Stereo 70.



Date referitoare la teren

Crt	Categorie folosință	Intra vilan	Suprafața (mp)	Tarla	Parcelă	Nr. topo	Observații / Referințe
1	faneata	DA	29	-	-	-	

Lungime Segmente

1) Valorile lungimilor segmentelor sunt obținute din proiecție în plan.

Punct început	X / Y	Punct sfârșit	X / Y	Lungime segment (** (m)
1	529.864,803 636.490,018	2	529.861,818 636.489,788	2.994
2	529.861,818 636.489,788	3	529.864,029 636.479,212	10.805
3	529.864,029 636.479,212	4	529.864,98 636.482,93	3.838
4	529.864,98 636.482,93	5	529.867,27 636.483,85	2.468
5	529.867,27 636.483,85	6	529.867,249 636.484,788	0.938

Punct început	X / Y	Punct sfârșit	X / Y	Lungime segment (** (m)
6	529.867,249 636.484,788	1	529.864,803 636.490,018	5.774

** Lungimile segmentelor sunt determinate în planul de proiecție Stereo 70 și sunt rotunjite la 1 milimetru.

*** Distanța dintre puncte este formată din segmente cumulate ce sunt mai mici decât valoarea 1 milimetru.

**DATE DESPRE IMOBILUL NR. 887**

Oficiul de Cadastru și Publicitate Imobiliară SUCEAVA
Biroul de Cadastru și Publicitate Imobiliară Vatra Dornei

A. Partea I. Descrierea imobilului

TEREN Intravilan

Adresa: Loc. Coverca, Jud. Suceava

Nr. Crt	Nr cadastral Nr. topografic	Suprafața* (mp)	Observații / Referințe
A1		3.422	Sector cadastral:23 Teren imprejmuit;

B. Partea II. Proprietari și acte

Inscrieri privitoare la dreptul de proprietate și alte drepturi reale		Referințe
887 / 31/01/2024		
Act Normativ nr. 7, din 13/03/1996 emis de PARLAMENTUL ROMANIEI;		
B1	Intabulare, drept de PROPRIETATE, dobandit prin Lege, cota actuala 1/1 1) NEIDENTIFICAT NEIDENTIFICAT	A1
Act Administrativ nr. 6857, din 11/12/2023 emis de Primaria Comunei Panaci;		
B2	Se noteaza posesia factica in favoarea lui 1) TALPAN ROBERT-PAUL	A1

C. Partea III. SARCINI .

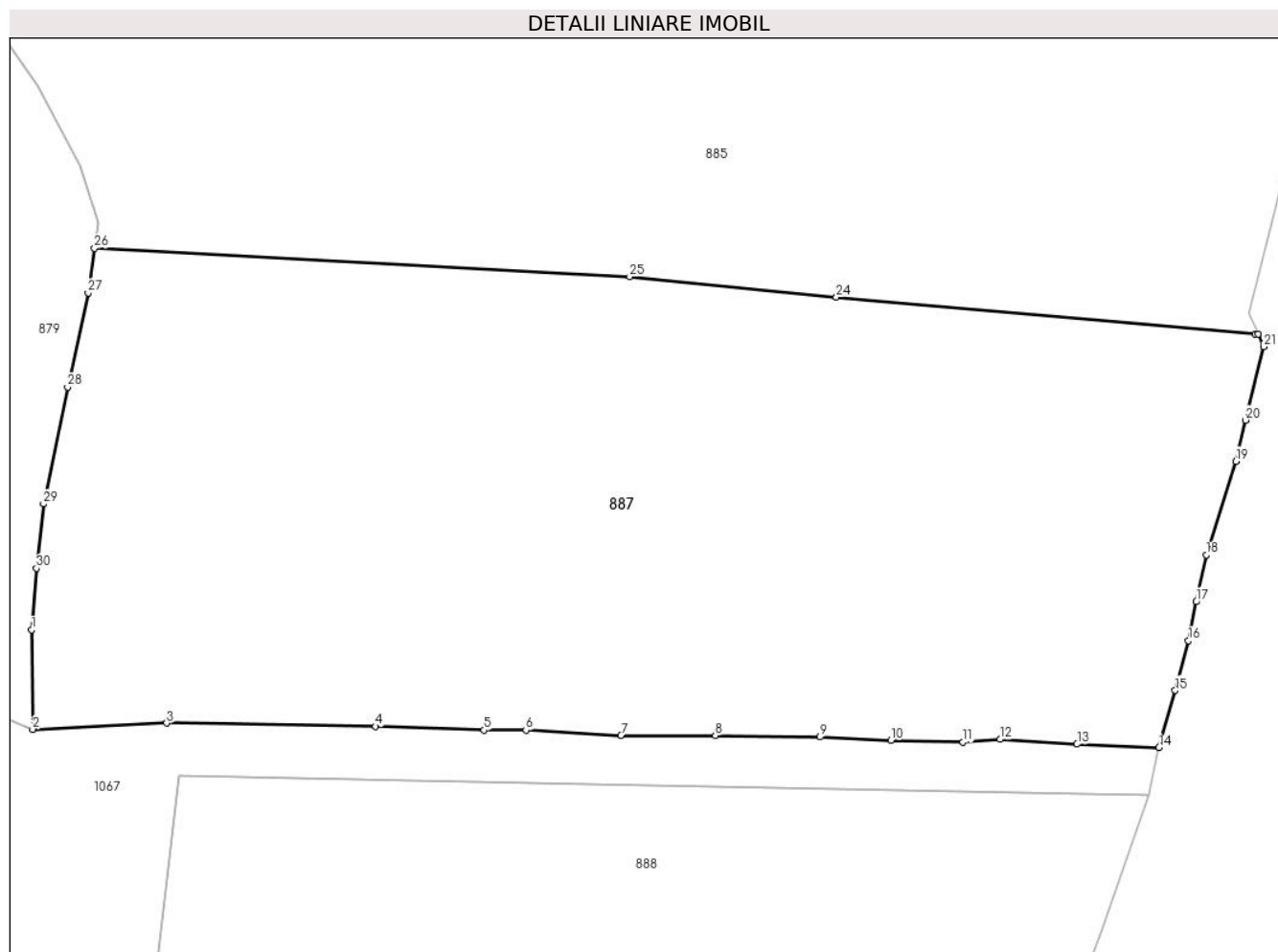
Inscrieri privind dezmembramintele dreptului de proprietate, drepturi reale de garanție și sarcini	Referințe
NU SUNT	

Anexa Nr. 1 La Partea I

Teren

Nr cadastral	Suprafața (mp)*	Observații / Referințe
	3.422	

* Suprafața este determinată în planul de proiecție Stereo 70.



Date referitoare la teren

Crt	Categorie folosință	Intravilan	Suprafața (mp)	Tarla	Parcelă	Nr. topo	Observații / Referințe
1	faneata	DA	3.422	-	-	-	

Lungime Segmente

1) Valorile lungimilor segmentelor sunt obținute din proiecție în plan.

Punct început	X / Y	Punct sfârșit	X / Y	Lungime segment (** (m)
1	529.758,838 636.426,607	2	529.758,92 636.418,573	8.034
3	529.769,772 636.419,071	4	529.786,671 636.418,814	16.901
5	529.795,425 636.418,513	6	529.798,825 636.418,517	3.4
7	529.806,513 636.418,078	8	529.814,155 636.418,07	7.642
9	529.822,622 636.417,949	10	529.828,349 636.417,679	5.733

Punct început	X / Y	Punct sfârșit	X / Y	Lungime segment (** (m)
2	529.758,92 636.418,573	3	529.769,772 636.419,071	10.863
4	529.786,671 636.418,814	5	529.795,425 636.418,513	8.759
6	529.798,825 636.418,517	7	529.806,513 636.418,078	7.701
8	529.814,155 636.418,07	9	529.822,622 636.417,949	8.468
10	529.828,349 636.417,679	11	529.834,181 636.417,539	5.834

Punct început	X / Y	Punct sfârșit	X / Y	Lungime segment (** (m)	Punct început	X / Y	Punct sfârșit	X / Y	Lungime segment (** (m)
11	529.834,181 636.417,539	12	529.837,176 636.417,765	3.004	12	529.837,176 636.417,765	13	529.843,418 636.417,37	6.254
13	529.843,418 636.417,37	14	529.850,051 636.417,091	6.639	14	529.850,051 636.417,091	15	529.851,37 636.421,72	4.813
15	529.851,37 636.421,72	16	529.852,44 636.425,74	4.16	16	529.852,44 636.425,74	17	529.853,05 636.428,88	3.199
17	529.853,05 636.428,88	18	529.853,87 636.432,68	3.887	18	529.853,87 636.432,68	19	529.856,28 636.440,24	7.935
19	529.856,28 636.440,24	20	529.857,05 636.443,57	3.418	20	529.857,05 636.443,57	21	529.858,52 636.449,5	6.109
21	529.858,52 636.449,5	22	529.858,072 636.450,534	1.127	22	529.858,072 636.450,534	23	529.857,817 636.450,55	0.256
23	529.857,817 636.450,55	24	529.823,949 636.453,516	33.998	24	529.823,949 636.453,516	25	529.807,224 636.455,171	16.807
25	529.807,224 636.455,171	26	529.763,929 636.457,458	43.355	26	529.763,929 636.457,458	27	529.763,407 636.453,863	3.633
27	529.763,407 636.453,863	28	529.761,746 636.446,244	7.798	28	529.761,746 636.446,244	29	529.759,804 636.436,799	9.643
29	529.759,804 636.436,799	30	529.759,22 636.431,601	5.231	30	529.759,22 636.431,601	1	529.758,838 636.426,607	5.009

** Lungimile segmentelor sunt determinate în planul de proiecție Stereo 70 și sunt rotunjite la 1 milimetru.

*** Distanța dintre puncte este formată din segmente cumulate ce sunt mai mici decât valoarea 1 milimetru.

**DATE DESPRE IMOBILUL NR. 888**

Oficiul de Cadastru și Publicitate Imobiliară SUCEAVA
Biroul de Cadastru și Publicitate Imobiliară Vatra Dornei

A. Partea I. Descrierea imobilului

TEREN Intravilan

Adresa: Loc. Coverca, Jud. Suceava

Nr. Crt	Nr cadastral Nr. topografic	Suprafața* (mp)	Observații / Referințe
A1	34483	8.433	Sector cadastral:23 Teren imprejmuit; Imobil partial imprejmuit cu gard.

B. Partea II. Proprietari și acte

Inscrieri privitoare la dreptul de proprietate și alte drepturi reale		Referințe
4107 / 11/03/2024		
Act Notarial nr. 465, din 08/06/2017 emis de Paziuc Camelia;		
B2	Intabulare, drept de PROPRIETATE bun propriu, cu titlu de donație, dobândit prin Convenție, cota actuala 1/1, cota initiala 1/1 1) ȘUTAC IONELA-CAMELIA <i>OBSERVATII: pozitie transcrisa din CF 32506/Panaci, inscrisa prin incheierea nr. 7865 din 09/06/2017;</i>	A1
Act Notarial nr. 1489, din 10/08/2023 emis de REY OLTICA-VERONICA;		
B3	se noteaza servitute de trecere pentru conducta de alimentare cu apa prin subsolul fondului aservit a imobilului 33328 din CF 33328, în favoarea imobilului de sub A1, ca fond dominant <i>OBSERVATII: pozitie transcrisa din CF 32506/Panaci, inscrisa prin incheierea nr. 14061 din 21/08/2023;</i>	A1

C. Partea III. SARCINI .

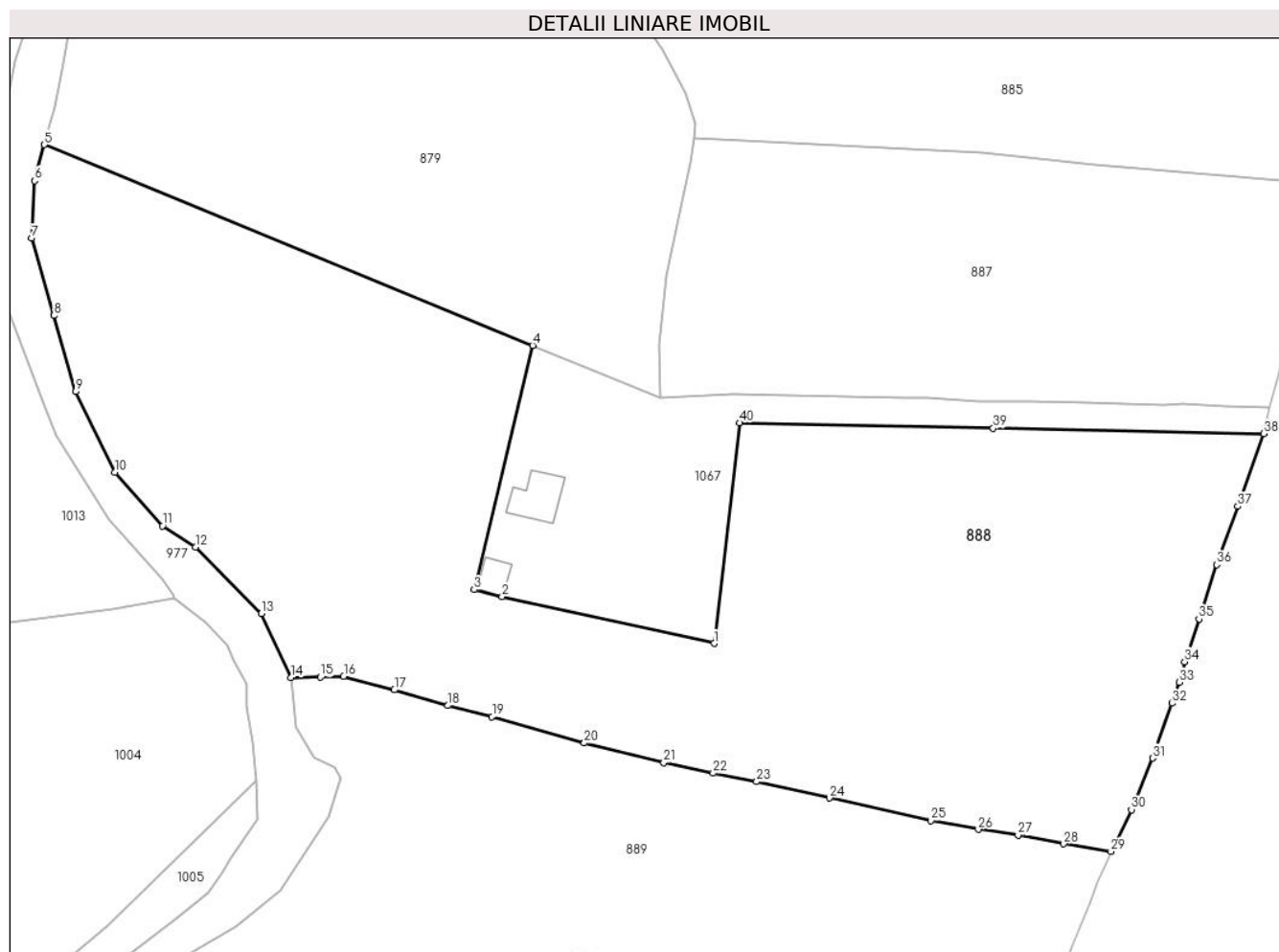
Inscrieri privind dezmembramintele dreptului de proprietate, drepturi reale de garanție și sarcini	Referințe
NU SUNT	

Anexa Nr. 1 La Partea I

Teren

Nr cadastral	Suprafața (mp)*	Observații / Referințe
34483	8.433	Imobil partial imprejmuit cu gard.

* Suprafața este determinată în planul de proiecție Stereo 70.



Date referitoare la teren

Crt	Categorie folosință	Intravilan	Suprafața (mp)	Tarla	Parcelă	Nr. topo	Observații / Referințe
1	faneata	DA	8.433	-	-	-	

Lungime Segmente

1) Valorile lungimilor segmentelor sunt obținute din proiecție în plan.

Punct început	X / Y	Punct sfârșit	X / Y	Lungime segment (** (m)
1	529.766,989 636.381,853	2	529.735,252 636.388,833	32.496
3	529.731,076 636.389,885	4	529.739,849 636.426,411	37.565
5	529.666,765 636.456,45	6	529.665,286 636.451,033	5.615
7	529.664,84 636.442,485	8	529.668,185 636.430,897	12.061
9	529.671,411 636.419,499	10	529.677,331 636.407,469	13.408

Punct început	X / Y	Punct sfârșit	X / Y	Lungime segment (** (m)
2	529.735,252 636.388,833	3	529.731,076 636.389,885	4.306
4	529.739,849 636.426,411	5	529.666,765 636.456,45	79.017
6	529.665,286 636.451,033	7	529.664,84 636.442,485	8.56
8	529.668,185 636.430,897	9	529.671,411 636.419,499	11.846
10	529.677,331 636.407,469	11	529.684,439 636.399,417	10.741

Punct început	X / Y	Punct sfârșit	X / Y	Lungime segment (** (m)
11	529.684,439 636.399,417	12	529.689,354 636.396,268	5.837
13	529.699,212 636.386,299	14	529.703,646 636.376,743	10.535
15	529.708,097 636.376,823	16	529.711,535 636.376,932	3.44
17	529.719,131 636.374,901	18	529.727,137 636.372,55	8.344
19	529.733,743 636.370,892	20	529.747,537 636.366,948	14.347
21	529.759,456 636.363,998	22	529.766,835 636.362,438	7.542
23	529.773,368 636.361,172	24	529.784,247 636.358,728	11.15
25	529.799,447 636.355,373	26	529.806,514 636.354,036	7.192
27	529.812,497 636.353,159	28	529.819,32 636.351,882	6.941
29	529.826,366 636.350,748	30	529.829,44 636.357,0	6.967
31	529.832,601 636.364,691	32	529.835,505 636.372,911	8.718
33	529.836,63 636.376,05	34	529.837,39 636.379,12	3.163
35	529.839,552 636.385,511	36	529.842,204 636.393,644	8.554
37	529.845,37 636.402,34	38	529.849,249 636.413,22	11.551
39	529.808,757 636.414,036	40	529.770,766 636.414,844	38.0

Punct început	X / Y	Punct sfârșit	X / Y	Lungime segment (** (m)
12	529.689,354 636.396,268	13	529.699,212 636.386,299	14.02
14	529.703,646 636.376,743	15	529.708,097 636.376,823	4.452
16	529.711,535 636.376,932	17	529.719,131 636.374,901	7.863
18	529.727,137 636.372,55	19	529.733,743 636.370,892	6.811
20	529.747,537 636.366,948	21	529.759,456 636.363,998	12.279
22	529.766,835 636.362,438	23	529.773,368 636.361,172	6.655
24	529.784,247 636.358,728	25	529.799,447 636.355,373	15.566
26	529.806,514 636.354,036	27	529.812,497 636.353,159	6.047
28	529.819,32 636.351,882	29	529.826,366 636.350,748	7.137
30	529.829,44 636.357,0	31	529.832,601 636.364,691	8.315
32	529.835,505 636.372,911	33	529.836,63 636.376,05	3.335
34	529.837,39 636.379,12	35	529.839,552 636.385,511	6.747
36	529.842,204 636.393,644	37	529.845,37 636.402,34	9.254
38	529.849,249 636.413,22	39	529.808,757 636.414,036	40.5
40	529.770,766 636.414,844	1	529.766,989 636.381,853	33.207

** Lungimile segmentelor sunt determinate în planul de proiecție Stereo 70 și sunt rotunjite la 1 milimetru.

*** Distanța dintre puncte este formată din segmente cumulate ce sunt mai mici decât valoarea 1 milimetru.

**DATE DESPRE IMOBILUL NR. 889**

Oficiul de Cadastru și Publicitate Imobiliară SUCEAVA
Biroul de Cadastru și Publicitate Imobiliară Vatra Dornei

A. Partea I. Descrierea imobilului

TEREN Necunoscut

Adresa: Loc. Coverca, Jud. Suceava

Nr. Crt	Nr cadastral Nr. topografic	Suprafața* (mp)	Observații / Referințe
A1	32507	10.195	Sector cadastral:23 Teren imprejmuit;

B. Partea II. Proprietari și acte

Inscrieri privitoare la dreptul de proprietate și alte drepturi reale		Referințe
7863 / 09/06/2017		
Act Notarial nr. 466, din 08/06/2017 emis de Paziuc Camelia;		
B4	Intabulare, drept de PROPRIETATE bun propriu cu titlu de donație, dobandit prin Conventie, cota actuala 1/1, cota initiala 1/1 1) ANECHITEI-DIACU CRISTINA-MAGDA	A1

C. Partea III. SARCINI .

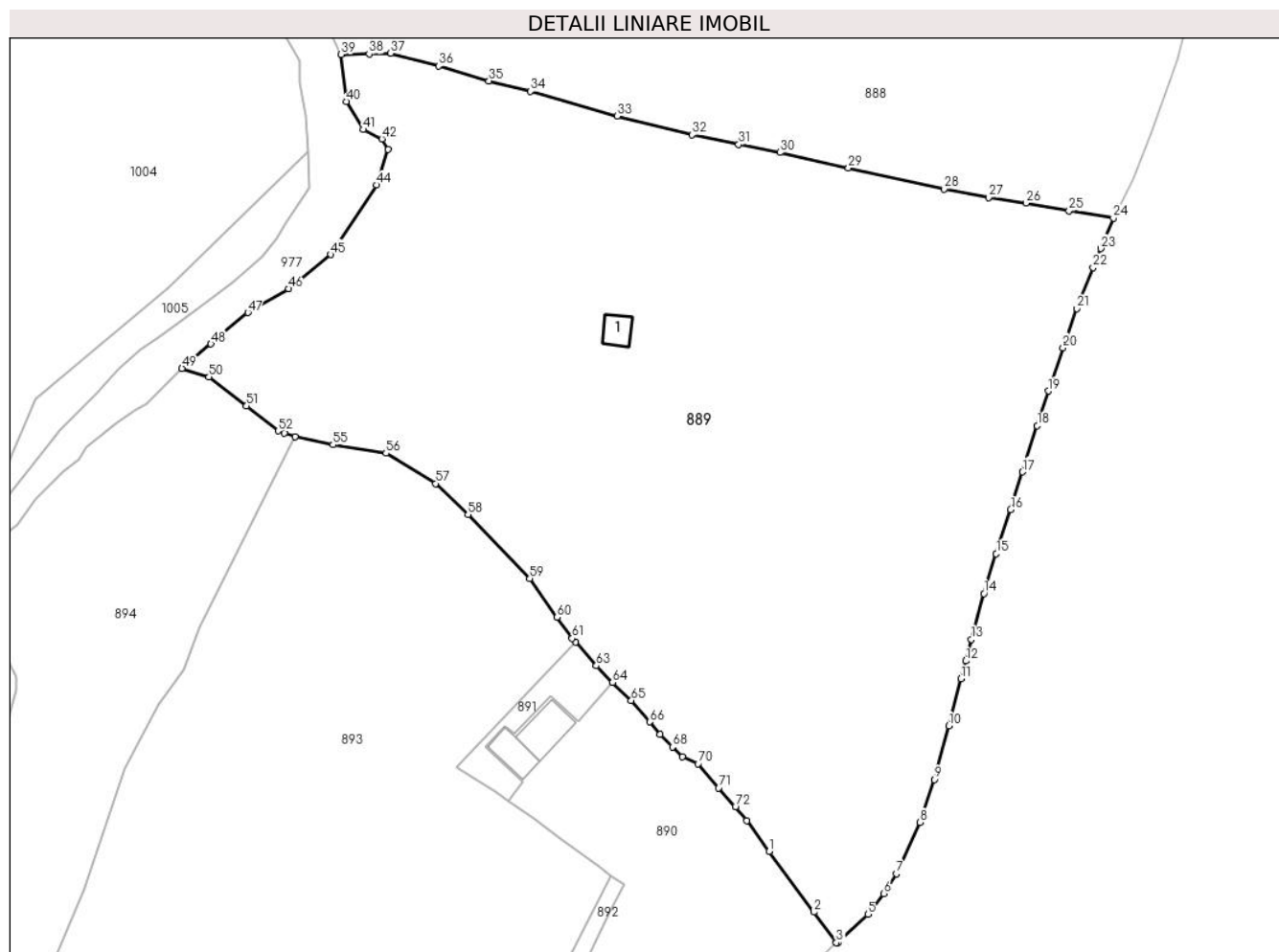
Inscrieri privind dezmembramintele dreptului de proprietate, drepturi reale de garanție și sarcini	Referințe
NU SUNT	

Anexa Nr. 1 La Partea I

Teren

Nr cadastral	Suprafața (mp)*	Observații / Referințe
32507	10.195	

* Suprafața este determinată în planul de proiecție Stereo 70.



Date referitoare la teren

Crt	Categorie folosință	Intra vilan	Suprafața (mp)	Tarla	Parcelă	Nr. topo	Observații / Referințe
1	faneata	DA	9.792	-	-	-	Imobil imprejmuit partial cu gard.
2	faneata	NU	403	-	-	-	Imobil imprejmuit partial cu gard.

Date referitoare la construcții

Crt	Număr	Destinație construcție	Supraf. (mp)	Situație juridică	Observații / Referințe
A1.1	32507-C1	construcții anexa	20	Fara acte	Nr. niveluri:1; S. construita la sol:20 mp; S. construita desfasurata:20 mp; Anexa edificata din lemn, cu regim de inaltime P, cu suprafata construita desfasurata de 20 mp.

Lungime Segmente

1) Valorile lungimilor segmentelor sunt obținute din proiecție în plan.

Punct început	X / Y	Punct sfârșit	X / Y	Lungime segment	Punct început	X / Y	Punct sfârșit	X / Y	Lungime segment	Punct început	X / Y	Punct sfârșit	X / Y	Lungime segment
1	529.771,66 636.250,18	2	529.778,78 636.240,54	11.984	2	529.778,78 636.240,54	3	529.782,34 636.235,69	6.016	3	529.782,34 636.235,69	4	529.782,6 636.235,68	0.26
4	529.782,6 636.235,68	5	529.787,37 636.240,2	6.571	5	529.787,37 636.240,2	6	529.789,84 636.243,51	4.13	6	529.789,84 636.243,51	7	529.791,91 636.246,64	3.753
7	529.791,91 636.246,64	8	529.795,63 636.254,79	8.959	8	529.795,63 636.254,79	9	529.797,9 636.261,59	7.169	9	529.797,9 636.261,59	10	529.800,22 636.270,12	8.84

Punct început	X / Y	Punct sfârșit	X / Y	Lungime segment	Punct început	X / Y	Punct sfârșit	X / Y	Lungime segment	Punct început	X / Y	Punct sfârșit	X / Y	Lungime segment
10	529.800,22 636.270,12	11	529.802,12 636.277,59	7.708	11	529.802,12 636.277,59	12	529.802,91 636.280,43	2.948	12	529.802,91 636.280,43	13	529.803,8 636.283,85	3.534
13	529.803,8 636.283,85	14	529.805,79 636.291,12	7.537	14	529.805,79 636.291,12	15	529.807,75 636.297,45	6.626	15	529.807,75 636.297,45	16	529.810,04 636.304,48	7.394
16	529.810,04 636.304,48	17	529.811,95 636.310,44	6.259	17	529.811,95 636.310,44	18	529.814,26 636.317,8	7.714	18	529.814,26 636.317,8	19	529.816,02 636.323,29	5.765
19	529.816,02 636.323,29	20	529.818,36 636.330,17	7.267	20	529.818,36 636.330,17	21	529.820,58 636.336,4	6.614	21	529.820,58 636.336,4	22	529.823,14 636.342,9	6.986
22	529.823,14 636.342,9	23	529.824,36 636.345,91	3.248	23	529.824,36 636.345,91	24	529.826,366 636.350,748	5.237	24	529.826,366 636.350,748	25	529.819,32 636.351,882	7.137
25	529.819,32 636.351,882	26	529.812,497 636.353,159	6.941	26	529.812,497 636.353,159	27	529.806,514 636.354,036	6.047	27	529.806,514 636.354,036	28	529.799,447 636.355,373	7.192
28	529.799,447 636.355,373	29	529.784,247 636.358,728	15.566	29	529.784,247 636.358,728	30	529.773,368 636.361,172	11.15	30	529.773,368 636.361,172	31	529.766,835 636.362,438	6.655
31	529.766,835 636.362,438	32	529.759,456 636.363,998	7.542	32	529.759,456 636.363,998	33	529.747,537 636.366,948	12.279	33	529.747,537 636.366,948	34	529.733,743 636.370,892	14.347
34	529.733,743 636.370,892	35	529.727,137 636.372,55	6.811	35	529.727,137 636.372,55	36	529.719,131 636.374,901	8.344	36	529.719,131 636.374,901	37	529.711,535 636.376,932	7.863
37	529.711,535 636.376,932	38	529.708,097 636.376,823	3.44	38	529.708,097 636.376,823	39	529.703,646 636.376,743	4.452	39	529.703,646 636.376,743	40	529.704,451 636.369,254	7.532
40	529.704,451 636.369,254	41	529.707,195 636.364,811	5.222	41	529.707,195 636.364,811	42	529.710,144 636.363,32	3.304	42	529.710,144 636.363,32	43	529.711,152 636.361,635	1.963
43	529.711,152 636.361,635	44	529.709,323 636.356,011	5.914	44	529.709,323 636.356,011	45	529.702,02 636.344,963	13.244	45	529.702,02 636.344,963	46	529.695,343 636.339,513	8.619
46	529.695,343 636.339,513	47	529.688,844 636.335,752	7.509	47	529.688,844 636.335,752	48	529.682,971 636.330,771	7.701	48	529.682,971 636.330,771	49	529.678,368 636.326,88	6.027
49	529.678,368 636.326,88	50	529.682,655 636.325,541	4.491	50	529.682,655 636.325,541	51	529.688,63 636.320,93	7.547	51	529.688,63 636.320,93	52	529.693,647 636.316,951	6.403
52	529.693,647 636.316,951	53	529.694,616 636.316,611	1.027	53	529.694,616 636.316,611	54	529.696,31 636.316,016	1.795	54	529.696,31 636.316,016	55	529.702,356 636.314,762	6.175
55	529.702,356 636.314,762	56	529.710,775 636.313,417	8.526	56	529.710,775 636.313,417	57	529.718,686 636.308,6	9.262	57	529.718,686 636.308,6	58	529.723,813 636.303,684	7.103
58	529.723,813 636.303,684	59	529.733,644 636.293,526	14.136	59	529.733,644 636.293,526	60	529.737,981 636.287,36	7.539	60	529.737,981 636.287,36	61	529.740,359 636.284,024	4.097
61	529.740,359 636.284,024	62	529.740,895 636.283,415	0.811	62	529.740,895 636.283,415	63	529.744,194 636.279,664	4.995	63	529.744,194 636.279,664	64	529.746,8 636.277,02	3.712
64	529.746,8 636.277,02	65	529.749,77 636.274,17	4.116	65	529.749,77 636.274,17	66	529.752,67 636.270,74	4.492	66	529.752,67 636.270,74	67	529.754,31 636.268,82	2.525
67	529.754,31 636.268,82	68	529.756,3 636.266,78	2.85	68	529.756,3 636.266,78	69	529.757,91 636.265,25	2.221	69	529.757,91 636.265,25	70	529.760,36 636.264,12	2.698
70	529.760,36 636.264,12	71	529.763,64 636.260,26	5.065	71	529.763,64 636.260,26	72	529.766,3 636.257,23	4.032	72	529.766,3 636.257,23	73	529.768,14 636.255,07	2.837
73	529.768,14 636.255,07	1	529.771,66 636.250,18	6.025										

** Lungimile segmentelor sunt determinate în planul de proiecție Stereo 70 și sunt rotunjite la 1 milimetru.

*** Distanța dintre puncte este formată din segmente cumulate ce sunt mai mici decât valoarea 1 milimetru.

**DATE DESPRE IMOBILUL NR. 890**

Oficiul de Cadastru și Publicitate Imobiliară SUCEAVA
Biroul de Cadastru și Publicitate Imobiliară Vatra Dornei

A. Partea I. Descrierea imobilului

TEREN Intravilan

Nr. CF vechi:423
Nr. cadastral vechi:1419

Adresa: Loc. Coverca, Jud. Suceava

Nr. Crt	Nr cadastral Nr. topografic	Suprafața* (mp)	Observații / Referințe
A1	31933	1.766	Sector cadastral:23 Teren imprejmuit;

Construcții

Crt	Nr cadastral Nr. topografic	Adresa	Observații / Referințe
A1.1		Loc. Coverca, Jud. Suceava	Nr. niveluri:3; S. construita la sol:110 mp; Locuinta
A1.2		Loc. Coverca, Jud. Suceava	Nr. niveluri:1; S. construita la sol:46 mp; Anexa
A1.3		Loc. Coverca, Jud. Suceava	Nr. niveluri:1; S. construita la sol:31 mp; Anexa

B. Partea II. Proprietari și acte

Inscrieri privitoare la dreptul de proprietate și alte drepturi reale		Referințe
3084 / 15/04/2008		
Act Notarial nr. 830, din 09/04/2008 emis de BNP Nicolai Rotaru;		
B1	Intabulare, drept de PROPRIETATE bun comun, dobandit prin Conventie, cota actuala 1/1, cota initiala 1/1 1) TODIREANU IOAN, soț 2) TODIREANU RALUCA-PAMELA, soție <i>OBSERVATII: (provenita din conversia CF 423)</i>	A1
890 / 31/01/2024		
Act Administrativ nr. 431, din 23/01/2024 emis de Primaria comunei Panaci;		
B2	Intabulare, drept de PROPRIETATE, dobandit prin Lege, cota actuala 1/1 1) TODIREANU RALUCA-PAMELA 2) TODIREANU IOAN	A1.1, A1.2, A1.3

C. Partea III. SARCINI .

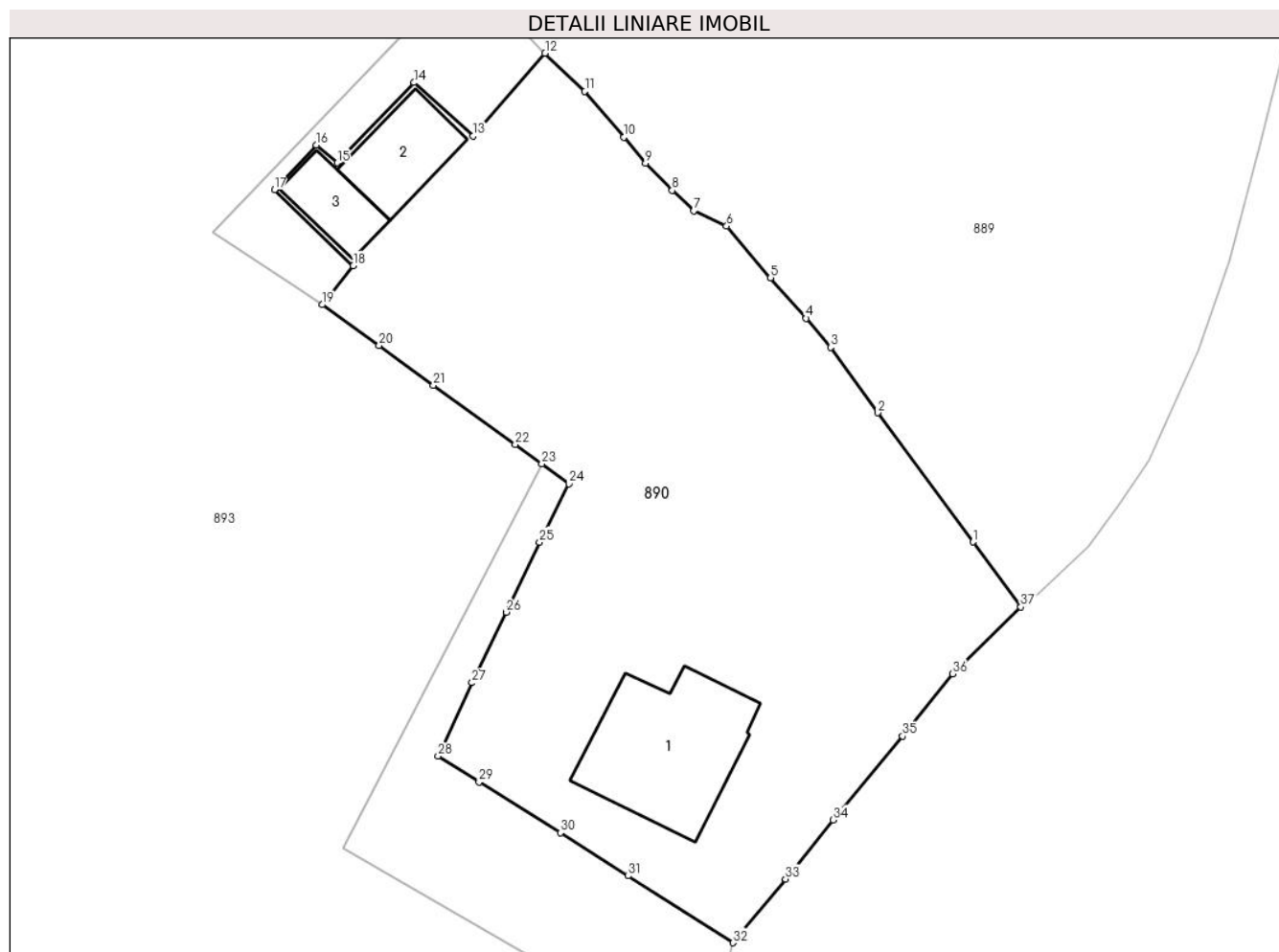
Inscrieri privind dezmembramintele dreptului de proprietate, drepturi reale de garanție și sarcini	Referințe
NU SUNT	

Anexa Nr. 1 La Partea I

Teren

Nr cadastral	Suprafața (mp)*	Observații / Referințe
31933	1.766	

* Suprafața este determinată în planul de proiecție Stereo 70.



Date referitoare la teren

Crt	Categorie folosință	Intra vilan	Suprafața (mp)	Tarla	Parcelă	Nr. topo	Observații / Referințe
1	curți constructii	DA	1.766	-	-	-	parcela 1

Date referitoare la construcții

Crt	Număr	Destinație construcție	Supraf. (mp)	Situație juridică	Observații / Referințe
A1.1		construcții de locuințe	110	Cu acte	Nr. niveluri:3; S. construita la sol:110 mp; Locuinta
A1.2		construcții anexa	46	Cu acte	Nr. niveluri:1; S. construita la sol:46 mp; Anexa
A1.3		construcții anexa	31	Cu acte	Nr. niveluri:1; S. construita la sol:31 mp; Anexa

Lungime Segmente

1) Valorile lungimilor segmentelor sunt obținute din proiecție în plan.

Punct început	X / Y	Punct sfârșit	X / Y	Lungime segment (** (m)
1	529.778,78 636.240,54	2	529.771,66 636.250,18	11.984
3	529.768,14 636.255,07	4	529.766,3 636.257,23	2.837

Punct început	X / Y	Punct sfârșit	X / Y	Lungime segment (** (m)
2	529.771,66 636.250,18	3	529.768,14 636.255,07	6.025
4	529.766,3 636.257,23	5	529.763,64 636.260,26	4.032

Punct început	X / Y	Punct sfârșit	X / Y	Lungime segment (** (m)
5	529.763,64 636.260,26	6	529.760,36 636.264,12	5.065
7	529.757,91 636.265,25	8	529.756,3 636.266,78	2.221
9	529.754,31 636.268,82	10	529.752,67 636.270,74	2.525
11	529.749,77 636.274,17	12	529.746,8 636.277,02	4.116
13	529.741,408 636.270,831	14	529.737,006 636.274,827	5.945
15	529.731,265 636.268,838	16	529.729,725 636.270,16	2.03
17	529.726,591 636.266,834	18	529.732,475 636.261,157	8.176
19	529.730,15 636.258,25	20	529.734,4 636.255,21	5.225
21	529.738,46 636.252,24	22	529.744,58 636.247,81	7.555
23	529.746,556 636.246,363	24	529.748,58 636.244,88	2.509
25	529.746,4 636.240,53	26	529.743,9 636.235,3	5.797
27	529.741,35 636.230,03	28	529.738,81 636.224,55	6.04
29	529.741,87 636.222,61	30	529.747,94 636.218,84	7.145
31	529.752,99 636.215,61	32	529.760,84 636.210,62	9.302
33	529.764,76 636.215,38	34	529.768,32 636.219,79	5.668
35	529.773,5 636.226,05	36	529.777,26 636.230,7	5.98
37	529.782,34 636.235,69	1	529.778,78 636.240,54	6.016

Punct început	X / Y	Punct sfârșit	X / Y	Lungime segment (** (m)
6	529.760,36 636.264,12	7	529.757,91 636.265,25	2.698
8	529.756,3 636.266,78	9	529.754,31 636.268,82	2.85
10	529.752,67 636.270,74	11	529.749,77 636.274,17	4.492
12	529.746,8 636.277,02	13	529.741,408 636.270,831	8.208
14	529.737,006 636.274,827	15	529.731,265 636.268,838	8.296
16	529.729,725 636.270,16	17	529.726,591 636.266,834	4.57
18	529.732,475 636.261,157	19	529.730,15 636.258,25	3.722
20	529.734,4 636.255,21	21	529.738,46 636.252,24	5.03
22	529.744,58 636.247,81	23	529.746,556 636.246,363	2.449
24	529.748,58 636.244,88	25	529.746,4 636.240,53	4.866
26	529.743,9 636.235,3	27	529.741,35 636.230,03	5.855
28	529.738,81 636.224,55	29	529.741,87 636.222,61	3.623
30	529.747,94 636.218,84	31	529.752,99 636.215,61	5.995
32	529.760,84 636.210,62	33	529.764,76 636.215,38	6.166
34	529.768,32 636.219,79	35	529.773,5 636.226,05	8.125
36	529.777,26 636.230,7	37	529.782,34 636.235,69	7.121

** Lungimile segmentelor sunt determinate în planul de proiecție Stereo 70 și sunt rotunjite la 1 milimetru.

*** Distanța dintre puncte este formată din segmente cumulate ce sunt mai mici decât valoarea 1 milimetru.

**DATE DESPRE IMOBILUL NR. 891**

Oficiul de Cadastru și Publicitate Imobiliară SUCEAVA
Biroul de Cadastru și Publicitate Imobiliară Vatra Dornei

A. Partea I. Descrierea imobilului

TEREN Intravilan

Adresa: Loc. Coverca, Jud. Suceava

Nr. Crt	Nr cadastral Nr. topografic	Suprafața* (mp)	Observații / Referințe
A1		150	Sector cadastral:23 Teren imprejmuit;

B. Partea II. Proprietari și acte

Inscrieri privitoare la dreptul de proprietate și alte drepturi reale		Referințe
891 / 31/01/2024		
Act Normativ nr. 7, din 13/03/1996 emis de Parlamentul Romaniei;		
B1	Intabulare, drept de PROPRIETATE, dobandit prin Conventie, cota actuala 1/1, cota initiala 1/1 1) NEIDENTIFICAT NEIDENTIFICAT	A1
Act Administrativ nr. 7035, din 11/12/2023 emis de Primaria comunei Panaci;		
B2	Se noteaza posesia factica in favoarea lui 1) RODIREANU RALUCA-PAMELA 2) TODIREANU IOAN	A1

C. Partea III. SARCINI .

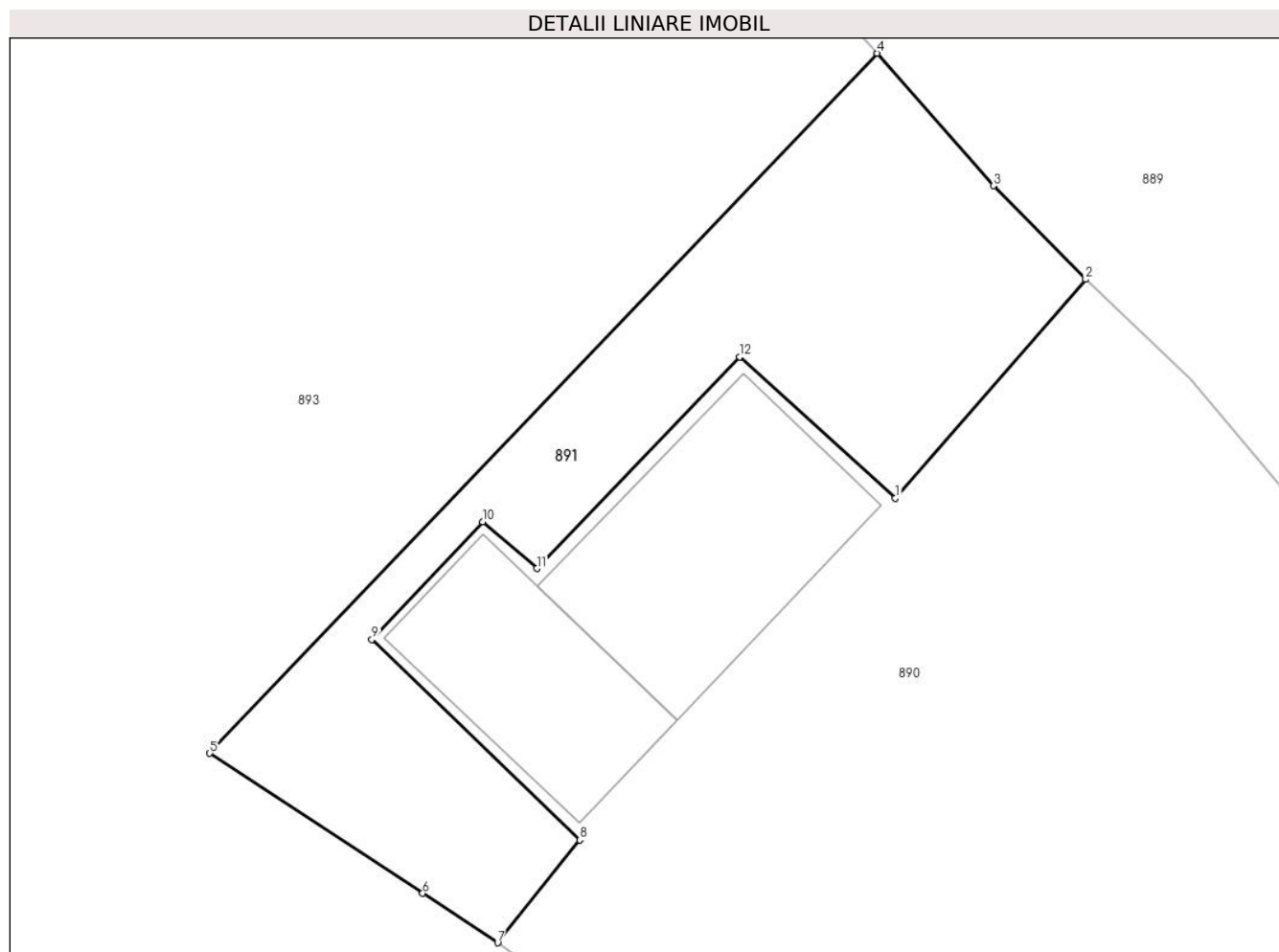
Inscrieri privind dezmembramintele dreptului de proprietate, drepturi reale de garanție și sarcini	Referințe
NU SUNT	

Anexa Nr. 1 La Partea I

Teren

Nr cadastral	Suprafața (mp)*	Observații / Referințe
	150	

* Suprafața este determinată în planul de proiecție Stereo 70.



Date referitoare la teren

Crt	Categorie folosință	Intravilan	Suprafața (mp)	Tarla	Parcelă	Nr. topo	Observații / Referințe
1	faneata	DA	150	-	-	-	

Lungime Segmente

1) Valorile lungimilor segmentelor sunt obținute din proiecție în plan.

Punct început	X / Y	Punct sfârșit	X / Y	Lungime segment (** (m)
1	529.741,408 636.270,831	2	529.746,8 636.277,02	8.208
2	529.746,8 636.277,02	3	529.744,194 636.279,664	3.712
3	529.744,194 636.279,664	4	529.740,895 636.283,415	4.995
4	529.740,895 636.283,415	5	529.722,0 636.263,61	27.373
5	529.722,0 636.263,61	6	529.728,03 636.259,65	7.214

Punct început	X / Y	Punct sfârșit	X / Y	Lungime segment (** (m)
6	529.728,03 636.259,65	7	529.730,15 636.258,25	2.541
7	529.730,15 636.258,25	8	529.732,475 636.261,157	3.722
8	529.732,475 636.261,157	9	529.726,591 636.266,834	8.176
9	529.726,591 636.266,834	10	529.729,725 636.270,16	4.57
10	529.729,725 636.270,16	11	529.731,265 636.268,838	2.03
11	529.731,265 636.268,838	12	529.737,006 636.274,827	8.296
12	529.737,006 636.274,827	1	529.741,408 636.270,831	5.945

** Lungimile segmentelor sunt determinate în planul de proiecție Stereo 70 și sunt rotunjite la 1 milimetru.

*** Distanța dintre puncte este formată din segmente cumulate ce sunt mai mici decât valoarea 1 milimetru.

**DATE DESPRE IMOBILUL NR. 892**

Oficiul de Cadastru și Publicitate Imobiliară SUCEAVA
Biroul de Cadastru și Publicitate Imobiliară Vatra Dornei

A. Partea I. Descrierea imobilului

TEREN Intravilan

Adresa: Loc. Coverca, Jud. Suceava

Nr. Crt	Nr cadastral Nr. topografic	Suprafața* (mp)	Observații / Referințe
A1		334	Sector cadastral:23 Teren imprejmuit;

B. Partea II. Proprietari și acte

Inscrieri privitoare la dreptul de proprietate și alte drepturi reale		Referințe
892 / 31/01/2024		
Act Normativ nr. 7, din 13/03/1996 emis de Parlamentul Romaniei;		
B1	Intabulare, drept de PROPRIETATE, dobandit prin Conventie, cota actuala 1/1, cota initiala 1/1 1) NEIDENTIFICAT NEIDENTIFICAT	A1
Act Administrativ nr. 6976, din 11/12/2023 emis de Primaria comunei Panaci;		
B2	Se noteaza posesia factica in favoarea lui 1) FRANCIUC ANDREEA 2) COSTEA ANDREI	A1

C. Partea III. SARCINI .

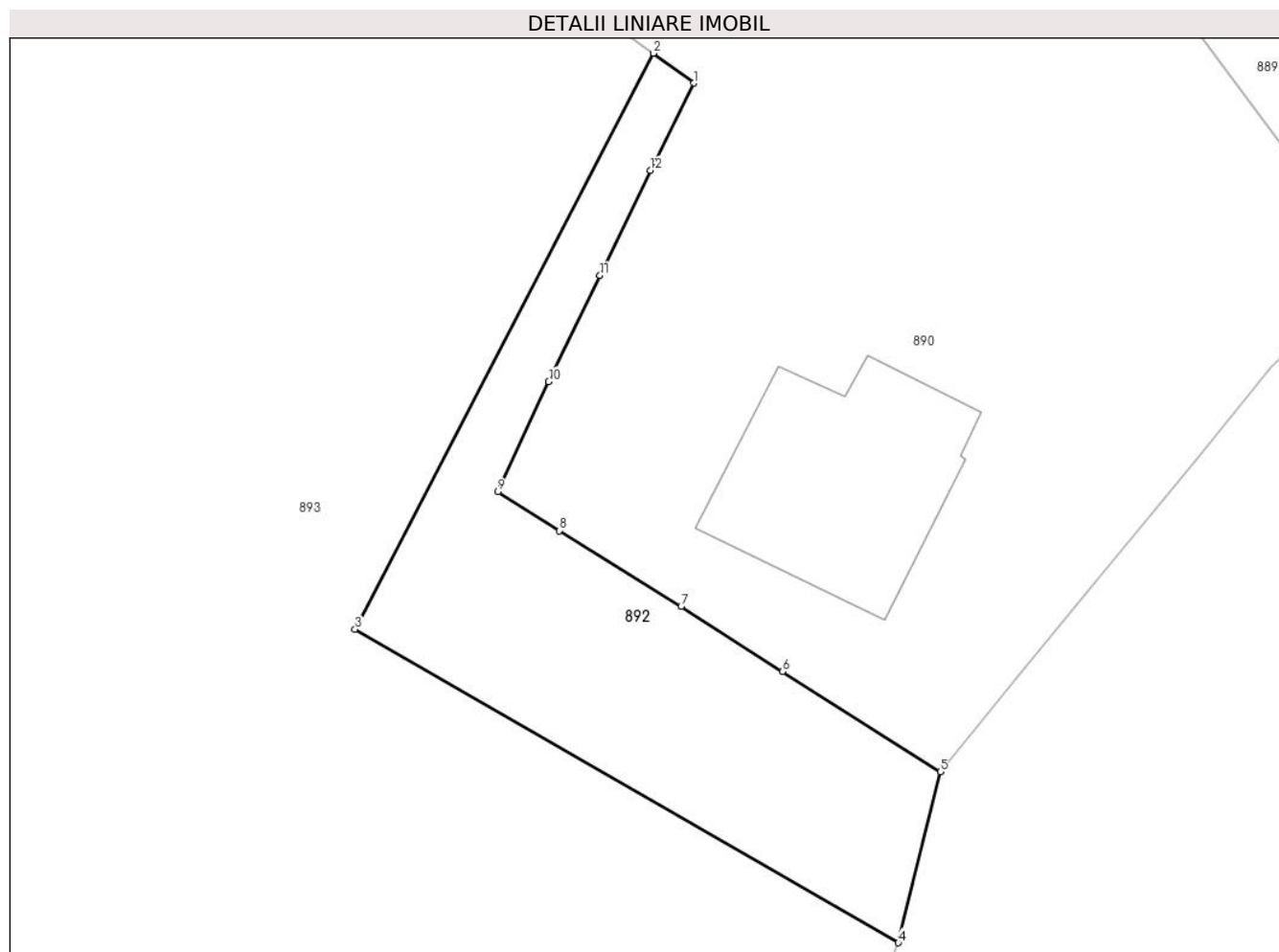
Inscrieri privind dezmembramintele dreptului de proprietate, drepturi reale de garanție și sarcini	Referințe
NU SUNT	

Anexa Nr. 1 La Partea I

Teren

Nr cadastral	Suprafața (mp)*	Observații / Referințe
	334	

* Suprafața este determinată în planul de proiecție Stereo 70.



Date referitoare la teren

Crt	Categorie folosință	Intravilan	Suprafața (mp)	Tarla	Parcelă	Nr. topo	Observații / Referințe
1	faneata	DA	334	-	-	-	

Lungime Segmente

1) Valorile lungimilor segmentelor sunt obținute din proiecție în plan.

Punct început	X / Y	Punct sfârșit	X / Y	Lungime segment (** (m)
1	529.748,58 636.244,88	2	529.746,556 636.246,363	2.509
2	529.746,556 636.246,363	3	529.731,708 636.217,705	32.276
3	529.731,708 636.217,705	4	529.758,751 636.202,111	31.217
4	529.758,751 636.202,111	5	529.760,84 636.210,62	8.762
5	529.760,84 636.210,62	6	529.752,99 636.215,61	9.302

Punct început	X / Y	Punct sfârșit	X / Y	Lungime segment (** (m)
6	529.752,99 636.215,61	7	529.747,94 636.218,84	5.995
7	529.747,94 636.218,84	8	529.741,87 636.222,61	7.145
8	529.741,87 636.222,61	9	529.738,81 636.224,55	3.623
9	529.738,81 636.224,55	10	529.741,35 636.230,03	6.04
10	529.741,35 636.230,03	11	529.743,9 636.235,3	5.855
11	529.743,9 636.235,3	12	529.746,4 636.240,53	5.797
12	529.746,4 636.240,53	1	529.748,58 636.244,88	4.866

** Lungimile segmentelor sunt determinate în planul de proiecție Stereo 70 și sunt rotunjite la 1 milimetru.

*** Distanța dintre puncte este formată din segmente cumulate ce sunt mai mici decât valoarea 1 milimetru.

**DATE DESPRE IMOBILUL NR. 893**

Oficiul de Cadastru și Publicitate Imobiliară SUCEAVA
Biroul de Cadastru și Publicitate Imobiliară Vatra Dornei

A. Partea I. Descrierea imobilului

TEREN Necunoscut

Adresa: Loc. Coverca, Jud. Suceava

Nr. Crt	Nr cadastral Nr. topografic	Suprafața* (mp)	Observații / Referințe
A1	32772	9.683	Sector cadastral:23 Teren imprejmuit; Imobil imprejmuit partial cu gard.

B. Partea II. Proprietari și acte

Inscrieri privitoare la dreptul de proprietate și alte drepturi reale		Referințe
7823 / 24/05/2018		
Act Notarial nr. 1182, din 24/05/2018 emis de Rotaru RAUL- GABRIEL;		
B5	Intabulare, drept de PROPRIETATE bun propriu, cu titlu de donație, dobandit prin Conventie, cota actuala 1/2, cota initiala 1/2 1) COSTEA ANDREEA	A1
14992 / 06/09/2023		
Act Notarial nr. Contract vanzare nr.1713, din 05/09/2023 emis de REY OLTICA-VERONICA;		
B6	Intabulare, drept de PROPRIETATE bun propriu, dobandit prin Conventie, cota actuala 1/2, cota initiala 1/2 1) COSTEA ANDREI	A1

C. Partea III. SARCINI .

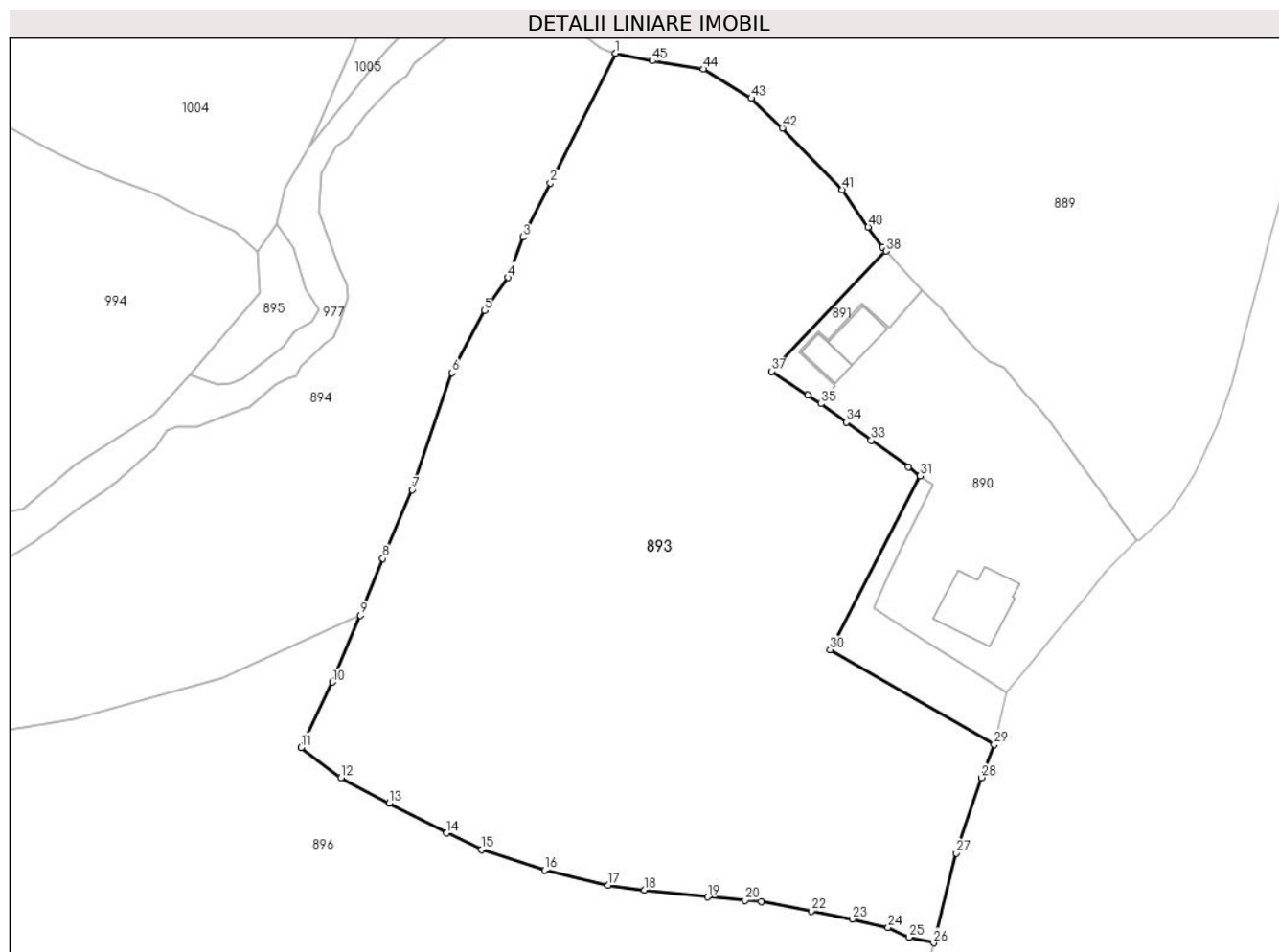
Inscrieri privind dezmembramintele dreptului de proprietate, drepturi reale de garanție și sarcini	Referințe
NU SUNT	

Anexa Nr. 1 La Partea I

Teren

Nr cadastral	Suprafața (mp)*	Observații / Referințe
32772	9.683	Imobil imprejmuit partial cu gard.

* Suprafața este determinată în planul de proiecție Stereo 70.



Date referitoare la teren

Crt	Categorie folosință	Intravilan	Suprafața (mp)	Tarla	Parcelă	Nr. topo	Observații / Referințe
1	faneata	DA	9.319	-	-	-	
2	faneata	NU	364	-	-	-	

Lungime Segmente

1) Valorile lungimilor segmentelor sunt obținute din proiecție în plan.

Punct început	X / Y	Punct sfârșit	X / Y	Lungime segment	Punct început	X / Y	Punct sfârșit	X / Y	Lungime segment	Punct început	X / Y	Punct sfârșit	X / Y	Lungime segment
1	529.696,31 636.316,016	2	529.685,553 636.294,619	23.949	2	529.685,553 636.294,619	3	529.681,07 636.285,721	9.964	3	529.681,07 636.285,721	4	529.678,617 636.279,043	7.114
4	529.678,617 636.279,043	5	529.674,673 636.273,605	6.718	5	529.674,673 636.273,605	6	529.669,325 636.263,355	11.561	6	529.669,325 636.263,355	7	529.662,77 636.244,082	20.357
7	529.662,77 636.244,082	8	529.657,938 636.232,763	12.307	8	529.657,938 636.232,763	9	529.654,251 636.223,391	10.071	9	529.654,251 636.223,391	10	529.649,652 636.212,402	11.913
10	529.649,652 636.212,402	11	529.644,455 636.201,611	11.977	11	529.644,455 636.201,611	12	529.651,041 636.196,651	8.245	12	529.651,041 636.196,651	13	529.658,943 636.192,412	8.967
13	529.658,943 636.192,412	14	529.668,479 636.187,522	10.717	14	529.668,479 636.187,522	15	529.674,175 636.184,8	6.313	15	529.674,175 636.184,8	16	529.684,603 636.181,411	10.965

Punct început	X / Y	Punct sfârșit	X / Y	Lungime segment	Punct început	X / Y	Punct sfârșit	X / Y	Lungime segment	Punct început	X / Y	Punct sfârșit	X / Y	Lungime segment
16	529.684,603 636.181,411	17	529.695,13 636.178,882	10.827	17	529.695,13 636.178,882	18	529.701,101 636.178,092	6.023	18	529.701,101 636.178,092	19	529.711,503 636.176,979	10.461
19	529.711,503 636.176,979	20	529.717,7 636.176,43	6.221	20	529.717,7 636.176,43	21	529.720,31 636.176,18	2.622	21	529.720,31 636.176,18	22	529.728,56 636.174,66	8.389
22	529.728,56 636.174,66	23	529.735,36 636.173,31	6.933	23	529.735,36 636.173,31	24	529.741,26 636.171,94	6.057	24	529.741,26 636.171,94	25	529.744,69 636.170,34	3.785
25	529.744,69 636.170,34	26	529.748,77 636.169,42	4.182	26	529.748,77 636.169,42	27	529.752,504 636.184,172	15.217	27	529.752,504 636.184,172	28	529.756,644 636.196,632	13.13
28	529.756,644 636.196,632	29	529.758,751 636.202,111	5.87	29	529.758,751 636.202,111	30	529.731,708 636.217,705	31.217	30	529.731,708 636.217,705	31	529.746,556 636.246,363	32.276
31	529.746,556 636.246,363	32	529.744,58 636.247,81	2.449	32	529.744,58 636.247,81	33	529.738,46 636.252,24	7.555	33	529.738,46 636.252,24	34	529.734,4 636.255,21	5.03
34	529.734,4 636.255,21	35	529.730,15 636.258,25	5.225	35	529.730,15 636.258,25	36	529.728,03 636.259,65	2.541	36	529.728,03 636.259,65	37	529.722,0 636.263,61	7.214
37	529.722,0 636.263,61	38	529.740,895 636.283,415	27.373	38	529.740,895 636.283,415	39	529.740,359 636.284,024	0.811	39	529.740,359 636.284,024	40	529.737,981 636.287,36	4.097
40	529.737,981 636.287,36	41	529.733,644 636.293,526	7.539	41	529.733,644 636.293,526	42	529.723,813 636.303,684	14.136	42	529.723,813 636.303,684	43	529.718,686 636.308,6	7.103
43	529.718,686 636.308,6	44	529.710,775 636.313,417	9.262	44	529.710,775 636.313,417	45	529.702,356 636.314,762	8.526	45	529.702,356 636.314,762	1	529.696,31 636.316,016	6.175

** Lungimile segmentelor sunt determinate în planul de proiecție Stereo 70 și sunt rotunjite la 1 milimetru.

*** Distanța dintre puncte este formată din segmente cumulate ce sunt mai mici decât valoarea 1 milimetru.

**DATE DESPRE IMOBILUL NR. 894**

Oficiul de Cadastru și Publicitate Imobiliară SUCEAVA
Biroul de Cadastru și Publicitate Imobiliară Vatra Dornei

A. Partea I. Descrierea imobilului

TEREN Necunoscut

Adresa: Loc. Coverca, Jud. Suceava

Nr. Crt	Nr cadastral Nr. topografic	Suprafața* (mp)	Observații / Referințe
A1		4.760	Sector cadastral:23 Teren imprejmuit;

B. Partea II. Proprietari și acte

Inscrieri privitoare la dreptul de proprietate și alte drepturi reale		Referințe
894 / 31/01/2024		
Act Normativ nr. 7, din 13/03/1996 emis de Parlamentul Romaniei;		
B1	Intabulare, drept de PROPRIETATE, dobandit prin Conventie, cota actuala 1/1, cota initiala 1/1 1) NEIDENTIFICAT NEIDENTIFICAT	A1
Act Administrativ nr. 6970, din 11/12/2023 emis de Primaria comunei Panaci;		
B2	Se noteaza posesia factica in favoarea lui 1) FRANCIUC LUCIA 2) DOLHASCU-LUNGU MARCELA	A1

C. Partea III. SARCINI .

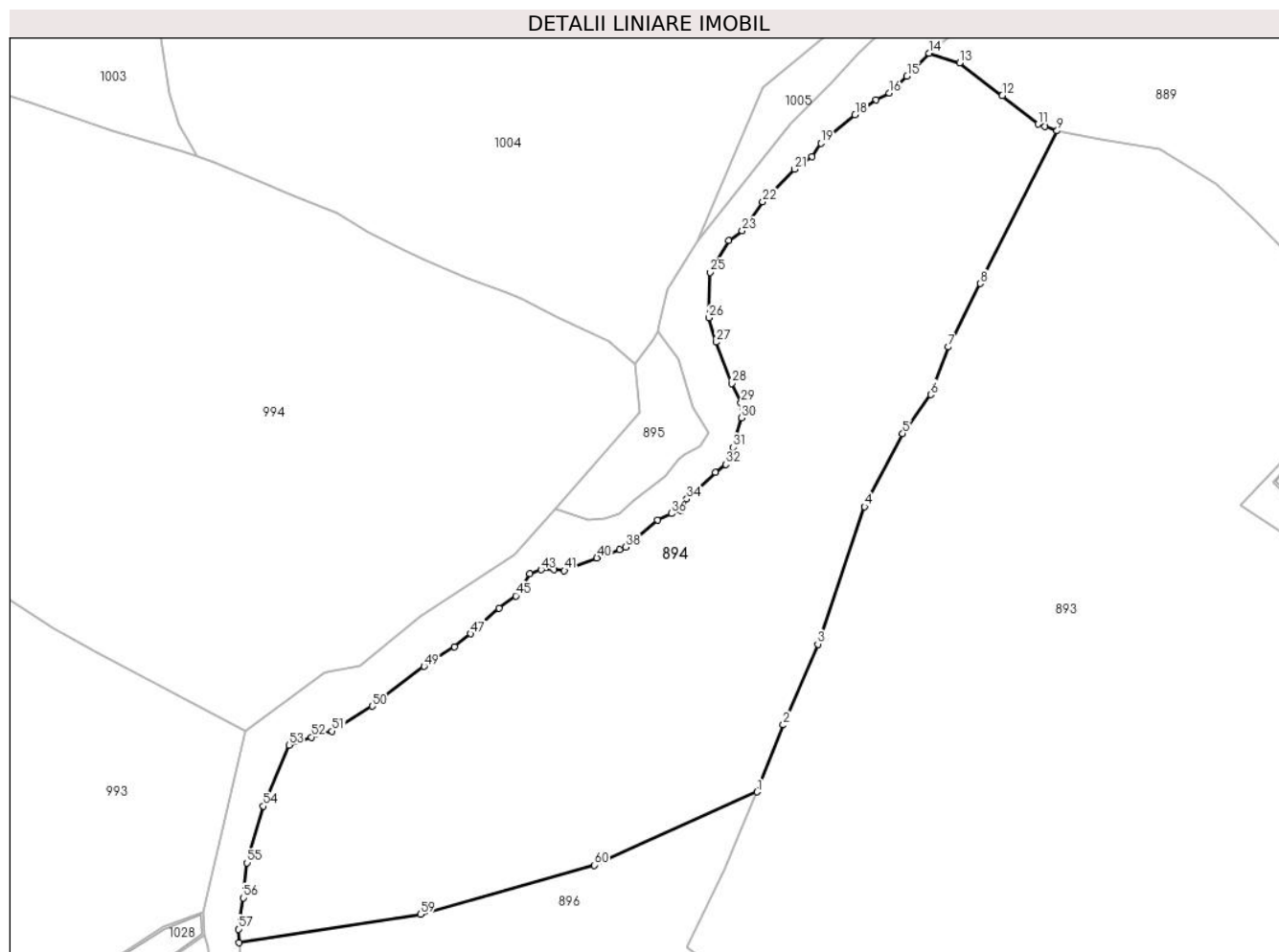
Inscrieri privind dezmembramintele dreptului de proprietate, drepturi reale de garanție și sarcini	Referințe
NU SUNT	

Anexa Nr. 1 La Partea I

Teren

Nr cadastral	Suprafața (mp)*	Observații / Referințe
	4.760	

* Suprafața este determinată în planul de proiecție Stereo 70.



Date referitoare la teren

Crt	Categorie folosință	Intra vilan	Suprafața (mp)	Tarla	Parcelă	Nr. topo	Observații / Referințe
1	pasune	DA	36	-	-	-	
2	pasune	NU	4.724	-	-	-	

Lungime Segmente

1) Valorile lungimilor segmentelor sunt obținute din proiecție în plan.

Punct început	X / Y	Punct sfârșit	X / Y	Lungime segment	Punct început	X / Y	Punct sfârșit	X / Y	Lungime segment	Punct început	X / Y	Punct sfârșit	X / Y	Lungime segment
1	529.654,251 636.223,391	2	529.657,938 636.232,763	10.071	2	529.657,938 636.232,763	3	529.662,77 636.244,082	12.307	3	529.662,77 636.244,082	4	529.669,325 636.263,355	20.357
4	529.669,325 636.263,355	5	529.674,673 636.273,605	11.561	5	529.674,673 636.273,605	6	529.678,617 636.279,043	6.718	6	529.678,617 636.279,043	7	529.681,07 636.285,721	7.114
7	529.681,07 636.285,721	8	529.685,553 636.294,619	9.964	8	529.685,553 636.294,619	9	529.696,31 636.316,016	23.949	9	529.696,31 636.316,016	10	529.694,616 636.316,611	1.795
10	529.694,616 636.316,611	11	529.693,647 636.316,951	1.027	11	529.693,647 636.316,951	12	529.688,63 636.320,93	6.403	12	529.688,63 636.320,93	13	529.682,655 636.325,541	7.547
13	529.682,655 636.325,541	14	529.678,368 636.326,88	4.491	14	529.678,368 636.326,88	15	529.675,27 636.323,68	4.454	15	529.675,27 636.323,68	16	529.672,81 636.321,28	3.437

Punct început	X / Y	Punct sfârșit	X / Y	Lungime segment	Punct început	X / Y	Punct sfârșit	X / Y	Lungime segment	Punct început	X / Y	Punct sfârșit	X / Y	Lungime segment
16	529.672,81 636.321,28	17	529.670,96 636.320,39	2.053	17	529.670,96 636.320,39	18	529.668,0 636.318,27	3.641	18	529.668,0 636.318,27	19	529.663,19 636.314,29	6.243
19	529.663,19 636.314,29	20	529.661,96 636.312,39	2.263	20	529.661,96 636.312,39	21	529.659,5 636.310,62	3.031	21	529.659,5 636.310,62	22	529.655,06 636.306,06	6.365
22	529.655,06 636.306,06	23	529.652,19 636.302,0	4.972	23	529.652,19 636.302,0	24	529.650,25 636.300,62	2.381	24	529.650,25 636.300,62	25	529.647,708 636.296,158	5.135
25	529.647,708 636.296,158	26	529.647,49 636.289,81	6.352	26	529.647,49 636.289,81	27	529.648,54 636.286,4	3.568	27	529.648,54 636.286,4	28	529.650,72 636.280,61	6.187
28	529.650,72 636.280,61	29	529.652,0 636.277,92	2.979	29	529.652,0 636.277,92	30	529.652,08 636.275,81	2.112	30	529.652,08 636.275,81	31	529.650,87 636.271,67	4.313
31	529.650,87 636.271,67	32	529.649,87 636.269,26	2.609	32	529.649,87 636.269,26	33	529.648,43 636.268,15	1.818	33	529.648,43 636.268,15	34	529.644,4 636.264,42	5.491
34	529.644,4 636.264,42	35	529.643,65 636.262,81	1.776	35	529.643,65 636.262,81	36	529.642,22 636.262,39	1.49	36	529.642,22 636.262,39	37	529.640,29 636.261,47	2.138
37	529.640,29 636.261,47	38	529.635,79 636.257,7	5.871	38	529.635,79 636.257,7	39	529.634,98 636.257,35	0.882	39	529.634,98 636.257,35	40	529.631,8 636.256,17	3.392
40	529.631,8 636.256,17	41	529.627,23 636.254,4	4.901	41	529.627,23 636.254,4	42	529.625,79 636.254,55	1.448	42	529.625,79 636.254,55	43	529.623,96 636.254,51	1.83
43	529.623,96 636.254,51	44	529.622,41 636.253,96	1.645	44	529.622,41 636.253,96	45	529.620,43 636.250,85	3.687	45	529.620,43 636.250,85	46	529.618,06 636.249,16	2.911
46	529.618,06 636.249,16	47	529.614,08 636.245,56	5.367	47	529.614,08 636.245,56	48	529.611,85 636.243,69	2.91	48	529.611,85 636.243,69	49	529.607,55 636.240,99	5.077
49	529.607,55 636.240,99	50	529.600,32 636.235,4	9.139	50	529.600,32 636.235,4	51	529.594,67 636.231,89	6.652	51	529.594,67 636.231,89	52	529.591,76 636.231,07	3.023
52	529.591,76 636.231,07	53	529.588,62 636.229,97	3.327	53	529.588,62 636.229,97	54	529.585,05 636.221,39	9.293	54	529.585,05 636.221,39	55	529.582,74 636.213,46	8.26
55	529.582,74 636.213,46	56	529.582,23 636.208,55	4.936	56	529.582,23 636.208,55	57	529.581,52 636.204,16	4.447	57	529.581,52 636.204,16	58	529.581,634 636.202,254	1.909
58	529.581,634 636.202,254	59	529.607,076 636.206,231	25.75 1	59	529.607,076 636.206,231	60	529.631,418 636.213,12	25.29 8	60	529.631,418 636.213,12	1	529.654,251 636.223,391	25.03 7

** Lungimile segmentelor sunt determinate în planul de proiecție Stereo 70 și sunt rotunjite la 1 milimetru.

*** Distanța dintre puncte este formată din segmente cumulate ce sunt mai mici decât valoarea 1 milimetru.

**DATE DESPRE IMOBILUL NR. 895**

Oficiul de Cadastru și Publicitate Imobiliară SUCEAVA
Biroul de Cadastru și Publicitate Imobiliară Vatra Dornei

A. Partea I. Descrierea imobilului

TEREN Extravilan

Adresa: Jud. Suceava

Nr. Crt	Nr cadastral Nr. topografic	Suprafața* (mp)	Observații / Referințe
A1		218	Sector cadastral:23 Teren imprejmuit;

B. Partea II. Proprietari și acte

Inscrieri privitoare la dreptul de proprietate și alte drepturi reale		Referințe
895 / 31/01/2024		
Act Normativ nr. 7, din 13/03/1996 emis de Parlamentul Romaniei;		
B1	Intabulare, drept de PROPRIETATE, dobandit prin Conventie, cota actuala 1/1, cota initiala 1/1 1) NEIDENTIFICAT NEIDENTIFICAT	A1
Act Administrativ nr. 6971, din 11/12/2023 emis de Primaria comunei Panaci;		
B2	Se noteaza posesia factica in favoarea lui 1) FRANCIUC LUCIA 2) DOLHASCU-LUNGU MARCELA	A1

C. Partea III. SARCINI .

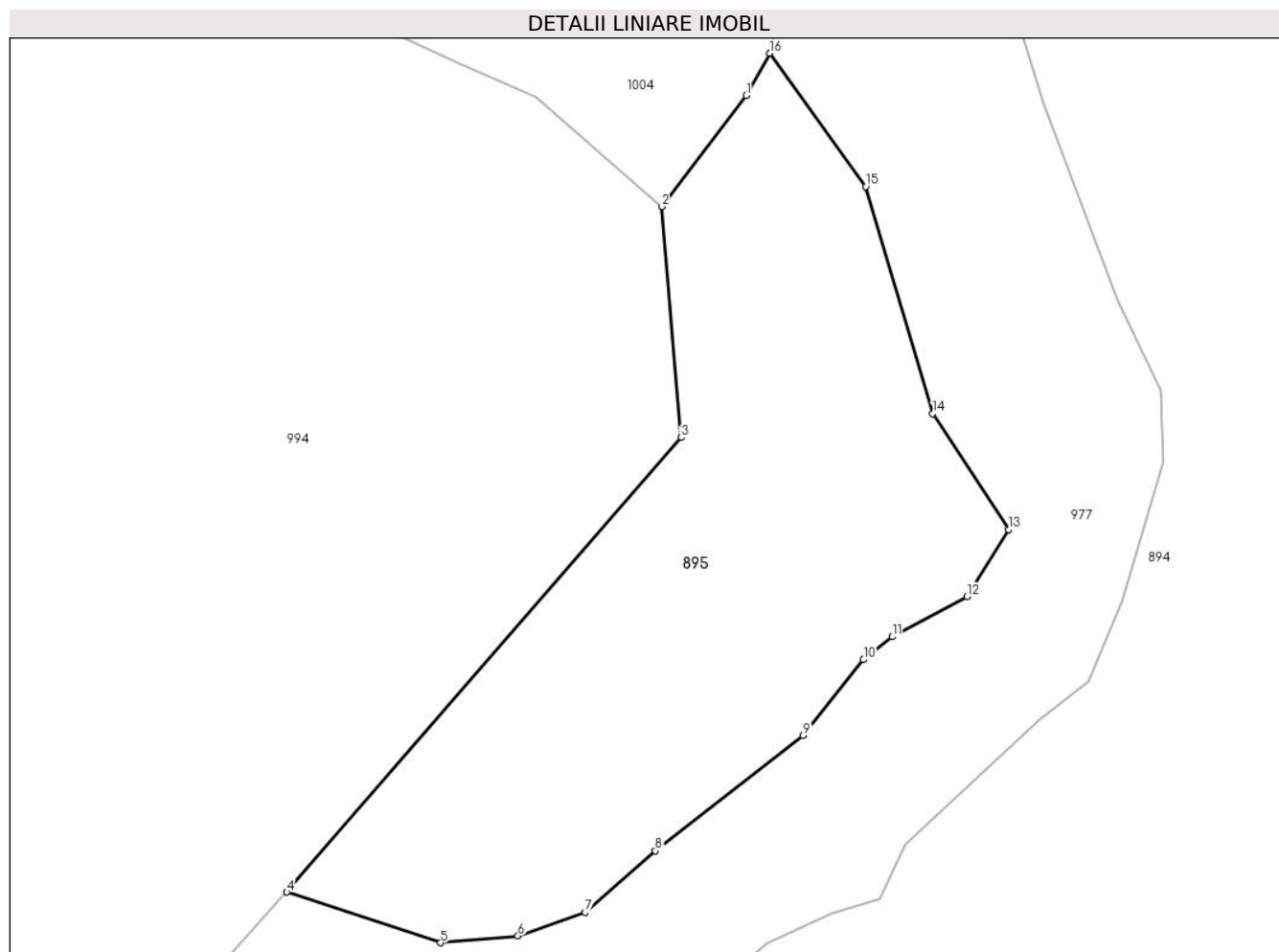
Inscrieri privind dezmembramintele dreptului de proprietate, drepturi reale de garanție și sarcini	Referințe
NU SUNT	

Anexa Nr. 1 La Partea I

Teren

Nr cadastral	Suprafața (mp)*	Observații / Referințe
	218	

* Suprafața este determinată în planul de proiecție Stereo 70.



Date referitoare la teren

Crt	Categorie folosință	Intra vilan	Suprafața (mp)	Tarla	Parcelă	Nr. topo	Observații / Referințe
1	pasune	NU	218	-	-	-	

Lungime Segmente

1) Valorile lungimilor segmentelor sunt obținute din proiecție în plan.

Punct început	X / Y	Punct sfârșit	X / Y	Lungime segment (** (m)
1	529.639,69 636.286,67	2	529.637,17 636.283,37	4.152
2	529.637,17 636.283,37	3	529.637,743 636.276,52	6.874
3	529.637,743 636.276,52	4	529.626,031 636.263,011	17.879
4	529.626,031 636.263,011	5	529.630,6 636.261,51	4.809
5	529.630,6 636.261,51	6	529.632,9 636.261,71	2.309

Punct început	X / Y	Punct sfârșit	X / Y	Lungime segment (** (m)
6	529.632,9 636.261,71	7	529.634,9 636.262,41	2.119
7	529.634,9 636.262,41	8	529.636,98 636.264,24	2.77
8	529.636,98 636.264,24	9	529.641,38 636.267,67	5.579
9	529.641,38 636.267,67	10	529.643,17 636.269,92	2.875
10	529.643,17 636.269,92	11	529.644,02 636.270,6	1.089
11	529.644,02 636.270,6	12	529.646,24 636.271,79	2.519
12	529.646,24 636.271,79	13	529.647,48 636.273,78	2.345
13	529.647,48 636.273,78	14	529.645,23 636.277,22	4.11
14	529.645,23 636.277,22	15	529.643,24 636.283,97	7.037
15	529.643,24 636.283,97	16	529.640,38 636.287,93	4.885
16	529.640,38 636.287,93	1	529.639,69 636.286,67	1.437

** Lungimile segmentelor sunt determinate în planul de proiecție Stereo 70 și sunt rotunjite la 1 milimetru.

*** Distanța dintre puncte este formată din segmente cumulate ce sunt mai mici decât valoarea 1 milimetru.

**DATE DESPRE IMOBILUL NR. 896**

Oficiul de Cadastru și Publicitate Imobiliară SUCEAVA
Biroul de Cadastru și Publicitate Imobiliară Vatra Dornei

A. Partea I. Descrierea imobilului

TEREN Necunoscut

Adresa: Loc. Coverca, Jud. Suceava

Nr. Crt	Nr cadastral Nr. topografic	Suprafața* (mp)	Observații / Referințe
A1		37.600	Sector cadastral:23 Teren imprejmuit;

Construcții

Crt	Nr cadastral Nr. topografic	Adresa	Observații / Referințe
A1.1		Loc. Coverca, Jud. Suceava	Nr. niveluri:2; S. construita la sol:162 mp; Locuinta
A1.2		Loc. Coverca, Jud. Suceava	Nr. niveluri:1; S. construita la sol:97 mp; Anexa
A1.3		Loc. Coverca, Jud. Suceava	Nr. niveluri:1; S. construita la sol:70 mp; Anexa

B. Partea II. Proprietari și acte

Inscrieri privitoare la dreptul de proprietate și alte drepturi reale		Referințe
896 / 31/01/2024		
Act Notarial nr. 78, din 16/06/2008 emis de BNP Nicolai Rotaru;		
B1	Intabulare, drept de PROPRIETATE, dobandit prin Succesiune, cota actuala 3/8 1) FRANCIUC LUCIA	A1, A1.1, A1.2, A1.3
B2	Intabulare, drept de PROPRIETATE, dobandit prin Succesiune, cota actuala 3/8 1) DOLHASCU-LUNGU MARCELA	A1, A1.1, A1.2, A1.3
Act Notarial nr. 30, din 22/05/2023 emis de BIN Paziuc Camelia;		
B3	Intabulare, drept de PROPRIETATE, dobandit prin Succesiune, cota actuala 1/8 1) FRANCIUC LUCIA	A1, A1.1, A1.2, A1.3
B4	Intabulare, drept de PROPRIETATE, dobandit prin Succesiune, cota actuala 1/8 1) DOLHASCU-LUNGU MARCELA	A1, A1.1, A1.2, A1.3

C. Partea III. SARCINI .

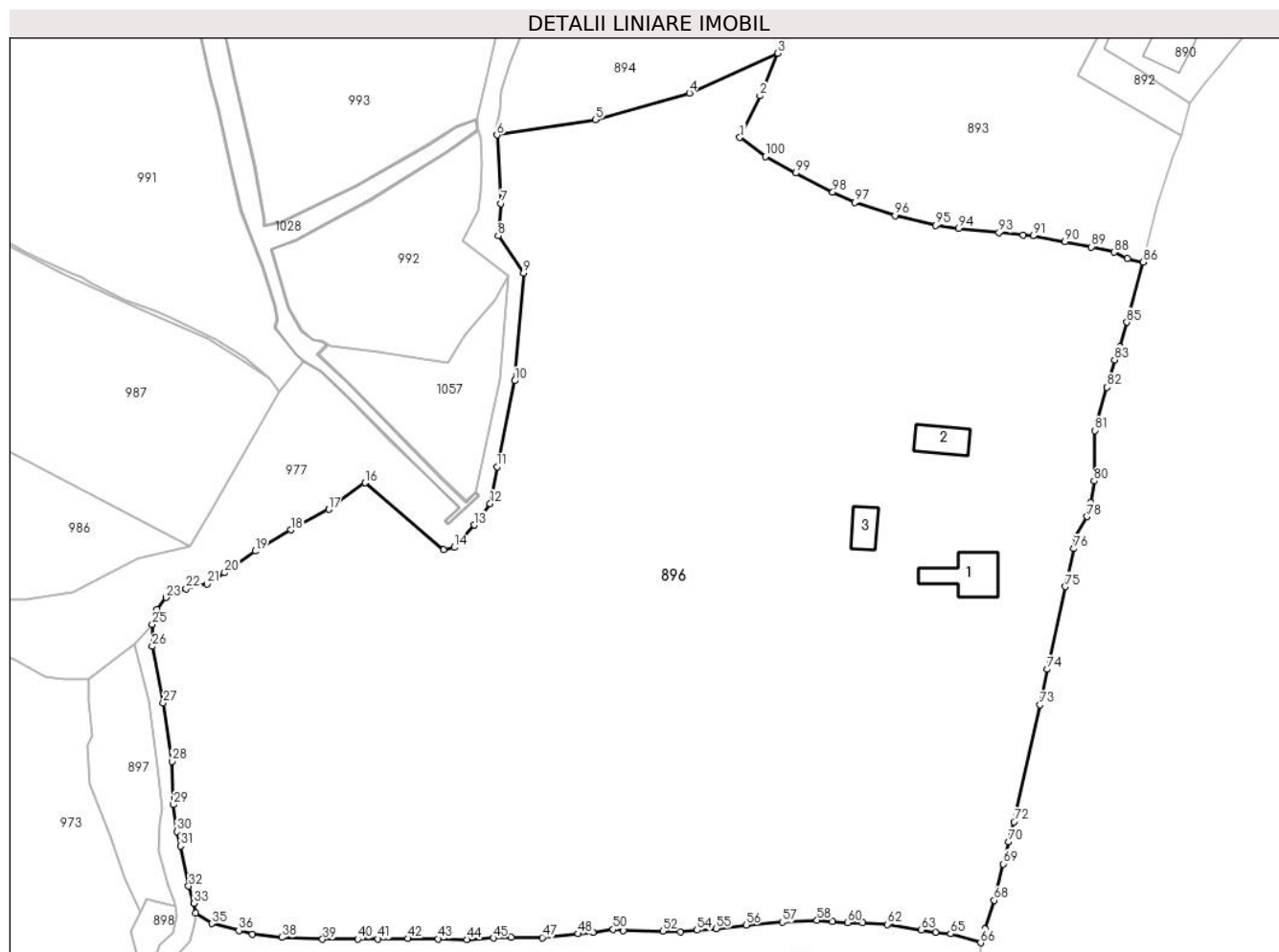
Inscrieri privind dezmembramintele dreptului de proprietate, drepturi reale de garanție și sarcini	Referințe
NU SUNT	

Anexa Nr. 1 La Partea I

Teren

Nr cadastral	Suprafața (mp)*	Observații / Referințe
	37.600	

* Suprafața este determinată în planul de proiecție Stereo 70.



Date referitoare la teren

Crt	Categorie folosință	Intravilan	Suprafața (mp)	Tarla	Parcelă	Nr. topo	Observații / Referințe
1	curți constructii	DA	1.000	-	-	-	
2	faneata	DA	18.732	-	-	-	
3	pasune	NU	17.868	-	-	-	

Date referitoare la construcții

Crt	Număr	Destinație construcție	Supraf. (mp)	Situație juridică	Observații / Referințe
A1.1		construcții de locuințe	162	Cu acte	Nr. niveluri:2; S. construita la sol:162 mp; Locuinta
A1.2		construcții anexa	97	Cu acte	Nr. niveluri:1; S. construita la sol:97 mp; Anexa
A1.3		construcții anexa	70	Cu acte	Nr. niveluri:1; S. construita la sol:70 mp; Anexa

Lungime Segmente

1) Valorile lungimilor segmentelor sunt obținute din proiecție în plan.

Punct început	X / Y	Punct sfârșit	X / Y	Lungime segment	Punct început	X / Y	Punct sfârșit	X / Y	Lungime segment	Punct început	X / Y	Punct sfârșit	X / Y	Lungime segment
1	529.644,455 636.201,611	2	529.649,652 636.212,402	11.977	2	529.649,652 636.212,402	3	529.654,251 636.223,391	11.913	3	529.654,251 636.223,391	4	529.631,418 636.213,12	25.037

Punct început	X / Y	Punct sfârșit	X / Y	Lungime segment	Punct început	X / Y	Punct sfârșit	X / Y	Lungime segment	Punct început	X / Y	Punct sfârșit	X / Y	Lungime segment
4	529.631,418 636.213,12	5	529.607,076 636.206,231	25.298	5	529.607,076 636.206,231	6	529.581,634 636.202,254	25.751	6	529.581,634 636.202,254	7	529.582,692 636.184,531	17.755
7	529.582,692 636.184,531	8	529.581,913 636.176,25	8.318	8	529.581,913 636.176,25	9	529.588,501 636.166,598	11.686	9	529.588,501 636.166,598	10	529.586,244 636.138,702	27.987
10	529.586,244 636.138,702	11	529.581,617 636.116,475	22.703	11	529.581,617 636.116,475	12	529.579,877 636.106,945	9.688	12	529.579,877 636.106,945	13	529.575,686 636.101,404	6.947
13	529.575,686 636.101,404	14	529.570,561 636.095,629	7.721	14	529.570,561 636.095,629	15	529.567,86 636.095,046	2.763	15	529.567,86 636.095,046	16	529.547,498 636.112,348	26.72
16	529.547,498 636.112,348	17	529.538,083 636.105,477	11.656	17	529.538,083 636.105,477	18	529.528,267 636.100,162	11.163	18	529.528,267 636.100,162	19	529.519,06 636.094,688	10.711
19	529.519,06 636.094,688	20	529.511,147 636.089,079	9.699	20	529.511,147 636.089,079	21	529.506,574 636.086,174	5.418	21	529.506,574 636.086,174	22	529.501,194 636.084,9	5.529
22	529.501,194 636.084,9	23	529.495,996 636.082,685	5.65	23	529.495,996 636.082,685	24	529.493,645 636.079,667	3.826	24	529.493,645 636.079,667	25	529.492,441 636.075,742	4.106
25	529.492,441 636.075,742	26	529.492,441 636.070,051	5.691	26	529.492,441 636.070,051	27	529.495,31 636.055,49	14.841	27	529.495,31 636.055,49	28	529.497,532 636.040,356	15.296
28	529.497,532 636.040,356	29	529.497,972 636.029,134	11.231	29	529.497,972 636.029,134	30	529.498,832 636.022,161	7.026	30	529.498,832 636.022,161	31	529.499,77 636.018,425	3.852
31	529.499,77 636.018,425	32	529.501,863 636.008,099	10.536	32	529.501,863 636.008,099	33	529.503,26 636.003,605	4.706	33	529.503,26 636.003,605	34	529.503,64 636.001,117	2.517
34	529.503,64 636.001,117	35	529.507,832 635.998,4	4.995	35	529.507,832 635.998,4	36	529.514,856 635.996,555	7.262	36	529.514,856 635.996,555	37	529.518,39 635.995,673	3.642
37	529.518,39 635.995,673	38	529.525,948 635.994,832	7.605	38	529.525,948 635.994,832	39	529.536,509 635.994,345	10.572	39	529.536,509 635.994,345	40	529.545,63 635.994,383	9.121
40	529.545,63 635.994,383	41	529.550,845 635.994,438	5.215	41	529.550,845 635.994,438	42	529.558,512 635.994,555	7.668	42	529.558,512 635.994,555	43	529.566,433 635.994,471	7.921
43	529.566,433 635.994,471	44	529.573,804 635.994,314	7.373	44	529.573,804 635.994,314	45	529.580,673 635.994,637	6.877	45	529.580,673 635.994,637	46	529.585,304 635.994,803	4.634
46	529.585,304 635.994,803	47	529.593,359 635.994,771	8.055	47	529.593,359 635.994,771	48	529.602,581 635.995,742	9.273	48	529.602,581 635.995,742	49	529.606,424 635.996,161	3.866
49	529.606,424 635.996,161	50	529.611,665 635.996,89	5.291	50	529.611,665 635.996,89	51	529.614,308 635.996,637	2.655	51	529.614,308 635.996,637	52	529.624,508 635.996,465	10.201
52	529.624,508 635.996,465	53	529.629,05 635.996,238	4.548	53	529.629,05 635.996,238	54	529.633,372 635.996,67	4.344	54	529.633,372 635.996,67	55	529.638,324 635.997,09	4.97
55	529.638,324 635.997,09	56	529.646,045 635.998,038	7.779	56	529.646,045 635.998,038	57	529.655,452 635.998,768	9.435	57	529.655,452 635.998,768	58	529.664,401 635.999,235	8.961
58	529.664,401 635.999,235	59	529.668,427 635.998,904	4.04	59	529.668,427 635.998,904	60	529.672,376 635.998,636	3.958	60	529.672,376 635.998,636	61	529.676,238 635.998,577	3.862
61	529.676,238 635.998,577	62	529.682,658 635.998,176	6.433	62	529.682,658 635.998,176	63	529.691,42 635.996,786	8.872	63	529.691,42 635.996,786	64	529.695,066 635.996,159	3.7
64	529.695,066 635.996,159	65	529.698,944 635.995,732	3.901	65	529.698,944 635.995,732	66	529.706,73 635.993,43	8.119	66	529.706,73 635.993,43	67	529.707,85 635.996,99	3.732
67	529.707,85 635.996,99	68	529.710,25 636.004,37	7.76	68	529.710,25 636.004,37	69	529.712,62 636.013,79	9.714	69	529.712,62 636.013,79	70	529.713,98 636.019,49	5.86
70	529.713,98 636.019,49	71	529.714,76 636.022,12	2.743	71	529.714,76 636.022,12	72	529.715,36 636.024,72	2.668	72	529.715,36 636.024,72	73	529.722,08 636.054,96	30.978
73	529.722,08 636.054,96	74	529.724,04 636.064,09	9.338	74	529.724,04 636.064,09	75	529.728,68 636.085,48	21.887	75	529.728,68 636.085,48	76	529.730,9 636.095,35	10.117
76	529.730,9 636.095,35	77	529.731,34 636.098,32	3.002	77	529.731,34 636.098,32	78	529.734,29 636.103,59	6.039	78	529.734,29 636.103,59	79	529.735,15 636.107,17	3.682
79	529.735,15 636.107,17	80	529.736,12 636.112,83	5.743	80	529.736,12 636.112,83	81	529.736,22 636.125,87	13.04	81	529.736,22 636.125,87	82	529.739,34 636.137,07	11.626
82	529.739,34 636.137,07	83	529.741,42 636.144,14	7.37	83	529.741,42 636.144,14	84	529.742,91 636.147,43	3.612	84	529.742,91 636.147,43	85	529.744,6 636.153,83	6.619
85	529.744,6 636.153,83	86	529.748,77 636.169,42	16.138	86	529.748,77 636.169,42	87	529.744,69 636.170,34	4.182	87	529.744,69 636.170,34	88	529.741,26 636.171,94	3.785
88	529.741,26 636.171,94	89	529.735,36 636.173,31	6.057	89	529.735,36 636.173,31	90	529.728,56 636.174,66	6.933	90	529.728,56 636.174,66	91	529.720,31 636.176,18	8.389
91	529.720,31 636.176,18	92	529.717,7 636.176,43	2.622	92	529.717,7 636.176,43	93	529.711,503 636.176,979	6.221	93	529.711,503 636.176,979	94	529.701,101 636.178,092	10.461
94	529.701,101 636.178,092	95	529.695,13 636.178,882	6.023	95	529.695,13 636.178,882	96	529.684,603 636.181,411	10.827	96	529.684,603 636.181,411	97	529.674,175 636.184,8	10.965
97	529.674,175 636.184,8	98	529.668,479 636.187,522	6.313	98	529.668,479 636.187,522	99	529.658,943 636.192,412	10.717	99	529.658,943 636.192,412	100	529.651,041 636.196,651	8.967
100	529.651,041 636.196,651	1	529.644,455 636.201,611	8.245										

**** Lungimile segmentelor sunt determinate în planul de proiecție Stereo 70 și sunt rotunjite la 1 milimetru.**

***** Distanța dintre puncte este formată din segmente cumulate ce sunt mai mici decât valoarea 1 milimetru.**

**DATE DESPRE IMOBILUL NR. 897**

Oficiul de Cadastru și Publicitate Imobiliară SUCEAVA
Biroul de Cadastru și Publicitate Imobiliară Vatra Dornei

A. Partea I. Descrierea imobilului

TEREN Extravilan

Adresa: Jud. Suceava

Nr. Crt	Nr cadastral Nr. topografic	Suprafața* (mp)	Observații / Referințe
A1		908	Sector cadastral:23 Teren imprejmuit;

B. Partea II. Proprietari și acte

Inscrieri privitoare la dreptul de proprietate și alte drepturi reale	Referințe
897 / 31/01/2024	
Act Normativ nr. 7, din 13/03/1996 emis de Parlamentul Romaniei;	
B1	A1
Intabulare, drept de PROPRIETATE, dobandit prin Conventie, cota actuala 1/1, cota initiala 1/1	
1) NEIDENTIFICAT NEIDENTIFICAT	
Act Administrativ nr. 6972, din 11/12/2023 emis de Primaria comunei Panaci;	
B2	A1
Se noteaza posesia factica in favoarea lui	
1) FRANCIUC LUCIA	
2) DOLHASCU-LUNGU MARCELA	

C. Partea III. SARCINI .

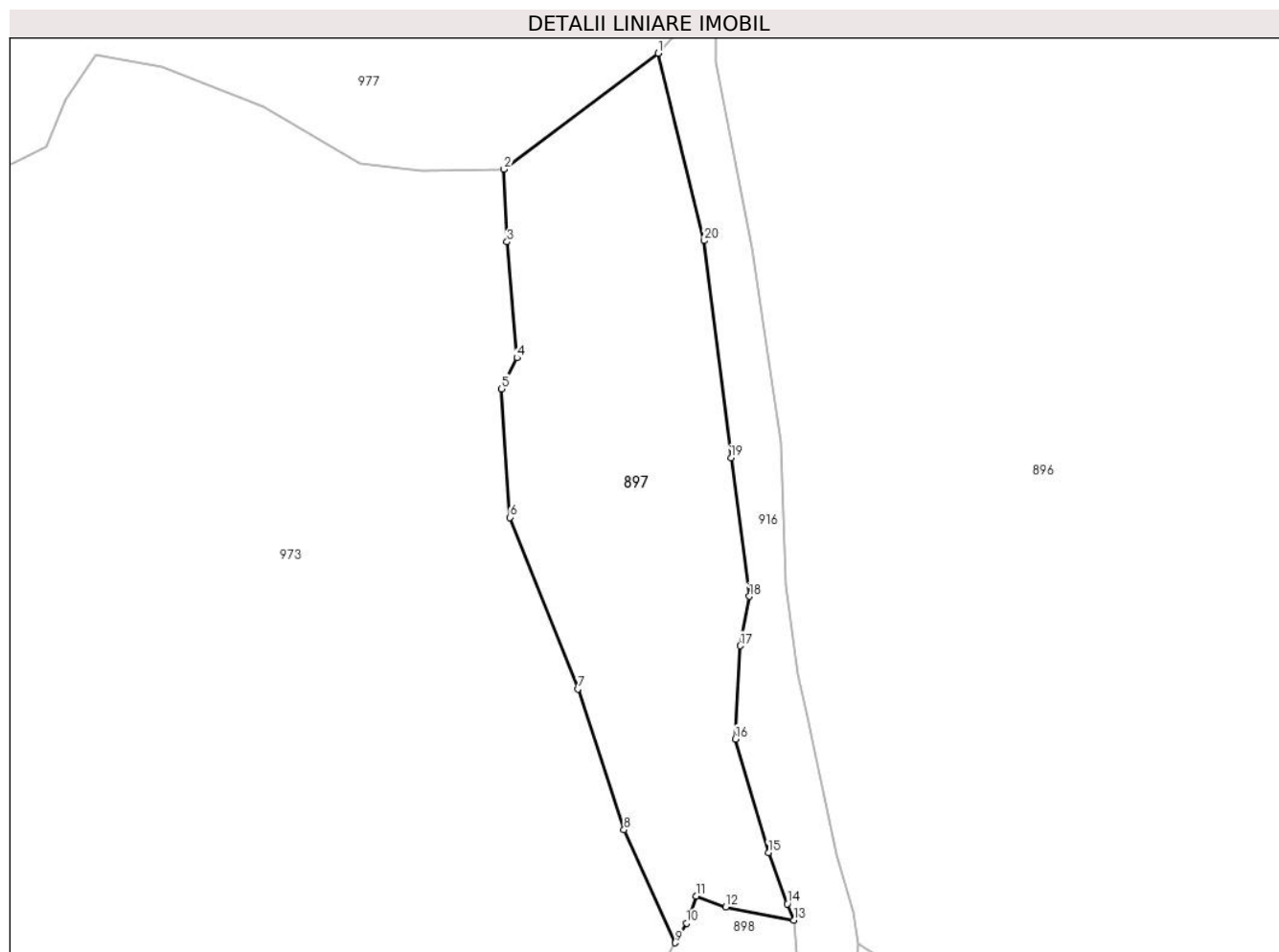
Inscrieri privind dezmembramintele dreptului de proprietate, drepturi reale de garanție și sarcini	Referințe
NU SUNT	

Anexa Nr. 1 La Partea I

Teren

Nr cadastral	Suprafața (mp)*	Observații / Referințe
	908	

* Suprafața este determinată în planul de proiecție Stereo 70.



Date referitoare la teren

Crt	Categorie folosință	Intra vilan	Suprafața (mp)	Tarla	Parcelă	Nr. topo	Observații / Referințe
1	pasune	NU	908	-	-	-	

Lungime Segmente

1) Valorile lungimilor segmentelor sunt obținute din proiecție în plan.

Punct început	X / Y	Punct sfârșit	X / Y	Lungime segment (** (m)
1	529.487,935 636.070,739	2	529.475,899 636.061,661	15.076
2	529.475,899 636.061,661	3	529.476,127 636.056,002	5.664
3	529.476,127 636.056,002	4	529.476,908 636.046,935	9.101
4	529.476,908 636.046,935	5	529.475,688 636.044,511	2.714
5	529.475,688 636.044,511	6	529.476,354 636.034,454	10.079

Punct început	X / Y	Punct sfârșit	X / Y	Lungime segment (** (m)
6	529.476,354 636.034,454	7	529.481,669 636.021,051	14.418
7	529.481,669 636.021,051	8	529.485,281 636.010,038	11.59
8	529.485,281 636.010,038	9	529.489,294 636.001,208	9.699
9	529.489,294 636.001,208	10	529.490,171 636.002,745	1.77
10	529.490,171 636.002,745	11	529.490,924 636.004,862	2.247
11	529.490,924 636.004,862	12	529.493,25 636.004,003	2.48
12	529.493,25 636.004,003	13	529.498,577 636.002,969	5.426
13	529.498,577 636.002,969	14	529.498,063 636.004,246	1.377
14	529.498,063 636.004,246	15	529.496,572 636.008,25	4.273
15	529.496,572 636.008,25	16	529.493,999 636.017,131	9.246
16	529.493,999 636.017,131	17	529.494,377 636.024,422	7.301
17	529.494,377 636.024,422	18	529.495,079 636.028,289	3.93
18	529.495,079 636.028,289	19	529.493,647 636.039,11	10.915
19	529.493,647 636.039,11	20	529.491,566 636.056,085	17.102
20	529.491,566 636.056,085	1	529.487,935 636.070,739	15.097

** Lungimile segmentelor sunt determinate în planul de proiecție Stereo 70 și sunt rotunjite la 1 milimetru.

*** Distanța dintre puncte este formată din segmente cumulate ce sunt mai mici decât valoarea 1 milimetru.

**DATE DESPRE IMOBILUL NR. 898**

Oficiul de Cadastru și Publicitate Imobiliară SUCEAVA
Biroul de Cadastru și Publicitate Imobiliară Vatra Dornei

A. Partea I. Descrierea imobilului

TEREN Extravilan

Adresa: Jud. Suceava

Nr. Crt	Nr cadastral Nr. topografic	Suprafața* (mp)	Observații / Referințe
A1		Din acte: 17.473 Masurata: 136	Sector cadastral:23 Teren imprejmuit; O parte din diferenta de suprafata se gaseste la ID-urile 899 și 900 iar o parte nu s-a regăsit la teren, imobilul fiind traversat de râul Delugan

B. Partea II. Proprietari și acte

Inscrieri privitoare la dreptul de proprietate și alte drepturi reale	Referințe
5124 / 31/08/2009	
Hotarare Judecatoreasca nr. 295, din 04/03/2009 emis de JUDECATORIA VATRA DORNEI;	
B1	A1
Intabulare, drept de PROPRIETATE, dobandit prin Hotarare Judecatoreasca, cota actuala 1/1, cota initiala 1/1 1) ORTOANU-HAJA ION	

C. Partea III. SARCINI .

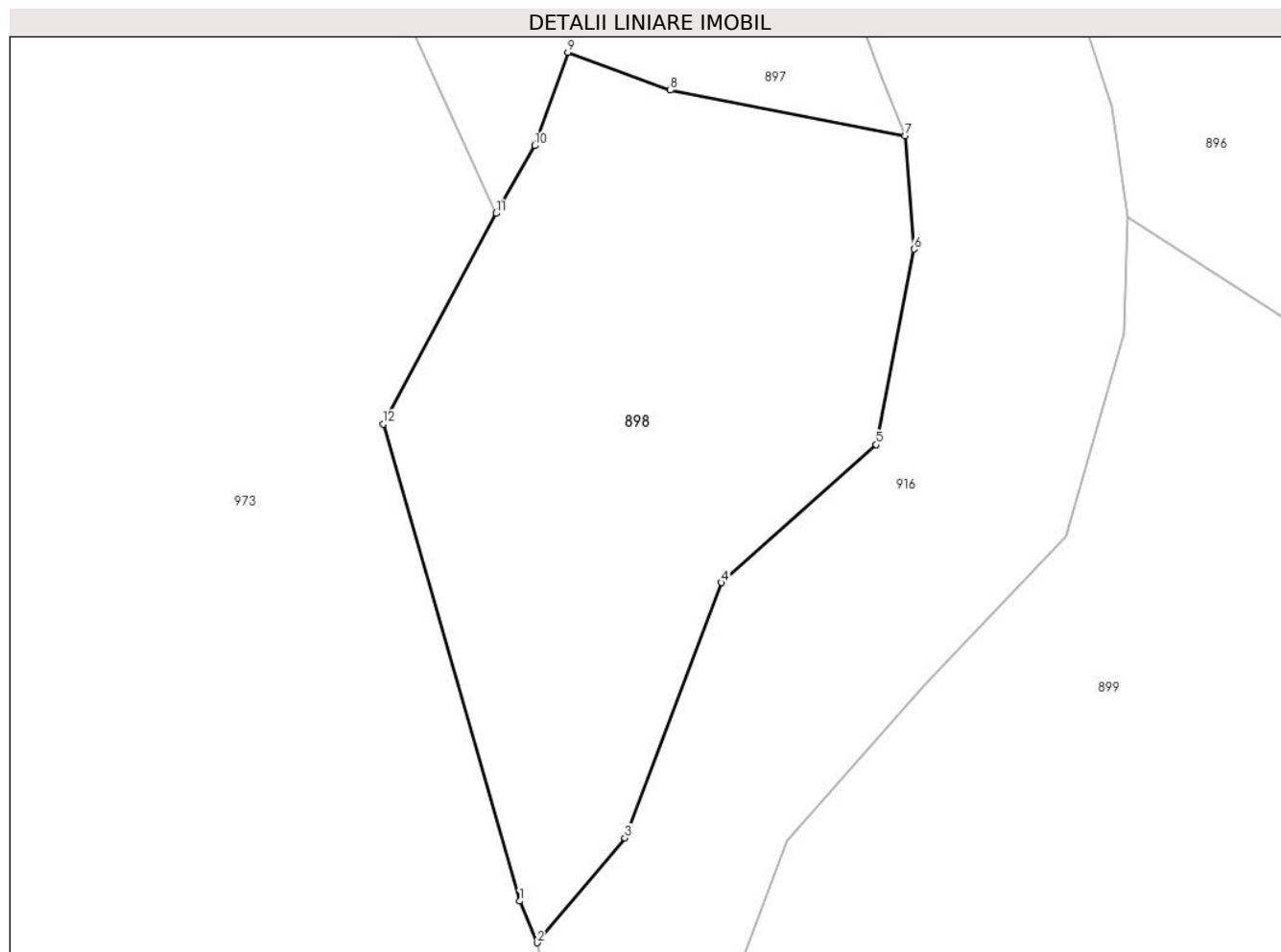
Inscrieri privind dezmembramintele dreptului de proprietate, drepturi reale de garanție și sarcini	Referințe
NU SUNT	

Anexa Nr. 1 La Partea I

Teren

Nr cadastral	Suprafața (mp)*	Observații / Referințe
	Din acte: 17.473 Masurata: 136	O parte din diferenta de suprafata se gaseste la ID-urile 899 și 900 iar o parte nu s-a regăsit la teren, imobilul fiind traversat de râul Delugan

* Suprafața este determinată în planul de proiecție Stereo 70.



Date referitoare la teren

Crt	Categorie folosință	Intra vilan	Suprafața (mp)	Tarla	Parcelă	Nr. topo	Observații / Referințe
1	pasune	NU	136	-	-	-	

Lungime Segmente

1) Valorile lungimilor segmentelor sunt obținute din proiecție în plan.

Punct început	X / Y	Punct sfârșit	X / Y	Lungime segment (** (m)
1	529.489,832 635.985,606	2	529.490,225 635.984,662	1.023
2	529.490,225 635.984,662	3	529.492,22 635.987,038	3.102
3	529.492,22 635.987,038	4	529.494,409 635.992,831	6.193
4	529.494,409 635.992,831	5	529.497,918 635.995,961	4.702
5	529.497,918 635.995,961	6	529.498,777 636.000,399	4.52

Punct început	X / Y	Punct sfârșit	X / Y	Lungime segment (** (m)
6	529.498,777 636.000,399	7	529.498,577 636.002,969	2.578
7	529.498,577 636.002,969	8	529.493,25 636.004,003	5.426
8	529.493,25 636.004,003	9	529.490,924 636.004,862	2.48
9	529.490,924 636.004,862	10	529.490,171 636.002,745	2.247
10	529.490,171 636.002,745	11	529.489,294 636.001,208	1.77
11	529.489,294 636.001,208	12	529.486,741 635.996,433	5.415
12	529.486,741 635.996,433	1	529.489,832 635.985,606	11.26

** Lungimile segmentelor sunt determinate în planul de proiecție Stereo 70 și sunt rotunjite la 1 milimetru.

*** Distanța dintre puncte este formată din segmente cumulate ce sunt mai mici decât valoarea 1 milimetru.

**DATE DESPRE IMOBILUL NR. 899**

Oficiul de Cadastru și Publicitate Imobiliară SUCEAVA
Biroul de Cadastru și Publicitate Imobiliară Vatra Dornei

A. Partea I. Descrierea imobilului

TEREN Necunoscut

Adresa: Loc. Coverca, Jud. Suceava

Nr. Crt	Nr cadastral Nr. topografic	Suprafața* (mp)	Observații / Referințe
A1	30192	Din acte: 17.473 Masurata: 12.866	Sector cadastral:23 Teren imprejmuit; O parte din diferenta de suprafata se gaseste la ID-urile 898 și 900 iar o parte nu s-a regăsit la teren, imobilul fiind traversat de râul Delugan

Construcții

Crt	Nr cadastral Nr. topografic	Adresa	Observații / Referințe
A1.1	30192-C1	Loc. Coverca, Jud. Suceava	Nr. niveluri:2; S. construita la sol:84 mp; Locuinta
A1.2	30192-C2	Loc. Coverca, Jud. Suceava	Nr. niveluri:1; S. construita la sol:68 mp; S. construita desfasurata:68 mp; Anexa
A1.3	30192-C3	Loc. Coverca, Jud. Suceava	Nr. niveluri:1; S. construita la sol:16 mp; S. construita desfasurata:16 mp; Anexa

B. Partea II. Proprietari și acte

Inscrieri privitoare la dreptul de proprietate și alte drepturi reale	Referințe
5124 / 31/08/2009	
Hotarare Judecatoreasca nr. 295, din 04/03/2009 emis de JUDECATORIA VATRA DORNEI;	
B1	A1, A1.1, A1.2, A1.3
Intabulare, drept de PROPRIETATE, dobandit prin Hotarare Judecatoreasca, cota actuala 1/1, cota initiala 1/1 1) ORTOANU-HAJA ION	

C. Partea III. SARCINI .

Inscrieri privind dezmembramintele dreptului de proprietate, drepturi reale de garanție și sarcini	Referințe
NU SUNT	

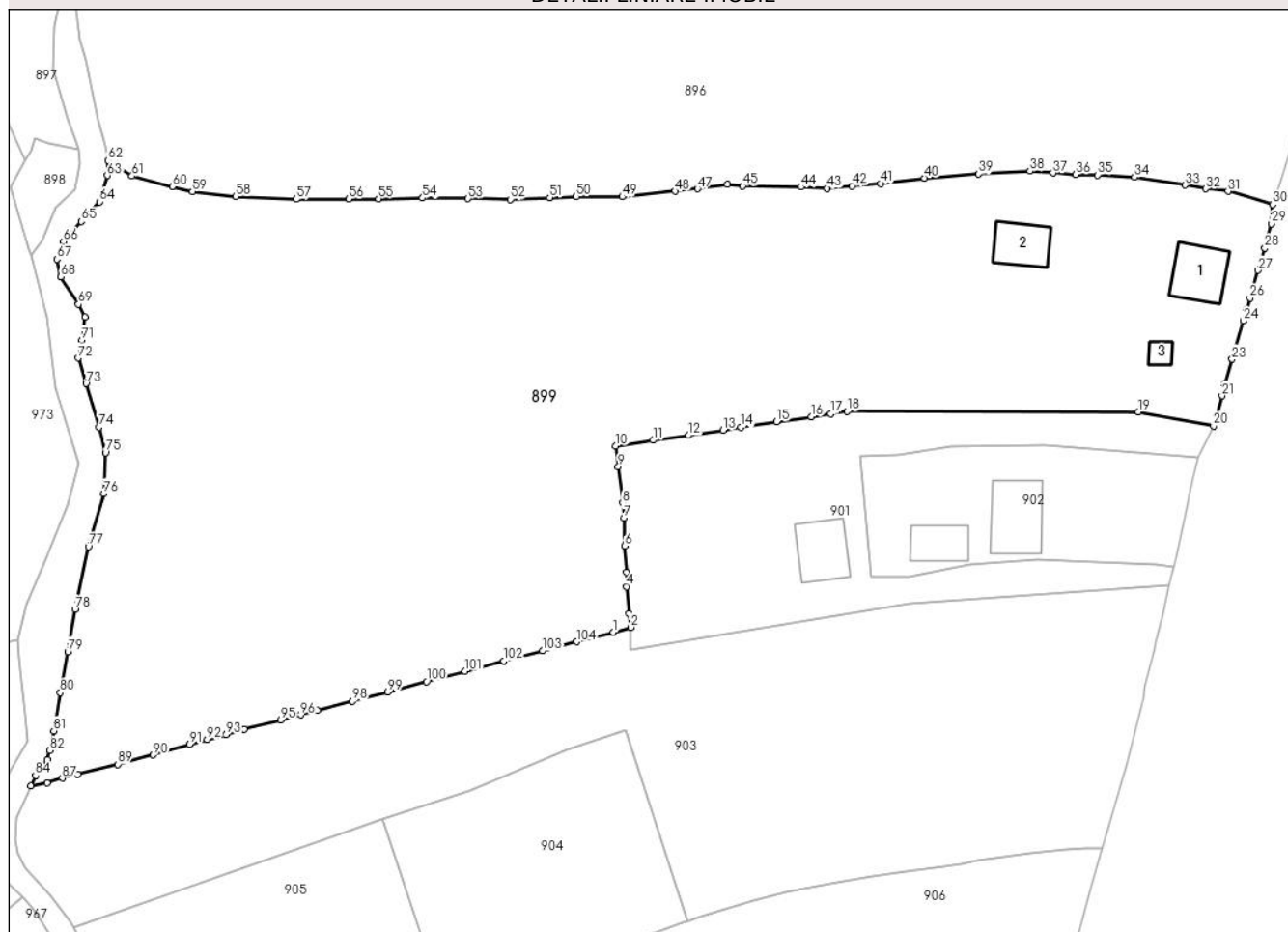
Anexa Nr. 1 La Partea I

Teren

Nr cadastral	Suprafața (mp)*	Observații / Referințe
30192	Din acte: 17.473 Masurata: 12.866	O parte din diferenta de suprafata se gaseste la ID-urile 898 și 900 iar o parte nu s-a regăsit la teren, imobilul fiind traversat de râul Delugan

* Suprafața este determinată în planul de proiecție Stereo 70.

DETALII LINIARE IMOBIL



Date referitoare la teren

Crt	Categorie folosință	Intravilan	Suprafața (mp)	Tarla	Parcelă	Nr. topo	Observații / Referințe
1	curți construcții	DA	1.000	-	-	-	
2	faneata	NU	11.702	-	-	-	
3	faneata	NU	25	-	-	-	
4	faneata	NU	118	-	-	-	
5	faneata	NU	21	-	-	-	

Date referitoare la construcții

Crt	Număr	Destinație construcție	Supraf. (mp)	Situație juridică	Observații / Referințe
A1.1	30192-C1	construcții de locuințe	84	Cu acte	Nr. niveluri:2; S. construita la sol:84 mp; Locuinta
A1.2	30192-C2	construcții anexa	68	Cu acte	Nr. niveluri:1; S. construita la sol:68 mp; S. construita desfasurata:68 mp; Anexa
A1.3	30192-C3	construcții anexa	16	Cu acte	Nr. niveluri:1; S. construita la sol:16 mp; S. construita desfasurata:16 mp; Anexa

Lungime Segmente

1) Valorile lungimilor segmentelor sunt obținute din proiecție în plan.

Punct început	X / Y	Punct sfârșit	X / Y	Lungime segment	Punct început	X / Y	Punct sfârșit	X / Y	Lungime segment	Punct început	X / Y	Punct sfârșit	X / Y	Lungime segment
1	529.591,79 635.918,94	2	529.594,78 635.919,79	3.108	2	529.594,78 635.919,79	3	529.594,51 635.922,21	2.435	3	529.594,51 635.922,21	4	529.594,12 635.926,91	4.716
4	529.594,12 635.926,91	5	529.594,04 635.929,4	2.491	5	529.594,04 635.929,4	6	529.593,78 635.933,98	4.587	6	529.593,78 635.933,98	7	529.593,6 635.938,87	4.893
7	529.593,6 635.938,87	8	529.593,4 635.941,46	2.598	8	529.593,4 635.941,46	9	529.592,62 635.947,76	6.348	9	529.592,62 635.947,76	10	529.592,21 635.951,4	3.663
10	529.592,21 635.951,4	11	529.598,69 635.952,38	6.554	11	529.598,69 635.952,38	12	529.604,84 635.953,24	6.21	12	529.604,84 635.953,24	13	529.610,94 635.954,14	6.166
13	529.610,94 635.954,14	14	529.613,97 635.954,62	3.068	14	529.613,97 635.954,62	15	529.620,23 635.955,6	6.336	15	529.620,23 635.955,6	16	529.626,31 635.956,48	6.143
16	529.626,31 635.956,48	17	529.629,71 635.956,98	3.437	17	529.629,71 635.956,98	18	529.632,55 635.957,39	2.869	18	529.632,55 635.957,39	19	529.683,34 635.957,34	50.79
19	529.683,34 635.957,34	20	529.696,4 635.954,87	13.29 2	20	529.696,4 635.954,87	21	529.697,91 635.960,12	5.463	21	529.697,91 635.960,12	22	529.698,35 635.962,12	2.048
22	529.698,35 635.962,12	23	529.699,66 635.966,48	4.553	23	529.699,66 635.966,48	24	529.701,67 635.973,17	6.985	24	529.701,67 635.973,17	25	529.702,22 635.975,08	1.988
25	529.702,22 635.975,08	26	529.702,76 635.977,15	2.139	26	529.702,76 635.977,15	27	529.704,17 635.981,94	4.993	27	529.704,17 635.981,94	28	529.705,37 635.985,84	4.08
28	529.705,37 635.985,84	29	529.706,52 635.990,07	4.384	29	529.706,52 635.990,07	30	529.706,73 635.993,43	3.367	30	529.706,73 635.993,43	31	529.698,944 635.995,732	8.119
31	529.698,944 635.995,732	32	529.695,066 635.996,159	3.901	32	529.695,066 635.996,159	33	529.691,42 635.996,786	3.7	33	529.691,42 635.996,786	34	529.682,658 635.998,176	8.872
34	529.682,658 635.998,176	35	529.676,238 635.998,577	6.433	35	529.676,238 635.998,577	36	529.672,376 635.998,636	3.862	36	529.672,376 635.998,636	37	529.668,427 635.998,904	3.958
37	529.668,427 635.998,904	38	529.664,401 635.999,235	4.04	38	529.664,401 635.999,235	39	529.655,452 635.998,768	8.961	39	529.655,452 635.998,768	40	529.646,045 635.998,038	9.435
40	529.646,045 635.998,038	41	529.638,324 635.997,09	7.779	41	529.638,324 635.997,09	42	529.633,372 635.996,67	4.97	42	529.633,372 635.996,67	43	529.629,05 635.996,238	4.344
43	529.629,05 635.996,238	44	529.624,508 635.996,465	4.548	44	529.624,508 635.996,465	45	529.614,308 635.996,637	10.20 1	45	529.614,308 635.996,637	46	529.611,665 635.996,89	2.655
46	529.611,665 635.996,89	47	529.606,424 635.996,161	5.291	47	529.606,424 635.996,161	48	529.602,581 635.995,742	3.866	48	529.602,581 635.995,742	49	529.593,359 635.994,771	9.273
49	529.593,359 635.994,771	50	529.585,304 635.994,803	8.055	50	529.585,304 635.994,803	51	529.580,673 635.994,637	4.634	51	529.580,673 635.994,637	52	529.573,804 635.994,314	6.877
52	529.573,804 635.994,314	53	529.566,433 635.994,471	7.373	53	529.566,433 635.994,471	54	529.558,512 635.994,555	7.921	54	529.558,512 635.994,555	55	529.550,845 635.994,438	7.668
55	529.550,845 635.994,438	56	529.545,63 635.994,383	5.215	56	529.545,63 635.994,383	57	529.536,509 635.994,345	9.121	57	529.536,509 635.994,345	58	529.525,948 635.994,832	10.57 2
58	529.525,948 635.994,832	59	529.518,39 635.995,673	7.605	59	529.518,39 635.995,673	60	529.514,856 635.996,555	3.642	60	529.514,856 635.996,555	61	529.507,832 635.998,4	7.262
61	529.507,832 635.998,4	62	529.503,64 636.001,117	4.995	62	529.503,64 636.001,117	63	529.503,535 635.998,478	2.641	63	529.503,535 635.998,478	64	529.502,239 635.993,887	4.77
64	529.502,239 635.993,887	65	529.498,992 635.990,477	4.709	65	529.498,992 635.990,477	66	529.495,89 635.986,967	4.684	66	529.495,89 635.986,967	67	529.494,745 635.983,892	3.281
67	529.494,745 635.983,892	68	529.495,452 635.980,825	3.147	68	529.495,452 635.980,825	69	529.498,512 635.976,037	5.682	69	529.498,512 635.976,037	70	529.499,692 635.973,806	2.524
70	529.499,692 635.973,806	71	529.499,099 635.969,78	4.069	71	529.499,099 635.969,78	72	529.498,435 635.966,698	3.153	72	529.498,435 635.966,698	73	529.499,819 635.962,227	4.68
73	529.499,819 635.962,227	74	529.502,039 635.954,644	7.901	74	529.502,039 635.954,644	75	529.503,224 635.950,215	4.585	75	529.503,224 635.950,215	76	529.502,944 635.943,119	7.102
76	529.502,944 635.943,119	77	529.500,249 635.933,861	9.642	77	529.500,249 635.933,861	78	529.497,904 635.922,891	11.21 8	78	529.497,904 635.922,891	79	529.496,656 635.915,544	7.452
79	529.496,656 635.915,544	80	529.495,343 635.908,408	7.256	80	529.495,343 635.908,408	81	529.494,224 635.901,779	6.723	81	529.494,224 635.901,779	82	529.493,482 635.898,34	3.518
82	529.493,482 635.898,34	83	529.493,062 635.896,775	1.62	83	529.493,062 635.896,775	84	529.491,032 635.893,98	3.454	84	529.491,032 635.893,98	85	529.490,21 635.892,15	2.006
85	529.490,21 635.892,15	86	529.493,03 635.892,77	2.887	86	529.493,03 635.892,77	87	529.495,68 635.893,53	2.757	87	529.495,68 635.893,53	88	529.498,35 635.894,2	2.753
88	529.498,35 635.894,2	89	529.505,34 635.895,94	7.203	89	529.505,34 635.895,94	90	529.511,55 635.897,58	6.423	90	529.511,55 635.897,58	91	529.517,91 635.899,39	6.613
91	529.517,91 635.899,39	92	529.520,95 635.900,28	3.168	92	529.520,95 635.900,28	93	529.524,25 635.901,14	3.41	93	529.524,25 635.901,14	94	529.527,4 635.902,04	3.276
94	529.527,4 635.902,04	95	529.533,77 635.903,67	6.575	95	529.533,77 635.903,67	96	529.537,26 635.904,57	3.604	96	529.537,26 635.904,57	97	529.540,14 635.905,34	2.981

Punct început	X / Y	Punct sfârşit	X / Y	Lungime segment	Punct început	X / Y	Punct sfârşit	X / Y	Lungime segment	Punct început	X / Y	Punct sfârşit	X / Y	Lungime segment
97	529.540,14 635.905,34	98	529.546,28 635.906,97	6.353	98	529.546,28 635.906,97	99	529.552,46 635.908,51	6.369	99	529.552,46 635.908,51	100	529.559,21 635.910,37	7.002
100	529.559,21 635.910,37	101	529.565,93 635.912,17	6.957	101	529.565,93 635.912,17	102	529.572,7 635.913,91	6.99	102	529.572,7 635.913,91	103	529.579,43 635.915,7	6.964
103	529.579,43 635.915,7	104	529.585,36 635.917,27	6.134	104	529.585,36 635.917,27	1	529.591,79 635.918,94	6.643					

** Lungimile segmentelor sunt determinate în planul de proiecție Stereo 70 și sunt rotunjite la 1 milimetru.

*** Distanța dintre puncte este formată din segmente cumulate ce sunt mai mici decât valoarea 1 milimetru.

**DATE DESPRE IMOBILUL NR. 900**

Oficiul de Cadastru și Publicitate Imobiliară SUCEAVA
Biroul de Cadastru și Publicitate Imobiliară Vatra Dornei

A. Partea I. Descrierea imobilului

TEREN Necunoscut

Adresa: Loc. Coverca, Jud. Suceava

Nr. Crt	Nr cadastral Nr. topografic	Suprafața* (mp)	Observații / Referințe
A1		Din acte: 17.473 Masurata: 3.296	Sector cadastral:23 Teren imprejmuit; O parte din diferenta de suprafata se gaseste la ID-urile 899 și 898 iar o parte nu s-a regăsit la teren, imobilul fiind traversat de râul Delugan

B. Partea II. Proprietari și acte

Inscrieri privitoare la dreptul de proprietate și alte drepturi reale	Referințe
5124 / 31/08/2009	
Hotarare Judecatoreasca nr. 295, din 04/03/2009 emis de JUDECATORIA VATRA DORNEI;	
B1	A1
Intabulare, drept de PROPRIETATE, dobandit prin Hotarare Judecatoreasca, cota actuala 1/1, cota initiala 1/1 1) ORTOANU-HAJA ION	

C. Partea III. SARCINI .

Inscrieri privind dezmembramintele dreptului de proprietate, drepturi reale de garanție și sarcini	Referințe
NU SUNT	

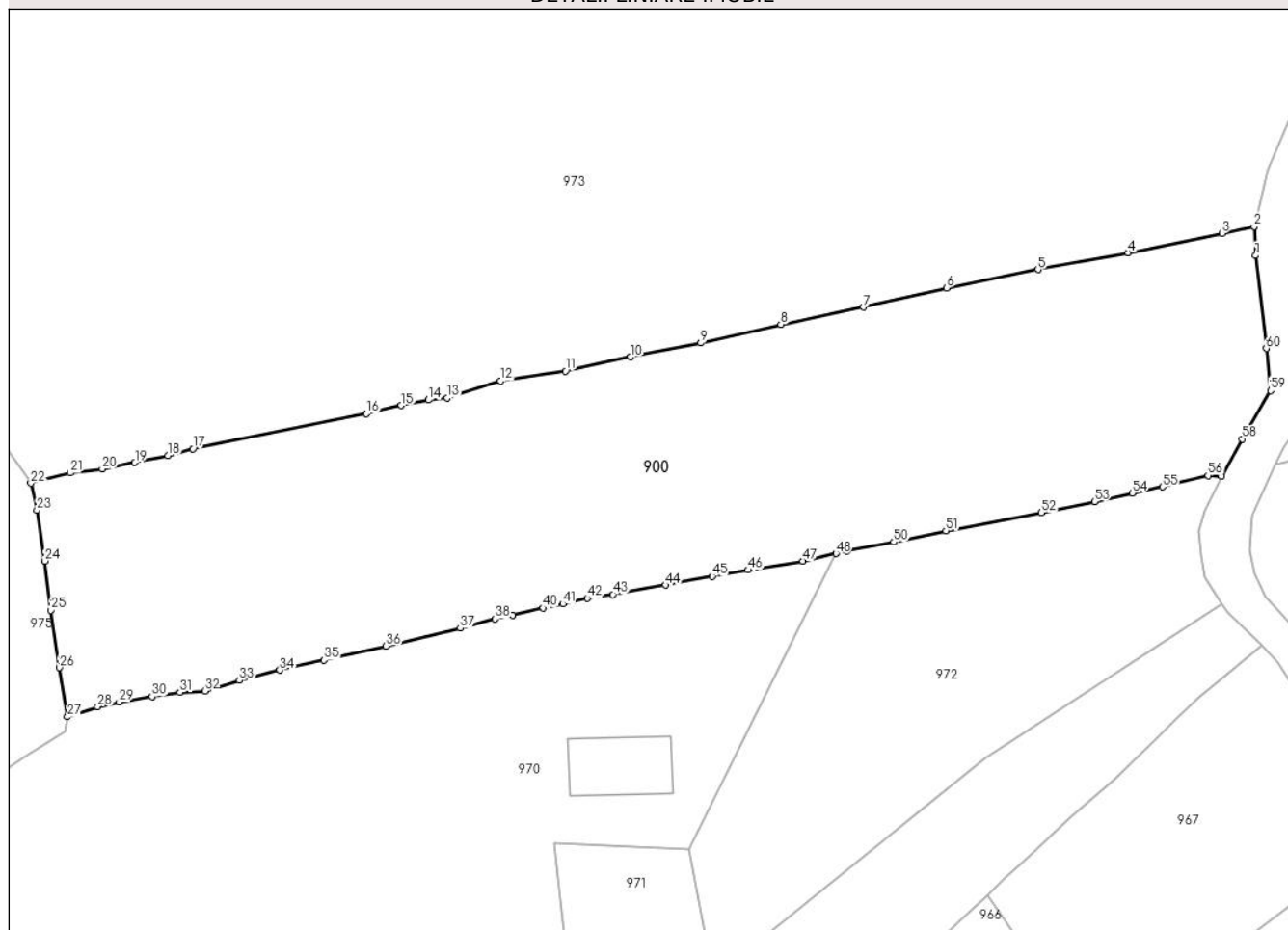
Anexa Nr. 1 La Partea I

Teren

Nr cadastral	Suprafața (mp)*	Observații / Referințe
	Din acte: 17.473 Masurata: 3.296	O parte din diferenta de suprafata se gaseste la ID-urile 899 și 898 iar o parte nu s-a regăsit la teren, imobilul fiind traversat de râul Delugan

* Suprafața este determinată în planul de proiecție Stereo 70.

DETALII LINIARE IMOBIL



Date referitoare la teren

Crt	Categorie folosință	Intravilan	Suprafața (mp)	Tarla	Parcelă	Nr. topo	Observații / Referințe
1	faneata	DA	29	-	-	-	
2	faneata	NU	3.267	-	-	-	

Lungime Segmente

1) Valorile lungimilor segmentelor sunt obținute din proiecție în plan.

Punct început	X / Y	Punct sfârșit	X / Y	Lungime segment
1	529.488,06 635.914,49	2	529.487,9 635.917,58	3.094
4	529.474,43 635.914,79	5	529.464,81 635.912,98	9.789
7	529.446,14 635.908,96	8	529.437,33 635.907,13	8.998
10	529.421,27 635.903,64	11	529.414,3 635.902,13	7.132
13	529.401,69 635.899,26	14	529.399,67 635.899,04	2.032
2	529.487,9 635.917,58	3	529.484,49 635.916,86	3.485
5	529.464,81 635.912,98	6	529.455,05 635.911,03	9.953
8	529.437,33 635.907,13	9	529.428,78 635.905,13	8.781
11	529.414,3 635.902,13	12	529.407,35 635.901,09	7.027
14	529.399,67 635.899,04	15	529.396,76 635.898,46	2.967
3	529.484,49 635.916,86	4	529.474,43 635.914,79	10.271
6	529.455,05 635.911,03	7	529.446,14 635.908,96	9.147
9	529.428,78 635.905,13	10	529.421,27 635.903,64	7.656
12	529.407,35 635.901,09	13	529.401,69 635.899,26	5.948
15	529.396,76 635.898,46	16	529.393,05 635.897,57	3.815

Punct început	X / Y	Punct sfârșit	X / Y	Lungime segment	Punct început	X / Y	Punct sfârșit	X / Y	Lungime segment	Punct început	X / Y	Punct sfârșit	X / Y	Lungime segment
16	529.393,05 635.897,57	17	529.374,51 635.893,84	18.911	17	529.374,51 635.893,84	18	529.371,83 635.893,09	2.783	18	529.371,83 635.893,09	19	529.368,3 635.892,36	3.605
19	529.368,3 635.892,36	20	529.364,82 635.891,68	3.546	20	529.364,82 635.891,68	21	529.361,41 635.891,25	3.437	21	529.361,41 635.891,25	22	529.357,18 635.890,15	4.371
22	529.357,18 635.890,15	23	529.357,83 635.887,25	2.972	23	529.357,83 635.887,25	24	529.358,66 635.881,83	5.483	24	529.358,66 635.881,83	25	529.359,31 635.876,57	5.3
25	529.359,31 635.876,57	26	529.360,24 635.870,44	6.2	26	529.360,24 635.870,44	27	529.361,1 635.865,17	5.34	27	529.361,1 635.865,17	28	529.364,32 635.866,26	3.399
28	529.364,32 635.866,26	29	529.366,63 635.866,75	2.361	29	529.366,63 635.866,75	30	529.370,14 635.867,33	3.558	30	529.370,14 635.867,33	31	529.373,11 635.867,79	3.005
31	529.373,11 635.867,79	32	529.375,77 635.867,92	2.663	32	529.375,77 635.867,92	33	529.379,46 635.869,07	3.865	33	529.379,46 635.869,07	34	529.383,79 635.870,17	4.468
34	529.383,79 635.870,17	35	529.388,52 635.871,24	4.85	35	529.388,52 635.871,24	36	529.395,13 635.872,75	6.78	36	529.395,13 635.872,75	37	529.403,07 635.874,64	8.162
37	529.403,07 635.874,64	38	529.406,77 635.875,66	3.838	38	529.406,77 635.875,66	39	529.408,66 635.876,0	1.92	39	529.408,66 635.876,0	40	529.411,93 635.876,81	3.369
40	529.411,93 635.876,81	41	529.414,03 635.877,25	2.146	41	529.414,03 635.877,25	42	529.416,66 635.877,85	2.698	42	529.416,66 635.877,85	43	529.419,38 635.878,26	2.751
43	529.419,38 635.878,26	44	529.425,02 635.879,26	5.728	44	529.425,02 635.879,26	45	529.429,99 635.880,19	5.056	45	529.429,99 635.880,19	46	529.433,85 635.880,87	3.919
46	529.433,85 635.880,87	47	529.439,7 635.881,83	5.928	47	529.439,7 635.881,83	48	529.443,224 635.882,626	3.613	48	529.443,224 635.882,626	49	529.444,39 635.882,89	1.196
49	529.444,39 635.882,89	50	529.449,39 635.883,87	5.095	50	529.449,39 635.883,87	51	529.454,97 635.885,06	5.705	51	529.454,97 635.885,06	52	529.465,16 635.887,0	10.373
52	529.465,16 635.887,0	53	529.470,84 635.888,17	5.799	53	529.470,84 635.888,17	54	529.474,87 635.889,1	4.136	54	529.474,87 635.889,1	55	529.478,12 635.889,77	3.318
55	529.478,12 635.889,77	56	529.482,97 635.890,97	4.996	56	529.482,97 635.890,97	57	529.484,41 635.890,89	1.442	57	529.484,41 635.890,89	58	529.486,64 635.894,87	4.562
58	529.486,64 635.894,87	59	529.489,68 635.900,04	5.998	59	529.489,68 635.900,04	60	529.489,2 635.904,55	4.535	60	529.489,2 635.904,55	1	529.488,06 635.914,49	10.005

** Lungimile segmentelor sunt determinate în planul de proiecție Stereo 70 și sunt rotunjite la 1 milimetru.

*** Distanța dintre puncte este formată din segmente cumulate ce sunt mai mici decât valoarea 1 milimetru.

**DATE DESPRE IMOBILUL NR. 901**

Oficiul de Cadastru și Publicitate Imobiliară SUCEAVA
Biroul de Cadastru și Publicitate Imobiliară Vatra Dornei

A. Partea I. Descrierea imobilului

TEREN Intravilan

Adresa: Loc. Coverca, Jud. Suceava

Nr. Crt	Nr cadastral Nr. topografic	Suprafața* (mp)	Observații / Referințe
A1		2.160	Sector cadastral:23 Teren imprejmuit;

Construcții

Crt	Nr cadastral Nr. topografic	Adresa	Observații / Referințe
A1.1		Loc. Coverca, Jud. Suceava	Nr. niveluri:1; S. construita la sol:88 mp; Anexa

B. Partea II. Proprietari și acte

Inscrieri privitoare la dreptul de proprietate și alte drepturi reale	Referințe
901 / 31/01/2024	
Act Normativ nr. 7, din 13/03/1996 emis de PARLAMENTUL ROMANIEI;	
B1	A1
Intabulare, drept de PROPRIETATE, dobandit prin Lege, cota actuala 1/1 1) NEIDENTIFICAT NEIDENTIFICAT	
Act Administrativ nr. 6908, din 07/12/2023 emis de Primaria Comunei Panaci;	
B2	A1
Se noteaza posesia factica in favoarea lui 1) LUNGU MIREL 2) LUNGU CAMELIA	
Act Administrativ nr. 431, din 25/01/2024 emis de Primaria Comunei Panaci;	
B3	A1.1
Intabulare, drept de PROPRIETATE, dobandit prin Lege, cota actuala 1/1 1) LUNGU CAMELIA 2) LUNGU MIREL	

C. Partea III. SARCINI .

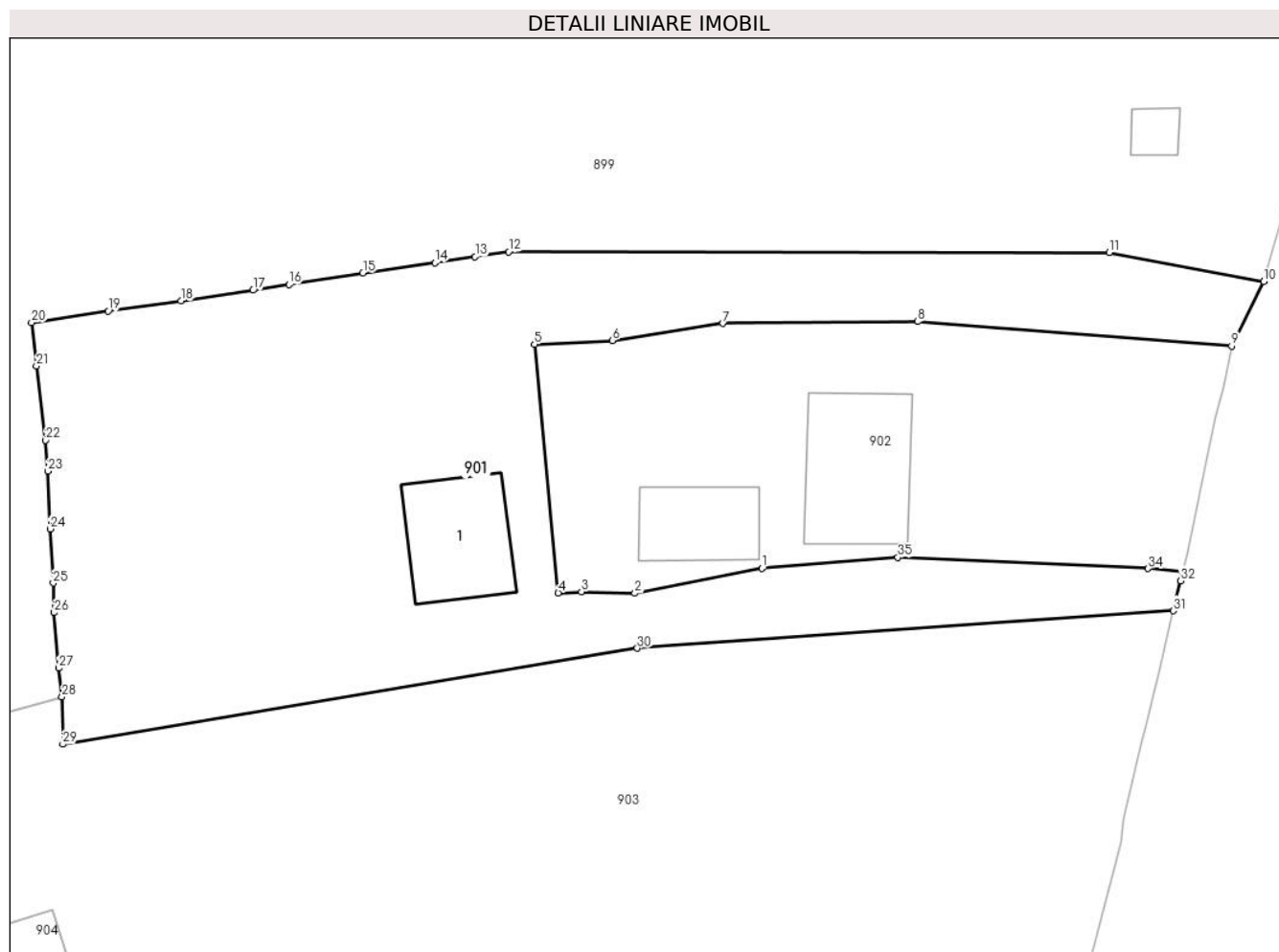
Inscrieri privind dezmembramintele dreptului de proprietate, drepturi reale de garanție și sarcini	Referințe
NU SUNT	

Anexa Nr. 1 La Partea I

Teren

Nr cadastral	Suprafața (mp)*	Observații / Referințe
	2.160	

* Suprafața este determinată în planul de proiecție Stereo 70.



Date referitoare la teren

Crt	Categorie folosință	Intravilan	Suprafața (mp)	Tarla	Parcelă	Nr. topo	Observații / Referințe
1	curti constructii	DA	600	-	-	-	
2	faneata	DA	1.560	-	-	-	

Date referitoare la construcții

Crt	Număr	Destinație construcție	Supraf. (mp)	Situație juridică	Observații / Referințe
A1.1		construcții anexa	88	Cu acte	Nr. niveluri:1; S. construita la sol:88 mp; Anexa

Lungime Segmente

1) Valorile lungimilor segmentelor sunt obținute din proiecție în plan.

Punct început	X / Y	Punct sfârșit	X / Y	Lungime segment (** (m)
1	529.653,956 635.930,646	2	529.643,22 635.928,54	10.941
3	529.638,7 635.928,66	4	529.636,74 635.928,57	1.962
5	529.634,736 635.949,576	6	529.641,315 635.949,9	6.587

Punct început	X / Y	Punct sfârșit	X / Y	Lungime segment (** (m)
2	529.643,22 635.928,54	3	529.638,7 635.928,66	4.522
4	529.636,74 635.928,57	5	529.634,736 635.949,576	21.101
6	529.641,315 635.949,9	7	529.650,679 635.951,347	9.475

Punct început	X / Y	Punct sfârșit	X / Y	Lungime segment (** (m))
7	529.650,679 635.951,347	8	529.667,133 635.951,495	16.455
9	529.693,69 635.949,44	10	529.696,4 635.954,87	6.069
11	529.683,34 635.957,34	12	529.632,55 635.957,39	50.79
13	529.629,71 635.956,98	14	529.626,31 635.956,48	3.437
15	529.620,23 635.955,6	16	529.613,97 635.954,62	6.336
17	529.610,94 635.954,14	18	529.604,84 635.953,24	6.166
19	529.598,69 635.952,38	20	529.592,21 635.951,4	6.554
21	529.592,62 635.947,76	22	529.593,4 635.941,46	6.348
23	529.593,6 635.938,87	24	529.593,78 635.933,98	4.893
25	529.594,04 635.929,4	26	529.594,12 635.926,91	2.491
27	529.594,51 635.922,21	28	529.594,78 635.919,79	2.435
29	529.594,853 635.915,786	30	529.643,414 635.923,897	49.234
31	529.688,74 635.927,06	32	529.689,37 635.929,59	2.607
33	529.689,544 635.930,348	34	529.686,631 635.930,633	2.927
35	529.665,451 635.931,566	1	529.653,956 635.930,646	11.532

Punct început	X / Y	Punct sfârșit	X / Y	Lungime segment (** (m))
8	529.667,133 635.951,495	9	529.693,69 635.949,44	26.636
10	529.696,4 635.954,87	11	529.683,34 635.957,34	13.292
12	529.632,55 635.957,39	13	529.629,71 635.956,98	2.869
14	529.626,31 635.956,48	15	529.620,23 635.955,6	6.143
16	529.613,97 635.954,62	17	529.610,94 635.954,14	3.068
18	529.604,84 635.953,24	19	529.598,69 635.952,38	6.21
20	529.592,21 635.951,4	21	529.592,62 635.947,76	3.663
22	529.593,4 635.941,46	23	529.593,6 635.938,87	2.598
24	529.593,78 635.933,98	25	529.594,04 635.929,4	4.587
26	529.594,12 635.926,91	27	529.594,51 635.922,21	4.716
28	529.594,78 635.919,79	29	529.594,853 635.915,786	4.005
30	529.643,414 635.923,897	31	529.688,74 635.927,06	45.436
32	529.689,37 635.929,59	33	529.689,544 635.930,348	0.778
34	529.686,631 635.930,633	35	529.665,451 635.931,566	21.201

** Lungimile segmentelor sunt determinate în planul de proiecție Stereo 70 și sunt rotunjite la 1 milimetru.

*** Distanța dintre puncte este formată din segmente cumulate ce sunt mai mici decât valoarea 1 milimetru.

**DATE DESPRE IMOBILUL NR. 902**

Oficiul de Cadastru și Publicitate Imobiliară SUCEAVA
Biroul de Cadastru și Publicitate Imobiliară Vatra Dornei

A. Partea I. Descrierea imobilului

TEREN Intravilan

Adresa: Loc. Coverca, Jud. Suceava

Nr. Crt	Nr cadastral Nr. topografic	Suprafața* (mp)	Observații / Referințe
A1	32148	1.135	Sector cadastral:23 Teren imprejmuit;

Construcții

Crt	Nr cadastral Nr. topografic	Adresa	Observații / Referințe
A1.1		Loc. Coverca, Jud. Suceava	Nr. niveluri:2; S. construita la sol:111 mp; Locuinta
A1.2		Loc. Coverca, Jud. Suceava	Nr. niveluri:1; S. construita la sol:63 mp; Anexa

B. Partea II. Proprietari și acte

Inscrieri privitoare la dreptul de proprietate și alte drepturi reale		Referințe
14796 / 19/10/2015		
Hotarare Judecatoreasca nr. 295, din 04/03/2009 emis de Judecătoria Vatra Dornei;		
B2	Intabulare, drept de PROPRIETATE mod dobândire mostenire si partaj, dobandit prin Hotarare Judecatoreasca, cota actuala 1/1, cota initiala 1/1 1) LUNGU CAMELIA	A1
902 / 31/01/2024		
Act Administrativ nr. 431, din 25/01/2024 emis de Primaria Comunei Panaci;		
B3	Intabulare, drept de PROPRIETATE, dobandit prin Lege, cota actuala 1/1 1) LUNGU MIREL 2) LUNGU CAMELIA	A1.1, A1.2

C. Partea III. SARCINI .

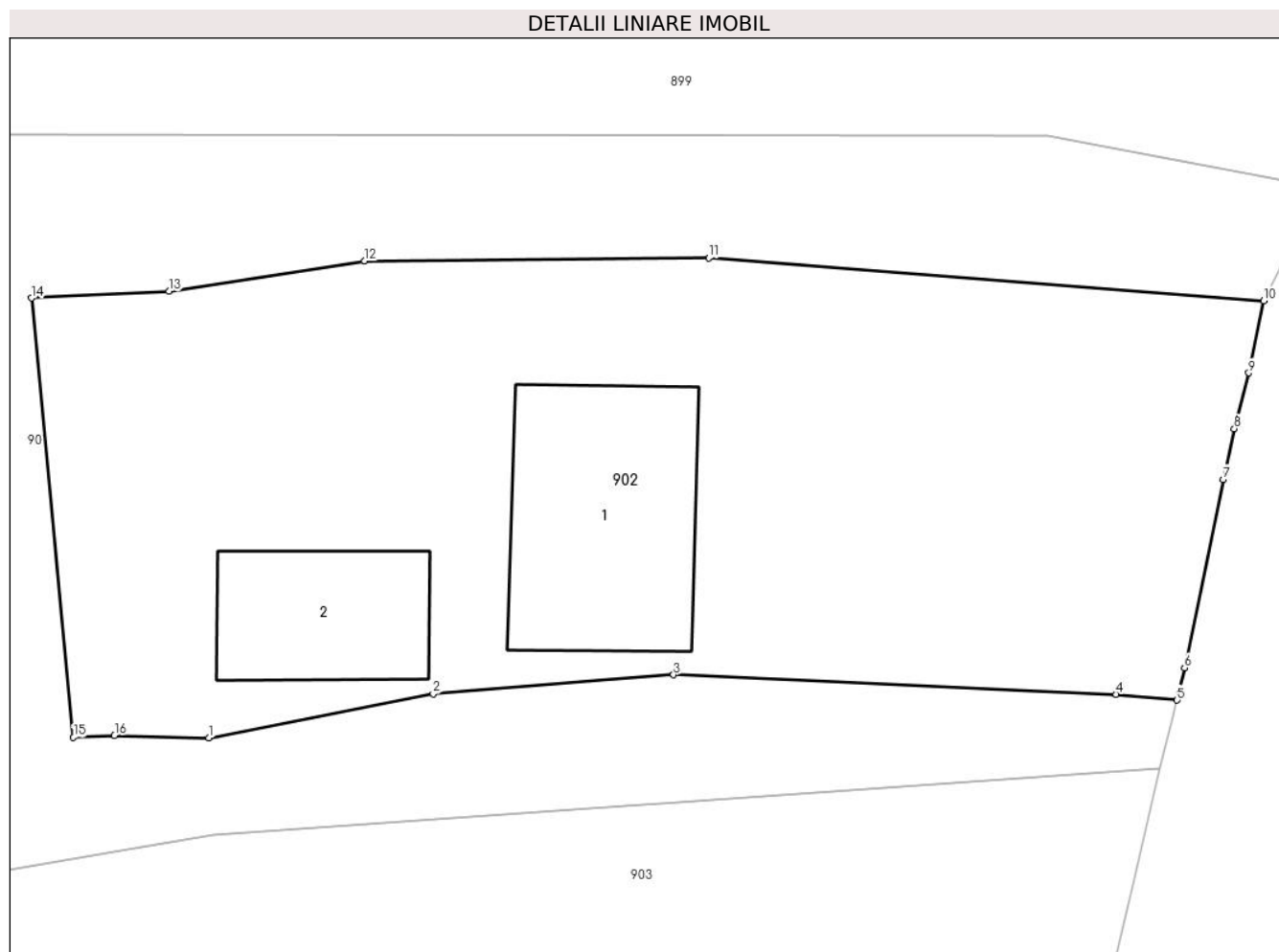
Inscrieri privind dezmembramintele dreptului de proprietate, drepturi reale de garanție și sarcini	Referințe
NU SUNT	

Anexa Nr. 1 La Partea I

Teren

Nr cadastral	Suprafața (mp)*	Observații / Referințe
32148	1.135	

* Suprafața este determinată în planul de proiecție Stereo 70.



Date referitoare la teren

Crt	Categorie folosință	Intravilan	Suprafața (mp)	Tarla	Parcelă	Nr. topo	Observații / Referințe
1	curți constructii	DA	1.135	-	-	-	

Date referitoare la construcții

Crt	Număr	Destinație construcție	Supraf. (mp)	Situație juridică	Observații / Referințe
A1.1		construcții de locuințe	111	Cu acte	Nr. niveluri:2; S. construita la sol:111 mp; Locuinta
A1.2		construcții anexa	63	Cu acte	Nr. niveluri:1; S. construita la sol:63 mp; Anexa

Lungime Segmente

1) Valorile lungimilor segmentelor sunt obținute din proiecție în plan.

Punct început	X / Y	Punct sfârșit	X / Y	Lungime segment (** (m)
1	529.643,22 635.928,54	2	529.653,956 635.930,646	10.941
2	529.653,956 635.930,646	3	529.665,451 635.931,566	11.532
3	529.665,451 635.931,566	4	529.686,631 635.930,633	21.201

Punct început	X / Y	Punct sfârșit	X / Y	Lungime segment (** (m)
4	529.686,631 635.930,633	5	529.689,544 635.930,348	2.927
5	529.689,544 635.930,348	6	529.689,9 635.931,9	1.592
6	529.689,9 635.931,9	7	529.691,76 635.940,91	9.2
7	529.691,76 635.940,91	8	529.692,28 635.943,33	2.475
8	529.692,28 635.943,33	9	529.692,97 635.946,0	2.758
9	529.692,97 635.946,0	10	529.693,69 635.949,44	3.515
10	529.693,69 635.949,44	11	529.667,133 635.951,495	26.636
11	529.667,133 635.951,495	12	529.650,679 635.951,347	16.455
12	529.650,679 635.951,347	13	529.641,315 635.949,9	9.475
13	529.641,315 635.949,9	14	529.634,736 635.949,576	6.587
14	529.634,736 635.949,576	15	529.636,74 635.928,57	21.101
15	529.636,74 635.928,57	16	529.638,7 635.928,66	1.962
16	529.638,7 635.928,66	1	529.643,22 635.928,54	4.522

** Lungimile segmentelor sunt determinate în planul de proiecție Stereo 70 și sunt rotunjite la 1 milimetru.

*** Distanța dintre puncte este formată din segmente cumulate ce sunt mai mici decât valoarea 1 milimetru.

**DATE DESPRE IMOBILUL NR. 903**

Oficiul de Cadastru și Publicitate Imobiliară SUCEAVA
Biroul de Cadastru și Publicitate Imobiliară Vatra Dornei

A. Partea I. Descrierea imobilului

TEREN Intravilan

Adresa: Loc. Coverca, Jud. Suceava

Nr. Crt	Nr cadastral Nr. topografic	Suprafața* (mp)	Observații / Referințe
A1	30929	6.286	Sector cadastral:23 Teren imprejmuit;

B. Partea II. Proprietari și acte

Inscrieri privitoare la dreptul de proprietate și alte drepturi reale		Referințe
583 / 18/01/2017		
Act Notarial nr. 40, din 17/01/2017 emis de Lacatus Artemizia;		
B1	Intabulare, drept de PROPRIETATE, bun comun în devălmășie, dobândit prin Convenție, cota actuala 1/2, cota initiala 1/2 1) LUNGU MIREL 2) LUNGU CAMELIA	A1
B2	Intabulare, drept de PROPRIETATE, bun comun în devălmășie, dobândit prin Convenție, cota actuala 1/2, cota initiala 1/2 1) LUNGU DĂNUȚ 2) DOGARU DOINA-MIHAELA	A1

C. Partea III. SARCINI .

Inscrieri privind dezmembramintele dreptului de proprietate, drepturi reale de garanție și sarcini	Referințe
NU SUNT	

Anexa Nr. 1 La Partea I

Teren

Nr cadastral	Suprafața (mp)*	Observații / Referințe
30929	6.286	

* Suprafața este determinată în planul de proiecție Stereo 70.

DETALII LINIARE IMOBIL



Date referitoare la teren

Crt	Categorie folosință	Intravilan	Suprafața (mp)	Tarla	Parcelă	Nr. topo	Observații / Referințe
1	faneata	DA	2.698	-	-	-	Terenul este împrejmuit cu gard si partial tarusat
2	faneata	DA	2.454	-	-	-	Terenul este imprejmuit cu gard si partial tarusat
3	faneata	DA	588	-	-	-	Terenul este imprejmuit cu gard si partial tarusat (DRUM ACCES)
4	faneata	DA	182	-	-	-	Terenul este imprejmuit cu gard si partial tarusat
5	faneata	DA	364	-	-	-	Terenul este imprejmuit cu gard si partial tarusat

Lungime Segmente

1) Valorile lungimilor segmentelor sunt obținute din proiecție în plan.

Punct început	X / Y	Punct sfârșit	X / Y	Lungime segment
1	529.497,06 635.868,69	2	529.497,625 635.867,595	1.232
4	529.566,57 635.891,25	5	529.583,65 635.898,58	18.58
2	529.497,625 635.867,595	3	529.551,483 635.886,36	57.03
5	529.583,65 635.898,58	6	529.593,948 635.901,84	10.80
3	529.551,483 635.886,36	4	529.566,57 635.891,25	15.86
6	529.593,948 635.901,84	7	529.604,683 635.868,582	34.94

Punct început	X / Y	Punct sfârșit	X / Y	Lungime segment	Punct început	X / Y	Punct sfârșit	X / Y	Lungime segment	Punct început	X / Y	Punct sfârșit	X / Y	Lungime segment
7	529.604,683 635.868,582	8	529.607,07 635.869,35	2.508	8	529.607,07 635.869,35	9	529.609,89 635.870,26	2.963	9	529.609,89 635.870,26	10	529.616,26 635.872,28	6.683
10	529.616,26 635.872,28	11	529.621,94 635.873,72	5.86	11	529.621,94 635.873,72	12	529.625,16 635.874,38	3.287	12	529.625,16 635.874,38	13	529.630,8 635.875,44	5.739
13	529.630,8 635.875,44	14	529.636,87 635.876,4	6.145	14	529.636,87 635.876,4	15	529.642,86 635.877,31	6.059	15	529.642,86 635.877,31	16	529.649,37 635.878,24	6.576
16	529.649,37 635.878,24	17	529.652,38 635.878,65	3.038	17	529.652,38 635.878,65	18	529.655,1 635.879,11	2.759	18	529.655,1 635.879,11	19	529.664,57 635.880,46	9.566
19	529.664,57 635.880,46	20	529.670,74 635.881,18	6.212	20	529.670,74 635.881,18	21	529.673,98 635.881,32	3.243	21	529.673,98 635.881,32	22	529.676,91 635.881,34	2.93
22	529.676,91 635.881,34	23	529.678,31 635.885,67	4.551	23	529.678,31 635.885,67	24	529.681,27 635.895,8	10.554	24	529.681,27 635.895,8	25	529.684,31 635.907,47	12.059
25	529.684,31 635.907,47	26	529.684,51 635.909,46	2.0	26	529.684,51 635.909,46	27	529.686,07 635.915,93	6.655	27	529.686,07 635.915,93	28	529.686,39 635.917,15	1.261
28	529.686,39 635.917,15	29	529.687,57 635.922,09	5.079	29	529.687,57 635.922,09	30	529.688,74 635.927,06	5.106	30	529.688,74 635.927,06	31	529.643,414 635.923,897	45.436
31	529.643,414 635.923,897	32	529.594,853 635.915,786	49.234	32	529.594,853 635.915,786	33	529.594,78 635.919,79	4.005	33	529.594,78 635.919,79	34	529.591,79 635.918,94	3.108
34	529.591,79 635.918,94	35	529.585,36 635.917,27	6.643	35	529.585,36 635.917,27	36	529.579,43 635.915,7	6.134	36	529.579,43 635.915,7	37	529.572,7 635.913,91	6.964
37	529.572,7 635.913,91	38	529.565,93 635.912,17	6.99	38	529.565,93 635.912,17	39	529.559,21 635.910,37	6.957	39	529.559,21 635.910,37	40	529.552,46 635.908,51	7.002
40	529.552,46 635.908,51	41	529.546,28 635.906,97	6.369	41	529.546,28 635.906,97	42	529.540,14 635.905,34	6.353	42	529.540,14 635.905,34	43	529.537,26 635.904,57	2.981
43	529.537,26 635.904,57	44	529.533,77 635.903,67	3.604	44	529.533,77 635.903,67	45	529.527,4 635.902,04	6.575	45	529.527,4 635.902,04	46	529.524,25 635.901,14	3.276
46	529.524,25 635.901,14	47	529.520,95 635.900,28	3.41	47	529.520,95 635.900,28	48	529.517,91 635.899,39	3.168	48	529.517,91 635.899,39	49	529.511,55 635.897,58	6.613
49	529.511,55 635.897,58	50	529.505,34 635.895,94	6.423	50	529.505,34 635.895,94	51	529.498,35 635.894,2	7.203	51	529.498,35 635.894,2	52	529.495,68 635.893,53	2.753
52	529.495,68 635.893,53	53	529.493,03 635.892,77	2.757	53	529.493,03 635.892,77	54	529.490,21 635.892,15	2.887	54	529.490,21 635.892,15	55	529.487,74 635.886,73	5.956
55	529.487,74 635.886,73	56	529.487,49 635.882,89	3.848	56	529.487,49 635.882,89	57	529.487,93 635.880,45	2.479	57	529.487,93 635.880,45	58	529.489,19 635.877,95	2.8
58	529.489,19 635.877,95	59	529.493,67 635.873,09	6.61	59	529.493,67 635.873,09	1	529.497,06 635.868,69	5.554					

** Lungimile segmentelor sunt determinate în planul de proiecție Stereo 70 și sunt rotunjite la 1 milimetru.

*** Distanța dintre puncte este formată din segmente cumulate ce sunt mai mici decât valoarea 1 milimetru.

**DATE DESPRE IMOBILUL NR. 904**

Oficiul de Cadastru și Publicitate Imobiliară SUCEAVA
Biroul de Cadastru și Publicitate Imobiliară Vatra Dornei

A. Partea I. Descrierea imobilului

TEREN Intravilan

Nr. CF vechi:491
Nr. cadastral vechi:1508

Adresa: Loc. Coverca, Jud. Suceava

Nr. Crt	Nr cadastral Nr. topografic	Suprafața* (mp)	Observații / Referințe
A1	32014	1.566	Sector cadastral:23 Teren imprejmuit;

B. Partea II. Proprietari și acte

Inscrieri privitoare la dreptul de proprietate și alte drepturi reale	Referințe
7573 / 03/10/2008	
Act Notarial nr. 2321, din 03/10/2008 emis de BNP Nicolai Rotaru;	
B1	A1
Intabulare, drept de PROPRIETATE bun propriu, dobandit prin Conventie, cota actuala 1/1, cota initiala 1/1	
1) TUNZA MODESTA , lipsa CNP	
OBSERVATII: (provenita din conversia CF 491)	

C. Partea III. SARCINI .

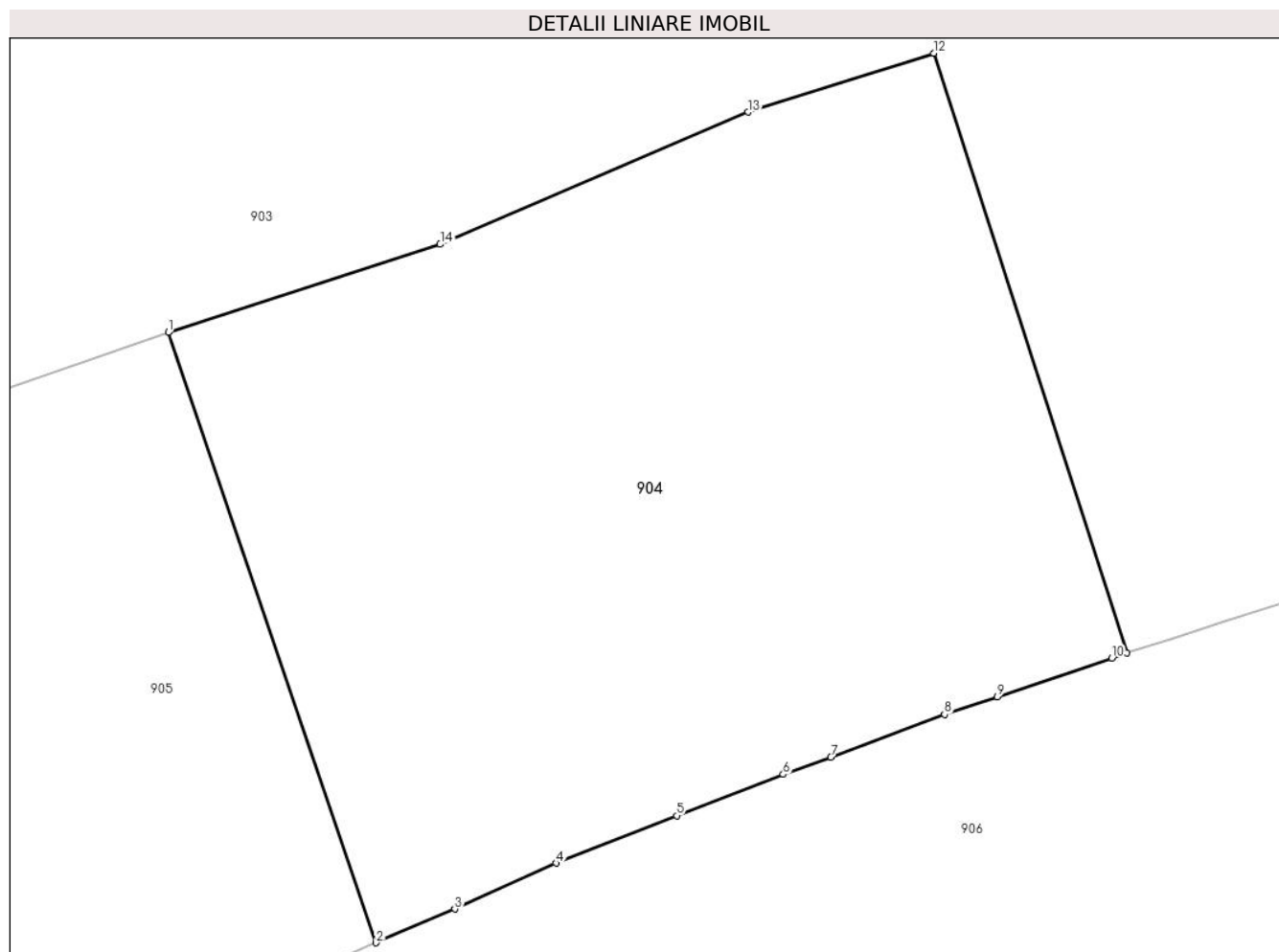
Inscrieri privind dezmembramintele dreptului de proprietate, drepturi reale de garanție și sarcini	Referințe
NU SUNT	

Anexa Nr. 1 La Partea I

Teren

Nr cadastral	Suprafața (mp)*	Observații / Referințe
32014	1.566	

* Suprafața este determinată în planul de proiecție Stereo 70.



Date referitoare la teren

Crt	Categorie folosință	Intravilan	Suprafața (mp)	Tarla	Parcelă	Nr. topo	Observații / Referințe
1	faneata	DA	1.566	-	-	-	parcela 1

Lungime Segmente

1) Valorile lungimilor segmentelor sunt obținute din proiecție în plan.

Punct început	X / Y	Punct sfârșit	X / Y	Lungime segment (** (m)
1	529.551,483 635.886,36	2	529.563,016 635.852,521	35.75
2	529.563,016 635.852,521	3	529.567,38 635.854,39	4.747
3	529.567,38 635.854,39	4	529.573,0 635.856,93	6.167
4	529.573,0 635.856,93	5	529.579,69 635.859,57	7.192
5	529.579,69 635.859,57	6	529.585,61 635.861,85	6.344

Punct început	X / Y	Punct sfârșit	X / Y	Lungime segment (** (m)
6	529.585,61 635.861,85	7	529.588,25 635.862,8	2.806
7	529.588,25 635.862,8	8	529.594,56 635.865,18	6.744
8	529.594,56 635.865,18	9	529.597,48 635.866,15	3.077
9	529.597,48 635.866,15	10	529.603,84 635.868,31	6.717
10	529.603,84 635.868,31	11	529.604,683 635.868,582	0.886
11	529.604,683 635.868,582	12	529.593,948 635.901,84	34.948
12	529.593,948 635.901,84	13	529.583,65 635.898,58	10.802
13	529.583,65 635.898,58	14	529.566,57 635.891,25	18.586
14	529.566,57 635.891,25	1	529.551,483 635.886,36	15.86

** Lungimile segmentelor sunt determinate în planul de proiecție Stereo 70 și sunt rotunjite la 1 milimetru.

*** Distanța dintre puncte este formată din segmente cumulate ce sunt mai mici decât valoarea 1 milimetru.

**DATE DESPRE IMOBILUL NR. 905**

Oficiul de Cadastru și Publicitate Imobiliară SUCEAVA
Biroul de Cadastru și Publicitate Imobiliară Vatra Dornei

A. Partea I. Descrierea imobilului

TEREN Intravilan

Nr. CF vechi:492
Nr. cadastral vechi:1507

Adresa: Loc. Coverca, Jud. Suceava

Nr. Crt	Nr cadastral Nr. topografic	Suprafața* (mp)	Observații / Referințe
A1	31983	1.946	Sector cadastral:23 Teren imprejmuit;

B. Partea II. Proprietari și acte

Inscrieri privitoare la dreptul de proprietate și alte drepturi reale		Referințe
7574 / 03/10/2008		
Act Notarial nr. 2320, din 03/10/2008 emis de BNP Nicolai Rotaru;		
B1	Intabulare, drept de PROPRIETATE bun comun în devălmășie, dobandit prin Conventie, cota actuala 1/1, cota initiala 1/1 1) CIOCHINĂ PAULINA, sotie, lipsa CNP 2) CIOCHINĂ ALEXANDRU DAN, sot, lipsa CNP OBSERVATII: (provenita din conversia CF 492)	A1

C. Partea III. SARCINI .

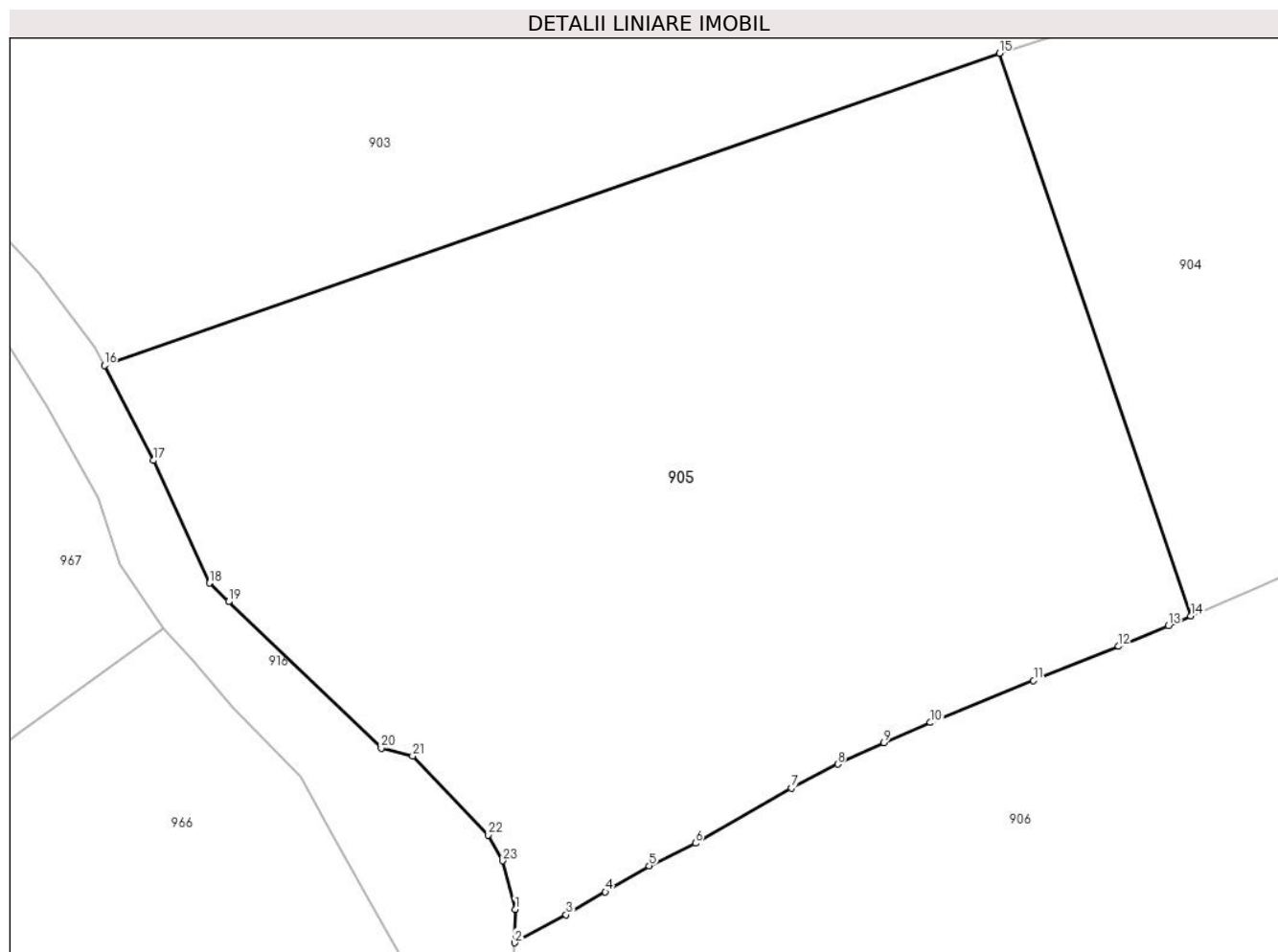
Inscrieri privind dezmembramintele dreptului de proprietate, drepturi reale de garanție și sarcini	Referințe
NU SUNT	

Anexa Nr. 1 La Partea I

Teren

Nr cadastral	Suprafața (mp)*	Observații / Referințe
31983	1.946	

* Suprafața este determinată în planul de proiecție Stereo 70.



Date referitoare la teren

Crt	Categorie folosință	Intravilan	Suprafața (mp)	Tarla	Parcelă	Nr. topo	Observații / Referințe
1	faneata	DA	1.946	-	-	-	

Lungime Segmente

1) Valorile lungimilor segmentelor sunt obținute din proiecție în plan.

Punct început	X / Y	Punct sfârșit	X / Y	Lungime segment (** (m)
1	529.522,36 635.834,88	2	529.522,32 635.832,87	2.01
3	529.525,41 635.834,55	4	529.527,77 635.835,93	2.734
5	529.530,41 635.837,5	6	529.533,19 635.838,86	3.095
7	529.538,96 635.842,18	8	529.541,76 635.843,61	3.144
9	529.544,53 635.844,91	10	529.547,34 635.846,11	3.056

Punct început	X / Y	Punct sfârșit	X / Y	Lungime segment (** (m)
2	529.522,32 635.832,87	3	529.525,41 635.834,55	3.517
4	529.527,77 635.835,93	5	529.530,41 635.837,5	3.072
6	529.533,19 635.838,86	7	529.538,96 635.842,18	6.657
8	529.541,76 635.843,61	9	529.544,53 635.844,91	3.06
10	529.547,34 635.846,11	11	529.553,54 635.848,64	6.696

Punct început	X / Y	Punct sfârșit	X / Y	Lungime segment (** (m)
11	529.553,54 635.848,64	12	529.558,66 635.850,69	5.515
13	529.561,66 635.851,94	14	529.563,016 635.852,521	1.475
15	529.551,483 635.886,36	16	529.497,625 635.867,595	57.033
17	529.500,58 635.861,87	18	529.503,95 635.854,5	8.104
19	529.505,1 635.853,38	20	529.514,28 635.844,57	12.724
21	529.516,18 635.844,11	22	529.520,71 635.839,35	6.571
23	529.521,58 635.837,8	1	529.522,36 635.834,88	3.022

Punct început	X / Y	Punct sfârșit	X / Y	Lungime segment (** (m)
12	529.558,66 635.850,69	13	529.561,66 635.851,94	3.25
14	529.563,016 635.852,521	15	529.551,483 635.886,36	35.75
16	529.497,625 635.867,595	17	529.500,58 635.861,87	6.443
18	529.503,95 635.854,5	19	529.505,1 635.853,38	1.605
20	529.514,28 635.844,57	21	529.516,18 635.844,11	1.955
22	529.520,71 635.839,35	23	529.521,58 635.837,8	1.777

** Lungimile segmentelor sunt determinate în planul de proiecție Stereo 70 și sunt rotunjite la 1 milimetru.

*** Distanța dintre puncte este formată din segmente cumulate ce sunt mai mici decât valoarea 1 milimetru.

**DATE DESPRE IMOBILUL NR. 906**

Oficiul de Cadastru și Publicitate Imobiliară SUCEAVA
Biroul de Cadastru și Publicitate Imobiliară Vatra Dornei

A. Partea I. Descrierea imobilului

TEREN Intravilan

Adresa: Loc. Coverca, Jud. Suceava

Nr. Crt	Nr cadastral Nr. topografic	Suprafața* (mp)	Observații / Referințe
A1		11.956	Sector cadastral:23 Teren imprejmuit;

B. Partea II. Proprietari și acte

Inscrieri privitoare la dreptul de proprietate și alte drepturi reale		Referințe
906 / 31/01/2024		
Act Normativ nr. 7, din 13/03/1996 emis de PARLAMENTUL ROMANIEI;		
B1	Intabulare, drept de PROPRIETATE, dobandit prin Lege, cota actuala 1/1 1) NEIDENTIFICAT NEIDENTIFICAT	A1
Act Administrativ nr. 7022, din 11/12/2023 emis de Primaria Comunei Panaci;		
B2	Se noteaza posesia factica in favoarea lui 1) ALUPEI FLORIN 2) ALUPEI CORNELIA-IULIA	A1

C. Partea III. SARCINI .

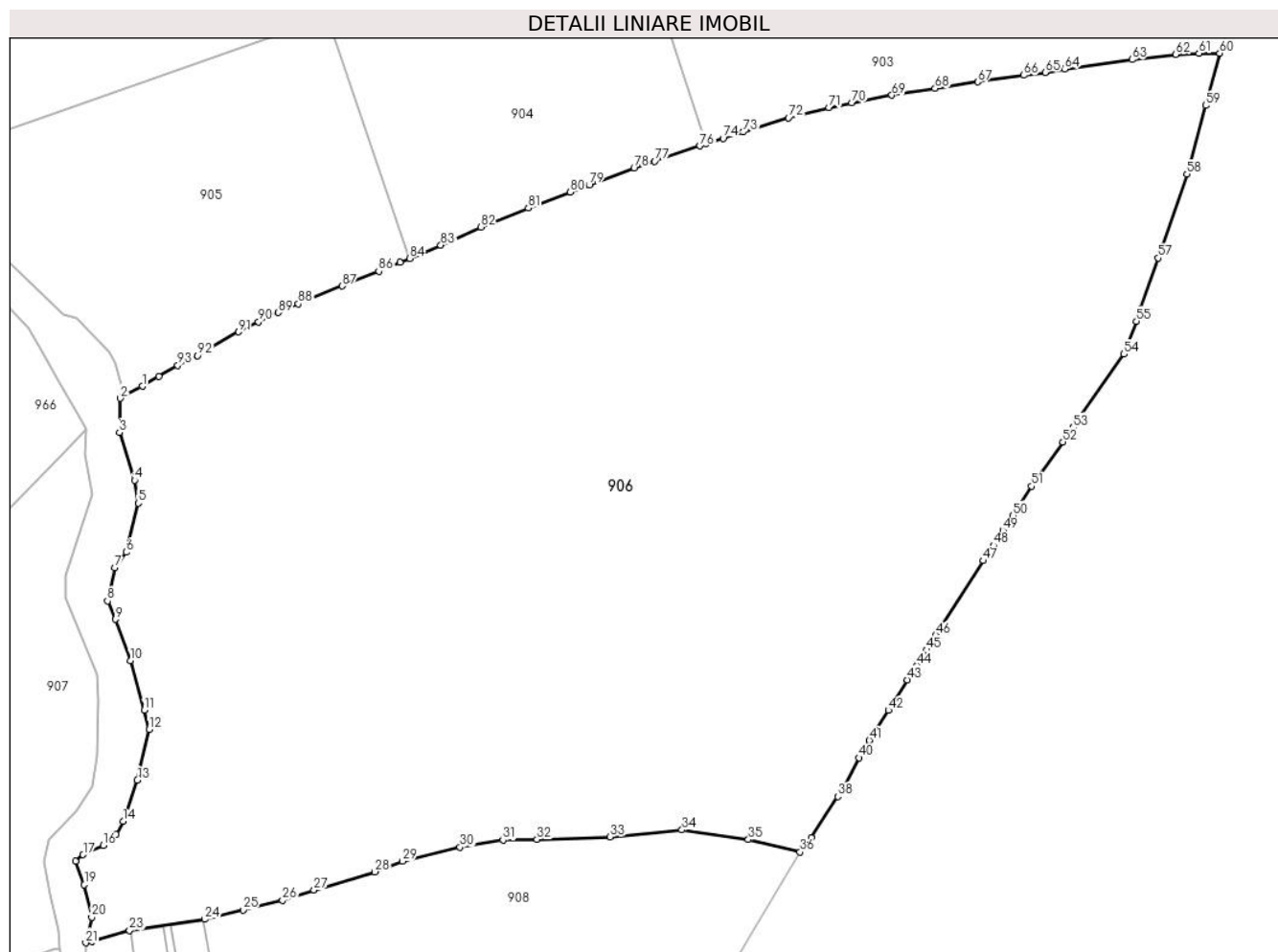
Inscrieri privind dezmembramintele dreptului de proprietate, drepturi reale de garanție și sarcini	Referințe
NU SUNT	

Anexa Nr. 1 La Partea I

Teren

Nr cadastral	Suprafața (mp)*	Observații / Referințe
	11.956	

* Suprafața este determinată în planul de proiecție Stereo 70.



Date referitoare la teren

Crt	Categorie folosință	Intravilan	Suprafața (mp)	Tarla	Parcelă	Nr. topo	Observații / Referințe
1	faneata	DA	11.956	-	-	-	

Lungime Segmente

1) Valorile lungimilor segmentelor sunt obținute din proiecție în plan.

Punct început	X / Y	Punct sfârșit	X / Y	Lungime segment
1	529.525,41 635.834,55	2	529.522,32 635.832,87	3.517
4	529.524,32 635.821,34	5	529.524,85 635.818,12	3.263
7	529.521,52 635.809,02	8	529.520,52 635.804,38	4.747
10	529.523,73 635.796,02	11	529.525,67 635.789,04	7.245
13	529.524,72 635.779,21	14	529.522,717 635.773,419	6.128
16	529.519,901 635.770,071	17	529.517,097 635.768,738	3.105
2	529.522,32 635.832,87	3	529.522,19 635.828,09	4.782
5	529.524,85 635.818,12	6	529.523,14 635.811,22	7.109
8	529.520,52 635.804,38	9	529.521,64 635.801,81	2.803
11	529.525,67 635.789,04	12	529.526,38 635.786,32	2.811
14	529.522,717 635.773,419	15	529.521,742 635.771,55	2.108
17	529.517,097 635.768,738	18	529.516,025 635.767,835	1.402
3	529.522,19 635.828,09	4	529.524,32 635.821,34	7.078
6	529.523,14 635.811,22	7	529.521,52 635.809,02	2.732
9	529.521,64 635.801,81	10	529.523,73 635.796,02	6.156
12	529.526,38 635.786,32	13	529.524,72 635.779,21	7.301
15	529.521,742 635.771,55	16	529.519,901 635.770,071	2.362
18	529.516,025 635.767,835	19	529.517,265 635.764,515	3.544

Punct început	X / Y	Punct sfârșit	X / Y	Lungime segment	Punct început	X / Y	Punct sfârșit	X / Y	Lungime segment	Punct început	X / Y	Punct sfârșit	X / Y	Lungime segment
19	529.517,265 635.764,515	20	529.518,3 635.759,966	4.665	20	529.518,3 635.759,966	21	529.517,46 635.756,36	3.703	21	529.517,46 635.756,36	22	529.518,337 635.756,561	0.9
22	529.518,337 635.756,561	23	529.523,624 635.758,067	5.497	23	529.523,624 635.758,067	24	529.534,206 635.759,663	10.702	24	529.534,206 635.759,663	25	529.539,575 635.760,983	5.529
25	529.539,575 635.760,983	26	529.545,127 635.762,338	5.715	26	529.545,127 635.762,338	27	529.549,561 635.763,769	4.659	27	529.549,561 635.763,769	28	529.558,097 635.766,329	8.912
28	529.558,097 635.766,329	29	529.562,013 635.767,832	4.195	29	529.562,013 635.767,832	30	529.570,096 635.769,803	8.32	30	529.570,096 635.769,803	31	529.576,119 635.770,792	6.104
31	529.576,119 635.770,792	32	529.580,915 635.770,878	4.797	32	529.580,915 635.770,878	33	529.591,204 635.771,249	10.296	33	529.591,204 635.771,249	34	529.601,293 635.772,214	10.135
34	529.601,293 635.772,214	35	529.610,621 635.770,852	9.427	35	529.610,621 635.770,852	36	529.617,9 635.769,12	7.482	36	529.617,9 635.769,12	37	529.619,45 635.771,13	2.538
37	529.619,45 635.771,13	38	529.623,19 635.776,9	6.876	38	529.623,19 635.776,9	39	529.624,0 635.778,1	1.448	39	529.624,0 635.778,1	40	529.626,17 635.782,35	4.772
40	529.626,17 635.782,35	41	529.627,63 635.784,8	2.852	41	529.627,63 635.784,8	42	529.630,32 635.789,02	5.004	42	529.630,32 635.789,02	43	529.633,0 635.793,29	5.041
43	529.633,0 635.793,29	44	529.634,31 635.795,34	2.433	44	529.634,31 635.795,34	45	529.635,65 635.797,5	2.542	45	529.635,65 635.797,5	46	529.636,99 635.799,55	2.449
46	529.636,99 635.799,55	47	529.643,69 635.810,03	12.439	47	529.643,69 635.810,03	48	529.645,09 635.812,18	2.566	48	529.645,09 635.812,18	49	529.646,45 635.814,29	2.51
49	529.646,45 635.814,29	50	529.647,84 635.816,38	2.51	50	529.647,84 635.816,38	51	529.650,47 635.820,5	4.888	51	529.650,47 635.820,5	52	529.654,84 635.826,73	7.61
52	529.654,84 635.826,73	53	529.656,29 635.828,78	2.511	53	529.656,29 635.828,78	54	529.663,45 635.839,06	12.528	54	529.663,45 635.839,06	55	529.665,19 635.843,69	4.946
55	529.665,19 635.843,69	56	529.665,8 635.845,48	1.891	56	529.665,8 635.845,48	57	529.668,26 635.852,56	7.495	57	529.668,26 635.852,56	58	529.672,3 635.864,35	12.463
58	529.672,3 635.864,35	59	529.674,92 635.874,0	9.999	59	529.674,92 635.874,0	60	529.676,91 635.881,34	7.605	60	529.676,91 635.881,34	61	529.673,98 635.881,32	2.93
61	529.673,98 635.881,32	62	529.670,74 635.881,18	3.243	62	529.670,74 635.881,18	63	529.664,57 635.880,46	6.212	63	529.664,57 635.880,46	64	529.655,1 635.879,11	9.566
64	529.655,1 635.879,11	65	529.652,38 635.878,65	2.759	65	529.652,38 635.878,65	66	529.649,37 635.878,24	3.038	66	529.649,37 635.878,24	67	529.642,86 635.877,31	6.576
67	529.642,86 635.877,31	68	529.636,87 635.876,4	6.059	68	529.636,87 635.876,4	69	529.630,8 635.875,44	6.145	69	529.630,8 635.875,44	70	529.625,16 635.874,38	5.739
70	529.625,16 635.874,38	71	529.621,94 635.873,72	3.287	71	529.621,94 635.873,72	72	529.616,26 635.872,28	5.86	72	529.616,26 635.872,28	73	529.609,89 635.870,26	6.683
73	529.609,89 635.870,26	74	529.607,07 635.869,35	2.963	74	529.607,07 635.869,35	75	529.604,683 635.868,582	2.508	75	529.604,683 635.868,582	76	529.603,84 635.868,31	0.886
76	529.603,84 635.868,31	77	529.597,48 635.866,15	6.717	77	529.597,48 635.866,15	78	529.594,56 635.865,18	3.077	78	529.594,56 635.865,18	79	529.588,25 635.862,8	6.744
79	529.588,25 635.862,8	80	529.585,61 635.861,85	2.806	80	529.585,61 635.861,85	81	529.579,69 635.859,57	6.344	81	529.579,69 635.859,57	82	529.573,0 635.856,93	7.192
82	529.573,0 635.856,93	83	529.567,38 635.854,39	6.167	83	529.567,38 635.854,39	84	529.563,016 635.852,521	4.747	84	529.563,016 635.852,521	85	529.561,66 635.851,94	1.475
85	529.561,66 635.851,94	86	529.558,66 635.850,69	3.25	86	529.558,66 635.850,69	87	529.553,54 635.848,64	5.515	87	529.553,54 635.848,64	88	529.547,34 635.846,11	6.696
88	529.547,34 635.846,11	89	529.544,53 635.844,91	3.056	89	529.544,53 635.844,91	90	529.541,76 635.843,61	3.06	90	529.541,76 635.843,61	91	529.538,96 635.842,18	3.144
91	529.538,96 635.842,18	92	529.533,19 635.838,86	6.657	92	529.533,19 635.838,86	93	529.530,41 635.837,5	3.095	93	529.530,41 635.837,5	94	529.527,77 635.835,93	3.072
94	529.527,77 635.835,93	1	529.525,41 635.834,55	2.734										

** Lungimile segmentelor sunt determinate în planul de proiecție Stereo 70 și sunt rotunjite la 1 milimetru.

*** Distanța dintre puncte este formată din segmente cumulate ce sunt mai mici decât valoarea 1 milimetru.

**DATE DESPRE IMOBILUL NR. 907**

Oficiul de Cadastru și Publicitate Imobiliară SUCEAVA
Biroul de Cadastru și Publicitate Imobiliară Vatra Dornei

A. Partea I. Descrierea imobilului

TEREN Necunoscut

Adresa: Loc. Coverca, Jud. Suceava

Nr. Crt	Nr cadastral Nr. topografic	Suprafața* (mp)	Observații / Referințe
A1		Din acte: 15.215 Masurata: 18.152	Sector cadastral:23 Teren imprejmuit;

B. Partea II. Proprietari și acte

Inscrieri privitoare la dreptul de proprietate și alte drepturi reale		Referințe
907 / 31/01/2024		
Act Notarial nr. 28, din 30/09/2019 emis de BNP Agache Dumitrita Gabriela;		
B1	Intabulare, drept de PROPRIETATE, dobandit prin Succesiune, cota actuala 1/4 1) BORDEI MARIA	A1
B2	Intabulare, drept de PROPRIETATE, dobandit prin Succesiune, cota actuala 1/4 1) ALUPEI CORNELIA-IULIA	A1
B3	Intabulare, drept de PROPRIETATE, dobandit prin Succesiune, cota actuala 1/4 1) BORDEI ADRIAN	A1
B4	Intabulare, drept de PROPRIETATE, dobandit prin Succesiune, cota actuala 1/4 1) BORDEI MIHAITA	A1

C. Partea III. SARCINI .

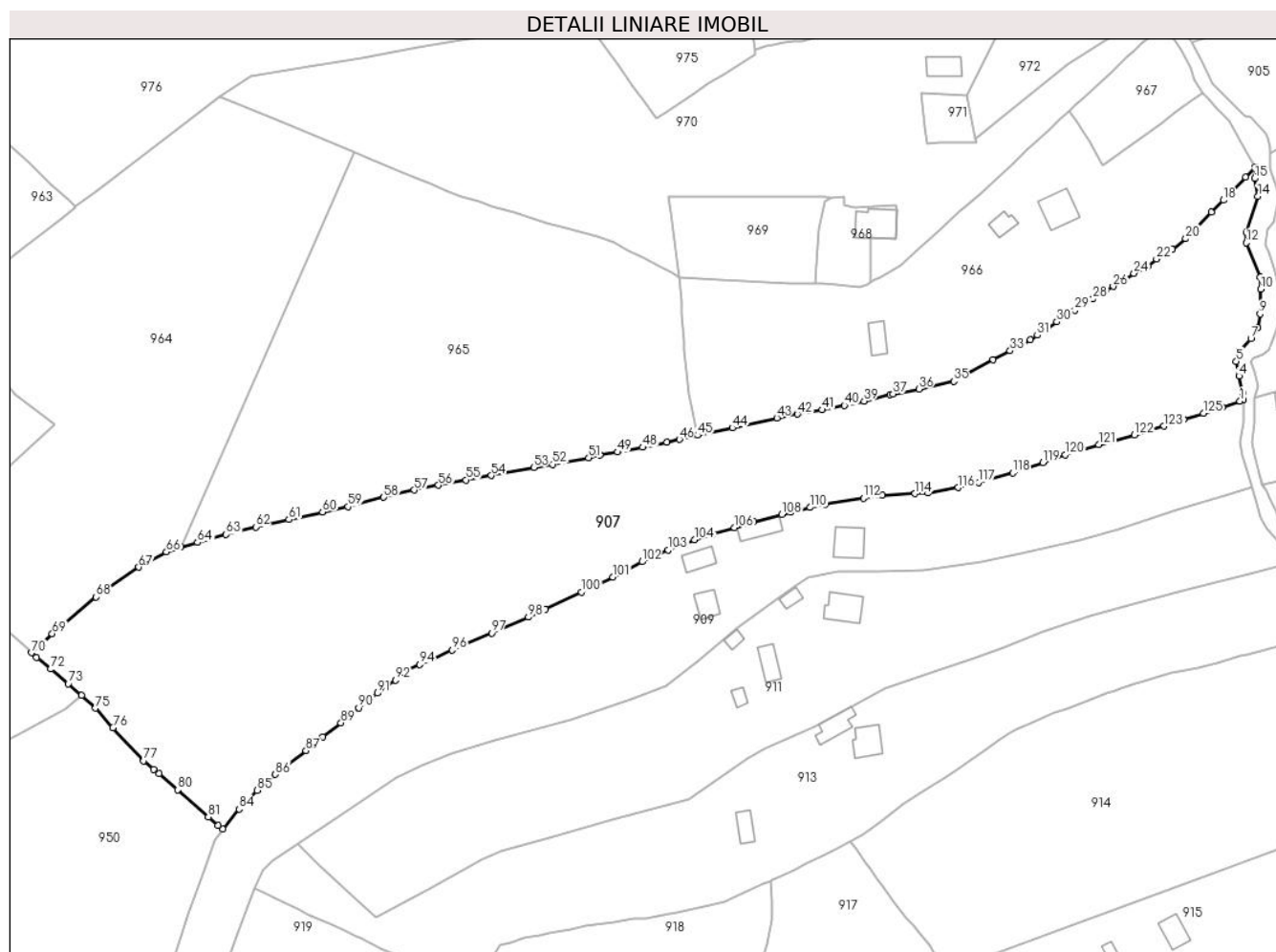
Inscrieri privind dezmembramintele dreptului de proprietate, drepturi reale de garanție și sarcini	Referințe
NU SUNT	

Anexa Nr. 1 La Partea I

Teren

Nr cadastral	Suprafața (mp)*	Observații / Referințe
	Din acte: 15.215 Masurata: 18.152	

* Suprafața este determinată în planul de proiecție Stereo 70.



Date referitoare la teren

Crt	Categorie folosință	Intravilan	Suprafața (mp)	Tarla	Parcelă	Nr. topo	Observații / Referințe
1	faneata	DA	6.803	-	-	-	
2	faneata	NU	11.349	-	-	-	

Lungime Segmente

1) Valorile lungimilor segmentelor sunt obținute din proiecție în plan.

Punct început	X / Y	Punct sfârșit	X / Y	Lungime segment	Punct început	X / Y	Punct sfârșit	X / Y	Lungime segment	Punct început	X / Y	Punct sfârșit	X / Y	Lungime segment
1	529.512,766 635.755,334	2	529.513,87 635.755,61	1.138	2	529.513,87 635.755,61	3	529.513,621 635.758,05	2.453	3	529.513,621 635.758,05	4	529.512,484 635.763,238	5.311
4	529.512,484 635.763,238	5	529.511,62 635.767,76	4.604	5	529.511,62 635.767,76	6	529.512,32 635.770,81	3.129	6	529.512,32 635.770,81	7	529.516,21 635.774,83	5.594
7	529.516,21 635.774,83	8	529.518,39 635.778,26	4.064	8	529.518,39 635.778,26	9	529.519,08 635.782,6	4.395	9	529.519,08 635.782,6	10	529.519,28 635.790,36	7.763
10	529.519,28 635.790,36	11	529.519,11 635.794,15	3.794	11	529.519,11 635.794,15	12	529.514,7 635.804,83	11.55 5	12	529.514,7 635.804,83	13	529.514,7 635.807,98	3.15

Punct început	X / Y	Punct sfârșit	X / Y	Lungime segment	Punct început	X / Y	Punct sfârșit	X / Y	Lungime segment	Punct început	X / Y	Punct sfârșit	X / Y	Lungime segment
13	529.514,7 635.807,98	14	529.518,34 635.819,33	11.919	14	529.518,34 635.819,33	15	529.517,31 635.824,93	5.694	15	529.517,31 635.824,93	16	529.517,58 635.828,59	3.67
16	529.517,58 635.828,59	17	529.514,49 635.825,32	4.499	17	529.514,49 635.825,32	18	529.507,59 635.818,16	9.944	18	529.507,59 635.818,16	19	529.503,79 635.814,39	5.353
19	529.503,79 635.814,39	20	529.495,77 635.806,13	11.513	20	529.495,77 635.806,13	21	529.491,53 635.802,78	5.404	21	529.491,53 635.802,78	22	529.486,64 635.799,79	5.732
22	529.486,64 635.799,79	23	529.483,94 635.797,55	3.508	23	529.483,94 635.797,55	24	529.479,58 635.795,3	4.906	24	529.479,58 635.795,3	25	529.475,35 635.792,56	5.04
25	529.475,35 635.792,56	26	529.473,1 635.791,21	2.624	26	529.473,1 635.791,21	27	529.470,96 635.789,76	2.585	27	529.470,96 635.789,76	28	529.466,77 635.787,29	4.864
28	529.466,77 635.787,29	29	529.461,1 635.783,76	6.679	29	529.461,1 635.783,76	30	529.455,49 635.780,09	6.704	30	529.455,49 635.780,09	31	529.449,37 635.775,96	7.383
31	529.449,37 635.775,96	32	529.447,18 635.774,62	2.567	32	529.447,18 635.774,62	33	529.440,82 635.771,09	7.274	33	529.440,82 635.771,09	34	529.435,48 635.768,24	6.053
34	529.435,48 635.768,24	35	529.423,2 635.761,58	13.97	35	529.423,2 635.761,58	36	529.412,28 635.759,08	11.203	36	529.412,28 635.759,08	37	529.404,2 635.757,62	8.211
37	529.404,2 635.757,62	38	529.403,24 635.757,33	1.003	38	529.403,24 635.757,33	39	529.395,13 635.755,39	8.339	39	529.395,13 635.755,39	40	529.389,01 635.753,98	6.28
40	529.389,01 635.753,98	41	529.381,97 635.752,61	7.172	41	529.381,97 635.752,61	42	529.374,28 635.751,28	7.804	42	529.374,28 635.751,28	43	529.367,88 635.750,1	6.508
43	529.367,88 635.750,1	44	529.353,88 635.747,01	14.337	44	529.353,88 635.747,01	45	529.343,09 635.744,68	11.039	45	529.343,09 635.744,68	46	529.337,322 635.743,404	5.907
46	529.337,322 635.743,404	47	529.333,436 635.742,565	3.976	47	529.333,436 635.742,565	48	529.325,851 635.740,913	7.763	48	529.325,851 635.740,913	49	529.318,07 635.739,42	7.923
49	529.318,07 635.739,42	50	529.312,477 635.738,527	5.664	50	529.312,477 635.738,527	51	529.308,949 635.737,663	3.632	51	529.308,949 635.737,663	52	529.297,711 635.735,576	11.43
52	529.297,711 635.735,576	53	529.291,787 635.734,626	6.0	53	529.291,787 635.734,626	54	529.278,427 635.732,12	13.593	54	529.278,427 635.732,12	55	529.270,546 635.730,739	8.001
55	529.270,546 635.730,739	56	529.261,977 635.729,068	8.73	56	529.261,977 635.729,068	57	529.254,344 635.727,561	7.78	57	529.254,344 635.727,561	58	529.244,806 635.725,286	9.806
58	529.244,806 635.725,286	59	529.233,66 635.722,388	11.517	59	529.233,66 635.722,388	60	529.225,733 635.720,721	8.1	60	529.225,733 635.720,721	61	529.215,15 635.718,358	10.844
61	529.215,15 635.718,358	62	529.204,802 635.716,036	10.605	62	529.204,802 635.716,036	63	529.195,525 635.713,673	9.573	63	529.195,525 635.713,673	64	529.186,582 635.711,157	9.29
64	529.186,582 635.711,157	65	529.181,312 635.709,742	5.457	65	529.181,312 635.709,742	66	529.176,796 635.708,225	4.764	66	529.176,796 635.708,225	67	529.168,173 635.703,438	9.863
67	529.168,173 635.703,438	68	529.154,7 635.694,186	16.344	68	529.154,7 635.694,186	69	529.141,126 635.682,618	17.835	69	529.141,126 635.682,618	70	529.134,632 635.676,715	8.776
70	529.134,632 635.676,715	71	529.136,168 635.675,194	2.162	71	529.136,168 635.675,194	72	529.140,67 635.671,606	5.757	72	529.140,67 635.671,606	73	529.146,104 635.667,024	7.108
73	529.146,104 635.667,024	74	529.150,284 635.663,413	5.524	74	529.150,284 635.663,413	75	529.154,634 635.659,376	5.935	75	529.154,634 635.659,376	76	529.160,086 635.653,245	8.204
76	529.160,086 635.653,245	77	529.169,702 635.642,949	14.088	77	529.169,702 635.642,949	78	529.172,77 635.640,21	4.113	78	529.172,77 635.640,21	79	529.174,484 635.638,927	2.141
79	529.174,484 635.638,927	80	529.180,332 635.633,885	7.721	80	529.180,332 635.633,885	81	529.189,92 635.625,369	12.824	81	529.189,92 635.625,369	82	529.192,97 635.622,68	4.066
82	529.192,97 635.622,68	83	529.194,449 635.621,592	1.836	83	529.194,449 635.621,592	84	529.199,61 635.627,844	8.107	84	529.199,61 635.627,844	85	529.205,166 635.633,704	8.075
85	529.205,166 635.633,704	86	529.210,965 635.638,65	7.622	86	529.210,965 635.638,65	87	529.220,518 635.646,09	12.108	87	529.220,518 635.646,09	88	529.225,805 635.650,437	6.845
88	529.225,805 635.650,437	89	529.231,456 635.654,799	7.139	89	529.231,456 635.654,799	90	529.237,037 635.659,483	7.286	90	529.237,037 635.659,483	91	529.242,818 635.664,076	7.383
91	529.242,818 635.664,076	92	529.248,576 635.668,154	7.056	92	529.248,576 635.668,154	93	529.251,635 635.670,734	4.002	93	529.251,635 635.670,734	94	529.256,091 635.673,034	5.015
94	529.256,091 635.673,034	95	529.259,947 635.674,736	4.215	95	529.259,947 635.674,736	96	529.266,267 635.677,568	6.926	96	529.266,267 635.677,568	97	529.278,593 635.682,897	13.429
97	529.278,593 635.682,897	98	529.290,135 635.687,826	12.55	98	529.290,135 635.687,826	99	529.295,427 635.690,292	5.838	99	529.295,427 635.690,292	100	529.306,708 635.695,653	12.49
100	529.306,708 635.695,653	101	529.316,569 635.700,394	10.941	101	529.316,569 635.700,394	102	529.325,652 635.705,152	10.254	102	529.325,652 635.705,152	103	529.333,914 635.708,784	9.025
103	529.333,914 635.708,784	104	529.342,02 635.712,082	8.751	104	529.342,02 635.712,082	105	529.347,629 635.713,78	5.86	105	529.347,629 635.713,78	106	529.354,619 635.715,752	7.263
106	529.354,619 635.715,752	107	529.360,557 635.717,574	6.211	107	529.360,557 635.717,574	108	529.369,448 635.719,922	9.196	108	529.369,448 635.719,922	109	529.372,279 635.720,732	2.945
109	529.372,279 635.720,732	110	529.378,291 635.722,107	6.167	110	529.378,291 635.722,107	111	529.383,025 635.723,092	4.835	111	529.383,025 635.723,092	112	529.394,929 635.725,028	12.06

Punct început	X / Y	Punct sfârșit	X / Y	Lungime segment	Punct început	X / Y	Punct sfârșit	X / Y	Lungime segment	Punct început	X / Y	Punct sfârșit	X / Y	Lungime segment
112	529.394,929 635.725,028	113	529.400,763 635.725,884	5.896	113	529.400,763 635.725,884	114	529.411,107 635.726,417	10.358	114	529.411,107 635.726,417	115	529.415,111 635.726,737	4.017
115	529.415,111 635.726,737	116	529.424,515 635.728,351	9.541	116	529.424,515 635.728,351	117	529.430,925 635.729,972	6.612	117	529.430,925 635.729,972	118	529.441,645 635.732,904	11.114
118	529.441,645 635.732,904	119	529.451,142 635.736,192	10.05	119	529.451,142 635.736,192	120	529.458,063 635.738,626	7.337	120	529.458,063 635.738,626	121	529.468,538 635.741,786	10.941
121	529.468,538 635.741,786	122	529.479,729 635.744,863	11.606	122	529.479,729 635.744,863	123	529.489,033 635.747,515	9.675	123	529.489,033 635.747,515	124	529.495,133 635.749,627	6.455
124	529.495,133 635.749,627	125	529.501,311 635.751,568	6.476	125	529.501,311 635.751,568	126	529.507,226 635.753,369	6.183	126	529.507,226 635.753,369	1	529.512,766 635.755,334	5.878

** Lungimile segmentelor sunt determinate în planul de proiecție Stereo 70 și sunt rotunjite la 1 milimetru.

*** Distanța dintre puncte este formată din segmente cumulate ce sunt mai mici decât valoarea 1 milimetru.

**DATE DESPRE IMOBILUL NR. 908**

Oficiul de Cadastru și Publicitate Imobiliară SUCEAVA
Biroul de Cadastru și Publicitate Imobiliară Vatra Dornei

A. Partea I. Descrierea imobilului

TEREN Intravilan

Adresa: Loc. Coverca, Jud. Suceava

Nr. Crt	Nr cadastral Nr. topografic	Suprafața* (mp)	Observații / Referințe
A1		Din acte: 14.890 Masurata: 2.690	Sector cadastral:23 Teren imprejmuit; O parte din diferenta de suprafata se gaseste la ID-ul 909 iar o parte nu s-a regăsit la teren, imobilul fiind traversat de râul Delugan

Construcții

Crt	Nr cadastral Nr. topografic	Adresa	Observații / Referințe
A1.5		Loc. Coverca, Jud. Suceava	Nr. niveluri:1; S. construita la sol:26 mp; S. construita desfasurata:26 mp; garaj construit in anul 2001 din lemn , fara CPE si fara lift
A1.6		Loc. Coverca, Jud. Suceava	Nr. niveluri:1; S. construita la sol:27 mp; S. construita desfasurata:27 mp; garaj construit in anul 1991 din lemn , fara CPE si fara lift

B. Partea II. Proprietari și acte

Inscrieri privitoare la dreptul de proprietate și alte drepturi reale		Referințe
5472 / 30/03/2022		
Act Notarial nr. certificat de mostenitor suplimentar nr.38, din 28/03/2022 emis de BIN Vasilit Niculina;		
B3	Intabulare, drept de PROPRIETATE, dobandit prin Succesiune, cota actuala 1/1, cota initiala 1/1 1) MORARU MARIUS-MARINEL	A1, A1.5, A1.6

C. Partea III. SARCINI

Inscrieri privind dezmembramintele dreptului de proprietate, drepturi reale de garanție și sarcini		Referințe
8435 / 17/05/2022		
Hotarare Judecatoreasca nr. încheiere, din 25/10/2016 emis de Judecătoria Botoșani (somatie nr 3233/2016 din 05.05.2022, emis de BEJ Gheorghiu Cristina Maria);		
C1	se notează urmărirea imobilului la solicitarea SECAPITAL S.A.R.L., pentru creanța în cuantum de 16.985,16 lei, sumă compusă din 14.942,36 lei reprezentând debit și 2.042,80 lei cu titlu de cheltuieli de executare silită	A1, A1.5, A1.6

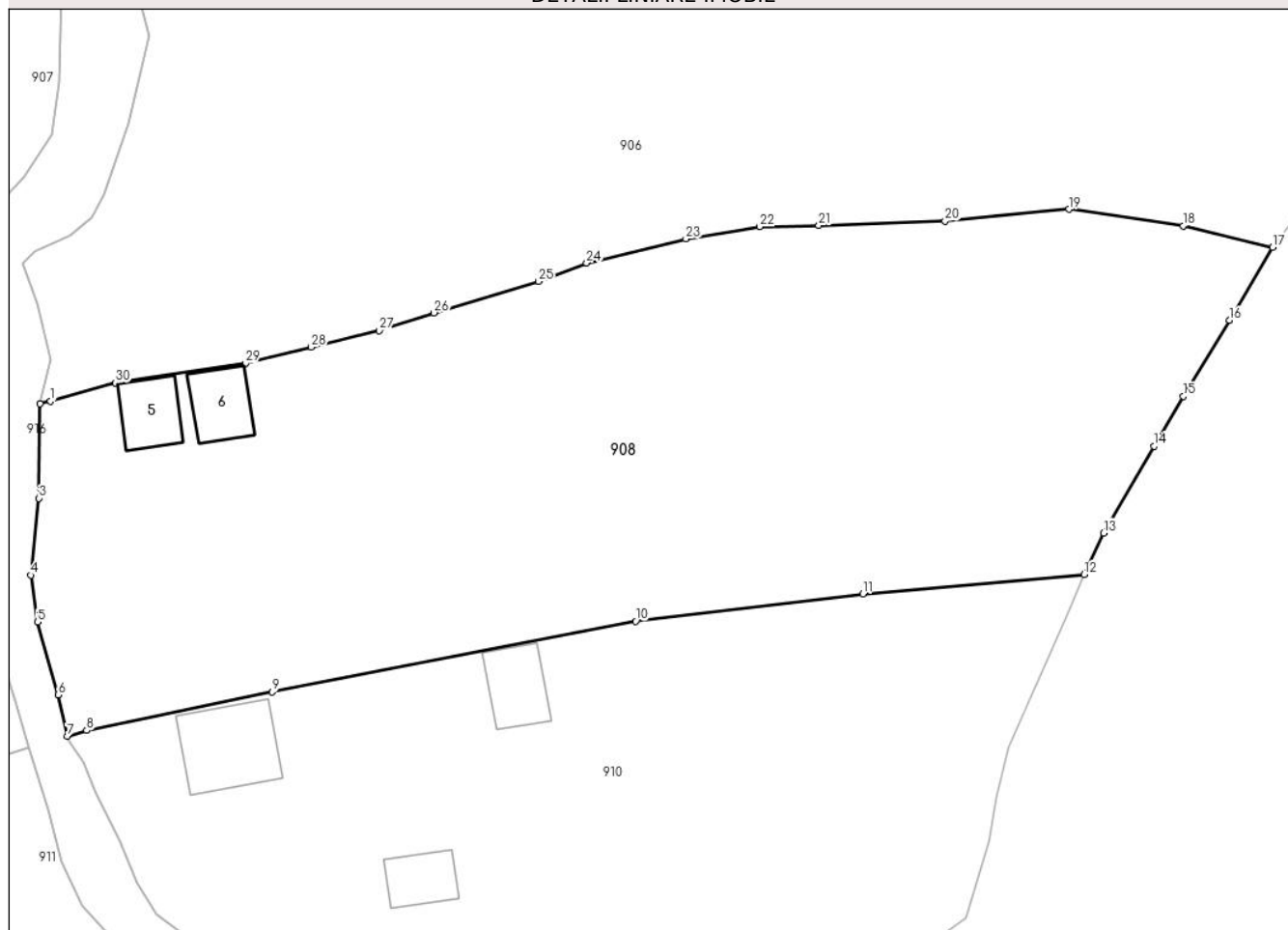
Anexa Nr. 1 La Partea I

Teren

Nr cadastral	Suprafața (mp)*	Observații / Referințe
	Din acte: 14.890 Masurata: 2.690	O parte din diferenta de suprafata se gaseste la ID-ul 909 iar o parte nu s-a regăsit la teren, imobilul fiind traversat de râul Delugan

* Suprafața este determinată în planul de proiecție Stereo 70.

DETALII LINIARE IMOBIL



Date referitoare la teren

Crt	Categorie folosință	Intra vilan	Suprafața (mp)	Tarla	Parcelă	Nr. topo	Observații / Referințe
1	curți constructii	DA	100	-	-	-	
2	faneata	DA	2.590	-	-	-	

Date referitoare la construcții

Crt	Număr	Destinație construcție	Supraf. (mp)	Situație juridică	Observații / Referințe
A1.5		constructii anexa	26	Cu acte	Nr. niveluri:1; S. construita la sol:26 mp; S. construita desfasurata:26 mp; garaj construit in anul 2001 din lemn , fara CPE si fara lift
A1.6		constructii anexa	27	Cu acte	Nr. niveluri:1; S. construita la sol:27 mp; S. construita desfasurata:27 mp; garaj construit in anul 1991 din lemn , fara CPE si fara lift

Lungime Segmente

1) Valorile lungimilor segmentelor sunt obținute din proiecție în plan.

Punct început	X / Y	Punct sfârșit	X / Y	Lungime segment (** (m)
1	529.518,337 635.756,561	2	529.517,46 635.756,36	0.9

Punct început	X / Y	Punct sfârșit	X / Y	Lungime segment (** (m)
2	529.517,46 635.756,36	3	529.517,38 635.748,66	7.7

Punct început	X / Y	Punct sfârșit	X / Y	Lungime segment (** (m)
3	529.517,38 635.748,66	4	529.516,73 635.742,4	6.294
5	529.517,27 635.738,59	6	529.518,94 635.732,65	6.17
7	529.519,711 635.729,283	8	529.521,28 635.729,753	1.638
9	529.536,404 635.732,899	10	529.566,003 635.738,641	30.151
11	529.584,516 635.740,879	12	529.602,53 635.742,45	18.082
13	529.604,14 635.745,83	14	529.608,22 635.752,91	8.171
15	529.610,62 635.756,98	16	529.614,39 635.763,16	7.239
17	529.617,9 635.769,12	18	529.610,621 635.770,852	7.482
19	529.601,293 635.772,214	20	529.591,204 635.771,249	10.135
21	529.580,915 635.770,878	22	529.576,119 635.770,792	4.797
23	529.570,096 635.769,803	24	529.562,013 635.767,832	8.32
25	529.558,097 635.766,329	26	529.549,561 635.763,769	8.912
27	529.545,127 635.762,338	28	529.539,575 635.760,983	5.715
29	529.534,206 635.759,663	30	529.523,624 635.758,067	10.702

Punct început	X / Y	Punct sfârșit	X / Y	Lungime segment (** (m)
4	529.516,73 635.742,4	5	529.517,27 635.738,59	3.848
6	529.518,94 635.732,65	7	529.519,711 635.729,283	3.454
8	529.521,28 635.729,753	9	529.536,404 635.732,899	15.448
10	529.566,003 635.738,641	11	529.584,516 635.740,879	18.648
12	529.602,53 635.742,45	13	529.604,14 635.745,83	3.744
14	529.608,22 635.752,91	15	529.610,62 635.756,98	4.725
16	529.614,39 635.763,16	17	529.617,9 635.769,12	6.917
18	529.610,621 635.770,852	19	529.601,293 635.772,214	9.427
20	529.591,204 635.771,249	21	529.580,915 635.770,878	10.296
22	529.576,119 635.770,792	23	529.570,096 635.769,803	6.104
24	529.562,013 635.767,832	25	529.558,097 635.766,329	4.195
26	529.549,561 635.763,769	27	529.545,127 635.762,338	4.659
28	529.539,575 635.760,983	29	529.534,206 635.759,663	5.529
30	529.523,624 635.758,067	1	529.518,337 635.756,561	5.497

** Lungimile segmentelor sunt determinate în planul de proiecție Stereo 70 și sunt rotunjite la 1 milimetru.

*** Distanța dintre puncte este formată din segmente cumulate ce sunt mai mici decât valoarea 1 milimetru.

**DATE DESPRE IMOBILUL NR. 909**

Oficiul de Cadastru și Publicitate Imobiliară SUCEAVA
Biroul de Cadastru și Publicitate Imobiliară Vatra Dornei

A. Partea I. Descrierea imobilului

TEREN Necunoscut

Adresa: Loc. Coverca, Jud. Suceava

Nr. Crt	Nr cadastral Nr. topografic	Suprafața* (mp)	Observații / Referințe
A1	30766	Din acte: 14.890 Masurata: 12.078	Sector cadastral:23 Teren imprejmuit; O parte din diferenta de suprafata se gaseste la ID-ul 908 iar o parte nu s-a regăsit la teren, imobilul fiind traversat de râul Delugan

Construcții

Crt	Nr cadastral Nr. topografic	Adresa	Observații / Referințe
A1.1	30766-C1	Loc. Coverca, Jud. Suceava	Nr. niveluri:1; S. construita la sol:87 mp; casa P+I construita in anul 1970 din lemn , fara CPE si fara lift
A1.2	30766-C2	Loc. Coverca, Jud. Suceava	Nr. niveluri:1; S. construita la sol:60 mp; magazine construita in anul 1970 din lemn , fara CPE si fara lift
A1.3	30766-C3	Loc. Coverca, Jud. Suceava	Nr. niveluri:1; S. construita la sol:51 mp; grajd construit in anul 1971 din lemn , fara CPE si fara lift
A1.4	30766-C4	Loc. Coverca, Jud. Suceava	Nr. niveluri:1; S. construita la sol:50 mp; fanar construit in anul 1990 din lemn , fara CPE si fara lift

B. Partea II. Proprietari și acte

Inscrieri privitoare la dreptul de proprietate și alte drepturi reale	Referințe
5472 / 30/03/2022	
Act Notarial nr. certificat de mostenitor suplimentar nr.38, din 28/03/2022 emis de BIN Vasilut Niculina;	
B3	A1, A1.1, A1.2, A1.3, A1.4
Intabulare, drept de PROPRIETATE, dobandit prin Succesiune, cota actuala 1/1, cota initiala 1/1 1) MORARU MARIUS-MARINEL	

C. Partea III. SARCINI

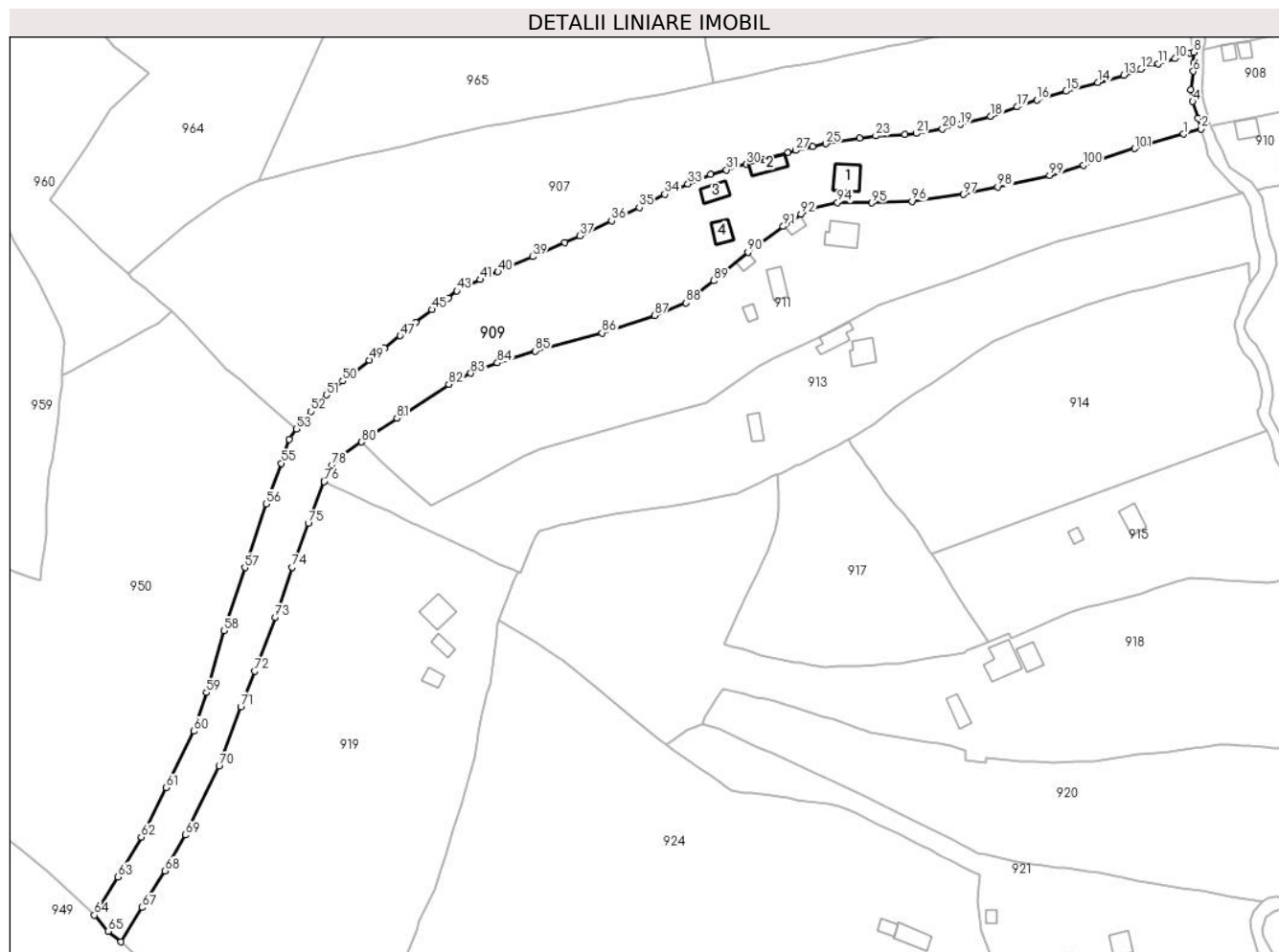
Inscrieri privind dezmembramintele dreptului de proprietate, drepturi reale de garanție și sarcini	Referințe
8435 / 17/05/2022	
Hotarare Judecatoreasca nr. încheiere, din 25/10/2016 emis de Judecătoria Botoșani (somatie nr 3233/2016 din 05.05.2022, emis de BEJ Gheorghiu Cristina Maria);	
C1	A1, A1.1, A1.2, A1.3, A1.4
se notează urmărirea imobilului la solicitarea SECAPITAL S.A.R.L., pentru creanța în cuantum de 16.985,16 lei, sumă compusă din 14.942,36 lei reprezentând debit și 2.042,80 lei cu titlu de cheltuieli de executare silită	

Anexa Nr. 1 La Partea I

Teren

Nr cadastral	Suprafața (mp)*	Observații / Referințe
30766	Din acte: 14.890 Masurata: 12.078	O parte din diferenta de suprafata se gaseste la ID-ul 908 iar o parte nu s-a regăsit la teren, imobilul fiind traversat de râul Delugan

* Suprafața este determinată în planul de proiecție Stereo 70.



Date referitoare la teren

Crt	Categorie folosință	Intravilan	Suprafața (mp)	Tarla	Parcelă	Nr. topo	Observații / Referințe
1	curți constructii	DA	1.648	-	-	-	
2	faneata	DA	3.165	-	-	-	
3	faneata	DA	2.756	-	-	-	
4	faneata	DA	3.532	-	-	-	
5	drum	DA	69	-	-	-	
6	faneata	NU	139	-	-	-	
7	faneata	NU	769	-	-	-	

Date referitoare la construcții

Crt	Număr	Destinație construcție	Supraf. (mp)	Situație juridică	Observații / Referințe
A1.1	30766-C1	construcții de locuințe	87	Cu acte	Nr. niveluri:1; S. construita la sol:87 mp; casa P+I construita în anul 1970 din lemn, fara CPE și fara lift
A1.2	30766-C2	construcții anexa	60	Cu acte	Nr. niveluri:1; S. construita la sol:60 mp; magazie construita în anul 1970 din lemn, fara CPE și fara lift
A1.3	30766-C3	construcții anexa	51	Cu acte	Nr. niveluri:1; S. construita la sol:51 mp; grajd construit în anul 1971 din lemn, fara CPE și fara lift

Crt	Număr	Destinație construcție	Supraf. (mp)	Situație juridică	Observații / Referințe
A1.4	30766-C4	construcții anexa	50	Cu acte	Nr. niveluri:1; S. construita la sol:50 mp; fanar construit in anul 1990 din lemn , fara CPE si fara lift

Lungime Segmente

1) Valorile lungimilor segmentelor sunt obținute din proiecție în plan.

Punct început	X / Y	Punct sfârșit	X / Y	Lungime segment	Punct început	X / Y	Punct sfârșit	X / Y	Lungime segment	Punct început	X / Y	Punct sfârșit	X / Y	Lungime segment
1	529.510,379 635.726,484	2	529.516,552 635.728,335	6.445	2	529.516,552 635.728,335	3	529.515,5 635.732,14	3.948	3	529.515,5 635.732,14	4	529.513,57 635.738,12	6.284
4	529.513,57 635.738,12	5	529.512,91 635.742,24	4.173	5	529.512,91 635.742,24	6	529.513,79 635.748,82	6.639	6	529.513,79 635.748,82	7	529.514,06 635.751,97	3.162
7	529.514,06 635.751,97	8	529.513,87 635.755,61	3.645	8	529.513,87 635.755,61	9	529.512,766 635.755,334	1.138	9	529.512,766 635.755,334	10	529.507,226 635.753,369	5.878
10	529.507,226 635.753,369	11	529.501,311 635.751,568	6.183	11	529.501,311 635.751,568	12	529.495,133 635.749,627	6.476	12	529.495,133 635.749,627	13	529.489,033 635.747,515	6.455
13	529.489,033 635.747,515	14	529.479,729 635.744,863	9.675	14	529.479,729 635.744,863	15	529.468,538 635.741,786	11.606	15	529.468,538 635.741,786	16	529.458,063 635.738,626	10.941
16	529.458,063 635.738,626	17	529.451,142 635.736,192	7.337	17	529.451,142 635.736,192	18	529.441,645 635.732,904	10.05	18	529.441,645 635.732,904	19	529.430,925 635.729,972	11.114
19	529.430,925 635.729,972	20	529.424,515 635.728,351	6.612	20	529.424,515 635.728,351	21	529.415,111 635.726,737	9.541	21	529.415,111 635.726,737	22	529.411,107 635.726,417	4.017
22	529.411,107 635.726,417	23	529.400,763 635.725,884	10.358	23	529.400,763 635.725,884	24	529.394,929 635.725,028	5.896	24	529.394,929 635.725,028	25	529.383,025 635.723,092	12.06
25	529.383,025 635.723,092	26	529.378,291 635.722,107	4.835	26	529.378,291 635.722,107	27	529.372,279 635.720,732	6.167	27	529.372,279 635.720,732	28	529.369,448 635.719,922	2.945
28	529.369,448 635.719,922	29	529.360,557 635.717,574	9.196	29	529.360,557 635.717,574	30	529.354,619 635.715,752	6.211	30	529.354,619 635.715,752	31	529.347,629 635.713,78	7.263
31	529.347,629 635.713,78	32	529.342,02 635.712,082	5.86	32	529.342,02 635.712,082	33	529.333,914 635.708,784	8.751	33	529.333,914 635.708,784	34	529.325,652 635.705,152	9.025
34	529.325,652 635.705,152	35	529.316,569 635.700,394	10.254	35	529.316,569 635.700,394	36	529.306,708 635.695,653	10.941	36	529.306,708 635.695,653	37	529.295,427 635.690,292	12.49
37	529.295,427 635.690,292	38	529.290,135 635.687,826	5.838	38	529.290,135 635.687,826	39	529.278,593 635.682,897	12.55	39	529.278,593 635.682,897	40	529.266,267 635.677,568	13.429
40	529.266,267 635.677,568	41	529.259,947 635.674,736	6.926	41	529.259,947 635.674,736	42	529.256,091 635.673,034	4.215	42	529.256,091 635.673,034	43	529.251,635 635.670,734	5.015
43	529.251,635 635.670,734	44	529.248,576 635.668,154	4.002	44	529.248,576 635.668,154	45	529.242,818 635.664,076	7.056	45	529.242,818 635.664,076	46	529.237,037 635.659,483	7.383
46	529.237,037 635.659,483	47	529.231,456 635.654,799	7.286	47	529.231,456 635.654,799	48	529.225,805 635.650,437	7.139	48	529.225,805 635.650,437	49	529.220,518 635.646,09	6.845
49	529.220,518 635.646,09	50	529.210,965 635.638,65	12.108	50	529.210,965 635.638,65	51	529.205,166 635.633,704	7.622	51	529.205,166 635.633,704	52	529.199,61 635.627,844	8.075
52	529.199,61 635.627,844	53	529.194,449 635.621,592	8.107	53	529.194,449 635.621,592	54	529.191,973 635.617,972	4.386	54	529.191,973 635.617,972	55	529.189,11 635.609,396	9.041
55	529.189,11 635.609,396	56	529.183,782 635.594,949	15.398	56	529.183,782 635.594,949	57	529.176,167 635.572,308	23.887	57	529.176,167 635.572,308	58	529.168,697 635.549,864	23.654
58	529.168,697 635.549,864	59	529.162,517 635.527,821	22.893	59	529.162,517 635.527,821	60	529.158,08 635.514,105	14.416	60	529.158,08 635.514,105	61	529.148,176 635.493,999	22.413
61	529.148,176 635.493,999	62	529.139,273 635.476,453	19.676	62	529.139,273 635.476,453	63	529.131,035 635.462,289	16.385	63	529.131,035 635.462,289	64	529.122,586 635.448,662	16.034
64	529.122,586 635.448,662	65	529.127,494 635.442,925	7.55	65	529.127,494 635.442,925	66	529.132,1 635.439,193	5.928	66	529.132,1 635.439,193	67	529.139,653 635.451,436	14.385
67	529.139,653 635.451,436	68	529.147,649 635.464,459	15.282	68	529.147,649 635.464,459	69	529.155,005 635.477,183	14.697	69	529.155,005 635.477,183	70	529.167,028 635.501,66	27.27
70	529.167,028 635.501,66	71	529.174,739 635.522,876	22.574	71	529.174,739 635.522,876	72	529.179,669 635.535,452	13.508	72	529.179,669 635.535,452	73	529.186,946 635.554,542	20.43
73	529.186,946 635.554,542	74	529.193,021 635.572,449	18.909	74	529.193,021 635.572,449	75	529.198,717 635.587,994	16.556	75	529.198,717 635.587,994	76	529.204,357 635.602,87	15.909
76	529.204,357 635.602,87	77	529.204,42 635.603,0	0.144	77	529.204,42 635.603,0	78	529.207,212 635.608,658	6.309	78	529.207,212 635.608,658	79	529.210,038 635.611,719	4.166
79	529.210,038 635.611,719	80	529.217,806 635.616,957	9.369	80	529.217,806 635.616,957	81	529.230,35 635.625,436	15.141	81	529.230,35 635.625,436	82	529.248,758 635.637,547	22.035
82	529.248,758 635.637,547	83	529.256,564 635.641,437	8.722	83	529.256,564 635.641,437	84	529.266,1 635.645,117	10.221	84	529.266,1 635.645,117	85	529.279,542 635.649,371	14.099
85	529.279,542 635.649,371	86	529.303,316 635.655,783	24.624	86	529.303,316 635.655,783	87	529.322,121 635.662,013	19.81	87	529.322,121 635.662,013	88	529.333,279 635.666,425	11.999

Punct început	X / Y	Punct sfârșit	X / Y	Lungime segment	Punct început	X / Y	Punct sfârșit	X / Y	Lungime segment	Punct început	X / Y	Punct sfârșit	X / Y	Lungime segment
88	529.333,279 635.666,425	89	529.343,159 635.674,342	12.661	89	529.343,159 635.674,342	90	529.355,291 635.684,455	15.794	90	529.355,291 635.684,455	91	529.367,83 635.693,635	15.54
91	529.367,83 635.693,635	92	529.374,105 635.698,054	7.675	92	529.374,105 635.698,054	93	529.377,685 635.700,046	4.097	93	529.377,685 635.700,046	94	529.387,156 635.702,14	9.7
94	529.387,156 635.702,14	95	529.399,317 635.702,046	12.161	95	529.399,317 635.702,046	96	529.413,603 635.702,583	14.296	96	529.413,603 635.702,583	97	529.431,873 635.705,052	18.436
97	529.431,873 635.705,052	98	529.444,159 635.707,694	12.567	98	529.444,159 635.707,694	99	529.462,667 635.711,8	18.958	99	529.462,667 635.711,8	100	529.474,743 635.715,398	12.601
100	529.474,743 635.715,398	101	529.492,91 635.721,318	19.107	101	529.492,91 635.721,318	1	529.510,379 635.726,484	18.217					

** Lungimile segmentelor sunt determinate în planul de proiecție Stereo 70 și sunt rotunjite la 1 milimetru.

*** Distanța dintre puncte este formată din segmente cumulate ce sunt mai mici decât valoarea 1 milimetru.

**DATE DESPRE IMOBILUL NR. 910**

Oficiul de Cadastru și Publicitate Imobiliară SUCEAVA
Biroul de Cadastru și Publicitate Imobiliară Vatra Dornei

A. Partea I. Descrierea imobilului

TEREN Intravilan

Adresa: Loc. Coverca, Jud. Suceava

Nr. Crt	Nr cadastral Nr. topografic	Suprafața* (mp)	Observații / Referințe
A1		Din acte: 12.161 Masurata: 1.895	Sector cadastral:23 Teren imprejmuit; O parte din diferenta de suprafata se gaseste la ID-ul 911 iar o parte nu s-a regăsit la teren, imobilul fiind traversat de râul Delugan

Construcții

Crt	Nr cadastral Nr. topografic	Adresa	Observații / Referințe
A1.6	30755-C6	Loc. Coverca, Jud. Suceava	Nr. niveluri:1; S. construita la sol:50 mp; GRAJD EDIFICAT IN ANUL 2000 DIN LEMN FARA LIFT SI FARA „CERTIFICAT DE PERFORMANȚĂ ENERGETICĂ”
A1.7	30755-C7	Loc. Coverca, Jud. Suceava	Nr. niveluri:1; S. construita la sol:29 mp; GARAJ EDIFICAT IN ANUL 2001 DIN LEMN FARA LIFT SI FARA „CERTIFICAT DE PERFORMANȚĂ ENERGETICĂ”
A1.8	30755-C8	Loc. Coverca, Jud. Suceava	Nr. niveluri:1; S. construita la sol:23 mp; FANAR EDIFICAT IN ANUL 2001 DIN LEMN FARA LIFT SI FARA „CERTIFICAT DE PERFORMANȚĂ ENERGETICĂ”

B. Partea II. Proprietari și acte

Inscrieri privitoare la dreptul de proprietate și alte drepturi reale	Referințe
14662 / 14/12/2016	
Act Notarial nr. 2600, din 13/12/2016 emis de Rotaru RAUL- GABRIEL;	
B3 se notează apartenența la categoria bunurilor comune în devălmășie aparținând soților Mîndrilă Petru și Mîndrilă Aurelia, a imobilelor construcții C6-C8	A1.6, A1.7, A1.8
Act Notarial nr. 149, din 13/12/2016 emis de Rotaru RAUL- GABRIEL;	
B5 Intabulare, drept de PROPRIETATE, dobandit prin Succesiune, cota actuala 3/4, cota initiala 3/4 1) MÎNDRILĂ PETRU	A1
B7 Intabulare, drept de PROPRIETATE, dobandit prin Succesiune, cota actuala 3/8, cota initiala 3/8 1) MÎNDRILĂ PETRU	A1.6, A1.7, A1.8
18314 / 22/11/2019	
Act Notarial nr. 70, din 21/11/2019 emis de REY OLTICA-VERONICA;	
B8 Intabulare, drept de PROPRIETATE, dobandit prin Succesiune, cota actuala 1/4, cota initiala 1/4 1) MÎNDRILĂ PETRU	A1
B9 Intabulare, drept de PROPRIETATE, dobandit prin Succesiune, cota actuala 5/8, cota initiala 5/8 1) MÎNDRILĂ PETRU	A1.6, A1.7, A1.8

C. Partea III. SARCINI .

Inscrieri privind dezmembramintele dreptului de proprietate, drepturi reale de garanție și sarcini	Referințe
NU SUNT	

Anexa Nr. 1 La Partea I

Teren

Nr cadastral	Suprafața (mp)*	Observații / Referințe
	Din acte: 12.161 Masurata: 1.895	O parte din diferenta de suprafata se gaseste la ID-ul 911 iar o parte nu s-a regăsit la teren, imobilul fiind traversat de râul Delugan

* Suprafața este determinată în planul de proiecție Stereo 70.

DETALII LINIARE IMOBIL



Date referitoare la teren

Crt	Categorie folosință	Intra vilan	Suprafața (mp)	Tarla	Parcelă	Nr. topo	Observații / Referințe
1	curți constructii	DA	200	-	-	-	delimitat cu gard de lemn
2	faneata	DA	1.695	-	-	-	delimitat cu gard de lemn

Date referitoare la construcții

Crt	Număr	Destinație construcție	Supraf. (mp)	Situație juridică	Observații / Referințe
A1.6	30755-C6	constructii anexa	50	Cu acte	Nr. niveluri:1; S. construita la sol:50 mp; GRAJD EDIFICAT IN ANUL 2000 DIN LEMN FARA LIFT SI FARA „CERTIFICAT DE PERFORMANȚĂ ENERGETICĂ”
A1.7	30755-C7	constructii anexa	29	Cu acte	Nr. niveluri:1; S. construita la sol:29 mp; GARAJ EDIFICAT IN ANUL 2001 DIN LEMN FARA LIFT SI FARA „CERTIFICAT DE PERFORMANȚĂ ENERGETICĂ”
A1.8	30755-C8	constructii anexa	23	Cu acte	Nr. niveluri:1; S. construita la sol:23 mp; FANAR EDIFICAT IN ANUL 2001 DIN LEMN FARA LIFT SI FARA „CERTIFICAT DE PERFORMANȚĂ ENERGETICĂ”

Lungime Segmente

1) Valorile lungimilor segmentelor sunt obținute din proiecție în plan.

Punct început	X / Y	Punct sfârșit	X / Y	Lungime segment (** (m)
1	529.521,28 635.729,753	2	529.519,711 635.729,283	1.638
3	529.519,76 635.729,07	4	529.520,98 635.727,21	2.224
5	529.522,02 635.724,72	6	529.524,02 635.720,77	4.427
7	529.525,4 635.717,35	8	529.526,92 635.714,8	2.969
9	529.534,32 635.709,38	10	529.536,45 635.706,41	3.655
11	529.539,26 635.707,22	12	529.544,23 635.708,26	5.078
13	529.546,841 635.709,15	14	529.552,18 635.710,086	5.42
15	529.564,496 635.711,369	16	529.591,15 635.713,16	26.714
17	529.592,92 635.714,45	18	529.594,81 635.720,76	6.587
19	529.595,37 635.724,28	20	529.596,39 635.728,34	4.186
21	529.597,48 635.730,85	22	529.601,31 635.739,55	9.506
23	529.602,53 635.742,45	24	529.584,516 635.740,879	18.082
25	529.566,003 635.738,641	26	529.536,404 635.732,899	30.151

Punct început	X / Y	Punct sfârșit	X / Y	Lungime segment (** (m)
2	529.519,711 635.729,283	3	529.519,76 635.729,07	0.219
4	529.520,98 635.727,21	5	529.522,02 635.724,72	2.698
6	529.524,02 635.720,77	7	529.525,4 635.717,35	3.688
8	529.526,92 635.714,8	9	529.534,32 635.709,38	9.173
10	529.536,45 635.706,41	11	529.539,26 635.707,22	2.924
12	529.544,23 635.708,26	13	529.546,841 635.709,15	2.759
14	529.552,18 635.710,086	15	529.564,496 635.711,369	12.383
16	529.591,15 635.713,16	17	529.592,92 635.714,45	2.19
18	529.594,81 635.720,76	19	529.595,37 635.724,28	3.564
20	529.596,39 635.728,34	21	529.597,48 635.730,85	2.736
22	529.601,31 635.739,55	23	529.602,53 635.742,45	3.146
24	529.584,516 635.740,879	25	529.566,003 635.738,641	18.648
26	529.536,404 635.732,899	1	529.521,28 635.729,753	15.448

** Lungimile segmentelor sunt determinate în planul de proiecție Stereo 70 și sunt rotunjite la 1 milimetru.

*** Distanța dintre puncte este formată din segmente cumulate ce sunt mai mici decât valoarea 1 milimetru.

**DATE DESPRE IMOBILUL NR. 911**

Oficiul de Cadastru și Publicitate Imobiliară SUCEAVA
Biroul de Cadastru și Publicitate Imobiliară Vatra Dornei

A. Partea I. Descrierea imobilului

TEREN Intravilan

Adresa: Loc. Coverca, Jud. Suceava

Nr. Crt	Nr cadastral Nr. topografic	Suprafața* (mp)	Observații / Referințe
A1	30755	Din acte: 12.161 Masurata: 10.106	Sector cadastral:23 Teren imprejmuit; O parte din diferenta de suprafata se gaseste la ID-ul 910 iar o parte nu s-a regăsit la teren, imobilul fiind traversat de râul Delugan

Construcții

Crt	Nr cadastral Nr. topografic	Adresa	Observații / Referințe
A1.1	30755-C1	Loc. Coverca, Jud. Suceava	Nr. niveluri:2; S. construita la sol:95 mp; CASA P+I EDIFICATA IN ANUL 1962 DIN LEMN FARA LIFT SI FARA „CERTIFICAT DE PERFORMANȚĂ ENERGETICĂ”
A1.2	30755-C2	Loc. Coverca, Jud. Suceava	Nr. niveluri:1; S. construita la sol:25 mp; MAGAZIE EDIFICATA IN ANUL 1972 DIN LEMN FARA LIFT SI FARA „CERTIFICAT DE PERFORMANȚĂ ENERGETICĂ”
A1.3	30755-C3	Loc. Coverca, Jud. Suceava	Nr. niveluri:1; S. construita la sol:20 mp; MAGAZIE EDIFICATA IN ANUL1980 DIN LEMN FARA LIFT SI FARA „CERTIFICAT DE PERFORMANȚĂ ENERGETICĂ”
A1.4	30755-C4	Loc. Coverca, Jud. Suceava	Nr. niveluri:1; S. construita la sol:57 mp; GRAJD EDIFICAT IN ANUL 1972 DIN LEMN FARA LIFT SI FARA „CERTIFICAT DE PERFORMANȚĂ ENERGETICĂ”
A1.5	30755-C5	Loc. Coverca, Jud. Suceava	Nr. niveluri:1; S. construita la sol:21 mp; FANAR EDIFICAT IN ANUL 1980 DIN LEMN FARA LIFT SI FARA „CERTIFICAT DE PERFORMANȚĂ ENERGETICĂ”

B. Partea II. Proprietari și acte

Inscrieri privitoare la dreptul de proprietate și alte drepturi reale	Referințe
14662 / 14/12/2016	
Act Notarial nr. 2600, din 13/12/2016 emis de Rotaru RAUL- GABRIEL;	
B3 se notează apartenența la categoria bunurilor comune în devălmășie aparținând soților Mîndrilă Petru și Mîndrilă Aurelia, a imobilelor construcții C1-C5	A1.1, A1.2, A1.3, A1.4, A1.5
Act Notarial nr. 149, din 13/12/2016 emis de Rotaru RAUL- GABRIEL;	
B5 Intabulare, drept de PROPRIETATE, dobandit prin Succesiune, cota actuala 3/4, cota initiala 3/4 1) MÎNDRILĂ PETRU	A1
B7 Intabulare, drept de PROPRIETATE, dobandit prin Succesiune, cota actuala 3/8, cota initiala 3/8 1) MÎNDRILĂ PETRU	A1.1, A1.2, A1.3, A1.4, A1.5
18314 / 22/11/2019	
Act Notarial nr. 70, din 21/11/2019 emis de REY OLTICA-VERONICA;	
B8 Intabulare, drept de PROPRIETATE, dobandit prin Succesiune, cota actuala 1/4, cota initiala 1/4 1) MÎNDRILĂ PETRU	A1
B9 Intabulare, drept de PROPRIETATE, dobandit prin Succesiune, cota actuala 5/8, cota initiala 5/8 1) MÎNDRILĂ PETRU	A1.1, A1.2, A1.3, A1.4, A1.5

C. Partea III. SARCINI .

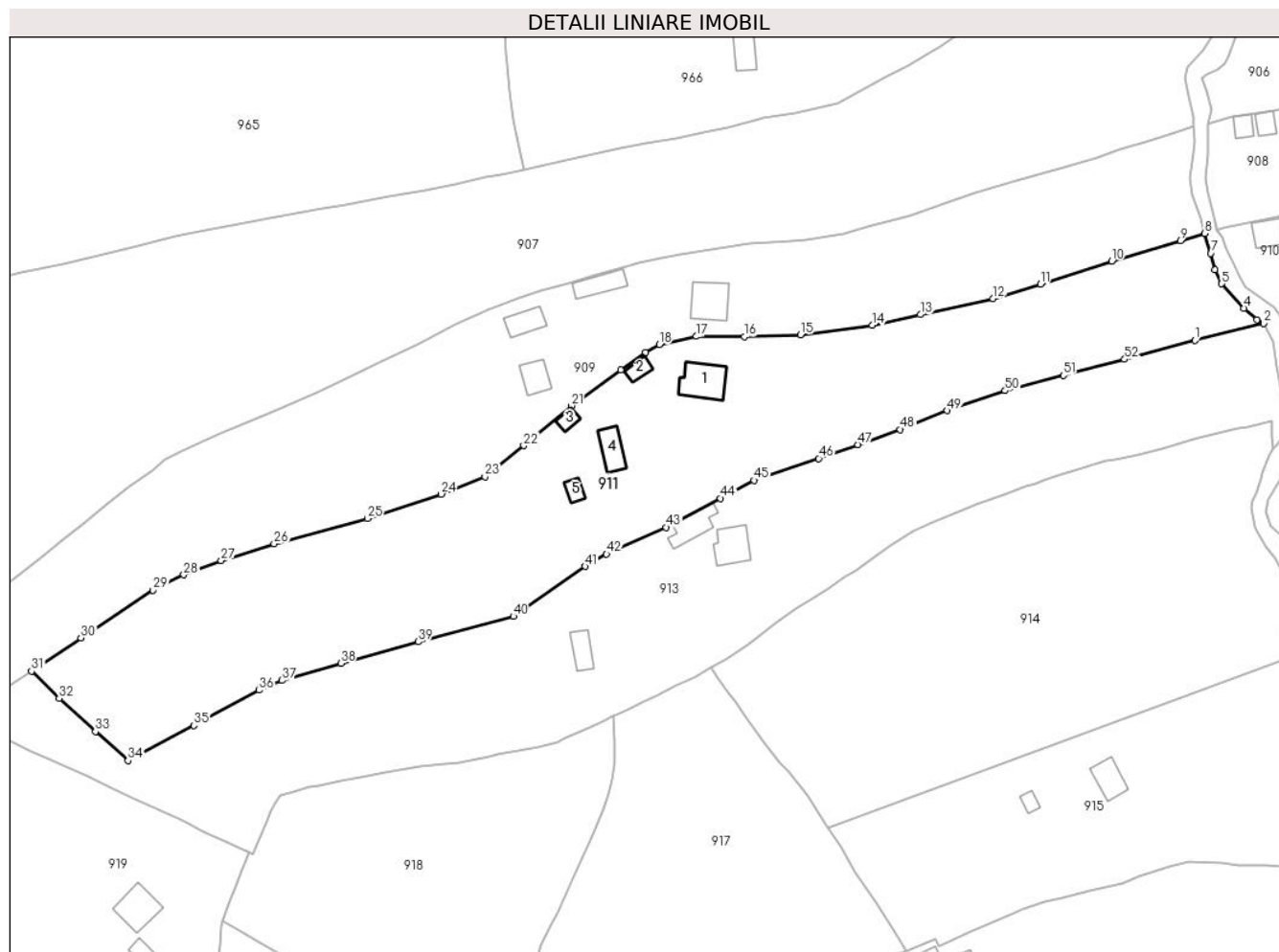
Inscrieri privind dezmembramentele dreptului de proprietate, drepturi reale de garanție și sarcini	Referințe
NU SUNT	

Anexa Nr. 1 La Partea I

Teren

Nr cadastral	Suprafața (mp)*	Observații / Referințe
30755	Din acte: 12.161 Masurata: 10.106	O parte din diferenta de suprafata se gaseste la ID-ul 910 iar o parte nu s-a regăsit la teren, imobilul fiind traversat de râul Delugan

* Suprafața este determinată în planul de proiecție Stereo 70.



Date referitoare la teren

Crt	Categorie folosință	Intra vilan	Suprafața (mp)	Tarla	Parcelă	Nr. topo	Observații / Referințe
1	curți constructii	DA	2.183	-	-	-	delimitat cu gard de lemn
2	faneata	DA	3.449	-	-	-	delimitat cu gard de lemn
3	faneata	DA	1.978	-	-	-	delimitat cu gard de lemn
4	faneata	DA	2.496	-	-	-	delimitat cu gard de lemn

Date referitoare la construcții

Crt	Număr	Destinație construcție	Supraf. (mp)	Situație juridică	Observații / Referințe
A1.1	30755-C1	construcții de locuințe	95	Cu acte	Nr. niveluri:2; S. construita la sol:95 mp; CASA P+I EDIFICATA IN ANUL 1962 DIN LEMN FARA LIFT SI FARA „CERTIFICAT DE PERFORMANȚĂ ENERGETICĂ”
A1.2	30755-C2	construcții anexa	25	Cu acte	Nr. niveluri:1; S. construita la sol:25 mp; MAGAZIE EDIFICATA IN ANUL 1972 DIN LEMN FARA LIFT SI FARA „CERTIFICAT DE PERFORMANȚĂ ENERGETICĂ”
A1.3	30755-C3	construcții anexa	20	Cu acte	Nr. niveluri:1; S. construita la sol:20 mp; MAGAZIE EDIFICATA IN ANUL 1980 DIN LEMN FARA LIFT SI FARA „CERTIFICAT DE PERFORMANȚĂ ENERGETICĂ”

Crt	Număr	Destinație construcție	Supraf. (mp)	Situație juridică	Observații / Referințe
A1.4	30755-C4	construcții anexa	57	Cu acte	Nr. niveluri:1; S. construita la sol:57 mp; GRAJD EDIFICAT IN ANUL 1972 DIN LEMN FARA LIFT SI FARA „CERTIFICAT DE PERFORMANȚĂ ENERGETICĂ”
A1.5	30755-C5	construcții anexa	21	Cu acte	Nr. niveluri:1; S. construita la sol:21 mp; FANAR EDIFICAT IN ANUL 1980 DIN LEMN FARA LIFT SI FARA „CERTIFICAT DE PERFORMANȚĂ ENERGETICĂ”

Lungime Segmente

1) Valorile lungimilor segmentelor sunt obținute din proiecție în plan.

Punct început	X / Y	Punct sfârșit	X / Y	Lungime segment	Punct început	X / Y	Punct sfârșit	X / Y	Lungime segment	Punct început	X / Y	Punct sfârșit	X / Y	Lungime segment
1	529.514,104 635.701,114	2	529.531,63 635.705,45	18.054	2	529.531,63 635.705,45	3	529.529,92 635.706,39	1.951	3	529.529,92 635.706,39	4	529.526,59 635.709,34	4.449
4	529.526,59 635.709,34	5	529.520,95 635.715,51	8.359	5	529.520,95 635.715,51	6	529.519,21 635.719,06	3.953	6	529.519,21 635.719,06	7	529.518,15 635.723,29	4.361
7	529.518,15 635.723,29	8	529.516,552 635.728,335	5.292	8	529.516,552 635.728,335	9	529.510,379 635.726,484	6.445	9	529.510,379 635.726,484	10	529.492,91 635.721,318	18.217
10	529.492,91 635.721,318	11	529.474,743 635.715,398	19.107	11	529.474,743 635.715,398	12	529.462,667 635.711,8	12.601	12	529.462,667 635.711,8	13	529.444,159 635.707,694	18.958
13	529.444,159 635.707,694	14	529.431,873 635.705,052	12.567	14	529.431,873 635.705,052	15	529.413,603 635.702,583	18.436	15	529.413,603 635.702,583	16	529.399,317 635.702,046	14.296
16	529.399,317 635.702,046	17	529.387,156 635.702,14	12.161	17	529.387,156 635.702,14	18	529.377,685 635.700,046	9.7	18	529.377,685 635.700,046	19	529.374,105 635.698,054	4.097
19	529.374,105 635.698,054	20	529.367,83 635.693,635	7.675	20	529.367,83 635.693,635	21	529.355,291 635.684,455	15.54	21	529.355,291 635.684,455	22	529.343,159 635.674,342	15.794
22	529.343,159 635.674,342	23	529.333,279 635.666,425	12.661	23	529.333,279 635.666,425	24	529.322,121 635.662,013	11.999	24	529.322,121 635.662,013	25	529.303,316 635.655,783	19.81
25	529.303,316 635.655,783	26	529.279,542 635.649,371	24.624	26	529.279,542 635.649,371	27	529.266,1 635.645,117	14.099	27	529.266,1 635.645,117	28	529.256,564 635.641,437	10.221
28	529.256,564 635.641,437	29	529.248,758 635.637,547	8.722	29	529.248,758 635.637,547	30	529.230,35 635.625,436	22.035	30	529.230,35 635.625,436	31	529.217,806 635.616,957	15.141
31	529.217,806 635.616,957	32	529.224,806 635.610,052	9.833	32	529.224,806 635.610,052	33	529.234,084 635.601,556	12.58	33	529.234,084 635.601,556	34	529.242,385 635.594,183	11.103
34	529.242,385 635.594,183	35	529.259,186 635.603,13	19.035	35	529.259,186 635.603,13	36	529.275,736 635.612,102	18.825	36	529.275,736 635.612,102	37	529.281,62 635.614,568	6.38
37	529.281,62 635.614,568	38	529.296,563 635.618,934	15.568	38	529.296,563 635.618,934	39	529.316,296 635.624,434	20.485	39	529.316,296 635.624,434	40	529.340,502 635.630,889	25.052
40	529.340,502 635.630,889	41	529.358,756 635.643,6	22.244	41	529.358,756 635.643,6	42	529.364,233 635.646,753	6.32	42	529.364,233 635.646,753	43	529.379,476 635.653,509	16.673
43	529.379,476 635.653,509	44	529.393,26 635.660,934	15.657	44	529.393,26 635.660,934	45	529.401,786 635.665,499	9.671	45	529.401,786 635.665,499	46	529.418,267 635.671,074	17.398
46	529.418,267 635.671,074	47	529.428,275 635.674,574	10.602	47	529.428,275 635.674,574	48	529.439,076 635.678,409	11.462	48	529.439,076 635.678,409	49	529.451,005 635.683,25	12.874
49	529.451,005 635.683,25	50	529.465,726 635.688,309	15.566	50	529.465,726 635.688,309	51	529.480,614 635.692,245	15.4	51	529.480,614 635.692,245	52	529.496,186 635.696,295	16.09
52	529.496,186 635.696,295	1	529.514,104 635.701,114	18.555										

** Lungimile segmentelor sunt determinate în planul de proiecție Stereo 70 și sunt rotunjite la 1 milimetru.

*** Distanța dintre puncte este formată din segmente cumulate ce sunt mai mici decât valoarea 1 milimetru.

**DATE DESPRE IMOBILUL NR. 912**

Oficiul de Cadastru și Publicitate Imobiliară SUCEAVA
Biroul de Cadastru și Publicitate Imobiliară Vatra Dornei

A. Partea I. Descrierea imobilului

TEREN Intravilan

Adresa: Loc. Coverca, Jud. Suceava

Nr. Crt	Nr cadastral Nr. topografic	Suprafața* (mp)	Observații / Referințe
A1		4.034	Sector cadastral:23 Teren imprejmuit;

Construcții

Crt	Nr cadastral Nr. topografic	Adresa	Observații / Referințe
A1.1		Loc. Coverca, Jud. Suceava	Nr. niveluri:1; S. construita la sol:25 mp; Anexa

B. Partea II. Proprietari și acte

Inscrieri privitoare la dreptul de proprietate și alte drepturi reale		Referințe
912 / 31/01/2024		
Act Normativ nr. 7, din 13/03/1996 emis de PARLAMENTUL ROMANIEI;		
B1	Intabulare, drept de PROPRIETATE, dobandit prin Lege, cota actuala 1/1 1) NEIDENTIFICAT NEIDENTIFICAT	A1
Act Administrativ nr. 6900, din 07/12/2023 emis de Primaria Comunei Panaci;		
B2	Se noteaza posesia factica in favoarea lui 1) MORARIU ADRIAN-OVIDIU	A1
Act Administrativ nr. 431, din 25/01/2024 emis de Primaria Comunei Panaci;		
B3	Intabulare, drept de PROPRIETATE, dobandit prin Lege, cota actuala 1/1 1) MORARIU ADRIAN-OVIDIU	A1.1

C. Partea III. SARCINI .

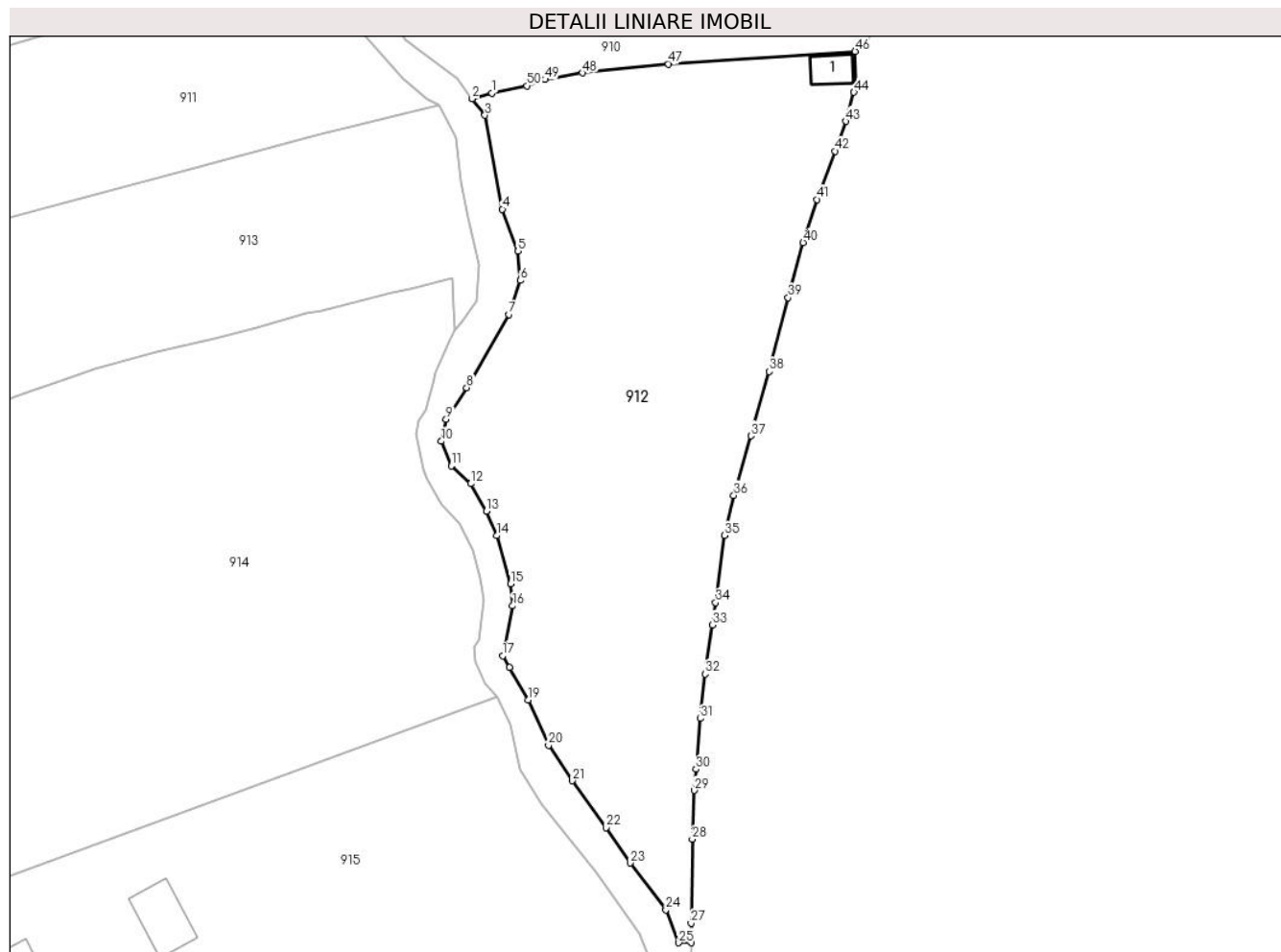
Inscrieri privind dezmembramintele dreptului de proprietate, drepturi reale de garanție și sarcini	Referințe
NU SUNT	

Anexa Nr. 1 La Partea I

Teren

Nr cadastral	Suprafața (mp)*	Observații / Referințe
	4.034	

* Suprafața este determinată în planul de proiecție Stereo 70.



Date referitoare la teren

Crt	Categorie folosință	Intravilan	Suprafața (mp)	Tarla	Parcelă	Nr. topo	Observații / Referințe
1	curți constructii	DA	34	-	-	-	
2	faneata	DA	4.000	-	-	-	

Date referitoare la construcții

Crt	Număr	Destinație construcție	Supraf. (mp)	Situație juridică	Observații / Referințe
A1.1		construcții anexa	25	Cu acte	Nr. niveluri:1; S. construita la sol:25 mp; Anexa

Lungime Segmente

1) Valorile lungimilor segmentelor sunt obținute din proiecție în plan.

Punct început	X / Y	Punct sfârșit	X / Y	Lungime segment	Punct început	X / Y	Punct sfârșit	X / Y	Lungime segment	Punct început	X / Y	Punct sfârșit	X / Y	Lungime segment
1	529.539,26 635.707,22	2	529.536,45 635.706,41	2.924	2	529.536,45 635.706,41	3	529.538,26 635.704,06	2.966	3	529.538,26 635.704,06	4	529.540,74 635.690,65	13.637
4	529.540,74 635.690,65	5	529.542,98 635.684,65	6.404	5	529.542,98 635.684,65	6	529.543,33 635.680,48	4.185	6	529.543,33 635.680,48	7	529.541,71 635.675,62	5.123
7	529.541,71 635.675,62	8	529.535,64 635.665,18	12.076	8	529.535,64 635.665,18	9	529.532,71 635.660,65	5.395	9	529.532,71 635.660,65	10	529.532,02 635.657,53	3.195

Punct început	X / Y	Punct sfârșit	X / Y	Lungime segment	Punct început	X / Y	Punct sfârșit	X / Y	Lungime segment	Punct început	X / Y	Punct sfârșit	X / Y	Lungime segment
10	529.532,02 635.657,53	11	529.533,45 635.654,03	3.781	11	529.533,45 635.654,03	12	529.536,24 635.651,48	3.78	12	529.536,24 635.651,48	13	529.538,45 635.647,57	4.491
13	529.538,45 635.647,57	14	529.539,94 635.644,06	3.813	14	529.539,94 635.644,06	15	529.541,94 635.637,17	7.174	15	529.541,94 635.637,17	16	529.542,21 635.634,04	3.142
16	529.542,21 635.634,04	17	529.540,78 635.626,91	7.272	17	529.540,78 635.626,91	18	529.541,79 635.625,28	1.918	18	529.541,79 635.625,28	19	529.544,41 635.620,6	5.363
19	529.544,41 635.620,6	20	529.547,34 635.614,15	7.084	20	529.547,34 635.614,15	21	529.550,75 635.609,08	6.11	21	529.550,75 635.609,08	22	529.555,54 635.602,39	8.228
22	529.555,54 635.602,39	23	529.559,04 635.597,34	6.144	23	529.559,04 635.597,34	24	529.564,1 635.590,67	8.372	24	529.564,1 635.590,67	25	529.565,95 635.585,97	5.051
25	529.565,95 635.585,97	26	529.567,74 635.586,0	1.79	26	529.567,74 635.586,0	27	529.567,72 635.588,74	2.74	27	529.567,72 635.588,74	28	529.567,89 635.600,76	12.021
28	529.567,89 635.600,76	29	529.568,17 635.607,71	6.956	29	529.568,17 635.607,71	30	529.568,42 635.610,75	3.05	30	529.568,42 635.610,75	31	529.569,04 635.617,97	7.247
31	529.569,04 635.617,97	32	529.569,71 635.624,34	6.405	32	529.569,71 635.624,34	33	529.570,77 635.631,34	7.08	33	529.570,77 635.631,34	34	529.571,22 635.634,5	3.192
34	529.571,22 635.634,5	35	529.572,48 635.644,08	9.663	35	529.572,48 635.644,08	36	529.573,81 635.649,82	5.892	36	529.573,81 635.649,82	37	529.576,25 635.658,31	8.834
37	529.576,25 635.658,31	38	529.578,89 635.667,48	9.542	38	529.578,89 635.667,48	39	529.581,58 635.678,02	10.878	39	529.581,58 635.678,02	40	529.583,71 635.685,88	8.143
40	529.583,71 635.685,88	41	529.585,7 635.692,03	6.464	41	529.585,7 635.692,03	42	529.588,3 635.698,93	7.374	42	529.588,3 635.698,93	43	529.589,82 635.703,2	4.532
43	529.589,82 635.703,2	44	529.590,98 635.707,32	4.28	44	529.590,98 635.707,32	45	529.591,28 635.708,48	1.198	45	529.591,28 635.708,48	46	529.591,15 635.713,16	4.682
46	529.591,15 635.713,16	47	529.564,496 635.711,369	26.714	47	529.564,496 635.711,369	48	529.552,18 635.710,086	12.383	48	529.552,18 635.710,086	49	529.546,841 635.709,15	5.42
49	529.546,841 635.709,15	50	529.544,23 635.708,26	2.759	50	529.544,23 635.708,26	1	529.539,26 635.707,22	5.078					

** Lungimile segmentelor sunt determinate în planul de proiecție Stereo 70 și sunt rotunjite la 1 milimetru.

*** Distanța dintre puncte este formată din segmente cumulate ce sunt mai mici decât valoarea 1 milimetru.

**DATE DESPRE IMOBILUL NR. 913**

Oficiul de Cadastru și Publicitate Imobiliară SUCEAVA
Biroul de Cadastru și Publicitate Imobiliară Vatra Dornei

A. Partea I. Descrierea imobilului

TEREN Intravilan

Adresa: Loc. Coverca, Jud. Suceava

Nr. Crt	Nr cadastral Nr. topografic	Suprafața* (mp)	Observații / Referințe
A1		9.656	Sector cadastral:23 Teren imprejmuit;

Construcții

Crt	Nr cadastral Nr. topografic	Adresa	Observații / Referințe
A1.1		Loc. Coverca, Jud. Suceava	Nr. niveluri:2; S. construita la sol:75 mp; Locuinta
A1.2		Loc. Coverca, Jud. Suceava	Nr. niveluri:1; S. construita la sol:67 mp; Anexa
A1.3		Loc. Coverca, Jud. Suceava	Nr. niveluri:1; S. construita la sol:45 mp; Anexa

B. Partea II. Proprietari și acte

Inscrieri privitoare la dreptul de proprietate și alte drepturi reale		Referințe
913 / 31/01/2024		
Act Normativ nr. 7, din 13/03/1996 emis de PARLAMENTUL ROMANIEI;		
B1	Intabulare, drept de PROPRIETATE, dobandit prin Lege, cota actuala 1/1 1) NEIDENTIFICAT NEIDENTIFICAT	A1
Act Administrativ nr. 6899, din 07/12/2023 emis de Primaria Comunei Panaci;		
B2	Se noteaza posesia factica in favoarea lui 1) MORARIU ADRIAN-OVIDIU	A1
Act Administrativ nr. 431, din 25/01/2024 emis de Primaria Comunei Panaci;		
B3	Intabulare, drept de PROPRIETATE, dobandit prin Lege, cota actuala 1/1 1) MORARIU ADRIAN-OVIDIU	A1.1, A1.2, A1.3

C. Partea III. SARCINI .

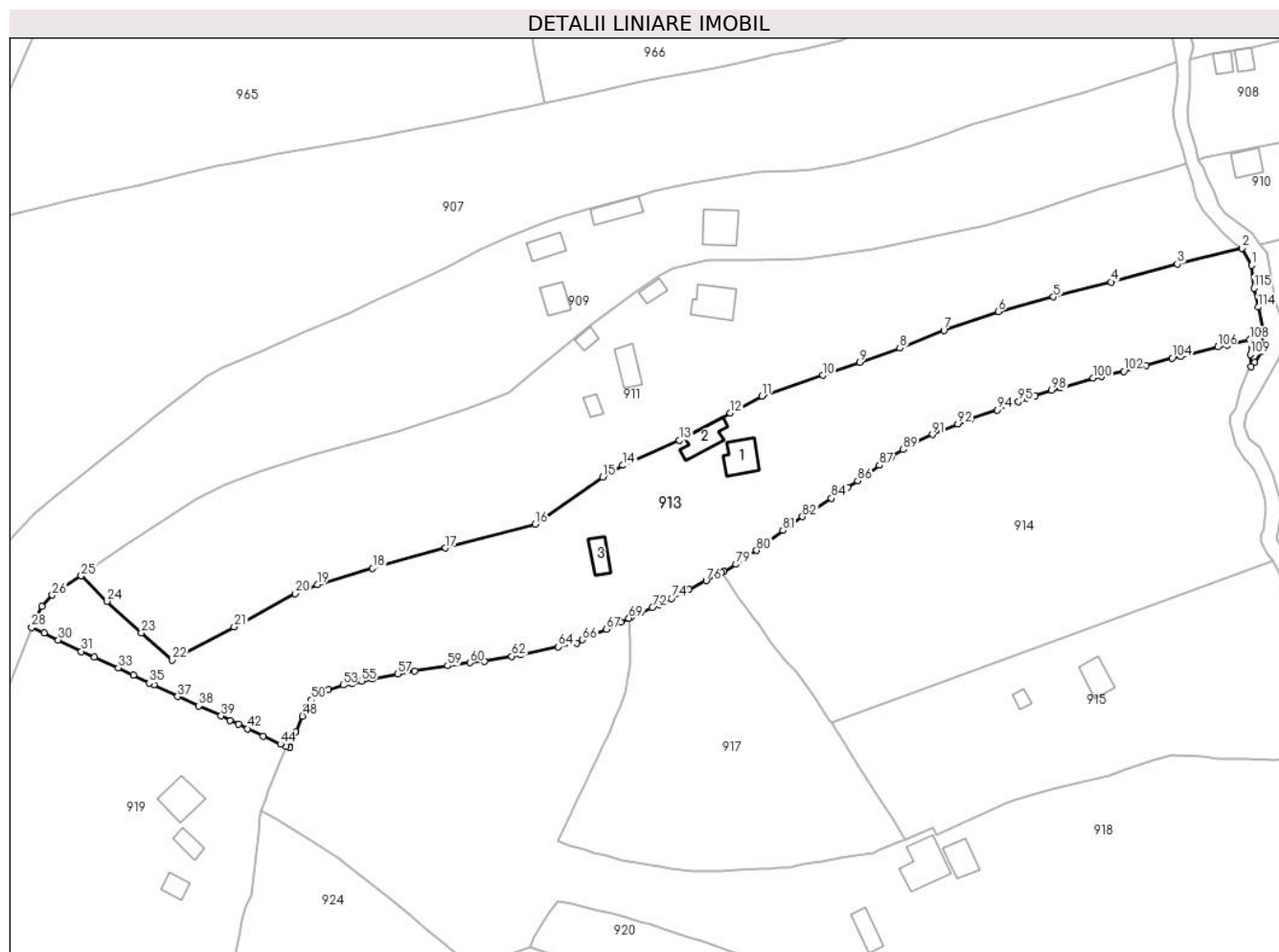
Inscrieri privind dezmembramintele dreptului de proprietate, drepturi reale de garanție și sarcini	Referințe
NU SUNT	

Anexa Nr. 1 La Partea I

Teren

Nr cadastral	Suprafața (mp)*	Observații / Referințe
	9.656	

* Suprafața este determinată în planul de proiecție Stereo 70.



Date referitoare la teren

Crt	Categorie folosință	Intravilan	Suprafața (mp)	Tarla	Parcelă	Nr. topo	Observații / Referințe
1	curți constructii	DA	1.000	-	-	-	
2	faneata	DA	8.656	-	-	-	

Date referitoare la construcții

Crt	Număr	Destinație construcție	Supraf. (mp)	Situație juridică	Observații / Referințe
A1.1		construcții de locuințe	75	Cu acte	Nr. niveluri:2; S. construita la sol:75 mp; Locuinta
A1.2		construcții anexa	67	Cu acte	Nr. niveluri:1; S. construita la sol:67 mp; Anexa
A1.3		construcții anexa	45	Cu acte	Nr. niveluri:1; S. construita la sol:45 mp; Anexa

Lungime Segmente

1) Valorile lungimilor segmentelor sunt obținute din proiecție în plan.

Punct început	X / Y	Punct sfârșit	X / Y	Lungime segment	Punct început	X / Y	Punct sfârșit	X / Y	Lungime segment	Punct început	X / Y	Punct sfârșit	X / Y	Lungime segment
1	529.534,12 635.700,85	2	529.531,63 635.705,45	5.231	2	529.531,63 635.705,45	3	529.514,104 635.701,114	18.054	3	529.514,104 635.701,114	4	529.496,186 635.696,295	18.555
4	529.496,186 635.696,295	5	529.480,614 635.692,245	16.09	5	529.480,614 635.692,245	6	529.465,726 635.688,309	15.4	6	529.465,726 635.688,309	7	529.451,005 635.683,25	15.566

Punct început	X / Y	Punct sfârșit	X / Y	Lungime segment	Punct început	X / Y	Punct sfârșit	X / Y	Lungime segment	Punct început	X / Y	Punct sfârșit	X / Y	Lungime segment
7	529.451,005 635.683,25	8	529.439,076 635.678,409	12.874	8	529.439,076 635.678,409	9	529.428,275 635.674,574	11.462	9	529.428,275 635.674,574	10	529.418,267 635.671,074	10.602
10	529.418,267 635.671,074	11	529.401,786 635.665,499	17.398	11	529.401,786 635.665,499	12	529.393,26 635.660,934	9.671	12	529.393,26 635.660,934	13	529.379,476 635.653,509	15.657
13	529.379,476 635.653,509	14	529.364,233 635.646,753	16.673	14	529.364,233 635.646,753	15	529.358,756 635.643,6	6.32	15	529.358,756 635.643,6	16	529.340,502 635.630,889	22.244
16	529.340,502 635.630,889	17	529.316,296 635.624,434	25.052	17	529.316,296 635.624,434	18	529.296,563 635.618,934	20.485	18	529.296,563 635.618,934	19	529.281,62 635.614,568	15.568
19	529.281,62 635.614,568	20	529.275,736 635.612,102	6.38	20	529.275,736 635.612,102	21	529.259,186 635.603,13	18.825	21	529.259,186 635.603,13	22	529.242,385 635.594,183	19.035
22	529.242,385 635.594,183	23	529.234,084 635.601,556	11.103	23	529.234,084 635.601,556	24	529.224,806 635.610,052	12.58	24	529.224,806 635.610,052	25	529.217,806 635.616,957	9.833
25	529.217,806 635.616,957	26	529.210,038 635.611,719	9.369	26	529.210,038 635.611,719	27	529.207,212 635.608,658	4.166	27	529.207,212 635.608,658	28	529.204,42 635.603,0	6.309
28	529.204,42 635.603,0	29	529.207,78 635.601,46	3.696	29	529.207,78 635.601,46	30	529.211,65 635.599,56	4.311	30	529.211,65 635.599,56	31	529.217,85 635.596,52	6.905
31	529.217,85 635.596,52	32	529.221,45 635.594,92	3.94	32	529.221,45 635.594,92	33	529.227,84 635.592,05	7.005	33	529.227,84 635.592,05	34	529.231,96 635.590,16	4.533
34	529.231,96 635.590,16	35	529.236,21 635.588,01	4.763	35	529.236,21 635.588,01	36	529.237,51 635.587,51	1.393	36	529.237,51 635.587,51	37	529.243,9 635.584,33	7.138
37	529.243,9 635.584,33	38	529.249,56 635.581,85	6.179	38	529.249,56 635.581,85	39	529.255,66 635.579,13	6.679	39	529.255,66 635.579,13	40	529.258,04 635.577,9	2.679
40	529.258,04 635.577,9	41	529.260,28 635.576,81	2.491	41	529.260,28 635.576,81	42	529.262,75 635.575,65	2.729	42	529.262,75 635.575,65	43	529.267,0 635.573,56	4.736
43	529.267,0 635.573,56	44	529.271,72 635.571,46	5.166	44	529.271,72 635.571,46	45	529.273,21 635.570,88	1.599	45	529.273,21 635.570,88	46	529.274,25 635.570,44	1.129
46	529.274,25 635.570,44	47	529.275,87 635.574,74	4.595	47	529.275,87 635.574,74	48	529.277,64 635.579,04	4.65	48	529.277,64 635.579,04	49	529.278,61 635.581,26	2.423
49	529.278,61 635.581,26	50	529.279,89 635.583,47	2.554	50	529.279,89 635.583,47	51	529.281,04 635.585,45	2.29	51	529.281,04 635.585,45	52	529.284,56 635.586,24	3.608
52	529.284,56 635.586,24	53	529.288,65 635.587,43	4.26	53	529.288,65 635.587,43	54	529.291,0 635.587,87	2.391	54	529.291,0 635.587,87	55	529.293,66 635.588,53	2.741
55	529.293,66 635.588,53	56	529.296,58 635.589,15	2.985	56	529.296,58 635.589,15	57	529.303,41 635.590,42	6.947	57	529.303,41 635.590,42	58	529.307,97 635.591,29	4.642
58	529.307,97 635.591,29	59	529.316,87 635.592,63	9.0	59	529.316,87 635.592,63	60	529.322,85 635.593,45	6.036	60	529.322,85 635.593,45	61	529.326,79 635.593,79	3.955
61	529.326,79 635.593,79	62	529.334,19 635.595,2	7.533	62	529.334,19 635.595,2	63	529.336,54 635.595,66	2.395	63	529.336,54 635.595,66	64	529.346,8 635.597,73	10.467
64	529.346,8 635.597,73	65	529.351,71 635.598,78	5.021	65	529.351,71 635.598,78	66	529.353,29 635.599,66	1.809	66	529.353,29 635.599,66	67	529.359,7 635.602,49	7.007
67	529.359,7 635.602,49	68	529.363,69 635.604,51	4.472	68	529.363,69 635.604,51	69	529.365,858 635.605,481	2.376	69	529.365,858 635.605,481	70	529.366,37 635.605,71	0.561
70	529.366,37 635.605,71	71	529.369,12 635.606,99	3.033	71	529.369,12 635.606,99	72	529.372,2 635.608,41	3.392	72	529.372,2 635.608,41	73	529.373,9 635.609,21	1.879
73	529.373,9 635.609,21	74	529.377,35 635.610,85	3.82	74	529.377,35 635.610,85	75	529.382,04 635.613,29	5.287	75	529.382,04 635.613,29	76	529.386,76 635.615,61	5.259
76	529.386,76 635.615,61	77	529.390,921 635.617,817	4.71	77	529.390,921 635.617,817	78	529.391,51 635.618,13	0.667	78	529.391,51 635.618,13	79	529.394,8 635.620,03	3.799
79	529.394,8 635.620,03	80	529.400,38 635.623,81	6.74	80	529.400,38 635.623,81	81	529.407,49 635.629,23	8.94	81	529.407,49 635.629,23	82	529.412,74 635.632,93	6.423
82	529.412,74 635.632,93	83	529.415,64 635.634,76	3.429	83	529.415,64 635.634,76	84	529.420,6 635.637,86	5.849	84	529.420,6 635.637,86	85	529.424,96 635.640,85	5.287
85	529.424,96 635.640,85	86	529.427,67 635.642,64	3.248	86	529.427,67 635.642,64	87	529.433,56 635.646,77	7.194	87	529.433,56 635.646,77	88	529.436,71 635.648,93	3.819
88	529.436,71 635.648,93	89	529.439,94 635.651,08	3.88	89	529.439,94 635.651,08	90	529.442,61 635.652,6	3.072	90	529.442,61 635.652,6	91	529.447,88 635.655,09	5.829
91	529.447,88 635.655,09	92	529.454,74 635.657,97	7.44	92	529.454,74 635.657,97	93	529.458,39 635.659,33	3.895	93	529.458,39 635.659,33	94	529.465,47 635.661,75	7.482
94	529.465,47 635.661,75	95	529.471,15 635.663,94	6.088	95	529.471,15 635.663,94	96	529.473,46 635.664,78	2.458	96	529.473,46 635.664,78	97	529.475,6 635.665,51	2.261
97	529.475,6 635.665,51	98	529.480,13 635.667,04	4.781	98	529.480,13 635.667,04	99	529.482,52 635.667,78	2.502	99	529.482,52 635.667,78	100	529.491,33 635.670,35	9.177
100	529.491,33 635.670,35	101	529.493,61 635.670,84	2.332	101	529.493,61 635.670,84	102	529.499,58 635.672,14	6.11	102	529.499,58 635.672,14	103	529.505,61 635.673,66	6.219
103	529.505,61 635.673,66	104	529.512,68 635.675,77	7.378	104	529.512,68 635.675,77	105	529.514,88 635.676,18	2.238	105	529.514,88 635.676,18	106	529.525,0 635.678,74	10.439

Punct început	X / Y	Punct sfârșit	X / Y	Lungime segment	Punct început	X / Y	Punct sfârșit	X / Y	Lungime segment	Punct început	X / Y	Punct sfârșit	X / Y	Lungime segment
106	529.525,0 635.678,74	107	529.527,59 635.679,21	2.632	107	529.527,59 635.679,21	108	529.533,62 635.680,75	6.224	108	529.533,62 635.680,75	109	529.533,8 635.676,73	4.024
109	529.533,8 635.676,73	110	529.533,97 635.673,42	3.314	110	529.533,97 635.673,42	111	529.535,03 635.674,53	1.535	111	529.535,03 635.674,53	112	529.537,03 635.677,6	3.664
112	529.537,03 635.677,6	113	529.537,44 635.682,79	5.206	113	529.537,44 635.682,79	114	529.535,89 635.689,5	6.887	114	529.535,89 635.689,5	115	529.534,8 635.694,58	5.196
115	529.534,8 635.694,58	1	529.534,12 635.700,85	6.307										

** Lungimile segmentelor sunt determinate în planul de proiecție Stereo 70 și sunt rotunjite la 1 milimetru.

*** Distanța dintre puncte este formată din segmente cumulate ce sunt mai mici decât valoarea 1 milimetru.

**DATE DESPRE IMOBILUL NR. 914**

Oficiul de Cadastru și Publicitate Imobiliară SUCEAVA
Biroul de Cadastru și Publicitate Imobiliară Vatra Dornei

A. Partea I. Descrierea imobilului

TEREN Intravilan

Adresa: Loc. Coverca, Jud. Suceava

Nr. Crt	Nr cadastral Nr. topografic	Suprafața* (mp)	Observații / Referințe
A1		8.373	Sector cadastral:23 Teren imprejmuit;

B. Partea II. Proprietari și acte

Inscrieri privitoare la dreptul de proprietate și alte drepturi reale		Referințe
914 / 31/01/2024		
Act Normativ nr. 7, din 13/03/1996 emis de PARLAMENTUL ROMANIEI;		
B1	Intabulare, drept de PROPRIETATE, dobandit prin Lege, cota actuala 1/1 1) NEIDENTIFICAT NEIDENTIFICAT	A1
Act Administrativ nr. 7025, din 11/12/2023 emis de Primaria Comunei Panaci;		
B2	Se noteaza posesia factica in favoarea lui 1) COTOZA CRISTIAN	A1

C. Partea III. SARCINI .

Inscrieri privind dezmembramintele dreptului de proprietate, drepturi reale de garanție și sarcini	Referințe
NU SUNT	

Anexa Nr. 1 La Partea I

Teren

Nr cadastral	Suprafața (mp)*	Observații / Referințe
	8.373	

* Suprafața este determinată în planul de proiecție Stereo 70.



Date referitoare la teren

Crt	Categorie folosință	Intravilan	Suprafața (mp)	Tarla	Parcelă	Nr. topo	Observații / Referințe
1	faneata	DA	8.373	-	-	-	

Lungime Segmente

1) Valorile lungimilor segmentelor sunt obținute din proiecție în plan.

Punct început	X / Y	Punct sfârșit	X / Y	Lungime segment
1	529.420,781 635.577,157	2	529.539,94 635.621,123	127.011
4	529.536,83 635.626,1	5	529.536,69 635.628,13	2.035
7	529.538,12 635.634,96	8	529.537,65 635.638,07	3.145
10	529.534,67 635.645,73	11	529.532,1 635.648,61	3.86
13	529.529,53 635.653,62	14	529.528,38 635.658,56	5.072
16	529.529,77 635.662,08	17	529.530,8 635.665,88	3.937
2	529.539,94 635.621,123	3	529.538,2 635.622,99	2.552
5	529.536,69 635.628,13	6	529.537,37 635.629,12	1.201
8	529.537,65 635.638,07	9	529.536,53 635.642,04	4.125
11	529.532,1 635.648,61	12	529.529,94 635.652,22	4.207
14	529.528,38 635.658,56	15	529.528,71 635.660,47	1.938
17	529.530,8 635.665,88	18	529.531,26 635.667,33	1.521
3	529.538,2 635.622,99	4	529.536,83 635.626,1	3.398
6	529.537,37 635.629,12	7	529.538,12 635.634,96	5.888
9	529.536,53 635.642,04	10	529.534,67 635.645,73	4.132
12	529.529,94 635.652,22	13	529.529,53 635.653,62	1.459
15	529.528,71 635.660,47	16	529.529,77 635.662,08	1.928
18	529.531,26 635.667,33	19	529.533,23 635.672,08	5.142

Punct început	X / Y	Punct sfârșit	X / Y	Lungime segment	Punct început	X / Y	Punct sfârșit	X / Y	Lungime segment	Punct început	X / Y	Punct sfârșit	X / Y	Lungime segment
19	529.533,23 635.672,08	20	529.533,97 635.673,42	1.531	20	529.533,97 635.673,42	21	529.533,8 635.676,73	3.314	21	529.533,8 635.676,73	22	529.533,62 635.680,75	4.024
22	529.533,62 635.680,75	23	529.527,59 635.679,21	6.224	23	529.527,59 635.679,21	24	529.525,0 635.678,74	2.632	24	529.525,0 635.678,74	25	529.514,88 635.676,18	10.439
25	529.514,88 635.676,18	26	529.512,68 635.675,77	2.238	26	529.512,68 635.675,77	27	529.505,61 635.673,66	7.378	27	529.505,61 635.673,66	28	529.499,58 635.672,14	6.219
28	529.499,58 635.672,14	29	529.493,61 635.670,84	6.11	29	529.493,61 635.670,84	30	529.491,33 635.670,35	2.332	30	529.491,33 635.670,35	31	529.482,52 635.667,78	9.177
31	529.482,52 635.667,78	32	529.480,13 635.667,04	2.502	32	529.480,13 635.667,04	33	529.475,6 635.665,51	4.781	33	529.475,6 635.665,51	34	529.473,46 635.664,78	2.261
34	529.473,46 635.664,78	35	529.471,15 635.663,94	2.458	35	529.471,15 635.663,94	36	529.465,47 635.661,75	6.088	36	529.465,47 635.661,75	37	529.458,39 635.659,33	7.482
37	529.458,39 635.659,33	38	529.454,74 635.657,97	3.895	38	529.454,74 635.657,97	39	529.447,88 635.655,09	7.44	39	529.447,88 635.655,09	40	529.442,61 635.652,6	5.829
40	529.442,61 635.652,6	41	529.439,94 635.651,08	3.072	41	529.439,94 635.651,08	42	529.436,71 635.648,93	3.88	42	529.436,71 635.648,93	43	529.433,56 635.646,77	3.819
43	529.433,56 635.646,77	44	529.427,67 635.642,64	7.194	44	529.427,67 635.642,64	45	529.424,96 635.640,85	3.248	45	529.424,96 635.640,85	46	529.420,6 635.637,86	5.287
46	529.420,6 635.637,86	47	529.415,64 635.634,76	5.849	47	529.415,64 635.634,76	48	529.412,74 635.632,93	3.429	48	529.412,74 635.632,93	49	529.407,49 635.629,23	6.423
49	529.407,49 635.629,23	50	529.400,38 635.623,81	8.94	50	529.400,38 635.623,81	51	529.394,8 635.620,03	6.74	51	529.394,8 635.620,03	52	529.391,51 635.618,13	3.799
52	529.391,51 635.618,13	53	529.390,921 635.617,817	0.667	53	529.390,921 635.617,817	54	529.392,53 635.615,47	2.846	54	529.392,53 635.615,47	55	529.395,59 635.611,03	5.392
55	529.395,59 635.611,03	56	529.397,0 635.609,2	2.31	56	529.397,0 635.609,2	57	529.399,59 635.605,63	4.411	57	529.399,59 635.605,63	58	529.401,01 635.603,63	2.453
58	529.401,01 635.603,63	59	529.404,15 635.599,09	5.52	59	529.404,15 635.599,09	60	529.408,36 635.593,76	6.792	60	529.408,36 635.593,76	61	529.410,88 635.591,21	3.585
61	529.410,88 635.591,21	62	529.411,87 635.589,94	1.61	62	529.411,87 635.589,94	63	529.415,56 635.585,2	6.007	63	529.415,56 635.585,2	64	529.419,92 635.578,07	8.357
64	529.419,92 635.578,07	1	529.420,781 635.577,157	1.255										

** Lungimile segmentelor sunt determinate în planul de proiecție Stereo 70 și sunt rotunjite la 1 milimetru.

*** Distanța dintre puncte este formată din segmente cumulate ce sunt mai mici decât valoarea 1 milimetru.

**DATE DESPRE IMOBILUL NR. 915**

Oficiul de Cadastru și Publicitate Imobiliară SUCEAVA
Biroul de Cadastru și Publicitate Imobiliară Vatra Dornei

A. Partea I. Descrierea imobilului

TEREN Intravilan

Adresa: Loc. Coverca, Jud. Suceava

Nr. Crt	Nr cadastral Nr. topografic	Suprafața* (mp)	Observații / Referințe
A1	33574	5.340	Sector cadastral:23 Teren imprejmuit;

Construcții

Crt	Nr cadastral Nr. topografic	Adresa	Observații / Referințe
A1.1	33574-C1	Loc. Coverca, Jud. Suceava	Nr. niveluri:1; S. construita la sol:59 mp; S. construita desfasurata:59 mp; Casa din lemn.Construita in anul 1930.Parter.Sc=59 mp.Sd=59 mp.
A1.2	33574-C2	Loc. Coverca, Jud. Suceava	Nr. niveluri:1; S. construita la sol:17 mp; S. construita desfasurata:17 mp; Anexa din lemn.Construita in anul 1930.Parter.Sc=17 mp.Sd=17 mp.

B. Partea II. Proprietari și acte

Inscrieri privitoare la dreptul de proprietate și alte drepturi reale		Referințe
7850 / 09/05/2022		
Act Notarial nr. 490, din 06/05/2022 emis de Paziuc Camelia;		
B4	se notează POSESIA asupra terenului, ca bun propriu 1) PĂȘTINARU LIVIU-ILIUȚĂ	A1
B5	Intabulare, drept de PROPRIETATE, bun propriu, dobândit prin Conventie, cota actuala 1/1, cota initiala 1/1 1) PĂȘTINARU LIVIU-ILIUȚĂ	A1.1, A1.2
915 / 31/01/2024		
Act Normativ nr. 7, din 13/03/1996 emis de Parlamentul Romaniei;		
B6	Intabulare, drept de PROPRIETATE, dobândit prin Lege, cota actuala 1/1 1) NEIDENTIFICAT NEIDENTIFICAT	A1

C. Partea III. SARCINI .

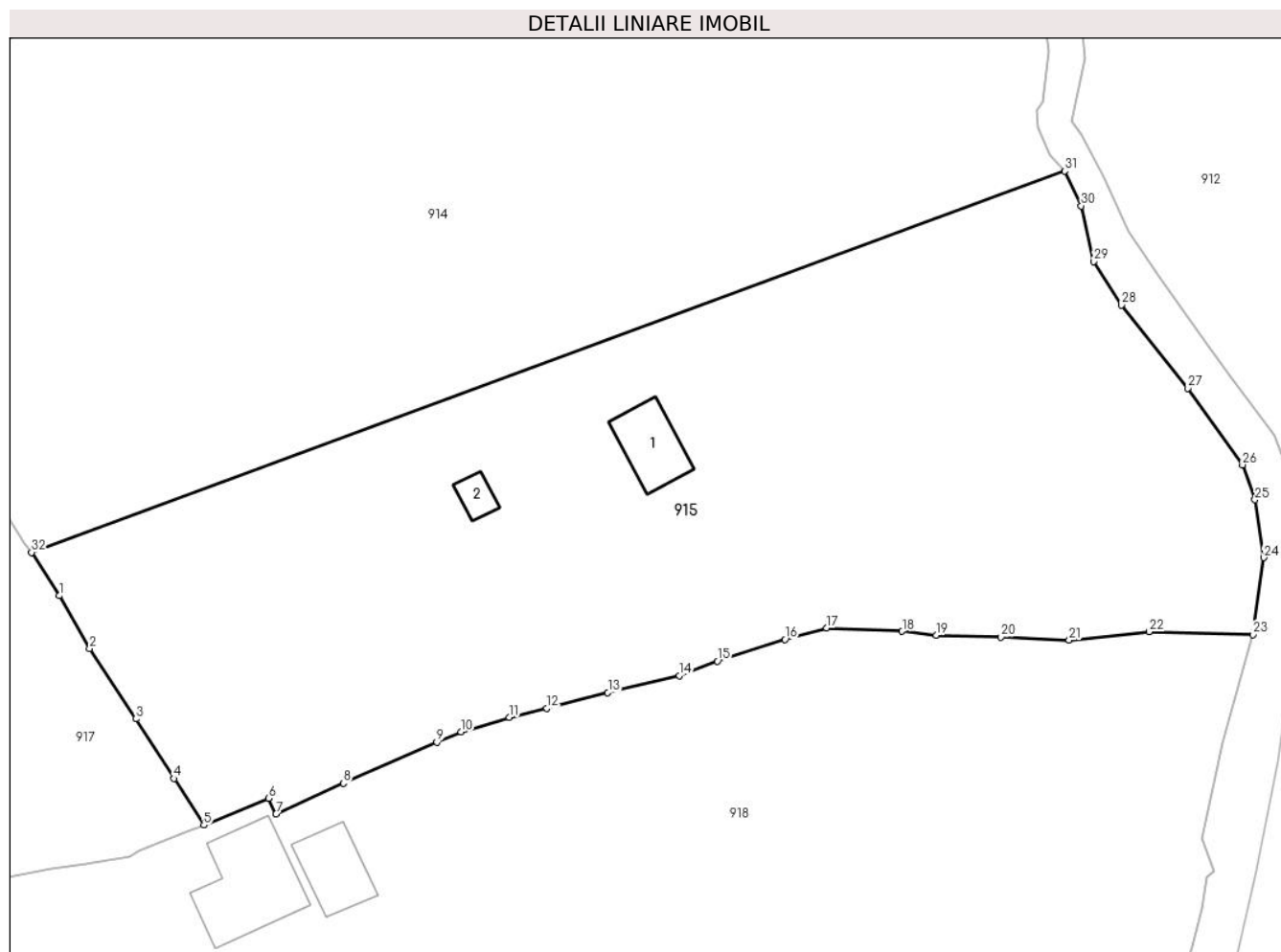
Inscrieri privind dezmembramintele dreptului de proprietate, drepturi reale de garanție și sarcini	Referințe
NU SUNT	

Anexa Nr. 1 La Partea I

Teren

Nr cadastral	Suprafața (mp)*	Observații / Referințe
33574	5.340	

* Suprafața este determinată în planul de proiecție Stereo 70.



Date referitoare la teren

Crt	Categorie folosință	Intravilan	Suprafața (mp)	Tarla	Parcelă	Nr. topo	Observații / Referințe
1	curți construcții	DA	374	-	-	-	Teren împrejmuit parțial cu gard din lemn.
2	faneata	DA	4.966	-	-	-	Teren împrejmuit parțial cu gard din lemn.

Date referitoare la construcții

Crt	Număr	Destinație construcție	Supraf. (mp)	Situație juridică	Observații / Referințe
A1.1	33574-C1	construcții de locuințe	59	Cu acte	Nr. niveluri:1; S. construita la sol:59 mp; S. construita desfasurata:59 mp; Casa din lemn. Construita in anul 1930.Parter.Sc=59 mp. Sd=59 mp.
A1.2	33574-C2	construcții anexa	17	Cu acte	Nr. niveluri:1; S. construita la sol:17 mp; S. construita desfasurata:17 mp; Anexa din lemn. Construita in anul 1930.Parter.Sc=17 mp. Sd=17 mp.

Lungime Segmente

1) Valorile lungimilor segmentelor sunt obținute din proiecție în plan.

Punct început	X / Y	Punct sfârșit	X / Y	Lungime segment (** (m)	Punct început	X / Y	Punct sfârșit	X / Y	Lungime segment (** (m)
---------------	-------	---------------	-------	-------------------------	---------------	-------	---------------	-------	-------------------------

Punct început	X / Y	Punct sfârșit	X / Y	Lungime segment (** (m)
1	529.423,993 635.572,176	2	529.427,484 635.566,092	7.014
3	529.432,82 635.557,979	4	529.437,233 635.551,092	8.18
5	529.440,652 635.545,731	6	529.448,112 635.548,801	8.067
7	529.448,96 635.547,0	8	529.456,755 635.550,564	8.571
9	529.467,528 635.555,281	10	529.470,317 635.556,457	3.027
11	529.475,863 635.558,157	12	529.480,2 635.559,209	4.463
13	529.487,238 635.561,018	14	529.495,49 635.562,94	8.473
15	529.499,88 635.564,62	16	529.507,67 635.567,14	8.187
17	529.512,48 635.568,45	18	529.521,18 635.568,063	8.709
19	529.525,107 635.567,613	20	529.532,596 635.567,414	7.492
21	529.540,447 635.567,05	22	529.549,672 635.568,017	9.276
23	529.561,614 635.567,671	24	529.562,9 635.576,55	8.972
25	529.561,88 635.583,22	26	529.560,43 635.587,238	4.272
27	529.554,144 635.596,087	28	529.546,457 635.605,653	12.272
29	529.543,258 635.610,69	30	529.541,847 635.617,105	6.568
31	529.539,94 635.621,123	32	529.420,781 635.577,157	127.011

Punct început	X / Y	Punct sfârșit	X / Y	Lungime segment (** (m)
2	529.427,484 635.566,092	3	529.432,82 635.557,979	9.71
4	529.437,233 635.551,092	5	529.440,652 635.545,731	6.358
6	529.448,112 635.548,801	7	529.448,96 635.547,0	1.991
8	529.456,755 635.550,564	9	529.467,528 635.555,281	11.76
10	529.470,317 635.556,457	11	529.475,863 635.558,157	5.801
12	529.480,2 635.559,209	13	529.487,238 635.561,018	7.267
14	529.495,49 635.562,94	15	529.499,88 635.564,62	4.7
16	529.507,67 635.567,14	17	529.512,48 635.568,45	4.985
18	529.521,18 635.568,063	19	529.525,107 635.567,613	3.953
20	529.532,596 635.567,414	21	529.540,447 635.567,05	7.859
22	529.549,672 635.568,017	23	529.561,614 635.567,671	11.947
24	529.562,9 635.576,55	25	529.561,88 635.583,22	6.748
26	529.560,43 635.587,238	27	529.554,144 635.596,087	10.854
28	529.546,457 635.605,653	29	529.543,258 635.610,69	5.967
30	529.541,847 635.617,105	31	529.539,94 635.621,123	4.448
32	529.420,781 635.577,157	1	529.423,993 635.572,176	5.927

** Lungimile segmentelor sunt determinate în planul de proiecție Stereo 70 și sunt rotunjite la 1 milimetru.

*** Distanța dintre puncte este formată din segmente cumulate ce sunt mai mici decât valoarea 1 milimetru.

**DATE DESPRE IMOBILUL NR. 916**

Oficiul de Cadastru și Publicitate Imobiliară SUCEAVA
Biroul de Cadastru și Publicitate Imobiliară Vatra Dornei

A. Partea I. Descrierea imobilului

TEREN Necunoscut

Adresa: Loc. Coverca, Jud. Suceava

Nr. Crt	Nr cadastral Nr. topografic	Suprafața* (mp)	Observații / Referințe
A1		7.429	Sector cadastral:23 Teren neimprejmuit;

B. Partea II. Proprietari și acte

Inscrieri privitoare la dreptul de proprietate și alte drepturi reale		Referințe
916 / 31/01/2024		
Act Normativ nr. 1705, din 29/11/2006 emis de GUVERNUL ROMANIEI (act normativ HG nr. 209 din 20.03.2012, emis de GUVERNUL ROMANIEI, extras din inventarul centralizat al bunurilor din domeniul public al statului - anexa 12 - poziția 63739, emis de Guvernul Romaniei);		
B1	Intabulare, drept de PROPRIETATE, dobandit prin Lege, cota actuala 1/1, cota initiala 1/1 1) STATUL ROMÂN , CIF:9999999999999, - DOMENIUL PUBLIC	A1
B2	Intabulare, drept de ADMINISTRARE, dobandit prin Lege, cota actuala 1/1, cota initiala 1/1 1) ADMINISTRAȚIA NAȚIONALĂ APELE ROMÂNE , CIF:24326056	A1

C. Partea III. SARCINI .

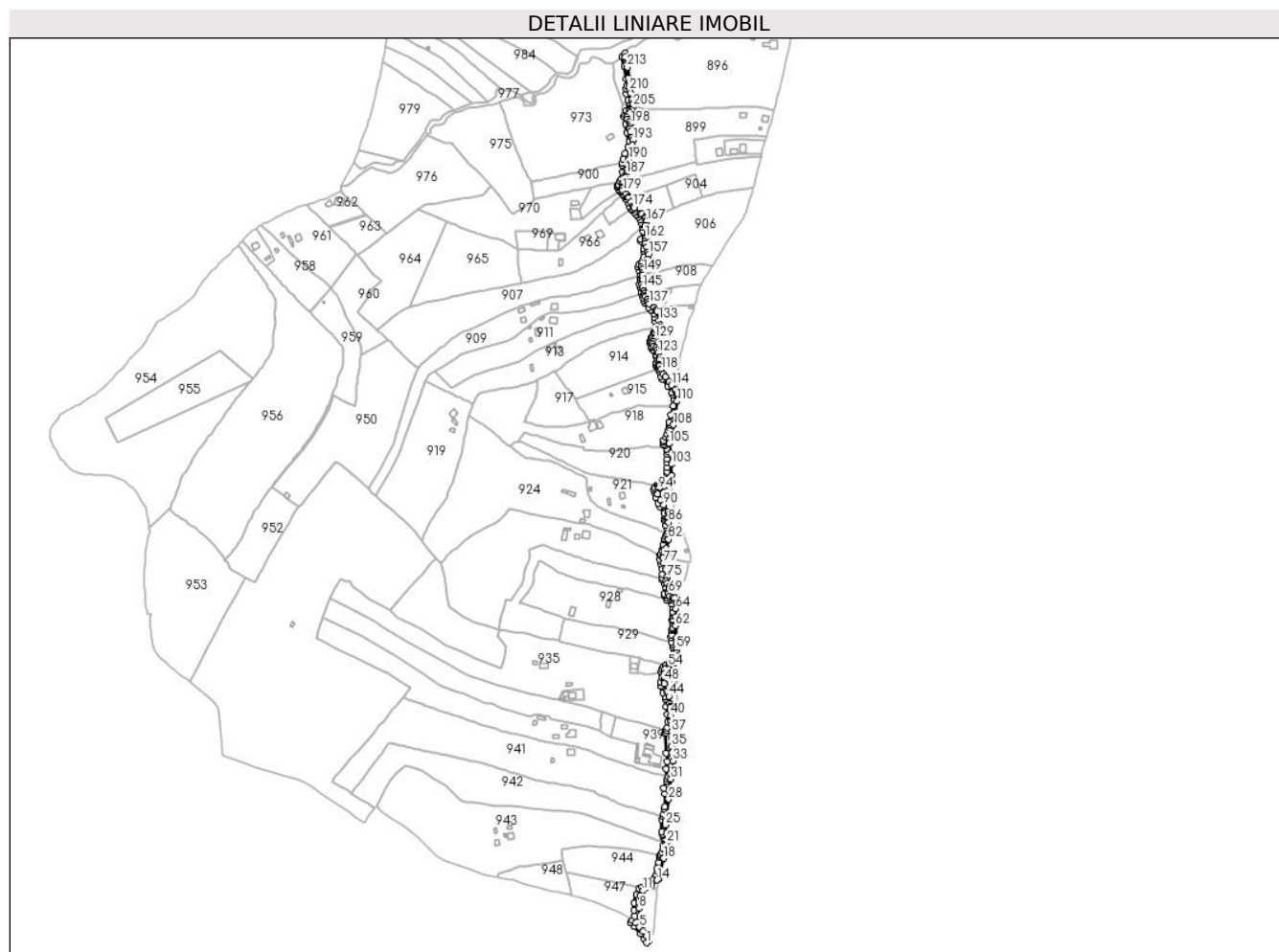
Inscrieri privind dezmembramintele dreptului de proprietate, drepturi reale de garanție și sarcini	Referințe
NU SUNT	

Anexa Nr. 1 La Partea I

Teren

Nr cadastral	Suprafața (mp)*	Observații / Referințe
	7.429	

* Suprafața este determinată în planul de proiecție Stereo 70.



Date referitoare la teren

Crt	Categorie folosință	Intravilan	Suprafața (mp)	Tarla	Parcelă	Nr. topo	Observații / Referințe
1	ape curgătoare	DA	6.325	-	-	-	PARTE DIN RAUL DELUGAN
2	ape curgătoare	DA	27	-	-	-	
3	ape curgătoare	NU	748	-	-	-	
4	ape curgătoare	NU	329	-	-	-	

Lungime Segmente

1) Valorile lungimilor segmentelor sunt obținute din proiecție în plan.

Punct început	X / Y	Punct sfârșit	X / Y	Lungime segment	Punct început	X / Y	Punct sfârșit	X / Y	Lungime segment	Punct început	X / Y	Punct sfârșit	X / Y	Lungime segment
1	529.523,34 634.794,47	2	529.527,06 634.798,37	5.39	2	529.527,06 634.798,37	3	529.523,37 634.804,3	6.984	3	529.523,37 634.804,3	4	529.518,38 634.810,79	8.187
4	529.518,38 634.810,79	5	529.512,78 634.817,08	8.422	5	529.512,78 634.817,08	6	529.507,91 634.823,66	8.186	6	529.507,91 634.823,66	7	529.513,7 634.833,33	11.271

Punct început	X / Y	Punct sfârșit	X / Y	Lungime segment	Punct început	X / Y	Punct sfârșit	X / Y	Lungime segment	Punct început	X / Y	Punct sfârșit	X / Y	Lungime segment
7	529.513,7 634.833,33	8	529.512,23 634.843,97	10.74 1	8	529.512,23 634.843,97	9	529.512,17 634.853,08	9.11	9	529.512,17 634.853,08	10	529.513,57 634.862,77	9.791
10	529.513,57 634.862,77	11	529.517,55 634.869,31	7.656	11	529.517,55 634.869,31	12	529.523,808 634.873,629	7.604	12	529.523,808 634.873,629	13	529.530,94 634.878,55	8.665
13	529.530,94 634.878,55	14	529.538,16 634.884,65	9.452	14	529.538,16 634.884,65	15	529.540,0 634.885,55	2.048	15	529.540,0 634.885,55	16	529.541,8 634.889,97	4.772
16	529.541,8 634.889,97	17	529.543,15 634.898,69	8.824	17	529.543,15 634.898,69	18	529.547,58 634.916,03	17.89 7	18	529.547,58 634.916,03	19	529.551,03 634.928,66	13.09 3
19	529.551,03 634.928,66	20	529.551,08 634.935,37	6.71	20	529.551,08 634.935,37	21	529.551,83 634.937,91	2.648	21	529.551,83 634.937,91	22	529.553,68 634.941,35	3.906
22	529.553,68 634.941,35	23	529.553,83 634.946,95	5.602	23	529.553,83 634.946,95	24	529.552,47 634.953,31	6.504	24	529.552,47 634.953,31	25	529.550,34 634.964,12	11.01 8
25	529.550,34 634.964,12	26	529.550,4 634.970,71	6.59	26	529.550,4 634.970,71	27	529.552,32 634.979,37	8.87	27	529.552,32 634.979,37	28	529.554,87 635.001,28	22.05 8
28	529.554,87 635.001,28	29	529.556,03 635.013,64	12.41 4	29	529.556,03 635.013,64	30	529.555,35 635.015,94	2.398	30	529.555,35 635.015,94	31	529.558,39 635.030,23	14.61
31	529.558,39 635.030,23	32	529.560,5 635.039,94	9.937	32	529.560,5 635.039,94	33	529.561,447 635.056,343	16.43	33	529.561,447 635.056,343	34	529.560,32 635.068,79	12.49 8
34	529.560,32 635.068,79	35	529.559,37 635.077,35	8.613	35	529.559,37 635.077,35	36	529.559,69 635.088,81	11.46 4	36	529.559,69 635.088,81	37	529.559,69 635.098,67	9.86
37	529.559,69 635.098,67	38	529.559,29 635.108,54	9.878	38	529.559,29 635.108,54	39	529.558,64 635.113,1	4.606	39	529.558,64 635.113,1	40	529.558,13 635.121,56	8.475
40	529.558,13 635.121,56	41	529.557,62 635.133,35	11.80 1	41	529.557,62 635.133,35	42	529.557,35 635.134,98	1.652	42	529.557,35 635.134,98	43	529.556,95 635.139,39	4.428
43	529.556,95 635.139,39	44	529.555,67 635.149,68	10.36 9	44	529.555,67 635.149,68	45	529.554,88 635.154,22	4.608	45	529.554,88 635.154,22	46	529.552,3 635.156,79	3.642
46	529.552,3 635.156,79	47	529.548,78 635.167,89	11.64 5	47	529.548,78 635.167,89	48	529.548,78 635.170,7	2.81	48	529.548,78 635.170,7	49	529.548,88 635.173,0	2.302
49	529.548,88 635.173,0	50	529.549,08 635.176,83	3.835	50	529.549,08 635.176,83	51	529.549,45 635.182,31	5.492	51	529.549,45 635.182,31	52	529.550,07 635.188,62	6.34
52	529.550,07 635.188,62	53	529.552,39 635.189,33	2.426	53	529.552,39 635.189,33	54	529.554,94 635.191,9	3.62	54	529.554,94 635.191,9	55	529.563,39 635.197,25	10.00 1
55	529.563,39 635.197,25	56	529.565,86 635.201,51	4.924	56	529.565,86 635.201,51	57	529.566,34 635.207,42	5.929	57	529.566,34 635.207,42	58	529.566,48 635.212,48	5.062
58	529.566,48 635.212,48	59	529.566,26 635.217,23	4.755	59	529.566,26 635.217,23	60	529.566,08 635.225,12	7.892	60	529.566,08 635.225,12	61	529.566,05 635.228,67	3.55
61	529.566,05 635.228,67	62	529.565,08 635.250,99	22.34 1	62	529.565,08 635.250,99	63	529.565,06 635.263,91	12.92	63	529.565,06 635.263,91	64	529.565,64 635.275,52	11.62 4
64	529.565,64 635.275,52	65	529.567,15 635.284,32	8.929	65	529.567,15 635.284,32	66	529.563,97 635.291,27	7.643	66	529.563,97 635.291,27	67	529.560,83 635.292,27	3.295
67	529.560,83 635.292,27	68	529.556,33 635.293,43	4.647	68	529.556,33 635.293,43	69	529.555,27 635.297,29	4.003	69	529.555,27 635.297,29	70	529.555,04 635.300,29	3.009
70	529.555,04 635.300,29	71	529.555,29 635.303,94	3.659	71	529.555,29 635.303,94	72	529.555,98 635.306,58	2.729	72	529.555,98 635.306,58	73	529.553,42 635.312,04	6.03
73	529.553,42 635.312,04	74	529.551,33 635.315,24	3.822	74	529.551,33 635.315,24	75	529.552,44 635.320,65	5.523	75	529.552,44 635.320,65	76	529.551,3 635.331,86	11.26 8
76	529.551,3 635.331,86	77	529.548,33 635.342,02	10.58 5	77	529.548,33 635.342,02	78	529.546,88 635.348,4	6.543	78	529.546,88 635.348,4	79	529.547,35 635.352,37	3.998
79	529.547,35 635.352,37	80	529.549,78 635.359,09	7.146	80	529.549,78 635.359,09	81	529.551,19 635.362,16	3.378	81	529.551,19 635.362,16	82	529.554,96 635.375,74	14.09 4
82	529.554,96 635.375,74	83	529.557,883 635.382,476	7.343	83	529.557,883 635.382,476	84	529.559,49 635.386,18	4.038	84	529.559,49 635.386,18	85	529.559,47 635.391,0	4.82
85	529.559,47 635.391,0	86	529.555,22 635.399,89	9.854	86	529.555,22 635.399,89	87	529.554,52 635.406,62	6.766	87	529.554,52 635.406,62	88	529.555,32 635.411,04	4.492
88	529.555,32 635.411,04	89	529.553,7 635.415,0	4.279	89	529.553,7 635.415,0	90	529.548,07 635.425,04	11.51 1	90	529.548,07 635.425,04	91	529.543,59 635.432,36	8.582
91	529.543,59 635.432,36	92	529.538,97 635.441,11	9.895	92	529.538,97 635.441,11	93	529.538,38 635.443,77	2.725	93	529.538,38 635.443,77	94	529.539,71 635.447,75	4.196
94	529.539,71 635.447,75	95	529.542,41 635.450,29	3.707	95	529.542,41 635.450,29	96	529.547,04 635.451,25	4.728	96	529.547,04 635.451,25	97	529.550,74 635.453,22	4.192
97	529.550,74 635.453,22	98	529.552,01 635.454,99	2.178	98	529.552,01 635.454,99	99	529.554,28 635.455,75	2.394	99	529.554,28 635.455,75	100	529.555,5 635.456,16	1.287
100	529.555,5 635.456,16	101	529.559,14 635.457,62	3.922	101	529.559,14 635.457,62	102	529.559,25 635.467,37	9.751	102	529.559,25 635.467,37	103	529.558,92 635.483,84	16.47 3
103	529.558,92 635.483,84	104	529.559,58 635.499,45	15.62 4	104	529.559,58 635.499,45	105	529.556,1 635.513,53	14.50 4	105	529.556,1 635.513,53	106	529.555,74 635.520,11	6.59

Punct început	X / Y	Punct sfârșit	X / Y	Lungime segment	Punct început	X / Y	Punct sfârșit	X / Y	Lungime segment	Punct început	X / Y	Punct sfârșit	X / Y	Lungime segment
106	529.555,74 635.520,11	107	529.558,72 635.525,73	6.361	107	529.558,72 635.525,73	108	529.562,05 635.540,47	15.111	108	529.562,05 635.540,47	109	529.564,48 635.553,14	12.901
109	529.564,48 635.553,14	110	529.567,44 635.574,44	21.505	110	529.567,44 635.574,44	111	529.567,74 635.586,0	11.564	111	529.567,74 635.586,0	112	529.565,95 635.585,97	1.79
112	529.565,95 635.585,97	113	529.564,1 635.590,67	5.051	113	529.564,1 635.590,67	114	529.559,04 635.597,34	8.372	114	529.559,04 635.597,34	115	529.555,54 635.602,39	6.144
115	529.555,54 635.602,39	116	529.550,75 635.609,08	8.228	116	529.550,75 635.609,08	117	529.547,34 635.614,15	6.11	117	529.547,34 635.614,15	118	529.544,41 635.620,6	7.084
118	529.544,41 635.620,6	119	529.541,79 635.625,28	5.363	119	529.541,79 635.625,28	120	529.540,78 635.626,91	1.918	120	529.540,78 635.626,91	121	529.542,21 635.634,04	7.272
121	529.542,21 635.634,04	122	529.541,94 635.637,17	3.142	122	529.541,94 635.637,17	123	529.539,94 635.644,06	7.174	123	529.539,94 635.644,06	124	529.538,45 635.647,57	3.813
124	529.538,45 635.647,57	125	529.536,24 635.651,48	4.491	125	529.536,24 635.651,48	126	529.533,45 635.654,03	3.78	126	529.533,45 635.654,03	127	529.532,02 635.657,53	3.781
127	529.532,02 635.657,53	128	529.532,71 635.660,65	3.195	128	529.532,71 635.660,65	129	529.535,64 635.665,18	5.395	129	529.535,64 635.665,18	130	529.541,71 635.675,62	12.076
130	529.541,71 635.675,62	131	529.543,33 635.680,48	5.123	131	529.543,33 635.680,48	132	529.542,98 635.684,65	4.185	132	529.542,98 635.684,65	133	529.540,74 635.690,65	6.404
133	529.540,74 635.690,65	134	529.538,26 635.704,06	13.637	134	529.538,26 635.704,06	135	529.536,45 635.706,41	2.966	135	529.536,45 635.706,41	136	529.534,32 635.709,38	3.655
136	529.534,32 635.709,38	137	529.526,92 635.714,8	9.173	137	529.526,92 635.714,8	138	529.525,4 635.717,35	2.969	138	529.525,4 635.717,35	139	529.524,02 635.720,77	3.688
139	529.524,02 635.720,77	140	529.522,02 635.724,72	4.427	140	529.522,02 635.724,72	141	529.520,98 635.727,21	2.698	141	529.520,98 635.727,21	142	529.519,76 635.729,07	2.224
142	529.519,76 635.729,07	143	529.519,711 635.729,283	0.219	143	529.519,711 635.729,283	144	529.518,94 635.732,65	3.454	144	529.518,94 635.732,65	145	529.517,27 635.738,59	6.17
145	529.517,27 635.738,59	146	529.516,73 635.742,4	3.848	146	529.516,73 635.742,4	147	529.517,38 635.748,66	6.294	147	529.517,38 635.748,66	148	529.517,46 635.756,36	7.7
148	529.517,46 635.756,36	149	529.518,3 635.759,966	3.703	149	529.518,3 635.759,966	150	529.517,265 635.764,515	4.665	150	529.517,265 635.764,515	151	529.516,025 635.767,835	3.544
151	529.516,025 635.767,835	152	529.517,097 635.768,738	1.402	152	529.517,097 635.768,738	153	529.519,901 635.770,071	3.105	153	529.519,901 635.770,071	154	529.521,742 635.771,55	2.362
154	529.521,742 635.771,55	155	529.522,717 635.773,419	2.108	155	529.522,717 635.773,419	156	529.524,72 635.779,21	6.128	156	529.524,72 635.779,21	157	529.526,38 635.786,32	7.301
157	529.526,38 635.786,32	158	529.525,67 635.789,04	2.811	158	529.525,67 635.789,04	159	529.523,73 635.796,02	7.245	159	529.523,73 635.796,02	160	529.521,64 635.801,81	6.156
160	529.521,64 635.801,81	161	529.520,52 635.804,38	2.803	161	529.520,52 635.804,38	162	529.521,52 635.809,02	4.747	162	529.521,52 635.809,02	163	529.523,14 635.811,22	2.732
163	529.523,14 635.811,22	164	529.524,85 635.818,12	7.109	164	529.524,85 635.818,12	165	529.524,32 635.821,34	3.263	165	529.524,32 635.821,34	166	529.522,19 635.828,09	7.078
166	529.522,19 635.828,09	167	529.522,32 635.832,87	4.782	167	529.522,32 635.832,87	168	529.522,36 635.834,88	2.01	168	529.522,36 635.834,88	169	529.521,58 635.837,8	3.022
169	529.521,58 635.837,8	170	529.520,71 635.839,35	1.777	170	529.520,71 635.839,35	171	529.516,18 635.844,11	6.571	171	529.516,18 635.844,11	172	529.514,28 635.844,57	1.955
172	529.514,28 635.844,57	173	529.505,1 635.853,38	12.724	173	529.505,1 635.853,38	174	529.503,95 635.854,5	1.605	174	529.503,95 635.854,5	175	529.500,58 635.861,87	8.104
175	529.500,58 635.861,87	176	529.497,625 635.867,595	6.443	176	529.497,625 635.867,595	177	529.497,06 635.868,69	1.232	177	529.497,06 635.868,69	178	529.493,67 635.873,09	5.554
178	529.493,67 635.873,09	179	529.489,19 635.877,95	6.61	179	529.489,19 635.877,95	180	529.487,93 635.880,45	2.8	180	529.487,93 635.880,45	181	529.487,49 635.882,89	2.479
181	529.487,49 635.882,89	182	529.487,74 635.886,73	3.848	182	529.487,74 635.886,73	183	529.490,21 635.892,15	5.956	183	529.490,21 635.892,15	184	529.491,032 635.893,98	2.006
184	529.491,032 635.893,98	185	529.493,062 635.896,775	3.454	185	529.493,062 635.896,775	186	529.493,482 635.898,34	1.62	186	529.493,482 635.898,34	187	529.494,224 635.901,779	3.518
187	529.494,224 635.901,779	188	529.495,343 635.908,408	6.723	188	529.495,343 635.908,408	189	529.496,656 635.915,544	7.256	189	529.496,656 635.915,544	190	529.497,904 635.922,891	7.452
190	529.497,904 635.922,891	191	529.500,249 635.933,861	11.218	191	529.500,249 635.933,861	192	529.502,944 635.943,119	9.642	192	529.502,944 635.943,119	193	529.503,224 635.950,215	7.102
193	529.503,224 635.950,215	194	529.502,039 635.954,644	4.585	194	529.502,039 635.954,644	195	529.499,819 635.962,227	7.901	195	529.499,819 635.962,227	196	529.498,435 635.966,698	4.68
196	529.498,435 635.966,698	197	529.499,099 635.969,78	3.153	197	529.499,099 635.969,78	198	529.499,692 635.973,806	4.069	198	529.499,692 635.973,806	199	529.498,512 635.976,037	2.524
199	529.498,512 635.976,037	200	529.495,452 635.980,825	5.682	200	529.495,452 635.980,825	201	529.494,745 635.983,892	3.147	201	529.494,745 635.983,892	202	529.495,89 635.986,967	3.281
202	529.495,89 635.986,967	203	529.498,992 635.990,477	4.684	203	529.498,992 635.990,477	204	529.502,239 635.993,887	4.709	204	529.502,239 635.993,887	205	529.503,535 635.998,478	4.77

Punct început	X / Y	Punct sfârșit	X / Y	Lungime segment	Punct început	X / Y	Punct sfârșit	X / Y	Lungime segment	Punct început	X / Y	Punct sfârșit	X / Y	Lungime segment
205	529.503,535 635.998,478	206	529.503,64 636.001,117	2.641	206	529.503,64 636.001,117	207	529.503,26 636.003,605	2.517	207	529.503,26 636.003,605	208	529.501,863 636.008,099	4.706
208	529.501,863 636.008,099	209	529.499,77 636.018,425	10.53 6	209	529.499,77 636.018,425	210	529.498,832 636.022,161	3.852	210	529.498,832 636.022,161	211	529.497,972 636.029,134	7.026
211	529.497,972 636.029,134	212	529.497,532 636.040,356	11.23 1	212	529.497,532 636.040,356	213	529.495,31 636.055,49	15.29 6	213	529.495,31 636.055,49	214	529.492,441 636.070,051	14.84 1
214	529.492,441 636.070,051	215	529.492,441 636.075,742	5.691	215	529.492,441 636.075,742	216	529.487,935 636.070,739	6.733	216	529.487,935 636.070,739	217	529.491,566 636.056,085	15.09 7
217	529.491,566 636.056,085	218	529.493,647 636.039,11	17.10 2	218	529.493,647 636.039,11	219	529.495,079 636.028,289	10.91 5	219	529.495,079 636.028,289	220	529.494,377 636.024,422	3.93
220	529.494,377 636.024,422	221	529.493,999 636.017,131	7.301	221	529.493,999 636.017,131	222	529.496,572 636.008,25	9.246	222	529.496,572 636.008,25	223	529.498,063 636.004,246	4.273
223	529.498,063 636.004,246	224	529.498,577 636.002,969	1.377	224	529.498,577 636.002,969	225	529.498,777 636.000,399	2.578	225	529.498,777 636.000,399	226	529.497,918 635.995,961	4.52
226	529.497,918 635.995,961	227	529.494,409 635.992,831	4.702	227	529.494,409 635.992,831	228	529.492,22 635.987,038	6.193	228	529.492,22 635.987,038	229	529.490,225 635.984,662	3.102
229	529.490,225 635.984,662	230	529.492,94 635.973,722	11.27 2	230	529.492,94 635.973,722	231	529.494,493 635.961,474	12.34 6	231	529.494,493 635.961,474	232	529.498,467 635.948,331	13.73 1
232	529.498,467 635.948,331	233	529.496,657 635.941,053	7.5	233	529.496,657 635.941,053	234	529.492,684 635.931,233	10.59 3	234	529.492,684 635.931,233	235	529.489,338 635.923,714	8.23
235	529.489,338 635.923,714	236	529.487,9 635.917,58	6.3	236	529.487,9 635.917,58	237	529.488,06 635.914,49	3.094	237	529.488,06 635.914,49	238	529.489,2 635.904,55	10.00 5
238	529.489,2 635.904,55	239	529.489,68 635.900,04	4.535	239	529.489,68 635.900,04	240	529.486,64 635.894,87	5.998	240	529.486,64 635.894,87	241	529.484,41 635.890,89	4.562
241	529.484,41 635.890,89	242	529.482,672 635.887,206	4.073	242	529.482,672 635.887,206	243	529.481,986 635.885,033	2.279	243	529.481,986 635.885,033	244	529.482,194 635.882,451	2.59
244	529.482,194 635.882,451	245	529.482,597 635.880,051	2.434	245	529.482,597 635.880,051	246	529.484,501 635.877,214	3.417	246	529.484,501 635.877,214	247	529.485,139 635.876,264	1.144
247	529.485,139 635.876,264	248	529.488,76 635.872,808	5.006	248	529.488,76 635.872,808	249	529.490,385 635.871,0	2.431	249	529.490,385 635.871,0	250	529.492,128 635.868,436	3.1
250	529.492,128 635.868,436	251	529.494,232 635.865,048	3.988	251	529.494,232 635.865,048	252	529.497,263 635.859,612	6.224	252	529.497,263 635.859,612	253	529.498,558 635.855,653	4.165
253	529.498,558 635.855,653	254	529.501,175 635.851,749	4.7	254	529.501,175 635.851,749	255	529.502,93 635.849,903	2.547	255	529.502,93 635.849,903	256	529.505,392 635.846,999	3.807
256	529.505,392 635.846,999	257	529.509,457 635.842,828	5.824	257	529.509,457 635.842,828	258	529.511,209 635.839,62	3.655	258	529.511,209 635.839,62	259	529.513,576 635.835,328	4.901
259	529.513,576 635.835,328	260	529.516,596 635.830,129	6.012	260	529.516,596 635.830,129	261	529.517,58 635.828,59	1.827	261	529.517,58 635.828,59	262	529.517,31 635.824,93	3.67
262	529.517,31 635.824,93	263	529.518,34 635.819,33	5.694	263	529.518,34 635.819,33	264	529.514,7 635.807,98	11.91 9	264	529.514,7 635.807,98	265	529.514,7 635.804,83	3.15
265	529.514,7 635.804,83	266	529.519,11 635.794,15	11.55 5	266	529.519,11 635.794,15	267	529.519,28 635.790,36	3.794	267	529.519,28 635.790,36	268	529.519,08 635.782,6	7.763
268	529.519,08 635.782,6	269	529.518,39 635.778,26	4.395	269	529.518,39 635.778,26	270	529.516,21 635.774,83	4.064	270	529.516,21 635.774,83	271	529.512,32 635.770,81	5.594
271	529.512,32 635.770,81	272	529.511,62 635.767,76	3.129	272	529.511,62 635.767,76	273	529.512,484 635.763,238	4.604	273	529.512,484 635.763,238	274	529.513,621 635.758,05	5.311
274	529.513,621 635.758,05	275	529.513,87 635.755,61	2.453	275	529.513,87 635.755,61	276	529.514,06 635.751,97	3.645	276	529.514,06 635.751,97	277	529.513,79 635.748,82	3.162
277	529.513,79 635.748,82	278	529.512,91 635.742,24	6.639	278	529.512,91 635.742,24	279	529.513,57 635.738,12	4.173	279	529.513,57 635.738,12	280	529.515,5 635.732,14	6.284
280	529.515,5 635.732,14	281	529.516,552 635.728,335	3.948	281	529.516,552 635.728,335	282	529.518,15 635.723,29	5.292	282	529.518,15 635.723,29	283	529.519,21 635.719,06	4.361
283	529.519,21 635.719,06	284	529.520,95 635.715,51	3.953	284	529.520,95 635.715,51	285	529.526,59 635.709,34	8.359	285	529.526,59 635.709,34	286	529.529,92 635.706,39	4.449
286	529.529,92 635.706,39	287	529.531,63 635.705,45	1.951	287	529.531,63 635.705,45	288	529.534,12 635.700,85	5.231	288	529.534,12 635.700,85	289	529.534,8 635.694,58	6.307
289	529.534,8 635.694,58	290	529.535,89 635.689,5	5.196	290	529.535,89 635.689,5	291	529.537,44 635.682,79	6.887	291	529.537,44 635.682,79	292	529.537,03 635.677,6	5.206
292	529.537,03 635.677,6	293	529.535,03 635.674,53	3.664	293	529.535,03 635.674,53	294	529.533,97 635.673,42	1.535	294	529.533,97 635.673,42	295	529.533,23 635.672,08	1.531
295	529.533,23 635.672,08	296	529.531,26 635.667,33	5.142	296	529.531,26 635.667,33	297	529.530,8 635.665,88	1.521	297	529.530,8 635.665,88	298	529.529,77 635.662,08	3.937
298	529.529,77 635.662,08	299	529.528,71 635.660,47	1.928	299	529.528,71 635.660,47	300	529.528,38 635.658,56	1.938	300	529.528,38 635.658,56	301	529.529,53 635.653,62	5.072
301	529.529,53 635.653,62	302	529.529,94 635.652,22	1.459	302	529.529,94 635.652,22	303	529.532,1 635.648,61	4.207	303	529.532,1 635.648,61	304	529.534,67 635.645,73	3.86

Punct început	X / Y	Punct sfârșit	X / Y	Lungime segment	Punct început	X / Y	Punct sfârșit	X / Y	Lungime segment	Punct început	X / Y	Punct sfârșit	X / Y	Lungime segment
304	529.534,67 635.645,73	305	529.536,53 635.642,04	4.132	305	529.536,53 635.642,04	306	529.537,65 635.638,07	4.125	306	529.537,65 635.638,07	307	529.538,12 635.634,96	3.145
307	529.538,12 635.634,96	308	529.537,37 635.629,12	5.888	308	529.537,37 635.629,12	309	529.536,69 635.628,13	1.201	309	529.536,69 635.628,13	310	529.536,83 635.626,1	2.035
310	529.536,83 635.626,1	311	529.538,2 635.622,99	3.398	311	529.538,2 635.622,99	312	529.539,94 635.621,123	2.552	312	529.539,94 635.621,123	313	529.541,847 635.617,105	4.448
313	529.541,847 635.617,105	314	529.543,258 635.610,69	6.568	314	529.543,258 635.610,69	315	529.546,457 635.605,653	5.967	315	529.546,457 635.605,653	316	529.554,144 635.596,087	12.27 2
316	529.554,144 635.596,087	317	529.560,43 635.587,238	10.85 4	317	529.560,43 635.587,238	318	529.561,88 635.583,22	4.272	318	529.561,88 635.583,22	319	529.562,9 635.576,55	6.748
319	529.562,9 635.576,55	320	529.561,614 635.567,671	8.972	320	529.561,614 635.567,671	321	529.558,07 635.555,11	13.05 1	321	529.558,07 635.555,11	322	529.555,72 635.544,22	11.14 1
322	529.555,72 635.544,22	323	529.557,16 635.540,37	4.11	323	529.557,16 635.540,37	324	529.556,32 635.539,78	1.026	324	529.556,32 635.539,78	325	529.555,81 635.536,12	3.695
325	529.555,81 635.536,12	326	529.554,64 635.531,77	4.505	326	529.554,64 635.531,77	327	529.553,2 635.526,91	5.069	327	529.553,2 635.526,91	328	529.551,12 635.522,12	5.222
328	529.551,12 635.522,12	329	529.547,88 635.518,2	5.086	329	529.547,88 635.518,2	330	529.547,19 635.515,32	2.962	330	529.547,19 635.515,32	331	529.547,98 635.512,48	2.948
331	529.547,98 635.512,48	332	529.549,874 635.510,272	2.909	332	529.549,874 635.510,272	333	529.552,05 635.505,72	5.045	333	529.552,05 635.505,72	334	529.552,77 635.502,32	3.475
334	529.552,77 635.502,32	335	529.552,74 635.498,1	4.22	335	529.552,74 635.498,1	336	529.552,87 635.491,23	6.871	336	529.552,87 635.491,23	337	529.553,17 635.485,83	5.408
337	529.553,17 635.485,83	338	529.553,33 635.478,72	7.112	338	529.553,33 635.478,72	339	529.552,98 635.473,25	5.481	339	529.552,98 635.473,25	340	529.552,82 635.470,03	3.224
340	529.552,82 635.470,03	341	529.551,52 635.463,32	6.835	341	529.551,52 635.463,32	342	529.549,06 635.456,87	6.903	342	529.549,06 635.456,87	343	529.546,16 635.454,99	3.456
343	529.546,16 635.454,99	344	529.543,82 635.455,13	2.344	344	529.543,82 635.455,13	345	529.542,46 635.455,29	1.369	345	529.542,46 635.455,29	346	529.540,6 635.454,68	1.957
346	529.540,6 635.454,68	347	529.538,14 635.453,44	2.755	347	529.538,14 635.453,44	348	529.535,28 635.449,95	4.512	348	529.535,28 635.449,95	349	529.534,15 635.446,83	3.318
349	529.534,15 635.446,83	350	529.534,43 635.443,4	3.441	350	529.534,43 635.443,4	351	529.536,41 635.435,86	7.796	351	529.536,41 635.435,86	352	529.539,66 635.427,84	8.653
352	529.539,66 635.427,84	353	529.542,29 635.422,66	5.809	353	529.542,29 635.422,66	354	529.548,39 635.412,72	11.66 2	354	529.548,39 635.412,72	355	529.550,43 635.409,74	3.611
355	529.550,43 635.409,74	356	529.550,57 635.407,8	1.945	356	529.550,57 635.407,8	357	529.549,75 635.404,77	3.139	357	529.549,75 635.404,77	358	529.549,3 635.402,15	2.658
358	529.549,3 635.402,15	359	529.550,36 635.395,6	6.635	359	529.550,36 635.395,6	360	529.551,93 635.391,87	4.047	360	529.551,93 635.391,87	361	529.554,14 635.386,77	5.558
361	529.554,14 635.386,77	362	529.552,21 635.383,78	3.559	362	529.552,21 635.383,78	363	529.550,61 635.379,59	4.485	363	529.550,61 635.379,59	364	529.549,64 635.376,84	2.916
364	529.549,64 635.376,84	365	529.549,15 635.375,02	1.885	365	529.549,15 635.375,02	366	529.547,17 635.368,06	7.236	366	529.547,17 635.368,06	367	529.547,5 635.365,66	2.423
367	529.547,5 635.365,66	368	529.546,83 635.363,54	2.223	368	529.546,83 635.363,54	369	529.545,17 635.359,94	3.964	369	529.545,17 635.359,94	370	529.543,28 635.353,85	6.377
370	529.543,28 635.353,85	371	529.543,07 635.353,0	0.876	371	529.543,07 635.353,0	372	529.542,56 635.345,75	7.268	372	529.542,56 635.345,75	373	529.543,78 635.340,71	5.186
373	529.543,78 635.340,71	374	529.545,0 635.333,42	7.391	374	529.545,0 635.333,42	375	529.546,01 635.325,48	8.004	375	529.546,01 635.325,48	376	529.545,99 635.320,08	5.4
376	529.545,99 635.320,08	377	529.546,397 635.317,214	2.895	377	529.546,397 635.317,214	378	529.548,42 635.311,64	5.93	378	529.548,42 635.311,64	379	529.550,1 635.306,67	5.246
379	529.550,1 635.306,67	380	529.548,49 635.297,11	9.695	380	529.548,49 635.297,11	381	529.549,37 635.294,69	2.575	381	529.549,37 635.294,69	382	529.551,12 635.291,85	3.336
382	529.551,12 635.291,85	383	529.552,21 635.288,88	3.164	383	529.552,21 635.288,88	384	529.554,94 635.288,5	2.756	384	529.554,94 635.288,5	385	529.557,54 635.287,97	2.653
385	529.557,54 635.287,97	386	529.559,78 635.282,46	5.948	386	529.559,78 635.282,46	387	529.561,24 635.277,6	5.075	387	529.561,24 635.277,6	388	529.560,68 635.271,02	6.604
388	529.560,68 635.271,02	389	529.561,61 635.268,52	2.667	389	529.561,61 635.268,52	390	529.561,3 635.265,07	3.464	390	529.561,3 635.265,07	391	529.560,72 635.261,01	4.101
391	529.560,72 635.261,01	392	529.560,42 635.258,58	2.448	392	529.560,42 635.258,58	393	529.560,86 635.254,24	4.362	393	529.560,86 635.254,24	394	529.560,52 635.248,82	5.431
394	529.560,52 635.248,82	395	529.559,81 635.246,37	2.551	395	529.559,81 635.246,37	396	529.559,02 635.244,13	2.375	396	529.559,02 635.244,13	397	529.559,2 635.238,17	5.963
397	529.559,2 635.238,17	398	529.558,53 635.234,67	3.564	398	529.558,53 635.234,67	399	529.559,22 635.228,1	6.606	399	529.559,22 635.228,1	400	529.561,91 635.223,64	5.208
400	529.561,91 635.223,64	401	529.561,22 635.220,97	2.758	401	529.561,22 635.220,97	402	529.563,44 635.215,93	5.507	402	529.563,44 635.215,93	403	529.563,17 635.212,06	3.879

Punct început	X / Y	Punct sfârșit	X / Y	Lungime segment	Punct început	X / Y	Punct sfârșit	X / Y	Lungime segment	Punct început	X / Y	Punct sfârșit	X / Y	Lungime segment
403	529.563,17 635.212,06	404	529.560,74 635.205,9	6.622	404	529.560,74 635.205,9	405	529.555,64 635.198,26	9.186	405	529.555,64 635.198,26	406	529.550,46 635.193,38	7.117
406	529.550,46 635.193,38	407	529.548,17 635.192,17	2.59	407	529.548,17 635.192,17	408	529.545,67 635.188,81	4.188	408	529.545,67 635.188,81	409	529.544,62 635.185,26	3.702
409	529.544,62 635.185,26	410	529.545,04 635.183,39	1.917	410	529.545,04 635.183,39	411	529.545,23 635.177,06	6.333	411	529.545,23 635.177,06	412	529.543,36 635.170,21	7.101
412	529.543,36 635.170,21	413	529.543,51 635.164,5	5.712	413	529.543,51 635.164,5	414	529.547,17 635.155,01	10.171	414	529.547,17 635.155,01	415	529.550,34 635.148,51	7.232
415	529.550,34 635.148,51	416	529.550,93 635.144,72	3.836	416	529.550,93 635.144,72	417	529.551,66 635.134,79	9.957	417	529.551,66 635.134,79	418	529.553,31 635.123,19	11.717
418	529.553,31 635.123,19	419	529.553,75 635.113,2	10.0	419	529.553,75 635.113,2	420	529.553,38 635.104,56	8.648	420	529.553,38 635.104,56	421	529.552,87 635.100,25	4.34
421	529.552,87 635.100,25	422	529.551,14 635.100,4	1.736	422	529.551,14 635.100,4	423	529.551,292 635.096,246	4.157	423	529.551,292 635.096,246	424	529.549,859 635.096,662	1.492
424	529.549,859 635.096,662	425	529.551,656 635.067,69	29.028	425	529.551,656 635.067,69	426	529.553,881 635.067,088	2.305	426	529.553,881 635.067,088	427	529.552,739 635.055,95	11.196
427	529.552,739 635.055,95	428	529.551,627 635.044,802	11.203	428	529.551,627 635.044,802	429	529.554,395 635.043,568	3.031	429	529.554,395 635.043,568	430	529.554,76 635.039,71	3.875
430	529.554,76 635.039,71	431	529.553,57 635.033,87	5.96	431	529.553,57 635.033,87	432	529.552,7 635.029,88	4.084	432	529.552,7 635.029,88	433	529.551,92 635.027,73	2.287
433	529.551,92 635.027,73	434	529.548,31 635.017,22	11.113	434	529.548,31 635.017,22	435	529.549,22 635.009,86	7.416	435	529.549,22 635.009,86	436	529.549,25 634.990,39	19.47
436	529.549,25 634.990,39	437	529.548,6 634.987,78	2.69	437	529.548,6 634.987,78	438	529.547,49 634.980,29	7.572	438	529.547,49 634.980,29	439	529.546,7 634.976,63	3.744
439	529.546,7 634.976,63	440	529.545,53 634.971,64	5.125	440	529.545,53 634.971,64	441	529.545,53 634.954,57	17.07	441	529.545,53 634.954,57	442	529.546,09 634.951,49	3.13
442	529.546,09 634.951,49	443	529.546,63 634.949,35	2.207	443	529.546,63 634.949,35	444	529.547,96 634.946,22	3.401	444	529.547,96 634.946,22	445	529.549,379 634.942,288	4.18
445	529.549,379 634.942,288	446	529.547,42 634.934,728	7.81	446	529.547,42 634.934,728	447	529.546,646 634.930,097	4.695	447	529.546,646 634.930,097	448	529.545,469 634.925,129	5.106
448	529.545,469 634.925,129	449	529.543,89 634.921,44	4.013	449	529.543,89 634.921,44	450	529.543,038 634.919,558	2.066	450	529.543,038 634.919,558	451	529.542,41 634.916,91	2.721
451	529.542,41 634.916,91	452	529.540,76 634.910,47	6.648	452	529.540,76 634.910,47	453	529.540,18 634.908,46	2.092	453	529.540,18 634.908,46	454	529.538,37 634.901,43	7.259
454	529.538,37 634.901,43	455	529.538,22 634.898,25	3.184	455	529.538,22 634.898,25	456	529.537,68 634.891,63	6.642	456	529.537,68 634.891,63	457	529.535,88 634.888,82	3.337
457	529.535,88 634.888,82	458	529.528,58 634.882,1	9.922	458	529.528,58 634.882,1	459	529.521,98 634.877,58	7.999	459	529.521,98 634.877,58	460	529.516,338 634.874,348	6.502
460	529.516,338 634.874,348	461	529.512,59 634.872,2	4.32	461	529.512,59 634.872,2	462	529.508,69 634.864,59	8.551	462	529.508,69 634.864,59	463	529.505,49 634.852,31	12.69
463	529.505,49 634.852,31	464	529.505,4 634.841,55	10.76	464	529.505,4 634.841,55	465	529.506,53 634.832,78	8.842	465	529.506,53 634.832,78	466	529.502,801 634.826,897	6.965
466	529.502,801 634.826,897	467	529.500,47 634.823,22	4.354	467	529.500,47 634.823,22	468	529.505,01 634.817,99	6.926	468	529.505,01 634.817,99	469	529.514,63 634.807,28	14.396
469	529.514,63 634.807,28	470	529.520,08 634.799,67	9.36	470	529.520,08 634.799,67	1	529.523,34 634.794,47	6.137					

** Lungimile segmentelor sunt determinate în planul de proiecție Stereo 70 și sunt rotunjite la 1 milimetru.

*** Distanța dintre puncte este formată din segmente cumulate ce sunt mai mici decât valoarea 1 milimetru.

**DATE DESPRE IMOBILUL NR. 917**

Oficiul de Cadastru și Publicitate Imobiliară SUCEAVA
Biroul de Cadastru și Publicitate Imobiliară Vatra Dornei

A. Partea I. Descrierea imobilului

TEREN Intravilan

Adresa: Loc. Coverca, Jud. Suceava

Nr. Crt	Nr cadastral Nr. topografic	Suprafața* (mp)	Observații / Referințe
A1		4.431	Sector cadastral:23 Teren imprejmuit;

B. Partea II. Proprietari și acte

Inscrieri privitoare la dreptul de proprietate și alte drepturi reale		Referințe
917 / 31/01/2024		
Act Normativ nr. 7, din 13/03/1996 emis de PARLAMENTUL ROMANIEI;		
B1	Intabulare, drept de PROPRIETATE, dobândit prin Lege, cota actuala 1/1 1) NEIDENTIFICAT NEIDENTIFICAT	A1
Act Administrativ nr. 6896, din 07/12/2023 emis de Primaria Comunei Panaci;		
B2	Se noteaza posesia factica in favoarea lui 1) COTOZA IOAN-ILIE	A1

C. Partea III. SARCINI .

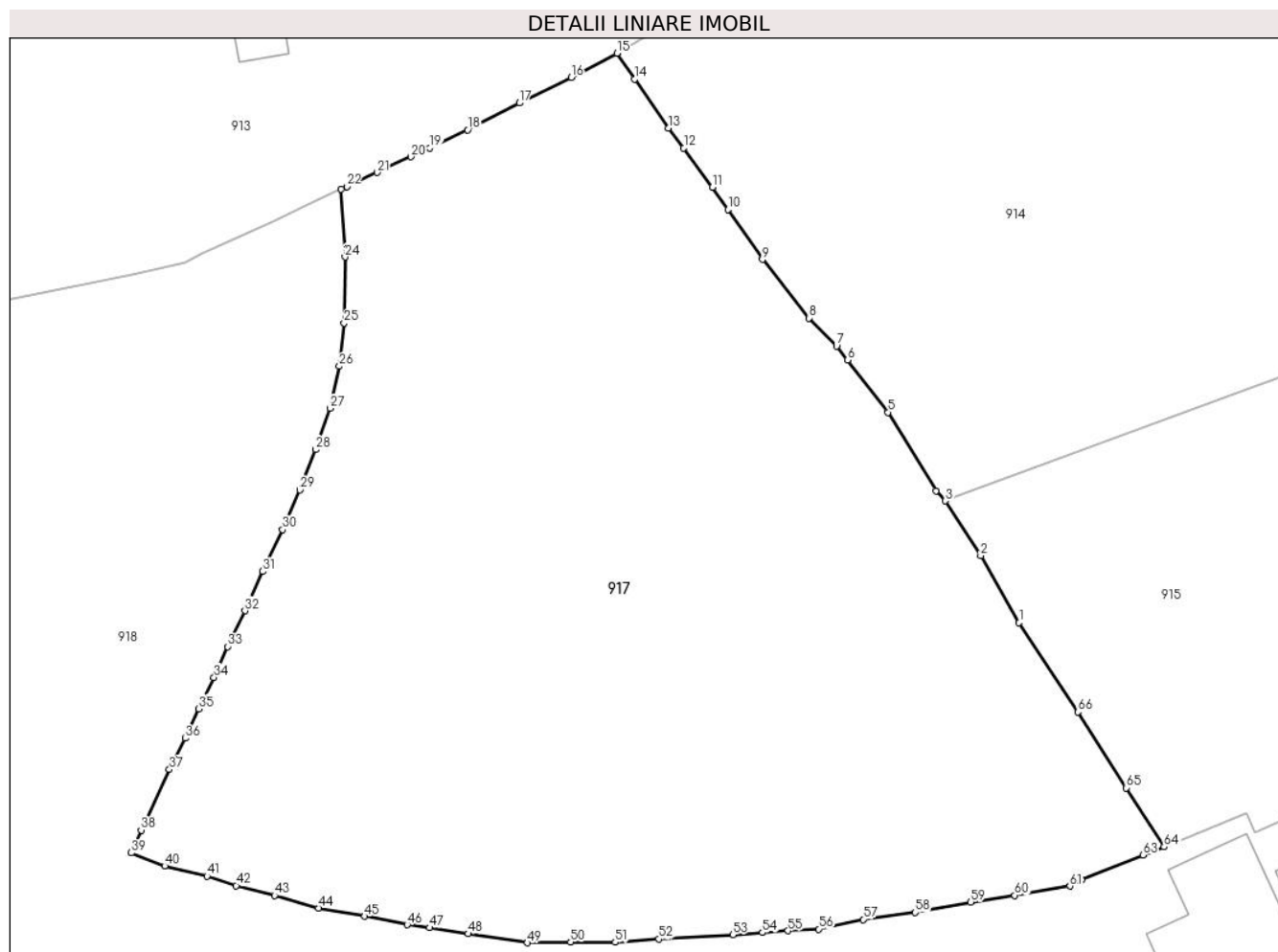
Inscrieri privind dezmembramintele dreptului de proprietate, drepturi reale de garanție și sarcini	Referințe
NU SUNT	

Anexa Nr. 1 La Partea I

Teren

Nr cadastral	Suprafața (mp)*	Observații / Referințe
	4.431	

* Suprafața este determinată în planul de proiecție Stereo 70.



Date referitoare la teren

Crt	Categorie folosință	Intravilan	Suprafața (mp)	Tarla	Parcelă	Nr. topo	Observații / Referințe
1	faneata	DA	4.431	-	-	-	

Lungime Segmente

1) Valorile lungimilor segmentelor sunt obținute din proiecție în plan.

Punct început	X / Y	Punct sfârșit	X / Y	Lungime segment
1	529.427,484 635.566,092	2	529.423,993 635.572,176	7.014
4	529.419,92 635.578,07	5	529.415,56 635.585,2	8.357
7	529.410,88 635.591,21	8	529.408,36 635.593,76	3.585
10	529.401,01 635.603,63	11	529.399,59 635.605,63	2.453
13	529.395,59 635.611,03	14	529.392,53 635.615,47	5.392
16	529.386,76 635.615,61	17	529.382,04 635.613,29	5.259

Punct început	X / Y	Punct sfârșit	X / Y	Lungime segment
2	529.423,993 635.572,176	3	529.420,781 635.577,157	5.927
5	529.415,56 635.585,2	6	529.411,87 635.589,94	6.007
8	529.408,36 635.593,76	9	529.404,15 635.599,09	6.792
11	529.399,59 635.605,63	12	529.397,0 635.609,2	4.411
14	529.392,53 635.615,47	15	529.390,921 635.617,817	2.846
17	529.382,04 635.613,29	18	529.377,35 635.610,85	5.287

Punct început	X / Y	Punct sfârșit	X / Y	Lungime segment
3	529.420,781 635.577,157	4	529.419,92 635.578,07	1.255
6	529.411,87 635.589,94	7	529.410,88 635.591,21	1.61
9	529.404,15 635.599,09	10	529.401,01 635.603,63	5.52
12	529.397,0 635.609,2	13	529.395,59 635.611,03	2.31
15	529.390,921 635.617,817	16	529.386,76 635.615,61	4.71
18	529.377,35 635.610,85	19	529.373,9 635.609,21	3.82

Punct început	X / Y	Punct sfârșit	X / Y	Lungime segment	Punct început	X / Y	Punct sfârșit	X / Y	Lungime segment	Punct început	X / Y	Punct sfârșit	X / Y	Lungime segment
19	529.373,9 635.609,21	20	529.372,2 635.608,41	1.879	20	529.372,2 635.608,41	21	529.369,12 635.606,99	3.392	21	529.369,12 635.606,99	22	529.366,37 635.605,71	3.033
22	529.366,37 635.605,71	23	529.365,858 635.605,481	0.561	23	529.365,858 635.605,481	24	529.366,2 635.599,3	6.19	24	529.366,2 635.599,3	25	529.366,13 635.593,31	5.99
25	529.366,13 635.593,31	26	529.365,69 635.589,38	3.955	26	529.365,69 635.589,38	27	529.364,85 635.585,56	3.911	27	529.364,85 635.585,56	28	529.363,55 635.581,82	3.959
28	529.363,55 635.581,82	29	529.362,11 635.578,15	3.942	29	529.362,11 635.578,15	30	529.360,54 635.574,55	3.927	30	529.360,54 635.574,55	31	529.358,74 635.570,74	4.214
31	529.358,74 635.570,74	32	529.357,1 635.567,18	3.92	32	529.357,1 635.567,18	33	529.355,54 635.563,92	3.614	33	529.355,54 635.563,92	34	529.354,3 635.561,13	3.053
34	529.354,3 635.561,13	35	529.352,93 635.558,27	3.171	35	529.352,93 635.558,27	36	529.351,68 635.555,6	2.948	36	529.351,68 635.555,6	37	529.350,24 635.552,75	3.193
37	529.350,24 635.552,75	38	529.347,68 635.547,25	6.067	38	529.347,68 635.547,25	39	529.346,78 635.545,19	2.248	39	529.346,78 635.545,19	40	529.349,81 635.543,99	3.259
40	529.349,81 635.543,99	41	529.353,66 635.543,07	3.958	41	529.353,66 635.543,07	42	529.356,31 635.542,21	2.786	42	529.356,31 635.542,21	43	529.359,79 635.541,32	3.592
43	529.359,79 635.541,32	44	529.363,79 635.540,17	4.162	44	529.363,79 635.540,17	45	529.367,99 635.539,43	4.265	45	529.367,99 635.539,43	46	529.371,86 635.538,65	3.948
46	529.371,86 635.538,65	47	529.373,88 635.538,39	2.037	47	529.373,88 635.538,39	48	529.377,41 635.537,84	3.573	48	529.377,41 635.537,84	49	529.382,78 635.537,02	5.432
49	529.382,78 635.537,02	50	529.386,72 635.537,08	3.94	50	529.386,72 635.537,08	51	529.390,76 635.537,06	4.04	51	529.390,76 635.537,06	52	529.394,73 635.537,36	3.981
52	529.394,73 635.537,36	53	529.401,47 635.537,75	6.751	53	529.401,47 635.537,75	54	529.404,15 635.537,95	2.687	54	529.404,15 635.537,95	55	529.406,48 635.538,11	2.335
55	529.406,48 635.538,11	56	529.409,26 635.538,26	2.784	56	529.409,26 635.538,26	57	529.413,3 635.539,14	4.135	57	529.413,3 635.539,14	58	529.418,05 635.539,78	4.793
58	529.418,05 635.539,78	59	529.423,09 635.540,71	5.125	59	529.423,09 635.540,71	60	529.427,1 635.541,32	4.056	60	529.427,1 635.541,32	61	529.432,1 635.542,16	5.07
61	529.432,1 635.542,16	62	529.433,17 635.542,73	1.212	62	529.433,17 635.542,73	63	529.438,73 635.544,98	5.998	63	529.438,73 635.544,98	64	529.440,652 635.545,731	2.064
64	529.440,652 635.545,731	65	529.437,233 635.551,092	6.358	65	529.437,233 635.551,092	66	529.432,82 635.557,979	8.18	66	529.432,82 635.557,979	1	529.427,484 635.566,092	9.71

** Lungimile segmentelor sunt determinate în planul de proiecție Stereo 70 și sunt rotunjite la 1 milimetru.

*** Distanța dintre puncte este formată din segmente cumulate ce sunt mai mici decât valoarea 1 milimetru.

**DATE DESPRE IMOBILUL NR. 918**

Oficiul de Cadastru și Publicitate Imobiliară SUCEAVA
Biroul de Cadastru și Publicitate Imobiliară Vatra Dornei

A. Partea I. Descrierea imobilului

TEREN Intravilan

Adresa: Loc. Coverca, Jud. Suceava

Nr. Crt	Nr cadastral Nr. topografic	Suprafața* (mp)	Observații / Referințe
A1		13.935	Sector cadastral:23 Teren imprejmuit;

Construcții

Crt	Nr cadastral Nr. topografic	Adresa	Observații / Referințe
A1.1		Loc. Coverca, Jud. Suceava	Nr. niveluri:2; S. construita la sol:120 mp; Locuinta
A1.2		Loc. Coverca, Jud. Suceava	Nr. niveluri:1; S. construita la sol:61 mp; Locuinta
A1.3		Loc. Coverca, Jud. Suceava	Nr. niveluri:1; S. construita la sol:51 mp; Anexa

B. Partea II. Proprietari și acte

Inscrieri privitoare la dreptul de proprietate și alte drepturi reale		Referințe
918 / 31/01/2024		
Act Normativ nr. 7, din 13/03/1996 emis de PARLAMENTUL ROMANIEI;		
B1	Intabulare, drept de PROPRIETATE, dobandit prin Lege, cota actuala 1/1 1) NEIDENTIFICAT NEIDENTIFICAT	A1
Act Administrativ nr. 7026, din 11/12/2023 emis de Primaria Comunei Panaci;		
B2	Se noteaza posesia factica in favoarea lui 1) COTOZA CRISTIAN	A1
Act Administrativ nr. 431, din 25/01/2024 emis de Primaria Comunei Panaci;		
B3	Intabulare, drept de PROPRIETATE, dobandit prin Lege, cota actuala 1/1 1) COTOZA CRISTIAN	A1.1, A1.2, A1.3

C. Partea III. SARCINI .

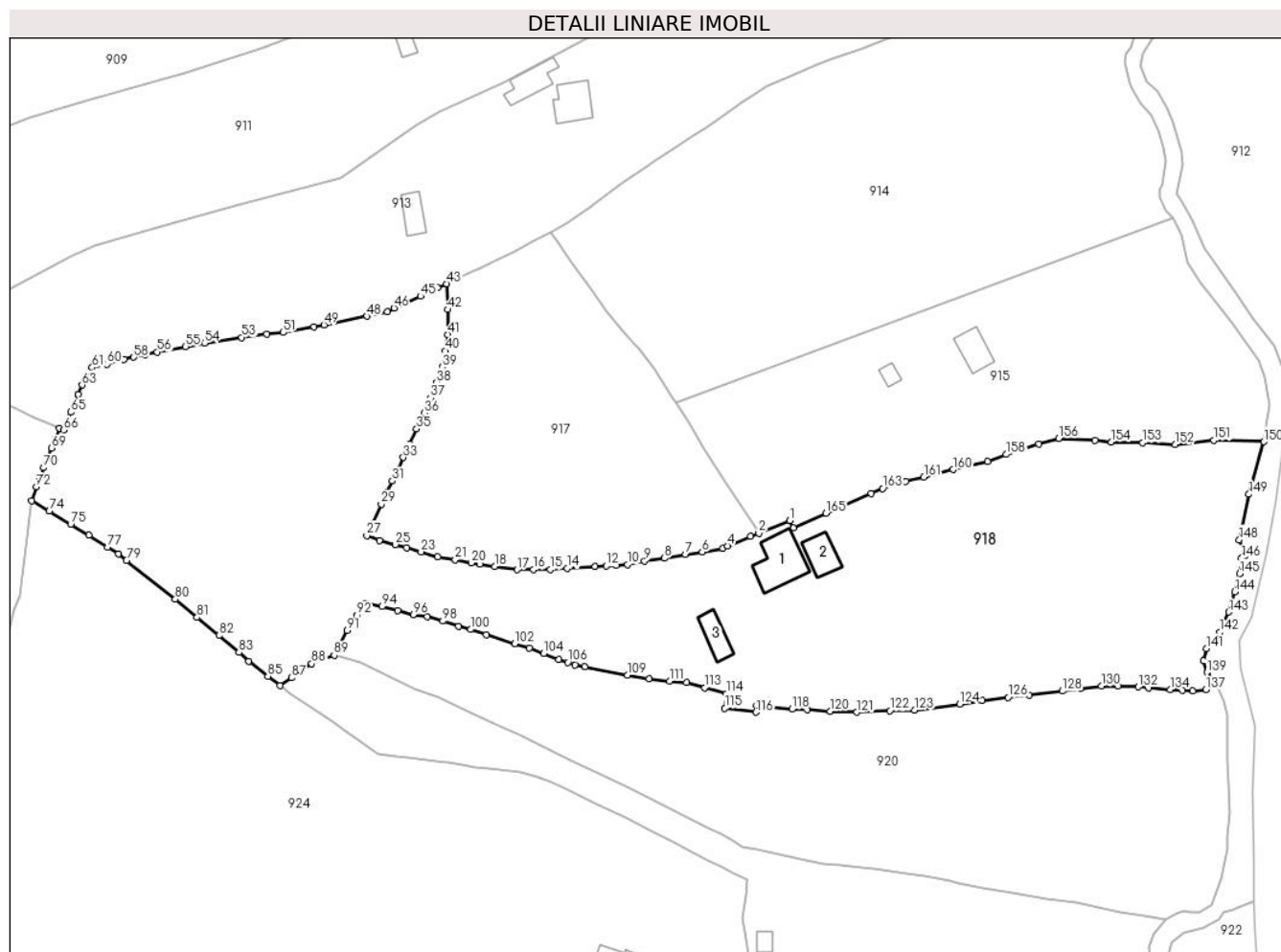
Inscrieri privind dezmembramintele dreptului de proprietate, drepturi reale de garanție și sarcini	Referințe
NU SUNT	

Anexa Nr. 1 La Partea I

Teren

Nr cadastral	Suprafața (mp)*	Observații / Referințe
	13.935	

* Suprafața este determinată în planul de proiecție Stereo 70.



Date referitoare la teren

Crt	Categorie folosință	Intravilan	Suprafața (mp)	Tarla	Parcelă	Nr. topo	Observații / Referințe
1	curți constructii	DA	935	-	-	-	
2	faneata	DA	13.000	-	-	-	

Date referitoare la construcții

Crt	Număr	Destinație construcție	Supraf. (mp)	Situație juridică	Observații / Referințe
A1.1		construcții de locuințe	120	Cu acte	Nr. niveluri:2; S. construita la sol:120 mp; Locuinta
A1.2		construcții de locuințe	61	Cu acte	Nr. niveluri:1; S. construita la sol:61 mp; Locuinta
A1.3		construcții anexa	51	Cu acte	Nr. niveluri:1; S. construita la sol:51 mp; Anexa

Lungime Segmente

1) Valorile lungimilor segmentelor sunt obținute din proiecție în plan.

Punct început	X / Y	Punct sfârșit	X / Y	Lungime segment
1	529.448,112 635.548,801	2	529.440,652 635.545,731	8.067
		3	529.438,73 635.544,98	2.064
		4	529.433,17 635.542,73	5.998

Punct început	X / Y	Punct sfârșit	X / Y	Lungime segment	Punct început	X / Y	Punct sfârșit	X / Y	Lungime segment	Punct început	X / Y	Punct sfârșit	X / Y	Lungime segment
4	529.433,17 635.542,73	5	529.432,1 635.542,16	1.212	5	529.432,1 635.542,16	6	529.427,1 635.541,32	5.07	6	529.427,1 635.541,32	7	529.423,09 635.540,71	4.056
7	529.423,09 635.540,71	8	529.418,05 635.539,78	5.125	8	529.418,05 635.539,78	9	529.413,3 635.539,14	4.793	9	529.413,3 635.539,14	10	529.409,26 635.538,26	4.135
10	529.409,26 635.538,26	11	529.406,48 635.538,11	2.784	11	529.406,48 635.538,11	12	529.404,15 635.537,95	2.335	12	529.404,15 635.537,95	13	529.401,47 635.537,75	2.687
13	529.401,47 635.537,75	14	529.394,73 635.537,36	6.751	14	529.394,73 635.537,36	15	529.390,76 635.537,06	3.981	15	529.390,76 635.537,06	16	529.386,72 635.537,08	4.04
16	529.386,72 635.537,08	17	529.382,78 635.537,02	3.94	17	529.382,78 635.537,02	18	529.377,41 635.537,84	5.432	18	529.377,41 635.537,84	19	529.373,88 635.538,39	3.573
19	529.373,88 635.538,39	20	529.371,86 635.538,65	2.037	20	529.371,86 635.538,65	21	529.367,99 635.539,43	3.948	21	529.367,99 635.539,43	22	529.363,79 635.540,17	4.265
22	529.363,79 635.540,17	23	529.359,79 635.541,32	4.162	23	529.359,79 635.541,32	24	529.356,31 635.542,21	3.592	24	529.356,31 635.542,21	25	529.353,66 635.543,07	2.786
25	529.353,66 635.543,07	26	529.349,81 635.543,99	3.958	26	529.349,81 635.543,99	27	529.346,78 635.545,19	3.259	27	529.346,78 635.545,19	28	529.347,68 635.547,25	2.248
28	529.347,68 635.547,25	29	529.350,24 635.552,75	6.067	29	529.350,24 635.552,75	30	529.351,68 635.555,6	3.193	30	529.351,68 635.555,6	31	529.352,93 635.558,27	2.948
31	529.352,93 635.558,27	32	529.354,3 635.561,13	3.171	32	529.354,3 635.561,13	33	529.355,54 635.563,92	3.053	33	529.355,54 635.563,92	34	529.357,1 635.567,18	3.614
34	529.357,1 635.567,18	35	529.358,74 635.570,74	3.92	35	529.358,74 635.570,74	36	529.360,54 635.574,55	4.214	36	529.360,54 635.574,55	37	529.362,11 635.578,15	3.927
37	529.362,11 635.578,15	38	529.363,55 635.581,82	3.942	38	529.363,55 635.581,82	39	529.364,85 635.585,56	3.959	39	529.364,85 635.585,56	40	529.365,69 635.589,38	3.911
40	529.365,69 635.589,38	41	529.366,13 635.593,31	3.955	41	529.366,13 635.593,31	42	529.366,2 635.599,3	5.99	42	529.366,2 635.599,3	43	529.365,858 635.605,481	6.19
43	529.365,858 635.605,481	44	529.363,69 635.604,51	2.376	44	529.363,69 635.604,51	45	529.359,7 635.602,49	4.472	45	529.359,7 635.602,49	46	529.353,29 635.599,66	7.007
46	529.353,29 635.599,66	47	529.351,71 635.598,78	1.809	47	529.351,71 635.598,78	48	529.346,8 635.597,73	5.021	48	529.346,8 635.597,73	49	529.336,54 635.595,66	10.467
49	529.336,54 635.595,66	50	529.334,19 635.595,2	2.395	50	529.334,19 635.595,2	51	529.326,79 635.593,79	7.533	51	529.326,79 635.593,79	52	529.322,85 635.593,45	3.955
52	529.322,85 635.593,45	53	529.316,87 635.592,63	6.036	53	529.316,87 635.592,63	54	529.307,97 635.591,29	9.0	54	529.307,97 635.591,29	55	529.303,41 635.590,42	4.642
55	529.303,41 635.590,42	56	529.296,58 635.589,15	6.947	56	529.296,58 635.589,15	57	529.293,66 635.588,53	2.985	57	529.293,66 635.588,53	58	529.291,0 635.587,87	2.741
58	529.291,0 635.587,87	59	529.288,65 635.587,43	2.391	59	529.288,65 635.587,43	60	529.284,56 635.586,24	4.26	60	529.284,56 635.586,24	61	529.281,04 635.585,45	3.608
61	529.281,04 635.585,45	62	529.279,89 635.583,47	2.29	62	529.279,89 635.583,47	63	529.278,61 635.581,26	2.554	63	529.278,61 635.581,26	64	529.277,64 635.579,04	2.423
64	529.277,64 635.579,04	65	529.275,87 635.574,74	4.65	65	529.275,87 635.574,74	66	529.274,25 635.570,44	4.595	66	529.274,25 635.570,44	67	529.273,21 635.570,88	1.129
67	529.273,21 635.570,88	68	529.272,28 635.568,39	2.658	68	529.272,28 635.568,39	69	529.271,29 635.566,19	2.412	69	529.271,29 635.566,19	70	529.269,44 635.561,45	5.088
70	529.269,44 635.561,45	71	529.268,5 635.559,17	2.466	71	529.268,5 635.559,17	72	529.267,64 635.556,86	2.465	72	529.267,64 635.556,86	73	529.266,54 635.553,54	3.497
73	529.266,54 635.553,54	74	529.270,78 635.551,04	4.922	74	529.270,78 635.551,04	75	529.275,91 635.547,96	5.984	75	529.275,91 635.547,96	76	529.280,28 635.545,29	5.121
76	529.280,28 635.545,29	77	529.284,73 635.542,42	5.295	77	529.284,73 635.542,42	78	529.287,29 635.540,8	3.03	78	529.287,29 635.540,8	79	529.289,29 635.539,27	2.518
79	529.289,29 635.539,27	80	529.300,93 635.529,96	14.905	80	529.300,93 635.529,96	81	529.306,15 635.525,63	6.782	81	529.306,15 635.525,63	82	529.311,4 635.521,31	6.799
82	529.311,4 635.521,31	83	529.316,19 635.517,26	6.273	83	529.316,19 635.517,26	84	529.318,56 635.515,19	3.147	84	529.318,56 635.515,19	85	529.323,11 635.511,53	5.839
85	529.323,11 635.511,53	86	529.326,08 635.509,32	3.702	86	529.326,08 635.509,32	87	529.328,85 635.511,18	3.337	87	529.328,85 635.511,18	88	529.333,61 635.514,53	5.821
88	529.333,61 635.514,53	89	529.338,99 635.516,56	5.75	89	529.338,99 635.516,56	90	529.340,13 635.519,08	2.766	90	529.340,13 635.519,08	91	529.342,13 635.522,52	3.979
91	529.342,13 635.522,52	92	529.344,41 635.526,17	4.304	92	529.344,41 635.526,17	93	529.346,6 635.529,03	3.602	93	529.346,6 635.529,03	94	529.350,42 635.528,23	3.903
94	529.350,42 635.528,23	95	529.354,23 635.527,27	3.929	95	529.354,23 635.527,27	96	529.357,94 635.526,3	3.835	96	529.357,94 635.526,3	97	529.361,29 635.525,74	3.396
97	529.361,29 635.525,74	98	529.365,02 635.524,74	3.862	98	529.365,02 635.524,74	99	529.368,77 635.523,48	3.956	99	529.368,77 635.523,48	100	529.371,65 635.522,74	2.974
100	529.371,65 635.522,74	101	529.375,44 635.521,44	4.007	101	529.375,44 635.521,44	102	529.382,22 635.519,31	7.107	102	529.382,22 635.519,31	103	529.385,76 635.518,26	3.692

Punct început	X / Y	Punct sfârșit	X / Y	Lungime segment	Punct început	X / Y	Punct sfârșit	X / Y	Lungime segment	Punct început	X / Y	Punct sfârșit	X / Y	Lungime segment
103	529.385,76 635.518,26	104	529.389,2 635.517,04	3.65	104	529.389,2 635.517,04	105	529.392,83 635.515,58	3.913	105	529.392,83 635.515,58	106	529.394,97 635.514,85	2.261
106	529.394,97 635.514,85	107	529.396,62 635.514,3	1.739	107	529.396,62 635.514,3	108	529.398,94 635.513,77	2.38	108	529.398,94 635.513,77	109	529.409,2 635.511,81	10.446
109	529.409,2 635.511,81	110	529.414,45 635.511,0	5.312	110	529.414,45 635.511,0	111	529.419,29 635.510,35	4.883	111	529.419,29 635.510,35	112	529.423,44 635.509,99	4.166
112	529.423,44 635.509,99	113	529.427,69 635.508,79	4.416	113	529.427,69 635.508,79	114	529.432,86 635.507,34	5.369	114	529.432,86 635.507,34	115	529.432,55 635.503,87	3.484
115	529.432,55 635.503,87	116	529.439,98 635.502,92	7.49	116	529.439,98 635.502,92	117	529.440,12 635.504,6	1.686	117	529.440,12 635.504,6	118	529.448,62 635.503,67	8.551
118	529.448,62 635.503,67	119	529.452,26 635.503,5	3.644	119	529.452,26 635.503,5	120	529.457,75 635.503,19	5.499	120	529.457,75 635.503,19	121	529.464,17 635.502,95	6.424
121	529.464,17 635.502,95	122	529.472,07 635.503,33	7.909	122	529.472,07 635.503,33	123	529.478,02 635.503,47	5.952	123	529.478,02 635.503,47	124	529.488,77 635.504,93	10.849
124	529.488,77 635.504,93	125	529.494,18 635.505,76	5.473	125	529.494,18 635.505,76	126	529.500,41 635.506,49	6.273	126	529.500,41 635.506,49	127	529.505,44 635.506,98	5.054
127	529.505,44 635.506,98	128	529.513,37 635.507,99	7.994	128	529.513,37 635.507,99	129	529.517,71 635.508,61	4.384	129	529.517,71 635.508,61	130	529.522,7 635.509,17	5.021
130	529.522,7 635.509,17	131	529.526,68 635.509,2	3.98	131	529.526,68 635.509,2	132	529.531,5 635.508,99	4.825	132	529.531,5 635.508,99	133	529.534,09 635.508,82	2.596
133	529.534,09 635.508,82	134	529.539,26 635.508,36	5.19	134	529.539,26 635.508,36	135	529.542,15 635.508,25	2.892	135	529.542,15 635.508,25	136	529.544,62 635.508,05	2.478
136	529.544,62 635.508,05	137	529.547,78 635.508,39	3.178	137	529.547,78 635.508,39	138	529.549,874 635.510,272	2.815	138	529.549,874 635.510,272	139	529.547,98 635.512,48	2.909
139	529.547,98 635.512,48	140	529.547,19 635.515,32	2.948	140	529.547,19 635.515,32	141	529.547,88 635.518,2	2.962	141	529.547,88 635.518,2	142	529.551,12 635.522,12	5.086
142	529.551,12 635.522,12	143	529.553,2 635.526,91	5.222	143	529.553,2 635.526,91	144	529.554,64 635.531,77	5.069	144	529.554,64 635.531,77	145	529.555,81 635.536,12	4.505
145	529.555,81 635.536,12	146	529.556,32 635.539,78	3.695	146	529.556,32 635.539,78	147	529.557,16 635.540,37	1.026	147	529.557,16 635.540,37	148	529.555,72 635.544,22	4.11
148	529.555,72 635.544,22	149	529.558,07 635.555,11	11.141	149	529.558,07 635.555,11	150	529.561,614 635.567,671	13.051	150	529.561,614 635.567,671	151	529.549,672 635.568,017	11.947
151	529.549,672 635.568,017	152	529.540,447 635.567,05	9.276	152	529.540,447 635.567,05	153	529.532,596 635.567,414	7.859	153	529.532,596 635.567,414	154	529.525,107 635.567,613	7.492
154	529.525,107 635.567,613	155	529.521,18 635.568,063	3.953	155	529.521,18 635.568,063	156	529.512,48 635.568,45	8.709	156	529.512,48 635.568,45	157	529.507,67 635.567,14	4.985
157	529.507,67 635.567,14	158	529.499,88 635.564,62	8.187	158	529.499,88 635.564,62	159	529.495,49 635.562,94	4.7	159	529.495,49 635.562,94	160	529.487,238 635.561,018	8.473
160	529.487,238 635.561,018	161	529.480,2 635.559,209	7.267	161	529.480,2 635.559,209	162	529.475,863 635.558,157	4.463	162	529.475,863 635.558,157	163	529.470,317 635.556,457	5.801
163	529.470,317 635.556,457	164	529.467,528 635.555,281	3.027	164	529.467,528 635.555,281	165	529.456,755 635.550,564	11.76	165	529.456,755 635.550,564	166	529.448,96 635.547,0	8.571
166	529.448,96 635.547,0	1	529.448,112 635.548,801	1.991										

** Lungimile segmentelor sunt determinate în planul de proiecție Stereo 70 și sunt rotunjite la 1 milimetru.

*** Distanța dintre puncte este formată din segmente cumulate ce sunt mai mici decât valoarea 1 milimetru.

**DATE DESPRE IMOBILUL NR. 919**

Oficiul de Cadastru și Publicitate Imobiliară SUCEAVA
Biroul de Cadastru și Publicitate Imobiliară Vatra Dornei

A. Partea I. Descrierea imobilului

TEREN Intravilan

Adresa: Loc. Coverca, Jud. Suceava

Nr. Crt	Nr cadastral Nr. topografic	Suprafața* (mp)	Observații / Referințe
A1		16.289	Sector cadastral:23 Teren imprejmuit;

Construcții

Crt	Nr cadastral Nr. topografic	Adresa	Observații / Referințe
A1.1		Loc. Coverca, Jud. Suceava	Nr. niveluri:2; S. construita la sol:83 mp; Locuinta
A1.2		Loc. Coverca, Jud. Suceava	Nr. niveluri:1; S. construita la sol:34 mp; Anexa
A1.3		Loc. Coverca, Jud. Suceava	Nr. niveluri:1; S. construita la sol:33 mp; Anexa

B. Partea II. Proprietari și acte

Inscrieri privitoare la dreptul de proprietate și alte drepturi reale		Referințe
919 / 31/01/2024		
Act Normativ nr. 7, din 13/03/1996 emis de PARLAMENTUL ROMANIEI;		
B1	Intabulare, drept de PROPRIETATE, dobandit prin Lege, cota actuala 1/1 1) NEIDENTIFICAT NEIDENTIFICAT	A1
Act Administrativ nr. 6898, din 07/12/2023 emis de Primaria Comunei Panaci;		
B2	Se noteaza posesia factica in favoarea lui 1) MOLDOVEANU GHEORGHE 2) MOLDOVEANU FELICIA	A1
Act Administrativ nr. 431, din 25/01/2024 emis de Primaria Comunei Panaci;		
B3	Intabulare, drept de PROPRIETATE, dobandit prin Lege, cota actuala 1/1 1) MOLDOVEANU GHEORGHE 2) MOLDOVEANU FELICIA	A1.1, A1.2, A1.3

C. Partea III. SARCINI .

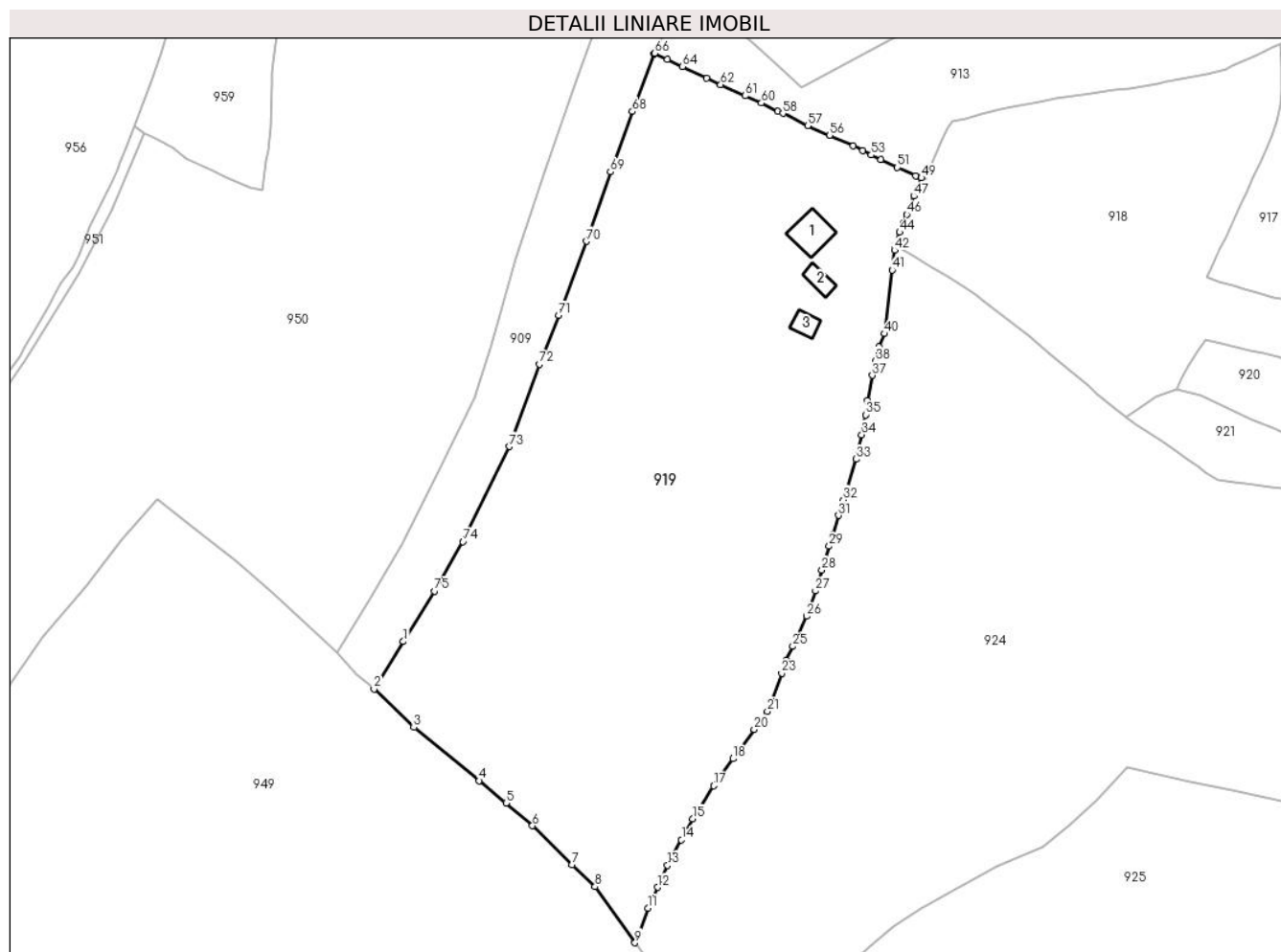
Inscrieri privind dezmembramintele dreptului de proprietate, drepturi reale de garanție și sarcini	Referințe
NU SUNT	

Anexa Nr. 1 La Partea I

Teren

Nr cadastral	Suprafața (mp)*	Observații / Referințe
	16.289	

* Suprafața este determinată în planul de proiecție Stereo 70.



Date referitoare la teren

Crt	Categorie folosință	Intravilan	Suprafața (mp)	Tarla	Parcelă	Nr. topo	Observații / Referințe
1	curți constructii	DA	900	-	-	-	
2	faneata	DA	15.389	-	-	-	

Date referitoare la construcții

Crt	Număr	Destinație construcție	Supraf. (mp)	Situație juridică	Observații / Referințe
A1.1		construcții de locuințe	83	Cu acte	Nr. niveluri:2; S. construita la sol:83 mp; Locuinta
A1.2		construcții anexa	34	Cu acte	Nr. niveluri:1; S. construita la sol:34 mp; Anexa
A1.3		construcții anexa	33	Cu acte	Nr. niveluri:1; S. construita la sol:33 mp; Anexa

Lungime Segmente

1) Valorile lungimilor segmentelor sunt obținute din proiecție în plan.

Punct început	X / Y	Punct sfârșit	X / Y	Lungime segment	Punct început	X / Y	Punct sfârșit	X / Y	Lungime segment	Punct început	X / Y	Punct sfârșit	X / Y	Lungime segment
1	529.139,653 635.451,436	2	529.132,1 635.439,193	14.385	2	529.132,1 635.439,193	3	529.142,349 635.429,332	14.223	3	529.142,349 635.429,332	4	529.159,244 635.415,584	21.782
4	529.159,244 635.415,584	5	529.166,126 635.409,775	9.006	5	529.166,126 635.409,775	6	529.172,953 635.403,993	8.946	6	529.172,953 635.403,993	7	529.183,076 635.393,985	14.235

Punct început	X / Y	Punct sfârșit	X / Y	Lungime segment	Punct început	X / Y	Punct sfârșit	X / Y	Lungime segment	Punct început	X / Y	Punct sfârșit	X / Y	Lungime segment
7	529.183,076 635.393,985	8	529.189,077 635.388,284	8.277	8	529.189,077 635.388,284	9	529.199,38 635.373,836	17.745	9	529.199,38 635.373,836	10	529.200,61 635.376,63	3.053
10	529.200,61 635.376,63	11	529.202,7 635.382,76	6.476	11	529.202,7 635.382,76	12	529.205,2 635.388,13	5.923	12	529.205,2 635.388,13	13	529.207,77 635.393,75	6.18
13	529.207,77 635.393,75	14	529.211,36 635.400,35	7.513	14	529.211,36 635.400,35	15	529.214,29 635.405,73	6.126	15	529.214,29 635.405,73	16	529.215,42 635.407,67	2.245
16	529.215,42 635.407,67	17	529.219,66 635.414,28	7.853	17	529.219,66 635.414,28	18	529.224,64 635.421,27	8.583	18	529.224,64 635.421,27	19	529.225,86 635.422,86	2.004
19	529.225,86 635.422,86	20	529.230,08 635.428,84	7.319	20	529.230,08 635.428,84	21	529.233,53 635.433,5	5.798	21	529.233,53 635.433,5	22	529.234,55 635.435,82	2.534
22	529.234,55 635.435,82	23	529.237,2 635.443,3	7.936	23	529.237,2 635.443,3	24	529.238,39 635.446,61	3.517	24	529.238,39 635.446,61	25	529.240,06 635.450,2	3.959
25	529.240,06 635.450,2	26	529.243,59 635.457,96	8.525	26	529.243,59 635.457,96	27	529.245,89 635.464,47	6.904	27	529.245,89 635.464,47	28	529.247,58 635.469,84	5.63
28	529.247,58 635.469,84	29	529.249,4 635.475,99	6.414	29	529.249,4 635.475,99	30	529.250,25 635.478,91	3.041	30	529.250,25 635.478,91	31	529.251,83 635.483,91	5.244
31	529.251,83 635.483,91	32	529.253,07 635.487,9	4.178	32	529.253,07 635.487,9	33	529.256,39 635.498,42	11.031	33	529.256,39 635.498,42	34	529.257,81 635.504,69	6.429
34	529.257,81 635.504,69	35	529.258,8 635.509,88	5.284	35	529.258,8 635.509,88	36	529.259,3 635.513,53	3.684	36	529.259,3 635.513,53	37	529.260,55 635.520,0	6.59
37	529.260,55 635.520,0	38	529.261,32 635.523,71	3.789	38	529.261,32 635.523,71	39	529.262,29 635.527,32	3.738	39	529.262,29 635.527,32	40	529.263,74 635.530,73	3.705
40	529.263,74 635.530,73	41	529.265,7 635.547,13	16.517	41	529.265,7 635.547,13	42	529.266,25 635.552,24	5.14	42	529.266,25 635.552,24	43	529.266,54 635.553,54	1.332
43	529.266,54 635.553,54	44	529.267,64 635.556,86	3.497	44	529.267,64 635.556,86	45	529.268,5 635.559,17	2.465	45	529.268,5 635.559,17	46	529.269,44 635.561,45	2.466
46	529.269,44 635.561,45	47	529.271,29 635.566,19	5.088	47	529.271,29 635.566,19	48	529.272,28 635.568,39	2.412	48	529.272,28 635.568,39	49	529.273,21 635.570,88	2.658
49	529.273,21 635.570,88	50	529.271,72 635.571,46	1.599	50	529.271,72 635.571,46	51	529.267,0 635.573,56	5.166	51	529.267,0 635.573,56	52	529.262,75 635.575,65	4.736
52	529.262,75 635.575,65	53	529.260,28 635.576,81	2.729	53	529.260,28 635.576,81	54	529.258,04 635.577,9	2.491	54	529.258,04 635.577,9	55	529.255,66 635.579,13	2.679
55	529.255,66 635.579,13	56	529.249,56 635.581,85	6.679	56	529.249,56 635.581,85	57	529.243,9 635.584,33	6.179	57	529.243,9 635.584,33	58	529.237,51 635.587,51	7.138
58	529.237,51 635.587,51	59	529.236,21 635.588,01	1.393	59	529.236,21 635.588,01	60	529.231,96 635.590,16	4.763	60	529.231,96 635.590,16	61	529.227,84 635.592,05	4.533
61	529.227,84 635.592,05	62	529.221,45 635.594,92	7.005	62	529.221,45 635.594,92	63	529.217,85 635.596,52	3.94	63	529.217,85 635.596,52	64	529.211,65 635.599,56	6.905
64	529.211,65 635.599,56	65	529.207,78 635.601,46	4.311	65	529.207,78 635.601,46	66	529.204,42 635.603,0	3.696	66	529.204,42 635.603,0	67	529.204,357 635.602,87	0.144
67	529.204,357 635.602,87	68	529.198,717 635.587,994	15.909	68	529.198,717 635.587,994	69	529.193,021 635.572,449	16.556	69	529.193,021 635.572,449	70	529.186,946 635.554,542	18.909
70	529.186,946 635.554,542	71	529.179,669 635.535,452	20.43	71	529.179,669 635.535,452	72	529.174,739 635.522,876	13.508	72	529.174,739 635.522,876	73	529.167,028 635.501,66	22.574
73	529.167,028 635.501,66	74	529.155,005 635.477,183	27.27	74	529.155,005 635.477,183	75	529.147,649 635.464,459	14.697	75	529.147,649 635.464,459	1	529.139,653 635.451,436	15.282

** Lungimile segmentelor sunt determinate în planul de proiecție Stereo 70 și sunt rotunjite la 1 milimetru.

*** Distanța dintre puncte este formată din segmente cumulate ce sunt mai mici decât valoarea 1 milimetru.

**DATE DESPRE IMOBILUL NR. 920**

Oficiul de Cadastru și Publicitate Imobiliară SUCEAVA
Biroul de Cadastru și Publicitate Imobiliară Vatra Dornei

A. Partea I. Descrierea imobilului

TEREN Intravilan

Adresa: Loc. Coverca, Jud. Suceava

Nr. Crt	Nr cadastral Nr. topografic	Suprafața* (mp)	Observații / Referințe
A1		7.384	Sector cadastral:23 Teren imprejmuit;

B. Partea II. Proprietari și acte

Inscrieri privitoare la dreptul de proprietate și alte drepturi reale		Referințe
920 / 31/01/2024		
Act Normativ nr. 7, din 13/03/1996 emis de PARLAMENTUL ROMANIEI;		
B1	Intabulare, drept de PROPRIETATE, dobandit prin Lege, cota actuala 1/1 1) NEIDENTIFICAT NEIDENTIFICAT	A1
Act Administrativ nr. 6897, din 07/12/2023 emis de Primaria Comunei Panaci;		
B2	Se noteaza posesia factica in favoarea lui 1) COTOZA CORNEL	A1

C. Partea III. SARCINI .

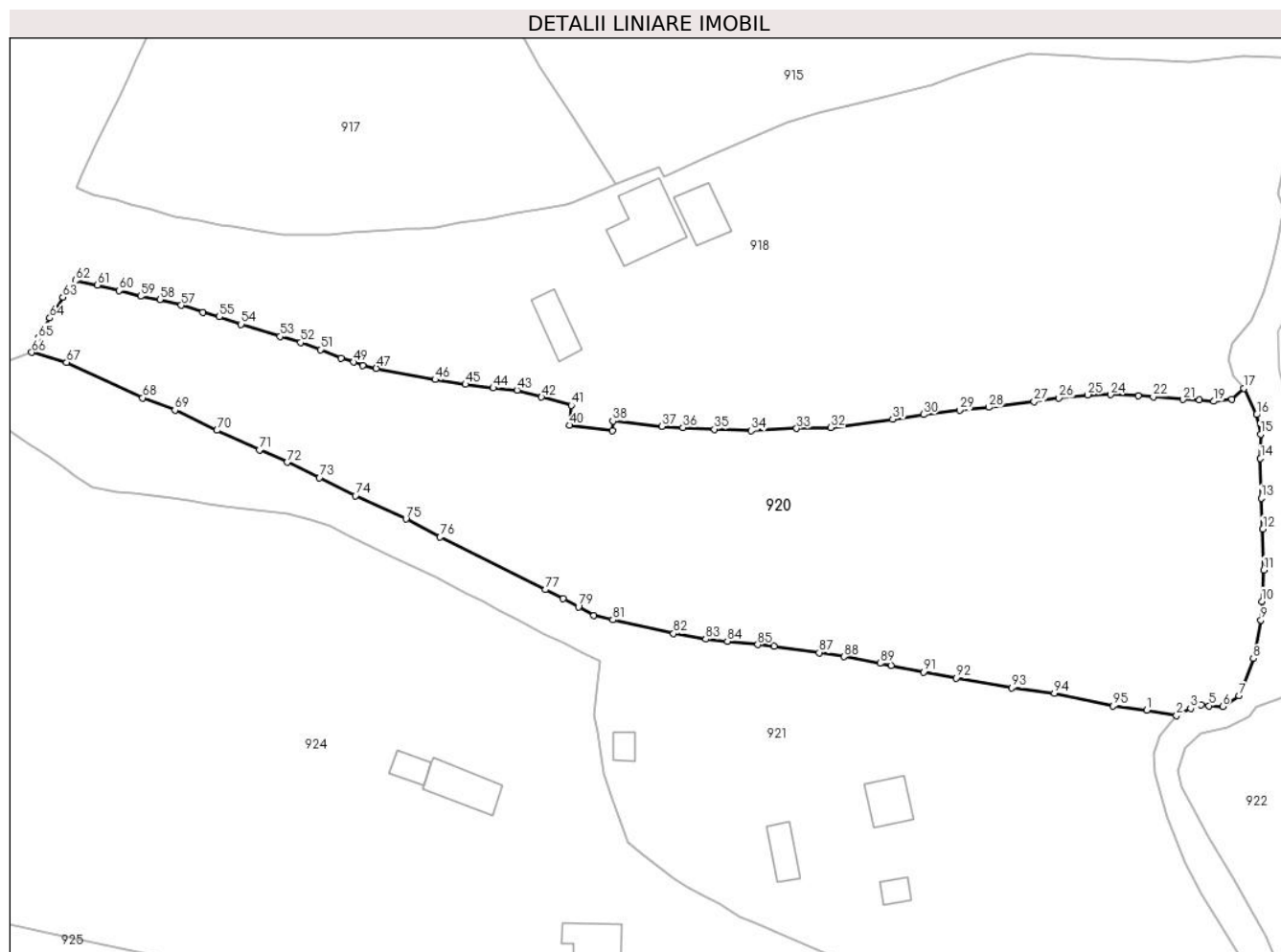
Inscrieri privind dezmembramintele dreptului de proprietate, drepturi reale de garanție și sarcini	Referințe
NU SUNT	

Anexa Nr. 1 La Partea I

Teren

Nr cadastral	Suprafața (mp)*	Observații / Referințe
	7.384	

* Suprafața este determinată în planul de proiecție Stereo 70.



Date referitoare la teren

Crt	Categorie folosință	Intravilan	Suprafața (mp)	Tarla	Parcelă	Nr. topo	Observații / Referințe
1	faneata	DA	7.384	-	-	-	

Lungime Segmente

1) Valorile lungimilor segmentelor sunt obținute din proiecție în plan.

Punct început	X / Y	Punct sfârșit	X / Y	Lungime segment
1	529.532,95 635.454,34	2	529.538,14 635.453,44	5.267
4	529.542,46 635.455,29	5	529.543,82 635.455,13	1.369
7	529.549,06 635.456,87	8	529.551,52 635.463,32	6.903
10	529.552,98 635.473,25	11	529.553,33 635.478,72	5.481
13	529.552,87 635.491,23	14	529.552,74 635.498,1	6.871
16	529.552,05 635.505,72	17	529.549,874 635.510,272	5.045
2	529.538,14 635.453,44	3	529.540,6 635.454,68	2.755
5	529.543,82 635.455,13	6	529.546,16 635.454,99	2.344
8	529.551,52 635.463,32	9	529.552,82 635.470,03	6.835
11	529.553,33 635.478,72	12	529.553,17 635.485,83	7.112
14	529.552,74 635.498,1	15	529.552,77 635.502,32	4.22
17	529.549,874 635.510,272	18	529.547,78 635.508,39	2.815
3	529.540,6 635.454,68	4	529.542,46 635.455,29	1.957
6	529.546,16 635.454,99	7	529.549,06 635.456,87	3.456
9	529.552,82 635.470,03	10	529.552,98 635.473,25	3.224
12	529.553,17 635.485,83	13	529.552,87 635.491,23	5.408
15	529.552,77 635.502,32	16	529.552,05 635.505,72	3.475
18	529.547,78 635.508,39	19	529.544,62 635.508,05	3.178

Punct început	X / Y	Punct sfârșit	X / Y	Lungime segment	Punct început	X / Y	Punct sfârșit	X / Y	Lungime segment	Punct început	X / Y	Punct sfârșit	X / Y	Lungime segment
19	529.544,62 635.508,05	20	529.542,15 635.508,25	2.478	20	529.542,15 635.508,25	21	529.539,26 635.508,36	2.892	21	529.539,26 635.508,36	22	529.534,09 635.508,82	5.19
22	529.534,09 635.508,82	23	529.531,5 635.508,99	2.596	23	529.531,5 635.508,99	24	529.526,68 635.509,2	4.825	24	529.526,68 635.509,2	25	529.522,7 635.509,17	3.98
25	529.522,7 635.509,17	26	529.517,71 635.508,61	5.021	26	529.517,71 635.508,61	27	529.513,37 635.507,99	4.384	27	529.513,37 635.507,99	28	529.505,44 635.506,98	7.994
28	529.505,44 635.506,98	29	529.500,41 635.506,49	5.054	29	529.500,41 635.506,49	30	529.494,18 635.505,76	6.273	30	529.494,18 635.505,76	31	529.488,77 635.504,93	5.473
31	529.488,77 635.504,93	32	529.478,02 635.503,47	10.849	32	529.478,02 635.503,47	33	529.472,07 635.503,33	5.952	33	529.472,07 635.503,33	34	529.464,17 635.502,95	7.909
34	529.464,17 635.502,95	35	529.457,75 635.503,19	6.424	35	529.457,75 635.503,19	36	529.452,26 635.503,5	5.499	36	529.452,26 635.503,5	37	529.448,62 635.503,67	3.644
37	529.448,62 635.503,67	38	529.440,12 635.504,6	8.551	38	529.440,12 635.504,6	39	529.439,98 635.502,92	1.686	39	529.439,98 635.502,92	40	529.432,55 635.503,87	7.49
40	529.432,55 635.503,87	41	529.432,86 635.507,34	3.484	41	529.432,86 635.507,34	42	529.427,69 635.508,79	5.369	42	529.427,69 635.508,79	43	529.423,44 635.509,99	4.416
43	529.423,44 635.509,99	44	529.419,29 635.510,35	4.166	44	529.419,29 635.510,35	45	529.414,45 635.511,0	4.883	45	529.414,45 635.511,0	46	529.409,2 635.511,81	5.312
46	529.409,2 635.511,81	47	529.398,94 635.513,77	10.446	47	529.398,94 635.513,77	48	529.396,62 635.514,3	2.38	48	529.396,62 635.514,3	49	529.394,97 635.514,85	1.739
49	529.394,97 635.514,85	50	529.392,83 635.515,58	2.261	50	529.392,83 635.515,58	51	529.389,2 635.517,04	3.913	51	529.389,2 635.517,04	52	529.385,76 635.518,26	3.65
52	529.385,76 635.518,26	53	529.382,22 635.519,31	3.692	53	529.382,22 635.519,31	54	529.375,44 635.521,44	7.107	54	529.375,44 635.521,44	55	529.371,65 635.522,74	4.007
55	529.371,65 635.522,74	56	529.368,77 635.523,48	2.974	56	529.368,77 635.523,48	57	529.365,02 635.524,74	3.956	57	529.365,02 635.524,74	58	529.361,29 635.525,74	3.862
58	529.361,29 635.525,74	59	529.357,94 635.526,3	3.396	59	529.357,94 635.526,3	60	529.354,23 635.527,27	3.835	60	529.354,23 635.527,27	61	529.350,42 635.528,23	3.929
61	529.350,42 635.528,23	62	529.346,6 635.529,03	3.903	62	529.346,6 635.529,03	63	529.344,41 635.526,17	3.602	63	529.344,41 635.526,17	64	529.342,13 635.522,52	4.304
64	529.342,13 635.522,52	65	529.340,13 635.519,08	3.979	65	529.340,13 635.519,08	66	529.338,99 635.516,56	2.766	66	529.338,99 635.516,56	67	529.345,09 635.514,8	6.349
67	529.345,09 635.514,8	68	529.358,29 635.508,65	14.562	68	529.358,29 635.508,65	69	529.363,91 635.506,49	6.021	69	529.363,91 635.506,49	70	529.371,22 635.502,99	8.105
70	529.371,22 635.502,99	71	529.378,62 635.499,61	8.135	71	529.378,62 635.499,61	72	529.383,44 635.497,43	5.29	72	529.383,44 635.497,43	73	529.389,07 635.494,8	6.214
73	529.389,07 635.494,8	74	529.395,33 635.491,63	7.017	74	529.395,33 635.491,63	75	529.404,11 635.487,57	9.673	75	529.404,11 635.487,57	76	529.410,07 635.484,45	6.727
76	529.410,07 635.484,45	77	529.428,36 635.475,31	20.447	77	529.428,36 635.475,31	78	529.431,44 635.473,75	3.453	78	529.431,44 635.473,75	79	529.434,11 635.472,31	3.034
79	529.434,11 635.472,31	80	529.436,81 635.470,83	3.079	80	529.436,81 635.470,83	81	529.440,09 635.470,07	3.367	81	529.440,09 635.470,07	82	529.450,66 635.467,66	10.841
82	529.450,66 635.467,66	83	529.456,25 635.466,68	5.675	83	529.456,25 635.466,68	84	529.460,02 635.466,34	3.785	84	529.460,02 635.466,34	85	529.465,33 635.465,75	5.343
85	529.465,33 635.465,75	86	529.468,17 635.465,46	2.855	86	529.468,17 635.465,46	87	529.475,98 635.464,35	7.888	87	529.475,98 635.464,35	88	529.480,3 635.463,64	4.378
88	529.480,3 635.463,64	89	529.486,58 635.462,52	6.379	89	529.486,58 635.462,52	90	529.488,51 635.462,12	1.971	90	529.488,51 635.462,12	91	529.494,12 635.460,98	5.725
91	529.494,12 635.460,98	92	529.499,84 635.459,95	5.812	92	529.499,84 635.459,95	93	529.509,47 635.458,24	9.781	93	529.509,47 635.458,24	94	529.516,89 635.457,31	7.478
94	529.516,89 635.457,31	95	529.527,14 635.455,09	10.488	95	529.527,14 635.455,09	1	529.532,95 635.454,34	5.858					

** Lungimile segmentelor sunt determinate în planul de proiecție Stereo 70 și sunt rotunjite la 1 milimetru.

*** Distanța dintre puncte este formată din segmente cumulate ce sunt mai mici decât valoarea 1 milimetru.

**DATE DESPRE IMOBILUL NR. 921**

Oficiul de Cadastru și Publicitate Imobiliară SUCEAVA
Biroul de Cadastru și Publicitate Imobiliară Vatra Dornei

A. Partea I. Descrierea imobilului

TEREN Intravilan

Adresa: Loc. Coverca, Jud. Suceava

Nr. Crt	Nr cadastral Nr. topografic	Suprafața* (mp)	Observații / Referințe
A1	32572	Din acte: 7.767 Masurata: 6.807	Sector cadastral:23 Teren imprejmuit; O parte din diferenta de suprafata se gaseste la ID-ul 922 iar o parte nu s-a regăsit la teren, imobilul fiind traversat de râul Delugan

Construcții

Crt	Nr cadastral Nr. topografic	Adresa	Observații / Referințe
A1.1	32572-C1	Loc. Coverca, Jud. Suceava	Nr. niveluri:2; S. construita la sol:55 mp; S. construita desfasurata:80 mp; casa constr. in anul 1960 din lemn, cu P+M Suprafata desfasurata=80 mp
A1.2	32572-C2	Loc. Coverca, Jud. Suceava	Nr. niveluri:1; S. construita la sol:19 mp; S. construita desfasurata:19 mp; beci constr. in anul 1960 din zidarie Suprafata desfasurata=19 mp
A1.3	32572-C3	Loc. Coverca, Jud. Suceava	Nr. niveluri:1; S. construita la sol:19 mp; S. construita desfasurata:19 mp; grajd constr. in anul 1960 din lemn Suprafata desfasurata=19 mp
A1.4		Loc. Coverca, Jud. Suceava	Nr. niveluri:1; S. construita la sol:40 mp; Anexa

B. Partea II. Proprietari și acte

Inscrieri privitoare la dreptul de proprietate și alte drepturi reale	Referințe
3453 / 02/03/2022	
Act Notarial nr. 269, din 02/03/2022 emis de AGACHE DUMITRITA GABRIELA;	
B7	Intabulare, drept de PROPRIETATE bun comun in dev. cu titlu de cumparare, dobandit prin Conventie, cota actuala 1/1, cota initiala 1/1 1) FOCA CRISTIAN FLORIN 2) FOCA MIHAELA GABRIELA
	A1, A1.1, A1.2, A1.3
921 / 31/01/2024	
Act Administrativ nr. 431, din 25/01/2024 emis de Primaria Comunei Panaci;	
B8	Intabulare, drept de PROPRIETATE, dobandit prin Lege, cota actuala 1/1 1) FOCA MIHAELA GABRIELA 2) FOCA CRISTIAN FLORIN
	A1.4

C. Partea III. SARCINI .

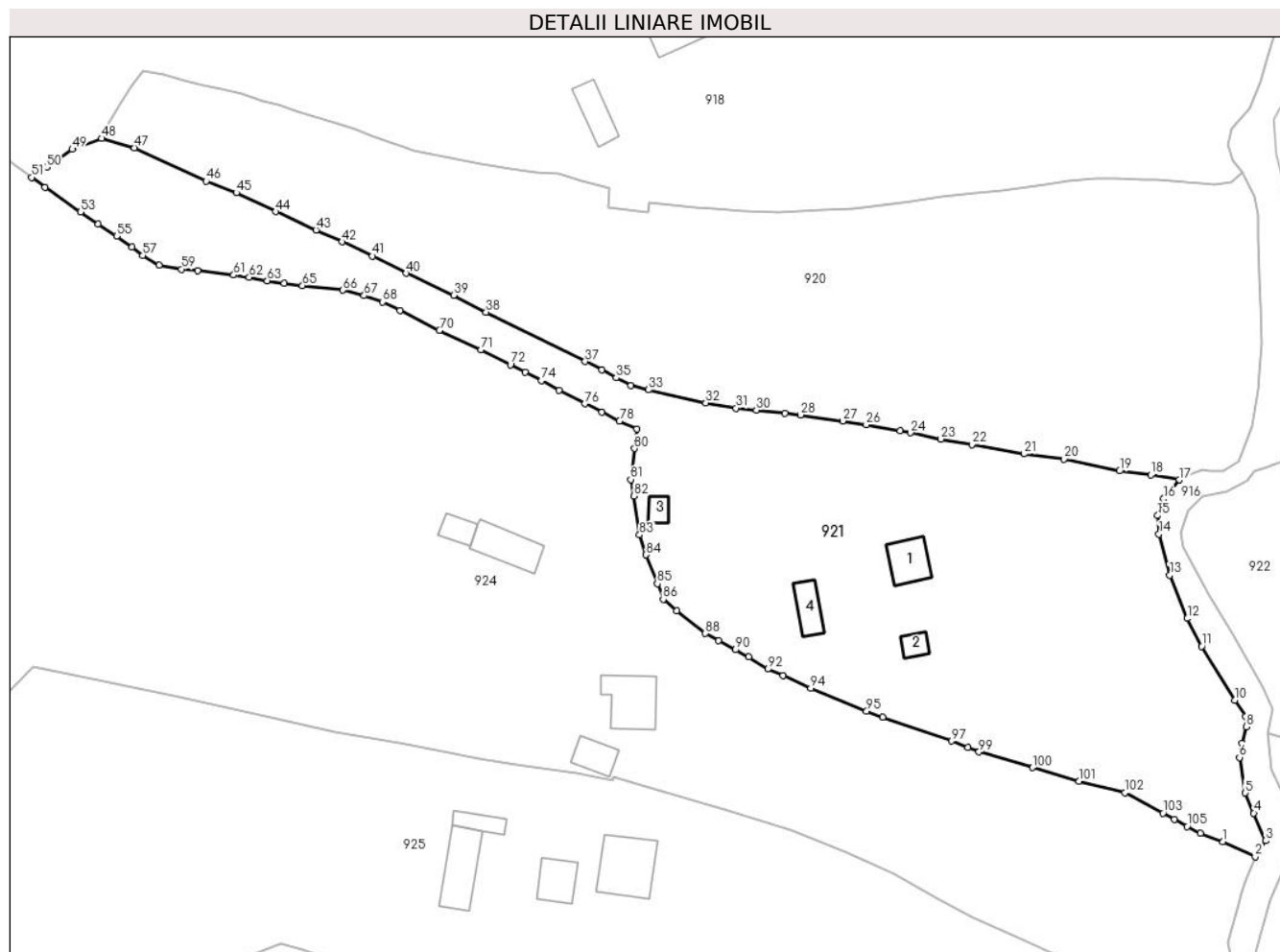
Inscrieri privind dezmembramintele dreptului de proprietate, drepturi reale de garanție și sarcini	Referințe
NU SUNT	

Anexa Nr. 1 La Partea I

Teren

Nr cadastral	Suprafața (mp)*	Observații / Referințe
32572	Din acte: 7.767 Masurata: 6.807	O parte din diferenta de suprafata se gaseste la ID-ul 922 iar o parte nu s-a regăsit la teren, imobilul fiind traversat de râul Delugan

* Suprafața este determinată în planul de proiecție Stereo 70.



Date referitoare la teren

Crt	Categorie folosință	Intravilan	Suprafața (mp)	Tarla	Parcelă	Nr. topo	Observații / Referințe
1	curți constructii	DA	256	-	-	-	delimitat cu gard de lemn
2	curți constructii	DA	92	-	-	-	delimitat cu gard de lemn
3	faneata	DA	6.459	-	-	-	delimitat cu gard de lemn

Date referitoare la construcții

Crt	Număr	Destinație construcție	Supraf. (mp)	Situație juridică	Observații / Referințe
A1.1	32572-C1	construcții de locuințe	55	Cu acte	Nr. niveluri:2; S. construita la sol:55 mp; S. construita desfasurata:80 mp; casa constr. in anul 1960 din lemn, cu P+M Suprafata desfasurata=80 mp
A1.2	32572-C2	construcții anexa	19	Cu acte	Nr. niveluri:1; S. construita la sol:19 mp; S. construita desfasurata:19 mp; beci constr. in anul 1960 din lemn, cu zidarie Suprafata desfasurata=19 mp
A1.3	32572-C3	construcții anexa	19	Cu acte	Nr. niveluri:1; S. construita la sol:19 mp; S. construita desfasurata:19 mp; grajd constr. in anul 1960 din lemn Suprafata desfasurata=19 mp
A1.4		construcții anexa	40	Cu acte	Nr. niveluri:1; S. construita la sol:40 mp; Anexa

Lungime Segmente

1) Valorile lungimilor segmentelor sunt obținute din proiecție în plan.

Punct început	X / Y	Punct sfârșit	X / Y	Lungime segment	Punct început	X / Y	Punct sfârșit	X / Y	Lungime segment	Punct început	X / Y	Punct sfârșit	X / Y	Lungime segment
1	529.546,25 635.386,56	2	529.552,21 635.383,78	6.576	2	529.552,21 635.383,78	3	529.554,14 635.386,77	3.559	3	529.554,14 635.386,77	4	529.551,93 635.391,87	5.558
4	529.551,93 635.391,87	5	529.550,36 635.395,6	4.047	5	529.550,36 635.395,6	6	529.549,3 635.402,15	6.635	6	529.549,3 635.402,15	7	529.549,75 635.404,77	2.658
7	529.549,75 635.404,77	8	529.550,57 635.407,8	3.139	8	529.550,57 635.407,8	9	529.550,43 635.409,74	1.945	9	529.550,43 635.409,74	10	529.548,39 635.412,72	3.611
10	529.548,39 635.412,72	11	529.542,29 635.422,66	11.66 2	11	529.542,29 635.422,66	12	529.539,66 635.427,84	5.809	12	529.539,66 635.427,84	13	529.536,41 635.435,86	8.653
13	529.536,41 635.435,86	14	529.534,43 635.443,4	7.796	14	529.534,43 635.443,4	15	529.534,15 635.446,83	3.441	15	529.534,15 635.446,83	16	529.535,28 635.449,95	3.318
16	529.535,28 635.449,95	17	529.538,14 635.453,44	4.512	17	529.538,14 635.453,44	18	529.532,95 635.454,34	5.267	18	529.532,95 635.454,34	19	529.527,14 635.455,09	5.858
19	529.527,14 635.455,09	20	529.516,89 635.457,31	10.48 8	20	529.516,89 635.457,31	21	529.509,47 635.458,24	7.478	21	529.509,47 635.458,24	22	529.499,84 635.459,95	9.781
22	529.499,84 635.459,95	23	529.494,12 635.460,98	5.812	23	529.494,12 635.460,98	24	529.488,51 635.462,12	5.725	24	529.488,51 635.462,12	25	529.486,58 635.462,52	1.971
25	529.486,58 635.462,52	26	529.480,3 635.463,64	6.379	26	529.480,3 635.463,64	27	529.475,98 635.464,35	4.378	27	529.475,98 635.464,35	28	529.468,17 635.465,46	7.888
28	529.468,17 635.465,46	29	529.465,33 635.465,75	2.855	29	529.465,33 635.465,75	30	529.460,02 635.466,34	5.343	30	529.460,02 635.466,34	31	529.456,25 635.466,68	3.785
31	529.456,25 635.466,68	32	529.450,66 635.467,66	5.675	32	529.450,66 635.467,66	33	529.440,09 635.470,07	10.84 1	33	529.440,09 635.470,07	34	529.436,81 635.470,83	3.367
34	529.436,81 635.470,83	35	529.434,11 635.472,31	3.079	35	529.434,11 635.472,31	36	529.431,44 635.473,75	3.034	36	529.431,44 635.473,75	37	529.428,36 635.475,31	3.453
37	529.428,36 635.475,31	38	529.410,07 635.484,45	20.44 7	38	529.410,07 635.484,45	39	529.404,11 635.487,57	6.727	39	529.404,11 635.487,57	40	529.395,33 635.491,63	9.673
40	529.395,33 635.491,63	41	529.389,07 635.494,8	7.017	41	529.389,07 635.494,8	42	529.383,44 635.497,43	6.214	42	529.383,44 635.497,43	43	529.378,62 635.499,61	5.29
43	529.378,62 635.499,61	44	529.371,22 635.502,99	8.135	44	529.371,22 635.502,99	45	529.363,91 635.506,49	8.105	45	529.363,91 635.506,49	46	529.358,29 635.508,65	6.021
46	529.358,29 635.508,65	47	529.345,09 635.514,8	14.56 2	47	529.345,09 635.514,8	48	529.338,99 635.516,56	6.349	48	529.338,99 635.516,56	49	529.333,61 635.514,53	5.75
49	529.333,61 635.514,53	50	529.328,85 635.511,18	5.821	50	529.328,85 635.511,18	51	529.326,08 635.509,32	3.337	51	529.326,08 635.509,32	52	529.328,53 635.507,47	3.07
52	529.328,53 635.507,47	53	529.335,13 635.502,94	8.005	53	529.335,13 635.502,94	54	529.338,4 635.500,73	3.947	54	529.338,4 635.500,73	55	529.341,8 635.498,49	4.072
55	529.341,8 635.498,49	56	529.344,63 635.496,44	3.494	56	529.344,63 635.496,44	57	529.346,62 635.494,91	2.51	57	529.346,62 635.494,91	58	529.349,59 635.493,06	3.499
58	529.349,59 635.493,06	59	529.353,8 635.492,37	4.266	59	529.353,8 635.492,37	60	529.356,73 635.492,08	2.944	60	529.356,73 635.492,08	61	529.363,4 635.491,27	6.719
61	529.363,4 635.491,27	62	529.366,28 635.490,86	2.909	62	529.366,28 635.490,86	63	529.369,63 635.490,25	3.405	63	529.369,63 635.490,25	64	529.372,69 635.489,72	3.106
64	529.372,69 635.489,72	65	529.376,13 635.489,35	3.46	65	529.376,13 635.489,35	66	529.383,61 635.488,5	7.528	66	529.383,61 635.488,5	67	529.387,52 635.487,48	4.041
67	529.387,52 635.487,48	68	529.390,9 635.486,34	3.567	68	529.390,9 635.486,34	69	529.394,12 635.484,77	3.582	69	529.394,12 635.484,77	70	529.401,46 635.481,1	8.206
70	529.401,46 635.481,1	71	529.409,09 635.477,49	8.441	71	529.409,09 635.477,49	72	529.414,55 635.474,7	6.132	72	529.414,55 635.474,7	73	529.417,26 635.473,32	3.041
73	529.417,26 635.473,32	74	529.420,27 635.471,81	3.368	74	529.420,27 635.471,81	75	529.423,56 635.470,01	3.75	75	529.423,56 635.470,01	76	529.428,31 635.467,49	5.377
76	529.428,31 635.467,49	77	529.431,48 635.465,97	3.516	77	529.431,48 635.465,97	78	529.434,71 635.464,35	3.613	78	529.434,71 635.464,35	79	529.437,92 635.462,85	3.543
79	529.437,92 635.462,85	80	529.437,51 635.459,23	3.643	80	529.437,51 635.459,23	81	529.436,81 635.453,52	5.753	81	529.436,81 635.453,52	82	529.437,4 635.450,49	3.087
82	529.437,4 635.450,49	83	529.438,41 635.443,28	7.28	83	529.438,41 635.443,28	84	529.439,66 635.439,57	3.915	84	529.439,66 635.439,57	85	529.441,72 635.434,27	5.686
85	529.441,72 635.434,27	86	529.442,79 635.431,39	3.072	86	529.442,79 635.431,39	87	529.445,26 635.429,28	3.249	87	529.445,26 635.429,28	88	529.450,57 635.425,06	6.783
88	529.450,57 635.425,06	89	529.453,03 635.423,71	2.806	89	529.453,03 635.423,71	90	529.456,15 635.422,05	3.534	90	529.456,15 635.422,05	91	529.458,61 635.420,72	2.797
91	529.458,61 635.420,72	92	529.462,11 635.418,46	4.166	92	529.462,11 635.418,46	93	529.464,9 635.417,26	3.037	93	529.464,9 635.417,26	94	529.470,09 635.414,98	5.669
94	529.470,09 635.414,98	95	529.480,39 635.410,73	11.14 2	95	529.480,39 635.410,73	96	529.483,38 635.409,61	3.193	96	529.483,38 635.409,61	97	529.496,05 635.405,19	13.41 9

Punct început	X / Y	Punct sfârșit	X / Y	Lungime segment
97	529.496,05 635.405,19	98	529.499,14 635.404,03	3.301
100	529.511,03 635.400,27	101	529.519,63 635.397,76	8.959
103	529.535,14 635.391,87	104	529.537,26 635.390,76	2.393
106	529.542,12 635.388,15	1	529.546,25 635.386,56	4.425

Punct început	X / Y	Punct sfârșit	X / Y	Lungime segment
98	529.499,14 635.404,03	99	529.501,15 635.403,19	2.178
101	529.519,63 635.397,76	102	529.528,16 635.395,65	8.787
104	529.537,26 635.390,76	105	529.539,6 635.389,4	2.707

Punct început	X / Y	Punct sfârșit	X / Y	Lungime segment
99	529.501,15 635.403,19	100	529.511,03 635.400,27	10.302
102	529.528,16 635.395,65	103	529.535,14 635.391,87	7.938
105	529.539,6 635.389,4	106	529.542,12 635.388,15	2.813

** Lungimile segmentelor sunt determinate în planul de proiecție Stereo 70 și sunt rotunjite la 1 milimetru.

*** Distanța dintre puncte este formată din segmente cumulate ce sunt mai mici decât valoarea 1 milimetru.

**DATE DESPRE IMOBILUL NR. 922**

Oficiul de Cadastru și Publicitate Imobiliară SUCEAVA
Biroul de Cadastru și Publicitate Imobiliară Vatra Dornei

A. Partea I. Descrierea imobilului

TEREN Intravilan

Adresa: Loc. Coverca, Jud. Suceava

Nr. Crt	Nr cadastral Nr. topografic	Suprafața* (mp)	Observații / Referințe
A1		Din acte: 7.767 Masurata: 762	Sector cadastral:23 Teren imprejmuit; O parte din diferenta de suprafata se gaseste la ID-ul 921 iar o parte nu s-a regăsit la teren, imobilul fiind traversat de râul Delugan

B. Partea II. Proprietari și acte

Inscrieri privitoare la dreptul de proprietate și alte drepturi reale		Referințe
3453 / 02/03/2022		
Act Notarial nr. 269, din 02/03/2022 emis de AGACHE DUMITRITA GABRIELA;		
B7	Intabulare, drept de PROPRIETATE bun comun in dev. cu titlu de cumparare, dobandit prin Conventie, cota actuala 1/1, cota initiala 1/1 1) FOCA CRISTIAN FLORIN 2) FOCA MIHAELA GABRIELA	A1

C. Partea III. SARCINI .

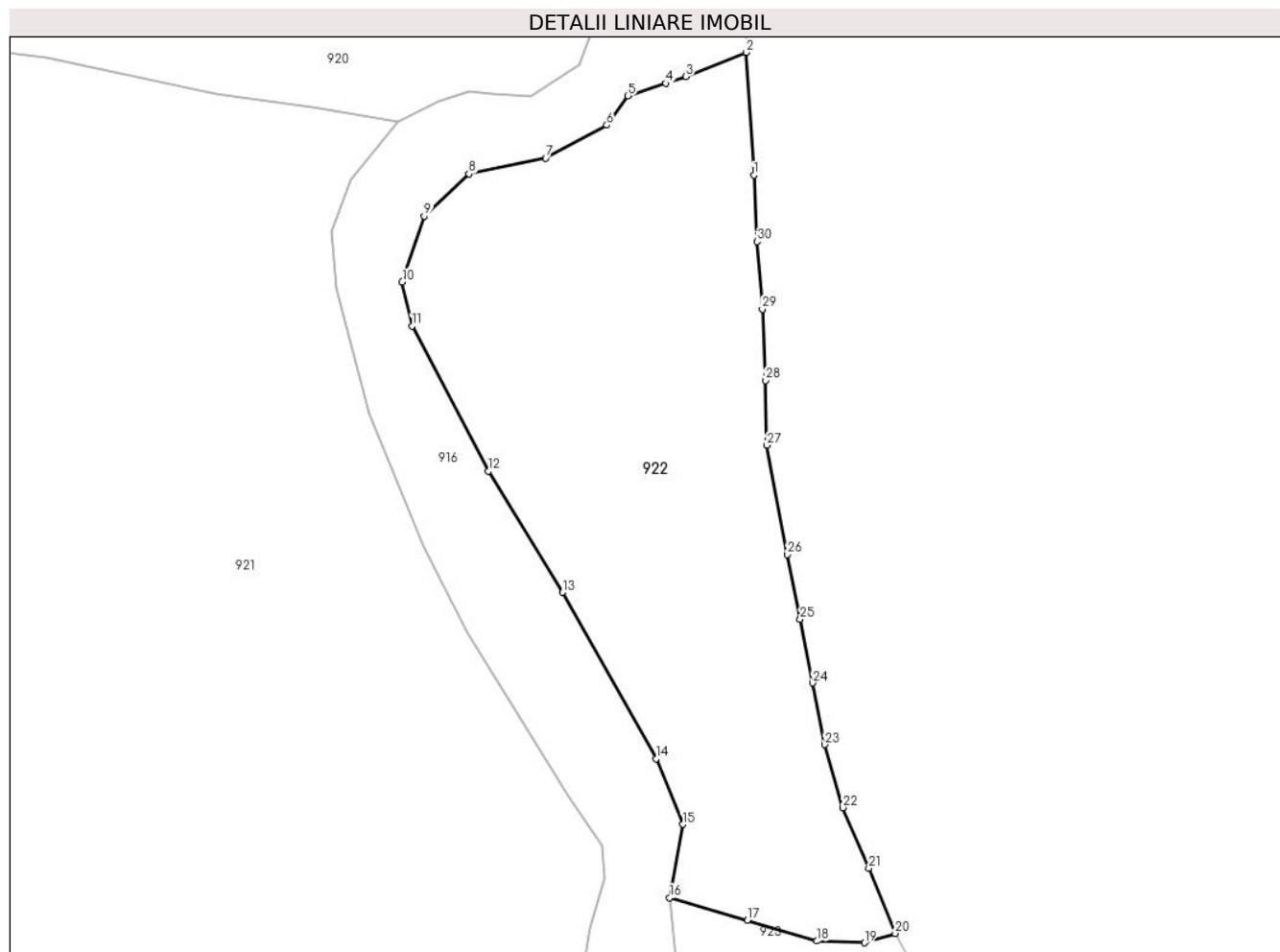
Inscrieri privind dezmembramintele dreptului de proprietate, drepturi reale de garanție și sarcini	Referințe
NU SUNT	

Anexa Nr. 1 La Partea I

Teren

Nr cadastral	Suprafața (mp)*	Observații / Referințe
	Din acte: 7.767 Masurata: 762	O parte din diferenta de suprafata se gaseste la ID-ul 921 iar o parte nu s-a regăsit la teren, imobilul fiind traversat de râul Delugan

* Suprafața este determinată în planul de proiecție Stereo 70.



Date referitoare la teren

Crt	Categorie folosință	Intra vilan	Suprafața (mp)	Tarla	Parcelă	Nr. topo	Observații / Referințe
1	faneata	DA	762	-	-	-	delimitat cu gard de lemn

Lungime Segmente

1) Valorile lungimilor segmentelor sunt obținute din proiecție în plan.

Punct început	X / Y	Punct sfârșit	X / Y	Lungime segment (** (m)
1	529.559,61 635.450,22	2	529.559,14 635.457,62	7.415
3	529.555,5 635.456,16	4	529.554,28 635.455,75	1.287
5	529.552,01 635.454,99	6	529.550,74 635.453,22	2.178
7	529.547,04 635.451,25	8	529.542,41 635.450,29	4.728
9	529.539,71 635.447,75	10	529.538,38 635.443,77	4.196

Punct început	X / Y	Punct sfârșit	X / Y	Lungime segment (** (m)
2	529.559,14 635.457,62	3	529.555,5 635.456,16	3.922
4	529.554,28 635.455,75	5	529.552,01 635.454,99	2.394
6	529.550,74 635.453,22	7	529.547,04 635.451,25	4.192
8	529.542,41 635.450,29	9	529.539,71 635.447,75	3.707
10	529.538,38 635.443,77	11	529.538,97 635.441,11	2.725

Punct început	X / Y	Punct sfârșit	X / Y	Lungime segment (** (m)
11	529.538,97 635.441,11	12	529.543,59 635.432,36	9.895
13	529.548,07 635.425,04	14	529.553,7 635.415,0	11.511
15	529.555,32 635.411,04	16	529.554,52 635.406,62	4.492
17	529.559,21 635.405,27	18	529.563,41 635.404,0	4.388
19	529.566,27 635.403,9	20	529.568,13 635.404,47	1.945
21	529.566,54 635.408,4	22	529.564,96 635.412,05	3.977
23	529.563,89 635.415,85	24	529.563,16 635.419,57	3.791
25	529.562,39 635.423,43	26	529.561,63 635.427,32	3.964
27	529.560,39 635.433,91	28	529.560,29 635.437,82	3.911
29	529.560,11 635.442,13	30	529.559,81 635.446,2	4.081

Punct început	X / Y	Punct sfârșit	X / Y	Lungime segment (** (m)
12	529.543,59 635.432,36	13	529.548,07 635.425,04	8.582
14	529.553,7 635.415,0	15	529.555,32 635.411,04	4.279
16	529.554,52 635.406,62	17	529.559,21 635.405,27	4.88
18	529.563,41 635.404,0	19	529.566,27 635.403,9	2.862
20	529.568,13 635.404,47	21	529.566,54 635.408,4	4.239
22	529.564,96 635.412,05	23	529.563,89 635.415,85	3.948
24	529.563,16 635.419,57	25	529.562,39 635.423,43	3.936
26	529.561,63 635.427,32	27	529.560,39 635.433,91	6.706
28	529.560,29 635.437,82	29	529.560,11 635.442,13	4.314
30	529.559,81 635.446,2	1	529.559,61 635.450,22	4.025

** Lungimile segmentelor sunt determinate în planul de proiecție Stereo 70 și sunt rotunjite la 1 milimetru.

*** Distanța dintre puncte este formată din segmente cumulate ce sunt mai mici decât valoarea 1 milimetru.

**DATE DESPRE IMOBILUL NR. 923**

Oficiul de Cadastru și Publicitate Imobiliară SUCEAVA
Biroul de Cadastru și Publicitate Imobiliară Vatra Dornei

A. Partea I. Descrierea imobilului

TEREN Intravilan

Adresa: Loc. Coverca, Nr. 162, Jud. Suceava

Nr. Crt	Nr cadastral Nr. topografic	Suprafața* (mp)	Observații / Referințe
A1		Din acte: 27.796 Masurata: 1.438	Sector cadastral:23 Teren imprejmuit; O parte din diferenta de suprafata se gaseste la ID-ul 924 iar o parte nu s-a regăsit la teren, imobilul fiind traversat de râul Delugan

Construcții

Crt	Nr cadastral Nr. topografic	Adresa	Observații / Referințe
A1.3	33590-C3	Loc. Coverca, Nr. 162, Jud. Suceava	Nr. niveluri:1; S. construita la sol:54 mp; S. construita desfasurata:54 mp; anexă(grajd) edificată în anul 1971 din lemn)
A1.4	33590-C4	Loc. Coverca, Nr. 162, Jud. Suceava	Nr. niveluri:1; S. construita la sol:20 mp; S. construita desfasurata:20 mp; anexă(garaj) edificată în anul 1991 din lemn)

B. Partea II. Proprietari și acte

Inscrieri privitoare la dreptul de proprietate și alte drepturi reale		Referințe
3444 / 02/03/2022		
Act Notarial nr. certificat de moștenitor nr. 21, din 28/02/2022 emis de N.P. Vasilit Niculina;		
B1	Intabulare, drept de PROPRIETATE, dobandit prin Succesiune, cota actuala 1/2, cota initiala 1/2 1) MĂRIUȚA LILIANA-MAGDA	A1, A1.3, A1.4
Act Notarial nr. certificat de moștenitor nr. 22, din 28/02/2022 emis de N.P. Vasilit Niculina;		
B2	Intabulare, drept de PROPRIETATE, dobandit prin Succesiune, cota actuala 1/2, cota initiala 1/2 1) MĂRIUȚA LILIANA-MAGDA	A1, A1.3, A1.4

C. Partea III. SARCINI .

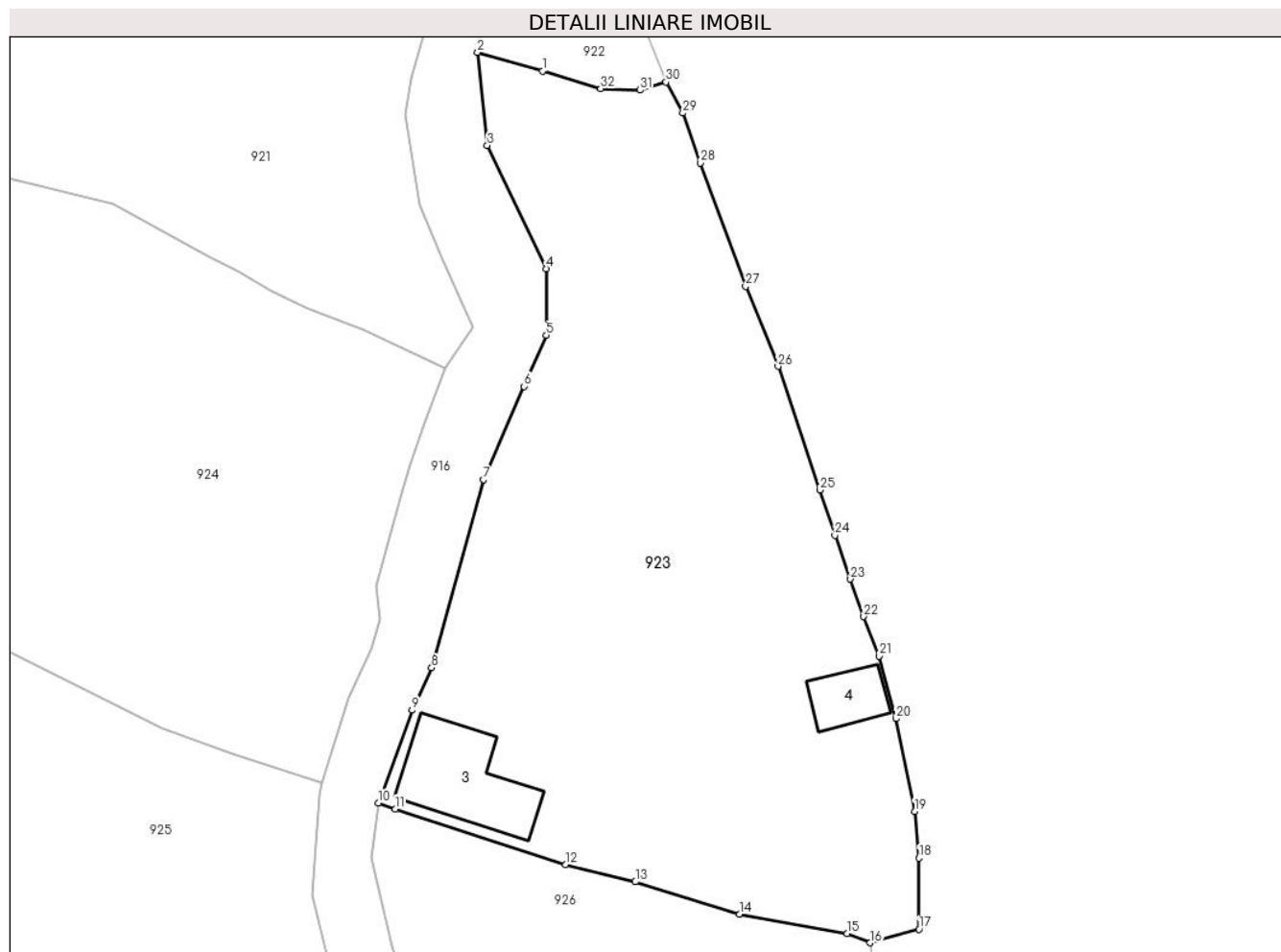
Inscrieri privind dezmembramintele dreptului de proprietate, drepturi reale de garanție și sarcini	Referințe
NU SUNT	

Anexa Nr. 1 La Partea I

Teren

Nr cadastral	Suprafața (mp)*	Observații / Referințe
	Din acte: 27.796 Masurata: 1.438	O parte din diferenta de suprafata se gaseste la ID-ul 924 iar o parte nu s-a regăsit la teren, imobilul fiind traversat de râul Delugan

* Suprafața este determinată în planul de proiecție Stereo 70.



Date referitoare la teren

Crt	Categorie folosință	Intra vilan	Suprafața (mp)	Tarla	Parcelă	Nr. topo	Observații / Referințe
1	curți constructii	DA	200	-	-	-	
2	faneata	DA	1.238	-	-	-	

Date referitoare la construcții

Crt	Număr	Destinație construcție	Supraf. (mp)	Situație juridică	Observații / Referințe
A1.3	33590-C3	constructii anexa	54	Cu acte	Nr. niveluri:1; S. construita la sol:54 mp; S. construita desfasurata:54 mp; anexă(grajd) edificată în anul 1971 din lemn)
A1.4	33590-C4	constructii anexa	20	Cu acte	Nr. niveluri:1; S. construita la sol:20 mp; S. construita desfasurata:20 mp; anexă(garaj) edificată în anul 1991 din lemn)

Lungime Segmente

1) Valorile lungimilor segmentelor sunt obținute din proiecție în plan.

Punct început	X / Y	Punct sfârșit	X / Y	Lungime segment (** (m)
1	529.559,21 635.405,27	2	529.554,52 635.406,62	4.88

Punct început	X / Y	Punct sfârșit	X / Y	Lungime segment (** (m)
2	529.554,52 635.406,62	3	529.555,22 635.399,89	6.766

Punct început	X / Y	Punct sfârșit	X / Y	Lungime segment (** (m))
3	529.555,22 635.399,89	4	529.559,47 635.391,0	9.854
5	529.559,49 635.386,18	6	529.557,883 635.382,476	4.038
7	529.554,96 635.375,74	8	529.551,19 635.362,16	14.094
9	529.549,78 635.359,09	10	529.547,35 635.352,37	7.146
11	529.548,565 635.351,957	12	529.560,869 635.347,943	12.942
13	529.565,92 635.346,69	14	529.573,449 635.344,356	7.882
15	529.581,23 635.342,95	16	529.582,88 635.342,28	1.781
17	529.586,42 635.343,26	18	529.586,41 635.348,4	5.14
19	529.586,1 635.351,77	20	529.584,75 635.358,47	6.835
21	529.583,52 635.362,99	22	529.582,42 635.365,85	3.064
23	529.581,46 635.368,56	24	529.580,34 635.371,72	3.353
25	529.579,25 635.375,0	26	529.576,23 635.383,93	9.427
27	529.573,89 635.389,71	28	529.570,63 635.398,63	9.497
29	529.569,35 635.402,23	30	529.568,13 635.404,47	2.551
31	529.566,27 635.403,9	32	529.563,41 635.404,0	2.862

Punct început	X / Y	Punct sfârșit	X / Y	Lungime segment (** (m))
4	529.559,47 635.391,0	5	529.559,49 635.386,18	4.82
6	529.557,883 635.382,476	7	529.554,96 635.375,74	7.343
8	529.551,19 635.362,16	9	529.549,78 635.359,09	3.378
10	529.547,35 635.352,37	11	529.548,565 635.351,957	1.283
12	529.560,869 635.347,943	13	529.565,92 635.346,69	5.204
14	529.573,449 635.344,356	15	529.581,23 635.342,95	7.907
16	529.582,88 635.342,28	17	529.586,42 635.343,26	3.673
18	529.586,41 635.348,4	19	529.586,1 635.351,77	3.384
20	529.584,75 635.358,47	21	529.583,52 635.362,99	4.684
22	529.582,42 635.365,85	23	529.581,46 635.368,56	2.875
24	529.580,34 635.371,72	25	529.579,25 635.375,0	3.456
26	529.576,23 635.383,93	27	529.573,89 635.389,71	6.236
28	529.570,63 635.398,63	29	529.569,35 635.402,23	3.821
30	529.568,13 635.404,47	31	529.566,27 635.403,9	1.945
32	529.563,41 635.404,0	1	529.559,21 635.405,27	4.388

** Lungimile segmentelor sunt determinate în planul de proiecție Stereo 70 și sunt rotunjite la 1 milimetru.

*** Distanța dintre puncte este formată din segmente cumulate ce sunt mai mici decât valoarea 1 milimetru.

**DATE DESPRE IMOBILUL NR. 924**

Oficiul de Cadastru și Publicitate Imobiliară SUCEAVA
Biroul de Cadastru și Publicitate Imobiliară Vatra Dornei

A. Partea I. Descrierea imobilului

TEREN Necunoscut

Adresa: Loc. Coverca, Nr. 162, Jud. Suceava

Nr. Crt	Nr cadastral Nr. topografic	Suprafața* (mp)	Observații / Referințe
A1	33590	Din acte: 27.796 Masurata: 26.130	Sector cadastral:23 Teren imprejmuit; O parte din diferenta de suprafata se gaseste la ID-ul 923 iar o parte nu s-a regăsit la teren, imobilul fiind traversat de râul Delugan

Construcții

Crt	Nr cadastral Nr. topografic	Adresa	Observații / Referințe
A1.1	33590-C1	Loc. Coverca, Nr. 162, Jud. Suceava	Nr. niveluri:2; S. construita la sol:88 mp; S. construita desfasurata:141 mp; S.d.=141 mp (casă P+M edificată în anul 1950 din lemn)
A1.2	33590-C2	Loc. Coverca, Nr. 162, Jud. Suceava	Nr. niveluri:1; S. construita la sol:39 mp; S. construita desfasurata:39 mp; anexă(bucătărie de vară) edificată în anul 1971 din lemn)
A1.5	33590-C5	Loc. Coverca, Nr. 162, Jud. Suceava	Nr. niveluri:1; S. construita la sol:72 mp; S. construita desfasurata:72 mp; anexă(grajd) edificată în anul 1951 din lemn)
A1.6	33590-C6	Loc. Coverca, Nr. 162, Jud. Suceava	Nr. niveluri:1; S. construita la sol:27 mp; S. construita desfasurata:27 mp; anexă(fânar) edificată în anul 2021 din lemn)

B. Partea II. Proprietari și acte

Inscrieri privitoare la dreptul de proprietate și alte drepturi reale	Referințe
3444 / 02/03/2022	
Act Notarial nr. certificat de moștenitor nr. 21, din 28/02/2022 emis de N.P. Vasilut Niculina;	
B1	Intabulare, drept de PROPRIETATE, dobandit prin Succesiune, cota actuala 1/2, cota initiala 1/2 1) MĂRIUȚA LILIANA-MAGDA
	A1, A1.1, A1.2, A1.5, A1.6
Act Notarial nr. certificat de moștenitor nr. 22, din 28/02/2022 emis de N.P. Vasilut Niculina;	
B2	Intabulare, drept de PROPRIETATE, dobandit prin Succesiune, cota actuala 1/2, cota initiala 1/2 1) MĂRIUȚA LILIANA-MAGDA
	A1, A1.1, A1.2, A1.5, A1.6

C. Partea III. SARCINI .

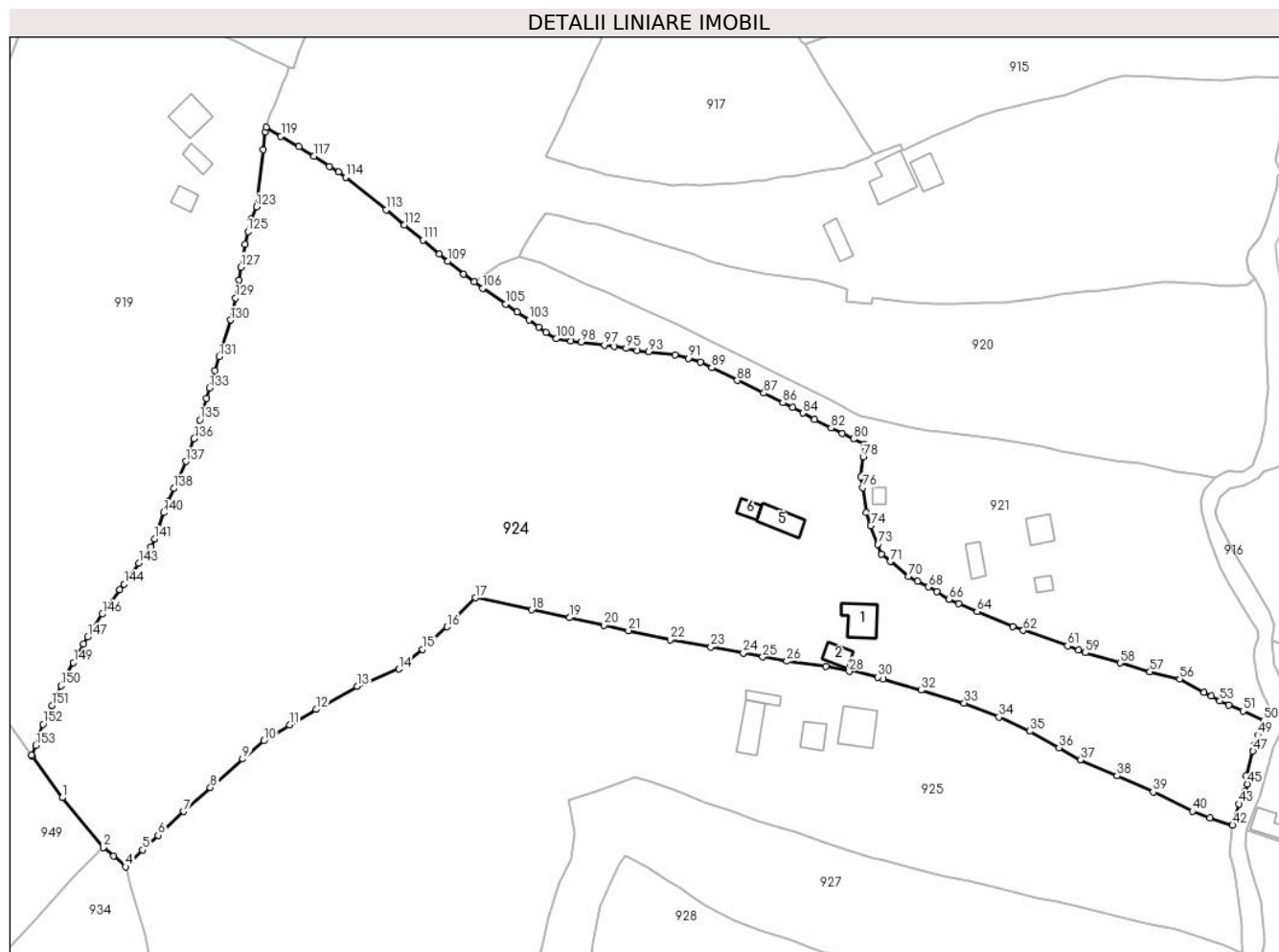
Inscrieri privind dezmembramintele dreptului de proprietate, drepturi reale de garanție și sarcini	Referințe
NU SUNT	

Anexa Nr. 1 La Partea I

Teren

Nr cadastral	Suprafața (mp)*	Observații / Referințe
33590	Din acte: 27.796 Masurata: 26.130	O parte din diferenta de suprafata se gaseste la ID-ul 923 iar o parte nu s-a regăsit la teren, imobilul fiind traversat de râul Delugan

* Suprafața este determinată în planul de proiecție Stereo 70.



Date referitoare la teren

Crt	Categorie folosință	Intra vilan	Suprafața (mp)	Tarla	Parcelă	Nr. topo	Observații / Referințe
1	curți constructii	DA	375	-	-	-	
2	faneata	DA	25.681	-	-	-	
3	faneata	NU	74	-	-	-	

Date referitoare la construcții

Crt	Număr	Destinație construcție	Supraf. (mp)	Situație juridică	Observații / Referințe
A1.1	33590-C1	construcții de locuințe	88	Cu acte	Nr. niveluri:2; S. construita la sol:88 mp; S. construita desfasurata:141 mp; S.d.=141 mp (casă P+M edificată în anul 1950 din lemn)
A1.2	33590-C2	construcții anexa	39	Cu acte	Nr. niveluri:1; S. construita la sol:39 mp; S. construita desfasurata:39 mp; anexă(bucătărie de vară) edificată în anul 1971 din lemn)
A1.5	33590-C5	construcții anexa	72	Cu acte	Nr. niveluri:1; S. construita la sol:72 mp; S. construita desfasurata:72 mp; anexă(grajd) edificată în anul 1951 din lemn)
A1.6	33590-C6	construcții anexa	27	Cu acte	Nr. niveluri:1; S. construita la sol:27 mp; S. construita desfasurata:27 mp; anexă(fânar) edificată în anul 2021 din lemn)

Lungime Segmente

1) Valorile lungimilor segmentelor sunt obținute din proiecție în plan.

Punct început	X / Y	Punct sfârșit	X / Y	Lungime segment	Punct început	X / Y	Punct sfârșit	X / Y	Lungime segment	Punct început	X / Y	Punct sfârșit	X / Y	Lungime segment
1	529.208,174 635.361,759	2	529.219,96 635.347,5	18.49 9	2	529.219,96 635.347,5	3	529.222,894 635.345,1	3.791	3	529.222,894 635.345,1	4	529.226,303 635.341,957	4.637
4	529.226,303 635.341,957	5	529.231,23 635.346,752	6.875	5	529.231,23 635.346,752	6	529.235,617 635.351,0	6.107	6	529.235,617 635.351,0	7	529.242,846 635.357,743	9.886
7	529.242,846 635.357,743	8	529.250,576 635.364,648	10.36 5	8	529.250,576 635.364,648	9	529.259,813 635.372,783	12.30 9	9	529.259,813 635.372,783	10	529.265,923 635.378,101	8.1
10	529.265,923 635.378,101	11	529.273,243 635.382,557	8.57	11	529.273,243 635.382,557	12	529.280,817 635.386,963	8.762	12	529.280,817 635.386,963	13	529.292,566 635.393,561	13.47 5
13	529.292,566 635.393,561	14	529.304,602 635.398,52	13.01 8	14	529.304,602 635.398,52	15	529.311,315 635.404,199	8.793	15	529.311,315 635.404,199	16	529.318,351 635.410,65	9.546
16	529.318,351 635.410,65	17	529.326,41 635.418,908	11.53 9	17	529.326,41 635.418,908	18	529.342,586 635.415,456	16.54	18	529.342,586 635.415,456	19	529.353,432 635.413,219	11.07 4
19	529.353,432 635.413,219	20	529.363,359 635.411,064	10.15 8	20	529.363,359 635.411,064	21	529.370,305 635.409,547	7.11	21	529.370,305 635.409,547	22	529.382,233 635.406,861	12.22 7
22	529.382,233 635.406,861	23	529.393,921 635.404,824	11.86 4	23	529.393,921 635.404,824	24	529.403,172 635.403,135	9.404	24	529.403,172 635.403,135	25	529.408,74 635.401,975	5.688
25	529.408,74 635.401,975	26	529.415,674 635.400,76	7.04	26	529.415,674 635.400,76	27	529.426,82 635.399,285	11.24 3	27	529.426,82 635.399,285	28	529.433,49 635.397,86	6.821
28	529.433,49 635.397,86	29	529.433,62 635.398,5	0.653	29	529.433,62 635.398,5	30	529.441,722 635.396,191	8.425	30	529.441,722 635.396,191	31	529.443,266 635.395,719	1.615
31	529.443,266 635.395,719	32	529.454,078 635.392,48	11.28 7	32	529.454,078 635.392,48	33	529.466,426 635.388,836	12.87 4	33	529.466,426 635.388,836	34	529.476,369 635.384,821	10.72 3
34	529.476,369 635.384,821	35	529.485,226 635.380,785	9.733	35	529.485,226 635.380,785	36	529.493,611 635.376,042	9.633	36	529.493,611 635.376,042	37	529.499,75 635.372,58	7.048
37	529.499,75 635.372,58	38	529.510,24 635.367,94	11.47	38	529.510,24 635.367,94	39	529.520,532 635.363,387	11.25 4	39	529.520,532 635.363,387	40	529.531,775 635.357,805	12.55 2
40	529.531,775 635.357,805	41	529.536,835 635.355,959	5.386	41	529.536,835 635.355,959	42	529.543,28 635.353,85	6.781	42	529.543,28 635.353,85	43	529.545,17 635.359,94	6.377
43	529.545,17 635.359,94	44	529.546,83 635.363,54	3.964	44	529.546,83 635.363,54	45	529.547,5 635.365,66	2.223	45	529.547,5 635.365,66	46	529.547,17 635.368,06	2.423
46	529.547,17 635.368,06	47	529.549,15 635.375,02	7.236	47	529.549,15 635.375,02	48	529.549,64 635.376,84	1.885	48	529.549,64 635.376,84	49	529.550,61 635.379,59	2.916
49	529.550,61 635.379,59	50	529.552,21 635.383,78	4.485	50	529.552,21 635.383,78	51	529.546,25 635.386,56	6.576	51	529.546,25 635.386,56	52	529.542,12 635.388,15	4.425
52	529.542,12 635.388,15	53	529.539,6 635.389,4	2.813	53	529.539,6 635.389,4	54	529.537,26 635.390,76	2.707	54	529.537,26 635.390,76	55	529.535,14 635.391,87	2.393
55	529.535,14 635.391,87	56	529.528,16 635.395,65	7.938	56	529.528,16 635.395,65	57	529.519,63 635.397,76	8.787	57	529.519,63 635.397,76	58	529.511,03 635.400,27	8.959
58	529.511,03 635.400,27	59	529.501,15 635.403,19	10.30 2	59	529.501,15 635.403,19	60	529.499,14 635.404,03	2.178	60	529.499,14 635.404,03	61	529.496,05 635.405,19	3.301
61	529.496,05 635.405,19	62	529.483,38 635.409,61	13.41 9	62	529.483,38 635.409,61	63	529.480,39 635.410,73	3.193	63	529.480,39 635.410,73	64	529.470,09 635.414,98	11.14 2
64	529.470,09 635.414,98	65	529.464,9 635.417,26	5.669	65	529.464,9 635.417,26	66	529.462,11 635.418,46	3.037	66	529.462,11 635.418,46	67	529.458,61 635.420,72	4.166
67	529.458,61 635.420,72	68	529.456,15 635.422,05	2.797	68	529.456,15 635.422,05	69	529.453,03 635.423,71	3.534	69	529.453,03 635.423,71	70	529.450,57 635.425,06	2.806
70	529.450,57 635.425,06	71	529.445,26 635.429,28	6.783	71	529.445,26 635.429,28	72	529.442,79 635.431,39	3.249	72	529.442,79 635.431,39	73	529.441,72 635.434,27	3.072
73	529.441,72 635.434,27	74	529.439,66 635.439,57	5.686	74	529.439,66 635.439,57	75	529.438,41 635.443,28	3.915	75	529.438,41 635.443,28	76	529.437,4 635.450,49	7.28
76	529.437,4 635.450,49	77	529.436,81 635.453,52	3.087	77	529.436,81 635.453,52	78	529.437,51 635.459,23	5.753	78	529.437,51 635.459,23	79	529.437,92 635.462,85	3.643
79	529.437,92 635.462,85	80	529.434,71 635.464,35	3.543	80	529.434,71 635.464,35	81	529.431,48 635.465,97	3.613	81	529.431,48 635.465,97	82	529.428,31 635.467,49	3.516
82	529.428,31 635.467,49	83	529.423,56 635.470,01	5.377	83	529.423,56 635.470,01	84	529.420,27 635.471,81	3.75	84	529.420,27 635.471,81	85	529.417,26 635.473,32	3.368
85	529.417,26 635.473,32	86	529.414,55 635.474,7	3.041	86	529.414,55 635.474,7	87	529.409,09 635.477,49	6.132	87	529.409,09 635.477,49	88	529.401,46 635.481,1	8.441
88	529.401,46 635.481,1	89	529.394,12 635.484,77	8.206	89	529.394,12 635.484,77	90	529.390,9 635.486,34	3.582	90	529.390,9 635.486,34	91	529.387,52 635.487,48	3.567
91	529.387,52 635.487,48	92	529.383,61 635.488,5	4.041	92	529.383,61 635.488,5	93	529.376,13 635.489,35	7.528	93	529.376,13 635.489,35	94	529.372,69 635.489,72	3.46
94	529.372,69 635.489,72	95	529.369,63 635.490,25	3.106	95	529.369,63 635.490,25	96	529.366,28 635.490,86	3.405	96	529.366,28 635.490,86	97	529.363,4 635.491,27	2.909

Punct început	X / Y	Punct sfârșit	X / Y	Lungime segment	Punct început	X / Y	Punct sfârșit	X / Y	Lungime segment	Punct început	X / Y	Punct sfârșit	X / Y	Lungime segment
97	529.363,4 635.491,27	98	529.356,73 635.492,08	6.719	98	529.356,73 635.492,08	99	529.353,8 635.492,37	2.944	99	529.353,8 635.492,37	100	529.349,59 635.493,06	4.266
100	529.349,59 635.493,06	101	529.346,62 635.494,91	3.499	101	529.346,62 635.494,91	102	529.344,63 635.496,44	2.51	102	529.344,63 635.496,44	103	529.341,8 635.498,49	3.494
103	529.341,8 635.498,49	104	529.338,4 635.500,73	4.072	104	529.338,4 635.500,73	105	529.335,13 635.502,94	3.947	105	529.335,13 635.502,94	106	529.328,53 635.507,47	8.005
106	529.328,53 635.507,47	107	529.326,08 635.509,32	3.07	107	529.326,08 635.509,32	108	529.323,11 635.511,53	3.702	108	529.323,11 635.511,53	109	529.318,56 635.515,19	5.839
109	529.318,56 635.515,19	110	529.316,19 635.517,26	3.147	110	529.316,19 635.517,26	111	529.311,4 635.521,31	6.273	111	529.311,4 635.521,31	112	529.306,15 635.525,63	6.799
112	529.306,15 635.525,63	113	529.300,93 635.529,96	6.782	113	529.300,93 635.529,96	114	529.289,29 635.539,27	14.905	114	529.289,29 635.539,27	115	529.287,29 635.540,8	2.518
115	529.287,29 635.540,8	116	529.284,73 635.542,42	3.03	116	529.284,73 635.542,42	117	529.280,28 635.545,29	5.295	117	529.280,28 635.545,29	118	529.275,91 635.547,96	5.121
118	529.275,91 635.547,96	119	529.270,78 635.551,04	5.984	119	529.270,78 635.551,04	120	529.266,54 635.553,54	4.922	120	529.266,54 635.553,54	121	529.266,25 635.552,24	1.332
121	529.266,25 635.552,24	122	529.265,7 635.547,13	5.14	122	529.265,7 635.547,13	123	529.263,74 635.530,73	16.517	123	529.263,74 635.530,73	124	529.262,29 635.527,32	3.705
124	529.262,29 635.527,32	125	529.261,32 635.523,71	3.738	125	529.261,32 635.523,71	126	529.260,55 635.520,0	3.789	126	529.260,55 635.520,0	127	529.259,3 635.513,53	6.59
127	529.259,3 635.513,53	128	529.258,8 635.509,88	3.684	128	529.258,8 635.509,88	129	529.257,81 635.504,69	5.284	129	529.257,81 635.504,69	130	529.256,39 635.498,42	6.429
130	529.256,39 635.498,42	131	529.253,07 635.487,9	11.031	131	529.253,07 635.487,9	132	529.251,83 635.483,91	4.178	132	529.251,83 635.483,91	133	529.250,25 635.478,91	5.244
133	529.250,25 635.478,91	134	529.249,4 635.475,99	3.041	134	529.249,4 635.475,99	135	529.247,58 635.469,84	6.414	135	529.247,58 635.469,84	136	529.245,89 635.464,47	5.63
136	529.245,89 635.464,47	137	529.243,59 635.457,96	6.904	137	529.243,59 635.457,96	138	529.240,06 635.450,2	8.525	138	529.240,06 635.450,2	139	529.238,39 635.446,61	3.959
139	529.238,39 635.446,61	140	529.237,2 635.443,3	3.517	140	529.237,2 635.443,3	141	529.234,55 635.435,82	7.936	141	529.234,55 635.435,82	142	529.233,53 635.433,5	2.534
142	529.233,53 635.433,5	143	529.230,08 635.428,84	5.798	143	529.230,08 635.428,84	144	529.225,86 635.422,86	7.319	144	529.225,86 635.422,86	145	529.224,64 635.421,27	2.004
145	529.224,64 635.421,27	146	529.219,66 635.414,28	8.583	146	529.219,66 635.414,28	147	529.215,42 635.407,67	7.853	147	529.215,42 635.407,67	148	529.214,29 635.405,73	2.245
148	529.214,29 635.405,73	149	529.211,36 635.400,35	6.126	149	529.211,36 635.400,35	150	529.207,77 635.393,75	7.513	150	529.207,77 635.393,75	151	529.205,2 635.388,13	6.18
151	529.205,2 635.388,13	152	529.202,7 635.382,76	5.923	152	529.202,7 635.382,76	153	529.200,61 635.376,63	6.476	153	529.200,61 635.376,63	154	529.199,38 635.373,836	3.053
154	529.199,38 635.373,836	155	529.199,573 635.373,566	0.332	155	529.199,573 635.373,566	1	529.208,174 635.361,759	14.608					

** Lungimile segmentelor sunt determinate în planul de proiecție Stereo 70 și sunt rotunjite la 1 milimetru.

*** Distanța dintre puncte este formată din segmente cumulate ce sunt mai mici decât valoarea 1 milimetru.



DATE DESPRE IMOBILUL NR. 925

Oficiul de Cadastru și Publicitate Imobiliară SUCEAVA
Biroul de Cadastru și Publicitate Imobiliară Vatra Dornei

A. Partea I. Descrierea imobilului

TEREN Necunoscut

Adresa: Loc. Coverca, Jud. Suceava

Nr. Crt	Nr cadastral Nr. topografic	Suprafața* (mp)	Observații / Referințe
A1	32822	Din acte: 24.438 Masurata: 22.897	Sector cadastral:23 Teren imprejmuit; O parte din diferenta de suprafata se gaseste la ID-ul 926 iar o parte nu s-a regăsit la teren, imobilul fiind traversat de râul Delugan

Construcții

Crt	Nr cadastral Nr. topografic	Adresa	Observații / Referințe
A1.1	32822-C1	Loc. Coverca, Jud. Suceava	Nr. niveluri:2; S. construita la sol:107 mp; S. construita desfasurata:214 mp; casa constr. in anul 1957, din lemn, cu P+E
A1.2	32822-C2	Loc. Coverca, Jud. Suceava	Nr. niveluri:1; S. construita la sol:50 mp; S. construita desfasurata:50 mp; bucatarie de vara constr. in anul 1967, din lemn, cu P
A1.3	32822-C3	Loc. Coverca, Jud. Suceava	Nr. niveluri:1; S. construita la sol:86 mp; S. construita desfasurata:86 mp; grajd constr. in anul 1970, din lemn, cu P
A1.4	32822-C4	Loc. Coverca, Jud. Suceava	Nr. niveluri:1; S. construita la sol:28 mp; S. construita desfasurata:28 mp; magazie constr. in anul 1970, din lemn, cu P

B. Partea II. Proprietari și acte

Inscrieri privitoare la dreptul de proprietate și alte drepturi reale	Referințe
3946 / 11/03/2022	
Act Notarial nr. contract de donatie nr. 557, din 09/03/2022 emis de BIN REY OLTICA-VERONICA;	
B3	se notează POSESIA asupra terenului 1) ICHIM VASILICA
B4	Intabulare, drept de PROPRIETATE bun propriu, dobandit prin Conventie, cota actuala 1/1, cota initiala 1/1 1) ICHIM VASILICA
925 / 31/01/2024	
Act Normativ nr. 7, din 13/03/1996 emis de Parlamentul Romaniei;	
B5	Intabulare, drept de PROPRIETATE, dobandit prin Lege, cota actuala 1/1 1) NEIDENTIFICAT NEIDENTIFICAT

C. Partea III. SARCINI

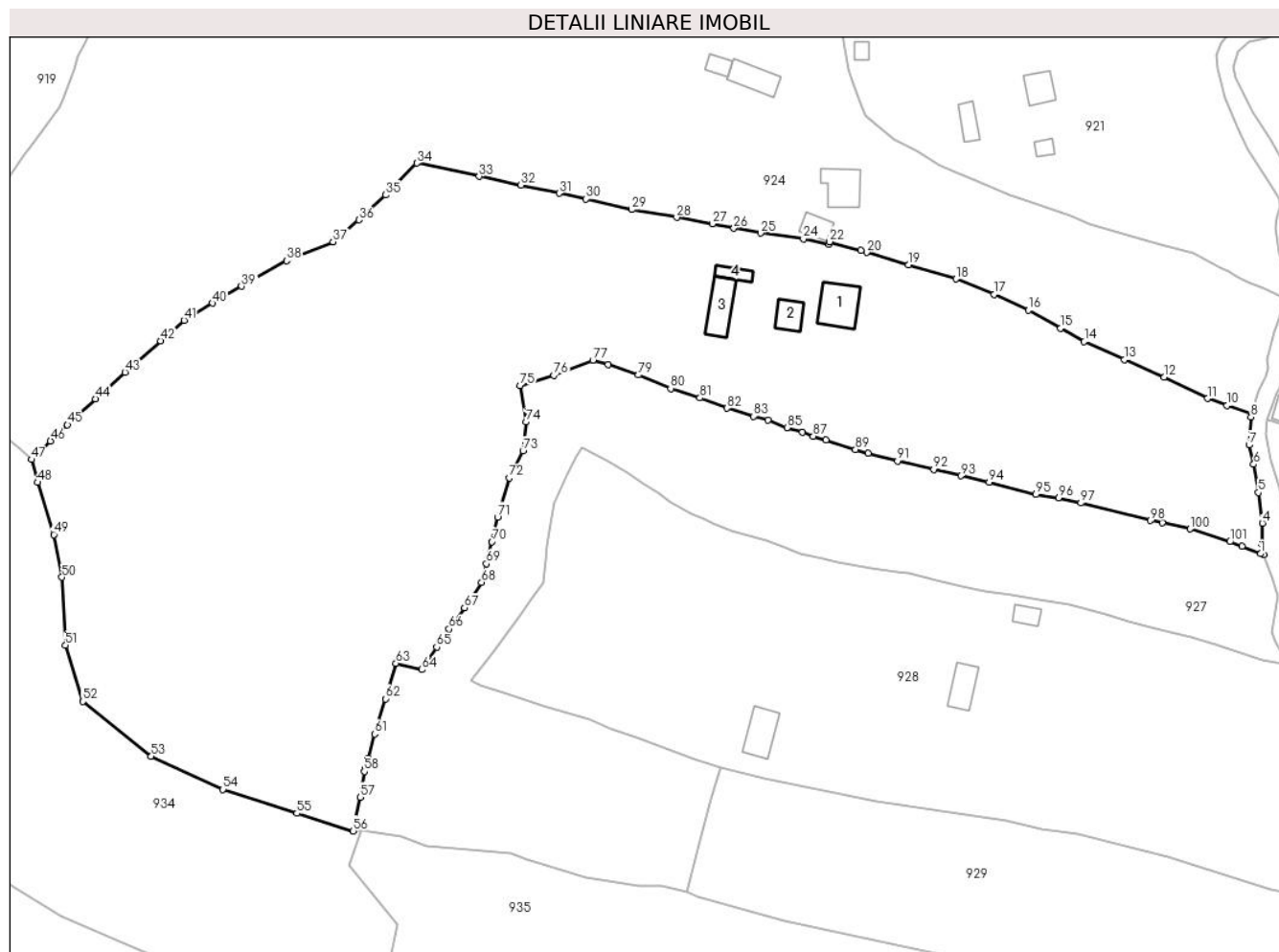
Inscrieri privind dezmembramintele dreptului de proprietate, drepturi reale de garanție și sarcini	Referințe
3946 / 11/03/2022	
Act Notarial nr. contract de donatie nr. 557, din 09/03/2022 emis de BIN REY OLTICA-VERONICA;	
C1	Intabulare, drept de UZUFRACT VIAGER, dobandit prin Conventie, cota actuala 1/1, cota initiala 1/1 1) NICA DIONISIE

Anexa Nr. 1 La Partea I

Teren

Nr cadastral	Suprafața (mp)*	Observații / Referințe
32822	Din acte: 24.438 Măsurată: 22.897	O parte din diferența de suprafață se găsește la ID-ul 926 iar o parte nu s-a regăsit la teren, imobilul fiind traversat de râul Delugan

* Suprafața este determinată în planul de proiecție Stereo 70.



Date referitoare la teren

Crt	Categorie folosință	Intravilan	Suprafața (mp)	Tarla	Parcelă	Nr. topo	Observații / Referințe
1	curți construcții	DA	774	-	-	-	delimitat parțial cu gard de lemn
2	fâneată	DA	21.606	-	-	-	delimitat parțial cu gard de lemn
3	arabil	DA	490	-	-	-	delimitat parțial cu gard de lemn
4	fâneată	NU	27	-	-	-	

Date referitoare la construcții

Crt	Număr	Destinație construcție	Supraf. (mp)	Situație juridică	Observații / Referințe
A1.1	32822-C1	construcții de locuințe	107	Cu acte	Nr. niveluri:2; S. construită la sol:107 mp; S. construită desfășurată:214 mp; casa constr. în anul 1957, din lemn, cu P+E
A1.2	32822-C2	construcții anexa	50	Cu acte	Nr. niveluri:1; S. construită la sol:50 mp; S. construită desfășurată:50 mp; bucatărie de vară constr. în anul 1967, din lemn, cu P
A1.3	32822-C3	construcții anexa	86	Cu acte	Nr. niveluri:1; S. construită la sol:86 mp; S. construită desfășurată:86 mp; grajd constr. în anul 1970, din lemn, cu P
A1.4	32822-C4	construcții anexa	28	Cu acte	Nr. niveluri:1; S. construită la sol:28 mp; S. construită desfășurată:28 mp; magazie constr. în anul 1970, din lemn, cu P

Lungime Segmente

1) Valorile lungimilor segmentelor sunt obținute din proiecție în plan.

Punct început	X / Y	Punct sfârșit	X / Y	Lungime segment	Punct început	X / Y	Punct sfârșit	X / Y	Lungime segment	Punct început	X / Y	Punct sfârșit	X / Y	Lungime segment
1	529.545,581 635.317,54	2	529.546,397 635.317,214	0.879	2	529.546,397 635.317,214	3	529.545,99 635.320,08	2.895	3	529.545,99 635.320,08	4	529.546,01 635.325,48	5.4
4	529.546,01 635.325,48	5	529.545,0 635.333,42	8.004	5	529.545,0 635.333,42	6	529.543,78 635.340,71	7.391	6	529.543,78 635.340,71	7	529.542,56 635.345,75	5.186
7	529.542,56 635.345,75	8	529.543,07 635.353,0	7.268	8	529.543,07 635.353,0	9	529.543,28 635.353,85	0.876	9	529.543,28 635.353,85	10	529.536,835 635.355,959	6.781
10	529.536,835 635.355,959	11	529.531,775 635.357,805	5.386	11	529.531,775 635.357,805	12	529.520,532 635.363,387	12.55 2	12	529.520,532 635.363,387	13	529.510,24 635.367,94	11.25 4
13	529.510,24 635.367,94	14	529.499,75 635.372,58	11.47	14	529.499,75 635.372,58	15	529.493,611 635.376,042	7.048	15	529.493,611 635.376,042	16	529.485,226 635.380,785	9.633
16	529.485,226 635.380,785	17	529.476,369 635.384,821	9.733	17	529.476,369 635.384,821	18	529.466,426 635.388,836	10.72 3	18	529.466,426 635.388,836	19	529.454,078 635.392,48	12.87 4
19	529.454,078 635.392,48	20	529.443,266 635.395,719	11.28 7	20	529.443,266 635.395,719	21	529.441,722 635.396,191	1.615	21	529.441,722 635.396,191	22	529.433,62 635.398,5	8.425
22	529.433,62 635.398,5	23	529.433,49 635.397,86	0.653	23	529.433,49 635.397,86	24	529.426,82 635.399,285	6.821	24	529.426,82 635.399,285	25	529.415,674 635.400,76	11.24 3
25	529.415,674 635.400,76	26	529.408,74 635.401,975	7.04	26	529.408,74 635.401,975	27	529.403,172 635.403,135	5.688	27	529.403,172 635.403,135	28	529.393,921 635.404,824	9.404
28	529.393,921 635.404,824	29	529.382,233 635.406,861	11.86 4	29	529.382,233 635.406,861	30	529.370,305 635.409,547	12.22 7	30	529.370,305 635.409,547	31	529.363,359 635.411,064	7.11
31	529.363,359 635.411,064	32	529.353,432 635.413,219	10.15 8	32	529.353,432 635.413,219	33	529.342,586 635.415,456	11.07 4	33	529.342,586 635.415,456	34	529.326,41 635.418,908	16.54
34	529.326,41 635.418,908	35	529.318,351 635.410,65	11.53 9	35	529.318,351 635.410,65	36	529.311,315 635.404,199	9.546	36	529.311,315 635.404,199	37	529.304,602 635.398,52	8.793
37	529.304,602 635.398,52	38	529.292,566 635.393,561	13.01 8	38	529.292,566 635.393,561	39	529.280,817 635.386,963	13.47 5	39	529.280,817 635.386,963	40	529.273,243 635.382,557	8.762
40	529.273,243 635.382,557	41	529.265,923 635.378,101	8.57	41	529.265,923 635.378,101	42	529.259,813 635.372,783	8.1	42	529.259,813 635.372,783	43	529.250,576 635.364,648	12.30 9
43	529.250,576 635.364,648	44	529.242,846 635.357,743	10.36 5	44	529.242,846 635.357,743	45	529.235,617 635.351,0	9.886	45	529.235,617 635.351,0	46	529.231,23 635.346,752	6.107
46	529.231,23 635.346,752	47	529.226,303 635.341,957	6.875	47	529.226,303 635.341,957	48	529.227,83 635.336,01	6.14	48	529.227,83 635.336,01	49	529.232,095 635.322,484	14.18 2
49	529.232,095 635.322,484	50	529.234,17 635.311,418	11.25 9	50	529.234,17 635.311,418	51	529.235,136 635.293,723	17.72 1	51	529.235,136 635.293,723	52	529.239,633 635.279,178	15.22 4
52	529.239,633 635.279,178	53	529.257,378 635.264,895	22.77 9	53	529.257,378 635.264,895	54	529.276,014 635.256,319	20.51 5	54	529.276,014 635.256,319	55	529.295,224 635.250,131	20.18 2
55	529.295,224 635.250,131	56	529.309,889 635.245,544	15.36 6	56	529.309,889 635.245,544	57	529.311,639 635.254,313	8.942	57	529.311,639 635.254,313	58	529.312,732 635.261,007	6.783
58	529.312,732 635.261,007	59	529.313,0 635.261,855	0.889	59	529.313,0 635.261,855	60	529.313,722 635.264,406	2.651	60	529.313,722 635.264,406	61	529.315,376 635.270,742	6.548
61	529.315,376 635.270,742	62	529.318,203 635.279,836	9.523	62	529.318,203 635.279,836	63	529.320,957 635.289,061	9.627	63	529.320,957 635.289,061	64	529.327,708 635.287,451	6.94
64	529.327,708 635.287,451	65	529.331,557 635.293,267	6.974	65	529.331,557 635.293,267	66	529.334,748 635.297,969	5.683	66	529.334,748 635.297,969	67	529.338,754 635.303,489	6.82
67	529.338,754 635.303,489	68	529.343,185 635.310,045	7.913	68	529.343,185 635.310,045	69	529.344,44 635.314,9	5.015	69	529.344,44 635.314,9	70	529.345,875 635.320,627	5.904
70	529.345,875 635.320,627	71	529.347,379 635.327,008	6.556	71	529.347,379 635.327,008	72	529.350,376 635.337,199	10.62 3	72	529.350,376 635.337,199	73	529.353,973 635.344,223	7.891
73	529.353,973 635.344,223	74	529.354,75 635.351,702	7.519	74	529.354,75 635.351,702	75	529.353,148 635.361,154	9.587	75	529.353,148 635.361,154	76	529.361,946 635.363,845	9.2
76	529.361,946 635.363,845	77	529.372,148 635.367,722	10.91 4	77	529.372,148 635.367,722	78	529.376,119 635.366,584	4.131	78	529.376,119 635.366,584	79	529.383,871 635.363,887	8.208
79	529.383,871 635.363,887	80	529.392,32 635.360,437	9.126	80	529.392,32 635.360,437	81	529.399,922 635.357,958	7.996	81	529.399,922 635.357,958	82	529.406,954 635.355,311	7.514
82	529.406,954 635.355,311	83	529.413,846 635.353,193	7.21	83	529.413,846 635.353,193	84	529.417,599 635.352,16	3.893	84	529.417,599 635.352,16	85	529.422,56 635.350,235	5.321
85	529.422,56 635.350,235	86	529.426,568 635.349,03	4.185	86	529.426,568 635.349,03	87	529.429,367 635.348,028	2.973	87	529.429,367 635.348,028	88	529.432,639 635.346,959	3.442
88	529.432,639 635.346,959	89	529.440,356 635.344,602	8.069	89	529.440,356 635.344,602	90	529.443,6 635.343,594	3.397	90	529.443,6 635.343,594	91	529.451,292 635.341,62	7.941
91	529.451,292 635.341,62	92	529.460,638 635.339,372	9.613	92	529.460,638 635.339,372	93	529.467,691 635.337,713	7.245	93	529.467,691 635.337,713	94	529.475,041 635.336,087	7.528
94	529.475,041 635.336,087	95	529.487,19 635.332,875	12.56 6	95	529.487,19 635.332,875	96	529.493,09 635.332,042	5.959	96	529.493,09 635.332,042	97	529.498,88 635.330,674	5.949

Punct început	X / Y	Punct sfârșit	X / Y	Lungime segment	Punct început	X / Y	Punct sfârșit	X / Y	Lungime segment	Punct început	X / Y	Punct sfârșit	X / Y	Lungime segment
97	529.498,88 635.330,674	98	529.517,008 635.326,143	18.686	98	529.517,008 635.326,143	99	529.520,036 635.325,487	3.098	99	529.520,036 635.325,487	100	529.527,207 635.323,933	7.337
100	529.527,207 635.323,933	101	529.537,598 635.320,636	10.902	101	529.537,598 635.320,636	102	529.540,795 635.319,47	3.403	102	529.540,795 635.319,47	1	529.545,581 635.317,54	5.16

** Lungimile segmentelor sunt determinate în planul de proiecție Stereo 70 și sunt rotunjite la 1 milimetru.

*** Distanța dintre puncte este formată din segmente cumulate ce sunt mai mici decât valoarea 1 milimetru.

**DATE DESPRE IMOBILUL NR. 926**

Oficiul de Cadastru și Publicitate Imobiliară SUCEAVA
Biroul de Cadastru și Publicitate Imobiliară Vatra Dornei

A. Partea I. Descrierea imobilului

TEREN Intravilan

Adresa: Loc. Coverca, Jud. Suceava

Nr. Crt	Nr cadastral Nr. topografic	Suprafața* (mp)	Observații / Referințe
A1		Din acte: 24.438 Masurata: 1.373	Sector cadastral:23 Teren imprejmuit; O parte din diferenta de suprafata se gaseste la ID-ul 925 iar o parte nu s-a regăsit la teren, imobilul fiind traversat de râul Delugan

B. Partea II. Proprietari și acte

Inscrieri privitoare la dreptul de proprietate și alte drepturi reale		Referințe
3946 / 11/03/2022		
Act Notarial nr. contract de donatie nr. 557, din 09/03/2022 emis de BIN REY OLTICA-VERONICA;		
B3	se notează POSESIA asupra terenului 1) ICHIM VASILICA	A1
925 / 31/01/2024		
Act Normativ nr. 7, din 13/03/1996 emis de Parlamentul Romaniei;		
B5	Intabulare, drept de PROPRIETATE, dobandit prin Lege, cota actuala 1/1 1) NEIDENTIFICAT NEIDENTIFICAT	A1

C. Partea III. SARCINI .

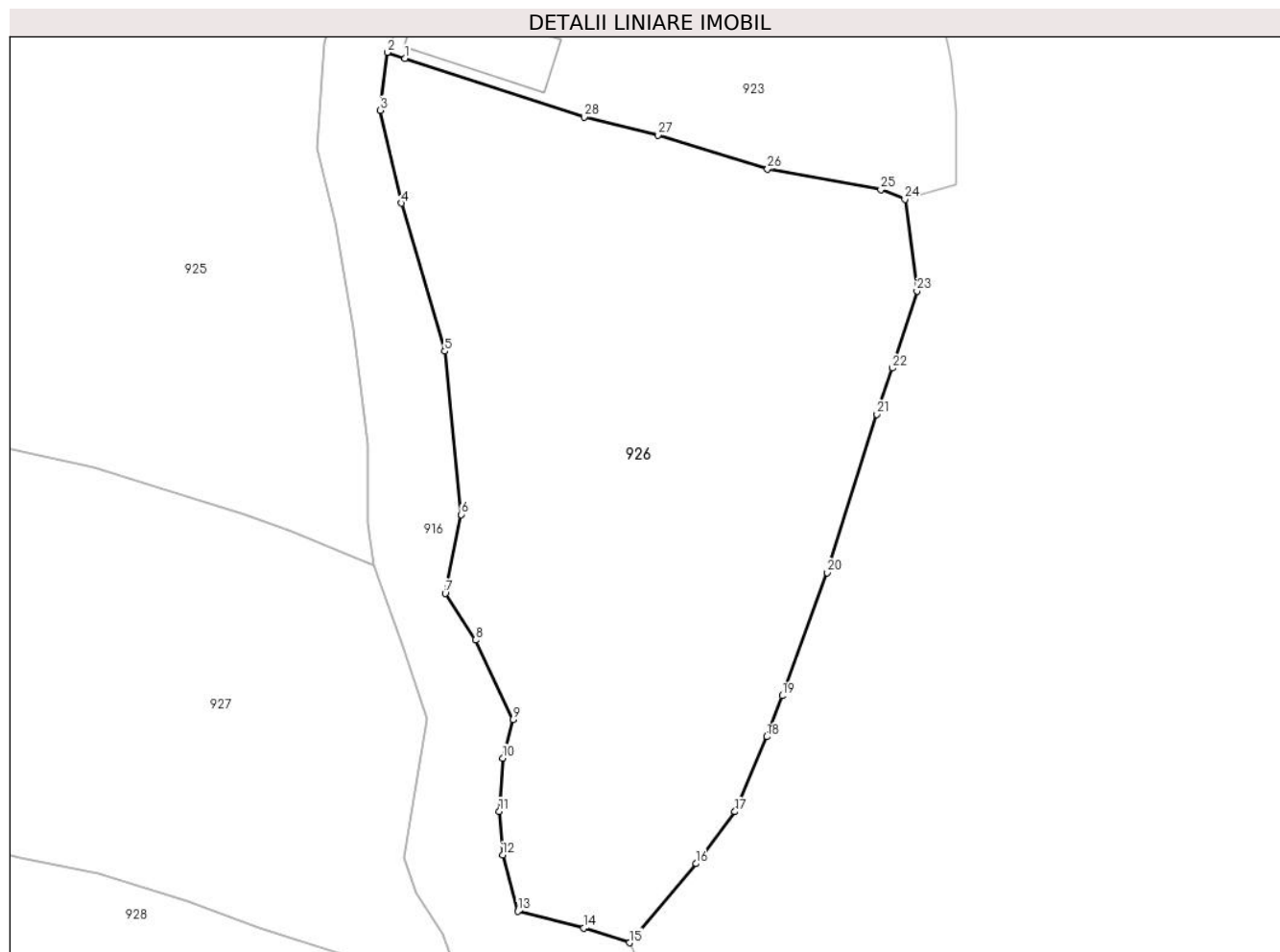
Inscrieri privind dezmembramintele dreptului de proprietate, drepturi reale de garanție și sarcini	Referințe
NU SUNT	

Anexa Nr. 1 La Partea I

Teren

Nr cadastral	Suprafața (mp)*	Observații / Referințe
	Din acte: 24.438 Masurata: 1.373	O parte din diferenta de suprafata se gaseste la ID-ul 925 iar o parte nu s-a regăsit la teren, imobilul fiind traversat de râul Delugan

* Suprafața este determinată în planul de proiecție Stereo 70.



Date referitoare la teren

Crt	Categorie folosință	Intra vilan	Suprafața (mp)	Tarla	Parcelă	Nr. topo	Observații / Referințe
1	faneata	DA	1.373	-	-	-	delimitat partial cu gard de lemn

Lungime Segmente

1) Valorile lungimilor segmentelor sunt obținute din proiecție în plan.

Punct început	X / Y	Punct sfârșit	X / Y	Lungime segment (** (m)
1	529.548,565 635.351,957	2	529.547,35 635.352,37	1.283
3	529.546,88 635.348,4	4	529.548,33 635.342,02	6.543
5	529.551,3 635.331,86	6	529.552,44 635.320,65	11.268
7	529.551,33 635.315,24	8	529.553,42 635.312,04	3.822
9	529.555,98 635.306,58	10	529.555,29 635.303,94	2.729

Punct început	X / Y	Punct sfârșit	X / Y	Lungime segment (** (m)
2	529.547,35 635.352,37	3	529.546,88 635.348,4	3.998
4	529.548,33 635.342,02	5	529.551,3 635.331,86	10.585
6	529.552,44 635.320,65	7	529.551,33 635.315,24	5.523
8	529.553,42 635.312,04	9	529.555,98 635.306,58	6.03
10	529.555,29 635.303,94	11	529.555,04 635.300,29	3.659

Punct început	X / Y	Punct sfârșit	X / Y	Lungime segment (** (m)
11	529.555,04 635.300,29	12	529.555,27 635.297,29	3.009
13	529.556,33 635.293,43	14	529.560,83 635.292,27	4.647
15	529.563,97 635.291,27	16	529.568,55 635.296,7	7.104
17	529.571,21 635.300,26	18	529.573,41 635.305,41	5.6
19	529.574,46 635.308,22	20	529.577,55 635.316,66	8.988
21	529.580,96 635.327,53	22	529.582,01 635.330,7	3.339
23	529.583,71 635.336,0	24	529.582,88 635.342,28	6.335
25	529.581,23 635.342,95	26	529.573,449 635.344,356	7.907
27	529.565,92 635.346,69	28	529.560,869 635.347,943	5.204

Punct început	X / Y	Punct sfârșit	X / Y	Lungime segment (** (m)
12	529.555,27 635.297,29	13	529.556,33 635.293,43	4.003
14	529.560,83 635.292,27	15	529.563,97 635.291,27	3.295
16	529.568,55 635.296,7	17	529.571,21 635.300,26	4.444
18	529.573,41 635.305,41	19	529.574,46 635.308,22	3.0
20	529.577,55 635.316,66	21	529.580,96 635.327,53	11.392
22	529.582,01 635.330,7	23	529.583,71 635.336,0	5.566
24	529.582,88 635.342,28	25	529.581,23 635.342,95	1.781
26	529.573,449 635.344,356	27	529.565,92 635.346,69	7.882
28	529.560,869 635.347,943	1	529.548,565 635.351,957	12.942

** Lungimile segmentelor sunt determinate în planul de proiecție Stereo 70 și sunt rotunjite la 1 milimetru.

*** Distanța dintre puncte este formată din segmente cumulate ce sunt mai mici decât valoarea 1 milimetru.

**DATE DESPRE IMOBILUL NR. 927**

Oficiul de Cadastru și Publicitate Imobiliară SUCEAVA
Biroul de Cadastru și Publicitate Imobiliară Vatra Dornei

A. Partea I. Descrierea imobilului

TEREN Intravilan

Adresa: Loc. Coverca, Jud. Suceava, Teren intravilan sat Coverca, com. Panaci, jud. Suceava

Nr. Crt	Nr cadastral Nr. topografic	Suprafața* (mp)	Observații / Referințe
A1	32060	Din acte: 9.340 Masurata: 9.845	Sector cadastral:23 Teren imprejmuit; Diferenta de suprafata nu s-a regăsit la teren, imobilul fiind traversat de râul Delugan

B. Partea II. Proprietari și acte

Inscrieri privitoare la dreptul de proprietate și alte drepturi reale		Referințe
12760 / 27/08/2018		
Act Notarial nr. 2544, din 24/08/2018 emis de Isachi Mihai;		
B4	Intabulare, drept de PROPRIETATE, bun comun în devălmășie, dobândit prin Conventie, cota actuala 1/1, cota initiala 1/1 1) BOTEA ELENA 2) BOTEA DUMITRU-DANIEL	A1

C. Partea III. SARCINI .

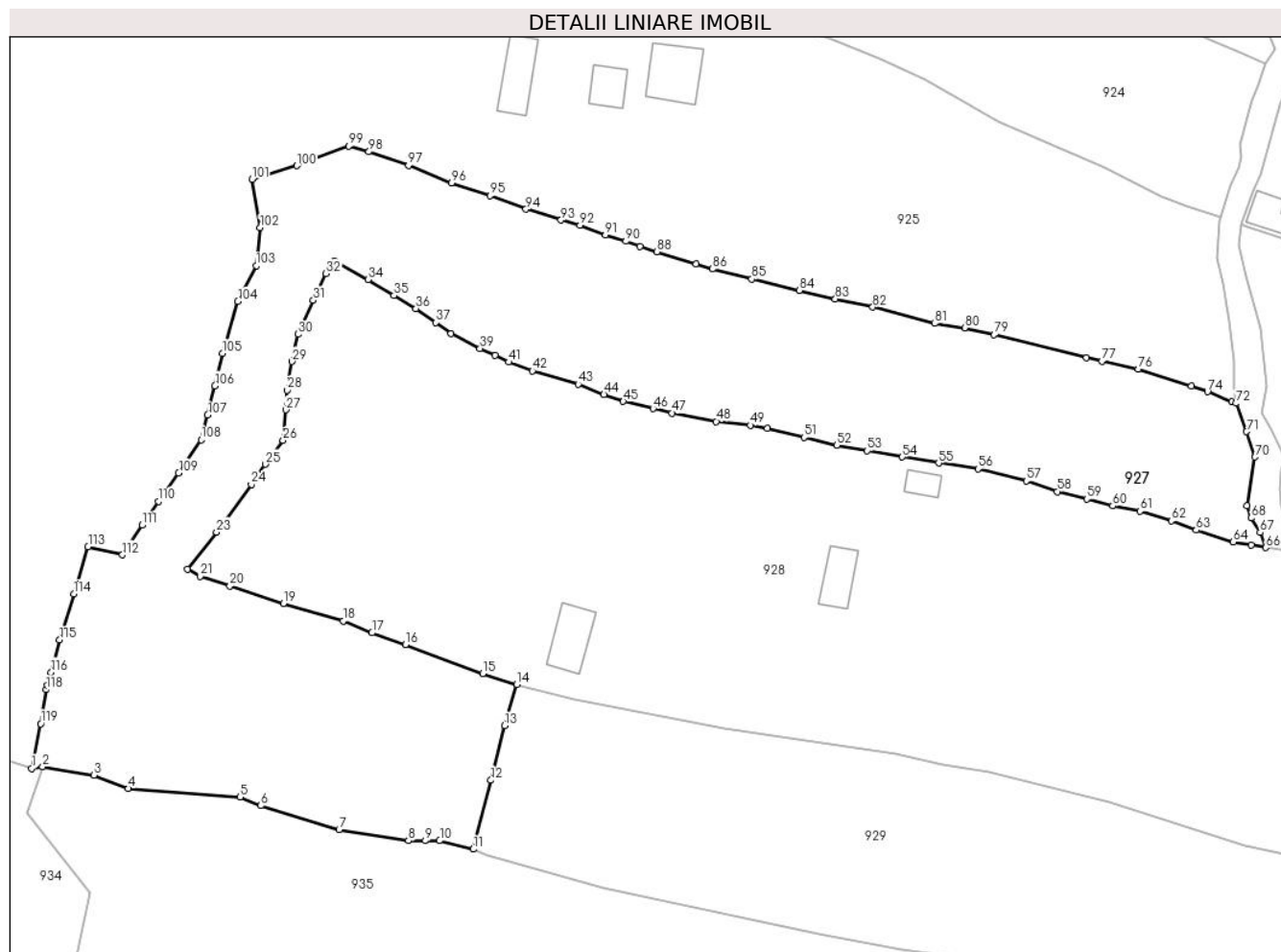
Inscrieri privind dezmembramintele dreptului de proprietate, drepturi reale de garanție și sarcini	Referințe
NU SUNT	

Anexa Nr. 1 La Partea I

Teren

Nr cadastral	Suprafața (mp)*	Observații / Referințe
32060	Din acte: 9.340 Masurata: 9.845	Diferenta de suprafata nu s-a regăsit la teren, imobilul fiind traversat de râul Delugan

* Suprafața este determinată în planul de proiecție Stereo 70.



Date referitoare la teren

Crt	Categorie folosință	Intravilan	Suprafața (mp)	Tarla	Parcelă	Nr. topo	Observații / Referințe
1	pasune	DA	9.845	-	1P	-	Teren intravilan sat Coverca, com. Panaci, jud. Suceava

Lungime Segmente

1) Valorile lungimilor segmentelor sunt obținute din proiecție în plan.

Punct început	X / Y	Punct sfârșit	X / Y	Lungime segment	Punct început	X / Y	Punct sfârșit	X / Y	Lungime segment	Punct început	X / Y	Punct sfârșit	X / Y	Lungime segment
1	529.309,889 635.245,544	2	529.312,04 635.245,866	2.175	2	529.312,04 635.245,866	3	529.322,124 635.244,176	10.225	3	529.322,124 635.244,176	4	529.328,868 635.241,577	7.227
4	529.328,868 635.241,577	5	529.350,817 635.239,898	22.013	5	529.350,817 635.239,898	6	529.354,897 635.238,224	4.41	6	529.354,897 635.238,224	7	529.370,261 635.233,538	16.063
7	529.370,261 635.233,538	8	529.383,893 635.231,327	13.81	8	529.383,893 635.231,327	9	529.387,169 635.231,327	3.276	9	529.387,169 635.231,327	10	529.390,007 635.231,335	2.838
10	529.390,007 635.231,335	11	529.396,616 635.229,685	6.812	11	529.396,616 635.229,685	12	529.400,072 635.243,211	13.961	12	529.400,072 635.243,211	13	529.402,778 635.253,919	11.045
13	529.402,778 635.253,919	14	529.405,157 635.261,991	8.415	14	529.405,157 635.261,991	15	529.398,472 635.264,167	7.03	15	529.398,472 635.264,167	16	529.383,319 635.269,843	16.181

Punct început	X / Y	Punct sfârșit	X / Y	Lungime segment	Punct început	X / Y	Punct sfârșit	X / Y	Lungime segment	Punct început	X / Y	Punct sfârșit	X / Y	Lungime segment
16	529.383,319 635.269,843	17	529.376,726 635.272,163	6.989	17	529.376,726 635.272,163	18	529.371,047 635.274,449	6.122	18	529.371,047 635.274,449	19	529.359,302 635.277,899	12.241
19	529.359,302 635.277,899	20	529.348,809 635.281,341	11.043	20	529.348,809 635.281,341	21	529.342,98 635.283,265	6.138	21	529.342,98 635.283,265	22	529.340,46 635.284,603	2.853
22	529.340,46 635.284,603	23	529.346,19 635.291,926	9.298	23	529.346,19 635.291,926	24	529.353,008 635.301,304	11.594	24	529.353,008 635.301,304	25	529.355,8 635.305,243	4.828
25	529.355,8 635.305,243	26	529.359,247 635.309,929	5.817	26	529.359,247 635.309,929	27	529.359,802 635.315,933	6.03	27	529.359,802 635.315,933	28	529.360,041 635.319,814	3.888
28	529.360,041 635.319,814	29	529.360,996 635.325,425	5.692	29	529.360,996 635.325,425	30	529.362,173 635.330,784	5.487	30	529.362,173 635.330,784	31	529.365,19 635.337,447	7.314
31	529.365,19 635.337,447	32	529.367,683 635.342,677	5.794	32	529.367,683 635.342,677	33	529.369,266 635.345,212	2.989	33	529.369,266 635.345,212	34	529.375,973 635.341,524	7.654
34	529.375,973 635.341,524	35	529.381,03 635.338,361	5.965	35	529.381,03 635.338,361	36	529.385,353 635.335,813	5.018	36	529.385,353 635.335,813	37	529.389,263 635.333,076	4.773
37	529.389,263 635.333,076	38	529.392,243 635.330,898	3.691	38	529.392,243 635.330,898	39	529.397,931 635.327,968	6.398	39	529.397,931 635.327,968	40	529.400,884 635.326,596	3.256
40	529.400,884 635.326,596	41	529.403,573 635.325,293	2.988	41	529.403,573 635.325,293	42	529.408,218 635.323,575	4.953	42	529.408,218 635.323,575	43	529.417,214 635.320,957	9.369
43	529.417,214 635.320,957	44	529.422,265 635.318,935	5.441	44	529.422,265 635.318,935	45	529.426,056 635.317,593	4.022	45	529.426,056 635.317,593	46	529.431,922 635.316,163	6.038
46	529.431,922 635.316,163	47	529.435,647 635.315,295	3.825	47	529.435,647 635.315,295	48	529.444,333 635.313,646	8.841	48	529.444,333 635.313,646	49	529.450,998 635.312,909	6.706
49	529.450,998 635.312,909	50	529.454,331 635.312,322	3.384	50	529.454,331 635.312,322	51	529.461,544 635.310,499	7.44	51	529.461,544 635.310,499	52	529.467,961 635.308,987	6.593
52	529.467,961 635.308,987	53	529.473,973 635.307,903	6.109	53	529.473,973 635.307,903	54	529.480,835 635.306,689	6.969	54	529.480,835 635.306,689	55	529.487,993 635.305,493	7.257
55	529.487,993 635.305,493	56	529.495,74 635.304,322	7.835	56	529.495,74 635.304,322	57	529.505,197 635.301,961	9.747	57	529.505,197 635.301,961	58	529.511,275 635.299,884	6.423
58	529.511,275 635.299,884	59	529.517,078 635.298,416	5.986	59	529.517,078 635.298,416	60	529.522,178 635.297,071	5.274	60	529.522,178 635.297,071	61	529.527,561 635.296,021	5.484
61	529.527,561 635.296,021	62	529.533,685 635.294,116	6.413	62	529.533,685 635.294,116	63	529.538,588 635.292,297	5.23	63	529.538,588 635.292,297	64	529.545,86 635.289,962	7.638
64	529.545,86 635.289,962	65	529.549,42 635.289,41	3.603	65	529.549,42 635.289,41	66	529.552,21 635.288,88	2.84	66	529.552,21 635.288,88	67	529.551,12 635.291,85	3.164
67	529.551,12 635.291,85	68	529.549,37 635.294,69	3.336	68	529.549,37 635.294,69	69	529.548,49 635.297,11	2.575	69	529.548,49 635.297,11	70	529.550,1 635.306,67	9.695
70	529.550,1 635.306,67	71	529.548,42 635.311,64	5.246	71	529.548,42 635.311,64	72	529.546,397 635.317,214	5.93	72	529.546,397 635.317,214	73	529.545,581 635.317,54	0.879
73	529.545,581 635.317,54	74	529.540,795 635.319,47	5.16	74	529.540,795 635.319,47	75	529.537,598 635.320,636	3.403	75	529.537,598 635.320,636	76	529.527,207 635.323,933	10.902
76	529.527,207 635.323,933	77	529.520,036 635.325,487	7.337	77	529.520,036 635.325,487	78	529.517,008 635.326,143	3.098	78	529.517,008 635.326,143	79	529.498,88 635.330,674	18.686
79	529.498,88 635.330,674	80	529.493,09 635.332,042	5.949	80	529.493,09 635.332,042	81	529.487,19 635.332,875	5.959	81	529.487,19 635.332,875	82	529.475,041 635.336,087	12.566
82	529.475,041 635.336,087	83	529.467,691 635.337,713	7.528	83	529.467,691 635.337,713	84	529.460,638 635.339,372	7.245	84	529.460,638 635.339,372	85	529.451,292 635.341,62	9.613
85	529.451,292 635.341,62	86	529.443,6 635.343,594	7.941	86	529.443,6 635.343,594	87	529.440,356 635.344,602	3.397	87	529.440,356 635.344,602	88	529.432,639 635.346,959	8.069
88	529.432,639 635.346,959	89	529.429,367 635.348,028	3.442	89	529.429,367 635.348,028	90	529.426,568 635.349,03	2.973	90	529.426,568 635.349,03	91	529.422,56 635.350,235	4.185
91	529.422,56 635.350,235	92	529.417,599 635.352,16	5.321	92	529.417,599 635.352,16	93	529.413,846 635.353,193	3.893	93	529.413,846 635.353,193	94	529.406,954 635.355,311	7.21
94	529.406,954 635.355,311	95	529.399,922 635.357,958	7.514	95	529.399,922 635.357,958	96	529.392,32 635.360,437	7.996	96	529.392,32 635.360,437	97	529.383,871 635.363,887	9.126
97	529.383,871 635.363,887	98	529.376,119 635.366,584	8.208	98	529.376,119 635.366,584	99	529.372,148 635.367,722	4.131	99	529.372,148 635.367,722	100	529.361,946 635.363,845	10.914
100	529.361,946 635.363,845	101	529.353,148 635.361,154	9.2	101	529.353,148 635.361,154	102	529.354,75 635.351,702	9.587	102	529.354,75 635.351,702	103	529.353,973 635.344,223	7.519
103	529.353,973 635.344,223	104	529.350,376 635.337,199	7.891	104	529.350,376 635.337,199	105	529.347,379 635.327,008	10.623	105	529.347,379 635.327,008	106	529.345,875 635.320,627	6.556
106	529.345,875 635.320,627	107	529.344,44 635.314,9	5.904	107	529.344,44 635.314,9	108	529.343,185 635.310,045	5.015	108	529.343,185 635.310,045	109	529.338,754 635.303,489	7.913
109	529.338,754 635.303,489	110	529.334,748 635.297,969	6.82	110	529.334,748 635.297,969	111	529.331,557 635.293,267	5.683	111	529.331,557 635.293,267	112	529.327,708 635.287,451	6.974
112	529.327,708 635.287,451	113	529.320,957 635.289,061	6.94	113	529.320,957 635.289,061	114	529.318,203 635.279,836	9.627	114	529.318,203 635.279,836	115	529.315,376 635.270,742	9.523

Punct început	X / Y	Punct sfârșit	X / Y	Lungime segment	Punct început	X / Y	Punct sfârșit	X / Y	Lungime segment	Punct început	X / Y	Punct sfârșit	X / Y	Lungime segment
115	529.315,376 635.270,742	116	529.313,722 635.264,406	6.548	116	529.313,722 635.264,406	117	529.313,0 635.261,855	2.651	117	529.313,0 635.261,855	118	529.312,732 635.261,007	0.889
118	529.312,732 635.261,007	119	529.311,639 635.254,313	6.783	119	529.311,639 635.254,313	1	529.309,889 635.245,544	8.942					

** Lungimile segmentelor sunt determinate în planul de proiecție Stereo 70 și sunt rotunjite la 1 milimetru.

*** Distanța dintre puncte este formată din segmente cumulate ce sunt mai mici decât valoarea 1 milimetru.

**DATE DESPRE IMOBILUL NR. 928**

Oficiul de Cadastru și Publicitate Imobiliară SUCEAVA
Biroul de Cadastru și Publicitate Imobiliară Vatra Dornei

A. Partea I. Descrierea imobilului

TEREN Intravilan

Adresa: Loc. Coverca, Jud. Suceava

Nr. Crt	Nr cadastral Nr. topografic	Suprafața* (mp)	Observații / Referințe
A1	32678	Din acte: 12.477 Masurata: 12.489	Sector cadastral:23 Teren imprejmuit;

Construcții

Crt	Nr cadastral Nr. topografic	Adresa	Observații / Referințe
A1.2	32678-C2	Loc. Coverca, Jud. Suceava	Nr. niveluri:1; S. construita la sol:84 mp; S. construita desfasurata:84 mp; grajd constr. din lemn, in anul 1926, din lemn ,cu P
A1.3		Loc. Coverca, Jud. Suceava	Nr. niveluri:2; S. construita la sol:67 mp; Locuinta
A1.4		Loc. Coverca, Jud. Suceava	Nr. niveluri:1; S. construita la sol:29 mp; Anexa

B. Partea II. Proprietari și acte

Inscrieri privitoare la dreptul de proprietate și alte drepturi reale		Referințe
18220 / 14/12/2017		
Act Notarial nr. 36, din 12/12/2017 emis de Lacatus Artemizia;		
B1	Intabulare, drept de PROPRIETATE, dobandit prin Succesiune, cota actuala 1/1, cota initiala 1/1 1) NEGREA EUGEN	A1, A1.2
928 / 31/01/2024		
Act Administrativ nr. 431, din 25/01/2024 emis de Primaria Comunei Panaci;		
B2	Intabulare, drept de PROPRIETATE, dobandit prin Lege, cota actuala 1/1 1) NEGREA EUGEN	A1.3, A1.4

C. Partea III. SARCINI .

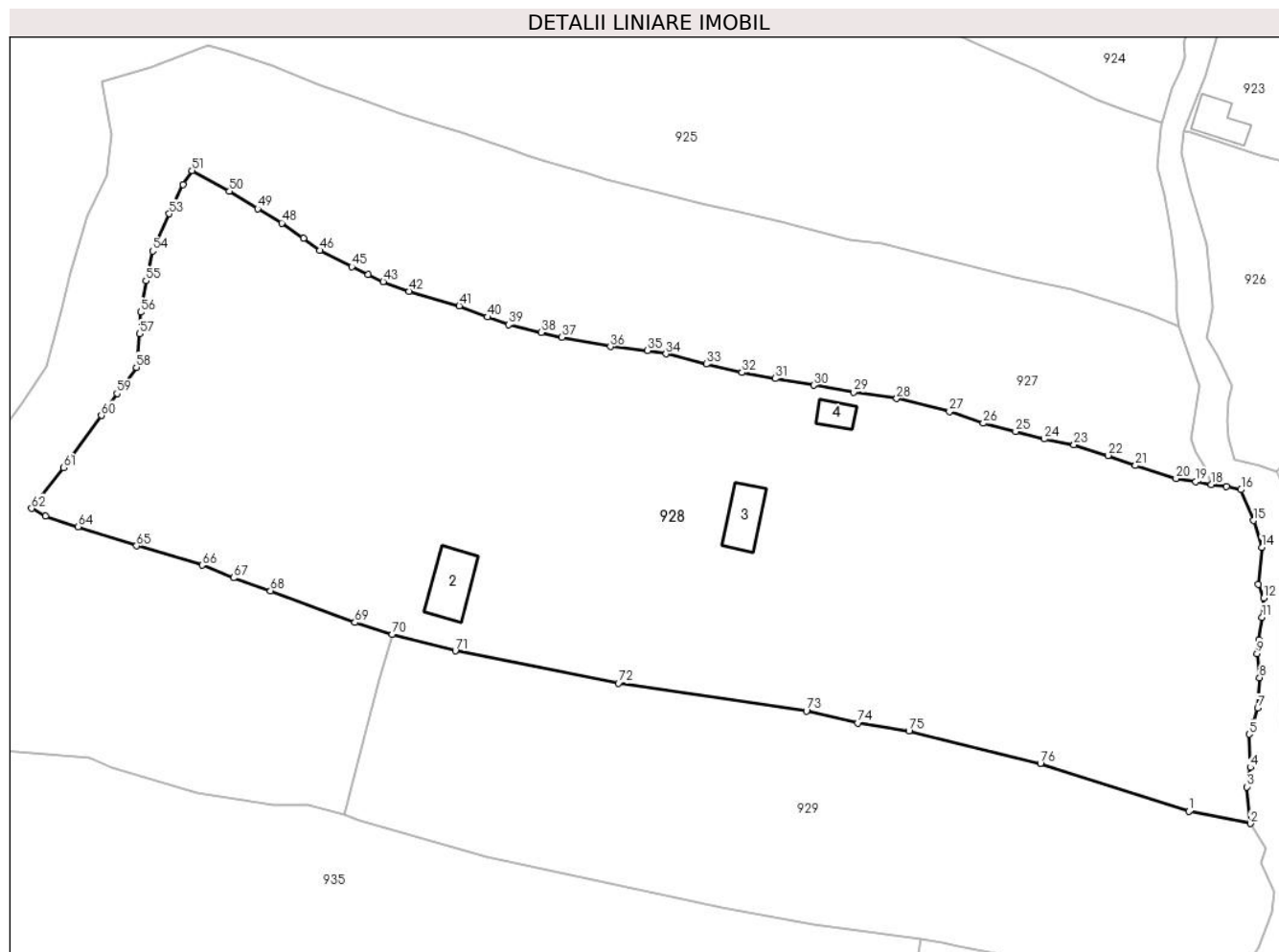
Inscrieri privind dezmembramintele dreptului de proprietate, drepturi reale de garanție și sarcini	Referințe
NU SUNT	

Anexa Nr. 1 La Partea I

Teren

Nr cadastral	Suprafața (mp)*	Observații / Referințe
32678	Din acte: 12.477 Masurata: 12.489	

* Suprafața este determinată în planul de proiecție Stereo 70.



Date referitoare la teren

Crt	Categorie folosință	Intravilan	Suprafața (mp)	Tarla	Parcelă	Nr. topo	Observații / Referințe
1	curți construcții	DA	160	-	-	-	delimitat patial cu gard de lemn
2	curți construcții	DA	50	-	-	-	delimitat patial cu gard de lemn
3	faneata	DA	10.526	-	-	-	delimitat patial cu gard de lemn
4	pasune	DA	1.753	-	-	-	delimitat patial cu gard de lemn

Date referitoare la construcții

Crt	Număr	Destinație construcție	Supraf. (mp)	Situație juridică	Observații / Referințe
A1.2	32678-C2	construcții anexa	84	Cu acte	Nr. niveluri:1; S. construita la sol:84 mp; S. construita desfasurata:84 mp; grajd constr. din lemn, in anul 1926, din lemn ,cu P
A1.3		construcții de locuințe	67	Cu acte	Nr. niveluri:2; S. construita la sol:67 mp; Locuinta
A1.4		construcții anexa	29	Cu acte	Nr. niveluri:1; S. construita la sol:29 mp; Anexa

Lungime Segmente

1) Valorile lungimilor segmentelor sunt obținute din proiecție în plan.

Punct început	X / Y	Punct sfârșit	X / Y	Lungime segment
1	529.548,178 635.230,283	2	529.559,22 635.228,1	11.256
4	529.559,2 635.238,17	5	529.559,02 635.244,13	5.963
7	529.560,52 635.248,82	8	529.560,86 635.254,24	5.431
10	529.560,72 635.261,01	11	529.561,3 635.265,07	4.101
13	529.560,68 635.271,02	14	529.561,24 635.277,6	6.604
16	529.557,54 635.287,97	17	529.554,94 635.288,5	2.653
19	529.549,42 635.289,41	20	529.545,86 635.289,962	3.603
22	529.533,685 635.294,116	23	529.527,561 635.296,021	6.413
25	529.517,078 635.298,416	26	529.511,275 635.299,884	5.986
28	529.495,74 635.304,322	29	529.487,993 635.305,493	7.835
31	529.473,973 635.307,903	32	529.467,961 635.308,987	6.109
34	529.454,331 635.312,322	35	529.450,998 635.312,909	3.384
37	529.435,647 635.315,295	38	529.431,922 635.316,163	3.825
40	529.422,265 635.318,935	41	529.417,214 635.320,957	5.441
43	529.403,573 635.325,293	44	529.400,884 635.326,596	2.988
46	529.392,243 635.330,898	47	529.389,263 635.333,076	3.691
49	529.381,03 635.338,361	50	529.375,973 635.341,524	5.965
52	529.367,683 635.342,677	53	529.365,19 635.337,447	5.794
55	529.360,996 635.325,425	56	529.360,041 635.319,814	5.692
58	529.359,247 635.309,929	59	529.355,8 635.305,243	5.817
61	529.346,19 635.291,926	62	529.340,46 635.284,603	9.298
64	529.348,809 635.281,341	65	529.359,302 635.277,899	11.043
67	529.376,726 635.272,163	68	529.383,319 635.269,843	6.989
70	529.405,157 635.261,991	71	529.416,513 635.259,053	11.73
73	529.479,527 635.248,307	74	529.488,732 635.246,151	9.454
76	529.521,513 635.238,882	1	529.548,178 635.230,283	28.017

Punct început	X / Y	Punct sfârșit	X / Y	Lungime segment
2	529.559,22 635.228,1	3	529.558,53 635.234,67	6.606
5	529.559,02 635.244,13	6	529.559,81 635.246,37	2.375
8	529.560,86 635.254,24	9	529.560,42 635.258,58	4.362
11	529.561,3 635.265,07	12	529.561,61 635.268,52	3.464
14	529.561,24 635.277,6	15	529.559,78 635.282,46	5.075
17	529.554,94 635.288,5	18	529.552,21 635.288,88	2.756
20	529.545,86 635.289,962	21	529.538,588 635.292,297	7.638
23	529.527,561 635.296,021	24	529.522,178 635.297,071	5.484
26	529.511,275 635.299,884	27	529.505,197 635.301,961	6.423
29	529.487,993 635.305,493	30	529.480,835 635.306,689	7.257
32	529.467,961 635.308,987	33	529.461,544 635.310,499	6.593
35	529.450,998 635.312,909	36	529.444,333 635.313,646	6.706
38	529.431,922 635.316,163	39	529.426,056 635.317,593	6.038
41	529.417,214 635.320,957	42	529.408,218 635.323,575	9.369
44	529.400,884 635.326,596	45	529.397,931 635.327,968	3.256
47	529.389,263 635.333,076	48	529.385,353 635.335,813	4.773
50	529.375,973 635.341,524	51	529.369,266 635.345,212	7.654
53	529.365,19 635.337,447	54	529.362,173 635.330,784	7.314
56	529.360,041 635.319,814	57	529.359,802 635.315,933	3.888
59	529.355,8 635.305,243	60	529.353,008 635.301,304	4.828
62	529.340,46 635.284,603	63	529.342,98 635.283,265	2.853
65	529.359,302 635.277,899	66	529.371,047 635.274,449	12.241
68	529.383,319 635.269,843	69	529.398,472 635.264,167	16.181
71	529.416,513 635.259,053	72	529.445,781 635.253,263	29.835
74	529.488,732 635.246,151	75	529.497,928 635.244,721	9.307

Punct început	X / Y	Punct sfârșit	X / Y	Lungime segment
3	529.558,53 635.234,67	4	529.559,2 635.238,17	3.564
6	529.559,81 635.246,37	7	529.560,52 635.248,82	2.551
9	529.560,42 635.258,58	10	529.560,72 635.261,01	2.448
12	529.561,61 635.268,52	13	529.560,68 635.271,02	2.667
15	529.559,78 635.282,46	16	529.557,54 635.287,97	5.948
18	529.552,21 635.288,88	19	529.549,42 635.289,41	2.84
21	529.538,588 635.292,297	22	529.533,685 635.294,116	5.23
24	529.522,178 635.297,071	25	529.517,078 635.298,416	5.274
27	529.505,197 635.301,961	28	529.495,74 635.304,322	9.747
30	529.480,835 635.306,689	31	529.473,973 635.307,903	6.969
33	529.461,544 635.310,499	34	529.454,331 635.312,322	7.44
36	529.444,333 635.313,646	37	529.435,647 635.315,295	8.841
39	529.426,056 635.317,593	40	529.422,265 635.318,935	4.022
42	529.408,218 635.323,575	43	529.403,573 635.325,293	4.953
45	529.397,931 635.327,968	46	529.392,243 635.330,898	6.398
48	529.385,353 635.335,813	49	529.381,03 635.338,361	5.018
51	529.369,266 635.345,212	52	529.367,683 635.342,677	2.989
54	529.362,173 635.330,784	55	529.360,996 635.325,425	5.487
57	529.359,802 635.315,933	58	529.359,247 635.309,929	6.03
60	529.353,008 635.301,304	61	529.346,19 635.291,926	11.594
63	529.342,98 635.283,265	64	529.348,809 635.281,341	6.138
66	529.371,047 635.274,449	67	529.376,726 635.272,163	6.122
69	529.398,472 635.264,167	70	529.405,157 635.261,991	7.03
72	529.445,781 635.253,263	73	529.479,527 635.248,307	34.108
75	529.497,928 635.244,721	76	529.521,513 635.238,882	24.297

** Lungimile segmentelor sunt determinate în planul de proiecție Stereo 70 și sunt rotunjite la 1 milimetru.

*** Distanța dintre puncte este formată din segmente cumulate ce sunt mai mici decât valoarea 1 milimetru.

**DATE DESPRE IMOBILUL NR. 929**

Oficiul de Cadastru și Publicitate Imobiliară SUCEAVA
Biroul de Cadastru și Publicitate Imobiliară Vatra Dornei

A. Partea I. Descrierea imobilului

TEREN Intravilan

Adresa: Loc. Coverca, Jud. Suceava

Nr. Crt	Nr cadastral Nr. topografic	Suprafața* (mp)	Observații / Referințe
A1		5.804	Sector cadastral:23 Teren imprejmuit;

B. Partea II. Proprietari și acte

Inscrieri privitoare la dreptul de proprietate și alte drepturi reale		Referințe
929 / 31/01/2024		
Act Normativ nr. 7, din 13/03/1996 emis de PARLAMENTUL ROMANIEI;		
B1	Intabulare, drept de PROPRIETATE, dobandit prin Lege, cota actuala 1/1 1) NEIDENTIFICAT NEIDENTIFICAT	A1
Act Administrativ nr. 6975, din 11/12/2023 emis de Primaria Comunei Panaci;		
B2	Se noteaza posesia factica in favoarea lui 1) HAJA ELENA 2) HAJA PETRU	A1

C. Partea III. SARCINI .

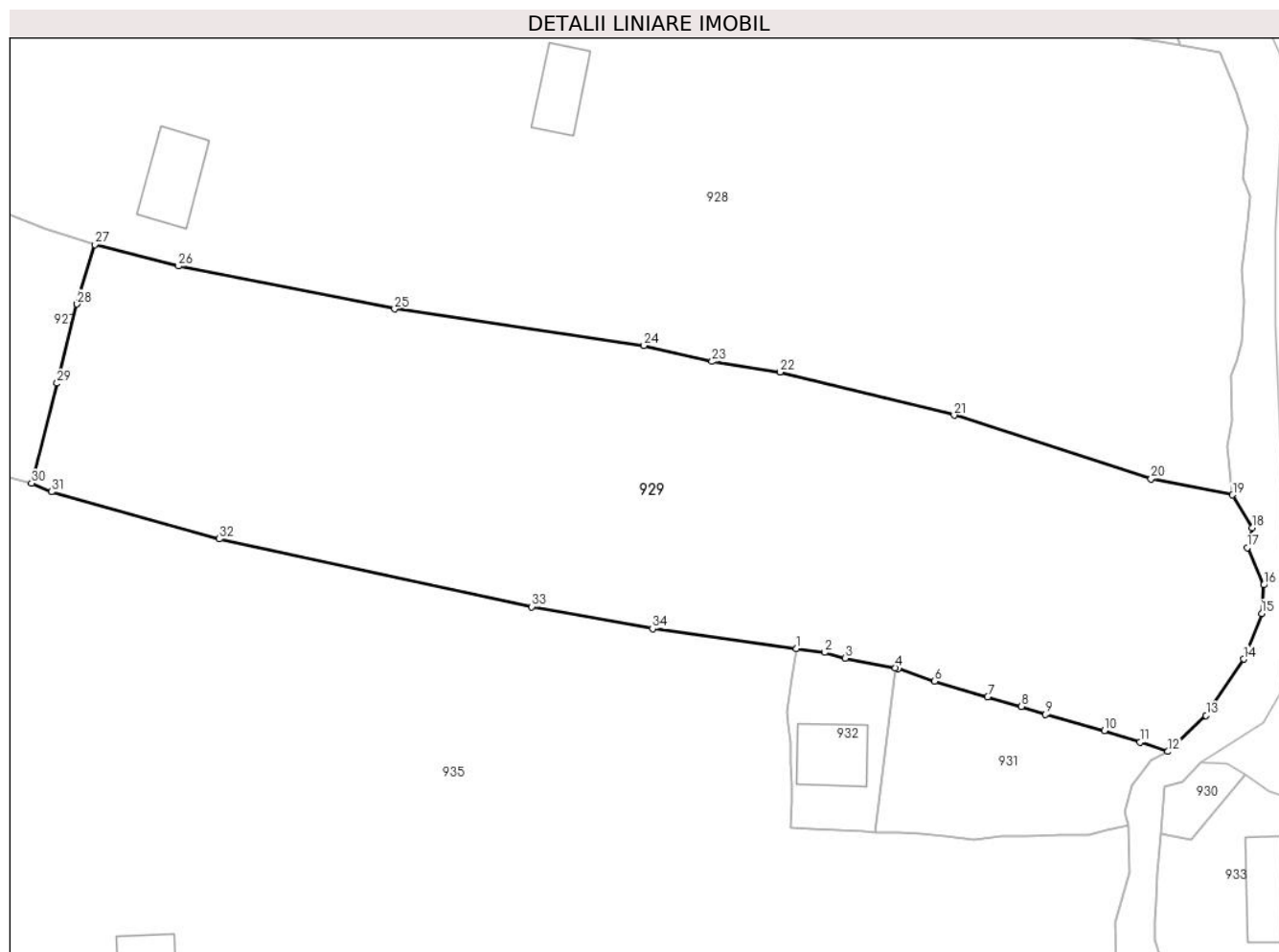
Inscrieri privind dezmembramintele dreptului de proprietate, drepturi reale de garanție și sarcini	Referințe
NU SUNT	

Anexa Nr. 1 La Partea I

Teren

Nr cadastral	Suprafața (mp)*	Observații / Referințe
	5.804	

* Suprafața este determinată în planul de proiecție Stereo 70.



Date referitoare la teren

Crt	Categorie folosință	Intra vilan	Suprafața (mp)	Tarla	Parcelă	Nr. topo	Observații / Referințe
1	faneata	DA	5.804	-	-	-	

Lungime Segmente

1) Valorile lungimilor segmentelor sunt obținute din proiecție în plan.

Punct început	X / Y	Punct sfârșit	X / Y	Lungime segment (** (m)
1	529.500,16 635.207,31	2	529.503,96 635.206,78	3.837
3	529.506,76 635.206,01	4	529.513,586 635.204,718	6.947
5	529.513,96 635.204,6	6	529.518,89 635.202,89	5.218
7	529.526,06 635.200,78	8	529.530,62 635.199,47	4.744
9	529.533,89 635.198,41	10	529.541,85 635.196,19	8.264

Punct început	X / Y	Punct sfârșit	X / Y	Lungime segment (** (m)
2	529.503,96 635.206,78	3	529.506,76 635.206,01	2.904
4	529.513,586 635.204,718	5	529.513,96 635.204,6	0.392
6	529.518,89 635.202,89	7	529.526,06 635.200,78	7.474
8	529.530,62 635.199,47	9	529.533,89 635.198,41	3.438
10	529.541,85 635.196,19	11	529.546,67 635.194,64	5.063

Punct început	X / Y	Punct sfârșit	X / Y	Lungime segment (** (m)
11	529.546,67 635.194,64	12	529.550,46 635.193,38	3.994
13	529.555,64 635.198,26	14	529.560,74 635.205,9	9.186
15	529.563,17 635.212,06	16	529.563,44 635.215,93	3.879
17	529.561,22 635.220,97	18	529.561,91 635.223,64	2.758
19	529.559,22 635.228,1	20	529.548,178 635.230,283	11.256
21	529.521,513 635.238,882	22	529.497,928 635.244,721	24.297
23	529.488,732 635.246,151	24	529.479,527 635.248,307	9.454
25	529.445,781 635.253,263	26	529.416,513 635.259,053	29.835
27	529.405,157 635.261,991	28	529.402,778 635.253,919	8.415
29	529.400,072 635.243,211	30	529.396,616 635.229,685	13.961
31	529.399,324 635.228,534	32	529.422,051 635.222,162	23.603
33	529.464,316 635.212,967	34	529.480,7 635.209,99	16.652

Punct început	X / Y	Punct sfârșit	X / Y	Lungime segment (** (m)
12	529.550,46 635.193,38	13	529.555,64 635.198,26	7.117
14	529.560,74 635.205,9	15	529.563,17 635.212,06	6.622
16	529.563,44 635.215,93	17	529.561,22 635.220,97	5.507
18	529.561,91 635.223,64	19	529.559,22 635.228,1	5.208
20	529.548,178 635.230,283	21	529.521,513 635.238,882	28.017
22	529.497,928 635.244,721	23	529.488,732 635.246,151	9.307
24	529.479,527 635.248,307	25	529.445,781 635.253,263	34.108
26	529.416,513 635.259,053	27	529.405,157 635.261,991	11.73
28	529.402,778 635.253,919	29	529.400,072 635.243,211	11.045
30	529.396,616 635.229,685	31	529.399,324 635.228,534	2.942
32	529.422,051 635.222,162	33	529.464,316 635.212,967	43.254
34	529.480,7 635.209,99	1	529.500,16 635.207,31	19.644

** Lungimile segmentelor sunt determinate în planul de proiecție Stereo 70 și sunt rotunjite la 1 milimetru.

*** Distanța dintre puncte este formată din segmente cumulate ce sunt mai mici decât valoarea 1 milimetru.

**DATE DESPRE IMOBILUL NR. 930**

Oficiul de Cadastru și Publicitate Imobiliară SUCEAVA
Biroul de Cadastru și Publicitate Imobiliară Vatra Dornei

A. Partea I. Descrierea imobilului

TEREN Intravilan

Adresa: Loc. Coverca, Jud. Suceava

Nr. Crt	Nr cadastral Nr. topografic	Suprafața* (mp)	Observații / Referințe
A1		69	Sector cadastral:23 Teren imprejmuit;

B. Partea II. Proprietari și acte

Inscrieri privitoare la dreptul de proprietate și alte drepturi reale		Referințe
930 / 31/01/2024		
Act Normativ nr. 7, din 13/03/1996 emis de PARLAMENTUL ROMANIEI;		
B1	Intabulare, drept de PROPRIETATE, dobandit prin Lege, cota actuala 1/1 1) NEIDENTIFICAT NEIDENTIFICAT	A1
Act Administrativ nr. 7038, din 11/12/2023 emis de Primaria Comunei Panaci;		
B2	Se noteaza posesia factica in favoarea lui 1) POPOVICI SILVIA 2) POPOVICI CORNELIU-VASILE	A1

C. Partea III. SARCINI .

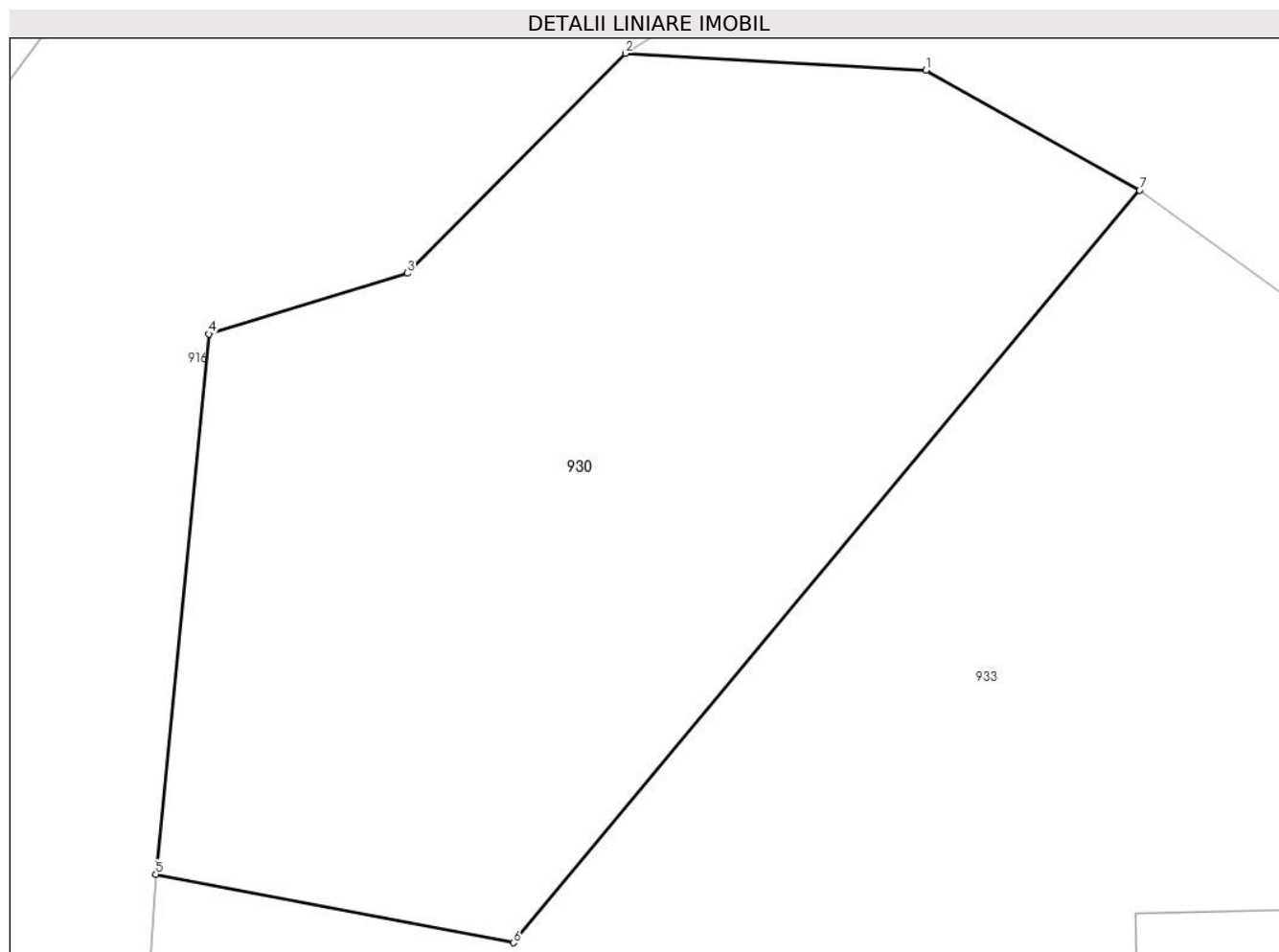
Inscrieri privind dezmembramintele dreptului de proprietate, drepturi reale de garanție și sarcini	Referințe
NU SUNT	

Anexa Nr. 1 La Partea I

Teren

Nr cadastral	Suprafața (mp)*	Observații / Referințe
	69	

* Suprafața este determinată în planul de proiecție Stereo 70.



Date referitoare la teren

Crt	Categorie folosință	Intravilan	Suprafața (mp)	Tarla	Parcelă	Nr. topo	Observații / Referințe
1	faneata	DA	69	-	-	-	

Lungime Segmente

1) Valorile lungimilor segmentelor sunt obținute din proiecție în plan.

Punct început	X / Y	Punct sfârșit	X / Y	Lungime segment (** (m)
1	529.558,45 635.191,7	2	529.554,94 635.191,9	3.516
2	529.554,94 635.191,9	3	529.552,39 635.189,33	3.62
3	529.552,39 635.189,33	4	529.550,07 635.188,62	2.426
4	529.550,07 635.188,62	5	529.549,45 635.182,31	6.34
5	529.549,45 635.182,31	6	529.553,63 635.181,51	4.256

Punct început	X / Y	Punct sfârșit	X / Y	Lungime segment (** (m)
6	529.553,63 635.181,51	7	529.560,95 635.190,3	11.439
7	529.560,95 635.190,3	1	529.558,45 635.191,7	2.865

** Lungimile segmentelor sunt determinate în planul de proiecție Stereo 70 și sunt rotunjite la 1 milimetru.

*** Distanța dintre puncte este formată din segmente cumulate ce sunt mai mici decât valoarea 1 milimetru.

**DATE DESPRE IMOBILUL NR. 931**

Oficiul de Cadastru și Publicitate Imobiliară SUCEAVA
Biroul de Cadastru și Publicitate Imobiliară Vatra Dornei

A. Partea I. Descrierea imobilului

TEREN Intravilan

Adresa: Loc. Coverca, Jud. Suceava

Nr. Crt	Nr cadastral Nr. topografic	Suprafața* (mp)	Observații / Referințe
A1		606	Sector cadastral:23 Teren imprejmuit;

B. Partea II. Proprietari și acte

Inscrieri privitoare la dreptul de proprietate și alte drepturi reale		Referințe
931 / 31/01/2024		
Act Normativ nr. 7, din 13/03/1996 emis de PARLAMENTUL ROMANIEI;		
B1	Intabulare, drept de PROPRIETATE, dobandit prin Lege, cota actuala 1/1 1) NEIDENTIFICAT NEIDENTIFICAT	A1
Act Administrativ nr. 7037, din 11/12/2023 emis de Primaria Comunei Panaci;		
B2	Se noteaza posesia factica in favoarea lui 1) POPOVICI SILVIA 2) POPOVICI CORNELIU-VASILE	A1

C. Partea III. SARCINI .

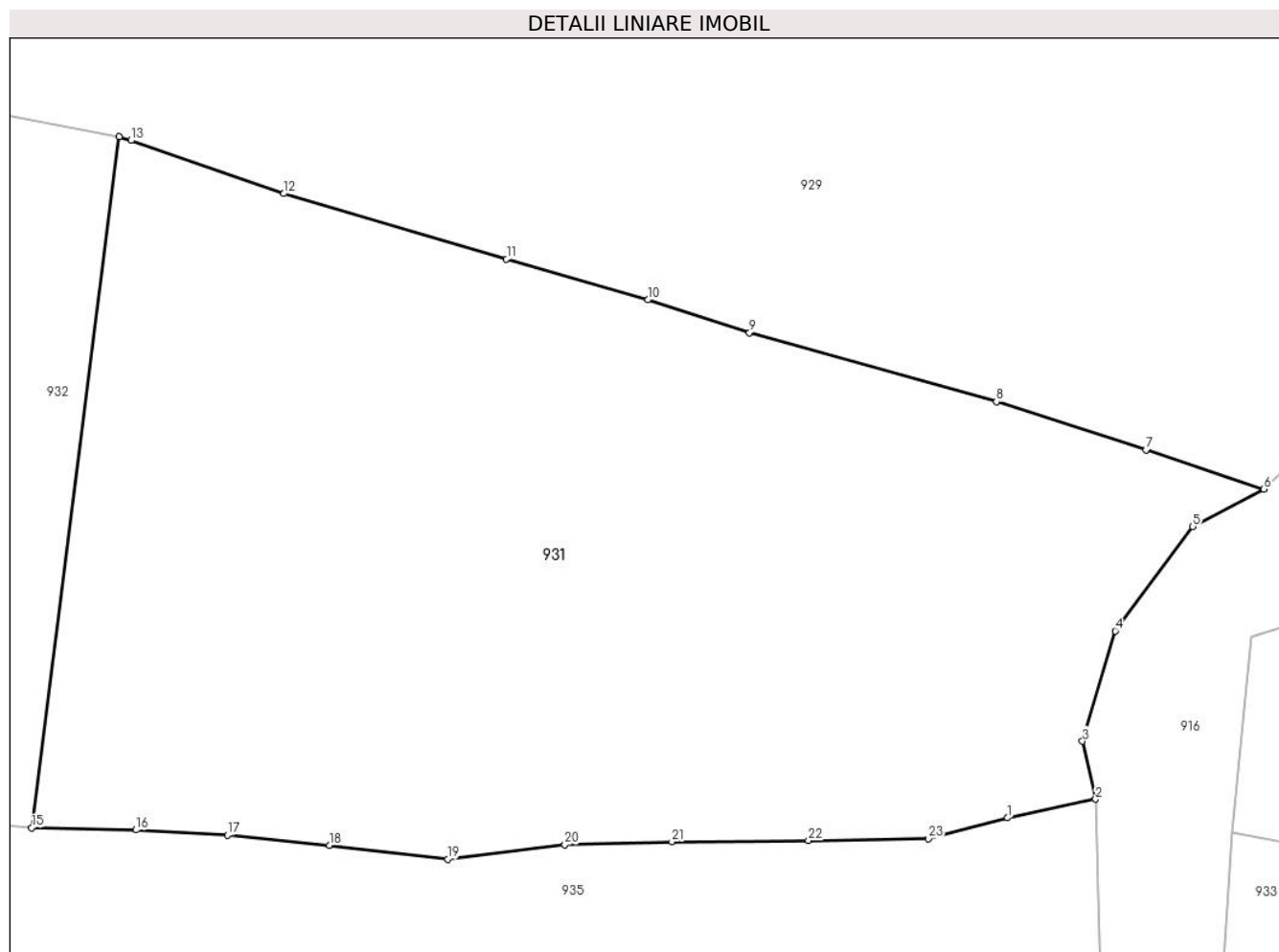
Inscrieri privind dezmembramintele dreptului de proprietate, drepturi reale de garanție și sarcini	Referințe
NU SUNT	

Anexa Nr. 1 La Partea I

Teren

Nr cadastral	Suprafața (mp)*	Observații / Referințe
	606	

* Suprafața este determinată în planul de proiecție Stereo 70.



Date referitoare la teren

Crt	Categorie folosință	Intravilan	Suprafața (mp)	Tarla	Parcelă	Nr. topo	Observații / Referințe
1	faneata	DA	606	-	-	-	

Lungime Segmente

1) Valorile lungimilor segmentelor sunt obținute din proiecție în plan.

Punct început	X / Y	Punct sfârșit	X / Y	Lungime segment (** (m)
1	529.542,21 635.182,79	2	529.545,04 635.183,39	2.893
3	529.544,62 635.185,26	4	529.545,67 635.188,81	3.702
5	529.548,17 635.192,17	6	529.550,46 635.193,38	2.59
7	529.546,67 635.194,64	8	529.541,85 635.196,19	5.063
9	529.533,89 635.198,41	10	529.530,62 635.199,47	3.438

Punct început	X / Y	Punct sfârșit	X / Y	Lungime segment (** (m)
2	529.545,04 635.183,39	3	529.544,62 635.185,26	1.917
4	529.545,67 635.188,81	5	529.548,17 635.192,17	4.188
6	529.550,46 635.193,38	7	529.546,67 635.194,64	3.994
8	529.541,85 635.196,19	9	529.533,89 635.198,41	8.264
10	529.530,62 635.199,47	11	529.526,06 635.200,78	4.744

Punct început	X / Y	Punct sfârşit	X / Y	Lungime segment (** (m)
11	529.526,06 635.200,78	12	529.518,89 635.202,89	7.474
13	529.513,96 635.204,6	14	529.513,586 635.204,718	0.392
15	529.510,76 635.182,47	16	529.514,12 635.182,4	3.361
17	529.517,07 635.182,24	18	529.520,35 635.181,91	3.297
19	529.524,17 635.181,46	20	529.527,94 635.181,92	3.798
21	529.531,39 635.182,02	22	529.535,79 635.182,06	4.4
23	529.539,65 635.182,12	1	529.542,21 635.182,79	2.646

Punct început	X / Y	Punct sfârşit	X / Y	Lungime segment (** (m)
12	529.518,89 635.202,89	13	529.513,96 635.204,6	5.218
14	529.513,586 635.204,718	15	529.510,76 635.182,47	22.427
16	529.514,12 635.182,4	17	529.517,07 635.182,24	2.954
18	529.520,35 635.181,91	19	529.524,17 635.181,46	3.846
20	529.527,94 635.181,92	21	529.531,39 635.182,02	3.451
22	529.535,79 635.182,06	23	529.539,65 635.182,12	3.86

** Lungimile segmentelor sunt determinate în planul de proiecție Stereo 70 și sunt rotunjite la 1 milimetru.

*** Distanța dintre puncte este formată din segmente cumulate ce sunt mai mici decât valoarea 1 milimetru.

**DATE DESPRE IMOBILUL NR. 932**

Oficiul de Cadastru și Publicitate Imobiliară SUCEAVA
Biroul de Cadastru și Publicitate Imobiliară Vatra Dornei

A. Partea I. Descrierea imobilului

TEREN Intravilan

Adresa: Loc. Coverca, Jud. Suceava

Nr. Crt	Nr cadastral Nr. topografic	Suprafața* (mp)	Observații / Referințe
A1	31608	300	Sector cadastral:23 Teren imprejmuit;

Construcții

Crt	Nr cadastral Nr. topografic	Adresa	Observații / Referințe
A1.1	31608-C1	Loc. Coverca, Jud. Suceava	Nr. niveluri:2; S. construita la sol:78 mp; Casa de vacanta Anul edificării 1997 Materiale construcție/acoperiș Lemn/Sindrila

B. Partea II. Proprietari și acte

Inscrieri privitoare la dreptul de proprietate și alte drepturi reale		Referințe
18728 / 28/11/2014		
Act Administrativ nr. 1398, din 20/06/1996 emis de NSL Câmpulung Moldovenesc;		
B1	Intabulare, drept de PROPRIETATE bun comun în devălmășie, dobandit prin Conventie, cota actuala 1/1, cota initiala 1/1 1) POPOVICI CORNELIU-VASILE, soț 2) POPOVICI SILVIA, soție	A1
Act Administrativ nr. 5, din 06/03/1997 emis de Consiliul Local al Comunei Panaci;		
B2	Intabulare, drept de PROPRIETATE, dobandit prin Construire, cota actuala 1/1, cota initiala 1/1 1) POPOVICI CORNELIU-VASILE	A1.1

C. Partea III. SARCINI .

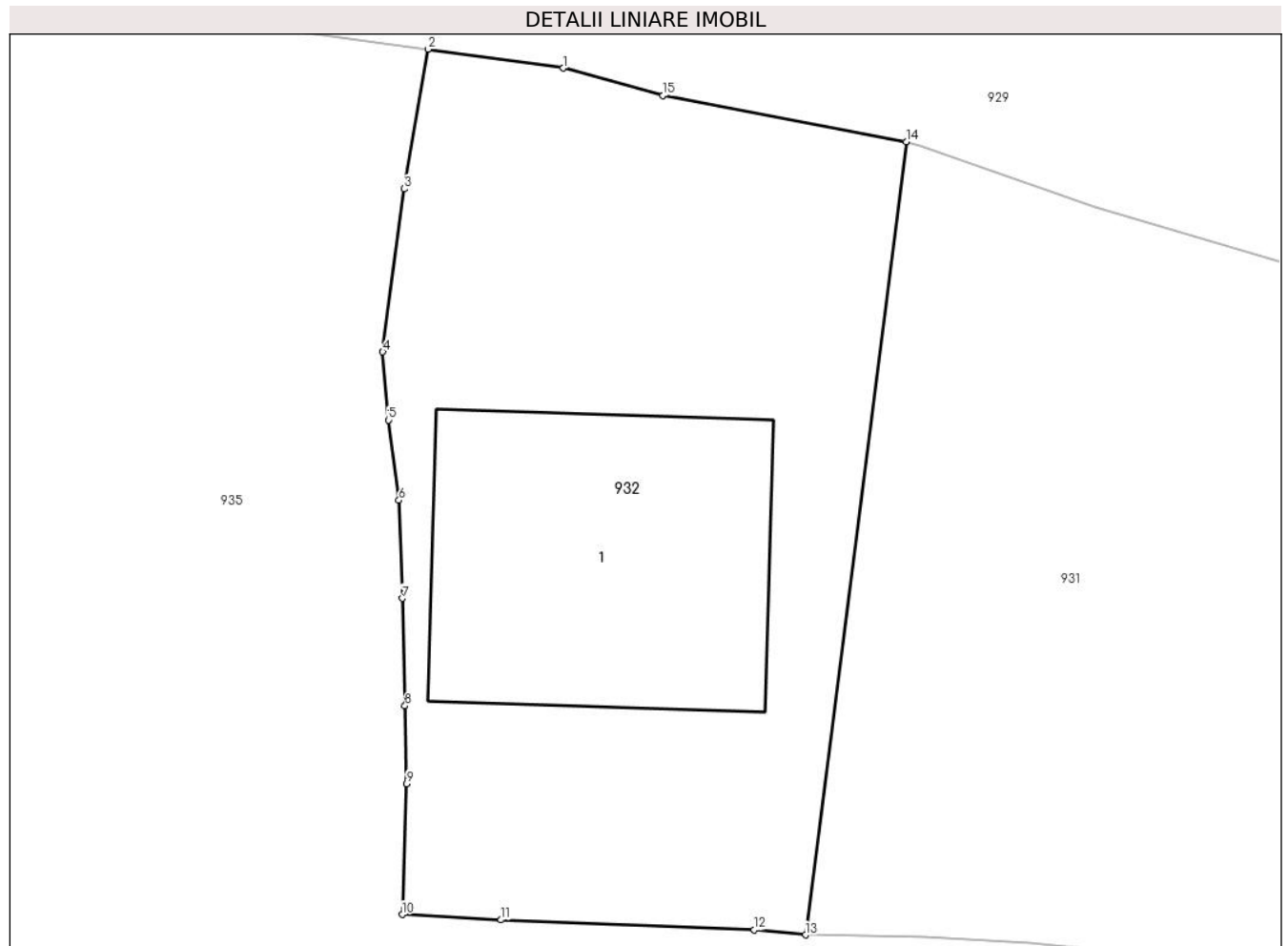
Inscrieri privind dezmembramintele dreptului de proprietate, drepturi reale de garanție și sarcini	Referințe
NU SUNT	

Anexa Nr. 1 La Partea I

Teren

Nr cadastral	Suprafața (mp)*	Observații / Referințe
31608	300	

* Suprafața este determinată în planul de proiecție Stereo 70.



Date referitoare la teren

Crt	Categorie folosință	Intra vilan	Suprafața (mp)	Tarla	Parcelă	Nr. topo	Observații / Referințe
1	curți constructii	DA	300	-	-	-	Imprejmuit cu gard din lemn

Date referitoare la construcții

Crt	Număr	Destinație construcție	Supraf. (mp)	Situație juridică	Observații / Referințe
A1.1	31608-C1	construcții de locuințe	78	Cu acte	Nr. niveluri:2; S. construita la sol:78 mp; Casa de vacanța Anul edificării 1997 Materiale construcție/acoperiș Lemn/Sindrila

Lungime Segmente

1) Valorile lungimilor segmentelor sunt obținute din proiecție în plan.

Punct început	X / Y	Punct sfârșit	X / Y	Lungime segment (** (m)
1	529.503,96 635.206,78	2	529.500,16 635.207,31	3.837
2	529.500,16 635.207,31	3	529.499,48 635.203,39	3.979

Punct început	X / Y	Punct sfârșit	X / Y	Lungime segment (** (m)
3	529.499,48 635.203,39	4	529.498,89 635.198,82	4.608
4	529.498,89 635.198,82	5	529.499,05 635.196,91	1.917
5	529.499,05 635.196,91	6	529.499,34 635.194,66	2.269
6	529.499,34 635.194,66	7	529.499,44 635.191,91	2.752
7	529.499,44 635.191,91	8	529.499,51 635.188,89	3.021
8	529.499,51 635.188,89	9	529.499,56 635.186,71	2.181
9	529.499,56 635.186,71	10	529.499,43 635.183,04	3.672
10	529.499,43 635.183,04	11	529.502,21 635.182,89	2.784
11	529.502,21 635.182,89	12	529.509,32 635.182,61	7.116
12	529.509,32 635.182,61	13	529.510,76 635.182,47	1.447
13	529.510,76 635.182,47	14	529.513,586 635.204,718	22.427
14	529.513,586 635.204,718	15	529.506,76 635.206,01	6.947
15	529.506,76 635.206,01	1	529.503,96 635.206,78	2.904

** Lungimile segmentelor sunt determinate în planul de proiecție Stereo 70 și sunt rotunjite la 1 milimetru.

*** Distanța dintre puncte este formată din segmente cumulate ce sunt mai mici decât valoarea 1 milimetru.

**DATE DESPRE IMOBILUL NR. 933**

Oficiul de Cadastru și Publicitate Imobiliară SUCEAVA
Biroul de Cadastru și Publicitate Imobiliară Vatra Dornei

A. Partea I. Descrierea imobilului

TEREN Intravilan

Adresa: Loc. Coverca, Jud. Suceava

Nr. Crt	Nr cadastral Nr. topografic	Suprafața* (mp)	Observații / Referințe
A1		Din acte: 27.357 Masurata: 900	Sector cadastral:23 Teren imprejmuit; O parte din diferenta de suprafata se gaseste la ID-ul 935 iar o parte nu s-a regăsit la teren, imobilul fiind traversat de râul Delugan

Construcții

Crt	Nr cadastral Nr. topografic	Adresa	Observații / Referințe
A1.1		Loc. Coverca, Jud. Suceava	Nr. niveluri:1; S. construita la sol:21 mp; Locuinta
A1.2		Loc. Coverca, Jud. Suceava	Nr. niveluri:1; S. construita la sol:72 mp; Anexa

B. Partea II. Proprietari și acte

Inscrieri privitoare la dreptul de proprietate și alte drepturi reale		Referințe
292 / 06/11/2003		
Hotarare Judecatoreasca nr. 966, din 23/09/2003 emis de Judecătoria V.Dornei;		
B1	Intabulare, drept de PROPRIETATE bun comun, dobandit prin Hotarare Judecatoreasca, cota actuala 1/1, cota initiala 1/1 1) NEGREA EUGEN , ,soț 2) NEGREA ELENA , ,soție <i>OBSERVATII: (provenita din conversia CF 95)</i>	A1
933 / 31/01/2024		
Act Administrativ nr. 431, din 25/01/2024 emis de Primaria Comunei Panaci;		
B2	Intabulare, drept de PROPRIETATE, dobandit prin Lege, cota actuala 1/1 1) NEGREA ELENA 2) NEGREA EUGEN	A1.1, A1.2

C. Partea III. SARCINI

Inscrieri privind dezmembramintele dreptului de proprietate, drepturi reale de garanție și sarcini		Referințe
292 / 06/11/2003		
Hotarare Judecatoreasca nr. 966, din 23/09/2003 emis de Judecătoria V.Dornei;		
C1	se notează obligațiile de întreținere în favoarea lui Negrea Ortansa <i>OBSERVATII: (provenita din conversia CF 95)</i>	A1

Anexa Nr. 1 La Partea I

Teren

Nr cadastral	Suprafața (mp)*	Observații / Referințe
	Din acte: 27.357 Masurata: 900	O parte din diferenta de suprafata se gaseste la ID-ul 935 iar o parte nu s-a regăsit la teren, imobilul fiind traversat de râul Delugan

* Suprafața este determinată în planul de proiecție Stereo 70.



Date referitoare la teren

Crt	Categorie folosință	Intra vilan	Suprafața (mp)	Tarla	Parcelă	Nr. topo	Observații / Referințe
1	curți constructii	DA	200	-	-	-	
2	faneata	DA	700	-	-	-	

Date referitoare la construcții

Crt	Număr	Destinație construcție	Supraf. (mp)	Situație juridică	Observații / Referințe
A1.1		construcții de locuințe	21	Cu acte	Nr. niveluri:1; S. construita la sol:21 mp; Locuinta
A1.2		construcții anexa	72	Cu acte	Nr. niveluri:1; S. construita la sol:72 mp; Anexa

Lungime Segmente

1) Valorile lungimilor segmentelor sunt obținute din proiecție în plan.

Punct început	X / Y	Punct sfârșit	X / Y	Lungime segment (** (m)	Punct început	X / Y	Punct sfârșit	X / Y	Lungime segment (** (m)
1	529.553,63 635.181,51	2	529.549,45 635.182,31	4.256	2	529.549,45 635.182,31	3	529.549,08 635.176,83	5.492
3	529.549,08 635.176,83	4	529.548,88 635.173,0	3.835	4	529.548,88 635.173,0	5	529.548,78 635.170,7	2.302

Punct început	X / Y	Punct sfârșit	X / Y	Lungime segment (** (m)
5	529.548,78 635.170,7	6	529.548,78 635.167,89	2.81
7	529.552,3 635.156,79	8	529.554,88 635.154,22	3.642
9	529.555,67 635.149,68	10	529.556,95 635.139,39	10.369
11	529.557,35 635.134,98	12	529.557,62 635.133,35	1.652
13	529.558,13 635.121,56	14	529.558,64 635.113,1	8.475
15	529.559,29 635.108,54	16	529.559,69 635.098,67	9.878
17	529.560,84 635.098,52	18	529.561,89 635.110,3	11.827
19	529.562,86 635.119,39	20	529.565,15 635.133,17	13.969
21	529.565,88 635.137,78	22	529.566,66 635.141,16	3.469
23	529.567,01 635.145,9	24	529.567,07 635.148,25	2.351
25	529.567,28 635.152,55	26	529.567,34 635.156,94	4.39
27	529.567,4 635.164,33	28	529.567,56 635.168,88	4.553
29	529.567,33 635.173,42	30	529.567,15 635.177,52	4.104
31	529.566,96 635.180,88	32	529.566,48 635.184,51	3.662
33	529.566,18 635.187,33	34	529.564,23 635.187,92	2.037
35	529.560,95 635.190,3	1	529.553,63 635.181,51	11.439

Punct început	X / Y	Punct sfârșit	X / Y	Lungime segment (** (m)
6	529.548,78 635.167,89	7	529.552,3 635.156,79	11.645
8	529.554,88 635.154,22	9	529.555,67 635.149,68	4.608
10	529.556,95 635.139,39	11	529.557,35 635.134,98	4.428
12	529.557,62 635.133,35	13	529.558,13 635.121,56	11.801
14	529.558,64 635.113,1	15	529.559,29 635.108,54	4.606
16	529.559,69 635.098,67	17	529.560,84 635.098,52	1.16
18	529.561,89 635.110,3	19	529.562,86 635.119,39	9.142
20	529.565,15 635.133,17	21	529.565,88 635.137,78	4.667
22	529.566,66 635.141,16	23	529.567,01 635.145,9	4.753
24	529.567,07 635.148,25	25	529.567,28 635.152,55	4.305
26	529.567,34 635.156,94	27	529.567,4 635.164,33	7.39
28	529.567,56 635.168,88	29	529.567,33 635.173,42	4.546
30	529.567,15 635.177,52	31	529.566,96 635.180,88	3.365
32	529.566,48 635.184,51	33	529.566,18 635.187,33	2.836
34	529.564,23 635.187,92	35	529.560,95 635.190,3	4.053

** Lungimile segmentelor sunt determinate în planul de proiecție Stereo 70 și sunt rotunjite la 1 milimetru.

*** Distanța dintre puncte este formată din segmente cumulate ce sunt mai mici decât valoarea 1 milimetru.

**DATE DESPRE IMOBILUL NR. 934**

Oficiul de Cadastru și Publicitate Imobiliară SUCEAVA
Biroul de Cadastru și Publicitate Imobiliară Vatra Dornei

A. Partea I. Descrierea imobilului

TEREN Necunoscut

Adresa: Loc. Coverca, Jud. Suceava

Nr. Crt	Nr cadastral Nr. topografic	Suprafața* (mp)	Observații / Referințe
A1		9.945	Sector cadastral:23 Teren imprejmuit;

B. Partea II. Proprietari și acte

Inscrieri privitoare la dreptul de proprietate și alte drepturi reale		Referințe
934 / 31/01/2024		
Act Normativ nr. 7, din 13/03/1996 emis de Parlamentul Romaniei;		
B1	Intabulare, drept de PROPRIETATE, dobandit prin Lege, cota actuala 1/1, cota initiala 1/1 1) NEIDENTIFICAT NEIDENTIFICAT	A1
Act Administrativ nr. 6978, din 11/12/2023 emis de Primaria Comunei Panaci;		
B2	Se noteaza posesia factica in favoarea lui 1) NEGREA ELENA 2) NEGREA EUGEN	A1

C. Partea III. SARCINI .

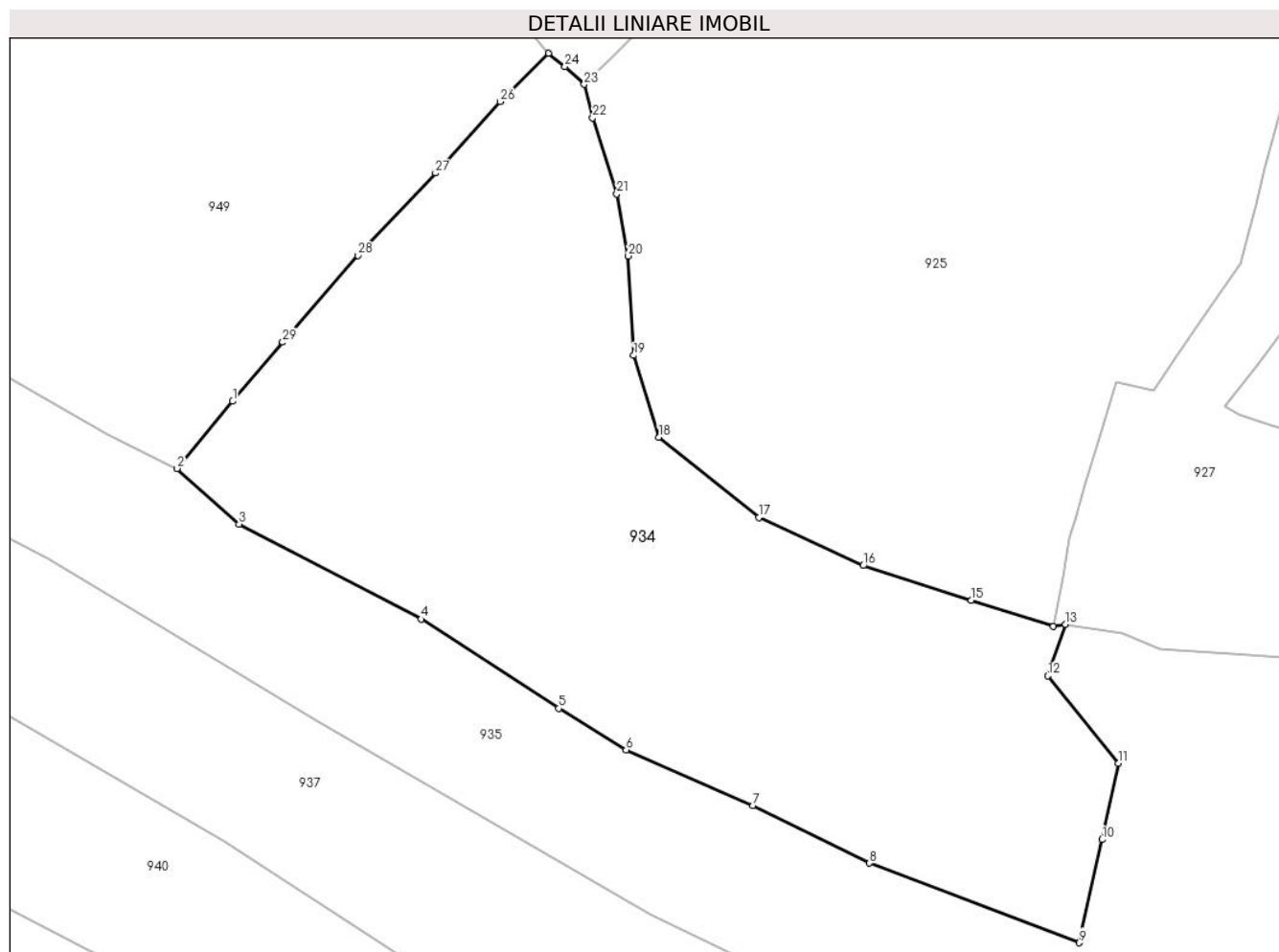
Inscrieri privind dezmembramintele dreptului de proprietate, drepturi reale de garanție și sarcini	Referințe
NU SUNT	

Anexa Nr. 1 La Partea I

Teren

Nr cadastral	Suprafața (mp)*	Observații / Referințe
	9.945	

* Suprafața este determinată în planul de proiecție Stereo 70.



Date referitoare la teren

Crt	Categorie folosință	Intravilan	Suprafața (mp)	Tarla	Parcelă	Nr. topo	Observații / Referințe
1	faneata	DA	4.422	-	-	-	
2	faneata	NU	5.523	-	-	-	

Lungime Segmente

1) Valorile lungimilor segmentelor sunt obținute din proiecție în plan.

Punct început	X / Y	Punct sfârșit	X / Y	Lungime segment (** (m)
1	529.163,714 635.285,571	2	529.153,81 635.273,608	15.531
3	529.164,855 635.263,688	4	529.197,277 635.246,803	36.555
5	529.221,779 635.230,921	6	529.233,783 635.223,5	14.113
7	529.256,318 635.213,636	8	529.277,128 635.203,356	23.211

Punct început	X / Y	Punct sfârșit	X / Y	Lungime segment (** (m)
2	529.153,81 635.273,608	3	529.164,855 635.263,688	14.846
4	529.197,277 635.246,803	5	529.221,779 635.230,921	29.199
6	529.233,783 635.223,5	7	529.256,318 635.213,636	24.599
8	529.277,128 635.203,356	9	529.314,455 635.189,199	39.921

Punct început	X / Y	Punct sfârșit	X / Y	Lungime segment (** (m)
9	529.314,455 635.189,199	10	529.318,553 635.207,556	18.809
11	529.321,411 635.221,136	12	529.308,9 635.236,707	19.975
13	529.312,04 635.245,866	14	529.309,889 635.245,544	2.175
15	529.295,224 635.250,131	16	529.276,014 635.256,319	20.182
17	529.257,378 635.264,895	18	529.239,633 635.279,178	22.779
19	529.235,136 635.293,723	20	529.234,17 635.311,418	17.721
21	529.232,095 635.322,484	22	529.227,83 635.336,01	14.182
23	529.226,303 635.341,957	24	529.222,894 635.345,1	4.637
25	529.219,96 635.347,5	26	529.211,322 635.338,904	12.186
27	529.199,837 635.326,174	28	529.186,014 635.311,515	20.148
29	529.172,602 635.296,072	1	529.163,714 635.285,571	13.757

Punct început	X / Y	Punct sfârșit	X / Y	Lungime segment (** (m)
10	529.318,553 635.207,556	11	529.321,411 635.221,136	13.877
12	529.308,9 635.236,707	13	529.312,04 635.245,866	9.682
14	529.309,889 635.245,544	15	529.295,224 635.250,131	15.366
16	529.276,014 635.256,319	17	529.257,378 635.264,895	20.515
18	529.239,633 635.279,178	19	529.235,136 635.293,723	15.224
20	529.234,17 635.311,418	21	529.232,095 635.322,484	11.259
22	529.227,83 635.336,01	23	529.226,303 635.341,957	6.14
24	529.222,894 635.345,1	25	529.219,96 635.347,5	3.791
26	529.211,322 635.338,904	27	529.199,837 635.326,174	17.145
28	529.186,014 635.311,515	29	529.172,602 635.296,072	20.454

** Lungimile segmentelor sunt determinate în planul de proiecție Stereo 70 și sunt rotunjite la 1 milimetru.

*** Distanța dintre puncte este formată din segmente cumulate ce sunt mai mici decât valoarea 1 milimetru.

**DATE DESPRE IMOBILUL NR. 935**

Oficiul de Cadastru și Publicitate Imobiliară SUCEAVA
Biroul de Cadastru și Publicitate Imobiliară Vatra Dornei

A. Partea I. Descrierea imobilului

TEREN Necunoscut

Nr. CF vechi:95

Nr. cadastral vechi:291

Adresa: Loc. Coverca, Jud. Suceava

Nr. Crt	Nr cadastral Nr. topografic	Suprafața* (mp)	Observații / Referințe
A1	30273	Din acte: 27.357 Masurata: 25.886	Sector cadastral:23 Teren imprejmuit; O parte din diferenta de suprafata se gaseste la ID-ul 933 iar o parte nu s-a regăsit la teren, imobilul fiind traversat de râul Delugan

Construcții

Crt	Nr cadastral Nr. topografic	Adresa	Observații / Referințe
A1.1		Loc. Coverca, Jud. Suceava	Nr. niveluri:1; S. construita la sol:82 mp; Anexa
A1.2		Loc. Coverca, Jud. Suceava	Nr. niveluri:1; S. construita la sol:29 mp; Anexa
A1.3		Loc. Coverca, Jud. Suceava	Nr. niveluri:1; S. construita la sol:31 mp; Anexa

B. Partea II. Proprietari și acte

Inscrieri privitoare la dreptul de proprietate și alte drepturi reale		Referințe
292 / 06/11/2003		
Hotarare Judecatoreasca nr. 966, din 23/09/2003 emis de Judecătoria V.Dornei;		
B1	Intabulare, drept de PROPRIETATE bun comun, dobandit prin Hotarare Judecatoreasca, cota actuala 1/1, cota initiala 1/1 1) NEGREA EUGEN , ,soț 2) NEGREA ELENA , ,soție <i>OBSERVATII: (provenita din conversia CF 95)</i>	A1
935 / 31/01/2024		
Act Administrativ nr. 431, din 25/01/2024 emis de Primaria Comunei Panaci;		
B2	Intabulare, drept de PROPRIETATE, dobandit prin Lege, cota actuala 1/1 1) NEGREA ELENA 2) NEGREA EUGEN	A1.1, A1.2, A1.3

C. Partea III. SARCINI

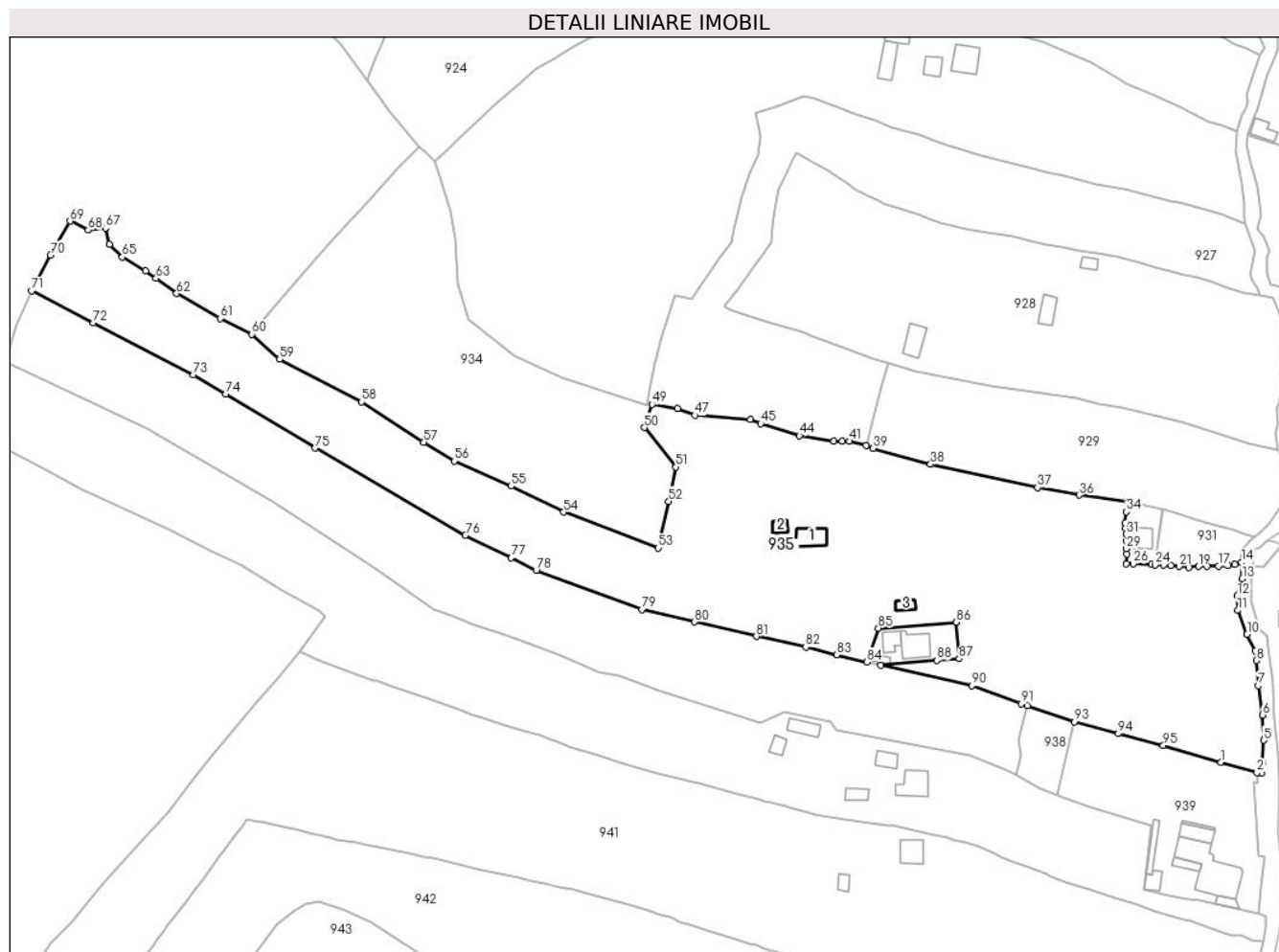
Inscrieri privind dezmembramintele dreptului de proprietate, drepturi reale de garanție și sarcini		Referințe
292 / 06/11/2003		
Hotarare Judecatoreasca nr. 966, din 23/09/2003 emis de Judecătoria V.Dornei;		
C1	se notează obligațiile de întreținere în favoarea lui Negrea Ortansa <i>OBSERVATII: (provenita din conversia CF 95)</i>	A1

Anexa Nr. 1 La Partea I

Teren

Nr cadastral	Suprafața (mp)*	Observații / Referințe
30273	Din acte: 27.357 Masurata: 25.886	O parte din diferenta de suprafata se gaseste la ID-ul 933 iar o parte nu s-a regăsit la teren, imobilul fiind traversat de râul Delugan

* Suprafața este determinată în planul de proiecție Stereo 70.



Date referitoare la teren

Crt	Categorie folosință	Intra vilan	Suprafața (mp)	Tarla	Parcelă	Nr. topo	Observații / Referințe
1	curți constructii	DA	1.000	-	-	-	
2	faneata	DA	20.115	-	-	-	
3	faneata	NU	4.771	-	-	-	

Date referitoare la construcții

Crt	Număr	Destinație construcție	Supraf. (mp)	Situație juridică	Observații / Referințe
A1.1		construcții anexa	82	Cu acte	Nr. niveluri:1; S. construita la sol:82 mp; Anexa
A1.2		construcții anexa	29	Cu acte	Nr. niveluri:1; S. construita la sol:29 mp; Anexa
A1.3		construcții anexa	31	Cu acte	Nr. niveluri:1; S. construita la sol:31 mp; Anexa

Lungime Segmente

1) Valorile lungimilor segmentelor sunt obținute din proiecție în plan.

Punct început	X / Y	Punct sfârșit	X / Y	Lungime segment	Punct început	X / Y	Punct sfârșit	X / Y	Lungime segment	Punct început	X / Y	Punct sfârșit	X / Y	Lungime segment
1	529.536,75 635.104,58	2	529.551,14 635.100,4	14.985	2	529.551,14 635.100,4	3	529.552,87 635.100,25	1.736	3	529.552,87 635.100,25	4	529.553,38 635.104,56	4.34
4	529.553,38 635.104,58	5	529.553,75 635.113,2	8.648	5	529.553,75 635.113,2	6	529.553,31 635.123,19	10.0	6	529.553,31 635.123,19	7	529.551,66 635.134,79	11.717
7	529.551,66 635.134,79	8	529.550,93 635.144,72	9.957	8	529.550,93 635.144,72	9	529.550,34 635.148,51	3.836	9	529.550,34 635.148,51	10	529.547,17 635.155,01	7.232
10	529.547,17 635.155,01	11	529.543,51 635.164,5	10.171	11	529.543,51 635.164,5	12	529.543,36 635.170,21	5.712	12	529.543,36 635.170,21	13	529.545,23 635.177,06	7.101
13	529.545,23 635.177,06	14	529.545,04 635.183,39	6.333	14	529.545,04 635.183,39	15	529.542,21 635.182,79	2.893	15	529.542,21 635.182,79	16	529.539,65 635.182,12	2.646
16	529.539,65 635.182,12	17	529.535,79 635.182,06	3.86	17	529.535,79 635.182,06	18	529.531,39 635.182,02	4.4	18	529.531,39 635.182,02	19	529.527,94 635.181,92	3.451
19	529.527,94 635.181,92	20	529.524,17 635.181,46	3.798	20	529.524,17 635.181,46	21	529.520,35 635.181,91	3.846	21	529.520,35 635.181,91	22	529.517,07 635.182,24	3.297
22	529.517,07 635.182,24	23	529.514,12 635.182,4	2.954	23	529.514,12 635.182,4	24	529.510,76 635.182,47	3.361	24	529.510,76 635.182,47	25	529.509,32 635.182,61	1.447
25	529.509,32 635.182,61	26	529.502,21 635.182,89	7.116	26	529.502,21 635.182,89	27	529.499,43 635.183,04	2.784	27	529.499,43 635.183,04	28	529.499,56 635.186,71	3.672
28	529.499,56 635.186,71	29	529.499,51 635.188,89	2.181	29	529.499,51 635.188,89	30	529.499,44 635.191,91	3.021	30	529.499,44 635.191,91	31	529.499,34 635.194,66	2.752
31	529.499,34 635.194,66	32	529.499,05 635.196,91	2.269	32	529.499,05 635.196,91	33	529.498,89 635.198,82	1.917	33	529.498,89 635.198,82	34	529.499,48 635.203,39	4.608
34	529.499,48 635.203,39	35	529.500,16 635.207,31	3.979	35	529.500,16 635.207,31	36	529.480,7 635.209,99	19.644	36	529.480,7 635.209,99	37	529.464,316 635.212,967	16.652
37	529.464,316 635.212,967	38	529.422,051 635.222,162	43.254	38	529.422,051 635.222,162	39	529.399,324 635.228,534	23.603	39	529.399,324 635.228,534	40	529.396,616 635.229,685	2.942
40	529.396,616 635.229,685	41	529.390,007 635.231,335	6.812	41	529.390,007 635.231,335	42	529.387,169 635.231,327	2.838	42	529.387,169 635.231,327	43	529.383,893 635.231,327	3.276
43	529.383,893 635.231,327	44	529.370,261 635.233,538	13.81	44	529.370,261 635.233,538	45	529.354,897 635.238,224	16.063	45	529.354,897 635.238,224	46	529.350,817 635.239,898	4.41
46	529.350,817 635.239,898	47	529.328,868 635.241,577	22.013	47	529.328,868 635.241,577	48	529.322,124 635.244,176	7.227	48	529.322,124 635.244,176	49	529.312,04 635.245,866	10.225
49	529.312,04 635.245,866	50	529.308,9 635.236,707	9.682	50	529.308,9 635.236,707	51	529.321,411 635.221,136	19.975	51	529.321,411 635.221,136	52	529.318,553 635.207,556	13.877
52	529.318,553 635.207,556	53	529.314,455 635.189,199	18.809	53	529.314,455 635.189,199	54	529.277,128 635.203,356	39.921	54	529.277,128 635.203,356	55	529.256,318 635.213,636	23.211
55	529.256,318 635.213,636	56	529.233,783 635.223,5	24.599	56	529.233,783 635.223,5	57	529.221,779 635.230,921	14.113	57	529.221,779 635.230,921	58	529.197,277 635.246,803	29.199
58	529.197,277 635.246,803	59	529.164,855 635.263,688	36.555	59	529.164,855 635.263,688	60	529.153,81 635.273,608	14.846	60	529.153,81 635.273,608	61	529.141,297 635.279,786	13.955
61	529.141,297 635.279,786	62	529.124,113 635.289,668	19.823	62	529.124,113 635.289,668	63	529.115,99 635.295,648	10.087	63	529.115,99 635.295,648	64	529.111,767 635.298,633	5.171
64	529.111,767 635.298,633	65	529.102,643 635.304,095	10.634	65	529.102,643 635.304,095	66	529.097,583 635.309,064	7.092	66	529.097,583 635.309,064	67	529.096,185 635.315,471	6.558
67	529.096,185 635.315,471	68	529.089,158 635.314,692	7.07	68	529.089,158 635.314,692	69	529.082,018 635.318,293	7.997	69	529.082,018 635.318,293	70	529.074,281 635.304,812	15.543
70	529.074,281 635.304,812	71	529.066,787 635.290,732	15.95	71	529.066,787 635.290,732	72	529.091,201 635.277,975	27.546	72	529.091,201 635.277,975	73	529.130,733 635.257,514	44.513
73	529.130,733 635.257,514	74	529.143,611 635.249,842	14.99	74	529.143,611 635.249,842	75	529.178,857 635.228,615	41.144	75	529.178,857 635.228,615	76	529.238,229 635.194,243	68.604
76	529.238,229 635.194,243	77	529.256,336 635.185,308	20.192	77	529.256,336 635.185,308	78	529.266,19 635.180,309	11.049	78	529.266,19 635.180,309	79	529.308,111 635.164,777	44.706
79	529.308,111 635.164,777	80	529.328,828 635.159,936	21.275	80	529.328,828 635.159,936	81	529.353,213 635.154,199	25.051	81	529.353,213 635.154,199	82	529.372,791 635.149,998	20.024
82	529.372,791 635.149,998	83	529.384,935 635.146,963	12.518	83	529.384,935 635.146,963	84	529.396,951 635.144,168	12.337	84	529.396,951 635.144,168	85	529.401,467 635.157,457	14.035
85	529.401,467 635.157,457	86	529.432,222 635.159,885	30.851	86	529.432,222 635.159,885	87	529.433,32 635.145,452	14.475	87	529.433,32 635.145,452	88	529.424,592 635.144,825	8.75
88	529.424,592 635.144,825	89	529.402,397 635.142,902	22.278	89	529.402,397 635.142,902	90	529.438,398 635.134,757	36.911	90	529.438,398 635.134,757	91	529.457,934 635.127,698	20.772
91	529.457,934 635.127,698	92	529.460,37 635.126,855	2.578	92	529.460,37 635.126,855	93	529.478,823 635.120,467	19.527	93	529.478,823 635.120,467	94	529.496,205 635.115,815	17.994
94	529.496,205 635.115,815	95	529.514,013 635.111,228	18.389	95	529.514,013 635.111,228	1	529.536,75 635.104,58	23.689					

**** Lungimile segmentelor sunt determinate în planul de proiecție Stereo 70 și sunt rotunjite la 1 milimetru.**

***** Distanța dintre puncte este formată din segmente cumulate ce sunt mai mici decât valoarea 1 milimetru.**

**DATE DESPRE IMOBILUL NR. 936**

Oficiul de Cadastru și Publicitate Imobiliară SUCEAVA
Biroul de Cadastru și Publicitate Imobiliară Vatra Dornei

A. Partea I. Descrierea imobilului

TEREN Intravilan

Nr. CF vechi:95 N

Adresa: Loc. Coverca, Nr. 165, Jud. Suceava

Nr. Crt	Nr cadastral Nr. topografic	Suprafața* (mp)	Observații / Referințe
A1	30068	487	Sector cadastral:23 Teren imprejmuit;

Construcții

Crt	Nr cadastral Nr. topografic	Adresa	Observații / Referințe
A1.1	30068-C1	Loc. Coverca, Nr. 165, Jud. Suceava	Nr. niveluri:2; S. construita la sol:107 mp; Locuinta
A1.2	30068-C2	Loc. Coverca, Nr. 165, Jud. Suceava	Nr. niveluri:1; S. construita la sol:50 mp; Anexa
A1.3		Loc. Coverca, Nr. 165, Jud. Suceava	Nr. niveluri:1; S. construita la sol:23 mp; Anexa

B. Partea II. Proprietari și acte

Inscrieri privitoare la dreptul de proprietate și alte drepturi reale		Referințe
292 / 06/11/2003		
Hotarare Judecatoreasca nr. 966, din 23/09/2003 emis de Judecătoria V.Dornei;		
B1	Intabulare, drept de PROPRIETATE bun comun, dobandit prin Hotarare Judecatoreasca, cota actuala 1/1, cota initiala 1/1 1) NEGREA EUGEN , ,soț 2) NEGREA ELENA , ,soție <i>OBSERVATII: (provenita din conversia CF 95 N)</i>	A1, A1.1, A1.2
936 / 31/01/2024		
Act Administrativ nr. 431, din 25/01/2024 emis de Primaria Comunei Panaci;		
B2	Intabulare, drept de PROPRIETATE, dobandit prin Lege, cota actuala 1/1 1) NEGREA ELENA 2) NEGREA EUGEN	A1.3

C. Partea III. SARCINI

Inscrieri privind dezmembramintele dreptului de proprietate, drepturi reale de garanție și sarcini		Referințe
292 / 06/11/2003		
Hotarare Judecatoreasca nr. 966, din 23/09/2003 emis de Judecătoria V.Dornei;		
C1	se notează obligațiile de întreținere în favoarea lui NEGREA ORTANSA . <i>OBSERVATII: (provenita din conversia CF 95 N)</i>	A1, A1.1, A1.2

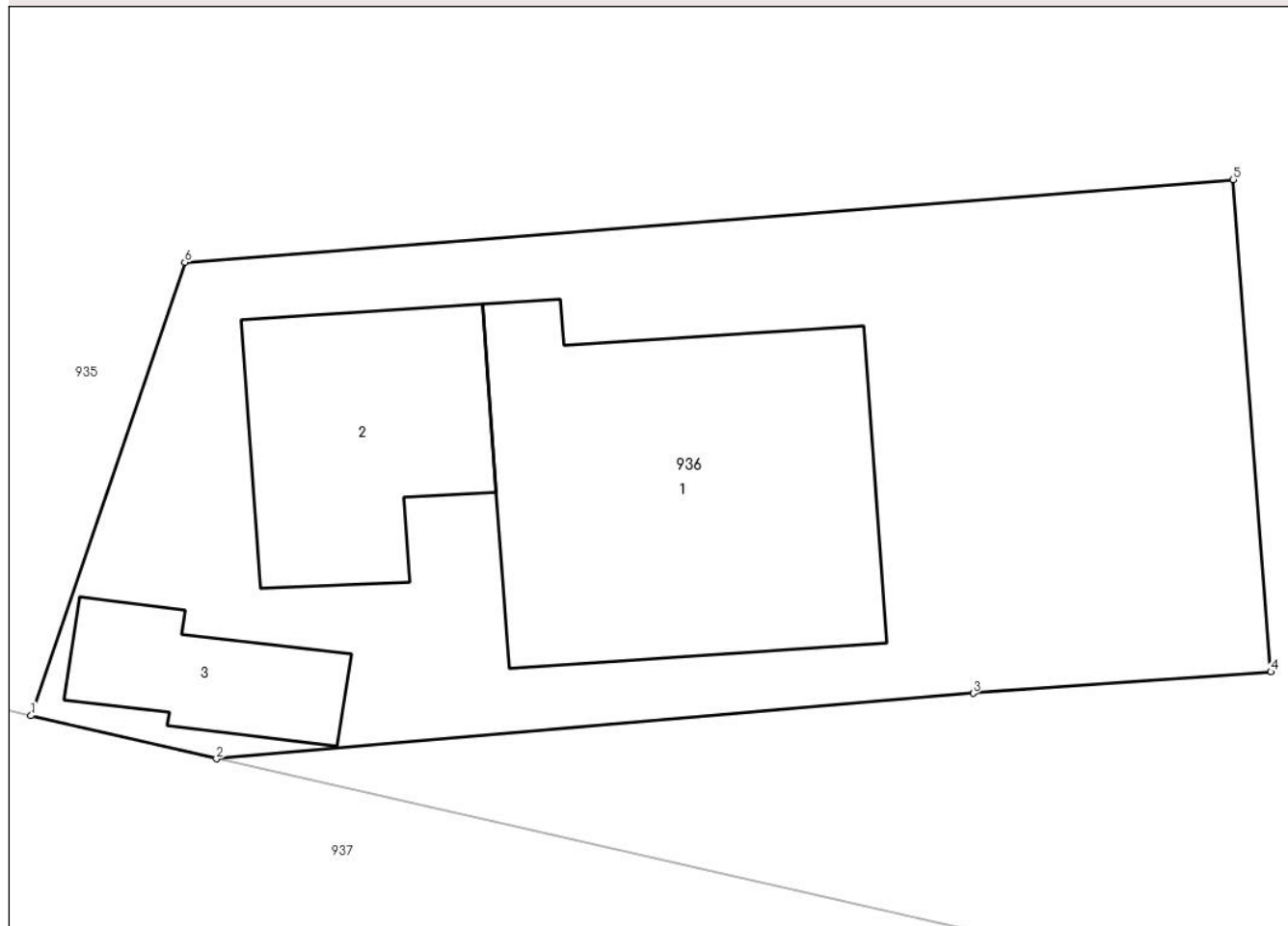
Anexa Nr. 1 La Partea I

Teren

Nr cadastral	Suprafața (mp)*	Observații / Referințe
30068	487	

* Suprafața este determinată în planul de proiecție Stereo 70.

DETALII LINIARE IMOBIL



Date referitoare la teren

Crt	Categorie folosință	Intravilan	Suprafața (mp)	Tarla	Parcelă	Nr. topo	Observații / Referințe
1	curți constructii	DA	487	-	-	-	nr.top.290/1

Date referitoare la construcții

Crt	Număr	Destinație construcție	Supraf. (mp)	Situație juridică	Observații / Referințe
A1.1	30068-C1	construcții de locuințe	107	Cu acte	Nr. niveluri:2; S. construită la sol:107 mp; Locuința
A1.2	30068-C2	construcții anexa	50	Cu acte	Nr. niveluri:1; S. construită la sol:50 mp; Anexa
A1.3		construcții anexa	23	Cu acte	Nr. niveluri:1; S. construită la sol:23 mp; Anexa

Lungime Segmente

1) Valorile lungimilor segmentelor sunt obținute din proiecție în plan.

Punct început	X / Y	Punct sfârșit	X / Y	Lungime segment (** (m)
1	529.396,951 635.144,168	2	529.402,397 635.142,902	5.591
2	529.402,397 635.142,902	3	529.424,592 635.144,825	22.278

Punct început	X / Y	Punct sfârșit	X / Y	Lungime segment (** (m)
3	529.424,592 635.144,825	4	529.433,32 635.145,452	8.75
4	529.433,32 635.145,452	5	529.432,222 635.159,885	14.475
5	529.432,222 635.159,885	6	529.401,467 635.157,457	30.851
6	529.401,467 635.157,457	1	529.396,951 635.144,168	14.035

** Lungimile segmentelor sunt determinate în planul de proiecție Stereo 70 și sunt rotunjite la 1 milimetru.

*** Distanța dintre puncte este formată din segmente cumulate ce sunt mai mici decât valoarea 1 milimetru.

**DATE DESPRE IMOBILUL NR. 937**

Oficiul de Cadastru și Publicitate Imobiliară SUCEAVA
 Biroul de Cadastru și Publicitate Imobiliară Vatra Dornei

A. Partea I. Descrierea imobilului

TEREN Necunoscut

Adresa: Loc. Coverca, Jud. Suceava

Nr. Crt	Nr cadastral Nr. topografic	Suprafața* (mp)	Observații / Referințe
A1	33569	12.351	Sector cadastral:23 Teren imprejmuit;

B. Partea II. Proprietari și acte

Inscrieri privitoare la dreptul de proprietate și alte drepturi reale		Referințe
660 / 13/01/2022		
Act Notarial nr. 57, din 13/01/2022 emis de Paziuc Camelia;		
B4	Intabulare, drept de PROPRIETATE bun propriu, dobandit prin Conventie, cota actuala 1/1, cota initiala 1/1 1) RAESCU DUMITRU	A1

C. Partea III. SARCINI .

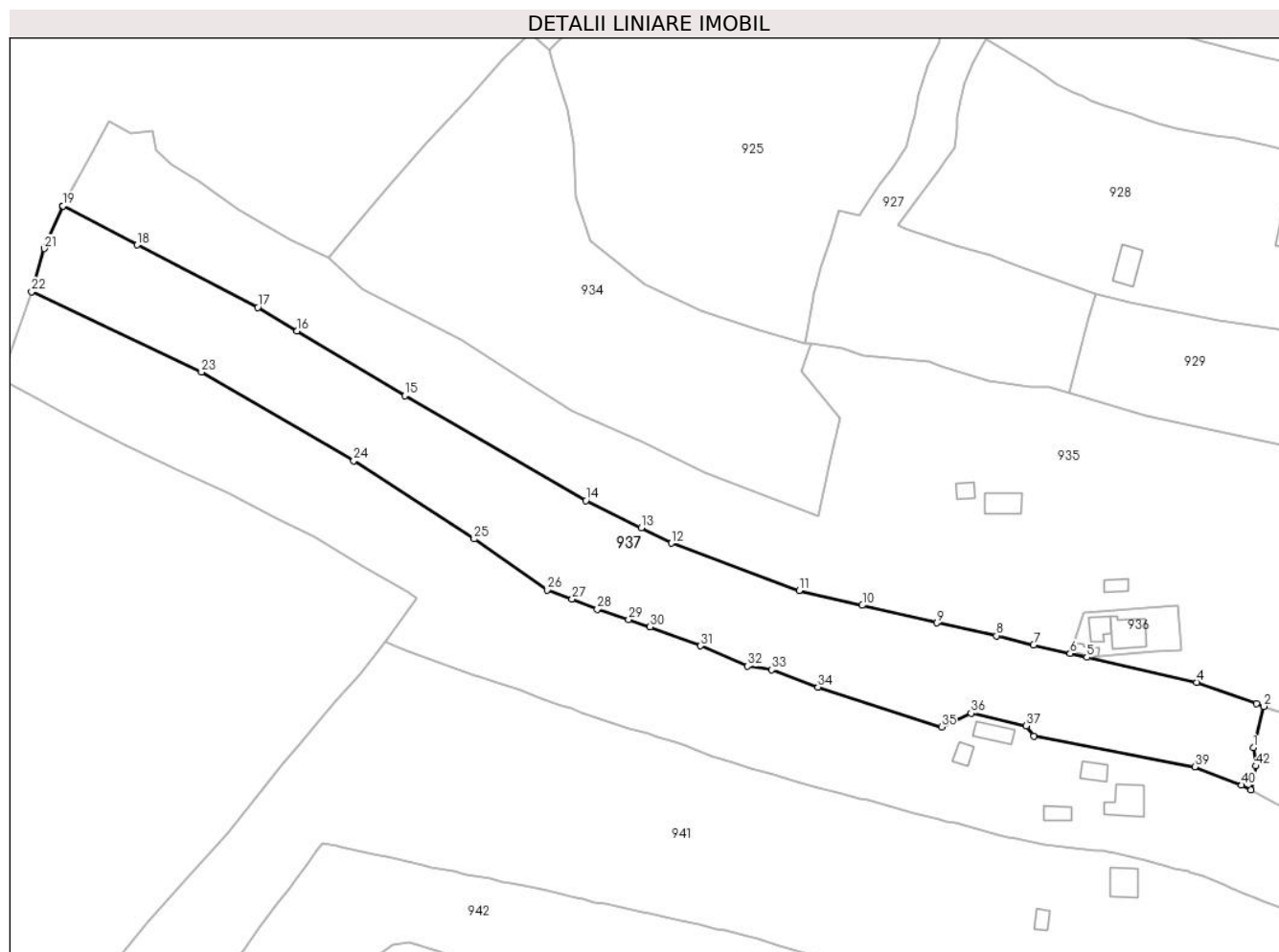
Inscrieri privind dezmembramintele dreptului de proprietate, drepturi reale de garanție și sarcini	Referințe
NU SUNT	

Anexa Nr. 1 La Partea I

Teren

Nr cadastral	Suprafața (mp)*	Observații / Referințe
33569	12.351	

* Suprafața este determinată în planul de proiecție Stereo 70.



Date referitoare la teren

Crt	Categorie folosință	Intravilan	Suprafața (mp)	Tarla	Parcelă	Nr. topo	Observații / Referințe
1	faneata	DA	6.880	-	-	-	
2	pasune	NU	5.471	-	-	-	

Lungime Segmente

1) Valorile lungimilor segmentelor sunt obținute din proiecție în plan.

Punct început	X / Y	Punct sfârșit	X / Y	Lungime segment	Punct început	X / Y	Punct sfârșit	X / Y	Lungime segment	Punct început	X / Y	Punct sfârșit	X / Y	Lungime segment
1	529.456,916 635.113,341	2	529.460,37 635.126,855	13.948	2	529.460,37 635.126,855	3	529.457,934 635.127,698	2.578	3	529.457,934 635.127,698	4	529.438,398 635.134,757	20.772
4	529.438,398 635.134,757	5	529.402,397 635.142,902	36.911	5	529.402,397 635.142,902	6	529.396,951 635.144,168	5.591	6	529.396,951 635.144,168	7	529.384,935 635.146,963	12.337
7	529.384,935 635.146,963	8	529.372,791 635.149,998	12.518	8	529.372,791 635.149,998	9	529.353,213 635.154,199	20.024	9	529.353,213 635.154,199	10	529.328,828 635.159,936	25.051
10	529.328,828 635.159,936	11	529.308,111 635.164,777	21.275	11	529.308,111 635.164,777	12	529.266,19 635.180,309	44.706	12	529.266,19 635.180,309	13	529.256,336 635.185,308	11.049
13	529.256,336 635.185,308	14	529.238,229 635.194,243	20.192	14	529.238,229 635.194,243	15	529.178,857 635.228,615	68.604	15	529.178,857 635.228,615	16	529.143,611 635.249,842	41.144

Punct început	X / Y	Punct sfârșit	X / Y	Lungime segment	Punct început	X / Y	Punct sfârșit	X / Y	Lungime segment	Punct început	X / Y	Punct sfârșit	X / Y	Lungime segment
16	529.143,611 635.249,842	17	529.130,733 635.257,514	14.99	17	529.130,733 635.257,514	18	529.091,201 635.277,975	44.51 3	18	529.091,201 635.277,975	19	529.066,787 635.290,732	27.54 6
19	529.066,787 635.290,732	20	529.066,714 635.290,595	0.155	20	529.066,714 635.290,595	21	529.060,658 635.276,772	15.09 1	21	529.060,658 635.276,772	22	529.056,577 635.262,694	14.65 8
22	529.056,577 635.262,694	23	529.112,259 635.236,363	61.59 4	23	529.112,259 635.236,363	24	529.162,125 635.207,302	57.71 6	24	529.162,125 635.207,302	25	529.201,603 635.181,7	47.05 3
25	529.201,603 635.181,7	26	529.225,483 635.165,007	29.13 6	26	529.225,483 635.165,007	27	529.233,718 635.162,034	8.755	27	529.233,718 635.162,034	28	529.241,964 635.158,702	8.894
28	529.241,964 635.158,702	29	529.252,263 635.155,272	10.85 5	29	529.252,263 635.155,272	30	529.259,251 635.152,903	7.379	30	529.259,251 635.152,903	31	529.275,838 635.146,676	17.71 7
31	529.275,838 635.146,676	32	529.291,188 635.140,031	16.72 7	32	529.291,188 635.140,031	33	529.299,177 635.138,882	8.071	33	529.299,177 635.138,882	34	529.314,262 635.133,125	16.14 6
34	529.314,262 635.133,125	35	529.354,741 635.120,115	42.51 8	35	529.354,741 635.120,115	36	529.364,5 635.124,615	10.74 7	36	529.364,5 635.124,615	37	529.382,524 635.120,449	18.49 9
37	529.382,524 635.120,449	38	529.385,0 635.117,16	4.117	38	529.385,0 635.117,16	39	529.437,742 635.107,09	53.69 5	39	529.437,742 635.107,09	40	529.453,147 635.101,049	16.54 7
40	529.453,147 635.101,049	41	529.456,138 635.099,448	3.393	41	529.456,138 635.099,448	42	529.457,881 635.107,306	8.049	42	529.457,881 635.107,306	1	529.456,916 635.113,341	6.112

** Lungimile segmentelor sunt determinate în planul de proiecție Stereo 70 și sunt rotunjite la 1 milimetru.

*** Distanța dintre puncte este formată din segmente cumulate ce sunt mai mici decât valoarea 1 milimetru.

**DATE DESPRE IMOBILUL NR. 938**

Oficiul de Cadastru și Publicitate Imobiliară SUCEAVA
Biroul de Cadastru și Publicitate Imobiliară Vatra Dornei

A. Partea I. Descrierea imobilului

TEREN Intravilan

Adresa: Loc. Coverca, Jud. Suceava

Nr. Crt	Nr cadastral Nr. topografic	Suprafața* (mp)	Observații / Referințe
A1	33523	540	Sector cadastral:23 Teren imprejmuit;

B. Partea II. Proprietari și acte

Inscrieri privitoare la dreptul de proprietate și alte drepturi reale		Referințe
664 / 13/01/2022		
Act Notarial nr. 58, din 13/01/2022 emis de Paziuc Camelia;		
B2	se noteaza transmiterea posesiei imobilului cu nr.cad.33523 , ca bun propriu 1) RAESCU DUMITRU, divortat	A1
938 / 31/01/2024		
Act Normativ nr. 7, din 13/03/1996 emis de Parlamentul Romaniei;		
B3	Intabulare, drept de PROPRIETATE, dobandit prin Lege, cota actuala 1/1 1) NEIDENTIFICAT NEIDENTIFICAT	A1

C. Partea III. SARCINI .

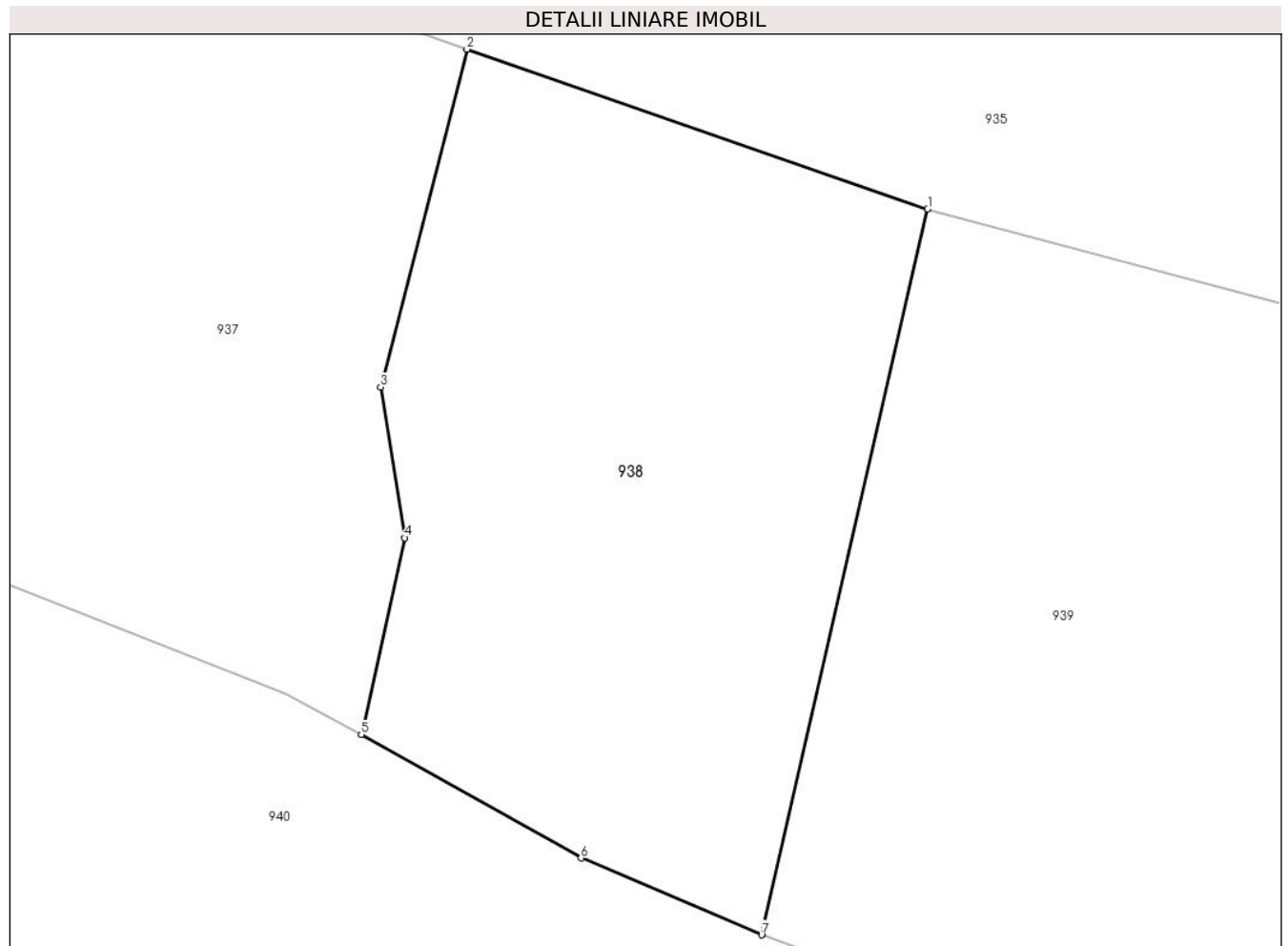
Inscrieri privind dezmembramintele dreptului de proprietate, drepturi reale de garanție și sarcini	Referințe
NU SUNT	

Anexa Nr. 1 La Partea I

Teren

Nr cadastral	Suprafața (mp)*	Observații / Referințe
33523	540	

* Suprafața este determinată în planul de proiecție Stereo 70.



Date referitoare la teren

Crt	Categorie folosință	Intra vilan	Suprafața (mp)	Tarla	Parcelă	Nr. topo	Observații / Referințe
1	faneata	DA	540	-	-	-	

Lungime Segmente

1) Valorile lungimilor segmentelor sunt obținute din proiecție în plan.

Punct început	X / Y	Punct sfârșit	X / Y	Lungime segment (** (m)
1	529.478,823 635.120,467	2	529.460,37 635.126,855	19.527
2	529.460,37 635.126,855	3	529.456,916 635.113,341	13.948
3	529.456,916 635.113,341	4	529.457,881 635.107,306	6.112
4	529.457,881 635.107,306	5	529.456,138 635.099,448	8.049
5	529.456,138 635.099,448	6	529.464,94 635.094,509	10.093

Punct început	X / Y	Punct sfârșit	X / Y	Lungime segment (** (m)
6	529.464,94 635.094,509	7	529.472,172 635.091,433	7.859
7	529.472,172 635.091,433	1	529.478,823 635.120,467	29.786

** Lungimile segmentelor sunt determinate în planul de proiecție Stereo 70 și sunt rotunjite la 1 milimetru.

*** Distanța dintre puncte este formată din segmente cumulate ce sunt mai mici decât valoarea 1 milimetru.

**DATE DESPRE IMOBILUL NR. 939**

Oficiul de Cadastru și Publicitate Imobiliară SUCEAVA
Biroul de Cadastru și Publicitate Imobiliară Vatra Dornei

A. Partea I. Descrierea imobilului

TEREN Intravilan

Adresa: Loc. Coverca, Nr. 168, Jud. Suceava

Nr. Crt	Nr cadastral Nr. topografic	Suprafața* (mp)	Observații / Referințe
A1	30828	3.538	Sector cadastral:23 Teren imprejmuit;

Construcții

Crt	Nr cadastral Nr. topografic	Adresa	Observații / Referințe
A1.1	30828-C1	Loc. Coverca, Nr. 168, Jud. Suceava	Nr. niveluri:3; S. construita la sol:329 mp; S. construita desfasurata:855 mp; Pensiune agroturistica P+1+M din zidarie si lemn;Sd=855mp;edificata in anul 2010;fara certificat energetic si lift.
A1.2	30828-C2	Loc. Coverca, Nr. 168, Jud. Suceava	Nr. niveluri:1; S. construita la sol:34 mp; S. construita desfasurata:34 mp; Terasa din lemn cu un singur nivel: Sd=34mp; edificata in anul 2010
A1.3	30828-C3	Loc. Coverca, Nr. 168, Jud. Suceava	Nr. niveluri:1; S. construita la sol:73 mp; S. construita desfasurata:73 mp; Terasa din lemn cu un singur nivel: Sd=73mp; edificata in anul 2010
A1.4	30828-C4	Loc. Coverca, Nr. 168, Jud. Suceava	Nr. niveluri:1; S. construita la sol:29 mp; S. construita desfasurata:29 mp; Terasa din lemn cu un singur nivel: Sd=29mp; edificata in anul 2010
A1.5	30828-C5	Loc. Coverca, Nr. 168, Jud. Suceava	Nr. niveluri:2; S. construita la sol:41 mp; S. construita desfasurata:71 mp; Anexa P+M din lemn;Sc =41mp; Sd=71mp; edificata in anul 1999.
A1.6	30828-C6	Loc. Coverca, Nr. 168, Jud. Suceava	Nr. niveluri:1; S. construita la sol:52 mp; S. construita desfasurata:52 mp; Anexa din lemn cu un singur nivel; Sc=52mp. edificata in anul 1999
A1.7	30828-C7	Loc. Coverca, Nr. 168, Jud. Suceava	Nr. niveluri:1; S. construita la sol:13 mp; S. construita desfasurata:13 mp; Terasa din lemn cu un singur nivel: Sc=13mp. edificata in anul 2010

B. Partea II. Proprietari și acte

Inscrieri privitoare la dreptul de proprietate și alte drepturi reale	Referințe
19485 / 22/11/2023	
Act Notarial nr. 2325, din 21/11/2023 emis de SURAKI ELENA (act administrativ nr 16 din 23.10.2015, emis de Primaria Panaci);	
B14	A1, A1.1, A1.2, A1.3, A1.4, A1.5, A1.6, A1.7
Intabulare, drept de PROPRIETATEcu titlu de cumparare, dobandit prin Conventie, cota actuala 1/1, cota initiala 1/1	
1) SC EURO ANDEZIT SRL, CIF:45368305	

C. Partea III. SARCINI .

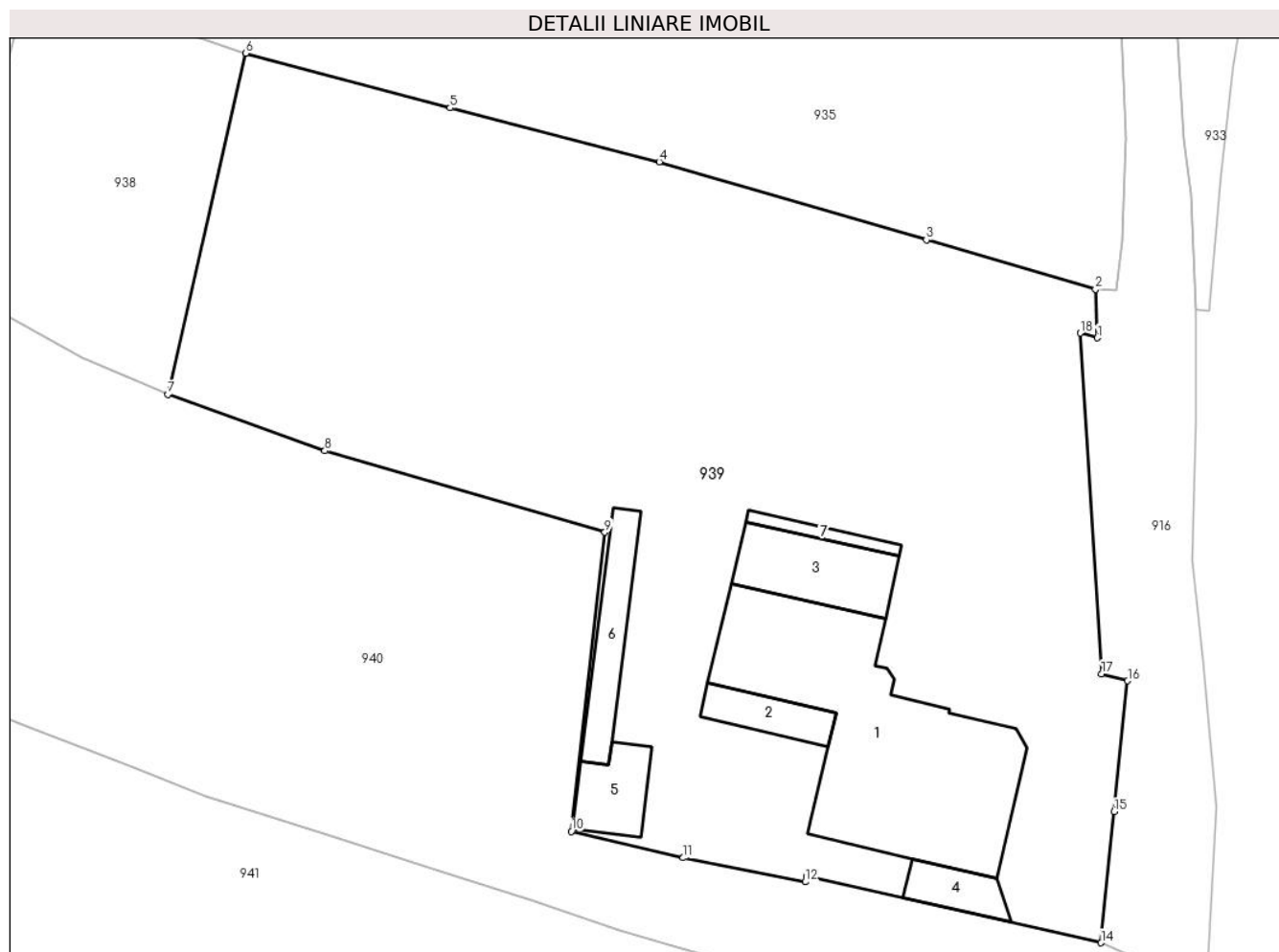
Inscrieri privind dezmembramintele dreptului de proprietate, drepturi reale de garanție și sarcini	Referințe
NU SUNT	

Anexa Nr. 1 La Partea I

Teren

Nr cadastral	Suprafața (mp)*	Observații / Referințe
30828	3.538	

* Suprafața este determinată în planul de proiecție Stereo 70.



Date referitoare la teren

Crt	Categorie folosință	Intra vilan	Suprafața (mp)	Tarla	Parcelă	Nr. topo	Observații / Referințe
1	curți constructii	DA	909	-	-	-	Terenul este delimitat cu gard si partial tarusat
2	curți constructii	DA	141	-	-	-	Terenul este delimitat cu gard si partial tarusat
3	faneata	DA	2.488	-	-	-	Terenul este delimitat cu gard si partial tarusat

Date referitoare la construcții

Crt	Număr	Destinație construcție	Supraf. (mp)	Situație juridică	Observații / Referințe
A1.1	30828-C1	construcții administrative și social culturale	329	Cu acte	Nr. niveluri:3; S. construita la sol:329 mp; S. construita desfasurata:855 mp; Pensiune agroturistica P+1+M din zidarie și lemn; Sd=855mp;edificata în anul 2010;fara certificat energetic și lift.
A1.2	30828-C2	construcții anexa	34	Cu acte	Nr. niveluri:1; S. construita la sol:34 mp; S. construita desfasurata:34 mp; Terasa din lemn cu un singur nivel:Sd=34mp; edificata în anul 2010
A1.3	30828-C3	construcții anexa	73	Cu acte	Nr. niveluri:1; S. construita la sol:73 mp; S. construita desfasurata:73 mp; Terasa din lemn cu un singur nivel:Sd=73mp; edificata în anul 2010
A1.4	30828-C4	construcții anexa	29	Cu acte	Nr. niveluri:1; S. construita la sol:29 mp; S. construita desfasurata:29 mp; Terasa din lemn cu un singur nivel:Sd=29mp; edificata în anul 2010

Crt	Număr	Destinație construcție	Supraf. (mp)	Situație juridică	Observații / Referințe
A1.5	30828-C5	construcții anexa	41	Cu acte	Nr. niveluri:2; S. construita la sol:41 mp; S. construita desfasurata:71 mp; Anexa P+M din lemn;Sc =41mp;Sd=71mp; edificata in anul 1999.
A1.6	30828-C6	construcții anexa	52	Cu acte	Nr. niveluri:1; S. construita la sol:52 mp; S. construita desfasurata:52 mp; Anexa din lemn cu un singur nivel;Sc=52mp. edificata in anul 1999
A1.7	30828-C7	construcții anexa	Din acte: 0 Masurata: 13	Cu acte	Nr. niveluri:1; S. construita la sol:13 mp; S. construita desfasurata:13 mp; Terasa din lemn cu un singur nivel: Sc=13mp. edificata in anul 2010

Lungime Segmente

1) Valorile lungimilor segmentelor sunt obținute din proiecție în plan.

Punct început	X / Y	Punct sfârșit	X / Y	Lungime segment (** (m)
1	529.551,292 635.096,246	2	529.551,14 635.100,4	4.157
2	529.551,14 635.100,4	3	529.536,75 635.104,58	14.985
3	529.536,75 635.104,58	4	529.514,013 635.111,228	23.689
4	529.514,013 635.111,228	5	529.496,205 635.115,815	18.389
5	529.496,205 635.115,815	6	529.478,823 635.120,467	17.994
6	529.478,823 635.120,467	7	529.472,172 635.091,433	29.786
7	529.472,172 635.091,433	8	529.485,546 635.086,643	14.206
8	529.485,546 635.086,643	9	529.509,378 635.079,715	24.819
9	529.509,378 635.079,715	10	529.506,546 635.054,277	25.595
10	529.506,546 635.054,277	11	529.516,044 635.052,03	9.76
11	529.516,044 635.052,03	12	529.526,453 635.049,983	10.608
12	529.526,453 635.049,983	13	529.526,557 635.050,443	0.472
13	529.526,557 635.050,443	14	529.551,627 635.044,802	25.697
14	529.551,627 635.044,802	15	529.552,739 635.055,95	11.203
15	529.552,739 635.055,95	16	529.553,881 635.067,088	11.196
16	529.553,881 635.067,088	17	529.551,656 635.067,69	2.305
17	529.551,656 635.067,69	18	529.549,859 635.096,662	29.028
18	529.549,859 635.096,662	1	529.551,292 635.096,246	1.492

** Lungimile segmentelor sunt determinate în planul de proiecție Stereo 70 și sunt rotunjite la 1 milimetru.

*** Distanța dintre puncte este formată din segmente cumulate ce sunt mai mici decât valoarea 1 milimetru.



DATE DESPRE IMOBILUL NR. 940

Oficiul de Cadastru și Publicitate Imobiliară SUCEAVA
Biroul de Cadastru și Publicitate Imobiliară Vatra Dornei

A. Partea I. Descrierea imobilului

TEREN Necunoscut

Adresa: Loc. Coverca, Jud. Suceava

Nr. Crt	Nr cadastral Nr. topografic	Suprafața* (mp)	Observații / Referințe
A1	33568	Din acte: 16.434 Masurata: 16.470	Sector cadastral:23 Teren imprejmuit;

Construcții

Crt	Nr cadastral Nr. topografic	Adresa	Observații / Referințe
A1.1	33568-C1	Loc. Coverca, Jud. Suceava	Nr. niveluri:2; S. construita la sol:111 mp; Casa edificata in anul 1960 din lemn fara lift si fara CPE
A1.2	33568-C2	Loc. Coverca, Jud. Suceava	Nr. niveluri:1; S. construita la sol:41 mp; Anexa edificata in anul 1980 din lemn fara lift si fara CPE
A1.3	33568-C3	Loc. Coverca, Jud. Suceava	Nr. niveluri:1; S. construita la sol:48 mp; Anexa edificata in anul 1970 din lemn fara lift si fara CPE
A1.4	33568-C4	Loc. Coverca, Jud. Suceava	Nr. niveluri:1; S. construita la sol:62 mp; Anexa edificata in anul 1975 din lemn fara lift si fara CPE
A1.5	33568-C5	Loc. Coverca, Jud. Suceava	Nr. niveluri:1; S. construita la sol:34 mp; Anexa edificata in anul 1975 din lemn fara lift si fara CPE

B. Partea II. Proprietari și acte

Inscrieri privitoare la dreptul de proprietate și alte drepturi reale	Referințe
658 / 13/01/2022	
Act Notarial nr. act de partaj voluntar nr. 57, din 13/01/2022 emis de notar public Paziuc Camelia;	
B5	Intabulare, drept de PROPRIETATE, dobandit prin lesire Din Indiviziune, cota actuala 1/1, cota initiala 1/1 1) RĂESCU ION, bun propriu
	A1, A1.1, A1.2, A1.3, A1.4, A1.5

C. Partea III. SARCINI

Inscrieri privind dezmembramintele dreptului de proprietate, drepturi reale de garanție și sarcini	Referințe
658 / 13/01/2022	
Act Notarial nr. act de partaj voluntar nr. 57, din 13/01/2022 emis de notar public Paziuc Camelia;	
C1	Intabulare, drept de SERVITUTEde trecere cu piciorul, mașina și orice alte atelaje cu tracțiune mecanică sau animală, pentru a se asigura accesul din calea publică, peste parcela nr. 2 având categoria de folosință fânaț, înscrisă acest CF, ca fond aservit, în favoarea fondului dominant, respectiv imobilul cu nr. cadastral 33569 înscris în CF 33569 Panaci
	A1, A1.1, A1.2, A1.3, A1.4, A1.5

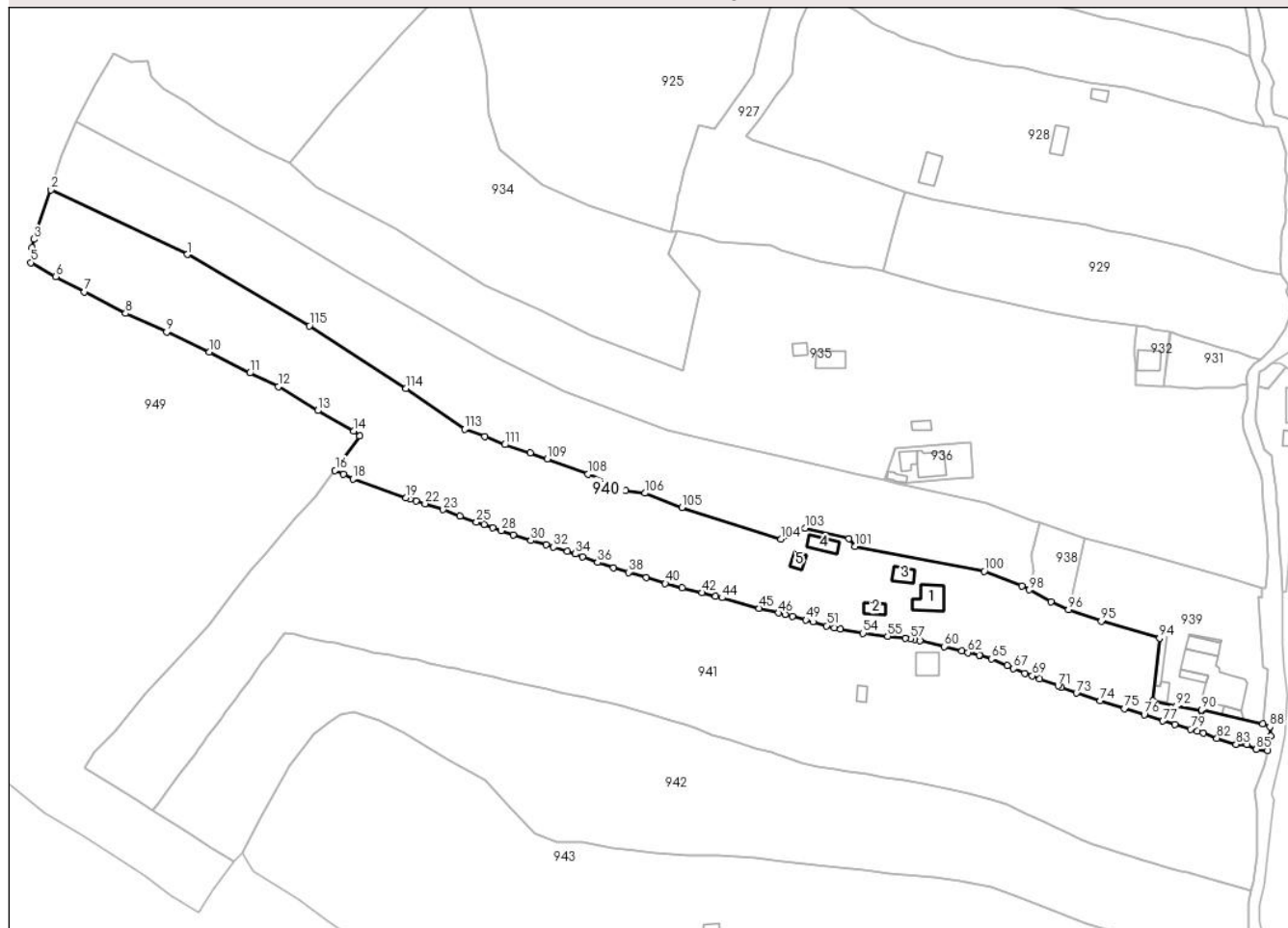
Anexa Nr. 1 La Partea I

Teren

Nr cadastral	Suprafața (mp)*	Observații / Referințe
33568	Din acte: 16.434 Masurata: 16.470	

* Suprafața este determinată în planul de proiecție Stereo 70.

DETALII LINIARE IMOBIL



Date referitoare la teren

Crt	Categorie folosință	Intravilan	Suprafața (mp)	Tarla	Parcelă	Nr. topo	Observații / Referințe
1	curți constructii	DA	2.184	-	-	-	
2	faneata	DA	8.090	-	-	-	
3	pasune	NU	6.196	-	-	-	

Date referitoare la construcții

Crt	Număr	Destinație construcție	Supraf. (mp)	Situație juridică	Observații / Referințe
A1.1	33568-C1	construcții de locuințe	111	Cu acte	Nr. niveluri:2; S. construita la sol:111 mp; Casa edificata in anul 1960 din lemn fara lift si fara CPE
A1.2	33568-C2	construcții anexa	41	Cu acte	Nr. niveluri:1; S. construita la sol:41 mp; Anexa edificata in anul 1980 din lemn fara lift si fara CPE
A1.3	33568-C3	construcții anexa	48	Cu acte	Nr. niveluri:1; S. construita la sol:48 mp; Anexa edificata in anul 1970 din lemn fara lift si fara CPE
A1.4	33568-C4	construcții anexa	62	Cu acte	Nr. niveluri:1; S. construita la sol:62 mp; Anexa edificata in anul 1975 din lemn fara lift si fara CPE
A1.5	33568-C5	construcții anexa	34	Cu acte	Nr. niveluri:1; S. construita la sol:34 mp; Anexa edificata in anul 1975 din lemn fara lift si fara CPE

Lungime Segmente

1) Valorile lungimilor segmentelor sunt obținute din proiecție în plan.

Punct început	X / Y	Punct sfârșit	X / Y	Lungime segment	Punct început	X / Y	Punct sfârșit	X / Y	Lungime segment	Punct început	X / Y	Punct sfârșit	X / Y	Lungime segment
1	529.112,259 635.236,363	2	529.056,577 635.262,694	61.594	2	529.056,577 635.262,694	3	529.049,507 635.242,616	21.286	3	529.049,507 635.242,616	4	529.048,812 635.239,224	3.462
4	529.048,812 635.239,224	5	529.048,293 635.233,058	6.188	5	529.048,293 635.233,058	6	529.058,496 635.227,354	11.689	6	529.058,496 635.227,354	7	529.070,206 635.221,09	13.28
7	529.070,206 635.221,09	8	529.087,013 635.212,326	18.955	8	529.087,013 635.212,326	9	529.103,789 635.204,697	18.429	9	529.103,789 635.204,697	10	529.121,216 635.196,563	19.232
10	529.121,216 635.196,563	11	529.137,742 635.187,965	18.629	11	529.137,742 635.187,965	12	529.149,345 635.182,393	12.872	12	529.149,345 635.182,393	13	529.165,467 635.172,65	18.837
13	529.165,467 635.172,65	14	529.180,176 635.164,364	16.882	14	529.180,176 635.164,364	15	529.182,634 635.162,209	3.269	15	529.182,634 635.162,209	16	529.172,584 635.148,203	17.239
16	529.172,584 635.148,203	17	529.175,91 635.146,59	3.696	17	529.175,91 635.146,59	18	529.179,84 635.144,78	4.327	18	529.179,84 635.144,78	19	529.201,617 635.136,967	23.136
19	529.201,617 635.136,967	20	529.203,19 635.136,62	1.611	20	529.203,19 635.136,62	21	529.205,67 635.135,79	2.615	21	529.205,67 635.135,79	22	529.209,33 635.134,63	3.839
22	529.209,33 635.134,63	23	529.216,74 635.132,18	7.805	23	529.216,74 635.132,18	24	529.223,63 635.129,54	7.378	24	529.223,63 635.129,54	25	529.230,28 635.127,17	7.06
25	529.230,28 635.127,17	26	529.233,38 635.126,12	3.273	26	529.233,38 635.126,12	27	529.236,98 635.124,81	3.831	27	529.236,98 635.124,81	28	529.240,48 635.123,59	3.707
28	529.240,48 635.123,59	29	529.245,35 635.121,92	5.148	29	529.245,35 635.121,92	30	529.252,53 635.119,53	7.567	30	529.252,53 635.119,53	31	529.258,74 635.117,82	6.441
31	529.258,74 635.117,82	32	529.261,8 635.116,91	3.192	32	529.261,8 635.116,91	33	529.267,49 635.115,2	5.941	33	529.267,49 635.115,2	34	529.270,77 635.114,13	3.45
34	529.270,77 635.114,13	35	529.273,65 635.112,89	3.136	35	529.273,65 635.112,89	36	529.279,73 635.110,63	6.486	36	529.279,73 635.110,63	37	529.286,3 635.108,49	6.91
37	529.286,3 635.108,49	38	529.292,37 635.106,62	6.352	38	529.292,37 635.106,62	39	529.299,67 635.104,52	7.596	39	529.299,67 635.104,52	40	529.307,43 635.102,07	8.138
40	529.307,43 635.102,07	41	529.314,32 635.100,21	7.137	41	529.314,32 635.100,21	42	529.322,44 635.098,29	8.344	42	529.322,44 635.098,29	43	529.327,95 635.096,81	5.705
43	529.327,95 635.096,81	44	529.330,67 635.096,22	2.783	44	529.330,67 635.096,22	45	529.345,81 635.091,94	15.733	45	529.345,81 635.091,94	46	529.353,8 635.090,04	8.213
46	529.353,8 635.090,04	47	529.356,38 635.089,29	2.687	47	529.356,38 635.089,29	48	529.359,31 635.088,54	3.024	48	529.359,31 635.088,54	49	529.364,93 635.087,11	5.799
49	529.364,93 635.087,11	50	529.367,72 635.086,39	2.881	50	529.367,72 635.086,39	51	529.373,41 635.084,77	5.916	51	529.373,41 635.084,77	52	529.376,53 635.084,0	3.214
52	529.376,53 635.084,0	53	529.379,06 635.083,45	2.589	53	529.379,06 635.083,45	54	529.388,265 635.081,772	9.357	54	529.388,265 635.081,772	55	529.398,28 635.080,49	10.097
55	529.398,28 635.080,49	56	529.405,41 635.079,63	7.182	56	529.405,41 635.079,63	57	529.407,7 635.079,46	2.296	57	529.407,7 635.079,46	58	529.409,18 635.079,17	1.508
58	529.409,18 635.079,17	59	529.411,53 635.078,73	2.391	59	529.411,53 635.078,73	60	529.421,36 635.076,32	10.121	60	529.421,36 635.076,32	61	529.428,55 635.074,56	7.402
61	529.428,55 635.074,56	62	529.431,16 635.073,87	2.7	62	529.431,16 635.073,87	63	529.435,74 635.072,81	4.701	63	529.435,74 635.072,81	64	529.436,09 635.072,65	0.385
64	529.436,09 635.072,65	65	529.440,61 635.071,24	4.735	65	529.440,61 635.071,24	66	529.447,12 635.068,45	7.083	66	529.447,12 635.068,45	67	529.449,75 635.067,33	2.859
67	529.449,75 635.067,33	68	529.454,26 635.065,45	4.886	68	529.454,26 635.065,45	69	529.457,36 635.064,31	3.303	69	529.457,36 635.064,31	70	529.460,41 635.063,12	3.274
70	529.460,41 635.063,12	71	529.467,92 635.060,25	8.04	71	529.467,92 635.060,25	72	529.469,28 635.059,68	1.475	72	529.469,28 635.059,68	73	529.475,41 635.057,29	6.579
73	529.475,41 635.057,29	74	529.485,15 635.054,17	10.228	74	529.485,15 635.054,17	75	529.495,05 635.050,99	10.398	75	529.495,05 635.050,99	76	529.503,09 635.048,07	8.426
76	529.503,09 635.048,07	77	529.510,65 635.045,9	7.985	77	529.510,65 635.045,9	78	529.515,52 635.044,47	5.076	78	529.515,52 635.044,47	79	529.521,99 635.042,56	6.746
79	529.521,99 635.042,56	80	529.524,82 635.041,7	2.958	80	529.524,82 635.041,7	81	529.527,25 635.040,95	2.543	81	529.527,25 635.040,95	82	529.532,79 635.038,82	5.935
82	529.532,79 635.038,82	83	529.540,62 635.036,39	8.198	83	529.540,62 635.036,39	84	529.545,2 635.036,32	4.581	84	529.545,2 635.036,32	85	529.548,91 635.034,37	4.191
85	529.548,91 635.034,37	86	529.553,57 635.033,87	4.687	86	529.553,57 635.033,87	87	529.554,76 635.039,71	5.96	87	529.554,76 635.039,71	88	529.554,395 635.043,568	3.875
88	529.554,395 635.043,568	89	529.551,627 635.044,802	3.031	89	529.551,627 635.044,802	90	529.526,557 635.050,443	25.697	90	529.526,557 635.050,443	91	529.526,453 635.049,983	0.472
91	529.526,453 635.049,983	92	529.516,044 635.052,03	10.608	92	529.516,044 635.052,03	93	529.506,546 635.054,277	9.76	93	529.506,546 635.054,277	94	529.509,378 635.079,715	25.595
94	529.509,378 635.079,715	95	529.485,546 635.086,643	24.819	95	529.485,546 635.086,643	96	529.472,172 635.091,433	14.206	96	529.472,172 635.091,433	97	529.464,94 635.094,509	7.859

Punct început	X / Y	Punct sfârșit	X / Y	Lungime segment	Punct început	X / Y	Punct sfârșit	X / Y	Lungime segment	Punct început	X / Y	Punct sfârșit	X / Y	Lungime segment
97	529.464,94 635.094,509	98	529.456,138 635.099,448	10.093	98	529.456,138 635.099,448	99	529.453,147 635.101,049	3.393	99	529.453,147 635.101,049	100	529.437,742 635.107,09	16.547
100	529.437,742 635.107,09	101	529.385,0 635.117,16	53.695	101	529.385,0 635.117,16	102	529.382,524 635.120,449	4.117	102	529.382,524 635.120,449	103	529.364,5 635.124,615	18.499
103	529.364,5 635.124,615	104	529.354,741 635.120,115	10.747	104	529.354,741 635.120,115	105	529.314,262 635.133,125	42.518	105	529.314,262 635.133,125	106	529.299,177 635.138,882	16.146
106	529.299,177 635.138,882	107	529.291,188 635.140,031	8.071	107	529.291,188 635.140,031	108	529.275,838 635.146,676	16.727	108	529.275,838 635.146,676	109	529.259,251 635.152,903	17.717
109	529.259,251 635.152,903	110	529.252,263 635.155,272	7.379	110	529.252,263 635.155,272	111	529.241,964 635.158,702	10.855	111	529.241,964 635.158,702	112	529.233,718 635.162,034	8.894
112	529.233,718 635.162,034	113	529.225,483 635.165,007	8.755	113	529.225,483 635.165,007	114	529.201,603 635.181,7	29.136	114	529.201,603 635.181,7	115	529.162,125 635.207,302	47.053
115	529.162,125 635.207,302	1	529.112,259 635.236,363	57.716										

** Lungimile segmentelor sunt determinate în planul de proiecție Stereo 70 și sunt rotunjite la 1 milimetru.

*** Distanța dintre puncte este formată din segmente cumulate ce sunt mai mici decât valoarea 1 milimetru.

**DATE DESPRE IMOBILUL NR. 941**

Oficiul de Cadastru și Publicitate Imobiliară SUCEAVA
Biroul de Cadastru și Publicitate Imobiliară Vatra Dornei

A. Partea I. Descrierea imobilului

TEREN Necunoscut

Adresa: Loc. Coverca, Jud. Suceava

Nr. Crt	Nr cadastral Nr. topografic	Suprafața* (mp)	Observații / Referințe
A1		26.610	Sector cadastral:23 Teren imprejmuit;

Construcții

Crt	Nr cadastral Nr. topografic	Adresa	Observații / Referințe
A1.1		Loc. Coverca, Jud. Suceava	Nr. niveluri:2; S. construita la sol:86 mp; Locuinta
A1.2		Loc. Coverca, Jud. Suceava	Nr. niveluri:1; S. construita la sol:27 mp; Anexa

B. Partea II. Proprietari și acte

Inscrieri privitoare la dreptul de proprietate și alte drepturi reale		Referințe
941 / 31/01/2024		
Act Normativ nr. 7, din 13/03/1996 emis de PARLAMENTUL ROMANIEI;		
B1	Intabulare, drept de PROPRIETATE, dobandit prin Lege, cota actuala 1/1 1) NEIDENTIFICAT NEIDENTIFICAT	A1
Act Administrativ nr. 6973, din 11/12/2023 emis de Primaria Comunei Panaci;		
B2	Se noteaza posesia factica in favoarea lui 1) RAESCU CONSTANTIN 2) RAESCU LUCRETIA	A1
Act Administrativ nr. 431, din 25/01/2024 emis de Primaria Comunei Panaci;		
B3	Intabulare, drept de PROPRIETATE, dobandit prin Lege, cota actuala 1/1 1) RAESCU CONSTANTIN 2) RAESCU LUCRETIA	A1.1, A1.2

C. Partea III. SARCINI .

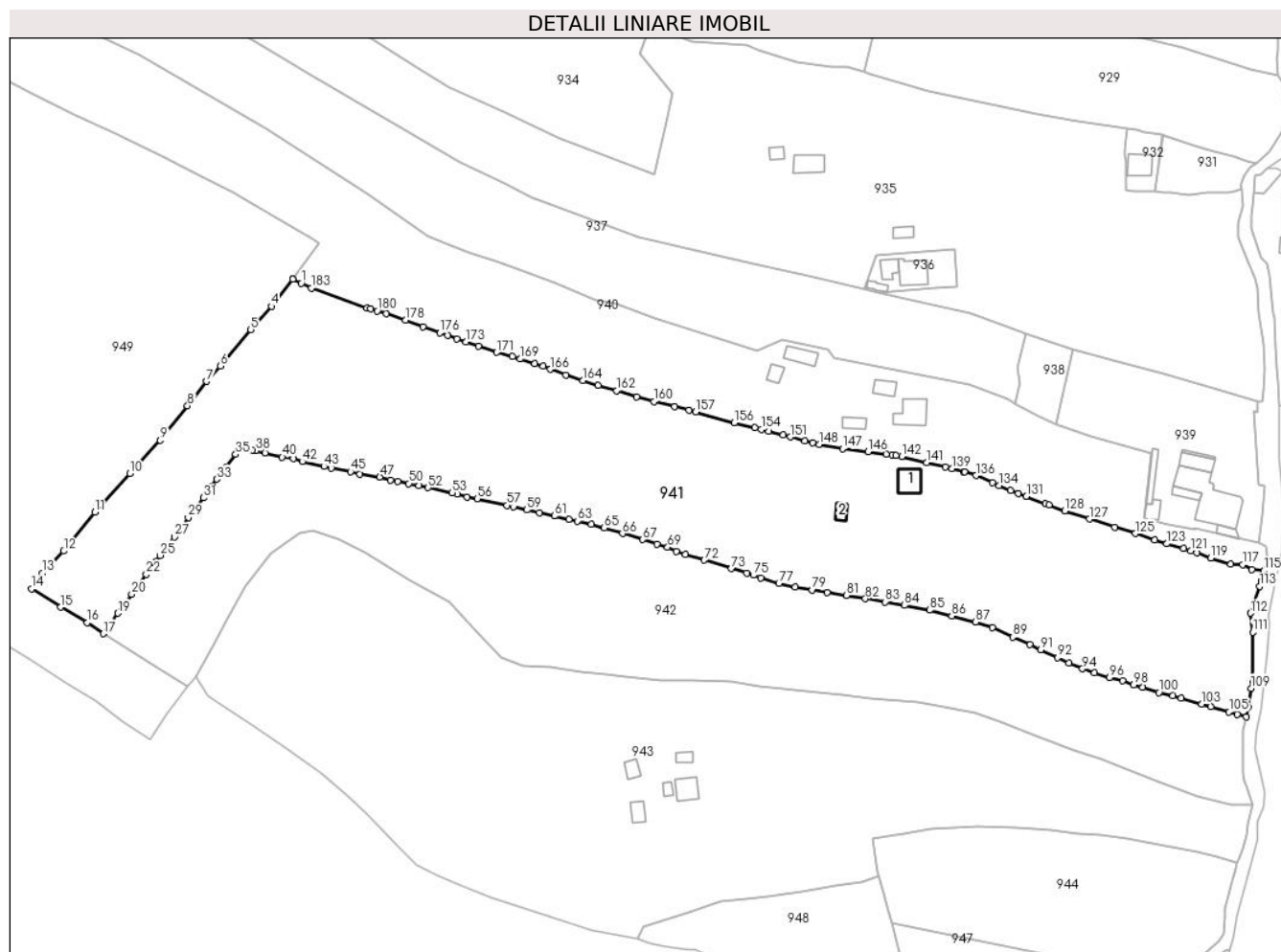
Inscrieri privind dezmembramintele dreptului de proprietate, drepturi reale de garanție și sarcini	Referințe
NU SUNT	

Anexa Nr. 1 La Partea I

Teren

Nr cadastral	Suprafața (mp)*	Observații / Referințe
	26.610	

* Suprafața este determinată în planul de proiecție Stereo 70.



Date referitoare la teren

Crt	Categorie folosință	Intravilan	Suprafața (mp)	Tarla	Parcelă	Nr. topo	Observații / Referințe
1	curți constructii	DA	610	-	-	-	
2	faneata	DA	17.408	-	-	-	
3	faneata	NU	8.592	-	-	-	

Date referitoare la construcții

Crt	Număr	Destinație construcție	Supraf. (mp)	Situație juridică	Observații / Referințe
A1.1		construcții de locuințe	86	Cu acte	Nr. niveluri:2; S. construita la sol:86 mp; Locuinta
A1.2		construcții anexa	27	Cu acte	Nr. niveluri:1; S. construita la sol:27 mp; Anexa

Lungime Segmente

1) Valorile lungimilor segmentelor sunt obținute din proiecție în plan.

Punct început	X / Y	Punct sfârșit	X / Y	Lungime segment
1	529.175,91 635.146,59	2	529.172,584 635.148,203	3.696
4	529.164,197 635.137,543	5	529.156,084 635.128,442	12.19
2		3	529.172,553 635.148,16	0.053
5	529.156,084 635.128,442	6	529.144,164 635.114,156	18.60
6		7	529.138,711 635.108,175	8.094
3	529.172,553 635.148,16	4	529.164,197 635.137,543	13.51

Punct început	X / Y	Punct sfârșit	X / Y	Lungime segment	Punct început	X / Y	Punct sfârșit	X / Y	Lungime segment	Punct început	X / Y	Punct sfârșit	X / Y	Lungime segment
7	529.138,711 635.108,175	8	529.131,224 635.098,554	12.191	8	529.131,224 635.098,554	9	529.120,604 635.085,008	17.213	9	529.120,604 635.085,008	10	529.108,677 635.072,028	17.628
10	529.108,677 635.072,028	11	529.094,896 635.056,877	20.481	11	529.094,896 635.056,877	12	529.082,643 635.041,594	19.588	12	529.082,643 635.041,594	13	529.074,235 635.033,021	12.008
13	529.074,235 635.033,021	14	529.070,08 635.026,781	7.497	14	529.070,08 635.026,781	15	529.081,55 635.019,608	13.528	15	529.081,55 635.019,608	16	529.091,963 635.013,544	12.05
16	529.091,963 635.013,544	17	529.098,184 635.009,181	7.598	17	529.098,184 635.009,181	18	529.100,42 635.012,31	3.846	18	529.100,42 635.012,31	19	529.103,93 635.017,21	6.027
19	529.103,93 635.017,21	20	529.109,36 635.024,64	9.203	20	529.109,36 635.024,64	21	529.111,27 635.027,37	3.332	21	529.111,27 635.027,37	22	529.115,15 635.032,47	6.408
22	529.115,15 635.032,47	23	529.116,62 635.034,7	2.671	23	529.116,62 635.034,7	24	529.118,72 635.037,38	3.405	24	529.118,72 635.037,38	25	529.120,49 635.039,89	3.071
25	529.120,49 635.039,89	26	529.122,82 635.042,71	3.658	26	529.122,82 635.042,71	27	529.126,14 635.047,19	5.576	27	529.126,14 635.047,19	28	529.127,95 635.049,71	3.103
28	529.127,95 635.049,71	29	529.131,54 635.054,73	6.172	29	529.131,54 635.054,73	30	529.133,91 635.057,72	3.815	30	529.133,91 635.057,72	31	529.137,46 635.062,47	5.93
31	529.137,46 635.062,47	32	529.140,83 635.067,06	5.694	32	529.140,83 635.067,06	33	529.142,7 635.069,77	3.293	33	529.142,7 635.069,77	34	529.146,49 635.074,59	6.132
34	529.146,49 635.074,59	35	529.150,14 635.079,52	6.134	35	529.150,14 635.079,52	36	529.152,0 635.081,96	3.068	36	529.152,0 635.081,96	37	529.156,72 635.081,18	4.784
37	529.156,72 635.081,18	38	529.158,02 635.080,95	1.32	38	529.158,02 635.080,95	39	529.161,59 635.080,03	3.687	39	529.161,59 635.080,03	40	529.168,39 635.078,45	6.981
40	529.168,39 635.078,45	41	529.172,89 635.077,83	4.543	41	529.172,89 635.077,83	42	529.176,28 635.076,68	3.58	42	529.176,28 635.076,68	43	529.184,81 635.074,77	8.741
43	529.184,81 635.074,77	44	529.187,6 635.074,05	2.881	44	529.187,6 635.074,05	45	529.195,2 635.072,75	7.71	45	529.195,2 635.072,75	46	529.198,94 635.071,83	3.851
46	529.198,94 635.071,83	47	529.206,71 635.070,7	7.852	47	529.206,71 635.070,7	48	529.210,81 635.069,51	4.269	48	529.210,81 635.069,51	49	529.213,74 635.068,99	2.976
49	529.213,74 635.068,99	50	529.218,03 635.068,08	4.385	50	529.218,03 635.068,08	51	529.221,91 635.067,28	3.962	51	529.221,91 635.067,28	52	529.225,66 635.066,51	3.828
52	529.225,66 635.066,51	53	529.235,08 635.064,4	9.653	53	529.235,08 635.064,4	54	529.237,13 635.063,91	2.108	54	529.237,13 635.063,91	55	529.241,0 635.062,81	4.023
55	529.241,0 635.062,81	56	529.244,88 635.062,15	3.936	56	529.244,88 635.062,15	57	529.256,56 635.059,51	11.975	57	529.256,56 635.059,51	58	529.259,13 635.058,96	2.628
58	529.259,13 635.058,96	59	529.264,4 635.057,71	5.416	59	529.264,4 635.057,71	60	529.269,38 635.056,69	5.083	60	529.269,38 635.056,69	61	529.275,22 635.055,33	5.996
61	529.275,22 635.055,33	62	529.280,91 635.054,11	5.819	62	529.280,91 635.054,11	63	529.284,15 635.053,38	3.321	63	529.284,15 635.053,38	64	529.289,76 635.052,05	5.766
64	529.289,76 635.052,05	65	529.294,65 635.050,67	5.081	65	529.294,65 635.050,67	66	529.301,9 635.048,46	7.579	66	529.301,9 635.048,46	67	529.309,9 635.046,1	8.341
67	529.309,9 635.046,1	68	529.315,38 635.044,41	5.735	68	529.315,38 635.044,41	69	529.319,63 635.043,09	4.45	69	529.319,63 635.043,09	70	529.323,03 635.041,51	3.749
70	529.323,03 635.041,51	71	529.326,51 635.040,37	3.662	71	529.326,51 635.040,37	72	529.334,05 635.038,07	7.883	72	529.334,05 635.038,07	73	529.344,65 635.034,73	11.114
73	529.344,65 635.034,73	74	529.350,65 635.033,04	6.233	74	529.350,65 635.033,04	75	529.353,29 635.032,18	2.777	75	529.353,29 635.032,18	76	529.356,16 635.031,11	3.063
76	529.356,16 635.031,11	77	529.363,28 635.028,95	7.44	77	529.363,28 635.028,95	78	529.369,69 635.027,47	6.579	78	529.369,69 635.027,47	79	529.376,41 635.026,35	6.813
79	529.376,41 635.026,35	80	529.382,16 635.025,25	5.854	80	529.382,16 635.025,25	81	529.389,8 635.024,25	7.705	81	529.389,8 635.024,25	82	529.397,21 635.022,95	7.523
82	529.397,21 635.022,95	83	529.405,04 635.021,65	7.937	83	529.405,04 635.021,65	84	529.412,63 635.020,36	7.699	84	529.412,63 635.020,36	85	529.422,38 635.018,46	9.933
85	529.422,38 635.018,46	86	529.431,1 635.016,25	8.996	86	529.431,1 635.016,25	87	529.440,49 635.013,84	9.694	87	529.440,49 635.013,84	88	529.447,05 635.011,68	6.906
88	529.447,05 635.011,68	89	529.455,12 635.007,91	8.907	89	529.455,12 635.007,91	90	529.461,8 635.004,91	7.323	90	529.461,8 635.004,91	91	529.465,99 635.002,95	4.626
91	529.465,99 635.002,95	92	529.472,57 634.999,77	7.308	92	529.472,57 634.999,77	93	529.477,14 634.997,73	5.005	93	529.477,14 634.997,73	94	529.482,44 634.995,45	5.77
94	529.482,44 634.995,45	95	529.487,08 634.993,9	4.892	95	529.487,08 634.993,9	96	529.493,03 634.991,93	6.268	96	529.493,03 634.991,93	97	529.498,09 634.990,73	5.2
97	529.498,09 634.990,73	98	529.502,49 634.989,16	4.672	98	529.502,49 634.989,16	99	529.505,92 634.988,09	3.593	99	529.505,92 634.988,09	100	529.512,4 634.986,14	6.767
100	529.512,4 634.986,14	101	529.517,84 634.984,83	5.596	101	529.517,84 634.984,83	102	529.521,11 634.984,02	3.369	102	529.521,11 634.984,02	103	529.529,12 634.981,59	8.37
103	529.529,12 634.981,59	104	529.532,83 634.980,58	3.845	104	529.532,83 634.980,58	105	529.539,93 634.978,48	7.404	105	529.539,93 634.978,48	106	529.543,04 634.977,57	3.24

Punct început	X / Y	Punct sfârșit	X / Y	Lungime segment	Punct început	X / Y	Punct sfârșit	X / Y	Lungime segment	Punct început	X / Y	Punct sfârșit	X / Y	Lungime segment
106	529.543,04 634.977,57	107	529.546,7 634.976,63	3.779	107	529.546,7 634.976,63	108	529.547,49 634.980,29	3.744	108	529.547,49 634.980,29	109	529.548,6 634.987,78	7.572
109	529.548,6 634.987,78	110	529.549,25 634.990,39	2.69	110	529.549,25 634.990,39	111	529.549,22 635.009,86	19.47	111	529.549,22 635.009,86	112	529.548,31 635.017,22	7.416
112	529.548,31 635.017,22	113	529.551,92 635.027,73	11.11 3	113	529.551,92 635.027,73	114	529.552,7 635.029,88	2.287	114	529.552,7 635.029,88	115	529.553,57 635.033,87	4.084
115	529.553,57 635.033,87	116	529.548,91 635.034,37	4.687	116	529.548,91 635.034,37	117	529.545,2 635.036,32	4.191	117	529.545,2 635.036,32	118	529.540,62 635.036,39	4.581
118	529.540,62 635.036,39	119	529.532,79 635.038,82	8.198	119	529.532,79 635.038,82	120	529.527,25 635.040,95	5.935	120	529.527,25 635.040,95	121	529.524,82 635.041,7	2.543
121	529.524,82 635.041,7	122	529.521,99 635.042,56	2.958	122	529.521,99 635.042,56	123	529.515,52 635.044,47	6.746	123	529.515,52 635.044,47	124	529.510,65 635.045,9	5.076
124	529.510,65 635.045,9	125	529.503,09 635.048,47	7.985	125	529.503,09 635.048,47	126	529.495,05 635.050,99	8.426	126	529.495,05 635.050,99	127	529.485,15 635.054,17	10.39 8
127	529.485,15 635.054,17	128	529.475,41 635.057,29	10.22 8	128	529.475,41 635.057,29	129	529.469,28 635.059,68	6.579	129	529.469,28 635.059,68	130	529.467,92 635.060,25	1.475
130	529.467,92 635.060,25	131	529.460,41 635.063,12	8.04	131	529.460,41 635.063,12	132	529.457,36 635.064,31	3.274	132	529.457,36 635.064,31	133	529.454,26 635.065,45	3.303
133	529.454,26 635.065,45	134	529.449,75 635.067,33	4.886	134	529.449,75 635.067,33	135	529.447,12 635.068,45	2.859	135	529.447,12 635.068,45	136	529.440,61 635.071,24	7.083
136	529.440,61 635.071,24	137	529.436,09 635.072,65	4.735	137	529.436,09 635.072,65	138	529.435,74 635.072,81	0.385	138	529.435,74 635.072,81	139	529.431,16 635.073,87	4.701
139	529.431,16 635.073,87	140	529.428,55 635.074,56	2.7	140	529.428,55 635.074,56	141	529.421,36 635.076,32	7.402	141	529.421,36 635.076,32	142	529.411,53 635.078,73	10.12 1
142	529.411,53 635.078,73	143	529.409,18 635.079,17	2.391	143	529.409,18 635.079,17	144	529.407,7 635.079,46	1.508	144	529.407,7 635.079,46	145	529.405,41 635.079,63	2.296
145	529.405,41 635.079,63	146	529.398,28 635.080,49	7.182	146	529.398,28 635.080,49	147	529.388,265 635.081,772	10.09 7	147	529.388,265 635.081,772	148	529.379,06 635.083,45	9.357
148	529.379,06 635.083,45	149	529.376,53 635.084,0	2.589	149	529.376,53 635.084,0	150	529.373,41 635.084,77	3.214	150	529.373,41 635.084,77	151	529.367,72 635.086,39	5.916
151	529.367,72 635.086,39	152	529.364,93 635.087,11	2.881	152	529.364,93 635.087,11	153	529.359,31 635.088,54	5.799	153	529.359,31 635.088,54	154	529.356,38 635.089,29	3.024
154	529.356,38 635.089,29	155	529.353,8 635.090,04	2.687	155	529.353,8 635.090,04	156	529.345,81 635.091,94	8.213	156	529.345,81 635.091,94	157	529.330,67 635.096,22	15.73 3
157	529.330,67 635.096,22	158	529.327,95 635.096,81	2.783	158	529.327,95 635.096,81	159	529.322,44 635.098,29	5.705	159	529.322,44 635.098,29	160	529.314,32 635.100,21	8.344
160	529.314,32 635.100,21	161	529.307,43 635.102,07	7.137	161	529.307,43 635.102,07	162	529.299,67 635.104,52	8.138	162	529.299,67 635.104,52	163	529.292,37 635.106,62	7.596
163	529.292,37 635.106,62	164	529.286,3 635.108,49	6.352	164	529.286,3 635.108,49	165	529.279,73 635.110,63	6.91	165	529.279,73 635.110,63	166	529.273,65 635.112,89	6.486
166	529.273,65 635.112,89	167	529.270,77 635.114,13	3.136	167	529.270,77 635.114,13	168	529.267,49 635.115,2	3.45	168	529.267,49 635.115,2	169	529.261,8 635.116,91	5.941
169	529.261,8 635.116,91	170	529.258,74 635.117,82	3.192	170	529.258,74 635.117,82	171	529.252,53 635.119,53	6.441	171	529.252,53 635.119,53	172	529.245,35 635.121,92	7.567
172	529.245,35 635.121,92	173	529.240,48 635.123,59	5.148	173	529.240,48 635.123,59	174	529.236,98 635.124,81	3.707	174	529.236,98 635.124,81	175	529.233,38 635.126,12	3.831
175	529.233,38 635.126,12	176	529.230,28 635.127,17	3.273	176	529.230,28 635.127,17	177	529.223,63 635.129,54	7.06	177	529.223,63 635.129,54	178	529.216,74 635.132,18	7.378
178	529.216,74 635.132,18	179	529.209,33 635.134,63	7.805	179	529.209,33 635.134,63	180	529.205,67 635.135,79	3.839	180	529.205,67 635.135,79	181	529.203,19 635.136,62	2.615
181	529.203,19 635.136,62	182	529.201,617 635.136,967	1.611	182	529.201,617 635.136,967	183	529.179,84 635.144,78	23.13 6	183	529.179,84 635.144,78	1	529.175,91 635.146,59	4.327

** Lungimile segmentelor sunt determinate în planul de proiecție Stereo 70 și sunt rotunjite la 1 milimetru.

*** Distanța dintre puncte este formată din segmente cumulate ce sunt mai mici decât valoarea 1 milimetru.

**DATE DESPRE IMOBILUL NR. 942**

Oficiul de Cadastru și Publicitate Imobiliară SUCEAVA
Biroul de Cadastru și Publicitate Imobiliară Vatra Dornei

A. Partea I. Descrierea imobilului

TEREN Necunoscut

Adresa: Loc. Coverca, Jud. Suceava

Nr. Crt	Nr cadastral Nr. topografic	Suprafața* (mp)	Observații / Referințe
A1		18.758	Sector cadastral:23 Teren imprejmuit;

B. Partea II. Proprietari și acte

Inscrieri privitoare la dreptul de proprietate și alte drepturi reale		Referințe
942 / 31/01/2024		
Act Normativ nr. 7, din 13/03/1996 emis de PARLAMENTUL ROMANIEI;		
B1	Intabulare, drept de PROPRIETATE, dobandit prin Lege, cota actuala 1/1 1) NEIDENTIFICAT NEIDENTIFICAT	A1
Act Administrativ nr. 6974, din 11/12/2023 emis de Primaria Comunei Panaci;		
B2	Se noteaza posesia factica in favoarea lui 1) HAJA ELENA 2) HAJA PETRU	A1

C. Partea III. SARCINI .

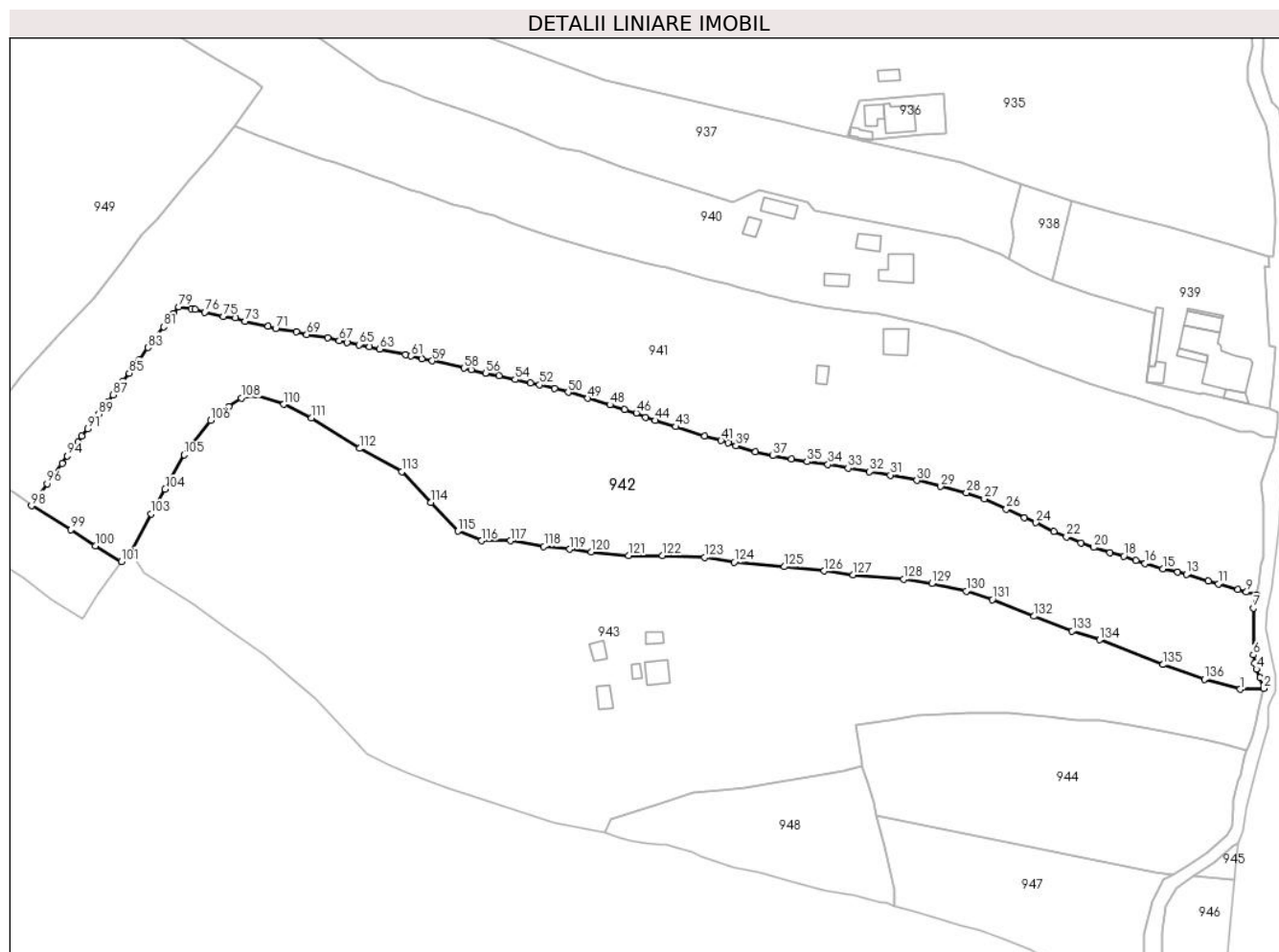
Inscrieri privind dezmembramintele dreptului de proprietate, drepturi reale de garanție și sarcini	Referințe
NU SUNT	

Anexa Nr. 1 La Partea I

Teren

Nr cadastral	Suprafața (mp)*	Observații / Referințe
	18.758	

* Suprafața este determinată în planul de proiecție Stereo 70.



Date referitoare la teren

Crt	Categorie folosință	Intravilan	Suprafața (mp)	Tarla	Parcelă	Nr. topo	Observații / Referințe
1	faneata	DA	12.846	-	-	-	
2	faneata	NU	5.912	-	-	-	

Lungime Segmente

1) Valorile lungimilor segmentelor sunt obținute din proiecție în plan.

Punct început	X / Y	Punct sfârșit	X / Y	Lungime segment
1	529.540,728 634.942,024	2	529.549,379 634.942,288	8.655
2	529.549,379 634.942,288	3	529.547,96 634.946,22	4.18
3	529.547,96 634.946,22	4	529.546,63 634.949,35	3.401
4	529.546,63 634.949,35	5	529.546,09 634.951,49	2.207
5	529.546,09 634.951,49	6	529.545,53 634.954,57	3.13
6	529.545,53 634.954,57	7	529.545,53 634.971,64	17.07
7	529.545,53 634.971,64	8	529.546,7 634.976,63	5.125
8	529.546,7 634.976,63	9	529.543,04 634.977,57	3.779
9	529.543,04 634.977,57	10	529.539,93 634.978,48	3.24
10	529.539,93 634.978,48	11	529.532,83 634.980,58	7.404
11	529.532,83 634.980,58	12	529.529,12 634.981,59	3.845
12	529.529,12 634.981,59	13	529.521,11 634.984,02	8.37
13	529.521,11 634.984,02	14	529.517,84 634.984,83	3.369
14	529.517,84 634.984,83	15	529.512,4 634.986,14	5.596
15	529.512,4 634.986,14	16	529.505,92 634.988,09	6.767

Punct început	X / Y	Punct sfârșit	X / Y	Lungime segment	Punct început	X / Y	Punct sfârșit	X / Y	Lungime segment	Punct început	X / Y	Punct sfârșit	X / Y	Lungime segment
16	529.505,92 634.988,09	17	529.502,49 634.989,16	3.593	17	529.502,49 634.989,16	18	529.498,09 634.990,73	4.672	18	529.498,09 634.990,73	19	529.493,03 634.991,93	5.2
19	529.493,03 634.991,93	20	529.487,08 634.993,9	6.268	20	529.487,08 634.993,9	21	529.482,44 634.995,45	4.892	21	529.482,44 634.995,45	22	529.477,14 634.997,73	5.77
22	529.477,14 634.997,73	23	529.472,57 634.999,77	5.005	23	529.472,57 634.999,77	24	529.465,99 635.002,95	7.308	24	529.465,99 635.002,95	25	529.461,8 635.004,91	4.626
25	529.461,8 635.004,91	26	529.455,12 635.007,91	7.323	26	529.455,12 635.007,91	27	529.447,05 635.011,68	8.907	27	529.447,05 635.011,68	28	529.440,49 635.013,84	6.906
28	529.440,49 635.013,84	29	529.431,1 635.016,25	9.694	29	529.431,1 635.016,25	30	529.422,38 635.018,46	8.996	30	529.422,38 635.018,46	31	529.412,63 635.020,36	9.933
31	529.412,63 635.020,36	32	529.405,04 635.021,65	7.699	32	529.405,04 635.021,65	33	529.397,21 635.022,95	7.937	33	529.397,21 635.022,95	34	529.389,8 635.024,25	7.523
34	529.389,8 635.024,25	35	529.382,16 635.025,25	7.705	35	529.382,16 635.025,25	36	529.376,41 635.026,35	5.854	36	529.376,41 635.026,35	37	529.369,69 635.027,47	6.813
37	529.369,69 635.027,47	38	529.363,28 635.028,95	6.579	38	529.363,28 635.028,95	39	529.356,16 635.031,11	7.44	39	529.356,16 635.031,11	40	529.353,29 635.032,18	3.063
40	529.353,29 635.032,18	41	529.350,65 635.033,04	2.777	41	529.350,65 635.033,04	42	529.344,65 635.034,73	6.233	42	529.344,65 635.034,73	43	529.334,05 635.038,07	11.114
43	529.334,05 635.038,07	44	529.326,51 635.040,37	7.883	44	529.326,51 635.040,37	45	529.323,03 635.041,51	3.662	45	529.323,03 635.041,51	46	529.319,63 635.043,09	3.749
46	529.319,63 635.043,09	47	529.315,38 635.044,41	4.45	47	529.315,38 635.044,41	48	529.309,9 635.046,1	5.735	48	529.309,9 635.046,1	49	529.301,9 635.048,46	8.341
49	529.301,9 635.048,46	50	529.294,65 635.050,67	7.579	50	529.294,65 635.050,67	51	529.289,76 635.052,05	5.081	51	529.289,76 635.052,05	52	529.284,15 635.053,38	5.766
52	529.284,15 635.053,38	53	529.280,91 635.054,11	3.321	53	529.280,91 635.054,11	54	529.275,22 635.055,33	5.819	54	529.275,22 635.055,33	55	529.269,38 635.056,69	5.996
55	529.269,38 635.056,69	56	529.264,4 635.057,71	5.083	56	529.264,4 635.057,71	57	529.259,13 635.058,96	5.416	57	529.259,13 635.058,96	58	529.256,56 635.059,51	2.628
58	529.256,56 635.059,51	59	529.244,88 635.062,15	11.975	59	529.244,88 635.062,15	60	529.241,0 635.062,81	3.936	60	529.241,0 635.062,81	61	529.237,13 635.063,91	4.023
61	529.237,13 635.063,91	62	529.235,08 635.064,4	2.108	62	529.235,08 635.064,4	63	529.225,66 635.066,51	9.653	63	529.225,66 635.066,51	64	529.221,91 635.067,28	3.828
64	529.221,91 635.067,28	65	529.218,03 635.068,08	3.962	65	529.218,03 635.068,08	66	529.213,74 635.068,99	4.385	66	529.213,74 635.068,99	67	529.210,81 635.069,51	2.976
67	529.210,81 635.069,51	68	529.206,71 635.070,7	4.269	68	529.206,71 635.070,7	69	529.198,94 635.071,83	7.852	69	529.198,94 635.071,83	70	529.195,2 635.072,75	3.851
70	529.195,2 635.072,75	71	529.187,6 635.074,05	7.71	71	529.187,6 635.074,05	72	529.184,81 635.074,77	2.881	72	529.184,81 635.074,77	73	529.176,28 635.076,68	8.741
73	529.176,28 635.076,68	74	529.172,89 635.077,83	3.58	74	529.172,89 635.077,83	75	529.168,39 635.078,45	4.543	75	529.168,39 635.078,45	76	529.161,59 635.080,03	6.981
76	529.161,59 635.080,03	77	529.158,02 635.080,95	3.687	77	529.158,02 635.080,95	78	529.156,72 635.081,18	1.32	78	529.156,72 635.081,18	79	529.152,0 635.081,96	4.784
79	529.152,0 635.081,96	80	529.150,14 635.079,52	3.068	80	529.150,14 635.079,52	81	529.146,49 635.074,59	6.134	81	529.146,49 635.074,59	82	529.142,7 635.069,77	6.132
82	529.142,7 635.069,77	83	529.140,83 635.067,06	3.293	83	529.140,83 635.067,06	84	529.137,46 635.062,47	5.694	84	529.137,46 635.062,47	85	529.133,91 635.057,72	5.93
85	529.133,91 635.057,72	86	529.131,54 635.054,73	3.815	86	529.131,54 635.054,73	87	529.127,95 635.049,71	6.172	87	529.127,95 635.049,71	88	529.126,14 635.047,19	3.103
88	529.126,14 635.047,19	89	529.122,82 635.042,71	5.576	89	529.122,82 635.042,71	90	529.120,49 635.039,89	3.658	90	529.120,49 635.039,89	91	529.118,72 635.037,38	3.071
91	529.118,72 635.037,38	92	529.116,62 635.034,7	3.405	92	529.116,62 635.034,7	93	529.115,15 635.032,47	2.671	93	529.115,15 635.032,47	94	529.111,27 635.027,37	6.408
94	529.111,27 635.027,37	95	529.109,36 635.024,64	3.332	95	529.109,36 635.024,64	96	529.103,93 635.017,21	9.203	96	529.103,93 635.017,21	97	529.100,42 635.012,31	6.027
97	529.100,42 635.012,31	98	529.098,184 635.009,181	3.846	98	529.098,184 635.009,181	99	529.112,542 635.000,449	16.805	99	529.112,542 635.000,449	100	529.121,535 634.994,538	10.762
100	529.121,535 634.994,538	101	529.131,106 634.988,788	11.165	101	529.131,106 634.988,788	102	529.134,583 634.992,107	4.807	102	529.134,583 634.992,107	103	529.141,958 635.006,235	15.937
103	529.141,958 635.006,235	104	529.147,094 635.015,169	10.305	104	529.147,094 635.015,169	105	529.154,108 635.027,754	14.408	105	529.154,108 635.027,754	106	529.163,798 635.040,42	15.948
106	529.163,798 635.040,42	107	529.170,337 635.045,544	8.307	107	529.170,337 635.045,544	108	529.175,051 635.048,635	5.637	108	529.175,051 635.048,635	109	529.180,263 635.049,688	5.317
109	529.180,263 635.049,688	110	529.190,54 635.046,285	10.826	110	529.190,54 635.046,285	111	529.200,716 635.041,312	11.326	111	529.200,716 635.041,312	112	529.218,303 635.030,115	20.849
112	529.218,303 635.030,115	113	529.233,749 635.021,587	17.644	113	529.233,749 635.021,587	114	529.244,287 635.010,352	15.404	114	529.244,287 635.010,352	115	529.254,311 634.999,871	14.503

Punct început	X / Y	Punct sfârșit	X / Y	Lungime segment	Punct început	X / Y	Punct sfârșit	X / Y	Lungime segment	Punct început	X / Y	Punct sfârșit	X / Y	Lungime segment
115	529.254,311 634.999,871	116	529.262,978 634.996,374	9.346	116	529.262,978 634.996,374	117	529.273,528 634.996,336	10.55	117	529.273,528 634.996,336	118	529.285,748 634.994,265	12.394
118	529.285,748 634.994,265	119	529.295,288 634.993,279	9.591	119	529.295,288 634.993,279	120	529.303,186 634.992,22	7.969	120	529.303,186 634.992,22	121	529.316,8 634.990,943	13.674
121	529.316,8 634.990,943	122	529.329,196 634.990,987	12.396	122	529.329,196 634.990,987	123	529.344,568 634.990,254	15.389	123	529.344,568 634.990,254	124	529.355,423 634.988,508	10.995
124	529.355,423 634.988,508	125	529.373,87 634.986,833	18.523	125	529.373,87 634.986,833	126	529.388,435 634.985,279	14.648	126	529.388,435 634.985,279	127	529.399,031 634.983,83	10.695
127	529.399,031 634.983,83	128	529.417,497 634.982,348	18.525	128	529.417,497 634.982,348	129	529.427,811 634.980,683	10.448	129	529.427,811 634.980,683	130	529.440,407 634.977,967	12.885
130	529.440,407 634.977,967	131	529.449,967 634.974,841	10.058	131	529.449,967 634.974,841	132	529.465,314 634.968,719	16.523	132	529.465,314 634.968,719	133	529.479,237 634.963,302	14.94
133	529.479,237 634.963,302	134	529.489,326 634.960,087	10.589	134	529.489,326 634.960,087	135	529.512,384 634.951,033	24.772	135	529.512,384 634.951,033	136	529.527,622 634.945,669	16.155
136	529.527,622 634.945,669	1	529.540,728 634.942,024	13.603										

** Lungimile segmentelor sunt determinate în planul de proiecție Stereo 70 și sunt rotunjite la 1 milimetru.

*** Distanța dintre puncte este formată din segmente cumulate ce sunt mai mici decât valoarea 1 milimetru.

**DATE DESPRE IMOBILUL NR. 943**

Oficiul de Cadastru și Publicitate Imobiliară SUCEAVA
Biroul de Cadastru și Publicitate Imobiliară Vatra Dornei

A. Partea I. Descrierea imobilului

TEREN Necunoscut

Adresa: Loc. Coverca, Jud. Suceava

Nr. Crt	Nr cadastral Nr. topografic	Suprafața* (mp)	Observații / Referințe
A1	31014	28.404	Sector cadastral:23 Teren imprejmuit;

Construcții

Crt	Nr cadastral Nr. topografic	Adresa	Observații / Referințe
A1.1	31014-C1	Loc. Coverca, Jud. Suceava	Nr. niveluri:1; S. construita la sol:71 mp; S. construita desfasurata:71 mp; CASA DIN LEMN EDIFICATA IN ANUL 1960 FARA LIFT SI FARA CERTIFICAT DE PERFORMANTA ENERGETICA
A1.2	31014-C2	Loc. Coverca, Jud. Suceava	Nr. niveluri:1; S. construita la sol:27 mp; S. construita desfasurata:27 mp; ANEXA DIN LEMN EDIFICATA IN ANUL 1970 FARA LIFT SI FARA CERTIFICAT DE PERFORMANTA ENERGETICA

B. Partea II. Proprietari și acte

Inscrieri privitoare la dreptul de proprietate și alte drepturi reale	Referințe
13975 / 18/08/2023	
Act Notarial nr. Contract donatie nr.2326, din 17/08/2023 emis de Bria Adrian Eugen;	
B4	A1, A1.1, A1.2
Intabulare, drept de PROPRIETATE bun propriu, dobandit prin Conventie, cota actuala 1/1, cota initiala 1/1 1) APACHIȚEI MUGUREL	

C. Partea III. SARCINI .

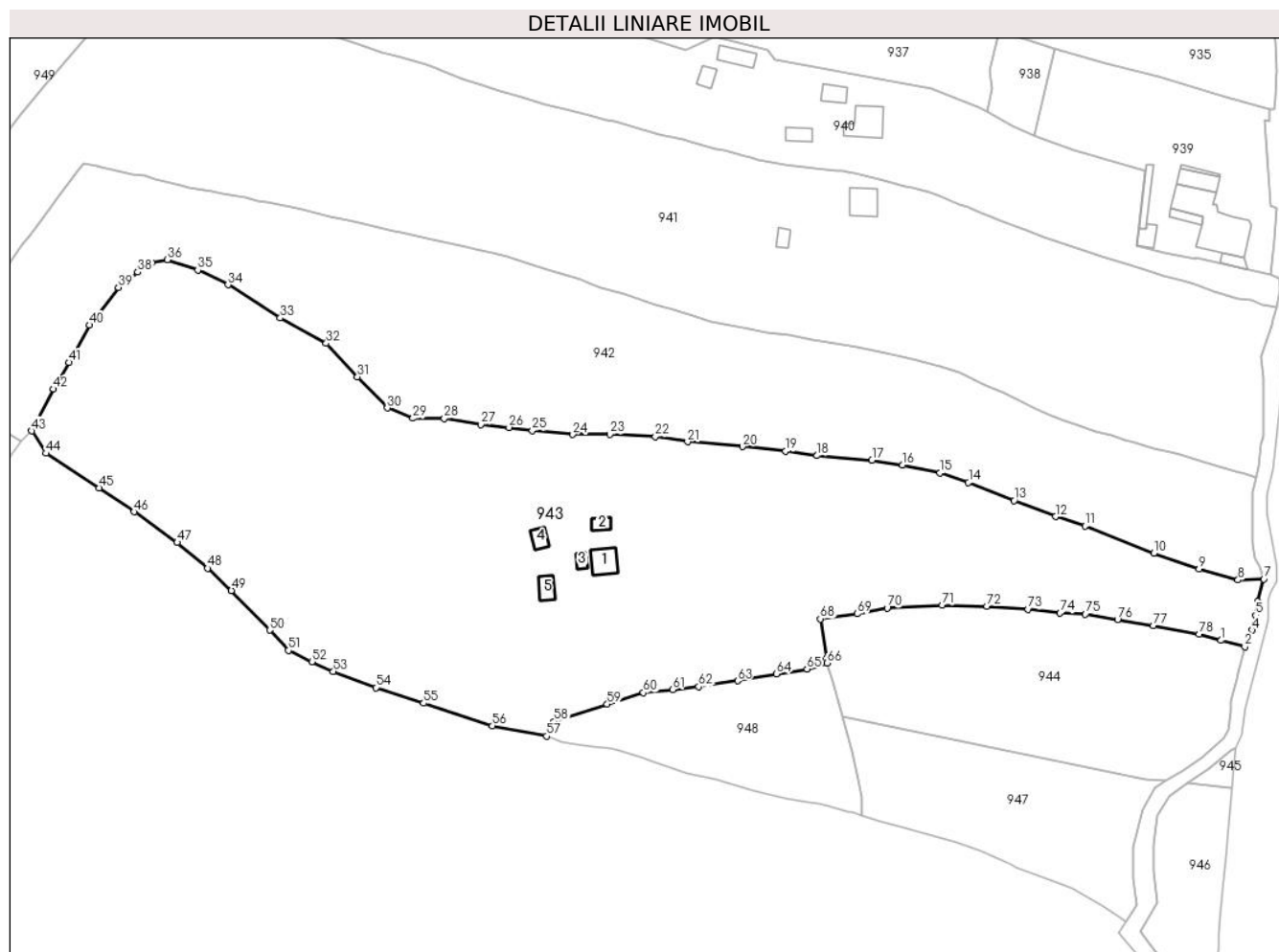
Inscrieri privind dezmembramintele dreptului de proprietate, drepturi reale de garanție și sarcini	Referințe
NU SUNT	

Anexa Nr. 1 La Partea I

Teren

Nr cadastral	Suprafața (mp)*	Observații / Referințe
31014	28.404	

* Suprafața este determinată în planul de proiecție Stereo 70.



Date referitoare la teren

Crt	Categorie folosință	Intravilan	Suprafața (mp)	Tarla	Parcelă	Nr. topo	Observații / Referințe
1	curți constructii	DA	1.308	-	-	-	TEREN DELIMITAT CU GARD DE LEMN
2	faneata	DA	12.115	-	-	-	
3	pasune	NU	4.224	-	-	-	
4	pasune	NU	10.757	-	-	-	

Date referitoare la construcții

Crt	Număr	Destinație construcție	Supraf. (mp)	Situație juridică	Observații / Referințe
A1.1	31014-C1	construcții de locuințe	71	Cu acte	Nr. niveluri:1; S. construita la sol:71 mp; S. construita desfasurata:71 mp; CASA DIN LEMN EDIFICATA IN ANUL 1960 FARA LIFT SI FARA CERTIFICAT DE PERFORMANTA ENERGETICA
A1.2	31014-C2	construcții anexa	27	Cu acte	Nr. niveluri:1; S. construita la sol:27 mp; S. construita desfasurata:27 mp; ANEXA DIN LEMN EDIFICATA IN ANUL 1970 FARA LIFT SI FARA CERTIFICAT DE PERFORMANTA ENERGETICA
A1.3	31014-C3	construcții anexa	19	Fara acte	Nr. niveluri:1; S. construita la sol:19 mp; S. construita desfasurata:19 mp; ANEXA DIN LEMN EDIFICATA IN ANUL 1970 FARA LIFT SI FARA CERTIFICAT DE PERFORMANTA ENERGETICA

Crt	Număr	Destinație construcție	Supraf. (mp)	Situație juridică	Observații / Referințe
A1.4	31014-C4	construcții anexa	34	Fara acte	Nr. niveluri:1; S. construita la sol:34 mp; S. construita desfasurata:34 mp; ANEXA DIN LEMN EDIFICATA IN ANUL 1970 FARA LIFT SI FARA CERTIFICAT DE PERFORMANTA ENERGETICA
A1.5	31014-C5	construcții anexa	42	Fara acte	Nr. niveluri:1; S. construita la sol:42 mp; S. construita desfasurata:42 mp; ANEXA DIN LEMN EDIFICATA IN ANUL 1970 FARA LIFT SI FARA CERTIFICAT DE PERFORMANTA ENERGETICA

Lungime Segmente

1) Valorile lungimilor segmentelor sunt obținute din proiecție în plan.

Punct început	X / Y	Punct sfârșit	X / Y	Lungime segment	Punct început	X / Y	Punct sfârșit	X / Y	Lungime segment	Punct început	X / Y	Punct sfârșit	X / Y	Lungime segment
1	529.535,027 634.921,677	2	529.543,038 634.919,558	8.287	2	529.543,038 634.919,558	3	529.543,89 634.921,44	2.066	3	529.543,89 634.921,44	4	529.545,469 634.925,129	4.013
4	529.545,469 634.925,129	5	529.546,646 634.930,097	5.106	5	529.546,646 634.930,097	6	529.547,42 634.934,728	4.695	6	529.547,42 634.934,728	7	529.549,379 634.942,288	7.81
7	529.549,379 634.942,288	8	529.540,728 634.942,024	8.655	8	529.540,728 634.942,024	9	529.527,622 634.945,669	13.603	9	529.527,622 634.945,669	10	529.512,384 634.951,033	16.155
10	529.512,384 634.951,033	11	529.489,326 634.960,087	24.772	11	529.489,326 634.960,087	12	529.479,237 634.963,302	10.589	12	529.479,237 634.963,302	13	529.465,314 634.968,719	14.94
13	529.465,314 634.968,719	14	529.449,967 634.974,841	16.523	14	529.449,967 634.974,841	15	529.440,407 634.977,967	10.058	15	529.440,407 634.977,967	16	529.427,811 634.980,683	12.885
16	529.427,811 634.980,683	17	529.417,497 634.982,348	10.448	17	529.417,497 634.982,348	18	529.399,031 634.983,83	18.525	18	529.399,031 634.983,83	19	529.388,435 634.985,279	10.695
19	529.388,435 634.985,279	20	529.373,87 634.986,833	14.648	20	529.373,87 634.986,833	21	529.355,423 634.988,508	18.523	21	529.355,423 634.988,508	22	529.344,568 634.990,254	10.995
22	529.344,568 634.990,254	23	529.329,196 634.990,987	15.389	23	529.329,196 634.990,987	24	529.316,8 634.990,943	12.396	24	529.316,8 634.990,943	25	529.303,186 634.992,22	13.674
25	529.303,186 634.992,22	26	529.295,288 634.993,279	7.969	26	529.295,288 634.993,279	27	529.285,748 634.994,265	9.591	27	529.285,748 634.994,265	28	529.273,528 634.996,336	12.394
28	529.273,528 634.996,336	29	529.262,978 634.996,374	10.55	29	529.262,978 634.996,374	30	529.254,311 634.999,871	9.346	30	529.254,311 634.999,871	31	529.244,287 635.010,352	14.503
31	529.244,287 635.010,352	32	529.233,749 635.021,587	15.404	32	529.233,749 635.021,587	33	529.218,303 635.030,115	17.644	33	529.218,303 635.030,115	34	529.200,716 635.041,312	20.849
34	529.200,716 635.041,312	35	529.190,54 635.046,285	11.326	35	529.190,54 635.046,285	36	529.180,263 635.049,688	10.826	36	529.180,263 635.049,688	37	529.175,051 635.048,635	5.317
37	529.175,051 635.048,635	38	529.170,337 635.045,544	5.637	38	529.170,337 635.045,544	39	529.163,798 635.040,42	8.307	39	529.163,798 635.040,42	40	529.154,108 635.027,754	15.948
40	529.154,108 635.027,754	41	529.147,094 635.015,169	14.408	41	529.147,094 635.015,169	42	529.141,958 635.006,235	10.305	42	529.141,958 635.006,235	43	529.134,583 634.992,107	15.937
43	529.134,583 634.992,107	44	529.139,395 634.984,597	8.919	44	529.139,395 634.984,597	45	529.157,369 634.972,975	21.404	45	529.157,369 634.972,975	46	529.169,063 634.964,921	14.199
46	529.169,063 634.964,921	47	529.183,584 634.954,583	17.825	47	529.183,584 634.954,583	48	529.193,772 634.945,92	13.373	48	529.193,772 634.945,92	49	529.201,881 634.938,484	11.002
49	529.201,881 634.938,484	50	529.214,708 634.925,13	18.517	50	529.214,708 634.925,13	51	529.221,068 634.918,306	9.328	51	529.221,068 634.918,306	52	529.228,915 634.914,474	8.733
52	529.228,915 634.914,474	53	529.236,153 634.911,218	7.937	53	529.236,153 634.911,218	54	529.250,454 634.905,786	15.298	54	529.250,454 634.905,786	55	529.266,565 634.900,545	16.942
55	529.266,565 634.900,545	56	529.289,706 634.892,992	24.342	56	529.289,706 634.892,992	57	529.307,973 634.889,436	18.61	57	529.307,973 634.889,436	58	529.310,394 634.894,398	5.521
58	529.310,394 634.894,398	59	529.328,357 634.900,228	18.885	59	529.328,357 634.900,228	60	529.340,542 634.904,087	12.781	60	529.340,542 634.904,087	61	529.350,389 634.905,094	9.898
61	529.350,389 634.905,094	62	529.359,126 634.906,09	8.794	62	529.359,126 634.906,09	63	529.372,257 634.908,085	13.282	63	529.372,257 634.908,085	64	529.385,314 634.910,355	13.253
64	529.385,314 634.910,355	65	529.395,66 634.912,023	10.48	65	529.395,66 634.912,023	66	529.402,34 634.914,07	6.987	66	529.402,34 634.914,07	67	529.402,179 634.915,717	1.655
67	529.402,179 634.915,717	68	529.400,103 634.928,902	13.347	68	529.400,103 634.928,902	69	529.412,44 634.930,593	12.452	69	529.412,44 634.930,593	70	529.422,586 634.932,592	10.341
70	529.422,586 634.932,592	71	529.441,074 634.933,433	18.507	71	529.441,074 634.933,433	72	529.456,185 634.933,18	15.113	72	529.456,185 634.933,18	73	529.470,043 634.932,127	13.898
73	529.470,043 634.932,127	74	529.480,778 634.930,85	10.811	74	529.480,778 634.930,85	75	529.489,376 634.930,486	8.606	75	529.489,376 634.930,486	76	529.500,151 634.928,734	10.917
76	529.500,151 634.928,734	77	529.512,198 634.926,667	12.223	77	529.512,198 634.926,667	78	529.527,565 634.923,727	15.646	78	529.527,565 634.923,727	1	529.535,027 634.921,677	7.738

**** Lungimile segmentelor sunt determinate în planul de proiecție Stereo 70 și sunt rotunjite la 1 milimetru.**

***** Distanța dintre puncte este formată din segmente cumulate ce sunt mai mici decât valoarea 1 milimetru.**

**DATE DESPRE IMOBILUL NR. 944**

Oficiul de Cadastru și Publicitate Imobiliară SUCEAVA
Biroul de Cadastru și Publicitate Imobiliară Vatra Dornei

A. Partea I. Descrierea imobilului

TEREN Intravilan

Adresa: Loc. Coverca, Jud. Suceava

Nr. Crt	Nr cadastral Nr. topografic	Suprafața* (mp)	Observații / Referințe
A1	33707	Din acte: 6.337 Masurata: 6.158	Sector cadastral:23 Teren imprejmuit; O parte din diferenta de suprafata se gaseste la ID-ul 945 iar o parte nu s-a regăsit la teren, imobilul fiind traversat de râul Delugan

B. Partea II. Proprietari și acte

Inscrieri privitoare la dreptul de proprietate și alte drepturi reale		Referințe
6789 / 08/05/2023		
Act Notarial nr. 1560, din 23/07/2007 emis de BNP Nicolai Rotaru;		
B2	Intabulare, drept de PROPRIETATE bun comun în devălmășie, dobândit prin Conventie, cota actuala 1/2, cota initiala 1/1 1) CRUCEANU CARMEN-LIVIA <i>OBSERVATII: pozitie transcrisa din CF 31912/Panaci, inscrisa prin incheierea nr. 4138 din 02/08/2007; (provenita din conversia CF 317)</i>	A1
Act Notarial nr. 1281, din 17/12/2019 emis de Paziuc Camelia;		
B3	Intabulare, drept de PROPRIETATE bun propriu, cu titlu de partaj, dobândit prin Conventie, cota actuala 1/2, cota initiala 1/2 1) CRUCEANU CARMEN-LIVIA <i>OBSERVATII: pozitie transcrisa din CF 31912/Panaci, inscrisa prin incheierea nr. 19776 din 17/12/2019;</i>	A1

C. Partea III. SARCINI .

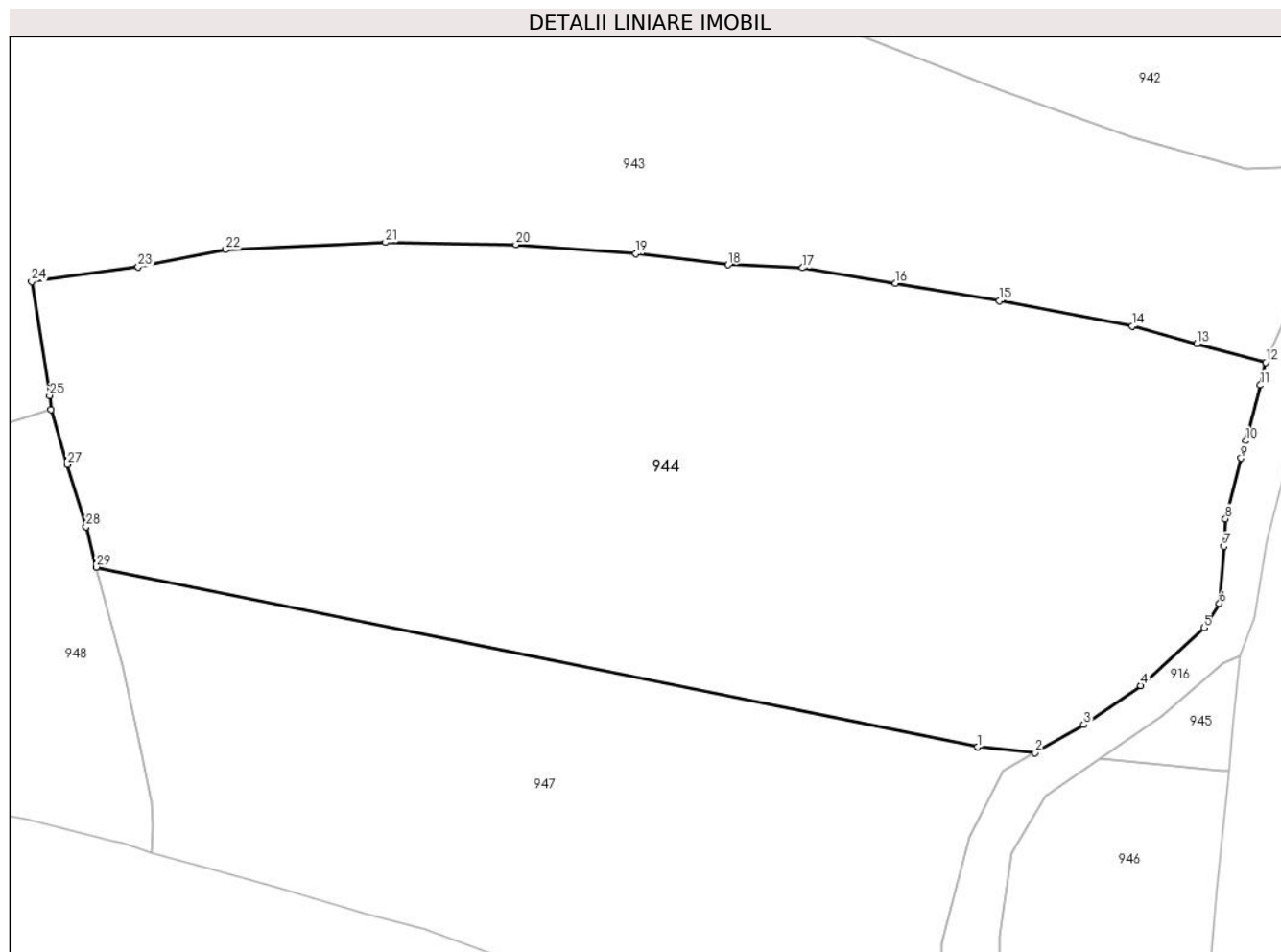
Inscrieri privind dezmembramintele dreptului de proprietate, drepturi reale de garanție și sarcini	Referințe
NU SUNT	

Anexa Nr. 1 La Partea I

Teren

Nr cadastral	Suprafața (mp)*	Observații / Referințe
33707	Din acte: 6.337 Masurata: 6.158	O parte din diferenta de suprafata se gaseste la ID-ul 945 iar o parte nu s-a regăsit la teren, imobilul fiind traversat de râul Delugan

* Suprafața este determinată în planul de proiecție Stereo 70.



Date referitoare la teren

Crt	Categorie folosință	Intra vilan	Suprafața (mp)	Tarla	Parcelă	Nr. topo	Observații / Referințe
1	faneata	DA	6.158	-	-	-	Terenul este delimitat cu gard si partial tarusat

Lungime Segmente

1) Valorile lungimilor segmentelor sunt obținute din proiecție în plan.

Punct început	X / Y	Punct sfârșit	X / Y	Lungime segment (** (m)
1	529.509,673 634.874,989	2	529.516,338 634.874,348	6.696
3	529.521,98 634.877,58	4	529.528,58 634.882,1	7.999
5	529.535,88 634.888,82	6	529.537,68 634.891,63	3.337
7	529.538,22 634.898,25	8	529.538,37 634.901,43	3.184
9	529.540,18 634.908,46	10	529.540,76 634.910,47	2.092

Punct început	X / Y	Punct sfârșit	X / Y	Lungime segment (** (m)
2	529.516,338 634.874,348	3	529.521,98 634.877,58	6.502
4	529.528,58 634.882,1	5	529.535,88 634.888,82	9.922
6	529.537,68 634.891,63	7	529.538,22 634.898,25	6.642
8	529.538,37 634.901,43	9	529.540,18 634.908,46	7.259
10	529.540,76 634.910,47	11	529.542,41 634.916,91	6.648

Punct început	X / Y	Punct sfârșit	X / Y	Lungime segment (** (m)
11	529.542,41 634.916,91	12	529.543,038 634.919,558	2.721
13	529.535,027 634.921,677	14	529.527,565 634.923,727	7.738
15	529.512,198 634.926,667	16	529.500,151 634.928,734	12.223
17	529.489,376 634.930,486	18	529.480,778 634.930,85	8.606
19	529.470,043 634.932,127	20	529.456,185 634.933,18	13.898
21	529.441,074 634.933,433	22	529.422,586 634.932,592	18.507
23	529.412,44 634.930,593	24	529.400,103 634.928,902	12.452
25	529.402,179 634.915,717	26	529.402,34 634.914,07	1.655
27	529.404,23 634.907,72	28	529.406,4 634.900,53	7.51
29	529.407,6 634.895,84	1	529.509,673 634.874,989	104.181

Punct început	X / Y	Punct sfârșit	X / Y	Lungime segment (** (m)
12	529.543,038 634.919,558	13	529.535,027 634.921,677	8.287
14	529.527,565 634.923,727	15	529.512,198 634.926,667	15.646
16	529.500,151 634.928,734	17	529.489,376 634.930,486	10.917
18	529.480,778 634.930,85	19	529.470,043 634.932,127	10.811
20	529.456,185 634.933,18	21	529.441,074 634.933,433	15.113
22	529.422,586 634.932,592	23	529.412,44 634.930,593	10.341
24	529.400,103 634.928,902	25	529.402,179 634.915,717	13.347
26	529.402,34 634.914,07	27	529.404,23 634.907,72	6.625
28	529.406,4 634.900,53	29	529.407,6 634.895,84	4.841

** Lungimile segmentelor sunt determinate în planul de proiecție Stereo 70 și sunt rotunjite la 1 milimetru.

*** Distanța dintre puncte este formată din segmente cumulate ce sunt mai mici decât valoarea 1 milimetru.

**DATE DESPRE IMOBILUL NR. 945**

Oficiul de Cadastru și Publicitate Imobiliară SUCEAVA
 Biroul de Cadastru și Publicitate Imobiliară Vatra Dornei

A. Partea I. Descrierea imobilului

TEREN Intravilan

Adresa: Loc. Coverca, Jud. Suceava

Nr. Crt	Nr cadastral Nr. topografic	Suprafața* (mp)	Observații / Referințe
A1		Din acte: 6.337 Masurata: 101	Sector cadastral:23 Teren imprejmuit; O parte din diferenta de suprafata se gaseste la ID-ul 944 iar o parte nu s-a regăsit la teren, imobilul fiind traversat de râul Delugan

B. Partea II. Proprietari și acte

Inscrieri privitoare la dreptul de proprietate și alte drepturi reale		Referințe
6789 / 08/05/2023		
Act Notarial nr. 1560, din 23/07/2007 emis de BNP Nicolai Rotaru;		
B2	Intabulare, drept de PROPRIETATE bun comun în devălmășie, dobandit prin Conventie, cota actuala 1/2, cota initiala 1/1 1) CRUCEANU CARMEN-LIVIA <i>OBSERVATII: pozitie transcrisa din CF 31912/Panaci, inscrisa prin incheierea nr. 4138 din 02/08/2007; (provenita din conversia CF 317)</i>	A1
Act Notarial nr. 1281, din 17/12/2019 emis de Paziuc Camelia;		
B3	Intabulare, drept de PROPRIETATE bun propriu, cu titlu de partaj, dobandit prin Conventie, cota actuala 1/2, cota initiala 1/2 1) CRUCEANU CARMEN-LIVIA <i>OBSERVATII: pozitie transcrisa din CF 31912/Panaci, inscrisa prin incheierea nr. 19776 din 17/12/2019;</i>	A1

C. Partea III. SARCINI .

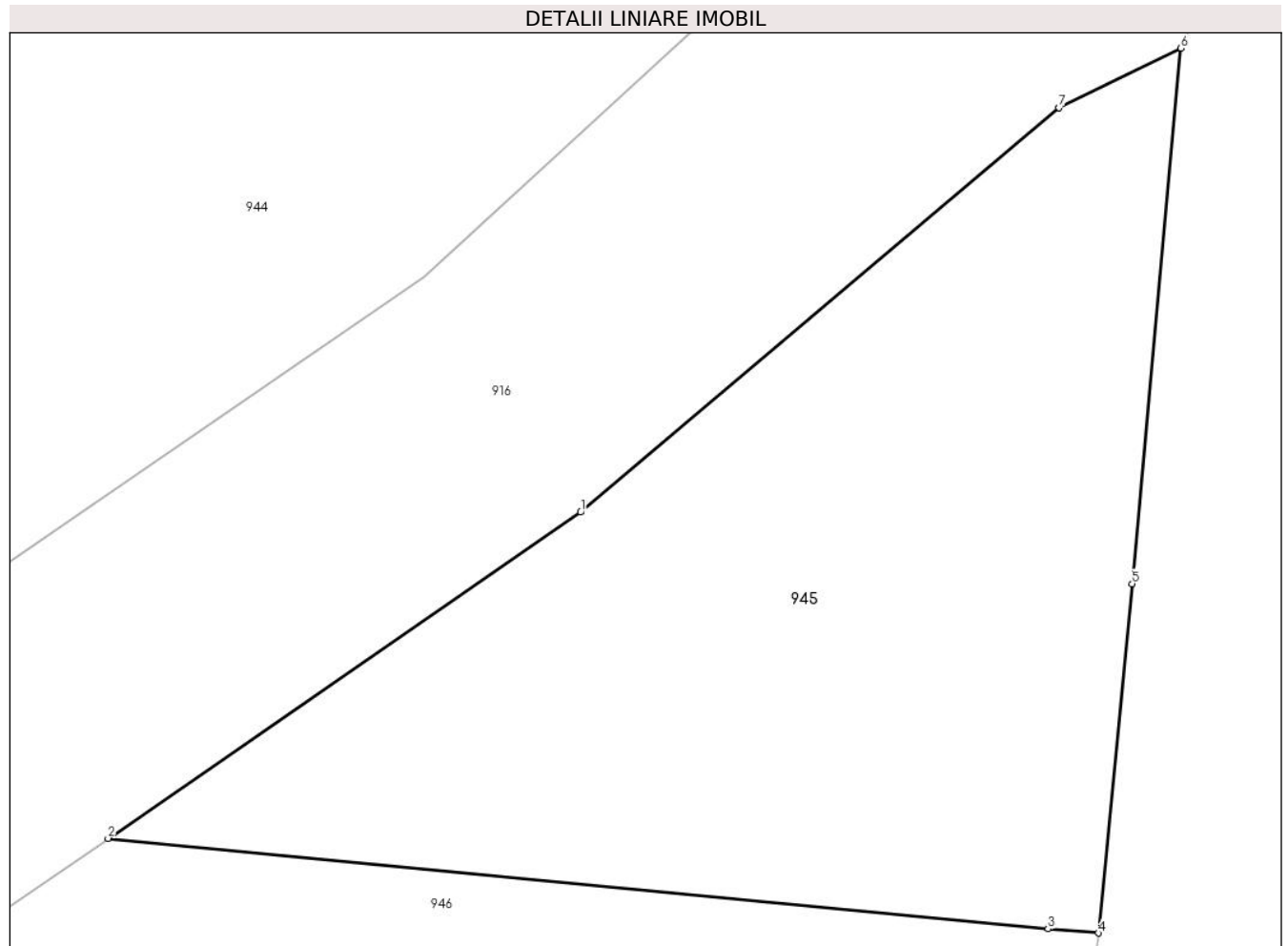
Inscrieri privind dezmembramintele dreptului de proprietate, drepturi reale de garanție și sarcini	Referințe
NU SUNT	

Anexa Nr. 1 La Partea I

Teren

Nr cadastral	Suprafața (mp)*	Observații / Referințe
	Din acte: 6.337 Masurata: 101	O parte din diferenta de suprafata se gaseste la ID-ul 944 iar o parte nu s-a regăsit la teren, imobilul fiind traversat de râul Delugan

* Suprafața este determinată în planul de proiecție Stereo 70.



Date referitoare la teren

Crt	Categorie folosință	Intravilan	Suprafața (mp)	Tarla	Parcelă	Nr. topo	Observații / Referințe
1	faneata	DA	101	-	-	-	Terenul este delimitat cu gard si partial tarusat

Lungime Segmente

1) Valorile lungimilor segmentelor sunt obținute din proiecție în plan.

Punct început	X / Y	Punct sfârșit	X / Y	Lungime segment (** (m)
1	529.530,94 634.878,55	2	529.523,808 634.873,629	8.665
2	529.523,808 634.873,629	3	529.537,996 634.872,263	14.254
3	529.537,996 634.872,263	4	529.538,751 634.872,202	0.757
4	529.538,751 634.872,202	5	529.539,26 634.877,47	5.293
5	529.539,26 634.877,47	6	529.540,0 634.885,55	8.114

Punct început	X / Y	Punct sfârșit	X / Y	Lungime segment (** (m)
6	529.540,0 634.885,55	7	529.538,16 634.884,65	2.048
7	529.538,16 634.884,65	1	529.530,94 634.878,55	9.452

** Lungimile segmentelor sunt determinate în planul de proiecție Stereo 70 și sunt rotunjite la 1 milimetru.

*** Distanța dintre puncte este formată din segmente cumulate ce sunt mai mici decât valoarea 1 milimetru.

**DATE DESPRE IMOBILUL NR. 946**

Oficiul de Cadastru și Publicitate Imobiliară SUCEAVA
Biroul de Cadastru și Publicitate Imobiliară Vatra Dornei

A. Partea I. Descrierea imobilului

TEREN Necunoscut

Adresa: Loc. Coverca, Jud. Suceava

Nr. Crt	Nr cadastral Nr. topografic	Suprafața* (mp)	Observații / Referințe
A1		Din acte: 5.231 Masurata: 1.509	Sector cadastral:23 Teren imprejmuit; O parte din diferenta de suprafata se gaseste la ID-ul 947 iar o parte nu s-a regăsit la teren, imobilul fiind traversat de râul Delugan

B. Partea II. Proprietari și acte

Inscrieri privitoare la dreptul de proprietate și alte drepturi reale		Referințe
6795 / 08/05/2023		
Act Notarial nr. 591, din 05/05/2023 emis de Paziuc Camelia;		
B4	Intabulare, drept de PROPRIETATE, bun comun în devălmășie, dobândit prin Conventie, cota actuala 1/1, cota initiala 1/1 1) FILOTI DOINA-MIRELA 2) FILOTI MARIUS-DANIEL	A1

C. Partea III. SARCINI .

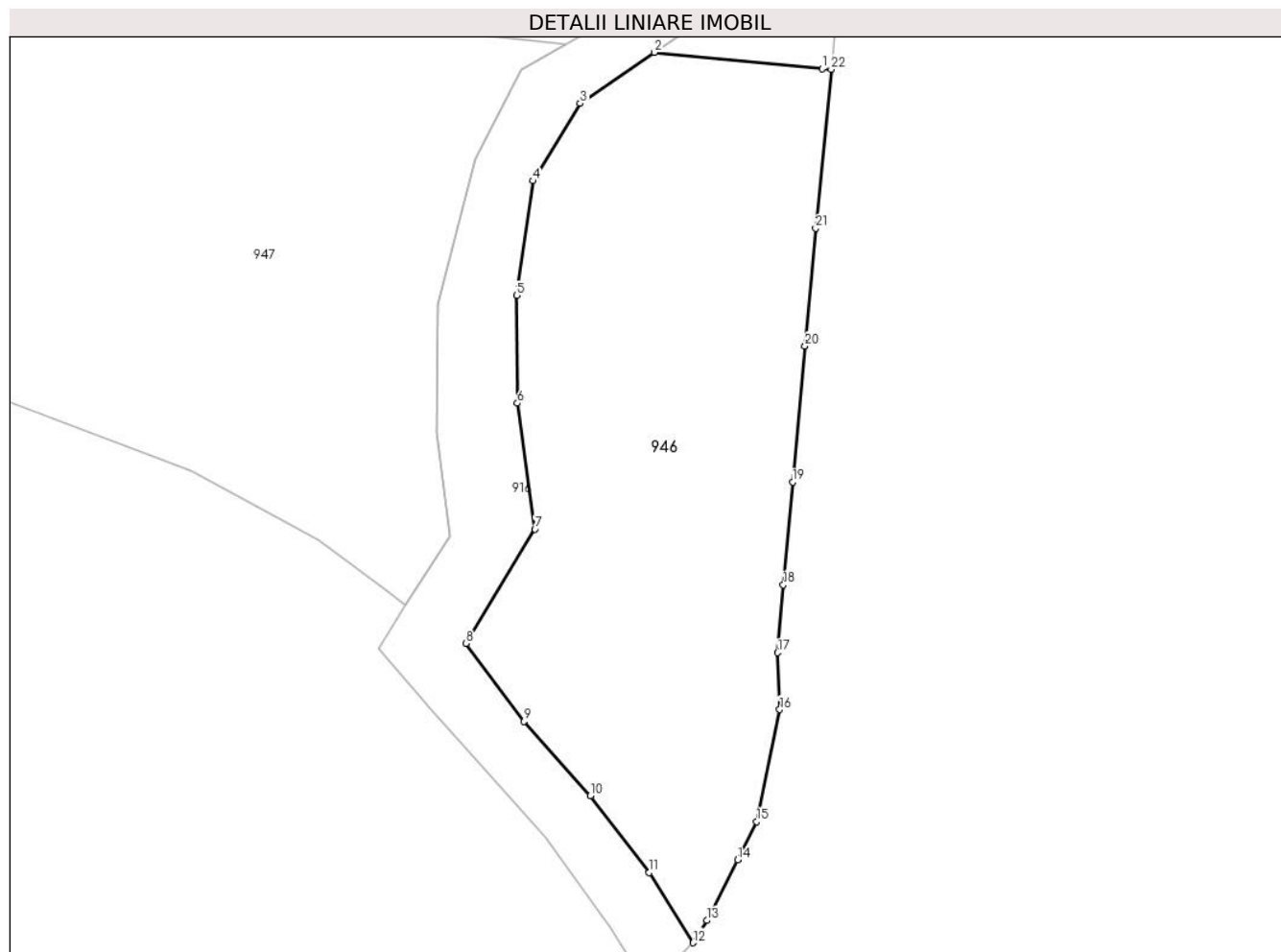
Inscrieri privind dezmembramintele dreptului de proprietate, drepturi reale de garanție și sarcini	Referințe
NU SUNT	

Anexa Nr. 1 La Partea I

Teren

Nr cadastral	Suprafața (mp)*	Observații / Referințe
	Din acte: 5.231 Masurata: 1.509	O parte din diferenta de suprafata se gaseste la ID-ul 947 iar o parte nu s-a regăsit la teren, imobilul fiind traversat de râul Delugan

* Suprafața este determinată în planul de proiecție Stereo 70.



Date referitoare la teren

Crt	Categorie folosință	Intravilan	Suprafața (mp)	Tarla	Parcelă	Nr. topo	Observații / Referințe
1	faneata	DA	740	-	-	-	Terenul este delimitat cu gard si partial tarusat
2	faneata	NU	769	-	-	-	Terenul este delimitat cu gard si partial tarusat

Lungime Segmente

1) Valorile lungimilor segmentelor sunt obținute din proiecție în plan.

Punct început	X / Y	Punct sfârșit	X / Y	Lungime segment (** (m)
1	529.537,996 634.872,263	2	529.523,808 634.873,629	14.254
3	529.517,55 634.869,31	4	529.513,57 634.862,77	7.656
5	529.512,17 634.853,08	6	529.512,23 634.843,97	9.11
7	529.513,7 634.833,33	8	529.507,91 634.823,66	11.271

Punct început	X / Y	Punct sfârșit	X / Y	Lungime segment (** (m)
2	529.523,808 634.873,629	3	529.517,55 634.869,31	7.604
4	529.513,57 634.862,77	5	529.512,17 634.853,08	9.791
6	529.512,23 634.843,97	7	529.513,7 634.833,33	10.741
8	529.507,91 634.823,66	9	529.512,78 634.817,08	8.186

Punct început	X / Y	Punct sfârșit	X / Y	Lungime segment (** (m))
9	529.512,78 634.817,08	10	529.518,38 634.810,79	8.422
11	529.523,37 634.804,3	12	529.527,06 634.798,37	6.984
13	529.528,24 634.800,26	14	529.530,87 634.805,38	5.756
15	529.532,47 634.808,61	16	529.534,4 634.818,08	9.665
17	529.534,23 634.822,89	18	529.534,71 634.828,62	5.75
19	529.535,5 634.837,32	20	529.536,55 634.848,82	11.548
21	529.537,45 634.858,75	22	529.538,751 634.872,202	13.515

Punct început	X / Y	Punct sfârșit	X / Y	Lungime segment (** (m))
10	529.518,38 634.810,79	11	529.523,37 634.804,3	8.187
12	529.527,06 634.798,37	13	529.528,24 634.800,26	2.228
14	529.530,87 634.805,38	15	529.532,47 634.808,61	3.605
16	529.534,4 634.818,08	17	529.534,23 634.822,89	4.813
18	529.534,71 634.828,62	19	529.535,5 634.837,32	8.736
20	529.536,55 634.848,82	21	529.537,45 634.858,75	9.971
22	529.538,751 634.872,202	1	529.537,996 634.872,263	0.757

** Lungimile segmentelor sunt determinate în planul de proiecție Stereo 70 și sunt rotunjite la 1 milimetru.

*** Distanța dintre puncte este formată din segmente cumulate ce sunt mai mici decât valoarea 1 milimetru.

**DATE DESPRE IMOBILUL NR. 947**

Oficiul de Cadastru și Publicitate Imobiliară SUCEAVA
Biroul de Cadastru și Publicitate Imobiliară Vatra Dornei

A. Partea I. Descrierea imobilului

TEREN Necunoscut

Adresa: Loc. Coverca, Jud. Suceava

Nr. Crt	Nr cadastral Nr. topografic	Suprafața* (mp)	Observații / Referințe
A1	33708	Din acte: 5.231 Masurata: 3.641	Sector cadastral:23 Teren imprejmuit; O parte din diferenta de suprafata se gaseste la ID-ul 946 iar o parte nu s-a regăsit la teren, imobilul fiind traversat de râul Delugan

B. Partea II. Proprietari și acte

Inscrieri privitoare la dreptul de proprietate și alte drepturi reale		Referințe
6795 / 08/05/2023		
Act Notarial nr. 591, din 05/05/2023 emis de Paziuc Camelia;		
B4	Intabulare, drept de PROPRIETATE, bun comun în devălmășie, dobândit prin Conventie, cota actuala 1/1, cota initiala 1/1 1) FILOTI DOINA-MIRELA 2) FILOTI MARIUS-DANIEL	A1

C. Partea III. SARCINI .

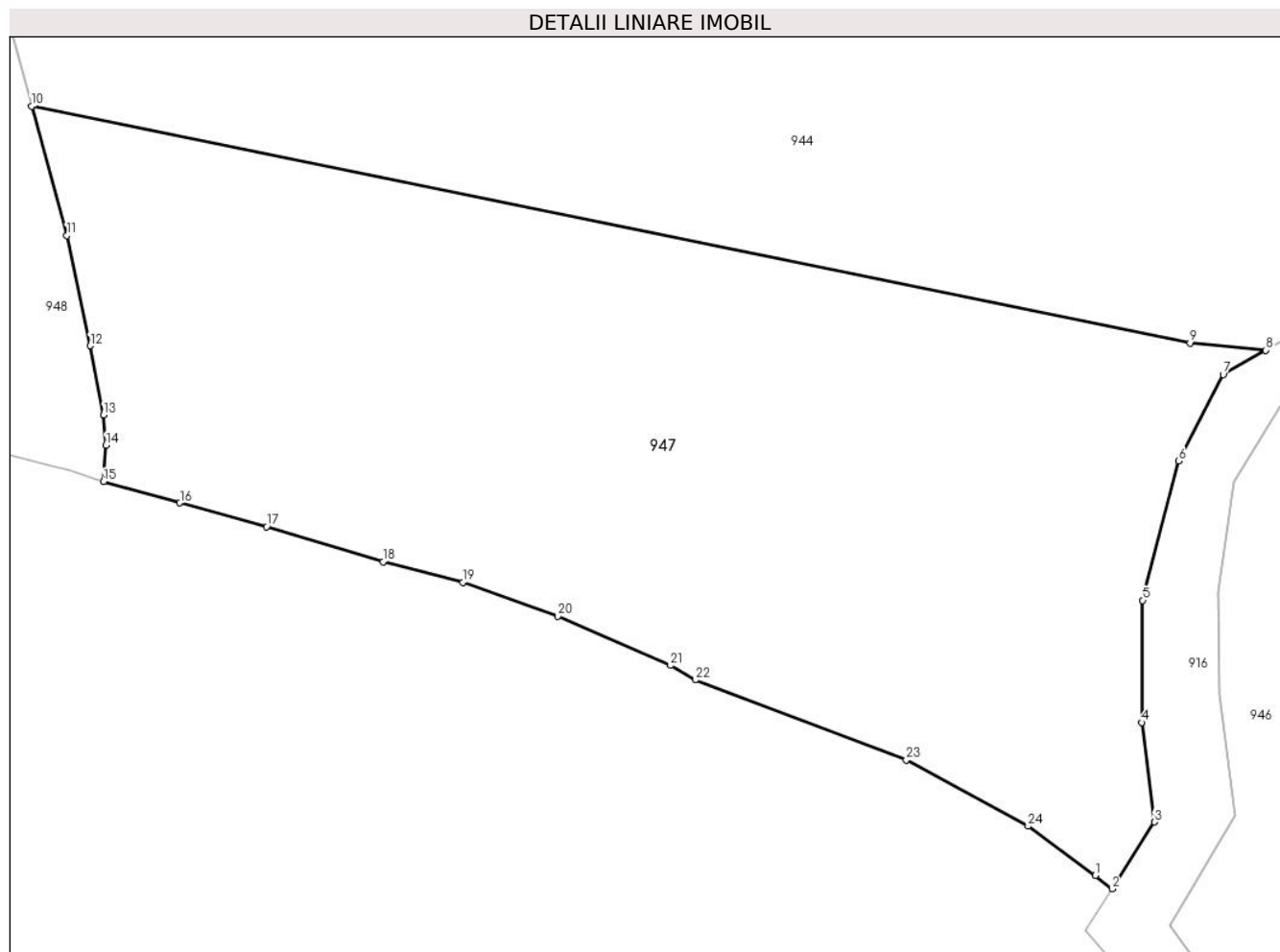
Inscrieri privind dezmembramintele dreptului de proprietate, drepturi reale de garanție și sarcini	Referințe
NU SUNT	

Anexa Nr. 1 La Partea I

Teren

Nr cadastral	Suprafața (mp)*	Observații / Referințe
33708	Din acte: 5.231 Masurata: 3.641	O parte din diferenta de suprafata se gaseste la ID-ul 946 iar o parte nu s-a regăsit la teren, imobilul fiind traversat de râul Delugan

* Suprafața este determinată în planul de proiecție Stereo 70.



Date referitoare la teren

Crt	Categorie folosință	Intravilan	Suprafața (mp)	Tarla	Parcelă	Nr. topo	Observații / Referințe
1	faneata	DA	3.065	-	-	-	Terenul este delimitat cu gard si partial tarusat
2	faneata	NU	576	-	-	-	Terenul este delimitat cu gard si partial tarusat

Lungime Segmente

1) Valorile lungimilor segmentelor sunt obținute din proiecție în plan.

Punct început	X / Y	Punct sfârșit	X / Y	Lungime segment (** (m)
1	529.501,315 634.828,059	2	529.502,801 634.826,897	1.886
3	529.506,53 634.832,78	4	529.505,4 634.841,55	8.842
5	529.505,49 634.852,31	6	529.508,69 634.864,59	12.69
7	529.512,59 634.872,2	8	529.516,338 634.874,348	4.32

Punct început	X / Y	Punct sfârșit	X / Y	Lungime segment (** (m)
2	529.502,801 634.826,897	3	529.506,53 634.832,78	6.965
4	529.505,4 634.841,55	5	529.505,49 634.852,31	10.76
6	529.508,69 634.864,59	7	529.512,59 634.872,2	8.551
8	529.516,338 634.874,348	9	529.509,673 634.874,989	6.696

Punct început	X / Y	Punct sfârșit	X / Y	Lungime segment (** (m)
9	529.509,673 634.874,989	10	529.407,6 634.895,84	104.181
11	529.410,7 634.884,45	12	529.412,74 634.874,74	9.922
13	529.413,94 634.868,64	14	529.414,14 634.865,97	2.677
15	529.413,93 634.862,77	16	529.420,655 634.860,897	6.981
17	529.428,299 634.858,812	18	529.438,577 634.855,706	10.737
19	529.445,59 634.853,91	20	529.453,98 634.850,9	8.914
21	529.463,9 634.846,57	22	529.466,07 634.845,3	2.514
23	529.484,663 634.838,259	24	529.495,406 634.832,419	12.228

Punct început	X / Y	Punct sfârșit	X / Y	Lungime segment (** (m)
10	529.407,6 634.895,84	11	529.410,7 634.884,45	11.804
12	529.412,74 634.874,74	13	529.413,94 634.868,64	6.217
14	529.414,14 634.865,97	15	529.413,93 634.862,77	3.207
16	529.420,655 634.860,897	17	529.428,299 634.858,812	7.923
18	529.438,577 634.855,706	19	529.445,59 634.853,91	7.239
20	529.453,98 634.850,9	21	529.463,9 634.846,57	10.824
22	529.466,07 634.845,3	23	529.484,663 634.838,259	19.882
24	529.495,406 634.832,419	1	529.501,315 634.828,059	7.343

** Lungimile segmentelor sunt determinate în planul de proiecție Stereo 70 și sunt rotunjite la 1 milimetru.

*** Distanța dintre puncte este formată din segmente cumulate ce sunt mai mici decât valoarea 1 milimetru.

**DATE DESPRE IMOBILUL NR. 948**

Oficiul de Cadastru și Publicitate Imobiliară SUCEAVA
Biroul de Cadastru și Publicitate Imobiliară Vatra Dornei

A. Partea I. Descrierea imobilului

TEREN Intravilan

Nr. CF vechi:416
Nr. cadastral vechi:1399

Adresa: Loc. Coverca, Jud. Suceava

Nr. Crt	Nr cadastral Nr. topografic	Suprafața* (mp)	Observații / Referințe
A1	31931	Din acte: 2.896 Masurata: 2.925	Sector cadastral:23 Teren imprejmuit;

B. Partea II. Proprietari și acte

Inscrieri privitoare la dreptul de proprietate și alte drepturi reale	Referințe
2526 / 28/03/2008	
Act Notarial nr. 158, din 18/03/2008 emis de BNP Țicșa Artemizia;	
B1	A1
Intabulare, drept de PROPRIETATE bun comun, dobandit prin Conventie, cota actuala 1/1, cota initiala 1/1	
1) ȚARCĂ IOAN, soț	
2) ȚARCĂ MARIA, soție	
OBSERVATII: (provenita din conversia CF 416)	

C. Partea III. SARCINI .

Inscrieri privind dezmembramintele dreptului de proprietate, drepturi reale de garanție și sarcini	Referințe
NU SUNT	

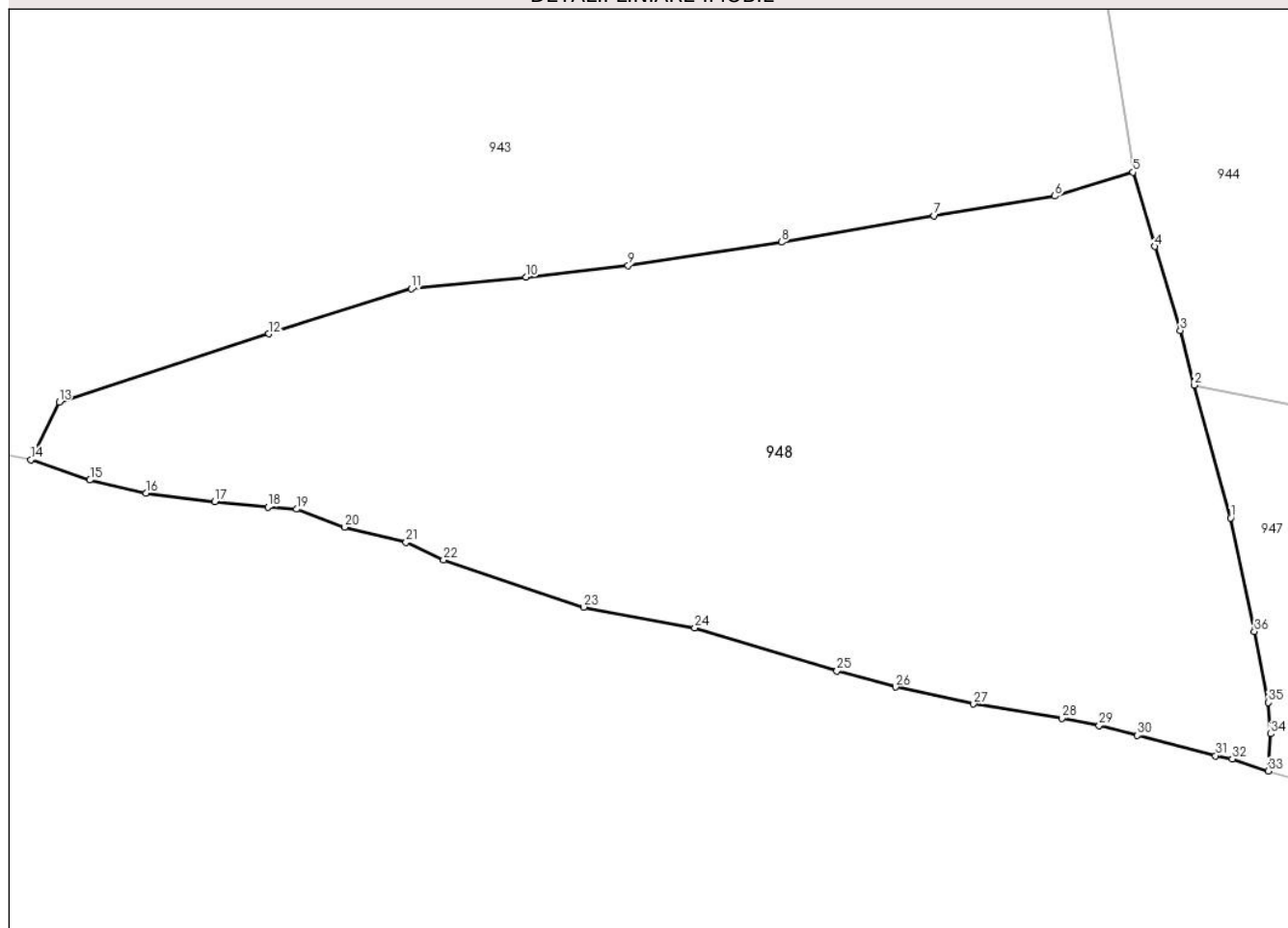
Anexa Nr. 1 La Partea I

Teren

Nr cadastral	Suprafața (mp)*	Observații / Referințe
31931	Din acte: 2.896 Masurata: 2.925	

* Suprafața este determinată în planul de proiecție Stereo 70.

DETALII LINIARE IMOBIL



Date referitoare la teren

Crt	Categorie folosință	Intra vilan	Suprafața (mp)	Tarla	Parcelă	Nr. topo	Observații / Referințe
1	faneata	DA	2.925	-	-	-	parcela 1

Lungime Segmente

1) Valorile lungimilor segmentelor sunt obținute din proiecție în plan.

Punct început	X / Y	Punct sfârșit	X / Y	Lungime segment (** (m)
1	529.410,7 634.884,45	2	529.407,6 634.895,84	11.804
3	529.406,4 634.900,53	4	529.404,23 634.907,72	7.51
5	529.402,34 634.914,07	6	529.395,66 634.912,023	6.987
7	529.385,314 634.910,355	8	529.372,257 634.908,085	13.253
9	529.359,126 634.906,09	10	529.350,389 634.905,094	8.794

Punct început	X / Y	Punct sfârșit	X / Y	Lungime segment (** (m)
2	529.407,6 634.895,84	3	529.406,4 634.900,53	4.841
4	529.404,23 634.907,72	5	529.402,34 634.914,07	6.625
6	529.395,66 634.912,023	7	529.385,314 634.910,355	10.48
8	529.372,257 634.908,085	9	529.359,126 634.906,09	13.282
10	529.350,389 634.905,094	11	529.340,542 634.904,087	9.898

Punct început	X / Y	Punct sfârșit	X / Y	Lungime segment (** (m)
11	529.340,542 634.904,087	12	529.328,357 634.900,228	12.781
13	529.310,394 634.894,398	14	529.307,973 634.889,436	5.521
15	529.313,03 634.887,7	16	529.317,84 634.886,6	4.934
17	529.323,73 634.885,84	18	529.328,27 634.885,4	4.561
19	529.330,72 634.885,21	20	529.334,83 634.883,67	4.389
21	529.340,1 634.882,36	22	529.343,31 634.880,87	3.539
23	529.355,31 634.876,82	24	529.364,82 634.875,04	9.675
25	529.376,99 634.871,34	26	529.382,0 634.869,98	5.191
27	529.388,7 634.868,52	28	529.396,25 634.867,28	7.651
29	529.399,45 634.866,68	30	529.402,73 634.865,83	3.388
31	529.409,42 634.864,09	32	529.410,84 634.863,81	1.447
33	529.413,93 634.862,77	34	529.414,14 634.865,97	3.207
35	529.413,94 634.868,64	36	529.412,74 634.874,74	6.217

Punct început	X / Y	Punct sfârșit	X / Y	Lungime segment (** (m)
12	529.328,357 634.900,228	13	529.310,394 634.894,398	18.885
14	529.307,973 634.889,436	15	529.313,03 634.887,7	5.347
16	529.317,84 634.886,6	17	529.323,73 634.885,84	5.939
18	529.328,27 634.885,4	19	529.330,72 634.885,21	2.457
20	529.334,83 634.883,67	21	529.340,1 634.882,36	5.43
22	529.343,31 634.880,87	23	529.355,31 634.876,82	12.665
24	529.364,82 634.875,04	25	529.376,99 634.871,34	12.72
26	529.382,0 634.869,98	27	529.388,7 634.868,52	6.857
28	529.396,25 634.867,28	29	529.399,45 634.866,68	3.256
30	529.402,73 634.865,83	31	529.409,42 634.864,09	6.913
32	529.410,84 634.863,81	33	529.413,93 634.862,77	3.26
34	529.414,14 634.865,97	35	529.413,94 634.868,64	2.677
36	529.412,74 634.874,74	1	529.410,7 634.884,45	9.922

** Lungimile segmentelor sunt determinate în planul de proiecție Stereo 70 și sunt rotunjite la 1 milimetru.

*** Distanța dintre puncte este formată din segmente cumulate ce sunt mai mici decât valoarea 1 milimetru.

**DATE DESPRE IMOBILUL NR. 949**

Oficiul de Cadastru și Publicitate Imobiliară SUCEAVA
Biroul de Cadastru și Publicitate Imobiliară Vatra Dornei

A. Partea I. Descrierea imobilului

TEREN Necunoscut

Adresa: Loc. Coverca, Jud. Suceava

Nr. Crt	Nr cadastral Nr. topografic	Suprafața* (mp)	Observații / Referințe
A1	30776	86.748	Sector cadastral:23 Teren imprejmuit;

B. Partea II. Proprietari și acte

Inscrieri privitoare la dreptul de proprietate și alte drepturi reale		Referințe
14663 / 14/12/2016		
Act Notarial nr. 149, din 13/12/2016 emis de Rotaru RAUL- GABRIEL;		
B3	Intabulare, drept de PROPRIETATE, dobandit prin Succesiune, cota actuala 3/4, cota initiala 3/4 1) MÎNDRILĂ PETRU	A1
18313 / 22/11/2019		
Act Notarial nr. 70, din 21/11/2019 emis de REY OLTICA-VERONICA;		
B4	Intabulare, drept de PROPRIETATE, dobandit prin Succesiune, cota actuala 1/4, cota initiala 1/4 1) MÎNDRILĂ PETRU	A1

C. Partea III. SARCINI .

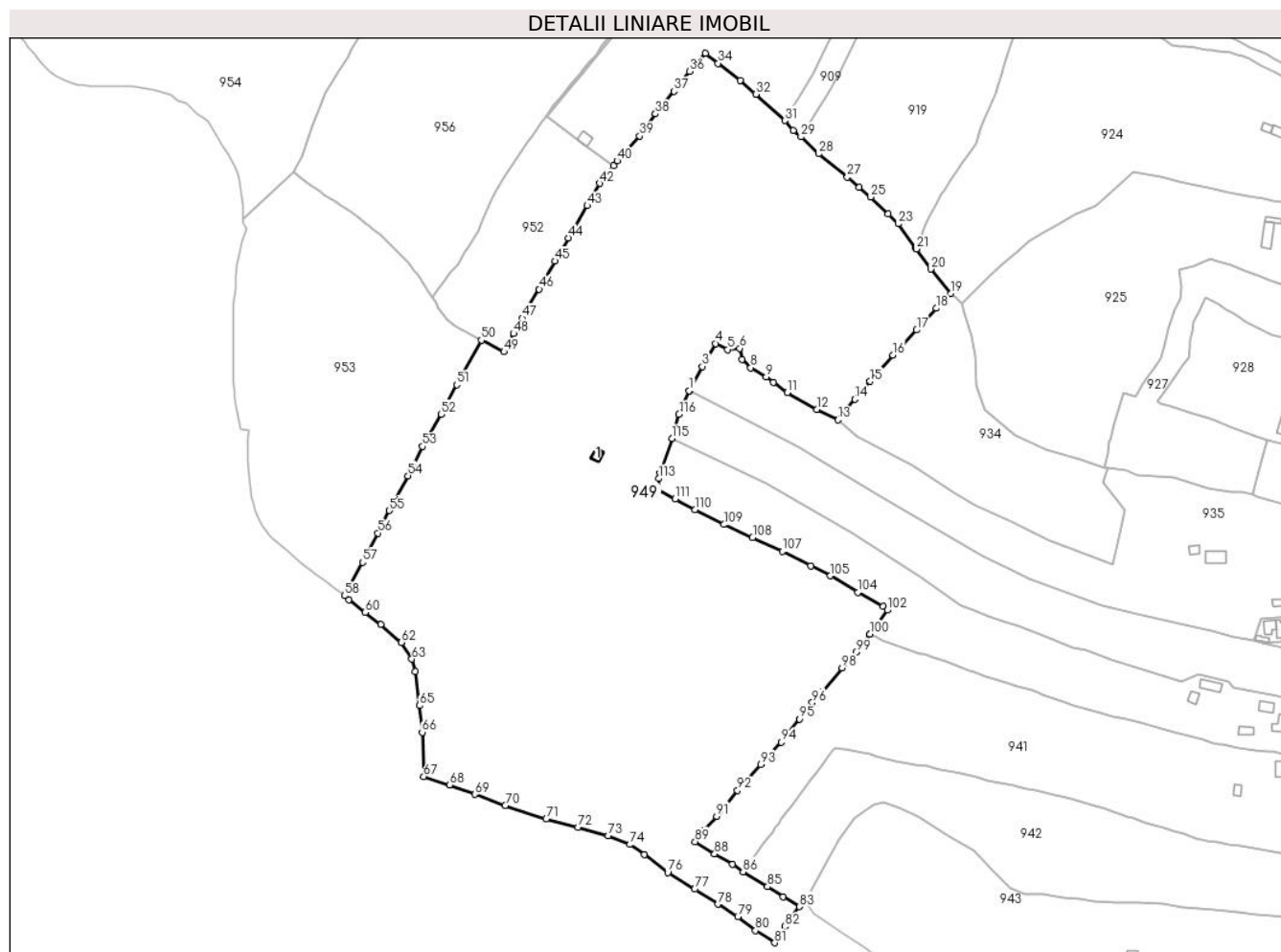
Inscrieri privind dezmembramintele dreptului de proprietate, drepturi reale de garanție și sarcini	Referințe
NU SUNT	

Anexa Nr. 1 La Partea I

Teren

Nr cadastral	Suprafața (mp)*	Observații / Referințe
30776	86.748	

* Suprafața este determinată în planul de proiecție Stereo 70.



Date referitoare la teren

Crt	Categorie folosință	Intravilan	Suprafața (mp)	Tarla	Parcelă	Nr. topo	Observații / Referințe
1	faneata	NU	57.531	-	-	-	delimitat cu gard de lemn
2	pasune	NU	11.216	-	-	-	delimitat cu gard de lemn
3	pasune	NU	17.615	-	-	-	delimitat cu gard de lemn
4	faneata	DA	386	-	-	-	

Date referitoare la construcții

Crt	Număr	Destinație construcție	Supraf. (mp)	Situație juridică	Observații / Referințe
A1.1	30776-C1	construcții anexa	34	Fara acte	Nr. niveluri:1; S. construita la sol:34 mp; anexa din lemn, construită în anul 1985 nu deține Certificat de performanță energetică și nici lft.

Lungime Segmente

1) Valorile lungimilor segmentelor sunt obținute din proiecție în plan.

Punct început	X / Y	Punct sfârșit	X / Y	Lungime segment	Punct început	X / Y	Punct sfârșit	X / Y	Lungime segment	Punct început	X / Y	Punct sfârșit	X / Y	Lungime segment
1	529.066,714 635.290,595	2	529.066,787 635.290,732	0.155	2	529.066,787 635.290,732	3	529.074,281 635.304,812	15.95	3	529.074,281 635.304,812	4	529.082,018 635.318,293	15.54 3
4	529.082,018 635.318,293	5	529.089,158 635.314,692	7.997	5	529.089,158 635.314,692	6	529.096,185 635.315,471	7.07	6	529.096,185 635.315,471	7	529.097,583 635.309,064	6.558

Punct început	X / Y	Punct sfârșit	X / Y	Lungime segmen t	Punct început	X / Y	Punct sfârșit	X / Y	Lungime segmen t	Punct început	X / Y	Punct sfârșit	X / Y	Lungime segmen t
7	529.097,583 635.309,064	8	529.102,643 635.304,095	7.092	8	529.102,643 635.304,095	9	529.111,767 635.298,633	10.63 4	9	529.111,767 635.298,633	10	529.115,99 635.295,648	5.171
10	529.115,99 635.295,648	11	529.124,113 635.289,668	10.08 7	11	529.124,113 635.289,668	12	529.141,297 635.279,786	19.82 3	12	529.141,297 635.279,786	13	529.153,81 635.273,608	13.95 5
13	529.153,81 635.273,608	14	529.163,714 635.285,571	15.53 1	14	529.163,714 635.285,571	15	529.172,602 635.296,072	13.75 7	15	529.172,602 635.296,072	16	529.186,014 635.311,515	20.45 4
16	529.186,014 635.311,515	17	529.199,837 635.326,174	20.14 8	17	529.199,837 635.326,174	18	529.211,322 635.338,904	17.14 5	18	529.211,322 635.338,904	19	529.219,96 635.347,5	12.18 6
19	529.219,96 635.347,5	20	529.208,174 635.361,759	18.49 9	20	529.208,174 635.361,759	21	529.199,573 635.373,566	14.60 8	21	529.199,573 635.373,566	22	529.199,38 635.373,836	0.332
22	529.199,38 635.373,836	23	529.189,077 635.388,284	17.74 5	23	529.189,077 635.388,284	24	529.183,076 635.393,985	8.277	24	529.183,076 635.393,985	25	529.172,953 635.403,993	14.23 5
25	529.172,953 635.403,993	26	529.166,126 635.409,775	8.946	26	529.166,126 635.409,775	27	529.159,244 635.415,584	9.006	27	529.159,244 635.415,584	28	529.142,349 635.429,332	21.78 2
28	529.142,349 635.429,332	29	529.132,1 635.439,193	14.22 3	29	529.132,1 635.439,193	30	529.127,494 635.442,925	5.928	30	529.127,494 635.442,925	31	529.122,586 635.448,662	7.55
31	529.122,586 635.448,662	32	529.105,817 635.464,191	22.85 5	32	529.105,817 635.464,191	33	529.096,425 635.472,137	12.30 2	33	529.096,425 635.472,137	34	529.083,577 635.482,194	16.31 6
34	529.083,577 635.482,194	35	529.076,238 635.488,117	9.431	35	529.076,238 635.488,117	36	529.066,937 635.477,498	14.11 6	36	529.066,937 635.477,498	37	529.057,873 635.465,801	14.79 8
37	529.057,873 635.465,801	38	529.046,857 635.452,595	17.19 7	38	529.046,857 635.452,595	39	529.037,605 635.439,701	15.87	39	529.037,605 635.439,701	40	529.024,487 635.425,142	19.59 7
40	529.024,487 635.425,142	41	529.022,247 635.422,234	3.671	41	529.022,247 635.422,234	42	529.014,369 635.412,007	12.90 9	42	529.014,369 635.412,007	43	529.006,962 635.398,955	15.00 7
43	529.006,962 635.398,955	44	528.995,855 635.380,12	21.86 6	44	528.995,855 635.380,12	45	528.987,984 635.366,498	15.73 2	45	528.987,984 635.366,498	46	528.978,726 635.350,069	18.85 8
46	528.978,726 635.350,069	47	528.968,904 635.332,978	19.71 2	47	528.968,904 635.332,978	48	528.963,823 635.324,008	10.30 9	48	528.963,823 635.324,008	49	528.958,284 635.313,376	11.98 8
49	528.958,284 635.313,376	50	528.944,913 635.320,262	15.04	50	528.944,913 635.320,262	51	528.930,575 635.294,157	29.78 3	51	528.930,575 635.294,157	52	528.921,397 635.276,878	19.56 5
52	528.921,397 635.276,878	53	528.910,5 635.258,031	21.77	53	528.910,5 635.258,031	54	528.901,89 635.240,893	19.17 9	54	528.901,89 635.240,893	55	528.891,139 635.220,517	23.03 8
55	528.891,139 635.220,517	56	528.884,39 635.207,351	14.79 5	56	528.884,39 635.207,351	57	528.875,376 635.190,279	19.30 6	57	528.875,376 635.190,279	58	528.864,76 635.170,73	22.24 6
58	528.864,76 635.170,73	59	528.867,38 635.168,44	3.48	59	528.867,38 635.168,44	60	528.876,934 635.160,885	12.18	60	528.876,934 635.160,885	61	528.886,021 635.153,867	11.48 2
61	528.886,021 635.153,867	62	528.898,073 635.143,393	15.96 7	62	528.898,073 635.143,393	63	528.904,228 635.133,65	11.52 4	63	528.904,228 635.133,65	64	528.906,347 635.126,18	7.765
64	528.906,347 635.126,18	65	528.908,79 635.106,439	19.89 2	65	528.908,79 635.106,439	66	528.910,287 635.090,699	15.81 1	66	528.910,287 635.090,699	67	528.911,186 635.064,83	25.88 5
67	528.911,186 635.064,83	68	528.926,362 635.060,045	15.91 2	68	528.926,362 635.060,045	69	528.941,122 635.054,461	15.78 1	69	528.941,122 635.054,461	70	528.958,954 635.047,855	19.01 6
70	528.958,954 635.047,855	71	528.982,903 635.040,035	25.19 3	71	528.982,903 635.040,035	72	529.001,437 635.035,238	19.14 5	72	529.001,437 635.035,238	73	529.019,08 635.030,205	18.34 7
73	529.019,08 635.030,205	74	529.031,903 635.025,1	13.80 2	74	529.031,903 635.025,1	75	529.040,325 635.019,18	10.29 4	75	529.040,325 635.019,18	76	529.054,109 635.008,61	17.37
76	529.054,109 635.008,61	77	529.069,886 634.999,043	18.45 1	77	529.069,886 634.999,043	78	529.083,432 634.990,14	16.21	78	529.083,432 634.990,14	79	529.095,121 634.982,831	13.78 6
79	529.095,121 634.982,831	80	529.105,512 634.974,83	13.11 4	80	529.105,512 634.974,83	81	529.116,682 634.967,61	13.3	81	529.116,682 634.967,61	82	529.122,765 634.977,105	11.27 6
82	529.122,765 634.977,105	83	529.131,106 634.988,788	14.35 5	83	529.131,106 634.988,788	84	529.121,535 634.994,538	11.16 5	84	529.121,535 634.994,538	85	529.112,542 635.000,449	10.76 2
85	529.112,542 635.000,449	86	529.098,184 635.009,181	16.80 5	86	529.098,184 635.009,181	87	529.091,963 635.013,544	7.598	87	529.091,963 635.013,544	88	529.081,55 635.019,608	12.05
88	529.081,55 635.019,608	89	529.070,08 635.026,781	13.52 8	89	529.070,08 635.026,781	90	529.074,235 635.033,021	7.497	90	529.074,235 635.033,021	91	529.082,643 635.041,594	12.00 8
91	529.082,643 635.041,594	92	529.094,896 635.056,877	19.58 8	92	529.094,896 635.056,877	93	529.108,677 635.072,028	20.48 1	93	529.108,677 635.072,028	94	529.120,604 635.085,008	17.62 8
94	529.120,604 635.085,008	95	529.131,224 635.098,554	17.21 3	95	529.131,224 635.098,554	96	529.138,711 635.108,175	12.19 1	96	529.138,711 635.108,175	97	529.144,164 635.114,156	8.094
97	529.144,164 635.114,156	98	529.156,084 635.128,442	18.60 6	98	529.156,084 635.128,442	99	529.164,197 635.137,543	12.19 2	99	529.164,197 635.137,543	100	529.172,553 635.148,16	13.51 1
100	529.172,553 635.148,16	101	529.172,584 635.148,203	0.053	101	529.172,584 635.148,203	102	529.182,634 635.162,209	17.23 9	102	529.182,634 635.162,209	103	529.180,176 635.164,364	3.269
103	529.180,176 635.164,364	104	529.165,467 635.172,65	16.88 2	104	529.165,467 635.172,65	105	529.149,345 635.182,393	18.83 7	105	529.149,345 635.182,393	106	529.137,742 635.187,965	12.87 2

Punct început	X / Y	Punct sfârșit	X / Y	Lungime segment	Punct început	X / Y	Punct sfârșit	X / Y	Lungime segment	Punct început	X / Y	Punct sfârșit	X / Y	Lungime segment
106	529.137,742 635.187,965	107	529.121,216 635.196,563	18.629	107	529.121,216 635.196,563	108	529.103,789 635.204,697	19.232	108	529.103,789 635.204,697	109	529.087,013 635.212,326	18.429
109	529.087,013 635.212,326	110	529.070,206 635.221,09	18.955	110	529.070,206 635.221,09	111	529.058,496 635.227,354	13.28	111	529.058,496 635.227,354	112	529.048,293 635.233,058	11.689
112	529.048,293 635.233,058	113	529.048,812 635.239,224	6.188	113	529.048,812 635.239,224	114	529.049,507 635.242,616	3.462	114	529.049,507 635.242,616	115	529.056,577 635.262,694	21.286
115	529.056,577 635.262,694	116	529.060,658 635.276,772	14.658	116	529.060,658 635.276,772	1	529.066,714 635.290,595	15.091					

** Lungimile segmentelor sunt determinate în planul de proiecție Stereo 70 și sunt rotunjite la 1 milimetru.

*** Distanța dintre puncte este formată din segmente cumulate ce sunt mai mici decât valoarea 1 milimetru.

**DATE DESPRE IMOBILUL NR. 950**

Oficiul de Cadastru și Publicitate Imobiliară SUCEAVA
Biroul de Cadastru și Publicitate Imobiliară Vatra Dornei

A. Partea I. Descrierea imobilului

TEREN Extravilan

Adresa: Jud. Suceava

Nr. Crt	Nr cadastral Nr. topografic	Suprafața* (mp)	Observații / Referințe
A1	31419	20.481	Sector cadastral:23 Teren imprejmuit;

Construcții

Crt	Nr cadastral Nr. topografic	Adresa	Observații / Referințe
A1.1	31419-C1	Jud. Suceava	Nr. niveluri:1; S. construita la sol:41 mp; grajd,din anul 1959,cu fundatie din piatra,pereti din lemn si acoperis din sindrila

B. Partea II. Proprietari și acte

Inscrieri privitoare la dreptul de proprietate și alte drepturi reale		Referințe
4809 / 31/03/2015		
Act Notarial nr. 39, din 31/03/2015 emis de Rotaru RAUL- GABRIEL;		
B1	Intabulare, drept de PROPRIETATE, dobandit prin Succesiune, cota actuala 5/15, cota initiala 5/15 1) ALUPEI MIHAI	A1, A1.1
B2	Intabulare, drept de PROPRIETATE, dobandit prin Succesiune, cota actuala 5/15, cota initiala 5/15 1) ALUPEI SEVASTIAN	A1, A1.1
B3	Intabulare, drept de PROPRIETATE, dobandit prin Succesiune, cota actuala 1/15, cota initiala 1/15 1) ALUPEI PAUL-IULIAN	A1, A1.1
B4	Intabulare, drept de PROPRIETATE, dobandit prin Succesiune, cota actuala 1/15, cota initiala 1/15 1) ALUPEI IONUȚ-ADRIAN	A1, A1.1
B5	Intabulare, drept de PROPRIETATE, dobandit prin Succesiune, cota actuala 1/15, cota initiala 1/15 1) ROATĂ OANA-CRISTINA	A1, A1.1
B6	Intabulare, drept de PROPRIETATE, dobandit prin Succesiune, cota actuala 1/15, cota initiala 1/15 1) ALUPEI ILIE-OVIDIU	A1, A1.1
B7	Intabulare, drept de PROPRIETATE, dobandit prin Succesiune, cota actuala 1/15, cota initiala 1/15 1) ALUPEI MIHAI-ȘTEFAN	A1, A1.1

C. Partea III. SARCINI .

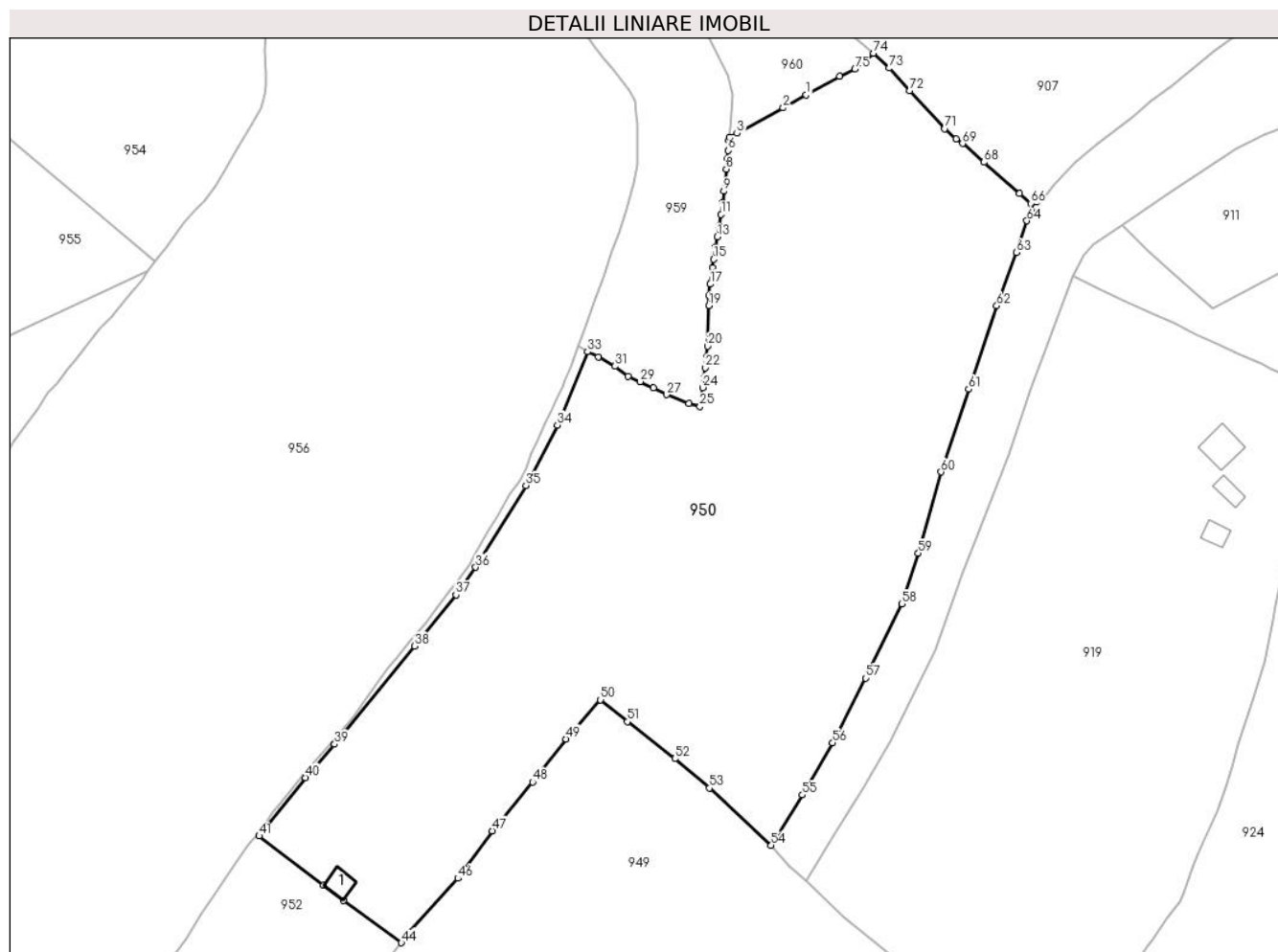
Inscrieri privind dezmembramintele dreptului de proprietate, drepturi reale de garanție și sarcini	Referințe
NU SUNT	

Anexa Nr. 1 La Partea I

Teren

Nr cadastral	Suprafața (mp)*	Observații / Referințe
31419	20.481	

* Suprafața este determinată în planul de proiecție Stereo 70.



Date referitoare la teren

Crt	Categorie folosință	Intravilan	Suprafața (mp)	Tarla	Parcelă	Nr. topo	Observații / Referințe
1	curți constructii	NU	41	-	-	-	delimitat de amprenta la sol a constructiei
2	pasune	NU	20.440	-	-	-	Imprejmuit cu gard de lemn

Date referitoare la construcții

Crt	Număr	Destinație construcție	Supraf. (mp)	Situație juridică	Observații / Referințe
A1.1	31419-C1	constructii anexa	41	Cu acte	Nr. niveluri:1; S. construita la sol:41 mp; grajd, din anul 1959,cu fundatie din piatra,pereti din lemn si acoperis din sindrila

Lungime Segmente

1) Valorile lungimilor segmentelor sunt obținute din proiecție în plan.

Punct început	X / Y	Punct sfârșit	X / Y	Lungime segment
1	529.132,09 635.652,11	2	529.125,85 635.648,62	7.15
4	529.111,17 635.640,69	5	529.111,15 635.639,86	0.83
7	529.110,81 635.634,97	8	529.110,4 635.631,98	3.018
2	529.125,85 635.648,62	3	529.113,3 635.641,71	14.327
5	529.111,15 635.639,86	6	529.110,96 635.637,03	2.836
8	529.110,4 635.631,98	9	529.109,71 635.626,0	6.02
3	529.113,3 635.641,71	4	529.111,17 635.640,69	2.362
6	529.110,96 635.637,03	7	529.110,81 635.634,97	2.065
9	529.109,71 635.626,0	10	529.109,43 635.622,92	3.093

Punct început	X / Y	Punct sfârșit	X / Y	Lungime segment	Punct început	X / Y	Punct sfârșit	X / Y	Lungime segment	Punct început	X / Y	Punct sfârșit	X / Y	Lungime segment
10	529.109,43 635.622,92	11	529.108,99 635.619,72	3.23	11	529.108,99 635.619,72	12	529.108,43 635.616,61	3.16	12	529.108,43 635.616,61	13	529.107,99 635.613,6	3.042
13	529.107,99 635.613,6	14	529.107,5 635.610,86	2.783	14	529.107,5 635.610,86	15	529.106,98 635.607,54	3.36	15	529.106,98 635.607,54	16	529.106,58 635.605,32	2.256
16	529.106,58 635.605,32	17	529.106,06 635.600,79	4.56	17	529.106,06 635.600,79	18	529.105,75 635.597,82	2.986	18	529.105,75 635.597,82	19	529.105,7 635.594,97	2.85
19	529.105,7 635.594,97	20	529.105,39 635.583,98	10.99 4	20	529.105,39 635.583,98	21	529.105,04 635.580,98	3.02	21	529.105,04 635.580,98	22	529.104,71 635.578,11	2.889
22	529.104,71 635.578,11	23	529.104,33 635.575,3	2.836	23	529.104,33 635.575,3	24	529.103,98 635.572,74	2.584	24	529.103,98 635.572,74	25	529.103,27 635.567,6	5.189
25	529.103,27 635.567,6	26	529.100,25 635.568,51	3.154	26	529.100,25 635.568,51	27	529.094,24 635.570,85	6.449	27	529.094,24 635.570,85	28	529.090,62 635.572,66	4.047
28	529.090,62 635.572,66	29	529.087,04 635.574,39	3.976	29	529.087,04 635.574,39	30	529.083,77 635.575,86	3.585	30	529.083,77 635.575,86	31	529.080,17 635.578,55	4.494
31	529.080,17 635.578,55	32	529.075,7 635.581,11	5.151	32	529.075,7 635.581,11	33	529.072,75 635.582,47	3.248	33	529.072,75 635.582,47	34	529.064,582 635.562,567	21.51 4
34	529.064,582 635.562,567	35	529.056,039 635.546,19	18.47 1	35	529.056,039 635.546,19	36	529.042,415 635.524,042	26.00 3	36	529.042,415 635.524,042	37	529.037,041 635.516,542	9.227
37	529.037,041 635.516,542	38	529.025,892 635.502,628	17.83	38	529.025,892 635.502,628	39	529.004,085 635.476,071	34.36 3	39	529.004,085 635.476,071	40	528.996,22 635.466,982	12.01 9
40	528.996,22 635.466,982	41	528.983,672 635.451,179	20.17 9	41	528.983,672 635.451,179	42	529.001,144 635.437,841	21.98 1	42	529.001,144 635.437,841	43	529.006,531 635.433,729	6.777
43	529.006,531 635.433,729	44	529.022,247 635.422,234	19.47 1	44	529.022,247 635.422,234	45	529.024,487 635.425,142	3.671	45	529.024,487 635.425,142	46	529.037,605 635.439,701	19.59 7
46	529.037,605 635.439,701	47	529.046,857 635.452,595	15.87	47	529.046,857 635.452,595	48	529.057,873 635.465,801	17.19 7	48	529.057,873 635.465,801	49	529.066,937 635.477,498	14.79 8
49	529.066,937 635.477,498	50	529.076,238 635.488,117	14.11 6	50	529.076,238 635.488,117	51	529.083,577 635.482,194	9.431	51	529.083,577 635.482,194	52	529.096,425 635.472,137	16.31 6
52	529.096,425 635.472,137	53	529.105,817 635.464,191	12.30 2	53	529.105,817 635.464,191	54	529.122,586 635.448,662	22.85 5	54	529.122,586 635.448,662	55	529.131,035 635.462,289	16.03 4
55	529.131,035 635.462,289	56	529.139,273 635.476,453	16.38 5	56	529.139,273 635.476,453	57	529.148,176 635.493,999	19.67 6	57	529.148,176 635.493,999	58	529.158,08 635.514,105	22.41 3
58	529.158,08 635.514,105	59	529.162,517 635.527,821	14.41 6	59	529.162,517 635.527,821	60	529.168,697 635.549,864	22.89 3	60	529.168,697 635.549,864	61	529.176,167 635.572,308	23.65 4
61	529.176,167 635.572,308	62	529.183,782 635.594,949	23.88 7	62	529.183,782 635.594,949	63	529.189,11 635.609,396	15.39 8	63	529.189,11 635.609,396	64	529.191,973 635.617,972	9.041
64	529.191,973 635.617,972	65	529.194,449 635.621,592	4.386	65	529.194,449 635.621,592	66	529.192,97 635.622,68	1.836	66	529.192,97 635.622,68	67	529.189,92 635.625,369	4.066
67	529.189,92 635.625,369	68	529.180,332 635.633,885	12.82 4	68	529.180,332 635.633,885	69	529.174,484 635.638,927	7.721	69	529.174,484 635.638,927	70	529.172,77 635.640,21	2.141
70	529.172,77 635.640,21	71	529.169,702 635.642,949	4.113	71	529.169,702 635.642,949	72	529.160,086 635.653,245	14.08 8	72	529.160,086 635.653,245	73	529.154,634 635.659,376	8.204
73	529.154,634 635.659,376	74	529.150,284 635.663,413	5.935	74	529.150,284 635.663,413	75	529.145,3 635.659,09	6.598	75	529.145,3 635.659,09	76	529.141,195 635.657,087	4.568
76	529.141,195 635.657,087	1	529.132,09 635.652,11	10.37 6										

** Lungimile segmentelor sunt determinate în planul de proiecție Stereo 70 și sunt rotunjite la 1 milimetru.

*** Distanța dintre puncte este formată din segmente cumulate ce sunt mai mici decât valoarea 1 milimetru.

**DATE DESPRE IMOBILUL NR. 951**

Oficiul de Cadastru și Publicitate Imobiliară SUCEAVA
Biroul de Cadastru și Publicitate Imobiliară Vatra Dornei

A. Partea I. Descrierea imobilului

TEREN Extravilan

Adresa: Jud. Suceava

Nr. Crt	Nr cadastral Nr. topografic	Suprafața* (mp)	Observații / Referințe
A1		265	Sector cadastral:23 Teren imprejmuit;

B. Partea II. Proprietari și acte

Inscrieri privitoare la dreptul de proprietate și alte drepturi reale		Referințe
951 / 31/01/2024		
Act Normativ nr. 7, din 13/03/1996 emis de PARLAMENTUL ROMANIEI;		
B1	Intabulare, drept de PROPRIETATE, dobandit prin Lege, cota actuala 1/1 1) NEIDENTIFICAT NEIDENTIFICAT	A1
Act Administrativ nr. 7023, din 11/12/2023 emis de Primaria Comunei Panaci;		
B2	Se noteaza posesia factica in favoarea lui 1) ROATA OANA-CRISTINA 2) ALUPEI IONUT-ADRIAN 3) ALUPEI PAUL-IULIAN 4) ALUPEI MIHAI-STEFAN 5) ALUPEI ILIE-OVIDIU	A1

C. Partea III. SARCINI .

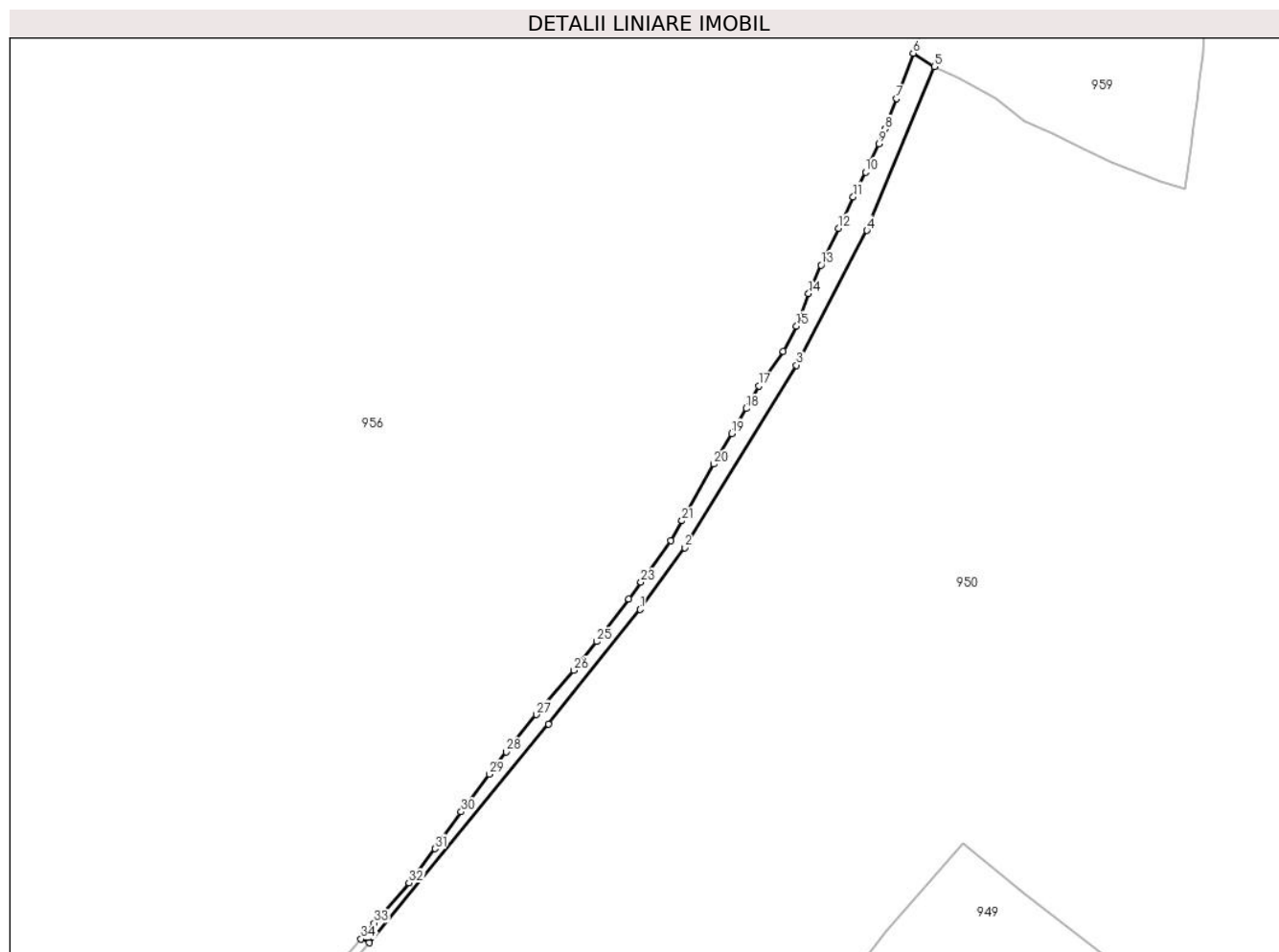
Inscrieri privind dezmembramintele dreptului de proprietate, drepturi reale de garanție și sarcini	Referințe
NU SUNT	

Anexa Nr. 1 La Partea I

Teren

Nr cadastral	Suprafața (mp)*	Observații / Referințe
	265	

* Suprafața este determinată în planul de proiecție Stereo 70.



Date referitoare la teren

Crt	Categorie folosință	Intravilan	Suprafața (mp)	Tarla	Parcelă	Nr. topo	Observații / Referințe
1	faneata	NU	265	-	-	-	

Lungime Segmente

1) Valorile lungimilor segmentelor sunt obținute din proiecție în plan.

Punct început	X / Y	Punct sfârșit	X / Y	Lungime segment (** (m)
1	529.037,041 635.516,542	2	529.042,415 635.524,042	9.227
3	529.056,039 635.546,19	4	529.064,582 635.562,567	18.471
5	529.072,75 635.582,47	6	529.070,21 635.584,08	3.007
7	529.068,17 635.578,56	8	529.066,74 635.574,87	3.957
9	529.066,05 635.573,08	10	529.064,41 635.569,66	3.793

Punct început	X / Y	Punct sfârșit	X / Y	Lungime segment (** (m)
2	529.042,415 635.524,042	3	529.056,039 635.546,19	26.003
4	529.064,582 635.562,567	5	529.072,75 635.582,47	21.514
6	529.070,21 635.584,08	7	529.068,17 635.578,56	5.885
8	529.066,74 635.574,87	9	529.066,05 635.573,08	1.918
10	529.064,41 635.569,66	11	529.062,91 635.566,64	3.372

Punct început	X / Y	Punct sfârșit	X / Y	Lungime segment (** (m)
11	529.062,91 635.566,64	12	529.061,14 635.562,83	4.201
13	529.058,99 635.558,35	14	529.057,5 635.554,9	3.758
15	529.056,02 635.550,95	16	529.054,42 635.547,88	3.462
17	529.051,46 635.543,67	18	529.049,92 635.540,94	3.134
19	529.048,17 635.537,9	20	529.045,97 635.534,19	4.313
21	529.042,11 635.527,3	22	529.040,76 635.524,89	2.762
23	529.037,13 635.519,85	24	529.035,611 635.517,814	2.54
25	529.031,75 635.512,64	26	529.028,98 635.509,14	4.464
27	529.024,42 635.503,77	28	529.020,74 635.499,25	5.829
29	529.018,67 635.496,55	30	529.015,28 635.491,97	5.698
31	529.012,11 635.487,49	32	529.008,94 635.483,34	5.222
33	529.004,7 635.478,46	34	529.003,13 635.476,52	2.496
35	529.004,085 635.476,071	36	529.025,892 635.502,628	34.363

Punct început	X / Y	Punct sfârșit	X / Y	Lungime segment (** (m)
12	529.061,14 635.562,83	13	529.058,99 635.558,35	4.969
14	529.057,5 635.554,9	15	529.056,02 635.550,95	4.218
16	529.054,42 635.547,88	17	529.051,46 635.543,67	5.146
18	529.049,92 635.540,94	19	529.048,17 635.537,9	3.508
20	529.045,97 635.534,19	21	529.042,11 635.527,3	7.898
22	529.040,76 635.524,89	23	529.037,13 635.519,85	6.211
24	529.035,611 635.517,814	25	529.031,75 635.512,64	6.456
26	529.028,98 635.509,14	27	529.024,42 635.503,77	7.045
28	529.020,74 635.499,25	29	529.018,67 635.496,55	3.402
30	529.015,28 635.491,97	31	529.012,11 635.487,49	5.488
32	529.008,94 635.483,34	33	529.004,7 635.478,46	6.465
34	529.003,13 635.476,52	35	529.004,085 635.476,071	1.055
36	529.025,892 635.502,628	1	529.037,041 635.516,542	17.83

** Lungimile segmentelor sunt determinate în planul de proiecție Stereo 70 și sunt rotunjite la 1 milimetru.

*** Distanța dintre puncte este formată din segmente cumulate ce sunt mai mici decât valoarea 1 milimetru.

**DATE DESPRE IMOBILUL NR. 952**

Oficiul de Cadastru și Publicitate Imobiliară SUCEAVA
Biroul de Cadastru și Publicitate Imobiliară Vatra Dornei

A. Partea I. Descrierea imobilului

TEREN Extravilan

Adresa: Jud. Suceava

Nr. Crt	Nr cadastral Nr. topografic	Suprafața* (mp)	Observații / Referințe
A1		6.415	Sector cadastral:23 Teren imprejmuit;

B. Partea II. Proprietari și acte

Inscrieri privitoare la dreptul de proprietate și alte drepturi reale		Referințe
952 / 31/01/2024		
Act Normativ nr. 7, din 13/03/1996 emis de PARLAMENTUL ROMANIEI;		
B1	Intabulare, drept de PROPRIETATE, dobandit prin Lege, cota actuala 1/1 1) NEIDENTIFICAT NEIDENTIFICAT	A1
Act Administrativ nr. 6967, din 11/12/2023 emis de Primaria Comunei Panaci;		
B2	Se noteaza posesia factica in favoarea lui 1) ALUPEI MIHAI	A1

C. Partea III. SARCINI .

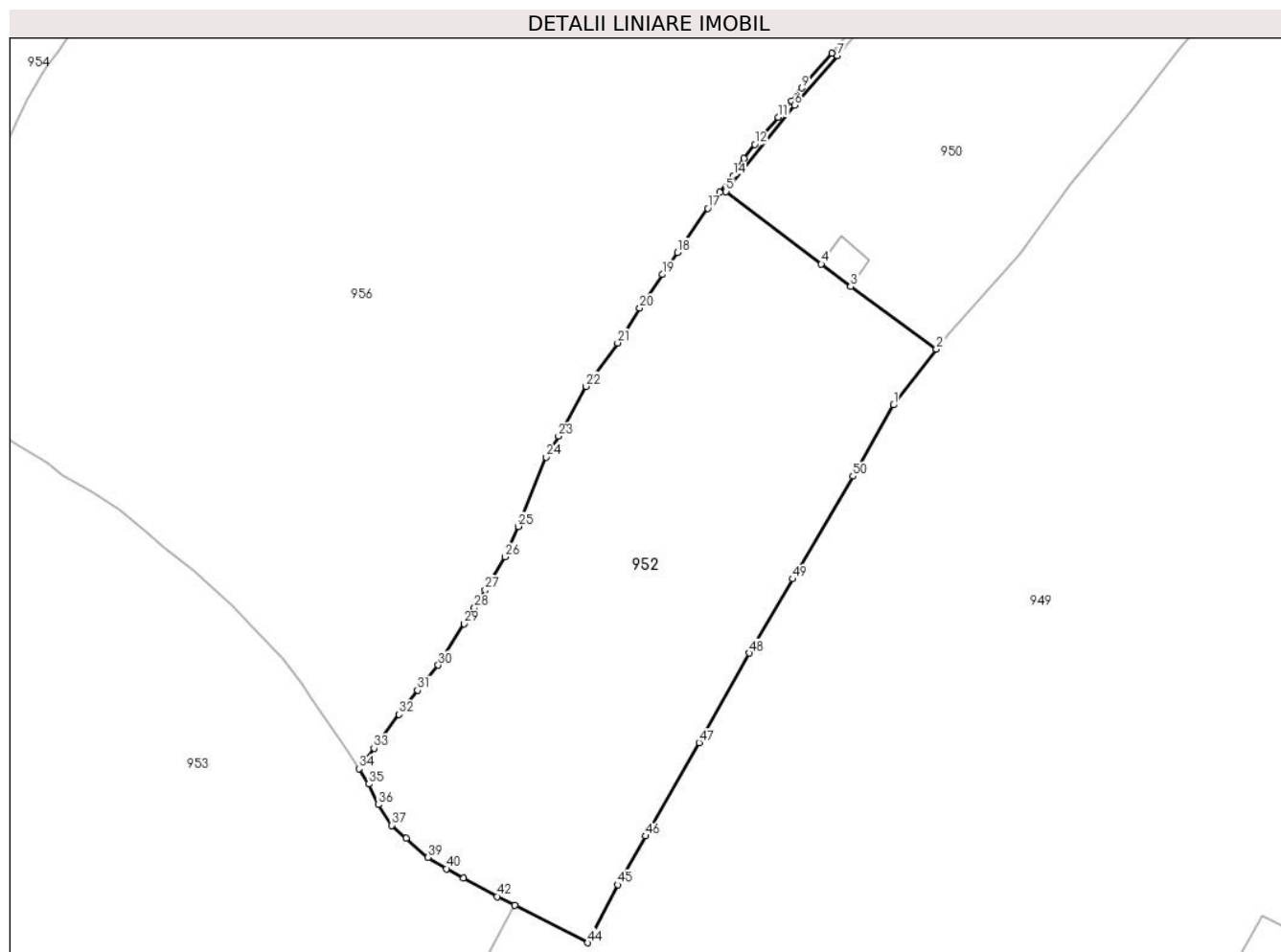
Inscrieri privind dezmembramintele dreptului de proprietate, drepturi reale de garanție și sarcini	Referințe
NU SUNT	

Anexa Nr. 1 La Partea I

Teren

Nr cadastral	Suprafața (mp)*	Observații / Referințe
	6.415	

* Suprafața este determinată în planul de proiecție Stereo 70.



Date referitoare la teren

Crt	Categorie folosință	Intravilan	Suprafața (mp)	Tarla	Parcelă	Nr. topo	Observații / Referințe
1	faneata	NU	6.415	-	-	-	

Lungime Segmente

1) Valorile lungimilor segmentelor sunt obținute din proiecție în plan.

Punct început	X / Y	Punct sfârșit	X / Y	Lungime segment
1	529.014,369 635.412,007	2	529.022,247 635.422,234	12.909
4	529.001,144 635.437,841	5	528.983,672 635.451,179	21.981
7	529.004,085 635.476,071	8	529.003,13 635.476,52	1.055
10	528.995,68 635.467,73	11	528.993,26 635.464,76	3.831
13	528.986,97 635.457,22	14	528.985,0 635.454,05	3.732
16	528.981,67 635.449,87	17	528.980,32 635.448,09	2.234
2	529.022,247 635.422,234	3	529.006,531 635.433,729	19.471
5	528.983,672 635.451,179	6	528.996,22 635.466,982	20.179
8	529.003,13 635.476,52	9	528.997,53 635.470,16	8.474
11	528.993,26 635.464,76	12	528.988,92 635.459,82	6.576
14	528.985,0 635.454,05	15	528.982,48 635.450,99	3.964
17	528.980,32 635.448,09	18	528.974,75 635.439,99	9.83
3	529.006,531 635.433,729	4	529.001,144 635.437,841	6.777
6	528.996,22 635.466,982	7	529.004,085 635.476,071	12.019
9	528.997,53 635.470,16	10	528.995,68 635.467,73	3.054
12	528.988,92 635.459,82	13	528.986,97 635.457,22	3.25
15	528.982,48 635.450,99	16	528.981,67 635.449,87	1.382
18	528.974,75 635.439,99	19	528.971,97 635.435,95	4.904

Punct început	X / Y	Punct sfârșit	X / Y	Lungime segment	Punct început	X / Y	Punct sfârșit	X / Y	Lungime segment	Punct început	X / Y	Punct sfârșit	X / Y	Lungime segment
19	528.971,97 635.435,95	20	528.967,83 635.429,76	7.447	20	528.967,83 635.429,76	21	528.963,78 635.423,39	7.548	21	528.963,78 635.423,39	22	528.957,89 635.415,43	9.902
22	528.957,89 635.415,43	23	528.952,91 635.406,29	10.409	23	528.952,91 635.406,29	24	528.950,65 635.402,47	4.438	24	528.950,65 635.402,47	25	528.945,58 635.389,74	13.702
25	528.945,58 635.389,74	26	528.943,15 635.384,14	6.104	26	528.943,15 635.384,14	27	528.939,45 635.378,1	7.083	27	528.939,45 635.378,1	28	528.937,49 635.374,81	3.83
28	528.937,49 635.374,81	29	528.935,59 635.371,9	3.475	29	528.935,59 635.371,9	30	528.930,86 635.364,28	8.969	30	528.930,86 635.364,28	31	528.927,06 635.359,7	5.951
31	528.927,06 635.359,7	32	528.923,65 635.355,26	5.598	32	528.923,65 635.355,26	33	528.919,04 635.349,04	7.742	33	528.919,04 635.349,04	34	528.916,33 635.345,31	4.611
34	528.916,33 635.345,31	35	528.918,11 635.342,48	3.343	35	528.918,11 635.342,48	36	528.919,86 635.338,71	4.156	36	528.919,86 635.338,71	37	528.922,32 635.334,93	4.51
37	528.922,32 635.334,93	38	528.924,99 635.332,6	3.544	38	528.924,99 635.332,6	39	528.928,96 635.329,04	5.332	39	528.928,96 635.329,04	40	528.932,34 635.326,95	3.974
40	528.932,34 635.326,95	41	528.935,49 635.325,2	3.603	41	528.935,49 635.325,2	42	528.941,63 635.321,86	6.99	42	528.941,63 635.321,86	43	528.944,913 635.320,262	3.651
43	528.944,913 635.320,262	44	528.958,284 635.313,376	15.04	44	528.958,284 635.313,376	45	528.963,823 635.324,008	11.988	45	528.963,823 635.324,008	46	528.968,904 635.332,978	10.309
46	528.968,904 635.332,978	47	528.978,726 635.350,069	19.712	47	528.978,726 635.350,069	48	528.987,984 635.366,498	18.858	48	528.987,984 635.366,498	49	528.995,855 635.380,12	15.732
49	528.995,855 635.380,12	50	529.006,962 635.398,955	21.866	50	529.006,962 635.398,955	1	529.014,369 635.412,007	15.007					

** Lungimile segmentelor sunt determinate în planul de proiecție Stereo 70 și sunt rotunjite la 1 milimetru.

*** Distanța dintre puncte este formată din segmente cumulate ce sunt mai mici decât valoarea 1 milimetru.

**DATE DESPRE IMOBILUL NR. 953**

Oficiul de Cadastru și Publicitate Imobiliară SUCEAVA
Biroul de Cadastru și Publicitate Imobiliară Vatra Dornei

A. Partea I. Descrierea imobilului

TEREN Extravilan

Adresa: Jud. Suceava

Nr. Crt	Nr cadastral Nr. topografic	Suprafața* (mp)	Observații / Referințe
A1	31094	21.893	Sector cadastral:23 Teren imprejmuit;

B. Partea II. Proprietari și acte

Inscrieri privitoare la dreptul de proprietate și alte drepturi reale		Referințe
953 / 31/01/2024		
Hotarare Judecatoreasca nr. 454, din 27/03/2013 emis de Judecatoria Vatra Dornei;		
B1	Intabulare, drept de PROPRIETATE bun comun in devalmasie, dobandit prin Hotarare Judecatoreasca, cota actuala 1/1 1) BĂDELE FLORIN 2) BĂDELE MARIA-CAMELIA	A1

C. Partea III. SARCINI .

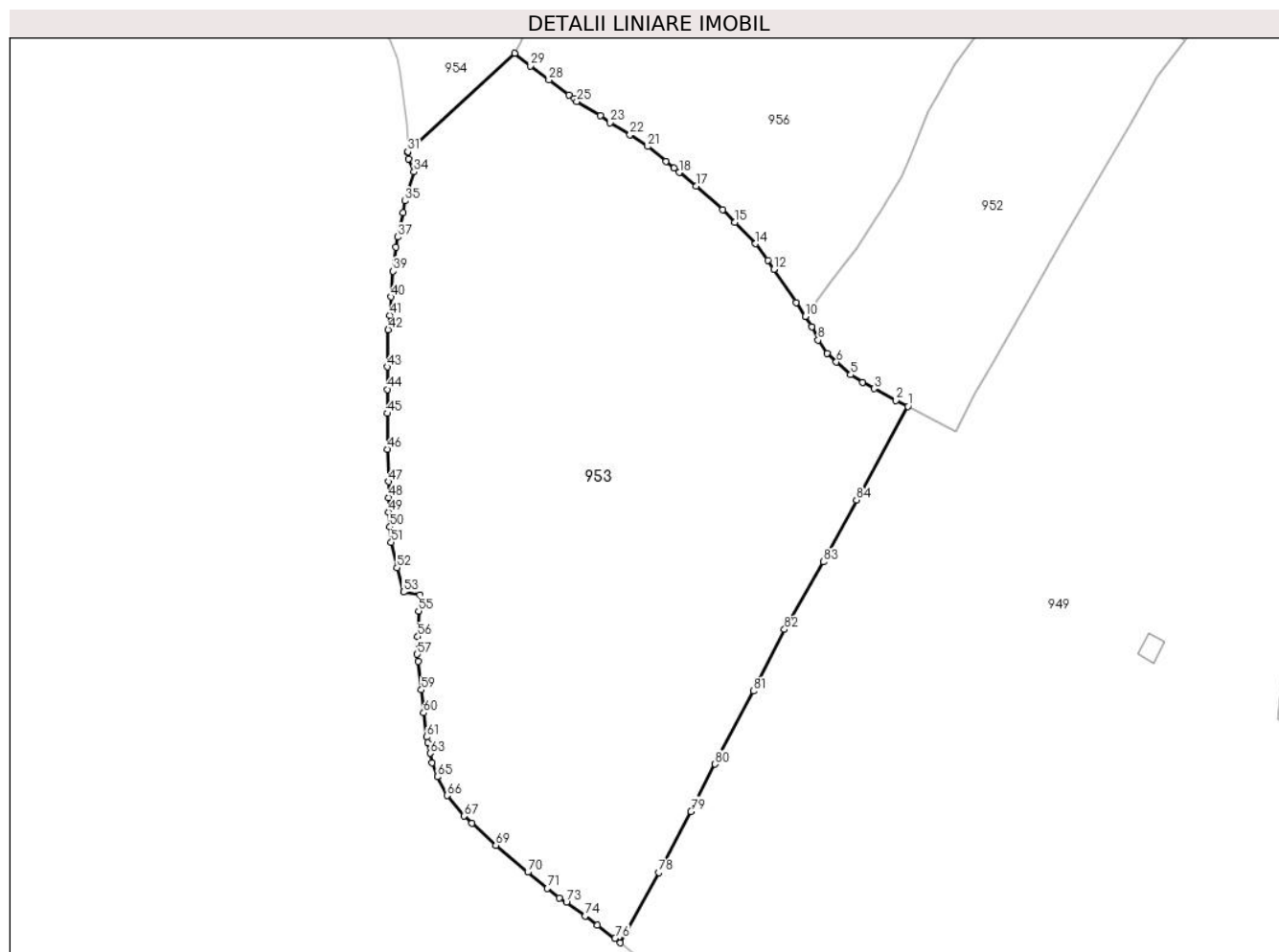
Inscrieri privind dezmembramintele dreptului de proprietate, drepturi reale de garanție și sarcini	Referințe
NU SUNT	

Anexa Nr. 1 La Partea I

Teren

Nr cadastral	Suprafața (mp)*	Observații / Referințe
31094	21.893	

* Suprafața este determinată în planul de proiecție Stereo 70.



Date referitoare la teren

Crt	Categorie folosință	Intravilan	Suprafața (mp)	Tarla	Parcelă	Nr. topo	Observații / Referințe
1	pasune	NU	14.951	-	-	-	
2	pasune	NU	6.942	-	-	-	

Lungime Segmente

1) Valorile lungimilor segmentelor sunt obținute din proiecție în plan.

Punct început	X / Y	Punct sfârșit	X / Y	Lungime segment	Punct început	X / Y	Punct sfârșit	X / Y	Lungime segment	Punct început	X / Y	Punct sfârșit	X / Y	Lungime segment
1	528.944,913 635.320,262	2	528.941,63 635.321,86	3.651	2	528.941,63 635.321,86	3	528.935,49 635.325,2	6.99	3	528.935,49 635.325,2	4	528.932,34 635.326,95	3.603
4	528.932,34 635.326,95	5	528.928,96 635.329,04	3.974	5	528.928,96 635.329,04	6	528.924,99 635.332,6	5.332	6	528.924,99 635.332,6	7	528.922,32 635.334,93	3.544
7	528.922,32 635.334,93	8	528.919,86 635.338,71	4.51	8	528.919,86 635.338,71	9	528.918,11 635.342,48	4.156	9	528.918,11 635.342,48	10	528.916,33 635.345,31	3.343
10	528.916,33 635.345,31	11	528.913,73 635.349,15	4.637	11	528.913,73 635.349,15	12	528.907,51 635.358,4	11.147	12	528.907,51 635.358,4	13	528.905,83 635.360,95	3.054
13	528.905,83 635.360,95	14	528.902,43 635.365,56	5.728	14	528.902,43 635.365,56	15	528.896,63 635.371,58	8.359	15	528.896,63 635.371,58	16	528.893,26 635.375,04	4.83

Punct început	X / Y	Punct sfârșit	X / Y	Lungime segment	Punct început	X / Y	Punct sfârșit	X / Y	Lungime segment	Punct început	X / Y	Punct sfârșit	X / Y	Lungime segment
16	528.893,26 635.375,04	17	528.885,85 635.381,66	9.936	17	528.885,85 635.381,66	18	528.881,14 635.385,43	6.033	18	528.881,14 635.385,43	19	528.879,7 635.386,64	1.881
19	528.879,7 635.386,64	20	528.877,48 635.388,57	2.942	20	528.877,48 635.388,57	21	528.872,38 635.392,64	6.525	21	528.872,38 635.392,64	22	528.867,4 635.395,96	5.985
22	528.867,4 635.395,96	23	528.861,87 635.399,26	6.44	23	528.861,87 635.399,26	24	528.859,22 635.401,34	3.369	24	528.859,22 635.401,34	25	528.852,57 635.405,25	7.714
25	528.852,57 635.405,25	26	528.851,92 635.406,09	1.062	26	528.851,92 635.406,09	27	528.850,37 635.407,06	1.828	27	528.850,37 635.407,06	28	528.844,8 635.411,21	6.946
28	528.844,8 635.411,21	29	528.839,62 635.415,14	6.502	29	528.839,62 635.415,14	30	528.835,32 635.418,67	5.563	30	528.835,32 635.418,67	31	528.805,438 635.391,199	40.591
31	528.805,438 635.391,199	32	528.805,44 635.391,12	0.079	32	528.805,44 635.391,12	33	528.805,62 635.389,2	1.928	33	528.805,62 635.389,2	34	528.807,17 635.385,58	3.938
34	528.807,17 635.385,58	35	528.804,66 635.377,5	8.461	35	528.804,66 635.377,5	36	528.804,08 635.374,25	3.301	36	528.804,08 635.374,25	37	528.802,68 635.367,45	6.943
37	528.802,68 635.367,45	38	528.802,11 635.364,59	2.916	38	528.802,11 635.364,59	39	528.801,3 635.357,94	6.699	39	528.801,3 635.357,94	40	528.800,82 635.350,74	7.216
40	528.800,82 635.350,74	41	528.800,5 635.345,64	5.11	41	528.800,5 635.345,64	42	528.799,96 635.341,59	4.086	42	528.799,96 635.341,59	43	528.799,77 635.331,22	10.372
43	528.799,77 635.331,22	44	528.799,83 635.324,96	6.26	44	528.799,83 635.324,96	45	528.799,78 635.318,27	6.69	45	528.799,78 635.318,27	46	528.799,82 635.308,28	9.99
46	528.799,82 635.308,28	47	528.800,05 635.299,25	9.033	47	528.800,05 635.299,25	48	528.800,03 635.294,82	4.43	48	528.800,03 635.294,82	49	528.800,13 635.290,78	4.041
49	528.800,13 635.290,78	50	528.800,47 635.286,65	4.144	50	528.800,47 635.286,65	51	528.800,84 635.282,32	4.346	51	528.800,84 635.282,32	52	528.802,47 635.275,29	7.216
52	528.802,47 635.275,29	53	528.804,26 635.268,49	7.032	53	528.804,26 635.268,49	54	528.808,79 635.267,68	4.602	54	528.808,79 635.267,68	55	528.808,43 635.263,21	4.484
55	528.808,43 635.263,21	56	528.808,24 635.256,08	7.133	56	528.808,24 635.256,08	57	528.808,03 635.251,15	4.934	57	528.808,03 635.251,15	58	528.808,3 635.249,1	2.068
58	528.808,3 635.249,1	59	528.809,21 635.241,23	7.922	59	528.809,21 635.241,23	60	528.809,84 635.234,8	6.461	60	528.809,84 635.234,8	61	528.810,69 635.228,11	6.744
61	528.810,69 635.228,11	62	528.810,99 635.226,45	1.687	62	528.810,99 635.226,45	63	528.811,71 635.223,54	2.998	63	528.811,71 635.223,54	64	528.812,22 635.220,94	2.65
64	528.812,22 635.220,94	65	528.813,65 635.216,99	4.201	65	528.813,65 635.216,99	66	528.816,39 635.211,79	5.878	66	528.816,39 635.211,79	67	528.821,18 635.206,07	7.461
67	528.821,18 635.206,07	68	528.823,32 635.204,02	2.963	68	528.823,32 635.204,02	69	528.830,0 635.197,9	9.06	69	528.830,0 635.197,9	70	528.838,92 635.190,4	11.654
70	528.838,92 635.190,4	71	528.844,35 635.185,88	7.065	71	528.844,35 635.185,88	72	528.847,75 635.183,24	4.305	72	528.847,75 635.183,24	73	528.849,68 635.181,98	2.305
73	528.849,68 635.181,98	74	528.854,93 635.178,21	6.463	74	528.854,93 635.178,21	75	528.858,32 635.175,61	4.272	75	528.858,32 635.175,61	76	528.863,21 635.171,98	6.09
76	528.863,21 635.171,98	77	528.864,76 635.170,73	1.991	77	528.864,76 635.170,73	78	528.875,376 635.190,279	22.246	78	528.875,376 635.190,279	79	528.884,39 635.207,351	19.306
79	528.884,39 635.207,351	80	528.891,139 635.220,517	14.795	80	528.891,139 635.220,517	81	528.901,89 635.240,893	23.038	81	528.901,89 635.240,893	82	528.910,5 635.258,031	19.179
82	528.910,5 635.258,031	83	528.921,397 635.276,878	21.77	83	528.921,397 635.276,878	84	528.930,575 635.294,157	19.565	84	528.930,575 635.294,157	1	528.944,913 635.320,262	29.783

** Lungimile segmentelor sunt determinate în planul de proiecție Stereo 70 și sunt rotunjite la 1 milimetru.

*** Distanța dintre puncte este formată din segmente cumulate ce sunt mai mici decât valoarea 1 milimetru.

**DATE DESPRE IMOBILUL NR. 954**

Oficiul de Cadastru și Publicitate Imobiliară SUCEAVA
Biroul de Cadastru și Publicitate Imobiliară Vatra Dornei

A. Partea I. Descrierea imobilului

TEREN Necunoscut

Adresa: Loc. Coverca, Jud. Suceava

Nr. Crt	Nr cadastral Nr. topografic	Suprafața* (mp)	Observații / Referințe
A1		48.037	Sector cadastral:23 Teren imprejmuit;

B. Partea II. Proprietari și acte

Inscrieri privitoare la dreptul de proprietate și alte drepturi reale		Referințe
954 / 31/01/2024		
Act Normativ nr. 7, din 13/03/1996 emis de PARLAMENTUL ROMANIEI;		
B1	Intabulare, drept de PROPRIETATE, dobandit prin Lege, cota actuala 1/1 1) NEIDENTIFICAT NEIDENTIFICAT	A1
Act Administrativ nr. 6814, din 06/12/2023 emis de Primaria Comunei Panaci;		
B2	Se noteaza posesia factica in favoarea lui 1) BĂDELE MARIA-CAMELIA 2) BĂDELE FLORIN	A1

C. Partea III. SARCINI .

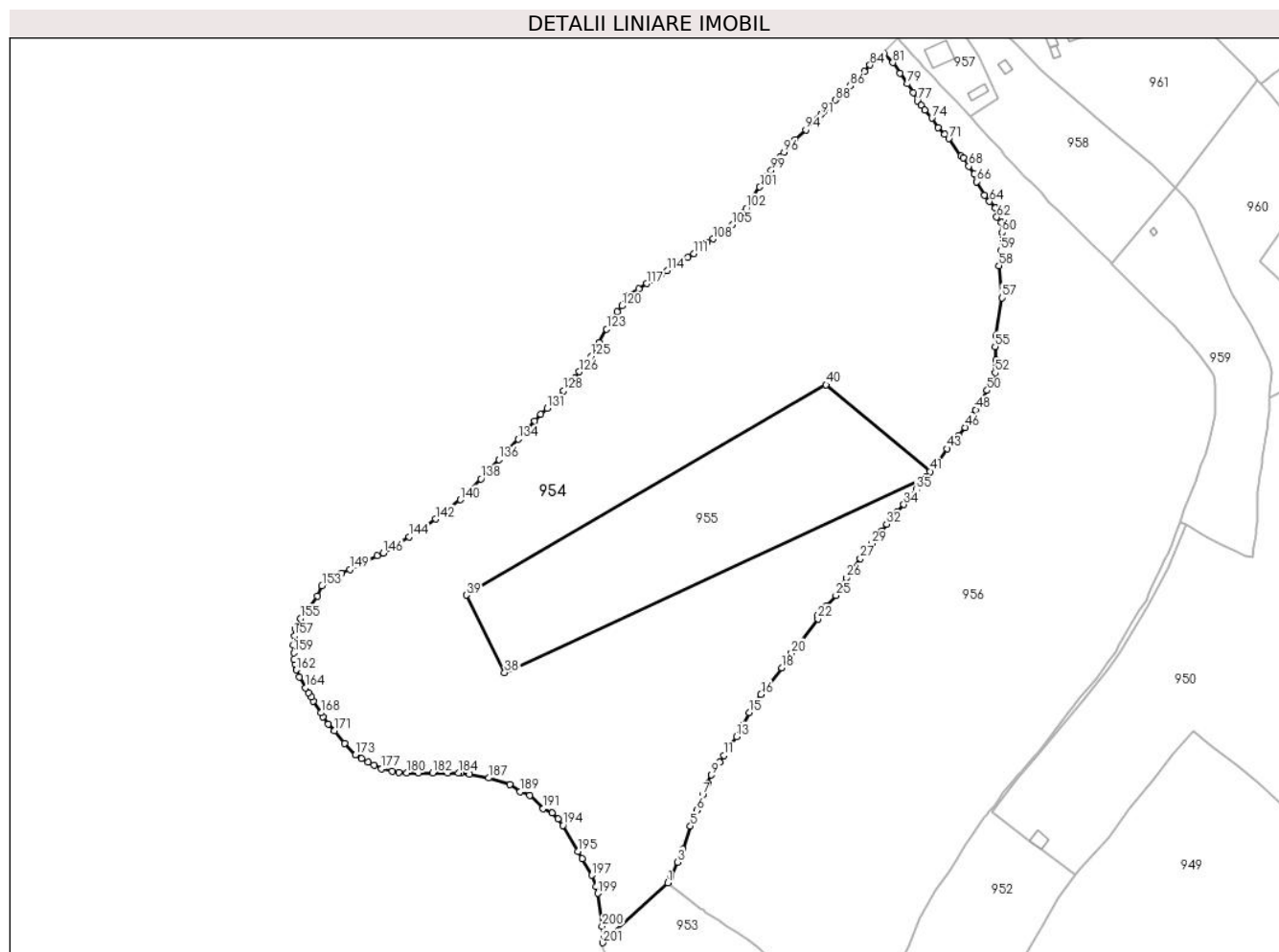
Inscrieri privind dezmembramintele dreptului de proprietate, drepturi reale de garanție și sarcini	Referințe
NU SUNT	

Anexa Nr. 1 La Partea I

Teren

Nr cadastral	Suprafața (mp)*	Observații / Referințe
	48.037	

* Suprafața este determinată în planul de proiecție Stereo 70.



Date referitoare la teren

Crt	Categorie folosință	Intravilan	Suprafața (mp)	Tarla	Parcelă	Nr. topo	Observații / Referințe
1	pasune	DA	166	-	-	-	
2	pasune	DA	84	-	-	-	
3	pasune	DA	25	-	-	-	
4	pasune	NU	47.762	-	-	-	

Lungime Segmente

1) Valorile lungimilor segmentelor sunt obținute din proiecție în plan.

Punct început	X / Y	Punct sfârșit	X / Y	Lungime segment
1	528.835,32 635.418,67	2	528.836,79 635.421,49	3.18
4	528.842,29 635.434,07	5	528.845,7 635.444,61	11.078
7	528.851,25 635.458,88	8	528.853,65 635.464,35	5.973

Punct început	X / Y	Punct sfârșit	X / Y	Lungime segment
2	528.836,79 635.421,49	3	528.839,68 635.428,13	7.242
5	528.845,7 635.444,61	6	528.848,57 635.451,9	7.835
8	528.853,65 635.464,35	9	528.855,34 635.468,01	4.031

Punct început	X / Y	Punct sfârșit	X / Y	Lungime segment
3	528.839,68 635.428,13	4	528.842,29 635.434,07	6.488
6	528.848,57 635.451,9	7	528.851,25 635.458,88	7.477
9	528.855,34 635.468,01	10	528.859,03 635.474,0	7.035

Punct început	X / Y	Punct sfârșit	X / Y	Lungime segment	Punct început	X / Y	Punct sfârșit	X / Y	Lungime segment	Punct început	X / Y	Punct sfârșit	X / Y	Lungime segment
10	528.859,03 635.474,0	11	528.861,04 635.476,94	3.561	11	528.861,04 635.476,94	12	528.862,88 635.479,62	3.251	12	528.862,88 635.479,62	13	528.866,84 635.485,67	7.231
13	528.866,84 635.485,67	14	528.869,3 635.490,48	5.403	14	528.869,3 635.490,48	15	528.872,63 635.496,59	6.959	15	528.872,63 635.496,59	16	528.878,01 635.504,9	9.9
16	528.878,01 635.504,9	17	528.881,09 635.508,62	4.83	17	528.881,09 635.508,62	18	528.887,58 635.517,09	10.67 1	18	528.887,58 635.517,09	19	528.889,78 635.520,76	4.279
19	528.889,78 635.520,76	20	528.891,98 635.523,88	3.818	20	528.891,98 635.523,88	21	528.895,54 635.527,92	5.385	21	528.895,54 635.527,92	22	528.904,1 635.539,55	14.44 1
22	528.904,1 635.539,55	23	528.904,3 635.541,51	1.97	23	528.904,3 635.541,51	24	528.908,02 635.545,5	5.455	24	528.908,02 635.545,5	25	528.912,38 635.550,2	6.411
25	528.912,38 635.550,2	26	528.917,09 635.558,3	9.37	26	528.917,09 635.558,3	27	528.923,51 635.567,19	10.96 6	27	528.923,51 635.567,19	28	528.926,09 635.571,34	4.887
28	528.926,09 635.571,34	29	528.928,79 635.574,0	3.79	29	528.928,79 635.574,0	30	528.931,52 635.577,37	4.337	30	528.931,52 635.577,37	31	528.933,51 635.579,82	3.156
31	528.933,51 635.579,82	32	528.935,6 635.582,91	3.73	32	528.935,6 635.582,91	33	528.940,48 635.588,52	7.435	33	528.940,48 635.588,52	34	528.943,5 635.591,91	4.54
34	528.943,5 635.591,91	35	528.949,12 635.598,77	8.868	35	528.949,12 635.598,77	36	528.951,67 635.601,81	3.968	36	528.951,67 635.601,81	37	528.953,52 635.604,43	3.207
37	528.953,52 635.604,43	38	528.760,539 635.514,957	212.7 14	38	528.760,539 635.514,957	39	528.742,901 635.550,455	39.63 8	39	528.742,901 635.550,455	40	528.907,863 635.646,71	190.9 91
40	528.907,863 635.646,71	41	528.955,48 635.607,06	61.96 4	41	528.955,48 635.607,06	42	528.958,45 635.610,56	4.59	42	528.958,45 635.610,56	43	528.963,35 635.617,47	8.471
43	528.963,35 635.617,47	44	528.965,86 635.620,4	3.858	44	528.965,86 635.620,4	45	528.968,65 635.623,45	4.134	45	528.968,65 635.623,45	46	528.971,61 635.627,21	4.785
46	528.971,61 635.627,21	47	528.975,04 635.632,74	6.507	47	528.975,04 635.632,74	48	528.976,4 635.635,25	2.855	48	528.976,4 635.635,25	49	528.977,62 635.637,55	2.604
49	528.977,62 635.637,55	50	528.981,7 635.644,12	7.734	50	528.981,7 635.644,12	51	528.984,02 635.648,45	4.912	51	528.984,02 635.648,45	52	528.985,31 635.652,24	4.004
52	528.985,31 635.652,24	53	528.985,64 635.654,94	2.72	53	528.985,64 635.654,94	54	528.985,62 635.658,08	3.14	54	528.985,62 635.658,08	55	528.985,31 635.664,23	6.158
55	528.985,31 635.664,23	56	528.985,6 635.669,15	4.929	56	528.985,6 635.669,15	57	528.988,52 635.686,53	17.62 4	57	528.988,52 635.686,53	58	528.987,02 635.701,29	14.83 6
58	528.987,02 635.701,29	59	528.987,82 635.708,15	6.906	59	528.987,82 635.708,15	60	528.988,46 635.716,52	8.394	60	528.988,46 635.716,52	61	528.988,17 635.721,0	4.489
61	528.988,17 635.721,0	62	528.986,11 635.723,47	3.216	62	528.986,11 635.723,47	63	528.985,42 635.727,66	4.246	63	528.985,42 635.727,66	64	528.982,81 635.730,69	3.999
64	528.982,81 635.730,69	65	528.980,54 635.733,67	3.746	65	528.980,54 635.733,67	66	528.976,83 635.739,75	7.123	66	528.976,83 635.739,75	67	528.975,77 635.743,23	3.638
67	528.975,77 635.743,23	68	528.973,27 635.746,82	4.375	68	528.973,27 635.746,82	69	528.970,76 635.750,67	4.596	69	528.970,76 635.750,67	70	528.969,8 635.751,62	1.351
70	528.969,8 635.751,62	71	528.964,1 635.759,46	9.693	71	528.964,1 635.759,46	72	528.962,24 635.761,48	2.746	72	528.962,24 635.761,48	73	528.959,27 635.764,44	4.193
73	528.959,27 635.764,44	74	528.956,39 635.768,87	5.284	74	528.956,39 635.768,87	75	528.953,12 635.772,6	4.96	75	528.953,12 635.772,6	76	528.951,52 635.774,66	2.608
76	528.951,52 635.774,66	77	528.949,69 635.776,68	2.726	77	528.949,69 635.776,68	78	528.947,72 635.780,5	4.298	78	528.947,72 635.780,5	79	528.945,2 635.784,64	4.847
79	528.945,2 635.784,66	80	528.941,85 635.789,55	5.944	80	528.941,85 635.789,55	81	528.938,44 635.794,26	5.815	81	528.938,44 635.794,26	82	528.934,36 635.798,59	5.949
82	528.934,36 635.798,59	83	528.930,35 635.795,38	5.137	83	528.930,35 635.795,38	84	528.928,02 635.793,17	3.211	84	528.928,02 635.793,17	85	528.925,44 635.790,36	3.815
85	528.925,44 635.790,36	86	528.918,73 635.783,73	9.433	86	528.918,73 635.783,73	87	528.913,98 635.779,04	6.675	87	528.913,98 635.779,04	88	528.912,16 635.777,11	2.653
88	528.912,16 635.777,11	89	528.908,79 635.773,92	4.64	89	528.908,79 635.773,92	90	528.907,04 635.772,11	2.518	90	528.907,04 635.772,11	91	528.905,64 635.770,55	2.096
91	528.905,64 635.770,55	92	528.904,25 635.768,73	2.29	92	528.904,25 635.768,73	93	528.902,85 635.767,41	1.924	93	528.902,85 635.767,41	94	528.898,62 635.763,55	5.726
94	528.898,62 635.763,55	95	528.893,69 635.759,02	6.695	95	528.893,69 635.759,02	96	528.888,66 635.753,19	7.7	96	528.888,66 635.753,19	97	528.886,85 635.750,87	2.943
97	528.886,85 635.750,87	98	528.884,95 635.748,41	3.108	98	528.884,95 635.748,41	99	528.882,71 635.745,01	4.072	99	528.882,71 635.745,01	100	528.880,72 635.742,22	3.427
100	528.880,72 635.742,22	101	528.877,48 635.737,31	5.883	101	528.877,48 635.737,31	102	528.871,24 635.727,56	11.57 6	102	528.871,24 635.727,56	103	528.870,2 635.725,92	1.942
103	528.870,2 635.725,92	104	528.867,77 635.722,95	3.837	104	528.867,77 635.722,95	105	528.864,88 635.720,11	4.052	105	528.864,88 635.720,11	106	528.861,99 635.717,84	3.675
106	528.861,99 635.717,84	107	528.858,93 635.715,69	3.74	107	528.858,93 635.715,69	108	528.855,95 635.713,53	3.68	108	528.855,95 635.713,53	109	528.853,43 635.711,93	2.985

Punct început	X / Y	Punct sfârşit	X / Y	Lungime segment	Punct început	X / Y	Punct sfârşit	X / Y	Lungime segment	Punct început	X / Y	Punct sfârşit	X / Y	Lungime segment
109	528.853,43 635.711,93	110	528.850,76 635.709,61	3.537	110	528.850,76 635.709,61	111	528.847,15 635.706,78	4.587	111	528.847,15 635.706,78	112	528.844,42 635.705,17	3.169
112	528.844,42 635.705,17	113	528.841,48 635.703,22	3.528	113	528.841,48 635.703,22	114	528.835,21 635.699,07	7.519	114	528.835,21 635.699,07	115	528.832,36 635.697,39	3.308
115	528.832,36 635.697,39	116	528.828,66 635.694,96	4.427	116	528.828,66 635.694,96	117	528.825,66 635.693,11	3.525	117	528.825,66 635.693,11	118	528.822,04 635.690,59	4.411
118	528.822,04 635.690,59	119	528.817,04 635.687,54	5.857	119	528.817,04 635.687,54	120	528.814,23 635.682,85	5.467	120	528.814,23 635.682,85	121	528.812,21 635.680,2	3.332
121	528.812,21 635.680,2	122	528.810,37 635.677,13	3.579	122	528.810,37 635.677,13	123	528.807,27 635.672,27	5.765	123	528.807,27 635.672,27	124	528.803,94 635.666,06	7.046
124	528.803,94 635.666,06	125	528.800,14 635.659,69	7.417	125	528.800,14 635.659,69	126	528.794,81 635.652,7	8.79	126	528.794,81 635.652,7	127	528.792,85 635.649,84	3.467
127	528.792,85 635.649,84	128	528.787,46 635.643,96	7.977	128	528.787,46 635.643,96	129	528.784,74 635.641,31	3.797	129	528.784,74 635.641,31	130	528.782,25 635.638,5	3.754
130	528.782,25 635.638,5	131	528.779,98 635.636,05	3.34	131	528.779,98 635.636,05	132	528.777,14 635.633,26	3.981	132	528.777,14 635.633,26	133	528.774,15 635.630,22	4.264
133	528.774,15 635.630,22	134	528.766,85 635.621,86	11.09 9	134	528.766,85 635.621,86	135	528.762,26 635.616,86	6.787	135	528.762,26 635.616,86	136	528.757,87 635.612,54	6.159
136	528.757,87 635.612,54	137	528.753,47 635.607,8	6.467	137	528.753,47 635.607,8	138	528.749,69 635.603,62	5.636	138	528.749,69 635.603,62	139	528.744,9 635.598,65	6.903
139	528.744,9 635.598,65	140	528.740,25 635.594,1	6.506	140	528.740,25 635.594,1	141	528.734,14 635.589,4	7.709	141	528.734,14 635.589,4	142	528.728,85 635.585,27	6.711
142	528.728,85 635.585,27	143	528.722,25 635.580,52	8.132	143	528.722,25 635.580,52	144	528.716,76 635.577,04	6.5	144	528.716,76 635.577,04	145	528.711,63 635.573,66	6.143
145	528.711,63 635.573,66	146	528.704,94 635.569,71	7.769	146	528.704,94 635.569,71	147	528.702,08 635.568,46	3.121	147	528.702,08 635.568,46	148	528.696,43 635.565,71	6.284
148	528.696,43 635.565,71	149	528.689,55 635.562,21	7.719	149	528.689,55 635.562,21	150	528.685,88 635.560,5	4.049	150	528.685,88 635.560,5	151	528.683,6 635.559,16	2.645
151	528.683,6 635.559,16	152	528.680,24 635.557,0	3.994	152	528.680,24 635.557,0	153	528.676,8 635.554,63	4.177	153	528.676,8 635.554,63	154	528.674,75 635.550,01	5.054
154	528.674,75 635.550,01	155	528.667,02 635.539,64	12.93 4	155	528.667,02 635.539,64	156	528.664,48 635.535,12	5.185	156	528.664,48 635.535,12	157	528.664,2 635.531,83	3.302
157	528.664,2 635.531,83	158	528.663,66 635.527,6	4.264	158	528.663,66 635.527,6	159	528.663,95 635.523,97	3.642	159	528.663,95 635.523,97	160	528.664,05 635.520,88	3.092
160	528.664,05 635.520,88	161	528.664,43 635.518,59	2.321	161	528.664,43 635.518,59	162	528.664,95 635.516,1	2.544	162	528.664,95 635.516,1	163	528.666,45 635.512,86	3.57
163	528.666,45 635.512,86	164	528.669,23 635.507,92	5.669	164	528.669,23 635.507,92	165	528.670,68 635.505,72	2.635	165	528.670,68 635.505,72	166	528.671,92 635.503,84	2.252
166	528.671,92 635.503,84	167	528.672,95 635.501,98	2.126	167	528.672,95 635.501,98	168	528.676,28 635.496,52	6.395	168	528.676,28 635.496,52	169	528.677,21 635.494,71	2.035
169	528.677,21 635.494,71	170	528.679,79 635.491,4	4.197	170	528.679,79 635.491,4	171	528.682,39 635.488,26	4.077	171	528.682,39 635.488,26	172	528.687,11 635.482,53	7.424
172	528.687,11 635.482,53	173	528.692,09 635.477,2	7.294	173	528.692,09 635.477,2	174	528.694,93 635.475,49	3.315	174	528.694,93 635.475,49	175	528.697,84 635.474,02	3.26
175	528.697,84 635.474,02	176	528.700,7 635.472,54	3.22	176	528.700,7 635.472,54	177	528.704,16 635.470,98	3.795	177	528.704,16 635.470,98	178	528.708,92 635.469,76	4.914
178	528.708,92 635.469,76	179	528.712,04 635.469,35	3.147	179	528.712,04 635.469,35	180	528.715,66 635.468,97	3.64	180	528.715,66 635.468,97	181	528.720,96 635.469,06	5.301
181	528.720,96 635.469,06	182	528.727,49 635.468,96	6.531	182	528.727,49 635.468,96	183	528.734,36 635.468,95	6.87	183	528.734,36 635.468,95	184	528.739,31 635.468,95	4.95
184	528.739,31 635.468,95	185	528.740,59 635.468,86	1.283	185	528.740,59 635.468,86	186	528.744,38 635.468,41	3.817	186	528.744,38 635.468,41	187	528.753,21 635.466,63	9.008
187	528.753,21 635.466,63	188	528.762,83 635.463,72	10.05	188	528.762,83 635.463,72	189	528.767,5 635.460,33	5.771	189	528.767,5 635.460,33	190	528.772,0 635.458,67	4.796
190	528.772,0 635.458,67	191	528.778,27 635.452,75	8.623	191	528.778,27 635.452,75	192	528.782,28 635.450,61	4.545	192	528.782,28 635.450,61	193	528.785,01 635.448,01	3.77
193	528.785,01 635.448,01	194	528.787,23 635.444,97	3.764	194	528.787,23 635.444,97	195	528.794,25 635.433,11	13.78 2	195	528.794,25 635.433,11	196	528.796,05 635.429,77	3.794
196	528.796,05 635.429,77	197	528.800,42 635.422,16	8.775	197	528.800,42 635.422,16	198	528.802,39 635.417,07	5.458	198	528.802,39 635.417,07	199	528.803,25 635.413,81	3.372
199	528.803,25 635.413,81	200	528.805,24 635.398,7	15.24	200	528.805,24 635.398,7	201	528.805,438 635.391,199	7.504	201	528.805,438 635.391,199	1	528.835,32 635.418,67	40.59 1

** Lungimile segmentelor sunt determinate în planul de proiectie Stereo 70 și sunt rotunjite la 1 milimetru.

*** Distanța dintre puncte este formată din segmente cumulate ce sunt mai mici decât valoarea 1 milimetru.

**DATE DESPRE IMOBILUL NR. 955**

Oficiul de Cadastru și Publicitate Imobiliară SUCEAVA
Biroul de Cadastru și Publicitate Imobiliară Vatra Dornei

A. Partea I. Descrierea imobilului

TEREN Extravilan

Adresa: Jud. Suceava

Nr. Crt	Nr cadastral Nr. topografic	Suprafața* (mp)	Observații / Referințe
A1		10.000	Sector cadastral:23 Teren imprejmuit;

B. Partea II. Proprietari și acte

Inscrieri privitoare la dreptul de proprietate și alte drepturi reale		Referințe
955 / 31/01/2024		
Act Administrativ nr. 33, din 19/03/1993 emis de CJ Suceava;		
B1	Intabulare, drept de PROPRIETATE, dobandit prin Reconstituire, cota actuala 1/1 1) HAJA GH PETRU, lipsa CNP	A1

C. Partea III. SARCINI .

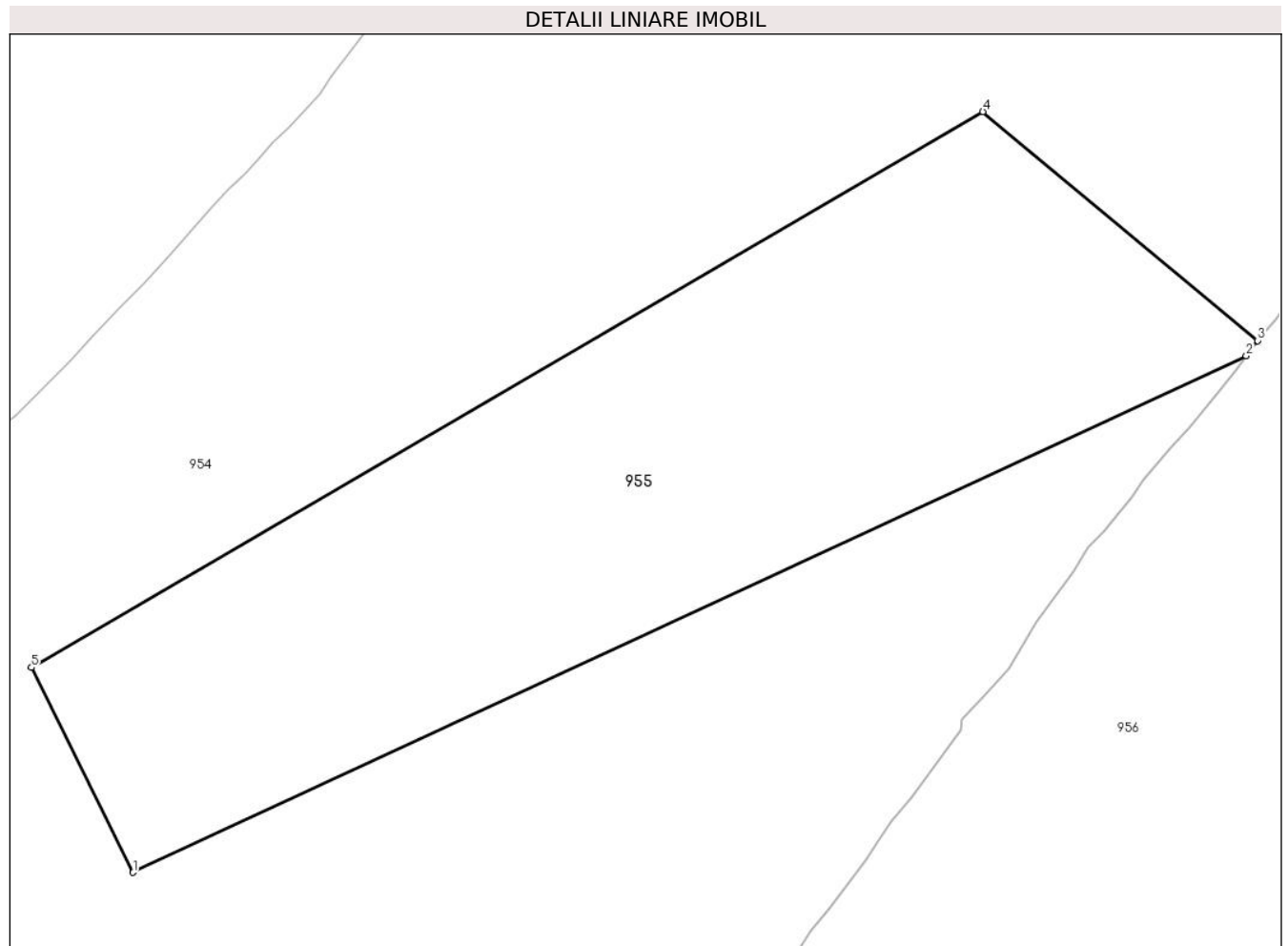
Inscrieri privind dezmembramintele dreptului de proprietate, drepturi reale de garanție și sarcini	Referințe
NU SUNT	

Anexa Nr. 1 La Partea I

Teren

Nr cadastral	Suprafața (mp)*	Observații / Referințe
	10.000	

* Suprafața este determinată în planul de proiecție Stereo 70.



Date referitoare la teren

Crt	Categorie folosință	Intra vilan	Suprafața (mp)	Tarla	Parcelă	Nr. topo	Observații / Referințe
1	padure	NU	10.000	-	-	-	

Lungime Segmente

1) Valorile lungimilor segmentelor sunt obținute din proiecție în plan.

Punct început	X / Y	Punct sfârșit	X / Y	Lungime segment (** (m)
1	528.760,539 635.514,957	2	528.953,52 635.604,43	212.714
2	528.953,52 635.604,43	3	528.955,48 635.607,06	3.28
3	528.955,48 635.607,06	4	528.907,863 635.646,71	61.964
4	528.907,863 635.646,71	5	528.742,901 635.550,455	190.991
5	528.742,901 635.550,455	1	528.760,539 635.514,957	39.638

**** Lungimile segmentelor sunt determinate în planul de proiecție Stereo 70 și sunt rotunjite la 1 milimetru.**

***** Distanța dintre puncte este formată din segmente cumulate ce sunt mai mici decât valoarea 1 milimetru.**

**DATE DESPRE IMOBILUL NR. 956**

Oficiul de Cadastru și Publicitate Imobiliară SUCEAVA
Biroul de Cadastru și Publicitate Imobiliară Vatra Dornei

A. Partea I. Descrierea imobilului

TEREN Extravilan

Adresa: Jud. Suceava

Nr. Crt	Nr cadastral Nr. topografic	Suprafața* (mp)	Observații / Referințe
A1		41.679	Sector cadastral:23 Teren imprejmuit;

B. Partea II. Proprietari și acte

Inscrieri privitoare la dreptul de proprietate și alte drepturi reale		Referințe
956 / 31/01/2024		
Act Normativ nr. 7, din 13/03/1996 emis de PARLAMENTUL ROMANIEI;		
B1	Intabulare, drept de PROPRIETATE, dobandit prin Lege, cota actuala 1/1 1) NEIDENTIFICAT NEIDENTIFICAT	A1
Act Administrativ nr. 6964, din 11/12/2023 emis de Primaria Comunei Panaci;		
B2	Se noteaza posesia factica in favoarea lui 1) DAVID MARIA	A1

C. Partea III. SARCINI .

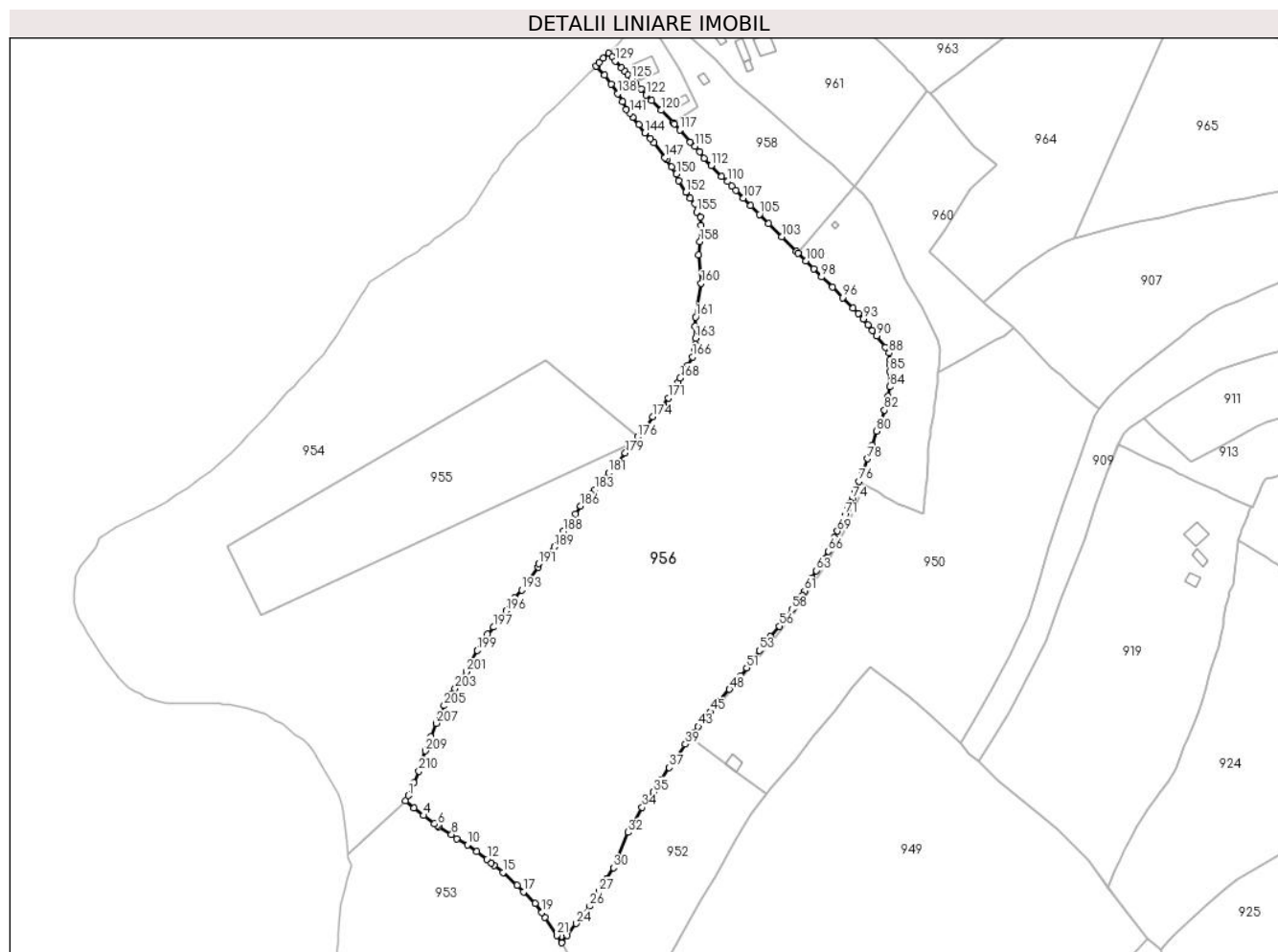
Inscrieri privind dezmembramintele dreptului de proprietate, drepturi reale de garanție și sarcini	Referințe
NU SUNT	

Anexa Nr. 1 La Partea I

Teren

Nr cadastral	Suprafața (mp)*	Observații / Referințe
	41.679	

* Suprafața este determinată în planul de proiecție Stereo 70.



Date referitoare la teren

Crt	Categorie folosință	Intravilan	Suprafața (mp)	Tarla	Parcelă	Nr. topo	Observații / Referințe
1	faneata	NU	20.000	-	-	-	
2	pasune	NU	21.679	-	-	-	

Lungime Segmente

1) Valorile lungimilor segmentelor sunt obținute din proiecție în plan.

Punct început	X / Y	Punct sfârșit	X / Y	Lungime segment
1	528.836,79 635.421,49	2	528.835,32 635.418,67	3.18
4	528.844,8 635.411,21	5	528.850,37 635.407,06	6.946
7	528.852,57 635.405,25	8	528.859,22 635.401,34	7.714
10	528.867,4 635.395,96	11	528.872,38 635.392,64	5.985
13	528.879,7 635.386,64	14	528.881,14 635.385,43	1.881

Punct început	X / Y	Punct sfârșit	X / Y	Lungime segment
2	528.835,32 635.418,67	3	528.839,62 635.415,14	5.563
5	528.850,37 635.407,06	6	528.851,92 635.406,09	1.828
8	528.859,22 635.401,34	9	528.861,87 635.399,26	3.369
11	528.872,38 635.392,64	12	528.877,48 635.388,57	6.525
14	528.881,14 635.385,43	15	528.885,85 635.381,66	6.033

Punct început	X / Y	Punct sfârșit	X / Y	Lungime segment
3	528.839,62 635.415,14	4	528.844,8 635.411,21	6.502
6	528.851,92 635.406,09	7	528.852,57 635.405,25	1.062
9	528.861,87 635.399,26	10	528.867,4 635.395,96	6.44
12	528.877,48 635.388,57	13	528.879,7 635.386,64	2.942
15	528.885,85 635.381,66	16	528.893,26 635.375,04	9.936

**** Lungimile segmentelor sunt determinate în planul de proiecție Stereo 70 și sunt rotunjite la 1 milimetru.**

***** Distanța dintre puncte este formată din segmente cumulate ce sunt mai mici decât valoarea 1 milimetru.**

**DATE DESPRE IMOBILUL NR. 957**

Oficiul de Cadastru și Publicitate Imobiliară SUCEAVA
Biroul de Cadastru și Publicitate Imobiliară Vatra Dornei

A. Partea I. Descrierea imobilului

TEREN Necunoscut

Adresa: Loc. Coverca, Jud. Suceava

Nr. Crt	Nr cadastral Nr. topografic	Suprafața* (mp)	Observații / Referințe
A1		1.127	Sector cadastral:23 Teren imprejmuit;

Construcții

Crt	Nr cadastral Nr. topografic	Adresa	Observații / Referințe
A1.1		Loc. Coverca, Jud. Suceava	Nr. niveluri:1; S. construita la sol:99 mp; Locuinta
A1.2		Loc. Coverca, Jud. Suceava	Nr. niveluri:1; S. construita la sol:32 mp; Anexa

B. Partea II. Proprietari și acte

Inscrieri privitoare la dreptul de proprietate și alte drepturi reale		Referințe
957 / 31/01/2024		
Act Normativ nr. 7, din 13/03/1996 emis de PARLAMENTUL ROMANIEI;		
B1	Intabulare, drept de PROPRIETATE, dobandit prin Lege, cota actuala 1/1 1) NEIDENTIFICAT NEIDENTIFICAT	A1
Act Administrativ nr. 6906, din 07/12/2023 emis de Primaria Comunei Panaci;		
B2	Se noteaza posesia factica in favoarea lui 1) ALUPEI IOAN	A1
Act Administrativ nr. 431, din 25/01/2024 emis de Primaria Comunei Panaci;		
B3	Intabulare, drept de PROPRIETATE, dobandit prin Lege, cota actuala 1/1 1) ALUPEI IOAN	A1.1, A1.2

C. Partea III. SARCINI .

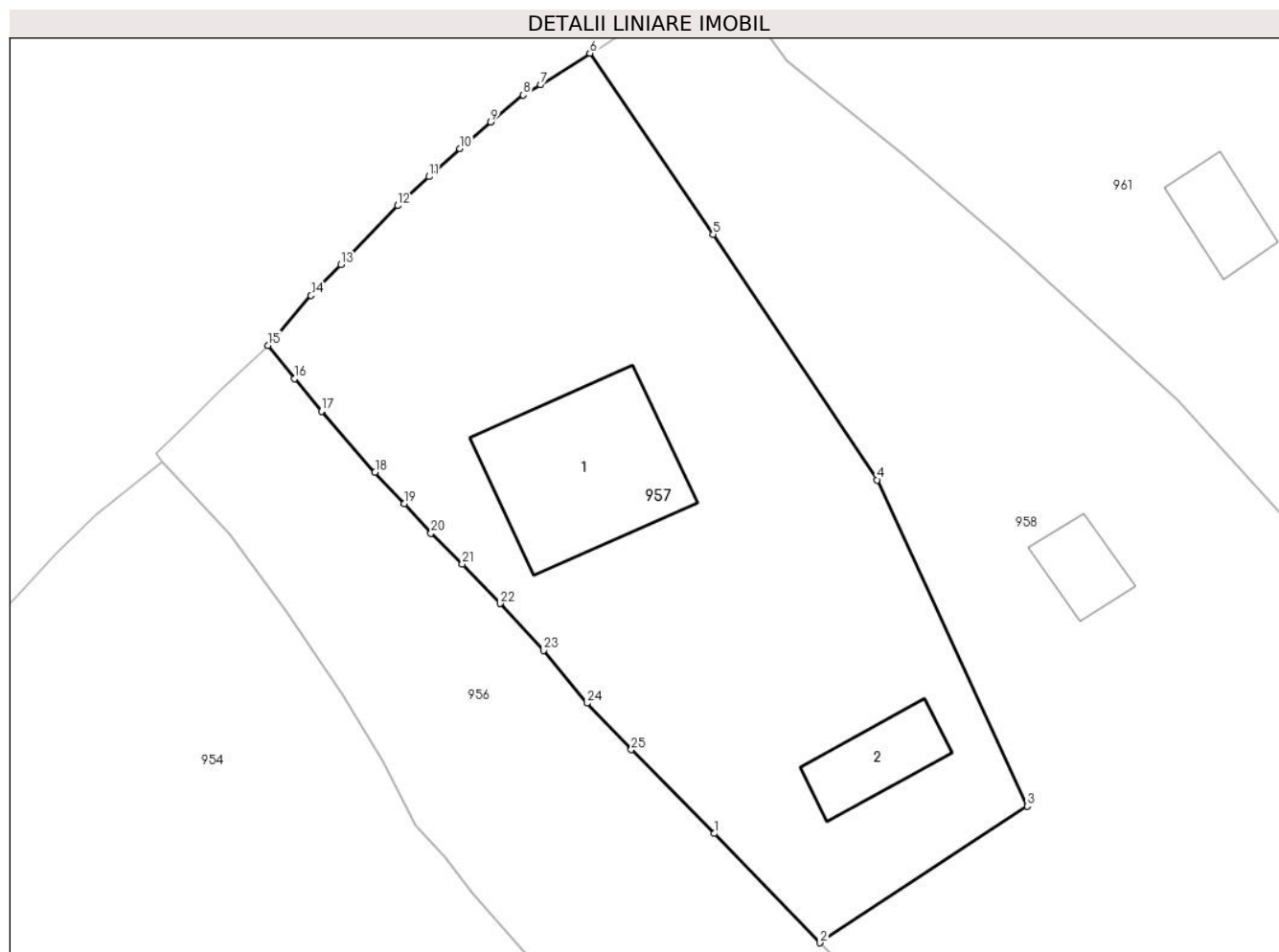
Inscrieri privind dezmembramintele dreptului de proprietate, drepturi reale de garanție și sarcini	Referințe
NU SUNT	

Anexa Nr. 1 La Partea I

Teren

Nr cadastral	Suprafața (mp)*	Observații / Referințe
	1.127	

* Suprafața este determinată în planul de proiecție Stereo 70.



Date referitoare la teren

Crt	Categorie folosință	Intravilan	Suprafața (mp)	Tarla	Parcelă	Nr. topo	Observații / Referințe
1	curti constructii	DA	600	-	-	-	
2	faneata	DA	490	-	-	-	
3	faneata	NU	37	-	-	-	

Date referitoare la construcții

Crt	Număr	Destinație construcție	Supraf. (mp)	Situație juridică	Observații / Referințe
A1.1		construcții de locuințe	99	Cu acte	Nr. niveluri:1; S. construita la sol:99 mp; Locuinta
A1.2		construcții anexa	32	Cu acte	Nr. niveluri:1; S. construita la sol:32 mp; Anexa

Lungime Segmente

1) Valorile lungimilor segmentelor sunt obținute din proiecție în plan.

Punct început	X / Y	Punct sfârșit	X / Y	Lungime segment (** (m)
1	528.967,73 635.776,15	2	528.974,127 635.769,557	9.186

Punct început	X / Y	Punct sfârșit	X / Y	Lungime segment (** (m)
2	528.974,127 635.769,557	3	528.986,644 635.777,803	14.989

Punct început	X / Y	Punct sfârșit	X / Y	Lungime segment (** (m)
3	528.986,644 635.777,803	4	528.977,572 635.797,507	21.692
5	528.967,665 635.812,341	6	528.960,21 635.823,28	13.238
7	528.957,24 635.821,37	8	528.956,18 635.820,76	1.223
9	528.954,23 635.819,13	10	528.952,35 635.817,53	2.469
11	528.950,49 635.815,82	12	528.948,6 635.814,07	2.576
13	528.945,17 635.810,52	14	528.943,36 635.808,65	2.602
15	528.940,77 635.805,64	16	528.942,37 635.803,63	2.569
17	528.943,99 635.801,66	18	528.947,23 635.797,97	4.911
19	528.948,99 635.796,09	20	528.950,62 635.794,3	2.421
21	528.952,5 635.792,43	22	528.954,78 635.790,04	3.303
23	528.957,43 635.787,21	24	528.960,04 635.784,03	4.114
25	528.962,72 635.781,22	1	528.967,73 635.776,15	7.128

Punct început	X / Y	Punct sfârșit	X / Y	Lungime segment (** (m)
4	528.977,572 635.797,507	5	528.967,665 635.812,341	17.838
6	528.960,21 635.823,28	7	528.957,24 635.821,37	3.531
8	528.956,18 635.820,76	9	528.954,23 635.819,13	2.542
10	528.952,35 635.817,53	11	528.950,49 635.815,82	2.527
12	528.948,6 635.814,07	13	528.945,17 635.810,52	4.936
14	528.943,36 635.808,65	15	528.940,77 635.805,64	3.971
16	528.942,37 635.803,63	17	528.943,99 635.801,66	2.551
18	528.947,23 635.797,97	19	528.948,99 635.796,09	2.575
20	528.950,62 635.794,3	21	528.952,5 635.792,43	2.652
22	528.954,78 635.790,04	23	528.957,43 635.787,21	3.877
24	528.960,04 635.784,03	25	528.962,72 635.781,22	3.883

** Lungimile segmentelor sunt determinate în planul de proiecție Stereo 70 și sunt rotunjite la 1 milimetru.

*** Distanța dintre puncte este formată din segmente cumulate ce sunt mai mici decât valoarea 1 milimetru.

**DATE DESPRE IMOBILUL NR. 958**

Oficiul de Cadastru și Publicitate Imobiliară SUCEAVA
Biroul de Cadastru și Publicitate Imobiliară Vatra Dornei

A. Partea I. Descrierea imobilului

TEREN Necunoscut

Adresa: Loc. Coverca, Jud. Suceava

Nr. Crt	Nr cadastral Nr. topografic	Suprafața* (mp)	Observații / Referințe
A1	31684	4.526	Sector cadastral:23 Teren imprejmuit;

Construcții

Crt	Nr cadastral Nr. topografic	Adresa	Observații / Referințe
A1.1	31684-C1	Loc. Coverca, Jud. Suceava	Nr. niveluri:1; S. construita la sol:21 mp; Fanar din lemn cu un singur nivel:Sc=21mp,Sd=21mp.

B. Partea II. Proprietari și acte

Inscrieri privitoare la dreptul de proprietate și alte drepturi reale		Referințe
3703 / 17/03/2015		
Act Notarial nr. 179, din 13/03/2015 emis de LACATUS ARTEMIZIA;		
B1	Intabulare, drept de PROPRIETATE bun propriu, dobandit prin Conventie, cota actuala 1/1, cota initiala 1/1 1) FERARIU MARIN	A1, A1.1
4776 / 19/04/2016		
Act Notarial nr. 792, din 19/04/2016 emis de Rotaru RAUL- GABRIEL;		
B2	se notează interdicțiile de înstrăinare și grevare 1) MAZGA IULIAN	A1, A1.1
18716 / 27/12/2017		
Act Administrativ nr. proces-verbal de licitație nr.183/2015, din 21/12/2017 emis de BEJ CARUCERIU ALEXANDRU;		
B3	se notează procesul-verbal de licitație privind adjudecarea imobilului înscris în Partea I	A1, A1.1

C. Partea III. SARCINI

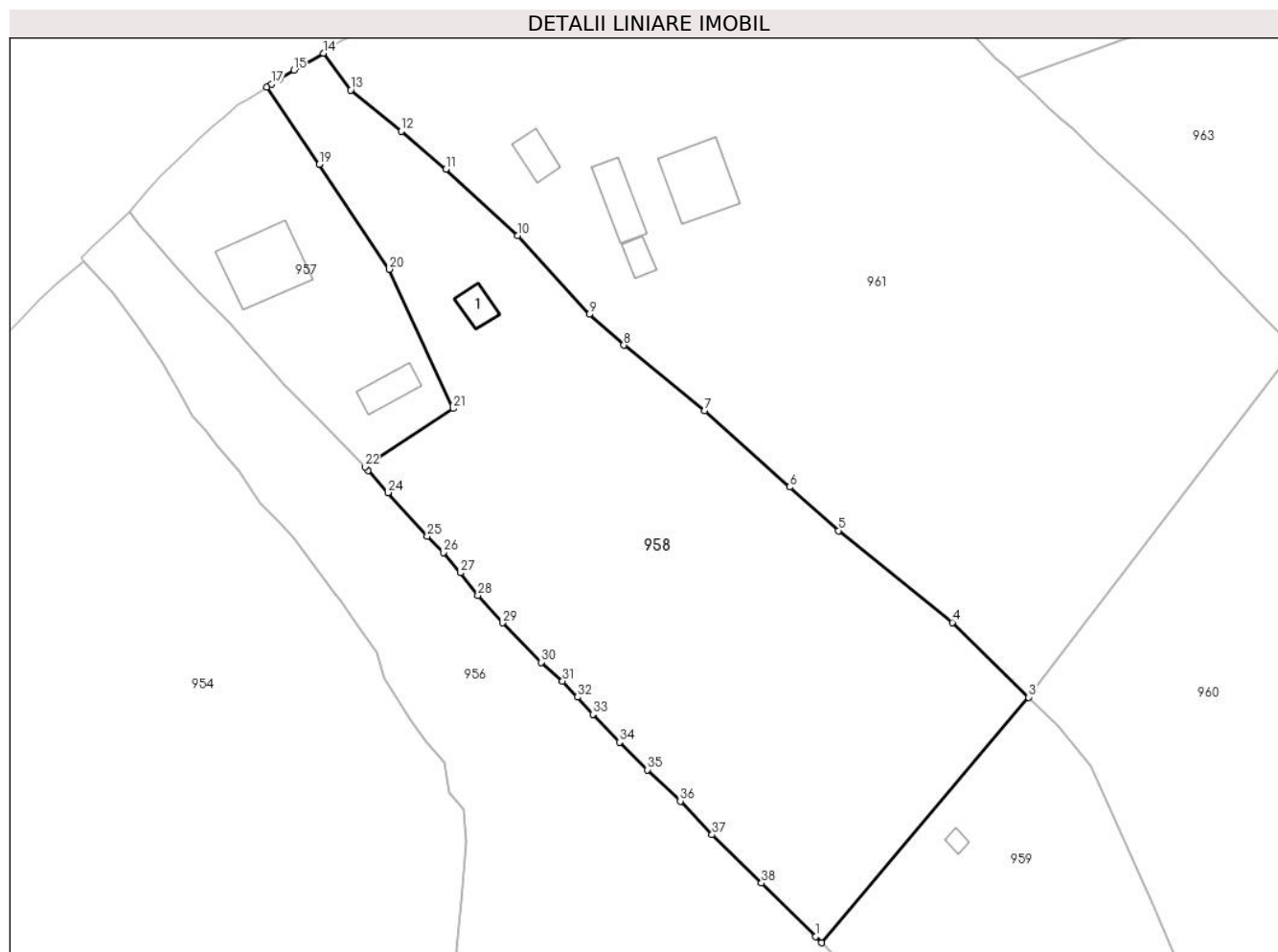
Inscrieri privind dezmembramintele dreptului de proprietate, drepturi reale de garanție și sarcini		Referințe
4776 / 19/04/2016		
Act Notarial nr. 792, din 19/04/2016 emis de Rotaru RAUL- GABRIEL;		
C1	Intabulare, drept de IPOTECA, Valoare:3550 EUR, dobandit prin Conventie, cota actuala 1/1, cota initiala 1/1 1) MAZGA IULIAN	A1, A1.1
11108 / 26/09/2016		
Hotarare Judecatoreasca nr. Incheiere, din 24/08/2016 emis de Judecatoria Vatra Dornei;		
C2	se notează urmărirea imobilului la solicitarea creditorului Mazga Iulian, pentru creanta în sumă de 3.550 euro	A1, A1.1

Anexa Nr. 1 La Partea I

Teren

Nr cadastral	Suprafața (mp)*	Observații / Referințe
31684	4.526	

* Suprafața este determinată în planul de proiecție Stereo 70.



Date referitoare la teren

Crt	Categorie folosință	Intravilan	Suprafața (mp)	Tarla	Parcelă	Nr. topo	Observații / Referințe
1	curți constructii	DA	25	-	-	-	
2	faneata	DA	4.395	-	-	-	
3	faneata	NU	106	-	-	-	

Date referitoare la construcții

Crt	Număr	Destinație construcție	Supraf. (mp)	Situație juridică	Observații / Referințe
A1.1	31684-C1	construcții anexa	21	Cu acte	Nr. niveluri:1; S. construita la sol:21 mp; Fanar din lemn cu un singur nivel:Sc=21mp, Sd=21mp.

Lungime Segmente

1) Valorile lungimilor segmentelor sunt obținute din proiecție în plan.

Punct început	X / Y	Punct sfârșit	X / Y	Lungime segment (** (m)	Punct început	X / Y	Punct sfârșit	X / Y	Lungime segment (** (m)
1	529.037,909 635.703,112	2	529.038,751 635.702,237	1.214	2	529.038,751 635.702,237	3	529.068,098 635.736,952	45.457
3	529.068,098 635.736,952	4	529.057,293 635.747,552	15.136	4	529.057,293 635.747,552	5	529.041,176 635.760,529	20.692

Punct început	X / Y	Punct sfârșit	X / Y	Lungime segment (** (m)
5	529.041,176 635.760,529	6	529.034,256 635.766,7	9.272
7	529.022,18 635.777,459	8	529.010,792 635.786,781	14.717
9	529.005,888 635.791,123	10	528.995,76 635.802,29	15.076
11	528.985,573 635.811,652	12	528.979,293 635.817,027	8.266
13	528.972,121 635.822,841	14	528.968,24 635.828,06	6.504
15	528.964,09 635.825,65	16	528.962,0 635.824,37	2.451
17	528.960,94 635.823,72	18	528.960,21 635.823,28	0.852
19	528.967,665 635.812,341	20	528.977,572 635.797,507	17.838
21	528.986,644 635.777,803	22	528.974,127 635.769,557	14.989
23	528.974,6 635.769,07	24	528.977,37 635.765,9	4.21
25	528.982,95 635.759,76	26	528.985,222 635.757,451	3.239
27	528.987,66 635.754,58	28	528.990,121 635.751,346	4.064
29	528.993,606 635.747,487	30	528.999,063 635.741,911	7.802
31	529.002,114 635.739,257	32	529.004,249 635.736,991	3.113
33	529.006,394 635.734,556	34	529.010,168 635.730,601	5.467
35	529.014,143 635.726,71	36	529.018,767 635.722,273	6.408
37	529.023,271 635.717,527	38	529.030,261 635.710,679	9.785

Punct început	X / Y	Punct sfârșit	X / Y	Lungime segment (** (m)
6	529.034,256 635.766,7	7	529.022,18 635.777,459	16.174
8	529.010,792 635.786,781	9	529.005,888 635.791,123	6.55
10	528.995,76 635.802,29	11	528.985,573 635.811,652	13.836
12	528.979,293 635.817,027	13	528.972,121 635.822,841	9.233
14	528.968,24 635.828,06	15	528.964,09 635.825,65	4.799
16	528.962,0 635.824,37	17	528.960,94 635.823,72	1.243
18	528.960,21 635.823,28	19	528.967,665 635.812,341	13.238
20	528.977,572 635.797,507	21	528.986,644 635.777,803	21.692
22	528.974,127 635.769,557	23	528.974,6 635.769,07	0.679
24	528.977,37 635.765,9	25	528.982,95 635.759,76	8.297
26	528.985,222 635.757,451	27	528.987,66 635.754,58	3.766
28	528.990,121 635.751,346	29	528.993,606 635.747,487	5.2
30	528.999,063 635.741,911	31	529.002,114 635.739,257	4.044
32	529.004,249 635.736,991	33	529.006,394 635.734,556	3.245
34	529.010,168 635.730,601	35	529.014,143 635.726,71	5.562
36	529.018,767 635.722,273	37	529.023,271 635.717,527	6.543
38	529.030,261 635.710,679	1	529.037,909 635.703,112	10.759

** Lungimile segmentelor sunt determinate în planul de proiecție Stereo 70 și sunt rotunjite la 1 milimetru.

*** Distanța dintre puncte este formată din segmente cumulate ce sunt mai mici decât valoarea 1 milimetru.

**DATE DESPRE IMOBILUL NR. 959**

Oficiul de Cadastru și Publicitate Imobiliară SUCEAVA
Biroul de Cadastru și Publicitate Imobiliară Vatra Dornei

A. Partea I. Descrierea imobilului

TEREN Extravilan

Adresa: Jud. Suceava

Nr. Crt	Nr cadastral Nr. topografic	Suprafața* (mp)	Observații / Referințe
A1	31705	4.989	Sector cadastral:23 Teren imprejmuit;

Construcții

Crt	Nr cadastral Nr. topografic	Adresa	Observații / Referințe
A1.1		Jud. Suceava	Nr. niveluri:1; S. construita la sol:7 mp; Anexa

B. Partea II. Proprietari și acte

Inscrieri privitoare la dreptul de proprietate și alte drepturi reale		Referințe
959 / 31/01/2024		
Act Normativ nr. 7, din 13/03/1996 emis de PARLAMENTUL ROMANIEI;		
B1	Intabulare, drept de PROPRIETATE, dobandit prin Lege, cota actuala 1/1 1) NEIDENTIFICAT NEIDENTIFICAT	A1
Act Administrativ nr. 6907, din 07/12/2023 emis de Primaria Comunei Panaci;		
B2	Se noteaza posesia factica in favoarea lui 1) ALUPEI IOAN	A1
Act Administrativ nr. 431, din 25/01/2024 emis de Primaria Comunei Panaci;		
B3	Intabulare, drept de PROPRIETATE, dobandit prin Lege, cota actuala 1/1 1) ALUPEI IOAN	A1.1

C. Partea III. SARCINI .

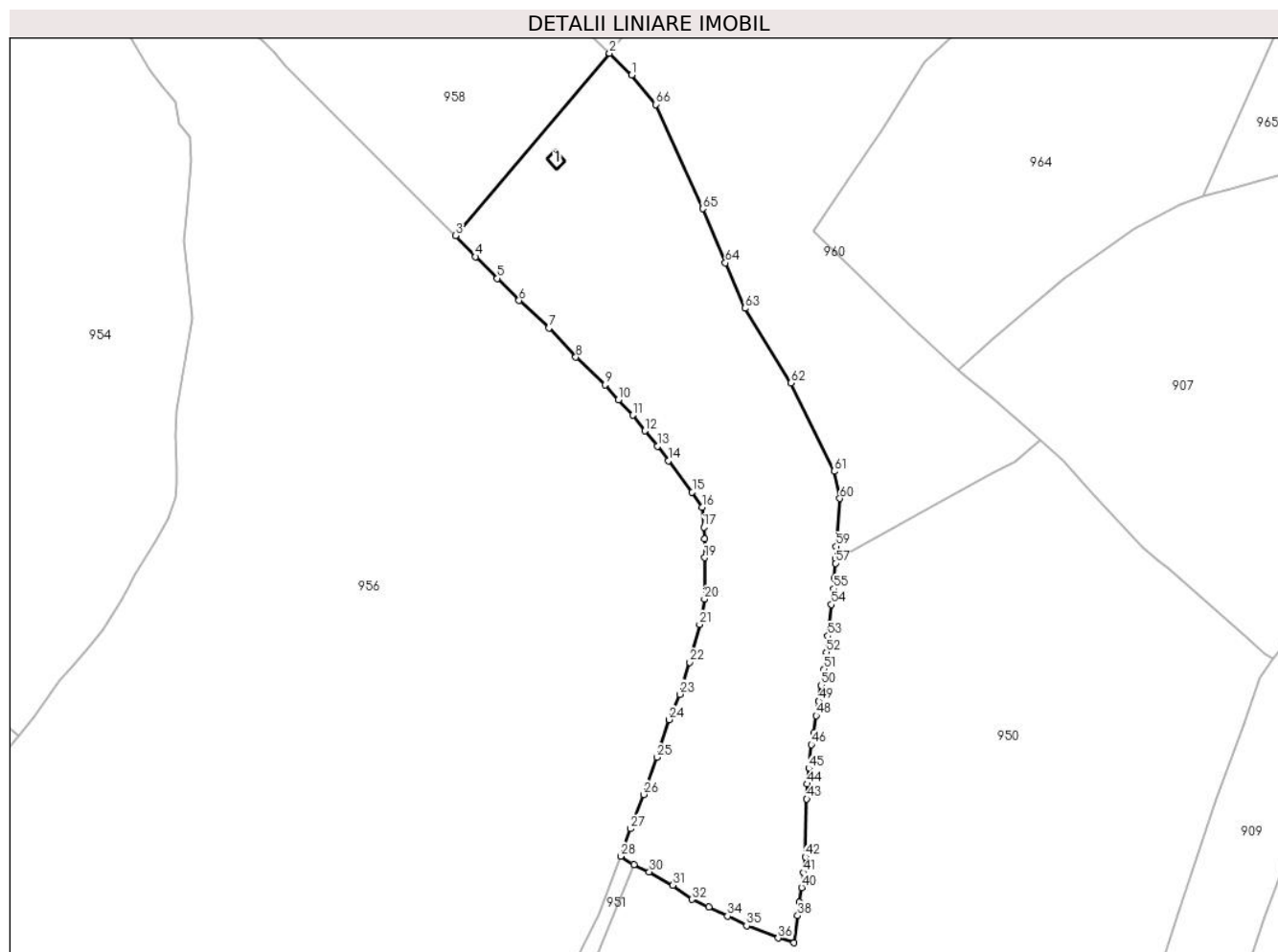
Inscrieri privind dezmembramintele dreptului de proprietate, drepturi reale de garanție și sarcini	Referințe
NU SUNT	

Anexa Nr. 1 La Partea I

Teren

Nr cadastral	Suprafața (mp)*	Observații / Referințe
31705	4.989	

* Suprafața este determinată în planul de proiecție Stereo 70.



Date referitoare la teren

Crt	Categorie folosință	Intravilan	Suprafața (mp)	Tarla	Parcelă	Nr. topo	Observații / Referințe
1	curti constructii	NU	20	-	-	-	
2	faneata	NU	4.969	-	-	-	

Date referitoare la construcții

Crt	Număr	Destinație construcție	Supraf. (mp)	Situație juridică	Observații / Referințe
A1.1		construcții anexa	7	Cu acte	Nr. niveluri:1; S. construita la sol:7 mp; Anexa

Lungime Segmente

1) Valorile lungimilor segmentelor sunt obținute din proiecție în plan.

Punct început	X / Y	Punct sfârșit	X / Y	Lungime segment	Punct început	X / Y	Punct sfârșit	X / Y	Lungime segment	Punct început	X / Y	Punct sfârșit	X / Y	Lungime segment
1	529.072,338 635.732,792	2	529.068,098 635.736,952	5.94	2	529.068,098 635.736,952	3	529.038,751 635.702,237	45.45 7	3	529.038,751 635.702,237	4	529.042,61 635.698,229	5.564
4	529.042,61 635.698,229	5	529.046,731 635.694,091	5.84	5	529.046,731 635.694,091	6	529.050,879 635.689,868	5.919	6	529.050,879 635.689,868	7	529.056,577 635.684,652	7.725
7	529.056,577 635.684,652	8	529.061,694 635.679,069	7.573	8	529.061,694 635.679,069	9	529.067,238 635.673,83	7.628	9	529.067,238 635.673,83	10	529.069,81 635.670,96	3.854

Punct început	X / Y	Punct sfârșit	X / Y	Lungime segment	Punct început	X / Y	Punct sfârșit	X / Y	Lungime segment	Punct început	X / Y	Punct sfârșit	X / Y	Lungime segment
10	529.069,81 635.670,96	11	529.072,52 635.668,06	3.969	11	529.072,52 635.668,06	12	529.074,89 635.665,07	3.815	12	529.074,89 635.665,07	13	529.077,25 635.662,15	3.754
13	529.077,25 635.662,15	14	529.079,35 635.659,38	3.476	14	529.079,35 635.659,38	15	529.083,86 635.653,39	7.498	15	529.083,86 635.653,39	16	529.085,78 635.650,55	3.428
16	529.085,78 635.650,55	17	529.086,08 635.646,72	3.842	17	529.086,08 635.646,72	18	529.086,21 635.644,47	2.254	18	529.086,21 635.644,47	19	529.086,24 635.640,91	3.56
19	529.086,24 635.640,91	20	529.086,2 635.633,04	7.87	20	529.086,2 635.633,04	21	529.085,27 635.628,2	4.929	21	529.085,27 635.628,2	22	529.083,4 635.621,01	7.429
22	529.083,4 635.621,01	23	529.081,49 635.614,92	6.382	23	529.081,49 635.614,92	24	529.079,46 635.610,09	5.239	24	529.079,46 635.610,09	25	529.077,12 635.602,89	7.571
25	529.077,12 635.602,89	26	529.074,66 635.595,82	7.486	26	529.074,66 635.595,82	27	529.072,07 635.589,29	7.025	27	529.072,07 635.589,29	28	529.070,21 635.584,08	5.532
28	529.070,21 635.584,08	29	529.072,75 635.582,47	3.007	29	529.072,75 635.582,47	30	529.075,7 635.581,11	3.248	30	529.075,7 635.581,11	31	529.080,17 635.578,55	5.151
31	529.080,17 635.578,55	32	529.083,77 635.575,86	4.494	32	529.083,77 635.575,86	33	529.087,04 635.574,39	3.585	33	529.087,04 635.574,39	34	529.090,62 635.572,66	3.976
34	529.090,62 635.572,66	35	529.094,24 635.570,85	4.047	35	529.094,24 635.570,85	36	529.100,25 635.568,51	6.449	36	529.100,25 635.568,51	37	529.103,27 635.567,6	3.154
37	529.103,27 635.567,6	38	529.103,98 635.572,74	5.189	38	529.103,98 635.572,74	39	529.104,33 635.575,3	2.584	39	529.104,33 635.575,3	40	529.104,71 635.578,11	2.836
40	529.104,71 635.578,11	41	529.105,04 635.580,98	2.889	41	529.105,04 635.580,98	42	529.105,39 635.583,98	3.02	42	529.105,39 635.583,98	43	529.105,7 635.594,97	10.99 4
43	529.105,7 635.594,97	44	529.105,75 635.597,82	2.85	44	529.105,75 635.597,82	45	529.106,06 635.600,79	2.986	45	529.106,06 635.600,79	46	529.106,58 635.605,32	4.56
46	529.106,58 635.605,32	47	529.106,98 635.607,54	2.256	47	529.106,98 635.607,54	48	529.107,5 635.610,86	3.36	48	529.107,5 635.610,86	49	529.107,99 635.613,6	2.783
49	529.107,99 635.613,6	50	529.108,43 635.616,61	3.042	50	529.108,43 635.616,61	51	529.108,99 635.619,72	3.16	51	529.108,99 635.619,72	52	529.109,43 635.622,92	3.23
52	529.109,43 635.622,92	53	529.109,71 635.626,0	3.093	53	529.109,71 635.626,0	54	529.110,4 635.631,98	6.02	54	529.110,4 635.631,98	55	529.110,81 635.634,97	3.018
55	529.110,81 635.634,97	56	529.110,96 635.637,03	2.065	56	529.110,96 635.637,03	57	529.111,15 635.639,86	2.836	57	529.111,15 635.639,86	58	529.111,17 635.640,69	0.83
58	529.111,17 635.640,69	59	529.111,32 635.643,05	2.365	59	529.111,32 635.643,05	60	529.112,005 635.652,181	9.157	60	529.112,005 635.652,181	61	529.110,895 635.657,357	5.294
61	529.110,895 635.657,357	62	529.102,697 635.674,157	18.69 4	62	529.102,697 635.674,157	63	529.093,94 635.688,388	16.70 9	63	529.093,94 635.688,388	64	529.090,177 635.697,031	9.427
64	529.090,177 635.697,031	65	529.085,842 635.707,364	11.20 5	65	529.085,842 635.707,364	66	529.076,903 635.727,192	21.75	66	529.076,903 635.727,192	1	529.072,338 635.732,792	7.225

** Lungimile segmentelor sunt determinate în planul de proiecție Stereo 70 și sunt rotunjite la 1 milimetru.

*** Distanța dintre puncte este formată din segmente cumulate ce sunt mai mici decât valoarea 1 milimetru.

**DATE DESPRE IMOBILUL NR. 960**

Oficiul de Cadastru și Publicitate Imobiliară SUCEAVA
Biroul de Cadastru și Publicitate Imobiliară Vatra Dornei

A. Partea I. Descrierea imobilului

TEREN Necunoscut

Adresa: Loc. Coverca, Jud. Suceava

Nr. Crt	Nr cadastral Nr. topografic	Suprafața* (mp)	Observații / Referințe
A1	31536	4.890	Sector cadastral:23 Teren imprejmuit;

B. Partea II. Proprietari și acte

Inscrieri privitoare la dreptul de proprietate și alte drepturi reale		Referințe
11876 / 12/08/2015		
Act Administrativ nr. 1151, din 30/03/2015 emis de Comisia Judeteana Suceava;		
B1	Intabulare, drept de PROPRIETATE, dobandit prin Reconstituire, cota actuala 1/1, cota initiala 1/1 1) IORDACHE ADRIAN 2) IORDACHE ELENA-PETRONELA	A1

C. Partea III. SARCINI .

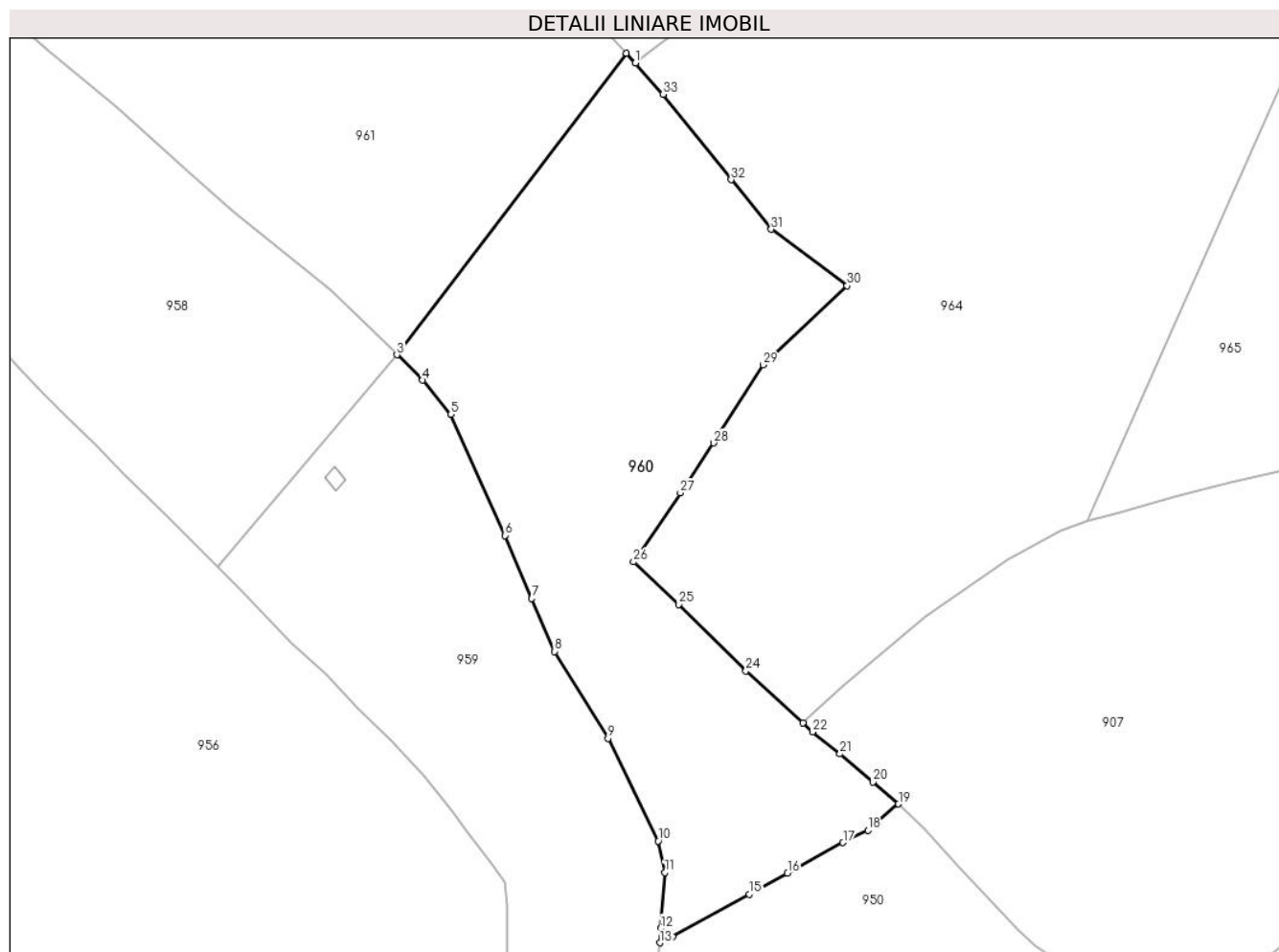
Inscrieri privind dezmembramintele dreptului de proprietate, drepturi reale de garanție și sarcini	Referințe
NU SUNT	

Anexa Nr. 1 La Partea I

Teren

Nr cadastral	Suprafața (mp)*	Observații / Referințe
31536	4.890	

* Suprafața este determinată în planul de proiecție Stereo 70.



Date referitoare la teren

Crt	Categorie folosință	Intravilan	Suprafața (mp)	Tarla	Parcelă	Nr. topo	Observații / Referințe
1	faneata	DA	43	-	-	-	teren delimitat cu gard
2	faneata	NU	2.732	-	-	-	teren delimitat cu gard
3	pasune	NU	2.115	-	-	-	teren delimitat cu gard

Lungime Segmente

1) Valorile lungimilor segmentelor sunt obținute din proiecție în plan.

Punct început	X / Y	Punct sfârșit	X / Y	Lungime segment (** (m)
1	529.107,19 635.784,72	2	529.105,678 635.786,306	2.191
3	529.068,098 635.736,952	4	529.072,338 635.732,792	5.94
5	529.076,903 635.727,192	6	529.085,842 635.707,364	21.75
7	529.090,177 635.697,031	8	529.093,94 635.688,388	9.427

Punct început	X / Y	Punct sfârșit	X / Y	Lungime segment (** (m)
2	529.105,678 635.786,306	3	529.068,098 635.736,952	62.033
4	529.072,338 635.732,792	5	529.076,903 635.727,192	7.225
6	529.085,842 635.707,364	7	529.090,177 635.697,031	11.205
8	529.093,94 635.688,388	9	529.102,697 635.674,157	16.709

Punct început	X / Y	Punct sfârșit	X / Y	Lungime segment (** (m)
9	529.102,697 635.674,157	10	529.110,895 635.657,357	18.694
11	529.112,005 635.652,181	12	529.111,32 635.643,05	9.157
13	529.111,17 635.640,69	14	529.113,3 635.641,71	2.362
15	529.125,85 635.648,62	16	529.132,09 635.652,11	7.15
17	529.141,195 635.657,087	18	529.145,3 635.659,09	4.568
19	529.150,284 635.663,413	20	529.146,104 635.667,024	5.524
21	529.140,67 635.671,606	22	529.136,168 635.675,194	5.757
23	529.134,632 635.676,715	24	529.125,291 635.685,189	12.612
25	529.114,327 635.696,048	26	529.106,871 635.703,048	10.227
27	529.114,555 635.714,344	28	529.119,995 635.722,495	9.8
29	529.128,116 635.735,282	30	529.141,851 635.748,231	18.877
31	529.129,434 635.757,5	32	529.122,858 635.765,602	10.435
33	529.111,733 635.779,574	1	529.107,19 635.784,72	6.864

Punct început	X / Y	Punct sfârșit	X / Y	Lungime segment (** (m)
10	529.110,895 635.657,357	11	529.112,005 635.652,181	5.294
12	529.111,32 635.643,05	13	529.111,17 635.640,69	2.365
14	529.113,3 635.641,71	15	529.125,85 635.648,62	14.327
16	529.132,09 635.652,11	17	529.141,195 635.657,087	10.376
18	529.145,3 635.659,09	19	529.150,284 635.663,413	6.598
20	529.146,104 635.667,024	21	529.140,67 635.671,606	7.108
22	529.136,168 635.675,194	23	529.134,632 635.676,715	2.162
24	529.125,291 635.685,189	25	529.114,327 635.696,048	15.431
26	529.106,871 635.703,048	27	529.114,555 635.714,344	13.662
28	529.119,995 635.722,495	29	529.128,116 635.735,282	15.148
30	529.141,851 635.748,231	31	529.129,434 635.757,5	15.495
32	529.122,858 635.765,602	33	529.111,733 635.779,574	17.86

** Lungimile segmentelor sunt determinate în planul de proiecție Stereo 70 și sunt rotunjite la 1 milimetru.

*** Distanța dintre puncte este formată din segmente cumulate ce sunt mai mici decât valoarea 1 milimetru.

**DATE DESPRE IMOBILUL NR. 961**

Oficiul de Cadastru și Publicitate Imobiliară SUCEAVA
Biroul de Cadastru și Publicitate Imobiliară Vatra Dornei

A. Partea I. Descrierea imobilului

TEREN Intravilan

Adresa: Loc. Coverca, Jud. Suceava

Nr. Crt	Nr cadastral Nr. topografic	Suprafața* (mp)	Observații / Referințe
A1	31527	7.767	Sector cadastral:23 Teren imprejmuit;

Construcții

Crt	Nr cadastral Nr. topografic	Adresa	Observații / Referințe
A1.1	31527-C1	Loc. Coverca, Jud. Suceava	Nr. niveluri:2; S. construita la sol:87 mp; Casa edificata in anul 1992 din lemn fara lift si fara CPE
A1.2	31527-C2	Loc. Coverca, Jud. Suceava	Nr. niveluri:1; S. construita la sol:17 mp; Anexa edificata in anul 1992 din lemn fara lift si fara CPE
A1.3	31527-C3	Loc. Coverca, Jud. Suceava	Nr. niveluri:1; S. construita la sol:45 mp; Anexa edificata in anul 1992 din lemn fara lift si fara CPE
A1.4	31527-C4	Loc. Coverca, Jud. Suceava	Nr. niveluri:1; S. construita la sol:26 mp; Anexa edificata in anul 1992 din lemn fara lift si fara CPE

B. Partea II. Proprietari și acte

Inscrieri privitoare la dreptul de proprietate și alte drepturi reale	Referințe
11874 / 12/08/2015	
Act Administrativ nr. 1151, din 30/03/2015 emis de Comisia Judeteana Suceava;	
B1	A1
Intabulare, drept de PROPRIETATE, dobandit prin Reconstituire, cota actuala 1/1, cota initiala 1/1	
1) IORDACHE ADRIAN	
2) IORDACHE ELENA-PETRONELA	
Act Administrativ nr. 5364, din 12/08/2015 emis de Primăria comunei Panaci;	
B2	A1.1, A1.2, A1.3, A1.4
Intabulare, drept de PROPRIETATE, dobandit prin Construire, cota actuala 1/1, cota initiala 1/1	
1) IORDACHE ELENA-PETRONELA	
2) IORDACHE ADRIAN	

C. Partea III. SARCINI .

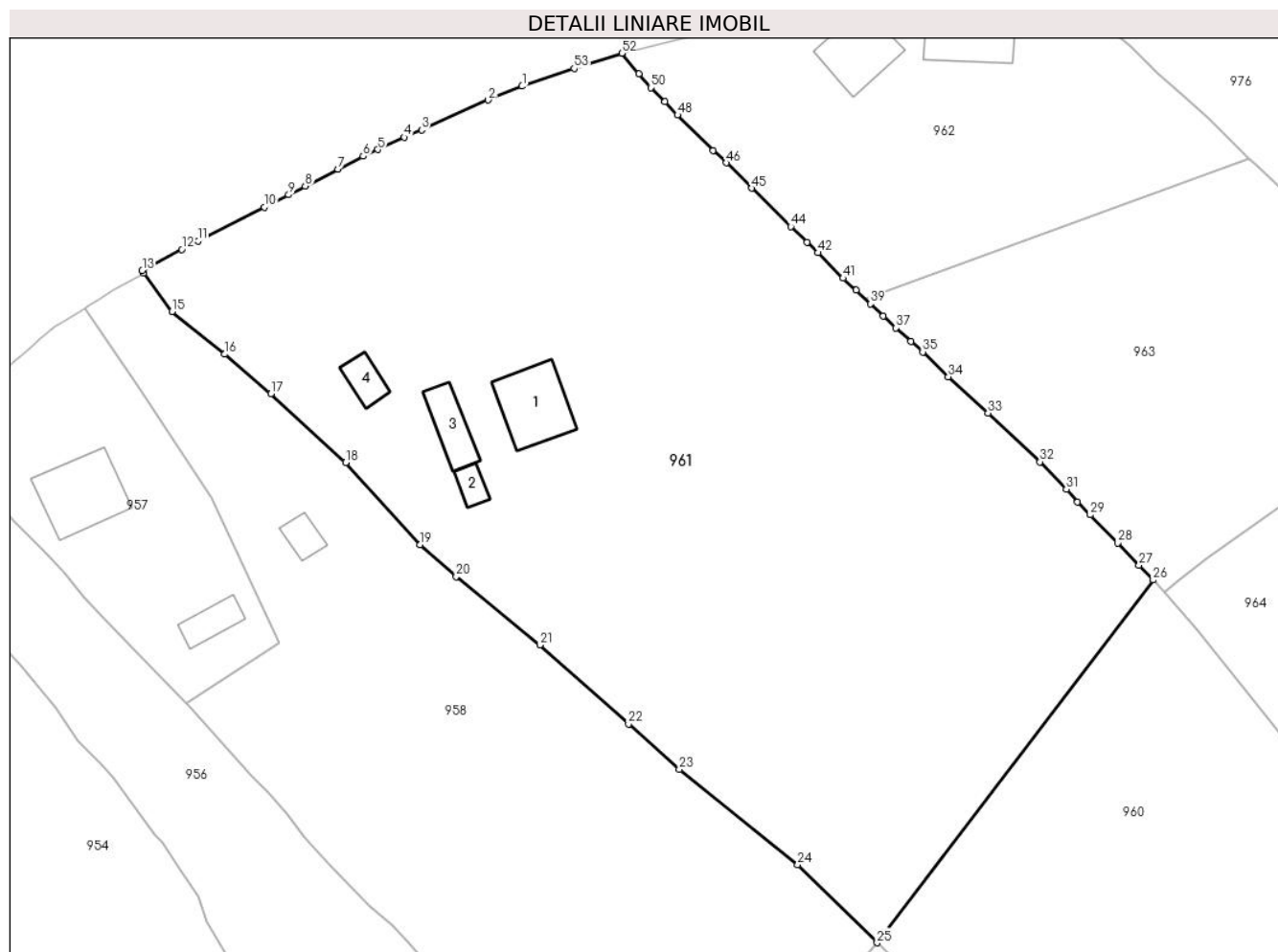
Inscrieri privind dezmembramintele dreptului de proprietate, drepturi reale de garanție și sarcini	Referințe
NU SUNT	

Anexa Nr. 1 La Partea I

Teren

Nr cadastral	Suprafața (mp)*	Observații / Referințe
31527	7.767	

* Suprafața este determinată în planul de proiecție Stereo 70.



Date referitoare la teren

Crt	Categorie folosință	Intravilan	Suprafața (mp)	Tarla	Parcelă	Nr. topo	Observații / Referințe
1	curți constructii	DA	979	-	-	-	teren delimitat cu gard de lemn
2	faneata	DA	6.788	-	-	-	teren delimitat cu gard de lemn

Date referitoare la construcții

Crt	Număr	Destinație construcție	Supraf. (mp)	Situație juridică	Observații / Referințe
A1.1	31527-C1	construcții de locuințe	87	Cu acte	Nr. niveluri:2; S. construită la sol:87 mp; Casa edificată în anul 1992 din lemn fără lift și fără CPE
A1.2	31527-C2	construcții anexa	17	Cu acte	Nr. niveluri:1; S. construită la sol:17 mp; Anexa edificată în anul 1992 din lemn fără lift și fără CPE
A1.3	31527-C3	construcții anexa	45	Cu acte	Nr. niveluri:1; S. construită la sol:45 mp; Anexa edificată în anul 1992 din lemn fără lift și fără CPE
A1.4	31527-C4	construcții anexa	26	Cu acte	Nr. niveluri:1; S. construită la sol:26 mp; Anexa edificată în anul 1992 din lemn fără lift și fără CPE

Lungime Segmente

1) Valorile lungimilor segmentelor sunt obținute din proiecție în plan.

Punct început	X / Y	Punct sfârșit	X / Y	Lungime segment	Punct început	X / Y	Punct sfârșit	X / Y	Lungime segment	Punct început	X / Y	Punct sfârșit	X / Y	Lungime segment
1	529.019,78 635.853,485	2	529.015,173 635.851,598	4.978	2	529.015,173 635.851,598	3	529.006,08 635.847,536	9.959	3	529.006,08 635.847,536	4	529.003,746 635.846,529	2.542
4	529.003,746 635.846,529	5	529.000,126 635.844,873	3.981	5	529.000,126 635.844,873	6	528.998,14 635.843,965	2.184	6	528.998,14 635.843,965	7	528.994,678 635.842,195	3.888
7	528.994,678 635.842,195	8	528.990,236 635.839,891	5.004	8	528.990,236 635.839,891	9	528.987,991 635.838,7	2.541	9	528.987,991 635.838,7	10	528.984,693 635.837,022	3.7
10	528.984,693 635.837,022	11	528.975,637 635.832,444	10.14 7	11	528.975,637 635.832,444	12	528.973,441 635.831,29	2.481	12	528.973,441 635.831,29	13	528.968,056 635.828,415	6.104
13	528.968,056 635.828,415	14	528.968,24 635.828,06	0.4	14	528.968,24 635.828,06	15	528.972,121 635.822,841	6.504	15	528.972,121 635.822,841	16	528.979,293 635.817,027	9.233
16	528.979,293 635.817,027	17	528.985,573 635.811,652	8.266	17	528.985,573 635.811,652	18	528.995,76 635.802,29	13.83 6	18	528.995,76 635.802,29	19	529.005,888 635.791,123	15.07 6
19	529.005,888 635.791,123	20	529.010,792 635.786,781	6.55	20	529.010,792 635.786,781	21	529.022,18 635.777,459	14.71 7	21	529.022,18 635.777,459	22	529.034,256 635.766,7	16.17 4
22	529.034,256 635.766,7	23	529.041,176 635.760,529	9.272	23	529.041,176 635.760,529	24	529.057,293 635.747,552	20.69 2	24	529.057,293 635.747,552	25	529.068,098 635.736,952	15.13 6
25	529.068,098 635.736,952	26	529.105,678 635.786,306	62.03 3	26	529.105,678 635.786,306	27	529.103,762 635.788,316	2.777	27	529.103,762 635.788,316	28	529.100,887 635.791,342	4.174
28	529.100,887 635.791,342	29	529.097,115 635.795,166	5.371	29	529.097,115 635.795,166	30	529.095,403 635.796,933	2.46	30	529.095,403 635.796,933	31	529.093,86 635.798,648	2.307
31	529.093,86 635.798,648	32	529.090,276 635.802,379	5.174	32	529.090,276 635.802,379	33	529.083,212 635.809,033	9.704	33	529.083,212 635.809,033	34	529.077,802 635.813,963	7.319
34	529.077,802 635.813,963	35	529.074,31 635.817,33	4.851	35	529.074,31 635.817,33	36	529.072,7 635.818,76	2.153	36	529.072,7 635.818,76	37	529.070,66 635.820,6	2.747
37	529.070,66 635.820,6	38	529.068,96 635.822,23	2.355	38	529.068,96 635.822,23	39	529.067,21 635.823,86	2.392	39	529.067,21 635.823,86	40	529.065,26 635.825,74	2.709
40	529.065,26 635.825,74	41	529.063,46 635.827,36	2.422	41	529.063,46 635.827,36	42	529.060,05 635.830,83	4.865	42	529.060,05 635.830,83	43	529.058,59 635.832,27	2.051
43	529.058,59 635.832,27	44	529.056,35 635.834,37	3.07	44	529.056,35 635.834,37	45	529.051,03 635.839,62	7.474	45	529.051,03 635.839,62	46	529.047,57 635.843,05	4.872
46	529.047,57 635.843,05	47	529.045,81 635.844,77	2.461	47	529.045,81 635.844,77	48	529.040,94 635.849,56	6.831	48	529.040,94 635.849,56	49	529.039,18 635.851,4	2.546
49	529.039,18 635.851,4	50	529.037,28 635.853,29	2.68	50	529.037,28 635.853,29	51	529.035,67 635.855,18	2.483	51	529.035,67 635.855,18	52	529.033,34 635.857,97	3.635
52	529.033,34 635.857,97	53	529.026,857 635.855,889	6.809	53	529.026,857 635.855,889	1	529.019,78 635.853,485	7.474					

** Lungimile segmentelor sunt determinate în planul de proiecție Stereo 70 și sunt rotunjite la 1 milimetru.

*** Distanța dintre puncte este formată din segmente cumulate ce sunt mai mici decât valoarea 1 milimetru.

**DATE DESPRE IMOBILUL NR. 962**

Oficiul de Cadastru și Publicitate Imobiliară SUCEAVA
Biroul de Cadastru și Publicitate Imobiliară Vatra Dornei

A. Partea I. Descrierea imobilului

TEREN Intravilan

Nr. CF vechi:276
Nr. cadastral vechi:1264

Adresa: Loc. Coverca, Jud. Suceava

Nr. Crt	Nr cadastral Nr. topografic	Suprafața* (mp)	Observații / Referințe
A1	30187	2.320	Sector cadastral:23 Teren imprejmuit;

Construcții

Crt	Nr cadastral Nr. topografic	Adresa	Observații / Referințe
A1.1	30187-C1	Loc. Coverca, Jud. Suceava	Nr. niveluri:2; S. construita la sol:78 mp; S. construita desfasurata:138 mp; Casa de vacanta, P+M, Sd= 138 mp, edificata in 2009.
A1.2	30187-C2	Loc. Coverca, Jud. Suceava	Nr. niveluri:2; S. construita la sol:128 mp; S. construita desfasurata:231 mp; Casa de vacanta, P+M, Sd = 231 mp, edificata in 2009.

B. Partea II. Proprietari și acte

Inscrieri privitoare la dreptul de proprietate și alte drepturi reale		Referințe
1066 / 22/03/2007		
Act Notarial nr. 878, din 21/03/2007 emis de BNP Niculina Vasiliu;		
B1	Intabulare, drept de PROPRIETATE bun comun in devalmasie, dobandit prin Conventie, cota actuala 1/2, cota initiala 1/1 1) CÎTIEA LAURA MARILENA, , sotie OBSERVATII: (provenita din conversia CF 276)	A1
21184 / 22/12/2021		
Act Notarial nr. 223 certificat mostenitor, din 20/12/2021 emis de Zaharia Camelia Manuela;		
B2	Intabulare, drept de PROPRIETATE, dobandit prin Succesiune, cota actuala 1/8, cota initiala 1/8 1) CÎTIEA LAURA MARILENA	A1
B3	Intabulare, drept de PROPRIETATE, dobandit prin Succesiune, cota actuala 3/8, cota initiala 3/8 1) CÎTIEA BIANCA	A1
1581 / 01/02/2022		
Act Administrativ nr. certificat de atestare a edificarii nr. 6445, din 15/12/2021 emis de Primaria com. Panaci;		
B4	Intabulare, drept de PROPRIETATE, dobandit prin Construire, cota actuala 1/2, cota initiala 1/1 1) CÎTIEA LAURA MARILENA	A1.1, A1.2
Act Notarial nr. certificat de mostenitor suplimentar nr. 223, din 20/12/2021 emis de BIN Zaharia Camelia-Manuela;		
B5	Intabulare, drept de PROPRIETATE, dobandit prin Succesiune, cota actuala 1/8, cota initiala 1/8 1) CÎTIEA LAURA MARILENA	A1.1, A1.2
B6	Intabulare, drept de PROPRIETATE, dobandit prin Succesiune, cota actuala 3/8, cota initiala 3/8 1) CÎTIEA BIANCA	A1.1, A1.2

C. Partea III. SARCINI .

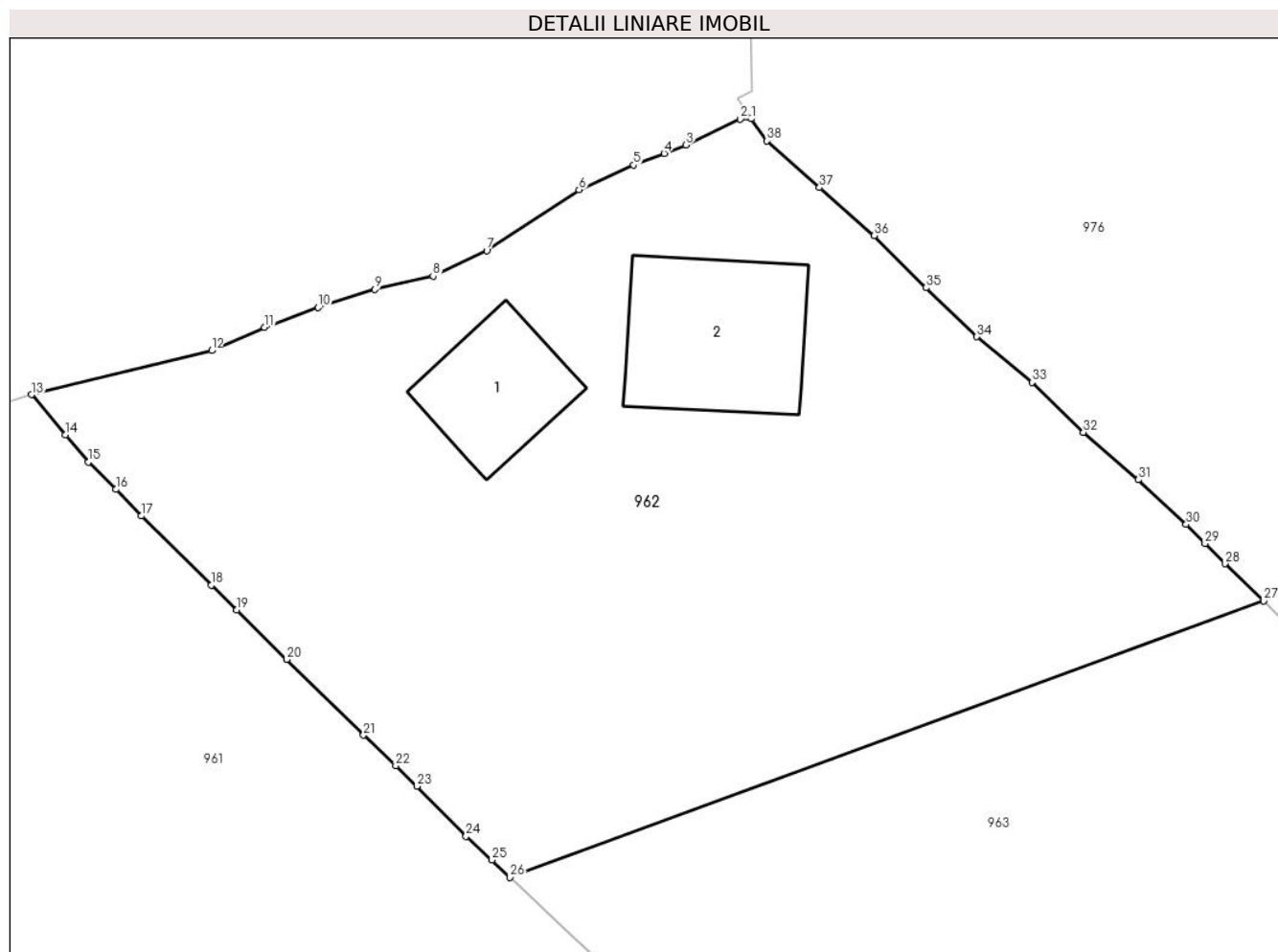
Inscrieri privind dezmembramintele dreptului de proprietate, drepturi reale de garanție și sarcini	Referințe
NU SUNT	

Anexa Nr. 1 La Partea I

Teren

Nr cadastral	Suprafața (mp)*	Observații / Referințe
30187	2.320	

* Suprafața este determinată în planul de proiecție Stereo 70.



Date referitoare la teren

Crt	Categorie folosință	Intravilan	Suprafața (mp)	Tarla	Parcelă	Nr. topo	Observații / Referințe
1	curți construcții	DA	669	-	1Cc	-	
2	faneata	DA	1.651	-	2F	-	

Date referitoare la construcții

Crt	Număr	Destinație construcție	Supraf. (mp)	Situație juridică	Observații / Referințe
A1.1	30187-C1	construcții de locuințe	78	Cu acte	Nr. niveluri:2; S. construita la sol:78 mp; S. construita desfasurata:138 mp; Casa de vacanta, P+M, Sd= 138 mp, edificata in 2009.
A1.2	30187-C2	construcții de locuințe	128	Cu acte	Nr. niveluri:2; S. construita la sol:128 mp; S. construita desfasurata:231 mp; Casa de vacanta, P+M, Sd = 231 mp, edificata in 2009.

Lungime Segmente

1) Valorile lungimilor segmentelor sunt obținute din proiecție în plan.

Punct început	X / Y	Punct sfârșit	X / Y	Lungime segment (** (m)
1	529.083,24 635.877,08	2	529.082,48 635.877,07	0.76

Punct început	X / Y	Punct sfârșit	X / Y	Lungime segment (** (m)
2	529.082,48 635.877,07	3	529.078,71 635.875,26	4.182

Punct început	X / Y	Punct sfârșit	X / Y	Lungime segment (** (m)	Punct început	X / Y	Punct sfârșit	X / Y	Lungime segment (** (m)
3	529.078,71 635.875,26	4	529.077,2 635.874,68	1.618	4	529.077,2 635.874,68	5	529.075,06 635.873,87	2.288
5	529.075,06 635.873,87	6	529.071,3 635.872,16	4.131	6	529.071,3 635.872,16	7	529.064,9 635.867,95	7.661
7	529.064,9 635.867,95	8	529.061,17 635.866,18	4.129	8	529.061,17 635.866,18	9	529.057,13 635.865,25	4.146
9	529.057,13 635.865,25	10	529.053,21 635.864,0	4.114	10	529.053,21 635.864,0	11	529.049,49 635.862,63	3.964
11	529.049,49 635.862,63	12	529.045,83 635.861,02	3.998	12	529.045,83 635.861,02	13	529.033,34 635.857,97	12.857
13	529.033,34 635.857,97	14	529.035,67 635.855,18	3.635	14	529.035,67 635.855,18	15	529.037,28 635.853,29	2.483
15	529.037,28 635.853,29	16	529.039,18 635.851,4	2.68	16	529.039,18 635.851,4	17	529.040,94 635.849,56	2.546
17	529.040,94 635.849,56	18	529.045,81 635.844,77	6.831	18	529.045,81 635.844,77	19	529.047,57 635.843,05	2.461
19	529.047,57 635.843,05	20	529.051,03 635.839,62	4.872	20	529.051,03 635.839,62	21	529.056,35 635.834,37	7.474
21	529.056,35 635.834,37	22	529.058,59 635.832,27	3.07	22	529.058,59 635.832,27	23	529.060,05 635.830,83	2.051
23	529.060,05 635.830,83	24	529.063,46 635.827,36	4.865	24	529.063,46 635.827,36	25	529.065,26 635.825,74	2.422
25	529.065,26 635.825,74	26	529.066,514 635.824,531	1.742	26	529.066,514 635.824,531	27	529.118,765 635.843,684	55.651
27	529.118,765 635.843,684	28	529.116,08 635.846,25	3.714	28	529.116,08 635.846,25	29	529.114,697 635.847,654	1.971
29	529.114,697 635.847,654	30	529.113,39 635.848,98	1.862	30	529.113,39 635.848,98	31	529.110,08 635.852,07	4.528
31	529.110,08 635.852,07	32	529.106,26 635.855,36	5.041	32	529.106,26 635.855,36	33	529.102,71 635.858,82	4.957
33	529.102,71 635.858,82	34	529.098,87 635.861,98	4.973	34	529.098,87 635.861,98	35	529.095,36 635.865,37	4.88
35	529.095,36 635.865,37	36	529.091,76 635.868,98	5.098	36	529.091,76 635.868,98	37	529.087,96 635.872,32	5.059
37	529.087,96 635.872,32	38	529.084,32 635.875,54	4.86	38	529.084,32 635.875,54	1	529.083,24 635.877,08	1.881

** Lungimile segmentelor sunt determinate în planul de proiecție Stereo 70 și sunt rotunjite la 1 milimetru.

*** Distanța dintre puncte este formată din segmente cumulate ce sunt mai mici decât valoarea 1 milimetru.

**DATE DESPRE IMOBILUL NR. 963**

Oficiul de Cadastru și Publicitate Imobiliară SUCEAVA
Biroul de Cadastru și Publicitate Imobiliară Vatra Dornei

A. Partea I. Descrierea imobilului

TEREN Necunoscut

Nr. CF vechi:349
Nr. cadastral vechi:1331

Adresa: Loc. Coverca, Jud. Suceava

Nr. Crt	Nr cadastral Nr. topografic	Suprafața* (mp)	Observații / Referințe
A1	30189	2.450	Sector cadastral:23 Teren imprejmuit; Terenul este partial imprejmuit cu gard din lemn.

B. Partea II. Proprietari și acte

Inscrieri privitoare la dreptul de proprietate și alte drepturi reale		Referințe
7362 / 03/12/2007		
Act Notarial nr. 3756, din 30/11/2007 emis de BNP Niculina Vasilit;		
B1	Intabulare, drept de PROPRIETATE, dobandit prin Conventie, cota actuala 1/2, cota initiala 1/1 1) CITIEA LAURA MARINELA <i>OBSERVATII: (provenita din conversia CF 349)</i>	A1
21183 / 22/12/2021		
Act Notarial nr. 223, din 20/12/2021 emis de Zaharia Camelia Manuela;		
B2	Intabulare, drept de PROPRIETATE, dobandit prin Succesiune, cota actuala 1/8, cota initiala 1/8 1) CITIEA LAURA MARILENA	A1
B3	Intabulare, drept de PROPRIETATE, dobandit prin Succesiune, cota actuala 3/8, cota initiala 3/8 1) CITIEA BIANCA	A1

C. Partea III. SARCINI .

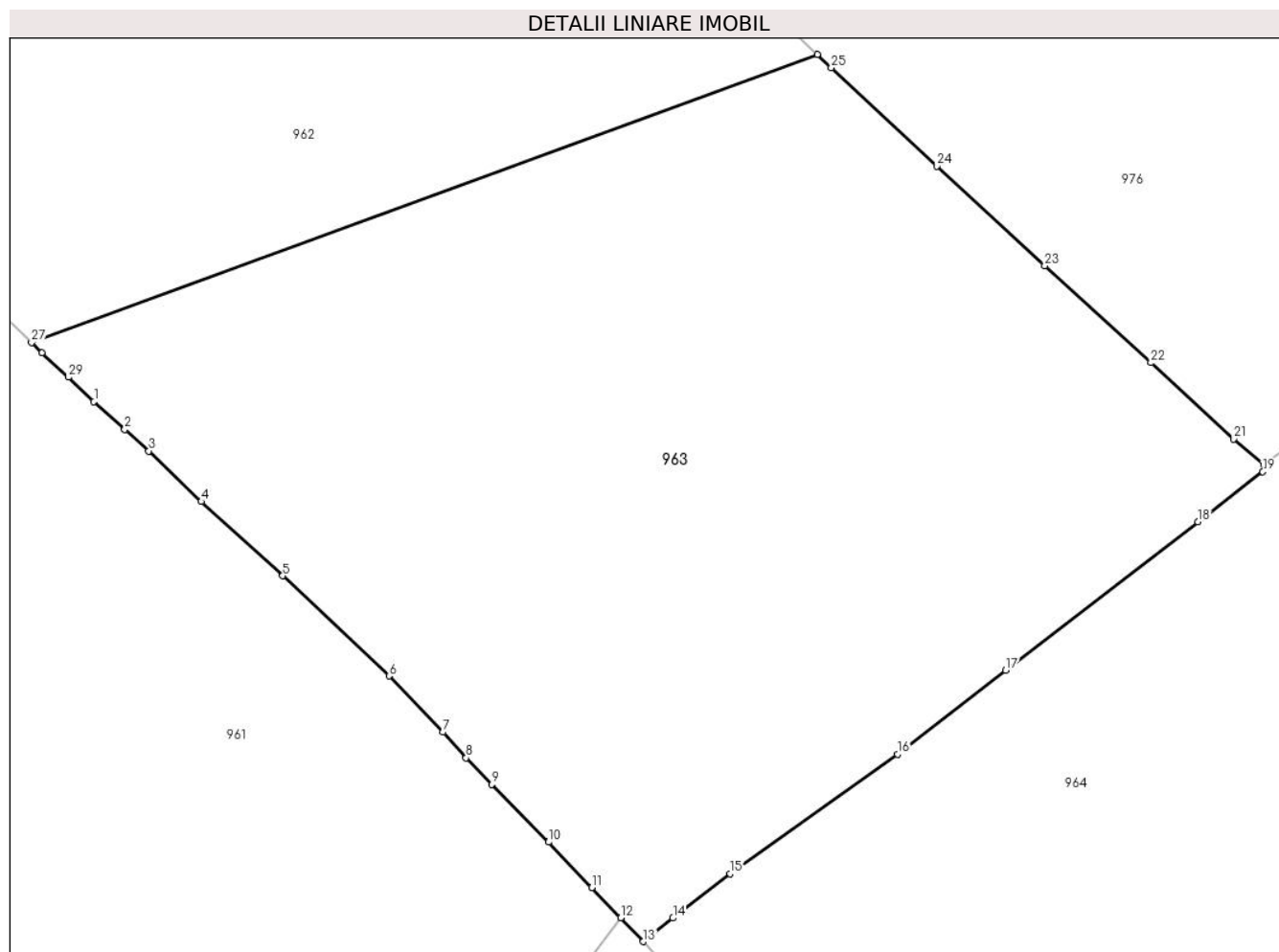
Inscrieri privind dezmembramintele dreptului de proprietate, drepturi reale de garanție și sarcini	Referințe
NU SUNT	

Anexa Nr. 1 La Partea I

Teren

Nr cadastral	Suprafața (mp)*	Observații / Referințe
30189	2.450	Terenul este partial imprejmuit cu gard din lemn.

* Suprafața este determinată în planul de proiecție Stereo 70.



Date referitoare la teren

Crt	Categorie folosință	Intravilan	Suprafața (mp)	Tarla	Parcelă	Nr. topo	Observații / Referințe
1	faneata	DA	2.330	-	-	-	
2	faneata	NU	120	-	-	-	

Lungime Segmente

1) Valorile lungimilor segmentelor sunt obținute din proiecție în plan.

Punct început	X / Y	Punct sfârșit	X / Y	Lungime segment (** (m))
1	529.070,66 635.820,6	2	529.072,7 635.818,76	2.747
3	529.074,31 635.817,33	4	529.077,802 635.813,963	4.851
5	529.083,212 635.809,033	6	529.090,276 635.802,379	9.704
7	529.093,86 635.798,648	8	529.095,403 635.796,933	2.307

Punct început	X / Y	Punct sfârșit	X / Y	Lungime segment (** (m))
2	529.072,7 635.818,76	3	529.074,31 635.817,33	2.153
4	529.077,802 635.813,963	5	529.083,212 635.809,033	7.319
6	529.090,276 635.802,379	7	529.093,86 635.798,648	5.174
8	529.095,403 635.796,933	9	529.097,115 635.795,166	2.46

Punct început	X / Y	Punct sfârșit	X / Y	Lungime segment (** (m)
9	529.097,115 635.795,166	10	529.100,887 635.791,342	5.371
11	529.103,762 635.788,316	12	529.105,678 635.786,306	2.777
13	529.107,19 635.784,72	14	529.109,16 635.786,29	2.519
15	529.112,97 635.789,23	16	529.124,081 635.797,177	13.66
17	529.131,275 635.802,757	18	529.144,064 635.812,617	16.149
19	529.148,377 635.815,943	20	529.148,44 635.816,43	0.491
21	529.146,45 635.818,13	22	529.140,94 635.823,19	7.481
23	529.133,88 635.829,63	24	529.126,69 635.836,25	9.773
25	529.119,69 635.842,8	26	529.118,765 635.843,684	1.279
27	529.066,514 635.824,531	28	529.067,21 635.823,86	0.967
29	529.068,96 635.822,23	1	529.070,66 635.820,6	2.355

Punct început	X / Y	Punct sfârșit	X / Y	Lungime segment (** (m)
10	529.100,887 635.791,342	11	529.103,762 635.788,316	4.174
12	529.105,678 635.786,306	13	529.107,19 635.784,72	2.191
14	529.109,16 635.786,29	15	529.112,97 635.789,23	4.812
16	529.124,081 635.797,177	17	529.131,275 635.802,757	9.104
18	529.144,064 635.812,617	19	529.148,377 635.815,943	5.446
20	529.148,44 635.816,43	21	529.146,45 635.818,13	2.617
22	529.140,94 635.823,19	23	529.133,88 635.829,63	9.556
24	529.126,69 635.836,25	25	529.119,69 635.842,8	9.587
26	529.118,765 635.843,684	27	529.066,514 635.824,531	55.651
28	529.067,21 635.823,86	29	529.068,96 635.822,23	2.392

** Lungimile segmentelor sunt determinate în planul de proiecție Stereo 70 și sunt rotunjite la 1 milimetru.

*** Distanța dintre puncte este formată din segmente cumulate ce sunt mai mici decât valoarea 1 milimetru.

**DATE DESPRE IMOBILUL NR. 964**

Oficiul de Cadastru și Publicitate Imobiliară SUCEAVA
Biroul de Cadastru și Publicitate Imobiliară Vatra Dornei

A. Partea I. Descrierea imobilului

TEREN Extravilan

Adresa: Jud. Suceava

Nr. Crt	Nr cadastral Nr. topografic	Suprafața* (mp)	Observații / Referințe
A1	30931	11.487	Sector cadastral:23 Teren imprejmuit;

B. Partea II. Proprietari și acte

Inscrieri privitoare la dreptul de proprietate și alte drepturi reale		Referințe
10785 / 22/07/2019		
Act Notarial nr. 263, din 22/07/2019 emis de BIN Agache Dumitrita Gabriela (act administrativ nr 3384 din 12.07.2019, emis de Primăria comunei Panaci);		
B1	se notează POSESIA asupra imobilului	A1
	1) BUZILĂ PETRU 2) BUZILĂ FILICA	
964 / 31/01/2024		
Act Normativ nr. 7, din 13/03/1996 emis de Parlamentul Romaniei;		
B2	Intabulare, drept de PROPRIETATE, dobandit prin Lege, cota actuala 1/1	A1
	1) NEIDENTIFICAT NEIDENTIFICAT	

C. Partea III. SARCINI .

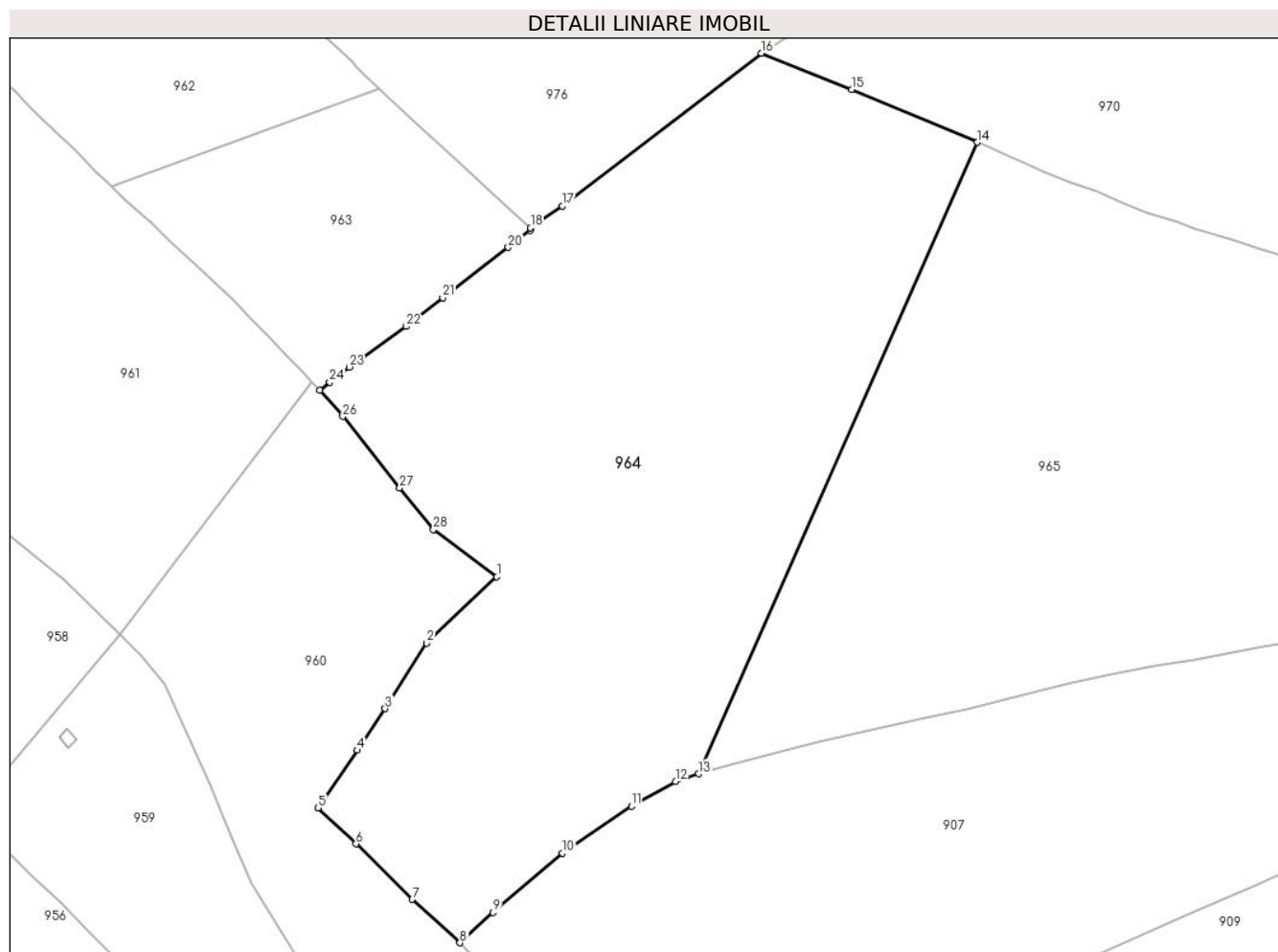
Inscrieri privind dezmembramintele dreptului de proprietate, drepturi reale de garanție și sarcini	Referințe
NU SUNT	

Anexa Nr. 1 La Partea I

Teren

Nr cadastral	Suprafața (mp)*	Observații / Referințe
30931	11.487	

* Suprafața este determinată în planul de proiecție Stereo 70.



Date referitoare la teren

Crt	Categorie folosință	Intravilan	Suprafața (mp)	Tarla	Parcelă	Nr. topo	Observații / Referințe
1	faneata	NU	11.487	-	-	-	Terenul este împrejmuit cu gard

Lungime Segmente

1) Valorile lungimilor segmentelor sunt obținute din proiecție în plan.

Punct început	X / Y	Punct sfârșit	X / Y	Lungime segment (** (m)
1	529.141,851 635.748,231	2	529.128,116 635.735,282	18.877
3	529.119,995 635.722,495	4	529.114,555 635.714,344	9.8
5	529.106,871 635.703,048	6	529.114,327 635.696,048	10.227
7	529.125,291 635.685,189	8	529.134,632 635.676,715	12.612
9	529.141,126 635.682,618	10	529.154,7 635.694,186	17.835

Punct început	X / Y	Punct sfârșit	X / Y	Lungime segment (** (m)
2	529.128,116 635.735,282	3	529.119,995 635.722,495	15.148
4	529.114,555 635.714,344	5	529.106,871 635.703,048	13.662
6	529.114,327 635.696,048	7	529.125,291 635.685,189	15.431
8	529.134,632 635.676,715	9	529.141,126 635.682,618	8.776
10	529.154,7 635.694,186	11	529.168,173 635.703,438	16.344

Punct început	X / Y	Punct sfârșit	X / Y	Lungime segment (** (m))
11	529.168,173 635.703,438	12	529.176,796 635.708,225	9.863
13	529.181,312 635.709,742	14	529.235,821 635.833,14	134.901
15	529.211,306 635.843,511	16	529.193,615 635.850,561	19.044
17	529.154,644 635.820,739	18	529.148,44 635.816,43	7.554
19	529.148,377 635.815,943	20	529.144,064 635.812,617	5.446
21	529.131,275 635.802,757	22	529.124,081 635.797,177	9.104
23	529.112,97 635.789,23	24	529.109,16 635.786,29	4.812
25	529.107,19 635.784,72	26	529.111,733 635.779,574	6.864
27	529.122,858 635.765,602	28	529.129,434 635.757,5	10.435

Punct început	X / Y	Punct sfârșit	X / Y	Lungime segment (** (m))
12	529.176,796 635.708,225	13	529.181,312 635.709,742	4.764
14	529.235,821 635.833,14	15	529.211,306 635.843,511	26.618
16	529.193,615 635.850,561	17	529.154,644 635.820,739	49.072
18	529.148,44 635.816,43	19	529.148,377 635.815,943	0.491
20	529.144,064 635.812,617	21	529.131,275 635.802,757	16.149
22	529.124,081 635.797,177	23	529.112,97 635.789,23	13.66
24	529.109,16 635.786,29	25	529.107,19 635.784,72	2.519
26	529.111,733 635.779,574	27	529.122,858 635.765,602	17.86
28	529.129,434 635.757,5	1	529.141,851 635.748,231	15.495

** Lungimile segmentelor sunt determinate în planul de proiecție Stereo 70 și sunt rotunjite la 1 milimetru.

*** Distanța dintre puncte este formată din segmente cumulate ce sunt mai mici decât valoarea 1 milimetru.

**DATE DESPRE IMOBILUL NR. 965**

Oficiul de Cadastru și Publicitate Imobiliară SUCEAVA
Biroul de Cadastru și Publicitate Imobiliară Vatra Dornei

A. Partea I. Descrierea imobilului

TEREN Necunoscut

Adresa: Loc. Coverca, Jud. Suceava

Nr. Crt	Nr cadastral Nr. topografic	Suprafața* (mp)	Observații / Referințe
A1	30927	11.283	Sector cadastral:23 Teren imprejmuit;

B. Partea II. Proprietari și acte

Inscrieri privitoare la dreptul de proprietate și alte drepturi reale		Referințe
965 / 31/01/2024		
Act Normativ nr. 7, din 13/03/1996 emis de PARLAMENTUL ROMANIEI;		
B1	Intabulare, drept de PROPRIETATE, dobandit prin Lege, cota actuala 1/1 1) NEIDENTIFICAT NEIDENTIFICAT	A1
Act Administrativ nr. 7028, din 11/12/2023 emis de Primaria Comunei Panaci;		
B2	Se noteaza posesia factica in favoarea lui 1) PATA PETRONELA 2) PATA PAVEL	A1

C. Partea III. SARCINI .

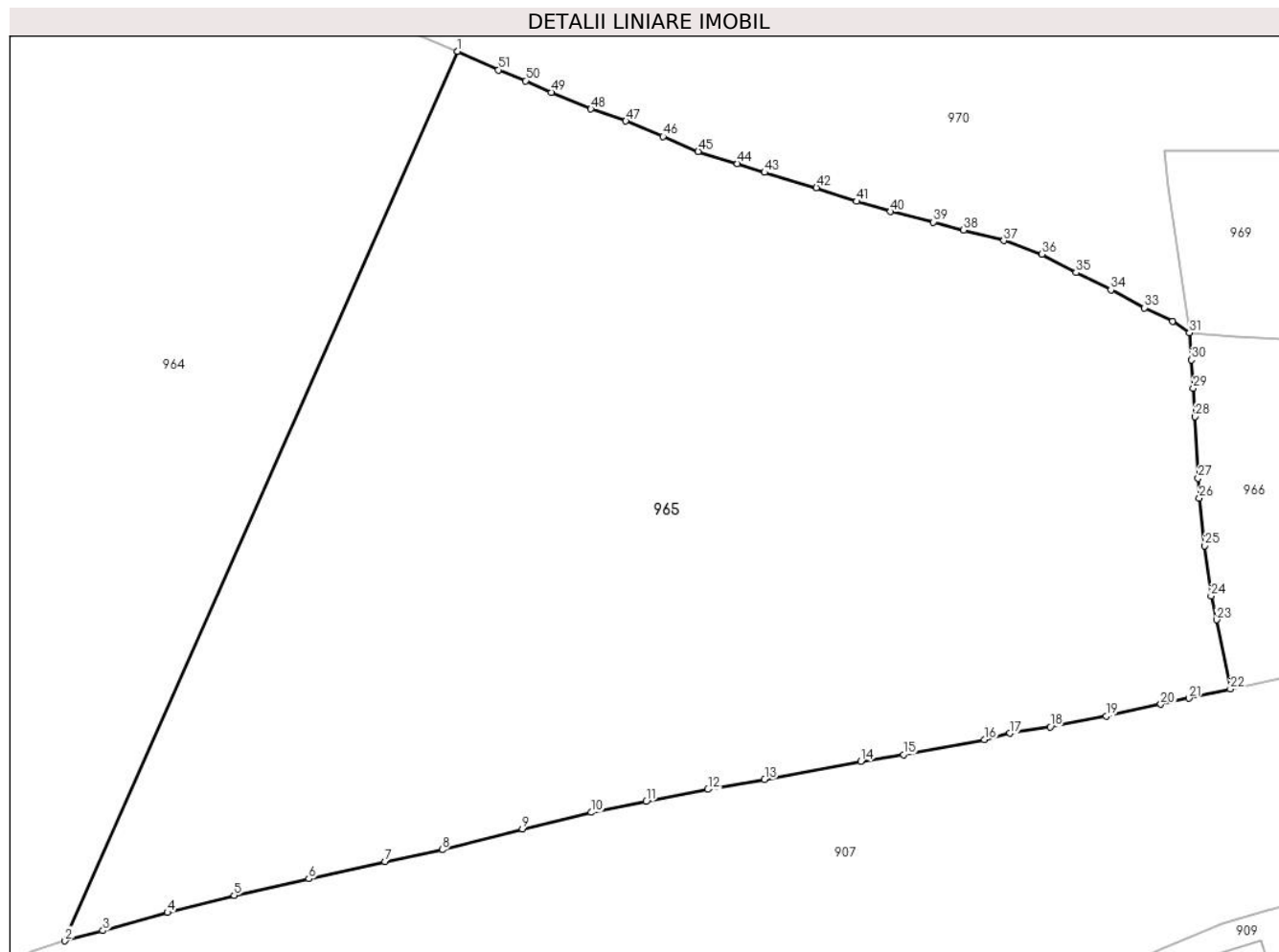
Inscrieri privind dezmembramintele dreptului de proprietate, drepturi reale de garanție și sarcini	Referințe
NU SUNT	

Anexa Nr. 1 La Partea I

Teren

Nr cadastral	Suprafața (mp)*	Observații / Referințe
30927	11.283	

* Suprafața este determinată în planul de proiecție Stereo 70.



Date referitoare la teren

Crt	Categorie folosință	Intravilan	Suprafața (mp)	Tarla	Parcelă	Nr. topo	Observații / Referințe
1	faneata	DA	7	-	-	-	
2	faneata	NU	11.276	-	-	-	

Lungime Segmente

1) Valorile lungimilor segmentelor sunt obținute din proiecție în plan.

Punct început	X / Y	Punct sfârșit	X / Y	Lungime segment	Punct început	X / Y	Punct sfârșit	X / Y	Lungime segment	Punct început	X / Y	Punct sfârșit	X / Y	Lungime segment
1	529.235,821 635.833,14	2	529.181,312 635.709,742	134.901	2	529.181,312 635.709,742	3	529.186,582 635.711,157	5.457	3	529.186,582 635.711,157	4	529.195,525 635.713,673	9.29
4	529.195,525 635.713,673	5	529.204,802 635.716,036	9.573	5	529.204,802 635.716,036	6	529.215,15 635.718,358	10.605	6	529.215,15 635.718,358	7	529.225,733 635.720,721	10.844
7	529.225,733 635.720,721	8	529.233,66 635.722,388	8.1	8	529.233,66 635.722,388	9	529.244,806 635.725,286	11.517	9	529.244,806 635.725,286	10	529.254,344 635.727,561	9.806
10	529.254,344 635.727,561	11	529.261,977 635.729,068	7.78	11	529.261,977 635.729,068	12	529.270,546 635.730,739	8.73	12	529.270,546 635.730,739	13	529.278,427 635.732,12	8.001
13	529.278,427 635.732,12	14	529.291,787 635.734,626	13.593	14	529.291,787 635.734,626	15	529.297,711 635.735,576	6.0	15	529.297,711 635.735,576	16	529.308,949 635.737,663	11.43

Punct început	X / Y	Punct sfârșit	X / Y	Lungime segment	Punct început	X / Y	Punct sfârșit	X / Y	Lungime segment	Punct început	X / Y	Punct sfârșit	X / Y	Lungime segment
16	529.308,949 635.737,663	17	529.312,477 635.738,527	3.632	17	529.312,477 635.738,527	18	529.318,07 635.739,42	5.664	18	529.318,07 635.739,42	19	529.325,851 635.740,913	7.923
19	529.325,851 635.740,913	20	529.333,436 635.742,565	7.763	20	529.333,436 635.742,565	21	529.337,322 635.743,404	3.976	21	529.337,322 635.743,404	22	529.343,09 635.744,68	5.907
22	529.343,09 635.744,68	23	529.341,2 635.754,28	9.784	23	529.341,2 635.754,28	24	529.340,41 635.757,59	3.403	24	529.340,41 635.757,59	25	529.339,52 635.764,54	7.007
25	529.339,52 635.764,54	26	529.338,78 635.771,14	6.641	26	529.338,78 635.771,14	27	529.338,63 635.773,94	2.804	27	529.338,63 635.773,94	28	529.338,21 635.782,45	8.52
28	529.338,21 635.782,45	29	529.337,94 635.786,41	3.969	29	529.337,94 635.786,41	30	529.337,71 635.790,33	3.927	30	529.337,71 635.790,33	31	529.337,42 635.794,09	3.771
31	529.337,42 635.794,09	32	529.335,04 635.795,67	2.857	32	529.335,04 635.795,67	33	529.331,18 635.797,57	4.302	33	529.331,18 635.797,57	34	529.326,51 635.800,04	5.283
34	529.326,51 635.800,04	35	529.321,66 635.802,46	5.42	35	529.321,66 635.802,46	36	529.316,91 635.804,99	5.382	36	529.316,91 635.804,99	37	529.311,63 635.806,88	5.608
37	529.311,63 635.806,88	38	529.306,05 635.808,34	5.768	38	529.306,05 635.808,34	39	529.301,86 635.809,46	4.337	39	529.301,86 635.809,46	40	529.295,92 635.810,91	6.114
40	529.295,92 635.810,91	41	529.291,21 635.812,33	4.919	41	529.291,21 635.812,33	42	529.285,62 635.814,23	5.904	42	529.285,62 635.814,23	43	529.278,42 635.816,34	7.503
43	529.278,42 635.816,34	44	529.274,67 635.817,57	3.947	44	529.274,67 635.817,57	45	529.269,22 635.819,25	5.703	45	529.269,22 635.819,25	46	529.264,34 635.821,32	5.301
46	529.264,34 635.821,32	47	529.259,18 635.823,47	5.59	47	529.259,18 635.823,47	48	529.254,32 635.825,13	5.136	48	529.254,32 635.825,13	49	529.248,85 635.827,45	5.942
49	529.248,85 635.827,45	50	529.245,27 635.829,05	3.921	50	529.245,27 635.829,05	51	529.241,49 635.830,56	4.07	51	529.241,49 635.830,56	1	529.235,821 635.833,14	6.228

** Lungimile segmentelor sunt determinate în planul de proiecție Stereo 70 și sunt rotunjite la 1 milimetru.

*** Distanța dintre puncte este formată din segmente cumulate ce sunt mai mici decât valoarea 1 milimetru.

**DATE DESPRE IMOBILUL NR. 966**

Oficiul de Cadastru și Publicitate Imobiliară SUCEAVA
Biroul de Cadastru și Publicitate Imobiliară Vatra Dornei

A. Partea I. Descrierea imobilului

TEREN Necunoscut

Adresa: Loc. Coverca, Jud. Suceava

Nr. Crt	Nr cadastral Nr. topografic	Suprafața* (mp)	Observații / Referințe
A1	30270	Din acte: 7.737 Masurata: 7.834	Sector cadastral:23 Teren imprejmuit;

Construcții

Crt	Nr cadastral Nr. topografic	Adresa	Observații / Referințe
A1.1	30270-C1	Loc. Coverca, Jud. Suceava	Nr. niveluri:2; S. construita la sol:96 mp; Locuinta
A1.2	30270-C2	Loc. Coverca, Jud. Suceava	Nr. niveluri:1; S. construita la sol:40 mp; Anexa
A1.3	30270-C3	Loc. Coverca, Jud. Suceava	Nr. niveluri:1; S. construita la sol:52 mp; Anexa

B. Partea II. Proprietari și acte

Inscrieri privitoare la dreptul de proprietate și alte drepturi reale		Referințe
1479 / 12/03/2010		
Act Notarial nr. 321, din 11/03/2010 emis de BNP NICOLAI ROTARU;		
B1	Intabulare, drept de PROPRIETATE bun comun în devălmașie, dobândit prin Convenție, cota actuala 1/1, cota initiala 1/1 1) BUZILĂ PETRU, , soț 2) BUZILĂ FILICA, , soție	A1, A1.1, A1.2, A1.3

C. Partea III. SARCINI

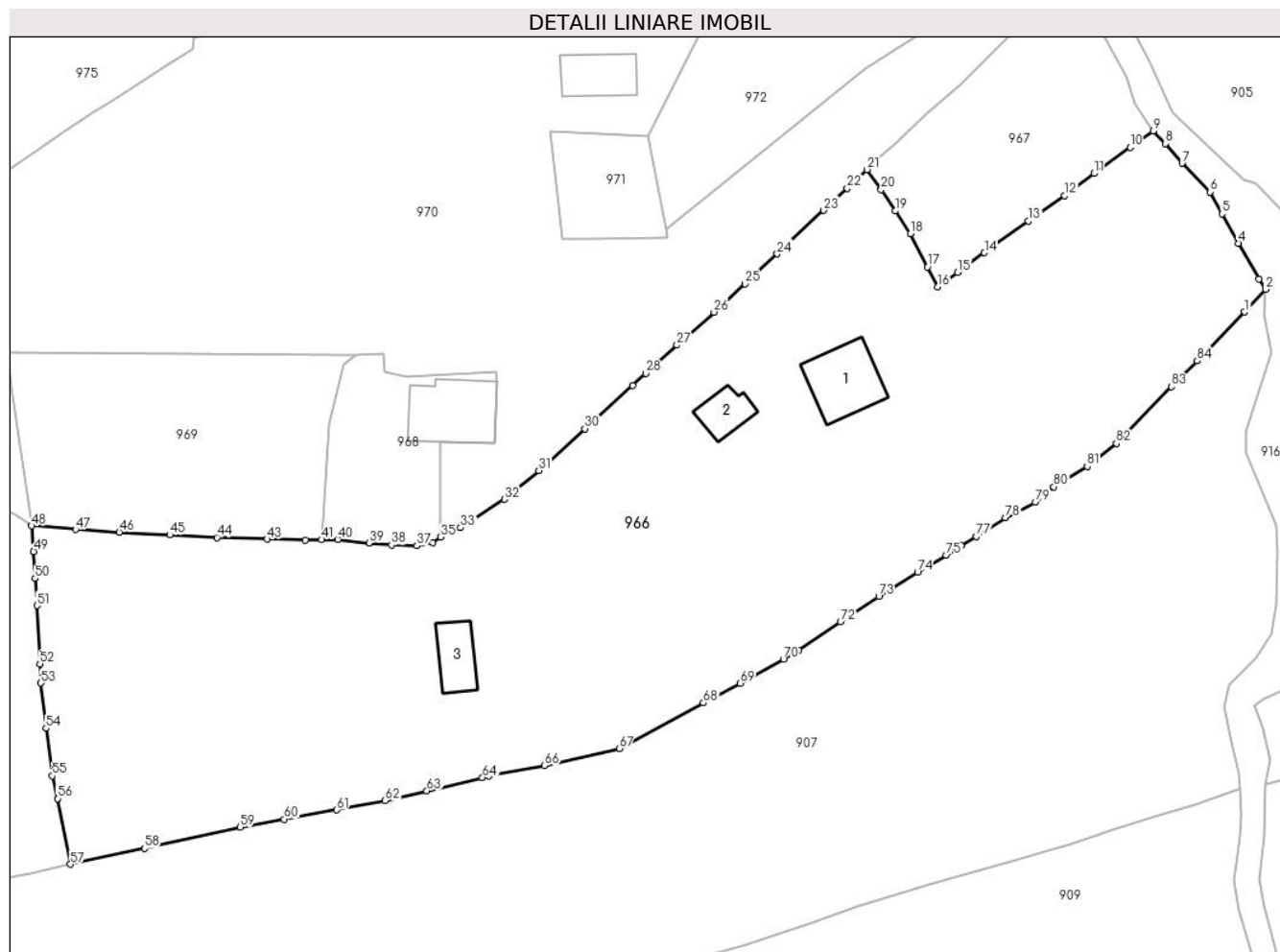
Inscrieri privind dezmembramintele dreptului de proprietate, drepturi reale de garanție și sarcini		Referințe
1479 / 12/03/2010		
Act Notarial nr. 321, din 11/03/2010 emis de BNP NICOLAI ROTARU;		
C1	se notează obligația de întreținere pe tot timpul vieții, în favoarea soților Ortoanu-Haja Lucreția și Dimitrie 1) ORTOANU-HAJA DIMITRIE, lipsa CNP 2) ORTOANU-HAJA LUCREȚIA, lipsa CNP	A1, A1.1, A1.2, A1.3

Anexa Nr. 1 La Partea I

Teren

Nr cadastral	Suprafața (mp)*	Observații / Referințe
30270	Din acte: 7.737 Masurata: 7.834	

* Suprafața este determinată în planul de proiecție Stereo 70.



Date referitoare la teren

Crt	Categorie folosință	Intra vilan	Suprafața (mp)	Tarla	Parcelă	Nr. topo	Observații / Referințe
1	curți constructii	DA	1.215	-	-	-	
2	faneata	DA	6.588	-	-	-	
3	faneata	NU	31	-	-	-	

Date referitoare la construcții

Crt	Număr	Destinație construcție	Supraf. (mp)	Situație juridică	Observații / Referințe
A1.1	30270-C1	construcții de locuințe	96	Cu acte	Nr. niveluri:2; S. construita la sol:96 mp; Locuinta
A1.2	30270-C2	construcții anexa	40	Cu acte	Nr. niveluri:1; S. construita la sol:40 mp; Anexa
A1.3	30270-C3	construcții anexa	52	Cu acte	Nr. niveluri:1; S. construita la sol:52 mp; Anexa

Lungime Segmente

1) Valorile lungimilor segmentelor sunt obținute din proiecție în plan.

Punct început	X / Y	Punct sfârșit	X / Y	Lungime segment	Punct început	X / Y	Punct sfârșit	X / Y	Lungime segment	Punct început	X / Y	Punct sfârșit	X / Y	Lungime segment
---------------	-------	---------------	-------	-----------------	---------------	-------	---------------	-------	-----------------	---------------	-------	---------------	-------	-----------------

Punct început	X / Y	Punct sfârșit	X / Y	Lungime segment	Punct început	X / Y	Punct sfârșit	X / Y	Lungime segment	Punct început	X / Y	Punct sfârșit	X / Y	Lungime segment
1	529.514,49 635.825,32	2	529.517,58 635.828,59	4.499	2	529.517,58 635.828,59	3	529.516,596 635.830,129	1.827	3	529.516,596 635.830,129	4	529.513,576 635.835,328	6.012
4	529.513,576 635.835,328	5	529.511,209 635.839,62	4.901	5	529.511,209 635.839,62	6	529.509,457 635.842,828	3.655	6	529.509,457 635.842,828	7	529.505,392 635.846,999	5.824
7	529.505,392 635.846,999	8	529.502,93 635.849,903	3.807	8	529.502,93 635.849,903	9	529.501,175 635.851,749	2.547	9	529.501,175 635.851,749	10	529.497,79 635.849,319	4.167
10	529.497,79 635.849,319	11	529.492,505 635.845,517	6.51	11	529.492,505 635.845,517	12	529.488,232 635.842,287	5.356	12	529.488,232 635.842,287	13	529.482,926 635.838,557	6.486
13	529.482,926 635.838,557	14	529.476,513 635.833,95	7.896	14	529.476,513 635.833,95	15	529.472,599 635.831,112	4.835	15	529.472,599 635.831,112	16	529.469,702 635.828,986	3.593
16	529.469,702 635.828,986	17	529.468,217 635.831,872	3.246	17	529.468,217 635.831,872	18	529.465,695 635.836,734	5.477	18	529.465,695 635.836,734	19	529.463,514 635.840,055	3.973
19	529.463,514 635.840,055	20	529.461,45 635.843,16	3.728	20	529.461,45 635.843,16	21	529.459,4 635.846,1	3.584	21	529.459,4 635.846,1	22	529.456,48 635.843,37	3.997
22	529.456,48 635.843,37	23	529.453,07 635.840,13	4.704	23	529.453,07 635.840,13	24	529.446,28 635.833,79	9.29	24	529.446,28 635.833,79	25	529.441,59 635.829,43	6.404
25	529.441,59 635.829,43	26	529.437,04 635.825,28	6.158	26	529.437,04 635.825,28	27	529.431,64 635.820,47	7.232	27	529.431,64 635.820,47	28	529.427,08 635.816,34	6.152
28	529.427,08 635.816,34	29	529.425,16 635.814,61	2.584	29	529.425,16 635.814,61	30	529.418,18 635.808,26	9.436	30	529.418,18 635.808,26	31	529.411,46 635.802,17	9.069
31	529.411,46 635.802,17	32	529.406,45 635.797,95	6.55	32	529.406,45 635.797,95	33	529.400,04 635.793,84	7.614	33	529.400,04 635.793,84	34	529.398,49 635.793,33	1.632
34	529.398,49 635.793,33	35	529.397,155 635.792,458	1.595	35	529.397,155 635.792,458	36	529.395,95 635.791,67	1.44	36	529.395,95 635.791,67	37	529.393,67 635.791,18	2.332
37	529.393,67 635.791,18	38	529.389,96 635.791,3	3.712	38	529.389,96 635.791,3	39	529.386,69 635.791,59	3.283	39	529.386,69 635.791,59	40	529.382,11 635.792,12	4.611
40	529.382,11 635.792,12	41	529.379,757 635.792,075	2.353	41	529.379,757 635.792,075	42	529.377,4 635.792,03	2.357	42	529.377,4 635.792,03	43	529.371,83 635.792,15	5.571
43	529.371,83 635.792,15	44	529.364,47 635.792,38	7.364	44	529.364,47 635.792,38	45	529.357,58 635.792,76	6.9	45	529.357,58 635.792,76	46	529.350,21 635.793,15	7.38
46	529.350,21 635.793,15	47	529.343,83 635.793,56	6.393	47	529.343,83 635.793,56	48	529.337,42 635.794,09	6.432	48	529.337,42 635.794,09	49	529.337,71 635.790,33	3.771
49	529.337,71 635.790,33	50	529.337,94 635.786,41	3.927	50	529.337,94 635.786,41	51	529.338,21 635.782,45	3.969	51	529.338,21 635.782,45	52	529.338,63 635.773,94	8.52
52	529.338,63 635.773,94	53	529.338,78 635.771,14	2.804	53	529.338,78 635.771,14	54	529.339,52 635.764,54	6.641	54	529.339,52 635.764,54	55	529.340,41 635.757,59	7.007
55	529.340,41 635.757,59	56	529.341,2 635.754,28	3.403	56	529.341,2 635.754,28	57	529.343,09 635.744,68	9.784	57	529.343,09 635.744,68	58	529.353,88 635.747,01	11.03 9
58	529.353,88 635.747,01	59	529.367,88 635.750,1	14.33 7	59	529.367,88 635.750,1	60	529.374,28 635.751,28	6.508	60	529.374,28 635.751,28	61	529.381,97 635.752,61	7.804
61	529.381,97 635.752,61	62	529.389,01 635.753,98	7.172	62	529.389,01 635.753,98	63	529.395,13 635.755,39	6.28	63	529.395,13 635.755,39	64	529.403,24 635.757,33	8.339
64	529.403,24 635.757,33	65	529.404,2 635.757,62	1.003	65	529.404,2 635.757,62	66	529.412,28 635.759,08	8.211	66	529.412,28 635.759,08	67	529.423,2 635.761,58	11.20 3
67	529.423,2 635.761,58	68	529.435,48 635.768,24	13.97	68	529.435,48 635.768,24	69	529.440,82 635.771,09	6.053	69	529.440,82 635.771,09	70	529.447,18 635.774,62	7.274
70	529.447,18 635.774,62	71	529.449,37 635.775,96	2.567	71	529.449,37 635.775,96	72	529.455,49 635.780,09	7.383	72	529.455,49 635.780,09	73	529.461,1 635.783,76	6.704
73	529.461,1 635.783,76	74	529.466,77 635.787,29	6.679	74	529.466,77 635.787,29	75	529.470,96 635.789,76	4.864	75	529.470,96 635.789,76	76	529.473,1 635.791,21	2.585
76	529.473,1 635.791,21	77	529.475,35 635.792,56	2.624	77	529.475,35 635.792,56	78	529.479,58 635.795,3	5.04	78	529.479,58 635.795,3	79	529.483,94 635.797,55	4.906
79	529.483,94 635.797,55	80	529.486,64 635.799,79	3.508	80	529.486,64 635.799,79	81	529.491,53 635.802,78	5.732	81	529.491,53 635.802,78	82	529.495,77 635.806,13	5.404
82	529.495,77 635.806,13	83	529.503,79 635.814,39	11.51 3	83	529.503,79 635.814,39	84	529.507,59 635.818,16	5.353	84	529.507,59 635.818,16	1	529.514,49 635.825,32	9.944

** Lungimile segmentelor sunt determinate în planul de proiecție Stereo 70 și sunt rotunjite la 1 milimetru.

*** Distanța dintre puncte este formată din segmente cumulate ce sunt mai mici decât valoarea 1 milimetru.

**DATE DESPRE IMOBILUL NR. 967**

Oficiul de Cadastru și Publicitate Imobiliară SUCEAVA
 Biroul de Cadastru și Publicitate Imobiliară Vatra Dornei

A. Partea I. Descrierea imobilului

TEREN Intravilan

Nr. CF vechi:235
 Nr. cadastral vechi:1028

Adresa: Loc. Coverca, Jud. Suceava

Nr. Crt	Nr cadastral Nr. topografic	Suprafața* (mp)	Observații / Referințe
A1	31275	Din acte: 836 Masurata: 872	Sector cadastral:23 Teren imprejmuit;

B. Partea II. Proprietari și acte

Inscrieri privitoare la dreptul de proprietate și alte drepturi reale	Referințe
13382 / 25/10/2013	
Act Notarial nr. 2408, din 24/10/2013 emis de Zaharia Gheorghe;	
B2	A1
Intabulare, drept de PROPRIETATE bun propriu, dobandit prin Conventie, cota actuala 1/1, cota initiala 1/1 1) DANILĂ ALEXANDRA-DANIELA	

C. Partea III. SARCINI .

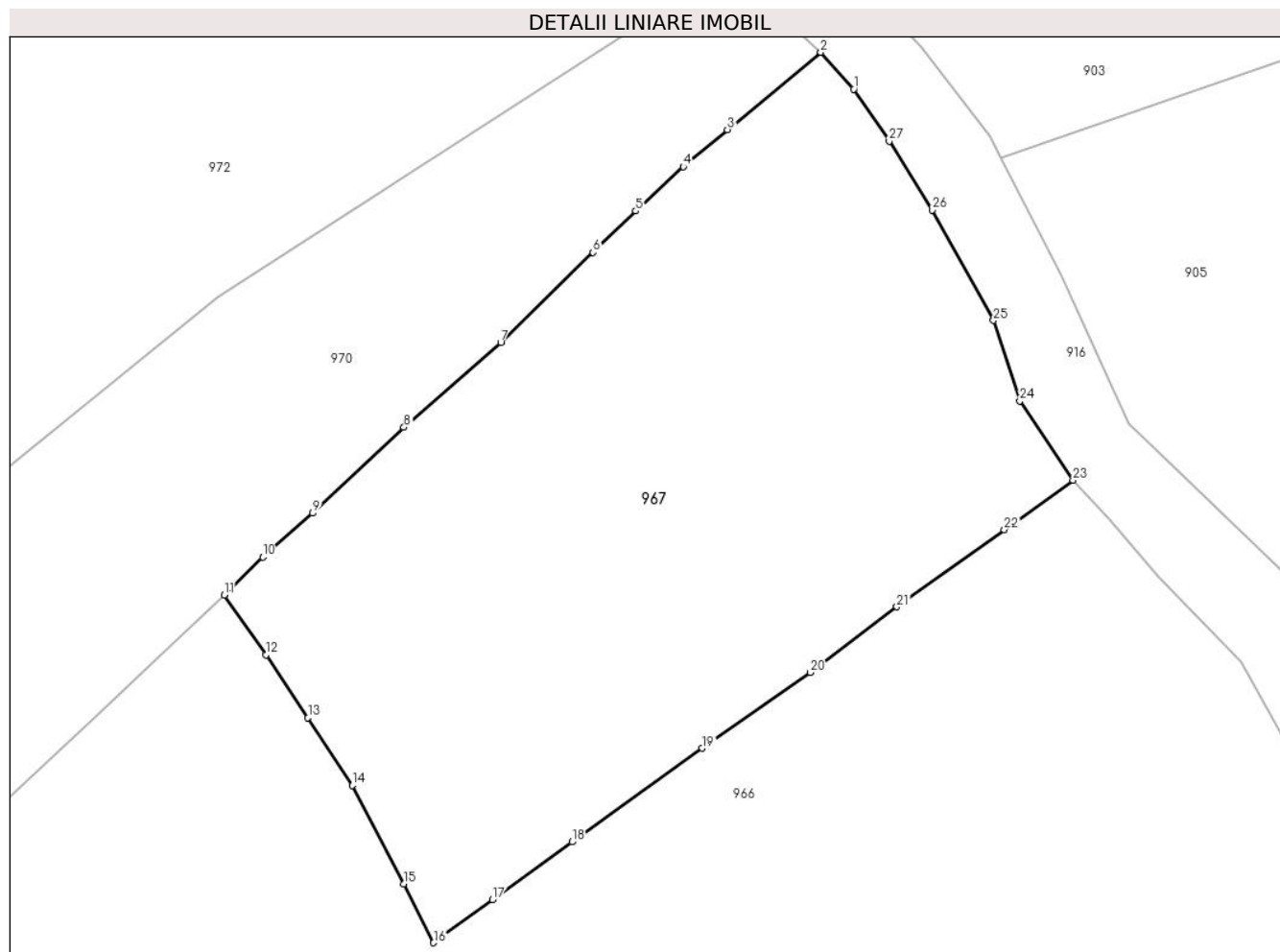
Inscrieri privind dezmembramintele dreptului de proprietate, drepturi reale de garanție și sarcini	Referințe
NU SUNT	

Anexa Nr. 1 La Partea I

Teren

Nr cadastral	Suprafața (mp)*	Observații / Referințe
31275	Din acte: 836 Masurata: 872	

* Suprafața este determinată în planul de proiecție Stereo 70.



Date referitoare la teren

Crt	Categorie folosință	Intra vilan	Suprafața (mp)	Tarla	Parcelă	Nr. topo	Observații / Referințe
1	faneata	DA	872	-	-	-	

Lungime Segmente

1) Valorile lungimilor segmentelor sunt obținute din proiecție în plan.

Punct început	X / Y	Punct sfârșit	X / Y	Lungime segment (** (m)
1	529.490,385 635.871,0	2	529.488,76 635.872,808	2.431
3	529.484,16 635.869,01	4	529.481,99 635.867,18	2.839
5	529.479,65 635.865,0	6	529.477,55 635.862,96	2.928
7	529.473,01 635.858,54	8	529.468,24 635.854,35	6.349
9	529.463,75 635.850,13	10	529.461,29 635.847,97	3.274

Punct început	X / Y	Punct sfârșit	X / Y	Lungime segment (** (m)
2	529.488,76 635.872,808	3	529.484,16 635.869,01	5.965
4	529.481,99 635.867,18	5	529.479,65 635.865,0	3.198
6	529.477,55 635.862,96	7	529.473,01 635.858,54	6.336
8	529.468,24 635.854,35	9	529.463,75 635.850,13	6.162
10	529.461,29 635.847,97	11	529.459,4 635.846,1	2.659

Punct început	X / Y	Punct sfârșit	X / Y	Lungime segment (** (m)
11	529.459,4 635.846,1	12	529.461,45 635.843,16	3.584
13	529.463,514 635.840,055	14	529.465,695 635.836,734	3.973
15	529.468,217 635.831,872	16	529.469,702 635.828,986	3.246
17	529.472,599 635.831,112	18	529.476,513 635.833,95	4.835
19	529.482,926 635.838,557	20	529.488,232 635.842,287	6.486
21	529.492,505 635.845,517	22	529.497,79 635.849,319	6.51
23	529.501,175 635.851,749	24	529.498,558 635.855,653	4.7
25	529.497,263 635.859,612	26	529.494,232 635.865,048	6.224
27	529.492,128 635.868,436	1	529.490,385 635.871,0	3.1

Punct început	X / Y	Punct sfârșit	X / Y	Lungime segment (** (m)
12	529.461,45 635.843,16	13	529.463,514 635.840,055	3.728
14	529.465,695 635.836,734	15	529.468,217 635.831,872	5.477
16	529.469,702 635.828,986	17	529.472,599 635.831,112	3.593
18	529.476,513 635.833,95	19	529.482,926 635.838,557	7.896
20	529.488,232 635.842,287	21	529.492,505 635.845,517	5.356
22	529.497,79 635.849,319	23	529.501,175 635.851,749	4.167
24	529.498,558 635.855,653	25	529.497,263 635.859,612	4.165
26	529.494,232 635.865,048	27	529.492,128 635.868,436	3.988

** Lungimile segmentelor sunt determinate în planul de proiecție Stereo 70 și sunt rotunjite la 1 milimetru.

*** Distanța dintre puncte este formată din segmente cumulate ce sunt mai mici decât valoarea 1 milimetru.

**DATE DESPRE IMOBILUL NR. 968**

Oficiul de Cadastru și Publicitate Imobiliară SUCEAVA
Biroul de Cadastru și Publicitate Imobiliară Vatra Dornei

A. Partea I. Descrierea imobilului

TEREN Intravilan

Adresa: Loc. Coverca, Jud. Suceava

Nr. Crt	Nr cadastral Nr. topografic	Suprafața* (mp)	Observații / Referințe
A1	33848	500	Sector cadastral:23 Teren imprejmuit; Imprejmuire partial cu gard din lemn

Construcții

Crt	Nr cadastral Nr. topografic	Adresa	Observații / Referințe
A1.1	33848-C1	Loc. Coverca, Jud. Suceava	Nr. niveluri:1; S. construita la sol:111 mp; S. construita desfasurata:111 mp; Casa de locuit, P, an 1999

B. Partea II. Proprietari și acte

Inscrieri privitoare la dreptul de proprietate și alte drepturi reale		Referințe
778 / 17/01/2023		
Act Notarial nr. 2160, din 26/10/2001 emis de Nicolai Rotaru (act notarial nr 139 din 05.04.2023, emis de NP BOGDAN DANIEL FLOREA);		
B1	Intabulare, drept de PROPRIETATE, bun comun în devălmășie, dobândit prin Conventie, cota actuala 1/4, cota initiala 1/4 1) COJOCARU DUMITRU 2) COJOCARU CRISTINA, lipsa CNP	A1
B2	Intabulare, drept de PROPRIETATE, bun comun în devălmășie, dobândit prin Conventie, cota actuala 1/4, cota initiala 1/4 1) COJOCARU SAVETA, lipsa CNP 2) COJOCARU VASILE, lipsa CNP	A1
B3	Intabulare, drept de PROPRIETATE, bun comun în devălmășie, dobândit prin Conventie, cota actuala 1/4, cota initiala 1/4 1) ZLATE GHEORGHE, lipsa CNP 2) ZLATE CATALINA MARICELLA, lipsa CNP	A1
B4	Intabulare, drept de PROPRIETATE, dobândit prin Conventie, cota actuala 1/8, cota initiala 1/4 1) STOICA VERONICA, lipsa CNP	A1
Act Administrativ nr. 743, din 16/02/2023 emis de Primaria Comunei Panaci (act administrativ nr 78 din 05.01.2022, emis de Primaria Comunei Panaci);		
B5	Intabulare, drept de PROPRIETATE, dobândit prin Lege, cota actuala 7/8, cota initiala 1/1 1) COJOCARU VASILE, lipsa CNP 2) COJOCARU CRISTINA, lipsa CNP 3) ZLATE GHEORGHE, lipsa CNP 4) COJOCARU SAVETA, lipsa CNP 5) COJOCARU DUMITRU 6) ZLATE CATALINA MARICELLA, lipsa CNP 7) STOICA VERONICA, lipsa CNP	A1.1
4817 / 06/04/2023		
Act Notarial nr. 68, din 14/03/2022 emis de NP BOGDAN DANIEL FLOREA (act notarial nr 139 din 05.04.2023, emis de NP BOGDAN DANIEL FLOREA);		
B6	Intabulare, drept de PROPRIETATE, dobândit prin Succesiune, cota actuala 2/64, cota initiala 2/64 1) STOICA VERONICA	A1, A1.1
B7	Intabulare, drept de PROPRIETATE, dobândit prin Succesiune, cota actuala 3/64, cota initiala 3/64 1) STOICA EDUARD	A1, A1.1
B8	Intabulare, drept de PROPRIETATE, dobândit prin Succesiune, cota actuala 3/64, cota initiala 3/64 1) NASTASA LUIZA	A1, A1.1

C. Partea III. SARCINI .

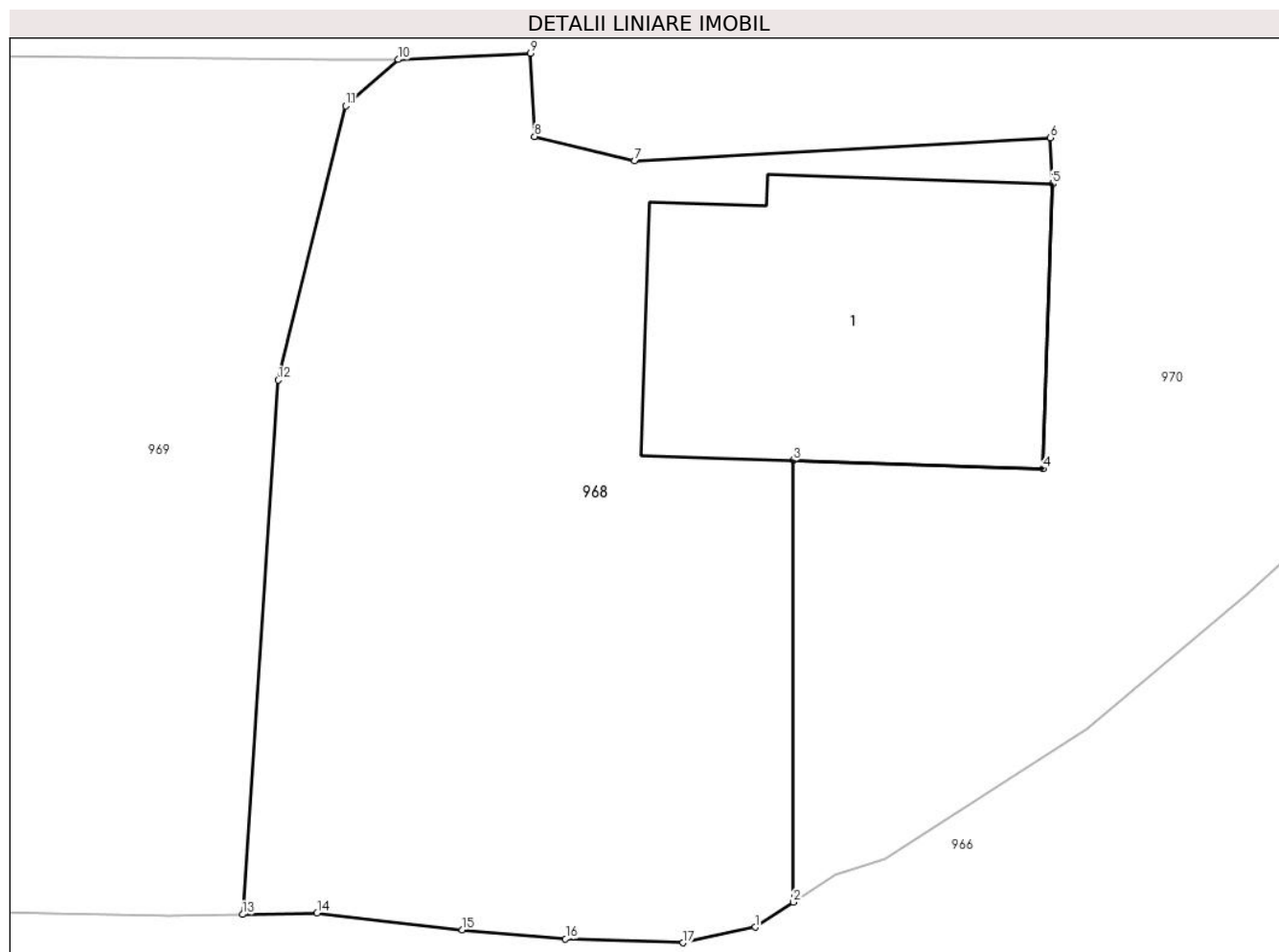
Inscrieri privind dezmembramintele dreptului de proprietate, drepturi reale de garanție și sarcini	Referințe
NU SUNT	

Anexa Nr. 1 La Partea I

Teren

Nr cadastral	Suprafața (mp)*	Observații / Referințe
33848	500	Imprejmuit partial cu gard din lemn

* Suprafața este determinată în planul de proiecție Stereo 70.



Date referitoare la teren

Crt	Categorie folosință	Intra vilan	Suprafața (mp)	Tarla	Parcelă	Nr. topo	Observații / Referințe
1	curti constructii	DA	131	-	-	-	
2	faneata	DA	369	-	-	-	

Date referitoare la construcții

Crt	Număr	Destinație construcție	Supraf. (mp)	Situație juridică	Observații / Referințe
A1.1	33848-C1	construcții de locuințe	111	Cu acte	Nr. niveluri:1; S. construita la sol:111 mp; S. construita desfasurata:111 mp; Casa de locuit, P, an 1999

Lungime Segmente

1) Valorile lungimilor segmentelor sunt obținute din proiecție în plan.

Punct început	X / Y	Punct sfârșit	X / Y	Lungime segment (** (m)
1	529.395,95 635.791,67	2	529.397,155 635.792,458	1.44
2	529.397,155 635.792,458	3	529.397,151 635.806,41	13.952

Punct început	X / Y	Punct sfârșit	X / Y	Lungime segment (** (m)
3	529.397,151 635.806,41	4	529.405,047 635.806,141	7.901
4	529.405,047 635.806,141	5	529.405,353 635.815,136	9.0
5	529.405,353 635.815,136	6	529.405,27 635.816,602	1.468
6	529.405,27 635.816,602	7	529.392,136 635.815,865	13.155
7	529.392,136 635.815,865	8	529.388,983 635.816,635	3.246
8	529.388,983 635.816,635	9	529.388,857 635.819,265	2.633
9	529.388,857 635.819,265	10	529.384,677 635.819,065	4.185
10	529.384,677 635.819,065	11	529.383,014 635.817,602	2.215
11	529.383,014 635.817,602	12	529.380,88 635.808,947	8.914
12	529.380,88 635.808,947	13	529.379,757 635.792,075	16.909
13	529.379,757 635.792,075	14	529.382,11 635.792,12	2.353
14	529.382,11 635.792,12	15	529.386,69 635.791,59	4.611
15	529.386,69 635.791,59	16	529.389,96 635.791,3	3.283
16	529.389,96 635.791,3	17	529.393,67 635.791,18	3.712
17	529.393,67 635.791,18	1	529.395,95 635.791,67	2.332

** Lungimile segmentelor sunt determinate în planul de proiecție Stereo 70 și sunt rotunjite la 1 milimetru.

*** Distanța dintre puncte este formată din segmente cumulate ce sunt mai mici decât valoarea 1 milimetru.

**DATE DESPRE IMOBILUL NR. 969**

Oficiul de Cadastru și Publicitate Imobiliară SUCEAVA
Biroul de Cadastru și Publicitate Imobiliară Vatra Dornei

A. Partea I. Descrierea imobilului

TEREN Intravilan

Adresa: Loc. Coverca, Jud. Suceava

Nr. Crt	Nr cadastral Nr. topografic	Suprafața* (mp)	Observații / Referințe
A1	30365	1.200	Sector cadastral:23 Teren imprejmuit;

B. Partea II. Proprietari și acte

Inscrieri privitoare la dreptul de proprietate și alte drepturi reale		Referințe
4972 / 08/07/2010		
Act Notarial nr. 754, din 07/07/2010 emis de BNP NICOLAI ROTARU;		
B1	Intabulare, drept de PROPRIETATE bun comun, dobandit prin Conventie, cota actuala 1/1, cota initiala 1/1	A1
	1) COJOCARU DUMITRU, ,soț 2) COJOCARU CRISTINA, ,soție, lipsa CNP	

C. Partea III. SARCINI .

Inscrieri privind dezmembramintele dreptului de proprietate, drepturi reale de garanție și sarcini	Referințe
NU SUNT	


Anexa Nr. 1 La Partea I

Teren

Nr cadastral	Suprafața (mp)*	Observații / Referințe
30365	1.200	

* Suprafața este determinată în planul de proiecție Stereo 70.

DETALII LINIARE IMOBIL



Date referitoare la teren

Crt	Categorie folosință	Intra vilan	Suprafața (mp)	Tarla	Parcelă	Nr. topo	Observații / Referințe
1	faneata	DA	1.200	-	-	-	

Lungime Segmente

1) Valorile lungimilor segmentelor sunt obținute din proiecție în plan.

Punct început	X / Y	Punct sfârșit	X / Y	Lungime segment (** (m)
1	529.334,514 635.814,257	2	529.337,42 635.794,09	20.375
2	529.337,42 635.794,09	3	529.343,83 635.793,56	6.432
3	529.343,83 635.793,56	4	529.350,21 635.793,15	6.393
4	529.350,21 635.793,15	5	529.357,58 635.792,76	7.38
5	529.357,58 635.792,76	6	529.364,47 635.792,38	6.9

Punct început	X / Y	Punct sfârșit	X / Y	Lungime segment (** (m)
6	529.364,47 635.792,38	7	529.371,83 635.792,15	7.364
7	529.371,83 635.792,15	8	529.377,4 635.792,03	5.571
8	529.377,4 635.792,03	9	529.379,757 635.792,075	2.357
9	529.379,757 635.792,075	10	529.380,88 635.808,947	16.909
10	529.380,88 635.808,947	11	529.383,014 635.817,602	8.914
11	529.383,014 635.817,602	12	529.384,677 635.819,065	2.215
12	529.384,677 635.819,065	13	529.382,71 635.819,079	1.967
13	529.382,71 635.819,079	14	529.333,936 635.819,43	48.775
14	529.333,936 635.819,43	1	529.334,514 635.814,257	5.205

** Lungimile segmentelor sunt determinate în planul de proiecție Stereo 70 și sunt rotunjite la 1 milimetru.

*** Distanța dintre puncte este formată din segmente cumulate ce sunt mai mici decât valoarea 1 milimetru.

**DATE DESPRE IMOBILUL NR. 970**

Oficiul de Cadastru și Publicitate Imobiliară SUCEAVA
Biroul de Cadastru și Publicitate Imobiliară Vatra Dornei

A. Partea I. Descrierea imobilului

TEREN Necunoscut

Adresa: Loc. Coverca, Jud. Suceava

Nr. Crt	Nr cadastral Nr. topografic	Suprafața* (mp)	Observații / Referințe
A1		11.608	Sector cadastral:23 Teren imprejmuit;

B. Partea II. Proprietari și acte

Inscrieri privitoare la dreptul de proprietate și alte drepturi reale		Referințe
970 / 31/01/2024		
Act Normativ nr. 7, din 13/03/1996 emis de PARLAMENTUL ROMANIEI;		
B1	Inscrierea provizorie, drept de PROPRIETATE, dobandit prin Lege, cota actuala 1/1 1) COMUNA PANACI, CIF:4326892	A1

C. Partea III. SARCINI .

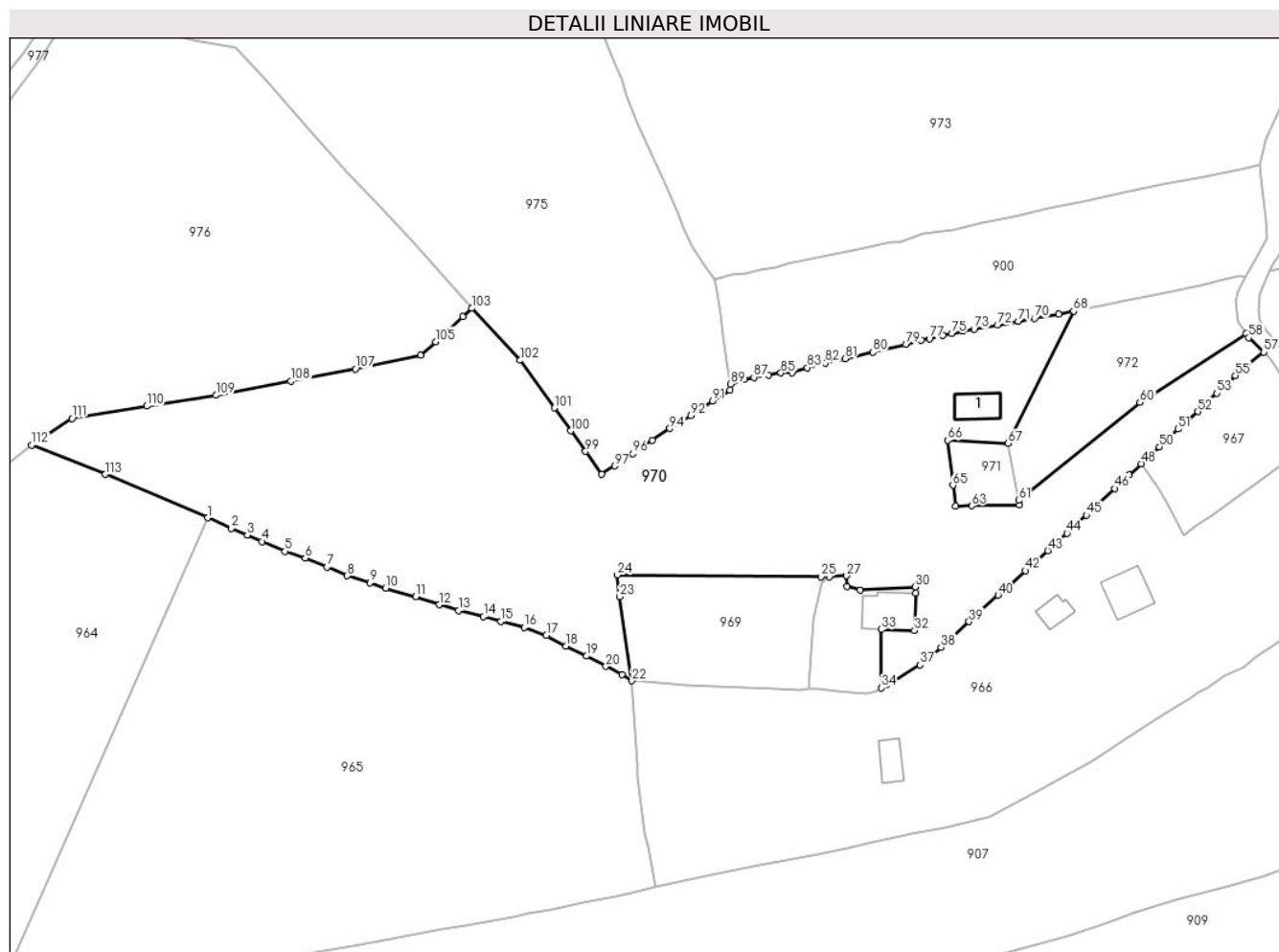
Inscrieri privind dezmembramintele dreptului de proprietate, drepturi reale de garanție și sarcini	Referințe
NU SUNT	

Anexa Nr. 1 La Partea I

Teren

Nr cadastral	Suprafața (mp)*	Observații / Referințe
	11.608	

* Suprafața este determinată în planul de proiecție Stereo 70.



Date referitoare la teren

Crt	Categorie folosință	Intra vilan	Suprafața (mp)	Tarla	Parcelă	Nr. topo	Observații / Referințe
1	curti constructii	DA	600	-	-	-	
2	faneata	DA	5.294	-	-	-	
3	faneata	NU	5.714	-	-	-	

Date referitoare la construcții

Crt	Număr	Destinație construcție	Supraf. (mp)	Situație juridică	Observații / Referințe
A1.1		construcții anexa	66	Fara acte	Nr. niveluri:1; S. construita la sol:66 mp; Anexa

Lungime Segmente

1) Valorile lungimilor segmentelor sunt obținute din proiecție în plan.

Punct început	X / Y	Punct sfârșit	X / Y	Lungime segment	Punct început	X / Y	Punct sfârșit	X / Y	Lungime segment	Punct început	X / Y	Punct sfârșit	X / Y	Lungime segment
1	529.235,821 635.833,14	2	529.241,49 635.830,56	6.228	2	529.241,49 635.830,56	3	529.245,27 635.829,05	4.07	3	529.245,27 635.829,05	4	529.248,85 635.827,45	3.921
4	529.248,85 635.827,45	5	529.254,32 635.825,13	5.942	5	529.254,32 635.825,13	6	529.259,18 635.823,47	5.136	6	529.259,18 635.823,47	7	529.264,34 635.821,32	5.59
7	529.264,34 635.821,32	8	529.269,22 635.819,25	5.301	8	529.269,22 635.819,25	9	529.274,67 635.817,57	5.703	9	529.274,67 635.817,57	10	529.278,42 635.816,34	3.947

Punct început	X / Y	Punct sfârșit	X / Y	Lungime segmen t	Punct început	X / Y	Punct sfârșit	X / Y	Lungime segmen t	Punct început	X / Y	Punct sfârșit	X / Y	Lungime segmen t
10	529.278,42 635.816,34	11	529.285,62 635.814,23	7.503	11	529.285,62 635.814,23	12	529.291,21 635.812,33	5.904	12	529.291,21 635.812,33	13	529.295,92 635.810,91	4.919
13	529.295,92 635.810,91	14	529.301,86 635.809,46	6.114	14	529.301,86 635.809,46	15	529.306,05 635.808,34	4.337	15	529.306,05 635.808,34	16	529.311,63 635.806,88	5.768
16	529.311,63 635.806,88	17	529.316,91 635.804,99	5.608	17	529.316,91 635.804,99	18	529.321,66 635.802,46	5.382	18	529.321,66 635.802,46	19	529.326,51 635.800,04	5.42
19	529.326,51 635.800,04	20	529.331,18 635.797,57	5.283	20	529.331,18 635.797,57	21	529.335,04 635.795,67	4.302	21	529.335,04 635.795,67	22	529.337,42 635.794,09	2.857
22	529.337,42 635.794,09	23	529.334,514 635.814,257	20.37 5	23	529.334,514 635.814,257	24	529.333,936 635.819,43	5.205	24	529.333,936 635.819,43	25	529.382,71 635.819,079	48.77 5
25	529.382,71 635.819,079	26	529.384,677 635.819,065	1.967	26	529.384,677 635.819,065	27	529.388,857 635.819,265	4.185	27	529.388,857 635.819,265	28	529.388,983 635.816,635	2.633
28	529.388,983 635.816,635	29	529.392,136 635.815,865	3.246	29	529.392,136 635.815,865	30	529.405,27 635.816,602	13.15 5	30	529.405,27 635.816,602	31	529.405,353 635.815,136	1.468
31	529.405,353 635.815,136	32	529.405,047 635.806,141	9.0	32	529.405,047 635.806,141	33	529.397,151 635.806,41	7.901	33	529.397,151 635.806,41	34	529.397,155 635.792,458	13.95 2
34	529.397,155 635.792,458	35	529.398,49 635.793,33	1.595	35	529.398,49 635.793,33	36	529.400,04 635.793,84	1.632	36	529.400,04 635.793,84	37	529.406,45 635.797,95	7.614
37	529.406,45 635.797,95	38	529.411,46 635.802,17	6.55	38	529.411,46 635.802,17	39	529.418,18 635.808,26	9.069	39	529.418,18 635.808,26	40	529.425,16 635.814,61	9.436
40	529.425,16 635.814,61	41	529.427,08 635.816,34	2.584	41	529.427,08 635.816,34	42	529.431,64 635.820,47	6.152	42	529.431,64 635.820,47	43	529.437,04 635.825,28	7.232
43	529.437,04 635.825,28	44	529.441,59 635.829,43	6.158	44	529.441,59 635.829,43	45	529.446,28 635.833,79	6.404	45	529.446,28 635.833,79	46	529.453,07 635.840,13	9.29
46	529.453,07 635.840,13	47	529.456,48 635.843,37	4.704	47	529.456,48 635.843,37	48	529.459,4 635.846,1	3.997	48	529.459,4 635.846,1	49	529.461,29 635.847,97	2.659
49	529.461,29 635.847,97	50	529.463,75 635.850,13	3.274	50	529.463,75 635.850,13	51	529.468,24 635.854,35	6.162	51	529.468,24 635.854,35	52	529.473,01 635.858,54	6.349
52	529.473,01 635.858,54	53	529.477,55 635.862,96	6.336	53	529.477,55 635.862,96	54	529.479,65 635.865,0	2.928	54	529.479,65 635.865,0	55	529.481,99 635.867,18	3.198
55	529.481,99 635.867,18	56	529.484,16 635.869,01	2.839	56	529.484,16 635.869,01	57	529.488,76 635.872,808	5.965	57	529.488,76 635.872,808	58	529.485,139 635.876,264	5.006
58	529.485,139 635.876,264	59	529.484,501 635.877,214	1.144	59	529.484,501 635.877,214	60	529.459,105 635.860,766	30.25 7	60	529.459,105 635.860,766	61	529.430,071 635.837,32	37.31 9
61	529.430,071 635.837,32	62	529.430,282 635.836,205	1.135	62	529.430,282 635.836,205	63	529.418,778 635.836,03	11.50 5	63	529.418,778 635.836,03	64	529.414,868 635.835,97	3.91
64	529.414,868 635.835,97	65	529.414,297 635.840,937	5.0	65	529.414,297 635.840,937	66	529.413,06 635.851,703	10.83 7	66	529.413,06 635.851,703	67	529.427,476 635.850,957	14.43 5
67	529.427,476 635.850,957	68	529.443,224 635.882,626	35.36 8	68	529.443,224 635.882,626	69	529.439,7 635.881,83	3.613	69	529.439,7 635.881,83	70	529.433,85 635.880,87	5.928
70	529.433,85 635.880,87	71	529.429,99 635.880,19	3.919	71	529.429,99 635.880,19	72	529.425,02 635.879,26	5.056	72	529.425,02 635.879,26	73	529.419,38 635.878,26	5.728
73	529.419,38 635.878,26	74	529.416,66 635.877,85	2.751	74	529.416,66 635.877,85	75	529.414,03 635.877,25	2.698	75	529.414,03 635.877,25	76	529.411,93 635.876,81	2.146
76	529.411,93 635.876,81	77	529.408,66 635.876,0	3.369	77	529.408,66 635.876,0	78	529.406,77 635.875,66	1.92	78	529.406,77 635.875,66	79	529.403,07 635.874,64	3.838
79	529.403,07 635.874,64	80	529.395,13 635.872,75	8.162	80	529.395,13 635.872,75	81	529.388,52 635.871,24	6.78	81	529.388,52 635.871,24	82	529.383,79 635.870,17	4.85
82	529.383,79 635.870,17	83	529.379,46 635.869,07	4.468	83	529.379,46 635.869,07	84	529.375,77 635.867,92	3.865	84	529.375,77 635.867,92	85	529.373,11 635.867,79	2.663
85	529.373,11 635.867,79	86	529.370,14 635.867,33	3.005	86	529.370,14 635.867,33	87	529.366,63 635.866,75	3.558	87	529.366,63 635.866,75	88	529.364,32 635.866,26	2.361
88	529.364,32 635.866,26	89	529.361,1 635.865,17	3.399	89	529.361,1 635.865,17	90	529.360,89 635.863,66	1.525	90	529.360,89 635.863,66	91	529.356,73 635.861,04	4.916
91	529.356,73 635.861,04	92	529.351,51 635.857,6	6.252	92	529.351,51 635.857,6	93	529.349,09 635.856,13	2.831	93	529.349,09 635.856,13	94	529.346,48 635.854,51	3.072
94	529.346,48 635.854,51	95	529.342,31 635.851,63	5.068	95	529.342,31 635.851,63	96	529.337,62 635.848,48	5.65	96	529.337,62 635.848,48	97	529.333,25 635.845,56	5.256
97	529.333,25 635.845,56	98	529.330,2 635.843,63	3.609	98	529.330,2 635.843,63	99	529.326,29 635.849,01	6.651	99	529.326,29 635.849,01	100	529.322,74 635.853,94	6.075
100	529.322,74 635.853,94	101	529.318,81 635.859,43	6.752	101	529.318,81 635.859,43	102	529.310,64 635.870,83	14.02 5	102	529.310,64 635.870,83	103	529.299,012 635.883,29	17.04 3
103	529.299,012 635.883,29	104	529.296,95 635.881,23	2.915	104	529.296,95 635.881,23	105	529.290,4 635.875,28	8.849	105	529.290,4 635.875,28	106	529.286,839 635.872,064	4.798
106	529.286,839 635.872,064	107	529.271,233 635.868,793	15.94 5	107	529.271,233 635.868,793	108	529.255,712 635.865,821	15.80 3	108	529.255,712 635.865,821	109	529.237,767 635.862,478	18.25 4

Punct început	X / Y	Punct sfârșit	X / Y	Lungime segment	Punct început	X / Y	Punct sfârșit	X / Y	Lungime segment	Punct început	X / Y	Punct sfârșit	X / Y	Lungime segment
109	529.237,767 635.862,478	110	529.221,198 635.859,862	16.77 4	110	529.221,198 635.859,862	111	529.203,281 635.856,909	18.15 9	111	529.203,281 635.856,909	112	529.193,615 635.850,561	11.56 4
112	529.193,615 635.850,561	113	529.211,306 635.843,511	19.04 4	113	529.211,306 635.843,511	1	529.235,821 635.833,14	26.61 8					

** Lungimile segmentelor sunt determinate în planul de proiecție Stereo 70 și sunt rotunjite la 1 milimetru.

*** Distanța dintre puncte este formată din segmente cumulate ce sunt mai mici decât valoarea 1 milimetru.

**DATE DESPRE IMOBILUL NR. 971**

Oficiul de Cadastru și Publicitate Imobiliară SUCEAVA
 Biroul de Cadastru și Publicitate Imobiliară Vatra Dornei

A. Partea I. Descrierea imobilului

TEREN Intravilan

Nr. CF vechi:236
 Nr. cadastral vechi:1027

Adresa: Loc. Coverca, Jud. Suceava

Nr. Crt	Nr cadastral Nr. topografic	Suprafața* (mp)	Observații / Referințe
A1	31854	227	Sector cadastral:23 Teren imprejmuit;

B. Partea II. Proprietari și acte

Inscrieri privitoare la dreptul de proprietate și alte drepturi reale		Referințe
2686 / 25/08/2006		
Act Notarial nr. 1854, din 24/08/2006 emis de BNP Nicolai Rotaru;		
B1	Intabulare, drept de PROPRIETATE bun comun în devălmășie, dobandit prin Conventie, cota actuala 1/1, cota initiala 1/1 1) COJOCARU VASILE, soț, lipsa CNP 2) COJOCARU SAVETA, soție, lipsa CNP <i>OBSERVATII: (provenita din conversia CF 236)</i>	A1

C. Partea III. SARCINI .

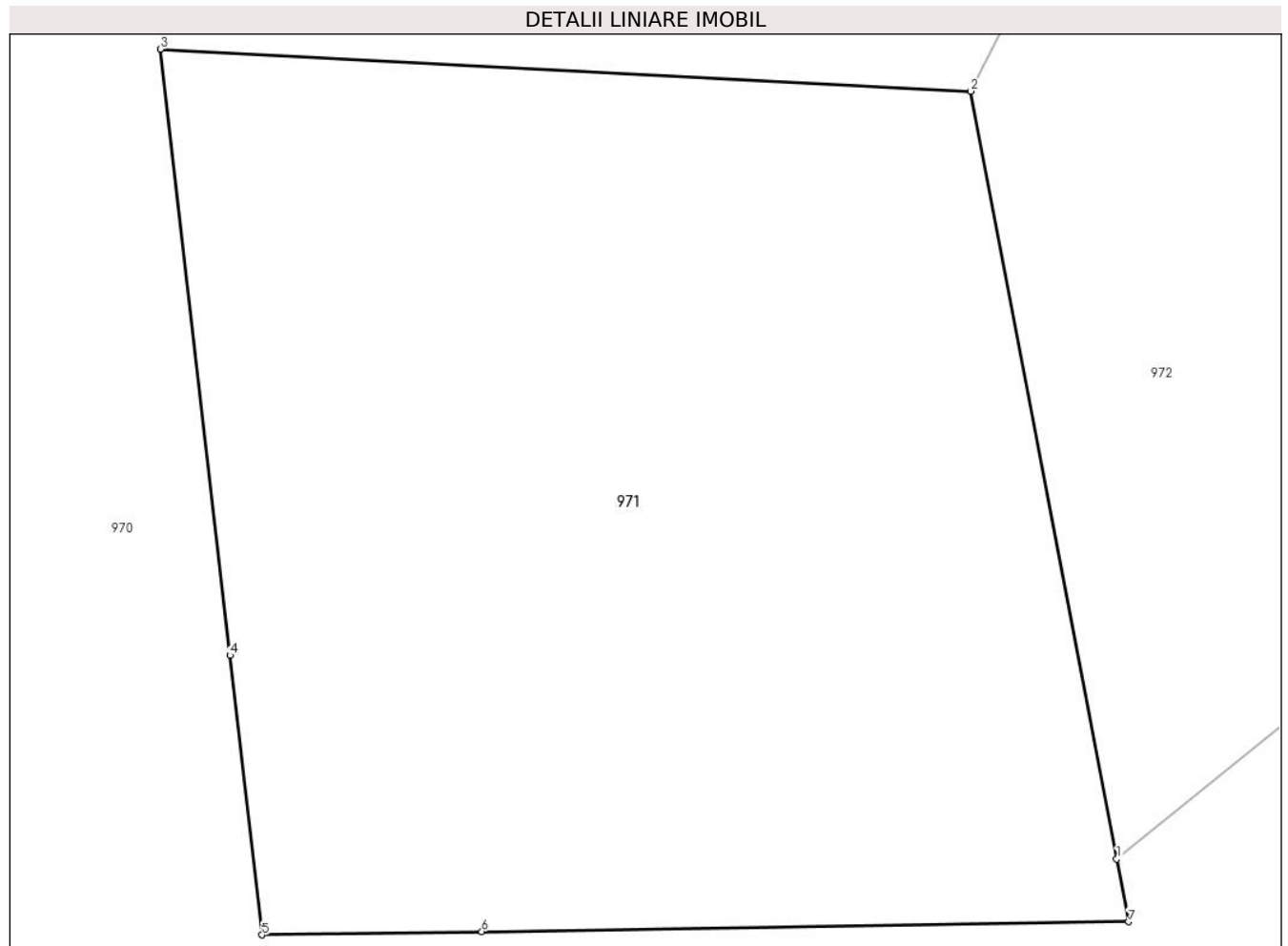
Inscrieri privind dezmembramintele dreptului de proprietate, drepturi reale de garanție și sarcini	Referințe
NU SUNT	

Anexa Nr. 1 La Partea I

Teren

Nr cadastral	Suprafața (mp)*	Observații / Referințe
31854	227	

* Suprafața este determinată în planul de proiecție Stereo 70.



Date referitoare la teren

Crt	Categorie folosință	Intravilan	Suprafața (mp)	Tarla	Parcelă	Nr. topo	Observații / Referințe
1	curti constructii	DA	227	-	-	-	

Lungime Segmente

1) Valorile lungimilor segmentelor sunt obținute din proiecție în plan.

Punct început	X / Y	Punct sfârșit	X / Y	Lungime segment (** (m)
1	529.430,071 635.837,32	2	529.427,476 635.850,957	13.882
2	529.427,476 635.850,957	3	529.413,06 635.851,703	14.435
3	529.413,06 635.851,703	4	529.414,297 635.840,937	10.837
4	529.414,297 635.840,937	5	529.414,868 635.835,97	5.0
5	529.414,868 635.835,97	6	529.418,778 635.836,03	3.91

Punct început	X / Y	Punct sfârșit	X / Y	Lungime segment (** (m)
6	529.418,778 635.836,03	7	529.430,282 635.836,205	11.505
7	529.430,282 635.836,205	1	529.430,071 635.837,32	1.135

** Lungimile segmentelor sunt determinate în planul de proiecție Stereo 70 și sunt rotunjite la 1 milimetru.

*** Distanța dintre puncte este formată din segmente cumulate ce sunt mai mici decât valoarea 1 milimetru.

**DATE DESPRE IMOBILUL NR. 972**

Oficiul de Cadastru și Publicitate Imobiliară SUCEAVA
Biroul de Cadastru și Publicitate Imobiliară Vatra Dornei

A. Partea I. Descrierea imobilului

TEREN Intravilan

Nr. CF vechi:486

Nr. cadastral vechi:1499

Adresa: Loc. Coverca, Jud. Suceava

Nr. Crt	Nr cadastral Nr. topografic	Suprafața* (mp)	Observații / Referințe
A1	32009	1.323	Sector cadastral:23 Teren imprejmuit;

B. Partea II. Proprietari și acte

Inscrieri privitoare la dreptul de proprietate și alte drepturi reale		Referințe
7146 / 18/09/2008		
Act Notarial nr. 2084, din 18/09/2008 emis de BNP Nicolai Rotaru;		
B1	Intabulare, drept de PROPRIETATE bun comun, dobandit prin Conventie, cota actuala 1/1, cota initiala 1/1 1) COJOCARU VASILE, sot, lipsa CNP 2) COJOCARU SAVETA, soție, lipsa CNP <i>OBSERVATII: (provenita din conversia CF 486)</i>	A1

C. Partea III. SARCINI .

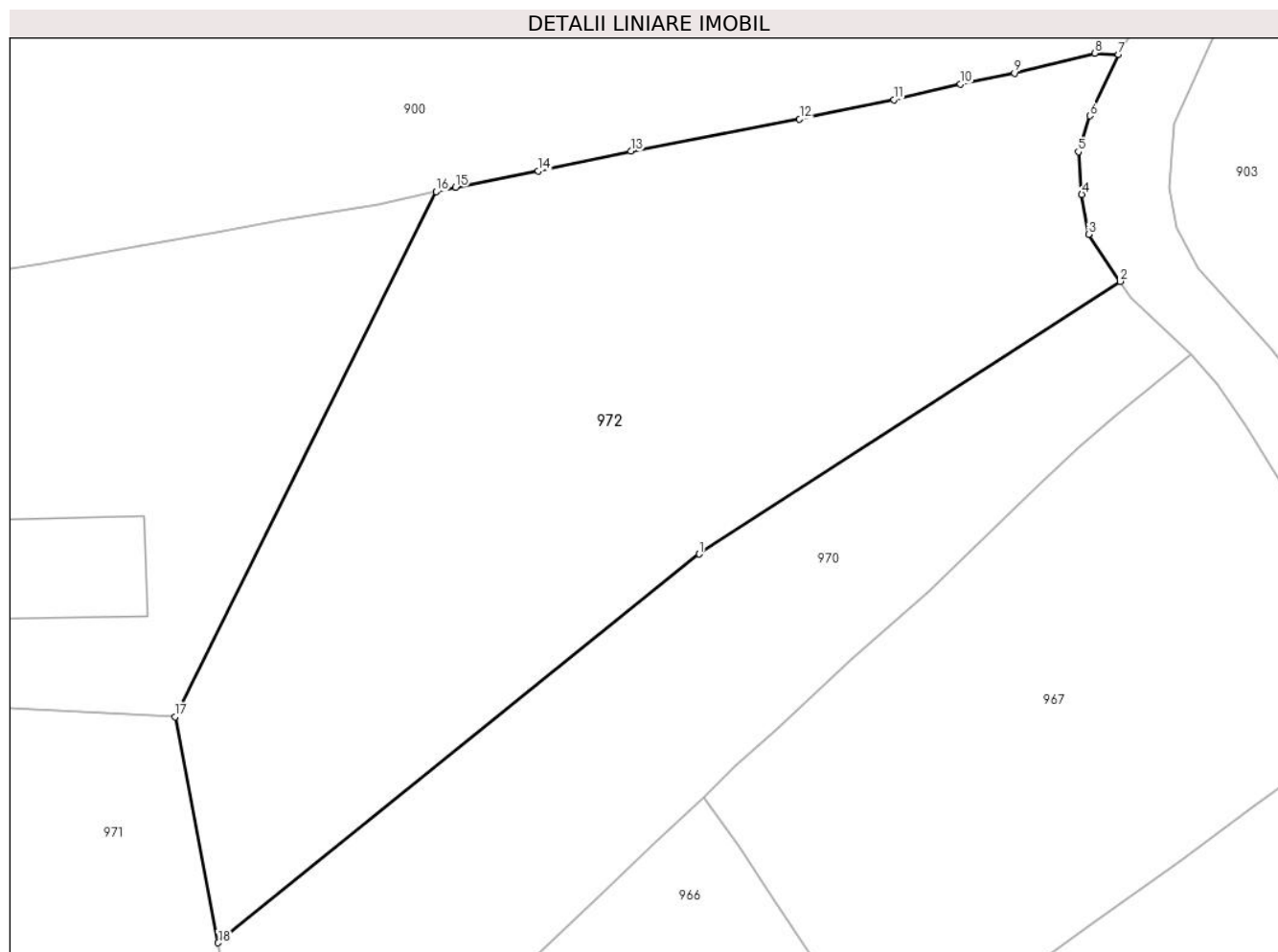
Inscrieri privind dezmembramintele dreptului de proprietate, drepturi reale de garanție și sarcini	Referințe
NU SUNT	

Anexa Nr. 1 La Partea I

Teren

Nr cadastral	Suprafața (mp)*	Observații / Referințe
32009	1.323	

* Suprafața este determinată în planul de proiecție Stereo 70.



Date referitoare la teren

Crt	Categorie folosință	Intravilan	Suprafața (mp)	Tarla	Parcelă	Nr. topo	Observații / Referințe
1	faneata	DA	1.323	-	-	-	parcela 1

Lungime Segmente

1) Valorile lungimilor segmentelor sunt obținute din proiecție în plan.

Punct început	X / Y	Punct sfârșit	X / Y	Lungime segment (** (m)
1	529.459,105 635.860,766	2	529.484,501 635.877,214	30.257
2	529.484,501 635.877,214	3	529.482,597 635.880,051	3.417
3	529.482,597 635.880,051	4	529.482,194 635.882,451	2.434
4	529.482,194 635.882,451	5	529.481,986 635.885,033	2.59
5	529.481,986 635.885,033	6	529.482,672 635.887,206	2.279

Punct început	X / Y	Punct sfârșit	X / Y	Lungime segment (** (m)
6	529.482,672 635.887,206	7	529.484,41 635.890,89	4.073
7	529.484,41 635.890,89	8	529.482,97 635.890,97	1.442
8	529.482,97 635.890,97	9	529.478,12 635.889,77	4.996
9	529.478,12 635.889,77	10	529.474,87 635.889,1	3.318
10	529.474,87 635.889,1	11	529.470,84 635.888,17	4.136
11	529.470,84 635.888,17	12	529.465,16 635.887,0	5.799
12	529.465,16 635.887,0	13	529.454,97 635.885,06	10.373
13	529.454,97 635.885,06	14	529.449,39 635.883,87	5.705
14	529.449,39 635.883,87	15	529.444,39 635.882,89	5.095
15	529.444,39 635.882,89	16	529.443,224 635.882,626	1.196
16	529.443,224 635.882,626	17	529.427,476 635.850,957	35.368
17	529.427,476 635.850,957	18	529.430,071 635.837,32	13.882
18	529.430,071 635.837,32	1	529.459,105 635.860,766	37.319

** Lungimile segmentelor sunt determinate în planul de proiecție Stereo 70 și sunt rotunjite la 1 milimetru.

*** Distanța dintre puncte este formată din segmente cumulate ce sunt mai mici decât valoarea 1 milimetru.

**DATE DESPRE IMOBILUL NR. 973**

Oficiul de Cadastru și Publicitate Imobiliară SUCEAVA
Biroul de Cadastru și Publicitate Imobiliară Vatra Dornei

A. Partea I. Descrierea imobilului

TEREN Necunoscut

Adresa: Loc. Coverca, Jud. Suceava

Nr. Crt	Nr cadastral Nr. topografic	Suprafața* (mp)	Observații / Referințe
A1		21.439	Sector cadastral:23 Teren imprejmuit;

Construcții

Crt	Nr cadastral Nr. topografic	Adresa	Observații / Referințe
A1.1		Loc. Coverca, Jud. Suceava	Nr. niveluri:1; S. construita la sol:54 mp; Anexa

B. Partea II. Proprietari și acte

Inscrieri privitoare la dreptul de proprietate și alte drepturi reale		Referințe
973 / 31/01/2024		
Act Normativ nr. 7, din 13/03/1996 emis de PARLAMENTUL ROMANIEI;		
B1	Intabulare, drept de PROPRIETATE, dobandit prin Lege, cota actuala 1/1 1) NEIDENTIFICAT NEIDENTIFICAT	A1
Act Administrativ nr. 7020, din 11/12/2023 emis de Primaria Comunei Panaci;		
B2	Se noteaza posesia factica in favoarea lui 1) PASTINARU IOAN-FLORIN	A1
Act Administrativ nr. 431, din 25/01/2024 emis de Primaria comunei Panaci;		
B3	Intabulare, drept de PROPRIETATE, dobandit prin Lege, cota actuala 1/1 1) PASTINARU IOAN-FLORIN	A1.1

C. Partea III. SARCINI .

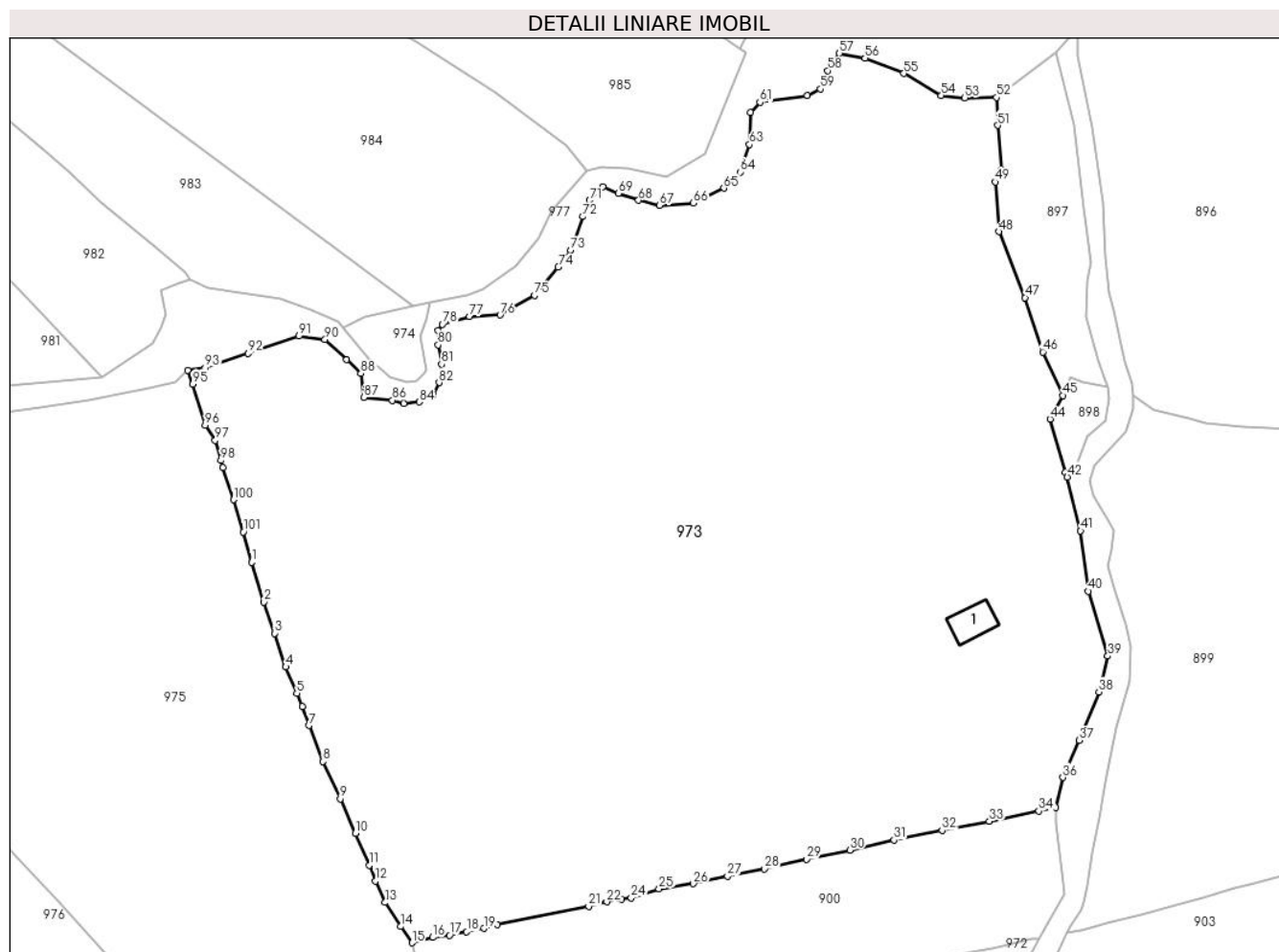
Inscrieri privind dezmembramintele dreptului de proprietate, drepturi reale de garanție și sarcini	Referințe
NU SUNT	

Anexa Nr. 1 La Partea I

Teren

Nr cadastral	Suprafața (mp)*	Observații / Referințe
	21.439	

* Suprafața este determinată în planul de proiecție Stereo 70.



Date referitoare la teren

Crt	Categorie folosință	Intravilan	Suprafața (mp)	Tarla	Parcelă	Nr. topo	Observații / Referințe
1	curți constructii	NU	100	-	-	-	
2	faneata	NU	21.239	-	-	-	
3	faneata	DA	100	-	-	-	

Date referitoare la construcții

Crt	Număr	Destinație construcție	Supraf. (mp)	Situație juridică	Observații / Referințe
A1.1		construcții anexa	54	Cu acte	Nr. niveluri:1; S. construita la sol:54 mp; Anexa

Lungime Segmente

1) Valorile lungimilor segmentelor sunt obținute din proiecție în plan.

Punct început	X / Y	Punct sfârșit	X / Y	Lungime segment	Punct început	X / Y	Punct sfârșit	X / Y	Lungime segment	Punct început	X / Y	Punct sfârșit	X / Y	Lungime segment
1	529.324,63 635.967,33	2	529.327,16 635.959,27	8.448	2	529.327,16 635.959,27	3	529.329,27 635.952,95	6.663	3	529.329,27 635.952,95	4	529.331,56 635.946,12	7.204
4	529.331,56 635.946,12	5	529.333,82 635.940,76	5.817	5	529.333,82 635.940,76	6	529.334,88 635.938,08	2.882	6	529.334,88 635.938,08	7	529.336,26 635.934,22	4.099
7	529.336,26 635.934,22	8	529.339,13 635.926,95	7.816	8	529.339,13 635.926,95	9	529.342,63 635.919,37	8.349	9	529.342,63 635.919,37	10	529.345,69 635.912,4	7.612

Punct început	X / Y	Punct sfârșit	X / Y	Lungime segment	Punct început	X / Y	Punct sfârșit	X / Y	Lungime segment	Punct început	X / Y	Punct sfârșit	X / Y	Lungime segment
10	529.345,69 635.912,4	11	529.348,52 635.905,91	7.08	11	529.348,52 635.905,91	12	529.349,81 635.902,66	3.497	12	529.349,81 635.902,66	13	529.351,73 635.898,32	4.746
13	529.351,73 635.898,32	14	529.354,86 635.893,45	5.789	14	529.354,86 635.893,45	15	529.357,18 635.890,15	4.034	15	529.357,18 635.890,15	16	529.361,41 635.891,25	4.371
16	529.361,41 635.891,25	17	529.364,82 635.891,68	3.437	17	529.364,82 635.891,68	18	529.368,3 635.892,36	3.546	18	529.368,3 635.892,36	19	529.371,83 635.893,09	3.605
19	529.371,83 635.893,09	20	529.374,51 635.893,84	2.783	20	529.374,51 635.893,84	21	529.393,05 635.897,57	18.91 1	21	529.393,05 635.897,57	22	529.396,76 635.898,46	3.815
22	529.396,76 635.898,46	23	529.399,67 635.899,04	2.967	23	529.399,67 635.899,04	24	529.401,69 635.899,26	2.032	24	529.401,69 635.899,26	25	529.407,35 635.901,09	5.948
25	529.407,35 635.901,09	26	529.414,3 635.902,13	7.027	26	529.414,3 635.902,13	27	529.421,27 635.903,64	7.132	27	529.421,27 635.903,64	28	529.428,78 635.905,13	7.656
28	529.428,78 635.905,13	29	529.437,33 635.907,13	8.781	29	529.437,33 635.907,13	30	529.446,14 635.908,96	8.998	30	529.446,14 635.908,96	31	529.455,05 635.911,03	9.147
31	529.455,05 635.911,03	32	529.464,81 635.912,98	9.953	32	529.464,81 635.912,98	33	529.474,43 635.914,79	9.789	33	529.474,43 635.914,79	34	529.484,49 635.916,86	10.27 1
34	529.484,49 635.916,86	35	529.487,9 635.917,58	3.485	35	529.487,9 635.917,58	36	529.489,338 635.923,714	6.3	36	529.489,338 635.923,714	37	529.492,684 635.931,233	8.23
37	529.492,684 635.931,233	38	529.496,657 635.941,053	10.59 3	38	529.496,657 635.941,053	39	529.498,467 635.948,331	7.5	39	529.498,467 635.948,331	40	529.494,493 635.961,474	13.73 1
40	529.494,493 635.961,474	41	529.492,94 635.973,722	12.34 6	41	529.492,94 635.973,722	42	529.490,225 635.984,662	11.27 2	42	529.490,225 635.984,662	43	529.489,832 635.985,606	1.023
43	529.489,832 635.985,606	44	529.486,741 635.996,433	11.26	44	529.486,741 635.996,433	45	529.489,294 636.001,208	5.415	45	529.489,294 636.001,208	46	529.485,281 636.010,038	9.699
46	529.485,281 636.010,038	47	529.481,669 636.021,051	11.59	47	529.481,669 636.021,051	48	529.476,354 636.034,454	14.41 8	48	529.476,354 636.034,454	49	529.475,688 636.044,511	10.07 9
49	529.475,688 636.044,511	50	529.476,908 636.046,935	2.714	50	529.476,908 636.046,935	51	529.476,127 636.056,002	9.101	51	529.476,127 636.056,002	52	529.475,899 636.061,661	5.664
52	529.475,899 636.061,661	53	529.469,414 636.061,592	6.485	53	529.469,414 636.061,592	54	529.464,649 636.062,082	4.79	54	529.464,649 636.062,082	55	529.457,072 636.066,512	8.777
55	529.457,072 636.066,512	56	529.449,174 636.069,629	8.491	56	529.449,174 636.069,629	57	529.443,975 636.070,637	5.296	57	529.443,975 636.070,637	58	529.441,634 636.067,103	4.239
58	529.441,634 636.067,103	59	529.440,113 636.063,404	4.0	59	529.440,113 636.063,404	60	529.437,488 636.062,076	2.942	60	529.437,488 636.062,076	61	529.427,837 636.060,68	9.751
61	529.427,837 636.060,68	62	529.425,885 636.058,648	2.818	62	529.425,885 636.058,648	63	529.425,726 636.052,127	6.523	63	529.425,726 636.052,127	64	529.423,818 636.046,523	5.92
64	529.423,818 636.046,523	65	529.420,49 636.043,255	4.664	65	529.420,49 636.043,255	66	529.414,311 636.040,229	6.88	66	529.414,311 636.040,229	67	529.407,438 636.039,757	6.889
67	529.407,438 636.039,757	68	529.403,193 636.040,816	4.375	68	529.403,193 636.040,816	69	529.399,123 636.042,234	4.31	69	529.399,123 636.042,234	70	529.395,97 636.043,506	3.4
70	529.395,97 636.043,506	71	529.393,246 636.040,796	3.842	71	529.393,246 636.040,796	72	529.391,836 636.037,488	3.596	72	529.391,836 636.037,488	73	529.389,376 636.030,644	7.273
73	529.389,376 636.030,644	74	529.386,872 636.027,263	4.207	74	529.386,872 636.027,263	75	529.382,122 636.021,489	7.477	75	529.382,122 636.021,489	76	529.375,084 636.017,518	8.081
76	529.375,084 636.017,518	77	529.368,856 636.017,211	6.236	77	529.368,856 636.017,211	78	529.363,374 636.015,625	5.707	78	529.363,374 636.015,625	79	529.362,442 636.014,399	1.54
79	529.362,442 636.014,399	80	529.362,497 636.011,436	2.964	80	529.362,497 636.011,436	81	529.363,205 636.007,541	3.959	81	529.363,205 636.007,541	82	529.362,688 636.003,812	3.765
82	529.362,688 636.003,812	83	529.361,48 636.001,461	2.643	83	529.361,48 636.001,461	84	529.358,65 635.999,903	3.231	84	529.358,65 635.999,903	85	529.355,52 635.999,602	3.144
85	529.355,52 635.999,602	86	529.353,19 636.000,222	2.411	86	529.353,19 636.000,222	87	529.347,37 636.000,786	5.847	87	529.347,37 636.000,786	88	529.346,824 636.005,633	4.878
88	529.346,824 636.005,633	89	529.343,926 636.008,471	4.056	89	529.343,926 636.008,471	90	529.339,501 636.012,578	6.037	90	529.339,501 636.012,578	91	529.334,251 636.013,244	5.292
91	529.334,251 636.013,244	92	529.323,951 636.009,745	10.87 8	92	529.323,951 636.009,745	93	529.315,162 636.006,843	9.256	93	529.315,162 636.006,843	94	529.311,621 636.006,336	3.577
94	529.311,621 636.006,336	95	529.312,687 636.003,52	3.011	95	529.312,687 636.003,52	96	529.315,163 635.995,142	8.736	96	529.315,163 635.995,142	97	529.317,238 635.992,096	3.686
97	529.317,238 635.992,096	98	529.318,36 635.987,99	4.257	98	529.318,36 635.987,99	99	529.318,83 635.986,52	1.543	99	529.318,83 635.986,52	100	529.320,93 635.980,03	6.821
100	529.320,93 635.980,03	101	529.322,92 635.973,49	6.836	101	529.322,92 635.973,49	1	529.324,63 635.967,33	6.393					

** Lungimile segmentelor sunt determinate în planul de proiecție Stereo 70 și sunt rotunjite la 1 milimetru.

*** Distanța dintre puncte este formată din segmente cumulate ce sunt mai mici decât valoarea 1 milimetru.

**DATE DESPRE IMOBILUL NR. 974**

Oficiul de Cadastru și Publicitate Imobiliară SUCEAVA
Biroul de Cadastru și Publicitate Imobiliară Vatra Dornei

A. Partea I. Descrierea imobilului

TEREN Extravilan

Adresa: Jud. Suceava

Nr. Crt	Nr cadastral Nr. topografic	Suprafața* (mp)	Observații / Referințe
A1		172	Sector cadastral:23 Teren imprejmuit;

B. Partea II. Proprietari și acte

Inscrieri privitoare la dreptul de proprietate și alte drepturi reale		Referințe
974 / 31/01/2024		
Act Normativ nr. 7, din 13/03/1996 emis de PARLAMENTUL ROMANIEI;		
B1	Intabulare, drept de PROPRIETATE, dobandit prin Lege, cota actuala 1/1 1) NEIDENTIFICAT NEIDENTIFICAT	A1
Act Administrativ nr. 7021, din 11/12/2023 emis de Primaria Comunei Panaci;		
B2	Se noteaza posesia factica in favoarea lui 1) PASTINARU IOAN-FLORIN	A1

C. Partea III. SARCINI .

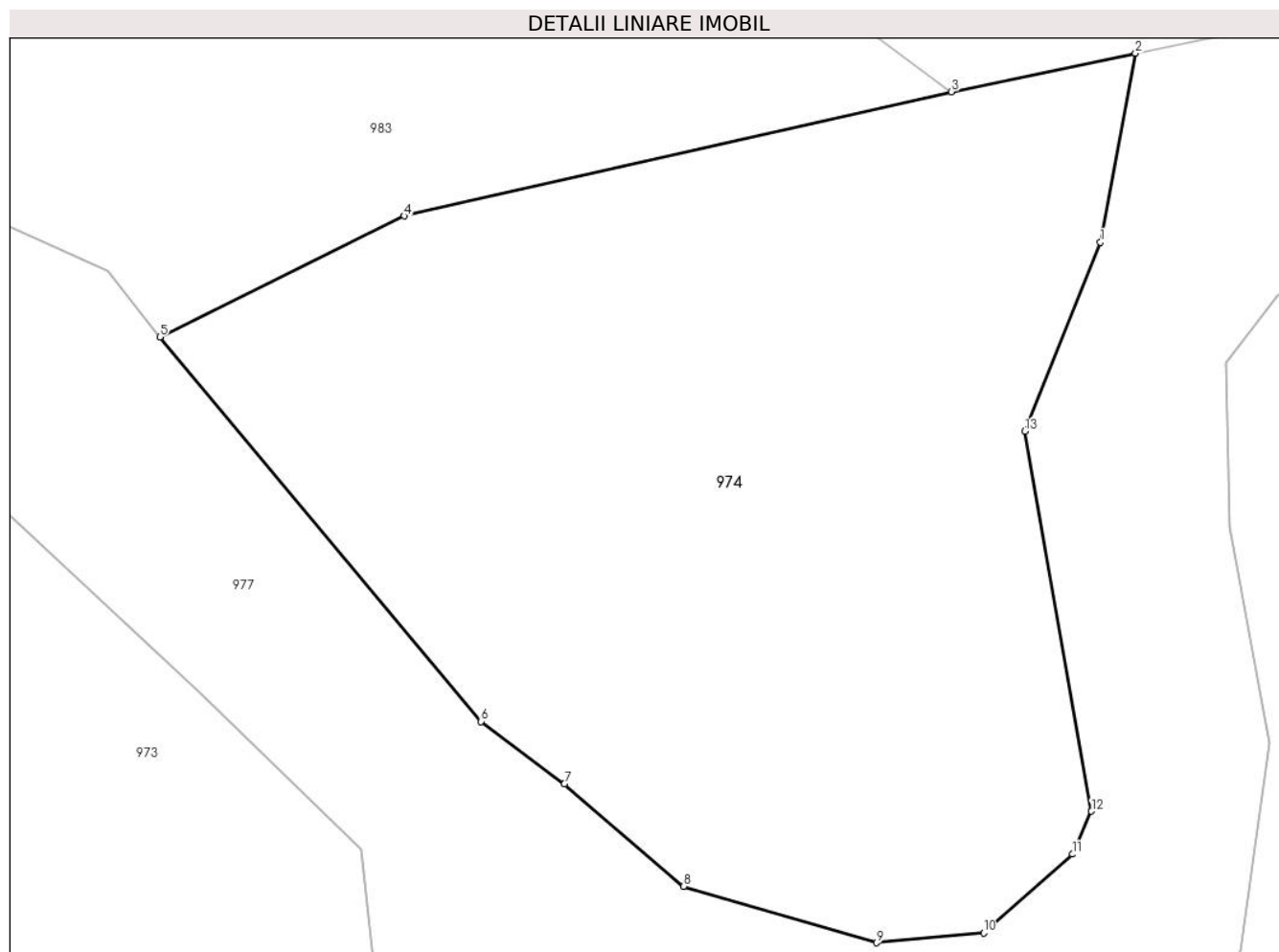
Inscrieri privind dezmembramintele dreptului de proprietate, drepturi reale de garanție și sarcini	Referințe
NU SUNT	

Anexa Nr. 1 La Partea I

Teren

Nr cadastral	Suprafața (mp)*	Observații / Referințe
	172	

* Suprafața este determinată în planul de proiecție Stereo 70.



Date referitoare la teren

Crt	Categorie folosință	Intra vilan	Suprafața (mp)	Tarla	Parcelă	Nr. topo	Observații / Referințe
1	faneata	NU	172	-	-	-	

Lungime Segmente

1) Valorile lungimilor segmentelor sunt obținute din proiecție în plan.

Punct început	X / Y	Punct sfârșit	X / Y	Lungime segment (** (m)
1	529.360,164 636.016,576	2	529.360,8 636.019,983	3.466
2	529.360,8 636.019,983	3	529.357,48 636.019,29	3.392
3	529.357,48 636.019,29	4	529.347,61 636.017,05	10.121
4	529.347,61 636.017,05	5	529.343,202 636.014,869	4.918
5	529.343,202 636.014,869	6	529.348,996 636.007,939	9.033

Punct început	X / Y	Punct sfârşit	X / Y	Lungime segment (** (m)
6	529.348,996 636.007,939	7	529.350,5 636.006,814	1.878
7	529.350,5 636.006,814	8	529.352,645 636.004,967	2.831
8	529.352,645 636.004,967	9	529.356,128 636.003,952	3.628
9	529.356,128 636.003,952	10	529.358,061 636.004,128	1.941
10	529.358,061 636.004,128	11	529.359,662 636.005,549	2.141
11	529.359,662 636.005,549	12	529.360,004 636.006,321	0.844
12	529.360,004 636.006,321	13	529.358,803 636.013,169	6.953
13	529.358,803 636.013,169	1	529.360,164 636.016,576	3.669

** Lungimile segmentelor sunt determinate în planul de proiecție Stereo 70 și sunt rotunjite la 1 milimetru.

*** Distanța dintre puncte este formată din segmente cumulate ce sunt mai mici decât valoarea 1 milimetru.

**DATE DESPRE IMOBILUL NR. 975**

Oficiul de Cadastru și Publicitate Imobiliară SUCEAVA
Biroul de Cadastru și Publicitate Imobiliară Vatra Dornei

A. Partea I. Descrierea imobilului

TEREN Necunoscut

Adresa: Loc. Coverca, Jud. Suceava

Nr. Crt	Nr cadastral Nr. topografic	Suprafața* (mp)	Observații / Referințe
A1	32518	Din acte: 11.029 Masurata: 11.117	Sector cadastral:23 Teren imprejmuit;

B. Partea II. Proprietari și acte

Inscrieri privitoare la dreptul de proprietate și alte drepturi reale		Referințe
6827 / 19/04/2022		
Act Notarial nr. 1706, din 24/07/2018 emis de Rotaru Raul Gabriel (act administrativ nr 2338 din 08.04.2022, emis de Comuna PANACI);		
B1	se notează POSESIA asupra imobilului 1) ORTOANU-HAJA LUCIA	A1
975 / 31/01/2024		
Act Normativ nr. 7, din 13/03/1996 emis de Parlamentul Romaniei;		
B2	Intabulare, drept de PROPRIETATE, dobandit prin Lege, cota actuala 1/1 1) NEIDENTIFICAT NEIDENTIFICAT	A1

C. Partea III. SARCINI .

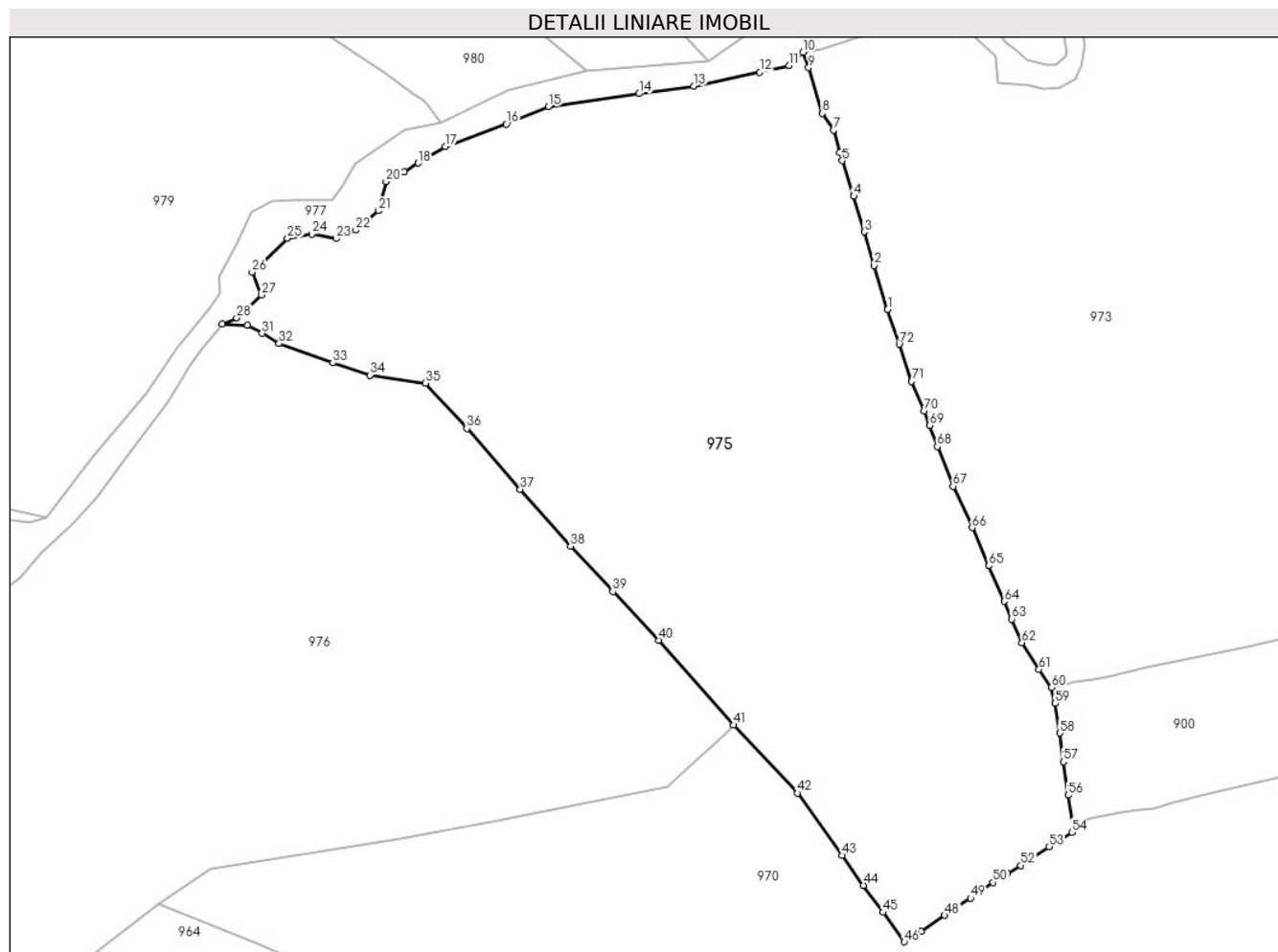
Inscrieri privind dezmembramintele dreptului de proprietate, drepturi reale de garanție și sarcini	Referințe
NU SUNT	

Anexa Nr. 1 La Partea I

Teren

Nr cadastral	Suprafața (mp)*	Observații / Referințe
32518	Din acte: 11.029 Masurata: 11.117	

* Suprafața este determinată în planul de proiecție Stereo 70.



Date referitoare la teren

Crt	Categorie folosință	Intra vilan	Suprafața (mp)	Tarla	Parcelă	Nr. topo	Observații / Referințe
1	faneata	NU	10.643	-	-	-	teren împrejmuit cu gard
2	faneata	DA	418	-	-	-	
3	faneata	DA	56	-	-	-	

Lungime Segmente

1) Valorile lungimilor segmentelor sunt obținute din proiecție în plan.

Punct început	X / Y	Punct sfârșit	X / Y	Lungime segment	Punct început	X / Y	Punct sfârșit	X / Y	Lungime segment	Punct început	X / Y	Punct sfârșit	X / Y	Lungime segment
1	529.327,16 635.959,27	2	529.324,63 635.967,33	8.448	2	529.324,63 635.967,33	3	529.322,92 635.973,49	6.393	3	529.322,92 635.973,49	4	529.320,93 635.980,03	6.836
4	529.320,93 635.980,03	5	529.318,83 635.986,52	6.821	5	529.318,83 635.986,52	6	529.318,36 635.987,99	1.543	6	529.318,36 635.987,99	7	529.317,238 635.992,096	4.257
7	529.317,238 635.992,096	8	529.315,163 635.995,142	3.686	8	529.315,163 635.995,142	9	529.312,687 636.003,52	8.736	9	529.312,687 636.003,52	10	529.311,621 636.006,336	3.011

Punct început	X / Y	Punct sfârșit	X / Y	Lungime segment	Punct început	X / Y	Punct sfârșit	X / Y	Lungime segment	Punct început	X / Y	Punct sfârșit	X / Y	Lungime segment
10	529.311,621 636.006,336	11	529.309,132 636.003,877	3.499	11	529.309,132 636.003,877	12	529.303,758 636.002,687	5.504	12	529.303,758 636.002,687	13	529.291,632 636.000,174	12.384
13	529.291,632 636.000,174	14	529.281,683 635.998,774	10.047	14	529.281,683 635.998,774	15	529.265,054 635.996,364	16.803	15	529.265,054 635.996,364	16	529.257,347 635.993,212	8.327
16	529.257,347 635.993,212	17	529.246,206 635.989,113	11.871	17	529.246,206 635.989,113	18	529.241,229 635.986,062	5.838	18	529.241,229 635.986,062	19	529.238,694 635.984,485	2.985
19	529.238,694 635.984,485	20	529.235,352 635.982,692	3.793	20	529.235,352 635.982,692	21	529.233,976 635.977,339	5.527	21	529.233,976 635.977,339	22	529.229,809 635.973,811	5.46
22	529.229,809 635.973,811	23	529.226,217 635.972,273	3.907	23	529.226,217 635.972,273	24	529.221,754 635.973,074	4.534	24	529.221,754 635.973,074	25	529.217,288 635.972,329	4.528
25	529.217,288 635.972,329	26	529.210,816 635.966,112	8.974	26	529.210,816 635.966,112	27	529.212,565 635.961,949	4.515	27	529.212,565 635.961,949	28	529.207,989 635.957,778	6.192
28	529.207,989 635.957,778	29	529.205,357 635.956,617	2.877	29	529.205,357 635.956,617	30	529.210,004 635.956,451	4.65	30	529.210,004 635.956,451	31	529.212,655 635.954,931	3.056
31	529.212,655 635.954,931	32	529.215,759 635.953,061	3.624	32	529.215,759 635.953,061	33	529.225,616 635.949,508	10.478	33	529.225,616 635.949,508	34	529.232,357 635.947,289	7.097
34	529.232,357 635.947,289	35	529.242,569 635.945,801	10.32	35	529.242,569 635.945,801	36	529.250,13 635.937,55	11.191	36	529.250,13 635.937,55	37	529.259,888 635.926,388	14.826
37	529.259,888 635.926,388	38	529.269,126 635.915,987	13.911	38	529.269,126 635.915,987	39	529.276,843 635.907,703	11.322	39	529.276,843 635.907,703	40	529.285,261 635.898,808	12.247
40	529.285,261 635.898,808	41	529.299,012 635.883,29	20.734	41	529.299,012 635.883,29	42	529.310,64 635.870,83	17.043	42	529.310,64 635.870,83	43	529.318,81 635.859,43	14.025
43	529.318,81 635.859,43	44	529.322,74 635.853,94	6.752	44	529.322,74 635.853,94	45	529.326,29 635.849,01	6.075	45	529.326,29 635.849,01	46	529.330,2 635.843,63	6.651
46	529.330,2 635.843,63	47	529.333,25 635.845,56	3.609	47	529.333,25 635.845,56	48	529.337,62 635.848,48	5.256	48	529.337,62 635.848,48	49	529.342,31 635.851,63	5.65
49	529.342,31 635.851,63	50	529.346,48 635.854,51	5.068	50	529.346,48 635.854,51	51	529.349,09 635.856,13	3.072	51	529.349,09 635.856,13	52	529.351,51 635.857,6	2.831
52	529.351,51 635.857,6	53	529.356,73 635.861,04	6.252	53	529.356,73 635.861,04	54	529.360,89 635.863,66	4.916	54	529.360,89 635.863,66	55	529.361,1 635.865,17	1.525
55	529.361,1 635.865,17	56	529.360,24 635.870,44	5.34	56	529.360,24 635.870,44	57	529.359,31 635.876,57	6.2	57	529.359,31 635.876,57	58	529.358,66 635.881,83	5.3
58	529.358,66 635.881,83	59	529.357,83 635.887,25	5.483	59	529.357,83 635.887,25	60	529.357,18 635.890,15	2.972	60	529.357,18 635.890,15	61	529.354,86 635.893,45	4.034
61	529.354,86 635.893,45	62	529.351,73 635.898,32	5.789	62	529.351,73 635.898,32	63	529.349,81 635.902,66	4.746	63	529.349,81 635.902,66	64	529.348,52 635.905,91	3.497
64	529.348,52 635.905,91	65	529.345,69 635.912,4	7.08	65	529.345,69 635.912,4	66	529.342,63 635.919,37	7.612	66	529.342,63 635.919,37	67	529.339,13 635.926,95	8.349
67	529.339,13 635.926,95	68	529.336,26 635.934,22	7.816	68	529.336,26 635.934,22	69	529.334,88 635.938,08	4.099	69	529.334,88 635.938,08	70	529.333,82 635.940,76	2.882
70	529.333,82 635.940,76	71	529.331,56 635.946,12	5.817	71	529.331,56 635.946,12	72	529.329,27 635.952,95	7.204	72	529.329,27 635.952,95	1	529.327,16 635.959,27	6.663

** Lungimile segmentelor sunt determinate în planul de proiecție Stereo 70 și sunt rotunjite la 1 milimetru.

*** Distanța dintre puncte este formată din segmente cumulate ce sunt mai mici decât valoarea 1 milimetru.

**DATE DESPRE IMOBILUL NR. 976**

Oficiul de Cadastru și Publicitate Imobiliară SUCEAVA
Biroul de Cadastru și Publicitate Imobiliară Vatra Dornei

A. Partea I. Descrierea imobilului

TEREN Necunoscut

Adresa: Loc. Coverca, Jud. Suceava

Nr. Crt	Nr cadastral Nr. topografic	Suprafața* (mp)	Observații / Referințe
A1	32759	Din acte: 14.119 Masurata: 14.195	Sector cadastral:23 Teren imprejmuit;

B. Partea II. Proprietari și acte

Inscrieri privitoare la dreptul de proprietate și alte drepturi reale		Referințe
8312 / 05/06/2019		
Act Administrativ nr. 1316, din 20/03/2019 emis de COMISIA JUDETEANA SUCEAVA;		
B1	Intabulare, drept de PROPRIETATE, dobandit prin Reconstituire, cota actuala 1/1, cota initiala 1/1 1) BUZILĂ FILICA 2) BUZILĂ PETRU	A1

C. Partea III. SARCINI .

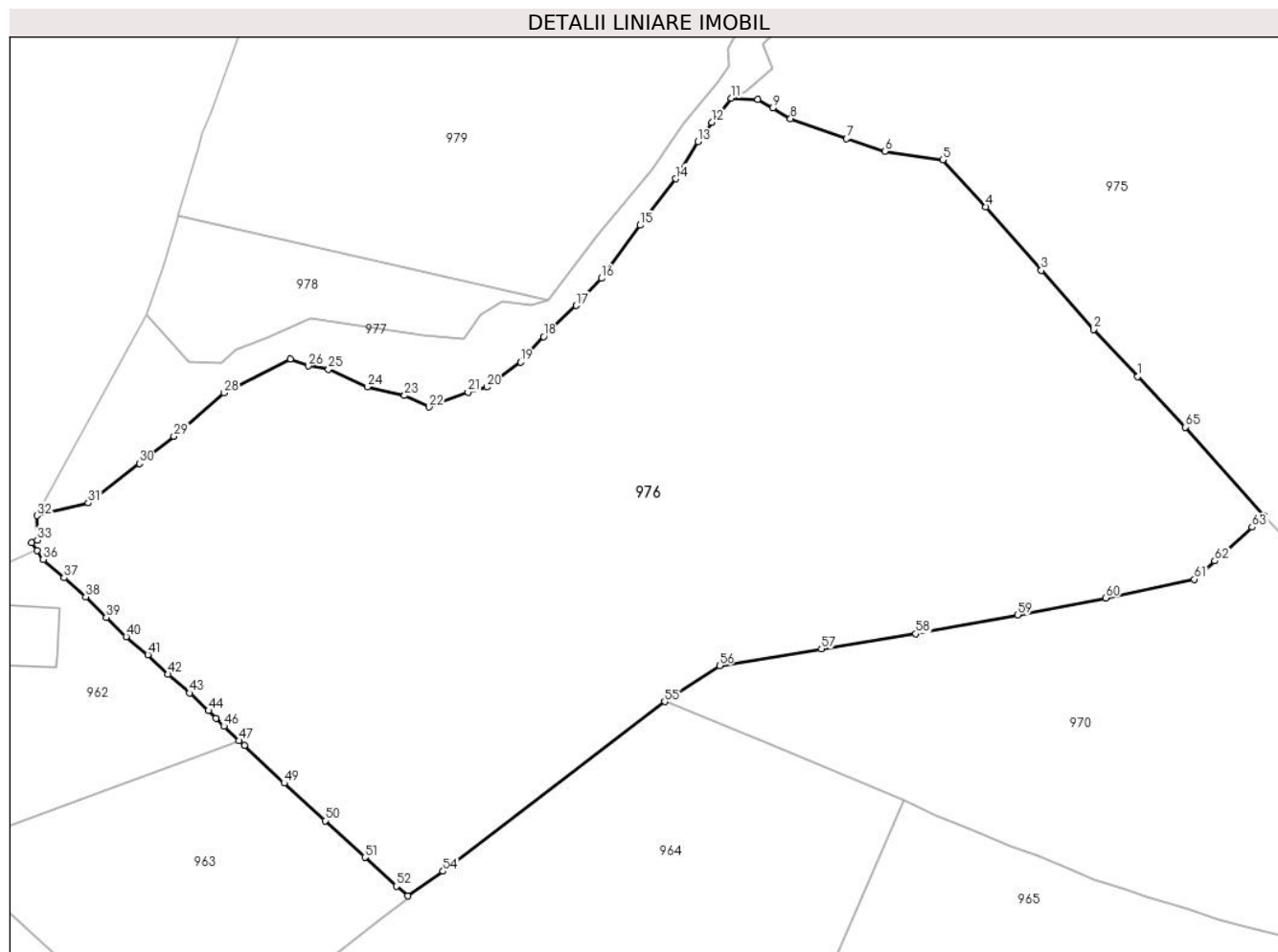
Inscrieri privind dezmembramintele dreptului de proprietate, drepturi reale de garanție și sarcini	Referințe
NU SUNT	

Anexa Nr. 1 La Partea I

Teren

Nr cadastral	Suprafața (mp)*	Observații / Referințe
32759	Din acte: 14.119 Masurata: 14.195	

* Suprafața este determinată în planul de proiecție Stereo 70.



Date referitoare la teren

Crt	Categorie folosință	Intra vilan	Suprafața (mp)	Tarla	Parcelă	Nr. topo	Observații / Referințe
1	faneata	DA	4.596	-	-	-	
2	faneata	DA	10	-	-	-	
3	faneata	NU	9.589	-	-	-	

Lungime Segmente

1) Valorile lungimilor segmentelor sunt obținute din proiecție în plan.

Punct început	X / Y	Punct sfârșit	X / Y	Lungime segment	Punct început	X / Y	Punct sfârșit	X / Y	Lungime segment	Punct început	X / Y	Punct sfârșit	X / Y	Lungime segment
1	529.276,843 635.907,703	2	529.269,126 635.915,987	11.322	2	529.269,126 635.915,987	3	529.259,888 635.926,388	13.911	3	529.259,888 635.926,388	4	529.250,13 635.937,55	14.826
4	529.250,13 635.937,55	5	529.242,569 635.945,801	11.191	5	529.242,569 635.945,801	6	529.232,357 635.947,289	10.321	6	529.232,357 635.947,289	7	529.225,616 635.949,508	7.097
7	529.225,616 635.949,508	8	529.215,759 635.953,061	10.478	8	529.215,759 635.953,061	9	529.212,655 635.954,931	3.624	9	529.212,655 635.954,931	10	529.210,004 635.956,451	3.056

Punct început	X / Y	Punct sfârșit	X / Y	Lungime segment	Punct început	X / Y	Punct sfârșit	X / Y	Lungime segment	Punct început	X / Y	Punct sfârșit	X / Y	Lungime segment
10	529.210,004 635.956,451	11	529.205,357 635.956,617	4.65	11	529.205,357 635.956,617	12	529.201,887 635.952,401	5.46	12	529.201,887 635.952,401	13	529.199,508 635.948,976	4.17
13	529.199,508 635.948,976	14	529.195,516 635.942,485	7.62	14	529.195,516 635.942,485	15	529.189,304 635.934,317	10.26 2	15	529.189,304 635.934,317	16	529.182,5 635.924,967	11.56 4
16	529.182,5 635.924,967	17	529.178,056 635.920,173	6.537	17	529.178,056 635.920,173	18	529.172,335 635.914,716	7.906	18	529.172,335 635.914,716	19	529.168,267 635.910,231	6.055
19	529.168,267 635.910,231	20	529.162,363 635.905,86	7.346	20	529.162,363 635.905,86	21	529.159,036 635.904,964	3.446	21	529.159,036 635.904,964	22	529.152,161 635.902,34	7.359
22	529.152,161 635.902,34	23	529.147,872 635.904,365	4.743	23	529.147,872 635.904,365	24	529.141,315 635.905,886	6.731	24	529.141,315 635.905,886	25	529.134,499 635.908,965	7.479
25	529.134,499 635.908,965	26	529.130,909 635.909,584	3.643	26	529.130,909 635.909,584	27	529.127,8 635.910,817	3.345	27	529.127,8 635.910,817	28	529.116,146 635.904,827	13.10 3
28	529.116,146 635.904,827	29	529.107,294 635.897,187	11.69 3	29	529.107,294 635.897,187	30	529.101,229 635.892,419	7.715	30	529.101,229 635.892,419	31	529.092,25 635.885,466	11.35 6
31	529.092,25 635.885,466	32	529.083,2 635.883,26	9.315	32	529.083,2 635.883,26	33	529.083,27 635.878,98	4.281	33	529.083,27 635.878,98	34	529.082,255 635.878,468	1.137
34	529.082,255 635.878,468	35	529.083,24 635.877,08	1.702	35	529.083,24 635.877,08	36	529.084,32 635.875,54	1.881	36	529.084,32 635.875,54	37	529.087,96 635.872,32	4.86
37	529.087,96 635.872,32	38	529.091,76 635.868,98	5.059	38	529.091,76 635.868,98	39	529.095,36 635.865,37	5.098	39	529.095,36 635.865,37	40	529.098,87 635.861,98	4.88
40	529.098,87 635.861,98	41	529.102,71 635.858,82	4.973	41	529.102,71 635.858,82	42	529.106,26 635.855,36	4.957	42	529.106,26 635.855,36	43	529.110,08 635.852,07	5.041
43	529.110,08 635.852,07	44	529.113,39 635.848,98	4.528	44	529.113,39 635.848,98	45	529.114,697 635.847,654	1.862	45	529.114,697 635.847,654	46	529.116,08 635.846,25	1.971
46	529.116,08 635.846,25	47	529.118,765 635.843,684	3.714	47	529.118,765 635.843,684	48	529.119,69 635.842,8	1.279	48	529.119,69 635.842,8	49	529.126,69 635.836,25	9.587
49	529.126,69 635.836,25	50	529.133,88 635.829,63	9.773	50	529.133,88 635.829,63	51	529.140,94 635.823,19	9.556	51	529.140,94 635.823,19	52	529.146,45 635.818,13	7.481
52	529.146,45 635.818,13	53	529.148,44 635.816,43	2.617	53	529.148,44 635.816,43	54	529.154,644 635.820,739	7.554	54	529.154,644 635.820,739	55	529.193,615 635.850,561	49.07 2
55	529.193,615 635.850,561	56	529.203,281 635.856,909	11.56 4	56	529.203,281 635.856,909	57	529.221,198 635.859,862	18.15 9	57	529.221,198 635.859,862	58	529.237,767 635.862,478	16.77 4
58	529.237,767 635.862,478	59	529.255,712 635.865,821	18.25 4	59	529.255,712 635.865,821	60	529.271,233 635.868,793	15.80 3	60	529.271,233 635.868,793	61	529.286,839 635.872,064	15.94 5
61	529.286,839 635.872,064	62	529.290,4 635.875,28	4.798	62	529.290,4 635.875,28	63	529.296,95 635.881,23	8.849	63	529.296,95 635.881,23	64	529.299,012 635.883,29	2.915
64	529.299,012 635.883,29	65	529.285,261 635.898,808	20.73 4	65	529.285,261 635.898,808	1	529.276,843 635.907,703	12.24 7					

** Lungimile segmentelor sunt determinate în planul de proiecție Stereo 70 și sunt rotunjite la 1 milimetru.

*** Distanța dintre puncte este formată din segmente cumulate ce sunt mai mici decât valoarea 1 milimetru.

**DATE DESPRE IMOBILUL NR. 977**

Oficiul de Cadastru și Publicitate Imobiliară SUCEAVA
Biroul de Cadastru și Publicitate Imobiliară Vatra Dornei

A. Partea I. Descrierea imobilului

TEREN Necunoscut

Adresa: Loc. Coverca, Jud. Suceava

Nr. Crt	Nr cadastral Nr. topografic	Suprafața* (mp)	Observații / Referințe
A1		10.568	Sector cadastral:23 Teren neimprejmuit;

B. Partea II. Proprietari și acte

Inscrieri privitoare la dreptul de proprietate și alte drepturi reale		Referințe
977 / 31/01/2024		
Act Normativ nr. 1705, din 29/11/2006 emis de GUVERNUL ROMANIEI (act normativ HG nr. 209 din 20.03.2012, emis de GUVERNUL ROMANIEI, extras din inventarul centralizat al bunurilor din domeniul public al statului - anexa 12 - poziția 63739, emis de Guvernul Romaniei);		
B1	Intabulare, drept de PROPRIETATE, dobandit prin Lege, cota actuala 1/1, cota initiala 1/1 1) STATUL ROMÂN , CIF:99999999999999, - DOMENIUL PUBLIC	A1
B2	Intabulare, drept de ADMINISTRARE, dobandit prin Lege, cota actuala 1/1, cota initiala 1/1 1) ADMINISTRAȚIA NAȚIONALĂ APELE ROMÂNE , CIF:24326056	A1

C. Partea III. SARCINI .

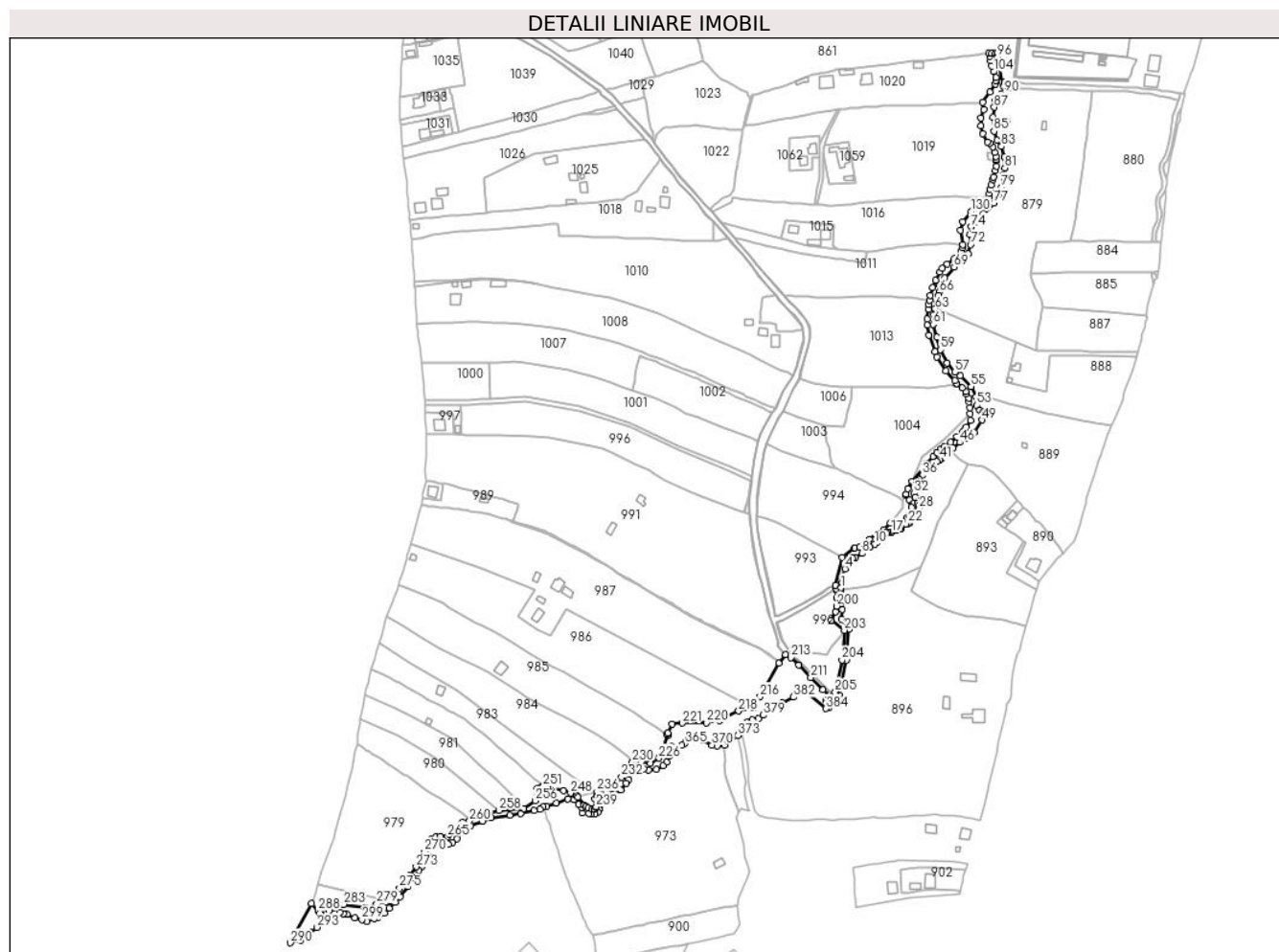
Inscrieri privind dezmembramintele dreptului de proprietate, drepturi reale de garanție și sarcini	Referințe
NU SUNT	

Anexa Nr. 1 La Partea I

Teren

Nr cadastral	Suprafața (mp)*	Observații / Referințe
	10.568	

* Suprafața este determinată în planul de proiecție Stereo 70.



Date referitoare la teren

Crt	Categorie folosință	Intravilan	Suprafața (mp)	Tarla	Parcelă	Nr. topo	Observații / Referințe
1	ape curgătoare	DA	717	-	-	-	PARTE DIN RAUL BUCINIS
2	ape curgătoare	DA	457	-	-	-	
3	ape curgătoare	DA	215	-	-	-	
4	ape curgătoare	DA	70	-	-	-	
5	ape curgătoare	DA	2.769	-	-	-	
6	ape curgătoare	DA	28	-	-	-	
7	ape curgătoare	NU	5.942	-	-	-	
8	ape curgătoare	NU	370	-	-	-	

Lungime Segmente

1) Valorile lungimilor segmentelor sunt obținute din proiecție în plan.

Punct început	X / Y	Punct sfârșit	X / Y	Lungime segment
1	529.581,52 636.204,16	2	529.582,23 636.208,55	4.447
4	529.585,05 636.221,39	5	529.588,62 636.229,97	9.293
7	529.594,67 636.231,89	8	529.600,32 636.235,4	6.652
10	529.611,85 636.243,69	11	529.614,08 636.245,56	2.91
13	529.620,43 636.250,85	14	529.622,41 636.253,96	3.687
16	529.625,79 636.254,55	17	529.627,23 636.254,4	1.448
19	529.634,98 636.257,35	20	529.635,79 636.257,7	0.882
22	529.642,22 636.262,39	23	529.643,65 636.262,81	1.49
25	529.648,43 636.268,15	26	529.649,87 636.269,26	1.818
28	529.652,08 636.275,81	29	529.652,0 636.277,92	2.112
31	529.648,54 636.286,4	32	529.647,49 636.289,81	3.568
34	529.650,25 636.300,62	35	529.652,19 636.302,0	2.381
37	529.659,5 636.310,62	38	529.661,96 636.312,39	3.031
40	529.668,0 636.318,27	41	529.670,96 636.320,39	3.641
43	529.675,27 636.323,68	44	529.678,368 636.326,88	4.454
46	529.688,844 636.335,752	47	529.695,343 636.339,513	7.509
49	529.709,323 636.356,011	50	529.711,152 636.361,635	5.914
52	529.707,195 636.364,811	53	529.704,451 636.369,254	5.222
55	529.699,212 636.386,299	56	529.689,354 636.396,268	14.02
58	529.677,331 636.407,469	59	529.671,411 636.419,499	13.408
61	529.664,84 636.442,485	62	529.665,286 636.451,033	8.56
64	529.668,311 636.462,114	65	529.669,647 636.468,584	6.606
67	529.670,844 636.477,934	68	529.675,429 636.484,291	7.838
70	529.693,114 636.501,82	71	529.696,689 636.506,493	5.884
73	529.697,984 636.523,543	74	529.699,17 636.530,709	7.263
76	529.709,947 636.542,466	77	529.719,953 636.552,358	14.07
79	529.726,773 636.566,602	80	529.728,949 636.577,787	11.395
82	529.729,561 636.593,92	83	529.726,707 636.603,458	9.956
85	529.719,906 636.617,113	86	529.718,869 636.629,781	12.71
88	529.721,284 636.644,608	89	529.725,874 636.650,523	7.487
91	529.728,696 636.657,554	92	529.729,459 636.660,86	3.393
94	529.729,706 636.661,813	95	529.727,356 636.662,15	2.374

Punct început	X / Y	Punct sfârșit	X / Y	Lungime segment
2	529.582,23 636.208,55	3	529.582,74 636.213,46	4.936
5	529.588,62 636.229,97	6	529.591,76 636.231,07	3.327
8	529.600,32 636.235,4	9	529.607,55 636.240,99	9.139
11	529.614,08 636.245,56	12	529.618,06 636.249,16	5.367
14	529.622,41 636.253,96	15	529.623,96 636.254,51	1.645
17	529.627,23 636.254,4	18	529.631,8 636.256,17	4.901
20	529.635,79 636.257,7	21	529.640,29 636.261,47	5.871
23	529.643,65 636.262,81	24	529.644,4 636.264,42	1.776
26	529.649,87 636.269,26	27	529.650,87 636.271,67	2.609
29	529.652,0 636.277,92	30	529.650,72 636.280,61	2.979
32	529.647,49 636.289,81	33	529.647,708 636.296,158	6.352
35	529.652,19 636.302,0	36	529.655,06 636.306,06	4.972
38	529.661,96 636.312,39	39	529.663,19 636.314,29	2.263
41	529.670,96 636.320,39	42	529.672,81 636.321,28	2.053
44	529.678,368 636.326,88	45	529.682,971 636.330,771	6.027
47	529.695,343 636.339,513	48	529.702,02 636.344,963	8.619
50	529.711,152 636.361,635	51	529.710,144 636.363,32	1.963
53	529.704,451 636.369,254	54	529.703,646 636.376,743	7.532
56	529.689,354 636.396,268	57	529.684,439 636.399,417	5.837
59	529.671,411 636.419,499	60	529.668,185 636.430,897	11.846
62	529.665,286 636.451,033	63	529.666,765 636.456,45	5.615
65	529.669,647 636.468,584	66	529.670,12 636.471,725	3.176
68	529.675,429 636.484,291	69	529.683,771 636.494,251	12.992
71	529.696,689 636.506,493	72	529.698,639 636.514,522	8.262
74	529.699,17 636.530,709	75	529.703,145 636.535,343	6.105
77	529.719,953 636.552,358	78	529.723,978 636.559,404	8.115
80	529.728,949 636.577,787	81	529.729,718 636.584,07	6.33
83	529.726,707 636.603,458	84	529.722,584 636.608,946	6.864
86	529.718,869 636.629,781	87	529.720,138 636.638,873	9.18
89	529.725,874 636.650,523	90	529.729,243 636.651,955	3.661
92	529.729,459 636.660,86	93	529.729,75 636.661,24	0.479
95	529.727,356 636.662,15	96	529.723,15 636.684,37	22.615

Punct început	X / Y	Punct sfârșit	X / Y	Lungime segment
3	529.582,74 636.213,46	4	529.585,05 636.221,39	8.26
6	529.591,76 636.231,07	7	529.594,67 636.231,89	3.023
9	529.607,55 636.240,99	10	529.611,85 636.243,69	5.077
12	529.618,06 636.249,16	13	529.620,43 636.250,85	2.911
15	529.623,96 636.254,51	16	529.625,79 636.254,55	1.83
18	529.631,8 636.256,17	19	529.634,98 636.257,35	3.392
21	529.640,29 636.261,47	22	529.642,22 636.262,39	2.138
24	529.644,4 636.264,42	25	529.648,43 636.268,15	5.491
27	529.650,87 636.271,67	28	529.652,08 636.275,81	4.313
30	529.650,72 636.280,61	31	529.648,54 636.286,4	6.187
33	529.647,708 636.296,158	34	529.650,25 636.300,62	5.135
36	529.655,06 636.306,06	37	529.659,5 636.310,62	6.365
39	529.663,19 636.314,29	40	529.668,0 636.318,27	6.243
42	529.672,81 636.321,28	43	529.675,27 636.323,68	3.437
45	529.682,971 636.330,771	46	529.688,844 636.335,752	7.701
48	529.702,02 636.344,963	49	529.709,323 636.356,011	13.244
51	529.710,144 636.363,32	52	529.707,195 636.364,811	3.304
54	529.703,646 636.376,743	55	529.699,212 636.386,299	10.535
57	529.684,439 636.399,417	58	529.677,331 636.407,469	10.741
60	529.668,185 636.430,897	61	529.664,84 636.442,485	12.061
63	529.666,765 636.456,45	64	529.668,311 636.462,114	5.871
66	529.670,12 636.471,725	67	529.670,844 636.477,934	6.251
69	529.683,771 636.494,251	70	529.693,114 636.501,82	12.024
72	529.698,639 636.514,522	73	529.697,984 636.523,543	9.045
75	529.703,145 636.535,343	76	529.709,947 636.542,466	9.849
78	529.723,978 636.559,404	79	529.726,773 636.566,602	7.722
81	529.729,718 636.584,07	82	529.729,561 636.593,92	9.851
84	529.722,584 636.608,946	85	529.719,906 636.617,113	8.595
87	529.720,138 636.638,873	88	529.721,284 636.644,608	5.848
90	529.729,243 636.651,955	91	529.728,696 636.657,554	5.626
93	529.729,75 636.661,24	94	529.729,706 636.661,813	0.575
96	529.723,15 636.684,37	97	529.722,82 636.687,69	3.336

Punct început	X / Y	Punct sfârșit	X / Y	Lungime segment	Punct început	X / Y	Punct sfârșit	X / Y	Lungime segment	Punct început	X / Y	Punct sfârșit	X / Y	Lungime segment
97	529.722,82 636.687,69	98	529.721,336 636.687,652	1.484	98	529.721,336 636.687,652	99	529.717,738 636.687,561	3.599	99	529.717,738 636.687,561	100	529.714,859 636.687,488	2.88
100	529.714,859 636.687,488	101	529.716,082 636.684,777	2.974	101	529.716,082 636.684,777	102	529.716,679 636.680,94	3.883	102	529.716,679 636.680,94	103	529.717,886 636.676,185	4.906
103	529.717,886 636.676,185	104	529.719,558 636.670,97	5.476	104	529.719,558 636.670,97	105	529.721,79 636.665,989	5.458	105	529.721,79 636.665,989	106	529.721,614 636.663,022	2.972
106	529.721,614 636.663,022	107	529.720,948 636.659,681	3.407	107	529.720,948 636.659,681	108	529.716,278 636.652,666	8.427	108	529.716,278 636.652,666	109	529.709,82 636.643,2	11.459
109	529.709,82 636.643,2	110	529.710,73 636.636,54	6.722	110	529.710,73 636.636,54	111	529.707,97 636.629,08	7.954	111	529.707,97 636.629,08	112	529.708,01 636.621,95	7.13
112	529.708,01 636.621,95	113	529.709,76 636.614,9	7.264	113	529.709,76 636.614,9	114	529.714,26 636.607,59	8.584	114	529.714,26 636.607,59	115	529.716,4 636.606,44	2.429
115	529.716,4 636.606,44	116	529.718,92 636.603,04	4.232	116	529.718,92 636.603,04	117	529.720,56 636.598,17	5.139	117	529.720,56 636.598,17	118	529.721,62 636.593,97	4.332
118	529.721,62 636.593,97	119	529.721,716 636.591,503	2.469	119	529.721,716 636.591,503	120	529.721,76 636.590,37	1.134	120	529.721,76 636.590,37	121	529.722,11 636.585,6	4.783
121	529.722,11 636.585,6	122	529.721,37 636.581,72	3.95	122	529.721,37 636.581,72	123	529.719,32 636.575,73	6.331	123	529.719,32 636.575,73	124	529.718,68 636.573,75	2.081
124	529.718,68 636.573,75	125	529.717,51 636.568,54	5.34	125	529.717,51 636.568,54	126	529.716,46 636.564,65	4.029	126	529.716,46 636.564,65	127	529.715,7 636.560,82	3.905
127	529.715,7 636.560,82	128	529.715,188 636.556,968	3.886	128	529.715,188 636.556,968	129	529.708,55 636.551,066	8.882	129	529.708,55 636.551,066	130	529.699,412 636.544,64	11.171
130	529.699,412 636.544,64	131	529.691,545 636.535,378	12.152	131	529.691,545 636.535,378	132	529.689,696 636.527,656	7.94	132	529.689,696 636.527,656	133	529.691,8 636.514,59	13.234
133	529.691,8 636.514,59	134	529.691,44 636.511,86	2.754	134	529.691,44 636.511,86	135	529.689,87 636.508,39	3.809	135	529.689,87 636.508,39	136	529.683,94 636.501,79	8.873
136	529.683,94 636.501,79	137	529.677,5 636.496,89	8.092	137	529.677,5 636.496,89	138	529.673,15 636.493,23	5.685	138	529.673,15 636.493,23	139	529.670,75 636.489,81	4.178
139	529.670,75 636.489,81	140	529.667,35 636.482,37	8.18	140	529.667,35 636.482,37	141	529.664,5 636.475,52	7.419	141	529.664,5 636.475,52	142	529.662,34 636.468,9	6.963
142	529.662,34 636.468,9	143	529.661,44 636.464,34	4.648	143	529.661,44 636.464,34	144	529.660,78 636.460,52	3.877	144	529.660,78 636.460,52	145	529.660,3 636.455,96	4.585
145	529.660,3 636.455,96	146	529.659,43 636.447,29	8.714	146	529.659,43 636.447,29	147	529.659,58 636.441,71	5.582	147	529.659,58 636.441,71	148	529.660,85 636.432,79	9.01
148	529.660,85 636.432,79	149	529.666,43 636.418,04	15.77	149	529.666,43 636.418,04	150	529.668,43 636.413,02	5.404	150	529.668,43 636.413,02	151	529.676,4 636.400,36	14.96
151	529.676,4 636.400,36	152	529.684,3 636.391,56	11.826	152	529.684,3 636.391,56	153	529.685,96 636.389,2	2.885	153	529.685,96 636.389,2	154	529.686,19 636.388,6	0.643
154	529.686,19 636.388,6	155	529.690,93 636.385,05	5.922	155	529.690,93 636.385,05	156	529.694,13 636.381,6	4.706	156	529.694,13 636.381,6	157	529.694,97 636.379,43	2.327
157	529.694,97 636.379,43	158	529.697,09 636.375,78	4.221	158	529.697,09 636.375,78	159	529.697,0 636.372,36	3.421	159	529.697,0 636.372,36	160	529.697,94 636.367,14	5.304
160	529.697,94 636.367,14	161	529.698,46 636.361,419	5.745	161	529.698,46 636.361,419	162	529.698,63 636.355,61	5.811	162	529.698,63 636.355,61	163	529.694,68 636.349,79	7.034
163	529.694,68 636.349,79	164	529.693,49 636.347,55	2.536	164	529.693,49 636.347,55	165	529.691,2 636.344,56	3.766	165	529.691,2 636.344,56	166	529.686,46 636.340,69	6.119
166	529.686,46 636.340,69	167	529.680,49 636.335,99	7.598	167	529.680,49 636.335,99	168	529.674,68 636.331,81	7.157	168	529.674,68 636.331,81	169	529.671,79 636.329,96	3.431
169	529.671,79 636.329,96	170	529.668,35 636.326,79	4.678	170	529.668,35 636.326,79	171	529.664,65 636.322,74	5.486	171	529.664,65 636.322,74	172	529.658,91 636.316,97	8.139
172	529.658,91 636.316,97	173	529.657,54 636.315,26	2.191	173	529.657,54 636.315,26	174	529.645,87 636.300,67	18.683	174	529.645,87 636.300,67	175	529.641,78 636.293,88	7.927
175	529.641,78 636.293,88	176	529.640,6 636.288,86	5.157	176	529.640,6 636.288,86	177	529.640,38 636.287,93	0.956	177	529.640,38 636.287,93	178	529.643,24 636.283,97	4.885
178	529.643,24 636.283,97	179	529.645,23 636.277,22	7.037	179	529.645,23 636.277,22	180	529.647,48 636.273,78	4.11	180	529.647,48 636.273,78	181	529.646,24 636.271,79	2.345
181	529.646,24 636.271,79	182	529.644,02 636.270,6	2.519	182	529.644,02 636.270,6	183	529.643,17 636.269,92	1.089	183	529.643,17 636.269,92	184	529.641,38 636.267,67	2.875
184	529.641,38 636.267,67	185	529.636,98 636.264,24	5.579	185	529.636,98 636.264,24	186	529.634,9 636.262,41	2.77	186	529.634,9 636.262,41	187	529.632,9 636.261,71	2.119
187	529.632,9 636.261,71	188	529.630,6 636.261,51	2.309	188	529.630,6 636.261,51	189	529.626,031 636.263,011	4.809	189	529.626,031 636.263,011	190	529.620,171 636.256,546	8.726
190	529.620,171 636.256,546	191	529.607,075 636.248,018	15.628	191	529.607,075 636.248,018	192	529.598,586 636.240,978	11.028	192	529.598,586 636.240,978	193	529.594,042 636.240,177	4.614
193	529.594,042 636.240,177	194	529.593,427 636.240,069	0.624	194	529.593,427 636.240,069	195	529.582,536 636.231,918	13.603	195	529.582,536 636.231,918	196	529.576,56 636.206,57	26.043

Punct început	X / Y	Punct sfârşit	X / Y	Lungime segment	Punct început	X / Y	Punct sfârşit	X / Y	Lungime segment	Punct început	X / Y	Punct sfârşit	X / Y	Lungime segment
196	529.576,56 636.206,57	197	529.576,79 636.203,33	3.248	197	529.576,79 636.203,33	198	529.577,328 636.201,689	1.727	198	529.577,328 636.201,689	199	529.577,823 636.194,929	6.778
199	529.577,823 636.194,929	200	529.577,378 636.187,701	7.242	200	529.577,378 636.187,701	201	529.576,754 636.182,589	5.15	201	529.576,754 636.182,589	202	529.572,827 636.174,937	8.601
202	529.572,827 636.174,937	203	529.584,446 636.165,848	14.75 2	203	529.584,446 636.165,848	204	529.582,332 636.139,108	26.82 3	204	529.582,332 636.139,108	205	529.576,06 636.110,11	29.66 9
205	529.576,06 636.110,11	206	529.577,104 636.109,165	1.408	206	529.577,104 636.109,165	207	529.568,88 636.101,39	11.31 7	207	529.568,88 636.101,39	208	529.567,91 636.102,36	1.372
208	529.567,91 636.102,36	209	529.571,657 636.105,923	5.171	209	529.571,657 636.105,923	210	529.565,13 636.112,32	9.139	210	529.565,13 636.112,32	211	529.554,068 636.123,092	15.44
211	529.554,068 636.123,092	212	529.542,94 636.134,3	15.79 4	212	529.542,94 636.134,3	213	529.536,02 636.141,07	9.681	213	529.536,02 636.141,07	214	529.531,39 636.143,67	5.31
214	529.531,39 636.143,67	215	529.525,302 636.135,9	9.871	215	529.525,302 636.135,9	216	529.508,209 636.105,95	34.48 4	216	529.508,209 636.105,95	217	529.502,201 636.095,819	11.77 9
217	529.502,201 636.095,819	218	529.488,878 636.092,787	13.66 4	218	529.488,878 636.092,787	219	529.471,965 636.084,178	18.97 8	219	529.471,965 636.084,178	220	529.459,61 636.082,241	12.50 6
220	529.459,61 636.082,241	221	529.437,668 636.081,91	21.94 4	221	529.437,668 636.081,91	222	529.428,668 636.081,143	9.033	222	529.428,668 636.081,143	223	529.424,594 636.073,082	9.032
223	529.424,594 636.073,082	224	529.423,774 636.071,548	1.739	224	529.423,774 636.071,548	225	529.424,97 636.070,731	1.448	225	529.424,97 636.070,731	226	529.416,644 636.050,306	22.05 7
226	529.416,644 636.050,306	227	529.408,906 636.045,567	9.074	227	529.408,906 636.045,567	228	529.401,01 636.047,315	8.087	228	529.401,01 636.047,315	229	529.395,729 636.047,63	5.29
229	529.395,729 636.047,63	230	529.392,77 636.046,88	3.053	230	529.392,77 636.046,88	231	529.385,58 636.038,79	10.82 3	231	529.385,58 636.038,79	232	529.382,99 636.033,16	6.197
232	529.382,99 636.033,16	233	529.378,31 636.027,41	7.414	233	529.378,31 636.027,41	234	529.371,69 636.022,74	8.101	234	529.371,69 636.022,74	235	529.368,41 636.021,57	3.482
235	529.368,41 636.021,57	236	529.360,8 636.019,983	7.774	236	529.360,8 636.019,983	237	529.360,164 636.016,576	3.466	237	529.360,164 636.016,576	238	529.358,803 636.013,169	3.669
238	529.358,803 636.013,169	239	529.360,004 636.006,321	6.953	239	529.360,004 636.006,321	240	529.359,662 636.005,549	0.844	240	529.359,662 636.005,549	241	529.358,061 636.004,128	2.141
241	529.358,061 636.004,128	242	529.356,128 636.003,952	1.941	242	529.356,128 636.003,952	243	529.352,645 636.004,967	3.628	243	529.352,645 636.004,967	244	529.350,5 636.006,814	2.831
244	529.350,5 636.006,814	245	529.348,996 636.007,939	1.878	245	529.348,996 636.007,939	246	529.343,202 636.014,869	9.033	246	529.343,202 636.014,869	247	529.342,27 636.016,06	1.512
247	529.342,27 636.016,06	248	529.336,67 636.018,56	6.133	248	529.336,67 636.018,56	249	529.330,58 636.020,88	6.517	249	529.330,58 636.020,88	250	529.315,86 636.022,98	14.86 9
250	529.315,86 636.022,98	251	529.312,05 636.024,81	4.227	251	529.312,05 636.024,81	252	529.309,81 636.023,93	2.407	252	529.309,81 636.023,93	253	529.306,3 636.022,43	3.817
253	529.306,3 636.022,43	254	529.307,08 636.017,53	4.962	254	529.307,08 636.017,53	255	529.306,34 636.014,87	2.761	255	529.306,34 636.014,87	256	529.304,55 636.011,761	3.587
256	529.304,55 636.011,761	257	529.294,288 636.004,792	12.40 5	257	529.294,288 636.004,792	258	529.272,132 636.002,991	22.22 9	258	529.272,132 636.002,991	259	529.257,622 635.999,373	14.95 4
259	529.257,622 635.999,373	260	529.245,298 635.993,531	13.63 9	260	529.245,298 635.993,531	261	529.238,72 635.992,2	6.711	261	529.238,72 635.992,2	262	529.233,15 635.988,43	6.726
262	529.233,15 635.988,43	263	529.229,7 635.985,85	4.308	263	529.229,7 635.985,85	264	529.227,16 635.981,73	4.84	264	529.227,16 635.981,73	265	529.225,48 635.979,21	3.029
265	529.225,48 635.979,21	266	529.218,73 635.979,4	6.753	266	529.218,73 635.979,4	267	529.214,39 635.979,0	4.358	267	529.214,39 635.979,0	268	529.210,78 635.977,16	4.052
268	529.210,78 635.977,16	269	529.208,0 635.971,31	6.477	269	529.208,0 635.971,31	270	529.204,68 635.965,23	6.927	270	529.204,68 635.965,23	271	529.204,98 635.962,39	2.856
271	529.204,98 635.962,39	272	529.203,07 635.959,54	3.431	272	529.203,07 635.959,54	273	529.196,99 635.952,04	9.655	273	529.196,99 635.952,04	274	529.191,4 635.944,0	9.792
274	529.191,4 635.944,0	275	529.181,83 635.932,59	14.89 2	275	529.181,83 635.932,59	276	529.173,1 635.921,15	14.39 1	276	529.173,1 635.921,15	277	529.170,16 635.920,34	3.05
277	529.170,16 635.920,34	278	529.165,03 635.920,9	5.16	278	529.165,03 635.920,9	279	529.161,24 635.918,54	4.465	279	529.161,24 635.918,54	280	529.159,43 635.915,86	3.234
280	529.159,43 635.915,86	281	529.158,23 635.914,38	1.905	281	529.158,23 635.914,38	282	529.150,96 635.914,93	7.291	282	529.150,96 635.914,93	283	529.131,31 635.918,0	19.88 8
283	529.131,31 635.918,0	284	529.123,74 635.914,64	8.282	284	529.123,74 635.914,64	285	529.118,24 635.912,37	5.95	285	529.118,24 635.912,37	286	529.115,64 635.910,18	3.399
286	529.115,64 635.910,18	287	529.109,83 635.910,37	5.813	287	529.109,83 635.910,37	288	529.108,17 635.912,19	2.463	288	529.108,17 635.912,19	289	529.102,37 635.918,66	8.689
289	529.102,37 635.918,66	290	529.083,2 635.883,26	40.25 7	290	529.083,2 635.883,26	291	529.092,25 635.885,466	9.315	291	529.092,25 635.885,466	292	529.101,229 635.892,419	11.35 6
292	529.101,229 635.892,419	293	529.107,294 635.897,187	7.715	293	529.107,294 635.897,187	294	529.116,146 635.904,827	11.69 3	294	529.116,146 635.904,827	295	529.127,8 635.910,817	13.10 3

Punct început	X / Y	Punct sfârșit	X / Y	Lungime segment	Punct început	X / Y	Punct sfârșit	X / Y	Lungime segment	Punct început	X / Y	Punct sfârșit	X / Y	Lungime segment
295	529.127,8 635.910,817	296	529.130,909 635.909,584	3.345	296	529.130,909 635.909,584	297	529.134,499 635.908,965	3.643	297	529.134,499 635.908,965	298	529.141,315 635.905,886	7.479
298	529.141,315 635.905,886	299	529.147,872 635.904,365	6.731	299	529.147,872 635.904,365	300	529.152,161 635.902,34	4.743	300	529.152,161 635.902,34	301	529.159,036 635.904,964	7.359
301	529.159,036 635.904,964	302	529.162,363 635.905,86	3.446	302	529.162,363 635.905,86	303	529.168,267 635.910,231	7.346	303	529.168,267 635.910,231	304	529.172,335 635.914,716	6.055
304	529.172,335 635.914,716	305	529.178,056 635.920,173	7.906	305	529.178,056 635.920,173	306	529.182,5 635.924,967	6.537	306	529.182,5 635.924,967	307	529.189,304 635.934,317	11.564
307	529.189,304 635.934,317	308	529.195,516 635.942,485	10.262	308	529.195,516 635.942,485	309	529.199,508 635.948,976	7.62	309	529.199,508 635.948,976	310	529.201,887 635.952,401	4.17
310	529.201,887 635.952,401	311	529.205,357 635.956,617	5.46	311	529.205,357 635.956,617	312	529.207,989 635.957,778	2.877	312	529.207,989 635.957,778	313	529.212,565 635.961,949	6.192
313	529.212,565 635.961,949	314	529.210,816 635.966,112	4.515	314	529.210,816 635.966,112	315	529.217,288 635.972,329	8.974	315	529.217,288 635.972,329	316	529.221,754 635.973,074	4.528
316	529.221,754 635.973,074	317	529.226,217 635.972,273	4.534	317	529.226,217 635.972,273	318	529.229,809 635.973,811	3.907	318	529.229,809 635.973,811	319	529.233,976 635.977,339	5.46
319	529.233,976 635.977,339	320	529.235,352 635.982,692	5.527	320	529.235,352 635.982,692	321	529.238,694 635.984,485	3.793	321	529.238,694 635.984,485	322	529.241,229 635.986,062	2.985
322	529.241,229 635.986,062	323	529.246,206 635.989,113	5.838	323	529.246,206 635.989,113	324	529.257,347 635.993,212	11.871	324	529.257,347 635.993,212	325	529.265,054 635.996,364	8.327
325	529.265,054 635.996,364	326	529.281,683 635.998,774	16.803	326	529.281,683 635.998,774	327	529.291,632 636.000,174	10.047	327	529.291,632 636.000,174	328	529.303,758 636.002,687	12.384
328	529.303,758 636.002,687	329	529.309,132 636.003,877	5.504	329	529.309,132 636.003,877	330	529.311,621 636.006,336	3.499	330	529.311,621 636.006,336	331	529.315,162 636.006,843	3.577
331	529.315,162 636.006,843	332	529.323,951 636.009,745	9.256	332	529.323,951 636.009,745	333	529.334,251 636.013,244	10.878	333	529.334,251 636.013,244	334	529.339,501 636.012,578	5.292
334	529.339,501 636.012,578	335	529.343,926 636.008,471	6.037	335	529.343,926 636.008,471	336	529.346,824 636.005,633	4.056	336	529.346,824 636.005,633	337	529.347,37 636.000,786	4.878
337	529.347,37 636.000,786	338	529.353,19 636.000,222	5.847	338	529.353,19 636.000,222	339	529.355,52 635.999,602	2.411	339	529.355,52 635.999,602	340	529.358,65 635.999,903	3.144
340	529.358,65 635.999,903	341	529.361,48 636.001,461	3.231	341	529.361,48 636.001,461	342	529.362,688 636.003,812	2.643	342	529.362,688 636.003,812	343	529.363,205 636.007,541	3.765
343	529.363,205 636.007,541	344	529.362,497 636.011,436	3.959	344	529.362,497 636.011,436	345	529.362,442 636.014,399	2.964	345	529.362,442 636.014,399	346	529.363,374 636.015,625	1.54
346	529.363,374 636.015,625	347	529.368,856 636.017,211	5.707	347	529.368,856 636.017,211	348	529.375,084 636.017,518	6.236	348	529.375,084 636.017,518	349	529.382,122 636.021,489	8.081
349	529.382,122 636.021,489	350	529.386,872 636.027,263	7.477	350	529.386,872 636.027,263	351	529.389,376 636.030,644	4.207	351	529.389,376 636.030,644	352	529.391,836 636.037,488	7.273
352	529.391,836 636.037,488	353	529.393,246 636.040,796	3.596	353	529.393,246 636.040,796	354	529.395,97 636.043,506	3.842	354	529.395,97 636.043,506	355	529.399,123 636.042,234	3.4
355	529.399,123 636.042,234	356	529.403,193 636.040,816	4.31	356	529.403,193 636.040,816	357	529.407,438 636.039,757	4.375	357	529.407,438 636.039,757	358	529.414,311 636.040,229	6.889
358	529.414,311 636.040,229	359	529.420,49 636.043,255	6.88	359	529.420,49 636.043,255	360	529.423,818 636.046,523	4.664	360	529.423,818 636.046,523	361	529.425,726 636.052,127	5.92
361	529.425,726 636.052,127	362	529.425,885 636.058,648	6.523	362	529.425,885 636.058,648	363	529.427,837 636.060,68	2.818	363	529.427,837 636.060,68	364	529.437,488 636.062,076	9.751
364	529.437,488 636.062,076	365	529.440,113 636.063,404	2.942	365	529.440,113 636.063,404	366	529.441,634 636.067,103	4.0	366	529.441,634 636.067,103	367	529.443,975 636.070,637	4.239
367	529.443,975 636.070,637	368	529.449,174 636.069,629	5.296	368	529.449,174 636.069,629	369	529.457,072 636.066,512	8.491	369	529.457,072 636.066,512	370	529.464,649 636.062,082	8.777
370	529.464,649 636.062,082	371	529.469,414 636.061,592	4.79	371	529.469,414 636.061,592	372	529.475,899 636.061,661	6.485	372	529.475,899 636.061,661	373	529.487,935 636.070,739	15.076
373	529.487,935 636.070,739	374	529.492,441 636.075,742	6.733	374	529.492,441 636.075,742	375	529.493,645 636.079,667	4.106	375	529.493,645 636.079,667	376	529.495,996 636.082,685	3.826
376	529.495,996 636.082,685	377	529.501,194 636.084,9	5.65	377	529.501,194 636.084,9	378	529.506,574 636.086,174	5.529	378	529.506,574 636.086,174	379	529.511,147 636.089,079	5.418
379	529.511,147 636.089,079	380	529.519,06 636.094,688	9.699	380	529.519,06 636.094,688	381	529.528,267 636.100,162	10.711	381	529.528,267 636.100,162	382	529.538,083 636.105,477	11.163
382	529.538,083 636.105,477	383	529.547,498 636.112,348	11.656	383	529.547,498 636.112,348	384	529.567,86 636.095,046	26.72	384	529.567,86 636.095,046	385	529.570,561 636.095,629	2.763
385	529.570,561 636.095,629	386	529.575,686 636.101,404	7.721	386	529.575,686 636.101,404	387	529.579,877 636.106,945	6.947	387	529.579,877 636.106,945	388	529.581,617 636.116,475	9.688
388	529.581,617 636.116,475	389	529.586,244 636.138,702	22.703	389	529.586,244 636.138,702	390	529.588,501 636.166,598	27.987	390	529.588,501 636.166,598	391	529.581,913 636.176,25	11.686
391	529.581,913 636.176,25	392	529.582,692 636.184,531	8.318	392	529.582,692 636.184,531	393	529.581,634 636.202,254	17.755	393	529.581,634 636.202,254	1	529.581,52 636.204,16	1.909

**** Lungimile segmentelor sunt determinate în planul de proiecție Stereo 70 și sunt rotunjite la 1 milimetru.**

***** Distanța dintre puncte este formată din segmente cumulate ce sunt mai mici decât valoarea 1 milimetru.**

**DATE DESPRE IMOBILUL NR. 978**

Oficiul de Cadastru și Publicitate Imobiliară SUCEAVA
Biroul de Cadastru și Publicitate Imobiliară Vatra Dornei

A. Partea I. Descrierea imobilului

TEREN Intravilan

Adresa: Loc. Coverca, Jud. Suceava

Nr. Crt	Nr cadastral Nr. topografic	Suprafața* (mp)	Observații / Referințe
A1		898	Sector cadastral:23 Teren imprejmuit;

B. Partea II. Proprietari și acte

Inscrieri privitoare la dreptul de proprietate și alte drepturi reale		Referințe
978 / 31/01/2024		
Act Normativ nr. 7, din 13/03/1996 emis de PARLAMENTUL ROMANIEI;		
B1	Intabulare, drept de PROPRIETATE, dobandit prin Lege, cota actuala 1/1 1) NEIDENTIFICAT NEIDENTIFICAT	A1
Act Administrativ nr. 6979, din 11/12/2023 emis de Primaria Comunei Panaci;		
B2	Se noteaza posesia factica in favoarea lui 1) HORGA OVIDIU	A1

C. Partea III. SARCINI .

Inscrieri privind dezmembramintele dreptului de proprietate, drepturi reale de garanție și sarcini	Referințe
NU SUNT	

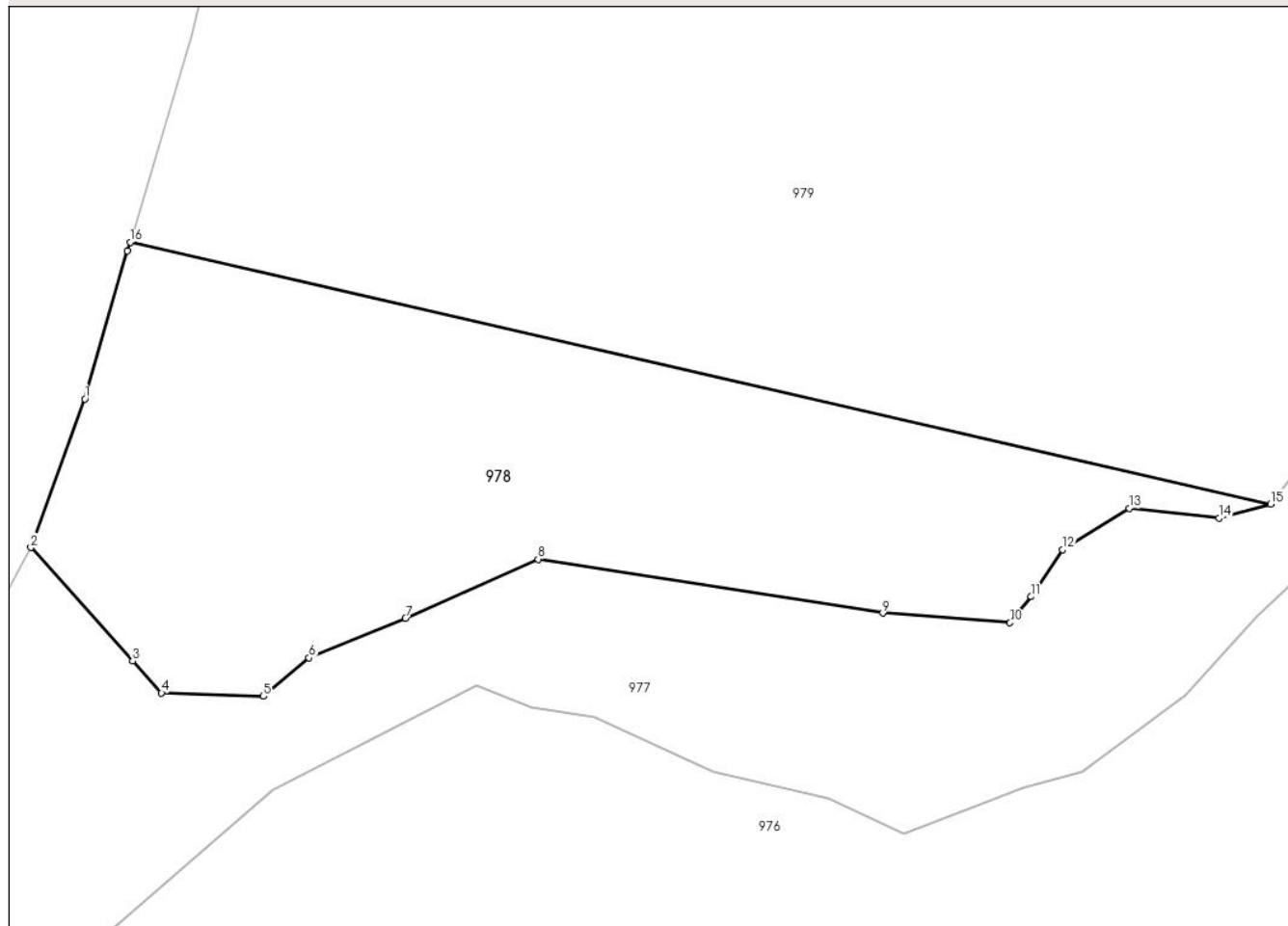
Anexa Nr. 1 La Partea I

Teren

Nr cadastral	Suprafața (mp)*	Observații / Referințe
	898	

* Suprafața este determinată în planul de proiecție Stereo 70.

DETALII LINIARE IMOBIL



Date referitoare la teren

Crt	Categorie folosință	Intra vilan	Suprafața (mp)	Tarla	Parcelă	Nr. topo	Observații / Referințe
1	faneata	DA	898	-	-	-	

Lungime Segmente

1) Valorile lungimilor segmentelor sunt obținute din proiecție în plan.

Punct început	X / Y	Punct sfârșit	X / Y	Lungime segment (** (m)
1	529.105,45 635.927,13	2	529.102,37 635.918,66	9.013
2	529.102,37 635.918,66	3	529.108,17 635.912,19	8.689
3	529.108,17 635.912,19	4	529.109,83 635.910,37	2.463
4	529.109,83 635.910,37	5	529.115,64 635.910,18	5.813
5	529.115,64 635.910,18	6	529.118,24 635.912,37	3.399

Punct început	X / Y	Punct sfârșit	X / Y	Lungime segment (** (m)
6	529.118,24 635.912,37	7	529.123,74 635.914,64	5.95
7	529.123,74 635.914,64	8	529.131,31 635.918,0	8.282
8	529.131,31 635.918,0	9	529.150,96 635.914,93	19.888
9	529.150,96 635.914,93	10	529.158,23 635.914,38	7.291
10	529.158,23 635.914,38	11	529.159,43 635.915,86	1.905
11	529.159,43 635.915,86	12	529.161,24 635.918,54	3.234
12	529.161,24 635.918,54	13	529.165,03 635.920,9	4.465
13	529.165,03 635.920,9	14	529.170,16 635.920,34	5.16
14	529.170,16 635.920,34	15	529.173,1 635.921,15	3.05
15	529.173,1 635.921,15	16	529.108,041 635.936,075	66.749
16	529.108,041 635.936,075	17	529.107,89 635.935,57	0.527
17	529.107,89 635.935,57	1	529.105,45 635.927,13	8.786

** Lungimile segmentelor sunt determinate în planul de proiecție Stereo 70 și sunt rotunjite la 1 milimetru.

*** Distanța dintre puncte este formată din segmente cumulate ce sunt mai mici decât valoarea 1 milimetru.

**DATE DESPRE IMOBILUL NR. 979**

Oficiul de Cadastru și Publicitate Imobiliară SUCEAVA
 Biroul de Cadastru și Publicitate Imobiliară Vatra Dornei

A. Partea I. Descrierea imobilului

TEREN Necunoscut

Adresa: Loc. Coverca, Jud. Suceava

Nr. Crt	Nr cadastral Nr. topografic	Suprafața* (mp)	Observații / Referințe
A1		10.000	Sector cadastral:23 Teren imprejmuit;

B. Partea II. Proprietari și acte

Inscrieri privitoare la dreptul de proprietate și alte drepturi reale		Referințe
979 / 31/01/2024		
Act Notarial nr. 90, din 16/11/2017 emis de BIN Scraba Ilie-Horia;		
B1	Intabulare, drept de PROPRIETATE, dobandit prin Succesiune, cota actuala 1/3 1) LESANU ANGELA	A1
B2	Intabulare, drept de PROPRIETATE, dobandit prin Succesiune, cota actuala 1/3 1) HORGA OVIDIU	A1
B3	Intabulare, drept de PROPRIETATE, dobandit prin Succesiune, cota actuala 1/3 1) HORGA ALEXANDRU	A1

C. Partea III. SARCINI .

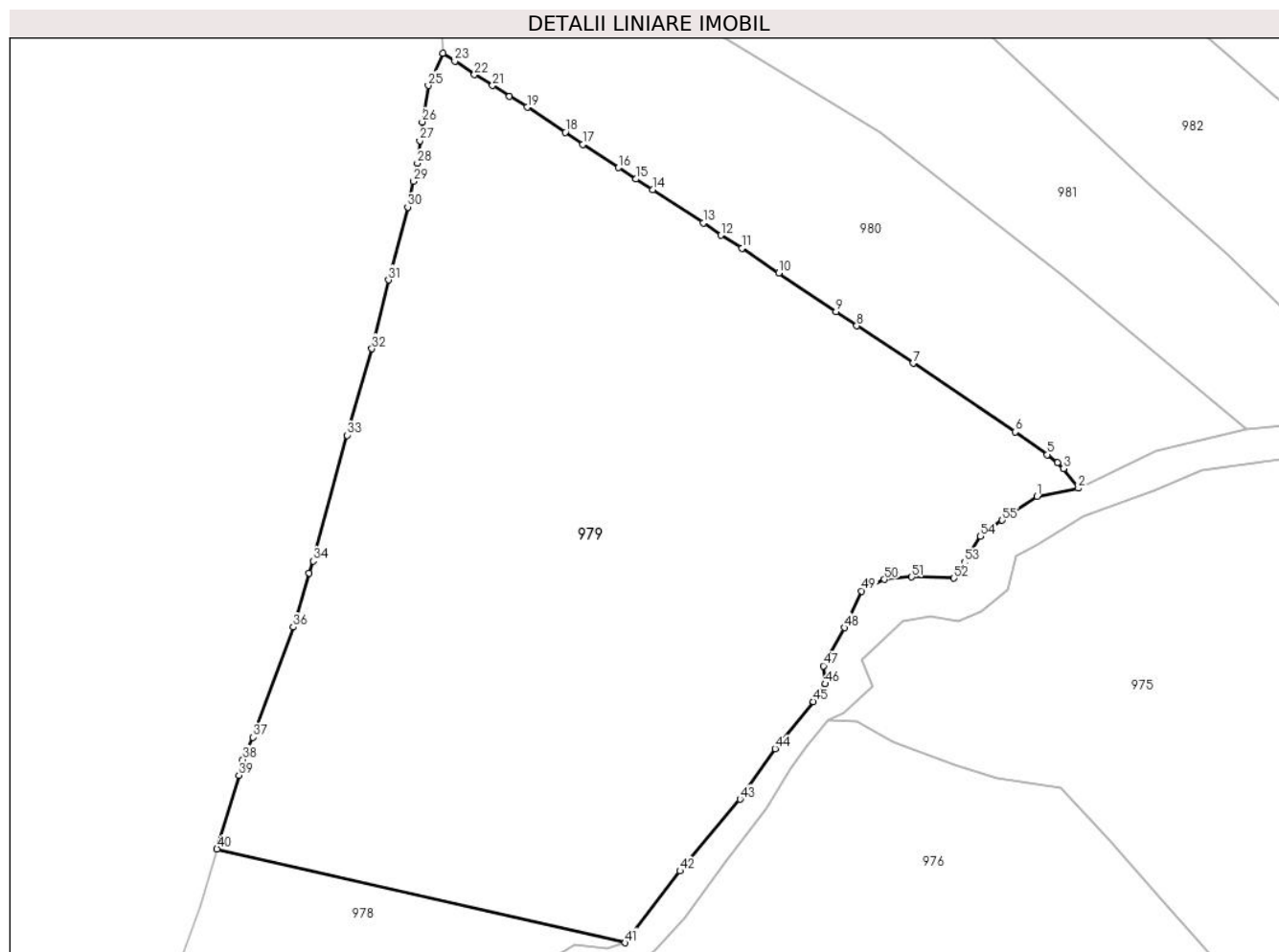
Inscrieri privind dezmembramintele dreptului de proprietate, drepturi reale de garanție și sarcini	Referințe
NU SUNT	

Anexa Nr. 1 La Partea I

Teren

Nr cadastral	Suprafața (mp)*	Observații / Referințe
	10.000	

* Suprafața este determinată în planul de proiecție Stereo 70.



Date referitoare la teren

Crt	Categorie folosință	Intravilan	Suprafața (mp)	Tarla	Parcelă	Nr. topo	Observații / Referințe
1	faneata	DA	9.997	-	-	-	
2	faneata	NU	3	-	-	-	

Lungime Segmente

1) Valorile lungimilor segmentelor sunt obținute din proiecție în plan.

Punct început	X / Y	Punct sfârșit	X / Y	Lungime segment	Punct început	X / Y	Punct sfârșit	X / Y	Lungime segment	Punct început	X / Y	Punct sfârșit	X / Y	Lungime segment
1	529.238,72 635.992,2	2	529.245,298 635.993,531	6.711	2	529.245,298 635.993,531	3	529.242,95 635.996,67	3.92	3	529.242,95 635.996,67	4	529.241,96 635.997,62	1.372
4	529.241,96 635.997,62	5	529.240,35 635.998,86	2.032	5	529.240,35 635.998,86	6	529.235,2 636.002,48	6.295	6	529.235,2 636.002,48	7	529.218,96 636.013,43	19.587
7	529.218,96 636.013,43	8	529.209,98 636.019,39	10.778	8	529.209,98 636.019,39	9	529.206,67 636.021,64	4.002	9	529.206,67 636.021,64	10	529.197,57 636.027,8	10.989
10	529.197,57 636.027,8	11	529.191,66 636.031,7	7.081	11	529.191,66 636.031,7	12	529.188,3 636.033,81	3.968	12	529.188,3 636.033,81	13	529.185,51 636.035,75	3.398
13	529.185,51 636.035,75	14	529.177,44 636.041,06	9.66	14	529.177,44 636.041,06	15	529.174,8 636.042,73	3.124	15	529.174,8 636.042,73	16	529.172,02 636.044,55	3.323

Punct început	X / Y	Punct sfârșit	X / Y	Lungime segment	Punct început	X / Y	Punct sfârșit	X / Y	Lungime segment	Punct început	X / Y	Punct sfârșit	X / Y	Lungime segment
16	529.172,02 636.044,55	17	529.166,34 636.048,28	6.795	17	529.166,34 636.048,28	18	529.163,53 636.050,19	3.398	18	529.163,53 636.050,19	19	529.157,47 636.054,17	7.25
19	529.157,47 636.054,17	20	529.154,66 636.055,9	3.3	20	529.154,66 636.055,9	21	529.151,94 636.057,64	3.229	21	529.151,94 636.057,64	22	529.149,07 636.059,37	3.351
22	529.149,07 636.059,37	23	529.145,93 636.061,52	3.806	23	529.145,93 636.061,52	24	529.144,078 636.062,779	2.239	24	529.144,078 636.062,779	25	529.141,71 636.057,62	5.677
25	529.141,71 636.057,62	26	529.140,74 636.051,84	5.861	26	529.140,74 636.051,84	27	529.140,36 636.048,87	2.994	27	529.140,36 636.048,87	28	529.139,97 636.045,26	3.631
28	529.139,97 636.045,26	29	529.139,37 636.042,37	2.952	29	529.139,37 636.042,37	30	529.138,44 636.038,29	4.185	30	529.138,44 636.038,29	31	529.135,37 636.026,68	12.009
31	529.135,37 636.026,68	32	529.132,73 636.015,72	11.273	32	529.132,73 636.015,72	33	529.128,79 636.001,96	14.313	33	529.128,79 636.001,96	34	529.123,37 635.981,94	20.741
34	529.123,37 635.981,94	35	529.122,74 635.980,03	2.011	35	529.122,74 635.980,03	36	529.120,18 635.971,43	8.973	36	529.120,18 635.971,43	37	529.113,81 635.953,85	18.698
37	529.113,81 635.953,85	38	529.112,17 635.950,32	3.892	38	529.112,17 635.950,32	39	529.111,54 635.947,81	2.588	39	529.111,54 635.947,81	40	529.108,041 635.936,075	12.246
40	529.108,041 635.936,075	41	529.173,1 635.921,15	66.749	41	529.173,1 635.921,15	42	529.181,83 635.932,59	14.391	42	529.181,83 635.932,59	43	529.191,4 635.944,0	14.892
43	529.191,4 635.944,0	44	529.196,99 635.952,04	9.792	44	529.196,99 635.952,04	45	529.203,07 635.959,54	9.655	45	529.203,07 635.959,54	46	529.204,98 635.962,39	3.431
46	529.204,98 635.962,39	47	529.204,68 635.965,23	2.856	47	529.204,68 635.965,23	48	529.208,0 635.971,31	6.927	48	529.208,0 635.971,31	49	529.210,78 635.977,16	6.477
49	529.210,78 635.977,16	50	529.214,39 635.979,0	4.052	50	529.214,39 635.979,0	51	529.218,73 635.979,4	4.358	51	529.218,73 635.979,4	52	529.225,48 635.979,21	6.753
52	529.225,48 635.979,21	53	529.227,16 635.981,73	3.029	53	529.227,16 635.981,73	54	529.229,7 635.985,85	4.84	54	529.229,7 635.985,85	55	529.233,15 635.988,43	4.308
55	529.233,15 635.988,43	1	529.238,72 635.992,2	6.726										

** Lungimile segmentelor sunt determinate în planul de proiecție Stereo 70 și sunt rotunjite la 1 milimetru.

*** Distanța dintre puncte este formată din segmente cumulate ce sunt mai mici decât valoarea 1 milimetru.

**DATE DESPRE IMOBILUL NR. 980**

Oficiul de Cadastru și Publicitate Imobiliară SUCEAVA
Biroul de Cadastru și Publicitate Imobiliară Vatra Dornei

A. Partea I. Descrierea imobilului

TEREN Intravilan

Adresa: Loc. Coverca, Jud. Suceava

Nr. Crt	Nr cadastral Nr. topografic	Suprafața* (mp)	Observații / Referințe
A1	33296	3.461	Sector cadastral:23 Teren imprejmuit; Teren imprejmuit partial cu gard din lemn.

B. Partea II. Proprietari și acte

Inscrieri privitoare la dreptul de proprietate și alte drepturi reale		Referințe
7431 / 15/04/2024		
Act Notarial nr. 568, din 15/04/2024 emis de Paziuc Camelia;		
B4	Intabulare, drept de PROPRIETATE bun comun in devalmasie cu tirtku de cumparare, dobandit prin Conventie, cota actuala 1/1, cota initiala 1/1 1) JUNCU SILVIU-ANDREI 2) JUNCU MARIANA-IULIANA	A1

C. Partea III. SARCINI .

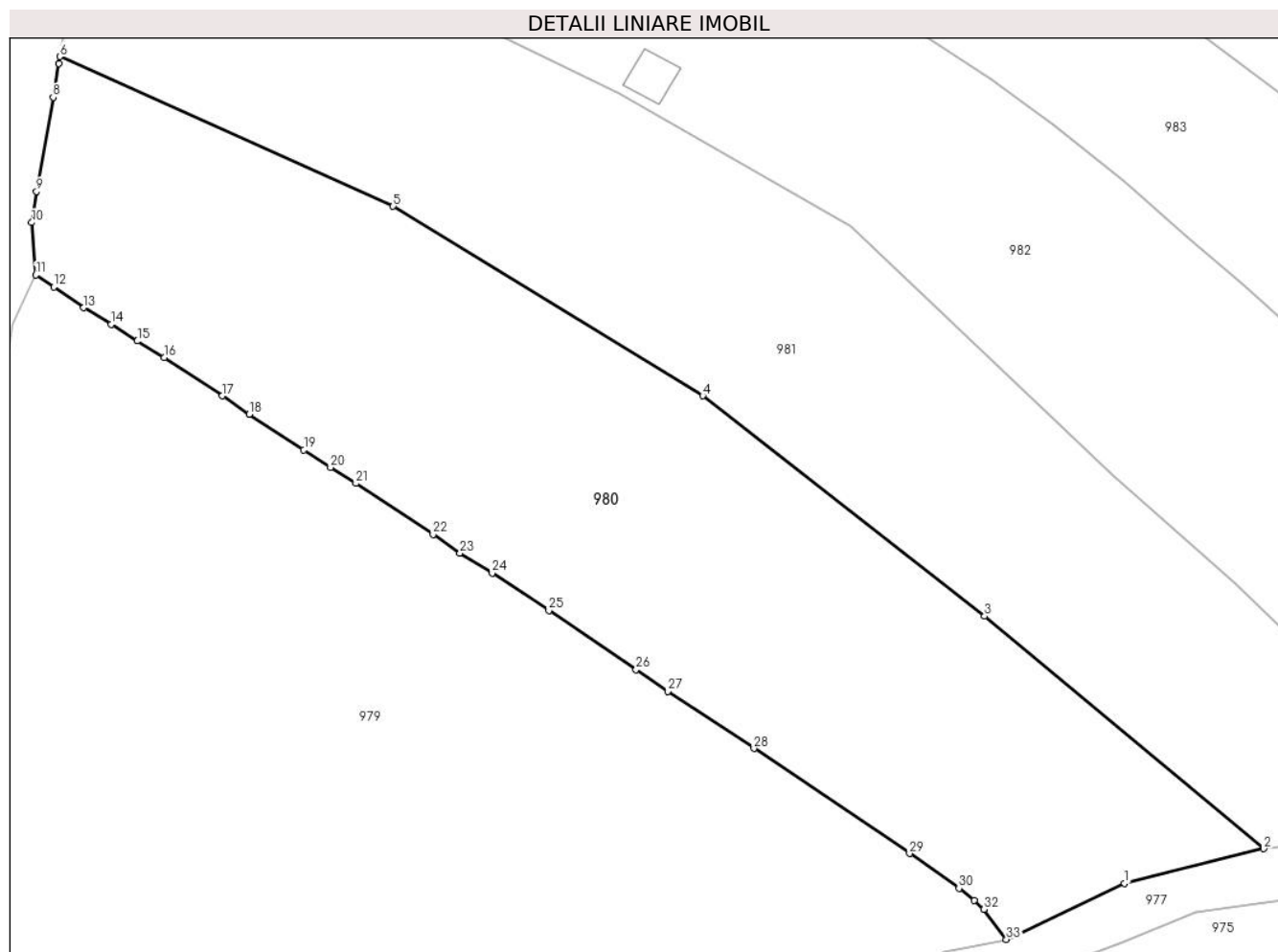
Inscrieri privind dezmembramintele dreptului de proprietate, drepturi reale de garanție și sarcini	Referințe
NU SUNT	

Anexa Nr. 1 La Partea I

Teren

Nr cadastral	Suprafața (mp)*	Observații / Referințe
33296	3.461	Teren imprejmuit partial cu gard din lemn.

* Suprafața este determinată în planul de proiecție Stereo 70.



Date referitoare la teren

Crt	Categorie folosință	Intravilan	Suprafața (mp)	Tarla	Parcelă	Nr. topo	Observații / Referințe
1	faneata	DA	3.461	-	-	-	

Lungime Segmente

1) Valorile lungimilor segmentelor sunt obținute din proiecție în plan.

Punct început	X / Y	Punct sfârșit	X / Y	Lungime segment (** (m)
1	529.257,622 635.999,373	2	529.272,132 636.002,991	14.954
3	529.243,011 636.027,212	4	529.213,608 636.050,182	37.312
5	529.181,332 636.069,931	6	529.146,574 636.085,547	38.105
7	529.146,471 636.084,826	8	529.145,88 636.081,29	3.585
9	529.144,14 636.071,5	10	529.143,63 636.068,24	3.3

Punct început	X / Y	Punct sfârșit	X / Y	Lungime segment (** (m)
2	529.272,132 636.002,991	3	529.243,011 636.027,212	37.877
4	529.213,608 636.050,182	5	529.181,332 636.069,931	37.839
6	529.146,574 636.085,547	7	529.146,471 636.084,826	0.728
8	529.145,88 636.081,29	9	529.144,14 636.071,5	9.943
10	529.143,63 636.068,24	11	529.144,078 636.062,779	5.479

Punct început	X / Y	Punct sfârșit	X / Y	Lungime segment (** (m))
11	529.144,078 636.062,779	12	529.145,93 636.061,52	2.239
13	529.149,07 636.059,37	14	529.151,94 636.057,64	3.351
15	529.154,66 636.055,9	16	529.157,47 636.054,17	3.3
17	529.163,53 636.050,19	18	529.166,34 636.048,28	3.398
19	529.172,02 636.044,55	20	529.174,8 636.042,73	3.323
21	529.177,44 636.041,06	22	529.185,51 636.035,75	9.66
23	529.188,3 636.033,81	24	529.191,66 636.031,7	3.968
25	529.197,57 636.027,8	26	529.206,67 636.021,64	10.989
27	529.209,98 636.019,39	28	529.218,96 636.013,43	10.778
29	529.235,2 636.002,48	30	529.240,35 635.998,86	6.295
31	529.241,96 635.997,62	32	529.242,95 635.996,67	1.372
33	529.245,298 635.993,531	1	529.257,622 635.999,373	13.639

Punct început	X / Y	Punct sfârșit	X / Y	Lungime segment (** (m))
12	529.145,93 636.061,52	13	529.149,07 636.059,37	3.806
14	529.151,94 636.057,64	15	529.154,66 636.055,9	3.229
16	529.157,47 636.054,17	17	529.163,53 636.050,19	7.25
18	529.166,34 636.048,28	19	529.172,02 636.044,55	6.795
20	529.174,8 636.042,73	21	529.177,44 636.041,06	3.124
22	529.185,51 636.035,75	23	529.188,3 636.033,81	3.398
24	529.191,66 636.031,7	25	529.197,57 636.027,8	7.081
26	529.206,67 636.021,64	27	529.209,98 636.019,39	4.002
28	529.218,96 636.013,43	29	529.235,2 636.002,48	19.587
30	529.240,35 635.998,86	31	529.241,96 635.997,62	2.032
32	529.242,95 635.996,67	33	529.245,298 635.993,531	3.92

** Lungimile segmentelor sunt determinate în planul de proiecție Stereo 70 și sunt rotunjite la 1 milimetru.

*** Distanța dintre puncte este formată din segmente cumulate ce sunt mai mici decât valoarea 1 milimetru.

**DATE DESPRE IMOBILUL NR. 981**

Oficiul de Cadastru și Publicitate Imobiliară SUCEAVA
 Biroul de Cadastru și Publicitate Imobiliară Vatra Dornei

A. Partea I. Descrierea imobilului

TEREN Necunoscut

Adresa: Loc. Coverca, Str Buciniș, Jud. Suceava

Nr. Crt	Nr cadastral Nr. topografic	Suprafața* (mp)	Observații / Referințe
A1	33298	3.461	Sector cadastral:23 Teren imprejmuit; Teren imprejmuit partial cu gard;

B. Partea II. Proprietari și acte

Inscrieri privitoare la dreptul de proprietate și alte drepturi reale		Referințe
7433 / 15/04/2024		
Act Notarial nr. Contract donatie nr.567, din 15/04/2024 emis de Paziuc Camelia;		
B4	Intabulare, drept de PROPRIETATE bun propriu, dobandit prin Conventie, cota actuala 1/1, cota initiala 1/1 1) IRINARU IRINA	A1

C. Partea III. SARCINI .

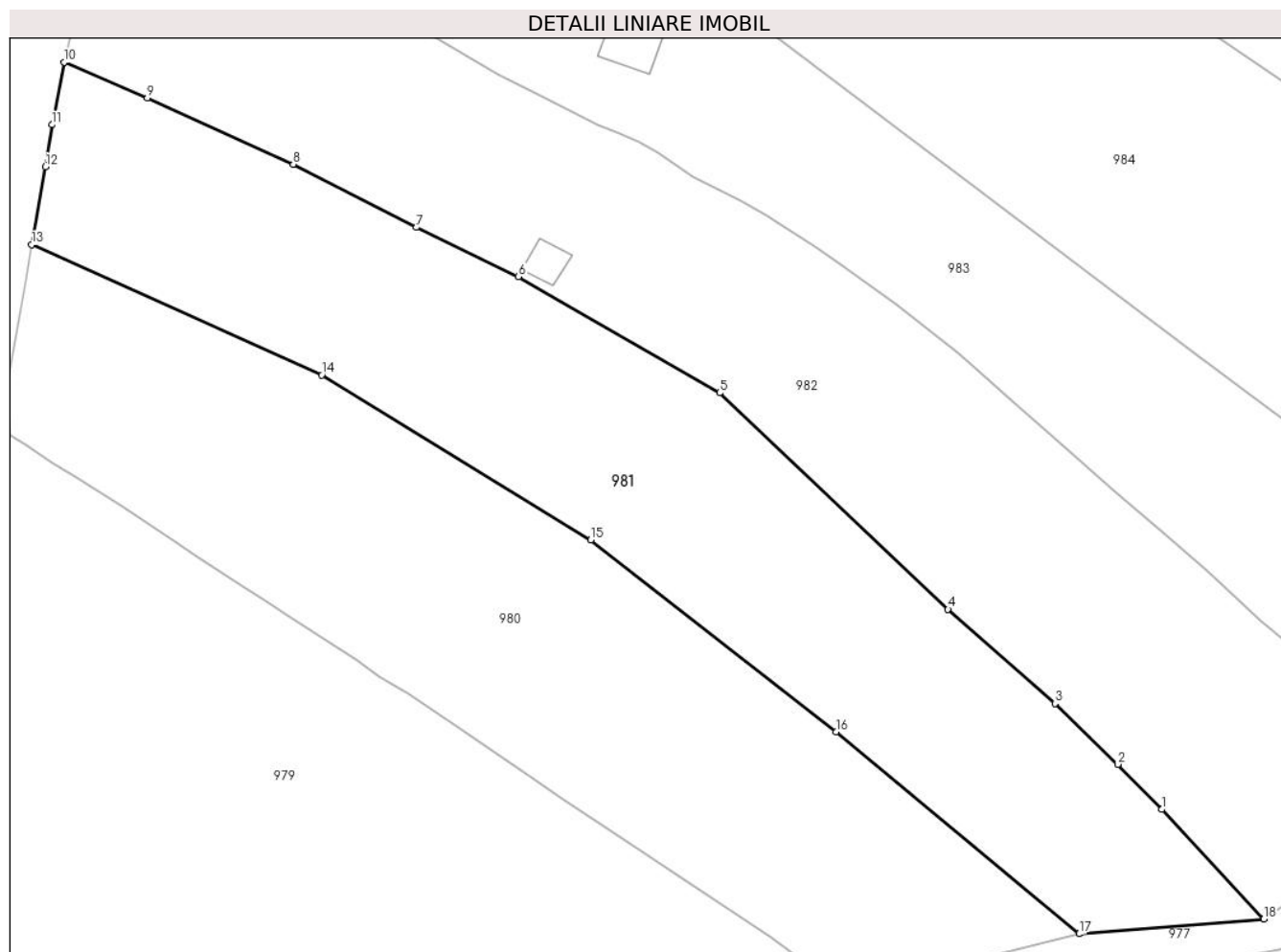
Inscrieri privind dezmembramintele dreptului de proprietate, drepturi reale de garanție și sarcini	Referințe
NU SUNT	

Anexa Nr. 1 La Partea I

Teren

Nr cadastral	Suprafața (mp)*	Observații / Referințe
33298	3.461	Teren imprejmuit partial cu gard;

* Suprafața este determinată în planul de proiecție Stereo 70.



Date referitoare la teren

Crt	Categorie folosință	Intravilan	Suprafața (mp)	Tarla	Parcelă	Nr. topo	Observații / Referințe
1	faneata	DA	3.376	-	-	-	
2	faneata	NU	85	-	-	-	

Lungime Segmente

1) Valorile lungimilor segmentelor sunt obținute din proiecție în plan.

Punct început	X / Y	Punct sfârșit	X / Y	Lungime segment (** (m)
1	529.282,051 636.017,893	2	529.276,759 636.023,292	7.56
2	529.276,759 636.023,292	3	529.269,244 636.030,571	10.462
3	529.269,244 636.030,571	4	529.256,426 636.041,879	17.093
4	529.256,426 636.041,879	5	529.229,063 636.067,803	37.693

Punct început	X / Y	Punct sfârșit	X / Y	Lungime segment (** (m)
5	529.229,063 636.067,803	6	529.204,937 636.081,736	27.86
6	529.204,937 636.081,736	7	529.192,68 636.087,61	13.592
7	529.192,68 636.087,61	8	529.177,949 636.095,181	16.563
8	529.177,949 636.095,181	9	529.160,443 636.103,108	19.217
9	529.160,443 636.103,108	10	529.150,5 636.107,42	10.838
10	529.150,5 636.107,42	11	529.149,0 636.099,92	7.649
11	529.149,0 636.099,92	12	529.148,23 636.094,88	5.098
12	529.148,23 636.094,88	13	529.146,574 636.085,547	9.479
13	529.146,574 636.085,547	14	529.181,332 636.069,931	38.105
14	529.181,332 636.069,931	15	529.213,608 636.050,182	37.839
15	529.213,608 636.050,182	16	529.243,011 636.027,212	37.312
16	529.243,011 636.027,212	17	529.272,132 636.002,991	37.877
17	529.272,132 636.002,991	18	529.294,288 636.004,792	22.229
18	529.294,288 636.004,792	1	529.282,051 636.017,893	17.927

** Lungimile segmentelor sunt determinate în planul de proiecție Stereo 70 și sunt rotunjite la 1 milimetru.

*** Distanța dintre puncte este formată din segmente cumulate ce sunt mai mici decât valoarea 1 milimetru.

**DATE DESPRE IMOBILUL NR. 982**

Oficiul de Cadastru și Publicitate Imobiliară SUCEAVA
Biroul de Cadastru și Publicitate Imobiliară Vatra Dornei

A. Partea I. Descrierea imobilului

TEREN Necunoscut

Adresa: Loc. Coverca, Jud. Suceava

Nr. Crt	Nr cadastral Nr. topografic	Suprafața* (mp)	Observații / Referințe
A1	32971	Din acte: 4.394 Masurata: 4.225	Sector cadastral:23 Teren imprejmuit;

Construcții

Crt	Nr cadastral Nr. topografic	Adresa	Observații / Referințe
A1.1	32971-C1	Loc. Coverca, Jud. Suceava	Nr. niveluri:1; S. construita la sol:19 mp; S. construita desfasurata:19 mp; fânar din (L) stare (B) constr. în 1980, Sd=19mp

B. Partea II. Proprietari și acte

Inscrieri privitoare la dreptul de proprietate și alte drepturi reale		Referințe
6958 / 07/05/2021		
Act Notarial nr. 737, din 06/05/2021 emis de REY OLTICA-VERONICA;		
B3	Intabulare, drept de PROPRIETATE, bun propriu, cu titlu de donație, dobandit prin Conventie, cota actuala 1/1, cota initiala 1/1 1) IRINARU FLORIN-GHEORGHE	A1, A1.1

C. Partea III. SARCINI .

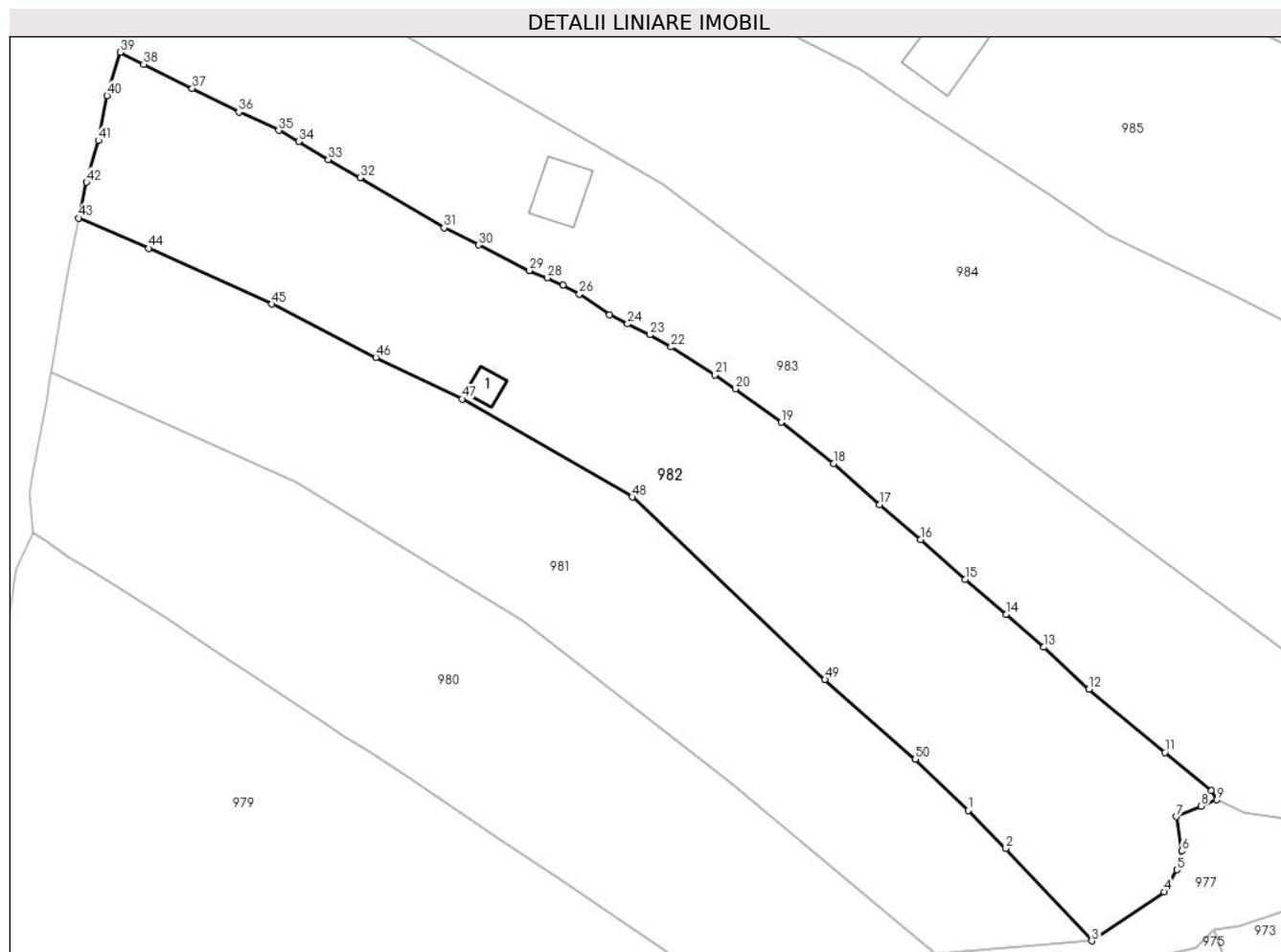
Inscrieri privind dezmembramintele dreptului de proprietate, drepturi reale de garanție și sarcini	Referințe
NU SUNT	

Anexa Nr. 1 La Partea I

Teren

Nr cadastral	Suprafața (mp)*	Observații / Referințe
32971	Din acte: 4.394 Masurata: 4.225	

* Suprafața este determinată în planul de proiecție Stereo 70.



Date referitoare la teren

Crt	Categorie folosință	Intravilan	Suprafața (mp)	Tarla	Parcelă	Nr. topo	Observații / Referințe
1	curți constructii	DA	50	-	-	-	împrejmuit parțial cu gard de lemn
2	faneata	DA	3.565	-	-	-	împrejmuit parțial cu gard de lemn
3	faneata	NU	610	-	-	-	împrejmuit parțial cu gard de lemn

Date referitoare la construcții

Crt	Număr	Destinație construcție	Supraf. (mp)	Situație juridică	Observații / Referințe
A1.1	32971-C1	construcții anexa	19	Cu acte	Nr. niveluri:1; S. construita la sol:19 mp; S. construita desfasurata:19 mp; fânar din (L) stare (B) constr. în 1980, Sd=19mp

Lungime Segmente

1) Valorile lungimilor segmentelor sunt obținute din proiecție în plan.

Punct început	X / Y	Punct sfârșit	X / Y	Lungime segment	Punct început	X / Y	Punct sfârșit	X / Y	Lungime segment	Punct început	X / Y	Punct sfârșit	X / Y	Lungime segment
1	529.276,759 636.023,292	2	529.282,051 636.017,893	7.56	2	529.282,051 636.017,893	3	529.294,288 636.004,792	17.927	3	529.294,288 636.004,792	4	529.304,55 636.011,761	12.405
4	529.304,55 636.011,761	5	529.306,34 636.014,87	3.587	5	529.306,34 636.014,87	6	529.307,08 636.017,53	2.761	6	529.307,08 636.017,53	7	529.306,3 636.022,43	4.962

Punct început	X / Y	Punct sfârșit	X / Y	Lungime segment	Punct început	X / Y	Punct sfârșit	X / Y	Lungime segment	Punct început	X / Y	Punct sfârșit	X / Y	Lungime segment
7	529.306,3 636.022,43	8	529.309,81 636.023,93	3.817	8	529.309,81 636.023,93	9	529.312,05 636.024,81	2.407	9	529.312,05 636.024,81	10	529.311,24 636.026,14	1.557
10	529.311,24 636.026,14	11	529.304,68 636.031,56	8.509	11	529.304,68 636.031,56	12	529.293,89 636.040,51	14.019	12	529.293,89 636.040,51	13	529.287,5 636.046,47	8.738
13	529.287,5 636.046,47	14	529.282,12 636.051,17	7.144	14	529.282,12 636.051,17	15	529.276,3 636.056,11	7.634	15	529.276,3 636.056,11	16	529.269,99 636.061,76	8.47
16	529.269,99 636.061,76	17	529.264,18 636.066,73	7.646	17	529.264,18 636.066,73	18	529.257,64 636.072,57	8.768	18	529.257,64 636.072,57	19	529.250,22 636.078,42	9.449
19	529.250,22 636.078,42	20	529.243,69 636.083,17	8.075	20	529.243,69 636.083,17	21	529.240,78 636.085,12	3.503	21	529.240,78 636.085,12	22	529.234,61 636.089,1	7.342
22	529.234,61 636.089,1	23	529.231,57 636.090,83	3.498	23	529.231,57 636.090,83	24	529.228,43 636.092,38	3.502	24	529.228,43 636.092,38	25	529.225,86 636.093,66	2.871
25	529.225,86 636.093,66	26	529.221,59 636.096,61	5.19	26	529.221,59 636.096,61	27	529.219,28 636.097,89	2.641	27	529.219,28 636.097,89	28	529.217,02 636.098,89	2.471
28	529.217,02 636.098,89	29	529.214,49 636.099,97	2.751	29	529.214,49 636.099,97	30	529.207,29 636.103,58	8.054	30	529.207,29 636.103,58	31	529.202,38 636.106,0	5.474
31	529.202,38 636.106,0	32	529.190,45 636.113,15	13.909	32	529.190,45 636.113,15	33	529.185,94 636.115,71	5.186	33	529.185,94 636.115,71	34	529.181,75 636.118,26	4.905
34	529.181,75 636.118,26	35	529.178,91 636.119,85	3.255	35	529.178,91 636.119,85	36	529.173,26 636.122,47	6.228	36	529.173,26 636.122,47	37	529.166,63 636.125,8	7.419
37	529.166,63 636.125,8	38	529.159,73 636.129,23	7.706	38	529.159,73 636.129,23	39	529.156,45 636.130,94	3.699	39	529.156,45 636.130,94	40	529.154,55 636.124,79	6.437
40	529.154,55 636.124,79	41	529.153,33 636.118,41	6.496	41	529.153,33 636.118,41	42	529.151,64 636.112,48	6.166	42	529.151,64 636.112,48	43	529.150,5 636.107,42	5.187
43	529.150,5 636.107,42	44	529.160,443 636.103,108	10.838	44	529.160,443 636.103,108	45	529.177,949 636.095,181	19.217	45	529.177,949 636.095,181	46	529.192,68 636.087,61	16.563
46	529.192,68 636.087,61	47	529.204,937 636.081,736	13.592	47	529.204,937 636.081,736	48	529.229,063 636.067,803	27.86	48	529.229,063 636.067,803	49	529.256,426 636.041,879	37.693
49	529.256,426 636.041,879	50	529.269,244 636.030,571	17.093	50	529.269,244 636.030,571	1	529.276,759 636.023,292	10.462					

** Lungimile segmentelor sunt determinate în planul de proiecție Stereo 70 și sunt rotunjite la 1 milimetru.

*** Distanța dintre puncte este formată din segmente cumulate ce sunt mai mici decât valoarea 1 milimetru.

**DATE DESPRE IMOBILUL NR. 983**

Oficiul de Cadastru și Publicitate Imobiliară SUCEAVA
Biroul de Cadastru și Publicitate Imobiliară Vatra Dornei

A. Partea I. Descrierea imobilului

TEREN Necunoscut

Adresa: Loc. Coverca, Jud. Suceava

Nr. Crt	Nr cadastral Nr. topografic	Suprafața* (mp)	Observații / Referințe
A1		4.394	Sector cadastral:23 Teren imprejmuit;

Construcții

Crt	Nr cadastral Nr. topografic	Adresa	Observații / Referințe
A1.1		Loc. Coverca, Jud. Suceava	Nr. niveluri:1; S. construita la sol:57 mp; Anexa

B. Partea II. Proprietari și acte

Inscrieri privitoare la dreptul de proprietate și alte drepturi reale		Referințe
983 / 31/01/2024		
Act Notarial nr. 3015, din 05/06/1995 emis de NSL Campulung Moldovenesc;		
B1	Intabulare, drept de PROPRIETATE, dobandit prin Conventie, cota actuala 1/1 1) IRIMESCU DUMITRU 2) IRIMESCU LUCRETIA DEFUNCT:Da	A1
Act Administrativ nr. 431, din 25/01/2024 emis de Primaria Comunei Panaci;		
B2	Intabulare, drept de PROPRIETATE, dobandit prin Lege, cota actuala 1/1 1) IRIMESCU DUMITRU	A1.1

C. Partea III. SARCINI .

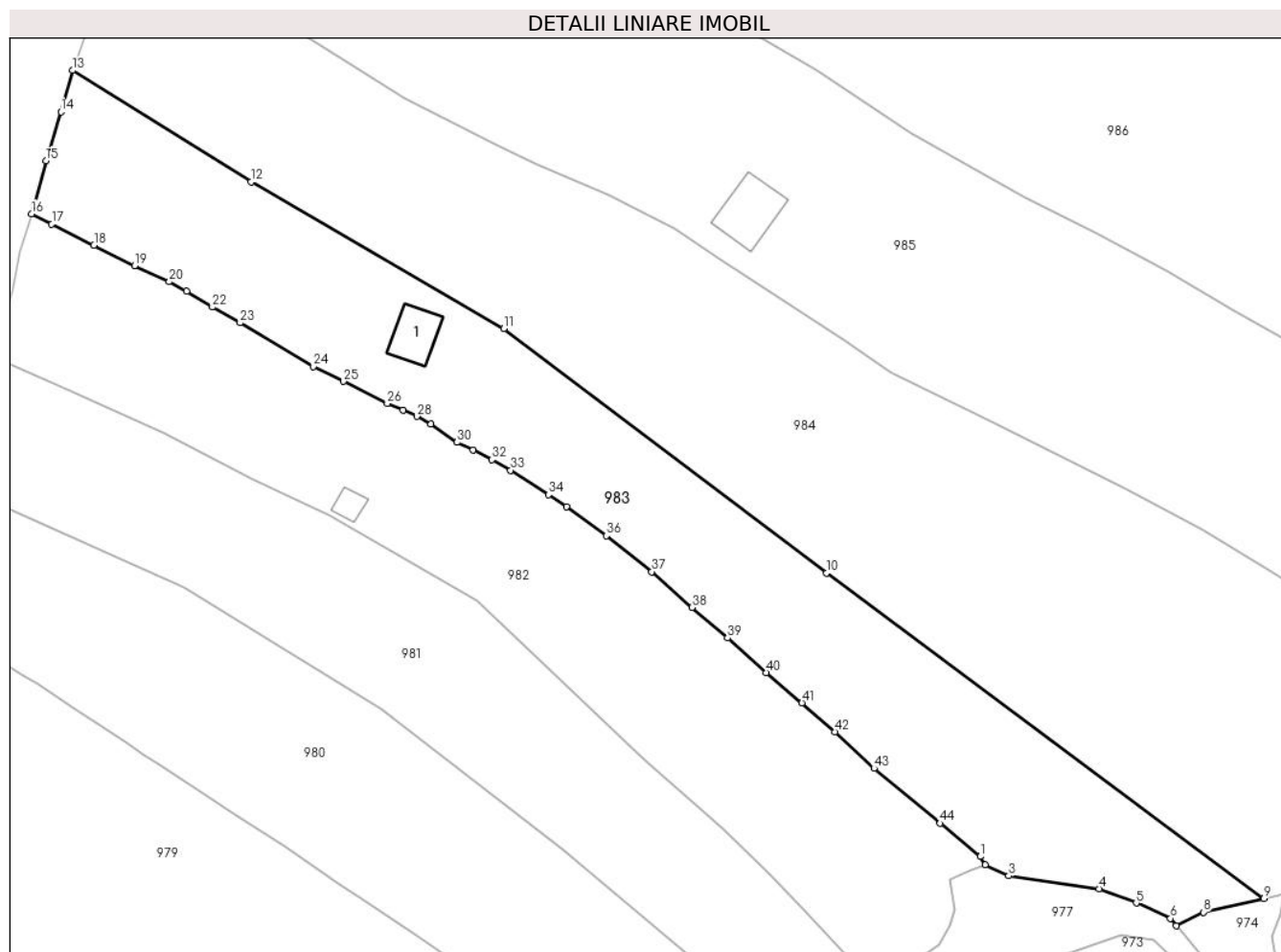
Inscrieri privind dezmembramintele dreptului de proprietate, drepturi reale de garanție și sarcini	Referințe
NU SUNT	

Anexa Nr. 1 La Partea I

Teren

Nr cadastral	Suprafața (mp)*	Observații / Referințe
	4.394	

* Suprafața este determinată în planul de proiecție Stereo 70.



Date referitoare la teren

Crt	Categorie folosință	Intravilan	Suprafața (mp)	Tarla	Parcelă	Nr. topo	Observații / Referințe
1	curți constructii	DA	100	-	-	-	
2	faneata	DA	3.306	-	-	-	
3	faneata	NU	988	-	-	-	

Date referitoare la construcții

Crt	Număr	Destinație construcție	Supraf. (mp)	Situație juridică	Observații / Referințe
A1.1		construcții anexa	57	Cu acte	Nr. niveluri:1; S. construita la sol:57 mp; Anexa

Lungime Segmente

1) Valorile lungimilor segmentelor sunt obținute din proiecție în plan.

Punct început	X / Y	Punct sfârșit	X / Y	Lungime segment	Punct început	X / Y	Punct sfârșit	X / Y	Lungime segment	Punct început	X / Y	Punct sfârșit	X / Y	Lungime segment
1	529.311,24 636.026,14	2	529.312,05 636.024,81	1.557	2	529.312,05 636.024,81	3	529.315,86 636.022,98	4.227	3	529.315,86 636.022,98	4	529.330,58 636.020,88	14.869
4	529.330,58 636.020,88	5	529.336,67 636.018,56	6.517	5	529.336,67 636.018,56	6	529.342,27 636.016,06	6.133	6	529.342,27 636.016,06	7	529.343,202 636.014,869	1.512
7	529.343,202 636.014,869	8	529.347,61 636.017,05	4.918	8	529.347,61 636.017,05	9	529.357,48 636.019,29	10.121	9	529.357,48 636.019,29	10	529.286,168 636.072,368	88.897

Punct început	X / Y	Punct sfârșit	X / Y	Lungime segment	Punct început	X / Y	Punct sfârșit	X / Y	Lungime segment	Punct început	X / Y	Punct sfârșit	X / Y	Lungime segment
10	529.286,168 636.072,368	11	529.233,475 636.112,197	66.052	11	529.233,475 636.112,197	12	529.192,221 636.136,096	47.677	12	529.192,221 636.136,096	13	529.163,11 636.154,29	34.329
13	529.163,11 636.154,29	14	529.161,23 636.147,55	6.997	14	529.161,23 636.147,55	15	529.158,79 636.139,55	8.364	15	529.158,79 636.139,55	16	529.156,45 636.130,94	8.922
16	529.156,45 636.130,94	17	529.159,73 636.129,23	3.699	17	529.159,73 636.129,23	18	529.166,63 636.125,8	7.706	18	529.166,63 636.125,8	19	529.173,26 636.122,47	7.419
19	529.173,26 636.122,47	20	529.178,91 636.119,85	6.228	20	529.178,91 636.119,85	21	529.181,75 636.118,26	3.255	21	529.181,75 636.118,26	22	529.185,94 636.115,71	4.905
22	529.185,94 636.115,71	23	529.190,45 636.113,15	5.186	23	529.190,45 636.113,15	24	529.202,38 636.106,0	13.909	24	529.202,38 636.106,0	25	529.207,29 636.103,58	5.474
25	529.207,29 636.103,58	26	529.214,49 636.099,97	8.054	26	529.214,49 636.099,97	27	529.217,02 636.098,89	2.751	27	529.217,02 636.098,89	28	529.219,28 636.097,89	2.471
28	529.219,28 636.097,89	29	529.221,59 636.096,61	2.641	29	529.221,59 636.096,61	30	529.225,86 636.093,66	5.19	30	529.225,86 636.093,66	31	529.228,43 636.092,38	2.871
31	529.228,43 636.092,38	32	529.231,57 636.090,83	3.502	32	529.231,57 636.090,83	33	529.234,61 636.089,1	3.498	33	529.234,61 636.089,1	34	529.240,78 636.085,12	7.342
34	529.240,78 636.085,12	35	529.243,69 636.083,17	3.503	35	529.243,69 636.083,17	36	529.250,22 636.078,42	8.075	36	529.250,22 636.078,42	37	529.257,64 636.072,57	9.449
37	529.257,64 636.072,57	38	529.264,18 636.066,73	8.768	38	529.264,18 636.066,73	39	529.269,99 636.061,76	7.646	39	529.269,99 636.061,76	40	529.276,3 636.056,11	8.47
40	529.276,3 636.056,11	41	529.282,12 636.051,17	7.634	41	529.282,12 636.051,17	42	529.287,5 636.046,47	7.144	42	529.287,5 636.046,47	43	529.293,89 636.040,51	8.738
43	529.293,89 636.040,51	44	529.304,68 636.031,56	14.019	44	529.304,68 636.031,56	1	529.311,24 636.026,14	8.509					

** Lungimile segmentelor sunt determinate în planul de proiecție Stereo 70 și sunt rotunjite la 1 milimetru.

*** Distanța dintre puncte este formată din segmente cumulate ce sunt mai mici decât valoarea 1 milimetru.

**DATE DESPRE IMOBILUL NR. 984**

Oficiul de Cadastru și Publicitate Imobiliară SUCEAVA
Biroul de Cadastru și Publicitate Imobiliară Vatra Dornei

A. Partea I. Descrierea imobilului

TEREN Necunoscut

Adresa: Loc. Coverca, Jud. Suceava

Nr. Crt	Nr cadastral Nr. topografic	Suprafața* (mp)	Observații / Referințe
A1		8.301	Sector cadastral:23 Teren imprejmuit;

B. Partea II. Proprietari și acte

Inscrieri privitoare la dreptul de proprietate și alte drepturi reale		Referințe
984 / 31/01/2024		
Act Normativ nr. 7, din 13/03/1996 emis de PARLAMENTUL ROMANIEI;		
B1	Intabulare, drept de PROPRIETATE, dobandit prin Lege, cota actuala 1/1 1) NEIDENTIFICAT NEIDENTIFICAT	A1
Act Administrativ nr. 6909, din 07/12/2023 emis de Primaria Comunei Panaci;		
B2	Se noteaza posesia factica in favoarea lui 1) IRIMESCU DUMITRU	A1

C. Partea III. SARCINI .

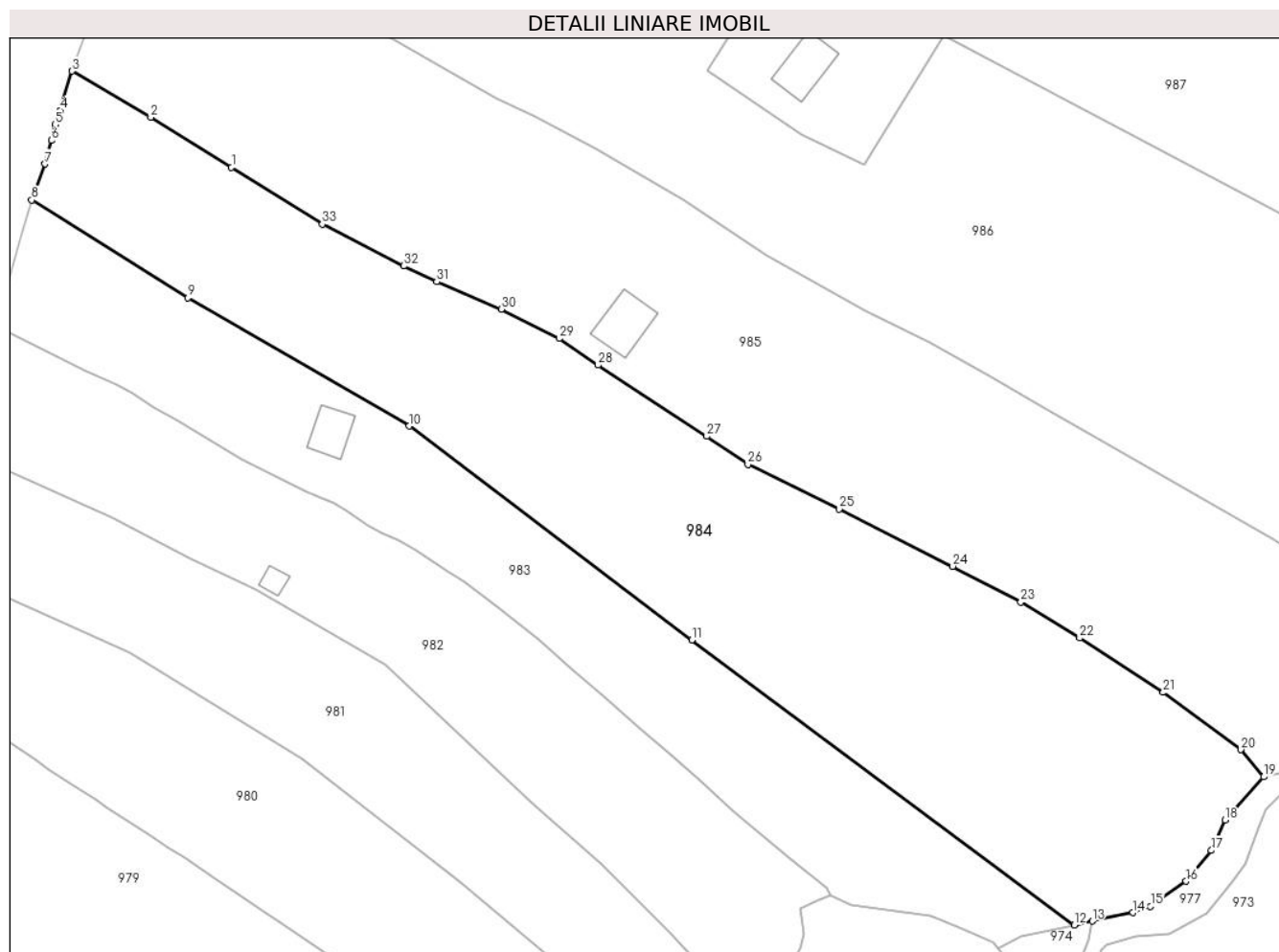
Inscrieri privind dezmembramintele dreptului de proprietate, drepturi reale de garanție și sarcini	Referințe
NU SUNT	

Anexa Nr. 1 La Partea I

Teren

Nr cadastral	Suprafața (mp)*	Observații / Referințe
	8.301	

* Suprafața este determinată în planul de proiecție Stereo 70.



Date referitoare la teren

Crt	Categorie folosință	Intravilan	Suprafața (mp)	Tarla	Parcelă	Nr. topo	Observații / Referințe
1	faneata	DA	5.938	-	-	-	
2	faneata	NU	2.363	-	-	-	

Lungime Segmente

1) Valorile lungimilor segmentelor sunt obținute din proiecție în plan.

Punct început	X / Y	Punct sfârșit	X / Y	Lungime segment (** (m)
1	529.200,372 636.160,374	2	529.185,319 636.169,698	17.707
3	529.170,63 636.178,31	4	529.168,42 636.170,99	7.646
5	529.167,55 636.168,3	6	529.166,83 636.165,4	2.988
7	529.165,63 636.161,02	8	529.163,11 636.154,29	7.186

Punct început	X / Y	Punct sfârșit	X / Y	Lungime segment (** (m)
2	529.185,319 636.169,698	3	529.170,63 636.178,31	17.027
4	529.168,42 636.170,99	5	529.167,55 636.168,3	2.827
6	529.166,83 636.165,4	7	529.165,63 636.161,02	4.541
8	529.163,11 636.154,29	9	529.192,221 636.136,096	34.329

Punct început	X / Y	Punct sfârșit	X / Y	Lungime segment (** (m)
9	529.192,221 636.136,096	10	529.233,475 636.112,197	47.677
11	529.286,168 636.072,368	12	529.357,48 636.019,29	88.897
13	529.360,8 636.019,983	14	529.368,41 636.021,57	7.774
15	529.371,69 636.022,74	16	529.378,31 636.027,41	8.101
17	529.382,99 636.033,16	18	529.385,58 636.038,79	6.197
19	529.392,77 636.046,88	20	529.388,525 636.051,912	6.583
21	529.374,02 636.062,599	22	529.358,462 636.072,741	18.572
23	529.347,485 636.079,395	24	529.334,811 636.086,093	14.335
25	529.313,628 636.096,728	26	529.296,634 636.105,053	18.924
27	529.288,948 636.110,288	28	529.268,691 636.123,541	24.207
29	529.261,455 636.128,508	30	529.250,659 636.133,951	12.09
31	529.238,609 636.139,073	32	529.232,43 636.142,005	6.839
33	529.217,281 636.149,793	1	529.200,372 636.160,374	19.947

Punct început	X / Y	Punct sfârșit	X / Y	Lungime segment (** (m)
10	529.233,475 636.112,197	11	529.286,168 636.072,368	66.052
12	529.357,48 636.019,29	13	529.360,8 636.019,983	3.392
14	529.368,41 636.021,57	15	529.371,69 636.022,74	3.482
16	529.378,31 636.027,41	17	529.382,99 636.033,16	7.414
18	529.385,58 636.038,79	19	529.392,77 636.046,88	10.823
20	529.388,525 636.051,912	21	529.374,02 636.062,599	18.017
22	529.358,462 636.072,741	23	529.347,485 636.079,395	12.836
24	529.334,811 636.086,093	25	529.313,628 636.096,728	23.703
26	529.296,634 636.105,053	27	529.288,948 636.110,288	9.299
28	529.268,691 636.123,541	29	529.261,455 636.128,508	8.777
30	529.250,659 636.133,951	31	529.238,609 636.139,073	13.093
32	529.232,43 636.142,005	33	529.217,281 636.149,793	17.034

** Lungimile segmentelor sunt determinate în planul de proiecție Stereo 70 și sunt rotunjite la 1 milimetru.

*** Distanța dintre puncte este formată din segmente cumulate ce sunt mai mici decât valoarea 1 milimetru.

**DATE DESPRE IMOBILUL NR. 985**

Oficiul de Cadastru și Publicitate Imobiliară SUCEAVA
Biroul de Cadastru și Publicitate Imobiliară Vatra Dornei

A. Partea I. Descrierea imobilului

TEREN Necunoscut

Adresa: Loc. Coverca, Jud. Suceava

Nr. Crt	Nr cadastral Nr. topografic	Suprafața* (mp)	Observații / Referințe
A1	31526	9.623	Sector cadastral:23 Teren imprejmuit;

Construcții

Crt	Nr cadastral Nr. topografic	Adresa	Observații / Referințe
A1.1	31526-C1	Loc. Coverca, Jud. Suceava	Nr. niveluri:1; S. construita la sol:82 mp; S. construita desfasurata:82 mp; Casa edificata in anul 1970 din lemn fara lift si fara CPE

B. Partea II. Proprietari și acte

Inscrieri privitoare la dreptul de proprietate și alte drepturi reale	Referințe
970 / 19/01/2022	
Act Notarial nr. 40, din 14/01/2022 emis de Cautinuc Nicolae (Contract de donație);	
B8	Intabulare, drept de PROPRIETATEcu titlu de donatie, ca bun propriu, dobandit prin Conventie, cota actuala 1/1, cota initiala 1/1 1) ALDESCU MIHAELA
	A1, A1.1

C. Partea III. SARCINI .

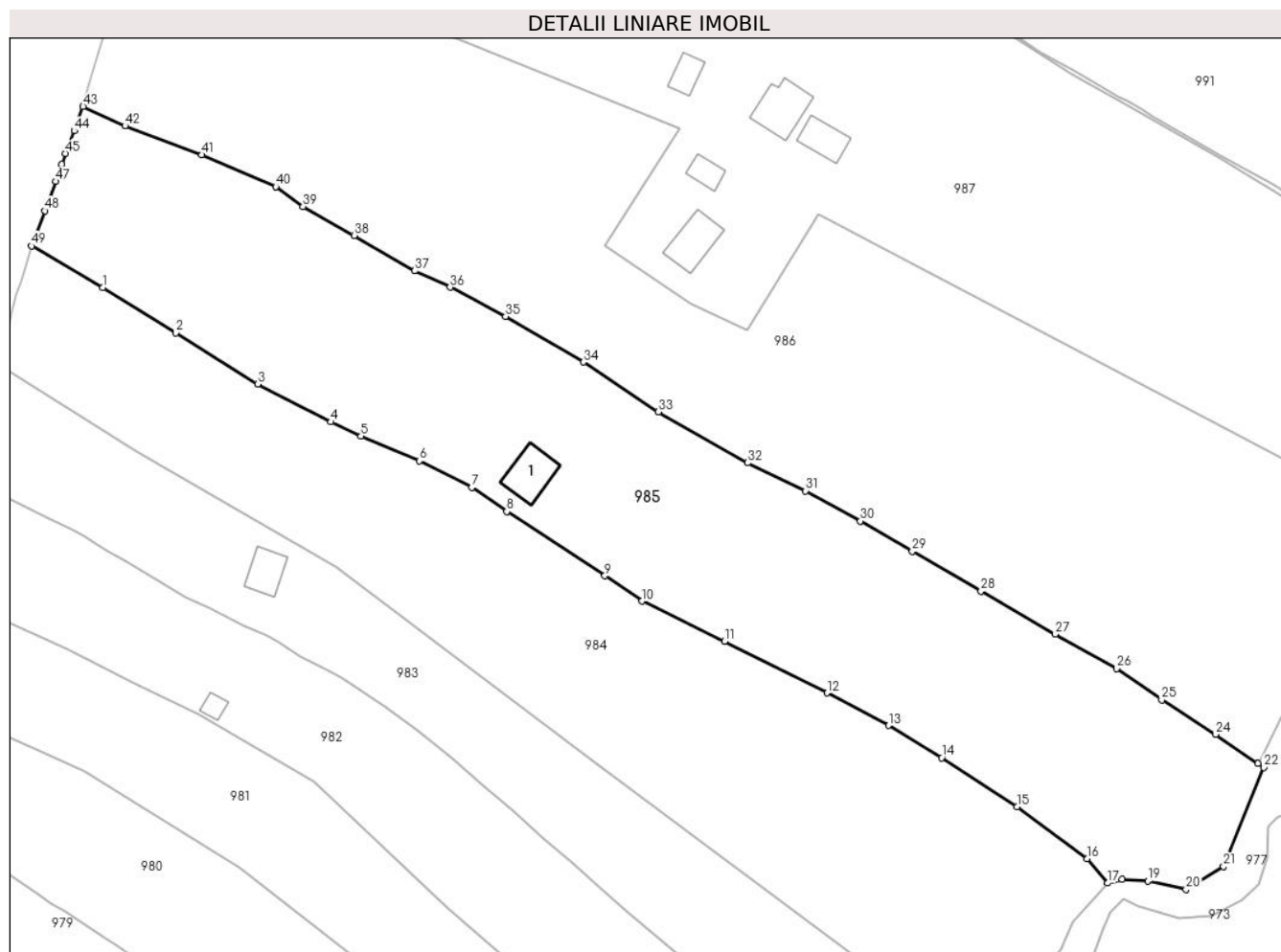
Inscrieri privind dezmembramintele dreptului de proprietate, drepturi reale de garanție și sarcini	Referințe
NU SUNT	

Anexa Nr. 1 La Partea I

Teren

Nr cadastral	Suprafața (mp)*	Observații / Referințe
31526	9.623	

* Suprafața este determinată în planul de proiecție Stereo 70.



Date referitoare la teren

Crt	Categorie folosință	Intravilan	Suprafața (mp)	Tarla	Parcelă	Nr. topo	Observații / Referințe
1	curți construcții	DA	763	-	-	-	TEREN DELIMITAT CU GARD
2	faneata	DA	7.459	-	-	-	TEREN DELIMITAT CU GARD
3	faneata	NU	1.401	-	-	-	

Date referitoare la construcții

Crt	Număr	Destinație construcție	Supraf. (mp)	Situație juridică	Observații / Referințe
A1.1	31526-C1	construcții de locuințe	82	Cu acte	Nr. niveluri:1; S. construita la sol:82 mp; S. construita desfasurata:82 mp; Casa edificata in anul 1970 din lemn fara lift si fara CPE

Lungime Segmente

1) Valorile lungimilor segmentelor sunt obținute din proiecție în plan.

Punct început	X / Y	Punct sfârșit	X / Y	Lungime segment	Punct început	X / Y	Punct sfârșit	X / Y	Lungime segment	Punct început	X / Y	Punct sfârșit	X / Y	Lungime segment
1	529.185,319 636.169,698	2	529.200,372 636.160,374	17.707	2	529.200,372 636.160,374	3	529.217,281 636.149,793	19.947	3	529.217,281 636.149,793	4	529.232,43 636.142,005	17.034
4	529.232,43 636.142,005	5	529.238,609 636.139,073	6.839	5	529.238,609 636.139,073	6	529.250,659 636.133,951	13.093	6	529.250,659 636.133,951	7	529.261,455 636.128,508	12.09

Punct început	X / Y	Punct sfârșit	X / Y	Lungime segment	Punct început	X / Y	Punct sfârșit	X / Y	Lungime segment	Punct început	X / Y	Punct sfârșit	X / Y	Lungime segment
7	529.261,455 636.128,508	8	529.268,691 636.123,541	8.777	8	529.268,691 636.123,541	9	529.288,948 636.110,288	24.207	9	529.288,948 636.110,288	10	529.296,634 636.105,053	9.299
10	529.296,634 636.105,053	11	529.313,628 636.096,728	18.924	11	529.313,628 636.096,728	12	529.334,811 636.086,093	23.703	12	529.334,811 636.086,093	13	529.347,485 636.079,395	14.335
13	529.347,485 636.079,395	14	529.358,462 636.072,741	12.836	14	529.358,462 636.072,741	15	529.374,02 636.062,599	18.572	15	529.374,02 636.062,599	16	529.388,525 636.051,912	18.017
16	529.388,525 636.051,912	17	529.392,77 636.046,88	6.583	17	529.392,77 636.046,88	18	529.395,729 636.047,63	3.053	18	529.395,729 636.047,63	19	529.401,01 636.047,315	5.29
19	529.401,01 636.047,315	20	529.408,906 636.045,567	8.087	20	529.408,906 636.045,567	21	529.416,644 636.050,306	9.074	21	529.416,644 636.050,306	22	529.424,97 636.070,731	22.057
22	529.424,97 636.070,731	23	529.423,774 636.071,548	1.448	23	529.423,774 636.071,548	24	529.415,006 636.077,537	10.618	24	529.415,006 636.077,537	25	529.403,872 636.084,641	13.207
25	529.403,872 636.084,641	26	529.394,604 636.091,113	11.304	26	529.394,604 636.091,113	27	529.381,933 636.098,246	14.541	27	529.381,933 636.098,246	28	529.366,569 636.107,113	17.739
28	529.366,569 636.107,113	29	529.352,378 636.115,301	16.384	29	529.352,378 636.115,301	30	529.341,677 636.121,56	12.397	30	529.341,677 636.121,56	31	529.330,358 636.127,785	12.918
31	529.330,358 636.127,785	32	529.318,422 636.133,579	13.268	32	529.318,422 636.133,579	33	529.300,017 636.144,071	21.186	33	529.300,017 636.144,071	34	529.284,528 636.154,345	18.587
34	529.284,528 636.154,345	35	529.268,463 636.163,747	18.614	35	529.268,463 636.163,747	36	529.257,013 636.169,816	12.959	36	529.257,013 636.169,816	37	529.249,699 636.173,163	8.043
37	529.249,699 636.173,163	38	529.237,203 636.180,485	14.483	38	529.237,203 636.180,485	39	529.226,638 636.186,46	12.138	39	529.226,638 636.186,46	40	529.221,022 636.190,55	6.947
40	529.221,022 636.190,55	41	529.205,779 636.197,115	16.597	41	529.205,779 636.197,115	42	529.189,907 636.203,069	16.952	42	529.189,907 636.203,069	43	529.181,25 636.207,06	9.533
43	529.181,25 636.207,06	44	529.179,43 636.202,07	5.312	44	529.179,43 636.202,07	45	529.177,58 636.197,42	5.004	45	529.177,58 636.197,42	46	529.176,88 636.195,15	2.375
46	529.176,88 636.195,15	47	529.175,57 636.191,62	3.765	47	529.175,57 636.191,62	48	529.173,34 636.185,57	6.448	48	529.173,34 636.185,57	49	529.170,63 636.178,31	7.749
49	529.170,63 636.178,31	1	529.185,319 636.169,698	17.027										

** Lungimile segmentelor sunt determinate în planul de proiecție Stereo 70 și sunt rotunjite la 1 milimetru.

*** Distanța dintre puncte este formată din segmente cumulate ce sunt mai mici decât valoarea 1 milimetru.

**DATE DESPRE IMOBILUL NR. 986**

Oficiul de Cadastru și Publicitate Imobiliară SUCEAVA
Biroul de Cadastru și Publicitate Imobiliară Vatra Dornei

A. Partea I. Descrierea imobilului

TEREN Necunoscut

Adresa: Loc. Coverca, Nr. 57, Jud. Suceava

Nr. Crt	Nr cadastral Nr. topografic	Suprafața* (mp)	Observații / Referințe
A1	33731	14.580	Sector cadastral:23 Teren imprejmuit; teren imprejmuit partial cu gard din lemn

Construcții

Crt	Nr cadastral Nr. topografic	Adresa	Observații / Referințe
A1.1	33731-C1	Loc. Coverca, Nr. 57, Jud. Suceava	Nr. niveluri:1; S. construita la sol:27 mp; S. construita desfasurata:27 mp; anexă(garaj) edificată in anul 2002 din lemn

B. Partea II. Proprietari și acte

Inscrieri privitoare la dreptul de proprietate și alte drepturi reale		Referințe
3446 / 13/03/2023		
Act Notarial nr. 10, din 10/03/2023 emis de AGACHE DUMITRITA GABRIELA (act notarial nr 219 din 10.03.2023, emis de AGACHE DUMITRITA GABRIELA);		
B1	Intabulare, drept de PROPRIETATE, dobandit prin Succesiune, cota actuala 2/8, cota initiala 2/8 1) HAJA LUMINIȚA	A1
B2	Intabulare, drept de PROPRIETATE, dobandit prin Succesiune, cota actuala 3/8, cota initiala 3/8 1) COZAN GABRIELA-ANCUȚA	A1
B3	Intabulare, drept de PROPRIETATE, dobandit prin Succesiune, cota actuala 3/8, cota initiala 3/8 1) HAJA MARIUS-PETRICĂ	A1
Act Administrativ nr. 554, din 02/02/2023 emis de PANACI (act administrativ nr 1152 din 09.03.2023, emis de PANACI);		
B4	Intabulare, drept de PROPRIETATE, dobandit prin Construire, cota actuala 1/2, cota initiala 1/2 1) HAJA LUMINIȚA	A1.1
Act Notarial nr. 10, din 10/03/2023 emis de AGACHE DUMITRITA GABRIELA (act notarial nr 219 din 10.03.2023, emis de AGACHE DUMITRITA GABRIELA);		
B5	Intabulare, drept de PROPRIETATE, dobandit prin Succesiune, cota actuala 2/16, cota initiala 2/16 1) HAJA LUMINIȚA	A1.1
B6	Intabulare, drept de PROPRIETATE, dobandit prin Succesiune, cota actuala 3/16, cota initiala 3/16 1) COZAN GABRIELA-ANCUȚA	A1.1
B7	Intabulare, drept de PROPRIETATE, dobandit prin Succesiune, cota actuala 3/16, cota initiala 3/16 1) HAJA MARIUS-PETRICĂ	A1.1

C. Partea III. SARCINI .

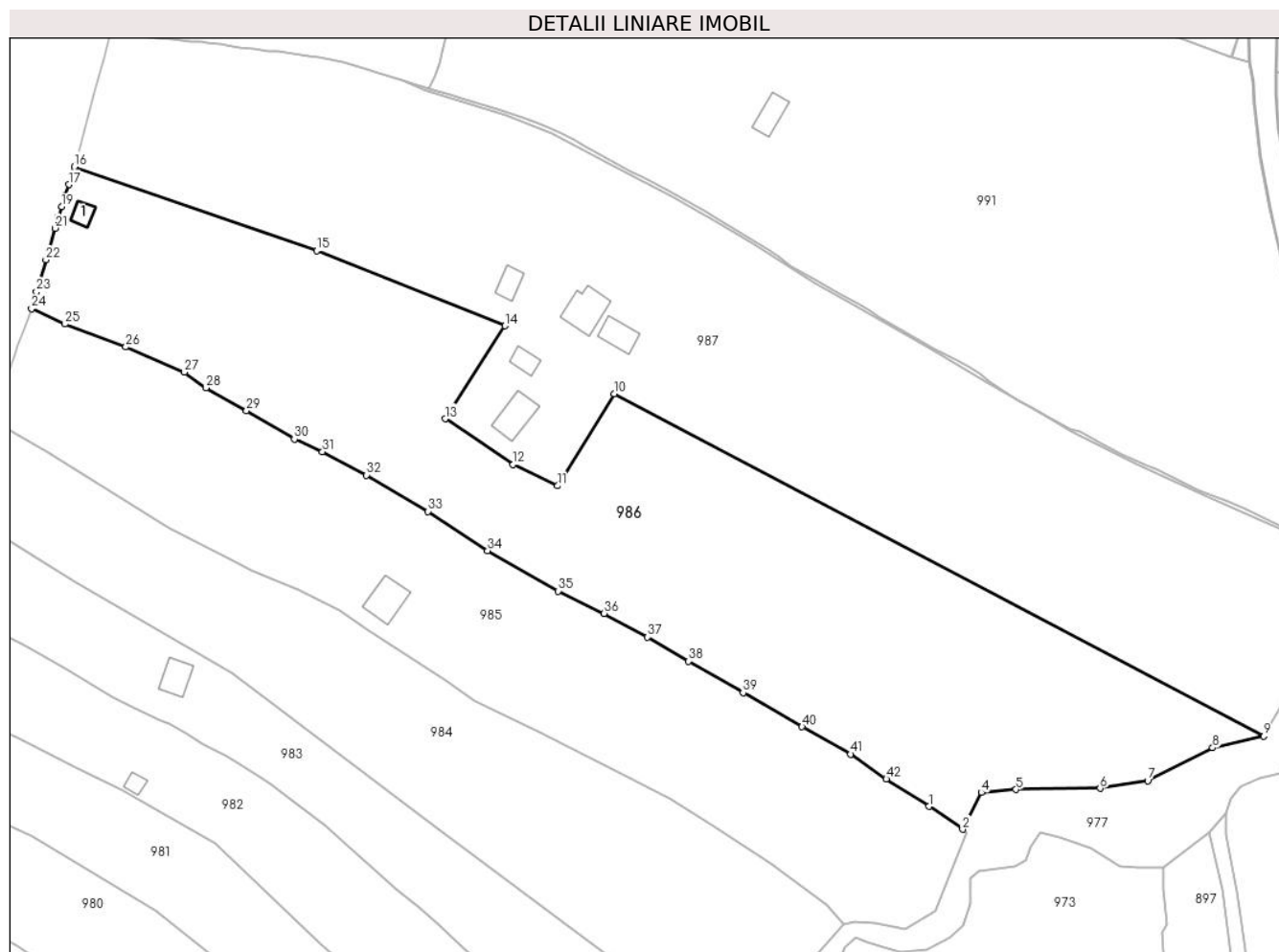
Inscrieri privind dezmembramintele dreptului de proprietate, drepturi reale de garanție și sarcini	Referințe
NU SUNT	

Anexa Nr. 1 La Partea I

Teren

Nr cadastral	Suprafața (mp)*	Observații / Referințe
33731	14.580	teren imprejmuit partial cu gard din lemn

* Suprafața este determinată în planul de proiecție Stereo 70.



Date referitoare la teren

Crt	Categorie folosință	Intravilan	Suprafața (mp)	Tarla	Parcelă	Nr. topo	Observații / Referințe
1	faneata	DA	13.242	-	-	-	
2	pasune	NU	1.338	-	-	-	

Date referitoare la construcții

Crt	Număr	Destinație construcție	Supraf. (mp)	Situație juridică	Observații / Referințe
A1.1	33731-C1	construcții anexa	27	Cu acte	Nr. niveluri:1; S. construita la sol:27 mp; S. construita desfasurata:27 mp; anexă(garaj) edificată în anul 2002 din lemn

Lungime Segmente

1) Valorile lungimilor segmentelor sunt obținute din proiecție în plan.

Punct început	X / Y	Punct sfârșit	X / Y	Lungime segment	Punct început	X / Y	Punct sfârșit	X / Y	Lungime segment	Punct început	X / Y	Punct sfârșit	X / Y	Lungime segment
1	529.415,006 636.077,537	2	529.423,774 636.071,548	10.618	2	529.423,774 636.071,548	3	529.424,594 636.073,082	1.739	3	529.424,594 636.073,082	4	529.428,668 636.081,143	9.032
4	529.428,668 636.081,143	5	529.437,668 636.081,91	9.033	5	529.437,668 636.081,91	6	529.459,61 636.082,241	21.944	6	529.459,61 636.082,241	7	529.471,965 636.084,178	12.506
7	529.471,965 636.084,178	8	529.488,878 636.092,787	18.978	8	529.488,878 636.092,787	9	529.502,201 636.095,819	13.664	9	529.502,201 636.095,819	10	529.333,048 636.184,904	191.178

Punct început	X / Y	Punct sfârșit	X / Y	Lungime segment	Punct început	X / Y	Punct sfârșit	X / Y	Lungime segment	Punct început	X / Y	Punct sfârșit	X / Y	Lungime segment
10	529.333,048 636.184,904	11	529.318,312 636.160,975	28.102	11	529.318,312 636.160,975	12	529.306,686 636.166,524	12.882	12	529.306,686 636.166,524	13	529.288,975 636.178,418	21.334
13	529.288,975 636.178,418	14	529.304,498 636.202,64	28.769	14	529.304,498 636.202,64	15	529.255,508 636.222,226	52.76	15	529.255,508 636.222,226	16	529.192,37 636.244,06	66.807
16	529.192,37 636.244,06	17	529.190,94 636.239,39	4.884	17	529.190,94 636.239,39	18	529.189,9 636.236,39	3.175	18	529.189,9 636.236,39	19	529.189,05 636.233,63	2.888
19	529.189,05 636.233,63	20	529.188,24 636.230,88	2.867	20	529.188,24 636.230,88	21	529.187,37 636.228,04	2.97	21	529.187,37 636.228,04	22	529.184,97 636.219,82	8.563
22	529.184,97 636.219,82	23	529.182,52 636.211,49	8.683	23	529.182,52 636.211,49	24	529.181,25 636.207,06	4.608	24	529.181,25 636.207,06	25	529.189,907 636.203,069	9.533
25	529.189,907 636.203,069	26	529.205,779 636.197,115	16.952	26	529.205,779 636.197,115	27	529.221,022 636.190,55	16.597	27	529.221,022 636.190,55	28	529.226,638 636.186,46	6.947
28	529.226,638 636.186,46	29	529.237,203 636.180,485	12.138	29	529.237,203 636.180,485	30	529.249,699 636.173,163	14.483	30	529.249,699 636.173,163	31	529.257,013 636.169,816	8.043
31	529.257,013 636.169,816	32	529.268,463 636.163,747	12.959	32	529.268,463 636.163,747	33	529.284,528 636.154,345	18.614	33	529.284,528 636.154,345	34	529.300,017 636.144,071	18.587
34	529.300,017 636.144,071	35	529.318,422 636.133,579	21.186	35	529.318,422 636.133,579	36	529.330,358 636.127,785	13.268	36	529.330,358 636.127,785	37	529.341,677 636.121,56	12.918
37	529.341,677 636.121,56	38	529.352,378 636.115,301	12.397	38	529.352,378 636.115,301	39	529.366,569 636.107,113	16.384	39	529.366,569 636.107,113	40	529.381,933 636.098,246	17.739
40	529.381,933 636.098,246	41	529.394,604 636.091,113	14.541	41	529.394,604 636.091,113	42	529.403,872 636.084,641	11.304	42	529.403,872 636.084,641	1	529.415,006 636.077,537	13.207

** Lungimile segmentelor sunt determinate în planul de proiecție Stereo 70 și sunt rotunjite la 1 milimetru.

*** Distanța dintre puncte este formată din segmente cumulate ce sunt mai mici decât valoarea 1 milimetru.

**DATE DESPRE IMOBILUL NR. 987**

Oficiul de Cadastru și Publicitate Imobiliară SUCEAVA
Biroul de Cadastru și Publicitate Imobiliară Vatra Dornei

A. Partea I. Descrierea imobilului

TEREN Necunoscut

Adresa: Loc. Coverca, Nr. 57, Jud. Suceava

Nr. Crt	Nr cadastral Nr. topografic	Suprafața* (mp)	Observații / Referințe
A1	33735	17.875	Sector cadastral:23 Teren imprejmuit; teren imprejmuit partial cu gard din lemn

Construcții

Crt	Nr cadastral Nr. topografic	Adresa	Observații / Referințe
A1.1	33735-C1	Loc. Coverca, Nr. 57, Jud. Suceava	Nr. niveluri:2; S. construita la sol:80 mp; S. construita desfasurata:111 mp; S.d. = 111 mp - Casa P+M edificata in anul 1922 din lemn
A1.2	33735-C2	Loc. Coverca, Nr. 57, Jud. Suceava	Nr. niveluri:1; S. construita la sol:32 mp; S. construita desfasurata:32 mp; anexă(bucătărie vară) edificată in anul 1923 din lemn
A1.3	33735-C3	Loc. Coverca, Nr. 57, Jud. Suceava	Nr. niveluri:1; S. construita la sol:39 mp; S. construita desfasurata:39 mp; anexă(garaj) edificată in anul 2002 din lemn
A1.4	33735-C4	Loc. Coverca, Nr. 57, Jud. Suceava	Nr. niveluri:1; S. construita la sol:92 mp; S. construita desfasurata:92 mp; anexă(grajd) edificată in anul 1983 din lemn
A1.5	33735-C5	Loc. Coverca, Nr. 57, Jud. Suceava	Nr. niveluri:1; S. construita la sol:58 mp; S. construita desfasurata:58 mp; anexă(grajd) edificată in anul 1923 din lemn

B. Partea II. Proprietari și acte

Inscrieri privitoare la dreptul de proprietate și alte drepturi reale		Referințe
3445 / 13/03/2023		
Act Notarial nr. 10 certificat de mostenitor, din 10/03/2023 emis de AGACHE DUMITRITA GABRIELA (act administrativ nr 1152 certificat fiscal din 09.03.2023, emis de COM PANACI);		
B1	Intabulare, drept de PROPRIETATE, dobandit prin Succesiune, cota actuala 2/8, cota initiala 2/8 1) HAJA LUMINIȚA	A1
B2	Intabulare, drept de PROPRIETATE, dobandit prin Succesiune, cota actuala 3/8, cota initiala 3/8 1) COZAN GABRIELA-ANCUȚA	A1
B3	Intabulare, drept de PROPRIETATE, dobandit prin Succesiune, cota actuala 3/8, cota initiala 3/8 1) HAJA MARIUS-PETRICĂ	A1
B4	Intabulare, drept de PROPRIETATE, dobandit prin Lege, cota actuala 1/2, cota initiala 1/2 1) HAJA LUMINIȚA	A1.1, A1.2, A1.3, A1.4, A1.5
B5	Intabulare, drept de PROPRIETATE, dobandit prin Succesiune, cota actuala 2/16, cota initiala 2/16 1) HAJA LUMINIȚA	A1.1, A1.2, A1.3, A1.4, A1.5
B6	Intabulare, drept de PROPRIETATE, dobandit prin Succesiune, cota actuala 3/16, cota initiala 3/16 1) COZAN GABRIELA-ANCUȚA	A1.1, A1.2, A1.3, A1.4, A1.5
B7	Intabulare, drept de PROPRIETATE, dobandit prin Succesiune, cota actuala 3/16, cota initiala 3/16 1) HAJA MARIUS-PETRICĂ	A1.1, A1.2, A1.3, A1.4, A1.5

C. Partea III. SARCINI .

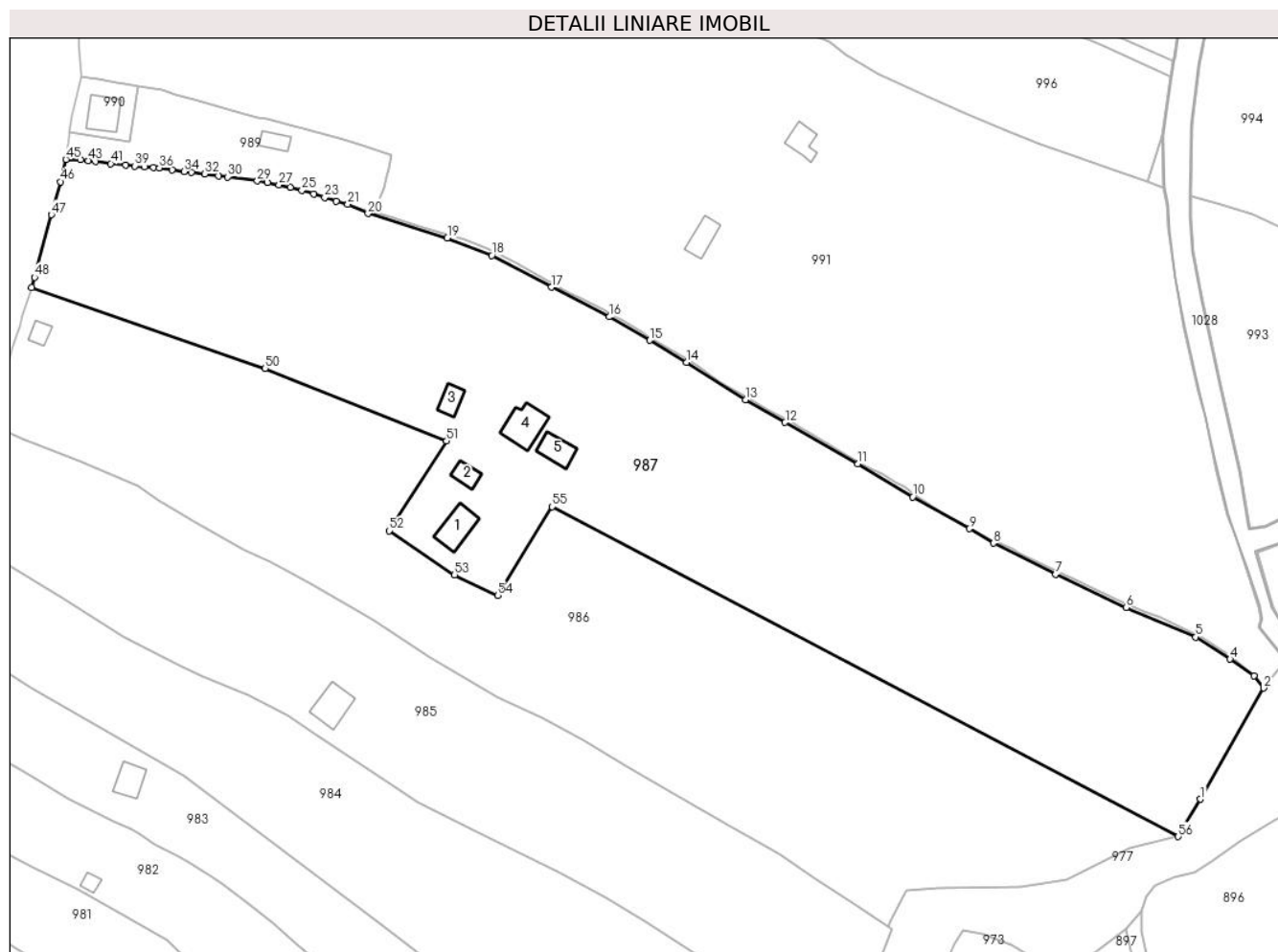
Inscrieri privind dezmembramintele dreptului de proprietate, drepturi reale de garanție și sarcini	Referințe
NU SUNT	

Anexa Nr. 1 La Partea I

Teren

Nr cadastral	Suprafața (mp)*	Observații / Referințe
33735	17.875	teren imprejmuit partial cu gard din lemn

* Suprafața este determinată în planul de proiecție Stereo 70.



Date referitoare la teren

Crt	Categorie folosință	Intravilan	Suprafața (mp)	Tarla	Parcelă	Nr. topo	Observații / Referințe
1	curți construcții	DA	640	-	-	-	
2	faneata	DA	15.274	-	-	-	
3	pasune	NU	1.961	-	-	-	

Date referitoare la construcții

Crt	Număr	Destinație construcție	Supraf. (mp)	Situație juridică	Observații / Referințe
A1.1	33735-C1	construcții de locuințe	80	Cu acte	Nr. niveluri:2; S. construita la sol:80 mp; S. construita desfasurata:111 mp; S.d. = 111 mp - Casa P+M edificata in anul 1922 din lemn
A1.2	33735-C2	construcții anexa	32	Cu acte	Nr. niveluri:1; S. construita la sol:32 mp; S. construita desfasurata:32 mp; anexă(bucătărie vară) edificată în anul 1923 din lemn
A1.3	33735-C3	construcții anexa	39	Cu acte	Nr. niveluri:1; S. construita la sol:39 mp; S. construita desfasurata:39 mp; anexă(garaj) edificată în anul 2002 din lemn
A1.4	33735-C4	construcții anexa	92	Cu acte	Nr. niveluri:1; S. construita la sol:92 mp; S. construita desfasurata:92 mp; anexă(grajd) edificată în anul 1983 din lemn
A1.5	33735-C5	construcții anexa	58	Cu acte	Nr. niveluri:1; S. construita la sol:58 mp; S. construita desfasurata:58 mp; anexă(grajd) edificată în anul 1923 din lemn

Lungime Segmente

1) Valorile lungimilor segmentelor sunt obținute din proiecție în plan.

Punct început	X / Y	Punct sfârșit	X / Y	Lungime segment	Punct început	X / Y	Punct sfârșit	X / Y	Lungime segment	Punct început	X / Y	Punct sfârșit	X / Y	Lungime segment
1	529.508,209 636.105,95	2	529.525,302 636.135,9	34.484	2	529.525,302 636.135,9	3	529.522,643 636.139,185	4.226	3	529.522,643 636.139,185	4	529.516,207 636.143,751	7.891
4	529.516,207 636.143,751	5	529.506,952 636.149,728	11.017	5	529.506,952 636.149,728	6	529.488,14 636.157,662	20.417	6	529.488,14 636.157,662	7	529.469,067 636.166,624	21.074
7	529.469,067 636.166,624	8	529.452,312 636.175,065	18.761	8	529.452,312 636.175,065	9	529.445,728 636.178,943	7.641	9	529.445,728 636.178,943	10	529.430,499 636.187,549	17.492
10	529.430,499 636.187,549	11	529.415,667 636.196,468	17.307	11	529.415,667 636.196,468	12	529.395,965 636.207,636	22.647	12	529.395,965 636.207,636	13	529.385,256 636.213,741	12.327
13	529.385,256 636.213,741	14	529.369,39 636.223,841	18.808	14	529.369,39 636.223,841	15	529.359,434 636.229,841	11.624	15	529.359,434 636.229,841	16	529.348,47 636.236,163	12.656
16	529.348,47 636.236,163	17	529.332,807 636.244,156	17.585	17	529.332,807 636.244,156	18	529.316,73 636.252,749	18.229	18	529.316,73 636.252,749	19	529.304,696 636.257,412	12.906
19	529.304,696 636.257,412	20	529.283,309 636.264,077	22.401	20	529.283,309 636.264,077	21	529.277,82 636.266,53	6.012	21	529.277,82 636.266,53	22	529.274,73 636.267,43	3.218
22	529.274,73 636.267,43	23	529.271,58 636.268,42	3.302	23	529.271,58 636.268,42	24	529.268,59 636.269,39	3.143	24	529.268,59 636.269,39	25	529.265,44 636.270,38	3.302
25	529.265,44 636.270,38	26	529.262,36 636.271,13	3.17	26	529.262,36 636.271,13	27	529.259,22 636.271,8	3.211	27	529.259,22 636.271,8	28	529.256,14 636.272,47	3.152
28	529.256,14 636.272,47	29	529.253,35 636.272,85	2.816	29	529.253,35 636.272,85	30	529.245,32 636.273,95	8.105	30	529.245,32 636.273,95	31	529.242,81 636.274,25	2.528
31	529.242,81 636.274,25	32	529.239,2 636.274,76	3.646	32	529.239,2 636.274,76	33	529.235,51 636.275,16	3.712	33	529.235,51 636.275,16	34	529.233,53 636.275,38	1.992
34	529.233,53 636.275,38	35	529.230,36 636.275,83	3.202	35	529.230,36 636.275,83	36	529.226,94 636.276,37	3.462	36	529.226,94 636.276,37	37	529.225,25 636.276,46	1.692
37	529.225,25 636.276,46	38	529.222,81 636.276,68	2.45	38	529.222,81 636.276,68	39	529.220,25 636.276,88	2.568	39	529.220,25 636.276,88	40	529.217,75 636.277,12	2.511
40	529.217,75 636.277,12	41	529.213,75 636.277,55	4.023	41	529.213,75 636.277,55	42	529.209,63 636.278,1	4.157	42	529.209,63 636.278,1	43	529.207,7 636.278,35	1.946
43	529.207,7 636.278,35	44	529.205,63 636.278,63	2.089	44	529.205,63 636.278,63	45	529.201,65 636.278,68	3.98	45	529.201,65 636.278,68	46	529.200,12 636.272,65	6.221
46	529.200,12 636.272,65	47	529.197,72 636.263,71	9.257	47	529.197,72 636.263,71	48	529.193,18 636.246,84	17.47	48	529.193,18 636.246,84	49	529.192,37 636.244,06	2.896
49	529.192,37 636.244,06	50	529.255,508 636.222,226	66.807	50	529.255,508 636.222,226	51	529.304,498 636.202,64	52.76	51	529.304,498 636.202,64	52	529.288,975 636.178,418	28.769
52	529.288,975 636.178,418	53	529.306,686 636.166,524	21.334	53	529.306,686 636.166,524	54	529.318,312 636.160,975	12.882	54	529.318,312 636.160,975	55	529.333,048 636.184,904	28.102
55	529.333,048 636.184,904	56	529.502,201 636.095,819	191.178	56	529.502,201 636.095,819	1	529.508,209 636.105,95	11.779					

** Lungimile segmentelor sunt determinate în planul de proiecție Stereo 70 și sunt rotunjite la 1 milimetru.

*** Distanța dintre puncte este formată din segmente cumulate ce sunt mai mici decât valoarea 1 milimetru.

**DATE DESPRE IMOBILUL NR. 988**

Oficiul de Cadastru și Publicitate Imobiliară SUCEAVA
Biroul de Cadastru și Publicitate Imobiliară Vatra Dornei

A. Partea I. Descrierea imobilului

TEREN Necunoscut

Adresa: Loc. Coverca, Jud. Suceava

Nr. Crt	Nr cadastral Nr. topografic	Suprafața* (mp)	Observații / Referințe
A1		217	Sector cadastral:23 Teren imprejmuit;

B. Partea II. Proprietari și acte

Inscrieri privitoare la dreptul de proprietate și alte drepturi reale		Referințe
988 / 31/01/2024		
Act Normativ nr. 7, din 13/03/1996 emis de PARLAMENTUL ROMANIEI;		
B1	Intabulare, drept de PROPRIETATE, dobandit prin Lege, cota actuala 1/1 1) NEIDENTIFICAT NEIDENTIFICAT	A1
Act Administrativ nr. 7018, din 11/12/2023 emis de Primaria Comunei Panaci;		
B2	Se noteaza posesia factica in favoarea lui 1) HAJA MARIUS-PETRICA 2) HAJA LUMINITA 3) COZAN GABRIELA-ANCUTA	A1

C. Partea III. SARCINI .

Inscrieri privind dezmembramintele dreptului de proprietate, drepturi reale de garanție și sarcini	Referințe
NU SUNT	

Anexa Nr. 1 La Partea I

Teren

Nr cadastral	Suprafața (mp)*	Observații / Referințe
	217	

* Suprafața este determinată în planul de proiecție Stereo 70.



Date referitoare la teren

Crt	Categorie folosință	Intravilan	Suprafața (mp)	Tarla	Parcelă	Nr. topo	Observații / Referințe
1	faneata	DA	206	-	-	-	
2	faneata	NU	11	-	-	-	

Lungime Segmente

1) Valorile lungimilor segmentelor sunt obținute din proiecție în plan.

Punct început	X / Y	Punct sfârșit	X / Y	Lungime segment	Punct început	X / Y	Punct sfârșit	X / Y	Lungime segment	Punct început	X / Y	Punct sfârșit	X / Y	Lungime segment
1	529.516,207 636.143,751	2	529.522,643 636.139,185	7.891	2	529.522,643 636.139,185	3	529.516,58 636.144,61	8.136	3	529.516,58 636.144,61	4	529.509,06 636.149,39	8.911
4	529.509,06 636.149,39	5	529.497,5 636.154,92	12.815	5	529.497,5 636.154,92	6	529.493,0 636.156,72	4.847	6	529.493,0 636.156,72	7	529.485,32 636.159,74	8.252
7	529.485,32 636.159,74	8	529.476,73 636.163,99	9.584	8	529.476,73 636.163,99	9	529.474,12 636.165,38	2.957	9	529.474,12 636.165,38	10	529.471,67 636.166,42	2.662
10	529.471,67 636.166,42	11	529.465,49 636.169,25	6.797	11	529.465,49 636.169,25	12	529.459,44 636.172,2	6.731	12	529.459,44 636.172,2	13	529.457,34 636.173,4	2.419
13	529.457,34 636.173,4	14	529.454,51 636.174,95	3.227	14	529.454,51 636.174,95	15	529.451,98 636.175,8	2.669	15	529.451,98 636.175,8	16	529.445,67 636.179,23	7.182

Punct început	X / Y	Punct sfârșit	X / Y	Lungime segment	Punct început	X / Y	Punct sfârșit	X / Y	Lungime segment	Punct început	X / Y	Punct sfârșit	X / Y	Lungime segment
16	529.445,67 636.179,23	17	529.444,09 636.180,2	1.854	17	529.444,09 636.180,2	18	529.441,67 636.181,49	2.742	18	529.441,67 636.181,49	19	529.438,75 636.183,08	3.325
19	529.438,75 636.183,08	20	529.436,15 636.184,64	3.032	20	529.436,15 636.184,64	21	529.430,52 636.188,43	6.787	21	529.430,52 636.188,43	22	529.428,36 636.190,1	2.73
22	529.428,36 636.190,1	23	529.425,82 636.191,64	2.97	23	529.425,82 636.191,64	24	529.422,29 636.193,63	4.052	24	529.422,29 636.193,63	25	529.419,82 636.194,9	2.777
25	529.419,82 636.194,9	26	529.416,66 636.196,46	3.524	26	529.416,66 636.196,46	27	529.402,05 636.205,04	16.94 3	27	529.402,05 636.205,04	28	529.399,75 636.206,47	2.708
28	529.399,75 636.206,47	29	529.396,69 636.208,34	3.586	29	529.396,69 636.208,34	30	529.395,15 636.209,08	1.709	30	529.395,15 636.209,08	31	529.391,33 636.211,15	4.345
31	529.391,33 636.211,15	32	529.385,39 636.214,72	6.93	32	529.385,39 636.214,72	33	529.378,96 636.218,29	7.355	33	529.378,96 636.218,29	34	529.375,7 636.220,58	3.984
34	529.375,7 636.220,58	35	529.372,99 636.222,41	3.27	35	529.372,99 636.222,41	36	529.369,95 636.224,55	3.718	36	529.369,95 636.224,55	37	529.359,41 636.230,58	12.14 3
37	529.359,41 636.230,58	38	529.357,05 636.232,26	2.897	38	529.357,05 636.232,26	39	529.352,08 636.235,09	5.719	39	529.352,08 636.235,09	40	529.346,19 636.238,34	6.727
40	529.346,19 636.238,34	41	529.340,41 636.241,32	6.503	41	529.340,41 636.241,32	42	529.337,51 636.242,69	3.207	42	529.337,51 636.242,69	43	529.325,5 636.249,37	13.74 3
43	529.325,5 636.249,37	44	529.322,35 636.251,11	3.599	44	529.322,35 636.251,11	45	529.319,15 636.252,78	3.61	45	529.319,15 636.252,78	46	529.315,95 636.254,25	3.521
46	529.315,95 636.254,25	47	529.312,71 636.255,66	3.534	47	529.312,71 636.255,66	48	529.309,31 636.256,89	3.616	48	529.309,31 636.256,89	49	529.302,49 636.258,96	7.127
49	529.302,49 636.258,96	50	529.299,35 636.259,9	3.278	50	529.299,35 636.259,9	51	529.296,2 636.260,91	3.308	51	529.296,2 636.260,91	52	529.293,08 636.261,93	3.282
52	529.293,08 636.261,93	53	529.290,2 636.262,9	3.039	53	529.290,2 636.262,9	54	529.287,0 636.263,77	3.316	54	529.287,0 636.263,77	55	529.284,78 636.264,26	2.273
55	529.284,78 636.264,26	56	529.283,79 636.264,57	1.037	56	529.283,79 636.264,57	57	529.280,74 636.265,58	3.213	57	529.280,74 636.265,58	58	529.277,82 636.266,53	3.071
58	529.277,82 636.266,53	59	529.283,309 636.264,077	6.012	59	529.283,309 636.264,077	60	529.304,696 636.257,412	22.40 1	60	529.304,696 636.257,412	61	529.316,73 636.252,749	12.90 6
61	529.316,73 636.252,749	62	529.332,807 636.244,156	18.22 9	62	529.332,807 636.244,156	63	529.348,47 636.236,163	17.58 5	63	529.348,47 636.236,163	64	529.359,434 636.229,841	12.65 6
64	529.359,434 636.229,841	65	529.369,39 636.223,841	11.62 4	65	529.369,39 636.223,841	66	529.385,256 636.213,741	18.80 8	66	529.385,256 636.213,741	67	529.395,965 636.207,636	12.32 7
67	529.395,965 636.207,636	68	529.415,667 636.196,468	22.64 7	68	529.415,667 636.196,468	69	529.430,499 636.187,549	17.30 7	69	529.430,499 636.187,549	70	529.445,728 636.178,943	17.49 2
70	529.445,728 636.178,943	71	529.452,312 636.175,065	7.641	71	529.452,312 636.175,065	72	529.469,067 636.166,624	18.76 1	72	529.469,067 636.166,624	73	529.488,14 636.157,662	21.07 4
73	529.488,14 636.157,662	74	529.506,952 636.149,728	20.41 7	74	529.506,952 636.149,728	1	529.516,207 636.143,751	11.01 7					

** Lungimile segmentelor sunt determinate în planul de proiecție Stereo 70 și sunt rotunjite la 1 milimetru.

*** Distanța dintre puncte este formată din segmente cumulate ce sunt mai mici decât valoarea 1 milimetru.

**DATE DESPRE IMOBILUL NR. 989**

Oficiul de Cadastru și Publicitate Imobiliară SUCEAVA
Biroul de Cadastru și Publicitate Imobiliară Vatra Dornei

A. Partea I. Descrierea imobilului

TEREN Intravilan

Adresa: Loc. Coverca, Jud. Suceava

Nr. Crt	Nr cadastral Nr. topografic	Suprafața* (mp)	Observații / Referințe
A1		1.359	Sector cadastral:23 Teren imprejmuit;

Construcții

Crt	Nr cadastral Nr. topografic	Adresa	Observații / Referințe
A1.1		Loc. Coverca, Jud. Suceava	Nr. niveluri:1; S. construita la sol:32 mp; Anexa

B. Partea II. Proprietari și acte

Inscrieri privitoare la dreptul de proprietate și alte drepturi reale		Referințe
989 / 31/01/2024		
Act Normativ nr. 7, din 13/03/1996 emis de PARLAMENTUL ROMANIEI;		
B1	Intabulare, drept de PROPRIETATE, dobandit prin Lege, cota actuala 1/1 1) NEIDENTIFICAT NEIDENTIFICAT	A1
Act Administrativ nr. 7019, din 11/12/2023 emis de Primaria Comunei Panaci;		
B2	Se noteaza posesia factica in favoarea lui 1) BORDEI CRISTINA 2) MORARIU ELENA 3) PETROVICI MIRELA-LENUTA	A1
Act Administrativ nr. 431, din 25/01/2024 emis de Primaria Comunei Panaci;		
B3	Intabulare, drept de PROPRIETATE, dobandit prin Lege, cota actuala 1/1 1) BORDEI CRISTINA 2) MORARIU ELENA 3) PETROVICI MIRELA-LENUTA	A1.1

C. Partea III. SARCINI .

Inscrieri privind dezmembramintele dreptului de proprietate, drepturi reale de garanție și sarcini	Referințe
NU SUNT	

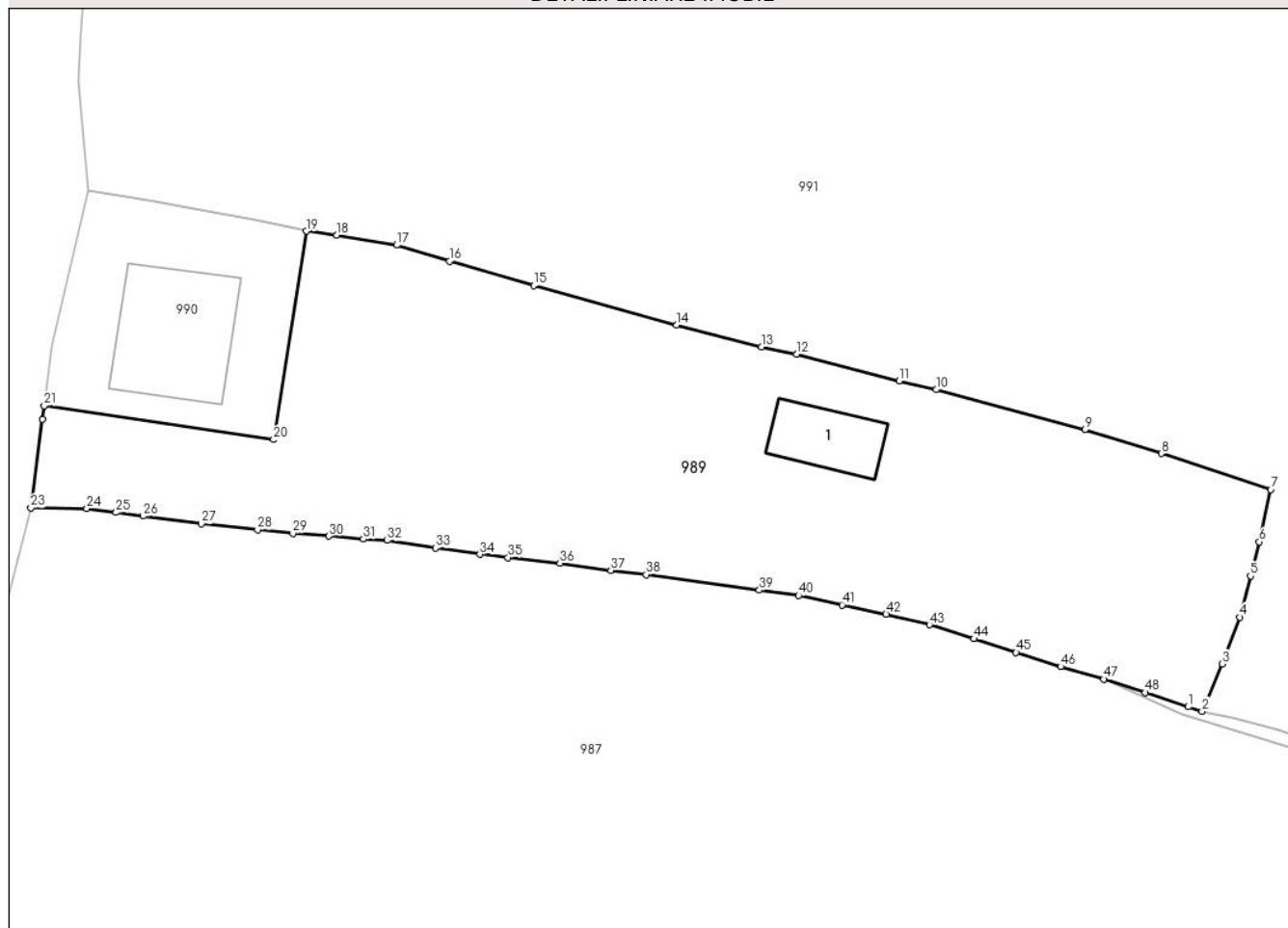
Anexa Nr. 1 La Partea I

Teren

Nr cadastral	Suprafața (mp)*	Observații / Referințe
	1.359	

* Suprafața este determinată în planul de proiecție Stereo 70.

DETALII LINIARE IMOBIL



Date referitoare la teren

Crt	Categorie folosință	Intravilan	Suprafața (mp)	Tarla	Parcelă	Nr. topo	Observații / Referințe
1	curți constructii	DA	300	-	-	-	
2	faneata	DA	1.059	-	-	-	

Date referitoare la construcții

Crt	Număr	Destinație construcție	Supraf. (mp)	Situație juridică	Observații / Referințe
A1.1		construcții anexa	32	Cu acte	Nr. niveluri:1; S. construita la sol:32 mp; Anexa

Lungime Segmente

1) Valorile lungimilor segmentelor sunt obținute din proiecție în plan.

Punct început	X / Y	Punct sfârșit	X / Y	Lungime segment	Punct început	X / Y	Punct sfârșit	X / Y	Lungime segment	Punct început	X / Y	Punct sfârșit	X / Y	Lungime segment
1	529.283,79 636.264,57	2	529.284,78 636.264,26	1.037	2	529.284,78 636.264,26	3	529.286,22 636.267,62	3.656	3	529.286,22 636.267,62	4	529.287,47 636.270,92	3.529
4	529.287,47 636.270,92	5	529.288,21 636.273,84	3.012	5	529.288,21 636.273,84	6	529.288,85 636.276,27	2.513	6	529.288,85 636.276,27	7	529.289,65 636.279,97	3.785
7	529.289,65 636.279,97	8	529.281,89 636.282,53	8.171	8	529.281,89 636.282,53	9	529.276,46 636.284,22	5.687	9	529.276,46 636.284,22	10	529.265,9 636.287,06	10.935

Punct început	X / Y	Punct sfârșit	X / Y	Lungime segment	Punct început	X / Y	Punct sfârșit	X / Y	Lungime segment	Punct început	X / Y	Punct sfârșit	X / Y	Lungime segment
10	529.265,9 636.287,06	11	529.263,28 636.287,69	2.695	11	529.263,28 636.287,69	12	529.255,99 636.289,59	7.534	12	529.255,99 636.289,59	13	529.253,52 636.290,1	2.522
13	529.253,52 636.290,1	14	529.247,48 636.291,64	6.233	14	529.247,48 636.291,64	15	529.237,34 636.294,46	10.525	15	529.237,34 636.294,46	16	529.231,36 636.296,18	6.222
16	529.231,36 636.296,18	17	529.227,62 636.297,32	3.91	17	529.227,62 636.297,32	18	529.223,37 636.298,04	4.311	18	529.223,37 636.298,04	19	529.221,22 636.298,3	2.166
19	529.221,22 636.298,3	20	529.218,881 636.283,521	14.963	20	529.218,881 636.283,521	21	529.202,593 636.285,932	16.465	21	529.202,593 636.285,932	22	529.202,47 636.284,97	0.97
22	529.202,47 636.284,97	23	529.201,65 636.278,68	6.343	23	529.201,65 636.278,68	24	529.205,63 636.278,63	3.98	24	529.205,63 636.278,63	25	529.207,7 636.278,35	2.089
25	529.207,7 636.278,35	26	529.209,63 636.278,1	1.946	26	529.209,63 636.278,1	27	529.213,75 636.277,55	4.157	27	529.213,75 636.277,55	28	529.217,75 636.277,12	4.023
28	529.217,75 636.277,12	29	529.220,25 636.276,88	2.511	29	529.220,25 636.276,88	30	529.222,81 636.276,68	2.568	30	529.222,81 636.276,68	31	529.225,25 636.276,46	2.45
31	529.225,25 636.276,46	32	529.226,94 636.276,37	1.692	32	529.226,94 636.276,37	33	529.230,36 636.275,83	3.462	33	529.230,36 636.275,83	34	529.233,53 636.275,38	3.202
34	529.233,53 636.275,38	35	529.235,51 636.275,16	1.992	35	529.235,51 636.275,16	36	529.239,2 636.274,76	3.712	36	529.239,2 636.274,76	37	529.242,81 636.274,25	3.646
37	529.242,81 636.274,25	38	529.245,32 636.273,95	2.528	38	529.245,32 636.273,95	39	529.253,35 636.272,85	8.105	39	529.253,35 636.272,85	40	529.256,14 636.272,47	2.816
40	529.256,14 636.272,47	41	529.259,22 636.271,8	3.152	41	529.259,22 636.271,8	42	529.262,36 636.271,13	3.211	42	529.262,36 636.271,13	43	529.265,44 636.270,38	3.17
43	529.265,44 636.270,38	44	529.268,59 636.269,39	3.302	44	529.268,59 636.269,39	45	529.271,58 636.268,42	3.143	45	529.271,58 636.268,42	46	529.274,73 636.267,43	3.302
46	529.274,73 636.267,43	47	529.277,82 636.266,53	3.218	47	529.277,82 636.266,53	48	529.280,74 636.265,58	3.071	48	529.280,74 636.265,58	1	529.283,79 636.264,57	3.213

** Lungimile segmentelor sunt determinate în planul de proiecție Stereo 70 și sunt rotunjite la 1 milimetru.

*** Distanța dintre puncte este formată din segmente cumulate ce sunt mai mici decât valoarea 1 milimetru.

**DATE DESPRE IMOBILUL NR. 990**

Oficiul de Cadastru și Publicitate Imobiliară SUCEAVA
Biroul de Cadastru și Publicitate Imobiliară Vatra Dornei

A. Partea I. Descrierea imobilului

TEREN Intravilan

Adresa: Loc. Coverca, Jud. Suceava

Nr. Crt	Nr cadastral Nr. topografic	Suprafața* (mp)	Observații / Referințe
A1		250	Sector cadastral:23 Teren imprejmuit;

Construcții

Crt	Nr cadastral Nr. topografic	Adresa	Observații / Referințe
A1.1		Loc. Coverca, Jud. Suceava	Nr. niveluri:2; S. construita la sol:73 mp; Locuinta

B. Partea II. Proprietari și acte

Inscrieri privitoare la dreptul de proprietate și alte drepturi reale	Referințe
990 / 31/01/2024	
Act Administrativ nr. 257, din 17/08/1993 emis de CJ Suceava;	
B1	A1
Intabulare, drept de PROPRIETATE, dobandit prin Constituire, cota actuala 1/1 1) MORARIU CONSTANTIN	
Act Administrativ nr. 431, din 25/01/2024 emis de Primaria Comunei Panaci;	
B3	A1.1
Intabulare, drept de PROPRIETATE, dobandit prin Lege, cota actuala 1/1 1) MORARIU ELENA	

C. Partea III. SARCINI .

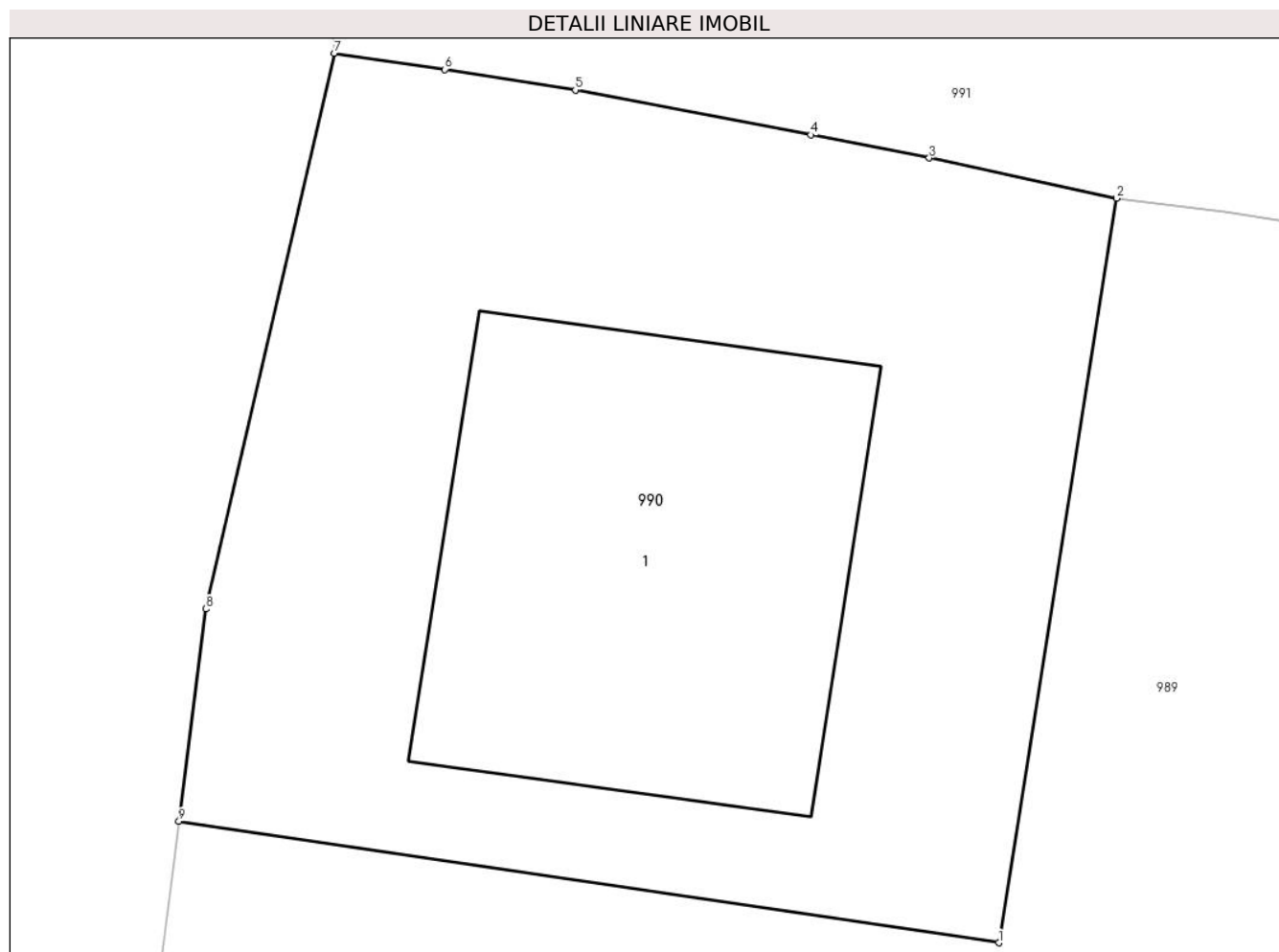
Inscrieri privind dezmembramintele dreptului de proprietate, drepturi reale de garanție și sarcini	Referințe
NU SUNT	

Anexa Nr. 1 La Partea I

Teren

Nr cadastral	Suprafața (mp)*	Observații / Referințe
	250	

* Suprafața este determinată în planul de proiecție Stereo 70.



Date referitoare la teren

Crt	Categorie folosință	Intra vilan	Suprafața (mp)	Tarla	Parcelă	Nr. topo	Observații / Referințe
1	curți constructii	DA	250	-	-	-	

Date referitoare la construcții

Crt	Număr	Destinație construcție	Supraf. (mp)	Situație juridică	Observații / Referințe
A1.1		construcții de locuințe	73	Cu acte	Nr. niveluri:2; S. construita la sol:73 mp; Locuinta

Lungime Segmente

1) Valorile lungimilor segmentelor sunt obținute din proiecție în plan.

Punct început	X / Y	Punct sfârșit	X / Y	Lungime segment (** (m)
1	529.218,881 636.283,521	2	529.221,22 636.298,3	14.963
2	529.221,22 636.298,3	3	529.217,5 636.299,1	3.805
3	529.217,5 636.299,1	4	529.215,15 636.299,56	2.395
4	529.215,15 636.299,56	5	529.210,47 636.300,45	4.764

Punct început	X / Y	Punct sfârșit	X / Y	Lungime segment (** (m)
5	529.210,47 636.300,45	6	529.207,88 636.300,86	2.622
6	529.207,88 636.300,86	7	529.205,68 636.301,18	2.223
7	529.205,68 636.301,18	8	529.203,13 636.290,15	11.321
8	529.203,13 636.290,15	9	529.202,593 636.285,932	4.252
9	529.202,593 636.285,932	1	529.218,881 636.283,521	16.465

** Lungimile segmentelor sunt determinate în planul de proiecție Stereo 70 și sunt rotunjite la 1 milimetru.

*** Distanța dintre puncte este formată din segmente cumulate ce sunt mai mici decât valoarea 1 milimetru.

**DATE DESPRE IMOBILUL NR. 991**

Oficiul de Cadastru și Publicitate Imobiliară SUCEAVA
Biroul de Cadastru și Publicitate Imobiliară Vatra Dornei

A. Partea I. Descrierea imobilului

TEREN Necunoscut

Nr. CF vechi:434
Nr. cadastral vechi:1432

Adresa: Loc. Coverca, Jud. Suceava

Nr. Crt	Nr cadastral Nr. topografic	Suprafața* (mp)	Observații / Referințe
A1	31937	Din acte: 34.295 Masurata: 27.287	Sector cadastral:23 Teren imprejmuit; O parte din diferenta de suprafata se gaseste la ID-urile 992 și 993 iar o parte nu s-a regăsit la teren, imobilul fiind traversat de canalul, inscris in cf 30280

Construcții

Crt	Nr cadastral Nr. topografic	Adresa	Observații / Referințe
A1.1	31937-C1	Loc. Coverca, Jud. Suceava	Nr. niveluri:2; S. construita la sol:54 mp; casa
A1.2	31937-C2	Loc. Coverca, Jud. Suceava	Nr. niveluri:1; S. construita la sol:50 mp; grajd

B. Partea II. Proprietari și acte

Inscrieri privitoare la dreptul de proprietate și alte drepturi reale		Referințe
21449 / 30/12/2021		
Act Notarial nr. Certificat mostenitor nr.183, din 28/12/2021 emis de BIN Vasilut Niculina;		
B2	Intabulare, drept de PROPRIETATE, dobandit prin Succesiune, cota actuala 1/2, cota initiala 1/2 1) HAJA RALUCA-MIHAELA-ADRIANA	A1, A1.1, A1.2
21450 / 30/12/2021		
Act Notarial nr. Act partaj nr.3123, din 28/12/2021 emis de BIN Vasilut Niculina;		
B4	Intabulare, drept de PROPRIETATE, dobandit prin Iesire Din Indiviziune, cota actuala 1/2, cota initiala 1/2 1) HAJA RALUCA-MIHAELA-ADRIANA	A1, A1.1, A1.2

C. Partea III. SARCINI .

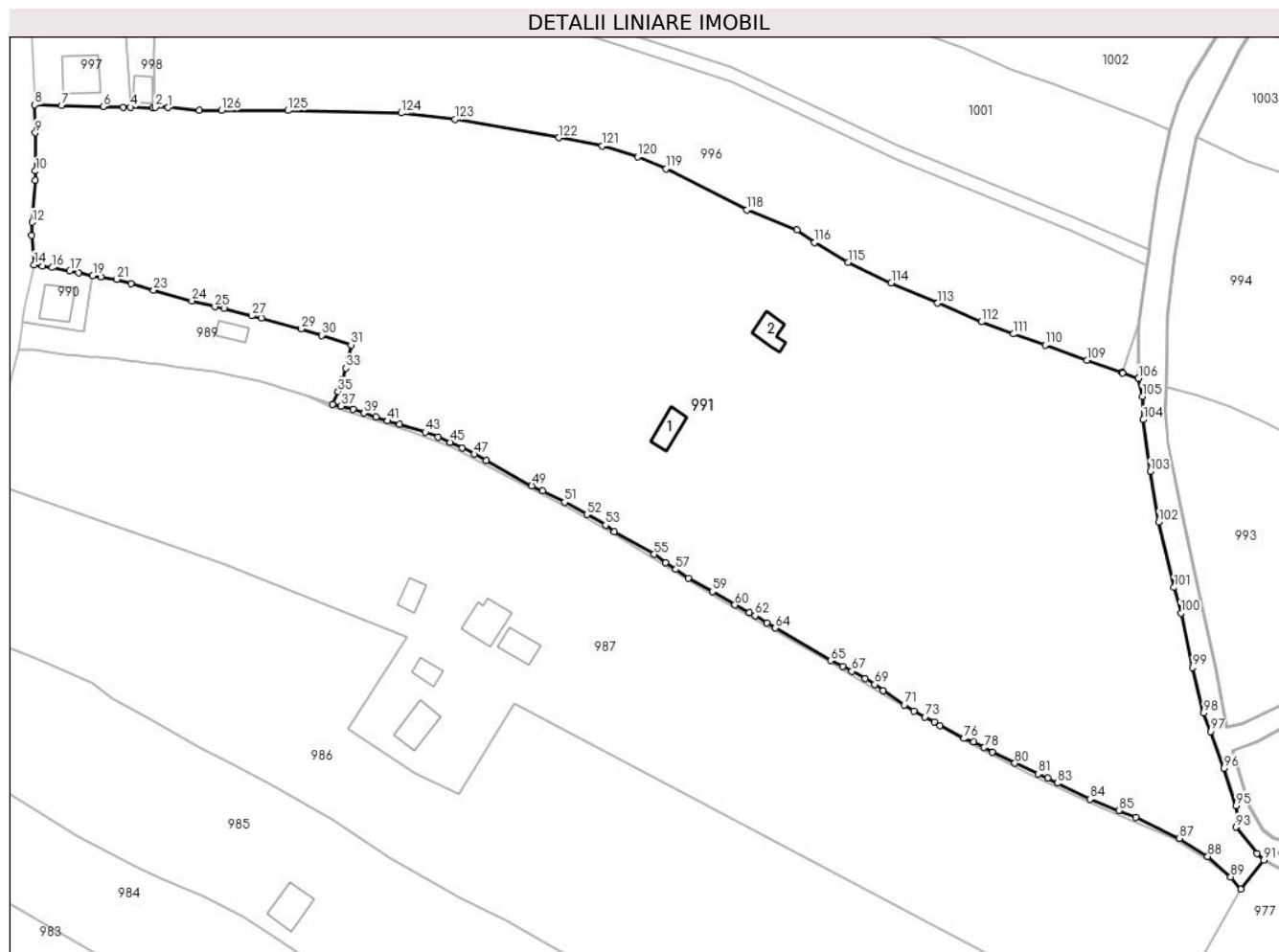
Inscrieri privind dezmembramintele dreptului de proprietate, drepturi reale de garanție și sarcini	Referințe
NU SUNT	

Anexa Nr. 1 La Partea I

Teren

Nr cadastral	Suprafața (mp)*	Observații / Referințe
31937	Din acte: 34.295 Masurata: 27.287	O parte din diferenta de suprafata se gaseste la ID-urile 992 și 993 iar o parte nu s-a regăsit la teren, imobilul fiind traversat de canalul, inregistrat in cf 30280

* Suprafața este determinată în planul de proiecție Stereo 70.



Date referitoare la teren

Crt	Categorie folosință	Intravilan	Suprafața (mp)	Tarla	Parcelă	Nr. topo	Observații / Referințe
1	curți constructii	DA	1.038	-	-	-	
2	faneata	DA	26.242	-	-	-	
3	faneata	NU	7	-	-	-	

Date referitoare la construcții

Crt	Număr	Destinație construcție	Supraf. (mp)	Situație juridică	Observații / Referințe
A1.1	31937-C1	construcții de locuințe	54	Cu acte	Nr. niveluri:2; S. construita la sol:54 mp; casa
A1.2	31937-C2	construcții anexa	50	Cu acte	Nr. niveluri:1; S. construita la sol:50 mp; grajd

Lungime Segmente

1) Valorile lungimilor segmentelor sunt obținute din proiecție în plan.

Punct început	X / Y	Punct sfârșit	X / Y	Lungime segment	Punct început	X / Y	Punct sfârșit	X / Y	Lungime segment	Punct început	X / Y	Punct sfârșit	X / Y	Lungime segment
1	529.241,188 636.342,799	2	529.237,81 636.342,847	3.378	2	529.237,81 636.342,847	3	529.237,16 636.342,68	0.671	3	529.237,16 636.342,68	4	529.231,17 636.342,879	5.993

Punct început	X / Y	Punct sfârșit	X / Y	Lungime segment	Punct început	X / Y	Punct sfârșit	X / Y	Lungime segment	Punct început	X / Y	Punct sfârșit	X / Y	Lungime segment
4	529.231,17 636.342,879	5	529.229,35 636.342,94	1.821	5	529.229,35 636.342,94	6	529.224,01 636.343,08	5.342	6	529.224,01 636.343,08	7	529.212,98 636.343,33	11.033
7	529.212,98 636.343,33	8	529.205,89 636.343,53	7.093	8	529.205,89 636.343,53	9	529.206,03 636.336,08	7.451	9	529.206,03 636.336,08	10	529.206,04 636.326,02	10.06
10	529.206,04 636.326,02	11	529.205,96 636.323,52	2.501	11	529.205,96 636.323,52	12	529.205,21 636.312,47	11.075	12	529.205,21 636.312,47	13	529.205,03 636.308,91	3.565
13	529.205,03 636.308,91	14	529.205,68 636.301,18	7.757	14	529.205,68 636.301,18	15	529.207,88 636.300,86	2.223	15	529.207,88 636.300,86	16	529.210,47 636.300,45	2.622
16	529.210,47 636.300,45	17	529.215,15 636.299,56	4.764	17	529.215,15 636.299,56	18	529.217,5 636.299,1	2.395	18	529.217,5 636.299,1	19	529.221,22 636.298,3	3.805
19	529.221,22 636.298,3	20	529.223,37 636.298,04	2.166	20	529.223,37 636.298,04	21	529.227,62 636.297,32	4.311	21	529.227,62 636.297,32	22	529.231,36 636.296,18	3.91
22	529.231,36 636.296,18	23	529.237,34 636.294,46	6.222	23	529.237,34 636.294,46	24	529.247,48 636.291,64	10.525	24	529.247,48 636.291,64	25	529.253,52 636.290,1	6.233
25	529.253,52 636.290,1	26	529.255,99 636.289,59	2.522	26	529.255,99 636.289,59	27	529.263,28 636.287,69	7.534	27	529.263,28 636.287,69	28	529.265,9 636.287,06	2.695
28	529.265,9 636.287,06	29	529.276,46 636.284,22	10.935	29	529.276,46 636.284,22	30	529.281,89 636.282,53	5.687	30	529.281,89 636.282,53	31	529.289,65 636.279,97	8.171
31	529.289,65 636.279,97	32	529.288,85 636.276,27	3.785	32	529.288,85 636.276,27	33	529.288,21 636.273,84	2.513	33	529.288,21 636.273,84	34	529.287,47 636.270,92	3.012
34	529.287,47 636.270,92	35	529.286,22 636.267,62	3.529	35	529.286,22 636.267,62	36	529.284,78 636.264,26	3.656	36	529.284,78 636.264,26	37	529.287,0 636.263,77	2.273
37	529.287,0 636.263,77	38	529.290,2 636.262,9	3.316	38	529.290,2 636.262,9	39	529.293,08 636.261,93	3.039	39	529.293,08 636.261,93	40	529.296,2 636.260,91	3.282
40	529.296,2 636.260,91	41	529.299,35 636.259,9	3.308	41	529.299,35 636.259,9	42	529.302,49 636.258,96	3.278	42	529.302,49 636.258,96	43	529.309,31 636.256,89	7.127
43	529.309,31 636.256,89	44	529.312,71 636.255,66	3.616	44	529.312,71 636.255,66	45	529.315,95 636.254,25	3.534	45	529.315,95 636.254,25	46	529.319,15 636.252,78	3.521
46	529.319,15 636.252,78	47	529.322,35 636.251,11	3.61	47	529.322,35 636.251,11	48	529.325,5 636.249,37	3.599	48	529.325,5 636.249,37	49	529.337,51 636.242,69	13.743
49	529.337,51 636.242,69	50	529.340,41 636.241,32	3.207	50	529.340,41 636.241,32	51	529.346,19 636.238,34	6.503	51	529.346,19 636.238,34	52	529.352,08 636.235,09	6.727
52	529.352,08 636.235,09	53	529.357,05 636.232,26	5.719	53	529.357,05 636.232,26	54	529.359,41 636.230,58	2.897	54	529.359,41 636.230,58	55	529.369,95 636.224,55	12.143
55	529.369,95 636.224,55	56	529.372,99 636.222,41	3.718	56	529.372,99 636.222,41	57	529.375,7 636.220,58	3.27	57	529.375,7 636.220,58	58	529.378,96 636.218,29	3.984
58	529.378,96 636.218,29	59	529.385,39 636.214,72	7.355	59	529.385,39 636.214,72	60	529.391,33 636.211,15	6.93	60	529.391,33 636.211,15	61	529.395,15 636.209,08	4.345
61	529.395,15 636.209,08	62	529.396,69 636.208,34	1.709	62	529.396,69 636.208,34	63	529.399,75 636.206,47	3.586	63	529.399,75 636.206,47	64	529.402,05 636.205,04	2.708
64	529.402,05 636.205,04	65	529.416,66 636.196,46	16.943	65	529.416,66 636.196,46	66	529.419,82 636.194,9	3.524	66	529.419,82 636.194,9	67	529.422,29 636.193,63	2.777
67	529.422,29 636.193,63	68	529.425,82 636.191,64	4.052	68	529.425,82 636.191,64	69	529.428,36 636.190,1	2.97	69	529.428,36 636.190,1	70	529.430,52 636.188,43	2.73
70	529.430,52 636.188,43	71	529.436,15 636.184,64	6.787	71	529.436,15 636.184,64	72	529.438,75 636.183,08	3.032	72	529.438,75 636.183,08	73	529.441,67 636.181,49	3.325
73	529.441,67 636.181,49	74	529.444,09 636.180,2	2.742	74	529.444,09 636.180,2	75	529.445,67 636.179,23	1.854	75	529.445,67 636.179,23	76	529.451,98 636.175,8	7.182
76	529.451,98 636.175,8	77	529.454,51 636.174,95	2.669	77	529.454,51 636.174,95	78	529.457,34 636.173,4	3.227	78	529.457,34 636.173,4	79	529.459,44 636.172,2	2.419
79	529.459,44 636.172,2	80	529.465,49 636.169,25	6.731	80	529.465,49 636.169,25	81	529.471,67 636.166,42	6.797	81	529.471,67 636.166,42	82	529.474,12 636.165,38	2.662
82	529.474,12 636.165,38	83	529.476,73 636.163,99	2.957	83	529.476,73 636.163,99	84	529.485,32 636.159,74	9.584	84	529.485,32 636.159,74	85	529.493,0 636.156,72	8.252
85	529.493,0 636.156,72	86	529.497,5 636.154,92	4.847	86	529.497,5 636.154,92	87	529.509,06 636.149,39	12.815	87	529.509,06 636.149,39	88	529.516,58 636.144,61	8.911
88	529.516,58 636.144,61	89	529.522,643 636.139,185	8.136	89	529.522,643 636.139,185	90	529.525,302 636.135,9	4.226	90	529.525,302 636.135,9	91	529.531,39 636.143,67	9.871
91	529.531,39 636.143,67	92	529.529,56 636.145,41	2.525	92	529.529,56 636.145,41	93	529.523,96 636.152,35	8.918	93	529.523,96 636.152,35	94	529.524,69 636.154,7	2.461
94	529.524,69 636.154,7	95	529.524,02 636.158,02	3.387	95	529.524,02 636.158,02	96	529.520,81 636.167,94	10.426	96	529.520,81 636.167,94	97	529.517,27 636.177,68	10.363
97	529.517,27 636.177,68	98	529.515,43 636.182,54	5.197	98	529.515,43 636.182,54	99	529.512,5 636.194,58	12.391	99	529.512,5 636.194,58	100	529.509,44 636.208,95	14.692
100	529.509,44 636.208,95	101	529.507,63 636.215,79	7.075	101	529.507,63 636.215,79	102	529.503,6 636.233,08	17.753	102	529.503,6 636.233,08	103	529.501,28 636.246,47	13.589

Punct început	X / Y	Punct sfârșit	X / Y	Lungime segment
103	529.501,28 636.246,47	104	529.499,5 636.260,19	13.835
106	529.498,23 636.271,19	107	529.493,975 636.272,586	4.478
109	529.484,527 636.275,891	110	529.473,495 636.279,948	11.754
112	529.456,616 636.286,105	113	529.445,029 636.291,042	12.595
115	529.421,248 636.301,819	116	529.412,33 636.307,059	10.344
118	529.394,527 636.315,725	119	529.373,068 636.326,638	24.075
121	529.356,208 636.332,685	122	529.344,573 636.334,836	11.832
124	529.302,876 636.341,361	125	529.272,957 636.342,034	29.927
127	529.249,514 636.342,062	1	529.241,188 636.342,799	8.359

Punct început	X / Y	Punct sfârșit	X / Y	Lungime segment
104	529.499,5 636.260,19	105	529.499,24 636.266,35	6.165
107	529.493,975 636.272,586	108	529.493,775 636.272,652	0.211
110	529.473,495 636.279,948	111	529.465,059 636.282,862	8.925
113	529.445,029 636.291,042	114	529.432,721 636.296,372	13.413
116	529.412,33 636.307,059	117	529.407,772 636.310,348	5.621
119	529.373,068 636.326,638	120	529.365,595 636.329,762	8.1
122	529.344,573 636.334,836	123	529.317,247 636.339,735	27.762
125	529.272,957 636.342,034	126	529.255,306 636.342,003	17.651

Punct început	X / Y	Punct sfârșit	X / Y	Lungime segment
105	529.499,24 636.266,35	106	529.498,23 636.271,19	4.944
108	529.493,775 636.272,652	109	529.484,527 636.275,891	9.799
111	529.465,059 636.282,862	112	529.456,616 636.286,105	9.044
114	529.432,721 636.296,372	115	529.421,248 636.301,819	12.7
117	529.407,772 636.310,348	118	529.394,527 636.315,725	14.295
120	529.365,595 636.329,762	121	529.356,208 636.332,685	9.832
123	529.317,247 636.339,735	124	529.302,876 636.341,361	14.463
126	529.255,306 636.342,003	127	529.249,514 636.342,062	5.792

** Lungimile segmentelor sunt determinate în planul de proiecție Stereo 70 și sunt rotunjite la 1 milimetru.

*** Distanța dintre puncte este formată din segmente cumulate ce sunt mai mici decât valoarea 1 milimetru.

**DATE DESPRE IMOBILUL NR. 992**

Oficiul de Cadastru și Publicitate Imobiliară SUCEAVA
Biroul de Cadastru și Publicitate Imobiliară Vatra Dornei

A. Partea I. Descrierea imobilului

TEREN Necunoscut

Adresa: Loc. Coverca, Jud. Suceava

Nr. Crt	Nr cadastral Nr. topografic	Suprafața* (mp)	Observații / Referințe
A1		Din acte: 34.295 Masurata: 2.080	Sector cadastral:23 Teren imprejmuit; O parte din diferenta de suprafata se gaseste la ID-urile 991 și 993 iar o parte nu s-a regăsit la teren, imobilul fiind traversat de canalul, inscris in cf 30280

B. Partea II. Proprietari și acte

Inscrieri privitoare la dreptul de proprietate și alte drepturi reale		Referințe
21449 / 30/12/2021		
Act Notarial nr. Certificat mostenitor nr.183, din 28/12/2021 emis de BIN Vasilut Niculina;		
B2	Intabulare, drept de PROPRIETATE, dobandit prin Succesiune, cota actuala 1/2, cota initiala 1/2 1) HAJA RALUCA-MIHAELA-ADRIANA	A1
21450 / 30/12/2021		
Act Notarial nr. Act partaj nr.3123, din 28/12/2021 emis de BIN Vasilut Niculina;		
B4	Intabulare, drept de PROPRIETATE, dobandit prin Iesire Din Indiviziune, cota actuala 1/2, cota initiala 1/2 1) HAJA RALUCA-MIHAELA-ADRIANA	A1

C. Partea III. SARCINI .

Inscrieri privind dezmembramintele dreptului de proprietate, drepturi reale de garanție și sarcini	Referințe
NU SUNT	

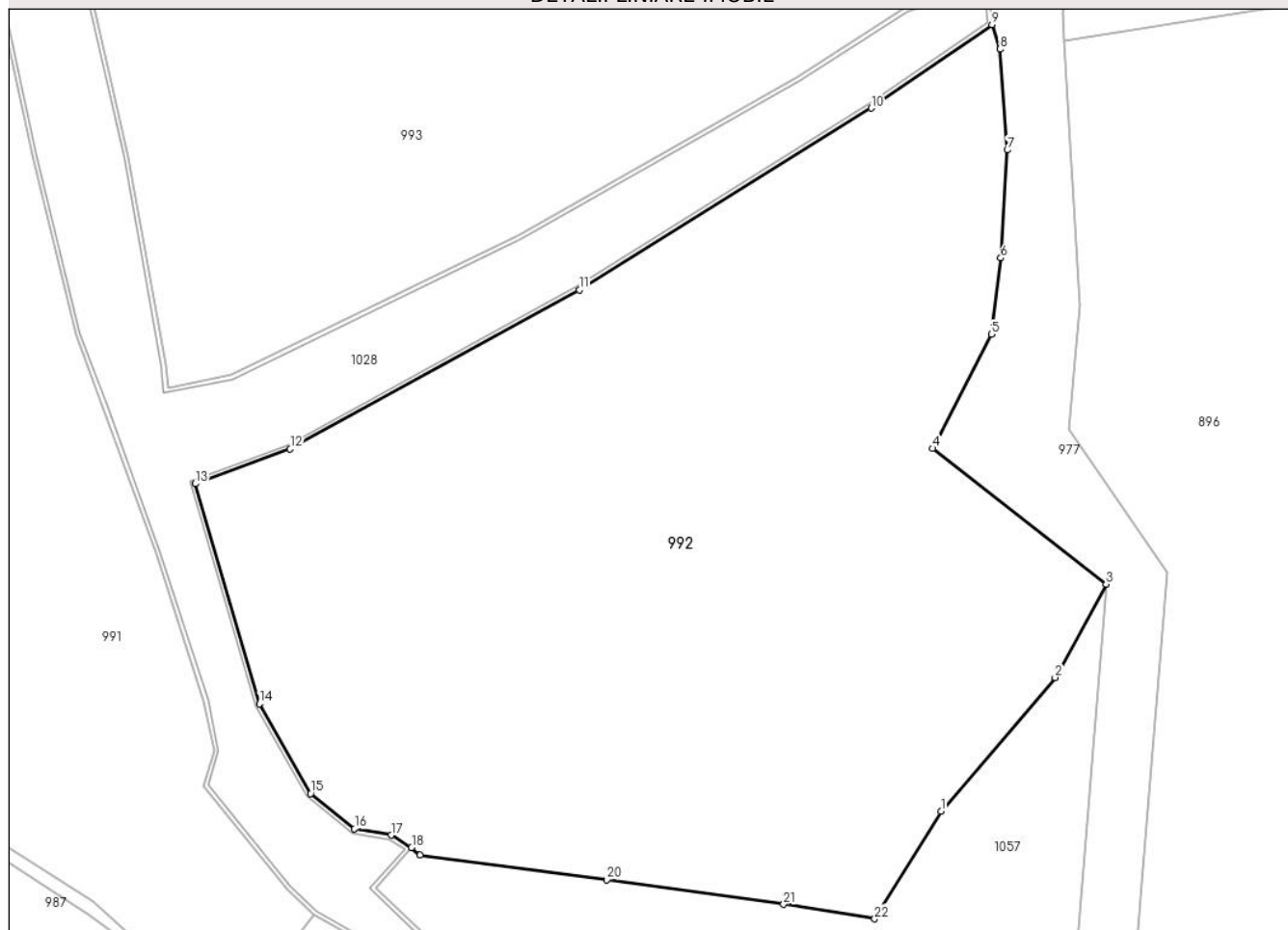
Anexa Nr. 1 La Partea I

Teren

Nr cadastral	Suprafața (mp)*	Observații / Referințe
	Din acte: 34.295 Masurata: 2.080	O parte din diferenta de suprafata se gaseste la ID-urile 991 și 993 iar o parte nu s-a regăsit la teren, imobilul fiind traversat de canalul, inscris in cf 30280

* Suprafața este determinată în planul de proiecție Stereo 70.

DETALII LINIARE IMOBIL



Date referitoare la teren

Crt	Categorie folosință	Intra vilan	Suprafața (mp)	Tarla	Parcelă	Nr. topo	Observații / Referințe
1	faneata	DA	1.680	-	-	-	
2	faneata	NU	400	-	-	-	

Lungime Segmente

1) Valorile lungimilor segmentelor sunt obținute din proiecție în plan.

Punct început	X / Y	Punct sfârșit	X / Y	Lungime segment (** (m)
1	529.573,38 636.150,628	2	529.581,026 636.159,588	11.779
3	529.584,446 636.165,848	4	529.572,827 636.174,937	14.752
5	529.576,754 636.182,589	6	529.577,378 636.187,701	5.15
7	529.577,823 636.194,929	8	529.577,328 636.201,689	6.778

Punct început	X / Y	Punct sfârșit	X / Y	Lungime segment (** (m)
2	529.581,026 636.159,588	3	529.584,446 636.165,848	7.133
4	529.572,827 636.174,937	5	529.576,754 636.182,589	8.601
6	529.577,378 636.187,701	7	529.577,823 636.194,929	7.242
8	529.577,328 636.201,689	9	529.576,79 636.203,33	1.727

Punct început	X / Y	Punct sfârșit	X / Y	Lungime segment (** (m)
9	529.576,79 636.203,33	10	529.568,72 636.197,74	9.817
11	529.549,15 636.185,57	12	529.529,79 636.174,9	22.106
13	529.523,44 636.172,57	14	529.527,73 636.157,82	15.361
15	529.531,16 636.151,82	16	529.534,1 636.149,44	3.783
17	529.536,57 636.149,03	18	529.537,92 636.148,19	1.59
19	529.538,477 636.147,691	20	529.550,996 636.146,04	12.627
21	529.562,837 636.144,388	22	529.568,94 636.143,42	6.179

Punct început	X / Y	Punct sfârșit	X / Y	Lungime segment (** (m)
10	529.568,72 636.197,74	11	529.549,15 636.185,57	23.045
12	529.529,79 636.174,9	13	529.523,44 636.172,57	6.764
14	529.527,73 636.157,82	15	529.531,16 636.151,82	6.911
16	529.534,1 636.149,44	17	529.536,57 636.149,03	2.504
18	529.537,92 636.148,19	19	529.538,477 636.147,691	0.748
20	529.550,996 636.146,04	21	529.562,837 636.144,388	11.956
22	529.568,94 636.143,42	1	529.573,38 636.150,628	8.466

** Lungimile segmentelor sunt determinate în planul de proiecție Stereo 70 și sunt rotunjite la 1 milimetru.

*** Distanța dintre puncte este formată din segmente cumulate ce sunt mai mici decât valoarea 1 milimetru.

**DATE DESPRE IMOBILUL NR. 993**

Oficiul de Cadastru și Publicitate Imobiliară SUCEAVA
Biroul de Cadastru și Publicitate Imobiliară Vatra Dornei

A. Partea I. Descrierea imobilului

TEREN Necunoscut

Adresa: Loc. Coverca, Jud. Suceava

Nr. Crt	Nr cadastral Nr. topografic	Suprafața* (mp)	Observații / Referințe
A1		Din acte: 34.295 Masurata: 4.040	Sector cadastral:23 Teren imprejmuit; O parte din diferenta de suprafata se gaseste la ID-urile 991 și 992 iar o parte nu s-a regăsit la teren, imobilul fiind traversat de canalul, inscris in cf 30280

B. Partea II. Proprietari și acte

Inscrieri privitoare la dreptul de proprietate și alte drepturi reale		Referințe
21449 / 30/12/2021		
Act Notarial nr. Certificat mostenitor nr.183, din 28/12/2021 emis de BIN Vasilut Niculina;		
B2	Intabulare, drept de PROPRIETATE, dobandit prin Succesiune, cota actuala 1/2, cota initiala 1/2 1) HAJA RALUCA-MIHAELA-ADRIANA	A1
21450 / 30/12/2021		
Act Notarial nr. Act partaj nr.3123, din 28/12/2021 emis de BIN Vasilut Niculina;		
B4	Intabulare, drept de PROPRIETATE, dobandit prin Iesire Din Indiviziune, cota actuala 1/2, cota initiala 1/2 1) HAJA RALUCA-MIHAELA-ADRIANA	A1

C. Partea III. SARCINI .

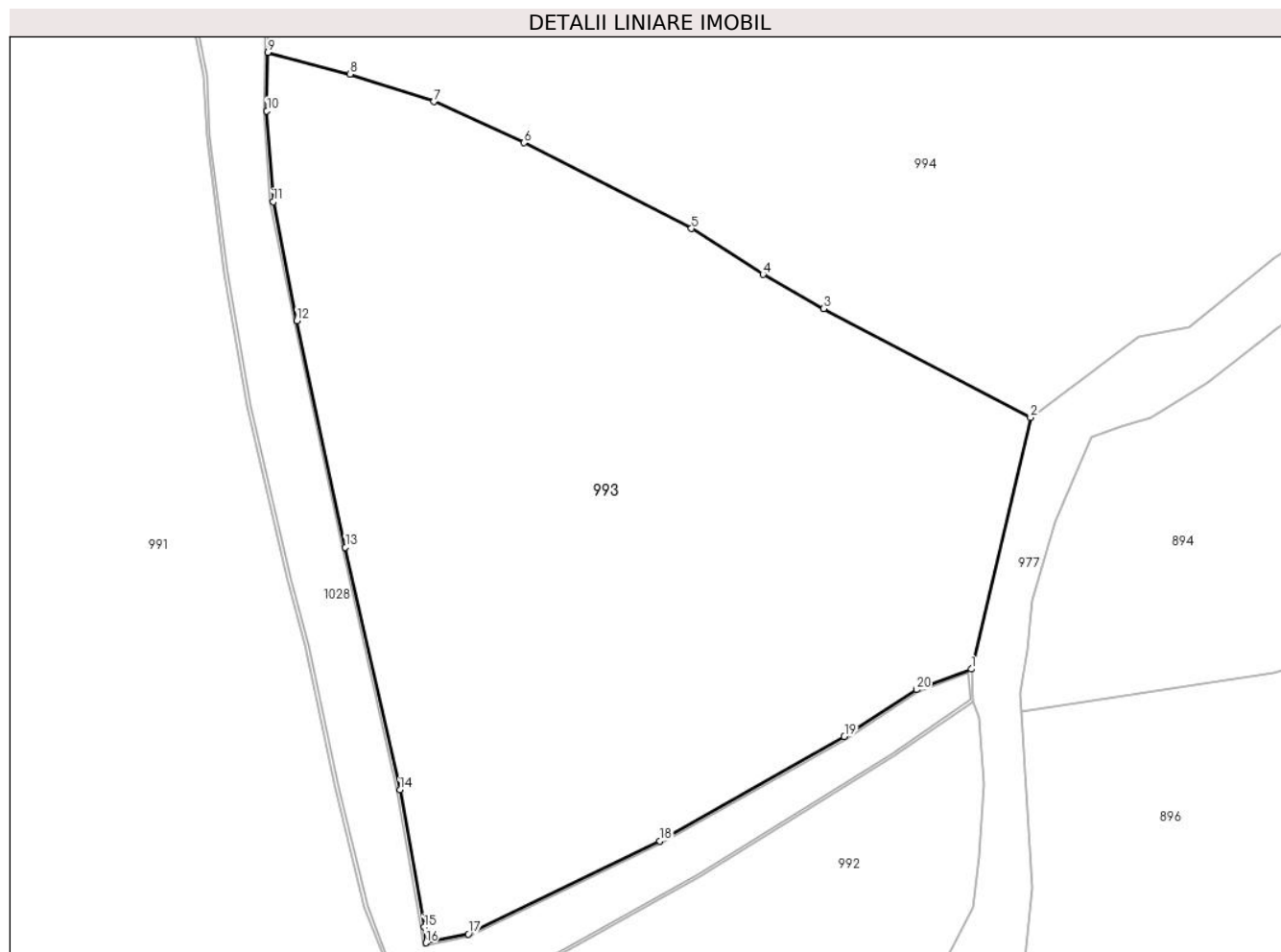
Inscrieri privind dezmembramintele dreptului de proprietate, drepturi reale de garanție și sarcini	Referințe
NU SUNT	

Anexa Nr. 1 La Partea I

Teren

Nr cadastral	Suprafața (mp)*	Observații / Referințe
	Din acte: 34.295 Masurata: 4.040	O parte din diferenta de suprafata se gaseste la ID-urile 991 și 992 iar o parte nu s-a regăsit la teren, imobilul fiind traversat de canalul, inscris in cf 30280

* Suprafața este determinată în planul de proiecție Stereo 70.



Date referitoare la teren

Crt	Categorie folosință	Intravilan	Suprafața (mp)	Tarla	Parcelă	Nr. topo	Observații / Referințe
1	faneata	DA	4.019	-	-	-	
2	faneata	NU	21	-	-	-	

Lungime Segmente

1) Valorile lungimilor segmentelor sunt obținute din proiecție în plan.

Punct început	X / Y	Punct sfârșit	X / Y	Lungime segment (** (m)
1	529.576,56 636.206,57	2	529.582,536 636.231,918	26.043
2	529.582,536 636.231,918	3	529.561,681 636.242,899	23.569
3	529.561,681 636.242,899	4	529.555,561 636.246,346	7.024
4	529.555,561 636.246,346	5	529.548,354 636.250,97	8.563

Punct început	X / Y	Punct sfârșit	X / Y	Lungime segment (** (m)
5	529.548,354 636.250,97	6	529.531,498 636.259,61	18.941
6	529.531,498 636.259,61	7	529.522,402 636.263,758	9.997
7	529.522,402 636.263,758	8	529.513,94 636.266,521	8.902
8	529.513,94 636.266,521	9	529.505,65 636.268,72	8.577
9	529.505,65 636.268,72	10	529.505,56 636.262,83	5.891
10	529.505,56 636.262,83	11	529.506,22 636.253,67	9.184
11	529.506,22 636.253,67	12	529.508,58 636.241,68	12.22
12	529.508,58 636.241,68	13	529.513,48 636.218,86	23.34
13	529.513,48 636.218,86	14	529.518,97 636.194,41	25.059
14	529.518,97 636.194,41	15	529.521,44 636.180,57	14.059
15	529.521,44 636.180,57	16	529.521,6 636.178,99	1.588
16	529.521,6 636.178,99	17	529.525,88 636.179,87	4.37
17	529.525,88 636.179,87	18	529.545,16 636.189,25	21.441
18	529.545,16 636.189,25	19	529.563,76 636.199,78	21.374
19	529.563,76 636.199,78	20	529.571,03 636.204,5	8.668
20	529.571,03 636.204,5	1	529.576,56 636.206,57	5.905

** Lungimile segmentelor sunt determinate în planul de proiecție Stereo 70 și sunt rotunjite la 1 milimetru.

*** Distanța dintre puncte este formată din segmente cumulate ce sunt mai mici decât valoarea 1 milimetru.

**DATE DESPRE IMOBILUL NR. 994**

Oficiul de Cadastru și Publicitate Imobiliară SUCEAVA
Biroul de Cadastru și Publicitate Imobiliară Vatra Dornei

A. Partea I. Descrierea imobilului

TEREN Necunoscut

Adresa: Loc. Coverca, Jud. Suceava

Nr. Crt	Nr cadastral Nr. topografic	Suprafața* (mp)	Observații / Referințe
A1	33552	Din acte: 8.264 Masurata: 7.790	Sector cadastral:23 Teren imprejmuit; Diferenta de suprafata nu s-a regasit la teren

B. Partea II. Proprietari și acte

Inscrieri privitoare la dreptul de proprietate și alte drepturi reale		Referințe
19847 / 02/12/2021		
Act Notarial nr. 1496, din 29/11/2021 emis de Paziuc Camelia;		
B6	Intabulare, drept de PROPRIETATE, bun propriu cu titlu de partaj, dobandit prin Conventie, cota actuala 1/2, cota initiala 1/2 1) BORDEI DUMITRU	A1
B7	Intabulare, drept de PROPRIETATE, bun propriu cu titlu de partaj, dobandit prin Conventie, cota actuala 1/2, cota initiala 1/2 1) BORDEI PETRICĂ	A1

C. Partea III. SARCINI .

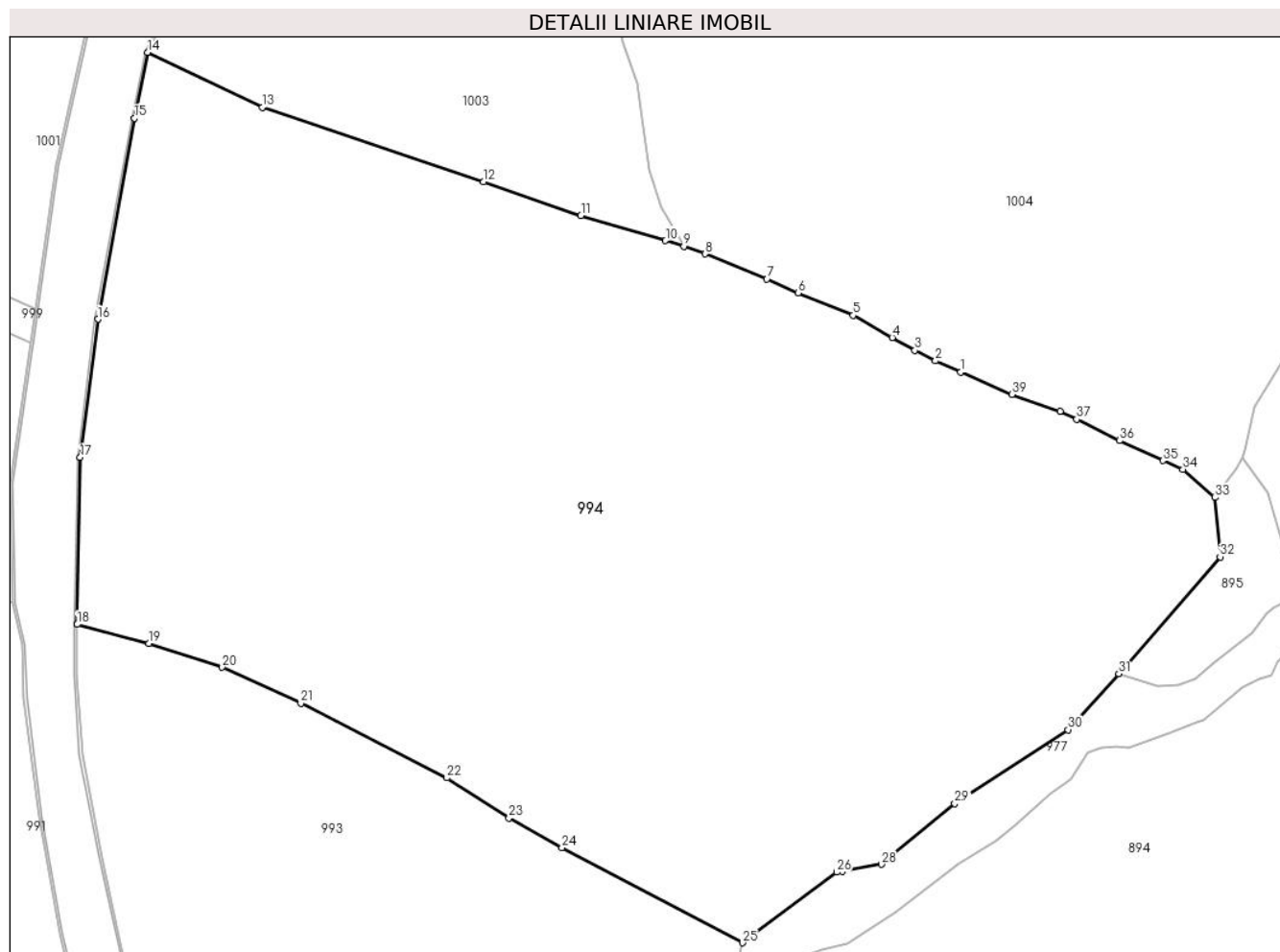
Inscrieri privind dezmembramintele dreptului de proprietate, drepturi reale de garanție și sarcini	Referințe
NU SUNT	

Anexa Nr. 1 La Partea I

Teren

Nr cadastral	Suprafața (mp)*	Observații / Referințe
33552	Din acte: 8.264 Masurata: 7.790	Diferenta de suprafata nu s-a regasit la teren

* Suprafața este determinată în planul de proiecție Stereo 70.



Date referitoare la teren

Crt	Categorie folosință	Intravilan	Suprafața (mp)	Tarla	Parcelă	Nr. topo	Observații / Referințe
1	faneata	DA	7.065	-	-	-	
2	faneata	NU	725	-	-	-	

Lungime Segmente

1) Valorile lungimilor segmentelor sunt obținute din proiecție în plan.

Punct început	X / Y	Punct sfârșit	X / Y	Lungime segment (** (m)
1	529.607,77 636.297,89	2	529.604,85 636.299,17	3.188
3	529.602,47 636.300,38	4	529.599,84 636.301,86	3.018
5	529.595,31 636.304,43	6	529.588,98 636.307,03	6.843
7	529.585,36 636.308,62	8	529.578,19 636.311,53	7.738

Punct început	X / Y	Punct sfârșit	X / Y	Lungime segment (** (m)
2	529.604,85 636.299,17	3	529.602,47 636.300,38	2.67
4	529.599,84 636.301,86	5	529.595,31 636.304,43	5.208
6	529.588,98 636.307,03	7	529.585,36 636.308,62	3.954
8	529.578,19 636.311,53	9	529.575,75 636.312,4	2.59

Punct început	X / Y	Punct sfârșit	X / Y	Lungime segment (** (m)
9	529.575,75 636.312,4	10	529.573,648 636.313,068	2.206
11	529.563,864 636.315,953	12	529.552,624 636.319,858	11.899
13	529.527,021 636.328,453	14	529.513,805 636.334,817	14.668
15	529.512,26 636.327,2	16	529.508,03 636.303,99	23.592
17	529.506,0 636.288,0	18	529.505,65 636.268,72	19.283
19	529.513,94 636.266,521	20	529.522,402 636.263,758	8.902
21	529.531,498 636.259,61	22	529.548,354 636.250,97	18.941
23	529.555,561 636.246,346	24	529.561,681 636.242,899	7.024
25	529.582,536 636.231,918	26	529.593,427 636.240,069	13.603
27	529.594,042 636.240,177	28	529.598,586 636.240,978	4.614
29	529.607,075 636.248,018	30	529.620,171 636.256,546	15.628
31	529.626,031 636.263,011	32	529.637,743 636.276,52	17.879
33	529.637,17 636.283,37	34	529.633,45 636.286,63	4.946
35	529.631,14 636.287,64	36	529.626,15 636.289,96	5.503
37	529.621,17 636.292,4	38	529.619,25 636.293,33	2.133
39	529.613,68 636.295,3	1	529.607,77 636.297,89	6.453

Punct început	X / Y	Punct sfârșit	X / Y	Lungime segment (** (m)
10	529.573,648 636.313,068	11	529.563,864 636.315,953	10.2
12	529.552,624 636.319,858	13	529.527,021 636.328,453	27.007
14	529.513,805 636.334,817	15	529.512,26 636.327,2	7.772
16	529.508,03 636.303,99	17	529.506,0 636.288,0	16.118
18	529.505,65 636.268,72	19	529.513,94 636.266,521	8.577
20	529.522,402 636.263,758	21	529.531,498 636.259,61	9.997
22	529.548,354 636.250,97	23	529.555,561 636.246,346	8.563
24	529.561,681 636.242,899	25	529.582,536 636.231,918	23.569
26	529.593,427 636.240,069	27	529.594,042 636.240,177	0.624
28	529.598,586 636.240,978	29	529.607,075 636.248,018	11.028
30	529.620,171 636.256,546	31	529.626,031 636.263,011	8.726
32	529.637,743 636.276,52	33	529.637,17 636.283,37	6.874
34	529.633,45 636.286,63	35	529.631,14 636.287,64	2.521
36	529.626,15 636.289,96	37	529.621,17 636.292,4	5.546
38	529.619,25 636.293,33	39	529.613,68 636.295,3	5.908

** Lungimile segmentelor sunt determinate în planul de proiecție Stereo 70 și sunt rotunjite la 1 milimetru.

*** Distanța dintre puncte este formată din segmente cumulate ce sunt mai mici decât valoarea 1 milimetru.

**DATE DESPRE IMOBILUL NR. 995**

Oficiul de Cadastru și Publicitate Imobiliară SUCEAVA
Biroul de Cadastru și Publicitate Imobiliară Vatra Dornei

A. Partea I. Descrierea imobilului

TEREN Intravilan

Adresa: Loc. Coverca, Jud. Suceava

Nr. Crt	Nr cadastral Nr. topografic	Suprafața* (mp)	Observații / Referințe
A1		29	Sector cadastral:23 Teren imprejmuit;

B. Partea II. Proprietari și acte

Inscrieri privitoare la dreptul de proprietate și alte drepturi reale		Referințe
995 / 31/01/2024		
Act Normativ nr. 7, din 13/03/1996 emis de PARLAMENTUL ROMANIEI;		
B1	Intabulare, drept de PROPRIETATE, dobandit prin Lege, cota actuala 1/1 1) NEIDENTIFICAT NEIDENTIFICAT	A1
Act Administrativ nr. 6818, din 06/12/2023 emis de Primaria Comunei Panaci;		
B2	Se noteaza posesia factica in favoarea lui 1) BORDEI PETRICA	A1

C. Partea III. SARCINI .

Inscrieri privind dezmembramintele dreptului de proprietate, drepturi reale de garanție și sarcini	Referințe
NU SUNT	

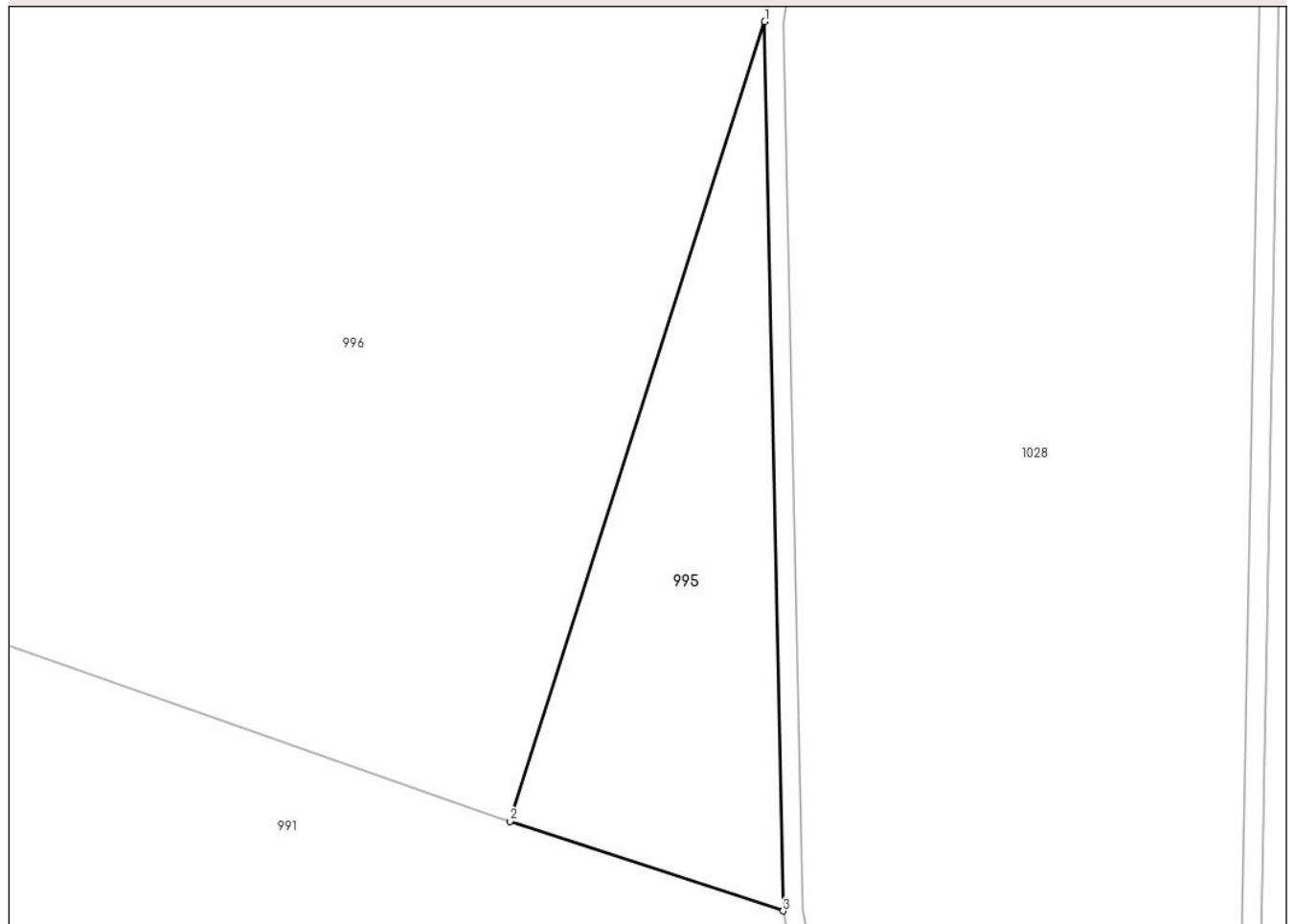
Anexa Nr. 1 La Partea I

Teren

Nr cadastral	Suprafața (mp)*	Observații / Referințe
	29	

* Suprafața este determinată în planul de proiecție Stereo 70.

DETALII LINIARE IMOBIL



Date referitoare la teren

Crt	Categorie folosință	Intravilan	Suprafața (mp)	Tarla	Parcelă	Nr. topo	Observații / Referințe
1	faneata	DA	29	-	-	-	

Lungime Segmente

1) Valorile lungimilor segmentelor sunt obținute din proiecție în plan.

Punct început	X / Y	Punct sfârșit	X / Y	Lungime segment (** (m)
1	529.497,944 636.285,04	2	529.493,975 636.272,586	13.071
2	529.493,975 636.272,586	3	529.498,23 636.271,19	4.478
3	529.498,23 636.271,19	1	529.497,944 636.285,04	13.853

** Lungimile segmentelor sunt determinate în planul de proiecție Stereo 70 și sunt rotunjite la 1 milimetru.

*** Distanța dintre puncte este formată din segmente cumulate ce sunt mai mici decât valoarea 1 milimetru.

**DATE DESPRE IMOBILUL NR. 996**

Oficiul de Cadastru și Publicitate Imobiliară SUCEAVA
Biroul de Cadastru și Publicitate Imobiliară Vatra Dornei

A. Partea I. Descrierea imobilului

TEREN Intravilan

Adresa: Loc. Coverca, Jud. Suceava

Nr. Crt	Nr cadastral Nr. topografic	Suprafața* (mp)	Observații / Referințe
A1	33551	7.975	Sector cadastral:23 Teren imprejmuit;

B. Partea II. Proprietari și acte

Inscrieri privitoare la dreptul de proprietate și alte drepturi reale		Referințe
19857 / 02/12/2021		
Act Notarial nr. 1496, din 29/11/2021 emis de Paziuc Camelia;		
B6	Intabulare, drept de PROPRIETATE, bun propriu cu titlu de partaj, dobandit prin Conventie, cota actuala 1/1, cota initiala 1/1 1) BORDEI PETRICĂ	A1

C. Partea III. SARCINI .

Inscrieri privind dezmembramintele dreptului de proprietate, drepturi reale de garanție și sarcini	Referințe
NU SUNT	

Anexa Nr. 1 La Partea I

Teren

Nr cadastral	Suprafața (mp)*	Observații / Referințe
33551	7.975	

* Suprafața este determinată în planul de proiecție Stereo 70.



Date referitoare la teren

Crt	Categorie folosință	Intravilan	Suprafața (mp)	Tarla	Parcelă	Nr. topo	Observații / Referințe
1	faneata	DA	7.975	-	-	-	

Lungime Segmente

1) Valorile lungimilor segmentelor sunt obținute din proiecție în plan.

Punct început	X / Y	Punct sfârșit	X / Y	Lungime segment (** (m)
1	529.345,177 636.364,257	2	529.295,327 636.372,813	50.579
3	529.264,149 636.370,438	4	529.255,188 636.370,447	8.961
5	529.244,288 636.369,922	6	529.237,082 636.369,858	7.206
7	529.237,7 636.363,49	8	529.237,37 636.356,96	6.538
9	529.237,81 636.342,847	10	529.241,188 636.342,799	3.378

Punct început	X / Y	Punct sfârșit	X / Y	Lungime segment (** (m)
2	529.295,327 636.372,813	3	529.264,149 636.370,438	31.268
4	529.255,188 636.370,447	5	529.244,288 636.369,922	10.913
6	529.237,082 636.369,858	7	529.237,7 636.363,49	6.398
8	529.237,37 636.356,96	9	529.237,81 636.342,847	14.12
10	529.241,188 636.342,799	11	529.249,514 636.342,062	8.359

Punct început	X / Y	Punct sfârșit	X / Y	Lungime segment (** (m)
11	529.249,514 636.342,062	12	529.255,306 636.342,003	5.792
13	529.272,957 636.342,034	14	529.302,876 636.341,361	29.927
15	529.317,247 636.339,735	16	529.344,573 636.334,836	27.762
17	529.356,208 636.332,685	18	529.365,595 636.329,762	9.832
19	529.373,068 636.326,638	20	529.394,527 636.315,725	24.075
21	529.407,772 636.310,348	22	529.412,33 636.307,059	5.621
23	529.421,248 636.301,819	24	529.432,721 636.296,372	12.7
25	529.445,029 636.291,042	26	529.456,616 636.286,105	12.595
27	529.465,059 636.282,862	28	529.473,495 636.279,948	8.925
29	529.484,527 636.275,891	30	529.493,775 636.272,652	9.799
31	529.493,975 636.272,586	32	529.497,944 636.285,04	13.071
33	529.500,277 636.301,186	34	529.480,89 636.309,969	21.284
35	529.434,491 636.328,859	36	529.390,311 636.349,547	48.784

Punct început	X / Y	Punct sfârșit	X / Y	Lungime segment (** (m)
12	529.255,306 636.342,003	13	529.272,957 636.342,034	17.651
14	529.302,876 636.341,361	15	529.317,247 636.339,735	14.463
16	529.344,573 636.334,836	17	529.356,208 636.332,685	11.832
18	529.365,595 636.329,762	19	529.373,068 636.326,638	8.1
20	529.394,527 636.315,725	21	529.407,772 636.310,348	14.295
22	529.412,33 636.307,059	23	529.421,248 636.301,819	10.344
24	529.432,721 636.296,372	25	529.445,029 636.291,042	13.413
26	529.456,616 636.286,105	27	529.465,059 636.282,862	9.044
28	529.473,495 636.279,948	29	529.484,527 636.275,891	11.754
30	529.493,775 636.272,652	31	529.493,975 636.272,586	0.211
32	529.497,944 636.285,04	33	529.500,277 636.301,186	16.314
34	529.480,89 636.309,969	35	529.434,491 636.328,859	50.097
36	529.390,311 636.349,547	1	529.345,177 636.364,257	47.471

** Lungimile segmentelor sunt determinate în planul de proiecție Stereo 70 și sunt rotunjite la 1 milimetru.

*** Distanța dintre puncte este formată din segmente cumulate ce sunt mai mici decât valoarea 1 milimetru.

**DATE DESPRE IMOBILUL NR. 997**

Oficiul de Cadastru și Publicitate Imobiliară SUCEAVA
Biroul de Cadastru și Publicitate Imobiliară Vatra Dornei

A. Partea I. Descrierea imobilului

TEREN Intravilan

Nr. CF vechi:382
Nr. cadastral vechi:1373

Adresa: Loc. Coverca, Jud. Suceava

Nr. Crt	Nr cadastral Nr. topografic	Suprafața* (mp)	Observații / Referințe
A1	31916	Din acte: 469 Masurata: 485	Sector cadastral:23 Teren imprejmuit;

Construcții

Crt	Nr cadastral Nr. topografic	Adresa	Observații / Referințe
A1.1		Loc. Coverca, Jud. Suceava	Nr. niveluri:2; S. construita la sol:98 mp; Locuinta

B. Partea II. Proprietari și acte

Inscrieri privitoare la dreptul de proprietate și alte drepturi reale		Referințe
1020 / 08/02/2008		
Act Notarial nr. 295, din 06/02/2008 emis de BNO Nicolai Rotaru;		
B1	Intabulare, drept de PROPRIETATE bun propriu, dobandit prin Conventie, cota actuala 1/1, cota initiala 1/1 1) GITMAN PETRU <i>OBSERVATII: (provenita din conversia CF 382)</i>	A1
997 / 31/01/2024		
Act Administrativ nr. 431, din 25/01/2024 emis de Primaria Comunei Panaci;		
B2	Intabulare, drept de PROPRIETATE, dobandit prin Lege, cota actuala 1/1 1) GITMAN PETRU	A1.1

C. Partea III. SARCINI .

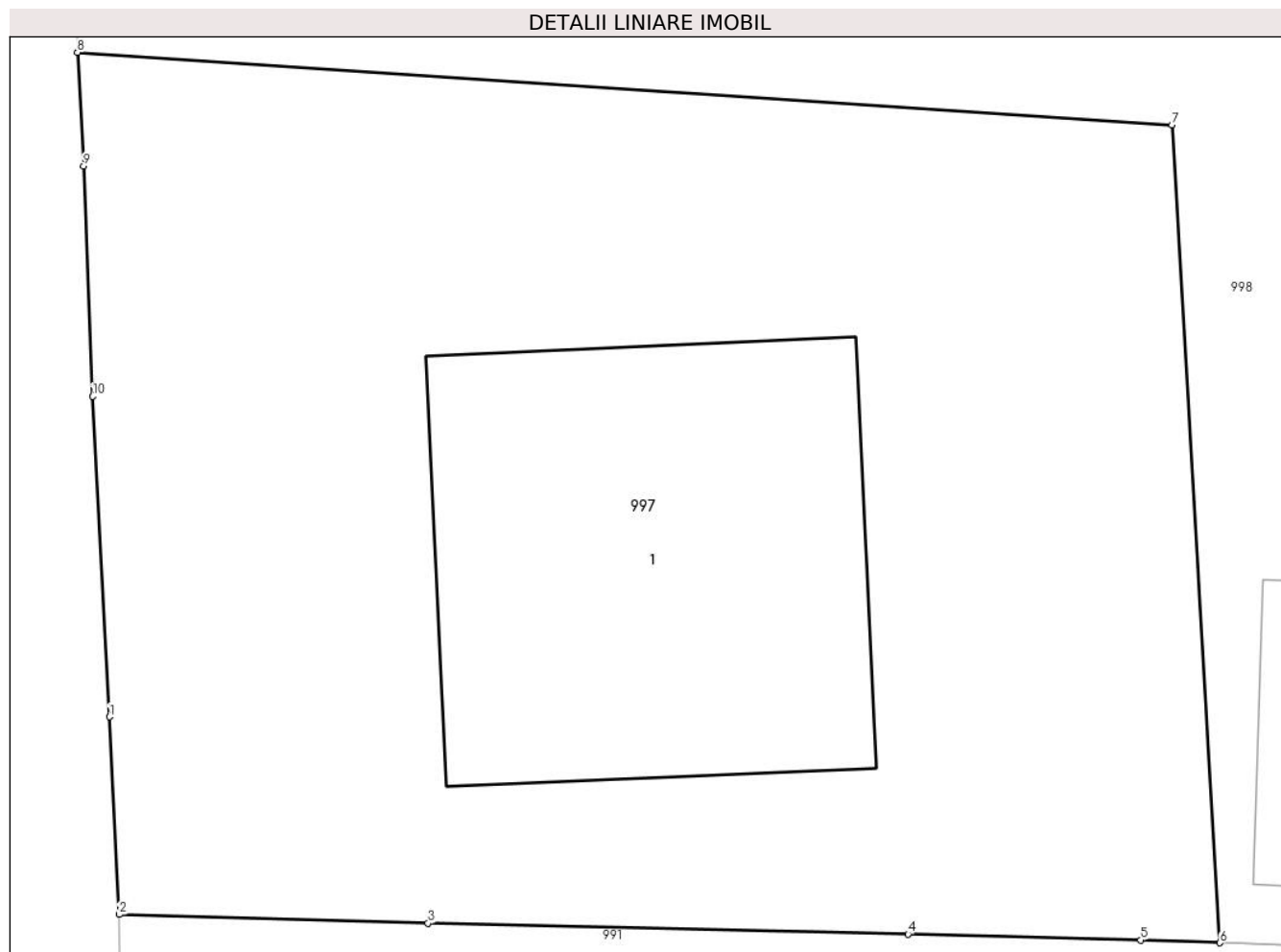
Inscrieri privind dezmembramintele dreptului de proprietate, drepturi reale de garanție și sarcini	Referințe
NU SUNT	

Anexa Nr. 1 La Partea I

Teren

Nr cadastral	Suprafața (mp)*	Observații / Referințe
31916	Din acte: 469 Masurata: 485	

* Suprafața este determinată în planul de proiecție Stereo 70.



Date referitoare la teren

Crt	Categorie folosință	Intra vilan	Suprafața (mp)	Tarla	Parcelă	Nr. topo	Observații / Referințe
1	curți constructii	DA	485	-	-	-	parcela 1

Date referitoare la construcții

Crt	Număr	Destinație construcție	Supraf. (mp)	Situație juridică	Observații / Referințe
A1.1		construcții de locuințe	98	Cu acte	Nr. niveluri:2; S. construita la sol:98 mp; Locuinta

Lungime Segmente

1) Valorile lungimilor segmentelor sunt obținute din proiecție în plan.

Punct început	X / Y	Punct sfârșit	X / Y	Lungime segment (** (m)
1	529.205,66 636.348,07	2	529.205,89 636.343,53	4.546
2	529.205,89 636.343,53	3	529.212,98 636.343,33	7.093
3	529.212,98 636.343,33	4	529.224,01 636.343,08	11.033

Punct început	X / Y	Punct sfârșit	X / Y	Lungime segment (** (m)
4	529.224,01 636.343,08	5	529.229,35 636.342,94	5.342
5	529.229,35 636.342,94	6	529.231,17 636.342,879	1.821
6	529.231,17 636.342,879	7	529.230,073 636.361,665	18.818
7	529.230,073 636.361,665	8	529.204,93 636.363,33	25.198
8	529.204,93 636.363,33	9	529.205,07 636.360,72	2.614
9	529.205,07 636.360,72	10	529.205,28 636.355,43	5.294
10	529.205,28 636.355,43	1	529.205,66 636.348,07	7.37

** Lungimile segmentelor sunt determinate în planul de proiecție Stereo 70 și sunt rotunjite la 1 milimetru.

*** Distanța dintre puncte este formată din segmente cumulate ce sunt mai mici decât valoarea 1 milimetru.

**DATE DESPRE IMOBILUL NR. 998**

Oficiul de Cadastru și Publicitate Imobiliară SUCEAVA
Biroul de Cadastru și Publicitate Imobiliară Vatra Dornei

A. Partea I. Descrierea imobilului

TEREN Intravilan

Adresa: Loc. Coverca, Jud. Suceava

Nr. Crt	Nr cadastral Nr. topografic	Suprafața* (mp)	Observații / Referințe
A1	33549	372	Sector cadastral:23 Teren imprejmuit; teren imprejmuit cu gard

Construcții

Crt	Nr cadastral Nr. topografic	Adresa	Observații / Referințe
A1.1		Loc. Coverca, Jud. Suceava	Nr. niveluri:1; S. construita la sol:35 mp; Anexa

B. Partea II. Proprietari și acte

Inscrieri privitoare la dreptul de proprietate și alte drepturi reale		Referințe
18835 / 22/11/2022		
Act Notarial nr. contract de vanzare nr. 1616, din 21/11/2022 emis de BIN Paziuc Camelia;		
B7	Intabulare, drept de PROPRIETATE- bun comun in devalmasie, dobandit prin Conventie, cota actuala 1/1, cota initiala 1/1 1) GÎTMAN PETRU 2) APOPII DOINA	A1
998 / 31/01/2024		
Act Administrativ nr. 431, din 25/01/2024 emis de Primaria Comunei Panaci;		
B8	Intabulare, drept de PROPRIETATE, dobandit prin Lege, cota actuala 1/1 1) GÎTMAN PETRU	A1.1

C. Partea III. SARCINI .

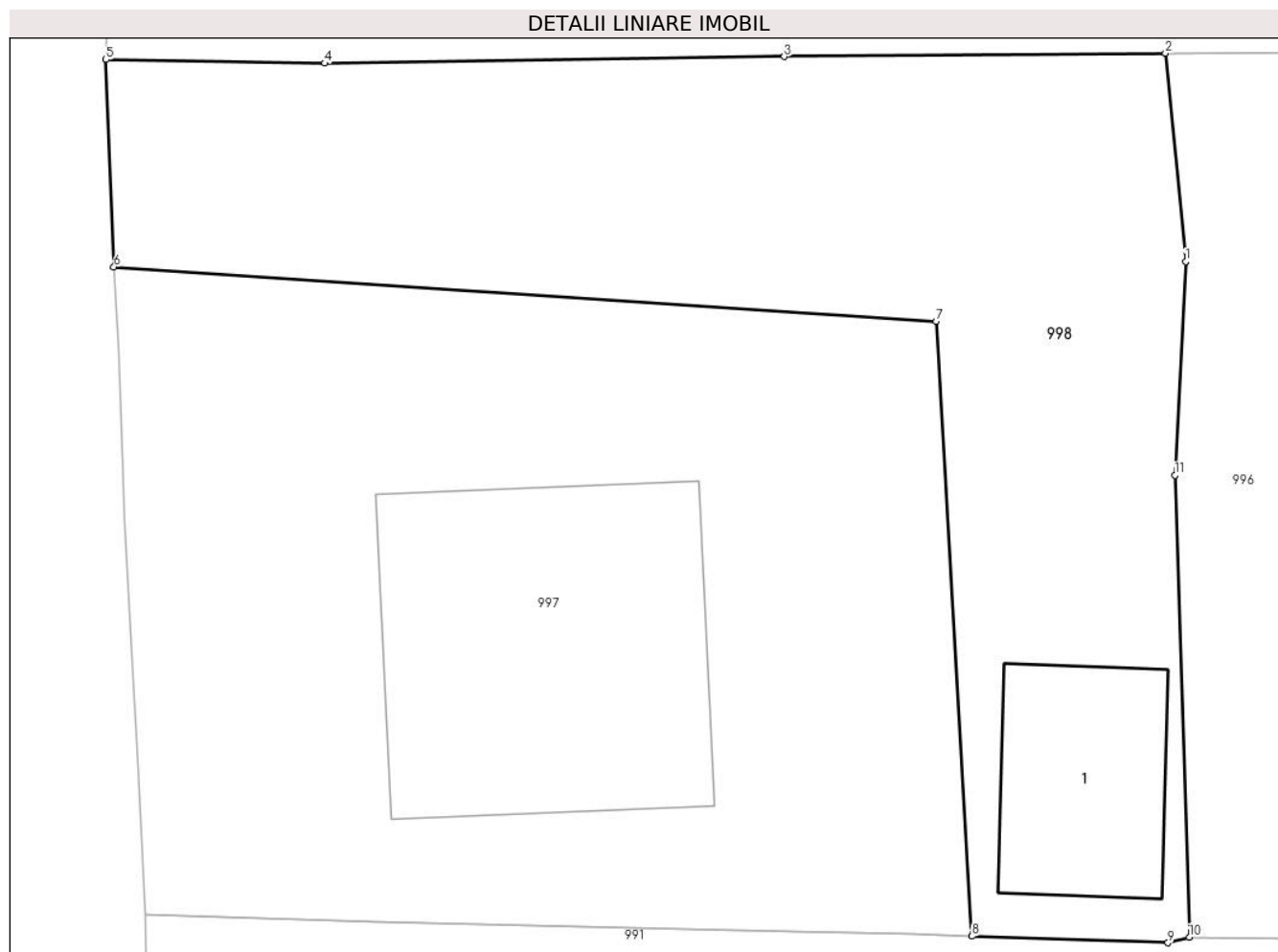
Inscrieri privind dezmembramintele dreptului de proprietate, drepturi reale de garanție și sarcini	Referințe
NU SUNT	

Anexa Nr. 1 La Partea I

Teren

Nr cadastral	Suprafața (mp)*	Observații / Referințe
33549	372	teren imprejmuit cu gard

* Suprafața este determinată în planul de proiecție Stereo 70.



Date referitoare la teren

Crt	Categorie folosință	Intravilan	Suprafața (mp)	Tarla	Parcelă	Nr. topo	Observații / Referințe
1	curți constructii	DA	372	-	-	-	

Date referitoare la construcții

Crt	Număr	Destinație construcție	Supraf. (mp)	Situație juridică	Observații / Referințe
A1.1		constructii anexa	35	Cu acte	Nr. niveluri:1; S. construita la sol:35 mp; Anexa

Lungime Segmente

1) Valorile lungimilor segmentelor sunt obținute din proiecție în plan.

Punct început	X / Y	Punct sfârșit	X / Y	Lungime segment (** (m)
1	529.237,7 636.363,49	2	529.237,082 636.369,858	6.398
2	529.237,082 636.369,858	3	529.225,43 636.369,754	11.652
3	529.225,43 636.369,754	4	529.211,371 636.369,551	14.06
4	529.211,371 636.369,551	5	529.204,692 636.369,663	6.68

Punct început	X / Y	Punct sfârșit	X / Y	Lungime segment (** (m)
5	529.204,692 636.369,663	6	529.204,93 636.363,33	6.337
6	529.204,93 636.363,33	7	529.230,073 636.361,665	25.198
7	529.230,073 636.361,665	8	529.231,17 636.342,879	18.818
8	529.231,17 636.342,879	9	529.237,16 636.342,68	5.993
9	529.237,16 636.342,68	10	529.237,81 636.342,847	0.671
10	529.237,81 636.342,847	11	529.237,37 636.356,96	14.12
11	529.237,37 636.356,96	1	529.237,7 636.363,49	6.538

** Lungimile segmentelor sunt determinate în planul de proiecție Stereo 70 și sunt rotunjite la 1 milimetru.

*** Distanța dintre puncte este formată din segmente cumulate ce sunt mai mici decât valoarea 1 milimetru.

**DATE DESPRE IMOBILUL NR. 999**

Oficiul de Cadastru și Publicitate Imobiliară SUCEAVA
Biroul de Cadastru și Publicitate Imobiliară Vatra Dornei

A. Partea I. Descrierea imobilului

TEREN Intravilan

Adresa: Loc. Coverca, Jud. Suceava

Nr. Crt	Nr cadastral Nr. topografic	Suprafața* (mp)	Observații / Referințe
A1	33548	1.228	Sector cadastral:23 Teren imprejmuit;

B. Partea II. Proprietari și acte

Inscrieri privitoare la dreptul de proprietate și alte drepturi reale		Referințe
19845 / 02/12/2021		
Act Notarial nr. 1496, din 29/11/2021 emis de Paziuc Camelia;		
B6	Intabulare, drept de PROPRIETATE, bun propriu cu titlu de partaj, dobandit prin Conventie, cota actuala 1/2, cota initiala 1/2 1) BORDEI DUMITRU	A1
B7	Intabulare, drept de PROPRIETATE, bun propriu cu titlu de partaj, dobandit prin Conventie, cota actuala 1/2, cota initiala 1/2 1) BORDEI PETRICĂ	A1

C. Partea III. SARCINI .

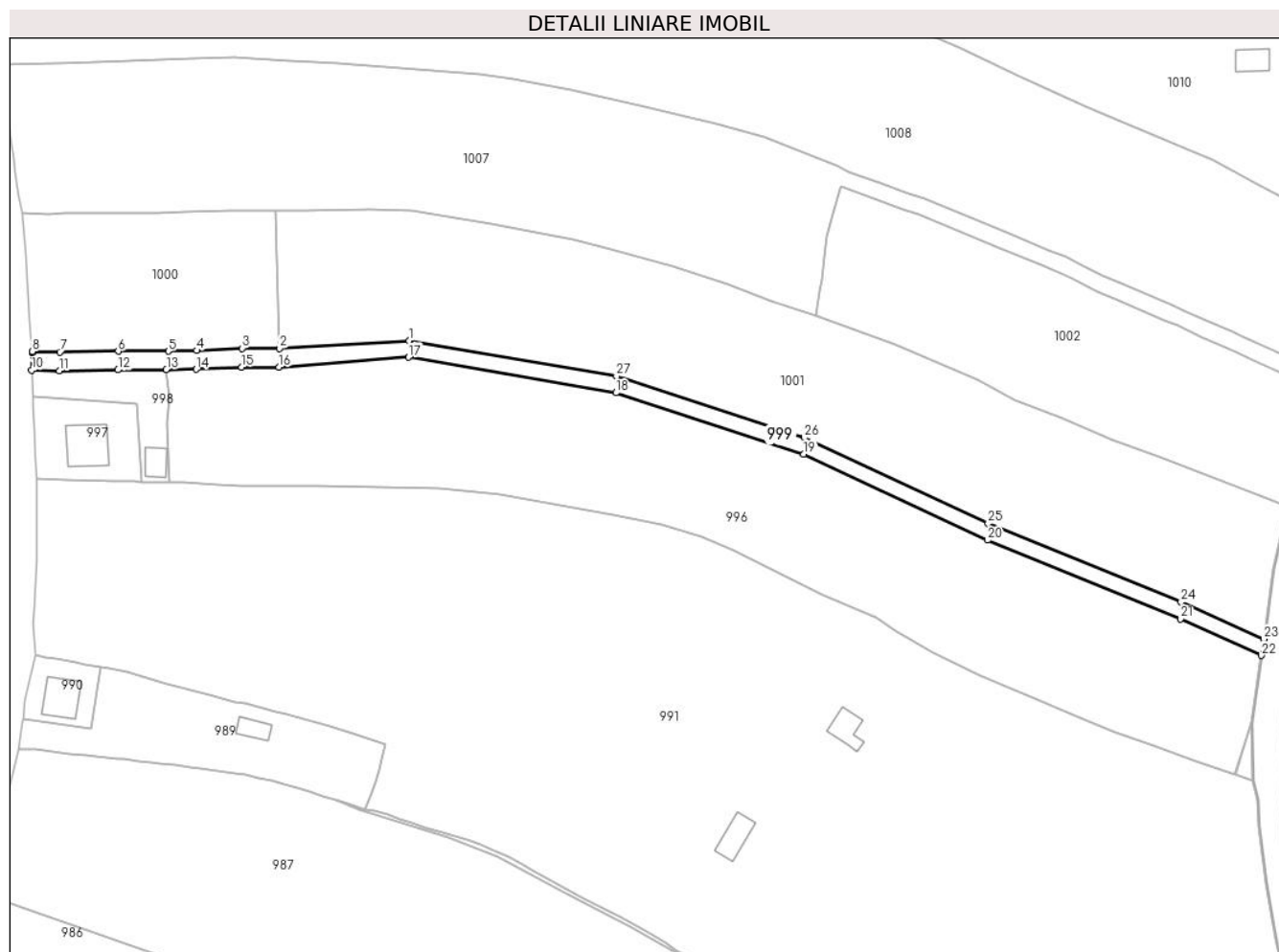
Inscrieri privind dezmembramintele dreptului de proprietate, drepturi reale de garanție și sarcini	Referințe
NU SUNT	

Anexa Nr. 1 La Partea I

Teren

Nr cadastral	Suprafața (mp)*	Observații / Referințe
33548	1.228	

* Suprafața este determinată în planul de proiecție Stereo 70.



Date referitoare la teren

Crt	Categorie folosință	Intravilan	Suprafața (mp)	Tarla	Parcelă	Nr. topo	Observații / Referințe
1	faneata	DA	1.228	-	-	-	cale acces

Lungime Segmente

1) Valorile lungimilor segmentelor sunt obținute din proiecție în plan.

Punct început	X / Y	Punct sfârșit	X / Y	Lungime segment (** (m)
1	529.295,417 636.376,812	2	529.264,257 636.374,94	31.216
3	529.255,296 636.374,95	4	529.244,396 636.374,425	10.913
5	529.237,551 636.374,276	6	529.225,538 636.374,257	12.013
7	529.211,479 636.374,054	8	529.204,799 636.374,165	6.681
9	529.204,824 636.373,887	10	529.204,692 636.369,663	4.226

Punct început	X / Y	Punct sfârșit	X / Y	Lungime segment (** (m)
2	529.264,257 636.374,94	3	529.255,296 636.374,95	8.961
4	529.244,396 636.374,425	5	529.237,551 636.374,276	6.847
6	529.225,538 636.374,257	7	529.211,479 636.374,054	14.06
8	529.204,799 636.374,165	9	529.204,824 636.373,887	0.279
10	529.204,692 636.369,663	11	529.211,371 636.369,551	6.68

Punct început	X / Y	Punct sfârșit	X / Y	Lungime segment (** (m)
11	529.211,371 636.369,551	12	529.225,43 636.369,754	14.06
13	529.237,082 636.369,858	14	529.244,288 636.369,922	7.206
15	529.255,188 636.370,447	16	529.264,149 636.370,438	8.961
17	529.295,327 636.372,813	18	529.345,177 636.364,257	50.579
19	529.390,311 636.349,547	20	529.434,491 636.328,859	48.784
21	529.480,89 636.309,969	22	529.500,277 636.301,186	21.284
23	529.500,85 636.305,155	24	529.480,98 636.313,968	21.737
25	529.434,581 636.332,858	26	529.390,401 636.353,546	48.784
27	529.345,267 636.368,256	1	529.295,417 636.376,812	50.579

Punct început	X / Y	Punct sfârșit	X / Y	Lungime segment (** (m)
12	529.225,43 636.369,754	13	529.237,082 636.369,858	11.652
14	529.244,288 636.369,922	15	529.255,188 636.370,447	10.913
16	529.264,149 636.370,438	17	529.295,327 636.372,813	31.268
18	529.345,177 636.364,257	19	529.390,311 636.349,547	47.471
20	529.434,491 636.328,859	21	529.480,89 636.309,969	50.097
22	529.500,277 636.301,186	23	529.500,85 636.305,155	4.01
24	529.480,98 636.313,968	25	529.434,581 636.332,858	50.097
26	529.390,401 636.353,546	27	529.345,267 636.368,256	47.471

** Lungimile segmentelor sunt determinate în planul de proiecție Stereo 70 și sunt rotunjite la 1 milimetru.

*** Distanța dintre puncte este formată din segmente cumulate ce sunt mai mici decât valoarea 1 milimetru.

**DATE DESPRE IMOBILUL NR. 1000**

Oficiul de Cadastru și Publicitate Imobiliară SUCEAVA
Biroul de Cadastru și Publicitate Imobiliară Vatra Dornei

A. Partea I. Descrierea imobilului

TEREN Intravilan

Adresa: Loc. Coverca, Jud. Suceava

Nr. Crt	Nr cadastral Nr. topografic	Suprafața* (mp)	Observații / Referințe
A1	33547	2.000	Sector cadastral:23 Teren imprejmuit;

B. Partea II. Proprietari și acte

Inscrieri privitoare la dreptul de proprietate și alte drepturi reale		Referințe
19825 / 02/12/2021		
Act Notarial nr. 1494, din 29/11/2021 emis de Paziuc Camelia;		
B6	Intabulare, drept de PROPRIETATE, bun comun în devălmășie, dobândit prin Convenție, cota actuala 1/1, cota initiala 1/1 1) TANASĂ DAN 2) TANASĂ MIOARA-MARIA	A1

C. Partea III. SARCINI .

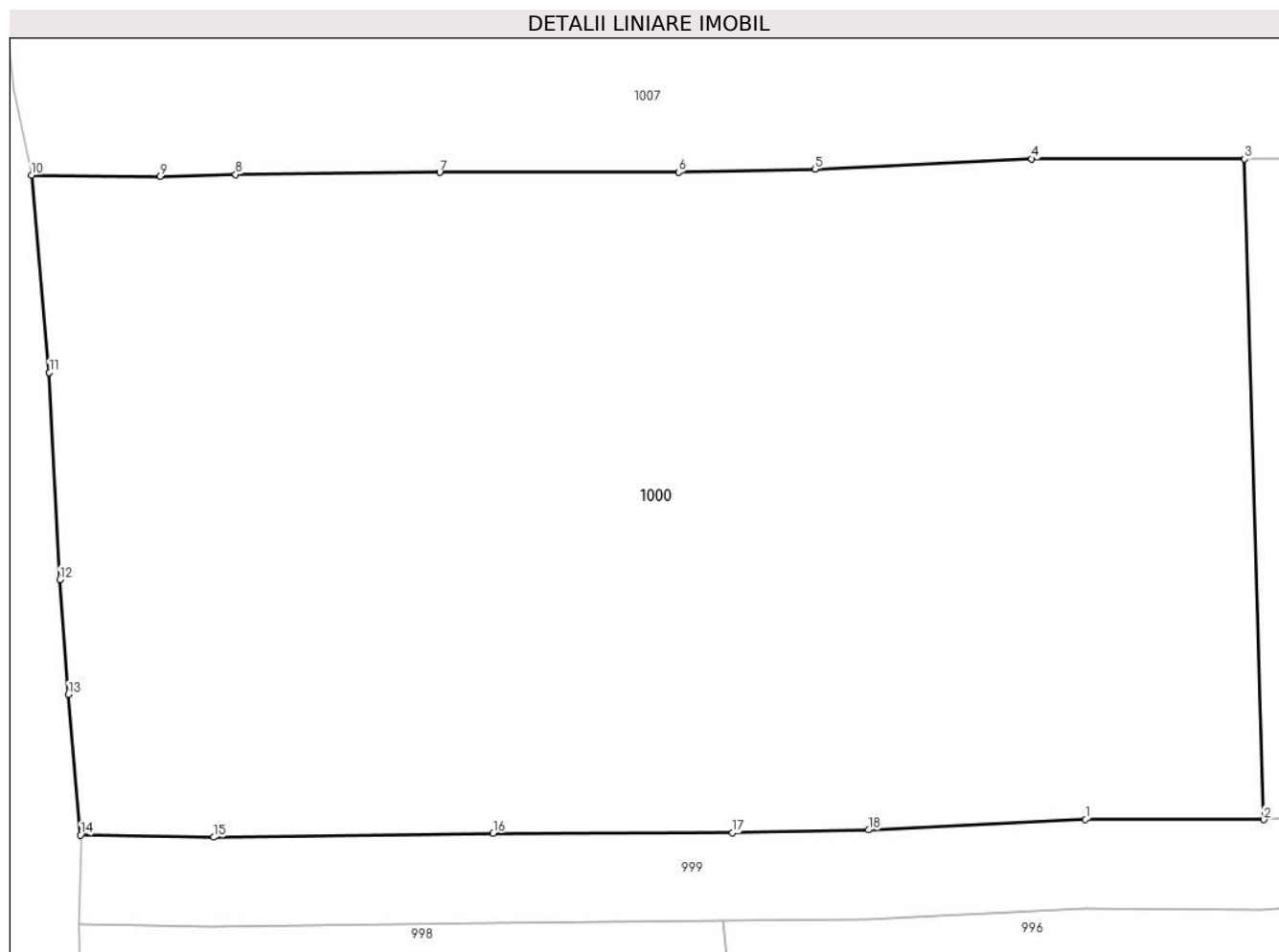
Inscrieri privind dezmembramintele dreptului de proprietate, drepturi reale de garanție și sarcini	Referințe
NU SUNT	

Anexa Nr. 1 La Partea I

Teren

Nr cadastral	Suprafața (mp)*	Observații / Referințe
33547	2.000	

* Suprafața este determinată în planul de proiecție Stereo 70.



Date referitoare la teren

Crt	Categorie folosință	Intravilan	Suprafața (mp)	Tarla	Parcelă	Nr. topo	Observații / Referințe
1	faneata	DA	2.000	-	-	-	

Lungime Segmente

1) Valorile lungimilor segmentelor sunt obținute din proiecție în plan.

Punct început	X / Y	Punct sfârșit	X / Y	Lungime segment (** (m)
1	529.255,296 636.374,95	2	529.264,257 636.374,94	8.961
2	529.264,257 636.374,94	3	529.263,299 636.408,116	33.19
3	529.263,299 636.408,116	4	529.252,601 636.408,128	10.698
4	529.252,601 636.408,128	5	529.241,701 636.407,603	10.913
5	529.241,701 636.407,603	6	529.234,856 636.407,454	6.847

Punct început	X / Y	Punct sfârșit	X / Y	Lungime segment (** (m)
6	529.234,856 636.407,454	7	529.222,843 636.407,435	12.013
7	529.222,843 636.407,435	8	529.212,583 636.407,341	10.26
8	529.212,583 636.407,341	9	529.208,784 636.407,232	3.801
9	529.208,784 636.407,232	10	529.202,337 636.407,311	6.447
10	529.202,337 636.407,311	11	529.203,225 636.397,395	9.956
11	529.203,225 636.397,395	12	529.203,759 636.386,985	10.424
12	529.203,759 636.386,985	13	529.204,178 636.381,226	5.774
13	529.204,178 636.381,226	14	529.204,799 636.374,165	7.088
14	529.204,799 636.374,165	15	529.211,479 636.374,054	6.681
15	529.211,479 636.374,054	16	529.225,538 636.374,257	14.06
16	529.225,538 636.374,257	17	529.237,551 636.374,276	12.013
17	529.237,551 636.374,276	18	529.244,396 636.374,425	6.847
18	529.244,396 636.374,425	1	529.255,296 636.374,95	10.913

** Lungimile segmentelor sunt determinate în planul de proiecție Stereo 70 și sunt rotunjite la 1 milimetru.

*** Distanța dintre puncte este formată din segmente cumulate ce sunt mai mici decât valoarea 1 milimetru.

**DATE DESPRE IMOBILUL NR. 1001**

Oficiul de Cadastru și Publicitate Imobiliară SUCEAVA
Biroul de Cadastru și Publicitate Imobiliară Vatra Dornei

A. Partea I. Descrierea imobilului

TEREN Intravilan

Adresa: Loc. Coverca, Jud. Suceava

Nr. Crt	Nr cadastral Nr. topografic	Suprafața* (mp)	Observații / Referințe
A1	33550	7.637	Sector cadastral:23 Teren imprejmuit;

B. Partea II. Proprietari și acte

Inscrieri privitoare la dreptul de proprietate și alte drepturi reale		Referințe
19854 / 02/12/2021		
Act Notarial nr. 1496, din 29/11/2021 emis de Paziuc Camelia;		
B6	Intabulare, drept de PROPRIETATE, bun propriu cu titlu de partaj, dobandit prin Conventie, cota actuala 1/1, cota initiala 1/1 1) BORDEI DUMITRU	A1

C. Partea III. SARCINI .

Inscrieri privind dezmembramintele dreptului de proprietate, drepturi reale de garanție și sarcini	Referințe
NU SUNT	

Anexa Nr. 1 La Partea I

Teren

Nr cadastral	Suprafața (mp)*	Observații / Referințe
33550	7.637	

* Suprafața este determinată în planul de proiecție Stereo 70.



Date referitoare la teren

Crt	Categorie folosință	Intravilan	Suprafața (mp)	Tarla	Parcelă	Nr. topo	Observații / Referințe
1	faneata	DA	7.637	-	-	-	

Lungime Segmente

1) Valorile lungimilor segmentelor sunt obținute din proiecție în plan.

Punct început	X / Y	Punct sfârșit	X / Y	Lungime segment (** (m)
1	529.270,697 636.408,108	2	529.263,299 636.408,116	7.398
3	529.264,257 636.374,94	4	529.295,417 636.376,812	31.216
5	529.345,267 636.368,256	6	529.390,401 636.353,546	47.471
7	529.434,581 636.332,858	8	529.480,98 636.313,968	50.097
9	529.500,85 636.305,155	10	529.500,999 636.306,187	1.043

Punct început	X / Y	Punct sfârșit	X / Y	Lungime segment (** (m)
2	529.263,299 636.408,116	3	529.264,257 636.374,94	33.19
4	529.295,417 636.376,812	5	529.345,267 636.368,256	50.579
6	529.390,401 636.353,546	7	529.434,581 636.332,858	48.784
8	529.480,98 636.313,968	9	529.500,85 636.305,155	21.737
10	529.500,999 636.306,187	11	529.503,194 636.321,813	15.779

Punct început	X / Y	Punct sfârșit	X / Y	Lungime segment (** (m)
11	529.503,194 636.321,813	12	529.506,537 636.336,856	15.41
13	529.499,999 636.339,706	14	529.475,77 636.348,955	25.934
15	529.464,532 636.352,806	16	529.451,694 636.358,478	14.035
17	529.441,008 636.362,4	18	529.431,934 636.367,363	10.343
19	529.412,429 636.375,954	20	529.393,226 636.382,652	20.338
21	529.382,488 636.386,41	22	529.371,93 636.390,245	11.233
23	529.358,598 636.394,654	24	529.342,814 636.398,966	16.362
25	529.334,956 636.401,086	26	529.315,109 636.404,782	20.188
27	529.296,12 636.408,078	28	529.285,853 636.408,433	10.273

Punct început	X / Y	Punct sfârșit	X / Y	Lungime segment (** (m)
12	529.506,537 636.336,856	13	529.499,999 636.339,706	7.132
14	529.475,77 636.348,955	15	529.464,532 636.352,806	11.88
16	529.451,694 636.358,478	17	529.441,008 636.362,4	11.383
18	529.431,934 636.367,363	19	529.412,429 636.375,954	21.313
20	529.393,226 636.382,652	21	529.382,488 636.386,41	11.377
22	529.371,93 636.390,245	23	529.358,598 636.394,654	14.042
24	529.342,814 636.398,966	25	529.334,956 636.401,086	8.139
26	529.315,109 636.404,782	27	529.296,12 636.408,078	19.273
28	529.285,853 636.408,433	1	529.270,697 636.408,108	15.159

** Lungimile segmentelor sunt determinate în planul de proiecție Stereo 70 și sunt rotunjite la 1 milimetru.

*** Distanța dintre puncte este formată din segmente cumulate ce sunt mai mici decât valoarea 1 milimetru.

**DATE DESPRE IMOBILUL NR. 1002**

Oficiul de Cadastru și Publicitate Imobiliară SUCEAVA
Biroul de Cadastru și Publicitate Imobiliară Vatra Dornei

A. Partea I. Descrierea imobilului

TEREN Intravilan

Adresa: Loc. Coverca, Jud. Suceava

Nr. Crt	Nr cadastral Nr. topografic	Suprafața* (mp)	Observații / Referințe
A1		3.889	Sector cadastral:23 Teren imprejmuit;

B. Partea II. Proprietari și acte

Inscrieri privitoare la dreptul de proprietate și alte drepturi reale		Referințe
1002 / 31/01/2024		
Act Normativ nr. 7, din 13/03/1996 emis de PARLAMENTUL ROMANIEI;		
B1	Intabulare, drept de PROPRIETATE, dobandit prin Lege, cota actuala 1/1 1) NEIDENTIFICAT NEIDENTIFICAT	A1
Act Administrativ nr. 6819, din 06/12/2023 emis de Primaria Comunei Panaci;		
B2	Se noteaza posesia factica in favoarea lui 1) BORDEI CAMELIA-IULIA 2) BORDEI DUMITRU	A1

C. Partea III. SARCINI .

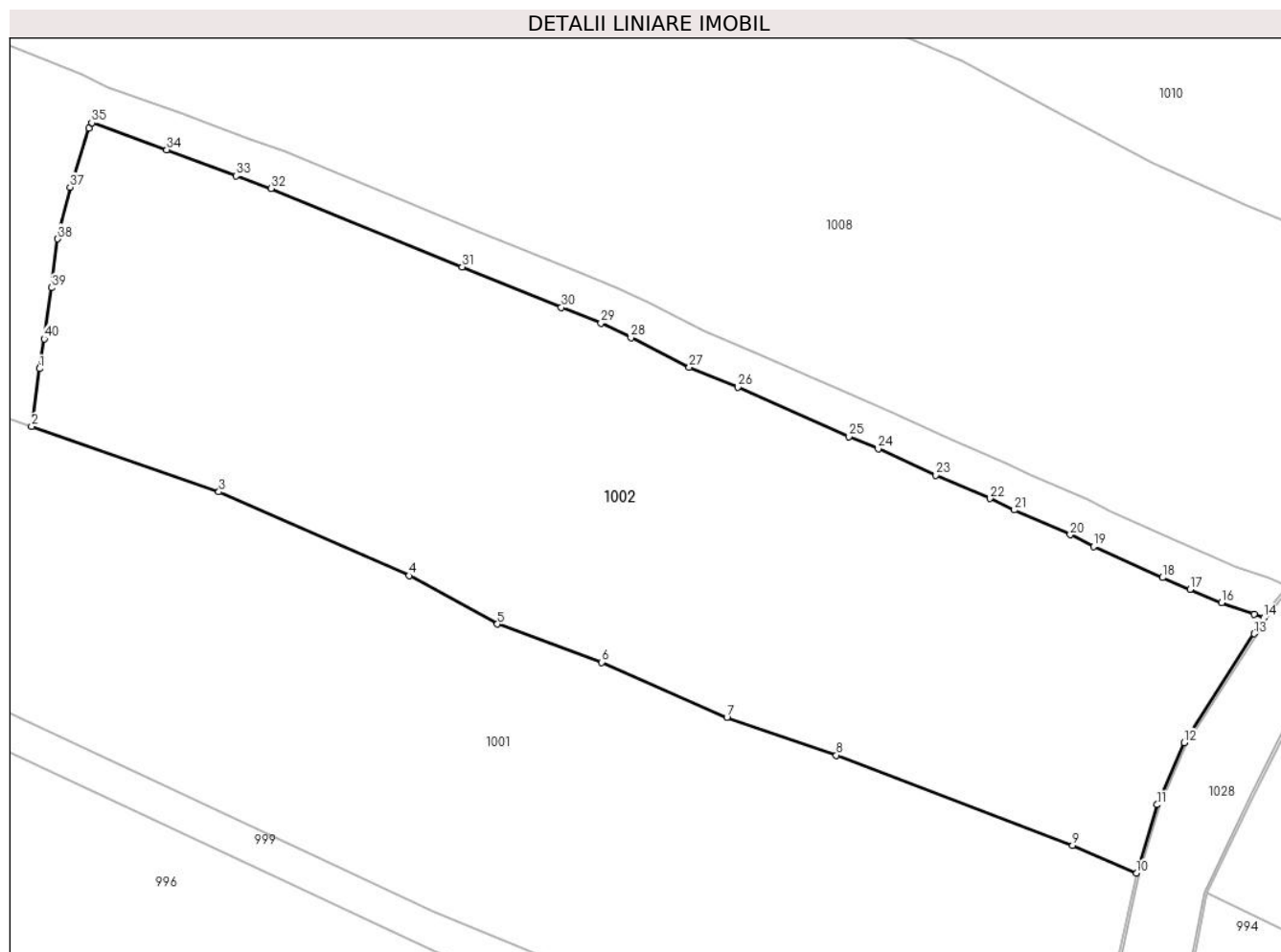
Inscrieri privind dezmembramintele dreptului de proprietate, drepturi reale de garanție și sarcini	Referințe
NU SUNT	

Anexa Nr. 1 La Partea I

Teren

Nr cadastral	Suprafața (mp)*	Observații / Referințe
	3.889	

* Suprafața este determinată în planul de proiecție Stereo 70.



Date referitoare la teren

Crt	Categorie folosință	Intravilan	Suprafața (mp)	Tarla	Parcelă	Nr. topo	Observații / Referințe
1	faneata	DA	3.889	-	-	-	

Lungime Segmente

1) Valorile lungimilor segmentelor sunt obținute din proiecție în plan.

Punct început	X / Y	Punct sfârșit	X / Y	Lungime segment (** (m)
1	529.394,04 636.388,57	2	529.393,226 636.382,652	5.974
3	529.412,429 636.375,954	4	529.431,934 636.367,363	21.313
5	529.441,008 636.362,4	6	529.451,694 636.358,478	11.383
7	529.464,532 636.352,806	8	529.475,77 636.348,955	11.88
9	529.499,999 636.339,706	10	529.506,537 636.336,856	7.132

Punct început	X / Y	Punct sfârșit	X / Y	Lungime segment (** (m)
2	529.393,226 636.382,652	3	529.412,429 636.375,954	20.338
4	529.431,934 636.367,363	5	529.441,008 636.362,4	10.343
6	529.451,694 636.358,478	7	529.464,532 636.352,806	14.035
8	529.475,77 636.348,955	9	529.499,999 636.339,706	25.934
10	529.506,537 636.336,856	11	529.508,65 636.343,89	7.345

Punct început	X / Y	Punct sfârșit	X / Y	Lungime segment (** (m))
11	529.508,65 636.343,89	12	529.511,42 636.350,26	6.946
13	529.518,61 636.361,41	14	529.519,602 636.363,03	1.9
15	529.518,634 636.363,424	16	529.515,276 636.364,58	3.551
17	529.512,024 636.365,939	18	529.509,202 636.367,162	3.076
19	529.502,136 636.370,349	20	529.499,749 636.371,553	2.673
21	529.494,018 636.374,091	22	529.491,493 636.375,28	2.791
23	529.485,978 636.377,633	24	529.480,06 636.380,358	6.515
25	529.477,057 636.381,617	26	529.465,651 636.386,67	12.475
27	529.460,671 636.388,711	28	529.454,69 636.391,758	6.712
29	529.451,618 636.393,246	30	529.447,557 636.394,859	4.37
31	529.437,394 636.398,998	32	529.417,798 636.407,064	21.191
33	529.414,226 636.408,333	34	529.407,069 636.411,026	7.647
35	529.399,386 636.413,788	36	529.399,13 636.413,23	0.614
37	529.397,17 636.407,17	38	529.395,9 636.401,88	5.44
39	529.395,27 636.396,87	40	529.394,52 636.391,63	5.293

Punct început	X / Y	Punct sfârșit	X / Y	Lungime segment (** (m))
12	529.511,42 636.350,26	13	529.518,61 636.361,41	13.267
14	529.519,602 636.363,03	15	529.518,634 636.363,424	1.045
16	529.515,276 636.364,58	17	529.512,024 636.365,939	3.525
18	529.509,202 636.367,162	19	529.502,136 636.370,349	7.751
20	529.499,749 636.371,553	21	529.494,018 636.374,091	6.268
22	529.491,493 636.375,28	23	529.485,978 636.377,633	5.996
24	529.480,06 636.380,358	25	529.477,057 636.381,617	3.256
26	529.465,651 636.386,67	27	529.460,671 636.388,711	5.382
28	529.454,69 636.391,758	29	529.451,618 636.393,246	3.413
30	529.447,557 636.394,859	31	529.437,394 636.398,998	10.974
32	529.417,798 636.407,064	33	529.414,226 636.408,333	3.791
34	529.407,069 636.411,026	35	529.399,386 636.413,788	8.164
36	529.399,13 636.413,23	37	529.397,17 636.407,17	6.369
38	529.395,9 636.401,88	39	529.395,27 636.396,87	5.049
40	529.394,52 636.391,63	1	529.394,04 636.388,57	3.097

** Lungimile segmentelor sunt determinate în planul de proiecție Stereo 70 și sunt rotunjite la 1 milimetru.

*** Distanța dintre puncte este formată din segmente cumulate ce sunt mai mici decât valoarea 1 milimetru.

**DATE DESPRE IMOBILUL NR. 1003**

Oficiul de Cadastru și Publicitate Imobiliară SUCEAVA
Biroul de Cadastru și Publicitate Imobiliară Vatra Dornei

A. Partea I. Descrierea imobilului

TEREN Intravilan

Adresa: Loc. Coverca, Jud. Suceava

Nr. Crt	Nr cadastral Nr. topografic	Suprafața* (mp)	Observații / Referințe
A1		1.760	Sector cadastral:23 Teren imprejmuit;

B. Partea II. Proprietari și acte

Inscrieri privitoare la dreptul de proprietate și alte drepturi reale		Referințe
1003 / 31/01/2024		
Act Normativ nr. 7, din 13/03/1996 emis de PARLAMENTUL ROMANIEI;		
B1	Intabulare, drept de PROPRIETATE, dobandit prin Lege, cota actuala 1/1 1) NEIDENTIFICAT NEIDENTIFICAT	A1
Act Administrativ nr. 6820, din 06/12/2023 emis de Primaria Comunei Panaci;		
B2	Se noteaza posesia factica in favoarea lui 1) BORDEI CAMELIA-IULIA 2) BORDEI DUMITRU	A1

C. Partea III. SARCINI .

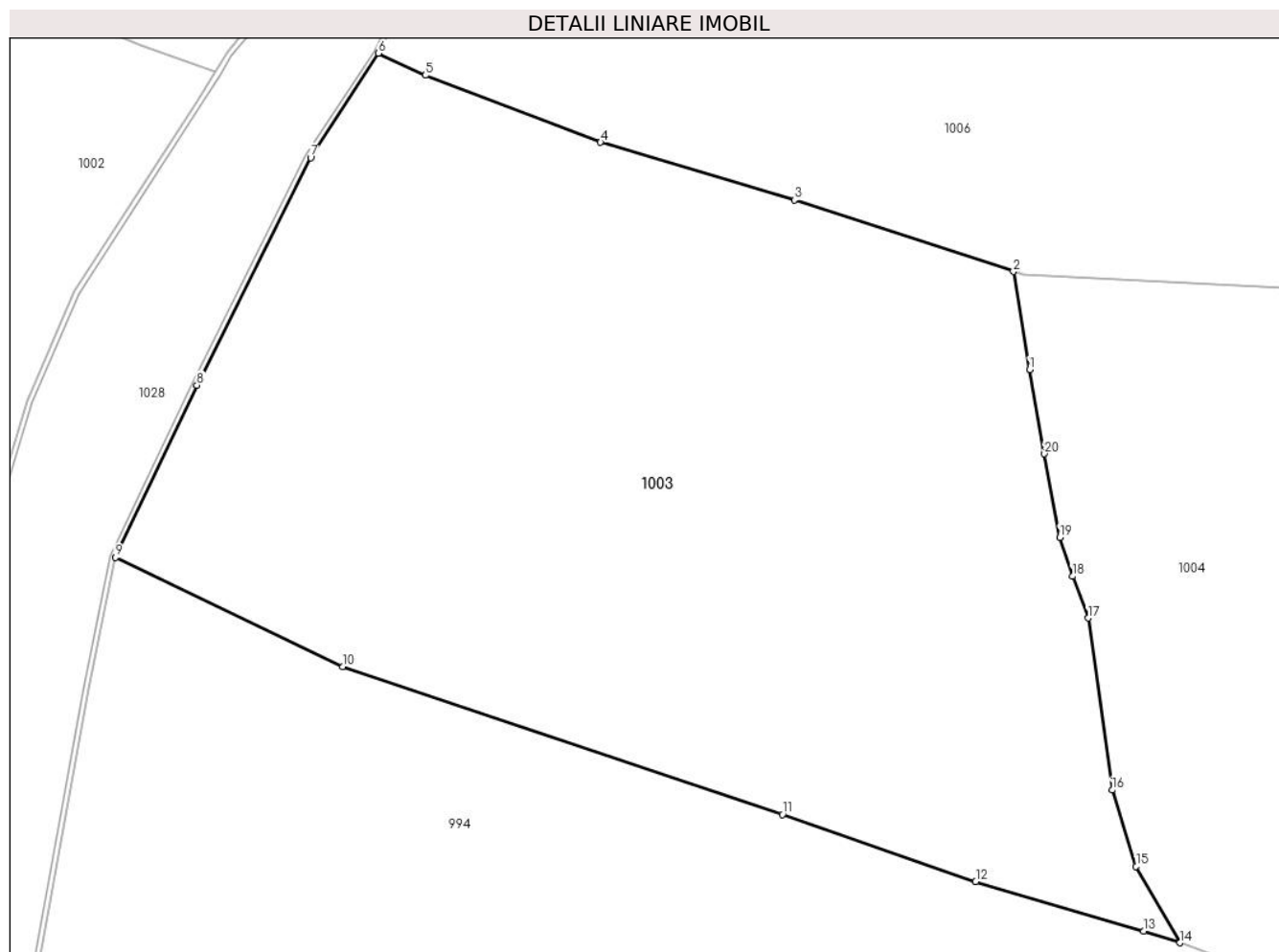
Inscrieri privind dezmembramintele dreptului de proprietate, drepturi reale de garanție și sarcini	Referințe
NU SUNT	

Anexa Nr. 1 La Partea I

Teren

Nr cadastral	Suprafața (mp)*	Observații / Referințe
	1.760	

* Suprafața este determinată în planul de proiecție Stereo 70.



Date referitoare la teren

Crt	Categorie folosință	Intravilan	Suprafața (mp)	Tarla	Parcelă	Nr. topo	Observații / Referințe
1	faneata	DA	1.760	-	-	-	

Lungime Segmente

1) Valorile lungimilor segmentelor sunt obținute din proiecție în plan.

Punct început	X / Y	Punct sfârșit	X / Y	Lungime segment (** (m)
1	529.567,0 636.345,73	2	529.566,068 636.351,442	5.788
2	529.566,068 636.351,442	3	529.553,31 636.355,601	13.419
3	529.553,31 636.355,601	4	529.542,039 636.358,95	11.758
4	529.542,039 636.358,95	5	529.531,843 636.362,844	10.914
5	529.531,843 636.362,844	6	529.529,114 636.364,132	3.018

Punct început	X / Y	Punct sfârșit	X / Y	Lungime segment (** (m)
6	529.529,114 636.364,132	7	529.525,16 636.358,06	7.246
7	529.525,16 636.358,06	8	529.518,55 636.344,83	14.789
8	529.518,55 636.344,83	9	529.513,805 636.334,817	11.08
9	529.513,805 636.334,817	10	529.527,021 636.328,453	14.668
10	529.527,021 636.328,453	11	529.552,624 636.319,858	27.007
11	529.552,624 636.319,858	12	529.563,864 636.315,953	11.899
12	529.563,864 636.315,953	13	529.573,648 636.313,068	10.2
13	529.573,648 636.313,068	14	529.575,75 636.312,4	2.206
14	529.575,75 636.312,4	15	529.573,2 636.316,84	5.12
15	529.573,2 636.316,84	16	529.571,81 636.321,28	4.652
16	529.571,81 636.321,28	17	529.570,41 636.331,28	10.098
17	529.570,41 636.331,28	18	529.569,49 636.333,71	2.598
18	529.569,49 636.333,71	19	529.568,75 636.335,98	2.388
19	529.568,75 636.335,98	20	529.567,87 636.340,83	4.929
20	529.567,87 636.340,83	1	529.567,0 636.345,73	4.977

** Lungimile segmentelor sunt determinate în planul de proiecție Stereo 70 și sunt rotunjite la 1 milimetru.

*** Distanța dintre puncte este formată din segmente cumulate ce sunt mai mici decât valoarea 1 milimetru.

**DATE DESPRE IMOBILUL NR. 1004**

Oficiul de Cadastru și Publicitate Imobiliară SUCEAVA
Biroul de Cadastru și Publicitate Imobiliară Vatra Dornei

A. Partea I. Descrierea imobilului

TEREN Necunoscut

Adresa: Loc. Coverca, Jud. Suceava

Nr. Crt	Nr cadastral Nr. topografic	Suprafața* (mp)	Observații / Referințe
A1	30907	Din acte: 8.396 Masurata: 8.561	Sector cadastral:23 Teren imprejmuit;

B. Partea II. Proprietari și acte

Inscrieri privitoare la dreptul de proprietate și alte drepturi reale		Referințe
4722 / 16/04/2013		
Act Notarial nr. 865, din 15/04/2013 emis de Rotaru Raul Gabriel;		
B2	Intabulare, drept de PROPRIETATE bun comun în devălmășie, dobandit prin Conventie, cota actuala 1/1, cota initiala 1/1 1) COJOC IOAN, soț 2) COJOC MAGDALENA, soție	A1

C. Partea III. SARCINI

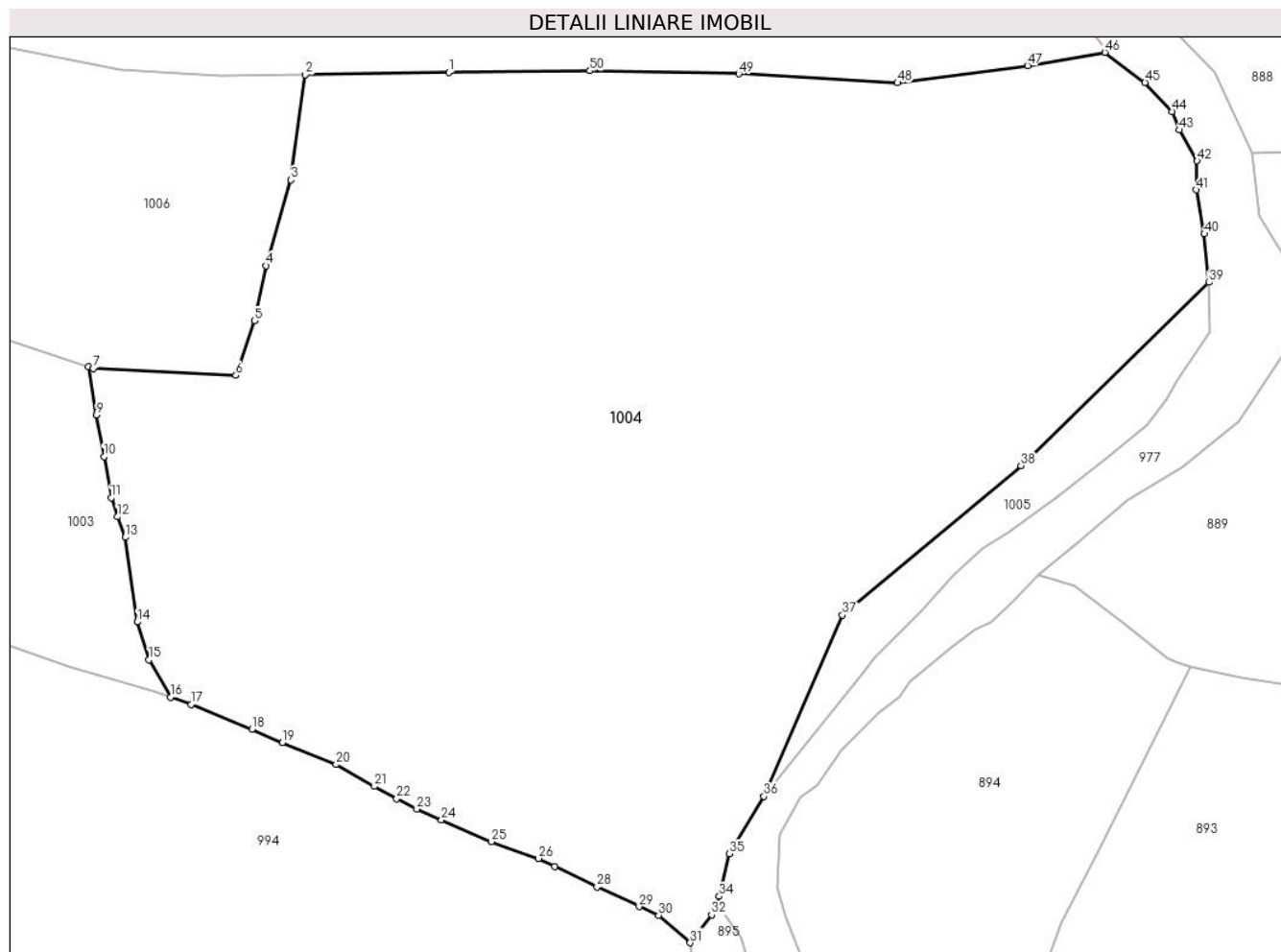
Inscrieri privind dezmembramintele dreptului de proprietate, drepturi reale de garanție și sarcini		Referințe
6683 / 22/05/2012		
Act Notarial nr. 3938, din 05/10/1994 emis de NSL Câmpulung Moldovenesc;		
C1	Intabulare, drept de UZUFRACT VIAGER, dobandit prin Conventie, cota actuala 1/1, cota initiala 1/1 1) NEGREA PROFIRA	A1

Anexa Nr. 1 La Partea I

Teren

Nr cadastral	Suprafața (mp)*	Observații / Referințe
30907	Din acte: 8.396 Masurata: 8.561	

* Suprafața este determinată în planul de proiecție Stereo 70.



Date referitoare la teren

Crt	Categorie folosință	Intravilan	Suprafața (mp)	Tarla	Parcelă	Nr. topo	Observații / Referințe
1	faneata	DA	8.311	-	-	-	teren delimitat partial cu gard
2	faneata	NU	250	-	-	-	

Lungime Segmente

1) Valorile lungimilor segmentelor sunt obținute din proiecție în plan.

Punct început	X / Y	Punct sfârșit	X / Y	Lungime segment
1	529.608,636 636.386,261	2	529.591,679 636.385,947	16.96
4	529.587,04 636.363,383	5	529.585,669 636.356,88	6.646
7	529.566,612 636.351,265	8	529.566,068 636.351,442	0.572
10	529.567,87 636.340,83	11	529.568,75 636.335,98	4.929
13	529.570,41 636.331,28	14	529.571,81 636.321,28	10.098
2	529.591,679 636.385,947	3	529.589,989 636.373,531	12.53
5	529.585,669 636.356,88	6	529.583,476 636.350,415	6.827
8	529.566,068 636.351,442	9	529.567,0 636.345,73	5.788
11	529.568,75 636.335,98	12	529.569,49 636.333,71	2.388
14	529.571,81 636.321,28	15	529.573,2 636.316,84	4.652
3	529.589,989 636.373,531	4	529.587,04 636.363,383	10.568
6	529.583,476 636.350,415	7	529.566,612 636.351,265	16.885
9	529.567,0 636.345,73	10	529.567,87 636.340,83	4.977
12	529.569,49 636.333,71	13	529.570,41 636.331,28	2.598
15	529.573,2 636.316,84	16	529.575,75 636.312,4	5.12

Punct început	X / Y	Punct sfârșit	X / Y	Lungime segment	Punct început	X / Y	Punct sfârșit	X / Y	Lungime segment	Punct început	X / Y	Punct sfârșit	X / Y	Lungime segment
16	529.575,75 636.312,4	17	529.578,19 636.311,53	2.59	17	529.578,19 636.311,53	18	529.585,36 636.308,62	7.738	18	529.585,36 636.308,62	19	529.588,98 636.307,03	3.954
19	529.588,98 636.307,03	20	529.595,31 636.304,43	6.843	20	529.595,31 636.304,43	21	529.599,84 636.301,86	5.208	21	529.599,84 636.301,86	22	529.602,47 636.300,38	3.018
22	529.602,47 636.300,38	23	529.604,85 636.299,17	2.67	23	529.604,85 636.299,17	24	529.607,77 636.297,89	3.188	24	529.607,77 636.297,89	25	529.613,68 636.295,3	6.453
25	529.613,68 636.295,3	26	529.619,25 636.293,33	5.908	26	529.619,25 636.293,33	27	529.621,17 636.292,4	2.133	27	529.621,17 636.292,4	28	529.626,15 636.289,96	5.546
28	529.626,15 636.289,96	29	529.631,14 636.287,64	5.503	29	529.631,14 636.287,64	30	529.633,45 636.286,63	2.521	30	529.633,45 636.286,63	31	529.637,17 636.283,37	4.946
31	529.637,17 636.283,37	32	529.639,69 636.286,67	4.152	32	529.639,69 636.286,67	33	529.640,38 636.287,93	1.437	33	529.640,38 636.287,93	34	529.640,6 636.288,86	0.956
34	529.640,6 636.288,86	35	529.641,78 636.293,88	5.157	35	529.641,78 636.293,88	36	529.645,87 636.300,67	7.927	36	529.645,87 636.300,67	37	529.655,147 636.322,088	23.341
37	529.655,147 636.322,088	38	529.676,271 636.339,744	27.531	38	529.676,271 636.339,744	39	529.698,46 636.361,419	31.019	39	529.698,46 636.361,419	40	529.697,94 636.367,14	5.745
40	529.697,94 636.367,14	41	529.697,0 636.372,36	5.304	41	529.697,0 636.372,36	42	529.697,09 636.375,78	3.421	42	529.697,09 636.375,78	43	529.694,97 636.379,43	4.221
43	529.694,97 636.379,43	44	529.694,13 636.381,6	2.327	44	529.694,13 636.381,6	45	529.690,93 636.385,05	4.706	45	529.690,93 636.385,05	46	529.686,19 636.388,6	5.922
46	529.686,19 636.388,6	47	529.677,05 636.387,025	9.275	47	529.677,05 636.387,025	48	529.661,673 636.384,991	15.511	48	529.661,673 636.384,991	49	529.642,908 636.386,073	18.796
49	529.642,908 636.386,073	50	529.625,316 636.386,425	17.596	50	529.625,316 636.386,425	1	529.608,636 636.386,261	16.681					

** Lungimile segmentelor sunt determinate în planul de proiecție Stereo 70 și sunt rotunjite la 1 milimetru.

*** Distanța dintre puncte este formată din segmente cumulate ce sunt mai mici decât valoarea 1 milimetru.

**DATE DESPRE IMOBILUL NR. 1005**

Oficiul de Cadastru și Publicitate Imobiliară SUCEAVA
Biroul de Cadastru și Publicitate Imobiliară Vatra Dornei

A. Partea I. Descrierea imobilului

TEREN Necunoscut

Adresa: Loc. Coverca, Jud. Suceava

Nr. Crt	Nr cadastral Nr. topografic	Suprafața* (mp)	Observații / Referințe
A1		384	Sector cadastral:23 Teren imprejmuit;

B. Partea II. Proprietari și acte

Inscrieri privitoare la dreptul de proprietate și alte drepturi reale		Referințe
1005 / 31/01/2024		
Act Normativ nr. 7, din 13/03/1996 emis de PARLAMENTUL ROMANIEI;		
B1	Intabulare, drept de PROPRIETATE, dobandit prin Lege, cota actuala 1/1 1) NEIDENTIFICAT NEIDENTIFICAT	A1
Act Administrativ nr. 6902, din 07/12/2023 emis de Primaria Comunei Panaci;		
B2	Se noteaza posesia factica in favoarea lui 1) COJOC IOAN	A1

C. Partea III. SARCINI .

Inscrieri privind dezmembramintele dreptului de proprietate, drepturi reale de garanție și sarcini	Referințe
NU SUNT	

Anexa Nr. 1 La Partea I

Teren

Nr cadastral	Suprafața (mp)*	Observații / Referințe
	384	

* Suprafața este determinată în planul de proiecție Stereo 70.

DETALII LINIARE IMOBIL



Date referitoare la teren

Crt	Categorie folosință	Intravilan	Suprafața (mp)	Tarla	Parcelă	Nr. topo	Observații / Referințe
1	faneata	DA	320	-	-	-	
2	faneata	NU	64	-	-	-	

Lungime Segmente

1) Valorile lungimilor segmentelor sunt obținute din proiecție în plan.

Punct început	X / Y	Punct sfârșit	X / Y	Lungime segment (** (m)
1	529.698,63 636.355,61	2	529.698,46 636.361,419	5.811
2	529.698,46 636.361,419	3	529.676,271 636.339,744	31.019
3	529.676,271 636.339,744	4	529.655,147 636.322,088	27.531
4	529.655,147 636.322,088	5	529.645,87 636.300,67	23.341

Punct început	X / Y	Punct sfârșit	X / Y	Lungime segment (** (m)
5	529.645,87 636.300,67	6	529.657,54 636.315,26	18.683
6	529.657,54 636.315,26	7	529.658,91 636.316,97	2.191
7	529.658,91 636.316,97	8	529.664,65 636.322,74	8.139
8	529.664,65 636.322,74	9	529.668,35 636.326,79	5.486
9	529.668,35 636.326,79	10	529.671,79 636.329,96	4.678
10	529.671,79 636.329,96	11	529.674,68 636.331,81	3.431
11	529.674,68 636.331,81	12	529.680,49 636.335,99	7.157
12	529.680,49 636.335,99	13	529.686,46 636.340,69	7.598
13	529.686,46 636.340,69	14	529.691,2 636.344,56	6.119
14	529.691,2 636.344,56	15	529.693,49 636.347,55	3.766
15	529.693,49 636.347,55	16	529.694,68 636.349,79	2.536
16	529.694,68 636.349,79	1	529.698,63 636.355,61	7.034

** Lungimile segmentelor sunt determinate în planul de proiecție Stereo 70 și sunt rotunjite la 1 milimetru.

*** Distanța dintre puncte este formată din segmente cumulate ce sunt mai mici decât valoarea 1 milimetru.

**DATE DESPRE IMOBILUL NR. 1006**

Oficiul de Cadastru și Publicitate Imobiliară SUCEAVA
Biroul de Cadastru și Publicitate Imobiliară Vatra Dornei

A. Partea I. Descrierea imobilului

TEREN Intravilan

Adresa: Loc. Coverca, Jud. Suceava

Nr. Crt	Nr cadastral Nr. topografic	Suprafața* (mp)	Observații / Referințe
A1	32254	Din acte: 14.500 Masurata: 1.832	Sector cadastral:23 Teren imprejmuit;

B. Partea II. Proprietari și acte

Inscrieri privitoare la dreptul de proprietate și alte drepturi reale		Referințe
4482 / 12/04/2016		
Act Notarial nr. 196, din 20/03/1989 emis de NSL CIMPULUNG MOLD;		
B2	Intabulare, drept de PROPRIETATE, dobandit prin Succesiune, cota actuala 3/4, cota initiala 3/4 1) CARLOANTA DOINA	A1
Act Notarial nr. 40, din 03/04/2006 emis de BNP NICOLAI ROTARU;		
B3	Intabulare, drept de PROPRIETATE, dobandit prin Succesiune, cota actuala 1/4, cota initiala 1/4 1) CARLOANTA DOINA	A1

C. Partea III. SARCINI .

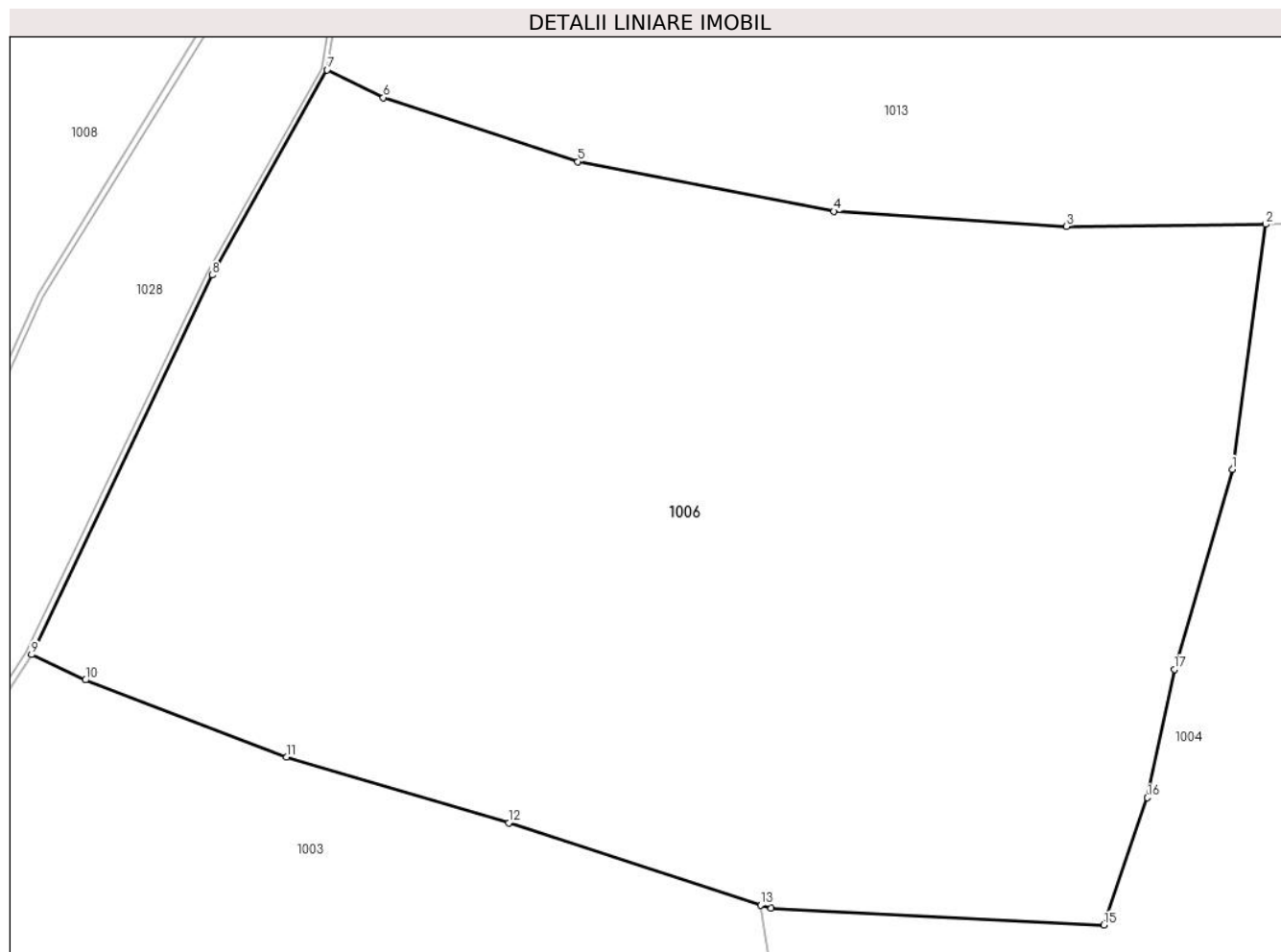
Inscrieri privind dezmembramintele dreptului de proprietate, drepturi reale de garanție și sarcini	Referințe
NU SUNT	

Anexa Nr. 1 La Partea I

Teren

Nr cadastral	Suprafața (mp)*	Observații / Referințe
32254	Din acte: 14.500 Masurata: 1.832	

* Suprafața este determinată în planul de proiecție Stereo 70.



Date referitoare la teren

Crt	Categorie folosință	Intra vilan	Suprafața (mp)	Tarla	Parcelă	Nr. topo	Observații / Referințe
1	faneata	DA	1.832	-	-	-	teren imprejmuit partial cu gard

Lungime Segmente

1) Valorile lungimilor segmentelor sunt obținute din proiecție în plan.

Punct început	X / Y	Punct sfârșit	X / Y	Lungime segment (** (m)
1	529.589,989 636.373,531	2	529.591,679 636.385,947	12.53
2	529.591,679 636.385,947	3	529.581,577 636.385,83	10.103
3	529.581,577 636.385,83	4	529.569,79 636.386,604	11.812
4	529.569,79 636.386,604	5	529.556,806 636.389,124	13.226
5	529.556,806 636.389,124	6	529.546,946 636.392,367	10.38

Punct început	X / Y	Punct sfârșit	X / Y	Lungime segment (** (m)
6	529.546,946 636.392,367	7	529.544,092 636.393,771	3.181
7	529.544,092 636.393,771	8	529.538,262 636.383,37	11.923
8	529.538,262 636.383,37	9	529.529,114 636.364,132	21.302
9	529.529,114 636.364,132	10	529.531,843 636.362,844	3.018
10	529.531,843 636.362,844	11	529.542,039 636.358,95	10.914
11	529.542,039 636.358,95	12	529.553,31 636.355,601	11.758
12	529.553,31 636.355,601	13	529.566,068 636.351,442	13.419
13	529.566,068 636.351,442	14	529.566,612 636.351,265	0.572
14	529.566,612 636.351,265	15	529.583,476 636.350,415	16.885
15	529.583,476 636.350,415	16	529.585,669 636.356,88	6.827
16	529.585,669 636.356,88	17	529.587,04 636.363,383	6.646
17	529.587,04 636.363,383	1	529.589,989 636.373,531	10.568

** Lungimile segmentelor sunt determinate în planul de proiecție Stereo 70 și sunt rotunjite la 1 milimetru.

*** Distanța dintre puncte este formată din segmente cumulate ce sunt mai mici decât valoarea 1 milimetru.

**DATE DESPRE IMOBILUL NR. 1007**

Oficiul de Cadastru și Publicitate Imobiliară SUCEAVA
Biroul de Cadastru și Publicitate Imobiliară Vatra Dornei

A. Partea I. Descrierea imobilului

TEREN Intravilan

Nr. CF vechi:173
Nr. cadastral vechi:735

Adresa: Loc. Coverca, Jud. Suceava

Nr. Crt	Nr cadastral Nr. topografic	Suprafața* (mp)	Observații / Referințe
A1	31825	Din acte: 7.554 Masurata: 7.653	Sector cadastral:23 Teren imprejmuit;

B. Partea II. Proprietari și acte

Inscrieri privitoare la dreptul de proprietate și alte drepturi reale	Referințe
1785 / 14/07/2005	
Hotarare Judecatoreasca nr. 487, din 19/05/2005 emis de Judecătoria Vatra Dornei;	
B1	A1
Intabulare, drept de PROPRIETATE bun comun în devălmășie, dobandit prin Hotarare Judecatoreasca, cota actuala 1/1, cota initiala 1/1	
1) BOTA AUREL , soț	
2) BOTA ELENA , soție	
<i>OBSERVATII: (provenita din conversia CF 173)</i>	

C. Partea III. SARCINI .

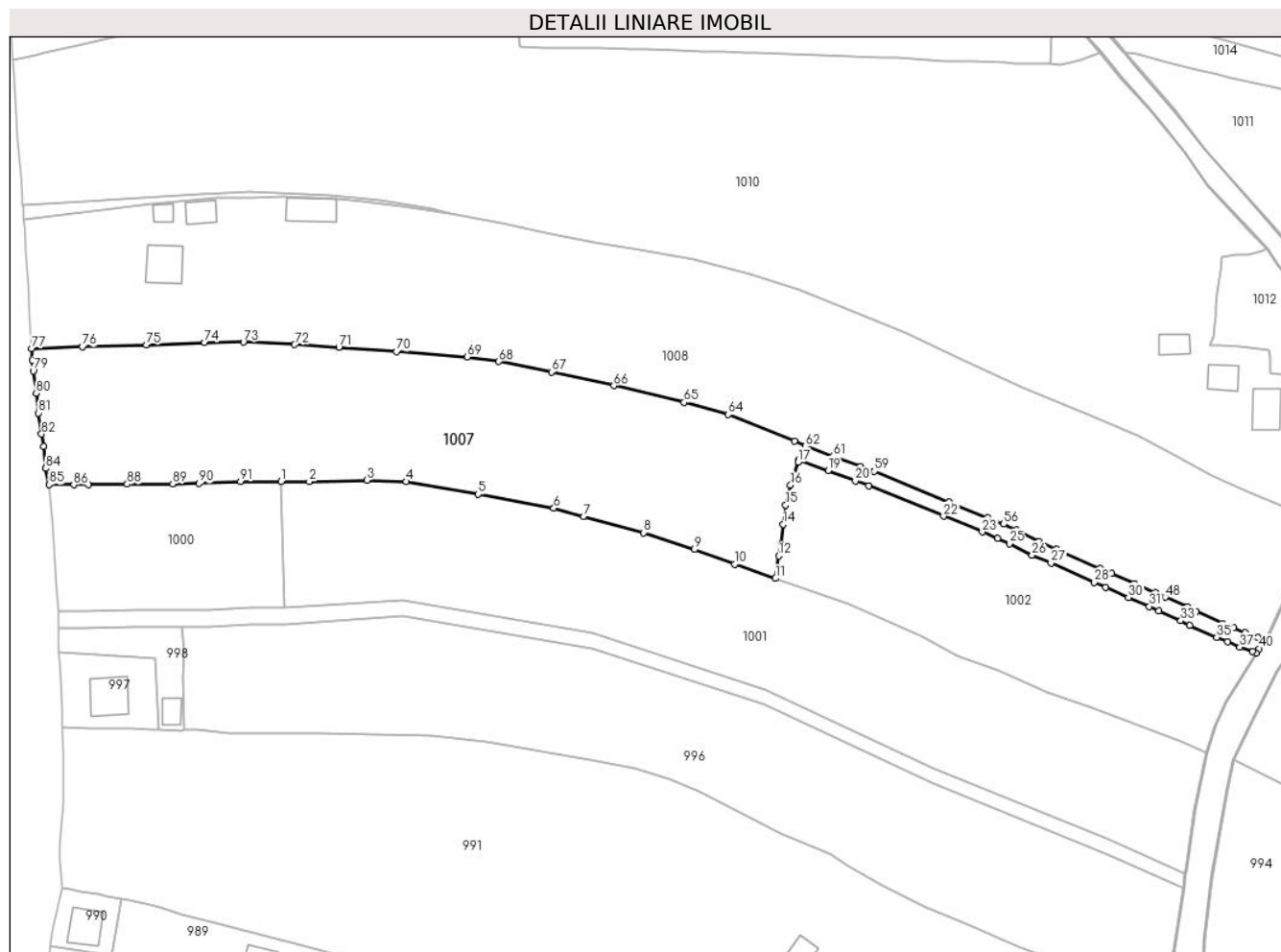
Inscrieri privind dezmembramintele dreptului de proprietate, drepturi reale de garanție și sarcini	Referințe
NU SUNT	

Anexa Nr. 1 La Partea I

Teren

Nr cadastral	Suprafața (mp)*	Observații / Referințe
31825	Din acte: 7.554 Masurata: 7.653	

* Suprafața este determinată în planul de proiecție Stereo 70.



Date referitoare la teren

Crt	Categorie folosință	Intra vilan	Suprafața (mp)	Tarla	Parcelă	Nr. topo	Observații / Referințe
1	faneata	DA	7.653	-	-	-	

Lungime Segmente

1) Valorile lungimilor segmentelor sunt obținute din proiecție în plan.

Punct început	X / Y	Punct sfârșit	X / Y	Lungime segment	Punct început	X / Y	Punct sfârșit	X / Y	Lungime segment	Punct început	X / Y	Punct sfârșit	X / Y	Lungime segment
1	529.263,299 636.408,116	2	529.270,697 636.408,108	7.398	2	529.270,697 636.408,108	3	529.285,853 636.408,433	15.159	3	529.285,853 636.408,433	4	529.296,12 636.408,078	10.273
4	529.296,12 636.408,078	5	529.315,109 636.404,782	19.273	5	529.315,109 636.404,782	6	529.334,956 636.401,086	20.188	6	529.334,956 636.401,086	7	529.342,814 636.398,966	8.139
7	529.342,814 636.398,966	8	529.358,598 636.394,654	16.362	8	529.358,598 636.394,654	9	529.371,93 636.390,245	14.042	9	529.371,93 636.390,245	10	529.382,488 636.386,41	11.233
10	529.382,488 636.386,41	11	529.393,226 636.382,652	11.377	11	529.393,226 636.382,652	12	529.394,04 636.388,57	5.974	12	529.394,04 636.388,57	13	529.394,52 636.391,63	3.097
13	529.394,52 636.391,63	14	529.395,27 636.396,87	5.293	14	529.395,27 636.396,87	15	529.395,9 636.401,88	5.049	15	529.395,9 636.401,88	16	529.397,17 636.407,17	5.44

Punct început	X / Y	Punct sfârșit	X / Y	Lungime segment	Punct început	X / Y	Punct sfârșit	X / Y	Lungime segment	Punct început	X / Y	Punct sfârșit	X / Y	Lungime segment
16	529.397,17 636.407,17	17	529.399,13 636.413,23	6.369	17	529.399,13 636.413,23	18	529.399,386 636.413,788	0.614	18	529.399,386 636.413,788	19	529.407,069 636.411,026	8.164
19	529.407,069 636.411,026	20	529.414,226 636.408,333	7.647	20	529.414,226 636.408,333	21	529.417,798 636.407,064	3.791	21	529.417,798 636.407,064	22	529.437,394 636.398,998	21.191
22	529.437,394 636.398,998	23	529.447,557 636.394,859	10.974	23	529.447,557 636.394,859	24	529.451,618 636.393,246	4.37	24	529.451,618 636.393,246	25	529.454,69 636.391,758	3.413
25	529.454,69 636.391,758	26	529.460,671 636.388,711	6.712	26	529.460,671 636.388,711	27	529.465,651 636.386,67	5.382	27	529.465,651 636.386,67	28	529.477,057 636.381,617	12.475
28	529.477,057 636.381,617	29	529.480,06 636.380,358	3.256	29	529.480,06 636.380,358	30	529.485,978 636.377,633	6.515	30	529.485,978 636.377,633	31	529.491,493 636.375,28	5.996
31	529.491,493 636.375,28	32	529.494,018 636.374,091	2.791	32	529.494,018 636.374,091	33	529.499,749 636.371,553	6.268	33	529.499,749 636.371,553	34	529.502,136 636.370,349	2.673
34	529.502,136 636.370,349	35	529.509,202 636.367,162	7.751	35	529.509,202 636.367,162	36	529.512,024 636.365,939	3.076	36	529.512,024 636.365,939	37	529.515,276 636.364,58	3.525
37	529.515,276 636.364,58	38	529.518,634 636.363,424	3.551	38	529.518,634 636.363,424	39	529.519,602 636.363,03	1.045	39	529.519,602 636.363,03	40	529.520,3 636.364,17	1.337
40	529.520,3 636.364,17	41	529.522,08 636.366,34	2.807	41	529.522,08 636.366,34	42	529.520,04 636.367,17	2.202	42	529.520,04 636.367,17	43	529.516,7 636.368,32	3.532
43	529.516,7 636.368,32	44	529.513,59 636.369,62	3.371	44	529.513,59 636.369,62	45	529.510,82 636.370,82	3.019	45	529.510,82 636.370,82	46	529.503,86 636.373,96	7.636
46	529.503,86 636.373,96	47	529.501,46 636.375,17	2.688	47	529.501,46 636.375,17	48	529.495,68 636.377,73	6.322	48	529.495,68 636.377,73	49	529.493,13 636.378,93	2.818
49	529.493,13 636.378,93	50	529.487,6 636.381,29	6.013	50	529.487,6 636.381,29	51	529.481,67 636.384,02	6.528	51	529.481,67 636.384,02	52	529.478,64 636.385,29	3.285
52	529.478,64 636.385,29	53	529.467,22 636.390,35	12.491	53	529.467,22 636.390,35	54	529.462,34 636.392,35	5.274	54	529.462,34 636.392,35	55	529.456,47 636.395,34	6.588
55	529.456,47 636.395,34	56	529.453,23 636.396,91	3.6	56	529.453,23 636.396,91	57	529.449,05 636.398,57	4.498	57	529.449,05 636.398,57	58	529.438,91 636.402,7	10.949
58	529.438,91 636.402,7	59	529.419,23 636.410,8	21.282	59	529.419,23 636.410,8	60	529.415,6 636.412,09	3.852	60	529.415,6 636.412,09	61	529.408,45 636.414,78	7.639
61	529.408,45 636.414,78	62	529.401,05 636.417,44	7.864	62	529.401,05 636.417,44	63	529.398,298 636.418,805	3.072	63	529.398,298 636.418,805	64	529.380,829 636.425,727	18.79
64	529.380,829 636.425,727	65	529.369,222 636.428,895	12.032	65	529.369,222 636.428,895	66	529.350,76 636.433,318	18.984	66	529.350,76 636.433,318	67	529.334,355 636.436,886	16.789
67	529.334,355 636.436,886	68	529.320,502 636.439,659	14.128	68	529.320,502 636.439,659	69	529.312,224 636.440,846	8.363	69	529.312,224 636.440,846	70	529.293,604 636.442,223	18.671
70	529.293,604 636.442,223	71	529.278,504 636.443,38	15.144	71	529.278,504 636.443,38	72	529.266,848 636.444,075	11.677	72	529.266,848 636.444,075	73	529.253,387 636.444,751	13.478
73	529.253,387 636.444,751	74	529.243,212 636.444,621	10.176	74	529.243,212 636.444,621	75	529.227,857 636.444,027	15.366	75	529.227,857 636.444,027	76	529.211,078 636.443,491	16.788
76	529.211,078 636.443,491	77	529.197,73 636.443,02	13.356	77	529.197,73 636.443,02	78	529.197,88 636.440,02	3.004	78	529.197,88 636.440,02	79	529.198,16 636.437,19	2.844
79	529.198,16 636.437,19	80	529.198,93 636.431,36	5.881	80	529.198,93 636.431,36	81	529.199,53 636.426,11	5.284	81	529.199,53 636.426,11	82	529.200,33 636.420,6	5.568
82	529.200,33 636.420,6	83	529.200,84 636.417,36	3.28	83	529.200,84 636.417,36	84	529.201,45 636.411,56	5.832	84	529.201,45 636.411,56	85	529.202,337 636.407,311	4.341
85	529.202,337 636.407,311	86	529.208,784 636.407,232	6.447	86	529.208,784 636.407,232	87	529.212,583 636.407,341	3.801	87	529.212,583 636.407,341	88	529.222,843 636.407,435	10.26
88	529.222,843 636.407,435	89	529.234,856 636.407,454	12.013	89	529.234,856 636.407,454	90	529.241,701 636.407,603	6.847	90	529.241,701 636.407,603	91	529.252,601 636.408,128	10.913
91	529.252,601 636.408,128	1	529.263,299 636.408,116	10.698										

** Lungimile segmentelor sunt determinate în planul de proiecție Stereo 70 și sunt rotunjite la 1 milimetru.

*** Distanța dintre puncte este formată din segmente cumulate ce sunt mai mici decât valoarea 1 milimetru.

**DATE DESPRE IMOBILUL NR. 1008**

Oficiul de Cadastru și Publicitate Imobiliară SUCEAVA
Biroul de Cadastru și Publicitate Imobiliară Vatra Dornei

A. Partea I. Descrierea imobilului

TEREN Intravilan

Adresa: Loc. Coverca, Jud. Suceava

Nr. Crt	Nr cadastral Nr. topografic	Suprafața* (mp)	Observații / Referințe
A1	32250	Din acte: 14.500 Masurata: 12.648	Sector cadastral:23 Teren imprejmuit;

Construcții

Crt	Nr cadastral Nr. topografic	Adresa	Observații / Referințe
A1.1	32250-C1	Loc. Coverca, Jud. Suceava	Nr. niveluri:2; S. construita la sol:94 mp; Casa P+M edificata in anul 1964 din lemn fara lift si fara CPE
A1.2	32250-C2	Loc. Coverca, Jud. Suceava	Nr. niveluri:1; S. construita la sol:25 mp; Anexa edificata in anul 1964 din lemn fara lift si fara CPE
A1.3	32250-C3	Loc. Coverca, Jud. Suceava	Nr. niveluri:1; S. construita la sol:48 mp; Anexa edificata in anul 1964 din lemn fara lift si fara CPE
A1.4	32250-C4	Loc. Coverca, Jud. Suceava	Nr. niveluri:1; S. construita la sol:79 mp; Grajd edificata in anul 1964 din lemn fara lift si fara CPE

B. Partea II. Proprietari și acte

Inscrieri privitoare la dreptul de proprietate și alte drepturi reale	Referințe
4481 / 12/04/2016	
Act Notarial nr. 196, din 20/03/1989 emis de NSL CIMPULUNG MOLD (act notarial nr. 40/03-04-2006 emis de BNP NICOLAI ROTARU; act administrativ nr. 4210/28-03-2016 emis de PRIMARIA COMUNEI PANACI);	
B2 Intabulare, drept de PROPRIETATE, dobandit prin Succesiune, cota actuala 3/4, cota initiala 3/4 1) CARLOANTA DOINA	A1
Act Notarial nr. 40, din 03/04/2006 emis de BNP NICOLAI ROTARU;	
B3 Intabulare, drept de PROPRIETATE, dobandit prin Succesiune, cota actuala 1/4, cota initiala 1/4 1) CARLOANTA DOINA	A1
Act Notarial nr. 196, din 20/03/1989 emis de NSL CIMPULUNG MOLD (act notarial nr. 40/03-04-2006 emis de BNP NICOLAI ROTARU; act administrativ nr. 4210/28-03-2016 emis de PRIMARIA COMUNEI PANACI);	
B4 Intabulare, drept de PROPRIETATE, dobandit prin Succesiune, cota actuala 1/1, cota initiala 1/1 1) CARLOANTA DOINA	A1.1, A1.2, A1.3, A1.4

C. Partea III. SARCINI .

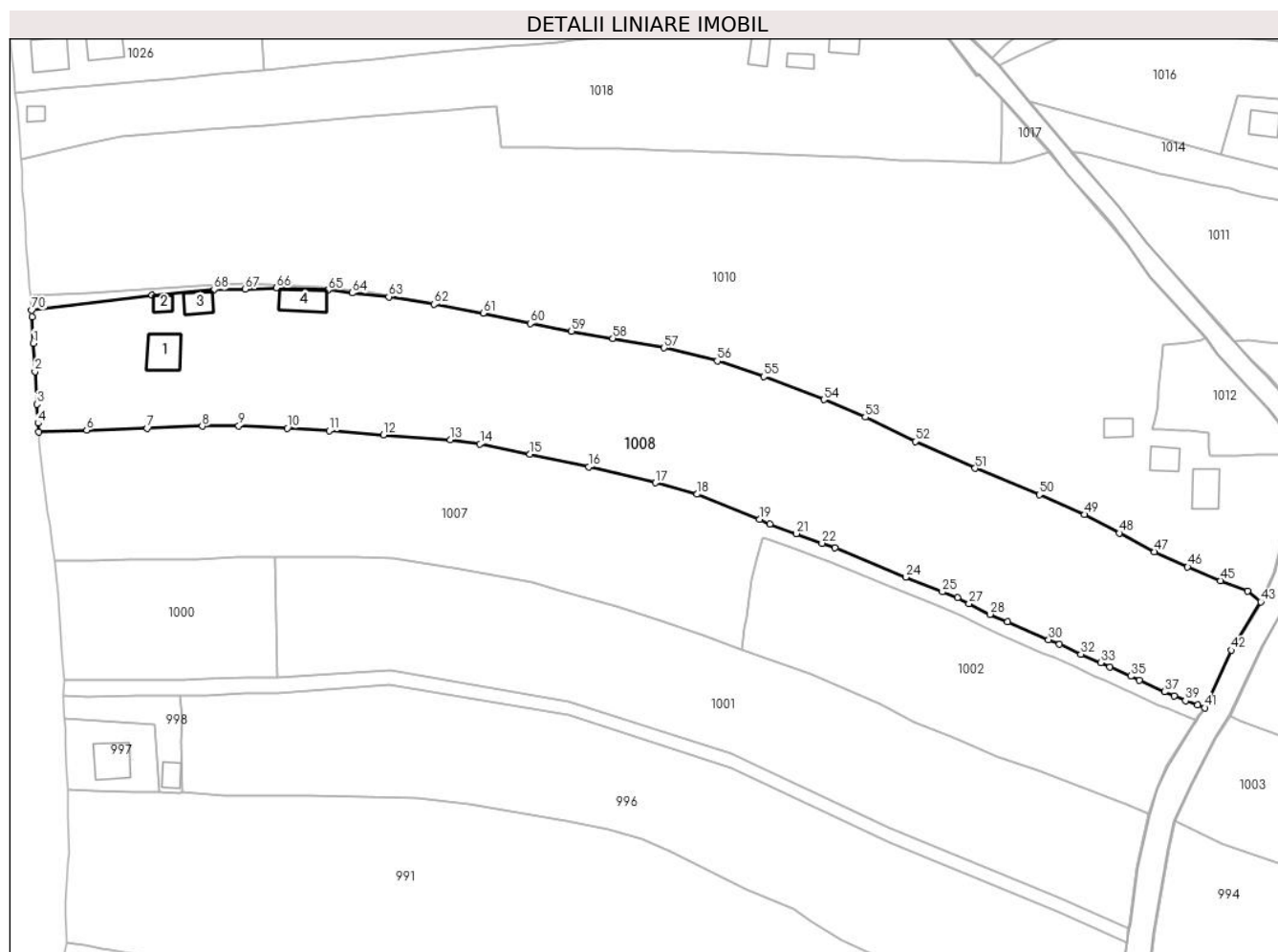
Inscrieri privind dezmembramintele dreptului de proprietate, drepturi reale de garanție și sarcini	Referințe
NU SUNT	

Anexa Nr. 1 La Partea I

Teren

Nr cadastral	Suprafața (mp)*	Observații / Referințe
32250	Din acte: 14.500 Masurata: 12.648	

* Suprafața este determinată în planul de proiecție Stereo 70.



Date referitoare la teren

Crt	Categorie folosință	Intra vilan	Suprafața (mp)	Tarla	Parcelă	Nr. topo	Observații / Referințe
1	curți construcții	DA	538	-	-	-	teren delimitat cu gard
2	faneata	DA	12.110	-	-	-	teren împrejmuit cu gard

Date referitoare la construcții

Crt	Număr	Destinație construcție	Supraf. (mp)	Situație juridică	Observații / Referințe
A1.1	32250-C1	construcții de locuințe	94	Cu acte	Nr. niveluri:2; S. construita la sol:94 mp; Casa P+M edificata in anul 1964 din lemn fara lift si fara CPE
A1.2	32250-C2	construcții anexa	25	Cu acte	Nr. niveluri:1; S. construita la sol:25 mp; Anexa edificata in anul 1964 din lemn fara lift si fara CPE
A1.3	32250-C3	construcții anexa	48	Cu acte	Nr. niveluri:1; S. construita la sol:48 mp; Anexa edificata in anul 1964 din lemn fara lift si fara CPE
A1.4	32250-C4	construcții anexa	79	Cu acte	Nr. niveluri:1; S. construita la sol:79 mp; Grajd edificata in anul 1964 din lemn fara lift si fara CPE

Lungime Segmente

1) Valorile lungimilor segmentelor sunt obținute din proiecție în plan.

Punct început	X / Y	Punct sfârșit	X / Y	Lungime segment	Punct început	X / Y	Punct sfârșit	X / Y	Lungime segment	Punct început	X / Y	Punct sfârșit	X / Y	Lungime segment
1	529.196,22 636.467,68	2	529.196,71 636.459,78	7.915	2	529.196,71 636.459,78	3	529.197,19 636.450,75	9.043	3	529.197,19 636.450,75	4	529.197,56 636.445,45	5.313
4	529.197,56 636.445,45	5	529.197,73 636.443,02	2.436	5	529.197,73 636.443,02	6	529.211,078 636.443,491	13.356	6	529.211,078 636.443,491	7	529.227,857 636.444,027	16.788
7	529.227,857 636.444,027	8	529.243,212 636.444,621	15.366	8	529.243,212 636.444,621	9	529.253,387 636.444,751	10.176	9	529.253,387 636.444,751	10	529.266,848 636.444,075	13.478
10	529.266,848 636.444,075	11	529.278,504 636.443,38	11.677	11	529.278,504 636.443,38	12	529.293,604 636.442,223	15.144	12	529.293,604 636.442,223	13	529.312,224 636.440,846	18.671
13	529.312,224 636.440,846	14	529.320,502 636.439,659	8.363	14	529.320,502 636.439,659	15	529.334,355 636.436,886	14.128	15	529.334,355 636.436,886	16	529.350,76 636.433,318	16.789
16	529.350,76 636.433,318	17	529.369,222 636.428,895	18.984	17	529.369,222 636.428,895	18	529.380,829 636.425,727	12.032	18	529.380,829 636.425,727	19	529.398,298 636.418,805	18.79
19	529.398,298 636.418,805	20	529.401,05 636.417,44	3.072	20	529.401,05 636.417,44	21	529.408,45 636.414,78	7.864	21	529.408,45 636.414,78	22	529.415,6 636.412,09	7.639
22	529.415,6 636.412,09	23	529.419,23 636.410,8	3.852	23	529.419,23 636.410,8	24	529.438,91 636.402,7	21.282	24	529.438,91 636.402,7	25	529.449,05 636.398,57	10.949
25	529.449,05 636.398,57	26	529.453,23 636.396,91	4.498	26	529.453,23 636.396,91	27	529.456,47 636.395,34	3.6	27	529.456,47 636.395,34	28	529.462,34 636.392,35	6.588
28	529.462,34 636.392,35	29	529.467,22 636.390,35	5.274	29	529.467,22 636.390,35	30	529.478,64 636.385,29	12.491	30	529.478,64 636.385,29	31	529.481,67 636.384,02	3.285
31	529.481,67 636.384,02	32	529.487,6 636.381,29	6.528	32	529.487,6 636.381,29	33	529.493,13 636.378,93	6.013	33	529.493,13 636.378,93	34	529.495,68 636.377,73	2.818
34	529.495,68 636.377,73	35	529.501,46 636.375,17	6.322	35	529.501,46 636.375,17	36	529.503,86 636.373,96	2.688	36	529.503,86 636.373,96	37	529.510,82 636.370,82	7.636
37	529.510,82 636.370,82	38	529.513,59 636.369,62	3.019	38	529.513,59 636.369,62	39	529.516,7 636.368,32	3.371	39	529.516,7 636.368,32	40	529.520,04 636.367,17	3.532
40	529.520,04 636.367,17	41	529.522,08 636.366,34	2.202	41	529.522,08 636.366,34	42	529.529,439 636.382,38	17.648	42	529.529,439 636.382,38	43	529.537,66 636.395,78	15.721
43	529.537,66 636.395,78	44	529.533,985 636.398,731	4.713	44	529.533,985 636.398,731	45	529.526,453 636.401,72	8.103	45	529.526,453 636.401,72	46	529.517,321 636.405,551	9.903
46	529.517,321 636.405,551	47	529.508,103 636.409,728	10.12	47	529.508,103 636.409,728	48	529.498,25 636.414,894	11.125	48	529.498,25 636.414,894	49	529.488,633 636.420,062	10.918
49	529.488,633 636.420,062	50	529.476,019 636.425,57	13.764	50	529.476,019 636.425,57	51	529.458,147 636.432,932	19.329	51	529.458,147 636.432,932	52	529.441,524 636.440,391	18.22
52	529.441,524 636.440,391	53	529.427,649 636.447,115	15.418	53	529.427,649 636.447,115	54	529.416,105 636.452,01	12.539	54	529.416,105 636.452,01	55	529.399,363 636.458,388	17.916
55	529.399,363 636.458,388	56	529.386,458 636.462,741	13.619	56	529.386,458 636.462,741	57	529.371,673 636.466,377	15.226	57	529.371,673 636.466,377	58	529.357,39 636.469,04	14.529
58	529.357,39 636.469,04	59	529.345,898 636.471,015	11.66	59	529.345,898 636.471,015	60	529.334,492 636.473,138	11.602	60	529.334,492 636.473,138	61	529.321,345 636.475,977	13.45
61	529.321,345 636.475,977	62	529.307,697 636.478,486	13.877	62	529.307,697 636.478,486	63	529.295,099 636.480,549	12.766	63	529.295,099 636.480,549	64	529.284,919 636.481,624	10.237
64	529.284,919 636.481,624	65	529.278,319 636.482,482	6.656	65	529.278,319 636.482,482	66	529.263,936 636.483,015	14.393	66	529.263,936 636.483,015	67	529.255,226 636.482,667	8.717
67	529.255,226 636.482,667	68	529.246,408 636.482,558	8.819	68	529.246,408 636.482,558	69	529.229,248 636.480,982	17.232	69	529.229,248 636.480,982	70	529.195,738 636.476,867	33.762
70	529.195,738 636.476,867	71	529.195,83 636.475,0	1.869	71	529.195,83 636.475,0	1	529.196,22 636.467,68	7.33					

** Lungimile segmentelor sunt determinate în planul de proiecție Stereo 70 și sunt rotunjite la 1 milimetru.

*** Distanța dintre puncte este formată din segmente cumulate ce sunt mai mici decât valoarea 1 milimetru.

**DATE DESPRE IMOBILUL NR. 1009**

Oficiul de Cadastru și Publicitate Imobiliară SUCEAVA
Biroul de Cadastru și Publicitate Imobiliară Vatra Dornei

A. Partea I. Descrierea imobilului

TEREN Intravilan

Adresa: Loc. Coverca, Jud. Suceava

Nr. Crt	Nr cadastral Nr. topografic	Suprafața* (mp)	Observații / Referințe
A1		172	Sector cadastral:23 Teren imprejmuit;

B. Partea II. Proprietari și acte

Inscrieri privitoare la dreptul de proprietate și alte drepturi reale		Referințe
1009 / 31/01/2024		
Act Normativ nr. 7, din 13/03/1996 emis de PARLAMENTUL ROMANIEI;		
B1	Intabulare, drept de PROPRIETATE, dobandit prin Lege, cota actuala 1/1 1) NEIDENTIFICAT NEIDENTIFICAT	A1
Act Administrativ nr. 6977, din 11/12/2023 emis de Primaria Comunei Panaci;		
B2	Se noteaza posesia factica in favoarea lui 1) CARLOANTA DOINA	A1

C. Partea III. SARCINI .

Inscrieri privind dezmembramintele dreptului de proprietate, drepturi reale de garanție și sarcini	Referințe
NU SUNT	

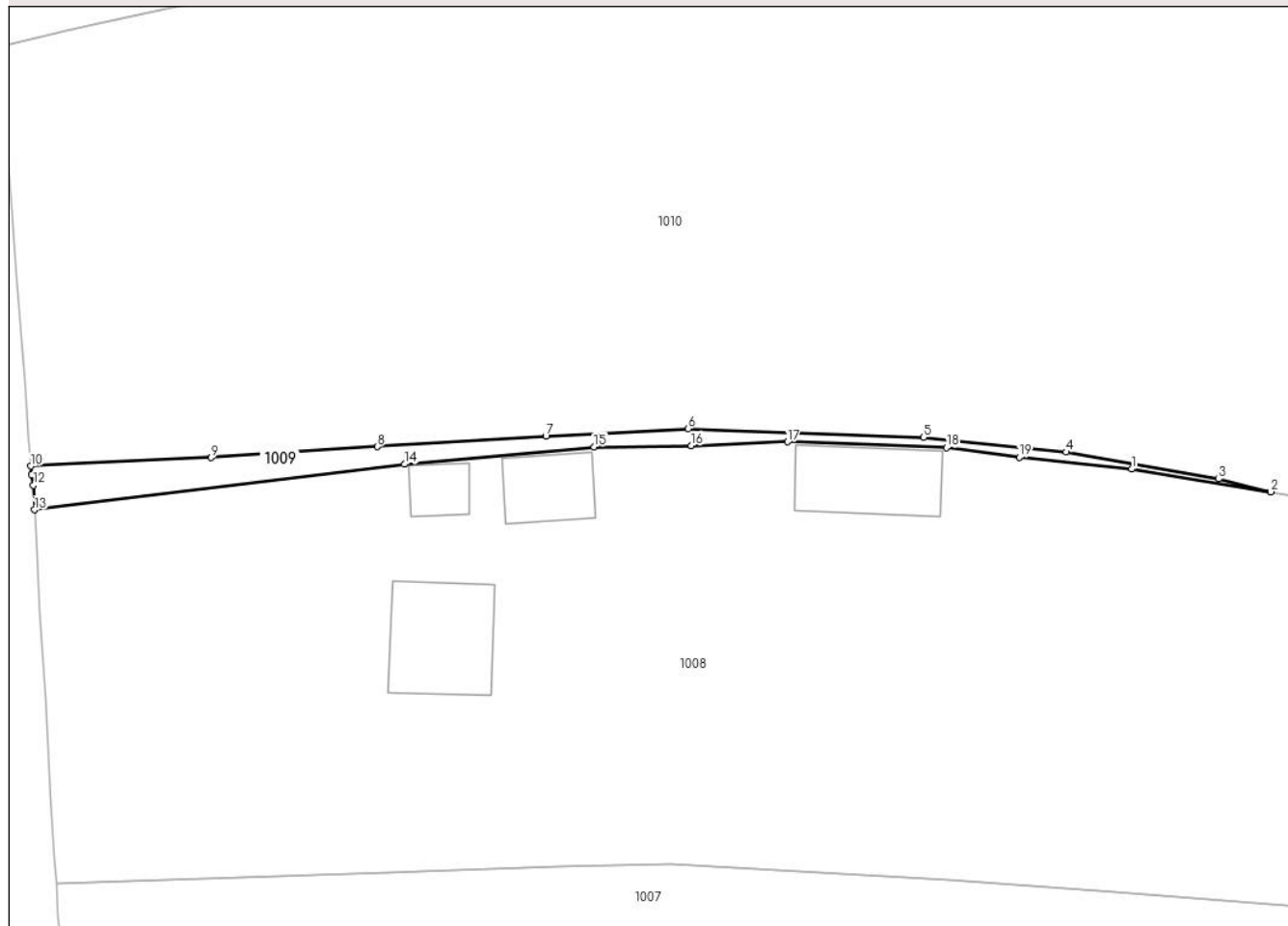
Anexa Nr. 1 La Partea I

Teren

Nr cadastral	Suprafața (mp)*	Observații / Referințe
	172	

* Suprafața este determinată în planul de proiecție Stereo 70.

DETALII LINIARE IMOBIL



Date referitoare la teren

Crt	Categorie folosință	Intra vilan	Suprafața (mp)	Tarla	Parcelă	Nr. topo	Observații / Referințe
1	faneata	DA	172	-	-	-	

Lungime Segmente

1) Valorile lungimilor segmentelor sunt obținute din proiecție în plan.

Punct început	X / Y	Punct sfârșit	X / Y	Lungime segment (** (m)
1	529.295,099 636.480,549	2	529.307,697 636.478,486	12.766
2	529.307,697 636.478,486	3	529.302,99 636.479,66	4.851
3	529.302,99 636.479,66	4	529.289,16 636.482,08	14.04
4	529.289,16 636.482,08	5	529.276,26 636.483,43	12.97
5	529.276,26 636.483,43	6	529.254,93 636.484,2	21.344

Punct început	X / Y	Punct sfârșit	X / Y	Lungime segment (** (m)
6	529.254,93 636.484,2	7	529.242,05 636.483,55	12.896
7	529.242,05 636.483,55	8	529.226,76 636.482,57	15.321
8	529.226,76 636.482,57	9	529.211,72 636.481,58	15.073
9	529.211,72 636.481,58	10	529.195,4 636.480,81	16.338
10	529.195,4 636.480,81	11	529.195,45 636.480,07	0.742
11	529.195,45 636.480,07	12	529.195,63 636.479,08	1.006
12	529.195,63 636.479,08	13	529.195,738 636.476,867	2.216
13	529.195,738 636.476,867	14	529.229,248 636.480,982	33.762
14	529.229,248 636.480,982	15	529.246,408 636.482,558	17.232
15	529.246,408 636.482,558	16	529.255,226 636.482,667	8.819
16	529.255,226 636.482,667	17	529.263,936 636.483,015	8.717
17	529.263,936 636.483,015	18	529.278,319 636.482,482	14.393
18	529.278,319 636.482,482	19	529.284,919 636.481,624	6.656
19	529.284,919 636.481,624	1	529.295,099 636.480,549	10.237

** Lungimile segmentelor sunt determinate în planul de proiecție Stereo 70 și sunt rotunjite la 1 milimetru.

*** Distanța dintre puncte este formată din segmente cumulate ce sunt mai mici decât valoarea 1 milimetru.

**DATE DESPRE IMOBILUL NR. 1010**

Oficiul de Cadastru și Publicitate Imobiliară SUCEAVA
Biroul de Cadastru și Publicitate Imobiliară Vatra Dornei

A. Partea I. Descrierea imobilului

TEREN Intravilan

Adresa: Loc. Coverca, Jud. Suceava

Nr. Crt	Nr cadastral Nr. topografic	Suprafața* (mp)	Observații / Referințe
A1		Din acte: 25.175 Masurata: 20.213	Sector cadastral:23 Teren imprejmuit; Diferenta se gaseste la ID 1011

Construcții

Crt	Nr cadastral Nr. topografic	Adresa	Observații / Referințe
A1.1		Loc. Coverca, Jud. Suceava	Nr. niveluri:1; S. construita la sol:80 mp; Locuinta
A1.2		Loc. Coverca, Jud. Suceava	Nr. niveluri:1; S. construita la sol:52 mp; Anexa
A1.3		Loc. Coverca, Jud. Suceava	Nr. niveluri:1; S. construita la sol:42 mp; Anexa

B. Partea II. Proprietari și acte

Inscrieri privitoare la dreptul de proprietate și alte drepturi reale		Referințe
1010 / 31/01/2024		
Act Notarial nr. 214, din 18/01/1994 emis de NSL Campulung Moldovenesc;		
B1	Intabulare, drept de PROPRIETATE, dobandit prin lesire Din Indiviziune, cota actuala 1/1 1) COJOC OVIDIU-DUMITRU 2) IRIMESCU LUCRETIA DEFUNCT:Da	A1, A1.1
Act Administrativ nr. 431, din 25/01/2024 emis de Primaria Comunei Panaci;		
B2	Intabulare, drept de PROPRIETATE, dobandit prin Lege, cota actuala 1/1 1) COJOC OVIDIU-DUMITRU	A1.2, A1.3

C. Partea III. SARCINI .

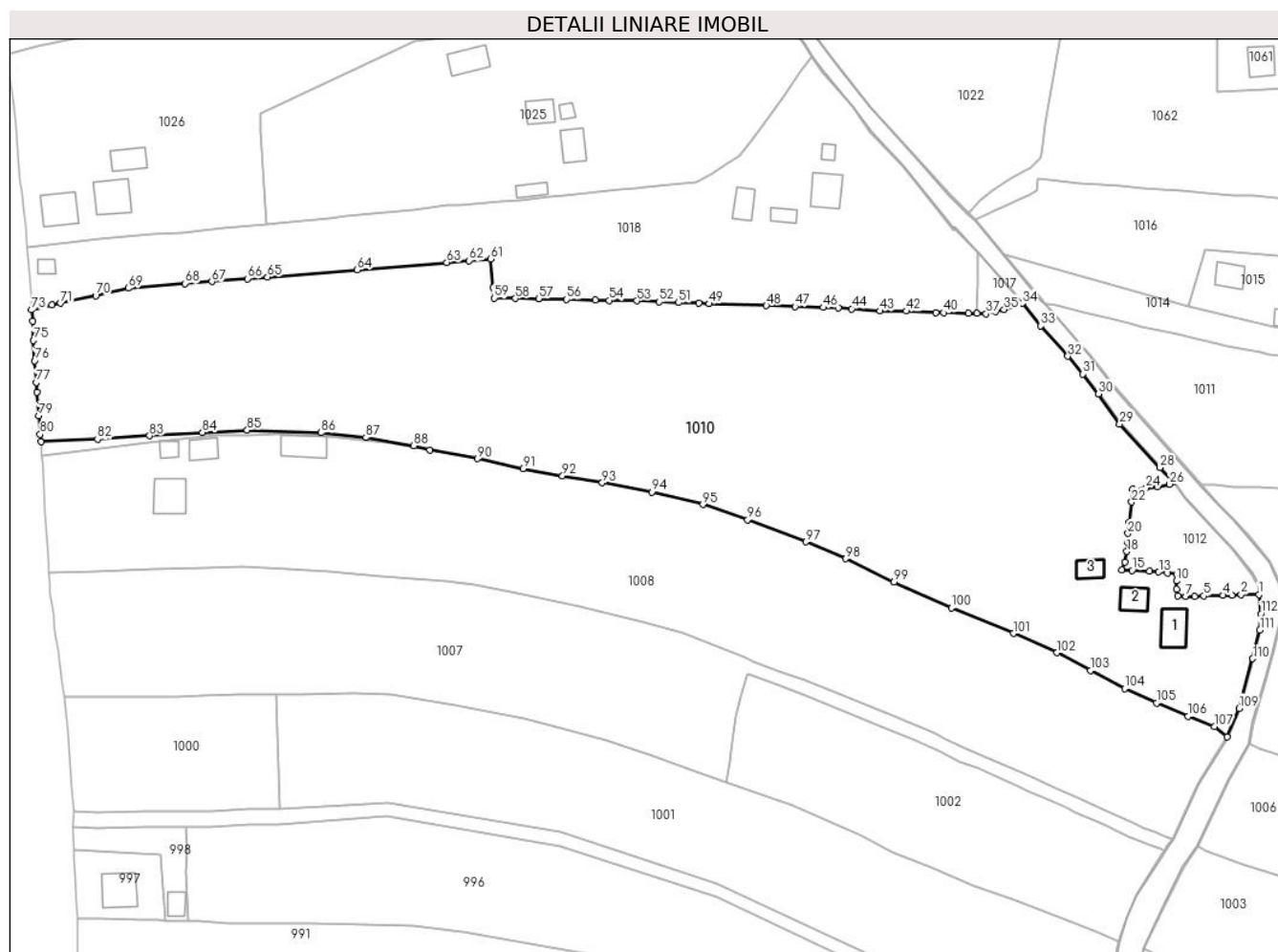
Inscrieri privind dezmembramintele dreptului de proprietate, drepturi reale de garanție și sarcini	Referințe
NU SUNT	

Anexa Nr. 1 La Partea I

Teren

Nr cadastral	Suprafața (mp)*	Observații / Referințe
	Din acte: 25.175 Masurata: 20.213	Diferenta se gaseste la ID 1011

* Suprafața este determinată în planul de proiecție Stereo 70.



Date referitoare la teren

Crt	Categorie folosință	Intra vilan	Suprafața (mp)	Tarla	Parcelă	Nr. topo	Observații / Referințe
1	curți construcții	DA	350	-	-	-	
2	faneata	DA	19.863	-	-	-	

Date referitoare la construcții

Crt	Număr	Destinație construcție	Supraf. (mp)	Situație juridică	Observații / Referințe
A1.1		construcții de locuințe	80	Cu acte	Nr. niveluri:1; S. construita la sol:80 mp; Locuinta
A1.2		construcții anexa	52	Cu acte	Nr. niveluri:1; S. construita la sol:52 mp; Anexa
A1.3		construcții anexa	42	Cu acte	Nr. niveluri:1; S. construita la sol:42 mp; Anexa

Lungime Segmente

1) Valorile lungimilor segmentelor sunt obținute din proiecție în plan.

Punct început	X / Y	Punct sfârșit	X / Y	Lungime segment	Punct început	X / Y	Punct sfârșit	X / Y	Lungime segment	Punct început	X / Y	Punct sfârșit	X / Y	Lungime segment
1	529.546,85 636.436,78	2	529.541,73 636.436,77	5.12	2	529.541,73 636.436,77	3	529.539,13 636.436,67	2.602	3	529.539,13 636.436,67	4	529.536,57 636.436,58	2.562

Punct început	X / Y	Punct sfârșit	X / Y	Lungime segment	Punct început	X / Y	Punct sfârșit	X / Y	Lungime segment	Punct început	X / Y	Punct sfârșit	X / Y	Lungime segment
4	529.536,57 636.436,58	5	529.530,98 636.436,44	5.592	5	529.530,98 636.436,44	6	529.528,38 636.436,31	2.603	6	529.528,38 636.436,31	7	529.525,8 636.436,29	2.58
7	529.525,8 636.436,29	8	529.523,41 636.436,49	2.398	8	529.523,41 636.436,49	9	529.523,2 636.438,38	1.902	9	529.523,2 636.438,38	10	529.523,15 636.440,73	2.351
10	529.523,15 636.440,73	11	529.523,09 636.442,72	1.991	11	529.523,09 636.442,72	12	529.520,48 636.443,05	2.631	12	529.520,48 636.443,05	13	529.517,99 636.443,32	2.505
13	529.517,99 636.443,32	14	529.515,29 636.443,47	2.704	14	529.515,29 636.443,47	15	529.510,29 636.443,79	5.01	15	529.510,29 636.443,79	16	529.507,4 636.443,86	2.891
16	529.507,4 636.443,86	17	529.508,27 636.446,18	2.478	17	529.508,27 636.446,18	18	529.508,77 636.449,2	3.061	18	529.508,77 636.449,2	19	529.509,08 636.451,97	2.787
19	529.509,08 636.451,97	20	529.509,08 636.454,42	2.45	20	529.509,08 636.454,42	21	529.509,41 636.457,64	3.237	21	529.509,41 636.457,64	22	529.510,15 636.463,46	5.867
22	529.510,15 636.463,46	23	529.510,47 636.467,23	3.784	23	529.510,47 636.467,23	24	529.514,26 636.467,6	3.808	24	529.514,26 636.467,6	25	529.517,59 636.467,82	3.337
25	529.517,59 636.467,82	26	529.521,12 636.468,64	3.624	26	529.521,12 636.468,64	27	529.522,25 636.469,18	1.252	27	529.522,25 636.469,18	28	529.518,32 636.473,43	5.789
28	529.518,32 636.473,43	29	529.506,68 636.485,98	17.11 7	29	529.506,68 636.485,98	30	529.500,62 636.494,65	10.57 8	30	529.500,62 636.494,65	31	529.496,11 636.500,35	7.268
31	529.496,11 636.500,35	32	529.491,71 636.505,51	6.781	32	529.491,71 636.505,51	33	529.483,88 636.514,26	11.74 2	33	529.483,88 636.514,26	34	529.478,64 636.520,77	8.357
34	529.478,64 636.520,77	35	529.473,34 636.518,99	5.591	35	529.473,34 636.518,99	36	529.470,83 636.518,35	2.59	36	529.470,83 636.518,35	37	529.468,15 636.517,75	2.746
37	529.468,15 636.517,75	38	529.465,43 636.517,82	2.721	38	529.465,43 636.517,82	39	529.463,1 636.517,89	2.331	39	529.463,1 636.517,89	40	529.455,87 636.518,05	7.232
40	529.455,87 636.518,05	41	529.453,6 636.518,11	2.271	41	529.453,6 636.518,11	42	529.445,16 636.518,51	8.449	42	529.445,16 636.518,51	43	529.437,54 636.518,55	7.62
43	529.437,54 636.518,55	44	529.429,37 636.519,18	8.194	44	529.429,37 636.519,18	45	529.425,51 636.519,4	3.866	45	529.425,51 636.519,4	46	529.421,12 636.519,54	4.392
46	529.421,12 636.519,54	47	529.413,02 636.519,84	8.106	47	529.413,02 636.519,84	48	529.404,76 636.520,09	8.264	48	529.404,76 636.520,09	49	529.388,24 636.520,63	16.52 9
49	529.388,24 636.520,63	50	529.385,34 636.520,77	2.903	50	529.385,34 636.520,77	51	529.379,4 636.520,95	5.943	51	529.379,4 636.520,95	52	529.373,88 636.521,21	5.526
52	529.373,88 636.521,21	53	529.367,35 636.521,49	6.536	53	529.367,35 636.521,49	54	529.359,32 636.521,62	8.031	54	529.359,32 636.521,62	55	529.355,39 636.521,75	3.932
55	529.355,39 636.521,75	56	529.347,11 636.521,9	8.281	56	529.347,11 636.521,9	57	529.339,04 636.522,11	8.073	57	529.339,04 636.522,11	58	529.332,33 636.522,18	6.71
58	529.332,33 636.522,18	59	529.326,21 636.522,26	6.121	59	529.326,21 636.522,26	60	529.325,92 636.525,3	3.054	60	529.325,92 636.525,3	61	529.325,11 636.533,52	8.26
61	529.325,11 636.533,52	62	529.318,93 636.533,06	6.197	62	529.318,93 636.533,06	63	529.312,51 636.532,55	6.44	63	529.312,51 636.532,55	64	529.286,66 636.530,38	25.94 1
64	529.286,66 636.530,38	65	529.260,76 636.528,31	25.98 3	65	529.260,76 636.528,31	66	529.254,99 636.527,86	5.788	66	529.254,99 636.527,86	67	529.244,74 636.527,05	10.28 2
67	529.244,74 636.527,05	68	529.236,91 636.526,44	7.854	68	529.236,91 636.526,44	69	529.220,61 636.525,12	16.35 3	69	529.220,61 636.525,12	70	529.211,22 636.523,01	9.624
70	529.211,22 636.523,01	71	529.201,05 636.520,77	10.41 4	71	529.201,05 636.520,77	72	529.198,63 636.520,24	2.477	72	529.198,63 636.520,24	73	529.192,7 636.518,85	6.091
73	529.192,7 636.518,85	74	529.192,98 636.515,61	3.252	74	529.192,98 636.515,61	75	529.193,25 636.510,05	5.567	75	529.193,25 636.510,05	76	529.193,65 636.504,22	5.844
76	529.193,65 636.504,22	77	529.194,07 636.497,96	6.274	77	529.194,07 636.497,96	78	529.194,28 636.495,18	2.788	78	529.194,28 636.495,18	79	529.194,83 636.488,29	6.912
79	529.194,83 636.488,29	80	529.195,19 636.482,95	5.352	80	529.195,19 636.482,95	81	529.195,4 636.480,81	2.15	81	529.195,4 636.480,81	82	529.211,72 636.481,58	16.33 8
82	529.211,72 636.481,58	83	529.226,76 636.482,57	15.07 3	83	529.226,76 636.482,57	84	529.242,05 636.483,55	15.32 1	84	529.242,05 636.483,55	85	529.254,93 636.484,2	12.89 6
85	529.254,93 636.484,2	86	529.276,26 636.483,43	21.34 4	86	529.276,26 636.483,43	87	529.289,16 636.482,08	12.97	87	529.289,16 636.482,08	88	529.302,99 636.479,66	14.04
88	529.302,99 636.479,66	89	529.307,697 636.478,486	4.851	89	529.307,697 636.478,486	90	529.321,345 636.475,977	13.87 7	90	529.321,345 636.475,977	91	529.334,492 636.473,138	13.45
91	529.334,492 636.473,138	92	529.345,898 636.471,015	11.60 2	92	529.345,898 636.471,015	93	529.357,39 636.469,04	11.66	93	529.357,39 636.469,04	94	529.371,673 636.466,377	14.52 9
94	529.371,673 636.466,377	95	529.386,458 636.462,741	15.22 6	95	529.386,458 636.462,741	96	529.399,363 636.458,388	13.61 9	96	529.399,363 636.458,388	97	529.416,105 636.452,01	17.91 6
97	529.416,105 636.452,01	98	529.427,649 636.447,115	12.53 9	98	529.427,649 636.447,115	99	529.441,524 636.440,391	15.41 8	99	529.441,524 636.440,391	100	529.458,147 636.432,932	18.22
100	529.458,147 636.432,932	101	529.476,019 636.425,57	19.32 9	101	529.476,019 636.425,57	102	529.488,633 636.420,062	13.76 4	102	529.488,633 636.420,062	103	529.498,25 636.414,894	10.91 8

Punct început	X / Y	Punct sfârșit	X / Y	Lungime segment	Punct început	X / Y	Punct sfârșit	X / Y	Lungime segment	Punct început	X / Y	Punct sfârșit	X / Y	Lungime segment
103	529.498,25 636.414,894	104	529.508,103 636.409,728	11.125	104	529.508,103 636.409,728	105	529.517,321 636.405,551	10.12	105	529.517,321 636.405,551	106	529.526,453 636.401,72	9.903
106	529.526,453 636.401,72	107	529.533,985 636.398,731	8.103	107	529.533,985 636.398,731	108	529.537,66 636.395,78	4.713	108	529.537,66 636.395,78	109	529.541,19 636.404,0	8.946
109	529.541,19 636.404,0	110	529.545,06 636.418,33	14.843	110	529.545,06 636.418,33	111	529.547,16 636.426,58	8.513	111	529.547,16 636.426,58	112	529.547,43 636.431,23	4.658
112	529.547,43 636.431,23	1	529.546,85 636.436,78	5.58										

** Lungimile segmentelor sunt determinate în planul de proiecție Stereo 70 și sunt rotunjite la 1 milimetru.

*** Distanța dintre puncte este formată din segmente cumulate ce sunt mai mici decât valoarea 1 milimetru.

**DATE DESPRE IMOBILUL NR. 1011**

Oficiul de Cadastru și Publicitate Imobiliară SUCEAVA
Biroul de Cadastru și Publicitate Imobiliară Vatra Dornei

A. Partea I. Descrierea imobilului

TEREN Intravilan

Adresa: Loc. Coverca, Jud. Suceava

Nr. Crt	Nr cadastral Nr. topografic	Suprafața* (mp)	Observații / Referințe
A1		Din acte: 25.175 Masurata: 6.864	Sector cadastral:23 Teren imprejmuit; Diferenta se gaseste la ID 1010

B. Partea II. Proprietari și acte

Inscrieri privitoare la dreptul de proprietate și alte drepturi reale		Referințe
1011 / 31/01/2024		
Act Notarial nr. 214, din 18/01/1994 emis de NSL Campulung Moldovenesc;		
B1	Intabulare, drept de PROPRIETATE, dobandit prin lesire Din Indiviziune, cota actuala 1/1 1) COJOC OVIDIU-DUMITRU 2) IRIMESCU LUCRETIA DEFUNCT:Da	A1

C. Partea III. SARCINI .

Inscrieri privind dezmembramintele dreptului de proprietate, drepturi reale de garanție și sarcini	Referințe
NU SUNT	

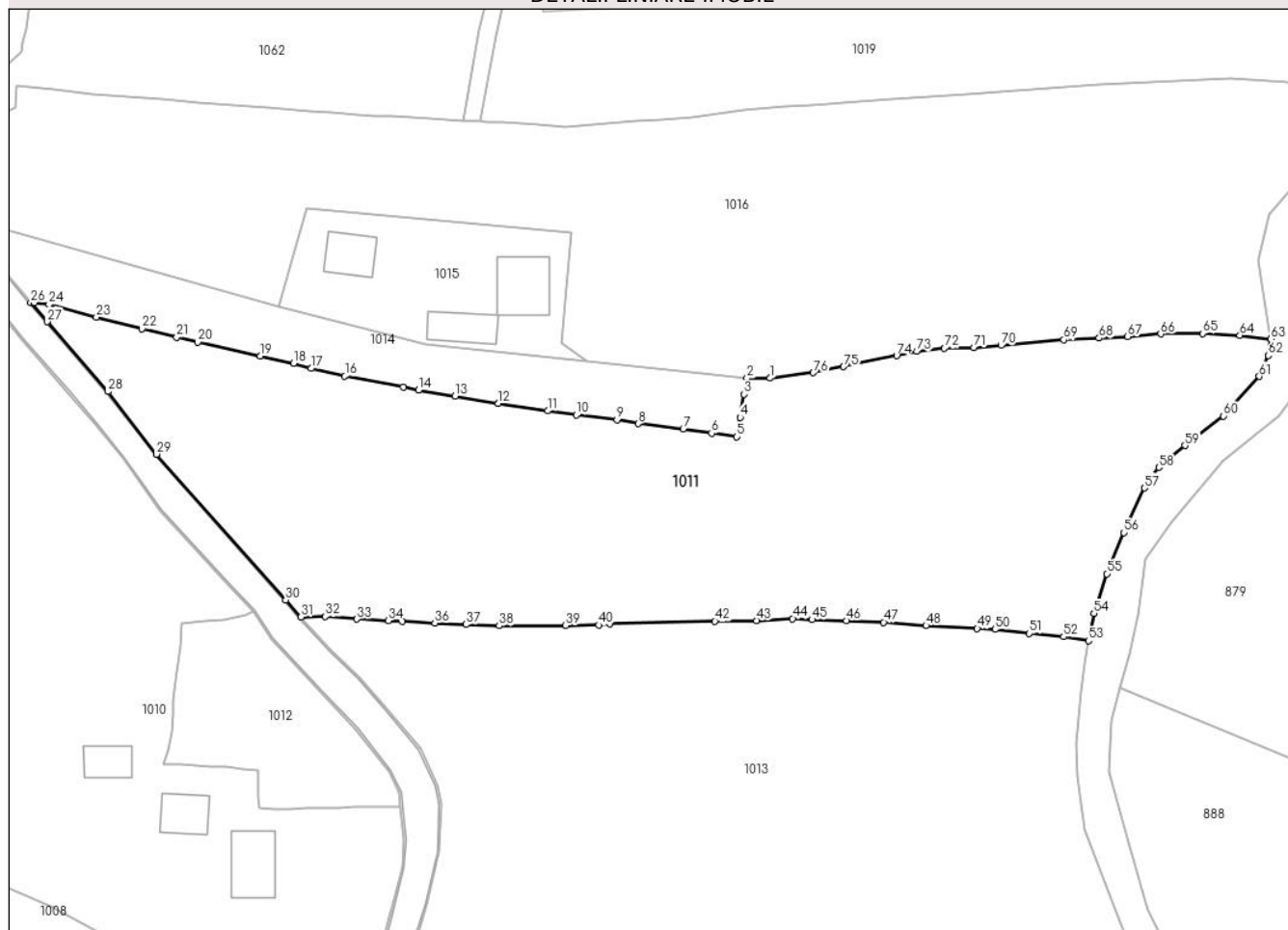
Anexa Nr. 1 La Partea I

Teren

Nr cadastral	Suprafața (mp)*	Observații / Referințe
	Din acte: 25.175 Masurata: 6.864	Diferenta se gaseste la ID 1010

* Suprafața este determinată în planul de proiecție Stereo 70.

DETALII LINIARE IMOBIL



Date referitoare la teren

Crt	Categorie folosință	Intra vilan	Suprafața (mp)	Tarla	Parcelă	Nr. topo	Observații / Referințe
1	faneata	DA	6.864	-	-	-	

Lungime Segmente

1) Valorile lungimilor segmentelor sunt obținute din proiecție în plan.

Punct început	X / Y	Punct sfârșit	X / Y	Lungime segment	Punct început	X / Y	Punct sfârșit	X / Y	Lungime segment	Punct început	X / Y	Punct sfârșit	X / Y	Lungime segment
1	529.608,44 636.508,11	2	529.604,57 636.508,1	3.87	2	529.604,57 636.508,1	3	529.604,07 636.505,45	2.697	3	529.604,07 636.505,45	4	529.603,42 636.501,59	3.914
4	529.603,42 636.501,59	5	529.602,88 636.498,32	3.314	5	529.602,88 636.498,32	6	529.598,69 636.498,93	4.234	6	529.598,69 636.498,93	7	529.593,96 636.499,65	4.784
7	529.593,96 636.499,65	8	529.586,44 636.500,52	7.57	8	529.586,44 636.500,52	9	529.582,93 636.501,14	3.564	9	529.582,93 636.501,14	10	529.576,14 636.501,96	6.839
10	529.576,14 636.501,96	11	529.571,38 636.502,64	4.808	11	529.571,38 636.502,64	12	529.563,17 636.503,88	8.303	12	529.563,17 636.503,88	13	529.555,96 636.505,12	7.316
13	529.555,96 636.505,12	14	529.549,85 636.506,09	6.187	14	529.549,85 636.506,09	15	529.547,33 636.506,58	2.567	15	529.547,33 636.506,58	16	529.537,6 636.508,43	9.904

Punct început	X / Y	Punct sfârșit	X / Y	Lungime segment	Punct început	X / Y	Punct sfârșit	X / Y	Lungime segment	Punct început	X / Y	Punct sfârșit	X / Y	Lungime segment
16	529.537,6 636.508,43	17	529.532,01 636.509,72	5.737	17	529.532,01 636.509,72	18	529.529,06 636.510,6	3.078	18	529.529,06 636.510,6	19	529.523,51 636.511,8	5.678
19	529.523,51 636.511,8	20	529.513,08 636.514,08	10.676	20	529.513,08 636.514,08	21	529.509,57 636.514,91	3.607	21	529.509,57 636.514,91	22	529.503,83 636.516,34	5.915
22	529.503,83 636.516,34	23	529.496,22 636.518,29	7.856	23	529.496,22 636.518,29	24	529.488,34 636.520,36	8.147	24	529.488,34 636.520,36	25	529.485,95 636.520,68	2.411
25	529.485,95 636.520,68	26	529.485,3 636.520,68	0.65	26	529.485,3 636.520,68	27	529.488,04 636.517,49	4.205	27	529.488,04 636.517,49	28	529.498,15 636.505,86	15.41
28	529.498,15 636.505,86	29	529.506,24 636.495,44	13.192	29	529.506,24 636.495,44	30	529.527,75 636.471,15	32.445	30	529.527,75 636.471,15	31	529.530,29 636.468,31	3.81
31	529.530,29 636.468,31	32	529.534,31 636.468,38	4.021	32	529.534,31 636.468,38	33	529.539,59 636.467,95	5.297	33	529.539,59 636.467,95	34	529.544,81 636.467,69	5.226
34	529.544,81 636.467,69	35	529.547,11 636.467,62	2.301	35	529.547,11 636.467,62	36	529.552,58 636.467,3	5.479	36	529.552,58 636.467,3	37	529.557,8 636.467,05	5.226
37	529.557,8 636.467,05	38	529.563,33 636.466,84	5.534	38	529.563,33 636.466,84	39	529.574,39 636.466,87	11.06	39	529.574,39 636.466,87	40	529.579,86 636.466,97	5.471
40	529.579,86 636.466,97	41	529.581,77 636.467,14	1.918	41	529.581,77 636.467,14	42	529.599,24 636.467,6	17.476	42	529.599,24 636.467,6	43	529.606,18 636.467,72	6.941
43	529.606,18 636.467,72	44	529.612,18 636.468,04	6.009	44	529.612,18 636.468,04	45	529.615,4 636.467,87	3.224	45	529.615,4 636.467,87	46	529.621,13 636.467,68	5.733
46	529.621,13 636.467,68	47	529.627,36 636.467,43	6.235	47	529.627,36 636.467,43	48	529.634,39 636.466,88	7.051	48	529.634,39 636.466,88	49	529.642,91 636.466,38	8.535
49	529.642,91 636.466,38	50	529.645,88 636.466,23	2.974	50	529.645,88 636.466,23	51	529.651,6 636.465,57	5.758	51	529.651,6 636.465,57	52	529.657,3 636.465,01	5.727
52	529.657,3 636.465,01	53	529.661,44 636.464,34	4.194	53	529.661,44 636.464,34	54	529.662,34 636.468,9	4.648	54	529.662,34 636.468,9	55	529.664,5 636.475,52	6.963
55	529.664,5 636.475,52	56	529.667,35 636.482,37	7.419	56	529.667,35 636.482,37	57	529.670,75 636.489,81	8.18	57	529.670,75 636.489,81	58	529.673,15 636.493,23	4.178
58	529.673,15 636.493,23	59	529.677,5 636.496,89	5.685	59	529.677,5 636.496,89	60	529.683,94 636.501,79	8.092	60	529.683,94 636.501,79	61	529.689,87 636.508,39	8.873
61	529.689,87 636.508,39	62	529.691,44 636.511,86	3.809	62	529.691,44 636.511,86	63	529.691,8 636.514,59	2.754	63	529.691,8 636.514,59	64	529.686,65 636.515,24	5.191
64	529.686,65 636.515,24	65	529.680,43 636.515,55	6.228	65	529.680,43 636.515,55	66	529.673,49 636.515,49	6.94	66	529.673,49 636.515,49	67	529.667,99 636.515,03	5.519
67	529.667,99 636.515,03	68	529.663,21 636.514,77	4.787	68	529.663,21 636.514,77	69	529.657,33 636.514,5	5.886	69	529.657,33 636.514,5	70	529.646,89 636.513,57	10.481
70	529.646,89 636.513,57	71	529.642,33 636.513,19	4.576	71	529.642,33 636.513,19	72	529.637,46 636.513,09	4.871	72	529.637,46 636.513,09	73	529.632,88 636.512,56	4.611
73	529.632,88 636.512,56	74	529.629,51 636.511,85	3.444	74	529.629,51 636.511,85	75	529.620,69 636.510,01	9.01	75	529.620,69 636.510,01	76	529.615,6 636.509,02	5.185
76	529.615,6 636.509,02	1	529.608,44 636.508,11	7.218										

** Lungimile segmentelor sunt determinate în planul de proiecție Stereo 70 și sunt rotunjite la 1 milimetru.

*** Distanța dintre puncte este formată din segmente cumulate ce sunt mai mici decât valoarea 1 milimetru.

**DATE DESPRE IMOBILUL NR. 1012**

Oficiul de Cadastru și Publicitate Imobiliară SUCEAVA
Biroul de Cadastru și Publicitate Imobiliară Vatra Dornei

A. Partea I. Descrierea imobilului

TEREN Intravilan

Adresa: Loc. Coverca, Jud. Suceava

Nr. Crt	Nr cadastral Nr. topografic	Suprafața* (mp)	Observații / Referințe
A1		754	Sector cadastral:23 Teren imprejmuit;

B. Partea II. Proprietari și acte

Inscrieri privitoare la dreptul de proprietate și alte drepturi reale		Referințe
1012 / 31/01/2024		
Act Normativ nr. 7, din 13/03/1996 emis de PARLAMENTUL ROMANIEI;		
B1	Intabulare, drept de PROPRIETATE, dobandit prin Lege, cota actuala 1/1 1) NEIDENTIFICAT NEIDENTIFICAT	A1
Act Administrativ nr. 6904, din 07/12/2023 emis de Primaria Comunei Panaci;		
B2	Se noteaza posesia factica in favoarea lui 1) COJOC IOAN	A1

C. Partea III. SARCINI .

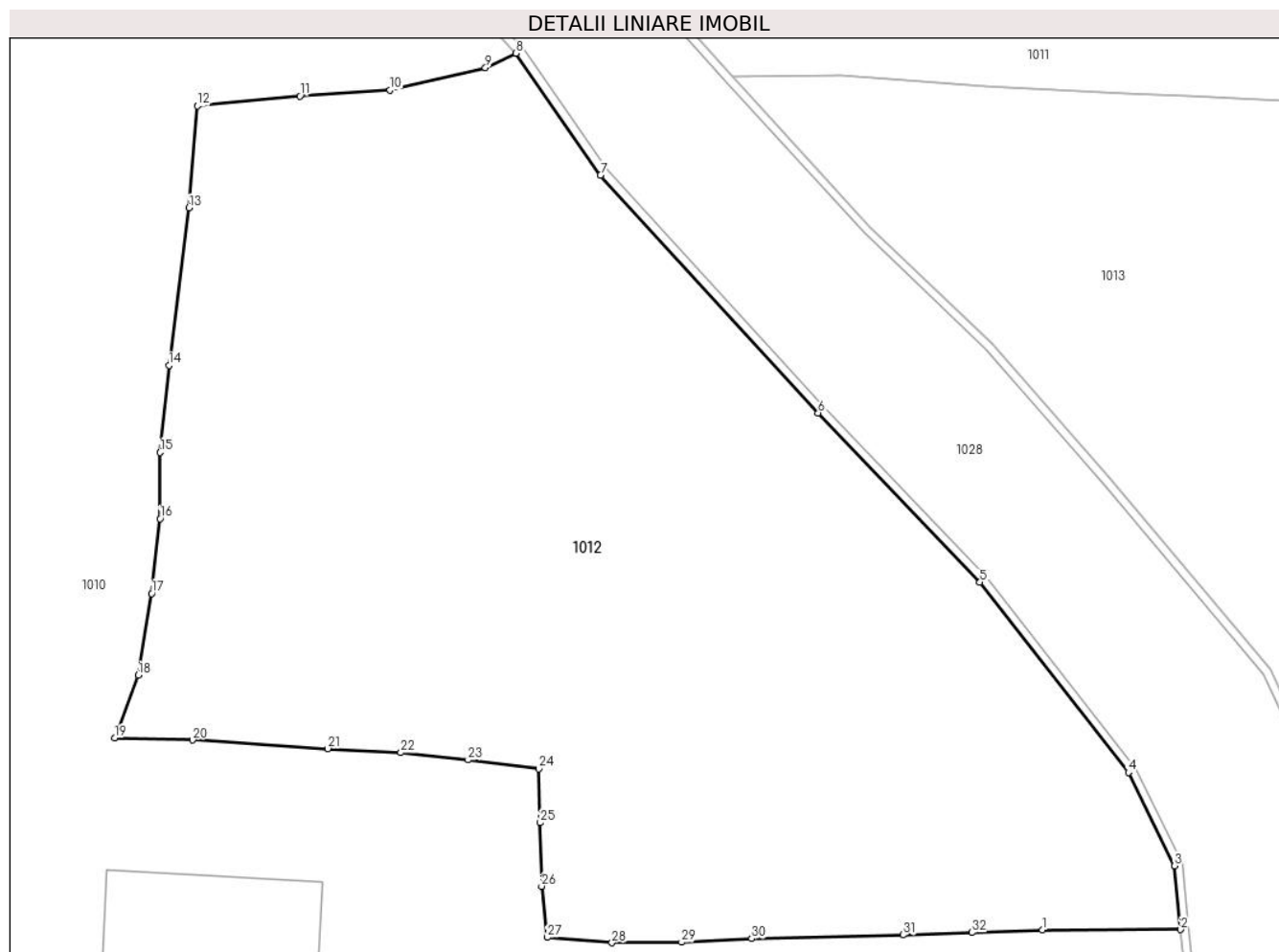
Inscrieri privind dezmembramintele dreptului de proprietate, drepturi reale de garanție și sarcini	Referințe
NU SUNT	

Anexa Nr. 1 La Partea I

Teren

Nr cadastral	Suprafața (mp)*	Observații / Referințe
	754	

* Suprafața este determinată în planul de proiecție Stereo 70.



Date referitoare la teren

Crt	Categorie folosință	Intravilan	Suprafața (mp)	Tarla	Parcelă	Nr. topo	Observații / Referințe
1	faneata	DA	754	-	-	-	

Lungime Segmente

1) Valorile lungimilor segmentelor sunt obținute din proiecție în plan.

Punct început	X / Y	Punct sfârșit	X / Y	Lungime segment (** (m)
1	529.541,73 636.436,77	2	529.546,85 636.436,78	5.12
3	529.546,62 636.439,14	4	529.544,91 636.442,59	3.851
5	529.539,42 636.449,62	6	529.533,43 636.455,88	8.664
7	529.525,38 636.464,67	8	529.522,25 636.469,18	5.49
9	529.521,12 636.468,64	10	529.517,59 636.467,82	3.624

Punct început	X / Y	Punct sfârșit	X / Y	Lungime segment (** (m)
2	529.546,85 636.436,78	3	529.546,62 636.439,14	2.371
4	529.544,91 636.442,59	5	529.539,42 636.449,62	8.92
6	529.533,43 636.455,88	7	529.525,38 636.464,67	11.919
8	529.522,25 636.469,18	9	529.521,12 636.468,64	1.252
10	529.517,59 636.467,82	11	529.514,26 636.467,6	3.337

Punct început	X / Y	Punct sfârșit	X / Y	Lungime segment (** (m)
11	529.514,26 636.467,6	12	529.510,47 636.467,23	3.808
13	529.510,15 636.463,46	14	529.509,41 636.457,64	5.867
15	529.509,08 636.454,42	16	529.509,08 636.451,97	2.45
17	529.508,77 636.449,2	18	529.508,27 636.446,18	3.061
19	529.507,4 636.443,86	20	529.510,29 636.443,79	2.891
21	529.515,29 636.443,47	22	529.517,99 636.443,32	2.704
23	529.520,48 636.443,05	24	529.523,09 636.442,72	2.631
25	529.523,15 636.440,73	26	529.523,2 636.438,38	2.351
27	529.523,41 636.436,49	28	529.525,8 636.436,29	2.398
29	529.528,38 636.436,31	30	529.530,98 636.436,44	2.603
31	529.536,57 636.436,58	32	529.539,13 636.436,67	2.562

Punct început	X / Y	Punct sfârșit	X / Y	Lungime segment (** (m)
12	529.510,47 636.467,23	13	529.510,15 636.463,46	3.784
14	529.509,41 636.457,64	15	529.509,08 636.454,42	3.237
16	529.509,08 636.451,97	17	529.508,77 636.449,2	2.787
18	529.508,27 636.446,18	19	529.507,4 636.443,86	2.478
20	529.510,29 636.443,79	21	529.515,29 636.443,47	5.01
22	529.517,99 636.443,32	23	529.520,48 636.443,05	2.505
24	529.523,09 636.442,72	25	529.523,15 636.440,73	1.991
26	529.523,2 636.438,38	27	529.523,41 636.436,49	1.902
28	529.525,8 636.436,29	29	529.528,38 636.436,31	2.58
30	529.530,98 636.436,44	31	529.536,57 636.436,58	5.592
32	529.539,13 636.436,67	1	529.541,73 636.436,77	2.602

** Lungimile segmentelor sunt determinate în planul de proiecție Stereo 70 și sunt rotunjite la 1 milimetru.

*** Distanța dintre puncte este formată din segmente cumulate ce sunt mai mici decât valoarea 1 milimetru.

**DATE DESPRE IMOBILUL NR. 1013**

Oficiul de Cadastru și Publicitate Imobiliară SUCEAVA
Biroul de Cadastru și Publicitate Imobiliară Vatra Dornei

A. Partea I. Descrierea imobilului

TEREN Intravilan

Adresa: Loc. Coverca, Jud. Suceava

Nr. Crt	Nr cadastral Nr. topografic	Suprafața* (mp)	Observații / Referințe
A1		9.624	Sector cadastral:23 Teren imprejmuit;

B. Partea II. Proprietari și acte

Inscrieri privitoare la dreptul de proprietate și alte drepturi reale		Referințe
1013 / 31/01/2024		
Act Normativ nr. 7, din 13/03/1996 emis de PARLAMENTUL ROMANIEI;		
B1	Intabulare, drept de PROPRIETATE, dobandit prin Lege, cota actuala 1/1 1) NEIDENTIFICAT NEIDENTIFICAT	A1
Act Administrativ nr. 6903, din 07/12/2023 emis de Primaria Comunei Panaci;		
B2	Se noteaza posesia factica in favoarea lui 1) COJOC IOAN	A1

C. Partea III. SARCINI .

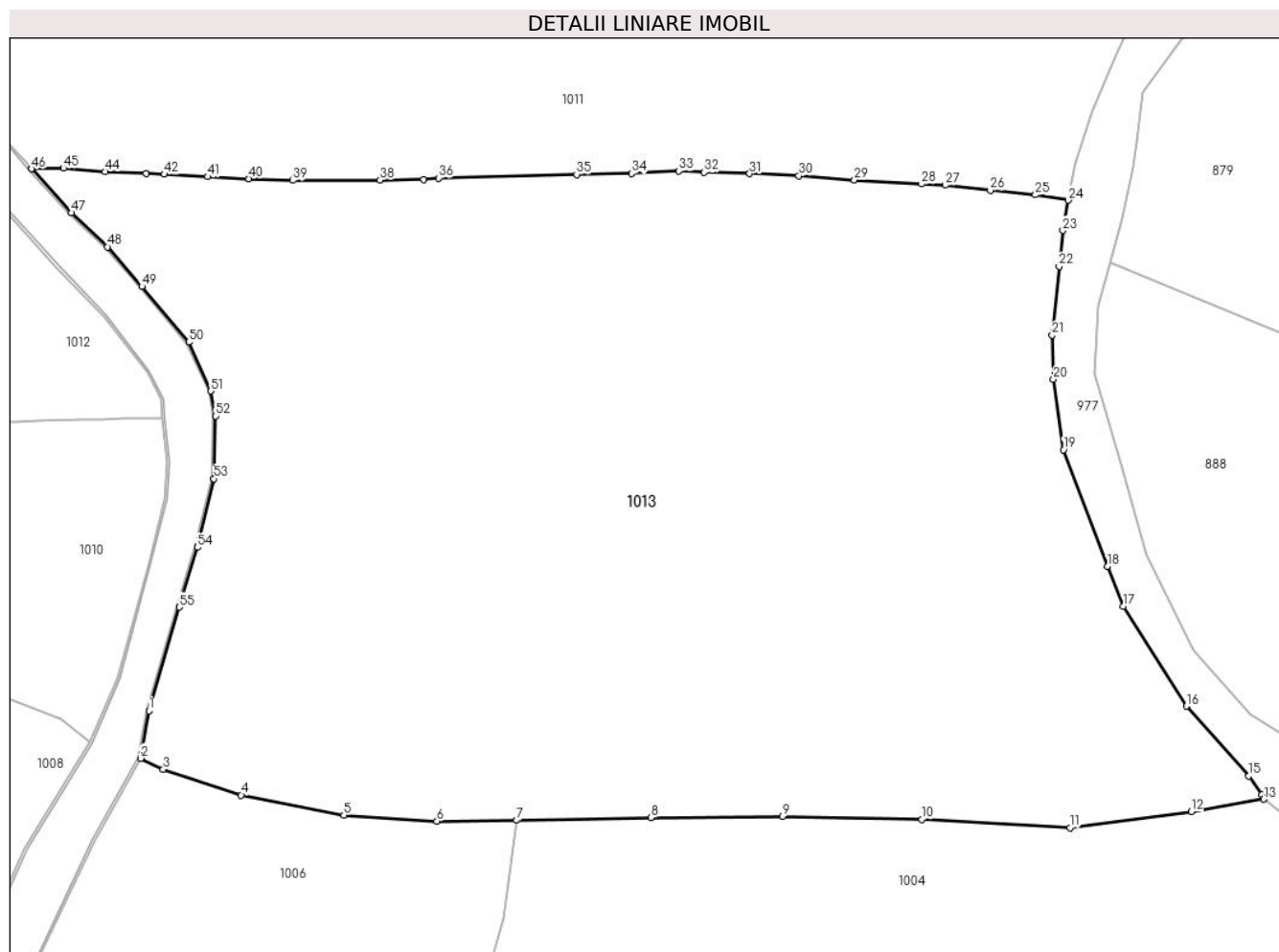
Inscrieri privind dezmembramintele dreptului de proprietate, drepturi reale de garanție și sarcini	Referințe
NU SUNT	

Anexa Nr. 1 La Partea I

Teren

Nr cadastral	Suprafața (mp)*	Observații / Referințe
	9.624	

* Suprafața este determinată în planul de proiecție Stereo 70.



Date referitoare la teren

Crt	Categorie folosință	Intravilan	Suprafața (mp)	Tarla	Parcelă	Nr. topo	Observații / Referințe
1	faneata	DA	9.624	-	-	-	

Lungime Segmente

1) Valorile lungimilor segmentelor sunt obținute din proiecție în plan.

Punct început	X / Y	Punct sfârșit	X / Y	Lungime segment
1	529.545,14 636.399,8	2	529.544,092 636.393,771	6.119
4	529.556,806 636.389,124	5	529.569,79 636.386,604	13.226
7	529.591,679 636.385,947	8	529.608,636 636.386,261	16.96
10	529.642,908 636.386,073	11	529.661,673 636.384,991	18.796
13	529.686,19 636.388,6	14	529.685,96 636.389,2	0.643
16	529.676,4 636.400,36	17	529.668,43 636.413,02	14.96
2	529.544,092 636.393,771	3	529.546,946 636.392,367	3.181
5	529.569,79 636.386,604	6	529.581,577 636.385,83	11.812
8	529.608,636 636.386,261	9	529.625,316 636.386,425	16.681
11	529.661,673 636.384,991	12	529.677,05 636.387,025	15.511
14	529.685,96 636.389,2	15	529.684,3 636.391,56	2.885
17	529.668,43 636.413,02	18	529.666,43 636.418,04	5.404
3	529.546,946 636.392,367	4	529.556,806 636.389,124	10.38
6	529.581,577 636.385,83	7	529.591,679 636.385,947	10.103
9	529.625,316 636.386,425	10	529.642,908 636.386,073	17.596
12	529.677,05 636.387,025	13	529.686,19 636.388,6	9.275
15	529.684,3 636.391,56	16	529.676,4 636.400,36	11.826
18	529.666,43 636.418,04	19	529.660,85 636.432,79	15.77

Punct început	X / Y	Punct sfârșit	X / Y	Lungime segment	Punct început	X / Y	Punct sfârșit	X / Y	Lungime segment	Punct început	X / Y	Punct sfârșit	X / Y	Lungime segment
19	529.660,85 636.432,79	20	529.659,58 636.441,71	9.01	20	529.659,58 636.441,71	21	529.659,43 636.447,29	5.582	21	529.659,43 636.447,29	22	529.660,3 636.455,96	8.714
22	529.660,3 636.455,96	23	529.660,78 636.460,52	4.585	23	529.660,78 636.460,52	24	529.661,44 636.464,34	3.877	24	529.661,44 636.464,34	25	529.657,3 636.465,01	4.194
25	529.657,3 636.465,01	26	529.651,6 636.465,57	5.727	26	529.651,6 636.465,57	27	529.645,88 636.466,23	5.758	27	529.645,88 636.466,23	28	529.642,91 636.466,38	2.974
28	529.642,91 636.466,38	29	529.634,39 636.466,88	8.535	29	529.634,39 636.466,88	30	529.627,36 636.467,43	7.051	30	529.627,36 636.467,43	31	529.621,13 636.467,68	6.235
31	529.621,13 636.467,68	32	529.615,4 636.467,87	5.733	32	529.615,4 636.467,87	33	529.612,18 636.468,04	3.224	33	529.612,18 636.468,04	34	529.606,18 636.467,72	6.009
34	529.606,18 636.467,72	35	529.599,24 636.467,6	6.941	35	529.599,24 636.467,6	36	529.581,77 636.467,14	17.476	36	529.581,77 636.467,14	37	529.579,86 636.466,97	1.918
37	529.579,86 636.466,97	38	529.574,39 636.466,87	5.471	38	529.574,39 636.466,87	39	529.563,33 636.466,84	11.06	39	529.563,33 636.466,84	40	529.557,8 636.467,05	5.534
40	529.557,8 636.467,05	41	529.552,58 636.467,3	5.226	41	529.552,58 636.467,3	42	529.547,11 636.467,62	5.479	42	529.547,11 636.467,62	43	529.544,81 636.467,69	2.301
43	529.544,81 636.467,69	44	529.539,59 636.467,95	5.226	44	529.539,59 636.467,95	45	529.534,31 636.468,38	5.297	45	529.534,31 636.468,38	46	529.530,29 636.468,31	4.021
46	529.530,29 636.468,31	47	529.535,34 636.462,75	7.511	47	529.535,34 636.462,75	48	529.539,87 636.458,43	6.26	48	529.539,87 636.458,43	49	529.544,24 636.453,43	6.641
49	529.544,24 636.453,43	50	529.550,17 636.446,39	9.205	50	529.550,17 636.446,39	51	529.552,99 636.440,2	6.802	51	529.552,99 636.440,2	52	529.553,59 636.437,04	3.216
52	529.553,59 636.437,04	53	529.553,36 636.429,12	7.923	53	529.553,36 636.429,12	54	529.551,27 636.420,44	8.928	54	529.551,27 636.420,44	55	529.548,95 636.412,89	7.898
55	529.548,95 636.412,89	1	529.545,14 636.399,8	13.633										

** Lungimile segmentelor sunt determinate în planul de proiecție Stereo 70 și sunt rotunjite la 1 milimetru.

*** Distanța dintre puncte este formată din segmente cumulate ce sunt mai mici decât valoarea 1 milimetru.

**DATE DESPRE IMOBILUL NR. 1014**

Oficiul de Cadastru și Publicitate Imobiliară SUCEAVA
Biroul de Cadastru și Publicitate Imobiliară Vatra Dornei

A. Partea I. Descrierea imobilului

TEREN Intravilan

Adresa: Loc. Coverca, Jud. Suceava

Nr. Crt	Nr cadastral Nr. topografic	Suprafața* (mp)	Observații / Referințe
A1		1.158	Sector cadastral:23 Teren imprejmuit;

B. Partea II. Proprietari și acte

Inscrieri privitoare la dreptul de proprietate și alte drepturi reale		Referințe
1014 / 31/01/2024		
Act Normativ nr. 7, din 13/03/1996 emis de PARLAMENTUL ROMANIEI;		
B1	Intabulare, drept de PROPRIETATE, dobandit prin Lege, cota actuala 1/1 1) NEIDENTIFICAT NEIDENTIFICAT	A1
Act Administrativ nr. 6969, din 11/12/2023 emis de Primaria Comunei Panaci;		
B2	Se noteaza posesia factica in favoarea lui 1) LOSTUN NICULINA 2) LOSTUN MIHAI	A1

C. Partea III. SARCINI .

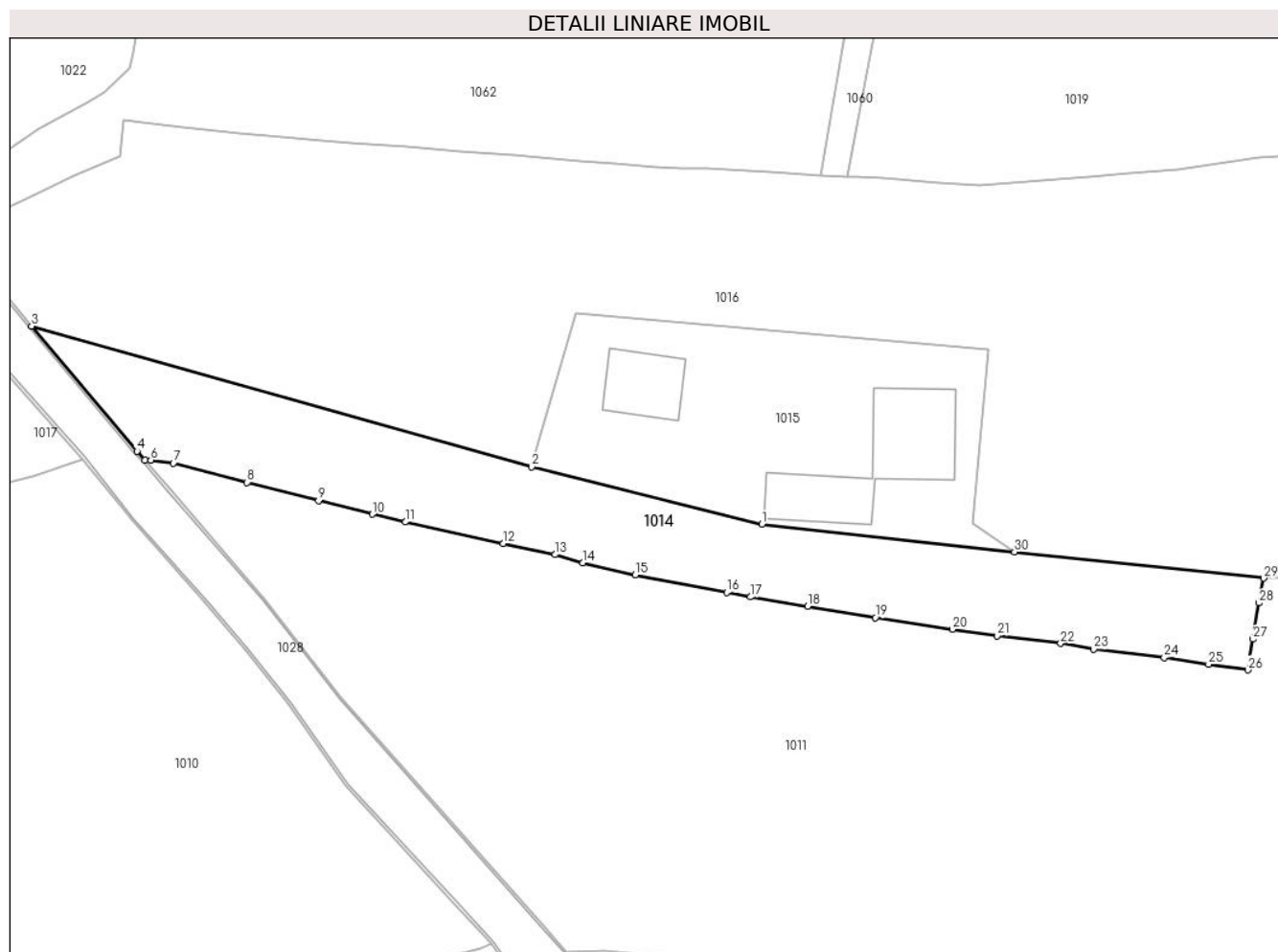
Inscrieri privind dezmembramintele dreptului de proprietate, drepturi reale de garanție și sarcini	Referințe
NU SUNT	

Anexa Nr. 1 La Partea I

Teren

Nr cadastral	Suprafața (mp)*	Observații / Referințe
	1.158	

* Suprafața este determinată în planul de proiecție Stereo 70.



Date referitoare la teren

Crt	Categorie folosință	Intravilan	Suprafața (mp)	Tarla	Parcelă	Nr. topo	Observații / Referințe
1	faneata	DA	1.158	-	-	-	

Lungime Segmente

1) Valorile lungimilor segmentelor sunt obținute din proiecție în plan.

Punct început	X / Y	Punct sfârșit	X / Y	Lungime segment (** (m)
1	529.551,083 636.513,836	2	529.526,552 636.519,942	25.28
3	529.473,24 636.534,944	4	529.484,47 636.521,62	17.425
5	529.485,3 636.520,68	6	529.485,95 636.520,68	0.65
7	529.488,34 636.520,36	8	529.496,22 636.518,29	8.147
9	529.503,83 636.516,34	10	529.509,57 636.514,91	5.915

Punct început	X / Y	Punct sfârșit	X / Y	Lungime segment (** (m)
2	529.526,552 636.519,942	3	529.473,24 636.534,944	55.383
4	529.484,47 636.521,62	5	529.485,3 636.520,68	1.254
6	529.485,95 636.520,68	7	529.488,34 636.520,36	2.411
8	529.496,22 636.518,29	9	529.503,83 636.516,34	7.856
10	529.509,57 636.514,91	11	529.513,08 636.514,08	3.607

Punct început	X / Y	Punct sfârșit	X / Y	Lungime segment (** (m)	Punct început	X / Y	Punct sfârșit	X / Y	Lungime segment (** (m)
11	529.513,08 636.514,08	12	529.523,51 636.511,8	10.676	12	529.523,51 636.511,8	13	529.529,06 636.510,6	5.678
13	529.529,06 636.510,6	14	529.532,01 636.509,72	3.078	14	529.532,01 636.509,72	15	529.537,6 636.508,43	5.737
15	529.537,6 636.508,43	16	529.547,33 636.506,58	9.904	16	529.547,33 636.506,58	17	529.549,85 636.506,09	2.567
17	529.549,85 636.506,09	18	529.555,96 636.505,12	6.187	18	529.555,96 636.505,12	19	529.563,17 636.503,88	7.316
19	529.563,17 636.503,88	20	529.571,38 636.502,64	8.303	20	529.571,38 636.502,64	21	529.576,14 636.501,96	4.808
21	529.576,14 636.501,96	22	529.582,93 636.501,14	6.839	22	529.582,93 636.501,14	23	529.586,44 636.500,52	3.564
23	529.586,44 636.500,52	24	529.593,96 636.499,65	7.57	24	529.593,96 636.499,65	25	529.598,69 636.498,93	4.784
25	529.598,69 636.498,93	26	529.602,88 636.498,32	4.234	26	529.602,88 636.498,32	27	529.603,42 636.501,59	3.314
27	529.603,42 636.501,59	28	529.604,07 636.505,45	3.914	28	529.604,07 636.505,45	29	529.604,57 636.508,1	2.697
29	529.604,57 636.508,1	30	529.577,996 636.510,881	26.719	30	529.577,996 636.510,881	1	529.551,083 636.513,836	27.075

** Lungimile segmentelor sunt determinate în planul de proiecție Stereo 70 și sunt rotunjite la 1 milimetru.

*** Distanța dintre puncte este formată din segmente cumulate ce sunt mai mici decât valoarea 1 milimetru.

**DATE DESPRE IMOBILUL NR. 1015**

Oficiul de Cadastru și Publicitate Imobiliară SUCEAVA
Biroul de Cadastru și Publicitate Imobiliară Vatra Dornei

A. Partea I. Descrierea imobilului

TEREN Intravilan

Nr. CF vechi:22
Nr. cadastral vechi:99

Adresa: Loc. Coverca, Jud. Suceava

Nr. Crt	Nr cadastral Nr. topografic	Suprafața* (mp)	Observații / Referințe
A1	30563	916	Sector cadastral:23 Teren imprejmuit;

Construcții

Crt	Nr cadastral Nr. topografic	Adresa	Observații / Referințe
A1.1	30563-C1	Loc. Coverca, Jud. Suceava	Nr. niveluri:2; S. construita la sol:139 mp; Casa din lemn edificata in anul 1950 fara lift si fara CPE
A1.2	30563-C2	Loc. Coverca, Jud. Suceava	Nr. niveluri:1; S. construita la sol:55 mp; Anexa din lemn edificata in anul 1980 fara lift si fara CPE

B. Partea II. Proprietari și acte

Inscrieri privitoare la dreptul de proprietate și alte drepturi reale		Referințe
3321 / 27/02/2014		
Act Notarial nr. 25, din 27/02/2014 emis de Vasilit Niculina;		
B4	Intabulare, drept de PROPRIETATE, dobandit prin Succesiune, cota actuala 1/2, cota initiala 1/2 1) LOSTUN MIHAI	A1, A1.1, A1.2
B5	Intabulare, drept de PROPRIETATE, dobandit prin Succesiune, cota actuala 1/2, cota initiala 1/2 1) LOSTUN NICULINA	A1, A1.1, A1.2

C. Partea III. SARCINI .

Inscrieri privind dezmembramintele dreptului de proprietate, drepturi reale de garanție și sarcini	Referințe
NU SUNT	

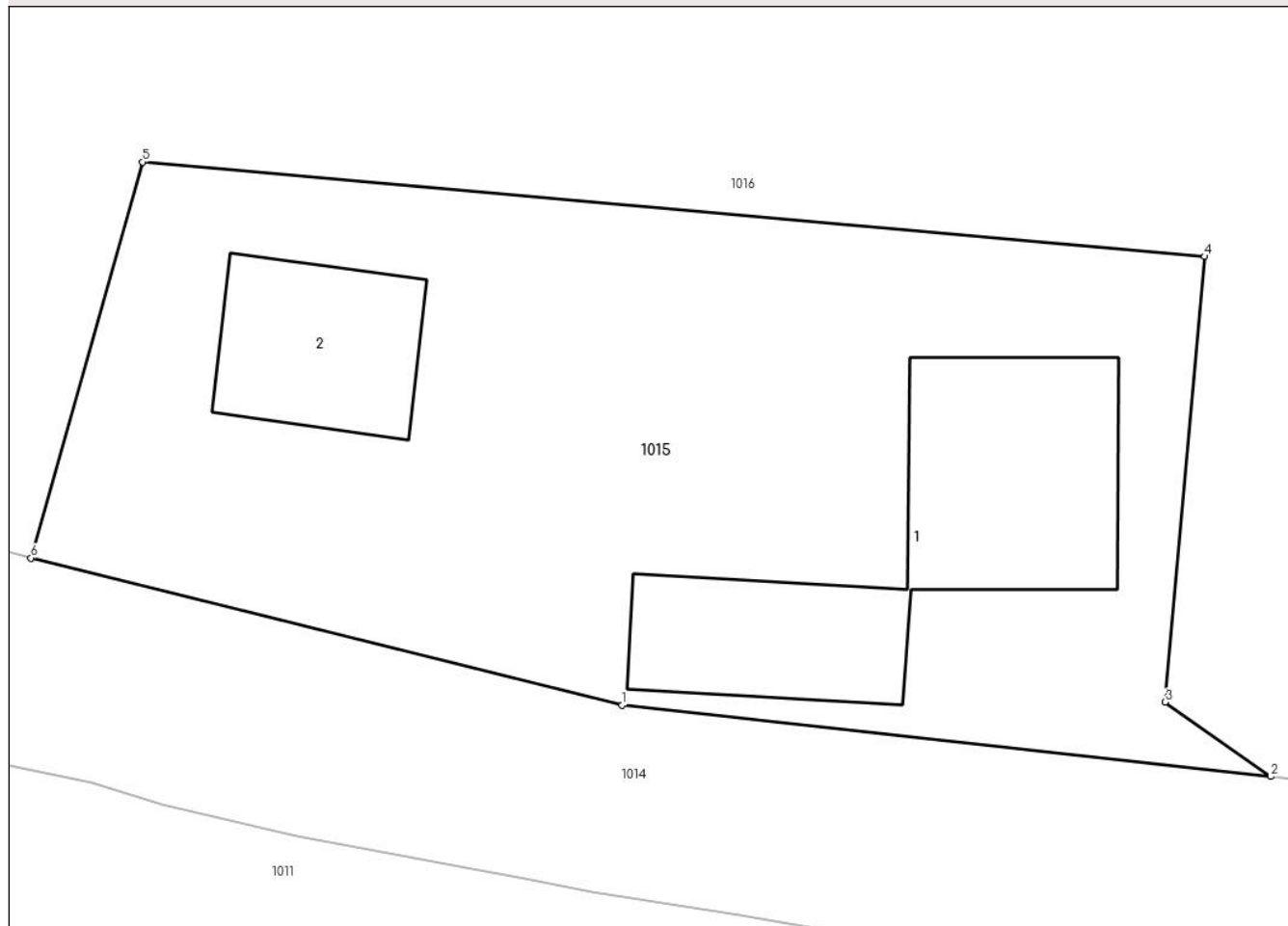
Anexa Nr. 1 La Partea I

Teren

Nr cadastral	Suprafața (mp)*	Observații / Referințe
30563	916	

* Suprafața este determinată în planul de proiecție Stereo 70.

DETALII LINIARE IMOBIL



Date referitoare la teren

Crt	Categorie folosință	Intravilan	Suprafața (mp)	Tarla	Parcelă	Nr. topo	Observații / Referințe
1	curți constructii	DA	916	-	-	-	teren imprejmuit partial

Date referitoare la construcții

Crt	Număr	Destinație construcție	Supraf. (mp)	Situație juridică	Observații / Referințe
A1.1	30563-C1	construcții de locuințe	139	Cu acte	Nr. niveluri:2; S. construita la sol:139 mp; Casa din lemn edificata in anul 1950 fara lift si fara CPE
A1.2	30563-C2	construcții anexa	55	Cu acte	Nr. niveluri:1; S. construita la sol:55 mp; Anexa din lemn edificata in anul 1980 fara lift si fara CPE

Lungime Segmente

1) Valorile lungimilor segmentelor sunt obținute din proiecție în plan.

Punct început	X / Y	Punct sfârșit	X / Y	Lungime segment (** (m))
1	529.551,083 636.513,836	2	529.577,996 636.510,881	27.075
2	529.577,996 636.510,881	3	529.573,612 636.513,963	5.359

Punct început	X / Y	Punct sfârșit	X / Y	Lungime segment (** (m)
3	529.573,612 636.513,963	4	529.575,26 636.532,447	18.557
4	529.575,26 636.532,447	5	529.531,197 636.536,363	44.237
5	529.531,197 636.536,363	6	529.526,552 636.519,942	17.065
6	529.526,552 636.519,942	1	529.551,083 636.513,836	25.28

** Lungimile segmentelor sunt determinate în planul de proiecție Stereo 70 și sunt rotunjite la 1 milimetru.

*** Distanța dintre puncte este formată din segmente cumulate ce sunt mai mici decât valoarea 1 milimetru.

**DATE DESPRE IMOBILUL NR. 1016**

Oficiul de Cadastru și Publicitate Imobiliară SUCEAVA
Biroul de Cadastru și Publicitate Imobiliară Vatra Dornei

A. Partea I. Descrierea imobilului

TEREN Intravilan

Nr. CF vechi:22
Nr. cadastral vechi:98

Adresa: Loc. Coverca, Jud. Suceava

Nr. Crt	Nr cadastral Nr. topografic	Suprafața* (mp)	Observații / Referințe
A1	30562	7.512	Sector cadastral:23 Teren imprejmuit;

B. Partea II. Proprietari și acte

Inscrieri privitoare la dreptul de proprietate și alte drepturi reale		Referințe
3322 / 27/02/2014		
Act Notarial nr. 25, din 27/02/2014 emis de Vasilut Niculina;		
B3	Intabulare, drept de PROPRIETATE, dobandit prin Succesiune, cota actuala 1/2, cota initiala 1/2 1) LOSTUN MIHAI	A1
B4	Intabulare, drept de PROPRIETATE, dobandit prin Succesiune, cota actuala 1/2, cota initiala 1/2 1) LOSTUN NICULINA	A1

C. Partea III. SARCINI .

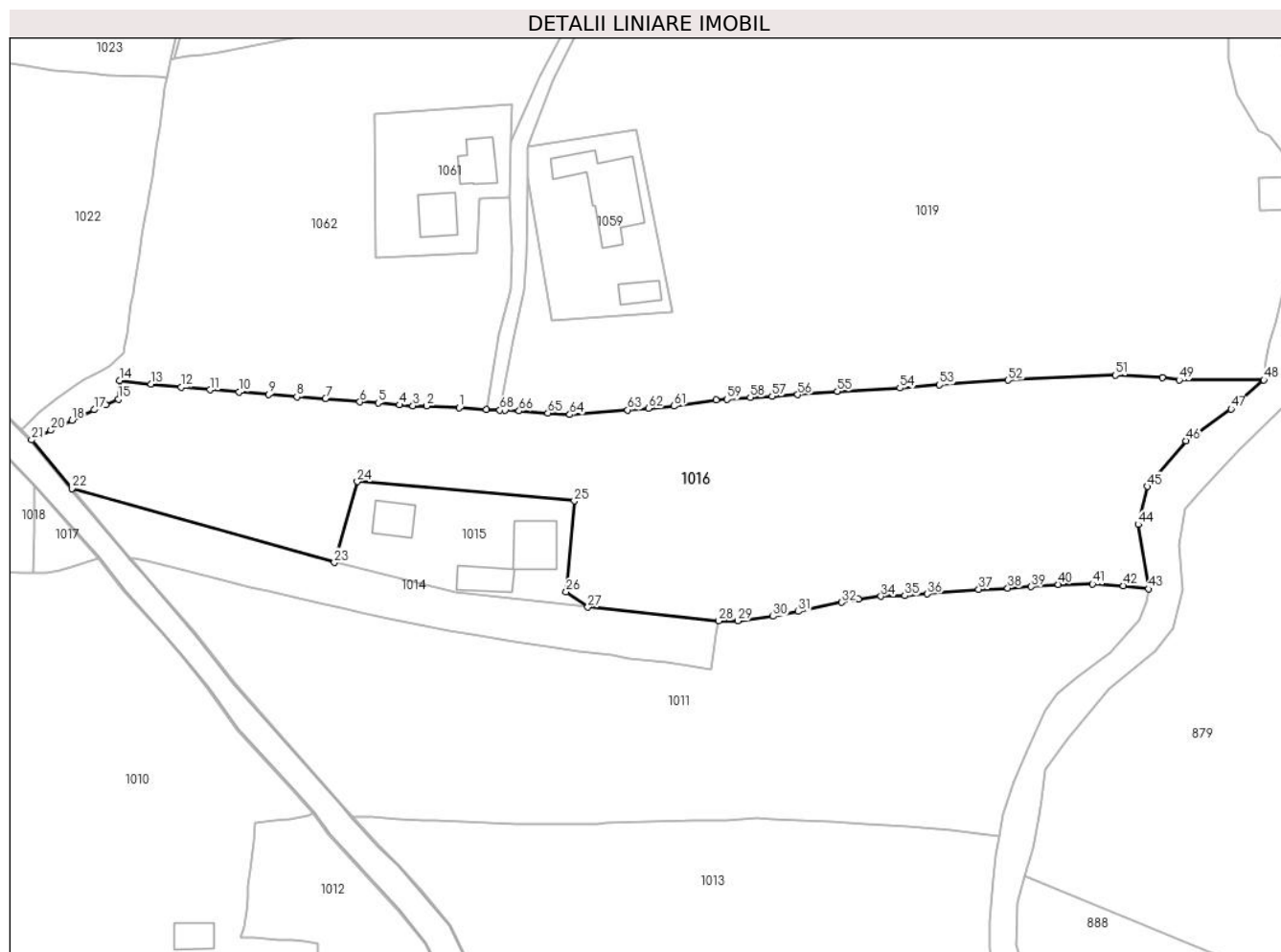
Inscrieri privind dezmembramintele dreptului de proprietate, drepturi reale de garanție și sarcini	Referințe
NU SUNT	

Anexa Nr. 1 La Partea I

Teren

Nr cadastral	Suprafaţa (mp)*	Observaţii / Referinţe
30562	7.512	

* Suprafaţa este determinată în planul de proiecţie Stereo 70.



Date referitoare la teren

Crt	Categorie folosinţă	Intravilan	Suprafaţa (mp)	Tarla	Parcelă	Nr. topo	Observaţii / Referinţe
1	faneata	DA	7.512	-	98	-	TEREN DELIMITAT PARTIAL CU GARD

Lungime Segmente

1) Valorile lungimilor segmentelor sunt obţinute din proiecţie în plan.

Punct început	X / Y	Punct sfârşit	X / Y	Lungime segment
1	529.551,9 636.551,32	2	529.545,31 636.551,68	6.6
4	529.539,73 636.551,91	5	529.535,42 636.552,29	4.327
7	529.524,74 636.553,19	8	529.518,94 636.553,52	5.809
10	529.507,19 636.554,5	11	529.501,33 636.554,98	5.88
13	529.489,28 636.556,13	14	529.482,98 636.556,84	6.34
16	529.480,19 636.552,0	17	529.477,77 636.550,93	2.646
2	529.545,31 636.551,68	3	529.542,49 636.551,74	2.821
5	529.535,42 636.552,29	6	529.531,7 636.552,53	3.728
8	529.518,94 636.553,52	9	529.513,21 636.554,02	5.752
11	529.501,33 636.554,98	12	529.495,42 636.555,47	5.93
14	529.482,98 636.556,84	15	529.482,68 636.553,09	3.762
17	529.477,77 636.550,93	18	529.473,3 636.548,81	4.947
3	529.542,49 636.551,74	4	529.539,73 636.551,91	2.765
6	529.531,7 636.552,53	7	529.524,74 636.553,19	6.991
9	529.513,21 636.554,02	10	529.507,19 636.554,5	6.039
12	529.495,42 636.555,47	13	529.489,28 636.556,13	6.175
15	529.482,68 636.553,09	16	529.480,19 636.552,0	2.718
18	529.473,3 636.548,81	19	529.471,07 636.547,78	2.456

Punct început	X / Y	Punct sfârșit	X / Y	Lungime segment	Punct început	X / Y	Punct sfârșit	X / Y	Lungime segment	Punct început	X / Y	Punct sfârșit	X / Y	Lungime segment
19	529.471,07 636.547,78	20	529.469,02 636.546,75	2.294	20	529.469,02 636.546,75	21	529.465,09 636.544,8	4.387	21	529.465,09 636.544,8	22	529.473,24 636.534,944	12.789
22	529.473,24 636.534,944	23	529.526,552 636.519,942	55.383	23	529.526,552 636.519,942	24	529.531,197 636.536,363	17.065	24	529.531,197 636.536,363	25	529.575,26 636.532,447	44.237
25	529.575,26 636.532,447	26	529.573,612 636.513,963	18.557	26	529.573,612 636.513,963	27	529.577,996 636.510,881	5.359	27	529.577,996 636.510,881	28	529.604,57 636.508,1	26.719
28	529.604,57 636.508,1	29	529.608,44 636.508,11	3.87	29	529.608,44 636.508,11	30	529.615,6 636.509,02	7.218	30	529.615,6 636.509,02	31	529.620,69 636.510,01	5.185
31	529.620,69 636.510,01	32	529.629,51 636.511,85	9.01	32	529.629,51 636.511,85	33	529.632,88 636.512,56	3.444	33	529.632,88 636.512,56	34	529.637,46 636.513,09	4.611
34	529.637,46 636.513,09	35	529.642,33 636.513,19	4.871	35	529.642,33 636.513,19	36	529.646,89 636.513,57	4.576	36	529.646,89 636.513,57	37	529.657,33 636.514,5	10.481
37	529.657,33 636.514,5	38	529.663,21 636.514,77	5.886	38	529.663,21 636.514,77	39	529.667,99 636.515,03	4.787	39	529.667,99 636.515,03	40	529.673,49 636.515,49	5.519
40	529.673,49 636.515,49	41	529.680,43 636.515,55	6.94	41	529.680,43 636.515,55	42	529.686,65 636.515,24	6.228	42	529.686,65 636.515,24	43	529.691,8 636.514,59	5.191
43	529.691,8 636.514,59	44	529.689,696 636.527,656	13.234	44	529.689,696 636.527,656	45	529.691,545 636.535,378	7.94	45	529.691,545 636.535,378	46	529.699,412 636.544,64	12.152
46	529.699,412 636.544,64	47	529.708,55 636.551,066	11.171	47	529.708,55 636.551,066	48	529.715,188 636.556,968	8.882	48	529.715,188 636.556,968	49	529.698,006 636.556,94	17.182
49	529.698,006 636.556,94	50	529.694,573 636.557,501	3.479	50	529.694,573 636.557,501	51	529.685,062 636.557,941	9.521	51	529.685,062 636.557,941	52	529.663,267 636.556,937	21.818
52	529.663,267 636.556,937	53	529.649,35 636.555,98	13.95	53	529.649,35 636.555,98	54	529.641,31 636.555,31	8.068	54	529.641,31 636.555,31	55	529.628,61 636.554,66	12.717
55	529.628,61 636.554,66	56	529.620,59 636.554,0	8.047	56	529.620,59 636.554,0	57	529.615,38 636.553,64	5.222	57	529.615,38 636.553,64	58	529.610,95 636.553,41	4.436
58	529.610,95 636.553,41	59	529.606,25 636.553,06	4.713	59	529.606,25 636.553,06	60	529.604,02 636.552,87	2.238	60	529.604,02 636.552,87	61	529.595,45 636.551,64	8.658
61	529.595,45 636.551,64	62	529.590,27 636.551,19	5.2	62	529.590,27 636.551,19	63	529.586,08 636.550,88	4.201	63	529.586,08 636.550,88	64	529.574,32 636.549,94	11.798
64	529.574,32 636.549,94	65	529.569,89 636.550,25	4.441	65	529.569,89 636.550,25	66	529.564,03 636.550,67	5.875	66	529.564,03 636.550,67	67	529.561,16 636.550,82	2.874
67	529.561,16 636.550,82	68	529.560,134 636.550,858	1.027	68	529.560,134 636.550,858	69	529.557,41 636.550,96	2.726	69	529.557,41 636.550,96	1	529.551,9 636.551,32	5.522

** Lungimile segmentelor sunt determinate în planul de proiecție Stereo 70 și sunt rotunjite la 1 milimetru.

*** Distanța dintre puncte este formată din segmente cumulate ce sunt mai mici decât valoarea 1 milimetru.

**DATE DESPRE IMOBILUL NR. 1017**

Oficiul de Cadastru și Publicitate Imobiliară SUCEAVA
Biroul de Cadastru și Publicitate Imobiliară Vatra Dornei

A. Partea I. Descrierea imobilului

TEREN Intravilan

Adresa: Loc. Coverca, Jud. Suceava

Nr. Crt	Nr cadastral Nr. topografic	Suprafața* (mp)	Observații / Referințe
A1		120	Sector cadastral:23 Teren imprejmuit;

B. Partea II. Proprietari și acte

Inscrieri privitoare la dreptul de proprietate și alte drepturi reale		Referințe
1017 / 31/01/2024		
Act Normativ nr. 7, din 13/03/1996 emis de PARLAMENTUL ROMANIEI;		
B1	Intabulare, drept de PROPRIETATE, dobandit prin Lege, cota actuala 1/1 1) NEIDENTIFICAT NEIDENTIFICAT	A1
Act Administrativ nr. 6969, din 11/12/2023 emis de Primaria Comunei Panaci;		
B2	Se noteaza posesia factica in favoarea lui 1) COZAN DALIA-OANA 2) COZAN GHEORGHE	A1

C. Partea III. SARCINI .

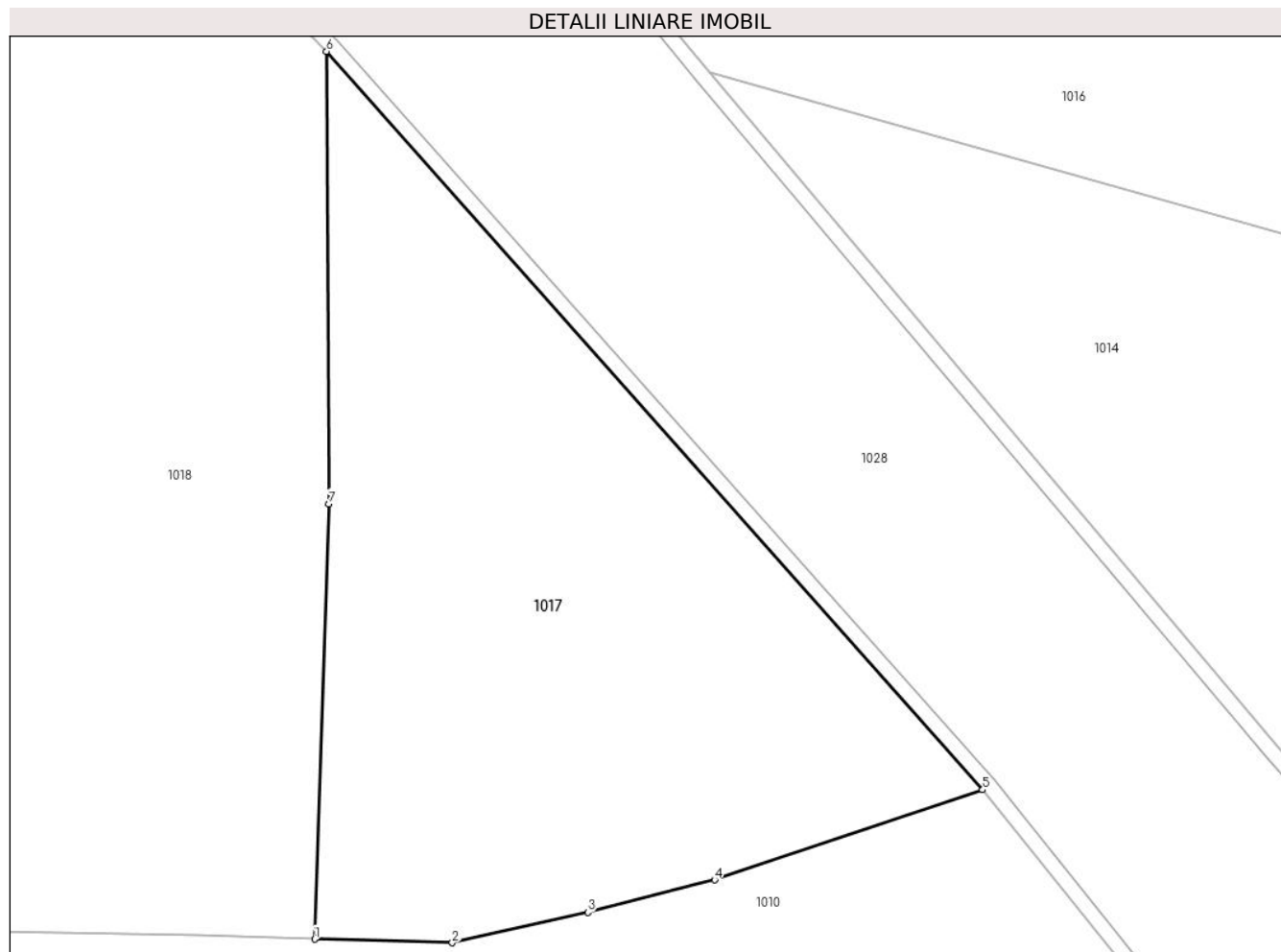
Inscrieri privind dezmembramintele dreptului de proprietate, drepturi reale de garanție și sarcini	Referințe
NU SUNT	

Anexa Nr. 1 La Partea I

Teren

Nr cadastral	Suprafața (mp)*	Observații / Referințe
	120	

* Suprafața este determinată în planul de proiecție Stereo 70.



Date referitoare la teren

Crt	Categorie folosință	Intra vilan	Suprafața (mp)	Tarla	Parcelă	Nr. topo	Observații / Referințe
1	faneata	DA	120	-	-	-	

Lungime Segmente

1) Valorile lungimilor segmentelor sunt obținute din proiecție în plan.

Punct început	X / Y	Punct sfârșit	X / Y	Lungime segment (** (m)
1	529.465,43 636.517,82	2	529.468,15 636.517,75	2.721
2	529.468,15 636.517,75	3	529.470,83 636.518,35	2.746
3	529.470,83 636.518,35	4	529.473,34 636.518,99	2.59
4	529.473,34 636.518,99	5	529.478,64 636.520,77	5.591
5	529.478,64 636.520,77	6	529.465,666 636.535,355	19.52

Punct început	X / Y	Punct sfârșit	X / Y	Lungime segment (** (m)
6	529.465,666 636.535,355	7	529.465,715 636.526,421	8.934
7	529.465,715 636.526,421	1	529.465,43 636.517,82	8.606

** Lungimile segmentelor sunt determinate în planul de proiecție Stereo 70 și sunt rotunjite la 1 milimetru.

*** Distanța dintre puncte este formată din segmente cumulate ce sunt mai mici decât valoarea 1 milimetru.



DATE DESPRE IMOBILUL NR. 1018

Oficiul de Cadastru și Publicitate Imobiliară SUCEAVA
Biroul de Cadastru și Publicitate Imobiliară Vatra Dornei

A. Partea I. Descrierea imobilului

TEREN Intravilan

Adresa: Loc. Coverca, Jud. Suceava

Nr. Crt	Nr cadastral Nr. topografic	Suprafața* (mp)	Observații / Referințe
A1	33435	7.728	Sector cadastral:23 Teren imprejmuit;

Construcții

Crt	Nr cadastral Nr. topografic	Adresa	Observații / Referințe
A1.1	33435-C1	Loc. Coverca, Jud. Suceava	Nr. niveluri:2; S. construita la sol:83 mp; CASĂ
A1.2	33435-C2	Loc. Coverca, Jud. Suceava	Nr. niveluri:1; S. construita la sol:28 mp; BUCĂTĂRIE
A1.3	33435-C3	Loc. Coverca, Jud. Suceava	Nr. niveluri:1; S. construita la sol:49 mp; GRAJD
A1.4	33435-C4	Loc. Coverca, Jud. Suceava	Nr. niveluri:1; S. construita la sol:17 mp; BECI
A1.5	33435-C5	Loc. Coverca, Jud. Suceava	Nr. niveluri:1; S. construita la sol:21 mp; GARAJ

B. Partea II. Proprietari și acte

Inscrieri privitoare la dreptul de proprietate și alte drepturi reale		Referințe
7324 / 13/05/2021		
Act Notarial nr. 177, din 15/02/2011 emis de BNP NICOLAI ROTARU (certificat de atestare a edificării construcției nr.772/10.02.2011 emis de Primăria comunei Panaci);		
B2	Intabulare, drept de PROPRIETATE, dobandit prin Conventie, cota actuala 1/1, cota initiala 1/1 1) COZAN DALIA-OANA <i>OBSERVATII: pozitie transcrisa din CF 30477/Panaci, inscrisa prin incheierea nr. 1172 din 16/02/2011;</i>	A1.1, A1.2, A1.3, A1.4, A1.5
Act Notarial nr. 451, din 25/09/2019 emis de AGACHE DUMITRITA GABRIELA;		
B3	Intabulare, drept de PROPRIETATE, bun propriu, dobandit prin Conventie, cota actuala 3513/7728, cota initiala 1/1 1) COZAN DALIA-OANA <i>OBSERVATII: pozitie transcrisa din CF 33138/Panaci, inscrisa prin incheierea nr. 14461 din 26/09/2019;</i>	A1
Act Notarial nr. 177, din 15/02/2011 emis de BNP NICOLAI ROTARU (certificat de atestare a edificării construcției nr.772/10.02.2011 emis de Primăria comunei Panaci);		
B4	Intabulare, drept de PROPRIETATE, dobandit prin Conventie, cota actuala 4215/7728, cota initiala 1/1 1) COZAN DALIA-OANA <i>OBSERVATII: pozitie transcrisa din CF 30477/Panaci, inscrisa prin incheierea nr. 1172 din 16/02/2011;</i>	A1

C. Partea III. SARCINI .

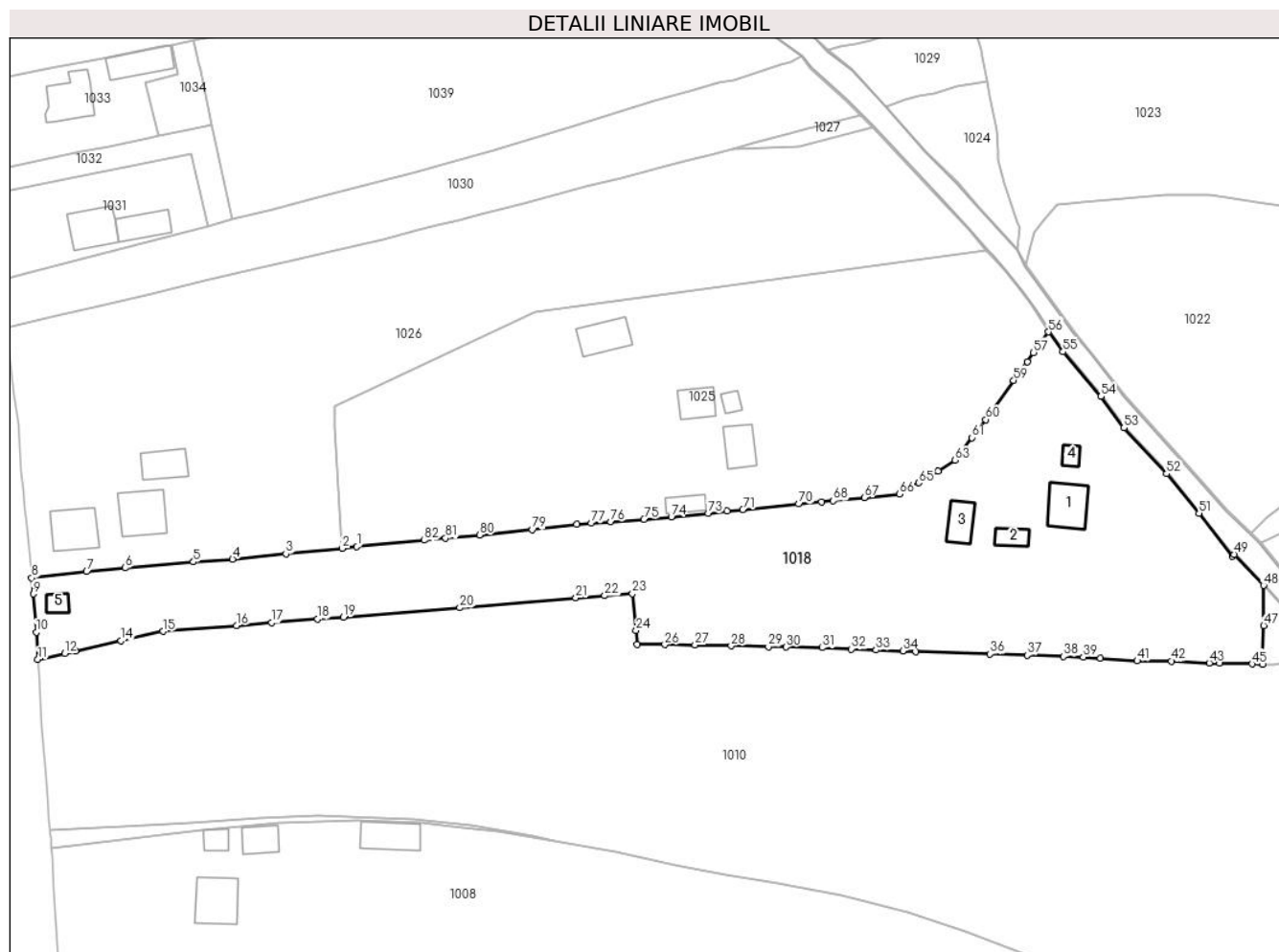
Inscrieri privind dezmembramintele dreptului de proprietate, drepturi reale de garanție și sarcini	Referințe
NU SUNT	

Anexa Nr. 1 La Partea I

Teren

Nr cadastral	Suprafața (mp)*	Observații / Referințe
33435	7.728	

* Suprafața este determinată în planul de proiecție Stereo 70.



Date referitoare la teren

Crt	Categorie folosință	Intra vilan	Suprafața (mp)	Tarla	Parcelă	Nr. topo	Observații / Referințe
1	curți constructii	DA	617	-	-	-	
2	faneata	DA	7.111	-	-	-	

Date referitoare la construcții

Crt	Număr	Destinație construcție	Supraf. (mp)	Situație juridică	Observații / Referințe
A1.1	33435-C1	construcții de locuințe	83	Cu acte	Nr. niveluri:2; S. construita la sol:83 mp; CASĂ
A1.2	33435-C2	construcții anexa	28	Cu acte	Nr. niveluri:1; S. construita la sol:28 mp; BUCĂTĂRIE
A1.3	33435-C3	construcții anexa	49	Cu acte	Nr. niveluri:1; S. construita la sol:49 mp; GRAJD
A1.4	33435-C4	construcții anexa	17	Cu acte	Nr. niveluri:1; S. construita la sol:17 mp; BECI
A1.5	33435-C5	construcții anexa	21	Cu acte	Nr. niveluri:1; S. construita la sol:21 mp; GARAJ

Lungime Segmente

1) Valorile lungimilor segmentelor sunt obținute din proiecție în plan.

Punct început	X / Y	Punct sfârșit	X / Y	Lungime segment	Punct început	X / Y	Punct sfârșit	X / Y	Lungime segment	Punct început	X / Y	Punct sfârșit	X / Y	Lungime segment
1	529.263,75 636.543,97	2	529.260,514 636.543,584	3.259	2	529.260,514 636.543,584	3	529.247,922 636.542,406	12.647	3	529.247,922 636.542,406	4	529.236,057 636.541,218	11.924
4	529.236,057 636.541,218	5	529.227,356 636.540,564	8.726	5	529.227,356 636.540,564	6	529.212,166 636.539,239	15.248	6	529.212,166 636.539,239	7	529.203,546 636.538,454	8.656
7	529.203,546 636.538,454	8	529.191,3 636.537,03	12.329	8	529.191,3 636.537,03	9	529.191,65 636.533,48	3.567	9	529.191,65 636.533,48	10	529.192,32 636.524,93	8.576
10	529.192,32 636.524,93	11	529.192,7 636.518,85	6.092	11	529.192,7 636.518,85	12	529.198,63 636.520,24	6.091	12	529.198,63 636.520,24	13	529.201,05 636.520,77	2.477
13	529.201,05 636.520,77	14	529.211,22 636.523,01	10.414	14	529.211,22 636.523,01	15	529.220,61 636.525,12	9.624	15	529.220,61 636.525,12	16	529.236,91 636.526,44	16.353
16	529.236,91 636.526,44	17	529.244,74 636.527,05	7.854	17	529.244,74 636.527,05	18	529.254,99 636.527,86	10.282	18	529.254,99 636.527,86	19	529.260,76 636.528,31	5.788
19	529.260,76 636.528,31	20	529.286,66 636.530,38	25.983	20	529.286,66 636.530,38	21	529.312,51 636.532,55	25.941	21	529.312,51 636.532,55	22	529.318,93 636.533,06	6.44
22	529.318,93 636.533,06	23	529.325,11 636.533,52	6.197	23	529.325,11 636.533,52	24	529.325,92 636.525,3	8.26	24	529.325,92 636.525,3	25	529.326,21 636.522,26	3.054
25	529.326,21 636.522,26	26	529.332,33 636.522,18	6.121	26	529.332,33 636.522,18	27	529.339,04 636.522,11	6.71	27	529.339,04 636.522,11	28	529.347,11 636.521,9	8.073
28	529.347,11 636.521,9	29	529.355,39 636.521,75	8.281	29	529.355,39 636.521,75	30	529.359,32 636.521,62	3.932	30	529.359,32 636.521,62	31	529.367,35 636.521,49	8.031
31	529.367,35 636.521,49	32	529.373,88 636.521,21	6.536	32	529.373,88 636.521,21	33	529.379,4 636.520,95	5.526	33	529.379,4 636.520,95	34	529.385,34 636.520,77	5.943
34	529.385,34 636.520,77	35	529.388,24 636.520,63	2.903	35	529.388,24 636.520,63	36	529.404,76 636.520,09	16.529	36	529.404,76 636.520,09	37	529.413,02 636.519,84	8.264
37	529.413,02 636.519,84	38	529.421,12 636.519,54	8.106	38	529.421,12 636.519,54	39	529.425,51 636.519,4	4.392	39	529.425,51 636.519,4	40	529.429,37 636.519,18	3.866
40	529.429,37 636.519,18	41	529.437,54 636.518,55	8.194	41	529.437,54 636.518,55	42	529.445,16 636.518,51	7.62	42	529.445,16 636.518,51	43	529.453,6 636.518,11	8.449
43	529.453,6 636.518,11	44	529.455,87 636.518,05	2.271	44	529.455,87 636.518,05	45	529.463,1 636.517,89	7.232	45	529.463,1 636.517,89	46	529.465,43 636.517,82	2.331
46	529.465,43 636.517,82	47	529.465,715 636.526,421	8.606	47	529.465,715 636.526,421	48	529.465,666 636.535,355	8.934	48	529.465,666 636.535,355	49	529.459,125 636.542,264	9.514
49	529.459,125 636.542,264	50	529.458,72 636.541,873	0.563	50	529.458,72 636.541,873	51	529.451,279 636.551,444	12.123	51	529.451,279 636.551,444	52	529.444,067 636.560,191	11.337
52	529.444,067 636.560,191	53	529.434,597 636.570,404	13.928	53	529.434,597 636.570,404	54	529.429,485 636.577,397	8.662	54	529.429,485 636.577,397	55	529.421,009 636.587,348	13.072
55	529.421,009 636.587,348	56	529.417,75 636.591,79	5.509	56	529.417,75 636.591,79	57	529.414,43 636.587,16	5.697	57	529.414,43 636.587,16	58	529.413,01 636.585,16	2.453
58	529.413,01 636.585,16	59	529.410,03 636.580,99	5.125	59	529.410,03 636.580,99	60	529.403,79 636.572,26	10.731	60	529.403,79 636.572,26	61	529.400,77 636.568,21	5.052
61	529.400,77 636.568,21	62	529.398,51 636.565,17	3.788	62	529.398,51 636.565,17	63	529.396,99 636.563,2	2.488	63	529.396,99 636.563,2	64	529.393,2 636.560,79	4.491
64	529.393,2 636.560,79	65	529.388,87 636.558,19	5.051	65	529.388,87 636.558,19	66	529.384,6 636.555,66	4.963	66	529.384,6 636.555,66	67	529.376,75 636.554,9	7.887
67	529.376,75 636.554,9	68	529.369,85 636.554,21	6.934	68	529.369,85 636.554,21	69	529.367,2 636.553,94	2.664	69	529.367,2 636.553,94	70	529.362,19 636.553,47	5.032
70	529.362,19 636.553,47	71	529.349,7 636.552,23	12.551	71	529.349,7 636.552,23	72	529.346,18 636.551,91	3.535	72	529.346,18 636.551,91	73	529.341,97 636.551,38	4.243
73	529.341,97 636.551,38	74	529.333,79 636.550,61	8.216	74	529.333,79 636.550,61	75	529.327,7 636.550,08	6.113	75	529.327,7 636.550,08	76	529.320,31 636.549,5	7.413
76	529.320,31 636.549,5	77	529.315,91 636.549,19	4.411	77	529.315,91 636.549,19	78	529.312,7 636.548,93	3.221	78	529.312,7 636.548,93	79	529.302,81 636.547,77	9.958
79	529.302,81 636.547,77	80	529.291,08 636.546,57	11.791	80	529.291,08 636.546,57	81	529.283,5 636.545,86	7.613	81	529.283,5 636.545,86	82	529.278,69 636.545,4	4.832
82	529.278,69 636.545,4	1	529.263,75 636.543,97	15.008										

** Lungimile segmentelor sunt determinate în planul de proiecție Stereo 70 și sunt rotunjite la 1 milimetru.

*** Distanța dintre puncte este formată din segmente cumulate ce sunt mai mici decât valoarea 1 milimetru.

**DATE DESPRE IMOBILUL NR. 1019**

Oficiul de Cadastru și Publicitate Imobiliară SUCEAVA
Biroul de Cadastru și Publicitate Imobiliară Vatra Dornei

A. Partea I. Descrierea imobilului

TEREN Intravilan

Nr. CF vechi:20
Nr. cadastral vechi:96

Adresa: Loc. Coverca, Jud. Suceava

Nr. Crt	Nr cadastral Nr. topografic	Suprafața* (mp)	Observații / Referințe
A1	30555	11.715	Sector cadastral:23 Teren imprejmuit;

B. Partea II. Proprietari și acte

Inscrieri privitoare la dreptul de proprietate și alte drepturi reale	Referințe
136 / 13/07/2000	
Act Notarial nr. 1827, din 16/06/2000 emis de BNP Nicolai Rotaru (certificat de moștenitor nr.94 din 16.06.2000 emis de BNP Nicolai Rotaru, act de vânzare cumpărare autentificat sub nr.121 din 07.06.1927 de Judecătoria Mixtă Vatra Dornei);	
B1	A1
Intabulare, drept de PROPRIETATE, dobandit prin lesire Din Indiviziune, cota actuala 1/1, cota initiala 1/1	
1) LOSTUN DUMITRU	
OBSERVATII: (provenita din conversia CF 20)	

C. Partea III. SARCINI .

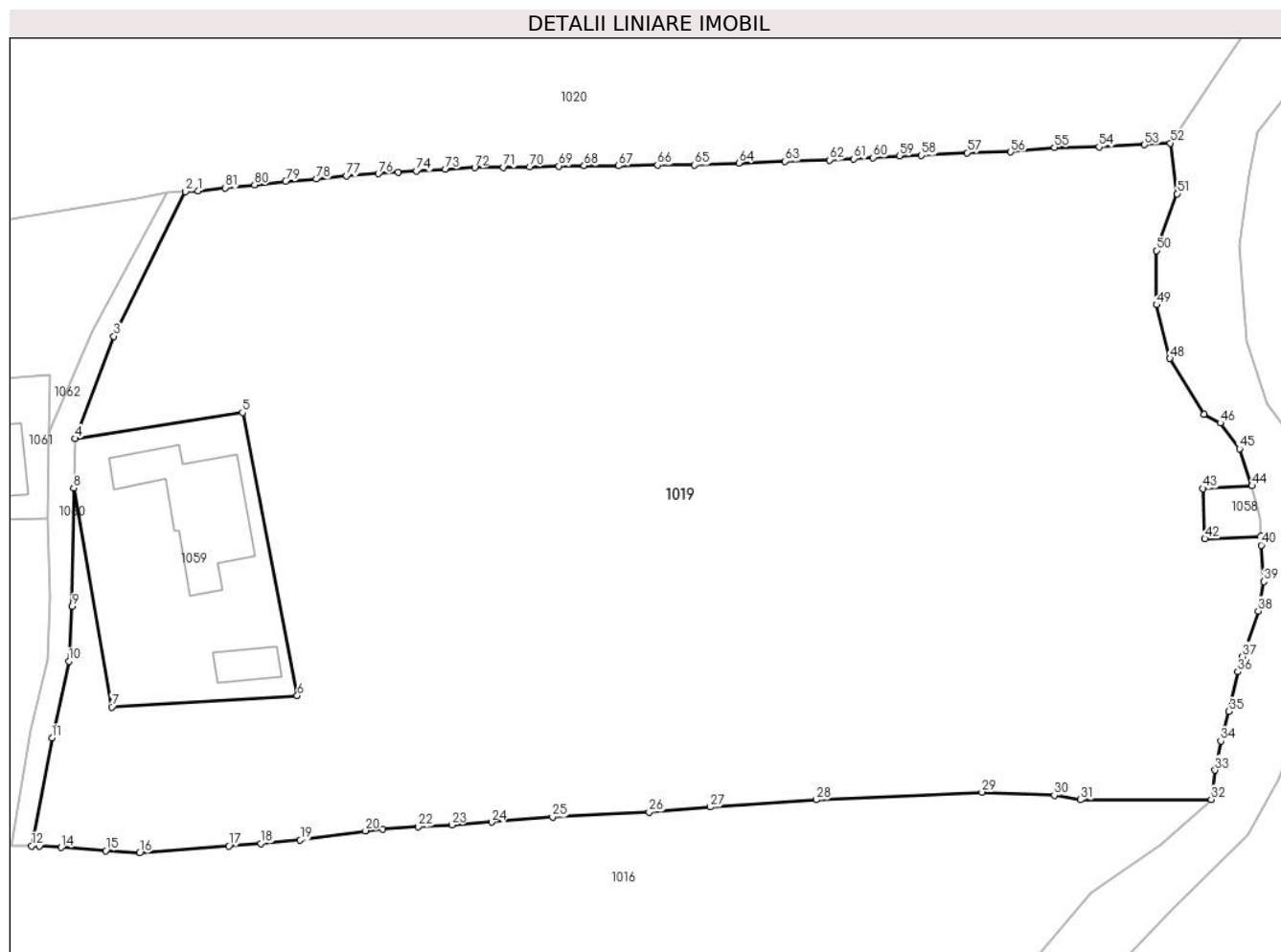
Inscrieri privind dezmembramintele dreptului de proprietate, drepturi reale de garanție și sarcini	Referințe
NU SUNT	

Anexa Nr. 1 La Partea I

Teren

Nr cadastral	Suprafața (mp)*	Observații / Referințe
30555	11.715	

* Suprafața este determinată în planul de proiecție Stereo 70.



Date referitoare la teren

Crt	Categorie folosință	Intravilan	Suprafața (mp)	Tarla	Parcelă	Nr. topo	Observații / Referințe
1	faneata	DA	11.715	-	-	-	

Lungime Segmente

1) Valorile lungimilor segmentelor sunt obținute din proiecție în plan.

Punct început	X / Y	Punct sfârșit	X / Y	Lungime segment	Punct început	X / Y	Punct sfârșit	X / Y	Lungime segment	Punct început	X / Y	Punct sfârșit	X / Y	Lungime segment
1	529.582,02 636.636,93	2	529.580,358 636.636,824	1.665	2	529.580,358 636.636,824	3	529.570,939 636.617,811	21.218	3	529.570,939 636.617,811	4	529.565,879 636.604,387	14.346
4	529.565,879 636.604,387	5	529.587,859 636.607,794	22.242	5	529.587,859 636.607,794	6	529.595,055 636.570,617	37.867	6	529.595,055 636.570,617	7	529.570,666 636.569,097	24.436
7	529.570,666 636.569,097	8	529.565,669 636.597,897	29.23	8	529.565,669 636.597,897	9	529.565,484 636.582,33	15.568	9	529.565,484 636.582,33	10	529.565,038 636.575,123	7.221
10	529.565,038 636.575,123	11	529.562,825 636.565,08	10.284	11	529.562,825 636.565,08	12	529.560,134 636.550,858	14.474	12	529.560,134 636.550,858	13	529.561,16 636.550,82	1.027
13	529.561,16 636.550,82	14	529.564,03 636.550,67	2.874	14	529.564,03 636.550,67	15	529.569,89 636.550,25	5.875	15	529.569,89 636.550,25	16	529.574,32 636.549,94	4.441
16	529.574,32 636.549,94	17	529.586,08 636.550,88	11.798	17	529.586,08 636.550,88	18	529.590,27 636.551,19	4.201	18	529.590,27 636.551,19	19	529.595,45 636.551,64	5.2

Punct început	X / Y	Punct sfârșit	X / Y	Lungime segment	Punct început	X / Y	Punct sfârșit	X / Y	Lungime segment	Punct început	X / Y	Punct sfârșit	X / Y	Lungime segment
19	529.595,45 636.551,64	20	529.604,02 636.552,87	8.658	20	529.604,02 636.552,87	21	529.606,25 636.553,06	2.238	21	529.606,25 636.553,06	22	529.610,95 636.553,41	4.713
22	529.610,95 636.553,41	23	529.615,38 636.553,64	4.436	23	529.615,38 636.553,64	24	529.620,59 636.554,0	5.222	24	529.620,59 636.554,0	25	529.628,61 636.554,66	8.047
25	529.628,61 636.554,66	26	529.641,31 636.555,31	12.717	26	529.641,31 636.555,31	27	529.649,35 636.555,98	8.068	27	529.649,35 636.555,98	28	529.663,267 636.556,937	13.95
28	529.663,267 636.556,937	29	529.685,062 636.557,941	21.818	29	529.685,062 636.557,941	30	529.694,573 636.557,501	9.521	30	529.694,573 636.557,501	31	529.698,006 636.556,94	3.479
31	529.698,006 636.556,94	32	529.715,188 636.556,968	17.182	32	529.715,188 636.556,968	33	529.715,7 636.560,82	3.886	33	529.715,7 636.560,82	34	529.716,46 636.564,65	3.905
34	529.716,46 636.564,65	35	529.717,51 636.568,54	4.029	35	529.717,51 636.568,54	36	529.718,68 636.573,75	5.34	36	529.718,68 636.573,75	37	529.719,32 636.575,73	2.081
37	529.719,32 636.575,73	38	529.721,37 636.581,72	6.331	38	529.721,37 636.581,72	39	529.722,11 636.585,6	3.95	39	529.722,11 636.585,6	40	529.721,76 636.590,37	4.783
40	529.721,76 636.590,37	41	529.721,716 636.591,503	1.134	41	529.721,716 636.591,503	42	529.714,355 636.591,206	7.367	42	529.714,355 636.591,206	43	529.714,128 636.597,824	6.622
43	529.714,128 636.597,824	44	529.720,56 636.598,17	6.441	44	529.720,56 636.598,17	45	529.718,92 636.603,04	5.139	45	529.718,92 636.603,04	46	529.716,4 636.606,44	4.232
46	529.716,4 636.606,44	47	529.714,26 636.607,59	2.429	47	529.714,26 636.607,59	48	529.709,76 636.614,9	8.584	48	529.709,76 636.614,9	49	529.708,01 636.621,95	7.264
49	529.708,01 636.621,95	50	529.707,97 636.629,08	7.13	50	529.707,97 636.629,08	51	529.710,73 636.636,54	7.954	51	529.710,73 636.636,54	52	529.709,82 636.643,2	6.722
52	529.709,82 636.643,2	53	529.706,43 636.642,99	3.396	53	529.706,43 636.642,99	54	529.700,43 636.642,7	6.007	54	529.700,43 636.642,7	55	529.694,59 636.642,61	5.841
55	529.694,59 636.642,61	56	529.688,83 636.642,02	5.79	56	529.688,83 636.642,02	57	529.683,11 636.641,93	5.721	57	529.683,11 636.641,93	58	529.677,1 636.641,58	6.02
58	529.677,1 636.641,58	59	529.674,19 636.641,52	2.911	59	529.674,19 636.641,52	60	529.670,77 636.641,3	3.427	60	529.670,77 636.641,3	61	529.668,22 636.641,12	2.556
61	529.668,22 636.641,12	62	529.665,0 636.640,98	3.223	62	529.665,0 636.640,98	63	529.659,18 636.640,78	5.823	63	529.659,18 636.640,78	64	529.653,1 636.640,58	6.083
64	529.653,1 636.640,58	65	529.647,28 636.640,31	5.826	65	529.647,28 636.640,31	66	529.642,42 636.640,32	4.86	66	529.642,42 636.640,32	67	529.637,3 636.640,21	5.121
67	529.637,3 636.640,21	68	529.632,76 636.640,22	4.54	68	529.632,76 636.640,22	69	529.629,46 636.640,18	3.3	69	529.629,46 636.640,18	70	529.625,6 636.640,06	3.862
70	529.625,6 636.640,06	71	529.622,17 636.640,0	3.431	71	529.622,17 636.640,0	72	529.618,38 636.639,96	3.79	72	529.618,38 636.639,96	73	529.614,53 636.639,77	3.855
73	529.614,53 636.639,77	74	529.610,73 636.639,55	3.806	74	529.610,73 636.639,55	75	529.608,32 636.639,39	2.415	75	529.608,32 636.639,39	76	529.605,72 636.639,17	2.609
76	529.605,72 636.639,17	77	529.601,54 636.638,87	4.191	77	529.601,54 636.638,87	78	529.597,54 636.638,45	4.022	78	529.597,54 636.638,45	79	529.593,53 636.638,16	4.02
79	529.593,53 636.638,16	80	529.589,45 636.637,71	4.105	80	529.589,45 636.637,71	81	529.585,56 636.637,33	3.909	81	529.585,56 636.637,33	1	529.582,02 636.636,93	3.563

** Lungimile segmentelor sunt determinate în planul de proiecție Stereo 70 și sunt rotunjite la 1 milimetru.

*** Distanța dintre puncte este formată din segmente cumulate ce sunt mai mici decât valoarea 1 milimetru.

**DATE DESPRE IMOBILUL NR. 1020**

Oficiul de Cadastru și Publicitate Imobiliară SUCEAVA
Biroul de Cadastru și Publicitate Imobiliară Vatra Dornei

A. Partea I. Descrierea imobilului

TEREN Intravilan

Adresa: Loc. Coverca, Nr. 128, Jud. Suceava

Nr. Crt	Nr cadastral Nr. topografic	Suprafața* (mp)	Observații / Referințe
A1	32527	8.064	Sector cadastral:23 Teren imprejmuit;

Construcții

Crt	Nr cadastral Nr. topografic	Adresa	Observații / Referințe
A1.1	32527-C1	Loc. Coverca, Nr. 128, Jud. Suceava	Nr. niveluri:2; S. construita la sol:94 mp; Cladire casa edificata din lemn , cu regim de inaltime P+M, cu suprafata construita la sol de 94 mp.
A1.2	32527-C2	Loc. Coverca, Nr. 128, Jud. Suceava	Nr. niveluri:1; S. construita la sol:60 mp; Anexa cu bucatarie de vara si magazie, edificata din lemn, cu regim de inaltime P, cu suprafata construita desfasurata de 60 mp
A1.3	32527-C3	Loc. Coverca, Nr. 128, Jud. Suceava	Nr. niveluri:1; S. construita la sol:125 mp; Grajd edificat din lemn si boltari, cu regim de inaltime P, cu suprafata construita desfasurata de 125 mp.
A1.4	32527-C4	Loc. Coverca, Nr. 128, Jud. Suceava	Nr. niveluri:1; S. construita la sol:41 mp; Anexa cu fanar si magazie, edificata din lemn, cu regim de inaltime P, cu suprafata construita desfasurata de 41 mp.
A1.5	32527-C5	Loc. Coverca, Nr. 128, Jud. Suceava	Nr. niveluri:1; S. construita la sol:50 mp; Garaj edificat din lemn, cu regim de inaltime P, cu suprafata construita desfasurata de 50 mp

B. Partea II. Proprietari și acte

Inscrieri privitoare la dreptul de proprietate și alte drepturi reale	Referințe
5783 / 15/04/2019	
Act Administrativ nr. 1296, din 10/11/2017 emis de Comisia Județeană Suceava;	
B1	Intabulare, drept de PROPRIETATE, dobandit prin Reconstituire, cota actuala 1/1, cota initiala 1/1 1) LOSTUN DOINA
Act Administrativ nr. 1871, din 08/04/2019 emis de Primăria comunei Panaci;	
B2	Intabulare, drept de PROPRIETATE, dobandit prin Construire, cota actuala 1/1, cota initiala 1/1 1) LOSTUN DOINA
A1.1, A1.2, A1.3, A1.4, A1.5	

C. Partea III. SARCINI .

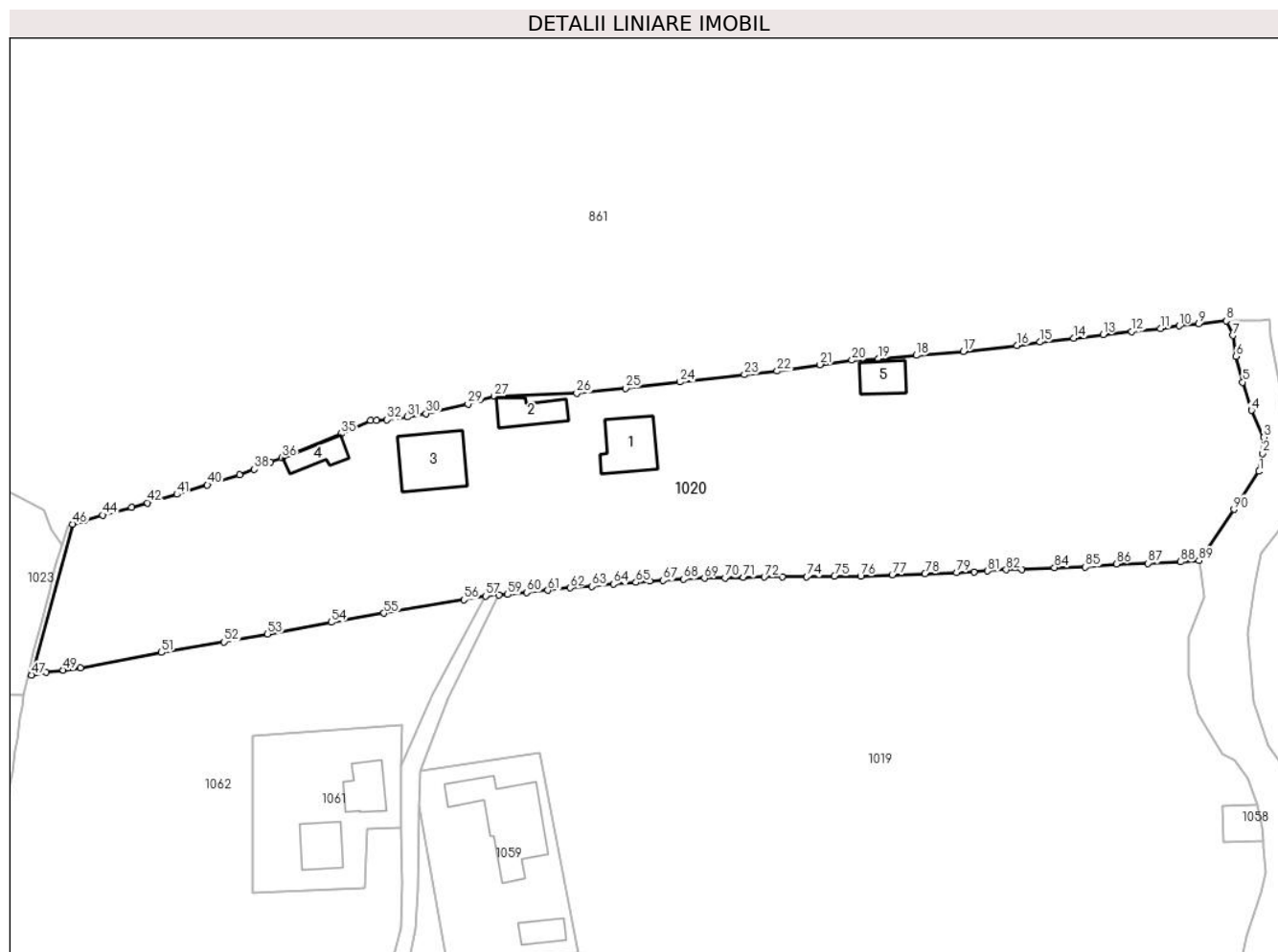
Inscrieri privind dezmembramintele dreptului de proprietate, drepturi reale de garanție și sarcini	Referințe
NU SUNT	

Anexa Nr. 1 La Partea I

Teren

Nr cadastral	Suprafața (mp)*	Observații / Referințe
32527	8.064	

* Suprafața este determinată în planul de proiecție Stereo 70.



Date referitoare la teren

Crt	Categorie folosință	Intravilan	Suprafața (mp)	Tarla	Parcelă	Nr. topo	Observații / Referințe
1	curți construcții	DA	300	-	-	-	Imobil împrejmuit parțial cu gard.
2	faneata	DA	5.106	-	-	-	Imobil împrejmuit parțial cu gard.
3	faneata	DA	401	-	-	-	Imobil împrejmuit parțial cu gard. Parcela 3F serveste ca și cale de acces.
4	faneata	DA	2.257	-	-	-	Imobil împrejmuit parțial cu gard.

Date referitoare la construcții

Crt	Număr	Destinație construcție	Supraf. (mp)	Situație juridică	Observații / Referințe
A1.1	32527-C1	construcții de locuințe	94	Cu acte	Nr. niveluri:2; S. construită la sol:94 mp; Clădire casa edificată din lemn, cu regim de înălțime P+M, cu suprafața construită la sol de 94 mp.
A1.2	32527-C2	construcții anexa	60	Cu acte	Nr. niveluri:1; S. construită la sol:60 mp; Anexa cu bucatărie de vară și magazie, edificată din lemn, cu regim de înălțime P, cu suprafața construită desfășurată de 60 mp
A1.3	32527-C3	construcții anexa	125	Cu acte	Nr. niveluri:1; S. construită la sol:125 mp; Grajd edificat din lemn și boltari, cu regim de înălțime P, cu suprafața construită desfășurată de 125 mp.

Crt	Număr	Destinație construcție	Supraf. (mp)	Situație juridică	Observații / Referințe
A1.4	32527-C4	construcții anexa	41	Cu acte	Nr. niveluri:1; S. construita la sol:41 mp; Anexa cu fanar si magazie, edificata din lemn, cu regim de inaltime P, cu suprafata construita desfasurata de 41 mp.
A1.5	32527-C5	construcții anexa	50	Cu acte	Nr. niveluri:1; S. construita la sol:50 mp; Garaj edificat din lemn, cu regim de inaltime P, cu suprafata construita desfasurata de 50 mp

Lungime Segmente

1) Valorile lungimilor segmentelor sunt obținute din proiecție în plan.

Punct început	X / Y	Punct sfârșit	X / Y	Lungime segment	Punct început	X / Y	Punct sfârșit	X / Y	Lungime segment	Punct început	X / Y	Punct sfârșit	X / Y	Lungime segment
1	529.720,948 636.659,681	2	529.721,614 636.663,022	3.407	2	529.721,614 636.663,022	3	529.721,79 636.665,989	2.972	3	529.721,79 636.665,989	4	529.719,558 636.670,97	5.458
4	529.719,558 636.670,97	5	529.717,886 636.676,185	5.476	5	529.717,886 636.676,185	6	529.716,679 636.680,94	4.906	6	529.716,679 636.680,94	7	529.716,082 636.684,777	3.883
7	529.716,082 636.684,777	8	529.714,859 636.687,488	2.974	8	529.714,859 636.687,488	9	529.709,79 636.686,918	5.101	9	529.709,79 636.686,918	10	529.706,166 636.686,566	3.641
10	529.706,166 636.686,566	11	529.702,689 636.686,088	3.51	11	529.702,689 636.686,088	12	529.697,371 636.685,538	5.346	12	529.697,371 636.685,538	13	529.692,107 636.684,953	5.296
13	529.692,107 636.684,953	14	529.686,64 636.684,323	5.503	14	529.686,64 636.684,323	15	529.680,367 636.683,583	6.316	15	529.680,367 636.683,583	16	529.676,134 636.682,944	4.281
16	529.676,134 636.682,944	17	529.666,244 636.681,871	9.948	17	529.666,244 636.681,871	18	529.657,571 636.681,112	8.706	18	529.657,571 636.681,112	19	529.650,547 636.680,511	7.05
19	529.650,547 636.680,511	20	529.645,649 636.680,237	4.906	20	529.645,649 636.680,237	21	529.639,781 636.679,413	5.926	21	529.639,781 636.679,413	22	529.631,832 636.678,227	8.037
22	529.631,832 636.678,227	23	529.625,788 636.677,547	6.082	23	529.625,788 636.677,547	24	529.613,823 636.676,219	12.038	24	529.613,823 636.676,219	25	529.603,829 636.675,069	10.06
25	529.603,829 636.675,069	26	529.594,787 636.674,111	9.093	26	529.594,787 636.674,111	27	529.579,524 636.673,577	15.272	27	529.579,524 636.673,577	28	529.576,795 636.672,898	2.812
28	529.576,795 636.672,898	29	529.574,705 636.672,104	2.236	29	529.574,705 636.672,104	30	529.566,896 636.670,373	7.999	30	529.566,896 636.670,373	31	529.563,464 636.669,751	3.488
31	529.563,464 636.669,751	32	529.559,715 636.669,213	3.787	32	529.559,715 636.669,213	33	529.557,731 636.669,081	1.988	33	529.557,731 636.669,081	34	529.556,675 636.669,065	1.056
34	529.556,675 636.669,065	35	529.551,169 636.666,617	6.026	35	529.551,169 636.666,617	36	529.540,262 636.662,185	11.773	36	529.540,262 636.662,185	37	529.538,164 636.661,356	2.256
37	529.538,164 636.661,356	38	529.535,151 636.660,079	3.272	38	529.535,151 636.660,079	39	529.532,437 636.659,047	2.904	39	529.532,437 636.659,047	40	529.526,482 636.657,185	6.239
40	529.526,482 636.657,185	41	529.520,878 636.655,445	5.868	41	529.520,878 636.655,445	42	529.515,456 636.653,877	5.644	42	529.515,456 636.653,877	43	529.512,47 636.653,019	3.107
43	529.512,47 636.653,019	44	529.507,143 636.651,605	5.511	44	529.507,143 636.651,605	45	529.503,713 636.650,579	3.58	45	529.503,713 636.650,579	46	529.501,604 636.649,933	2.206
46	529.501,604 636.649,933	47	529.493,997 636.622,054	28.898	47	529.493,997 636.622,054	48	529.496,68 636.622,56	2.73	48	529.496,68 636.622,56	49	529.499,85 636.622,97	3.196
49	529.499,85 636.622,97	50	529.503,06 636.623,4	3.239	50	529.503,06 636.623,4	51	529.517,994 636.626,222	15.198	51	529.517,994 636.626,222	52	529.529,565 636.628,195	11.738
52	529.529,565 636.628,195	53	529.537,639 636.629,627	8.2	53	529.537,639 636.629,627	54	529.549,405 636.631,798	11.965	54	529.549,405 636.631,798	55	529.559,159 636.633,488	9.899
55	529.559,159 636.633,488	56	529.573,908 636.635,963	14.955	56	529.573,908 636.635,963	57	529.577,929 636.636,668	4.082	57	529.577,929 636.636,668	58	529.580,358 636.636,824	2.434
58	529.580,358 636.636,824	59	529.582,02 636.636,93	1.665	59	529.582,02 636.636,93	60	529.585,56 636.637,33	3.563	60	529.585,56 636.637,33	61	529.589,45 636.637,71	3.909
61	529.589,45 636.637,71	62	529.593,53 636.638,16	4.105	62	529.593,53 636.638,16	63	529.597,54 636.638,45	4.02	63	529.597,54 636.638,45	64	529.601,54 636.638,87	4.022
64	529.601,54 636.638,87	65	529.605,72 636.639,17	4.191	65	529.605,72 636.639,17	66	529.608,32 636.639,39	2.609	66	529.608,32 636.639,39	67	529.610,73 636.639,55	2.415
67	529.610,73 636.639,55	68	529.614,53 636.639,77	3.806	68	529.614,53 636.639,77	69	529.618,38 636.639,96	3.855	69	529.618,38 636.639,96	70	529.622,17 636.640,0	3.79
70	529.622,17 636.640,0	71	529.625,6 636.640,06	3.431	71	529.625,6 636.640,06	72	529.629,46 636.640,18	3.862	72	529.629,46 636.640,18	73	529.632,76 636.640,22	3.3
73	529.632,76 636.640,22	74	529.637,3 636.640,21	4.54	74	529.637,3 636.640,21	75	529.642,42 636.640,32	5.121	75	529.642,42 636.640,32	76	529.647,28 636.640,31	4.86
76	529.647,28 636.640,31	77	529.653,1 636.640,58	5.826	77	529.653,1 636.640,58	78	529.659,18 636.640,78	6.083	78	529.659,18 636.640,78	79	529.665,0 636.640,98	5.823
79	529.665,0 636.640,98	80	529.668,22 636.641,12	3.223	80	529.668,22 636.641,12	81	529.670,77 636.641,3	2.556	81	529.670,77 636.641,3	82	529.674,19 636.641,52	3.427

Punct început	X / Y	Punct sfârșit	X / Y	Lungime segment	Punct început	X / Y	Punct sfârșit	X / Y	Lungime segment	Punct început	X / Y	Punct sfârșit	X / Y	Lungime segment
82	529.674,19 636.641,52	83	529.677,1 636.641,58	2.911	83	529.677,1 636.641,58	84	529.683,11 636.641,93	6.02	84	529.683,11 636.641,93	85	529.688,83 636.642,02	5.721
85	529.688,83 636.642,02	86	529.694,59 636.642,61	5.79	86	529.694,59 636.642,61	87	529.700,43 636.642,7	5.841	87	529.700,43 636.642,7	88	529.706,43 636.642,99	6.007
88	529.706,43 636.642,99	89	529.709,82 636.643,2	3.396	89	529.709,82 636.643,2	90	529.716,278 636.652,666	11.459	90	529.716,278 636.652,666	1	529.720,948 636.659,681	8.427

** Lungimile segmentelor sunt determinate în planul de proiecție Stereo 70 și sunt rotunjite la 1 milimetru.

*** Distanța dintre puncte este formată din segmente cumulate ce sunt mai mici decât valoarea 1 milimetru.

**DATE DESPRE IMOBILUL NR. 1021**

Oficiul de Cadastru și Publicitate Imobiliară SUCEAVA
Biroul de Cadastru și Publicitate Imobiliară Vatra Dornei

A. Partea I. Descrierea imobilului

TEREN Intravilan

Adresa: Loc. Coverca, Jud. Suceava

Nr. Crt	Nr cadastral Nr. topografic	Suprafața* (mp)	Observații / Referințe
A1		25	Sector cadastral:23 Teren imprejmuit;

B. Partea II. Proprietari și acte

Inscrieri privitoare la dreptul de proprietate și alte drepturi reale		Referințe
1021 / 31/01/2024		
Act Normativ nr. 7, din 13/03/1996 emis de PARLAMENTUL ROMANIEI;		
B1	Intabulare, drept de PROPRIETATE, dobandit prin Lege, cota actuala 1/1 1) NEIDENTIFICAT NEIDENTIFICAT	A1
Act Administrativ nr. 6969, din 11/12/2023 emis de Primaria Comunei Panaci;		
B2	Se noteaza posesia factica in favoarea lui 1) LOSTUN DOINA	A1

C. Partea III. SARCINI .

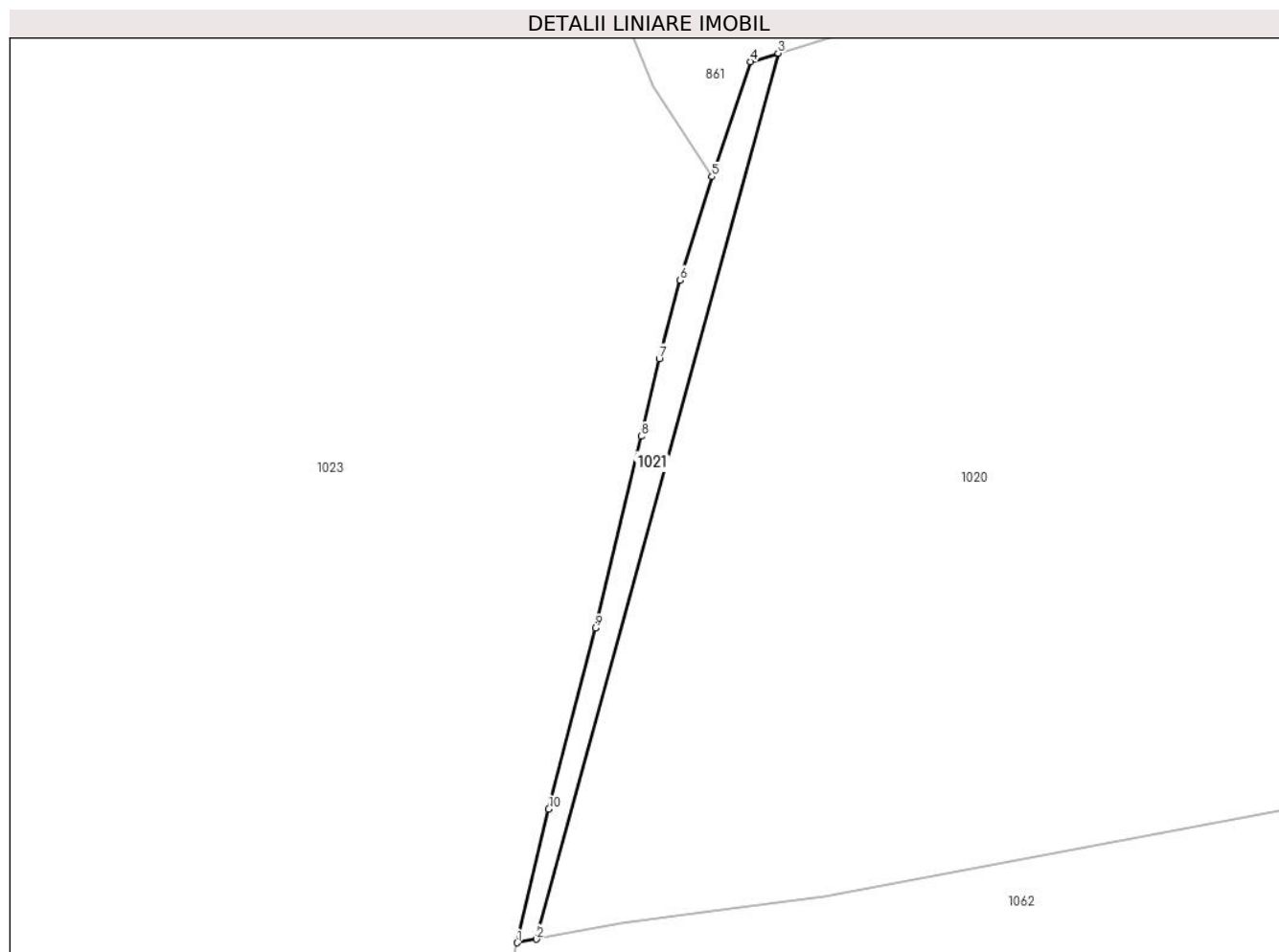
Inscrieri privind dezmembramintele dreptului de proprietate, drepturi reale de garanție și sarcini	Referințe
NU SUNT	

Anexa Nr. 1 La Partea I

Teren

Nr cadastral	Suprafața (mp)*	Observații / Referințe
	25	

* Suprafața este determinată în planul de proiecție Stereo 70.



Date referitoare la teren

Crt	Categorie folosință	Intravilan	Suprafața (mp)	Tarla	Parcelă	Nr. topo	Observații / Referințe
1	faneata	DA	25	-	-	-	

Lungime Segmente

1) Valorile lungimilor segmentelor sunt obținute din proiecție în plan.

Punct început	X / Y	Punct sfârșit	X / Y	Lungime segment (** (m)
1	529.493,39 636.621,94	2	529.493,997 636.622,054	0.618
2	529.493,997 636.622,054	3	529.501,604 636.649,933	28.898
3	529.501,604 636.649,933	4	529.500,728 636.649,665	0.916
4	529.500,728 636.649,665	5	529.499,52 636.646,05	3.811
5	529.499,52 636.646,05	6	529.498,52 636.642,79	3.41

Punct început	X / Y	Punct sfârșit	X / Y	Lungime segment (** (m)
6	529.498,52 636.642,79	7	529.497,86 636.640,32	2.557
7	529.497,86 636.640,32	8	529.497,29 636.637,88	2.506
8	529.497,29 636.637,88	9	529.495,85 636.631,84	6.209
9	529.495,85 636.631,84	10	529.494,38 636.626,15	5.877
10	529.494,38 636.626,15	1	529.493,39 636.621,94	4.325

** Lungimile segmentelor sunt determinate în planul de proiecție Stereo 70 și sunt rotunjite la 1 milimetru.

*** Distanța dintre puncte este formată din segmente cumulate ce sunt mai mici decât valoarea 1 milimetru.

**DATE DESPRE IMOBILUL NR. 1022**

Oficiul de Cadastru și Publicitate Imobiliară SUCEAVA
Biroul de Cadastru și Publicitate Imobiliară Vatra Dornei

A. Partea I. Descrierea imobilului

TEREN Intravilan

Adresa: Loc. Coverca, Jud. Suceava

Nr. Crt	Nr cadastral Nr. topografic	Suprafața* (mp)	Observații / Referințe
A1	30498	3.883	Sector cadastral:23 Teren imprejmuit;

B. Partea II. Proprietari și acte

Inscrieri privitoare la dreptul de proprietate și alte drepturi reale		Referințe
1022 / 31/01/2024		
Act Normativ nr. 7, din 13/03/1996 emis de PARLAMENTUL ROMANIEI;		
B1	Intabulare, drept de PROPRIETATE, dobandit prin Lege, cota actuala 1/1 1) NEIDENTIFICAT NEIDENTIFICAT	A1
Act Administrativ nr. 6965, din 11/12/2023 emis de Primaria Comunei Panaci;		
B2	Se noteaza posesia factica in favoarea lui 1) COZAN DALIA-OANA 2) COZAN GHEORGHE	A1

C. Partea III. SARCINI .

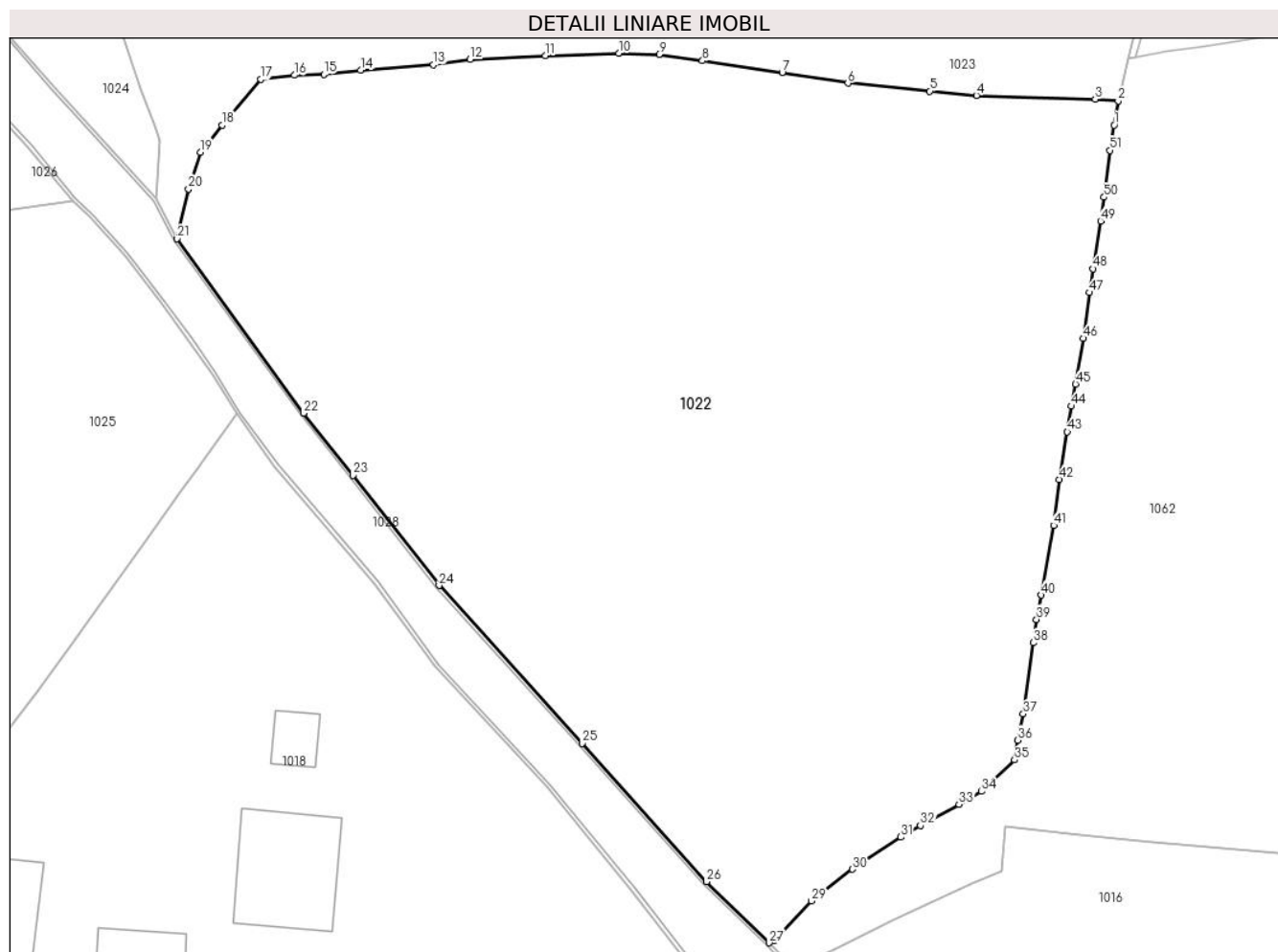
Inscrieri privind dezmembramintele dreptului de proprietate, drepturi reale de garanție și sarcini	Referințe
NU SUNT	

Anexa Nr. 1 La Partea I

Teren

Nr cadastral	Suprafața (mp)*	Observații / Referințe
30498	3.883	

* Suprafața este determinată în planul de proiecție Stereo 70.



Date referitoare la teren

Crt	Categorie folosință	Intravilan	Suprafața (mp)	Tarla	Parcelă	Nr. topo	Observații / Referințe
1	faneata	DA	3.883	-	-	-	

Lungime Segmente

1) Valorile lungimilor segmentelor sunt obținute din proiecție în plan.

Punct început	X / Y	Punct sfârșit	X / Y	Lungime segment
1	529.492,17 636.616,27	2	529.492,52 636.618,32	2.08
4	529.480,51 636.618,78	5	529.476,55 636.619,15	3.977
7	529.464,03 636.620,72	8	529.457,27 636.621,72	6.834
10	529.450,17 636.622,36	11	529.443,95 636.622,15	6.224
13	529.434,46 636.621,4	14	529.428,29 636.620,91	6.189
16	529.422,67 636.620,49	17	529.419,79 636.620,15	2.9
2	529.492,52 636.618,32	3	529.490,57 636.618,47	1.956
5	529.476,55 636.619,15	6	529.469,6 636.619,82	6.982
8	529.457,27 636.621,72	9	529.453,6 636.622,27	3.711
11	529.443,95 636.622,15	12	529.437,57 636.621,85	6.387
14	529.428,29 636.620,91	15	529.425,16 636.620,58	3.147
17	529.419,79 636.620,15	18	529.416,53 636.616,27	5.068
3	529.490,57 636.618,47	4	529.480,51 636.618,78	10.065
6	529.469,6 636.619,82	7	529.464,03 636.620,72	5.642
9	529.453,6 636.622,27	10	529.450,17 636.622,36	3.431
12	529.437,57 636.621,85	13	529.434,46 636.621,4	3.142
15	529.425,16 636.620,58	16	529.422,67 636.620,49	2.492
18	529.416,53 636.616,27	19	529.414,68 636.613,97	2.952

Punct început	X / Y	Punct sfârșit	X / Y	Lungime segment	Punct început	X / Y	Punct sfârșit	X / Y	Lungime segment	Punct început	X / Y	Punct sfârșit	X / Y	Lungime segment
19	529.414,68 636.613,97	20	529.413,69 636.610,86	3.264	20	529.413,69 636.610,86	21	529.412,72 636.606,64	4.33	21	529.412,72 636.606,64	22	529.423,45 636.591,87	18.256
22	529.423,45 636.591,87	23	529.427,64 636.586,58	6.748	23	529.427,64 636.586,58	24	529.434,94 636.577,26	11.839	24	529.434,94 636.577,26	25	529.447,08 636.563,88	18.067
25	529.447,08 636.563,88	26	529.457,61 636.552,15	15.763	26	529.457,61 636.552,15	27	529.462,93 636.546,98	7.418	27	529.462,93 636.546,98	28	529.463,34 636.547,15	0.444
28	529.463,34 636.547,15	29	529.466,52 636.550,53	4.641	29	529.466,52 636.550,53	30	529.469,97 636.553,22	4.375	30	529.469,97 636.553,22	31	529.474,1 636.555,93	4.94
31	529.474,1 636.555,93	32	529.475,76 636.556,92	1.933	32	529.475,76 636.556,92	33	529.479,01 636.558,71	3.71	33	529.479,01 636.558,71	34	529.480,94 636.559,81	2.221
34	529.480,94 636.559,81	35	529.483,74 636.562,47	3.862	35	529.483,74 636.562,47	36	529.484,01 636.564,14	1.692	36	529.484,01 636.564,14	37	529.484,47 636.566,38	2.287
37	529.484,47 636.566,38	38	529.485,32 636.572,4	6.08	38	529.485,32 636.572,4	39	529.485,6 636.574,37	1.99	39	529.485,6 636.574,37	40	529.485,99 636.576,44	2.106
40	529.485,99 636.576,44	41	529.487,05 636.582,34	5.994	41	529.487,05 636.582,34	42	529.487,54 636.586,25	3.941	42	529.487,54 636.586,25	43	529.488,21 636.590,27	4.075
43	529.488,21 636.590,27	44	529.488,56 636.592,46	2.218	44	529.488,56 636.592,46	45	529.488,91 636.594,32	1.893	45	529.488,91 636.594,32	46	529.489,56 636.598,2	3.934
46	529.489,56 636.598,2	47	529.490,08 636.602,08	3.915	47	529.490,08 636.602,08	48	529.490,39 636.604,09	2.034	48	529.490,39 636.604,09	49	529.491,03 636.608,14	4.1
49	529.491,03 636.608,14	50	529.491,32 636.610,16	2.041	50	529.491,32 636.610,16	51	529.491,82 636.614,13	4.001	51	529.491,82 636.614,13	1	529.492,17 636.616,27	2.168

** Lungimile segmentelor sunt determinate în planul de proiecție Stereo 70 și sunt rotunjite la 1 milimetru.

*** Distanța dintre puncte este formată din segmente cumulate ce sunt mai mici decât valoarea 1 milimetru.

**DATE DESPRE IMOBILUL NR. 1023**

Oficiul de Cadastru și Publicitate Imobiliară SUCEAVA
Biroul de Cadastru și Publicitate Imobiliară Vatra Dornei

A. Partea I. Descrierea imobilului

TEREN Intravilan

Nr. CF vechi:364
Nr. cadastral vechi:1347

Adresa: Loc. Coverca, Jud. Suceava

Nr. Crt	Nr cadastral Nr. topografic	Suprafața* (mp)	Observații / Referințe
A1	31989	Din acte: 4.460 Masurata: 4.465	Sector cadastral:23 Teren imprejmuit;

B. Partea II. Proprietari și acte

Inscrieri privitoare la dreptul de proprietate și alte drepturi reale	Referințe
17295 / 08/11/2019	
Act Notarial nr. 65, din 08/11/2019 emis de REY OLTICA-VERONICA;	
B2	A1
Intabulare, drept de PROPRIETATE, dobandit prin Succesiune, cota actuala 1/1, cota initiala 1/1 1) MOGLAN LIVIA	

C. Partea III. SARCINI .

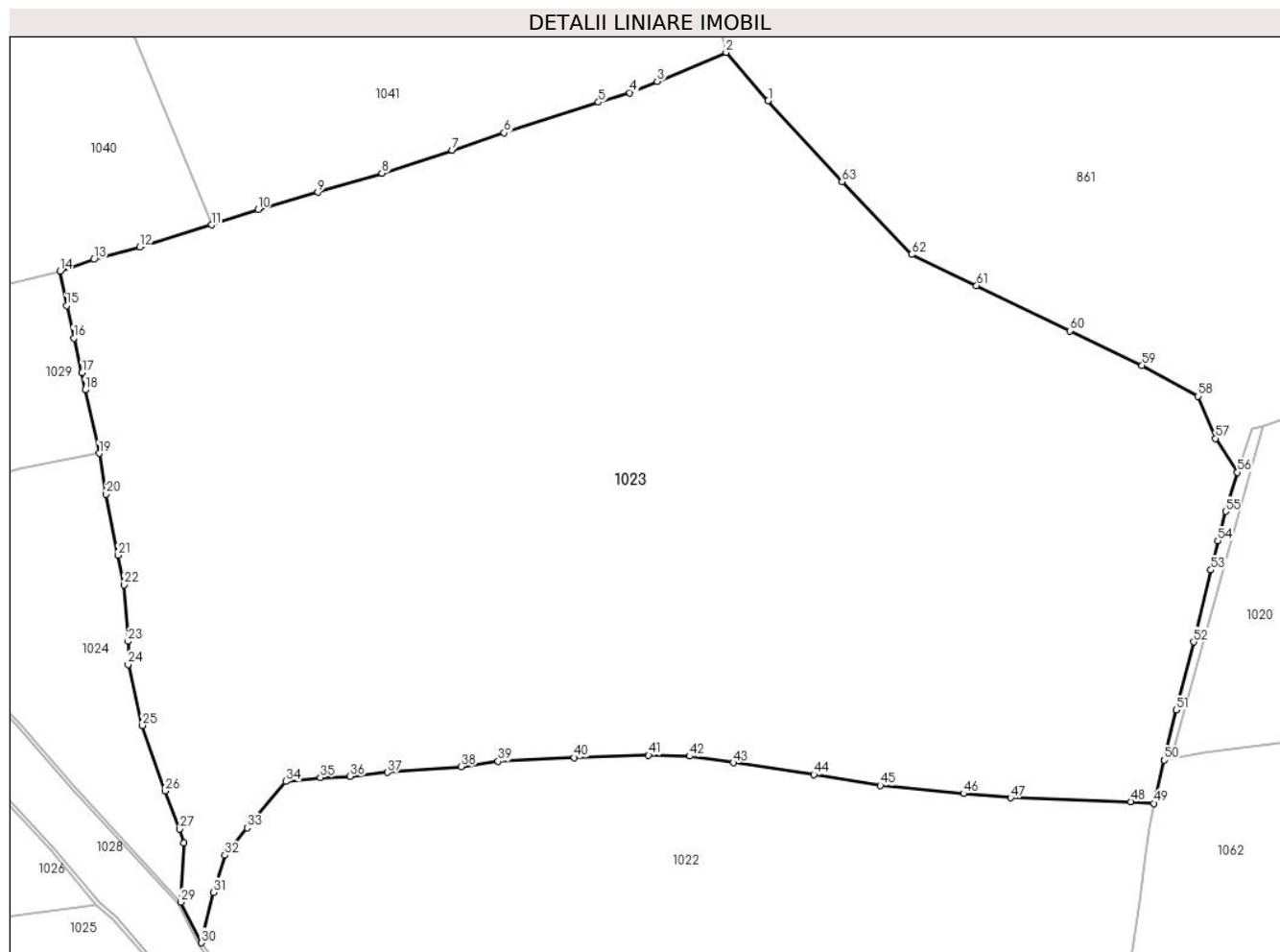
Inscrieri privind dezmembramintele dreptului de proprietate, drepturi reale de garanție și sarcini	Referințe
NU SUNT	

Anexa Nr. 1 La Partea I

Teren

Nr cadastral	Suprafața (mp)*	Observații / Referințe
31989	Din acte: 4.460 Masurata: 4.465	

* Suprafața este determinată în planul de proiecție Stereo 70.



Date referitoare la teren

Crt	Categorie folosință	Intra vilan	Suprafața (mp)	Tarla	Parcelă	Nr. topo	Observații / Referințe
1	faneata	DA	4.465	-	-	-	parcela 1

Lungime Segmente

1) Valorile lungimilor segmentelor sunt obținute din proiecție în plan.

Punct început	X / Y	Punct sfârșit	X / Y	Lungime segment
1	529.460,19 636.677,2	2	529.456,66 636.681,24	5.365
4	529.448,61 636.677,86	5	529.445,97 636.677,06	2.759
7	529.433,7 636.673,05	8	529.427,82 636.671,12	6.189
10	529.417,45 636.668,07	11	529.413,54 636.666,78	4.117
13	529.403,68 636.663,89	14	529.400,84 636.662,92	3.001
2	529.456,66 636.681,24	3	529.450,9 636.678,8	6.255
5	529.445,97 636.677,06	6	529.438,06 636.674,5	8.314
8	529.427,82 636.671,12	9	529.422,46 636.669,51	5.597
11	529.413,54 636.666,78	12	529.407,52 636.664,93	6.298
14	529.400,84 636.662,92	15	529.401,41 636.660,03	2.946
3	529.450,9 636.678,8	4	529.448,61 636.677,86	2.475
6	529.438,06 636.674,5	7	529.433,7 636.673,05	4.595
9	529.422,46 636.669,51	10	529.417,45 636.668,07	5.213
12	529.407,52 636.664,93	13	529.403,68 636.663,89	3.978
15	529.401,41 636.660,03	16	529.402,01 636.657,29	2.805

Punct început	X / Y	Punct sfârșit	X / Y	Lungime segment	Punct început	X / Y	Punct sfârșit	X / Y	Lungime segment	Punct început	X / Y	Punct sfârșit	X / Y	Lungime segment
16	529.402,01 636.657,29	17	529.402,7 636.654,39	2.981	17	529.402,7 636.654,39	18	529.402,96 636.652,96	1.453	18	529.402,96 636.652,96	19	529.404,13 636.647,65	5.437
19	529.404,13 636.647,65	20	529.404,71 636.644,23	3.469	20	529.404,71 636.644,23	21	529.405,73 636.639,1	5.23	21	529.405,73 636.639,1	22	529.406,2 636.636,63	2.514
22	529.406,2 636.636,63	23	529.406,56 636.631,89	4.754	23	529.406,56 636.631,89	24	529.406,56 636.629,96	1.93	24	529.406,56 636.629,96	25	529.407,76 636.624,85	5.249
25	529.407,76 636.624,85	26	529.409,64 636.619,35	5.812	26	529.409,64 636.619,35	27	529.410,87 636.616,17	3.41	27	529.410,87 636.616,17	28	529.411,249 636.614,994	1.236
28	529.411,249 636.614,994	29	529.410,97 636.610,05	4.952	29	529.410,97 636.610,05	30	529.412,72 636.606,64	3.833	30	529.412,72 636.606,64	31	529.413,69 636.610,86	4.33
31	529.413,69 636.610,86	32	529.414,68 636.613,97	3.264	32	529.414,68 636.613,97	33	529.416,53 636.616,27	2.952	33	529.416,53 636.616,27	34	529.419,79 636.620,15	5.068
34	529.419,79 636.620,15	35	529.422,67 636.620,49	2.9	35	529.422,67 636.620,49	36	529.425,16 636.620,58	2.492	36	529.425,16 636.620,58	37	529.428,29 636.620,91	3.147
37	529.428,29 636.620,91	38	529.434,46 636.621,4	6.189	38	529.434,46 636.621,4	39	529.437,57 636.621,85	3.142	39	529.437,57 636.621,85	40	529.443,95 636.622,15	6.387
40	529.443,95 636.622,15	41	529.450,17 636.622,36	6.224	41	529.450,17 636.622,36	42	529.453,6 636.622,27	3.431	42	529.453,6 636.622,27	43	529.457,27 636.621,72	3.711
43	529.457,27 636.621,72	44	529.464,03 636.620,72	6.834	44	529.464,03 636.620,72	45	529.469,6 636.619,82	5.642	45	529.469,6 636.619,82	46	529.476,55 636.619,15	6.982
46	529.476,55 636.619,15	47	529.480,51 636.618,78	3.977	47	529.480,51 636.618,78	48	529.490,57 636.618,47	10.06 5	48	529.490,57 636.618,47	49	529.492,52 636.618,32	1.956
49	529.492,52 636.618,32	50	529.493,39 636.621,94	3.723	50	529.493,39 636.621,94	51	529.494,38 636.626,15	4.325	51	529.494,38 636.626,15	52	529.495,85 636.631,84	5.877
52	529.495,85 636.631,84	53	529.497,29 636.637,88	6.209	53	529.497,29 636.637,88	54	529.497,86 636.640,32	2.506	54	529.497,86 636.640,32	55	529.498,52 636.642,79	2.557
55	529.498,52 636.642,79	56	529.499,52 636.646,05	3.41	56	529.499,52 636.646,05	57	529.497,67 636.648,9	3.398	57	529.497,67 636.648,9	58	529.496,21 636.652,43	3.82
58	529.496,21 636.652,43	59	529.491,52 636.655,02	5.358	59	529.491,52 636.655,02	60	529.485,46 636.657,91	6.714	60	529.485,46 636.657,91	61	529.477,66 636.661,69	8.668
61	529.477,66 636.661,69	62	529.472,2 636.664,3	6.052	62	529.472,2 636.664,3	63	529.466,38 636.670,41	8.438	63	529.466,38 636.670,41	1	529.460,19 636.677,2	9.188

** Lungimile segmentelor sunt determinate în planul de proiecție Stereo 70 și sunt rotunjite la 1 milimetru.

*** Distanța dintre puncte este formată din segmente cumulate ce sunt mai mici decât valoarea 1 milimetru.

**DATE DESPRE IMOBILUL NR. 1024**

Oficiul de Cadastru și Publicitate Imobiliară SUCEAVA
Biroul de Cadastru și Publicitate Imobiliară Vatra Dornei

A. Partea I. Descrierea imobilului

TEREN Intravilan

Adresa: Loc. Coverca, Jud. Suceava

Nr. Crt	Nr cadastral Nr. topografic	Suprafața* (mp)	Observații / Referințe
A1		450	Sector cadastral:23 Teren imprejmuit;

B. Partea II. Proprietari și acte

Inscrieri privitoare la dreptul de proprietate și alte drepturi reale		Referințe
1024 / 31/01/2024		
Act Normativ nr. 7, din 13/03/1996 emis de PARLAMENTUL ROMANIEI;		
B1	Intabulare, drept de PROPRIETATE, dobandit prin Lege, cota actuala 1/1 1) NEIDENTIFICAT NEIDENTIFICAT	A1
Act Administrativ nr. 7029, din 11/12/2023 emis de Primaria Comunei Panaci;		
B2	Se noteaza posesia factica in favoarea lui 1) RUSU EUGENIA	A1

C. Partea III. SARCINI .

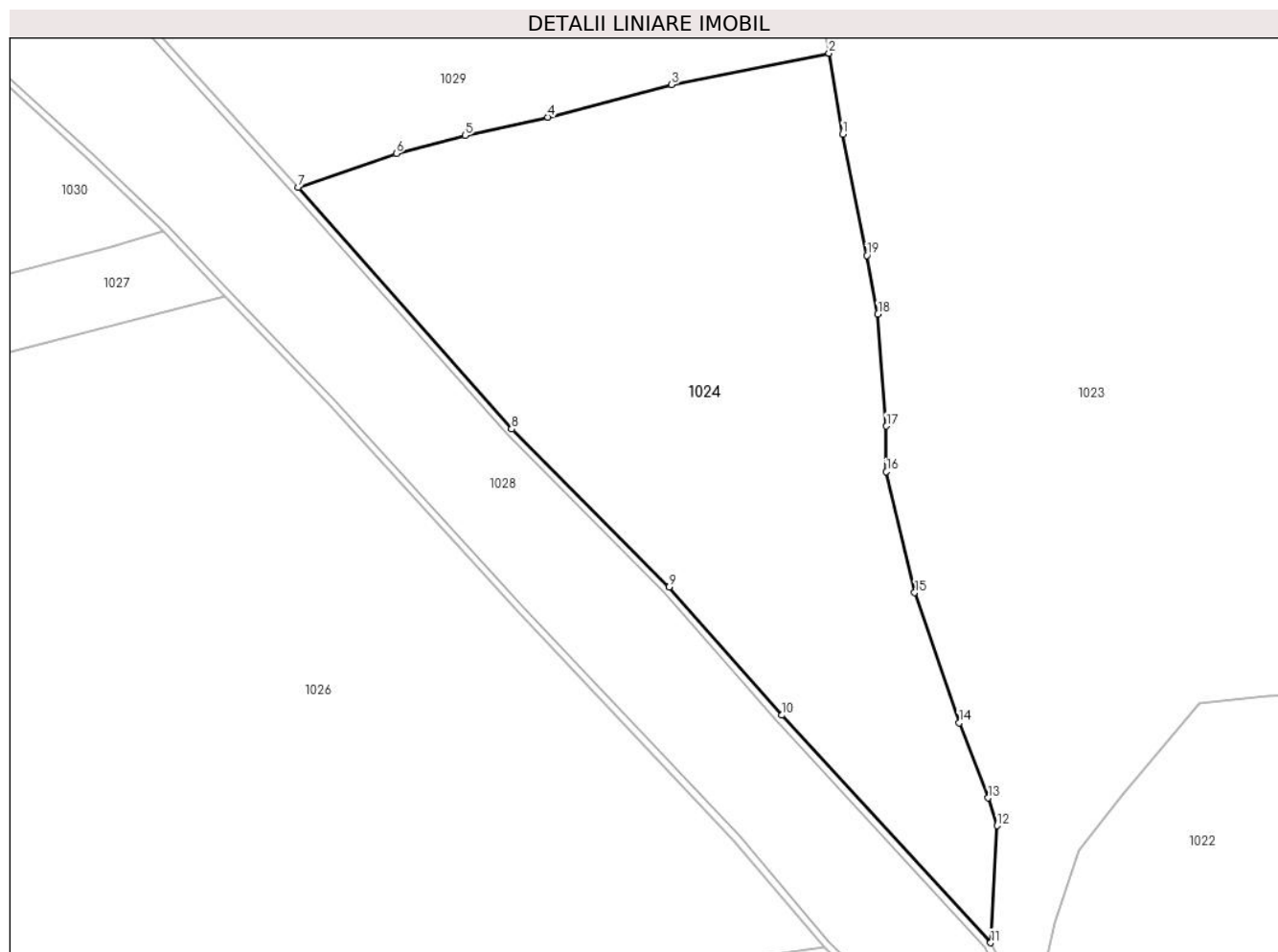
Inscrieri privind dezmembramintele dreptului de proprietate, drepturi reale de garanție și sarcini	Referințe
NU SUNT	

Anexa Nr. 1 La Partea I

Teren

Nr cadastral	Suprafața (mp)*	Observații / Referințe
	450	

* Suprafața este determinată în planul de proiecție Stereo 70.



Date referitoare la teren

Crt	Categorie folosință	Intravilan	Suprafața (mp)	Tarla	Parcelă	Nr. topo	Observații / Referințe
1	faneata	DA	450	-	-	-	

Lungime Segmente

1) Valorile lungimilor segmentelor sunt obținute din proiecție în plan.

Punct început	X / Y	Punct sfârșit	X / Y	Lungime segment (** (m)
1	529.404,71 636.644,23	2	529.404,13 636.647,65	3.469
2	529.404,13 636.647,65	3	529.397,47 636.646,33	6.79
3	529.397,47 636.646,33	4	529.392,24 636.644,95	5.409
4	529.392,24 636.644,95	5	529.388,74 636.644,18	3.584
5	529.388,74 636.644,18	6	529.385,83 636.643,41	3.01

Punct început	X / Y	Punct sfârșit	X / Y	Lungime segment (** (m)
6	529.385,83 636.643,41	7	529.381,67 636.641,97	4.402
7	529.381,67 636.641,97	8	529.390,71 636.631,76	13.637
8	529.390,71 636.631,76	9	529.397,37 636.625,09	9.426
9	529.397,37 636.625,09	10	529.402,14 636.619,67	7.22
10	529.402,14 636.619,67	11	529.410,97 636.610,05	13.058
11	529.410,97 636.610,05	12	529.411,249 636.614,994	4.952
12	529.411,249 636.614,994	13	529.410,87 636.616,17	1.236
13	529.410,87 636.616,17	14	529.409,64 636.619,35	3.41
14	529.409,64 636.619,35	15	529.407,76 636.624,85	5.812
15	529.407,76 636.624,85	16	529.406,56 636.629,96	5.249
16	529.406,56 636.629,96	17	529.406,56 636.631,89	1.93
17	529.406,56 636.631,89	18	529.406,2 636.636,63	4.754
18	529.406,2 636.636,63	19	529.405,73 636.639,1	2.514
19	529.405,73 636.639,1	1	529.404,71 636.644,23	5.23

** Lungimile segmentelor sunt determinate în planul de proiecție Stereo 70 și sunt rotunjite la 1 milimetru.

*** Distanța dintre puncte este formată din segmente cumulate ce sunt mai mici decât valoarea 1 milimetru.

**DATE DESPRE IMOBILUL NR. 1025**

Oficiul de Cadastru și Publicitate Imobiliară SUCEAVA
Biroul de Cadastru și Publicitate Imobiliară Vatra Dornei

A. Partea I. Descrierea imobilului

TEREN Intravilan

Adresa: Loc. Coverca, Jud. Suceava

Nr. Crt	Nr cadastral Nr. topografic	Suprafața* (mp)	Observații / Referințe
A1		6.988	Sector cadastral:23 Teren imprejmuit;

Construcții

Crt	Nr cadastral Nr. topografic	Adresa	Observații / Referințe
A1.1		Loc. Coverca, Jud. Suceava	Nr. niveluri:2; S. construita la sol:61 mp; Locuinta
A1.2		Loc. Coverca, Jud. Suceava	Nr. niveluri:1; S. construita la sol:32 mp; Anexa
A1.3		Loc. Coverca, Jud. Suceava	Nr. niveluri:1; S. construita la sol:17 mp; Anexa
A1.4		Loc. Coverca, Jud. Suceava	Nr. niveluri:1; S. construita la sol:53 mp; Anexa
A1.5		Loc. Coverca, Jud. Suceava	Nr. niveluri:1; S. construita la sol:72 mp; V

B. Partea II. Proprietari și acte

Inscrieri privitoare la dreptul de proprietate și alte drepturi reale		Referințe
1025 / 31/01/2024		
Act Normativ nr. 7, din 13/03/1996 emis de PARLAMENTUL ROMANIEI;		
B1	Intabulare, drept de PROPRIETATE, dobandit prin Lege, cota actuala 1/1 1) NEIDENTIFICAT NEIDENTIFICAT	A1
Act Administrativ nr. 6821, din 06/12/2023 emis de Primaria Comunei Panaci;		
B2	Se noteaza posesia factica in favoarea lui 1) RUSU EUGENIA	A1
Act Administrativ nr. 431, din 25/01/2024 emis de Primaria Comunei Panaci;		
B3	Intabulare, drept de PROPRIETATE, dobandit prin Lege, cota actuala 1/1 1) RUSU EUGENIA	A1.1, A1.2, A1.3, A1.4, A1.5

C. Partea III. SARCINI .

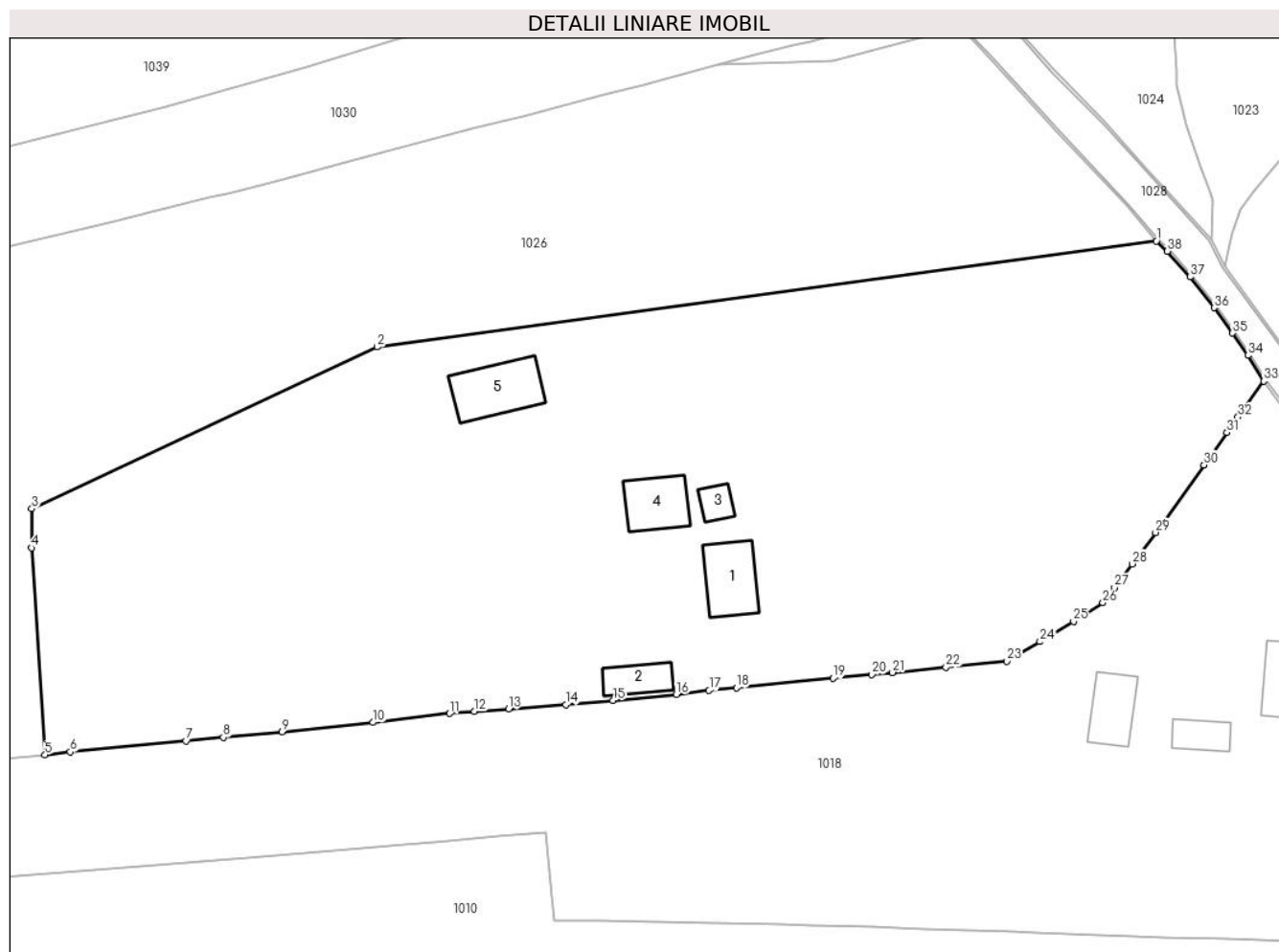
Inscrieri privind dezmembramintele dreptului de proprietate, drepturi reale de garanție și sarcini	Referințe
NU SUNT	

Anexa Nr. 1 La Partea I

Teren

Nr cadastral	Suprafața (mp)*	Observații / Referințe
	6.988	

* Suprafața este determinată în planul de proiecție Stereo 70.



Date referitoare la teren

Crt	Categorie folosință	Intra vilan	Suprafața (mp)	Tarla	Parcelă	Nr. topo	Observații / Referințe
1	curți constructii	DA	988	-	-	-	
2	faneata	DA	6.000	-	-	-	

Date referitoare la construcții

Crt	Număr	Destinație construcție	Supraf. (mp)	Situație juridică	Observații / Referințe
A1.1		construcții de locuințe	61	Cu acte	Nr. niveluri:2; S. construita la sol:61 mp; Locuinta
A1.2		construcții anexa	32	Cu acte	Nr. niveluri:1; S. construita la sol:32 mp; Anexa
A1.3		construcții anexa	17	Cu acte	Nr. niveluri:1; S. construita la sol:17 mp; Anexa
A1.4		construcții anexa	53	Cu acte	Nr. niveluri:1; S. construita la sol:53 mp; Anexa
A1.5		construcții anexa	72	Cu acte	Nr. niveluri:1; S. construita la sol:72 mp; V

Lungime Segmente

1) Valorile lungimilor segmentelor sunt obținute din proiecție în plan.

Punct început	X / Y	Punct sfârșit	X / Y	Lungime segment (** (m)
1	529.403,915 636.609,842	2	529.303,339 636.596,192	101.498
3	529.258,791 636.575,329	4	529.258,772 636.570,291	5.038
5	529.260,514 636.543,584	6	529.263,75 636.543,97	3.259
7	529.278,69 636.545,4	8	529.283,5 636.545,86	4.832
9	529.291,08 636.546,57	10	529.302,81 636.547,77	11.791
11	529.312,7 636.548,93	12	529.315,91 636.549,19	3.221
13	529.320,31 636.549,5	14	529.327,7 636.550,08	7.413
15	529.333,79 636.550,61	16	529.341,97 636.551,38	8.216
17	529.346,18 636.551,91	18	529.349,7 636.552,23	3.535
19	529.362,19 636.553,47	20	529.367,2 636.553,94	5.032
21	529.369,85 636.554,21	22	529.376,75 636.554,9	6.934
23	529.384,6 636.555,66	24	529.388,87 636.558,19	4.963
25	529.393,2 636.560,79	26	529.396,99 636.563,2	4.491
27	529.398,51 636.565,17	28	529.400,77 636.568,21	3.788
29	529.403,79 636.572,26	30	529.410,03 636.580,99	10.731
31	529.413,01 636.585,16	32	529.414,43 636.587,16	2.453
33	529.417,75 636.591,79	34	529.415,7 636.595,1	3.893
35	529.413,74 636.597,98	36	529.411,33 636.601,24	4.054
37	529.408,276 636.605,204	38	529.405,33 636.608,55	4.458

Punct început	X / Y	Punct sfârșit	X / Y	Lungime segment (** (m)
2	529.303,339 636.596,192	3	529.258,791 636.575,329	49.191
4	529.258,772 636.570,291	5	529.260,514 636.543,584	26.764
6	529.263,75 636.543,97	7	529.278,69 636.545,4	15.008
8	529.283,5 636.545,86	9	529.291,08 636.546,57	7.613
10	529.302,81 636.547,77	11	529.312,7 636.548,93	9.958
12	529.315,91 636.549,19	13	529.320,31 636.549,5	4.411
14	529.327,7 636.550,08	15	529.333,79 636.550,61	6.113
16	529.341,97 636.551,38	17	529.346,18 636.551,91	4.243
18	529.349,7 636.552,23	19	529.362,19 636.553,47	12.551
20	529.367,2 636.553,94	21	529.369,85 636.554,21	2.664
22	529.376,75 636.554,9	23	529.384,6 636.555,66	7.887
24	529.388,87 636.558,19	25	529.393,2 636.560,79	5.051
26	529.396,99 636.563,2	27	529.398,51 636.565,17	2.488
28	529.400,77 636.568,21	29	529.403,79 636.572,26	5.052
30	529.410,03 636.580,99	31	529.413,01 636.585,16	5.125
32	529.414,43 636.587,16	33	529.417,75 636.591,79	5.697
34	529.415,7 636.595,1	35	529.413,74 636.597,98	3.484
36	529.411,33 636.601,24	37	529.408,276 636.605,204	5.004
38	529.405,33 636.608,55	1	529.403,915 636.609,842	1.916

** Lungimile segmentelor sunt determinate în planul de proiecție Stereo 70 și sunt rotunjite la 1 milimetru.

*** Distanța dintre puncte este formată din segmente cumulate ce sunt mai mici decât valoarea 1 milimetru.

**DATE DESPRE IMOBILUL NR. 1026**

Oficiul de Cadastru și Publicitate Imobiliară SUCEAVA
Biroul de Cadastru și Publicitate Imobiliară Vatra Dornei

A. Partea I. Descrierea imobilului

TEREN Intravilan

Adresa: Loc. Coverca, Jud. Suceava

Nr. Crt	Nr cadastral Nr. topografic	Suprafața* (mp)	Observații / Referințe
A1	31292	8.194	Sector cadastral:23 Teren imprejmuit;

Construcții

Crt	Nr cadastral Nr. topografic	Adresa	Observații / Referințe
A1.1	31292-C1	Loc. Coverca, Jud. Suceava	Nr. niveluri:2; S. construita la sol:91 mp; S. construita desfasurata:182 mp; casa din lemn, construita in anul 1980, fara Certificat de performanta energetica si fara lift.
A1.2	31292-C2	Loc. Coverca, Jud. Suceava	Nr. niveluri:1; S. construita la sol:61 mp; S. construita desfasurata:61 mp; anexa din lemn, construita in anul 1986, fara Certificat de performanta energetica si fara lift.
A1.3	31292-C3	Loc. Coverca, Jud. Suceava	Nr. niveluri:1; S. construita la sol:99 mp; S. construita desfasurata:99 mp; anexa din lemn, construita in anul 1990, fara Certificat de performanta energetica si fara lift.

B. Partea II. Proprietari și acte

Inscrieri privitoare la dreptul de proprietate și alte drepturi reale		Referințe
9923 / 30/06/2015		
Act Administrativ nr. 1137, din 10/12/2014 emis de Comisia Judeteana Suceava;		
B1	Intabulare, drept de PROPRIETATE, dobandit prin Reconstituire, cota actuala 1/1, cota initiala 1/1 1) RUSU RADU	A1
12552 / 05/08/2022		
Act Administrativ nr. 4565, din 01/09/2022 emis de Primaria Panaci;		
B2	Intabulare, drept de PROPRIETATE, dobandit prin Lege, cota actuala 1/1, cota initiala 1/1 1) RUSU RADU	A1.1, A1.2
B3	Intabulare, drept de PROPRIETATE, dobandit prin Lege, cota actuala 1/1, cota initiala 1/1 1) RUSU EUGENIA 2) RUSU RADU	A1.3

C. Partea III. SARCINI .

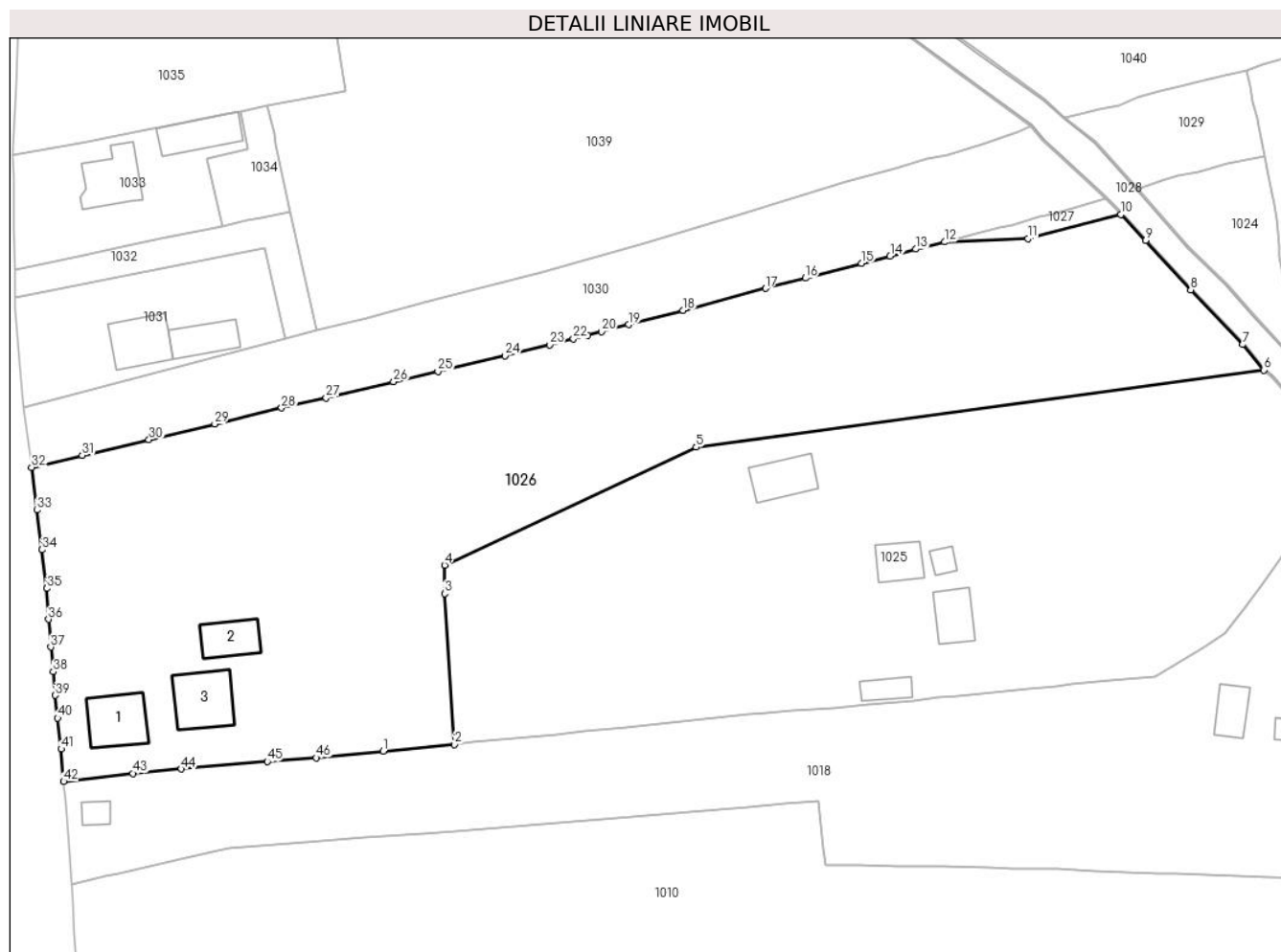
Inscrieri privind dezmembramintele dreptului de proprietate, drepturi reale de garanție și sarcini	Referințe
NU SUNT	

Anexa Nr. 1 La Partea I

Teren

Nr cadastral	Suprafața (mp)*	Observații / Referințe
31292	8.194	

* Suprafața este determinată în planul de proiecție Stereo 70.



Date referitoare la teren

Crt	Categorie folosință	Intravilan	Suprafața (mp)	Tarla	Parcelă	Nr. topo	Observații / Referințe
1	curți construcții	DA	2.026	-	-	-	teren delimitat partial
2	faneata	DA	349	-	-	-	teren delimitat partial
3	faneata	DA	5.819	-	-	-	teren delimitat partial

Date referitoare la construcții

Crt	Număr	Destinație construcție	Supraf. (mp)	Situație juridică	Observații / Referințe
A1.1	31292-C1	construcții de locuințe	91	Cu acte	Nr. niveluri:2; S. construita la sol:91 mp; S. construita desfasurata:182 mp; casa din lemn, construita in anul 1980, fara Certificat de performanta energetica si fara lift.
A1.2	31292-C2	construcții anexa	61	Cu acte	Nr. niveluri:1; S. construita la sol:61 mp; S. construita desfasurata:61 mp; anexa din lemn, construita in anul 1986, fara Certificat de performanta energetica si fara lift.
A1.3	31292-C3	construcții anexa	99	Cu acte	Nr. niveluri:1; S. construita la sol:99 mp; S. construita desfasurata:99 mp; anexa din lemn, construita in anul 1990, fara Certificat de performanta energetica si fara lift.

Lungime Segmente

1) Valorile lungimilor segmentelor sunt obținute din proiecție în plan.

Punct început	X / Y	Punct sfârșit	X / Y	Lungime segment	Punct început	X / Y	Punct sfârșit	X / Y	Lungime segment	Punct început	X / Y	Punct sfârșit	X / Y	Lungime segment
1	529.247,922 636.542,406	2	529.260,514 636.543,584	12.647	2	529.260,514 636.543,584	3	529.258,772 636.570,291	26.764	3	529.258,772 636.570,291	4	529.258,791 636.575,329	5.038
4	529.258,791 636.575,329	5	529.303,339 636.596,192	49.191	5	529.303,339 636.596,192	6	529.403,915 636.609,842	101.498	6	529.403,915 636.609,842	7	529.400,132 636.614,357	5.89
7	529.400,132 636.614,357	8	529.390,975 636.624,068	13.347	8	529.390,975 636.624,068	9	529.382,97 636.632,808	11.852	9	529.382,97 636.632,808	10	529.378,583 636.637,378	6.335
10	529.378,583 636.637,378	11	529.362,109 636.633,106	17.019	11	529.362,109 636.633,106	12	529.347,37 636.632,53	14.75	12	529.347,37 636.632,53	13	529.342,27 636.631,25	5.258
13	529.342,27 636.631,25	14	529.337,72 636.630,02	4.713	14	529.337,72 636.630,02	15	529.332,63 636.628,73	5.251	15	529.332,63 636.628,73	16	529.322,72 636.626,14	10.243
16	529.322,72 636.626,14	17	529.315,63 636.624,3	7.325	17	529.315,63 636.624,3	18	529.301,06 636.620,41	15.08	18	529.301,06 636.620,41	19	529.291,39 636.617,88	9.995
19	529.291,39 636.617,88	20	529.286,59 636.616,64	4.958	20	529.286,59 636.616,64	21	529.284,1 636.616,02	2.566	21	529.284,1 636.616,02	22	529.281,62 636.615,42	2.552
22	529.281,62 636.615,42	23	529.277,36 636.614,34	4.395	23	529.277,36 636.614,34	24	529.269,47 636.612,39	8.127	24	529.269,47 636.612,39	25	529.257,61 636.609,59	12.186
25	529.257,61 636.609,59	26	529.249,76 636.607,79	8.054	26	529.249,76 636.607,79	27	529.237,81 636.604,94	12.285	27	529.237,81 636.604,94	28	529.229,91 636.603,15	8.1
28	529.229,91 636.603,15	29	529.218,09 636.600,32	12.154	29	529.218,09 636.600,32	30	529.206,41 636.597,52	12.011	30	529.206,41 636.597,52	31	529.194,6 636.594,76	12.128
31	529.194,6 636.594,76	32	529.185,63 636.592,61	9.224	32	529.185,63 636.592,61	33	529.186,55 636.585,07	7.596	33	529.186,55 636.585,07	34	529.187,46 636.578,03	7.099
34	529.187,46 636.578,03	35	529.188,34 636.571,2	6.886	35	529.188,34 636.571,2	36	529.188,6 636.565,73	5.476	36	529.188,6 636.565,73	37	529.189,02 636.560,83	4.918
37	529.189,02 636.560,83	38	529.189,47 636.556,44	4.413	38	529.189,47 636.556,44	39	529.189,84 636.552,27	4.186	39	529.189,84 636.552,27	40	529.190,24 636.548,24	4.05
40	529.190,24 636.548,24	41	529.190,88 636.542,76	5.517	41	529.190,88 636.542,76	42	529.191,3 636.537,03	5.745	42	529.191,3 636.537,03	43	529.203,546 636.538,454	12.329
43	529.203,546 636.538,454	44	529.212,166 636.539,239	8.656	44	529.212,166 636.539,239	45	529.227,356 636.540,564	15.248	45	529.227,356 636.540,564	46	529.236,057 636.541,218	8.726
46	529.236,057 636.541,218	1	529.247,922 636.542,406	11.924										

** Lungimile segmentelor sunt determinate în planul de proiecție Stereo 70 și sunt rotunjite la 1 milimetru.

*** Distanța dintre puncte este formată din segmente cumulate ce sunt mai mici decât valoarea 1 milimetru.

**DATE DESPRE IMOBILUL NR. 1027**

Oficiul de Cadastru și Publicitate Imobiliară SUCEAVA
Biroul de Cadastru și Publicitate Imobiliară Vatra Dornei

A. Partea I. Descrierea imobilului

TEREN Intravilan

Adresa: Loc. Coverca, Jud. Suceava

Nr. Crt	Nr cadastral Nr. topografic	Suprafața* (mp)	Observații / Referințe
A1		74	Sector cadastral:23 Teren imprejmuit;

B. Partea II. Proprietari și acte

Inscrieri privitoare la dreptul de proprietate și alte drepturi reale		Referințe
1027 / 31/01/2024		
Act Normativ nr. 7, din 13/03/1996 emis de PARLAMENTUL ROMANIEI;		
B1	Intabulare, drept de PROPRIETATE, dobandit prin Lege, cota actuala 1/1 1) NEIDENTIFICAT NEIDENTIFICAT	A1
Act Administrativ nr. 6968, din 11/12/2023 emis de Primaria Comunei Panaci;		
B2	Se noteaza posesia factica in favoarea lui 1) RUSU RADU	A1

C. Partea III. SARCINI .

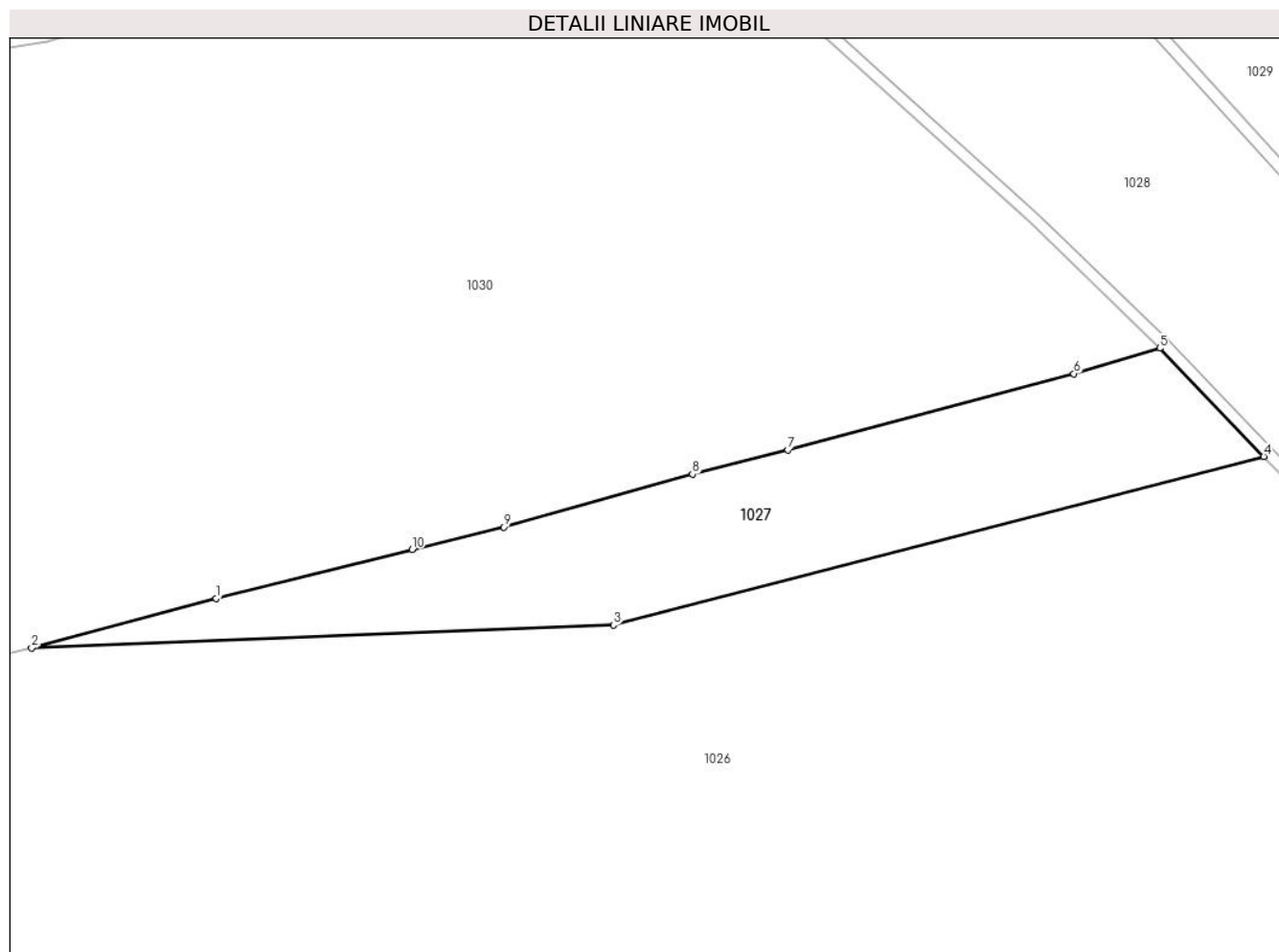
Inscrieri privind dezmembramintele dreptului de proprietate, drepturi reale de garanție și sarcini	Referințe
NU SUNT	

Anexa Nr. 1 La Partea I

Teren

Nr cadastral	Suprafața (mp)*	Observații / Referințe
	74	

* Suprafața este determinată în planul de proiecție Stereo 70.



Date referitoare la teren

Crt	Categorie folosință	Intra vilan	Suprafața (mp)	Tarla	Parcelă	Nr. topo	Observații / Referințe
1	faneata	DA	74	-	-	-	

Lungime Segmente

1) Valorile lungimilor segmentelor sunt obținute din proiecție în plan.

Punct început	X / Y	Punct sfârșit	X / Y	Lungime segment (** (m)
1	529.352,05 636.633,78	2	529.347,37 636.632,53	4.844
2	529.347,37 636.632,53	3	529.362,109 636.633,106	14.75
3	529.362,109 636.633,106	4	529.378,583 636.637,378	17.019
4	529.378,583 636.637,378	5	529.375,95 636.640,12	3.801
5	529.375,95 636.640,12	6	529.373,77 636.639,47	2.275

Punct început	X / Y	Punct sfârșit	X / Y	Lungime segment (** (m)
6	529.373,77 636.639,47	7	529.366,53 636.637,54	7.493
7	529.366,53 636.637,54	8	529.364,11 636.636,93	2.496
8	529.364,11 636.636,93	9	529.359,34 636.635,59	4.955
9	529.359,34 636.635,59	10	529.357,007 636.635,025	2.4
10	529.357,007 636.635,025	1	529.352,05 636.633,78	5.111

** Lungimile segmentelor sunt determinate în planul de proiecție Stereo 70 și sunt rotunjite la 1 milimetru.

*** Distanța dintre puncte este formată din segmente cumulate ce sunt mai mici decât valoarea 1 milimetru.

**DATE DESPRE IMOBILUL NR. 1028**

Oficiul de Cadastru și Publicitate Imobiliară SUCEAVA
Biroul de Cadastru și Publicitate Imobiliară Vatra Dornei

A. Partea I. Descrierea imobilului

TEREN Necunoscut

Nr. CF vechi:315
Nr. cadastral vechi:947

Adresa: Loc. Coverca, Jud. Suceava

Nr. Crt	Nr cadastral Nr. topografic	Suprafața* (mp)	Observații / Referințe
A1	30280	Din acte: 6.998 Masurata: 8.310	Sector cadastral:23 Teren imprejmuit;

Construcții

Crt	Nr cadastral Nr. topografic	Adresa	Observații / Referințe
A1.1	30280-C1	Loc. Coverca, Jud. Suceava	Nr. niveluri:1; S. construita la sol:7543 mp; bazin capture
A1.2	30280-C2	Loc. Coverca, Jud. Suceava	Nr. niveluri:1; S. construita la sol:4 mp; cămin
A1.3	30280-C3	Loc. Coverca, Jud. Suceava	Nr. niveluri:1; S. construita la sol:2 mp; cămin

B. Partea II. Proprietari și acte

Inscrieri privitoare la dreptul de proprietate și alte drepturi reale		Referințe
16032 / 17/10/2014		
Act Notarial nr. 999, din 16/10/2014 emis de Berevoianu Radu Costin;		
B2	Intabulare, drept de PROPRIETATE, dobandit prin Conventie, cota actuala 1/1, cota initiala 1/1 1) HYDRO POWER ENERGY ȚIBĂU SRL, CIF:30285325	A1, A1.1, A1.2, A1.3

C. Partea III. SARCINI .

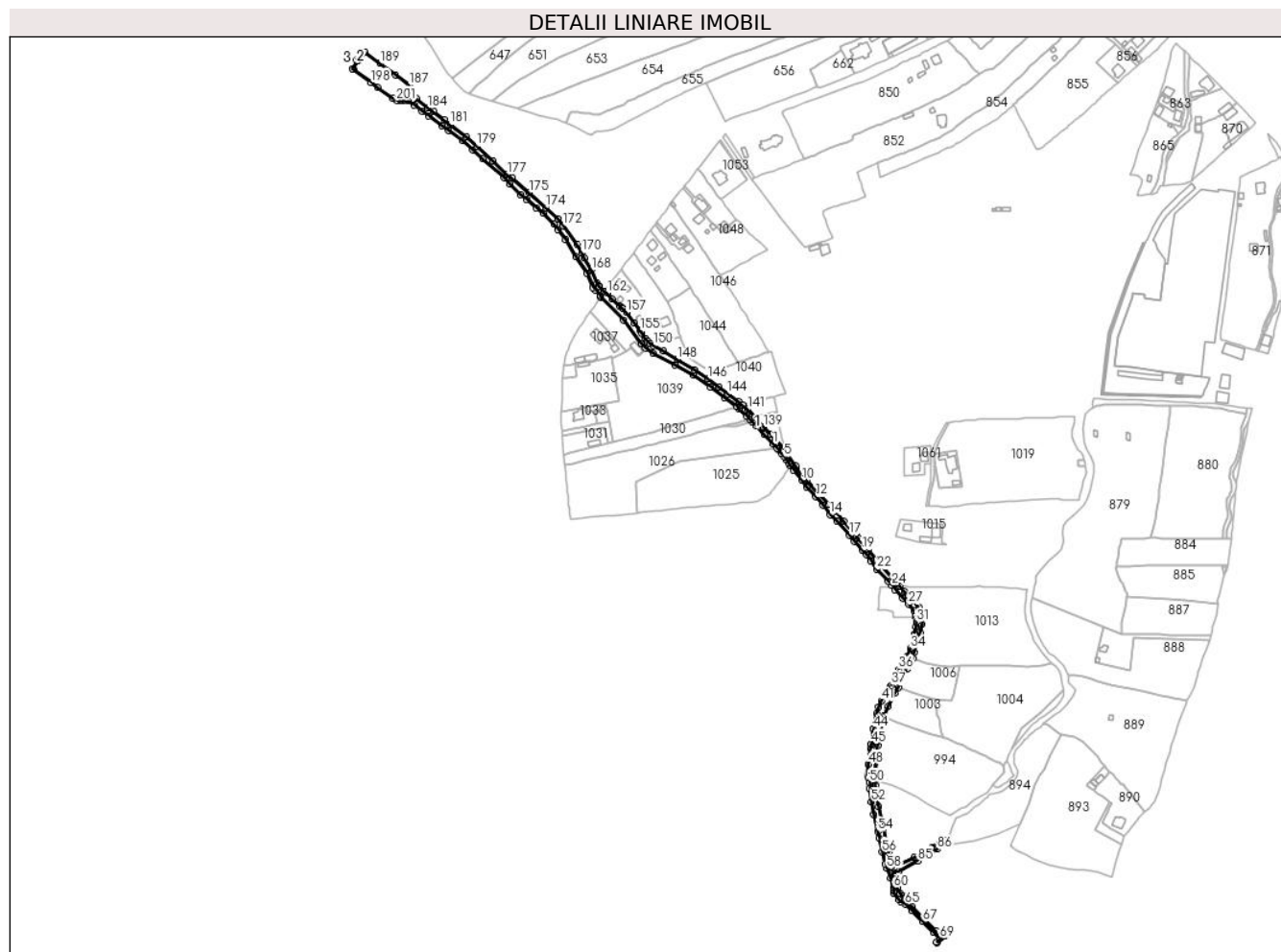
Inscrieri privind dezmembramintele dreptului de proprietate, drepturi reale de garanție și sarcini	Referințe
NU SUNT	

Anexa Nr. 1 La Partea I

Teren

Nr cadastral	Suprafața (mp)*	Observații / Referințe
30280	Din acte: 6.998 Masurata: 8.310	

* Suprafața este determinată în planul de proiecție Stereo 70.



Date referitoare la teren

Crt	Categorie folosință	Intra vilan	Suprafața (mp)	Tarla	Parcelă	Nr. topo	Observații / Referințe
1	curți constructii	DA	8.228	-	-	-	
2	curți constructii	NU	72	-	-	-	
3	curți constructii	NU	10	-	-	-	

Date referitoare la construcții

Crt	Număr	Destinație construcție	Supraf. (mp)	Situație juridică	Observații / Referințe
A1.1	30280-C1	construcții industriale și edilitare	7.543	Cu acte	Nr. niveluri:1; S. construita la sol:7543 mp; bazin captare
A1.2	30280-C2	construcții industriale și edilitare	4	Cu acte	Nr. niveluri:1; S. construita la sol:4 mp; cămin
A1.3	30280-C3	construcții industriale și edilitare	2	Cu acte	Nr. niveluri:1; S. construita la sol:2 mp; cămin

Lungime Segmente

1) Valorile lungimilor segmentelor sunt obținute din proiecție în plan.

Punct început	X / Y	Punct sfârșit	X / Y	Lungime segment	Punct început	X / Y	Punct sfârșit	X / Y	Lungime segment	Punct început	X / Y	Punct sfârșit	X / Y	Lungime segment
1	529.400,132 636.614,357	2	529.403,915 636.609,842	5.89	2	529.403,915 636.609,842	3	529.405,33 636.608,55	1.916	3	529.405,33 636.608,55	4	529.408,276 636.605,204	4.458
4	529.408,276 636.605,204	5	529.411,33 636.601,24	5.004	5	529.411,33 636.601,24	6	529.413,74 636.597,98	4.054	6	529.413,74 636.597,98	7	529.415,7 636.595,1	3.484
7	529.415,7 636.595,1	8	529.417,75 636.591,79	3.893	8	529.417,75 636.591,79	9	529.421,009 636.587,348	5.509	9	529.421,009 636.587,348	10	529.429,485 636.577,397	13.07 2
10	529.429,485 636.577,397	11	529.434,597 636.570,404	8.662	11	529.434,597 636.570,404	12	529.444,067 636.560,191	13.92 8	12	529.444,067 636.560,191	13	529.451,279 636.551,444	11.33 7
13	529.451,279 636.551,444	14	529.458,72 636.541,873	12.12 3	14	529.458,72 636.541,873	15	529.459,125 636.542,264	0.563	15	529.459,125 636.542,264	16	529.465,666 636.535,355	9.514
16	529.465,666 636.535,355	17	529.478,64 636.520,77	19.52	17	529.478,64 636.520,77	18	529.483,88 636.514,26	8.357	18	529.483,88 636.514,26	19	529.491,71 636.505,51	11.74 2
19	529.491,71 636.505,51	20	529.496,11 636.500,35	6.781	20	529.496,11 636.500,35	21	529.500,62 636.494,65	7.268	21	529.500,62 636.494,65	22	529.506,68 636.485,98	10.57 8
22	529.506,68 636.485,98	23	529.518,32 636.473,43	17.11 7	23	529.518,32 636.473,43	24	529.522,25 636.469,18	5.789	24	529.522,25 636.469,18	25	529.525,38 636.464,67	5.49
25	529.525,38 636.464,67	26	529.533,43 636.455,88	11.91 9	26	529.533,43 636.455,88	27	529.539,42 636.449,62	8.664	27	529.539,42 636.449,62	28	529.544,91 636.442,59	8.92
28	529.544,91 636.442,59	29	529.546,62 636.439,14	3.851	29	529.546,62 636.439,14	30	529.546,85 636.436,78	2.371	30	529.546,85 636.436,78	31	529.547,43 636.431,23	5.58
31	529.547,43 636.431,23	32	529.547,16 636.426,58	4.658	32	529.547,16 636.426,58	33	529.545,06 636.418,33	8.513	33	529.545,06 636.418,33	34	529.541,19 636.404,0	14.84 3
34	529.541,19 636.404,0	35	529.537,66 636.395,78	8.946	35	529.537,66 636.395,78	36	529.529,439 636.382,38	15.72 1	36	529.529,439 636.382,38	37	529.522,08 636.366,34	17.64 8
37	529.522,08 636.366,34	38	529.520,3 636.364,17	2.807	38	529.520,3 636.364,17	39	529.519,602 636.363,03	1.337	39	529.519,602 636.363,03	40	529.518,61 636.361,41	1.9
40	529.518,61 636.361,41	41	529.511,42 636.350,26	13.26 7	41	529.511,42 636.350,26	42	529.508,65 636.343,89	6.946	42	529.508,65 636.343,89	43	529.506,537 636.336,856	7.345
43	529.506,537 636.336,856	44	529.503,194 636.321,813	15.41	44	529.503,194 636.321,813	45	529.500,999 636.306,187	15.77 9	45	529.500,999 636.306,187	46	529.500,85 636.305,155	1.043
46	529.500,85 636.305,155	47	529.500,277 636.301,186	4.01	47	529.500,277 636.301,186	48	529.497,944 636.285,04	16.31 4	48	529.497,944 636.285,04	49	529.498,23 636.271,19	13.85 3
49	529.498,23 636.271,19	50	529.499,24 636.266,35	4.944	50	529.499,24 636.266,35	51	529.499,5 636.260,19	6.165	51	529.499,5 636.260,19	52	529.501,28 636.246,47	13.83 5
52	529.501,28 636.246,47	53	529.503,6 636.233,08	13.58 9	53	529.503,6 636.233,08	54	529.507,63 636.215,79	17.75 3	54	529.507,63 636.215,79	55	529.509,44 636.208,95	7.075
55	529.509,44 636.208,95	56	529.512,5 636.194,58	14.69 2	56	529.512,5 636.194,58	57	529.515,43 636.182,54	12.39 1	57	529.515,43 636.182,54	58	529.517,27 636.177,68	5.197
58	529.517,27 636.177,68	59	529.520,81 636.167,94	10.36 3	59	529.520,81 636.167,94	60	529.524,02 636.158,02	10.42 6	60	529.524,02 636.158,02	61	529.524,69 636.154,7	3.387
61	529.524,69 636.154,7	62	529.523,96 636.152,35	2.461	62	529.523,96 636.152,35	63	529.529,56 636.145,41	8.918	63	529.529,56 636.145,41	64	529.531,39 636.143,67	2.525
64	529.531,39 636.143,67	65	529.536,02 636.141,07	5.31	65	529.536,02 636.141,07	66	529.542,94 636.134,3	9.681	66	529.542,94 636.134,3	67	529.554,068 636.123,092	15.79 4
67	529.554,068 636.123,092	68	529.565,13 636.112,32	15.44	68	529.565,13 636.112,32	69	529.571,657 636.105,923	9.139	69	529.571,657 636.105,923	70	529.567,91 636.102,36	5.171
70	529.567,91 636.102,36	71	529.568,88 636.101,39	1.372	71	529.568,88 636.101,39	72	529.577,104 636.109,165	11.31 7	72	529.577,104 636.109,165	73	529.576,06 636.110,11	1.408
73	529.576,06 636.110,11	74	529.573,513 636.107,688	3.515	74	529.573,513 636.107,688	75	529.567,39 636.113,73	8.602	75	529.567,39 636.113,73	76	529.543,3 636.138,15	34.30 3
76	529.543,3 636.138,15	77	529.535,517 636.145,462	10.67 9	77	529.535,517 636.145,462	78	529.537,92 636.148,19	3.635	78	529.537,92 636.148,19	79	529.536,57 636.149,03	1.59
79	529.536,57 636.149,03	80	529.534,1 636.149,44	2.504	80	529.534,1 636.149,44	81	529.531,16 636.151,82	3.783	81	529.531,16 636.151,82	82	529.527,73 636.157,82	6.911
82	529.527,73 636.157,82	83	529.523,44 636.172,57	15.36 1	83	529.523,44 636.172,57	84	529.529,79 636.174,9	6.764	84	529.529,79 636.174,9	85	529.549,15 636.185,57	22.10 6
85	529.549,15 636.185,57	86	529.568,72 636.197,74	23.04 5	86	529.568,72 636.197,74	87	529.576,79 636.203,33	9.817	87	529.576,79 636.203,33	88	529.576,56 636.206,57	3.248
88	529.576,56 636.206,57	89	529.571,03 636.204,5	5.905	89	529.571,03 636.204,5	90	529.563,76 636.199,78	8.668	90	529.563,76 636.199,78	91	529.545,16 636.189,25	21.37 4
91	529.545,16 636.189,25	92	529.525,88 636.179,87	21.44 1	92	529.525,88 636.179,87	93	529.521,6 636.178,99	4.37	93	529.521,6 636.178,99	94	529.521,44 636.180,57	1.588
94	529.521,44 636.180,57	95	529.518,97 636.194,41	14.05 9	95	529.518,97 636.194,41	96	529.513,48 636.218,86	25.05 9	96	529.513,48 636.218,86	97	529.508,58 636.241,68	23.34

Punct început	X / Y	Punct sfârșit	X / Y	Lungime segment	Punct început	X / Y	Punct sfârșit	X / Y	Lungime segment	Punct început	X / Y	Punct sfârșit	X / Y	Lungime segment
97	529.508,58 636.241,68	98	529.506,22 636.253,67	12.22	98	529.506,22 636.253,67	99	529.505,56 636.262,83	9.184	99	529.505,56 636.262,83	100	529.505,65 636.268,72	5.891
100	529.505,65 636.268,72	101	529.506,0 636.288,0	19.28 3	101	529.506,0 636.288,0	102	529.508,03 636.303,99	16.11 8	102	529.508,03 636.303,99	103	529.512,26 636.327,2	23.59 2
103	529.512,26 636.327,2	104	529.513,805 636.334,817	7.772	104	529.513,805 636.334,817	105	529.518,55 636.344,83	11.08	105	529.518,55 636.344,83	106	529.525,16 636.358,06	14.78 9
106	529.525,16 636.358,06	107	529.529,114 636.364,132	7.246	107	529.529,114 636.364,132	108	529.538,262 636.383,37	21.30 2	108	529.538,262 636.383,37	109	529.544,092 636.393,771	11.92 3
109	529.544,092 636.393,771	110	529.545,14 636.399,8	6.119	110	529.545,14 636.399,8	111	529.548,95 636.412,89	13.63 3	111	529.548,95 636.412,89	112	529.551,27 636.420,44	7.898
112	529.551,27 636.420,44	113	529.553,36 636.429,12	8.928	113	529.553,36 636.429,12	114	529.553,59 636.437,04	7.923	114	529.553,59 636.437,04	115	529.552,99 636.440,2	3.216
115	529.552,99 636.440,2	116	529.550,17 636.446,39	6.802	116	529.550,17 636.446,39	117	529.544,24 636.453,43	9.205	117	529.544,24 636.453,43	118	529.539,87 636.458,43	6.641
118	529.539,87 636.458,43	119	529.535,34 636.462,75	6.26	119	529.535,34 636.462,75	120	529.530,29 636.468,31	7.511	120	529.530,29 636.468,31	121	529.527,75 636.471,15	3.81
121	529.527,75 636.471,15	122	529.506,24 636.495,44	32.44 5	122	529.506,24 636.495,44	123	529.498,15 636.505,86	13.19 2	123	529.498,15 636.505,86	124	529.488,04 636.517,49	15.41
124	529.488,04 636.517,49	125	529.485,3 636.520,68	4.205	125	529.485,3 636.520,68	126	529.484,47 636.521,62	1.254	126	529.484,47 636.521,62	127	529.473,24 636.534,944	17.42 5
127	529.473,24 636.534,944	128	529.465,09 636.544,8	12.78 9	128	529.465,09 636.544,8	129	529.462,93 636.546,98	3.069	129	529.462,93 636.546,98	130	529.457,61 636.552,15	7.418
130	529.457,61 636.552,15	131	529.447,08 636.563,88	15.76 3	131	529.447,08 636.563,88	132	529.434,94 636.577,26	18.06 7	132	529.434,94 636.577,26	133	529.427,64 636.586,58	11.83 9
133	529.427,64 636.586,58	134	529.423,45 636.591,87	6.748	134	529.423,45 636.591,87	135	529.412,72 636.606,64	18.25 6	135	529.412,72 636.606,64	136	529.410,97 636.610,05	3.833
136	529.410,97 636.610,05	137	529.402,14 636.619,67	13.05 8	137	529.402,14 636.619,67	138	529.397,37 636.625,09	7.22	138	529.397,37 636.625,09	139	529.390,71 636.631,76	9.426
139	529.390,71 636.631,76	140	529.381,67 636.641,97	13.63 7	140	529.381,67 636.641,97	141	529.374,17 636.650,26	11.17 9	141	529.374,17 636.650,26	142	529.368,7 636.654,52	6.933
142	529.368,7 636.654,52	143	529.365,24 636.657,84	4.795	143	529.365,24 636.657,84	144	529.353,42 636.666,198	14.47 6	144	529.353,42 636.666,198	145	529.344,69 636.672,596	10.82 3
145	529.344,69 636.672,596	146	529.333,197 636.681,276	14.40 2	146	529.333,197 636.681,276	147	529.318,972 636.690,921	17.18 7	147	529.318,972 636.690,921	148	529.301,713 636.701,28	20.12 9
148	529.301,713 636.701,28	149	529.287,577 636.709,862	16.53 7	149	529.287,577 636.709,862	150	529.277,0 636.715,74	12.10 1	150	529.277,0 636.715,74	151	529.273,71 636.717,79	3.876
151	529.273,71 636.717,79	152	529.271,08 636.720,14	3.527	152	529.271,08 636.720,14	153	529.268,39 636.723,39	4.219	153	529.268,39 636.723,39	154	529.265,22 636.728,22	5.777
154	529.265,22 636.728,22	155	529.263,42 636.730,93	3.253	155	529.263,42 636.730,93	156	529.257,5 636.738,389	9.523	156	529.257,5 636.738,389	157	529.249,15 636.750,11	14.39 1
157	529.249,15 636.750,11	158	529.245,48 636.753,46	4.969	158	529.245,48 636.753,46	159	529.244,48 636.754,79	1.664	159	529.244,48 636.754,79	160	529.242,19 636.756,84	3.074
160	529.242,19 636.756,84	161	529.234,7 636.763,58	10.07 6	161	529.234,7 636.763,58	162	529.229,19 636.769,76	8.28	162	529.229,19 636.769,76	163	529.226,43 636.771,49	3.257
163	529.226,43 636.771,49	164	529.225,57 636.771,35	0.871	164	529.225,57 636.771,35	165	529.220,51 636.776,79	7.429	165	529.220,51 636.776,79	166	529.220,61 636.777,29	0.51
166	529.220,61 636.777,29	167	529.219,23 636.779,79	2.856	167	529.219,23 636.779,79	168	529.213,348 636.793,741	15.14	168	529.213,348 636.793,741	169	529.206,18 636.805,72	13.96
169	529.206,18 636.805,72	170	529.203,37 636.811,36	6.301	170	529.203,37 636.811,36	171	529.198,26 636.819,94	9.986	171	529.198,26 636.819,94	172	529.184,12 636.839,05	23.77 2
172	529.184,12 636.839,05	173	529.178,436 636.846,187	9.124	173	529.178,436 636.846,187	174	529.166,28 636.857,717	16.75 4	174	529.166,28 636.857,717	175	529.149,186 636.873,15	23.03
175	529.149,186 636.873,15	176	529.131,8 636.887,818	22.74 7	176	529.131,8 636.887,818	177	529.126,525 636.891,655	6.523	177	529.126,525 636.891,655	178	529.112,233 636.905,209	19.69 7
178	529.112,233 636.905,209	179	529.094,995 636.921,097	23.44 3	179	529.094,995 636.921,097	180	529.084,816 636.930,289	13.71 5	180	529.084,816 636.930,289	181	529.067,664 636.943,111	21.41 5
181	529.067,664 636.943,111	182	529.061,57 636.948,06	7.85	182	529.061,57 636.948,06	183	529.050,96 636.956,25	13.40 3	183	529.050,96 636.956,25	184	529.045,05 636.960,01	7.005
184	529.045,05 636.960,01	185	529.032,87 636.969,84	15.65 2	185	529.032,87 636.969,84	186	529.028,94 636.972,61	4.808	186	529.028,94 636.972,61	187	529.025,54 636.984,04	11.92 5
187	529.025,54 636.984,04	188	529.011,66 636.994,32	17.27 2	188	529.011,66 636.994,32	189	528.995,8 637.005,84	19.60 2	189	528.995,8 637.005,84	190	528.980,03 637.017,3	19.49 4
190	528.980,03 637.017,3	191	528.975,32 637.011,57	7.417	191	528.975,32 637.011,57	192	528.974,12 637.012,37	1.442	192	528.974,12 637.012,37	193	528.972,65 637.010,45	2.418
193	528.972,65 637.010,45	194	528.971,69 637.009,2	1.576	194	528.971,69 637.009,2	195	528.973,01 637.008,29	1.603	195	528.973,01 637.008,29	196	528.967,03 637.000,64	9.71

Punct început	X / Y	Punct sfârșit	X / Y	Lungime segment	Punct început	X / Y	Punct sfârșit	X / Y	Lungime segment	Punct început	X / Y	Punct sfârșit	X / Y	Lungime segment
196	528.967,03 637.000,64	197	528.968,21 636.999,61	1.566	197	528.968,21 636.999,61	198	528.986,23 636.986,21	22.456	198	528.986,23 636.986,21	199	528.993,36 636.981,03	8.813
199	528.993,36 636.981,03	200	529.009,1 636.969,73	19.376	200	529.009,1 636.969,73	201	529.012,49 636.967,89	3.857	201	529.012,49 636.967,89	202	529.015,54 636.967,16	3.136
202	529.015,54 636.967,16	203	529.019,26 636.967,15	3.72	203	529.019,26 636.967,15	204	529.024,3 636.967,33	5.043	204	529.024,3 636.967,33	205	529.030,81 636.962,9	7.874
205	529.030,81 636.962,9	206	529.038,83 636.956,86	10.04	206	529.038,83 636.956,86	207	529.045,73 636.951,94	8.474	207	529.045,73 636.951,94	208	529.058,97 636.942,07	16.514
208	529.058,97 636.942,07	209	529.066,136 636.937,163	8.685	209	529.066,136 636.937,163	210	529.080,698 636.926,209	18.222	210	529.080,698 636.926,209	211	529.090,645 636.917,372	13.305
211	529.090,645 636.917,372	212	529.101,333 636.907,498	14.551	212	529.101,333 636.907,498	213	529.123,366 636.888,399	29.159	213	529.123,366 636.888,399	214	529.129,573 636.881,375	9.374
214	529.129,573 636.881,375	215	529.140,05 636.871,33	14.514	215	529.140,05 636.871,33	216	529.146,51 636.866,15	8.28	216	529.146,51 636.866,15	217	529.156,47 636.857,56	13.153
217	529.156,47 636.857,56	218	529.163,43 636.852,07	8.865	218	529.163,43 636.852,07	219	529.174,667 636.840,709	15.979	219	529.174,667 636.840,709	220	529.178,788 636.835,129	6.937
220	529.178,788 636.835,129	221	529.186,633 636.824,692	13.057	221	529.186,633 636.824,692	222	529.197,12 636.807,225	20.373	222	529.197,12 636.807,225	223	529.208,639 636.790,426	20.369
223	529.208,639 636.790,426	224	529.214,69 636.775,56	16.05	224	529.214,69 636.775,56	225	529.217,47 636.772,56	4.09	225	529.217,47 636.772,56	226	529.222,612 636.766,844	7.688
226	529.222,612 636.766,844	227	529.222,52 636.765,33	1.517	227	529.222,52 636.765,33	228	529.246,086 636.741,708	33.367	228	529.246,086 636.741,708	229	529.264,239 636.717,704	30.095
229	529.264,239 636.717,704	230	529.268,821 636.712,929	6.618	230	529.268,821 636.712,929	231	529.276,998 636.707,608	9.756	231	529.276,998 636.707,608	232	529.298,794 636.695,806	24.786
232	529.298,794 636.695,806	233	529.318,318 636.685,054	22.289	233	529.318,318 636.685,054	234	529.335,505 636.673,076	20.949	234	529.335,505 636.673,076	235	529.350,051 636.662,231	18.144
235	529.350,051 636.662,231	236	529.362,72 636.653,03	15.658	236	529.362,72 636.653,03	237	529.364,67 636.650,52	3.178	237	529.364,67 636.650,52	238	529.372,67 636.643,29	10.783
238	529.372,67 636.643,29	239	529.375,95 636.640,12	4.562	239	529.375,95 636.640,12	240	529.378,583 636.637,378	3.801	240	529.378,583 636.637,378	241	529.382,97 636.632,808	6.335
241	529.382,97 636.632,808	242	529.390,975 636.624,068	11.852	242	529.390,975 636.624,068	1	529.400,132 636.614,357	13.347					

** Lungimile segmentelor sunt determinate în planul de proiecție Stereo 70 și sunt rotunjite la 1 milimetru.

*** Distanța dintre puncte este formată din segmente cumulate ce sunt mai mici decât valoarea 1 milimetru.

**DATE DESPRE IMOBILUL NR. 1029**

Oficiul de Cadastru și Publicitate Imobiliară SUCEAVA
Biroul de Cadastru și Publicitate Imobiliară Vatra Dornei

A. Partea I. Descrierea imobilului

TEREN Intravilan

Adresa: Loc. Coverca, Jud. Suceava

Nr. Crt	Nr cadastral Nr. topografic	Suprafața* (mp)	Observații / Referințe
A1		426	Sector cadastral:23 Teren imprejmuit;

B. Partea II. Proprietari și acte

Inscrieri privitoare la dreptul de proprietate și alte drepturi reale		Referințe
1029 / 31/01/2024		
Act Normativ nr. 7, din 13/03/1996 emis de PARLAMENTUL ROMANIEI;		
B1	Intabulare, drept de PROPRIETATE, dobandit prin Lege, cota actuala 1/1 1) NEIDENTIFICAT NEIDENTIFICAT	A1
Act Administrativ nr. 6961, din 11/12/2023 emis de Primaria Comunei Panaci;		
B2	Se noteaza posesia factica in favoarea lui 1) BORDEI MARCEL	A1

C. Partea III. SARCINI .

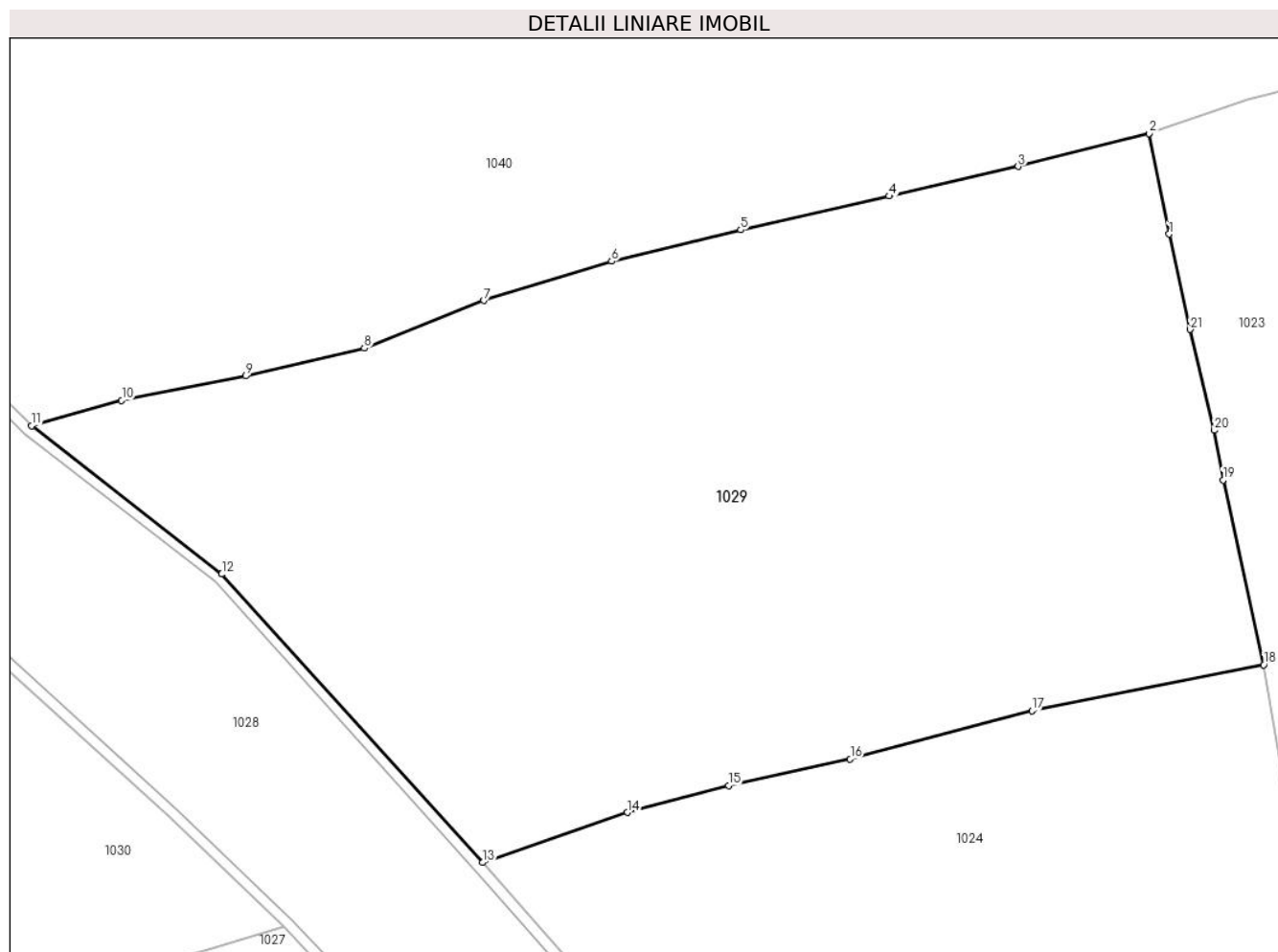
Inscrieri privind dezmembramintele dreptului de proprietate, drepturi reale de garanție și sarcini	Referințe
NU SUNT	

Anexa Nr. 1 La Partea I

Teren

Nr cadastral	Suprafața (mp)*	Observații / Referințe
	426	

* Suprafața este determinată în planul de proiecție Stereo 70.



Date referitoare la teren

Crt	Categorie folosință	Intra vilan	Suprafața (mp)	Tarla	Parcelă	Nr. topo	Observații / Referințe
1	faneata	DA	426	-	-	-	

Lungime Segmente

1) Valorile lungimilor segmentelor sunt obținute din proiecție în plan.

Punct început	X / Y	Punct sfârșit	X / Y	Lungime segment (** (m)
1	529.401,41 636.660,03	2	529.400,84 636.662,92	2.946
3	529.397,07 636.661,97	4	529.393,36 636.661,12	3.806
5	529.389,09 636.660,15	6	529.385,38 636.659,25	3.818
7	529.381,7 636.658,12	8	529.378,27 636.656,75	3.693
9	529.374,86 636.655,95	10	529.371,29 636.655,25	3.638

Punct început	X / Y	Punct sfârșit	X / Y	Lungime segment (** (m)
2	529.400,84 636.662,92	3	529.397,07 636.661,97	3.888
4	529.393,36 636.661,12	5	529.389,09 636.660,15	4.379
6	529.385,38 636.659,25	7	529.381,7 636.658,12	3.85
8	529.378,27 636.656,75	9	529.374,86 636.655,95	3.503
10	529.371,29 636.655,25	11	529.368,7 636.654,52	2.691

Punct început	X / Y	Punct sfârșit	X / Y	Lungime segment (** (m)
11	529.368,7 636.654,52	12	529.374,17 636.650,26	6.933
13	529.381,67 636.641,97	14	529.385,83 636.643,41	4.402
15	529.388,74 636.644,18	16	529.392,24 636.644,95	3.584
17	529.397,47 636.646,33	18	529.404,13 636.647,65	6.79
19	529.402,96 636.652,96	20	529.402,7 636.654,39	1.453
21	529.402,01 636.657,29	1	529.401,41 636.660,03	2.805

Punct început	X / Y	Punct sfârșit	X / Y	Lungime segment (** (m)
12	529.374,17 636.650,26	13	529.381,67 636.641,97	11.179
14	529.385,83 636.643,41	15	529.388,74 636.644,18	3.01
16	529.392,24 636.644,95	17	529.397,47 636.646,33	5.409
18	529.404,13 636.647,65	19	529.402,96 636.652,96	5.437
20	529.402,7 636.654,39	21	529.402,01 636.657,29	2.981

** Lungimile segmentelor sunt determinate în planul de proiecție Stereo 70 și sunt rotunjite la 1 milimetru.

*** Distanța dintre puncte este formată din segmente cumulate ce sunt mai mici decât valoarea 1 milimetru.

**DATE DESPRE IMOBILUL NR. 1030**

Oficiul de Cadastru și Publicitate Imobiliară SUCEAVA
Biroul de Cadastru și Publicitate Imobiliară Vatra Dornei

A. Partea I. Descrierea imobilului

TEREN Intravilan

Adresa: Loc. Coverca, Jud. Suceava

Nr. Crt	Nr cadastral Nr. topografic	Suprafața* (mp)	Observații / Referințe
A1		2.474	Sector cadastral:23 Teren imprejmuit;

B. Partea II. Proprietari și acte

Inscrieri privitoare la dreptul de proprietate și alte drepturi reale		Referințe
1030 / 31/01/2024		
Act Normativ nr. 7, din 13/03/1996 emis de PARLAMENTUL ROMANIEI;		
B1	Intabulare, drept de PROPRIETATE, dobandit prin Lege, cota actuala 1/1 1) NEIDENTIFICAT NEIDENTIFICAT	A1
Act Administrativ nr. 6962, din 11/12/2023 emis de Primaria Comunei Panaci;		
B2	Se noteaza posesia factica in favoarea lui 1) BORDEI MARCEL	A1

C. Partea III. SARCINI .

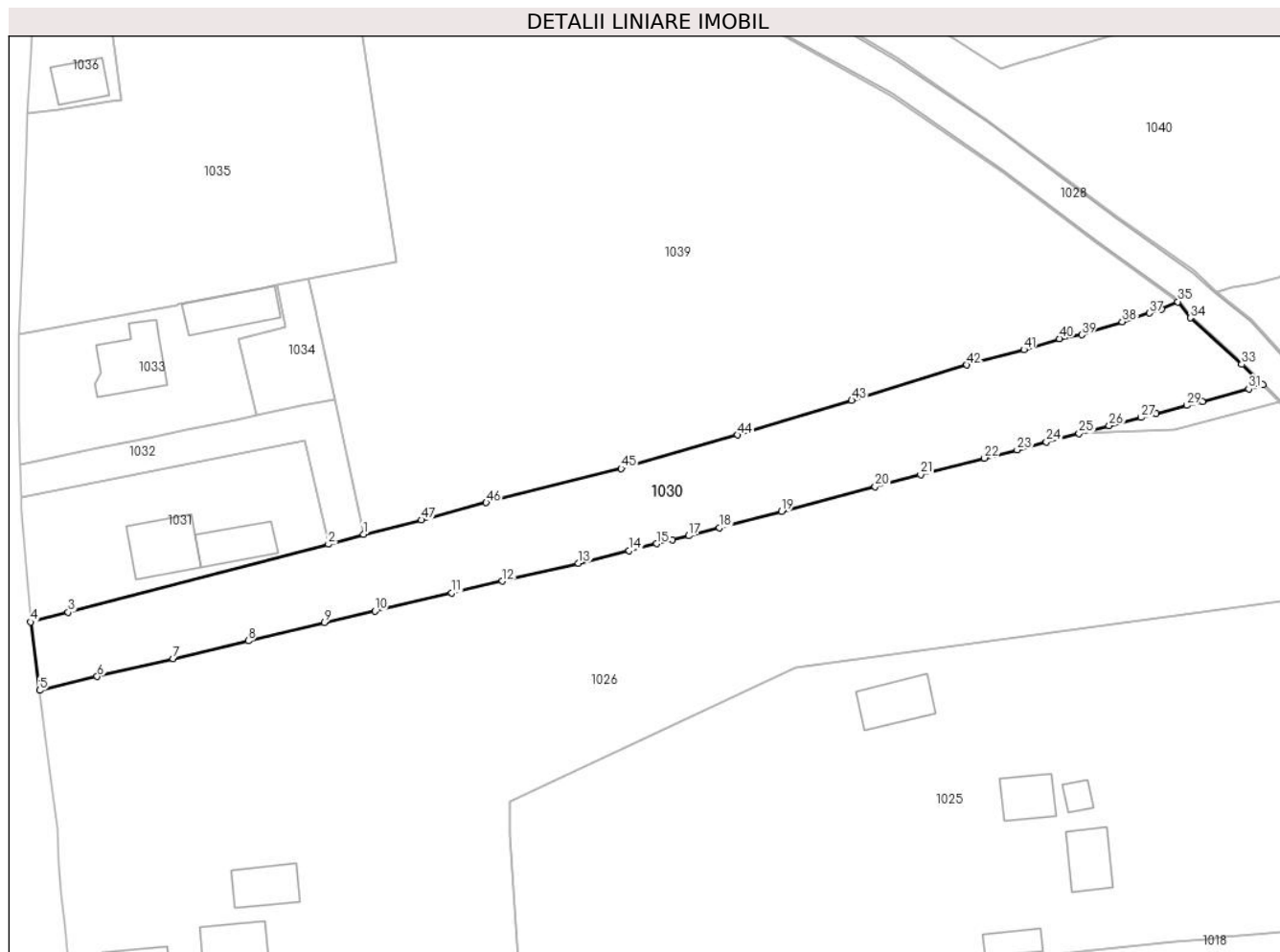
Inscrieri privind dezmembramintele dreptului de proprietate, drepturi reale de garanție și sarcini	Referințe
NU SUNT	

Anexa Nr. 1 La Partea I

Teren

Nr cadastral	Suprafața (mp)*	Observații / Referințe
	2.474	

* Suprafața este determinată în planul de proiecție Stereo 70.



Date referitoare la teren

Crt	Categorie folosință	Intravilan	Suprafața (mp)	Tarla	Parcelă	Nr. topo	Observații / Referințe
1	faneata	DA	2.474	-	-	-	

Lungime Segmente

1) Valorile lungimilor segmentelor sunt obținute din proiecție în plan.

Punct început	X / Y	Punct sfârșit	X / Y	Lungime segment
1	529.236,02 636.616,86	2	529.230,56 636.615,32	5.673
4	529.184,23 636.603,24	5	529.185,63 636.592,61	10.722
7	529.206,41 636.597,52	8	529.218,09 636.600,32	12.011
10	529.237,81 636.604,94	11	529.249,76 636.607,79	12.285
13	529.269,47 636.612,39	14	529.277,36 636.614,34	8.127
16	529.284,1 636.616,02	17	529.286,59 636.616,64	2.566
2	529.230,56 636.615,32	3	529.190,06 636.604,75	41.857
5	529.185,63 636.592,61	6	529.194,6 636.594,76	9.224
8	529.218,09 636.600,32	9	529.229,91 636.603,15	12.154
11	529.249,76 636.607,79	12	529.257,61 636.609,59	8.054
14	529.277,36 636.614,34	15	529.281,62 636.615,42	4.395
17	529.286,59 636.616,64	18	529.291,39 636.617,88	4.958
3	529.190,06 636.604,75	4	529.184,23 636.603,24	6.022
6	529.194,6 636.594,76	7	529.206,41 636.597,52	12.128
9	529.229,91 636.603,15	10	529.237,81 636.604,94	8.1
12	529.257,61 636.609,59	13	529.269,47 636.612,39	12.186
15	529.281,62 636.615,42	16	529.284,1 636.616,02	2.552
18	529.291,39 636.617,88	19	529.301,06 636.620,41	9.995

Punct început	X / Y	Punct sfârșit	X / Y	Lungime segment	Punct început	X / Y	Punct sfârșit	X / Y	Lungime segment	Punct început	X / Y	Punct sfârșit	X / Y	Lungime segment
19	529.301,06 636.620,41	20	529.315,63 636.624,3	15.08	20	529.315,63 636.624,3	21	529.322,72 636.626,14	7.325	21	529.322,72 636.626,14	22	529.332,63 636.628,73	10.243
22	529.332,63 636.628,73	23	529.337,72 636.630,02	5.251	23	529.337,72 636.630,02	24	529.342,27 636.631,25	4.713	24	529.342,27 636.631,25	25	529.347,37 636.632,53	5.258
25	529.347,37 636.632,53	26	529.352,05 636.633,78	4.844	26	529.352,05 636.633,78	27	529.357,007 636.635,025	5.111	27	529.357,007 636.635,025	28	529.359,34 636.635,59	2.4
28	529.359,34 636.635,59	29	529.364,11 636.636,93	4.955	29	529.364,11 636.636,93	30	529.366,53 636.637,54	2.496	30	529.366,53 636.637,54	31	529.373,77 636.639,47	7.493
31	529.373,77 636.639,47	32	529.375,95 636.640,12	2.275	32	529.375,95 636.640,12	33	529.372,67 636.643,29	4.562	33	529.372,67 636.643,29	34	529.364,67 636.650,52	10.783
34	529.364,67 636.650,52	35	529.362,72 636.653,03	3.178	35	529.362,72 636.653,03	36	529.360,23 636.651,87	2.747	36	529.360,23 636.651,87	37	529.358,3 636.651,27	2.021
37	529.358,3 636.651,27	38	529.354,07 636.649,93	4.437	38	529.354,07 636.649,93	39	529.347,79 636.647,89	6.603	39	529.347,79 636.647,89	40	529.344,28 636.647,32	3.556
40	529.344,28 636.647,32	41	529.338,78 636.645,58	5.769	41	529.338,78 636.645,58	42	529.329,914 636.643,216	9.176	42	529.329,914 636.643,216	43	529.311,98 636.637,692	18.765
43	529.311,98 636.637,692	44	529.294,259 636.632,318	18.518	44	529.294,259 636.632,318	45	529.276,114 636.627,101	18.88	45	529.276,114 636.627,101	46	529.255,116 636.621,815	21.653
46	529.255,116 636.621,815	47	529.245,05 636.619,1	10.426	47	529.245,05 636.619,1	1	529.236,02 636.616,86	9.304					

** Lungimile segmentelor sunt determinate în planul de proiecție Stereo 70 și sunt rotunjite la 1 milimetru.

*** Distanța dintre puncte este formată din segmente cumulate ce sunt mai mici decât valoarea 1 milimetru.

**DATE DESPRE IMOBILUL NR. 1031**

Oficiul de Cadastru și Publicitate Imobiliară SUCEAVA
Biroul de Cadastru și Publicitate Imobiliară Vatra Dornei

A. Partea I. Descrierea imobilului

TEREN Intravilan

Adresa: Loc. Coverca, Nr. 125B, Jud. Suceava

Nr. Crt	Nr cadastral Nr. topografic	Suprafața* (mp)	Observații / Referințe
A1	32288	830	Sector cadastral:23 Teren imprejmuit; Terenul este delimitat partial cu gard si partial tarusat

Construcții

Crt	Nr cadastral Nr. topografic	Adresa	Observații / Referințe
A1.1	32288-C1	Loc. Coverca, Nr. 125B, Jud. Suceava	Nr. niveluri:2; S. construita la sol:85 mp; S. construita desfasurata:162 mp; Casa P+M din zidarie :Sc=81mp, Sd=162 mp, fara certificat energetic si lift
A1.2		Loc. Coverca, Nr. 125B, Jud. Suceava	Nr. niveluri:1; S. construita la sol:61 mp; Anexa

B. Partea II. Proprietari și acte

Inscrieri privitoare la dreptul de proprietate și alte drepturi reale		Referințe
7130 / 16/06/2016		
Act Notarial nr. 393, din 16/06/2016 emis de Paziuc Camelia;		
B3	Intabulare, drept de PROPRIETATE bun propriu, dobandit prin Conventie, cota actuala 1/2, cota initiala 1/2 1) UNGUREANU ANDRA	A1
B4	Intabulare, drept de PROPRIETATE bun propriu, dobandit prin Conventie, cota actuala 1/2, cota initiala 1/2 1) UNGUREANU DĂNUȚ-IULIAN	A1
9076 / 27/06/2017		
Act Administrativ nr. 3017, din 26/05/2017 emis de PRIMARIA PANACI;		
B5	Intabulare, drept de PROPRIETATE, dobandit prin Construire, cota actuala 1/1, cota initiala 1/1 1) UNGUREANU DĂNUȚ-IULIAN 2) UNGUREANU ANDRA	A1.1
1031 / 31/01/2024		
Act Administrativ nr. 431, din 25/01/2024 emis de Primaria Panaci;		
B6	Intabulare, drept de PROPRIETATE, dobandit prin Lege, cota actuala 1/1 1) UNGUREANU ANDRA 2) UNGUREANU DĂNUȚ-IULIAN	A1.2
12680 / 04/09/2017		
Act Notarial nr. 839, din 04/09/2017 emis de Paziuc Camelia;		
B8	se notează interdicțiile de înstrăinare, grevare, schimb, închiriere, dezmembrare, alipire, demolare, restructurare și amenajare 1) BANCA TRANSILVANIA SA, CIF:5022670	A1, A1.1

C. Partea III. SARCINI

Inscrieri privind dezmembramintele dreptului de proprietate, drepturi reale de garanție și sarcini		Referințe
12680 / 04/09/2017		
Act Notarial nr. 839, din 04/09/2017 emis de Paziuc Camelia;		
C1	Intabulare, drept de IPOTECA, Valoare:90000 LE și celelalte obligații de plată aferente creditului 1) BANCA TRANSILVANIA SA, CIF:5022670	A1, A1.1

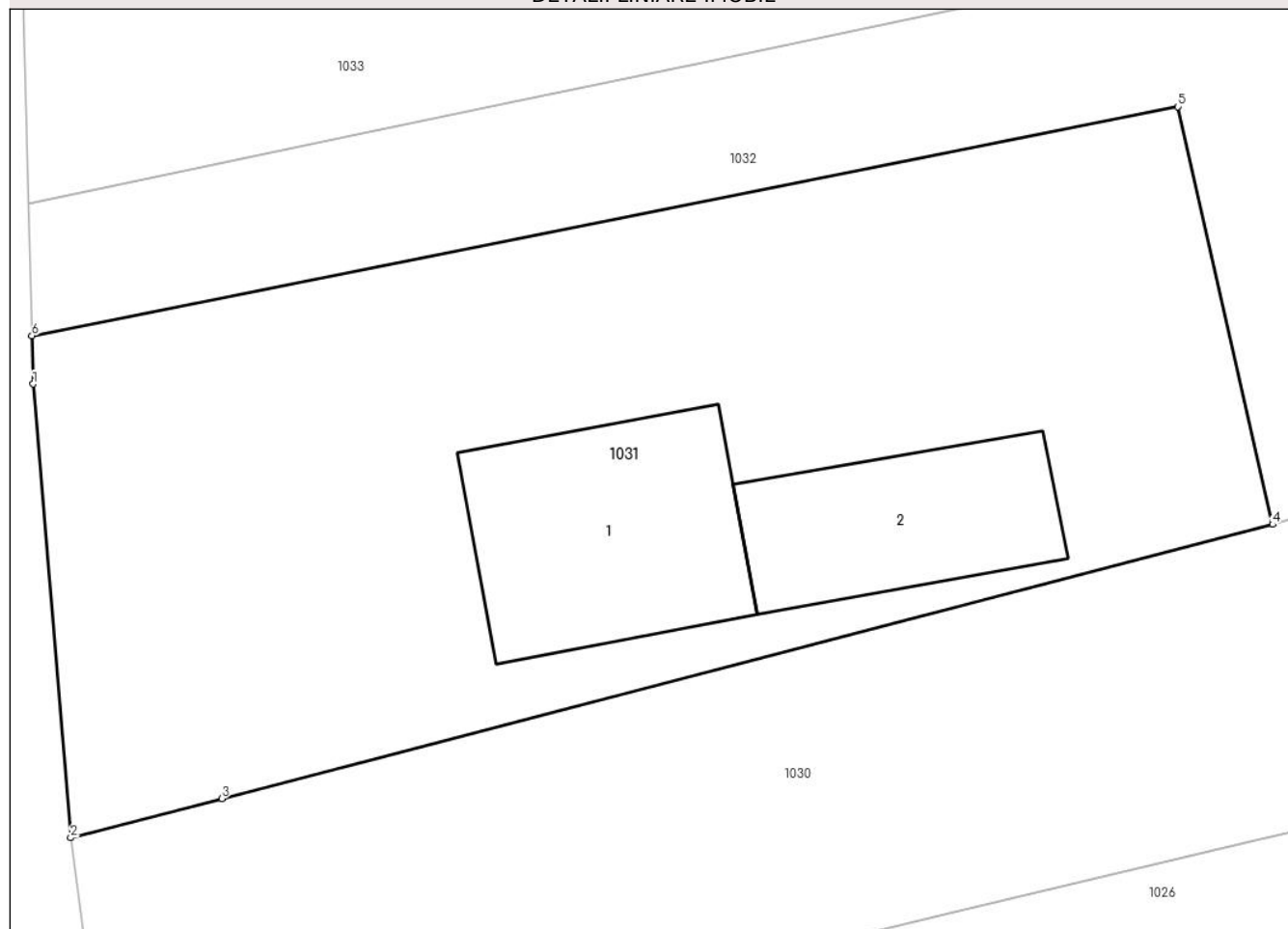
Anexa Nr. 1 La Partea I

Teren

Nr cadastral	Suprafața (mp)*	Observații / Referințe
32288	830	Terenul este delimitat partial cu gard si partial tarusat

* Suprafața este determinată în planul de proiecție Stereo 70.

DETALII LINIARE IMOBIL



Date referitoare la teren

Crt	Categorie folosință	Intra vilan	Suprafața (mp)	Tarla	Parcelă	Nr. topo	Observații / Referințe
2	curți constructii	DA	210	-	-	-	Terenul este delimitat partial cu gard si partial tarusat
3	faneata	DA	620	-	-	-	Terenul este delimitat partial cu gard si partial tarusat

Date referitoare la construcții

Crt	Număr	Destinație construcție	Supraf. (mp)	Situație juridică	Observații / Referințe
A1.1	32288-C1	construcții de locuințe	Din acte: 162 Masurata: 85	Cu acte	Nr. niveluri:2; S. construita la sol:85 mp; S. construita desfasurata:162 mp; Casa P+M din zidarie :Sc=81mp,Sd=162 mp, fara certificat energetic si lift
A1.2		construcții anexa	61	Cu acte	Nr. niveluri:1; S. construita la sol:61 mp; Anexa

Lungime Segmente

1) Valorile lungimilor segmentelor sunt obținute din proiecție în plan.

Punct început	X / Y	Punct sfârșit	X / Y	Lungime segment (** (m)
1	529.182,78 636.620,73	2	529.184,23 636.603,24	17.55

Punct început	X / Y	Punct sfârșit	X / Y	Lungime segment (** (m)
2	529.184,23 636.603,24	3	529.190,06 636.604,75	6.022
3	529.190,06 636.604,75	4	529.230,56 636.615,32	41.857
4	529.230,56 636.615,32	5	529.226,906 636.631,425	16.514
5	529.226,906 636.631,425	6	529.182,731 636.622,591	45.05
6	529.182,731 636.622,591	1	529.182,78 636.620,73	1.862

** Lungimile segmentelor sunt determinate în planul de proiecție Stereo 70 și sunt rotunjite la 1 milimetru.

*** Distanța dintre puncte este formată din segmente cumulate ce sunt mai mici decât valoarea 1 milimetru.

**DATE DESPRE IMOBILUL NR. 1032**

Oficiul de Cadastru și Publicitate Imobiliară SUCEAVA
Biroul de Cadastru și Publicitate Imobiliară Vatra Dornei

A. Partea I. Descrierea imobilului

TEREN Intravilan

Adresa: Loc. Coverca, Jud. Suceava

Nr. Crt	Nr cadastral Nr. topografic	Suprafața* (mp)	Observații / Referințe
A1		359	Sector cadastral:23 Teren imprejmuit;

B. Partea II. Proprietari și acte

Inscrieri privitoare la dreptul de proprietate și alte drepturi reale		Referințe
1032 / 31/01/2024		
Act Normativ nr. 7, din 13/03/1996 emis de PARLAMENTUL ROMANIEI;		
B1	Intabulare, drept de PROPRIETATE, dobandit prin Lege, cota actuala 1/1 1) NEIDENTIFICAT NEIDENTIFICAT	A1
Act Administrativ nr. 6958, din 11/12/2023 emis de Primaria Comunei Panaci;		
B2	Se noteaza posesia factica in favoarea lui 1) UNGUREANU ANDRA 2) UNGUREANU DĂNUȚ-IULIAN	A1

C. Partea III. SARCINI .

Inscrieri privind dezmembramintele dreptului de proprietate, drepturi reale de garanție și sarcini	Referințe
NU SUNT	

Anexa Nr. 1 La Partea I

Teren

Nr cadastral	Suprafața (mp)*	Observații / Referințe
	359	

* Suprafața este determinată în planul de proiecție Stereo 70.



Date referitoare la teren

Crt	Categorie folosință	Intravilan	Suprafața (mp)	Tarla	Parcelă	Nr. topo	Observații / Referințe
1	faneata	DA	359	-	-	-	

Lungime Segmente

1) Valorile lungimilor segmentelor sunt obținute din proiecție în plan.

Punct început	X / Y	Punct sfârșit	X / Y	Lungime segment (** (m)
1	529.223,73 636.636,27	2	529.219,463 636.635,392	4.356
2	529.219,463 636.635,392	3	529.216,15 636.634,71	3.382
3	529.216,15 636.634,71	4	529.208,58 636.633,13	7.733
4	529.208,58 636.633,13	5	529.202,46 636.631,84	6.254
5	529.202,46 636.631,84	6	529.194,82 636.630,26	7.802

Punct început	X / Y	Punct sfârșit	X / Y	Lungime segment (** (m)
6	529.194,82 636.630,26	7	529.182,598 636.627,699	12.487
7	529.182,598 636.627,699	8	529.182,731 636.622,591	5.11
8	529.182,731 636.622,591	9	529.226,906 636.631,425	45.05
9	529.226,906 636.631,425	10	529.230,56 636.615,32	16.514
10	529.230,56 636.615,32	11	529.236,02 636.616,86	5.673
11	529.236,02 636.616,86	12	529.231,5 636.637,93	21.549
12	529.231,5 636.637,93	13	529.226,23 636.636,83	5.384
13	529.226,23 636.636,83	1	529.223,73 636.636,27	2.562

** Lungimile segmentelor sunt determinate în planul de proiecție Stereo 70 și sunt rotunjite la 1 milimetru.

*** Distanța dintre puncte este formată din segmente cumulate ce sunt mai mici decât valoarea 1 milimetru.

**DATE DESPRE IMOBILUL NR. 1033**

Oficiul de Cadastru și Publicitate Imobiliară SUCEAVA
Biroul de Cadastru și Publicitate Imobiliară Vatra Dornei

A. Partea I. Descrierea imobilului

TEREN Intravilan

Adresa: Loc. Coverca, Jud. Suceava

Nr. Crt	Nr cadastral Nr. topografic	Suprafața* (mp)	Observații / Referințe
A1	31238	745	Sector cadastral:23 Teren imprejmuit;

Construcții

Crt	Nr cadastral Nr. topografic	Adresa	Observații / Referințe
A1.1	31238-C1	Loc. Coverca, Jud. Suceava	Nr. niveluri:2; S. construita la sol:92 mp; Casa P+M din lemn :Sc=92 mp,Sd=149 mp, cu certificat de performanta energetica,fara lift
A1.2		Loc. Coverca, Jud. Suceava	Nr. niveluri:1; S. construita la sol:74 mp; Anexa

B. Partea II. Proprietari și acte

Inscrieri privitoare la dreptul de proprietate și alte drepturi reale		Referințe
10511 / 05/09/2013		
Act Notarial nr. 660, din 04/09/2013 emis de Paziuc Camelia;		
B3	Intabulare, drept de PROPRIETATE bun comun în devălmășie, dobandit prin Conventie, cota actuala 1/1, cota initiala 1/1 1) ȘTEFAN LAURA, soție 2) ȘTEFAN OVIDIU, soț	A1
11087 / 23/07/2014		
Act Administrativ nr. PC6_104631, din 10/07/2014 emis de FNGCMM IFN SA;		
B5	se notează interdicția de înstrăinare a terenului și a locuinței viitoare pe o perioadă de 5 ani de la data finalizării acestuia și de grevare cu alte sarcini pe toată perioada finanțării 1) STATUL ROMÂN PRIN MINISTERUL FINANTELOR PUBLICE, CIF:99999999999999 2) BRD - GROUPE SOCIETE GENERALE S.A., CIF:361579	A1
5022 / 06/04/2015		
Act Administrativ nr. 14, din 02/12/2013 emis de PRIMARIA PANACI (proces-verbal de receptie la terminarea lucrărilor nr. 1 din 02.04.2015);		
B6	Intabulare, drept de PROPRIETATE bun comun în devălmășie, dobandit prin Construire, cota actuala 1/1, cota initiala 1/1 1) ȘTEFAN OVIDIU, sot 2) ȘTEFAN LAURA, sotie	A1.1
1033 / 31/01/2024		
Act Administrativ nr. 431, din 25/01/2024 emis de Primaria Panaci;		
B7	Intabulare, drept de PROPRIETATE, dobandit prin Lege, cota actuala 1/1 1) ȘTEFAN LAURA 2) ȘTEFAN OVIDIU	A1.2

C. Partea III. SARCINI

Inscrieri privind dezmembramintele dreptului de proprietate, drepturi reale de garanție și sarcini		Referințe
11087 / 23/07/2014		
Act Administrativ nr. PC6_104631, din 10/07/2014 emis de FNGCMM IFN SA;		
C1	Intabulare, drept de IPOTECA LEGALA, Valoare:122600 RON constituită proporțional cu procentul de garantare de 50% al fondului și 50% al finanțatorului, dobandit prin Conventie, cota actuala 1/1, cota initiala 1/1 1) STATUL ROMÂN PRIN MINISTERUL FINANTELOR PUBLICE, CIF:99999999999999 2) BRD - GROUPE SOCIETE GENERALE S.A., CIF:361579	A1, A1.1
C2	Inscrierea provizorie, drept de IPOTECA LEGALA, Valoare:122600 RON asupra locuinței viitoare, constituită proporțional cu procentul de	A1, A1.1

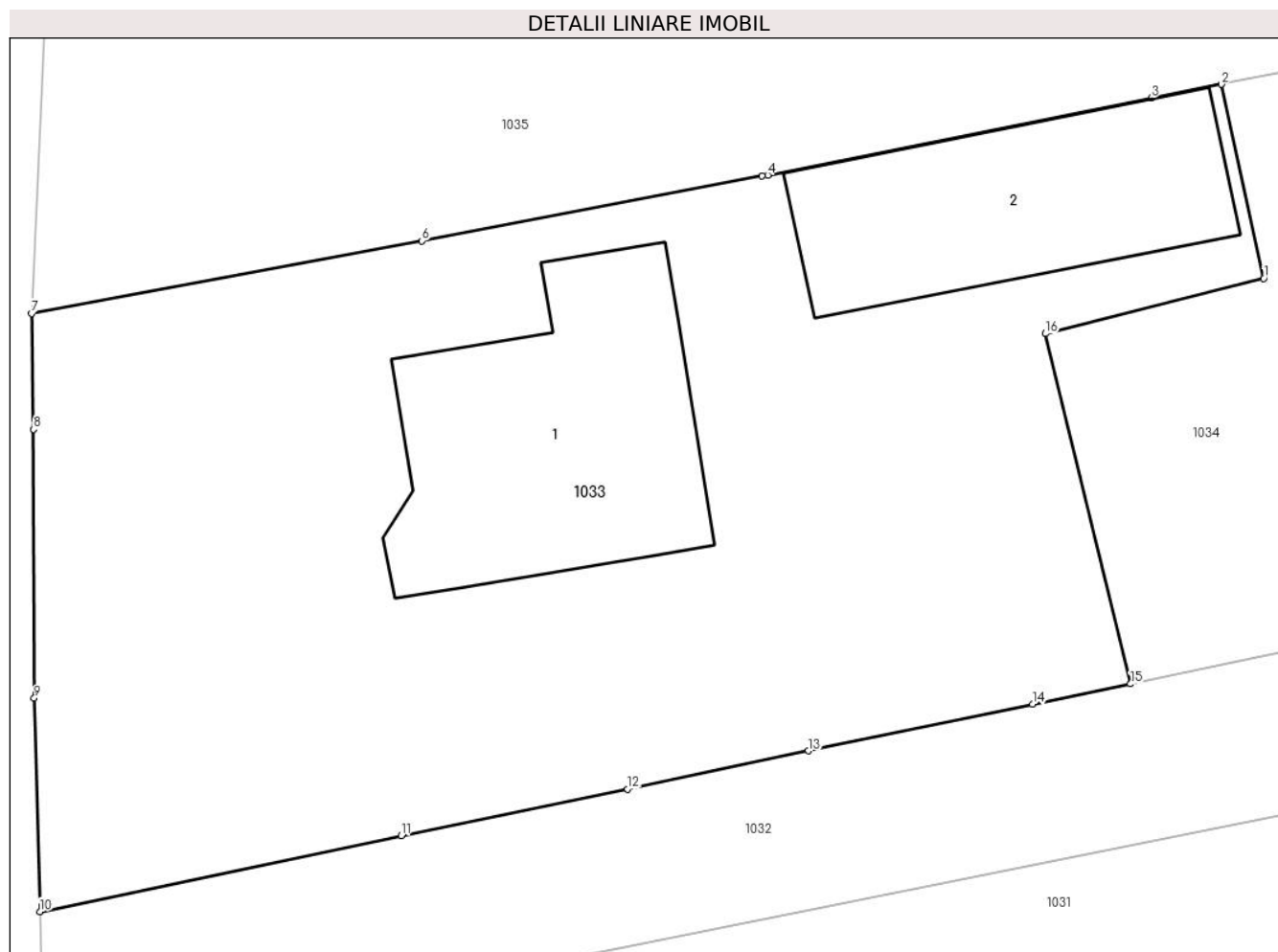
Inscrieri privind dezmembramintele dreptului de proprietate, drepturi reale de garanție și sarcini		Referințe
C2	garantare de 50% al fondului și 50% al finanțatorului, dobandit prin Conventie, cota actuala 1/1, cota initiala 1/1	A1, A1.1
	1) BRD - GROUPE SOCIETE GENERALE S.A. , CIF:361579 2) STATUL ROMÂN PRIN MINISTERUL FINANTELOR PUBLICE , CIF:99999999999999	

Anexa Nr. 1 La Partea I

Teren

Nr cadastral	Suprafața (mp)*	Observații / Referințe
31238	745	

* Suprafața este determinată în planul de proiecție Stereo 70.



Date referitoare la teren

Crt	Categorie folosință	Intravilan	Suprafața (mp)	Tarla	Parcelă	Nr. topo	Observații / Referințe
1	curți constructii	DA	352	-	-	-	Terenul este delimitat partial cu gard si partial tarusat
2	faneata	DA	393	-	-	-	Terenul este delimitat partial cu gard si partial tarusat

Date referitoare la construcții

Crt	Număr	Destinație construcție	Supraf. (mp)	Situație juridică	Observații / Referințe
A1.1	31238-C1	construcții de locuințe	92	Cu acte	Nr. niveluri:2; S. construita la sol:92 mp; Casa P+M din lemn :Sc=92 mp,Sd=149 mp, cu certificat de performanta energetica,fara lift
A1.2		construcții anexa	74	Cu acte	Nr. niveluri:1; S. construita la sol:74 mp; Anexa

Lungime Segmente

1) Valorile lungimilor segmentelor sunt obținute din proiecție în plan.

Punct început	X / Y	Punct sfârșit	X / Y	Lungime segment (** (m)
1	529.223,968 636.649,087	2	529.222,547 636.655,644	6.709

Punct început	X / Y	Punct sfârşit	X / Y	Lungime segment (** (m)
2	529.222,547 636.655,644	3	529.220,177 636.655,183	2.414
3	529.220,177 636.655,183	4	529.207,202 636.652,58	13.234
4	529.207,202 636.652,58	5	529.207,008 636.652,549	0.196
5	529.207,008 636.652,549	6	529.195,504 636.650,358	11.711
6	529.195,504 636.650,358	7	529.182,319 636.647,902	13.412
7	529.182,319 636.647,902	8	529.182,39 636.643,99	3.913
8	529.182,39 636.643,99	9	529.182,41 636.634,91	9.08
9	529.182,41 636.634,91	10	529.182,598 636.627,699	7.213
10	529.182,598 636.627,699	11	529.194,82 636.630,26	12.487
11	529.194,82 636.630,26	12	529.202,46 636.631,84	7.802
12	529.202,46 636.631,84	13	529.208,58 636.633,13	6.254
13	529.208,58 636.633,13	14	529.216,15 636.634,71	7.733
14	529.216,15 636.634,71	15	529.219,463 636.635,392	3.382
15	529.219,463 636.635,392	16	529.216,59 636.647,221	12.173
16	529.216,59 636.647,221	1	529.223,968 636.649,087	7.61

** Lungimile segmentelor sunt determinate în planul de proiecție Stereo 70 și sunt rotunjite la 1 milimetru.

*** Distanța dintre puncte este formată din segmente cumulate ce sunt mai mici decât valoarea 1 milimetru.

**DATE DESPRE IMOBILUL NR. 1034**

Oficiul de Cadastru și Publicitate Imobiliară SUCEAVA
Biroul de Cadastru și Publicitate Imobiliară Vatra Dornei

A. Partea I. Descrierea imobilului

TEREN Intravilan

Adresa: Loc. Coverca, Jud. Suceava

Nr. Crt	Nr cadastral Nr. topografic	Suprafața* (mp)	Observații / Referințe
A1		188	Sector cadastral:23 Teren imprejmuit;

B. Partea II. Proprietari și acte

Inscrieri privitoare la dreptul de proprietate și alte drepturi reale		Referințe
1034 / 31/01/2024		
Act Normativ nr. 7, din 13/03/1996 emis de PARLAMENTUL ROMANIEI;		
B1	Intabulare, drept de PROPRIETATE, dobandit prin Lege, cota actuala 1/1 1) NEIDENTIFICAT NEIDENTIFICAT	A1
Act Administrativ nr. 6959, din 11/12/2023 emis de Primaria Comunei Panaci;		
B2	Se noteaza posesia factica in favoarea lui 1) ȘTEFAN LAURA 2) ȘTEFAN OVIDIU	A1

C. Partea III. SARCINI .

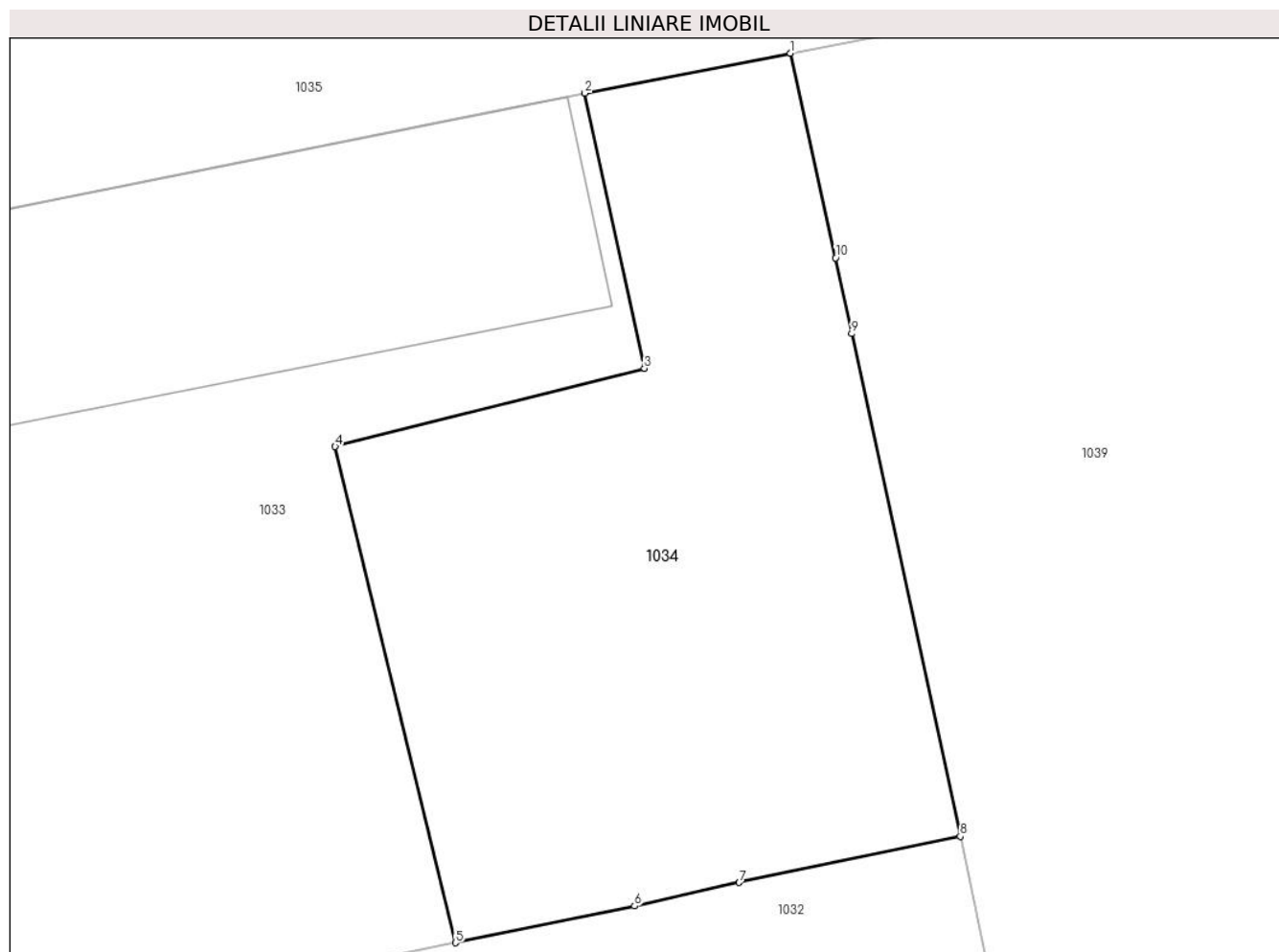
Inscrieri privind dezmembramintele dreptului de proprietate, drepturi reale de garanție și sarcini	Referințe
NU SUNT	

Anexa Nr. 1 La Partea I

Teren

Nr cadastral	Suprafața (mp)*	Observații / Referințe
	188	

* Suprafața este determinată în planul de proiecție Stereo 70.



Date referitoare la teren

Crt	Categorie folosință	Intra vilan	Suprafața (mp)	Tarla	Parcelă	Nr. topo	Observații / Referințe
1	faneata	DA	188	-	-	-	

Lungime Segmente

1) Valorile lungimilor segmentelor sunt obținute din proiecție în plan.

Punct început	X / Y	Punct sfârșit	X / Y	Lungime segment (** (m)
1	529.227,448 636.656,596	2	529.222,547 636.655,644	4.993
2	529.222,547 636.655,644	3	529.223,968 636.649,087	6.709
3	529.223,968 636.649,087	4	529.216,59 636.647,221	7.61
4	529.216,59 636.647,221	5	529.219,463 636.635,392	12.173
5	529.219,463 636.635,392	6	529.223,73 636.636,27	4.356

Punct început	X / Y	Punct sfârșit	X / Y	Lungime segment (** (m)
6	529.223,73 636.636,27	7	529.226,23 636.636,83	2.562
7	529.226,23 636.636,83	8	529.231,5 636.637,93	5.384
8	529.231,5 636.637,93	9	529.228,91 636.649,91	12.257
9	529.228,91 636.649,91	10	529.228,53 636.651,72	1.849
10	529.228,53 636.651,72	1	529.227,448 636.656,596	4.995

** Lungimile segmentelor sunt determinate în planul de proiecție Stereo 70 și sunt rotunjite la 1 milimetru.

*** Distanța dintre puncte este formată din segmente cumulate ce sunt mai mici decât valoarea 1 milimetru.

**DATE DESPRE IMOBILUL NR. 1035**

Oficiul de Cadastru și Publicitate Imobiliară SUCEAVA
Biroul de Cadastru și Publicitate Imobiliară Vatra Dornei

A. Partea I. Descrierea imobilului

TEREN Intravilan

Nr. CF vechi:155
Nr. cadastral vechi:397.

Adresa: Loc. Coverca, Nr. 130, Jud. Suceava

Nr. Crt	Nr cadastral Nr. topografic	Suprafața* (mp)	Observații / Referințe
A1	31802	Din acte: 2.456 Masurata: 2.335	Sector cadastral:23 Teren imprejmuit;

Construcții

Crt	Nr cadastral Nr. topografic	Adresa	Observații / Referințe
A1.1	31802-C1	Loc. Coverca, Nr. 130, Jud. Suceava	Nr. niveluri:2; S. construita la sol:37 mp; S. construita desfasurata:56 mp; garaj P+M, edificat in anul 1996 din lemn

B. Partea II. Proprietari și acte

Inscrieri privitoare la dreptul de proprietate și alte drepturi reale		Referințe
13094 / 13/08/2021		
Act Notarial nr. 713, din 13/08/2021 emis de AGACHE DUMITRITA GABRIELA;		
B2	Intabulare, drept de PROPRIETATE, bun propriu, dobandit prin Conventie, cota actuala 1/1, cota initiala 1/1 1) HOROBET LUMINIȚA	A1, A1.1
1536 / 31/01/2022		
Act Notarial nr. declaratia nr. 156, din 13/01/2022 emis de NP Toma Mihai;		
B4	se noteaza modificarea suprafetei imobilului de la 2456 mp la 2335 mp	A1

C. Partea III. SARCINI .

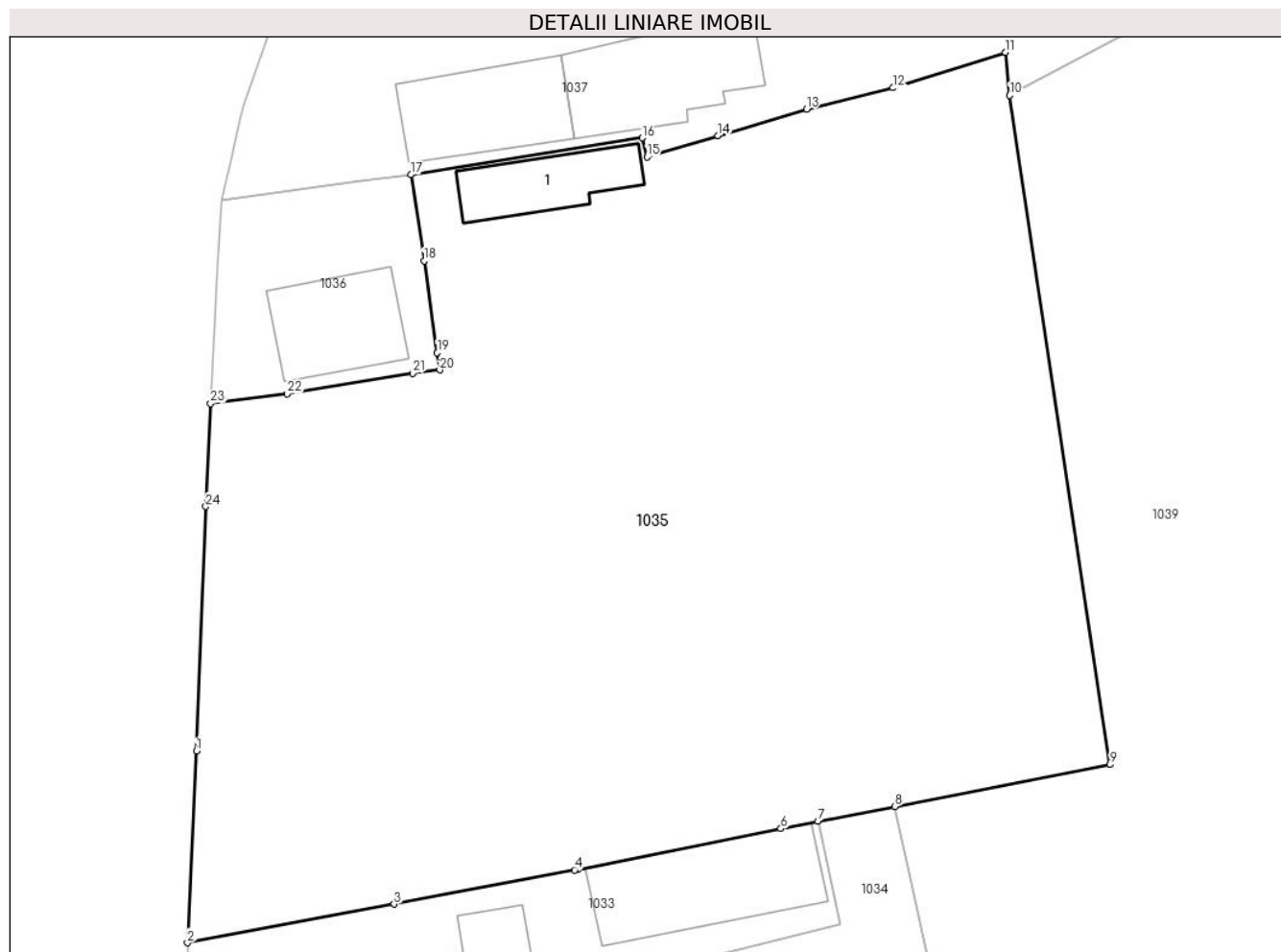
Inscrieri privind dezmembramintele dreptului de proprietate, drepturi reale de garanție și sarcini	Referințe
NU SUNT	

Anexa Nr. 1 La Partea I

Teren

Nr cadastral	Suprafața (mp)*	Observații / Referințe
31802	Din acte: 2.456 Masurata: 2.335	

* Suprafața este determinată în planul de proiecție Stereo 70.



Date referitoare la teren

Crt	Categorie folosință	Intra vilan	Suprafața (mp)	Tarla	Parcelă	Nr. topo	Observații / Referințe
1	curți constructii	DA	321	-	-	-	
2	faneata	DA	2.015	-	-	-	

Date referitoare la construcții

Crt	Număr	Destinație construcție	Supraf. (mp)	Situație juridică	Observații / Referințe
A1.1	31802-C1	constructii anexa	37	Cu acte	Nr. niveluri:2; S. construita la sol:37 mp; S. construita desfasurata:56 mp; garaj P+M, edificat in anul 1996 din lemn

Lungime Segmente

1) Valorile lungimilor segmentelor sunt obținute din proiecție în plan.

Punct început	X / Y	Punct sfârșit	X / Y	Lungime segment (** (m)	Punct început	X / Y	Punct sfârșit	X / Y	Lungime segment (** (m)
1	529.182,885 636.660,128	2	529.182,319 636.647,902	12.239	2	529.182,319 636.647,902	3	529.195,504 636.650,358	13.412
3	529.195,504 636.650,358	4	529.207,008 636.652,549	11.711	4	529.207,008 636.652,549	5	529.207,202 636.652,58	0.196

Punct început	X / Y	Punct sfârșit	X / Y	Lungime segment (** (m)	Punct început	X / Y	Punct sfârșit	X / Y	Lungime segment (** (m)
5	529.207,202 636.652,58	6	529.220,177 636.655,183	13.234	6	529.220,177 636.655,183	7	529.222,547 636.655,644	2.414
7	529.222,547 636.655,644	8	529.227,448 636.656,596	4.993	8	529.227,448 636.656,596	9	529.241,175 636.659,265	13.984
9	529.241,175 636.659,265	10	529.234,775 636.701,954	43.166	10	529.234,775 636.701,954	11	529.234,509 636.704,702	2.761
11	529.234,509 636.704,702	12	529.227,345 636.702,442	7.512	12	529.227,345 636.702,442	13	529.221,806 636.701,082	5.704
13	529.221,806 636.701,082	14	529.216,17 636.699,39	5.885	14	529.216,17 636.699,39	15	529.211,633 636.698,022	4.739
15	529.211,633 636.698,022	16	529.211,326 636.699,245	1.261	16	529.211,326 636.699,245	17	529.196,585 636.696,893	14.927
17	529.196,585 636.696,893	18	529.197,418 636.691,404	5.552	18	529.197,418 636.691,404	19	529.198,25 636.685,532	5.931
19	529.198,25 636.685,532	20	529.198,424 636.684,445	1.101	20	529.198,424 636.684,445	21	529.196,691 636.684,232	1.746
21	529.196,691 636.684,232	22	529.188,676 636.682,927	8.121	22	529.188,676 636.682,927	23	529.183,802 636.682,3	4.914
23	529.183,802 636.682,3	24	529.183,495 636.675,729	6.578	24	529.183,495 636.675,729	1	529.182,885 636.660,128	15.613

** Lungimile segmentelor sunt determinate în planul de proiecție Stereo 70 și sunt rotunjite la 1 milimetru.

*** Distanța dintre puncte este formată din segmente cumulate ce sunt mai mici decât valoarea 1 milimetru.

**DATE DESPRE IMOBILUL NR. 1036**

Oficiul de Cadastru și Publicitate Imobiliară SUCEAVA
Biroul de Cadastru și Publicitate Imobiliară Vatra Dornei

A. Partea I. Descrierea imobilului

TEREN Intravilan

Nr. CF vechi:86
Nr. cadastral vechi:397

Adresa: Loc. Coverca, Nr. 130, Jud. Suceava

Nr. Crt	Nr cadastral Nr. topografic	Suprafața* (mp)	Observații / Referințe
A1	31759	172	Sector cadastral:23 Teren imprejmuit;

Construcții

Crt	Nr cadastral Nr. topografic	Adresa	Observații / Referințe
A1.1	31759-C1	Loc. Coverca, Nr. 130, Jud. Suceava	Nr. niveluri:2; S. construita la sol:48 mp; S. construita desfasurata:78 mp; casa de vacanta edificata in anul 1992 din lemn cu regim de inaltime P+M

B. Partea II. Proprietari și acte

Inscrieri privitoare la dreptul de proprietate și alte drepturi reale		Referințe
13093 / 13/08/2021		
Act Notarial nr. 712, din 13/08/2021 emis de AGACHE DUMITRITA GABRIELA;		
B4	Intabulare, drept de PROPRIETATE, bun propriu, dobandit prin Conventie, cota actuala 1/1, cota initiala 1/1 1) HOROBET LUMINIȚA	A1, A1.1

C. Partea III. SARCINI .

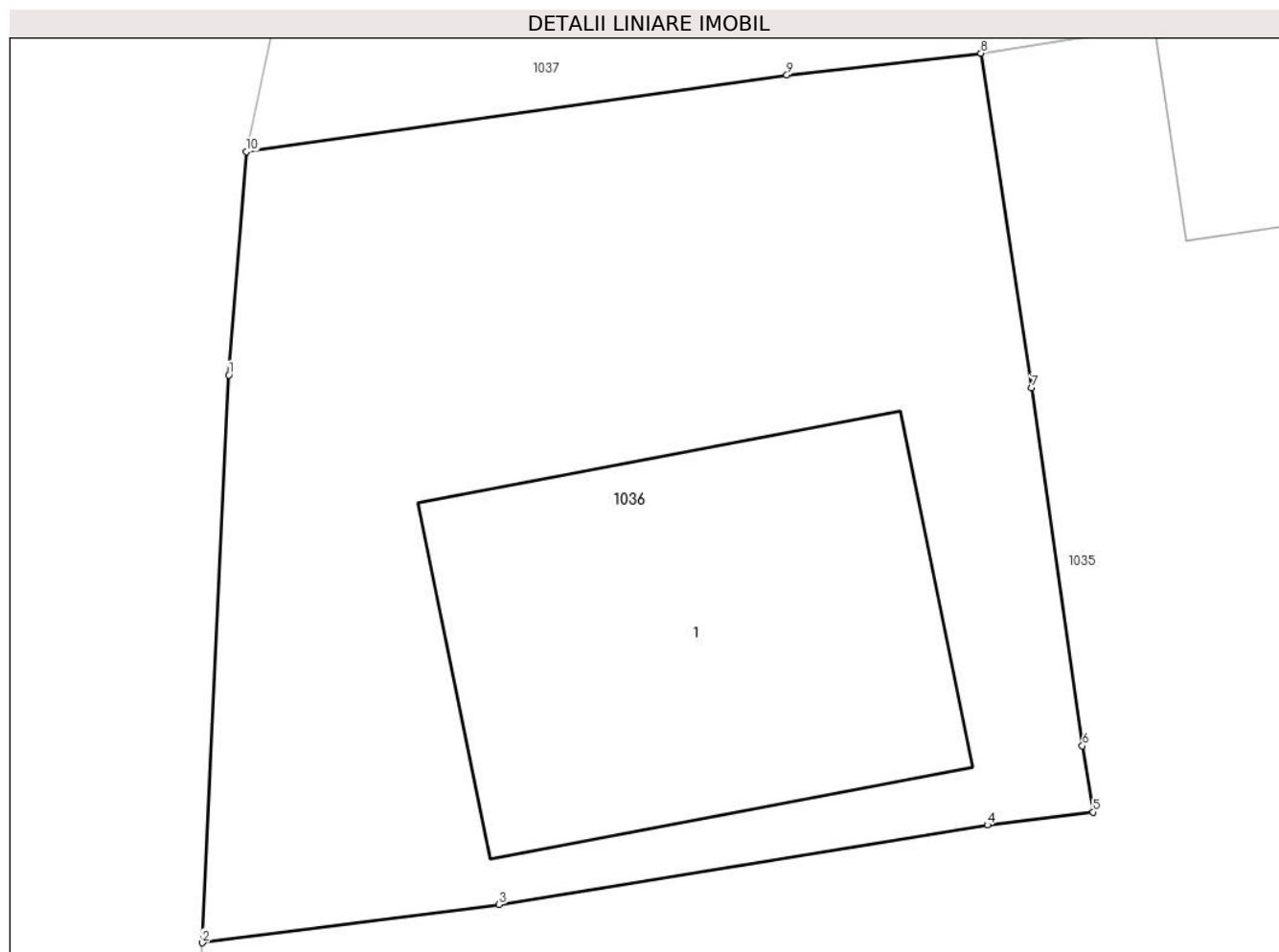
Inscrieri privind dezmembramintele dreptului de proprietate, drepturi reale de garanție și sarcini	Referințe
NU SUNT	

Anexa Nr. 1 La Partea I

Teren

Nr cadastral	Suprafața (mp)*	Observații / Referințe
31759	172	

* Suprafața este determinată în planul de proiecție Stereo 70.



Date referitoare la teren

Crt	Categorie folosință	Intravilan	Suprafața (mp)	Tarla	Parcelă	Nr. topo	Observații / Referințe
1	curți constructii	DA	172	-	-	-	parcela 1

Date referitoare la construcții

Crt	Număr	Destinație construcție	Supraf. (mp)	Situație juridică	Observații / Referințe
A1.1	31759-C1	construcții de locuințe	48	Cu acte	Nr. niveluri:2; S. construita la sol:48 mp; S. construita desfasurata:78 mp; casa de vacanta edificata in anul 1992 din lemn cu regim de inaltime P+M

Lungime Segmente

1) Valorile lungimilor segmentelor sunt obținute din proiecție în plan.

Punct început	X / Y	Punct sfârșit	X / Y	Lungime segment (** (m))
1	529.184,238 636.691,616	2	529.183,802 636.682,3	9.326
2	529.183,802 636.682,3	3	529.188,676 636.682,927	4.914
3	529.188,676 636.682,927	4	529.196,691 636.684,232	8.121

Punct început	X / Y	Punct sfârșit	X / Y	Lungime segment (** (m)
4	529.196,691 636.684,232	5	529.198,424 636.684,445	1.746
5	529.198,424 636.684,445	6	529.198,25 636.685,532	1.101
6	529.198,25 636.685,532	7	529.197,418 636.691,404	5.931
7	529.197,418 636.691,404	8	529.196,585 636.696,893	5.552
8	529.196,585 636.696,893	9	529.193,398 636.696,536	3.207
9	529.193,398 636.696,536	10	529.184,528 636.695,281	8.958
10	529.184,528 636.695,281	1	529.184,238 636.691,616	3.676

** Lungimile segmentelor sunt determinate în planul de proiecție Stereo 70 și sunt rotunjite la 1 milimetru.

*** Distanța dintre puncte este formată din segmente cumulate ce sunt mai mici decât valoarea 1 milimetru.

**DATE DESPRE IMOBILUL NR. 1037**

Oficiul de Cadastru și Publicitate Imobiliară SUCEAVA
Biroul de Cadastru și Publicitate Imobiliară Vatra Dornei

A. Partea I. Descrierea imobilului

TEREN Intravilan

Adresa: Loc. Coverca, Jud. Suceava

Nr. Crt	Nr cadastral Nr. topografic	Suprafața* (mp)	Observații / Referințe
A1		1.852	Sector cadastral:23 Teren imprejmuit;

Construcții

Crt	Nr cadastral Nr. topografic	Adresa	Observații / Referințe
A1.1		Loc. Coverca, Jud. Suceava	Nr. niveluri:2; S. construita la sol:117 mp; Locuinta
A1.2		Loc. Coverca, Jud. Suceava	Nr. niveluri:1; S. construita la sol:56 mp; Anexa
A1.3		Loc. Coverca, Jud. Suceava	Nr. niveluri:1; S. construita la sol:41 mp; Anexa
A1.4		Loc. Coverca, Jud. Suceava	Nr. niveluri:1; S. construita la sol:68 mp; Anexa
A1.5		Loc. Coverca, Jud. Suceava	Nr. niveluri:1; S. construita la sol:56 mp; Anexa

B. Partea II. Proprietari și acte

Inscrieri privitoare la dreptul de proprietate și alte drepturi reale		Referințe
1037 / 31/01/2024		
Act Normativ nr. 7, din 13/03/1996 emis de PARLAMENTUL ROMANIEI;		
B1	Intabulare, drept de PROPRIETATE, dobandit prin Lege, cota actuala 1/1 1) NEIDENTIFICAT NEIDENTIFICAT	A1
Act Administrativ nr. 6960, din 11/12/2023 emis de Primaria Comunei Panaci;		
B2	Se noteaza posesia factica in favoarea lui 1) IRINARU COSTEL 2) IRINARU GABRIELA-MARIANA	A1
Act Administrativ nr. 431, din 25/01/2024 emis de Primaria Comunei Panaci;		
B3	Intabulare, drept de PROPRIETATE, dobandit prin Lege, cota actuala 1/1 1) IRINARU COSTEL 2) IRINARU GABRIELA-MARIANA	A1.1, A1.2, A1.3, A1.4, A1.5

C. Partea III. SARCINI .

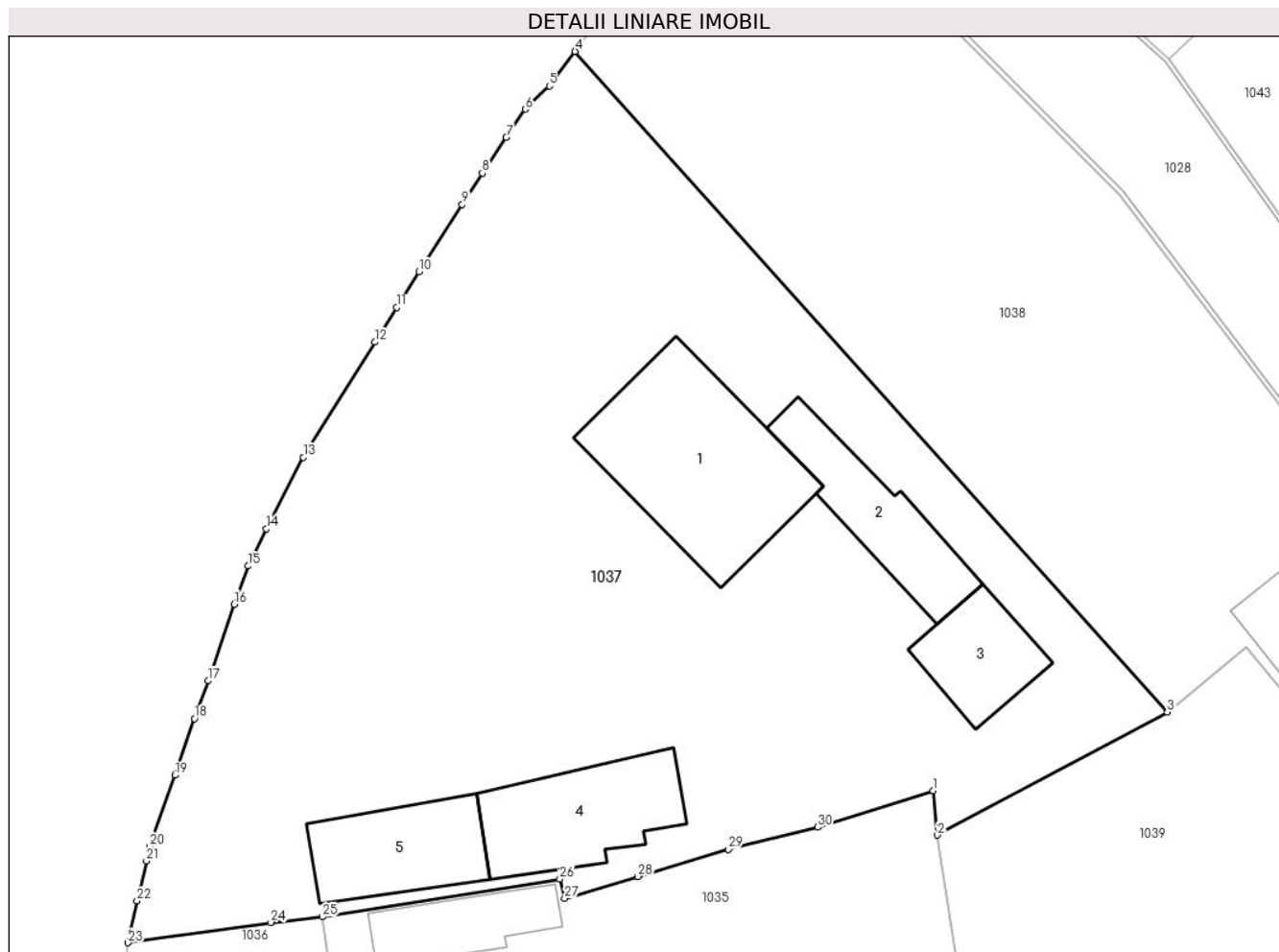
Inscrieri privind dezmembramintele dreptului de proprietate, drepturi reale de garanție și sarcini	Referințe
NU SUNT	

Anexa Nr. 1 La Partea I

Teren

Nr cadastral	Suprafața (mp)*	Observații / Referințe
	1.852	

* Suprafața este determinată în planul de proiecție Stereo 70.



Date referitoare la teren

Crt	Categorie folosință	Intra vilan	Suprafața (mp)	Tarla	Parcelă	Nr. topo	Observații / Referințe
1	curți constructii	DA	1.000	-	-	-	
2	faneata	DA	852	-	-	-	

Date referitoare la construcții

Crt	Număr	Destinație construcție	Supraf. (mp)	Situație juridică	Observații / Referințe
A1.1		construcții de locuințe	117	Cu acte	Nr. niveluri:2; S. construita la sol:117 mp; Locuinta
A1.2		construcții anexa	56	Cu acte	Nr. niveluri:1; S. construita la sol:56 mp; Anexa
A1.3		construcții anexa	41	Cu acte	Nr. niveluri:1; S. construita la sol:41 mp; Anexa
A1.4		construcții anexa	68	Cu acte	Nr. niveluri:1; S. construita la sol:68 mp; Anexa
A1.5		construcții anexa	56	Cu acte	Nr. niveluri:1; S. construita la sol:56 mp; Anexa

Lungime Segmente

1) Valorile lungimilor segmentelor sunt obținute din proiecție în plan.

Punct început	X / Y	Punct sfârșit	X / Y	Lungime segment (** (m)
1	529.234,509 636.704,702	2	529.234,775 636.701,954	2.761
3	529.249,045 636.709,578	4	529.212,281 636.750,55	55.048
5	529.210,68 636.748,41	6	529.209,19 636.746,97	2.072
7	529.208,01 636.745,23	8	529.206,52 636.743,0	2.682
9	529.205,27 636.741,05	10	529.202,58 636.736,89	4.954
11	529.201,19 636.734,67	12	529.199,86 636.732,53	2.52
13	529.195,41 636.725,39	14	529.193,12 636.720,94	5.005
15	529.191,97 636.718,64	16	529.191,12 636.716,27	2.518
17	529.189,49 636.711,52	18	529.188,65 636.709,18	2.486
19	529.187,43 636.705,67	20	529.185,87 636.701,25	4.687
21	529.185,67 636.700,35	22	529.185,08 636.697,88	2.539
23	529.184,528 636.695,281	24	529.193,398 636.696,536	8.958
25	529.196,585 636.696,893	26	529.211,326 636.699,245	14.927
27	529.211,633 636.698,022	28	529.216,17 636.699,39	4.739
29	529.221,806 636.701,082	30	529.227,345 636.702,442	5.704

Punct început	X / Y	Punct sfârșit	X / Y	Lungime segment (** (m)
2	529.234,775 636.701,954	3	529.249,045 636.709,578	16.179
4	529.212,281 636.750,55	5	529.210,68 636.748,41	2.673
6	529.209,19 636.746,97	7	529.208,01 636.745,23	2.102
8	529.206,52 636.743,0	9	529.205,27 636.741,05	2.316
10	529.202,58 636.736,89	11	529.201,19 636.734,67	2.619
12	529.199,86 636.732,53	13	529.195,41 636.725,39	8.413
14	529.193,12 636.720,94	15	529.191,97 636.718,64	2.571
16	529.191,12 636.716,27	17	529.189,49 636.711,52	5.022
18	529.188,65 636.709,18	19	529.187,43 636.705,67	3.716
20	529.185,87 636.701,25	21	529.185,67 636.700,35	0.922
22	529.185,08 636.697,88	23	529.184,528 636.695,281	2.657
24	529.193,398 636.696,536	25	529.196,585 636.696,893	3.207
26	529.211,326 636.699,245	27	529.211,633 636.698,022	1.261
28	529.216,17 636.699,39	29	529.221,806 636.701,082	5.885
30	529.227,345 636.702,442	1	529.234,509 636.704,702	7.512

** Lungimile segmentelor sunt determinate în planul de proiecție Stereo 70 și sunt rotunjite la 1 milimetru.

*** Distanța dintre puncte este formată din segmente cumulate ce sunt mai mici decât valoarea 1 milimetru.

**DATE DESPRE IMOBILUL NR. 1038**

Oficiul de Cadastru și Publicitate Imobiliară SUCEAVA
Biroul de Cadastru și Publicitate Imobiliară Vatra Dornei

A. Partea I. Descrierea imobilului

TEREN Intravilan

Adresa: Loc. Coverca, Jud. Suceava

Nr. Crt	Nr cadastral Nr. topografic	Suprafața* (mp)	Observații / Referințe
A1	33305	1.172	Sector cadastral:23 Teren imprejmuit;

Construcții

Crt	Nr cadastral Nr. topografic	Adresa	Observații / Referințe
A1.1		Loc. Coverca, Jud. Suceava	Nr. niveluri:1; S. construita la sol:80 mp; Anexa

B. Partea II. Proprietari și acte

Inscrieri privitoare la dreptul de proprietate și alte drepturi reale		Referințe
13234 / 17/08/2021		
Act Notarial nr. 882, din 16/08/2021 emis de Paziuc Camelia;		
B2	se notează POSESIA asupra imobilului 1) IRINARU COSTEL 2) IRINARU GABRIELA-MARIANA	A1
1038 / 31/01/2024		
Act Administrativ nr. 431, din 25/01/2024 emis de Primaria Panaci;		
B3	Intabulare, drept de PROPRIETATE, dobandit prin Lege, cota actuala 1/1 1) IRINARU GABRIELA-MARIANA 2) IRINARU COSTEL	A1.1
Act Normativ nr. 7, din 13/03/1996 emis de Parlamentul Romaniei;		
B4	Intabulare, drept de PROPRIETATE, dobandit prin Lege, cota actuala 1/1 1) NEIDENTIFICAT NEIDENTIFICAT	A1

C. Partea III. SARCINI .

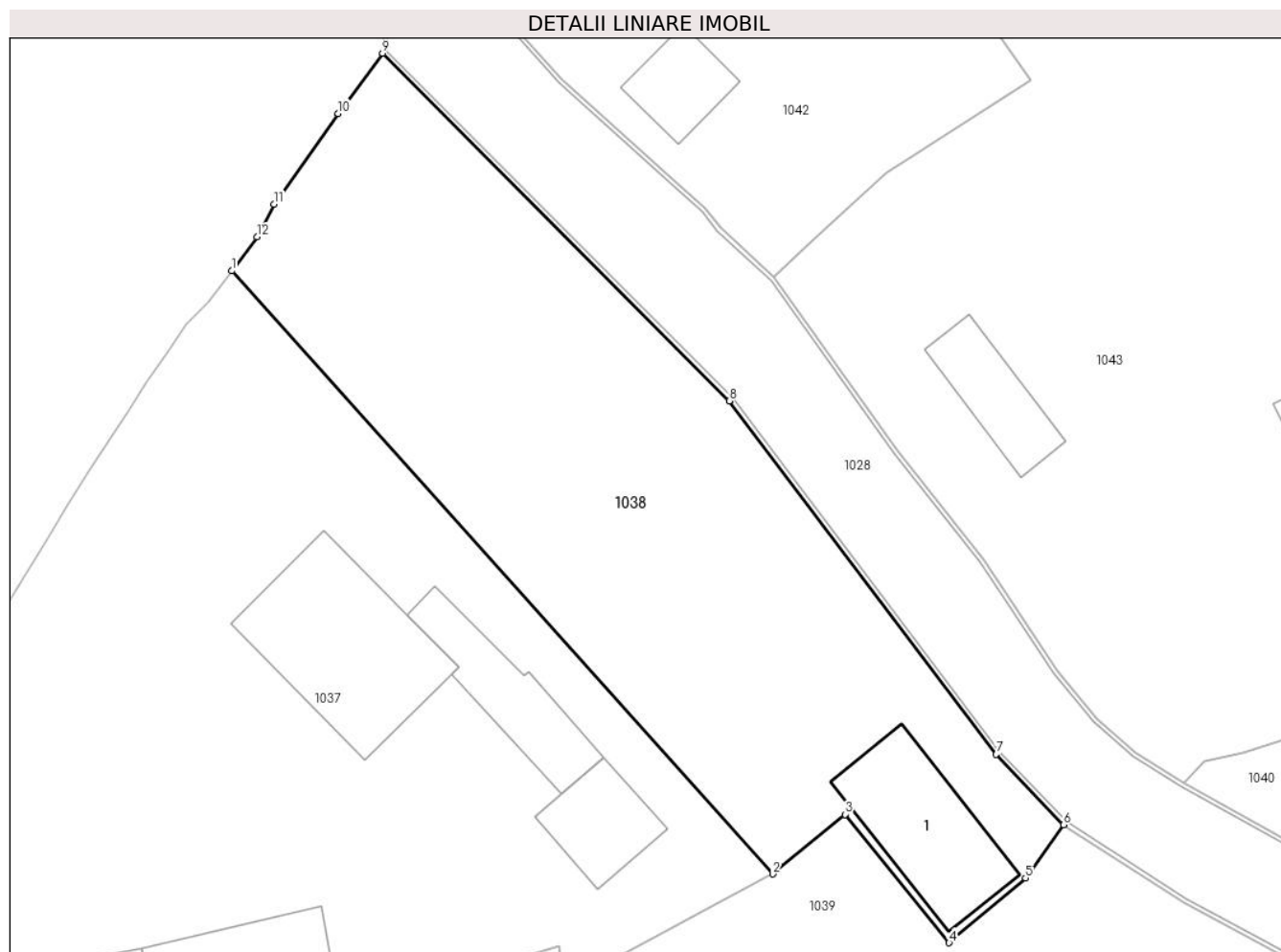
Inscrieri privind dezmembramintele dreptului de proprietate, drepturi reale de garanție și sarcini	Referințe
NU SUNT	

Anexa Nr. 1 La Partea I

Teren

Nr cadastral	Suprafața (mp)*	Observații / Referințe
33305	1.172	

* Suprafața este determinată în planul de proiecție Stereo 70.



Date referitoare la teren

Crt	Categorie folosință	Intra vilan	Suprafața (mp)	Tarla	Parcelă	Nr. topo	Observații / Referințe
1	curti constructii	DA	172	-	-	-	
2	faneata	DA	1.000	-	-	-	

Date referitoare la construcții

Crt	Număr	Destinație construcție	Supraf. (mp)	Situație juridică	Observații / Referințe
A1.1		construcții anexa	80	Cu acte	Nr. niveluri:1; S. construita la sol:80 mp; Anexa

Lungime Segmente

1) Valorile lungimilor segmentelor sunt obținute din proiecție în plan.

Punct început	X / Y	Punct sfârșit	X / Y	Lungime segment (** (m)
1	529.212,281 636.750,55	2	529.249,045 636.709,578	55.048
2	529.249,045 636.709,578	3	529.253,961 636.713,628	6.369
3	529.253,961 636.713,628	4	529.261,035 636.704,906	11.23

Punct început	X / Y	Punct sfârșit	X / Y	Lungime segment (** (m)
4	529.261,035 636.704,906	5	529.266,231 636.709,309	6.811
5	529.266,231 636.709,309	6	529.268,821 636.712,929	4.451
6	529.268,821 636.712,929	7	529.264,239 636.717,704	6.618
7	529.264,239 636.717,704	8	529.246,086 636.741,708	30.095
8	529.246,086 636.741,708	9	529.222,52 636.765,33	33.367
9	529.222,52 636.765,33	10	529.219,52 636.761,24	5.072
10	529.219,52 636.761,24	11	529.215,15 636.755,08	7.553
11	529.215,15 636.755,08	12	529.214,0 636.752,85	2.509
12	529.214,0 636.752,85	1	529.212,281 636.750,55	2.871

** Lungimile segmentelor sunt determinate în planul de proiecție Stereo 70 și sunt rotunjite la 1 milimetru.

*** Distanța dintre puncte este formată din segmente cumulate ce sunt mai mici decât valoarea 1 milimetru.

**DATE DESPRE IMOBILUL NR. 1039**

Oficiul de Cadastru și Publicitate Imobiliară SUCEAVA
Biroul de Cadastru și Publicitate Imobiliară Vatra Dornei

A. Partea I. Descrierea imobilului

TEREN Intravilan

Adresa: Loc. Coverca, Jud. Suceava

Nr. Crt	Nr cadastral Nr. topografic	Suprafața* (mp)	Observații / Referințe
A1	32289	Din acte: 7.759 Masurata: 7.262	Sector cadastral:23 Teren imprejmuit;

B. Partea II. Proprietari și acte

Inscrieri privitoare la dreptul de proprietate și alte drepturi reale		Referințe
7128 / 16/06/2016		
Hotarare Judecatoreasca nr. 884, din 10/09/2003 emis de Judecătoria Vatra Dornei;		
B2	Intabulare, drept de PROPRIETATE bun comun în devălmășie, dobandit prin Hotarare Judecatoreasca, cota actuala 1/1, cota initiala 1/1 1) IRINARU COSTEL, sot 2) IRINARU GABRIELA-MARIANA, sotie	A1
OBSERVATII: pozitie transcrisa din CF 31237/Panaci, inscrisa prin incheierea nr. 10510 din 05/09/2013;		

C. Partea III. SARCINI .

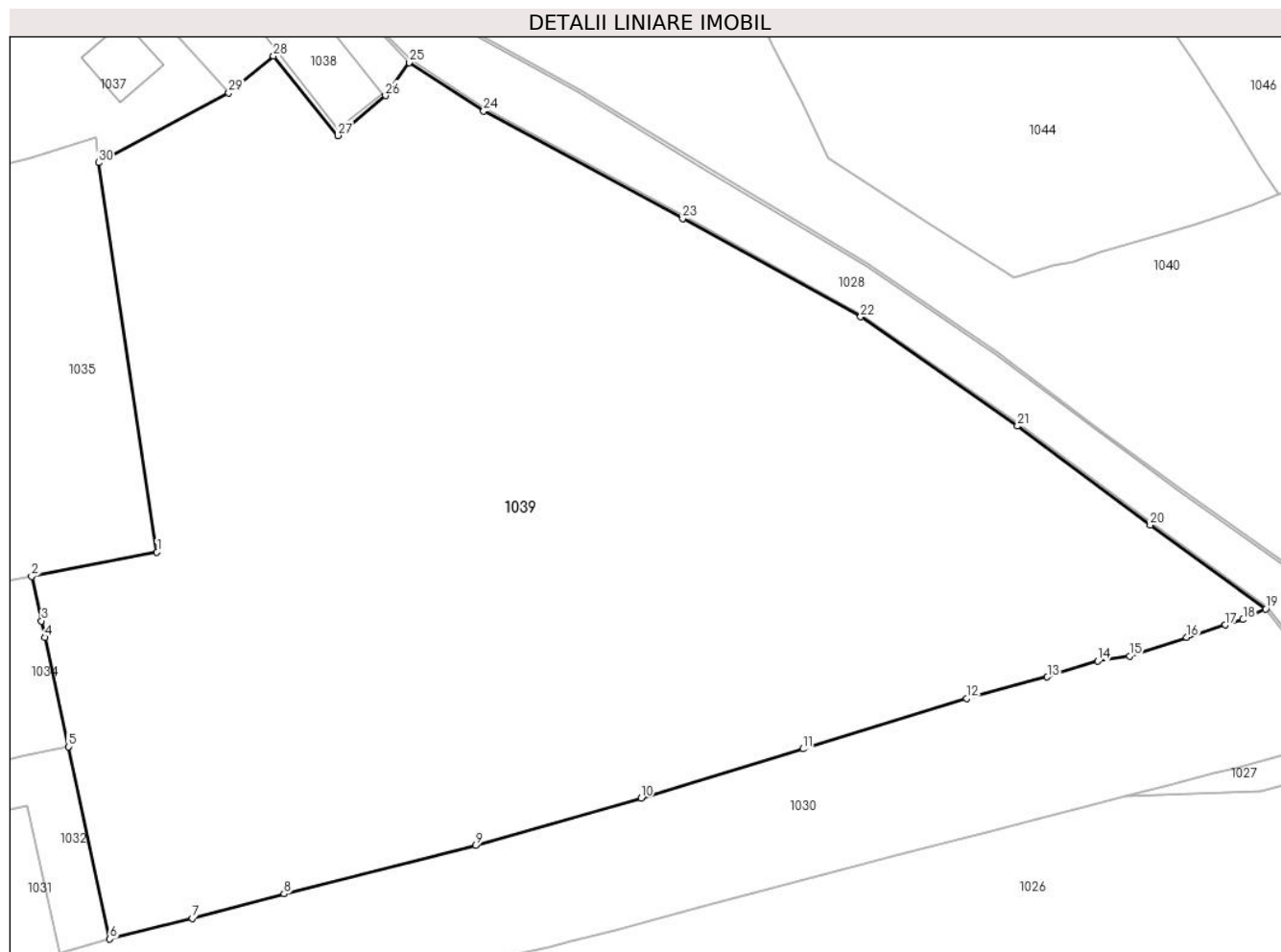
Inscrieri privind dezmembramintele dreptului de proprietate, drepturi reale de garanție și sarcini	Referințe
NU SUNT	

Anexa Nr. 1 La Partea I

Teren

Nr cadastral	Suprafața (mp)*	Observații / Referințe
32289	Din acte: 7.759 Masurata: 7.262	

* Suprafața este determinată în planul de proiecție Stereo 70.



Date referitoare la teren

Crt	Categorie folosință	Intra vilan	Suprafața (mp)	Tarla	Parcelă	Nr. topo	Observații / Referințe
1	faneata	DA	7.262	-	-	-	Diferenta de suprafata nu s-a regasit la teren teren delimitat partial cu gard

Lungime Segmente

1) Valorile lungimilor segmentelor sunt obținute din proiecție în plan.

Punct început	X / Y	Punct sfârșit	X / Y	Lungime segment (** (m)
1	529.241,175 636.659,265	2	529.227,448 636.656,596	13.984
3	529.228,53 636.651,72	4	529.228,91 636.649,91	1.849
5	529.231,5 636.637,93	6	529.236,02 636.616,86	21.549
7	529.245,05 636.619,1	8	529.255,116 636.621,815	10.426

Punct început	X / Y	Punct sfârșit	X / Y	Lungime segment (** (m)
2	529.227,448 636.656,596	3	529.228,53 636.651,72	4.995
4	529.228,91 636.649,91	5	529.231,5 636.637,93	12.257
6	529.236,02 636.616,86	7	529.245,05 636.619,1	9.304
8	529.255,116 636.621,815	9	529.276,114 636.627,101	21.653

Punct început	X / Y	Punct sfârșit	X / Y	Lungime segment (** (m)
9	529.276,114 636.627,101	10	529.294,259 636.632,318	18.88
11	529.311,98 636.637,692	12	529.329,914 636.643,216	18.765
13	529.338,78 636.645,58	14	529.344,28 636.647,32	5.769
15	529.347,79 636.647,89	16	529.354,07 636.649,93	6.603
17	529.358,3 636.651,27	18	529.360,23 636.651,87	2.021
19	529.362,72 636.653,03	20	529.350,051 636.662,231	15.658
21	529.335,505 636.673,076	22	529.318,318 636.685,054	20.949
23	529.298,794 636.695,806	24	529.276,998 636.707,608	24.786
25	529.268,821 636.712,929	26	529.266,231 636.709,309	4.451
27	529.261,035 636.704,906	28	529.253,961 636.713,628	11.23
29	529.249,045 636.709,578	30	529.234,775 636.701,954	16.179

Punct început	X / Y	Punct sfârșit	X / Y	Lungime segment (** (m)
10	529.294,259 636.632,318	11	529.311,98 636.637,692	18.518
12	529.329,914 636.643,216	13	529.338,78 636.645,58	9.176
14	529.344,28 636.647,32	15	529.347,79 636.647,89	3.556
16	529.354,07 636.649,93	17	529.358,3 636.651,27	4.437
18	529.360,23 636.651,87	19	529.362,72 636.653,03	2.747
20	529.350,051 636.662,231	21	529.335,505 636.673,076	18.144
22	529.318,318 636.685,054	23	529.298,794 636.695,806	22.289
24	529.276,998 636.707,608	25	529.268,821 636.712,929	9.756
26	529.266,231 636.709,309	27	529.261,035 636.704,906	6.811
28	529.253,961 636.713,628	29	529.249,045 636.709,578	6.369
30	529.234,775 636.701,954	1	529.241,175 636.659,265	43.166

** Lungimile segmentelor sunt determinate în planul de proiecție Stereo 70 și sunt rotunjite la 1 milimetru.

*** Distanța dintre puncte este formată din segmente cumulate ce sunt mai mici decât valoarea 1 milimetru.

**DATE DESPRE IMOBILUL NR. 1040**

Oficiul de Cadastru și Publicitate Imobiliară SUCEAVA
Biroul de Cadastru și Publicitate Imobiliară Vatra Dornei

A. Partea I. Descrierea imobilului

TEREN Intravilan

Nr. CF vechi:94

Nr. cadastral vechi:400

Adresa: Loc. Coverca, Jud. Suceava

Nr. Crt	Nr cadastral Nr. topografic	Suprafața* (mp)	Observații / Referințe
A1	31787	3.315	Sector cadastral:23 Teren imprejmuit;

B. Partea II. Proprietari și acte

Inscrieri privitoare la dreptul de proprietate și alte drepturi reale		Referințe
291 / 06/11/2003		
Hotarare Judecatoreasca nr. 884, din 10/09/2003 emis de Judecătoria Vatra Dornei;		
B1	Intabulare, drept de PROPRIETATE bun comun în devălmășie, dobandit prin Hotarare Judecatoreasca, cota actuala 1/1, cota initiala 1/1 1) IRINARU COSTEL, soț 2) IRINARU GABRIELA-MARIANA, soție <i>OBSERVATII: (provenita din conversia CF 94)</i>	A1

C. Partea III. SARCINI .

Inscrieri privind dezmembramintele dreptului de proprietate, drepturi reale de garanție și sarcini	Referințe
NU SUNT	

Anexa Nr. 1 La Partea I

Teren

Nr cadastral	Suprafața (mp)*	Observații / Referințe
31787	3.315	

* Suprafața este determinată în planul de proiecție Stereo 70.



Date referitoare la teren

Crt	Categorie folosință	Intravilan	Suprafața (mp)	Tarla	Parcelă	Nr. topo	Observații / Referințe
1	faneata	DA	3.315	-	-	-	

Lungime Segmente

1) Valorile lungimilor segmentelor sunt obținute din proiecție în plan.

Punct început	X / Y	Punct sfârșit	X / Y	Lungime segment
1	529.407,52 636.664,93	2	529.413,54 636.666,78	6.298
4	529.397,93 636.709,86	5	529.395,68 636.709,06	2.388
7	529.389,16 636.706,79	8	529.384,39 636.705,09	5.064
10	529.372,66 636.701,27	11	529.369,9 636.700,32	2.919
13	529.364,17 636.698,46	14	529.361,2 636.697,25	3.207
16	529.355,02 636.695,22	17	529.351,49 636.694,1	3.703
2	529.413,54 636.666,78	3	529.404,337 636.689,167	24.205
5	529.395,68 636.709,06	6	529.392,52 636.707,95	3.349
8	529.384,39 636.705,09	9	529.378,01 636.703,03	6.704
11	529.369,9 636.700,32	12	529.367,27 636.699,5	2.755
14	529.361,2 636.697,25	15	529.358,15 636.696,22	3.219
17	529.351,49 636.694,1	18	529.344,48 636.692,07	7.298
3	529.404,337 636.689,167	4	529.397,93 636.709,86	21.662
6	529.392,52 636.707,95	7	529.389,16 636.706,79	3.555
9	529.378,01 636.703,03	10	529.372,66 636.701,27	5.632
12	529.367,27 636.699,5	13	529.364,17 636.698,46	3.27
15	529.358,15 636.696,22	16	529.355,02 636.695,22	3.286
18	529.344,48 636.692,07	19	529.341,57 636.691,13	3.058

Punct început	X / Y	Punct sfârșit	X / Y	Lungime segment	Punct început	X / Y	Punct sfârșit	X / Y	Lungime segment	Punct început	X / Y	Punct sfârșit	X / Y	Lungime segment
19	529.341,57 636.691,13	20	529.339,36 636.690,63	2.266	20	529.339,36 636.690,63	21	529.335,16 636.689,36	4.388	21	529.335,16 636.689,36	22	529.325,72 636.695,36	11.185
22	529.325,72 636.695,36	23	529.314,75 636.702,53	13.105	23	529.314,75 636.702,53	24	529.311,77 636.708,63	6.789	24	529.311,77 636.708,63	25	529.308,65 636.714,78	6.896
25	529.308,65 636.714,78	26	529.305,04 636.722,54	8.559	26	529.305,04 636.722,54	27	529.304,45 636.724,11	1.677	27	529.304,45 636.724,11	28	529.300,5 636.723,05	4.09
28	529.300,5 636.723,05	29	529.296,76 636.722,01	3.882	29	529.296,76 636.722,01	30	529.294,51 636.721,52	2.303	30	529.294,51 636.721,52	31	529.291,83 636.720,96	2.738
31	529.291,83 636.720,96	32	529.287,1 636.719,64	4.911	32	529.287,1 636.719,64	33	529.285,14 636.719,13	2.025	33	529.285,14 636.719,13	34	529.281,04 636.717,84	4.298
34	529.281,04 636.717,84	35	529.278,35 636.717,24	2.756	35	529.278,35 636.717,24	36	529.277,0 636.715,74	2.018	36	529.277,0 636.715,74	37	529.287,577 636.709,862	12.101
37	529.287,577 636.709,862	38	529.301,713 636.701,28	16.537	38	529.301,713 636.701,28	39	529.318,972 636.690,921	20.129	39	529.318,972 636.690,921	40	529.333,197 636.681,276	17.187
40	529.333,197 636.681,276	41	529.344,69 636.672,596	14.402	41	529.344,69 636.672,596	42	529.353,42 636.666,198	10.823	42	529.353,42 636.666,198	43	529.365,24 636.657,84	14.476
43	529.365,24 636.657,84	44	529.368,7 636.654,52	4.795	44	529.368,7 636.654,52	45	529.371,29 636.655,25	2.691	45	529.371,29 636.655,25	46	529.374,86 636.655,95	3.638
46	529.374,86 636.655,95	47	529.378,27 636.656,75	3.503	47	529.378,27 636.656,75	48	529.381,7 636.658,12	3.693	48	529.381,7 636.658,12	49	529.385,38 636.659,25	3.85
49	529.385,38 636.659,25	50	529.389,09 636.660,15	3.818	50	529.389,09 636.660,15	51	529.393,36 636.661,12	4.379	51	529.393,36 636.661,12	52	529.397,07 636.661,97	3.806
52	529.397,07 636.661,97	53	529.400,84 636.662,92	3.888	53	529.400,84 636.662,92	54	529.403,68 636.663,89	3.001	54	529.403,68 636.663,89	1	529.407,52 636.664,93	3.978

** Lungimile segmentelor sunt determinate în planul de proiecție Stereo 70 și sunt rotunjite la 1 milimetru.

*** Distanța dintre puncte este formată din segmente cumulate ce sunt mai mici decât valoarea 1 milimetru.

**DATE DESPRE IMOBILUL NR. 1041**

Oficiul de Cadastru și Publicitate Imobiliară SUCEAVA
Biroul de Cadastru și Publicitate Imobiliară Vatra Dornei

A. Partea I. Descrierea imobilului

TEREN Intravilan

Adresa: Loc. Coverca, Jud. Suceava

Nr. Crt	Nr cadastral Nr. topografic	Suprafața* (mp)	Observații / Referințe
A1	33053	2.235	Sector cadastral:23 Teren imprejmuit;

B. Partea II. Proprietari și acte

Inscrieri privitoare la dreptul de proprietate și alte drepturi reale		Referințe
6274 / 23/04/2019		
Act Notarial nr. Donație nr.50, din 23/04/2019 emis de AGACHE DUMITRITA GABRIELA;		
B3	Intabulare, drept de PROPRIETATE, bun comun în devălmășie, dobândit prin Convenție, cota actuala 1/1, cota initiala 1/1 1) IRINARU COSTEL 2) IRINARU GABRIELA-MARIANA	A1

C. Partea III. SARCINI .

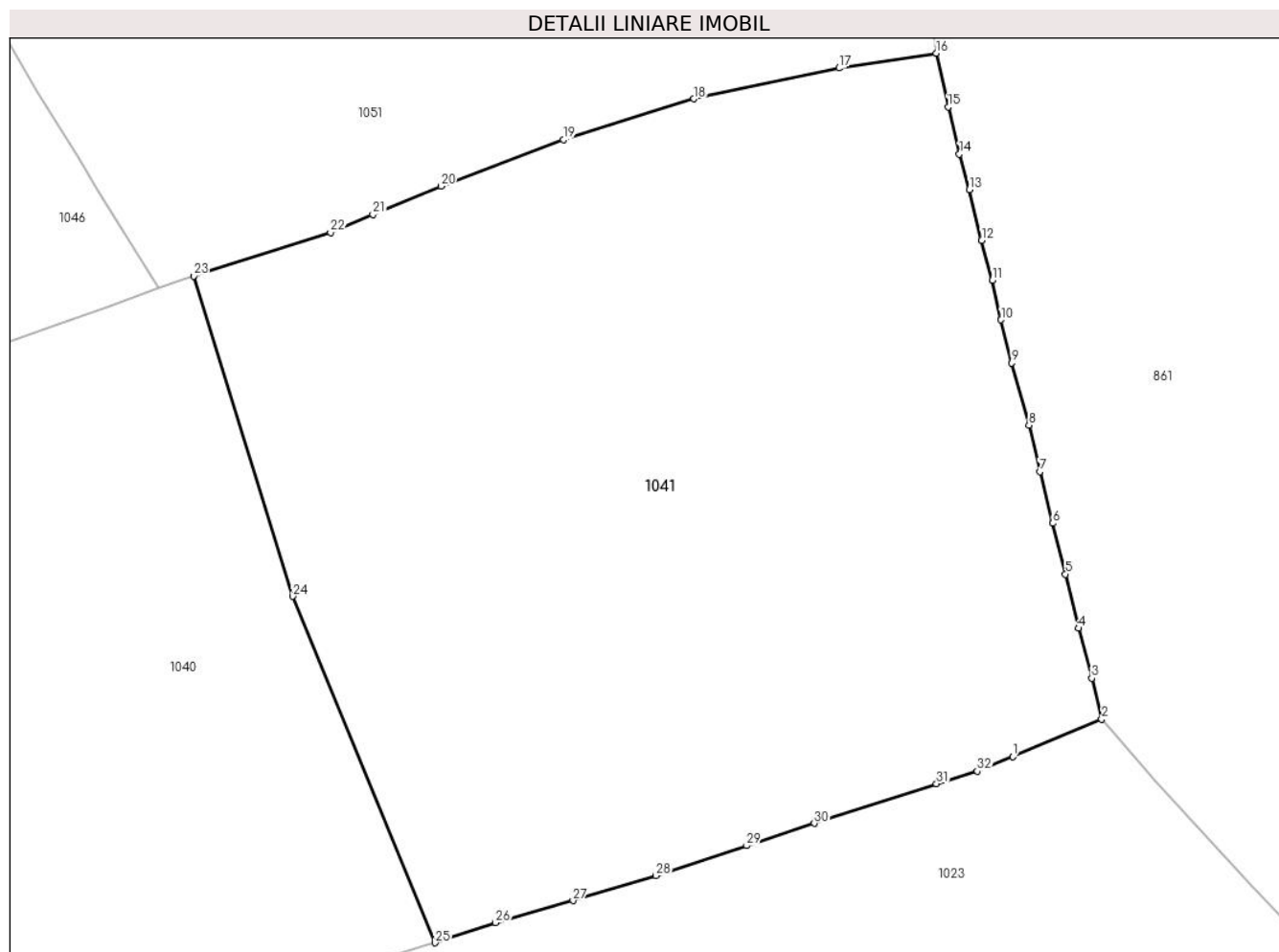
Inscrieri privind dezmembramintele dreptului de proprietate, drepturi reale de garanție și sarcini	Referințe
NU SUNT	

Anexa Nr. 1 La Partea I

Teren

Nr cadastral	Suprafața (mp)*	Observații / Referințe
33053	2.235	

* Suprafața este determinată în planul de proiecție Stereo 70.



Date referitoare la teren

Crt	Categorie folosință	Intravilan	Suprafața (mp)	Tarla	Parcelă	Nr. topo	Observații / Referințe
1	faneata	DA	2.235	-	-	-	Imobil împrejmuit cu gard.

Lungime Segmente

1) Valorile lungimilor segmentelor sunt obținute din proiecție în plan.

Punct început	X / Y	Punct sfârșit	X / Y	Lungime segment (** (m)
1	529.450,9 636.678,8	2	529.456,66 636.681,24	6.255
3	529.456,01 636.683,88	4	529.455,16 636.687,1	3.33
5	529.454,32 636.690,6	6	529.453,5 636.693,89	3.391
7	529.452,65 636.697,23	8	529.451,95 636.700,22	3.071
9	529.450,85 636.704,24	10	529.450,14 636.707,03	2.879

Punct început	X / Y	Punct sfârșit	X / Y	Lungime segment (** (m)
2	529.456,66 636.681,24	3	529.456,01 636.683,88	2.719
4	529.455,16 636.687,1	5	529.454,32 636.690,6	3.599
6	529.453,5 636.693,89	7	529.452,65 636.697,23	3.446
8	529.451,95 636.700,22	9	529.450,85 636.704,24	4.168
10	529.450,14 636.707,03	11	529.449,59 636.709,59	2.618

Punct început	X / Y	Punct sfârșit	X / Y	Lungime segment (** (m))	Punct început	X / Y	Punct sfârșit	X / Y	Lungime segment (** (m))
11	529.449,59 636.709,59	12	529.448,9 636.712,17	2.671	12	529.448,9 636.712,17	13	529.448,09 636.715,44	3.369
13	529.448,09 636.715,44	14	529.447,45 636.717,74	2.387	14	529.447,45 636.717,74	15	529.446,73 636.720,8	3.144
15	529.446,73 636.720,8	16	529.445,97 636.724,26	3.542	16	529.445,97 636.724,26	17	529.439,66 636.723,3	6.383
17	529.439,66 636.723,3	18	529.430,29 636.721,31	9.579	18	529.430,29 636.721,31	19	529.421,84 636.718,67	8.853
19	529.421,84 636.718,67	20	529.413,93 636.715,67	8.46	20	529.413,93 636.715,67	21	529.409,53 636.713,83	4.769
21	529.409,53 636.713,83	22	529.406,79 636.712,67	2.975	22	529.406,79 636.712,67	23	529.397,93 636.709,86	9.295
23	529.397,93 636.709,86	24	529.404,337 636.689,167	21.662	24	529.404,337 636.689,167	25	529.413,54 636.666,78	24.205
25	529.413,54 636.666,78	26	529.417,45 636.668,07	4.117	26	529.417,45 636.668,07	27	529.422,46 636.669,51	5.213
27	529.422,46 636.669,51	28	529.427,82 636.671,12	5.597	28	529.427,82 636.671,12	29	529.433,7 636.673,05	6.189
29	529.433,7 636.673,05	30	529.438,06 636.674,5	4.595	30	529.438,06 636.674,5	31	529.445,97 636.677,06	8.314
31	529.445,97 636.677,06	32	529.448,61 636.677,86	2.759	32	529.448,61 636.677,86	1	529.450,9 636.678,8	2.475

** Lungimile segmentelor sunt determinate în planul de proiecție Stereo 70 și sunt rotunjite la 1 milimetru.

*** Distanța dintre puncte este formată din segmente cumulate ce sunt mai mici decât valoarea 1 milimetru.

**DATE DESPRE IMOBILUL NR. 1042**

Oficiul de Cadastru și Publicitate Imobiliară SUCEAVA
Biroul de Cadastru și Publicitate Imobiliară Vatra Dornei

A. Partea I. Descrierea imobilului

TEREN Intravilan

Adresa: Loc. Coverca, Jud. Suceava

Nr. Crt	Nr cadastral Nr. topografic	Suprafața* (mp)	Observații / Referințe
A1		Din acte: 412 Masurata: 860	Sector cadastral:23 Teren imprejmuit;

Construcții

Crt	Nr cadastral Nr. topografic	Adresa	Observații / Referințe
A1.1		Loc. Coverca, Jud. Suceava	Nr. niveluri:2; S. construita la sol:117 mp; Locuinta
A1.2		Loc. Coverca, Jud. Suceava	Nr. niveluri:1; S. construita la sol:33 mp; Anexa

B. Partea II. Proprietari și acte

Inscrieri privitoare la dreptul de proprietate și alte drepturi reale		Referințe
1042 / 31/01/2024		
Act Notarial nr. 601, din 21/03/2002 emis de BNP Nicolai Rotaru;		
B1	Intabulare, drept de PROPRIETATE, dobandit prin Conventie, cota actuala 1/1 1) RUSU REMULUS-RELU 2) RUSU LENUTA	A1
Act Administrativ nr. 431, din 25/01/2024 emis de Primaria Comunei Panaci;		
B3	Intabulare, drept de PROPRIETATE, dobandit prin Lege, cota actuala 1/1 1) RUSU LENUTA 2) RUSU ROMULUS-RELU	A1.1, A1.2

C. Partea III. SARCINI .

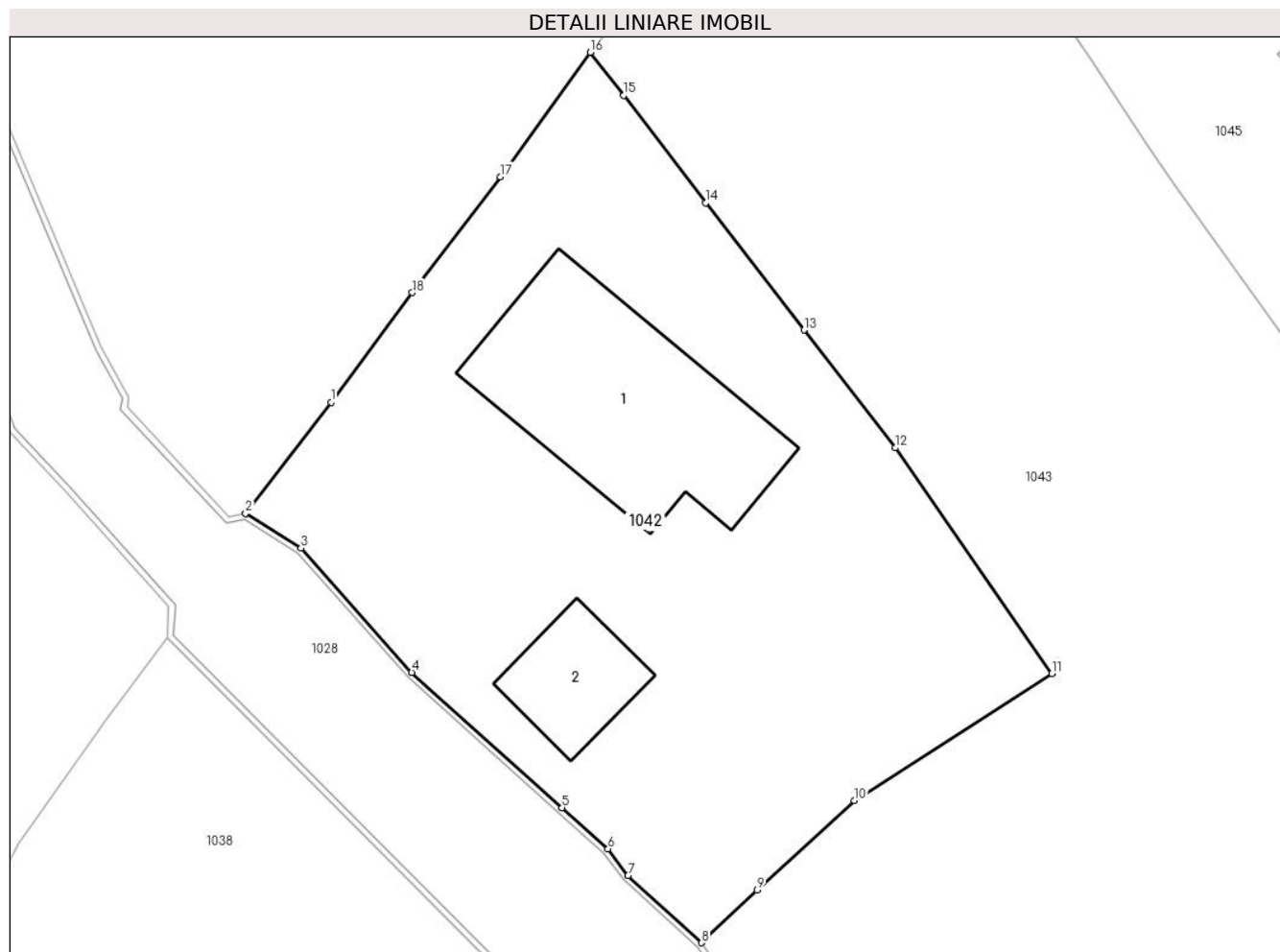
Inscrieri privind dezmembramintele dreptului de proprietate, drepturi reale de garanție și sarcini	Referințe
NU SUNT	

Anexa Nr. 1 La Partea I

Teren

Nr cadastral	Suprafața (mp)*	Observații / Referințe
	Din acte: 412 Masurata: 860	

* Suprafața este determinată în planul de proiecție Stereo 70.



Date referitoare la teren

Crt	Categorie folosință	Intra vilan	Suprafața (mp)	Tarla	Parcelă	Nr. topo	Observații / Referințe
1	curți constructii	DA	860	-	-	-	

Date referitoare la construcții

Crt	Număr	Destinație construcție	Supraf. (mp)	Situație juridică	Observații / Referințe
A1.1		construcții de locuințe	117	Cu acte	Nr. niveluri:2; S. construita la sol:117 mp; Locuinta
A1.2		construcții anexa	33	Cu acte	Nr. niveluri:1; S. construita la sol:33 mp; Anexa

Lungime Segmente

1) Valorile lungimilor segmentelor sunt obținute din proiecție în plan.

Punct început	X / Y	Punct sfârșit	X / Y	Lungime segment (** (m)
1	529.230,68 636.777,03	2	529.226,43 636.771,49	6.982
2	529.226,43 636.771,49	3	529.229,19 636.769,76	3.257

Punct început	X / Y	Punct sfârșit	X / Y	Lungime segment (** (m)
3	529.229,19 636.769,76	4	529.234,7 636.763,58	8.28
4	529.234,7 636.763,58	5	529.242,19 636.756,84	10.076
5	529.242,19 636.756,84	6	529.244,48 636.754,79	3.074
6	529.244,48 636.754,79	7	529.245,48 636.753,46	1.664
7	529.245,48 636.753,46	8	529.249,15 636.750,11	4.969
8	529.249,15 636.750,11	9	529.251,91 636.752,73	3.806
9	529.251,91 636.752,73	10	529.256,75 636.757,19	6.582
10	529.256,75 636.757,19	11	529.266,58 636.763,52	11.692
11	529.266,58 636.763,52	12	529.258,8 636.774,76	13.67
12	529.258,8 636.774,76	13	529.254,24 636.780,63	7.433
13	529.254,24 636.780,63	14	529.249,35 636.786,97	8.007
14	529.249,35 636.786,97	15	529.245,27 636.792,32	6.728
15	529.245,27 636.792,32	16	529.243,59 636.794,46	2.721
16	529.243,59 636.794,46	17	529.239,12 636.788,26	7.643
17	529.239,12 636.788,26	18	529.234,73 636.782,49	7.25
18	529.234,73 636.782,49	1	529.230,68 636.777,03	6.798

** Lungimile segmentelor sunt determinate în planul de proiecție Stereo 70 și sunt rotunjite la 1 milimetru.

*** Distanța dintre puncte este formată din segmente cumulate ce sunt mai mici decât valoarea 1 milimetru.

**DATE DESPRE IMOBILUL NR. 1043**

Oficiul de Cadastru și Publicitate Imobiliară SUCEAVA
Biroul de Cadastru și Publicitate Imobiliară Vatra Dornei

A. Partea I. Descrierea imobilului

TEREN Intravilan

Adresa: Loc. Coverca, Jud. Suceava

Nr. Crt	Nr cadastral Nr. topografic	Suprafața* (mp)	Observații / Referințe
A1		2.652	Sector cadastral:23 Teren imprejmuit;

Construcții

Crt	Nr cadastral Nr. topografic	Adresa	Observații / Referințe
A1.1		Loc. Coverca, Jud. Suceava	Nr. niveluri:2; S. construita la sol:74 mp; Locuinta
A1.2		Loc. Coverca, Jud. Suceava	Nr. niveluri:1; S. construita la sol:42 mp; Anexa

B. Partea II. Proprietari și acte

Inscrieri privitoare la dreptul de proprietate și alte drepturi reale		Referințe
1043 / 31/01/2024		
Act Normativ nr. 7, din 13/03/1996 emis de PARLAMENTUL ROMANIEI;		
B1	Intabulare, drept de PROPRIETATE, dobandit prin Lege, cota actuala 1/1 1) NEIDENTIFICAT NEIDENTIFICAT	A1
Act Administrativ nr. 7031, din 11/12/2023 emis de Primaria Comunei Panaci;		
B2	Se noteaza posesia factica in favoarea lui 1) SAIDACARU IRINA 2) RUSU LENUTA 3) GALAN IOAN-GIGEL	A1
Act Administrativ nr. 431, din 25/01/2024 emis de Primaria Comunei Panaci;		
B3	Intabulare, drept de PROPRIETATE, dobandit prin Lege, cota actuala 1/1 1) GALAN IOAN-GIGEL 2) SAIDACARU IRINA 3) RUSU LENUTA	A1.1, A1.2

C. Partea III. SARCINI .

Inscrieri privind dezmembramintele dreptului de proprietate, drepturi reale de garanție și sarcini	Referințe
NU SUNT	

Anexa Nr. 1 La Partea I

Teren

Nr cadastral	Suprafața (mp)*	Observații / Referințe
	2.652	

* Suprafața este determinată în planul de proiecție Stereo 70.



Date referitoare la teren

Crt	Categorie folosință	Intravilan	Suprafața (mp)	Tarla	Parcelă	Nr. topo	Observații / Referințe
1	curți constructii	DA	652	-	-	-	
2	faneata	DA	2.000	-	-	-	

Date referitoare la construcții

Crt	Număr	Destinație construcție	Supraf. (mp)	Situație juridică	Observații / Referințe
A1.1		construcții de locuințe	74	Cu acte	Nr. niveluri:2; S. construita la sol:74 mp; Locuinta
A1.2		construcții anexa	42	Cu acte	Nr. niveluri:1; S. construita la sol:42 mp; Anexa

Lungime Segmente

1) Valorile lungimilor segmentelor sunt obținute din proiecție în plan.

Punct început	X / Y	Punct sfârșit	X / Y	Lungime segment	Punct început	X / Y	Punct sfârșit	X / Y	Lungime segment	Punct început	X / Y	Punct sfârșit	X / Y	Lungime segment
1	529.300,5 636.723,05	2	529.304,45 636.724,11	4.09	2	529.304,45 636.724,11	3	529.303,9 636.726,9	2.844	3	529.303,9 636.726,9	4	529.303,09 636.729,6	2.819
4	529.303,09 636.729,6	5	529.301,92 636.733,47	4.043	5	529.301,92 636.733,47	6	529.300,69 636.736,67	3.428	6	529.300,69 636.736,67	7	529.299,28 636.740,71	4.279

Punct început	X / Y	Punct sfârșit	X / Y	Lungime segment	Punct început	X / Y	Punct sfârșit	X / Y	Lungime segment	Punct început	X / Y	Punct sfârșit	X / Y	Lungime segment
7	529.299,28 636.740,71	8	529.297,13 636.747,01	6.657	8	529.297,13 636.747,01	9	529.295,84 636.751,18	4.365	9	529.295,84 636.751,18	10	529.294,88 636.753,46	2.474
10	529.294,88 636.753,46	11	529.292,53 636.757,65	4.804	11	529.292,53 636.757,65	12	529.291,13 636.760,28	2.979	12	529.291,13 636.760,28	13	529.288,86 636.764,5	4.792
13	529.288,86 636.764,5	14	529.284,68 636.770,74	7.511	14	529.284,68 636.770,74	15	529.284,06 636.771,68	1.126	15	529.284,06 636.771,68	16	529.278,6 636.779,6	9.62
16	529.278,6 636.779,6	17	529.272,79 636.787,76	10.017	17	529.272,79 636.787,76	18	529.271,33 636.789,84	2.541	18	529.271,33 636.789,84	19	529.268,54 636.794,07	5.067
19	529.268,54 636.794,07	20	529.265,8 636.798,27	5.015	20	529.265,8 636.798,27	21	529.262,87 636.802,34	5.015	21	529.262,87 636.802,34	22	529.258,48 636.808,34	7.435
22	529.258,48 636.808,34	23	529.256,93 636.810,19	2.414	23	529.256,93 636.810,19	24	529.256,3 636.811,08	1.09	24	529.256,3 636.811,08	25	529.251,21 636.804,44	8.366
25	529.251,21 636.804,44	26	529.248,18 636.800,43	5.026	26	529.248,18 636.800,43	27	529.246,58 636.798,37	2.608	27	529.246,58 636.798,37	28	529.245,16 636.796,35	2.469
28	529.245,16 636.796,35	29	529.243,59 636.794,46	2.457	29	529.243,59 636.794,46	30	529.245,27 636.792,32	2.721	30	529.245,27 636.792,32	31	529.249,35 636.786,97	6.728
31	529.249,35 636.786,97	32	529.254,24 636.780,63	8.007	32	529.254,24 636.780,63	33	529.258,8 636.774,76	7.433	33	529.258,8 636.774,76	34	529.266,58 636.763,52	13.67
34	529.266,58 636.763,52	35	529.256,75 636.757,19	11.692	35	529.256,75 636.757,19	36	529.251,91 636.752,73	6.582	36	529.251,91 636.752,73	37	529.249,15 636.750,11	3.806
37	529.249,15 636.750,11	38	529.257,5 636.738,389	14.391	38	529.257,5 636.738,389	39	529.263,42 636.730,93	9.523	39	529.263,42 636.730,93	40	529.265,22 636.728,22	3.253
40	529.265,22 636.728,22	41	529.268,39 636.723,39	5.777	41	529.268,39 636.723,39	42	529.271,08 636.720,14	4.219	42	529.271,08 636.720,14	43	529.273,71 636.717,79	3.527
43	529.273,71 636.717,79	44	529.277,0 636.715,74	3.876	44	529.277,0 636.715,74	45	529.278,35 636.717,24	2.018	45	529.278,35 636.717,24	46	529.281,04 636.717,84	2.756
46	529.281,04 636.717,84	47	529.285,14 636.719,13	4.298	47	529.285,14 636.719,13	48	529.287,1 636.719,64	2.025	48	529.287,1 636.719,64	49	529.291,83 636.720,96	4.911
49	529.291,83 636.720,96	50	529.294,51 636.721,52	2.738	50	529.294,51 636.721,52	51	529.296,76 636.722,01	2.303	51	529.296,76 636.722,01	1	529.300,5 636.723,05	3.882

** Lungimile segmentelor sunt determinate în planul de proiecție Stereo 70 și sunt rotunjite la 1 milimetru.

*** Distanța dintre puncte este formată din segmente cumulate ce sunt mai mici decât valoarea 1 milimetru.

**DATE DESPRE IMOBILUL NR. 1044**

Oficiul de Cadastru și Publicitate Imobiliară SUCEAVA
Biroul de Cadastru și Publicitate Imobiliară Vatra Dornei

A. Partea I. Descrierea imobilului

TEREN Intravilan

Adresa: Loc. Coverca, Jud. Suceava

Nr. Crt	Nr cadastral Nr. topografic	Suprafața* (mp)	Observații / Referințe
A1	32823	Din acte: 2.947 Masurata: 2.979	Sector cadastral:23 Teren imprejmuit;

B. Partea II. Proprietari și acte

Inscrieri privitoare la dreptul de proprietate și alte drepturi reale	Referințe
12191 / 25/08/2020	
Act Notarial nr. 453, din 24/08/2020 emis de Agache Dumitrita Gabriela (act administrativ nr 3718 din 24.08.2020, emis de Primăria comunei Panaci);	
B1	A1
se notează POSESIA asupra imobilului	
1) IRINARU EUGEN	
1044 / 31/01/2024	
Act Normativ nr. 7, din 13/03/1996 emis de Parlamentul Romaniei;	
B2	A1
Intabulare, drept de PROPRIETATE, dobandit prin Lege, cota actuala 1/1	
1) NEIDENTIFICAT NEIDENTIFICAT	

C. Partea III. SARCINI .

Inscrieri privind dezmembramintele dreptului de proprietate, drepturi reale de garanție și sarcini	Referințe
NU SUNT	

Anexa Nr. 1 La Partea I

Teren

Nr cadastral	Suprafața (mp)*	Observații / Referințe
32823	Din acte: 2.947 Masurata: 2.979	

* Suprafața este determinată în planul de proiecție Stereo 70.



Date referitoare la teren

Crt	Categorie folosință	Intra vilan	Suprafața (mp)	Tarla	Parcelă	Nr. topo	Observații / Referințe
1	faneata	DA	2.979	-	-	-	delimitat parțial cu gard de lemn

Lungime Segmente

1) Valorile lungimilor segmentelor sunt obținute din proiecție în plan.

Punct început	X / Y	Punct sfârșit	X / Y	Lungime segment
1	529.361,2 636.697,25	2	529.364,17 636.698,46	3.207
4	529.360,38 636.704,18	5	529.358,86 636.706,8	3.029
7	529.355,31 636.712,43	8	529.353,3 636.715,34	3.537
10	529.345,52 636.727,83	11	529.341,26 636.734,32	7.763
13	529.336,97 636.741,08	14	529.331,43 636.749,75	10.289
2	529.362,2 636.701,39	3	529.362,2 636.701,39	3.531
5	529.358,86 636.706,8	6	529.357,17 636.709,49	3.177
8	529.353,3 636.715,34	9	529.351,27 636.718,65	3.883
11	529.341,26 636.734,32	12	529.339,19 636.737,66	3.929
14	529.331,43 636.749,75	15	529.329,65 636.752,46	3.242
3	529.362,2 636.701,39	4	529.360,38 636.704,18	3.331
6	529.357,17 636.709,49	7	529.355,31 636.712,43	3.479
9	529.351,27 636.718,65	10	529.345,52 636.727,83	10.832
12	529.339,19 636.737,66	13	529.336,97 636.741,08	4.077
15	529.329,65 636.752,46	16	529.326,13 636.758,22	6.75

Punct început	X / Y	Punct sfârșit	X / Y	Lungime segment	Punct început	X / Y	Punct sfârșit	X / Y	Lungime segment	Punct început	X / Y	Punct sfârșit	X / Y	Lungime segment
16	529.326,13 636.758,22	17	529.322,22 636.764,18	7.128	17	529.322,22 636.764,18	18	529.320,42 636.766,81	3.187	18	529.320,42 636.766,81	19	529.319,0 636.768,76	2.412
19	529.319,0 636.768,76	20	529.314,38 636.775,55	8.213	20	529.314,38 636.775,55	21	529.302,21 636.767,45	14.619	21	529.302,21 636.767,45	22	529.299,71 636.765,68	3.063
22	529.299,71 636.765,68	23	529.295,54 636.762,97	4.973	23	529.295,54 636.762,97	24	529.291,13 636.760,28	5.166	24	529.291,13 636.760,28	25	529.292,53 636.757,65	2.979
25	529.292,53 636.757,65	26	529.294,88 636.753,46	4.804	26	529.294,88 636.753,46	27	529.295,84 636.751,18	2.474	27	529.295,84 636.751,18	28	529.297,13 636.747,01	4.365
28	529.297,13 636.747,01	29	529.299,28 636.740,71	6.657	29	529.299,28 636.740,71	30	529.300,69 636.736,67	4.279	30	529.300,69 636.736,67	31	529.301,92 636.733,47	3.428
31	529.301,92 636.733,47	32	529.303,09 636.729,6	4.043	32	529.303,09 636.729,6	33	529.303,9 636.726,9	2.819	33	529.303,9 636.726,9	34	529.304,45 636.724,11	2.844
34	529.304,45 636.724,11	35	529.305,04 636.722,54	1.677	35	529.305,04 636.722,54	36	529.308,65 636.714,78	8.559	36	529.308,65 636.714,78	37	529.311,77 636.708,63	6.896
37	529.311,77 636.708,63	38	529.314,75 636.702,53	6.789	38	529.314,75 636.702,53	39	529.325,72 636.695,36	13.105	39	529.325,72 636.695,36	40	529.335,16 636.689,36	11.185
40	529.335,16 636.689,36	41	529.339,36 636.690,63	4.388	41	529.339,36 636.690,63	42	529.341,57 636.691,13	2.266	42	529.341,57 636.691,13	43	529.344,48 636.692,07	3.058
43	529.344,48 636.692,07	44	529.351,49 636.694,1	7.298	44	529.351,49 636.694,1	45	529.355,02 636.695,22	3.703	45	529.355,02 636.695,22	46	529.358,15 636.696,22	3.286
46	529.358,15 636.696,22	1	529.361,2 636.697,25	3.219										

** Lungimile segmentelor sunt determinate în planul de proiecție Stereo 70 și sunt rotunjite la 1 milimetru.

*** Distanța dintre puncte este formată din segmente cumulate ce sunt mai mici decât valoarea 1 milimetru.

**DATE DESPRE IMOBILUL NR. 1045**

Oficiul de Cadastru și Publicitate Imobiliară SUCEAVA
Biroul de Cadastru și Publicitate Imobiliară Vatra Dornei

A. Partea I. Descrierea imobilului

TEREN Intravilan

Adresa: Loc. Coverca, Jud. Suceava

Nr. Crt	Nr cadastral Nr. topografic	Suprafața* (mp)	Observații / Referințe
A1	33770	Din acte: 1.825 Masurata: 1.842	Sector cadastral:23 Teren imprejmuit; Imprejmuit cu gard din lemn

Construcții

Crt	Nr cadastral Nr. topografic	Adresa	Observații / Referințe
A1.1	33770-C1	Loc. Coverca, Jud. Suceava	Nr. niveluri:2; S. construita la sol:71 mp; S. construita desfasurata:142 mp; Casa de locuit, P+E, an 1980
A1.2	33770-C2	Loc. Coverca, Jud. Suceava	Nr. niveluri:1; S. construita la sol:48 mp; S. construita desfasurata:48 mp; Bucatarie de vara, an 1980
A1.3	33770-C3	Loc. Coverca, Jud. Suceava	Nr. niveluri:1; S. construita la sol:39 mp; S. construita desfasurata:39 mp; Magazie, an 1980
A1.4	33770-C4	Loc. Coverca, Jud. Suceava	Nr. niveluri:1; S. construita la sol:19 mp; S. construita desfasurata:19 mp; Grajd, an 1980

B. Partea II. Proprietari și acte

Inscrieri privitoare la dreptul de proprietate și alte drepturi reale		Referințe
18120 / 10/11/2022		
Hotarare Judecatoreasca nr. 823, din 17/06/2010 emis de Judecatoria Vatra Dornei;		
B1	Intabulare, drept de PROPRIETATE prin mostenire si partaj voluntar, dobandit prin Hotarare Judecatoreasca, cota actuala 1/2, cota initiala 1/2 1) IRINARU STELICĂ-DANIEL	A1, A1.1, A1.3, A1.4
B2	Intabulare, drept de PROPRIETATE cu titlu de cumparare, dobandit prin Hotarare Judecatoreasca, cota actuala 1/2, cota initiala 1/2 1) IRINARU STELICĂ-DANIEL	A1.3, A1.4
10975 / 05/07/2023		
Act Notarial nr. Contract donatie nr.1252, din 03/07/2023 emis de REY OLTICA-VERONICA;		
B6	Intabulare, drept de PROPRIETATE, dobandit prin Conventie, cota actuala 1/2, cota initiala 1/2 1) IRINARU STELICĂ-DANIEL	A1.1
10983 / 05/07/2023		
Act Notarial nr. 1251, din 03/07/2023 emis de REY OLTICA-VERONICA;		
B7	Intabulare, drept de PROPRIETATE, bun propriu cu titlu de donație, dobandit prin Conventie, cota actuala 1/2, cota initiala 1/2 1) IRINARU ILIE-ADRIAN	A1
B8	Intabulare, drept de PROPRIETATE, bun propriu cu titlu de donație, dobandit prin Conventie, cota actuala 1/1, cota initiala 1/1 1) IRINARU ILIE-ADRIAN	A1.2

C. Partea III. SARCINI .

Inscrieri privind dezmembramintele dreptului de proprietate, drepturi reale de garanție și sarcini	Referințe
NU SUNT	

Anexa Nr. 1 La Partea I**Teren**

Nr cadastral	Suprafața (mp)*	Observații / Referințe
33770	Din acte: 1.825 Masurata: 1.842	Imprejmuat cu gard din lemn

* Suprafața este determinată în planul de proiecție Stereo 70.

**Date referitoare la teren**

Crt	Categorie folosință	Intra vilan	Suprafața (mp)	Tarla	Parcelă	Nr. topo	Observații / Referințe
1	curți constructii	DA	1.842	-	-	-	

Date referitoare la construcții

Crt	Număr	Destinație construcție	Supraf. (mp)	Situație juridică	Observații / Referințe
A1.1	33770-C1	construcții de locuințe	71	Cu acte	Nr. niveluri:2; S. construita la sol:71 mp; S. construita desfasurata:142 mp; Casa de locuit, P+E, an 1980
A1.2	33770-C2	construcții anexa	48	Cu acte	Nr. niveluri:1; S. construita la sol:48 mp; S. construita desfasurata:48 mp; Bucatarie de vara, an 1980
A1.3	33770-C3	construcții anexa	39	Cu acte	Nr. niveluri:1; S. construita la sol:39 mp; S. construita desfasurata:39 mp; Magazie, an 1980
A1.4	33770-C4	construcții anexa	19	Cu acte	Nr. niveluri:1; S. construita la sol:19 mp; S. construita desfasurata:19 mp; Grajd, an 1980

Lungime Segmente

1) Valorile lungimilor segmentelor sunt obținute din proiecție în plan.

Punct început	X / Y	Punct sfârșit	X / Y	Lungime segment (** (m)
1	529.302,21 636.767,45	2	529.314,38 636.775,55	14.619
3	529.310,78 636.781,34	4	529.309,5 636.783,08	2.16
5	529.307,98 636.785,33	6	529.305,08 636.789,35	4.957
7	529.302,35 636.793,33	8	529.296,83 636.801,52	9.877
9	529.295,6 636.803,12	10	529.294,34 636.805,2	2.432
11	529.292,89 636.807,38	12	529.290,97 636.810,22	3.428
13	529.288,66 636.813,49	14	529.288,92 636.814,62	1.16
15	529.288,24 636.815,73	16	529.286,27 636.818,3	3.238
17	529.283,45 636.821,23	18	529.281,13 636.824,45	3.969
19	529.278,93 636.827,79	20	529.276,75 636.830,9	3.798
21	529.273,73 636.833,77	22	529.271,76 636.831,27	3.183
23	529.264,77 636.822,29	24	529.260,12 636.816,13	7.718
25	529.256,3 636.811,08	26	529.256,93 636.810,19	1.09
27	529.258,48 636.808,34	28	529.262,87 636.802,34	7.435
29	529.265,8 636.798,27	30	529.268,54 636.794,07	5.015
31	529.271,33 636.789,84	32	529.272,79 636.787,76	2.541
33	529.278,6 636.779,6	34	529.284,06 636.771,68	9.62
35	529.284,68 636.770,74	36	529.288,86 636.764,5	7.511
37	529.291,13 636.760,28	38	529.295,54 636.762,97	5.166
39	529.299,71 636.765,68	1	529.302,21 636.767,45	3.063

Punct început	X / Y	Punct sfârșit	X / Y	Lungime segment (** (m)
2	529.314,38 636.775,55	3	529.310,78 636.781,34	6.818
4	529.309,5 636.783,08	5	529.307,98 636.785,33	2.715
6	529.305,08 636.789,35	7	529.302,35 636.793,33	4.826
8	529.296,83 636.801,52	9	529.295,6 636.803,12	2.018
10	529.294,34 636.805,2	11	529.292,89 636.807,38	2.618
12	529.290,97 636.810,22	13	529.288,66 636.813,49	4.004
14	529.288,92 636.814,62	15	529.288,24 636.815,73	1.302
16	529.286,27 636.818,3	17	529.283,45 636.821,23	4.067
18	529.281,13 636.824,45	19	529.278,93 636.827,79	3.999
20	529.276,75 636.830,9	21	529.273,73 636.833,77	4.166
22	529.271,76 636.831,27	23	529.264,77 636.822,29	11.38
24	529.260,12 636.816,13	25	529.256,3 636.811,08	6.332
26	529.256,93 636.810,19	27	529.258,48 636.808,34	2.414
28	529.262,87 636.802,34	29	529.265,8 636.798,27	5.015
30	529.268,54 636.794,07	31	529.271,33 636.789,84	5.067
32	529.272,79 636.787,76	33	529.278,6 636.779,6	10.017
34	529.284,06 636.771,68	35	529.284,68 636.770,74	1.126
36	529.288,86 636.764,5	37	529.291,13 636.760,28	4.792
38	529.295,54 636.762,97	39	529.299,71 636.765,68	4.973

** Lungimile segmentelor sunt determinate în planul de proiecție Stereo 70 și sunt rotunjite la 1 milimetru.

*** Distanța dintre puncte este formată din segmente cumulate ce sunt mai mici decât valoarea 1 milimetru.

**DATE DESPRE IMOBILUL NR. 1046**

Oficiul de Cadastru și Publicitate Imobiliară SUCEAVA
Biroul de Cadastru și Publicitate Imobiliară Vatra Dornei

A. Partea I. Descrierea imobilului

TEREN Intravilan

Adresa: Loc. Coverca, Jud. Suceava

Nr. Crt	Nr cadastral Nr. topografic	Suprafața* (mp)	Observații / Referințe
A1		5.387	Sector cadastral:23 Teren imprejmuit;

Construcții

Crt	Nr cadastral Nr. topografic	Adresa	Observații / Referințe
A1.1		Loc. Coverca, Jud. Suceava	Nr. niveluri:2; S. construita la sol:77 mp; Locuinta
A1.2		Loc. Coverca, Jud. Suceava	Nr. niveluri:1; S. construita la sol:51 mp; Anexa

B. Partea II. Proprietari și acte

Inscrieri privitoare la dreptul de proprietate și alte drepturi reale		Referințe
1046 / 31/01/2024		
Act Normativ nr. 7, din 13/03/1996 emis de PARLAMENTUL ROMANIEI;		
B1	Intabulare, drept de PROPRIETATE, dobandit prin Lege, cota actuala 1/1 1) NEIDENTIFICAT NEIDENTIFICAT	A1
Act Administrativ nr. 6963, din 11/12/2023 emis de Primaria Comunei Panaci;		
B2	Se noteaza posesia factica in favoarea lui 1) RAESCU DECEBAL-FLORIN	A1
Act Administrativ nr. 431, din 25/01/2024 emis de Primaria Comunei Panaci;		
B3	Intabulare, drept de PROPRIETATE, dobandit prin Lege, cota actuala 1/1 1) RAESCU DECEBAL-FLORIN	A1.1, A1.2

C. Partea III. SARCINI .

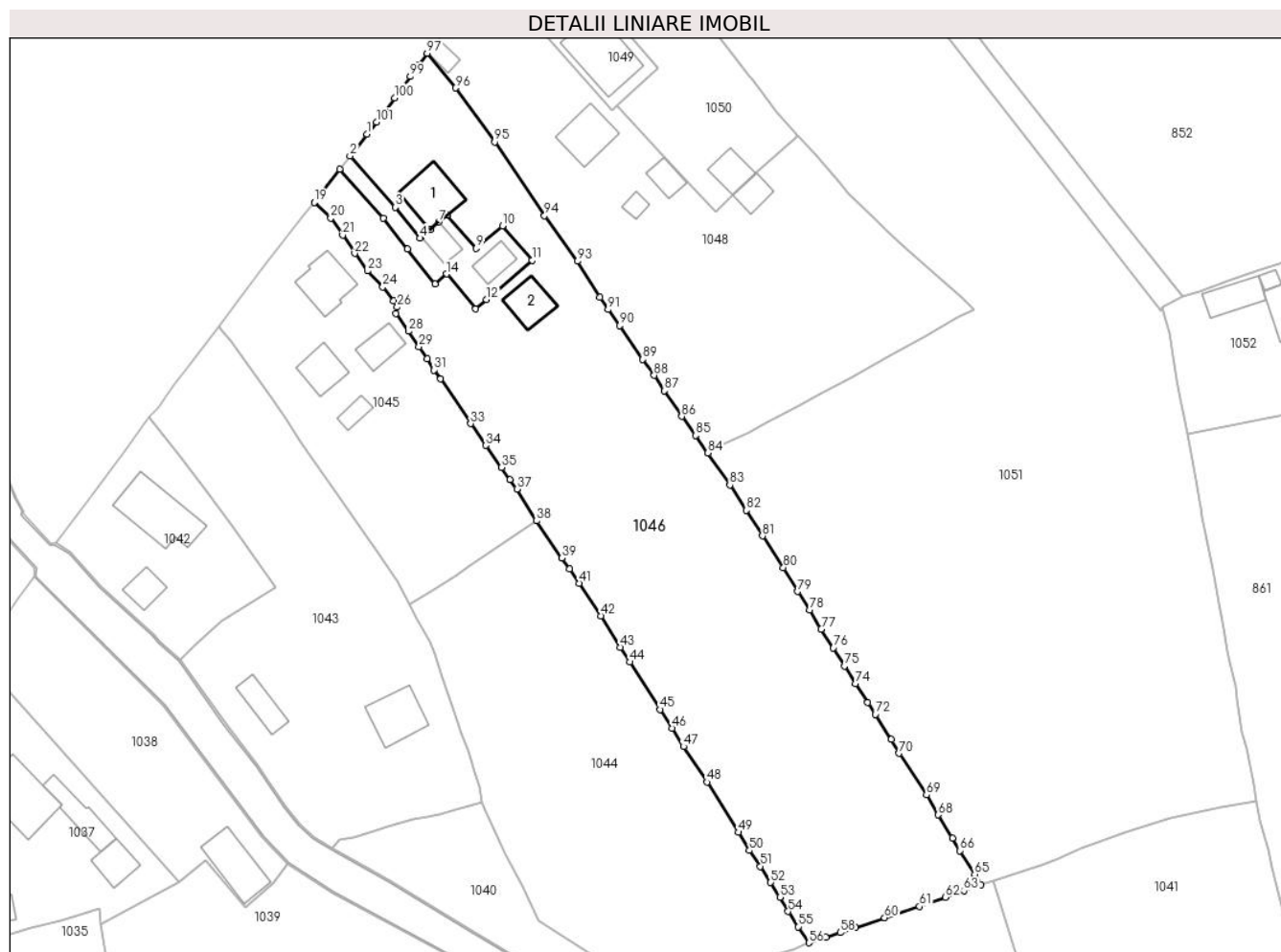
Inscrieri privind dezmembramintele dreptului de proprietate, drepturi reale de garanție și sarcini	Referințe
NU SUNT	

Anexa Nr. 1 La Partea I

Teren

Nr cadastral	Suprafața (mp)*	Observații / Referințe
	5.387	

* Suprafața este determinată în planul de proiecție Stereo 70.



Date referitoare la teren

Crt	Categorie folosință	Intravilan	Suprafața (mp)	Tarla	Parcelă	Nr. topo	Observații / Referințe
1	curți construcții	DA	800	-	-	-	
2	faneata	DA	4.587	-	-	-	

Date referitoare la construcții

Crt	Număr	Destinație construcție	Supraf. (mp)	Situație juridică	Observații / Referințe
A1.1		construcții de locuințe	77	Cu acte	Nr. niveluri:2; S. construita la sol:77 mp; Locuinta
A1.2		construcții anexa	51	Cu acte	Nr. niveluri:1; S. construita la sol:51 mp; Anexa

Lungime Segmente

1) Valorile lungimilor segmentelor sunt obținute din proiecție în plan.

Punct început	X / Y	Punct sfârșit	X / Y	Lungime segment	Punct început	X / Y	Punct sfârșit	X / Y	Lungime segment	Punct început	X / Y	Punct sfârșit	X / Y	Lungime segment
1	529.283,35 636.846,26	2	529.280,26 636.842,26	5.055	2	529.280,26 636.842,26	3	529.288,578 636.832,898	12.52 3	3	529.288,578 636.832,898	4	529.293,044 636.827,226	7.219
4	529.293,044 636.827,226	5	529.293,268 636.827,42	0.296	5	529.293,268 636.827,42	6	529.294,902 636.828,831	2.159	6	529.294,902 636.828,831	7	529.296,475 636.830,189	2.078

Punct început	X / Y	Punct sfârșit	X / Y	Lungime segment	Punct început	X / Y	Punct sfârșit	X / Y	Lungime segment	Punct început	X / Y	Punct sfârșit	X / Y	Lungime segment
7	529.296,475 636.830,189	8	529.298,032 636.831,445	2.0	8	529.298,032 636.831,445	9	529.303,344 636.825,353	8.083	9	529.303,344 636.825,353	10	529.308,14 636.829,481	6.328
10	529.308,14 636.829,481	11	529.313,558 636.823,187	8.305	11	529.313,558 636.823,187	12	529.305,24 636.816,019	10.98	12	529.305,24 636.816,019	13	529.303,233 636.814,289	2.65
13	529.303,233 636.814,289	14	529.297,923 636.820,686	8.314	14	529.297,923 636.820,686	15	529.295,801 636.818,86	2.799	15	529.295,801 636.818,86	16	529.290,775 636.825,258	8.136
16	529.290,775 636.825,258	17	529.286,369 636.830,868	7.133	17	529.286,369 636.830,868	18	529.278,377 636.839,829	12.00 7	18	529.278,377 636.839,829	19	529.273,73 636.833,77	7.636
19	529.273,73 636.833,77	20	529.276,75 636.830,9	4.166	20	529.276,75 636.830,9	21	529.278,93 636.827,79	3.798	21	529.278,93 636.827,79	22	529.281,13 636.824,45	3.999
22	529.281,13 636.824,45	23	529.283,45 636.821,23	3.969	23	529.283,45 636.821,23	24	529.286,27 636.818,3	4.067	24	529.286,27 636.818,3	25	529.288,24 636.815,73	3.238
25	529.288,24 636.815,73	26	529.288,92 636.814,62	1.302	26	529.288,92 636.814,62	27	529.288,66 636.813,49	1.16	27	529.288,66 636.813,49	28	529.290,97 636.810,22	4.004
28	529.290,97 636.810,22	29	529.292,89 636.807,38	3.428	29	529.292,89 636.807,38	30	529.294,34 636.805,2	2.618	30	529.294,34 636.805,2	31	529.295,6 636.803,12	2.432
31	529.295,6 636.803,12	32	529.296,83 636.801,52	2.018	32	529.296,83 636.801,52	33	529.302,35 636.793,33	9.877	33	529.302,35 636.793,33	34	529.305,08 636.789,35	4.826
34	529.305,08 636.789,35	35	529.307,98 636.785,33	4.957	35	529.307,98 636.785,33	36	529.309,5 636.783,08	2.715	36	529.309,5 636.783,08	37	529.310,78 636.781,34	2.16
37	529.310,78 636.781,34	38	529.314,38 636.775,55	6.818	38	529.314,38 636.775,55	39	529.319,0 636.768,76	8.213	39	529.319,0 636.768,76	40	529.320,42 636.766,81	2.412
40	529.320,42 636.766,81	41	529.322,22 636.764,18	3.187	41	529.322,22 636.764,18	42	529.326,13 636.758,22	7.128	42	529.326,13 636.758,22	43	529.329,65 636.752,46	6.75
43	529.329,65 636.752,46	44	529.331,43 636.749,75	3.242	44	529.331,43 636.749,75	45	529.336,97 636.741,08	10.28 9	45	529.336,97 636.741,08	46	529.339,19 636.737,66	4.077
46	529.339,19 636.737,66	47	529.341,26 636.734,32	3.929	47	529.341,26 636.734,32	48	529.345,52 636.727,83	7.763	48	529.345,52 636.727,83	49	529.351,27 636.718,65	10.83 2
49	529.351,27 636.718,65	50	529.353,3 636.715,34	3.883	50	529.353,3 636.715,34	51	529.355,31 636.712,43	3.537	51	529.355,31 636.712,43	52	529.357,17 636.709,49	3.479
52	529.357,17 636.709,49	53	529.358,86 636.706,8	3.177	53	529.358,86 636.706,8	54	529.360,38 636.704,18	3.029	54	529.360,38 636.704,18	55	529.362,2 636.701,39	3.331
55	529.362,2 636.701,39	56	529.364,17 636.698,46	3.531	56	529.364,17 636.698,46	57	529.367,27 636.699,5	3.27	57	529.367,27 636.699,5	58	529.369,9 636.700,32	2.755
58	529.369,9 636.700,32	59	529.372,66 636.701,27	2.919	59	529.372,66 636.701,27	60	529.378,01 636.703,03	5.632	60	529.378,01 636.703,03	61	529.384,39 636.705,09	6.704
61	529.384,39 636.705,09	62	529.389,16 636.706,79	5.064	62	529.389,16 636.706,79	63	529.392,52 636.707,95	3.555	63	529.392,52 636.707,95	64	529.395,68 636.709,06	3.349
64	529.395,68 636.709,06	65	529.394,49 636.710,99	2.267	65	529.394,49 636.710,99	66	529.391,79 636.715,3	5.086	66	529.391,79 636.715,3	67	529.390,44 636.717,61	2.676
67	529.390,44 636.717,61	68	529.387,79 636.721,82	4.975	68	529.387,79 636.721,82	69	529.385,67 636.725,46	4.212	69	529.385,67 636.725,46	70	529.380,69 636.733,09	9.111
70	529.380,69 636.733,09	71	529.379,23 636.735,61	2.912	71	529.379,23 636.735,61	72	529.376,32 636.740,17	5.409	72	529.376,32 636.740,17	73	529.374,96 636.742,4	2.612
73	529.374,96 636.742,4	74	529.372,74 636.745,86	4.111	74	529.372,74 636.745,86	75	529.370,7 636.749,06	3.795	75	529.370,7 636.749,06	76	529.368,66 636.752,35	3.871
76	529.368,66 636.752,35	77	529.366,42 636.755,79	4.105	77	529.366,42 636.755,79	78	529.364,31 636.759,26	4.061	78	529.364,31 636.759,26	79	529.362,14 636.762,67	4.042
79	529.362,14 636.762,67	80	529.359,52 636.767,01	5.07	80	529.359,52 636.767,01	81	529.355,69 636.772,81	6.95	81	529.355,69 636.772,81	82	529.352,71 636.777,5	5.557
82	529.352,71 636.777,5	83	529.349,72 636.782,11	5.495	83	529.349,72 636.782,11	84	529.345,727 636.787,981	7.1	84	529.345,727 636.787,981	85	529.343,43 636.791,19	3.946
85	529.343,43 636.791,19	86	529.340,93 636.794,65	4.269	86	529.340,93 636.794,65	87	529.337,79 636.799,35	5.652	87	529.337,79 636.799,35	88	529.335,88 636.802,15	3.389
88	529.335,88 636.802,15	89	529.333,82 636.805,09	3.59	89	529.333,82 636.805,09	90	529.329,58 636.811,28	7.503	90	529.329,58 636.811,28	91	529.327,46 636.814,18	3.592
91	529.327,46 636.814,18	92	529.325,987 636.816,401	2.665	92	529.325,987 636.816,401	93	529.321,808 636.822,994	7.806	93	529.321,808 636.822,994	94	529.315,834 636.831,314	10.24 3
94	529.315,834 636.831,314	95	529.306,694 636.844,794	16.28 6	95	529.306,694 636.844,794	96	529.299,525 636.854,667	12.20 1	96	529.299,525 636.854,667	97	529.294,368 636.861,022	8.184
97	529.294,368 636.861,022	98	529.292,85 636.858,89	2.617	98	529.292,85 636.858,89	99	529.291,25 636.856,78	2.648	99	529.291,25 636.856,78	100	529.288,41 636.852,89	4.816
100	529.288,41 636.852,89	101	529.285,12 636.848,47	5.51	101	529.285,12 636.848,47	1	529.283,35 636.846,26	2.831					

**** Lungimile segmentelor sunt determinate în planul de proiecție Stereo 70 și sunt rotunjite la 1 milimetru.**

***** Distanța dintre puncte este formată din segmente cumulate ce sunt mai mici decât valoarea 1 milimetru.**

**DATE DESPRE IMOBILUL NR. 1047**

Oficiul de Cadastru și Publicitate Imobiliară SUCEAVA
Biroul de Cadastru și Publicitate Imobiliară Vatra Dornei

A. Partea I. Descrierea imobilului

TEREN Intravilan

Adresa: Loc. Coverca, Jud. Suceava

Nr. Crt	Nr cadastral Nr. topografic	Suprafața* (mp)	Observații / Referințe
A1	32547	250	Sector cadastral:23 Teren imprejmuit;

Construcții

Crt	Nr cadastral Nr. topografic	Adresa	Observații / Referințe
A1.1		Loc. Coverca, Jud. Suceava	Nr. niveluri:1; S. construita la sol:28 mp; Anexa
A1.2		Loc. Coverca, Jud. Suceava	Nr. niveluri:1; S. construita la sol:30 mp; Anexa

B. Partea II. Proprietari și acte

Inscrieri privitoare la dreptul de proprietate și alte drepturi reale		Referințe
1047 / 31/01/2024		
Hotarare Judecatoreasca nr. 661, din 04/10/2017 emis de Judecatoria Vatra Dornei;		
B1	Intabulare, drept de PROPRIETATE, dobandit prin Hotarare Judecatoreasca, cota actuala 1/1 1) RAESCU DECEBAL-FLORIN	A1, A1.1, A1.2

C. Partea III. SARCINI .

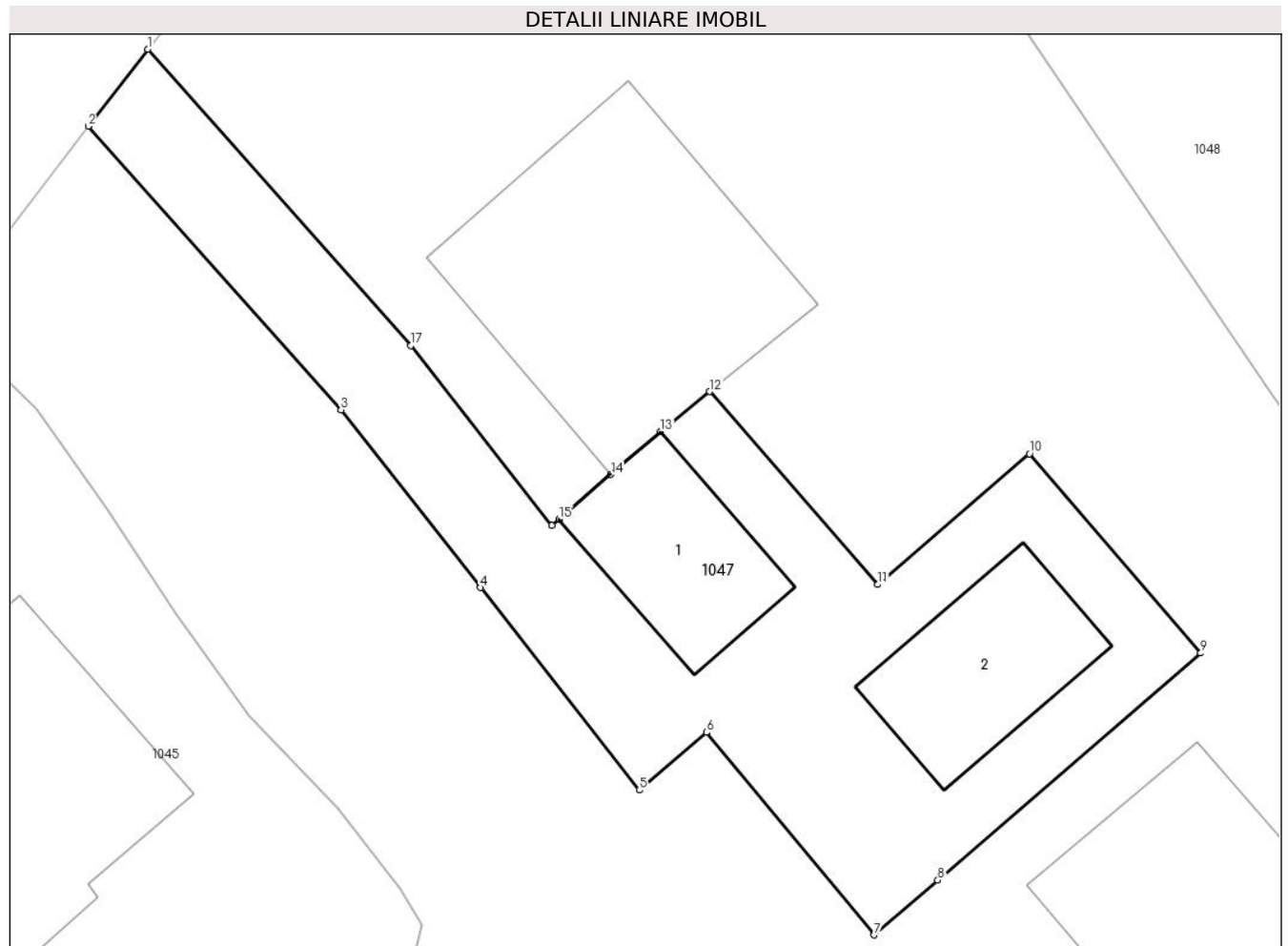
Inscrieri privind dezmembramintele dreptului de proprietate, drepturi reale de garanție și sarcini	Referințe
NU SUNT	

Anexa Nr. 1 La Partea I

Teren

Nr cadastral	Suprafața (mp)*	Observații / Referințe
32547	250	

* Suprafața este determinată în planul de proiecție Stereo 70.



Date referitoare la teren

Crt	Categorie folosință	Intravilan	Suprafața (mp)	Tarla	Parcelă	Nr. topo	Observații / Referințe
1	curți constructii	DA	250	-	-	-	

Date referitoare la construcții

Crt	Număr	Destinație construcție	Supraf. (mp)	Situație juridică	Observații / Referințe
A1.1		constructii anexa	28	Cu acte	Nr. niveluri:1; S. construita la sol:28 mp; Anexa
A1.2		constructii anexa	30	Cu acte	Nr. niveluri:1; S. construita la sol:30 mp; Anexa

Lungime Segmente

1) Valorile lungimilor segmentelor sunt obținute din proiecție în plan.

Punct început	X / Y	Punct sfârșit	X / Y	Lungime segment (** (m)
1	529.280,26 636.842,26	2	529.278,377 636.839,829	3.075
2	529.278,377 636.839,829	3	529.286,369 636.830,868	12.007
3	529.286,369 636.830,868	4	529.290,775 636.825,258	7.133

Punct început	X / Y	Punct sfârșit	X / Y	Lungime segment (** (m)
4	529.290,775 636.825,258	5	529.295,801 636.818,86	8.136
5	529.295,801 636.818,86	6	529.297,923 636.820,686	2.799
6	529.297,923 636.820,686	7	529.303,233 636.814,289	8.314
7	529.303,233 636.814,289	8	529.305,24 636.816,019	2.65
8	529.305,24 636.816,019	9	529.313,558 636.823,187	10.98
9	529.313,558 636.823,187	10	529.308,14 636.829,481	8.305
10	529.308,14 636.829,481	11	529.303,344 636.825,353	6.328
11	529.303,344 636.825,353	12	529.298,032 636.831,445	8.083
12	529.298,032 636.831,445	13	529.296,475 636.830,189	2.0
13	529.296,475 636.830,189	14	529.294,902 636.828,831	2.078
14	529.294,902 636.828,831	15	529.293,268 636.827,42	2.159
15	529.293,268 636.827,42	16	529.293,044 636.827,226	0.296
16	529.293,044 636.827,226	17	529.288,578 636.832,898	7.219
17	529.288,578 636.832,898	1	529.280,26 636.842,26	12.523

** Lungimile segmentelor sunt determinate în planul de proiecție Stereo 70 și sunt rotunjite la 1 milimetru.

*** Distanța dintre puncte este formată din segmente cumulate ce sunt mai mici decât valoarea 1 milimetru.

**DATE DESPRE IMOBILUL NR. 1048**

Oficiul de Cadastru și Publicitate Imobiliară SUCEAVA
Biroul de Cadastru și Publicitate Imobiliară Vatra Dornei

A. Partea I. Descrierea imobilului

TEREN Intravilan

Adresa: Loc. Coverca, Nr. 134, Jud. Suceava

Nr. Crt	Nr cadastral Nr. topografic	Suprafața* (mp)	Observații / Referințe
A1	33293	Din acte: 3.211 Masurata: 3.229	Sector cadastral:23 Teren imprejmuit;

Construcții

Crt	Nr cadastral Nr. topografic	Adresa	Observații / Referințe
A1.1	33293-C1	Loc. Coverca, Nr. 134, Jud. Suceava	Nr. niveluri:2; S. construita la sol:68 mp; S. construita desfasurata:110 mp; casă din lemn P+M(S desf=110 mp) , din anul 1966, fără CPE, fără lift.
A1.2	33293-C2	Loc. Coverca, Nr. 134, Jud. Suceava	Nr. niveluri:1; S. construita la sol:28 mp; S. construita desfasurata:28 mp; anexă(magazie) din lemn , din anul 1983, fără CPE, fără lift.
A1.3	33293-C3	Loc. Coverca, Nr. 134, Jud. Suceava	Nr. niveluri:1; S. construita la sol:13 mp; S. construita desfasurata:13 mp; anexă(magazie) din lemn , din anul 1986, fără CPE, fără lift.
A1.4	33293-C4	Loc. Coverca, Nr. 134, Jud. Suceava	Nr. niveluri:1; S. construita la sol:28 mp; S. construita desfasurata:28 mp; anexă din lemn(grajd) , din anul 1987, fără CPE, fără lift.
A1.5	33293-C5	Loc. Coverca, Nr. 134, Jud. Suceava	Nr. niveluri:1; S. construita la sol:16 mp; S. construita desfasurata:16 mp; anexă(garaj) din lemn , din anul 1989, fără CPE, fără lift.

B. Partea II. Proprietari și acte

Inscrieri privitoare la dreptul de proprietate și alte drepturi reale	Referințe
12239 / 26/08/2020	
Act Notarial nr. 453, din 24/08/2020 emis de BIN Agache Dumitrița-Gabriela (act administrativ nr 3714 din 24.08.2020, emis de Primaia comunei Panaci);	
B1	A1
se notează POSESIA asupra terenului	
1) IRINARU EUGEN	
Act Administrativ nr. 3710, din 24/08/2020 emis de Comuna PANACI (act administrativ nr 3744 din 25.08.2020, emis de Comuna PANACI);	
B2	A1.1, A1.2, A1.3, A1.4, A1.5
Intabulare, drept de PROPRIETATE, dobandit prin Construire, cota actuala 1/1, cota initiala 1/1	
1) IRINARU EUGEN	
1048 / 31/01/2024	
Act Normativ nr. 7, din 13/03/1996 emis de Parlamentul Romaniei;	
B3	A1
Intabulare, drept de PROPRIETATE, dobandit prin Lege, cota actuala 1/1	
1) NEIDENTIFICAT NEIDENTIFICAT	

C. Partea III. SARCINI .

Inscrieri privind dezmembramintele dreptului de proprietate, drepturi reale de garanție și sarcini	Referințe
NU SUNT	

Anexa Nr. 1 La Partea I

Teren

Nr cadastral	Suprafața (mp)*	Observații / Referințe
33293	Din acte: 3.211 Masurata: 3.229	

* Suprafața este determinată în planul de proiecție Stereo 70.



Date referitoare la teren

Crt	Categorie folosință	Intra vilan	Suprafața (mp)	Tarla	Parcelă	Nr. topo	Observații / Referințe
1	curți constructii	DA	201	-	-	-	
2	faneata	DA	3.028	-	-	-	

Date referitoare la construcții

Crt	Număr	Destinație construcție	Supraf. (mp)	Situație juridică	Observații / Referințe
A1.1	33293-C1	construcții de locuințe	68	Cu acte	Nr. niveluri:2; S. construita la sol:68 mp; S. construita desfasurata:110 mp; casă din lemn P+M(S desf=110 mp) , din anul 1966, fără CPE, fără lift.
A1.2	33293-C2	construcții anexa	28	Cu acte	Nr. niveluri:1; S. construita la sol:28 mp; S. construita desfasurata:28 mp; anexă(magazie) din lemn , din anul 1983, fără CPE, fără lift.
A1.3	33293-C3	construcții anexa	13	Cu acte	Nr. niveluri:1; S. construita la sol:13 mp; S. construita desfasurata:13 mp; anexă(magazie) din lemn , din anul 1986, fără CPE, fără lift.
A1.4	33293-C4	construcții anexa	28	Cu acte	Nr. niveluri:1; S. construita la sol:28 mp; S. construita desfasurata:28 mp; anexă din lemn (grajd) , din anul 1987, fără CPE, fără lift.
A1.5	33293-C5	construcții anexa	16	Cu acte	Nr. niveluri:1; S. construita la sol:16 mp; S. construita desfasurata:16 mp; anexă(garaj) din lemn , din anul 1989, fără CPE, fără lift.

Lungime Segmente

1) Valorile lungimilor segmentelor sunt obținute din proiecție în plan.

Punct început	X / Y	Punct sfârșit	X / Y	Lungime segment	Punct început	X / Y	Punct sfârșit	X / Y	Lungime segment	Punct început	X / Y	Punct sfârșit	X / Y	Lungime segment
1	529.336,687 636.843,245	2	529.329,14 636.851,391	11.105	2	529.329,14 636.851,391	3	529.328,288 636.850,591	1.169	3	529.328,288 636.850,591	4	529.316,134 636.864,152	18.21
4	529.316,134 636.864,152	5	529.317,97 636.865,836	2.491	5	529.317,97 636.865,836	6	529.307,093 636.877,501	15.949	6	529.307,093 636.877,501	7	529.304,04 636.873,59	4.962
7	529.304,04 636.873,59	8	529.299,23 636.867,4	7.839	8	529.299,23 636.867,4	9	529.294,368 636.861,022	8.02	9	529.294,368 636.861,022	10	529.299,525 636.854,667	8.184
10	529.299,525 636.854,667	11	529.306,694 636.844,794	12.201	11	529.306,694 636.844,794	12	529.315,834 636.831,314	16.286	12	529.315,834 636.831,314	13	529.321,808 636.822,994	10.243
13	529.321,808 636.822,994	14	529.325,987 636.816,401	7.806	14	529.325,987 636.816,401	15	529.327,46 636.814,18	2.665	15	529.327,46 636.814,18	16	529.329,58 636.811,28	3.592
16	529.329,58 636.811,28	17	529.333,82 636.805,09	7.503	17	529.333,82 636.805,09	18	529.335,88 636.802,15	3.59	18	529.335,88 636.802,15	19	529.337,79 636.799,35	3.389
19	529.337,79 636.799,35	20	529.340,93 636.794,65	5.652	20	529.340,93 636.794,65	21	529.343,43 636.791,19	4.269	21	529.343,43 636.791,19	22	529.345,727 636.787,981	3.946
22	529.345,727 636.787,981	23	529.348,731 636.789,633	3.428	23	529.348,731 636.789,633	24	529.353,096 636.791,729	4.842	24	529.353,096 636.791,729	25	529.356,621 636.793,635	4.007
25	529.356,621 636.793,635	26	529.362,062 636.796,493	6.146	26	529.362,062 636.796,493	27	529.366,242 636.798,77	4.76	27	529.366,242 636.798,77	28	529.371,651 636.801,639	6.123
28	529.371,651 636.801,639	29	529.374,643 636.803,272	3.409	29	529.374,643 636.803,272	30	529.379,87 636.806,32	6.051	30	529.379,87 636.806,32	31	529.385,164 636.809,196	6.025
31	529.385,164 636.809,196	32	529.391,517 636.812,743	7.276	32	529.391,517 636.812,743	33	529.394,389 636.814,247	3.242	33	529.394,389 636.814,247	34	529.392,114 636.816,387	3.123
34	529.392,114 636.816,387	35	529.386,912 636.821,057	6.991	35	529.386,912 636.821,057	36	529.381,499 636.825,701	7.132	36	529.381,499 636.825,701	37	529.378,528 636.828,533	4.105
37	529.378,528 636.828,533	38	529.376,357 636.830,824	3.156	38	529.376,357 636.830,824	39	529.371,533 636.835,428	6.668	39	529.371,533 636.835,428	40	529.369,623 636.837,629	2.914
40	529.369,623 636.837,629	41	529.365,436 636.842,312	6.282	41	529.365,436 636.842,312	42	529.362,14 636.845,87	4.85	42	529.362,14 636.845,87	43	529.362,012 636.845,753	0.173
43	529.362,012 636.845,753	44	529.354,726 636.839,272	9.751	44	529.354,726 636.839,272	45	529.350,292 636.835,045	6.126	45	529.350,292 636.835,045	46	529.347,156 636.831,942	4.412
46	529.347,156 636.831,942	47	529.342,936 636.836,355	6.106	47	529.342,936 636.836,355	1	529.336,687 636.843,245	9.302					

** Lungimile segmentelor sunt determinate în planul de proiecție Stereo 70 și sunt rotunjite la 1 milimetru.

*** Distanța dintre puncte este formată din segmente cumulate ce sunt mai mici decât valoarea 1 milimetru.

**DATE DESPRE IMOBILUL NR. 1049**

Oficiul de Cadastru și Publicitate Imobiliară SUCEAVA
Biroul de Cadastru și Publicitate Imobiliară Vatra Dornei

A. Partea I. Descrierea imobilului

TEREN Intravilan

Adresa: Loc. Coverca, Jud. Suceava

Nr. Crt	Nr cadastral Nr. topografic	Suprafața* (mp)	Observații / Referințe
A1	33289	255	Sector cadastral:23 Teren neimprejmuit; Constructia C1 inscrisa in CF 33289-C1; teren imprejmuit cu țărugi

B. Partea II. Proprietari și acte

Inscrieri privitoare la dreptul de proprietate și alte drepturi reale		Referințe
16491 / 04/10/2023		
Act Normativ Legea nr.7/1996, din 13/03/1996 emis de PARLAMENTUL ROMÂNIEI;		
B5	Intabulare, drept de PROPRIETATE ca urmare a transformării posesiei în drept de proprietate, în condițiile art.13 alin (7) litera a) din Legea nr. 7/1996, dobandit prin Lege, cota actuala 3845/25500, cota initiala 3845/25500 1) IRINARU EUGEN	A1
B6	Intabulare, drept de PROPRIETATE ca urmare a transformării posesiei în drept de proprietate, în condițiile art.13 alin (7) litera a) din Legea nr. 7/1996, dobandit prin Lege, cota actuala 21655/25500, cota initiala 21655/25500 1) IRINARU IRINA	A1

C. Partea III. SARCINI .

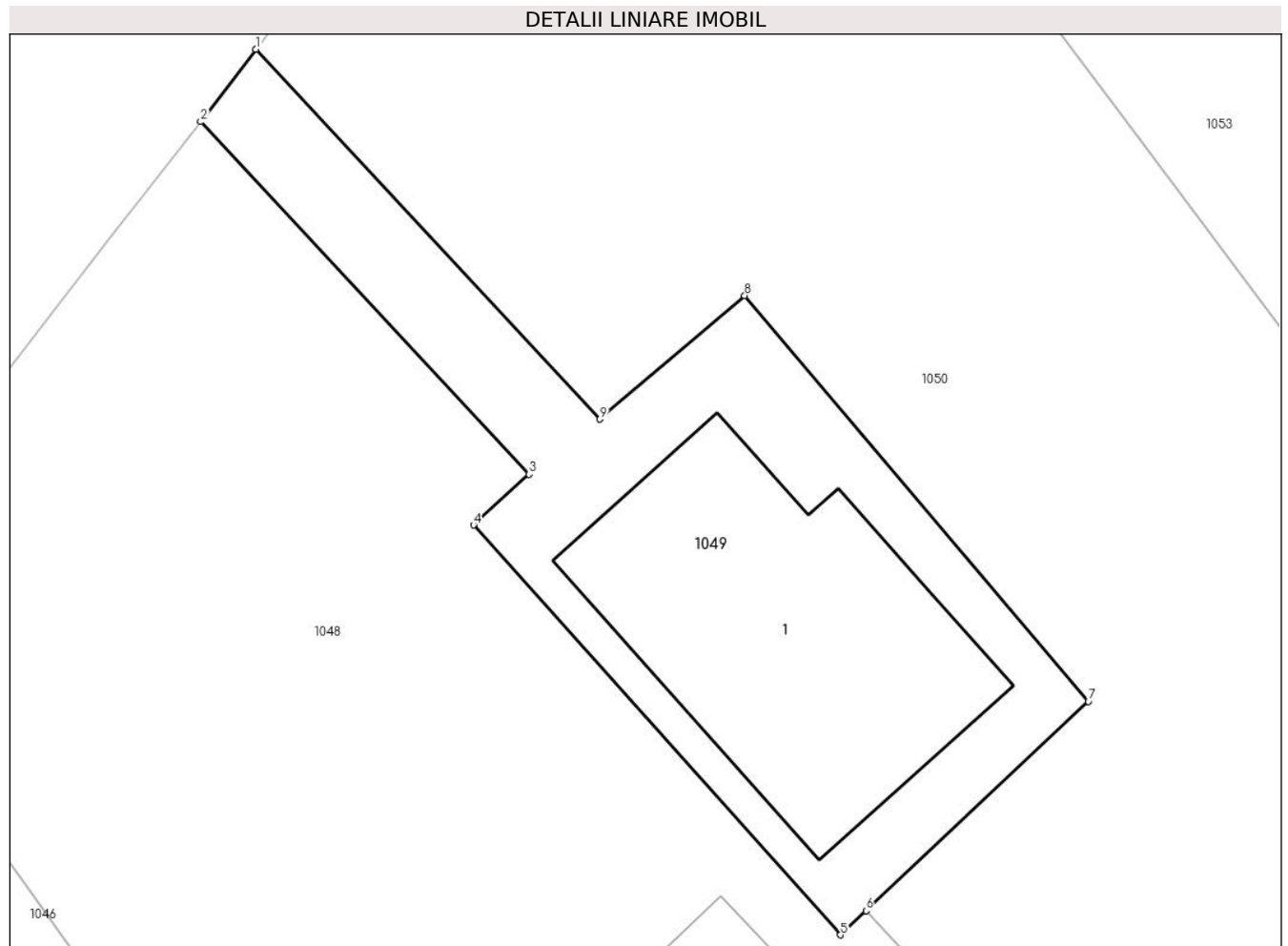
Inscrieri privind dezmembramintele dreptului de proprietate, drepturi reale de garanție și sarcini	Referințe
NU SUNT	

Anexa Nr. 1 La Partea I

Teren

Nr cadastral	Suprafața (mp)*	Observații / Referințe
33289	255	teren imprejmuit cu țărăși

* Suprafața este determinată în planul de proiecție Stereo 70.



Date referitoare la teren

Crt	Categorie folosință	Intravilan	Suprafața (mp)	Tarla	Parcelă	Nr. topo	Observații / Referințe
1	curți constructii	DA	255	-	-	-	

Lungime Segmente

1) Valorile lungimilor segmentelor sunt obținute din proiecție în plan.

Punct început	X / Y	Punct sfârșit	X / Y	Lungime segment (** (m)
1	529.308,913 636.879,901	2	529.307,093 636.877,501	3.012
2	529.307,093 636.877,501	3	529.317,97 636.865,836	15.949
3	529.317,97 636.865,836	4	529.316,134 636.864,152	2.491
4	529.316,134 636.864,152	5	529.328,288 636.850,591	18.21
5	529.328,288 636.850,591	6	529.329,14 636.851,391	1.169

Punct început	X / Y	Punct sfârșit	X / Y	Lungime segment (** (m)
6	529.329,14 636.851,391	7	529.336,502 636.858,32	10.11
7	529.336,502 636.858,32	8	529.325,115 636.871,749	17.607
8	529.325,115 636.871,749	9	529.320,321 636.867,656	6.304
9	529.320,321 636.867,656	1	529.308,913 636.879,901	16.736

** Lungimile segmentelor sunt determinate în planul de proiecție Stereo 70 și sunt rotunjite la 1 milimetru.

*** Distanța dintre puncte este formată din segmente cumulate ce sunt mai mici decât valoarea 1 milimetru.

**DATE DESPRE IMOBILUL NR. 1050**

Oficiul de Cadastru și Publicitate Imobiliară SUCEAVA
Biroul de Cadastru și Publicitate Imobiliară Vatra Dornei

A. Partea I. Descrierea imobilului

TEREN Intravilan

Adresa: Loc. Coverca, Jud. Suceava

Nr. Crt	Nr cadastral Nr. topografic	Suprafața* (mp)	Observații / Referințe
A1	33301	Din acte: 1.164 Masurata: 1.194	Sector cadastral:23 Teren imprejmuit; teren imprejmuit partial cu gard din lemn

Construcții

Crt	Nr cadastral Nr. topografic	Adresa	Observații / Referințe
A1.1	33301-C1	Loc. Coverca, Jud. Suceava	Nr. niveluri:1; S. construita la sol:38 mp; S. construita desfasurata:39 mp; anexă din lemn(grajd) , din anul 1987, fără CPE, fără lift.

B. Partea II. Proprietari și acte

Inscrieri privitoare la dreptul de proprietate și alte drepturi reale		Referințe
16490 / 04/10/2023		
Act Normativ Legea nr.7/1996, din 13/03/1996 emis de PARLAMENTUL ROMÂNIEI;		
B2	Intabulare, drept de PROPRIETATE ca urmare a transformării posesiei în drept de proprietate, în condițiile art.13 alin (7) litera a) din Legea nr. 7/1996, dobandit prin Lege, cota actuala 1/1, cota initiala 1/1 1) IRINARU IRINA	A1
1050 / 31/01/2024		
Act Administrativ nr. 431, din 25/01/2024 emis de Primaria Panaci;		
B3	Intabulare, drept de PROPRIETATE, dobandit prin Lege, cota actuala 1/1 1) IRINARU IRINA	A1.1

C. Partea III. SARCINI .

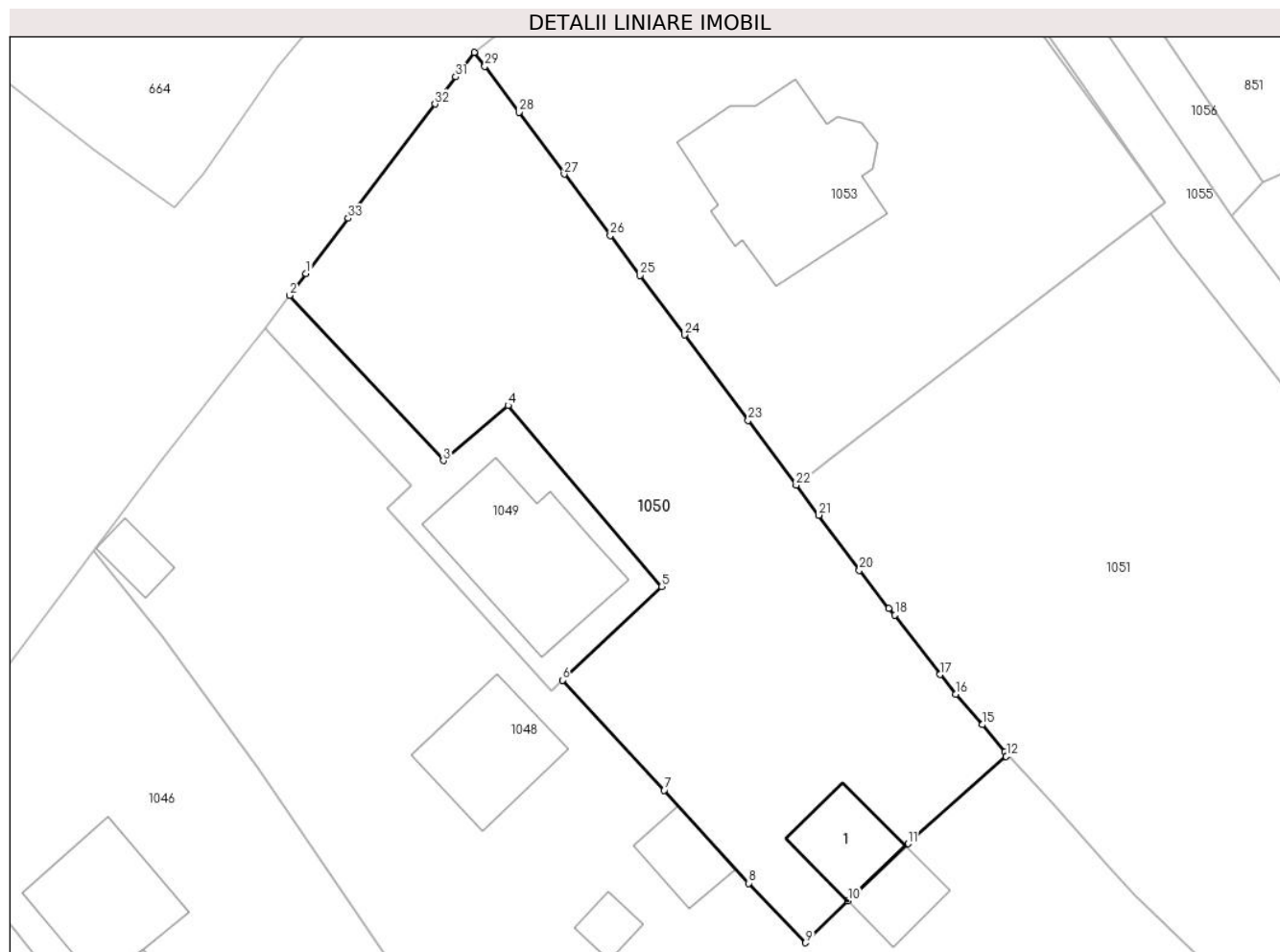
Inscrieri privind dezmembramintele dreptului de proprietate, drepturi reale de garanție și sarcini	Referințe
NU SUNT	

Anexa Nr. 1 La Partea I

Teren

Nr cadastral	Suprafața (mp)*	Observații / Referințe
33301	Din acte: 1.164 Masurata: 1.194	teren imprejmuit partial cu gard din lemn

* Suprafața este determinată în planul de proiecție Stereo 70.



Date referitoare la teren

Crt	Categorie folosință	Intra vilan	Suprafața (mp)	Tarla	Parcelă	Nr. topo	Observații / Referințe
1	faneata	DA	1.194	-	-	-	

Date referitoare la construcții

Crt	Număr	Destinație construcție	Supraf. (mp)	Situație juridică	Observații / Referințe
A1.1	33301-C1	construcții anexa	Din acte: 39 Masurata: 38	Cu acte	Nr. niveluri:1; S. construita la sol:38 mp; S. construita desfasurata:39 mp; anexă din lemn (grajd) , din anul 1987, fără CPE, fără lift.

Lungime Segmente

1) Valorile lungimilor segmentelor sunt obținute din proiecție în plan.

Punct început	X / Y	Punct sfârșit	X / Y	Lungime segment (** (m)
1	529.310,14 636.881,52	2	529.308,913 636.879,901	2.031
3	529.320,321 636.867,656	4	529.325,115 636.871,749	6.304
5	529.336,502 636.858,32	6	529.329,14 636.851,391	10.11

Punct început	X / Y	Punct sfârșit	X / Y	Lungime segment (** (m)
2	529.308,913 636.879,901	3	529.320,321 636.867,656	16.736
4	529.325,115 636.871,749	5	529.336,502 636.858,32	17.607
6	529.329,14 636.851,391	7	529.336,687 636.843,245	11.105

Punct început	X / Y	Punct sfârșit	X / Y	Lungime segment (** (m)
7	529.336,687 636.843,245	8	529.342,936 636.836,355	9.302
9	529.347,156 636.831,942	10	529.350,292 636.835,045	4.412
11	529.354,726 636.839,272	12	529.362,012 636.845,753	9.751
13	529.362,14 636.845,87	14	529.361,926 636.846,101	0.315
15	529.360,247 636.848,096	16	529.358,27 636.850,372	3.015
17	529.357,105 636.851,813	18	529.353,784 636.856,21	5.51
19	529.353,31 636.856,721	20	529.351,132 636.859,537	3.56
21	529.348,121 636.863,614	22	529.346,46 636.865,848	2.784
23	529.342,899 636.870,639	24	529.338,17 636.876,967	7.9
25	529.334,889 636.881,368	26	529.332,681 636.884,346	3.707
27	529.329,275 636.888,887	28	529.325,917 636.893,457	5.671
29	529.323,389 636.896,864	30	529.322,594 636.897,903	1.308
31	529.321,22 636.896,1	32	529.319,71 636.894,07	2.53
33	529.313,26 636.885,62	1	529.310,14 636.881,52	5.152

Punct început	X / Y	Punct sfârșit	X / Y	Lungime segment (** (m)
8	529.342,936 636.836,355	9	529.347,156 636.831,942	6.106
10	529.350,292 636.835,045	11	529.354,726 636.839,272	6.126
12	529.362,012 636.845,753	13	529.362,14 636.845,87	0.173
14	529.361,926 636.846,101	15	529.360,247 636.848,096	2.608
16	529.358,27 636.850,372	17	529.357,105 636.851,813	1.853
18	529.353,784 636.856,21	19	529.353,31 636.856,721	0.697
20	529.351,132 636.859,537	21	529.348,121 636.863,614	5.068
22	529.346,46 636.865,848	23	529.342,899 636.870,639	5.969
24	529.338,17 636.876,967	25	529.334,889 636.881,368	5.489
26	529.332,681 636.884,346	27	529.329,275 636.888,887	5.676
28	529.325,917 636.893,457	29	529.323,389 636.896,864	4.242
30	529.322,594 636.897,903	31	529.321,22 636.896,1	2.267
32	529.319,71 636.894,07	33	529.313,26 636.885,62	10.63

** Lungimile segmentelor sunt determinate în planul de proiecție Stereo 70 și sunt rotunjite la 1 milimetru.

*** Distanța dintre puncte este formată din segmente cumulate ce sunt mai mici decât valoarea 1 milimetru.

**DATE DESPRE IMOBILUL NR. 1051**

Oficiul de Cadastru și Publicitate Imobiliară SUCEAVA
Biroul de Cadastru și Publicitate Imobiliară Vatra Dornei

A. Partea I. Descrierea imobilului

TEREN Intravilan

Nr. CF vechi:421
Nr. cadastral vechi:1414

Adresa: Loc. Coverca, Jud. Suceava

Nr. Crt	Nr cadastral Nr. topografic	Suprafața* (mp)	Observații / Referințe
A1	31932	Din acte: 9.260 Masurata: 9.189	Sector cadastral:23 Teren imprejmuit;

B. Partea II. Proprietari și acte

Inscrieri privitoare la dreptul de proprietate și alte drepturi reale	Referințe
2588 / 31/03/2008	
Hotarare Judecatoreasca nr. 309, din 27/02/2008 emis de Judecătoria Vatra Dornei;	
B1	A1
Intabulare, drept de PROPRIETATE bun comun, dobandit prin Hotarare Judecatoreasca, cota actuala 1/1, cota initiala 1/1	
1) BORDEI DUMITRU, soț	
2) BORDEI CAMELIA-IULIA, soție	
OBSERVATII: (provenita din conversia CF 421)	

C. Partea III. SARCINI .

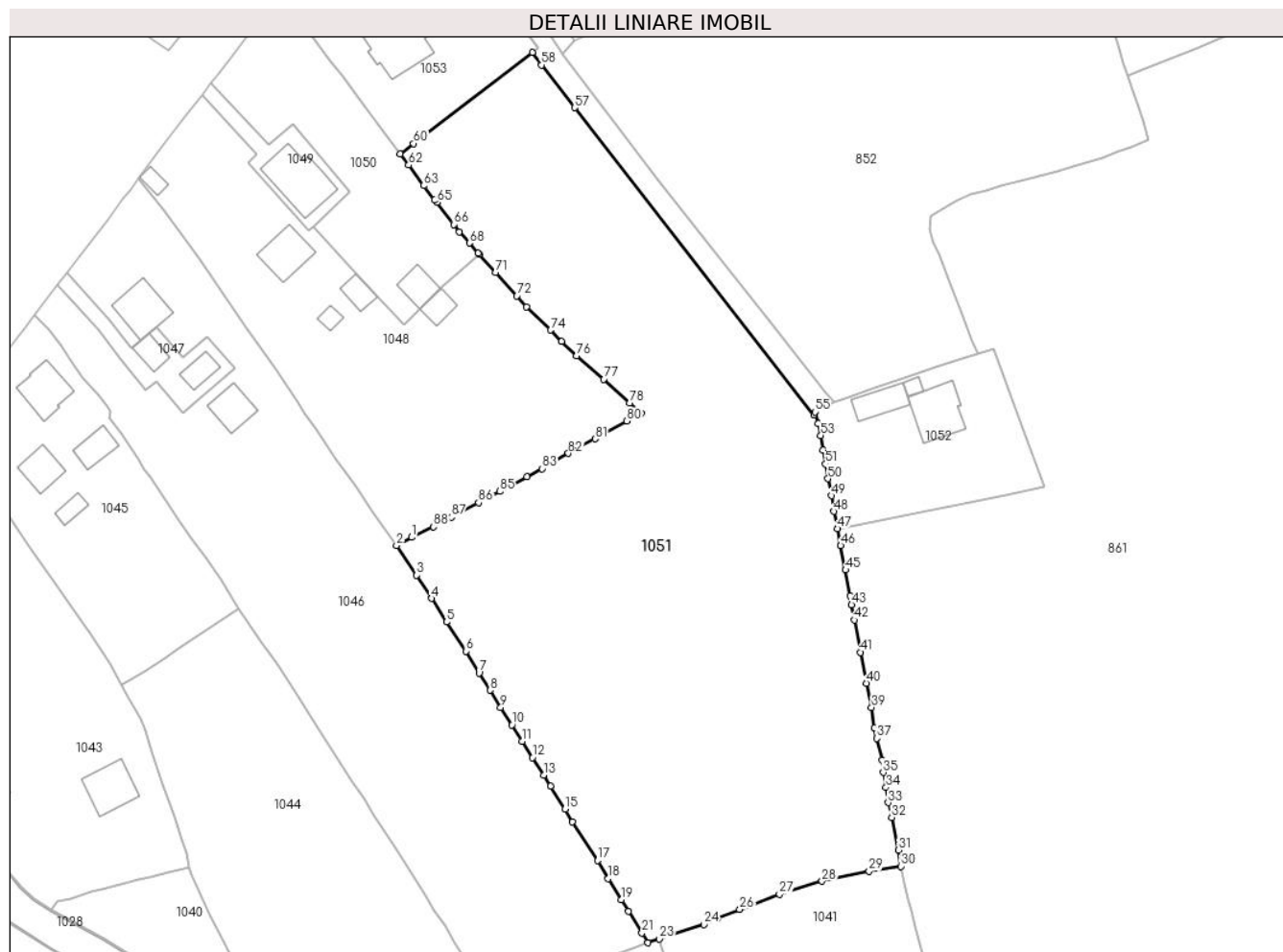
Inscrieri privind dezmembramintele dreptului de proprietate, drepturi reale de garanție și sarcini	Referințe
NU SUNT	

Anexa Nr. 1 La Partea I

Teren

Nr cadastral	Suprafața (mp)*	Observații / Referințe
31932	Din acte: 9.260 Masurata: 9.189	

* Suprafața este determinată în planul de proiecție Stereo 70.



Date referitoare la teren

Crt	Categorie folosință	Intra vilan	Suprafața (mp)	Tarla	Parcelă	Nr. topo	Observații / Referințe
1	faneata	DA	9.189	-	-	-	Diferenta de suprafata nu s-a regasit la teren

Lungime Segmente

1) Valorile lungimilor segmentelor sunt obținute din proiecție în plan.

Punct început	X / Y	Punct sfârșit	X / Y	Lungime segment	Punct început	X / Y	Punct sfârșit	X / Y	Lungime segment	Punct început	X / Y	Punct sfârșit	X / Y	Lungime segment
1	529.348,731 636.789,633	2	529.345,727 636.787,981	3.428	2	529.345,727 636.787,981	3	529.349,72 636.782,11	7.1	3	529.349,72 636.782,11	4	529.352,71 636.777,5	5.495
4	529.352,71 636.777,5	5	529.355,69 636.772,81	5.557	5	529.355,69 636.772,81	6	529.359,52 636.767,01	6.95	6	529.359,52 636.767,01	7	529.362,14 636.762,67	5.07
7	529.362,14 636.762,67	8	529.364,31 636.759,26	4.042	8	529.364,31 636.759,26	9	529.366,42 636.755,79	4.061	9	529.366,42 636.755,79	10	529.368,66 636.752,35	4.105
10	529.368,66 636.752,35	11	529.370,7 636.749,06	3.871	11	529.370,7 636.749,06	12	529.372,74 636.745,86	3.795	12	529.372,74 636.745,86	13	529.374,96 636.742,4	4.111
13	529.374,96 636.742,4	14	529.376,32 636.740,17	2.612	14	529.376,32 636.740,17	15	529.379,23 636.735,61	5.409	15	529.379,23 636.735,61	16	529.380,69 636.733,09	2.912

Punct început	X / Y	Punct sfârșit	X / Y	Lungime segment	Punct început	X / Y	Punct sfârșit	X / Y	Lungime segment	Punct început	X / Y	Punct sfârșit	X / Y	Lungime segment
16	529.380,69 636.733,09	17	529.385,67 636.725,46	9.111	17	529.385,67 636.725,46	18	529.387,79 636.721,82	4.212	18	529.387,79 636.721,82	19	529.390,44 636.717,61	4.975
19	529.390,44 636.717,61	20	529.391,79 636.715,3	2.676	20	529.391,79 636.715,3	21	529.394,49 636.710,99	5.086	21	529.394,49 636.710,99	22	529.395,68 636.709,06	2.267
22	529.395,68 636.709,06	23	529.397,93 636.709,86	2.388	23	529.397,93 636.709,86	24	529.406,79 636.712,67	9.295	24	529.406,79 636.712,67	25	529.409,53 636.713,83	2.975
25	529.409,53 636.713,83	26	529.413,93 636.715,67	4.769	26	529.413,93 636.715,67	27	529.421,84 636.718,67	8.46	27	529.421,84 636.718,67	28	529.430,29 636.721,31	8.853
28	529.430,29 636.721,31	29	529.439,66 636.723,3	9.579	29	529.439,66 636.723,3	30	529.445,97 636.724,26	6.383	30	529.445,97 636.724,26	31	529.445,447 636.727,503	3.285
31	529.445,447 636.727,503	32	529.444,138 636.733,962	6.59	32	529.444,138 636.733,962	33	529.443,445 636.736,904	3.023	33	529.443,445 636.736,904	34	529.442,999 636.739,922	3.051
34	529.442,999 636.739,922	35	529.442,465 636.742,89	3.016	35	529.442,465 636.742,89	36	529.442,236 636.745,297	2.418	36	529.442,236 636.745,297	37	529.441,177 636.749,687	4.516
37	529.441,177 636.749,687	38	529.440,735 636.751,771	2.13	38	529.440,735 636.751,771	39	529.440,117 636.755,812	4.088	39	529.440,117 636.755,812	40	529.439,072 636.760,634	4.934
40	529.439,072 636.760,634	41	529.437,942 636.766,785	6.254	41	529.437,942 636.766,785	42	529.436,776 636.773,216	6.536	42	529.436,776 636.773,216	43	529.436,171 636.776,22	3.064
43	529.436,171 636.776,22	44	529.435,841 636.778,022	1.832	44	529.435,841 636.778,022	45	529.434,958 636.783,159	5.212	45	529.434,958 636.783,159	46	529.434,017 636.787,97	4.902
46	529.434,017 636.787,97	47	529.433,337 636.791,341	3.439	47	529.433,337 636.791,341	48	529.432,692 636.794,809	3.527	48	529.432,692 636.794,809	49	529.432,203 636.797,894	3.124
49	529.432,203 636.797,894	50	529.431,488 636.801,277	3.458	50	529.431,488 636.801,277	51	529.431,0 636.804,199	2.962	51	529.431,0 636.804,199	52	529.430,529 636.807,014	2.854
52	529.430,529 636.807,014	53	529.430,034 636.809,884	2.912	53	529.430,034 636.809,884	54	529.429,479 636.812,244	2.424	54	529.429,479 636.812,244	55	529.428,878 636.814,554	2.387
55	529.428,878 636.814,554	56	529.428,655 636.813,905	0.686	56	529.428,655 636.813,905	57	529.381,129 636.875,006	77.408	57	529.381,129 636.875,006	58	529.374,532 636.883,488	10.745
58	529.374,532 636.883,488	59	529.372,76 636.886,007	3.08	59	529.372,76 636.886,007	60	529.349,117 636.867,885	29.789	60	529.349,117 636.867,885	61	529.346,46 636.865,848	3.348
61	529.346,46 636.865,848	62	529.348,121 636.863,614	2.784	62	529.348,121 636.863,614	63	529.351,132 636.859,537	5.068	63	529.351,132 636.859,537	64	529.353,31 636.856,721	3.56
64	529.353,31 636.856,721	65	529.353,784 636.856,21	0.697	65	529.353,784 636.856,21	66	529.357,105 636.851,813	5.51	66	529.357,105 636.851,813	67	529.358,27 636.850,372	1.853
67	529.358,27 636.850,372	68	529.360,247 636.848,096	3.015	68	529.360,247 636.848,096	69	529.361,926 636.846,101	2.608	69	529.361,926 636.846,101	70	529.362,14 636.845,87	0.315
70	529.362,14 636.845,87	71	529.365,436 636.842,312	4.85	71	529.365,436 636.842,312	72	529.369,623 636.837,629	6.282	72	529.369,623 636.837,629	73	529.371,533 636.835,428	2.914
73	529.371,533 636.835,428	74	529.376,357 636.830,824	6.668	74	529.376,357 636.830,824	75	529.378,528 636.828,533	3.156	75	529.378,528 636.828,533	76	529.381,499 636.825,701	4.105
76	529.381,499 636.825,701	77	529.386,912 636.821,057	7.132	77	529.386,912 636.821,057	78	529.392,114 636.816,387	6.991	78	529.392,114 636.816,387	79	529.394,389 636.814,247	3.123
79	529.394,389 636.814,247	80	529.391,517 636.812,743	3.242	80	529.391,517 636.812,743	81	529.385,164 636.809,196	7.276	81	529.385,164 636.809,196	82	529.379,87 636.806,32	6.025
82	529.379,87 636.806,32	83	529.374,643 636.803,272	6.051	83	529.374,643 636.803,272	84	529.371,651 636.801,639	3.409	84	529.371,651 636.801,639	85	529.366,242 636.798,77	6.123
85	529.366,242 636.798,77	86	529.362,062 636.796,493	4.76	86	529.362,062 636.796,493	87	529.356,621 636.793,635	6.146	87	529.356,621 636.793,635	88	529.353,096 636.791,729	4.007
88	529.353,096 636.791,729	1	529.348,731 636.789,633	4.842										

** Lungimile segmentelor sunt determinate în planul de proiecție Stereo 70 și sunt rotunjite la 1 milimetru.

*** Distanța dintre puncte este formată din segmente cumulate ce sunt mai mici decât valoarea 1 milimetru.

**DATE DESPRE IMOBILUL NR. 1052**

Oficiul de Cadastru și Publicitate Imobiliară SUCEAVA
Biroul de Cadastru și Publicitate Imobiliară Vatra Dornei

A. Partea I. Descrierea imobilului

TEREN Intravilan

Adresa: Loc. Coverca, Jud. Suceava

Nr. Crt	Nr cadastral Nr. topografic	Suprafața* (mp)	Observații / Referințe
A1	33121	1.060	Sector cadastral:23 Teren imprejmuit;

Construcții

Crt	Nr cadastral Nr. topografic	Adresa	Observații / Referințe
A1.1	33121-C1	Loc. Coverca, Jud. Suceava	Nr. niveluri:2; S. construita la sol:90 mp; Casa P+ l edificata in anul 1992 din lemn fara lift si fara CPE
A1.2	33121-C2	Loc. Coverca, Jud. Suceava	Nr. niveluri:1; S. construita la sol:49 mp; Anexa edificata in anul 1992 din lemn fara lift si fara CPE
A1.3	33121-C3	Loc. Coverca, Jud. Suceava	Nr. niveluri:1; S. construita la sol:10 mp; Anexa edificata in anul 1992 din lemn fara lift si fara CPE

B. Partea II. Proprietari și acte

Inscrieri privitoare la dreptul de proprietate și alte drepturi reale		Referințe
17423 / 22/10/2021		
Act Notarial nr. 2651, din 21/10/2021 emis de Vasilut Niculina;		
B4	Intabulare, drept de PROPRIETATE, dobandit prin Conventie, cota actuala 1/1, cota initiala 1/1 1) SC CARPATHIAN SPRINGS SA, CIF:13290801	A1, A1.1, A1.2, A1.3

C. Partea III. SARCINI .

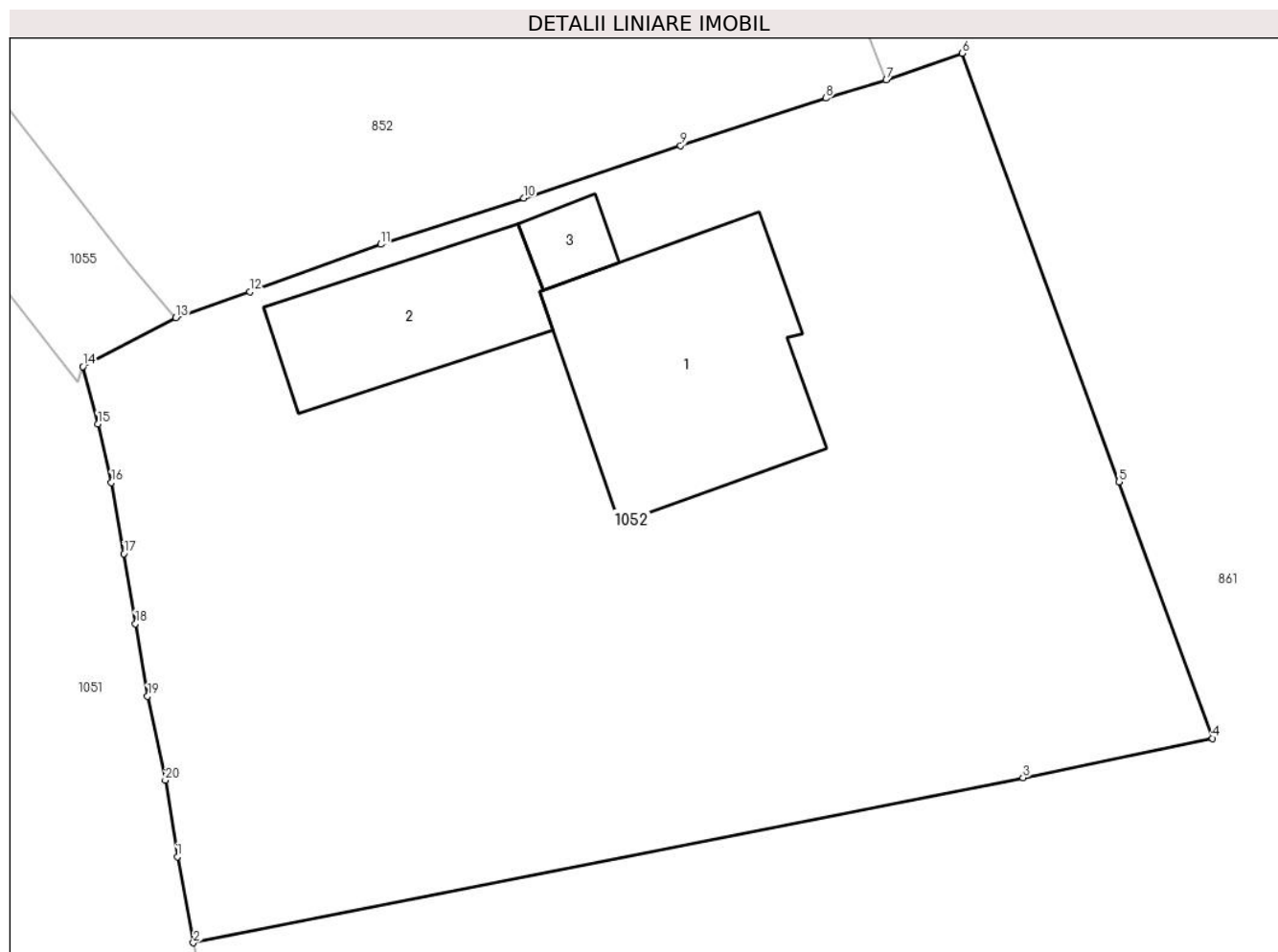
Inscrieri privind dezmembramintele dreptului de proprietate, drepturi reale de garanție și sarcini	Referințe
NU SUNT	

Anexa Nr. 1 La Partea I

Teren

Nr cadastral	Suprafața (mp)*	Observații / Referințe
33121	1.060	

* Suprafața este determinată în planul de proiecție Stereo 70.



Date referitoare la teren

Crt	Categorie folosință	Intravilan	Suprafața (mp)	Tarla	Parcelă	Nr. topo	Observații / Referințe
1	curți constructii	DA	496	-	-	-	
2	faneata	DA	564	-	-	-	

Date referitoare la construcții

Crt	Număr	Destinație construcție	Supraf. (mp)	Situație juridică	Observații / Referințe
A1.1	33121-C1	construcții de locuințe	90	Cu acte	Nr. niveluri:2; S. construita la sol:90 mp; Casa P+ 1 edificata in anul 1992 din lemn fara lift si fara CPE
A1.2	33121-C2	construcții anexa	49	Cu acte	Nr. niveluri:1; S. construita la sol:49 mp; Anexa edificata in anul 1992 din lemn fara lift si fara CPE
A1.3	33121-C3	construcții anexa	10	Cu acte	Nr. niveluri:1; S. construita la sol:10 mp; Anexa edificata in anul 1992 din lemn fara lift si fara CPE

Lungime Segmente

1) Valorile lungimilor segmentelor sunt obținute din proiecție în plan.

Punct început	X / Y	Punct sfârșit	X / Y	Lungime segment (** (m)
---------------	-------	---------------	-------	-------------------------

Punct început	X / Y	Punct sfârșit	X / Y	Lungime segment (** (m)
1	529.432,692 636.794,809	2	529.433,337 636.791,341	3.527
2	529.433,337 636.791,341	3	529.466,776 636.797,996	34.095
3	529.466,776 636.797,996	4	529.474,421 636.799,577	7.807
4	529.474,421 636.799,577	5	529.470,645 636.809,91	11.001
5	529.470,645 636.809,91	6	529.464,337 636.827,175	18.381
6	529.464,337 636.827,175	7	529.461,267 636.826,092	3.255
7	529.461,267 636.826,092	8	529.458,833 636.825,361	2.541
8	529.458,833 636.825,361	9	529.452,976 636.823,452	6.16
9	529.452,976 636.823,452	10	529.446,66 636.821,342	6.659
10	529.446,66 636.821,342	11	529.440,895 636.819,477	6.059
11	529.440,895 636.819,477	12	529.435,606 636.817,563	5.625
12	529.435,606 636.817,563	13	529.432,631 636.816,517	3.154
13	529.432,631 636.816,517	14	529.428,878 636.814,554	4.235
14	529.428,878 636.814,554	15	529.429,479 636.812,244	2.387
15	529.429,479 636.812,244	16	529.430,034 636.809,884	2.424
16	529.430,034 636.809,884	17	529.430,529 636.807,014	2.912
17	529.430,529 636.807,014	18	529.431,0 636.804,199	2.854
18	529.431,0 636.804,199	19	529.431,488 636.801,277	2.962
19	529.431,488 636.801,277	20	529.432,203 636.797,894	3.458
20	529.432,203 636.797,894	1	529.432,692 636.794,809	3.124

** Lungimile segmentelor sunt determinate în planul de proiecție Stereo 70 și sunt rotunjite la 1 milimetru.

*** Distanța dintre puncte este formată din segmente cumulate ce sunt mai mici decât valoarea 1 milimetru.

**DATE DESPRE IMOBILUL NR. 1053**

Oficiul de Cadastru și Publicitate Imobiliară SUCEAVA
Biroul de Cadastru și Publicitate Imobiliară Vatra Dornei

A. Partea I. Descrierea imobilului

TEREN Intravilan

Adresa: Loc. Coverca, Jud. Suceava

Nr. Crt	Nr cadastral Nr. topografic	Suprafața* (mp)	Observații / Referințe
A1	30298	1.515	Sector cadastral:23 Teren imprejmuit;

Construcții

Crt	Nr cadastral Nr. topografic	Adresa	Observații / Referințe
A1.1	30298-C1	Loc. Coverca, Jud. Suceava	Nr. niveluri:3; S. construita la sol:136 mp; S. construita desfasurata:408 mp; Casa D+P+M edificata in anul 2012 din caramida fara lift si fara CPE

B. Partea II. Proprietari și acte

Inscrieri privitoare la dreptul de proprietate și alte drepturi reale		Referințe
2530 / 20/04/2010		
Hotarare Judecatoreasca nr. 782, din 19/06/2007 emis de JUDEC.V.DORNEI;		
B1	Intabulare, drept de PROPRIETATE, dobandit prin Hotarare Judecatoreasca, cota actuala 1/1, cota initiala 1/1 1) PAROHIA COVERCA, CIF:17104448	A1
1723 / 15/02/2017		
Act Administrativ nr. 5761, din 05/12/2016 emis de Comuna Panaci;		
B2	Intabulare, drept de PROPRIETATE, dobandit prin Construire, cota actuala 1/1, cota initiala 1/1 1) PAROHIA COVERCA, CIF:17104448	A1.1

C. Partea III. SARCINI .

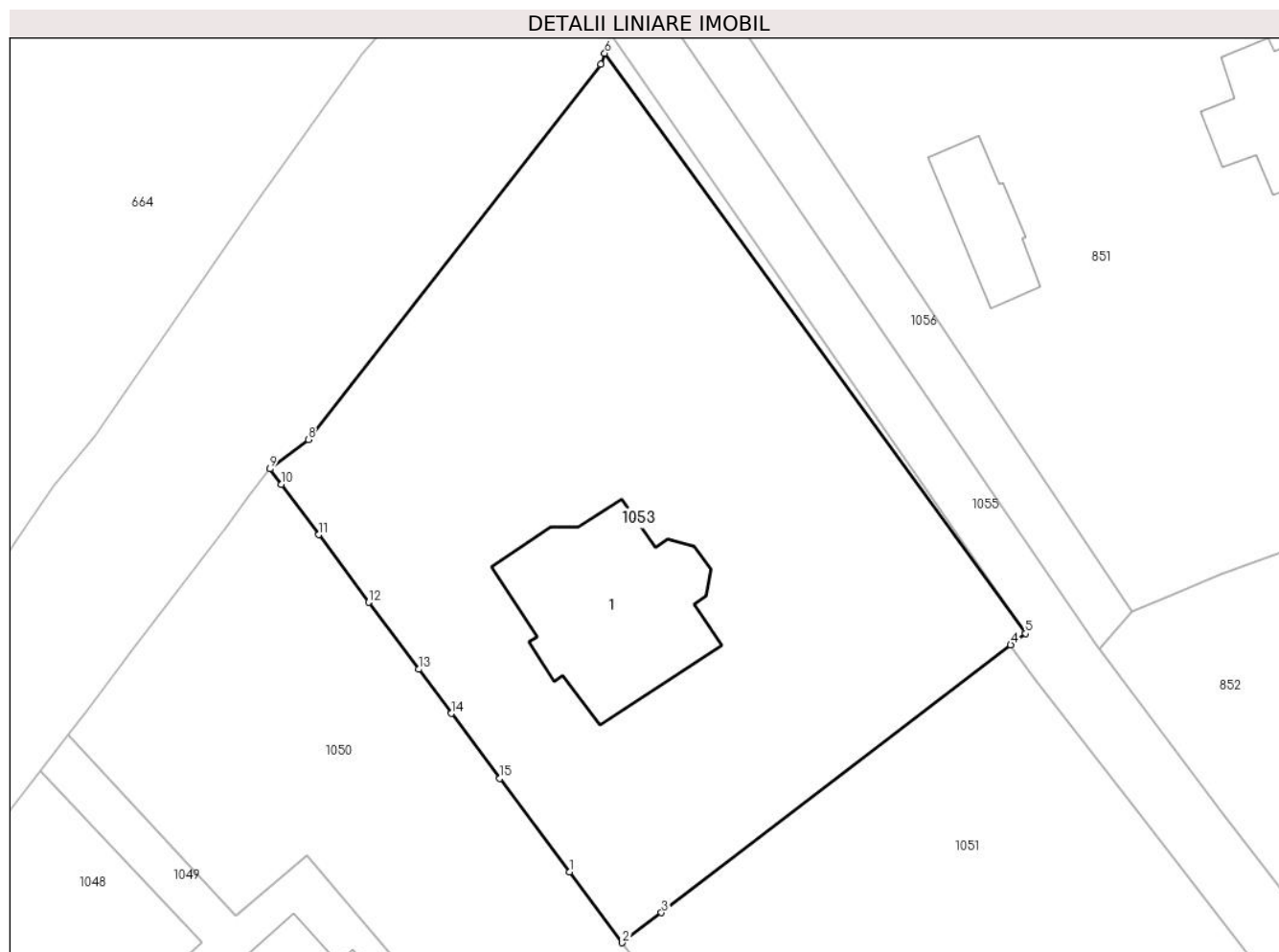
Inscrieri privind dezmembramintele dreptului de proprietate, drepturi reale de garanție și sarcini	Referințe
NU SUNT	

Anexa Nr. 1 La Partea I

Teren

Nr cadastral	Suprafața (mp)*	Observații / Referințe
30298	1.515	

* Suprafața este determinată în planul de proiecție Stereo 70.



Date referitoare la teren

Crt	Categorie folosință	Intravilan	Suprafața (mp)	Tarla	Parcelă	Nr. topo	Observații / Referințe
1	curți construcții	DA	322	-	-	-	teren împrejmuit partial cu gard
2	faneata	DA	148	-	-	-	teren împrejmuit partial cu gard
3	faneata	DA	1.045	-	-	-	teren împrejmuit partial cu gard

Date referitoare la construcții

Crt	Număr	Destinație construcție	Supraf. (mp)	Situație juridică	Observații / Referințe
A1.1	30298-C1	construcții de locuințe	136	Cu acte	Nr. niveluri:3; S. construita la sol:136 mp; S. construita desfasurata:408 mp; Casa D+P+M edificata in anul 2012 din caramida fara lift si fara CPE

Lungime Segmente

1) Valorile lungimilor segmentelor sunt obținute din proiecție în plan.

Punct început	X / Y	Punct sfârșit	X / Y	Lungime segment (** (m)
1	529.342,899 636.870,639	2	529.346,46 636.865,848	5.969

Punct început	X / Y	Punct sfârșit	X / Y	Lungime segment (** (m)
2	529.346,46 636.865,848	3	529.349,117 636.867,885	3.348
3	529.349,117 636.867,885	4	529.372,76 636.886,007	29.789
4	529.372,76 636.886,007	5	529.373,764 636.886,777	1.265
5	529.373,764 636.886,777	6	529.345,277 636.926,035	48.505
6	529.345,277 636.926,035	7	529.345,014 636.925,276	0.803
7	529.345,014 636.925,276	8	529.325,197 636.899,889	32.206
8	529.325,197 636.899,889	9	529.322,594 636.897,903	3.274
9	529.322,594 636.897,903	10	529.323,389 636.896,864	1.308
10	529.323,389 636.896,864	11	529.325,917 636.893,457	4.242
11	529.325,917 636.893,457	12	529.329,275 636.888,887	5.671
12	529.329,275 636.888,887	13	529.332,681 636.884,346	5.676
13	529.332,681 636.884,346	14	529.334,889 636.881,368	3.707
14	529.334,889 636.881,368	15	529.338,17 636.876,967	5.489
15	529.338,17 636.876,967	1	529.342,899 636.870,639	7.9

** Lungimile segmentelor sunt determinate în planul de proiecție Stereo 70 și sunt rotunjite la 1 milimetru.

*** Distanța dintre puncte este formată din segmente cumulate ce sunt mai mici decât valoarea 1 milimetru.

**DATE DESPRE IMOBILUL NR. 1054**

Oficiul de Cadastru și Publicitate Imobiliară SUCEAVA
Biroul de Cadastru și Publicitate Imobiliară Vatra Dornei

A. Partea I. Descrierea imobilului

TEREN Intravilan

Adresa: Loc. Coverca, Jud. Suceava

Nr. Crt	Nr cadastral Nr. topografic	Suprafața* (mp)	Observații / Referințe
A1		27	Sector cadastral:23 Teren neimprejmuit;

B. Partea II. Proprietari și acte

Inscrieri privitoare la dreptul de proprietate și alte drepturi reale		Referințe
1054 / 31/01/2024		
Act Normativ nr. 7, din 13/03/1996 emis de PARLAMENTUL ROMANIEI;		
B1	Inscrierea provizorie, drept de PROPRIETATE, dobandit prin Lege, cota actuala 1/1 1) COMUNA PANACI, CIF:4326892	A1

C. Partea III. SARCINI .

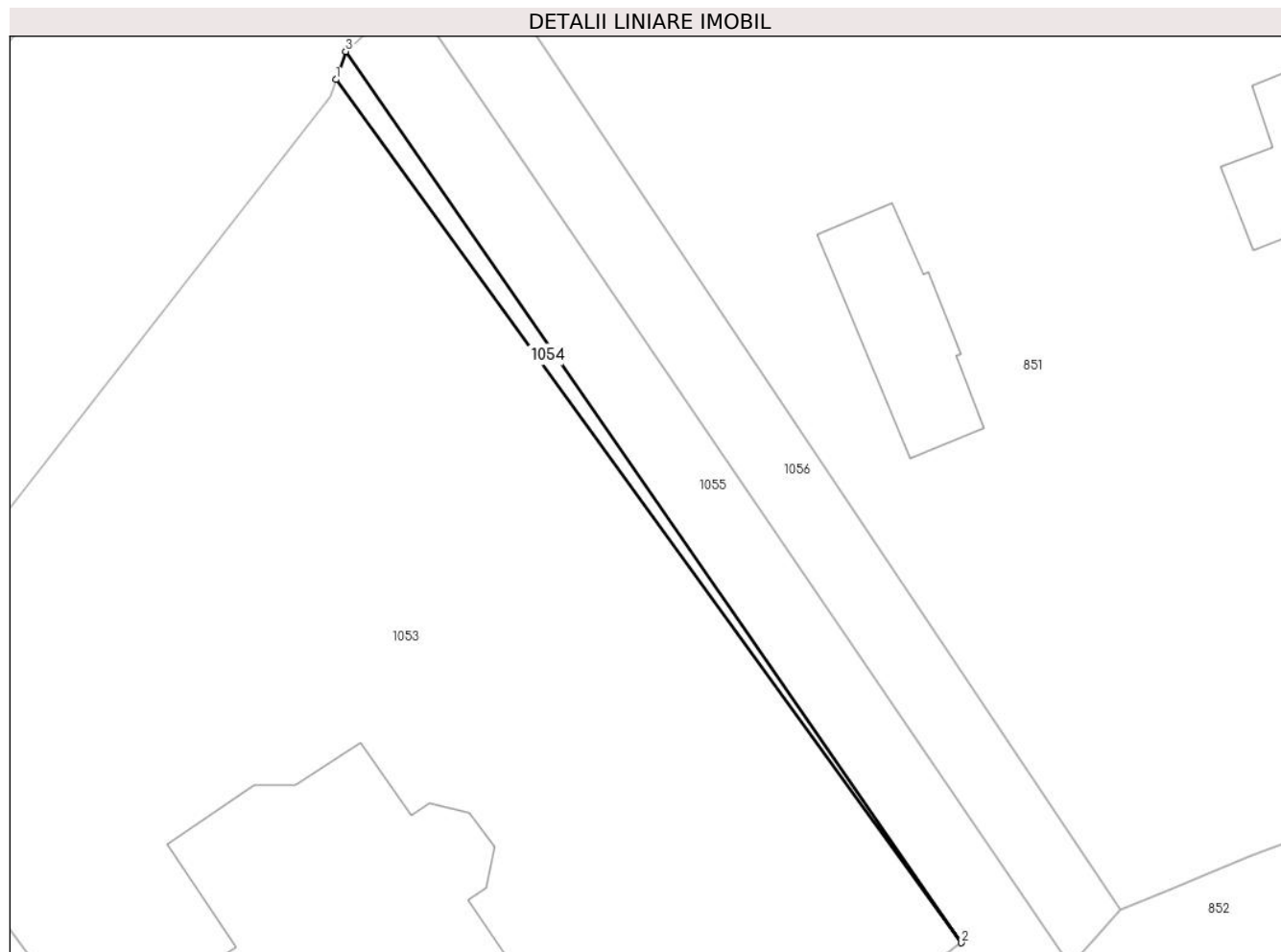
Inscrieri privind dezmembramintele dreptului de proprietate, drepturi reale de garanție și sarcini	Referințe
NU SUNT	

Anexa Nr. 1 La Partea I

Teren

Nr cadastral	Suprafața (mp)*	Observații / Referințe
	27	

* Suprafața este determinată în planul de proiecție Stereo 70.



Date referitoare la teren

Crt	Categorie folosință	Intravilan	Suprafața (mp)	Tarla	Parcelă	Nr. topo	Observații / Referințe
1	faneata	DA	27	-	-	-	

Lungime Segmente

1) Valorile lungimilor segmentelor sunt obținute din proiecție în plan.

Punct început	X / Y	Punct sfârșit	X / Y	Lungime segment (** (m)
1	529.345,277 636.926,035	2	529.373,764 636.886,777	48.505
2	529.373,764 636.886,777	3	529.345,722 636.927,317	49.293
3	529.345,722 636.927,317	1	529.345,277 636.926,035	1.357

** Lungimile segmentelor sunt determinate în planul de proiecție Stereo 70 și sunt rotunjite la 1 milimetru.

*** Distanța dintre puncte este formată din segmente cumulate ce sunt mai mici decât valoarea 1 milimetru.

**DATE DESPRE IMOBILUL NR. 1055**

Oficiul de Cadastru și Publicitate Imobiliară SUCEAVA
 Biroul de Cadastru și Publicitate Imobiliară Vatra Dornei

A. Partea I. Descrierea imobilului

TEREN Intravilan

Adresa: Loc. Coverca, Jud. Suceava

Nr. Crt	Nr cadastral Nr. topografic	Suprafața* (mp)	Observații / Referințe
A1	32207	593	Sector cadastral:23 Teren imprejmuit; partial imprejmuit

B. Partea II. Proprietari și acte

Inscrieri privitoare la dreptul de proprietate și alte drepturi reale		Referințe
17422 / 22/10/2021		
Act Notarial nr. 2651, din 21/10/2021 emis de Vasilut Niculina;		
B2	Intabulare, drept de PROPRIETATE, dobandit prin Conventie, cota actuala 1/1, cota initiala 1/1 1) SC CARPATHIAN SPRINGS SA, CIF:13290801	A1

C. Partea III. SARCINI .

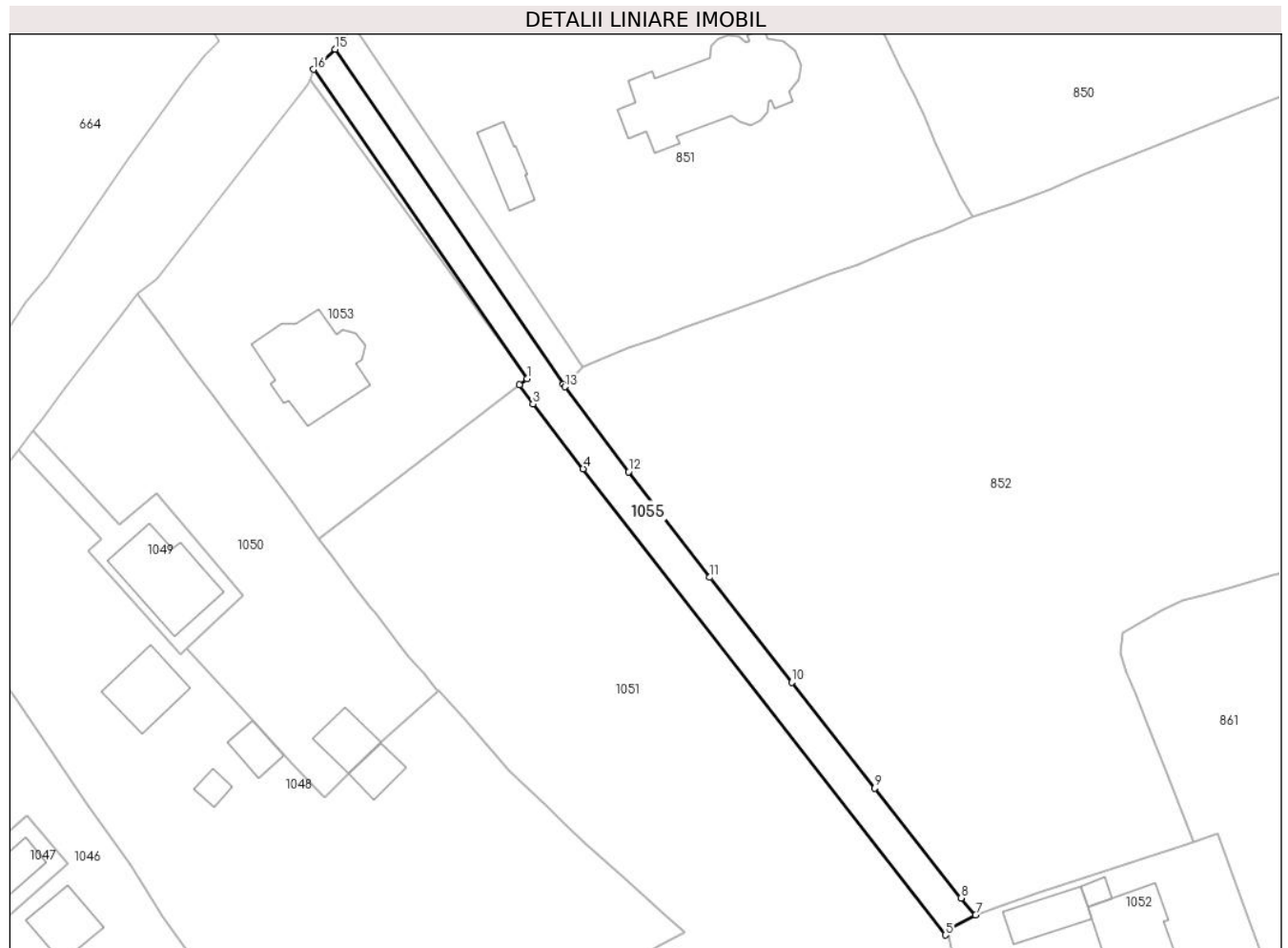
Inscrieri privind dezmembramintele dreptului de proprietate, drepturi reale de garanție și sarcini	Referințe
NU SUNT	

Anexa Nr. 1 La Partea I

Teren

Nr cadastral	Suprafața (mp)*	Observații / Referințe
32207	593	partial imprejmuit

* Suprafața este determinată în planul de proiecție Stereo 70.



Date referitoare la teren

Crt	Categorie folosință	Intra vilan	Suprafața (mp)	Tarla	Parcelă	Nr. topo	Observații / Referințe
1	faneata	DA	593	-	-	-	drum acces

Lungime Segmente

1) Valorile lungimilor segmentelor sunt obținute din proiecție în plan.

Punct început	X / Y	Punct sfârșit	X / Y	Lungime segment (** (m)
1	529.373,764 636.886,777	2	529.372,76 636.886,007	1.265
2	529.372,76 636.886,007	3	529.374,532 636.883,488	3.08
3	529.374,532 636.883,488	4	529.381,129 636.875,006	10.745
4	529.381,129 636.875,006	5	529.428,655 636.813,905	77.408
5	529.428,655 636.813,905	6	529.428,878 636.814,554	0.686

Punct început	X / Y	Punct sfârșit	X / Y	Lungime segment (** (m)
6	529.428,878 636.814,554	7	529.432,631 636.816,517	4.235
7	529.432,631 636.816,517	8	529.430,705 636.818,747	2.947
8	529.430,705 636.818,747	9	529.419,396 636.833,163	18.323
9	529.419,396 636.833,163	10	529.408,494 636.847,003	17.618
10	529.408,494 636.847,003	11	529.397,75 636.860,77	17.463
11	529.397,75 636.860,77	12	529.387,096 636.874,613	17.468
12	529.387,096 636.874,613	13	529.378,75 636.885,746	13.914
13	529.378,75 636.885,746	14	529.378,544 636.886,053	0.37
14	529.378,544 636.886,053	15	529.348,585 636.929,966	53.159
15	529.348,585 636.929,966	16	529.345,722 636.927,317	3.901
16	529.345,722 636.927,317	1	529.373,764 636.886,777	49.293

** Lungimile segmentelor sunt determinate în planul de proiecție Stereo 70 și sunt rotunjite la 1 milimetru.

*** Distanța dintre puncte este formată din segmente cumulate ce sunt mai mici decât valoarea 1 milimetru.

**DATE DESPRE IMOBILUL NR. 1056**

Oficiul de Cadastru și Publicitate Imobiliară SUCEAVA
Biroul de Cadastru și Publicitate Imobiliară Vatra Dornei

A. Partea I. Descrierea imobilului

TEREN Intravilan

Nr. CF vechi:157
Nr. cadastral vechi:809.

Adresa: Loc. Coverca, Jud. Suceava

Nr. Crt	Nr cadastral Nr. topografic	Suprafața* (mp)	Observații / Referințe
A1	31804	189	Sector cadastral:23 Teren neimprejmuit;

B. Partea II. Proprietari și acte

Inscrieri privitoare la dreptul de proprietate și alte drepturi reale	Referințe
17424 / 22/10/2021	
Act Notarial nr. 2651, din 21/10/2021 emis de Vasilut Niculina;	
B3	A1
Intabulare, drept de PROPRIETATE, dobandit prin Conventie, cota actuala 1/1, cota initiala 1/1	
1) SC CARPATHIAN SPRINGS SA, CIF:13290801	

C. Partea III. SARCINI .

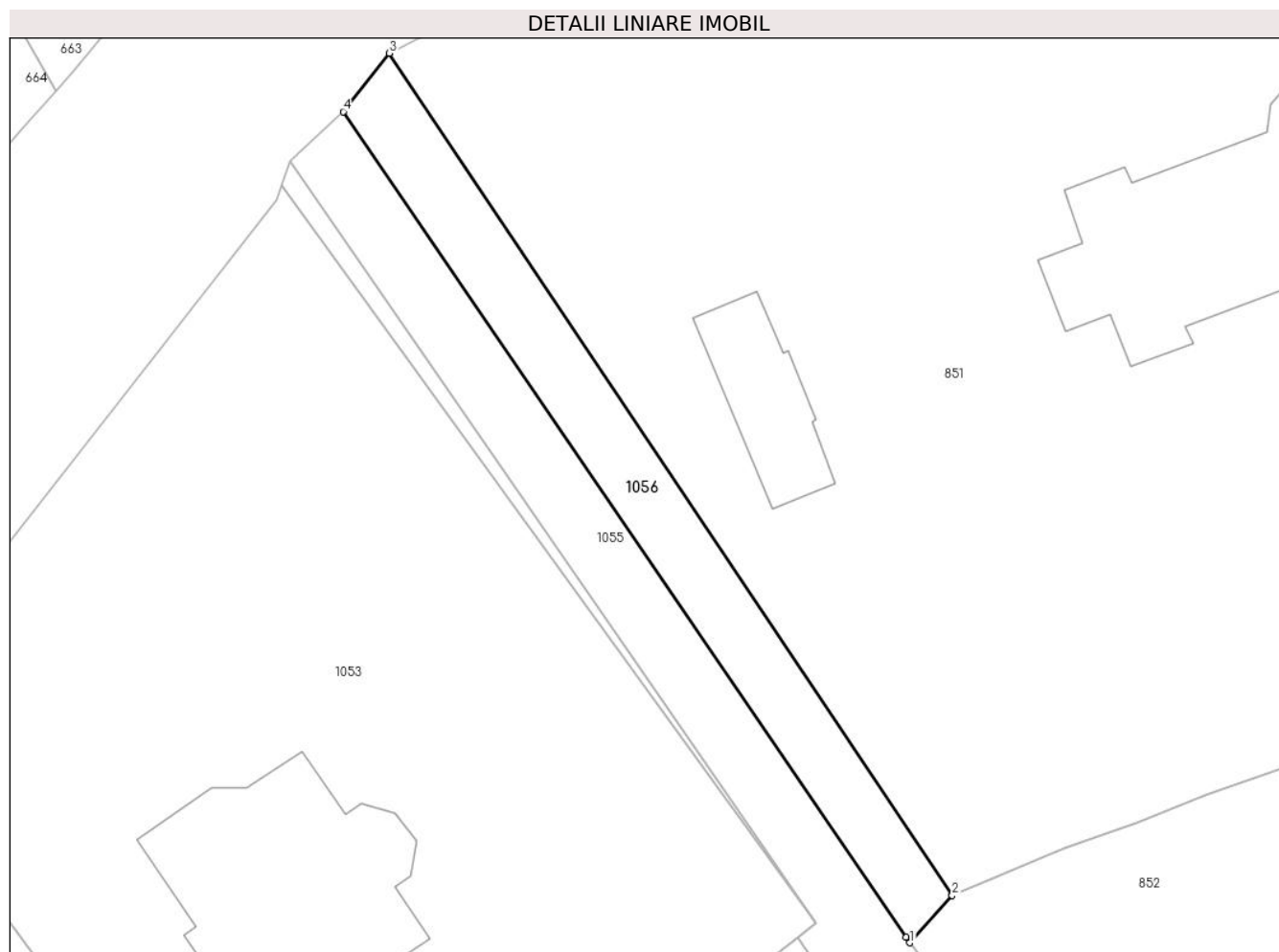
Inscrieri privind dezmembramintele dreptului de proprietate, drepturi reale de garanție și sarcini	Referințe
NU SUNT	

Anexa Nr. 1 La Partea I

Teren

Nr cadastral	Suprafața (mp)*	Observații / Referințe
31804	189	

* Suprafața este determinată în planul de proiecție Stereo 70.



Date referitoare la teren

Crt	Categorie folosință	Intravilan	Suprafața (mp)	Tarla	Parcelă	Nr. topo	Observații / Referințe
1	drum	DA	189	-	-	-	teren delimitat partial cu gard-cale acces

Lungime Segmente

1) Valorile lungimilor segmentelor sunt obținute din proiecție în plan.

Punct început	X / Y	Punct sfârșit	X / Y	Lungime segment (** (m)
1	529.378,75 636.885,746	2	529.381,004 636.888,266	3.381
2	529.381,004 636.888,266	3	529.351,045 636.933,075	53.902
3	529.351,045 636.933,075	4	529.348,585 636.929,966	3.965
4	529.348,585 636.929,966	5	529.378,544 636.886,053	53.159
5	529.378,544 636.886,053	1	529.378,75 636.885,746	0.37

**** Lungimile segmentelor sunt determinate în planul de proiecție Stereo 70 și sunt rotunjite la 1 milimetru.**

***** Distanța dintre puncte este formată din segmente cumulate ce sunt mai mici decât valoarea 1 milimetru.**

**DATE DESPRE IMOBILUL NR. 1057**

Oficiul de Cadastru și Publicitate Imobiliară SUCEAVA
Biroul de Cadastru și Publicitate Imobiliară Vatra Dornei

A. Partea I. Descrierea imobilului

TEREN Necunoscut

Adresa: Loc. Coverca, Jud. Suceava

Nr. Crt	Nr cadastral Nr. topografic	Suprafața* (mp)	Observații / Referințe
A1		1.070	Sector cadastral:23 Teren imprejmuit;

B. Partea II. Proprietari și acte

Inscrieri privitoare la dreptul de proprietate și alte drepturi reale		Referințe
1057 / 31/01/2024		
Act Normativ nr. 7, din 13/03/1996 emis de PARLAMENTUL ROMANIEI;		
B1	Intabulare, drept de PROPRIETATE, dobandit prin Lege, cota actuala 1/1 1) NEIDENTIFICAT NEIDENTIFICAT	A1
Act Administrativ nr. 7041, din 11/12/2023 emis de Primaria Comunei Panaci;		
B2	Se noteaza posesia factica in favoarea lui 1) FRANCIUC LUCIA 2) DOLHĂSCU-LUNGU MARCELA	A1

C. Partea III. SARCINI .

Inscrieri privind dezmembramintele dreptului de proprietate, drepturi reale de garanție și sarcini	Referințe
NU SUNT	

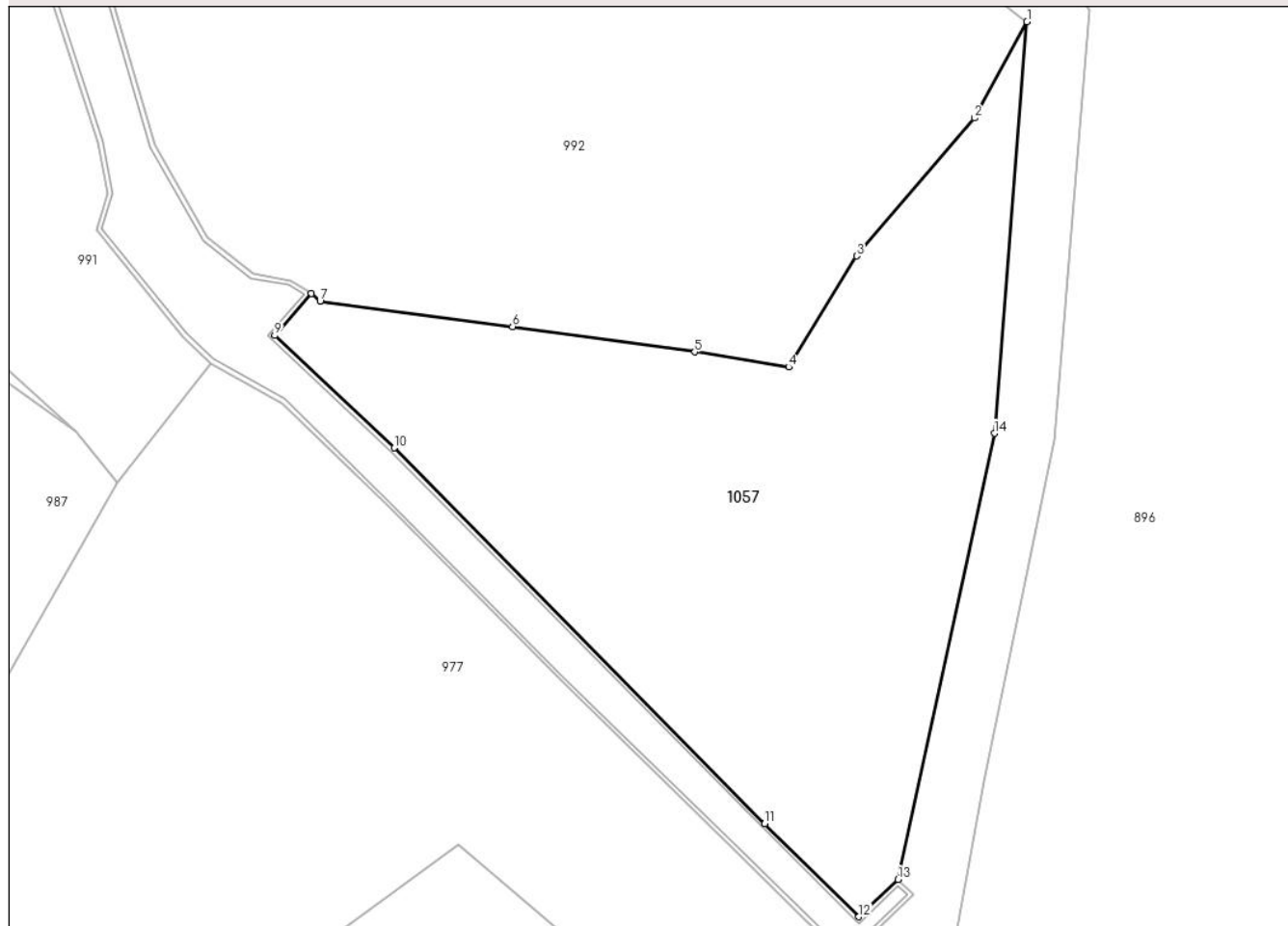
Anexa Nr. 1 La Partea I

Teren

Nr cadastral	Suprafața (mp)*	Observații / Referințe
	1.070	

* Suprafața este determinată în planul de proiecție Stereo 70.

DETALII LINIARE IMOBIL



Date referitoare la teren

Crt	Categorie folosință	Intravilan	Suprafața (mp)	Tarla	Parcelă	Nr. topo	Observații / Referințe
1	pasune	DA	351	-	-	-	
2	pasune	NU	719	-	-	-	

Lungime Segmente

1) Valorile lungimilor segmentelor sunt obținute din proiecție în plan.

Punct început	X / Y	Punct sfârșit	X / Y	Lungime segment (** (m)
1	529.584,446 636.165,848	2	529.581,026 636.159,588	7.133
2	529.581,026 636.159,588	3	529.573,38 636.150,628	11.779
3	529.573,38 636.150,628	4	529.568,94 636.143,42	8.466
4	529.568,94 636.143,42	5	529.562,837 636.144,388	6.179

Punct început	X / Y	Punct sfârşit	X / Y	Lungime segment (** (m)
5	529.562,837 636.144,388	6	529.550,996 636.146,04	11.956
6	529.550,996 636.146,04	7	529.538,477 636.147,691	12.627
7	529.538,477 636.147,691	8	529.537,92 636.148,19	0.748
8	529.537,92 636.148,19	9	529.535,517 636.145,462	3.635
9	529.535,517 636.145,462	10	529.543,3 636.138,15	10.679
10	529.543,3 636.138,15	11	529.567,39 636.113,73	34.303
11	529.567,39 636.113,73	12	529.573,513 636.107,688	8.602
12	529.573,513 636.107,688	13	529.576,06 636.110,11	3.515
13	529.576,06 636.110,11	14	529.582,332 636.139,108	29.669
14	529.582,332 636.139,108	1	529.584,446 636.165,848	26.823

** Lungimile segmentelor sunt determinate în planul de proiecție Stereo 70 și sunt rotunjite la 1 milimetru.

*** Distanța dintre puncte este formată din segmente cumulate ce sunt mai mici decât valoarea 1 milimetru.

**DATE DESPRE IMOBILUL NR. 1058**

Oficiul de Cadastru și Publicitate Imobiliară SUCEAVA
Biroul de Cadastru și Publicitate Imobiliară Vatra Dornei

A. Partea I. Descrierea imobilului

TEREN Intravilan

Nr. CF vechi:20
Nr. cadastral vechi:97

Adresa: Loc. Coverca, Jud. Suceava

Nr. Crt	Nr cadastral Nr. topografic	Suprafața* (mp)	Observații / Referințe
A1	30556	47	Sector cadastral:23 Teren imprejmuit;

B. Partea II. Proprietari și acte

Inscrieri privitoare la dreptul de proprietate și alte drepturi reale	Referințe
136 / 13/07/2000	
Act Notarial nr. 1827, din 16/06/2000 emis de BNP Nicolai Rotaru (certificat de moștenitor nr.94 din 16.06.2000 emis de BNP Nicolai Rotaru, act de vânzare cumpărare autentificat sub nr.121 din 07.06.1927 de Judecătoria Mixtă Vatra Dornei);	
B1	A1
Intabulare, drept de PROPRIETATE, dobandit prin lesire Din Indiviziune, cota actuala 1/1, cota initiala 1/1	
1) LOSTUN DUMITRU	
OBSERVATII: (provenita din conversia CF 20)	

C. Partea III. SARCINI .

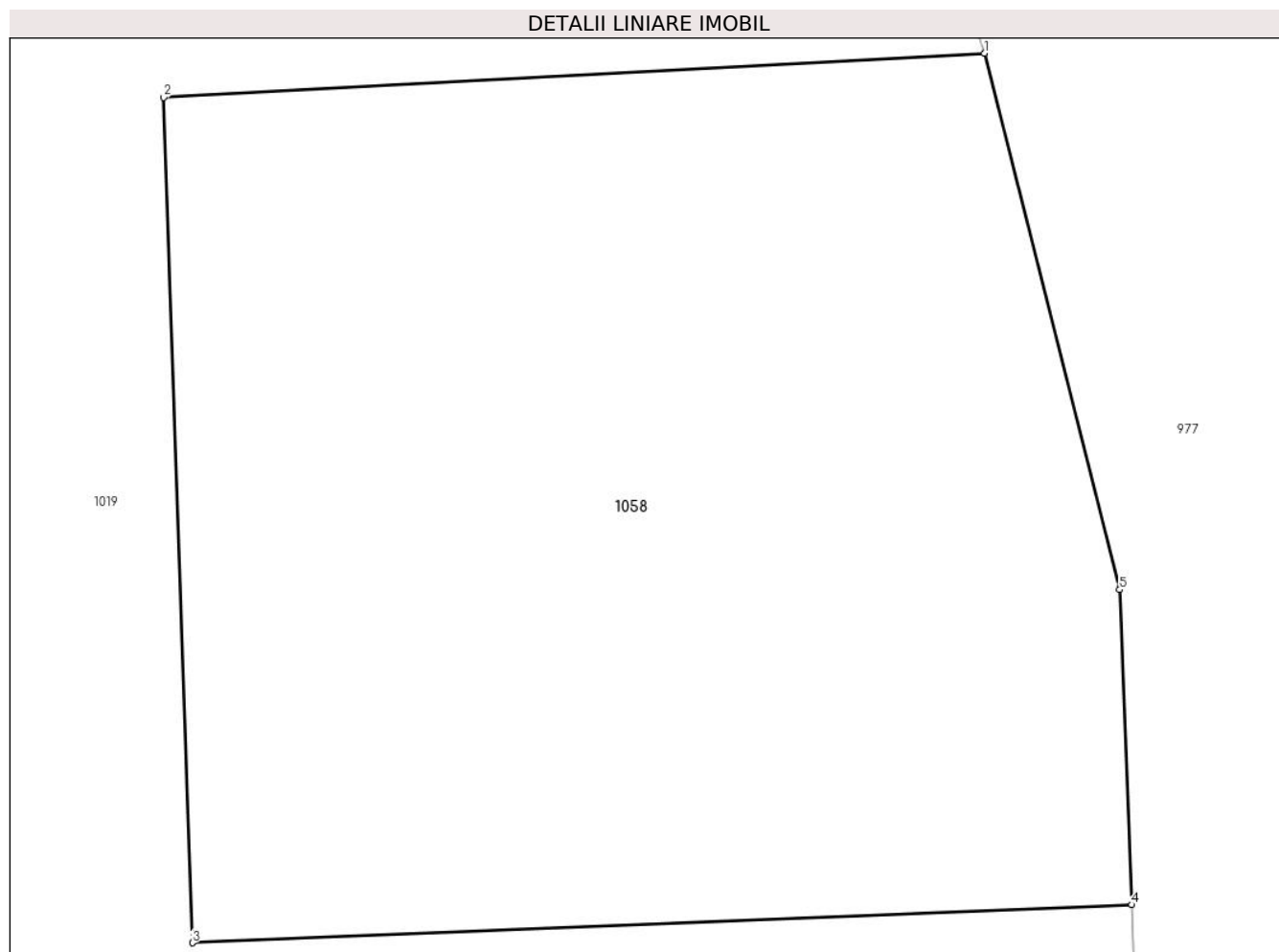
Inscrieri privind dezmembramintele dreptului de proprietate, drepturi reale de garanție și sarcini	Referințe
NU SUNT	

Anexa Nr. 1 La Partea I

Teren

Nr cadastral	Suprafața (mp)*	Observații / Referințe
30556	47	

* Suprafața este determinată în planul de proiecție Stereo 70.



Date referitoare la teren

Crt	Categorie folosință	Intravilan	Suprafața (mp)	Tarla	Parcelă	Nr. topo	Observații / Referințe
1	curți constructii	DA	47	-	-	-	

Lungime Segmente

1) Valorile lungimilor segmentelor sunt obținute din proiecție în plan.

Punct început	X / Y	Punct sfârșit	X / Y	Lungime segment (** (m)
1	529.720,56 636.598,17	2	529.714,128 636.597,824	6.441
2	529.714,128 636.597,824	3	529.714,355 636.591,206	6.622
3	529.714,355 636.591,206	4	529.721,716 636.591,503	7.367
4	529.721,716 636.591,503	5	529.721,62 636.593,97	2.469
5	529.721,62 636.593,97	1	529.720,56 636.598,17	4.332

**** Lungimile segmentelor sunt determinate în planul de proiecție Stereo 70 și sunt rotunjite la 1 milimetru.**

***** Distanța dintre puncte este formată din segmente cumulate ce sunt mai mici decât valoarea 1 milimetru.**

**DATE DESPRE IMOBILUL NR. 1059**

Oficiul de Cadastru și Publicitate Imobiliară SUCEAVA
Biroul de Cadastru și Publicitate Imobiliară Vatra Dornei

A. Partea I. Descrierea imobilului

TEREN Intravilan

Nr. CF vechi:20
Nr. cadastral vechi:95

Adresa: Loc. Coverca, Jud. Suceava

Nr. Crt	Nr cadastral Nr. topografic	Suprafața* (mp)	Observații / Referințe
A1	30554	874	Sector cadastral:23 Teren imprejmuit;

Construcții

Crt	Nr cadastral Nr. topografic	Adresa	Observații / Referințe
A1.1		Loc. Coverca, Jud. Suceava	Nr. niveluri:2; S. construita la sol:181 mp; Locuinta
A1.2		Loc. Coverca, Jud. Suceava	Nr. niveluri:1; S. construita la sol:34 mp; Anexa

B. Partea II. Proprietari și acte

Inscrieri privitoare la dreptul de proprietate și alte drepturi reale		Referințe
136 / 13/07/2000		
Act Notarial nr. 1827, din 16/06/2000 emis de BNP Nicolai Rotaru (certificat de moștenitor nr.94 din 16.06.2000 emis de BNP Nicolai Rotaru, act de vânzare cumpărare autentificat sub nr.121 din 07.06.1927 de Judecătoria Mixtă Vatra Dornei);		
B1	Intabulare, drept de PROPRIETATE, dobandit prin lesire Din Indiviziune, cota actuala 1/1, cota initiala 1/1 1) LOSTUN DUMITRU <i>OBSERVATII: (provenita din conversia CF 20)</i>	A1
1059 / 31/01/2024		
Act Administrativ nr. 431, din 25/01/2024 emis de Primaria comunei Panaci;		
B2	Intabulare, drept de PROPRIETATE, dobandit prin Lege, cota actuala 1/1 1) LOSTUN DUMITRU	A1.1, A1.2

C. Partea III. SARCINI .

Inscrieri privind dezmembramintele dreptului de proprietate, drepturi reale de garanție și sarcini	Referințe
NU SUNT	

Anexa Nr. 1 La Partea I

Teren

Nr cadastral	Suprafața (mp)*	Observații / Referințe
30554	874	

* Suprafața este determinată în planul de proiecție Stereo 70.



Date referitoare la teren

Crt	Categorie folosință	Intra vilan	Suprafața (mp)	Tarla	Parcelă	Nr. topo	Observații / Referințe
1	curți constructii	DA	874	-	-	-	

Date referitoare la construcții

Crt	Număr	Destinație construcție	Supraf. (mp)	Situație juridică	Observații / Referințe
A1.1		construcții de locuințe	181	Cu acte	Nr. niveluri:2; S. construita la sol:181 mp; Locuinta
A1.2		construcții anexa	34	Cu acte	Nr. niveluri:1; S. construita la sol:34 mp; Anexa

Lungime Segmente

1) Valorile lungimilor segmentelor sunt obținute din proiecție în plan.

Punct început	X / Y	Punct sfârșit	X / Y	Lungime segment (** (m)
1	529.565,879 636.604,387	2	529.565,669 636.597,897	6.493
2	529.565,669 636.597,897	3	529.570,666 636.569,097	29.23
3	529.570,666 636.569,097	4	529.595,055 636.570,617	24.436

Punct început	X / Y	Punct sfârșit	X / Y	Lungime segment (** (m)
4	529.595,055 636.570,617	5	529.587,859 636.607,794	37.867
5	529.587,859 636.607,794	1	529.565,879 636.604,387	22.242

** Lungimile segmentelor sunt determinate în planul de proiecție Stereo 70 și sunt rotunjite la 1 milimetru.

*** Distanța dintre puncte este formată din segmente cumulate ce sunt mai mici decât valoarea 1 milimetru.

**DATE DESPRE IMOBILUL NR. 1060**

Oficiul de Cadastru și Publicitate Imobiliară SUCEAVA
Biroul de Cadastru și Publicitate Imobiliară Vatra Dornei

A. Partea I. Descrierea imobilului

TEREN Intravilan

Nr. CF vechi:23
Nr. cadastral vechi:90

Adresa: Loc. Coverca, Jud. Suceava

Nr. Crt	Nr cadastral Nr. topografic	Suprafața* (mp)	Observații / Referințe
A1	30564	Din acte: 650 Masurata: 263	Sector cadastral:23 Teren imprejmuit;

B. Partea II. Proprietari și acte

Inscrieri privitoare la dreptul de proprietate și alte drepturi reale		Referințe
136 / 13/07/2000		
Act Notarial nr. 1827, din 16/06/2000 emis de BNP Nicolai Rotaru (certificat de moștenitor nr.94 din 16.06.2000 emis de BNP Nicolai Rotaru, act de vânzare cumpărare autentificat sub nr.121 din 07.06.1927 de Judecătoria Mixtă Vatra Dornei);		
B1	Intabulare, drept de PROPRIETATE în indiviziune, dobandit prin Conventie, cota actuala 1/1, cota initiala 1/1 1) LOSTUN DUMITRU 2) LOSTUN NICOLAE, lipsa CNP 3) LOSTUN PETRU, lipsa CNP <i>OBSERVATII: (provenita din conversia CF 23)</i>	A1

C. Partea III. SARCINI .

Inscrieri privind dezmembramintele dreptului de proprietate, drepturi reale de garanție și sarcini	Referințe
NU SUNT	

Anexa Nr. 1 La Partea I

Teren

Nr cadastral	Suprafața (mp)*	Observații / Referințe
30564	Din acte: 650 Masurata: 263	

* Suprafața este determinată în planul de proiecție Stereo 70.



Date referitoare la teren

Crt	Categorie folosință	Intravilan	Suprafața (mp)	Tarla	Parcelă	Nr. topo	Observații / Referințe
1	drum	DA	263	-	-	-	Diferența de suprafață nu s-a regăsit la teren

Lungime Segmente

1) Valorile lungimilor segmentelor sunt obținute din proiecție în plan.

Punct început	X / Y	Punct sfârșit	X / Y	Lungime segment (** (m)
1	529.560,134 636.550,858	2	529.562,825 636.565,08	14.474
2	529.562,825 636.565,08	3	529.565,038 636.575,123	10.284
3	529.565,038 636.575,123	4	529.565,484 636.582,33	7.221
4	529.565,484 636.582,33	5	529.565,669 636.597,897	15.568
5	529.565,669 636.597,897	6	529.565,879 636.604,387	6.493

Punct început	X / Y	Punct sfârșit	X / Y	Lungime segment (** (m)
6	529.565,879 636.604,387	7	529.570,939 636.617,811	14.346
7	529.570,939 636.617,811	8	529.580,358 636.636,824	21.218
8	529.580,358 636.636,824	9	529.577,929 636.636,668	2.434
9	529.577,929 636.636,668	10	529.568,125 636.618,482	20.66
10	529.568,125 636.618,482	11	529.562,379 636.605,188	14.483
11	529.562,379 636.605,188	12	529.562,209 636.593,916	11.273
12	529.562,209 636.593,916	13	529.562,502 636.583,526	10.394
13	529.562,502 636.583,526	14	529.562,313 636.575,365	8.163
14	529.562,313 636.575,365	15	529.559,947 636.566,059	9.602
15	529.559,947 636.566,059	16	529.557,41 636.550,96	15.311
16	529.557,41 636.550,96	1	529.560,134 636.550,858	2.726

** Lungimile segmentelor sunt determinate în planul de proiecție Stereo 70 și sunt rotunjite la 1 milimetru.

*** Distanța dintre puncte este formată din segmente cumulate ce sunt mai mici decât valoarea 1 milimetru.

**DATE DESPRE IMOBILUL NR. 1061**

Oficiul de Cadastru și Publicitate Imobiliară SUCEAVA
Biroul de Cadastru și Publicitate Imobiliară Vatra Dornei

A. Partea I. Descrierea imobilului

TEREN Intravilan

Nr. CF vechi:20
Nr. cadastral vechi:94

Adresa: Loc. Coverca, Jud. Suceava

Nr. Crt	Nr cadastral Nr. topografic	Suprafața* (mp)	Observații / Referințe
A1	30553	737	Sector cadastral:23 Teren imprejmuit;

Construcții

Crt	Nr cadastral Nr. topografic	Adresa	Observații / Referințe
A1.1		Loc. Coverca, Jud. Suceava	Nr. niveluri:1; S. construita la sol:63 mp; Anexa
A1.2		Loc. Coverca, Jud. Suceava	Nr. niveluri:1; S. construita la sol:65 mp; Anexa

B. Partea II. Proprietari și acte

Inscrieri privitoare la dreptul de proprietate și alte drepturi reale		Referințe
136 / 13/07/2000		
Act Notarial nr. 1827, din 16/06/2000 emis de BNP Nicolai Rotaru (certificat de moștenitor nr.94 din 16.06.2000 emis de BNP Nicolai Rotaru, act de vânzare cumpărare autentificat sub nr.121 din 07.06.1927 de Judecătoria Mixtă Vatra Dornei);		
B1	Intabulare, drept de PROPRIETATE, dobandit prin lesire Din Indiviziune, cota actuala 1/1, cota initiala 1/1 1) LOSTUN DUMITRU <i>OBSERVATII: (provenita din conversia CF 20)</i>	A1
1061 / 31/01/2024		
Act Administrativ nr. 431, din 25/01/2024 emis de Primaria comunei Panaci;		
B2	Intabulare, drept de PROPRIETATE, dobandit prin Lege, cota actuala 1/1 1) LOSTUN DUMITRU	A1.1, A1.2

C. Partea III. SARCINI .

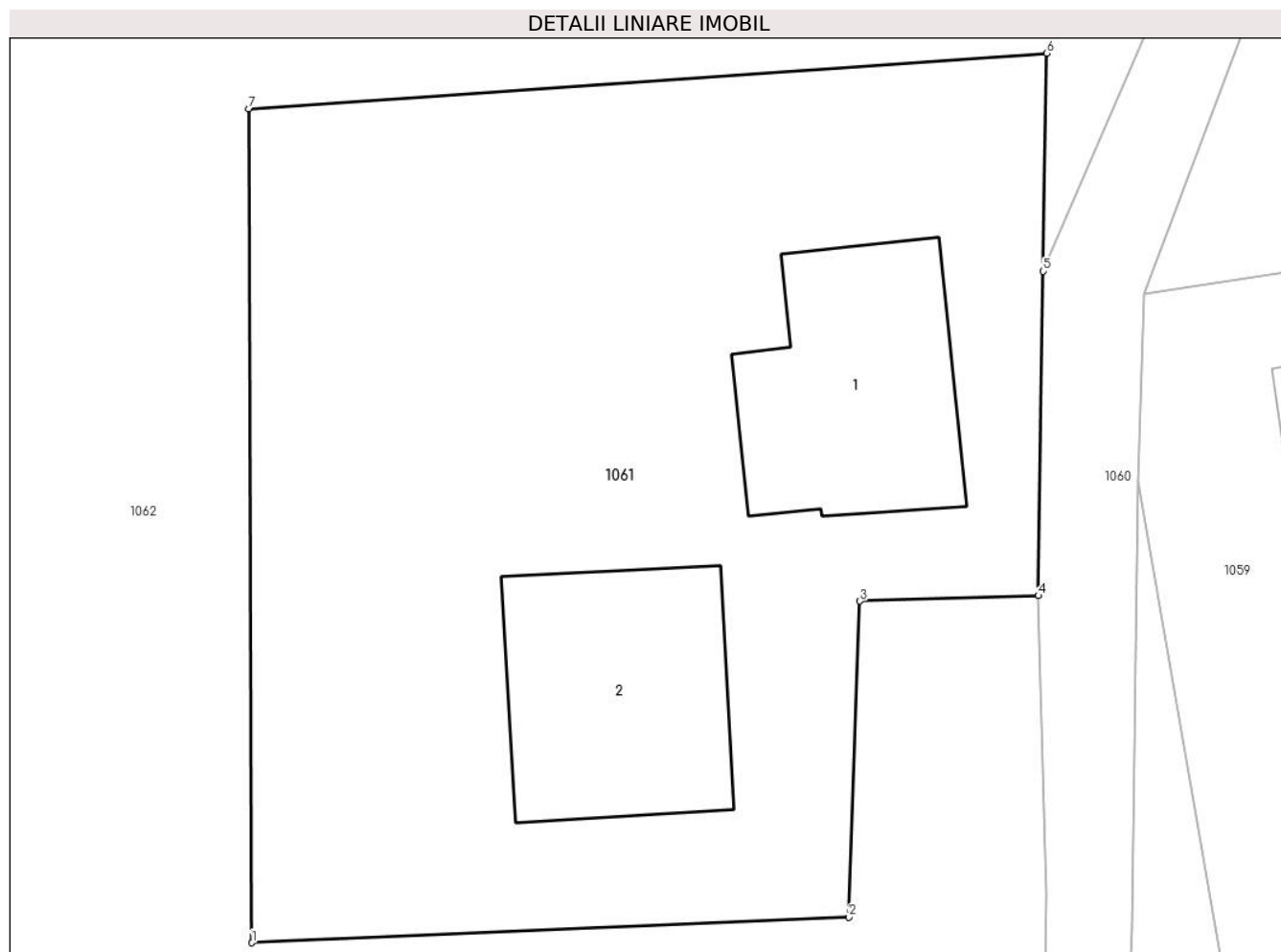
Inscrieri privind dezmembramintele dreptului de proprietate, drepturi reale de garanție și sarcini	Referințe
NU SUNT	

Anexa Nr. 1 La Partea I

Teren

Nr cadastral	Suprafața (mp)*	Observații / Referințe
30553	737	

* Suprafața este determinată în planul de proiecție Stereo 70.



Date referitoare la teren

Crt	Categorie folosință	Intravilan	Suprafața (mp)	Tarla	Parcelă	Nr. topo	Observații / Referințe
1	curți constructii	DA	737	-	-	-	

Date referitoare la construcții

Crt	Număr	Destinație construcție	Supraf. (mp)	Situație juridică	Observații / Referințe
A1.1		constructii anexa	63	Cu acte	Nr. niveluri:1; S. construita la sol:63 mp; Anexa
A1.2		constructii anexa	65	Cu acte	Nr. niveluri:1; S. construita la sol:65 mp; Anexa

Lungime Segmente

1) Valorile lungimilor segmentelor sunt obținute din proiecție în plan.

Punct început	X / Y	Punct sfârșit	X / Y	Lungime segment (** (m))
1	529.534,86 636.581,854	2	529.555,617 636.582,748	20.776
2	529.555,617 636.582,748	3	529.556,002 636.593,726	10.985
3	529.556,002 636.593,726	4	529.562,209 636.593,916	6.21

Punct început	X / Y	Punct sfârșit	X / Y	Lungime segment (** (m)
4	529.562,209 636.593,916	5	529.562,379 636.605,188	11.273
5	529.562,379 636.605,188	6	529.562,493 636.612,768	7.581
6	529.562,493 636.612,768	7	529.534,755 636.610,839	27.805
7	529.534,755 636.610,839	1	529.534,86 636.581,854	28.985

** Lungimile segmentelor sunt determinate în planul de proiecție Stereo 70 și sunt rotunjite la 1 milimetru.

*** Distanța dintre puncte este formată din segmente cumulate ce sunt mai mici decât valoarea 1 milimetru.

**DATE DESPRE IMOBILUL NR. 1062**

Oficiul de Cadastru și Publicitate Imobiliară SUCEAVA
Biroul de Cadastru și Publicitate Imobiliară Vatra Dornei

A. Partea I. Descrierea imobilului

TEREN Intravilan

Nr. CF vechi:20
Nr. cadastral vechi:93

Adresa: Loc. Coverca, Jud. Suceava

Nr. Crt	Nr cadastral Nr. topografic	Suprafața* (mp)	Observații / Referințe
A1	30548	5.052	Sector cadastral:23 Teren imprejmuit;

B. Partea II. Proprietari și acte

Inscrieri privitoare la dreptul de proprietate și alte drepturi reale	Referințe
136 / 13/07/2000	
Act Notarial nr. 1827, din 16/06/2000 emis de BNP Nicolai Rotaru (certificat de moștenitor nr.94 din 16.06.2000 emis de BNP Nicolai Rotaru, act de vânzare cumpărare autentificat sub nr.121 din 07.06.1927 de Judecătoria Mixtă Vatra Dornei);	
B1	A1
Intabulare, drept de PROPRIETATE, dobandit prin lesire Din Indiviziune, cota actuala 1/1, cota initiala 1/1	
1) LOSTUN DUMITRU	
OBSERVATII: (provenita din conversia CF 20)	

C. Partea III. SARCINI .

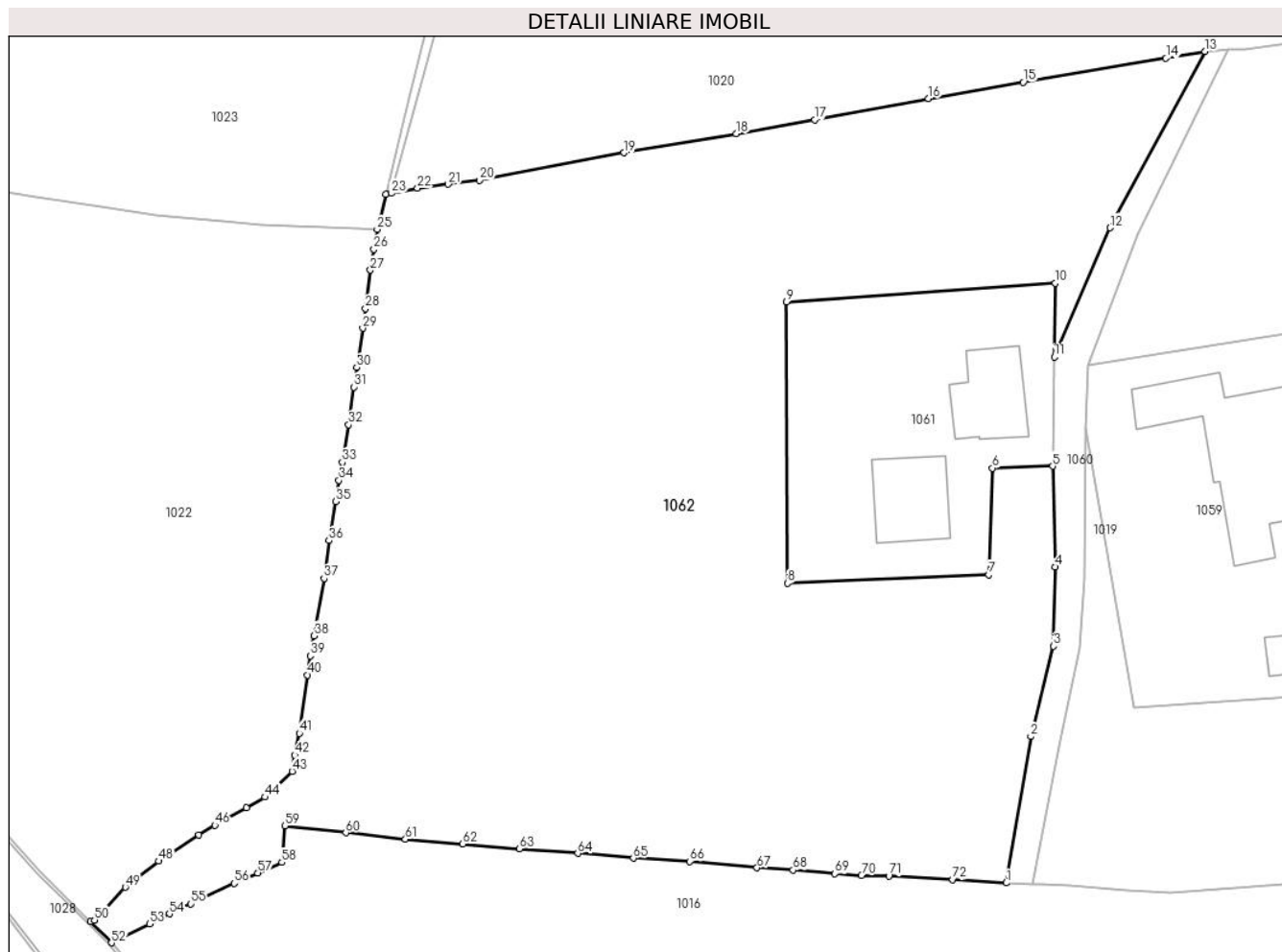
Inscrieri privind dezmembramintele dreptului de proprietate, drepturi reale de garanție și sarcini	Referințe
NU SUNT	

Anexa Nr. 1 La Partea I

Teren

Nr cadastral	Suprafața (mp)*	Observații / Referințe
30548	5.052	

* Suprafața este determinată în planul de proiecție Stereo 70.



Date referitoare la teren

Crt	Categorie folosință	Intravilan	Suprafața (mp)	Tarla	Parcelă	Nr. topo	Observații / Referințe
1	faneata	DA	5.052	-	-	-	

Lungime Segmente

1) Valorile lungimilor segmentelor sunt obținute din proiecție în plan.

Punct început	X / Y	Punct sfârșit	X / Y	Lungime segment	Punct început	X / Y	Punct sfârșit	X / Y	Lungime segment	Punct început	X / Y	Punct sfârșit	X / Y	Lungime segment
1	529.557,41 636.550,96	2	529.559,947 636.566,059	15.311	2	529.559,947 636.566,059	3	529.562,313 636.575,365	9.602	3	529.562,313 636.575,365	4	529.562,502 636.583,526	8.163
4	529.562,502 636.583,526	5	529.562,209 636.593,916	10.394	5	529.562,209 636.593,916	6	529.556,002 636.593,726	6.21	6	529.556,002 636.593,726	7	529.555,617 636.582,748	10.985
7	529.555,617 636.582,748	8	529.534,86 636.581,854	20.776	8	529.534,86 636.581,854	9	529.534,755 636.610,839	28.985	9	529.534,755 636.610,839	10	529.562,493 636.612,768	27.805
10	529.562,493 636.612,768	11	529.562,379 636.605,188	7.581	11	529.562,379 636.605,188	12	529.568,125 636.618,482	14.483	12	529.568,125 636.618,482	13	529.577,929 636.636,668	20.66
13	529.577,929 636.636,668	14	529.573,908 636.635,963	4.082	14	529.573,908 636.635,963	15	529.559,159 636.633,488	14.955	15	529.559,159 636.633,488	16	529.549,405 636.631,798	9.899
16	529.549,405 636.631,798	17	529.537,639 636.629,627	11.965	17	529.537,639 636.629,627	18	529.529,565 636.628,195	8.2	18	529.529,565 636.628,195	19	529.517,994 636.626,222	11.738

Punct început	X / Y	Punct sfârșit	X / Y	Lungime segment	Punct început	X / Y	Punct sfârșit	X / Y	Lungime segment	Punct început	X / Y	Punct sfârșit	X / Y	Lungime segment
19	529.517,994 636.626,222	20	529.503,06 636.623,4	15.198	20	529.503,06 636.623,4	21	529.499,85 636.622,97	3.239	21	529.499,85 636.622,97	22	529.496,68 636.622,56	3.196
22	529.496,68 636.622,56	23	529.493,997 636.622,054	2.73	23	529.493,997 636.622,054	24	529.493,39 636.621,94	0.618	24	529.493,39 636.621,94	25	529.492,52 636.618,32	3.723
25	529.492,52 636.618,32	26	529.492,17 636.616,27	2.08	26	529.492,17 636.616,27	27	529.491,82 636.614,13	2.168	27	529.491,82 636.614,13	28	529.491,32 636.610,16	4.001
28	529.491,32 636.610,16	29	529.491,03 636.608,14	2.041	29	529.491,03 636.608,14	30	529.490,39 636.604,09	4.1	30	529.490,39 636.604,09	31	529.490,08 636.602,08	2.034
31	529.490,08 636.602,08	32	529.489,56 636.598,2	3.915	32	529.489,56 636.598,2	33	529.488,91 636.594,32	3.934	33	529.488,91 636.594,32	34	529.488,56 636.592,46	1.893
34	529.488,56 636.592,46	35	529.488,21 636.590,27	2.218	35	529.488,21 636.590,27	36	529.487,54 636.586,25	4.075	36	529.487,54 636.586,25	37	529.487,05 636.582,34	3.941
37	529.487,05 636.582,34	38	529.485,99 636.576,44	5.994	38	529.485,99 636.576,44	39	529.485,6 636.574,37	2.106	39	529.485,6 636.574,37	40	529.485,32 636.572,4	1.99
40	529.485,32 636.572,4	41	529.484,47 636.566,38	6.08	41	529.484,47 636.566,38	42	529.484,01 636.564,14	2.287	42	529.484,01 636.564,14	43	529.483,74 636.562,47	1.692
43	529.483,74 636.562,47	44	529.480,94 636.559,81	3.862	44	529.480,94 636.559,81	45	529.479,01 636.558,71	2.221	45	529.479,01 636.558,71	46	529.475,76 636.556,92	3.71
46	529.475,76 636.556,92	47	529.474,1 636.555,93	1.933	47	529.474,1 636.555,93	48	529.469,97 636.553,22	4.94	48	529.469,97 636.553,22	49	529.466,52 636.550,53	4.375
49	529.466,52 636.550,53	50	529.463,34 636.547,15	4.641	50	529.463,34 636.547,15	51	529.462,93 636.546,98	0.444	51	529.462,93 636.546,98	52	529.465,09 636.544,8	3.069
52	529.465,09 636.544,8	53	529.469,02 636.546,75	4.387	53	529.469,02 636.546,75	54	529.471,07 636.547,78	2.294	54	529.471,07 636.547,78	55	529.473,3 636.548,81	2.456
55	529.473,3 636.548,81	56	529.477,77 636.550,93	4.947	56	529.477,77 636.550,93	57	529.480,19 636.552,0	2.646	57	529.480,19 636.552,0	58	529.482,68 636.553,09	2.718
58	529.482,68 636.553,09	59	529.482,98 636.556,84	3.762	59	529.482,98 636.556,84	60	529.489,28 636.556,13	6.34	60	529.489,28 636.556,13	61	529.495,42 636.555,47	6.175
61	529.495,42 636.555,47	62	529.501,33 636.554,98	5.93	62	529.501,33 636.554,98	63	529.507,19 636.554,5	5.88	63	529.507,19 636.554,5	64	529.513,21 636.554,02	6.039
64	529.513,21 636.554,02	65	529.518,94 636.553,52	5.752	65	529.518,94 636.553,52	66	529.524,74 636.553,19	5.809	66	529.524,74 636.553,19	67	529.531,7 636.552,53	6.991
67	529.531,7 636.552,53	68	529.535,42 636.552,29	3.728	68	529.535,42 636.552,29	69	529.539,73 636.551,91	4.327	69	529.539,73 636.551,91	70	529.542,49 636.551,74	2.765
70	529.542,49 636.551,74	71	529.545,31 636.551,68	2.821	71	529.545,31 636.551,68	72	529.551,9 636.551,32	6.6	72	529.551,9 636.551,32	1	529.557,41 636.550,96	5.522

** Lungimile segmentelor sunt determinate în planul de proiecție Stereo 70 și sunt rotunjite la 1 milimetru.

*** Distanța dintre puncte este formată din segmente cumulate ce sunt mai mici decât valoarea 1 milimetru.

**DATE DESPRE IMOBILUL NR. 1066**

Oficiul de Cadastru și Publicitate Imobiliară SUCEAVA
Biroul de Cadastru și Publicitate Imobiliară Vatra Dornei

A. Partea I. Descrierea imobilului

TEREN Intravilan

Adresa: Loc. Coverca, Jud. Suceava

Nr. Crt	Nr cadastral Nr. topografic	Suprafața* (mp)	Observații / Referințe
A1		9	Sector cadastral:23 Teren neimprejmuit;

B. Partea II. Proprietari și acte

Inscrieri privitoare la dreptul de proprietate și alte drepturi reale		Referințe
1066 / 31/01/2024		
Act Normativ nr. 1705, din 29/11/2006 emis de GUVERNUL ROMANIEI (act normativ HG nr. 209 din 20.03.2012, emis de GUVERNUL ROMANIEI, extras din inventarul centralizat al bunurilor din domeniul public al statului - anexa 12 - poziția 63739, emis de Guvernul Romaniei);		
B1	Intabulare, drept de PROPRIETATE, dobandit prin Lege, cota actuala 1/1, cota initiala 1/1 1) STATUL ROMÂN , CIF:9999999999999, - DOMENIUL PUBLIC	A1
B2	Intabulare, drept de ADMINISTRARE, dobandit prin Lege, cota actuala 1/1, cota initiala 1/1 1) ADMINISTRAȚIA NAȚIONALĂ APELE ROMÂNE , CIF:24326056	A1

C. Partea III. SARCINI .

Inscrieri privind dezmembramintele dreptului de proprietate, drepturi reale de garanție și sarcini	Referințe
NU SUNT	

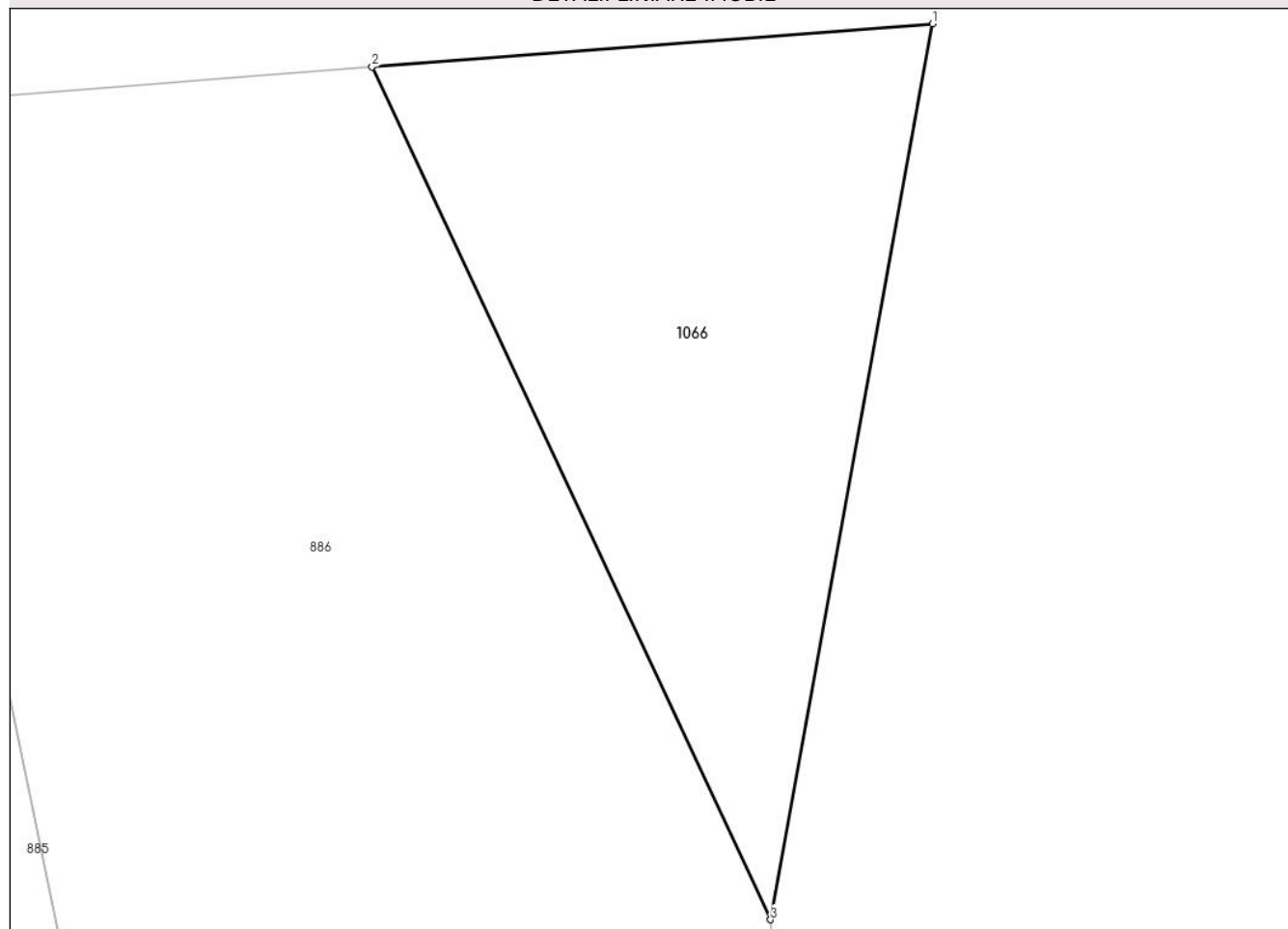
Anexa Nr. 1 La Partea I

Teren

Nr cadastral	Suprafața (mp)*	Observații / Referințe
	9	

* Suprafața este determinată în planul de proiecție Stereo 70.

DETALII LINIARE IMOBIL



Date referitoare la teren

Crt	Categorie folosință	Intravilan	Suprafața (mp)	Tarla	Parcelă	Nr. topo	Observații / Referințe
1	ape curgătoare	DA	9	-	-	-	PARTE DIN RAUL CALIMANEL

Lungime Segmente

1) Valorile lungimilor segmentelor sunt obținute din proiecție în plan.

Punct început	X / Y	Punct sfârșit	X / Y	Lungime segment (** (m)
1	529.868,243 636.490,283	2	529.864,803 636.490,018	3.45
2	529.864,803 636.490,018	3	529.867,249 636.484,788	5.774
3	529.867,249 636.484,788	1	529.868,243 636.490,283	5.584

** Lungimile segmentelor sunt determinate în planul de proiecție Stereo 70 și sunt rotunjite la 1 milimetru.

*** Distanța dintre puncte este formată din segmente cumulate ce sunt mai mici decât valoarea 1 milimetru.

**DATE DESPRE IMOBILUL NR. 1067**

Oficiul de Cadastru și Publicitate Imobiliară SUCEAVA
Biroul de Cadastru și Publicitate Imobiliară Vatra Dornei

A. Partea I. Descrierea imobilului

TEREN Intravilan

Adresa: Loc. Coverca, Jud. Suceava

Nr. Crt	Nr cadastral Nr. topografic	Suprafața* (mp)	Observații / Referințe
A1	34482	1.567	Sector cadastral:23 Teren imprejmuit; Imobil partial imprejmuit cu gard.

B. Partea II. Proprietari și acte

Inscrieri privitoare la dreptul de proprietate și alte drepturi reale		Referințe
4107 / 11/03/2024		
Act Notarial nr. 1489, din 10/08/2023 emis de REY OLTICA-VERONICA;		
B3	se noteaza servitute de trecere pentru conducta de alimentare cu apa prin subsolul fondului aservit a imobilului 33328 din CF 33328, în favoarea imobilului de sub A1, ca fond dominant <i>OBSERVATII: pozitie transcrisa din CF 32506/Panaci, inscrisa prin incheierea nr. 14061 din 21/08/2023;</i>	A1
4108 / 11/03/2024		
Act Notarial nr. 349, din 08/03/2024 emis de Paziuc Camelia;		
B4	se notează modificarea notei de sub B3, în sensul că dreptul de servitute nu mai privește imobilul identic cu numărul cadastral 32506, acesta fiind dezmembrat, fondul dominant identificându-se acum cu numărul cadastral 34482	A1
4114 / 11/03/2024		
Act Notarial nr. 350, din 08/03/2024 emis de Paziuc Camelia;		
B5	Intabulare, drept de PROPRIETATE bun propriu cu titlu de donatie, dobandit prin Conventie, cota actuala 1/1, cota initiala 1/1 1) ȘUTAC COSMINA	A1

C. Partea III. SARCINI .

Inscrieri privind dezmembramentele dreptului de proprietate, drepturi reale de garanție și sarcini	Referințe
NU SUNT	

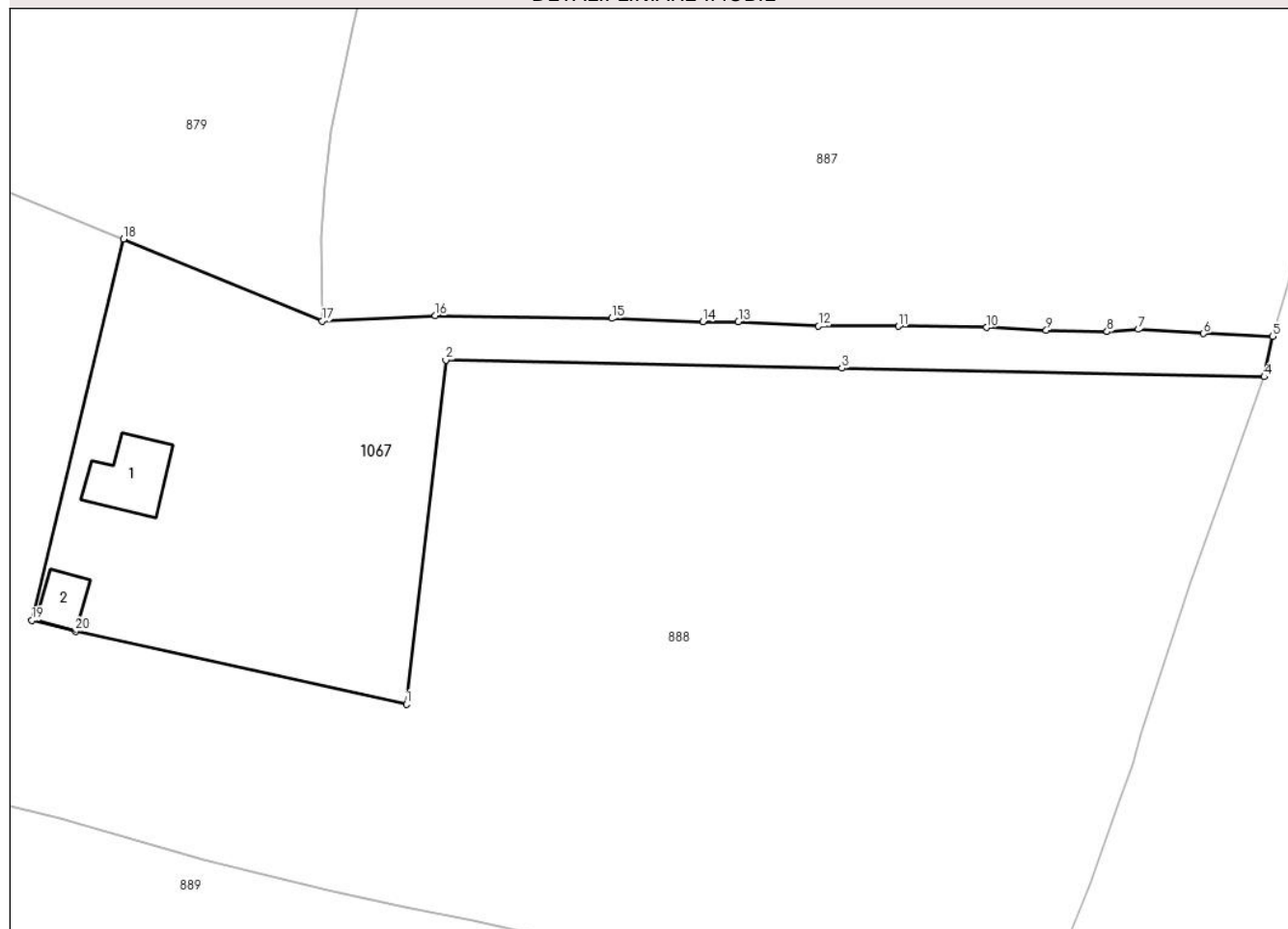
Anexa Nr. 1 La Partea I

Teren

Nr cadastral	Suprafața (mp)*	Observații / Referințe
34482	1.567	Imobil partial imprejmuit cu gard.

* Suprafața este determinată în planul de proiecție Stereo 70.

DETALII LINIARE IMOBIL



Date referitoare la teren

Crt	Categorie folosință	Intravilan	Suprafața (mp)	Tarla	Parcelă	Nr. topo	Observații / Referințe
1	faneata	DA	1.567	-	-	-	

Date referitoare la construcții

Crt	Număr	Destinație construcție	Supraf. (mp)	Situație juridică	Observații / Referințe
A1.1	34482-C1	construcții anexa	45	Fara acte	Nr. niveluri:1; S. construita la sol:45 mp; S. construita desfasurata:45 mp; Grajd edificat din lemn, cu regim de inaltime P, cu suprafata construita desfasurata de 45 mp.
A1.2	34482-C2	construcții anexa	Din acte: 0 Masurata: 20	Fara acte	Nr. niveluri:1; S. construita la sol:20 mp; S. construita desfasurata:20 mp; Fanar edificat din lemn, cu regim de inaltime P, cu suprafata construita desfasurata de 20 mp.

Lungime Segmente

1) Valorile lungimilor segmentelor sunt obținute din proiecție în plan.

Punct început	X / Y	Punct sfârșit	X / Y	Lungime segment (** (m)
1	529.766,989 636.381,853	2	529.770,766 636.414,844	33.207

Punct început	X / Y	Punct sfârșit	X / Y	Lungime segment (** (m)
2	529.770,766 636.414,844	3	529.808,757 636.414,036	38.0
3	529.808,757 636.414,036	4	529.849,249 636.413,22	40.5
4	529.849,249 636.413,22	5	529.850,051 636.417,091	3.953
5	529.850,051 636.417,091	6	529.843,418 636.417,37	6.639
6	529.843,418 636.417,37	7	529.837,176 636.417,765	6.254
7	529.837,176 636.417,765	8	529.834,181 636.417,539	3.004
8	529.834,181 636.417,539	9	529.828,349 636.417,679	5.834
9	529.828,349 636.417,679	10	529.822,622 636.417,949	5.733
10	529.822,622 636.417,949	11	529.814,155 636.418,07	8.468
11	529.814,155 636.418,07	12	529.806,513 636.418,078	7.642
12	529.806,513 636.418,078	13	529.798,825 636.418,517	7.701
13	529.798,825 636.418,517	14	529.795,425 636.418,513	3.4
14	529.795,425 636.418,513	15	529.786,671 636.418,814	8.759
15	529.786,671 636.418,814	16	529.769,772 636.419,071	16.901
16	529.769,772 636.419,071	17	529.758,92 636.418,573	10.863
17	529.758,92 636.418,573	18	529.739,849 636.426,411	20.619
18	529.739,849 636.426,411	19	529.731,076 636.389,885	37.565
19	529.731,076 636.389,885	20	529.735,252 636.388,833	4.306
20	529.735,252 636.388,833	1	529.766,989 636.381,853	32.496

** Lungimile segmentelor sunt determinate în planul de proiecție Stereo 70 și sunt rotunjite la 1 milimetru.

*** Distanța dintre puncte este formată din segmente cumulate ce sunt mai mici decât valoarea 1 milimetru.

