

**DATE DESPRE IMOBILUL NR. 520**

Oficiul de Cadastru și Publicitate Imobiliară SUCEAVA
 Biroul de Cadastru și Publicitate Imobiliară Vatra Dornei

A. Partea I. Descrierea imobilului

TEREN Intravilan

Adresa: Loc. Panaci, Jud. Suceava

Nr. Crt	Nr cadastral Nr. topografic	Suprafața* (mp)	Observații / Referințe
A1		Din acte: 9.000 Masurata: 8.700	Sector cadastral:17 Teren imprejmuit; Diferenta de suprafata nu s-a regasit la masuratori.

B. Partea II. Proprietari și acte

Inscrieri privitoare la dreptul de proprietate și alte drepturi reale		Referințe
520 / 31/01/2024		
Act Notarial nr. 273, din 25/06/1992 emis de NOTARIATUL DE STAT LOCAL CAMPULUNG MOLDOVENESC;		
B1	Intabulare, drept de PROPRIETATE, dobandit prin Succesiune, cota actuala 1/2, cota initiala 1/1 1) CHRISTESCU OLTITA	A1
Act Notarial nr. 184, din 16/06/1999 emis de BNP STEFAN ISACHE;		
B2	Intabulare, drept de PROPRIETATE, dobandit prin Succesiune, cota actuala 1/2 1) BUZOI SABINA-SIMINA	A1

C. Partea III. SARCINI .

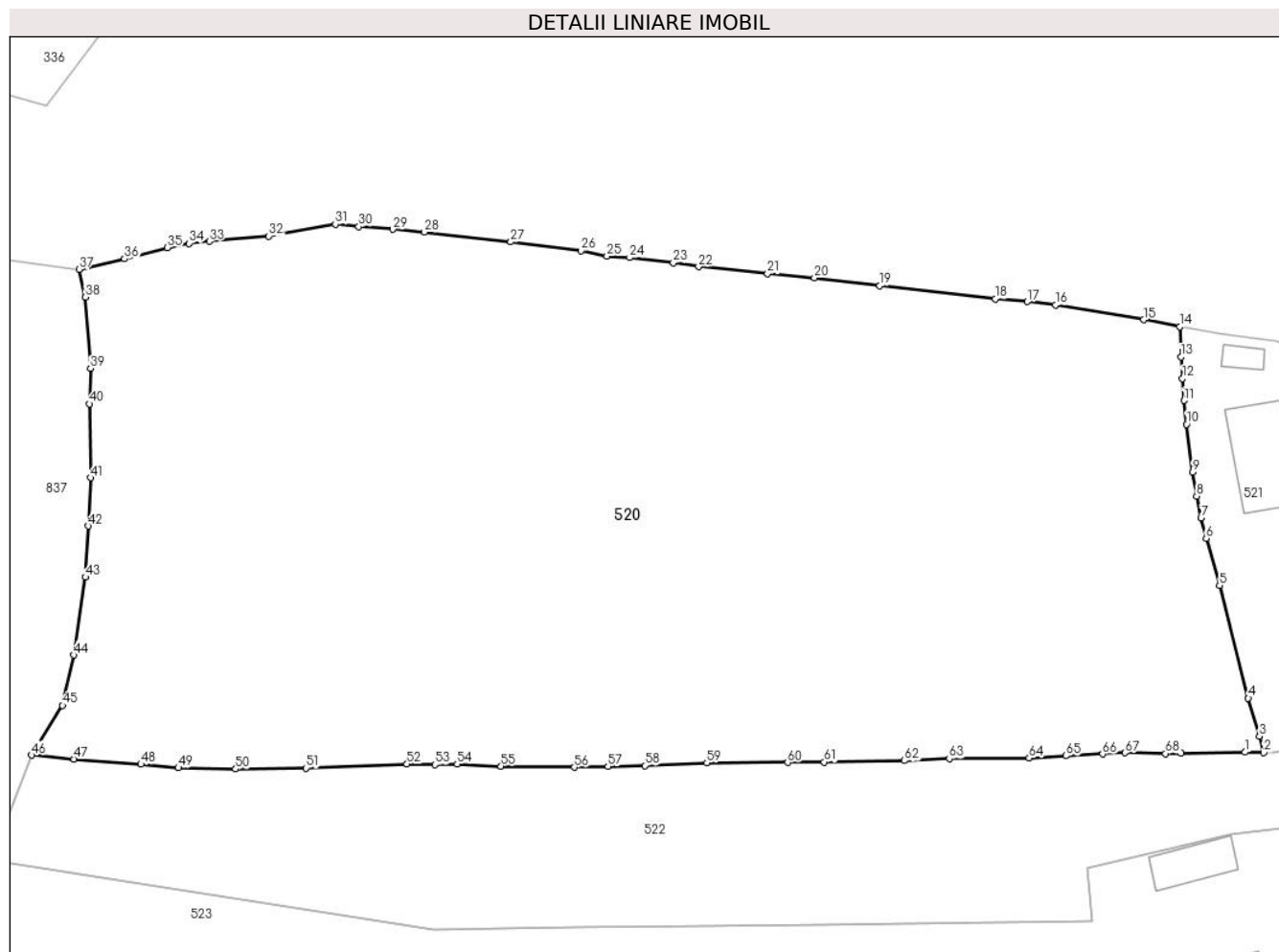
Inscrieri privind dezmembramintele dreptului de proprietate, drepturi reale de garanție și sarcini	Referințe
NU SUNT	

Anexa Nr. 1 La Partea I

Teren

Nr cadastral	Suprafața (mp)*	Observații / Referințe
	Din acte: 9.000 Masurata: 8.700	Diferenta de suprafata nu s-a regasit la masuratori.

* Suprafața este determinată în planul de proiecție Stereo 70.



Date referitoare la teren

Crt	Categorie folosință	Intravilan	Suprafața (mp)	Tarla	Parcelă	Nr. topo	Observații / Referințe
1	faneata	DA	8.700	-	-	-	

Lungime Segmente

1) Valorile lungimilor segmentelor sunt obținute din proiecție în plan.

Punct început	X / Y	Punct sfârșit	X / Y	Lungime segment
1	528.389,22 639.242,71	2	528.391,54 639.242,64	2.321
4	528.389,61 639.249,43	5	528.386,03 639.263,48	14.499
7	528.383,72 639.271,87	8	528.383,18 639.274,62	2.803
10	528.381,92 639.283,56	11	528.381,61 639.286,51	2.966
13	528.381,22 639.291,95	14	528.381,06 639.295,7	3.753
2	528.391,54 639.242,64	3	528.391,01 639.244,68	2.108
5	528.386,03 639.263,48	6	528.384,37 639.269,34	6.091
8	528.383,18 639.274,62	9	528.382,67 639.277,58	3.004
11	528.381,61 639.286,51	12	528.381,42 639.289,27	2.767
14	528.381,06 639.295,7	15	528.376,57 639.296,58	4.575
3	528.391,01 639.244,68	4	528.389,61 639.249,43	4.952
6	528.384,37 639.269,34	7	528.383,72 639.271,87	2.612
9	528.382,67 639.277,58	10	528.381,92 639.283,56	6.027
12	528.381,42 639.289,27	13	528.381,22 639.291,95	2.687
15	528.376,57 639.296,58	16	528.365,59 639.298,41	11.131

Punct început	X / Y	Punct sfârșit	X / Y	Lungime segment	Punct început	X / Y	Punct sfârșit	X / Y	Lungime segment	Punct început	X / Y	Punct sfârșit	X / Y	Lungime segment
16	528.365,59 639.298,41	17	528.362,08 639.298,84	3.536	17	528.362,08 639.298,84	18	528.358,08 639.299,18	4.014	18	528.358,08 639.299,18	19	528.343,7 639.300,84	14.475
19	528.343,7 639.300,84	20	528.335,57 639.301,8	8.186	20	528.335,57 639.301,8	21	528.329,73 639.302,31	5.862	21	528.329,73 639.302,31	22	528.321,15 639.303,19	8.625
22	528.321,15 639.303,19	23	528.318,0 639.303,68	3.188	23	528.318,0 639.303,68	24	528.312,56 639.304,33	5.479	24	528.312,56 639.304,33	25	528.309,73 639.304,51	2.836
25	528.309,73 639.304,51	26	528.306,49 639.305,17	3.307	26	528.306,49 639.305,17	27	528.297,75 639.306,27	8.809	27	528.297,75 639.306,27	28	528.287,0 639.307,49	10.819
28	528.287,0 639.307,49	29	528.283,06 639.307,86	3.957	29	528.283,06 639.307,86	30	528.278,82 639.308,19	4.253	30	528.278,82 639.308,19	31	528.275,9 639.308,5	2.936
31	528.275,9 639.308,5	32	528.267,61 639.307,0	8.425	32	528.267,61 639.307,0	33	528.260,21 639.306,35	7.428	33	528.260,21 639.306,35	34	528.257,67 639.306,11	2.551
34	528.257,67 639.306,11	35	528.254,95 639.305,57	2.773	35	528.254,95 639.305,57	36	528.249,67 639.304,16	5.465	36	528.249,67 639.304,16	37	528.243,97 639.302,86	5.846
37	528.243,97 639.302,86	38	528.244,77 639.299,39	3.561	38	528.244,77 639.299,39	39	528.245,41 639.290,52	8.893	39	528.245,41 639.290,52	40	528.245,26 639.286,1	4.423
40	528.245,26 639.286,1	41	528.245,42 639.276,89	9.211	41	528.245,42 639.276,89	42	528.245,14 639.270,89	6.007	42	528.245,14 639.270,89	43	528.244,77 639.264,5	6.401
43	528.244,77 639.264,5	44	528.243,32 639.254,81	9.798	44	528.243,32 639.254,81	45	528.241,92 639.248,53	6.434	45	528.241,92 639.248,53	46	528.238,07 639.242,33	7.298
46	528.238,07 639.242,33	47	528.243,36 639.241,86	5.311	47	528.243,36 639.241,86	48	528.251,69 639.241,19	8.357	48	528.251,69 639.241,19	49	528.256,35 639.240,75	4.681
49	528.256,35 639.240,75	50	528.263,48 639.240,6	7.132	50	528.263,48 639.240,6	51	528.272,22 639.240,71	8.741	51	528.272,22 639.240,71	52	528.284,82 639.241,24	12.611
52	528.284,82 639.241,24	53	528.288,3 639.241,16	3.481	53	528.288,3 639.241,16	54	528.291,08 639.241,23	2.781	54	528.291,08 639.241,23	55	528.296,54 639.240,95	5.467
55	528.296,54 639.240,95	56	528.305,69 639.240,81	9.151	56	528.305,69 639.240,81	57	528.309,86 639.240,91	4.171	57	528.309,86 639.240,91	58	528.314,46 639.241,03	4.602
58	528.314,46 639.241,03	59	528.322,17 639.241,38	7.718	59	528.322,17 639.241,38	60	528.332,26 639.241,42	10.09	60	528.332,26 639.241,42	61	528.336,79 639.241,47	4.53
61	528.336,79 639.241,47	62	528.346,78 639.241,64	9.991	62	528.346,78 639.241,64	63	528.352,37 639.241,89	5.596	63	528.352,37 639.241,89	64	528.362,32 639.241,97	9.95
64	528.362,32 639.241,97	65	528.366,92 639.242,25	4.609	65	528.366,92 639.242,25	66	528.371,47 639.242,47	4.555	66	528.371,47 639.242,47	67	528.374,26 639.242,63	2.795
67	528.374,26 639.242,63	68	528.379,31 639.242,53	5.051	68	528.379,31 639.242,53	69	528.381,27 639.242,59	1.961	69	528.381,27 639.242,59	1	528.389,22 639.242,71	7.951

** Lungimile segmentelor sunt determinate în planul de proiecție Stereo 70 și sunt rotunjite la 1 milimetru.

*** Distanța dintre puncte este formată din segmente cumulate ce sunt mai mici decât valoarea 1 milimetru.

**DATE DESPRE IMOBILUL NR. 521**

Oficiul de Cadastru și Publicitate Imobiliară SUCEAVA
Biroul de Cadastru și Publicitate Imobiliară Vatra Dornei

A. Partea I. Descrierea imobilului

TEREN Intravilan

Adresa: Loc. Panaci, Jud. Suceava

Nr. Crt	Nr cadastral Nr. topografic	Suprafața* (mp)	Observații / Referințe
A1	32412	Din acte: 997 Masurata: 1.091	Sector cadastral:17 Teren imprejmuit;

Construcții

Crt	Nr cadastral Nr. topografic	Adresa	Observații / Referințe
A1.1	32412-C1	Loc. Panaci, Jud. Suceava	Nr. niveluri:1; S. construita la sol:96 mp; casă de lemn, din anul 1939, fără Certificat de performanță energetică și fără lift.

B. Partea II. Proprietari și acte

Inscrieri privitoare la dreptul de proprietate și alte drepturi reale		Referințe
11030 / 22/09/2016		
Act Notarial nr. 2074, din 21/09/1990 emis de Notariatul de Stat Cimpulung Moldovenesc;		
B2	Intabulare, drept de PROPRIETATE bun comun în devălmășie, dobandit prin Conventie, cota actuala 1/2, cota initiala 1/2 1) ZANCU SERGIU PETRIȘOR, soț 2) ZANCU CORINA, soție	A1, A1.1
Hotarare Judecatoreasca nr. 14685, din 12/12/2007 emis de Judecatoria Iasi;		
B3	Intabulare, drept de PROPRIETATE, dobandit prin Hotarare Judecatoreasca, cota actuala 1/2, cota initiala 1/2 1) ZANCU SERGIU PETRIȘOR	A1, A1.1

C. Partea III. SARCINI .

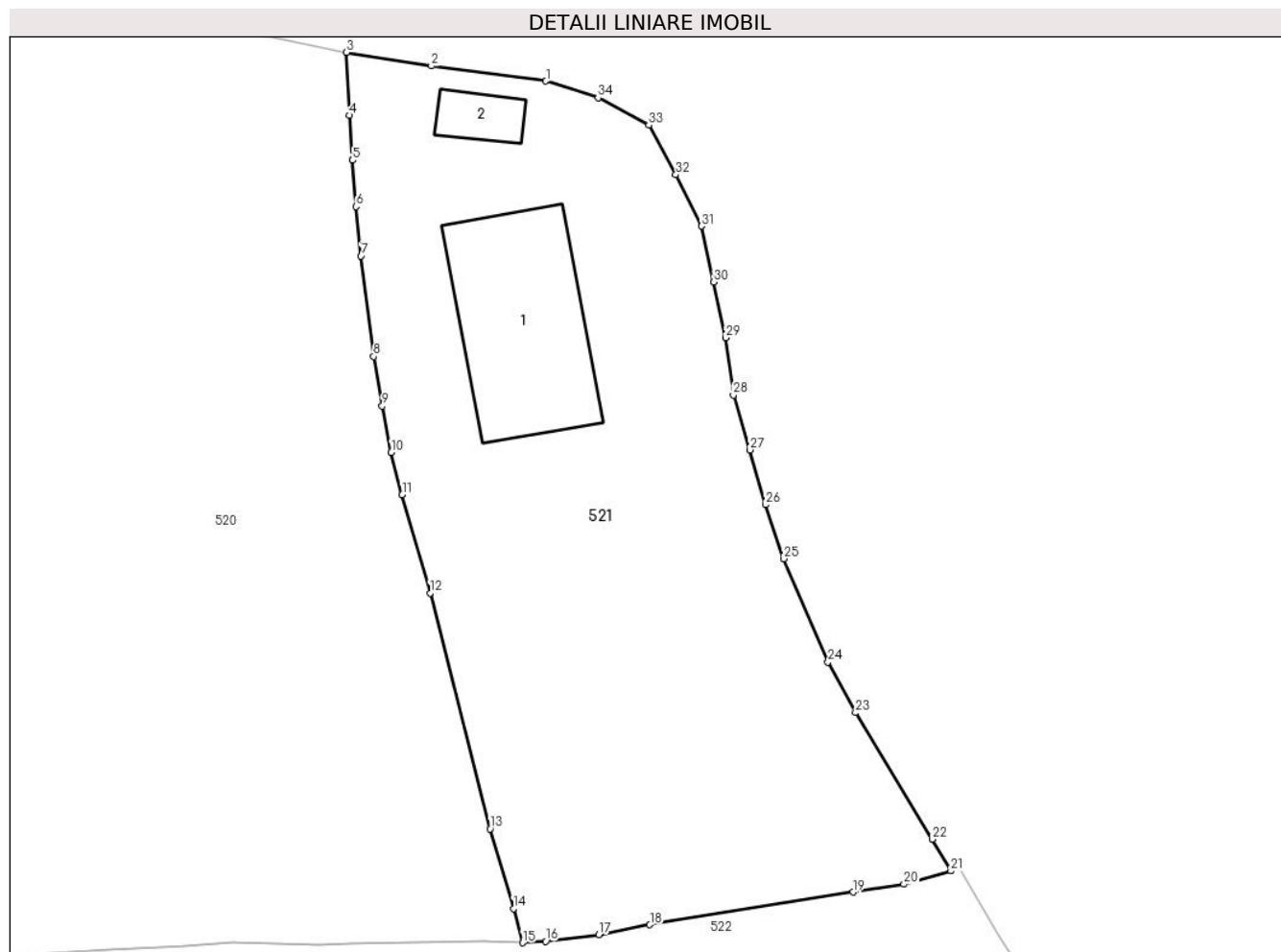
Inscrieri privind dezmembramintele dreptului de proprietate, drepturi reale de garanție și sarcini	Referințe
NU SUNT	

Anexa Nr. 1 La Partea I

Teren

Nr cadastral	Suprafața (mp)*	Observații / Referințe
32412	Din acte: 997 Masurata: 1.091	

* Suprafața este determinată în planul de proiecție Stereo 70.



Date referitoare la teren

Crt	Categorie folosință	Intravilan	Suprafața (mp)	Tarla	Parcelă	Nr. topo	Observații / Referințe
1	curți constructii	DA	506	-	-	-	
2	faneata	DA	585	-	-	-	

Date referitoare la construcții

Crt	Număr	Destinație construcție	Supraf. (mp)	Situație juridică	Observații / Referințe
A1.1	32412-C1	construcții de locuințe	96	Cu acte	Nr. niveluri:1; S. construita la sol:96 mp; casă de lemn, din anul 1939, fără Certificat de performanță energetică și fără lift.
A1.2	32412-C2	construcții anexa	14	Fara acte	Nr. niveluri:1; S. construita la sol:14 mp; anexa de lemn, din anul 1989, fără Certificat de performanță energetică și fără lift.

Lungime Segmente

1) Valorile lungimilor segmentelor sunt obținute din proiecție în plan.

Punct început	X / Y	Punct sfârșit	X / Y	Lungime segment (** (m))
1	528.392,94 639.293,99	2	528.386,11 639.294,89	6.889

Punct început	X / Y	Punct sfârșit	X / Y	Lungime segment (** (m))
2	528.386,11 639.294,89	3	528.381,06 639.295,7	5.115

Punct început	X / Y	Punct sfârșit	X / Y	Lungime segment (** (m)	Punct început	X / Y	Punct sfârșit	X / Y	Lungime segment (** (m)
3	528.381,06 639.295,7	4	528.381,22 639.291,95	3.753	4	528.381,22 639.291,95	5	528.381,42 639.289,27	2.687
5	528.381,42 639.289,27	6	528.381,61 639.286,51	2.767	6	528.381,61 639.286,51	7	528.381,92 639.283,56	2.966
7	528.381,92 639.283,56	8	528.382,67 639.277,58	6.027	8	528.382,67 639.277,58	9	528.383,18 639.274,62	3.004
9	528.383,18 639.274,62	10	528.383,72 639.271,87	2.803	10	528.383,72 639.271,87	11	528.384,37 639.269,34	2.612
11	528.384,37 639.269,34	12	528.386,03 639.263,48	6.091	12	528.386,03 639.263,48	13	528.389,61 639.249,43	14.499
13	528.389,61 639.249,43	14	528.391,01 639.244,68	4.952	14	528.391,01 639.244,68	15	528.391,54 639.242,64	2.108
15	528.391,54 639.242,64	16	528.392,92 639.242,73	1.383	16	528.392,92 639.242,73	17	528.396,09 639.243,12	3.194
17	528.396,09 639.243,12	18	528.399,13 639.243,71	3.097	18	528.399,13 639.243,71	19	528.411,23 639.245,66	12.256
19	528.411,23 639.245,66	20	528.414,27 639.246,13	3.076	20	528.414,27 639.246,13	21	528.417,06 639.246,92	2.9
21	528.417,06 639.246,92	22	528.415,95 639.248,81	2.192	22	528.415,95 639.248,81	23	528.411,39 639.256,35	8.812
23	528.411,39 639.256,35	24	528.409,75 639.259,37	3.437	24	528.409,75 639.259,37	25	528.407,109 639.265,526	6.699
25	528.407,109 639.265,526	26	528.406,019 639.268,748	3.401	26	528.406,019 639.268,748	27	528.405,099 639.272,012	3.391
27	528.405,099 639.272,012	28	528.404,109 639.275,283	3.418	28	528.404,109 639.275,283	29	528.403,634 639.278,703	3.453
29	528.403,634 639.278,703	30	528.402,941 639.282,02	3.389	30	528.402,941 639.282,02	31	528.402,2 639.285,35	3.411
31	528.402,2 639.285,35	32	528.400,678 639.288,406	3.414	32	528.400,678 639.288,406	33	528.399,073 639.291,355	3.357
33	528.399,073 639.291,355	34	528.396,043 639.292,994	3.445	34	528.396,043 639.292,994	1	528.392,94 639.293,99	3.259

** Lungimile segmentelor sunt determinate în planul de proiecție Stereo 70 și sunt rotunjite la 1 milimetru.

*** Distanța dintre puncte este formată din segmente cumulate ce sunt mai mici decât valoarea 1 milimetru.

**DATE DESPRE IMOBILUL NR. 522**

Oficiul de Cadastru și Publicitate Imobiliară SUCEAVA
 Biroul de Cadastru și Publicitate Imobiliară Vatra Dornei

A. Partea I. Descrierea imobilului

TEREN Intravilan

Adresa: Loc. Panaci, Jud. Suceava

Nr. Crt	Nr cadastral Nr. topografic	Suprafața* (mp)	Observații / Referințe
A1		3.032	Sector cadastral:17 Teren imprejmuit;

B. Partea II. Proprietari și acte

Inscrieri privitoare la dreptul de proprietate și alte drepturi reale	Referințe
522 / 31/01/2024	
Hotarare Judecatoreasca nr. 1668, din 18/12/2008 emis de JUDECATORIA VATRA DORNEI;	
B1	A1
Intabulare, drept de PROPRIETATE, dobandit prin Hotarare Judecatoreasca, cota actuala 1/1, cota initiala 1/1 1) COCA-COSTEA RORA	

C. Partea III. SARCINI .

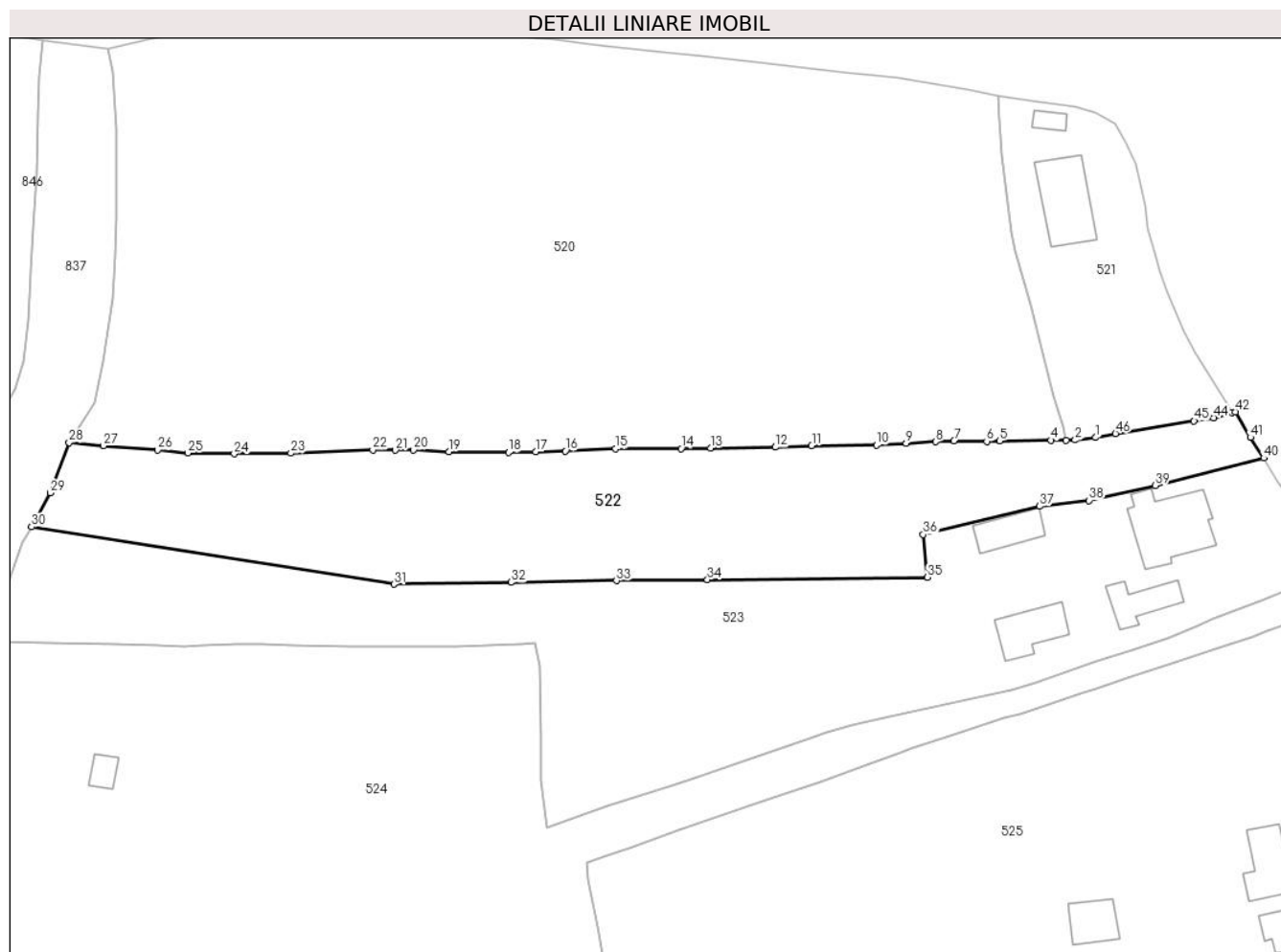
Inscrieri privind dezmembramintele dreptului de proprietate, drepturi reale de garanție și sarcini	Referințe
NU SUNT	

Anexa Nr. 1 La Partea I

Teren

Nr cadastral	Suprafața (mp)*	Observații / Referințe
	3.032	

* Suprafața este determinată în planul de proiecție Stereo 70.



Date referitoare la teren

Crt	Categorie folosință	Intravilan	Suprafața (mp)	Tarla	Parcelă	Nr. topo	Observații / Referințe
1	faneata	DA	3.032	-	-	-	

Lungime Segmente

1) Valorile lungimilor segmentelor sunt obținute din proiecție în plan.

Punct început	X / Y	Punct sfârșit	X / Y	Lungime segment
1	528.396,09 639.243,12	2	528.392,92 639.242,73	3.194
4	528.389,22 639.242,71	5	528.381,27 639.242,59	7.951
7	528.374,26 639.242,63	8	528.371,47 639.242,47	2.795
10	528.362,32 639.241,97	11	528.352,37 639.241,89	9.95
13	528.336,79 639.241,47	14	528.332,26 639.241,42	4.53
16	528.314,46 639.241,03	17	528.309,86 639.240,91	4.602
2	528.392,92 639.242,73	3	528.391,54 639.242,64	1.383
5	528.381,27 639.242,59	6	528.379,31 639.242,53	1.961
8	528.371,47 639.242,47	9	528.366,92 639.242,25	4.555
11	528.352,37 639.241,89	12	528.346,78 639.241,64	5.596
14	528.332,26 639.241,42	15	528.322,17 639.241,38	10.09
17	528.309,86 639.240,91	18	528.305,69 639.240,81	4.171
3	528.391,54 639.242,64	4	528.389,22 639.242,71	2.321
6	528.379,31 639.242,53	7	528.374,26 639.242,63	5.051
9	528.366,92 639.242,25	10	528.362,32 639.241,97	4.609
12	528.346,78 639.241,64	13	528.336,79 639.241,47	9.991
15	528.322,17 639.241,38	16	528.314,46 639.241,03	7.718
18	528.305,69 639.240,81	19	528.296,54 639.240,95	9.151

Punct început	X / Y	Punct sfârșit	X / Y	Lungime segment	Punct început	X / Y	Punct sfârșit	X / Y	Lungime segment	Punct început	X / Y	Punct sfârșit	X / Y	Lungime segment
19	528.296,54 639.240,95	20	528.291,08 639.241,23	5.467	20	528.291,08 639.241,23	21	528.288,3 639.241,16	2.781	21	528.288,3 639.241,16	22	528.284,82 639.241,24	3.481
22	528.284,82 639.241,24	23	528.272,22 639.240,71	12.611	23	528.272,22 639.240,71	24	528.263,48 639.240,6	8.741	24	528.263,48 639.240,6	25	528.256,35 639.240,75	7.132
25	528.256,35 639.240,75	26	528.251,69 639.241,19	4.681	26	528.251,69 639.241,19	27	528.243,36 639.241,86	8.357	27	528.243,36 639.241,86	28	528.238,07 639.242,33	5.311
28	528.238,07 639.242,33	29	528.235,13 639.234,61	8.261	29	528.235,13 639.234,61	30	528.232,287 639.229,371	5.961	30	528.232,287 639.229,371	31	528.288,068 639.220,541	56.476
31	528.288,068 639.220,541	32	528.306,115 639.220,835	18.049	32	528.306,115 639.220,835	33	528.322,312 639.221,099	16.199	33	528.322,312 639.221,099	34	528.336,312 639.221,25	14.001
34	528.336,312 639.221,25	35	528.370,204 639.221,613	33.894	35	528.370,204 639.221,613	36	528.369,538 639.228,196	6.617	36	528.369,538 639.228,196	37	528.387,475 639.232,527	18.452
37	528.387,475 639.232,527	38	528.395,08 639.233,432	7.659	38	528.395,08 639.233,432	39	528.405,262 639.235,719	10.436	39	528.405,262 639.235,719	40	528.421,97 639.239,96	17.238
40	528.421,97 639.239,96	41	528.419,91 639.243,13	3.781	41	528.419,91 639.243,13	42	528.417,6 639.247,08	4.576	42	528.417,6 639.247,08	43	528.417,06 639.246,92	0.563
43	528.417,06 639.246,92	44	528.414,27 639.246,13	2.9	44	528.414,27 639.246,13	45	528.411,23 639.245,66	3.076	45	528.411,23 639.245,66	46	528.399,13 639.243,71	12.256
46	528.399,13 639.243,71	1	528.396,09 639.243,12	3.097										

** Lungimile segmentelor sunt determinate în planul de proiecție Stereo 70 și sunt rotunjite la 1 milimetru.

*** Distanța dintre puncte este formată din segmente cumulate ce sunt mai mici decât valoarea 1 milimetru.

**DATE DESPRE IMOBILUL NR. 523**

Oficiul de Cadastru și Publicitate Imobiliară SUCEAVA
Biroul de Cadastru și Publicitate Imobiliară Vatra Dornei

A. Partea I. Descrierea imobilului

TEREN Intravilan

Adresa: Loc. Panaci, Jud. Suceava

Nr. Crt	Nr cadastral Nr. topografic	Suprafața* (mp)	Observații / Referințe
A1		4.168	Sector cadastral:17 Teren imprejmuit;

Construcții

Crt	Nr cadastral Nr. topografic	Adresa	Observații / Referințe
A1.1		Loc. Panaci, Jud. Suceava	Nr. niveluri:2; S. construita la sol:116 mp; Locuinta
A1.2		Loc. Panaci, Jud. Suceava	Nr. niveluri:1; S. construita la sol:45 mp; Anexa
A1.3		Loc. Panaci, Jud. Suceava	Nr. niveluri:1; S. construita la sol:61 mp; Anexa
A1.4		Loc. Panaci, Jud. Suceava	Nr. niveluri:1; S. construita la sol:48 mp; Anexa

B. Partea II. Proprietari și acte

Inscrieri privitoare la dreptul de proprietate și alte drepturi reale		Referințe
523 / 31/01/2024		
Act Normativ nr. 7, din 13/03/1996 emis de PARLAMENTUL ROMANIEI;		
B1	Intabulare, drept de PROPRIETATE, dobandit prin Lege, cota actuala 1/1 1) NEIDENTIFICAT NEIDENTIFICAT	A1
423 / 31/01/2024		
Act Administrativ nr. 6784, din 05/12/2023 emis de Primaria Comunei Panaci;		
B2	Se noteaza posesia factica in favoarea lui 1) NICULITA OCTAVIAN	A1
523 / 31/01/2024		
Act Administrativ nr. 431, din 25/01/2024 emis de PRIMARIA COMUNEI PANACI;		
B3	Intabulare, drept de PROPRIETATE, dobandit prin Lege, cota actuala 1/1 1) NICULITA OCTAVIAN	A1.1, A1.2, A1.3, A1.4

C. Partea III. SARCINI .

Inscrieri privind dezmembramintele dreptului de proprietate, drepturi reale de garanție și sarcini	Referințe
NU SUNT	

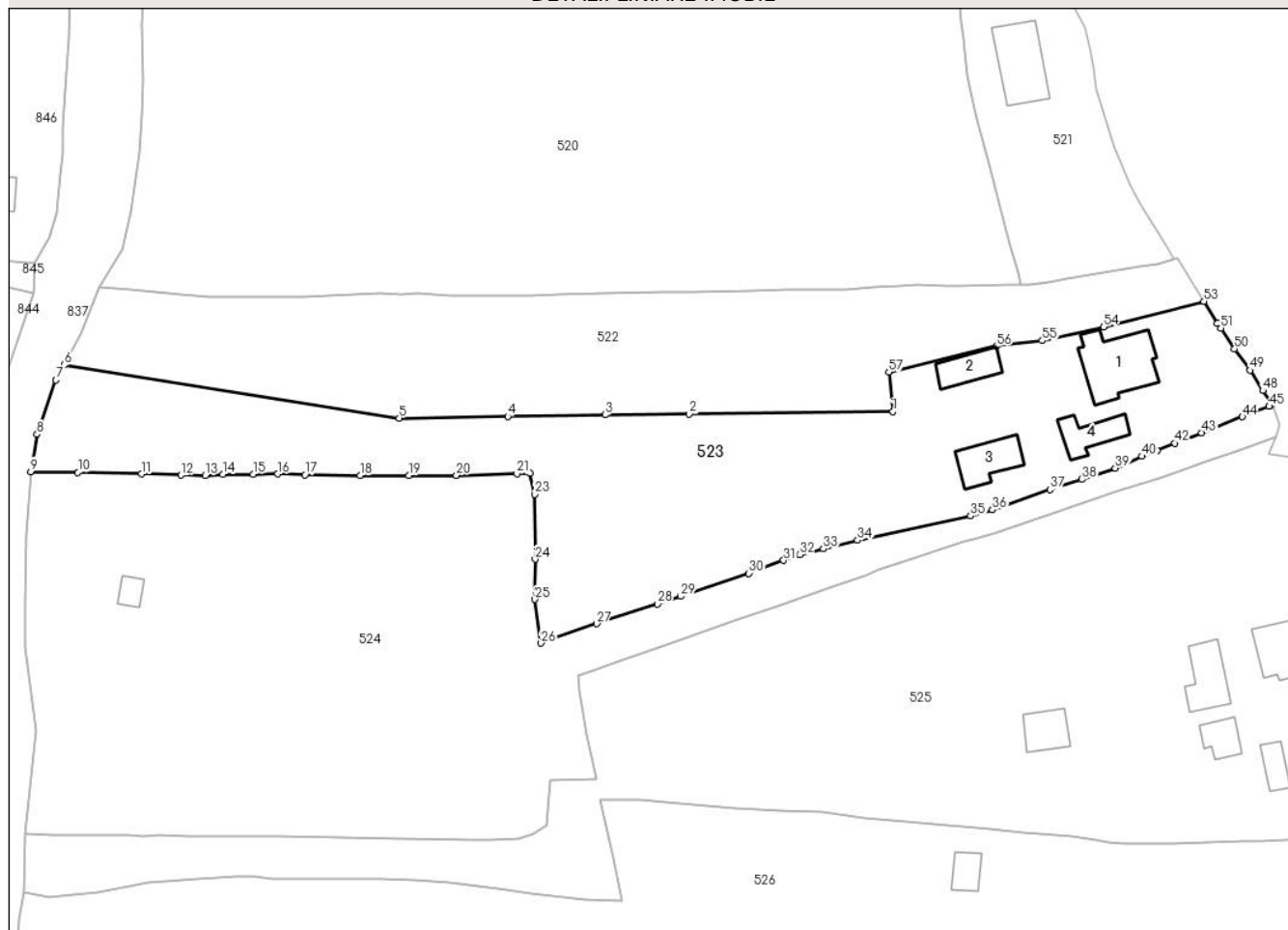
Anexa Nr. 1 La Partea I

Teren

Nr cadastral	Suprafața (mp)*	Observații / Referințe
	4.168	

* Suprafața este determinată în planul de proiecție Stereo 70.

DETALII LINIARE IMOBIL



Date referitoare la teren

Crt	Categorie folosință	Intravilan	Suprafața (mp)	Tarla	Parcelă	Nr. topo	Observații / Referințe
1	curți constructii	DA	668	-	-	-	
2	faneata	DA	3.500	-	-	-	

Date referitoare la construcții

Crt	Număr	Destinație construcție	Supraf. (mp)	Situație juridică	Observații / Referințe
A1.1		construcții de locuințe	116	Cu acte	Nr. niveluri:2; S. construita la sol:116 mp; Locuinta
A1.2		construcții anexa	45	Cu acte	Nr. niveluri:1; S. construita la sol:45 mp; Anexa
A1.3		construcții anexa	61	Cu acte	Nr. niveluri:1; S. construita la sol:61 mp; Anexa
A1.4		construcții anexa	48	Cu acte	Nr. niveluri:1; S. construita la sol:48 mp; Anexa

Lungime Segmente

1) Valorile lungimilor segmentelor sunt obținute din proiecție în plan.

Punct început	X / Y	Punct sfârșit	X / Y	Lungime segment	Punct început	X / Y	Punct sfârșit	X / Y	Lungime segment	Punct început	X / Y	Punct sfârșit	X / Y	Lungime segment
1	528.370,204 639.221,613	2	528.336,312 639.221,25	33.89 4	2	528.336,312 639.221,25	3	528.322,312 639.221,099	14.00 1	3	528.322,312 639.221,099	4	528.306,115 639.220,835	16.19 9

Punct început	X / Y	Punct sfârșit	X / Y	Lungime segment	Punct început	X / Y	Punct sfârșit	X / Y	Lungime segment	Punct început	X / Y	Punct sfârșit	X / Y	Lungime segment
4	528.306,115 639.220,835	5	528.288,068 639.220,541	18.049	5	528.288,068 639.220,541	6	528.232,287 639.229,371	56.476	6	528.232,287 639.229,371	7	528.230,93 639.226,87	2.845
7	528.230,93 639.226,87	8	528.227,76 639.217,87	9.542	8	528.227,76 639.217,87	9	528.226,75 639.211,65	6.301	9	528.226,75 639.211,65	10	528.234,58 639.211,52	7.831
10	528.234,58 639.211,52	11	528.245,19 639.211,27	10.613	11	528.245,19 639.211,27	12	528.251,75 639.211,08	6.563	12	528.251,75 639.211,08	13	528.255,76 639.211,01	4.011
13	528.255,76 639.211,01	14	528.258,69 639.211,19	2.936	14	528.258,69 639.211,19	15	528.263,73 639.211,25	5.04	15	528.263,73 639.211,25	16	528.267,86 639.211,26	4.13
16	528.267,86 639.211,26	17	528.272,36 639.211,13	4.502	17	528.272,36 639.211,13	18	528.281,55 639.210,99	9.191	18	528.281,55 639.210,99	19	528.289,68 639.211,0	8.13
19	528.289,68 639.211,0	20	528.297,57 639.211,03	7.89	20	528.297,57 639.211,03	21	528.307,66 639.211,3	10.094	21	528.307,66 639.211,3	22	528.309,806 639.211,435	2.15
22	528.309,806 639.211,435	23	528.310,58 639.207,91	3.609	23	528.310,58 639.207,91	24	528.310,68 639.197,09	10.82	24	528.310,68 639.197,09	25	528.310,64 639.190,43	6.66
25	528.310,64 639.190,43	26	528.311,66 639.183,15	7.351	26	528.311,66 639.183,15	27	528.320,91 639.186,37	9.794	27	528.320,91 639.186,37	28	528.331,0 639.189,68	10.619
28	528.331,0 639.189,68	29	528.334,9 639.190,92	4.092	29	528.334,9 639.190,92	30	528.346,25 639.194,75	11.979	30	528.346,25 639.194,75	31	528.352,03 639.196,9	6.167
31	528.352,03 639.196,9	32	528.354,74 639.197,84	2.868	32	528.354,74 639.197,84	33	528.358,63 639.198,84	4.016	33	528.358,63 639.198,84	34	528.364,328 639.200,261	5.873
34	528.364,328 639.200,261	35	528.383,17 639.204,28	19.266	35	528.383,17 639.204,28	36	528.386,77 639.205,3	3.742	36	528.386,77 639.205,3	37	528.396,37 639.208,67	10.174
37	528.396,37 639.208,67	38	528.401,67 639.210,37	5.566	38	528.401,67 639.210,37	39	528.407,22 639.212,23	5.853	39	528.407,22 639.212,23	40	528.411,69 639.214,2	4.885
40	528.411,69 639.214,2	41	528.414,14 639.215,19	2.642	41	528.414,14 639.215,19	42	528.417,17 639.216,36	3.248	42	528.417,17 639.216,36	43	528.421,62 639.218,1	4.778
43	528.421,62 639.218,1	44	528.428,36 639.220,78	7.253	44	528.428,36 639.220,78	45	528.432,83 639.222,51	4.793	45	528.432,83 639.222,51	46	528.433,03 639.222,62	0.228
46	528.433,03 639.222,62	47	528.433,41 639.222,9	0.472	47	528.433,41 639.222,9	48	528.431,79 639.225,14	2.764	48	528.431,79 639.225,14	49	528.429,64 639.228,5	3.989
49	528.429,64 639.228,5	50	528.427,08 639.232,05	4.377	50	528.427,08 639.232,05	51	528.424,79 639.235,47	4.116	51	528.424,79 639.235,47	52	528.424,22 639.236,27	0.982
52	528.424,22 639.236,27	53	528.421,97 639.239,96	4.322	53	528.421,97 639.239,96	54	528.405,262 639.235,719	17.238	54	528.405,262 639.235,719	55	528.395,08 639.233,432	10.436
55	528.395,08 639.233,432	56	528.387,475 639.232,527	7.659	56	528.387,475 639.232,527	57	528.369,538 639.228,196	18.452	57	528.369,538 639.228,196	1	528.370,204 639.221,613	6.617

** Lungimile segmentelor sunt determinate în planul de proiecție Stereo 70 și sunt rotunjite la 1 milimetru.

*** Distanța dintre puncte este formată din segmente cumulate ce sunt mai mici decât valoarea 1 milimetru.

**DATE DESPRE IMOBILUL NR. 524**

Oficiul de Cadastru și Publicitate Imobiliară SUCEAVA
Biroul de Cadastru și Publicitate Imobiliară Vatra Dornei

A. Partea I. Descrierea imobilului

TEREN Intravilan

Adresa: Loc. Panaci, Jud. Suceava

Nr. Crt	Nr cadastral Nr. topografic	Suprafața* (mp)	Observații / Referințe
A1	33605	5.949	Sector cadastral:17 Teren imprejmuit;

B. Partea II. Proprietari și acte

Inscrieri privitoare la dreptul de proprietate și alte drepturi reale		Referințe
7884 / 09/05/2022		
Act Notarial nr. 25, din 05/05/2022 emis de AGACHE DUMITRITA GABRIELA;		
B1	Intabulare, drept de PROPRIETATE, dobandit prin Succesiune, cota actuala 1/2, cota initiala 1/2 1) LOSTUN IULIA	A1
9910 / 16/06/2022		
Act Notarial nr. 609, din 16/06/2022 emis de AGACHE DUMITRITA GABRIELA;		
B3	Intabulare, drept de PROPRIETATE, dobandit prin Iesire Din Indiviziune, cota actuala 1/2, cota initiala 1/2 1) LOSTUN IULIA	A1

C. Partea III. SARCINI .

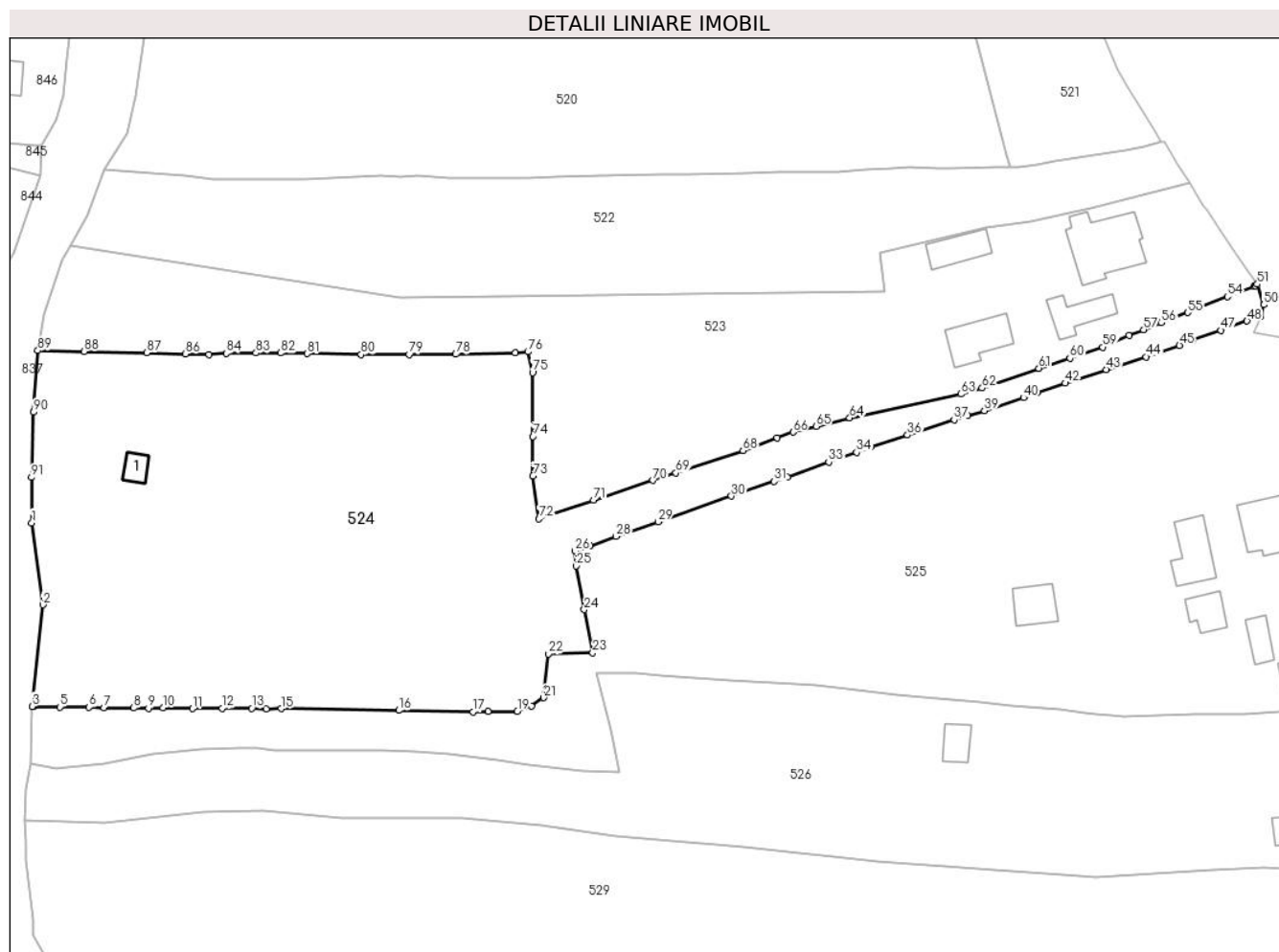
Inscrieri privind dezmembramintele dreptului de proprietate, drepturi reale de garanție și sarcini	Referințe
NU SUNT	

Anexa Nr. 1 La Partea I

Teren

Nr cadastral	Suprafața (mp)*	Observații / Referințe
33605	5.949	

* Suprafața este determinată în planul de proiecție Stereo 70.



Date referitoare la teren

Crt	Categorie folosință	Intravilan	Suprafața (mp)	Tarla	Parcelă	Nr. topo	Observații / Referințe
1	faneata	DA	5.949	-	-	-	

Date referitoare la construcții

Crt	Număr	Destinație construcție	Supraf. (mp)	Situație juridică	Observații / Referințe
A1.1	33605-C1	construcții anexa	Din acte: 0 Masurata: 18	Fara acte	Nr. niveluri:1; S. construita la sol:18 mp; S. construita desfasurata:18 mp; anexă din lemn, din anul 2010

Lungime Segmente

1) Valorile lungimilor segmentelor sunt obținute din proiecție în plan.

Punct început	X / Y	Punct sfârșit	X / Y	Lungime segment
1	528.225,726 639.182,488	2	528.227,619 639.168,608	14.008
4	528.226,0 639.151,36	5	528.230,47 639.151,29	4.471
7	528.237,96 639.151,15	8	528.243,01 639.151,15	5.05
10	528.247,99 639.151,15	11	528.252,97 639.151,01	4.982
2	528.227,619 639.168,608	3	528.225,78 639.151,38	17.326
5	528.230,47 639.151,29	6	528.235,44 639.151,27	4.97
8	528.243,01 639.151,15	9	528.245,51 639.151,1	2.5
11	528.252,97 639.151,01	12	528.257,99 639.151,09	5.021
3	528.225,78 639.151,38	4	528.226,0 639.151,36	0.221
6	528.235,44 639.151,27	7	528.237,96 639.151,15	2.523
9	528.245,51 639.151,1	10	528.247,99 639.151,15	2.481
12	528.257,99 639.151,09	13	528.263,01 639.151,09	5.02

Punct început	X / Y	Punct sfârșit	X / Y	Lungime segment	Punct început	X / Y	Punct sfârșit	X / Y	Lungime segment	Punct început	X / Y	Punct sfârșit	X / Y	Lungime segment
13	528.263,01 639.151,09	14	528.265,47 639.151,0	2.462	14	528.265,47 639.151,0	15	528.268,01 639.151,02	2.54	15	528.268,01 639.151,02	16	528.287,96 639.150,73	19.952
16	528.287,96 639.150,73	17	528.300,51 639.150,48	12.552	17	528.300,51 639.150,48	18	528.303,02 639.150,52	2.51	18	528.303,02 639.150,52	19	528.308,02 639.150,54	5.0
19	528.308,02 639.150,54	20	528.310,38 639.151,45	2.529	20	528.310,38 639.151,45	21	528.312,49 639.152,85	2.532	21	528.312,49 639.152,85	22	528.313,26 639.160,3	7.49
22	528.313,26 639.160,3	23	528.320,79 639.160,46	7.532	23	528.320,79 639.160,46	24	528.319,35 639.167,78	7.46	24	528.319,35 639.167,78	25	528.317,99 639.175,19	7.534
25	528.317,99 639.175,19	26	528.317,81 639.177,73	2.546	26	528.317,81 639.177,73	27	528.320,31 639.178,6	2.647	27	528.320,31 639.178,6	28	528.324,76 639.180,2	4.729
28	528.324,76 639.180,2	29	528.331,88 639.182,66	7.533	29	528.331,88 639.182,66	30	528.344,28 639.187,0	13.138	30	528.344,28 639.187,0	31	528.351,56 639.189,5	7.697
31	528.351,56 639.189,5	32	528.353,77 639.190,23	2.327	32	528.353,77 639.190,23	33	528.360,76 639.192,76	7.434	33	528.360,76 639.192,76	34	528.365,5 639.194,43	5.026
34	528.365,5 639.194,43	35	528.367,85 639.195,31	2.509	35	528.367,85 639.195,31	36	528.374,12 639.197,35	6.594	36	528.374,12 639.197,35	37	528.382,03 639.199,92	8.317
37	528.382,03 639.199,92	38	528.384,35 639.200,62	2.423	38	528.384,35 639.200,62	39	528.387,17 639.201,46	2.942	39	528.387,17 639.201,46	40	528.393,79 639.203,69	6.986
40	528.393,79 639.203,69	41	528.396,12 639.204,54	2.48	41	528.396,12 639.204,54	42	528.400,85 639.206,15	4.996	42	528.400,85 639.206,15	43	528.407,81 639.208,44	7.327
43	528.407,81 639.208,44	44	528.414,55 639.210,61	7.081	44	528.414,55 639.210,61	45	528.420,2 639.212,53	5.967	45	528.420,2 639.212,53	46	528.422,47 639.213,41	2.435
46	528.422,47 639.213,41	47	528.427,24 639.215,09	5.057	47	528.427,24 639.215,09	48	528.431,67 639.216,67	4.703	48	528.431,67 639.216,67	49	528.433,99 639.217,45	2.448
49	528.433,99 639.217,45	50	528.434,5 639.219,41	2.025	50	528.434,5 639.219,41	51	528.433,41 639.222,9	3.656	51	528.433,41 639.222,9	52	528.433,03 639.222,62	0.472
52	528.433,03 639.222,62	53	528.432,83 639.222,51	0.228	53	528.432,83 639.222,51	54	528.428,36 639.220,78	4.793	54	528.428,36 639.220,78	55	528.421,62 639.218,1	7.253
55	528.421,62 639.218,1	56	528.417,17 639.216,36	4.778	56	528.417,17 639.216,36	57	528.414,14 639.215,19	3.248	57	528.414,14 639.215,19	58	528.411,69 639.214,2	2.642
58	528.411,69 639.214,2	59	528.407,22 639.212,23	4.885	59	528.407,22 639.212,23	60	528.401,67 639.210,37	5.853	60	528.401,67 639.210,37	61	528.396,37 639.208,67	5.566
61	528.396,37 639.208,67	62	528.386,77 639.205,3	10.174	62	528.386,77 639.205,3	63	528.383,17 639.204,28	3.742	63	528.383,17 639.204,28	64	528.364,328 639.200,261	19.266
64	528.364,328 639.200,261	65	528.358,63 639.198,84	5.873	65	528.358,63 639.198,84	66	528.354,74 639.197,84	4.016	66	528.354,74 639.197,84	67	528.352,03 639.196,9	2.868
67	528.352,03 639.196,9	68	528.346,25 639.194,75	6.167	68	528.346,25 639.194,75	69	528.334,9 639.190,92	11.979	69	528.334,9 639.190,92	70	528.331,0 639.189,68	4.092
70	528.331,0 639.189,68	71	528.320,91 639.186,37	10.619	71	528.320,91 639.186,37	72	528.311,66 639.183,15	9.794	72	528.311,66 639.183,15	73	528.310,64 639.190,43	7.351
73	528.310,64 639.190,43	74	528.310,68 639.197,09	6.66	74	528.310,68 639.197,09	75	528.310,58 639.207,91	10.82	75	528.310,58 639.207,91	76	528.309,806 639.211,435	3.609
76	528.309,806 639.211,435	77	528.307,66 639.211,3	2.15	77	528.307,66 639.211,3	78	528.297,57 639.211,03	10.094	78	528.297,57 639.211,03	79	528.289,68 639.211,0	7.89
79	528.289,68 639.211,0	80	528.281,55 639.210,99	8.13	80	528.281,55 639.210,99	81	528.272,36 639.211,13	9.191	81	528.272,36 639.211,13	82	528.267,86 639.211,26	4.502
82	528.267,86 639.211,26	83	528.263,73 639.211,25	4.13	83	528.263,73 639.211,25	84	528.258,69 639.211,19	5.04	84	528.258,69 639.211,19	85	528.255,76 639.211,01	2.936
85	528.255,76 639.211,01	86	528.251,75 639.211,08	4.011	86	528.251,75 639.211,08	87	528.245,19 639.211,27	6.563	87	528.245,19 639.211,27	88	528.234,58 639.211,52	10.613
88	528.234,58 639.211,52	89	528.226,75 639.211,65	7.831	89	528.226,75 639.211,65	90	528.226,047 639.201,22	10.454	90	528.226,047 639.201,22	91	528.225,699 639.190,174	11.051
91	528.225,699 639.190,174	1	528.225,726 639.182,488	7.686										

** Lungimile segmentelor sunt determinate în planul de proiecție Stereo 70 și sunt rotunjite la 1 milimetru.

*** Distanța dintre puncte este formată din segmente cumulate ce sunt mai mici decât valoarea 1 milimetru.

**DATE DESPRE IMOBILUL NR. 525**

Oficiul de Cadastru și Publicitate Imobiliară SUCEAVA
Biroul de Cadastru și Publicitate Imobiliară Vatra Dornei

A. Partea I. Descrierea imobilului

TEREN Intravilan

Adresa: Loc. Panaci, Jud. Suceava

Nr. Crt	Nr cadastral Nr. topografic	Suprafața* (mp)	Observații / Referințe
A1	32065	7.251	Sector cadastral:17 Teren imprejmuit;

Construcții

Crt	Nr cadastral Nr. topografic	Adresa	Observații / Referințe
A1.1	32065-C1	Loc. Panaci, Jud. Suceava	Nr. niveluri:2; S. construita la sol:101 mp; S. construita desfasurata:202 mp; Casa P+1 din lemn:Sc=101mp, Sd=202mp,fara certificate energetic si lift;edificata in anul 1974
A1.2	32065-C2	Loc. Panaci, Jud. Suceava	Nr. niveluri:1; S. construita la sol:63 mp; S. construita desfasurata:63 mp; Anexa din lemn cu un singur nivel: Sc=63mp,Sd=63mp ;edificata in anul 1980
A1.3	32065-C3	Loc. Panaci, Jud. Suceava	Nr. niveluri:1; S. construita la sol:35 mp; S. construita desfasurata:35 mp; Magazie din lemn cu un singur nivel: Sc=35mp,Sd=35mp;edificata in anul 1992
A1.4	32065-C4	Loc. Panaci, Jud. Suceava	Nr. niveluri:1; S. construita la sol:26 mp; S. construita desfasurata:26 mp; Garaj din lemn cu un singur nivel: Sc=26mp,Sd=26mp;edificata in anul 1992

B. Partea II. Proprietari și acte

Inscrieri privitoare la dreptul de proprietate și alte drepturi reale		Referințe
1819 / 29/01/2020		
Act Notarial nr. 1, din 07/01/2020 emis de bnp Rey Oltica Veronica;		
B3	Intabulare, drept de PROPRIETATE, dobandit prin Succesiune, cota actuala 1/2, cota initiala 1/2 1) UNGUREANU ROMEO-EUGEN	A1.1, A1.2, A1.3, A1.4
3812 / 27/02/2020		
Act Notarial nr. 360, din 27/02/2020 emis de REY OLTICA-VERONICA;		
B4	Intabulare, drept de PROPRIETATE bun propriu, cu titlu de donație, dobandit prin Conventie, cota actuala 1/2, cota initiala 1/2 1) UNGUREANU ROMEO-EUGEN	A1.1, A1.2, A1.3, A1.4
B5	Intabulare, drept de PROPRIETATE bun propriu, cu titlu de donație, dobandit prin Conventie, cota actuala 1/1, cota initiala 1/1 1) UNGUREANU ROMEO-EUGEN	A1

C. Partea III. SARCINI

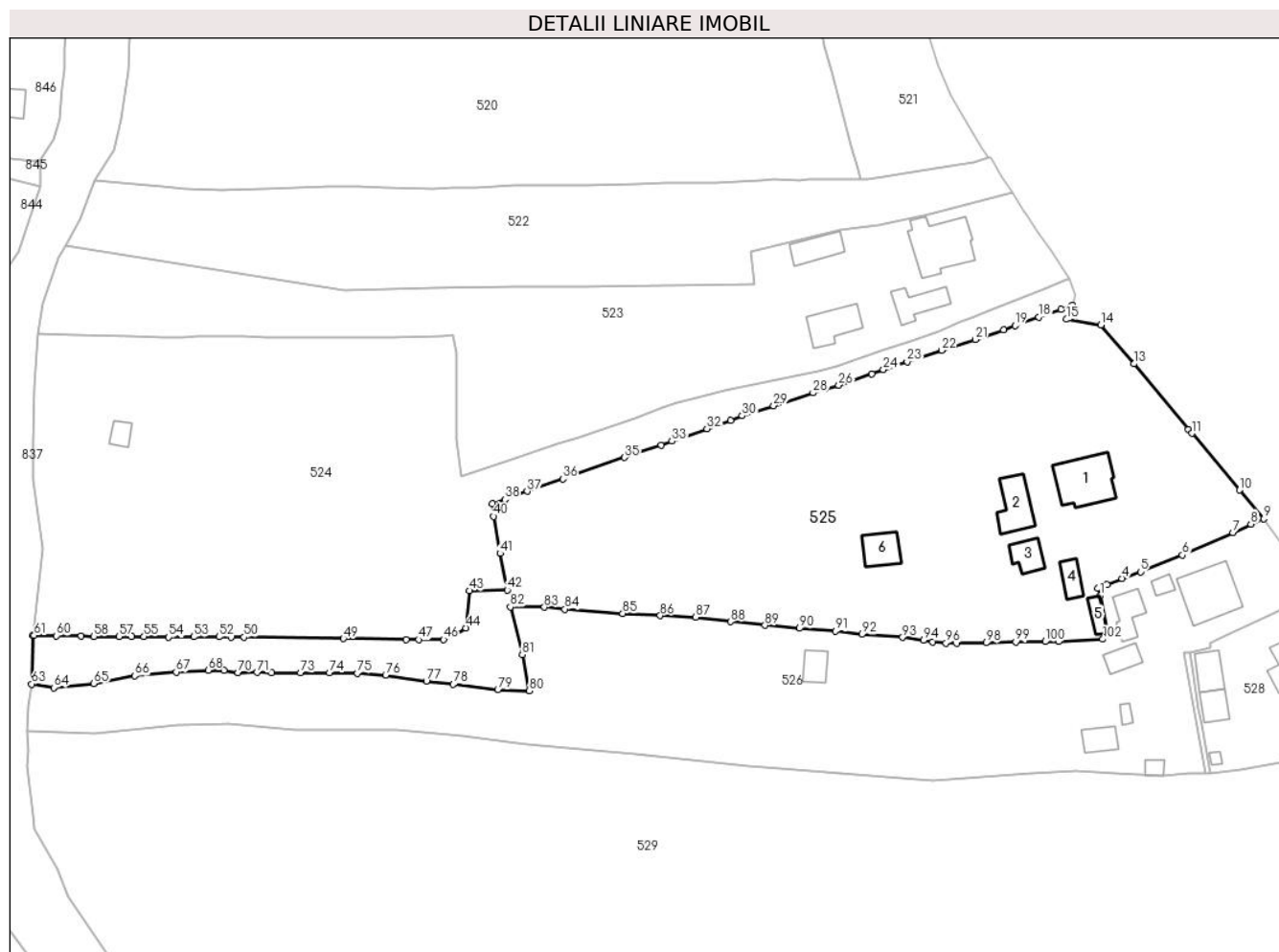
Inscrieri privind dezmembramintele dreptului de proprietate, drepturi reale de garanție și sarcini		Referințe
3812 / 27/02/2020		
Act Notarial nr. 360, din 27/02/2020 emis de REY OLTICA-VERONICA;		
C1	Intabulare, drept de UZUFRACT VIAGER, dobandit prin Conventie, cota actuala 1/2, cota initiala 1/2 1) UNGUREANU MIHAI	A1.1, A1.2, A1.3, A1.4

Anexa Nr. 1 La Partea I

Teren

Nr cadastral	Suprafața (mp)*	Observații / Referințe
32065	7.251	

* Suprafața este determinată în planul de proiecție Stereo 70.



Date referitoare la teren

Crt	Categorie folosință	Intravilan	Suprafața (mp)	Tarla	Parcelă	Nr. topo	Observații / Referințe
1	curți constructii	DA	697	-	-	-	Terenul este delimitat cu gard si partial tarusat
2	faneata	DA	6.554	-	-	-	

Date referitoare la construcții

Crt	Număr	Destinație construcție	Supraf. (mp)	Situație juridică	Observații / Referințe
A1.1	32065-C1	construcții de locuințe	101	Cu acte	Nr. niveluri:2; S. construita la sol:101 mp; S. construita desfasurata:202 mp; Casa P+1 din lemn:Sc=101mp,Sd=202mp,fara certificate energetic si lift;edificata in anul 1974
A1.2	32065-C2	construcții anexa	63	Cu acte	Nr. niveluri:1; S. construita la sol:63 mp; S. construita desfasurata:63 mp; Anexa din lemn cu un singur nivel:Sc=63mp,Sd=63mp ; edificata in anul 1980
A1.3	32065-C3	construcții anexa	35	Cu acte	Nr. niveluri:1; S. construita la sol:35 mp; S. construita desfasurata:35 mp; Magazie din lemn cu un singur nivel:Sc=35mp,Sd=35mp; edificata in anul 1992
A1.4	32065-C4	construcții anexa	26	Cu acte	Nr. niveluri:1; S. construita la sol:26 mp; S. construita desfasurata:26 mp; Garaj din lemn cu un singur nivel:Sc=26mp,Sd=26mp; edificata in anul 1992
A1.5	32065-C5	construcții anexa	Din acte: 0 Masurata: 19	Fara acte	Nr. niveluri:1; S. construita la sol:19 mp; Magazie din lemn cu un singur nivel:Sc=19mp,Sd=19mp;edificata in anul 1993

Crt	Număr	Destinație construcție	Supraf. (mp)	Situație juridică	Observații / Referințe
A1.6	32065-C6	construcții anexa	Din acte: 0 Masurata: 45	Fara acte	Nr. niveluri:1; S. construita la sol:45 mp; Fanar din lemn cu un singur nivel:Sc=45mp, Sd=45mp;edificata in anul 1992

Lungime Segmente

1) Valorile lungimilor segmentelor sunt obținute din proiecție în plan.

Punct început	X / Y	Punct sfârșit	X / Y	Lungime segment	Punct început	X / Y	Punct sfârșit	X / Y	Lungime segment	Punct început	X / Y	Punct sfârșit	X / Y	Lungime segment
1	528.439,546 639.159,328	2	528.439,059 639.160,852	1.6	2	528.439,059 639.160,852	3	528.440,88 639.161,563	1.955	3	528.440,88 639.161,563	4	528.443,92 639.162,768	3.27
4	528.443,92 639.162,768	5	528.447,6 639.164,091	3.911	5	528.447,6 639.164,091	6	528.455,992 639.167,436	9.034	6	528.455,992 639.167,436	7	528.466,12 639.171,96	11.09 2
7	528.466,12 639.171,96	8	528.469,717 639.173,665	3.981	8	528.469,717 639.173,665	9	528.472,3 639.174,73	2.794	9	528.472,3 639.174,73	10	528.467,46 639.180,45	7.493
10	528.467,46 639.180,45	11	528.457,93 639.191,81	14.82 8	11	528.457,93 639.191,81	12	528.457,21 639.192,55	1.032	12	528.457,21 639.192,55	13	528.446,29 639.205,73	17.11 6
13	528.446,29 639.205,73	14	528.439,71 639.213,5	10.18 2	14	528.439,71 639.213,5	15	528.432,841 639.214,644	6.964	15	528.432,841 639.214,644	16	528.433,99 639.217,45	3.032
16	528.433,99 639.217,45	17	528.431,67 639.216,67	2.448	17	528.431,67 639.216,67	18	528.427,24 639.215,09	4.703	18	528.427,24 639.215,09	19	528.422,47 639.213,41	5.057
19	528.422,47 639.213,41	20	528.420,2 639.212,53	2.435	20	528.420,2 639.212,53	21	528.414,55 639.210,61	5.967	21	528.414,55 639.210,61	22	528.407,81 639.208,44	7.081
22	528.407,81 639.208,44	23	528.400,85 639.206,15	7.327	23	528.400,85 639.206,15	24	528.396,12 639.204,54	4.996	24	528.396,12 639.204,54	25	528.393,79 639.203,69	2.48
25	528.393,79 639.203,69	26	528.387,17 639.201,46	6.986	26	528.387,17 639.201,46	27	528.384,35 639.200,62	2.942	27	528.384,35 639.200,62	28	528.382,03 639.199,92	2.423
28	528.382,03 639.199,92	29	528.374,12 639.197,35	8.317	29	528.374,12 639.197,35	30	528.367,85 639.195,31	6.594	30	528.367,85 639.195,31	31	528.365,5 639.194,43	2.509
31	528.365,5 639.194,43	32	528.360,76 639.192,76	5.026	32	528.360,76 639.192,76	33	528.353,77 639.190,23	7.434	33	528.353,77 639.190,23	34	528.351,56 639.189,5	2.327
34	528.351,56 639.189,5	35	528.344,28 639.187,0	7.697	35	528.344,28 639.187,0	36	528.331,88 639.182,66	13.13 8	36	528.331,88 639.182,66	37	528.324,76 639.180,2	7.533
37	528.324,76 639.180,2	38	528.320,31 639.178,6	4.729	38	528.320,31 639.178,6	39	528.317,81 639.177,73	2.647	39	528.317,81 639.177,73	40	528.317,99 639.175,19	2.546
40	528.317,99 639.175,19	41	528.319,35 639.167,78	7.534	41	528.319,35 639.167,78	42	528.320,79 639.160,46	7.46	42	528.320,79 639.160,46	43	528.313,26 639.160,3	7.532
43	528.313,26 639.160,3	44	528.312,49 639.152,85	7.49	44	528.312,49 639.152,85	45	528.310,38 639.151,45	2.532	45	528.310,38 639.151,45	46	528.308,02 639.150,54	2.529
46	528.308,02 639.150,54	47	528.303,02 639.150,52	5.0	47	528.303,02 639.150,52	48	528.300,51 639.150,48	2.51	48	528.300,51 639.150,48	49	528.287,96 639.150,73	12.55 2
49	528.287,96 639.150,73	50	528.268,01 639.151,02	19.95 2	50	528.268,01 639.151,02	51	528.265,47 639.151,0	2.54	51	528.265,47 639.151,0	52	528.263,01 639.151,09	2.462
52	528.263,01 639.151,09	53	528.257,99 639.151,09	5.02	53	528.257,99 639.151,09	54	528.252,97 639.151,01	5.021	54	528.252,97 639.151,01	55	528.247,99 639.151,15	4.982
55	528.247,99 639.151,15	56	528.245,51 639.151,1	2.481	56	528.245,51 639.151,1	57	528.243,01 639.151,15	2.5	57	528.243,01 639.151,15	58	528.237,96 639.151,15	5.05
58	528.237,96 639.151,15	59	528.235,44 639.151,27	2.523	59	528.235,44 639.151,27	60	528.230,47 639.151,29	4.97	60	528.230,47 639.151,29	61	528.226,0 639.151,36	4.471
61	528.226,0 639.151,36	62	528.225,78 639.151,38	0.221	62	528.225,78 639.151,38	63	528.225,498 639.141,637	9.747	63	528.225,498 639.141,637	64	528.229,915 639.140,909	4.477
64	528.229,915 639.140,909	65	528.237,923 639.141,729	8.05	65	528.237,923 639.141,729	66	528.246,195 639.143,301	8.42	66	528.246,195 639.143,301	67	528.254,468 639.144,058	8.308
67	528.254,468 639.144,058	68	528.260,869 639.144,363	6.408	68	528.260,869 639.144,363	69	528.264,018 639.144,337	3.149	69	528.264,018 639.144,337	70	528.266,863 639.143,941	2.872
70	528.266,863 639.143,941	71	528.270,693 639.143,944	3.83	71	528.270,693 639.143,944	72	528.273,602 639.143,928	2.909	72	528.273,602 639.143,928	73	528.279,366 639.143,897	5.764
73	528.279,366 639.143,897	74	528.285,144 639.143,899	5.778	74	528.285,144 639.143,899	75	528.290,76 639.143,821	5.617	75	528.290,76 639.143,821	76	528.296,402 639.143,425	5.656
76	528.296,402 639.143,425	77	528.304,577 639.142,246	8.26	77	528.304,577 639.142,246	78	528.309,972 639.141,584	5.435	78	528.309,972 639.141,584	79	528.318,873 639.140,477	8.97
79	528.318,873 639.140,477	80	528.325,216 639.140,283	6.346	80	528.325,216 639.140,283	81	528.323,78 639.147,499	7.357	81	528.323,78 639.147,499	82	528.321,388 639.157,08	9.875
82	528.321,388 639.157,08	83	528.328,207 639.157,024	6.819	83	528.328,207 639.157,024	84	528.332,329 639.156,625	4.141	84	528.332,329 639.156,625	85	528.343,886 639.155,744	11.59 1
85	528.343,886 639.155,744	86	528.351,419 639.155,318	7.545	86	528.351,419 639.155,318	87	528.358,544 639.155,008	7.132	87	528.358,544 639.155,008	88	528.365,481 639.154,127	6.993

Punct început	X / Y	Punct sfârșit	X / Y	Lungime segment	Punct început	X / Y	Punct sfârșit	X / Y	Lungime segment	Punct început	X / Y	Punct sfârșit	X / Y	Lungime segment
88	528.365,481 639.154,127	89	528.372,393 639.153,378	6.952	89	528.372,393 639.153,378	90	528.379,328 639.152,788	6.96	90	528.379,328 639.152,788	91	528.386,508 639.152,208	7.203
91	528.386,508 639.152,208	92	528.391,795 639.151,575	5.325	92	528.391,795 639.151,575	93	528.399,944 639.150,974	8.171	93	528.399,944 639.150,974	94	528.404,107 639.150,378	4.205
94	528.404,107 639.150,378	95	528.405,957 639.149,989	1.89	95	528.405,957 639.149,989	96	528.408,655 639.149,83	2.703	96	528.408,655 639.149,83	97	528.410,783 639.149,746	2.13
97	528.410,783 639.149,746	98	528.416,67 639.149,87	5.888	98	528.416,67 639.149,87	99	528.422,621 639.150,04	5.953	99	528.422,621 639.150,04	100	528.428,526 639.150,138	5.906
100	528.428,526 639.150,138	101	528.431,269 639.150,186	2.743	101	528.431,269 639.150,186	102	528.440,052 639.150,602	8.793	102	528.440,052 639.150,602	103	528.441,168 639.151,728	1.585
103	528.441,168 639.151,728	1	528.439,546 639.159,328	7.771										

** Lungimile segmentelor sunt determinate în planul de proiecție Stereo 70 și sunt rotunjite la 1 milimetru.

*** Distanța dintre puncte este formată din segmente cumulate ce sunt mai mici decât valoarea 1 milimetru.

**DATE DESPRE IMOBILUL NR. 526**

Oficiul de Cadastru și Publicitate Imobiliară SUCEAVA
Biroul de Cadastru și Publicitate Imobiliară Vatra Dornei

A. Partea I. Descrierea imobilului

TEREN Intravilan

Adresa: Loc. Panaci, Nr. 174, Jud. Suceava

Nr. Crt	Nr cadastral Nr. topografic	Suprafața* (mp)	Observații / Referințe
A1	32920	5.414	Sector cadastral:17 Teren imprejmuit;

Construcții

Crt	Nr cadastral Nr. topografic	Adresa	Observații / Referințe
A1.1	32920-C1	Loc. Panaci, Nr. 174, Jud. Suceava	Nr. niveluri:2; S. construita la sol:104 mp; S. construita desfasurata:160 mp; casă P+M de lemn, din anul 1955, fără Certificat de performanță energetică și fără lift.
A1.2	32920-C2	Loc. Panaci, Nr. 174, Jud. Suceava	Nr. niveluri:1; S. construita la sol:13 mp; S. construita desfasurata:13 mp; anexa de lemn, din anul 1956, fără Certificat de performanță energetică și fără lift.
A1.3	32920-C3	Loc. Panaci, Nr. 174, Jud. Suceava	Nr. niveluri:1; S. construita la sol:41 mp; S. construita desfasurata:41 mp; anexa de lemn, din anul 1966, fără Certificat de performanță energetică și fără lift.
A1.4	32920-C4	Loc. Panaci, Nr. 174, Jud. Suceava	Nr. niveluri:1; S. construita la sol:28 mp; S. construita desfasurata:28 mp; anexa de lemn, din anul 1956, fără Certificat de performanță energetică și fără lift.
A1.5	32920-C5	Loc. Panaci, Nr. 174, Jud. Suceava	Nr. niveluri:1; S. construita la sol:8 mp; S. construita desfasurata:8 mp; anexa de lemn, din anul 1983, fără Certificat de performanță energetică și fără lift.
A1.6	32920-C6	Loc. Panaci, Nr. 174, Jud. Suceava	Nr. niveluri:1; S. construita la sol:31 mp; S. construita desfasurata:31 mp; anexa de lemn, din anul 1983, fără Certificat de performanță energetică și fără lift.
A1.7	32920-C7	Loc. Panaci, Nr. 174, Jud. Suceava	Nr. niveluri:1; S. construita la sol:12 mp; S. construita desfasurata:12 mp; anexa de lemn, din anul 1984, fără Certificat de performanță energetică și fără lift.
A1.8	32920-C8	Loc. Panaci, Nr. 174, Jud. Suceava	Nr. niveluri:1; S. construita la sol:28 mp; S. construita desfasurata:28 mp; anexa de lemn, din anul 1983, fără Certificat de performanță energetică și fără lift.

B. Partea II. Proprietari și acte

Inscrieri privitoare la dreptul de proprietate și alte drepturi reale	Referințe	
10972 / 25/07/2018		
Hotarare Judecatoreasca nr. 495, din 20/03/2008 emis de Judecatoria Vatra Dornei (încheiere de îndreptarea erorii materiale din data de 15.06.2018 - Judecătoria Vatra Dornei);		
B1	Intabulare, drept de PROPRIETATE, dobandit prin Hotarare Judecatoreasca, cota actuala 1/2, cota initiala 1/1 1) UNGUREANU MARIA	A1, A1.1, A1.2, A1.3, A1.4, A1.5, A1.6, A1.7, A1.8
20265 / 08/12/2023		
Act Notarial nr. 103, din 07/12/2023 emis de REY OLTICA-VERONICA;		
B2	Intabulare, drept de PROPRIETATE, dobandit prin Succesiune, cota actuala 3/16, cota initiala 3/16 1) UNGUREANU MARIA	A1, A1.1, A1.2, A1.3, A1.4, A1.5, A1.6, A1.7, A1.8
B3	Intabulare, drept de PROPRIETATE, dobandit prin Succesiune, cota actuala 5/16, cota initiala 5/16 1) UNGUREANU IULIU	A1, A1.1, A1.2, A1.3, A1.4, A1.5, A1.6, A1.7, A1.8

C. Partea III. SARCINI .

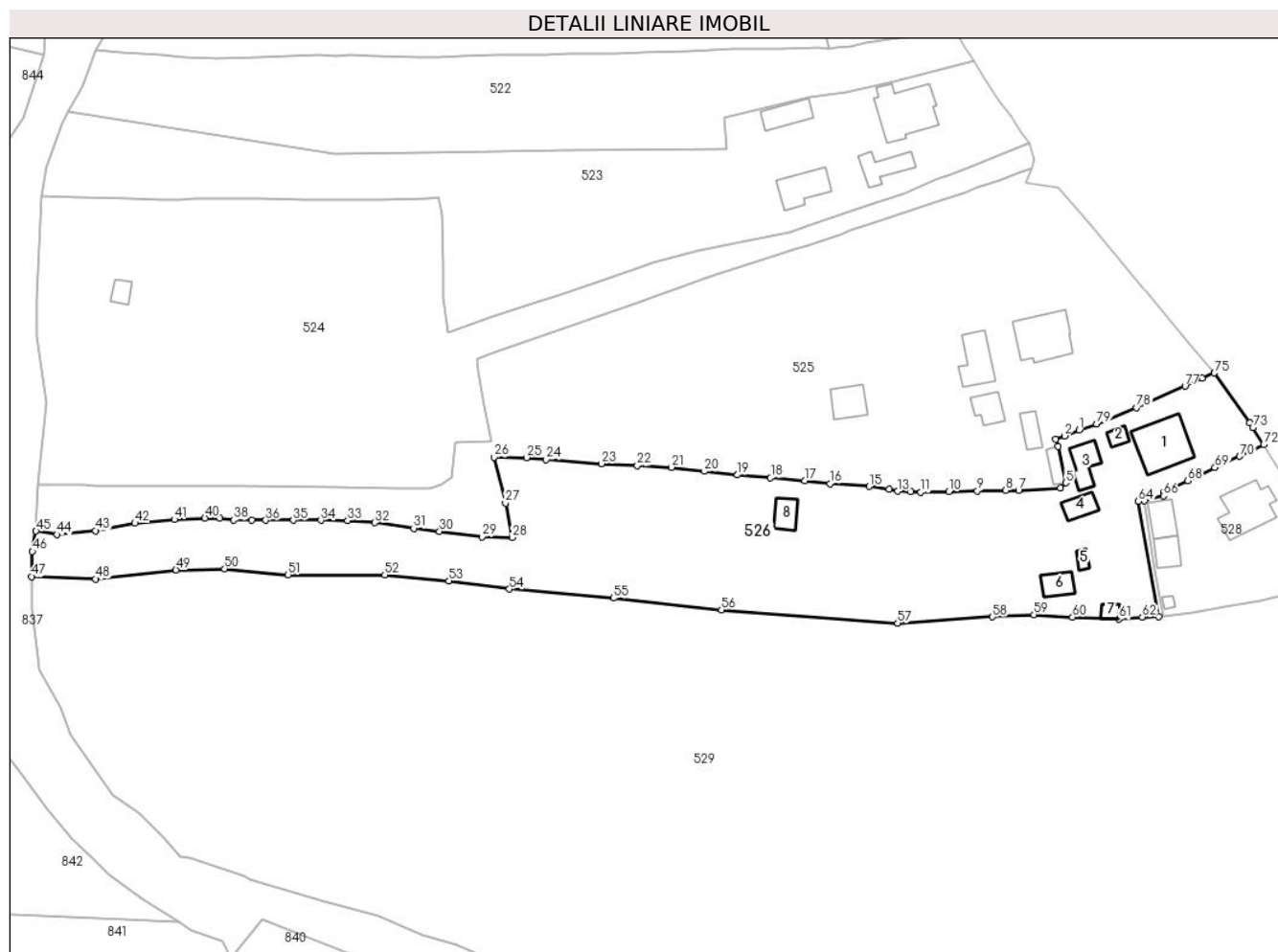
Inscrieri privind dezmembramintele dreptului de proprietate, drepturi reale de garanție și sarcini	Referințe
NU SUNT	

Anexa Nr. 1 La Partea I

Teren

Nr cadastral	Suprafața (mp)*	Observații / Referințe
32920	5.414	

* Suprafața este determinată în planul de proiecție Stereo 70.



Date referitoare la teren

Crt	Categorie folosință	Intravilan	Suprafața (mp)	Tarla	Parcelă	Nr. topo	Observații / Referințe
1	curți constructii	DA	1.318	-	-	-	teren împrejmuit cu gard
2	faneata	DA	4.096	-	-	-	teren împrejmuit cu gard

Date referitoare la construcții

Crt	Număr	Destinație construcție	Supraf. (mp)	Situație juridică	Observații / Referințe
A1.1	32920-C1	construcții de locuințe	104	Cu acte	Nr. niveluri:2; S. construita la sol:104 mp; S. construita desfasurata:160 mp; casă P+M de lemn, din anul 1955, fără Certificat de performanță energetică și fără lift.
A1.2	32920-C2	construcții anexa	13	Cu acte	Nr. niveluri:1; S. construita la sol:13 mp; S. construita desfasurata:13 mp; anexa de lemn, din anul 1956, fără Certificat de performanță energetică și fără lift.
A1.3	32920-C3	construcții anexa	41	Cu acte	Nr. niveluri:1; S. construita la sol:41 mp; S. construita desfasurata:41 mp; anexa de lemn, din anul 1966, fără Certificat de performanță energetică și fără lift.
A1.4	32920-C4	construcții anexa	28	Cu acte	Nr. niveluri:1; S. construita la sol:28 mp; S. construita desfasurata:28 mp; anexa de lemn, din anul 1956, fără Certificat de performanță energetică și fără lift.

Crt	Număr	Destinație construcție	Supraf. (mp)	Situație juridică	Observații / Referințe
A1.5	32920-C5	construcții anexa	8	Cu acte	Nr. niveluri:1; S. construita la sol:8 mp; S. construita desfasurata:8 mp; anexa de lemn, din anul 1983, fără Certificat de performanță energetică și fără lift.
A1.6	32920-C6	construcții anexa	31	Cu acte	Nr. niveluri:1; S. construita la sol:31 mp; S. construita desfasurata:31 mp; anexa de lemn, din anul 1983, fără Certificat de performanță energetică și fără lift.
A1.7	32920-C7	construcții anexa	12	Cu acte	Nr. niveluri:1; S. construita la sol:12 mp; S. construita desfasurata:12 mp; anexa de lemn, din anul 1984, fără Certificat de performanță energetică și fără lift.
A1.8	32920-C8	construcții anexa	28	Cu acte	Nr. niveluri:1; S. construita la sol:28 mp; S. construita desfasurata:28 mp; anexa de lemn, din anul 1983, fără Certificat de performanță energetică și fără lift.

Lungime Segmente

1) Valorile lungimilor segmentelor sunt obținute din proiecție în plan.

Punct început	X / Y	Punct sfârșit	X / Y	Lungime segment	Punct început	X / Y	Punct sfârșit	X / Y	Lungime segment	Punct început	X / Y	Punct sfârșit	X / Y	Lungime segment
1	528.443,92 639.162,768	2	528.440,88 639.161,563	3.27	2	528.440,88 639.161,563	3	528.439,059 639.160,852	1.955	3	528.439,059 639.160,852	4	528.439,546 639.159,328	1.6
4	528.439,546 639.159,328	5	528.441,168 639.151,728	7.771	5	528.441,168 639.151,728	6	528.440,052 639.150,602	1.585	6	528.440,052 639.150,602	7	528.431,269 639.150,186	8.793
7	528.431,269 639.150,186	8	528.428,526 639.150,138	2.743	8	528.428,526 639.150,138	9	528.422,621 639.150,04	5.906	9	528.422,621 639.150,04	10	528.416,67 639.149,87	5.953
10	528.416,67 639.149,87	11	528.410,783 639.149,746	5.888	11	528.410,783 639.149,746	12	528.408,655 639.149,83	2.13	12	528.408,655 639.149,83	13	528.405,957 639.149,989	2.703
13	528.405,957 639.149,989	14	528.404,107 639.150,378	1.89	14	528.404,107 639.150,378	15	528.399,944 639.150,974	4.205	15	528.399,944 639.150,974	16	528.391,795 639.151,575	8.171
16	528.391,795 639.151,575	17	528.386,508 639.152,208	5.325	17	528.386,508 639.152,208	18	528.379,328 639.152,788	7.203	18	528.379,328 639.152,788	19	528.372,393 639.153,378	6.96
19	528.372,393 639.153,378	20	528.365,481 639.154,127	6.952	20	528.365,481 639.154,127	21	528.358,544 639.155,008	6.993	21	528.358,544 639.155,008	22	528.351,419 639.155,318	7.132
22	528.351,419 639.155,318	23	528.343,886 639.155,744	7.545	23	528.343,886 639.155,744	24	528.332,329 639.156,625	11.59 1	24	528.332,329 639.156,625	25	528.328,207 639.157,024	4.141
25	528.328,207 639.157,024	26	528.321,388 639.157,08	6.819	26	528.321,388 639.157,08	27	528.323,78 639.147,499	9.875	27	528.323,78 639.147,499	28	528.325,216 639.140,283	7.357
28	528.325,216 639.140,283	29	528.318,873 639.140,477	6.346	29	528.318,873 639.140,477	30	528.309,972 639.141,584	8.97	30	528.309,972 639.141,584	31	528.304,577 639.142,246	5.435
31	528.304,577 639.142,246	32	528.296,402 639.143,425	8.26	32	528.296,402 639.143,425	33	528.290,76 639.143,821	5.656	33	528.290,76 639.143,821	34	528.285,144 639.143,899	5.617
34	528.285,144 639.143,899	35	528.279,366 639.143,897	5.778	35	528.279,366 639.143,897	36	528.273,602 639.143,928	5.764	36	528.273,602 639.143,928	37	528.270,693 639.143,944	2.909
37	528.270,693 639.143,944	38	528.266,863 639.143,941	3.83	38	528.266,863 639.143,941	39	528.264,018 639.144,337	2.872	39	528.264,018 639.144,337	40	528.260,869 639.144,363	3.149
40	528.260,869 639.144,363	41	528.254,468 639.144,058	6.408	41	528.254,468 639.144,058	42	528.246,195 639.143,301	8.308	42	528.246,195 639.143,301	43	528.237,923 639.141,729	8.42
43	528.237,923 639.141,729	44	528.229,915 639.140,909	8.05	44	528.229,915 639.140,909	45	528.225,498 639.141,637	4.477	45	528.225,498 639.141,637	46	528.224,719 639.137,365	4.342
46	528.224,719 639.137,365	47	528.224,56 639.132,125	5.242	47	528.224,56 639.132,125	48	528.238,005 639.131,622	13.45 4	48	528.238,005 639.131,622	49	528.254,796 639.133,518	16.89 8
49	528.254,796 639.133,518	50	528.264,971 639.133,768	10.17 8	50	528.264,971 639.133,768	51	528.278,272 639.132,51	13.36	51	528.278,272 639.132,51	52	528.298,525 639.132,512	20.25 3
52	528.298,525 639.132,512	53	528.311,931 639.131,234	13.46 7	53	528.311,931 639.131,234	54	528.324,63 639.129,526	12.81 3	54	528.324,63 639.129,526	55	528.346,383 639.127,625	21.83 6
55	528.346,383 639.127,625	56	528.369,056 639.125,185	22.80 4	56	528.369,056 639.125,185	57	528.405,951 639.122,399	37.0	57	528.405,951 639.122,399	58	528.425,813 639.123,679	19.90 3
58	528.425,813 639.123,679	59	528.434,489 639.124,169	8.69	59	528.434,489 639.124,169	60	528.442,558 639.123,65	8.086	60	528.442,558 639.123,65	61	528.452,273 639.123,229	9.724
61	528.452,273 639.123,229	62	528.457,16 639.123,67	4.907	62	528.457,16 639.123,67	63	528.460,67 639.123,771	3.511	63	528.460,67 639.123,771	64	528.456,386 639.147,854	24.46 1
64	528.456,386 639.147,854	65	528.457,61 639.148,04	1.238	65	528.457,61 639.148,04	66	528.461,68 639.148,99	4.179	66	528.461,68 639.148,99	67	528.461,63 639.149,8	0.812
67	528.461,63 639.149,8	68	528.466,67 639.152,16	5.565	68	528.466,67 639.152,16	69	528.472,4 639.154,93	6.364	69	528.472,4 639.154,93	70	528.477,56 639.157,31	5.682

Punct început	X / Y	Punct sfârșit	X / Y	Lungime segment
70	528.477,56 639.157,31	71	528.479,99 639.158,52	2.715
73	528.480,31 639.163,33	74	528.479,65 639.164,32	1.19
76	528.469,717 639.173,665	77	528.466,12 639.171,96	3.981
79	528.447,6 639.164,091	1	528.443,92 639.162,768	3.911

Punct început	X / Y	Punct sfârșit	X / Y	Lungime segment
71	528.479,99 639.158,52	72	528.482,6 639.159,71	2.868
74	528.479,65 639.164,32	75	528.472,3 639.174,73	12.743
77	528.466,12 639.171,96	78	528.455,992 639.167,436	11.092

Punct început	X / Y	Punct sfârșit	X / Y	Lungime segment
72	528.482,6 639.159,71	73	528.480,31 639.163,33	4.284
75	528.472,3 639.174,73	76	528.469,717 639.173,665	2.794
78	528.455,992 639.167,436	79	528.447,6 639.164,091	9.034

** Lungimile segmentelor sunt determinate în planul de proiecție Stereo 70 și sunt rotunjite la 1 milimetru.

*** Distanța dintre puncte este formată din segmente cumulate ce sunt mai mici decât valoarea 1 milimetru.

**DATE DESPRE IMOBILUL NR. 527**

Oficiul de Cadastru și Publicitate Imobiliară SUCEAVA
Biroul de Cadastru și Publicitate Imobiliară Vatra Dornei

A. Partea I. Descrierea imobilului

TEREN Intravilan

Adresa: Loc. Panaci, Jud. Suceava

Nr. Crt	Nr cadastral Nr. topografic	Suprafața* (mp)	Observații / Referințe
A1		23	Sector cadastral:17 Teren imprejmuit;

B. Partea II. Proprietari și acte

Inscrieri privitoare la dreptul de proprietate și alte drepturi reale		Referințe
527 / 31/01/2024		
Act Normativ nr. 7, din 13/03/1996 emis de PARLAMENTUL ROMANIEI;		
B1	Intabulare, drept de PROPRIETATE, dobandit prin Lege, cota actuala 1/1 1) NEIDENTIFICAT NEIDENTIFICAT	A1
Act Administrativ nr. 7040, din 11/12/2023 emis de Primaria Comunei Panaci;		
B2	Se noteaza posesia factica in favoarea lui 1) UNGUREANU IULIU 2) UNGUREANU MARIA	A1

C. Partea III. SARCINI .

Inscrieri privind dezmembramintele dreptului de proprietate, drepturi reale de garanție și sarcini	Referințe
NU SUNT	

Anexa Nr. 1 La Partea I

Teren

Nr cadastral	Suprafața (mp)*	Observații / Referințe
	23	

* Suprafața este determinată în planul de proiecție Stereo 70.



Date referitoare la teren

Crt	Categorie folosință	Intravilan	Suprafața (mp)	Tarla	Parcelă	Nr. topo	Observații / Referințe
1	faneata	DA	23	-	-	-	

Lungime Segmente

1) Valorile lungimilor segmentelor sunt obținute din proiecție în plan.

Punct început	X / Y	Punct sfârșit	X / Y	Lungime segment (** (m)
1	528.457,97 639.145,11	2	528.457,61 639.148,04	2.952
2	528.457,61 639.148,04	3	528.456,386 639.147,854	1.238
3	528.456,386 639.147,854	4	528.460,67 639.123,771	24.461
4	528.460,67 639.123,771	5	528.461,69 639.123,8	1.02
5	528.461,69 639.123,8	6	528.459,83 639.133,43	9.808

Punct început	X / Y	Punct sfârșit	X / Y	Lungime segment (** (m)
6	528.459,83 639.133,43	7	528.459,24 639.136,49	3.116
7	528.459,24 639.136,49	1	528.457,97 639.145,11	8.713

** Lungimile segmentelor sunt determinate în planul de proiecție Stereo 70 și sunt rotunjite la 1 milimetru.

*** Distanța dintre puncte este formată din segmente cumulate ce sunt mai mici decât valoarea 1 milimetru.



DATE DESPRE IMOBILUL NR. 528

Oficiul de Cadastru și Publicitate Imobiliară SUCEAVA
Biroul de Cadastru și Publicitate Imobiliară Vatra Dornei

A. Partea I. Descrierea imobilului

TEREN Intravilan

Nr. CF vechi:474
Nr. cadastral vechi:1489

Adresa: Loc. Panaci, Jud. Suceava

Nr. Crt	Nr cadastral Nr. topografic	Suprafața* (mp)	Observații / Referințe
A1	30638	Din acte: 938 Masurata: 954	Sector cadastral:17 Teren imprejmuit;

Construcții

Crt	Nr cadastral Nr. topografic	Adresa	Observații / Referințe
A1.1	30638-C1	Loc. Panaci, Jud. Suceava	Nr. niveluri:2; S. construita la sol:95 mp; Locuinta
A1.2		Loc. Panaci, Jud. Suceava	Nr. niveluri:1; S. construita la sol:39 mp; Anexa
A1.3		Loc. Panaci, Jud. Suceava	Nr. niveluri:1; S. construita la sol:31 mp; Anexa
A1.4		Loc. Panaci, Jud. Suceava	Nr. niveluri:1; S. construita la sol:6 mp; Anexa

B. Partea II. Proprietari și acte

Inscrieri privitoare la dreptul de proprietate și alte drepturi reale		Referințe
5660 / 28/08/2008		
Act Notarial nr. 602, din 22/08/2008 emis de BNP-Țița Artemizia;		
B1	Intabulare, drept de PROPRIETATE bun propriu, dobandit prin Conventie, cota actuala 1/1, cota initiala 1/1 1) IFTINCA-APETREI CIPRIAN OBSERVATII: (provenita din conversia CF 474)	A1, A1.1
528 / 31/01/2024		
Act Administrativ nr. 431, din 25/01/2024 emis de PRIMARIA COMUNEI PANACI;		
B2	Intabulare, drept de PROPRIETATE, dobandit prin Lege, cota actuala 1/1 1) IFTINCA-APETREI CIPRIAN	A1.2, A1.3, A1.4

C. Partea III. SARCINI

Inscrieri privind dezmembramintele dreptului de proprietate, drepturi reale de garanție și sarcini		Referințe
6560 / 28/08/2008		
Act Notarial nr. 602, din 22/08/2008 emis de BNP-Țița Artemizia;		
C1	Intabulare, drept de UZUFRACT VIAGER asupra construcției înscrisă sub A1.1, dobandit prin Conventie, cota actuala 1/1 1) IFTINCA-APETREI VERONICA, lipsa CNP,soție 2) IFTINCA-APETREI GHEORGHE, lipsa CNP,soț	A1.1

Anexa Nr. 1 La Partea I

Teren

Nr cadastral	Suprafața (mp)*	Observații / Referințe
30638	Din acte: 938 Masurata: 954	

* Suprafața este determinată în planul de proiecție Stereo 70.



Date referitoare la teren

Crt	Categorie folosință	Intra vilan	Suprafața (mp)	Tarla	Parcelă	Nr. topo	Observații / Referințe
1	curți constructii	DA	500	-	-	-	
2	faneata	DA	454	-	-	-	

Date referitoare la construcții

Crt	Număr	Destinație construcție	Supraf. (mp)	Situație juridică	Observații / Referințe
A1.1	30638-C1	construcții de locuințe	95	Cu acte	Nr. niveluri:2; S. construita la sol:95 mp; Locuinta
A1.2		construcții anexa	39	Cu acte	Nr. niveluri:1; S. construita la sol:39 mp; Anexa
A1.3		construcții anexa	31	Cu acte	Nr. niveluri:1; S. construita la sol:31 mp; Anexa
A1.4		construcții anexa	6	Cu acte	Nr. niveluri:1; S. construita la sol:6 mp; Anexa

Lungime Segmente

1) Valorile lungimilor segmentelor sunt obținute din proiecție în plan.

Punct început	X / Y	Punct sfârșit	X / Y	Lungime segment (** (m)	Punct început	X / Y	Punct sfârșit	X / Y	Lungime segment (** (m)
---------------	-------	---------------	-------	-------------------------	---------------	-------	---------------	-------	-------------------------

Punct început	X / Y	Punct sfârșit	X / Y	Lungime segment (** (m)
1	528.488,25 639.150,44	2	528.485,11 639.155,6	6.04
3	528.482,6 639.159,71	4	528.479,99 639.158,52	2.868
5	528.477,56 639.157,31	6	528.472,4 639.154,93	5.682
7	528.466,67 639.152,16	8	528.461,63 639.149,8	5.565
9	528.461,68 639.148,99	10	528.457,61 639.148,04	4.179
11	528.457,97 639.145,11	12	528.459,24 639.136,49	8.713
13	528.459,83 639.133,43	14	528.461,69 639.123,8	9.808
15	528.467,71 639.124,57	16	528.470,32 639.124,97	2.64
17	528.474,51 639.125,73	18	528.481,99 639.127,08	7.601
19	528.485,07 639.127,74	20	528.493,82 639.129,23	8.876
21	528.499,53 639.131,03	22	528.498,78 639.132,75	1.876
23	528.497,3 639.135,23	24	528.492,89 639.142,65	8.632

Punct început	X / Y	Punct sfârșit	X / Y	Lungime segment (** (m)
2	528.485,11 639.155,6	3	528.482,6 639.159,71	4.816
4	528.479,99 639.158,52	5	528.477,56 639.157,31	2.715
6	528.472,4 639.154,93	7	528.466,67 639.152,16	6.364
8	528.461,63 639.149,8	9	528.461,68 639.148,99	0.812
10	528.457,61 639.148,04	11	528.457,97 639.145,11	2.952
12	528.459,24 639.136,49	13	528.459,83 639.133,43	3.116
14	528.461,69 639.123,8	15	528.467,71 639.124,57	6.069
16	528.470,32 639.124,97	17	528.474,51 639.125,73	4.258
18	528.481,99 639.127,08	19	528.485,07 639.127,74	3.15
20	528.493,82 639.129,23	21	528.499,53 639.131,03	5.987
22	528.498,78 639.132,75	23	528.497,3 639.135,23	2.888
24	528.492,89 639.142,65	1	528.488,25 639.150,44	9.067

** Lungimile segmentelor sunt determinate în planul de proiecție Stereo 70 și sunt rotunjite la 1 milimetru.

*** Distanța dintre puncte este formată din segmente cumulate ce sunt mai mici decât valoarea 1 milimetru.

**DATE DESPRE IMOBILUL NR. 529**

Oficiul de Cadastru și Publicitate Imobiliară SUCEAVA
Biroul de Cadastru și Publicitate Imobiliară Vatra Dornei

A. Partea I. Descrierea imobilului

TEREN Necunoscut

Adresa: Loc. Panaci, Jud. Suceava

Nr. Crt	Nr cadastral Nr. topografic	Suprafața* (mp)	Observații / Referințe
A1		25.263	Sector cadastral:17 Teren imprejmuit;

B. Partea II. Proprietari și acte

Inscrieri privitoare la dreptul de proprietate și alte drepturi reale		Referințe
529 / 31/01/2024		
Act Normativ nr. 7, din 13/03/1996 emis de Parlamentul Romaniei;		
B1	Inscrierea provizorie, drept de PROPRIETATE, dobandit prin Lege, cota actuala 1/1, cota initiala 1/1 1) COMUNA PANACI , CIF:4326892	A1

C. Partea III. SARCINI .

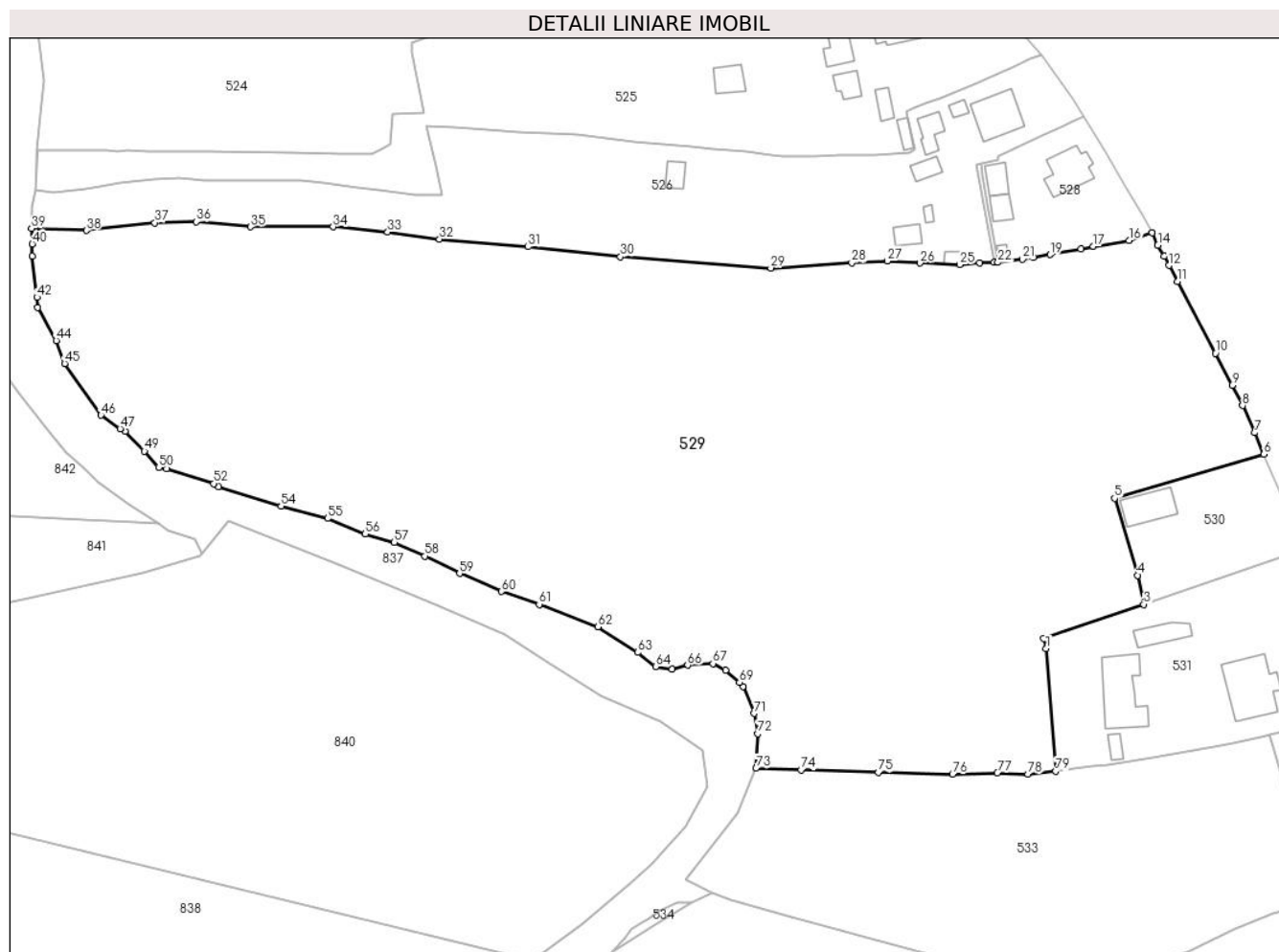
Inscrieri privind dezmembramintele dreptului de proprietate, drepturi reale de garanție și sarcini	Referințe
NU SUNT	

Anexa Nr. 1 La Partea I

Teren

Nr cadastral	Suprafața (mp)*	Observații / Referințe
	25.263	

* Suprafața este determinată în planul de proiecție Stereo 70.



Date referitoare la teren

Crt	Categorie folosință	Intravilan	Suprafața (mp)	Tarla	Parcelă	Nr. topo	Observații / Referințe
1	faneata	DA	23.094	-	-	-	
2	faneata	NU	2.169	-	-	-	

Lungime Segmente

1) Valorile lungimilor segmentelor sunt obținute din proiecție în plan.

Punct început	X / Y	Punct sfârșit	X / Y	Lungime segment	Punct început	X / Y	Punct sfârșit	X / Y	Lungime segment	Punct început	X / Y	Punct sfârșit	X / Y	Lungime segment
1	528.473,465 639.029,077	2	528.472,927 639.031,54	2.521	2	528.472,927 639.031,54	3	528.497,423 639.039,96	25.903	3	528.497,423 639.039,96	4	528.495,952 639.047,071	7.262
4	528.495,952 639.047,071	5	528.490,261 639.065,974	19.741	5	528.490,261 639.065,974	6	528.526,883 639.076,74	38.172	6	528.526,883 639.076,74	7	528.524,63 639.082,03	5.75
7	528.524,63 639.082,03	8	528.521,66 639.088,69	7.292	8	528.521,66 639.088,69	9	528.519,12 639.093,7	5.617	9	528.519,12 639.093,7	10	528.515,03 639.101,52	8.825
10	528.515,03 639.101,52	11	528.505,69 639.119,08	19.889	11	528.505,69 639.119,08	12	528.503,6 639.123,04	4.478	12	528.503,6 639.123,04	13	528.502,45 639.125,3	2.536
13	528.502,45 639.125,3	14	528.500,91 639.128,0	3.108	14	528.500,91 639.128,0	15	528.499,53 639.131,03	3.329	15	528.499,53 639.131,03	16	528.493,82 639.129,23	5.987

Punct început	X / Y	Punct sfârșit	X / Y	Lungime segment	Punct început	X / Y	Punct sfârșit	X / Y	Lungime segment	Punct început	X / Y	Punct sfârșit	X / Y	Lungime segment
16	528.493,82 639.129,23	17	528.485,07 639.127,74	8.876	17	528.485,07 639.127,74	18	528.481,99 639.127,08	3.15	18	528.481,99 639.127,08	19	528.474,51 639.125,73	7.601
19	528.474,51 639.125,73	20	528.470,32 639.124,97	4.258	20	528.470,32 639.124,97	21	528.467,71 639.124,57	2.64	21	528.467,71 639.124,57	22	528.461,69 639.123,8	6.069
22	528.461,69 639.123,8	23	528.460,67 639.123,771	1.02	23	528.460,67 639.123,771	24	528.457,16 639.123,67	3.511	24	528.457,16 639.123,67	25	528.452,273 639.123,229	4.907
25	528.452,273 639.123,229	26	528.442,558 639.123,65	9.724	26	528.442,558 639.123,65	27	528.434,489 639.124,169	8.086	27	528.434,489 639.124,169	28	528.425,813 639.123,679	8.69
28	528.425,813 639.123,679	29	528.405,951 639.122,399	19.903	29	528.405,951 639.122,399	30	528.369,056 639.125,185	37.0	30	528.369,056 639.125,185	31	528.346,383 639.127,625	22.804
31	528.346,383 639.127,625	32	528.324,63 639.129,526	21.836	32	528.324,63 639.129,526	33	528.311,931 639.131,234	12.813	33	528.311,931 639.131,234	34	528.298,525 639.132,512	13.467
34	528.298,525 639.132,512	35	528.278,272 639.132,51	20.253	35	528.278,272 639.132,51	36	528.264,971 639.133,768	13.36	36	528.264,971 639.133,768	37	528.254,796 639.133,518	10.178
37	528.254,796 639.133,518	38	528.238,005 639.131,622	16.898	38	528.238,005 639.131,622	39	528.224,56 639.132,125	13.454	39	528.224,56 639.132,125	40	528.224,72 639.128,34	3.788
40	528.224,72 639.128,34	41	528.224,71 639.125,3	3.04	41	528.224,71 639.125,3	42	528.225,89 639.115,26	10.109	42	528.225,89 639.115,26	43	528.226,03 639.112,71	2.554
43	528.226,03 639.112,71	44	528.230,58 639.104,64	9.264	44	528.230,58 639.104,64	45	528.232,7 639.099,03	5.997	45	528.232,7 639.099,03	46	528.241,58 639.086,34	15.488
46	528.241,58 639.086,34	47	528.246,26 639.083,02	5.738	47	528.246,26 639.083,02	48	528.247,47 639.082,35	1.383	48	528.247,47 639.082,35	49	528.252,26 639.077,54	6.788
49	528.252,26 639.077,54	50	528.255,73 639.073,52	5.31	50	528.255,73 639.073,52	51	528.257,72 639.073,17	2.021	51	528.257,72 639.073,17	52	528.269,21 639.069,56	12.044
52	528.269,21 639.069,56	53	528.270,45 639.068,78	1.465	53	528.270,45 639.068,78	54	528.285,76 639.064,07	16.018	54	528.285,76 639.064,07	55	528.297,2 639.061,02	11.84
55	528.297,2 639.061,02	56	528.306,39 639.057,2	9.952	56	528.306,39 639.057,2	57	528.313,57 639.055,15	7.467	57	528.313,57 639.055,15	58	528.321,08 639.051,79	8.227
58	528.321,08 639.051,79	59	528.329,56 639.047,53	9.49	59	528.329,56 639.047,53	60	528.339,81 639.043,12	11.158	60	528.339,81 639.043,12	61	528.349,09 639.039,97	9.8
61	528.349,09 639.039,97	62	528.363,54 639.034,46	15.465	62	528.363,54 639.034,46	63	528.373,25 639.028,17	11.569	63	528.373,25 639.028,17	64	528.377,67 639.024,71	5.613
64	528.377,67 639.024,71	65	528.381,72 639.024,11	4.094	65	528.381,72 639.024,11	66	528.385,54 639.025,05	3.934	66	528.385,54 639.025,05	67	528.391,72 639.025,46	6.194
67	528.391,72 639.025,46	68	528.394,82 639.023,84	3.498	68	528.394,82 639.023,84	69	528.398,23 639.020,85	4.535	69	528.398,23 639.020,85	70	528.399,13 639.019,83	1.36
70	528.399,13 639.019,83	71	528.401,81 639.013,19	7.16	71	528.401,81 639.013,19	72	528.402,73 639.008,24	5.035	72	528.402,73 639.008,24	73	528.402,325 638.999,757	8.493
73	528.402,325 638.999,757	74	528.413,383 638.999,324	11.066	74	528.413,383 638.999,324	75	528.432,333 638.998,727	18.959	75	528.432,333 638.998,727	76	528.450,524 638.998,293	18.196
76	528.450,524 638.998,293	77	528.461,507 638.998,662	10.989	77	528.461,507 638.998,662	78	528.468,969 638.998,372	7.468	78	528.468,969 638.998,372	79	528.475,839 638.999,043	6.903
79	528.475,839 638.999,043	1	528.473,465 639.029,077	30.128										

** Lungimile segmentelor sunt determinate în planul de proiecție Stereo 70 și sunt rotunjite la 1 milimetru.

*** Distanța dintre puncte este formată din segmente cumulate ce sunt mai mici decât valoarea 1 milimetru.

**DATE DESPRE IMOBILUL NR. 530**

Oficiul de Cadastru și Publicitate Imobiliară SUCEAVA
Biroul de Cadastru și Publicitate Imobiliară Vatra Dornei

A. Partea I. Descrierea imobilului

TEREN Intravilan

Adresa: Loc. Panaci, Jud. Suceava

Nr. Crt	Nr cadastral Nr. topografic	Suprafața* (mp)	Observații / Referințe
A1	31351	Din acte: 990 Masurata: 1.037	Sector cadastral:17 Teren imprejmuit;

Construcții

Crt	Nr cadastral Nr. topografic	Adresa	Observații / Referințe
A1.1	31351-C1	Loc. Panaci, Jud. Suceava	Nr. niveluri:1; S. construita la sol:85 mp; anexa din lemn, construita in anul 2006, fara Certificat de performanta energetica si fara lift.

B. Partea II. Proprietari și acte

Inscrieri privitoare la dreptul de proprietate și alte drepturi reale		Referințe
2532 / 13/02/2014		
Act Notarial nr. 3180, din 10/11/2006 emis de BNP Niculina Vasiluț;		
B1	Intabulare, drept de PROPRIETATE bun propriu, dobandit prin Conventie, cota actuala 1/1, cota initiala 1/1 1) LUSTUN VICTORIA	A1
Act Administrativ nr. 512, din 13/02/2014 emis de Primăria comunei Panaci;		
B2	Intabulare, drept de PROPRIETATE, dobandit prin Construire, cota actuala 1/1, cota initiala 1/1 1) LUSTUN VICTORIA	A1.1

C. Partea III. SARCINI .

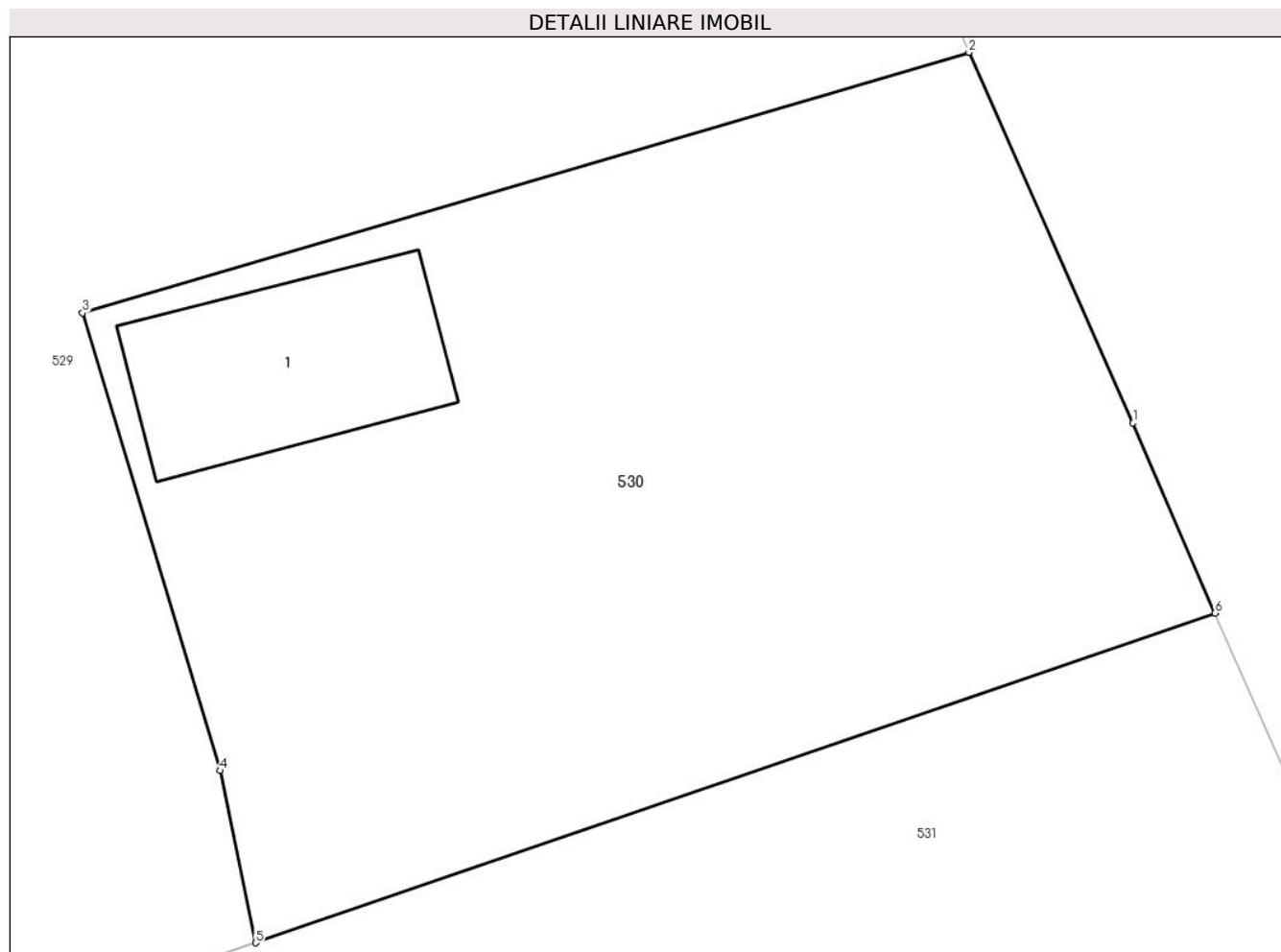
Inscrieri privind dezmembramintele dreptului de proprietate, drepturi reale de garanție și sarcini	Referințe
NU SUNT	

Anexa Nr. 1 La Partea I

Teren

Nr cadastral	Suprafața (mp)*	Observații / Referințe
31351	Din acte: 990 Masurata: 1.037	

* Suprafața este determinată în planul de proiecție Stereo 70.



Date referitoare la teren

Crt	Categorie folosință	Intra vilan	Suprafața (mp)	Tarla	Parcelă	Nr. topo	Observații / Referințe
1	curți constructii	DA	1.037	-	-	-	teren delimitat partial

Date referitoare la construcții

Crt	Număr	Destinație construcție	Supraf. (mp)	Situație juridică	Observații / Referințe
A1.1	31351-C1	constructii anexa	85	Cu acte	Nr. niveluri:1; S. construita la sol:85 mp; anexa din lemn, construita in anul 2006, fara Certificat de performanta energetica si fara lift.

Lungime Segmente

1) Valorile lungimilor segmentelor sunt obținute din proiecție în plan.

Punct început	X / Y	Punct sfârșit	X / Y	Lungime segment (** (m)
1	528.533,663 639.061,433	2	528.526,883 639.076,74	16.741
2	528.526,883 639.076,74	3	528.490,261 639.065,974	38.172
3	528.490,261 639.065,974	4	528.495,952 639.047,071	19.741

Punct început	X / Y	Punct sfârșit	X / Y	Lungime segment (** (m)
4	528.495,952 639.047,071	5	528.497,423 639.039,96	7.262
5	528.497,423 639.039,96	6	528.537,047 639.053,58	41.899
6	528.537,047 639.053,58	1	528.533,663 639.061,433	8.551

** Lungimile segmentelor sunt determinate în planul de proiecție Stereo 70 și sunt rotunjite la 1 milimetru.

*** Distanța dintre puncte este formată din segmente cumulate ce sunt mai mici decât valoarea 1 milimetru.

**DATE DESPRE IMOBILUL NR. 531**

Oficiul de Cadastru și Publicitate Imobiliară SUCEAVA
Biroul de Cadastru și Publicitate Imobiliară Vatra Dornei

A. Partea I. Descrierea imobilului

TEREN Intravilan

Adresa: Loc. Panaci, Nr. 176, Jud. Suceava

Nr. Crt	Nr cadastral Nr. topografic	Suprafața* (mp)	Observații / Referințe
A1	31701	2.817	Sector cadastral:17 Teren imprejmuit;

Construcții

Crt	Nr cadastral Nr. topografic	Adresa	Observații / Referințe
A1.1	31701-C1	Loc. Panaci, Nr. 176, Jud. Suceava	Nr. niveluri:1; S. construita la sol:164 mp; Casa cu regim de inaltime P, edificata din lemn in anul 1928, cu suprafata construita desfasurata de 164 mp.
A1.2	31701-C2	Loc. Panaci, Nr. 176, Jud. Suceava	Nr. niveluri:1; S. construita la sol:57 mp; Magazie edificata din lemn, cu suprafata construita desfasurata de 57 mp.
A1.3	31701-C3	Loc. Panaci, Nr. 176, Jud. Suceava	Nr. niveluri:1; S. construita la sol:154 mp; Anexa edificata din lemn, cu suprafata construita desfasurata de 154 mp.
A1.4	31701-C4	Loc. Panaci, Nr. 176, Jud. Suceava	Nr. niveluri:1; S. construita la sol:19 mp; Magazie edificata din lemn, cu suprafata construita desfasurata de 19 mp.

B. Partea II. Proprietari și acte

Inscrieri privitoare la dreptul de proprietate și alte drepturi reale		Referințe
16707 / 04/12/2015		
Hotarare Judecatoreasca nr. încheiere, din 29/10/2015 emis de Judecatoria Vatra Dornei;		
B1	Intabulare, drept de PROPRIETATE, dobandit prin Uzucapiune, cota actuala 1/1, cota initiala 1/1 1) LUSTUN VICTORIA	A1, A1.1, A1.2, A1.3, A1.4

C. Partea III. SARCINI .

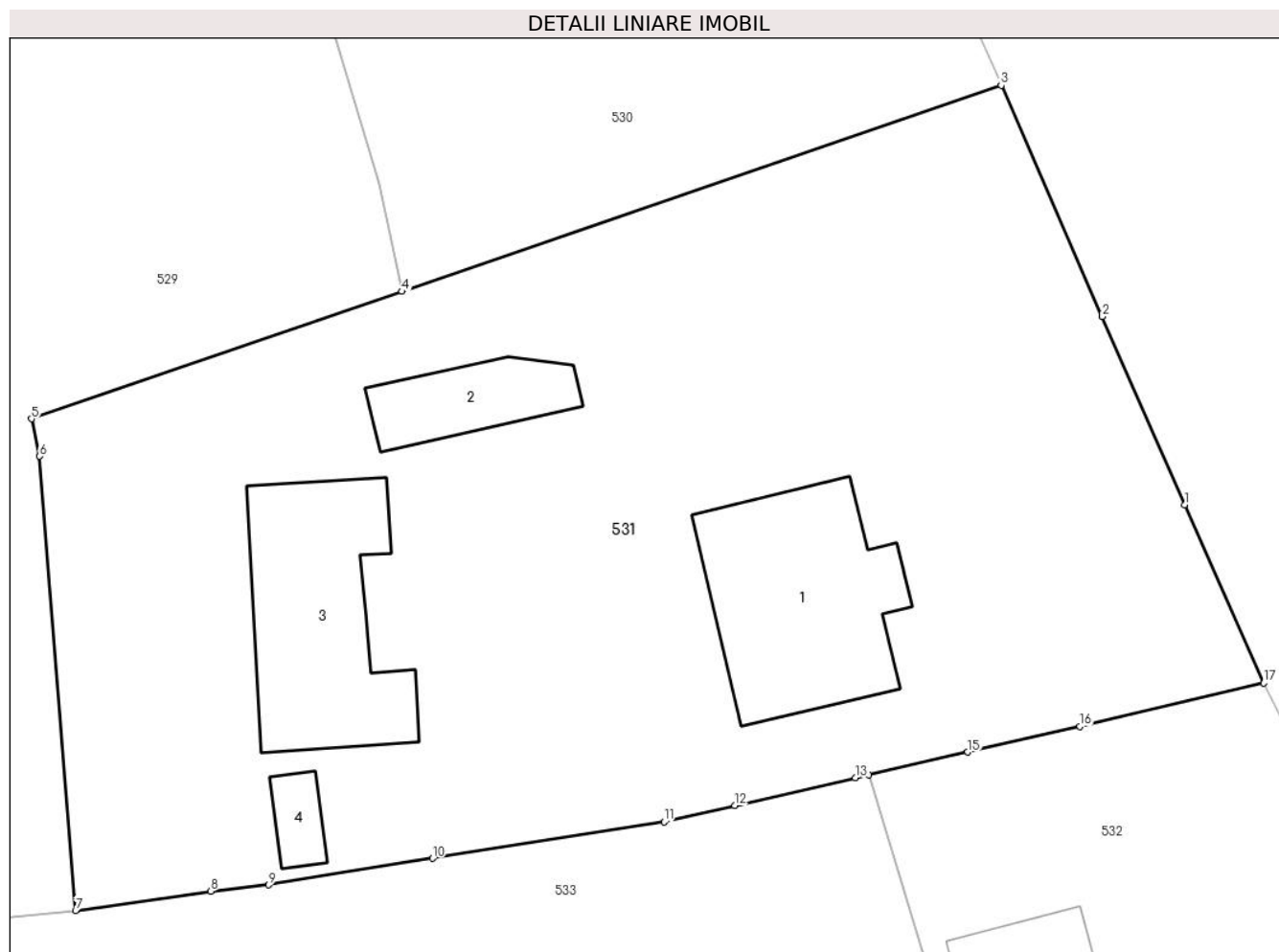
Inscrieri privind dezmembramintele dreptului de proprietate, drepturi reale de garanție și sarcini	Referințe
NU SUNT	

Anexa Nr. 1 La Partea I

Teren

Nr cadastral	Suprafața (mp)*	Observații / Referințe
31701	2.817	

* Suprafața este determinată în planul de proiecție Stereo 70.



Date referitoare la teren

Crt	Categorie folosință	Intra vilan	Suprafața (mp)	Tarla	Parcelă	Nr. topo	Observații / Referințe
1	curți constructii	DA	412	-	-	-	Imobil imprejmuit partial cu gard.
2	faneata	DA	2.405	-	-	-	Imobil imprejmuit partial cu gard.

Date referitoare la construcții

Crt	Număr	Destinație construcție	Supraf. (mp)	Situație juridică	Observații / Referințe
A1.1	31701-C1	construcții de locuințe	164	Cu acte	Nr. niveluri:1; S. construita la sol:164 mp; Casa cu regim de inaltime P, edificata din lemn in anul 1928, cu suprafata construita desfasurata de 164 mp.
A1.2	31701-C2	construcții anexa	57	Cu acte	Nr. niveluri:1; S. construita la sol:57 mp; Magazie edificata din lemn, cu suprafata construita desfasurata de 57 mp.
A1.3	31701-C3	construcții anexa	154	Cu acte	Nr. niveluri:1; S. construita la sol:154 mp; Anexa edificata din lemn, cu suprafata construita desfasurata de 154 mp.
A1.4	31701-C4	construcții anexa	19	Cu acte	Nr. niveluri:1; S. construita la sol:19 mp; Magazie edificata din lemn, cu suprafata construita desfasurata de 19 mp.

Lungime Segmente

1) Valorile lungimilor segmentelor sunt obținute din proiecție în plan.

Punct început	X / Y	Punct sfârșit	X / Y	Lungime segment (** (m)
1	528.549,178 639.025,867	2	528.543,743 639.038,296	13.565
2	528.543,743 639.038,296	3	528.537,047 639.053,58	16.686
3	528.537,047 639.053,58	4	528.497,423 639.039,96	41.899
4	528.497,423 639.039,96	5	528.472,927 639.031,54	25.903
5	528.472,927 639.031,54	6	528.473,465 639.029,077	2.521
6	528.473,465 639.029,077	7	528.475,839 638.999,043	30.128
7	528.475,839 638.999,043	8	528.484,762 639.000,325	9.015
8	528.484,762 639.000,325	9	528.488,611 639.000,738	3.871
9	528.488,611 639.000,738	10	528.499,448 639.002,501	10.979
10	528.499,448 639.002,501	11	528.514,774 639.004,905	15.513
11	528.514,774 639.004,905	12	528.519,445 639.005,981	4.793
12	528.519,445 639.005,981	13	528.527,411 639.007,815	8.174
13	528.527,411 639.007,815	14	528.528,309 639.008,021	0.921
14	528.528,309 639.008,021	15	528.534,839 639.009,519	6.7
15	528.534,839 639.009,519	16	528.542,267 639.011,223	7.621
16	528.542,267 639.011,223	17	528.554,418 639.014,078	12.482
17	528.554,418 639.014,078	1	528.549,178 639.025,867	12.901

** Lungimile segmentelor sunt determinate în planul de proiecție Stereo 70 și sunt rotunjite la 1 milimetru.

*** Distanța dintre puncte este formată din segmente cumulate ce sunt mai mici decât valoarea 1 milimetru.

**DATE DESPRE IMOBILUL NR. 532**

Oficiul de Cadastru și Publicitate Imobiliară SUCEAVA
Biroul de Cadastru și Publicitate Imobiliară Vatra Dornei

A. Partea I. Descrierea imobilului

TEREN Intravilan

Adresa: Loc. Panaci, Jud. Suceava

Nr. Crt	Nr cadastral Nr. topografic	Suprafața* (mp)	Observații / Referințe
A1	34372	638	Sector cadastral:17 Teren imprejmuit;

Construcții

Crt	Nr cadastral Nr. topografic	Adresa	Observații / Referințe
A1.1	34372-C1	Loc. Panaci, Jud. Suceava	Nr. niveluri:1; S. construita la sol:96 mp; S. construita desfasurata:96 mp; Casa de locuit, P, anul construirii 1955

B. Partea II. Proprietari și acte

Inscrieri privitoare la dreptul de proprietate și alte drepturi reale		Referințe
532 / 31/01/2024		
Act Normativ nr. 7, din 13/03/1996 emis de PARLAMENTUL ROMANIEI;		
B1	Intabulare, drept de PROPRIETATE, dobandit prin Lege, cota actuala 1/1 1) NEIDENTIFICAT NEIDENTIFICAT	A1
14217 / 23/08/2023		
Act Administrativ nr. 1818 adeverinta, din 04/04/2023 emis de Primaria Panaci (inscris sub semnatura privata nr 3 din 21.03.2023, emis de PFA Chiperi Simona Alina;act notarial nr 713 declaratie din 07.04.2023, emis de NP Rey Oltica Veronica);		
B2	Se noteaza posesia 1) HLIHOR ANIȘOARA, bun propriu	A1
Act Administrativ nr. 4362 certificat fiscal, din 08/08/2023 emis de Primaria Panaci;		
B3	Intabulare, drept de PROPRIETATE, dobandit prin Lege, cota actuala 1/1, cota initiala 1/1 1) HLIHOR ANIȘOARA, bun propriu	A1.1

C. Partea III. SARCINI .

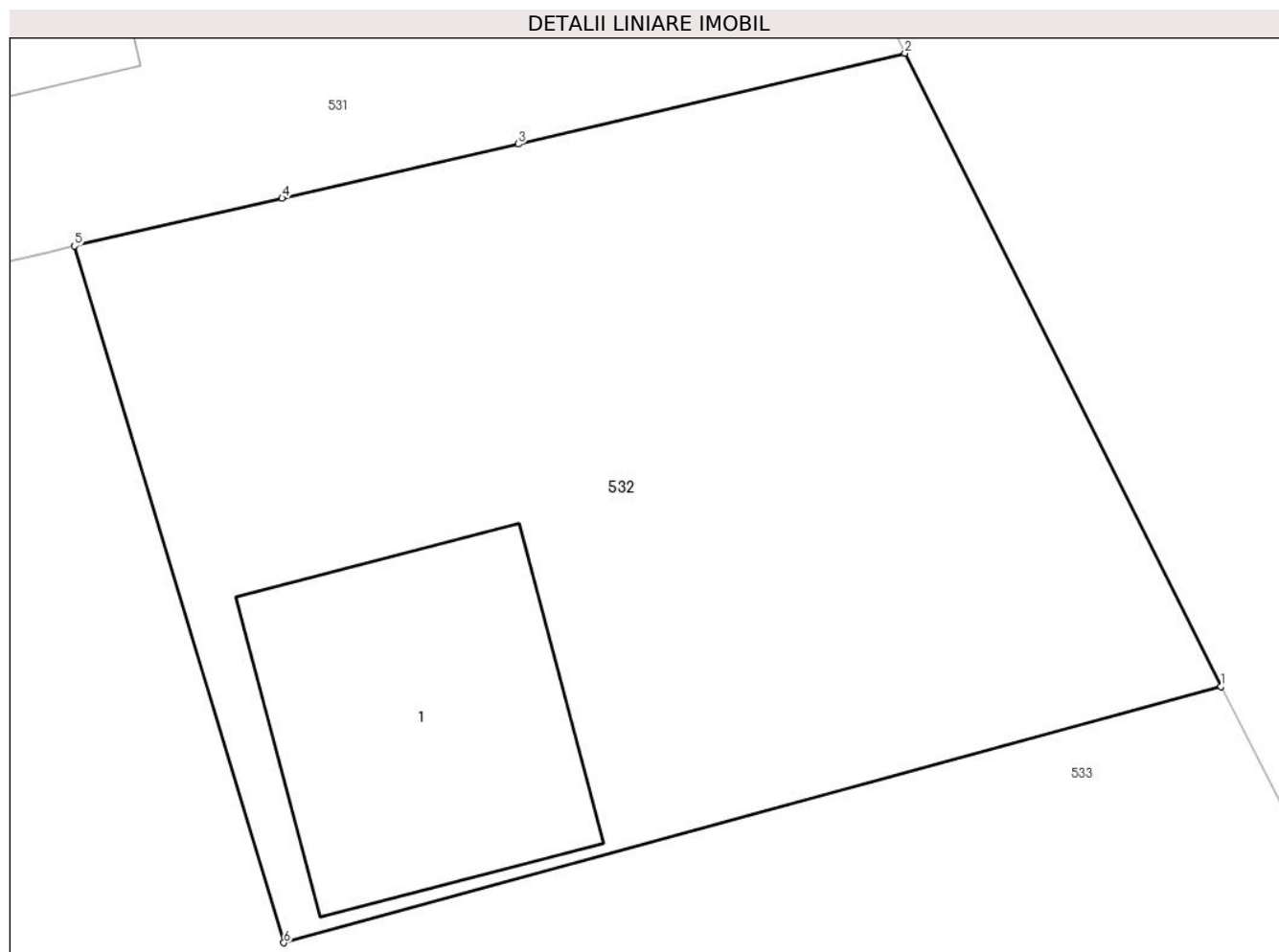
Inscrieri privind dezmembramintele dreptului de proprietate, drepturi reale de garanție și sarcini	Referințe
NU SUNT	

Anexa Nr. 1 La Partea I

Teren

Nr cadastral	Suprafața (mp)*	Observații / Referințe
34372	638	

* Suprafața este determinată în planul de proiecție Stereo 70.



Date referitoare la teren

Crt	Categorie folosință	Intra vilan	Suprafața (mp)	Tarla	Parcelă	Nr. topo	Observații / Referințe
1	curți constructii	DA	638	-	-	-	

Date referitoare la construcții

Crt	Număr	Destinație construcție	Supraf. (mp)	Situație juridică	Observații / Referințe
A1.1	34372-C1	construcții de locuințe	Din acte: 0 Masurata: 96	Cu acte	Nr. niveluri:1; S. construita la sol:96 mp; S. construita desfasurata:96 mp; Casa de locuit, P, anul construirii 1955

Lungime Segmente

1) Valorile lungimilor segmentelor sunt obținute din proiecție în plan.

Punct început	X / Y	Punct sfârșit	X / Y	Lungime segment (** (m)
1	528.564,353 638.994,181	2	528.554,418 639.014,078	22.239
2	528.554,418 639.014,078	3	528.542,267 639.011,223	12.482
3	528.542,267 639.011,223	4	528.534,839 639.009,519	7.621

Punct început	X / Y	Punct sfârșit	X / Y	Lungime segment (** (m)
4	528.534,839 639.009,519	5	528.528,309 639.008,021	6.7
5	528.528,309 639.008,021	6	528.534,892 638.986,129	22.86
6	528.534,892 638.986,129	1	528.564,353 638.994,181	30.542

** Lungimile segmentelor sunt determinate în planul de proiecție Stereo 70 și sunt rotunjite la 1 milimetru.

*** Distanța dintre puncte este formată din segmente cumulate ce sunt mai mici decât valoarea 1 milimetru.

**DATE DESPRE IMOBILUL NR. 533**

Oficiul de Cadastru și Publicitate Imobiliară SUCEAVA
Biroul de Cadastru și Publicitate Imobiliară Vatra Dornei

A. Partea I. Descrierea imobilului

TEREN Necunoscut

Adresa: Loc. Panaci, Jud. Suceava

Nr. Crt	Nr cadastral Nr. topografic	Suprafața* (mp)	Observații / Referințe
A1		6.812	Sector cadastral:17 Teren imprejmuit;

B. Partea II. Proprietari și acte

Inscrieri privitoare la dreptul de proprietate și alte drepturi reale		Referințe
533 / 31/01/2024		
Act Normativ nr. 7, din 13/03/1996 emis de Parlamentul Romaniei;		
B1	Inscrierea provizorie, drept de PROPRIETATE, dobandit prin Lege, cota actuala 1/1, cota initiala 1/1 1) COMUNA PANACI , CIF:4326892	A1

C. Partea III. SARCINI .

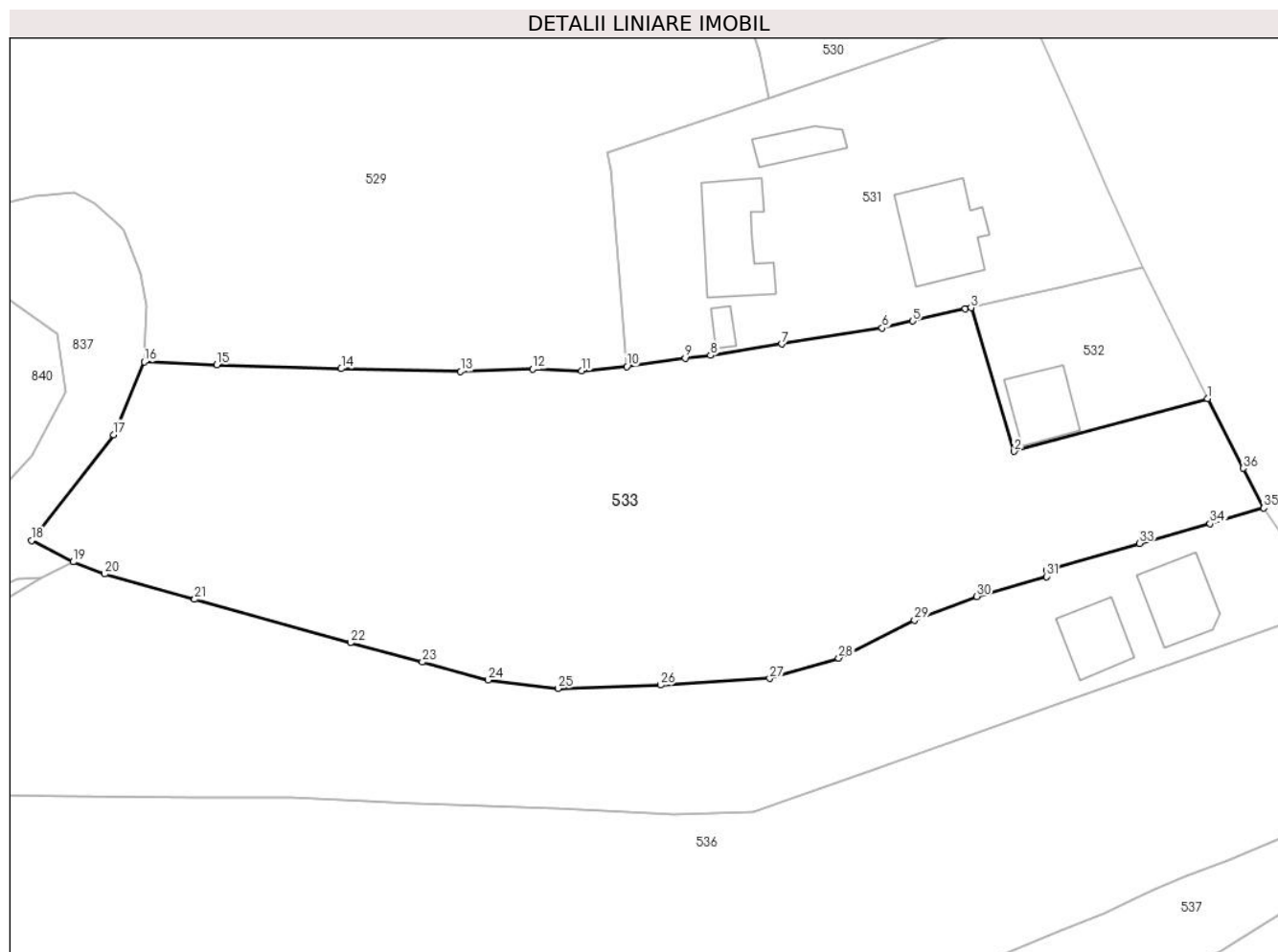
Inscrieri privind dezmembramintele dreptului de proprietate, drepturi reale de garanție și sarcini	Referințe
NU SUNT	

Anexa Nr. 1 La Partea I

Teren

Nr cadastral	Suprafața (mp)*	Observații / Referințe
	6.812	

* Suprafața este determinată în planul de proiecție Stereo 70.



Date referitoare la teren

Crt	Categorie folosință	Intravilan	Suprafața (mp)	Tarla	Parcelă	Nr. topo	Observații / Referințe
1	faneata	DA	6.576	-	-	-	
2	faneata	NU	236	-	-	-	

Lungime Segmente

1) Valorile lungimilor segmentelor sunt obținute din proiecție în plan.

Punct început	X / Y	Punct sfârșit	X / Y	Lungime segment (** (m)
1	528.564,353 638.994,181	2	528.534,892 638.986,129	30.542
3	528.528,309 639.008,021	4	528.527,411 639.007,815	0.921
5	528.519,445 639.005,981	6	528.514,774 639.004,905	4.793
7	528.499,448 639.002,501	8	528.488,611 639.000,738	10.979

Punct început	X / Y	Punct sfârșit	X / Y	Lungime segment (** (m)
2	528.534,892 638.986,129	3	528.528,309 639.008,021	22.86
4	528.527,411 639.007,815	5	528.519,445 639.005,981	8.174
6	528.514,774 639.004,905	7	528.499,448 639.002,501	15.513
8	528.488,611 639.000,738	9	528.484,762 639.000,325	3.871

Punct început	X / Y	Punct sfârșit	X / Y	Lungime segment (** (m)
9	528.484,762 639.000,325	10	528.475,839 638.999,043	9.015
11	528.468,969 638.998,372	12	528.461,507 638.998,662	7.468
13	528.450,524 638.998,293	14	528.432,333 638.998,727	18.196
15	528.413,383 638.999,324	16	528.402,325 638.999,757	11.066
17	528.397,643 638.988,678	18	528.385,151 638.972,577	20.379
19	528.391,5 638.969,31	20	528.396,264 638.967,458	5.111
21	528.410,006 638.963,613	22	528.433,746 638.956,996	24.645
23	528.444,709 638.954,047	24	528.454,735 638.951,329	10.388
25	528.465,392 638.950,044	26	528.480,999 638.950,541	15.615
27	528.497,644 638.951,553	28	528.508,151 638.954,657	10.956
29	528.519,696 638.960,461	30	528.529,204 638.964,046	10.161
31	528.539,817 638.967,07	32	528.539,854 638.968,014	0.945
33	528.553,967 638.972,137	34	528.564,747 638.975,109	11.182
35	528.572,91 638.977,51	36	528.569,78 638.983,56	6.812

Punct început	X / Y	Punct sfârșit	X / Y	Lungime segment (** (m)
10	528.475,839 638.999,043	11	528.468,969 638.998,372	6.903
12	528.461,507 638.998,662	13	528.450,524 638.998,293	10.989
14	528.432,333 638.998,727	15	528.413,383 638.999,324	18.959
16	528.402,325 638.999,757	17	528.397,643 638.988,678	12.028
18	528.385,151 638.972,577	19	528.391,5 638.969,31	7.14
20	528.396,264 638.967,458	21	528.410,006 638.963,613	14.27
22	528.433,746 638.956,996	23	528.444,709 638.954,047	11.353
24	528.454,735 638.951,329	25	528.465,392 638.950,044	10.734
26	528.480,999 638.950,541	27	528.497,644 638.951,553	16.676
28	528.508,151 638.954,657	29	528.519,696 638.960,461	12.922
30	528.529,204 638.964,046	31	528.539,817 638.967,07	11.035
32	528.539,854 638.968,014	33	528.553,967 638.972,137	14.703
34	528.564,747 638.975,109	35	528.572,91 638.977,51	8.509
36	528.569,78 638.983,56	1	528.564,353 638.994,181	11.927

** Lungimile segmentelor sunt determinate în planul de proiecție Stereo 70 și sunt rotunjite la 1 milimetru.

*** Distanța dintre puncte este formată din segmente cumulate ce sunt mai mici decât valoarea 1 milimetru.

**DATE DESPRE IMOBILUL NR. 534**

Oficiul de Cadastru și Publicitate Imobiliară SUCEAVA
Biroul de Cadastru și Publicitate Imobiliară Vatra Dornei

A. Partea I. Descrierea imobilului

TEREN Extravilan

Adresa: Jud. Suceava

Nr. Crt	Nr cadastral Nr. topografic	Suprafața* (mp)	Observații / Referințe
A1		37	Sector cadastral:17 Teren imprejmuit;

B. Partea II. Proprietari și acte

Inscrieri privitoare la dreptul de proprietate și alte drepturi reale		Referințe
534 / 31/01/2024		
Act Normativ nr. 7, din 13/03/1996 emis de PARLAMENTUL ROMANIEI;		
B1	Intabulare, drept de PROPRIETATE, dobandit prin Lege, cota actuala 1/1 1) NEIDENTIFICAT NEIDENTIFICAT	A1
Act Administrativ nr. 6786, din 05/12/2023 emis de Primaria Comunei Panaci;		
B2	Se noteaza posesia factica in favoarea lui 1) APETRII DUMITRU-DAN	A1

C. Partea III. SARCINI .

Inscrieri privind dezmembramintele dreptului de proprietate, drepturi reale de garanție și sarcini	Referințe
NU SUNT	

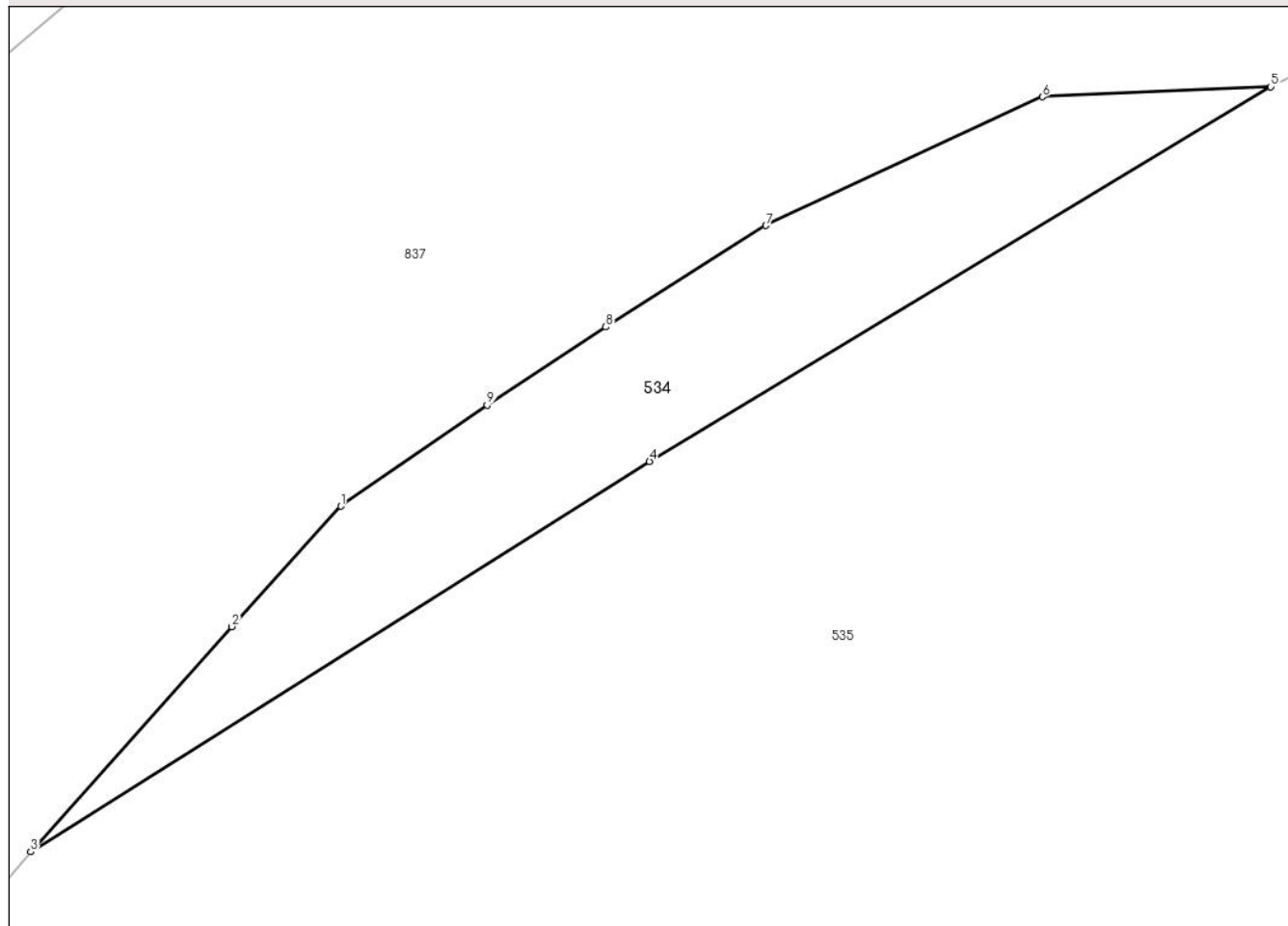
Anexa Nr. 1 La Partea I

Teren

Nr cadastral	Suprafața (mp)*	Observații / Referințe
	37	

* Suprafața este determinată în planul de proiecție Stereo 70.

DETALII LINIARE IMOBIL



Date referitoare la teren

Crt	Categorie folosință	Intra vilan	Suprafața (mp)	Tarla	Parcelă	Nr. topo	Observații / Referințe
1	faneata	NU	37	-	-	-	

Lungime Segmente

1) Valorile lungimilor segmentelor sunt obținute din proiecție în plan.

Punct început	X / Y	Punct sfârșit	X / Y	Lungime segment (** (m)
1	528.371,84 638.960,28	2	528.370,11 638.958,37	2.577
2	528.370,11 638.958,37	3	528.366,92 638.954,8	4.788
3	528.366,92 638.954,8	4	528.376,734 638.960,989	11.603
4	528.376,734 638.960,989	5	528.386,59 638.966,93	11.508
5	528.386,59 638.966,93	6	528.382,97 638.966,77	3.624

Punct început	X / Y	Punct sfârșit	X / Y	Lungime segment (** (m)
6	528.382,97 638.966,77	7	528.378,58 638.964,73	4.841
7	528.378,58 638.964,73	8	528.376,04 638.963,12	3.007
8	528.376,04 638.963,12	9	528.374,16 638.961,88	2.252
9	528.374,16 638.961,88	1	528.371,84 638.960,28	2.818

** Lungimile segmentelor sunt determinate în planul de proiecție Stereo 70 și sunt rotunjite la 1 milimetru.

*** Distanța dintre puncte este formată din segmente cumulate ce sunt mai mici decât valoarea 1 milimetru.

**DATE DESPRE IMOBILUL NR. 535**

Oficiul de Cadastru și Publicitate Imobiliară SUCEAVA
Biroul de Cadastru și Publicitate Imobiliară Vatra Dornei

A. Partea I. Descrierea imobilului

TEREN Necunoscut

Adresa: Loc. Panaci, Jud. Suceava

Nr. Crt	Nr cadastral Nr. topografic	Suprafața* (mp)	Observații / Referințe
A1	30478	Din acte: 4.748 Masurata: 4.970	Sector cadastral:17 Teren imprejmuit;

Construcții

Crt	Nr cadastral Nr. topografic	Adresa	Observații / Referințe
A1.1		Loc. Panaci, Jud. Suceava	Nr. niveluri:2; S. construita la sol:114 mp; Locuinta
A1.2		Loc. Panaci, Jud. Suceava	Nr. niveluri:1; S. construita la sol:90 mp; Anexa

B. Partea II. Proprietari și acte

Inscrieri privitoare la dreptul de proprietate și alte drepturi reale		Referințe
1150 / 27/01/2012		
Act Notarial nr. 202, din 26/01/2012 emis de BNP-ROTARU RAUL GABRIEL;		
B2	Intabulare, drept de PROPRIETATE bun propriu, dobandit prin Conventie, cota actuala 1/1, cota initiala 1/1 1) APETRII DUMITRU-DAN, necăsătorit	A1
535 / 31/01/2024		
Act Administrativ nr. 431, din 25/01/2024 emis de PRIMARIA COMUNEI PANACI;		
B2	Intabulare, drept de PROPRIETATE, dobandit prin Lege, cota actuala 1/1 1) APETRII DUMITRU-DAN	A1.1, A1.2

C. Partea III. SARCINI .

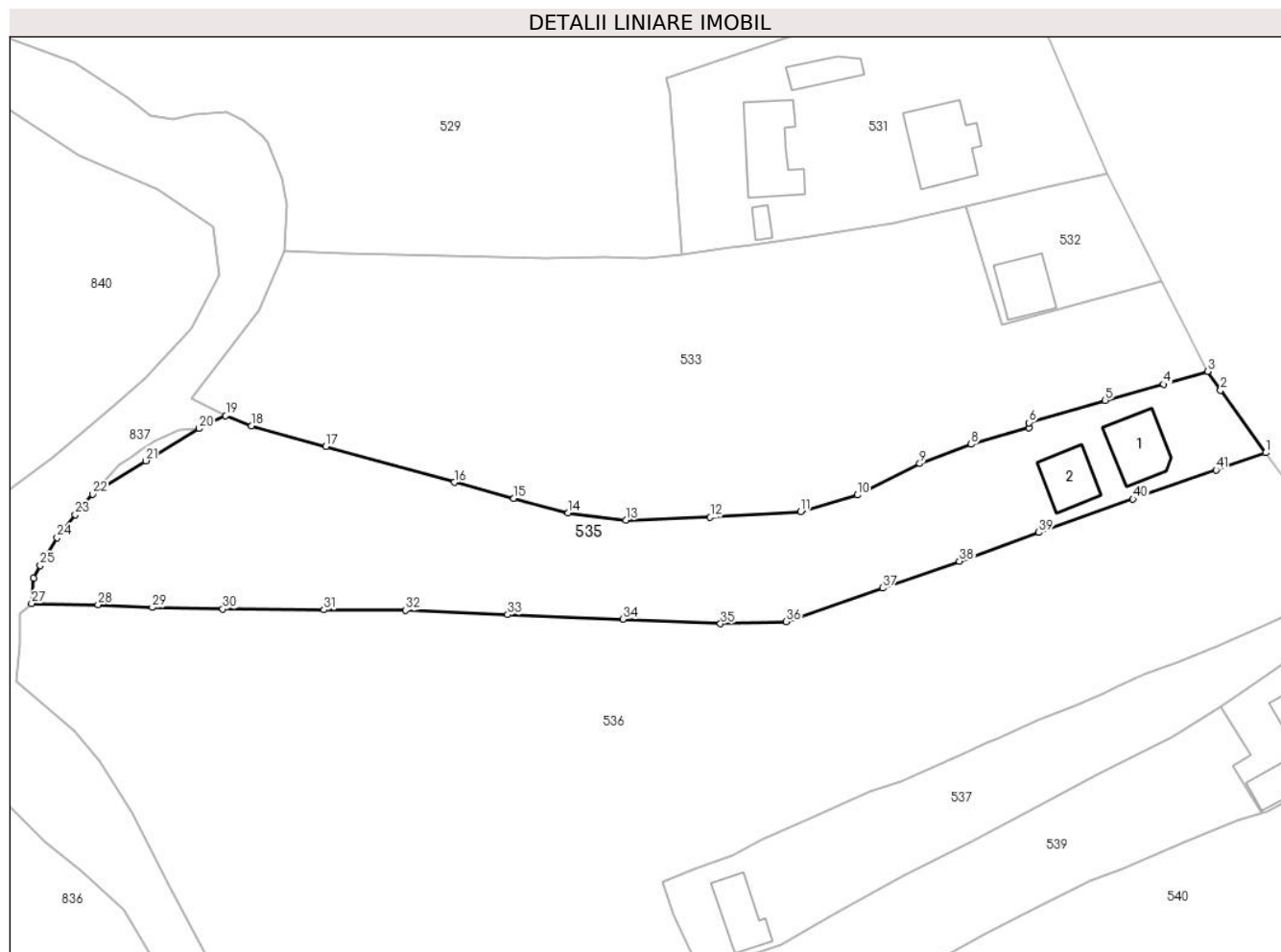
Inscrieri privind dezmembramintele dreptului de proprietate, drepturi reale de garanție și sarcini	Referințe
NU SUNT	

Anexa Nr. 1 La Partea I

Teren

Nr cadastral	Suprafața (mp)*	Observații / Referințe
30478	Din acte: 4.748 Masurata: 4.970	

* Suprafața este determinată în planul de proiecție Stereo 70.



Date referitoare la teren

Crt	Categorie folosință	Intravilan	Suprafața (mp)	Tarla	Parcelă	Nr. topo	Observații / Referințe
1	curți constructii	DA	350	-	-	-	
2	faneata	DA	4.348	-	-	-	
3	faneata	NU	272	-	-	-	

Date referitoare la construcții

Crt	Număr	Destinație construcție	Supraf. (mp)	Situație juridică	Observații / Referințe
A1.1		construcții de locuințe	114	Cu acte	Nr. niveluri:2; S. construita la sol:114 mp; Locuinta
A1.2		construcții anexa	90	Cu acte	Nr. niveluri:1; S. construita la sol:90 mp; Anexa

Lungime Segmente

1) Valorile lungimilor segmentelor sunt obținute din proiecție în plan.

Punct început	X / Y	Punct sfârșit	X / Y	Lungime segment	Punct început	X / Y	Punct sfârșit	X / Y	Lungime segment	Punct început	X / Y	Punct sfârșit	X / Y	Lungime segment
1	528.583,61 638.962,47	2	528.575,29 638.974,02	14.235	2	528.575,29 638.974,02	3	528.572,91 638.977,51	4.224	3	528.572,91 638.977,51	4	528.564,747 638.975,109	8.509

Punct început	X / Y	Punct sfârșit	X / Y	Lungime segment	Punct început	X / Y	Punct sfârșit	X / Y	Lungime segment	Punct început	X / Y	Punct sfârșit	X / Y	Lungime segment
4	528.564,747 638.975,109	5	528.553,967 638.972,137	11.182	5	528.553,967 638.972,137	6	528.539,854 638.968,014	14.703	6	528.539,854 638.968,014	7	528.539,817 638.967,07	0.945
7	528.539,817 638.967,07	8	528.529,204 638.964,046	11.035	8	528.529,204 638.964,046	9	528.519,696 638.960,461	10.161	9	528.519,696 638.960,461	10	528.508,151 638.954,657	12.922
10	528.508,151 638.954,657	11	528.497,644 638.951,553	10.956	11	528.497,644 638.951,553	12	528.480,999 638.950,541	16.676	12	528.480,999 638.950,541	13	528.465,392 638.950,044	15.615
13	528.465,392 638.950,044	14	528.454,735 638.951,329	10.734	14	528.454,735 638.951,329	15	528.444,709 638.954,047	10.388	15	528.444,709 638.954,047	16	528.433,746 638.956,996	11.353
16	528.433,746 638.956,996	17	528.410,006 638.963,613	24.645	17	528.410,006 638.963,613	18	528.396,264 638.967,458	14.27	18	528.396,264 638.967,458	19	528.391,5 638.969,31	5.111
19	528.391,5 638.969,31	20	528.386,59 638.966,93	5.456	20	528.386,59 638.966,93	21	528.376,734 638.960,989	11.508	21	528.376,734 638.960,989	22	528.366,92 638.954,8	11.603
22	528.366,92 638.954,8	23	528.363,7 638.951,05	4.943	23	528.363,7 638.951,05	24	528.360,37 638.946,76	5.431	24	528.360,37 638.946,76	25	528.357,23 638.941,62	6.023
25	528.357,23 638.941,62	26	528.355,94 638.939,27	2.681	26	528.355,94 638.939,27	27	528.355,65 638.934,64	4.639	27	528.355,65 638.934,64	28	528.367,922 638.934,416	12.274
28	528.367,922 638.934,416	29	528.377,944 638.933,9	10.035	29	528.377,944 638.933,9	30	528.390,955 638.933,613	13.014	30	528.390,955 638.933,613	31	528.409,649 638.933,459	18.695
31	528.409,649 638.933,459	32	528.424,713 638.933,381	15.064	32	528.424,713 638.933,381	33	528.443,578 638.932,57	18.882	33	528.443,578 638.932,57	34	528.464,899 638.931,71	21.338
34	528.464,899 638.931,71	35	528.482,907 638.930,859	18.028	35	528.482,907 638.930,859	36	528.495,06 638.931,286	12.16	36	528.495,06 638.931,286	37	528.512,858 638.937,457	18.837
37	528.512,858 638.937,457	38	528.526,993 638.942,438	14.987	38	528.526,993 638.942,438	39	528.541,708 638.947,736	15.64	39	528.541,708 638.947,736	40	528.559,094 638.953,902	18.447
40	528.559,094 638.953,902	41	528.574,437 638.959,268	16.254	41	528.574,437 638.959,268	1	528.583,61 638.962,47	9.716					

** Lungimile segmentelor sunt determinate în planul de proiecție Stereo 70 și sunt rotunjite la 1 milimetru.

*** Distanța dintre puncte este formată din segmente cumulate ce sunt mai mici decât valoarea 1 milimetru.

**DATE DESPRE IMOBILUL NR. 536**

Oficiul de Cadastru și Publicitate Imobiliară SUCEAVA
Biroul de Cadastru și Publicitate Imobiliară Vatra Dornei

A. Partea I. Descrierea imobilului

TEREN Necunoscut

Nr. CF vechi:299
Nr. cadastral vechi:927

Adresa: Loc. Panaci, Jud. Suceava

Nr. Crt	Nr cadastral Nr. topografic	Suprafața* (mp)	Observații / Referințe
A1	31065	Din acte: 12.441 Masurata: 12.242	Sector cadastral:17 Teren imprejmuit;

B. Partea II. Proprietari și acte

Inscrieri privitoare la dreptul de proprietate și alte drepturi reale	Referințe
2739 / 07/06/2007	
Hotarare Judecatoreasca nr. 261, din 15/03/2007 emis de Judecatoria V.Dornei;	
B1	A1
Intabulare, drept de PROPRIETATE, dobandit prin Hotarare Judecatoreasca, cota actuala 1/1, cota initiala 1/1	
1) PAROHIA PANACI, CIF:8377953	
OBSERVATII: (provenita din conversia CF 299)	

C. Partea III. SARCINI .

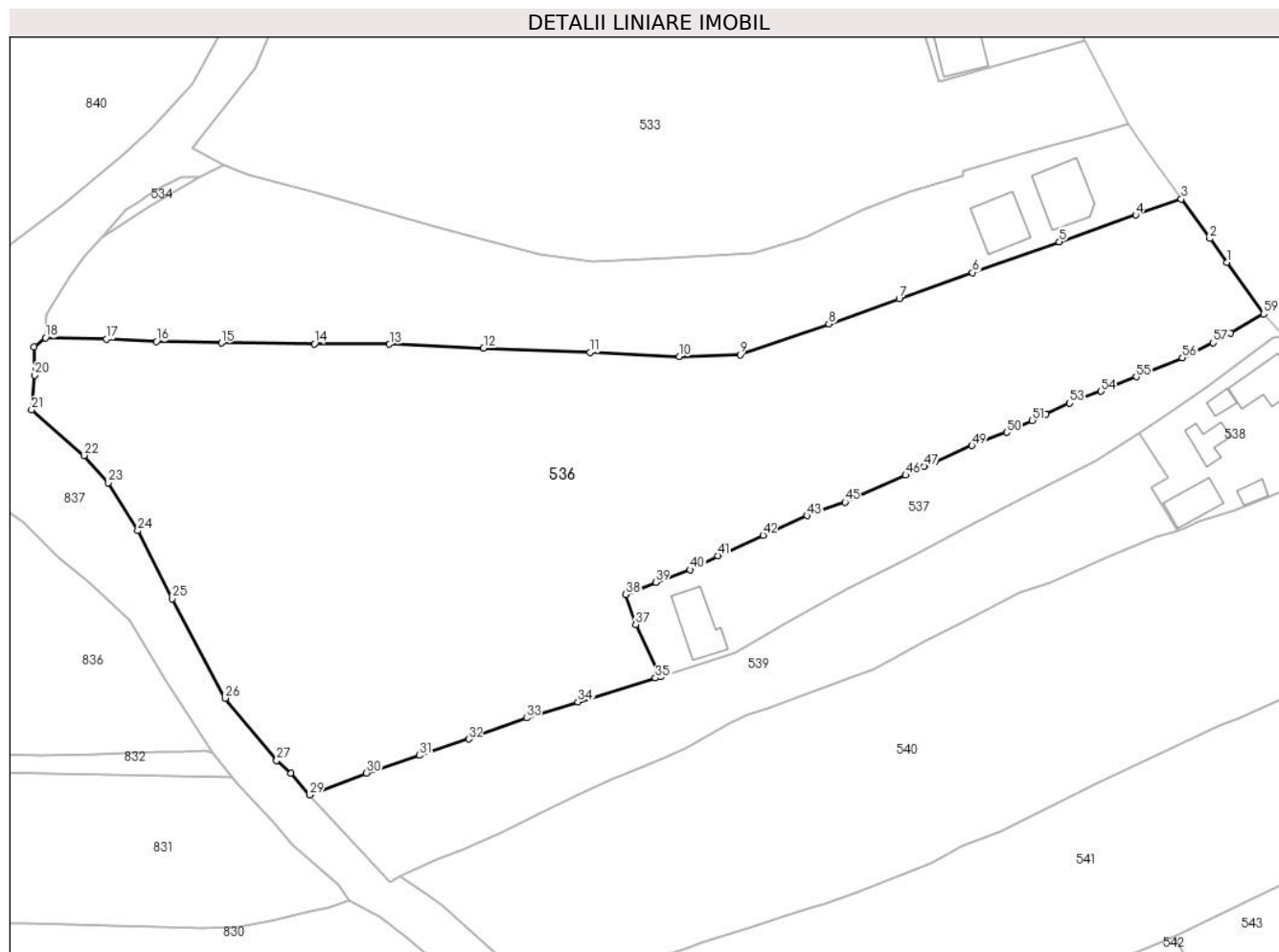
Inscrieri privind dezmembramintele dreptului de proprietate, drepturi reale de garanție și sarcini	Referințe
NU SUNT	

Anexa Nr. 1 La Partea I

Teren

Nr cadastral	Suprafața (mp)*	Observații / Referințe
31065	Din acte: 12.441 Masurata: 12.242	

* Suprafața este determinată în planul de proiecție Stereo 70.



Date referitoare la teren

Crt	Categorie folosință	Intra vilan	Suprafața (mp)	Tarla	Parcelă	Nr. topo	Observații / Referințe
1	faneata	DA	12.057	-	-	-	
2	faneata	NU	60	-	-	-	
3	faneata	NU	125	-	-	-	

Lungime Segmente

1) Valorile lungimilor segmentelor sunt obținute din proiecție în plan.

Punct început	X / Y	Punct sfârșit	X / Y	Lungime segment
1	528.592,76 638.949,8	2	528.589,31 638.954,54	5.863
4	528.574,437 638.959,268	5	528.559,094 638.953,902	16.25
7	528.526,993 638.942,438	8	528.512,858 638.937,457	14.98
2	528.589,31 638.954,54	3	528.583,61 638.962,47	9.766
5	528.559,094 638.953,902	6	528.541,708 638.947,736	18.44
8	528.512,858 638.937,457	9	528.495,06 638.931,286	18.83
3	528.583,61 638.962,47	4	528.574,437 638.959,268	9.716
6	528.541,708 638.947,736	7	528.526,993 638.942,438	15.64
9	528.495,06 638.931,286	10	528.482,907 638.930,859	12.16

Punct început	X / Y	Punct sfârșit	X / Y	Lungime segment	Punct început	X / Y	Punct sfârșit	X / Y	Lungime segment	Punct început	X / Y	Punct sfârșit	X / Y	Lungime segment
10	528.482,907 638.930,859	11	528.464,899 638.931,71	18.028	11	528.464,899 638.931,71	12	528.443,578 638.932,57	21.338	12	528.443,578 638.932,57	13	528.424,713 638.933,381	18.882
13	528.424,713 638.933,381	14	528.409,649 638.933,459	15.064	14	528.409,649 638.933,459	15	528.390,955 638.933,613	18.695	15	528.390,955 638.933,613	16	528.377,944 638.933,9	13.014
16	528.377,944 638.933,9	17	528.367,922 638.934,416	10.035	17	528.367,922 638.934,416	18	528.355,65 638.934,64	12.274	18	528.355,65 638.934,64	19	528.353,39 638.932,85	2.883
19	528.353,39 638.932,85	20	528.353,51 638.927,17	5.681	20	528.353,51 638.927,17	21	528.352,89 638.920,2	6.998	21	528.352,89 638.920,2	22	528.363,46 638.911,06	13.974
22	528.363,46 638.911,06	23	528.368,31 638.905,58	7.318	23	528.368,31 638.905,58	24	528.374,18 638.895,97	11.261	24	528.374,18 638.895,97	25	528.381,15 638.882,33	15.318
25	528.381,15 638.882,33	26	528.391,75 638.862,38	22.591	26	528.391,75 638.862,38	27	528.402,08 638.849,86	16.231	27	528.402,08 638.849,86	28	528.404,95 638.847,33	3.826
28	528.404,95 638.847,33	29	528.408,682 638.842,965	5.743	29	528.408,682 638.842,965	30	528.420,095 638.847,389	12.24	30	528.420,095 638.847,389	31	528.430,747 638.850,937	11.227
31	528.430,747 638.850,937	32	528.440,579 638.854,183	10.354	32	528.440,579 638.854,183	33	528.452,19 638.858,415	12.358	33	528.452,19 638.858,415	34	528.462,479 638.861,665	10.79
34	528.462,479 638.861,665	35	528.478,046 638.866,422	16.278	35	528.478,046 638.866,422	36	528.479,09 638.866,743	1.092	36	528.479,09 638.866,743	37	528.474,12 638.877,16	11.542
37	528.474,12 638.877,16	38	528.472,12 638.883,17	6.334	38	528.472,12 638.883,17	39	528.478,14 638.885,64	6.507	39	528.478,14 638.885,64	40	528.485,07 638.888,16	7.374
40	528.485,07 638.888,16	41	528.490,56 638.890,95	6.158	41	528.490,56 638.890,95	42	528.499,64 638.895,04	9.959	42	528.499,64 638.895,04	43	528.508,48 638.899,0	9.686
43	528.508,48 638.899,0	44	528.510,5 638.899,91	2.216	44	528.510,5 638.899,91	45	528.516,1 638.901,71	5.882	45	528.516,1 638.901,71	46	528.528,26 638.907,12	13.309
46	528.528,26 638.907,12	47	528.532,02 638.908,88	4.152	47	528.532,02 638.908,88	48	528.534,16 638.909,84	2.345	48	528.534,16 638.909,84	49	528.541,58 638.913,02	8.073
49	528.541,58 638.913,02	50	528.548,55 638.915,69	7.464	50	528.548,55 638.915,69	51	528.553,62 638.918,08	5.605	51	528.553,62 638.918,08	52	528.556,41 638.919,42	3.095
52	528.556,41 638.919,42	53	528.561,19 638.921,55	5.233	53	528.561,19 638.921,55	54	528.567,5 638.923,91	6.737	54	528.567,5 638.923,91	55	528.574,55 638.926,81	7.623
55	528.574,55 638.926,81	56	528.583,81 638.930,64	10.021	56	528.583,81 638.930,64	57	528.590,03 638.933,64	6.906	57	528.590,03 638.933,64	58	528.593,47 638.935,64	3.979
58	528.593,47 638.935,64	59	528.600,14 638.939,47	7.691	59	528.600,14 638.939,47	1	528.592,76 638.949,8	12.695					

** Lungimile segmentelor sunt determinate în planul de proiecție Stereo 70 și sunt rotunjite la 1 milimetru.

*** Distanța dintre puncte este formată din segmente cumulate ce sunt mai mici decât valoarea 1 milimetru.

**DATE DESPRE IMOBILUL NR. 537**

Oficiul de Cadastru și Publicitate Imobiliară SUCEAVA
Biroul de Cadastru și Publicitate Imobiliară Vatra Dornei

A. Partea I. Descrierea imobilului

TEREN Necunoscut

Adresa: Loc. Panaci, Jud. Suceava

Nr. Crt	Nr cadastral Nr. topografic	Suprafața* (mp)	Observații / Referințe
A1		1.926	Sector cadastral:17 Teren imprejmuit;

B. Partea II. Proprietari și acte

Inscrieri privitoare la dreptul de proprietate și alte drepturi reale		Referințe
537 / 31/01/2024		
Act Normativ nr. 7, din 13/03/1996 emis de Parlamentul Romaniei;		
B1	Inscrierea provizorie, drept de PROPRIETATE, dobandit prin Lege, cota actuala 1/1, cota initiala 1/1 1) COMUNA PANACI , CIF:4326892	A1

C. Partea III. SARCINI .

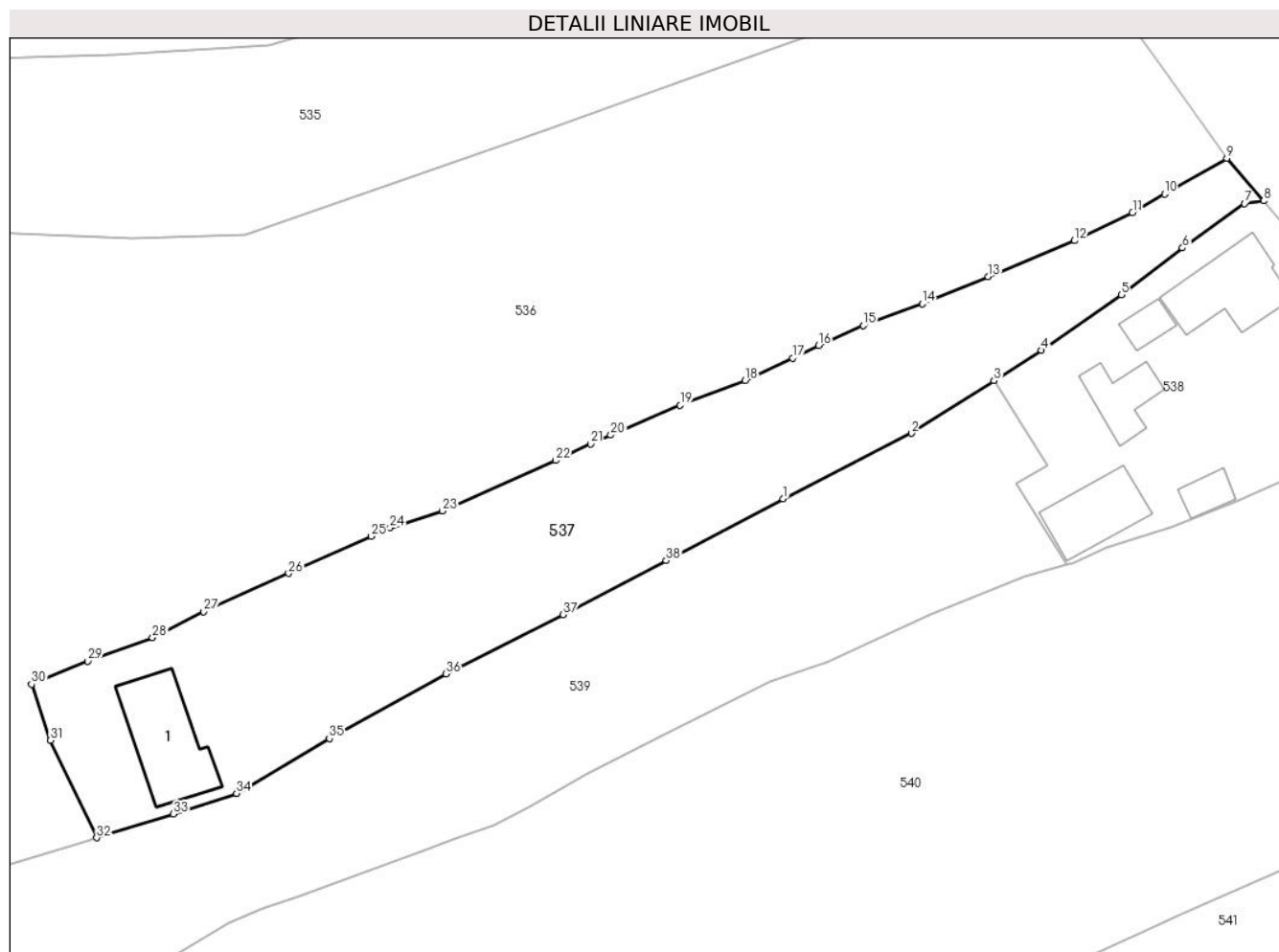
Inscrieri privind dezmembramintele dreptului de proprietate, drepturi reale de garanție și sarcini	Referințe
NU SUNT	

Anexa Nr. 1 La Partea I

Teren

Nr cadastral	Suprafața (mp)*	Observații / Referințe
	1.926	

* Suprafața este determinată în planul de proiecție Stereo 70.



Date referitoare la teren

Crt	Categorie folosință	Intravilan	Suprafața (mp)	Tarla	Parcelă	Nr. topo	Observații / Referințe
1	curti constructii	DA	100	-	-	-	
2	faneata	NU	1.826	-	-	-	

Date referitoare la construcții

Crt	Număr	Destinație construcție	Supraf. (mp)	Situație juridică	Observații / Referințe
A1.1		construcții administrative și social culturale	91	Fara acte	Nr. niveluri:1; S. construita la sol:91 mp; Dispensar veterinar

Lungime Segmente

1) Valorile lungimilor segmentelor sunt obținute din proiecție în plan.

Punct început	X / Y	Punct sfârșit	X / Y	Lungime segment (** (m)
1	528.552,607 638.903,007	2	528.566,349 638.910,041	15.438
3	528.575,188 638.915,668	4	528.580,281 638.918,91	6.037

Punct început	X / Y	Punct sfârșit	X / Y	Lungime segment (** (m)
2	528.566,349 638.910,041	3	528.575,188 638.915,668	10.478
4	528.580,281 638.918,91	5	528.588,816 638.924,844	10.395

Punct început	X / Y	Punct sfârșit	X / Y	Lungime segment (** (m)
5	528.588,816 638.924,844	6	528.595,39 638.929,869	8.275
7	528.602,044 638.934,612	8	528.604,09 638.934,91	2.068
9	528.600,14 638.939,47	10	528.593,47 638.935,64	7.691
11	528.590,03 638.933,64	12	528.583,81 638.930,64	6.906
13	528.574,55 638.926,81	14	528.567,5 638.923,91	7.623
15	528.561,19 638.921,55	16	528.556,41 638.919,42	5.233
17	528.553,62 638.918,08	18	528.548,55 638.915,69	5.605
19	528.541,58 638.913,02	20	528.534,16 638.909,84	8.073
21	528.532,02 638.908,88	22	528.528,26 638.907,12	4.152
23	528.516,1 638.901,71	24	528.510,5 638.899,91	5.882
25	528.508,48 638.899,0	26	528.499,64 638.895,04	9.686
27	528.490,56 638.890,95	28	528.485,07 638.888,16	6.158
29	528.478,14 638.885,64	30	528.472,12 638.883,17	6.507
31	528.474,12 638.877,16	32	528.479,09 638.866,743	11.542
33	528.487,329 638.869,278	34	528.494,065 638.871,504	7.094
35	528.504,013 638.877,354	36	528.516,503 638.884,269	14.276
37	528.529,047 638.890,632	38	528.540,076 638.896,397	12.445

Punct început	X / Y	Punct sfârșit	X / Y	Lungime segment (** (m)
6	528.595,39 638.929,869	7	528.602,044 638.934,612	8.171
8	528.604,09 638.934,91	9	528.600,14 638.939,47	6.033
10	528.593,47 638.935,64	11	528.590,03 638.933,64	3.979
12	528.583,81 638.930,64	13	528.574,55 638.926,81	10.021
14	528.567,5 638.923,91	15	528.561,19 638.921,55	6.737
16	528.556,41 638.919,42	17	528.553,62 638.918,08	3.095
18	528.548,55 638.915,69	19	528.541,58 638.913,02	7.464
20	528.534,16 638.909,84	21	528.532,02 638.908,88	2.345
22	528.528,26 638.907,12	23	528.516,1 638.901,71	13.309
24	528.510,5 638.899,91	25	528.508,48 638.899,0	2.216
26	528.499,64 638.895,04	27	528.490,56 638.890,95	9.959
28	528.485,07 638.888,16	29	528.478,14 638.885,64	7.374
30	528.472,12 638.883,17	31	528.474,12 638.877,16	6.334
32	528.479,09 638.866,743	33	528.487,329 638.869,278	8.62
34	528.494,065 638.871,504	35	528.504,013 638.877,354	11.541
36	528.516,503 638.884,269	37	528.529,047 638.890,632	14.066
38	528.540,076 638.896,397	1	528.552,607 638.903,007	14.168

** Lungimile segmentelor sunt determinate în planul de proiecție Stereo 70 și sunt rotunjite la 1 milimetru.

*** Distanța dintre puncte este formată din segmente cumulate ce sunt mai mici decât valoarea 1 milimetru.

**DATE DESPRE IMOBILUL NR. 538**

Oficiul de Cadastru și Publicitate Imobiliară SUCEAVA
 Biroul de Cadastru și Publicitate Imobiliară Vatra Dornei

A. Partea I. Descrierea imobilului

TEREN Intravilan

Adresa: Loc. Panaci, Nr. 179, Jud. Suceava

Nr. Crt	Nr cadastral Nr. topografic	Suprafața* (mp)	Observații / Referințe
A1	32992	1.000	Sector cadastral:17 Teren imprejmuit;

Construcții

Crt	Nr cadastral Nr. topografic	Adresa	Observații / Referințe
A1.1	32992-C1	Loc. Panaci, Nr. 179, Jud. Suceava	Nr. niveluri:2; S. construita la sol:80 mp; S. construita desfasurata:160 mp; casă P+1din bolțari, edificata in anul 1982, fara Certificat de performanță energetică și fără lift.
A1.2	32992-C2	Loc. Panaci, Nr. 179, Jud. Suceava	Nr. niveluri:1; S. construita la sol:17 mp; S. construita desfasurata:18 mp; anexă din lemn, edificata in anul 1980, fara Certificat de performanță energetică și fără lift.
A1.3	32992-C3	Loc. Panaci, Nr. 179, Jud. Suceava	Nr. niveluri:1; S. construita la sol:41 mp; S. construita desfasurata:41 mp; anexă din lemn, edificata in anul 1981, fara Certificat de performanță energetică și fără lift.
A1.4	32992-C4	Loc. Panaci, Nr. 179, Jud. Suceava	Nr. niveluri:1; S. construita la sol:62 mp; S. construita desfasurata:62 mp; anexă din lemn, edificata in anul 2004, fara Certificat de performanță energetică și fără lift.
A1.5	32992-C5	Loc. Panaci, Nr. 179, Jud. Suceava	Nr. niveluri:1; S. construita la sol:19 mp; S. construita desfasurata:19 mp; anexă din lemn, edificata in anul 2003, fara Certificat de performanță energetică și fără lift.
A1.6	32992-C6	Loc. Panaci, Nr. 179, Jud. Suceava	Nr. niveluri:1; S. construita la sol:32 mp; S. construita desfasurata:32 mp; anexă din lemn, edificata in anul 1996, fara Certificat de performanță energetică și fără lift.

B. Partea II. Proprietari și acte

Inscrieri privitoare la dreptul de proprietate și alte drepturi reale		Referințe
16305 / 31/10/2018		
Act Administrativ nr. 187, din 23/04/1993 emis de Comisia Județeană Suceava;		
B1	Intabulare, drept de PROPRIETATE, dobandit prin Constituire, cota actuala 1/1, cota initiala 1/1 1) MARIȘCA ILIE	A1
Act Administrativ nr. 4599, din 29/04/1993 emis de Primaria comunei Panaci;		
B2	Intabulare, drept de PROPRIETATE, dobandit prin Construire, cota actuala 1/1, cota initiala 1/1 1) MARIȘCA IOANA 2) MARIȘCA ILIE	A1.1, A1.2, A1.3, A1.4, A1.5, A1.6

C. Partea III. SARCINI .

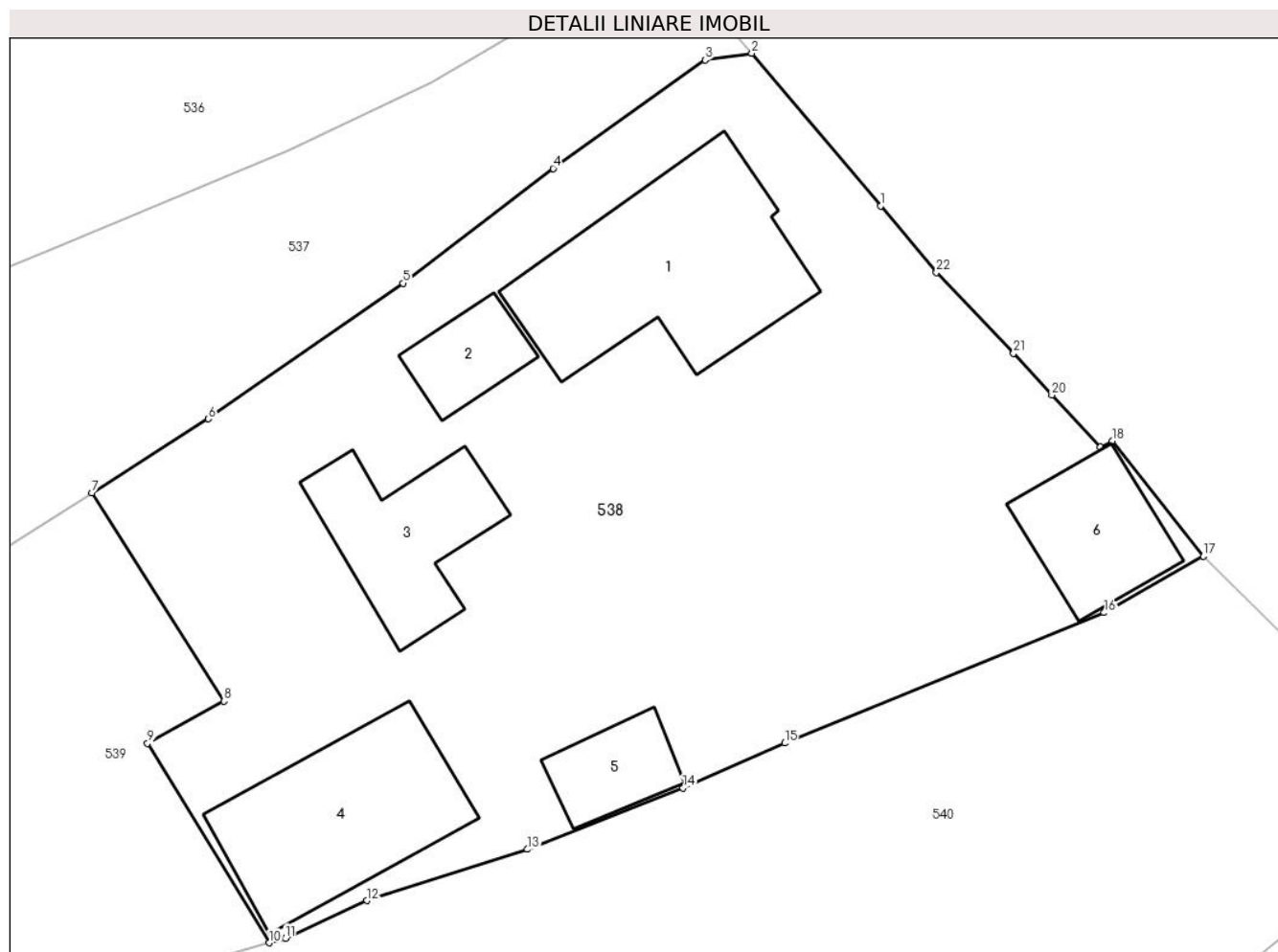
Inscrieri privind dezmembramintele dreptului de proprietate, drepturi reale de garanție și sarcini	Referințe
NU SUNT	

Anexa Nr. 1 La Partea I

Teren

Nr cadastral	Suprafața (mp)*	Observații / Referințe
32992	1.000	

* Suprafața este determinată în planul de proiecție Stereo 70.



Date referitoare la teren

Crt	Categorie folosință	Intravilan	Suprafața (mp)	Tarla	Parcelă	Nr. topo	Observații / Referințe
1	curți constructii	DA	394	-	-	-	
2	faneata	DA	606	-	-	-	

Date referitoare la construcții

Crt	Număr	Destinație construcție	Supraf. (mp)	Situație juridică	Observații / Referințe
A1.1	32992-C1	construcții de locuințe	80	Cu acte	Nr. niveluri:2; S. construita la sol:80 mp; S. construita desfasurata:160 mp; casă P+1din bolțari, edificata in anul 1982, fara Certificat de performanță energetică și fără lift.
A1.2	32992-C2	construcții anexa	Din acte: 18 Masurata: 17	Cu acte	Nr. niveluri:1; S. construita la sol:17 mp; S. construita desfasurata:18 mp; anexă din lemn, edificata in anul 1980, fara Certificat de performanță energetică și fără lift.
A1.3	32992-C3	construcții anexa	41	Cu acte	Nr. niveluri:1; S. construita la sol:41 mp; S. construita desfasurata:41 mp; anexă din lemn, edificata in anul 1981, fara Certificat de performanță energetică și fără lift.
A1.4	32992-C4	construcții anexa	62	Cu acte	Nr. niveluri:1; S. construita la sol:62 mp; S. construita desfasurata:62 mp; anexă din lemn, edificata in anul 2004, fara Certificat de performanță energetică și fără lift.

Crt	Număr	Destinație construcție	Supraf. (mp)	Situație juridică	Observații / Referințe
A1.5	32992-C5	construcții anexa	19	Cu acte	Nr. niveluri:1; S. construita la sol:19 mp; S. construita desfasurata:19 mp; anexă din lemn, edificata in anul 2003, fara Certificat de performanță energetică și fără lift.
A1.6	32992-C6	construcții anexa	32	Cu acte	Nr. niveluri:1; S. construita la sol:32 mp; S. construita desfasurata:32 mp; anexă din lemn, edificata in anul 1996, fara Certificat de performanță energetică și fără lift.

Lungime Segmente

1) Valorile lungimilor segmentelor sunt obținute din proiecție în plan.

Punct început	X / Y	Punct sfârșit	X / Y	Lungime segment (** (m))	Punct început	X / Y	Punct sfârșit	X / Y	Lungime segment (** (m))
1	528.609,74 638.928,23	2	528.604,09 638.934,91	8.749	2	528.604,09 638.934,91	3	528.602,044 638.934,612	2.068
3	528.602,044 638.934,612	4	528.595,39 638.929,869	8.171	4	528.595,39 638.929,869	5	528.588,816 638.924,844	8.275
5	528.588,816 638.924,844	6	528.580,281 638.918,91	10.395	6	528.580,281 638.918,91	7	528.575,188 638.915,668	6.037
7	528.575,188 638.915,668	8	528.580,963 638.906,547	10.796	8	528.580,963 638.906,547	9	528.577,626 638.904,7	3.814
9	528.577,626 638.904,7	10	528.582,963 638.895,976	10.227	10	528.582,963 638.895,976	11	528.583,665 638.896,179	0.731
11	528.583,665 638.896,179	12	528.587,226 638.897,826	3.923	12	528.587,226 638.897,826	13	528.594,259 638.900,066	7.381
13	528.594,259 638.900,066	14	528.601,074 638.902,756	7.327	14	528.601,074 638.902,756	15	528.605,527 638.904,716	4.865
15	528.605,527 638.904,716	16	528.619,522 638.910,423	15.114	16	528.619,522 638.910,423	17	528.623,868 638.912,891	4.998
17	528.623,868 638.912,891	18	528.619,877 638.917,944	6.439	18	528.619,877 638.917,944	19	528.619,366 638.917,679	0.576
19	528.619,366 638.917,679	20	528.617,23 638.919,95	3.118	20	528.617,23 638.919,95	21	528.615,56 638.921,78	2.477
21	528.615,56 638.921,78	22	528.612,18 638.925,32	4.894	22	528.612,18 638.925,32	1	528.609,74 638.928,23	3.798

** Lungimile segmentelor sunt determinate în planul de proiecție Stereo 70 și sunt rotunjite la 1 milimetru.

*** Distanța dintre puncte este formată din segmente cumulate ce sunt mai mici decât valoarea 1 milimetru.

**DATE DESPRE IMOBILUL NR. 539**

Oficiul de Cadastru și Publicitate Imobiliară SUCEAVA
 Biroul de Cadastru și Publicitate Imobiliară Vatra Dornei

A. Partea I. Descrierea imobilului

TEREN Necunoscut

Adresa: Loc. Panaci, Jud. Suceava

Nr. Crt	Nr cadastral Nr. topografic	Suprafața* (mp)	Observații / Referințe
A1	32990	3.083	Sector cadastral:17 Teren imprejmuit;

B. Partea II. Proprietari și acte

Inscrieri privitoare la dreptul de proprietate și alte drepturi reale	Referințe
429 / 14/01/2020	
Act Administrativ nr. 1350, din 18/11/2019 emis de COMISIA JUDETEANA SUCEAVA;	
B1	A1
Intabulare, drept de PROPRIETATE, dobandit prin Reconstituire, cota actuala 1/1, cota initiala 1/1	
1) MARIȘCA ILIE	

C. Partea III. SARCINI .

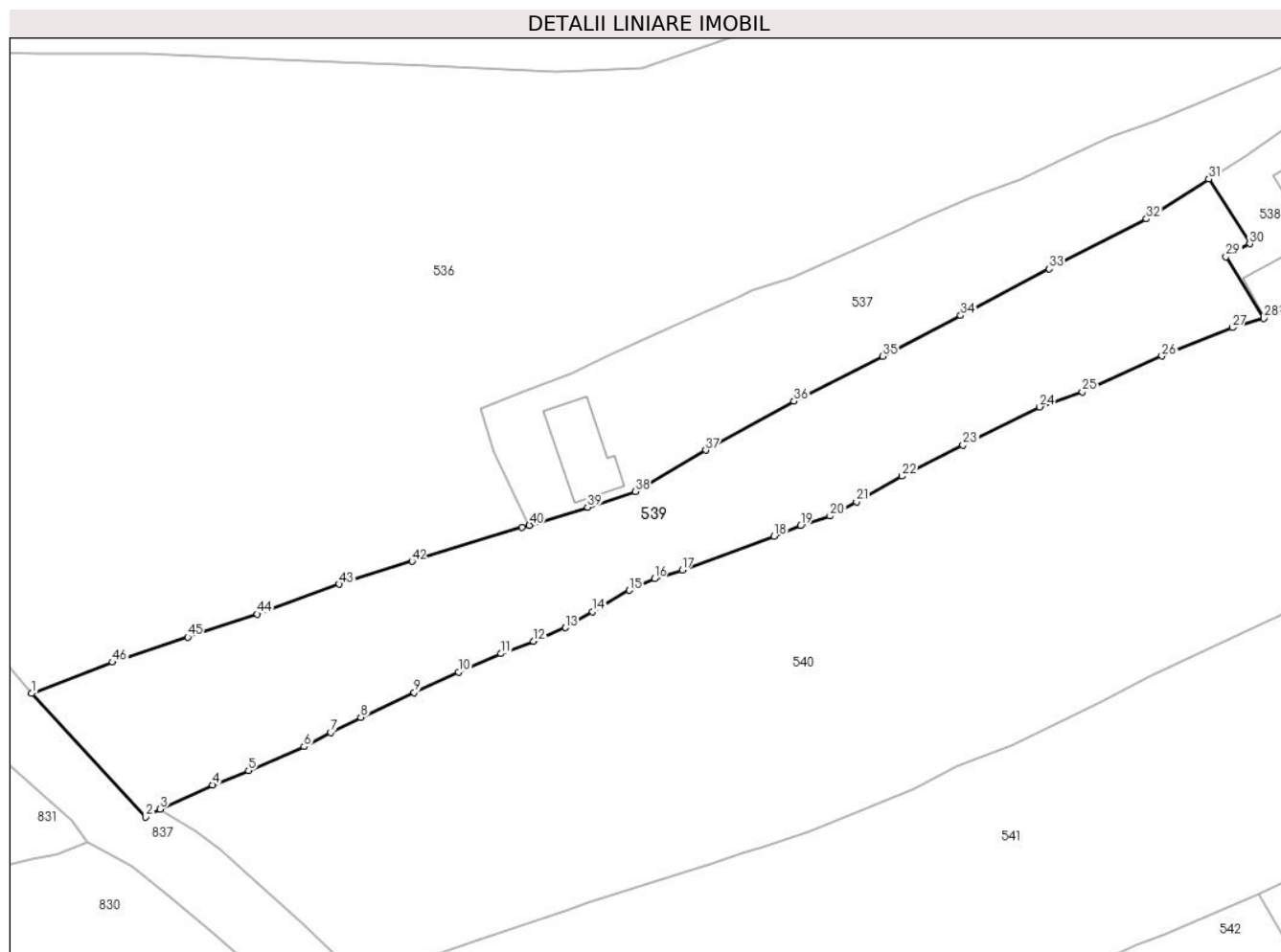
Inscrieri privind dezmembramintele dreptului de proprietate, drepturi reale de garanție și sarcini	Referințe
NU SUNT	

Anexa Nr. 1 La Partea I

Teren

Nr cadastral	Suprafața (mp)*	Observații / Referințe
32990	3.083	

* Suprafața este determinată în planul de proiecție Stereo 70.



Date referitoare la teren

Crt	Categorie folosință	Intravilan	Suprafața (mp)	Tarla	Parcelă	Nr. topo	Observații / Referințe
1	faneata	DA	2.940	-	-	-	
2	faneata	NU	143	-	-	-	

Lungime Segmente

1) Valorile lungimilor segmentelor sunt obținute din proiecție în plan.

Punct început	X / Y	Punct sfârșit	X / Y	Lungime segment	Punct început	X / Y	Punct sfârșit	X / Y	Lungime segment	Punct început	X / Y	Punct sfârșit	X / Y	Lungime segment
1	528.408,682 638.842,965	2	528.424,793 638.825,53	23.739	2	528.424,793 638.825,53	3	528.426,853 638.826,63	2.335	3	528.426,853 638.826,63	4	528.434,269 638.830,04	8.162
4	528.434,269 638.830,04	5	528.439,356 638.832,057	5.472	5	528.439,356 638.832,057	6	528.447,204 638.835,46	8.554	6	528.447,204 638.835,46	7	528.451,006 638.837,442	4.288
7	528.451,006 638.837,442	8	528.455,244 638.839,605	4.758	8	528.455,244 638.839,605	9	528.462,801 638.843,105	8.328	9	528.462,801 638.843,105	10	528.469,071 638.846,018	6.914
10	528.469,071 638.846,018	11	528.475,091 638.848,591	6.547	11	528.475,091 638.848,591	12	528.479,671 638.850,356	4.908	12	528.479,671 638.850,356	13	528.484,168 638.852,258	4.883
13	528.484,168 638.852,258	14	528.488,009 638.854,522	4.459	14	528.488,009 638.854,522	15	528.493,203 638.857,555	6.015	15	528.493,203 638.857,555	16	528.496,773 638.859,176	3.921

Punct început	X / Y	Punct sfârșit	X / Y	Lungime segment	Punct început	X / Y	Punct sfârșit	X / Y	Lungime segment	Punct început	X / Y	Punct sfârșit	X / Y	Lungime segment
16	528.496,773 638.859,176	17	528.500,685 638.860,419	4.105	17	528.500,685 638.860,419	18	528.513,692 638.865,218	13.864	18	528.513,692 638.865,218	19	528.517,459 638.866,68	4.041
19	528.517,459 638.866,68	20	528.521,598 638.868,047	4.359	20	528.521,598 638.868,047	21	528.525,365 638.870,057	4.27	21	528.525,365 638.870,057	22	528.531,766 638.873,677	7.354
22	528.531,766 638.873,677	23	528.540,427 638.878,063	9.708	23	528.540,427 638.878,063	24	528.551,262 638.883,479	12.113	24	528.551,262 638.883,479	25	528.557,287 638.885,584	6.382
25	528.557,287 638.885,584	26	528.568,545 638.890,664	12.351	26	528.568,545 638.890,664	27	528.578,495 638.894,683	10.731	27	528.578,495 638.894,683	28	528.582,963 638.895,976	4.651
28	528.582,963 638.895,976	29	528.577,626 638.904,7	10.227	29	528.577,626 638.904,7	30	528.580,963 638.906,547	3.814	30	528.580,963 638.906,547	31	528.575,188 638.915,668	10.796
31	528.575,188 638.915,668	32	528.566,349 638.910,041	10.478	32	528.566,349 638.910,041	33	528.552,607 638.903,007	15.438	33	528.552,607 638.903,007	34	528.540,076 638.896,397	14.168
34	528.540,076 638.896,397	35	528.529,047 638.890,632	12.445	35	528.529,047 638.890,632	36	528.516,503 638.884,269	14.066	36	528.516,503 638.884,269	37	528.504,013 638.877,354	14.276
37	528.504,013 638.877,354	38	528.494,065 638.871,504	11.541	38	528.494,065 638.871,504	39	528.487,329 638.869,278	7.094	39	528.487,329 638.869,278	40	528.479,09 638.866,743	8.62
40	528.479,09 638.866,743	41	528.478,046 638.866,422	1.092	41	528.478,046 638.866,422	42	528.462,479 638.861,665	16.278	42	528.462,479 638.861,665	43	528.452,19 638.858,415	10.79
43	528.452,19 638.858,415	44	528.440,579 638.854,183	12.358	44	528.440,579 638.854,183	45	528.430,747 638.850,937	10.354	45	528.430,747 638.850,937	46	528.420,095 638.847,389	11.227
46	528.420,095 638.847,389	1	528.408,682 638.842,965	12.24										

** Lungimile segmentelor sunt determinate în planul de proiecție Stereo 70 și sunt rotunjite la 1 milimetru.

*** Distanța dintre puncte este formată din segmente cumulate ce sunt mai mici decât valoarea 1 milimetru.

**DATE DESPRE IMOBILUL NR. 540**

Oficiul de Cadastru și Publicitate Imobiliară SUCEAVA
Biroul de Cadastru și Publicitate Imobiliară Vatra Dornei

A. Partea I. Descrierea imobilului

TEREN Necunoscut

Nr. CF vechi:300
Nr. cadastral vechi:928

Adresa: Loc. Panaci, Nr. 180, Jud. Suceava

Nr. Crt	Nr cadastral Nr. topografic	Suprafața* (mp)	Observații / Referințe
A1	31896	8.176	Sector cadastral:17 Teren imprejmuit;

Construcții

Crt	Nr cadastral Nr. topografic	Adresa	Observații / Referințe
A1.1	31896-C1	Loc. Panaci, Nr. 180, Jud. Suceava	Nr. niveluri:2; S. construita la sol:196 mp; S. construita desfasurata:249 mp; Casa P+M din lemn:Sc=196mp; Sd=249mp;fara certificat energetic si lift.
A1.2	31896-C2	Loc. Panaci, Nr. 180, Jud. Suceava	Nr. niveluri:1; S. construita la sol:37 mp; S. construita desfasurata:37 mp; Anexa din lemn cu un singur nivel: Sc=37mp
A1.3	31896-C3	Loc. Panaci, Nr. 180, Jud. Suceava	Nr. niveluri:1; S. construita la sol:18 mp; S. construita desfasurata:18 mp; Garaj din lemn cu un singur nivel: Sc=18mp
A1.4	31896-C4	Loc. Panaci, Nr. 180, Jud. Suceava	Nr. niveluri:1; S. construita la sol:68 mp; S. construita desfasurata:68 mp; Grajd din lemn cu un singur nivel: Sc=68mp
A1.5	31896-C5	Loc. Panaci, Nr. 180, Jud. Suceava	Nr. niveluri:1; S. construita la sol:32 mp; S. construita desfasurata:32 mp; Magazie din lemn cu un singur nivel: Sc=32mp
A1.6	31896-C6	Loc. Panaci, Nr. 180, Jud. Suceava	Nr. niveluri:1; S. construita la sol:21 mp; S. construita desfasurata:21 mp; Magazie din lemn cu un singur nivel: Sc=21mp

B. Partea II. Proprietari și acte

Inscrieri privitoare la dreptul de proprietate și alte drepturi reale		Referințe
2739 / 07/06/2007		
Hotarare Judecatoreasca nr. 261, din 15/03/2007 emis de Judecătoria Vatra Dornei;		
B1	Intabulare, drept de PROPRIETATE, dobandit prin Hotarare Judecatoreasca, cota actuala 1/1, cota initiala 1/1 1) PAROHIA PANACI, CIF:8377953 OBSERVATII: (provenita din conversia CF 300)	A1, A1.1, A1.2, A1.3, A1.4, A1.5, A1.6

C. Partea III. SARCINI .

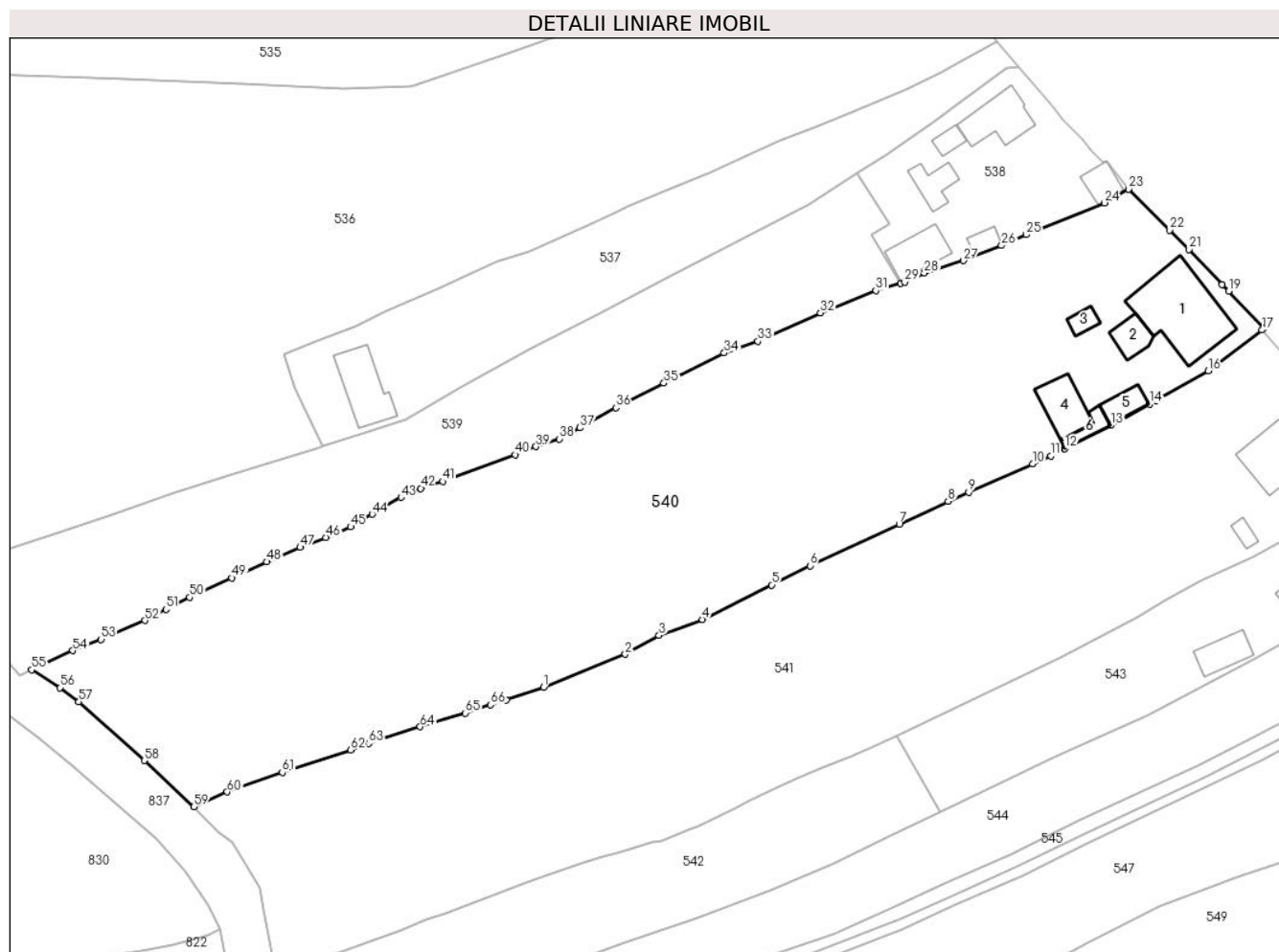
Inscrieri privind dezmembramintele dreptului de proprietate, drepturi reale de garanție și sarcini	Referințe
NU SUNT	

Anexa Nr. 1 La Partea I

Teren

Nr cadastral	Suprafața (mp)*	Observații / Referințe
31896	8.176	

* Suprafața este determinată în planul de proiecție Stereo 70.



Date referitoare la teren

Crt	Categorie folosință	Intravilan	Suprafața (mp)	Tarla	Parcelă	Nr. topo	Observații / Referințe
1	curți construcții	DA	1.790	-	-	-	
2	faneata	DA	6.292	-	-	-	
3	faneata	NU	94	-	-	-	

Date referitoare la construcții

Crt	Număr	Destinație construcție	Supraf. (mp)	Situație juridică	Observații / Referințe
A1.1	31896-C1	construcții de locuințe	196	Cu acte	Nr. niveluri:2; S. construita la sol:196 mp; S. construita desfasurata:249 mp; Casa P+M din lemn:Sc=196mp;Sd=249mp;fara certificat energetic si lift.
A1.2	31896-C2	construcții anexa	37	Cu acte	Nr. niveluri:1; S. construita la sol:37 mp; S. construita desfasurata:37 mp; Anexa din lemn cu un singur nivel:Sc=37mp
A1.3	31896-C3	construcții anexa	18	Cu acte	Nr. niveluri:1; S. construita la sol:18 mp; S. construita desfasurata:18 mp; Garaj din lemn cu un singur nivel:Sc=18mp
A1.4	31896-C4	construcții anexa	68	Cu acte	Nr. niveluri:1; S. construita la sol:68 mp; S. construita desfasurata:68 mp; Grajd din lemn cu un singur nivel:Sc=68mp
A1.5	31896-C5	construcții anexa	32	Cu acte	Nr. niveluri:1; S. construita la sol:32 mp; S. construita desfasurata:32 mp; Magazie din lemn cu un singur nivel:Sc=32mp

Crt	Număr	Destinație construcție	Supraf. (mp)	Situație juridică	Observații / Referințe
A1.6	31896-C6	construcții anexa	21	Cu acte	Nr. niveluri:1; S. construita la sol:21 mp; S. construita desfasurata:21 mp; Magazie din lemn cu un singur nivel:Sc=21mp

Lungime Segmente

1) Valorile lungimilor segmentelor sunt obținute din proiecție în plan.

Punct început	X / Y	Punct sfârșit	X / Y	Lungime segment	Punct început	X / Y	Punct sfârșit	X / Y	Lungime segment	Punct început	X / Y	Punct sfârșit	X / Y	Lungime segment
1	528.518,769 638.823,465	2	528.533,488 638.829,401	15.871	2	528.533,488 638.829,401	3	528.539,535 638.832,788	6.931	3	528.539,535 638.832,788	4	528.547,329 638.835,654	8.304
4	528.547,329 638.835,654	5	528.559,814 638.841,84	13.933	5	528.559,814 638.841,84	6	528.566,667 638.845,304	7.679	6	528.566,667 638.845,304	7	528.582,696 638.852,784	17.688
7	528.582,696 638.852,784	8	528.591,462 638.856,851	9.664	8	528.591,462 638.856,851	9	528.595,137 638.858,469	4.015	9	528.595,137 638.858,469	10	528.606,635 638.863,569	12.578
10	528.606,635 638.863,569	11	528.609,898 638.865,016	3.569	11	528.609,898 638.865,016	12	528.612,453 638.866,3	2.859	12	528.612,453 638.866,3	13	528.620,743 638.870,474	9.282
13	528.620,743 638.870,474	14	528.627,651 638.874,347	7.92	14	528.627,651 638.874,347	15	528.628,826 638.874,984	1.337	15	528.628,826 638.874,984	16	528.638,174 638.880,304	10.756
16	528.638,174 638.880,304	17	528.647,83 638.887,6	12.102	17	528.647,83 638.887,6	18	528.648,16 638.887,9	0.446	18	528.648,16 638.887,9	19	528.641,83 638.894,54	9.174
19	528.641,83 638.894,54	20	528.640,7 638.895,78	1.678	20	528.640,7 638.895,78	21	528.634,76 638.902,05	8.637	21	528.634,76 638.902,05	22	528.631,23 638.905,54	4.964
22	528.631,23 638.905,54	23	528.623,868 638.912,891	10.404	23	528.623,868 638.912,891	24	528.619,522 638.910,423	4.998	24	528.619,522 638.910,423	25	528.605,527 638.904,716	15.114
25	528.605,527 638.904,716	26	528.601,074 638.902,756	4.865	26	528.601,074 638.902,756	27	528.594,259 638.900,066	7.327	27	528.594,259 638.900,066	28	528.587,226 638.897,826	7.381
28	528.587,226 638.897,826	29	528.583,665 638.896,179	3.923	29	528.583,665 638.896,179	30	528.582,963 638.895,976	0.731	30	528.582,963 638.895,976	31	528.578,495 638.894,683	4.651
31	528.578,495 638.894,683	32	528.568,545 638.890,664	10.731	32	528.568,545 638.890,664	33	528.557,287 638.885,584	12.351	33	528.557,287 638.885,584	34	528.551,262 638.883,479	6.382
34	528.551,262 638.883,479	35	528.540,427 638.878,063	12.113	35	528.540,427 638.878,063	36	528.531,766 638.873,677	9.708	36	528.531,766 638.873,677	37	528.525,365 638.870,057	7.354
37	528.525,365 638.870,057	38	528.521,598 638.868,047	4.27	38	528.521,598 638.868,047	39	528.517,459 638.866,68	4.359	39	528.517,459 638.866,68	40	528.513,692 638.865,218	4.041
40	528.513,692 638.865,218	41	528.500,685 638.860,419	13.864	41	528.500,685 638.860,419	42	528.496,773 638.859,176	4.105	42	528.496,773 638.859,176	43	528.493,203 638.857,555	3.921
43	528.493,203 638.857,555	44	528.488,009 638.854,522	6.015	44	528.488,009 638.854,522	45	528.484,168 638.852,258	4.459	45	528.484,168 638.852,258	46	528.479,671 638.850,356	4.883
46	528.479,671 638.850,356	47	528.475,091 638.848,591	4.908	47	528.475,091 638.848,591	48	528.469,071 638.846,018	6.547	48	528.469,071 638.846,018	49	528.462,801 638.843,105	6.914
49	528.462,801 638.843,105	50	528.455,244 638.839,605	8.328	50	528.455,244 638.839,605	51	528.451,006 638.837,442	4.758	51	528.451,006 638.837,442	52	528.447,204 638.835,46	4.288
52	528.447,204 638.835,46	53	528.439,356 638.832,057	8.554	53	528.439,356 638.832,057	54	528.434,269 638.830,04	5.472	54	528.434,269 638.830,04	55	528.426,853 638.826,63	8.162
55	528.426,853 638.826,63	56	528.431,928 638.823,416	6.007	56	528.431,928 638.823,416	57	528.435,348 638.820,868	4.265	57	528.435,348 638.820,868	58	528.447,127 638.810,318	15.813
58	528.447,127 638.810,318	59	528.455,98 638.802,0	12.148	59	528.455,98 638.802,0	60	528.461,992 638.804,695	6.588	60	528.461,992 638.804,695	61	528.471,869 638.808,195	10.479
61	528.471,869 638.808,195	62	528.484,154 638.812,225	12.929	62	528.484,154 638.812,225	63	528.487,384 638.813,419	3.444	63	528.487,384 638.813,419	64	528.496,653 638.816,392	9.734
64	528.496,653 638.816,392	65	528.504,765 638.818,842	8.474	65	528.504,765 638.818,842	66	528.509,279 638.820,343	4.757	66	528.509,279 638.820,343	67	528.512,075 638.821,196	2.923
67	528.512,075 638.821,196	1	528.518,769 638.823,465	7.068										

** Lungimile segmentelor sunt determinate în planul de proiecție Stereo 70 și sunt rotunjite la 1 milimetru.

*** Distanța dintre puncte este formată din segmente cumulate ce sunt mai mici decât valoarea 1 milimetru.

**DATE DESPRE IMOBILUL NR. 541**

Oficiul de Cadastru și Publicitate Imobiliară SUCEAVA
Biroul de Cadastru și Publicitate Imobiliară Vatra Dornei

A. Partea I. Descrierea imobilului

TEREN Necunoscut

Adresa: Loc. Panaci, Jud. Suceava

Nr. Crt	Nr cadastral Nr. topografic	Suprafața* (mp)	Observații / Referințe
A1		7.127	Sector cadastral:17 Teren imprejmuit;

B. Partea II. Proprietari și acte

Inscrieri privitoare la dreptul de proprietate și alte drepturi reale		Referințe
541 / 31/01/2024		
Act Normativ nr. 7, din 13/03/1996 emis de Parlamentul Romaniei;		
B1	Inscrierea provizorie, drept de PROPRIETATE, dobandit prin Lege, cota actuala 1/1, cota initiala 1/1 1) COMUNA PANACI , CIF:4326892	A1

C. Partea III. SARCINI .

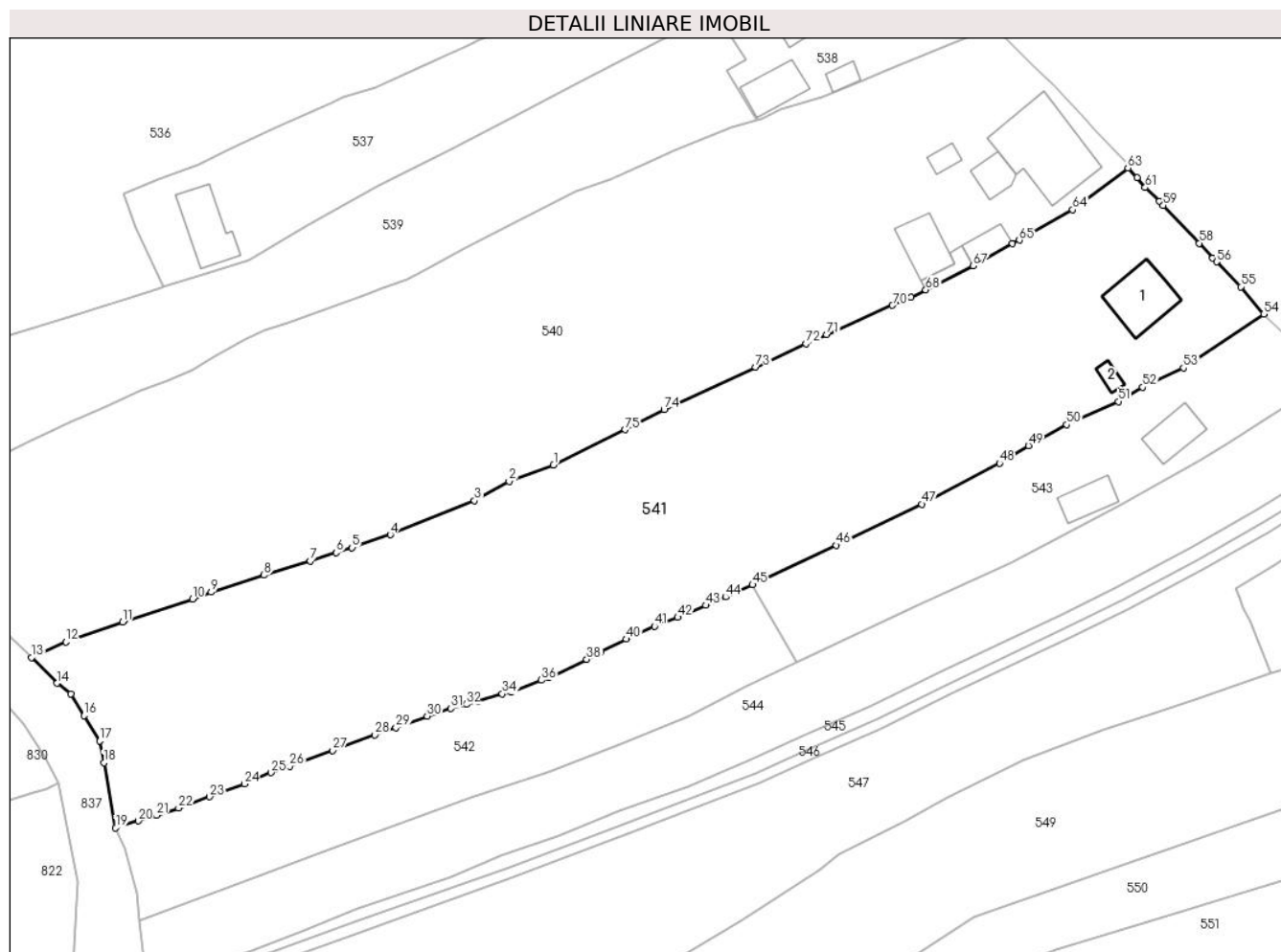
Inscrieri privind dezmembramintele dreptului de proprietate, drepturi reale de garanție și sarcini	Referințe
NU SUNT	

Anexa Nr. 1 La Partea I

Teren

Nr cadastral	Suprafața (mp)*	Observații / Referințe
	7.127	

* Suprafața este determinată în planul de proiecție Stereo 70.



Date referitoare la teren

Crt	Categorie folosință	Intravilan	Suprafața (mp)	Tarla	Parcelă	Nr. topo	Observații / Referințe
1	curți constructii	DA	200	-	-	-	
2	faneata	DA	6.797	-	-	-	
3	faneata	NU	130	-	-	-	

Date referitoare la construcții

Crt	Număr	Destinație construcție	Supraf. (mp)	Situație juridică	Observații / Referințe
A1.1		construcții de locuințe	98	Fara acte	Nr. niveluri:2; S. construita la sol:98 mp; Locuinta
A1.2		construcții anexa	13	Fara acte	Nr. niveluri:1; S. construita la sol:13 mp; Anexa

Lungime Segmente

1) Valorile lungimilor segmentelor sunt obținute din proiecție în plan.

Punct început	X / Y	Punct sfârșit	X / Y	Lungime segment	Punct început	X / Y	Punct sfârșit	X / Y	Lungime segment	Punct început	X / Y	Punct sfârșit	X / Y	Lungime segment
1	528.547,329 638.835,654	2	528.539,535 638.832,788	8.304	2	528.539,535 638.832,788	3	528.533,488 638.829,401	6.931	3	528.533,488 638.829,401	4	528.518,769 638.823,465	15.871
4	528.518,769 638.823,465	5	528.512,075 638.821,196	7.068	5	528.512,075 638.821,196	6	528.509,279 638.820,343	2.923	6	528.509,279 638.820,343	7	528.504,765 638.818,842	4.757

Punct început	X / Y	Punct sfârșit	X / Y	Lungime segment	Punct început	X / Y	Punct sfârșit	X / Y	Lungime segment	Punct început	X / Y	Punct sfârșit	X / Y	Lungime segment
7	528.504,765 638.818,842	8	528.496,653 638.816,392	8.474	8	528.496,653 638.816,392	9	528.487,384 638.813,419	9.734	9	528.487,384 638.813,419	10	528.484,154 638.812,225	3.444
10	528.484,154 638.812,225	11	528.471,869 638.808,195	12.929	11	528.471,869 638.808,195	12	528.461,992 638.804,695	10.479	12	528.461,992 638.804,695	13	528.455,98 638.802,0	6.588
13	528.455,98 638.802,0	14	528.460,44 638.797,48	6.35	14	528.460,44 638.797,48	15	528.462,86 638.795,63	3.046	15	528.462,86 638.795,63	16	528.465,19 638.791,82	4.466
16	528.465,19 638.791,82	17	528.467,87 638.787,42	5.152	17	528.467,87 638.787,42	18	528.468,61 638.783,58	3.911	18	528.468,61 638.783,58	19	528.470,69 638.772,17	11.598
19	528.470,69 638.772,17	20	528.474,66 638.773,4	4.156	20	528.474,66 638.773,4	21	528.477,83 638.774,38	3.318	21	528.477,83 638.774,38	22	528.481,69 638.775,65	4.064
22	528.481,69 638.775,65	23	528.487,1 638.777,62	5.758	23	528.487,1 638.777,62	24	528.493,24 638.779,88	6.543	24	528.493,24 638.779,88	25	528.497,86 638.781,85	5.022
25	528.497,86 638.781,85	26	528.501,14 638.782,99	3.472	26	528.501,14 638.782,99	27	528.508,69 638.785,74	8.035	27	528.508,69 638.785,74	28	528.516,02 638.788,46	7.818
28	528.516,02 638.788,46	29	528.519,74 638.789,72	3.928	29	528.519,74 638.789,72	30	528.525,18 638.791,76	5.81	30	528.525,18 638.791,76	31	528.529,35 638.793,1	4.38
31	528.529,35 638.793,1	32	528.532,05 638.793,8	2.789	32	528.532,05 638.793,8	33	528.534,11 638.794,4	2.146	33	528.534,11 638.794,4	34	528.538,36 638.795,61	4.419
34	528.538,36 638.795,61	35	528.539,92 638.795,97	1.601	35	528.539,92 638.795,97	36	528.545,2 638.798,03	5.668	36	528.545,2 638.798,03	37	528.546,51 638.798,51	1.395
37	528.546,51 638.798,51	38	528.553,13 638.801,67	7.336	38	528.553,13 638.801,67	39	528.555,64 638.802,97	2.827	39	528.555,64 638.802,97	40	528.560,05 638.805,21	4.946
40	528.560,05 638.805,21	41	528.565,01 638.807,44	5.438	41	528.565,01 638.807,44	42	528.569,06 638.809,01	4.344	42	528.569,06 638.809,01	43	528.573,94 638.811,12	5.317
43	528.573,94 638.811,12	44	528.577,45 638.812,57	3.798	44	528.577,45 638.812,57	45	528.582,167 638.814,697	5.174	45	528.582,167 638.814,697	46	528.596,78 638.821,611	16.166
46	528.596,78 638.821,611	47	528.611,751 638.828,829	16.62	47	528.611,751 638.828,829	48	528.625,369 638.835,946	15.366	48	528.625,369 638.835,946	49	528.630,41 638.839,047	5.918
49	528.630,41 638.839,047	50	528.637,103 638.842,706	7.628	50	528.637,103 638.842,706	51	528.646,142 638.846,772	9.911	51	528.646,142 638.846,772	52	528.650,412 638.849,248	4.936
52	528.650,412 638.849,248	53	528.657,54 638.852,623	7.887	53	528.657,54 638.852,623	54	528.671,626 638.862,028	16.937	54	528.671,626 638.862,028	55	528.667,6 638.866,84	6.274
55	528.667,6 638.866,84	56	528.663,34 638.871,19	6.089	56	528.663,34 638.871,19	57	528.662,67 638.871,82	0.92	57	528.662,67 638.871,82	58	528.660,33 638.874,44	3.513
58	528.660,33 638.874,44	59	528.654,03 638.881,06	9.139	59	528.654,03 638.881,06	60	528.653,35 638.881,74	0.962	60	528.653,35 638.881,74	61	528.650,87 638.884,19	3.486
61	528.650,87 638.884,19	62	528.649,43 638.885,9	2.236	62	528.649,43 638.885,9	63	528.647,83 638.887,6	2.335	63	528.647,83 638.887,6	64	528.638,174 638.880,304	12.102
64	528.638,174 638.880,304	65	528.628,826 638.874,984	10.756	65	528.628,826 638.874,984	66	528.627,651 638.874,347	1.337	66	528.627,651 638.874,347	67	528.620,743 638.870,474	7.92
67	528.620,743 638.870,474	68	528.612,453 638.866,3	9.282	68	528.612,453 638.866,3	69	528.609,898 638.865,016	2.859	69	528.609,898 638.865,016	70	528.606,635 638.863,569	3.569
70	528.606,635 638.863,569	71	528.595,137 638.858,469	12.578	71	528.595,137 638.858,469	72	528.591,462 638.856,851	4.015	72	528.591,462 638.856,851	73	528.582,696 638.852,784	9.664
73	528.582,696 638.852,784	74	528.566,667 638.845,304	17.688	74	528.566,667 638.845,304	75	528.559,814 638.841,84	7.679	75	528.559,814 638.841,84	1	528.547,329 638.835,654	13.933

** Lungimile segmentelor sunt determinate în planul de proiecție Stereo 70 și sunt rotunjite la 1 milimetru.

*** Distanța dintre puncte este formată din segmente cumulate ce sunt mai mici decât valoarea 1 milimetru.

**DATE DESPRE IMOBILUL NR. 542**

Oficiul de Cadastru și Publicitate Imobiliară SUCEAVA
Biroul de Cadastru și Publicitate Imobiliară Vatra Dornei

A. Partea I. Descrierea imobilului

TEREN Necunoscut

Adresa: Loc. Panaci, Jud. Suceava

Nr. Crt	Nr cadastral Nr. topografic	Suprafața* (mp)	Observații / Referințe
A1		1.933	Sector cadastral:17 Teren imprejmuit;

B. Partea II. Proprietari și acte

Inscrieri privitoare la dreptul de proprietate și alte drepturi reale		Referințe
542 / 31/01/2024		
Act Normativ nr. 7, din 13/03/1996 emis de PARLAMENTUL ROMANIEI;		
B1	Intabulare, drept de PROPRIETATE, dobandit prin Lege, cota actuala 1/1 1) NEIDENTIFICAT NEIDENTIFICAT	A1
Act Administrativ nr. 6785, din 05/12/2023 emis de Primaria Comunei Panaci;		
B2	Se noteaza posesia factica in favoarea lui 1) LĂCĂTUȘU PAUL-OVIDIU	A1

C. Partea III. SARCINI .

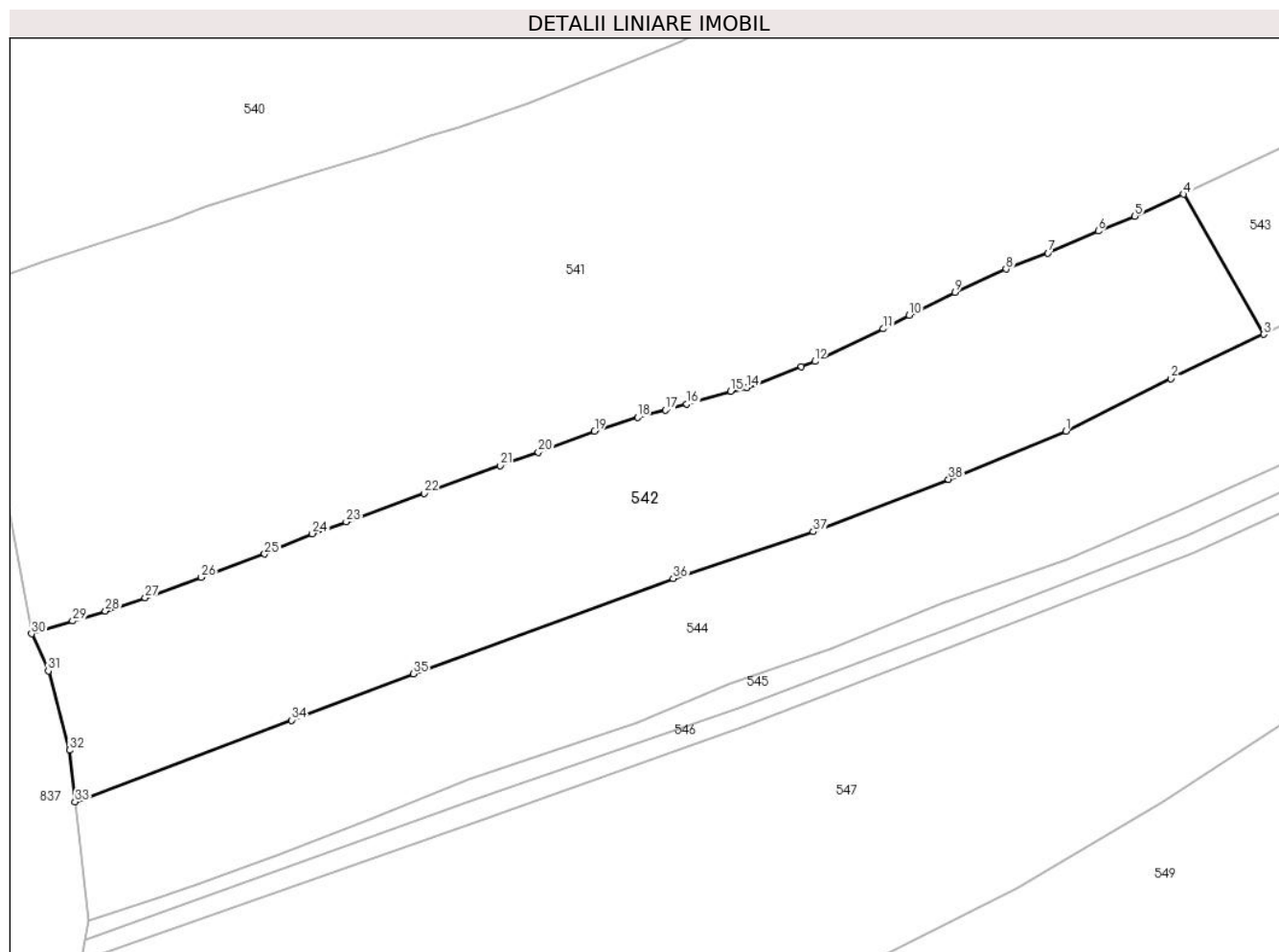
Inscrieri privind dezmembramintele dreptului de proprietate, drepturi reale de garanție și sarcini	Referințe
NU SUNT	

Anexa Nr. 1 La Partea I

Teren

Nr cadastral	Suprafața (mp)*	Observații / Referințe
	1.933	

* Suprafața este determinată în planul de proiecție Stereo 70.



Date referitoare la teren

Crt	Categorie folosință	Intravilan	Suprafața (mp)	Tarla	Parcelă	Nr. topo	Observații / Referințe
1	faneata	DA	1.825	-	-	-	
2	faneata	NU	108	-	-	-	

Lungime Segmente

1) Valorile lungimilor segmentelor sunt obținute din proiecție în plan.

Punct început	X / Y	Punct sfârșit	X / Y	Lungime segment (** (m)
1	528.570,813 638.791,753	2	528.580,984 638.796,843	11.374
3	528.589,954 638.801,138	4	528.582,167 638.814,697	15.636
5	528.577,45 638.812,57	6	528.573,94 638.811,12	3.798
7	528.569,06 638.809,01	8	528.565,01 638.807,44	4.344

Punct început	X / Y	Punct sfârșit	X / Y	Lungime segment (** (m)
2	528.580,984 638.796,843	3	528.589,954 638.801,138	9.945
4	528.582,167 638.814,697	5	528.577,45 638.812,57	5.174
6	528.573,94 638.811,12	7	528.569,06 638.809,01	5.317
8	528.565,01 638.807,44	9	528.560,05 638.805,21	5.438

Punct început	X / Y	Punct sfârșit	X / Y	Lungime segment (** (m))
9	528.560,05 638.805,21	10	528.555,64 638.802,97	4.946
11	528.553,13 638.801,67	12	528.546,51 638.798,51	7.336
13	528.545,2 638.798,03	14	528.539,92 638.795,97	5.668
15	528.538,36 638.795,61	16	528.534,11 638.794,4	4.419
17	528.532,05 638.793,8	18	528.529,35 638.793,1	2.789
19	528.525,18 638.791,76	20	528.519,74 638.789,72	5.81
21	528.516,02 638.788,46	22	528.508,69 638.785,74	7.818
23	528.501,14 638.782,99	24	528.497,86 638.781,85	3.472
25	528.493,24 638.779,88	26	528.487,1 638.777,62	6.543
27	528.481,69 638.775,65	28	528.477,83 638.774,38	4.064
29	528.474,66 638.773,4	30	528.470,69 638.772,17	4.156
31	528.472,301 638.768,582	32	528.474,37 638.760,92	7.936
33	528.474,891 638.755,917	34	528.495,823 638.763,809	22.37
35	528.507,628 638.768,299	36	528.532,79 638.777,508	26.794
37	528.546,368 638.782,044	38	528.559,443 638.787,117	14.025

Punct început	X / Y	Punct sfârșit	X / Y	Lungime segment (** (m))
10	528.555,64 638.802,97	11	528.553,13 638.801,67	2.827
12	528.546,51 638.798,51	13	528.545,2 638.798,03	1.395
14	528.539,92 638.795,97	15	528.538,36 638.795,61	1.601
16	528.534,11 638.794,4	17	528.532,05 638.793,8	2.146
18	528.529,35 638.793,1	19	528.525,18 638.791,76	4.38
20	528.519,74 638.789,72	21	528.516,02 638.788,46	3.928
22	528.508,69 638.785,74	23	528.501,14 638.782,99	8.035
24	528.497,86 638.781,85	25	528.493,24 638.779,88	5.022
26	528.487,1 638.777,62	27	528.481,69 638.775,65	5.758
28	528.477,83 638.774,38	29	528.474,66 638.773,4	3.318
30	528.470,69 638.772,17	31	528.472,301 638.768,582	3.933
32	528.474,37 638.760,92	33	528.474,891 638.755,917	5.03
34	528.495,823 638.763,809	35	528.507,628 638.768,299	12.63
36	528.532,79 638.777,508	37	528.546,368 638.782,044	14.316
38	528.559,443 638.787,117	1	528.570,813 638.791,753	12.279

** Lungimile segmentelor sunt determinate în planul de proiecție Stereo 70 și sunt rotunjite la 1 milimetru.

*** Distanța dintre puncte este formată din segmente cumulate ce sunt mai mici decât valoarea 1 milimetru.

**DATE DESPRE IMOBILUL NR. 543**

Oficiul de Cadastru și Publicitate Imobiliară SUCEAVA
Biroul de Cadastru și Publicitate Imobiliară Vatra Dornei

A. Partea I. Descrierea imobilului

TEREN Intravilan

Adresa: Loc. Panaci, Jud. Suceava

Nr. Crt	Nr cadastral Nr. topografic	Suprafața* (mp)	Observații / Referințe
A1	30386	1.647	Sector cadastral:17 Teren imprejmuit;

Construcții

Crt	Nr cadastral Nr. topografic	Adresa	Observații / Referințe
A1.1	30386-C1	Loc. Panaci, Jud. Suceava	Nr. niveluri:1; S. construita la sol:59 mp; CASĂ
A1.2	30386-C2	Loc. Panaci, Jud. Suceava	Nr. niveluri:1; S. construita la sol:47 mp; GRAJD

B. Partea II. Proprietari și acte

Inscrieri privitoare la dreptul de proprietate și alte drepturi reale		Referințe
6489 / 09/09/2010		
Act Notarial nr. 1146, din 08/09/2010 emis de BNP NICOLAI ROTARU;		
B1	Intabulare, drept de PROPRIETATE bun propriu, dobandit prin Conventie, cota actuala 1/1, cota initiala 1/1 1) APETRII NICULINA-ȘTEFANIA	A1, A1.1, A1.2

C. Partea III. SARCINI .

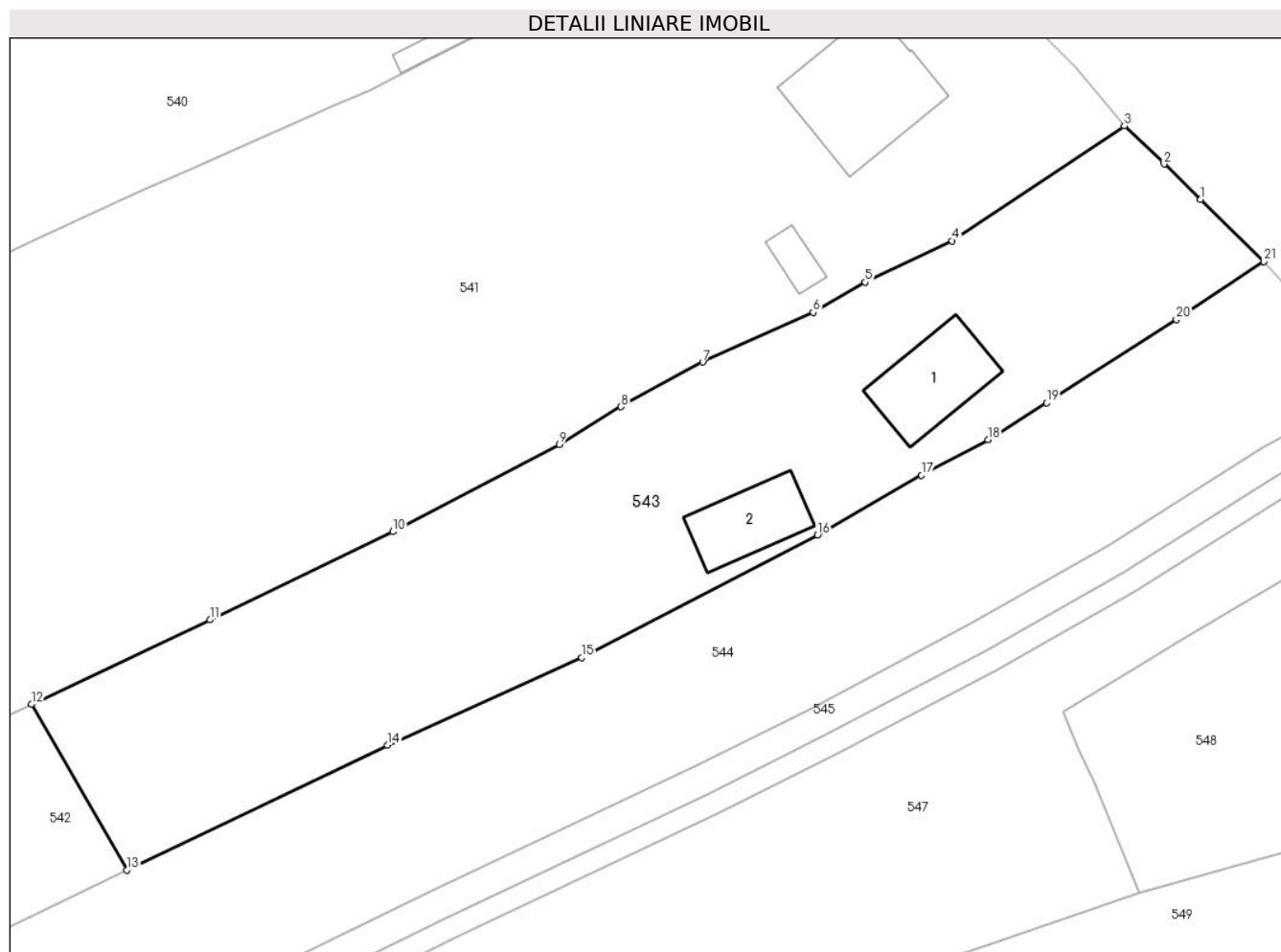
Inscrieri privind dezmembramintele dreptului de proprietate, drepturi reale de garanție și sarcini	Referințe
NU SUNT	

Anexa Nr. 1 La Partea I

Teren

Nr cadastral	Suprafața (mp)*	Observații / Referințe
30386	1.647	

* Suprafața este determinată în planul de proiecție Stereo 70.



Date referitoare la teren

Crt	Categorie folosință	Intra vilan	Suprafața (mp)	Tarla	Parcelă	Nr. topo	Observații / Referințe
1	curți constructii	DA	491	-	-	-	
2	faneata	DA	1.156	-	-	-	

Date referitoare la construcții

Crt	Număr	Destinație construcție	Supraf. (mp)	Situație juridică	Observații / Referințe
A1.1	30386-C1	construcții de locuințe	59	Cu acte	Nr. niveluri:1; S. construita la sol:59 mp; CASĂ
A1.2	30386-C2	construcții anexa	47	Cu acte	Nr. niveluri:1; S. construita la sol:47 mp; GRAJD

Lungime Segmente

1) Valorile lungimilor segmentelor sunt obținute din proiecție în plan.

Punct început	X / Y	Punct sfârșit	X / Y	Lungime segment (** (m))
1	528.677,85 638.856,026	2	528.674,885 638.858,904	4.132
3	528.671,626 638.862,028	4	528.657,54 638.852,623	16.937

Punct început	X / Y	Punct sfârșit	X / Y	Lungime segment (** (m))
2	528.674,885 638.858,904	3	528.671,626 638.862,028	4.514
4	528.657,54 638.852,623	5	528.650,412 638.849,248	7.887

Punct început	X / Y	Punct sfârșit	X / Y	Lungime segment (** (m)
5	528.650,412 638.849,248	6	528.646,142 638.846,772	4.936
7	528.637,103 638.842,706	8	528.630,41 638.839,047	7.628
9	528.625,369 638.835,946	10	528.611,751 638.828,829	15.366
11	528.596,78 638.821,611	12	528.582,167 638.814,697	16.166
13	528.589,954 638.801,138	14	528.611,314 638.811,366	23.683
15	528.627,2 638.818,515	16	528.646,5 638.828,551	21.753
17	528.655,022 638.833,429	18	528.660,471 638.836,363	6.189
19	528.665,253 638.839,372	20	528.675,884 638.846,18	12.624
21	528.683,049 638.850,936	1	528.677,85 638.856,026	7.276

Punct început	X / Y	Punct sfârșit	X / Y	Lungime segment (** (m)
6	528.646,142 638.846,772	7	528.637,103 638.842,706	9.911
8	528.630,41 638.839,047	9	528.625,369 638.835,946	5.918
10	528.611,751 638.828,829	11	528.596,78 638.821,611	16.62
12	528.582,167 638.814,697	13	528.589,954 638.801,138	15.636
14	528.611,314 638.811,366	15	528.627,2 638.818,515	17.42
16	528.646,5 638.828,551	17	528.655,022 638.833,429	9.819
18	528.660,471 638.836,363	19	528.665,253 638.839,372	5.65
20	528.675,884 638.846,18	21	528.683,049 638.850,936	8.6

** Lungimile segmentelor sunt determinate în planul de proiecție Stereo 70 și sunt rotunjite la 1 milimetru.

*** Distanța dintre puncte este formată din segmente cumulate ce sunt mai mici decât valoarea 1 milimetru.

**DATE DESPRE IMOBILUL NR. 544**

Oficiul de Cadastru și Publicitate Imobiliară SUCEAVA
Biroul de Cadastru și Publicitate Imobiliară Vatra Dornei

A. Partea I. Descrierea imobilului

TEREN Necunoscut

Adresa: Loc. Panaci, Jud. Suceava

Nr. Crt	Nr cadastral Nr. topografic	Suprafața* (mp)	Observații / Referințe
A1	33620	Din acte: 2.800 Masurata: 2.787	Sector cadastral:17 Teren imprejmuit;

B. Partea II. Proprietari și acte

Inscrieri privitoare la dreptul de proprietate și alte drepturi reale		Referințe
3958 / 11/03/2022		
Act Notarial nr. 71, din 18/09/2003 emis de Biroul Notarului Public Harbuz Irina (Certificat mostenitor ; act notarial nr 287 din 07.03.2022, emis de Biroul Individual Notarial Agache Dumitrița-Gabriela);		
B1	Intabulare, drept de PROPRIETATE, dobandit prin Succesiune, cota actuala 1/2, cota initiala 1/2 1) PAȚA IULIU	A1
Act Notarial nr. 1011, din 20/05/2004 emis de Biroul Notarului Public Nicolai Rotaru (Contract donatie ; act notarial nr 287 din 07.03.2022, emis de Biroul Individual Notarial Agache Dumitrița-Gabriela);		
B2	Intabulare, drept de PROPRIETATE, bun propriu cu titlu de donație, dobandit prin Conventie, cota actuala 1/2, cota initiala 1/2 1) PAȚA IULIU	A1

C. Partea III. SARCINI .

Inscrieri privind dezmembramintele dreptului de proprietate, drepturi reale de garanție și sarcini	Referințe
NU SUNT	

Anexa Nr. 1 La Partea I

Teren

Nr cadastral	Suprafața (mp)*	Observații / Referințe
33620	Din acte: 2.800 Masurata: 2.787	

* Suprafața este determinată în planul de proiecție Stereo 70.



Date referitoare la teren

Crt	Categorie folosință	Intravilan	Suprafața (mp)	Tarla	Parcelă	Nr. topo	Observații / Referințe
1	faneata	DA	2.706	-	-	-	
2	faneata	NU	81	-	-	-	

Lungime Segmente

1) Valorile lungimilor segmentelor sunt obținute din proiecție în plan.

Punct început	X / Y	Punct sfârșit	X / Y	Lungime segment (** (m)
1	528.558,883 638.775,16	2	528.570,889 638.779,309	12.703
3	528.581,605 638.784,023	4	528.590,928 638.788,24	10.232
5	528.602,858 638.793,533	6	528.614,957 638.799,486	13.484
7	528.636,537 638.809,658	8	528.645,857 638.814,342	10.431

Punct început	X / Y	Punct sfârșit	X / Y	Lungime segment (** (m)
2	528.570,889 638.779,309	3	528.581,605 638.784,023	11.707
4	528.590,928 638.788,24	5	528.602,858 638.793,533	13.051
6	528.614,957 638.799,486	7	528.636,537 638.809,658	23.857
8	528.645,857 638.814,342	9	528.659,007 638.821,271	14.864

Punct început	X / Y	Punct sfârșit	X / Y	Lungime segment (** (m)
9	528.659,007 638.821,271	10	528.670,359 638.827,712	13.052
11	528.682,874 638.835,598	12	528.692,36 638.841,11	10.971
13	528.686,19 638.847,46	14	528.683,049 638.850,936	4.685
15	528.675,884 638.846,18	16	528.665,253 638.839,372	12.624
17	528.660,471 638.836,363	18	528.655,022 638.833,429	6.189
19	528.646,5 638.828,551	20	528.627,2 638.818,515	21.753
21	528.611,314 638.811,366	22	528.589,954 638.801,138	23.683
23	528.580,984 638.796,843	24	528.570,813 638.791,753	11.374
25	528.559,443 638.787,117	26	528.546,368 638.782,044	14.025
27	528.532,79 638.777,508	28	528.507,628 638.768,299	26.794
29	528.495,823 638.763,809	30	528.474,891 638.755,917	22.37
31	528.476,196 638.744,379	32	528.483,03 638.746,662	7.205
33	528.486,728 638.747,922	34	528.494,365 638.750,737	8.139
35	528.503,749 638.754,324	36	528.513,035 638.758,106	10.027
37	528.529,306 638.763,534	38	528.538,191 638.767,316	9.656
39	528.548,017 638.770,655	1	528.558,883 638.775,16	11.763

Punct început	X / Y	Punct sfârșit	X / Y	Lungime segment (** (m)
10	528.670,359 638.827,712	11	528.682,874 638.835,598	14.792
12	528.692,36 638.841,11	13	528.686,19 638.847,46	8.854
14	528.683,049 638.850,936	15	528.675,884 638.846,18	8.6
16	528.665,253 638.839,372	17	528.660,471 638.836,363	5.65
18	528.655,022 638.833,429	19	528.646,5 638.828,551	9.819
20	528.627,2 638.818,515	21	528.611,314 638.811,366	17.42
22	528.589,954 638.801,138	23	528.580,984 638.796,843	9.945
24	528.570,813 638.791,753	25	528.559,443 638.787,117	12.279
26	528.546,368 638.782,044	27	528.532,79 638.777,508	14.316
28	528.507,628 638.768,299	29	528.495,823 638.763,809	12.63
30	528.474,891 638.755,917	31	528.476,196 638.744,379	11.612
32	528.483,03 638.746,662	33	528.486,728 638.747,922	3.907
34	528.494,365 638.750,737	35	528.503,749 638.754,324	10.046
36	528.513,035 638.758,106	37	528.529,306 638.763,534	17.153
38	528.538,191 638.767,316	39	528.548,017 638.770,655	10.378

** Lungimile segmentelor sunt determinate în planul de proiecție Stereo 70 și sunt rotunjite la 1 milimetru.

*** Distanța dintre puncte este formată din segmente cumulate ce sunt mai mici decât valoarea 1 milimetru.

**DATE DESPRE IMOBILUL NR. 545**

Oficiul de Cadastru și Publicitate Imobiliară SUCEAVA
Biroul de Cadastru și Publicitate Imobiliară Vatra Dornei

A. Partea I. Descrierea imobilului

TEREN Necunoscut

Adresa: Loc. Panaci, Jud. Suceava

Nr. Crt	Nr cadastral Nr. topografic	Suprafața* (mp)	Observații / Referințe
A1		534	Sector cadastral:17 Teren imprejmuit;

B. Partea II. Proprietari și acte

Inscrieri privitoare la dreptul de proprietate și alte drepturi reale		Referințe
545 / 31/01/2024		
Act Notarial nr. 3207, din 11/12/1998 emis de BNP STELIAN CATARGIU;		
B1	Intabulare, drept de PROPRIETATE bun comun in devalmasie, dobandit prin Conventie, cota actuala 1/1, cota initiala 1/1 1) NICULITA GAVRIL 2) NICULITA ELENA	A1

C. Partea III. SARCINI .

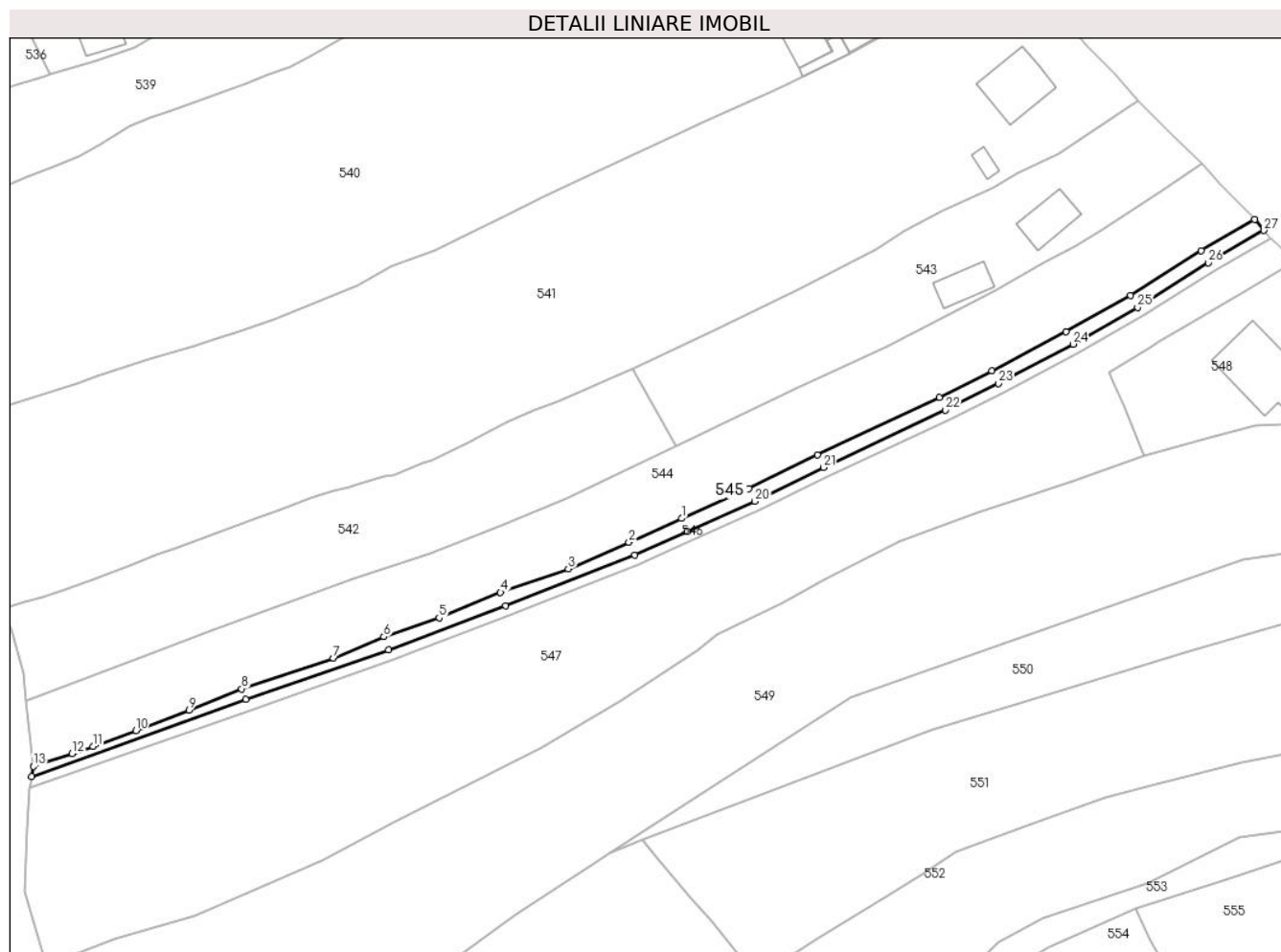
Inscrieri privind dezmembramintele dreptului de proprietate, drepturi reale de garanție și sarcini	Referințe
NU SUNT	

Anexa Nr. 1 La Partea I

Teren

Nr cadastral	Suprafața (mp)*	Observații / Referințe
	534	

* Suprafața este determinată în planul de proiecție Stereo 70.



Date referitoare la teren

Crt	Categorie folosință	Intravilan	Suprafața (mp)	Tarla	Parcelă	Nr. topo	Observații / Referințe
1	faneata	DA	522	-	-	-	
2	faneata	NU	12	-	-	-	

Lungime Segmente

1) Valorile lungimilor segmentelor sunt obținute din proiecție în plan.

Punct început	X / Y	Punct sfârșit	X / Y	Lungime segment (** (m))
1	528.590,928 638.788,24	2	528.581,605 638.784,023	10.232
3	528.570,889 638.779,309	4	528.558,883 638.775,16	12.703
5	528.548,017 638.770,655	6	528.538,191 638.767,316	10.378
7	528.529,306 638.763,534	8	528.513,035 638.758,106	17.153

Punct început	X / Y	Punct sfârșit	X / Y	Lungime segment (** (m))
2	528.581,605 638.784,023	3	528.570,889 638.779,309	11.707
4	528.558,883 638.775,16	5	528.548,017 638.770,655	11.763
6	528.538,191 638.767,316	7	528.529,306 638.763,534	9.656
8	528.513,035 638.758,106	9	528.503,749 638.754,324	10.027

Punct început	X / Y	Punct sfârșit	X / Y	Lungime segment (** (m)
9	528.503,749 638.754,324	10	528.494,365 638.750,737	10.046
11	528.486,728 638.747,922	12	528.483,03 638.746,662	3.907
13	528.476,196 638.744,379	14	528.475,885 638.742,598	1.808
15	528.513,766 638.756,224	16	528.539,084 638.764,979	26.789
17	528.559,771 638.772,822	18	528.582,624 638.781,74	24.531
19	528.591,95 638.785,958	20	528.603,917 638.791,268	13.092
21	528.616,042 638.797,234	22	528.637,631 638.807,41	23.867
23	528.647,001 638.812,119	24	528.660,207 638.819,077	14.927
25	528.671,643 638.825,566	26	528.684,169 638.833,459	14.805
27	528.693,99 638.839,165	28	528.692,36 638.841,11	2.538
29	528.682,874 638.835,598	30	528.670,359 638.827,712	14.792
31	528.659,007 638.821,271	32	528.645,857 638.814,342	14.864
33	528.636,537 638.809,658	34	528.614,957 638.799,486	23.857
35	528.602,858 638.793,533	1	528.590,928 638.788,24	13.051

Punct început	X / Y	Punct sfârșit	X / Y	Lungime segment (** (m)
10	528.494,365 638.750,737	11	528.486,728 638.747,922	8.139
12	528.483,03 638.746,662	13	528.476,196 638.744,379	7.205
14	528.475,885 638.742,598	15	528.513,766 638.756,224	40.257
16	528.539,084 638.764,979	17	528.559,771 638.772,822	22.124
18	528.582,624 638.781,74	19	528.591,95 638.785,958	10.236
20	528.603,917 638.791,268	21	528.616,042 638.797,234	13.513
22	528.637,631 638.807,41	23	528.647,001 638.812,119	10.487
24	528.660,207 638.819,077	25	528.671,643 638.825,566	13.149
26	528.684,169 638.833,459	27	528.693,99 638.839,165	11.358
28	528.692,36 638.841,11	29	528.682,874 638.835,598	10.971
30	528.670,359 638.827,712	31	528.659,007 638.821,271	13.052
32	528.645,857 638.814,342	33	528.636,537 638.809,658	10.431
34	528.614,957 638.799,486	35	528.602,858 638.793,533	13.484

** Lungimile segmentelor sunt determinate în planul de proiecție Stereo 70 și sunt rotunjite la 1 milimetru.

*** Distanța dintre puncte este formată din segmente cumulate ce sunt mai mici decât valoarea 1 milimetru.

**DATE DESPRE IMOBILUL NR. 546**

Oficiul de Cadastru și Publicitate Imobiliară SUCEAVA
Biroul de Cadastru și Publicitate Imobiliară Vatra Dornei

A. Partea I. Descrierea imobilului

TEREN Necunoscut

Adresa: Loc. Panaci, Jud. Suceava

Nr. Crt	Nr cadastral Nr. topografic	Suprafața* (mp)	Observații / Referințe
A1		444	Sector cadastral:17 Teren imprejmuit;

B. Partea II. Proprietari și acte

Inscrieri privitoare la dreptul de proprietate și alte drepturi reale		Referințe
546 / 31/01/2024		
Act Normativ nr. 7, din 13/03/1996 emis de PARLAMENTUL ROMANIEI;		
B1	Intabulare, drept de PROPRIETATE, dobandit prin Lege, cota actuala 1/1 1) NEIDENTIFICAT NEIDENTIFICAT	A1
Act Administrativ nr. 6901, din 07/12/2023 emis de Primaria Comunei Panaci;		
B2	Se noteaza posesia factica in favoarea lui 1) NICULITA ELENA 2) NICULITA GAVRIL	A1

C. Partea III. SARCINI .

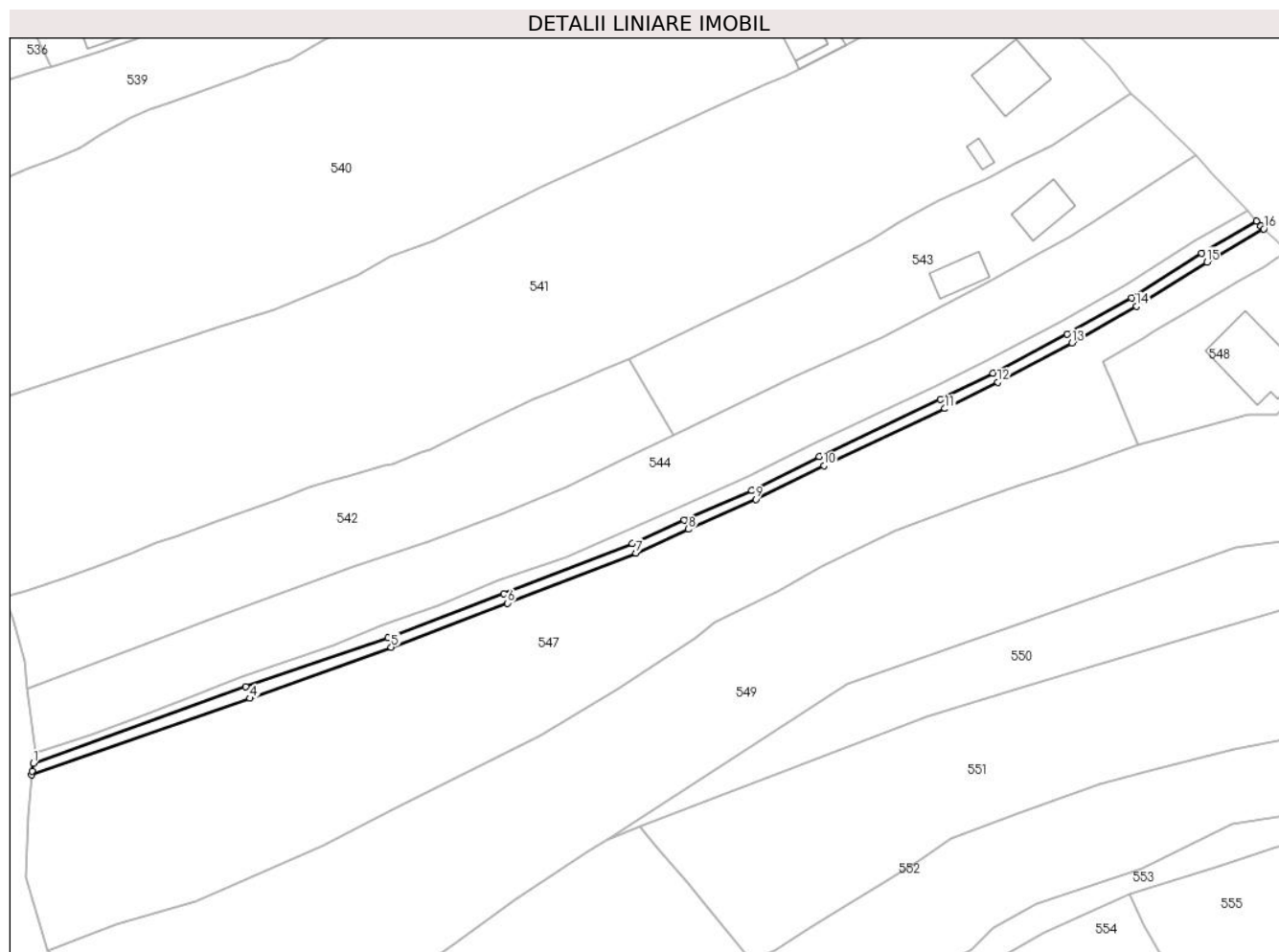
Inscrieri privind dezmembramintele dreptului de proprietate, drepturi reale de garanție și sarcini	Referințe
NU SUNT	

Anexa Nr. 1 La Partea I

Teren

Nr cadastral	Suprafața (mp)*	Observații / Referințe
	444	

* Suprafața este determinată în planul de proiecție Stereo 70.



Date referitoare la teren

Crt	Categorie folosință	Intravilan	Suprafața (mp)	Tarla	Parcelă	Nr. topo	Observații / Referințe
1	faneata	DA	428	-	-	-	
2	faneata	NU	16	-	-	-	

Lungime Segmente

1) Valorile lungimilor segmentelor sunt obținute din proiecție în plan.

Punct început	X / Y	Punct sfârșit	X / Y	Lungime segment (** (m))	Punct început	X / Y	Punct sfârșit	X / Y	Lungime segment (** (m))
1	528.475,885 638.742,598	2	528.475,65 638.741,25	1.368	2	528.475,65 638.741,25	3	528.475,593 638.740,58	0.672
3	528.475,593 638.740,58	4	528.514,481 638.754,183	41.199	4	528.514,481 638.754,183	5	528.539,697 638.763,287	26.809
5	528.539,697 638.763,287	6	528.560,417 638.771,142	22.159	6	528.560,417 638.771,142	7	528.583,322 638.780,08	24.587
7	528.583,322 638.780,08	8	528.592,686 638.784,316	10.278	8	528.592,686 638.784,316	9	528.604,68 638.789,637	13.121

Punct început	X / Y	Punct sfârșit	X / Y	Lungime segment (** (m)
9	528.604,68 638.789,637	10	528.616,823 638.795,612	13.533
11	528.638,419 638.805,792	12	528.647,825 638.810,519	10.527
13	528.661,071 638.817,498	14	528.672,567 638.824,021	13.218
15	528.685,101 638.831,919	16	528.695,243 638.837,812	11.73
17	528.694,74 638.838,27	18	528.693,99 638.839,165	1.168
19	528.684,169 638.833,459	20	528.671,643 638.825,566	14.805
21	528.660,207 638.819,077	22	528.647,001 638.812,119	14.927
23	528.637,631 638.807,41	24	528.616,042 638.797,234	23.867
25	528.603,917 638.791,268	26	528.591,95 638.785,958	13.092
27	528.582,624 638.781,74	28	528.559,771 638.772,822	24.531
29	528.539,084 638.764,979	30	528.513,766 638.756,224	26.789

Punct început	X / Y	Punct sfârșit	X / Y	Lungime segment (** (m)
10	528.616,823 638.795,612	11	528.638,419 638.805,792	23.875
12	528.647,825 638.810,519	13	528.661,071 638.817,498	14.972
14	528.672,567 638.824,021	15	528.685,101 638.831,919	14.815
16	528.695,243 638.837,812	17	528.694,74 638.838,27	0.68
18	528.693,99 638.839,165	19	528.684,169 638.833,459	11.358
20	528.671,643 638.825,566	21	528.660,207 638.819,077	13.149
22	528.647,001 638.812,119	23	528.637,631 638.807,41	10.487
24	528.616,042 638.797,234	25	528.603,917 638.791,268	13.513
26	528.591,95 638.785,958	27	528.582,624 638.781,74	10.236
28	528.559,771 638.772,822	29	528.539,084 638.764,979	22.124
30	528.513,766 638.756,224	1	528.475,885 638.742,598	40.257

** Lungimile segmentelor sunt determinate în planul de proiecție Stereo 70 și sunt rotunjite la 1 milimetru.

*** Distanța dintre puncte este formată din segmente cumulate ce sunt mai mici decât valoarea 1 milimetru.

**DATE DESPRE IMOBILUL NR. 547**

Oficiul de Cadastru și Publicitate Imobiliară SUCEAVA
Bîroul de Cadastru și Publicitate Imobiliară Vatra Dornei

A. Partea I. Descrierea imobilului

TEREN Necunoscut

Nr. CF vechi:13

Adresa: Loc. Panaci, Jud. Suceava

Nr. Crt	Nr cadastral Nr. topografic	Suprafața* (mp)	Observații / Referințe
A1	30131	5.033	Sector cadastral:17 Teren imprejmuit;

B. Partea II. Proprietari și acte

Inscrieri privitoare la dreptul de proprietate și alte drepturi reale	Referințe
52 / 23/03/2000	
Act Notarial nr. 3003, din 15/11/1999 emis de BNP-N.Rotaru, V.Dornei;	
B1	A1
Intabulare, drept de PROPRIETATE bun comun, dobandit prin Conventie, cota actuala 1/1, cota initiala 1/1	
1) NICULIȚĂ ELENA , ,soție	
2) NICULIȚĂ GAVRIL , ,soț	
<i>OBSERVATII: (provenita din conversia CF 13)</i>	

C. Partea III. SARCINI

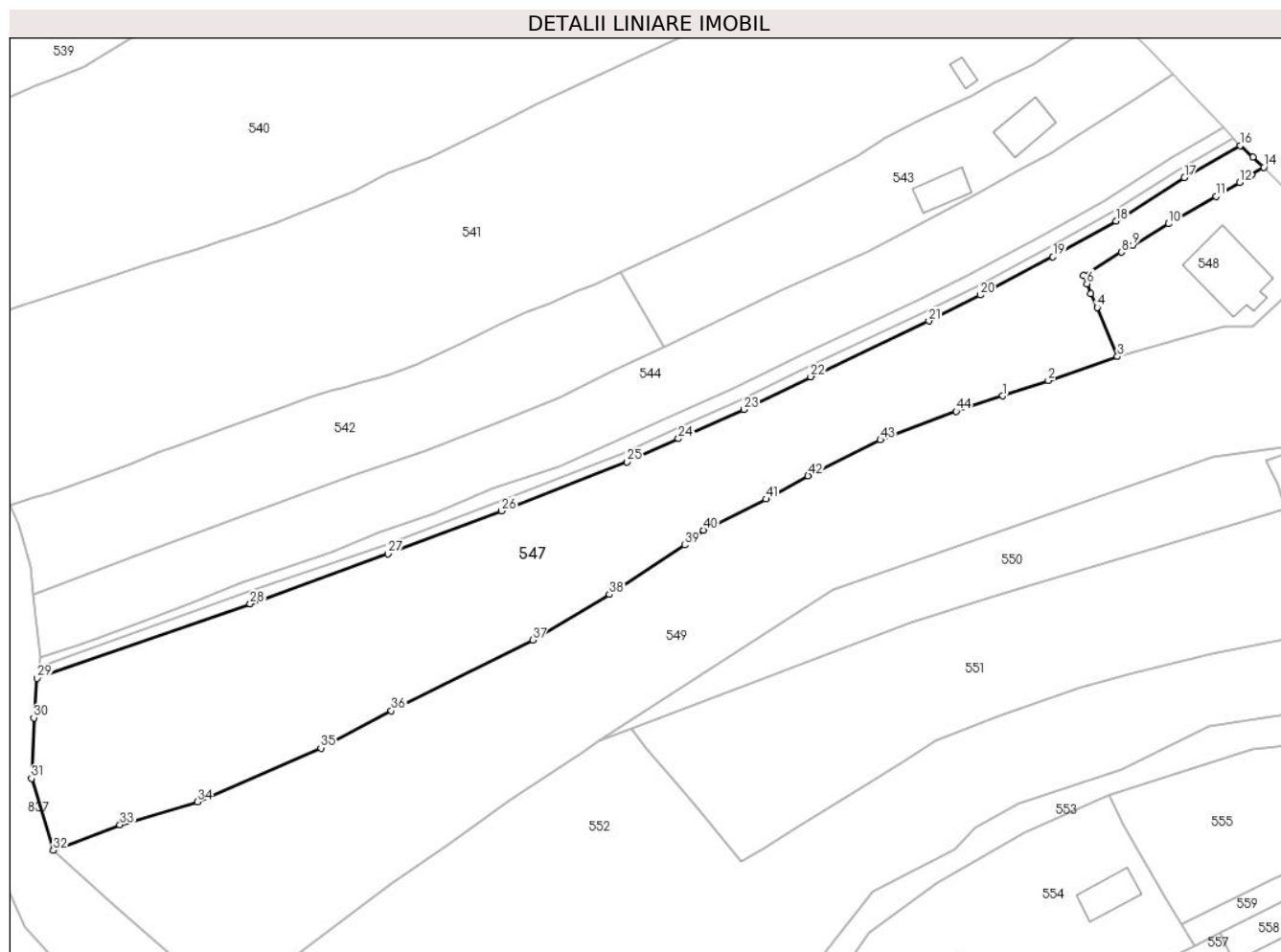
Inscrieri privind dezmembramintele dreptului de proprietate, drepturi reale de garanție și sarcini	Referințe
6988 / 19/11/2007	
Act Administrativ nr. 1850, din 19/11/2007 emis de BRD-GSG SA;	
C1	A1
Intabulare, drept de IPOTECA, Valoare:560000 RON	
1) BRD-GSG SA , CIF:9999999999999999, lipsa CUI	
<i>OBSERVATII: (provenita din conversia CF 13)</i>	
C2	A1
se notează interdicția de înstrăinare, grevare și închiriere	
1) BRD-GSG SA , CIF:9999999999999999, lipsa CUI	
<i>OBSERVATII: (provenita din conversia CF 13)</i>	
3783 / 30/06/2009	
Act Notarial nr. 1595, din 30/06/2009 emis de BNP NICULINA VASILUT;	
C3	A1
Intabulare, drept de IPOTECA, Valoare:900000 RON	
1) BRD GSG SA , CIF:9999999999999999, lipsa CUI	
C4	A1
se noteaza interdictiile de instrainare si grevare	
1) BRD GSG SA , CIF:9999999999999999, lipsa CUI	
13210 / 09/11/2012	
Somatie nr. 2/2012, din 04/09/2012 emis de BEJ STARICA RADU;	
C5	A1
se notează somația din dosarul de executare nr.2/2012 emisă la data de 4 septembrie 2012 de Stărică Radu -executor judecătoresc, pentru creanța în sumă de 23.840 EURO și 8.623,95 lei în favoarea creditorului Muller Carol.	

Anexa Nr. 1 La Partea I

Teren

Nr cadastral	Suprafața (mp)*	Observații / Referințe
30131	5.033	

* Suprafața este determinată în planul de proiecție Stereo 70.



Date referitoare la teren

Crt	Categorie folosință	Intravilan	Suprafața (mp)	Tarla	Parcelă	Nr. topo	Observații / Referințe
1	faneata	DA	4.669	-	-	-	
2	faneata	NU	364	-	-	-	

Lungime Segmente

1) Valorile lungimilor segmentelor sunt obținute din proiecție în plan.

Punct început	X / Y	Punct sfârșit	X / Y	Lungime segment	Punct început	X / Y	Punct sfârșit	X / Y	Lungime segment	Punct început	X / Y	Punct sfârșit	X / Y	Lungime segment
1	528.651,865 638.792,132	2	528.660,221 638.794,898	8.802	2	528.660,221 638.794,898	3	528.672,86 638.799,3	13.384	3	528.672,86 638.799,3	4	528.669,15 638.808,26	9.698
4	528.669,15 638.808,26	5	528.668,02 638.810,75	2.734	5	528.668,02 638.810,75	6	528.667,27 638.812,593	1.99	6	528.667,27 638.812,593	7	528.666,64 638.814,14	1.67
7	528.666,64 638.814,14	8	528.673,61 638.818,35	8.143	8	528.673,61 638.818,35	9	528.675,67 638.819,62	2.42	9	528.675,67 638.819,62	10	528.682,2 638.823,53	7.611
10	528.682,2 638.823,53	11	528.690,87 638.828,55	10.018	11	528.690,87 638.828,55	12	528.695,16 638.831,06	4.97	12	528.695,16 638.831,06	13	528.697,34 638.832,45	2.585
13	528.697,34 638.832,45	14	528.699,59 638.833,85	2.65	14	528.699,59 638.833,85	15	528.697,57 638.835,69	2.732	15	528.697,57 638.835,69	16	528.695,243 638.837,812	3.149

Punct început	X / Y	Punct sfârșit	X / Y	Lungime segment	Punct început	X / Y	Punct sfârșit	X / Y	Lungime segment	Punct început	X / Y	Punct sfârșit	X / Y	Lungime segment
16	528.695,243 638.837,812	17	528.685,101 638.831,919	11.73	17	528.685,101 638.831,919	18	528.672,567 638.824,021	14.815	18	528.672,567 638.824,021	19	528.661,071 638.817,498	13.218
19	528.661,071 638.817,498	20	528.647,825 638.810,519	14.972	20	528.647,825 638.810,519	21	528.638,419 638.805,792	10.527	21	528.638,419 638.805,792	22	528.616,823 638.795,612	23.875
22	528.616,823 638.795,612	23	528.604,68 638.789,637	13.533	23	528.604,68 638.789,637	24	528.592,686 638.784,316	13.121	24	528.592,686 638.784,316	25	528.583,322 638.780,08	10.278
25	528.583,322 638.780,08	26	528.560,417 638.771,142	24.587	26	528.560,417 638.771,142	27	528.539,697 638.763,287	22.159	27	528.539,697 638.763,287	28	528.514,481 638.754,183	26.809
28	528.514,481 638.754,183	29	528.475,593 638.740,58	41.199	29	528.475,593 638.740,58	30	528.474,98 638.733,37	7.236	30	528.474,98 638.733,37	31	528.474,57 638.722,32	11.058
31	528.474,57 638.722,32	32	528.478,533 638.709,157	13.747	32	528.478,533 638.709,157	33	528.490,7 638.713,836	13.036	33	528.490,7 638.713,836	34	528.504,865 638.718,049	14.778
34	528.504,865 638.718,049	35	528.527,398 638.727,857	24.575	35	528.527,398 638.727,857	36	528.540,269 638.734,628	14.543	36	528.540,269 638.734,628	37	528.566,083 638.747,552	28.869
37	528.566,083 638.747,552	38	528.580,065 638.755,898	16.283	38	528.580,065 638.755,898	39	528.593,846 638.764,897	16.459	39	528.593,846 638.764,897	40	528.597,252 638.767,642	4.374
40	528.597,252 638.767,642	41	528.608,677 638.773,278	12.74	41	528.608,677 638.773,278	42	528.616,355 638.777,545	8.784	42	528.616,355 638.777,545	43	528.629,547 638.784,122	14.741
43	528.629,547 638.784,122	44	528.643,394 638.789,328	14.793	44	528.643,394 638.789,328	1	528.651,865 638.792,132	8.923					

** Lungimile segmentelor sunt determinate în planul de proiecție Stereo 70 și sunt rotunjite la 1 milimetru.

*** Distanța dintre puncte este formată din segmente cumulate ce sunt mai mici decât valoarea 1 milimetru.

**DATE DESPRE IMOBILUL NR. 548**

Oficiul de Cadastru și Publicitate Imobiliară SUCEAVA
 Biroul de Cadastru și Publicitate Imobiliară Vatra Dornei

A. Partea I. Descrierea imobilului

TEREN Intravilan

Adresa: Loc. Panaci, Jud. Suceava

Nr. Crt	Nr cadastral Nr. topografic	Suprafața* (mp)	Observații / Referințe
A1	30474	Din acte: 800 Masurata: 864	Sector cadastral:17 Teren imprejmuit;

Construcții

Crt	Nr cadastral Nr. topografic	Adresa	Observații / Referințe
A1.1	30474-C1	Loc. Panaci, Jud. Suceava	Nr. niveluri:2; S. construita la sol:142 mp; DISPENSAR UMAN

B. Partea II. Proprietari și acte

Inscrieri privitoare la dreptul de proprietate și alte drepturi reale		Referințe
597 / 26/01/2011		
Act Administrativ nr. 1357, din 27/12/2001 emis de GUVERNUL ROMANIEI;		
B1	Intabulare, drept de PROPRIETATE, dobandit prin Lege, cota actuala 1/1, cota initiala 1/1 1) COMUNA PANACI , CIF:4326892, - DOMENIUL PUBLIC	A1, A1.1

C. Partea III. SARCINI .

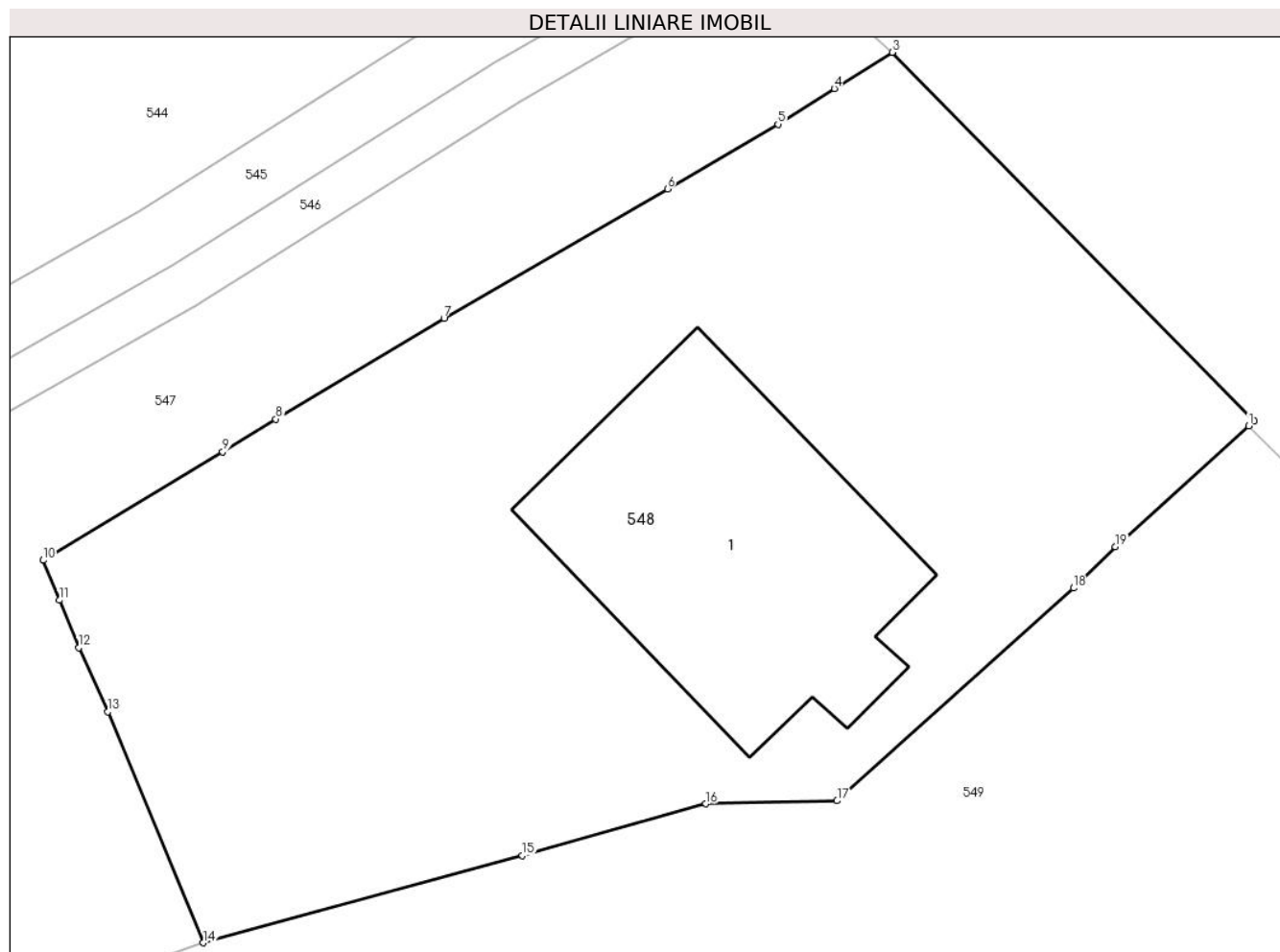
Inscrieri privind dezmembramintele dreptului de proprietate, drepturi reale de garanție și sarcini	Referințe
NU SUNT	

Anexa Nr. 1 La Partea I

Teren

Nr cadastral	Suprafața (mp)*	Observații / Referințe
30474	Din acte: 800 Masurata: 864	

* Suprafața este determinată în planul de proiecție Stereo 70.



Date referitoare la teren

Crt	Categorie folosință	Intravilan	Suprafața (mp)	Tarla	Parcelă	Nr. topo	Observații / Referințe
1	curți constructii	DA	864	-	-	-	

Date referitoare la construcții

Crt	Număr	Destinație construcție	Supraf. (mp)	Situație juridică	Observații / Referințe
A1.1	30474-C1	construcții administrative și social culturale	142	Cu acte	Nr. niveluri:2; S. construita la sol:142 mp; DISPENSAR UMAN

Lungime Segmente

1) Valorile lungimilor segmentelor sunt obținute din proiecție în plan.

Punct început	X / Y	Punct sfârșit	X / Y	Lungime segment (** (m)
1	528.713,427 638.819,357	2	528.713,64 638.819,55	0.287
2	528.713,64 638.819,55	3	528.699,59 638.833,85	20.047
3	528.699,59 638.833,85	4	528.697,34 638.832,45	2.65

Punct început	X / Y	Punct sfârşit	X / Y	Lungime segment (** (m)
4	528.697,34 638.832,45	5	528.695,16 638.831,06	2.585
5	528.695,16 638.831,06	6	528.690,87 638.828,55	4.97
6	528.690,87 638.828,55	7	528.682,2 638.823,53	10.018
7	528.682,2 638.823,53	8	528.675,67 638.819,62	7.611
8	528.675,67 638.819,62	9	528.673,61 638.818,35	2.42
9	528.673,61 638.818,35	10	528.666,64 638.814,14	8.143
10	528.666,64 638.814,14	11	528.667,27 638.812,593	1.67
11	528.667,27 638.812,593	12	528.668,02 638.810,75	1.99
12	528.668,02 638.810,75	13	528.669,15 638.808,26	2.734
13	528.669,15 638.808,26	14	528.672,86 638.799,3	9.698
14	528.672,86 638.799,3	15	528.685,24 638.802,69	12.836
15	528.685,24 638.802,69	16	528.692,35 638.804,69	7.386
16	528.692,35 638.804,69	17	528.697,45 638.804,81	5.101
17	528.697,45 638.804,81	18	528.706,63 638.813,06	12.342
18	528.706,63 638.813,06	19	528.708,26 638.814,66	2.284
19	528.708,26 638.814,66	1	528.713,427 638.819,357	6.983

** Lungimile segmentelor sunt determinate în planul de proiecție Stereo 70 și sunt rotunjite la 1 milimetru.

*** Distanța dintre puncte este formată din segmente cumulate ce sunt mai mici decât valoarea 1 milimetru.

**DATE DESPRE IMOBILUL NR. 549**

Oficiul de Cadastru și Publicitate Imobiliară SUCEAVA
Biroul de Cadastru și Publicitate Imobiliară Vatra Dornei

A. Partea I. Descrierea imobilului

TEREN Necunoscut

Nr. cadastral vechi:1344

Adresa: Loc. Panaci, Jud. Suceava

Nr. Crt	Nr cadastral Nr. topografic	Suprafața* (mp)	Observații / Referințe
A1	31976	6.558	Sector cadastral:17 Teren imprejmuit;

B. Partea II. Proprietari și acte

Inscrieri privitoare la dreptul de proprietate și alte drepturi reale	Referințe
7175 / 26/11/2007	
Act Notarial nr. 2536, din 12/12/2001 emis de BNP Nicolai Rotaru;	
B1	A1
Intabulare, drept de PROPRIETATE bun propriu, dobandit prin Conventie, cota actuala 1/1, cota initiala 1/1	
1) TARCA BAROIU MARIA , lipsa CNP, casatorita TUDOR	
<i>OBSERVATII: (provenita din conversia CF 359)</i>	

C. Partea III. SARCINI .

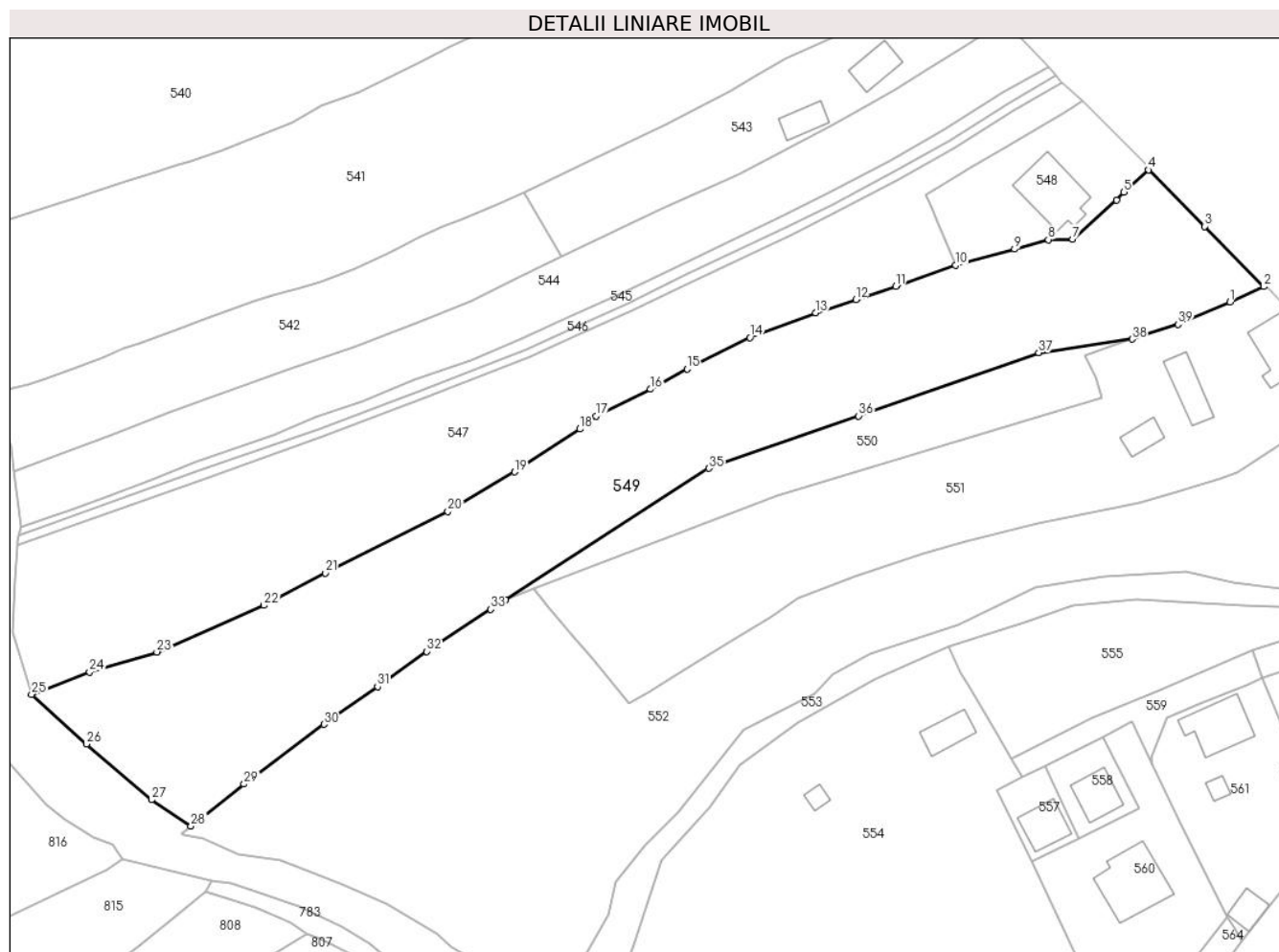
Inscrieri privind dezmembramintele dreptului de proprietate, drepturi reale de garanție și sarcini	Referințe
NU SUNT	

Anexa Nr. 1 La Partea I

Teren

Nr cadastral	Suprafața (mp)*	Observații / Referințe
31976	6.558	

* Suprafața este determinată în planul de proiecție Stereo 70.



Date referitoare la teren

Crt	Categorie folosință	Intravilan	Suprafața (mp)	Tarla	Parcelă	Nr. topo	Observații / Referințe
1	curți constructii	DA	2.583	-	-	-	
2	faneata	DA	3.768	-	-	-	
3	faneata	NU	207	-	-	-	

Lungime Segmente

1) Valorile lungimilor segmentelor sunt obținute din proiecție în plan.

Punct început	X / Y	Punct sfârșit	X / Y	Lungime segment (** (m)
1	528.730,525 638.791,554	2	528.737,635 638.794,85	7.837
3	528.725,211 638.807,488	4	528.713,427 638.819,357	16.725
5	528.708,26 638.814,66	6	528.706,63 638.813,06	2.284

Punct început	X / Y	Punct sfârșit	X / Y	Lungime segment (** (m)
2	528.737,635 638.794,85	3	528.725,211 638.807,488	17.722
4	528.713,427 638.819,357	5	528.708,26 638.814,66	6.983
6	528.706,63 638.813,06	7	528.697,45 638.804,81	12.342

Punct început	X / Y	Punct sfârșit	X / Y	Lungime segment (** (m)
7	528.697,45 638.804,81	8	528.692,35 638.804,69	5.101
9	528.685,24 638.802,69	10	528.672,86 638.799,3	12.836
11	528.660,221 638.794,898	12	528.651,865 638.792,132	8.802
13	528.643,394 638.789,328	14	528.629,547 638.784,122	14.793
15	528.616,355 638.777,545	16	528.608,677 638.773,278	8.784
17	528.597,252 638.767,642	18	528.593,846 638.764,897	4.374
19	528.580,065 638.755,898	20	528.566,083 638.747,552	16.283
21	528.540,269 638.734,628	22	528.527,398 638.727,857	14.543
23	528.504,865 638.718,049	24	528.490,7 638.713,836	14.778
25	528.478,533 638.709,157	26	528.490,047 638.698,693	15.559
27	528.503,754 638.686,991	28	528.512,074 638.681,456	9.993
29	528.523,197 638.690,283	30	528.540,027 638.702,867	21.014
31	528.551,297 638.710,771	32	528.561,586 638.718,173	12.675
33	528.575,087 638.727,022	34	528.578,16 638.729,083	3.7
35	528.620,969 638.756,662	36	528.652,426 638.767,656	33.323
37	528.690,302 638.780,961	38	528.709,949 638.783,798	19.851
39	528.719,561 638.786,879	1	528.730,525 638.791,554	11.919

Punct început	X / Y	Punct sfârșit	X / Y	Lungime segment (** (m)
8	528.692,35 638.804,69	9	528.685,24 638.802,69	7.386
10	528.672,86 638.799,3	11	528.660,221 638.794,898	13.384
12	528.651,865 638.792,132	13	528.643,394 638.789,328	8.923
14	528.629,547 638.784,122	15	528.616,355 638.777,545	14.741
16	528.608,677 638.773,278	17	528.597,252 638.767,642	12.74
18	528.593,846 638.764,897	19	528.580,065 638.755,898	16.459
20	528.566,083 638.747,552	21	528.540,269 638.734,628	28.869
22	528.527,398 638.727,857	23	528.504,865 638.718,049	24.575
24	528.490,7 638.713,836	25	528.478,533 638.709,157	13.036
26	528.490,047 638.698,693	27	528.503,754 638.686,991	18.023
28	528.512,074 638.681,456	29	528.523,197 638.690,283	14.2
30	528.540,027 638.702,867	31	528.551,297 638.710,771	13.765
32	528.561,586 638.718,173	33	528.575,087 638.727,022	16.143
34	528.578,16 638.729,083	35	528.620,969 638.756,662	50.924
36	528.652,426 638.767,656	37	528.690,302 638.780,961	40.145
38	528.709,949 638.783,798	39	528.719,561 638.786,879	10.094

** Lungimile segmentelor sunt determinate în planul de proiecție Stereo 70 și sunt rotunjite la 1 milimetru.

*** Distanța dintre puncte este formată din segmente cumulate ce sunt mai mici decât valoarea 1 milimetru.

**DATE DESPRE IMOBILUL NR. 550**

Oficiul de Cadastru și Publicitate Imobiliară SUCEAVA
Biroul de Cadastru și Publicitate Imobiliară Vatra Dornei

A. Partea I. Descrierea imobilului

TEREN Intravilan

Nr. CF vechi:360
Nr. cadastral vechi:1345

Adresa: Loc. Panaci, Jud. Suceava

Nr. Crt	Nr cadastral Nr. topografic	Suprafața* (mp)	Observații / Referințe
A1	31978	Din acte: 1.244 Masurata: 1.216	Sector cadastral:17 Teren imprejmuit;

B. Partea II. Proprietari și acte

Inscrieri privitoare la dreptul de proprietate și alte drepturi reale	Referințe
7176 / 26/11/2007	
Act Notarial nr. 2536, din 12/12/2001 emis de BNP Nicolai Rotaru;	
B1	A1
Intabulare, drept de PROPRIETATE bun propriu, dobandit prin Conventie, cota actuala 1/1, cota initiala 1/1	
1) TARCA BAROIU MARIA , lipsa CNP, casatorita TUDOR	
<i>OBSERVATII: (provenita din conversia CF 360)</i>	

C. Partea III. SARCINI .

Inscrieri privind dezmembramintele dreptului de proprietate, drepturi reale de garanție și sarcini	Referințe
NU SUNT	

Anexa Nr. 1 La Partea I

Teren

Nr cadastral	Suprafața (mp)*	Observații / Referințe
31978	Din acte: 1.244 Masurata: 1.216	

* Suprafața este determinată în planul de proiecție Stereo 70.



Date referitoare la teren

Crt	Categorie folosință	Intra vilan	Suprafața (mp)	Tarla	Parcelă	Nr. topo	Observații / Referințe
1	faneata	DA	1.216	-	-	-	

Lungime Segmente

1) Valorile lungimilor segmentelor sunt obținute din proiecție în plan.

Punct început	X / Y	Punct sfârșit	X / Y	Lungime segment (** (m)
1	528.652,426 638.767,656	2	528.620,969 638.756,662	33.323
2	528.620,969 638.756,662	3	528.578,16 638.729,083	50.924
3	528.578,16 638.729,083	4	528.584,057 638.731,33	6.311
4	528.584,057 638.731,33	5	528.635,269 638.750,848	54.805
5	528.635,269 638.750,848	6	528.651,396 638.755,795	16.869

Punct început	X / Y	Punct sfârșit	X / Y	Lungime segment (** (m)
6	528.651,396 638.755,795	7	528.680,773 638.764,706	30.699
7	528.680,773 638.764,706	8	528.703,569 638.771,508	23.789
8	528.703,569 638.771,508	9	528.702,265 638.775,891	4.573
9	528.702,265 638.775,891	10	528.700,079 638.780,347	4.963
10	528.700,079 638.780,347	11	528.709,949 638.783,798	10.456
11	528.709,949 638.783,798	12	528.690,302 638.780,961	19.851
12	528.690,302 638.780,961	1	528.652,426 638.767,656	40.145

** Lungimile segmentelor sunt determinate în planul de proiecție Stereo 70 și sunt rotunjite la 1 milimetru.

*** Distanța dintre puncte este formată din segmente cumulate ce sunt mai mici decât valoarea 1 milimetru.

**DATE DESPRE IMOBILUL NR. 551**

Oficiul de Cadastru și Publicitate Imobiliară SUCEAVA
Biroul de Cadastru și Publicitate Imobiliară Vatra Dornei

A. Partea I. Descrierea imobilului

TEREN Intravilan

Adresa: Loc. Panaci, Jud. Suceava

Nr. Crt	Nr cadastral Nr. topografic	Suprafața* (mp)	Observații / Referințe
A1	31129	Din acte: 4.317 Masurata: 4.321	Sector cadastral:17 Teren imprejmuit;

Construcții

Crt	Nr cadastral Nr. topografic	Adresa	Observații / Referințe
A1.1		Loc. Panaci, Jud. Suceava	Nr. niveluri:2; S. construita la sol:112 mp; Locuinta
A1.2		Loc. Panaci, Jud. Suceava	Nr. niveluri:1; S. construita la sol:75 mp; Anexa
A1.3		Loc. Panaci, Jud. Suceava	Nr. niveluri:1; S. construita la sol:39 mp; Anexa

B. Partea II. Proprietari și acte

Inscrieri privitoare la dreptul de proprietate și alte drepturi reale		Referințe
551 / 31/01/2024		
Hotarare Judecatoreasca nr. 838, din 20/10/2015 emis de JUDECATORIA VATRA DORNEI;		
B1	Intabulare, drept de PROPRIETATE, dobandit prin Hotarare Judecatoreasca, cota actuala 1/1 1) TARCA-BAROIU NICOLAE	A1
Act Administrativ nr. 431, din 25/01/2024 emis de PRIMARIA COMUNEI PANACI;		
B2	Intabulare, drept de PROPRIETATE, dobandit prin Lege, cota actuala 1/1 1) TARCA-BAROIU NICOLAE	A1.1, A1.2, A1.3

C. Partea III. SARCINI .

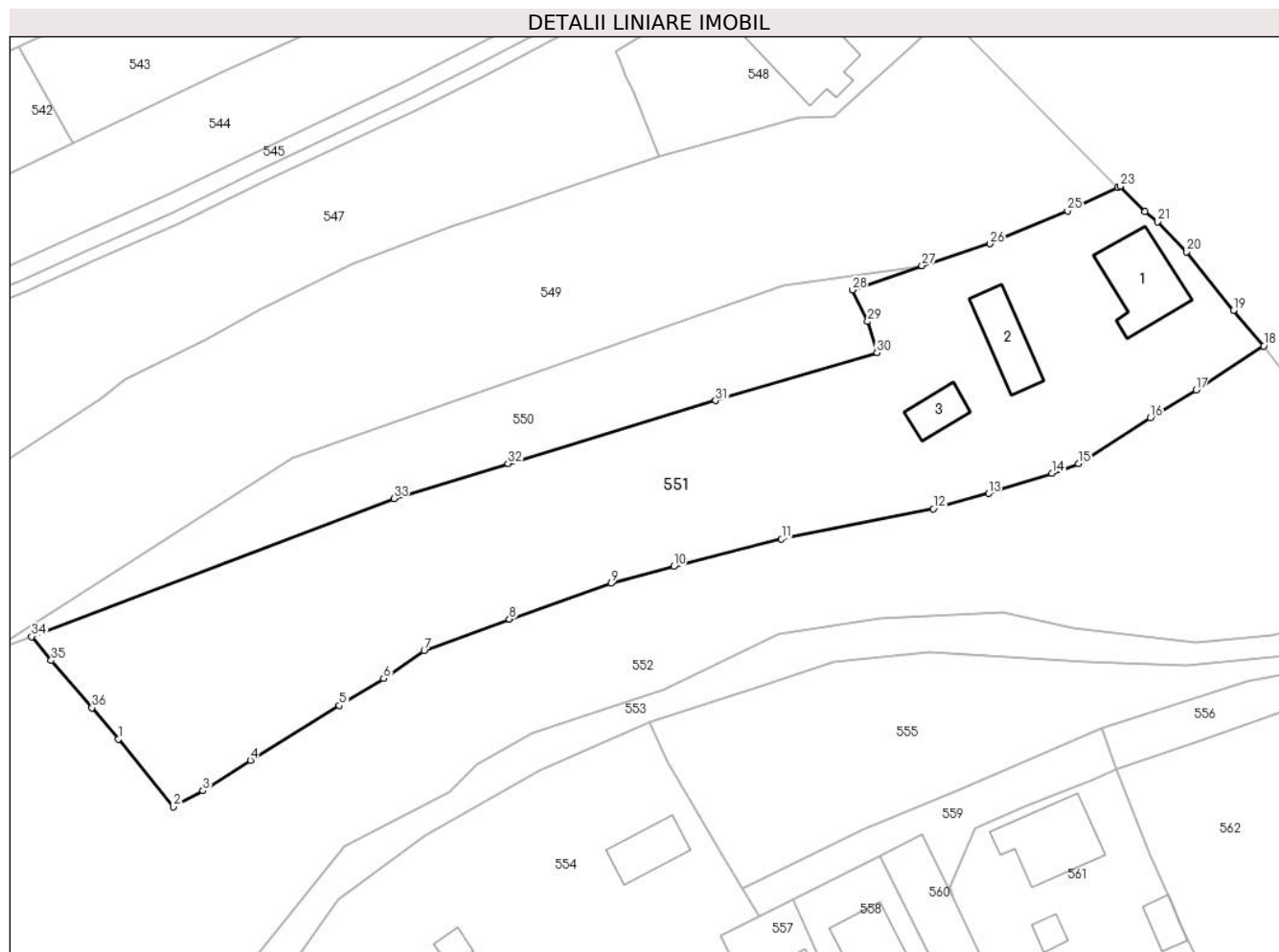
Inscrieri privind dezmembramintele dreptului de proprietate, drepturi reale de garanție și sarcini	Referințe
NU SUNT	

Anexa Nr. 1 La Partea I

Teren

Nr cadastral	Suprafața (mp)*	Observații / Referințe
31129	Din acte: 4.317 Masurata: 4.321	

* Suprafața este determinată în planul de proiecție Stereo 70.



Date referitoare la teren

Crt	Categorie folosință	Intravilan	Suprafața (mp)	Tarla	Parcelă	Nr. topo	Observații / Referințe
1	curți constructii	DA	600	-	-	-	
2	faneata	DA	3.721	-	-	-	

Date referitoare la construcții

Crt	Număr	Destinație construcție	Supraf. (mp)	Situație juridică	Observații / Referințe
A1.1		construcții de locuințe	112	Cu acte	Nr. niveluri:2; S. construita la sol:112 mp; Locuinta
A1.2		construcții anexa	75	Cu acte	Nr. niveluri:1; S. construita la sol:75 mp; Anexa
A1.3		construcții anexa	39	Cu acte	Nr. niveluri:1; S. construita la sol:39 mp; Anexa

Lungime Segmente

1) Valorile lungimilor segmentelor sunt obținute din proiecție în plan.

Punct început	X / Y	Punct sfârșit	X / Y	Lungime segment (** (m)
1	528.596,305 638.716,83	2	528.604,101 638.707,245	12.355

Punct început	X / Y	Punct sfârșit	X / Y	Lungime segment (** (m)
2	528.604,101 638.707,245	3	528.608,273 638.709,532	4.758

Punct început	X / Y	Punct sfârșit	X / Y	Lungime segment (** (m))	Punct început	X / Y	Punct sfârșit	X / Y	Lungime segment (** (m))
3	528.608,273 638.709,532	4	528.614,989 638.713,831	7.974	4	528.614,989 638.713,831	5	528.627,572 638.721,565	14.77
5	528.627,572 638.721,565	6	528.633,822 638.725,401	7.333	6	528.633,822 638.725,401	7	528.639,561 638.729,3	6.938
7	528.639,561 638.729,3	8	528.651,609 638.733,802	12.862	8	528.651,609 638.733,802	9	528.665,968 638.738,857	15.223
9	528.665,968 638.738,857	10	528.674,839 638.741,248	9.188	10	528.674,839 638.741,248	11	528.690,076 638.745,107	15.718
11	528.690,076 638.745,107	12	528.711,526 638.749,41	21.877	12	528.711,526 638.749,41	13	528.719,355 638.751,562	8.119
13	528.719,355 638.751,562	14	528.728,322 638.754,406	9.407	14	528.728,322 638.754,406	15	528.732,091 638.755,799	4.018
15	528.732,091 638.755,799	16	528.742,253 638.762,292	12.059	16	528.742,253 638.762,292	17	528.748,71 638.766,18	7.537
17	528.748,71 638.766,18	18	528.758,27 638.772,44	11.427	18	528.758,27 638.772,44	19	528.754,0 638.777,48	6.606
19	528.754,0 638.777,48	20	528.747,35 638.785,75	10.612	20	528.747,35 638.785,75	21	528.743,24 638.789,99	5.905
21	528.743,24 638.789,99	22	528.741,46 638.791,47	2.315	22	528.741,46 638.791,47	23	528.737,98 638.795,01	4.964
23	528.737,98 638.795,01	24	528.737,635 638.794,85	0.38	24	528.737,635 638.794,85	25	528.730,525 638.791,554	7.837
25	528.730,525 638.791,554	26	528.719,561 638.786,879	11.919	26	528.719,561 638.786,879	27	528.709,949 638.783,798	10.094
27	528.709,949 638.783,798	28	528.700,079 638.780,347	10.456	28	528.700,079 638.780,347	29	528.702,265 638.775,891	4.963
29	528.702,265 638.775,891	30	528.703,569 638.771,508	4.573	30	528.703,569 638.771,508	31	528.680,773 638.764,706	23.789
31	528.680,773 638.764,706	32	528.651,396 638.755,795	30.699	32	528.651,396 638.755,795	33	528.635,269 638.750,848	16.869
33	528.635,269 638.750,848	34	528.584,057 638.731,33	54.805	34	528.584,057 638.731,33	35	528.586,828 638.727,929	4.387
35	528.586,828 638.727,929	36	528.592,574 638.721,262	8.801	36	528.592,574 638.721,262	1	528.596,305 638.716,83	5.793

** Lungimile segmentelor sunt determinate în planul de proiecție Stereo 70 și sunt rotunjite la 1 milimetru.

*** Distanța dintre puncte este formată din segmente cumulate ce sunt mai mici decât valoarea 1 milimetru.

**DATE DESPRE IMOBILUL NR. 552**

Oficiul de Cadastru și Publicitate Imobiliară SUCEAVA
Biroul de Cadastru și Publicitate Imobiliară Vatra Dornei

A. Partea I. Descrierea imobilului

TEREN Intravilan

Adresa: Loc. Panaci, Jud. Suceava

Nr. Crt	Nr cadastral Nr. topografic	Suprafața* (mp)	Observații / Referințe
A1	30336	8.218	Sector cadastral:17 Teren imprejmuit;

B. Partea II. Proprietari și acte

Inscrieri privitoare la dreptul de proprietate și alte drepturi reale		Referințe
4222 / 15/06/2010		
Act Notarial nr. 1042, din 15/06/2010 emis de BNP NICULINA VASILUT;		
B1	Intabulare, drept de PROPRIETATE bun propriu, dobandit prin Conventie, cota actuala 1/1, cota initiala 1/1 1) UNGUREANU LOREDANA	A1

C. Partea III. SARCINI .

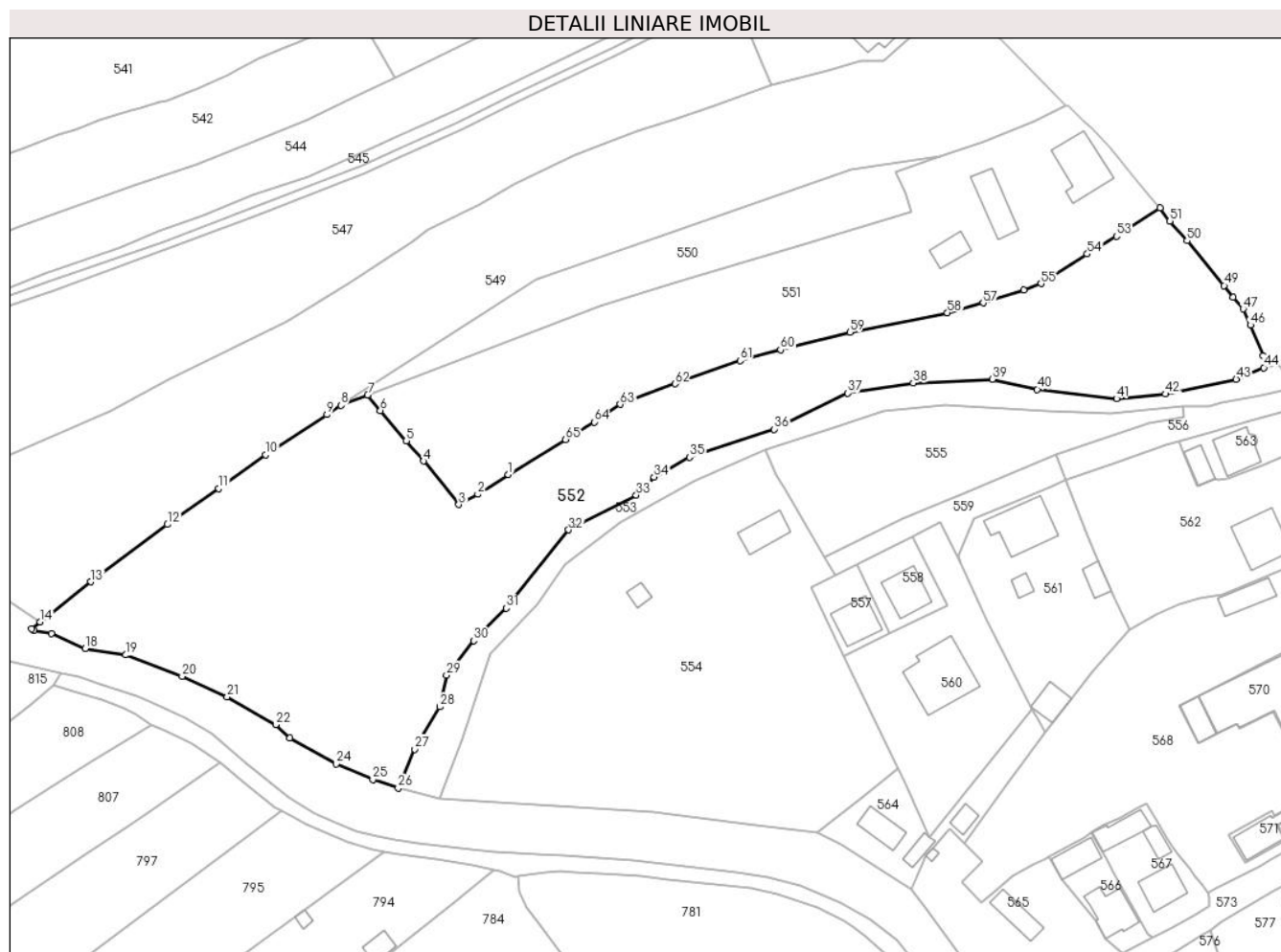
Inscrieri privind dezmembramintele dreptului de proprietate, drepturi reale de garanție și sarcini	Referințe
NU SUNT	

Anexa Nr. 1 La Partea I

Teren

Nr cadastral	Suprafața (mp)*	Observații / Referințe
30336	8.218	

* Suprafața este determinată în planul de proiecție Stereo 70.



Date referitoare la teren

Crt	Categorie folosință	Intravilan	Suprafața (mp)	Tarla	Parcelă	Nr. topo	Observații / Referințe
1	faneata	DA	8.218	-	-	-	

Lungime Segmente

1) Valorile lungimilor segmentelor sunt obținute din proiecție în plan.

Punct început	X / Y	Punct sfârșit	X / Y	Lungime segment	Punct început	X / Y	Punct sfârșit	X / Y	Lungime segment	Punct început	X / Y	Punct sfârșit	X / Y	Lungime segment
1	528.614,989 638.713,831	2	528.608,273 638.709,532	7.974	2	528.608,273 638.709,532	3	528.604,101 638.707,245	4.758	3	528.604,101 638.707,245	4	528.596,305 638.716,83	12.355
4	528.596,305 638.716,83	5	528.592,574 638.721,262	5.793	5	528.592,574 638.721,262	6	528.586,828 638.727,929	8.801	6	528.586,828 638.727,929	7	528.584,057 638.731,33	4.387
7	528.584,057 638.731,33	8	528.578,16 638.729,083	6.311	8	528.578,16 638.729,083	9	528.575,087 638.727,022	3.7	9	528.575,087 638.727,022	10	528.561,586 638.718,173	16.143
10	528.561,586 638.718,173	11	528.551,297 638.710,771	12.675	11	528.551,297 638.710,771	12	528.540,027 638.702,867	13.765	12	528.540,027 638.702,867	13	528.523,197 638.690,283	21.014
13	528.523,197 638.690,283	14	528.512,074 638.681,456	14.2	14	528.512,074 638.681,456	15	528.510,162 638.679,939	2.441	15	528.510,162 638.679,939	16	528.510,679 638.679,62	0.607
16	528.510,679 638.679,62	17	528.514,499 638.678,971	3.875	17	528.514,499 638.678,971	18	528.521,97 638.675,661	8.171	18	528.521,97 638.675,661	19	528.530,877 638.674,218	9.023

Punct început	X / Y	Punct sfârșit	X / Y	Lungime segment	Punct început	X / Y	Punct sfârșit	X / Y	Lungime segment	Punct început	X / Y	Punct sfârșit	X / Y	Lungime segment
19	528.530,877 638.674,218	20	528.543,253 638.669,525	13.236	20	528.543,253 638.669,525	21	528.553,157 638.665,042	10.871	21	528.553,157 638.665,042	22	528.563,817 638.658,867	12.319
22	528.563,817 638.658,867	23	528.566,97 638.656,002	4.26	23	528.566,97 638.656,002	24	528.577,158 638.650,25	11.7	24	528.577,158 638.650,25	25	528.585,198 638.646,854	8.728
25	528.585,198 638.646,854	26	528.590,773 638.644,956	5.889	26	528.590,773 638.644,956	27	528.594,435 638.653,487	9.284	27	528.594,435 638.653,487	28	528.599,883 638.662,813	10.801
28	528.599,883 638.662,813	29	528.601,39 638.669,743	7.092	29	528.601,39 638.669,743	30	528.607,33 638.677,363	9.662	30	528.607,33 638.677,363	31	528.614,541 638.684,47	10.125
31	528.614,541 638.684,47	32	528.628,238 638.701,685	21.999	32	528.628,238 638.701,685	33	528.643,097 638.709,333	16.712	33	528.643,097 638.709,333	34	528.646,994 638.713,297	5.559
34	528.646,994 638.713,297	35	528.654,82 638.717,632	8.946	35	528.654,82 638.717,632	36	528.673,466 638.723,804	19.641	36	528.673,466 638.723,804	37	528.689,641 638.731,735	18.015
37	528.689,641 638.731,735	38	528.703,978 638.733,967	14.51	38	528.703,978 638.733,967	39	528.721,385 638.734,806	17.427	39	528.721,385 638.734,806	40	528.731,254 638.732,553	10.123
40	528.731,254 638.732,553	41	528.748,696 638.730,506	17.562	41	528.748,696 638.730,506	42	528.759,469 638.731,554	10.824	42	528.759,469 638.731,554	43	528.775,001 638.734,794	15.866
43	528.775,001 638.734,794	44	528.781,08 638.737,33	6.587	44	528.781,08 638.737,33	45	528.780,99 638.739,99	2.662	45	528.780,99 638.739,99	46	528.778,11 638.746,69	7.293
46	528.778,11 638.746,69	47	528.776,56 638.750,23	3.864	47	528.776,56 638.750,23	48	528.774,36 638.752,85	3.421	48	528.774,36 638.752,85	49	528.772,34 638.755,39	3.245
49	528.772,34 638.755,39	50	528.764,2 638.765,24	12.778	50	528.764,2 638.765,24	51	528.760,45 638.769,55	5.713	51	528.760,45 638.769,55	52	528.758,27 638.772,44	3.62
52	528.758,27 638.772,44	53	528.748,71 638.766,18	11.427	53	528.748,71 638.766,18	54	528.742,253 638.762,292	7.537	54	528.742,253 638.762,292	55	528.732,091 638.755,799	12.059
55	528.732,091 638.755,799	56	528.728,322 638.754,406	4.018	56	528.728,322 638.754,406	57	528.719,355 638.751,562	9.407	57	528.719,355 638.751,562	58	528.711,526 638.749,41	8.119
58	528.711,526 638.749,41	59	528.690,076 638.745,107	21.877	59	528.690,076 638.745,107	60	528.674,839 638.741,248	15.718	60	528.674,839 638.741,248	61	528.665,968 638.738,857	9.188
61	528.665,968 638.738,857	62	528.651,609 638.733,802	15.223	62	528.651,609 638.733,802	63	528.639,561 638.729,3	12.862	63	528.639,561 638.729,3	64	528.633,822 638.725,401	6.938
64	528.633,822 638.725,401	65	528.627,572 638.721,565	7.333	65	528.627,572 638.721,565	1	528.614,989 638.713,831	14.77					

** Lungimile segmentelor sunt determinate în planul de proiecție Stereo 70 și sunt rotunjite la 1 milimetru.

*** Distanța dintre puncte este formată din segmente cumulate ce sunt mai mici decât valoarea 1 milimetru.

**DATE DESPRE IMOBILUL NR. 553**

Oficiul de Cadastru și Publicitate Imobiliară SUCEAVA
 Biroul de Cadastru și Publicitate Imobiliară Vatra Dornei

A. Partea I. Descrierea imobilului

TEREN Intravilan

Adresa: Loc. Panaci, Jud. Suceava

Nr. Crt	Nr cadastral Nr. topografic	Suprafața* (mp)	Observații / Referințe
A1		1.175	Sector cadastral:17 Teren imprejmuit;

B. Partea II. Proprietari și acte

Inscrieri privitoare la dreptul de proprietate și alte drepturi reale		Referințe
553 / 31/01/2024		
Act Normativ nr. 7, din 13/03/1996 emis de Parlamentul Romaniei;		
B1	Inscrierea provizorie, drept de PROPRIETATE, dobandit prin Lege, cota actuala 1/1, cota initiala 1/1 1) COMUNA PANACI , CIF:4326892	A1

C. Partea III. SARCINI .

Inscrieri privind dezmembramintele dreptului de proprietate, drepturi reale de garanție și sarcini	Referințe
NU SUNT	

Anexa Nr. 1 La Partea I

Teren

Nr cadastral	Suprafața (mp)*	Observații / Referințe
	1.175	

* Suprafața este determinată în planul de proiecție Stereo 70.



Date referitoare la teren

Crt	Categorie folosință	Intravilan	Suprafața (mp)	Tarla	Parcelă	Nr. topo	Observații / Referințe
1	ape curgătoare	DA	1.175	-	-	-	

Lungime Segmente

1) Valorile lungimilor segmentelor sunt obținute din proiecție în plan.

Punct început	X / Y	Punct sfârșit	X / Y	Lungime segment	Punct început	X / Y	Punct sfârșit	X / Y	Lungime segment	Punct început	X / Y	Punct sfârșit	X / Y	Lungime segment
1	528.639,757 638.703,26	2	528.655,948 638.712,349	18.568	2	528.655,948 638.712,349	3	528.671,39 638.719,28	16.926	3	528.671,39 638.719,28	4	528.687,225 638.724,307	16.614
4	528.687,225 638.724,307	5	528.697,529 638.727,757	10.866	5	528.697,529 638.727,757	6	528.711,027 638.729,057	13.56	6	528.711,027 638.729,057	7	528.733,161 638.727,774	22.171
7	528.733,161 638.727,774	8	528.747,37 638.727,271	14.218	8	528.747,37 638.727,271	9	528.763,202 638.728,815	15.907	9	528.763,202 638.728,815	10	528.765,09 638.728,8	1.888
10	528.765,09 638.728,8	11	528.769,03 638.728,97	3.944	11	528.769,03 638.728,97	12	528.771,67 638.729,71	2.742	12	528.771,67 638.729,71	13	528.780,58 638.731,33	9.056
13	528.780,58 638.731,33	14	528.786,19 638.732,7	5.775	14	528.786,19 638.732,7	15	528.787,27 638.732,973	1.114	15	528.787,27 638.732,973	16	528.785,52 638.736,125	3.605

Punct început	X / Y	Punct sfârșit	X / Y	Lungime segment	Punct început	X / Y	Punct sfârșit	X / Y	Lungime segment	Punct început	X / Y	Punct sfârșit	X / Y	Lungime segment
16	528.785,52 638.736,125	17	528.784,52 638.737,915	2.05	17	528.784,52 638.737,915	18	528.781,08 638.737,33	3.489	18	528.781,08 638.737,33	19	528.775,001 638.734,794	6.587
19	528.775,001 638.734,794	20	528.759,469 638.731,554	15.86 6	20	528.759,469 638.731,554	21	528.748,696 638.730,506	10.82 4	21	528.748,696 638.730,506	22	528.731,254 638.732,553	17.56 2
22	528.731,254 638.732,553	23	528.721,385 638.734,806	10.12 3	23	528.721,385 638.734,806	24	528.703,978 638.733,967	17.42 7	24	528.703,978 638.733,967	25	528.689,641 638.731,735	14.51
25	528.689,641 638.731,735	26	528.673,466 638.723,804	18.01 5	26	528.673,466 638.723,804	27	528.654,82 638.717,632	19.64 1	27	528.654,82 638.717,632	28	528.646,994 638.713,297	8.946
28	528.646,994 638.713,297	29	528.643,097 638.709,333	5.559	29	528.643,097 638.709,333	30	528.628,238 638.701,685	16.71 2	30	528.628,238 638.701,685	31	528.614,541 638.684,47	21.99 9
31	528.614,541 638.684,47	32	528.607,33 638.677,363	10.12 5	32	528.607,33 638.677,363	33	528.601,39 638.669,743	9.662	33	528.601,39 638.669,743	34	528.599,883 638.662,813	7.092
34	528.599,883 638.662,813	35	528.594,435 638.653,487	10.80 1	35	528.594,435 638.653,487	36	528.590,773 638.644,956	9.284	36	528.590,773 638.644,956	37	528.599,84 638.642,573	9.375
37	528.599,84 638.642,573	38	528.604,985 638.655,861	14.24 9	38	528.604,985 638.655,861	39	528.610,891 638.674,388	19.44 6	39	528.610,891 638.674,388	40	528.621,224 638.685,45	15.13 7
40	528.621,224 638.685,45	41	528.627,485 638.694,221	10.77 6	41	528.627,485 638.694,221	1	528.639,757 638.703,26	15.24 2					

** Lungimile segmentelor sunt determinate în planul de proiecție Stereo 70 și sunt rotunjite la 1 milimetru.

*** Distanța dintre puncte este formată din segmente cumulate ce sunt mai mici decât valoarea 1 milimetru.

**DATE DESPRE IMOBILUL NR. 554**

Oficiul de Cadastru și Publicitate Imobiliară SUCEAVA
Biroul de Cadastru și Publicitate Imobiliară Vatra Dornei

A. Partea I. Descrierea imobilului

TEREN Intravilan

Adresa: Loc. Panaci, Jud. Suceava

Nr. Crt	Nr cadastral Nr. topografic	Suprafața* (mp)	Observații / Referințe
A1	33270	5.208	Sector cadastral:17 Teren imprejmuit;

Construcții

Crt	Nr cadastral Nr. topografic	Adresa	Observații / Referințe
A1.1		Loc. Panaci, Jud. Suceava	Nr. niveluri:1; S. construita la sol:58 mp; Anexa
A1.2		Loc. Panaci, Jud. Suceava	Nr. niveluri:1; S. construita la sol:16 mp; Anexa

B. Partea II. Proprietari și acte

Inscrieri privitoare la dreptul de proprietate și alte drepturi reale		Referințe
554 / 31/01/2024		
Act Normativ nr. 7, din 13/03/1996 emis de PARLAMENTUL ROMANIEI;		
B1	Intabulare, drept de PROPRIETATE, dobandit prin Lege, cota actuala 1/1 1) NEIDENTIFICAT NEIDENTIFICAT	A1
Act Administrativ nr. 6854, din 06/12/2023 emis de Primaria Comunei Panaci;		
B2	Se noteaza posesia factica in favoarea lui 1) NEGREA MARCEL	A1
Act Administrativ nr. 431, din 25/01/2024 emis de PRIMARIA COMUNEI PANACI;		
B3	Intabulare, drept de PROPRIETATE, dobandit prin Lege, cota actuala 1/1 1) NEGREA MARCEL	A1.1, A1.2

C. Partea III. SARCINI .

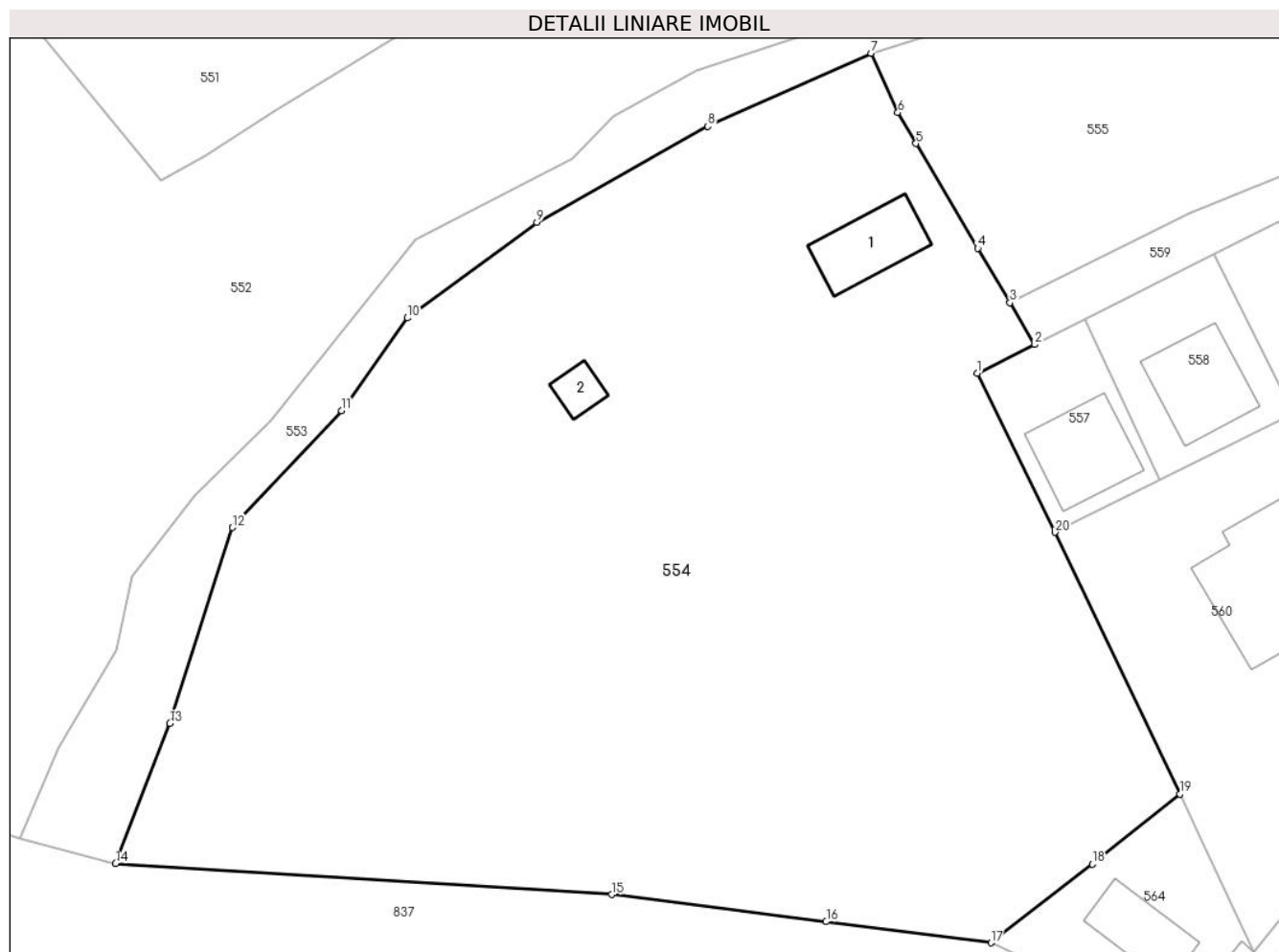
Inscrieri privind dezmembramintele dreptului de proprietate, drepturi reale de garanție și sarcini	Referințe
NU SUNT	

Anexa Nr. 1 La Partea I

Teren

Nr cadastral	Suprafața (mp)*	Observații / Referințe
33270	5.208	

* Suprafața este determinată în planul de proiecție Stereo 70.



Date referitoare la teren

Crt	Categorie folosință	Intravilan	Suprafața (mp)	Tarla	Parcelă	Nr. topo	Observații / Referințe
1	curți constructii	DA	208	-	-	-	
2	faneata	DA	5.000	-	-	-	

Date referitoare la construcții

Crt	Număr	Destinație construcție	Supraf. (mp)	Situație juridică	Observații / Referințe
A1.1		construcții anexa	58	Cu acte	Nr. niveluri:1; S. construita la sol:58 mp; Anexa
A1.2		construcții anexa	16	Cu acte	Nr. niveluri:1; S. construita la sol:16 mp; Anexa

Lungime Segmente

1) Valorile lungimilor segmentelor sunt obținute din proiecție în plan.

Punct început	X / Y	Punct sfârșit	X / Y	Lungime segment (** (m)
1	528.681,438 638.688,982	2	528.686,879 638.691,712	6.087
2	528.686,879 638.691,712	3	528.684,543 638.695,664	4.591

Punct început	X / Y	Punct sfârșit	X / Y	Lungime segment (** (m)
3	528.684,543 638.695,664	4	528.681,505 638.700,818	5.983
4	528.681,505 638.700,818	5	528.675,657 638.710,741	11.518
5	528.675,657 638.710,741	6	528.673,934 638.713,663	3.392
6	528.673,934 638.713,663	7	528.671,39 638.719,28	6.166
7	528.671,39 638.719,28	8	528.655,948 638.712,349	16.926
8	528.655,948 638.712,349	9	528.639,757 638.703,26	18.568
9	528.639,757 638.703,26	10	528.627,485 638.694,221	15.242
10	528.627,485 638.694,221	11	528.621,224 638.685,45	10.776
11	528.621,224 638.685,45	12	528.610,891 638.674,388	15.137
12	528.610,891 638.674,388	13	528.604,985 638.655,861	19.446
13	528.604,985 638.655,861	14	528.599,84 638.642,573	14.249
14	528.599,84 638.642,573	15	528.646,827 638.639,638	47.079
15	528.646,827 638.639,638	16	528.667,138 638.637,076	20.472
16	528.667,138 638.637,076	17	528.682,758 638.635,084	15.747
17	528.682,758 638.635,084	18	528.692,342 638.642,526	12.134
18	528.692,342 638.642,526	19	528.700,634 638.649,174	10.628
19	528.700,634 638.649,174	20	528.688,813 638.673,936	27.439
20	528.688,813 638.673,936	1	528.681,438 638.688,982	16.756

** Lungimile segmentelor sunt determinate în planul de proiecție Stereo 70 și sunt rotunjite la 1 milimetru.

*** Distanța dintre puncte este formată din segmente cumulate ce sunt mai mici decât valoarea 1 milimetru.

**DATE DESPRE IMOBILUL NR. 555**

Oficiul de Cadastru și Publicitate Imobiliară SUCEAVA
Biroul de Cadastru și Publicitate Imobiliară Vatra Dornei

A. Partea I. Descrierea imobilului

TEREN Intravilan

Adresa: Loc. Panaci, Jud. Suceava

Nr. Crt	Nr cadastral Nr. topografic	Suprafața* (mp)	Observații / Referințe
A1	33180	1.362	Sector cadastral:17 Teren imprejmuit;

B. Partea II. Proprietari și acte

Inscrieri privitoare la dreptul de proprietate și alte drepturi reale		Referințe
555 / 31/01/2024		
Act Normativ nr. 7, din 13/03/1996 emis de PARLAMENTUL ROMANIEI;		
B1	Intabulare, drept de PROPRIETATE, dobandit prin Lege, cota actuala 1/1 1) NEIDENTIFICAT NEIDENTIFICAT	A1
18185 / 15/12/2020		
Act Notarial nr. 510, din 18/09/2020 emis de BIN Agache Dumitrita Gabriela (act administrativ nr 3610 din 17.08.2020, emis de Primaria Comunei Panaci);		
B2	se notează POSESIA asupra imobilului 1) CRUCEANU MARCELA	A1

C. Partea III. SARCINI .

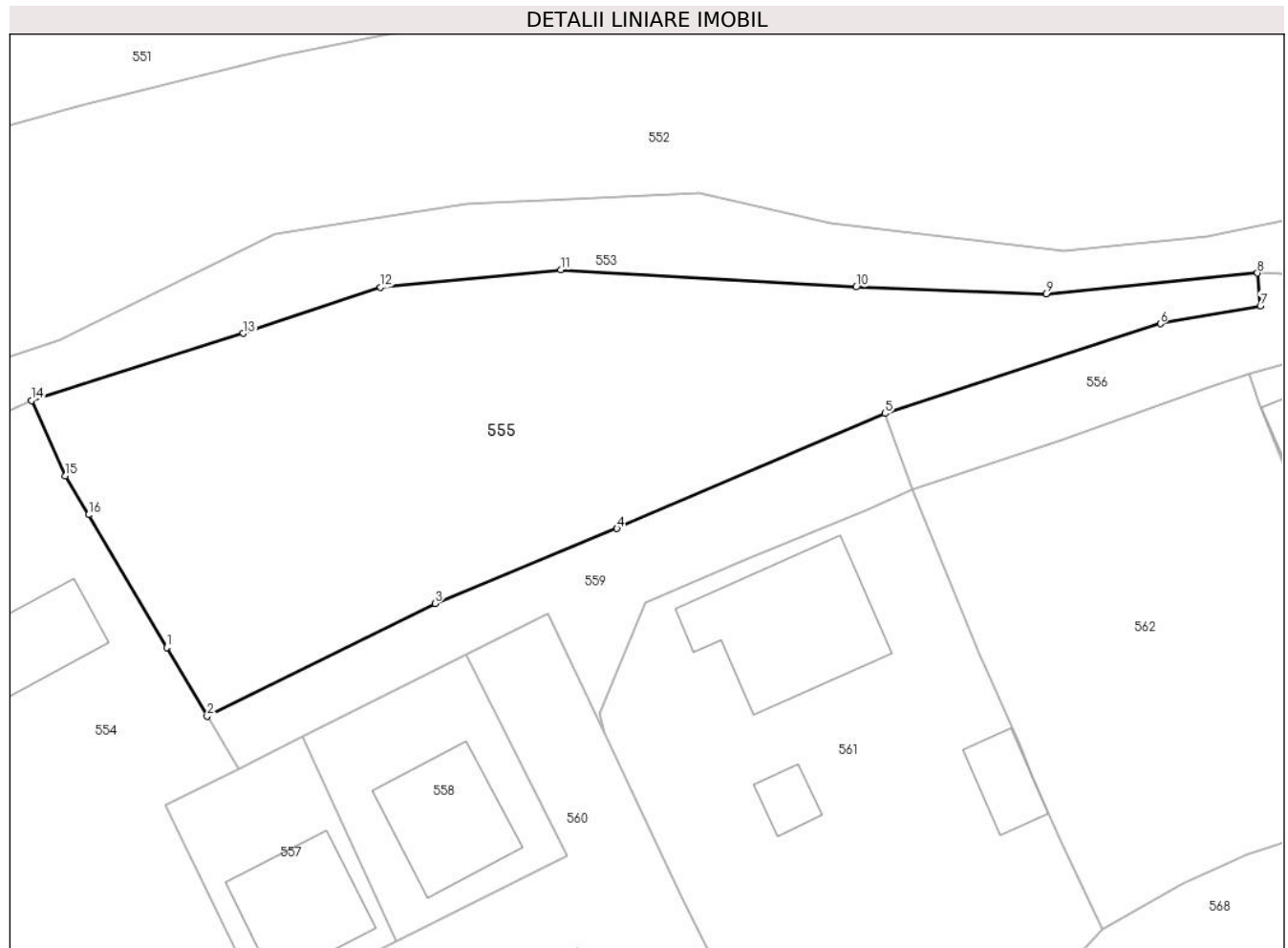
Inscrieri privind dezmembramintele dreptului de proprietate, drepturi reale de garanție și sarcini	Referințe
NU SUNT	

Anexa Nr. 1 La Partea I

Teren

Nr cadastral	Suprafața (mp)*	Observații / Referințe
33180	1.362	

* Suprafața este determinată în planul de proiecție Stereo 70.



Date referitoare la teren

Crt	Categorie folosință	Intravilan	Suprafața (mp)	Tarla	Parcelă	Nr. topo	Observații / Referințe
1	faneata	DA	1.362	-	-	-	

Lungime Segmente

1) Valorile lungimilor segmentelor sunt obținute din proiecție în plan.

Punct început	X / Y	Punct sfârșit	X / Y	Lungime segment (** (m)
1	528.681,505 638.700,818	2	528.684,543 638.695,664	5.983
2	528.684,543 638.695,664	3	528.701,603 638.704,107	19.035
3	528.701,603 638.704,107	4	528.715,237 638.709,704	14.738
4	528.715,237 638.709,704	5	528.735,312 638.718,319	21.845
5	528.735,312 638.718,319	6	528.755,925 638.725,036	21.68

Punct început	X / Y	Punct sfârșit	X / Y	Lungime segment (** (m)
6	528.755,925 638.725,036	7	528.763,421 638.726,373	7.614
7	528.763,421 638.726,373	8	528.763,202 638.728,815	2.452
8	528.763,202 638.728,815	9	528.747,37 638.727,271	15.907
9	528.747,37 638.727,271	10	528.733,161 638.727,774	14.218
10	528.733,161 638.727,774	11	528.711,027 638.729,057	22.171
11	528.711,027 638.729,057	12	528.697,529 638.727,757	13.56
12	528.697,529 638.727,757	13	528.687,225 638.724,307	10.866
13	528.687,225 638.724,307	14	528.671,39 638.719,28	16.614
14	528.671,39 638.719,28	15	528.673,934 638.713,663	6.166
15	528.673,934 638.713,663	16	528.675,657 638.710,741	3.392
16	528.675,657 638.710,741	1	528.681,505 638.700,818	11.518

** Lungimile segmentelor sunt determinate în planul de proiecție Stereo 70 și sunt rotunjite la 1 milimetru.

*** Distanța dintre puncte este formată din segmente cumulate ce sunt mai mici decât valoarea 1 milimetru.

**DATE DESPRE IMOBILUL NR. 556**

Oficiul de Cadastru și Publicitate Imobiliară SUCEAVA
 Biroul de Cadastru și Publicitate Imobiliară Vatra Dornei

A. Partea I. Descrierea imobilului

TEREN Intravilan

Adresa: Loc. Panaci, Jud. Suceava

Nr. Crt	Nr cadastral Nr. topografic	Suprafața* (mp)	Observații / Referințe
A1		302	Sector cadastral:17 Teren imprejmuit;

B. Partea II. Proprietari și acte

Inscrieri privitoare la dreptul de proprietate și alte drepturi reale		Referințe
556 / 31/01/2024		
Act Normativ nr. 7, din 13/03/1996 emis de Parlamentul Romaniei;		
B1	Inscrierea provizorie, drept de PROPRIETATE, dobandit prin Lege, cota actuala 1/1, cota initiala 1/1 1) COMUNA PANACI , CIF:4326892	A1

C. Partea III. SARCINI .

Inscrieri privind dezmembramintele dreptului de proprietate, drepturi reale de garanție și sarcini	Referințe
NU SUNT	

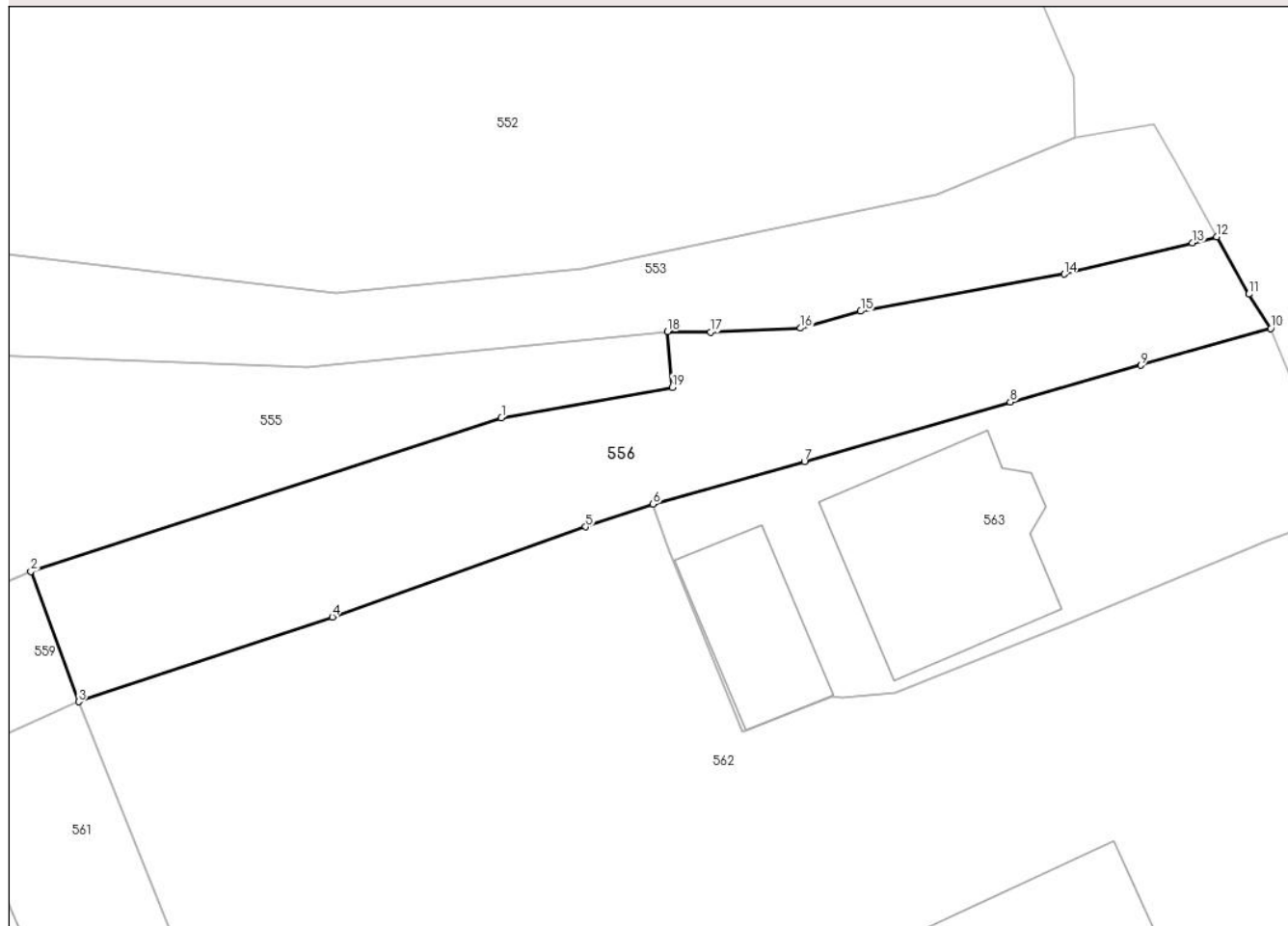
Anexa Nr. 1 La Partea I

Teren

Nr cadastral	Suprafața (mp)*	Observații / Referințe
	302	

* Suprafața este determinată în planul de proiecție Stereo 70.

DETALII LINIARE IMOBIL



Date referitoare la teren

Crt	Categorie folosință	Intravilan	Suprafața (mp)	Tarla	Parcelă	Nr. topo	Observații / Referințe
1	drum	DA	302	-	-	-	

Lungime Segmente

1) Valorile lungimilor segmentelor sunt obținute din proiecție în plan.

Punct început	X / Y	Punct sfârșit	X / Y	Lungime segment (** (m)
1	528.755,925 638.725,036	2	528.735,312 638.718,319	21.68
2	528.735,312 638.718,319	3	528.737,4 638.712,61	6.079
3	528.737,4 638.712,61	4	528.748,52 638.716,32	11.723
4	528.748,52 638.716,32	5	528.759,61 638.720,27	11.772
5	528.759,61 638.720,27	6	528.762,572 638.721,272	3.127

Punct început	X / Y	Punct sfârșit	X / Y	Lungime segment (** (m)
6	528.762,572 638.721,272	7	528.769,2 638.723,13	6.883
7	528.769,2 638.723,13	8	528.778,22 638.725,74	9.39
8	528.778,22 638.725,74	9	528.783,95 638.727,34	5.949
9	528.783,95 638.727,34	10	528.789,63 638.728,96	5.907
10	528.789,63 638.728,96	11	528.788,667 638.730,456	1.779
11	528.788,667 638.730,456	12	528.787,27 638.732,973	2.879
12	528.787,27 638.732,973	13	528.786,19 638.732,7	1.114
13	528.786,19 638.732,7	14	528.780,58 638.731,33	5.775
14	528.780,58 638.731,33	15	528.771,67 638.729,71	9.056
15	528.771,67 638.729,71	16	528.769,03 638.728,97	2.742
16	528.769,03 638.728,97	17	528.765,09 638.728,8	3.944
17	528.765,09 638.728,8	18	528.763,202 638.728,815	1.888
18	528.763,202 638.728,815	19	528.763,421 638.726,373	2.452
19	528.763,421 638.726,373	1	528.755,925 638.725,036	7.614

** Lungimile segmentelor sunt determinate în planul de proiecție Stereo 70 și sunt rotunjite la 1 milimetru.

*** Distanța dintre puncte este formată din segmente cumulate ce sunt mai mici decât valoarea 1 milimetru.

**DATE DESPRE IMOBILUL NR. 557**

Oficiul de Cadastru și Publicitate Imobiliară SUCEAVA
Biroul de Cadastru și Publicitate Imobiliară Vatra Dornei

A. Partea I. Descrierea imobilului

TEREN Intravilan

Adresa: Loc. Panaci, Jud. Suceava

Nr. Crt	Nr cadastral Nr. topografic	Suprafața* (mp)	Observații / Referințe
A1	30143	189	Sector cadastral:17 Teren imprejmuit;

Construcții

Crt	Nr cadastral Nr. topografic	Adresa	Observații / Referințe
A1.1	30143-C1	Loc. Panaci, Jud. Suceava	Nr. niveluri:1; S. construita la sol:69 mp; Locuinta

B. Partea II. Proprietari și acte

Inscrieri privitoare la dreptul de proprietate și alte drepturi reale	Referințe
4715 / 17/08/2009	
Act Notarial nr. 407, din 14/08/2009 emis de BNP ARTEMIZIA TICSA;	
B1	Intabulare, drept de PROPRIETATE bun comun, dobandit prin Conventie, cota actuala 1/1, cota initiala 1/1
	1) NEGREA FELICIA-ANA 2) NEGREA MARCEL

C. Partea III. SARCINI .

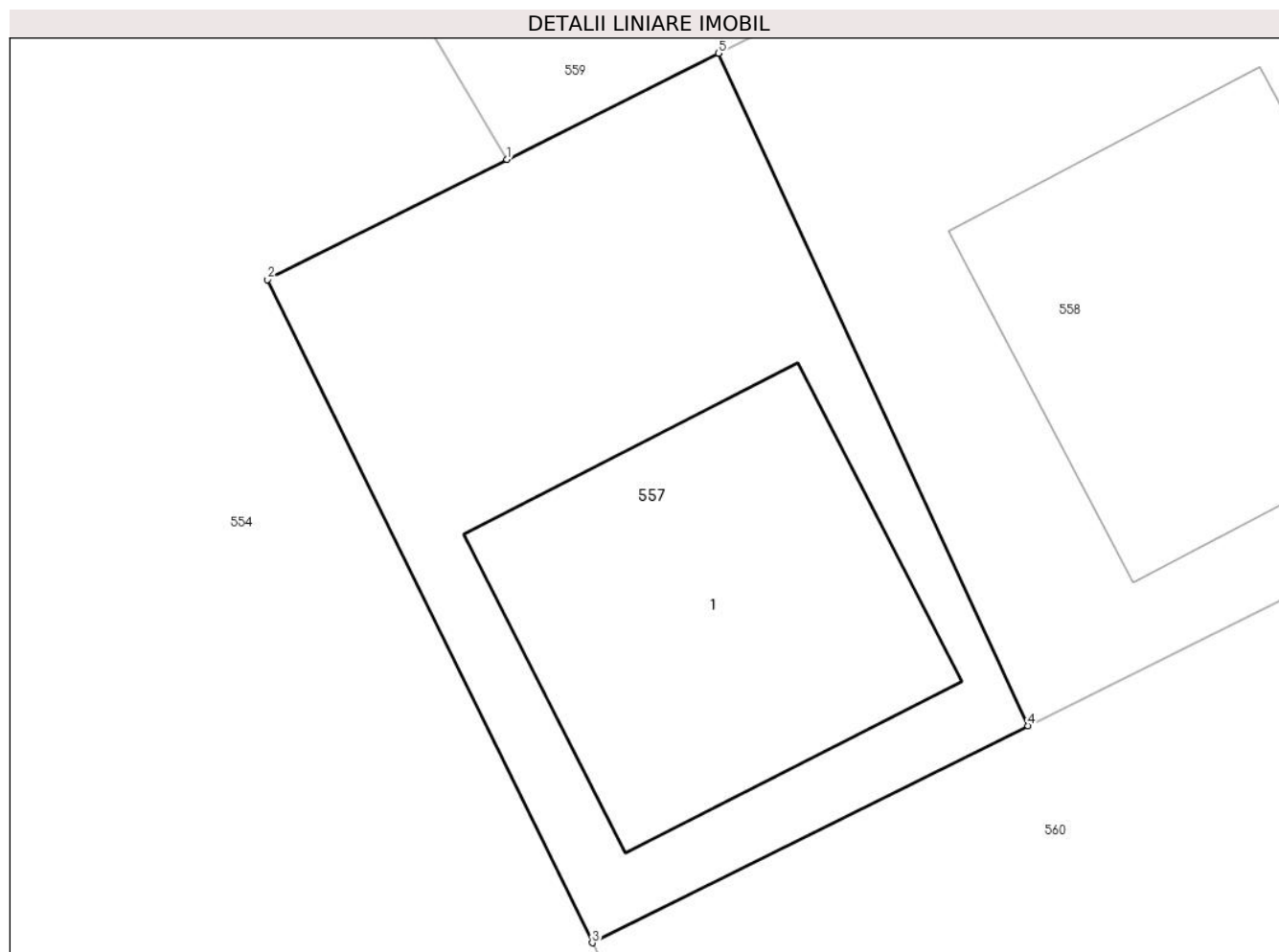
Inscrieri privind dezmembramintele dreptului de proprietate, drepturi reale de garanție și sarcini	Referințe
NU SUNT	

Anexa Nr. 1 La Partea I

Teren

Nr cadastral	Suprafața (mp)*	Observații / Referințe
30143	189	

* Suprafața este determinată în planul de proiecție Stereo 70.



Date referitoare la teren

Crt	Categorie folosință	Intra vilan	Suprafața (mp)	Tarla	Parcelă	Nr. topo	Observații / Referințe
1	curți constructii	DA	189	-	1	-	

Date referitoare la construcții

Crt	Număr	Destinație construcție	Supraf. (mp)	Situație juridică	Observații / Referințe
A1.1	30143-C1	construcții de locuințe	69	Cu acte	Nr. niveluri:1; S. construita la sol:69 mp; Locuinta

Lungime Segmente

1) Valorile lungimilor segmentelor sunt obținute din proiecție în plan.

Punct început	X / Y	Punct sfârșit	X / Y	Lungime segment (** (m)
1	528.686,879 638.691,712	2	528.681,438 638.688,982	6.087
2	528.681,438 638.688,982	3	528.688,813 638.673,936	16.756
3	528.688,813 638.673,936	4	528.698,705 638.678,861	11.05
4	528.698,705 638.678,861	5	528.691,678 638.694,12	16.799

Punct început	X / Y	Punct sfârșit	X / Y	Lungime segment (** (m)
5	528.691,678 638.694,12	1	528.686,879 638.691,712	5.369

** Lungimile segmentelor sunt determinate în planul de proiecție Stereo 70 și sunt rotunjite la 1 milimetru.

*** Distanța dintre puncte este formată din segmente cumulate ce sunt mai mici decât valoarea 1 milimetru.

**DATE DESPRE IMOBILUL NR. 558**

Oficiul de Cadastru și Publicitate Imobiliară SUCEAVA
Biroul de Cadastru și Publicitate Imobiliară Vatra Dornei

A. Partea I. Descrierea imobilului

TEREN Intravilan

Adresa: Loc. Panaci, Jud. Suceava

Nr. Crt	Nr cadastral Nr. topografic	Suprafața* (mp)	Observații / Referințe
A1	33178	235	Sector cadastral:17 Teren imprejmuit;

Construcții

Crt	Nr cadastral Nr. topografic	Adresa	Observații / Referințe
A1.1	33178-C1	Loc. Panaci, Jud. Suceava	Nr. niveluri:2; S. construita la sol:72 mp; Casa de locuit, P+M, an 1968

B. Partea II. Proprietari și acte

Inscrieri privitoare la dreptul de proprietate și alte drepturi reale	Referințe
17803 / 09/12/2020	
Act Administrativ nr. 4071, din 14/09/2020 emis de Primaria Comunei Panaci;	
B2	A1.1
Intabulare, drept de PROPRIETATE, dobandit prin Construire, cota actuala 1/1, cota initiala 1/1 1) NEGREA MARCEL	
15892 / 22/09/2023	
Act Normativ nr. legea nr. 7, din 13/03/1996 emis de Parlamentul României;	
B3	A1
Intabulare, drept de PROPRIETATE ca urmare a transformării posesiei în drept de proprietate, în condițiile art. 41 alin (9) și art. 13 alin (7) litera a) și b), dobandit prin Lege, cota actuala 1/1, cota initiala 1/1 1) NEGREA MARCEL	

C. Partea III. SARCINI .

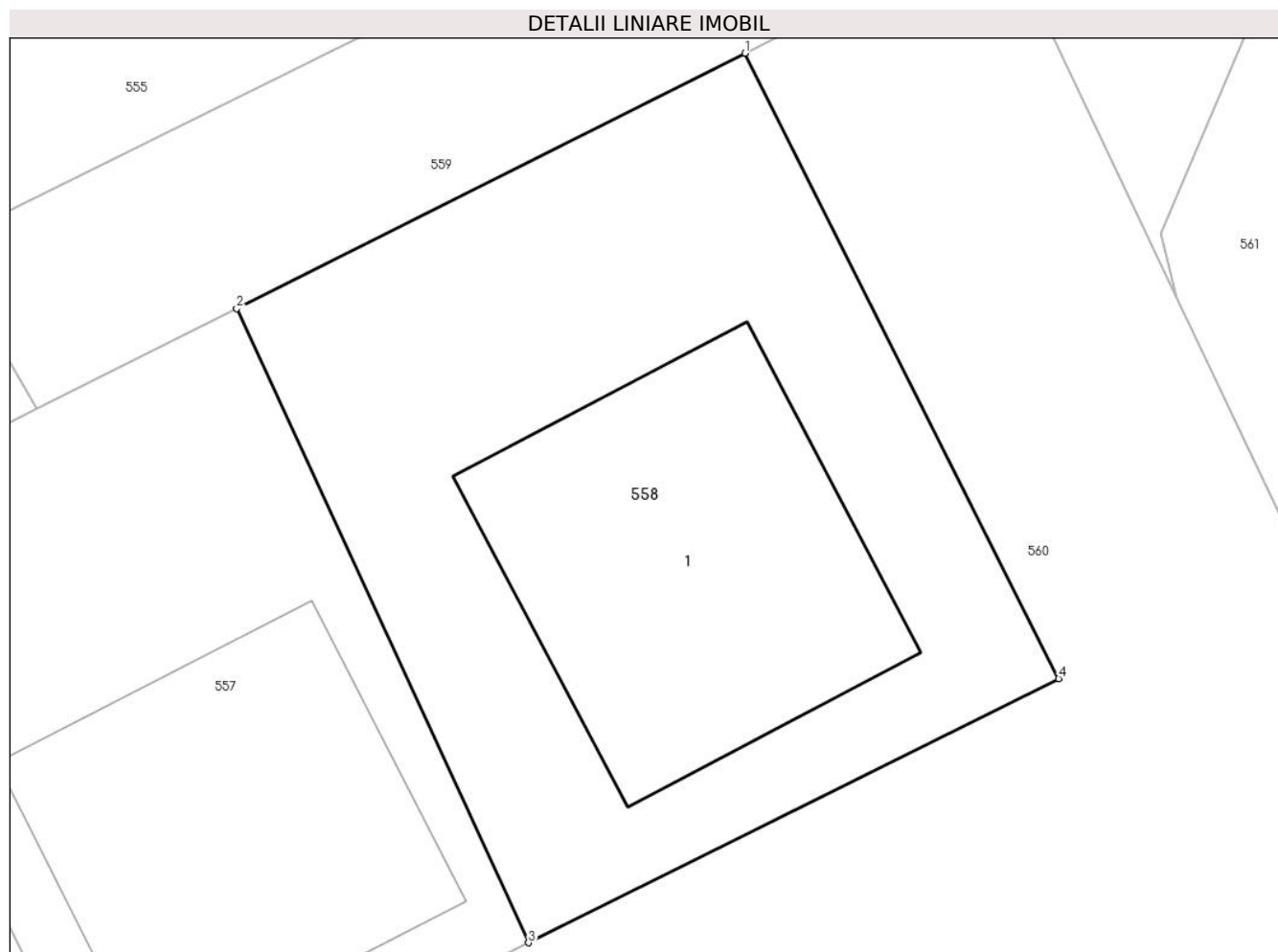
Inscrieri privind dezmembramintele dreptului de proprietate, drepturi reale de garanție și sarcini	Referințe
NU SUNT	

Anexa Nr. 1 La Partea I

Teren

Nr cadastral	Suprafața (mp)*	Observații / Referințe
33178	235	

* Suprafața este determinată în planul de proiecție Stereo 70.



Date referitoare la teren

Crt	Categorie folosință	Intra vilan	Suprafața (mp)	Tarla	Parcelă	Nr. topo	Observații / Referințe
1	curți constructii	DA	235	-	-	-	

Date referitoare la construcții

Crt	Număr	Destinație construcție	Supraf. (mp)	Situație juridică	Observații / Referințe
A1.1	33178-C1	construcții de locuințe	72	Cu acte	Nr. niveluri:2; S. construită la sol:72 mp; Casa de locuit, P+M, an 1968

Lungime Segmente

1) Valorile lungimilor segmentelor sunt obținute din proiecție în plan.

Punct început	X / Y	Punct sfârșit	X / Y	Lungime segment (** (m)
1	528.703,917 638.700,261	2	528.691,678 638.694,12	13.693
2	528.691,678 638.694,12	3	528.698,705 638.678,861	16.799
3	528.698,705 638.678,861	4	528.711,47 638.685,215	14.259
4	528.711,47 638.685,215	1	528.703,917 638.700,261	16.835

**** Lungimile segmentelor sunt determinate în planul de proiecție Stereo 70 și sunt rotunjite la 1 milimetru.**

***** Distanța dintre puncte este formată din segmente cumulate ce sunt mai mici decât valoarea 1 milimetru.**

**DATE DESPRE IMOBILUL NR. 559**

Oficiul de Cadastru și Publicitate Imobiliară SUCEAVA
Biroul de Cadastru și Publicitate Imobiliară Vatra Dornei

A. Partea I. Descrierea imobilului

TEREN Intravilan

Adresa: Loc. Panaci, Jud. Suceava

Nr. Crt	Nr cadastral Nr. topografic	Suprafața* (mp)	Observații / Referințe
A1		313	Sector cadastral:17 Teren imprejmuit;

B. Partea II. Proprietari și acte

Inscrieri privitoare la dreptul de proprietate și alte drepturi reale		Referințe
559 / 31/01/2024		
Act Normativ nr. 7, din 13/03/1996 emis de PARLAMENTUL ROMANIEI;		
B1	Intabulare, drept de PROPRIETATE, dobândit prin Lege, cota actuala 1/1 1) NEIDENTIFICAT NEIDENTIFICAT	A1
Act Administrativ nr. 6853, din 06/12/2023 emis de Primaria Comunei Panaci;		
B2	Se noteaza posesia factica in favoarea lui 1) NEGREA PETRU 2) NEGREA MARCEL 3) CRUCEANU MARCELA 4) NEGREA VASILE	A1

C. Partea III. SARCINI .

Inscrieri privind dezmembramintele dreptului de proprietate, drepturi reale de garanție și sarcini	Referințe
NU SUNT	

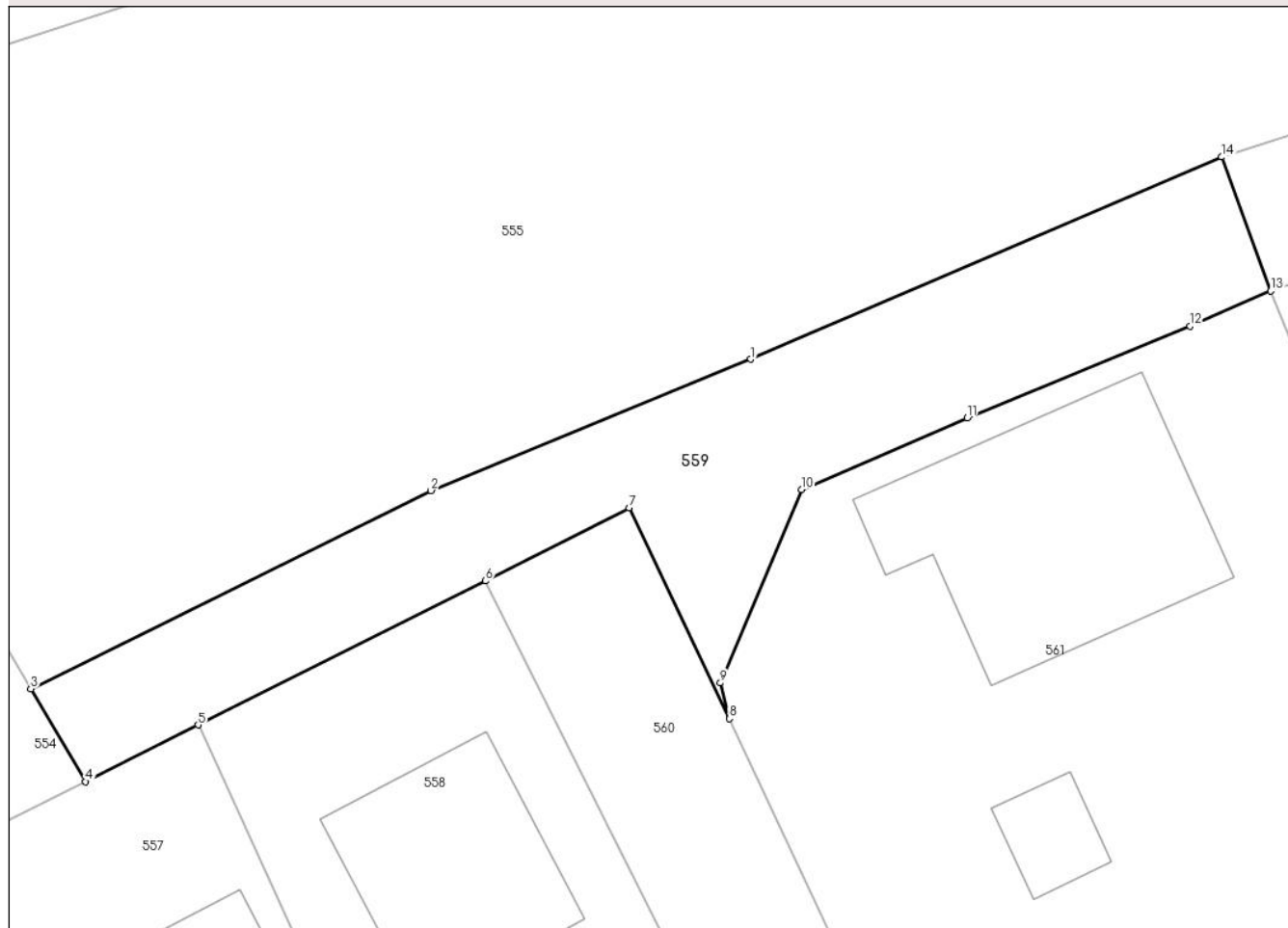
Anexa Nr. 1 La Partea I

Teren

Nr cadastral	Suprafața (mp)*	Observații / Referințe
	313	

* Suprafața este determinată în planul de proiecție Stereo 70.

DETALII LINIARE IMOBIL



Date referitoare la teren

Crt	Categorie folosință	Intravilan	Suprafața (mp)	Tarla	Parcelă	Nr. topo	Observații / Referințe
1	faneata	DA	313	-	-	-	

Lungime Segmente

1) Valorile lungimilor segmentelor sunt obținute din proiecție în plan.

Punct început	X / Y	Punct sfârșit	X / Y	Lungime segment (** (m)
1	528.715,237 638.709,704	2	528.701,603 638.704,107	14.738
2	528.701,603 638.704,107	3	528.684,543 638.695,664	19.035
3	528.684,543 638.695,664	4	528.686,879 638.691,712	4.591
4	528.686,879 638.691,712	5	528.691,678 638.694,12	5.369
5	528.691,678 638.694,12	6	528.703,917 638.700,261	13.693

Punct început	X / Y	Punct sfârşit	X / Y	Lungime segment (** (m)
6	528.703,917 638.700,261	7	528.710,047 638.703,38	6.878
7	528.710,047 638.703,38	8	528.714,314 638.694,393	9.949
8	528.714,314 638.694,393	9	528.713,94 638.695,91	1.562
9	528.713,94 638.695,91	10	528.717,4 638.704,16	8.946
10	528.717,4 638.704,16	11	528.724,47 638.707,2	7.696
11	528.724,47 638.707,2	12	528.733,97 638.711,11	10.273
12	528.733,97 638.711,11	13	528.737,4 638.712,61	3.744
13	528.737,4 638.712,61	14	528.735,312 638.718,319	6.079
14	528.735,312 638.718,319	1	528.715,237 638.709,704	21.845

** Lungimile segmentelor sunt determinate în planul de proiecție Stereo 70 și sunt rotunjite la 1 milimetru.

*** Distanța dintre puncte este formată din segmente cumulate ce sunt mai mici decât valoarea 1 milimetru.

**DATE DESPRE IMOBILUL NR. 560**

Oficiul de Cadastru și Publicitate Imobiliară SUCEAVA
Biroul de Cadastru și Publicitate Imobiliară Vatra Dornei

A. Partea I. Descrierea imobilului

TEREN Intravilan

Adresa: Loc. Panaci, Jud. Suceava

Nr. Crt	Nr cadastral Nr. topografic	Suprafața* (mp)	Observații / Referințe
A1	30144	1.277	Sector cadastral:17 Teren imprejmuit;

Construcții

Crt	Nr cadastral Nr. topografic	Adresa	Observații / Referințe
A1.1	30144-C1	Loc. Panaci, Jud. Suceava	Nr. niveluri:2; S. construita la sol:159 mp; Locuinta

B. Partea II. Proprietari și acte

Inscrieri privitoare la dreptul de proprietate și alte drepturi reale		Referințe
4714 / 17/08/2009		
Hotarare Judecatoreasca nr. 1438, din 08/12/2003 emis de Judecatoria Vatra Dornei;		
B2	Intabulare, drept de PROPRIETATE bun propriu, dobandit prin Hotarare Judecatoreasca, cota actuala 1/1, cota initiala 1/1 1) NEGREA VASILE	A1
Act Administrativ nr. 13, din 21/11/2003 emis de PRIMARIA PANACI;		
B3	Intabulare, drept de PROPRIETATE, dobandit prin Construire, cota actuala 1/1, cota initiala 1/1 1) NEGREA VASILE	A1.1

C. Partea III. SARCINI .

Inscrieri privind dezmembramintele dreptului de proprietate, drepturi reale de garanție și sarcini	Referințe
NU SUNT	

Anexa Nr. 1 La Partea I

Teren

Nr cadastral	Suprafața (mp)*	Observații / Referințe
30144	1.277	

* Suprafața este determinată în planul de proiecție Stereo 70.



Date referitoare la teren

Crt	Categorie folosință	Intra vilan	Suprafața (mp)	Tarla	Parcelă	Nr. topo	Observații / Referințe
1	curți constructii	DA	1.277	-	1	-	

Date referitoare la construcții

Crt	Număr	Destinație construcție	Supraf. (mp)	Situație juridică	Observații / Referințe
A1.1	30144-C1	construcții de locuințe	159	Cu acte	Nr. niveluri:2; S. construita la sol:159 mp; Locuinta

Lungime Segmente

1) Valorile lungimilor segmentelor sunt obținute din proiecție în plan.

Punct început	X / Y	Punct sfârșit	X / Y	Lungime segment (** (m)
1	528.711,47 638.685,215	2	528.698,705 638.678,861	14.259
2	528.698,705 638.678,861	3	528.688,813 638.673,936	11.05
3	528.688,813 638.673,936	4	528.700,634 638.649,174	27.439
4	528.700,634 638.649,174	5	528.701,848 638.646,632	2.817

Punct început	X / Y	Punct sfârșit	X / Y	Lungime segment (** (m)
5	528.701,848 638.646,632	6	528.707,653 638.634,207	13.714
6	528.707,653 638.634,207	7	528.730,069 638.662,31	35.948
7	528.730,069 638.662,31	8	528.720,086 638.682,16	22.219
8	528.720,086 638.682,16	9	528.714,314 638.694,393	13.526
9	528.714,314 638.694,393	10	528.710,047 638.703,38	9.949
10	528.710,047 638.703,38	11	528.703,917 638.700,261	6.878
11	528.703,917 638.700,261	1	528.711,47 638.685,215	16.835

** Lungimile segmentelor sunt determinate în planul de proiecție Stereo 70 și sunt rotunjite la 1 milimetru.

*** Distanța dintre puncte este formată din segmente cumulate ce sunt mai mici decât valoarea 1 milimetru.

**DATE DESPRE IMOBILUL NR. 561**

Oficiul de Cadastru și Publicitate Imobiliară SUCEAVA
Biroul de Cadastru și Publicitate Imobiliară Vatra Dornei

A. Partea I. Descrierea imobilului

TEREN Intravilan

Adresa: Loc. Panaci, Nr. 188, Jud. Suceava

Nr. Crt	Nr cadastral Nr. topografic	Suprafața* (mp)	Observații / Referințe
A1	33262	1.149	Sector cadastral:17 Teren imprejmuit;

Construcții

Crt	Nr cadastral Nr. topografic	Adresa	Observații / Referințe
A1.1	33262-C1	Loc. Panaci, Nr. 188, Jud. Suceava	Nr. niveluri:2; S. construita la sol:116 mp; Casa de locuit, P+E, an 1999
A1.2	33262-C2	Loc. Panaci, Nr. 188, Jud. Suceava	Nr. niveluri:1; S. construita la sol:28 mp; Sura, an 1998
A1.3	33262-C3	Loc. Panaci, Nr. 188, Jud. Suceava	Nr. niveluri:1; S. construita la sol:16 mp; Foisor, an 1999
A1.4	33262-C4	Loc. Panaci, Nr. 188, Jud. Suceava	Nr. niveluri:1; S. construita la sol:42 mp; Garaj, an 1999

B. Partea II. Proprietari și acte

Inscrieri privitoare la dreptul de proprietate și alte drepturi reale		Referințe
561 / 31/01/2024		
Act Normativ nr. 7, din 13/03/1996 emis de PARLAMENTUL ROMANIEI;		
B1	Intabulare, drept de PROPRIETATE, dobandit prin Lege, cota actuala 1/1 1) NEGREA PETRU	A1
17805 / 09/12/2020		
Act Notarial nr. 362, din 27/07/2020 emis de Agache Dumitrita Gabriela (act administrativ nr 1015 din 13.07.2020, emis de Primaria Comunei Panaci);		
B2	se notează POSESIA asupra terenului 1) NEGREA PETRU	A1
Act Administrativ nr. 3299, din 27/07/2020 emis de Primaria Comunei Panaci;		
B3	Intabulare, drept de PROPRIETATE, dobandit prin Construire, cota actuala 1/1, cota initiala 1/1 1) NEGREA PETRU	A1.1, A1.2, A1.3, A1.4

C. Partea III. SARCINI .

Inscrieri privind dezmembramentele dreptului de proprietate, drepturi reale de garanție și sarcini	Referințe
NU SUNT	

Anexa Nr. 1 La Partea I

Teren

Nr cadastral	Suprafața (mp)*	Observații / Referințe
33262	1.149	

* Suprafața este determinată în planul de proiecție Stereo 70.



Date referitoare la teren

Crt	Categorie folosință	Intravilan	Suprafața (mp)	Tarla	Parcelă	Nr. topo	Observații / Referințe
1	curți construcții	DA	282	-	-	-	
2	faneata	DA	867	-	-	-	

Date referitoare la construcții

Crt	Număr	Destinație construcție	Supraf. (mp)	Situație juridică	Observații / Referințe
A1.1	33262-C1	construcții de locuințe	116	Cu acte	Nr. niveluri:2; S. construită la sol:116 mp; Casa de locuit, P+E, an 1999
A1.2	33262-C2	construcții anexa	28	Cu acte	Nr. niveluri:1; S. construită la sol:28 mp; Sura, an 1998
A1.3	33262-C3	construcții anexa	16	Cu acte	Nr. niveluri:1; S. construită la sol:16 mp; Foisor, an 1999
A1.4	33262-C4	construcții anexa	42	Cu acte	Nr. niveluri:1; S. construită la sol:42 mp; Garaj, an 1999

Lungime Segmente

1) Valorile lungimilor segmentelor sunt obținute din proiecție în plan.

Punct început	X / Y	Punct sfârșit	X / Y	Lungime segment (** (m)
---------------	-------	---------------	-------	-------------------------

Punct început	X / Y	Punct sfârșit	X / Y	Lungime segment (** (m)
1	528.720,086 638.682,16	2	528.730,069 638.662,31	22.219
2	528.730,069 638.662,31	3	528.731,47 638.660,095	2.621
3	528.731,47 638.660,095	4	528.733,04 638.657,275	3.228
4	528.733,04 638.657,275	5	528.740,725 638.667,043	12.429
5	528.740,725 638.667,043	6	528.743,332 638.670,498	4.328
6	528.743,332 638.670,498	7	528.749,202 638.677,117	8.847
7	528.749,202 638.677,117	8	528.751,573 638.679,719	3.52
8	528.751,573 638.679,719	9	528.748,44 638.686,39	7.37
9	528.748,44 638.686,39	10	528.747,34 638.688,83	2.676
10	528.747,34 638.688,83	11	528.746,35 638.691,11	2.486
11	528.746,35 638.691,11	12	528.745,34 638.693,57	2.659
12	528.745,34 638.693,57	13	528.742,28 638.700,47	7.548
13	528.742,28 638.700,47	14	528.737,4 638.712,61	13.084
14	528.737,4 638.712,61	15	528.733,97 638.711,11	3.744
15	528.733,97 638.711,11	16	528.724,47 638.707,2	10.273
16	528.724,47 638.707,2	17	528.717,4 638.704,16	7.696
17	528.717,4 638.704,16	18	528.713,94 638.695,91	8.946
18	528.713,94 638.695,91	19	528.714,314 638.694,393	1.562
19	528.714,314 638.694,393	1	528.720,086 638.682,16	13.526

** Lungimile segmentelor sunt determinate în planul de proiecție Stereo 70 și sunt rotunjite la 1 milimetru.

*** Distanța dintre puncte este formată din segmente cumulate ce sunt mai mici decât valoarea 1 milimetru.

**DATE DESPRE IMOBILUL NR. 562**

Oficiul de Cadastru și Publicitate Imobiliară SUCEAVA
Biroul de Cadastru și Publicitate Imobiliară Vatra Dornei

A. Partea I. Descrierea imobilului

TEREN Intravilan

Nr. CF vechi:182

Adresa: Loc. Panaci, Jud. Suceava

Nr. Crt	Nr cadastral Nr. topografic	Suprafața* (mp)	Observații / Referințe
A1	30087	Din acte: 1.638 Masurata: 1.606	Sector cadastral:17 Teren imprejmuit; Teren partial imprejmuit

Construcții

Crt	Nr cadastral Nr. topografic	Adresa	Observații / Referințe
A1.1	30087-C1	Loc. Panaci, Jud. Suceava	Nr. niveluri:1; S. construita la sol:102 mp; S. construita desfasurata:102 mp; Casa delocuit (P), construita din lemn , cu Sdc=102 mp

B. Partea II. Proprietari și acte

Inscrieri privitoare la dreptul de proprietate și alte drepturi reale		Referințe
10570 / 27/06/2023		
Act Notarial nr. 1215, din 26/06/2023 emis de REY OLTICA-VERONICA;		
B11	Intabulare, drept de PROPRIETATE bun comun in dev., dobandit prin Conventie, cota actuala 1/1, cota initiala 1/1 1) MANCIUC GHEORGHE 2) MANCIUC SIMONA-ELENA	A1, A1.1

C. Partea III. SARCINI

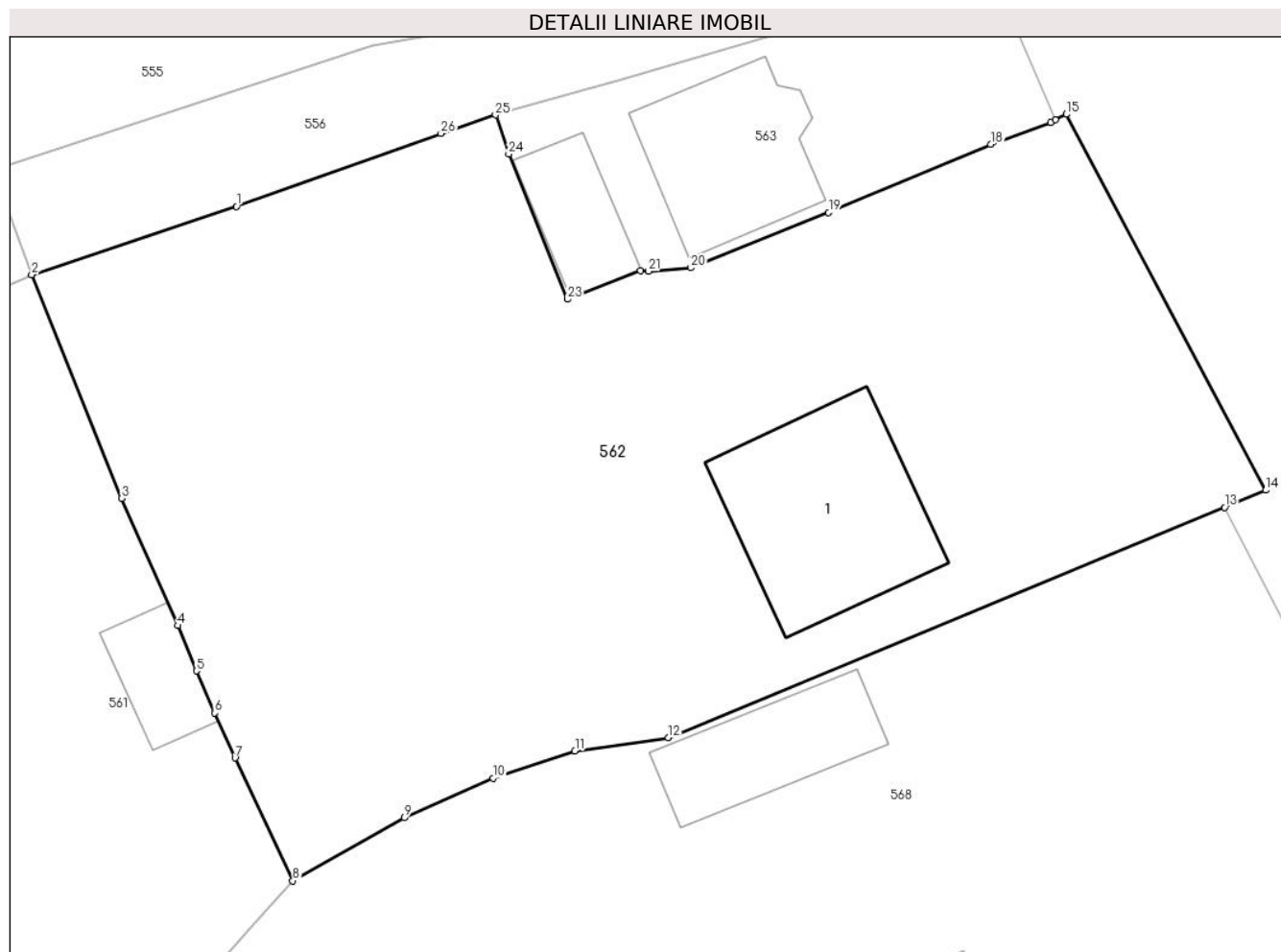
Inscrieri privind dezmembramintele dreptului de proprietate, drepturi reale de garanție și sarcini		Referințe
10570 / 27/06/2023		
Act Notarial nr. 1215, din 26/06/2023 emis de REY OLTICA-VERONICA;		
C7	Intabulare, drept de HABITATIE VIAGERA 1) MANCIUC GHEORGHE	A1.1

Anexa Nr. 1 La Partea I

Teren

Nr cadastral	Suprafața (mp)*	Observații / Referințe
30087	Din acte: 1.638 Masurata: 1.606	Teren partial imprejmuit

* Suprafața este determinată în planul de proiecție Stereo 70.



Date referitoare la teren

Crt	Categorie folosință	Intra vilan	Suprafața (mp)	Tarla	Parcelă	Nr. topo	Observații / Referințe
1	curți constructii	DA	1.606	-	-	-	

Date referitoare la construcții

Crt	Număr	Destinație construcție	Supraf. (mp)	Situație juridică	Observații / Referințe
A1.1	30087-C1	construcții de locuințe	102	Cu acte	Nr. niveluri:1; S. construita la sol:102 mp; S. construita desfasurata:102 mp; Casa delocuit (P), construita din lemn , cu Sdc=102 mp

Lungime Segmente

1) Valorile lungimilor segmentelor sunt obținute din proiecție în plan.

Punct început	X / Y	Punct sfârșit	X / Y	Lungime segment (** (m)
1	528.748,52 638.716,32	2	528.737,4 638.712,61	11.723
3	528.742,28 638.700,47	4	528.745,34 638.693,57	7.548
5	528.746,35 638.691,11	6	528.747,34 638.688,83	2.486

Punct început	X / Y	Punct sfârșit	X / Y	Lungime segment (** (m)
2	528.737,4 638.712,61	3	528.742,28 638.700,47	13.084
4	528.745,34 638.693,57	5	528.746,35 638.691,11	2.659
6	528.747,34 638.688,83	7	528.748,44 638.686,39	2.676

Punct început	X / Y	Punct sfârșit	X / Y	Lungime segment (** (m)
7	528.748,44 638.686,39	8	528.751,573 638.679,719	7.37
9	528.757,619 638.683,143	10	528.762,448 638.685,288	5.284
11	528.766,88 638.686,771	12	528.771,949 638.687,489	5.12
13	528.802,135 638.699,985	14	528.804,373 638.700,911	2.422
15	528.793,547 638.721,309	16	528.792,96 638.721,01	0.659
17	528.792,71 638.720,87	18	528.789,452 638.719,677	3.47
19	528.780,654 638.715,989	20	528.773,18 638.712,98	8.057
21	528.770,87 638.712,79	22	528.770,441 638.712,821	0.43
23	528.766,476 638.711,276	24	528.763,285 638.719,158	8.503
25	528.762,572 638.721,272	26	528.759,61 638.720,27	3.127

Punct început	X / Y	Punct sfârșit	X / Y	Lungime segment (** (m)
8	528.751,573 638.679,719	9	528.757,619 638.683,143	6.948
10	528.762,448 638.685,288	11	528.766,88 638.686,771	4.674
12	528.771,949 638.687,489	13	528.802,135 638.699,985	32.67
14	528.804,373 638.700,911	15	528.793,547 638.721,309	23.093
16	528.792,96 638.721,01	17	528.792,71 638.720,87	0.287
18	528.789,452 638.719,677	19	528.780,654 638.715,989	9.54
20	528.773,18 638.712,98	21	528.770,87 638.712,79	2.318
22	528.770,441 638.712,821	23	528.766,476 638.711,276	4.255
24	528.763,285 638.719,158	25	528.762,572 638.721,272	2.231
26	528.759,61 638.720,27	1	528.748,52 638.716,32	11.772

** Lungimile segmentelor sunt determinate în planul de proiecție Stereo 70 și sunt rotunjite la 1 milimetru.

*** Distanța dintre puncte este formată din segmente cumulate ce sunt mai mici decât valoarea 1 milimetru.

**DATE DESPRE IMOBILUL NR. 563**

Oficiul de Cadastru și Publicitate Imobiliară SUCEAVA
Biroul de Cadastru și Publicitate Imobiliară Vatra Dornei

A. Partea I. Descrierea imobilului

TEREN Intravilan

Nr. CF vechi:51

Nr. cadastral vechi:119

Adresa: Loc. Panaci, Jud. Suceava

Nr. Crt	Nr cadastral Nr. topografic	Suprafața* (mp)	Observații / Referințe
A1	30693	Din acte: 277 Masurata: 280	Sector cadastral:17 Teren imprejmuit;

Construcții

Crt	Nr cadastral Nr. topografic	Adresa	Observații / Referințe
A1.1	30693-C1	Loc. Panaci, Jud. Suceava	Nr. niveluri:2; S. construita la sol:70 mp; sediu banca
A1.2	30693-C2	Loc. Panaci, Jud. Suceava	Nr. niveluri:1; S. construita la sol:33 mp; magazie

B. Partea II. Proprietari și acte

Inscrieri privitoare la dreptul de proprietate și alte drepturi reale		Referințe
4 / 22/11/2001		
Act Notarial nr. 2962, din 12/12/1996 emis de BNP Stelian Catargiu;		
B1	Intabulare, drept de PROPRIETATE, dobandit prin Conventie, cota actuala 1/1, cota initiala 1/1 1) BANCA COOPERATISTA CAPITAL SUCEAVA , CIF:2693507 <i>OBSERVATII: (provenita din conversia CF 51)</i>	A1
Act Administrativ nr. 160, din 10/09/1997 emis de CONSILIUL JUDETEAN SUCEAVA;		
B2	Intabulare, drept de PROPRIETATE, dobandit prin Construire, cota actuala 1/1, cota initiala 1/1 1) BANCA COOPERATISTA CAPITAL SUCEAVA , CIF:2693507	A1.1, A1.2

C. Partea III. SARCINI .

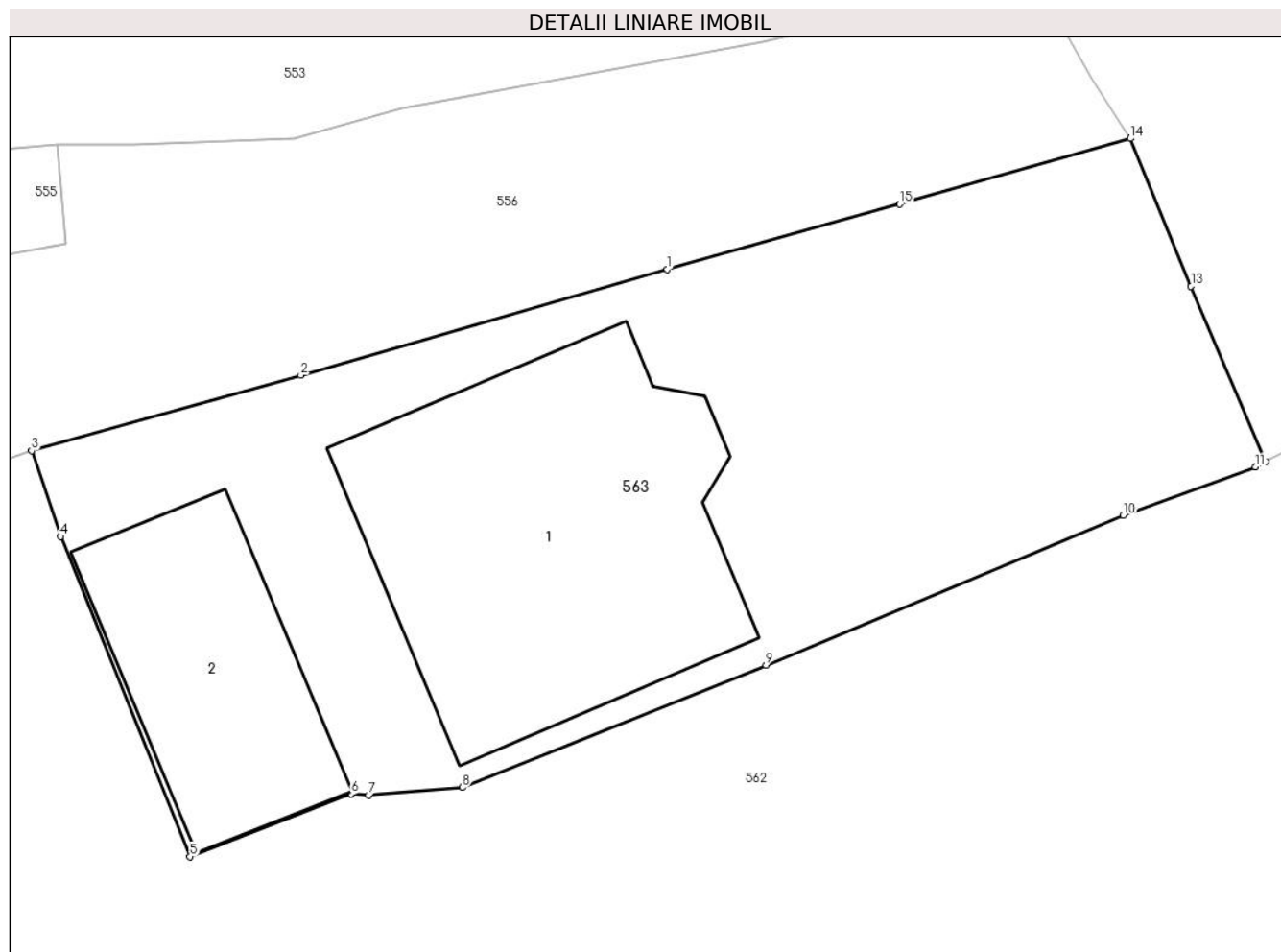
Inscrieri privind dezmembramintele dreptului de proprietate, drepturi reale de garanție și sarcini	Referințe
NU SUNT	

Anexa Nr. 1 La Partea I

Teren

Nr cadastral	Suprafața (mp)*	Observații / Referințe
30693	Din acte: 277 Masurata: 280	

* Suprafața este determinată în planul de proiecție Stereo 70.



Date referitoare la teren

Crt	Categorie folosință	Intra vilan	Suprafața (mp)	Tarla	Parcelă	Nr. topo	Observații / Referințe
1	curți constructii	DA	280	-	-	-	

Date referitoare la construcții

Crt	Număr	Destinație construcție	Supraf. (mp)	Situație juridică	Observații / Referințe
A1.1	30693-C1	construcții industriale și edilitare	70	Cu acte	Nr. niveluri:2; S. construita la sol:70 mp; sediu banca
A1.2	30693-C2	construcții anexa	33	Cu acte	Nr. niveluri:1; S. construita la sol:33 mp; magazie

Lungime Segmente

1) Valorile lungimilor segmentelor sunt obținute din proiecție în plan.

Punct început	X / Y	Punct sfârșit	X / Y	Lungime segment (** (m)
1	528.778,22 638.725,74	2	528.769,2 638.723,13	9.39
2	528.769,2 638.723,13	3	528.762,572 638.721,272	6.883

Punct început	X / Y	Punct sfârșit	X / Y	Lungime segment (** (m)
3	528.762,572 638.721,272	4	528.763,285 638.719,158	2.231
4	528.763,285 638.719,158	5	528.766,476 638.711,276	8.503
5	528.766,476 638.711,276	6	528.770,441 638.712,821	4.255
6	528.770,441 638.712,821	7	528.770,87 638.712,79	0.43
7	528.770,87 638.712,79	8	528.773,18 638.712,98	2.318
8	528.773,18 638.712,98	9	528.780,654 638.715,989	8.057
9	528.780,654 638.715,989	10	528.789,452 638.719,677	9.54
10	528.789,452 638.719,677	11	528.792,71 638.720,87	3.47
11	528.792,71 638.720,87	12	528.792,96 638.721,01	0.287
12	528.792,96 638.721,01	13	528.791,12 638.725,32	4.686
13	528.791,12 638.725,32	14	528.789,63 638.728,96	3.933
14	528.789,63 638.728,96	15	528.783,95 638.727,34	5.907
15	528.783,95 638.727,34	1	528.778,22 638.725,74	5.949

** Lungimile segmentelor sunt determinate în planul de proiecție Stereo 70 și sunt rotunjite la 1 milimetru.

*** Distanța dintre puncte este formată din segmente cumulate ce sunt mai mici decât valoarea 1 milimetru.

**DATE DESPRE IMOBILUL NR. 564**

Oficiul de Cadastru și Publicitate Imobiliară SUCEAVA
Biroul de Cadastru și Publicitate Imobiliară Vatra Dornei

A. Partea I. Descrierea imobilului

TEREN Intravilan

Adresa: Loc. Panaci, Jud. Suceava

Nr. Crt	Nr cadastral Nr. topografic	Suprafața* (mp)	Observații / Referințe
A1	33271	522	Sector cadastral:17 Teren împrejmuit; Partial împrejmuit cu gard din lemn

Construcții

Crt	Nr cadastral Nr. topografic	Adresa	Observații / Referințe
A1.1	33271-C1	Loc. Panaci, Jud. Suceava	Nr. niveluri:1; S. construita la sol:50 mp; Grajd, an 1997
A1.2	33271-C2	Loc. Panaci, Jud. Suceava	Nr. niveluri:1; S. construita la sol:23 mp; Anexa, an 1999
A1.3	33271-C3	Loc. Panaci, Jud. Suceava	Nr. niveluri:1; S. construita la sol:22 mp; Anexa, an 1999

B. Partea II. Proprietari și acte

Inscrieri privitoare la dreptul de proprietate și alte drepturi reale		Referințe
564 / 31/01/2024		
Act Normativ nr. 7, din 13/03/1997 emis de PARLAMENTUL ROMANIEI;		
B1	Intabulare, drept de PROPRIETATE, dobandit prin Lege, cota actuala 1/1 1) NEIDENTIFICAT NEIDENTIFICAT	A1
18178 / 15/12/2020		
Act Notarial nr. 436, din 19/08/2020 emis de BIN Agache Dumitrita Gabriela (act administrativ nr 3609 din 17.08.2020, emis de Primaria Comunei Panaci);		
B2	se notează POSESIA asupra terenului 1) NEGREA VASILE	A1
564 / 31/01/2024		
Act Administrativ nr. 431, din 25/01/2024 emis de PRIMARIA COMUNEI PANACI;		
B3	Intabulare, drept de PROPRIETATE, dobandit prin Lege, cota actuala 1/1 1) NEGREA VASILE	A1.1, A1.2, A1.3

C. Partea III. SARCINI .

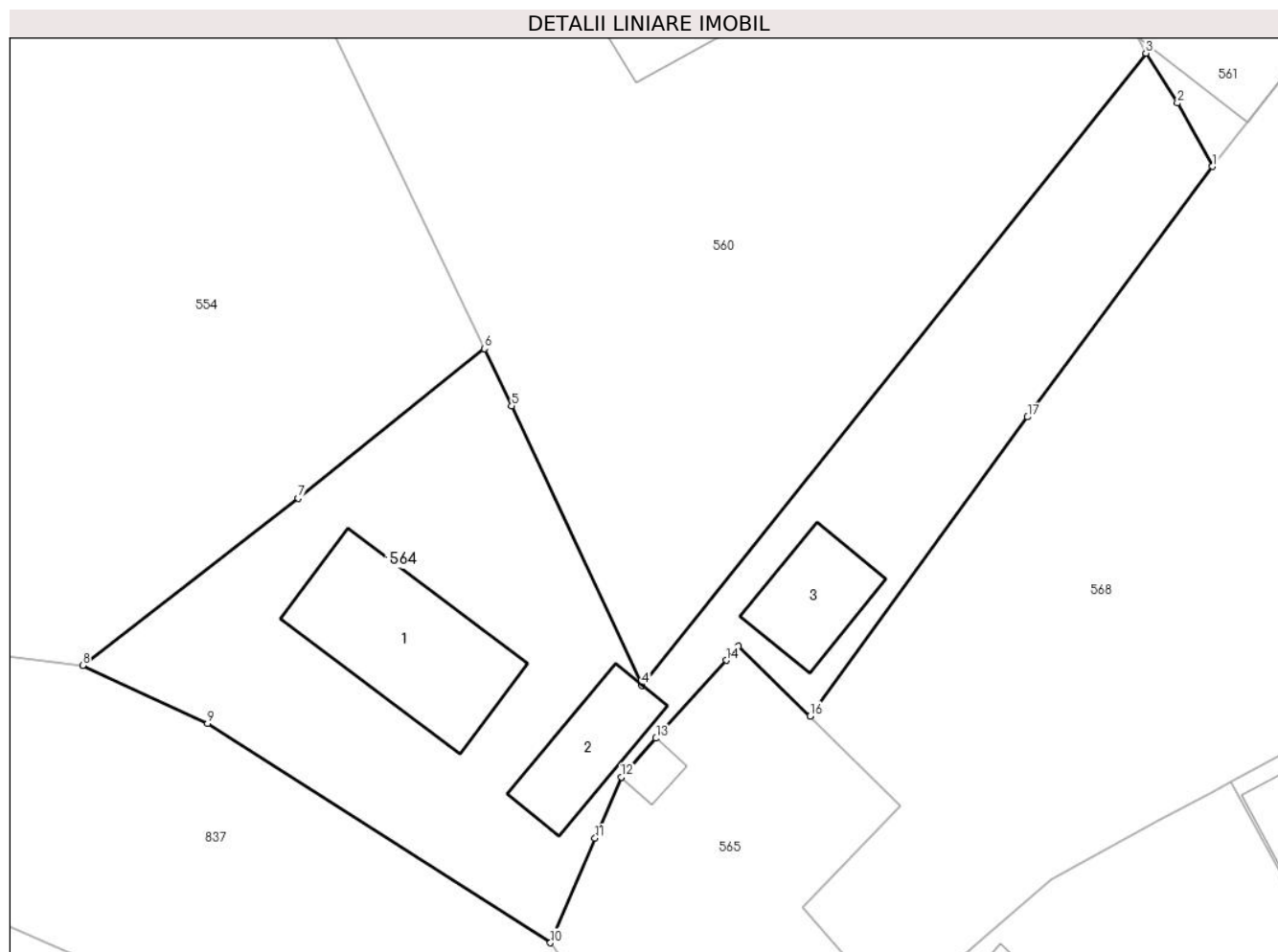
Inscrieri privind dezmembramintele dreptului de proprietate, drepturi reale de garanție și sarcini	Referințe
NU SUNT	

Anexa Nr. 1 La Partea I

Teren

Nr cadastral	Suprafața (mp)*	Observații / Referințe
33271	522	Partial imprejmuit cu gard din lemn

* Suprafața este determinată în planul de proiecție Stereo 70.



Date referitoare la teren

Crt	Categorie folosință	Intravilan	Suprafața (mp)	Tarla	Parcelă	Nr. topo	Observații / Referințe
1	curti constructii	DA	166	-	-	-	
2	faneata	DA	356	-	-	-	

Date referitoare la construcții

Crt	Număr	Destinație construcție	Supraf. (mp)	Situație juridică	Observații / Referințe
A1.1	33271-C1	construcții anexa	50	Cu acte	Nr. niveluri:1; S. construita la sol:50 mp; Grajd, an 1997
A1.2	33271-C2	construcții anexa	23	Cu acte	Nr. niveluri:1; S. construita la sol:23 mp; Anexa, an 1999
A1.3	33271-C3	construcții anexa	22	Cu acte	Nr. niveluri:1; S. construita la sol:22 mp; Anexa, an 1999

Lungime Segmente

1) Valorile lungimilor segmentelor sunt obținute din proiecție în plan.

Punct început	X / Y	Punct sfârșit	X / Y	Lungime segment (** (m)
1	528.733,04 638.657,275	2	528.731,47 638.660,095	3.228

Punct început	X / Y	Punct sfârșit	X / Y	Lungime segment (** (m)
2	528.731,47 638.660,095	3	528.730,069 638.662,31	2.621
3	528.730,069 638.662,31	4	528.707,653 638.634,207	35.948
4	528.707,653 638.634,207	5	528.701,848 638.646,632	13.714
5	528.701,848 638.646,632	6	528.700,634 638.649,174	2.817
6	528.700,634 638.649,174	7	528.692,342 638.642,526	10.628
7	528.692,342 638.642,526	8	528.682,758 638.635,084	12.134
8	528.682,758 638.635,084	9	528.688,316 638.632,509	6.126
9	528.688,316 638.632,509	10	528.703,572 638.622,759	18.105
10	528.703,572 638.622,759	11	528.705,559 638.627,411	5.059
11	528.705,559 638.627,411	12	528.706,721 638.630,13	2.957
12	528.706,721 638.630,13	13	528.708,272 638.631,853	2.318
13	528.708,272 638.631,853	14	528.711,39 638.635,317	4.661
14	528.711,39 638.635,317	15	528.711,945 638.635,934	0.83
15	528.711,945 638.635,934	16	528.715,123 638.632,837	4.437
16	528.715,123 638.632,837	17	528.724,803 638.646,137	16.45
17	528.724,803 638.646,137	1	528.733,04 638.657,275	13.853

** Lungimile segmentelor sunt determinate în planul de proiecție Stereo 70 și sunt rotunjite la 1 milimetru.

*** Distanța dintre puncte este formată din segmente cumulate ce sunt mai mici decât valoarea 1 milimetru.

**DATE DESPRE IMOBILUL NR. 565**

Oficiul de Cadastru și Publicitate Imobiliară SUCEAVA
Biroul de Cadastru și Publicitate Imobiliară Vatra Dornei

A. Partea I. Descrierea imobilului

TEREN Intravilan

Adresa: Loc. Panaci, Jud. Suceava

Nr. Crt	Nr cadastral Nr. topografic	Suprafața* (mp)	Observații / Referințe
A1	33282	1.044	Sector cadastral:17 Teren imprejmuit;

B. Partea II. Proprietari și acte

Inscrieri privitoare la dreptul de proprietate și alte drepturi reale		Referințe
565 / 31/01/2024		
Act Normativ nr. 7, din 13/03/1996 emis de PARLAMENTUL ROMANIEI;		
B1	Intabulare, drept de PROPRIETATE, dobândit prin Lege, cota actuala 1/1 1) NEIDENTIFICAT NEIDENTIFICAT	A1
17573 / 26/10/2021		
Act Notarial nr. 4749, din 25/10/2021 emis de Vaida Marsineta;		
B2	se notează POSESIA asupra cotei de 3/8 părți din teren 1) LOSTUN ANDREI	A1
16435 / 08/10/2021		
Act Notarial nr. 62, din 07/10/2021 emis de AGACHE DUMITRITA GABRIELA;		
B3	se notează POSESIA asupra cotei de 2/8 părți din teren 1) ȚARCĂ ELENA	A1
B4	se notează POSESIA asupra cotei de 3/8 părți din teren 1) ȚARCĂ FLORIN	A1

C. Partea III. SARCINI .

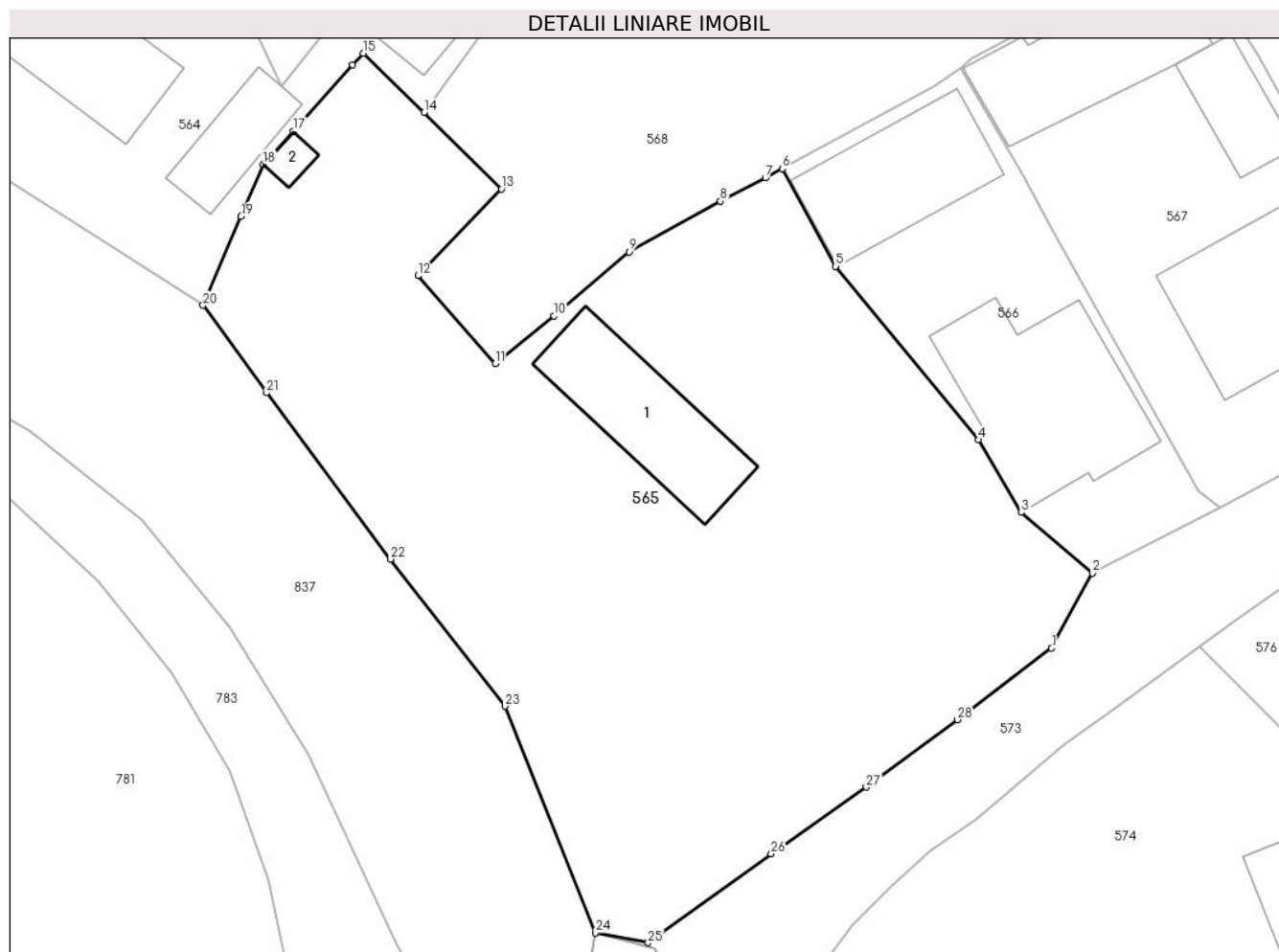
Inscrieri privind dezmembramintele dreptului de proprietate, drepturi reale de garanție și sarcini	Referințe
NU SUNT	

Anexa Nr. 1 La Partea I

Teren

Nr cadastral	Suprafața (mp)*	Observații / Referințe
33282	1.044	

* Suprafața este determinată în planul de proiecție Stereo 70.



Date referitoare la teren

Crt	Categorie folosință	Intravilan	Suprafața (mp)	Tarla	Parcelă	Nr. topo	Observații / Referințe
1	faneata	DA	1.044	-	-	-	

Date referitoare la construcții

Crt	Număr	Destinație construcție	Supraf. (mp)	Situație juridică	Observații / Referințe
A1.1	33282-C1	construcții anexa	50	Fara acte	Nr. niveluri:1; S. construita la sol:50 mp; Bucatarie de vara + magazie
A1.2	33282-C2	construcții anexa	4	Fara acte	Nr. niveluri:1; S. construita la sol:4 mp; Sura

Lungime Segmente

1) Valorile lungimilor segmentelor sunt obținute din proiecție în plan.

Punct început	X / Y	Punct sfârșit	X / Y	Lungime segment (** (m)
1	528.747,94 638.604,85	2	528.750,06 638.608,77	4.457
3	528.746,348 638.611,936	4	528.744,129 638.615,736	4.4
5	528.736,647 638.624,8	6	528.733,858 638.629,904	5.816

Punct început	X / Y	Punct sfârșit	X / Y	Lungime segment (** (m)
2	528.750,06 638.608,77	3	528.746,348 638.611,936	4.879
4	528.744,129 638.615,736	5	528.736,647 638.624,8	11.753
6	528.733,858 638.629,904	7	528.732,97 638.629,42	1.011

Punct început	X / Y	Punct sfârșit	X / Y	Lungime segment (** (m)	Punct început	X / Y	Punct sfârșit	X / Y	Lungime segment (** (m)
7	528.732,97 638.629,42	8	528.730,62 638.628,2	2.648	8	528.730,62 638.628,2	9	528.725,84 638.625,55	5.465
9	528.725,84 638.625,55	10	528.721,91 638.622,21	5.158	10	528.721,91 638.622,21	11	528.718,84 638.619,72	3.953
11	528.718,84 638.619,72	12	528.714,808 638.624,311	6.11	12	528.714,808 638.624,311	13	528.719,169 638.628,831	6.281
13	528.719,169 638.628,831	14	528.715,123 638.632,837	5.694	14	528.715,123 638.632,837	15	528.711,945 638.635,934	4.437
15	528.711,945 638.635,934	16	528.711,39 638.635,317	0.83	16	528.711,39 638.635,317	17	528.708,272 638.631,853	4.661
17	528.708,272 638.631,853	18	528.706,721 638.630,13	2.318	18	528.706,721 638.630,13	19	528.705,559 638.627,411	2.957
19	528.705,559 638.627,411	20	528.703,572 638.622,759	5.059	20	528.703,572 638.622,759	21	528.706,888 638.618,19	5.645
21	528.706,888 638.618,19	22	528.713,368 638.609,503	10.838	22	528.713,368 638.609,503	23	528.719,364 638.601,81	9.754
23	528.719,364 638.601,81	24	528.724,1 638.589,97	12.752	24	528.724,1 638.589,97	25	528.726,84 638.589,45	2.789
25	528.726,84 638.589,45	26	528.733,28 638.594,1	7.943	26	528.733,28 638.594,1	27	528.738,25 638.597,59	6.073
27	528.738,25 638.597,59	28	528.743,02 638.601,11	5.928	28	528.743,02 638.601,11	1	528.747,94 638.604,85	6.18

** Lungimile segmentelor sunt determinate în planul de proiecție Stereo 70 și sunt rotunjite la 1 milimetru.

*** Distanța dintre puncte este formată din segmente cumulate ce sunt mai mici decât valoarea 1 milimetru.

**DATE DESPRE IMOBILUL NR. 566**

Oficiul de Cadastru și Publicitate Imobiliară SUCEAVA
Biroul de Cadastru și Publicitate Imobiliară Vatra Dornei

A. Partea I. Descrierea imobilului

TEREN Intravilan

Adresa: Loc. Panaci, Jud. Suceava

Nr. Crt	Nr cadastral Nr. topografic	Suprafața* (mp)	Observații / Referințe
A1	33318	250	Sector cadastral:17 Teren imprejmuit;

Construcții

Crt	Nr cadastral Nr. topografic	Adresa	Observații / Referințe
A1.1	33318-C1	Loc. Panaci, Jud. Suceava	Nr. niveluri:2; S. construita la sol:76 mp; Casa de locuit, P+E, an 1982 (caramida)
A1.2	33318-C2	Loc. Panaci, Jud. Suceava	Nr. niveluri:1; S. construita la sol:50 mp; Magazie, an edif. 1985 (lemn)

B. Partea II. Proprietari și acte

Inscrieri privitoare la dreptul de proprietate și alte drepturi reale		Referințe
14674 / 06/10/2020		
Act Administrativ nr. 193, din 23/04/1993 emis de Comisia județeană Suceava;		
B1	Intabulare, drept de PROPRIETATE, dobandit prin Constituire, cota actuala 8/16, cota initiala 1/1 1) ȚARCĂ ELENA	A1
Act Administrativ nr. 4072, din 14/09/2020 emis de Primaria Comunei Panaci (act administrativ nr 3468 din 25.08.2020, emis de Primaria Comunei Panaci);		
B2	Intabulare, drept de PROPRIETATE, dobandit prin Construire, cota actuala 8/16, cota initiala 1/1 1) ȚARCĂ ELENA	A1.1, A1.2
16426 / 08/10/2021		
Act Administrativ nr. 5, din 17/07/1971 emis de CONSILIUL POPULAR AL COMUNEI PANACI (act notarial nr 997 din 07.10.2021, emis de AGACHE DUMITRITA GABRIELA);		
B3	se notează apartenența imobilului teren și construcție la categoria bunurilor comune în devălmășie	A1, A1.1, A1.2
16431 / 08/10/2021		
Act Notarial nr. 62, din 07/10/2021 emis de AGACHE DUMITRITA GABRIELA;		
B4	Intabulare, drept de PROPRIETATE, dobandit prin Succesiune, cota actuala 2/16, cota initiala 2/16 1) ȚARCĂ ELENA	A1, A1.1, A1.2
B5	Intabulare, drept de PROPRIETATE, dobandit prin Succesiune, cota actuala 3/16, cota initiala 3/16 1) ȚARCĂ FLORIN	A1, A1.1, A1.2
17570 / 26/10/2021		
Act Notarial nr. 4749, din 25/10/2021 emis de Vaida Marsineta;		
B7	Intabulare, drept de PROPRIETATE, bun propriu, dobandit prin Conventie, cota actuala 3/16, cota initiala 3/16 1) LOSTUN ANDREI	A1, A1.1, A1.2

C. Partea III. SARCINI .

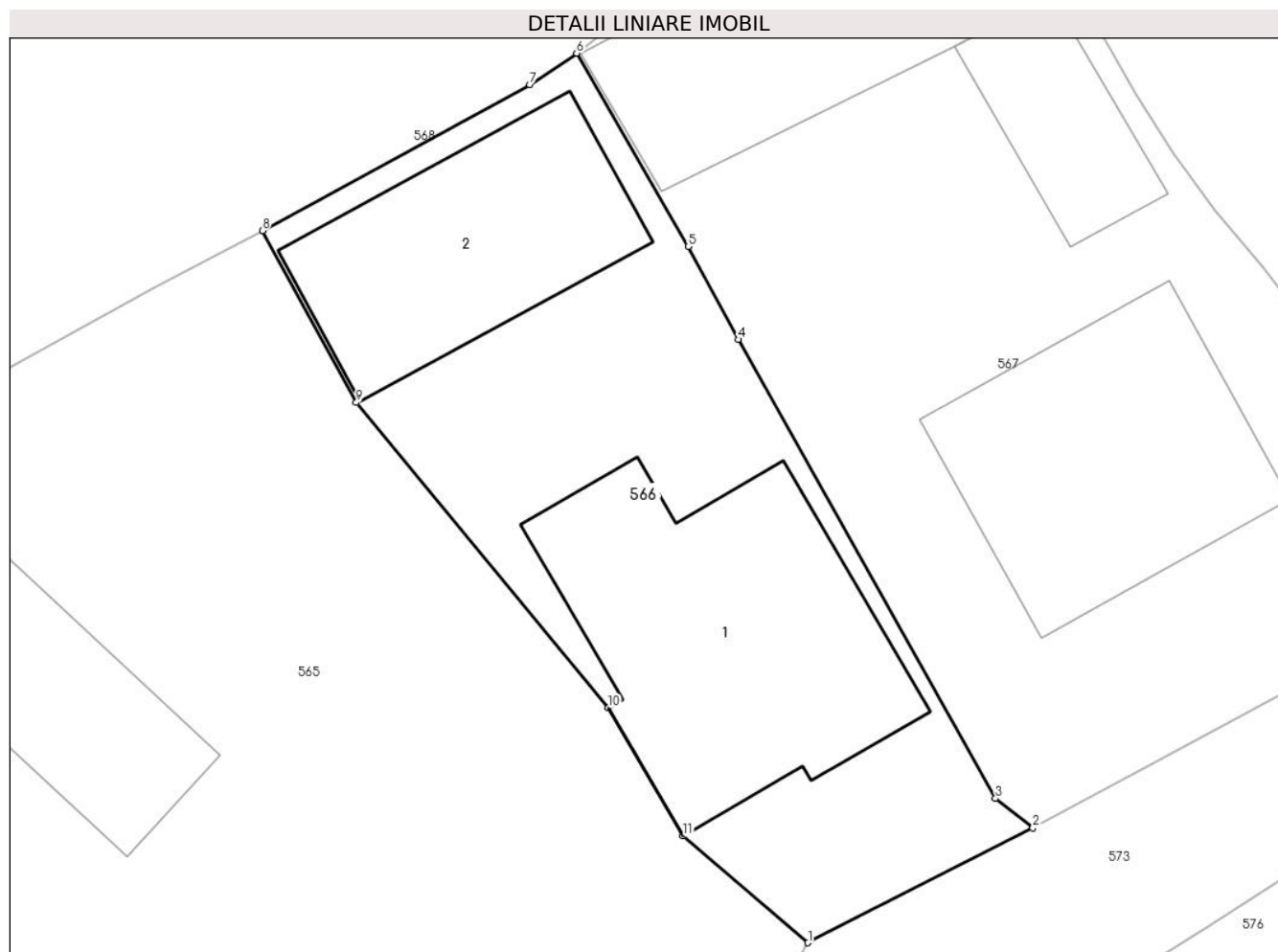
Inscrieri privind dezmembramintele dreptului de proprietate, drepturi reale de garanție și sarcini	Referințe
NU SUNT	

Anexa Nr. 1 La Partea I

Teren

Nr cadastral	Suprafața (mp)*	Observații / Referințe
33318	250	

* Suprafața este determinată în planul de proiecție Stereo 70.



Date referitoare la teren

Crt	Categorie folosință	Intra vilan	Suprafața (mp)	Tarla	Parcelă	Nr. topo	Observații / Referințe
1	curți constructii	DA	250	-	-	-	

Date referitoare la construcții

Crt	Număr	Destinație construcție	Supraf. (mp)	Situație juridică	Observații / Referințe
A1.1	33318-C1	construcții de locuințe	76	Cu acte	Nr. niveluri:2; S. construită la sol:76 mp; Casa de locuit, P+E, an 1982 (caramida)
A1.2	33318-C2	construcții anexa	50	Cu acte	Nr. niveluri:1; S. construită la sol:50 mp; Magazie, an edif. 1985 (lemn)

Lungime Segmente

1) Valorile lungimilor segmentelor sunt obținute din proiecție în plan.

Punct început	X / Y	Punct sfârșit	X / Y	Lungime segment (** (m)
1	528.750,06 638.608,77	2	528.756,74 638.612,18	7.5
2	528.756,74 638.612,18	3	528.755,63 638.613,05	1.41
3	528.755,63 638.613,05	4	528.747,99 638.626,67	15.616

Punct început	X / Y	Punct sfârșit	X / Y	Lungime segment (** (m)
4	528.747,99 638.626,67	5	528.746,51 638.629,43	3.132
5	528.746,51 638.629,43	6	528.743,191 638.635,166	6.627
6	528.743,191 638.635,166	7	528.741,8 638.634,23	1.677
7	528.741,8 638.634,23	8	528.733,858 638.629,904	9.044
8	528.733,858 638.629,904	9	528.736,647 638.624,8	5.816
9	528.736,647 638.624,8	10	528.744,129 638.615,736	11.753
10	528.744,129 638.615,736	11	528.746,348 638.611,936	4.4
11	528.746,348 638.611,936	1	528.750,06 638.608,77	4.879

** Lungimile segmentelor sunt determinate în planul de proiecție Stereo 70 și sunt rotunjite la 1 milimetru.

*** Distanța dintre puncte este formată din segmente cumulate ce sunt mai mici decât valoarea 1 milimetru.

**DATE DESPRE IMOBILUL NR. 567**

Oficiul de Cadastru și Publicitate Imobiliară SUCEAVA
Biroul de Cadastru și Publicitate Imobiliară Vatra Dornei

A. Partea I. Descrierea imobilului

TEREN Intravilan

Adresa: Loc. Panaci, Jud. Suceava

Nr. Crt	Nr cadastral Nr. topografic	Suprafața* (mp)	Observații / Referințe
A1		Din acte: 250 Masurata: 386	Sector cadastral:17 Teren imprejmuit;

Construcții

Crt	Nr cadastral Nr. topografic	Adresa	Observații / Referințe
A1.1		Loc. Panaci, Jud. Suceava	Nr. niveluri:2; S. construita la sol:63 mp; Locuinta
A1.2		Loc. Panaci, Jud. Suceava	Nr. niveluri:1; S. construita la sol:23 mp; Anexa
A1.3		Loc. Panaci, Jud. Suceava	Nr. niveluri:1; S. construita la sol:54 mp; Anexa

B. Partea II. Proprietari și acte

Inscrieri privitoare la dreptul de proprietate și alte drepturi reale		Referințe
567 / 31/01/2024		
Act Administrativ nr. 263, din 17/08/1993 emis de COMISIA JUDETEANA SUCEAVA;		
B1	Intabulare, drept de PROPRIETATE bun comun in devalmasie, dobandit prin Constituire, cota actuala 1/1, cota initiala 1/1 1) NEGREA ILIE 2) NEGREA FLOAREA	A1
Act Administrativ nr. 431, din 25/01/2024 emis de PRIMARIA COMUNEI PANACI;		
B2	Intabulare, drept de PROPRIETATE, dobandit prin Lege, cota actuala 1/1 1) NEGREA FLOAREA 2) NEGREA ILIE	A1.1, A1.2, A1.3

C. Partea III. SARCINI .

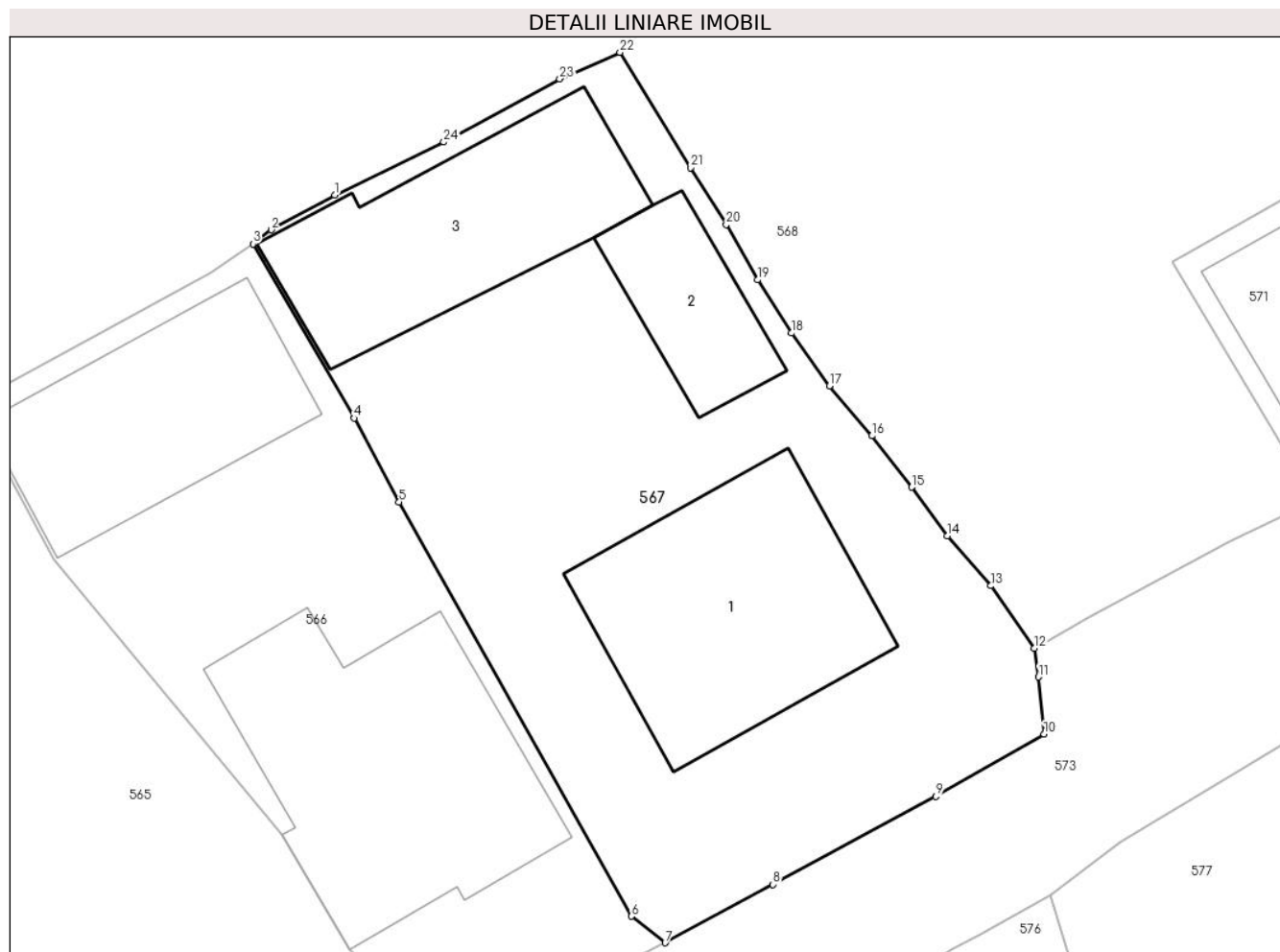
Inscrieri privind dezmembramintele dreptului de proprietate, drepturi reale de garanție și sarcini	Referințe
NU SUNT	

Anexa Nr. 1 La Partea I

Teren

Nr cadastral	Suprafața (mp)*	Observații / Referințe
	Din acte: 250 Masurata: 386	

* Suprafața este determinată în planul de proiecție Stereo 70.



Date referitoare la teren

Crt	Categorie folosință	Intra vilan	Suprafața (mp)	Tarla	Parcelă	Nr. topo	Observații / Referințe
1	curți constructii	DA	386	-	-	-	

Date referitoare la construcții

Crt	Număr	Destinație construcție	Supraf. (mp)	Situație juridică	Observații / Referințe
A1.1		construcții de locuințe	63	Cu acte	Nr. niveluri:2; S. construita la sol:63 mp; Locuinta
A1.2		construcții anexa	23	Cu acte	Nr. niveluri:1; S. construita la sol:23 mp; Anexa
A1.3		construcții anexa	54	Cu acte	Nr. niveluri:1; S. construita la sol:54 mp; Anexa

Lungime Segmente

1) Valorile lungimilor segmentelor sunt obținute din proiecție în plan.

Punct început	X / Y	Punct sfârșit	X / Y	Lungime segment (** (m))
1	528.745,87 638.636,77	2	528.743,78 638.635,63	2.381

Punct început	X / Y	Punct sfârșit	X / Y	Lungime segment (** (m))
2	528.743,78 638.635,63	3	528.743,191 638.635,166	0.75

Punct început	X / Y	Punct sfârșit	X / Y	Lungime segment (** (m)
3	528.743,191 638.635,166	4	528.746,51 638.629,43	6.627
5	528.747,99 638.626,67	6	528.755,63 638.613,05	15.616
7	528.756,74 638.612,18	8	528.760,28 638.614,1	4.027
9	528.765,64 638.616,99	10	528.769,2 638.619,04	4.108
11	528.769,02 638.620,92	12	528.768,88 638.621,86	0.95
13	528.767,45 638.623,92	14	528.766,02 638.625,56	2.176
15	528.764,84 638.627,16	16	528.763,54 638.628,85	2.132
17	528.762,14 638.630,49	18	528.760,9 638.632,23	2.137
19	528.759,78 638.633,98	20	528.758,75 638.635,8	2.091
21	528.757,57 638.637,67	22	528.755,25 638.641,46	4.444
23	528.753,27 638.640,59	24	528.749,46 638.638,51	4.341

Punct început	X / Y	Punct sfârșit	X / Y	Lungime segment (** (m)
4	528.746,51 638.629,43	5	528.747,99 638.626,67	3.132
6	528.755,63 638.613,05	7	528.756,74 638.612,18	1.41
8	528.760,28 638.614,1	9	528.765,64 638.616,99	6.089
10	528.769,2 638.619,04	11	528.769,02 638.620,92	1.889
12	528.768,88 638.621,86	13	528.767,45 638.623,92	2.508
14	528.766,02 638.625,56	15	528.764,84 638.627,16	1.988
16	528.763,54 638.628,85	17	528.762,14 638.630,49	2.156
18	528.760,9 638.632,23	19	528.759,78 638.633,98	2.078
20	528.758,75 638.635,8	21	528.757,57 638.637,67	2.211
22	528.755,25 638.641,46	23	528.753,27 638.640,59	2.163
24	528.749,46 638.638,51	1	528.745,87 638.636,77	3.989

** Lungimile segmentelor sunt determinate în planul de proiecție Stereo 70 și sunt rotunjite la 1 milimetru.

*** Distanța dintre puncte este formată din segmente cumulate ce sunt mai mici decât valoarea 1 milimetru.

**DATE DESPRE IMOBILUL NR. 568**

Oficiul de Cadastru și Publicitate Imobiliară SUCEAVA
Biroul de Cadastru și Publicitate Imobiliară Vatra Dornei

A. Partea I. Descrierea imobilului

TEREN Intravilan

Nr. CF vechi:9
Nr. cadastral vechi:81

Adresa: Loc. Panaci, Jud. Suceava

Nr. Crt	Nr cadastral Nr. topografic	Suprafața* (mp)	Observații / Referințe
A1	30118	Din acte: 4.016 Masurata: 4.008	Sector cadastral:17 Teren imprejmuit;

Construcții

Crt	Nr cadastral Nr. topografic	Adresa	Observații / Referințe
A1.1		Loc. Panaci, Jud. Suceava	Nr. niveluri:1; S. construita la sol:52 mp; Anexa
A1.2		Loc. Panaci, Jud. Suceava	Nr. niveluri:1; S. construita la sol:4 mp; Anexa
A1.3		Loc. Panaci, Jud. Suceava	Nr. niveluri:1; S. construita la sol:54 mp; Anexa

B. Partea II. Proprietari și acte

Inscrieri privitoare la dreptul de proprietate și alte drepturi reale		Referințe
1670 / 28/01/2020		
Act Notarial nr. 420, din 27/01/2020 emis de Paduraru Iulia;		
B1	Intabulare, drept de PROPRIETATE, bun comun în devălmășie, dobandit prin Conventie, cota actuala 1/1, cota initiala 1/1 1) BURDUJAN LOREDANA-SORINA 2) BURDUJAN CRISTIAN	A1
568 / 31/01/2024		
Act Administrativ nr. 431, din 25/01/2024 emis de PRIMARIA COMUNEI PANACI;		
B2	Intabulare, drept de PROPRIETATE, dobandit prin Lege, cota actuala 1/1 1) BURDUJAN LOREDANA-SORINA 2) BURDUJAN CRISTIAN	A1.1, A1.2, A1.3

C. Partea III. SARCINI

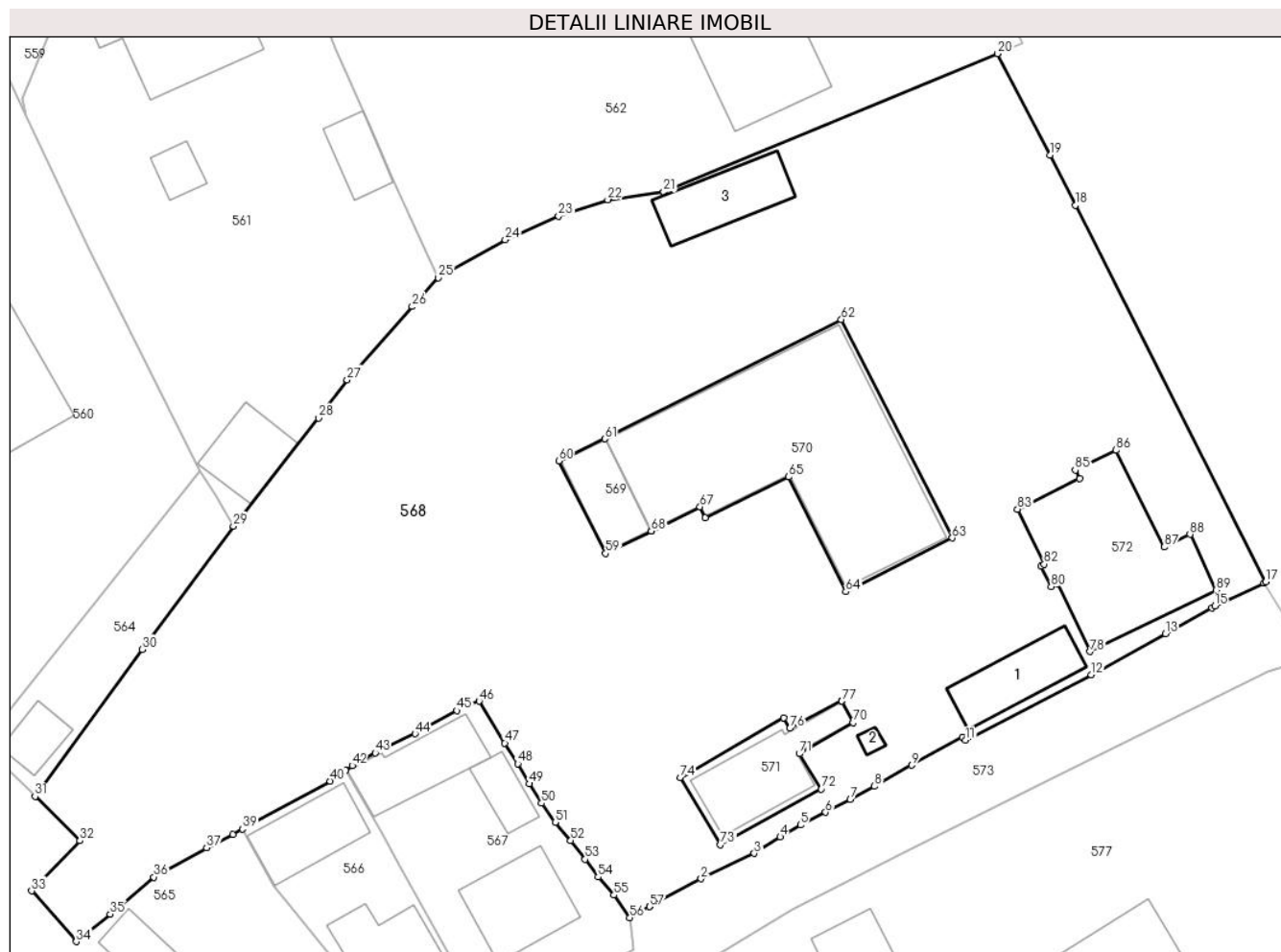
Inscrieri privind dezmembramintele dreptului de proprietate, drepturi reale de garanție și sarcini		Referințe
18797 / 21/11/2022		
Act Notarial nr. 2552, din 21/11/2022 emis de Pohoata Manuela;		
C1	Intabulare, drept de SUPERFICIE pe o perioada de 5 ani 1) BURDUJAN I.CRISTIAN ÎNTREPRINDERE INDIVIDUALĂ, CIF:31698575	A1

Anexa Nr. 1 La Partea I

Teren

Nr cadastral	Suprafața (mp)*	Observații / Referințe
30118	Din acte: 4.016 Masurata: 4.008	

* Suprafața este determinată în planul de proiecție Stereo 70.



Date referitoare la teren

Crt	Categorie folosință	Intra vilan	Suprafața (mp)	Tarla	Parcelă	Nr. topo	Observații / Referințe
1	curți constructii	DA	4.008	-	-	-	

Date referitoare la construcții

Crt	Număr	Destinație construcție	Supraf. (mp)	Situație juridică	Observații / Referințe
A1.1		construcții anexa	52	Cu acte	Nr. niveluri:1; S. construita la sol:52 mp; Anexa
A1.2		construcții anexa	4	Cu acte	Nr. niveluri:1; S. construita la sol:4 mp; Anexa
A1.3		construcții anexa	54	Cu acte	Nr. niveluri:1; S. construita la sol:54 mp; Anexa

Lungime Segmente

1) Valorile lungimilor segmentelor sunt obținute din proiecție în plan.

Punct început	X / Y	Punct sfârșit	X / Y	Lungime segment	Punct început	X / Y	Punct sfârșit	X / Y	Lungime segment	Punct început	X / Y	Punct sfârșit	X / Y	Lungime segment
1	528.770,67 638.622,88	2	528.775,33 638.625,39	5.293	2	528.775,33 638.625,39	3	528.780,13 638.627,69	5.323	3	528.780,13 638.627,69	4	528.782,47 638.629,18	2.774
4	528.782,47 638.629,18	5	528.784,3 638.630,26	2.125	5	528.784,3 638.630,26	6	528.786,57 638.631,41	2.545	6	528.786,57 638.631,41	7	528.788,82 638.632,55	2.522

Punct început	X / Y	Punct sfârșit	X / Y	Lungime segment	Punct început	X / Y	Punct sfârșit	X / Y	Lungime segment	Punct început	X / Y	Punct sfârșit	X / Y	Lungime segment
7	528.788,82 638.632,55	8	528.791,0 638.633,75	2.488	8	528.791,0 638.633,75	9	528.794,38 638.635,66	3.882	9	528.794,38 638.635,66	10	528.798,97 638.638,19	5.241
10	528.798,97 638.638,19	11	528.799,24 638.637,92	0.382	11	528.799,24 638.637,92	12	528.810,59 638.643,83	12.797	12	528.810,59 638.643,83	13	528.817,29 638.647,56	7.668
13	528.817,29 638.647,56	14	528.821,48 638.649,87	4.785	14	528.821,48 638.649,87	15	528.821,75 638.650,04	0.319	15	528.821,75 638.650,04	16	528.826,174 638.652,142	4.898
16	528.826,174 638.652,142	17	528.826,36 638.652,23	0.206	17	528.826,36 638.652,23	18	528.809,16 638.686,28	38.148	18	528.809,16 638.686,28	19	528.806,84 638.690,8	5.081
19	528.806,84 638.690,8	20	528.802,135 638.699,985	10.32	20	528.802,135 638.699,985	21	528.771,949 638.687,489	32.67	21	528.771,949 638.687,489	22	528.766,88 638.686,771	5.12
22	528.766,88 638.686,771	23	528.762,448 638.685,288	4.674	23	528.762,448 638.685,288	24	528.757,619 638.683,143	5.284	24	528.757,619 638.683,143	25	528.751,573 638.679,719	6.948
25	528.751,573 638.679,719	26	528.749,202 638.677,117	3.52	26	528.749,202 638.677,117	27	528.743,332 638.670,498	8.847	27	528.743,332 638.670,498	28	528.740,725 638.667,043	4.328
28	528.740,725 638.667,043	29	528.733,04 638.657,275	12.429	29	528.733,04 638.657,275	30	528.724,803 638.646,137	13.853	30	528.724,803 638.646,137	31	528.715,123 638.632,837	16.45
31	528.715,123 638.632,837	32	528.719,169 638.628,831	5.694	32	528.719,169 638.628,831	33	528.714,808 638.624,311	6.281	33	528.714,808 638.624,311	34	528.718,84 638.619,72	6.11
34	528.718,84 638.619,72	35	528.721,91 638.622,21	3.953	35	528.721,91 638.622,21	36	528.725,84 638.625,55	5.158	36	528.725,84 638.625,55	37	528.730,62 638.628,2	5.465
37	528.730,62 638.628,2	38	528.732,97 638.629,42	2.648	38	528.732,97 638.629,42	39	528.733,858 638.629,904	1.011	39	528.733,858 638.629,904	40	528.741,8 638.634,23	9.044
40	528.741,8 638.634,23	41	528.743,191 638.635,166	1.677	41	528.743,191 638.635,166	42	528.743,78 638.635,63	0.75	42	528.743,78 638.635,63	43	528.745,87 638.636,77	2.381
43	528.745,87 638.636,77	44	528.749,46 638.638,51	3.989	44	528.749,46 638.638,51	45	528.753,27 638.640,59	4.341	45	528.753,27 638.640,59	46	528.755,25 638.641,46	2.163
46	528.755,25 638.641,46	47	528.757,57 638.637,67	4.444	47	528.757,57 638.637,67	48	528.758,75 638.635,8	2.211	48	528.758,75 638.635,8	49	528.759,78 638.633,98	2.091
49	528.759,78 638.633,98	50	528.760,9 638.632,23	2.078	50	528.760,9 638.632,23	51	528.762,14 638.630,49	2.137	51	528.762,14 638.630,49	52	528.763,54 638.628,85	2.156
52	528.763,54 638.628,85	53	528.764,84 638.627,16	2.132	53	528.764,84 638.627,16	54	528.766,02 638.625,56	1.988	54	528.766,02 638.625,56	55	528.767,45 638.623,92	2.176
55	528.767,45 638.623,92	56	528.768,88 638.621,86	2.508	56	528.768,88 638.621,86	57	528.770,67 638.622,88	2.06	57	528.770,67 638.622,88	58	528.770,812 638.656,831	33.951
58	528.770,812 638.656,831	59	528.766,698 638.654,804	4.586	59	528.766,698 638.654,804	60	528.762,453 638.663,166	9.378	60	528.762,453 638.663,166	61	528.766,609 638.665,168	4.613
61	528.766,609 638.665,168	62	528.787,994 638.675,94	23.945	62	528.787,994 638.675,94	63	528.798,025 638.656,199	22.143	63	528.798,025 638.656,199	64	528.788,406 638.651,34	10.777
64	528.788,406 638.651,34	65	528.783,248 638.661,715	11.586	65	528.783,248 638.661,715	66	528.775,707 638.658,049	8.385	66	528.775,707 638.658,049	67	528.775,224 638.659,016	1.081
67	528.775,224 638.659,016	68	528.770,812 638.656,831	4.923	68	528.770,812 638.656,831	69	528.788,055 638.641,455	23.103	69	528.788,055 638.641,455	70	528.789,055 638.639,498	2.198
70	528.789,055 638.639,498	71	528.784,198 638.636,696	5.607	71	528.784,198 638.636,696	72	528.786,183 638.633,515	3.75	72	528.786,183 638.633,515	73	528.777,072 638.628,466	10.416
73	528.777,072 638.628,466	74	528.773,428 638.634,562	7.102	74	528.773,428 638.634,562	75	528.782,804 638.639,945	10.811	75	528.782,804 638.639,945	76	528.783,354 638.639,004	1.09
76	528.783,354 638.639,004	77	528.788,055 638.641,455	5.302	77	528.788,055 638.641,455	78	528.810,469 638.645,928	22.856	78	528.810,469 638.645,928	79	528.807,525 638.652,06	6.802
79	528.807,525 638.652,06	80	528.806,973 638.651,805	0.608	80	528.806,973 638.651,805	81	528.806,043 638.653,671	2.085	81	528.806,043 638.653,671	82	528.806,334 638.653,832	0.333
82	528.806,334 638.653,832	83	528.803,925 638.658,797	5.519	83	528.803,925 638.658,797	84	528.809,526 638.661,551	6.241	84	528.809,526 638.661,551	85	528.809,156 638.662,329	0.862
85	528.809,156 638.662,329	86	528.812,839 638.664,129	4.099	86	528.812,839 638.664,129	87	528.817,195 638.655,39	9.764	87	528.817,195 638.655,39	88	528.819,513 638.656,528	2.582
88	528.819,513 638.656,528	89	528.821,874 638.651,495	5.559	89	528.821,874 638.651,495	1	528.810,469 638.645,928	12.691					

** Lungimile segmentelor sunt determinate în planul de proiecție Stereo 70 și sunt rotunjite la 1 milimetru.

*** Distanța dintre puncte este formată din segmente cumulate ce sunt mai mici decât valoarea 1 milimetru.

**DATE DESPRE IMOBILUL NR. 569**

Oficiul de Cadastru și Publicitate Imobiliară SUCEAVA
Biroul de Cadastru și Publicitate Imobiliară Vatra Dornei

A. Partea I. Descrierea imobilului

TEREN Intravilan

Nr. CF vechi:9
Nr. cadastral vechi:83

Adresa: Loc. Panaci, Jud. Suceava

Nr. Crt	Nr cadastral Nr. topografic	Suprafața* (mp)	Observații / Referințe
A1	30120	43	Sector cadastral:17 Teren neimprejmuit;

Construcții

Crt	Nr cadastral Nr. topografic	Adresa	Observații / Referințe
A1.1	30120-C1	Loc. Panaci, Jud. Suceava	Nr. niveluri:1; S. construita la sol:41 mp; punct sacrificare animale

B. Partea II. Proprietari și acte

Inscrieri privitoare la dreptul de proprietate și alte drepturi reale		Referințe
1668 / 28/01/2020		
Act Notarial nr. 420, din 27/01/2020 emis de Paduraru Iulia;		
B1	Intabulare, drept de PROPRIETATE, bun comun în devălmășie, dobândit prin Conventie, cota actuala 1/1, cota initiala 1/1 1) BURDUJAN LOREDANA-SORINA 2) BURDUJAN CRISTIAN	A1, A1.1

C. Partea III. SARCINI

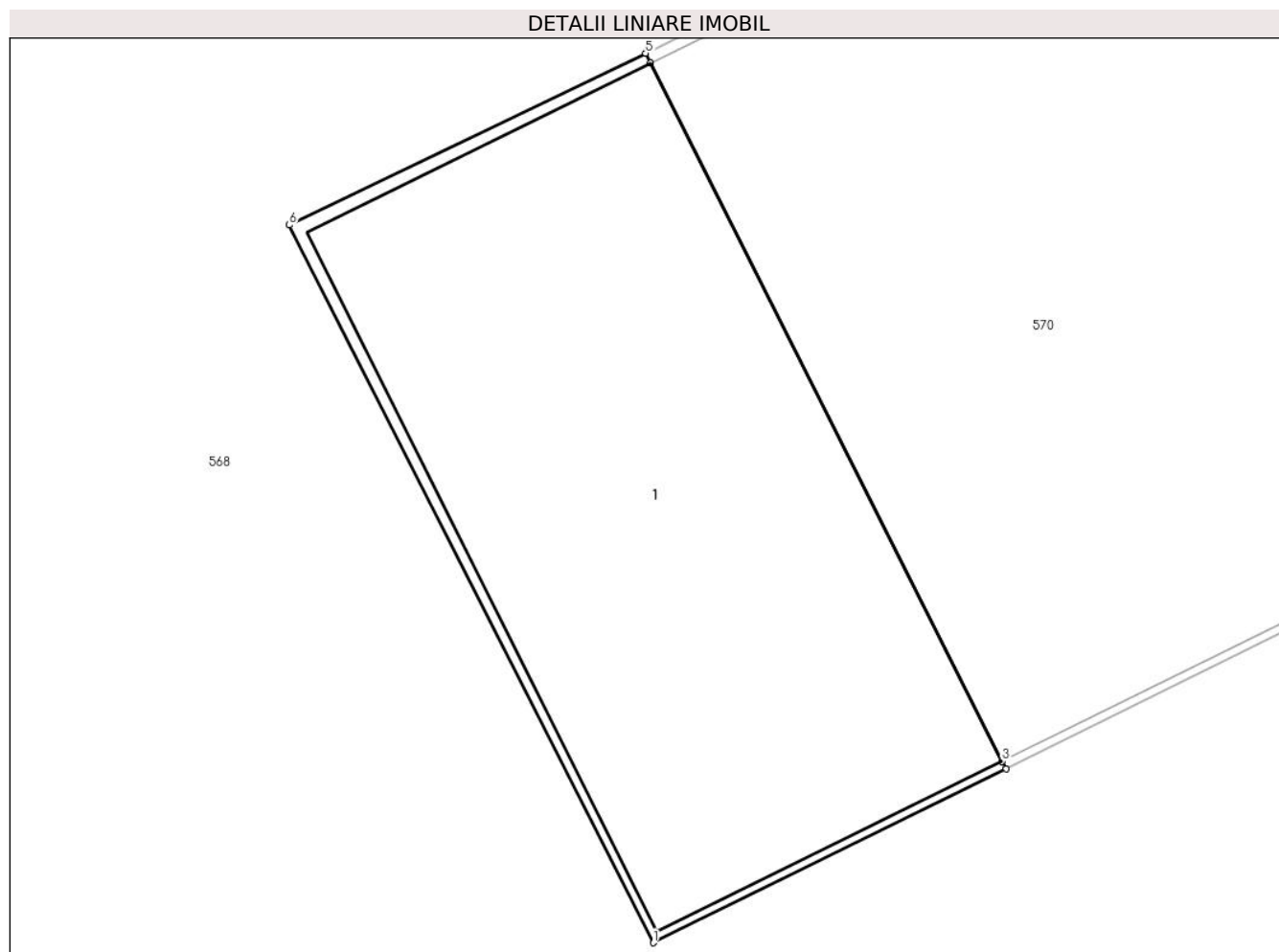
Inscrieri privind dezmembramintele dreptului de proprietate, drepturi reale de garanție și sarcini		Referințe
18792 / 21/11/2022		
Act Notarial nr. 2552, din 21/11/2022 emis de Pohoata Manuela;		
C5	Intabulare, drept de SUPERFICIEcu titlu gratuit, pe o durata de 5 ani 1) BURDUJAN I.CRISTIAN ÎNTREPRINDERE INDIVIDUALĂ, CIF:31698575	A1

Anexa Nr. 1 La Partea I

Teren

Nr cadastral	Suprafața (mp)*	Observații / Referințe
30120	43	

* Suprafața este determinată în planul de proiecție Stereo 70.



Date referitoare la teren

Crt	Categorie folosință	Intravilan	Suprafața (mp)	Tarla	Parcelă	Nr. topo	Observații / Referințe
1	curți constructii	DA	43	-	-	-	

Date referitoare la construcții

Crt	Număr	Destinație construcție	Supraf. (mp)	Situație juridică	Observații / Referințe
A1.1	30120-C1	construcții industriale și edilitare	41	Cu acte	Nr. niveluri:1; S. construita la sol:41 mp; punct sacrificare animale

Lungime Segmente

1) Valorile lungimilor segmentelor sunt obținute din proiecție în plan.

Punct început	X / Y	Punct sfârșit	X / Y	Lungime segment (** (m))
1	528.766,698 638.654,804	2	528.770,812 638.656,831	4.586
2	528.770,812 638.656,831	3	528.770,766 638.656,918	0.098
3	528.770,766 638.656,918	4	528.766,661 638.665,056	9.115

Punct început	X / Y	Punct sfârșit	X / Y	Lungime segment (** (m)
4	528.766,661 638.665,056	5	528.766,609 638.665,168	0.123
5	528.766,609 638.665,168	6	528.762,453 638.663,166	4.613
6	528.762,453 638.663,166	1	528.766,698 638.654,804	9.378

** Lungimile segmentelor sunt determinate în planul de proiecție Stereo 70 și sunt rotunjite la 1 milimetru.

*** Distanța dintre puncte este formată din segmente cumulate ce sunt mai mici decât valoarea 1 milimetru.

**DATE DESPRE IMOBILUL NR. 570**

Oficiul de Cadastru și Publicitate Imobiliară SUCEAVA
Biroul de Cadastru și Publicitate Imobiliară Vatra Dornei

A. Partea I. Descrierea imobilului

TEREN Intravilan

Nr. CF vechi:9
Nr. cadastral vechi:82

Adresa: Loc. Panaci, Jud. Suceava

Nr. Crt	Nr cadastral Nr. topografic	Suprafața* (mp)	Observații / Referințe
A1	30119	371	Sector cadastral:17 Teren neimprejmuit;

Construcții

Crt	Nr cadastral Nr. topografic	Adresa	Observații / Referințe
A1.1	30119-C1	Loc. Panaci, Jud. Suceava	Nr. niveluri:1; S. construita la sol:350 mp; sectie de productie branzaturi

B. Partea II. Proprietari și acte

Inscrieri privitoare la dreptul de proprietate și alte drepturi reale		Referințe
1667 / 28/01/2020		
Act Notarial nr. 420, din 27/01/2020 emis de Paduraru Iulia;		
B1	Intabulare, drept de PROPRIETATE, bun comun în devălmășie, dobândit prin Conventie, cota actuala 1/1, cota initiala 1/1 1) BURDUJAN LOREDANA-SORINA 2) BURDUJAN CRISTIAN	A1, A1.1

C. Partea III. SARCINI

Inscrieri privind dezmembramintele dreptului de proprietate, drepturi reale de garanție și sarcini		Referințe
18791 / 21/11/2022		
Act Notarial nr. 2552, din 21/11/2022 emis de Pohoata Manuela;		
C16	Intabulare, drept de SUPERFICIE pentru o perioadă de 5 ani cu drept de prelungire 1) BURDUJAN I.CRISTIAN ÎNTREPRINDERE INDIVIDUALĂ, CIF:31698575	A1

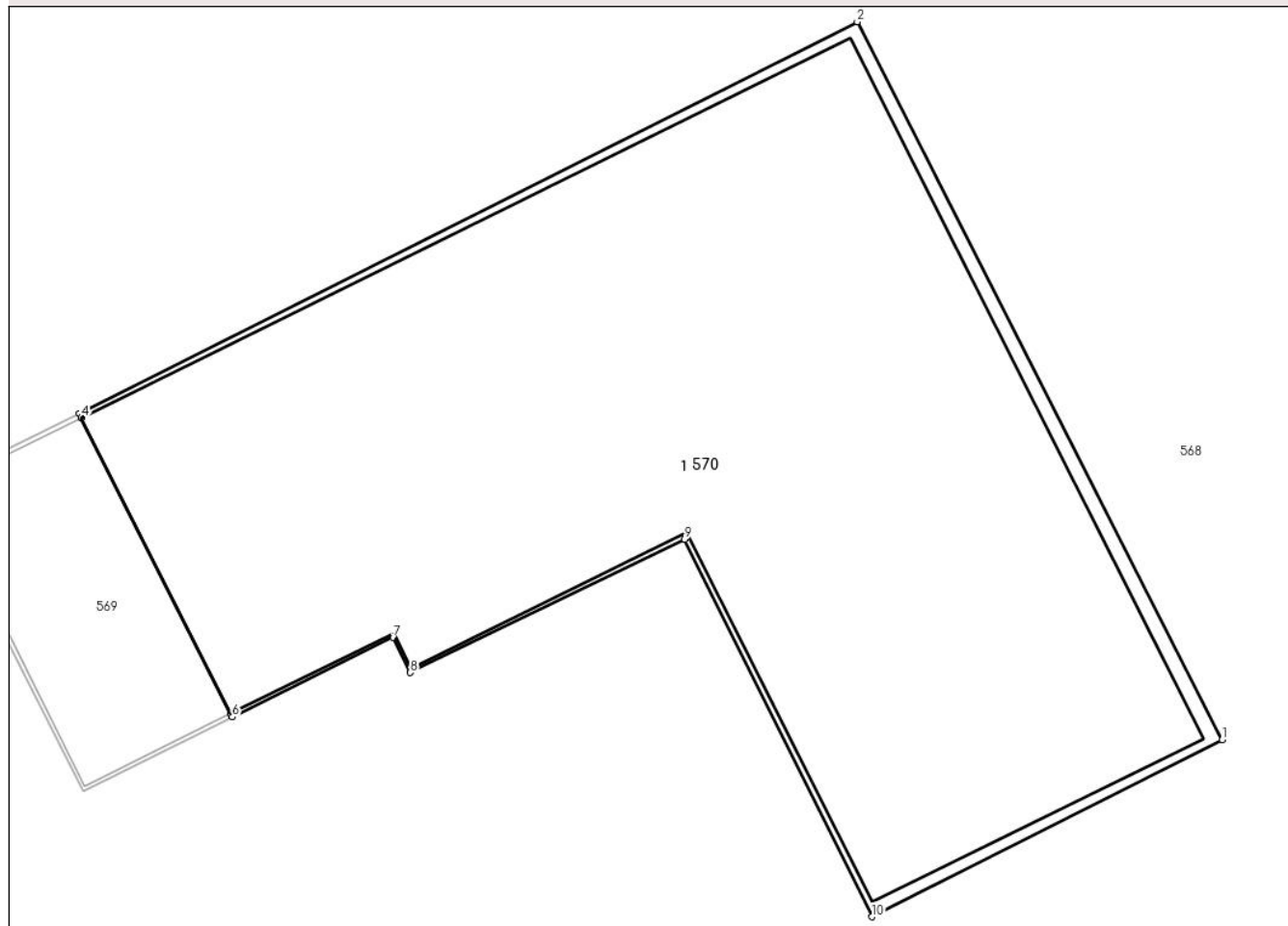
Anexa Nr. 1 La Partea I

Teren

Nr cadastral	Suprafața (mp)*	Observații / Referințe
30119	371	

* Suprafața este determinată în planul de proiecție Stereo 70.

DETALII LINIARE IMOBIL



Date referitoare la teren

Crt	Categorie folosință	Intravilan	Suprafața (mp)	Tarla	Parcelă	Nr. topo	Observații / Referințe
1	curți constructii	DA	371	-	-	-	

Date referitoare la construcții

Crt	Număr	Destinație construcție	Supraf. (mp)	Situație juridică	Observații / Referințe
A1.1	30119-C1	construcții industriale și edilitare	350	Cu acte	Nr. niveluri:1; S. construita la sol:350 mp; sectie de productie branzaturi

Lungime Segmente

1) Valorile lungimilor segmentelor sunt obținute din proiecție în plan.

Punct început	X / Y	Punct sfârșit	X / Y	Lungime segment (** (m)
1	528.798,025 638.656,199	2	528.787,994 638.675,94	22.143
2	528.787,994 638.675,94	3	528.766,609 638.665,168	23.945
3	528.766,609 638.665,168	4	528.766,661 638.665,056	0.123

Punct început	X / Y	Punct sfârșit	X / Y	Lungime segment (** (m)
4	528.766,661 638.665,056	5	528.770,766 638.656,918	9.115
5	528.770,766 638.656,918	6	528.770,812 638.656,831	0.098
6	528.770,812 638.656,831	7	528.775,224 638.659,016	4.923
7	528.775,224 638.659,016	8	528.775,707 638.658,049	1.081
8	528.775,707 638.658,049	9	528.783,248 638.661,715	8.385
9	528.783,248 638.661,715	10	528.788,406 638.651,34	11.586
10	528.788,406 638.651,34	1	528.798,025 638.656,199	10.777

** Lungimile segmentelor sunt determinate în planul de proiecție Stereo 70 și sunt rotunjite la 1 milimetru.

*** Distanța dintre puncte este formată din segmente cumulate ce sunt mai mici decât valoarea 1 milimetru.

**DATE DESPRE IMOBILUL NR. 571**

Oficiul de Cadastru și Publicitate Imobiliară SUCEAVA
Biroul de Cadastru și Publicitate Imobiliară Vatra Dornei

A. Partea I. Descrierea imobilului

TEREN Intravilan

Nr. CF vechi:9
Nr. cadastral vechi:84

Adresa: Loc. Panaci, Jud. Suceava

Nr. Crt	Nr cadastral Nr. topografic	Suprafața* (mp)	Observații / Referințe
A1	30121	88	Sector cadastral:17 Teren neimprejmuit;

Construcții

Crt	Nr cadastral Nr. topografic	Adresa	Observații / Referințe
A1.1	30121-C1	Loc. Panaci, Jud. Suceava	Nr. niveluri:3; S. construita la sol:67 mp; depozit frigorific si sectie branzeturi

B. Partea II. Proprietari și acte

Inscrieri privitoare la dreptul de proprietate și alte drepturi reale		Referințe
1669 / 28/01/2020		
Act Notarial nr. 420, din 27/01/2020 emis de Paduraru Iulia;		
B1	Intabulare, drept de PROPRIETATE, bun comun în devălmășie, dobandit prin Conventie, cota actuala 1/1, cota initiala 1/1 1) BURDUJAN LOREDANA-SORINA 2) BURDUJAN CRISTIAN	A1, A1.1

C. Partea III. SARCINI

Inscrieri privind dezmembramintele dreptului de proprietate, drepturi reale de garanție și sarcini		Referințe
18794 / 21/11/2022		
Act Notarial nr. 2552, din 21/11/2022 emis de Pohoata Manuela;		
C2	Intabulare, drept de SUPERFICIE, pe o perioadă de 5 ani 1) BURDUJAN I.CRISTIAN ÎNTRERINDERE INDIVIDUALĂ, CIF:31698575	A1

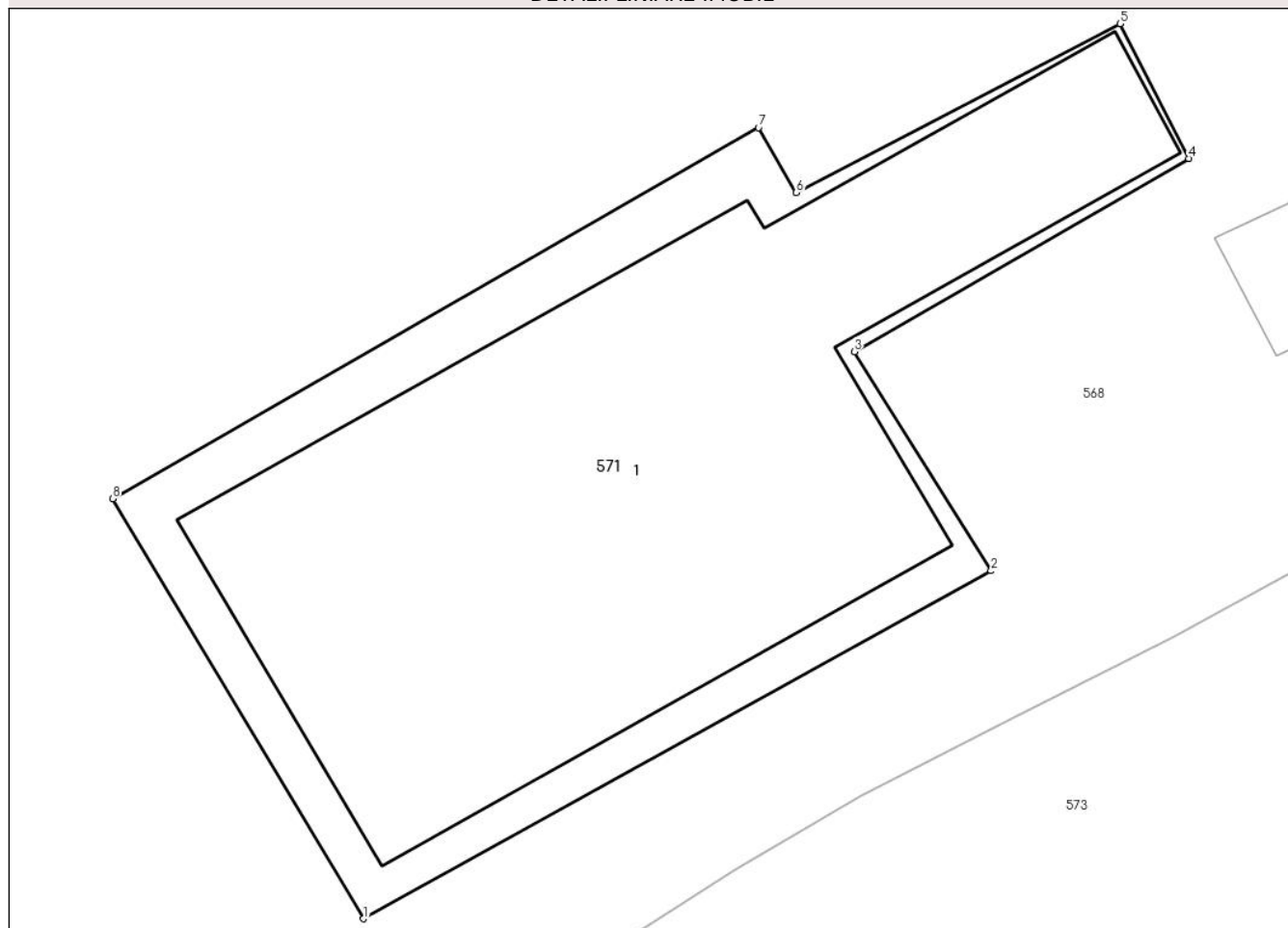
Anexa Nr. 1 La Partea I

Teren

Nr cadastral	Suprafața (mp)*	Observații / Referințe
30121	88	

* Suprafața este determinată în planul de proiecție Stereo 70.

DETALII LINIARE IMOBIL



Date referitoare la teren

Crt	Categorie folosință	Intra vilan	Suprafața (mp)	Tarla	Parcelă	Nr. topo	Observații / Referințe
1	curți constructii	DA	88	-	-	-	

Date referitoare la construcții

Crt	Număr	Destinație construcție	Supraf. (mp)	Situație juridică	Observații / Referințe
A1.1	30121-C1	construcții industriale și edilitare	67	Cu acte	Nr. niveluri:3; S. construită la sol:67 mp; depozit frigorific și secție branzeturi

Lungime Segmente

1) Valorile lungimilor segmentelor sunt obținute din proiecție în plan.

Punct început	X / Y	Punct sfârșit	X / Y	Lungime segment (** (m)
1	528.777,072 638.628,466	2	528.786,183 638.633,515	10.416
2	528.786,183 638.633,515	3	528.784,198 638.636,696	3.75
3	528.784,198 638.636,696	4	528.789,055 638.639,498	5.607

Punct început	X / Y	Punct sfârșit	X / Y	Lungime segment (** (m)
4	528.789,055 638.639,498	5	528.788,055 638.641,455	2.198
5	528.788,055 638.641,455	6	528.783,354 638.639,004	5.302
6	528.783,354 638.639,004	7	528.782,804 638.639,945	1.09
7	528.782,804 638.639,945	8	528.773,428 638.634,562	10.811
8	528.773,428 638.634,562	1	528.777,072 638.628,466	7.102

** Lungimile segmentelor sunt determinate în planul de proiecție Stereo 70 și sunt rotunjite la 1 milimetru.

*** Distanța dintre puncte este formată din segmente cumulate ce sunt mai mici decât valoarea 1 milimetru.

**DATE DESPRE IMOBILUL NR. 572**

Oficiul de Cadastru și Publicitate Imobiliară SUCEAVA
Biroul de Cadastru și Publicitate Imobiliară Vatra Dornei

A. Partea I. Descrierea imobilului

TEREN Intravilan

Nr. CF vechi:9
Nr. cadastral vechi:85

Adresa: Loc. Panaci, Jud. Suceava

Nr. Crt	Nr cadastral Nr. topografic	Suprafața* (mp)	Observații / Referințe
A1	30122	Din acte: 103 Masurata: 167	Sector cadastral:17 Teren imprejmuit;

Construcții

Crt	Nr cadastral Nr. topografic	Adresa	Observații / Referințe
A1.1	30122-C1	Loc. Panaci, Jud. Suceava	Nr. niveluri:3; S. construita la sol:167 mp; restaurant si minihotel

B. Partea II. Proprietari și acte

Inscrieri privitoare la dreptul de proprietate și alte drepturi reale		Referințe
1666 / 28/01/2020		
Act Notarial nr. 420, din 27/01/2020 emis de Paduraru Iulia;		
B1	Intabulare, drept de PROPRIETATE, bun comun în devălmășie, dobandit prin Conventie, cota actuala 1/1, cota initiala 1/1 1) BURDUJAN LOREDANA-SORINA 2) BURDUJAN CRISTIAN	A1, A1.1

C. Partea III. SARCINI

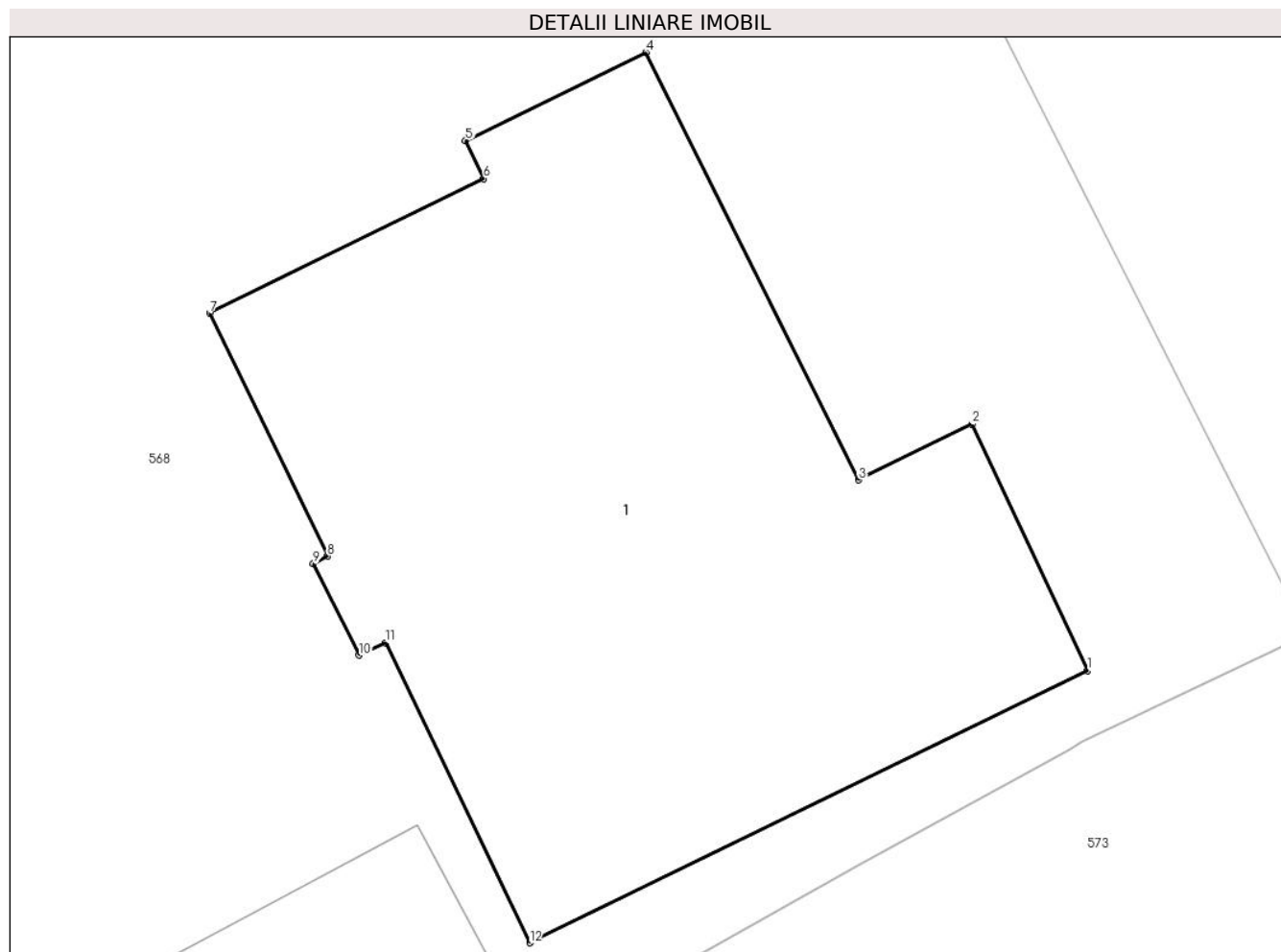
Inscrieri privind dezmembramintele dreptului de proprietate, drepturi reale de garanție și sarcini		Referințe
18796 / 21/11/2022		
Act Notarial nr. 2552, din 21/11/2022 emis de Pohoata Manuela;		
C15	Intabulare, drept de SUPERFICIE pe o perioada de 5 ani 1) BURDUJAN I.CRISTIAN ÎNTEPRINDERE INDIVIDUALĂ, CIF:31698575	A1

Anexa Nr. 1 La Partea I

Teren

Nr cadastral	Suprafața (mp)*	Observații / Referințe
30122	Din acte: 103 Masurata: 167	

* Suprafața este determinată în planul de proiecție Stereo 70.



Date referitoare la teren

Crt	Categorie folosință	Intra vilan	Suprafața (mp)	Tarla	Parcelă	Nr. topo	Observații / Referințe
1	curți constructii	DA	167	-	-	-	

Date referitoare la construcții

Crt	Număr	Destinație construcție	Supraf. (mp)	Situație juridică	Observații / Referințe
A1.1	30122-C1	construcții industriale și edilitare	167	Cu acte	Nr. niveluri:3; S. construita la sol:167 mp; restaurant și minihotel

Lungime Segmente

1) Valorile lungimilor segmentelor sunt obținute din proiecție în plan.

Punct început	X / Y	Punct sfârșit	X / Y	Lungime segment (** (m)
1	528.821,874 638.651,495	2	528.819,513 638.656,528	5.559
2	528.819,513 638.656,528	3	528.817,195 638.655,39	2.582
3	528.817,195 638.655,39	4	528.812,839 638.664,129	9.764

Punct început	X / Y	Punct sfârşit	X / Y	Lungime segment (** (m)
4	528.812,839 638.664,129	5	528.809,156 638.662,329	4.099
5	528.809,156 638.662,329	6	528.809,526 638.661,551	0.862
6	528.809,526 638.661,551	7	528.803,925 638.658,797	6.241
7	528.803,925 638.658,797	8	528.806,334 638.653,832	5.519
8	528.806,334 638.653,832	9	528.806,043 638.653,671	0.333
9	528.806,043 638.653,671	10	528.806,973 638.651,805	2.085
10	528.806,973 638.651,805	11	528.807,525 638.652,06	0.608
11	528.807,525 638.652,06	12	528.810,469 638.645,928	6.802
12	528.810,469 638.645,928	1	528.821,874 638.651,495	12.691

** Lungimile segmentelor sunt determinate în planul de proiecție Stereo 70 și sunt rotunjite la 1 milimetru.

*** Distanța dintre puncte este formată din segmente cumulate ce sunt mai mici decât valoarea 1 milimetru.

**DATE DESPRE IMOBILUL NR. 573**

Oficiul de Cadastru și Publicitate Imobiliară SUCEAVA
Biroul de Cadastru și Publicitate Imobiliară Vatra Dornei

A. Partea I. Descrierea imobilului

TEREN Intravilan

Adresa: Loc. Panaci, Jud. Suceava

Nr. Crt	Nr cadastral Nr. topografic	Suprafața* (mp)	Observații / Referințe
A1		Din acte: 900 Masurata: 753	Sector cadastral:17 Teren imprejmuit; Anexa nr. 65 - inv. dom. public Panaci. Parte din pozitia 8.

B. Partea II. Proprietari și acte

Inscrieri privitoare la dreptul de proprietate și alte drepturi reale		Referințe
573 / 31/01/2024		
Act Normativ nr. HG 1357, din 27/12/2001 emis de GUVERNUL ROMANIEI (act normativ nr Anexa nr. 65 din 30.08.2002, emis de GUVERNUL ROMANIEI; act administrativ nr 432 din 25.01.2024, emis de PRIMARIA COMUNEI PANACI);		
B1	Intabulare, drept de PROPRIETATE, dobandit prin Lege, cota actuala 1/1, cota initiala 1/1 1) COMUNA PANACI , CIF:4326892, - DOMENIUL PUBLIC	A1

C. Partea III. SARCINI .

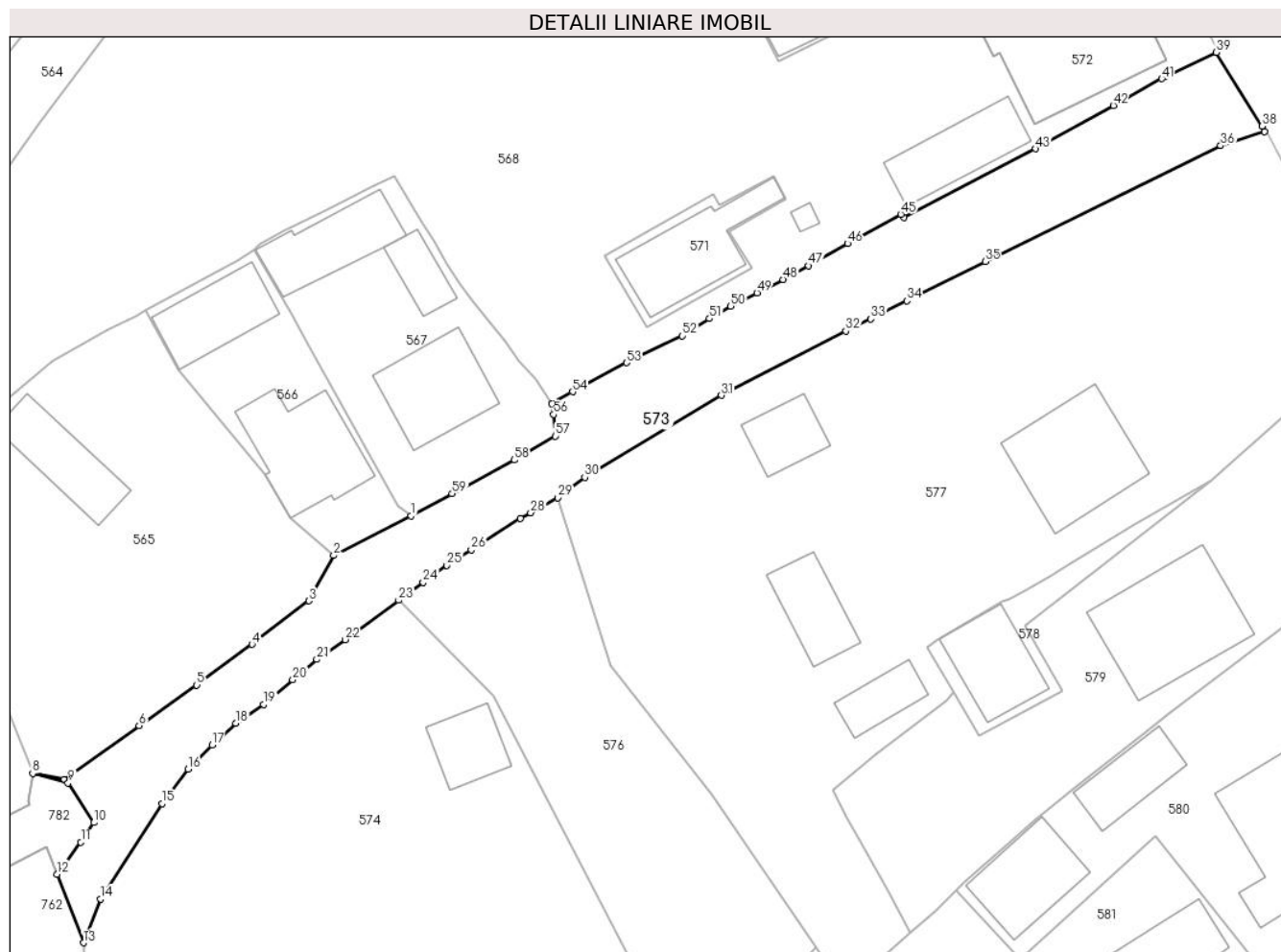
Inscrieri privind dezmembramintele dreptului de proprietate, drepturi reale de garanție și sarcini	Referințe
NU SUNT	

Anexa Nr. 1 La Partea I

Teren

Nr cadastral	Suprafața (mp)*	Observații / Referințe
	Din acte: 900 Masurata: 753	Anexa nr. 65 - inv. dom. public Panaci. Parte din pozitia 8.

* Suprafața este determinată în planul de proiecție Stereo 70.



Date referitoare la teren

Crt	Categorie folosință	Intra vilan	Suprafața (mp)	Tarla	Parcelă	Nr. topo	Observații / Referințe
1	drum	DA	753	-	-	-	

Lungime Segmente

1) Valorile lungimilor segmentelor sunt obținute din proiecție în plan.

Punct început	X / Y	Punct sfârșit	X / Y	Lungime segment
1	528.756,74 638.612,18	2	528.750,06 638.608,77	7.5
4	528.743,02 638.601,11	5	528.738,25 638.597,59	5.928
7	528.726,84 638.589,45	8	528.724,1 638.589,97	2.789
10	528.729,39 638.585,73	11	528.728,26 638.584,04	2.033
13	528.728,49 638.575,37	14	528.729,97 638.579,15	4.059
2	528.750,06 638.608,77	3	528.747,94 638.604,85	4.457
5	528.738,25 638.597,59	6	528.733,28 638.594,1	6.073
8	528.724,1 638.589,97	9	528.727,17 638.589,16	3.175
11	528.728,26 638.584,04	12	528.726,19 638.581,29	3.442
14	528.729,97 638.579,15	15	528.735,26 638.587,37	9.775
3	528.747,94 638.604,85	4	528.743,02 638.601,11	6.18
6	528.733,28 638.594,1	7	528.726,84 638.589,45	7.943
9	528.727,17 638.589,16	10	528.729,39 638.585,73	4.086
12	528.726,19 638.581,29	13	528.728,49 638.575,37	6.351
15	528.735,26 638.587,37	16	528.737,52 638.590,35	3.74

Punct început	X / Y	Punct sfârșit	X / Y	Lungime segment	Punct început	X / Y	Punct sfârșit	X / Y	Lungime segment	Punct început	X / Y	Punct sfârșit	X / Y	Lungime segment
16	528.737,52 638.590,35	17	528.739,58 638.592,43	2.927	17	528.739,58 638.592,43	18	528.741,63 638.594,29	2.768	18	528.741,63 638.594,29	19	528.744,02 638.595,93	2.899
19	528.744,02 638.595,93	20	528.746,53 638.598,05	3.285	20	528.746,53 638.598,05	21	528.748,61 638.599,8	2.718	21	528.748,61 638.599,8	22	528.751,03 638.601,5	2.957
22	528.751,03 638.601,5	23	528.755,67 638.604,9	5.752	23	528.755,67 638.604,9	24	528.757,77 638.606,44	2.604	24	528.757,77 638.606,44	25	528.759,82 638.607,92	2.528
25	528.759,82 638.607,92	26	528.761,94 638.609,25	2.503	26	528.761,94 638.609,25	27	528.766,16 638.611,96	5.015	27	528.766,16 638.611,96	28	528.767,05 638.612,45	1.016
28	528.767,05 638.612,45	29	528.769,396 638.613,741	2.678	29	528.769,396 638.613,741	30	528.771,711 638.615,498	2.906	30	528.771,711 638.615,498	31	528.783,501 638.622,57	13.748
31	528.783,501 638.622,57	32	528.794,229 638.628,107	12.073	32	528.794,229 638.628,107	33	528.796,39 638.629,16	2.404	33	528.796,39 638.629,16	34	528.799,48 638.630,73	3.466
34	528.799,48 638.630,73	35	528.806,25 638.634,1	7.562	35	528.806,25 638.634,1	36	528.826,55 638.644,09	22.625	36	528.826,55 638.644,09	37	528.830,357 638.645,318	4.0
37	528.830,357 638.645,318	38	528.830,125 638.645,772	0.51	38	528.830,125 638.645,772	39	528.826,174 638.652,142	7.496	39	528.826,174 638.652,142	40	528.821,75 638.650,04	4.898
40	528.821,75 638.650,04	41	528.821,48 638.649,87	0.319	41	528.821,48 638.649,87	42	528.817,29 638.647,56	4.785	42	528.817,29 638.647,56	43	528.810,59 638.643,83	7.668
43	528.810,59 638.643,83	44	528.799,24 638.637,92	12.797	44	528.799,24 638.637,92	45	528.798,97 638.638,19	0.382	45	528.798,97 638.638,19	46	528.794,38 638.635,66	5.241
46	528.794,38 638.635,66	47	528.791,0 638.633,75	3.882	47	528.791,0 638.633,75	48	528.788,82 638.632,55	2.488	48	528.788,82 638.632,55	49	528.786,57 638.631,41	2.522
49	528.786,57 638.631,41	50	528.784,3 638.630,26	2.545	50	528.784,3 638.630,26	51	528.782,47 638.629,18	2.125	51	528.782,47 638.629,18	52	528.780,13 638.627,69	2.774
52	528.780,13 638.627,69	53	528.775,33 638.625,39	5.323	53	528.775,33 638.625,39	54	528.770,67 638.622,88	5.293	54	528.770,67 638.622,88	55	528.768,88 638.621,86	2.06
55	528.768,88 638.621,86	56	528.769,02 638.620,92	0.95	56	528.769,02 638.620,92	57	528.769,2 638.619,04	1.889	57	528.769,2 638.619,04	58	528.765,64 638.616,99	4.108
58	528.765,64 638.616,99	59	528.760,28 638.614,1	6.089	59	528.760,28 638.614,1	1	528.756,74 638.612,18	4.027					

** Lungimile segmentelor sunt determinate în planul de proiecție Stereo 70 și sunt rotunjite la 1 milimetru.

*** Distanța dintre puncte este formată din segmente cumulate ce sunt mai mici decât valoarea 1 milimetru.

**DATE DESPRE IMOBILUL NR. 574**

Oficiul de Cadastru și Publicitate Imobiliară SUCEAVA
Biroul de Cadastru și Publicitate Imobiliară Vatra Dornei

A. Partea I. Descrierea imobilului

TEREN Intravilan

Adresa: Loc. Panaci, Jud. Suceava

Nr. Crt	Nr cadastral Nr. topografic	Suprafața* (mp)	Observații / Referințe
A1	32651	2.264	Sector cadastral:17 Teren imprejmuit;

Construcții

Crt	Nr cadastral Nr. topografic	Adresa	Observații / Referințe
A1.1		Loc. Panaci, Jud. Suceava	Nr. niveluri:1; S. construita la sol:33 mp; Anexa
A1.2		Loc. Panaci, Jud. Suceava	Nr. niveluri:1; S. construita la sol:37 mp; Anexa

B. Partea II. Proprietari și acte

Inscrieri privitoare la dreptul de proprietate și alte drepturi reale		Referințe
14598 / 09/10/2017		
Act Notarial nr. 735, din 06/10/2017 emis de Lacatus Artemizia;		
B1	Intabulare, drept de PROPRIETATE, bun comun în devălmășie, dobândit prin Convenție, cota actuala 1/1, cota initiala 1/1 1) NEGREA ILIE 2) NEGREA FLOAREA	A1
574 / 31/01/2024		
Act Administrativ nr. 431, din 25/01/2024 emis de PRIMARIA COMUNEI PANACI;		
B2	Intabulare, drept de PROPRIETATE, dobândit prin Lege, cota actuala 1/1 1) NEGREA FLOAREA 2) NEGREA ILIE	A1.1, A1.2

C. Partea III. SARCINI .

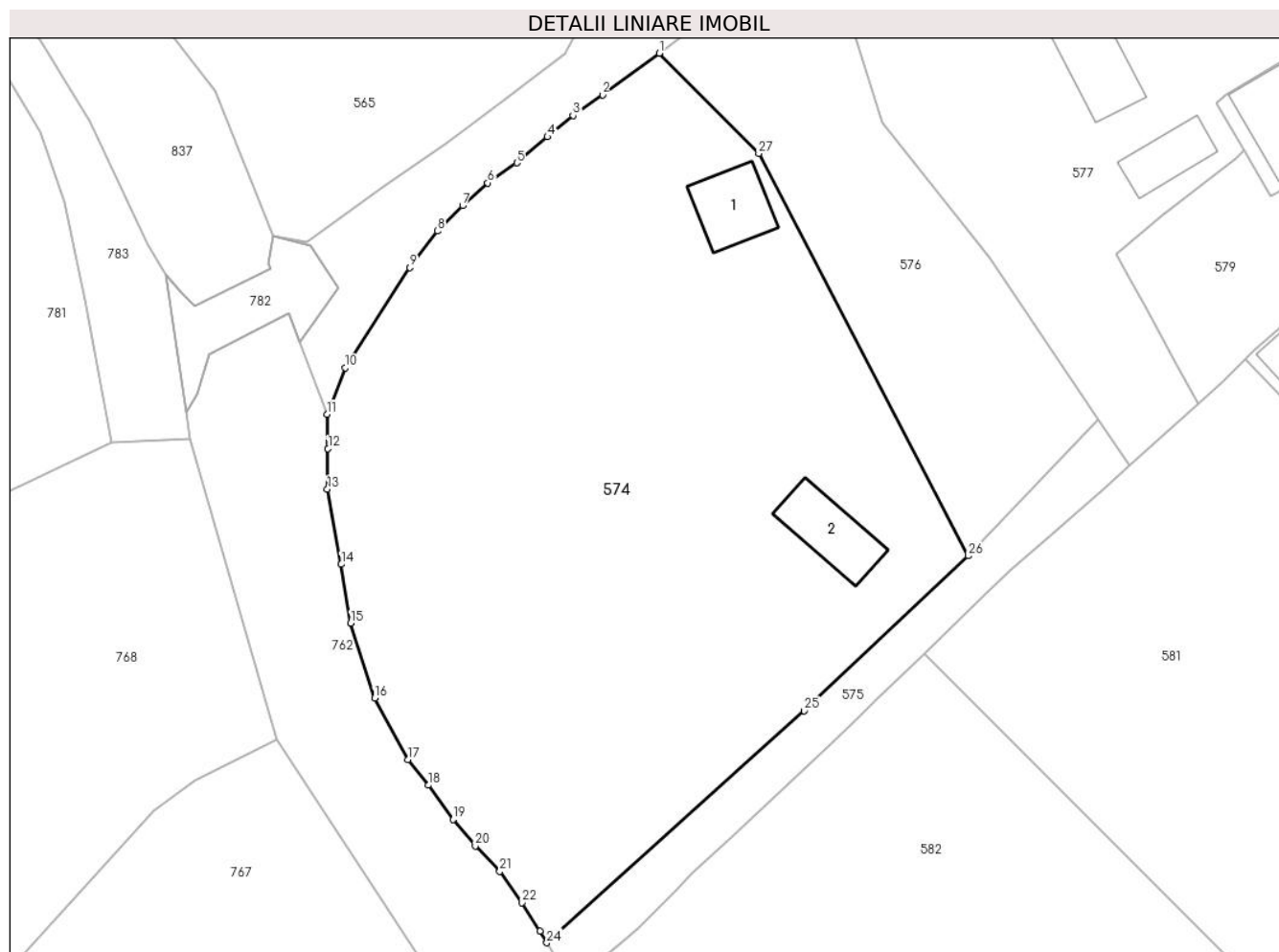
Inscrieri privind dezmembramintele dreptului de proprietate, drepturi reale de garanție și sarcini	Referințe
NU SUNT	

Anexa Nr. 1 La Partea I

Teren

Nr cadastral	Suprafața (mp)*	Observații / Referințe
32651	2.264	

* Suprafața este determinată în planul de proiecție Stereo 70.



Date referitoare la teren

Crt	Categorie folosință	Intra vilan	Suprafața (mp)	Tarla	Parcelă	Nr. topo	Observații / Referințe
1	curți constructii	DA	264	-	-	-	
2	faneata	DA	2.000	-	-	-	

Date referitoare la construcții

Crt	Număr	Destinație construcție	Supraf. (mp)	Situație juridică	Observații / Referințe
A1.1		construcții anexa	33	Cu acte	Nr. niveluri:1; S. construita la sol:33 mp; Anexa
A1.2		construcții anexa	37	Cu acte	Nr. niveluri:1; S. construita la sol:37 mp; Anexa

Lungime Segmente

1) Valorile lungimilor segmentelor sunt obținute din proiecție în plan.

Punct început	X / Y	Punct sfârșit	X / Y	Lungime segment (** (m)
1	528.755,67 638.604,9	2	528.751,03 638.601,5	5.752
3	528.748,61 638.599,8	4	528.746,53 638.598,05	2.718

Punct început	X / Y	Punct sfârșit	X / Y	Lungime segment (** (m)
2	528.751,03 638.601,5	3	528.748,61 638.599,8	2.957
4	528.746,53 638.598,05	5	528.744,02 638.595,93	3.285

Punct început	X / Y	Punct sfârșit	X / Y	Lungime segment (** (m)
5	528.744,02 638.595,93	6	528.741,63 638.594,29	2.899
7	528.739,58 638.592,43	8	528.737,52 638.590,35	2.927
9	528.735,26 638.587,37	10	528.729,97 638.579,15	9.775
11	528.728,49 638.575,37	12	528.728,55 638.572,55	2.821
13	528.728,5 638.569,23	14	528.729,64 638.563,09	6.245
15	528.730,42 638.558,28	16	528.732,37 638.552,13	6.452
17	528.735,1 638.547,09	18	528.736,77 638.545,01	2.667
19	528.738,8 638.542,2	20	528.740,62 638.540,04	2.825
21	528.742,62 638.537,95	22	528.744,43 638.535,4	3.127
23	528.745,9 638.533,07	24	528.746,479 638.532,117	1.115
25	528.767,55 638.551,087	26	528.780,971 638.563,773	18.468
27	528.763,83 638.596,699	1	528.755,67 638.604,9	11.569

Punct început	X / Y	Punct sfârșit	X / Y	Lungime segment (** (m)
6	528.741,63 638.594,29	7	528.739,58 638.592,43	2.768
8	528.737,52 638.590,35	9	528.735,26 638.587,37	3.74
10	528.729,97 638.579,15	11	528.728,49 638.575,37	4.059
12	528.728,55 638.572,55	13	528.728,5 638.569,23	3.32
14	528.729,64 638.563,09	15	528.730,42 638.558,28	4.873
16	528.732,37 638.552,13	17	528.735,1 638.547,09	5.732
18	528.736,77 638.545,01	19	528.738,8 638.542,2	3.467
20	528.740,62 638.540,04	21	528.742,62 638.537,95	2.893
22	528.744,43 638.535,4	23	528.745,9 638.533,07	2.755
24	528.746,479 638.532,117	25	528.767,55 638.551,087	28.352
26	528.780,971 638.563,773	27	528.763,83 638.596,699	37.121

** Lungimile segmentelor sunt determinate în planul de proiecție Stereo 70 și sunt rotunjite la 1 milimetru.

*** Distanța dintre puncte este formată din segmente cumulate ce sunt mai mici decât valoarea 1 milimetru.

**DATE DESPRE IMOBILUL NR. 575**

Oficiul de Cadastru și Publicitate Imobiliară SUCEAVA
Biroul de Cadastru și Publicitate Imobiliară Vatra Dornei

A. Partea I. Descrierea imobilului

TEREN Intravilan

Adresa: Loc. Panaci, Jud. Suceava

Nr. Crt	Nr cadastral Nr. topografic	Suprafața* (mp)	Observații / Referințe
A1		229	Sector cadastral:17 Teren imprejmuit;

B. Partea II. Proprietari și acte

Inscrieri privitoare la dreptul de proprietate și alte drepturi reale		Referințe
575 / 31/01/2024		
Act Normativ nr. 7, din 13/03/1996 emis de PARLAMENTUL ROMANIEI;		
B1	Intabulare, drept de PROPRIETATE, dobandit prin Lege, cota actuala 1/1 1) NEIDENTIFICAT NEIDENTIFICAT	A1
Act Administrativ nr. 6758, din 05/12/2023 emis de Primaria Comunei Panaci;		
B2	Se noteaza posesia factica in favoarea lui 1) NEGREA FLOAREA 2) NEGREA ILIE	A1

C. Partea III. SARCINI .

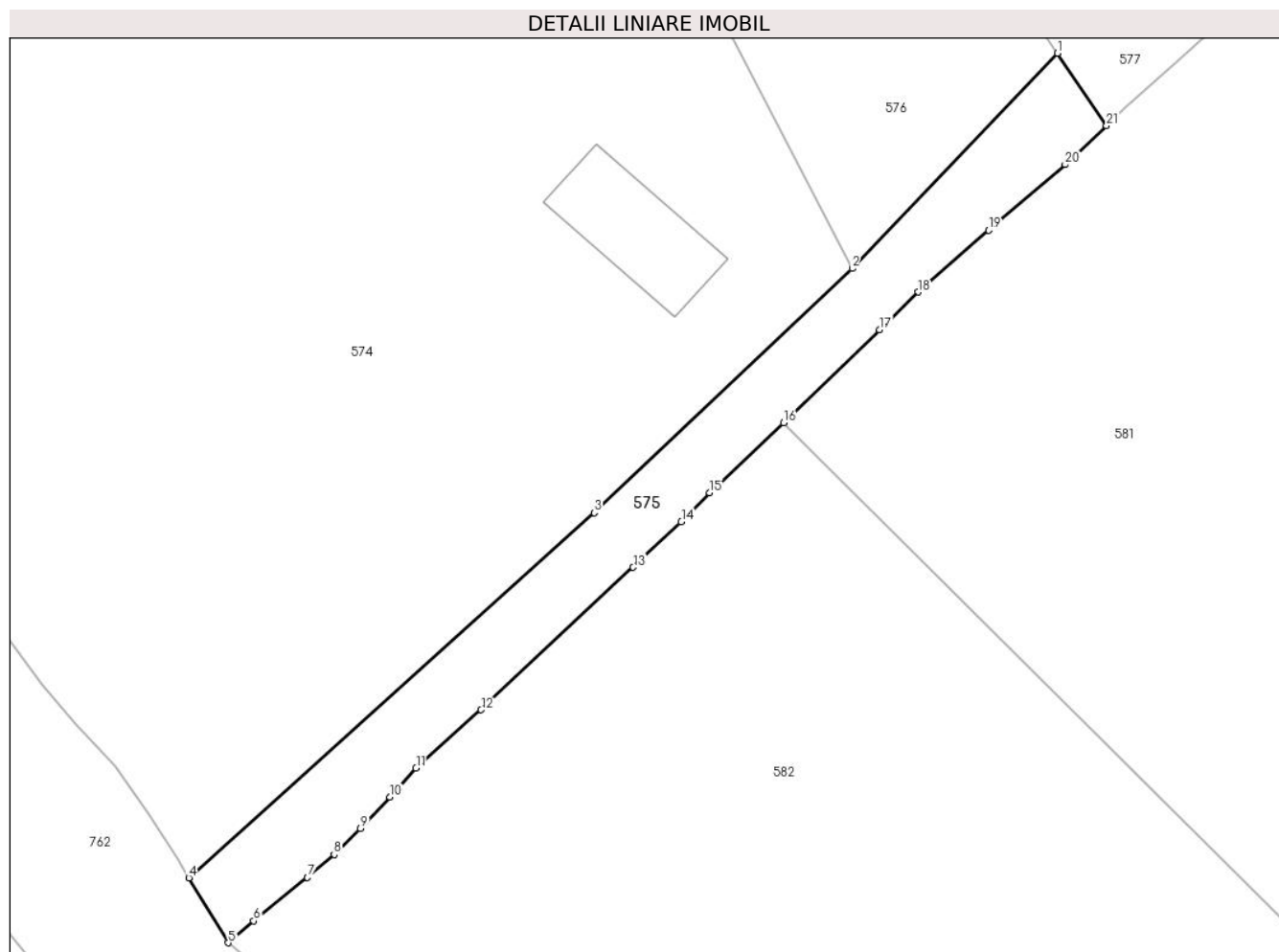
Inscrieri privind dezmembramintele dreptului de proprietate, drepturi reale de garanție și sarcini	Referințe
NU SUNT	

Anexa Nr. 1 La Partea I

Teren

Nr cadastral	Suprafața (mp)*	Observații / Referințe
	229	

* Suprafața este determinată în planul de proiecție Stereo 70.



Date referitoare la teren

Crt	Categorie folosință	Intra vilan	Suprafața (mp)	Tarla	Parcelă	Nr. topo	Observații / Referințe
1	faneata	DA	229	-	-	-	

Lungime Segmente

1) Valorile lungimilor segmentelor sunt obținute din proiecție în plan.

Punct început	X / Y	Punct sfârșit	X / Y	Lungime segment (** (m)
1	528.791,649 638.574,958	2	528.780,971 638.563,773	15.464
3	528.767,55 638.551,087	4	528.746,479 638.532,117	28.352
5	528.748,53 638.528,74	6	528.749,85 638.529,87	1.738
7	528.752,64 638.532,13	8	528.754,03 638.533,33	1.836
9	528.755,4 638.534,69	10	528.756,92 638.536,32	2.229

Punct început	X / Y	Punct sfârșit	X / Y	Lungime segment (** (m)
2	528.780,971 638.563,773	3	528.767,55 638.551,087	18.468
4	528.746,479 638.532,117	5	528.748,53 638.528,74	3.951
6	528.749,85 638.529,87	7	528.752,64 638.532,13	3.591
8	528.754,03 638.533,33	9	528.755,4 638.534,69	1.93
10	528.756,92 638.536,32	11	528.758,29 638.537,81	2.024

Punct început	X / Y	Punct sfârșit	X / Y	Lungime segment (** (m)
11	528.758,29 638.537,81	12	528.761,68 638.540,84	4.547
13	528.769,58 638.548,25	14	528.772,09 638.550,62	3.452
15	528.773,55 638.552,12	16	528.777,41 638.555,75	5.299
17	528.782,38 638.560,6	18	528.784,39 638.562,55	2.8
19	528.788,07 638.565,76	20	528.792,04 638.569,17	5.233
21	528.794,191 638.571,197	1	528.791,649 638.574,958	4.539

Punct început	X / Y	Punct sfârșit	X / Y	Lungime segment (** (m)
12	528.761,68 638.540,84	13	528.769,58 638.548,25	10.831
14	528.772,09 638.550,62	15	528.773,55 638.552,12	2.093
16	528.777,41 638.555,75	17	528.782,38 638.560,6	6.944
18	528.784,39 638.562,55	19	528.788,07 638.565,76	4.883
20	528.792,04 638.569,17	21	528.794,191 638.571,197	2.956

** Lungimile segmentelor sunt determinate în planul de proiecție Stereo 70 și sunt rotunjite la 1 milimetru.

*** Distanța dintre puncte este formată din segmente cumulate ce sunt mai mici decât valoarea 1 milimetru.

**DATE DESPRE IMOBILUL NR. 576**

Oficiul de Cadastru și Publicitate Imobiliară SUCEAVA
Biroul de Cadastru și Publicitate Imobiliară Vatra Dornei

A. Partea I. Descrierea imobilului

TEREN Intravilan

Adresa: Loc. Panaci, Jud. Suceava

Nr. Crt	Nr cadastral Nr. topografic	Suprafața* (mp)	Observații / Referințe
A1	33146	600	Sector cadastral:17 Teren imprejmuit;

B. Partea II. Proprietari și acte

Inscrieri privitoare la dreptul de proprietate și alte drepturi reale		Referințe
18091 / 19/11/2019		
Act Notarial nr. 604, din 18/11/2019 emis de AGACHE DUMITRITA GABRIELA;		
B1	Intabulare, drept de PROPRIETATE, bun comun în devălmășie, dobandit prin Conventie, cota actuala 1/1, cota initiala 1/1	A1
	1) NEGREA ILIE	
	2) NEGREA FLOAREA	

C. Partea III. SARCINI .

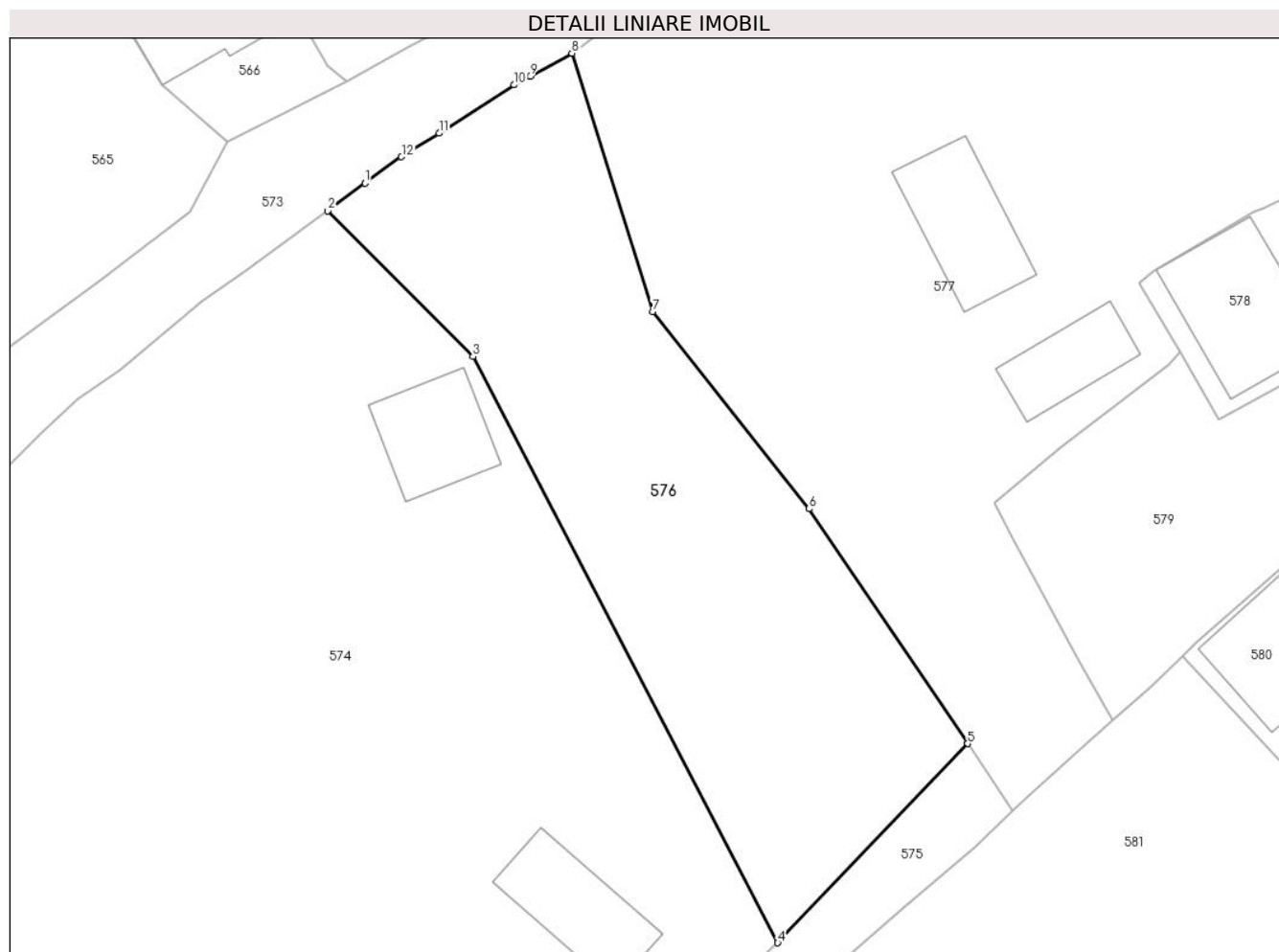
Inscrieri privind dezmembramintele dreptului de proprietate, drepturi reale de garanție și sarcini	Referințe
NU SUNT	

Anexa Nr. 1 La Partea I

Teren

Nr cadastral	Suprafața (mp)*	Observații / Referințe
33146	600	

* Suprafața este determinată în planul de proiecție Stereo 70.



Date referitoare la teren

Crt	Categorie folosință	Intravilan	Suprafața (mp)	Tarla	Parcelă	Nr. topo	Observații / Referințe
1	faneata	DA	600	-	-	-	

Lungime Segmente

1) Valorile lungimilor segmentelor sunt obținute din proiecție în plan.

Punct început	X / Y	Punct sfârșit	X / Y	Lungime segment (** (m)
1	528.757,77 638.606,44	2	528.755,67 638.604,9	2.604
2	528.755,67 638.604,9	3	528.763,83 638.596,699	11.569
3	528.763,83 638.596,699	4	528.780,971 638.563,773	37.121
4	528.780,971 638.563,773	5	528.791,649 638.574,958	15.464
5	528.791,649 638.574,958	6	528.782,727 638.588,157	15.932

Punct început	X / Y	Punct sfârșit	X / Y	Lungime segment (** (m)
6	528.782,727 638.588,157	7	528.773,939 638.599,232	14.138
7	528.773,939 638.599,232	8	528.769,396 638.613,741	15.204
8	528.769,396 638.613,741	9	528.767,05 638.612,45	2.678
9	528.767,05 638.612,45	10	528.766,16 638.611,96	1.016
10	528.766,16 638.611,96	11	528.761,94 638.609,25	5.015
11	528.761,94 638.609,25	12	528.759,82 638.607,92	2.503
12	528.759,82 638.607,92	1	528.757,77 638.606,44	2.528

** Lungimile segmentelor sunt determinate în planul de proiecție Stereo 70 și sunt rotunjite la 1 milimetru.

*** Distanța dintre puncte este formată din segmente cumulate ce sunt mai mici decât valoarea 1 milimetru.

**DATE DESPRE IMOBILUL NR. 577**

Oficiul de Cadastru și Publicitate Imobiliară SUCEAVA
Biroul de Cadastru și Publicitate Imobiliară Vatra Dornei

A. Partea I. Descrierea imobilului

TEREN Intravilan

Adresa: Loc. Panaci, Nr. 197, Jud. Suceava

Nr. Crt	Nr cadastral Nr. topografic	Suprafața* (mp)	Observații / Referințe
A1	33254	2.073	Sector cadastral:17 Teren imprejmuit;

Construcții

Crt	Nr cadastral Nr. topografic	Adresa	Observații / Referințe
A1.1	33254-C1	Loc. Panaci, Nr. 197, Jud. Suceava	Nr. niveluri:2; S. construita la sol:88 mp; S. construita desfasurata:140 mp; casa P+M (S. constr. desf. = 140 mp) edificata in anul 1961 din lemn fara lift si fara CPE
A1.2	33254-C2	Loc. Panaci, Nr. 197, Jud. Suceava	Nr. niveluri:1; S. construita la sol:40 mp; S. construita desfasurata:40 mp; anexă edificată in anul 1962 din lemn fara lift si fara CPE
A1.3		Loc. Panaci, Nr. 197, Jud. Suceava	Nr. niveluri:1; S. construita la sol:26 mp; Anexa
A1.4		Loc. Panaci, Nr. 197, Jud. Suceava	Nr. niveluri:1; S. construita la sol:30 mp; Anexa

B. Partea II. Proprietari și acte

Inscrieri privitoare la dreptul de proprietate și alte drepturi reale		Referințe
9110 / 10/07/2020		
Act Notarial nr. 315, din 10/07/2020 emis de AGACHE DUMITRITA GABRIELA;		
B1	Intabulare, drept de PROPRIETATE, bun propriu, dobandit prin Conventie, cota actuala 1/2, cota initiala 1/2 1) MORARU VALENTIN	A1, A1.1, A1.2
B2	Intabulare, drept de PROPRIETATE, bun propriu, dobandit prin Conventie, cota actuala 1/2, cota initiala 1/2 1) CIOCÎRLAN LIVIA-ELENA	A1, A1.1, A1.2
577 / 31/01/2024		
Act Administrativ nr. 431, din 25/01/2024 emis de PRIMARIA COMUNEI PANACI;		
B3	Intabulare, drept de PROPRIETATE, dobandit prin Lege, cota actuala 1/1 1) CIOCÎRLAN LIVIA-ELENA 2) MORARU VALENTIN	A1.3, A1.4

C. Partea III. SARCINI .

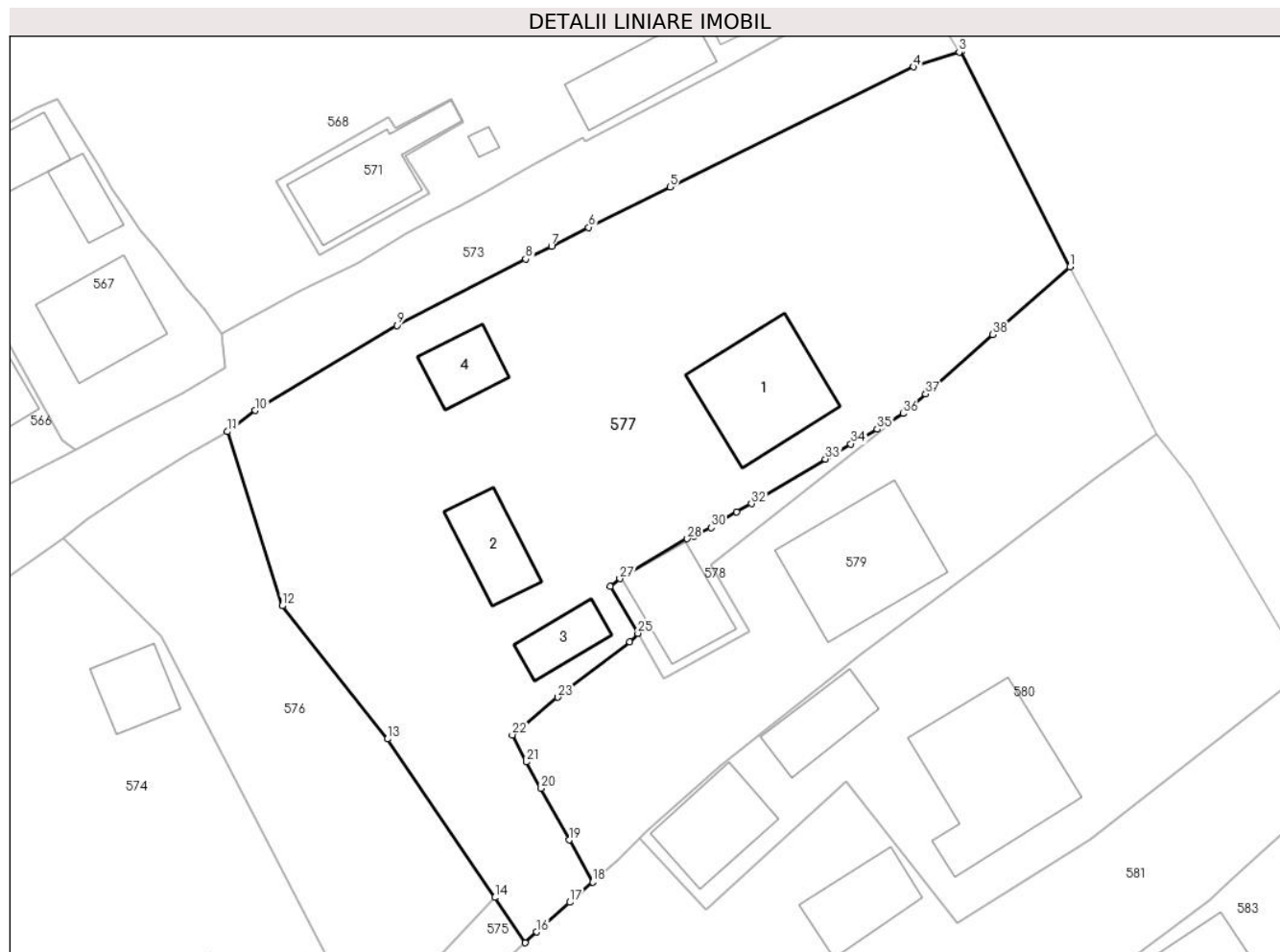
Inscrieri privind dezmembramintele dreptului de proprietate, drepturi reale de garanție și sarcini	Referințe
NU SUNT	

Anexa Nr. 1 La Partea I

Teren

Nr cadastral	Suprafața (mp)*	Observații / Referințe
33254	2.073	

* Suprafața este determinată în planul de proiecție Stereo 70.



Date referitoare la teren

Crt	Categorie folosință	Intravilan	Suprafața (mp)	Tarla	Parcelă	Nr. topo	Observații / Referințe
1	curți constructii	DA	185	-	-	-	
2	faneata	DA	1.888	-	-	-	

Date referitoare la construcții

Crt	Număr	Destinație construcție	Supraf. (mp)	Situație juridică	Observații / Referințe
A1.1	33254-C1	construcții de locuințe	88	Cu acte	Nr. niveluri:2; S. construita la sol:88 mp; S. construita desfasurata:140 mp; casa P+M (S. constr. desf. = 140 mp) edificata in anul 1961 din lemn fara lift si fara CPE
A1.2	33254-C2	construcții anexa	40	Cu acte	Nr. niveluri:1; S. construita la sol:40 mp; S. construita desfasurata:40 mp; anexă edificată in anul 1962 din lemn fara lift si fara CPE
A1.3		construcții anexa	26	Cu acte	Nr. niveluri:1; S. construita la sol:26 mp; Anexa
A1.4		construcții anexa	30	Cu acte	Nr. niveluri:1; S. construita la sol:30 mp; Anexa

Lungime Segmente

1) Valorile lungimilor segmentelor sunt obținute din proiecție în plan.

Punct început	X / Y	Punct sfârșit	X / Y	Lungime segment (** (m)
1	528.839,57 638.627,47	2	528.830,55 638.645,38	20.053
3	528.830,357 638.645,318	4	528.826,55 638.644,09	4.0
5	528.806,25 638.634,1	6	528.799,48 638.630,73	7.562
7	528.796,39 638.629,16	8	528.794,229 638.628,107	2.404
9	528.783,501 638.622,57	10	528.771,711 638.615,498	13.748
11	528.769,396 638.613,741	12	528.773,939 638.599,232	15.204
13	528.782,727 638.588,157	14	528.791,649 638.574,958	15.932
15	528.794,191 638.571,197	16	528.795,15 638.572,1	1.317
17	528.797,91 638.574,56	18	528.799,81 638.576,26	2.55
19	528.797,86 638.579,75	20	528.795,52 638.584,04	4.887
21	528.794,29 638.586,25	22	528.793,12 638.588,5	2.536
23	528.796,9 638.591,63	24	528.802,9 638.596,25	7.573
25	528.803,58 638.596,95	26	528.801,27 638.600,85	4.533
27	528.802,083 638.601,505	28	528.807,701 638.604,821	6.524
29	528.808,29 638.605,02	30	528.809,71 638.605,74	1.592
31	528.811,83 638.607,03	32	528.813,04 638.607,74	1.403
33	528.819,21 638.611,46	34	528.821,33 638.612,71	2.461
35	528.823,55 638.613,93	36	528.825,69 638.615,24	2.509
37	528.827,56 638.616,87	38	528.833,16 638.621,81	7.468

Punct început	X / Y	Punct sfârșit	X / Y	Lungime segment (** (m)
2	528.830,55 638.645,38	3	528.830,357 638.645,318	0.203
4	528.826,55 638.644,09	5	528.806,25 638.634,1	22.625
6	528.799,48 638.630,73	7	528.796,39 638.629,16	3.466
8	528.794,229 638.628,107	9	528.783,501 638.622,57	12.073
10	528.771,711 638.615,498	11	528.769,396 638.613,741	2.906
12	528.773,939 638.599,232	13	528.782,727 638.588,157	14.138
14	528.791,649 638.574,958	15	528.794,191 638.571,197	4.539
16	528.795,15 638.572,1	17	528.797,91 638.574,56	3.697
18	528.799,81 638.576,26	19	528.797,86 638.579,75	3.998
20	528.795,52 638.584,04	21	528.794,29 638.586,25	2.529
22	528.793,12 638.588,5	23	528.796,9 638.591,63	4.908
24	528.802,9 638.596,25	25	528.803,58 638.596,95	0.976
26	528.801,27 638.600,85	27	528.802,083 638.601,505	1.044
28	528.807,701 638.604,821	29	528.808,29 638.605,02	0.622
30	528.809,71 638.605,74	31	528.811,83 638.607,03	2.482
32	528.813,04 638.607,74	33	528.819,21 638.611,46	7.205
34	528.821,33 638.612,71	35	528.823,55 638.613,93	2.533
36	528.825,69 638.615,24	37	528.827,56 638.616,87	2.481
38	528.833,16 638.621,81	1	528.839,57 638.627,47	8.551

** Lungimile segmentelor sunt determinate în planul de proiecție Stereo 70 și sunt rotunjite la 1 milimetru.

*** Distanța dintre puncte este formată din segmente cumulate ce sunt mai mici decât valoarea 1 milimetru.

**DATE DESPRE IMOBILUL NR. 578**

Oficiul de Cadastru și Publicitate Imobiliară SUCEAVA
Biroul de Cadastru și Publicitate Imobiliară Vatra Dornei

A. Partea I. Descrierea imobilului

TEREN Intravilan

Adresa: Loc. Panaci, Jud. Suceava

Nr. Crt	Nr cadastral Nr. topografic	Suprafața* (mp)	Observații / Referințe
A1		102	Sector cadastral:17 Teren imprejmuit;

Construcții

Crt	Nr cadastral Nr. topografic	Adresa	Observații / Referințe
A1.1		Loc. Panaci, Jud. Suceava	Nr. niveluri:1; S. construita la sol:51 mp; Anexa

B. Partea II. Proprietari și acte

Inscrieri privitoare la dreptul de proprietate și alte drepturi reale	Referințe
578 / 31/01/2024	
Act Normativ nr. 7, din 13/03/1996 emis de PARLAMENTUL ROMANIEI;	
B1	A1
Intabulare, drept de PROPRIETATE, dobandit prin Lege, cota actuala 1/1 1) NEIDENTIFICAT NEIDENTIFICAT	
Act Administrativ nr. 431, din 25/01/2024 emis de PRIMARIA COMUNEI PANACI;	
B2	A1.1
Intabulare, drept de PROPRIETATE, dobandit prin Lege, cota actuala 1/1 1) NICOARA NICULINA	
Act Administrativ nr. 7037, din 11/12/2023 emis de Primaria Comunei Panaci;	
B2	A1
Se noteaza posesia factica in favoarea lui 1) NICOARA NICULINA	

C. Partea III. SARCINI .

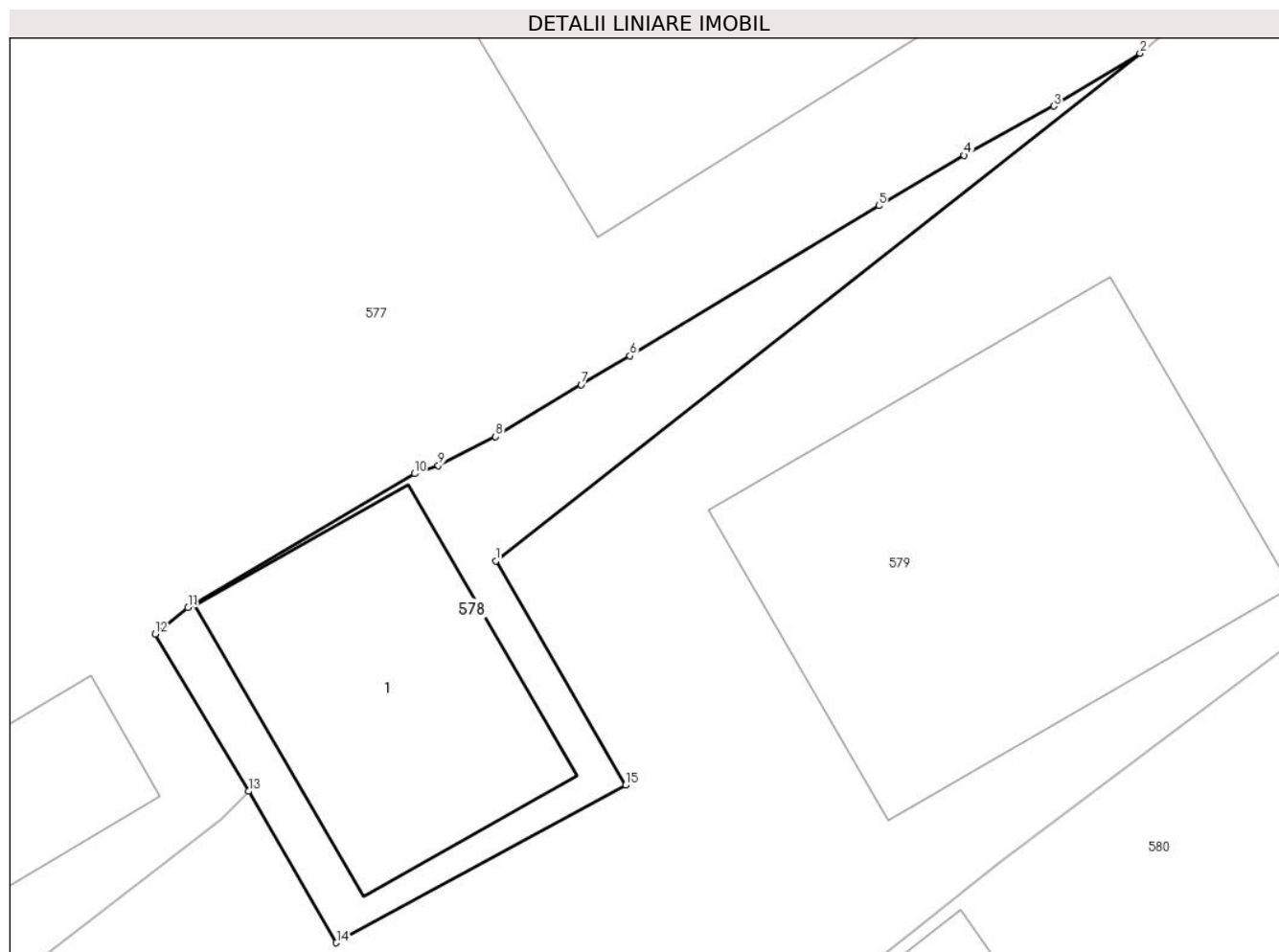
Inscrieri privind dezmembramintele dreptului de proprietate, drepturi reale de garanție și sarcini	Referințe
NU SUNT	

Anexa Nr. 1 La Partea I

Teren

Nr cadastral	Suprafața (mp)*	Observații / Referințe
	102	

* Suprafața este determinată în planul de proiecție Stereo 70.



Date referitoare la teren

Crt	Categorie folosință	Intravilan	Suprafața (mp)	Tarla	Parcelă	Nr. topo	Observații / Referințe
1	curți constructii	DA	102	-	-	-	

Date referitoare la construcții

Crt	Număr	Destinație construcție	Supraf. (mp)	Situație juridică	Observații / Referințe
A1.1		constructii anexa	51	Cu acte	Nr. niveluri:1; S. construita la sol:51 mp; Anexa

Lungime Segmente

1) Valorile lungimilor segmentelor sunt obținute din proiecție în plan.

Punct început	X / Y	Punct sfârșit	X / Y	Lungime segment (** (m)
1	528.809,717 638.602,663	2	528.825,69 638.615,24	20.33
2	528.825,69 638.615,24	3	528.823,55 638.613,93	2.509
3	528.823,55 638.613,93	4	528.821,33 638.612,71	2.533
4	528.821,33 638.612,71	5	528.819,21 638.611,46	2.461

Punct început	X / Y	Punct sfârșit	X / Y	Lungime segment (** (m)
5	528.819,21 638.611,46	6	528.813,04 638.607,74	7.205
6	528.813,04 638.607,74	7	528.811,83 638.607,03	1.403
7	528.811,83 638.607,03	8	528.809,71 638.605,74	2.482
8	528.809,71 638.605,74	9	528.808,29 638.605,02	1.592
9	528.808,29 638.605,02	10	528.807,701 638.604,821	0.622
10	528.807,701 638.604,821	11	528.802,083 638.601,505	6.524
11	528.802,083 638.601,505	12	528.801,27 638.600,85	1.044
12	528.801,27 638.600,85	13	528.803,58 638.596,95	4.533
13	528.803,58 638.596,95	14	528.805,763 638.593,198	4.341
14	528.805,763 638.593,198	15	528.812,929 638.597,1	8.159
15	528.812,929 638.597,1	1	528.809,717 638.602,663	6.424

** Lungimile segmentelor sunt determinate în planul de proiecție Stereo 70 și sunt rotunjite la 1 milimetru.

*** Distanța dintre puncte este formată din segmente cumulate ce sunt mai mici decât valoarea 1 milimetru.

**DATE DESPRE IMOBILUL NR. 579**

Oficiul de Cadastru și Publicitate Imobiliară SUCEAVA
 Biroul de Cadastru și Publicitate Imobiliară Vatra Dornei

A. Partea I. Descrierea imobilului

TEREN Intravilan

Nr. CF vechi:453
 Nr. cadastral vechi:1467

Adresa: Loc. Panaci, Jud. Suceava

Nr. Crt	Nr cadastral Nr. topografic	Suprafața* (mp)	Observații / Referințe
A1	30193	787	Sector cadastral:17 Teren imprejmuit;

Construcții

Crt	Nr cadastral Nr. topografic	Adresa	Observații / Referințe
A1.1	30193-C1	Loc. Panaci, Jud. Suceava	Nr. niveluri:2; S. construita la sol:102 mp; casă

B. Partea II. Proprietari și acte

Inscrieri privitoare la dreptul de proprietate și alte drepturi reale		Referințe
5442 / 11/07/2008		
Act Notarial nr. 1411, din 30/06/2008 emis de BNP Nicolai Rotaru;		
B1	Intabulare, drept de PROPRIETATE bun comun în devalmasie, dobândit prin Convenție, cota actuala 1/1, cota initiala 1/1 1) NICOARA GAVRIL, , sot 2) NICOARA NICULINA, , sotie <i>OBSERVATII: (provenita din conversia CF 453)</i>	A1
5475 / 11/09/2009		
Act Administrativ nr. 19, din 11/08/2008 emis de PRIMARIA PANACI;		
B2	Intabulare, drept de PROPRIETATE, dobândit prin Construire, cota actuala 1/1, cota initiala 1/1 1) NICOARA NICULINA 2) NICOARA GAVRIL	A1.1

C. Partea III. SARCINI .

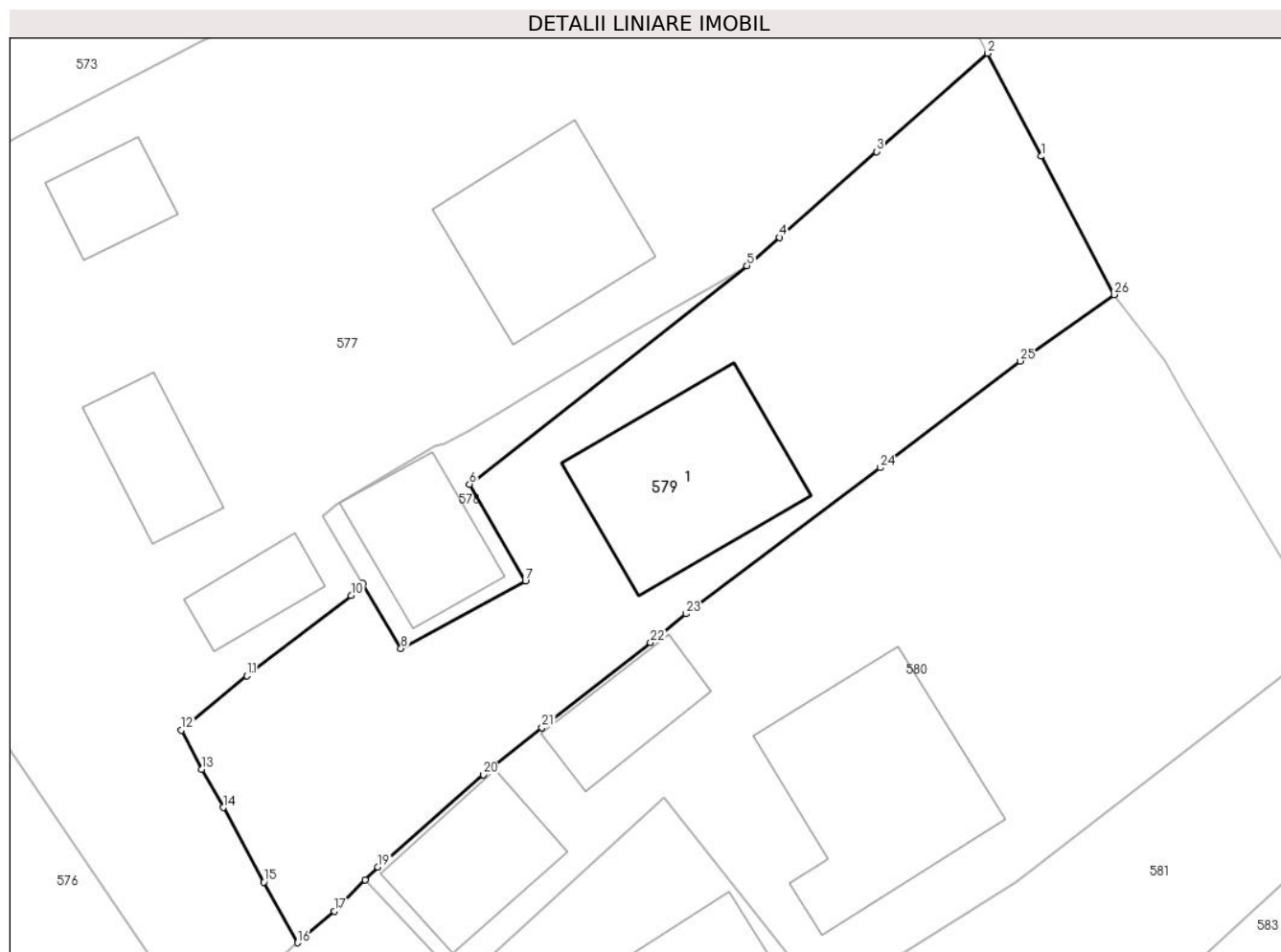
Inscrieri privind dezmembramintele dreptului de proprietate, drepturi reale de garanție și sarcini	Referințe
NU SUNT	

Anexa Nr. 1 La Partea I

Teren

Nr cadastral	Suprafața (mp)*	Observații / Referințe
30193	787	

* Suprafața este determinată în planul de proiecție Stereo 70.



Date referitoare la teren

Crt	Categorie folosință	Intravilan	Suprafața (mp)	Tarla	Parcelă	Nr. topo	Observații / Referințe
1	curți constructii	DA	787	-	-	-	

Date referitoare la construcții

Crt	Număr	Destinație construcție	Supraf. (mp)	Situație juridică	Observații / Referințe
A1.1	30193-C1	construcții de locuințe	102	Cu acte	Nr. niveluri:2; S. construita la sol:102 mp; casă

Lungime Segmente

1) Valorile lungimilor segmentelor sunt obținute din proiecție în plan.

Punct început	X / Y	Punct sfârșit	X / Y	Lungime segment (** (m)
1	528.842,64 638.621,54	2	528.839,57 638.627,47	6.678
3	528.833,16 638.621,81	4	528.827,56 638.616,87	7.468
5	528.825,69 638.615,24	6	528.809,717 638.602,663	20.33
7	528.812,929 638.597,1	8	528.805,763 638.593,198	8.159

Punct început	X / Y	Punct sfârșit	X / Y	Lungime segment (** (m)
2	528.839,57 638.627,47	3	528.833,16 638.621,81	8.551
4	528.827,56 638.616,87	5	528.825,69 638.615,24	2.481
6	528.809,717 638.602,663	7	528.812,929 638.597,1	6.424
8	528.805,763 638.593,198	9	528.803,58 638.596,95	4.341

Punct început	X / Y	Punct sfârșit	X / Y	Lungime segment (** (m))
9	528.803,58 638.596,95	10	528.802,9 638.596,25	0.976
11	528.796,9 638.591,63	12	528.793,12 638.588,5	4.908
13	528.794,29 638.586,25	14	528.795,52 638.584,04	2.529
15	528.797,86 638.579,75	16	528.799,81 638.576,26	3.998
17	528.801,92 638.578,076	18	528.803,708 638.579,872	2.534
19	528.804,448 638.580,615	20	528.810,509 638.585,931	8.062
21	528.813,888 638.588,648	22	528.820,144 638.593,543	7.943
23	528.822,19 638.595,195	24	528.833,377 638.603,606	13.996
25	528.841,441 638.609,748	26	528.846,84 638.613,57	6.615

Punct început	X / Y	Punct sfârșit	X / Y	Lungime segment (** (m))
10	528.802,9 638.596,25	11	528.796,9 638.591,63	7.573
12	528.793,12 638.588,5	13	528.794,29 638.586,25	2.536
14	528.795,52 638.584,04	15	528.797,86 638.579,75	4.887
16	528.799,81 638.576,26	17	528.801,92 638.578,076	2.784
18	528.803,708 638.579,872	19	528.804,448 638.580,615	1.049
20	528.810,509 638.585,931	21	528.813,888 638.588,648	4.336
22	528.820,144 638.593,543	23	528.822,19 638.595,195	2.63
24	528.833,377 638.603,606	25	528.841,441 638.609,748	10.137
26	528.846,84 638.613,57	1	528.842,64 638.621,54	9.009

** Lungimile segmentelor sunt determinate în planul de proiecție Stereo 70 și sunt rotunjite la 1 milimetru.

*** Distanța dintre puncte este formată din segmente cumulate ce sunt mai mici decât valoarea 1 milimetru.

**DATE DESPRE IMOBILUL NR. 580**

Oficiul de Cadastru și Publicitate Imobiliară SUCEAVA
Biroul de Cadastru și Publicitate Imobiliară Vatra Dornei

A. Partea I. Descrierea imobilului

TEREN Intravilan

Adresa: Loc. Panaci, Nr. 198, Jud. Suceava

Nr. Crt	Nr cadastral Nr. topografic	Suprafața* (mp)	Observații / Referințe
A1	33190	1.000	Sector cadastral:17 Teren imprejmuit;

Construcții

Crt	Nr cadastral Nr. topografic	Adresa	Observații / Referințe
A1.1	33190-C1	Loc. Panaci, Nr. 198, Jud. Suceava	Nr. niveluri:2; S. construita la sol:125 mp; S. construita desfasurata:200 mp; S. construita desfasurata = 200 mp (Casa P+M edificată in anul 1952 din lemn fara lift si fara CPE)
A1.2	33190-C2	Loc. Panaci, Nr. 198, Jud. Suceava	Nr. niveluri:1; S. construita la sol:38 mp; S. construita desfasurata:38 mp; Anexă(bucătărie vară)edificată in anul 1966 din lemn fara lift si fara CPE)
A1.3	33190-C3	Loc. Panaci, Nr. 198, Jud. Suceava	Nr. niveluri:1; S. construita la sol:56 mp; S. construita desfasurata:56 mp; Anexă(grajd)edificată in anul 1965 din lemn fara lift si fara CPE)

B. Partea II. Proprietari și acte

Inscrieri privitoare la dreptul de proprietate și alte drepturi reale		Referințe
1914 / 30/01/2020		
Act Notarial nr. 223/76, din 03/04/1976 emis de NOTARIATUL DE STAT CÂMPULUNG MOLDOVENESC;		
B1	Intabulare, drept de PROPRIETATE, dobandit prin Succesiune, cota actuala 1/4, cota initiala 1/4 1) COJOC GHEORGHE	A1
12230 / 30/07/2021		
Act Notarial nr. 1625, din 23/07/2021 emis de Vasilut Niculina;		
B2	Intabulare, drept de PROPRIETATE, bun propriu, dobandit prin Conventie, cota actuala 2/3, cota initiala 2/3 1) COJOC GHEORGHE	A1
Act Notarial nr. 108, din 23/07/2021 emis de Vasilut Niculina;		
B3	Intabulare, drept de PROPRIETATE, dobandit prin Succesiune, cota actuala 1/12, cota initiala 1/12 1) COJOC GHEORGHE	A1
580 / 31/01/2024		
Act Administrativ nr. 431, din 25/01/2024 emis de PRIMARIA COMUNEI PANACI;		
B4	Intabulare, drept de PROPRIETATE, dobandit prin Lege, cota actuala 1/1 1) COJOC GHEORGHE	A1.1, A1.2, A1.3

C. Partea III. SARCINI .

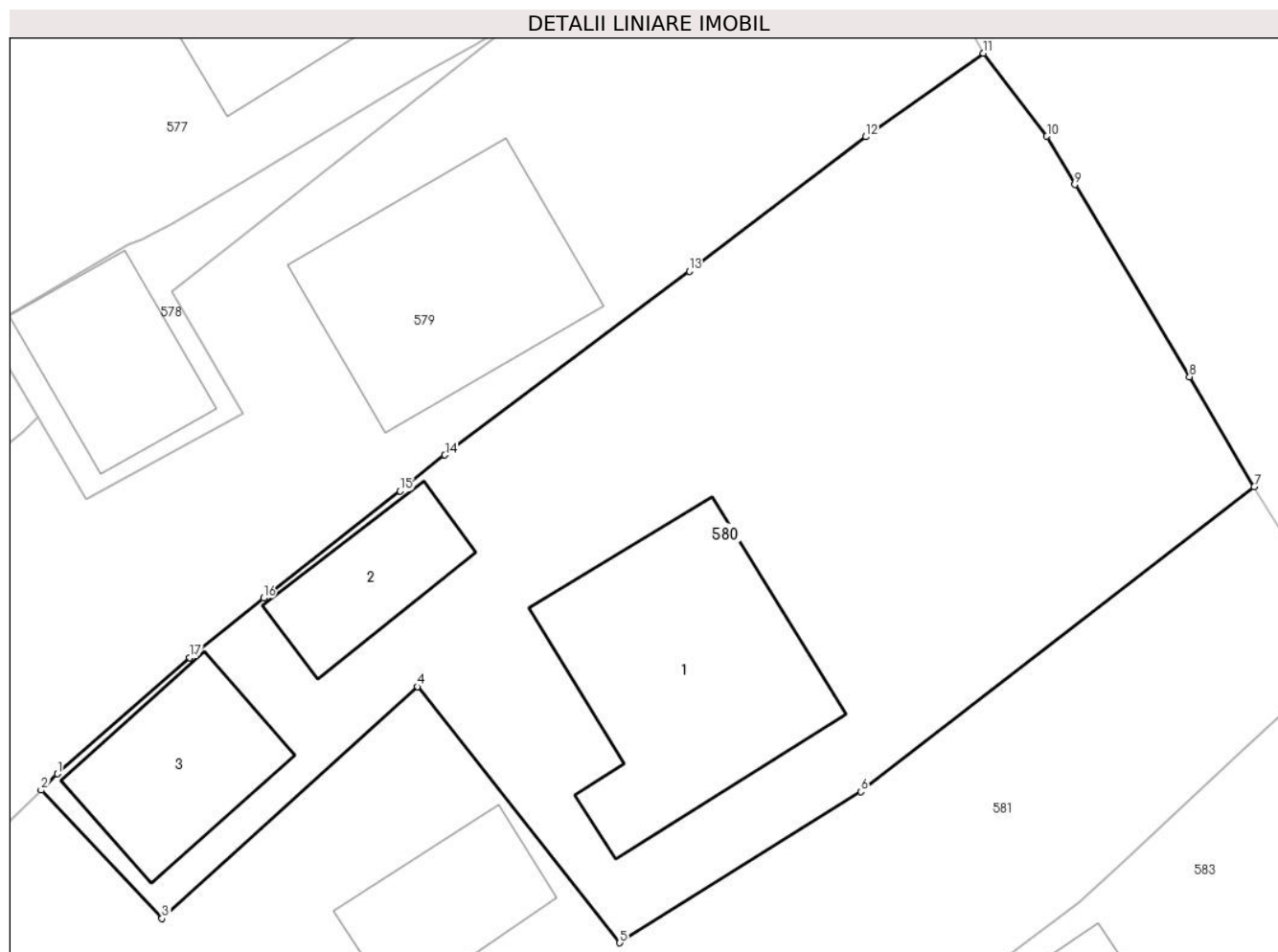
Inscrieri privind dezmembramintele dreptului de proprietate, drepturi reale de garanție și sarcini	Referințe
NU SUNT	

Anexa Nr. 1 La Partea I

Teren

Nr cadastral	Suprafața (mp)*	Observații / Referințe
33190	1.000	

* Suprafața este determinată în planul de proiecție Stereo 70.



Date referitoare la teren

Crt	Categorie folosință	Intravilan	Suprafața (mp)	Tarla	Parcelă	Nr. topo	Observații / Referințe
1	curți constructii	DA	620	-	-	-	
2	arabil	DA	380	-	-	-	

Date referitoare la construcții

Crt	Număr	Destinație construcție	Supraf. (mp)	Situație juridică	Observații / Referințe
A1.1	33190-C1	construcții de locuințe	125	Cu acte	Nr. niveluri:2; S. construita la sol:125 mp; S. construita desfasurata:200 mp; S. construita desfasurata = 200 mp (Casa P+M edificată în anul 1952 din lemn fara lift si fara CPE)
A1.2	33190-C2	construcții anexa	38	Cu acte	Nr. niveluri:1; S. construita la sol:38 mp; S. construita desfasurata:38 mp; Anexă (bucătărie vară)edificată în anul 1966 din lemn fara lift si fara CPE)
A1.3	33190-C3	construcții anexa	56	Cu acte	Nr. niveluri:1; S. construita la sol:56 mp; S. construita desfasurata:56 mp; Anexă(grajd) edificată în anul 1965 din lemn fara lift si fara CPE)

Lungime Segmente

1) Valorile lungimilor segmentelor sunt obținute din proiecție în plan.

Punct început	X / Y	Punct sfârșit	X / Y	Lungime segment (** (m)
1	528.804,448 638.580,615	2	528.803,708 638.579,872	1.049
2	528.803,708 638.579,872	3	528.809,245 638.573,993	8.076
3	528.809,245 638.573,993	4	528.820,94 638.584,6	15.789
4	528.820,94 638.584,6	5	528.830,192 638.572,886	14.927
5	528.830,192 638.572,886	6	528.841,229 638.579,791	13.019
6	528.841,229 638.579,791	7	528.859,23 638.593,742	22.774
7	528.859,23 638.593,742	8	528.856,27 638.598,77	5.835
8	528.856,27 638.598,77	9	528.851,02 638.607,56	10.238
9	528.851,02 638.607,56	10	528.849,74 638.609,77	2.554
10	528.849,74 638.609,77	11	528.846,84 638.613,57	4.78
11	528.846,84 638.613,57	12	528.841,441 638.609,748	6.615
12	528.841,441 638.609,748	13	528.833,377 638.603,606	10.137
13	528.833,377 638.603,606	14	528.822,19 638.595,195	13.996
14	528.822,19 638.595,195	15	528.820,144 638.593,543	2.63
15	528.820,144 638.593,543	16	528.813,888 638.588,648	7.943
16	528.813,888 638.588,648	17	528.810,509 638.585,931	4.336
17	528.810,509 638.585,931	1	528.804,448 638.580,615	8.062

** Lungimile segmentelor sunt determinate în planul de proiecție Stereo 70 și sunt rotunjite la 1 milimetru.

*** Distanța dintre puncte este formată din segmente cumulate ce sunt mai mici decât valoarea 1 milimetru.

**DATE DESPRE IMOBILUL NR. 581**

Oficiul de Cadastru și Publicitate Imobiliară SUCEAVA
Biroul de Cadastru și Publicitate Imobiliară Vatra Dornei

A. Partea I. Descrierea imobilului

TEREN Intravilan

Adresa: Loc. Panaci, Jud. Suceava

Nr. Crt	Nr cadastral Nr. topografic	Suprafața* (mp)	Observații / Referințe
A1	33193	2.495	Sector cadastral:17 Teren imprejmuit;

B. Partea II. Proprietari și acte

Inscrieri privitoare la dreptul de proprietate și alte drepturi reale		Referințe
12232 / 30/07/2021		
Act Notarial nr. 108, din 23/07/2021 emis de Vasilut Niculina;		
B2	Intabulare, drept de PROPRIETATE, dobandit prin Succesiune, cota actuala 1/3, cota initiala 1/3 1) COJOC GHEORGHE	A1
B3	Intabulare, drept de PROPRIETATE, dobandit prin Succesiune, cota actuala 1/3, cota initiala 1/3 1) ION MARIA	A1
B4	Intabulare, drept de PROPRIETATE, dobandit prin Succesiune, cota actuala 1/3, cota initiala 1/3 1) NICULIȚĂ ELENA	A1

C. Partea III. SARCINI .

Inscrieri privind dezmembramintele dreptului de proprietate, drepturi reale de garanție și sarcini	Referințe
NU SUNT	

Anexa Nr. 1 La Partea I

Teren

Nr cadastral	Suprafața (mp)*	Observații / Referințe
33193	2.495	

* Suprafața este determinată în planul de proiecție Stereo 70.



Date referitoare la teren

Crt	Categorie folosință	Intravilan	Suprafața (mp)	Tarla	Parcelă	Nr. topo	Observații / Referințe
1	faneata	DA	2.495	-	-	-	

Date referitoare la construcții

Crt	Număr	Destinație construcție	Supraf. (mp)	Situație juridică	Observații / Referințe
A1.1	33193-C1	construcții anexa	46	Fara acte	Nr. niveluri:1; S. construita la sol:46 mp; S. construita desfasurata:46 mp; Anexa

Lungime Segmente

1) Valorile lungimilor segmentelor sunt obținute din proiecție în plan.

Punct început	X / Y	Punct sfârșit	X / Y	Lungime segment (** (m)	Punct început	X / Y	Punct sfârșit	X / Y	Lungime segment (** (m)
1	528.777,41 638.555,75	2	528.831,3 638.502,037	76.087	2	528.831,3 638.502,037	3	528.839,622 638.510,577	11.924
3	528.839,622 638.510,577	4	528.834,484 638.516,231	7.64	4	528.834,484 638.516,231	5	528.825,197 638.526,234	13.649
5	528.825,197 638.526,234	6	528.817,374 638.532,664	10.126	6	528.817,374 638.532,664	7	528.822,077 638.536,742	6.225
7	528.822,077 638.536,742	8	528.822,831 638.537,801	1.3	8	528.822,831 638.537,801	9	528.816,313 638.545,637	10.193

Punct început	X / Y	Punct sfârșit	X / Y	Lungime segment (** (m)
9	528.816,313 638.545,637	10	528.822,04 638.550,109	7.266
11	528.822,261 638.554,032	12	528.832,757 638.561,005	12.601
13	528.851,22 638.574,75	14	528.853,07 638.576,46	2.519
15	528.858,24 638.581,24	16	528.861,96 638.584,7	5.08
17	528.863,779 638.586,224	18	528.863,502 638.586,672	0.527
19	528.859,23 638.593,742	20	528.841,229 638.579,791	22.774
21	528.830,192 638.572,886	22	528.820,94 638.584,6	14.927
23	528.809,245 638.573,993	24	528.803,708 638.579,872	8.076
25	528.801,92 638.578,076	26	528.799,81 638.576,26	2.784
27	528.797,91 638.574,56	28	528.795,15 638.572,1	3.697
29	528.794,191 638.571,197	30	528.792,04 638.569,17	2.956
31	528.788,07 638.565,76	32	528.784,39 638.562,55	4.883
33	528.782,38 638.560,6	1	528.777,41 638.555,75	6.944

Punct început	X / Y	Punct sfârșit	X / Y	Lungime segment (** (m)
10	528.822,04 638.550,109	11	528.822,261 638.554,032	3.929
12	528.832,757 638.561,005	13	528.851,22 638.574,75	23.018
14	528.853,07 638.576,46	15	528.858,24 638.581,24	7.041
16	528.861,96 638.584,7	17	528.863,779 638.586,224	2.373
18	528.863,502 638.586,672	19	528.859,23 638.593,742	8.26
20	528.841,229 638.579,791	21	528.830,192 638.572,886	13.019
22	528.820,94 638.584,6	23	528.809,245 638.573,993	15.789
24	528.803,708 638.579,872	25	528.801,92 638.578,076	2.534
26	528.799,81 638.576,26	27	528.797,91 638.574,56	2.55
28	528.795,15 638.572,1	29	528.794,191 638.571,197	1.317
30	528.792,04 638.569,17	31	528.788,07 638.565,76	5.233
32	528.784,39 638.562,55	33	528.782,38 638.560,6	2.8

** Lungimile segmentelor sunt determinate în planul de proiecție Stereo 70 și sunt rotunjite la 1 milimetru.

*** Distanța dintre puncte este formată din segmente cumulate ce sunt mai mici decât valoarea 1 milimetru.

**DATE DESPRE IMOBILUL NR. 582**

Oficiul de Cadastru și Publicitate Imobiliară SUCEAVA
Biroul de Cadastru și Publicitate Imobiliară Vatra Dornei

A. Partea I. Descrierea imobilului

TEREN Intravilan

Adresa: Loc. Panaci, Jud. Suceava

Nr. Crt	Nr cadastral Nr. topografic	Suprafața* (mp)	Observații / Referințe
A1		4.465	Sector cadastral:17 Teren imprejmuit;

B. Partea II. Proprietari și acte

Inscrieri privitoare la dreptul de proprietate și alte drepturi reale		Referințe
582 / 31/01/2024		
Act Normativ nr. 7, din 13/03/1996 emis de PARLAMENTUL ROMANIEI;		
B1	Intabulare, drept de PROPRIETATE, dobandit prin Lege, cota actuala 1/1 1) NEIDENTIFICAT NEIDENTIFICAT	A1
Act Administrativ nr. 441, din 25/01/2024 emis de Primaria Comunei Panaci;		
B2	Se noteaza posesia factica in favoarea lui 1) ION MARIA 2) COJOC GHEORGHE 3) NICULITA ELENA	A1

C. Partea III. SARCINI .

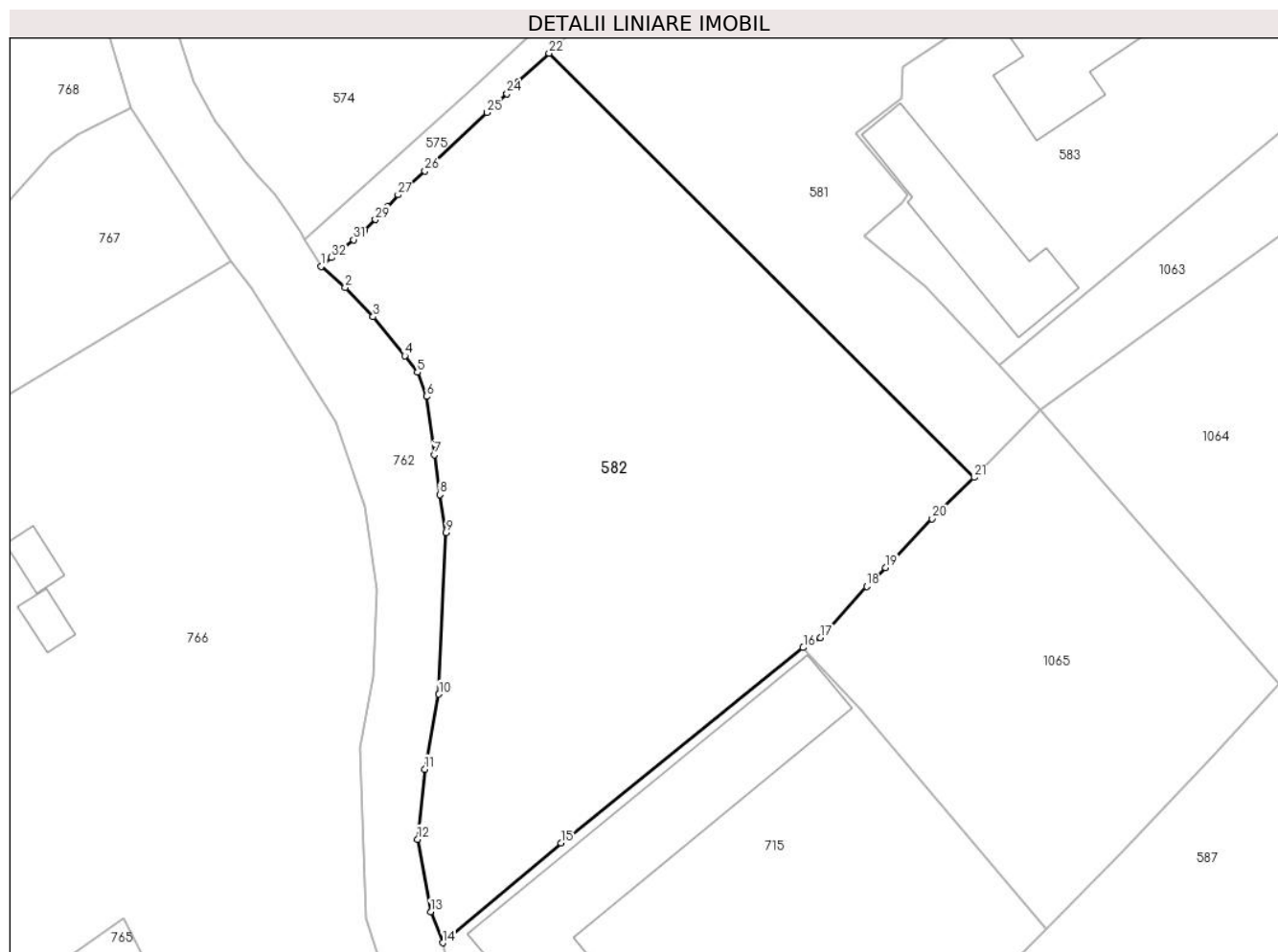
Inscrieri privind dezmembramintele dreptului de proprietate, drepturi reale de garanție și sarcini	Referințe
NU SUNT	

Anexa Nr. 1 La Partea I

Teren

Nr cadastral	Suprafața (mp)*	Observații / Referințe
	4.465	

* Suprafața este determinată în planul de proiecție Stereo 70.



Date referitoare la teren

Crt	Categorie folosință	Intravilan	Suprafața (mp)	Tarla	Parcelă	Nr. topo	Observații / Referințe
1	faneata	DA	4.465	-	-	-	

Lungime Segmente

1) Valorile lungimilor segmentelor sunt obținute din proiecție în plan.

Punct început	X / Y	Punct sfârșit	X / Y	Lungime segment (** (m)
1	528.748,53 638.528,74	2	528.751,58 638.526,08	4.047
3	528.755,12 638.522,38	4	528.759,14 638.517,43	6.377
5	528.760,74 638.515,34	6	528.761,88 638.512,28	3.265
7	528.762,86 638.504,9	8	528.763,56 638.499,85	5.098
9	528.764,38 638.495,05	10	528.763,46 638.474,57	20.501

Punct început	X / Y	Punct sfârșit	X / Y	Lungime segment (** (m)
2	528.751,58 638.526,08	3	528.755,12 638.522,38	5.121
4	528.759,14 638.517,43	5	528.760,74 638.515,34	2.632
6	528.761,88 638.512,28	7	528.762,86 638.504,9	7.445
8	528.763,56 638.499,85	9	528.764,38 638.495,05	4.87
10	528.763,46 638.474,57	11	528.761,68 638.465,06	9.675

Punct început	X / Y	Punct sfârșit	X / Y	Lungime segment (** (m)
11	528.761,68 638.465,06	12	528.760,76 638.456,19	8.918
13	528.762,4 638.447,01	14	528.763,94 638.443,08	4.221
15	528.778,94 638.455,74	16	528.809,63 638.480,46	39.408
17	528.811,81 638.481,75	18	528.817,68 638.488,24	8.751
19	528.820,07 638.490,6	20	528.825,98 638.496,79	8.558
21	528.831,3 638.502,037	22	528.777,41 638.555,75	76.087
23	528.773,55 638.552,12	24	528.772,09 638.550,62	2.093
25	528.769,58 638.548,25	26	528.761,68 638.540,84	10.831
27	528.758,29 638.537,81	28	528.756,92 638.536,32	2.024
29	528.755,4 638.534,69	30	528.754,03 638.533,33	1.93
31	528.752,64 638.532,13	32	528.749,85 638.529,87	3.591

Punct început	X / Y	Punct sfârșit	X / Y	Lungime segment (** (m)
12	528.760,76 638.456,19	13	528.762,4 638.447,01	9.325
14	528.763,94 638.443,08	15	528.778,94 638.455,74	19.628
16	528.809,63 638.480,46	17	528.811,81 638.481,75	2.533
18	528.817,68 638.488,24	19	528.820,07 638.490,6	3.359
20	528.825,98 638.496,79	21	528.831,3 638.502,037	7.472
22	528.777,41 638.555,75	23	528.773,55 638.552,12	5.299
24	528.772,09 638.550,62	25	528.769,58 638.548,25	3.452
26	528.761,68 638.540,84	27	528.758,29 638.537,81	4.547
28	528.756,92 638.536,32	29	528.755,4 638.534,69	2.229
30	528.754,03 638.533,33	31	528.752,64 638.532,13	1.836
32	528.749,85 638.529,87	1	528.748,53 638.528,74	1.738

** Lungimile segmentelor sunt determinate în planul de proiecție Stereo 70 și sunt rotunjite la 1 milimetru.

*** Distanța dintre puncte este formată din segmente cumulate ce sunt mai mici decât valoarea 1 milimetru.

**DATE DESPRE IMOBILUL NR. 583**

Oficiul de Cadastru și Publicitate Imobiliară SUCEAVA
Biroul de Cadastru și Publicitate Imobiliară Vatra Dornei

A. Partea I. Descrierea imobilului

TEREN Intravilan

Nr. CF vechi:19
Nr. cadastral vechi:100

Adresa: Loc. Panaci, Jud. Suceava

Nr. Crt	Nr cadastral Nr. topografic	Suprafața* (mp)	Observații / Referințe
A1	30092	2.234	Sector cadastral:17 Teren imprejmuit;

Construcții

Crt	Nr cadastral Nr. topografic	Adresa	Observații / Referințe
A1.1	30092-C1	Loc. Panaci, Jud. Suceava	Nr. niveluri:2; S. construita la sol:84 mp; casa
A1.2	30092-C2	Loc. Panaci, Jud. Suceava	Nr. niveluri:1; S. construita la sol:242 mp; anexe
A1.3		Loc. Panaci, Jud. Suceava	Nr. niveluri:2; S. construita la sol:375 mp; Locuinta

B. Partea II. Proprietari și acte

Inscrieri privitoare la dreptul de proprietate și alte drepturi reale		Referințe
16559 / 14/10/2022		
Act Administrativ nr. Act de adjudecare 554, din 22/09/2022 emis de BIROU EXECUTOR JUDECATORESC RUSU CRISTIAN SILVIU;		
B1	Intabulare, drept de PROPRIETATE, dobandit prin Adjudecare, cota actuala 1/1, cota initiala 1/1 1) NICOLA DANA	A1, A1.1, A1.2
583 / 31/01/2024		
Act Administrativ nr. 431, din 25/01/2024 emis de PRIMARIA COMUNEI PANACI;		
B2	Intabulare, drept de PROPRIETATE, dobandit prin Lege, cota actuala 1/1 1) NICOLA DANA	A1.3

C. Partea III. SARCINI .

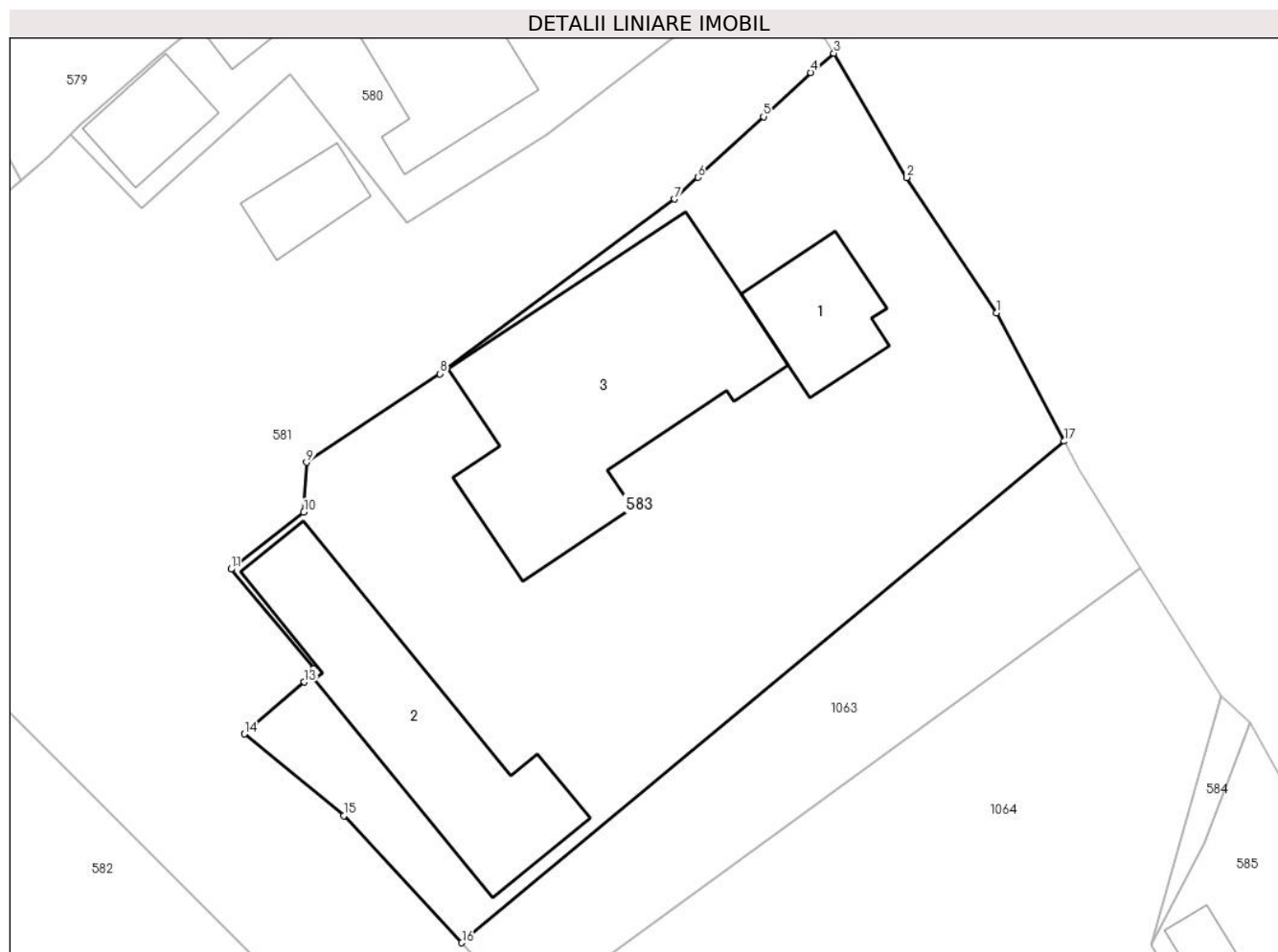
Inscrieri privind dezmembramintele dreptului de proprietate, drepturi reale de garanție și sarcini	Referințe
NU SUNT	

Anexa Nr. 1 La Partea I

Teren

Nr cadastral	Suprafața (mp)*	Observații / Referințe
30092	2.234	

* Suprafața este determinată în planul de proiecție Stereo 70.



Date referitoare la teren

Crt	Categorie folosință	Intravilan	Suprafața (mp)	Tarla	Parcelă	Nr. topo	Observații / Referințe
1	curți constructii	DA	1.000	-	-	-	
2	faneata	DA	1.234	-	-	-	

Date referitoare la construcții

Crt	Număr	Destinație construcție	Supraf. (mp)	Situație juridică	Observații / Referințe
A1.1	30092-C1	construcții de locuințe	84	Cu acte	Nr. niveluri:2; S. construita la sol:84 mp; casa
A1.2	30092-C2	construcții anexa	242	Cu acte	Nr. niveluri:1; S. construita la sol:242 mp; anexe
A1.3		construcții de locuințe	375	Cu acte	Nr. niveluri:2; S. construita la sol:375 mp; Locuinta

Lungime Segmente

1) Valorile lungimilor segmentelor sunt obținute din proiecție în plan.

Punct început	X / Y	Punct sfârșit	X / Y	Lungime segment (** (m)
1	528.876,6 638.565,81	2	528.869,53 638.576,45	12.775

Punct început	X / Y	Punct sfârșit	X / Y	Lungime segment (** (m)
2	528.869,53 638.576,45	3	528.863,779 638.586,224	11.34
3	528.863,779 638.586,224	4	528.861,96 638.584,7	2.373
4	528.861,96 638.584,7	5	528.858,24 638.581,24	5.08
5	528.858,24 638.581,24	6	528.853,07 638.576,46	7.041
6	528.853,07 638.576,46	7	528.851,22 638.574,75	2.519
7	528.851,22 638.574,75	8	528.832,757 638.561,005	23.018
8	528.832,757 638.561,005	9	528.822,261 638.554,032	12.601
9	528.822,261 638.554,032	10	528.822,04 638.550,109	3.929
10	528.822,04 638.550,109	11	528.816,313 638.545,637	7.266
11	528.816,313 638.545,637	12	528.822,831 638.537,801	10.193
12	528.822,831 638.537,801	13	528.822,077 638.536,742	1.3
13	528.822,077 638.536,742	14	528.817,374 638.532,664	6.225
14	528.817,374 638.532,664	15	528.825,197 638.526,234	10.126
15	528.825,197 638.526,234	16	528.834,484 638.516,231	13.649
16	528.834,484 638.516,231	17	528.881,924 638.555,696	61.709
17	528.881,924 638.555,696	1	528.876,6 638.565,81	11.43

** Lungimile segmentelor sunt determinate în planul de proiecție Stereo 70 și sunt rotunjite la 1 milimetru.

*** Distanța dintre puncte este formată din segmente cumulate ce sunt mai mici decât valoarea 1 milimetru.

**DATE DESPRE IMOBILUL NR. 584**

Oficiul de Cadastru și Publicitate Imobiliară SUCEAVA
Biroul de Cadastru și Publicitate Imobiliară Vatra Dornei

A. Partea I. Descrierea imobilului

TEREN Intravilan

Adresa: Loc. Panaci, Jud. Suceava

Nr. Crt	Nr cadastral Nr. topografic	Suprafața* (mp)	Observații / Referințe
A1		33	Sector cadastral:17 Teren neimprejmuit;

B. Partea II. Proprietari și acte

Inscrieri privitoare la dreptul de proprietate și alte drepturi reale		Referințe
584 / 31/01/2024		
Act Normativ nr. 7, din 13/03/1996 emis de Parlamentul Romaniei;		
B1	Inscrierea provizorie, drept de PROPRIETATE, dobandit prin Lege, cota actuala 1/1, cota initiala 1/1 1) COMUNA PANACI , CIF:4326892	A1

C. Partea III. SARCINI .

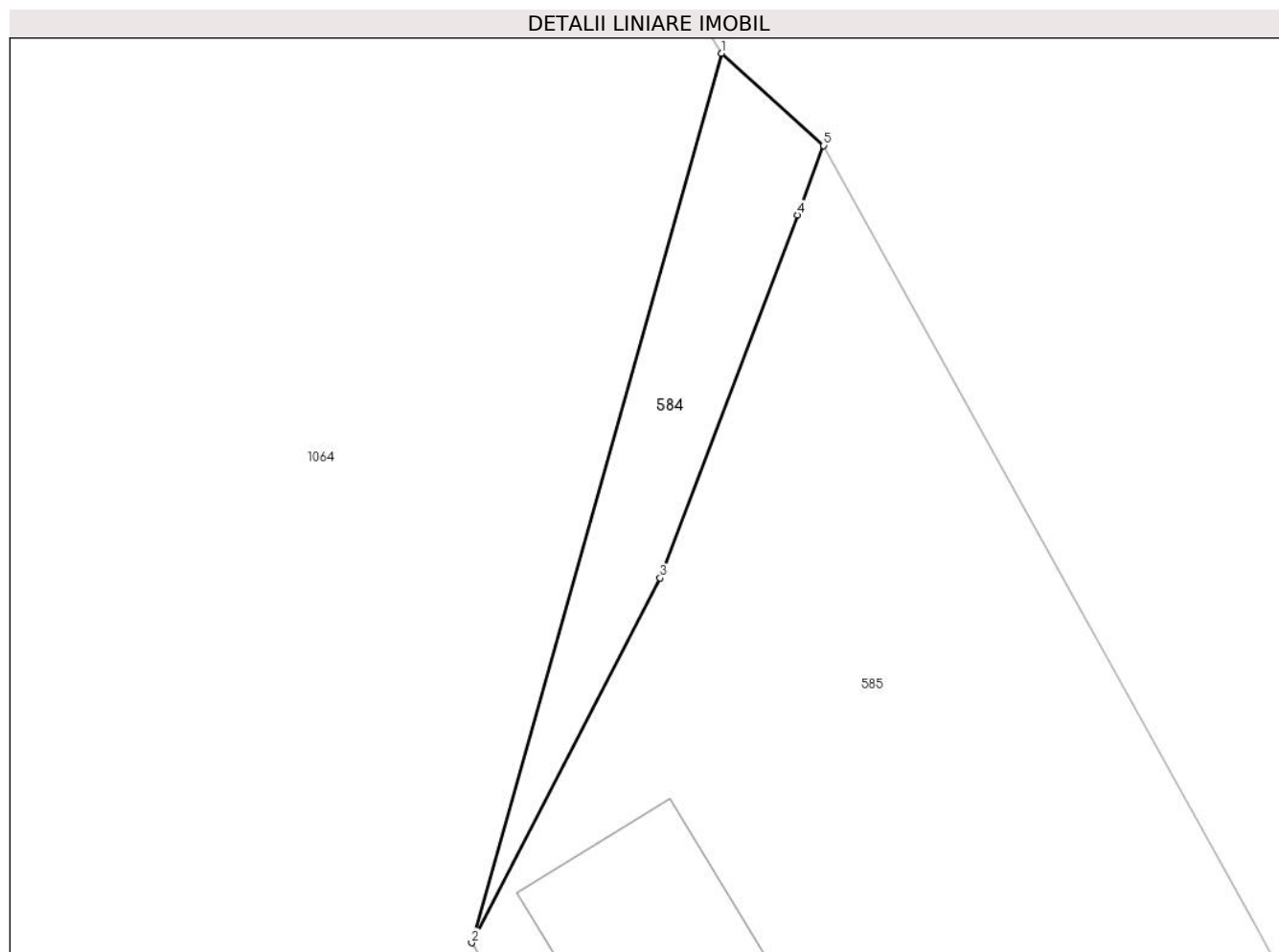
Inscrieri privind dezmembramintele dreptului de proprietate, drepturi reale de garanție și sarcini	Referințe
NU SUNT	

Anexa Nr. 1 La Partea I

Teren

Nr cadastral	Suprafața (mp)*	Observații / Referințe
	33	

* Suprafața este determinată în planul de proiecție Stereo 70.



Date referitoare la teren

Crt	Categorie folosință	Intravilan	Suprafața (mp)	Tarla	Parcelă	Nr. topo	Observații / Referințe
1	faneata	DA	33	-	-	-	

Lungime Segmente

1) Valorile lungimilor segmentelor sunt obținute din proiecție în plan.

Punct început	X / Y	Punct sfârșit	X / Y	Lungime segment (** (m)
1	528.894,29 638.535,61	2	528.888,804 638.516,089	20.277
2	528.888,804 638.516,089	3	528.892,941 638.524,096	9.013
3	528.892,941 638.524,096	4	528.895,955 638.532,062	8.517
4	528.895,955 638.532,062	5	528.896,531 638.533,584	1.627
5	528.896,531 638.533,584	1	528.894,29 638.535,61	3.021

**** Lungimile segmentelor sunt determinate în planul de proiecție Stereo 70 și sunt rotunjite la 1 milimetru.**

***** Distanța dintre puncte este formată din segmente cumulate ce sunt mai mici decât valoarea 1 milimetru.**

**DATE DESPRE IMOBILUL NR. 585**

Oficiul de Cadastru și Publicitate Imobiliară SUCEAVA
 Biroul de Cadastru și Publicitate Imobiliară Vatra Dornei

A. Partea I. Descrierea imobilului

TEREN Intravilan

 Nr. CF vechi:17
 Nr. cadastral vechi:72/1

Adresa: Loc. Panaci, Jud. Suceava

Nr. Crt	Nr cadastral Nr. topografic	Suprafața* (mp)	Observații / Referințe
A1	30000	311	Sector cadastral:17 Teren neimprejmuit;

Construcții

Crt	Nr cadastral Nr. topografic	Adresa	Observații / Referințe
A1.1	30000-C1	Loc. Panaci, Jud. Suceava	Nr. niveluri:1; S. construita la sol:34 mp; S. construita desfasurata:34 mp; Statie peco cu un singur nivel; Sc=34mp;Sd=34mp; edificata in anul 2001

B. Partea II. Proprietari și acte

Inscrieri privitoare la dreptul de proprietate și alte drepturi reale		Referințe
12713 / 03/09/2020		
Act Notarial nr. 932, din 01/09/2020 emis de Catargiu Stelian;		
B3	Intabulare, drept de PROPRIETATE, dobandit prin Conventie, cota actuala 1/1, cota initiala 1/1 1) SC ALSAN PECO SRL, CIF:5910899	A1, A1.1

C. Partea III. SARCINI .

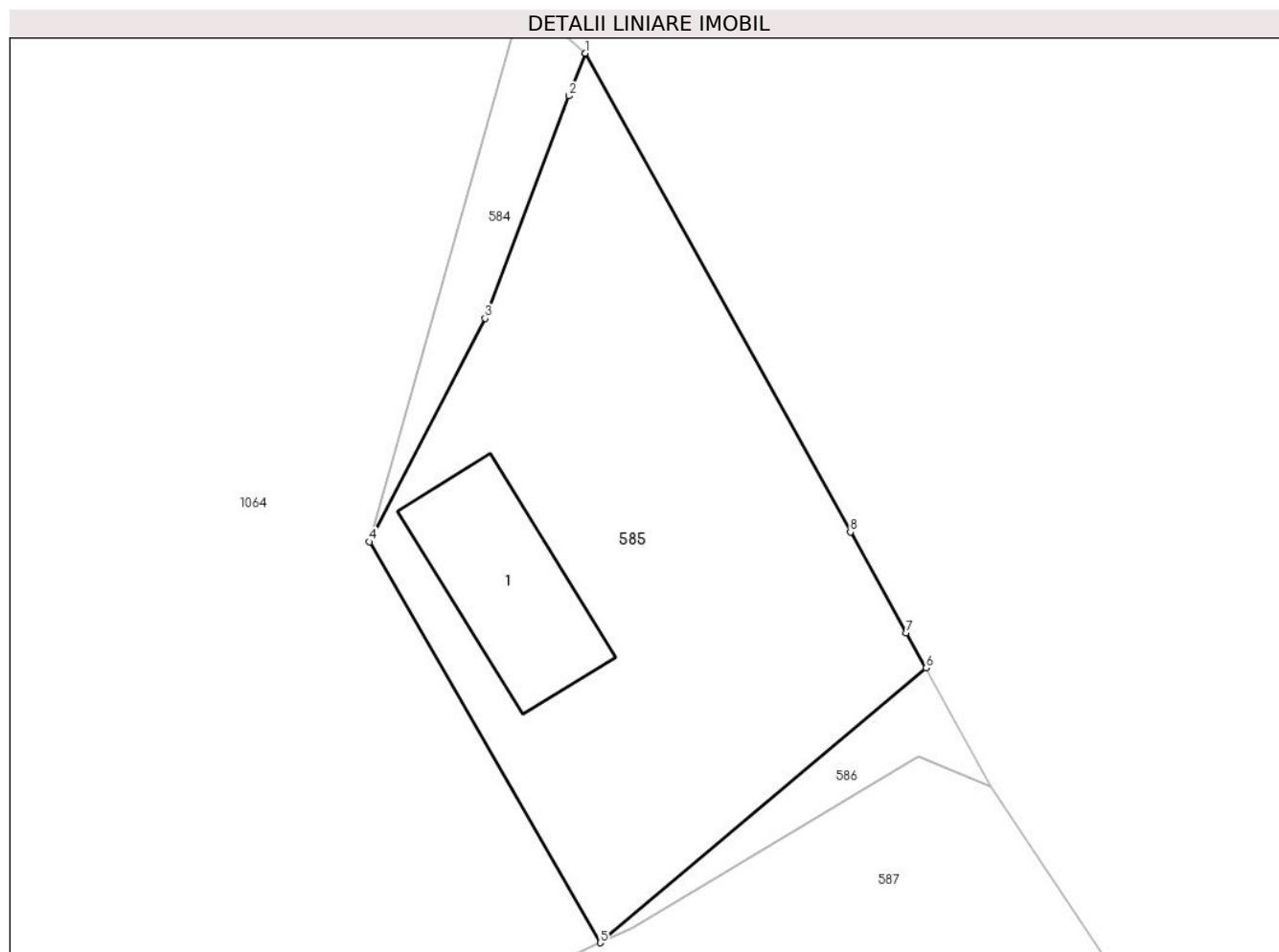
Inscrieri privind dezmembramintele dreptului de proprietate, drepturi reale de garanție și sarcini	Referințe
NU SUNT	

Anexa Nr. 1 La Partea I

Teren

Nr cadastral	Suprafața (mp)*	Observații / Referințe
30000	311	

* Suprafața este determinată în planul de proiecție Stereo 70.



Date referitoare la teren

Crt	Categorie folosință	Intravilan	Suprafața (mp)	Tarla	Parcelă	Nr. topo	Observații / Referințe
1	curți constructii	DA	311	-	-	-	

Date referitoare la construcții

Crt	Număr	Destinație construcție	Supraf. (mp)	Situație juridică	Observații / Referințe
A1.1	30000-C1	construcții industriale și edilitare	34	Cu acte	Nr. niveluri:1; S. construita la sol:34 mp; S. construita desfasurata:34 mp; Statie peco cu un singur nivel;Sc=34mp;Sd=34mp; edificata in anul 2001

Lungime Segmente

1) Valorile lungimilor segmentelor sunt obținute din proiecție în plan.

Punct început	X / Y	Punct sfârșit	X / Y	Lungime segment (** (m))
1	528.896,531 638.533,584	2	528.895,955 638.532,062	1.627
2	528.895,955 638.532,062	3	528.892,941 638.524,096	8.517
3	528.892,941 638.524,096	4	528.888,804 638.516,089	9.013

Punct început	X / Y	Punct sfârșit	X / Y	Lungime segment (** (m)
4	528.888,804 638.516,089	5	528.897,067 638.501,732	16.565
5	528.897,067 638.501,732	6	528.908,732 638.511,569	15.259
6	528.908,732 638.511,569	7	528.908,037 638.512,824	1.435
7	528.908,037 638.512,824	8	528.906,032 638.516,442	4.136
8	528.906,032 638.516,442	1	528.896,531 638.533,584	19.599

** Lungimile segmentelor sunt determinate în planul de proiecție Stereo 70 și sunt rotunjite la 1 milimetru.

*** Distanța dintre puncte este formată din segmente cumulate ce sunt mai mici decât valoarea 1 milimetru.

**DATE DESPRE IMOBILUL NR. 586**

Oficiul de Cadastru și Publicitate Imobiliară SUCEAVA
Biroul de Cadastru și Publicitate Imobiliară Vatra Dornei

A. Partea I. Descrierea imobilului

TEREN Intravilan

Adresa: Loc. Panaci, Jud. Suceava

Nr. Crt	Nr cadastral Nr. topografic	Suprafața* (mp)	Observații / Referințe
A1		22	Sector cadastral:17 Teren neimprejmuit;

B. Partea II. Proprietari și acte

Inscrieri privitoare la dreptul de proprietate și alte drepturi reale		Referințe
586 / 31/01/2024		
Act Normativ nr. 7, din 13/03/1996 emis de Parlamentul Romaniei;		
B1	Inscrierea provizorie, drept de PROPRIETATE, dobandit prin Lege, cota actuala 1/1, cota initiala 1/1 1) COMUNA PANACI , CIF:4326892	A1

C. Partea III. SARCINI .

Inscrieri privind dezmembramintele dreptului de proprietate, drepturi reale de garanție și sarcini	Referințe
NU SUNT	

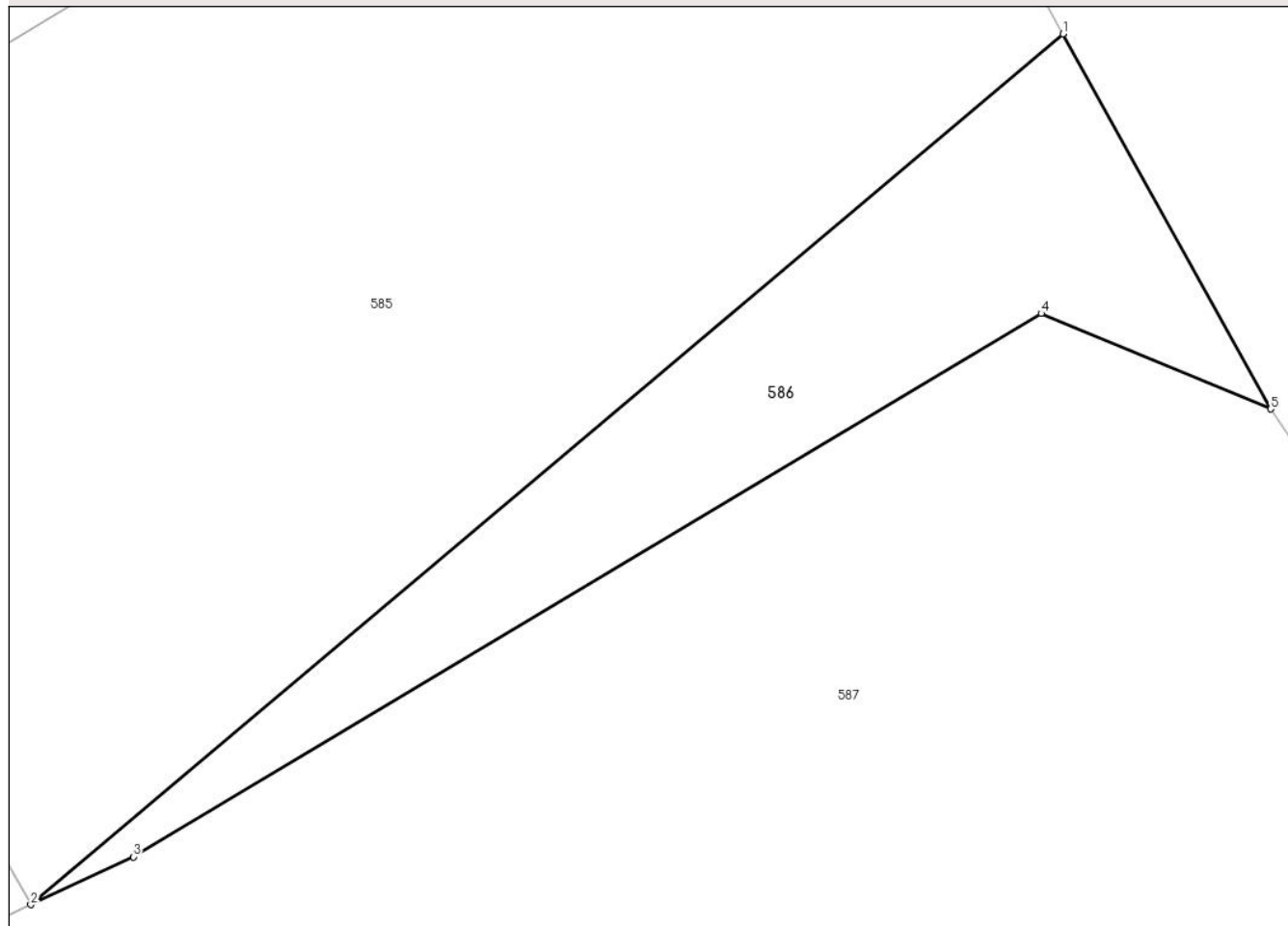
Anexa Nr. 1 La Partea I

Teren

Nr cadastral	Suprafața (mp)*	Observații / Referințe
	22	

* Suprafața este determinată în planul de proiecție Stereo 70.

DETALII LINIARE IMOBIL



Date referitoare la teren

Crt	Categorie folosință	Intravilan	Suprafața (mp)	Tarla	Parcelă	Nr. topo	Observații / Referințe
1	faneata	DA	22	-	-	-	

Lungime Segmente

1) Valorile lungimilor segmentelor sunt obținute din proiecție în plan.

Punct început	X / Y	Punct sfârșit	X / Y	Lungime segment (** (m)
1	528.908,732 638.511,569	2	528.897,067 638.501,732	15.259
2	528.897,067 638.501,732	3	528.898,227 638.502,272	1.28
3	528.898,227 638.502,272	4	528.908,485 638.508,411	11.955
4	528.908,485 638.508,411	5	528.911,081 638.507,331	2.812
5	528.911,081 638.507,331	1	528.908,732 638.511,569	4.845

**** Lungimile segmentelor sunt determinate în planul de proiecție Stereo 70 și sunt rotunjite la 1 milimetru.**

***** Distanța dintre puncte este formată din segmente cumulate ce sunt mai mici decât valoarea 1 milimetru.**

**DATE DESPRE IMOBILUL NR. 587**

Oficiul de Cadastru și Publicitate Imobiliară SUCEAVA
Biroul de Cadastru și Publicitate Imobiliară Vatra Dornei

A. Partea I. Descrierea imobilului

TEREN Intravilan

Adresa: Loc. Panaci, Jud. Suceava

Nr. Crt	Nr cadastral Nr. topografic	Suprafața* (mp)	Observații / Referințe
A1	32516	6.479	Sector cadastral:17 Teren imprejmuit;

B. Partea II. Proprietari și acte

Inscrieri privitoare la dreptul de proprietate și alte drepturi reale		Referințe
9982 / 08/07/2019		
Act Administrativ nr. 1318, din 25/04/2019 emis de Comisia Judeteana Suceava;		
B1	Intabulare, drept de PROPRIETATE, dobandit prin Reconstituire, cota actuala 1/1, cota initiala 1/1 1) DASCĂLU NICOLAE 2) DASCĂLU MARIA	A1

C. Partea III. SARCINI .

Inscrieri privind dezmembramintele dreptului de proprietate, drepturi reale de garanție și sarcini	Referințe
NU SUNT	

Anexa Nr. 1 La Partea I

Teren

Nr cadastral	Suprafața (mp)*	Observații / Referințe
32516	6.479	

* Suprafața este determinată în planul de proiecție Stereo 70.



Date referitoare la teren

Crt	Categorie folosință	Intravilan	Suprafața (mp)	Tarla	Parcelă	Nr. topo	Observații / Referințe
1	faneata	DA	6.479	-	-	-	

Lungime Segmente

1) Valorile lungimilor segmentelor sunt obținute din proiecție în plan.

Punct început	X / Y	Punct sfârșit	X / Y	Lungime segment (** (m)
1	528.804,944 638.404,53	2	528.789,04 638.394,806	18.641
3	528.782,307 638.391,283	4	528.782,692 638.382,798	8.494
5	528.780,717 638.366,295	6	528.780,335 638.353,541	12.76
7	528.783,626 638.338,523	8	528.793,65 638.346,746	12.965
9	528.804,749 638.357,141	10	528.813,573 638.366,633	12.96

Punct început	X / Y	Punct sfârșit	X / Y	Lungime segment (** (m)
2	528.789,04 638.394,806	3	528.782,307 638.391,283	7.599
4	528.782,692 638.382,798	5	528.780,717 638.366,295	16.621
6	528.780,335 638.353,541	7	528.783,626 638.338,523	15.374
8	528.793,65 638.346,746	9	528.804,749 638.357,141	15.207
10	528.813,573 638.366,633	11	528.820,114 638.374,379	10.138

Punct început	X / Y	Punct sfârșit	X / Y	Lungime segment (** (m)
11	528.820,114 638.374,379	12	528.830,227 638.386,135	15.507
13	528.843,771 638.399,193	14	528.852,105 638.408,25	12.308
15	528.859,807 638.416,424	16	528.867,93 638.425,093	11.88
17	528.878,7 638.436,311	18	528.889,668 638.448,237	16.203
19	528.898,739 638.458,447	20	528.909,426 638.470,088	15.803
21	528.913,955 638.474,182	22	528.923,373 638.482,207	12.373
23	528.926,418 638.484,555	24	528.918,093 638.496,794	14.802
25	528.911,081 638.507,331	26	528.908,485 638.508,411	2.812
27	528.898,227 638.502,272	28	528.897,067 638.501,732	1.28
29	528.893,97 638.500,29	30	528.888,613 638.496,207	6.736
31	528.877,757 638.484,353	32	528.869,968 638.475,865	11.52
33	528.861,417 638.466,546	34	528.849,891 638.454,5	16.672
35	528.840,376 638.444,804	36	528.837,334 638.441,704	4.343
37	528.831,485 638.435,293	38	528.817,96 638.419,421	20.853

Punct început	X / Y	Punct sfârșit	X / Y	Lungime segment (** (m)
12	528.830,227 638.386,135	13	528.843,771 638.399,193	18.814
14	528.852,105 638.408,25	15	528.859,807 638.416,424	11.231
16	528.867,93 638.425,093	17	528.878,7 638.436,311	15.551
18	528.889,668 638.448,237	19	528.898,739 638.458,447	13.657
20	528.909,426 638.470,088	21	528.913,955 638.474,182	6.105
22	528.923,373 638.482,207	23	528.926,418 638.484,555	3.845
24	528.918,093 638.496,794	25	528.911,081 638.507,331	12.657
26	528.908,485 638.508,411	27	528.898,227 638.502,272	11.955
28	528.897,067 638.501,732	29	528.893,97 638.500,29	3.416
30	528.888,613 638.496,207	31	528.877,757 638.484,353	16.074
32	528.869,968 638.475,865	33	528.861,417 638.466,546	12.648
34	528.849,891 638.454,5	35	528.840,376 638.444,804	13.585
36	528.837,334 638.441,704	37	528.831,485 638.435,293	8.678
38	528.817,96 638.419,421	1	528.804,944 638.404,53	19.778

** Lungimile segmentelor sunt determinate în planul de proiecție Stereo 70 și sunt rotunjite la 1 milimetru.

*** Distanța dintre puncte este formată din segmente cumulate ce sunt mai mici decât valoarea 1 milimetru.

**DATE DESPRE IMOBILUL NR. 588**

Oficiul de Cadastru și Publicitate Imobiliară SUCEAVA
Biroul de Cadastru și Publicitate Imobiliară Vatra Dornei

A. Partea I. Descrierea imobilului

TEREN Intravilan

Adresa: Loc. Panaci, Jud. Suceava

Nr. Crt	Nr cadastral Nr. topografic	Suprafața* (mp)	Observații / Referințe
A1		7.233	Sector cadastral:17 Teren imprejmuit;

Construcții

Crt	Nr cadastral Nr. topografic	Adresa	Observații / Referințe
A1.1		Loc. Panaci, Jud. Suceava	Nr. niveluri:2; S. construita la sol:71 mp; Locuinta
A1.2		Loc. Panaci, Jud. Suceava	Nr. niveluri:1; S. construita la sol:45 mp; Anexa

B. Partea II. Proprietari și acte

Inscrieri privitoare la dreptul de proprietate și alte drepturi reale		Referințe
588 / 31/01/2024		
Act Normativ nr. 7, din 13/03/1996 emis de PARLAMENTUL ROMANIEI;		
B1	Intabulare, drept de PROPRIETATE, dobandit prin Lege, cota actuala 1/1 1) NEIDENTIFICAT NEIDENTIFICAT	A1
Act Administrativ nr. 6764, din 05/12/2023 emis de Primaria Comunei Panaci;		
B2	Se noteaza posesia factica in favoarea lui 1) COJOC MIHAIL	A1
Act Administrativ nr. 431, din 25/01/2024 emis de PRIMARIA COMUNEI PANACI;		
B3	Intabulare, drept de PROPRIETATE, dobandit prin Lege, cota actuala 1/1 1) COJOC MIHAIL	A1.1, A1.2

C. Partea III. SARCINI .

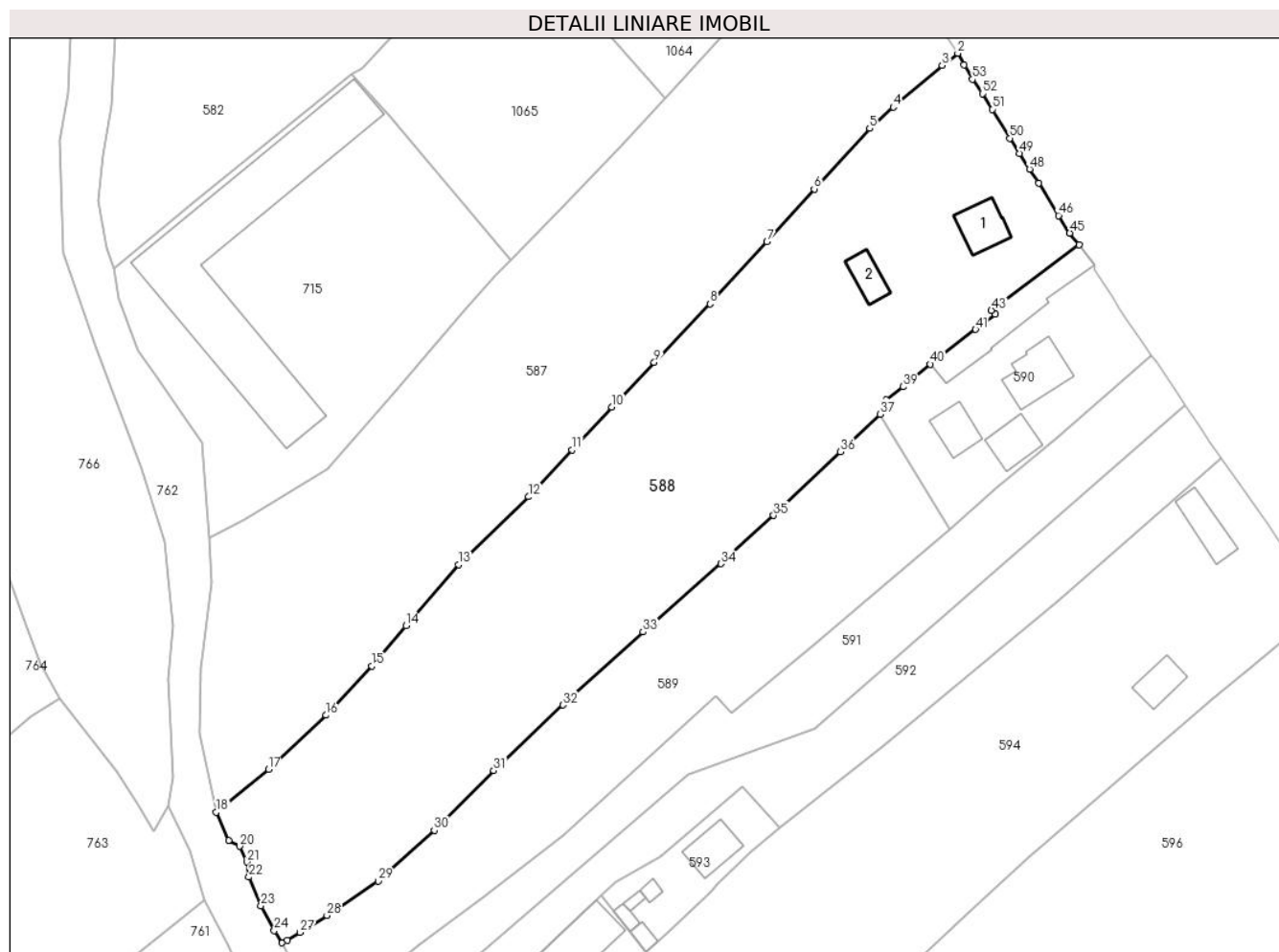
Inscrieri privind dezmembramintele dreptului de proprietate, drepturi reale de garanție și sarcini	Referințe
NU SUNT	

Anexa Nr. 1 La Partea I

Teren

Nr cadastral	Suprafața (mp)*	Observații / Referințe
	7.233	

* Suprafața este determinată în planul de proiecție Stereo 70.



Date referitoare la teren

Crt	Categorie folosință	Intravilan	Suprafața (mp)	Tarla	Parcelă	Nr. topo	Observații / Referințe
1	curți constructii	DA	350	-	-	-	
2	faneata	DA	6.883	-	-	-	

Date referitoare la construcții

Crt	Număr	Destinație construcție	Supraf. (mp)	Situație juridică	Observații / Referințe
A1.1		construcții de locuințe	Din acte: 58 Masurata: 71	Cu acte	Nr. niveluri:2; S. construita la sol:71 mp; Locuinta
A1.2		construcții anexa	45	Cu acte	Nr. niveluri:1; S. construita la sol:45 mp; Anexa

Lungime Segmente

1) Valorile lungimilor segmentelor sunt obținute din proiecție în plan.

Punct început	X / Y	Punct sfârșit	X / Y	Lungime segment	Punct început	X / Y	Punct sfârșit	X / Y	Lungime segment	Punct început	X / Y	Punct sfârșit	X / Y	Lungime segment
1	528.927,63 638.482,31	2	528.926,418 638.484,555	2.551	2	528.926,418 638.484,555	3	528.923,373 638.482,207	3.845	3	528.923,373 638.482,207	4	528.913,955 638.474,182	12.37 3
4	528.913,955 638.474,182	5	528.909,426 638.470,088	6.105	5	528.909,426 638.470,088	6	528.898,739 638.458,447	15.80 3	6	528.898,739 638.458,447	7	528.889,668 638.448,237	13.65 7

Punct început	X / Y	Punct sfârșit	X / Y	Lungime segment	Punct început	X / Y	Punct sfârșit	X / Y	Lungime segment	Punct început	X / Y	Punct sfârșit	X / Y	Lungime segment
7	528.889,668 638.448,237	8	528.878,7 638.436,311	16.203	8	528.878,7 638.436,311	9	528.867,93 638.425,093	15.551	9	528.867,93 638.425,093	10	528.859,807 638.416,424	11.88
10	528.859,807 638.416,424	11	528.852,105 638.408,25	11.231	11	528.852,105 638.408,25	12	528.843,771 638.399,193	12.308	12	528.843,771 638.399,193	13	528.830,227 638.386,135	18.814
13	528.830,227 638.386,135	14	528.820,114 638.374,379	15.507	14	528.820,114 638.374,379	15	528.813,573 638.366,633	10.138	15	528.813,573 638.366,633	16	528.804,749 638.357,141	12.96
16	528.804,749 638.357,141	17	528.793,65 638.346,746	15.207	17	528.793,65 638.346,746	18	528.783,626 638.338,523	12.965	18	528.783,626 638.338,523	19	528.785,96 638.333,06	5.941
19	528.785,96 638.333,06	20	528.788,1 638.331,94	2.415	20	528.788,1 638.331,94	21	528.789,49 638.328,92	3.325	21	528.789,49 638.328,92	22	528.789,86 638.326,02	2.924
22	528.789,86 638.326,02	23	528.792,19 638.320,45	6.038	23	528.792,19 638.320,45	24	528.794,76 638.315,72	5.383	24	528.794,76 638.315,72	25	528.796,28 638.313,36	2.807
25	528.796,28 638.313,36	26	528.797,28 638.313,83	1.105	26	528.797,28 638.313,83	27	528.799,73 638.315,35	2.883	27	528.799,73 638.315,35	28	528.804,91 638.318,61	6.12
28	528.804,91 638.318,61	29	528.814,824 638.325,22	11.916	29	528.814,824 638.325,22	30	528.825,567 638.335,015	14.538	30	528.825,567 638.335,015	31	528.837,019 638.346,498	16.218
31	528.837,019 638.346,498	32	528.850,336 638.359,14	18.362	32	528.850,336 638.359,14	33	528.865,759 638.373,202	20.871	33	528.865,759 638.373,202	34	528.880,76 638.386,314	19.924
34	528.880,76 638.386,314	35	528.890,921 638.395,609	13.771	35	528.890,921 638.395,609	36	528.903,802 638.407,85	17.77	36	528.903,802 638.407,85	37	528.911,484 638.415,074	10.545
37	528.911,484 638.415,074	38	528.912,623 638.417,885	3.033	38	528.912,623 638.417,885	39	528.915,839 638.420,384	4.073	39	528.915,839 638.420,384	40	528.921,109 638.424,72	6.824
40	528.921,109 638.424,72	41	528.929,823 638.431,393	10.976	41	528.929,823 638.431,393	42	528.933,597 638.434,34	4.788	42	528.933,597 638.434,34	43	528.932,875 638.435,068	1.025
43	528.932,875 638.435,068	44	528.949,732 638.447,665	21.044	44	528.949,732 638.447,665	45	528.947,97 638.449,93	2.87	45	528.947,97 638.449,93	46	528.945,79 638.453,32	4.03
46	528.945,79 638.453,32	47	528.942,01 638.459,55	7.287	47	528.942,01 638.459,55	48	528.940,26 638.462,24	3.209	48	528.940,26 638.462,24	49	528.938,29 638.465,28	3.622
49	528.938,29 638.465,28	50	528.936,41 638.468,19	3.464	50	528.936,41 638.468,19	51	528.933,04 638.473,77	6.519	51	528.933,04 638.473,77	52	528.931,15 638.476,77	3.546
52	528.931,15 638.476,77	53	528.929,24 638.479,55	3.373	53	528.929,24 638.479,55	1	528.927,63 638.482,31	3.195					

** Lungimile segmentelor sunt determinate în planul de proiecție Stereo 70 și sunt rotunjite la 1 milimetru.

*** Distanța dintre puncte este formată din segmente cumulate ce sunt mai mici decât valoarea 1 milimetru.

**DATE DESPRE IMOBILUL NR. 589**

Oficiul de Cadastru și Publicitate Imobiliară SUCEAVA
 Biroul de Cadastru și Publicitate Imobiliară Vatra Dornei

A. Partea I. Descrierea imobilului

TEREN Intravilan

Adresa: Loc. Panaci, Jud. Suceava

Nr. Crt	Nr cadastral Nr. topografic	Suprafața* (mp)	Observații / Referințe
A1	31706	3.001	Sector cadastral:17 Teren imprejmuit;

B. Partea II. Proprietari și acte

Inscrieri privitoare la dreptul de proprietate și alte drepturi reale		Referințe
4517 / 13/04/2016		
Act Administrativ nr. 1181, din 15/12/2015 emis de Cimisia Judeteană Suceava;		
B1	Intabulare, drept de PROPRIETATE, dobandit prin Reconstituire, cota actuala 1/1, cota initiala 1/1 1) ISMANĂ DUMITRU 2) ISMANĂ DOINA	A1

C. Partea III. SARCINI .

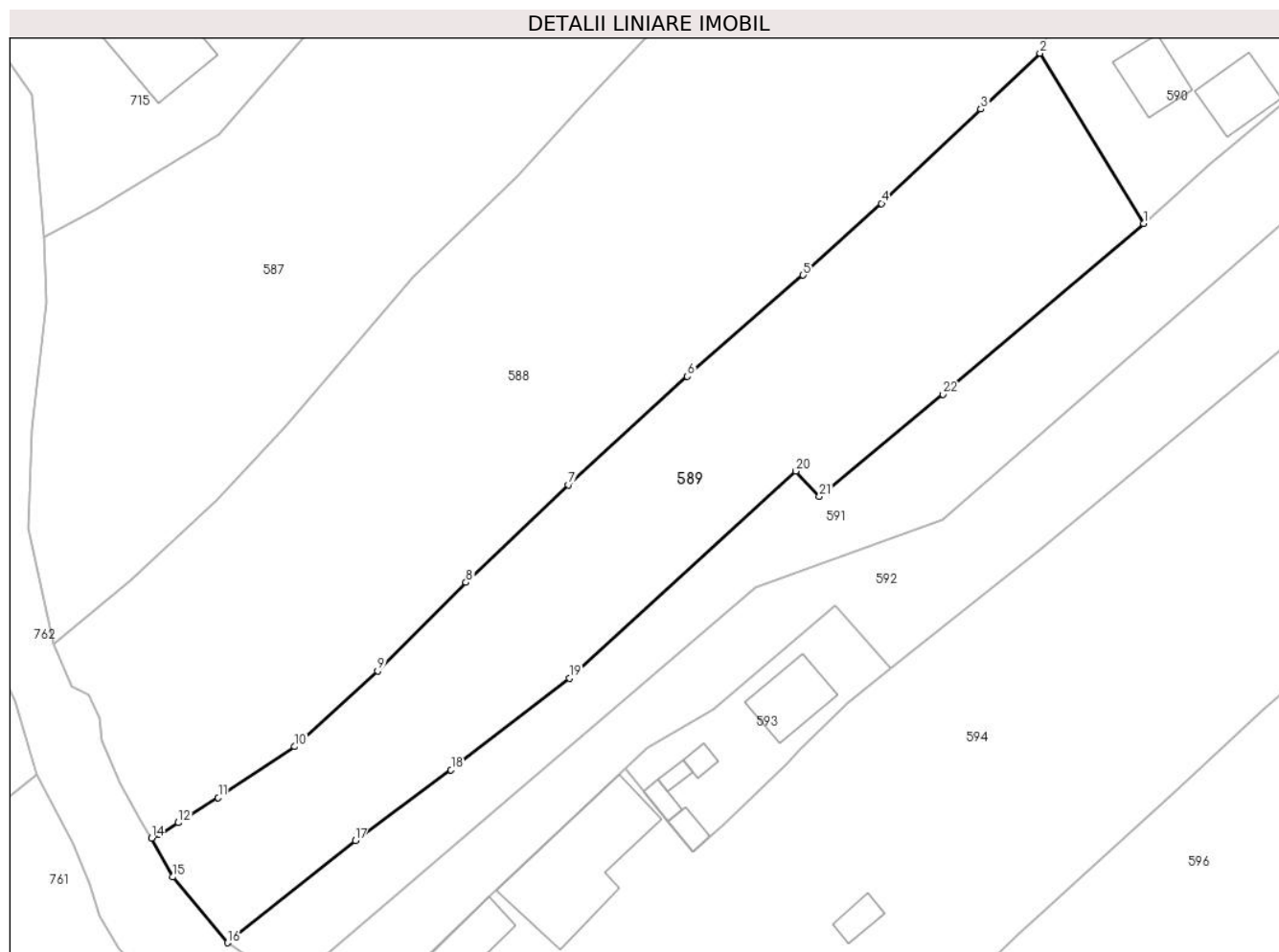
Inscrieri privind dezmembramintele dreptului de proprietate, drepturi reale de garanție și sarcini	Referințe
NU SUNT	

Anexa Nr. 1 La Partea I

Teren

Nr cadastral	Suprafața (mp)*	Observații / Referințe
31706	3.001	

* Suprafața este determinată în planul de proiecție Stereo 70.



Date referitoare la teren

Crt	Categorie folosință	Intravilan	Suprafața (mp)	Tarla	Parcelă	Nr. topo	Observații / Referințe
1	faneata	DA	3.001	-	-	-	teren delimitat partial

Lungime Segmente

1) Valorile lungimilor segmentelor sunt obținute din proiecție în plan.

Punct început	X / Y	Punct sfârșit	X / Y	Lungime segment (** (m)
1	528.924,921 638.393,019	2	528.911,484 638.415,074	25.826
3	528.903,802 638.407,85	4	528.890,921 638.395,609	17.77
5	528.880,76 638.386,314	6	528.865,759 638.373,202	19.924
7	528.850,336 638.359,14	8	528.837,019 638.346,498	18.362
9	528.825,567 638.335,015	10	528.814,824 638.325,22	14.538

Punct început	X / Y	Punct sfârșit	X / Y	Lungime segment (** (m)
2	528.911,484 638.415,074	3	528.903,802 638.407,85	10.545
4	528.890,921 638.395,609	5	528.880,76 638.386,314	13.771
6	528.865,759 638.373,202	7	528.850,336 638.359,14	20.871
8	528.837,019 638.346,498	9	528.825,567 638.335,015	16.218
10	528.814,824 638.325,22	11	528.804,91 638.318,61	11.916

Punct început	X / Y	Punct sfârșit	X / Y	Lungime segment (** (m)
11	528.804,91 638.318,61	12	528.799,73 638.315,35	6.12
13	528.797,28 638.313,83	14	528.796,28 638.313,36	1.105
15	528.798,986 638.308,321	16	528.806,107 638.299,796	11.108
17	528.822,696 638.313,027	18	528.835,098 638.322,205	15.429
19	528.850,441 638.334,08	20	528.879,798 638.360,906	39.768
21	528.882,883 638.357,631	22	528.898,909 638.370,87	20.787

Punct început	X / Y	Punct sfârșit	X / Y	Lungime segment (** (m)
12	528.799,73 638.315,35	13	528.797,28 638.313,83	2.883
14	528.796,28 638.313,36	15	528.798,986 638.308,321	5.72
16	528.806,107 638.299,796	17	528.822,696 638.313,027	21.219
18	528.835,098 638.322,205	19	528.850,441 638.334,08	19.402
20	528.879,798 638.360,906	21	528.882,883 638.357,631	4.499
22	528.898,909 638.370,87	1	528.924,921 638.393,019	34.164

** Lungimile segmentelor sunt determinate în planul de proiecție Stereo 70 și sunt rotunjite la 1 milimetru.

*** Distanța dintre puncte este formată din segmente cumulate ce sunt mai mici decât valoarea 1 milimetru.

**DATE DESPRE IMOBILUL NR. 590**

Oficiul de Cadastru și Publicitate Imobiliară SUCEAVA
 Biroul de Cadastru și Publicitate Imobiliară Vatra Dornei

A. Partea I. Descrierea imobilului

TEREN Intravilan

Adresa: Loc. Panaci, Jud. Suceava

Nr. Crt	Nr cadastral Nr. topografic	Suprafața* (mp)	Observații / Referințe
A1	31345	Din acte: 1.300 Masurata: 1.323	Sector cadastral:17 Teren imprejmuit;

Construcții

Crt	Nr cadastral Nr. topografic	Adresa	Observații / Referințe
A1.1	31345-C1	Loc. Panaci, Jud. Suceava	Nr. niveluri:2; S. construita la sol:101 mp; casa P+1 din lemn, construita in anul 1994, fara Certificat de performanta energetica si fara lift.
A1.2	31345-C2	Loc. Panaci, Jud. Suceava	Nr. niveluri:1; S. construita la sol:183 mp; anexa din lemn, construita in anul 1995, fara Certificat de performanta energetica si fara lift.
A1.3	31345-C3	Loc. Panaci, Jud. Suceava	Nr. niveluri:1; S. construita la sol:57 mp; anexa din lemn, construita in anul 1995, fara Certificat de performanta energetica si fara lift.
A1.4	31345-C4	Loc. Panaci, Jud. Suceava	Nr. niveluri:1; S. construita la sol:64 mp; anexa din lemn, construita in anul 1995, fara Certificat de performanta energetica si fara lift.

B. Partea II. Proprietari și acte

Inscrieri privitoare la dreptul de proprietate și alte drepturi reale		Referințe
3166 / 25/02/2014		
Act Notarial nr. 2534, din 24/06/1994 emis de NSL Câmpulung Moldovenesc;		
B1	Intabulare, drept de PROPRIETATE bun comun în devălmășie, dobândit prin Conventie, cota actuala 1/2, cota initiala 1/1 1) ISMANĂ DUMITRU, soț 2) ISMANĂ DOINA, soție	A1
Act Administrativ nr. 619, din 21/02/2014 emis de Primăria Panaci;		
B2	Intabulare, drept de PROPRIETATE bun comun în devălmășie, dobândit prin Construire, cota actuala 1/2, cota initiala 1/1 1) ISMANĂ DUMITRU, soț 2) ISMANĂ DOINA, soție	A1.1, A1.2, A1.3, A1.4
2537 / 19/02/2021		
Act Notarial nr. 149, din 19/02/2021 emis de Paziuc Camelia;		
B3	Intabulare, drept de PROPRIETATE, bun comun în devălmășie, dobândit prin Conventie, cota actuala 1/2, cota initiala 1/2 1) ALUPEI ANDREIA-NICOLETA 2) ALUPEI MARIUS-DANIEL	A1, A1.1, A1.2, A1.3, A1.4

C. Partea III. SARCINI .

Inscrieri privind dezmembramintele dreptului de proprietate, drepturi reale de garanție și sarcini	Referințe
NU SUNT	

Anexa Nr. 1 La Partea I

Teren

Nr cadastral	Suprafața (mp)*	Observații / Referințe
31345	Din acte: 1.300 Masurata: 1.323	

* Suprafața este determinată în planul de proiecție Stereo 70.



Date referitoare la teren

Crt	Categorie folosință	Intra vilan	Suprafața (mp)	Tarla	Parcelă	Nr. topo	Observații / Referințe
1	curți constructii	DA	1.323	-	-	-	teren delimitat partial

Date referitoare la construcții

Crt	Număr	Destinație construcție	Supraf. (mp)	Situație juridică	Observații / Referințe
A1.1	31345-C1	construcții de locuințe	101	Cu acte	Nr. niveluri:2; S. construita la sol:101 mp; casa P+1 din lemn, construita in anul 1994, fara Certificat de performanta energetica si fara lift.
A1.2	31345-C2	construcții anexa	183	Cu acte	Nr. niveluri:1; S. construita la sol:183 mp; anexa din lemn, construita in anul 1995, fara Certificat de performanta energetica si fara lift.
A1.3	31345-C3	construcții anexa	57	Cu acte	Nr. niveluri:1; S. construita la sol:57 mp; anexa din lemn, construita in anul 1995, fara Certificat de performanta energetica si fara lift.
A1.4	31345-C4	construcții anexa	64	Cu acte	Nr. niveluri:1; S. construita la sol:64 mp; anexa din lemn, construita in anul 1995, fara Certificat de performanta energetica si fara lift.

Lungime Segmente

1) Valorile lungimilor segmentelor sunt obținute din proiecție în plan.

Punct început	X / Y	Punct sfârșit	X / Y	Lungime segment (** (m)
1	528.952,805 638.443,793	2	528.949,732 638.447,665	4.943
2	528.949,732 638.447,665	3	528.932,875 638.435,068	21.044
3	528.932,875 638.435,068	4	528.933,597 638.434,34	1.025
4	528.933,597 638.434,34	5	528.929,823 638.431,393	4.788
5	528.929,823 638.431,393	6	528.921,109 638.424,72	10.976
6	528.921,109 638.424,72	7	528.915,839 638.420,384	6.824
7	528.915,839 638.420,384	8	528.912,623 638.417,885	4.073
8	528.912,623 638.417,885	9	528.911,484 638.415,074	3.033
9	528.911,484 638.415,074	10	528.924,921 638.393,019	25.826
10	528.924,921 638.393,019	11	528.933,474 638.400,629	11.448
11	528.933,474 638.400,629	12	528.945,434 638.410,631	15.591
12	528.945,434 638.410,631	13	528.963,718 638.426,417	24.156
13	528.963,718 638.426,417	14	528.961,83 638.429,06	3.248
14	528.961,83 638.429,06	15	528.959,06 638.433,17	4.956
15	528.959,06 638.433,17	16	528.957,63 638.435,23	2.508
16	528.957,63 638.435,23	17	528.955,89 638.437,99	3.263
17	528.955,89 638.437,99	18	528.952,75 638.442,95	5.87
18	528.952,75 638.442,95	1	528.952,805 638.443,793	0.845

** Lungimile segmentelor sunt determinate în planul de proiecție Stereo 70 și sunt rotunjite la 1 milimetru.

*** Distanța dintre puncte este formată din segmente cumulate ce sunt mai mici decât valoarea 1 milimetru.

**DATE DESPRE IMOBILUL NR. 591**

Oficiul de Cadastru și Publicitate Imobiliară SUCEAVA
Biroul de Cadastru și Publicitate Imobiliară Vatra Dornei

A. Partea I. Descrierea imobilului

TEREN Intravilan

Adresa: Loc. Panaci, Jud. Suceava

Nr. Crt	Nr cadastral Nr. topografic	Suprafața* (mp)	Observații / Referințe
A1	32305	2.019	Sector cadastral:17 Teren imprejmuit;

B. Partea II. Proprietari și acte

Inscrieri privitoare la dreptul de proprietate și alte drepturi reale	Referințe
6626 / 18/05/2017	
Act Administrativ nr. 1253, din 28/02/2017 emis de Comisia Județeană Suceava;	
B1	A1
Intabulare, drept de PROPRIETATE, dobândit prin Reconstituire, cota actuala 1/1, cota initiala 1/1	
1) ISMANĂ DUMITRU	

C. Partea III. SARCINI .

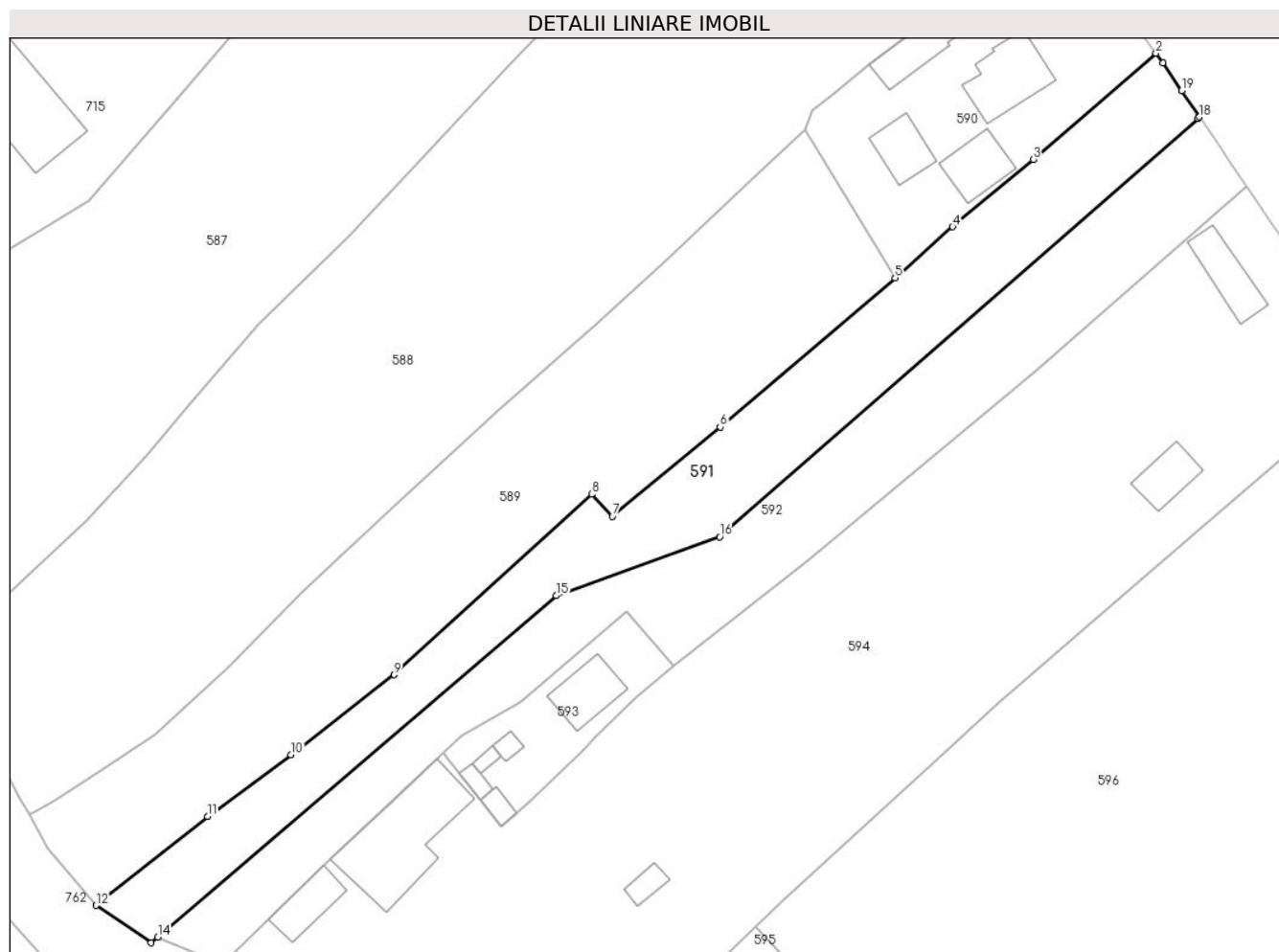
Inscrieri privind dezmembramintele dreptului de proprietate, drepturi reale de garanție și sarcini	Referințe
NU SUNT	

Anexa Nr. 1 La Partea I

Teren

Nr cadastral	Suprafața (mp)*	Observații / Referințe
32305	2.019	

* Suprafața este determinată în planul de proiecție Stereo 70.



Date referitoare la teren

Crt	Categorie folosință	Intravilan	Suprafața (mp)	Tarla	Parcelă	Nr. topo	Observații / Referințe
1	faneata	DA	2.019	-	-	-	teren delimitat partial

Lungime Segmente

1) Valorile lungimilor segmentelor sunt obținute din proiecție în plan.

Punct început	X / Y	Punct sfârșit	X / Y	Lungime segment (** (m)
1	528.964,73 638.425,0	2	528.963,718 638.426,417	1.741
2	528.963,718 638.426,417	3	528.945,434 638.410,631	24.156
3	528.945,434 638.410,631	4	528.933,474 638.400,629	15.591
4	528.933,474 638.400,629	5	528.924,921 638.393,019	11.448
5	528.924,921 638.393,019	6	528.898,909 638.370,87	34.164

Punct început	X / Y	Punct sfârșit	X / Y	Lungime segment (** (m)
6	528.898,909 638.370,87	7	528.882,883 638.357,631	20.787
7	528.882,883 638.357,631	8	528.879,798 638.360,906	4.499
8	528.879,798 638.360,906	9	528.850,441 638.334,08	39.768
9	528.850,441 638.334,08	10	528.835,098 638.322,205	19.402
10	528.835,098 638.322,205	11	528.822,696 638.313,027	15.429
11	528.822,696 638.313,027	12	528.806,107 638.299,796	21.219
12	528.806,107 638.299,796	13	528.814,33 638.294,253	9.917
13	528.814,33 638.294,253	14	528.815,32 638.295,101	1.304
14	528.815,32 638.295,101	15	528.874,532 638.345,825	77.968
15	528.874,532 638.345,825	16	528.898,827 638.354,567	25.82
16	528.898,827 638.354,567	17	528.969,922 638.416,73	94.439
17	528.969,922 638.416,73	18	528.970,159 638.416,939	0.316
18	528.970,159 638.416,939	19	528.967,52 638.420,85	4.718
19	528.967,52 638.420,85	1	528.964,73 638.425,0	5.001

** Lungimile segmentelor sunt determinate în planul de proiecție Stereo 70 și sunt rotunjite la 1 milimetru.

*** Distanța dintre puncte este formată din segmente cumulate ce sunt mai mici decât valoarea 1 milimetru.

**DATE DESPRE IMOBILUL NR. 592**

Oficiul de Cadastru și Publicitate Imobiliară SUCEAVA
Biroul de Cadastru și Publicitate Imobiliară Vatra Dornei

A. Partea I. Descrierea imobilului

TEREN Intravilan

Adresa: Loc. Panaci, Jud. Suceava

Nr. Crt	Nr cadastral Nr. topografic	Suprafața* (mp)	Observații / Referințe
A1	30175	2.027	Sector cadastral:17 Teren imprejmuit;

B. Partea II. Proprietari și acte

Inscrieri privitoare la dreptul de proprietate și alte drepturi reale		Referințe
430 / 13/01/2021		
Act Notarial nr. 27, din 13/01/2021 emis de AGACHE DUMITRITA GABRIELA;		
B3	Intabulare, drept de PROPRIETATE, bun comun în devălmășie, dobândit prin Convenție, cota actuala 1/1, cota initiala 1/1	A1
	1) MÎNDRILĂ IONEL-MARIAN 2) BUZILĂ GEORGETA-VALERIA	

C. Partea III. SARCINI .

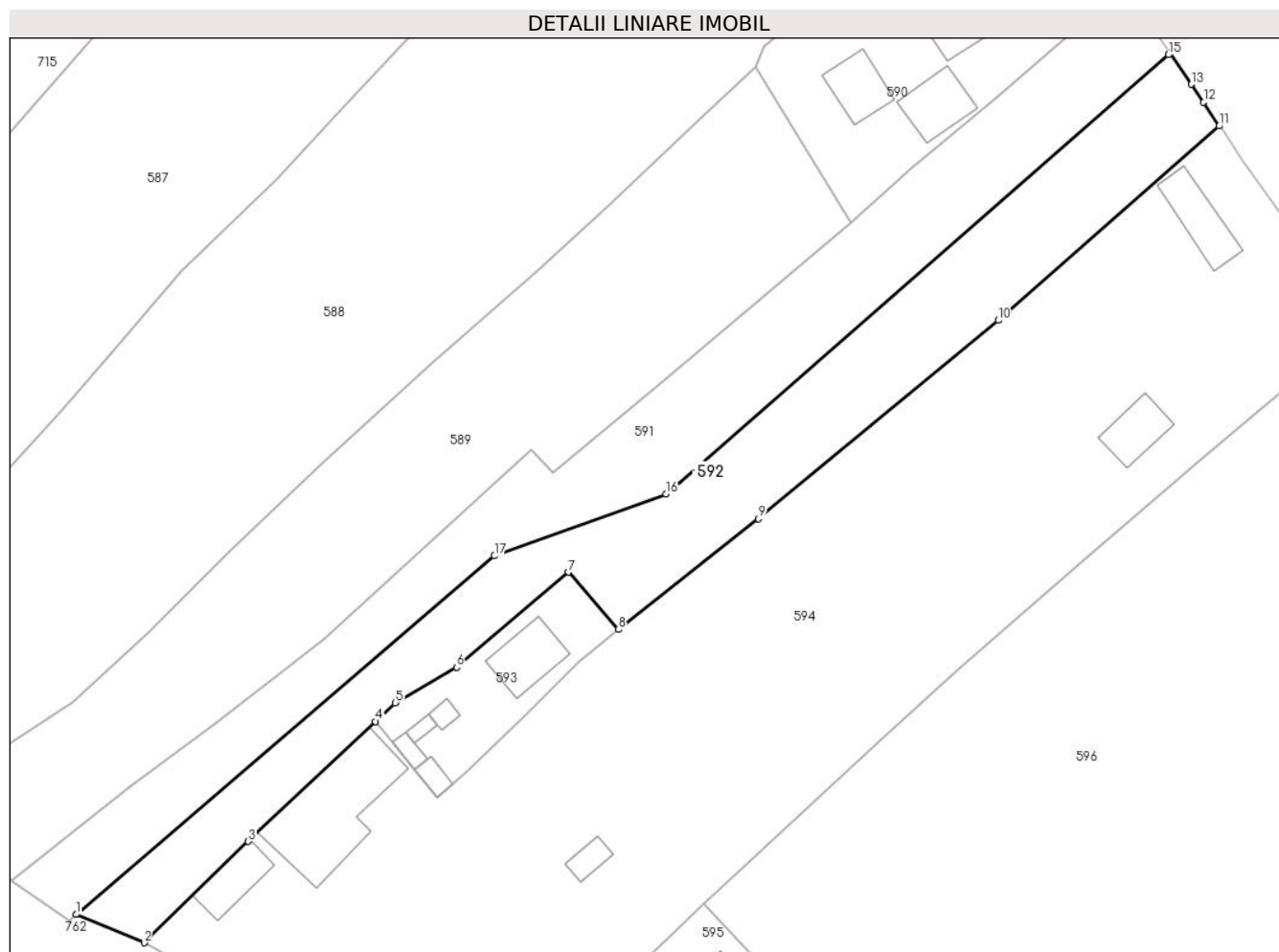
Inscrieri privind dezmembramintele dreptului de proprietate, drepturi reale de garanție și sarcini	Referințe
NU SUNT	

Anexa Nr. 1 La Partea I

Teren

Nr cadastral	Suprafața (mp)*	Observații / Referințe
30175	2.027	

* Suprafața este determinată în planul de proiecție Stereo 70.



Date referitoare la teren

Crt	Categorie folosință	Intra vilan	Suprafața (mp)	Tarla	Parcelă	Nr. topo	Observații / Referințe
1	faneata	DA	2.027	-	-	-	

Lungime Segmente

1) Valorile lungimilor segmentelor sunt obținute din proiecție în plan.

Punct început	X / Y	Punct sfârșit	X / Y	Lungime segment (** (m)
1	528.815,32 638.295,101	2	528.824,938 638.291,103	10.416
2	528.824,938 638.291,103	3	528.839,681 638.305,439	20.564
3	528.839,681 638.305,439	4	528.857,673 638.322,409	24.732
4	528.857,673 638.322,409	5	528.860,48 638.325,056	3.858
5	528.860,48 638.325,056	6	528.869,169 638.330,052	10.023

Punct început	X / Y	Punct sfârșit	X / Y	Lungime segment (** (m)
6	528.869,169 638.330,052	7	528.884,97 638.343,532	20.77
7	528.884,97 638.343,532	8	528.892,067 638.335,433	10.769
8	528.892,067 638.335,433	9	528.911,891 638.351,072	25.25
9	528.911,891 638.351,072	10	528.945,848 638.379,142	44.057
10	528.945,848 638.379,142	11	528.977,122 638.406,634	41.64
11	528.977,122 638.406,634	12	528.974,92 638.409,99	4.014
12	528.974,92 638.409,99	13	528.973,15 638.412,55	3.112
13	528.973,15 638.412,55	14	528.970,159 638.416,939	5.311
14	528.970,159 638.416,939	15	528.969,922 638.416,73	0.316
15	528.969,922 638.416,73	16	528.898,827 638.354,567	94.439
16	528.898,827 638.354,567	17	528.874,532 638.345,825	25.82
17	528.874,532 638.345,825	1	528.815,32 638.295,101	77.968

** Lungimile segmentelor sunt determinate în planul de proiecție Stereo 70 și sunt rotunjite la 1 milimetru.

*** Distanța dintre puncte este formată din segmente cumulate ce sunt mai mici decât valoarea 1 milimetru.



DATE DESPRE IMOBILUL NR. 593

Oficiul de Cadastru și Publicitate Imobiliară SUCEAVA
Biroul de Cadastru și Publicitate Imobiliară Vatra Dornei

A. Partea I. Descrierea imobilului

TEREN Intravilan

Adresa: Loc. Panaci, Jud. Suceava

Nr. Crt	Nr cadastral Nr. topografic	Suprafața* (mp)	Observații / Referințe
A1	33451	413	Sector cadastral:17 Teren imprejmuit; Imprejmuire cu gard din lemn

Construcții

Crt	Nr cadastral Nr. topografic	Adresa	Observații / Referințe
A1.1	33451-C1	Loc. Panaci, Jud. Suceava	Nr. niveluri:2; S. construita la sol:68 mp; S. construita desfasurata:136 mp; Casa de locuit din lemn, P+M, an 1976
A1.2	33451-C2	Loc. Panaci, Jud. Suceava	Nr. niveluri:1; S. construita la sol:10 mp; S. construita desfasurata:10 mp; Bucatarie de vara din lemn, P, an 1980
A1.3	33451-C3	Loc. Panaci, Jud. Suceava	Nr. niveluri:1; S. construita la sol:8 mp; S. construita desfasurata:8 mp; Sura din lemn, an 1980
A1.4	33451-C4	Loc. Panaci, Jud. Suceava	Nr. niveluri:1; S. construita la sol:12 mp; S. construita desfasurata:12 mp; Magazie din lemn, an 1987
A1.5	33451-C5	Loc. Panaci, Jud. Suceava	Nr. niveluri:1; S. construita la sol:15 mp; S. construita desfasurata:15 mp; Sura din lemn, an 1987

B. Partea II. Proprietari și acte

Inscrieri privitoare la dreptul de proprietate și alte drepturi reale		Referințe
593 / 31/01/2024		
Act Normativ nr. 7, din 13/03/1996 emis de PARLAMENTUL ROMANIEI;		
B1	Intabulare, drept de PROPRIETATE, dobandit prin Lege, cota actuala 1/1 1) NEIDENTIFICAT NEIDENTIFICAT	A1
18123 / 10/11/2022		
Act Administrativ nr. 5175 adeverinta, din 05/10/2022 emis de Primaria Comunei Panaci (act notarial nr 1030 declaratie din 10.10.2022, emis de NP, Agache Dumitrita Gabriela;inscris sub semnatura privata nr 2 din 23.03.2021, emis de Chiperi Simona-Alina);		
B2	Se noteaza posesia 1) MÎNDRILĂ GHEORGHE 2) MÎNDRILĂ VERONICA, in devalmasie	A1
Act Administrativ nr. 5176 Certificat fiscal, din 05/10/2022 emis de Primaria Comunei Panaci;		
B3	Intabulare, drept de PROPRIETATE, dobandit prin Lege, cota actuala 1/1, cota initiala 1/1 1) MÎNDRILĂ VERONICA, in devalmasie 2) MÎNDRILĂ GHEORGHE	A1.1, A1.2, A1.3, A1.4, A1.5

C. Partea III. SARCINI .

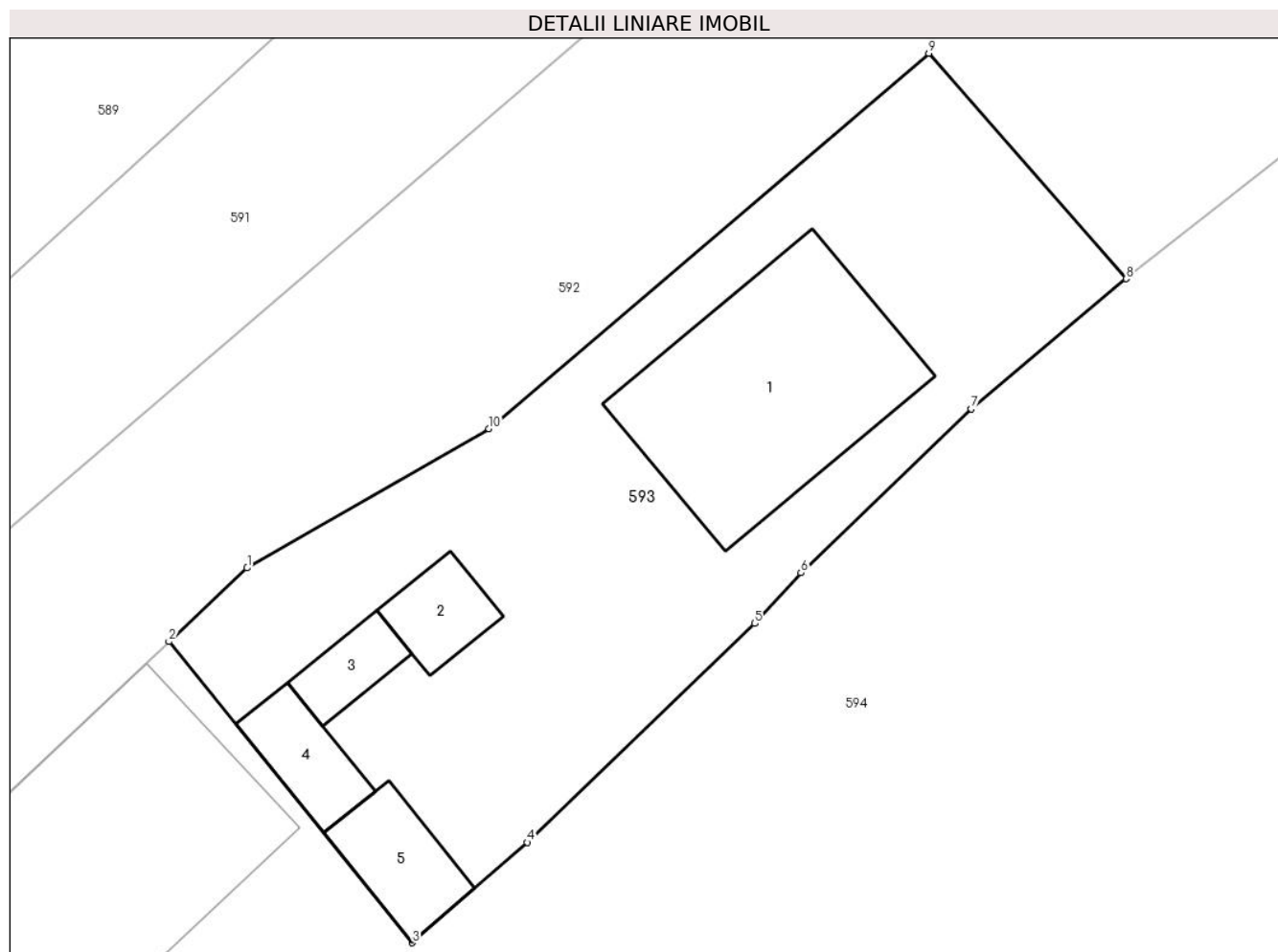
Inscrieri privind dezmembramentele dreptului de proprietate, drepturi reale de garanție și sarcini	Referințe
NU SUNT	

Anexa Nr. 1 La Partea I

Teren

Nr cadastral	Suprafața (mp)*	Observații / Referințe
33451	413	Imprejmuit cu gard din lemn

* Suprafața este determinată în planul de proiecție Stereo 70.



Date referitoare la teren

Crt	Categorie folosință	Intravilan	Suprafața (mp)	Tarla	Parcelă	Nr. topo	Observații / Referințe
1	curți construcții	DA	413	-	-	-	

Date referitoare la construcții

Crt	Număr	Destinație construcție	Supraf. (mp)	Situație juridică	Observații / Referințe
A1.1	33451-C1	construcții de locuințe	68	Cu acte	Nr. niveluri:2; S. construită la sol:68 mp; S. construită desfășurată:136 mp; Casa de locuit din lemn, P+M, an 1976
A1.2	33451-C2	construcții anexa	10	Cu acte	Nr. niveluri:1; S. construită la sol:10 mp; S. construită desfășurată:10 mp; Bucătărie de vară din lemn, P, an 1980
A1.3	33451-C3	construcții anexa	8	Cu acte	Nr. niveluri:1; S. construită la sol:8 mp; S. construită desfășurată:8 mp; Sura din lemn, an 1980
A1.4	33451-C4	construcții anexa	12	Cu acte	Nr. niveluri:1; S. construită la sol:12 mp; S. construită desfășurată:12 mp; Magazin din lemn, an 1987
A1.5	33451-C5	construcții anexa	15	Cu acte	Nr. niveluri:1; S. construită la sol:15 mp; S. construită desfășurată:15 mp; Sura din lemn, an 1987

Lungime Segmente

1) Valorile lungimilor segmentelor sunt obținute din proiecție în plan.

Punct început	X / Y	Punct sfârșit	X / Y	Lungime segment (** (m)
1	528.860,48 638.325,056	2	528.857,673 638.322,409	3.858
2	528.857,673 638.322,409	3	528.866,407 638.311,596	13.9
3	528.866,407 638.311,596	4	528.870,544 638.315,204	5.489
4	528.870,544 638.315,204	5	528.878,721 638.323,06	11.339
5	528.878,721 638.323,06	6	528.880,374 638.324,878	2.457
6	528.880,374 638.324,878	7	528.886,487 638.330,768	8.489
7	528.886,487 638.330,768	8	528.892,067 638.335,433	7.273
8	528.892,067 638.335,433	9	528.884,97 638.343,532	10.769
9	528.884,97 638.343,532	10	528.869,169 638.330,052	20.77
10	528.869,169 638.330,052	1	528.860,48 638.325,056	10.023

** Lungimile segmentelor sunt determinate în planul de proiecție Stereo 70 și sunt rotunjite la 1 milimetru.

*** Distanța dintre puncte este formată din segmente cumulate ce sunt mai mici decât valoarea 1 milimetru.

**DATE DESPRE IMOBILUL NR. 594**

Oficiul de Cadastru și Publicitate Imobiliară SUCEAVA
Biroul de Cadastru și Publicitate Imobiliară Vatra Dornei

A. Partea I. Descrierea imobilului

TEREN Intravilan

Adresa: Loc. Panaci, Jud. Suceava

Nr. Crt	Nr cadastral Nr. topografic	Suprafața* (mp)	Observații / Referințe
A1	32977	Din acte: 7.283 Masurata: 7.001	Sector cadastral:17 Teren imprejmuit;

Construcții

Crt	Nr cadastral Nr. topografic	Adresa	Observații / Referințe
A1.1	32977-C1	Loc. Panaci, Jud. Suceava	Nr. niveluri:1; S. construita la sol:104 mp; S. construita desfasurata:104 mp; casă din (L) stare (B) constr. în 1992, Sd=104mp
A1.2	32977-C2	Loc. Panaci, Jud. Suceava	Nr. niveluri:1; S. construita la sol:96 mp; S. construita desfasurata:96 mp; magazie din (L) stare (B) constr. în 1992, Sd=96mp
A1.3	32977-C3	Loc. Panaci, Jud. Suceava	Nr. niveluri:1; S. construita la sol:20 mp; S. construita desfasurata:20 mp; seră din (L) stare (B) constr. în 1992, Sd=20mp
A1.4	32977-C4	Loc. Panaci, Jud. Suceava	Nr. niveluri:1; S. construita la sol:208 mp; S. construita desfasurata:208 mp; fânar din (L) stare (B) constr. în 1992, Sd=208mp
A1.5	32977-C5	Loc. Panaci, Jud. Suceava	Nr. niveluri:1; S. construita la sol:56 mp; S. construita desfasurata:56 mp; grajd din (L) stare (B) constr. în 1960, Sd=56mp
A1.6	32977-C6	Loc. Panaci, Jud. Suceava	Nr. niveluri:1; S. construita la sol:54 mp; S. construita desfasurata:54 mp; magazie din (L) stare (B) constr. în 1992, Sd=54mp
A1.7	32977-C7	Loc. Panaci, Jud. Suceava	Nr. niveluri:1; S. construita la sol:70 mp; S. construita desfasurata:70 mp; depozit lemn din (L) stare (B) constr. în 1996, Sd=70mp

B. Partea II. Proprietari și acte

Inscrieri privitoare la dreptul de proprietate și alte drepturi reale	Referințe
16074 / 26/10/2018	
Act Notarial nr. 2695, din 17/12/1991 emis de Notariatul de Stat Local Câmpulung Moldovenesc (act administrativ nr 333160 din 25.10.2018, emis de Primăria municipiului Vatra Dornei);	
B1	A1
Intabulare, drept de PROPRIETATE bun comun, dobandit prin Conventie, cota actuala 1/1, cota initiala 1/1	
1) UNGUREANU AUGUSTIN 2) UNGUREANU SILVIA	
Act Administrativ nr. 5048, din 16/10/2018 emis de Primăria Panaci (act administrativ nr 6 din 14.04.1966, emis de Primăria Panaci);	
B2	A1.1, A1.2, A1.3, A1.4, A1.5, A1.6, A1.7
Intabulare, drept de PROPRIETATE bun comun, dobandit prin Construire, cota actuala 1/1, cota initiala 1/1	
1) UNGUREANU SILVIA 2) UNGUREANU AUGUSTIN	

C. Partea III. SARCINI .

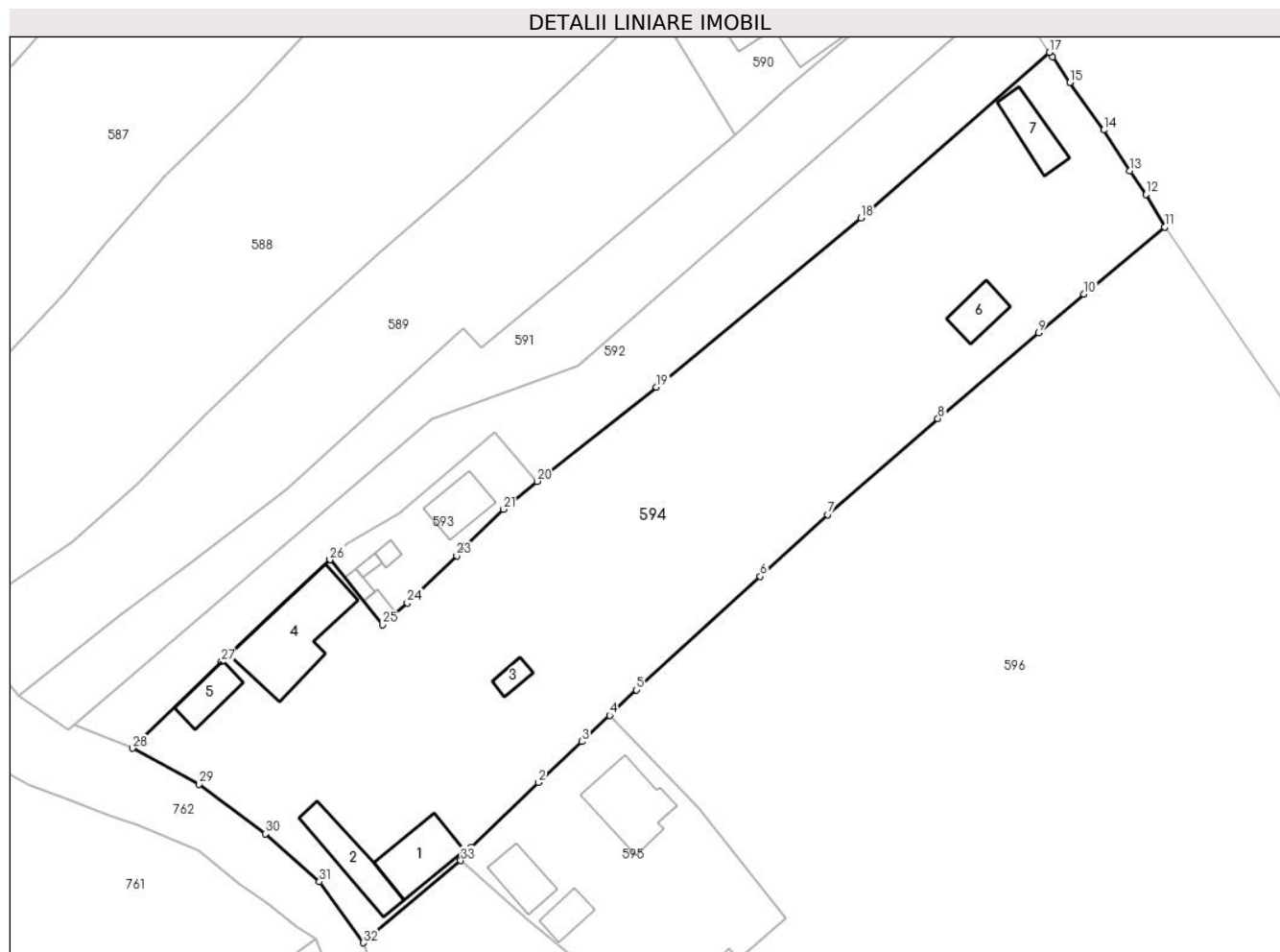
Inscrieri privind dezmembramintele dreptului de proprietate, drepturi reale de garanție și sarcini	Referințe
NU SUNT	

Anexa Nr. 1 La Partea I

Teren

Nr cadastral	Suprafața (mp)*	Observații / Referințe
32977	Din acte: 7.283 Masurata: 7.001	

* Suprafața este determinată în planul de proiecție Stereo 70.



Date referitoare la teren

Crt	Categorie folosință	Intra vilan	Suprafața (mp)	Tarla	Parcelă	Nr. topo	Observații / Referințe
1	curți constructii	DA	307	-	-	-	
2	curți constructii	DA	50	-	-	-	
3	curți constructii	DA	306	-	-	-	
4	curți constructii	DA	218	-	-	-	
5	arabil	DA	276	-	-	-	
6	faneata	DA	913	-	-	-	
7	faneata	DA	4.931	-	-	-	

Date referitoare la construcții

Crt	Număr	Destinație construcție	Supraf. (mp)	Situație juridică	Observații / Referințe
A1.1	32977-C1	construcții de locuințe	104	Cu acte	Nr. niveluri:1; S. construita la sol:104 mp; S. construita desfasurata:104 mp; casă din (L) stare (B) constr. în 1992, Sd=104mp
A1.2	32977-C2	construcții anexa	96	Cu acte	Nr. niveluri:1; S. construita la sol:96 mp; S. construita desfasurata:96 mp; magazie din (L) stare (B) constr. în 1992, Sd=96mp
A1.3	32977-C3	construcții anexa	20	Cu acte	Nr. niveluri:1; S. construita la sol:20 mp; S. construita desfasurata:20 mp; seră din (L) stare (B) constr. în 1992, Sd=20mp

Crt	Număr	Destinație construcție	Supraf. (mp)	Situație juridică	Observații / Referințe
A1.4	32977-C4	construcții anexa	208	Cu acte	Nr. niveluri:1; S. construita la sol:208 mp; S. construita desfasurata:208 mp; fânar din (L) stare (B) constr. în 1992, Sd=208mp
A1.5	32977-C5	construcții anexa	56	Cu acte	Nr. niveluri:1; S. construita la sol:56 mp; S. construita desfasurata:56 mp; grajd din (L) stare (B) constr. în 1960, Sd=56mp
A1.6	32977-C6	construcții anexa	54	Cu acte	Nr. niveluri:1; S. construita la sol:54 mp; S. construita desfasurata:54 mp; magazie din (L) stare (B) constr. în 1992, Sd=54mp
A1.7	32977-C7	construcții anexa	70	Cu acte	Nr. niveluri:1; S. construita la sol:70 mp; S. construita desfasurata:70 mp; depozit lemn din (L) stare (B) constr. în 1996, Sd=70mp

Lungime Segmente

1) Valorile lungimilor segmentelor sunt obținute din proiecție în plan.

Punct început	X / Y	Punct sfârșit	X / Y	Lungime segment (** (m)
1	528.881,142 638.274,661	2	528.892,299 638.285,416	15.497
3	528.899,543 638.292,227	4	528.904,149 638.296,581	6.338
5	528.908,551 638.300,795	6	528.929,143 638.319,618	27.899
7	528.940,299 638.329,906	8	528.958,63 638.345,857	24.299
9	528.975,335 638.360,099	10	528.982,842 638.366,526	9.882
11	528.996,282 638.377,646	12	528.993,21 638.383,03	6.199
13	528.990,51 638.387,0	14	528.986,18 638.393,74	8.011
15	528.980,57 638.401,64	16	528.977,69 638.405,92	5.159
17	528.977,122 638.406,634	18	528.945,848 638.379,142	41.64
19	528.911,891 638.351,072	20	528.892,067 638.335,433	25.25
21	528.886,487 638.330,768	22	528.880,374 638.324,878	8.489
23	528.878,721 638.323,06	24	528.870,544 638.315,204	11.339
25	528.866,407 638.311,596	26	528.857,673 638.322,409	13.9
27	528.839,681 638.305,439	28	528.824,938 638.291,103	20.564
29	528.835,991 638.285,121	30	528.846,985 638.276,911	13.721
31	528.855,944 638.268,933	32	528.863,225 638.258,819	12.462
33	528.879,417 638.272,452	1	528.881,142 638.274,661	2.803

Punct început	X / Y	Punct sfârșit	X / Y	Lungime segment (** (m)
2	528.892,299 638.285,416	3	528.899,543 638.292,227	9.943
4	528.904,149 638.296,581	5	528.908,551 638.300,795	6.094
6	528.929,143 638.319,618	7	528.940,299 638.329,906	15.176
8	528.958,63 638.345,857	9	528.975,335 638.360,099	21.952
10	528.982,842 638.366,526	11	528.996,282 638.377,646	17.444
12	528.993,21 638.383,03	13	528.990,51 638.387,0	4.801
14	528.986,18 638.393,74	15	528.980,57 638.401,64	9.689
16	528.977,69 638.405,92	17	528.977,122 638.406,634	0.912
18	528.945,848 638.379,142	19	528.911,891 638.351,072	44.057
20	528.892,067 638.335,433	21	528.886,487 638.330,768	7.273
22	528.880,374 638.324,878	23	528.878,721 638.323,06	2.457
24	528.870,544 638.315,204	25	528.866,407 638.311,596	5.489
26	528.857,673 638.322,409	27	528.839,681 638.305,439	24.732
28	528.824,938 638.291,103	29	528.835,991 638.285,121	12.568
30	528.846,985 638.276,911	31	528.855,944 638.268,933	11.996
32	528.863,225 638.258,819	33	528.879,417 638.272,452	21.167

** Lungimile segmentelor sunt determinate în planul de proiecție Stereo 70 și sunt rotunjite la 1 milimetru.

*** Distanța dintre puncte este formată din segmente cumulate ce sunt mai mici decât valoarea 1 milimetru.

**DATE DESPRE IMOBILUL NR. 595**

Oficiul de Cadastru și Publicitate Imobiliară SUCEAVA
Biroul de Cadastru și Publicitate Imobiliară Vatra Dornei

A. Partea I. Descrierea imobilului

TEREN Intravilan

Nr. CF vechi:15
Nr. cadastral vechi:73

Adresa: Loc. Panaci, Nr. 205, Jud. Suceava

Nr. Crt	Nr cadastral Nr. topografic	Suprafața* (mp)	Observații / Referințe
A1	30544	1.368	Sector cadastral:17 Teren imprejmuit;

Construcții

Crt	Nr cadastral Nr. topografic	Adresa	Observații / Referințe
A1.1	30544-C1	Loc. Panaci, Nr. 205, Jud. Suceava	Nr. niveluri:2; S. construita la sol:132 mp; Casa S+P+I edificata in anul 2000 din lemn fara certificat energetic si fara lift
A1.2	30544-C2	Loc. Panaci, Nr. 205, Jud. Suceava	Nr. niveluri:1; S. construita la sol:65 mp; Anexa edificata in anul 2000 din lemn fara certificat energetic si fara lift
A1.3	30544-C3	Loc. Panaci, Nr. 205, Jud. Suceava	Nr. niveluri:1; S. construita la sol:39 mp; Anexa edificata in anul 2000 din lemn fara certificat energetic si fara lift

B. Partea II. Proprietari și acte

Inscrieri privitoare la dreptul de proprietate și alte drepturi reale		Referințe
72 / 13/04/2000		
Act Notarial nr. 1221, din 06/04/2000 emis de BNP Nicolai Rotaru (act administrativ nr. 5472/17-11-2011 emis de PRIMARIA COMUNEI PANACI);		
B1	Intabulare, drept de PROPRIETATE, dobandit prin Conventie, cota actuala 1/1, cota initiala 1/1 1) LOSTUN-NEGREA CĂTĂLIN <i>OBSERVATII: (provenita din conversia CF 15)</i>	A1
12426 / 21/11/2011		
Act Administrativ nr. 2, din 02/06/2000 emis de PRIMARIA COMUNEI PANACI;		
B2	Intabulare, drept de PROPRIETATE, dobandit prin Construire, cota actuala 1/1, cota initiala 1/1 1) LOSTUN-NEGREA CĂTĂLIN	A1.1, A1.2, A1.3

C. Partea III. SARCINI .

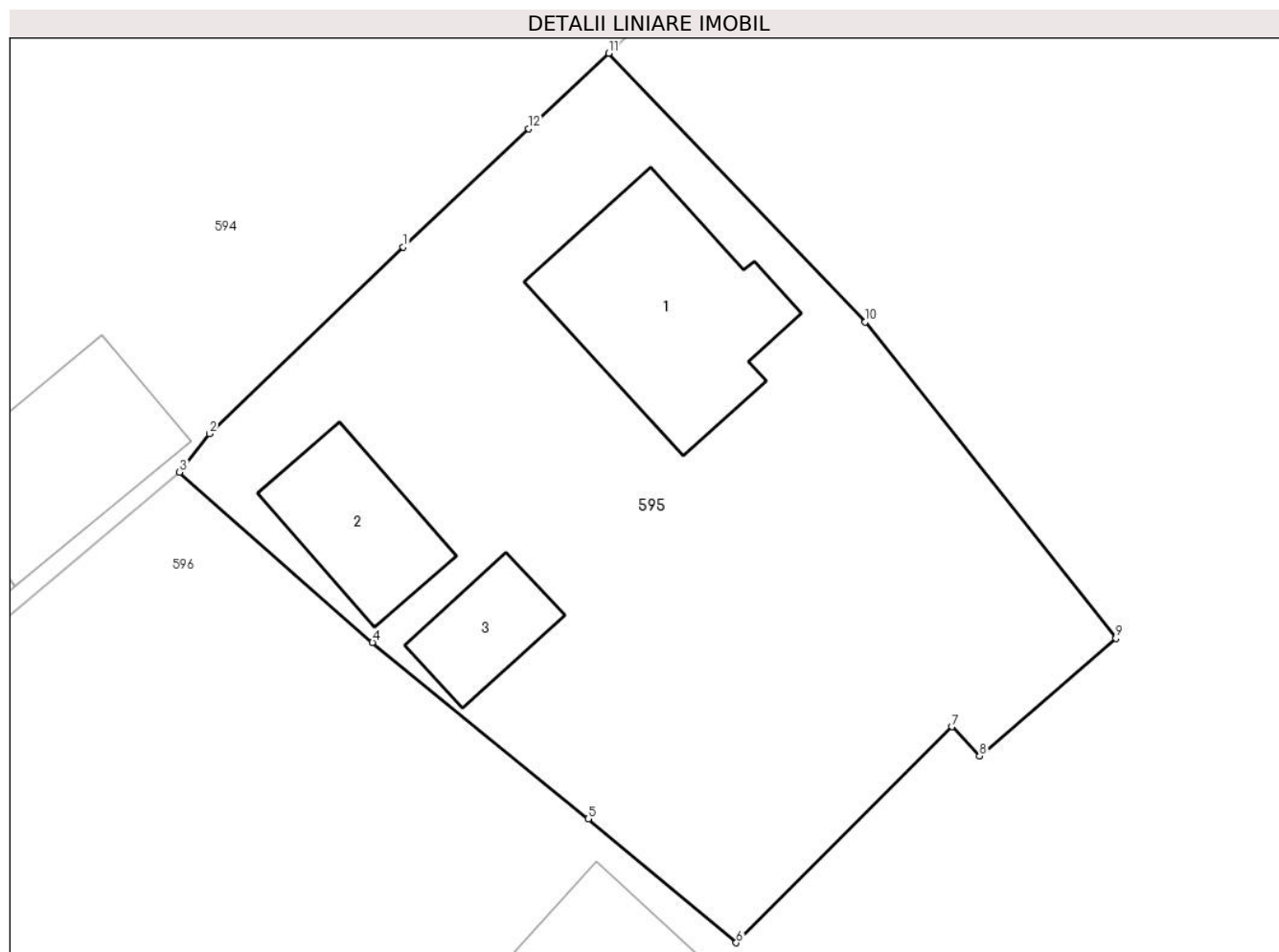
Inscrieri privind dezmembramintele dreptului de proprietate, drepturi reale de garanție și sarcini	Referințe
NU SUNT	

Anexa Nr. 1 La Partea I

Teren

Nr cadastral	Suprafața (mp)*	Observații / Referințe
30544	1.368	

* Suprafața este determinată în planul de proiecție Stereo 70.



Date referitoare la teren

Crt	Categorie folosință	Intravilan	Suprafața (mp)	Tarla	Parcelă	Nr. topo	Observații / Referințe
1	curți constructii	DA	1.368	-	-	-	

Date referitoare la construcții

Crt	Număr	Destinație construcție	Supraf. (mp)	Situație juridică	Observații / Referințe
A1.1	30544-C1	construcții de locuințe	132	Cu acte	Nr. niveluri:2; S. construită la sol:132 mp; Casa S+P+I edificată în anul 2000 din lemn fără certificat energetic și fără lift
A1.2	30544-C2	construcții anexa	65	Cu acte	Nr. niveluri:1; S. construită la sol:65 mp; Anexa edificată în anul 2000 din lemn fără certificat energetic și fără lift
A1.3	30544-C3	construcții anexa	39	Cu acte	Nr. niveluri:1; S. construită la sol:39 mp; Anexa edificată în anul 2000 din lemn fără certificat energetic și fără lift

Lungime Segmente

1) Valorile lungimilor segmentelor sunt obținute din proiecție în plan.

Punct început	X / Y	Punct sfârșit	X / Y	Lungime segment (** (m)
1	528.892,299 638.285,416	2	528.881,142 638.274,661	15.497

Punct început	X / Y	Punct sfârșit	X / Y	Lungime segment (** (m)
2	528.881,142 638.274,661	3	528.879,417 638.272,452	2.803
3	528.879,417 638.272,452	4	528.890,531 638.262,649	14.82
4	528.890,531 638.262,649	5	528.902,966 638.252,477	16.065
5	528.902,966 638.252,477	6	528.911,499 638.245,346	11.12
6	528.911,499 638.245,346	7	528.923,919 638.257,792	17.583
7	528.923,919 638.257,792	8	528.925,518 638.256,102	2.327
8	528.925,518 638.256,102	9	528.933,368 638.262,873	10.367
9	528.933,368 638.262,873	10	528.918,937 638.281,096	23.245
10	528.918,937 638.281,096	11	528.904,149 638.296,581	21.412
11	528.904,149 638.296,581	12	528.899,543 638.292,227	6.338
12	528.899,543 638.292,227	1	528.892,299 638.285,416	9.943

** Lungimile segmentelor sunt determinate în planul de proiecție Stereo 70 și sunt rotunjite la 1 milimetru.

*** Distanța dintre puncte este formată din segmente cumulate ce sunt mai mici decât valoarea 1 milimetru.

**DATE DESPRE IMOBILUL NR. 596**

Oficiul de Cadastru și Publicitate Imobiliară SUCEAVA
Biroul de Cadastru și Publicitate Imobiliară Vatra Dornei

A. Partea I. Descrierea imobilului

TEREN Intravilan

Adresa: Loc. Panaci, Jud. Suceava

Nr. Crt	Nr cadastral Nr. topografic	Suprafața* (mp)	Observații / Referințe
A1	31213	26.478	Sector cadastral:17 Teren imprejmuit;

Construcții

Crt	Nr cadastral Nr. topografic	Adresa	Observații / Referințe
A1.1	31213-C1	Loc. Panaci, Jud. Suceava	Nr. niveluri:2; S. construita la sol:83 mp; casa din lemn P+1, construita in anul 1991, fara Certificat de performanta energetica si fara lift
A1.2	31213-C2	Loc. Panaci, Jud. Suceava	Nr. niveluri:2; S. construita la sol:85 mp; casa din lemn P+0, construita in anul 1932, fara Certificat de performanta energetica si fara lift
A1.3	31213-C3	Loc. Panaci, Jud. Suceava	Nr. niveluri:1; S. construita la sol:49 mp; anexa din lemn , construita in anul 1975, fara Certificat de performanta energetica si fara lift
A1.4	31213-C4	Loc. Panaci, Jud. Suceava	Nr. niveluri:1; S. construita la sol:29 mp; anexa din lemn , construita in anul 1976, fara Certificat de performanta energetica si fara lift
A1.5	31213-C5	Loc. Panaci, Jud. Suceava	Nr. niveluri:1; S. construita la sol:102 mp; anexa din lemn , construita in anul 1966, fara Certificat de performanta energetica si fara lift

B. Partea II. Proprietari și acte

Inscrieri privitoare la dreptul de proprietate și alte drepturi reale		Referințe
998 / 19/01/2015		
Act Administrativ nr. 1138, din 10/12/2014 emis de COMISIA JUD.SUCEAVA;		
B1	Intabulare, drept de PROPRIETATE, dobandit prin Reconstituire, cota actuala 1/1, cota initiala 1/1 1) LOSTUN-NEGREA PETRU	A1
Act Administrativ nr. 131, din 14/01/2015 emis de Primăria comunei Panaci;		
B2	Intabulare, drept de PROPRIETATE, dobandit prin Construire, cota actuala 1/1, cota initiala 1/1 1) LOSTUN-NEGREA PETRU	A1.1, A1.2, A1.3, A1.4, A1.5
2655 / 24/02/2015		
Certificat Grefa nr. 263/334/2015, din 24/02/2015 emis de Judecătoria Vatra Dornei;		
B3	se notează proces pe rolul Judecătoriei Vatra Dornei, privind pe reclamanta Iacoban Maria în contradictoriu cu pârâții Comisia Județeană Suceava, Comisia locala de fond funciar Panaci și Lostun Negrea Petru, având ca obiect "modificarea titlului de proprietate nr. 1138 emis la data de 10.12.2014 de Comisia Județeană Suceava".	A1

C. Partea III. SARCINI .

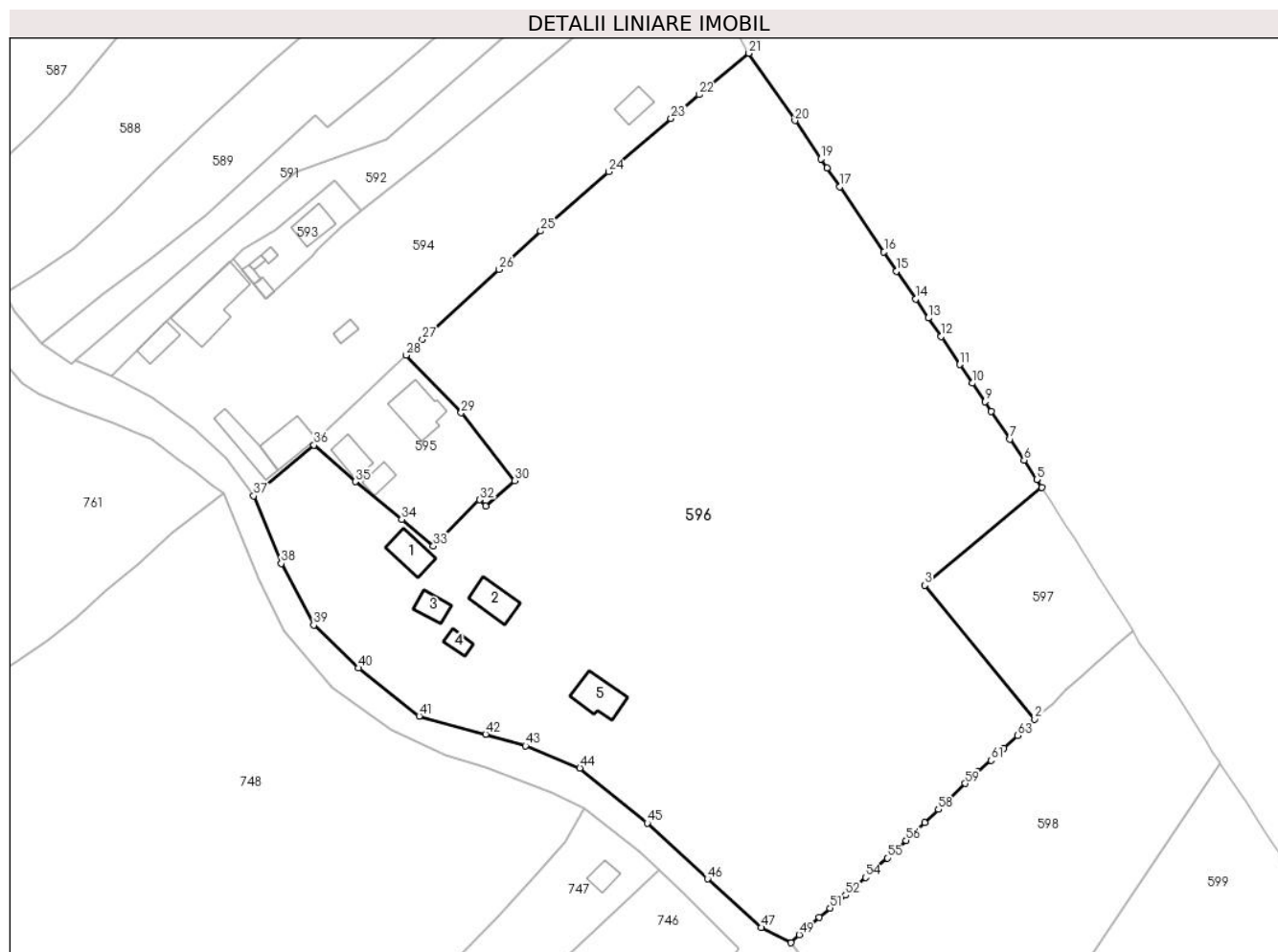
Inscrieri privind dezmembramintele dreptului de proprietate, drepturi reale de garanție și sarcini	Referințe
NU SUNT	

Anexa Nr. 1 La Partea I

Teren

Nr cadastral	Suprafața (mp)*	Observații / Referințe
31213	26.478	

* Suprafața este determinată în planul de proiecție Stereo 70.



Date referitoare la teren

Crt	Categorie folosință	Intra vilan	Suprafața (mp)	Tarla	Parcelă	Nr. topo	Observații / Referințe
1	curți constructii	DA	3.143	-	-	-	
2	faneata	DA	4.977	-	-	-	
3	faneata	DA	623	-	-	-	teren delimitat partial-servitute trecere
4	faneata	DA	17.735	-	-	-	

Date referitoare la construcții

Crt	Număr	Destinație construcție	Supraf. (mp)	Situație juridică	Observații / Referințe
A1.1	31213-C1	construcții de locuințe	83	Cu acte	Nr. niveluri:2; S. construita la sol:83 mp; casa din lemn P+1, construita in anul 1991, fara Certificat de performanta energetica si fara lift
A1.2	31213-C2	construcții de locuințe	85	Cu acte	Nr. niveluri:2; S. construita la sol:85 mp; casa din lemn P+0, construita in anul 1932, fara Certificat de performanta energetica si fara lift
A1.3	31213-C3	construcții anexa	49	Cu acte	Nr. niveluri:1; S. construita la sol:49 mp; anexa din lemn , construita in anul 1975, fara Certificat de performanta energetica si fara lift
A1.4	31213-C4	construcții anexa	29	Cu acte	Nr. niveluri:1; S. construita la sol:29 mp; anexa din lemn , construita in anul 1976, fara Certificat de performanta energetica si fara lift
A1.5	31213-C5	construcții anexa	102	Cu acte	Nr. niveluri:1; S. construita la sol:102 mp; anexa din lemn , construita in anul 1966, fara Certificat de performanta energetica si fara lift

Lungime Segmente

1) Valorile lungimilor segmentelor sunt obținute din proiecție în plan.

Punct început	X / Y	Punct sfârșit	X / Y	Lungime segment	Punct început	X / Y	Punct sfârșit	X / Y	Lungime segment	Punct început	X / Y	Punct sfârșit	X / Y	Lungime segment
1	529.070,71 638.196,67	2	529.073,066 638.198,818	3.188	2	529.073,066 638.198,818	3	529.043,545 638.234,834	46.569	3	529.043,545 638.234,834	4	529.074,908 638.261,147	40.939
4	529.074,908 638.261,147	5	529.073,58 638.263,18	2.428	5	529.073,58 638.263,18	6	529.070,23 638.268,41	6.211	6	529.070,23 638.268,41	7	529.066,41 638.274,1	6.853
7	529.066,41 638.274,1	8	529.061,37 638.281,52	8.97	8	529.061,37 638.281,52	9	529.059,69 638.284,12	3.096	9	529.059,69 638.284,12	10	529.056,34 638.289,06	5.969
10	529.056,34 638.289,06	11	529.052,93 638.294,08	6.069	11	529.052,93 638.294,08	12	529.047,94 638.301,6	9.025	12	529.047,94 638.301,6	13	529.044,49 638.306,58	6.058
13	529.044,49 638.306,58	14	529.041,04 638.311,66	6.141	14	529.041,04 638.311,66	15	529.035,92 638.319,14	9.064	15	529.035,92 638.319,14	16	529.032,55 638.324,33	6.188
16	529.032,55 638.324,33	17	529.020,75 638.341,81	21.09	17	529.020,75 638.341,81	18	529.017,2 638.346,8	6.124	18	529.017,2 638.346,8	19	529.015,59 638.349,33	2.999
19	529.015,59 638.349,33	20	529.008,63 638.359,59	12.398	20	529.008,63 638.359,59	21	528.996,282 638.377,646	21.874	21	528.996,282 638.377,646	22	528.982,842 638.366,526	17.444
22	528.982,842 638.366,526	23	528.975,335 638.360,099	9.882	23	528.975,335 638.360,099	24	528.958,63 638.345,857	21.952	24	528.958,63 638.345,857	25	528.940,299 638.329,906	24.299
25	528.940,299 638.329,906	26	528.929,143 638.319,618	15.176	26	528.929,143 638.319,618	27	528.908,551 638.300,795	27.899	27	528.908,551 638.300,795	28	528.904,149 638.296,581	6.094
28	528.904,149 638.296,581	29	528.918,937 638.281,096	21.412	29	528.918,937 638.281,096	30	528.933,368 638.262,873	23.245	30	528.933,368 638.262,873	31	528.925,518 638.256,102	10.367
31	528.925,518 638.256,102	32	528.923,919 638.257,792	2.327	32	528.923,919 638.257,792	33	528.911,499 638.245,346	17.583	33	528.911,499 638.245,346	34	528.902,966 638.252,477	11.12
34	528.902,966 638.252,477	35	528.890,531 638.262,649	16.065	35	528.890,531 638.262,649	36	528.879,417 638.272,452	14.82	36	528.879,417 638.272,452	37	528.863,225 638.258,819	21.167
37	528.863,225 638.258,819	38	528.870,616 638.240,691	19.577	38	528.870,616 638.240,691	39	528.879,346 638.224,11	18.739	39	528.879,346 638.224,11	40	528.891,407 638.212,61	16.665
40	528.891,407 638.212,61	41	528.907,708 638.199,704	20.792	41	528.907,708 638.199,704	42	528.925,543 638.194,81	18.494	42	528.925,543 638.194,81	43	528.936,269 638.191,694	11.169
43	528.936,269 638.191,694	44	528.950,858 638.185,755	15.752	44	528.950,858 638.185,755	45	528.968,958 638.170,99	23.358	45	528.968,958 638.170,99	46	528.985,146 638.156,002	22.061
46	528.985,146 638.156,002	47	528.999,54 638.142,91	19.457	47	528.999,54 638.142,91	48	529.007,58 638.138,83	9.016	48	529.007,58 638.138,83	49	529.009,78 638.140,98	3.076
49	529.009,78 638.140,98	50	529.015,14 638.145,65	7.109	50	529.015,14 638.145,65	51	529.018,06 638.148,15	3.844	51	529.018,06 638.148,15	52	529.022,23 638.151,63	5.431
52	529.022,23 638.151,63	53	529.025,49 638.154,48	4.33	53	529.025,49 638.154,48	54	529.027,61 638.156,39	2.854	54	529.027,61 638.156,39	55	529.033,43 638.161,62	7.825
55	529.033,43 638.161,62	56	529.038,51 638.166,33	6.928	56	529.038,51 638.166,33	57	529.043,55 638.171,12	6.953	57	529.043,55 638.171,12	58	529.047,17 638.174,64	5.049
58	529.047,17 638.174,64	59	529.054,33 638.181,6	9.985	59	529.054,33 638.181,6	60	529.057,68 638.184,78	4.619	60	529.057,68 638.184,78	61	529.061,33 638.187,82	4.75
61	529.061,33 638.187,82	62	529.064,77 638.191,13	4.774	62	529.064,77 638.191,13	63	529.068,46 638.194,5	4.997	63	529.068,46 638.194,5	1	529.070,71 638.196,67	3.126

** Lungimile segmentelor sunt determinate în planul de proiecție Stereo 70 și sunt rotunjite la 1 milimetru.

*** Distanța dintre puncte este formată din segmente cumulate ce sunt mai mici decât valoarea 1 milimetru.

**DATE DESPRE IMOBILUL NR. 597**

Oficiul de Cadastru și Publicitate Imobiliară SUCEAVA
Biroul de Cadastru și Publicitate Imobiliară Vatra Dornei

A. Partea I. Descrierea imobilului

TEREN Intravilan

Adresa: Loc. Panaci, Jud. Suceava

Nr. Crt	Nr cadastral Nr. topografic	Suprafața* (mp)	Observații / Referințe
A1	30220	1.748	Sector cadastral:17 Teren imprejmuit;

B. Partea II. Proprietari și acte

Inscrieri privitoare la dreptul de proprietate și alte drepturi reale		Referințe
597 / 31/01/2024		
Act Normativ nr. 7, din 13/03/1996 emis de PARLAMENTUL ROMANIEI;		
B1	Intabulare, drept de PROPRIETATE, dobandit prin Lege, cota actuala 1/1 1) NEIDENTIFICAT NEIDENTIFICAT	A1
Act Administrativ nr. 6760, din 05/12/2023 emis de Primaria Comunei Panaci;		
B2	Se noteaza posesia factica in favoarea lui 1) LOSTUN-NEGREA PETRU	A1

C. Partea III. SARCINI .

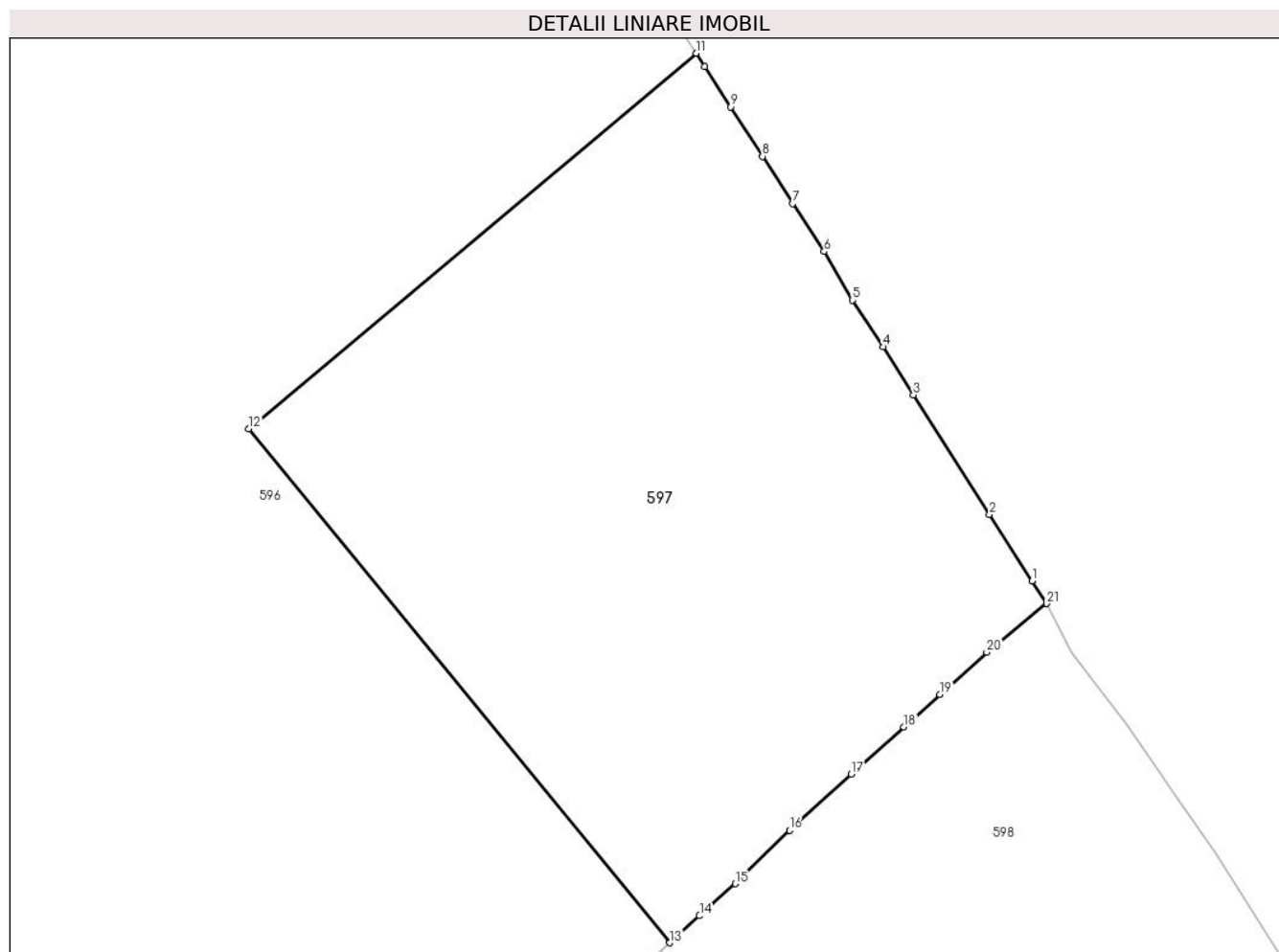
Inscrieri privind dezmembramintele dreptului de proprietate, drepturi reale de garanție și sarcini	Referințe
NU SUNT	

Anexa Nr. 1 La Partea I

Teren

Nr cadastral	Suprafața (mp)*	Observații / Referințe
30220	1.748	

* Suprafața este determinată în planul de proiecție Stereo 70.



Date referitoare la teren

Crt	Categorie folosință	Intra vilan	Suprafața (mp)	Tarla	Parcelă	Nr. topo	Observații / Referințe
1	faneata	DA	1.748	-	-	-	

Lungime Segmente

1) Valorile lungimilor segmentelor sunt obținute din proiecție în plan.

Punct început	X / Y	Punct sfârșit	X / Y	Lungime segment (** (m)
1	529.098,46 638.224,17	2	529.095,47 638.228,83	5.537
3	529.090,14 638.237,2	4	529.088,04 638.240,57	3.971
5	529.085,86 638.243,85	6	529.083,88 638.247,25	3.935
7	529.081,66 638.250,61	8	529.079,55 638.253,92	3.925
9	529.077,31 638.257,38	10	529.075,52 638.260,21	3.349

Punct început	X / Y	Punct sfârșit	X / Y	Lungime segment (** (m)
2	529.095,47 638.228,83	3	529.090,14 638.237,2	9.923
4	529.088,04 638.240,57	5	529.085,86 638.243,85	3.938
6	529.083,88 638.247,25	7	529.081,66 638.250,61	4.027
8	529.079,55 638.253,92	9	529.077,31 638.257,38	4.122
10	529.075,52 638.260,21	11	529.074,908 638.261,147	1.119

Punct început	X / Y	Punct sfârșit	X / Y	Lungime segment (** (m)
11	529.074,908 638.261,147	12	529.043,545 638.234,834	40.939
13	529.073,066 638.198,818	14	529.075,14 638.200,71	2.807
15	529.077,64 638.202,96	16	529.081,46 638.206,69	5.339
17	529.085,79 638.210,64	18	529.089,48 638.213,94	4.95
19	529.091,99 638.216,22	20	529.095,28 638.219,17	4.419
21	529.099,47 638.222,59	1	529.098,46 638.224,17	1.875

Punct început	X / Y	Punct sfârșit	X / Y	Lungime segment (** (m)
12	529.043,545 638.234,834	13	529.073,066 638.198,818	46.569
14	529.075,14 638.200,71	15	529.077,64 638.202,96	3.363
16	529.081,46 638.206,69	17	529.085,79 638.210,64	5.861
18	529.089,48 638.213,94	19	529.091,99 638.216,22	3.391
20	529.095,28 638.219,17	21	529.099,47 638.222,59	5.409

** Lungimile segmentelor sunt determinate în planul de proiecție Stereo 70 și sunt rotunjite la 1 milimetru.

*** Distanța dintre puncte este formată din segmente cumulate ce sunt mai mici decât valoarea 1 milimetru.

**DATE DESPRE IMOBILUL NR. 598**

Oficiul de Cadastru și Publicitate Imobiliară SUCEAVA
Biroul de Cadastru și Publicitate Imobiliară Vatra Dornei

A. Partea I. Descrierea imobilului

TEREN Necunoscut

Adresa: Loc. Panaci, Jud. Suceava

Nr. Crt	Nr cadastral Nr. topografic	Suprafața* (mp)	Observații / Referințe
A1	30316	7.043	Sector cadastral:17 Teren imprejmuit;

B. Partea II. Proprietari și acte

Inscrieri privitoare la dreptul de proprietate și alte drepturi reale		Referințe
3142 / 10/05/2010		
Hotarare Judecatoreasca nr. 345, din 04/03/2010 emis de JUDECATORIA VATRA DORNEI;		
B1	Intabulare, drept de PROPRIETATE bun comun, dobandit prin Hotarare Judecatoreasca, cota actuala 1/1, cota initiala 1/1 1) COJOC MIHAI 2) COJOC DOINA	A1

C. Partea III. SARCINI .

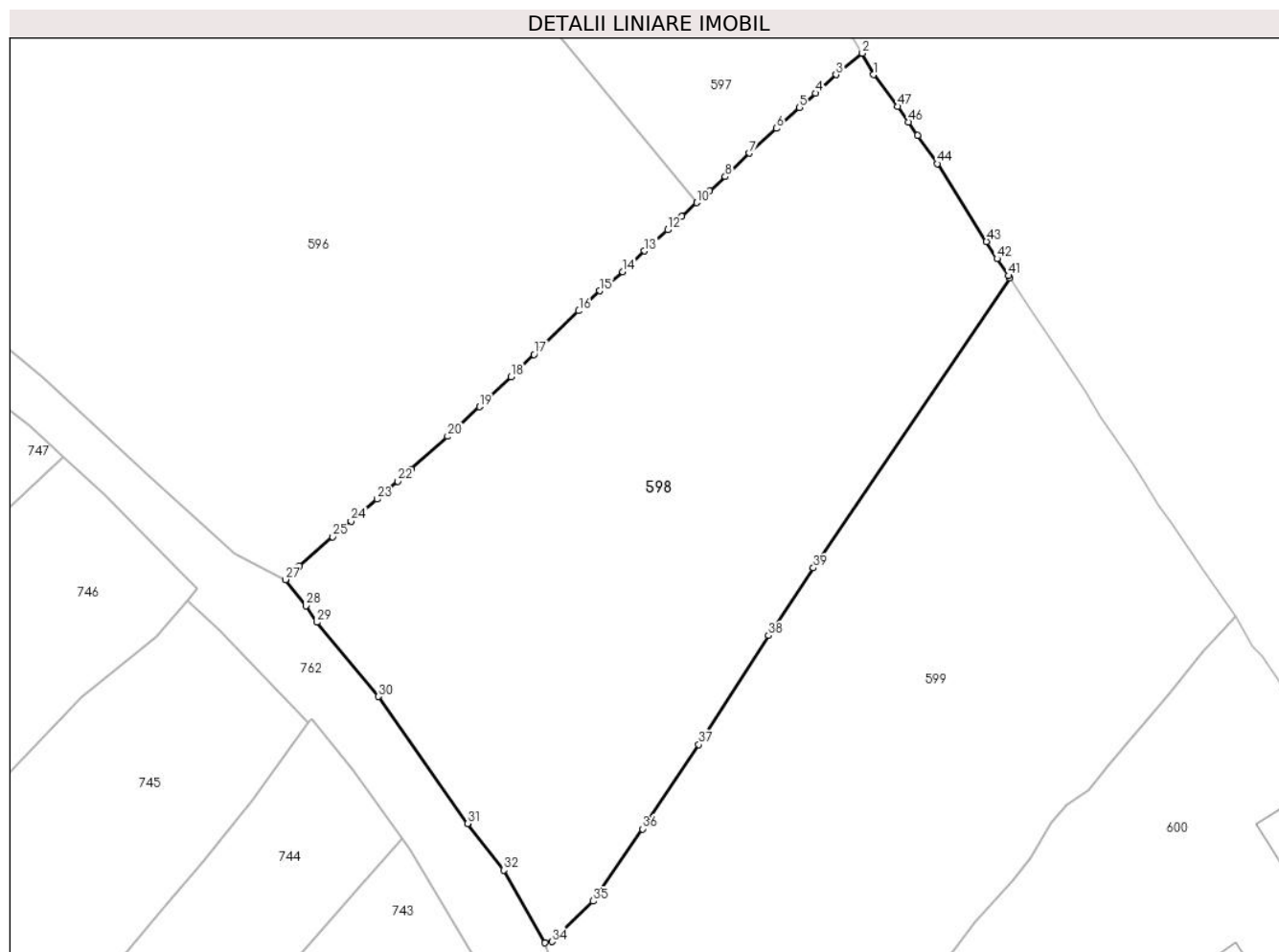
Inscrieri privind dezmembramintele dreptului de proprietate, drepturi reale de garanție și sarcini	Referințe
NU SUNT	

Anexa Nr. 1 La Partea I

Teren

Nr cadastral	Suprafața (mp)*	Observații / Referințe
30316	7.043	

* Suprafața este determinată în planul de proiecție Stereo 70.



Date referitoare la teren

Crt	Categorie folosință	Intravilan	Suprafața (mp)	Tarla	Parcelă	Nr. topo	Observații / Referințe
1	faneata	DA	640	-	-	-	
2	faneata	DA	19	-	-	-	
3	faneata	NU	6.384	-	-	-	

Lungime Segmente

1) Valorile lungimilor segmentelor sunt obținute din proiecție în plan.

Punct început	X / Y	Punct sfârșit	X / Y	Lungime segment
1	529.101,24 638.219,19	2	529.099,47 638.222,59	3.833
4	529.091,99 638.216,22	5	529.089,48 638.213,94	3.391
7	529.081,46 638.206,69	8	529.077,64 638.202,96	5.339
10	529.073,066 638.198,818	11	529.070,71 638.196,67	3.188
2	529.099,47 638.222,59	3	529.095,28 638.219,17	5.409
5	529.089,48 638.213,94	6	529.085,79 638.210,64	4.95
8	529.077,64 638.202,96	9	529.075,14 638.200,71	3.363
11	529.070,71 638.196,67	12	529.068,46 638.194,5	3.126
3	529.095,28 638.219,17	4	529.091,99 638.216,22	4.419
6	529.085,79 638.210,64	7	529.081,46 638.206,69	5.861
9	529.075,14 638.200,71	10	529.073,066 638.198,818	2.807
12	529.068,46 638.194,5	13	529.064,77 638.191,13	4.997

Punct început	X / Y	Punct sfârșit	X / Y	Lungime segment	Punct început	X / Y	Punct sfârșit	X / Y	Lungime segment	Punct început	X / Y	Punct sfârșit	X / Y	Lungime segment
13	529.064,77 638.191,13	14	529.061,33 638.187,82	4.774	14	529.061,33 638.187,82	15	529.057,68 638.184,78	4.75	15	529.057,68 638.184,78	16	529.054,33 638.181,6	4.619
16	529.054,33 638.181,6	17	529.047,17 638.174,64	9.985	17	529.047,17 638.174,64	18	529.043,55 638.171,12	5.049	18	529.043,55 638.171,12	19	529.038,51 638.166,33	6.953
19	529.038,51 638.166,33	20	529.033,43 638.161,62	6.928	20	529.033,43 638.161,62	21	529.027,61 638.156,39	7.825	21	529.027,61 638.156,39	22	529.025,49 638.154,48	2.854
22	529.025,49 638.154,48	23	529.022,23 638.151,63	4.33	23	529.022,23 638.151,63	24	529.018,06 638.148,15	5.431	24	529.018,06 638.148,15	25	529.015,14 638.145,65	3.844
25	529.015,14 638.145,65	26	529.009,78 638.140,98	7.109	26	529.009,78 638.140,98	27	529.007,58 638.138,83	3.076	27	529.007,58 638.138,83	28	529.010,84 638.134,65	5.301
28	529.010,84 638.134,65	29	529.012,59 638.132,05	3.134	29	529.012,59 638.132,05	30	529.022,426 638.120,233	15.375	30	529.022,426 638.120,233	31	529.036,65 638.100,026	24.711
31	529.036,65 638.100,026	32	529.042,368 638.092,598	9.374	32	529.042,368 638.092,598	33	529.048,9 638.081,037	13.279	33	529.048,9 638.081,037	34	529.050,032 638.081,216	1.146
34	529.050,032 638.081,216	35	529.056,625 638.087,675	9.23	35	529.056,625 638.087,675	36	529.064,476 638.099,15	13.904	36	529.064,476 638.099,15	37	529.073,425 638.112,59	16.147
37	529.073,425 638.112,59	38	529.084,517 638.129,928	20.582	38	529.084,517 638.129,928	39	529.091,676 638.140,697	12.931	39	529.091,676 638.140,697	40	529.122,981 638.186,827	55.749
40	529.122,981 638.186,827	41	529.122,75 638.187,18	0.422	41	529.122,75 638.187,18	42	529.120,91 638.189,9	3.284	42	529.120,91 638.189,9	43	529.119,24 638.192,61	3.183
43	529.119,24 638.192,61	44	529.111,39 638.205,01	14.676	44	529.111,39 638.205,01	45	529.108,29 638.209,52	5.473	45	529.108,29 638.209,52	46	529.106,84 638.211,65	2.577
46	529.106,84 638.211,65	47	529.105,13 638.214,11	2.996	47	529.105,13 638.214,11	1	529.101,24 638.219,19	6.398					

** Lungimile segmentelor sunt determinate în planul de proiecție Stereo 70 și sunt rotunjite la 1 milimetru.

*** Distanța dintre puncte este formată din segmente cumulate ce sunt mai mici decât valoarea 1 milimetru.

**DATE DESPRE IMOBILUL NR. 599**

Oficiul de Cadastru și Publicitate Imobiliară SUCEAVA
Biroul de Cadastru și Publicitate Imobiliară Vatra Dornei

A. Partea I. Descrierea imobilului

TEREN Necunoscut

Adresa: Loc. Coverca, Jud. Suceava

Nr. Crt	Nr cadastral Nr. topografic	Suprafața* (mp)	Observații / Referințe
A1	33030	7.233	Sector cadastral:17 Teren imprejmuit;

B. Partea II. Proprietari și acte

Inscrieri privitoare la dreptul de proprietate și alte drepturi reale		Referințe
3984 / 20/03/2019		
Act Notarial nr. 209, din 19/03/2019 emis de Lacatus Artemizia;		
B1	Intabulare, drept de PROPRIETATE, bun comun în devălmășie, dobandit prin Conventie, cota actuala 1/1, cota initiala 1/1 1) COJOC IOAN 2) COJOC MAGDALENA	A1

C. Partea III. SARCINI .

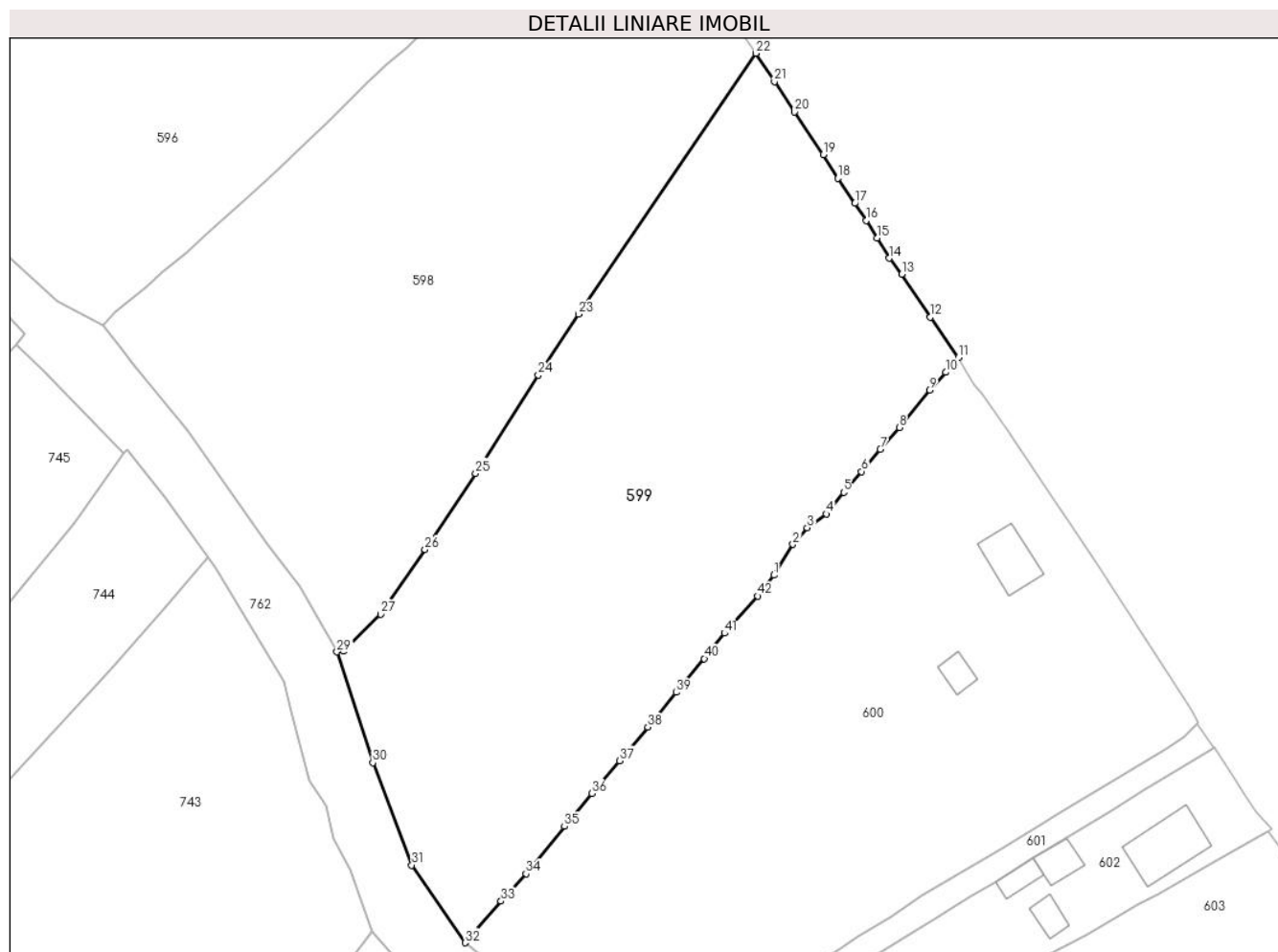
Inscrieri privind dezmembramintele dreptului de proprietate, drepturi reale de garanție și sarcini	Referințe
NU SUNT	

Anexa Nr. 1 La Partea I

Teren

Nr cadastral	Suprafața (mp)*	Observații / Referințe
33030	7.233	

* Suprafața este determinată în planul de proiecție Stereo 70.



Date referitoare la teren

Crt	Categorie folosință	Intravilan	Suprafața (mp)	Tarla	Parcelă	Nr. topo	Observații / Referințe
1	faneata	DA	7.160	-	-	-	
2	faneata	NU	73	-	-	-	

Lungime Segmente

1) Valorile lungimilor segmentelor sunt obținute din proiecție în plan.

Punct început	X / Y	Punct sfârșit	X / Y	Lungime segment	Punct început	X / Y	Punct sfârșit	X / Y	Lungime segment	Punct început	X / Y	Punct sfârșit	X / Y	Lungime segment
1	529.126,22 638.094,58	2	529.129,57 638.100,03	6.397	2	529.129,57 638.100,03	3	529.132,08 638.102,96	3.858	3	529.132,08 638.102,96	4	529.135,49 638.105,4	4.193
4	529.135,49 638.105,4	5	529.138,53 638.109,24	4.898	5	529.138,53 638.109,24	6	529.141,67 638.112,89	4.815	6	529.141,67 638.112,89	7	529.145,03 638.116,83	5.178
7	529.145,03 638.116,83	8	529.148,36 638.120,7	5.105	8	529.148,36 638.120,7	9	529.153,7 638.127,32	8.505	9	529.153,7 638.127,32	10	529.156,6 638.130,43	4.252
10	529.156,6 638.130,43	11	529.158,83 638.133,05	3.441	11	529.158,83 638.133,05	12	529.153,85 638.140,18	8.697	12	529.153,85 638.140,18	13	529.148,8 638.147,78	9.125
13	529.148,8 638.147,78	14	529.146,57 638.150,59	3.587	14	529.146,57 638.150,59	15	529.144,49 638.154,16	4.132	15	529.144,49 638.154,16	16	529.142,53 638.157,24	3.651

Punct început	X / Y	Punct sfârșit	X / Y	Lungime segment	Punct început	X / Y	Punct sfârșit	X / Y	Lungime segment	Punct început	X / Y	Punct sfârșit	X / Y	Lungime segment
16	529.142,53 638.157,24	17	529.140,51 638.160,3	3.667	17	529.140,51 638.160,3	18	529.137,49 638.164,72	5.353	18	529.137,49 638.164,72	19	529.134,92 638.168,92	4.924
19	529.134,92 638.168,92	20	529.129,84 638.176,44	9.075	20	529.129,84 638.176,44	21	529.126,27 638.181,8	6.44	21	529.126,27 638.181,8	22	529.122,981 638.186,827	6.007
22	529.122,981 638.186,827	23	529.091,676 638.140,697	55.749	23	529.091,676 638.140,697	24	529.084,517 638.129,928	12.931	24	529.084,517 638.129,928	25	529.073,425 638.112,59	20.582
25	529.073,425 638.112,59	26	529.064,476 638.099,15	16.147	26	529.064,476 638.099,15	27	529.056,625 638.087,675	13.904	27	529.056,625 638.087,675	28	529.050,032 638.081,216	9.23
28	529.050,032 638.081,216	29	529.048,9 638.081,037	1.146	29	529.048,9 638.081,037	30	529.055,261 638.061,427	20.616	30	529.055,261 638.061,427	31	529.062,156 638.043,348	19.349
31	529.062,156 638.043,348	32	529.071,56 638.029,62	16.64	32	529.071,56 638.029,62	33	529.077,92 638.036,99	9.735	33	529.077,92 638.036,99	34	529.082,37 638.041,81	6.56
34	529.082,37 638.041,81	35	529.089,16 638.050,19	10.786	35	529.089,16 638.050,19	36	529.093,96 638.055,99	7.529	36	529.093,96 638.055,99	37	529.098,94 638.061,78	7.637
37	529.098,94 638.061,78	38	529.103,87 638.067,74	7.735	38	529.103,87 638.067,74	39	529.108,88 638.073,88	7.925	39	529.108,88 638.073,88	40	529.113,88 638.079,83	7.772
40	529.113,88 638.079,83	41	529.117,47 638.084,33	5.757	41	529.117,47 638.084,33	42	529.123,3 638.090,89	8.776	42	529.123,3 638.090,89	1	529.126,22 638.094,58	4.706

** Lungimile segmentelor sunt determinate în planul de proiecție Stereo 70 și sunt rotunjite la 1 milimetru.

*** Distanța dintre puncte este formată din segmente cumulate ce sunt mai mici decât valoarea 1 milimetru.

**DATE DESPRE IMOBILUL NR. 600**

Oficiul de Cadastru și Publicitate Imobiliară SUCEAVA
Biroul de Cadastru și Publicitate Imobiliară Vatra Dornei

A. Partea I. Descrierea imobilului

TEREN Necunoscut

Nr. CF vechi:270
Nr. cadastral vechi:717

Adresa: Loc. Coverca, Jud. Suceava

Nr. Crt	Nr cadastral Nr. topografic	Suprafața* (mp)	Observații / Referințe
A1	31875	Din acte: 7.354 Masurata: 7.249	Sector cadastral:17 Teren imprejmuit; Diferenta de suprafata nu s-a regasit in teren.

Construcții

Crt	Nr cadastral Nr. topografic	Adresa	Observații / Referințe
A1.1	31875-C1	Loc. Coverca, Jud. Suceava	Nr. niveluri:2; S. construita la sol:76 mp; Locuinta
A1.3	31875-C3	Loc. Coverca, Jud. Suceava	Nr. niveluri:1; S. construita la sol:29 mp; grajd

B. Partea II. Proprietari și acte

Inscrieri privitoare la dreptul de proprietate și alte drepturi reale		Referințe
62 / 09/01/2007		
Hotarare Judecatoreasca nr. 1317, din 24/11/2004 emis de Judecatoria Vatra Dornei;		
B1	Intabulare, drept de PROPRIETATE, dobandit prin Hotarare Judecatoreasca, cota actuala 1/1, cota initiala 1/1 1) MUSTEA MONICA CRISTINA <i>OBSERVATII: (provenita din conversia CF 270)</i>	A1, A1.1, A1.3

C. Partea III. SARCINI .

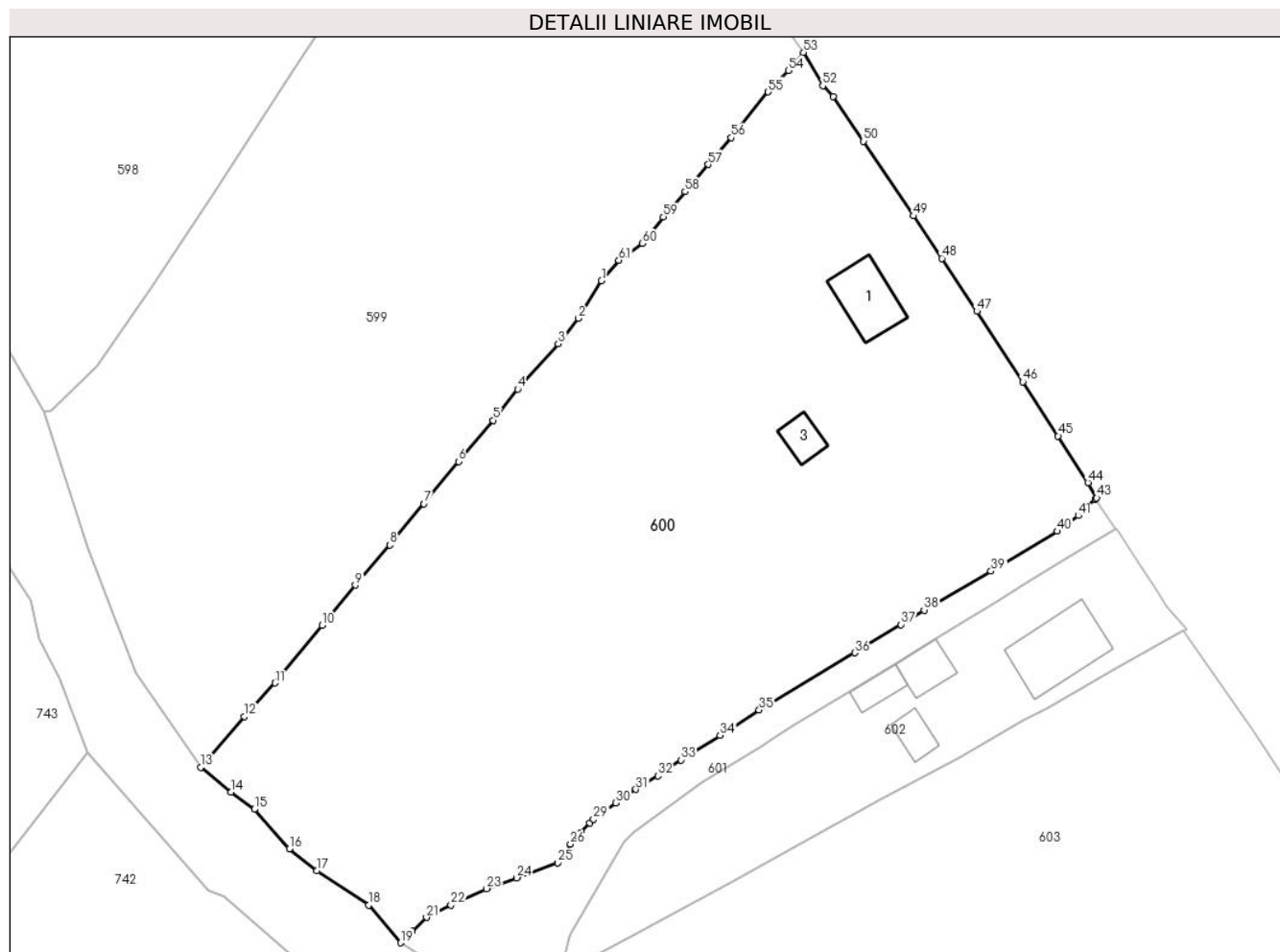
Inscrieri privind dezmembramintele dreptului de proprietate, drepturi reale de garanție și sarcini	Referințe
NU SUNT	

Anexa Nr. 1 La Partea I

Teren

Nr cadastral	Suprafața (mp)*	Observații / Referințe
31875	Din acte: 7.354 Masurata: 7.249	Diferenta de suprafata nu s-a regasit in teren.

* Suprafața este determinată în planul de proiecție Stereo 70.



Date referitoare la teren

Crt	Categorie folosință	Intra vilan	Suprafața (mp)	Tarla	Parcelă	Nr. topo	Observații / Referințe
1	curți constructii	DA	500	-	-	-	
2	faneata	NU	6.749	-	-	-	

Date referitoare la construcții

Crt	Număr	Destinație construcție	Supraf. (mp)	Situație juridică	Observații / Referințe
A1.1	31875-C1	construcții de locuințe	76	Cu acte	Nr. niveluri:2; S. construita la sol:76 mp; Locuinta
A1.3	31875-C3	construcții anexa	29	Cu acte	Nr. niveluri:1; S. construita la sol:29 mp; grajd

Lungime Segmente

1) Valorile lungimilor segmentelor sunt obținute din proiecție în plan.

Punct început	X / Y	Punct sfârșit	X / Y	Lungime segment	Punct început	X / Y	Punct sfârșit	X / Y	Lungime segment
1	529.129,57 638.100,03	2	529.126,22 638.094,58	6.397	2	529.126,22 638.094,58	3	529.123,3 638.090,89	4.706
4	529.117,47 638.084,33	5	529.113,88 638.079,83	5.757	5	529.113,88 638.079,83	6	529.108,88 638.073,88	7.772
					3	529.123,3 638.090,89	4	529.117,47 638.084,33	8.776
					6	529.108,88 638.073,88	7	529.103,87 638.067,74	7.925

Punct început	X / Y	Punct sfârșit	X / Y	Lungime segment	Punct început	X / Y	Punct sfârșit	X / Y	Lungime segment	Punct început	X / Y	Punct sfârșit	X / Y	Lungime segment
7	529.103,87 638.067,74	8	529.098,94 638.061,78	7.735	8	529.098,94 638.061,78	9	529.093,96 638.055,99	7.637	9	529.093,96 638.055,99	10	529.089,16 638.050,19	7.529
10	529.089,16 638.050,19	11	529.082,37 638.041,81	10.786	11	529.082,37 638.041,81	12	529.077,92 638.036,99	6.56	12	529.077,92 638.036,99	13	529.071,56 638.029,62	9.735
13	529.071,56 638.029,62	14	529.075,97 638.026,01	5.699	14	529.075,97 638.026,01	15	529.079,34 638.023,56	4.166	15	529.079,34 638.023,56	16	529.084,41 638.017,84	7.644
16	529.084,41 638.017,84	17	529.088,42 638.014,647	5.126	17	529.088,42 638.014,647	18	529.095,9 638.009,7	8.968	18	529.095,9 638.009,7	19	529.100,53 638.004,24	7.159
19	529.100,53 638.004,24	20	529.102,18 638.005,94	2.369	20	529.102,18 638.005,94	21	529.104,26 638.007,89	2.851	21	529.104,26 638.007,89	22	529.107,8 638.009,68	3.967
22	529.107,8 638.009,68	23	529.112,94 638.012,08	5.673	23	529.112,94 638.012,08	24	529.117,33 638.013,64	4.659	24	529.117,33 638.013,64	25	529.123,25 638.015,81	6.305
25	529.123,25 638.015,81	26	529.125,09 638.018,5	3.259	26	529.125,09 638.018,5	27	529.126,59 638.020,17	2.245	27	529.126,59 638.020,17	28	529.127,87 638.021,58	1.904
28	529.127,87 638.021,58	29	529.128,43 638.022,11	0.771	29	529.128,43 638.022,11	30	529.131,67 638.024,48	4.014	30	529.131,67 638.024,48	31	529.134,56 638.026,43	3.486
31	529.134,56 638.026,43	32	529.137,73 638.028,39	3.727	32	529.137,73 638.028,39	33	529.141,09 638.030,7	4.077	33	529.141,09 638.030,7	34	529.146,75 638.034,24	6.676
34	529.146,75 638.034,24	35	529.152,39 638.037,92	6.734	35	529.152,39 638.037,92	36	529.166,21 638.046,2	16.111	36	529.166,21 638.046,2	37	529.172,93 638.050,28	7.862
37	529.172,93 638.050,28	38	529.176,27 638.052,38	3.945	38	529.176,27 638.052,38	39	529.185,93 638.058,0	11.176	39	529.185,93 638.058,0	40	529.195,54 638.063,77	11.209
40	529.195,54 638.063,77	41	529.198,58 638.066,03	3.788	41	529.198,58 638.066,03	42	529.201,054 638.068,411	3.434	42	529.201,054 638.068,411	43	529.201,25 638.068,6	0.272
43	529.201,25 638.068,6	44	529.199,97 638.070,81	2.554	44	529.199,97 638.070,81	45	529.195,64 638.077,56	8.019	45	529.195,64 638.077,56	46	529.190,53 638.085,4	9.358
46	529.190,53 638.085,4	47	529.183,89 638.095,59	12.162	47	529.183,89 638.095,59	48	529.178,83 638.103,25	9.18	48	529.178,83 638.103,25	49	529.174,69 638.109,39	7.405
49	529.174,69 638.109,39	50	529.167,51 638.120,2	12.977	50	529.167,51 638.120,2	51	529.163,07 638.126,66	7.839	51	529.163,07 638.126,66	52	529.161,59 638.128,21	2.143
52	529.161,59 638.128,21	53	529.158,83 638.133,05	5.572	53	529.158,83 638.133,05	54	529.156,6 638.130,43	3.441	54	529.156,6 638.130,43	55	529.153,7 638.127,32	4.252
55	529.153,7 638.127,32	56	529.148,36 638.120,7	8.505	56	529.148,36 638.120,7	57	529.145,03 638.116,83	5.105	57	529.145,03 638.116,83	58	529.141,67 638.112,89	5.178
58	529.141,67 638.112,89	59	529.138,53 638.109,24	4.815	59	529.138,53 638.109,24	60	529.135,49 638.105,4	4.898	60	529.135,49 638.105,4	61	529.132,08 638.102,96	4.193
61	529.132,08 638.102,96	1	529.129,57 638.100,03	3.858										

** Lungimile segmentelor sunt determinate în planul de proiecție Stereo 70 și sunt rotunjite la 1 milimetru.

*** Distanța dintre puncte este formată din segmente cumulate ce sunt mai mici decât valoarea 1 milimetru.

**DATE DESPRE IMOBILUL NR. 601**

Oficiul de Cadastru și Publicitate Imobiliară SUCEAVA
Biroul de Cadastru și Publicitate Imobiliară Vatra Dornei

A. Partea I. Descrierea imobilului

TEREN Intravilan

Adresa: Loc. Coverca, Jud. Suceava

Nr. Crt	Nr cadastral Nr. topografic	Suprafața* (mp)	Observații / Referințe
A1		710	Sector cadastral:17 Teren imprejmuit;

B. Partea II. Proprietari și acte

Inscrieri privitoare la dreptul de proprietate și alte drepturi reale		Referințe
601 / 31/01/2024		
Act Normativ nr. 7, din 13/03/1996 emis de Parlamentul Romaniei;		
B1	Inscrierea provizorie, drept de PROPRIETATE, dobandit prin Lege, cota actuala 1/1, cota initiala 1/1 1) COMUNA PANACI , CIF:4326892	A1

C. Partea III. SARCINI .

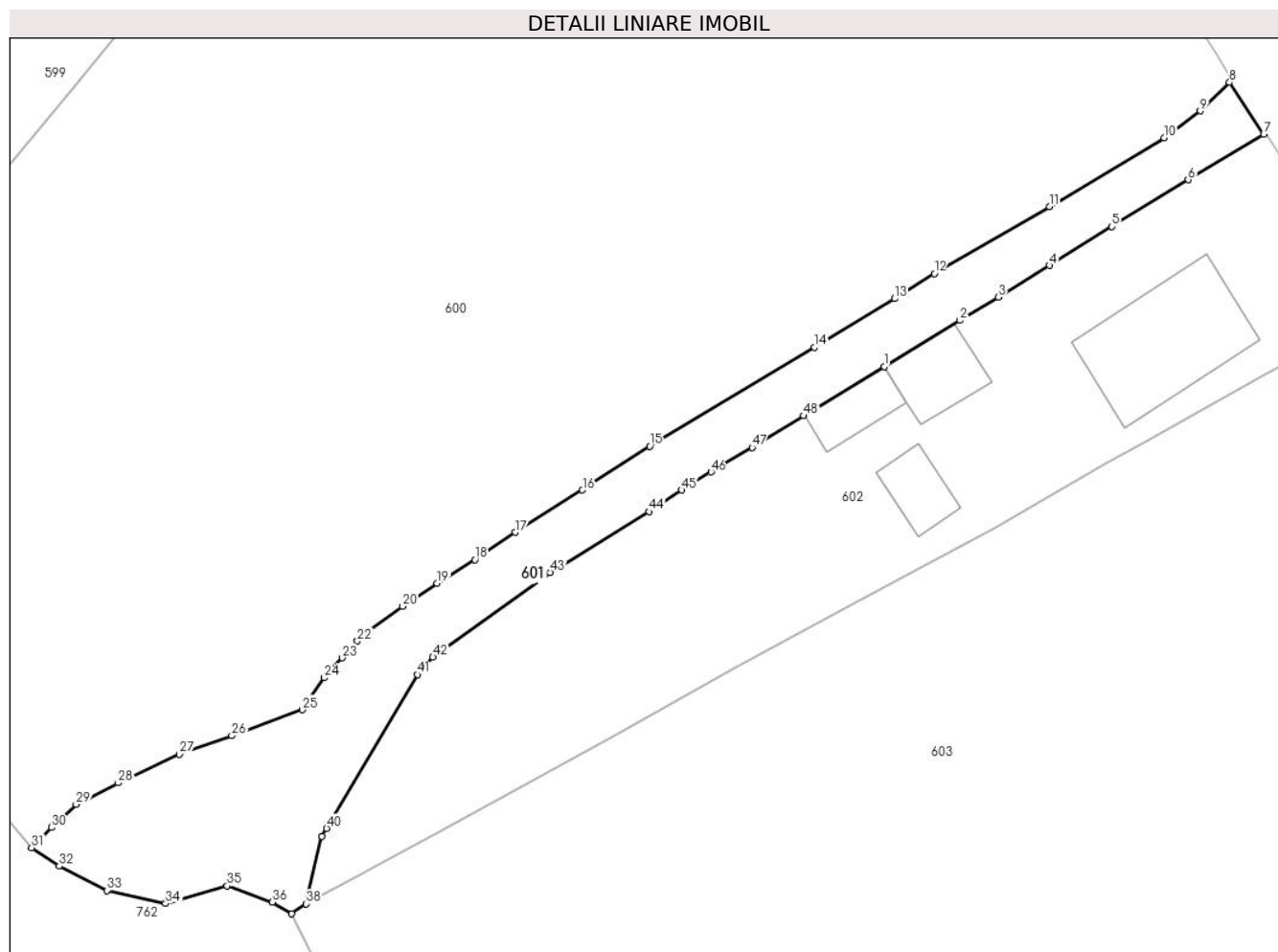
Inscrieri privind dezmembramintele dreptului de proprietate, drepturi reale de garanție și sarcini	Referințe
NU SUNT	

Anexa Nr. 1 La Partea I

Teren

Nr cadastral	Suprafața (mp)*	Observații / Referințe
	710	

* Suprafața este determinată în planul de proiecție Stereo 70.



Date referitoare la teren

Crt	Categorie folosință	Intravilan	Suprafața (mp)	Tarla	Parcelă	Nr. topo	Observații / Referințe
1	faneata	DA	710	-	-	-	

Lungime Segmente

1) Valorile lungimilor segmentelor sunt obținute din proiecție în plan.

Punct început	X / Y	Punct sfârșit	X / Y	Lungime segment
1	529.172,059 638.044,589	2	529.178,4 638.048,46	7.429
4	529.185,95 638.053,06	5	529.191,17 638.056,33	6.16
7	529.203,914 638.064,068	8	529.201,054 638.068,411	5.2
10	529.195,54 638.063,77	11	529.185,93 638.058,0	11.209
13	529.172,93 638.050,28	14	529.166,21 638.046,2	7.862
16	529.146,75 638.034,24	17	529.141,09 638.030,7	6.676
2	529.178,4 638.048,46	3	529.181,65 638.050,41	3.79
5	529.191,17 638.056,33	6	529.197,57 638.060,26	7.51
8	529.201,054 638.068,411	9	529.198,58 638.066,03	3.434
11	529.185,93 638.058,0	12	529.176,27 638.052,38	11.176
14	529.166,21 638.046,2	15	529.152,39 638.037,92	16.111
17	529.141,09 638.030,7	18	529.137,73 638.028,39	4.077
3	529.181,65 638.050,41	4	529.185,95 638.053,06	5.051
6	529.197,57 638.060,26	7	529.203,914 638.064,068	7.399
9	529.198,58 638.066,03	10	529.195,54 638.063,77	3.788
12	529.176,27 638.052,38	13	529.172,93 638.050,28	3.945
15	529.152,39 638.037,92	16	529.146,75 638.034,24	6.734
18	529.137,73 638.028,39	19	529.134,56 638.026,43	3.727

Punct început	X / Y	Punct sfârșit	X / Y	Lungime segment	Punct început	X / Y	Punct sfârșit	X / Y	Lungime segment	Punct început	X / Y	Punct sfârșit	X / Y	Lungime segment
19	529.134,56 638.026,43	20	529.131,67 638.024,48	3.486	20	529.131,67 638.024,48	21	529.128,43 638.022,11	4.014	21	529.128,43 638.022,11	22	529.127,87 638.021,58	0.771
22	529.127,87 638.021,58	23	529.126,59 638.020,17	1.904	23	529.126,59 638.020,17	24	529.125,09 638.018,5	2.245	24	529.125,09 638.018,5	25	529.123,25 638.015,81	3.259
25	529.123,25 638.015,81	26	529.117,33 638.013,64	6.305	26	529.117,33 638.013,64	27	529.112,94 638.012,08	4.659	27	529.112,94 638.012,08	28	529.107,8 638.009,68	5.673
28	529.107,8 638.009,68	29	529.104,26 638.007,89	3.967	29	529.104,26 638.007,89	30	529.102,18 638.005,94	2.851	30	529.102,18 638.005,94	31	529.100,53 638.004,24	2.369
31	529.100,53 638.004,24	32	529.102,85 638.002,7	2.785	32	529.102,85 638.002,7	33	529.106,84 638.000,66	4.481	33	529.106,84 638.000,66	34	529.111,77 637.999,56	5.051
34	529.111,77 637.999,56	35	529.116,94 638.001,05	5.38	35	529.116,94 638.001,05	36	529.120,72 637.999,68	4.021	36	529.120,72 637.999,68	37	529.122,35 637.998,73	1.887
37	529.122,35 637.998,73	38	529.123,57 637.999,55	1.47	38	529.123,57 637.999,55	39	529.124,896 638.005,222	5.825	39	529.124,896 638.005,222	40	529.125,281 638.005,873	0.756
40	529.125,281 638.005,873	41	529.132,898 638.018,763	14.972	41	529.132,898 638.018,763	42	529.134,2 638.020,228	1.96	42	529.134,2 638.020,228	43	529.144,054 638.027,338	12.151
43	529.144,054 638.027,338	44	529.152,35 638.032,43	9.734	44	529.152,35 638.032,43	45	529.155,08 638.034,23	3.27	45	529.155,08 638.034,23	46	529.157,54 638.035,75	2.892
46	529.157,54 638.035,75	47	529.160,98 638.037,81	4.01	47	529.160,98 638.037,81	48	529.165,311 638.040,464	5.079	48	529.165,311 638.040,464	1	529.172,059 638.044,589	7.909

** Lungimile segmentelor sunt determinate în planul de proiecție Stereo 70 și sunt rotunjite la 1 milimetru.

*** Distanța dintre puncte este formată din segmente cumulate ce sunt mai mici decât valoarea 1 milimetru.

**DATE DESPRE IMOBILUL NR. 602**

Oficiul de Cadastru și Publicitate Imobiliară SUCEAVA
Biroul de Cadastru și Publicitate Imobiliară Vatra Dornei

A. Partea I. Descrierea imobilului

TEREN Intravilan

Adresa: Loc. Coverca, Nr. 208, Jud. Suceava

Nr. Crt	Nr cadastral Nr. topografic	Suprafața* (mp)	Observații / Referințe
A1	33263	Din acte: 1.452 Masurata: 1.468	Sector cadastral:17 Teren imprejmuit;

Construcții

Crt	Nr cadastral Nr. topografic	Adresa	Observații / Referințe
A1.1	33263-C1	Loc. Coverca, Nr. 208, Jud. Suceava	Nr. niveluri:2; S. construita la sol:114 mp; S. construita desfasurata:228 mp; Cladire locuinta edificata din lemn si BCA in anul 1992, cu regim de inaltime P+1 si suprafata construita desfasurata de 228 mp.
A1.2	33263-C2	Loc. Coverca, Nr. 208, Jud. Suceava	Nr. niveluri:1; S. construita la sol:28 mp; S. construita desfasurata:28 mp; Grajd edificat din lemn in anul 1993cu regim de inaltime P si suprafata construita desfasurata de 28 mp
A1.3	33263-C3	Loc. Coverca, Nr. 208, Jud. Suceava	Nr. niveluri:1; S. construita la sol:27 mp; S. construita desfasurata:27 mp; Magazie edificata din lemn in anul 1993 cu regim de inaltime P si suprafata construita desfasurata de 27 mp
A1.4	33263-C4	Loc. Coverca, Nr. 208, Jud. Suceava	Nr. niveluri:1; S. construita la sol:40 mp; S. construita desfasurata:40 mp; Garaj edificat din lemn in anul 1999 cu regim de inaltime P si suprafata construita desfasurata de 40 mp

B. Partea II. Proprietari și acte

Inscrieri privitoare la dreptul de proprietate și alte drepturi reale	Referințe	
14231 / 25/09/2020		
Act Notarial nr. 43, din 25/09/2020 emis de Paziuc Camelia;		
B1	Intabulare, drept de PROPRIETATE, dobandit prin Succesiune, cota actuala 1/2, cota initiala 1/2 1) LOSTUN ADRIAN-IONUȚ	A1
B2	Intabulare, drept de PROPRIETATE, dobandit prin Succesiune, cota actuala 1/2, cota initiala 1/2 1) LOSTUN VASILE-CIPRIAN	A1
Act Administrativ nr. 4158, din 17/09/2020 emis de Comuna Panaci (act notarial nr 799 din 25.09.2020, emis de Paziuc Camelia;act administrativ nr 2945 din 24.06.2020, emis de Primăria comunei Panaci);		
B3	Intabulare, drept de PROPRIETATE, dobandit prin Construire, cota actuala 1/2, cota initiala 1/2 1) LOSTUN MARIA	A1.1, A1.2, A1.3, A1.4
Act Notarial nr. 43, din 25/09/2020 emis de Paziuc Camelia;		
B4	Intabulare, drept de PROPRIETATE, dobandit prin Succesiune, cota actuala 1/4, cota initiala 1/4 1) LOSTUN ADRIAN-IONUȚ	A1.1, A1.2, A1.3, A1.4
B5	Intabulare, drept de PROPRIETATE, dobandit prin Succesiune, cota actuala 1/4, cota initiala 1/4 1) LOSTUN VASILE-CIPRIAN	A1.1, A1.2, A1.3, A1.4

C. Partea III. SARCINI .

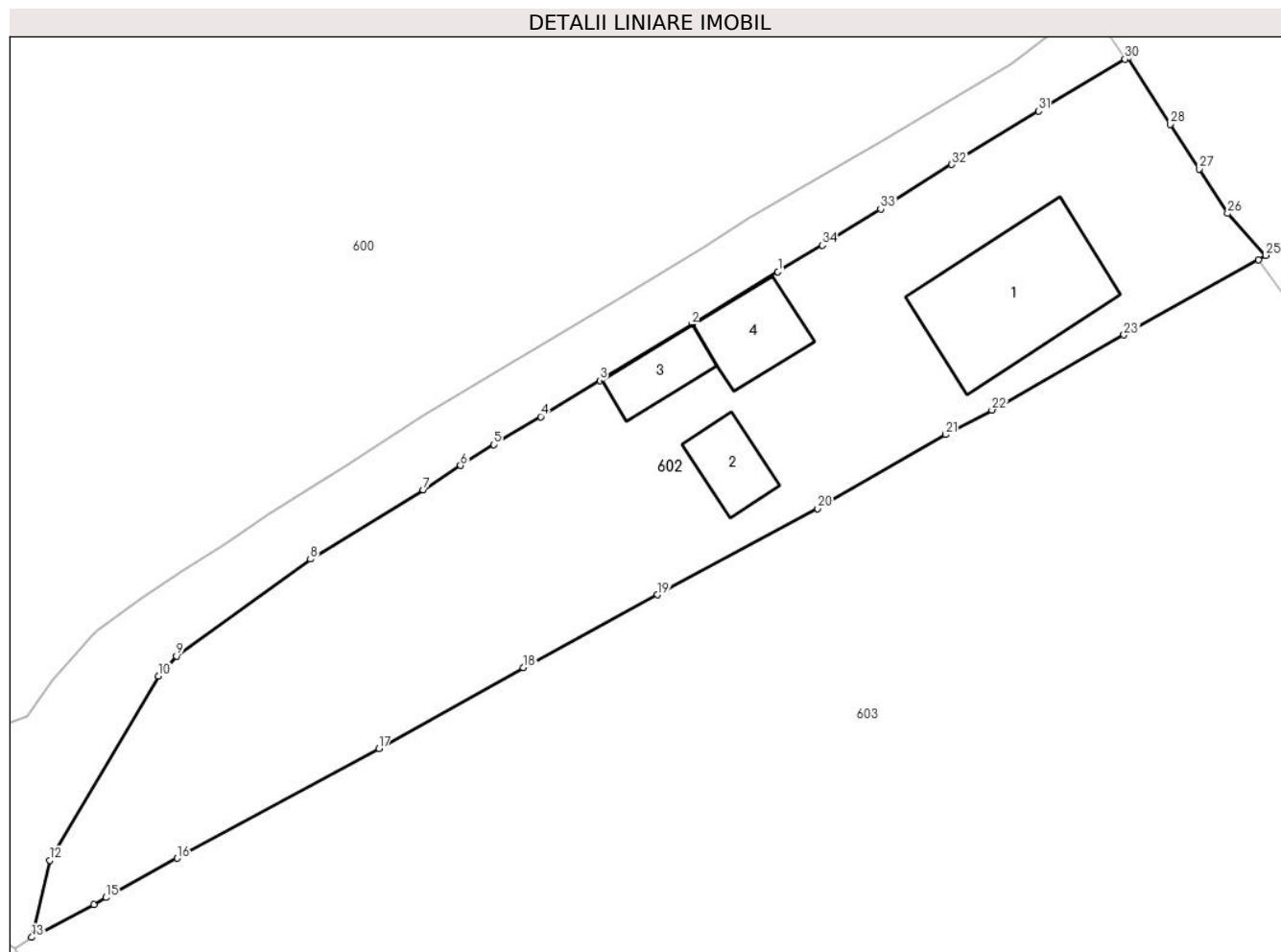
Inscrieri privind dezmembramintele dreptului de proprietate, drepturi reale de garanție și sarcini	Referințe
NU SUNT	

Anexa Nr. 1 La Partea I

Teren

Nr cadastral	Suprafața (mp)*	Observații / Referințe
33263	Din acte: 1.452 Masurata: 1.468	

* Suprafața este determinată în planul de proiecție Stereo 70.



Date referitoare la teren

Crt	Categorie folosință	Intra vilan	Suprafața (mp)	Tarla	Parcelă	Nr. topo	Observații / Referințe
1	curți constructii	DA	445	-	-	-	
2	faneata	DA	1.023	-	-	-	

Date referitoare la construcții

Crt	Număr	Destinație construcție	Supraf. (mp)	Situație juridică	Observații / Referințe
A1.1	33263-C1	construcții de locuințe	114	Cu acte	Nr. niveluri:2; S. construita la sol:114 mp; S. construita desfasurata:228 mp; Cladire locuinta edificata din lemn si BCA in anul 1992, cu regim de inaltime P+1 si suprafata construita desfasurata de 228 mp.
A1.2	33263-C2	construcții anexa	28	Cu acte	Nr. niveluri:1; S. construita la sol:28 mp; S. construita desfasurata:28 mp; Grajd edificat din lemn in anul 1993cu regim de inaltime P si suprafata construita desfasurata de 28 mp
A1.3	33263-C3	construcții anexa	27	Cu acte	Nr. niveluri:1; S. construita la sol:27 mp; S. construita desfasurata:27 mp; Magazie edificata din lemn in anul 1993 cu regim de inaltime P si suprafata construita desfasurata de 27 mp
A1.4	33263-C4	construcții anexa	40	Cu acte	Nr. niveluri:1; S. construita la sol:40 mp; S. construita desfasurata:40 mp; Garaj edificat din lemn in anul 1999 cu regim de inaltime P si suprafata construita desfasurata de 40 mp

Lungime Segmente

1) Valorile lungimilor segmentelor sunt obținute din proiecție în plan.

Punct început	X / Y	Punct sfârșit	X / Y	Lungime segment (** (m))
1	529.178,4 638.048,46	2	529.172,059 638.044,589	7.429
3	529.165,311 638.040,464	4	529.160,98 638.037,81	5.079
5	529.157,54 638.035,75	6	529.155,08 638.034,23	2.892
7	529.152,35 638.032,43	8	529.144,054 638.027,338	9.734
9	529.134,2 638.020,228	10	529.132,898 638.018,763	1.96
11	529.125,281 638.005,873	12	529.124,896 638.005,222	0.756
13	529.123,57 637.999,55	14	529.128,13 638.001,98	5.167
15	529.129,037 638.002,481	16	529.134,259 638.005,367	5.966
17	529.149,075 638.013,416	18	529.159,694 638.019,365	12.172
19	529.169,529 638.024,722	20	529.181,328 638.031,053	13.39
21	529.190,718 638.036,486	22	529.194,116 638.038,296	3.85
23	529.203,829 638.043,811	24	529.213,72 638.049,34	11.331
25	529.214,24 638.049,66	26	529.211,44 638.052,74	4.162
27	529.209,35 638.056,0	28	529.207,21 638.059,29	3.925
29	529.204,1 638.064,18	30	529.203,914 638.064,068	0.217
31	529.197,57 638.060,26	32	529.191,17 638.056,33	7.51
33	529.185,95 638.053,06	34	529.181,65 638.050,41	5.051

Punct început	X / Y	Punct sfârșit	X / Y	Lungime segment (** (m))
2	529.172,059 638.044,589	3	529.165,311 638.040,464	7.909
4	529.160,98 638.037,81	5	529.157,54 638.035,75	4.01
6	529.155,08 638.034,23	7	529.152,35 638.032,43	3.27
8	529.144,054 638.027,338	9	529.134,2 638.020,228	12.151
10	529.132,898 638.018,763	11	529.125,281 638.005,873	14.972
12	529.124,896 638.005,222	13	529.123,57 637.999,55	5.825
14	529.128,13 638.001,98	15	529.129,037 638.002,481	1.036
16	529.134,259 638.005,367	17	529.149,075 638.013,416	16.861
18	529.159,694 638.019,365	19	529.169,529 638.024,722	11.199
20	529.181,328 638.031,053	21	529.190,718 638.036,486	10.848
22	529.194,116 638.038,296	23	529.203,829 638.043,811	11.169
24	529.213,72 638.049,34	25	529.214,24 638.049,66	0.611
26	529.211,44 638.052,74	27	529.209,35 638.056,0	3.872
28	529.207,21 638.059,29	29	529.204,1 638.064,18	5.795
30	529.203,914 638.064,068	31	529.197,57 638.060,26	7.399
32	529.191,17 638.056,33	33	529.185,95 638.053,06	6.16
34	529.181,65 638.050,41	1	529.178,4 638.048,46	3.79

** Lungimile segmentelor sunt determinate în planul de proiecție Stereo 70 și sunt rotunjite la 1 milimetru.

*** Distanța dintre puncte este formată din segmente cumulate ce sunt mai mici decât valoarea 1 milimetru.

**DATE DESPRE IMOBILUL NR. 603**

Oficiul de Cadastru și Publicitate Imobiliară SUCEAVA
Biroul de Cadastru și Publicitate Imobiliară Vatra Dornei

A. Partea I. Descrierea imobilului

TEREN Intravilan

Adresa: Loc. Coverca, Jud. Suceava

Nr. Crt	Nr cadastral Nr. topografic	Suprafața* (mp)	Observații / Referințe
A1	33404	7.836	Sector cadastral:17 Teren imprejmuit;

B. Partea II. Proprietari și acte

Inscrieri privitoare la dreptul de proprietate și alte drepturi reale		Referințe
6644 / 28/04/2021		
Act Notarial nr. 24, din 28/04/2021 emis de Paziuc Camelia;		
B4	Intabulare, drept de PROPRIETATE, dobandit prin Succesiune, cota actuala 3/16, cota initiala 3/16 1) GĂINESCU AGURIȚA	A1
Act Notarial nr. 388, din 28/04/2021 emis de Paziuc Camelia;		
B5	Intabulare, drept de PROPRIETATE, dobandit prin Conventie, cota actuala 13/16, cota initiala 13/16 1) GĂINESCU AGURIȚA	A1

C. Partea III. SARCINI .

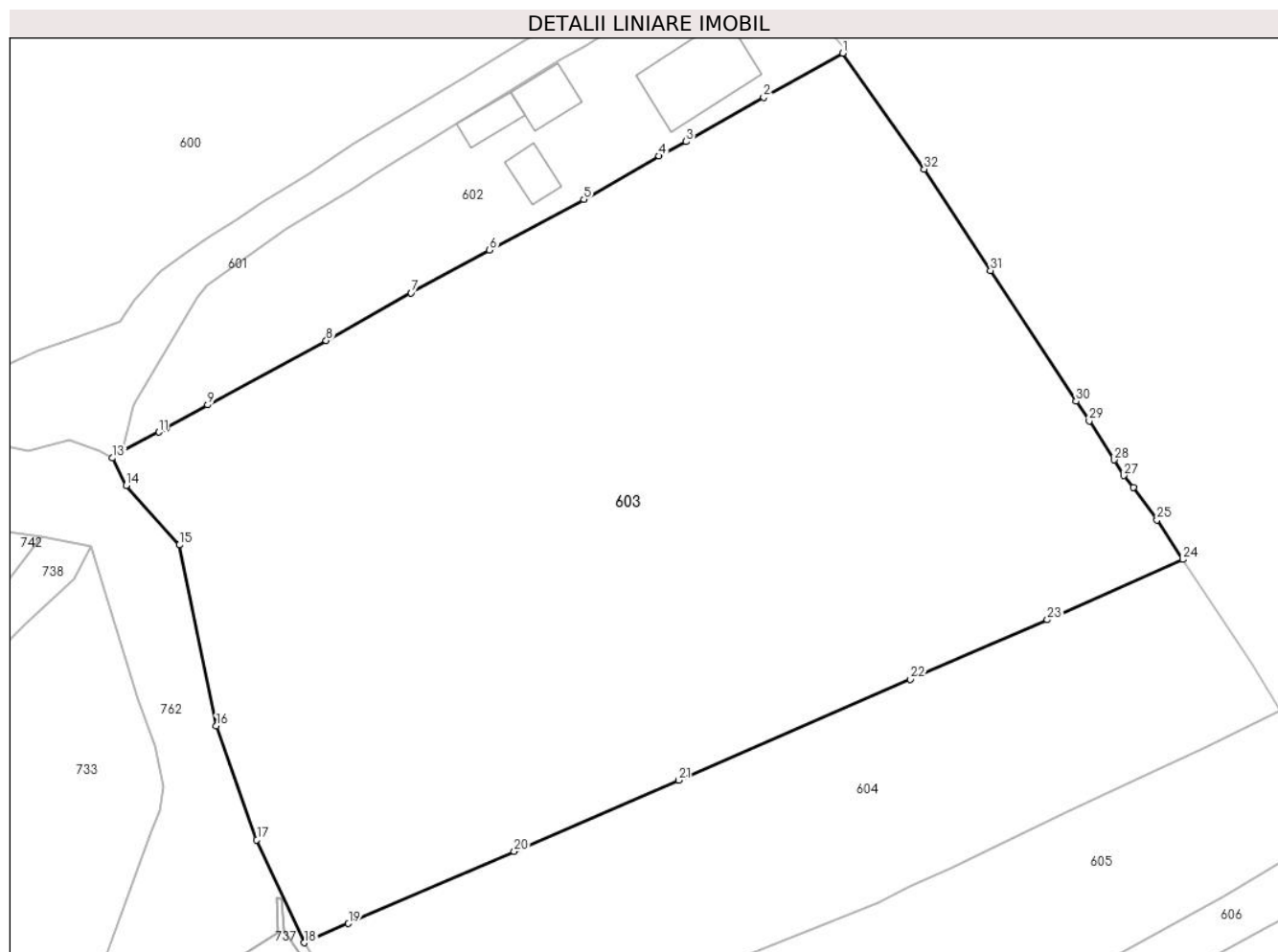
Inscrieri privind dezmembramintele dreptului de proprietate, drepturi reale de garanție și sarcini	Referințe
NU SUNT	

Anexa Nr. 1 La Partea I

Teren

Nr cadastral	Suprafața (mp)*	Observații / Referințe
33404	7.836	

* Suprafața este determinată în planul de proiecție Stereo 70.



Date referitoare la teren

Crt	Categorie folosință	Intravilan	Suprafața (mp)	Tarla	Parcelă	Nr. topo	Observații / Referințe
1	faneata	DA	7.836	-	-	-	

Lungime Segmente

1) Valorile lungimilor segmentelor sunt obținute din proiecție în plan.

Punct început	X / Y	Punct sfârșit	X / Y	Lungime segment (** (m)
1	529.213,72 638.049,34	2	529.203,829 638.043,811	11.331
3	529.194,116 638.038,296	4	529.190,718 638.036,486	3.85
5	529.181,328 638.031,053	6	529.169,529 638.024,722	13.39
7	529.159,694 638.019,365	8	529.149,075 638.013,416	12.172
9	529.134,259 638.005,367	10	529.129,037 638.002,481	5.966

Punct început	X / Y	Punct sfârșit	X / Y	Lungime segment (** (m)
2	529.203,829 638.043,811	3	529.194,116 638.038,296	11.169
4	529.190,718 638.036,486	5	529.181,328 638.031,053	10.848
6	529.169,529 638.024,722	7	529.159,694 638.019,365	11.199
8	529.149,075 638.013,416	9	529.134,259 638.005,367	16.861
10	529.129,037 638.002,481	11	529.128,13 638.001,98	1.036

Punct început	X / Y	Punct sfârșit	X / Y	Lungime segment (** (m))
11	529.128,13 638.001,98	12	529.123,57 637.999,55	5.167
13	529.122,35 637.998,73	14	529.124,047 637.995,289	3.837
15	529.130,688 637.987,861	16	529.135,337 637.965,227	23.107
17	529.140,39 637.950,979	18	529.146,332 637.938,117	14.168
19	529.151,867 637.940,52	20	529.172,608 637.949,526	22.612
21	529.193,168 637.958,454	22	529.222,188 637.971,054	31.637
23	529.239,306 637.978,487	24	529.256,25 637.986,04	18.551
25	529.253,02 637.990,98	26	529.250,11 637.995,05	5.003
27	529.248,9 637.996,54	28	529.247,69 637.998,49	2.295
29	529.244,54 638.003,36	30	529.242,92 638.005,81	2.937
31	529.232,2 638.022,16	32	529.223,91 638.034,85	15.158

Punct început	X / Y	Punct sfârșit	X / Y	Lungime segment (** (m))
12	529.123,57 637.999,55	13	529.122,35 637.998,73	1.47
14	529.124,047 637.995,289	15	529.130,688 637.987,861	9.964
16	529.135,337 637.965,227	17	529.140,39 637.950,979	15.117
18	529.146,332 637.938,117	19	529.151,867 637.940,52	6.034
20	529.172,608 637.949,526	21	529.193,168 637.958,454	22.415
22	529.222,188 637.971,054	23	529.239,306 637.978,487	18.662
24	529.256,25 637.986,04	25	529.253,02 637.990,98	5.902
26	529.250,11 637.995,05	27	529.248,9 637.996,54	1.919
28	529.247,69 637.998,49	29	529.244,54 638.003,36	5.8
30	529.242,92 638.005,81	31	529.232,2 638.022,16	19.551
32	529.223,91 638.034,85	1	529.213,72 638.049,34	17.714

** Lungimile segmentelor sunt determinate în planul de proiecție Stereo 70 și sunt rotunjite la 1 milimetru.

*** Distanța dintre puncte este formată din segmente cumulate ce sunt mai mici decât valoarea 1 milimetru.

**DATE DESPRE IMOBILUL NR. 604**

Oficiul de Cadastru și Publicitate Imobiliară SUCEAVA
Biroul de Cadastru și Publicitate Imobiliară Vatra Dornei

A. Partea I. Descrierea imobilului

TEREN Intravilan

Adresa: Loc. Coverca, Jud. Suceava

Nr. Crt	Nr cadastral Nr. topografic	Suprafața* (mp)	Observații / Referințe
A1	31472	Din acte: 2.763 Masurata: 2.779	Sector cadastral:17 Teren imprejmuit;

B. Partea II. Proprietari și acte

Inscrieri privitoare la dreptul de proprietate și alte drepturi reale		Referințe
7043 / 14/05/2019		
Act Administrativ nr. 1143, din 10/12/2014 emis de COMISIA JUDETEANA SUCEAVA;		
B1	Intabulare, drept de PROPRIETATE, dobandit prin Reconstituire, cota actuala 1/1, cota initiala 1/1 1) IACOBAN ALEXANDRA-EUGENIA	A1

C. Partea III. SARCINI .

Inscrieri privind dezmembramintele dreptului de proprietate, drepturi reale de garanție și sarcini	Referințe
NU SUNT	

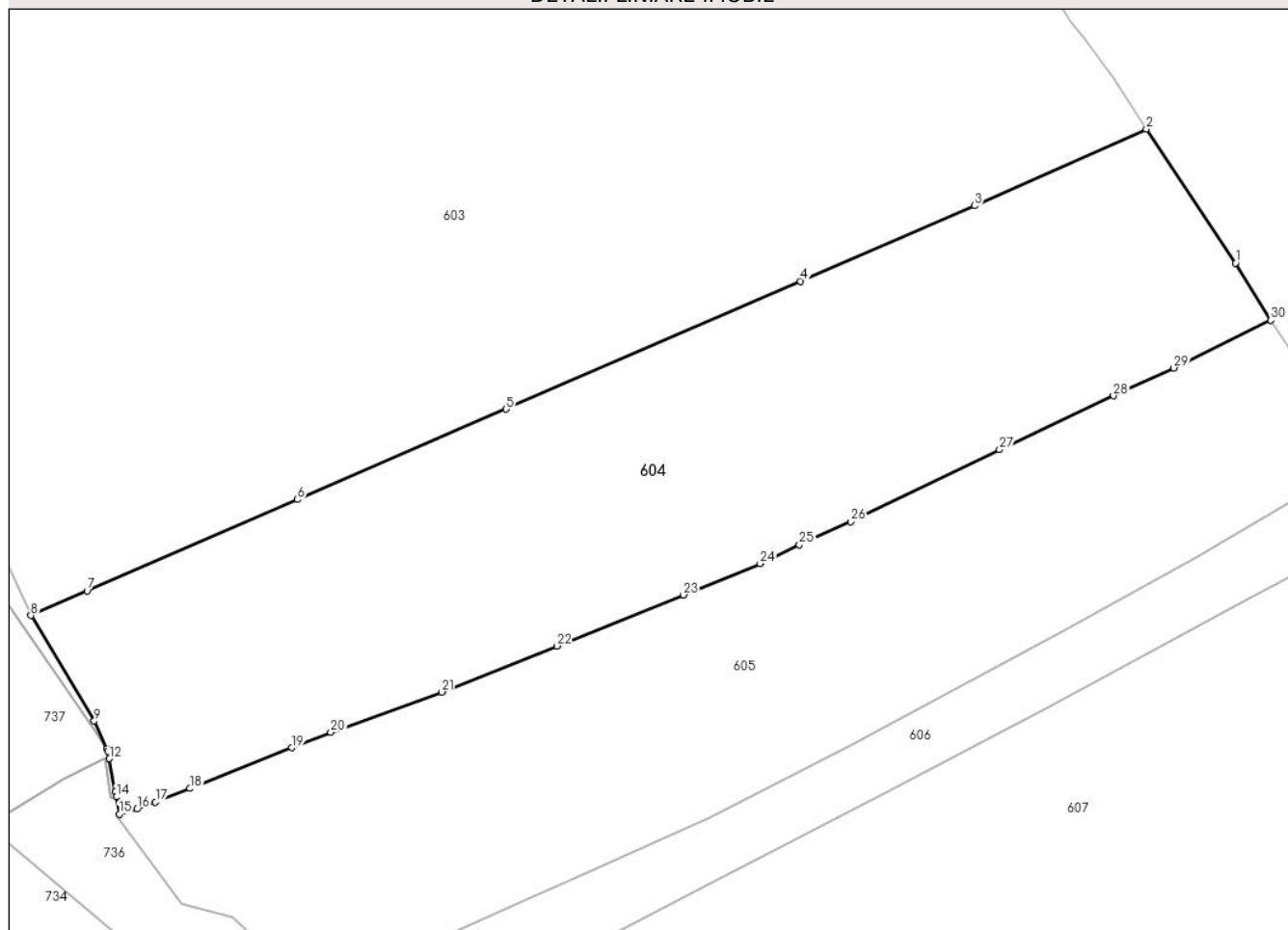
Anexa Nr. 1 La Partea I

Teren

Nr cadastral	Suprafața (mp)*	Observații / Referințe
31472	Din acte: 2.763 Masurata: 2.779	

* Suprafața este determinată în planul de proiecție Stereo 70.

DETALII LINIARE IMOBIL



Date referitoare la teren

Crt	Categorie folosință	Intra vilan	Suprafața (mp)	Tarla	Parcelă	Nr. topo	Observații / Referințe
1	faneata	DA	2.779	-	-	-	

Lungime Segmente

1) Valorile lungimilor segmentelor sunt obținute din proiecție în plan.

Punct început	X / Y	Punct sfârșit	X / Y	Lungime segment (** (m)
1	529.265,035 637.972,849	2	529.256,25 637.986,04	15.849
3	529.239,306 637.978,487	4	529.222,188 637.971,054	18.662
5	529.193,168 637.958,454	6	529.172,608 637.949,526	22.415
7	529.151,867 637.940,52	8	529.146,332 637.938,117	6.034
9	529.152,578 637.927,704	10	529.153,824 637.924,962	3.012

Punct început	X / Y	Punct sfârșit	X / Y	Lungime segment (** (m)
2	529.256,25 637.986,04	3	529.239,306 637.978,487	18.551
4	529.222,188 637.971,054	5	529.193,168 637.958,454	31.637
6	529.172,608 637.949,526	7	529.151,867 637.940,52	22.612
8	529.146,332 637.938,117	9	529.152,578 637.927,704	12.143
10	529.153,824 637.924,962	11	529.153,939 637.924,708	0.279

Punct început	X / Y	Punct sfârșit	X / Y	Lungime segment (** (m))
11	529.153,939 637.924,708	12	529.154,068 637.923,99	0.729
13	529.154,657 637.920,708	14	529.154,745 637.920,216	0.5
15	529.155,051 637.918,511	16	529.156,812 637.919,019	1.833
17	529.158,618 637.919,725	18	529.162,019 637.921,054	3.651
19	529.172,068 637.925,07	20	529.175,898 637.926,576	4.115
21	529.186,823 637.930,555	22	529.198,154 637.935,102	12.209
23	529.210,635 637.940,123	24	529.218,199 637.943,211	8.17
25	529.222,046 637.945,077	26	529.227,118 637.947,353	5.559
27	529.241,779 637.954,444	28	529.252,995 637.959,767	12.415
29	529.258,959 637.962,497	30	529.268,505 637.967,214	10.648

Punct început	X / Y	Punct sfârșit	X / Y	Lungime segment (** (m))
12	529.154,068 637.923,99	13	529.154,657 637.920,708	3.334
14	529.154,745 637.920,216	15	529.155,051 637.918,511	1.732
16	529.156,812 637.919,019	17	529.158,618 637.919,725	1.939
18	529.162,019 637.921,054	19	529.172,068 637.925,07	10.822
20	529.175,898 637.926,576	21	529.186,823 637.930,555	11.627
22	529.198,154 637.935,102	23	529.210,635 637.940,123	13.453
24	529.218,199 637.943,211	25	529.222,046 637.945,077	4.276
26	529.227,118 637.947,353	27	529.241,779 637.954,444	16.286
28	529.252,995 637.959,767	29	529.258,959 637.962,497	6.559
30	529.268,505 637.967,214	1	529.265,035 637.972,849	6.618

** Lungimile segmentelor sunt determinate în planul de proiecție Stereo 70 și sunt rotunjite la 1 milimetru.

*** Distanța dintre puncte este formată din segmente cumulate ce sunt mai mici decât valoarea 1 milimetru.

**DATE DESPRE IMOBILUL NR. 605**

Oficiul de Cadastru și Publicitate Imobiliară SUCEAVA
 Biroul de Cadastru și Publicitate Imobiliară Vatra Dornei

A. Partea I. Descrierea imobilului

TEREN Intravilan

Adresa: Loc. Coverca, Jud. Suceava

Nr. Crt	Nr cadastral Nr. topografic	Suprafața* (mp)	Observații / Referințe
A1	33228	2.437	Sector cadastral:17 Teren imprejmuit;

B. Partea II. Proprietari și acte

Inscrieri privitoare la dreptul de proprietate și alte drepturi reale		Referințe
2173 / 11/02/2022		
Act Notarial nr. 6, din 10/02/2022 emis de AGACHE DUMITRITA GABRIELA;		
B1	Intabulare, drept de PROPRIETATE, dobandit prin Succesiune, cota actuala 1/1, cota initiala 1/1 1) ȚARCĂ-PETROVICI CRISTINA-MAGDA	A1

C. Partea III. SARCINI .

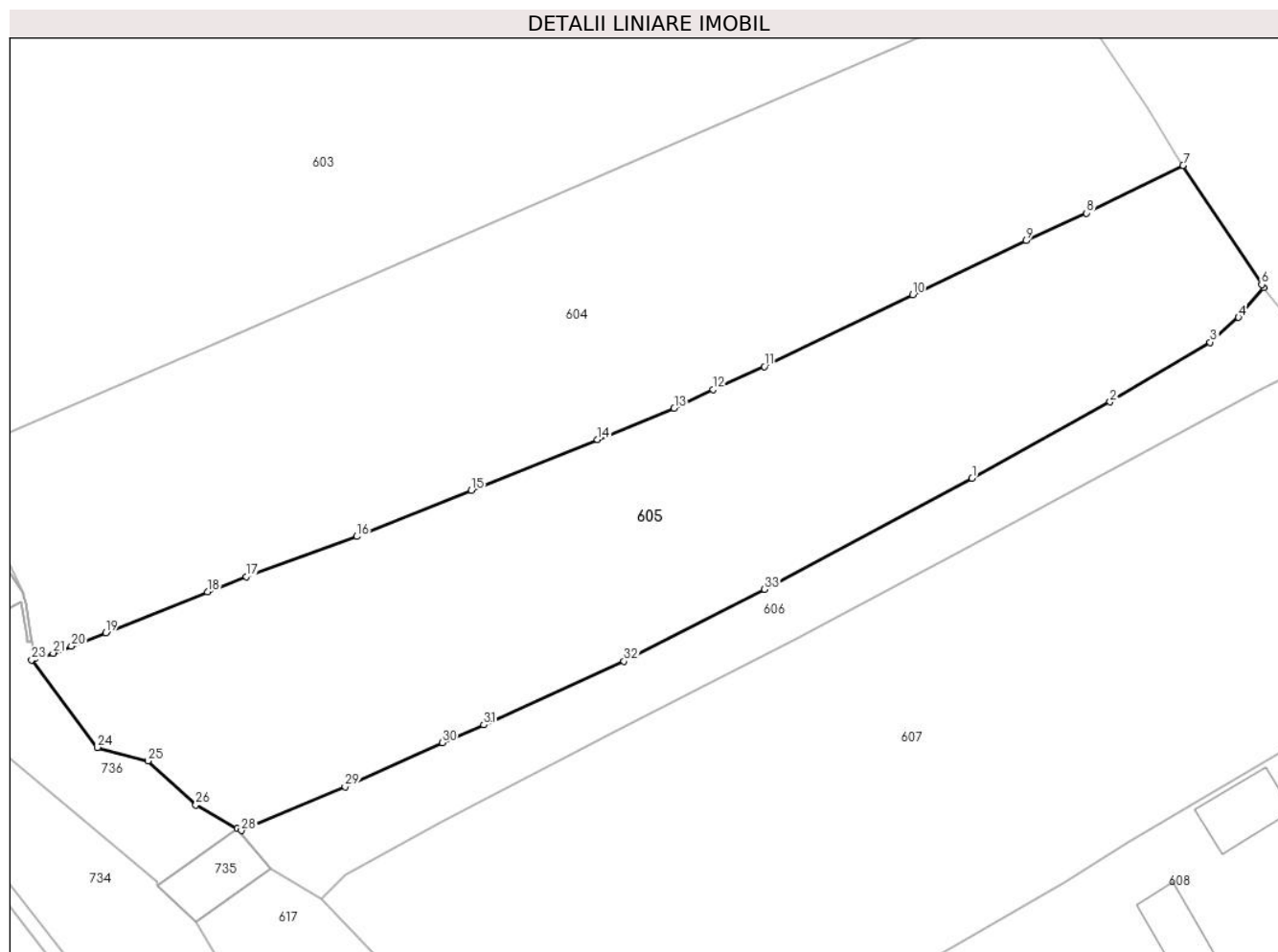
Inscrieri privind dezmembramintele dreptului de proprietate, drepturi reale de garanție și sarcini	Referințe
NU SUNT	

Anexa Nr. 1 La Partea I

Teren

Nr cadastral	Suprafața (mp)*	Observații / Referințe
33228	2.437	

* Suprafața este determinată în planul de proiecție Stereo 70.



Date referitoare la teren

Crt	Categorie folosință	Intravilan	Suprafața (mp)	Tarla	Parcelă	Nr. topo	Observații / Referințe
1	faneata	DA	2.437	-	-	-	

Lungime Segmente

1) Valorile lungimilor segmentelor sunt obținute din proiecție în plan.

Punct început	X / Y	Punct sfârșit	X / Y	Lungime segment (** (m)
1	529.247,656 637.936,311	2	529.261,304 637.943,851	15.592
3	529.271,204 637.949,731	4	529.273,996 637.952,199	3.726
5	529.276,492 637.955,168	6	529.276,285 637.955,432	0.335
7	529.268,505 637.967,214	8	529.258,959 637.962,497	10.648
9	529.252,995 637.959,767	10	529.241,779 637.954,444	12.415

Punct început	X / Y	Punct sfârșit	X / Y	Lungime segment (** (m)
2	529.261,304 637.943,851	3	529.271,204 637.949,731	11.515
4	529.273,996 637.952,199	5	529.276,492 637.955,168	3.879
6	529.276,285 637.955,432	7	529.268,505 637.967,214	14.119
8	529.258,959 637.962,497	9	529.252,995 637.959,767	6.559
10	529.241,779 637.954,444	11	529.227,118 637.947,353	16.286

Punct început	X / Y	Punct sfârșit	X / Y	Lungime segment (** (m)
11	529.227,118 637.947,353	12	529.222,046 637.945,077	5.559
13	529.218,199 637.943,211	14	529.210,635 637.940,123	8.17
15	529.198,154 637.935,102	16	529.186,823 637.930,555	12.209
17	529.175,898 637.926,576	18	529.172,068 637.925,07	4.115
19	529.162,019 637.921,054	20	529.158,618 637.919,725	3.651
21	529.156,812 637.919,019	22	529.155,051 637.918,511	1.833
23	529.154,687 637.918,369	24	529.161,201 637.909,717	10.83
25	529.166,189 637.908,391	26	529.170,932 637.904,027	6.445
27	529.175,004 637.901,672	28	529.175,414 637.901,495	0.447
29	529.185,673 637.905,843	30	529.195,28 637.910,195	10.547
31	529.199,38 637.911,952	32	529.213,24 637.918,235	15.218
33	529.227,153 637.925,345	1	529.247,656 637.936,311	23.251

Punct început	X / Y	Punct sfârșit	X / Y	Lungime segment (** (m)
12	529.222,046 637.945,077	13	529.218,199 637.943,211	4.276
14	529.210,635 637.940,123	15	529.198,154 637.935,102	13.453
16	529.186,823 637.930,555	17	529.175,898 637.926,576	11.627
18	529.172,068 637.925,07	19	529.162,019 637.921,054	10.822
20	529.158,618 637.919,725	21	529.156,812 637.919,019	1.939
22	529.155,051 637.918,511	23	529.154,687 637.918,369	0.391
24	529.161,201 637.909,717	25	529.166,189 637.908,391	5.161
26	529.170,932 637.904,027	27	529.175,004 637.901,672	4.704
28	529.175,414 637.901,495	29	529.185,673 637.905,843	11.142
30	529.195,28 637.910,195	31	529.199,38 637.911,952	4.461
32	529.213,24 637.918,235	33	529.227,153 637.925,345	15.624

** Lungimile segmentelor sunt determinate în planul de proiecție Stereo 70 și sunt rotunjite la 1 milimetru.

*** Distanța dintre puncte este formată din segmente cumulate ce sunt mai mici decât valoarea 1 milimetru.

**DATE DESPRE IMOBILUL NR. 606**

Oficiul de Cadastru și Publicitate Imobiliară SUCEAVA
Biroul de Cadastru și Publicitate Imobiliară Vatra Dornei

A. Partea I. Descrierea imobilului

TEREN Intravilan

Adresa: Loc. Coverca, Jud. Suceava

Nr. Crt	Nr cadastral Nr. topografic	Suprafața* (mp)	Observații / Referințe
A1		Din acte: 2.000 Masurata: 734	Sector cadastral:17 Teren imprejmuit; Anexa nr. 65 - inv. dom. public Panaci. Parte din pozitia 9.

B. Partea II. Proprietari și acte

Inscrieri privitoare la dreptul de proprietate și alte drepturi reale		Referințe
606 / 31/01/2024		
Act Normativ nr. HG 1357, din 27/12/2001 emis de GUVERNUL ROMANIEI (act normativ nr Anexa nr. 65 din 30.08.2002, emis de GUVERNUL ROMANIEI; act administrativ nr 435 din 25.01.2024, emis de PRIMARIA COMUNEI PANACI);		
B1	Intabulare, drept de PROPRIETATE, dobandit prin Lege, cota actuala 1/1, cota initiala 1/1 1) COMUNA PANACI , CIF:4326892, - DOMENIUL PUBLIC	A1

C. Partea III. SARCINI .

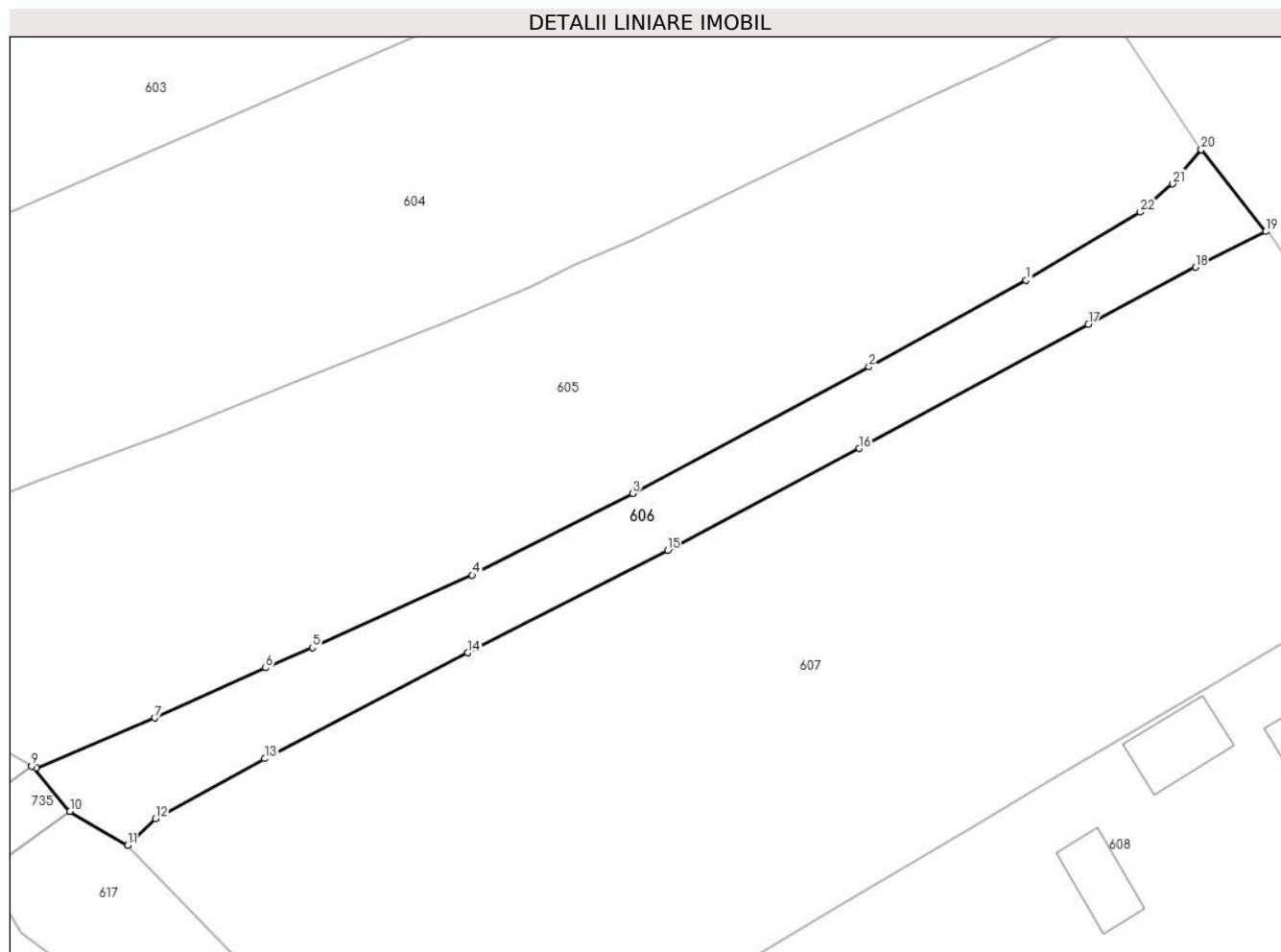
Inscrieri privind dezmembramintele dreptului de proprietate, drepturi reale de garanție și sarcini	Referințe
NU SUNT	

Anexa Nr. 1 La Partea I

Teren

Nr cadastral	Suprafața (mp)*	Observații / Referințe
	Din acte: 2.000 Masurata: 734	Anexa nr. 65 - inv. dom. public Panaci. Parte din pozitia 9.

* Suprafața este determinată în planul de proiecție Stereo 70.



Date referitoare la teren

Crt	Categorie folosință	Intra vilan	Suprafața (mp)	Tarla	Parcelă	Nr. topo	Observații / Referințe
1	drum	DA	734	-	-	-	

Lungime Segmente

1) Valorile lungimilor segmentelor sunt obținute din proiecție în plan.

Punct început	X / Y	Punct sfârșit	X / Y	Lungime segment (** (m)
1	529.261,304 637.943,851	2	529.247,656 637.936,311	15.592
3	529.227,153 637.925,345	4	529.213,24 637.918,235	15.624
5	529.199,38 637.911,952	6	529.195,28 637.910,195	4.461
7	529.185,673 637.905,843	8	529.175,414 637.901,495	11.142
9	529.175,004 637.901,672	10	529.178,326 637.897,755	5.136

Punct început	X / Y	Punct sfârșit	X / Y	Lungime segment (** (m)
2	529.247,656 637.936,311	3	529.227,153 637.925,345	23.251
4	529.213,24 637.918,235	5	529.199,38 637.911,952	15.218
6	529.195,28 637.910,195	7	529.185,673 637.905,843	10.547
8	529.175,414 637.901,495	9	529.175,004 637.901,672	0.447
10	529.178,326 637.897,755	11	529.183,323 637.894,792	5.809

Punct început	X / Y	Punct sfârșit	X / Y	Lungime segment (** (m)
11	529.183,323 637.894,792	12	529.185,744 637.897,126	3.363
13	529.195,215 637.902,331	14	529.212,868 637.911,513	19.898
15	529.230,179 637.920,399	16	529.246,8 637.929,229	18.821
17	529.266,693 637.940,002	18	529.275,983 637.944,965	10.533
19	529.282,088 637.948,059	20	529.276,492 637.955,168	9.047
21	529.273,996 637.952,199	22	529.271,204 637.949,731	3.726

Punct început	X / Y	Punct sfârșit	X / Y	Lungime segment (** (m)
12	529.185,744 637.897,126	13	529.195,215 637.902,331	10.807
14	529.212,868 637.911,513	15	529.230,179 637.920,399	19.458
16	529.246,8 637.929,229	17	529.266,693 637.940,002	22.623
18	529.275,983 637.944,965	19	529.282,088 637.948,059	6.844
20	529.276,492 637.955,168	21	529.273,996 637.952,199	3.879
22	529.271,204 637.949,731	1	529.261,304 637.943,851	11.515

** Lungimile segmentelor sunt determinate în planul de proiecție Stereo 70 și sunt rotunjite la 1 milimetru.

*** Distanța dintre puncte este formată din segmente cumulate ce sunt mai mici decât valoarea 1 milimetru.

**DATE DESPRE IMOBILUL NR. 607**

Oficiul de Cadastru și Publicitate Imobiliară SUCEAVA
Biroul de Cadastru și Publicitate Imobiliară Vatra Dornei

A. Partea I. Descrierea imobilului

TEREN Intravilan

Adresa: Loc. Coverca, Jud. Suceava

Nr. Crt	Nr cadastral Nr. topografic	Suprafața* (mp)	Observații / Referințe
A1	31146	Din acte: 3.777 Masurata: 3.797	Sector cadastral:17 Teren imprejmuit;

B. Partea II. Proprietari și acte

Inscrieri privitoare la dreptul de proprietate și alte drepturi reale		Referințe
8680 / 23/07/2013		
Act Administrativ nr. 1123, din 09/05/2013 emis de Comisia Judeteană Suceava;		
B1	Intabulare, drept de PROPRIETATE, dobandit prin Reconstituire, cota actuala 1/1, cota initiala 1/1 1) MÎNDRILĂ VASILE	A1

C. Partea III. SARCINI .

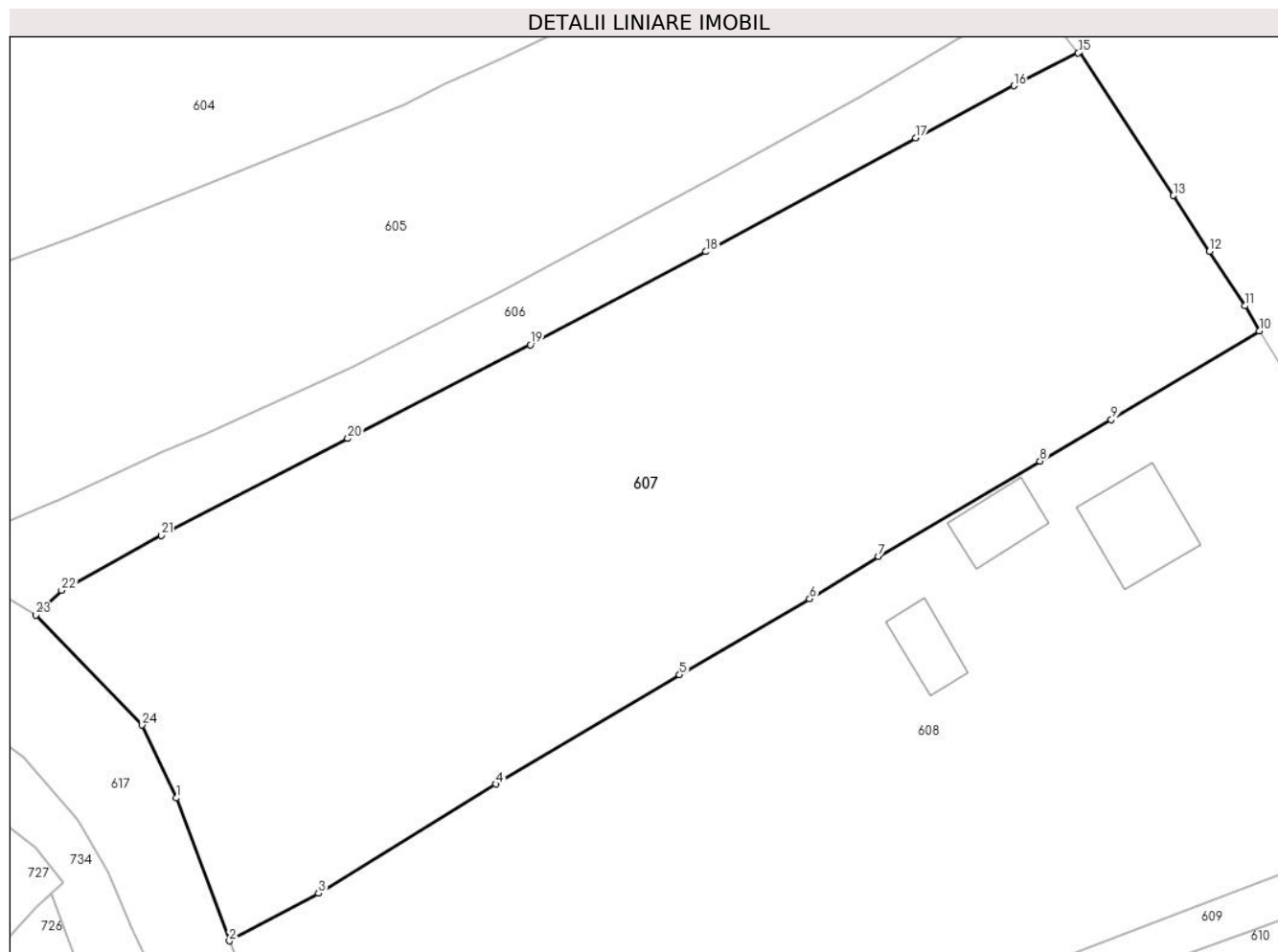
Inscrieri privind dezmembramintele dreptului de proprietate, drepturi reale de garanție și sarcini	Referințe
NU SUNT	

Anexa Nr. 1 La Partea I

Teren

Nr cadastral	Suprafața (mp)*	Observații / Referințe
31146	Din acte: 3.777 Masurata: 3.797	

* Suprafața este determinată în planul de proiecție Stereo 70.



Date referitoare la teren

Crt	Categorie folosință	Intra vilan	Suprafața (mp)	Tarla	Parcelă	Nr. topo	Observații / Referințe
1	faneata	DA	3.797	-	-	-	

Lungime Segmente

1) Valorile lungimilor segmentelor sunt obținute din proiecție în plan.

Punct început	X / Y	Punct sfârșit	X / Y	Lungime segment (** (m)
1	529.196,646 637.877,445	2	529.201,647 637.863,899	14.44
3	529.210,088 637.868,408	4	529.226,889 637.878,747	19.727
5	529.244,309 637.889,114	6	529.256,638 637.896,319	14.28
7	529.263,142 637.900,35	8	529.278,477 637.909,369	17.791
9	529.285,227 637.913,3	10	529.299,25 637.921,71	16.352

Punct început	X / Y	Punct sfârșit	X / Y	Lungime segment (** (m)
2	529.201,647 637.863,899	3	529.210,088 637.868,408	9.57
4	529.226,889 637.878,747	5	529.244,309 637.889,114	20.271
6	529.256,638 637.896,319	7	529.263,142 637.900,35	7.652
8	529.278,477 637.909,369	9	529.285,227 637.913,3	7.811
10	529.299,25 637.921,71	11	529.297,9 637.924,09	2.736

Punct început	X / Y	Punct sfârșit	X / Y	Lungime segment (** (m)
11	529.297,9 637.924,09	12	529.294,536 637.929,256	6.165
13	529.291,11 637.934,56	14	529.282,234 637.948,133	16.218
15	529.282,088 637.948,059	16	529.275,983 637.944,965	6.844
17	529.266,693 637.940,002	18	529.246,8 637.929,229	22.623
19	529.230,179 637.920,399	20	529.212,868 637.911,513	19.458
21	529.195,215 637.902,331	22	529.185,744 637.897,126	10.807
23	529.183,323 637.894,792	24	529.193,388 637.884,352	14.502

Punct început	X / Y	Punct sfârșit	X / Y	Lungime segment (** (m)
12	529.294,536 637.929,256	13	529.291,11 637.934,56	6.314
14	529.282,234 637.948,133	15	529.282,088 637.948,059	0.164
16	529.275,983 637.944,965	17	529.266,693 637.940,002	10.533
18	529.246,8 637.929,229	19	529.230,179 637.920,399	18.821
20	529.212,868 637.911,513	21	529.195,215 637.902,331	19.898
22	529.185,744 637.897,126	23	529.183,323 637.894,792	3.363
24	529.193,388 637.884,352	1	529.196,646 637.877,445	7.637

** Lungimile segmentelor sunt determinate în planul de proiecție Stereo 70 și sunt rotunjite la 1 milimetru.

*** Distanța dintre puncte este formată din segmente cumulate ce sunt mai mici decât valoarea 1 milimetru.

**DATE DESPRE IMOBILUL NR. 608**

Oficiul de Cadastru și Publicitate Imobiliară SUCEAVA
Biroul de Cadastru și Publicitate Imobiliară Vatra Dornei

A. Partea I. Descrierea imobilului

TEREN Intravilan

Adresa: Loc. Coverca, Nr. 209, Jud. Suceava

Nr. Crt	Nr cadastral Nr. topografic	Suprafața* (mp)	Observații / Referințe
A1	30627	Din acte: 4.475 Masurata: 4.564	Sector cadastral:17 Teren imprejmuit;

Construcții

Crt	Nr cadastral Nr. topografic	Adresa	Observații / Referințe
A1.1	30627-C1	Loc. Coverca, Nr. 209, Jud. Suceava	Nr. niveluri:2; S. construita la sol:75 mp; CLADIRE CASA P+M EDIFICATA IN ANUL 1974 DIN LEMN, FARA CERTIFICAT DE PERFORMANTA ENERGETICA SI FARA LIFT
A1.2	30627-C2	Loc. Coverca, Nr. 209, Jud. Suceava	Nr. niveluri:1; S. construita la sol:34 mp; GRAJD DIN LEMN EDIFICAT IN ANUL 1975, FARA CERTIFICAT DE PRFORMANTA ENERGETICA SI FARA LIFT
A1.3	30627-C3	Loc. Coverca, Nr. 209, Jud. Suceava	Nr. niveluri:1; S. construita la sol:42 mp; MAGAZIE DIN LEMN EDIFICATA IN ANUL 1975, FARA CERTIFICAT DE PRFORMANTA ENERGETICA SI FARA LIFT
A1.4	30627-C4	Loc. Coverca, Nr. 209, Jud. Suceava	Nr. niveluri:1; S. construita la sol:19 mp; GARAJ DIN LEMN EDIFICAT IN ANUL 1998, FARA CERTIFICAT DE PRFORMANTA ENERGETICA SI FARA LIFT

B. Partea II. Proprietari și acte

Inscrieri privitoare la dreptul de proprietate și alte drepturi reale		Referințe
8705 / 02/08/2011		
Act Notarial nr. 222, din 27/05/1992 emis de NSL CIMPULUNG MOLDOVENESC;		
B4	Intabulare, drept de PROPRIETATE, dobandit prin Succesiune, cota actuala 3/32, cota initiala 3/32 1) APOII MIHAI	A1, A1.1, A1.2, A1.3, A1.4
B5	Intabulare, drept de PROPRIETATE, dobandit prin Succesiune, cota actuala 3/32, cota initiala 3/32 1) TOMA NICOLETA CORINA	A1, A1.1, A1.2, A1.3, A1.4
B6	Intabulare, drept de PROPRIETATE, dobandit prin Succesiune, cota actuala 3/32, cota initiala 3/32 1) APOII IULIAN	A1, A1.1, A1.2, A1.3, A1.4
B7	Intabulare, drept de PROPRIETATE, dobandit prin Succesiune, cota actuala 3/32, cota initiala 3/32 1) DANIA MIHAELA	A1, A1.1, A1.2, A1.3, A1.4
6472 / 28/04/2014		
Act Notarial nr. 59, din 25/04/2014 emis de Vasilut Niculina;		
B8	Intabulare, drept de PROPRIETATE, dobandit prin Succesiune, cota actuala 5/32, cota initiala 5/32 1) TOMA NICOLETA CORINA	A1, A1.1, A1.2, A1.3, A1.4
B9	Intabulare, drept de PROPRIETATE, dobandit prin Succesiune, cota actuala 5/32, cota initiala 5/32 1) DANIA MIHAELA	A1, A1.1, A1.2, A1.3, A1.4
B10	Intabulare, drept de PROPRIETATE, dobandit prin Succesiune, cota actuala 5/32, cota initiala 5/32 1) APOII MIHAI	A1, A1.1, A1.2, A1.3, A1.4
B11	Intabulare, drept de PROPRIETATE, dobandit prin Succesiune, cota actuala 5/32, cota initiala 5/32 1) APOII IULIAN	A1, A1.1, A1.2, A1.3, A1.4

C. Partea III. SARCINI

Inscrieri privind dezmembramintele dreptului de proprietate, drepturi reale de garanție și sarcini	Referințe
13058 / 03/09/2019	
Hotarare Judecatoreasca nr. încheiere, din 30/03/2018 emis de JUDECATORIA VATRA DORNEI (act	

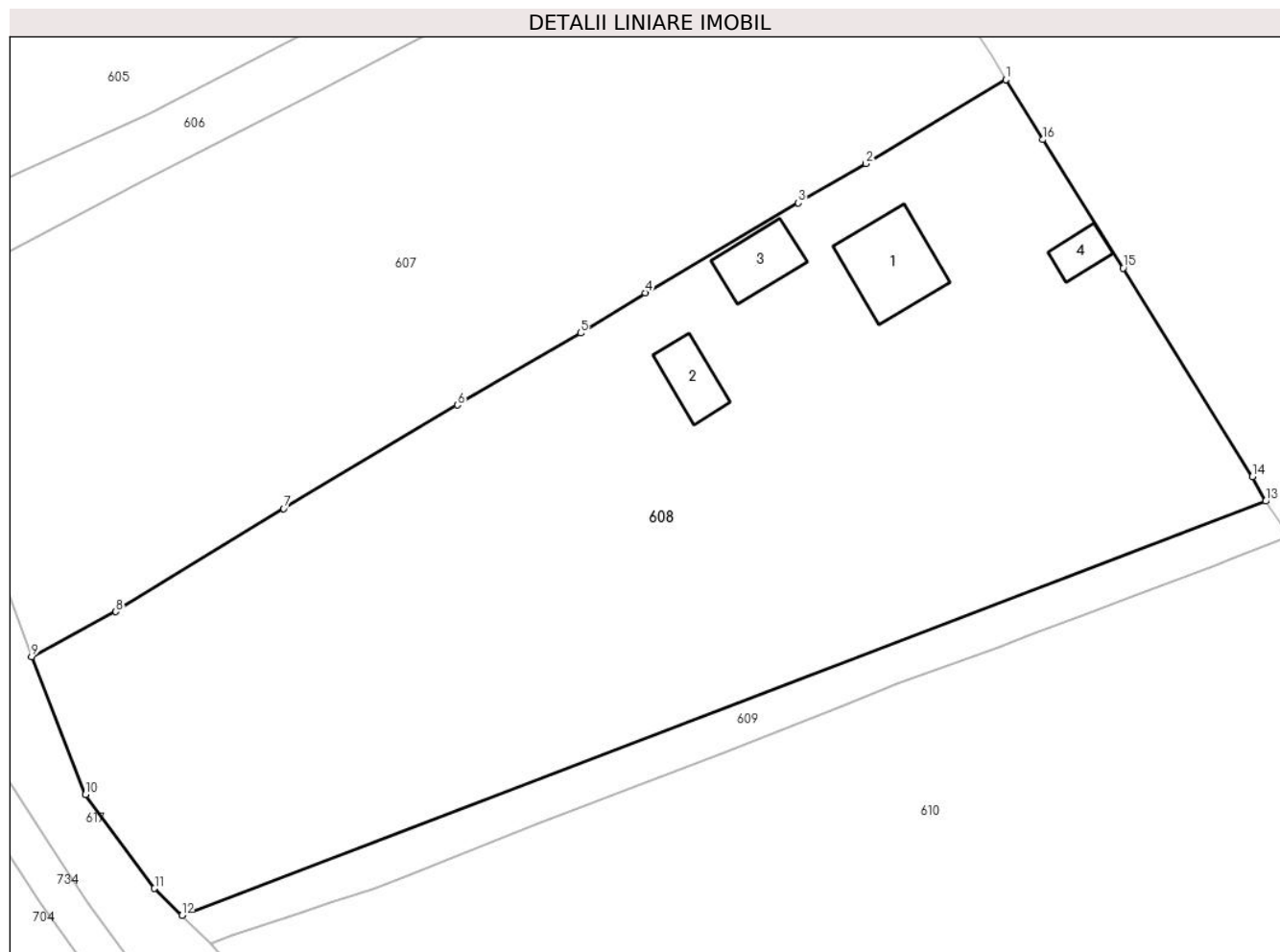
Inscrieri privind dezmembramintele dreptului de proprietate, drepturi reale de garanție și sarcini	Referințe
administrativ nr 279/2018 din 22.08.2019, emis de BEJ SINZIANA SECRIERU);	
C1 se notează urmărirea imobilului la solicitarea creditoarei PATRIA BANK S.A., pentru creanța în sumă de 11.644,57 lei, asupra cotei ce aparține proprietarei tabulare Dania Mihaela	A1, A1.1, A1.2, A1.3, A1.4

Anexa Nr. 1 La Partea I

Teren

Nr cadastral	Suprafața (mp)*	Observații / Referințe
30627	Din acte: 4.475 Masurata: 4.564	

* Suprafața este determinată în planul de proiecție Stereo 70.



Date referitoare la teren

Crt	Categorie folosință	Intra vilan	Suprafața (mp)	Tarla	Parcelă	Nr. topo	Observații / Referințe
1	curți constructii	DA	952	-	-	-	
2	faneata	DA	3.612	-	-	-	

Date referitoare la construcții

Crt	Număr	Destinație construcție	Supraf. (mp)	Situație juridică	Observații / Referințe
A1.1	30627-C1	construcții de locuințe	75	Cu acte	Nr. niveluri:2; S. construita la sol:75 mp; CLADIRE CASA P+M EDIFICATA IN ANUL 1974 DIN LEMN, FARA CERTIFICAT DE PERFORMANTA ENERGETICA SI FARA LIFT
A1.2	30627-C2	construcții anexa	34	Cu acte	Nr. niveluri:1; S. construita la sol:34 mp; GRAJD DIN LEMN EDIFICAT IN ANUL 1975, FARA CERTIFICAT DE PRFORMANTA ENERGETICA SI FARA LIFT
A1.3	30627-C3	construcții anexa	42	Cu acte	Nr. niveluri:1; S. construita la sol:42 mp; MAGAZIE DIN LEMN EDIFICATA IN ANUL 1975, FARA CERTIFICAT DE PRFORMANTA ENERGETICA SI FARA LIFT
A1.4	30627-C4	construcții anexa	19	Cu acte	Nr. niveluri:1; S. construita la sol:19 mp; GARAJ DIN LEMN EDIFICAT IN ANUL 1998, FARA CERTIFICAT DE PRFORMANTA ENERGETICA SI FARA LIFT

Lungime Segmente

1) Valorile lungimilor segmentelor sunt obținute din proiecție în plan.

Punct început	X / Y	Punct sfârșit	X / Y	Lungime segment (** (m)
1	529.299,25 637.921,71	2	529.285,227 637.913,3	16.352
2	529.285,227 637.913,3	3	529.278,477 637.909,369	7.811
3	529.278,477 637.909,369	4	529.263,142 637.900,35	17.791
4	529.263,142 637.900,35	5	529.256,638 637.896,319	7.652
5	529.256,638 637.896,319	6	529.244,309 637.889,114	14.28
6	529.244,309 637.889,114	7	529.226,889 637.878,747	20.271
7	529.226,889 637.878,747	8	529.210,088 637.868,408	19.727
8	529.210,088 637.868,408	9	529.201,647 637.863,899	9.57
9	529.201,647 637.863,899	10	529.207,03 637.850,077	14.833
10	529.207,03 637.850,077	11	529.213,952 637.840,685	11.667
11	529.213,952 637.840,685	12	529.216,7 637.837,974	3.86
12	529.216,7 637.837,974	13	529.325,294 637.879,479	116.255
13	529.325,294 637.879,479	14	529.323,957 637.881,928	2.79
14	529.323,957 637.881,928	15	529.311,025 637.902,833	24.582
15	529.311,025 637.902,833	16	529.302,932 637.915,698	15.199
16	529.302,932 637.915,698	1	529.299,25 637.921,71	7.05

** Lungimile segmentelor sunt determinate în planul de proiecție Stereo 70 și sunt rotunjite la 1 milimetru.

*** Distanța dintre puncte este formată din segmente cumulate ce sunt mai mici decât valoarea 1 milimetru.

**DATE DESPRE IMOBILUL NR. 609**

Oficiul de Cadastru și Publicitate Imobiliară SUCEAVA
Biroul de Cadastru și Publicitate Imobiliară Vatra Dornei

A. Partea I. Descrierea imobilului

TEREN Intravilan

Adresa: Loc. Coverca, Jud. Suceava

Nr. Crt	Nr cadastral Nr. topografic	Suprafața* (mp)	Observații / Referințe
A1		475	Sector cadastral:17 Teren imprejmuit;

B. Partea II. Proprietari și acte

Inscrieri privitoare la dreptul de proprietate și alte drepturi reale		Referințe
609 / 31/01/2024		
Act Normativ nr. 7, din 13/03/1996 emis de PARLAMENTUL ROMANIEI;		
B1	Intabulare, drept de PROPRIETATE, dobandit prin Lege, cota actuala 1/1 1) NEIDENTIFICAT NEIDENTIFICAT	A1
Act Administrativ nr. 6905, din 07/12/2023 emis de Primaria Comunei Panaci;		
B2	Se noteaza posesia factica in favoarea lui 1) APOPII IULIAN 2) DANIA MIHAELA 3) TOMA NICOLETA-CORINA 4) APOPII MIHAI	A1

C. Partea III. SARCINI .

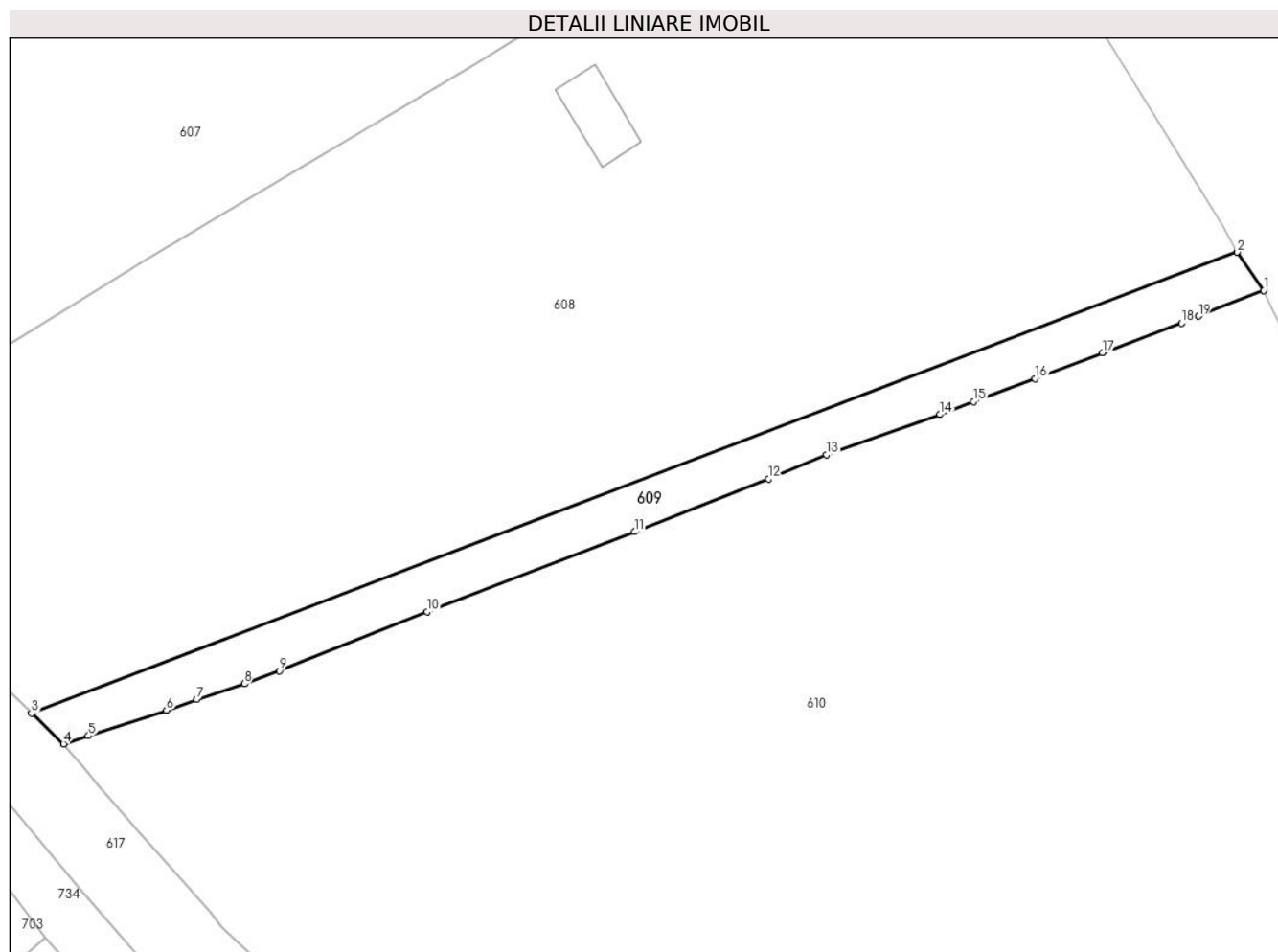
Inscrieri privind dezmembramintele dreptului de proprietate, drepturi reale de garanție și sarcini	Referințe
NU SUNT	

Anexa Nr. 1 La Partea I

Teren

Nr cadastral	Suprafața (mp)*	Observații / Referințe
	475	

* Suprafața este determinată în planul de proiecție Stereo 70.



Date referitoare la teren

Crt	Categorie folosință	Intra vilan	Suprafața (mp)	Tarla	Parcelă	Nr. topo	Observații / Referințe
1	faneata	DA	475	-	-	-	

Lungime Segmente

1) Valorile lungimilor segmentelor sunt obținute din proiecție în plan.

Punct început	X / Y	Punct sfârșit	X / Y	Lungime segment (** (m)
1	529.327,663 637.876,024	2	529.325,294 637.879,479	4.189
2	529.325,294 637.879,479	3	529.216,7 637.837,974	116.255
3	529.216,7 637.837,974	4	529.219,57 637.835,22	3.978
4	529.219,57 637.835,22	5	529.221,82 637.835,96	2.369
5	529.221,82 637.835,96	6	529.228,84 637.838,25	7.384

Punct început	X / Y	Punct sfârșit	X / Y	Lungime segment (** (m)
6	529.228,84 637.838,25	7	529.231,59 637.839,22	2.916
7	529.231,59 637.839,22	8	529.235,85 637.840,63	4.487
8	529.235,85 637.840,63	9	529.239,0 637.841,79	3.357
9	529.239,0 637.841,79	10	529.252,31 637.847,1	14.33
10	529.252,31 637.847,1	11	529.271,01 637.854,31	20.042
11	529.271,01 637.854,31	12	529.283,05 637.859,06	12.943
12	529.283,05 637.859,06	13	529.288,31 637.861,23	5.69
13	529.288,31 637.861,23	14	529.298,52 637.864,86	10.836
14	529.298,52 637.864,86	15	529.301,53 637.866,03	3.229
15	529.301,53 637.866,03	16	529.307,07 637.868,09	5.911
16	529.307,07 637.868,09	17	529.313,14 637.870,44	6.509
17	529.313,14 637.870,44	18	529.320,25 637.873,08	7.584
18	529.320,25 637.873,08	19	529.321,78 637.873,72	1.658
19	529.321,78 637.873,72	1	529.327,663 637.876,024	6.318

** Lungimile segmentelor sunt determinate în planul de proiecție Stereo 70 și sunt rotunjite la 1 milimetru.

*** Distanța dintre puncte este formată din segmente cumulate ce sunt mai mici decât valoarea 1 milimetru.

**DATE DESPRE IMOBILUL NR. 610**

Oficiul de Cadastru și Publicitate Imobiliară SUCEAVA
Biroul de Cadastru și Publicitate Imobiliară Vatra Dornei

A. Partea I. Descrierea imobilului

TEREN Intravilan

Adresa: Loc. Coverca, Jud. Suceava

Nr. Crt	Nr cadastral Nr. topografic	Suprafața* (mp)	Observații / Referințe
A1		7.331	Sector cadastral:17 Teren imprejmuit;

Construcții

Crt	Nr cadastral Nr. topografic	Adresa	Observații / Referințe
A1.1		Loc. Coverca, Jud. Suceava	Nr. niveluri:2; S. construita la sol:69 mp; Locuinta
A1.2		Loc. Coverca, Jud. Suceava	Nr. niveluri:1; S. construita la sol:41 mp; Anexa
A1.3		Loc. Coverca, Jud. Suceava	Nr. niveluri:1; S. construita la sol:21 mp; Anexa
A1.4		Loc. Coverca, Jud. Suceava	Nr. niveluri:1; S. construita la sol:42 mp; Anexa

B. Partea II. Proprietari și acte

Inscrieri privitoare la dreptul de proprietate și alte drepturi reale		Referințe
610 / 31/01/2024		
Act Normativ nr. 7, din 13/03/1996 emis de PARLAMENTUL ROMANIEI;		
B1	Intabulare, drept de PROPRIETATE, dobandit prin Lege, cota actuala 1/1 1) NEIDENTIFICAT NEIDENTIFICAT	A1
Act Administrativ nr. 6755, din 05/12/2023 emis de Primaria Comunei Panaci;		
B2	Se noteaza posesia factica in favoarea lui 1) BÎRSAN MARIANA	A1
Act Administrativ nr. 431, din 25/01/2024 emis de PRIMARIA COMUNEI PANACI;		
B3	Intabulare, drept de PROPRIETATE, dobandit prin Lege, cota actuala 1/1 1) BÎRSAN MARIANA	A1.1, A1.2, A1.3, A1.4

C. Partea III. SARCINI .

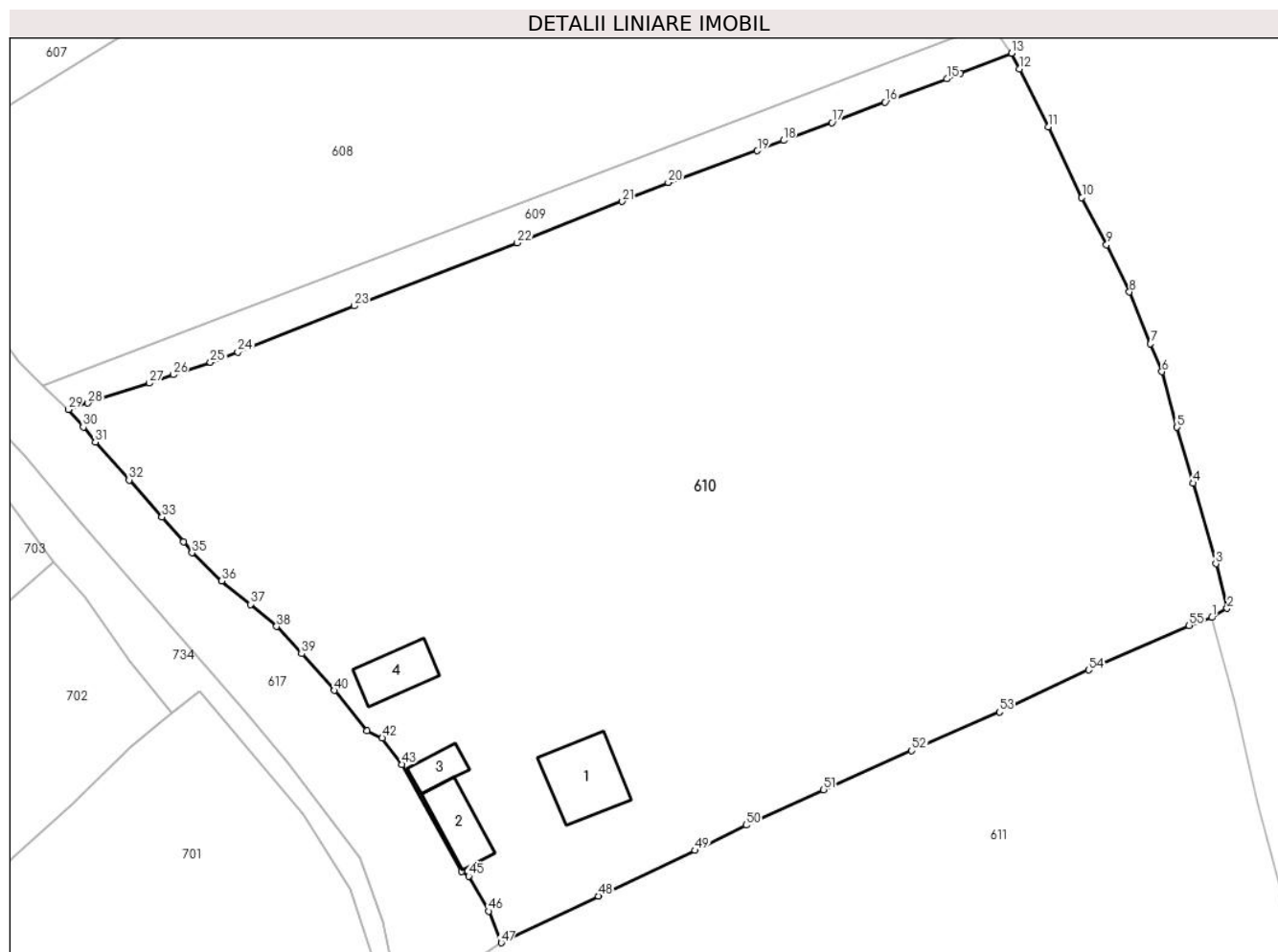
Inscrieri privind dezmembramintele dreptului de proprietate, drepturi reale de garanție și sarcini	Referințe
NU SUNT	

Anexa Nr. 1 La Partea I

Teren

Nr cadastral	Suprafața (mp)*	Observații / Referințe
	7.331	

* Suprafața este determinată în planul de proiecție Stereo 70.



Date referitoare la teren

Crt	Categorie folosință	Intravilan	Suprafața (mp)	Tarla	Parcelă	Nr. topo	Observații / Referințe
1	curți constructii	DA	450	-	-	-	
2	faneata	DA	6.881	-	-	-	

Date referitoare la construcții

Crt	Număr	Destinație construcție	Supraf. (mp)	Situație juridică	Observații / Referințe
A1.1		construcții de locuințe	69	Cu acte	Nr. niveluri:2; S. construita la sol:69 mp; Locuinta
A1.2		construcții anexa	41	Cu acte	Nr. niveluri:1; S. construita la sol:41 mp; Anexa
A1.3		construcții anexa	21	Cu acte	Nr. niveluri:1; S. construita la sol:21 mp; Anexa
A1.4		construcții anexa	42	Cu acte	Nr. niveluri:1; S. construita la sol:42 mp; Anexa

Lungime Segmente

1) Valorile lungimilor segmentelor sunt obținute din proiecție în plan.

Punct început	X / Y	Punct sfârșit	X / Y	Lungime segment	Punct început	X / Y	Punct sfârșit	X / Y	Lungime segment	Punct început	X / Y	Punct sfârșit	X / Y	Lungime segment
1	529.350,614 637.811,412	2	529.352,346 637.812,464	2.026	2	529.352,346 637.812,464	3	529.351,067 637.817,564	5.258	3	529.351,067 637.817,564	4	529.348,483 637.826,792	9.583

Punct început	X / Y	Punct sfârșit	X / Y	Lungime segment	Punct început	X / Y	Punct sfârșit	X / Y	Lungime segment	Punct început	X / Y	Punct sfârșit	X / Y	Lungime segment
4	529.348,483 637.826,792	5	529.346,606 637.833,193	6.671	5	529.346,606 637.833,193	6	529.344,882 637.839,556	6.592	6	529.344,882 637.839,556	7	529.343,579 637.842,758	3.457
7	529.343,579 637.842,758	8	529.341,16 637.848,676	6.393	8	529.341,16 637.848,676	9	529.338,537 637.854,089	6.015	9	529.338,537 637.854,089	10	529.335,703 637.859,506	6.114
10	529.335,703 637.859,506	11	529.331,845 637.867,59	8.957	11	529.331,845 637.867,59	12	529.328,528 637.874,215	7.409	12	529.328,528 637.874,215	13	529.327,663 637.876,024	2.005
13	529.327,663 637.876,024	14	529.321,78 637.873,72	6.318	14	529.321,78 637.873,72	15	529.320,25 637.873,08	1.658	15	529.320,25 637.873,08	16	529.313,14 637.870,44	7.584
16	529.313,14 637.870,44	17	529.307,07 637.868,09	6.509	17	529.307,07 637.868,09	18	529.301,53 637.866,03	5.911	18	529.301,53 637.866,03	19	529.298,52 637.864,86	3.229
19	529.298,52 637.864,86	20	529.288,31 637.861,23	10.836	20	529.288,31 637.861,23	21	529.283,05 637.859,06	5.69	21	529.283,05 637.859,06	22	529.271,01 637.854,31	12.943
22	529.271,01 637.854,31	23	529.252,31 637.847,1	20.042	23	529.252,31 637.847,1	24	529.239,0 637.841,79	14.33	24	529.239,0 637.841,79	25	529.235,85 637.840,63	3.357
25	529.235,85 637.840,63	26	529.231,59 637.839,22	4.487	26	529.231,59 637.839,22	27	529.228,84 637.838,25	2.916	27	529.228,84 637.838,25	28	529.221,82 637.835,96	7.384
28	529.221,82 637.835,96	29	529.219,57 637.835,22	2.369	29	529.219,57 637.835,22	30	529.221,28 637.833,21	2.639	30	529.221,28 637.833,21	31	529.222,66 637.831,51	2.19
31	529.222,66 637.831,51	32	529.226,54 637.827,16	5.829	32	529.226,54 637.827,16	33	529.230,29 637.822,92	5.66	33	529.230,29 637.822,92	34	529.232,77 637.820,07	3.778
34	529.232,77 637.820,07	35	529.233,74 637.818,82	1.582	35	529.233,74 637.818,82	36	529.237,14 637.815,61	4.676	36	529.237,14 637.815,61	37	529.240,45 637.812,92	4.265
37	529.240,45 637.812,92	38	529.243,44 637.810,39	3.917	38	529.243,44 637.810,39	39	529.246,31 637.807,27	4.239	39	529.246,31 637.807,27	40	529.250,03 637.803,06	5.618
40	529.250,03 637.803,06	41	529.253,81 637.798,43	5.977	41	529.253,81 637.798,43	42	529.255,55 637.797,62	1.919	42	529.255,55 637.797,62	43	529.257,826 637.794,602	3.78
43	529.257,826 637.794,602	44	529.264,62 637.782,36	14.001	44	529.264,62 637.782,36	45	529.265,44 637.781,8	0.993	45	529.265,44 637.781,8	46	529.267,73 637.777,794	4.614
46	529.267,73 637.777,794	47	529.269,178 637.774,173	3.9	47	529.269,178 637.774,173	48	529.280,294 637.779,521	12.336	48	529.280,294 637.779,521	49	529.291,369 637.784,75	12.247
49	529.291,369 637.784,75	50	529.297,262 637.787,635	6.561	50	529.297,262 637.787,635	51	529.306,127 637.791,708	9.756	51	529.306,127 637.791,708	52	529.316,213 637.796,159	11.024
52	529.316,213 637.796,159	53	529.326,281 637.800,594	11.002	53	529.326,281 637.800,594	54	529.336,477 637.805,412	11.277	54	529.336,477 637.805,412	55	529.348,008 637.810,512	12.608
55	529.348,008 637.810,512	1	529.350,614 637.811,412	2.757										

** Lungimile segmentelor sunt determinate în planul de proiecție Stereo 70 și sunt rotunjite la 1 milimetru.

*** Distanța dintre puncte este formată din segmente cumulate ce sunt mai mici decât valoarea 1 milimetru.

**DATE DESPRE IMOBILUL NR. 611**

Oficiul de Cadastru și Publicitate Imobiliară SUCEAVA
Biroul de Cadastru și Publicitate Imobiliară Vatra Dornei

A. Partea I. Descrierea imobilului

TEREN Intravilan

Adresa: Loc. Coverca, Jud. Suceava

Nr. Crt	Nr cadastral Nr. topografic	Suprafața* (mp)	Observații / Referințe
A1	32862	4.845	Sector cadastral:17 Teren imprejmuit;

B. Partea II. Proprietari și acte

Inscrieri privitoare la dreptul de proprietate și alte drepturi reale		Referințe
611 / 31/01/2024		
Act Normativ nr. 7, din 13/03/1996 emis de PARLAMENTUL ROMANIEI;		
B1	Intabulare, drept de PROPRIETATE, dobandit prin Lege, cota actuala 1/1 1) NEIDENTIFICAT NEIDENTIFICAT	A1
Act Administrativ nr. 6855, din 06/12/2023 emis de Primaria Comunei Panaci;		
B2	Se noteaza posesia factica in favoarea lui 1) TALPAN ROBERT-PAUL	A1

C. Partea III. SARCINI .

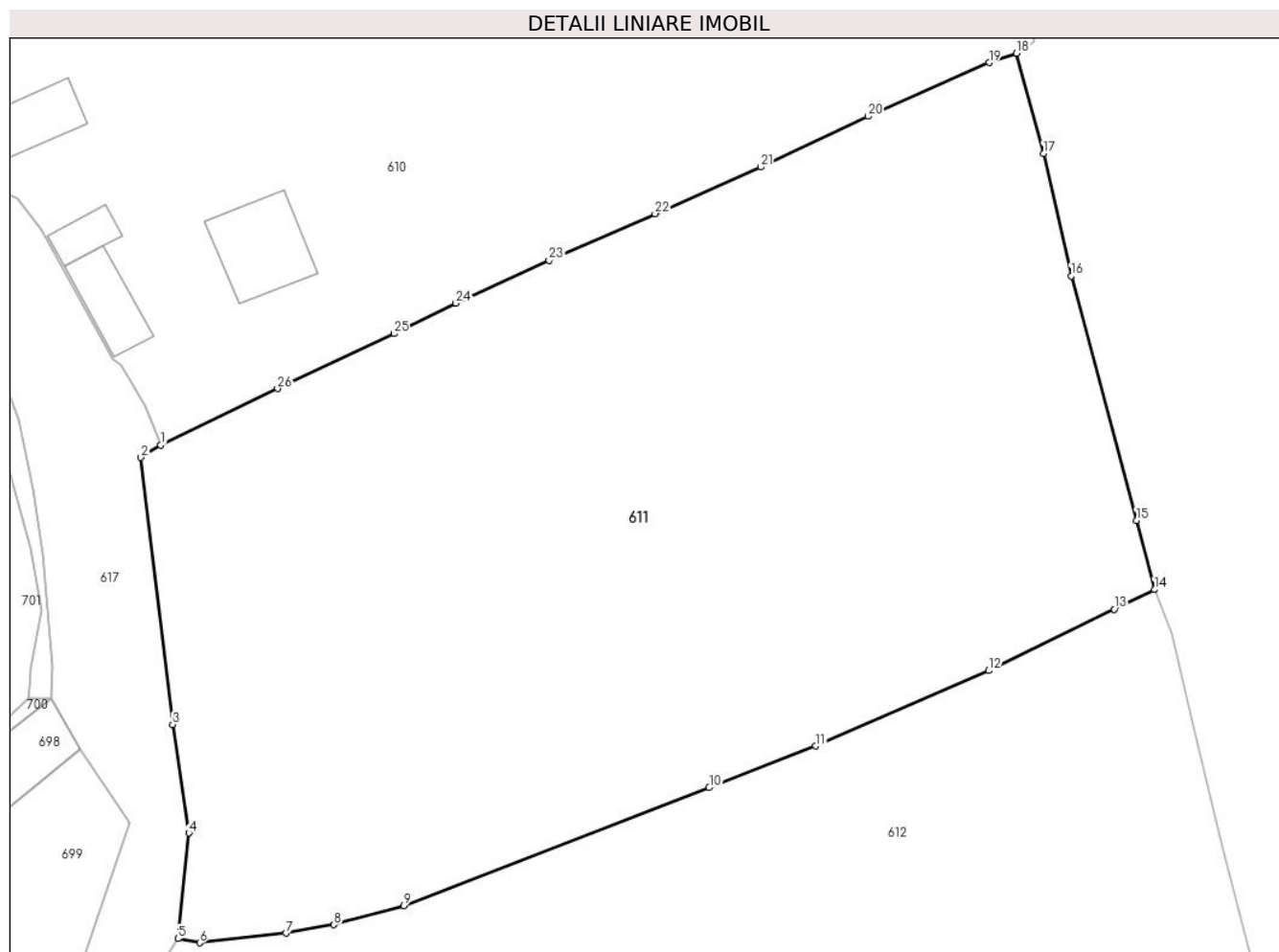
Inscrieri privind dezmembramintele dreptului de proprietate, drepturi reale de garanție și sarcini	Referințe
NU SUNT	

Anexa Nr. 1 La Partea I

Teren

Nr cadastral	Suprafața (mp)*	Observații / Referințe
32862	4.845	

* Suprafața este determinată în planul de proiecție Stereo 70.



Date referitoare la teren

Crt	Categorie folosință	Intravilan	Suprafața (mp)	Tarla	Parcelă	Nr. topo	Observații / Referințe
1	faneata	DA	4.845	-	-	-	

Lungime Segmente

1) Valorile lungimilor segmentelor sunt obținute din proiecție în plan.

Punct început	X / Y	Punct sfârșit	X / Y	Lungime segment (** (m)
1	529.269,178 637.774,173	2	529.267,305 637.772,977	2.222
3	529.270,309 637.747,577	4	529.271,861 637.737,273	10.42
5	529.270,828 637.727,222	6	529.272,89 637.726,836	2.098
7	529.281,09 637.727,743	8	529.285,669 637.728,548	4.649
9	529.292,295 637.730,36	10	529.321,356 637.741,583	31.153

Punct început	X / Y	Punct sfârșit	X / Y	Lungime segment (** (m)
2	529.267,305 637.772,977	3	529.270,309 637.747,577	25.577
4	529.271,861 637.737,273	5	529.270,828 637.727,222	10.104
6	529.272,89 637.726,836	7	529.281,09 637.727,743	8.25
8	529.285,669 637.728,548	9	529.292,295 637.730,36	6.869
10	529.321,356 637.741,583	11	529.331,498 637.745,549	10.89

Punct început	X / Y	Punct sfârșit	X / Y	Lungime segment (** (m)	Punct început	X / Y	Punct sfârșit	X / Y	Lungime segment (** (m)
11	529.331,498 637.745,549	12	529.347,969 637.752,713	17.962	12	529.347,969 637.752,713	13	529.359,913 637.758,555	13.296
13	529.359,913 637.758,555	14	529.363,724 637.760,408	4.238	14	529.363,724 637.760,408	15	529.362,027 637.767,0	6.807
15	529.362,027 637.767,0	16	529.355,814 637.790,233	24.049	16	529.355,814 637.790,233	17	529.353,173 637.801,865	11.928
17	529.353,173 637.801,865	18	529.350,614 637.811,412	9.884	18	529.350,614 637.811,412	19	529.348,008 637.810,512	2.757
19	529.348,008 637.810,512	20	529.336,477 637.805,412	12.608	20	529.336,477 637.805,412	21	529.326,281 637.800,594	11.277
21	529.326,281 637.800,594	22	529.316,213 637.796,159	11.002	22	529.316,213 637.796,159	23	529.306,127 637.791,708	11.024
23	529.306,127 637.791,708	24	529.297,262 637.787,635	9.756	24	529.297,262 637.787,635	25	529.291,369 637.784,75	6.561
25	529.291,369 637.784,75	26	529.280,294 637.779,521	12.247	26	529.280,294 637.779,521	1	529.269,178 637.774,173	12.336

** Lungimile segmentelor sunt determinate în planul de proiecție Stereo 70 și sunt rotunjite la 1 milimetru.

*** Distanța dintre puncte este formată din segmente cumulate ce sunt mai mici decât valoarea 1 milimetru.

**DATE DESPRE IMOBILUL NR. 612**

Oficiul de Cadastru și Publicitate Imobiliară SUCEAVA
Biroul de Cadastru și Publicitate Imobiliară Vatra Dornei

A. Partea I. Descrierea imobilului

TEREN Intravilan

Adresa: Loc. Coverca, Jud. Suceava

Nr. Crt	Nr cadastral Nr. topografic	Suprafața* (mp)	Observații / Referințe
A1		4.489	Sector cadastral:17 Teren imprejmuit;

B. Partea II. Proprietari și acte

Inscrieri privitoare la dreptul de proprietate și alte drepturi reale		Referințe
612 / 31/01/2024		
Act Normativ nr. 7, din 13/03/1996 emis de PARLAMENTUL ROMANIEI;		
B1	Intabulare, drept de PROPRIETATE, dobandit prin Lege, cota actuala 1/1 1) NEIDENTIFICAT NEIDENTIFICAT	A1
Act Administrativ nr. 6756, din 05/12/2023 emis de Primaria Comunei Panaci;		
B2	Se noteaza posesia factica in favoarea lui 1) BÎRSAN MARIANA	A1

C. Partea III. SARCINI .

Inscrieri privind dezmembramintele dreptului de proprietate, drepturi reale de garanție și sarcini	Referințe
NU SUNT	

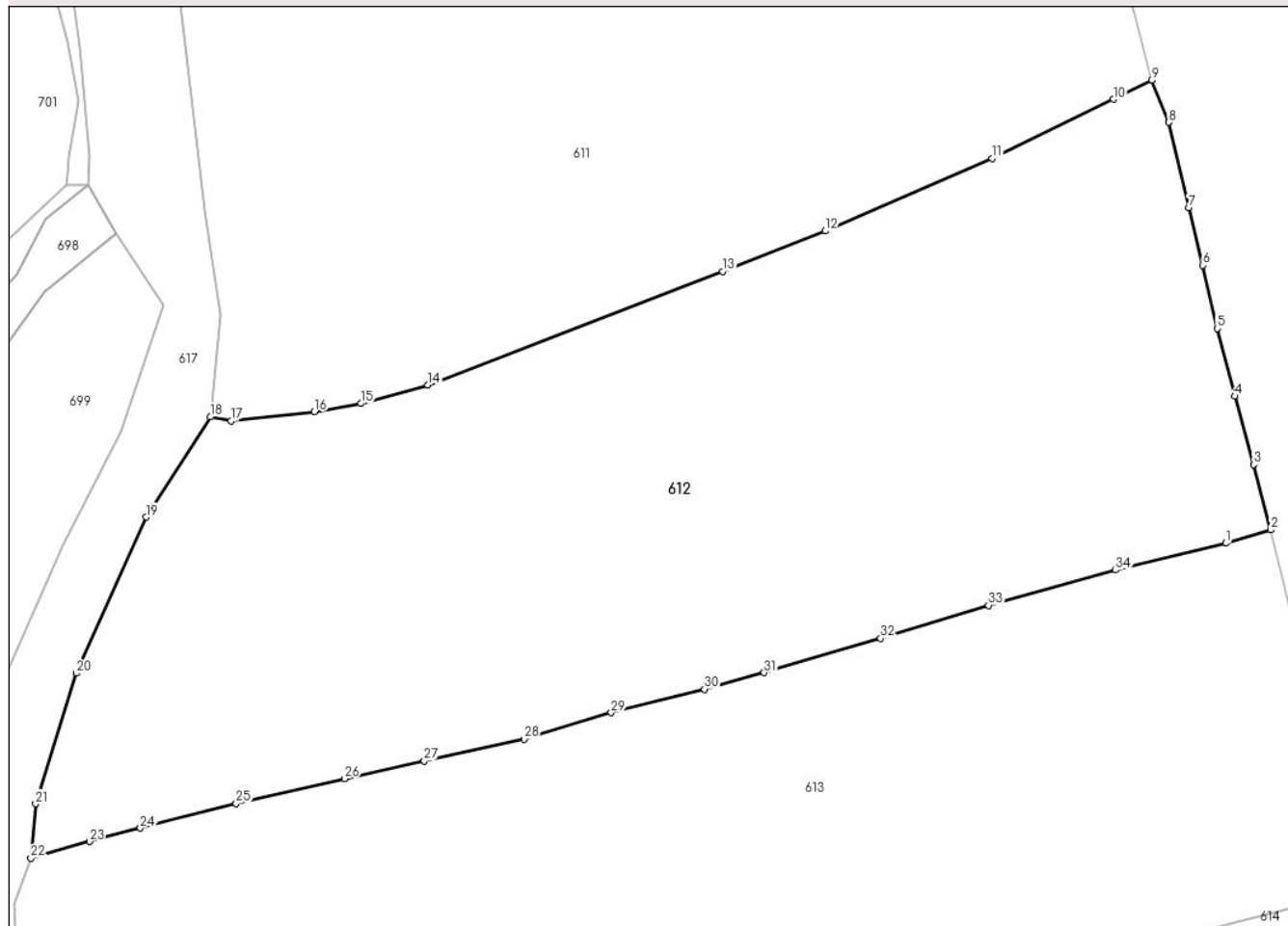
Anexa Nr. 1 La Partea I

Teren

Nr cadastral	Suprafața (mp)*	Observații / Referințe
	4.489	

* Suprafața este determinată în planul de proiecție Stereo 70.

DETALII LINIARE IMOBIL



Date referitoare la teren

Crt	Categorie folosință	Intravilan	Suprafața (mp)	Tarla	Parcelă	Nr. topo	Observații / Referințe
1	faneata	DA	4.489	-	-	-	

Lungime Segmente

1) Valorile lungimilor segmentelor sunt obținute din proiecție în plan.

Punct început	X / Y	Punct sfârșit	X / Y	Lungime segment (** (m)
1	529.371,001 637.714,762	2	529.375,447 637.716,081	4.638
3	529.373,751 637.722,521	4	529.371,928 637.729,258	6.979
5	529.370,148 637.735,944	6	529.368,738 637.742,18	6.393
7	529.367,369 637.747,848	8	529.365,408 637.756,28	8.657
9	529.363,724 637.760,408	10	529.359,913 637.758,555	4.238

Punct început	X / Y	Punct sfârșit	X / Y	Lungime segment (** (m)
2	529.375,447 637.716,081	3	529.373,751 637.722,521	6.66
4	529.371,928 637.729,258	5	529.370,148 637.735,944	6.919
6	529.368,738 637.742,18	7	529.367,369 637.747,848	5.831
8	529.365,408 637.756,28	9	529.363,724 637.760,408	4.458
10	529.359,913 637.758,555	11	529.347,969 637.752,713	13.296

Punct început	X / Y	Punct sfârșit	X / Y	Lungime segment (** (m))
11	529.347,969 637.752,713	12	529.331,498 637.745,549	17.962
13	529.321,356 637.741,583	14	529.292,295 637.730,36	31.153
15	529.285,669 637.728,548	16	529.281,09 637.727,743	4.649
17	529.272,89 637.726,836	18	529.270,828 637.727,222	2.098
19	529.264,471 637.717,329	20	529.257,584 637.701,95	16.851
21	529.253,597 637.689,065	22	529.253,112 637.683,714	5.373
23	529.258,898 637.685,347	24	529.263,908 637.686,677	5.184
25	529.273,374 637.689,107	26	529.284,058 637.691,556	10.961
27	529.291,928 637.693,294	28	529.301,77 637.695,454	10.076
29	529.310,372 637.698,06	30	529.319,578 637.700,366	9.49
31	529.325,469 637.701,996	32	529.336,958 637.705,39	11.98
33	529.347,602 637.708,636	34	529.360,142 637.712,122	13.016

Punct început	X / Y	Punct sfârșit	X / Y	Lungime segment (** (m))
12	529.331,498 637.745,549	13	529.321,356 637.741,583	10.89
14	529.292,295 637.730,36	15	529.285,669 637.728,548	6.869
16	529.281,09 637.727,743	17	529.272,89 637.726,836	8.25
18	529.270,828 637.727,222	19	529.264,471 637.717,329	11.759
20	529.257,584 637.701,95	21	529.253,597 637.689,065	13.488
22	529.253,112 637.683,714	23	529.258,898 637.685,347	6.012
24	529.263,908 637.686,677	25	529.273,374 637.689,107	9.773
26	529.284,058 637.691,556	27	529.291,928 637.693,294	8.06
28	529.301,77 637.695,454	29	529.310,372 637.698,06	8.988
30	529.319,578 637.700,366	31	529.325,469 637.701,996	6.112
32	529.336,958 637.705,39	33	529.347,602 637.708,636	11.128
34	529.360,142 637.712,122	1	529.371,001 637.714,762	11.175

** Lungimile segmentelor sunt determinate în planul de proiecție Stereo 70 și sunt rotunjite la 1 milimetru.

*** Distanța dintre puncte este formată din segmente cumulate ce sunt mai mici decât valoarea 1 milimetru.

**DATE DESPRE IMOBILUL NR. 613**

Oficiul de Cadastru și Publicitate Imobiliară SUCEAVA
Biroul de Cadastru și Publicitate Imobiliară Vatra Dornei

A. Partea I. Descrierea imobilului

TEREN Intravilan

Adresa: Loc. Coverca, Jud. Suceava

Nr. Crt	Nr cadastral Nr. topografic	Suprafața* (mp)	Observații / Referințe
A1		Din acte: 4.681 Masurata: 4.586	Sector cadastral:17 Teren imprejmuit;

B. Partea II. Proprietari și acte

Inscrieri privitoare la dreptul de proprietate și alte drepturi reale		Referințe
613 / 31/01/2024		
Act Notarial nr. 115, din 10/08/2007 emis de BNP NICULINA VASILUT;		
B1	Intabulare, drept de PROPRIETATE bun comun in devalmasie, dobandit prin Succesiune, cota actuala 3/20, cota initiala 1/1 1) ANECHITEI-DEACU PETRU	A1
Act Notarial nr. 2381, din 10/08/2007 emis de BNP NICULINA VASILUT;		
B2	Intabulare, drept de PROPRIETATE, dobandit prin Conventie, cota actuala 17/20 1) ANECHITEI-DEACU PETRU	A1

C. Partea III. SARCINI .

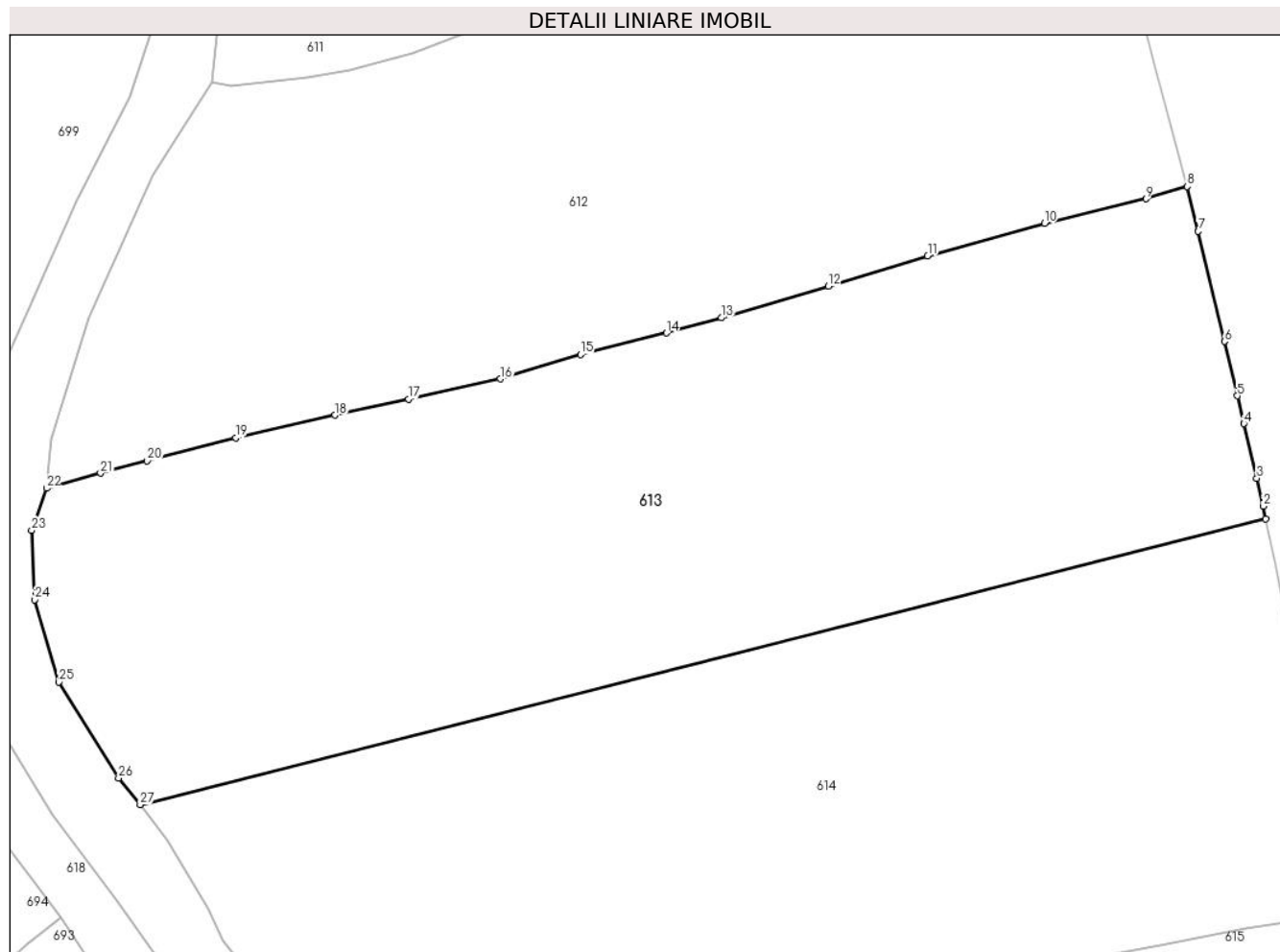
Inscrieri privind dezmembramintele dreptului de proprietate, drepturi reale de garanție și sarcini	Referințe
NU SUNT	

Anexa Nr. 1 La Partea I

Teren

Nr cadastral	Suprafața (mp)*	Observații / Referințe
	Din acte: 4.681 Masurata: 4.586	

* Suprafața este determinată în planul de proiecție Stereo 70.



Date referitoare la teren

Crt	Categorie folosință	Intra vilan	Suprafața (mp)	Tarla	Parcelă	Nr. topo	Observații / Referințe
1	faneata	DA	4.586	-	-	-	

Lungime Segmente

1) Valorile lungimilor segmentelor sunt obținute din proiecție în plan.

Punct început	X / Y	Punct sfârșit	X / Y	Lungime segment (** (m)
1	529.383,852 637.680,444	2	529.383,56 637.681,81	1.397
3	529.382,9 637.684,78	4	529.381,52 637.690,65	6.03
5	529.380,79 637.693,64	6	529.379,42 637.699,46	5.979
7	529.376,62 637.711,27	8	529.375,447 637.716,081	4.952
9	529.371,001 637.714,762	10	529.360,142 637.712,122	11.175

Punct început	X / Y	Punct sfârșit	X / Y	Lungime segment (** (m)
2	529.383,56 637.681,81	3	529.382,9 637.684,78	3.042
4	529.381,52 637.690,65	5	529.380,79 637.693,64	3.078
6	529.379,42 637.699,46	7	529.376,62 637.711,27	12.137
8	529.375,447 637.716,081	9	529.371,001 637.714,762	4.638
10	529.360,142 637.712,122	11	529.347,602 637.708,636	13.016

Punct început	X / Y	Punct sfârșit	X / Y	Lungime segment (** (m)
11	529.347,602 637.708,636	12	529.336,958 637.705,39	11.128
13	529.325,469 637.701,996	14	529.319,578 637.700,366	6.112
15	529.310,372 637.698,06	16	529.301,77 637.695,454	8.988
17	529.291,928 637.693,294	18	529.284,058 637.691,556	8.06
19	529.273,374 637.689,107	20	529.263,908 637.686,677	9.773
21	529.258,898 637.685,347	22	529.253,112 637.683,714	6.012
23	529.251,509 637.679,212	24	529.251,819 637.671,775	7.443
25	529.254,402 637.662,931	26	529.260,836 637.652,662	12.118
27	529.263,146 637.649,777	1	529.383,852 637.680,444	124.541

Punct început	X / Y	Punct sfârșit	X / Y	Lungime segment (** (m)
12	529.336,958 637.705,39	13	529.325,469 637.701,996	11.98
14	529.319,578 637.700,366	15	529.310,372 637.698,06	9.49
16	529.301,77 637.695,454	17	529.291,928 637.693,294	10.076
18	529.284,058 637.691,556	19	529.273,374 637.689,107	10.961
20	529.263,908 637.686,677	21	529.258,898 637.685,347	5.184
22	529.253,112 637.683,714	23	529.251,509 637.679,212	4.779
24	529.251,819 637.671,775	25	529.254,402 637.662,931	9.213
26	529.260,836 637.652,662	27	529.263,146 637.649,777	3.696

** Lungimile segmentelor sunt determinate în planul de proiecție Stereo 70 și sunt rotunjite la 1 milimetru.

*** Distanța dintre puncte este formată din segmente cumulate ce sunt mai mici decât valoarea 1 milimetru.

**DATE DESPRE IMOBILUL NR. 614**

Oficiul de Cadastru și Publicitate Imobiliară SUCEAVA
 Biroul de Cadastru și Publicitate Imobiliară Vatra Dornei

A. Partea I. Descrierea imobilului

TEREN Intravilan

Adresa: Loc. Coverca, Jud. Suceava

Nr. Crt	Nr cadastral Nr. topografic	Suprafața* (mp)	Observații / Referințe
A1		Din acte: 4.856 Masurata: 4.586	Sector cadastral:17 Teren imprejmuit;

B. Partea II. Proprietari și acte

Inscrieri privitoare la dreptul de proprietate și alte drepturi reale		Referințe
614 / 31/01/2024		
Act Notarial nr. 931, din 06/04/1990 emis de NOTARIATUL DE STAT CAMPULUNG MOLDOVENESC;		
B1	Intabulare, drept de PROPRIETATE, dobandit prin Conventie, cota actuala 1/1, cota initiala 1/1 1) ANECHITEI-DEACU ADRIAN	A1

C. Partea III. SARCINI .

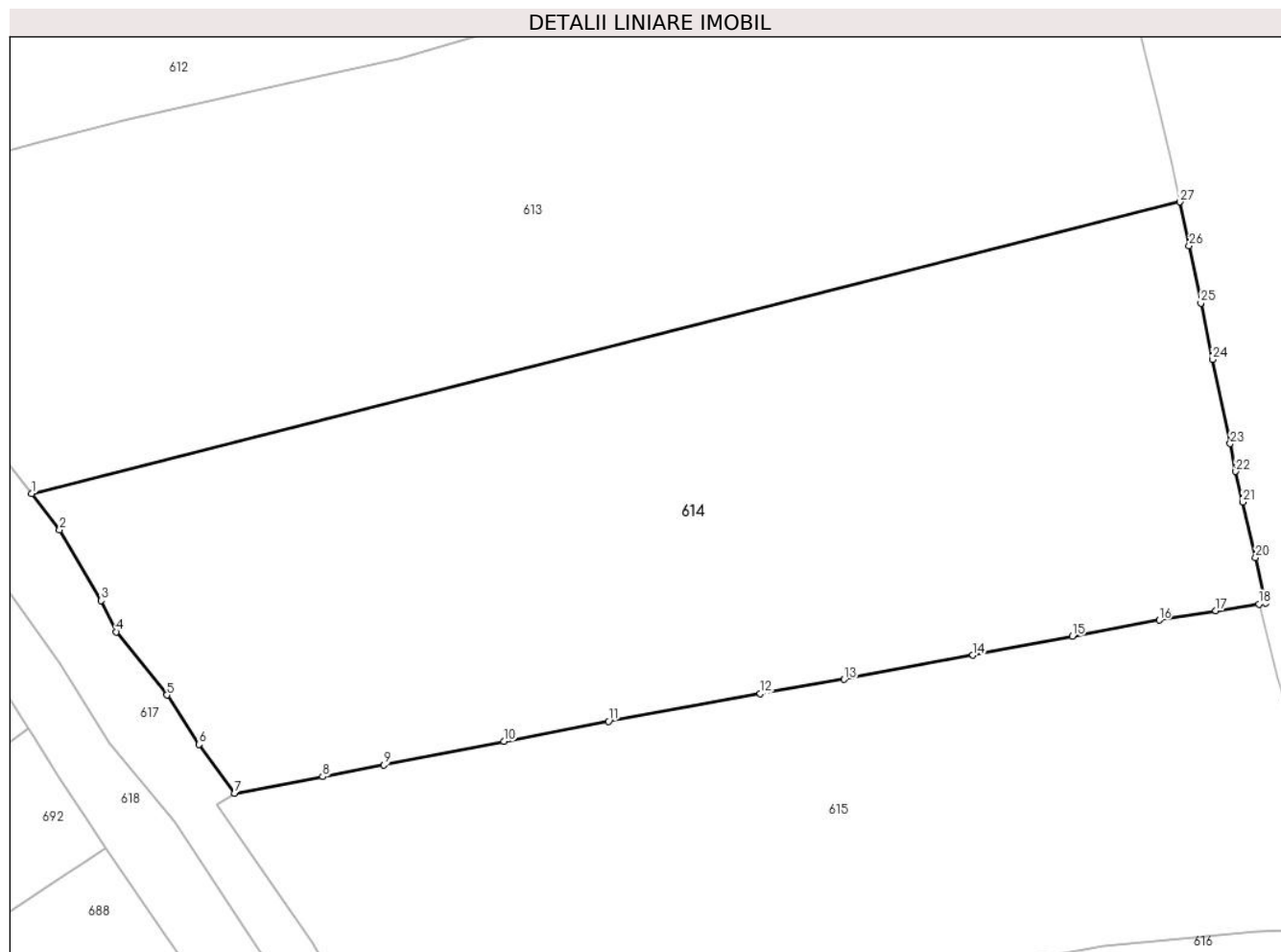
Inscrieri privind dezmembramintele dreptului de proprietate, drepturi reale de garanție și sarcini	Referințe
NU SUNT	

Anexa Nr. 1 La Partea I

Teren

Nr cadastral	Suprafața (mp)*	Observații / Referințe
	Din acte: 4.856 Masurata: 4.586	

* Suprafața este determinată în planul de proiecție Stereo 70.



Date referitoare la teren

Crt	Categorie folosință	Intravilan	Suprafața (mp)	Tarla	Parcelă	Nr. topo	Observații / Referințe
1	faneata	DA	4.586	-	-	-	

Lungime Segmente

1) Valorile lungimilor segmentelor sunt obținute din proiecție în plan.

Punct început	X / Y	Punct sfârșit	X / Y	Lungime segment (** (m)
1	529.263,146 637.649,777	2	529.266,098 637.645,953	4.831
3	529.270,458 637.638,547	4	529.272,049 637.635,255	3.656
5	529.277,358 637.628,592	6	529.280,746 637.623,401	6.199
7	529.284,484 637.618,275	8	529.293,733 637.620,025	9.413
9	529.300,155 637.621,256	10	529.312,805 637.623,728	12.889

Punct început	X / Y	Punct sfârșit	X / Y	Lungime segment (** (m)
2	529.266,098 637.645,953	3	529.270,458 637.638,547	8.594
4	529.272,049 637.635,255	5	529.277,358 637.628,592	8.519
6	529.280,746 637.623,401	7	529.284,484 637.618,275	6.344
8	529.293,733 637.620,025	9	529.300,155 637.621,256	6.539
10	529.312,805 637.623,728	11	529.323,802 637.625,838	11.198

Punct început	X / Y	Punct sfârșit	X / Y	Lungime segment (** (m)
11	529.323,802 637.625,838	12	529.339,756 637.628,759	16.219
13	529.348,572 637.630,247	14	529.362,103 637.632,797	13.769
15	529.372,545 637.634,782	16	529.381,686 637.636,467	9.295
17	529.387,645 637.637,477	18	529.392,2 637.638,17	4.607
19	529.392,89 637.638,3	20	529.391,82 637.643,05	4.869
21	529.390,46 637.648,89	22	529.389,74 637.652,1	3.29
23	529.389,15 637.655,03	24	529.387,27 637.663,87	9.038
25	529.386,08 637.669,81	26	529.384,84 637.675,82	6.137
27	529.383,852 637.680,444	1	529.263,146 637.649,777	124.541

Punct început	X / Y	Punct sfârșit	X / Y	Lungime segment (** (m)
12	529.339,756 637.628,759	13	529.348,572 637.630,247	8.941
14	529.362,103 637.632,797	15	529.372,545 637.634,782	10.629
16	529.381,686 637.636,467	17	529.387,645 637.637,477	6.044
18	529.392,2 637.638,17	19	529.392,89 637.638,3	0.702
20	529.391,82 637.643,05	21	529.390,46 637.648,89	5.996
22	529.389,74 637.652,1	23	529.389,15 637.655,03	2.989
24	529.387,27 637.663,87	25	529.386,08 637.669,81	6.058
26	529.384,84 637.675,82	27	529.383,852 637.680,444	4.728

** Lungimile segmentelor sunt determinate în planul de proiecție Stereo 70 și sunt rotunjite la 1 milimetru.

*** Distanța dintre puncte este formată din segmente cumulate ce sunt mai mici decât valoarea 1 milimetru.

**DATE DESPRE IMOBILUL NR. 615**

Oficiul de Cadastru și Publicitate Imobiliară SUCEAVA
Biroul de Cadastru și Publicitate Imobiliară Vatra Dornei

A. Partea I. Descrierea imobilului

TEREN Intravilan

Adresa: Loc. Coverca, Jud. Suceava

Nr. Crt	Nr cadastral Nr. topografic	Suprafața* (mp)	Observații / Referințe
A1	30221	3.617	Sector cadastral:17 Teren imprejmuit;

B. Partea II. Proprietari și acte

Inscrieri privitoare la dreptul de proprietate și alte drepturi reale		Referințe
7855 / 14/12/2009		
Act Notarial nr. 2100, din 11/12/2009 emis de BNP NICOLAI ROTARU;		
B2	Intabulare, drept de PROPRIETATE bun comun în devălmășie, dobandit prin Conventie, cota actuala 1/1, cota initiala 1/1 1) UNGUREANU SORIN-RELU, , sot 2) UNGUREANU SIMONA-CATALINA, lipsa CNP, sotie	A1

C. Partea III. SARCINI .

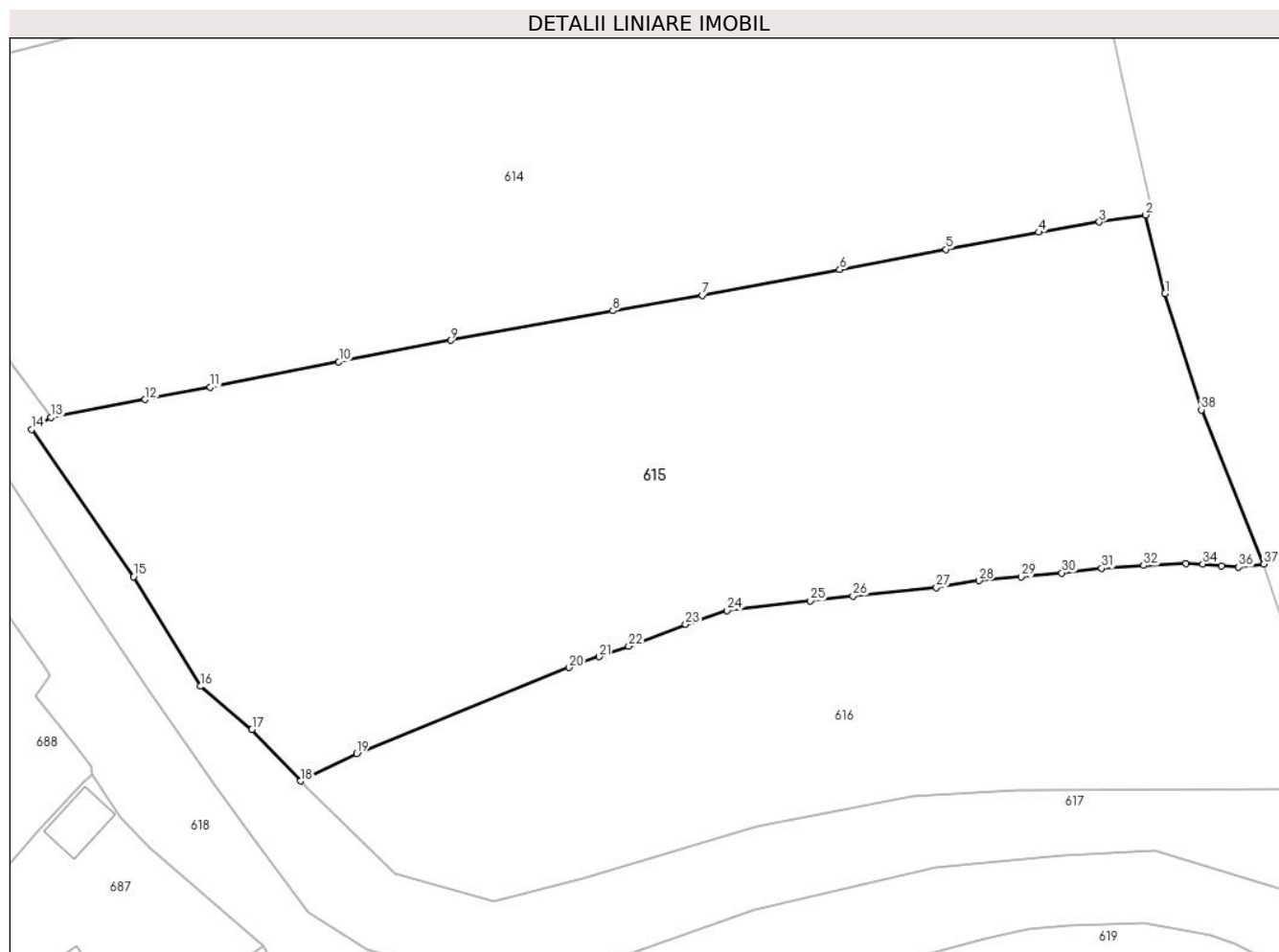
Inscrieri privind dezmembramintele dreptului de proprietate, drepturi reale de garanție și sarcini	Referințe
NU SUNT	

Anexa Nr. 1 La Partea I

Teren

Nr cadastral	Suprafața (mp)*	Observații / Referințe
30221	3.617	

* Suprafața este determinată în planul de proiecție Stereo 70.



Date referitoare la teren

Crt	Categorie folosință	Intravilan	Suprafața (mp)	Tarla	Parcelă	Nr. topo	Observații / Referințe
1	faneata	DA	3.617	-	-	-	

Lungime Segmente

1) Valorile lungimilor segmentelor sunt obținute din proiecție în plan.

Punct început	X / Y	Punct sfârșit	X / Y	Lungime segment (** (m)
1	529.394,116 637.630,458	2	529.392,2 637.638,17	7.946
3	529.387,645 637.637,477	4	529.381,686 637.636,467	6.044
5	529.372,545 637.634,782	6	529.362,103 637.632,797	10.629
7	529.348,572 637.630,247	8	529.339,756 637.628,759	8.941
9	529.323,802 637.625,838	10	529.312,805 637.623,728	11.198

Punct început	X / Y	Punct sfârșit	X / Y	Lungime segment (** (m)
2	529.392,2 637.638,17	3	529.387,645 637.637,477	4.607
4	529.381,686 637.636,467	5	529.372,545 637.634,782	9.295
6	529.362,103 637.632,797	7	529.348,572 637.630,247	13.769
8	529.339,756 637.628,759	9	529.323,802 637.625,838	16.219
10	529.312,805 637.623,728	11	529.300,155 637.621,256	12.889

Punct început	X / Y	Punct sfârșit	X / Y	Lungime segment (** (m)
11	529.300,155 637.621,256	12	529.293,733 637.620,025	6.539
13	529.284,484 637.618,275	14	529.282,566 637.617,088	2.256
15	529.292,607 637.602,603	16	529.299,179 637.591,81	12.636
17	529.304,255 637.587,573	18	529.309,045 637.582,497	6.979
19	529.314,564 637.585,209	20	529.335,46 637.593,66	22.54
21	529.338,4 637.594,72	22	529.341,32 637.595,75	3.096
23	529.346,93 637.597,89	24	529.351,03 637.599,276	4.328
25	529.359,22 637.600,2	26	529.363,41 637.600,71	4.221
27	529.371,613 637.601,509	28	529.375,82 637.602,21	4.265
29	529.379,94 637.602,58	30	529.383,95 637.602,97	4.029
31	529.387,87 637.603,42	32	529.392,01 637.603,69	4.149
33	529.396,15 637.603,89	34	529.397,83 637.603,84	1.681
35	529.399,67 637.603,68	36	529.401,34 637.603,54	1.676
37	529.403,827 637.603,839	38	529.397,688 637.618,996	16.353

Punct început	X / Y	Punct sfârșit	X / Y	Lungime segment (** (m)
12	529.293,733 637.620,025	13	529.284,484 637.618,275	9.413
14	529.282,566 637.617,088	15	529.292,607 637.602,603	17.625
16	529.299,179 637.591,81	17	529.304,255 637.587,573	6.612
18	529.309,045 637.582,497	19	529.314,564 637.585,209	6.149
20	529.335,46 637.593,66	21	529.338,4 637.594,72	3.125
22	529.341,32 637.595,75	23	529.346,93 637.597,89	6.004
24	529.351,03 637.599,276	25	529.359,22 637.600,2	8.242
26	529.363,41 637.600,71	27	529.371,613 637.601,509	8.242
28	529.375,82 637.602,21	29	529.379,94 637.602,58	4.137
30	529.383,95 637.602,97	31	529.387,87 637.603,42	3.946
32	529.392,01 637.603,69	33	529.396,15 637.603,89	4.145
34	529.397,83 637.603,84	35	529.399,67 637.603,68	1.847
36	529.401,34 637.603,54	37	529.403,827 637.603,839	2.505
38	529.397,688 637.618,996	1	529.394,116 637.630,458	12.006

** Lungimile segmentelor sunt determinate în planul de proiecție Stereo 70 și sunt rotunjite la 1 milimetru.

*** Distanța dintre puncte este formată din segmente cumulate ce sunt mai mici decât valoarea 1 milimetru.

**DATE DESPRE IMOBILUL NR. 616**

Oficiul de Cadastru și Publicitate Imobiliară SUCEAVA
Biroul de Cadastru și Publicitate Imobiliară Vatra Dornei

A. Partea I. Descrierea imobilului

TEREN Intravilan

Adresa: Loc. Coverca, Jud. Suceava

Nr. Crt	Nr cadastral Nr. topografic	Suprafața* (mp)	Observații / Referințe
A1	32226	1.920	Sector cadastral:17 Teren imprejmuit;

B. Partea II. Proprietari și acte

Inscrieri privitoare la dreptul de proprietate și alte drepturi reale		Referințe
2617 / 16/02/2024		
Act Notarial nr. act de vânzare aut. nr. 367, din 15/02/2024 emis de N.P. CHIRAS BIANCA OCTAVIA (contract de vanzare);		
B3	Intabulare, drept de PROPRIETATE, dobandit prin Conventie, cota actuala 1/1, cota initiala 1/1 1) LINGURARIU CLAUDIA NICOLETA, bun propriu	A1

C. Partea III. SARCINI .

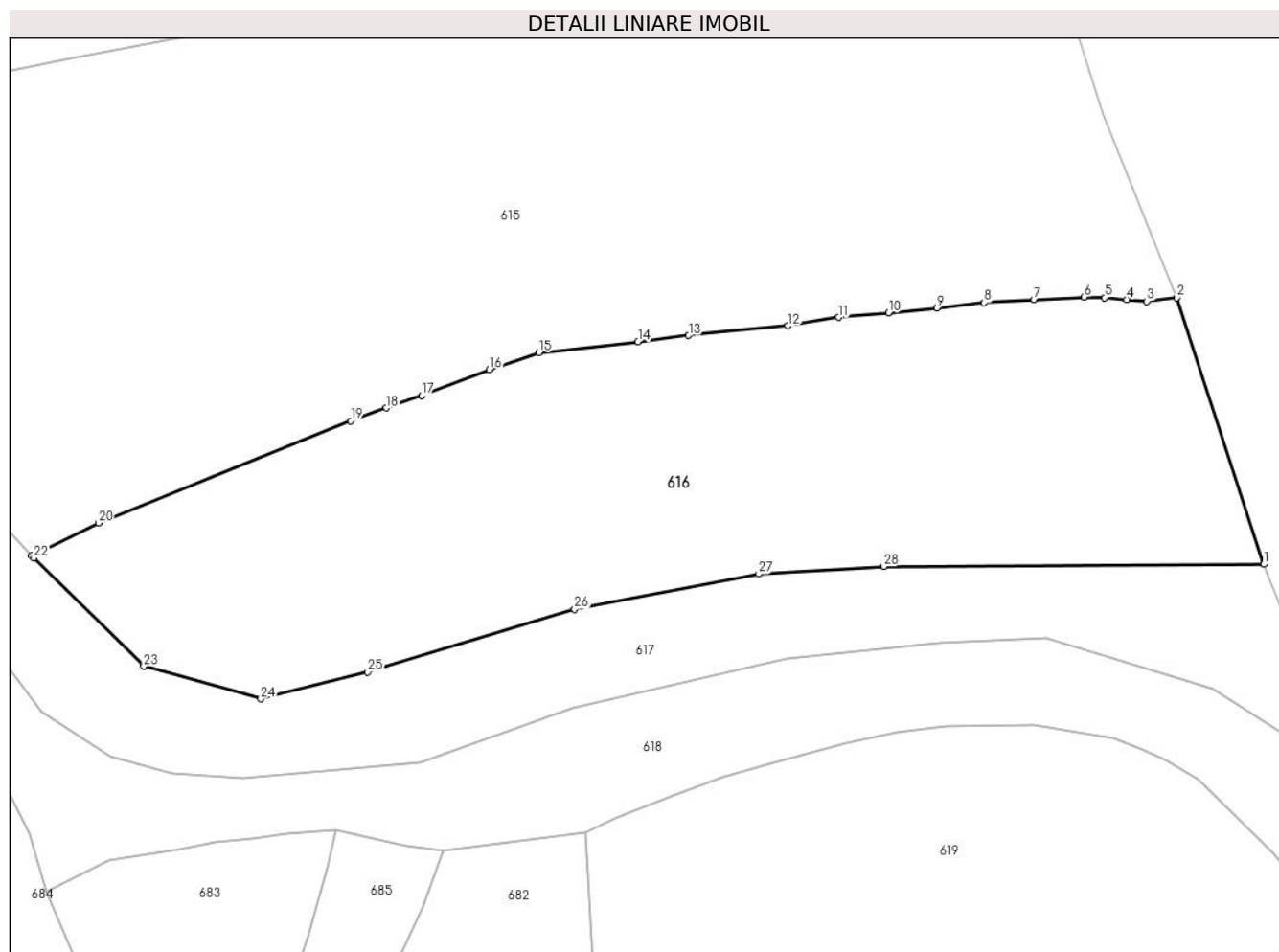
Inscrieri privind dezmembramintele dreptului de proprietate, drepturi reale de garanție și sarcini	Referințe
NU SUNT	

Anexa Nr. 1 La Partea I

Teren

Nr cadastral	Suprafața (mp)*	Observații / Referințe
32226	1.920	

* Suprafața este determinată în planul de proiecție Stereo 70.



Date referitoare la teren

Crt	Categorie folosință	Intravilan	Suprafața (mp)	Tarla	Parcelă	Nr. topo	Observații / Referințe
1	faneata	DA	1.920	-	-	-	

Lungime Segmente

1) Valorile lungimilor segmentelor sunt obținute din proiecție în plan.

Punct început	X / Y	Punct sfârșit	X / Y	Lungime segment (** (m)
1	529.411,006 637.581,791	2	529.403,827 637.603,839	23.187
3	529.401,34 637.603,54	4	529.399,67 637.603,68	1.676
5	529.397,83 637.603,84	6	529.396,15 637.603,89	1.681
7	529.392,01 637.603,69	8	529.387,87 637.603,42	4.149
9	529.383,95 637.602,97	10	529.379,94 637.602,58	4.029

Punct început	X / Y	Punct sfârșit	X / Y	Lungime segment (** (m)
2	529.403,827 637.603,839	3	529.401,34 637.603,54	2.505
4	529.399,67 637.603,68	5	529.397,83 637.603,84	1.847
6	529.396,15 637.603,89	7	529.392,01 637.603,69	4.145
8	529.387,87 637.603,42	9	529.383,95 637.602,97	3.946
10	529.379,94 637.602,58	11	529.375,82 637.602,21	4.137

Punct început	X / Y	Punct sfârșit	X / Y	Lungime segment (** (m)
11	529.375,82 637.602,21	12	529.371,613 637.601,509	4.265
13	529.363,41 637.600,71	14	529.359,22 637.600,2	4.221
15	529.351,03 637.599,276	16	529.346,93 637.597,89	4.328
17	529.341,32 637.595,75	18	529.338,4 637.594,72	3.096
19	529.335,46 637.593,66	20	529.314,564 637.585,209	22.54
21	529.309,045 637.582,497	22	529.309,226 637.582,305	0.264
23	529.318,322 637.573,344	24	529.328,007 637.570,651	10.052
25	529.336,854 637.572,875	26	529.353,981 637.578,056	17.893
27	529.369,22 637.580,995	28	529.379,563 637.581,601	10.361

Punct început	X / Y	Punct sfârșit	X / Y	Lungime segment (** (m)
12	529.371,613 637.601,509	13	529.363,41 637.600,71	8.242
14	529.359,22 637.600,2	15	529.351,03 637.599,276	8.242
16	529.346,93 637.597,89	17	529.341,32 637.595,75	6.004
18	529.338,4 637.594,72	19	529.335,46 637.593,66	3.125
20	529.314,564 637.585,209	21	529.309,045 637.582,497	6.149
22	529.309,226 637.582,305	23	529.318,322 637.573,344	12.769
24	529.328,007 637.570,651	25	529.336,854 637.572,875	9.122
26	529.353,981 637.578,056	27	529.369,22 637.580,995	15.52
28	529.379,563 637.581,601	1	529.411,006 637.581,791	31.444

** Lungimile segmentelor sunt determinate în planul de proiecție Stereo 70 și sunt rotunjite la 1 milimetru.

*** Distanța dintre puncte este formată din segmente cumulate ce sunt mai mici decât valoarea 1 milimetru.

**DATE DESPRE IMOBILUL NR. 617**

Oficiul de Cadastru și Publicitate Imobiliară SUCEAVA
Biroul de Cadastru și Publicitate Imobiliară Vatra Dornei

A. Partea I. Descrierea imobilului

TEREN Intravilan

Adresa: Loc. Coverca, Jud. Suceava

Nr. Crt	Nr cadastral Nr. topografic	Suprafața* (mp)	Observații / Referințe
A1		3.802	Sector cadastral:17 Teren neimprejmuit;

B. Partea II. Proprietari și acte

Inscrieri privitoare la dreptul de proprietate și alte drepturi reale		Referințe
617 / 31/01/2024		
Act Normativ nr. 1705, din 29/11/2006 emis de GUVERNUL ROMANIEI (act normativ HG nr. 209 din 20.03.2012, emis de GUVERNUL ROMANIEI, extras din inventarul centralizat al bunurilor din domeniul public al statului - anexa 12 - poziția 63739, emis de Guvernul Romaniei);		
B1	Intabulare, drept de PROPRIETATE, dobandit prin Lege, cota actuala 1/1, cota initiala 1/1 1) STATUL ROMÂN , CIF:99999999999999, - DOMENIUL PUBLIC	A1
B2	Intabulare, drept de ADMINISTRARE, dobandit prin Lege, cota actuala 1/1, cota initiala 1/1 1) ADMINISTRAȚIA NAȚIONALĂ APELE ROMÂNE , CIF:24326056	A1

C. Partea III. SARCINI .

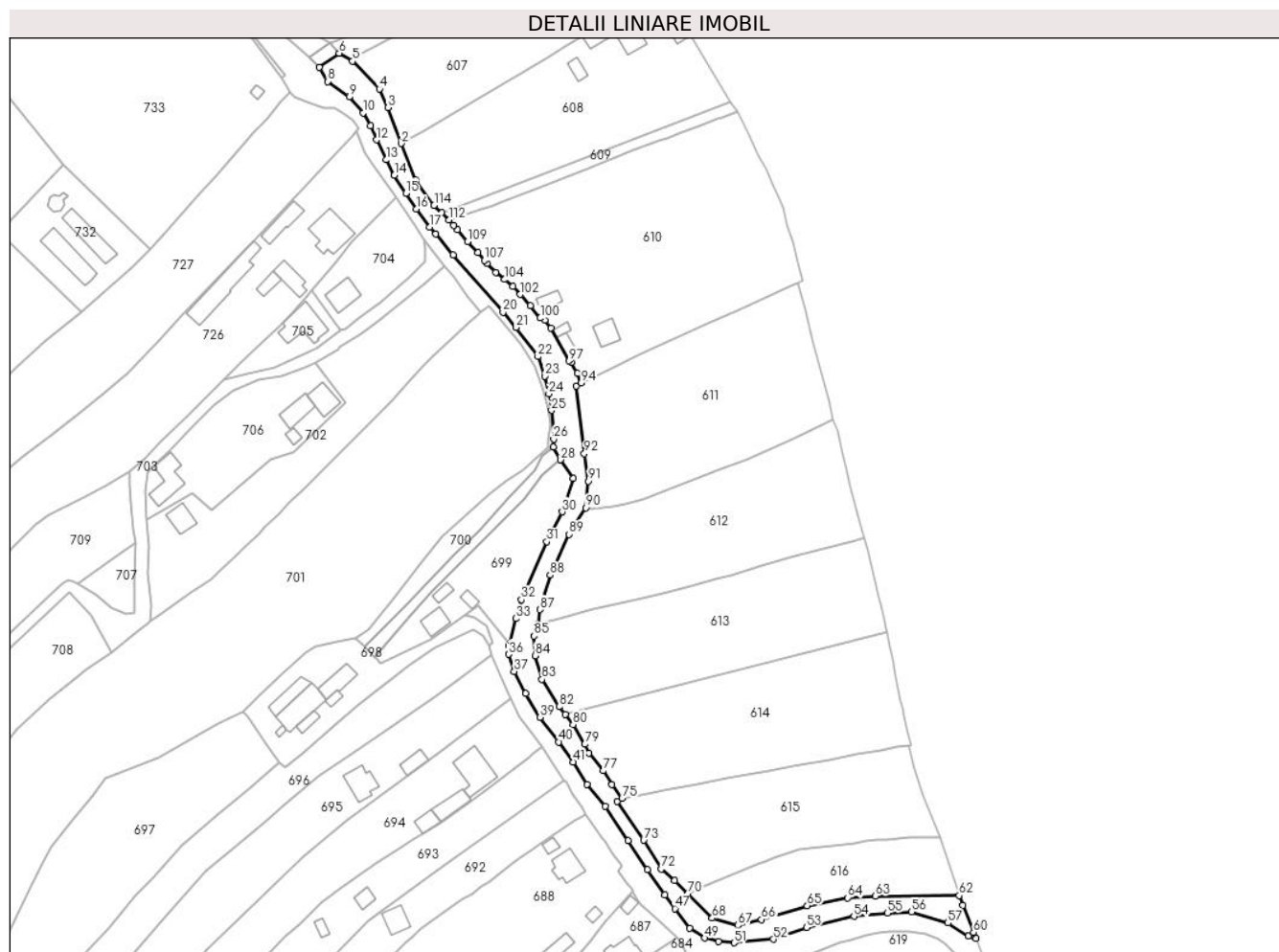
Inscrieri privind dezmembramintele dreptului de proprietate, drepturi reale de garanție și sarcini	Referințe
NU SUNT	

Anexa Nr. 1 La Partea I

Teren

Nr cadastral	Suprafața (mp)*	Observații / Referințe
	3.802	

* Suprafața este determinată în planul de proiecție Stereo 70.



Date referitoare la teren

Crt	Categorie folosință	Intravilan	Suprafața (mp)	Tarla	Parcelă	Nr. topo	Observații / Referințe
1	ape curgătoare	DA	3.802	-	-	-	RAUL CALIMANEL

Lungime Segmente

1) Valorile lungimilor segmentelor sunt obținute din proiecție în plan.

Punct început	X / Y	Punct sfârșit	X / Y	Lungime segment	Punct început	X / Y	Punct sfârșit	X / Y	Lungime segment	Punct început	X / Y	Punct sfârșit	X / Y	Lungime segment
1	529.207,03 637.850,077	2	529.201,647 637.863,899	14.833	2	529.201,647 637.863,899	3	529.196,646 637.877,445	14.44	3	529.196,646 637.877,445	4	529.193,388 637.884,352	7.637
4	529.193,388 637.884,352	5	529.183,323 637.894,792	14.502	5	529.183,323 637.894,792	6	529.178,326 637.897,755	5.809	6	529.178,326 637.897,755	7	529.170,906 637.892,465	9.113
7	529.170,906 637.892,465	8	529.174,04 637.887,18	6.144	8	529.174,04 637.887,18	9	529.182,09 637.881,33	9.951	9	529.182,09 637.881,33	10	529.187,33 637.875,39	7.921
10	529.187,33 637.875,39	11	529.190,1 637.870,51	5.611	11	529.190,1 637.870,51	12	529.192,33 637.865,27	5.695	12	529.192,33 637.865,27	13	529.195,93 637.857,76	8.328
13	529.195,93 637.857,76	14	529.199,03 637.851,97	6.568	14	529.199,03 637.851,97	15	529.203,38 637.845,25	8.005	15	529.203,38 637.845,25	16	529.207,19 637.839,28	7.082

Punct început	X / Y	Punct sfârșit	X / Y	Lungime segment	Punct început	X / Y	Punct sfârșit	X / Y	Lungime segment	Punct început	X / Y	Punct sfârșit	X / Y	Lungime segment
16	529.207,19 637.839,28	17	529.212,18 637.832,46	8.451	17	529.212,18 637.832,46	18	529.214,53 637.829,94	3.446	18	529.214,53 637.829,94	19	529.221,12 637.822,132	10.217
19	529.221,12 637.822,132	20	529.239,85 637.800,64	28.508	20	529.239,85 637.800,64	21	529.244,74 637.794,87	7.563	21	529.244,74 637.794,87	22	529.252,94 637.783,94	13.664
22	529.252,94 637.783,94	23	529.255,62 637.776,6	7.814	23	529.255,62 637.776,6	24	529.257,04 637.769,98	6.771	24	529.257,04 637.769,98	25	529.257,97 637.763,81	6.24
25	529.257,97 637.763,81	26	529.258,85 637.753,02	10.826	26	529.258,85 637.753,02	27	529.258,79 637.750,08	2.941	27	529.258,79 637.750,08	28	529.261,473 637.745,267	5.51
28	529.261,473 637.745,267	29	529.266,219 637.738,187	8.524	29	529.266,219 637.738,187	30	529.261,982 637.725,753	13.136	30	529.261,982 637.725,753	31	529.256,278 637.714,496	12.62
31	529.256,278 637.714,496	32	529.246,631 637.692,832	23.715	32	529.246,631 637.692,832	33	529.244,62 637.685,681	7.428	33	529.244,62 637.685,681	34	529.242,447 637.676,182	9.744
34	529.242,447 637.676,182	35	529.241,921 637.675,557	0.817	35	529.241,921 637.675,557	36	529.241,908 637.672,314	3.243	36	529.241,908 637.672,314	37	529.244,041 637.665,88	6.778
37	529.244,041 637.665,88	38	529.248,363 637.657,596	9.344	38	529.248,363 637.657,596	39	529.253,722 637.648,665	10.415	39	529.253,722 637.648,665	40	529.260,745 637.639,425	11.606
40	529.260,745 637.639,425	41	529.266,074 637.631,908	9.214	41	529.266,074 637.631,908	42	529.271,295 637.623,562	9.845	42	529.271,295 637.623,562	43	529.278,195 637.615,288	10.774
43	529.278,195 637.615,288	44	529.286,71 637.602,409	15.439	44	529.286,71 637.602,409	45	529.294,018 637.591,54	13.097	45	529.294,018 637.591,54	46	529.300,58 637.582,159	11.448
46	529.300,58 637.582,159	47	529.304,31 637.576,927	6.425	47	529.304,31 637.576,927	48	529.309,827 637.569,607	9.166	48	529.309,827 637.569,607	49	529.315,567 637.565,89	6.838
49	529.315,567 637.565,89	50	529.320,681 637.564,52	5.294	50	529.320,681 637.564,52	51	529.326,541 637.564,115	5.874	51	529.326,541 637.564,115	52	529.341,24 637.565,445	14.759
52	529.341,24 637.565,445	53	529.353,748 637.569,871	13.268	53	529.353,748 637.569,871	54	529.371,523 637.574,02	18.253	54	529.371,523 637.574,02	55	529.384,094 637.575,24	12.63
55	529.384,094 637.575,24	56	529.393,059 637.575,672	8.975	56	529.393,059 637.575,672	57	529.406,808 637.571,53	14.359	57	529.406,808 637.571,53	58	529.414,5 637.566,59	9.142
58	529.414,5 637.566,59	59	529.417,301 637.565,676	2.946	59	529.417,301 637.565,676	60	529.416,389 637.568,022	2.517	60	529.416,389 637.568,022	61	529.412,437 637.578,11	10.834
61	529.412,437 637.578,11	62	529.411,006 637.581,791	3.949	62	529.411,006 637.581,791	63	529.379,563 637.581,601	31.444	63	529.379,563 637.581,601	64	529.369,22 637.580,995	10.361
64	529.369,22 637.580,995	65	529.353,981 637.578,056	15.52	65	529.353,981 637.578,056	66	529.336,854 637.572,875	17.893	66	529.336,854 637.572,875	67	529.328,007 637.570,651	9.122
67	529.328,007 637.570,651	68	529.318,322 637.573,344	10.052	68	529.318,322 637.573,344	69	529.309,226 637.582,305	12.769	69	529.309,226 637.582,305	70	529.309,045 637.582,497	0.264
70	529.309,045 637.582,497	71	529.304,255 637.587,573	6.979	71	529.304,255 637.587,573	72	529.299,179 637.591,81	6.612	72	529.299,179 637.591,81	73	529.292,607 637.602,603	12.636
73	529.292,607 637.602,603	74	529.282,566 637.617,088	17.625	74	529.282,566 637.617,088	75	529.284,484 637.618,275	2.256	75	529.284,484 637.618,275	76	529.280,746 637.623,401	6.344
76	529.280,746 637.623,401	77	529.277,358 637.628,592	6.199	77	529.277,358 637.628,592	78	529.272,049 637.635,255	8.519	78	529.272,049 637.635,255	79	529.270,458 637.638,547	3.656
79	529.270,458 637.638,547	80	529.266,098 637.645,953	8.594	80	529.266,098 637.645,953	81	529.263,146 637.649,777	4.831	81	529.263,146 637.649,777	82	529.260,836 637.652,662	3.696
82	529.260,836 637.652,662	83	529.254,402 637.662,931	12.118	83	529.254,402 637.662,931	84	529.251,819 637.671,775	9.213	84	529.251,819 637.671,775	85	529.251,509 637.679,212	7.443
85	529.251,509 637.679,212	86	529.253,112 637.683,714	4.779	86	529.253,112 637.683,714	87	529.253,597 637.689,065	5.373	87	529.253,597 637.689,065	88	529.257,584 637.701,95	13.488
88	529.257,584 637.701,95	89	529.264,471 637.717,329	16.851	89	529.264,471 637.717,329	90	529.270,828 637.727,222	11.759	90	529.270,828 637.727,222	91	529.271,861 637.737,273	10.104
91	529.271,861 637.737,273	92	529.270,309 637.747,577	10.42	92	529.270,309 637.747,577	93	529.267,305 637.772,977	25.577	93	529.267,305 637.772,977	94	529.269,178 637.774,173	2.222
94	529.269,178 637.774,173	95	529.267,73 637.777,794	3.9	95	529.267,73 637.777,794	96	529.265,44 637.781,8	4.614	96	529.265,44 637.781,8	97	529.264,62 637.782,36	0.993
97	529.264,62 637.782,36	98	529.257,826 637.794,602	14.001	98	529.257,826 637.794,602	99	529.255,55 637.797,62	3.78	99	529.255,55 637.797,62	100	529.253,81 637.798,43	1.919
100	529.253,81 637.798,43	101	529.250,03 637.803,06	5.977	101	529.250,03 637.803,06	102	529.246,31 637.807,27	5.618	102	529.246,31 637.807,27	103	529.243,44 637.810,39	4.239
103	529.243,44 637.810,39	104	529.240,45 637.812,92	3.917	104	529.240,45 637.812,92	105	529.237,14 637.815,61	4.265	105	529.237,14 637.815,61	106	529.233,74 637.818,82	4.676
106	529.233,74 637.818,82	107	529.232,77 637.820,07	1.582	107	529.232,77 637.820,07	108	529.230,29 637.822,92	3.778	108	529.230,29 637.822,92	109	529.226,54 637.827,16	5.66
109	529.226,54 637.827,16	110	529.222,66 637.831,51	5.829	110	529.222,66 637.831,51	111	529.221,28 637.833,21	2.19	111	529.221,28 637.833,21	112	529.219,57 637.835,22	2.639
112	529.219,57 637.835,22	113	529.216,7 637.837,974	3.978	113	529.216,7 637.837,974	114	529.213,952 637.840,685	3.86	114	529.213,952 637.840,685	1	529.207,03 637.850,077	11.667

**** Lungimile segmentelor sunt determinate în planul de proiecție Stereo 70 și sunt rotunjite la 1 milimetru.**

***** Distanța dintre puncte este formată din segmente cumulate ce sunt mai mici decât valoarea 1 milimetru.**

**DATE DESPRE IMOBILUL NR. 618**

Oficiul de Cadastru și Publicitate Imobiliară SUCEAVA
Biroul de Cadastru și Publicitate Imobiliară Vatra Dornei

A. Partea I. Descrierea imobilului

TEREN Intravilan

Adresa: Loc. Coverca, Jud. Suceava

Nr. Crt	Nr cadastral Nr. topografic	Suprafața* (mp)	Observații / Referințe
A1		Din acte: 2.400 Masurata: 1.899	Sector cadastral:17 Teren imprejmuit; Anexa nr. 65 - inv. dom. public Panaci. Parte din pozitia 12.

B. Partea II. Proprietari și acte

Inscrieri privitoare la dreptul de proprietate și alte drepturi reale		Referințe
618 / 31/01/2024		
Act Normativ nr. HG 1357, din 27/12/2001 emis de GUVERNUL ROMANIEI (act normativ nr Anexa nr. 65 din 30.08.2002, emis de GUVERNUL ROMANIEI; act administrativ nr 438 din 25.01.2024, emis de PRIMARIA COMUNEI PANACI);		
B1	Intabulare, drept de PROPRIETATE, dobandit prin Lege, cota actuala 1/1, cota initiala 1/1 1) COMUNA PANACI , CIF:4326892, - DOMENIUL PUBLIC	A1

C. Partea III. SARCINI .

Inscrieri privind dezmembramintele dreptului de proprietate, drepturi reale de garanție și sarcini	Referințe
NU SUNT	

Anexa Nr. 1 La Partea I

Teren

Nr cadastral	Suprafața (mp)*	Observații / Referințe
	Din acte: 2.400 Masurata: 1.899	Anexa nr. 65 - inv. dom. public Panaci. Parte din pozitia 12.

* Suprafața este determinată în planul de proiecție Stereo 70.



Date referitoare la teren

Crt	Categorie folosință	Intra vilan	Suprafața (mp)	Tarla	Parcelă	Nr. topo	Observații / Referințe
1	drum	DA	1.899	-	-	-	

Lungime Segmente

1) Valorile lungimilor segmentelor sunt obținute din proiecție în plan.

Punct început	X / Y	Punct sfârșit	X / Y	Lungime segment	Punct început	X / Y	Punct sfârșit	X / Y	Lungime segment	Punct început	X / Y	Punct sfârșit	X / Y	Lungime segment
1	529.334,252 637.559,807	2	529.339,969 637.558,493	5.866	2	529.339,969 637.558,493	3	529.343,099 637.558,117	3.153	3	529.343,099 637.558,117	4	529.354,87 637.559,662	11.872
4	529.354,87 637.559,662	5	529.357,36 637.560,8	2.738	5	529.357,36 637.560,8	6	529.361,96 637.562,6	4.94	6	529.361,96 637.562,6	7	529.366,26 637.564,2	4.588
7	529.366,26 637.564,2	8	529.370,17 637.565,34	4.073	8	529.370,17 637.565,34	9	529.376,43 637.566,98	6.471	9	529.376,43 637.566,98	10	529.380,61 637.567,93	4.287
10	529.380,61 637.567,93	11	529.384,71 637.568,35	4.121	11	529.384,71 637.568,35	12	529.392,03 637.568,53	7.322	12	529.392,03 637.568,53	13	529.398,58 637.567,4	6.647
13	529.398,58 637.567,4	14	529.400,91 637.566,5	2.498	14	529.400,91 637.566,5	15	529.402,85 637.565,59	2.143	15	529.402,85 637.565,59	16	529.405,55 637.564,04	3.113

Punct început	X / Y	Punct sfârșit	X / Y	Lungime segment	Punct început	X / Y	Punct sfârșit	X / Y	Lungime segment	Punct început	X / Y	Punct sfârșit	X / Y	Lungime segment
16	529.405,55 637.564,04	17	529.411,75 637.557,94	8.698	17	529.411,75 637.557,94	18	529.414,33 637.554,86	4.018	18	529.414,33 637.554,86	19	529.415,92 637.552,57	2.788
19	529.415,92 637.552,57	20	529.416,505 637.551,928	0.869	20	529.416,505 637.551,928	21	529.421,383 637.551,624	4.887	21	529.421,383 637.551,624	22	529.423,03 637.550,961	1.775
22	529.423,03 637.550,961	23	529.422,995 637.551,025	0.073	23	529.422,995 637.551,025	24	529.417,301 637.565,676	15.719	24	529.417,301 637.565,676	25	529.414,5 637.566,59	2.946
25	529.414,5 637.566,59	26	529.406,808 637.571,53	9.142	26	529.406,808 637.571,53	27	529.393,059 637.575,672	14.359	27	529.393,059 637.575,672	28	529.384,094 637.575,24	8.975
28	529.384,094 637.575,24	29	529.371,523 637.574,02	12.63	29	529.371,523 637.574,02	30	529.353,748 637.569,871	18.253	30	529.353,748 637.569,871	31	529.341,24 637.565,445	13.268
31	529.341,24 637.565,445	32	529.326,541 637.564,115	14.759	32	529.326,541 637.564,115	33	529.320,681 637.564,52	5.874	33	529.320,681 637.564,52	34	529.315,567 637.565,89	5.294
34	529.315,567 637.565,89	35	529.309,827 637.569,607	6.838	35	529.309,827 637.569,607	36	529.304,31 637.576,927	9.166	36	529.304,31 637.576,927	37	529.300,58 637.582,159	6.425
37	529.300,58 637.582,159	38	529.294,018 637.591,54	11.448	38	529.294,018 637.591,54	39	529.286,71 637.602,409	13.097	39	529.286,71 637.602,409	40	529.278,195 637.615,288	15.439
40	529.278,195 637.615,288	41	529.271,295 637.623,562	10.774	41	529.271,295 637.623,562	42	529.266,074 637.631,908	9.845	42	529.266,074 637.631,908	43	529.260,745 637.639,425	9.214
43	529.260,745 637.639,425	44	529.253,722 637.648,665	11.606	44	529.253,722 637.648,665	45	529.248,363 637.657,596	10.415	45	529.248,363 637.657,596	46	529.244,041 637.665,88	9.344
46	529.244,041 637.665,88	47	529.241,908 637.672,314	6.778	47	529.241,908 637.672,314	48	529.241,921 637.675,557	3.243	48	529.241,921 637.675,557	49	529.242,447 637.676,182	0.817
49	529.242,447 637.676,182	50	529.230,648 637.690,552	18.593	50	529.230,648 637.690,552	51	529.225,301 637.686,911	6.469	51	529.225,301 637.686,911	52	529.228,952 637.686,062	3.748
52	529.228,952 637.686,062	53	529.233,52 637.683,05	5.472	53	529.233,52 637.683,05	54	529.235,705 637.676,452	6.95	54	529.235,705 637.676,452	55	529.234,454 637.675,789	1.416
55	529.234,454 637.675,789	56	529.235,39 637.672,28	3.632	56	529.235,39 637.672,28	57	529.238,742 637.664,816	8.182	57	529.238,742 637.664,816	58	529.241,963 637.657,428	8.06
58	529.241,963 637.657,428	59	529.242,747 637.655,57	2.017	59	529.242,747 637.655,57	60	529.245,918 637.649,158	7.153	60	529.245,918 637.649,158	61	529.254,681 637.637,678	14.442
61	529.254,681 637.637,678	62	529.257,863 637.632,806	5.819	62	529.257,863 637.632,806	63	529.262,826 637.625,084	9.179	63	529.262,826 637.625,084	64	529.263,343 637.624,329	0.915
64	529.263,343 637.624,329	65	529.265,945 637.620,022	5.032	65	529.265,945 637.620,022	66	529.269,276 637.615,021	6.009	66	529.269,276 637.615,021	67	529.270,97 637.612,49	3.046
67	529.270,97 637.612,49	68	529.277,32 637.603,18	11.269	68	529.277,32 637.603,18	69	529.277,89 637.602,31	1.04	69	529.277,89 637.602,31	70	529.280,87 637.598,0	5.24
70	529.280,87 637.598,0	71	529.283,73 637.593,85	5.04	71	529.283,73 637.593,85	72	529.284,39 637.592,92	1.14	72	529.284,39 637.592,92	73	529.283,01 637.590,85	2.488
73	529.283,01 637.590,85	74	529.286,82 637.585,96	6.199	74	529.286,82 637.585,96	75	529.288,41 637.584,01	2.516	75	529.288,41 637.584,01	76	529.288,57 637.583,108	0.916
76	529.288,57 637.583,108	77	529.291,207 637.578,986	4.893	77	529.291,207 637.578,986	78	529.294,274 637.575,879	4.366	78	529.294,274 637.575,879	79	529.305,378 637.566,306	14.661
79	529.305,378 637.566,306	80	529.306,53 637.564,07	2.515	80	529.306,53 637.564,07	81	529.308,9 637.559,54	5.113	81	529.308,9 637.559,54	82	529.310,291 637.554,731	5.006
82	529.310,291 637.554,731	83	529.311,31 637.555,26	1.148	83	529.311,31 637.555,26	84	529.315,47 637.557,3	4.633	84	529.315,47 637.557,3	85	529.321,28 637.558,25	5.887
85	529.321,28 637.558,25	86	529.324,24 637.558,83	3.016	86	529.324,24 637.558,83	87	529.327,3 637.559,14	3.076	87	529.327,3 637.559,14	88	529.330,12 637.559,47	2.839
88	529.330,12 637.559,47	1	529.334,252 637.559,807	4.146										

** Lungimile segmentelor sunt determinate în planul de proiecție Stereo 70 și sunt rotunjite la 1 milimetru.

*** Distanța dintre puncte este formată din segmente cumulate ce sunt mai mici decât valoarea 1 milimetru.

**DATE DESPRE IMOBILUL NR. 619**

Oficiul de Cadastru și Publicitate Imobiliară SUCEAVA
Biroul de Cadastru și Publicitate Imobiliară Vatra Dornei

A. Partea I. Descrierea imobilului

TEREN Intravilan

Adresa: Loc. Coverca, Jud. Suceava

Nr. Crt	Nr cadastral Nr. topografic	Suprafața* (mp)	Observații / Referințe
A1	33792	Din acte: 3.748 Masurata: 3.765	Sector cadastral:17 Teren imprejmuit;

Construcții

Crt	Nr cadastral Nr. topografic	Adresa	Observații / Referințe
A1.1	33792-C1	Loc. Coverca, Jud. Suceava	Nr. niveluri:1; S. construita la sol:94 mp; S. construita desfasurata:94 mp; S.d. = 94 mp-(casa P edificata in anul 1970 din lemn)

B. Partea II. Proprietari și acte

Inscrieri privitoare la dreptul de proprietate și alte drepturi reale		Referințe
16524 / 05/10/2023		
Act Notarial nr. 889, din 04/10/2023 emis de AGACHE DUMITRITA GABRIELA;		
B3	Intabulare, drept de PROPRIETATE bun comun in dev. cu titlu de cumparare, dobandit prin Conventie, cota actuala 1/1, cota initiala 1/1 1) SOFRAC RADUCU 2) SOFRAC MONA-LISA	A1, A1.1

C. Partea III. SARCINI .

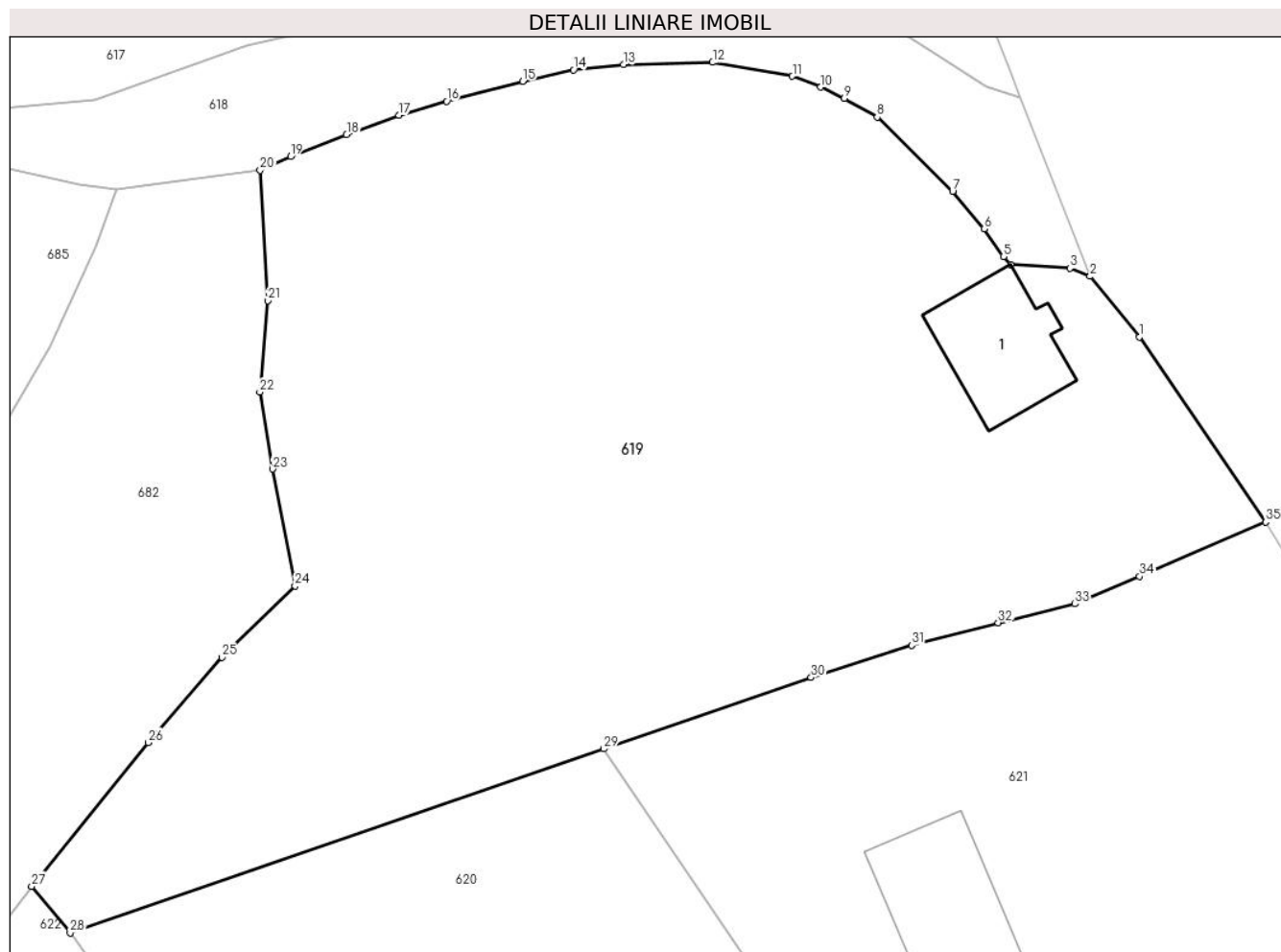
Inscrieri privind dezmembramintele dreptului de proprietate, drepturi reale de garanție și sarcini	Referințe
NU SUNT	

Anexa Nr. 1 La Partea I

Teren

Nr cadastral	Suprafața (mp)*	Observații / Referințe
33792	Din acte: 3.748 Masurata: 3.765	

* Suprafața este determinată în planul de proiecție Stereo 70.



Date referitoare la teren

Crt	Categorie folosință	Intra vilan	Suprafața (mp)	Tarla	Parcelă	Nr. topo	Observații / Referințe
1	curți constructii	DA	209	-	-	-	
2	faneata	DA	3.556	-	-	-	

Date referitoare la construcții

Crt	Număr	Destinație construcție	Supraf. (mp)	Situație juridică	Observații / Referințe
A1.1	33792-C1	construcții de locuințe	94	Cu acte	Nr. niveluri:1; S. construita la sol:94 mp; S. construita desfasurata:94 mp; S.d. = 94 mp-(casa P edificata in anul 1970 din lemn)

Lungime Segmente

1) Valorile lungimilor segmentelor sunt obținute din proiecție în plan.

Punct început	X / Y	Punct sfârșit	X / Y	Lungime segment (** (m)	Punct început	X / Y	Punct sfârșit	X / Y	Lungime segment (** (m)
1	529.427,078 637.545,987	2	529.423,03 637.550,961	6.413	2	529.423,03 637.550,961	3	529.421,383 637.551,624	1.775
3	529.421,383 637.551,624	4	529.416,505 637.551,928	4.887	4	529.416,505 637.551,928	5	529.415,92 637.552,57	0.869

Punct început	X / Y	Punct sfârșit	X / Y	Lungime segment (** (m))
5	529.415,92 637.552,57	6	529.414,33 637.554,86	2.788
7	529.411,75 637.557,94	8	529.405,55 637.564,04	8.698
9	529.402,85 637.565,59	10	529.400,91 637.566,5	2.143
11	529.398,58 637.567,4	12	529.392,03 637.568,53	6.647
13	529.384,71 637.568,35	14	529.380,61 637.567,93	4.121
15	529.376,43 637.566,98	16	529.370,17 637.565,34	6.471
17	529.366,26 637.564,2	18	529.361,96 637.562,6	4.588
19	529.357,36 637.560,8	20	529.354,87 637.559,662	2.738
21	529.355,473 637.548,968	22	529.354,826 637.541,451	7.545
23	529.355,889 637.535,13	24	529.357,722 637.525,539	9.765
25	529.351,736 637.519,659	26	529.345,678 637.512,675	9.245
27	529.336,09 637.500,87	28	529.339,242 637.497,051	4.952
29	529.383,097 637.512,155	30	529.400,112 637.518,015	17.996
31	529.408,365 637.520,658	32	529.415,48 637.522,515	7.353
33	529.421,8 637.524,056	34	529.427,095 637.526,308	5.754
35	529.437,464 637.530,772	1	529.427,078 637.545,987	18.422

Punct început	X / Y	Punct sfârșit	X / Y	Lungime segment (** (m))
6	529.414,33 637.554,86	7	529.411,75 637.557,94	4.018
8	529.405,55 637.564,04	9	529.402,85 637.565,59	3.113
10	529.400,91 637.566,5	11	529.398,58 637.567,4	2.498
12	529.392,03 637.568,53	13	529.384,71 637.568,35	7.322
14	529.380,61 637.567,93	15	529.376,43 637.566,98	4.287
16	529.370,17 637.565,34	17	529.366,26 637.564,2	4.073
18	529.361,96 637.562,6	19	529.357,36 637.560,8	4.94
20	529.354,87 637.559,662	21	529.355,473 637.548,968	10.711
22	529.354,826 637.541,451	23	529.355,889 637.535,13	6.41
24	529.357,722 637.525,539	25	529.351,736 637.519,659	8.391
26	529.345,678 637.512,675	27	529.336,09 637.500,87	15.208
28	529.339,242 637.497,051	29	529.383,097 637.512,155	46.383
30	529.400,112 637.518,015	31	529.408,365 637.520,658	8.666
32	529.415,48 637.522,515	33	529.421,8 637.524,056	6.505
34	529.427,095 637.526,308	35	529.437,464 637.530,772	11.289

** Lungimile segmentelor sunt determinate în planul de proiecție Stereo 70 și sunt rotunjite la 1 milimetru.

*** Distanța dintre puncte este formată din segmente cumulate ce sunt mai mici decât valoarea 1 milimetru.

**DATE DESPRE IMOBILUL NR. 620**

Oficiul de Cadastru și Publicitate Imobiliară SUCEAVA
Biroul de Cadastru și Publicitate Imobiliară Vatra Dornei

A. Partea I. Descrierea imobilului

TEREN Intravilan

Adresa: Loc. Coverca, Jud. Suceava

Nr. Crt	Nr cadastral Nr. topografic	Suprafața* (mp)	Observații / Referințe
A1	32395	1.928	Sector cadastral:17 Teren imprejmuit;

B. Partea II. Proprietari și acte

Inscrieri privitoare la dreptul de proprietate și alte drepturi reale		Referințe
14203 / 06/12/2016		
Act Notarial nr. 996, din 05/12/2016 emis de Lacatus Artemizia;		
B1	Intabulare, drept de PROPRIETATE, bun comun în devălmășie, dobândit prin Convenție, cota actuala 1/1, cota initiala 1/1 1) LUNGU MIREL 2) LUNGU CAMELIA	A1

C. Partea III. SARCINI .

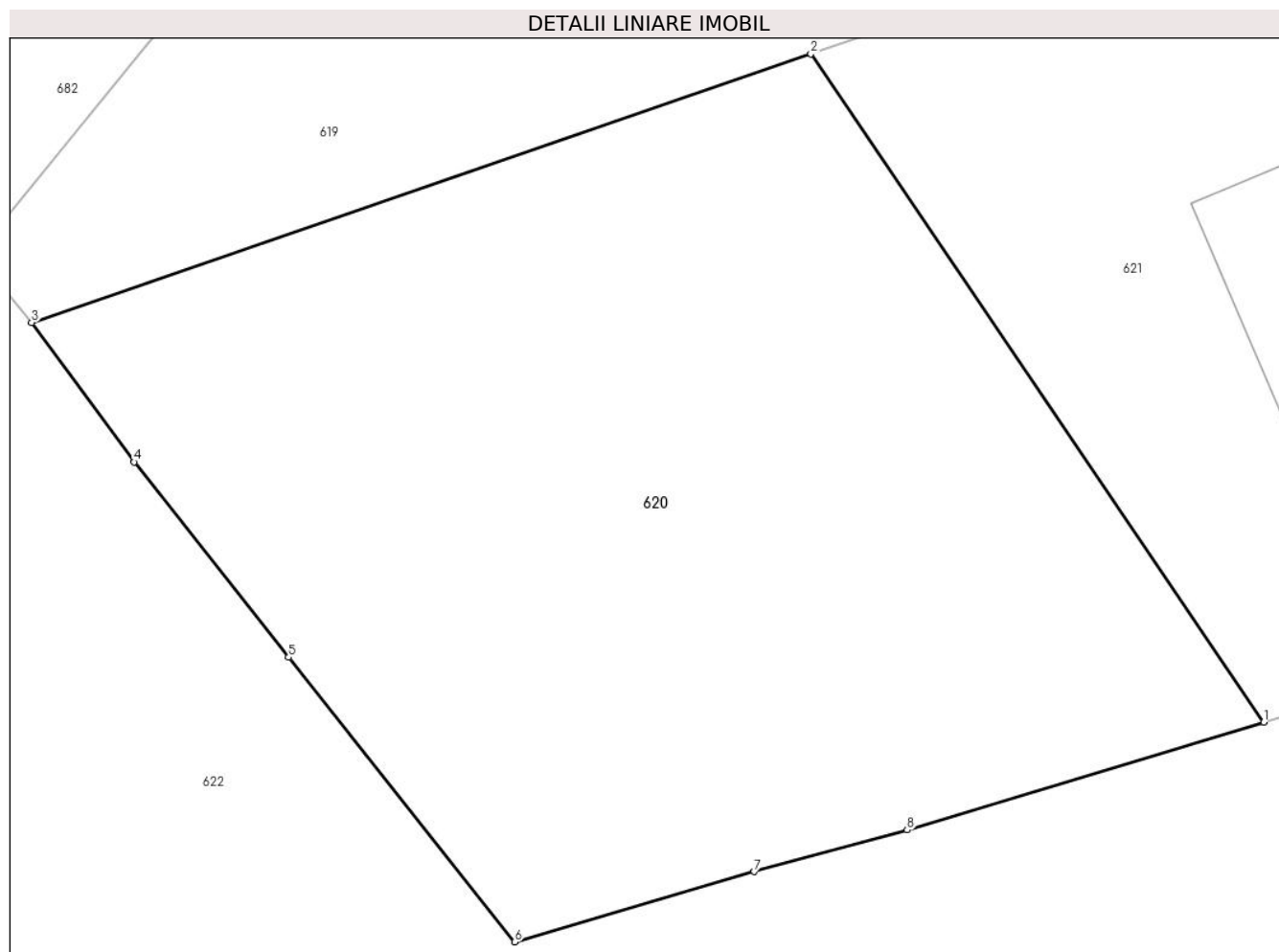
Inscrieri privind dezmembramintele dreptului de proprietate, drepturi reale de garanție și sarcini	Referințe
NU SUNT	

Anexa Nr. 1 La Partea I

Teren

Nr cadastral	Suprafața (mp)*	Observații / Referințe
32395	1.928	

* Suprafața este determinată în planul de proiecție Stereo 70.



Date referitoare la teren

Crt	Categorie folosință	Intra vilan	Suprafața (mp)	Tarla	Parcelă	Nr. topo	Observații / Referințe
1	faneata	DA	1.928	-	-	-	

Lungime Segmente

1) Valorile lungimilor segmentelor sunt obținute din proiecție în plan.

Punct început	X / Y	Punct sfârșit	X / Y	Lungime segment (** (m)
1	529.408,584 637.474,578	2	529.383,097 637.512,155	45.405
2	529.383,097 637.512,155	3	529.339,242 637.497,051	46.383
3	529.339,242 637.497,051	4	529.345,003 637.489,204	9.735
4	529.345,003 637.489,204	5	529.353,703 637.478,219	14.013
5	529.353,703 637.478,219	6	529.366,424 637.462,206	20.451

Punct început	X / Y	Punct sfârșit	X / Y	Lungime segment (** (m)
6	529.366,424 637.462,206	7	529.379,907 637.466,17	14.054
7	529.379,907 637.466,17	8	529.388,51 637.468,509	8.915
8	529.388,51 637.468,509	1	529.408,584 637.474,578	20.971

** Lungimile segmentelor sunt determinate în planul de proiecție Stereo 70 și sunt rotunjite la 1 milimetru.

*** Distanța dintre puncte este formată din segmente cumulate ce sunt mai mici decât valoarea 1 milimetru.

**DATE DESPRE IMOBILUL NR. 621**

Oficiul de Cadastru și Publicitate Imobiliară SUCEAVA
Biroul de Cadastru și Publicitate Imobiliară Vatra Dornei

A. Partea I. Descrierea imobilului

TEREN Intravilan

Adresa: Loc. Coverca, Jud. Suceava

Nr. Crt	Nr cadastral Nr. topografic	Suprafața* (mp)	Observații / Referințe
A1	32405	Din acte: 2.500 Masurata: 2.512	Sector cadastral:17 Teren imprejmuit;

Construcții

Crt	Nr cadastral Nr. topografic	Adresa	Observații / Referințe
A1.1	32405-C1	Loc. Coverca, Jud. Suceava	Nr. niveluri:1; S. construita la sol:211 mp; S. construita desfasurata:211 mp; Spalatorie auto si atelier mecanic cu un singur nivel:Sc=211mp;edificata in anul 2018

B. Partea II. Proprietari și acte

Inscrieri privitoare la dreptul de proprietate și alte drepturi reale		Referințe
14204 / 06/12/2016		
Act Notarial nr. 996, din 05/12/2016 emis de Lacatus Artemizia;		
B1	Intabulare, drept de PROPRIETATE, bun comun în devălmășie, dobandit prin Conventie, cota actuala 1/1, cota initiala 1/1 1) LUNGU MIREL 2) LUNGU CAMELIA	A1
18840 / 19/12/2018		
Act Administrativ nr. 6269, din 14/12/2018 emis de PRIMARIA COMUNEI PANACI (Act administrativ nr. certificat de casatorie nr. 4 din 12.04.2008, emis de Primaria comunei Biliesti);		
B2	Intabulare, drept de PROPRIETATE, bun comun în devălmășie, dobandit prin Construire, cota actuala 1/1, cota initiala 1/1 1) LUNGU CAMELIA 2) LUNGU MIREL	A1.1

C. Partea III. SARCINI .

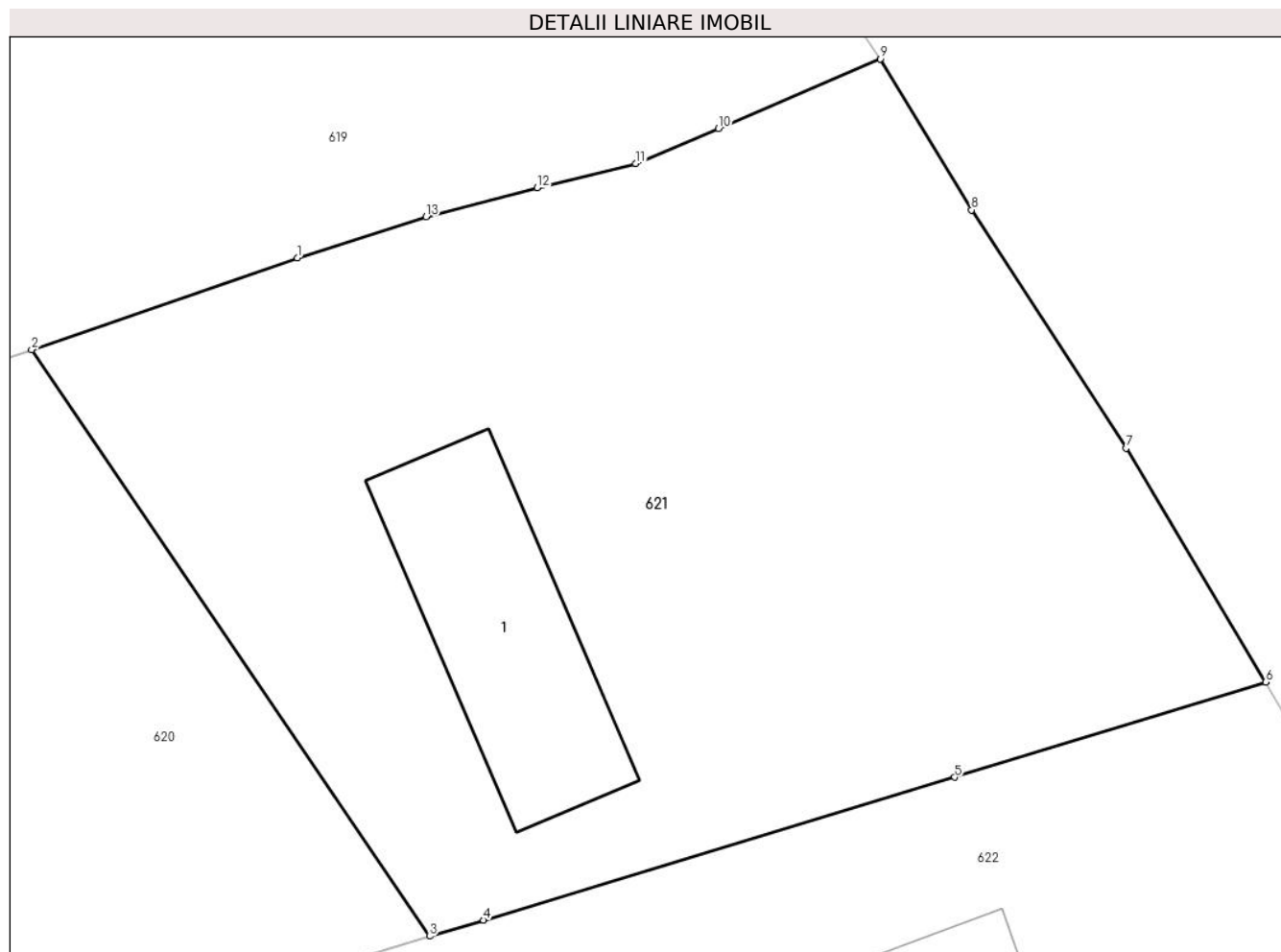
Inscrieri privind dezmembramintele dreptului de proprietate, drepturi reale de garanție și sarcini	Referințe
NU SUNT	

Anexa Nr. 1 La Partea I

Teren

Nr cadastral	Suprafața (mp)*	Observații / Referințe
32405	Din acte: 2.500 Masurata: 2.512	

* Suprafața este determinată în planul de proiecție Stereo 70.



Date referitoare la teren

Crt	Categorie folosință	Intravilan	Suprafața (mp)	Tarla	Parcelă	Nr. topo	Observații / Referințe
1	curți constructii	DA	656	-	-	-	Terenul este delimitat partial cu gard si partial tarusat.
2	faneata	DA	1.856	-	-	-	

Date referitoare la construcții

Crt	Număr	Destinație construcție	Supraf. (mp)	Situație juridică	Observații / Referințe
A1.1	32405-C1	construcții administrative și social culturale	211	Cu acte	Nr. niveluri:1; S. construita la sol:211 mp; S. construita desfasurata:211 mp; Spalatorie auto și atelier mecanic cu un singur nivel: Sc=211mp;edificata in anul 2018

Lungime Segmente

1) Valorile lungimilor segmentelor sunt obținute din proiecție în plan.

Punct început	X / Y	Punct sfârșit	X / Y	Lungime segment (** (m)
1	529.400,112 637.518,015	2	529.383,097 637.512,155	17.996
2	529.383,097 637.512,155	3	529.408,584 637.474,578	45.405

Punct început	X / Y	Punct sfârșit	X / Y	Lungime segment (** (m)
3	529.408,584 637.474,578	4	529.412,026 637.475,619	3.596
4	529.412,026 637.475,619	5	529.442,214 637.484,766	31.543
5	529.442,214 637.484,766	6	529.462,142 637.490,858	20.838
6	529.462,142 637.490,858	7	529.453,202 637.505,837	17.444
7	529.453,202 637.505,837	8	529.443,306 637.521,096	18.187
8	529.443,306 637.521,096	9	529.437,464 637.530,772	11.303
9	529.437,464 637.530,772	10	529.427,095 637.526,308	11.289
10	529.427,095 637.526,308	11	529.421,8 637.524,056	5.754
11	529.421,8 637.524,056	12	529.415,48 637.522,515	6.505
12	529.415,48 637.522,515	13	529.408,365 637.520,658	7.353
13	529.408,365 637.520,658	1	529.400,112 637.518,015	8.666

** Lungimile segmentelor sunt determinate în planul de proiecție Stereo 70 și sunt rotunjite la 1 milimetru.

*** Distanța dintre puncte este formată din segmente cumulate ce sunt mai mici decât valoarea 1 milimetru.

**DATE DESPRE IMOBILUL NR. 622**

Oficiul de Cadastru și Publicitate Imobiliară SUCEAVA
Biroul de Cadastru și Publicitate Imobiliară Vatra Dornei

A. Partea I. Descrierea imobilului

TEREN Intravilan

Adresa: Loc. Coverca, Jud. Suceava

Nr. Crt	Nr cadastral Nr. topografic	Suprafața* (mp)	Observații / Referințe
A1		Din acte: 14.700 Masurata: 9.355	Sector cadastral:17 Teren imprejmuit; Diferenta de suprafata nu s-a regasit in teren.

Construcții

Crt	Nr cadastral Nr. topografic	Adresa	Observații / Referințe
A1.1		Loc. Coverca, Jud. Suceava	Nr. niveluri:2; S. construita la sol:103 mp; Locuinta
A1.2		Loc. Coverca, Jud. Suceava	Nr. niveluri:1; S. construita la sol:76 mp; Anexa
A1.3		Loc. Coverca, Jud. Suceava	Nr. niveluri:1; S. construita la sol:26 mp; Anexa
A1.4		Loc. Coverca, Jud. Suceava	Nr. niveluri:1; S. construita la sol:49 mp; Anexa
A1.5		Loc. Coverca, Jud. Suceava	Nr. niveluri:1; S. construita la sol:19 mp; Anexa

B. Partea II. Proprietari și acte

Inscrieri privitoare la dreptul de proprietate și alte drepturi reale		Referințe
622 / 31/01/2024		
Act Notarial nr. 129, din 05/12/2005 emis de BNP NICULINA VASILUT;		
B1	Intabulare, drept de PROPRIETATE bun comun in devalmasie, dobandit prin lesire Din Indiviziune, cota actuala 1/1, cota initiala 1/1 1) STEFAN ELENA	A1, A1.1, A1.2, A1.3, A1.4, A1.5

C. Partea III. SARCINI .

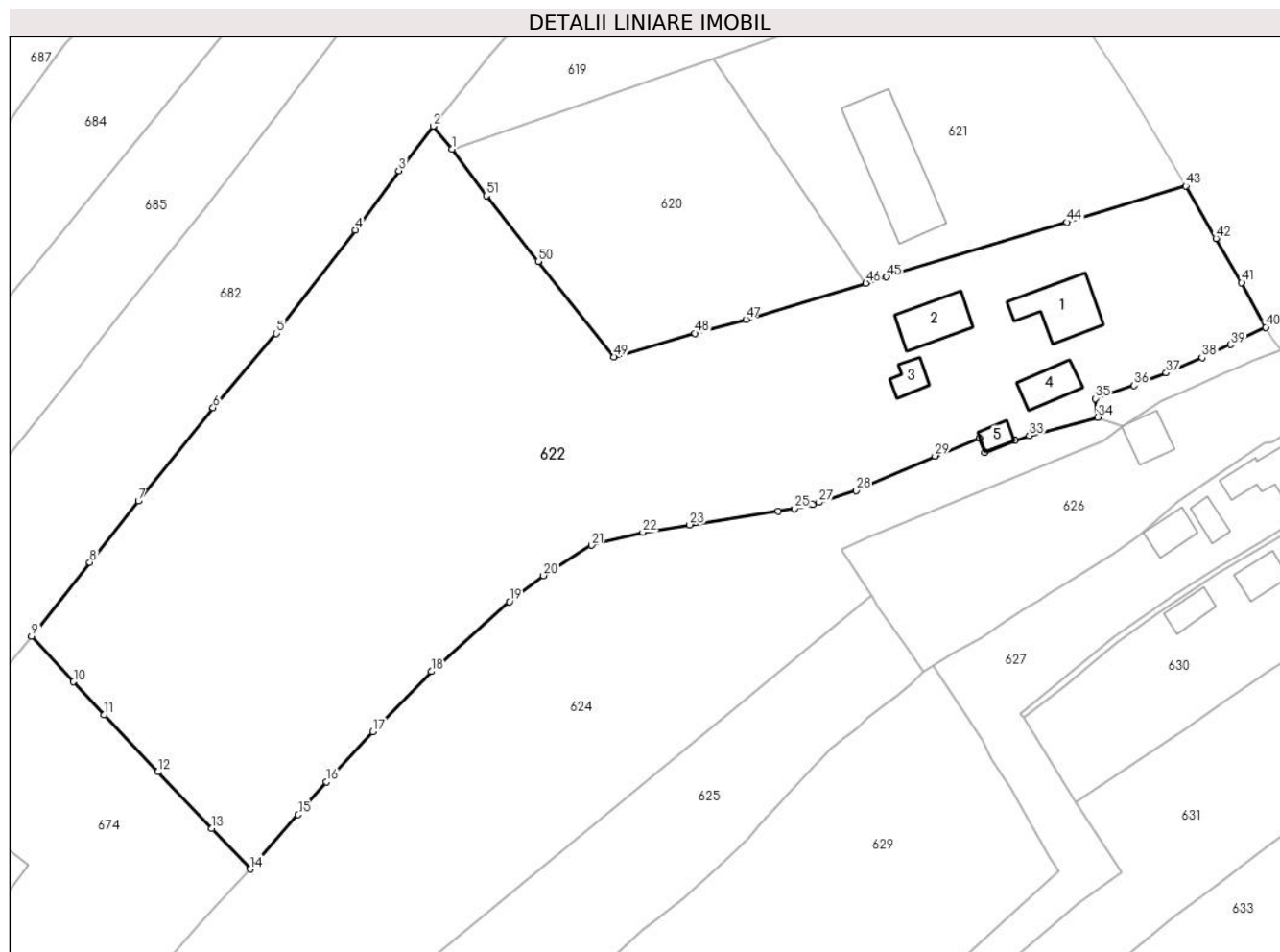
Inscrieri privind dezmembramintele dreptului de proprietate, drepturi reale de garanție și sarcini	Referințe
NU SUNT	

Anexa Nr. 1 La Partea I

Teren

Nr cadastral	Suprafața (mp)*	Observații / Referințe
	Din acte: 14.700 Masurata: 9.355	Diferenta de suprafata nu s-a regasit in teren.

* Suprafața este determinată în planul de proiecție Stereo 70.



Date referitoare la teren

Crt	Categorie folosință	Intra vilan	Suprafața (mp)	Tarla	Parcelă	Nr. topo	Observații / Referințe
1	curți constructii	DA	500	-	-	-	
2	faneata	DA	8.855	-	-	-	

Date referitoare la construcții

Crt	Număr	Destinație construcție	Supraf. (mp)	Situație juridică	Observații / Referințe
A1.1		construcții de locuințe	103	Cu acte	Nr. niveluri:2; S. construita la sol:103 mp; Locuinta
A1.2		construcții anexa	76	Cu acte	Nr. niveluri:1; S. construita la sol:76 mp; Anexa
A1.3		construcții anexa	26	Cu acte	Nr. niveluri:1; S. construita la sol:26 mp; Anexa
A1.4		construcții anexa	49	Cu acte	Nr. niveluri:1; S. construita la sol:49 mp; Anexa
A1.5		construcții anexa	19	Cu acte	Nr. niveluri:1; S. construita la sol:19 mp; Anexa

Lungime Segmente

1) Valorile lungimilor segmentelor sunt obținute din proiecție în plan.

Punct început	X / Y	Punct sfârșit	X / Y	Lungime segment	Punct început	X / Y	Punct sfârșit	X / Y	Lungime segment	Punct început	X / Y	Punct sfârșit	X / Y	Lungime segment
1	529.339,242 637.497,051	2	529.336,09 637.500,87	4.952	2	529.336,09 637.500,87	3	529.330,353 637.493,389	9.428	3	529.330,353 637.493,389	4	529.323,081 637.483,456	12.31
4	529.323,081 637.483,456	5	529.309,814 637.466,158	21.8	5	529.309,814 637.466,158	6	529.299,246 637.453,701	16.336	6	529.299,246 637.453,701	7	529.286,744 637.438,079	20.009
7	529.286,744 637.438,079	8	529.278,607 637.427,821	13.093	8	529.278,607 637.427,821	9	529.268,851 637.415,457	15.75	9	529.268,851 637.415,457	10	529.275,871 637.407,813	10.378
10	529.275,871 637.407,813	11	529.281,008 637.402,323	7.519	11	529.281,008 637.402,323	12	529.290,011 637.392,736	13.152	12	529.290,011 637.392,736	13	529.299,048 637.383,248	13.103
13	529.299,048 637.383,248	14	529.305,439 637.376,442	9.336	14	529.305,439 637.376,442	15	529.313,501 637.385,576	12.183	15	529.313,501 637.385,576	16	529.318,206 637.391,044	7.214
16	529.318,206 637.391,044	17	529.326,002 637.399,445	11.461	17	529.326,002 637.399,445	18	529.335,78 637.409,54	14.054	18	529.335,78 637.409,54	19	529.348,853 637.421,225	17.534
19	529.348,853 637.421,225	20	529.354,586 637.425,577	7.198	20	529.354,586 637.425,577	21	529.362,632 637.430,691	9.534	21	529.362,632 637.430,691	22	529.371,211 637.432,843	8.845
22	529.371,211 637.432,843	23	529.379,073 637.434,089	7.96	23	529.379,073 637.434,089	24	529.393,89 637.436,33	14.986	24	529.393,89 637.436,33	25	529.396,619 637.436,824	2.773
25	529.396,619 637.436,824	26	529.399,686 637.437,509	3.143	26	529.399,686 637.437,509	27	529.400,746 637.437,85	1.113	27	529.400,746 637.437,85	28	529.406,915 637.439,832	6.48
28	529.406,915 637.439,832	29	529.420,158 637.445,629	14.456	29	529.420,158 637.445,629	30	529.427,623 637.448,58	8.027	30	529.427,623 637.448,58	31	529.428,512 637.446,17	2.569
31	529.428,512 637.446,17	32	529.433,507 637.448,171	5.381	32	529.433,507 637.448,171	33	529.435,971 637.449,032	2.61	33	529.435,971 637.449,032	34	529.447,413 637.452,116	11.85
34	529.447,413 637.452,116	35	529.447,01 637.455,246	3.156	35	529.447,01 637.455,246	36	529.453,492 637.457,415	6.835	36	529.453,492 637.457,415	37	529.458,894 637.459,521	5.798
37	529.458,894 637.459,521	38	529.464,894 637.462,107	6.534	38	529.464,894 637.462,107	39	529.469,649 637.464,279	5.228	39	529.469,649 637.464,279	40	529.475,544 637.467,191	6.575
40	529.475,544 637.467,191	41	529.471,538 637.474,655	8.471	41	529.471,538 637.474,655	42	529.467,201 637.482,07	8.59	42	529.467,201 637.482,07	43	529.462,142 637.490,858	10.14
43	529.462,142 637.490,858	44	529.442,214 637.484,766	20.838	44	529.442,214 637.484,766	45	529.412,026 637.475,619	31.543	45	529.412,026 637.475,619	46	529.408,584 637.474,578	3.596
46	529.408,584 637.474,578	47	529.388,51 637.468,509	20.971	47	529.388,51 637.468,509	48	529.379,907 637.466,17	8.915	48	529.379,907 637.466,17	49	529.366,424 637.462,206	14.054
49	529.366,424 637.462,206	50	529.353,703 637.478,219	20.451	50	529.353,703 637.478,219	51	529.345,003 637.489,204	14.013	51	529.345,003 637.489,204	1	529.339,242 637.497,051	9.735

** Lungimile segmentelor sunt determinate în planul de proiecție Stereo 70 și sunt rotunjite la 1 milimetru.

*** Distanța dintre puncte este formată din segmente cumulate ce sunt mai mici decât valoarea 1 milimetru.

**DATE DESPRE IMOBILUL NR. 623**

Oficiul de Cadastru și Publicitate Imobiliară SUCEAVA
Biroul de Cadastru și Publicitate Imobiliară Vatra Dornei

A. Partea I. Descrierea imobilului

TEREN Intravilan

Adresa: Loc. Coverca, Jud. Suceava

Nr. Crt	Nr cadastral Nr. topografic	Suprafața* (mp)	Observații / Referințe
A1		137	Sector cadastral:17 Teren imprejmuit;

B. Partea II. Proprietari și acte

Inscrieri privitoare la dreptul de proprietate și alte drepturi reale		Referințe
623 / 31/01/2024		
Act Normativ nr. 7, din 13/03/1996 emis de Parlamentul Romaniei;		
B1	Inscrierea provizorie, drept de PROPRIETATE, dobandit prin Lege, cota actuala 1/1, cota initiala 1/1 1) COMUNA PANACI , CIF:4326892	A1

C. Partea III. SARCINI .

Inscrieri privind dezmembramintele dreptului de proprietate, drepturi reale de garanție și sarcini	Referințe
NU SUNT	

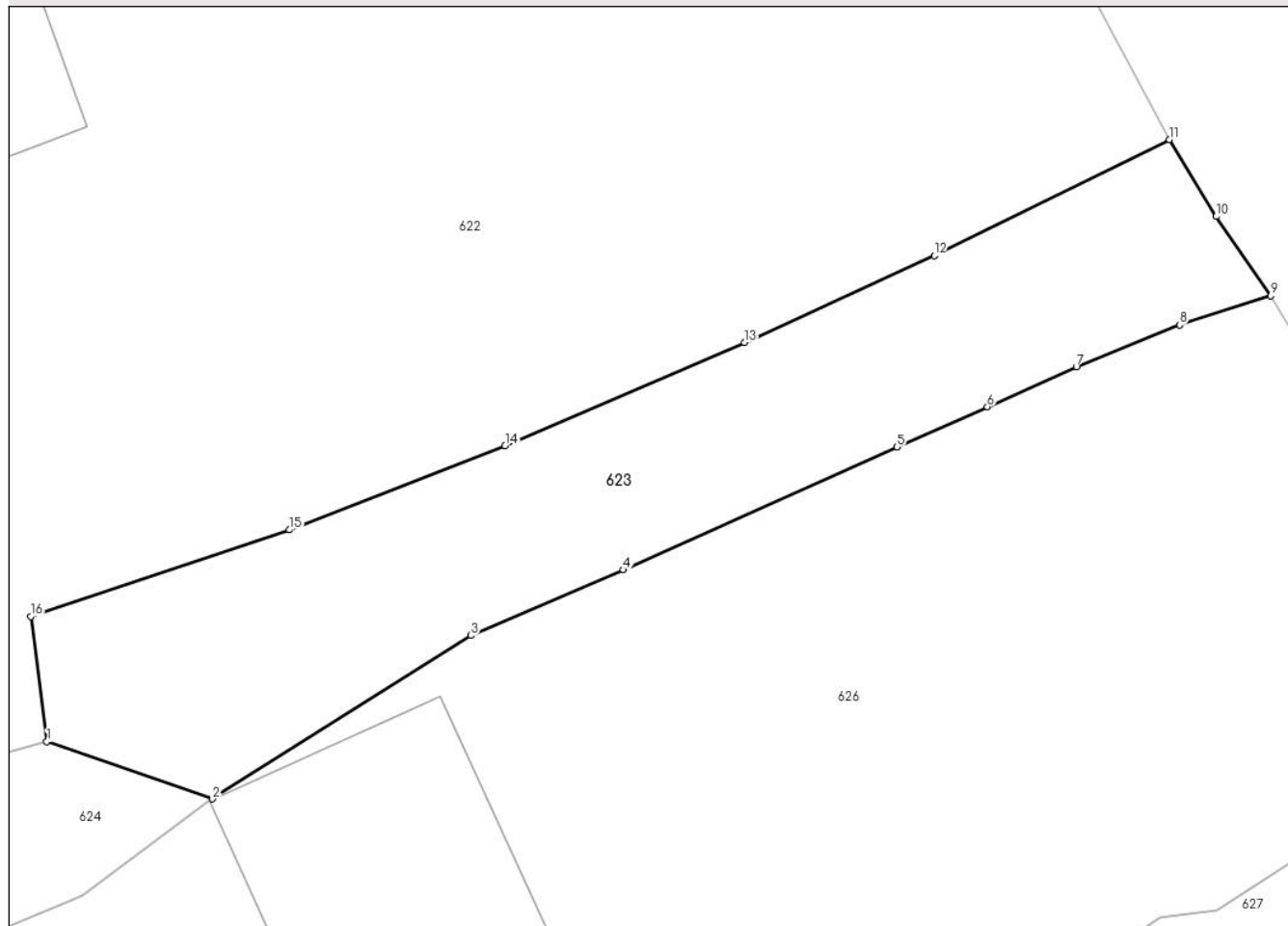
Anexa Nr. 1 La Partea I

Teren

Nr cadastral	Suprafața (mp)*	Observații / Referințe
	137	

* Suprafața este determinată în planul de proiecție Stereo 70.

DETALII LINIARE IMOBIL



Date referitoare la teren

Crt	Categorie folosință	Intravilan	Suprafața (mp)	Tarla	Parcelă	Nr. topo	Observații / Referințe
1	faneata	DA	137	-	-	-	

Lungime Segmente

1) Valorile lungimilor segmentelor sunt obținute din proiecție în plan.

Punct început	X / Y	Punct sfârșit	X / Y	Lungime segment (** (m)
1	529.447,413 637.452,116	2	529.451,56 637.450,676	4.39
2	529.451,56 637.450,676	3	529.458,04 637.454,77	7.665
3	529.458,04 637.454,77	4	529.461,86 637.456,41	4.157
4	529.461,86 637.456,41	5	529.468,71 637.459,49	7.511
5	529.468,71 637.459,49	6	529.470,98 637.460,5	2.485

Punct început	X / Y	Punct sfârșit	X / Y	Lungime segment (** (m)
6	529.470,98 637.460,5	7	529.473,21 637.461,5	2.444
7	529.473,21 637.461,5	8	529.475,8 637.462,55	2.795
8	529.475,8 637.462,55	9	529.478,08 637.463,28	2.394
9	529.478,08 637.463,28	10	529.476,71 637.465,264	2.411
10	529.476,71 637.465,264	11	529.475,544 637.467,191	2.252
11	529.475,544 637.467,191	12	529.469,649 637.464,279	6.575
12	529.469,649 637.464,279	13	529.464,894 637.462,107	5.228
13	529.464,894 637.462,107	14	529.458,894 637.459,521	6.534
14	529.458,894 637.459,521	15	529.453,492 637.457,415	5.798
15	529.453,492 637.457,415	16	529.447,01 637.455,246	6.835
16	529.447,01 637.455,246	1	529.447,413 637.452,116	3.156

** Lungimile segmentelor sunt determinate în planul de proiecție Stereo 70 și sunt rotunjite la 1 milimetru.

*** Distanța dintre puncte este formată din segmente cumulate ce sunt mai mici decât valoarea 1 milimetru.

**DATE DESPRE IMOBILUL NR. 624**

Oficiul de Cadastru și Publicitate Imobiliară SUCEAVA
Biroul de Cadastru și Publicitate Imobiliară Vatra Dornei

A. Partea I. Descrierea imobilului

TEREN Intravilan

Adresa: Loc. Coverca, Jud. Suceava

Nr. Crt	Nr cadastral Nr. topografic	Suprafața* (mp)	Observații / Referințe
A1	31111	6.000	Sector cadastral:17 Teren imprejmuit;

B. Partea II. Proprietari și acte

Inscrieri privitoare la dreptul de proprietate și alte drepturi reale		Referințe
624 / 31/01/2024		
Act Normativ nr. 7, din 13/03/1996 emis de PARLAMENTUL ROMANIEI;		
B1	Intabulare, drept de PROPRIETATE, dobandit prin Lege, cota actuala 1/1 1) NEIDENTIFICAT NEIDENTIFICAT	A1
Act Administrativ nr. 6812, din 06/12/2023 emis de Primaria Comunei Panaci;		
B2	Se noteaza posesia factica in favoarea lui 1) DIACONU ALEXANDRU	A1

C. Partea III. SARCINI .

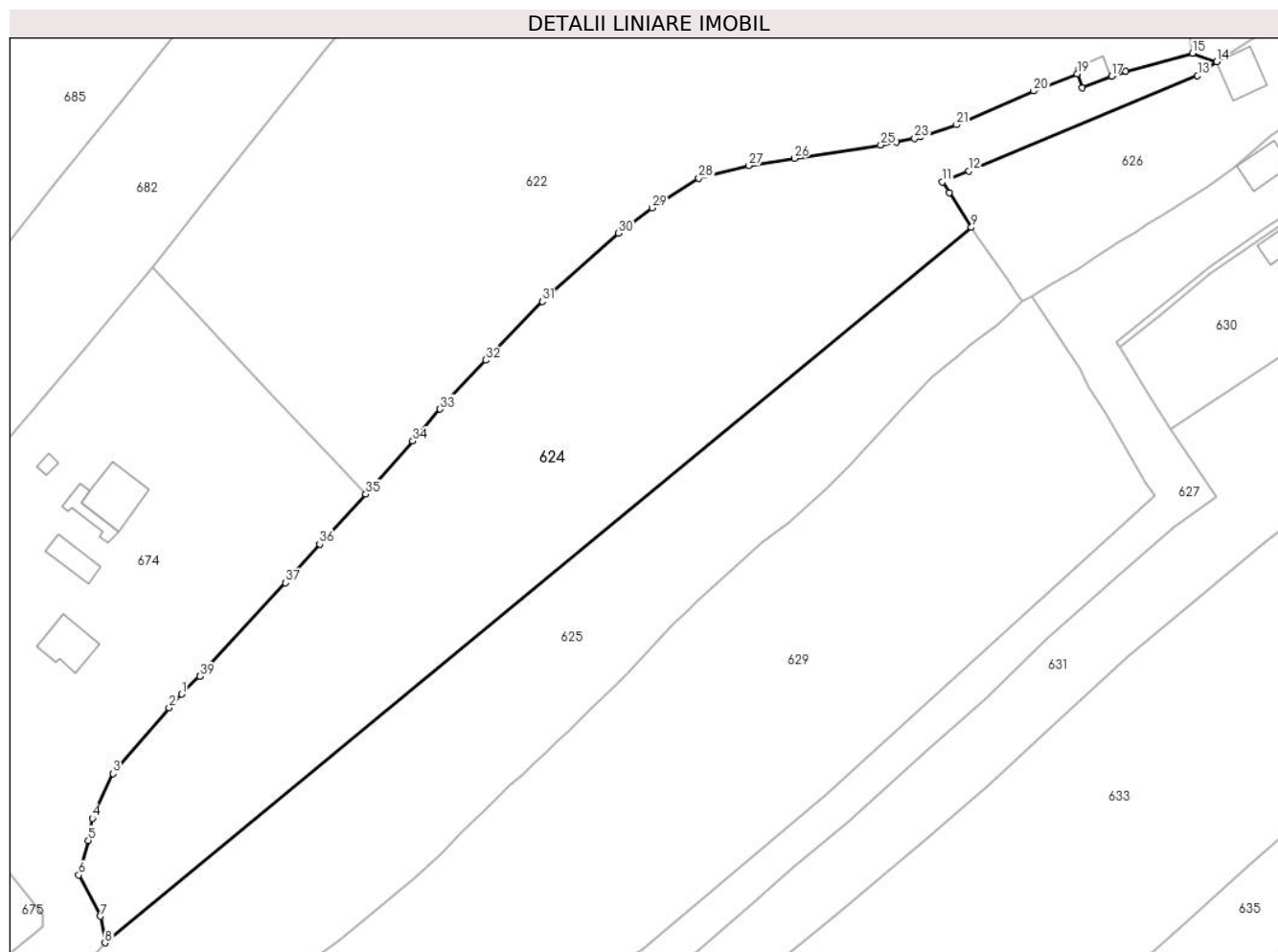
Inscrieri privind dezmembramintele dreptului de proprietate, drepturi reale de garanție și sarcini	Referințe
NU SUNT	

Anexa Nr. 1 La Partea I

Teren

Nr cadastral	Suprafața (mp)*	Observații / Referințe
31111	6.000	

* Suprafața este determinată în planul de proiecție Stereo 70.



Date referitoare la teren

Crt	Categorie folosință	Intravilan	Suprafața (mp)	Tarla	Parcelă	Nr. topo	Observații / Referințe
1	faneata	DA	6.000	-	-	-	

Lungime Segmente

1) Valorile lungimilor segmentelor sunt obținute din proiecție în plan.

Punct început	X / Y	Punct sfârșit	X / Y	Lungime segment (** (m)
1	529.273,851 637.342,126	2	529.271,671 637.339,785	3.199
3	529.262,006 637.328,489	4	529.258,464 637.320,809	8.457
5	529.257,779 637.317,017	6	529.256,138 637.311,102	6.138
7	529.259,9 637.304,0	8	529.260,64 637.299,46	4.6
9	529.409,46 637.422,224	10	529.405,643 637.428,191	7.083

Punct început	X / Y	Punct sfârșit	X / Y	Lungime segment (** (m)
2	529.271,671 637.339,785	3	529.262,006 637.328,489	14.866
4	529.258,464 637.320,809	5	529.257,779 637.317,017	3.853
6	529.256,138 637.311,102	7	529.259,9 637.304,0	8.037
8	529.260,64 637.299,46	9	529.409,46 637.422,224	192.921
10	529.405,643 637.428,191	11	529.404,487 637.430,034	2.176

Punct început	X / Y	Punct sfârșit	X / Y	Lungime segment (** (m))
11	529.404,487 637.430,034	12	529.409,02 637.431,919	4.909
13	529.448,304 637.448,253	14	529.451,56 637.450,676	4.059
15	529.447,413 637.452,116	16	529.435,971 637.449,032	11.85
17	529.433,507 637.448,171	18	529.428,512 637.446,17	5.381
19	529.427,623 637.448,58	20	529.420,158 637.445,629	8.027
21	529.406,915 637.439,832	22	529.400,746 637.437,85	6.48
23	529.399,686 637.437,509	24	529.396,619 637.436,824	3.143
25	529.393,89 637.436,33	26	529.379,073 637.434,089	14.986
27	529.371,211 637.432,843	28	529.362,632 637.430,691	8.845
29	529.354,586 637.425,577	30	529.348,853 637.421,225	7.198
31	529.335,78 637.409,54	32	529.326,002 637.399,445	14.054
33	529.318,206 637.391,044	34	529.313,501 637.385,576	7.214
35	529.305,439 637.376,442	36	529.297,533 637.367,862	11.667
37	529.291,683 637.361,242	38	529.276,906 637.345,248	21.775
39	529.276,963 637.345,186	1	529.273,851 637.342,126	4.364

Punct început	X / Y	Punct sfârșit	X / Y	Lungime segment (** (m))
12	529.409,02 637.431,919	13	529.448,304 637.448,253	42.544
14	529.451,56 637.450,676	15	529.447,413 637.452,116	4.39
16	529.435,971 637.449,032	17	529.433,507 637.448,171	2.61
18	529.428,512 637.446,17	19	529.427,623 637.448,58	2.569
20	529.420,158 637.445,629	21	529.406,915 637.439,832	14.456
22	529.400,746 637.437,85	23	529.399,686 637.437,509	1.113
24	529.396,619 637.436,824	25	529.393,89 637.436,33	2.773
26	529.379,073 637.434,089	27	529.371,211 637.432,843	7.96
28	529.362,632 637.430,691	29	529.354,586 637.425,577	9.534
30	529.348,853 637.421,225	31	529.335,78 637.409,54	17.534
32	529.326,002 637.399,445	33	529.318,206 637.391,044	11.461
34	529.313,501 637.385,576	35	529.305,439 637.376,442	12.183
36	529.297,533 637.367,862	37	529.291,683 637.361,242	8.834
38	529.276,906 637.345,248	39	529.276,963 637.345,186	0.084

** Lungimile segmentelor sunt determinate în planul de proiecție Stereo 70 și sunt rotunjite la 1 milimetru.

*** Distanța dintre puncte este formată din segmente cumulate ce sunt mai mici decât valoarea 1 milimetru.

**DATE DESPRE IMOBILUL NR. 625**

Oficiul de Cadastru și Publicitate Imobiliară SUCEAVA
Biroul de Cadastru și Publicitate Imobiliară Vatra Dornei

A. Partea I. Descrierea imobilului

TEREN Intravilan

Adresa: Loc. Coverca, Jud. Suceava

Nr. Crt	Nr cadastral Nr. topografic	Suprafața* (mp)	Observații / Referințe
A1	32382	4.215	Sector cadastral:17 Teren imprejmuit;

B. Partea II. Proprietari și acte

Inscrieri privitoare la dreptul de proprietate și alte drepturi reale		Referințe
625 / 31/01/2024		
Act Normativ nr. 7, din 13/03/1996 emis de PARLAMENTUL ROMANIEI;		
B1	Intabulare, drept de PROPRIETATE, dobandit prin Lege, cota actuala 1/1 1) NEIDENTIFICAT NEIDENTIFICAT	A1
Act Administrativ nr. 6813, din 06/12/2023 emis de Primaria Comunei Panaci;		
B2	Se noteaza posesia factica in favoarea lui 1) DIACONU AURELIA	A1

C. Partea III. SARCINI .

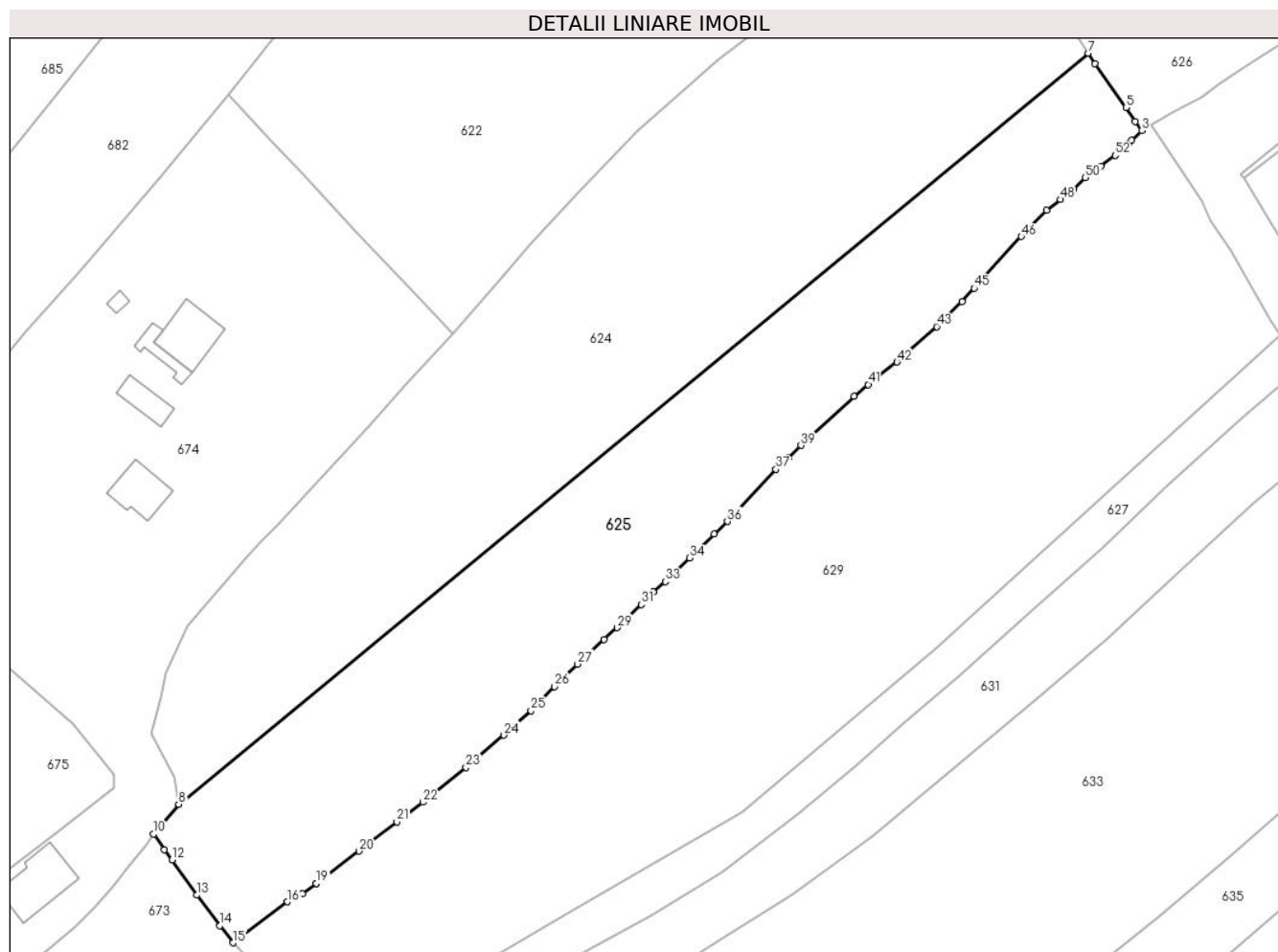
Inscrieri privind dezmembramintele dreptului de proprietate, drepturi reale de garanție și sarcini	Referințe
NU SUNT	

Anexa Nr. 1 La Partea I

Teren

Nr cadastral	Suprafața (mp)*	Observații / Referințe
32382	4.215	

* Suprafața este determinată în planul de proiecție Stereo 70.



Date referitoare la teren

Crt	Categorie folosință	Intravilan	Suprafața (mp)	Tarla	Parcelă	Nr. topo	Observații / Referințe
1	faneata	DA	4.215	-	-	-	

Lungime Segmente

1) Valorile lungimilor segmentelor sunt obținute din proiecție în plan.

Punct început	X / Y	Punct sfârșit	X / Y	Lungime segment
1	529.416,11 637.407,53	2	529.416,556 637.407,965	0.623
4	529.417,14 637.411,01	5	529.415,63 637.413,32	2.76
7	529.409,46 637.422,224	8	529.260,64 637.299,46	192.9 21
10	529.256,55 637.294,58	11	529.258,31 637.292,01	3.115
13	529.263,61 637.284,58	14	529.267,38 637.279,59	6.254
16	529.278,44 637.283,5	17	529.280,88 637.284,82	2.774

Punct început	X / Y	Punct sfârșit	X / Y	Lungime segment
2	529.416,556 637.407,965	3	529.418,2 637.409,57	2.298
5	529.415,63 637.413,32	6	529.410,556 637.420,51	8.8
8	529.260,64 637.299,46	9	529.257,9 637.296,27	4.205
11	529.258,31 637.292,01	12	529.259,54 637.290,34	2.074
14	529.267,38 637.279,59	15	529.269,51 637.276,79	3.518
17	529.280,88 637.284,82	18	529.283,05 637.286,416	2.694

Punct început	X / Y	Punct sfârșit	X / Y	Lungime segment
3	529.418,2 637.409,57	4	529.417,14 637.411,01	1.788
6	529.410,556 637.420,51	7	529.409,46 637.422,224	2.034
9	529.257,9 637.296,27	10	529.256,55 637.294,58	2.163
12	529.259,54 637.290,34	13	529.263,61 637.284,58	7.053
15	529.269,51 637.276,79	16	529.278,44 637.283,5	11.17
18	529.283,05 637.286,416	19	529.283,15 637.286,49	0.124

Punct început	X / Y	Punct sfârșit	X / Y	Lungime segment	Punct început	X / Y	Punct sfârșit	X / Y	Lungime segment	Punct început	X / Y	Punct sfârșit	X / Y	Lungime segment
19	529.283,15 637.286,49	20	529.290,17 637.291,79	8.796	20	529.290,17 637.291,79	21	529.296,36 637.296,56	7.815	21	529.296,36 637.296,56	22	529.300,63 637.299,77	5.342
22	529.300,63 637.299,77	23	529.307,67 637.305,48	9.065	23	529.307,67 637.305,48	24	529.313,89 637.310,72	8.133	24	529.313,89 637.310,72	25	529.318,27 637.314,73	5.938
25	529.318,27 637.314,73	26	529.322,1 637.318,67	5.495	26	529.322,1 637.318,67	27	529.325,92 637.322,36	5.311	27	529.325,92 637.322,36	28	529.330,2 637.326,4	5.886
28	529.330,2 637.326,4	29	529.332,42 637.328,3	2.922	29	529.332,42 637.328,3	30	529.334,27 637.330,1	2.581	30	529.334,27 637.330,1	31	529.336,32 637.332,08	2.85
31	529.336,32 637.332,08	32	529.338,36 637.334,13	2.892	32	529.338,36 637.334,13	33	529.340,27 637.335,86	2.577	33	529.340,27 637.335,86	34	529.344,27 637.339,73	5.566
34	529.344,27 637.339,73	35	529.348,28 637.343,62	5.587	35	529.348,28 637.343,62	36	529.350,42 637.345,66	2.957	36	529.350,42 637.345,66	37	529.358,35 637.354,19	11.647
37	529.358,35 637.354,19	38	529.360,37 637.356,07	2.759	38	529.360,37 637.356,07	39	529.362,45 637.358,12	2.92	39	529.362,45 637.358,12	40	529.371,17 637.366,12	11.834
40	529.371,17 637.366,12	41	529.373,48 637.368,06	3.017	41	529.373,48 637.368,06	42	529.378,18 637.371,72	5.957	42	529.378,18 637.371,72	43	529.384,66 637.377,53	8.703
43	529.384,66 637.377,53	44	529.388,84 637.381,6	5.834	44	529.388,84 637.381,6	45	529.390,81 637.383,8	2.953	45	529.390,81 637.383,8	46	529.398,51 637.392,25	11.432
46	529.398,51 637.392,25	47	529.402,65 637.396,57	5.983	47	529.402,65 637.396,57	48	529.404,88 637.398,31	2.829	48	529.404,88 637.398,31	49	529.407,08 637.400,0	2.774
49	529.407,08 637.400,0	50	529.409,0 637.401,87	2.68	50	529.409,0 637.401,87	51	529.411,54 637.403,76	3.166	51	529.411,54 637.403,76	52	529.413,87 637.405,51	2.914
52	529.413,87 637.405,51	1	529.416,11 637.407,53	3.016										

** Lungimile segmentelor sunt determinate în planul de proiecție Stereo 70 și sunt rotunjite la 1 milimetru.

*** Distanța dintre puncte este formată din segmente cumulate ce sunt mai mici decât valoarea 1 milimetru.

**DATE DESPRE IMOBILUL NR. 626**

Oficiul de Cadastru și Publicitate Imobiliară SUCEAVA
Biroul de Cadastru și Publicitate Imobiliară Vatra Dornei

A. Partea I. Descrierea imobilului

TEREN Intravilan

Adresa: Loc. Coverca, Jud. Suceava

Nr. Crt	Nr cadastral Nr. topografic	Suprafața* (mp)	Observații / Referințe
A1		1.453	Sector cadastral:17 Teren imprejmuit;

Construcții

Crt	Nr cadastral Nr. topografic	Adresa	Observații / Referințe
A1.1		Loc. Coverca, Jud. Suceava	Nr. niveluri:1; S. construita la sol:46 mp; Locuinta

B. Partea II. Proprietari și acte

Inscrieri privitoare la dreptul de proprietate și alte drepturi reale		Referințe
626 / 31/01/2024		
Act Normativ nr. 7, din 13/03/1996 emis de PARLAMENTUL ROMANIEI;		
B1	Intabulare, drept de PROPRIETATE, dobandit prin Lege, cota actuala 1/1 1) NEIDENTIFICAT NEIDENTIFICAT	A1
Act Administrativ nr. 6803, din 06/12/2023 emis de Primaria Comunei Panaci;		
B2	Se noteaza posesia factica in favoarea lui 1) MÎNDRILĂ VERONICA	A1
Act Administrativ nr. 431, din 25/01/2024 emis de PRIMARIA COMUNEI PANACI;		
B3	Intabulare, drept de PROPRIETATE, dobandit prin Lege, cota actuala 1/1 1) MÎNDRILĂ VERONICA	A1.1

C. Partea III. SARCINI .

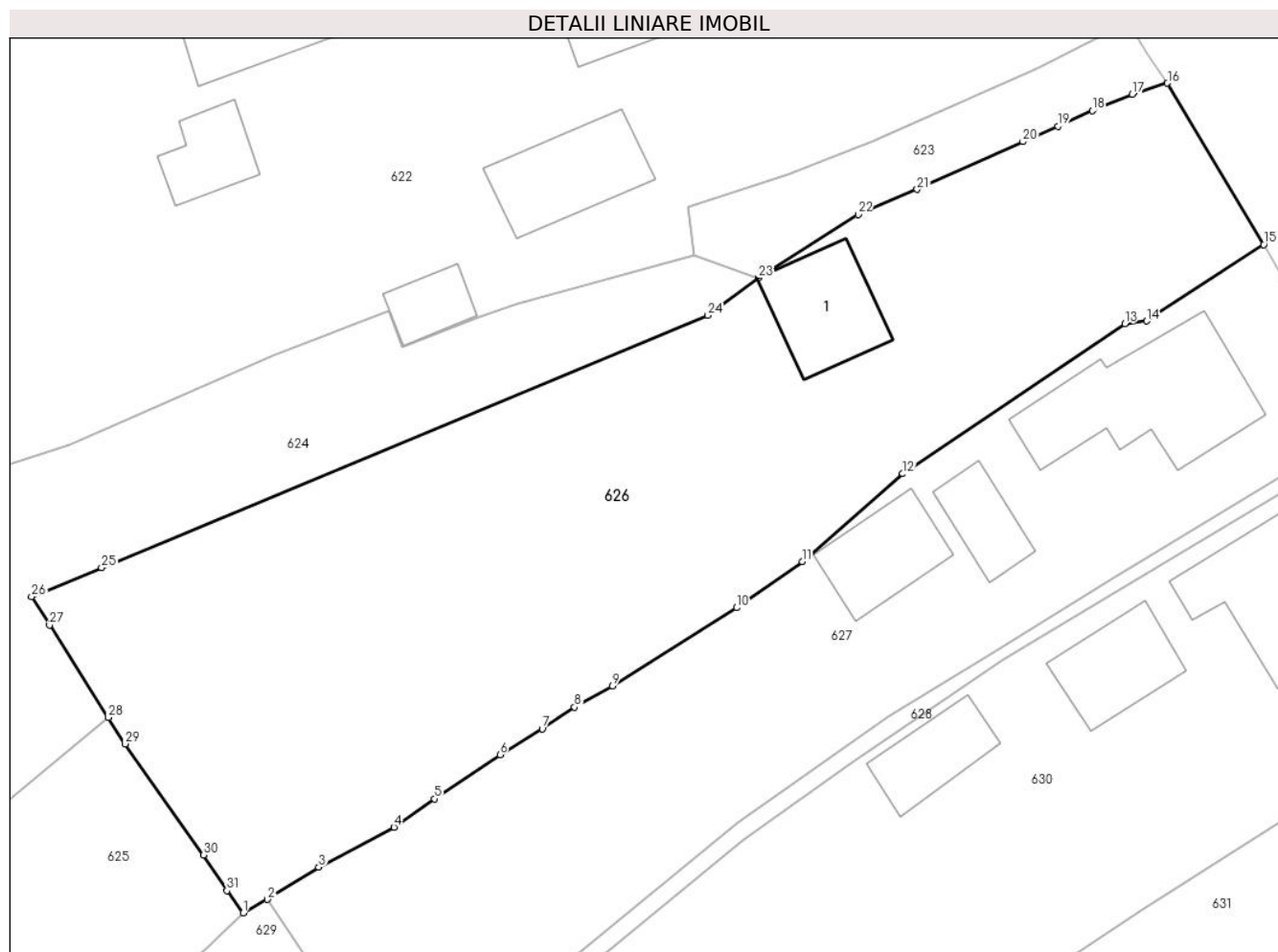
Inscrieri privind dezmembramintele dreptului de proprietate, drepturi reale de garanție și sarcini	Referințe
NU SUNT	

Anexa Nr. 1 La Partea I

Teren

Nr cadastral	Suprafața (mp)*	Observații / Referințe
	1.453	

* Suprafața este determinată în planul de proiecție Stereo 70.



Date referitoare la teren

Crt	Categorie folosință	Intravilan	Suprafața (mp)	Tarla	Parcelă	Nr. topo	Observații / Referințe
1	curți constructii	DA	100	-	-	-	
2	faneata	DA	1.353	-	-	-	

Date referitoare la construcții

Crt	Număr	Destinație construcție	Supraf. (mp)	Situație juridică	Observații / Referințe
A1.1		construcții de locuințe	46	Cu acte	Nr. niveluri:1; S. construita la sol:46 mp; Locuinta

Lungime Segmente

1) Valorile lungimilor segmentelor sunt obținute din proiecție în plan.

Punct început	X / Y	Punct sfârșit	X / Y	Lungime segment (** (m)
1	529.418,2 637.409,57	2	529.419,77 637.410,44	1.795
3	529.423,09 637.412,52	4	529.427,96 637.415,12	5.521
5	529.430,59 637.416,95	6	529.434,83 637.419,81	5.114

Punct început	X / Y	Punct sfârșit	X / Y	Lungime segment (** (m)
2	529.419,77 637.410,44	3	529.423,09 637.412,52	3.918
4	529.427,96 637.415,12	5	529.430,59 637.416,95	3.204
6	529.434,83 637.419,81	7	529.437,57 637.421,47	3.204

Punct început	X / Y	Punct sfârșit	X / Y	Lungime segment (** (m)
7	529.437,57 637.421,47	8	529.439,66 637.422,88	2.521
9	529.442,11 637.424,26	10	529.450,16 637.429,32	9.508
11	529.454,42 637.432,32	12	529.460,93 637.437,99	8.633
13	529.475,31 637.447,72	14	529.476,73 637.447,89	1.43
15	529.484,317 637.452,825	16	529.478,08 637.463,28	12.174
17	529.475,8 637.462,55	18	529.473,21 637.461,5	2.795
19	529.470,98 637.460,5	20	529.468,71 637.459,49	2.485
21	529.461,86 637.456,41	22	529.458,04 637.454,77	4.157
23	529.451,56 637.450,676	24	529.448,304 637.448,253	4.059
25	529.409,02 637.431,919	26	529.404,487 637.430,034	4.909
27	529.405,643 637.428,191	28	529.409,46 637.422,224	7.083
29	529.410,556 637.420,51	30	529.415,63 637.413,32	8.8
31	529.417,14 637.411,01	1	529.418,2 637.409,57	1.788

Punct început	X / Y	Punct sfârșit	X / Y	Lungime segment (** (m)
8	529.439,66 637.422,88	9	529.442,11 637.424,26	2.812
10	529.450,16 637.429,32	11	529.454,42 637.432,32	5.21
12	529.460,93 637.437,99	13	529.475,31 637.447,72	17.363
14	529.476,73 637.447,89	15	529.484,317 637.452,825	9.051
16	529.478,08 637.463,28	17	529.475,8 637.462,55	2.394
18	529.473,21 637.461,5	19	529.470,98 637.460,5	2.444
20	529.468,71 637.459,49	21	529.461,86 637.456,41	7.511
22	529.458,04 637.454,77	23	529.451,56 637.450,676	7.665
24	529.448,304 637.448,253	25	529.409,02 637.431,919	42.544
26	529.404,487 637.430,034	27	529.405,643 637.428,191	2.176
28	529.409,46 637.422,224	29	529.410,556 637.420,51	2.034
30	529.415,63 637.413,32	31	529.417,14 637.411,01	2.76

** Lungimile segmentelor sunt determinate în planul de proiecție Stereo 70 și sunt rotunjite la 1 milimetru.

*** Distanța dintre puncte este formată din segmente cumulate ce sunt mai mici decât valoarea 1 milimetru.

**DATE DESPRE IMOBILUL NR. 627**

Oficiul de Cadastru și Publicitate Imobiliară SUCEAVA
Biroul de Cadastru și Publicitate Imobiliară Vatra Dornei

A. Partea I. Descrierea imobilului

TEREN Intravilan

Adresa: Loc. Coverca, Nr. 18, Jud. Suceava

Nr. Crt	Nr cadastral Nr. topografic	Suprafața* (mp)	Observații / Referințe
A1	32859	2.500	Sector cadastral:17 Teren imprejmuit;

Construcții

Crt	Nr cadastral Nr. topografic	Adresa	Observații / Referințe
A1.1	32859-C1	Loc. Coverca, Nr. 18, Jud. Suceava	Nr. niveluri:3; S. construita la sol:87 mp; Casa din zidarie si lemn, din anul 1977, Suprafata desfasurata=120mp
A1.2	32859-C2	Loc. Coverca, Nr. 18, Jud. Suceava	Nr. niveluri:1; S. construita la sol:25 mp; Anexa din lemn din anul 1998, Sd=25mp
A1.3	32859-C3	Loc. Coverca, Nr. 18, Jud. Suceava	Nr. niveluri:1; S. construita la sol:39 mp; Anexa din lemn din anul 1998, Sd=39mp

B. Partea II. Proprietari și acte

Inscrieri privitoare la dreptul de proprietate și alte drepturi reale		Referințe
5711 / 18/04/2018		
Act Notarial nr. 104, din 31/10/2005 emis de BNP Niculina Vasiliu;		
B2	Intabulare, drept de PROPRIETATE, dobandit prin Succesiune, cota actuala 1/4, cota initiala 1/4 1) NEGREA IONEL	A1
B3	Intabulare, drept de PROPRIETATE, dobandit prin Succesiune, cota actuala 1/4, cota initiala 1/4 1) NEGREA CORNEL	A1
B4	Intabulare, drept de PROPRIETATE, dobandit prin Succesiune, cota actuala 1/4, cota initiala 1/4 1) NEGREA ELENA	A1
B6	Intabulare, drept de PROPRIETATE, dobandit prin Succesiune, cota actuala 1/8, cota initiala 1/8 1) NEGREA IONEL	A1.1, A1.2, A1.3
B7	Intabulare, drept de PROPRIETATE, dobandit prin Succesiune, cota actuala 1/8, cota initiala 1/8 1) NEGREA CORNEL	A1.1, A1.2, A1.3
B8	Intabulare, drept de PROPRIETATE, dobandit prin Succesiune, cota actuala 1/8, cota initiala 1/8 1) NEGREA ELENA	A1.1, A1.2, A1.3
Act Notarial nr. 1, din 14/01/2014 emis de BIN Rotaru Raul Gabriel;		
B9	Intabulare, drept de PROPRIETATE, dobandit prin Succesiune, cota actuala 1/4, cota initiala 1/4 1) NEGREA IONEL	A1
B10	Intabulare, drept de PROPRIETATE, dobandit prin Succesiune, cota actuala 5/8, cota initiala 5/8 1) NEGREA IONEL	A1.1, A1.2, A1.3

C. Partea III. SARCINI .

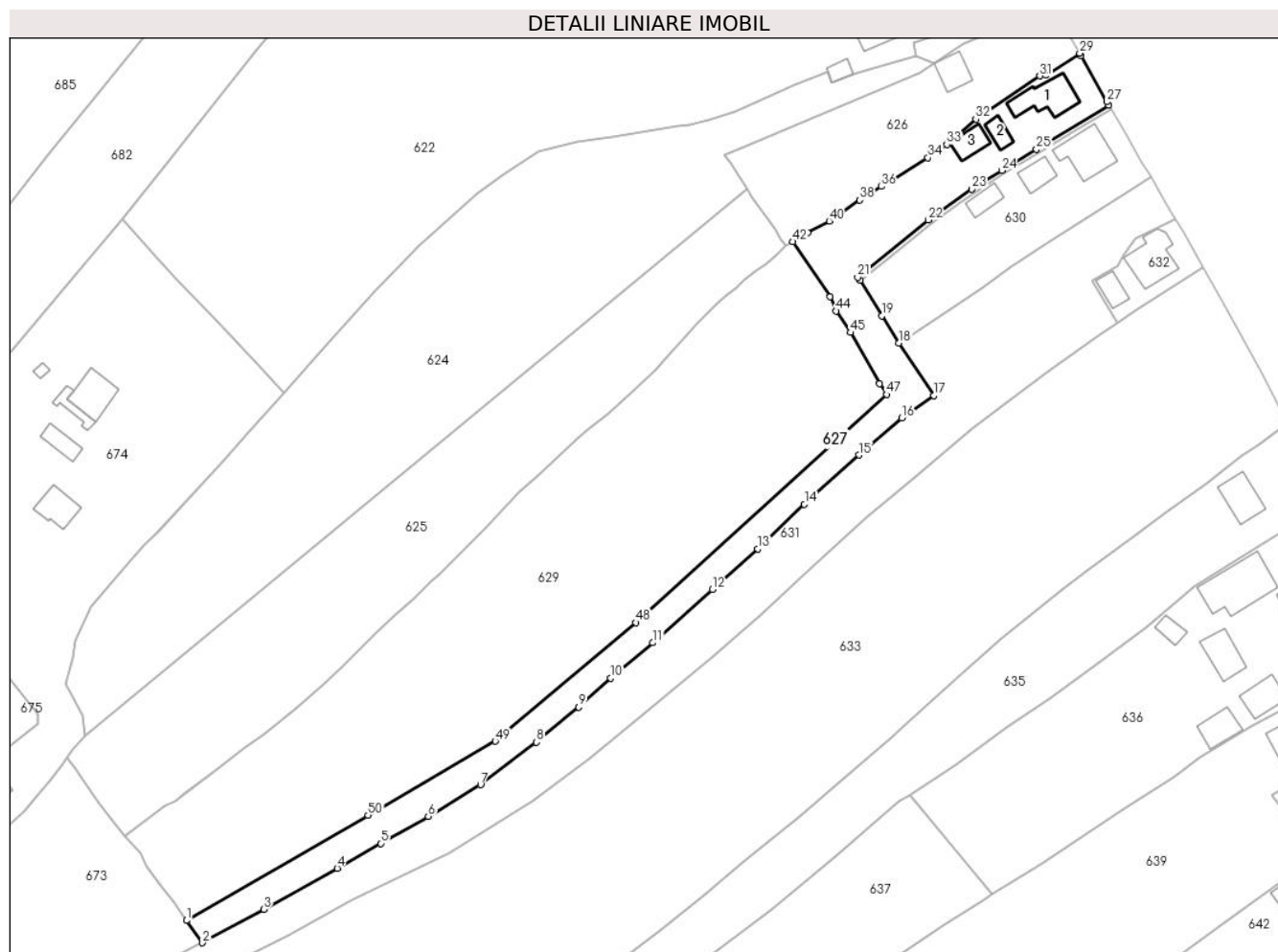
Inscrieri privind dezmembramintele dreptului de proprietate, drepturi reale de garanție și sarcini	Referințe
NU SUNT	

Anexa Nr. 1 La Partea I

Teren

Nr cadastral	Suprafața (mp)*	Observații / Referințe
32859	2.500	

* Suprafața este determinată în planul de proiecție Stereo 70.



Date referitoare la teren

Crt	Categorie folosință	Intravilan	Suprafața (mp)	Tarla	Parcelă	Nr. topo	Observații / Referințe
1	curți constructii	DA	322	-	-	-	
2	faneata	DA	1.878	-	-	-	
3	arabil	DA	300	-	-	-	

Date referitoare la construcții

Crt	Număr	Destinație construcție	Supraf. (mp)	Situație juridică	Observații / Referințe
A1.1	32859-C1	construcții de locuințe	87	Cu acte	Nr. niveluri:3; S. construită la sol:87 mp; Casa din zidarie și lemn, din anul 1977, Suprafața desfășurată=120mp
A1.2	32859-C2	construcții anexa	25	Cu acte	Nr. niveluri:1; S. construită la sol:25 mp; Anexa din lemn din anul 1998, Sd=25mp
A1.3	32859-C3	construcții anexa	39	Cu acte	Nr. niveluri:1; S. construită la sol:39 mp; Anexa din lemn din anul 1998, Sd=39mp

Lungime Segmente

1) Valorile lungimilor segmentelor sunt obținute din proiecție în plan.

Punct început	X / Y	Punct sfârșit	X / Y	Lungime segment	Punct început	X / Y	Punct sfârșit	X / Y	Lungime segment	Punct început	X / Y	Punct sfârșit	X / Y	Lungime segment
---------------	-------	---------------	-------	-----------------	---------------	-------	---------------	-------	-----------------	---------------	-------	---------------	-------	-----------------

Punct început	X / Y	Punct sfârșit	X / Y	Lungime segment	Punct început	X / Y	Punct sfârșit	X / Y	Lungime segment	Punct început	X / Y	Punct sfârșit	X / Y	Lungime segment
1	529.283,37 637.257,87	2	529.286,987 637.252,866	6.174	2	529.286,987 637.252,866	3	529.300,78 637.260,41	15.721	3	529.300,78 637.260,41	4	529.317,269 637.269,631	18.892
4	529.317,269 637.269,631	5	529.327,074 637.275,205	11.279	5	529.327,074 637.275,205	6	529.337,794 637.281,298	12.331	6	529.337,794 637.281,298	7	529.349,559 637.288,385	13.735
7	529.349,559 637.288,385	8	529.362,148 637.297,925	15.795	8	529.362,148 637.297,925	9	529.371,612 637.305,854	12.347	9	529.371,612 637.305,854	10	529.378,841 637.312,315	9.696
10	529.378,841 637.312,315	11	529.388,275 637.320,296	12.357	11	529.388,275 637.320,296	12	529.401,671 637.332,283	17.976	12	529.401,671 637.332,283	13	529.411,885 637.341,443	13.72
13	529.411,885 637.341,443	14	529.422,37 637.351,472	14.509	14	529.422,37 637.351,472	15	529.434,651 637.362,52	16.519	15	529.434,651 637.362,52	16	529.444,283 637.370,818	12.713
16	529.444,283 637.370,818	17	529.451,459 637.375,903	8.795	17	529.451,459 637.375,903	18	529.443,68 637.387,691	14.123	18	529.443,68 637.387,691	19	529.439,783 637.393,827	7.269
19	529.439,783 637.393,827	20	529.434,935 637.401,744	9.283	20	529.434,935 637.401,744	21	529.434,377 637.402,478	0.922	21	529.434,377 637.402,478	22	529.450,214 637.415,363	20.417
22	529.450,214 637.415,363	23	529.460,013 637.422,274	11.991	23	529.460,013 637.422,274	24	529.466,785 637.426,457	7.96	24	529.466,785 637.426,457	25	529.474,604 637.431,259	9.176
25	529.474,604 637.431,259	26	529.490,877 637.441,169	19.053	26	529.490,877 637.441,169	27	529.490,455 637.441,912	0.854	27	529.490,455 637.441,912	28	529.484,656 637.452,253	11.856
28	529.484,656 637.452,253	29	529.484,317 637.452,825	0.665	29	529.484,317 637.452,825	30	529.476,73 637.447,89	9.051	30	529.476,73 637.447,89	31	529.475,31 637.447,72	1.43
31	529.475,31 637.447,72	32	529.460,93 637.437,99	17.363	32	529.460,93 637.437,99	33	529.454,42 637.432,32	8.633	33	529.454,42 637.432,32	34	529.450,16 637.429,32	5.21
34	529.450,16 637.429,32	35	529.442,11 637.424,26	9.508	35	529.442,11 637.424,26	36	529.439,66 637.422,88	2.812	36	529.439,66 637.422,88	37	529.437,57 637.421,47	2.521
37	529.437,57 637.421,47	38	529.434,83 637.419,81	3.204	38	529.434,83 637.419,81	39	529.430,59 637.416,95	5.114	39	529.430,59 637.416,95	40	529.427,96 637.415,12	3.204
40	529.427,96 637.415,12	41	529.423,09 637.412,52	5.521	41	529.423,09 637.412,52	42	529.419,77 637.410,44	3.918	42	529.419,77 637.410,44	43	529.428,125 637.398,045	14.948
43	529.428,125 637.398,045	44	529.429,529 637.394,867	3.474	44	529.429,529 637.394,867	45	529.432,744 637.390,034	5.805	45	529.432,744 637.390,034	46	529.439,334 637.378,564	13.228
46	529.439,334 637.378,564	47	529.440,898 637.376,11	2.91	47	529.440,898 637.376,11	48	529.384,45 637.324,848	76.251	48	529.384,45 637.324,848	49	529.352,853 637.298,186	41.343
49	529.352,853 637.298,186	50	529.324,216 637.281,517	33.135	50	529.324,216 637.281,517	1	529.283,37 637.257,87	47.197					

** Lungimile segmentelor sunt determinate în planul de proiecție Stereo 70 și sunt rotunjite la 1 milimetru.

*** Distanța dintre puncte este formată din segmente cumulate ce sunt mai mici decât valoarea 1 milimetru.

**DATE DESPRE IMOBILUL NR. 628**

Oficiul de Cadastru și Publicitate Imobiliară SUCEAVA
Biroul de Cadastru și Publicitate Imobiliară Vatra Dornei

A. Partea I. Descrierea imobilului

TEREN Intravilan

Adresa: Loc. Coverca, Jud. Suceava

Nr. Crt	Nr cadastral Nr. topografic	Suprafața* (mp)	Observații / Referințe
A1		68	Sector cadastral:17 Teren imprejmuit;

B. Partea II. Proprietari și acte

Inscrieri privitoare la dreptul de proprietate și alte drepturi reale		Referințe
628 / 31/01/2024		
Act Normativ nr. 7, din 13/03/1996 emis de PARLAMENTUL ROMANIEI;		
B1	Intabulare, drept de PROPRIETATE, dobandit prin Lege, cota actuala 1/1 1) NEIDENTIFICAT NEIDENTIFICAT	A1
Act Administrativ nr. 440, din 25/01/2024 emis de Primaria Comunei Panaci;		
B2	Se noteaza posesia factica in favoarea lui 1) NEGREA IONEL	A1

C. Partea III. SARCINI .

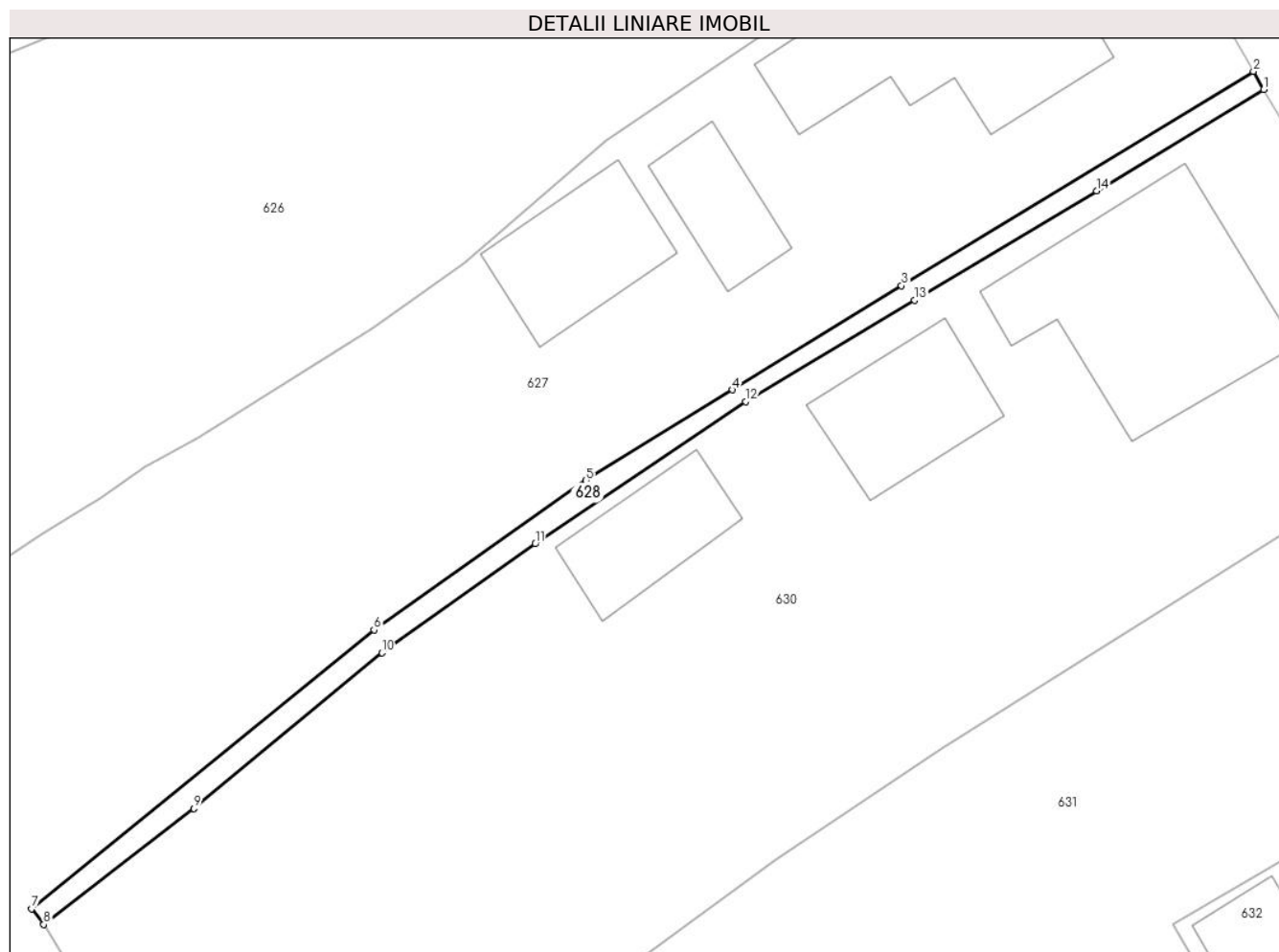
Inscrieri privind dezmembramintele dreptului de proprietate, drepturi reale de garanție și sarcini	Referințe
NU SUNT	

Anexa Nr. 1 La Partea I

Teren

Nr cadastral	Suprafaţa (mp)*	Observaţii / Referinţe
	68	

* Suprafaţa este determinată în planul de proiecţie Stereo 70.



Date referitoare la teren

Crt	Categorie folosinţă	Intravilan	Suprafaţa (mp)	Tarla	Parcelă	Nr. topo	Observaţii / Referinţe
1	curti constructii	DA	30	-	-	-	
2	faneata	DA	38	-	-	-	

Lungime Segmente

1) Valorile lungimilor segmentelor sunt obţinute din proiecţie în plan.

Punct început	X / Y	Punct sfârşit	X / Y	Lungime segment (** (m)
1	529.491,351 637.440,333	2	529.490,877 637.441,169	0.961
2	529.490,877 637.441,169	3	529.474,604 637.431,259	19.053
3	529.474,604 637.431,259	4	529.466,785 637.426,457	9.176
4	529.466,785 637.426,457	5	529.460,013 637.422,274	7.96

Punct început	X / Y	Punct sfârșit	X / Y	Lungime segment (** (m)
5	529.460,013 637.422,274	6	529.450,214 637.415,363	11.991
6	529.450,214 637.415,363	7	529.434,377 637.402,478	20.417
7	529.434,377 637.402,478	8	529.434,935 637.401,744	0.922
8	529.434,935 637.401,744	9	529.441,882 637.407,113	8.78
9	529.441,882 637.407,113	10	529.450,577 637.414,3	11.281
10	529.450,577 637.414,3	11	529.457,669 637.419,338	8.699
11	529.457,669 637.419,338	12	529.467,397 637.425,917	11.744
12	529.467,397 637.425,917	13	529.475,213 637.430,602	9.113
13	529.475,213 637.430,602	14	529.483,632 637.435,644	9.813
14	529.483,632 637.435,644	1	529.491,351 637.440,333	9.032

** Lungimile segmentelor sunt determinate în planul de proiecție Stereo 70 și sunt rotunjite la 1 milimetru.

*** Distanța dintre puncte este formată din segmente cumulate ce sunt mai mici decât valoarea 1 milimetru.

**DATE DESPRE IMOBILUL NR. 629**

Oficiul de Cadastru și Publicitate Imobiliară SUCEAVA
Biroul de Cadastru și Publicitate Imobiliară Vatra Dornei

A. Partea I. Descrierea imobilului

TEREN Intravilan

Adresa: Loc. Coverca, Jud. Suceava

Nr. Crt	Nr cadastral Nr. topografic	Suprafața* (mp)	Observații / Referințe
A1		6.946	Sector cadastral:17 Teren imprejmuit;

B. Partea II. Proprietari și acte

Inscrieri privitoare la dreptul de proprietate și alte drepturi reale		Referințe
629 / 31/01/2024		
Act Normativ nr. 7, din 13/03/1996 emis de PARLAMENTUL ROMANIEI;		
B1	Intabulare, drept de PROPRIETATE, dobandit prin Lege, cota actuala 1/1 1) NEIDENTIFICAT NEIDENTIFICAT	A1
Act Administrativ nr. 6810, din 06/12/2023 emis de Primaria Comunei Panaci;		
B2	Se noteaza posesia factica in favoarea lui 1) ȘTIOROBELEA ELISABETA	A1

C. Partea III. SARCINI .

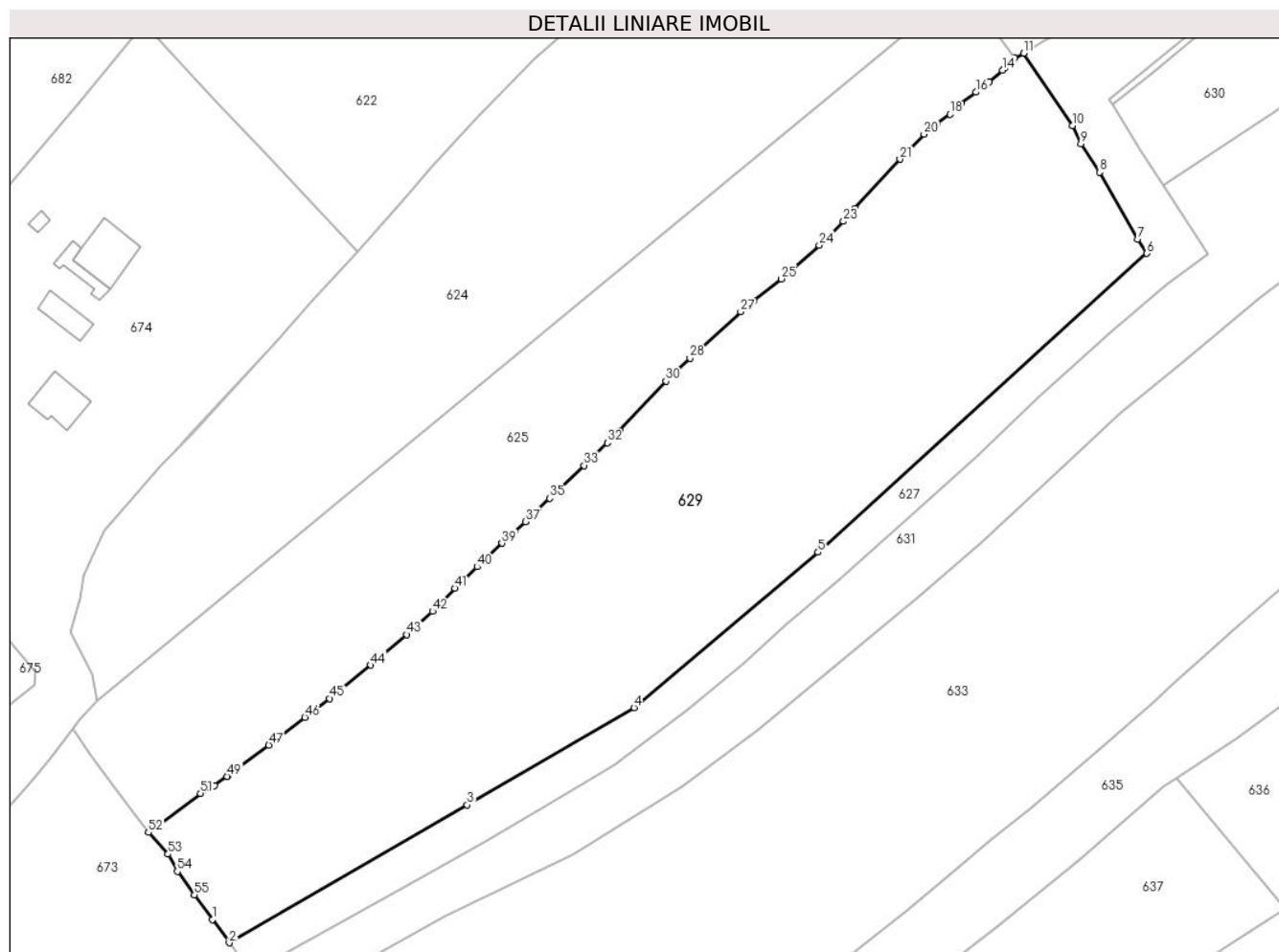
Inscrieri privind dezmembramintele dreptului de proprietate, drepturi reale de garanție și sarcini	Referințe
NU SUNT	

Anexa Nr. 1 La Partea I

Teren

Nr cadastral	Suprafața (mp)*	Observații / Referințe
	6.946	

* Suprafața este determinată în planul de proiecție Stereo 70.



Date referitoare la teren

Crt	Categorie folosință	Intravilan	Suprafața (mp)	Tarla	Parcelă	Nr. topo	Observații / Referințe
1	faneata	DA	6.946	-	-	-	

Lungime Segmente

1) Valorile lungimilor segmentelor sunt obținute din proiecție în plan.

Punct început	X / Y	Punct sfârșit	X / Y	Lungime segment
1	529.280,5 637.261,87	2	529.283,37 637.257,87	4.923
4	529.352,853 637.298,186	5	529.384,45 637.324,848	41.343
7	529.439,334 637.378,564	8	529.432,744 637.390,034	13.228
10	529.428,125 637.398,045	11	529.419,77 637.410,44	14.948
13	529.416,556 637.407,965	14	529.416,11 637.407,53	0.623
16	529.411,54 637.403,76	17	529.409,0 637.401,87	3.166
2	529.283,37 637.257,87	3	529.324,216 637.281,517	47.197
5	529.384,45 637.324,848	6	529.440,898 637.376,11	76.251
8	529.432,744 637.390,034	9	529.429,529 637.394,867	5.805
11	529.419,77 637.410,44	12	529.418,2 637.409,57	1.795
14	529.416,11 637.407,53	15	529.413,87 637.405,51	3.016
17	529.409,0 637.401,87	18	529.407,08 637.400,0	2.68
3	529.324,216 637.281,517	4	529.352,853 637.298,186	33.135
6	529.440,898 637.376,11	7	529.439,334 637.378,564	2.91
9	529.429,529 637.394,867	10	529.428,125 637.398,045	3.474
12	529.418,2 637.409,57	13	529.416,556 637.407,965	2.298
15	529.413,87 637.405,51	16	529.411,54 637.403,76	2.914
18	529.407,08 637.400,0	19	529.404,88 637.398,31	2.774

Punct început	X / Y	Punct sfârșit	X / Y	Lungime segment	Punct început	X / Y	Punct sfârșit	X / Y	Lungime segment	Punct început	X / Y	Punct sfârșit	X / Y	Lungime segment
19	529.404,88 637.398,31	20	529.402,65 637.396,57	2.829	20	529.402,65 637.396,57	21	529.398,51 637.392,25	5.983	21	529.398,51 637.392,25	22	529.390,81 637.383,8	11.432
22	529.390,81 637.383,8	23	529.388,84 637.381,6	2.953	23	529.388,84 637.381,6	24	529.384,66 637.377,53	5.834	24	529.384,66 637.377,53	25	529.378,18 637.371,72	8.703
25	529.378,18 637.371,72	26	529.373,48 637.368,06	5.957	26	529.373,48 637.368,06	27	529.371,17 637.366,12	3.017	27	529.371,17 637.366,12	28	529.362,45 637.358,12	11.834
28	529.362,45 637.358,12	29	529.360,37 637.356,07	2.92	29	529.360,37 637.356,07	30	529.358,35 637.354,19	2.759	30	529.358,35 637.354,19	31	529.350,42 637.345,66	11.647
31	529.350,42 637.345,66	32	529.348,28 637.343,62	2.957	32	529.348,28 637.343,62	33	529.344,27 637.339,73	5.587	33	529.344,27 637.339,73	34	529.340,27 637.335,86	5.566
34	529.340,27 637.335,86	35	529.338,36 637.334,13	2.577	35	529.338,36 637.334,13	36	529.336,32 637.332,08	2.892	36	529.336,32 637.332,08	37	529.334,27 637.330,1	2.85
37	529.334,27 637.330,1	38	529.332,42 637.328,3	2.581	38	529.332,42 637.328,3	39	529.330,2 637.326,4	2.922	39	529.330,2 637.326,4	40	529.325,92 637.322,36	5.886
40	529.325,92 637.322,36	41	529.322,1 637.318,67	5.311	41	529.322,1 637.318,67	42	529.318,27 637.314,73	5.495	42	529.318,27 637.314,73	43	529.313,89 637.310,72	5.938
43	529.313,89 637.310,72	44	529.307,67 637.305,48	8.133	44	529.307,67 637.305,48	45	529.300,63 637.299,77	9.065	45	529.300,63 637.299,77	46	529.296,36 637.296,56	5.342
46	529.296,36 637.296,56	47	529.290,17 637.291,79	7.815	47	529.290,17 637.291,79	48	529.283,15 637.286,49	8.796	48	529.283,15 637.286,49	49	529.283,05 637.286,416	0.124
49	529.283,05 637.286,416	50	529.280,88 637.284,82	2.694	50	529.280,88 637.284,82	51	529.278,44 637.283,5	2.774	51	529.278,44 637.283,5	52	529.269,51 637.276,79	11.17
52	529.269,51 637.276,79	53	529.272,9 637.273,08	5.026	53	529.272,9 637.273,08	54	529.274,48 637.270,12	3.355	54	529.274,48 637.270,12	55	529.277,43 637.266,08	5.002
55	529.277,43 637.266,08	1	529.280,5 637.261,87	5.21										

** Lungimile segmentelor sunt determinate în planul de proiecție Stereo 70 și sunt rotunjite la 1 milimetru.

*** Distanța dintre puncte este formată din segmente cumulate ce sunt mai mici decât valoarea 1 milimetru.

**DATE DESPRE IMOBILUL NR. 630**

Oficiul de Cadastru și Publicitate Imobiliară SUCEAVA
Biroul de Cadastru și Publicitate Imobiliară Vatra Dornei

A. Partea I. Descrierea imobilului

TEREN Intravilan

Adresa: Loc. Coverca, Jud. Suceava

Nr. Crt	Nr cadastral Nr. topografic	Suprafața* (mp)	Observații / Referințe
A1		1.225	Sector cadastral:17 Teren imprejmuit;

Construcții

Crt	Nr cadastral Nr. topografic	Adresa	Observații / Referințe
A1.1		Loc. Coverca, Jud. Suceava	Nr. niveluri:2; S. construita la sol:92 mp; Locuinta
A1.2		Loc. Coverca, Jud. Suceava	Nr. niveluri:1; S. construita la sol:39 mp; Anexa
A1.3		Loc. Coverca, Jud. Suceava	Nr. niveluri:1; S. construita la sol:31 mp; Anexa

B. Partea II. Proprietari și acte

Inscrieri privitoare la dreptul de proprietate și alte drepturi reale		Referințe
630 / 31/01/2024		
Act Normativ nr. 7, din 13/03/1996 emis de PARLAMENTUL ROMANIEI;		
B1	Intabulare, drept de PROPRIETATE, dobandit prin Lege, cota actuala 1/1 1) NEIDENTIFICAT NEIDENTIFICAT	A1
Act Administrativ nr. 6895, din 07/12/2023 emis de Primaria Comunei Panaci;		
B2	Se noteaza posesia factica in favoarea lui 1) PETROVICI MIHAI 2) PETROVICI VIOLETA-MARINELA	A1
Act Administrativ nr. 431, din 25/01/2024 emis de PRIMARIA COMUNEI PANACI;		
B3	Intabulare, drept de PROPRIETATE, dobandit prin Lege, cota actuala 1/1 1) PETROVICI VIOLETA-MARINELA 2) PETROVICI MIHAI	A1.1, A1.2, A1.3

C. Partea III. SARCINI .

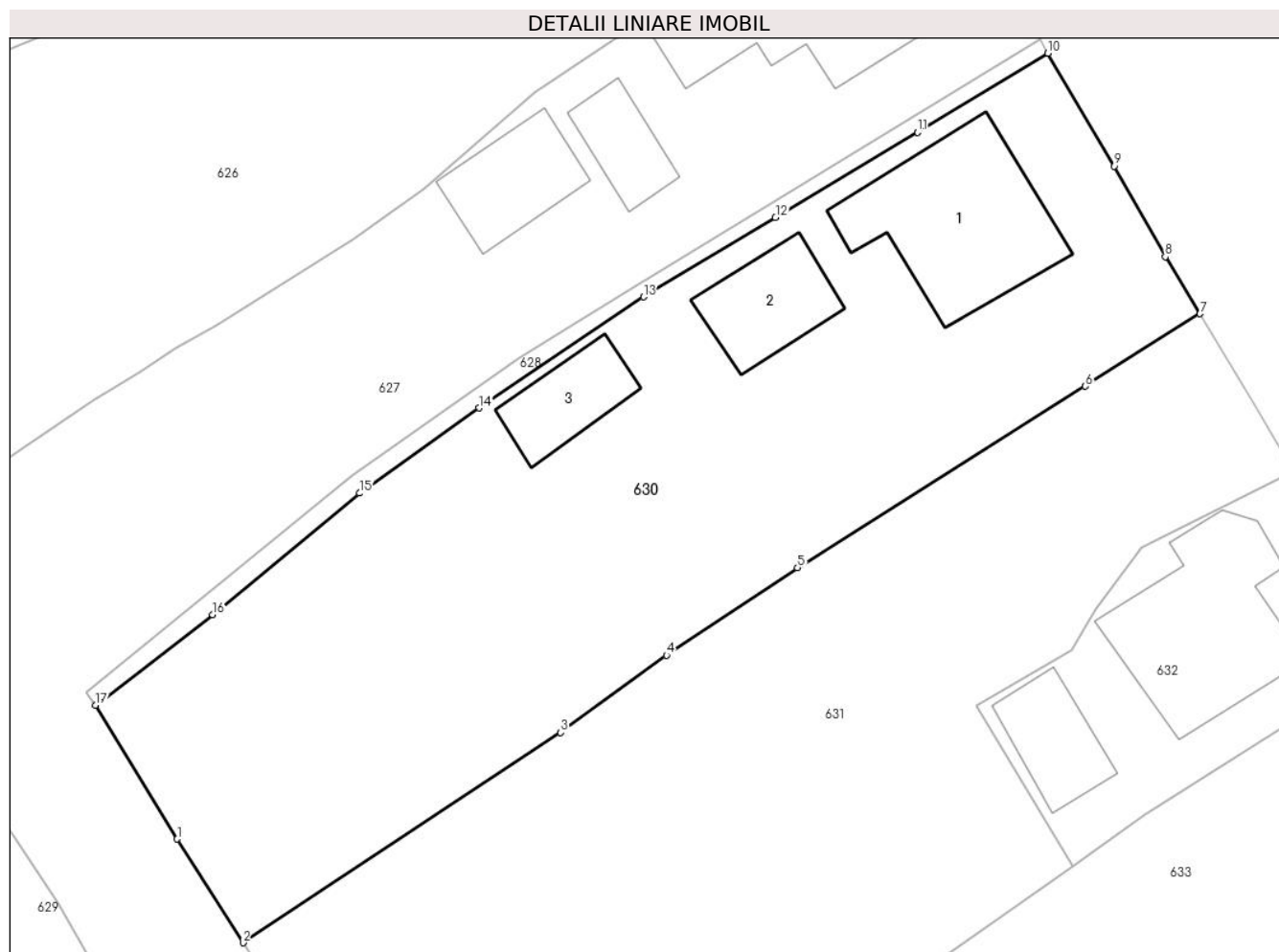
Inscrieri privind dezmembramintele dreptului de proprietate, drepturi reale de garanție și sarcini	Referințe
NU SUNT	

Anexa Nr. 1 La Partea I

Teren

Nr cadastral	Suprafața (mp)*	Observații / Referințe
	1.225	

* Suprafața este determinată în planul de proiecție Stereo 70.



Date referitoare la teren

Crt	Categorie folosință	Intravilan	Suprafața (mp)	Tarla	Parcelă	Nr. topo	Observații / Referințe
1	curți constructii	DA	500	-	-	-	
2	faneata	DA	725	-	-	-	

Date referitoare la construcții

Crt	Număr	Destinație construcție	Supraf. (mp)	Situație juridică	Observații / Referințe
A1.1		construcții de locuințe	92	Cu acte	Nr. niveluri:2; S. construita la sol:92 mp; Locuinta
A1.2		construcții anexa	39	Cu acte	Nr. niveluri:1; S. construita la sol:39 mp; Anexa
A1.3		construcții anexa	31	Cu acte	Nr. niveluri:1; S. construita la sol:31 mp; Anexa

Lungime Segmente

1) Valorile lungimilor segmentelor sunt obținute din proiecție în plan.

Punct început	X / Y	Punct sfârșit	X / Y	Lungime segment (** (m)
1	529.439,783 637.393,827	2	529.443,68 637.387,691	7.269

Punct început	X / Y	Punct sfârșit	X / Y	Lungime segment (** (m)
2	529.443,68 637.387,691	3	529.462,487 637.400,128	22.547
3	529.462,487 637.400,128	4	529.468,755 637.404,712	7.765
4	529.468,755 637.404,712	5	529.476,523 637.409,88	9.33
5	529.476,523 637.409,88	6	529.493,563 637.420,628	20.146
6	529.493,563 637.420,628	7	529.500,353 637.424,92	8.033
7	529.500,353 637.424,92	8	529.498,297 637.428,293	3.95
8	529.498,297 637.428,293	9	529.495,288 637.433,648	6.142
9	529.495,288 637.433,648	10	529.491,351 637.440,333	7.758
10	529.491,351 637.440,333	11	529.483,632 637.435,644	9.032
11	529.483,632 637.435,644	12	529.475,213 637.430,602	9.813
12	529.475,213 637.430,602	13	529.467,397 637.425,917	9.113
13	529.467,397 637.425,917	14	529.457,669 637.419,338	11.744
14	529.457,669 637.419,338	15	529.450,577 637.414,3	8.699
15	529.450,577 637.414,3	16	529.441,882 637.407,113	11.281
16	529.441,882 637.407,113	17	529.434,935 637.401,744	8.78
17	529.434,935 637.401,744	1	529.439,783 637.393,827	9.283

** Lungimile segmentelor sunt determinate în planul de proiecție Stereo 70 și sunt rotunjite la 1 milimetru.

*** Distanța dintre puncte este formată din segmente cumulate ce sunt mai mici decât valoarea 1 milimetru.

**DATE DESPRE IMOBILUL NR. 631**

Oficiul de Cadastru și Publicitate Imobiliară SUCEAVA
Biroul de Cadastru și Publicitate Imobiliară Vatra Dornei

A. Partea I. Descrierea imobilului

TEREN Intravilan

Adresa: Loc. Coverca, Jud. Suceava

Nr. Crt	Nr cadastral Nr. topografic	Suprafața* (mp)	Observații / Referințe
A1	32234	4.216	Sector cadastral:17 Teren imprejmuit;

B. Partea II. Proprietari și acte

Inscrieri privitoare la dreptul de proprietate și alte drepturi reale		Referințe
9345 / 03/07/2017		
Act Notarial nr. 633, din 30/06/2017 emis de Paziuc Camelia;		
B2	Intabulare, drept de PROPRIETATE, bun comun în devălmășie, dobândit prin Convenție, cota actuala 1/1, cota initiala 1/1 1) RĂESCU ION 2) RĂESCU ALINA-MARIOARA	A1

C. Partea III. SARCINI .

Inscrieri privind dezmembramintele dreptului de proprietate, drepturi reale de garanție și sarcini	Referințe
NU SUNT	

Punct început	X / Y	Punct sfârșit	X / Y	Lungime segment	Punct început	X / Y	Punct sfârșit	X / Y	Lungime segment	Punct început	X / Y	Punct sfârșit	X / Y	Lungime segment
19	529.371,612 637.305,854	20	529.362,148 637.297,925	12.347	20	529.362,148 637.297,925	21	529.349,559 637.288,385	15.795	21	529.349,559 637.288,385	22	529.337,794 637.281,298	13.735
22	529.337,794 637.281,298	23	529.327,074 637.275,205	12.331	23	529.327,074 637.275,205	24	529.317,269 637.269,631	11.279	24	529.317,269 637.269,631	25	529.300,78 637.260,41	18.892
25	529.300,78 637.260,41	26	529.286,987 637.252,866	15.721	26	529.286,987 637.252,866	27	529.268,966 637.243,761	20.191	27	529.268,966 637.243,761	28	529.252,599 637.235,503	18.332
28	529.252,599 637.235,503	29	529.236,939 637.227,599	17.542	29	529.236,939 637.227,599	30	529.222,695 637.220,337	15.988	30	529.222,695 637.220,337	31	529.207,559 637.212,52	17.035
31	529.207,559 637.212,52	32	529.192,791 637.205,198	16.483	32	529.192,791 637.205,198	33	529.174,386 637.195,981	20.584	33	529.174,386 637.195,981	34	529.156,19 637.186,45	20.541
34	529.156,19 637.186,45	35	529.157,84 637.183,65	3.25	35	529.157,84 637.183,65	36	529.174,106 637.191,346	17.995	36	529.174,106 637.191,346	37	529.189,944 637.198,533	17.392
37	529.189,944 637.198,533	38	529.204,453 637.205,48	16.086	38	529.204,453 637.205,48	39	529.204,587 637.205,544	0.148	39	529.204,587 637.205,544	40	529.206,147 637.206,315	1.74
40	529.206,147 637.206,315	41	529.219,279 637.212,81	14.65	41	529.219,279 637.212,81	42	529.229,672 637.217,673	11.474	42	529.229,672 637.217,673	43	529.242,048 637.223,255	13.577
43	529.242,048 637.223,255	44	529.259,761 637.231,846	19.686	44	529.259,761 637.231,846	45	529.277,084 637.240,262	19.259	45	529.277,084 637.240,262	46	529.291,192 637.246,941	15.609
46	529.291,192 637.246,941	47	529.306,354 637.254,676	17.021	47	529.306,354 637.254,676	48	529.320,484 637.262,432	16.119	48	529.320,484 637.262,432	49	529.342,562 637.273,133	24.535
49	529.342,562 637.273,133	50	529.361,122 637.284,68	21.859	50	529.361,122 637.284,68	51	529.374,087 637.294,316	16.154	51	529.374,087 637.294,316	52	529.386,256 637.304,313	15.749
52	529.386,256 637.304,313	53	529.401,847 637.317,384	20.345	53	529.401,847 637.317,384	54	529.412,37 637.326,409	13.863	54	529.412,37 637.326,409	55	529.423,787 637.336,971	15.553
55	529.423,787 637.336,971	56	529.436,345 637.348,614	17.125	56	529.436,345 637.348,614	57	529.447,449 637.357,796	14.409	57	529.447,449 637.357,796	58	529.460,024 637.368,349	16.416
58	529.460,024 637.368,349	59	529.467,722 637.374,171	9.652	59	529.467,722 637.374,171	60	529.476,49 637.380,817	11.002	60	529.476,49 637.380,817	61	529.488,746 637.389,353	14.936
61	529.488,746 637.389,353	62	529.492,81 637.392,213	4.969	62	529.492,81 637.392,213	63	529.487,137 637.401,736	11.085	63	529.487,137 637.401,736	64	529.492,778 637.405,042	6.538
64	529.492,778 637.405,042	1	529.494,159 637.407,414	2.745										

** Lungimile segmentelor sunt determinate în planul de proiecție Stereo 70 și sunt rotunjite la 1 milimetru.

*** Distanța dintre puncte este formată din segmente cumulate ce sunt mai mici decât valoarea 1 milimetru.

**DATE DESPRE IMOBILUL NR. 632**

Oficiul de Cadastru și Publicitate Imobiliară SUCEAVA
Biroul de Cadastru și Publicitate Imobiliară Vatra Dornei

A. Partea I. Descrierea imobilului

TEREN Intravilan

Adresa: Loc. Coverca, Jud. Suceava

Nr. Crt	Nr cadastral Nr. topografic	Suprafața* (mp)	Observații / Referințe
A1	32232	280	Sector cadastral:17 Teren imprejmuit;

Construcții

Crt	Nr cadastral Nr. topografic	Adresa	Observații / Referințe
A1.1	32232-C1	Loc. Coverca, Jud. Suceava	Nr. niveluri:2; S. construita la sol:90 mp; Casa P+I edificata in anul 1982 din lemn fara lift si fara CPE
A1.2	32232-C2	Loc. Coverca, Jud. Suceava	Nr. niveluri:1; S. construita la sol:32 mp; Anexa edificata in anul 1988 din lemn fara lift si fara CPE

B. Partea II. Proprietari și acte

Inscrieri privitoare la dreptul de proprietate și alte drepturi reale		Referințe
5667 / 16/05/2016		
Act Notarial nr. 989, din 12/05/2016 emis de BIN Rotaru Raul-Gabriel;		
B3	se notează apartenența la categoria bunurilor comune în devălmășie ce au aparținut sotilor Păstinariu Viorel și Păstinariu Cornelia-Cecilia	A1, A1.1, A1.2
Act Notarial nr. 54, din 12/05/2016 emis de Rotaru RAUL- GABRIEL;		
B4	Intabulare, drept de PROPRIETATE, dobandit prin Succesiune, cota actuala 1/2, cota initiala 1/2 1) RĂESCU ALINA MARIOARA	A1, A1.1, A1.2
Act Notarial nr. 998, din 13/05/2016 emis de Rotaru RAUL- GABRIEL;		
B5	Intabulare, drept de PROPRIETATE bun propriu, dobandit prin Conventie, cota actuala 1/2, cota initiala 1/2 1) RĂESCU ALINA MARIOARA	A1, A1.1, A1.2

C. Partea III. SARCINI .

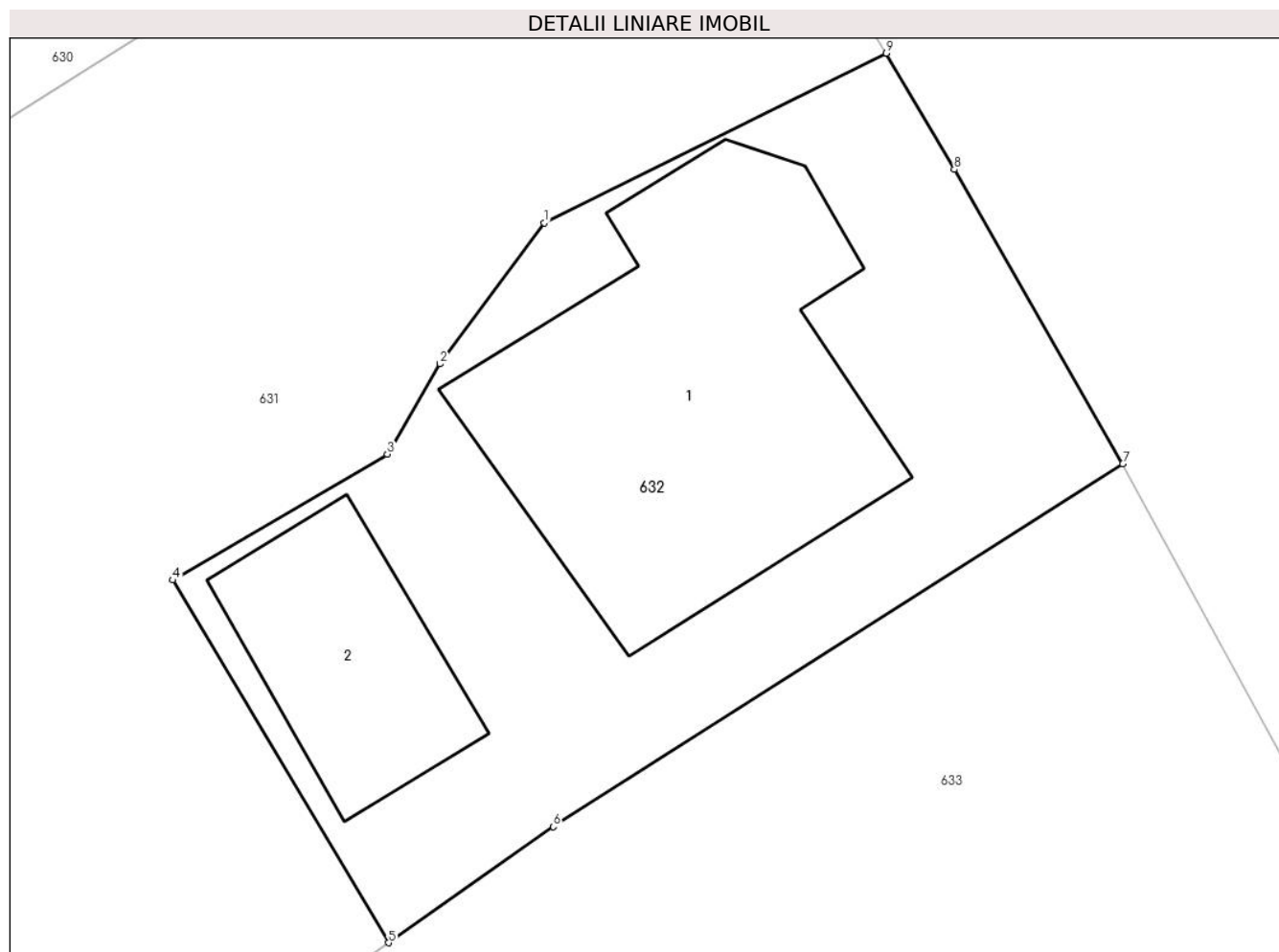
Inscrieri privind dezmembramintele dreptului de proprietate, drepturi reale de garanție și sarcini	Referințe
NU SUNT	

Anexa Nr. 1 La Partea I

Teren

Nr cadastral	Suprafața (mp)*	Observații / Referințe
32232	280	

* Suprafața este determinată în planul de proiecție Stereo 70.



Date referitoare la teren

Crt	Categorie folosință	Intra vilan	Suprafața (mp)	Tarla	Parcelă	Nr. topo	Observații / Referințe
1	curți constructii	DA	280	-	-	-	

Date referitoare la construcții

Crt	Număr	Destinație construcție	Supraf. (mp)	Situație juridică	Observații / Referințe
A1.1	32232-C1	construcții de locuințe	90	Cu acte	Nr. niveluri:2; S. construită la sol:90 mp; Casa P+I edificată în anul 1982 din lemn fără lift și fără CPE
A1.2	32232-C2	construcții anexa	32	Cu acte	Nr. niveluri:1; S. construită la sol:32 mp; Anexa edificată în anul 1988 din lemn fără lift și fără CPE

Lungime Segmente

1) Valorile lungimilor segmentelor sunt obținute din proiecție în plan.

Punct început	X / Y	Punct sfârșit	X / Y	Lungime segment (** (m)
1	529.496,901 637.411,113	2	529.494,159 637.407,414	4.604
2	529.494,159 637.407,414	3	529.492,778 637.405,042	2.745

Punct început	X / Y	Punct sfârșit	X / Y	Lungime segment (** (m)
3	529.492,778 637.405,042	4	529.487,137 637.401,736	6.538
4	529.487,137 637.401,736	5	529.492,81 637.392,213	11.085
5	529.492,81 637.392,213	6	529.497,137 637.395,258	5.291
6	529.497,137 637.395,258	7	529.512,1 637.404,788	17.74
7	529.512,1 637.404,788	8	529.507,677 637.412,514	8.902
8	529.507,677 637.412,514	9	529.505,885 637.415,568	3.541
9	529.505,885 637.415,568	1	529.496,901 637.411,113	10.028

** Lungimile segmentelor sunt determinate în planul de proiecție Stereo 70 și sunt rotunjite la 1 milimetru.

*** Distanța dintre puncte este formată din segmente cumulate ce sunt mai mici decât valoarea 1 milimetru.

**DATE DESPRE IMOBILUL NR. 633**

Oficiul de Cadastru și Publicitate Imobiliară SUCEAVA
 Biroul de Cadastru și Publicitate Imobiliară Vatra Dornei

A. Partea I. Descrierea imobilului

TEREN Intravilan

Adresa: Loc. Coverca, Jud. Suceava

Nr. Crt	Nr cadastral Nr. topografic	Suprafața* (mp)	Observații / Referințe
A1		14.955	Sector cadastral:17 Teren imprejmuit;

B. Partea II. Proprietari și acte

Inscrieri privitoare la dreptul de proprietate și alte drepturi reale		Referințe
633 / 31/01/2024		
Act Normativ nr. 7, din 13/03/1996 emis de Parlamentul Romaniei;		
B1	Inscrierea provizorie, drept de PROPRIETATE, dobandit prin Lege, cota actuala 1/1, cota initiala 1/1 1) COMUNA PANACI , CIF:4326892	A1

C. Partea III. SARCINI .

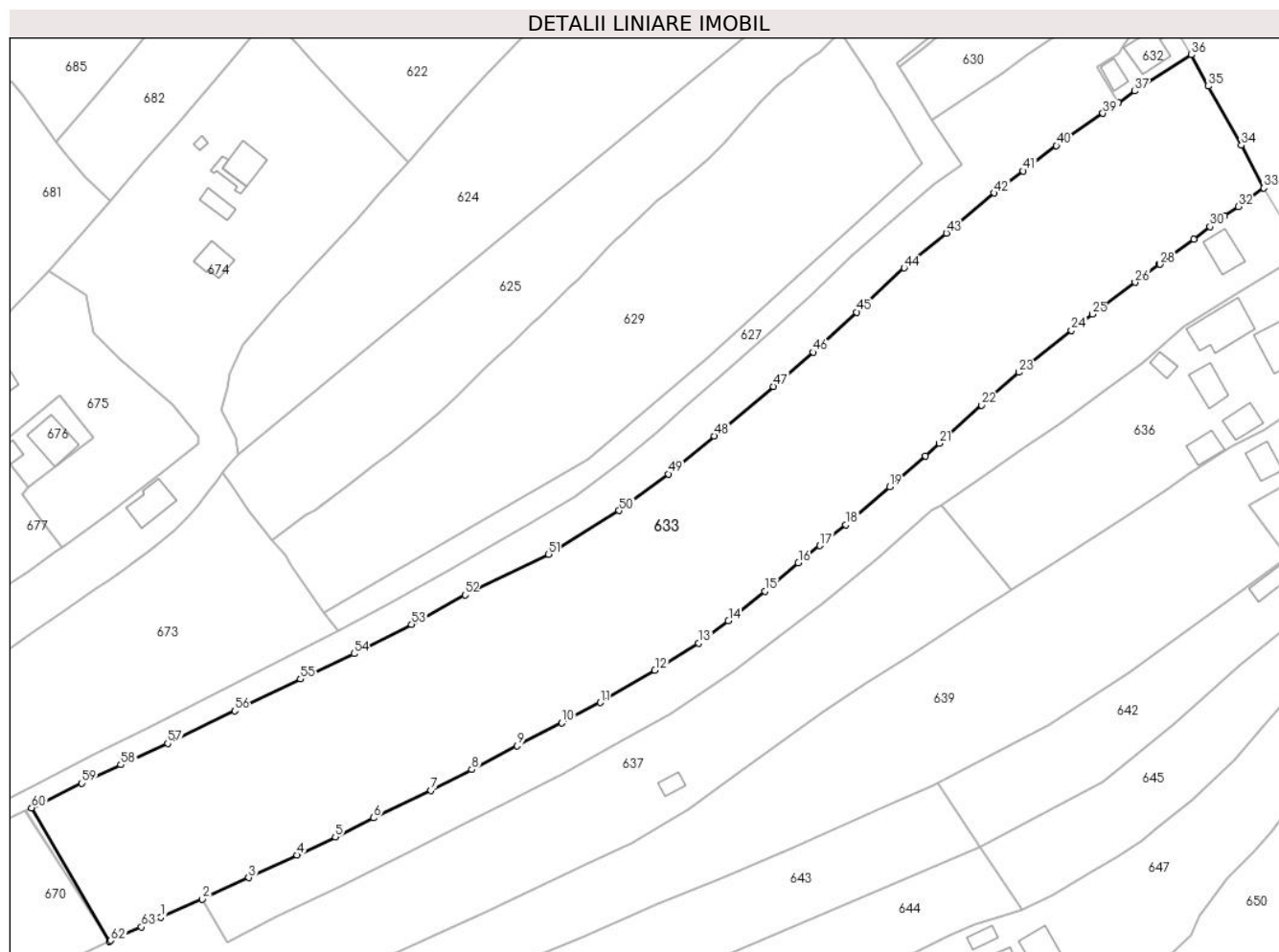
Inscrieri privind dezmembramintele dreptului de proprietate, drepturi reale de garanție și sarcini	Referințe
NU SUNT	

Anexa Nr. 1 La Partea I

Teren

Nr cadastral	Suprafața (mp)*	Observații / Referințe
	14.955	

* Suprafața este determinată în planul de proiecție Stereo 70.



Date referitoare la teren

Crt	Categorie folosință	Intravilan	Suprafața (mp)	Tarla	Parcelă	Nr. topo	Observații / Referințe
1	faneata	DA	14.955	-	-	-	

Lungime Segmente

1) Valorile lungimilor segmentelor sunt obținute din proiecție în plan.

Punct început	X / Y	Punct sfârșit	X / Y	Lungime segment
1	529.240,254 637.177,447	2	529.251,193 637.182,222	11.936
4	529.276,147 637.193,829	5	529.286,254 637.198,604	11.178
7	529.311,546 637.210,839	8	529.322,232 637.216,39	12.042
10	529.346,009 637.228,693	11	529.356,165 637.234,042	11.479
13	529.382,12 637.249,766	14	529.389,954 637.255,618	9.778
16	529.408,42 637.270,86	17	529.414,102 637.275,443	7.3
2	529.251,193 637.182,222	3	529.263,42 637.187,89	13.477
5	529.286,254 637.198,604	6	529.296,363 637.203,644	11.296
8	529.322,232 637.216,39	9	529.334,226 637.222,621	13.516
11	529.356,165 637.234,042	12	529.370,557 637.242,58	16.734
14	529.389,954 637.255,618	15	529.399,576 637.263,39	12.369
17	529.414,102 637.275,443	18	529.420,978 637.280,94	8.803
3	529.263,42 637.187,89	4	529.276,147 637.193,829	14.045
6	529.296,363 637.203,644	7	529.311,546 637.210,839	16.802
9	529.334,226 637.222,621	10	529.346,009 637.228,693	13.255
12	529.370,557 637.242,58	13	529.382,12 637.249,766	13.614
15	529.399,576 637.263,39	16	529.408,42 637.270,86	11.577
18	529.420,978 637.280,94	19	529.432,521 637.290,931	15.266

Punct început	X / Y	Punct sfârșit	X / Y	Lungime segment	Punct început	X / Y	Punct sfârșit	X / Y	Lungime segment	Punct început	X / Y	Punct sfârșit	X / Y	Lungime segment
19	529.432,521 637.290,931	20	529.441,952 637.299,061	12.452	20	529.441,952 637.299,061	21	529.445,632 637.302,401	4.97	21	529.445,632 637.302,401	22	529.456,746 637.312,429	14.969
22	529.456,746 637.312,429	23	529.466,601 637.321,084	13.116	23	529.466,601 637.321,084	24	529.480,427 637.332,165	17.719	24	529.480,427 637.332,165	25	529.485,936 637.336,458	6.984
25	529.485,936 637.336,458	26	529.497,23 637.344,806	14.044	26	529.497,23 637.344,806	27	529.503,678 637.349,663	8.073	27	529.503,678 637.349,663	28	529.503,79 637.349,612	0.123
28	529.503,79 637.349,612	29	529.512,791 637.356,191	11.149	29	529.512,791 637.356,191	30	529.517,068 637.359,48	5.395	30	529.517,068 637.359,48	31	529.520,812 637.362,387	4.74
31	529.520,812 637.362,387	32	529.524,431 637.364,788	4.343	32	529.524,431 637.364,788	33	529.531,177 637.369,706	8.348	33	529.531,177 637.369,706	34	529.525,297 637.380,933	12.674
34	529.525,297 637.380,933	35	529.516,597 637.396,527	17.857	35	529.516,597 637.396,527	36	529.512,1 637.404,788	9.406	36	529.512,1 637.404,788	37	529.497,137 637.395,258	17.74
37	529.497,137 637.395,258	38	529.492,81 637.392,213	5.291	38	529.492,81 637.392,213	39	529.488,746 637.389,353	4.969	39	529.488,746 637.389,353	40	529.476,49 637.380,817	14.936
40	529.476,49 637.380,817	41	529.467,722 637.374,171	11.002	41	529.467,722 637.374,171	42	529.460,024 637.368,349	9.652	42	529.460,024 637.368,349	43	529.447,449 637.357,796	16.416
43	529.447,449 637.357,796	44	529.436,345 637.348,614	14.409	44	529.436,345 637.348,614	45	529.423,787 637.336,971	17.125	45	529.423,787 637.336,971	46	529.412,37 637.326,409	15.553
46	529.412,37 637.326,409	47	529.401,847 637.317,384	13.863	47	529.401,847 637.317,384	48	529.386,256 637.304,313	20.345	48	529.386,256 637.304,313	49	529.374,087 637.294,316	15.749
49	529.374,087 637.294,316	50	529.361,122 637.284,68	16.154	50	529.361,122 637.284,68	51	529.342,562 637.273,133	21.859	51	529.342,562 637.273,133	52	529.320,484 637.262,432	24.535
52	529.320,484 637.262,432	53	529.306,354 637.254,676	16.119	53	529.306,354 637.254,676	54	529.291,192 637.246,941	17.021	54	529.291,192 637.246,941	55	529.277,084 637.240,262	15.609
55	529.277,084 637.240,262	56	529.259,761 637.231,846	19.259	56	529.259,761 637.231,846	57	529.242,048 637.223,255	19.686	57	529.242,048 637.223,255	58	529.229,672 637.217,673	13.577
58	529.229,672 637.217,673	59	529.219,279 637.212,81	11.474	59	529.219,279 637.212,81	60	529.206,147 637.206,315	14.65	60	529.206,147 637.206,315	61	529.226,651 637.171,154	40.703
61	529.226,651 637.171,154	62	529.227,024 637.171,324	0.41	62	529.227,024 637.171,324	63	529.235,131 637.174,876	8.851	63	529.235,131 637.174,876	1	529.240,254 637.177,447	5.732

** Lungimile segmentelor sunt determinate în planul de proiecție Stereo 70 și sunt rotunjite la 1 milimetru.

*** Distanța dintre puncte este formată din segmente cumulate ce sunt mai mici decât valoarea 1 milimetru.

**DATE DESPRE IMOBILUL NR. 634**

Oficiul de Cadastru și Publicitate Imobiliară SUCEAVA
Biroul de Cadastru și Publicitate Imobiliară Vatra Dornei

A. Partea I. Descrierea imobilului

TEREN Intravilan

Adresa: Loc. Coverca, Jud. Suceava

Nr. Crt	Nr cadastral Nr. topografic	Suprafața* (mp)	Observații / Referințe
A1		38	Sector cadastral:17 Teren imprejmuit;

B. Partea II. Proprietari și acte

Inscrieri privitoare la dreptul de proprietate și alte drepturi reale		Referințe
634 / 31/01/2024		
Act Normativ nr. 7, din 13/03/1996 emis de Parlamentul Romaniei;		
B1	Inscrierea provizorie, drept de PROPRIETATE, dobandit prin Lege, cota actuala 1/1, cota initiala 1/1 1) COMUNA PANACI , CIF:4326892	A1

C. Partea III. SARCINI .

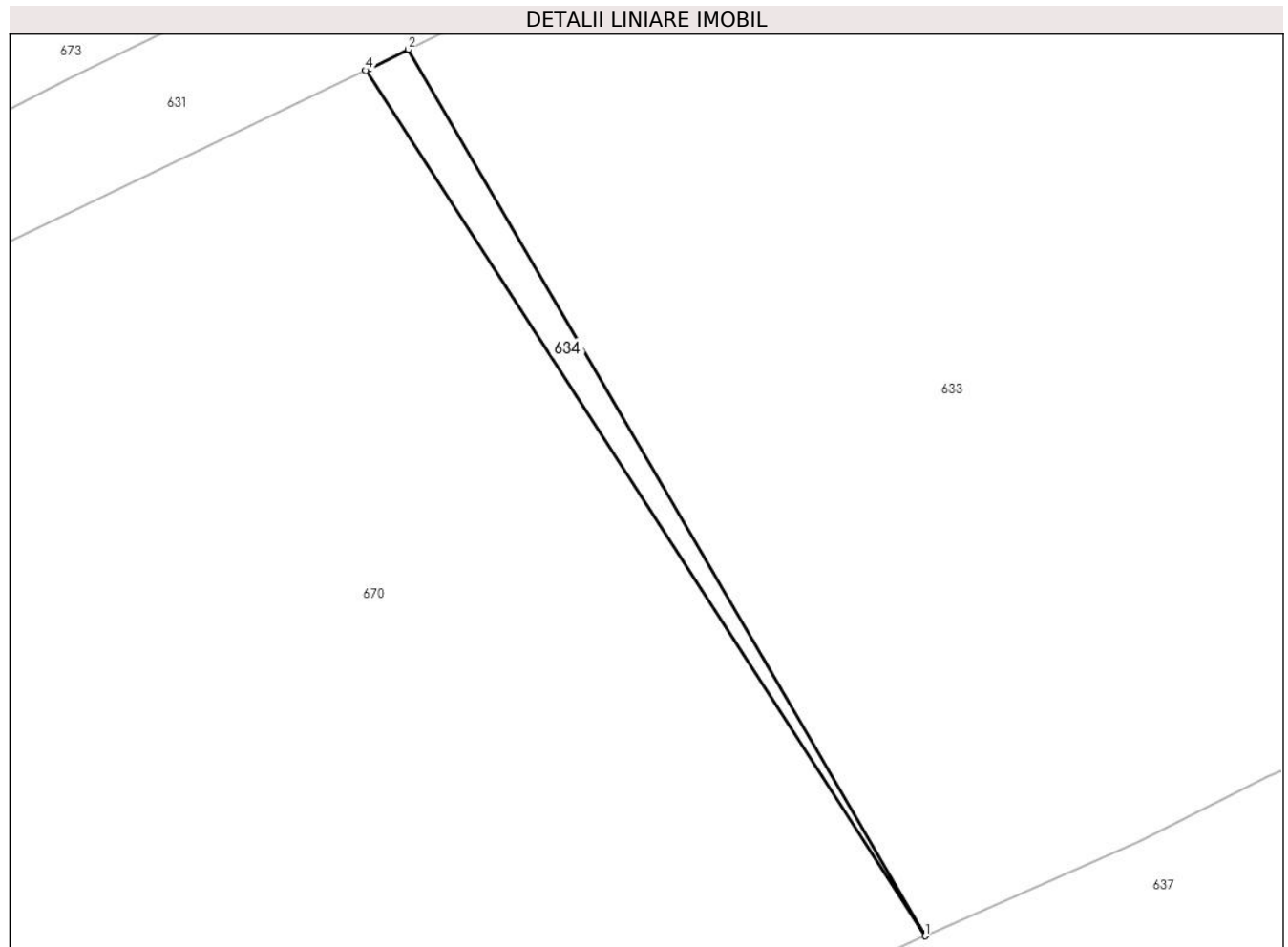
Inscrieri privind dezmembramintele dreptului de proprietate, drepturi reale de garanție și sarcini	Referințe
NU SUNT	

Anexa Nr. 1 La Partea I

Teren

Nr cadastral	Suprafața (mp)*	Observații / Referințe
	38	

* Suprafața este determinată în planul de proiecție Stereo 70.



Date referitoare la teren

Crt	Categorie folosință	Intra vilan	Suprafața (mp)	Tarla	Parcelă	Nr. topo	Observații / Referințe
1	faneata	DA	38	-	-	-	

Lungime Segmente

1) Valorile lungimilor segmentelor sunt obținute din proiecție în plan.

Punct început	X / Y	Punct sfârșit	X / Y	Lungime segment (** (m)
1	529.226,651 637.171,154	2	529.206,147 637.206,315	40.703
2	529.206,147 637.206,315	3	529.204,587 637.205,544	1.74
3	529.204,587 637.205,544	4	529.204,453 637.205,48	0.148
4	529.204,453 637.205,48	1	529.226,651 637.171,154	40.878

** Lungimile segmentelor sunt determinate în planul de proiecție Stereo 70 și sunt rotunjite la 1 milimetru.

***** Distanţa dintre puncte este formată din segmente cumulate ce sunt mai mici decât valoarea 1 milimetru.**

**DATE DESPRE IMOBILUL NR. 635**

Oficiul de Cadastru și Publicitate Imobiliară SUCEAVA
Biroul de Cadastru și Publicitate Imobiliară Vatra Dornei

A. Partea I. Descrierea imobilului

TEREN Intravilan

Adresa: Loc. Coverca, Nr. 32, Jud. Suceava

Nr. Crt	Nr cadastral Nr. topografic	Suprafața* (mp)	Observații / Referințe
A1	33692	Din acte: 5.400 Masurata: 4.668	Sector cadastral:17 Teren imprejmuit;

Construcții

Crt	Nr cadastral Nr. topografic	Adresa	Observații / Referințe
A1.1	33692-C1	Loc. Coverca, Nr. 32, Jud. Suceava	Nr. niveluri:1; S. construita la sol:67 mp; S. construita desfasurata:67 mp; Casa din lemn.Construita in anul 2004.Parter.Sc=67 mp.Sd=67 mp.

B. Partea II. Proprietari și acte

Inscrieri privitoare la dreptul de proprietate și alte drepturi reale		Referințe
15878 / 22/09/2023		
Act Notarial nr. 2119, din 21/09/2023 emis de Vasilut Niculina;		
B8	Intabulare, drept de PROPRIETATE bun propriu, dobandit prin Conventie, cota actuala 1/1, cota initiala 1/1 1) HOPȘA CLAUDIU	A1, A1.1

C. Partea III. SARCINI .

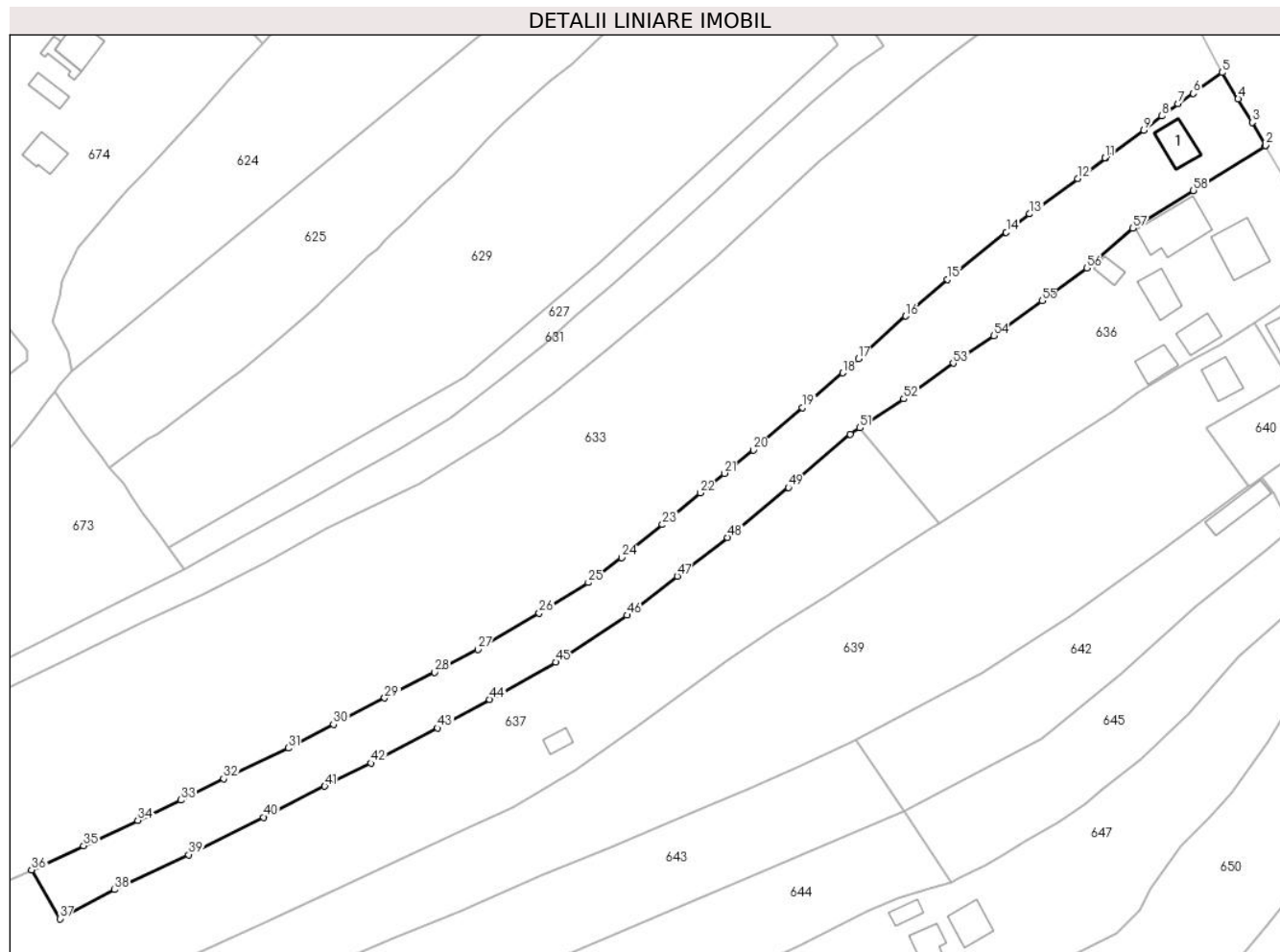
Inscrieri privind dezmembramintele dreptului de proprietate, drepturi reale de garanție și sarcini	Referințe
NU SUNT	

Anexa Nr. 1 La Partea I

Teren

Nr cadastral	Suprafața (mp)*	Observații / Referințe
33692	Din acte: 5.400 Masurata: 4.668	

* Suprafața este determinată în planul de proiecție Stereo 70.



Date referitoare la teren

Crt	Categorie folosință	Intravilan	Suprafața (mp)	Tarla	Parcelă	Nr. topo	Observații / Referințe
1	curți constructii	DA	434	-	-	-	
2	faneata	DA	4.234	-	-	-	

Date referitoare la construcții

Crt	Număr	Destinație construcție	Supraf. (mp)	Situație juridică	Observații / Referințe
A1.1	33692-C1	construcții de locuințe	67	Cu acte	Nr. niveluri:1; S. construita la sol:67 mp; S. construita desfasurata:67 mp; Casa din lemn. Construita in anul 2004.Parter.Sc=67 mp. Sd=67 mp.

Lungime Segmente

1) Valorile lungimilor segmentelor sunt obținute din proiecție în plan.

Punct început	X / Y	Punct sfârșit	X / Y	Lungime segment	Punct început	X / Y	Punct sfârșit	X / Y	Lungime segment	Punct început	X / Y	Punct sfârșit	X / Y	Lungime segment
1	529.541,259 637.352,386	2	529.541,457 637.352,629	0.313	2	529.541,457 637.352,629	3	529.538,273 637.357,992	6.237	3	529.538,273 637.357,992	4	529.534,99 637.363,517	6.427
4	529.534,99 637.363,517	5	529.531,177 637.369,706	7.269	5	529.531,177 637.369,706	6	529.524,431 637.364,788	8.348	6	529.524,431 637.364,788	7	529.520,812 637.362,387	4.343

Punct început	X / Y	Punct sfârșit	X / Y	Lungime segment	Punct început	X / Y	Punct sfârșit	X / Y	Lungime segment	Punct început	X / Y	Punct sfârșit	X / Y	Lungime segment
7	529.520,812 637.362,387	8	529.517,068 637.359,48	4.74	8	529.517,068 637.359,48	9	529.512,791 637.356,191	5.395	9	529.512,791 637.356,191	10	529.503,79 637.349,612	11.149
10	529.503,79 637.349,612	11	529.503,678 637.349,663	0.123	11	529.503,678 637.349,663	12	529.497,23 637.344,806	8.073	12	529.497,23 637.344,806	13	529.485,936 637.336,458	14.044
13	529.485,936 637.336,458	14	529.480,427 637.332,165	6.984	14	529.480,427 637.332,165	15	529.466,601 637.321,084	17.719	15	529.466,601 637.321,084	16	529.456,746 637.312,429	13.116
16	529.456,746 637.312,429	17	529.445,632 637.302,401	14.969	17	529.445,632 637.302,401	18	529.441,952 637.299,061	4.97	18	529.441,952 637.299,061	19	529.432,521 637.290,931	12.452
19	529.432,521 637.290,931	20	529.420,978 637.280,94	15.266	20	529.420,978 637.280,94	21	529.414,102 637.275,443	8.803	21	529.414,102 637.275,443	22	529.408,42 637.270,86	7.3
22	529.408,42 637.270,86	23	529.399,576 637.263,39	11.577	23	529.399,576 637.263,39	24	529.389,954 637.255,618	12.369	24	529.389,954 637.255,618	25	529.382,12 637.249,766	9.778
25	529.382,12 637.249,766	26	529.370,557 637.242,58	13.614	26	529.370,557 637.242,58	27	529.356,165 637.234,042	16.734	27	529.356,165 637.234,042	28	529.346,009 637.228,693	11.479
28	529.346,009 637.228,693	29	529.334,226 637.222,621	13.255	29	529.334,226 637.222,621	30	529.322,232 637.216,39	13.516	30	529.322,232 637.216,39	31	529.311,546 637.210,839	12.042
31	529.311,546 637.210,839	32	529.296,363 637.203,644	16.802	32	529.296,363 637.203,644	33	529.286,254 637.198,604	11.296	33	529.286,254 637.198,604	34	529.276,147 637.193,829	11.178
34	529.276,147 637.193,829	35	529.263,42 637.187,89	14.045	35	529.263,42 637.187,89	36	529.251,193 637.182,222	13.477	36	529.251,193 637.182,222	37	529.257,808 637.170,711	13.276
37	529.257,808 637.170,711	38	529.270,655 637.177,561	14.559	38	529.270,655 637.177,561	39	529.288,102 637.185,763	19.279	39	529.288,102 637.185,763	40	529.305,765 637.194,592	19.747
40	529.305,765 637.194,592	41	529.320,137 637.201,884	16.116	41	529.320,137 637.201,884	42	529.330,998 637.207,3	12.136	42	529.330,998 637.207,3	43	529.346,701 637.215,545	17.736
43	529.346,701 637.215,545	44	529.358,958 637.222,253	13.973	44	529.358,958 637.222,253	45	529.374,452 637.231,038	17.811	45	529.374,452 637.231,038	46	529.391,224 637.242,1	20.091
46	529.391,224 637.242,1	47	529.403,053 637.251,295	14.982	47	529.403,053 637.251,295	48	529.414,877 637.260,351	14.894	48	529.414,877 637.260,351	49	529.429,206 637.272,114	18.539
49	529.429,206 637.272,114	50	529.443,727 637.284,644	19.18	50	529.443,727 637.284,644	51	529.446,011 637.286,156	2.739	51	529.446,011 637.286,156	52	529.456,315 637.292,981	12.359
52	529.456,315 637.292,981	53	529.467,952 637.301,353	14.336	53	529.467,952 637.301,353	54	529.477,51 637.307,843	11.553	54	529.477,51 637.307,843	55	529.488,832 637.316,041	13.978
55	529.488,832 637.316,041	56	529.499,364 637.323,768	13.063	56	529.499,364 637.323,768	57	529.510,208 637.333,108	14.312	57	529.510,208 637.333,108	58	529.524,476 637.341,956	16.789
58	529.524,476 637.341,956	1	529.541,259 637.352,386	19.76										

** Lungimile segmentelor sunt determinate în planul de proiecție Stereo 70 și sunt rotunjite la 1 milimetru.

*** Distanța dintre puncte este formată din segmente cumulate ce sunt mai mici decât valoarea 1 milimetru.



DATE DESPRE IMOBILUL NR. 636

Oficiul de Cadastru și Publicitate Imobiliară SUCEAVA
Biroul de Cadastru și Publicitate Imobiliară Vatra Dornei

A. Partea I. Descrierea imobilului

TEREN Intravilan

Nr. CF vechi:132

Nr. cadastral vechi:701

Adresa: Loc. Coverca, Jud. Suceava

Nr. Crt	Nr cadastral Nr. topografic	Suprafața* (mp)	Observații / Referințe
A1	30411	3.580	Sector cadastral:17 Teren imprejmuit;

Construcții

Crt	Nr cadastral Nr. topografic	Adresa	Observații / Referințe
A1.1	30411-C1	Loc. Coverca, Jud. Suceava	Nr. niveluri:2; S. construita la sol:112 mp; Casa P+I edificat in anul 1971 din lemn fara lift si fara CPE
A1.2	30411-C2	Loc. Coverca, Jud. Suceava	Nr. niveluri:1; S. construita la sol:64 mp; Anexa edificata in anul 1971 din lemn fara lift si fara CPE
A1.3	30411-C3	Loc. Coverca, Jud. Suceava	Nr. niveluri:1; S. construita la sol:24 mp; Anexa edificata in anul 1971 din lemn fara lift si fara CPE
A1.4	30411-C4	Loc. Coverca, Jud. Suceava	Nr. niveluri:1; S. construita la sol:54 mp; Anexa edificata in anul 1971 din lemn fara lift si fara CPE
A1.5	30411-C5	Loc. Coverca, Jud. Suceava	Nr. niveluri:2; S. construita la sol:138 mp; Casa P+I edificata in anul 2012 din BCA si lemn fara lift si fara CPE
A1.6	30411-C6	Loc. Coverca, Jud. Suceava	Nr. niveluri:1; S. construita la sol:50 mp; Anexa edificata in anul 2004 diin lemn fara lift si fara CPE

B. Partea II. Proprietari și acte

Inscrieri privitoare la dreptul de proprietate și alte drepturi reale		Referințe
510 / 20/12/2004		
Act Notarial nr. 2671, din 02/12/2004 emis de BNP Nicolai Rotaru (contract de vânzare-cumpărare aut.sub nr. 42/22.01.1968 la NSL Vatra Dornei, autorizatie de construire nr. 17/895 din 21.05.1970 si nr. 3/816/05.05.1996 emise de Consiliul popular Panaci);		
B1	Intabulare, drept de PROPRIETATE bun comun în devălmășie, dobândit prin Conventie, cota actuala 1/1, cota initiala 1/1 1) IFTINCA VIOREL, , sot 2) IFTINCA ELENA DOINITA, , sotie <i>OBSERVATII: (provenita din conversia CF 132)</i>	A1, A1.1, A1.2, A1.3, A1.4
5751 / 17/05/2016		
Act Administrativ nr. 161, din 14/01/2016 emis de Primaria comunei Panaci (autorizatie de construire nr. 18 din 07.11.2011 emisă de Primăria comunei Panaci, proces-verbal de receptie la terminarea lucrărilor nr. 1725 din 26.06.2014);		
B2	Intabulare, drept de PROPRIETATE bun comun în devălmășie, dobândit prin Construire, cota actuala 1/1, cota initiala 1/1 1) IFTINCA ELENA DOINITA, sotie 2) IFTINCA VIOREL, sot	A1.5, A1.6

C. Partea III. SARCINI

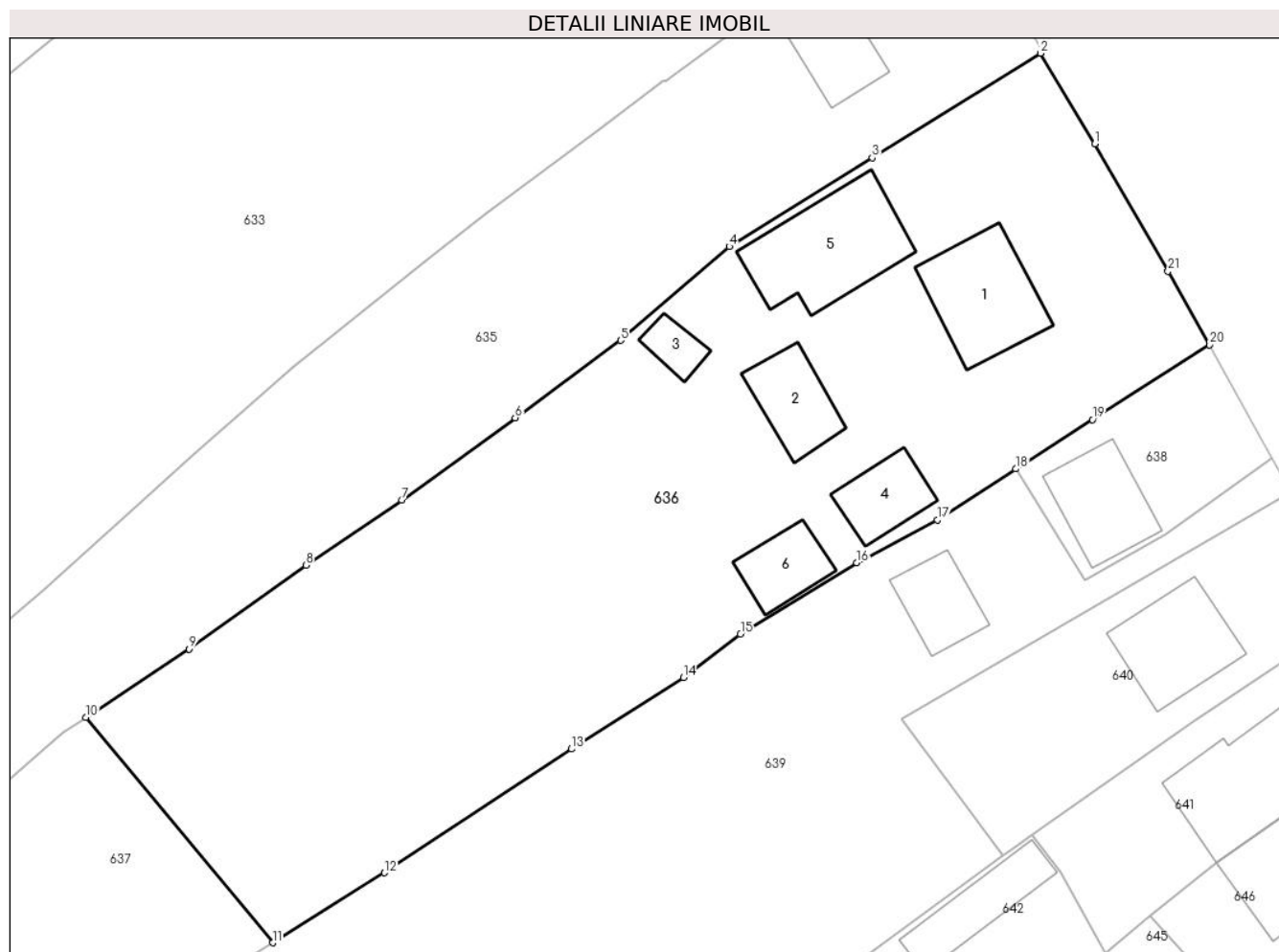
Inscrieri privind dezmembramintele dreptului de proprietate, drepturi reale de garanție și sarcini		Referințe
510 / 20/12/2004		
Act Notarial nr. 2671, din 02/12/2004 emis de BNP Nicolai Rotaru;		
C1	este notată obligatia de întreținere în favoarea sotilor Iftinca Ilie si Iftinca Lucretia <i>OBSERVATII: (provenita din conversia CF 132)</i>	A1, A1.1, A1.2, A1.3, A1.4

Anexa Nr. 1 La Partea I

Teren

Nr cadastral	Suprafața (mp)*	Observații / Referințe
30411	3.580	

* Suprafața este determinată în planul de proiecție Stereo 70.



Date referitoare la teren

Crt	Categorie folosință	Intravilan	Suprafața (mp)	Tarla	Parcelă	Nr. topo	Observații / Referințe
1	curți constructii	DA	1.522	-	-	-	
2	arabil	DA	2.058	-	-	-	

Date referitoare la construcții

Crt	Număr	Destinație construcție	Supraf. (mp)	Situație juridică	Observații / Referințe
A1.1	30411-C1	construcții de locuințe	112	Cu acte	Nr. niveluri:2; S. construită la sol:112 mp; Casa P+I edificată în anul 1971 din lemn fără lift și fără CPE
A1.2	30411-C2	construcții anexa	64	Cu acte	Nr. niveluri:1; S. construită la sol:64 mp; Anexa edificată în anul 1971 din lemn fără lift și fără CPE
A1.3	30411-C3	construcții anexa	24	Cu acte	Nr. niveluri:1; S. construită la sol:24 mp; Anexa edificată în anul 1971 din lemn fără lift și fără CPE
A1.4	30411-C4	construcții anexa	54	Cu acte	Nr. niveluri:1; S. construită la sol:54 mp; Anexa edificată în anul 1971 din lemn fără lift și fără CPE
A1.5	30411-C5	construcții de locuințe	138	Cu acte	Nr. niveluri:2; S. construită la sol:138 mp; Casa P+I edificată în anul 2012 din BCA și lemn fără lift și fără CPE
A1.6	30411-C6	construcții anexa	50	Cu acte	Nr. niveluri:1; S. construită la sol:50 mp; Anexa edificată în anul 2004 din lemn fără lift și fără CPE

Lungime Segmente

1) Valorile lungimilor segmentelor sunt obținute din proiecție în plan.

Punct început	X / Y	Punct sfârșit	X / Y	Lungime segment (** (m)
1	529.546,66 637.343,336	2	529.541,259 637.352,386	10.539
3	529.524,476 637.341,956	4	529.510,208 637.333,108	16.789
5	529.499,364 637.323,768	6	529.488,832 637.316,041	13.063
7	529.477,51 637.307,843	8	529.467,952 637.301,353	11.553
9	529.456,315 637.292,981	10	529.446,011 637.286,156	12.359
11	529.464,631 637.263,689	12	529.475,789 637.270,667	13.16
13	529.494,438 637.283,012	14	529.505,621 637.290,125	13.253
15	529.511,318 637.294,472	16	529.522,923 637.301,582	13.61
17	529.530,96 637.305,857	18	529.538,788 637.310,934	9.33
19	529.546,438 637.315,855	20	529.558,111 637.323,303	13.847
21	529.553,978 637.330,655	1	529.546,66 637.343,336	14.641

Punct început	X / Y	Punct sfârșit	X / Y	Lungime segment (** (m)
2	529.541,259 637.352,386	3	529.524,476 637.341,956	19.76
4	529.510,208 637.333,108	5	529.499,364 637.323,768	14.312
6	529.488,832 637.316,041	7	529.477,51 637.307,843	13.978
8	529.467,952 637.301,353	9	529.456,315 637.292,981	14.336
10	529.446,011 637.286,156	11	529.464,631 637.263,689	29.18
12	529.475,789 637.270,667	13	529.494,438 637.283,012	22.365
14	529.505,621 637.290,125	15	529.511,318 637.294,472	7.166
16	529.522,923 637.301,582	17	529.530,96 637.305,857	9.103
18	529.538,788 637.310,934	19	529.546,438 637.315,855	9.096
20	529.558,111 637.323,303	21	529.553,978 637.330,655	8.434

** Lungimile segmentelor sunt determinate în planul de proiecție Stereo 70 și sunt rotunjite la 1 milimetru.

*** Distanța dintre puncte este formată din segmente cumulate ce sunt mai mici decât valoarea 1 milimetru.

**DATE DESPRE IMOBILUL NR. 637**

Oficiul de Cadastru și Publicitate Imobiliară SUCEAVA
Biroul de Cadastru și Publicitate Imobiliară Vatra Dornei

A. Partea I. Descrierea imobilului

TEREN Intravilan

Adresa: Loc. Coverca, Jud. Suceava

Nr. Crt	Nr cadastral Nr. topografic	Suprafața* (mp)	Observații / Referințe
A1	32199	8.432	Sector cadastral:17 Teren imprejmuit;

B. Partea II. Proprietari și acte

Inscrieri privitoare la dreptul de proprietate și alte drepturi reale		Referințe
5571 / 05/05/2017		
Act Administrativ nr. 1265, din 05/04/2017 emis de COMISIA JUDETEANA SUCEAVA;		
B1	Intabulare, drept de PROPRIETATE, dobandit prin Reconstituire, cota actuala 1/1, cota initiala 1/1	A1
	1) IFTINCA VIOREL	
	2) IFTINCA ELENA-DOINIȚA	

C. Partea III. SARCINI .

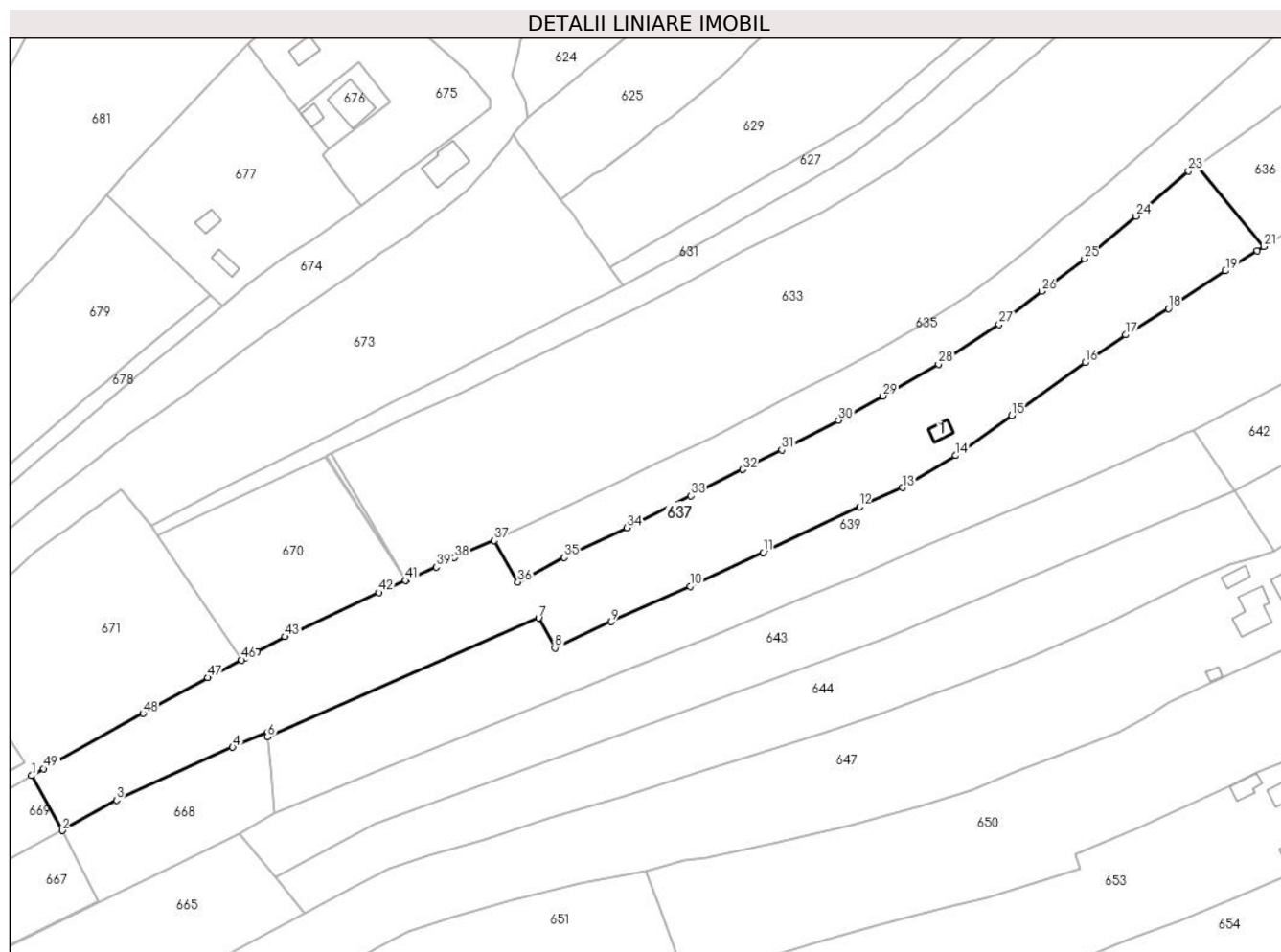
Inscrieri privind dezmembramintele dreptului de proprietate, drepturi reale de garanție și sarcini	Referințe
NU SUNT	

Anexa Nr. 1 La Partea I

Teren

Nr cadastral	Suprafața (mp)*	Observații / Referințe
32199	8.432	

* Suprafața este determinată în planul de proiecție Stereo 70.



Date referitoare la teren

Crt	Categorie folosință	Intra vilan	Suprafața (mp)	Tarla	Parcelă	Nr. topo	Observații / Referințe
1	faneata	DA	8.432	-	-	-	

Date referitoare la construcții

Crt	Număr	Destinație construcție	Supraf. (mp)	Situație juridică	Observații / Referințe
A1.1	32199-C1	construcții anexa	24	Fara acte	Nr. niveluri:1; S. construita la sol:24 mp; Anexa edificata in anul 1982 din lemn fara lift si fara CPE

Lungime Segmente

1) Valorile lungimilor segmentelor sunt obținute din proiecție în plan.

Punct început	X / Y	Punct sfârșit	X / Y	Lungime segment	Punct început	X / Y	Punct sfârșit	X / Y	Lungime segment	Punct început	X / Y	Punct sfârșit	X / Y	Lungime segment
1	529.122,957 637.117,038	2	529.131,421 637.101,832	17.40 3	2	529.131,421 637.101,832	3	529.146,469 637.110,296	17.26 5	3	529.146,469 637.110,296	4	529.178,722 637.124,911	35.41
4	529.178,722 637.124,911	5	529.188,341 637.128,988	10.44 7	5	529.188,341 637.128,988	6	529.188,432 637.127,889	1.103 6	6	529.188,432 637.127,889	7	529.263,554 637.160,729	81.98 6
7	529.263,554 637.160,729	8	529.268,048 637.152,499	9.377 6	8	529.268,048 637.152,499	9	529.283,691 637.159,72	17.22 9	9	529.283,691 637.159,72	10	529.305,564 637.169,515	23.96 6
10	529.305,564 637.169,515	11	529.325,777 637.178,932	22.29 9	11	529.325,777 637.178,932	12	529.352,501 637.191,564	29.55 9	12	529.352,501 637.191,564	13	529.364,421 637.196,875	13.05

Punct început	X / Y	Punct sfârșit	X / Y	Lungime segment	Punct început	X / Y	Punct sfârșit	X / Y	Lungime segment	Punct început	X / Y	Punct sfârșit	X / Y	Lungime segment
13	529.364,421 637.196,875	14	529.379,217 637.205,752	17.255	14	529.379,217 637.205,752	15	529.394,735 637.216,839	19.072	15	529.394,735 637.216,839	16	529.415,066 637.231,496	25.063
16	529.415,066 637.231,496	17	529.426,33 637.239,182	13.636	17	529.426,33 637.239,182	18	529.438,201 637.246,512	13.952	18	529.438,201 637.246,512	19	529.453,979 637.256,947	18.917
19	529.453,979 637.256,947	20	529.462,736 637.262,504	10.371	20	529.462,736 637.262,504	21	529.464,631 637.263,689	2.235	21	529.464,631 637.263,689	22	529.446,011 637.286,156	29.18
22	529.446,011 637.286,156	23	529.443,727 637.284,644	2.739	23	529.443,727 637.284,644	24	529.429,206 637.272,114	19.18	24	529.429,206 637.272,114	25	529.414,877 637.260,351	18.539
25	529.414,877 637.260,351	26	529.403,053 637.251,295	14.894	26	529.403,053 637.251,295	27	529.391,224 637.242,1	14.982	27	529.391,224 637.242,1	28	529.374,452 637.231,038	20.091
28	529.374,452 637.231,038	29	529.358,958 637.222,253	17.811	29	529.358,958 637.222,253	30	529.346,701 637.215,545	13.973	30	529.346,701 637.215,545	31	529.330,998 637.207,3	17.736
31	529.330,998 637.207,3	32	529.320,137 637.201,884	12.136	32	529.320,137 637.201,884	33	529.305,765 637.194,592	16.116	33	529.305,765 637.194,592	34	529.288,102 637.185,763	19.747
34	529.288,102 637.185,763	35	529.270,655 637.177,561	19.279	35	529.270,655 637.177,561	36	529.257,808 637.170,711	14.559	36	529.257,808 637.170,711	37	529.251,193 637.182,222	13.276
37	529.251,193 637.182,222	38	529.240,254 637.177,447	11.936	38	529.240,254 637.177,447	39	529.235,131 637.174,876	5.732	39	529.235,131 637.174,876	40	529.227,024 637.171,324	8.851
40	529.227,024 637.171,324	41	529.226,651 637.171,154	0.41	41	529.226,651 637.171,154	42	529.219,302 637.167,792	8.082	42	529.219,302 637.167,792	43	529.193,259 637.155,551	28.776
43	529.193,259 637.155,551	44	529.185,453 637.151,435	8.825	44	529.185,453 637.151,435	45	529.182,16 637.149,699	3.723	45	529.182,16 637.149,699	46	529.181,136 637.149,153	1.16
46	529.181,136 637.149,153	47	529.171,849 637.144,202	10.524	47	529.171,849 637.144,202	48	529.153,874 637.134,318	20.513	48	529.153,874 637.134,318	49	529.126,382 637.118,94	31.501
49	529.126,382 637.118,94	1	529.122,957 637.117,038	3.918										

** Lungimile segmentelor sunt determinate în planul de proiecție Stereo 70 și sunt rotunjite la 1 milimetru.

*** Distanța dintre puncte este formată din segmente cumulate ce sunt mai mici decât valoarea 1 milimetru.

**DATE DESPRE IMOBILUL NR. 638**

Oficiul de Cadastru și Publicitate Imobiliară SUCEAVA
Biroul de Cadastru și Publicitate Imobiliară Vatra Dornei

A. Partea I. Descrierea imobilului

TEREN Intravilan

Adresa: Loc. Coverca, Nr. 24, Jud. Suceava

Nr. Crt	Nr cadastral Nr. topografic	Suprafața* (mp)	Observații / Referințe
A1	32579	300	Sector cadastral:17 Teren imprejmuit;

Construcții

Crt	Nr cadastral Nr. topografic	Adresa	Observații / Referințe
A1.1	32579-C1	Loc. Coverca, Nr. 24, Jud. Suceava	Nr. niveluri:2; S. construita la sol:82 mp; S. construita desfasurata:140 mp; Casa P+M edificata in anul 1971 din lemn fara lift si fara CPE

B. Partea II. Proprietari și acte

Inscrieri privitoare la dreptul de proprietate și alte drepturi reale		Referințe
6074 / 12/05/2017		
Act Administrativ nr. 440, din 15/11/1995 emis de Comisia Judeteana Suceava;		
B1	Intabulare, drept de PROPRIETATE, dobandit prin Constituire, cota actuala 1/1, cota initiala 1/1 1) IFTINCA TOADER-MARCEL	A1
Act Administrativ nr. 2458, din 02/05/2017 emis de Primaria Com Panaci;		
B2	Intabulare, drept de PROPRIETATE, dobandit prin Construire, cota actuala 1/1, cota initiala 1/1 1) IFTINCA TOADER-MARCEL	A1.1

C. Partea III. SARCINI .

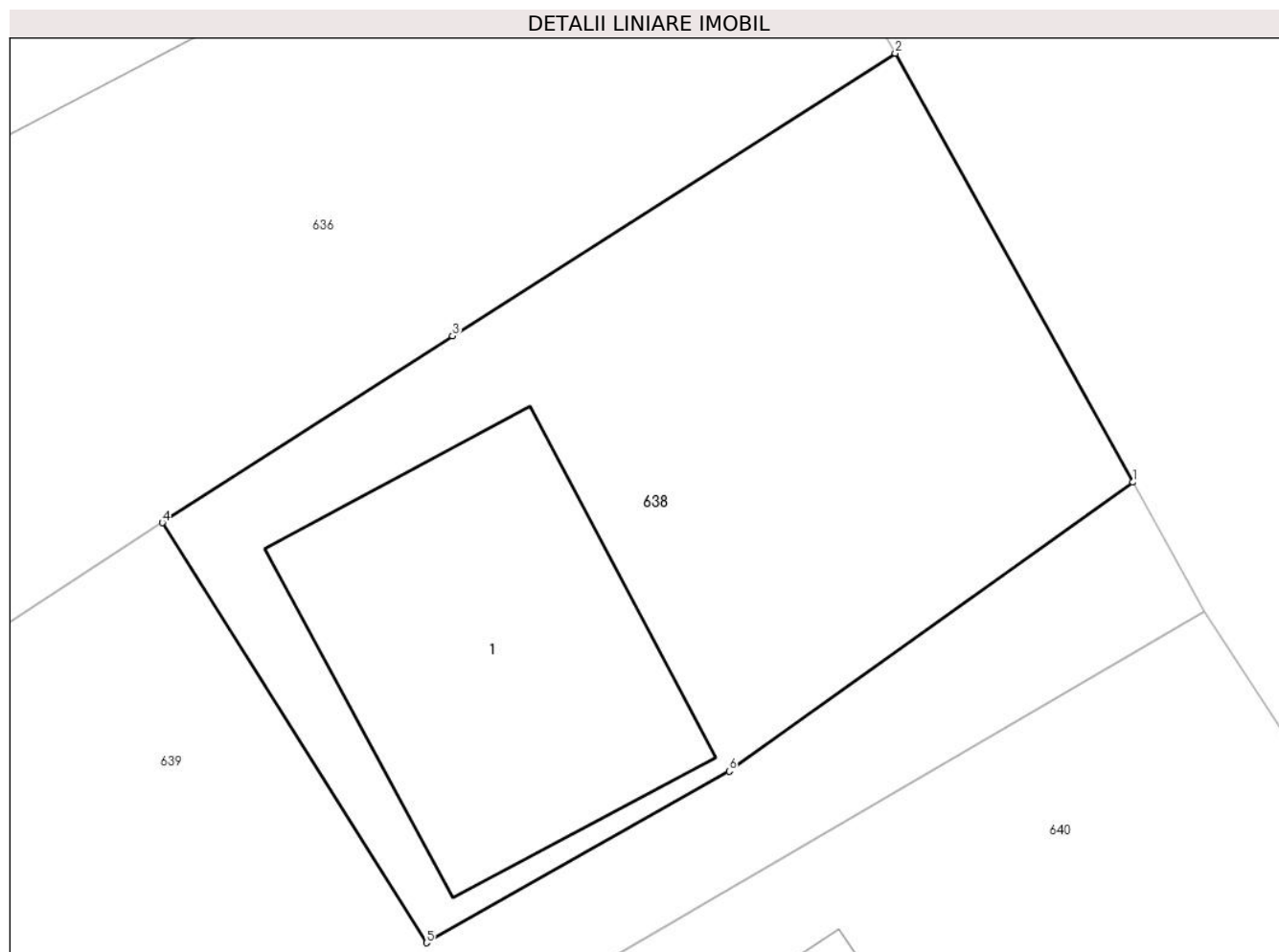
Inscrieri privind dezmembramintele dreptului de proprietate, drepturi reale de garanție și sarcini	Referințe
NU SUNT	

Anexa Nr. 1 La Partea I

Teren

Nr cadastral	Suprafața (mp)*	Observații / Referințe
32579	300	

* Suprafața este determinată în planul de proiecție Stereo 70.



Date referitoare la teren

Crt	Categorie folosință	Intra vilan	Suprafața (mp)	Tarla	Parcelă	Nr. topo	Observații / Referințe
1	curți constructii	DA	300	-	-	-	

Date referitoare la construcții

Crt	Număr	Destinație construcție	Supraf. (mp)	Situație juridică	Observații / Referințe
A1.1	32579-C1	construcții de locuințe	82	Cu acte	Nr. niveluri:2; S. construita la sol:82 mp; S. construita desfasurata:140 mp; Casa P+M edificata in anul 1971 din lemn fara lift si fara CPE

Lungime Segmente

1) Valorile lungimilor segmentelor sunt obținute din proiecție în plan.

Punct început	X / Y	Punct sfârșit	X / Y	Lungime segment (** (m))
1	529.564,378 637.312,0	2	529.558,111 637.323,303	12.924
2	529.558,111 637.323,303	3	529.546,438 637.315,855	13.847
3	529.546,438 637.315,855	4	529.538,788 637.310,934	9.096

Punct început	X / Y	Punct sfârșit	X / Y	Lungime segment (** (m)
4	529.538,788 637.310,934	5	529.545,749 637.299,867	13.074
5	529.545,749 637.299,867	6	529.553,734 637.304,386	9.175
6	529.553,734 637.304,386	1	529.564,378 637.312,0	13.087

** Lungimile segmentelor sunt determinate în planul de proiecție Stereo 70 și sunt rotunjite la 1 milimetru.

*** Distanța dintre puncte este formată din segmente cumulate ce sunt mai mici decât valoarea 1 milimetru.

**DATE DESPRE IMOBILUL NR. 639**

Oficiul de Cadastru și Publicitate Imobiliară SUCEAVA
Biroul de Cadastru și Publicitate Imobiliară Vatra Dornei

A. Partea I. Descrierea imobilului

TEREN Intravilan

Adresa: Loc. Coverca, Jud. Suceava

Nr. Crt	Nr cadastral Nr. topografic	Suprafața* (mp)	Observații / Referințe
A1	32577	9.549	Sector cadastral:17 Teren imprejmuit;

B. Partea II. Proprietari și acte

Inscrieri privitoare la dreptul de proprietate și alte drepturi reale		Referințe
3048 / 01/03/2019		
Act Administrativ nr. titlu de proprietate nr. 1287, din 22/10/2017 emis de Comisia Judeteana Suceava;		
B1	Intabulare, drept de PROPRIETATE, dobandit prin Reconstituire, cota actuala 1/1, cota initiala 1/1 1) IFTINCA TOADER-MARCEL 2) IFTINCA IULIA	A1

C. Partea III. SARCINI .

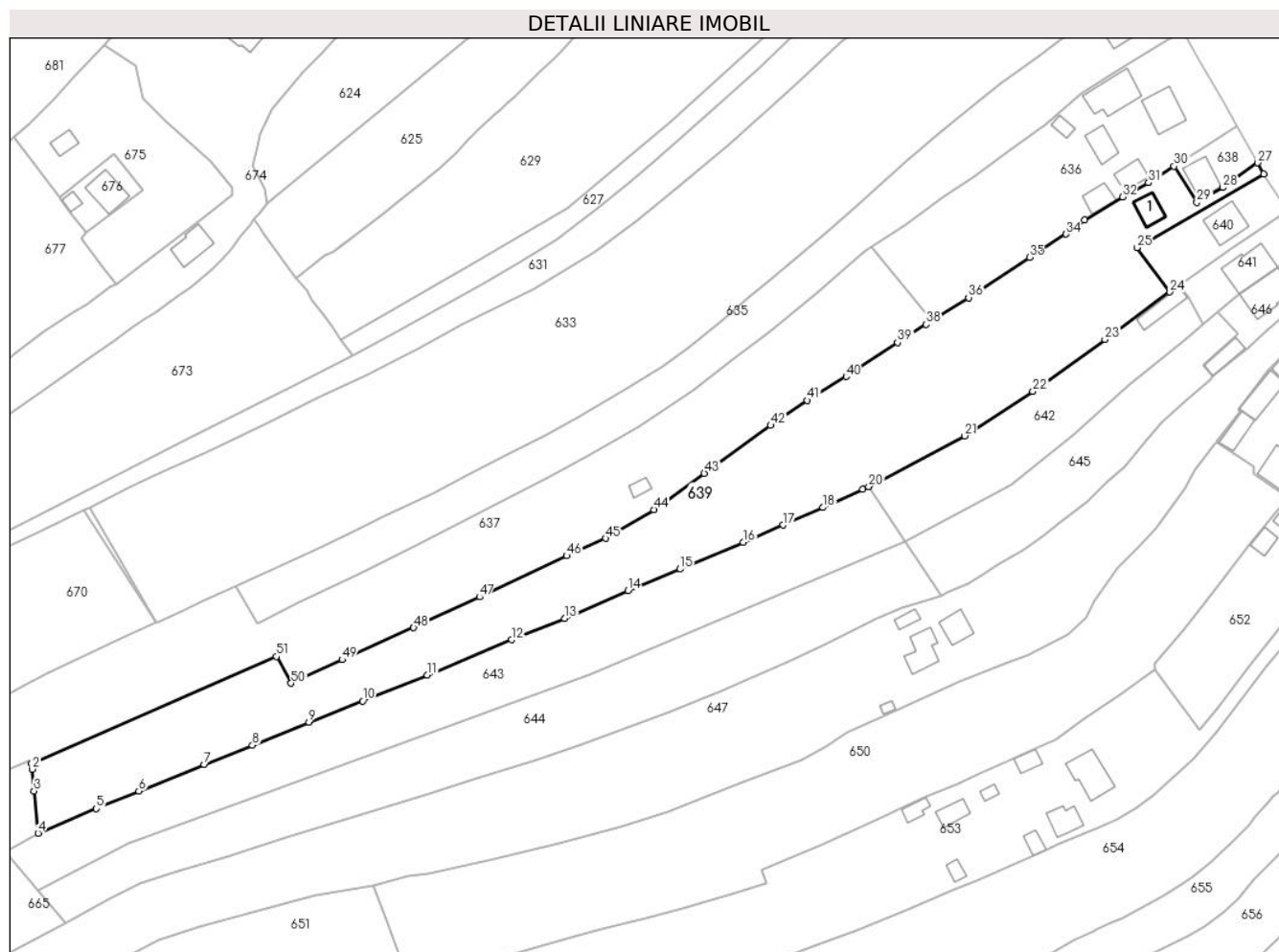
Inscrieri privind dezmembramintele dreptului de proprietate, drepturi reale de garanție și sarcini	Referințe
NU SUNT	

Anexa Nr. 1 La Partea I

Teren

Nr cadastral	Suprafața (mp)*	Observații / Referințe
32577	9.549	

* Suprafața este determinată în planul de proiecție Stereo 70.



Date referitoare la teren

Crt	Categorie folosință	Intravilan	Suprafața (mp)	Tarla	Parcelă	Nr. topo	Observații / Referințe
1	faneata	DA	9.549	-	-	-	teren delimitat partial cu gard

Date referitoare la construcții

Crt	Număr	Destinație construcție	Supraf. (mp)	Situație juridică	Observații / Referințe
A1.1	32577-C1	construcții anexa	56	Fara acte	Nr. niveluri:1; S. construita la sol:56 mp; Anexa edificata in anul 1965 din lemn fara lift si fara CPE

Lungime Segmente

1) Valorile lungimilor segmentelor sunt obținute din proiecție în plan.

Punct început	X / Y	Punct sfârșit	X / Y	Lungime segment	Punct început	X / Y	Punct sfârșit	X / Y	Lungime segment	Punct început	X / Y	Punct sfârșit	X / Y	Lungime segment
1	529.188,432 637.127,889	2	529.188,575 637.126,173	1.722	2	529.188,575 637.126,173	3	529.189,198 637.119,466	6.736	3	529.189,198 637.119,466	4	529.190,423 637.106,54	12.984
4	529.190,423 637.106,54	5	529.208,251 637.114,08	19.357	5	529.208,251 637.114,08	6	529.221,273 637.119,507	14.108	6	529.221,273 637.119,507	7	529.241,415 637.127,558	21.691
7	529.241,415 637.127,558	8	529.256,132 637.133,516	15.877	8	529.256,132 637.133,516	9	529.273,452 637.140,608	18.716	9	529.273,452 637.140,608	10	529.289,974 637.147,052	17.734
10	529.289,974 637.147,052	11	529.309,768 637.154,96	21.315	11	529.309,768 637.154,96	12	529.335,644 637.165,819	28.062	12	529.335,644 637.165,819	13	529.351,838 637.172,348	17.461

Punct început	X / Y	Punct sfârșit	X / Y	Lungime segment	Punct început	X / Y	Punct sfârșit	X / Y	Lungime segment	Punct început	X / Y	Punct sfârșit	X / Y	Lungime segment
13	529.351,838 637.172,348	14	529.371,281 637.180,869	21.228	14	529.371,281 637.180,869	15	529.387,255 637.187,497	17.294	15	529.387,255 637.187,497	16	529.406,601 637.195,728	21.024
16	529.406,601 637.195,728	17	529.418,93 637.200,964	13.395	17	529.418,93 637.200,964	18	529.431,018 637.206,343	13.231	18	529.431,018 637.206,343	19	529.443,29 637.211,995	13.511
19	529.443,29 637.211,995	20	529.445,137 637.212,771	2.003	20	529.445,137 637.212,771	21	529.474,59 637.228,29	33.291	21	529.474,59 637.228,29	22	529.495,457 637.241,915	24.921
22	529.495,457 637.241,915	23	529.517,559 637.257,821	27.23	23	529.517,559 637.257,821	24	529.537,489 637.272,39	24.687	24	529.537,489 637.272,39	25	529.527,431 637.285,986	16.912
25	529.527,431 637.285,986	26	529.566,273 637.308,582	44.936	26	529.566,273 637.308,582	27	529.564,378 637.312,0	3.908	27	529.564,378 637.312,0	28	529.553,734 637.304,386	13.087
28	529.553,734 637.304,386	29	529.545,749 637.299,867	9.175	29	529.545,749 637.299,867	30	529.538,788 637.310,934	13.074	30	529.538,788 637.310,934	31	529.530,96 637.305,857	9.33
31	529.530,96 637.305,857	32	529.522,923 637.301,582	9.103	32	529.522,923 637.301,582	33	529.511,318 637.294,472	13.61	33	529.511,318 637.294,472	34	529.505,621 637.290,125	7.166
34	529.505,621 637.290,125	35	529.494,438 637.283,012	13.253	35	529.494,438 637.283,012	36	529.475,789 637.270,667	22.365	36	529.475,789 637.270,667	37	529.464,631 637.263,689	13.16
37	529.464,631 637.263,689	38	529.462,736 637.262,504	2.235	38	529.462,736 637.262,504	39	529.453,979 637.256,947	10.371	39	529.453,979 637.256,947	40	529.438,201 637.246,512	18.917
40	529.438,201 637.246,512	41	529.426,33 637.239,182	13.952	41	529.426,33 637.239,182	42	529.415,066 637.231,496	13.636	42	529.415,066 637.231,496	43	529.394,735 637.216,839	25.063
43	529.394,735 637.216,839	44	529.379,217 637.205,752	19.072	44	529.379,217 637.205,752	45	529.364,421 637.196,875	17.255	45	529.364,421 637.196,875	46	529.352,501 637.191,564	13.05
46	529.352,501 637.191,564	47	529.325,777 637.178,932	29.559	47	529.325,777 637.178,932	48	529.305,564 637.169,515	22.299	48	529.305,564 637.169,515	49	529.283,691 637.159,72	23.966
49	529.283,691 637.159,72	50	529.268,048 637.152,499	17.229	50	529.268,048 637.152,499	51	529.263,554 637.160,729	9.377	51	529.263,554 637.160,729	1	529.188,432 637.127,889	81.986

** Lungimile segmentelor sunt determinate în planul de proiecție Stereo 70 și sunt rotunjite la 1 milimetru.

*** Distanța dintre puncte este formată din segmente cumulate ce sunt mai mici decât valoarea 1 milimetru.

**DATE DESPRE IMOBILUL NR. 640**

Oficiul de Cadastru și Publicitate Imobiliară SUCEAVA
 Biroul de Cadastru și Publicitate Imobiliară Vatra Dornei

A. Partea I. Descrierea imobilului

TEREN Intravilan

Adresa: Loc. Coverca, Jud. Suceava

Nr. Crt	Nr cadastral Nr. topografic	Suprafața* (mp)	Observații / Referințe
A1	32189	669	Sector cadastral:17 Teren imprejmuit;

B. Partea II. Proprietari și acte

Inscrieri privitoare la dreptul de proprietate și alte drepturi reale	Referințe
5293 / 05/05/2016	
Act Notarial nr. 396, din 03/05/2016 emis de LACATUS ARTEMIZIA;	
B1	A1
Intabulare, drept de PROPRIETATE bun propriu, dobandit prin Conventie, cota actuala 1/1, cota initiala 1/1 1) IFTINCA IULIU-LUCIAN	

C. Partea III. SARCINI .

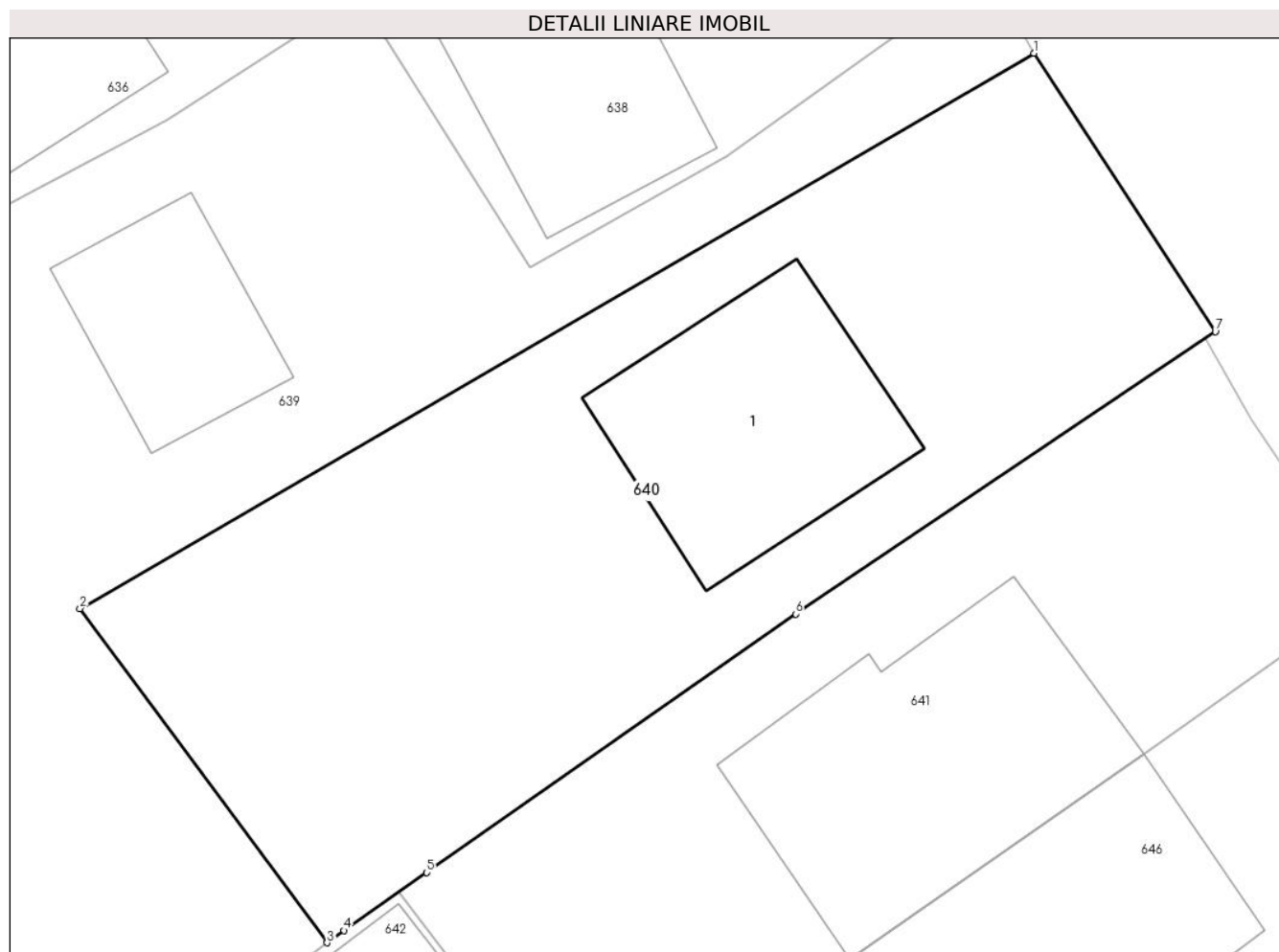
Inscrieri privind dezmembramintele dreptului de proprietate, drepturi reale de garanție și sarcini	Referințe
NU SUNT	

Anexa Nr. 1 La Partea I

Teren

Nr cadastral	Suprafața (mp)*	Observații / Referințe
32189	669	

* Suprafața este determinată în planul de proiecție Stereo 70.



Date referitoare la teren

Crt	Categorie folosință	Intravilan	Suprafața (mp)	Tarla	Parcelă	Nr. topo	Observații / Referințe
1	faneata	DA	669	-	-	-	teren delimitat partial

Date referitoare la construcții

Crt	Număr	Destinație construcție	Supraf. (mp)	Situație juridică	Observații / Referințe
A1.1		construcții de locuințe	98	Fara acte	Nr. niveluri:2; S. construita la sol:98 mp; Locuinta

Lungime Segmente

1) Valorile lungimilor segmentelor sunt obținute din proiecție în plan.

Punct început	X / Y	Punct sfârșit	X / Y	Lungime segment (** (m)
1	529.566,273 637.308,582	2	529.527,431 637.285,986	44.936
2	529.527,431 637.285,986	3	529.537,489 637.272,39	16.912
3	529.537,489 637.272,39	4	529.538,17 637.272,888	0.844
4	529.538,17 637.272,888	5	529.541,541 637.275,249	4.116

Punct început	X / Y	Punct sfârșit	X / Y	Lungime segment (** (m)
5	529.541,541 637.275,249	6	529.556,558 637.285,766	18.334
6	529.556,558 637.285,766	7	529.573,652 637.297,252	20.594
7	529.573,652 637.297,252	1	529.566,273 637.308,582	13.521

** Lungimile segmentelor sunt determinate în planul de proiecție Stereo 70 și sunt rotunjite la 1 milimetru.

*** Distanța dintre puncte este formată din segmente cumulate ce sunt mai mici decât valoarea 1 milimetru.

**DATE DESPRE IMOBILUL NR. 641**

Oficiul de Cadastru și Publicitate Imobiliară SUCEAVA
Biroul de Cadastru și Publicitate Imobiliară Vatra Dornei

A. Partea I. Descrierea imobilului

TEREN Intravilan

Nr. CF vechi:2
Nr. cadastral vechi:9/1

Adresa: Loc. Coverca, Jud. Suceava

Nr. Crt	Nr cadastral Nr. topografic	Suprafața* (mp)	Observații / Referințe
A1	30367	510	Sector cadastral:17 Teren imprejmuit;

Construcții

Crt	Nr cadastral Nr. topografic	Adresa	Observații / Referințe
A1.1	30367-C1	Loc. Coverca, Jud. Suceava	Nr. niveluri:4; S. construita la sol:135 mp; Locuinta P+2E+M

B. Partea II. Proprietari și acte

Inscrieri privitoare la dreptul de proprietate și alte drepturi reale		Referințe
27 / 23/09/1999		
Act Notarial nr. 2461, din 17/09/1999 emis de BNP-N.Rotaru, V.Dornei;		
B1	Intabulare, drept de PROPRIETATE, dobandit prin Conventie, cota actuala 1/1, cota initiala 1/1 1) BORDEI DUMITRU <i>OBSERVATII: (provenita din conversia CF 2)</i>	A1
3076 / 25/09/2006		
Act Administrativ nr. 10, din 29/12/2000 emis de Primăria Panaci (PROCES VERBAL DE RECEPȚIE FINALĂ DIN 21,09,2006);		
B2	Intabulare, drept de PROPRIETATE, dobandit prin Construire, cota actuala 1/1, cota initiala 1/1 1) BORDEI DUMITRU	A1.1
8096 / 23/10/2008		
Act Notarial nr. 2743, din 23/10/2008 emis de BNP VASILUT NICULINA;		
B4	se notează completarea bazei de dobândire cu Actul de partaj aut.sub nr.2743/23,10,2008 la BNP-Vasiluț Niculina, V.Dornei <i>OBSERVATII: (provenita din conversia CF 2)</i>	A1, A1.1

C. Partea III. SARCINI .

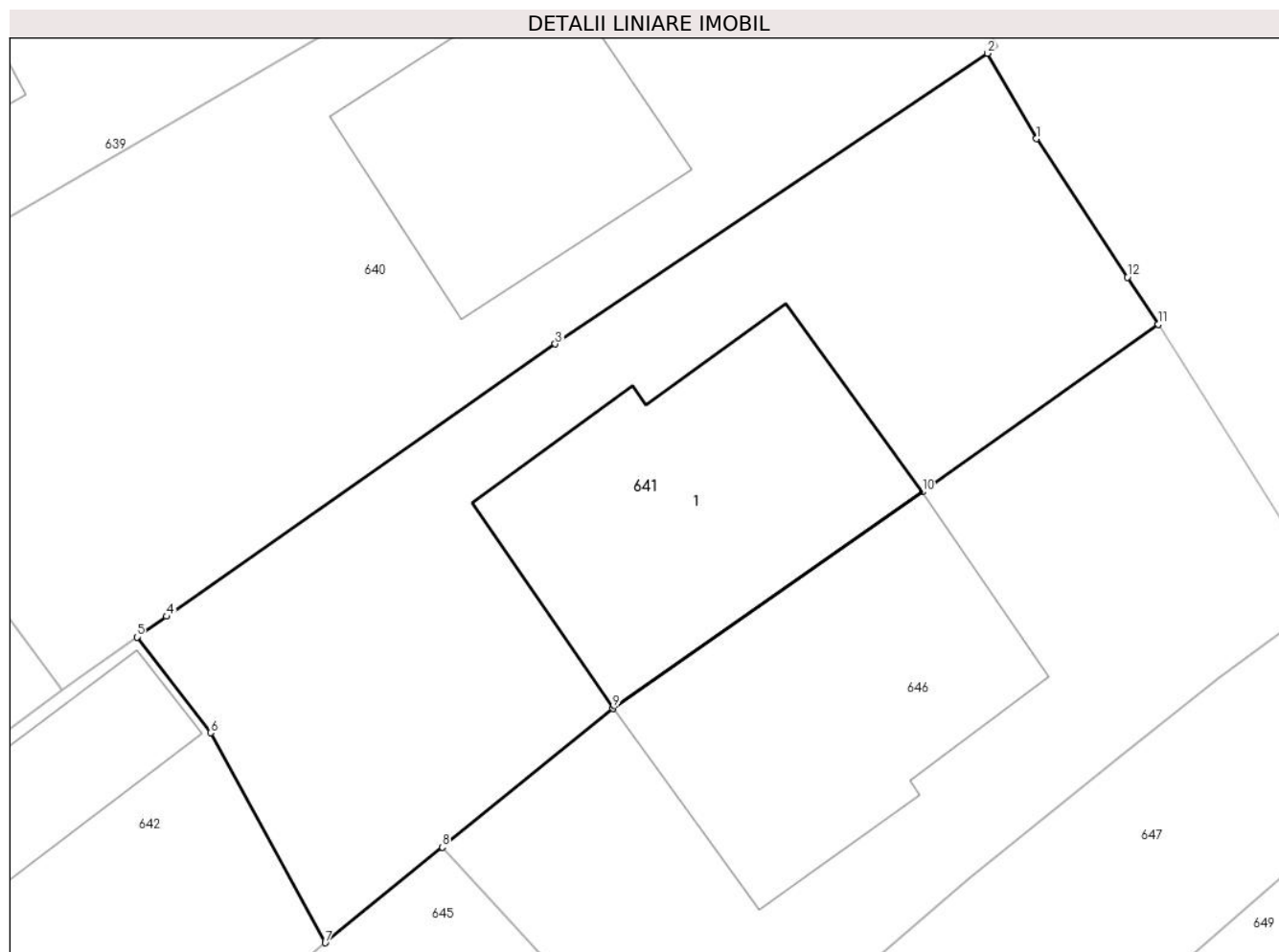
Inscrieri privind dezmembramintele dreptului de proprietate, drepturi reale de garanție și sarcini	Referințe
NU SUNT	

Anexa Nr. 1 La Partea I

Teren

Nr cadastral	Suprafața (mp)*	Observații / Referințe
30367	510	

* Suprafața este determinată în planul de proiecție Stereo 70.



Date referitoare la teren

Crt	Categorie folosință	Intra vilan	Suprafața (mp)	Tarla	Parcelă	Nr. topo	Observații / Referințe
1	curți constructii	DA	510	-	-	-	

Date referitoare la construcții

Crt	Număr	Destinație construcție	Supraf. (mp)	Situație juridică	Observații / Referințe
A1.1	30367-C1	construcții de locuințe	135	Cu acte	Nr. niveluri:4; S. construită la sol:135 mp; Locuinta P+2E+M

Lungime Segmente

1) Valorile lungimilor segmentelor sunt obținute din proiecție în plan.

Punct început	X / Y	Punct sfârșit	X / Y	Lungime segment (** (m)
1	529.575,144 637.293,684	2	529.573,254 637.296,985	3.804
2	529.573,254 637.296,985	3	529.556,558 637.285,766	20.115
3	529.556,558 637.285,766	4	529.541,541 637.275,249	18.334
4	529.541,541 637.275,249	5	529.540,402 637.274,451	1.391

Punct început	X / Y	Punct sfârșit	X / Y	Lungime segment (** (m)
5	529.540,402 637.274,451	6	529.543,245 637.270,754	4.664
6	529.543,245 637.270,754	7	529.547,677 637.262,646	9.24
7	529.547,677 637.262,646	8	529.552,199 637.266,332	5.834
8	529.552,199 637.266,332	9	529.558,785 637.271,7	8.497
9	529.558,785 637.271,7	10	529.570,745 637.280,054	14.589
10	529.570,745 637.280,054	11	529.579,86 637.286,522	11.177
11	529.579,86 637.286,522	12	529.578,665 637.288,336	2.172
12	529.578,665 637.288,336	1	529.575,144 637.293,684	6.403

** Lungimile segmentelor sunt determinate în planul de proiecție Stereo 70 și sunt rotunjite la 1 milimetru.

*** Distanța dintre puncte este formată din segmente cumulate ce sunt mai mici decât valoarea 1 milimetru.



DATE DESPRE IMOBILUL NR. 642

Oficiul de Cadastru și Publicitate Imobiliară SUCEAVA
Biroul de Cadastru și Publicitate Imobiliară Vatra Dornei

A. Partea I. Descrierea imobilului

TEREN Intravilan

Nr. CF vechi:240
Nr. cadastral vechi:9/2

Adresa: Loc. Coverca, Jud. Suceava

Nr. Crt	Nr cadastral Nr. topografic	Suprafața* (mp)	Observații / Referințe
A1	30914	Din acte: 2.068 Masurata: 2.025	Sector cadastral:17 Teren imprejmuit;

Construcții

Crt	Nr cadastral Nr. topografic	Adresa	Observații / Referințe
A1.1		Loc. Coverca, Jud. Suceava	Nr. niveluri:1; S. construita la sol:69 mp; Anexa

B. Partea II. Proprietari și acte

Inscrieri privitoare la dreptul de proprietate și alte drepturi reale		Referințe
27 / 23/09/1999		
Act Notarial nr. 2461, din 17/09/1999 emis de BNP-Rotaru N., V.Dornei;		
B1	Intabulare, drept de PROPRIETATE, dobandit prin Conventie, cota actuala 1/1, cota initiala 1/1 1) BORDEI DUMITRU <i>OBSERVATII: (provenita din conversia CF 240)</i>	A1
7878 / 15/10/2008		
Act Notarial nr. la contractul de donatie aut.sub nr.2461, din 17/09/1999 emis de BNP;		
B2	se noteaza Actul aditional la contractul de donatie aut.sub nr.2461/17.09.1999 <i>OBSERVATII: (provenita din conversia CF 240)</i>	A1
642 / 31/01/2024		
Act Administrativ nr. 431, din 25/01/2024 emis de PRIMARIA COMUNEI PANACI;		
B3	Intabulare, drept de PROPRIETATE, dobandit prin Lege, cota actuala 1/1 1) BORDEI CAMELIA-IULIA 2) BORDEI DUMITRU	A1.1

C. Partea III. SARCINI .

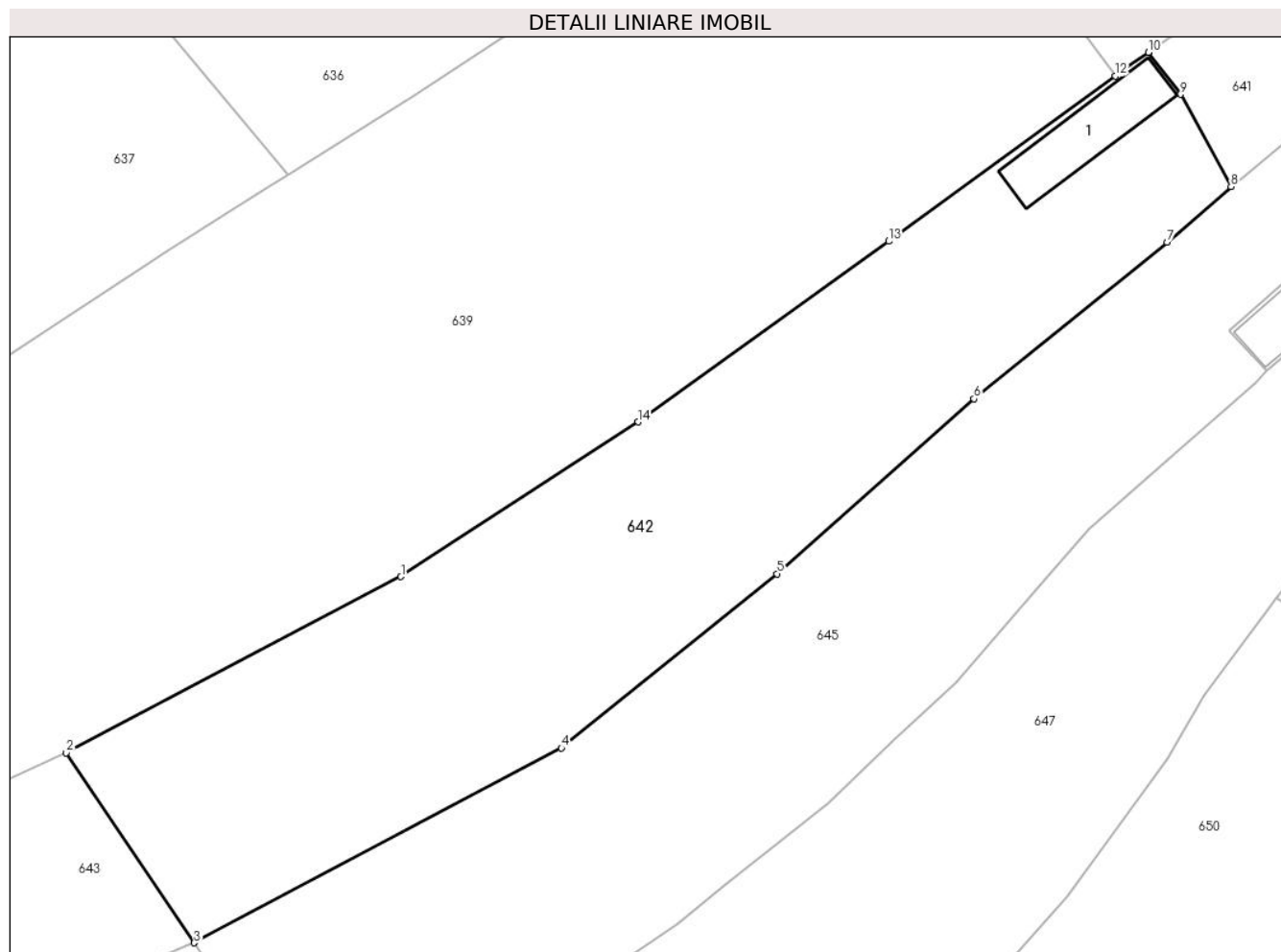
Inscrieri privind dezmembramintele dreptului de proprietate, drepturi reale de garanție și sarcini	Referințe
NU SUNT	

Anexa Nr. 1 La Partea I

Teren

Nr cadastral	Suprafața (mp)*	Observații / Referințe
30914	Din acte: 2.068 Masurata: 2.025	

* Suprafața este determinată în planul de proiecție Stereo 70.



Date referitoare la teren

Crt	Categorie folosință	Intravilan	Suprafața (mp)	Tarla	Parcelă	Nr. topo	Observații / Referințe
1	faneata	DA	2.025	-	-	-	

Date referitoare la construcții

Crt	Număr	Destinație construcție	Supraf. (mp)	Situație juridică	Observații / Referințe
A1.1		construcții anexa	69	Cu acte	Nr. niveluri:1; S. construita la sol:69 mp; Anexa

Lungime Segmente

1) Valorile lungimilor segmentelor sunt obținute din proiecție în plan.

Punct început	X / Y	Punct sfârșit	X / Y	Lungime segment (** (m)
1	529.474,59 637.228,29	2	529.445,137 637.212,771	33.291
2	529.445,137 637.212,771	3	529.456,36 637.196,064	20.127
3	529.456,36 637.196,064	4	529.488,724 637.213,202	36.622
4	529.488,724 637.213,202	5	529.507,695 637.228,553	24.404

Punct început	X / Y	Punct sfârșit	X / Y	Lungime segment (** (m)
5	529.507,695 637.228,553	6	529.525,042 637.243,957	23.199
6	529.525,042 637.243,957	7	529.542,051 637.257,727	21.884
7	529.542,051 637.257,727	8	529.547,677 637.262,646	7.473
8	529.547,677 637.262,646	9	529.543,245 637.270,754	9.24
9	529.543,245 637.270,754	10	529.540,402 637.274,451	4.664
10	529.540,402 637.274,451	11	529.538,17 637.272,888	2.725
11	529.538,17 637.272,888	12	529.537,489 637.272,39	0.844
12	529.537,489 637.272,39	13	529.517,559 637.257,821	24.687
13	529.517,559 637.257,821	14	529.495,457 637.241,915	27.23
14	529.495,457 637.241,915	1	529.474,59 637.228,29	24.921

** Lungimile segmentelor sunt determinate în planul de proiecție Stereo 70 și sunt rotunjite la 1 milimetru.

*** Distanța dintre puncte este formată din segmente cumulate ce sunt mai mici decât valoarea 1 milimetru.

**DATE DESPRE IMOBILUL NR. 643**

Oficiul de Cadastru și Publicitate Imobiliară SUCEAVA
Biroul de Cadastru și Publicitate Imobiliară Vatra Dornei

A. Partea I. Descrierea imobilului

TEREN Intravilan

Adresa: Loc. Coverca, Jud. Suceava

Nr. Crt	Nr cadastral Nr. topografic	Suprafața* (mp)	Observații / Referințe
A1	32213	4.920	Sector cadastral:17 Teren imprejmuit;

B. Partea II. Proprietari și acte

Inscrieri privitoare la dreptul de proprietate și alte drepturi reale		Referințe
7712 / 01/07/2016		
Act Notarial nr. 16, din 01/07/2016 emis de Paziuc Camelia;		
B2	Intabulare, drept de PROPRIETATE, dobandit prin Succesiune, cota actuala 3/8, cota initiala 3/8 1) BORDEI DUMITRU	A1
15523 / 18/09/2023		
Act Notarial nr. contract de donatie 1330, din 15/09/2023 emis de NP Paziuc Camelia;		
B4	Intabulare, drept de PROPRIETATE bun comun in devalmasie, dobandit prin Conventie, cota actuala 5/8, cota initiala 5/8 1) BORDEI CAMELIA-IULIA 2) BORDEI DUMITRU	A1

C. Partea III. SARCINI .

Inscrieri privind dezmembramintele dreptului de proprietate, drepturi reale de garanție și sarcini	Referințe
NU SUNT	

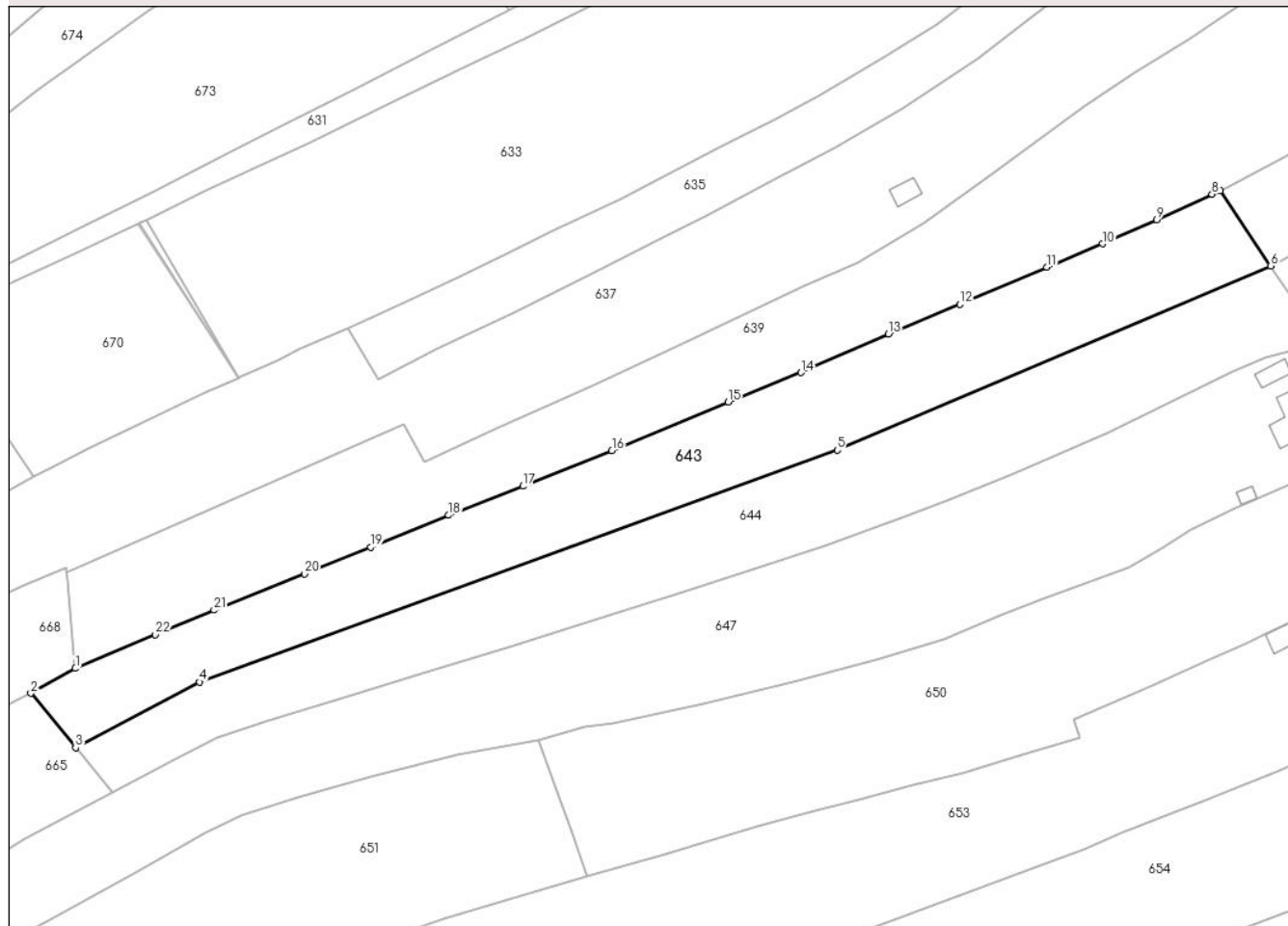
Anexa Nr. 1 La Partea I

Teren

Nr cadastral	Suprafața (mp)*	Observații / Referințe
32213	4.920	

* Suprafața este determinată în planul de proiecție Stereo 70.

DETALII LINIARE IMOBIL



Date referitoare la teren

Crt	Categorie folosință	Intra vilan	Suprafața (mp)	Tarla	Parcelă	Nr. topo	Observații / Referințe
1	faneata	DA	4.920	-	-	-	

Lungime Segmente

1) Valorile lungimilor segmentelor sunt obținute din proiecție în plan.

Punct început	X / Y	Punct sfârșit	X / Y	Lungime segment (** (m)
1	529.190,423 637.106,54	2	529.180,514 637.101,011	11.347
3	529.190,469 637.088,893	4	529.218,022 637.103,522	31.196
5	529.359,914 637.155,08	6	529.456,36 637.196,064	104.793
7	529.445,137 637.212,771	8	529.443,29 637.211,995	2.003
9	529.431,018 637.206,343	10	529.418,93 637.200,964	13.231

Punct început	X / Y	Punct sfârșit	X / Y	Lungime segment (** (m)
2	529.180,514 637.101,011	3	529.190,469 637.088,893	15.683
4	529.218,022 637.103,522	5	529.359,914 637.155,08	150.969
6	529.456,36 637.196,064	7	529.445,137 637.212,771	20.127
8	529.443,29 637.211,995	9	529.431,018 637.206,343	13.511
10	529.418,93 637.200,964	11	529.406,601 637.195,728	13.395

Punct început	X / Y	Punct sfârșit	X / Y	Lungime segment (** (m)
11	529.406,601 637.195,728	12	529.387,255 637.187,497	21.024
13	529.371,281 637.180,869	14	529.351,838 637.172,348	21.228
15	529.335,644 637.165,819	16	529.309,768 637.154,96	28.062
17	529.289,974 637.147,052	18	529.273,452 637.140,608	17.734
19	529.256,132 637.133,516	20	529.241,415 637.127,558	15.877
21	529.221,273 637.119,507	22	529.208,251 637.114,08	14.108

Punct început	X / Y	Punct sfârșit	X / Y	Lungime segment (** (m)
12	529.387,255 637.187,497	13	529.371,281 637.180,869	17.294
14	529.351,838 637.172,348	15	529.335,644 637.165,819	17.461
16	529.309,768 637.154,96	17	529.289,974 637.147,052	21.315
18	529.273,452 637.140,608	19	529.256,132 637.133,516	18.716
20	529.241,415 637.127,558	21	529.221,273 637.119,507	21.691
22	529.208,251 637.114,08	1	529.190,423 637.106,54	19.357

** Lungimile segmentelor sunt determinate în planul de proiecție Stereo 70 și sunt rotunjite la 1 milimetru.

*** Distanța dintre puncte este formată din segmente cumulate ce sunt mai mici decât valoarea 1 milimetru.

**DATE DESPRE IMOBILUL NR. 644**

Oficiul de Cadastru și Publicitate Imobiliară SUCEAVA
Biroul de Cadastru și Publicitate Imobiliară Vatra Dornei

A. Partea I. Descrierea imobilului

TEREN Intravilan

Adresa: Loc. Coverca, Jud. Suceava

Nr. Crt	Nr cadastral Nr. topografic	Suprafața* (mp)	Observații / Referințe
A1	32210	4.919	Sector cadastral:17 Teren imprejmuit;

B. Partea II. Proprietari și acte

Inscrieri privitoare la dreptul de proprietate și alte drepturi reale		Referințe
7714 / 01/07/2016		
Act Notarial nr. 16, din 01/07/2016 emis de Paziuc Camelia;		
B3	Intabulare, drept de PROPRIETATE, dobandit prin Succesiune, cota actuala 3/8, cota initiala 3/8 1) BORDEI PETRICĂ	A1
15526 / 18/09/2023		
Act Notarial nr. contract de donatie nr. 1331, din 15/09/2023 emis de BIN Paziuc Camelia;		
B4	Intabulare, drept de PROPRIETATE bun comun, in devalmasie, dobandit prin Conventie, cota actuala 5/8, cota initiala 5/8 1) BORDEI ELENA-LĂCRIMIOARA 2) BORDEI PETRICĂ	A1

C. Partea III. SARCINI .

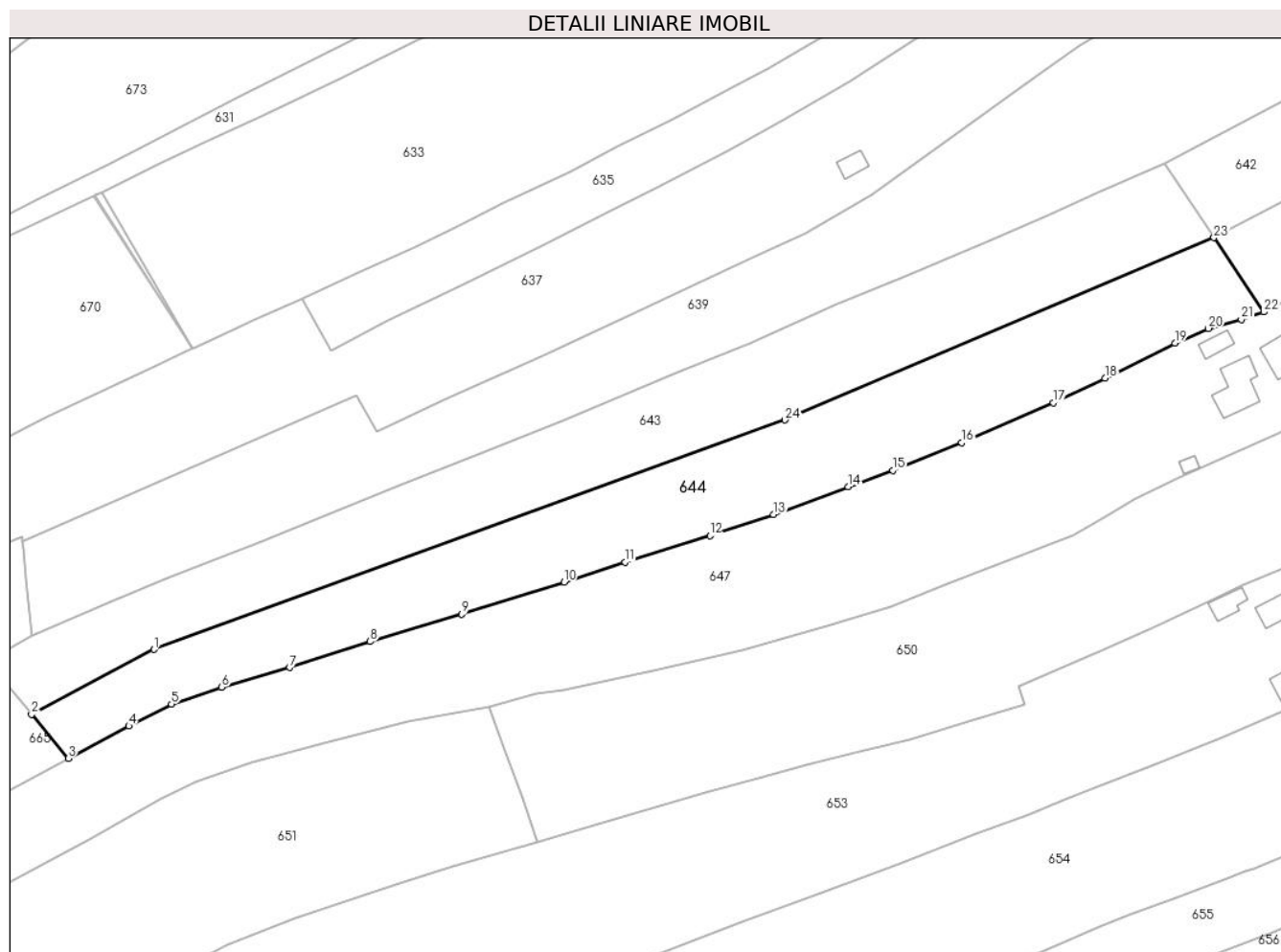
Inscrieri privind dezmembramintele dreptului de proprietate, drepturi reale de garanție și sarcini	Referințe
NU SUNT	

Anexa Nr. 1 La Partea I

Teren

Nr cadastral	Suprafața (mp)*	Observații / Referințe
32210	4.919	

* Suprafața este determinată în planul de proiecție Stereo 70.



Date referitoare la teren

Crt	Categorie folosință	Intravilan	Suprafața (mp)	Tarla	Parcelă	Nr. topo	Observații / Referințe
1	faneata	DA	4.919	-	-	-	

Lungime Segmente

1) Valorile lungimilor segmentelor sunt obținute din proiecție în plan.

Punct început	X / Y	Punct sfârșit	X / Y	Lungime segment (** (m)
1	529.218,022 637.103,522	2	529.190,469 637.088,893	31.196
3	529.198,752 637.079,028	4	529.212,314 637.086,321	15.399
5	529.221,934 637.091,204	6	529.233,213 637.095,015	11.905
7	529.248,466 637.099,452	8	529.266,61 637.105,299	19.063
9	529.287,186 637.111,452	10	529.310,175 637.118,649	24.089

Punct început	X / Y	Punct sfârșit	X / Y	Lungime segment (** (m)
2	529.190,469 637.088,893	3	529.198,752 637.079,028	12.881
4	529.212,314 637.086,321	5	529.221,934 637.091,204	10.788
6	529.233,213 637.095,015	7	529.248,466 637.099,452	15.885
8	529.266,61 637.105,299	9	529.287,186 637.111,452	21.476
10	529.310,175 637.118,649	11	529.323,918 637.123,138	14.458

Punct început	X / Y	Punct sfârșit	X / Y	Lungime segment (** (m)
11	529.323,918 637.123,138	12	529.343,016 637.129,099	20.007
13	529.357,279 637.133,843	14	529.374,099 637.140,056	17.931
15	529.384,144 637.143,726	16	529.399,577 637.149,947	16.64
17	529.420,23 637.158,968	18	529.431,85 637.164,494	12.867
19	529.447,586 637.172,35	20	529.455,126 637.175,647	8.229
21	529.462,503 637.177,698	22	529.467,582 637.179,357	5.343
23	529.456,36 637.196,064	24	529.359,914 637.155,08	104.793

Punct început	X / Y	Punct sfârșit	X / Y	Lungime segment (** (m)
12	529.343,016 637.129,099	13	529.357,279 637.133,843	15.031
14	529.374,099 637.140,056	15	529.384,144 637.143,726	10.694
16	529.399,577 637.149,947	17	529.420,23 637.158,968	22.537
18	529.431,85 637.164,494	19	529.447,586 637.172,35	17.588
20	529.455,126 637.175,647	21	529.462,503 637.177,698	7.657
22	529.467,582 637.179,357	23	529.456,36 637.196,064	20.126
24	529.359,914 637.155,08	1	529.218,022 637.103,522	150.969

** Lungimile segmentelor sunt determinate în planul de proiecție Stereo 70 și sunt rotunjite la 1 milimetru.

*** Distanța dintre puncte este formată din segmente cumulate ce sunt mai mici decât valoarea 1 milimetru.

**DATE DESPRE IMOBILUL NR. 645**

Oficiul de Cadastru și Publicitate Imobiliară SUCEAVA
Biroul de Cadastru și Publicitate Imobiliară Vatra Dornei

A. Partea I. Descrierea imobilului

TEREN Intravilan

Nr. CF vechi:239
Nr. cadastral vechi:8/2

Adresa: Loc. Coverca, Jud. Suceava

Nr. Crt	Nr cadastral Nr. topografic	Suprafața* (mp)	Observații / Referințe
A1	30925	Din acte: 2.068 Masurata: 2.025	Sector cadastral:17 Teren imprejmuit; Diferenta de suprafata nu s-a regasit in teren.

B. Partea II. Proprietari și acte

Inscrieri privitoare la dreptul de proprietate și alte drepturi reale	Referințe
3044 / 22/09/2006	
Act Notarial nr. 2461, din 17/09/1999 emis de BNP Nicolai Rotaru (act adițional la contractul de donație aut. sub nr. 2461 din 17.09.1999, act de partaj aut.sub nr. 2743 din 23.10.2008 la BNP Niculina Vasiliuț);	
B1	A1
Intabulare, drept de PROPRIETATE, dobandit prin Conventie, cota actuala 1/1, cota initiala 1/1	
1) BORDEI PETRICĂ , soț	
2) BORDEI ELENA LĂCRĂMIOARA , soție	
<i>OBSERVATII: (provenita din conversia CF 239)</i>	
8097 / 23/10/2008	
Act Notarial nr. 2461, din 17/09/1999 emis de BNP NICULINA VASILUT (act de partaj aut.sub nr. 2743 din 23.10.2088 la BNP Niculina Vasiliuț);	
B2	A1
se notează completarea bazei de intabulare de sub B1 cu actul adițional la contractul de donație aut.sub nr. 2461 din 17.09.1999 și cu actul de partaj aut.sub nr. 2743 din 23.10.2088 la BNP Niculina Vasiliuț	
<i>OBSERVATII: (provenita din conversia CF 239)</i>	

C. Partea III. SARCINI .

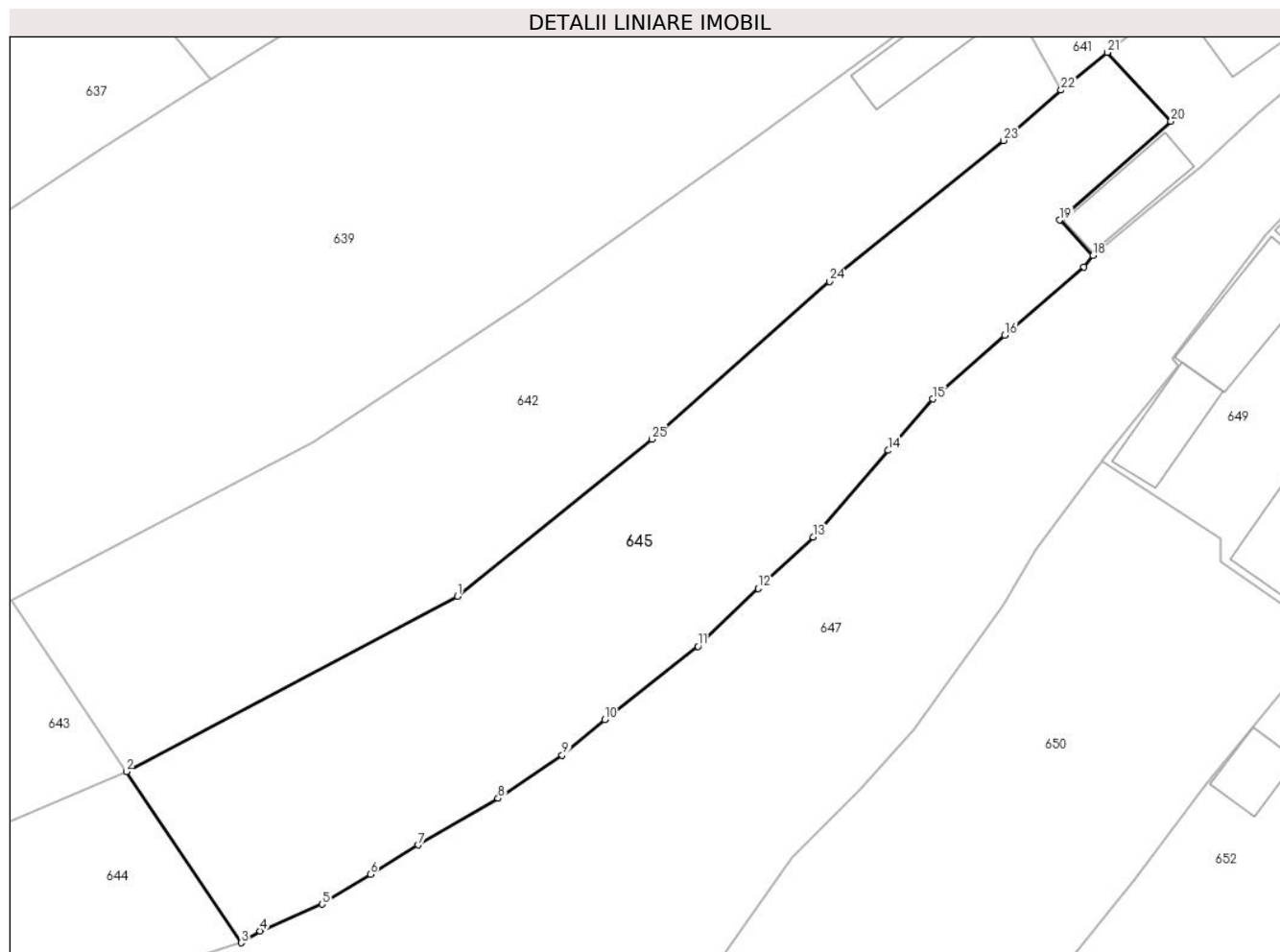
Inscrieri privind dezmembramintele dreptului de proprietate, drepturi reale de garanție și sarcini	Referințe
NU SUNT	

Anexa Nr. 1 La Partea I

Teren

Nr cadastral	Suprafața (mp)*	Observații / Referințe
30925	Din acte: 2.068 Masurata: 2.025	Diferenta de suprafata nu s-a regasit in teren.

* Suprafața este determinată în planul de proiecție Stereo 70.



Date referitoare la teren

Crt	Categorie folosință	Intra vilan	Suprafața (mp)	Tarla	Parcelă	Nr. topo	Observații / Referințe
1	faneata	DA	2.025	-	-	-	

Lungime Segmente

1) Valorile lungimilor segmentelor sunt obținute din proiecție în plan.

Punct început	X / Y	Punct sfârșit	X / Y	Lungime segment (** (m)
1	529.488,724 637.213,202	2	529.456,36 637.196,064	36.622
3	529.467,582 637.179,357	4	529.469,434 637.180,515	2.184
5	529.475,507 637.183,121	6	529.480,206 637.186,036	5.53
7	529.484,889 637.188,904	8	529.492,673 637.193,48	9.029
9	529.498,952 637.197,682	10	529.503,098 637.201,141	5.399

Punct început	X / Y	Punct sfârșit	X / Y	Lungime segment (** (m)
2	529.456,36 637.196,064	3	529.467,582 637.179,357	20.126
4	529.469,434 637.180,515	5	529.475,507 637.183,121	6.609
6	529.480,206 637.186,036	7	529.484,889 637.188,904	5.491
8	529.492,673 637.193,48	9	529.498,952 637.197,682	7.555
10	529.503,098 637.201,141	11	529.512,205 637.208,32	11.596

Punct început	X / Y	Punct sfârșit	X / Y	Lungime segment (** (m)
11	529.512,205 637.208,32	12	529.518,094 637.213,954	8.15
13	529.523,494 637.218,978	14	529.530,805 637.227,454	11.193
15	529.535,147 637.232,473	16	529.542,195 637.238,711	9.412
17	529.549,909 637.245,375	18	529.550,806 637.246,48	1.423
19	529.547,565 637.249,953	20	529.558,43 637.259,583	14.518
21	529.552,199 637.266,332	22	529.547,677 637.262,646	5.834
23	529.542,051 637.257,727	24	529.525,042 637.243,957	21.884
25	529.507,695 637.228,553	1	529.488,724 637.213,202	24.404

Punct început	X / Y	Punct sfârșit	X / Y	Lungime segment (** (m)
12	529.518,094 637.213,954	13	529.523,494 637.218,978	7.376
14	529.530,805 637.227,454	15	529.535,147 637.232,473	6.637
16	529.542,195 637.238,711	17	529.549,909 637.245,375	10.194
18	529.550,806 637.246,48	19	529.547,565 637.249,953	4.75
20	529.558,43 637.259,583	21	529.552,199 637.266,332	9.186
22	529.547,677 637.262,646	23	529.542,051 637.257,727	7.473
24	529.525,042 637.243,957	25	529.507,695 637.228,553	23.199

** Lungimile segmentelor sunt determinate în planul de proiecție Stereo 70 și sunt rotunjite la 1 milimetru.

*** Distanța dintre puncte este formată din segmente cumulate ce sunt mai mici decât valoarea 1 milimetru.



DATE DESPRE IMOBILUL NR. 646

Oficiul de Cadastru și Publicitate Imobiliară SUCEAVA
Biroul de Cadastru și Publicitate Imobiliară Vatra Dornei

A. Partea I. Descrierea imobilului

TEREN Intravilan

Nr. CF vechi:1

Nr. cadastral vechi:8/1

Adresa: Loc. Coverca, Jud. Suceava

Nr. Crt	Nr cadastral Nr. topografic	Suprafața* (mp)	Observații / Referințe
A1	30366	510	Sector cadastral:17 Teren imprejmuit;

Construcții

Crt	Nr cadastral Nr. topografic	Adresa	Observații / Referințe
A1.1	30366-C1	Loc. Coverca, Jud. Suceava	Nr. niveluri:4; S. construita la sol:133 mp; Locuinta P+2E+M
A1.2		Loc. Coverca, Jud. Suceava	Nr. niveluri:1; S. construita la sol:55 mp; Anexa

B. Partea II. Proprietari și acte

Inscrieri privitoare la dreptul de proprietate și alte drepturi reale	Referințe
27 / 23/09/1999	
Act Notarial nr. 2461, din 17/09/1999 emis de BNP-N.Rotaru, V.Dornei;	
B1	A1
Intabulare, drept de PROPRIETATE bun comun, dobandit prin Conventie, cota actuala 1/1, cota initiala 1/1	
1) BORDEI PETRICĂ, ,soț	
2) BORDEI ELENA-LĂCRĂMIOARA, ,soție	
OBSERVATII: (provenita din conversia CF 1)	
3075 / 25/09/2006	
Act Administrativ nr. 10, din 29/12/2000 emis de Primăria Panaci;	
B2	A1.1
Intabulare, drept de PROPRIETATE bun comun, dobandit prin Construire, cota actuala 1/1, cota initiala 1/1	
1) BORDEI PETRICĂ	
2) BORDEI ELENA-LĂCRĂMIOARA	
646 / 31/01/2024	
Act Administrativ nr. 431, din 25/01/2024 emis de PRIMARIA COMUNEI PANACI;	
B3	A1.2
Intabulare, drept de PROPRIETATE, dobandit prin Lege, cota actuala 1/1	
1) BORDEI ELENA-LĂCRĂMIOARA	
2) BORDEI PETRICĂ	
8097 / 23/10/2008	
Act Notarial nr. 2743, din 23/10/2008 emis de BNP;	
B4	A1, A1.1
se notează completarea bazei de dobândire cu Actul adițional la contractul de donație aut.sub nr.2461/17,09,1999 și cu Actul de partaj aut.sub nr.-2743/23,10,2008	
OBSERVATII: (provenita din conversia CF 1)	

C. Partea III. SARCINI

Inscrieri privind dezmembramintele dreptului de proprietate, drepturi reale de garanție și sarcini	Referințe
3997 / 06/12/2006	
Act Administrativ nr. 100, din 05/12/2006 emis de SC "Banca Românească" SA-Membră a Grupului (Național BANK OF GREECE);	
C1	A1, A1.1
Intabulare, drept de IPOTECA, Valoare:10770 EUR	
1) SC "BANCA ROMĂNEASCĂ" SA-MEMBRĂ A GRUPULUI NAȚIONAL BANK OF GREECE, CIF: 9999999999999, lipsa CUI	
OBSERVATII: (provenita din conversia CF 1)	
C2	A1, A1.1
se notează interdicția de înstrăinare, grevare, demolare, închiriere	

Inscrieri privind dezmembramintele dreptului de proprietate, drepturi reale de garanție și sarcini		Referințe
C2	se notează interdicția de înstrăinare, grevare, demolare, închiriere	
	1) SC "BANCA ROMĂNEASCĂ" SA-MEMBRĂ A GRUPULUI NAȚIONAL BANK OF GREECE, CIF: 9999999999999, lipsa CUI OBSERVATII: (provenita din conversia CF 1)	
16475 / 08/10/2021		
Hotarare Judecatoreasca nr. încheiere, din 13/04/2021 emis de Judecătoria Vatra Dornei (somatie nr 159/M/2021 din 06.10.2021, emis de S.C.P.E.J. MOROȘAN OANA-GEORGETA ȘI ȚUGUI CLAUDIA);		
C3	se notează urmărirea imobilului la solicitarea creditoarei Banca Romaneasca SA, pentru creanța în sumă de 4.774,40 euro și 3.502,60 lei cu titlu de debit restant și cheltuieli de executare silită	A1, A1.1

Anexa Nr. 1 La Partea I

Teren

Nr cadastral	Suprafața (mp)*	Observații / Referințe
30366	510	

* Suprafața este determinată în planul de proiecție Stereo 70.



Date referitoare la teren

Crt	Categorie folosință	Intra vilan	Suprafața (mp)	Tarla	Parcelă	Nr. topo	Observații / Referințe
1	curți constructii	DA	510	-	-	-	

Date referitoare la construcții

Crt	Număr	Destinație construcție	Supraf. (mp)	Situație juridică	Observații / Referințe
A1.1	30366-C1	construcții de locuințe	133	Cu acte	Nr. niveluri:4; S. construită la sol:133 mp; Locuința P+2E+M
A1.2		construcții anexa	55	Cu acte	Nr. niveluri:1; S. construită la sol:55 mp; Anexa

Lungime Segmente

1) Valorile lungimilor segmentelor sunt obținute din proiecție în plan.

Punct început	X / Y	Punct sfârșit	X / Y	Lungime segment (** (m)
1	529.552,199 637.266,332	2	529.558,43 637.259,583	9.186
2	529.558,43 637.259,583	3	529.547,565 637.249,953	14.518
3	529.547,565 637.249,953	4	529.550,806 637.246,48	4.75

Punct început	X / Y	Punct sfârșit	X / Y	Lungime segment (** (m)
4	529.550,806 637.246,48	5	529.556,273 637.251,03	7.113
5	529.556,273 637.251,03	6	529.561,37 637.255,141	6.548
6	529.561,37 637.255,141	7	529.566,82 637.260,217	7.448
7	529.566,82 637.260,217	8	529.572,556 637.265,155	7.569
8	529.572,556 637.265,155	9	529.578,313 637.269,811	7.404
9	529.578,313 637.269,811	10	529.582,19 637.272,866	4.936
10	529.582,19 637.272,866	11	529.586,419 637.276,006	5.267
11	529.586,419 637.276,006	12	529.583,282 637.281,104	5.986
12	529.583,282 637.281,104	13	529.579,86 637.286,522	6.408
13	529.579,86 637.286,522	14	529.570,745 637.280,054	11.177
14	529.570,745 637.280,054	15	529.558,785 637.271,7	14.589
15	529.558,785 637.271,7	1	529.552,199 637.266,332	8.497

** Lungimile segmentelor sunt determinate în planul de proiecție Stereo 70 și sunt rotunjite la 1 milimetru.

*** Distanța dintre puncte este formată din segmente cumulate ce sunt mai mici decât valoarea 1 milimetru.

**DATE DESPRE IMOBILUL NR. 647**

Oficiul de Cadastru și Publicitate Imobiliară SUCEAVA
Biroul de Cadastru și Publicitate Imobiliară Vatra Dornei

A. Partea I. Descrierea imobilului

TEREN Intravilan

Adresa: Loc. Coverca, Jud. Suceava

Nr. Crt	Nr cadastral Nr. topografic	Suprafața* (mp)	Observații / Referințe
A1		12.807	Sector cadastral:17 Teren imprejmuit;

Construcții

Crt	Nr cadastral Nr. topografic	Adresa	Observații / Referințe
A1.1		Loc. Coverca, Jud. Suceava	Nr. niveluri:2; S. construita la sol:66 mp; Locuinta
A1.2		Loc. Coverca, Jud. Suceava	Nr. niveluri:1; S. construita la sol:89 mp; Locuinta
A1.3		Loc. Coverca, Jud. Suceava	Nr. niveluri:1; S. construita la sol:26 mp; Anexa
A1.4		Loc. Coverca, Jud. Suceava	Nr. niveluri:1; S. construita la sol:11 mp; Anexa

B. Partea II. Proprietari și acte

Inscrieri privitoare la dreptul de proprietate și alte drepturi reale		Referințe
647 / 31/01/2024		
Act Normativ nr. 7, din 13/03/1996 emis de PARLAMENTUL ROMANIEI;		
B1	Intabulare, drept de PROPRIETATE, dobandit prin Lege, cota actuala 1/1 1) NEIDENTIFICAT NEIDENTIFICAT	A1
Act Administrativ nr. 6816, din 06/12/2023 emis de Primaria Comunei Panaci;		
B2	Se noteaza posesia factica in favoarea lui 1) IRIMESCU IULIANA-MARIANA 2) IRIMESCU GAVRIL	A1
Act Administrativ nr. 431, din 25/01/2024 emis de PRIMARIA COMUNEI PANACI;		
B3	Intabulare, drept de PROPRIETATE, dobandit prin Lege, cota actuala 1/1 1) IRIMESCU IULIANA-MARIANA 2) IRIMESCU GAVRIL	A1.1, A1.2, A1.3, A1.4

C. Partea III. SARCINI .

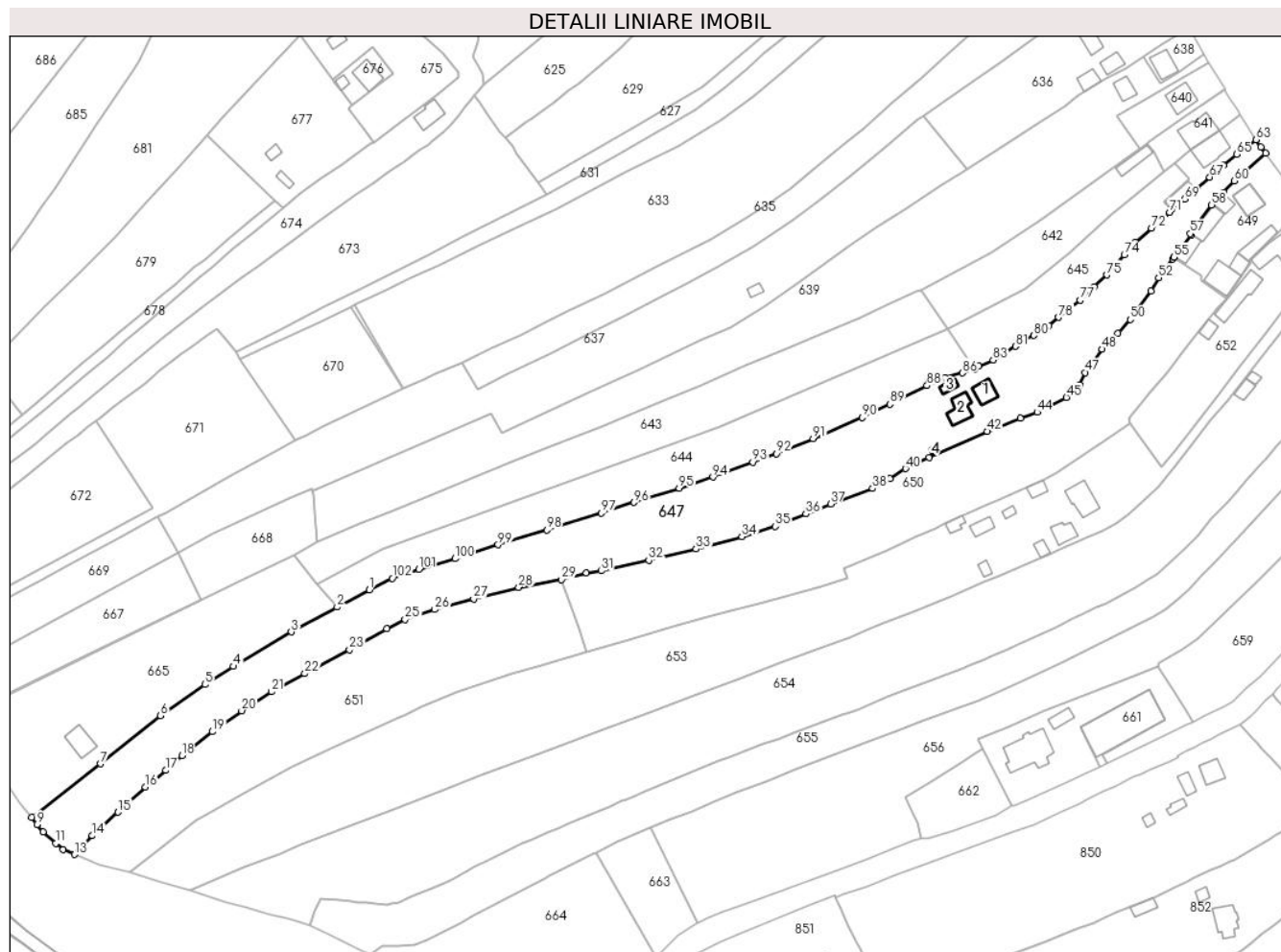
Inscrieri privind dezmembramintele dreptului de proprietate, drepturi reale de garanție și sarcini	Referințe
NU SUNT	

Anexa Nr. 1 La Partea I

Teren

Nr cadastral	Suprafața (mp)*	Observații / Referințe
	12.807	

* Suprafața este determinată în planul de proiecție Stereo 70.



Date referitoare la teren

Crt	Categorie folosință	Intravilan	Suprafața (mp)	Tarla	Parcelă	Nr. topo	Observații / Referințe
1	faneata	DA	2.925	-	-	-	
2	curți constructii	DA	600	-	-	-	
3	faneata	DA	9.282	-	-	-	

Date referitoare la construcții

Crt	Număr	Destinație construcție	Supraf. (mp)	Situație juridică	Observații / Referințe
A1.1		construcții de locuințe	66	Cu acte	Nr. niveluri:2; S. construita la sol:66 mp; Locuinta
A1.2		construcții de locuințe	89	Cu acte	Nr. niveluri:1; S. construita la sol:89 mp; Locuinta
A1.3		construcții anexa	26	Cu acte	Nr. niveluri:1; S. construita la sol:26 mp; Anexa
A1.4		construcții anexa	11	Cu acte	Nr. niveluri:1; S. construita la sol:11 mp; Anexa

Lungime Segmente

1) Valorile lungimilor segmentelor sunt obținute din proiecție în plan.

Punct început	X / Y	Punct sfârșit	X / Y	Lungime segment	Punct început	X / Y	Punct sfârșit	X / Y	Lungime segment	Punct început	X / Y	Punct sfârșit	X / Y	Lungime segment
1	529.212,314 637.086,321	2	529.198,752 637.079,028	15.399	2	529.198,752 637.079,028	3	529.179,292 637.068,61	22.073	3	529.179,292 637.068,61	4	529.154,882 637.054,073	28.411
4	529.154,882 637.054,073	5	529.142,941 637.046,39	14.199	5	529.142,941 637.046,39	6	529.124,187 637.033,31	22.865	6	529.124,187 637.033,31	7	529.098,906 637.012,974	32.445
7	529.098,906 637.012,974	8	529.069,838 636.990,491	36.748	8	529.069,838 636.990,491	9	529.072,031 636.987,343	3.837	9	529.072,031 636.987,343	10	529.074,709 636.984,357	4.011
10	529.074,709 636.984,357	11	529.079,946 636.979,406	7.207	11	529.079,946 636.979,406	12	529.083,145 636.976,913	4.056	12	529.083,145 636.976,913	13	529.087,843 636.974,752	5.171
13	529.087,843 636.974,752	14	529.095,43 636.982,698	10.986	14	529.095,43 636.982,698	15	529.106,268 636.992,574	14.663	15	529.106,268 636.992,574	16	529.117,865 637.003,128	15.68
16	529.117,865 637.003,128	17	529.126,47 637.010,195	11.135	17	529.126,47 637.010,195	18	529.133,307 637.016,372	9.214	18	529.133,307 637.016,372	19	529.146,097 637.026,536	16.337
19	529.146,097 637.026,536	20	529.158,422 637.035,338	15.145	20	529.158,422 637.035,338	21	529.171,078 637.043,352	14.98	21	529.171,078 637.043,352	22	529.185,052 637.050,969	15.915
22	529.185,052 637.050,969	23	529.203,868 637.061,131	21.385	23	529.203,868 637.061,131	24	529.219,591 637.069,939	18.022	24	529.219,591 637.069,939	25	529.227,393 637.073,737	8.677
25	529.227,393 637.073,737	26	529.239,905 637.078,029	13.228	26	529.239,905 637.078,029	27	529.256,294 637.082,489	16.985	27	529.256,294 637.082,489	28	529.275,279 637.087,361	19.6
28	529.275,279 637.087,361	29	529.293,368 637.090,68	18.391	29	529.293,368 637.090,68	30	529.303,839 637.093,487	10.841	30	529.303,839 637.093,487	31	529.310,098 637.094,302	6.312
31	529.310,098 637.094,302	32	529.330,197 637.098,737	20.582	32	529.330,197 637.098,737	33	529.350,224 637.103,461	20.577	33	529.350,224 637.103,461	34	529.369,397 637.108,739	19.886
34	529.369,397 637.108,739	35	529.383,565 637.113,049	14.809	35	529.383,565 637.113,049	36	529.396,471 637.118,318	13.94	36	529.396,471 637.118,318	37	529.406,903 637.122,43	11.213
37	529.406,903 637.122,43	38	529.424,572 637.129,048	18.868	38	529.424,572 637.129,048	39	529.431,828 637.133,118	8.32	39	529.431,828 637.133,118	40	529.438,58 637.137,368	7.978
40	529.438,58 637.137,368	41	529.448,412 637.142,112	10.917	41	529.448,412 637.142,112	42	529.473,018 637.153,019	26.915	42	529.473,018 637.153,019	43	529.486,892 637.158,671	14.981
43	529.486,892 637.158,671	44	529.494,06 637.161,13	7.578	44	529.494,06 637.161,13	45	529.506,384 637.167,344	13.802	45	529.506,384 637.167,344	46	529.511,874 637.172,724	7.687
46	529.511,874 637.172,724	47	529.514,389 637.177,779	5.646	47	529.514,389 637.177,779	48	529.521,433 637.187,716	12.18	48	529.521,433 637.187,716	49	529.528,122 637.194,443	9.487
49	529.528,122 637.194,443	50	529.533,31 637.200,194	7.745	50	529.533,31 637.200,194	51	529.542,08 637.212,301	14.95	51	529.542,08 637.212,301	52	529.545,245 637.217,813	6.356
52	529.545,245 637.217,813	53	529.551,166 637.225,729	9.885	53	529.551,166 637.225,729	54	529.551,658 637.226,387	0.822	54	529.551,658 637.226,387	55	529.551,738 637.226,493	0.133
55	529.551,738 637.226,493	56	529.559,112 637.235,767	11.848	56	529.559,112 637.235,767	57	529.558,536 637.236,368	0.832	57	529.558,536 637.236,368	58	529.567,603 637.248,483	15.132
58	529.567,603 637.248,483	59	529.572,661 637.253,781	7.325	59	529.572,661 637.253,781	60	529.577,123 637.258,678	6.625	60	529.577,123 637.258,678	61	529.590,463 637.270,272	17.674
61	529.590,463 637.270,272	62	529.588,439 637.272,938	3.347	62	529.588,439 637.272,938	63	529.586,419 637.276,006	3.673	63	529.586,419 637.276,006	64	529.582,19 637.272,866	5.267
64	529.582,19 637.272,866	65	529.578,313 637.269,811	4.936	65	529.578,313 637.269,811	66	529.572,556 637.265,155	7.404	66	529.572,556 637.265,155	67	529.566,82 637.260,217	7.569
67	529.566,82 637.260,217	68	529.561,37 637.255,141	7.448	68	529.561,37 637.255,141	69	529.556,273 637.251,03	6.548	69	529.556,273 637.251,03	70	529.550,806 637.246,48	7.113
70	529.550,806 637.246,48	71	529.549,909 637.245,375	1.423	71	529.549,909 637.245,375	72	529.542,195 637.238,711	10.194	72	529.542,195 637.238,711	73	529.535,147 637.232,473	9.412
73	529.535,147 637.232,473	74	529.530,805 637.227,454	6.637	74	529.530,805 637.227,454	75	529.523,494 637.218,978	11.193	75	529.523,494 637.218,978	76	529.518,094 637.213,954	7.376
76	529.518,094 637.213,954	77	529.512,205 637.208,32	8.15	77	529.512,205 637.208,32	78	529.503,098 637.201,141	11.596	78	529.503,098 637.201,141	79	529.498,952 637.197,682	5.399
79	529.498,952 637.197,682	80	529.492,673 637.193,48	7.555	80	529.492,673 637.193,48	81	529.484,889 637.188,904	9.029	81	529.484,889 637.188,904	82	529.480,206 637.186,036	5.491
82	529.480,206 637.186,036	83	529.475,507 637.183,121	5.53	83	529.475,507 637.183,121	84	529.469,434 637.180,515	6.609	84	529.469,434 637.180,515	85	529.467,582 637.179,357	2.184
85	529.467,582 637.179,357	86	529.462,503 637.177,698	5.343	86	529.462,503 637.177,698	87	529.455,126 637.175,647	7.657	87	529.455,126 637.175,647	88	529.447,586 637.172,35	8.229
88	529.447,586 637.172,35	89	529.431,85 637.164,494	17.588	89	529.431,85 637.164,494	90	529.420,23 637.158,968	12.867	90	529.420,23 637.158,968	91	529.399,577 637.149,947	22.537
91	529.399,577 637.149,947	92	529.384,144 637.143,726	16.64	92	529.384,144 637.143,726	93	529.374,099 637.140,056	10.694	93	529.374,099 637.140,056	94	529.357,279 637.133,843	17.931
94	529.357,279 637.133,843	95	529.343,016 637.129,099	15.031	95	529.343,016 637.129,099	96	529.323,918 637.123,138	20.007	96	529.323,918 637.123,138	97	529.310,175 637.118,649	14.458

Punct început	X / Y	Punct sfârșit	X / Y	Lungime segment	Punct început	X / Y	Punct sfârșit	X / Y	Lungime segment	Punct început	X / Y	Punct sfârșit	X / Y	Lungime segment
97	529.310,175 637.118,649	98	529.287,186 637.111,452	24.089	98	529.287,186 637.111,452	99	529.266,61 637.105,299	21.476	99	529.266,61 637.105,299	100	529.248,466 637.099,452	19.063
100	529.248,466 637.099,452	101	529.233,213 637.095,015	15.885	101	529.233,213 637.095,015	102	529.221,934 637.091,204	11.905	102	529.221,934 637.091,204	1	529.212,314 637.086,321	10.788

** Lungimile segmentelor sunt determinate în planul de proiecție Stereo 70 și sunt rotunjite la 1 milimetru.

*** Distanța dintre puncte este formată din segmente cumulate ce sunt mai mici decât valoarea 1 milimetru.

**DATE DESPRE IMOBILUL NR. 648**

Oficiul de Cadastru și Publicitate Imobiliară SUCEAVA
Biroul de Cadastru și Publicitate Imobiliară Vatra Dornei

A. Partea I. Descrierea imobilului

TEREN Intravilan

Nr. CF vechi:12
Nr. cadastral vechi:58

Adresa: Loc. Coverca, Jud. Suceava

Nr. Crt	Nr cadastral Nr. topografic	Suprafața* (mp)	Observații / Referințe
A1	30284	99	Sector cadastral:17 Teren imprejmuit;

Construcții

Crt	Nr cadastral Nr. topografic	Adresa	Observații / Referințe
A1.1	30284-C1	Loc. Coverca, Jud. Suceava	Nr. niveluri:2; S. construita la sol:99 mp; casă

B. Partea II. Proprietari și acte

Inscrieri privitoare la dreptul de proprietate și alte drepturi reale		Referințe
7716 / 01/07/2016		
Act Notarial nr. 16, din 01/07/2016 emis de Paziuc Camelia;		
B2	Intabulare, drept de PROPRIETATE, dobandit prin Succesiune, cota actuala 2/8, cota initiala 1/4 1) BORDEI ELENA	A1, A1.1
B3	Intabulare, drept de PROPRIETATE, dobandit prin Succesiune, cota actuala 3/8, cota initiala 3/8 1) BORDEI DUMITRU	A1, A1.1
B4	Intabulare, drept de PROPRIETATE, dobandit prin Succesiune, cota actuala 3/8, cota initiala 3/8 1) BORDEI PETRICĂ	A1, A1.1

C. Partea III. SARCINI .

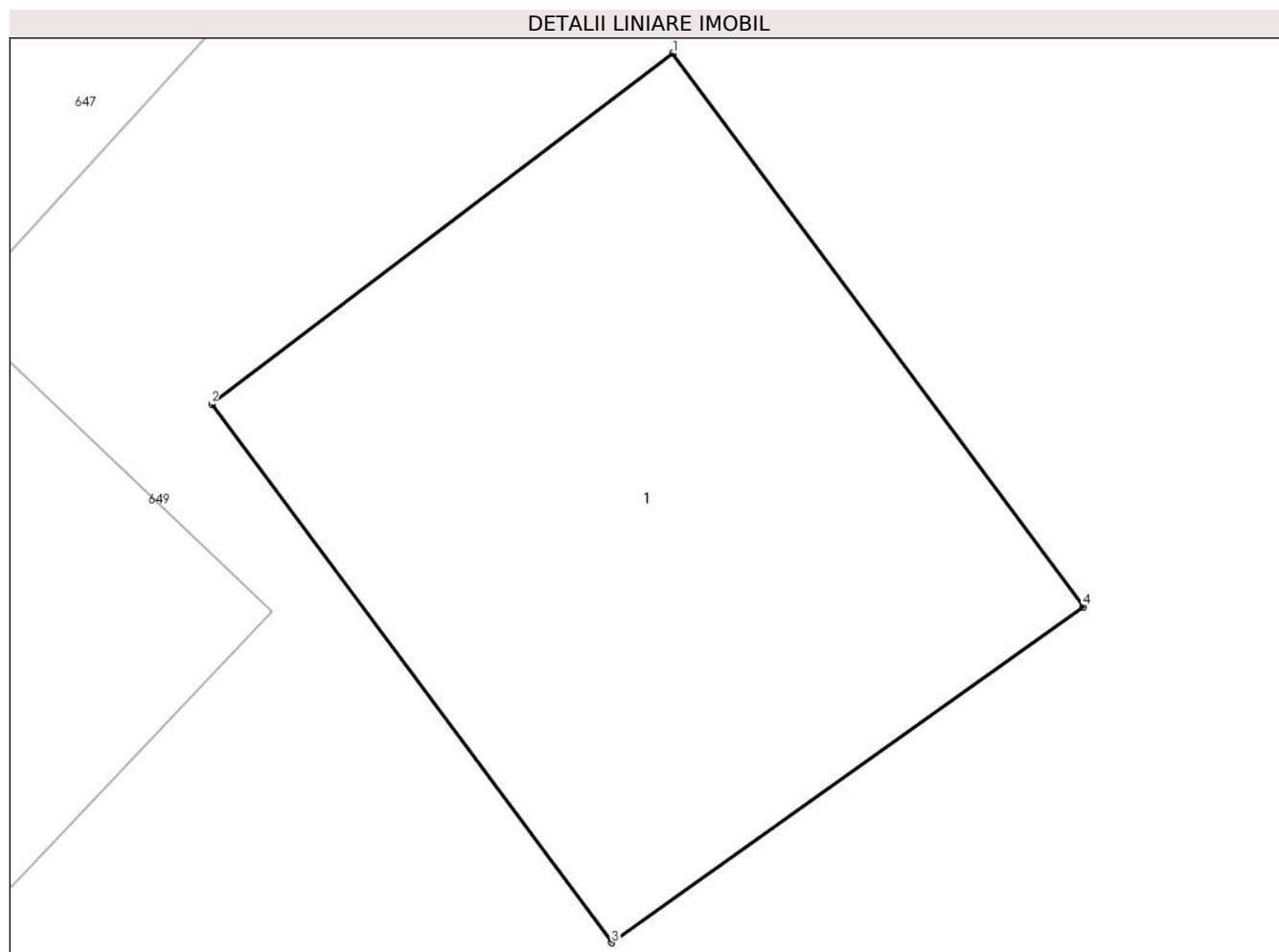
Inscrieri privind dezmembramintele dreptului de proprietate, drepturi reale de garanție și sarcini	Referințe
NU SUNT	

Anexa Nr. 1 La Partea I

Teren

Nr cadastral	Suprafața (mp)*	Observații / Referințe
30284	99	

* Suprafața este determinată în planul de proiecție Stereo 70.



Date referitoare la teren

Crt	Categorie folosință	Intra vilan	Suprafața (mp)	Tarla	Parcelă	Nr. topo	Observații / Referințe
1	curți constructii	DA	99	-	-	-	

Date referitoare la construcții

Crt	Număr	Destinație construcție	Supraf. (mp)	Situație juridică	Observații / Referințe
A1.1	30284-C1	construcții de locuințe	99	Cu acte	Nr. niveluri:2; S. construita la sol:99 mp; casă

Lungime Segmente

1) Valorile lungimilor segmentelor sunt obținute din proiecție în plan.

Punct început	X / Y	Punct sfârșit	X / Y	Lungime segment (** (m)
1	529.583,865 637.257,668	2	529.576,534 637.252,095	9.209
2	529.576,534 637.252,095	3	529.582,891 637.243,542	10.657
3	529.582,891 637.243,542	4	529.590,391 637.248,877	9.204
4	529.590,391 637.248,877	1	529.583,865 637.257,668	10.949

**** Lungimile segmentelor sunt determinate în planul de proiecție Stereo 70 și sunt rotunjite la 1 milimetru.**

***** Distanța dintre puncte este formată din segmente cumulate ce sunt mai mici decât valoarea 1 milimetru.**

**DATE DESPRE IMOBILUL NR. 649**

Oficiul de Cadastru și Publicitate Imobiliară SUCEAVA
Biroul de Cadastru și Publicitate Imobiliară Vatra Dornei

A. Partea I. Descrierea imobilului

TEREN Intravilan

Nr. CF vechi:12
Nr. cadastral vechi:59

Adresa: Loc. Coverca, Jud. Suceava

Nr. Crt	Nr cadastral Nr. topografic	Suprafața* (mp)	Observații / Referințe
A1	30285	1.428	Sector cadastral:17 Teren imprejmuit;

Construcții

Crt	Nr cadastral Nr. topografic	Adresa	Observații / Referințe
A1.1	30285-C1	Loc. Coverca, Jud. Suceava	Nr. niveluri:1; S. construita la sol:125 mp; Grajd edificat in anul 1973 din lemn fara lift si fara CPE
A1.2	30285-C2	Loc. Coverca, Jud. Suceava	Nr. niveluri:1; S. construita la sol:45 mp; Garaj edificat in anul 1973 din lemn fara lift si fara CPE
A1.3	30285-C3	Loc. Coverca, Jud. Suceava	Nr. niveluri:1; S. construita la sol:86 mp; Bucatarie de Vara edificata in anul 1973 din lemn fara lift si fara CPE
A1.4	30285-C4	Loc. Coverca, Jud. Suceava	Nr. niveluri:1; S. construita la sol:39 mp; Bucatarie de Vara edificata in anul 1973 din lemn fara lift si fara CPE
A1.5	30285-C5	Loc. Coverca, Jud. Suceava	Nr. niveluri:1; S. construita la sol:89 mp; Anexa edificata in anul 1973 din lemn fara lift si fara CPE
A1.6	30285-C6	Loc. Coverca, Jud. Suceava	Nr. niveluri:1; S. construita la sol:57 mp; Anexa edificata in anul 1973 din lemn fara lift si fara CPE

B. Partea II. Proprietari și acte

Inscrieri privitoare la dreptul de proprietate și alte drepturi reale	Referințe	
7715 / 01/07/2016		
Act Notarial nr. 16, din 01/07/2016 emis de Paziuc Camelia;		
B4	Intabulare, drept de PROPRIETATE, dobandit prin Succesiune, cota actuala 2/8, cota initiala 1/4 1) BORDEI ELENA	A1, A1.1, A1.2, A1.3, A1.4, A1.5, A1.6
B5	Intabulare, drept de PROPRIETATE, dobandit prin Succesiune, cota actuala 3/8, cota initiala 3/8 1) BORDEI DUMITRU	A1, A1.1, A1.2, A1.3, A1.4, A1.5, A1.6
B6	Intabulare, drept de PROPRIETATE, dobandit prin Succesiune, cota actuala 3/8, cota initiala 3/8 1) BORDEI PETRICĂ	A1, A1.1, A1.2, A1.3, A1.4, A1.5, A1.6

C. Partea III. SARCINI .

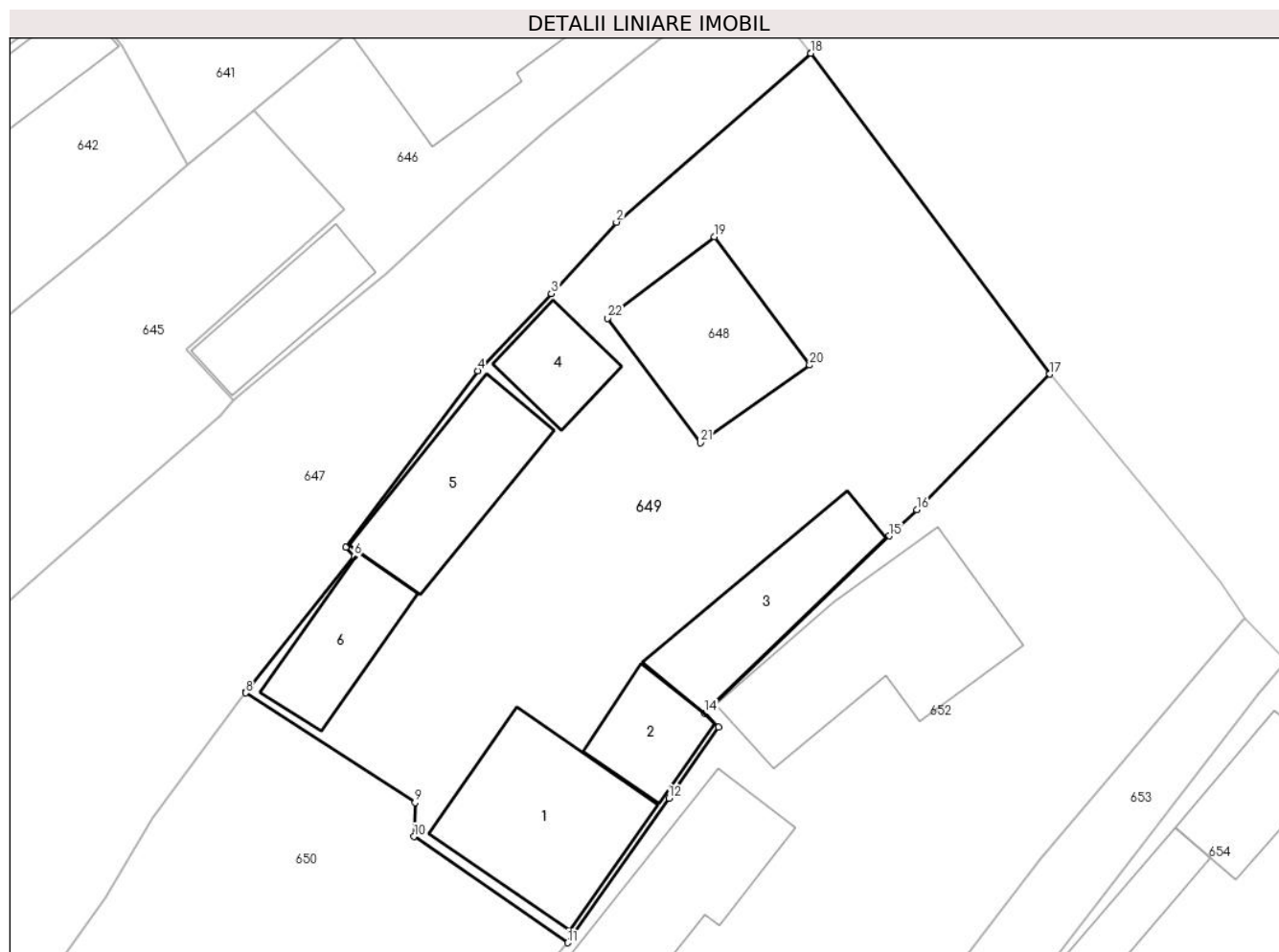
Inscrieri privind dezmembramintele dreptului de proprietate, drepturi reale de garanție și sarcini	Referințe
NU SUNT	

Anexa Nr. 1 La Partea I

Teren

Nr cadastral	Suprafața (mp)*	Observații / Referințe
30285	1.428	

* Suprafața este determinată în planul de proiecție Stereo 70.



Date referitoare la teren

Crt	Categorie folosință	Intravilan	Suprafața (mp)	Tarla	Parcelă	Nr. topo	Observații / Referințe
1	curți constructii	DA	1.428	-	-	-	

Date referitoare la construcții

Crt	Număr	Destinație construcție	Supraf. (mp)	Situație juridică	Observații / Referințe
A1.1	30285-C1	constructii anexa	125	Cu acte	Nr. niveluri:1; S. construita la sol:125 mp; Grajd edificat in anul 1973 din lemn fara lift si fara CPE
A1.2	30285-C2	constructii anexa	45	Cu acte	Nr. niveluri:1; S. construita la sol:45 mp; Garaj edificat in anul 1973 din lemn fara lift si fara CPE
A1.3	30285-C3	constructii anexa	86	Cu acte	Nr. niveluri:1; S. construita la sol:86 mp; Bucatarie de Vara edificata in anul 1973 din lemn fara lift si fara CPE
A1.4	30285-C4	constructii anexa	39	Cu acte	Nr. niveluri:1; S. construita la sol:39 mp; Bucatarie de Vara edificata in anul 1973 din lemn fara lift si fara CPE
A1.5	30285-C5	constructii anexa	89	Cu acte	Nr. niveluri:1; S. construita la sol:89 mp; Anexa edificata in anul 1973 din lemn fara lift si fara CPE
A1.6	30285-C6	constructii anexa	57	Cu acte	Nr. niveluri:1; S. construita la sol:57 mp; Anexa edificata in anul 1973 din lemn fara lift si fara CPE

Lungime Segmente

1) Valorile lungimilor segmentelor sunt obținute din proiecție în plan.

Punct început	X / Y	Punct sfârșit	X / Y	Lungime segment (** (m)
1	529.590,463 637.270,272	2	529.577,123 637.258,678	17.674
3	529.572,661 637.253,781	4	529.567,603 637.248,483	7.325
5	529.558,536 637.236,368	6	529.559,112 637.235,767	0.832
7	529.551,738 637.226,493	8	529.551,658 637.226,387	0.133
9	529.563,301 637.218,856	10	529.563,226 637.216,533	2.324
11	529.573,792 637.209,246	12	529.580,725 637.219,158	12.096
13	529.584,136 637.224,036	14	529.583,177 637.224,999	1.359
15	529.595,864 637.237,15	16	529.597,753 637.238,959	2.615
17	529.606,887 637.248,258	18	529.590,463 637.270,272	27.466
19	529.583,865 637.257,668	20	529.590,391 637.248,877	10.949
21	529.582,891 637.243,542	22	529.576,534 637.252,095	10.657

Punct început	X / Y	Punct sfârșit	X / Y	Lungime segment (** (m)
2	529.577,123 637.258,678	3	529.572,661 637.253,781	6.625
4	529.567,603 637.248,483	5	529.558,536 637.236,368	15.132
6	529.559,112 637.235,767	7	529.551,738 637.226,493	11.848
8	529.551,658 637.226,387	9	529.563,301 637.218,856	13.866
10	529.563,226 637.216,533	11	529.573,792 637.209,246	12.835
12	529.580,725 637.219,158	13	529.584,136 637.224,036	5.952
14	529.583,177 637.224,999	15	529.595,864 637.237,15	17.567
16	529.597,753 637.238,959	17	529.606,887 637.248,258	13.035
18	529.590,463 637.270,272	19	529.583,865 637.257,668	14.227
20	529.590,391 637.248,877	21	529.582,891 637.243,542	9.204
22	529.576,534 637.252,095	1	529.583,865 637.257,668	9.209

** Lungimile segmentelor sunt determinate în planul de proiecție Stereo 70 și sunt rotunjite la 1 milimetru.

*** Distanța dintre puncte este formată din segmente cumulate ce sunt mai mici decât valoarea 1 milimetru.

**DATE DESPRE IMOBILUL NR. 650**

Oficiul de Cadastru și Publicitate Imobiliară SUCEAVA
Biroul de Cadastru și Publicitate Imobiliară Vatra Dornei

A. Partea I. Descrierea imobilului

TEREN Intravilan

Adresa: Loc. Coverca, Jud. Suceava

Nr. Crt	Nr cadastral Nr. topografic	Suprafața* (mp)	Observații / Referințe
A1	32205	8.674	Sector cadastral:17 Teren imprejmuit;

B. Partea II. Proprietari și acte

Inscrieri privitoare la dreptul de proprietate și alte drepturi reale		Referințe
7713 / 01/07/2016		
Act Notarial nr. 16, din 01/07/2016 emis de Paziuc Camelia;		
B1	Intabulare, drept de PROPRIETATE, dobandit prin Succesiune, cota actuala 2/8, cota initiala 1/4 1) BORDEI ELENA	A1
B2	Intabulare, drept de PROPRIETATE, dobandit prin Succesiune, cota actuala 3/8, cota initiala 3/8 1) BORDEI DUMITRU	A1
B3	Intabulare, drept de PROPRIETATE, dobandit prin Succesiune, cota actuala 3/8, cota initiala 3/8 1) BORDEI PETRICĂ	A1

C. Partea III. SARCINI .

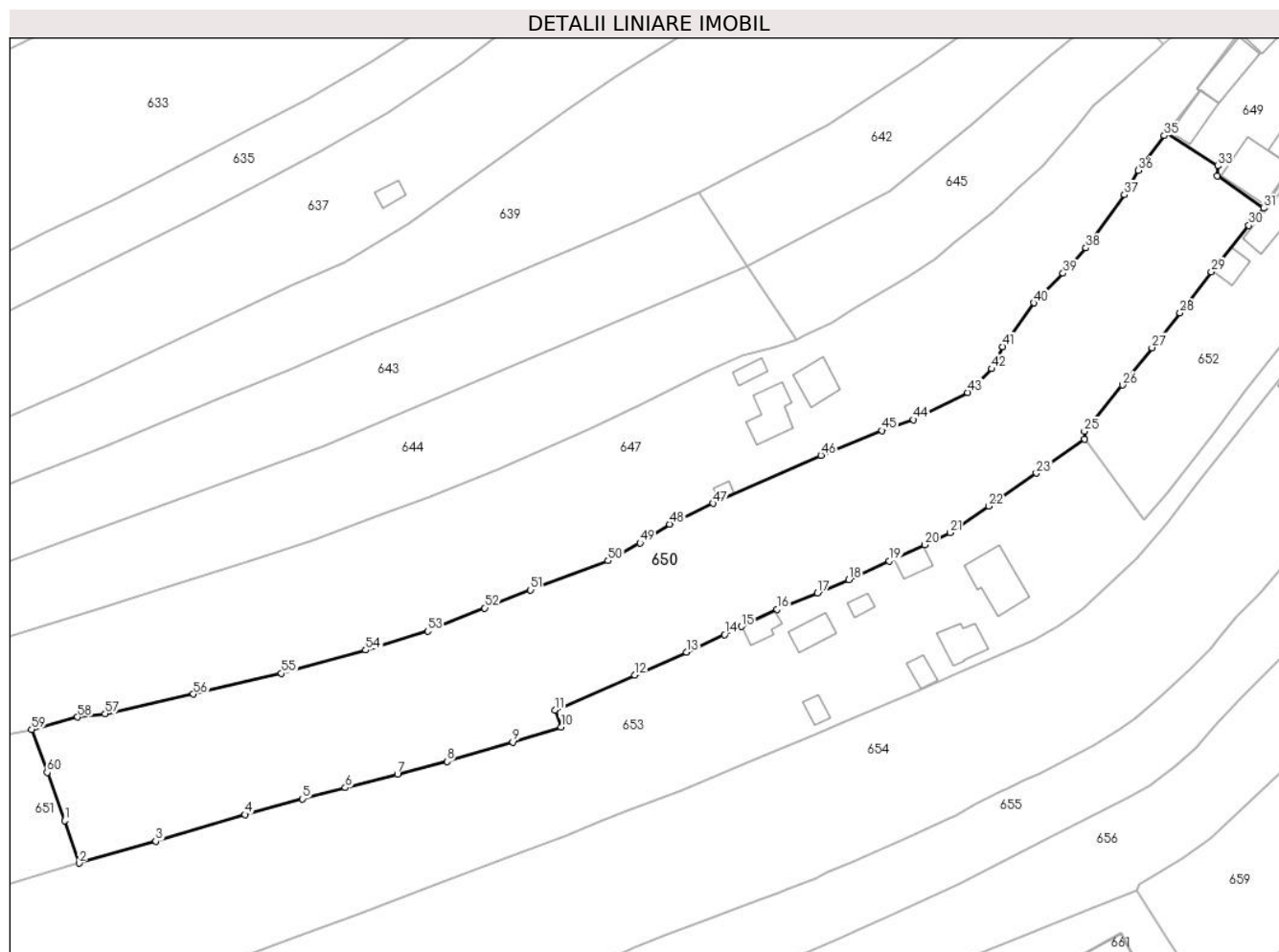
Inscrieri privind dezmembramintele dreptului de proprietate, drepturi reale de garanție și sarcini	Referințe
NU SUNT	

Anexa Nr. 1 La Partea I

Teren

Nr cadastral	Suprafața (mp)*	Observații / Referințe
32205	8.674	

* Suprafața este determinată în planul de proiecție Stereo 70.



Date referitoare la teren

Crt	Categorie folosință	Intravilan	Suprafața (mp)	Tarla	Parcelă	Nr. topo	Observații / Referințe
1	faneata	DA	8.674	-	-	-	

Lungime Segmente

1) Valorile lungimilor segmentelor sunt obținute din proiecție în plan.

Punct început	X / Y	Punct sfârșit	X / Y	Lungime segment	Punct început	X / Y	Punct sfârșit	X / Y	Lungime segment	Punct început	X / Y	Punct sfârșit	X / Y	Lungime segment
1	529.300,898 637.069,923	2	529.304,155 637.060,268	10.19	2	529.304,155 637.060,268	3	529.321,623 637.065,292	18.17	3	529.321,623 637.065,292	4	529.341,94 637.071,347	21.2
4	529.341,94 637.071,347	5	529.354,986 637.074,906	13.52	5	529.354,986 637.074,906	6	529.364,762 637.077,451	10.10	6	529.364,762 637.077,451	7	529.376,657 637.080,495	12.27
7	529.376,657 637.080,495	8	529.387,928 637.083,406	11.64	8	529.387,928 637.083,406	9	529.402,883 637.087,818	15.59	9	529.402,883 637.087,818	10	529.413,852 637.091,242	11.49
10	529.413,852 637.091,242	11	529.412,457 637.095,123	4.124	11	529.412,457 637.095,123	12	529.430,686 637.103,049	19.87	12	529.430,686 637.103,049	13	529.442,41 637.108,301	12.84
13	529.442,41 637.108,301	14	529.451,083 637.112,291	9.547	14	529.451,083 637.112,291	15	529.454,927 637.114,091	4.245	15	529.454,927 637.114,091	16	529.462,976 637.117,971	8.935
16	529.462,976 637.117,971	17	529.472,224 637.121,693	9.969	17	529.472,224 637.121,693	18	529.479,348 637.124,738	7.747	18	529.479,348 637.124,738	19	529.488,569 637.128,996	10.15

Punct început	X / Y	Punct sfârșit	X / Y	Lungime segment	Punct început	X / Y	Punct sfârșit	X / Y	Lungime segment	Punct început	X / Y	Punct sfârșit	X / Y	Lungime segment
19	529.488,569 637.128,996	20	529.496,639 637.132,699	8.879	20	529.496,639 637.132,699	21	529.502,393 637.135,441	6.374	21	529.502,393 637.135,441	22	529.511,204 637.141,496	10.691
22	529.511,204 637.141,496	23	529.522,037 637.148,99	13.172	23	529.522,037 637.148,99	24	529.533,045 637.156,729	13.456	24	529.533,045 637.156,729	25	529.532,966 637.158,527	1.8
25	529.532,966 637.158,527	26	529.541,606 637.169,014	13.588	26	529.541,606 637.169,014	27	529.548,355 637.177,504	10.846	27	529.548,355 637.177,504	28	529.554,733 637.185,418	10.164
28	529.554,733 637.185,418	29	529.561,832 637.194,814	11.776	29	529.561,832 637.194,814	30	529.570,426 637.205,321	13.574	30	529.570,426 637.205,321	31	529.573,792 637.209,246	5.171
31	529.573,792 637.209,246	32	529.563,226 637.216,533	12.835	32	529.563,226 637.216,533	33	529.563,301 637.218,856	2.324	33	529.563,301 637.218,856	34	529.551,658 637.226,387	13.866
34	529.551,658 637.226,387	35	529.551,166 637.225,729	0.822	35	529.551,166 637.225,729	36	529.545,245 637.217,813	9.885	36	529.545,245 637.217,813	37	529.542,08 637.212,301	6.356
37	529.542,08 637.212,301	38	529.533,31 637.200,194	14.95	38	529.533,31 637.200,194	39	529.528,122 637.194,443	7.745	39	529.528,122 637.194,443	40	529.521,433 637.187,716	9.487
40	529.521,433 637.187,716	41	529.514,389 637.177,779	12.18	41	529.514,389 637.177,779	42	529.511,874 637.172,724	5.646	42	529.511,874 637.172,724	43	529.506,384 637.167,344	7.687
43	529.506,384 637.167,344	44	529.494,06 637.161,13	13.802	44	529.494,06 637.161,13	45	529.486,892 637.158,671	7.578	45	529.486,892 637.158,671	46	529.473,018 637.153,019	14.981
46	529.473,018 637.153,019	47	529.448,412 637.142,112	26.915	47	529.448,412 637.142,112	48	529.438,58 637.137,368	10.917	48	529.438,58 637.137,368	49	529.431,828 637.133,118	7.978
49	529.431,828 637.133,118	50	529.424,572 637.129,048	8.32	50	529.424,572 637.129,048	51	529.406,903 637.122,43	18.868	51	529.406,903 637.122,43	52	529.396,471 637.118,318	11.213
52	529.396,471 637.118,318	53	529.383,565 637.113,049	13.94	53	529.383,565 637.113,049	54	529.369,397 637.108,739	14.809	54	529.369,397 637.108,739	55	529.350,224 637.103,461	19.886
55	529.350,224 637.103,461	56	529.330,197 637.098,737	20.577	56	529.330,197 637.098,737	57	529.310,098 637.094,302	20.582	57	529.310,098 637.094,302	58	529.303,839 637.093,487	6.312
58	529.303,839 637.093,487	59	529.293,368 637.090,68	10.841	59	529.293,368 637.090,68	60	529.296,92 637.080,913	10.393	60	529.296,92 637.080,913	1	529.300,898 637.069,923	11.688

** Lungimile segmentelor sunt determinate în planul de proiecție Stereo 70 și sunt rotunjite la 1 milimetru.

*** Distanța dintre puncte este formată din segmente cumulate ce sunt mai mici decât valoarea 1 milimetru.

**DATE DESPRE IMOBILUL NR. 651**

Oficiul de Cadastru și Publicitate Imobiliară SUCEAVA
 Biroul de Cadastru și Publicitate Imobiliară Vatra Dornei

A. Partea I. Descrierea imobilului

TEREN Intravilan

Adresa: Loc. Coverca, Jud. Suceava

Nr. Crt	Nr cadastral Nr. topografic	Suprafața* (mp)	Observații / Referințe
A1	32130	7.092	Sector cadastral:17 Teren imprejmuit;

B. Partea II. Proprietari și acte

Inscrieri privitoare la dreptul de proprietate și alte drepturi reale		Referințe
16664 / 18/10/2022		
Act Notarial nr. 3994, din 17/10/2022 emis de Pelepco Lacramioara Gabriela;		
B2	Intabulare, drept de PROPRIETATE, bun propriu cu titlu de donație, dobandit prin Conventie, cota actuala 1/1, cota initiala 1/1 1) MATEȘ MIHAELA	A1


C. Partea III. SARCINI .

Inscrieri privind dezmembramintele dreptului de proprietate, drepturi reale de garanție și sarcini	Referințe
NU SUNT	

Anexa Nr. 1 La Partea I**Teren**

Nr cadastral	Suprafața (mp)*	Observații / Referințe
32130	7.092	

* Suprafața este determinată în planul de proiecție Stereo 70.

**Date referitoare la teren**

Crt	Categorie folosință	Intravilan	Suprafața (mp)	Tarla	Parcelă	Nr. topo	Observații / Referințe
1	faneata	DA	7.092	-	-	-	

Lungime Segmente

1) Valorile lungimilor segmentelor sunt obținute din proiecție în plan.

Punct început	X / Y	Punct sfârșit	X / Y	Lungime segment (** (m)
1	529.098,751 636.970,325	2	529.111,184 636.967,179	12.825
3	529.125,014 636.978,122	4	529.139,463 636.989,001	18.087
5	529.144,892 636.992,554	6	529.158,98 637.000,391	16.121
7	529.179,756 637.011,758	8	529.196,949 637.019,641	18.914
9	529.223,792 637.032,253	10	529.227,609 637.033,648	4.064

Punct început	X / Y	Punct sfârșit	X / Y	Lungime segment (** (m)
2	529.111,184 636.967,179	3	529.125,014 636.978,122	17.636
4	529.139,463 636.989,001	5	529.144,892 636.992,554	6.488
6	529.158,98 637.000,391	7	529.179,756 637.011,758	23.682
8	529.196,949 637.019,641	9	529.223,792 637.032,253	29.658
10	529.227,609 637.033,648	11	529.234,603 637.037,15	7.822

Punct început	X / Y	Punct sfârșit	X / Y	Lungime segment (** (m))
11	529.234,603 637.037,15	12	529.249,621 637.043,1	16.154
13	529.272,431 637.050,766	14	529.285,159 637.054,642	13.305
15	529.304,155 637.060,268	16	529.300,898 637.069,923	10.19
17	529.296,92 637.080,913	18	529.293,368 637.090,68	10.393
19	529.275,279 637.087,361	20	529.256,294 637.082,489	19.6
21	529.239,905 637.078,029	22	529.227,393 637.073,737	13.228
23	529.219,591 637.069,939	24	529.203,868 637.061,131	18.022
25	529.185,052 637.050,969	26	529.171,078 637.043,352	15.915
27	529.158,422 637.035,338	28	529.146,097 637.026,536	15.145
29	529.133,307 637.016,372	30	529.126,47 637.010,195	9.214
31	529.117,865 637.003,128	32	529.106,268 636.992,574	15.68
33	529.095,43 636.982,698	34	529.087,843 636.974,752	10.986

Punct început	X / Y	Punct sfârșit	X / Y	Lungime segment (** (m))
12	529.249,621 637.043,1	13	529.272,431 637.050,766	24.064
14	529.285,159 637.054,642	15	529.304,155 637.060,268	19.812
16	529.300,898 637.069,923	17	529.296,92 637.080,913	11.688
18	529.293,368 637.090,68	19	529.275,279 637.087,361	18.391
20	529.256,294 637.082,489	21	529.239,905 637.078,029	16.985
22	529.227,393 637.073,737	23	529.219,591 637.069,939	8.677
24	529.203,868 637.061,131	25	529.185,052 637.050,969	21.385
26	529.171,078 637.043,352	27	529.158,422 637.035,338	14.98
28	529.146,097 637.026,536	29	529.133,307 637.016,372	16.337
30	529.126,47 637.010,195	31	529.117,865 637.003,128	11.135
32	529.106,268 636.992,574	33	529.095,43 636.982,698	14.663
34	529.087,843 636.974,752	1	529.098,751 636.970,325	11.772

** Lungimile segmentelor sunt determinate în planul de proiecție Stereo 70 și sunt rotunjite la 1 milimetru.

*** Distanța dintre puncte este formată din segmente cumulate ce sunt mai mici decât valoarea 1 milimetru.

**DATE DESPRE IMOBILUL NR. 652**

Oficiul de Cadastru și Publicitate Imobiliară SUCEAVA
Biroul de Cadastru și Publicitate Imobiliară Vatra Dornei

A. Partea I. Descrierea imobilului

TEREN Intravilan

Adresa: Loc. Coverca, Jud. Suceava

Nr. Crt	Nr cadastral Nr. topografic	Suprafața* (mp)	Observații / Referințe
A1	32026	2.690	Sector cadastral:17 Teren imprejmuit;

Construcții

Crt	Nr cadastral Nr. topografic	Adresa	Observații / Referințe
A1.1		Loc. Coverca, Jud. Suceava	Nr. niveluri:2; S. construita la sol:151 mp; Locuinta
A1.2		Loc. Coverca, Jud. Suceava	Nr. niveluri:1; S. construita la sol:143 mp; Anexa
A1.3		Loc. Coverca, Jud. Suceava	Nr. niveluri:1; S. construita la sol:37 mp; Anexa

B. Partea II. Proprietari și acte

Inscrieri privitoare la dreptul de proprietate și alte drepturi reale		Referințe
652 / 31/01/2024		
Act Normativ nr. 7, din 13/03/1996 emis de PARLAMENTUL ROMANIEI;		
B1	Intabulare, drept de PROPRIETATE, dobandit prin Lege, cota actuala 1/1 1) NEIDENTIFICAT NEIDENTIFICAT	A1
Act Administrativ nr. 6811, din 06/12/2023 emis de Primaria Comunei Panaci;		
B2	Se noteaza posesia factica in favoarea lui 1) ȚĂRANU ELENA	A1
Act Administrativ nr. 431, din 25/01/2024 emis de PRIMARIA COMUNEI PANACI;		
B3	Intabulare, drept de PROPRIETATE, dobandit prin Lege, cota actuala 1/1 1) ȚĂRANU ELENA	A1.1, A1.2, A1.3

C. Partea III. SARCINI .

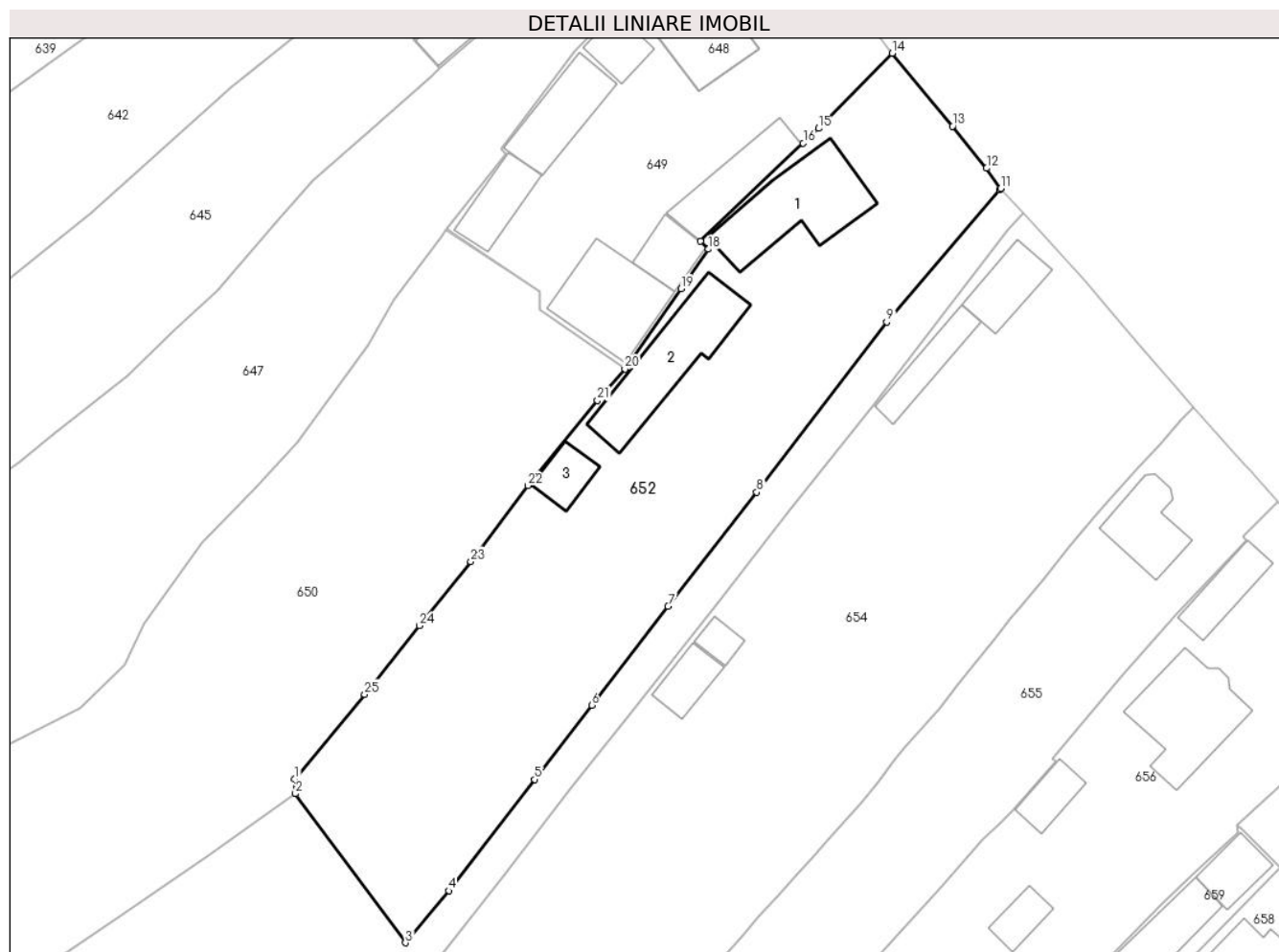
Inscrieri privind dezmembramintele dreptului de proprietate, drepturi reale de garanție și sarcini	Referințe
NU SUNT	

Anexa Nr. 1 La Partea I

Teren

Nr cadastral	Suprafața (mp)*	Observații / Referințe
32026	2.690	

* Suprafața este determinată în planul de proiecție Stereo 70.



Date referitoare la teren

Crt	Categorie folosință	Intravilan	Suprafața (mp)	Tarla	Parcelă	Nr. topo	Observații / Referințe
1	curți constructii	DA	600	-	-	-	
2	faneata	DA	2.090	-	-	-	

Date referitoare la construcții

Crt	Număr	Destinație construcție	Supraf. (mp)	Situație juridică	Observații / Referințe
A1.1		construcții de locuințe	Din acte: 69 Masurata: 151	Cu acte	Nr. niveluri:2; S. construita la sol:151 mp; Locuinta
A1.2		construcții anexa	143	Cu acte	Nr. niveluri:1; S. construita la sol:143 mp; Anexa
A1.3		construcții anexa	37	Cu acte	Nr. niveluri:1; S. construita la sol:37 mp; Anexa

Lungime Segmente

1) Valorile lungimilor segmentelor sunt obținute din proiecție în plan.

Punct început	X / Y	Punct sfârșit	X / Y	Lungime segment (** (m))	Punct început	X / Y	Punct sfârșit	X / Y	Lungime segment (** (m))
1	529.532,966 637.158,527	2	529.533,045 637.156,729	1.8	2	529.533,045 637.156,729	3	529.546,664 637.138,296	22.918

Punct început	X / Y	Punct sfârșit	X / Y	Lungime segment (** (m))
3	529.546,664 637.138,296	4	529.552,018 637.144,725	8.366
5	529.562,659 637.158,48	6	529.569,693 637.167,671	11.574
7	529.579,128 637.179,912	8	529.590,115 637.193,975	17.846
9	529.606,198 637.215,026	10	529.620,168 637.231,382	21.51
11	529.620,273 637.231,513	12	529.618,533 637.234,033	3.062
13	529.614,342 637.239,234	14	529.606,887 637.248,258	11.705
15	529.597,753 637.238,959	16	529.595,864 637.237,15	2.615
17	529.583,177 637.224,999	18	529.584,136 637.224,036	1.359
19	529.580,725 637.219,158	20	529.573,792 637.209,246	12.096
21	529.570,426 637.205,321	22	529.561,832 637.194,814	13.574
23	529.554,733 637.185,418	24	529.548,355 637.177,504	10.164
25	529.541,606 637.169,014	1	529.532,966 637.158,527	13.588

Punct început	X / Y	Punct sfârșit	X / Y	Lungime segment (** (m))
4	529.552,018 637.144,725	5	529.562,659 637.158,48	17.391
6	529.569,693 637.167,671	7	529.579,128 637.179,912	15.455
8	529.590,115 637.193,975	9	529.606,198 637.215,026	26.492
10	529.620,168 637.231,382	11	529.620,273 637.231,513	0.168
12	529.618,533 637.234,033	13	529.614,342 637.239,234	6.679
14	529.606,887 637.248,258	15	529.597,753 637.238,959	13.035
16	529.595,864 637.237,15	17	529.583,177 637.224,999	17.567
18	529.584,136 637.224,036	19	529.580,725 637.219,158	5.952
20	529.573,792 637.209,246	21	529.570,426 637.205,321	5.171
22	529.561,832 637.194,814	23	529.554,733 637.185,418	11.776
24	529.548,355 637.177,504	25	529.541,606 637.169,014	10.846

** Lungimile segmentelor sunt determinate în planul de proiecție Stereo 70 și sunt rotunjite la 1 milimetru.

*** Distanța dintre puncte este formată din segmente cumulate ce sunt mai mici decât valoarea 1 milimetru.

**DATE DESPRE IMOBILUL NR. 653**

Oficiul de Cadastru și Publicitate Imobiliară SUCEAVA
Biroul de Cadastru și Publicitate Imobiliară Vatra Dornei

A. Partea I. Descrierea imobilului

TEREN Intravilan

Adresa: Loc. Coverca, Jud. Suceava

Nr. Crt	Nr cadastral Nr. topografic	Suprafața* (mp)	Observații / Referințe
A1	32024	14.368	Sector cadastral:17 Teren imprejmuit;

Construcții

Crt	Nr cadastral Nr. topografic	Adresa	Observații / Referințe
A1.1	32024-C1	Loc. Coverca, Jud. Suceava	Nr. niveluri:2; S. construita la sol:119 mp; casa din lemn, construita in anul 1940, fara Certificat de performanta energetica si fara lift
A1.2	32024-C2	Loc. Coverca, Jud. Suceava	Nr. niveluri:1; S. construita la sol:67 mp; anexa din lemn, construita in anul 1960, fara Certificat de performanta energetica si fara lift
A1.3	32024-C3	Loc. Coverca, Jud. Suceava	Nr. niveluri:1; S. construita la sol:35 mp; anexa din lemn, construita in anul 1985, fara Certificat de performanta energetica si fara lift
A1.4	32024-C4	Loc. Coverca, Jud. Suceava	Nr. niveluri:1; S. construita la sol:18 mp; anexa din lemn, construita in anul 1985, fara Certificat de performanta energetica si fara lift
A1.5	32024-C5	Loc. Coverca, Jud. Suceava	Nr. niveluri:1; S. construita la sol:28 mp; anexa din lemn, construita in anul 1985, fara Certificat de performanta energetica si fara lift
A1.6	32024-C6	Loc. Coverca, Jud. Suceava	Nr. niveluri:1; S. construita la sol:49 mp; anexa din lemn, construita in anul 1980, fara Certificat de performanta energetica si fara lift
A1.7	32024-C7	Loc. Coverca, Jud. Suceava	Nr. niveluri:1; S. construita la sol:34 mp; anexa din lemn, construita in anul 1990, fara Certificat de performanta energetica si fara lift
A1.8	32024-C8	Loc. Coverca, Jud. Suceava	Nr. niveluri:1; S. construita la sol:24 mp; anexa din lemn, construita in anul 1990, fara Certificat de performanta energetica si fara lift

B. Partea II. Proprietari și acte

Inscrieri privitoare la dreptul de proprietate și alte drepturi reale		Referințe
1182 / 03/02/2016		
Act Administrativ nr. 1171, din 23/10/2015 emis de Comisia Judeteana Suceava;		
B1	Intabulare, drept de PROPRIETATE, dobandit prin Reconstituire, cota actuala 1/1, cota initiala 1/1 1) PĂȘTINARU MARIA	A1
Act Administrativ nr. 1785, din 29/04/2015 emis de PRIMARIA PANACI;		
B2	Intabulare, drept de PROPRIETATE, dobandit prin Construire, cota actuala 1/1, cota initiala 1/1 1) PĂȘTINARU PETRU 2) PĂȘTINARU MARIA	A1.1, A1.2, A1.3, A1.4, A1.5, A1.6, A1.7, A1.8

C. Partea III. SARCINI .

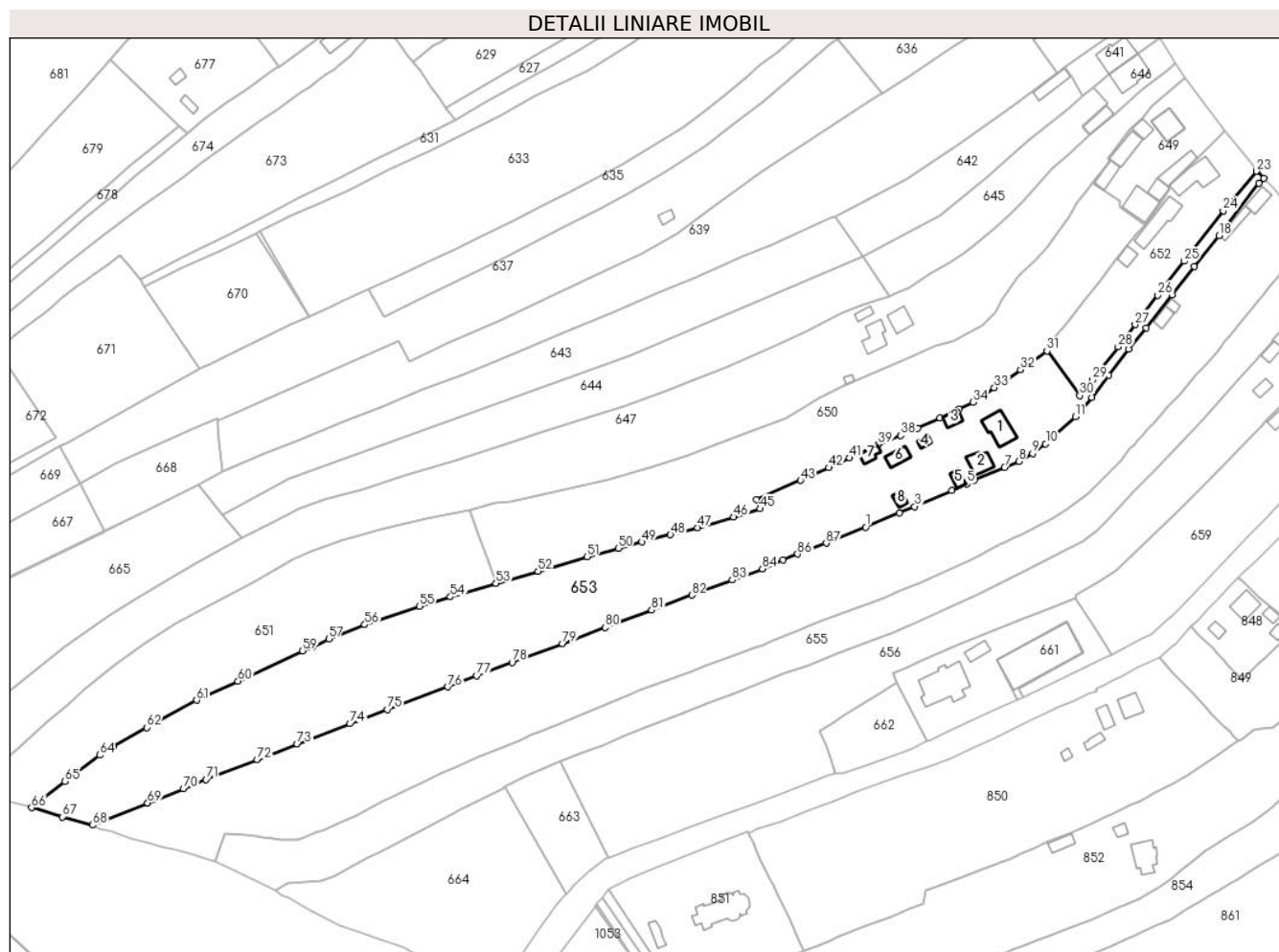
Inscrieri privind dezmembramintele dreptului de proprietate, drepturi reale de garanție și sarcini	Referințe
NU SUNT	

Anexa Nr. 1 La Partea I

Teren

Nr cadastral	Suprafața (mp)*	Observații / Referințe
32024	14.368	

* Suprafața este determinată în planul de proiecție Stereo 70.



Date referitoare la teren

Crt	Categorie folosință	Intra vilan	Suprafața (mp)	Tarla	Parcelă	Nr. topo	Observații / Referințe
1	curți constructii	DA	589	-	-	-	
2	faneata	DA	10.911	-	-	-	
3	faneata	DA	2.868	-	-	-	

Date referitoare la construcții

Crt	Număr	Destinație construcție	Supraf. (mp)	Situație juridică	Observații / Referințe
A1.1	32024-C1	construcții de locuințe	119	Cu acte	Nr. niveluri:2; S. construita la sol:119 mp; casa din lemn, construita în anul 1940, fara Certificat de performanta energetica si fara lift
A1.2	32024-C2	construcții anexa	67	Cu acte	Nr. niveluri:1; S. construita la sol:67 mp; anexa din lemn, construita în anul 1960, fara Certificat de performanta energetica si fara lift
A1.3	32024-C3	construcții anexa	35	Cu acte	Nr. niveluri:1; S. construita la sol:35 mp; anexa din lemn, construita în anul 1985, fara Certificat de performanta energetica si fara lift
A1.4	32024-C4	construcții anexa	18	Cu acte	Nr. niveluri:1; S. construita la sol:18 mp; anexa din lemn, construita în anul 1985, fara Certificat de performanta energetica si fara lift
A1.5	32024-C5	construcții anexa	28	Cu acte	Nr. niveluri:1; S. construita la sol:28 mp; anexa din lemn, construita în anul 1985, fara Certificat de performanta energetica si fara lift
A1.6	32024-C6	construcții anexa	49	Cu acte	Nr. niveluri:1; S. construita la sol:49 mp; anexa din lemn, construita în anul 1980, fara Certificat de performanta energetica si fara lift

Crt	Număr	Destinație construcție	Supraf. (mp)	Situație juridică	Observații / Referințe
A1.7	32024-C7	construcții anexa	34	Cu acte	Nr. niveluri:1; S. construita la sol:34 mp; anexa din lemn, construita în anul 1990, fara Certificat de performanta energetica si fara lift
A1.8	32024-C8	construcții anexa	24	Cu acte	Nr. niveluri:1; S. construita la sol:24 mp; anexa din lemn, construita în anul 1990, fara Certificat de performanta energetica si fara lift

Lungime Segmente

1) Valorile lungimilor segmentelor sunt obținute din proiecție în plan.

Punct început	X / Y	Punct sfârșit	X / Y	Lungime segment	Punct început	X / Y	Punct sfârșit	X / Y	Lungime segment	Punct început	X / Y	Punct sfârșit	X / Y	Lungime segment
1	529.457,672 637.083,603	2	529.471,655 637.089,457	15.15 9	2	529.471,655 637.089,457	3	529.478,044 637.092,159	6.937	3	529.478,044 637.092,159	4	529.493,458 637.098,803	16.78 5
4	529.493,458 637.098,803	5	529.499,79 637.101,574	6.912	5	529.499,79 637.101,574	6	529.502,77 637.103,026	3.315	6	529.502,77 637.103,026	7	529.515,424 637.108,433	13.76 1
7	529.515,424 637.108,433	8	529.521,335 637.110,875	6.396	8	529.521,335 637.110,875	9	529.527,082 637.114,235	6.657	9	529.527,082 637.114,235	10	529.532,516 637.118,164	6.706
10	529.532,516 637.118,164	11	529.544,835 637.129,479	16.72 7	11	529.544,835 637.129,479	12	529.551,675 637.137,478	10.52 5	12	529.551,675 637.137,478	13	529.558,721 637.146,624	11.54 5
13	529.558,721 637.146,624	14	529.567,102 637.157,406	13.65 6	14	529.567,102 637.157,406	15	529.574,374 637.166,387	11.55 6	15	529.574,374 637.166,387	16	529.585,067 637.180,029	17.33 3
16	529.585,067 637.180,029	17	529.594,323 637.191,873	15.03 2	17	529.594,323 637.191,873	18	529.604,503 637.204,618	16.31 2	18	529.604,503 637.204,618	19	529.621,193 637.226,375	27.42 1
19	529.621,193 637.226,375	20	529.623,116 637.228,543	2.898	20	529.623,116 637.228,543	21	529.620,307 637.231,464	4.052	21	529.620,307 637.231,464	22	529.620,273 637.231,513	0.06
22	529.620,273 637.231,513	23	529.620,168 637.231,382	0.168	23	529.620,168 637.231,382	24	529.606,198 637.215,026	21.51	24	529.606,198 637.215,026	25	529.590,115 637.193,975	26.49 2
25	529.590,115 637.193,975	26	529.579,128 637.179,912	17.84 6	26	529.579,128 637.179,912	27	529.569,693 637.167,671	15.45 5	27	529.569,693 637.167,671	28	529.562,659 637.158,48	11.57 4
28	529.562,659 637.158,48	29	529.552,018 637.144,725	17.39 1	29	529.552,018 637.144,725	30	529.546,664 637.138,296	8.366	30	529.546,664 637.138,296	31	529.533,045 637.156,729	22.91 8
31	529.533,045 637.156,729	32	529.522,037 637.148,99	13.45 6	32	529.522,037 637.148,99	33	529.511,204 637.141,496	13.17 2	33	529.511,204 637.141,496	34	529.502,393 637.135,441	10.69 1
34	529.502,393 637.135,441	35	529.496,639 637.132,699	6.374	35	529.496,639 637.132,699	36	529.488,569 637.128,996	8.879	36	529.488,569 637.128,996	37	529.479,348 637.124,738	10.15 7
37	529.479,348 637.124,738	38	529.472,224 637.121,693	7.747	38	529.472,224 637.121,693	39	529.462,976 637.117,971	9.969	39	529.462,976 637.117,971	40	529.454,927 637.114,091	8.935
40	529.454,927 637.114,091	41	529.451,083 637.112,291	4.245	41	529.451,083 637.112,291	42	529.442,41 637.108,301	9.547	42	529.442,41 637.108,301	43	529.430,686 637.103,049	12.84 7
43	529.430,686 637.103,049	44	529.412,457 637.095,123	19.87 8	44	529.412,457 637.095,123	45	529.413,852 637.091,242	4.124	45	529.413,852 637.091,242	46	529.402,883 637.087,818	11.49 1
46	529.402,883 637.087,818	47	529.387,928 637.083,406	15.59 2	47	529.387,928 637.083,406	48	529.376,657 637.080,495	11.64 1	48	529.376,657 637.080,495	49	529.364,762 637.077,451	12.27 8
49	529.364,762 637.077,451	50	529.354,986 637.074,906	10.10 2	50	529.354,986 637.074,906	51	529.341,94 637.071,347	13.52 3	51	529.341,94 637.071,347	52	529.321,623 637.065,292	21.2
52	529.321,623 637.065,292	53	529.304,155 637.060,268	18.17 6	53	529.304,155 637.060,268	54	529.285,159 637.054,642	19.81 2	54	529.285,159 637.054,642	55	529.272,431 637.050,766	13.30 5
55	529.272,431 637.050,766	56	529.249,621 637.043,1	24.06 4	56	529.249,621 637.043,1	57	529.234,603 637.037,15	16.15 4	57	529.234,603 637.037,15	58	529.227,609 637.033,648	7.822
58	529.227,609 637.033,648	59	529.223,792 637.032,253	4.064	59	529.223,792 637.032,253	60	529.196,949 637.019,641	29.65 8	60	529.196,949 637.019,641	61	529.179,756 637.011,758	18.91 4
61	529.179,756 637.011,758	62	529.158,98 637.000,391	23.68 2	62	529.158,98 637.000,391	63	529.144,892 636.992,554	16.12 1	63	529.144,892 636.992,554	64	529.139,463 636.989,001	6.488
64	529.139,463 636.989,001	65	529.125,014 636.978,122	18.08 7	65	529.125,014 636.978,122	66	529.111,184 636.967,179	17.63 6	66	529.111,184 636.967,179	67	529.124,029 636.963,349	13.40 4
67	529.124,029 636.963,349	68	529.136,6 636.959,913	13.03 2	68	529.136,6 636.959,913	69	529.159,404 636.969,115	24.59 1	69	529.159,404 636.969,115	70	529.174,275 636.975,064	16.01 7
70	529.174,275 636.975,064	71	529.183,625 636.978,803	10.07	71	529.183,625 636.978,803	72	529.204,832 636.987,153	22.79 2	72	529.204,832 636.987,153	73	529.221,541 636.993,572	17.9
73	529.221,541 636.993,572	74	529.243,52 637.002,036	23.55 2	74	529.243,52 637.002,036	75	529.258,943 637.007,965	16.52 3	75	529.258,943 637.007,965	76	529.284,081 637.017,304	26.81 7
76	529.284,081 637.017,304	77	529.296,078 637.021,922	12.85 5	77	529.296,078 637.021,922	78	529.310,81 637.027,431	15.72 8	78	529.310,81 637.027,431	79	529.331,758 637.035,292	22.37 4
79	529.331,758 637.035,292	80	529.349,496 637.041,949	18.94 6	80	529.349,496 637.041,949	81	529.368,831 637.049,138	20.62 8	81	529.368,831 637.049,138	82	529.385,471 637.055,401	17.78

Punct început	X / Y	Punct sfârșit	X / Y	Lungime segment	Punct început	X / Y	Punct sfârșit	X / Y	Lungime segment	Punct început	X / Y	Punct sfârșit	X / Y	Lungime segment
82	529.385,471 637.055,401	83	529.402,247 637.061,718	17.926	83	529.402,247 637.061,718	84	529.414,807 637.066,374	13.395	84	529.414,807 637.066,374	85	529.423,335 637.070,052	9.287
85	529.423,335 637.070,052	86	529.429,472 637.072,473	6.597	86	529.429,472 637.072,473	87	529.441,353 637.076,965	12.702	87	529.441,353 637.076,965	1	529.457,672 637.083,603	17.617

** Lungimile segmentelor sunt determinate în planul de proiecție Stereo 70 și sunt rotunjite la 1 milimetru.

*** Distanța dintre puncte este formată din segmente cumulate ce sunt mai mici decât valoarea 1 milimetru.

**DATE DESPRE IMOBILUL NR. 654**

Oficiul de Cadastru și Publicitate Imobiliară SUCEAVA
Biroul de Cadastru și Publicitate Imobiliară Vatra Dornei

A. Partea I. Descrierea imobilului

TEREN Intravilan

Adresa: Loc. Coverca, Jud. Suceava

Nr. Crt	Nr cadastral Nr. topografic	Suprafața* (mp)	Observații / Referințe
A1		16.775	Sector cadastral:17 Teren imprejmuit;

Construcții

Crt	Nr cadastral Nr. topografic	Adresa	Observații / Referințe
A1.1		Loc. Coverca, Jud. Suceava	Nr. niveluri:2; S. construita la sol:59 mp; Locuinta
A1.2		Loc. Coverca, Jud. Suceava	Nr. niveluri:1; S. construita la sol:54 mp; Anexa
A1.3		Loc. Coverca, Jud. Suceava	Nr. niveluri:1; S. construita la sol:19 mp; Anexa
A1.4		Loc. Coverca, Jud. Suceava	Nr. niveluri:1; S. construita la sol:40 mp; Anexa

B. Partea II. Proprietari și acte

Inscrieri privitoare la dreptul de proprietate și alte drepturi reale		Referințe
654 / 31/01/2024		
Act Normativ nr. 7, din 13/03/1996 emis de PARLAMENTUL ROMANIEI;		
B1	Intabulare, drept de PROPRIETATE, dobandit prin Lege, cota actuala 1/1 1) NEIDENTIFICAT NEIDENTIFICAT	A1
Act Administrativ nr. 6809, din 06/12/2023 emis de Primaria Comunei Panaci;		
B2	Se noteaza posesia factica in favoarea lui 1) BORDEI DAN 2) BORDEI ALEXANDRA-GABRIELA	A1
Act Administrativ nr. 431, din 25/01/2024 emis de PRIMARIA COMUNEI PANACI;		
B3	Intabulare, drept de PROPRIETATE, dobandit prin Lege, cota actuala 1/1 1) BORDEI DAN 2) BORDEI ALEXANDRA-GABRIELA	A1.1, A1.2, A1.3, A1.4

C. Partea III. SARCINI .

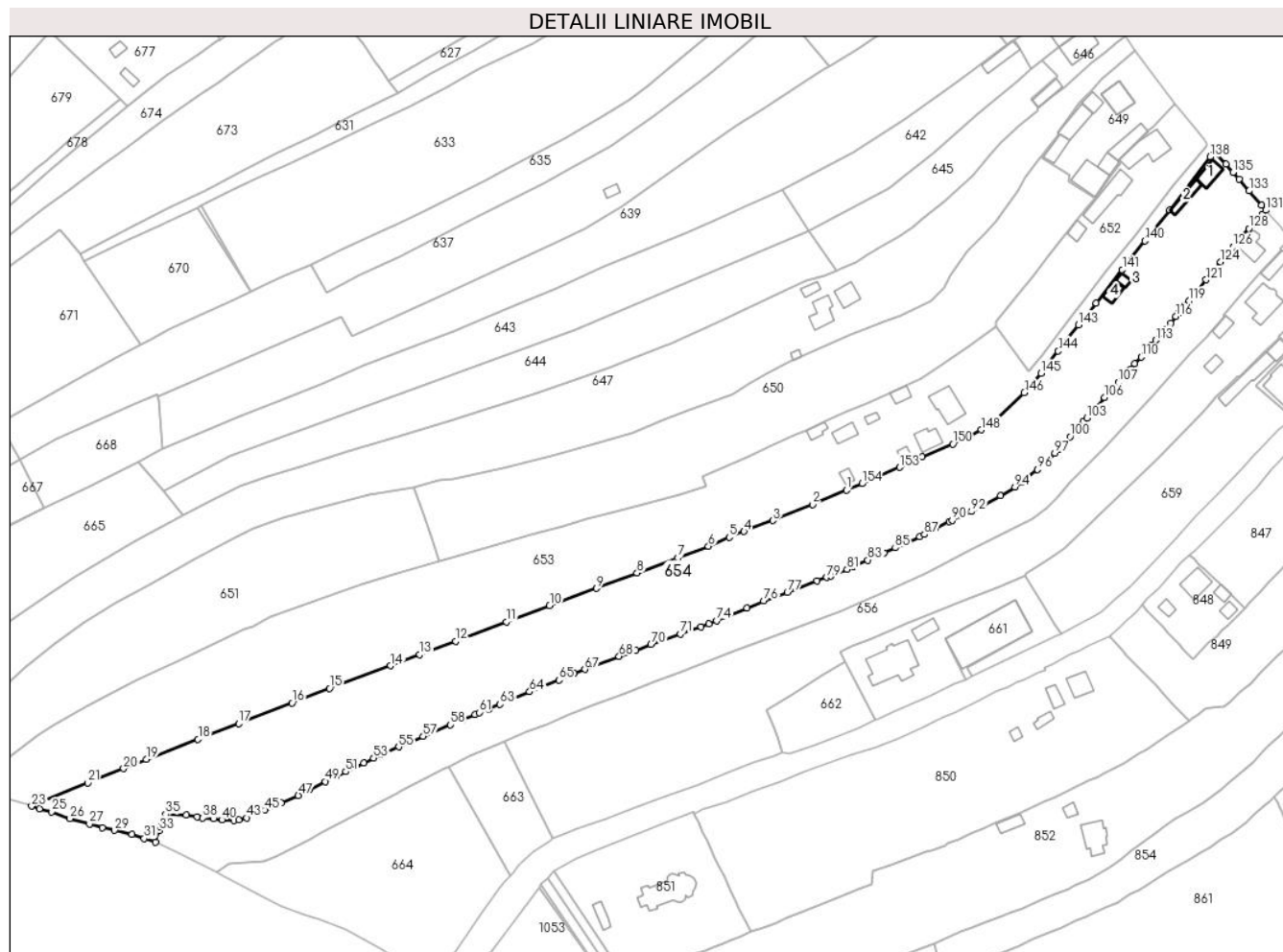
Inscrieri privind dezmembramintele dreptului de proprietate, drepturi reale de garanție și sarcini	Referințe
NU SUNT	

Anexa Nr. 1 La Partea I

Teren

Nr cadastral	Suprafața (mp)*	Observații / Referințe
	16.775	

* Suprafața este determinată în planul de proiecție Stereo 70.



Date referitoare la teren

Crt	Categorie folosință	Intravilan	Suprafața (mp)	Tarla	Parcelă	Nr. topo	Observații / Referințe
1	curți constructii	DA	600	-	-	-	
2	faneata	DA	16.175	-	-	-	

Date referitoare la construcții

Crt	Număr	Destinație construcție	Supraf. (mp)	Situație juridică	Observații / Referințe
A1.1		construcții de locuințe	59	Cu acte	Nr. niveluri:2; S. construita la sol:59 mp; Locuinta
A1.2		construcții anexa	54	Cu acte	Nr. niveluri:1; S. construita la sol:54 mp; Anexa
A1.3		construcții anexa	19	Cu acte	Nr. niveluri:1; S. construita la sol:19 mp; Anexa
A1.4		construcții anexa	40	Cu acte	Nr. niveluri:1; S. construita la sol:40 mp; Anexa

Lungime Segmente

1) Valorile lungimilor segmentelor sunt obținute din proiecție în plan.

Punct început	X / Y	Punct sfârșit	X / Y	Lungime segment	Punct început	X / Y	Punct sfârșit	X / Y	Lungime segment	Punct început	X / Y	Punct sfârșit	X / Y	Lungime segment
1	529.471,655 637.089,457	2	529.457,672 637.083,603	15.159	2	529.457,672 637.083,603	3	529.441,353 637.076,965	17.617	3	529.441,353 637.076,965	4	529.429,472 637.072,473	12.702

Punct început	X / Y	Punct sfârșit	X / Y	Lungime segment	Punct început	X / Y	Punct sfârșit	X / Y	Lungime segment	Punct început	X / Y	Punct sfârșit	X / Y	Lungime segment
4	529.429,472 637.072,473	5	529.423,335 637.070,052	6.597	5	529.423,335 637.070,052	6	529.414,807 637.066,374	9.287	6	529.414,807 637.066,374	7	529.402,247 637.061,718	13.395
7	529.402,247 637.061,718	8	529.385,471 637.055,401	17.926	8	529.385,471 637.055,401	9	529.368,831 637.049,138	17.78	9	529.368,831 637.049,138	10	529.349,496 637.041,949	20.628
10	529.349,496 637.041,949	11	529.331,758 637.035,292	18.946	11	529.331,758 637.035,292	12	529.310,81 637.027,431	22.374	12	529.310,81 637.027,431	13	529.296,078 637.021,922	15.728
13	529.296,078 637.021,922	14	529.284,081 637.017,304	12.855	14	529.284,081 637.017,304	15	529.258,943 637.007,965	26.817	15	529.258,943 637.007,965	16	529.243,52 637.002,036	16.523
16	529.243,52 637.002,036	17	529.221,541 636.993,572	23.552	17	529.221,541 636.993,572	18	529.204,832 636.987,153	17.9	18	529.204,832 636.987,153	19	529.183,625 636.978,803	22.792
19	529.183,625 636.978,803	20	529.174,275 636.975,064	10.07	20	529.174,275 636.975,064	21	529.159,404 636.969,115	16.017	21	529.159,404 636.969,115	22	529.136,6 636.959,913	24.591
22	529.136,6 636.959,913	23	529.136,404 636.959,611	0.36	23	529.136,404 636.959,611	24	529.139,56 636.958,491	3.349	24	529.139,56 636.958,491	25	529.144,579 636.957,227	5.176
25	529.144,579 636.957,227	26	529.152,176 636.954,523	8.064	26	529.152,176 636.954,523	27	529.160,189 636.952,345	8.304	27	529.160,189 636.952,345	28	529.165,52 636.950,798	5.551
28	529.165,52 636.950,798	29	529.170,513 636.949,707	5.111	29	529.170,513 636.949,707	30	529.177,745 636.947,989	7.433	30	529.177,745 636.947,989	31	529.182,641 636.946,278	5.186
31	529.182,641 636.946,278	32	529.187,33 636.944,68	4.954	32	529.187,33 636.944,68	33	529.188,92 636.949,57	5.142	33	529.188,92 636.949,57	34	529.189,46 636.951,08	1.604
34	529.189,46 636.951,08	35	529.191,53 636.956,24	5.56	35	529.191,53 636.956,24	36	529.199,98 636.955,85	8.459	36	529.199,98 636.955,85	37	529.204,48 636.955,3	4.533
37	529.204,48 636.955,3	38	529.206,84 636.954,79	2.414	38	529.206,84 636.954,79	39	529.211,31 636.954,36	4.491	39	529.211,31 636.954,36	40	529.214,63 636.953,95	3.345
40	529.214,63 636.953,95	41	529.219,76 636.953,74	5.134	41	529.219,76 636.953,74	42	529.221,55 636.954,0	1.809	42	529.221,55 636.954,0	43	529.224,77 636.954,8	3.318
43	529.224,77 636.954,8	44	529.229,16 636.956,68	4.776	44	529.229,16 636.956,68	45	529.232,38 636.957,97	3.469	45	529.232,38 636.957,97	46	529.239,12 636.960,93	7.361
46	529.239,12 636.960,93	47	529.246,1 636.964,0	7.625	47	529.246,1 636.964,0	48	529.250,82 636.966,52	5.351	48	529.250,82 636.966,52	49	529.257,21 636.969,74	7.155
49	529.257,21 636.969,74	50	529.261,55 636.971,88	4.839	50	529.261,55 636.971,88	51	529.265,6 636.973,81	4.486	51	529.265,6 636.973,81	52	529.273,02 636.977,33	8.213
52	529.273,02 636.977,33	53	529.277,09 636.979,33	4.535	53	529.277,09 636.979,33	54	529.281,16 636.981,17	4.467	54	529.281,16 636.981,17	55	529.287,43 636.983,94	6.855
55	529.287,43 636.983,94	56	529.291,79 636.985,91	4.784	56	529.291,79 636.985,91	57	529.297,47 636.988,31	6.166	57	529.297,47 636.988,31	58	529.308,67 636.992,98	12.135
58	529.308,67 636.992,98	59	529.313,72 636.995,11	5.481	59	529.313,72 636.995,11	60	529.318,84 636.997,28	5.561	60	529.318,84 636.997,28	61	529.320,51 636.998,04	1.835
61	529.320,51 636.998,04	62	529.324,45 636.999,53	4.212	62	529.324,45 636.999,53	63	529.329,13 637.001,45	5.059	63	529.329,13 637.001,45	64	529.341,28 637.006,57	13.185
64	529.341,28 637.006,57	65	529.353,26 637.011,45	12.936	65	529.353,26 637.011,45	66	529.359,56 637.014,03	6.808	66	529.359,56 637.014,03	67	529.363,95 637.015,81	4.737
67	529.363,95 637.015,81	68	529.378,07 637.021,16	15.1	68	529.378,07 637.021,16	69	529.385,01 637.023,61	7.36	69	529.385,01 637.023,61	70	529.391,18 637.025,99	6.613
70	529.391,18 637.025,99	71	529.403,27 637.030,36	12.856	71	529.403,27 637.030,36	72	529.411,65 637.033,39	8.911	72	529.411,65 637.033,39	73	529.414,93 637.034,56	3.482
73	529.414,93 637.034,56	74	529.418,26 637.035,81	3.557	74	529.418,26 637.035,81	75	529.430,65 637.041,09	13.468	75	529.430,65 637.041,09	76	529.437,53 637.043,89	7.428
76	529.437,53 637.043,89	77	529.447,3 637.047,55	10.433	77	529.447,3 637.047,55	78	529.459,46 637.052,19	13.015	78	529.459,46 637.052,19	79	529.463,49 637.053,61	4.273
79	529.463,49 637.053,61	80	529.465,27 637.054,27	1.898	80	529.465,27 637.054,27	81	529.471,85 637.056,9	7.086	81	529.471,85 637.056,9	82	529.474,34 637.058,12	2.773
82	529.474,34 637.058,12	83	529.480,43 637.060,71	6.618	83	529.480,43 637.060,71	84	529.487,12 637.063,64	7.303	84	529.487,12 637.063,64	85	529.491,67 637.065,73	5.007
85	529.491,67 637.065,73	86	529.501,81 637.070,31	11.126	86	529.501,81 637.070,31	87	529.503,68 637.071,22	2.08	87	529.503,68 637.071,22	88	529.508,27 637.073,76	5.246
88	529.508,27 637.073,76	89	529.513,86 637.076,48	6.217	89	529.513,86 637.076,48	90	529.515,15 637.077,04	1.406	90	529.515,15 637.077,04	91	529.519,14 637.079,09	4.486
91	529.519,14 637.079,09	92	529.522,99 637.080,65	4.154	92	529.522,99 637.080,65	93	529.535,12 637.087,13	13.752	93	529.535,12 637.087,13	94	529.540,9 637.090,73	6.809
94	529.540,9 637.090,73	95	529.544,3 637.093,0	4.088	95	529.544,3 637.093,0	96	529.550,19 637.097,91	7.668	96	529.550,19 637.097,91	97	529.557,34 637.104,63	9.812
97	529.557,34 637.104,63	98	529.558,95 637.106,2	2.249	98	529.558,95 637.106,2	99	529.561,63 637.109,03	3.898	99	529.561,63 637.109,03	100	529.563,67 637.111,43	3.15
100	529.563,67 637.111,43	101	529.567,51 637.116,19	6.116	101	529.567,51 637.116,19	102	529.569,14 637.117,85	2.326	102	529.569,14 637.117,85	103	529.570,46 637.119,09	1.811

Punct început	X / Y	Punct sfârșit	X / Y	Lungime segment	Punct început	X / Y	Punct sfârșit	X / Y	Lungime segment	Punct început	X / Y	Punct sfârșit	X / Y	Lungime segment
103	529.570,46 637.119,09	104	529.572,97 637.121,74	3.65	104	529.572,97 637.121,74	105	529.574,55 637.123,54	2.395	105	529.574,55 637.123,54	106	529.577,9 637.127,53	5.21
106	529.577,9 637.127,53	107	529.583,45 637.133,71	8.306	107	529.583,45 637.133,71	108	529.588,23 637.138,91	7.063	108	529.588,23 637.138,91	109	529.590,2 637.141,43	3.199
109	529.590,2 637.141,43	110	529.592,84 637.144,17	3.805	110	529.592,84 637.144,17	111	529.594,99 637.146,69	3.313	111	529.594,99 637.146,69	112	529.596,99 637.148,85	2.944
112	529.596,99 637.148,85	113	529.598,95 637.151,05	2.946	113	529.598,95 637.151,05	114	529.603,06 637.155,6	6.131	114	529.603,06 637.155,6	115	529.605,05 637.158,05	3.156
115	529.605,05 637.158,05	116	529.607,18 637.160,84	3.51	116	529.607,18 637.160,84	117	529.608,52 637.162,53	2.157	117	529.608,52 637.162,53	118	529.611,188 637.165,538	4.021
118	529.611,188 637.165,538	119	529.612,61 637.167,21	2.195	119	529.612,61 637.167,21	120	529.615,07 637.170,26	3.918	120	529.615,07 637.170,26	121	529.619,58 637.175,88	7.206
121	529.619,58 637.175,88	122	529.621,51 637.178,38	3.158	122	529.621,51 637.178,38	123	529.622,57 637.179,58	1.601	123	529.622,57 637.179,58	124	529.625,6 637.183,27	4.775
124	529.625,6 637.183,27	125	529.628,9 637.187,44	5.318	125	529.628,9 637.187,44	126	529.630,6 637.189,47	2.648	126	529.630,6 637.189,47	127	529.633,23 637.192,52	4.027
127	529.633,23 637.192,52	128	529.637,24 637.196,95	5.975	128	529.637,24 637.196,95	129	529.639,93 637.199,91	4.0	129	529.639,93 637.199,91	130	529.642,6 637.202,94	4.039
130	529.642,6 637.202,94	131	529.644,139 637.204,478	2.176	131	529.644,139 637.204,478	132	529.642,314 637.206,611	2.807	132	529.642,314 637.206,611	133	529.637,288 637.212,435	7.693
133	529.637,288 637.212,435	134	529.633,146 637.217,278	6.373	134	529.633,146 637.217,278	135	529.630,66 637.220,105	3.765	135	529.630,66 637.220,105	136	529.627,753 637.223,488	4.46
136	529.627,753 637.223,488	137	529.623,116 637.228,543	6.86	137	529.623,116 637.228,543	138	529.621,193 637.226,375	2.898	138	529.621,193 637.226,375	139	529.604,503 637.204,618	27.42 1
139	529.604,503 637.204,618	140	529.594,323 637.191,873	16.31 2	140	529.594,323 637.191,873	141	529.585,067 637.180,029	15.03 2	141	529.585,067 637.180,029	142	529.574,374 637.166,387	17.33 3
142	529.574,374 637.166,387	143	529.567,102 637.157,406	11.55 6	143	529.567,102 637.157,406	144	529.558,721 637.146,624	13.65 6	144	529.558,721 637.146,624	145	529.551,675 637.137,478	11.54 5
145	529.551,675 637.137,478	146	529.544,835 637.129,479	10.52 5	146	529.544,835 637.129,479	147	529.532,516 637.118,164	16.72 7	147	529.532,516 637.118,164	148	529.527,082 637.114,235	6.706
148	529.527,082 637.114,235	149	529.521,335 637.110,875	6.657	149	529.521,335 637.110,875	150	529.515,424 637.108,433	6.396	150	529.515,424 637.108,433	151	529.502,77 637.103,026	13.76 1
151	529.502,77 637.103,026	152	529.499,79 637.101,574	3.315	152	529.499,79 637.101,574	153	529.493,458 637.098,803	6.912	153	529.493,458 637.098,803	154	529.478,044 637.092,159	16.78 5
154	529.478,044 637.092,159	1	529.471,655 637.089,457	6.937										

** Lungimile segmentelor sunt determinate în planul de proiecție Stereo 70 și sunt rotunjite la 1 milimetru.

*** Distanța dintre puncte este formată din segmente cumulate ce sunt mai mici decât valoarea 1 milimetru.

**DATE DESPRE IMOBILUL NR. 655**

Oficiul de Cadastru și Publicitate Imobiliară SUCEAVA
Biroul de Cadastru și Publicitate Imobiliară Vatra Dornei

A. Partea I. Descrierea imobilului

TEREN Intravilan

Adresa: Loc. Coverca, Jud. Suceava

Nr. Crt	Nr cadastral Nr. topografic	Suprafața* (mp)	Observații / Referințe
A1	30485	Din acte: 7.500 Masurata: 8.262	Sector cadastral:17 Teren imprejmuit;

Construcții

Crt	Nr cadastral Nr. topografic	Adresa	Observații / Referințe
A1.1	30485-C1	Loc. Coverca, Jud. Suceava	Nr. niveluri:2; S. construita la sol:76 mp; casă

B. Partea II. Proprietari și acte

Inscrieri privitoare la dreptul de proprietate și alte drepturi reale		Referințe
954 / 09/02/2011		
Act Notarial nr. 3227, din 19/12/1997 emis de BIROUL NOTARULUI PUBLIC STELIAN CATARGIU;		
B1	Intabulare, drept de PROPRIETATE bun comun, dobandit prin Conventie, cota actuala 1/1, cota initiala 1/1 1) BOTA AUREL 2) BOTA ELENA	A1
Act Administrativ nr. 8, din 20/07/1998 emis de Consiliul local al com.Panaci (proces verbal de recepție la terminarea lucrărilor nr.595/20,01,2011);		
B2	Intabulare, drept de PROPRIETATE bun comun, dobandit prin Construire, cota actuala 1/1, cota initiala 1/1 1) BOTA ELENA 2) BOTA AUREL	A1.1

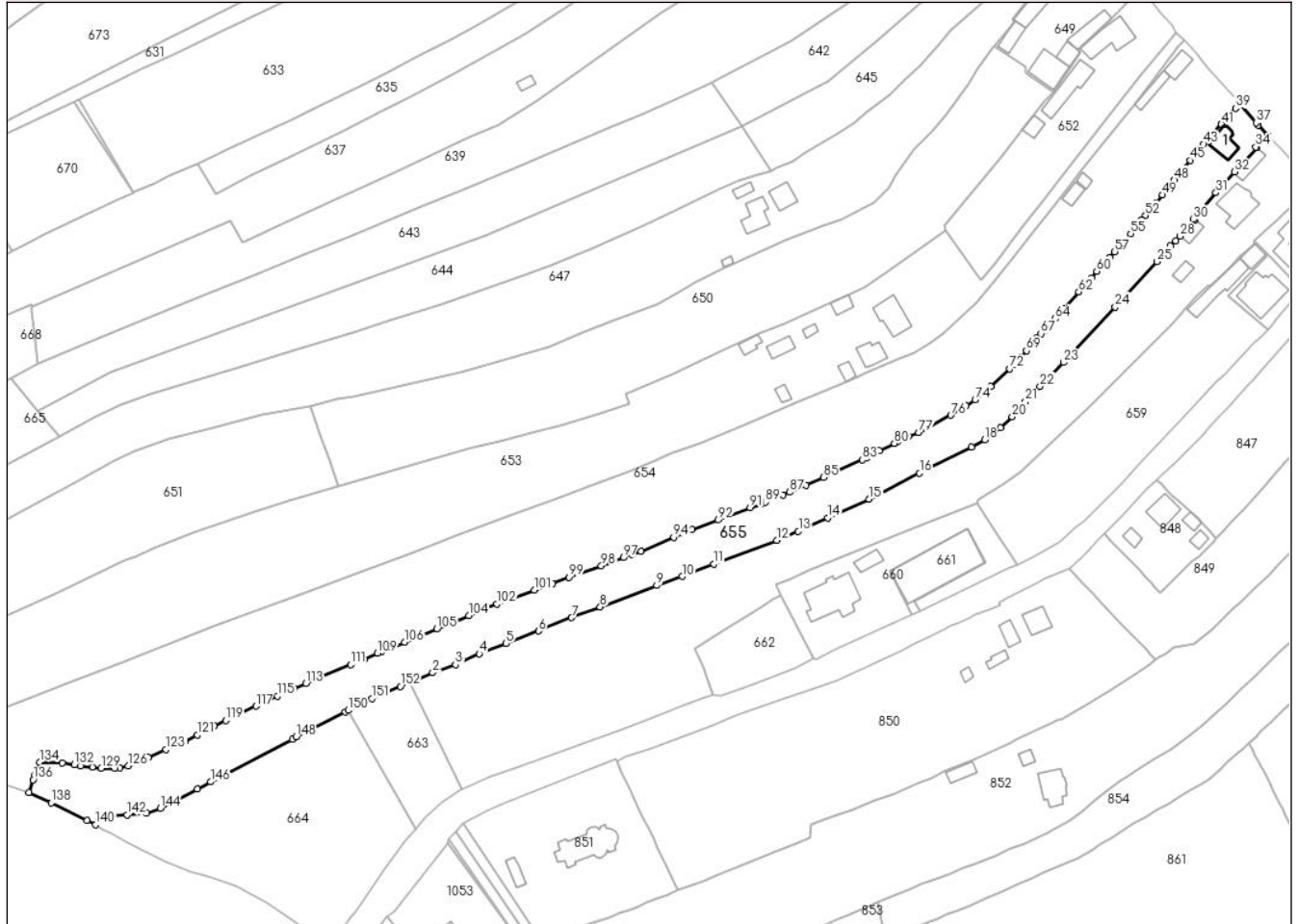
C. Partea III. SARCINI .

Inscrieri privind dezmembramintele dreptului de proprietate, drepturi reale de garanție și sarcini	Referințe
NU SUNT	

Anexa Nr. 1 La Partea I**Teren**

Nr cadastral	Suprafaţa (mp)*	Observaţii / Referinţe
30485	Din acte: 7.500 Masurata: 8.262	

* Suprafaţa este determinată în planul de proiecţie Stereo 70.

DETALII LINIARE IMOBIL**Date referitoare la teren**

Crt	Categorie folosinţă	Intra vilan	Suprafaţa (mp)	Tarla	Parcelă	Nr. topo	Observaţii / Referinţe
1	curti constructii	DA	476	-	-	-	
2	faneata	DA	7.786	-	-	-	

Date referitoare la construcţii

Crt	Număr	Destinaţie construcţie	Supraf. (mp)	Situaţie juridică	Observaţii / Referinţe
A1.1	30485-C1	construcţii de locuinţe	76	Cu acte	Nr. niveluri:2; S. construita la sol:76 mp; casă

Lungime Segmente

1) Valorile lungimilor segmentelor sunt obţinute din proiecţie în plan.

Punct început	X / Y	Punct sfârşit	X / Y	Lungime segment	Punct început	X / Y	Punct sfârşit	X / Y	Lungime segment	Punct început	X / Y	Punct sfârşit	X / Y	Lungime segment
1	529.331,018 636.986,264	2	529.339,667 636.989,918	9.389	2	529.339,667 636.989,918	3	529.348,277 636.992,995	9.143	3	529.348,277 636.992,995	4	529.357,269 636.997,067	9.871
4	529.357,269 636.997,067	5	529.367,283 637.000,987	10.754	5	529.367,283 637.000,987	6	529.379,598 637.005,68	13.179	6	529.379,598 637.005,68	7	529.392,116 637.010,697	13.486
7	529.392,116 637.010,697	8	529.402,823 637.014,741	11.445	8	529.402,823 637.014,741	9	529.424,217 637.022,82	22.869	9	529.424,217 637.022,82	10	529.433,798 637.026,247	10.175

Punct început	X / Y	Punct sfârșit	X / Y	Lungime segment	Punct început	X / Y	Punct sfârșit	X / Y	Lungime segment	Punct început	X / Y	Punct sfârșit	X / Y	Lungime segment
10	529.433,798 637.026,247	11	529.445,682 637.030,927	12.77 2	11	529.445,682 637.030,927	12	529.469,506 637.039,855	25.44 2	12	529.469,506 637.039,855	13	529.477,606 637.043,388	8.837
13	529.477,606 637.043,388	14	529.488,756 637.048,357	12.20 7	14	529.488,756 637.048,357	15	529.504,323 637.055,523	17.13 7	15	529.504,323 637.055,523	16	529.523,352 637.065,21	21.35 3
16	529.523,352 637.065,21	17	529.543,033 637.075,135	22.04 2	17	529.543,033 637.075,135	18	529.547,915 637.077,89	5.606	18	529.547,915 637.077,89	19	529.553,818 637.082,375	7.414
19	529.553,818 637.082,375	20	529.558,371 637.086,577	6.196	20	529.558,371 637.086,577	21	529.563,267 637.092,348	7.568	21	529.563,267 637.092,348	22	529.568,815 637.098,071	7.971
22	529.568,815 637.098,071	23	529.577,744 637.107,032	12.65	23	529.577,744 637.107,032	24	529.597,208 637.127,923	28.55 3	24	529.597,208 637.127,923	25	529.612,888 637.145,145	23.29 1
25	529.612,888 637.145,145	26	529.618,0 637.150,98	7.758	26	529.618,0 637.150,98	27	529.620,09 637.152,95	2.872	27	529.620,09 637.152,95	28	529.621,69 637.154,67	2.349
28	529.621,69 637.154,67	29	529.627,175 637.160,707	8.157	29	529.627,175 637.160,707	30	529.626,733 637.161,011	0.536	30	529.626,733 637.161,011	31	529.635,2 637.171,13	13.19 4
31	529.635,2 637.171,13	32	529.642,09 637.178,95	10.42 2	32	529.642,09 637.178,95	33	529.650,646 637.188,044	12.48 6	33	529.650,646 637.188,044	34	529.650,19 637.188,43	0.597
34	529.650,19 637.188,43	35	529.654,54 637.192,89	6.23	35	529.654,54 637.192,89	36	529.651,15 637.196,64	5.055	36	529.651,15 637.196,64	37	529.650,43 637.197,46	1.091
37	529.650,43 637.197,46	38	529.644,139 637.204,478	9.425	38	529.644,139 637.204,478	39	529.642,6 637.202,94	2.176	39	529.642,6 637.202,94	40	529.639,93 637.199,91	4.039
40	529.639,93 637.199,91	41	529.637,24 637.196,95	4.0	41	529.637,24 637.196,95	42	529.633,23 637.192,52	5.975	42	529.633,23 637.192,52	43	529.630,6 637.189,47	4.027
43	529.630,6 637.189,47	44	529.628,9 637.187,44	2.648	44	529.628,9 637.187,44	45	529.625,6 637.183,27	5.318	45	529.625,6 637.183,27	46	529.622,57 637.179,58	4.775
46	529.622,57 637.179,58	47	529.621,51 637.178,38	1.601	47	529.621,51 637.178,38	48	529.619,58 637.175,88	3.158	48	529.619,58 637.175,88	49	529.615,07 637.170,26	7.206
49	529.615,07 637.170,26	50	529.612,61 637.167,21	3.918	50	529.612,61 637.167,21	51	529.611,188 637.165,538	2.195	51	529.611,188 637.165,538	52	529.608,52 637.162,53	4.021
52	529.608,52 637.162,53	53	529.607,18 637.160,84	2.157	53	529.607,18 637.160,84	54	529.605,05 637.158,05	3.51	54	529.605,05 637.158,05	55	529.603,06 637.155,6	3.156
55	529.603,06 637.155,6	56	529.598,95 637.151,05	6.131	56	529.598,95 637.151,05	57	529.596,99 637.148,85	2.946	57	529.596,99 637.148,85	58	529.594,99 637.146,69	2.944
58	529.594,99 637.146,69	59	529.592,84 637.144,17	3.313	59	529.592,84 637.144,17	60	529.590,2 637.141,43	3.805	60	529.590,2 637.141,43	61	529.588,23 637.138,91	3.199
61	529.588,23 637.138,91	62	529.583,45 637.133,71	7.063	62	529.583,45 637.133,71	63	529.577,9 637.127,53	8.306	63	529.577,9 637.127,53	64	529.574,55 637.123,54	5.21
64	529.574,55 637.123,54	65	529.572,97 637.121,74	2.395	65	529.572,97 637.121,74	66	529.570,46 637.119,09	3.65	66	529.570,46 637.119,09	67	529.569,14 637.117,85	1.811
67	529.569,14 637.117,85	68	529.567,51 637.116,19	2.326	68	529.567,51 637.116,19	69	529.563,67 637.111,43	6.116	69	529.563,67 637.111,43	70	529.561,63 637.109,03	3.15
70	529.561,63 637.109,03	71	529.558,95 637.106,2	3.898	71	529.558,95 637.106,2	72	529.557,34 637.104,63	2.249	72	529.557,34 637.104,63	73	529.550,19 637.097,91	9.812
73	529.550,19 637.097,91	74	529.544,3 637.093,0	7.668	74	529.544,3 637.093,0	75	529.540,9 637.090,73	4.088	75	529.540,9 637.090,73	76	529.535,12 637.087,13	6.809
76	529.535,12 637.087,13	77	529.522,99 637.080,65	13.75 2	77	529.522,99 637.080,65	78	529.519,14 637.079,09	4.154	78	529.519,14 637.079,09	79	529.515,15 637.077,04	4.486
79	529.515,15 637.077,04	80	529.513,86 637.076,48	1.406	80	529.513,86 637.076,48	81	529.508,27 637.073,76	6.217	81	529.508,27 637.073,76	82	529.503,68 637.071,22	5.246
82	529.503,68 637.071,22	83	529.501,81 637.070,31	2.08	83	529.501,81 637.070,31	84	529.491,67 637.065,73	11.12 6	84	529.491,67 637.065,73	85	529.487,12 637.063,64	5.007
85	529.487,12 637.063,64	86	529.480,43 637.060,71	7.303	86	529.480,43 637.060,71	87	529.474,34 637.058,12	6.618	87	529.474,34 637.058,12	88	529.471,85 637.056,9	2.773
88	529.471,85 637.056,9	89	529.465,27 637.054,27	7.086	89	529.465,27 637.054,27	90	529.463,49 637.053,61	1.898	90	529.463,49 637.053,61	91	529.459,46 637.052,19	4.273
91	529.459,46 637.052,19	92	529.447,3 637.047,55	13.01 5	92	529.447,3 637.047,55	93	529.437,53 637.043,89	10.43 3	93	529.437,53 637.043,89	94	529.430,65 637.041,09	7.428
94	529.430,65 637.041,09	95	529.418,26 637.035,81	13.46 8	95	529.418,26 637.035,81	96	529.414,93 637.034,56	3.557	96	529.414,93 637.034,56	97	529.411,65 637.033,39	3.482
97	529.411,65 637.033,39	98	529.403,27 637.030,36	8.911	98	529.403,27 637.030,36	99	529.391,18 637.025,99	12.85 6	99	529.391,18 637.025,99	100	529.385,01 637.023,61	6.613
100	529.385,01 637.023,61	101	529.378,07 637.021,16	7.36	101	529.378,07 637.021,16	102	529.363,95 637.015,81	15.1	102	529.363,95 637.015,81	103	529.359,56 637.014,03	4.737
103	529.359,56 637.014,03	104	529.353,26 637.011,45	6.808	104	529.353,26 637.011,45	105	529.341,28 637.006,57	12.93 6	105	529.341,28 637.006,57	106	529.329,13 637.001,45	13.18 5
106	529.329,13 637.001,45	107	529.324,45 636.999,53	5.059	107	529.324,45 636.999,53	108	529.320,51 636.998,04	4.212	108	529.320,51 636.998,04	109	529.318,84 636.997,28	1.835

Punct început	X / Y	Punct sfârșit	X / Y	Lungime segment	Punct început	X / Y	Punct sfârșit	X / Y	Lungime segment	Punct început	X / Y	Punct sfârșit	X / Y	Lungime segment
109	529.318,84 636.997,28	110	529.313,72 636.995,11	5.561	110	529.313,72 636.995,11	111	529.308,67 636.992,98	5.481	111	529.308,67 636.992,98	112	529.297,47 636.988,31	12.135
112	529.297,47 636.988,31	113	529.291,79 636.985,91	6.166	113	529.291,79 636.985,91	114	529.287,43 636.983,94	4.784	114	529.287,43 636.983,94	115	529.281,16 636.981,17	6.855
115	529.281,16 636.981,17	116	529.277,09 636.979,33	4.467	116	529.277,09 636.979,33	117	529.273,02 636.977,33	4.535	117	529.273,02 636.977,33	118	529.265,6 636.973,81	8.213
118	529.265,6 636.973,81	119	529.261,55 636.971,88	4.486	119	529.261,55 636.971,88	120	529.257,21 636.969,74	4.839	120	529.257,21 636.969,74	121	529.250,82 636.966,52	7.155
121	529.250,82 636.966,52	122	529.246,1 636.964,0	5.351	122	529.246,1 636.964,0	123	529.239,12 636.960,93	7.625	123	529.239,12 636.960,93	124	529.232,38 636.957,97	7.361
124	529.232,38 636.957,97	125	529.229,16 636.956,68	3.469	125	529.229,16 636.956,68	126	529.224,77 636.954,8	4.776	126	529.224,77 636.954,8	127	529.221,55 636.954,0	3.318
127	529.221,55 636.954,0	128	529.219,76 636.953,74	1.809	128	529.219,76 636.953,74	129	529.214,63 636.953,95	5.134	129	529.214,63 636.953,95	130	529.211,31 636.954,36	3.345
130	529.211,31 636.954,36	131	529.206,84 636.954,79	4.491	131	529.206,84 636.954,79	132	529.204,48 636.955,3	2.414	132	529.204,48 636.955,3	133	529.199,98 636.955,85	4.533
133	529.199,98 636.955,85	134	529.191,53 636.956,24	8.459	134	529.191,53 636.956,24	135	529.189,46 636.951,08	5.56	135	529.189,46 636.951,08	136	529.188,92 636.949,57	1.604
136	529.188,92 636.949,57	137	529.187,33 636.944,68	5.142	137	529.187,33 636.944,68	138	529.195,8 636.940,766	9.331	138	529.195,8 636.940,766	139	529.209,361 636.934,062	15.128
139	529.209,361 636.934,062	140	529.212,529 636.932,655	3.466	140	529.212,529 636.932,655	141	529.217,739 636.935,983	6.182	141	529.217,739 636.935,983	142	529.224,361 636.936,239	6.627
142	529.224,361 636.936,239	143	529.231,732 636.936,935	7.404	143	529.231,732 636.936,935	144	529.236,853 636.938,839	5.464	144	529.236,853 636.938,839	145	529.250,818 636.946,072	15.727
145	529.250,818 636.946,072	146	529.255,904 636.948,75	5.748	146	529.255,904 636.948,75	147	529.286,716 636.964,9	34.788	147	529.286,716 636.964,9	148	529.288,19 636.965,731	1.692
148	529.288,19 636.965,731	149	529.306,685 636.975,127	20.745	149	529.306,685 636.975,127	150	529.307,884 636.975,732	1.343	150	529.307,884 636.975,732	151	529.316,689 636.980,178	9.864
151	529.316,689 636.980,178	152	529.327,464 636.984,762	11.71	152	529.327,464 636.984,762	1	529.331,018 636.986,264	3.858					

** Lungimile segmentelor sunt determinate în planul de proiecție Stereo 70 și sunt rotunjite la 1 milimetru.

*** Distanța dintre puncte este formată din segmente cumulate ce sunt mai mici decât valoarea 1 milimetru.

**DATE DESPRE IMOBILUL NR. 656**

Oficiul de Cadastru și Publicitate Imobiliară SUCEAVA
Biroul de Cadastru și Publicitate Imobiliară Vatra Dornei

A. Partea I. Descrierea imobilului

TEREN Intravilan

Nr. cadastral vechi:1430

Adresa: Loc. Coverca, Jud. Suceava

Nr. Crt	Nr cadastral Nr. topografic	Suprafața* (mp)	Observații / Referințe
A1	30198	Din acte: 10.634 Masurata: 10.418	Sector cadastral:17 Teren imprejmuit; Diferenta de suprafata nu s-a regasit in teren.

Construcții

Crt	Nr cadastral Nr. topografic	Adresa	Observații / Referințe
A1.2		Loc. Coverca, Jud. Suceava	Nr. niveluri:1; S. construita la sol:55 mp; Magazie
A1.3		Loc. Coverca, Jud. Suceava	Nr. niveluri:1; S. construita la sol:31 mp; Grajd
A1.6		Loc. Coverca, Jud. Suceava	Nr. niveluri:2; S. construita la sol:141 mp; Locuinta
A1.7		Loc. Coverca, Jud. Suceava	Nr. niveluri:1; S. construita la sol:37 mp; Anexa

B. Partea II. Proprietari și acte

Inscrieri privitoare la dreptul de proprietate și alte drepturi reale		Referințe
5721 / 22/09/2009		
Act Notarial nr. 2303, din 21/09/2009 emis de BNP NICULINA VASILUT;		
B1	Intabulare, drept de PROPRIETATE, dobandit prin Conventie, cota actuala 1/1 1) LUNGU DUMITRU 2) LUNGU ANGELICA	A1, A1.2, A1.3
656 / 31/01/2024		
Act Administrativ nr. 431, din 25/01/2024 emis de PRIMARIA COMUNEI PANACI;		
B2	Intabulare, drept de PROPRIETATE, dobandit prin Lege, cota actuala 1/1 1) LUNGU DUMITRU 2) LUNGU ANGELICA	A1.6, A1.7

C. Partea III. SARCINI .

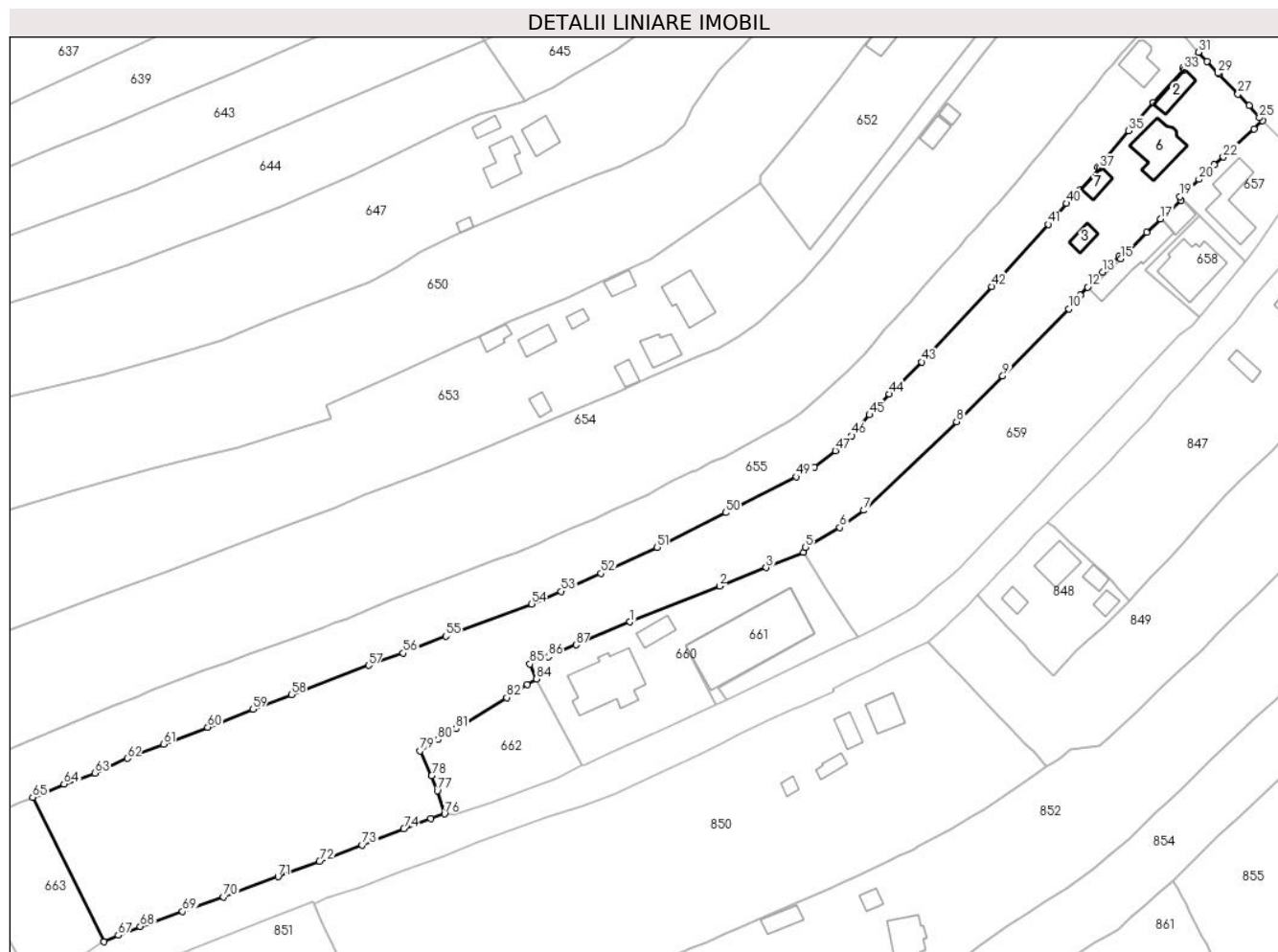
Inscrieri privind dezmembramintele dreptului de proprietate, drepturi reale de garanție și sarcini	Referințe
NU SUNT	

Anexa Nr. 1 La Partea I

Teren

Nr cadastral	Suprafața (mp)*	Observații / Referințe
30198	Din acte: 10.634 Masurata: 10.418	Diferenta de suprafata nu s-a regasit in teren.

* Suprafața este determinată în planul de proiecție Stereo 70.



Date referitoare la teren

Crt	Categorie folosință	Intra vilan	Suprafața (mp)	Tarla	Parcelă	Nr. topo	Observații / Referințe
1	curți constructii	DA	1.067	-	-	-	
2	faneata	DA	9.351	-	-	-	

Date referitoare la construcții

Crt	Număr	Destinație construcție	Supraf. (mp)	Situație juridică	Observații / Referințe
A1.2		constructii anexa	55	Cu acte	Nr. niveluri:1; S. construita la sol:55 mp; Magazie
A1.3		constructii anexa	31	Cu acte	Nr. niveluri:1; S. construita la sol:31 mp; Grajd
A1.6		constructii de locuinte	141	Cu acte	Nr. niveluri:2; S. construita la sol:141 mp; Locuinta
A1.7		constructii anexa	37	Cu acte	Nr. niveluri:1; S. construita la sol:37 mp; Anexa

Lungime Segmente

1) Valorile lungimilor segmentelor sunt obținute din proiecție în plan.

Punct început	X / Y	Punct sfârșit	X / Y	Lungime segment	Punct început	X / Y	Punct sfârșit	X / Y	Lungime segment	Punct început	X / Y	Punct sfârșit	X / Y	Lungime segment
1	529.496,772 637.034,912	2	529.521,629 637.044,833	26.764	2	529.521,629 637.044,833	3	529.534,597 637.049,96	13.945	3	529.534,597 637.049,96	4	529.544,931 637.054,141	11.148
4	529.544,931 637.054,141	5	529.545,557 637.055,522	1.516	5	529.545,557 637.055,522	6	529.555,019 637.061,091	10.979	6	529.555,019 637.061,091	7	529.561,685 637.065,85	8.19
7	529.561,685 637.065,85	8	529.587,472 637.090,388	35.596	8	529.587,472 637.090,388	9	529.600,261 637.103,177	18.086	9	529.600,261 637.103,177	10	529.618,573 637.121,77	26.097
10	529.618,573 637.121,77	11	529.621,884 637.125,479	4.972	11	529.621,884 637.125,479	12	529.623,838 637.127,769	3.01	12	529.623,838 637.127,769	13	529.627,936 637.131,937	5.845
13	529.627,936 637.131,937	14	529.632,526 637.136,267	6.31	14	529.632,526 637.136,267	15	529.632,957 637.135,655	0.749	15	529.632,957 637.135,655	16	529.640,169 637.142,911	10.23
16	529.640,169 637.142,911	17	529.644,035 637.146,69	5.406	17	529.644,035 637.146,69	18	529.649,692 637.151,911	7.698	18	529.649,692 637.151,911	19	529.649,45 637.152,89	1.008
19	529.649,45 637.152,89	20	529.654,7 637.157,64	7.08	20	529.654,7 637.157,64	21	529.659,03 637.161,66	5.908	21	529.659,03 637.161,66	22	529.661,46 637.163,83	3.258
22	529.661,46 637.163,83	23	529.670,0 637.171,64	11.573	23	529.670,0 637.171,64	24	529.672,38 637.173,93	3.303	24	529.672,38 637.173,93	25	529.671,51 637.174,74	1.189
25	529.671,51 637.174,74	26	529.668,69 637.178,07	4.364	26	529.668,69 637.178,07	27	529.665,55 637.181,28	4.49	27	529.665,55 637.181,28	28	529.660,23 637.186,89	7.731
28	529.660,23 637.186,89	29	529.660,02 637.187,12	0.311	29	529.660,02 637.187,12	30	529.656,97 637.190,32	4.421	30	529.656,97 637.190,32	31	529.654,54 637.192,89	3.537
31	529.654,54 637.192,89	32	529.650,19 637.188,43	6.23	32	529.650,19 637.188,43	33	529.650,646 637.188,044	0.597	33	529.650,646 637.188,044	34	529.642,09 637.178,95	12.486
34	529.642,09 637.178,95	35	529.635,2 637.171,13	10.422	35	529.635,2 637.171,13	36	529.626,733 637.161,011	13.194	36	529.626,733 637.161,011	37	529.627,175 637.160,707	0.536
37	529.627,175 637.160,707	38	529.621,69 637.154,67	8.157	38	529.621,69 637.154,67	39	529.620,09 637.152,95	2.349	39	529.620,09 637.152,95	40	529.618,0 637.150,98	2.872
40	529.618,0 637.150,98	41	529.612,888 637.145,145	7.758	41	529.612,888 637.145,145	42	529.597,208 637.127,923	23.291	42	529.597,208 637.127,923	43	529.577,744 637.107,032	28.553
43	529.577,744 637.107,032	44	529.568,815 637.098,071	12.65	44	529.568,815 637.098,071	45	529.563,267 637.092,348	7.971	45	529.563,267 637.092,348	46	529.558,371 637.086,577	7.568
46	529.558,371 637.086,577	47	529.553,818 637.082,375	6.196	47	529.553,818 637.082,375	48	529.547,915 637.077,89	7.414	48	529.547,915 637.077,89	49	529.543,033 637.075,135	5.606
49	529.543,033 637.075,135	50	529.523,352 637.065,21	22.042	50	529.523,352 637.065,21	51	529.504,323 637.055,523	21.353	51	529.504,323 637.055,523	52	529.488,756 637.048,357	17.137
52	529.488,756 637.048,357	53	529.477,606 637.043,388	12.207	53	529.477,606 637.043,388	54	529.469,506 637.039,855	8.837	54	529.469,506 637.039,855	55	529.445,682 637.030,927	25.442
55	529.445,682 637.030,927	56	529.433,798 637.026,247	12.772	56	529.433,798 637.026,247	57	529.424,217 637.022,82	10.175	57	529.424,217 637.022,82	58	529.402,823 637.014,741	22.869
58	529.402,823 637.014,741	59	529.392,116 637.010,697	11.445	59	529.392,116 637.010,697	60	529.379,598 637.005,68	13.486	60	529.379,598 637.005,68	61	529.367,283 637.000,987	13.179
61	529.367,283 637.000,987	62	529.357,269 636.997,067	10.754	62	529.357,269 636.997,067	63	529.348,277 636.992,995	9.871	63	529.348,277 636.992,995	64	529.339,667 636.989,918	9.143
64	529.339,667 636.989,918	65	529.331,018 636.986,264	9.389	65	529.331,018 636.986,264	66	529.350,814 636.946,163	44.721	66	529.350,814 636.946,163	67	529.354,725 636.947,988	4.316
67	529.354,725 636.947,988	68	529.360,858 636.950,402	6.591	68	529.360,858 636.950,402	69	529.372,634 636.954,546	12.484	69	529.372,634 636.954,546	70	529.383,957 636.958,607	12.029
70	529.383,957 636.958,607	71	529.399,115 636.964,201	16.157	71	529.399,115 636.964,201	72	529.410,633 636.968,501	12.294	72	529.410,633 636.968,501	73	529.422,463 636.972,998	12.656
73	529.422,463 636.972,998	74	529.434,006 636.977,495	12.388	74	529.434,006 636.977,495	75	529.441,502 636.980,33	8.014	75	529.441,502 636.980,33	76	529.445,308 636.981,636	4.024
76	529.445,308 636.981,636	77	529.443,299 636.988,064	6.735	77	529.443,299 636.988,064	78	529.441,72 636.992,23	4.455	78	529.441,72 636.992,23	79	529.438,515 636.999,108	7.588
79	529.438,515 636.999,108	80	529.443,471 637.002,21	5.847	80	529.443,471 637.002,21	81	529.448,505 637.005,228	5.869	81	529.448,505 637.005,228	82	529.462,591 637.013,926	16.555
82	529.462,591 637.013,926	83	529.468,322 637.017,588	6.801	83	529.468,322 637.017,588	84	529.470,857 637.019,098	2.951	84	529.470,857 637.019,098	85	529.469,038 637.023,199	4.486
85	529.469,038 637.023,199	86	529.474,12 637.025,229	5.472	86	529.474,12 637.025,229	87	529.481,807 637.028,543	8.371	87	529.481,807 637.028,543	1	529.496,772 637.034,912	16.264

** Lungimile segmentelor sunt determinate în planul de proiecție Stereo 70 și sunt rotunjite la 1 milimetru.

*** Distanța dintre puncte este formată din segmente cumulate ce sunt mai mici decât valoarea 1 milimetru.

**DATE DESPRE IMOBILUL NR. 657**

Oficiul de Cadastru și Publicitate Imobiliară SUCEAVA
Biroul de Cadastru și Publicitate Imobiliară Vatra Dornei

A. Partea I. Descrierea imobilului

TEREN Intravilan

Nr. CF vechi:24

Adresa: Loc. Coverca, Jud. Suceava

Nr. Crt	Nr cadastral Nr. topografic	Suprafața* (mp)	Observații / Referințe
A1	30103	Din acte: 703 Masurata: 692	Sector cadastral:17 Teren imprejmuit; Diferenta de suprafata nu s-a regasit in teren.

Construcții

Crt	Nr cadastral Nr. topografic	Adresa	Observații / Referințe
A1.1		Loc. Coverca, Jud. Suceava	Nr. niveluri:1; S. construita la sol:147 mp; Hala

B. Partea II. Proprietari și acte

Inscrieri privitoare la dreptul de proprietate și alte drepturi reale		Referințe
230 / 26/09/2002		
Act Notarial nr. 1383, din 05/08/2002 emis de BNP Niculina Vasilut;		
B1	Intabulare, drept de PROPRIETATE bun propriu, dobandit prin Conventie, cota actuala 1/1, cota initiala 1/1 1) COJOC IOAN <i>OBSERVATII: (provenita din conversia CF 24)</i>	A1
657 / 31/01/2024		
Act Administrativ nr. 431, din 25/01/2024 emis de PRIMARIA COMUNEI PANACI;		
B2	Intabulare, drept de PROPRIETATE, dobandit prin Lege, cota actuala 1/1 1) COJOC IOAN	A1.1

C. Partea III. SARCINI .

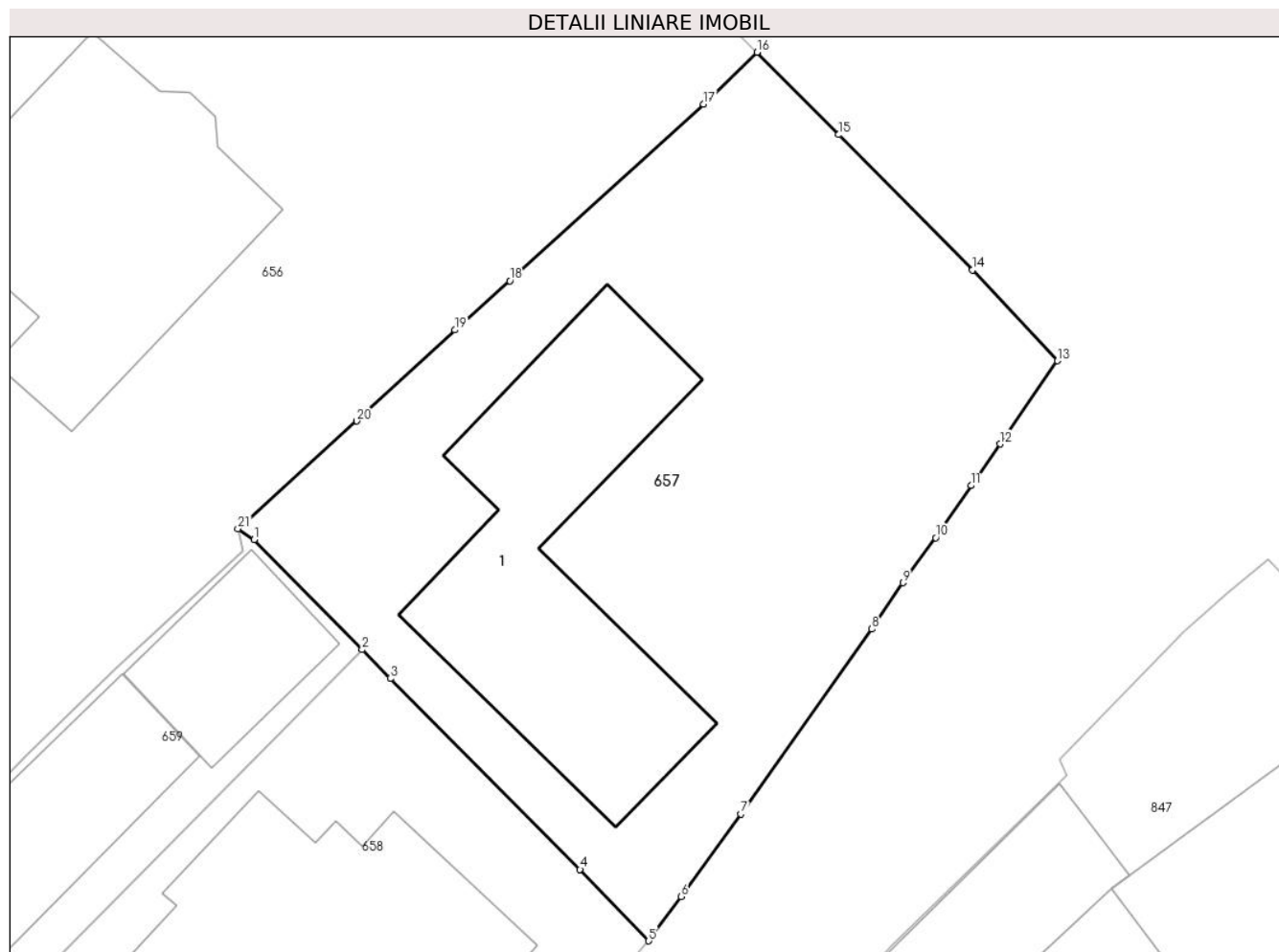
Inscrieri privind dezmembramintele dreptului de proprietate, drepturi reale de garanție și sarcini	Referințe
NU SUNT	

Anexa Nr. 1 La Partea I

Teren

Nr cadastral	Suprafața (mp)*	Observații / Referințe
30103	Din acte: 703 Masurata: 692	Diferenta de suprafata nu s-a regasit in teren.

* Suprafața este determinată în planul de proiecție Stereo 70.



Date referitoare la teren

Crt	Categorie folosință	Intravilan	Suprafața (mp)	Tarla	Parcelă	Nr. topo	Observații / Referințe
1	curți constructii	DA	692	-	-	-	

Date referitoare la construcții

Crt	Număr	Destinație construcție	Supraf. (mp)	Situație juridică	Observații / Referințe
A1.1		construcții industriale și edilitare	147	Cu acte	Nr. niveluri:1; S. construita la sol:147 mp; Hala

Lungime Segmente

1) Valorile lungimilor segmentelor sunt obținute din proiecție în plan.

Punct început	X / Y	Punct sfârșit	X / Y	Lungime segment (** (m)	Punct început	X / Y	Punct sfârșit	X / Y	Lungime segment (** (m)
1	529.650,175 637.152,408	2	529.654,936 637.147,541	6.808	2	529.654,936 637.147,541	3	529.656,18 637.146,27	1.778
3	529.656,18 637.146,27	4	529.664,56 637.137,83	11.894	4	529.664,56 637.137,83	5	529.667,59 637.134,68	4.371
5	529.667,59 637.134,68	6	529.669,02 637.136,64	2.426	6	529.669,02 637.136,64	7	529.671,66 637.140,28	4.497

Punct început	X / Y	Punct sfârșit	X / Y	Lungime segment (** (m)
7	529.671,66 637.140,28	8	529.677,45 637.148,45	10.014
9	529.678,81 637.150,5	10	529.680,26 637.152,49	2.462
11	529.681,83 637.154,79	12	529.683,1 637.156,63	2.236
13	529.685,64 637.160,3	14	529.681,88 637.164,31	5.497
15	529.675,98 637.170,29	16	529.672,38 637.173,93	5.12
17	529.670,0 637.171,64	18	529.661,46 637.163,83	11.573
19	529.659,03 637.161,66	20	529.654,7 637.157,64	5.908
21	529.649,45 637.152,89	1	529.650,175 637.152,408	0.871

Punct început	X / Y	Punct sfârșit	X / Y	Lungime segment (** (m)
8	529.677,45 637.148,45	9	529.678,81 637.150,5	2.46
10	529.680,26 637.152,49	11	529.681,83 637.154,79	2.785
12	529.683,1 637.156,63	13	529.685,64 637.160,3	4.463
14	529.681,88 637.164,31	15	529.675,98 637.170,29	8.401
16	529.672,38 637.173,93	17	529.670,0 637.171,64	3.303
18	529.661,46 637.163,83	19	529.659,03 637.161,66	3.258
20	529.654,7 637.157,64	21	529.649,45 637.152,89	7.08

** Lungimile segmentelor sunt determinate în planul de proiecție Stereo 70 și sunt rotunjite la 1 milimetru.

*** Distanța dintre puncte este formată din segmente cumulate ce sunt mai mici decât valoarea 1 milimetru.

**DATE DESPRE IMOBILUL NR. 658**

Oficiul de Cadastru și Publicitate Imobiliară SUCEAVA
Biroul de Cadastru și Publicitate Imobiliară Vatra Dornei

A. Partea I. Descrierea imobilului

TEREN Intravilan

Adresa: Loc. Coverca, Nr. 32, Jud. Suceava

Nr. Crt	Nr cadastral Nr. topografic	Suprafața* (mp)	Observații / Referințe
A1	33631	389	Sector cadastral:17 Teren imprejmuit;

Construcții

Crt	Nr cadastral Nr. topografic	Adresa	Observații / Referințe
A1.1	33631-C1	Loc. Coverca, Nr. 32, Jud. Suceava	Nr. niveluri:2; S. construita la sol:187 mp; S. construita desfasurata:374 mp; Casa din zidarie.Construita in anul 1983.P+E.Sc=187 mp.Sd=374 mp.

B. Partea II. Proprietari și acte

Inscrieri privitoare la dreptul de proprietate și alte drepturi reale		Referințe
8324 / 16/05/2022		
Act Administrativ nr. 258, din 17/08/1993 emis de Comisia Judeteana Suceava (autorizatie de construire nr. 3/321/18.06.1983 emisa de Consiliul popular Panaci, contract de vanzare-cumparare aut.sub nr. 188/10.11.1953- NSR Vatra Dornei, a CM nr.440/02.11.1982 emis de NSL C-lung Moldovenesc, a contractului de vanzare-cumparare aut.sub nr.3201/30.12.2002 la BNP Nicolai Rotaru);		
B2	Intabulare, drept de PROPRIETATE asupra constructiei casa si a curtii, dobandit prin Construire, cota actuala 1/1, cota initiala 1/1 1) ALUPEI MIHAI <i>OBSERVATII: pozitie transcrisa din CF 30057/Panaci, inscrisa prin incheierea nr. 13 din 30/01/2003;</i>	A1.1
B3	Intabulare, drept de PROPRIETATE asupra fanatului, dobandit prin Conventie, cota actuala 1/1, cota initiala 1/1 1) ALUPEI MIHAI , , sot 2) ALUPEI VASILICA , , sotie <i>OBSERVATII: pozitie transcrisa din CF 30057/Panaci, inscrisa prin incheierea nr. 13 din 30/01/2003; (provenita din conversia CF 77)</i>	A1

C. Partea III. SARCINI .

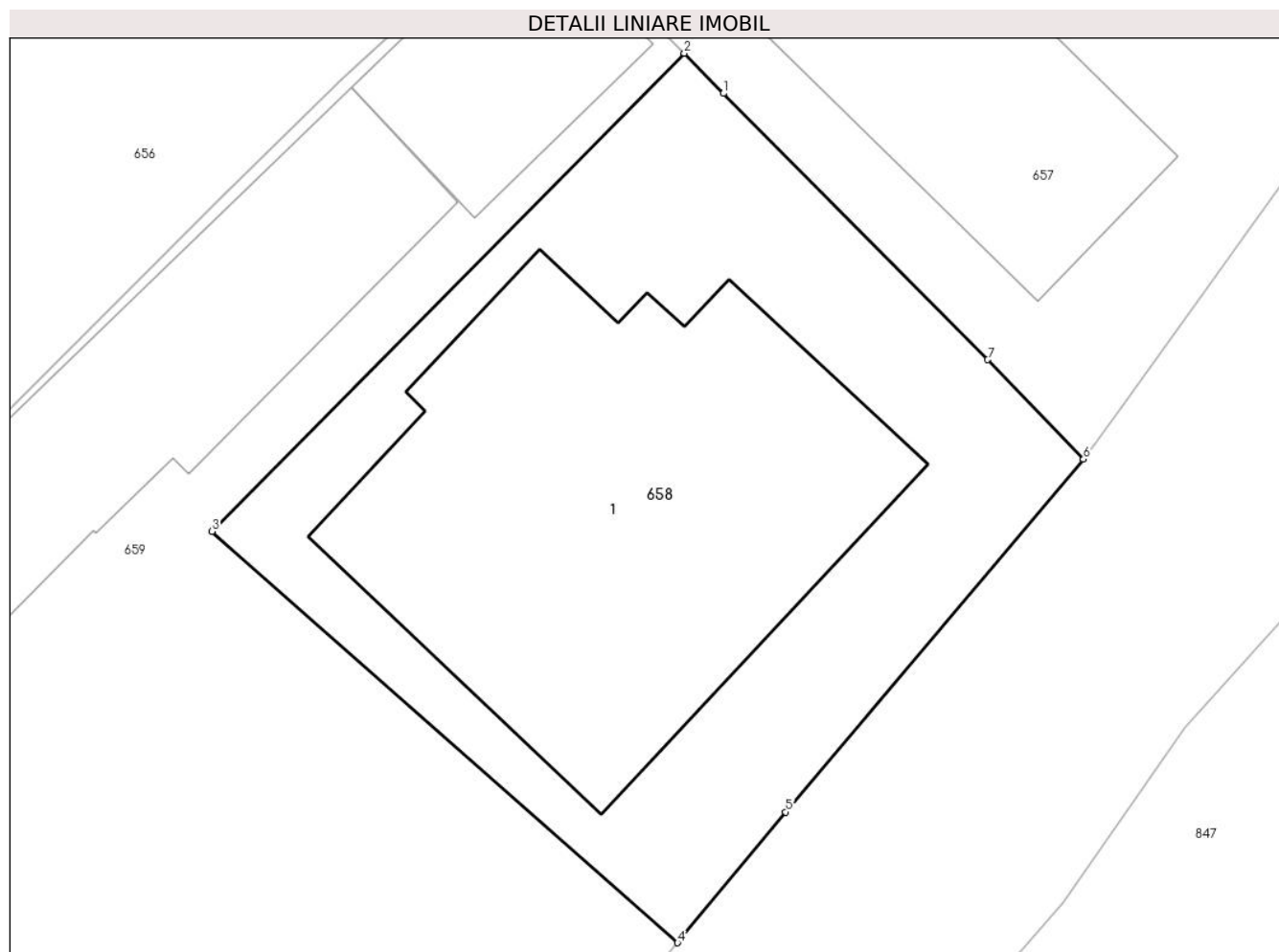
Inscrieri privind dezmembramintele dreptului de proprietate, drepturi reale de garanție și sarcini	Referințe
NU SUNT	

Anexa Nr. 1 La Partea I

Teren

Nr cadastral	Suprafața (mp)*	Observații / Referințe
33631	389	

* Suprafața este determinată în planul de proiecție Stereo 70.



Date referitoare la teren

Crt	Categorie folosință	Intravilan	Suprafața (mp)	Tarla	Parcelă	Nr. topo	Observații / Referințe
1	curți constructii	DA	389	-	-	-	Teren împrejmuit partial cu gard metalic.

Date referitoare la construcții

Crt	Număr	Destinație construcție	Supraf. (mp)	Situație juridică	Observații / Referințe
A1.1	33631-C1	construcții de locuințe	187	Cu acte	Nr. niveluri:2; S. construita la sol:187 mp; S. construita desfasurata:374 mp; Casa din zidarie.Construita in anul 1983.P+E.Sc=187 mp.Sd=374 mp.

Lungime Segmente

1) Valorile lungimilor segmentelor sunt obținute din proiecție în plan.

Punct început	X / Y	Punct sfârșit	X / Y	Lungime segment (** (m))
1	529.656,18 637.146,27	2	529.654,936 637.147,541	1.778
2	529.654,936 637.147,541	3	529.639,962 637.132,391	21.301
3	529.639,962 637.132,391	4	529.654,724 637.119,357	19.693

Punct început	X / Y	Punct sfârșit	X / Y	Lungime segment (** (m)
4	529.654,724 637.119,357	5	529.658,15 637.123,5	5.376
5	529.658,15 637.123,5	6	529.667,59 637.134,68	14.632
6	529.667,59 637.134,68	7	529.664,56 637.137,83	4.371
7	529.664,56 637.137,83	1	529.656,18 637.146,27	11.894

** Lungimile segmentelor sunt determinate în planul de proiecție Stereo 70 și sunt rotunjite la 1 milimetru.

*** Distanța dintre puncte este formată din segmente cumulate ce sunt mai mici decât valoarea 1 milimetru.



DATE DESPRE IMOBILUL NR. 659

Oficiul de Cadastru și Publicitate Imobiliară SUCEAVA
Biroul de Cadastru și Publicitate Imobiliară Vatra Dornei

A. Partea I. Descrierea imobilului

TEREN Intravilan

Adresa: Loc. Coverca, Nr. 32, Jud. Suceava

Nr. Crt	Nr cadastral Nr. topografic	Suprafața* (mp)	Observații / Referințe
A1	33632	3.761	Sector cadastral:17 Teren imprejmuit;

Construcții

Crt	Nr cadastral Nr. topografic	Adresa	Observații / Referințe
A1.1	33632-C1	Loc. Coverca, Nr. 32, Jud. Suceava	Nr. niveluri:1; S. construita la sol:45 mp; S. construita desfasurata:45 mp; Anexa-bucatarie de vara din lemn. Construita in anul 1990.Parter.Sc=45 mp.Sd=45 mp.
A1.2	33632-C2	Loc. Coverca, Nr. 32, Jud. Suceava	Nr. niveluri:1; S. construita la sol:133 mp; S. construita desfasurata:133 mp; Anexa-magazie din lemn.Construita in anul 1991.Parter.Sc=133 mp.Sd=133 mp.

B. Partea II. Proprietari și acte

Inscrieri privitoare la dreptul de proprietate și alte drepturi reale	Referințe
8324 / 16/05/2022	
Act Administrativ nr. 258, din 17/08/1993 emis de Comisia Judeteana Suceava (autorizatie de construire nr. 3/321/18.06.1983 emisa de Consiliul popular Panaci, contract de vanzare-cumparare aut.sub nr. 188/10.11.1953- NSR Vatra Dornei, a CM nr.440/02.11.1982 emis de NSL C-lung Moldovenesc, a contractului de vanzare-cumparare aut.sub nr.3201/30.12.2002 la BNP Nicolai Rotaru);	
B2	Intabulare, drept de PROPRIETATE asupra fanatului, dobandit prin Conventie, cota actuala 1/1, cota initiala 1/1
	1) ALUPEI MIHAI , , sot 2) ALUPEI VASILICA , , sotie <i>OBSERVATII: pozitie transcrisa din CF 30057/Panaci, inscrisa prin incheierea nr. 13 din 30/01/2003; (provenita din conversia CF 77)</i>
Act Administrativ nr. 1318, din 07/03/2022 emis de Primaria Comunei Panaci (act administrativ nr 1270 din 04.03.2022, emis de Primaria Comunei Panaci);	
B3	Intabulare, drept de PROPRIETATE, dobandit prin Construire, cota actuala 1/1, cota initiala 1/1
	1) ALUPEI VASILICA 2) ALUPEI MIHAI <i>OBSERVATII: pozitie transcrisa din CF 30057/Panaci, inscrisa prin incheierea nr. 4021 din 14/03/2022;</i>

C. Partea III. SARCINI .

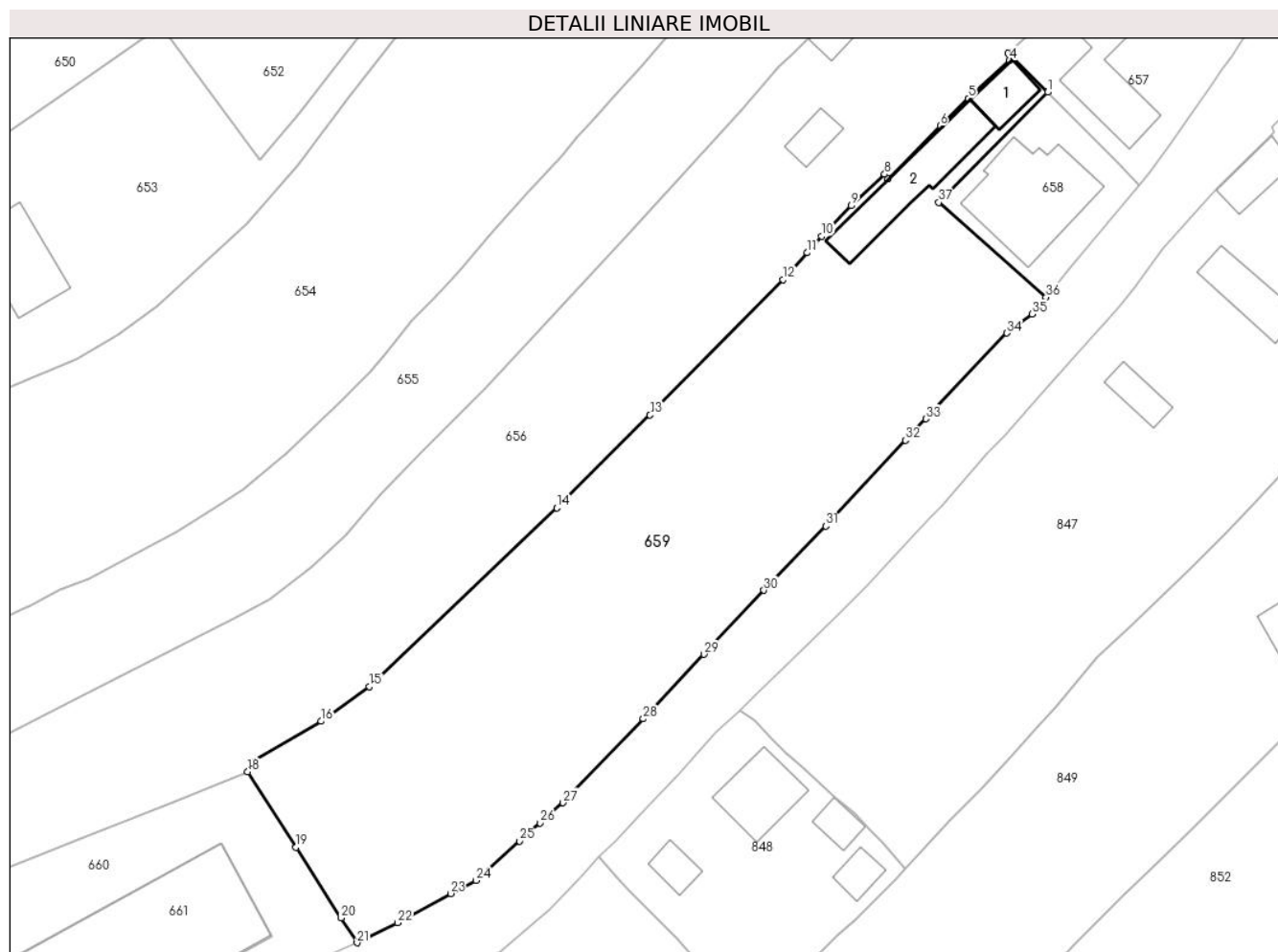
Inscrieri privind dezmembramintele dreptului de proprietate, drepturi reale de garanție și sarcini	Referințe
NU SUNT	

Anexa Nr. 1 La Partea I

Teren

Nr cadastral	Suprafața (mp)*	Observații / Referințe
33632	3.761	

* Suprafața este determinată în planul de proiecție Stereo 70.



Date referitoare la teren

Crt	Categorie folosință	Intravilan	Suprafața (mp)	Tarla	Parcelă	Nr. topo	Observații / Referințe
1	curți constructii	DA	234	-	-	-	Teren împrejmuit partial cu gard din lemn si metalic.
2	faneata	DA	3.527	-	-	-	Teren împrejmuit partial cu gard din lemn si metalic.

Date referitoare la construcții

Crt	Număr	Destinație construcție	Supraf. (mp)	Situație juridică	Observații / Referințe
A1.1	33632-C1	construcții anexa	45	Cu acte	Nr. niveluri:1; S. construita la sol:45 mp; S. construita desfasurata:45 mp; Anexa-bucatarie de vara din lemn.Construita in anul 1990. Parter.Sc=45 mp.Sd=45 mp.
A1.2	33632-C2	construcții anexa	133	Cu acte	Nr. niveluri:1; S. construita la sol:133 mp; S. construita desfasurata:133 mp; Anexa-magazie din lemn.Construita in anul 1991. Parter.Sc=133 mp.Sd=133 mp.

Lungime Segmente

1) Valorile lungimilor segmentelor sunt obținute din proiecție în plan.

Punct început	X / Y	Punct sfârșit	X / Y	Lungime segment (** (m)	Punct început	X / Y	Punct sfârșit	X / Y	Lungime segment (** (m)
---------------	-------	---------------	-------	-------------------------	---------------	-------	---------------	-------	-------------------------

Punct început	X / Y	Punct sfârșit	X / Y	Lungime segment (** (m)
1	529.654,936 637.147,541	2	529.650,175 637.152,408	6.808
3	529.649,45 637.152,89	4	529.649,692 637.151,911	1.008
5	529.644,035 637.146,69	6	529.640,169 637.142,911	5.406
7	529.632,957 637.135,655	8	529.632,526 637.136,267	0.749
9	529.627,936 637.131,937	10	529.623,838 637.127,769	5.845
11	529.621,884 637.125,479	12	529.618,573 637.121,77	4.972
13	529.600,261 637.103,177	14	529.587,472 637.090,388	18.086
15	529.561,685 637.065,85	16	529.555,019 637.061,091	8.19
17	529.545,557 637.055,522	18	529.544,931 637.054,141	1.516
19	529.551,58 637.043,76	20	529.557,77 637.034,07	11.498
21	529.559,98 637.030,65	22	529.565,553 637.033,393	6.211
23	529.572,819 637.037,419	24	529.576,352 637.039,221	3.966
25	529.582,29 637.044,643	26	529.585,162 637.047,129	3.798
27	529.588,297 637.049,88	28	529.599,331 637.061,422	15.968
29	529.607,676 637.070,293	30	529.615,926 637.079,097	12.065
31	529.624,405 637.087,937	32	529.635,37 637.099,71	16.088
33	529.638,19 637.102,64	34	529.649,34 637.114,44	16.235
35	529.652,8 637.117,03	36	529.654,724 637.119,357	3.019
37	529.639,962 637.132,391	1	529.654,936 637.147,541	21.301

Punct început	X / Y	Punct sfârșit	X / Y	Lungime segment (** (m)
2	529.650,175 637.152,408	3	529.649,45 637.152,89	0.871
4	529.649,692 637.151,911	5	529.644,035 637.146,69	7.698
6	529.640,169 637.142,911	7	529.632,957 637.135,655	10.23
8	529.632,526 637.136,267	9	529.627,936 637.131,937	6.31
10	529.623,838 637.127,769	11	529.621,884 637.125,479	3.01
12	529.618,573 637.121,77	13	529.600,261 637.103,177	26.097
14	529.587,472 637.090,388	15	529.561,685 637.065,85	35.596
16	529.555,019 637.061,091	17	529.545,557 637.055,522	10.979
18	529.544,931 637.054,141	19	529.551,58 637.043,76	12.328
20	529.557,77 637.034,07	21	529.559,98 637.030,65	4.072
22	529.565,553 637.033,393	23	529.572,819 637.037,419	8.307
24	529.576,352 637.039,221	25	529.582,29 637.044,643	8.041
26	529.585,162 637.047,129	27	529.588,297 637.049,88	4.171
28	529.599,331 637.061,422	29	529.607,676 637.070,293	12.179
30	529.615,926 637.079,097	31	529.624,405 637.087,937	12.249
32	529.635,37 637.099,71	33	529.638,19 637.102,64	4.067
34	529.649,34 637.114,44	35	529.652,8 637.117,03	4.322
36	529.654,724 637.119,357	37	529.639,962 637.132,391	19.693

** Lungimile segmentelor sunt determinate în planul de proiecție Stereo 70 și sunt rotunjite la 1 milimetru.

*** Distanța dintre puncte este formată din segmente cumulate ce sunt mai mici decât valoarea 1 milimetru.

**DATE DESPRE IMOBILUL NR. 660**

Oficiul de Cadastru și Publicitate Imobiliară SUCEAVA
Biroul de Cadastru și Publicitate Imobiliară Vatra Dornei

A. Partea I. Descrierea imobilului

TEREN Intravilan

Adresa: Loc. Coverca, Jud. Suceava

Nr. Crt	Nr cadastral Nr. topografic	Suprafața* (mp)	Observații / Referințe
A1	31167	2.000	Sector cadastral:17 Teren imprejmuit;

Construcții

Crt	Nr cadastral Nr. topografic	Adresa	Observații / Referințe
A1.1	31167-C1	Loc. Coverca, Jud. Suceava	Nr. niveluri:1; S. construita la sol:47 mp; anexa din lemn, construita in anul 1980, fara Certificat de performanta energetica si fara lift.
A1.2	31167-C2	Loc. Coverca, Jud. Suceava	Nr. niveluri:2; S. construita la sol:240 mp; S. construita desfasurata:387 mp; Centru de Zi din BCA si lemn (P+M) construit in anul 2017, cu Certificat de Performanta energetica si fara lift

B. Partea II. Proprietari și acte

Inscrieri privitoare la dreptul de proprietate și alte drepturi reale		Referințe
5034 / 22/04/2013		
Act Administrativ nr. HCL 42, din 21/11/2012 emis de CONSILIUL LOCAL AL COMUNEI PANACI;		
B2	Inscrierea provizorie, drept de PROPRIETATE, dobandit prin Lege, cota actuala 57/250, cota initiala 456/2000 1) COMUNA PANACI , CIF:4326892, DOMENIUL PUBLIC <i>OBSERVATII: pozitie transcrisa din CF 31044/Panaci, incheierea nr. 13816din 26-11-2012</i>	A1
Act Administrativ nr. 5, din 29/03/2001 emis de CONSILIUL LOCAL PANACI;		
B3	Intabulare, drept de PROPRIETATEdomeniul public, dobandit prin Lege, cota actuala 193/250, cota initiala 1544/2000 1) COMUNA PANACI , CIF:4326892, DOMENIUL PUBLIC <i>OBSERVATII: pozitie transcrisa din CF 31047/Panaci, incheierea nr. 169din 09-01-2013</i>	A1
B4	Intabulare, drept de PROPRIETATEdomeniul public, dobandit prin Lege, cota actuala 1/1, cota initiala 1/1 1) COMUNA PANACI , CIF:4326892, DOMENIUL PUBLIC <i>OBSERVATII: pozitie transcrisa din CF 31047/Panaci/Panaci, incheierea nr. 169din 09-01-2013</i>	A1.1
18429 / 12/12/2018		
Act Administrativ nr. 5854, din 15/11/2018 emis de PRIMARIA COMUNEI PANACI;		
B5	Intabulare, drept de PROPRIETATE, dobandit prin Construire, cota actuala 1/1, cota initiala 1/1 1) COMUNA PANACI , CIF:4326892	A1.2

C. Partea III. SARCINI .

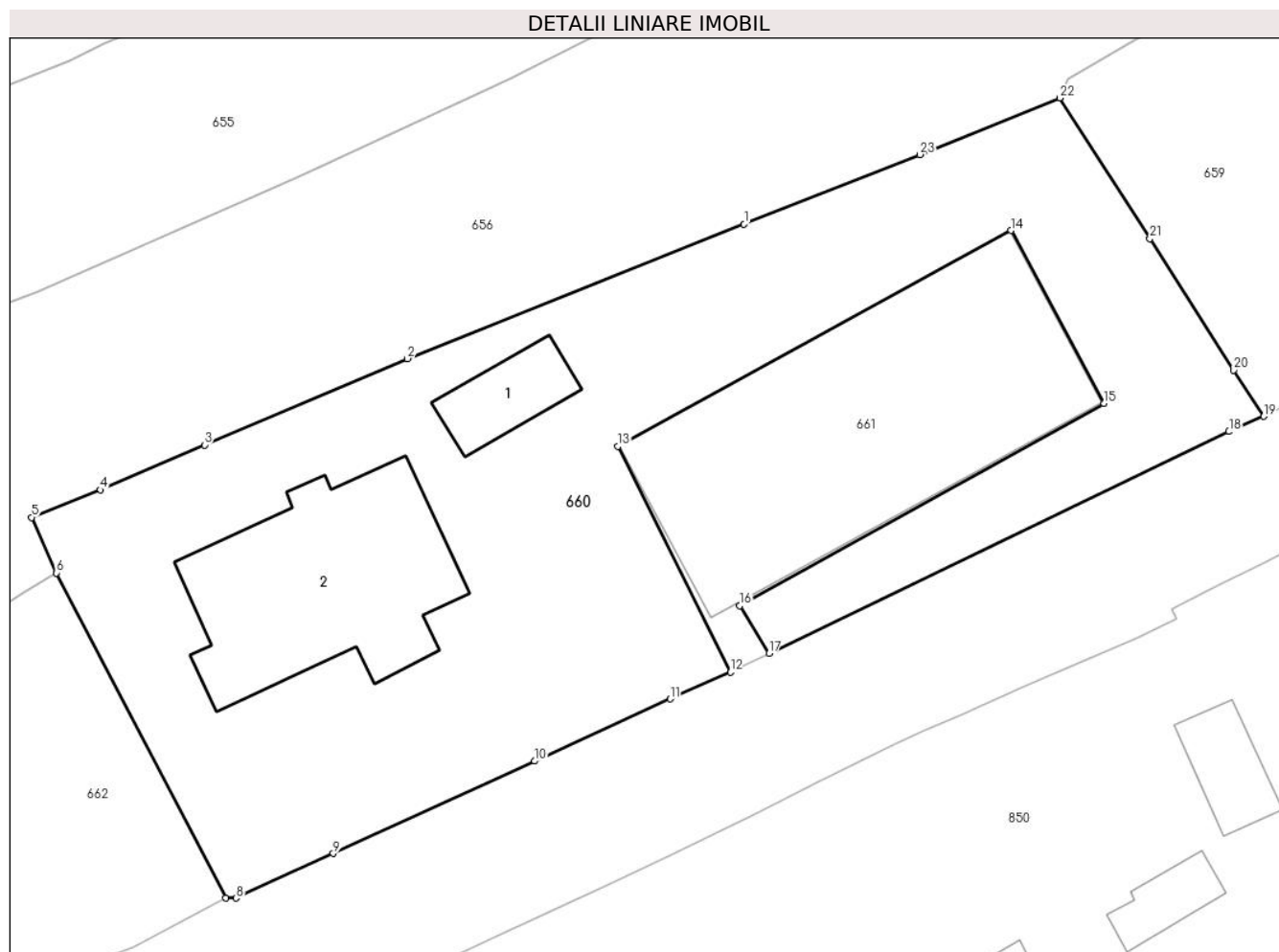
Inscrieri privind dezmembramintele dreptului de proprietate, drepturi reale de garanție și sarcini	Referințe
NU SUNT	

Anexa Nr. 1 La Partea I

Teren

Nr cadastral	Suprafaţa (mp)*	Observaţii / Referinţe
31167	2.000	

* Suprafaţa este determinată în planul de proiecţie Stereo 70.



Date referitoare la teren

Crt	Categorie folosinţă	Intravilan	Suprafaţa (mp)	Tarla	Parcelă	Nr. topo	Observaţii / Referinţe
1	curti constructii	DA	2.000	-	-	-	teren delimitat partial

Date referitoare la construcţii

Crt	Număr	Destinaţie construcţie	Supraf. (mp)	Situaţie juridică	Observaţii / Referinţe
A1.1	31167-C1	constructii anexa	47	Cu acte	Nr. niveluri:1; S. construita la sol:47 mp; anexa din lemn, construita in anul 1980, fara Certificat de performanta energetica si fara lift.
A1.2	31167-C2	constructii administrative si social culturale	240	Cu acte	Nr. niveluri:2; S. construita la sol:240 mp; S. construita desfasurata:387 mp; Centru de Zi din BCA si lemn (P+M) construit in anul 2017, cu Certificat de Performanta energetica si fara lift

Lungime Segmente

1) Valorile lungimilor segmentelor sunt obţinute din proiecţie în plan.

Punct început	X / Y	Punct sfârşit	X / Y	Lungime segment (** (m)	Punct început	X / Y	Punct sfârşit	X / Y	Lungime segment (** (m)
1	529.521,629 637.044,833	2	529.496,772 637.034,912	26.764	2	529.496,772 637.034,912	3	529.481,807 637.028,543	16.264

Punct început	X / Y	Punct sfârșit	X / Y	Lungime segment (** (m)
3	529.481,807 637.028,543	4	529.474,12 637.025,229	8.371
5	529.469,038 637.023,199	6	529.470,857 637.019,098	4.486
7	529.483,37 636.995,14	8	529.484,13 636.995,12	0.76
9	529.491,3 636.998,41	10	529.506,16 637.005,23	16.35
11	529.516,16 637.009,81	12	529.520,61 637.011,78	4.867
13	529.512,302 637.028,438	14	529.541,317 637.044,364	33.098
15	529.548,192 637.031,613	16	529.521,306 637.016,684	30.753
17	529.523,462 637.013,159	18	529.557,41 637.029,53	37.689
19	529.559,98 637.030,65	20	529.557,77 637.034,07	4.072
21	529.551,58 637.043,76	22	529.544,931 637.054,141	12.328
23	529.534,597 637.049,96	1	529.521,629 637.044,833	13.945

Punct început	X / Y	Punct sfârșit	X / Y	Lungime segment (** (m)
4	529.474,12 637.025,229	5	529.469,038 637.023,199	5.472
6	529.470,857 637.019,098	7	529.483,37 636.995,14	27.029
8	529.484,13 636.995,12	9	529.491,3 636.998,41	7.889
10	529.506,16 637.005,23	11	529.516,16 637.009,81	10.999
12	529.520,61 637.011,78	13	529.512,302 637.028,438	18.615
14	529.541,317 637.044,364	15	529.548,192 637.031,613	14.486
16	529.521,306 637.016,684	17	529.523,462 637.013,159	4.132
18	529.557,41 637.029,53	19	529.559,98 637.030,65	2.803
20	529.557,77 637.034,07	21	529.551,58 637.043,76	11.498
22	529.544,931 637.054,141	23	529.534,597 637.049,96	11.148

** Lungimile segmentelor sunt determinate în planul de proiecție Stereo 70 și sunt rotunjite la 1 milimetru.

*** Distanța dintre puncte este formată din segmente cumulate ce sunt mai mici decât valoarea 1 milimetru.

**DATE DESPRE IMOBILUL NR. 661**

Oficiul de Cadastru și Publicitate Imobiliară SUCEAVA
Biroul de Cadastru și Publicitate Imobiliară Vatra Dornei

A. Partea I. Descrierea imobilului

TEREN Intravilan

Adresa: Loc. Coverca, Jud. Suceava

Nr. Crt	Nr cadastral Nr. topografic	Suprafața* (mp)	Observații / Referințe
A1	31048	Din acte: 456 Masurata: 498	Sector cadastral:17 Teren imprejmuit;

Construcții

Crt	Nr cadastral Nr. topografic	Adresa	Observații / Referințe
A1.1	31048-C1	Loc. Coverca, Jud. Suceava	Nr. niveluri:1; S. construita la sol:473 mp; Școala

B. Partea II. Proprietari și acte

Inscrieri privitoare la dreptul de proprietate și alte drepturi reale		Referințe
169 / 09/01/2013		
Act Administrativ nr. 5, din 29/03/2001 emis de CONSILIUL LOCAL PANACI;		
B2	Intabulare, drept de PROPRIETATEdomeniul public, dobandit prin Lege, cota actuala 1/1, cota initiala 1/1 1) COMUNA PANACI , CIF:4326892	A1
B3	Intabulare, drept de PROPRIETATEdomeniul public, dobandit prin Lege, cota actuala 1/1, cota initiala 1/1 1) COMUNA PANACI , CIF:4326892	A1.1

C. Partea III. SARCINI .

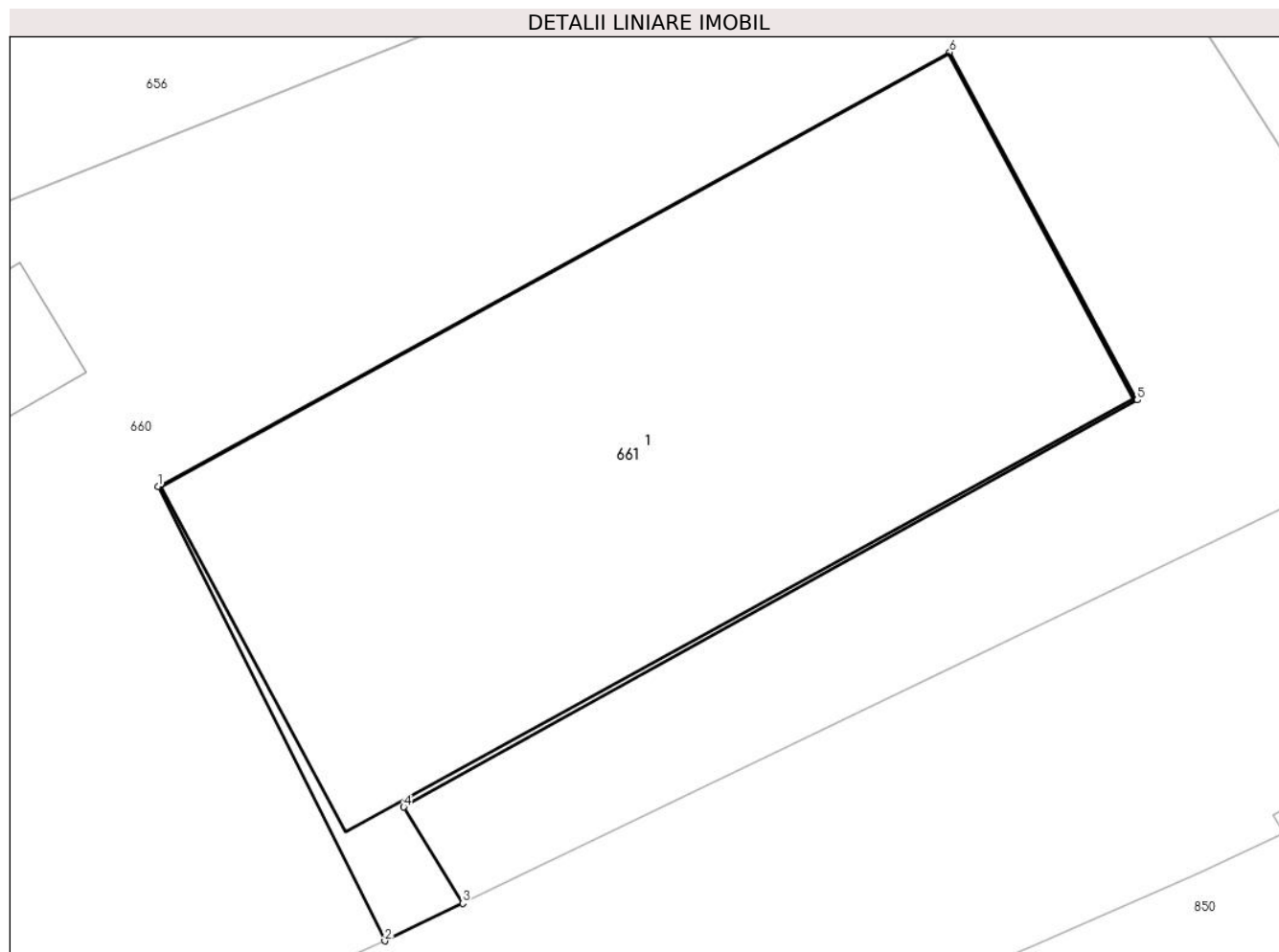
Inscrieri privind dezmembramintele dreptului de proprietate, drepturi reale de garanție și sarcini	Referințe
NU SUNT	

Anexa Nr. 1 La Partea I

Teren

Nr cadastral	Suprafața (mp)*	Observații / Referințe
31048	Din acte: 456 Masurata: 498	

* Suprafața este determinată în planul de proiecție Stereo 70.



Date referitoare la teren

Crt	Categorie folosință	Intravilan	Suprafața (mp)	Tarla	Parcelă	Nr. topo	Observații / Referințe
1	curți constructii	DA	498	-	-	-	

Date referitoare la construcții

Crt	Număr	Destinație construcție	Supraf. (mp)	Situație juridică	Observații / Referințe
A1.1	31048-C1	construcții administrative și social culturale	Din acte: 243 Masurata: 473	Cu acte	Nr. niveluri:1; S. construita la sol:473 mp; Școala

Lungime Segmente

1) Valorile lungimilor segmentelor sunt obținute din proiecție în plan.

Punct început	X / Y	Punct sfârșit	X / Y	Lungime segment (** (m)
1	529.512,302 637.028,438	2	529.520,61 637.011,78	18.615
2	529.520,61 637.011,78	3	529.523,462 637.013,159	3.168
3	529.523,462 637.013,159	4	529.521,306 637.016,684	4.132

Punct început	X / Y	Punct sfârșit	X / Y	Lungime segment (** (m)
4	529.521,306 637.016,684	5	529.548,192 637.031,613	30.753
5	529.548,192 637.031,613	6	529.541,317 637.044,364	14.486
6	529.541,317 637.044,364	1	529.512,302 637.028,438	33.098

** Lungimile segmentelor sunt determinate în planul de proiecție Stereo 70 și sunt rotunjite la 1 milimetru.

*** Distanța dintre puncte este formată din segmente cumulate ce sunt mai mici decât valoarea 1 milimetru.

**DATE DESPRE IMOBILUL NR. 662**

Oficiul de Cadastru și Publicitate Imobiliară SUCEAVA
Biroul de Cadastru și Publicitate Imobiliară Vatra Dornei

A. Partea I. Descrierea imobilului

TEREN Intravilan

Nr. CF vechi:121

Nr. cadastral vechi:613

Adresa: Loc. Coverca, Jud. Suceava

Nr. Crt	Nr cadastral Nr. topografic	Suprafața* (mp)	Observații / Referințe
A1	31777	928	Sector cadastral:17 Teren imprejmuit;

B. Partea II. Proprietari și acte

Inscrieri privitoare la dreptul de proprietate și alte drepturi reale	Referințe
332 / 10/09/2004	
Hotarare Judecatoreasca nr. 844, din 05/08/2004 emis de Judecatoria Vatra Dornei;	
B1	A1
Intabulare, drept de PROPRIETATE, dobandit prin Hotarare Judecatoreasca, cota actuala 1/1, cota initiala 1/1	
1) BORDEI PARASCHIVA	
<i>OBSERVATII: (provenita din conversia CF 121)</i>	

C. Partea III. SARCINI .

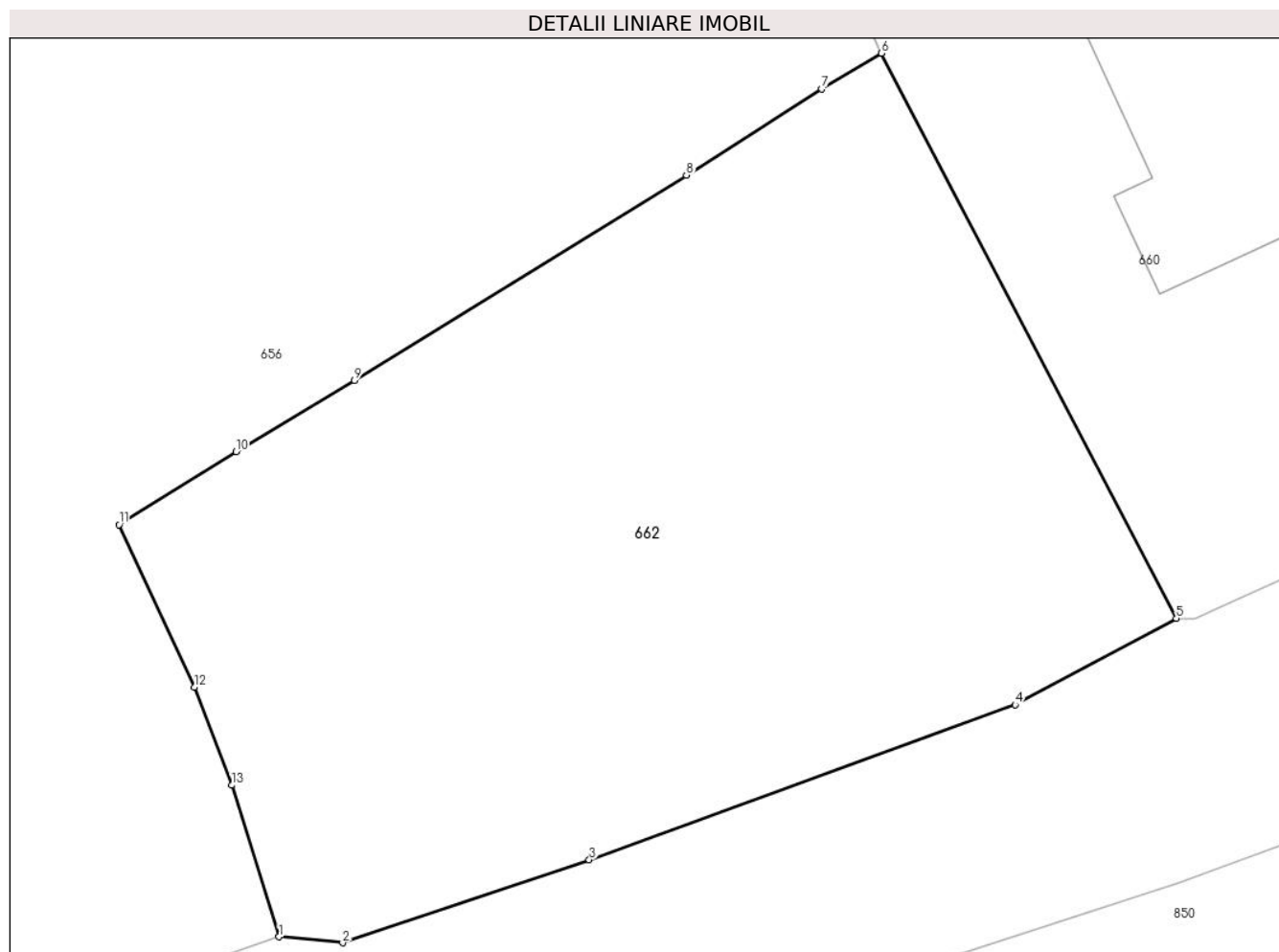
Inscrieri privind dezmembramintele dreptului de proprietate, drepturi reale de garanție și sarcini	Referințe
NU SUNT	

Anexa Nr. 1 La Partea I

Teren

Nr cadastral	Suprafața (mp)*	Observații / Referințe
31777	928	

* Suprafața este determinată în planul de proiecție Stereo 70.



Date referitoare la teren

Crt	Categorie folosință	Intra vilan	Suprafața (mp)	Tarla	Parcelă	Nr. topo	Observații / Referințe
1	faneata	DA	928	-	-	-	

Lungime Segmente

1) Valorile lungimilor segmentelor sunt obținute din proiecție în plan.

Punct început	X / Y	Punct sfârșit	X / Y	Lungime segment (** (m)
1	529.445,308 636.981,636	2	529.447,999 636.981,386	2.703
2	529.447,999 636.981,386	3	529.458,46 636.984,901	11.036
3	529.458,46 636.984,901	4	529.476,533 636.991,474	19.231
4	529.476,533 636.991,474	5	529.483,37 636.995,14	7.758
5	529.483,37 636.995,14	6	529.470,857 637.019,098	27.029

Punct început	X / Y	Punct sfârşit	X / Y	Lungime segment (** (m)
6	529.470,857 637.019,098	7	529.468,322 637.017,588	2.951
7	529.468,322 637.017,588	8	529.462,591 637.013,926	6.801
8	529.462,591 637.013,926	9	529.448,505 637.005,228	16.555
9	529.448,505 637.005,228	10	529.443,471 637.002,21	5.869
10	529.443,471 637.002,21	11	529.438,515 636.999,108	5.847
11	529.438,515 636.999,108	12	529.441,72 636.992,23	7.588
12	529.441,72 636.992,23	13	529.443,299 636.988,064	4.455
13	529.443,299 636.988,064	1	529.445,308 636.981,636	6.735

** Lungimile segmentelor sunt determinate în planul de proiecție Stereo 70 și sunt rotunjite la 1 milimetru.

*** Distanța dintre puncte este formată din segmente cumulate ce sunt mai mici decât valoarea 1 milimetru.

**DATE DESPRE IMOBILUL NR. 663**

Oficiul de Cadastru și Publicitate Imobiliară SUCEAVA
Biroul de Cadastru și Publicitate Imobiliară Vatra Dornei

A. Partea I. Descrierea imobilului

TEREN Intravilan

Nr. cadastral vechi:1475

Adresa: Loc. Coverca, Jud. Suceava

Nr. Crt	Nr cadastral Nr. topografic	Suprafața* (mp)	Observații / Referințe
A1	30199	1.139	Sector cadastral:17 Teren imprejmuit;

B. Partea II. Proprietari și acte

Inscrieri privitoare la dreptul de proprietate și alte drepturi reale		Referințe
5722 / 22/09/2009		
Act Notarial nr. 2303, din 21/09/2009 emis de BNP NICULINA VASILUT;		
B1	Intabulare, drept de PROPRIETATE bun comun, dobandit prin Conventie, cota actuala 1/1, cota initiala 1/1 1) LUNGU DUMITRU, ,soț 2) LUNGU ANGELICA, ,soție	A1

C. Partea III. SARCINI .

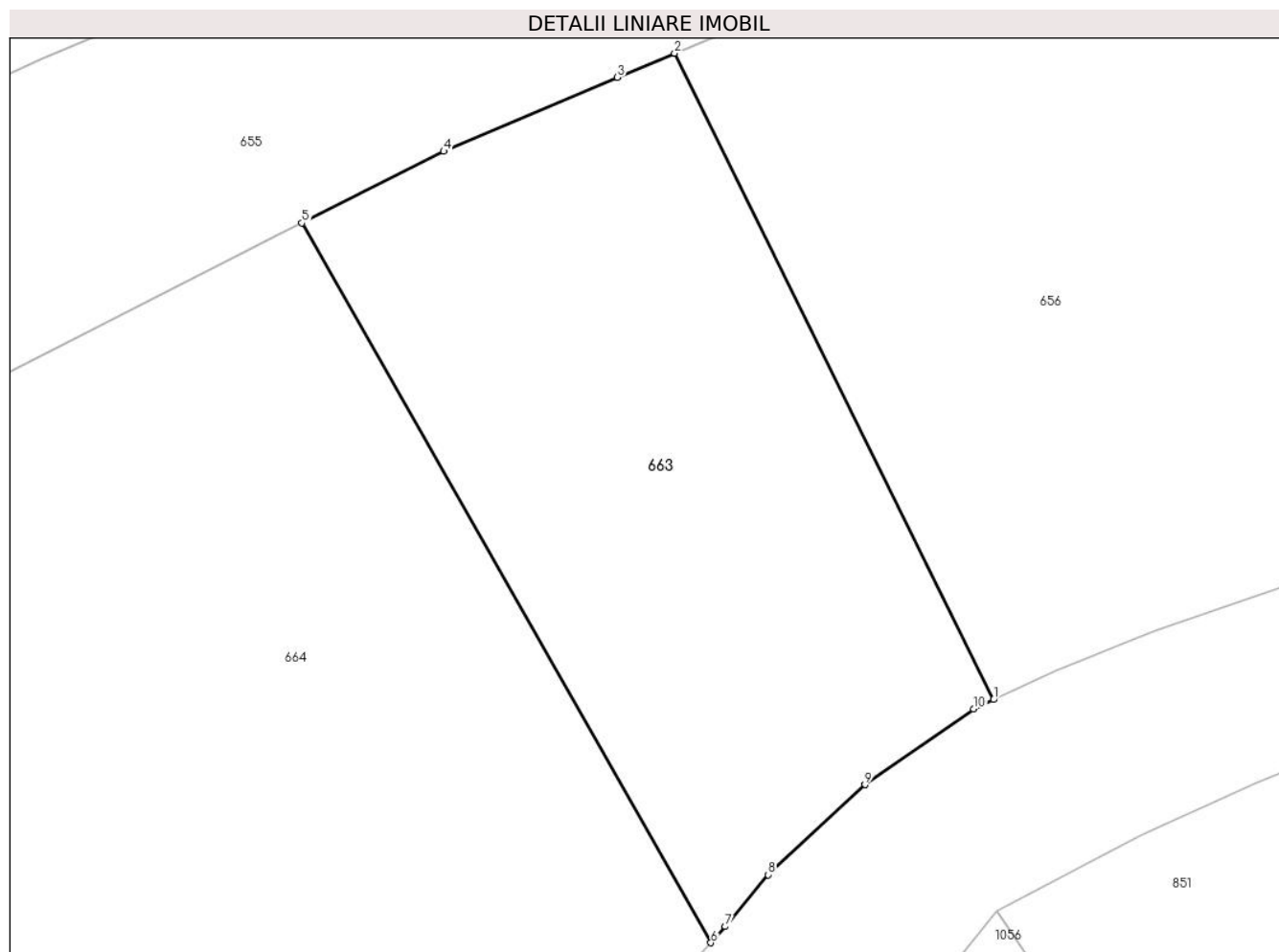
Inscrieri privind dezmembramintele dreptului de proprietate, drepturi reale de garanție și sarcini	Referințe
NU SUNT	

Anexa Nr. 1 La Partea I

Teren

Nr cadastral	Suprafața (mp)*	Observații / Referințe
30199	1.139	

* Suprafața este determinată în planul de proiecție Stereo 70.



Date referitoare la teren

Crt	Categorie folosință	Intravilan	Suprafața (mp)	Tarla	Parcelă	Nr. topo	Observații / Referințe
1	faneata	DA	1.139	-	-	-	

Lungime Segmente

1) Valorile lungimilor segmentelor sunt obținute din proiecție în plan.

Punct început	X / Y	Punct sfârșit	X / Y	Lungime segment (** (m)
1	529.350,814 636.946,163	2	529.331,018 636.986,264	44.721
2	529.331,018 636.986,264	3	529.327,464 636.984,762	3.858
3	529.327,464 636.984,762	4	529.316,689 636.980,178	11.71
4	529.316,689 636.980,178	5	529.307,884 636.975,732	9.864
5	529.307,884 636.975,732	6	529.333,269 636.931,078	51.365

Punct început	X / Y	Punct sfârșit	X / Y	Lungime segment (** (m)
6	529.333,269 636.931,078	7	529.334,165 636.932,082	1.346
7	529.334,165 636.932,082	8	529.336,833 636.935,296	4.177
8	529.336,833 636.935,296	9	529.342,836 636.940,89	8.205
9	529.342,836 636.940,89	10	529.349,605 636.945,574	8.232
10	529.349,605 636.945,574	1	529.350,814 636.946,163	1.345

** Lungimile segmentelor sunt determinate în planul de proiecție Stereo 70 și sunt rotunjite la 1 milimetru.

*** Distanța dintre puncte este formată din segmente cumulate ce sunt mai mici decât valoarea 1 milimetru.

**DATE DESPRE IMOBILUL NR. 664**

Oficiul de Cadastru și Publicitate Imobiliară SUCEAVA
Biroul de Cadastru și Publicitate Imobiliară Vatra Dornei

A. Partea I. Descrierea imobilului

TEREN Intravilan

Nr. cadastral vechi:1476

Adresa: Loc. Coverca, Jud. Suceava

Nr. Crt	Nr cadastral Nr. topografic	Suprafața* (mp)	Observații / Referințe
A1	30200	5.030	Sector cadastral:17 Teren imprejmuit;

B. Partea II. Proprietari și acte

Inscrieri privitoare la dreptul de proprietate și alte drepturi reale	Referințe
5723 / 22/09/2009	
Act Notarial nr. 2303, din 21/09/2009 emis de BNP NICULINA VASILUT;	
B1	A1
Intabulare, drept de PROPRIETATE bun comun, dobandit prin Conventie, cota actuala 1/1, cota initiala 1/1	
1) LUNGU DUMITRU, ,soț	
2) LUNGU ANGELICA, ,soție	

C. Partea III. SARCINI .

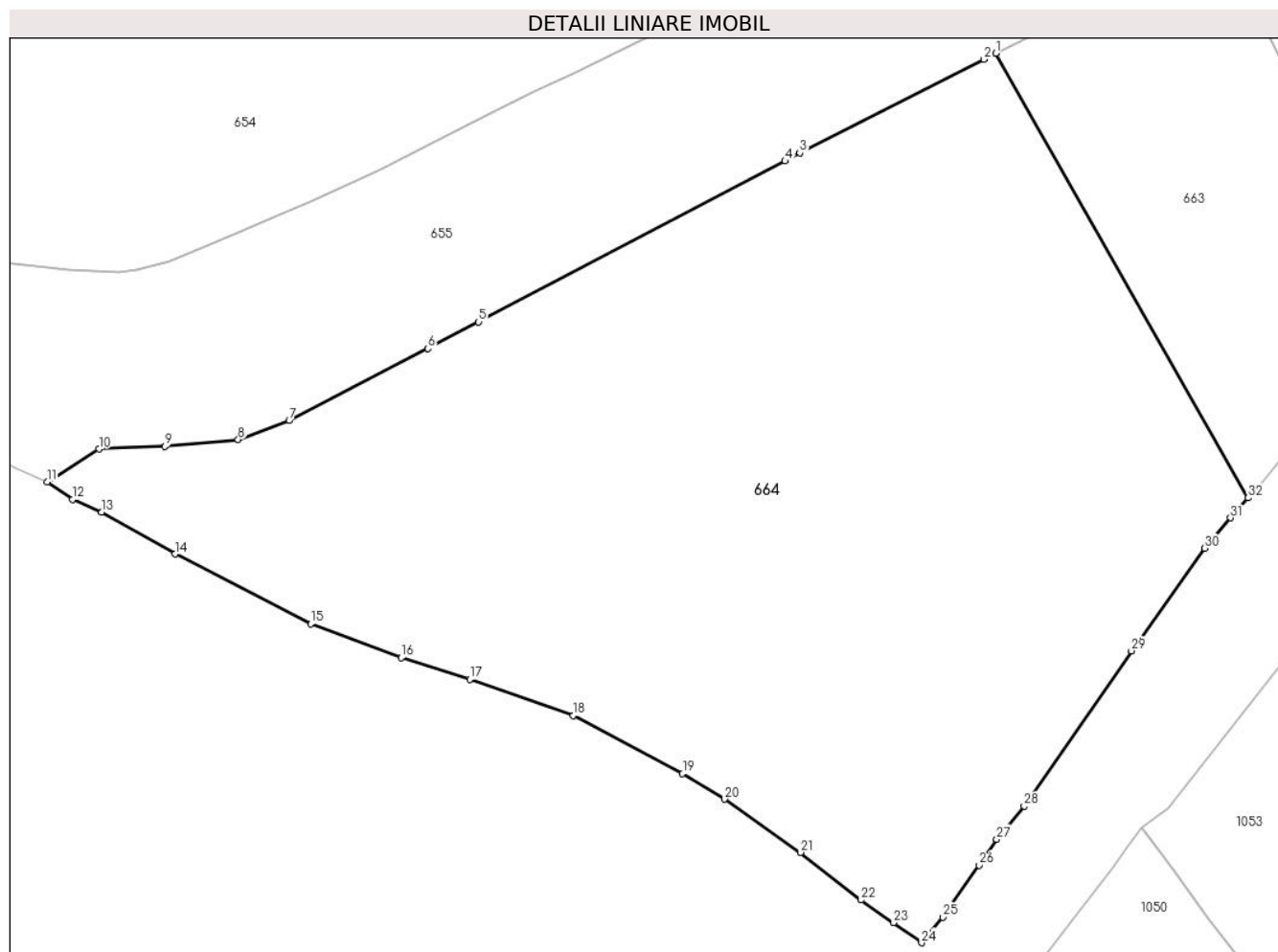
Inscrieri privind dezmembramintele dreptului de proprietate, drepturi reale de garanție și sarcini	Referințe
NU SUNT	

Anexa Nr. 1 La Partea I

Teren

Nr cadastral	Suprafața (mp)*	Observații / Referințe
30200	5.030	

* Suprafața este determinată în planul de proiecție Stereo 70.



Date referitoare la teren

Crt	Categorie folosință	Intra vilan	Suprafața (mp)	Tarla	Parcelă	Nr. topo	Observații / Referințe
1	faneata	DA	5.030	-	-	-	

Lungime Segmente

1) Valorile lungimilor segmentelor sunt obținute din proiecție în plan.

Punct început	X / Y	Punct sfârșit	X / Y	Lungime segment (** (m)
1	529.307,884 636.975,732	2	529.306,685 636.975,127	1.343
3	529.288,19 636.965,731	4	529.286,716 636.964,9	1.692
5	529.255,904 636.948,75	6	529.250,818 636.946,072	5.748
7	529.236,853 636.938,839	8	529.231,732 636.936,935	5.464
9	529.224,361 636.936,239	10	529.217,739 636.935,983	6.627

Punct început	X / Y	Punct sfârșit	X / Y	Lungime segment (** (m)
2	529.306,685 636.975,127	3	529.288,19 636.965,731	20.745
4	529.286,716 636.964,9	5	529.255,904 636.948,75	34.788
6	529.250,818 636.946,072	7	529.236,853 636.938,839	15.727
8	529.231,732 636.936,935	9	529.224,361 636.936,239	7.404
10	529.217,739 636.935,983	11	529.212,529 636.932,655	6.182

Punct început	X / Y	Punct sfârșit	X / Y	Lungime segment (** (m)	Punct început	X / Y	Punct sfârșit	X / Y	Lungime segment (** (m)
11	529.212,529 636.932,655	12	529.215,119 636.930,926	3.114	12	529.215,119 636.930,926	13	529.218,0 636.929,629	3.159
13	529.218,0 636.929,629	14	529.225,388 636.925,426	8.5	14	529.225,388 636.925,426	15	529.239,045 636.918,411	15.353
15	529.239,045 636.918,411	16	529.248,144 636.915,015	9.712	16	529.248,144 636.915,015	17	529.255,023 636.912,855	7.21
17	529.255,023 636.912,855	18	529.265,435 636.909,216	11.03	18	529.265,435 636.909,216	19	529.276,407 636.903,372	12.431
19	529.276,407 636.903,372	20	529.280,638 636.900,806	4.948	20	529.280,638 636.900,806	21	529.288,269 636.895,457	9.319
21	529.288,269 636.895,457	22	529.294,356 636.890,675	7.741	22	529.294,356 636.890,675	23	529.297,602 636.888,401	3.963
23	529.297,602 636.888,401	24	529.300,421 636.886,383	3.467	24	529.300,421 636.886,383	25	529.302,576 636.888,948	3.35
25	529.302,576 636.888,948	26	529.306,199 636.894,182	6.366	26	529.306,199 636.894,182	27	529.307,987 636.896,79	3.162
27	529.307,987 636.896,79	28	529.310,755 636.900,099	4.314	28	529.310,755 636.900,099	29	529.321,53 636.915,71	18.968
29	529.321,53 636.915,71	30	529.328,894 636.926,024	12.673	30	529.328,894 636.926,024	31	529.331,478 636.929,072	3.996
31	529.331,478 636.929,072	32	529.333,269 636.931,078	2.689	32	529.333,269 636.931,078	1	529.307,884 636.975,732	51.365

** Lungimile segmentelor sunt determinate în planul de proiecție Stereo 70 și sunt rotunjite la 1 milimetru.

*** Distanța dintre puncte este formată din segmente cumulate ce sunt mai mici decât valoarea 1 milimetru.

**DATE DESPRE IMOBILUL NR. 665**

Oficiul de Cadastru și Publicitate Imobiliară SUCEAVA
Biroul de Cadastru și Publicitate Imobiliară Vatra Dornei

A. Partea I. Descrierea imobilului

TEREN Intravilan

Adresa: Loc. Coverca, Jud. Suceava

Nr. Crt	Nr cadastral Nr. topografic	Suprafața* (mp)	Observații / Referințe
A1	31418	5.735	Sector cadastral:17 Teren imprejmuit;

B. Partea II. Proprietari și acte

Inscrieri privitoare la dreptul de proprietate și alte drepturi reale		Referințe
4814 / 31/03/2015		
Act Notarial nr. 39, din 31/03/2015 emis de Rotaru RAUL- GABRIEL;		
B1	Intabulare, drept de PROPRIETATE, dobandit prin Succesiune, cota actuala 5/15, cota initiala 5/15 1) ALUPEI MIHAI	A1
B2	Intabulare, drept de PROPRIETATE, dobandit prin Succesiune, cota actuala 5/15, cota initiala 5/15 1) ALUPEI SEVASTIAN	A1
B3	Intabulare, drept de PROPRIETATE, dobandit prin Succesiune, cota actuala 1/15, cota initiala 1/15 1) ALUPEI PAUL-IULIAN	A1
B4	Intabulare, drept de PROPRIETATE, dobandit prin Succesiune, cota actuala 1/15, cota initiala 1/15 1) ALUPEI IONUȚ-ADRIAN	A1
B5	Intabulare, drept de PROPRIETATE, dobandit prin Succesiune, cota actuala 1/15, cota initiala 1/15 1) ROATĂ OANA-CRISTINA	A1
B6	Intabulare, drept de PROPRIETATE, dobandit prin Succesiune, cota actuala 1/15, cota initiala 1/15 1) ALUPEI ILIE-OVIDIU	A1
B7	Intabulare, drept de PROPRIETATE, dobandit prin Succesiune, cota actuala 1/15, cota initiala 1/15 1) ALUPEI MIHAI-ȘTEFAN	A1

C. Partea III. SARCINI .

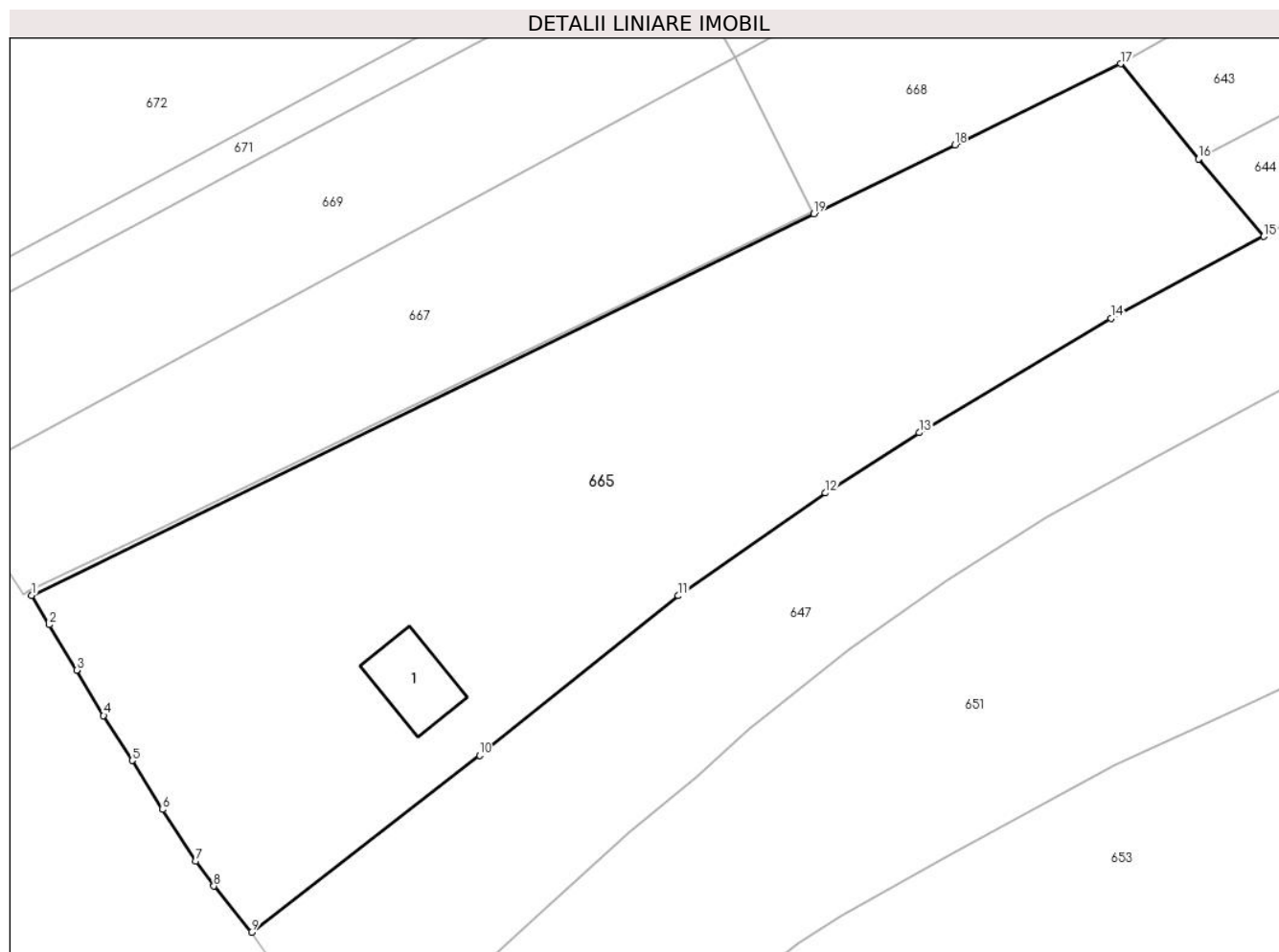
Inscrieri privind dezmembramintele dreptului de proprietate, drepturi reale de garanție și sarcini	Referințe
NU SUNT	

Anexa Nr. 1 La Partea I

Teren

Nr cadastral	Suprafața (mp)*	Observații / Referințe
31418	5.735	

* Suprafața este determinată în planul de proiecție Stereo 70.



Date referitoare la teren

Crt	Categorie folosință	Intra vilan	Suprafața (mp)	Tarla	Parcelă	Nr. topo	Observații / Referințe
1	faneata	DA	5.735	-	-	-	

Date referitoare la construcții

Crt	Număr	Destinație construcție	Supraf. (mp)	Situație juridică	Observații / Referințe
A1.1		construcții de locuințe	94	Fara acte	Nr. niveluri:2; S. construita la sol:94 mp; Locuinta

Lungime Segmente

1) Valorile lungimilor segmentelor sunt obținute din proiecție în plan.

Punct început	X / Y	Punct sfârșit	X / Y	Lungime segment (** (m)
1	529.041,834 637.033,339	2	529.044,041 637.029,619	4.325
2	529.044,041 637.029,619	3	529.047,566 637.023,835	6.773
3	529.047,566 637.023,835	4	529.051,002 637.018,061	6.719
4	529.051,002 637.018,061	5	529.054,632 637.012,348	6.769

Punct început	X / Y	Punct sfârșit	X / Y	Lungime segment (** (m)
5	529.054,632 637.012,348	6	529.058,497 637.006,105	7.343
6	529.058,497 637.006,105	7	529.062,697 636.999,515	7.815
7	529.062,697 636.999,515	8	529.065,049 636.996,353	3.941
8	529.065,049 636.996,353	9	529.069,838 636.990,491	7.57
9	529.069,838 636.990,491	10	529.098,906 637.012,974	36.748
10	529.098,906 637.012,974	11	529.124,187 637.033,31	32.445
11	529.124,187 637.033,31	12	529.142,941 637.046,39	22.865
12	529.142,941 637.046,39	13	529.154,882 637.054,073	14.199
13	529.154,882 637.054,073	14	529.179,292 637.068,61	28.411
14	529.179,292 637.068,61	15	529.198,752 637.079,028	22.073
15	529.198,752 637.079,028	16	529.190,469 637.088,893	12.881
16	529.190,469 637.088,893	17	529.180,514 637.101,011	15.683
17	529.180,514 637.101,011	18	529.159,41 637.090,698	23.489
18	529.159,41 637.090,698	19	529.141,454 637.081,907	19.992
19	529.141,454 637.081,907	1	529.041,834 637.033,339	110.829

** Lungimile segmentelor sunt determinate în planul de proiecție Stereo 70 și sunt rotunjite la 1 milimetru.

*** Distanța dintre puncte este formată din segmente cumulate ce sunt mai mici decât valoarea 1 milimetru.

**DATE DESPRE IMOBILUL NR. 666**

Oficiul de Cadastru și Publicitate Imobiliară SUCEAVA
Biroul de Cadastru și Publicitate Imobiliară Vatra Dornei

A. Partea I. Descrierea imobilului

TEREN Intravilan

Adresa: Loc. Coverca, Jud. Suceava

Nr. Crt	Nr cadastral Nr. topografic	Suprafața* (mp)	Observații / Referințe
A1		50	Sector cadastral:17 Teren imprejmuit;

B. Partea II. Proprietari și acte

Inscrieri privitoare la dreptul de proprietate și alte drepturi reale		Referințe
666 / 31/01/2024		
Act Normativ nr. 7, din 13/03/1996 emis de Parlamentul Romaniei;		
B1	Inscrierea provizorie, drept de PROPRIETATE, dobandit prin Lege, cota actuala 1/1, cota initiala 1/1 1) COMUNA PANACI , CIF:4326892	A1

C. Partea III. SARCINI .

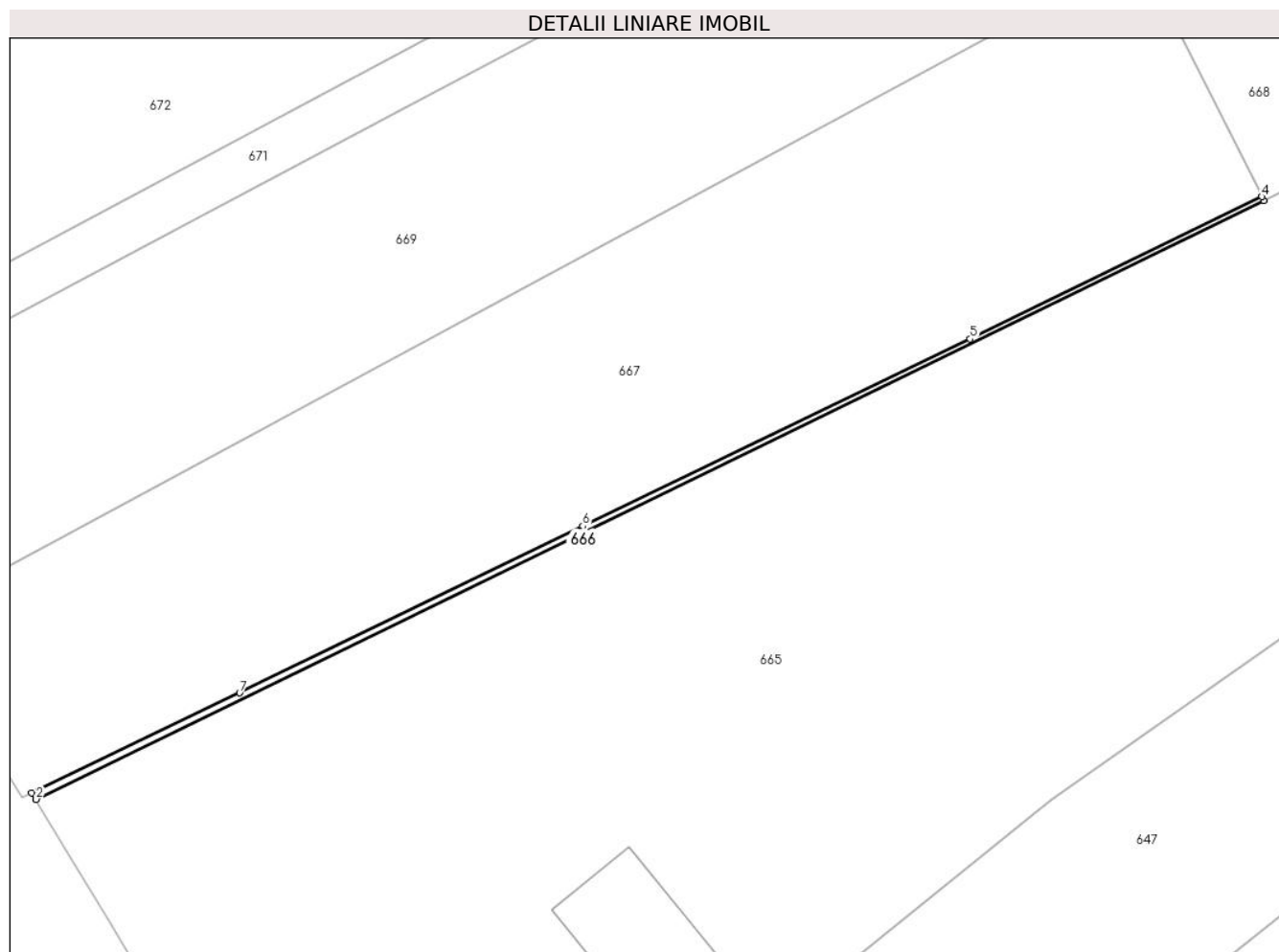
Inscrieri privind dezmembramintele dreptului de proprietate, drepturi reale de garanție și sarcini	Referințe
NU SUNT	

Anexa Nr. 1 La Partea I

Teren

Nr cadastral	Suprafața (mp)*	Observații / Referințe
	50	

* Suprafața este determinată în planul de proiecție Stereo 70.



Date referitoare la teren

Crt	Categorie folosință	Intravilan	Suprafața (mp)	Tarla	Parcelă	Nr. topo	Observații / Referințe
1	faneata	DA	50	-	-	-	

Lungime Segmente

1) Valorile lungimilor segmentelor sunt obținute din proiecție în plan.

Punct început	X / Y	Punct sfârșit	X / Y	Lungime segment (** (m)
1	529.041,469 637.033,87	2	529.041,834 637.033,339	0.644
2	529.041,834 637.033,339	3	529.141,454 637.081,907	110.829
3	529.141,454 637.081,907	4	529.141,299 637.082,209	0.339
4	529.141,299 637.082,209	5	529.117,624 637.070,672	26.336
5	529.117,624 637.070,672	6	529.086,181 637.055,506	34.909

Punct început	X / Y	Punct sfârșit	X / Y	Lungime segment (** (m)
6	529.086,181 637.055,506	7	529.058,354 637.041,967	30.946
7	529.058,354 637.041,967	1	529.041,469 637.033,87	18.726

** Lungimile segmentelor sunt determinate în planul de proiecție Stereo 70 și sunt rotunjite la 1 milimetru.

*** Distanța dintre puncte este formată din segmente cumulate ce sunt mai mici decât valoarea 1 milimetru.

**DATE DESPRE IMOBILUL NR. 667**

Oficiul de Cadastru și Publicitate Imobiliară SUCEAVA
Biroul de Cadastru și Publicitate Imobiliară Vatra Dornei

A. Partea I. Descrierea imobilului

TEREN Intravilan

Adresa: Loc. Coverca, Jud. Suceava

Nr. Crt	Nr cadastral Nr. topografic	Suprafața* (mp)	Observații / Referințe
A1	30026	2.198	Sector cadastral:17 Teren imprejmuit;

B. Partea II. Proprietari și acte

Inscrieri privitoare la dreptul de proprietate și alte drepturi reale		Referințe
4767 / 17/03/2020		
Act Notarial nr. 444, din 13/03/2020 emis de REY OLTICA-VERONICA;		
B2	Intabulare, drept de PROPRIETATE, bun propriu, dobandit prin Conventie, cota actuala 1/1, cota initiala 1/1 1) POPA ILIE-VIOREL	A1

C. Partea III. SARCINI .

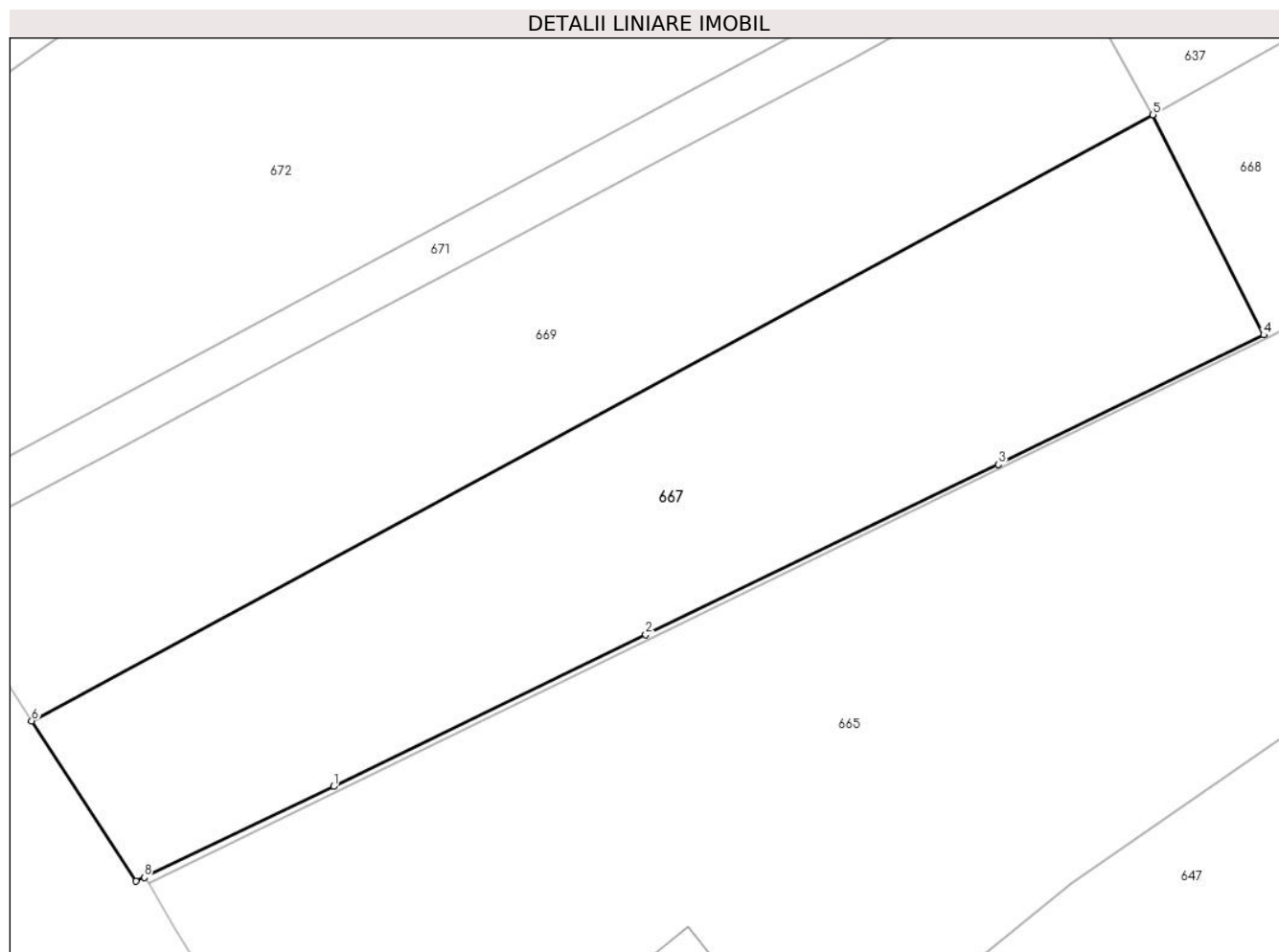
Inscrieri privind dezmembramintele dreptului de proprietate, drepturi reale de garanție și sarcini	Referințe
NU SUNT	

Anexa Nr. 1 La Partea I

Teren

Nr cadastral	Suprafața (mp)*	Observații / Referințe
30026	2.198	

* Suprafața este determinată în planul de proiecție Stereo 70.



Date referitoare la teren

Crt	Categorie folosință	Intra vilan	Suprafața (mp)	Tarla	Parcelă	Nr. topo	Observații / Referințe
1	faneata	DA	2.198	-	-	-	

Lungime Segmente

1) Valorile lungimilor segmentelor sunt obținute din proiecție în plan.

Punct început	X / Y	Punct sfârșit	X / Y	Lungime segment (** (m)
1	529.058,354 637.041,967	2	529.086,181 637.055,506	30.946
2	529.086,181 637.055,506	3	529.117,624 637.070,672	34.909
3	529.117,624 637.070,672	4	529.141,299 637.082,209	26.336
4	529.141,299 637.082,209	5	529.131,421 637.101,832	21.969
5	529.131,421 637.101,832	6	529.031,425 637.047,82	113.651

Punct început	X / Y	Punct sfârșit	X / Y	Lungime segment (** (m)
6	529.031,425 637.047,82	7	529.040,732 637.033,517	17.064
7	529.040,732 637.033,517	8	529.041,469 637.033,87	0.817
8	529.041,469 637.033,87	1	529.058,354 637.041,967	18.726

** Lungimile segmentelor sunt determinate în planul de proiecție Stereo 70 și sunt rotunjite la 1 milimetru.

*** Distanța dintre puncte este formată din segmente cumulate ce sunt mai mici decât valoarea 1 milimetru.

**DATE DESPRE IMOBILUL NR. 668**

Oficiul de Cadastru și Publicitate Imobiliară SUCEAVA
 Biroul de Cadastru și Publicitate Imobiliară Vatra Dornei

A. Partea I. Descrierea imobilului

TEREN Intravilan

Adresa: Loc. Coverca, Jud. Suceava

Nr. Crt	Nr cadastral Nr. topografic	Suprafața* (mp)	Observații / Referințe
A1	32193	1.332	Sector cadastral:17 Teren imprejmuit;

B. Partea II. Proprietari și acte

Inscrieri privitoare la dreptul de proprietate și alte drepturi reale		Referințe
4765 / 17/03/2020		
Act Notarial nr. 444, din 13/03/2020 emis de REY OLTICA-VERONICA;		
B6	Intabulare, drept de PROPRIETATE, bun propriu, dobandit prin Conventie, cota actuala 1/1, cota initiala 1/1 1) POPA ILIE-VIOREL	A1

C. Partea III. SARCINI .

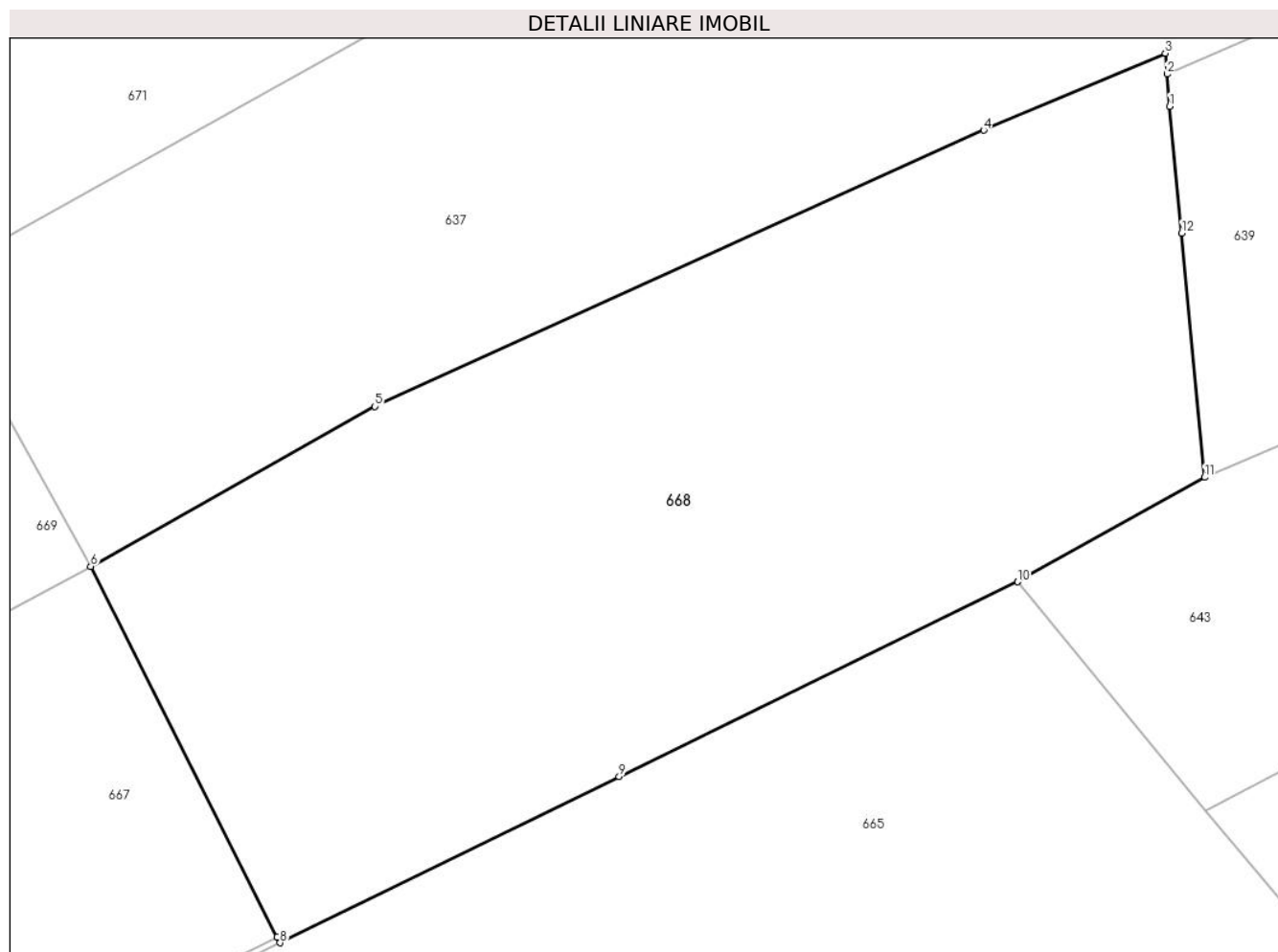
Inscrieri privind dezmembramintele dreptului de proprietate, drepturi reale de garanție și sarcini	Referințe
NU SUNT	

Anexa Nr. 1 La Partea I

Teren

Nr cadastral	Suprafața (mp)*	Observații / Referințe
32193	1.332	

* Suprafața este determinată în planul de proiecție Stereo 70.



Date referitoare la teren

Crt	Categorie folosință	Intravilan	Suprafața (mp)	Tarla	Parcelă	Nr. topo	Observații / Referințe
1	faneata	DA	1.332	-	-	-	teren delimitat cu gard

Lungime Segmente

1) Valorile lungimilor segmentelor sunt obținute din proiecție în plan.

Punct început	X / Y	Punct sfârșit	X / Y	Lungime segment (** (m)
1	529.188,575 637.126,173	2	529.188,432 637.127,889	1.722
2	529.188,432 637.127,889	3	529.188,341 637.128,988	1.103
3	529.188,341 637.128,988	4	529.178,722 637.124,911	10.447
4	529.178,722 637.124,911	5	529.146,469 637.110,296	35.41
5	529.146,469 637.110,296	6	529.131,421 637.101,832	17.265

Punct început	X / Y	Punct sfârșit	X / Y	Lungime segment (** (m)
6	529.131,421 637.101,832	7	529.141,299 637.082,209	21.969
7	529.141,299 637.082,209	8	529.141,454 637.081,907	0.339
8	529.141,454 637.081,907	9	529.159,41 637.090,698	19.992
9	529.159,41 637.090,698	10	529.180,514 637.101,011	23.489
10	529.180,514 637.101,011	11	529.190,423 637.106,54	11.347
11	529.190,423 637.106,54	12	529.189,198 637.119,466	12.984
12	529.189,198 637.119,466	1	529.188,575 637.126,173	6.736

** Lungimile segmentelor sunt determinate în planul de proiecție Stereo 70 și sunt rotunjite la 1 milimetru.

*** Distanța dintre puncte este formată din segmente cumulate ce sunt mai mici decât valoarea 1 milimetru.

**DATE DESPRE IMOBILUL NR. 669**

Oficiul de Cadastru și Publicitate Imobiliară SUCEAVA
Biroul de Cadastru și Publicitate Imobiliară Vatra Dornei

A. Partea I. Descrierea imobilului

TEREN Intravilan

Nr. cadastral vechi:1483

Adresa: Loc. Coverca, Jud. Suceava

Nr. Crt	Nr cadastral Nr. topografic	Suprafața* (mp)	Observații / Referințe
A1	30048	1.990	Sector cadastral:17 Teren imprejmuit;

B. Partea II. Proprietari și acte

Inscrieri privitoare la dreptul de proprietate și alte drepturi reale	Referințe
149 / 13/01/2009	
Act Notarial nr. 2021, din 11/09/2008 emis de BNP NICOLAI ROTARU;	
B1	A1
Intabulare, drept de PROPRIETATE bun comun, dobandit prin Conventie, cota actuala 1/1, cota initiala 1/1	
1) TIGĂNAȘ CLAUDIU-GABRIEL, ,soț	
2) TIGĂNAȘ ANDREEA-LIZUCA, lipsa CNP,soție	

C. Partea III. SARCINI .

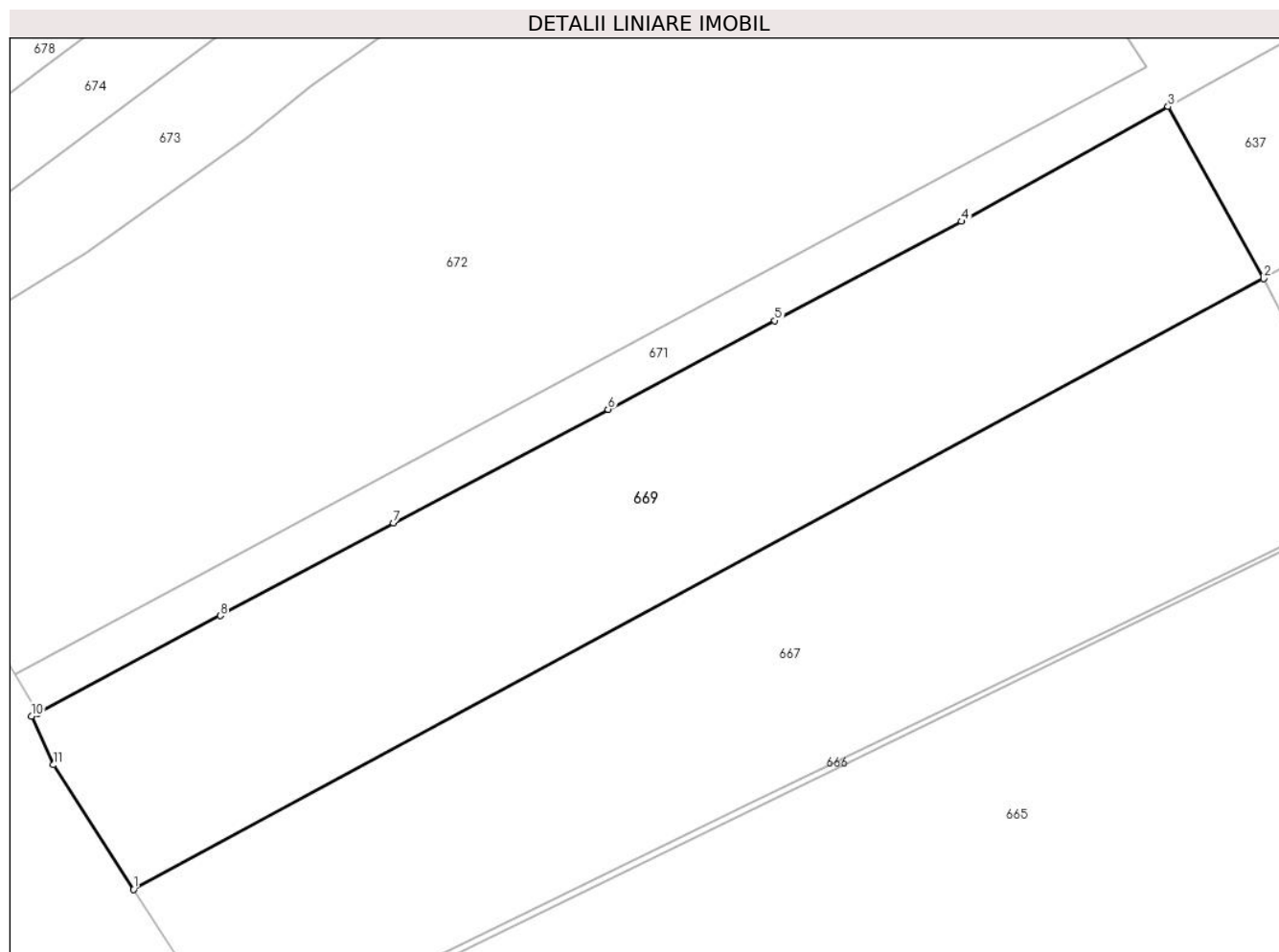
Inscrieri privind dezmembramintele dreptului de proprietate, drepturi reale de garanție și sarcini	Referințe
NU SUNT	

Anexa Nr. 1 La Partea I

Teren

Nr cadastral	Suprafața (mp)*	Observații / Referințe
30048	1.990	

* Suprafața este determinată în planul de proiecție Stereo 70.



Date referitoare la teren

Crt	Categorie folosință	Intra vilan	Suprafața (mp)	Tarla	Parcelă	Nr. topo	Observații / Referințe
1	faneata	DA	1.990	-	-	-	

Lungime Segmente

1) Valorile lungimilor segmentelor sunt obținute din proiecție în plan.

Punct început	X / Y	Punct sfârșit	X / Y	Lungime segment (** (m)
1	529.031,425 637.047,82	2	529.131,421 637.101,832	113.651
2	529.131,421 637.101,832	3	529.122,957 637.117,038	17.403
3	529.122,957 637.117,038	4	529.104,679 637.106,887	20.908
4	529.104,679 637.106,887	5	529.088,173 637.098,112	18.694
5	529.088,173 637.098,112	6	529.073,4 637.090,271	16.725

Punct început	X / Y	Punct sfârșit	X / Y	Lungime segment (** (m)
6	529.073,4 637.090,271	7	529.054,419 637.080,224	21.476
7	529.054,419 637.080,224	8	529.039,103 637.072,027	17.372
8	529.039,103 637.072,027	9	529.022,922 637.063,424	18.326
9	529.022,922 637.063,424	10	529.022,408 637.063,151	0.582
10	529.022,408 637.063,151	11	529.024,355 637.058,839	4.731
11	529.024,355 637.058,839	1	529.031,425 637.047,82	13.092

** Lungimile segmentelor sunt determinate în planul de proiecție Stereo 70 și sunt rotunjite la 1 milimetru.

*** Distanța dintre puncte este formată din segmente cumulate ce sunt mai mici decât valoarea 1 milimetru.

**DATE DESPRE IMOBILUL NR. 670**

Oficiul de Cadastru și Publicitate Imobiliară SUCEAVA
Biroul de Cadastru și Publicitate Imobiliară Vatra Dornei

A. Partea I. Descrierea imobilului

TEREN Intravilan

Nr. CF vechi:484

Nr. cadastral vechi:1496

Adresa: Loc. Coverca, Jud. Suceava

Nr. Crt	Nr cadastral Nr. topografic	Suprafața* (mp)	Observații / Referințe
A1	32008	2.069	Sector cadastral:17 Teren imprejmuit;

B. Partea II. Proprietari și acte

Inscrieri privitoare la dreptul de proprietate și alte drepturi reale	Referințe
7086 / 17/09/2008	
Act Notarial nr. 2022, din 11/09/2008 emis de BNP Nicolai Rotaru;	
B1	A1
Intabulare, drept de PROPRIETATE bun propriu, dobandit prin Conventie, cota actuala 1/1, cota initiala 1/1	
1) CIOCHINA ALEXANDRU BOGDAN, lipsa CNP	
OBSERVATII: (provenita din conversia CF 484)	

C. Partea III. SARCINI .

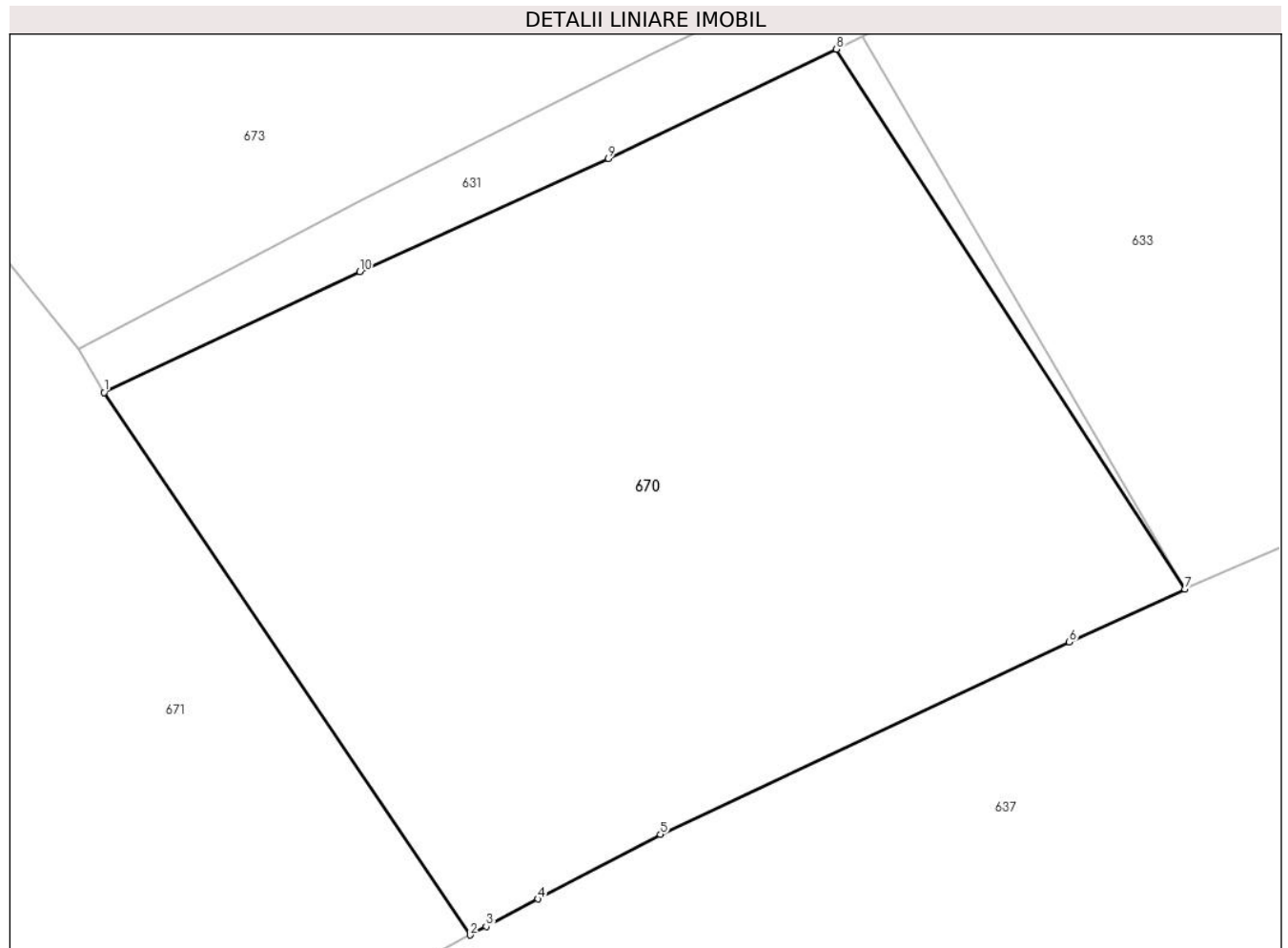
Inscrieri privind dezmembramintele dreptului de proprietate, drepturi reale de garanție și sarcini	Referințe
NU SUNT	

Anexa Nr. 1 La Partea I

Teren

Nr cadastral	Suprafața (mp)*	Observații / Referințe
32008	2.069	

* Suprafața este determinată în planul de proiecție Stereo 70.



Date referitoare la teren

Crt	Categorie folosință	Intra vilan	Suprafața (mp)	Tarla	Parcelă	Nr. topo	Observații / Referințe
1	faneata	DA	2.069	-	-	-	

Lungime Segmente

1) Valorile lungimilor segmentelor sunt obținute din proiecție în plan.

Punct început	X / Y	Punct sfârșit	X / Y	Lungime segment (** (m)
1	529.157,84 637.183,65	2	529.181,136 637.149,153	41.626
2	529.181,136 637.149,153	3	529.182,16 637.149,699	1.16
3	529.182,16 637.149,699	4	529.185,453 637.151,435	3.723
4	529.185,453 637.151,435	5	529.193,259 637.155,551	8.825
5	529.193,259 637.155,551	6	529.219,302 637.167,792	28.776

Punct început	X / Y	Punct sfârșit	X / Y	Lungime segment (** (m)
6	529.219,302 637.167,792	7	529.226,651 637.171,154	8.082
7	529.226,651 637.171,154	8	529.204,453 637.205,48	40.878
8	529.204,453 637.205,48	9	529.189,944 637.198,533	16.086
9	529.189,944 637.198,533	10	529.174,106 637.191,346	17.392
10	529.174,106 637.191,346	1	529.157,84 637.183,65	17.995

** Lungimile segmentelor sunt determinate în planul de proiecție Stereo 70 și sunt rotunjite la 1 milimetru.

*** Distanța dintre puncte este formată din segmente cumulate ce sunt mai mici decât valoarea 1 milimetru.

**DATE DESPRE IMOBILUL NR. 671**

Oficiul de Cadastru și Publicitate Imobiliară SUCEAVA
Biroul de Cadastru și Publicitate Imobiliară Vatra Dornei

A. Partea I. Descrierea imobilului

TEREN Intravilan

Nr. CF vechi:467
Nr. cadastral vechi:1461

Adresa: Loc. Coverca, Jud. Suceava

Nr. Crt	Nr cadastral Nr. topografic	Suprafața* (mp)	Observații / Referințe
A1	30225	3.943	Sector cadastral:17 Teren imprejmuit;

B. Partea II. Proprietari și acte

Inscrieri privitoare la dreptul de proprietate și alte drepturi reale	Referințe
7939 / 17/12/2009	
Act Notarial nr. 875, din 11/12/2009 emis de BNP PATRASCANU THEODOR-VLADUT;	
B2	A1
Intabulare, drept de PROPRIETATE bun comun, dobandit prin Conventie, cota actuala 1/1, cota initiala 1/1	
1) TOMEGEA TUDOR, ,soț	
2) TOMEGEA ANCA, lipsa CNP,soție	

C. Partea III. SARCINI .

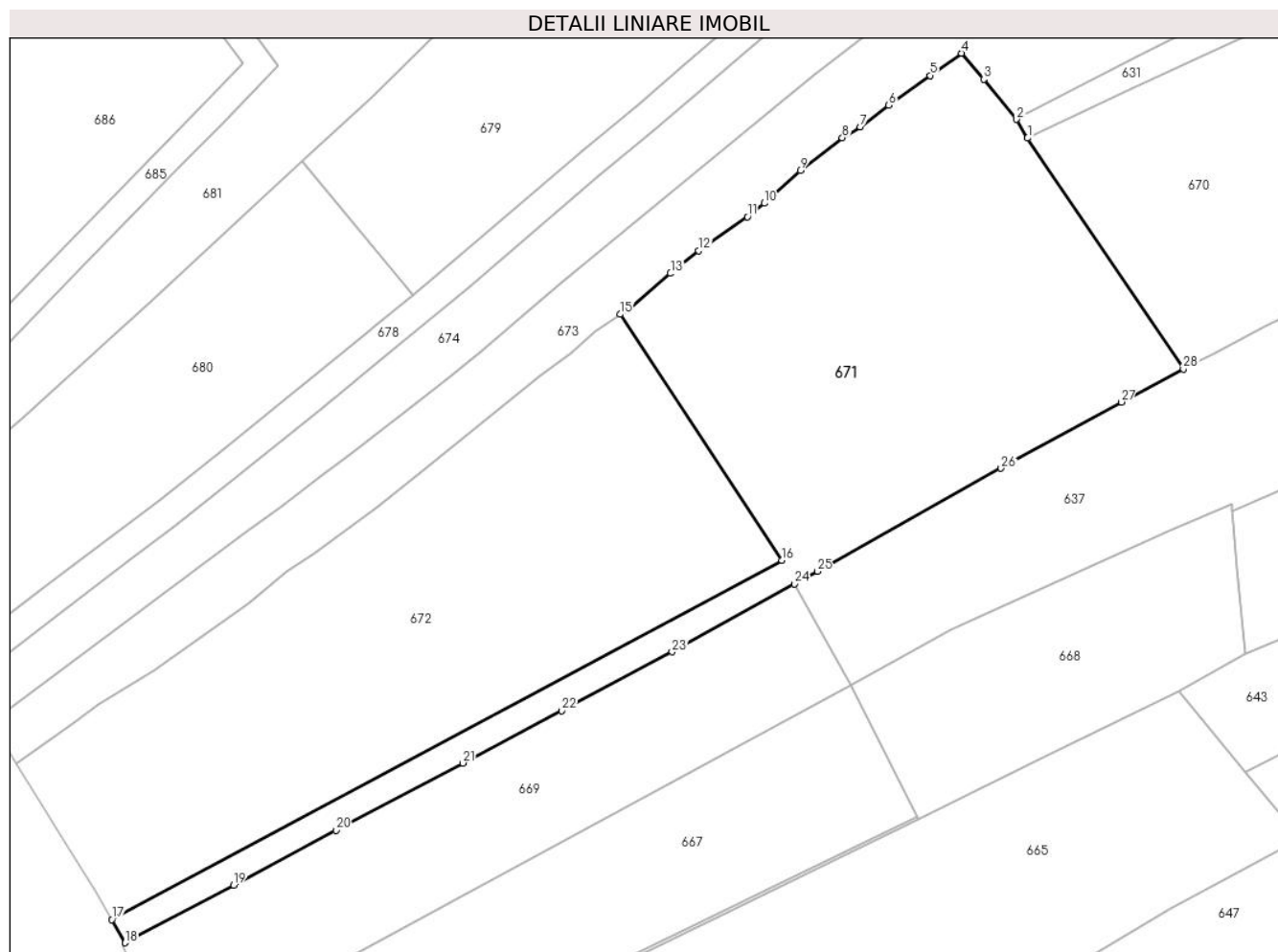
Inscrieri privind dezmembramintele dreptului de proprietate, drepturi reale de garanție și sarcini	Referințe
NU SUNT	

Anexa Nr. 1 La Partea I

Teren

Nr cadastral	Suprafața (mp)*	Observații / Referințe
30225	3.943	

* Suprafața este determinată în planul de proiecție Stereo 70.



Date referitoare la teren

Crt	Categorie folosință	Intra vilan	Suprafața (mp)	Tarla	Parcelă	Nr. topo	Observații / Referințe
1	faneata	DA	3.943	-	-	-	

Lungime Segmente

1) Valorile lungimilor segmentelor sunt obținute din proiecție în plan.

Punct început	X / Y	Punct sfârșit	X / Y	Lungime segment (** (m)
1	529.157,84 637.183,65	2	529.156,19 637.186,45	3.25
3	529.151,29 637.192,42	4	529.147,94 637.196,33	5.149
5	529.143,27 637.193,01	6	529.137,09 637.188,56	7.615
7	529.132,81 637.185,34	8	529.130,14 637.183,7	3.133
9	529.123,85 637.178,8	10	529.118,5 637.173,91	7.248

Punct început	X / Y	Punct sfârșit	X / Y	Lungime segment (** (m)
2	529.156,19 637.186,45	3	529.151,29 637.192,42	7.723
4	529.147,94 637.196,33	5	529.143,27 637.193,01	5.73
6	529.137,09 637.188,56	7	529.132,81 637.185,34	5.356
8	529.130,14 637.183,7	9	529.123,85 637.178,8	7.973
10	529.118,5 637.173,91	11	529.115,95 637.171,89	3.253

Punct început	X / Y	Punct sfârșit	X / Y	Lungime segment (** (m)
11	529.115,95 637.171,89	12	529.108,66 637.166,83	8.874
13	529.104,45 637.163,44	14	529.098,53 637.158,45	7.743
15	529.096,902 637.157,309	16	529.121,091 637.120,569	43.988
17	529.020,935 637.066,888	18	529.022,922 637.063,424	3.993
19	529.039,103 637.072,027	20	529.054,419 637.080,224	17.372
21	529.073,4 637.090,271	22	529.088,173 637.098,112	16.725
23	529.104,679 637.106,887	24	529.122,957 637.117,038	20.908
25	529.126,382 637.118,94	26	529.153,874 637.134,318	31.501
27	529.171,849 637.144,202	28	529.181,136 637.149,153	10.524

Punct început	X / Y	Punct sfârșit	X / Y	Lungime segment (** (m)
12	529.108,66 637.166,83	13	529.104,45 637.163,44	5.405
14	529.098,53 637.158,45	15	529.096,902 637.157,309	1.988
16	529.121,091 637.120,569	17	529.020,935 637.066,888	113.635
18	529.022,922 637.063,424	19	529.039,103 637.072,027	18.326
20	529.054,419 637.080,224	21	529.073,4 637.090,271	21.476
22	529.088,173 637.098,112	23	529.104,679 637.106,887	18.694
24	529.122,957 637.117,038	25	529.126,382 637.118,94	3.918
26	529.153,874 637.134,318	27	529.171,849 637.144,202	20.513
28	529.181,136 637.149,153	1	529.157,84 637.183,65	41.626

** Lungimile segmentelor sunt determinate în planul de proiecție Stereo 70 și sunt rotunjite la 1 milimetru.

*** Distanța dintre puncte este formată din segmente cumulate ce sunt mai mici decât valoarea 1 milimetru.

**DATE DESPRE IMOBILUL NR. 672**

Oficiul de Cadastru și Publicitate Imobiliară SUCEAVA
Biroul de Cadastru și Publicitate Imobiliară Vatra Dornei

A. Partea I. Descrierea imobilului

TEREN Intravilan

Nr. CF vechi:468
Nr. cadastral vechi:1460

Adresa: Loc. Coverca, Jud. Suceava

Nr. Crt	Nr cadastral Nr. topografic	Suprafața* (mp)	Observații / Referințe
A1	31980	3.929	Sector cadastral:17 Teren imprejmuit;

B. Partea II. Proprietari și acte

Inscrieri privitoare la dreptul de proprietate și alte drepturi reale		Referințe
5805 / 28/07/2008		
Act Notarial nr. 1667, din 25/07/2008 emis de BNP Nicolai Rotaru;		
B1	Intabulare, drept de PROPRIETATE bun comun în devălmășie, dobandit prin Conventie, cota actuala 1/1, cota initiala 1/1 1) CLIPA FLAVIAN , lipsa CNP, soț 2) CLIPA RALUCA IRINA , lipsa CNP, soție <i>OBSERVATII: (provenita din conversia CF 468)</i>	A1

C. Partea III. SARCINI .

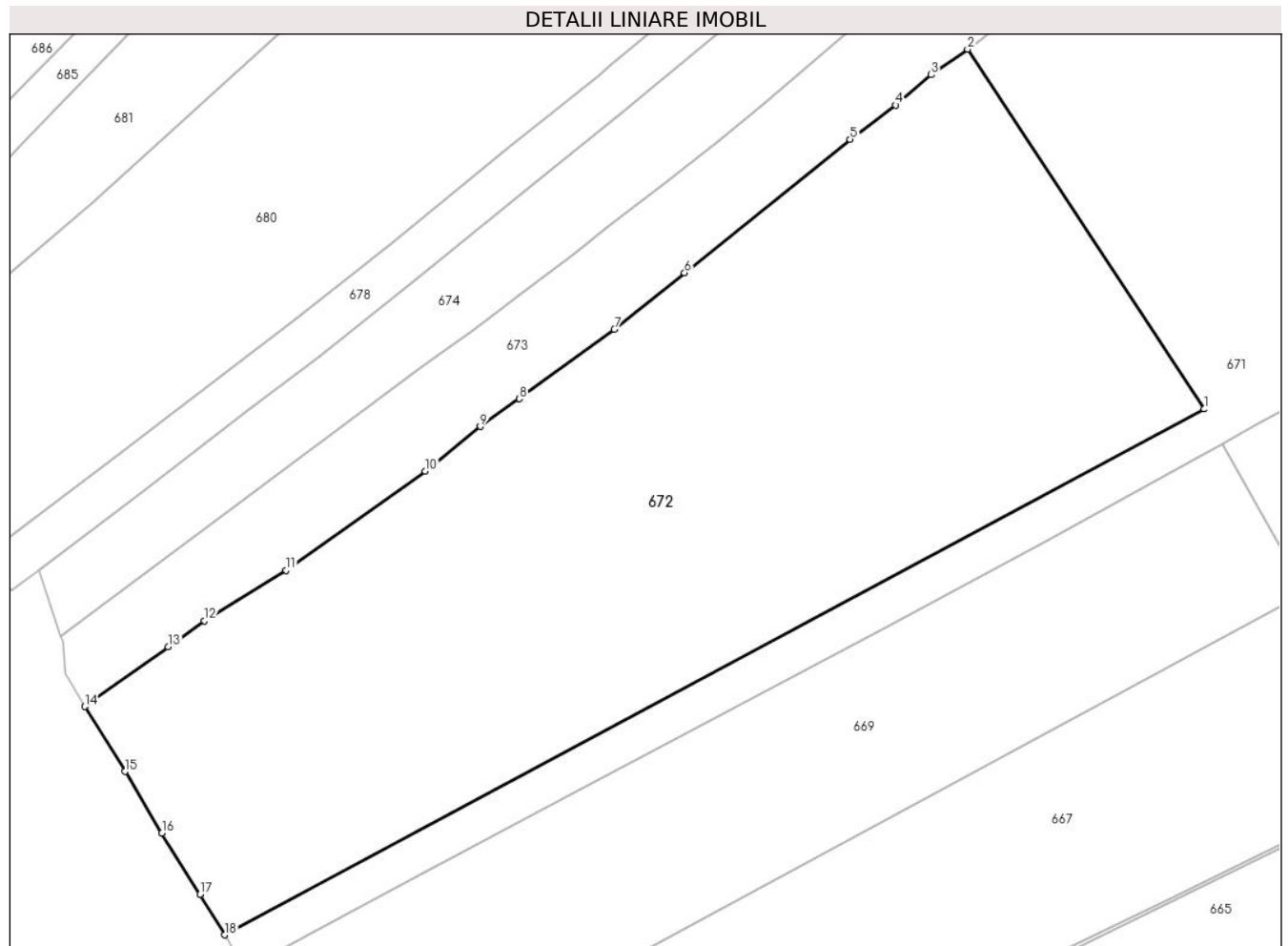
Inscrieri privind dezmembramintele dreptului de proprietate, drepturi reale de garanție și sarcini	Referințe
NU SUNT	

Anexa Nr. 1 La Partea I

Teren

Nr cadastral	Suprafața (mp)*	Observații / Referințe
31980	3.929	

* Suprafața este determinată în planul de proiecție Stereo 70.



Date referitoare la teren

Crt	Categorie folosință	Intra vilan	Suprafața (mp)	Tarla	Parcelă	Nr. topo	Observații / Referințe
1	faneata	DA	3.929	-	-	-	

Lungime Segmente

1) Valorile lungimilor segmentelor sunt obținute din proiecție în plan.

Punct început	X / Y	Punct sfârșit	X / Y	Lungime segment (** (m)
1	529.121,091 637.120,569	2	529.096,902 637.157,309	43.988
2	529.096,902 637.157,309	3	529.093,18 637.154,7	4.545
3	529.093,18 637.154,7	4	529.089,52 637.151,6	4.796
4	529.089,52 637.151,6	5	529.084,89 637.148,11	5.798
5	529.084,89 637.148,11	6	529.067,97 637.134,47	21.733

Punct început	X / Y	Punct sfârșit	X / Y	Lungime segment (** (m)
6	529.067,97 637.134,47	7	529.060,8 637.128,7	9.203
7	529.060,8 637.128,7	8	529.051,08 637.121,62	12.025
8	529.051,08 637.121,62	9	529.047,08 637.118,79	4.9
9	529.047,08 637.118,79	10	529.041,48 637.114,22	7.228
10	529.041,48 637.114,22	11	529.027,24 637.104,1	17.47
11	529.027,24 637.104,1	12	529.018,89 637.098,96	9.805
12	529.018,89 637.098,96	13	529.015,2 637.096,29	4.555
13	529.015,2 637.096,29	14	529.006,657 637.090,204	10.489
14	529.006,657 637.090,204	15	529.010,79 637.083,565	7.82
15	529.010,79 637.083,565	16	529.014,549 637.077,29	7.315
16	529.014,549 637.077,29	17	529.018,445 637.071,026	7.377
17	529.018,445 637.071,026	18	529.020,935 637.066,888	4.829
18	529.020,935 637.066,888	1	529.121,091 637.120,569	113.635

** Lungimile segmentelor sunt determinate în planul de proiecție Stereo 70 și sunt rotunjite la 1 milimetru.

*** Distanța dintre puncte este formată din segmente cumulate ce sunt mai mici decât valoarea 1 milimetru.

**DATE DESPRE IMOBILUL NR. 673**

Oficiul de Cadastru și Publicitate Imobiliară SUCEAVA
Biroul de Cadastru și Publicitate Imobiliară Vatra Dornei

A. Partea I. Descrierea imobilului

TEREN Intravilan

Adresa: Loc. Coverca, Jud. Suceava

Nr. Crt	Nr cadastral Nr. topografic	Suprafața* (mp)	Observații / Referințe
A1		6.741	Sector cadastral:17 Teren imprejmuit;

B. Partea II. Proprietari și acte

Inscrieri privitoare la dreptul de proprietate și alte drepturi reale		Referințe
673 / 31/01/2024		
Act Normativ nr. 7, din 13/03/1996 emis de PARLAMENTUL ROMANIEI;		
B1	Intabulare, drept de PROPRIETATE, dobandit prin Lege, cota actuala 1/1 1) NEIDENTIFICAT NEIDENTIFICAT	A1
Act Administrativ nr. 6804, din 06/12/2023 emis de Primaria Comunei Panaci;		
B2	Se noteaza posesia factica in favoarea lui 1) MÎNDRILĂ VERONICA	A1

C. Partea III. SARCINI .

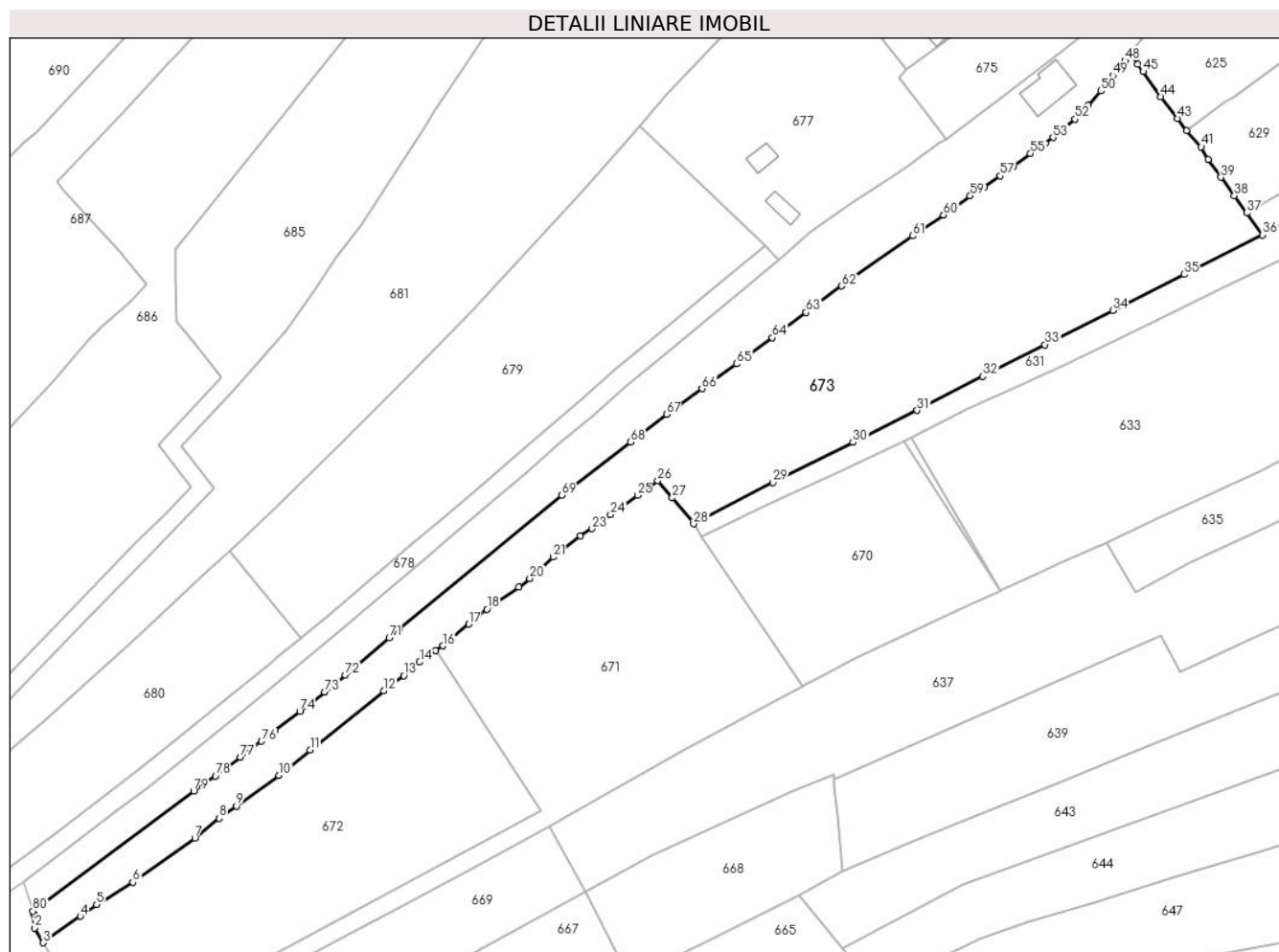
Inscrieri privind dezmembramintele dreptului de proprietate, drepturi reale de garanție și sarcini	Referințe
NU SUNT	

Anexa Nr. 1 La Partea I

Teren

Nr cadastral	Suprafața (mp)*	Observații / Referințe
	6.741	

* Suprafața este determinată în planul de proiecție Stereo 70.



Date referitoare la teren

Crt	Categorie folosință	Intravilan	Suprafața (mp)	Tarla	Parcelă	Nr. topo	Observații / Referințe
1	faneata	DA	6.741	-	-	-	

Lungime Segmente

1) Valorile lungimilor segmentelor sunt obținute din proiecție în plan.

Punct început	X / Y	Punct sfârșit	X / Y	Lungime segment
1	529.004,44 637.096,93	2	529.004,71 637.093,62	3.321
4	529.015,2 637.096,29	5	529.018,89 637.098,96	4.555
7	529.041,48 637.114,22	8	529.047,08 637.118,79	7.228
10	529.060,8 637.128,7	11	529.067,97 637.134,47	9.203
13	529.089,52 637.151,6	14	529.093,18 637.154,7	4.796
16	529.098,53 637.158,45	17	529.104,45 637.163,44	7.743
2	529.004,71 637.093,62	3	529.006,657 637.090,204	3.932
5	529.018,89 637.098,96	6	529.027,24 637.104,1	9.805
8	529.047,08 637.118,79	9	529.051,08 637.121,62	4,9
11	529.067,97 637.134,47	12	529.084,89 637.148,11	21.733
14	529.093,18 637.154,7	15	529.096,902 637.157,309	4.545
17	529.104,45 637.163,44	18	529.108,66 637.166,83	5.405
3	529.006,657 637.090,204	4	529.015,2 637.096,29	10.489
6	529.027,24 637.104,1	7	529.041,48 637.114,22	17.47
9	529.051,08 637.121,62	10	529.060,8 637.128,7	12.025
12	529.084,89 637.148,11	13	529.089,52 637.151,6	5.798
15	529.096,902 637.157,309	16	529.098,53 637.158,45	1.988
18	529.108,66 637.166,83	19	529.115,95 637.171,89	8.874

Punct început	X / Y	Punct sfârșit	X / Y	Lungime segment	Punct început	X / Y	Punct sfârșit	X / Y	Lungime segment	Punct început	X / Y	Punct sfârșit	X / Y	Lungime segment
19	529.115,95 637.171,89	20	529.118,5 637.173,91	3.253	20	529.118,5 637.173,91	21	529.123,85 637.178,8	7.248	21	529.123,85 637.178,8	22	529.130,14 637.183,7	7.973
22	529.130,14 637.183,7	23	529.132,81 637.185,34	3.133	23	529.132,81 637.185,34	24	529.137,09 637.188,56	5.356	24	529.137,09 637.188,56	25	529.143,27 637.193,01	7.615
25	529.143,27 637.193,01	26	529.147,94 637.196,33	5.73	26	529.147,94 637.196,33	27	529.151,29 637.192,42	5.149	27	529.151,29 637.192,42	28	529.156,19 637.186,45	7.723
28	529.156,19 637.186,45	29	529.174,386 637.195,981	20.54 1	29	529.174,386 637.195,981	30	529.192,791 637.205,198	20.58 4	30	529.192,791 637.205,198	31	529.207,559 637.212,52	16.48 3
31	529.207,559 637.212,52	32	529.222,695 637.220,337	17.03 5	32	529.222,695 637.220,337	33	529.236,939 637.227,599	15.98 8	33	529.236,939 637.227,599	34	529.252,599 637.235,503	17.54 2
34	529.252,599 637.235,503	35	529.268,966 637.243,761	18.33 2	35	529.268,966 637.243,761	36	529.286,987 637.252,866	20.19 1	36	529.286,987 637.252,866	37	529.283,37 637.257,87	6.174
37	529.283,37 637.257,87	38	529.280,5 637.261,87	4.923	38	529.280,5 637.261,87	39	529.277,43 637.266,08	5.21	39	529.277,43 637.266,08	40	529.274,48 637.270,12	5.002
40	529.274,48 637.270,12	41	529.272,9 637.273,08	3.355	41	529.272,9 637.273,08	42	529.269,51 637.276,79	5.026	42	529.269,51 637.276,79	43	529.267,38 637.279,59	3.518
43	529.267,38 637.279,59	44	529.263,61 637.284,58	6.254	44	529.263,61 637.284,58	45	529.259,54 637.290,34	7.053	45	529.259,54 637.290,34	46	529.258,31 637.292,01	2.074
46	529.258,31 637.292,01	47	529.256,55 637.294,58	3.115	47	529.256,55 637.294,58	48	529.255,33 637.292,88	2.092	48	529.255,33 637.292,88	49	529.252,55 637.289,45	4.415
49	529.252,55 637.289,45	50	529.249,78 637.285,9	4.503	50	529.249,78 637.285,9	51	529.246,87 637.282,56	4.43	51	529.246,87 637.282,56	52	529.243,83 637.279,43	4.363
52	529.243,83 637.279,43	53	529.238,82 637.275,21	6.55	53	529.238,82 637.275,21	54	529.237,07 637.273,82	2.235	54	529.237,07 637.273,82	55	529.233,65 637.271,52	4.121
55	529.233,65 637.271,52	56	529.229,71 637.268,57	4.922	56	529.229,71 637.268,57	57	529.226,7 637.266,4	3.711	57	529.226,7 637.266,4	58	529.223,08 637.263,94	4.377
58	529.223,08 637.263,94	59	529.219,78 637.261,85	3.906	59	529.219,78 637.261,85	60	529.213,65 637.257,39	7.581	60	529.213,65 637.257,39	61	529.206,56 637.252,6	8.556
61	529.206,56 637.252,6	62	529.190,25 637.241,12	19.94 5	62	529.190,25 637.241,12	63	529.182,02 637.235,06	10.22	63	529.182,02 637.235,06	64	529.174,28 637.229,22	9.696
64	529.174,28 637.229,22	65	529.166,07 637.223,21	10.17 5	65	529.166,07 637.223,21	66	529.158,1 637.217,54	9.781	66	529.158,1 637.217,54	67	529.149,96 637.211,63	10.05 9
67	529.149,96 637.211,63	68	529.141,67 637.205,27	10.44 9	68	529.141,67 637.205,27	69	529.125,8 637.193,0	20.06	69	529.125,8 637.193,0	70	529.088,51 637.162,34	48.27 6
70	529.088,51 637.162,34	71	529.086,18 637.160,32	3.084	71	529.086,18 637.160,32	72	529.076,07 637.151,74	13.26	72	529.076,07 637.151,74	73	529.071,3 637.147,85	6.155
73	529.071,3 637.147,85	74	529.065,62 637.143,4	7.216	74	529.065,62 637.143,4	75	529.060,0 637.139,06	7.101	75	529.060,0 637.139,06	76	529.056,85 637.136,51	4.053
76	529.056,85 637.136,51	77	529.051,97 637.132,87	6.088	77	529.051,97 637.132,87	78	529.046,25 637.128,55	7.168	78	529.046,25 637.128,55	79	529.041,23 637.125,04	6.125
79	529.041,23 637.125,04	80	529.004,24 637.097,43	46.15 8	80	529.004,24 637.097,43	1	529.004,44 637.096,93	0.539					

** Lungimile segmentelor sunt determinate în planul de proiecție Stereo 70 și sunt rotunjite la 1 milimetru.

*** Distanța dintre puncte este formată din segmente cumulate ce sunt mai mici decât valoarea 1 milimetru.

**DATE DESPRE IMOBILUL NR. 674**

Oficiul de Cadastru și Publicitate Imobiliară SUCEAVA
Biroul de Cadastru și Publicitate Imobiliară Vatra Dornei

A. Partea I. Descrierea imobilului

TEREN Intravilan

Adresa: Loc. Coverca, Nr. 14, Jud. Suceava

Nr. Crt	Nr cadastral Nr. topografic	Suprafața* (mp)	Observații / Referințe
A1	34441	Din acte: 8.187 Masurata: 8.196	Sector cadastral:17 Teren imprejmuit;

Construcții

Crt	Nr cadastral Nr. topografic	Adresa	Observații / Referințe
A1.1	34441-C1	Loc. Coverca, Nr. 14, Jud. Suceava	Nr. niveluri:3; S. construita la sol:71 mp; S. construita desfasurata:185 mp; Locuință P+1+M, S.c.d. = 185 mp, an 1995
A1.2	34441-C2	Loc. Coverca, Nr. 14, Jud. Suceava	Nr. niveluri:1; S. construita la sol:25 mp; S. construita desfasurata:25 mp; Anexă(terasă acoperită), S.c.d.= 25 mp, an 2000
A1.3	34441-C3	Loc. Coverca, Nr. 14, Jud. Suceava	Nr. niveluri:1; S. construita la sol:34 mp; S. construita desfasurata:34 mp; Anexă(magazie), S.c.d.= 34 mp, an 2000
A1.4	34441-C4	Loc. Coverca, Nr. 14, Jud. Suceava	Nr. niveluri:1; S. construita la sol:54 mp; S. construita desfasurata:54 mp; Anexă(grajd), S.c.d.= 54 mp, an 1998
A1.5	34441-C5	Loc. Coverca, Nr. 14, Jud. Suceava	Nr. niveluri:1; S. construita la sol:81 mp; S. construita desfasurata:81 mp; Anexă(fânar+adăpost animale), S.c.d.= 81 mp, an 2000

B. Partea II. Proprietari și acte

Inscrieri privitoare la dreptul de proprietate și alte drepturi reale		Referințe
4255 / 12/03/2024		
Act Normativ nr. 7, din 13/03/1996 emis de PARLAMENTUL ROMANIEI;		
B1	Intabulare, drept de PROPRIETATE, dobandit prin Lege, cota actuala 1/1 1) NEGREA IOSIF	A1
Act Notarial nr. 259, din 12/03/2024 emis de AGACHE DUMITRITA GABRIELA;		
B2	se notează POSESIA asupra terenului, ca bun propriu cu titlu de donație 1) NEGREA IOSIF	A1
B3	Intabulare, drept de PROPRIETATE, bun propriu cu titlu de donație, dobandit prin Conventie, cota actuala 1/1, cota initiala 1/1 1) NEGREA IOSIF	A1.1, A1.2, A1.3, A1.4, A1.5

C. Partea III. SARCINI

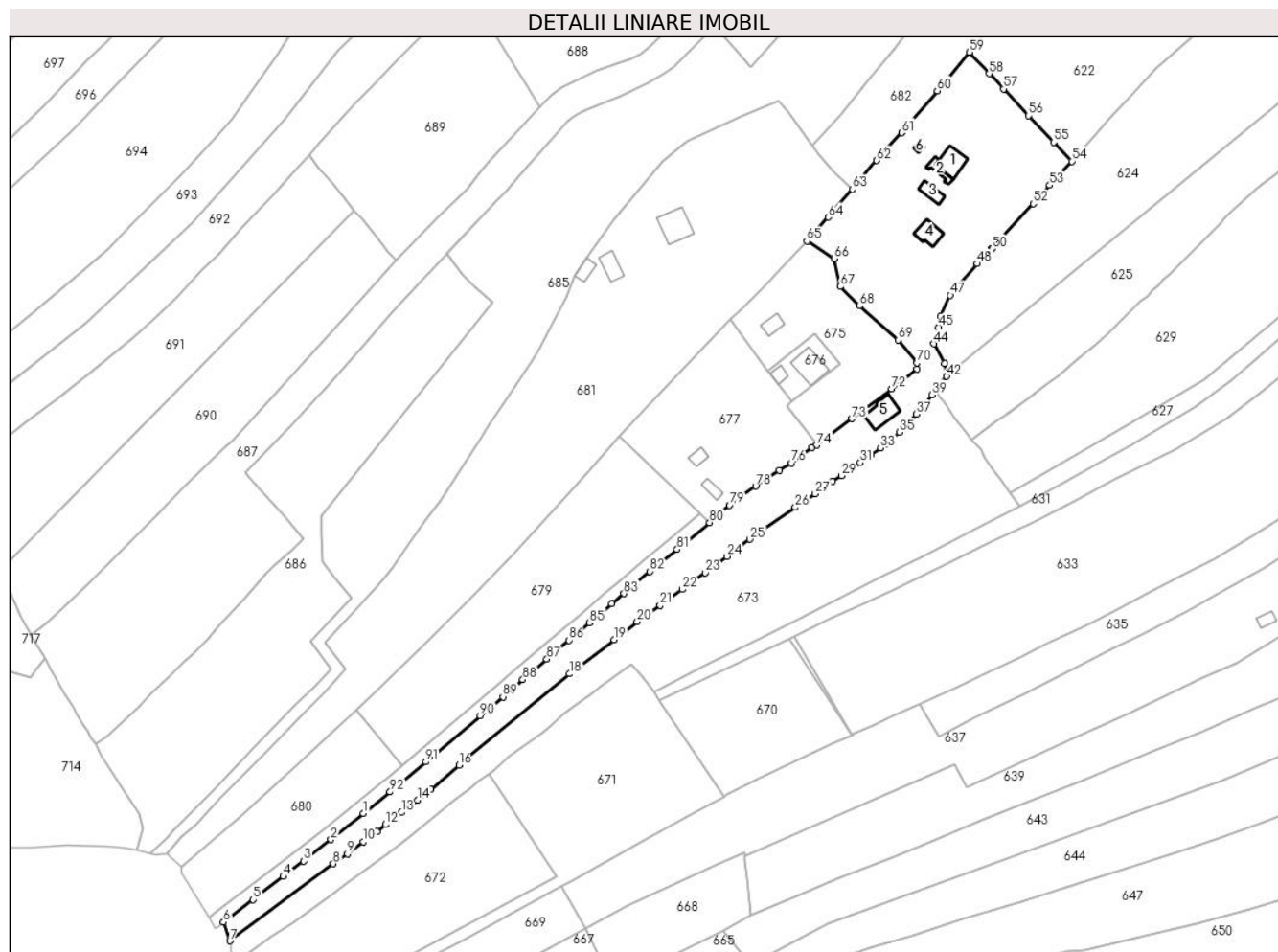
Inscrieri privind dezmembramintele dreptului de proprietate, drepturi reale de garanție și sarcini		Referințe
4255 / 12/03/2024		
Act Notarial nr. 259, din 12/03/2024 emis de AGACHE DUMITRITA GABRIELA;		
C1	Intabulare, drept de UZUFRACT VIAGER, dobandit prin Conventie, cota actuala 1/1, cota initiala 1/1 1) NEGREA ANA-CRISTINA 2) NEGREA MIHAI	A1.1, A1.2, A1.3, A1.4, A1.5

Anexa Nr. 1 La Partea I

Teren

Nr cadastral	Suprafața (mp)*	Observații / Referințe
34441	Din acte: 8.187 Masurata: 8.196	

* Suprafața este determinată în planul de proiecție Stereo 70.



Date referitoare la teren

Crt	Categorie folosință	Intra vilan	Suprafața (mp)	Tarla	Parcelă	Nr. topo	Observații / Referințe
1	curți constructii	DA	234	-	-	-	
2	faneata	DA	7.962	-	-	-	

Date referitoare la construcții

Crt	Număr	Destinație construcție	Supraf. (mp)	Situație juridică	Observații / Referințe
A1.1	34441-C1	construcții de locuințe	71	Cu acte	Nr. niveluri:3; S. construita la sol:71 mp; S. construita desfasurata:185 mp; Locuință P+1+M, S.c.d. = 185 mp, an 1995
A1.2	34441-C2	construcții anexa	25	Cu acte	Nr. niveluri:1; S. construita la sol:25 mp; S. construita desfasurata:25 mp; Anexă(terasă acoperită), S.c.d.= 25 mp, an 2000
A1.3	34441-C3	construcții anexa	34	Cu acte	Nr. niveluri:1; S. construita la sol:34 mp; S. construita desfasurata:34 mp; Anexă (magazie), S.c.d.= 34 mp, an 2000
A1.4	34441-C4	construcții anexa	54	Cu acte	Nr. niveluri:1; S. construita la sol:54 mp; S. construita desfasurata:54 mp; Anexă(grajd), S.c.d.= 54 mp, an 1998
A1.5	34441-C5	construcții anexa	81	Cu acte	Nr. niveluri:1; S. construita la sol:81 mp; S. construita desfasurata:81 mp; Anexă (fânar+adăpost animale), S.c.d.= 81 mp, an 2000
A1.6	34441-C6	construcții anexa	7	Fara acte	Nr. niveluri:1; S. construita la sol:7 mp; S. construita desfasurata:7 mp; Anexă(foișor), S.c.d.= 7 mp, an 2010

Lungime Segmente

1) Valorile lungimilor segmentelor sunt obținute din proiecție în plan.

Punct început	X / Y	Punct sfârșit	X / Y	Lungime segment	Punct început	X / Y	Punct sfârșit	X / Y	Lungime segment	Punct început	X / Y	Punct sfârșit	X / Y	Lungime segment
1	529.051,987 637.143,111	2	529.040,395 637.133,684	14.94 1	2	529.040,395 637.133,684	3	529.030,683 637.125,944	12.41 9	3	529.030,683 637.125,944	4	529.023,369 637.120,475	9.133
4	529.023,369 637.120,475	5	529.012,518 637.112,128	13.69	5	529.012,518 637.112,128	6	529.001,962 637.104,144	13.23 5	6	529.001,962 637.104,144	7	529.004,24 637.097,43	7.09
7	529.004,24 637.097,43	8	529.041,23 637.125,04	46.15 8	8	529.041,23 637.125,04	9	529.046,25 637.128,55	6.125	9	529.046,25 637.128,55	10	529.051,97 637.132,87	7.168
10	529.051,97 637.132,87	11	529.056,85 637.136,51	6.088	11	529.056,85 637.136,51	12	529.060,0 637.139,06	4.053	12	529.060,0 637.139,06	13	529.065,62 637.143,4	7.101
13	529.065,62 637.143,4	14	529.071,3 637.147,85	7.216	14	529.071,3 637.147,85	15	529.076,07 637.151,74	6.155	15	529.076,07 637.151,74	16	529.086,18 637.160,32	13.26
16	529.086,18 637.160,32	17	529.088,51 637.162,34	3.084	17	529.088,51 637.162,34	18	529.125,8 637.193,0	48.27 6	18	529.125,8 637.193,0	19	529.141,67 637.205,27	20.06
19	529.141,67 637.205,27	20	529.149,96 637.211,63	10.44 9	20	529.149,96 637.211,63	21	529.158,1 637.217,54	10.05 9	21	529.158,1 637.217,54	22	529.166,07 637.223,21	9.781
22	529.166,07 637.223,21	23	529.174,28 637.229,22	10.17 5	23	529.174,28 637.229,22	24	529.182,02 637.235,06	9.696	24	529.182,02 637.235,06	25	529.190,25 637.241,12	10.22
25	529.190,25 637.241,12	26	529.206,56 637.252,6	19.94 5	26	529.206,56 637.252,6	27	529.213,65 637.257,39	8.556	27	529.213,65 637.257,39	28	529.219,78 637.261,85	7.581
28	529.219,78 637.261,85	29	529.223,08 637.263,94	3.906	29	529.223,08 637.263,94	30	529.226,7 637.266,4	4.377	30	529.226,7 637.266,4	31	529.229,71 637.268,57	3.711
31	529.229,71 637.268,57	32	529.233,65 637.271,52	4.922	32	529.233,65 637.271,52	33	529.237,07 637.273,82	4.121	33	529.237,07 637.273,82	34	529.238,82 637.275,21	2.235
34	529.238,82 637.275,21	35	529.243,83 637.279,43	6.55	35	529.243,83 637.279,43	36	529.246,87 637.282,56	4.363	36	529.246,87 637.282,56	37	529.249,78 637.285,9	4.43
37	529.249,78 637.285,9	38	529.252,55 637.289,45	4.503	38	529.252,55 637.289,45	39	529.255,33 637.292,88	4.415	39	529.255,33 637.292,88	40	529.256,55 637.294,58	2.092
40	529.256,55 637.294,58	41	529.257,9 637.296,27	2.163	41	529.257,9 637.296,27	42	529.260,64 637.299,46	4.205	42	529.260,64 637.299,46	43	529.259,9 637.304,0	4.6
43	529.259,9 637.304,0	44	529.256,138 637.311,102	8.037	44	529.256,138 637.311,102	45	529.257,779 637.317,017	6.138	45	529.257,779 637.317,017	46	529.258,464 637.320,809	3.853
46	529.258,464 637.320,809	47	529.262,006 637.328,489	8.457	47	529.262,006 637.328,489	48	529.271,671 637.339,785	14.86 6	48	529.271,671 637.339,785	49	529.273,851 637.342,126	3.199
49	529.273,851 637.342,126	50	529.276,963 637.345,186	4.364	50	529.276,963 637.345,186	51	529.276,906 637.345,248	0.084	51	529.276,906 637.345,248	52	529.291,683 637.361,242	21.77 5
52	529.291,683 637.361,242	53	529.297,533 637.367,862	8.834	53	529.297,533 637.367,862	54	529.305,439 637.376,442	11.66 7	54	529.305,439 637.376,442	55	529.299,048 637.383,248	9.336
55	529.299,048 637.383,248	56	529.290,011 637.392,736	13.10 3	56	529.290,011 637.392,736	57	529.281,008 637.402,323	13.15 2	57	529.281,008 637.402,323	58	529.275,871 637.407,813	7.519
58	529.275,871 637.407,813	59	529.268,851 637.415,457	10.37 8	59	529.268,851 637.415,457	60	529.257,351 637.401,684	17.94 3	60	529.257,351 637.401,684	61	529.244,571 637.386,636	19.74 3
61	529.244,571 637.386,636	62	529.235,691 637.376,737	13.29 8	62	529.235,691 637.376,737	63	529.227,043 637.366,404	13.47 4	63	529.227,043 637.366,404	64	529.218,234 637.356,44	13.3
64	529.218,234 637.356,44	65	529.210,679 637.347,93	11.38	65	529.210,679 637.347,93	66	529.220,396 637.341,588	11.60 3	66	529.220,396 637.341,588	67	529.222,605 637.331,569	10.26
67	529.222,605 637.331,569	68	529.229,51 637.324,656	9.771	68	529.229,51 637.324,656	69	529.243,334 637.312,498	18.41	69	529.243,334 637.312,498	70	529.250,041 637.304,261	10.62 2
70	529.250,041 637.304,261	71	529.250,017 637.302,157	2.104	71	529.250,017 637.302,157	72	529.241,003 637.294,982	11.52 1	72	529.241,003 637.294,982	73	529.226,842 637.284,298	17.73 9
73	529.226,842 637.284,298	74	529.214,251 637.274,804	15.76 9	74	529.214,251 637.274,804	75	529.212,572 637.274,05	1.841	75	529.212,572 637.274,05	76	529.205,234 637.268,525	9.185
76	529.205,234 637.268,525	77	529.200,866 637.265,761	5.169	77	529.200,866 637.265,761	78	529.192,351 637.260,155	10.19 5	78	529.192,351 637.260,155	79	529.183,037 637.253,371	11.52 3
79	529.183,037 637.253,371	80	529.175,832 637.247,162	9.511	80	529.175,832 637.247,162	81	529.164,268 637.237,57	15.02 4	81	529.164,268 637.237,57	82	529.154,524 637.229,662	12.54 9
82	529.154,524 637.229,662	83	529.145,18 637.221,744	12.24 8	83	529.145,18 637.221,744	84	529.140,768 637.218,207	5.655	84	529.140,768 637.218,207	85	529.132,935 637.211,323	10.42 8
85	529.132,935 637.211,323	86	529.125,498 637.205,052	9.728	86	529.125,498 637.205,052	87	529.117,63 637.198,255	10.39 7	87	529.117,63 637.198,255	88	529.109,008 637.190,927	11.31 5

Punct început	X / Y	Punct sfârșit	X / Y	Lungime segment	Punct început	X / Y	Punct sfârșit	X / Y	Lungime segment	Punct început	X / Y	Punct sfârșit	X / Y	Lungime segment
88	529.109,008 637.190,927	89	529.101,937 637.184,769	9.377	89	529.101,937 637.184,769	90	529.093,787 637.178,063	10.554	90	529.093,787 637.178,063	91	529.074,358 637.161,499	25.531
91	529.074,358 637.161,499	92	529.061,516 637.150,735	16.757	92	529.061,516 637.150,735	1	529.051,987 637.143,111	12.204					

** Lungimile segmentelor sunt determinate în planul de proiecție Stereo 70 și sunt rotunjite la 1 milimetru.

*** Distanța dintre puncte este formată din segmente cumulate ce sunt mai mici decât valoarea 1 milimetru.

**DATE DESPRE IMOBILUL NR. 675**

Oficiul de Cadastru și Publicitate Imobiliară SUCEAVA
Biroul de Cadastru și Publicitate Imobiliară Vatra Dornei

A. Partea I. Descrierea imobilului

TEREN Intravilan

Adresa: Loc. Coverca, Jud. Suceava

Nr. Crt	Nr cadastral Nr. topografic	Suprafața* (mp)	Observații / Referințe
A1	30999	2.126	Sector cadastral:17 Teren imprejmuit;

Construcții

Crt	Nr cadastral Nr. topografic	Adresa	Observații / Referințe
A1.1	30999-C1	Loc. Coverca, Jud. Suceava	Nr. niveluri:1; S. construita la sol:35 mp; ANEXA DIN LEMN DIN 1982 FARA CPE SI FARA LIFT

B. Partea II. Proprietari și acte

Inscrieri privitoare la dreptul de proprietate și alte drepturi reale		Referințe
13682 / 10/08/2023		
Act Notarial nr. 1475, din 08/08/2023 emis de REY OLTICA-VERONICA;		
B7	se noteaza dreptul de servitute de trecere cu piciorul , masina si orice atelaje cu tractiune mecanica sau animala, pentru a asigura acces la calea publica ,precum si pentru traversarea cu conducte/tevi/cabluri electrice si orice instalatii pentru utilitati peste parcela nr.33824 in suprafat de 1018 mp, in favoarea imobilului 30999	A1, A1.1
16037 / 26/09/2023		
Act Notarial nr. contract de vânzare aut. nr. 1799, din 25/09/2023 emis de N.P. REY OLTICA-VERONICA;		
B8	Intabulare, drept de PROPRIETATE, dobandit prin Conventie, cota actuala 1/1, cota initiala 1/1 1) MĂGUREANU CRISTINA-MARIA, bun propriu	A1, A1.1

C. Partea III. SARCINI .

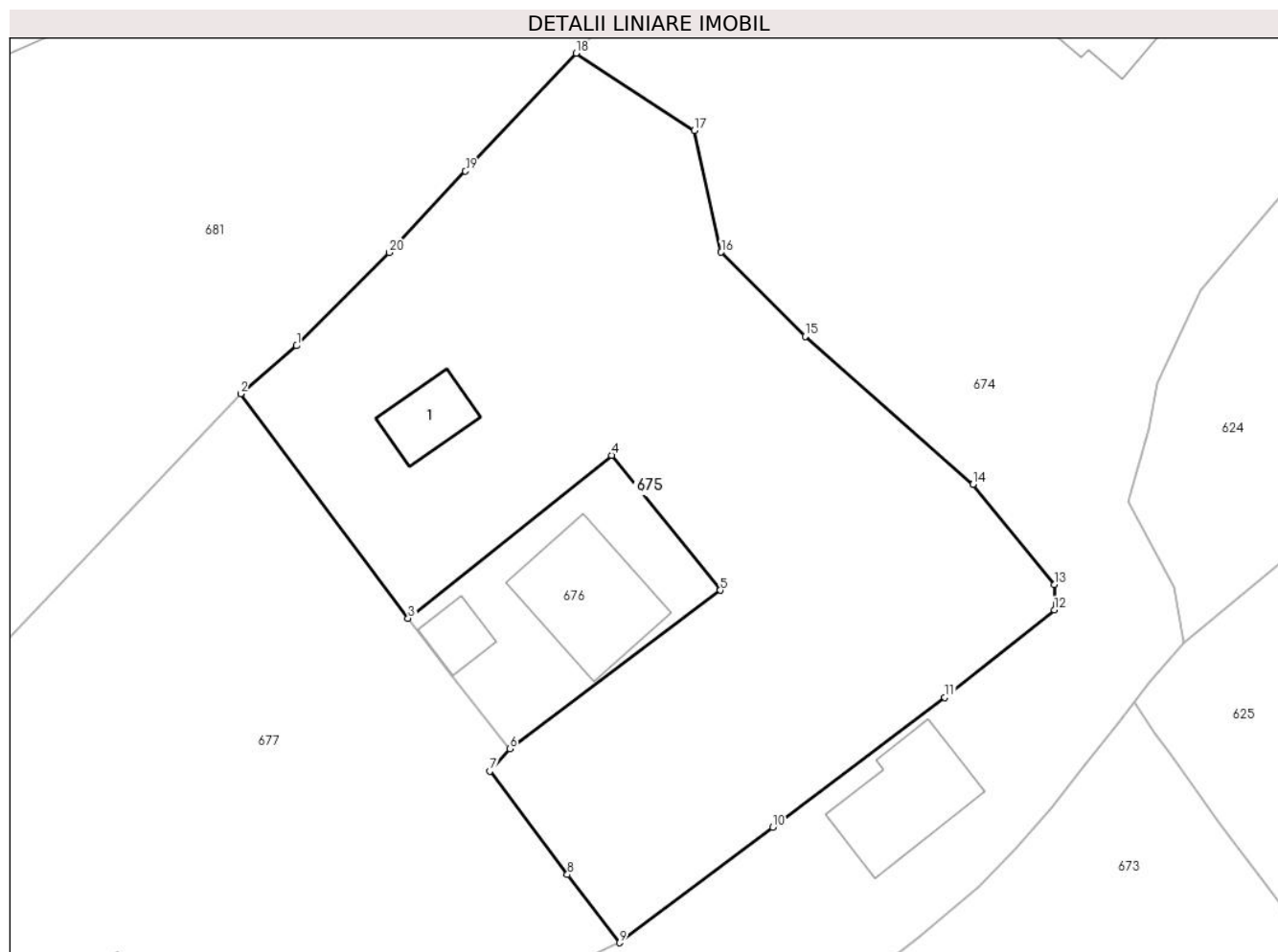
Inscrieri privind dezmembramintele dreptului de proprietate, drepturi reale de garanție și sarcini	Referințe
NU SUNT	

Anexa Nr. 1 La Partea I

Teren

Nr cadastral	Suprafața (mp)*	Observații / Referințe
30999	2.126	

* Suprafața este determinată în planul de proiecție Stereo 70.



Date referitoare la teren

Crt	Categorie folosință	Intravilan	Suprafața (mp)	Tarla	Parcelă	Nr. topo	Observații / Referințe
1	curți constructii	DA	2.126	-	-	-	

Date referitoare la construcții

Crt	Număr	Destinație construcție	Supraf. (mp)	Situație juridică	Observații / Referințe
A1.1	30999-C1	constructii anexa	35	Cu acte	Nr. niveluri:1; S. construita la sol:35 mp; ANEXA DIN LEMN DIN 1982 FARA CPE SI FARA LIFT

Lungime Segmente

1) Valorile lungimilor segmentelor sunt obținute din proiecție în plan.

Punct început	X / Y	Punct sfârșit	X / Y	Lungime segment (** (m)
1	529.187,671 637.323,889	2	529.183,071 637.319,937	6.065
2	529.183,071 637.319,937	3	529.196,854 637.301,476	23.039
3	529.196,854 637.301,476	4	529.213,596 637.314,87	21.44

Punct început	X / Y	Punct sfârșit	X / Y	Lungime segment (** (m)
4	529.213,596 637.314,87	5	529.222,541 637.303,777	14.25
5	529.222,541 637.303,777	6	529.205,209 637.290,76	21.676
6	529.205,209 637.290,76	7	529.203,559 637.288,907	2.481
7	529.203,559 637.288,907	8	529.209,954 637.280,414	10.631
8	529.209,954 637.280,414	9	529.214,251 637.274,804	7.067
9	529.214,251 637.274,804	10	529.226,842 637.284,298	15.769
10	529.226,842 637.284,298	11	529.241,003 637.294,982	17.739
11	529.241,003 637.294,982	12	529.250,017 637.302,157	11.521
12	529.250,017 637.302,157	13	529.250,041 637.304,261	2.104
13	529.250,041 637.304,261	14	529.243,334 637.312,498	10.622
14	529.243,334 637.312,498	15	529.229,51 637.324,656	18.41
15	529.229,51 637.324,656	16	529.222,605 637.331,569	9.771
16	529.222,605 637.331,569	17	529.220,396 637.341,588	10.26
17	529.220,396 637.341,588	18	529.210,679 637.347,93	11.603
18	529.210,679 637.347,93	19	529.201,567 637.338,236	13.304
19	529.201,567 637.338,236	20	529.195,298 637.331,548	9.167
20	529.195,298 637.331,548	1	529.187,671 637.323,889	10.809

** Lungimile segmentelor sunt determinate în planul de proiecție Stereo 70 și sunt rotunjite la 1 milimetru.

*** Distanța dintre puncte este formată din segmente cumulate ce sunt mai mici decât valoarea 1 milimetru.

**DATE DESPRE IMOBILUL NR. 676**

Oficiul de Cadastru și Publicitate Imobiliară SUCEAVA
Biroul de Cadastru și Publicitate Imobiliară Vatra Dornei

A. Partea I. Descrierea imobilului

TEREN Intravilan

Adresa: Loc. Coverca, Jud. Suceava

Nr. Crt	Nr cadastral Nr. topografic	Suprafața* (mp)	Observații / Referințe
A1	31003	300	Sector cadastral:17 Teren imprejmuit;

Construcții

Crt	Nr cadastral Nr. topografic	Adresa	Observații / Referințe
A1.1	31003-C1	Loc. Coverca, Jud. Suceava	Nr. niveluri:2; S. construita la sol:92 mp; CASA DIN LEMN EDIFICATA IN ANUL 1975 FARA LIFT SI FARA CERTIFICAT DE PERFORMANTA ENERGETICA
A1.2	31003-C2	Loc. Coverca, Jud. Suceava	Nr. niveluri:1; S. construita la sol:21 mp; ANEXA DIN LEMN EDIFICATA IN ANUL 1975 FARA LIFT SI FARA CERTIFICAT DE PERFORMANTA ENERGETICA

B. Partea II. Proprietari și acte

Inscrieri privitoare la dreptul de proprietate și alte drepturi reale		Referințe
13683 / 10/08/2023		
Act Notarial nr. 1475, din 08/08/2023 emis de REY OLTICA-VERONICA;		
B5	se noteaza dreptul de servitute de trecere cu piciorul , masina si orice atelaje cu tractiune mecanica sau animala, pentru a asigura acces la calea publica precum si pentru a traversarea cu conducte /tevi/cabluri electrice si orice instalatii pentru utilitati,33824 fiind fond aservit	A1, A1.1, A1.2
16034 / 26/09/2023		
Act Notarial nr. 1799, din 25/09/2023 emis de REY OLTICA-VERONICA;		
B6	Intabulare, drept de PROPRIETATE bun propriu cu titlu de cumparare, dobandit prin Conventie, cota actuala 1/1, cota initiala 1/1 1) MĂGUREANU CRISTINA-MARIA	A1, A1.1, A1.2

C. Partea III. SARCINI

Inscrieri privind dezmembramintele dreptului de proprietate, drepturi reale de garanție și sarcini		Referințe
16034 / 26/09/2023		
Act Notarial nr. 1799, din 25/09/2023 emis de REY OLTICA-VERONICA;		
C3	Intabulare, drept de IPOTECA LEGALA, Valoare:15000 EUR pentru pretul datorat (art.2386 alin.1 NCC) 1) ANTOHI MARIANA	A1, A1.1, A1.2

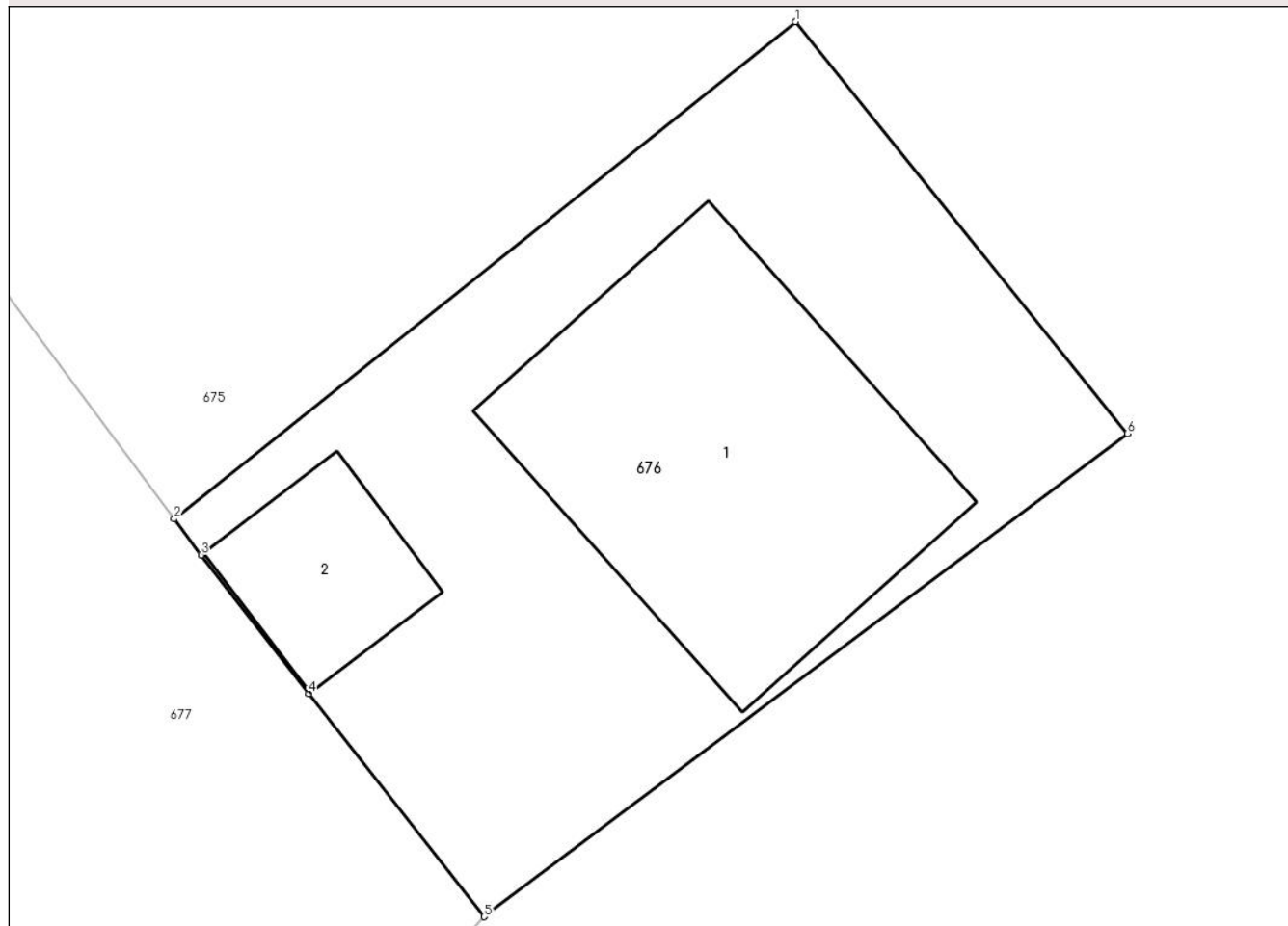
Anexa Nr. 1 La Partea I

Teren

Nr cadastral	Suprafața (mp)*	Observații / Referințe
31003	300	

* Suprafața este determinată în planul de proiecție Stereo 70.

DETALII LINIARE IMOBIL



Date referitoare la teren

Crt	Categorie folosință	Intravilan	Suprafața (mp)	Tarla	Parcelă	Nr. topo	Observații / Referințe
1	curți constructii	DA	300	-	-	-	

Date referitoare la construcții

Crt	Număr	Destinație construcție	Supraf. (mp)	Situație juridică	Observații / Referințe
A1.1	31003-C1	construcții de locuințe	92	Cu acte	Nr. niveluri:2; S. construită la sol:92 mp; CASA DIN LEMN EDIFICATA IN ANUL 1975 FARA LIFT SI FARA CERTIFICAT DE PERFORMANTA ENERGETICA
A1.2	31003-C2	construcții anexa	21	Cu acte	Nr. niveluri:1; S. construită la sol:21 mp; ANEXA DIN LEMN EDIFICATA IN ANUL 1975 FARA LIFT SI FARA CERTIFICAT DE PERFORMANTA ENERGETICA

Lungime Segmente

1) Valorile lungimilor segmentelor sunt obținute din proiecție în plan.

Punct început	X / Y	Punct sfârșit	X / Y	Lungime segment (** (m)
1	529.213,596 637.314,87	2	529.196,854 637.301,476	21.44

Punct început	X / Y	Punct sfârșit	X / Y	Lungime segment (** (m)
2	529.196,854 637.301,476	3	529.197,578 637.300,507	1.21
3	529.197,578 637.300,507	4	529.200,475 637.296,772	4.727
4	529.200,475 637.296,772	5	529.205,209 637.290,76	7.652
5	529.205,209 637.290,76	6	529.222,541 637.303,777	21.676
6	529.222,541 637.303,777	1	529.213,596 637.314,87	14.25

** Lungimile segmentelor sunt determinate în planul de proiecție Stereo 70 și sunt rotunjite la 1 milimetru.

*** Distanța dintre puncte este formată din segmente cumulate ce sunt mai mici decât valoarea 1 milimetru.

**DATE DESPRE IMOBILUL NR. 677**

Oficiul de Cadastru și Publicitate Imobiliară SUCEAVA
Biroul de Cadastru și Publicitate Imobiliară Vatra Dornei

A. Partea I. Descrierea imobilului

TEREN Intravilan

Adresa: Loc. Coverca, Jud. Suceava

Nr. Crt	Nr cadastral Nr. topografic	Suprafața* (mp)	Observații / Referințe
A1	33823	2.581	Sector cadastral:17 Teren imprejmuit;

B. Partea II. Proprietari și acte

Inscrieri privitoare la dreptul de proprietate și alte drepturi reale		Referințe
13684 / 10/08/2023		
Act Notarial nr. Contract vanzare nr.1475, din 08/08/2023 emis de REY OLTICA-VERONICA;		
B4	se noteaza dreptul de servitute de trecere cu piciorul , masina si orice atelaje cu tractiune mecanica sau animala pentru a asigura acces la calea publica , precum si pentru traversarea cu conducte/tevi/cabluri electrice si orice alte instalatii pentru utilitati peste imobilul cu nr. cad/33824	A1
16033 / 26/09/2023		
Act Notarial nr. 1799, din 25/09/2023 emis de REY OLTICA-VERONICA;		
B5	Intabulare, drept de PROPRIETATE, bun propriu, dobandit prin Conventie, cota actuala 1/1, cota initiala 1/1 1) MĂGUREANU CRISTINA-MARIA	A1

C. Partea III. SARCINI .

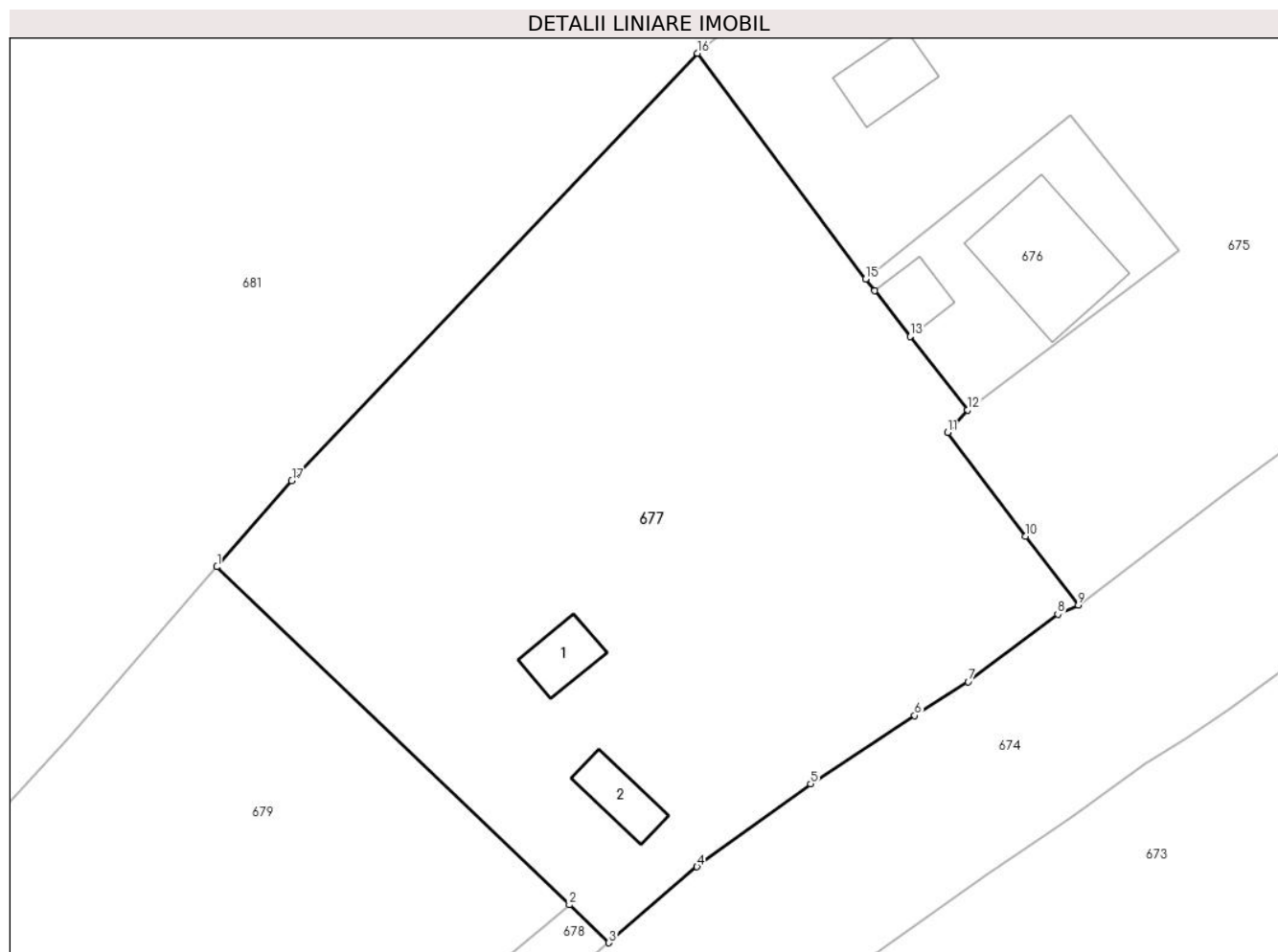
Inscrieri privind dezmembramintele dreptului de proprietate, drepturi reale de garanție și sarcini	Referințe
NU SUNT	

Anexa Nr. 1 La Partea I

Teren

Nr cadastral	Suprafața (mp)*	Observații / Referințe
33823	2.581	

* Suprafața este determinată în planul de proiecție Stereo 70.



Date referitoare la teren

Crt	Categorie folosință	Intra vilan	Suprafața (mp)	Tarla	Parcelă	Nr. topo	Observații / Referințe
1	faneata	DA	2.581	-	-	-	

Date referitoare la construcții

Crt	Număr	Destinație construcție	Supraf. (mp)	Situație juridică	Observații / Referințe
A1.1	33823-C1	construcții anexa	25	Fara acte	Nr. niveluri:1; S. construita la sol:25 mp; S. construita desfasurata:25 mp; Fanar edificat in anul 1991 din lemn cu regim de inaltime P
A1.2	33823-C2	construcții anexa	26	Fara acte	Nr. niveluri:1; S. construita la sol:26 mp; S. construita desfasurata:26 mp; Grajd edificat in anul 1991 din lemn cu regim de inaltime P

Lungime Segmente

1) Valorile lungimilor segmentelor sunt obținute din proiecție în plan.

Punct început	X / Y	Punct sfârșit	X / Y	Lungime segment (** (m)
1	529.143,742 637.277,921	2	529.172,589 637.250,27	39.959
2	529.172,589 637.250,27	3	529.175,832 637.247,162	4.492

Punct început	X / Y	Punct sfârșit	X / Y	Lungime segment (** (m)
3	529.175,832 637.247,162	4	529.183,037 637.253,371	9.511
4	529.183,037 637.253,371	5	529.192,351 637.260,155	11.523
5	529.192,351 637.260,155	6	529.200,866 637.265,761	10.195
6	529.200,866 637.265,761	7	529.205,234 637.268,525	5.169
7	529.205,234 637.268,525	8	529.212,572 637.274,05	9.185
8	529.212,572 637.274,05	9	529.214,251 637.274,804	1.841
9	529.214,251 637.274,804	10	529.209,954 637.280,414	7.067
10	529.209,954 637.280,414	11	529.203,559 637.288,907	10.631
11	529.203,559 637.288,907	12	529.205,209 637.290,76	2.481
12	529.205,209 637.290,76	13	529.200,475 637.296,772	7.652
13	529.200,475 637.296,772	14	529.197,578 637.300,507	4.727
14	529.197,578 637.300,507	15	529.196,854 637.301,476	1.21
15	529.196,854 637.301,476	16	529.183,071 637.319,937	23.039
16	529.183,071 637.319,937	17	529.149,86 637.284,95	48.24
17	529.149,86 637.284,95	1	529.143,742 637.277,921	9.319

** Lungimile segmentelor sunt determinate în planul de proiecție Stereo 70 și sunt rotunjite la 1 milimetru.

*** Distanța dintre puncte este formată din segmente cumulate ce sunt mai mici decât valoarea 1 milimetru.



DATE DESPRE IMOBILUL NR. 678

Oficiul de Cadastru și Publicitate Imobiliară SUCEAVA
Biroul de Cadastru și Publicitate Imobiliară Vatra Dornei

A. Partea I. Descrierea imobilului

TEREN Intravilan

Adresa: Loc. Coverca, Jud. Suceava

Nr. Crt	Nr cadastral Nr. topografic	Suprafața* (mp)	Observații / Referințe
A1	33824	1.018	Sector cadastral:17 Teren imprejmuit; cale acces

B. Partea II. Proprietari și acte

Inscrieri privitoare la dreptul de proprietate și alte drepturi reale		Referințe
2385 / 20/02/2023		
Act Notarial nr. 1059, din 20/05/2022 emis de REY OLTICA-VERONICA;		
B2	Intabulare, drept de PROPRIETATE, dobandit prin Conventie, cota actuala 1/1, cota initiala 1/1 1) SCINTEI MIHAI, bun propriu <i>OBSERVATII: pozitie transcrisa din CF 31768/Panaci, inscrisa prin incheierea nr. 8680 din 23/05/2022;</i>	A1

C. Partea III. SARCINI

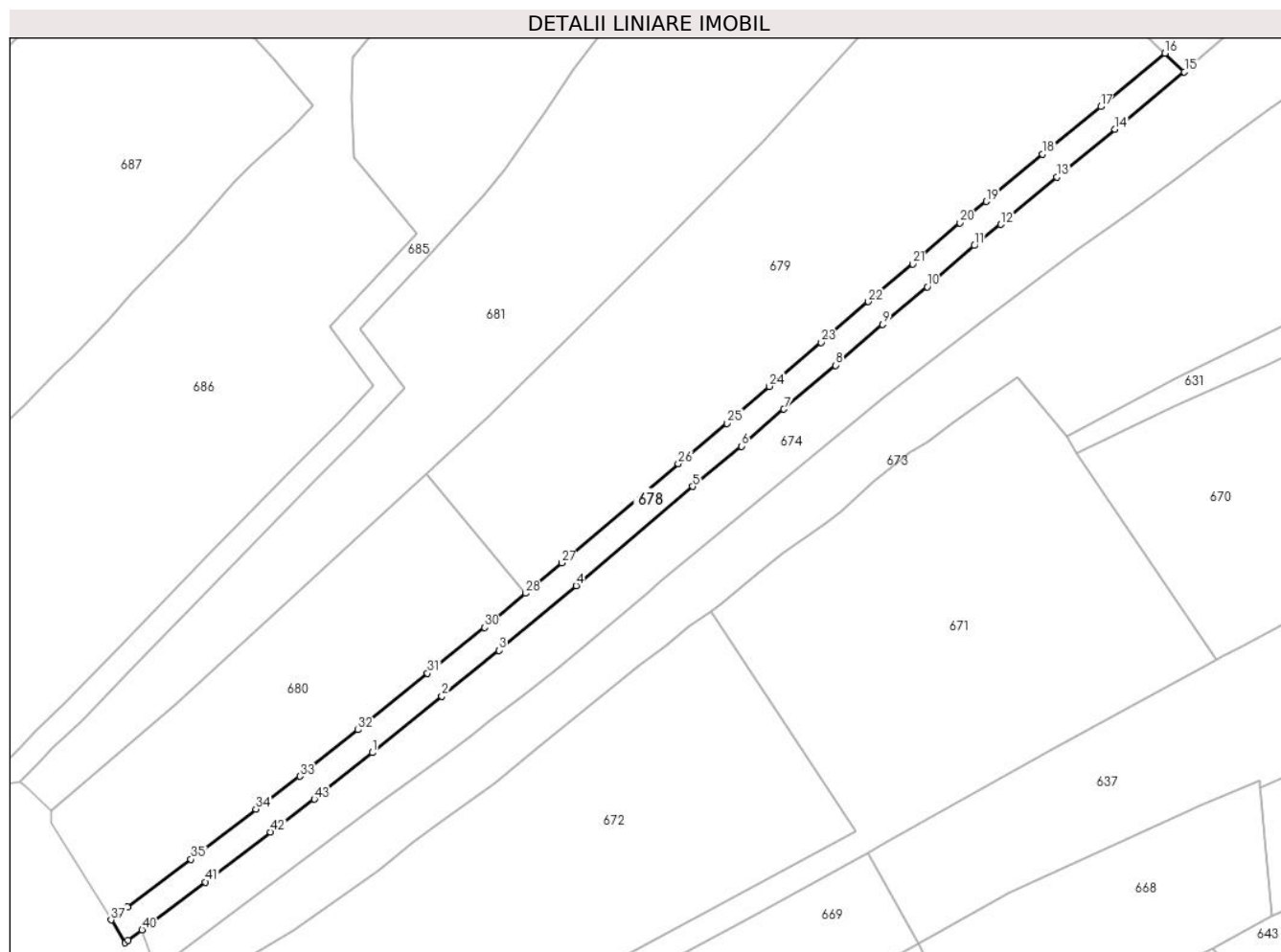
Inscrieri privind dezmembramintele dreptului de proprietate, drepturi reale de garanție și sarcini		Referințe
2385 / 20/02/2023		
Act Notarial nr. 1059, din 20/05/2022 emis de REY OLTICA-VERONICA;		
C1	Intabulare, drept de UZUFRACT VIAGER, dobandit prin Conventie, cota actuala 1/1, cota initiala 1/1 1) SCINTEI ANGELA <i>OBSERVATII: pozitie transcrisa din CF 31768/Panaci, inscrisa prin incheierea nr. 8680 din 23/05/2022;</i>	A1
13682 / 10/08/2023		
Act Notarial nr. Contract vanzare nr.1475, din 08/08/2023 emis de REY OLTICA-VERONICA;		
C2	Intabulare, drept de SERVITUTEde trecere cu piciorul , masina si orice atelaje cu tractiune mecanica sau animala, pentru a asigura acces la calea publica ,precum si pentru traversarea cu conducte/tevi/cabluri electrice si orice instalatii pentru utilitati peste parcela nr.33824 in suprafat de 1018 mp, in favoarea imobilului 30999	A1
13683 / 10/08/2023		
Act Notarial nr. Contract vanzare nr.1475, din 08/08/2023 emis de REY OLTICA-VERONICA;		
C3	Intabulare, drept de SERVITUTEde trecere cu piciorul , masina si orice atelaje cu tractiune mecanica sau animala, pentru a asigura acces la calea publica precum si pentru a traversarea cu conducte /tevi/cabluri electrice si orice instalatii pentru utilitati,31003 fiind fond dominand	A1
13684 / 10/08/2023		
Act Notarial nr. Contract vanzare nr.1475, din 08/08/2023 emis de REY OLTICA-VERONICA;		
C4	Intabulare, drept de SERVITUTEde trecere cu piciorul , masina si orice atelaje cu tractiune mecanica sau animala pentru a asigura acces la calea publica , precum si pentru traversarea cu conducte/tevi/cabluri electrice si orice alte instalatii pentru utilitati in favoarea imobilului cu nr. cad 33823	A1

Anexa Nr. 1 La Partea I

Teren

Nr cadastral	Suprafața (mp)*	Observații / Referințe
33824	1.018	cale acces

* Suprafața este determinată în planul de proiecție Stereo 70.



Date referitoare la teren

Crt	Categorie folosință	Intravilan	Suprafața (mp)	Tarla	Parcelă	Nr. topo	Observații / Referințe
1	faneata	DA	1.018	-	-	-	

Lungime Segmente

1) Valorile lungimilor segmentelor sunt obținute din proiecție în plan.

Punct început	X / Y	Punct sfârșit	X / Y	Lungime segment	Punct început	X / Y	Punct sfârșit	X / Y	Lungime segment	Punct început	X / Y	Punct sfârșit	X / Y	Lungime segment
1	529.040,395 637.133,684	2	529.051,987 637.143,111	14.94 1	2	529.051,987 637.143,111	3	529.061,516 637.150,735	12.20 4	3	529.061,516 637.150,735	4	529.074,358 637.161,499	16.75 7
4	529.074,358 637.161,499	5	529.093,787 637.178,063	25.53 1	5	529.093,787 637.178,063	6	529.101,937 637.184,769	10.55 4	6	529.101,937 637.184,769	7	529.109,008 637.190,927	9.377
7	529.109,008 637.190,927	8	529.117,63 637.198,255	11.31 5	8	529.117,63 637.198,255	9	529.125,498 637.205,052	10.39 7	9	529.125,498 637.205,052	10	529.132,935 637.211,323	9.728
10	529.132,935 637.211,323	11	529.140,768 637.218,207	10.42 8	11	529.140,768 637.218,207	12	529.145,18 637.221,744	5.655	12	529.145,18 637.221,744	13	529.154,524 637.229,662	12.24 8
13	529.154,524 637.229,662	14	529.164,268 637.237,57	12.54 9	14	529.164,268 637.237,57	15	529.175,832 637.247,162	15.02 4	15	529.175,832 637.247,162	16	529.172,589 637.250,27	4.492
16	529.172,589 637.250,27	17	529.161,867 637.241,376	13.93 1	17	529.161,867 637.241,376	18	529.152,123 637.233,467	12.55	18	529.152,123 637.233,467	19	529.142,778 637.225,549	12.24 8

Punct început	X / Y	Punct sfârșit	X / Y	Lungime segment	Punct început	X / Y	Punct sfârșit	X / Y	Lungime segment	Punct început	X / Y	Punct sfârșit	X / Y	Lungime segment
19	529.142,778 637.225,549	20	529.138,366 637.222,012	5.655	20	529.138,366 637.222,012	21	529.130,533 637.215,129	10.427	21	529.130,533 637.215,129	22	529.123,097 637.208,858	9.727
22	529.123,097 637.208,858	23	529.115,228 637.202,06	10.399	23	529.115,228 637.202,06	24	529.106,606 637.194,732	11.315	24	529.106,606 637.194,732	25	529.099,535 637.188,574	9.377
25	529.099,535 637.188,574	26	529.091,386 637.181,868	10.554	26	529.091,386 637.181,868	27	529.071,957 637.165,304	25.531	27	529.071,957 637.165,304	28	529.065,931 637.160,254	7.862
28	529.065,931 637.160,254	29	529.060,421 637.155,635	7.19	29	529.060,421 637.155,635	30	529.059,114 637.154,54	1.705	30	529.059,114 637.154,54	31	529.049,586 637.146,916	12.203
31	529.049,586 637.146,916	32	529.037,993 637.137,49	14.941	32	529.037,993 637.137,49	33	529.028,281 637.129,749	12.42	33	529.028,281 637.129,749	34	529.020,967 637.124,28	9.133
34	529.020,967 637.124,28	35	529.010,116 637.115,933	13.69	35	529.010,116 637.115,933	36	528.999,56 637.107,95	13.235	36	528.999,56 637.107,95	37	528.996,782 637.105,801	3.512
37	528.996,782 637.105,801	38	528.999,184 637.101,996	4.5	38	528.999,184 637.101,996	39	528.999,68 637.102,397	0.638	39	528.999,68 637.102,397	40	529.001,962 637.104,144	2.874
40	529.001,962 637.104,144	41	529.012,518 637.112,128	13.235	41	529.012,518 637.112,128	42	529.023,369 637.120,475	13.69	42	529.023,369 637.120,475	43	529.030,683 637.125,944	9.133
43	529.030,683 637.125,944	1	529.040,395 637.133,684	12.419										

** Lungimile segmentelor sunt determinate în planul de proiecție Stereo 70 și sunt rotunjite la 1 milimetru.

*** Distanța dintre puncte este formată din segmente cumulate ce sunt mai mici decât valoarea 1 milimetru.

**DATE DESPRE IMOBILUL NR. 679**

Oficiul de Cadastru și Publicitate Imobiliară SUCEAVA
Biroul de Cadastru și Publicitate Imobiliară Vatra Dornei

A. Partea I. Descrierea imobilului

TEREN Intravilan

Adresa: Loc. Coverca, Jud. Suceava

Nr. Crt	Nr cadastral Nr. topografic	Suprafața* (mp)	Observații / Referințe
A1	33822	4.337	Sector cadastral:17 Teren imprejmuit;

B. Partea II. Proprietari și acte

Inscrieri privitoare la dreptul de proprietate și alte drepturi reale	Referințe
2385 / 20/02/2023	
Act Notarial nr. 1059, din 20/05/2022 emis de REY OLTICA-VERONICA;	
B2	A1
Intabulare, drept de PROPRIETATE, dobandit prin Conventie, cota actuala 1/1, cota initiala 1/1	
1) SCINTEI MIHAI , bun propriu	
<i>OBSERVATII: pozitie transcrisa din CF 31768/Panaci, inscrisa prin incheierea nr. 8680 din 23/05/2022;</i>	

C. Partea III. SARCINI

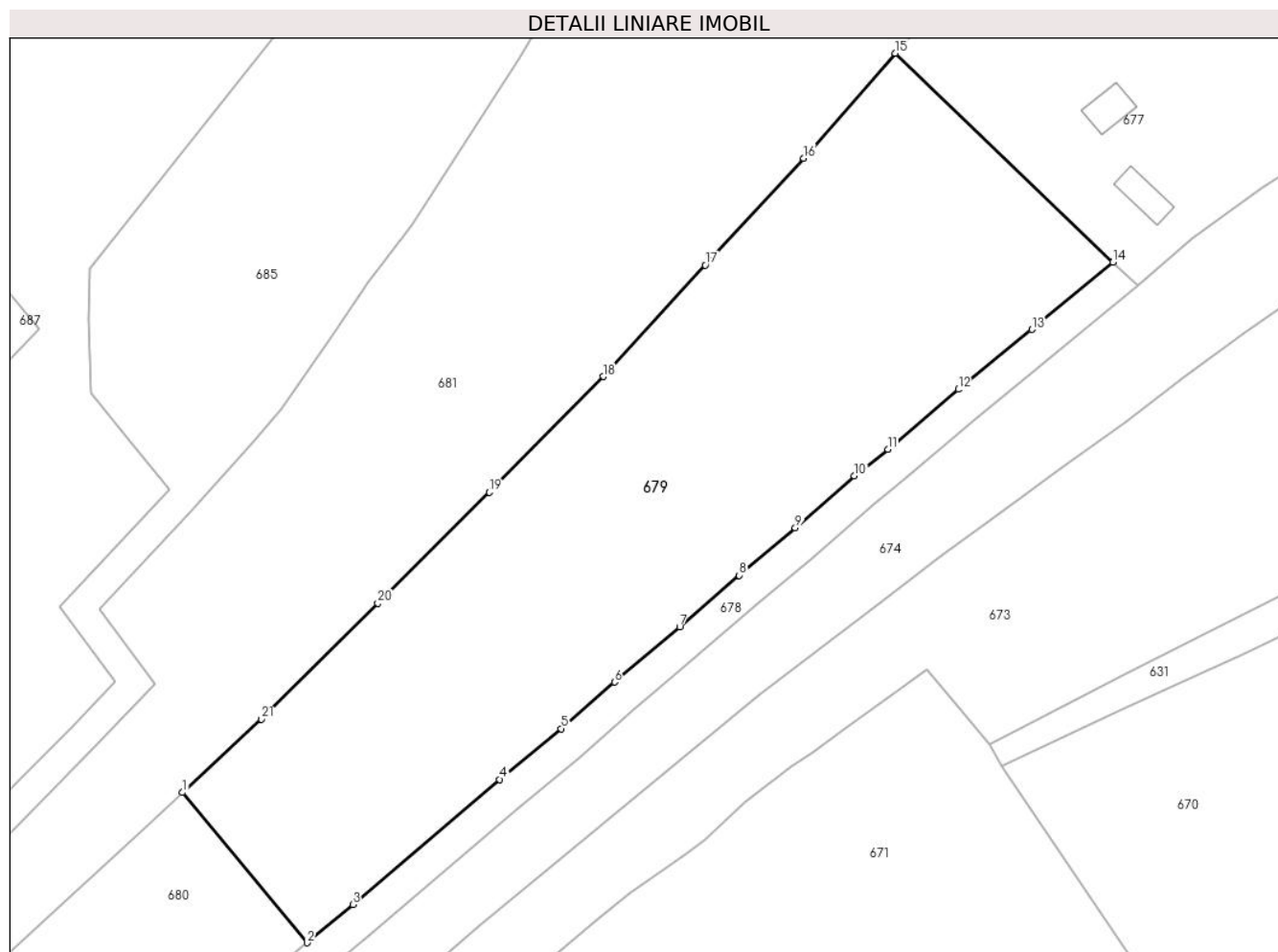
Inscrieri privind dezmembramintele dreptului de proprietate, drepturi reale de garanție și sarcini	Referințe
2385 / 20/02/2023	
Act Notarial nr. 1059, din 20/05/2022 emis de REY OLTICA-VERONICA;	
C1	A1
Intabulare, drept de UZUFRACT VIAGER, dobandit prin Conventie, cota actuala 1/1, cota initiala 1/1	
1) SCINTEI ANGELA	
<i>OBSERVATII: pozitie transcrisa din CF 31768/Panaci, inscrisa prin incheierea nr. 8680 din 23/05/2022;</i>	

Anexa Nr. 1 La Partea I

Teren

Nr cadastral	Suprafața (mp)*	Observații / Referințe
33822	4.337	

* Suprafața este determinată în planul de proiecție Stereo 70.



Date referitoare la teren

Crt	Categorie folosință	Intravilan	Suprafața (mp)	Tarla	Parcelă	Nr. topo	Observații / Referințe
1	faneata	DA	4.337	-	-	-	

Lungime Segmente

1) Valorile lungimilor segmentelor sunt obținute din proiecție în plan.

Punct început	X / Y	Punct sfârșit	X / Y	Lungime segment (** (m)
1	529.049,402 637.180,139	2	529.065,931 637.160,254	25.858
3	529.071,957 637.165,304	4	529.091,386 637.181,868	25.531
5	529.099,535 637.188,574	6	529.106,606 637.194,732	9.377
7	529.115,228 637.202,06	8	529.123,097 637.208,858	10.399
9	529.130,533 637.215,129	10	529.138,366 637.222,012	10.427

Punct început	X / Y	Punct sfârșit	X / Y	Lungime segment (** (m)
2	529.065,931 637.160,254	3	529.071,957 637.165,304	7.862
4	529.091,386 637.181,868	5	529.099,535 637.188,574	10.554
6	529.106,606 637.194,732	7	529.115,228 637.202,06	11.315
8	529.123,097 637.208,858	9	529.130,533 637.215,129	9.727
10	529.138,366 637.222,012	11	529.142,778 637.225,549	5.655

Punct început	X / Y	Punct sfârșit	X / Y	Lungime segment (** (m)
11	529.142,778 637.225,549	12	529.152,123 637.233,467	12.248
13	529.161,867 637.241,376	14	529.172,589 637.250,27	13.931
15	529.143,742 637.277,921	16	529.131,651 637.264,03	18.416
17	529.118,621 637.249,898	18	529.105,088 637.235,163	20.007
19	529.090,058 637.219,843	20	529.075,266 637.205,187	20.823
21	529.059,858 637.189,837	1	529.049,402 637.180,139	14.261

Punct început	X / Y	Punct sfârșit	X / Y	Lungime segment (** (m)
12	529.152,123 637.233,467	13	529.161,867 637.241,376	12.55
14	529.172,589 637.250,27	15	529.143,742 637.277,921	39.959
16	529.131,651 637.264,03	17	529.118,621 637.249,898	19.222
18	529.105,088 637.235,163	19	529.090,058 637.219,843	21.462
20	529.075,266 637.205,187	21	529.059,858 637.189,837	21.749

** Lungimile segmentelor sunt determinate în planul de proiecție Stereo 70 și sunt rotunjite la 1 milimetru.

*** Distanța dintre puncte este formată din segmente cumulate ce sunt mai mici decât valoarea 1 milimetru.

**DATE DESPRE IMOBILUL NR. 680**

Oficiul de Cadastru și Publicitate Imobiliară SUCEAVA
Biroul de Cadastru și Publicitate Imobiliară Vatra Dornei

A. Partea I. Descrierea imobilului

TEREN Intravilan

Adresa: Loc. Coverca, Jud. Suceava

Nr. Crt	Nr cadastral Nr. topografic	Suprafața* (mp)	Observații / Referințe
A1	33821	2.000	Sector cadastral:17 Teren imprejmuit;

B. Partea II. Proprietari și acte

Inscrieri privitoare la dreptul de proprietate și alte drepturi reale	Referințe
2385 / 20/02/2023	
Act Notarial nr. 1059, din 20/05/2022 emis de REY OLTICA-VERONICA;	
B2	A1
Intabulare, drept de PROPRIETATE, dobandit prin Conventie, cota actuala 1/1, cota initiala 1/1	
1) SCINTEI MIHAI , bun propriu	
<i>OBSERVATII: pozitie transcrisa din CF 31768/Panaci, inscrisa prin incheierea nr. 8680 din 23/05/2022;</i>	

C. Partea III. SARCINI

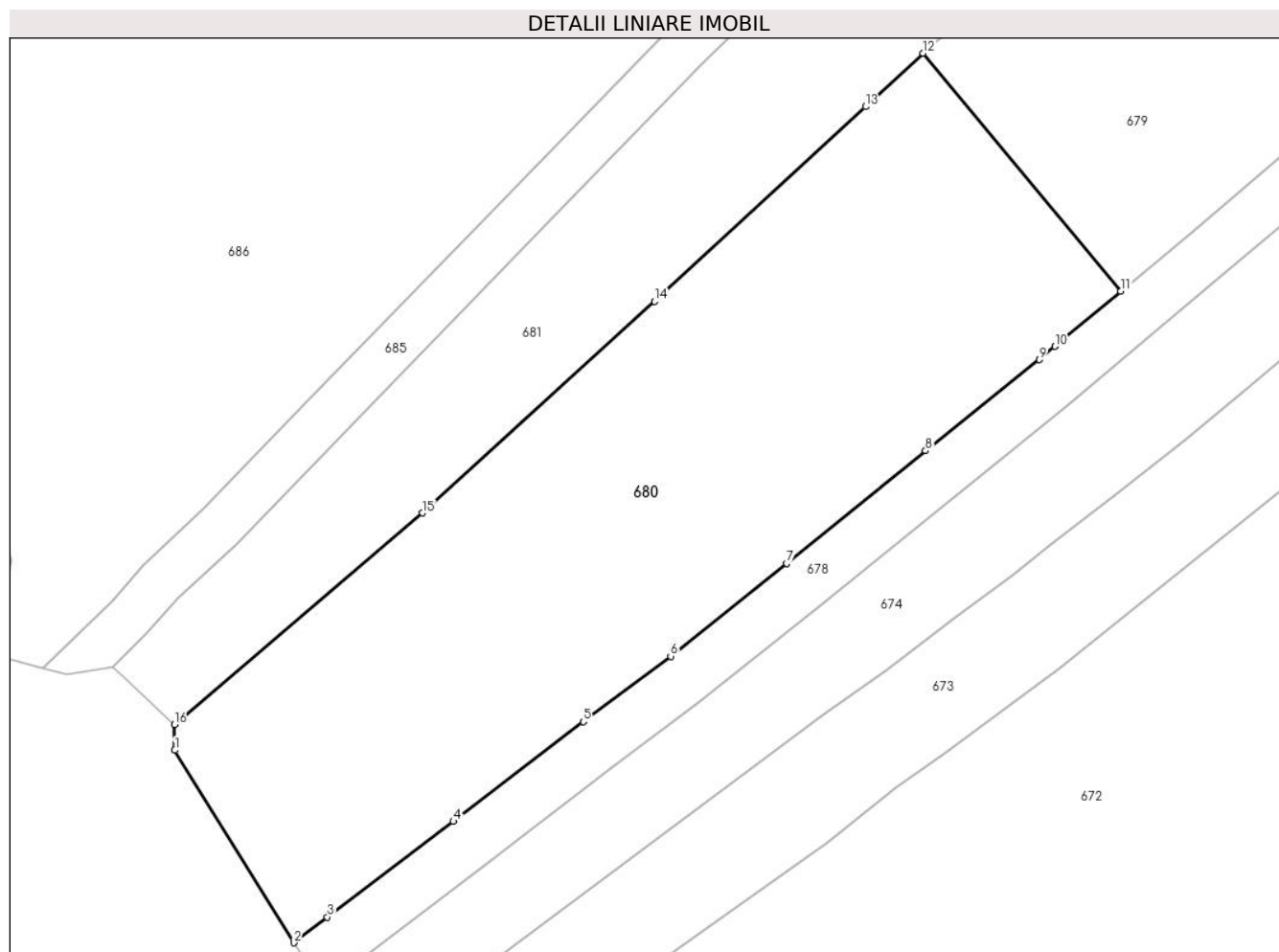
Inscrieri privind dezmembramintele dreptului de proprietate, drepturi reale de garanție și sarcini	Referințe
2385 / 20/02/2023	
Act Notarial nr. 1059, din 20/05/2022 emis de REY OLTICA-VERONICA;	
C1	A1
Intabulare, drept de UZUFRACT VIAGER, dobandit prin Conventie, cota actuala 1/1, cota initiala 1/1	
1) SCINTEI ANGELA	
<i>OBSERVATII: pozitie transcrisa din CF 31768/Panaci, inscrisa prin incheierea nr. 8680 din 23/05/2022;</i>	

Anexa Nr. 1 La Partea I

Teren

Nr cadastral	Suprafața (mp)*	Observații / Referințe
33821	2.000	

* Suprafața este determinată în planul de proiecție Stereo 70.



Date referitoare la teren

Crt	Categorie folosință	Intravilan	Suprafața (mp)	Tarla	Parcelă	Nr. topo	Observații / Referințe
1	faneata	DA	2.000	-	-	-	

Lungime Segmente

1) Valorile lungimilor segmentelor sunt obținute din proiecție în plan.

Punct început	X / Y	Punct sfârșit	X / Y	Lungime segment (** (m)
1	528.986,817 637.121,896	2	528.996,782 637.105,801	18.93
2	528.996,782 637.105,801	3	528.999,56 637.107,95	3.512
3	528.999,56 637.107,95	4	529.010,116 637.115,933	13.235
4	529.010,116 637.115,933	5	529.020,967 637.124,28	13.69
5	529.020,967 637.124,28	6	529.028,281 637.129,749	9.133

Punct început	X / Y	Punct sfârșit	X / Y	Lungime segment (** (m)
6	529.028,281 637.129,749	7	529.037,993 637.137,49	12.42
7	529.037,993 637.137,49	8	529.049,586 637.146,916	14.941
8	529.049,586 637.146,916	9	529.059,114 637.154,54	12.203
9	529.059,114 637.154,54	10	529.060,421 637.155,635	1.705
10	529.060,421 637.155,635	11	529.065,931 637.160,254	7.19
11	529.065,931 637.160,254	12	529.049,402 637.180,139	25.858
12	529.049,402 637.180,139	13	529.044,583 637.175,669	6.573
13	529.044,583 637.175,669	14	529.026,947 637.159,39	24.001
14	529.026,947 637.159,39	15	529.007,504 637.141,709	26.28
15	529.007,504 637.141,709	16	528.986,79 637.124,03	27.233
16	528.986,79 637.124,03	1	528.986,817 637.121,896	2.134

** Lungimile segmentelor sunt determinate în planul de proiecție Stereo 70 și sunt rotunjite la 1 milimetru.

*** Distanța dintre puncte este formată din segmente cumulate ce sunt mai mici decât valoarea 1 milimetru.

**DATE DESPRE IMOBILUL NR. 681**

Oficiul de Cadastru și Publicitate Imobiliară SUCEAVA
Biroul de Cadastru și Publicitate Imobiliară Vatra Dornei

A. Partea I. Descrierea imobilului

TEREN Intravilan

Adresa: Loc. Coverca, Nr. 12, Jud. Suceava

Nr. Crt	Nr cadastral Nr. topografic	Suprafața* (mp)	Observații / Referințe
A1	31516	11.375	Sector cadastral:17 Teren imprejmuit;

Construcții

Crt	Nr cadastral Nr. topografic	Adresa	Observații / Referințe
A1.1	31516-C1	Loc. Coverca, Nr. 12, Jud. Suceava	Nr. niveluri:2; S. construita la sol:103 mp; casa din lemn construita in anul 1995, fara Certificat de performanta energetica si fara lift
A1.2	31516-C2	Loc. Coverca, Nr. 12, Jud. Suceava	Nr. niveluri:1; S. construita la sol:55 mp; anexa din lemn construita in anul 1995, fara Certificat de performanta energetica si fara lift
A1.3	31516-C3	Loc. Coverca, Nr. 12, Jud. Suceava	Nr. niveluri:1; S. construita la sol:33 mp; anexa din lemn construita in anul 1996, fara Certificat de performanta energetica si fara lift

B. Partea II. Proprietari și acte

Inscrieri privitoare la dreptul de proprietate și alte drepturi reale		Referințe
10712 / 17/07/2015		
Act Administrativ nr. 1156, din 28/04/2015 emis de Comisia Județeană Suceava;		
B1	Intabulare, drept de PROPRIETATE, dobandit prin Reconstituire, cota actuala 1/1, cota initiala 1/1 1) DOLHĂSCU PINTILIE-FLORIN	A1
Act Administrativ nr. 5021, din 16/07/2015 emis de Primăria comunei Panaci;		
B2	Intabulare, drept de PROPRIETATE, dobandit prin Construire, cota actuala 1/1, cota initiala 1/1 1) DOLHĂSCU PINTILIE-FLORIN	A1.1, A1.2, A1.3

C. Partea III. SARCINI .

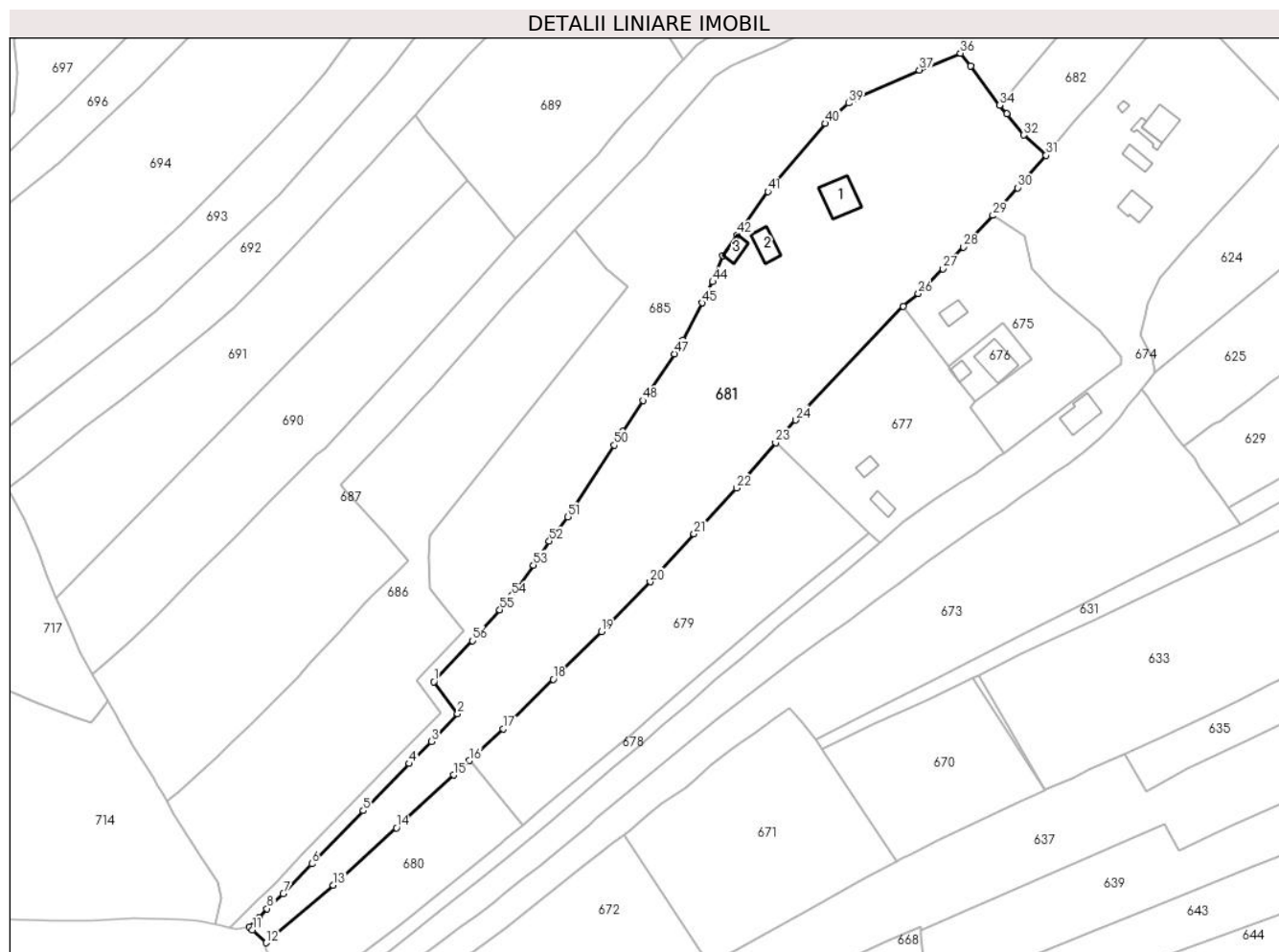
Inscrieri privind dezmembramintele dreptului de proprietate, drepturi reale de garanție și sarcini	Referințe
NU SUNT	

Anexa Nr. 1 La Partea I

Teren

Nr cadastral	Suprafața (mp)*	Observații / Referințe
31516	11.375	

* Suprafața este determinată în planul de proiecție Stereo 70.



Date referitoare la teren

Crt	Categorie folosință	Intravilan	Suprafața (mp)	Tarla	Parcelă	Nr. topo	Observații / Referințe
1	curți constructii	DA	821	-	-	-	
2	faneata	DA	10.554	-	-	-	

Date referitoare la construcții

Crt	Număr	Destinație construcție	Supraf. (mp)	Situație juridică	Observații / Referințe
A1.1	31516-C1	construcții de locuințe	103	Cu acte	Nr. niveluri:2; S. construita la sol:103 mp; casa din lemn construita in anul 1995, fara Certificat de performanta energetica si fara lift
A1.2	31516-C2	construcții anexa	55	Cu acte	Nr. niveluri:1; S. construita la sol:55 mp; anexa din lemn construita in anul 1995, fara Certificat de performanta energetica si fara lift
A1.3	31516-C3	construcții anexa	33	Cu acte	Nr. niveluri:1; S. construita la sol:33 mp; anexa din lemn construita in anul 1996, fara Certificat de performanta energetica si fara lift

Lungime Segmente

1) Valorile lungimilor segmentelor sunt obținute din proiecție în plan.

Punct început	X / Y	Punct sfârșit	X / Y	Lungime segment	Punct început	X / Y	Punct sfârșit	X / Y	Lungime segment	Punct început	X / Y	Punct sfârșit	X / Y	Lungime segment
---------------	-------	---------------	-------	-----------------	---------------	-------	---------------	-------	-----------------	---------------	-------	---------------	-------	-----------------

Punct început	X / Y	Punct sfârșit	X / Y	Lungime segment	Punct început	X / Y	Punct sfârșit	X / Y	Lungime segment	Punct început	X / Y	Punct sfârșit	X / Y	Lungime segment
1	529.038,411 637.204,392	2	529.045,786 637.194,547	12.301	2	529.045,786 637.194,547	3	529.037,673 637.186,018	11.771	3	529.037,673 637.186,018	4	529.030,871 637.179,184	9.642
4	529.030,871 637.179,184	5	529.016,728 637.164,699	20.244	5	529.016,728 637.164,699	6	529.000,859 637.148,332	22.797	6	529.000,859 637.148,332	7	528.992,03 637.139,165	12.727
7	528.992,03 637.139,165	8	528.987,029 637.134,547	6.807	8	528.987,029 637.134,547	9	528.984,493 637.131,647	3.852	9	528.984,493 637.131,647	10	528.981,598 637.128,852	4.024
10	528.981,598 637.128,852	11	528.982,59 637.127,96	1.334	11	528.982,59 637.127,96	12	528.986,79 637.124,03	5.752	12	528.986,79 637.124,03	13	529.007,504 637.141,709	27.233
13	529.007,504 637.141,709	14	529.026,947 637.159,39	26.28	14	529.026,947 637.159,39	15	529.044,583 637.175,669	24.001	15	529.044,583 637.175,669	16	529.049,402 637.180,139	6.573
16	529.049,402 637.180,139	17	529.059,858 637.189,837	14.261	17	529.059,858 637.189,837	18	529.075,266 637.205,187	21.749	18	529.075,266 637.205,187	19	529.090,058 637.219,843	20.823
19	529.090,058 637.219,843	20	529.105,088 637.235,163	21.462	20	529.105,088 637.235,163	21	529.118,621 637.249,898	20.007	21	529.118,621 637.249,898	22	529.131,651 637.264,03	19.222
22	529.131,651 637.264,03	23	529.143,742 637.277,921	18.416	23	529.143,742 637.277,921	24	529.149,86 637.284,95	9.319	24	529.149,86 637.284,95	25	529.183,071 637.319,937	48.24
25	529.183,071 637.319,937	26	529.187,671 637.323,889	6.065	26	529.187,671 637.323,889	27	529.195,298 637.331,548	10.809	27	529.195,298 637.331,548	28	529.201,567 637.338,236	9.167
28	529.201,567 637.338,236	29	529.210,679 637.347,93	13.304	29	529.210,679 637.347,93	30	529.218,234 637.356,44	11.38	30	529.218,234 637.356,44	31	529.227,043 637.366,404	13.3
31	529.227,043 637.366,404	32	529.220,2 637.372,653	9.267	32	529.220,2 637.372,653	33	529.214,928 637.379,161	8.375	33	529.214,928 637.379,161	34	529.212,747 637.381,853	3.465
34	529.212,747 637.381,853	35	529.203,846 637.393,969	15.034	35	529.203,846 637.393,969	36	529.200,681 637.397,861	5.016	36	529.200,681 637.397,861	37	529.188,016 637.392,712	13.672
37	529.188,016 637.392,712	38	529.168,339 637.383,851	21.58	38	529.168,339 637.383,851	39	529.166,288 637.382,503	2.454	39	529.166,288 637.382,503	40	529.159,015 637.376,244	9.595
40	529.159,015 637.376,244	41	529.141,328 637.355,31	27.406	41	529.141,328 637.355,31	42	529.131,924 637.341,973	16.319	42	529.131,924 637.341,973	43	529.127,49 637.335,589	7.773
43	529.127,49 637.335,589	44	529.124,363 637.327,503	8.67	44	529.124,363 637.327,503	45	529.121,178 637.320,994	7.246	45	529.121,178 637.320,994	46	529.115,166 637.309,626	12.86
46	529.115,166 637.309,626	47	529.112,604 637.305,294	5.033	47	529.112,604 637.305,294	48	529.102,989 637.290,953	17.266	48	529.102,989 637.290,953	49	529.096,594 637.281,491	11.42
49	529.096,594 637.281,491	50	529.094,036 637.277,216	4.982	50	529.094,036 637.277,216	51	529.079,755 637.255,164	26.272	51	529.079,755 637.255,164	52	529.074,015 637.247,639	9.464
52	529.074,015 637.247,639	53	529.069,095 637.240,3	8.836	53	529.069,095 637.240,3	54	529.062,506 637.230,964	11.427	54	529.062,506 637.230,964	55	529.058,788 637.226,528	5.788
55	529.058,788 637.226,528	56	529.050,26 637.217,03	12.765	56	529.050,26 637.217,03	1	529.038,411 637.204,392	17.324					

** Lungimile segmentelor sunt determinate în planul de proiecție Stereo 70 și sunt rotunjite la 1 milimetru.

*** Distanța dintre puncte este formată din segmente cumulate ce sunt mai mici decât valoarea 1 milimetru.

**DATE DESPRE IMOBILUL NR. 682**

Oficiul de Cadastru și Publicitate Imobiliară SUCEAVA
Biroul de Cadastru și Publicitate Imobiliară Vatra Dornei

A. Partea I. Descrierea imobilului

TEREN Intravilan

Adresa: Loc. Coverca, Jud. Suceava

Nr. Crt	Nr cadastral Nr. topografic	Suprafața* (mp)	Observații / Referințe
A1	33323	4.931	Sector cadastral:17 Teren imprejmuit;

B. Partea II. Proprietari și acte

Inscrieri privitoare la dreptul de proprietate și alte drepturi reale		Referințe
7334 / 12/04/2024		
Act Notarial nr. 613, din 11/04/2024 emis de REY OLTICA-VERONICA;		
B3	Intabulare, drept de PROPRIETATE bun comun in devalmasie cu titlu de cumparare, dobandit prin Conventie, cota actuala 1/1	A1
	1) DOLHĂSCU RAMONA- MIRELA 2) DOLHĂSCU PINTILIE-FLORIN	

C. Partea III. SARCINI .

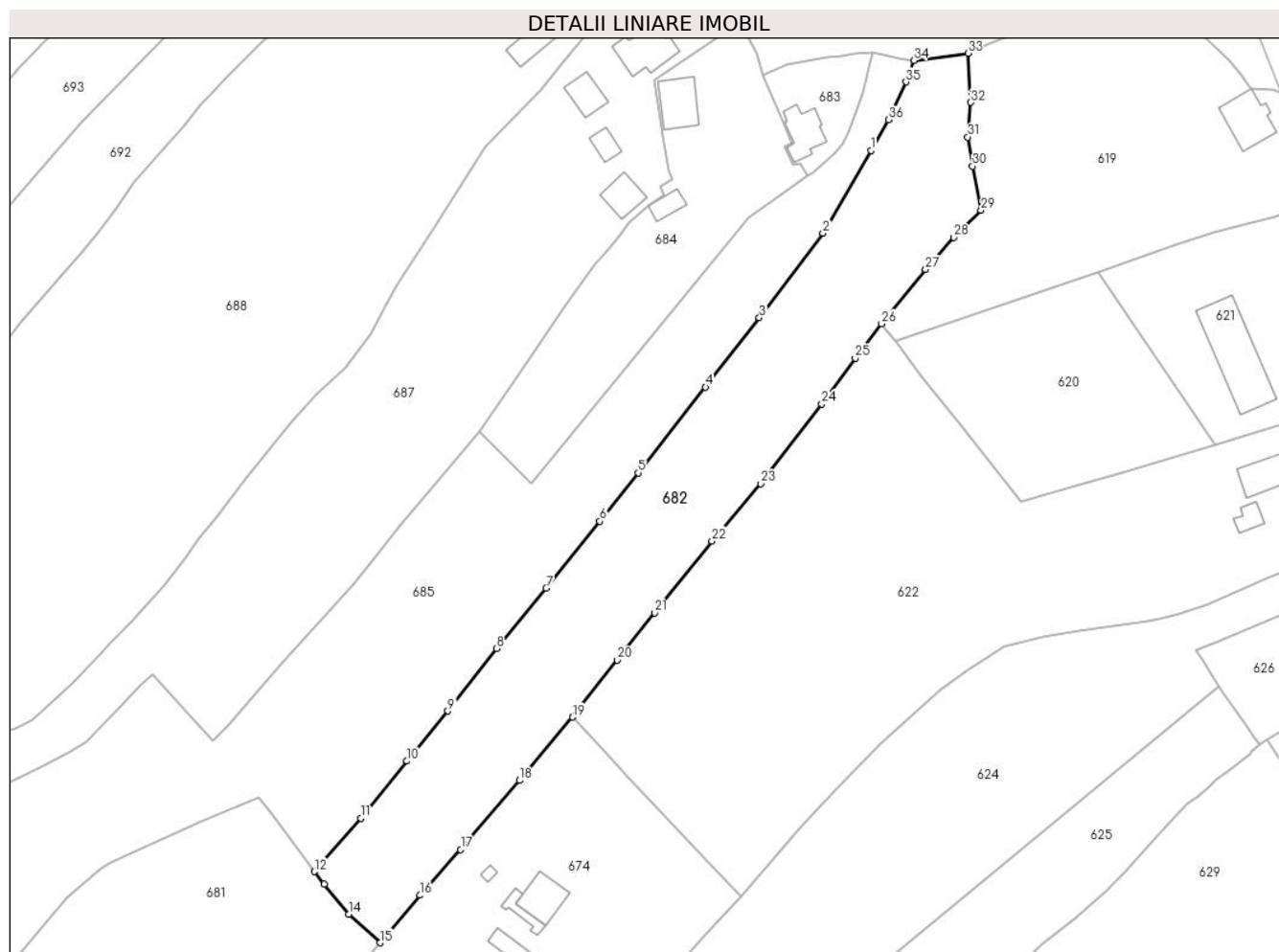
Inscrieri privind dezmembramintele dreptului de proprietate, drepturi reale de garanție și sarcini	Referințe
NU SUNT	

Anexa Nr. 1 La Partea I

Teren

Nr cadastral	Suprafața (mp)*	Observații / Referințe
33323	4.931	

* Suprafața este determinată în planul de proiecție Stereo 70.



Date referitoare la teren

Crt	Categorie folosință	Intra vilan	Suprafața (mp)	Tarla	Parcelă	Nr. topo	Observații / Referințe
1	faneata	DA	4.931	-	-	-	

Lungime Segmente

1) Valorile lungimilor segmentelor sunt obținute din proiecție în plan.

Punct început	X / Y	Punct sfârșit	X / Y	Lungime segment (** (m)
1	529.333,77 637.538,52	2	529.323,321 637.520,572	20.768
3	529.309,491 637.502,188	4	529.297,801 637.487,089	19.095
5	529.283,137 637.468,523	6	529.274,849 637.457,962	13.425
7	529.263,204 637.443,469	8	529.252,377 637.430,306	17.044
9	529.241,79 637.416,754	10	529.232,903 637.405,869	14.052

Punct început	X / Y	Punct sfârșit	X / Y	Lungime segment (** (m)
2	529.323,321 637.520,572	3	529.309,491 637.502,188	23.005
4	529.297,801 637.487,089	5	529.283,137 637.468,523	23.659
6	529.274,849 637.457,962	7	529.263,204 637.443,469	18.592
8	529.252,377 637.430,306	9	529.241,79 637.416,754	17.197
10	529.232,903 637.405,869	11	529.222,832 637.393,492	15.957

Punct început	X / Y	Punct sfârșit	X / Y	Lungime segment (** (m)
11	529.222,832 637.393,492	12	529.212,747 637.381,853	15.4
13	529.214,928 637.379,161	14	529.220,2 637.372,653	8.375
15	529.227,043 637.366,404	16	529.235,691 637.376,737	13.474
17	529.244,571 637.386,636	18	529.257,351 637.401,684	19.743
19	529.268,851 637.415,457	20	529.278,607 637.427,821	15.75
21	529.286,744 637.438,079	22	529.299,246 637.453,701	20.009
23	529.309,814 637.466,158	24	529.323,081 637.483,456	21.8
25	529.330,353 637.493,389	26	529.336,09 637.500,87	9.428
27	529.345,678 637.512,675	28	529.351,736 637.519,659	9.245
29	529.357,722 637.525,539	30	529.355,889 637.535,13	9.765
31	529.354,826 637.541,451	32	529.355,473 637.548,968	7.545
33	529.354,87 637.559,662	34	529.343,099 637.558,117	11.872
35	529.341,417 637.553,417	36	529.337,564 637.545,219	9.058

Punct început	X / Y	Punct sfârșit	X / Y	Lungime segment (** (m)
12	529.212,747 637.381,853	13	529.214,928 637.379,161	3.465
14	529.220,2 637.372,653	15	529.227,043 637.366,404	9.267
16	529.235,691 637.376,737	17	529.244,571 637.386,636	13.298
18	529.257,351 637.401,684	19	529.268,851 637.415,457	17.943
20	529.278,607 637.427,821	21	529.286,744 637.438,079	13.093
22	529.299,246 637.453,701	23	529.309,814 637.466,158	16.336
24	529.323,081 637.483,456	25	529.330,353 637.493,389	12.31
26	529.336,09 637.500,87	27	529.345,678 637.512,675	15.208
28	529.351,736 637.519,659	29	529.357,722 637.525,539	8.391
30	529.355,889 637.535,13	31	529.354,826 637.541,451	6.41
32	529.355,473 637.548,968	33	529.354,87 637.559,662	10.711
34	529.343,099 637.558,117	35	529.341,417 637.553,417	4.992
36	529.337,564 637.545,219	1	529.333,77 637.538,52	7.699

** Lungimile segmentelor sunt determinate în planul de proiecție Stereo 70 și sunt rotunjite la 1 milimetru.

*** Distanța dintre puncte este formată din segmente cumulate ce sunt mai mici decât valoarea 1 milimetru.

**DATE DESPRE IMOBILUL NR. 683**

Oficiul de Cadastru și Publicitate Imobiliară SUCEAVA
Biroul de Cadastru și Publicitate Imobiliară Vatra Dornei

A. Partea I. Descrierea imobilului

TEREN Intravilan

Nr. CF vechi:327
Nr. cadastral vechi:1298

Adresa: Loc. Coverca, Jud. Suceava

Nr. Crt	Nr cadastral Nr. topografic	Suprafața* (mp)	Observații / Referințe
A1	31951	Din acte: 476 Masurata: 380	Sector cadastral:17 Teren imprejmuit; Diferenta de suprafata nu s-a regasit in teren.

Construcții

Crt	Nr cadastral Nr. topografic	Adresa	Observații / Referințe
A1.1		Loc. Coverca, Jud. Suceava	Nr. niveluri:2; S. construita la sol:70 mp; Locuinta

B. Partea II. Proprietari și acte

Inscrieri privitoare la dreptul de proprietate și alte drepturi reale		Referințe
6173 / 19/10/2007		
Act Notarial nr. 3306, din 18/10/2007 emis de BNP Vasilit Niculina;		
B1	Intabulare, drept de PROPRIETATE bun comun, dobandit prin Conventie, cota actuala 1/1, cota initiala 1/1 1) TOMA AUREL, sot 2) TOMA PETRONELA, sotie <i>OBSERVATII: (provenita din conversia CF 327)</i>	A1
683 / 31/01/2024		
Act Administrativ nr. 431, din 25/01/2024 emis de PRIMARIA COMUNEI PANACI;		
B2	Intabulare, drept de PROPRIETATE, dobandit prin Lege, cota actuala 1/1 1) TOMA PETRONELA 2) TOMA AUREL	A1.1

C. Partea III. SARCINI .

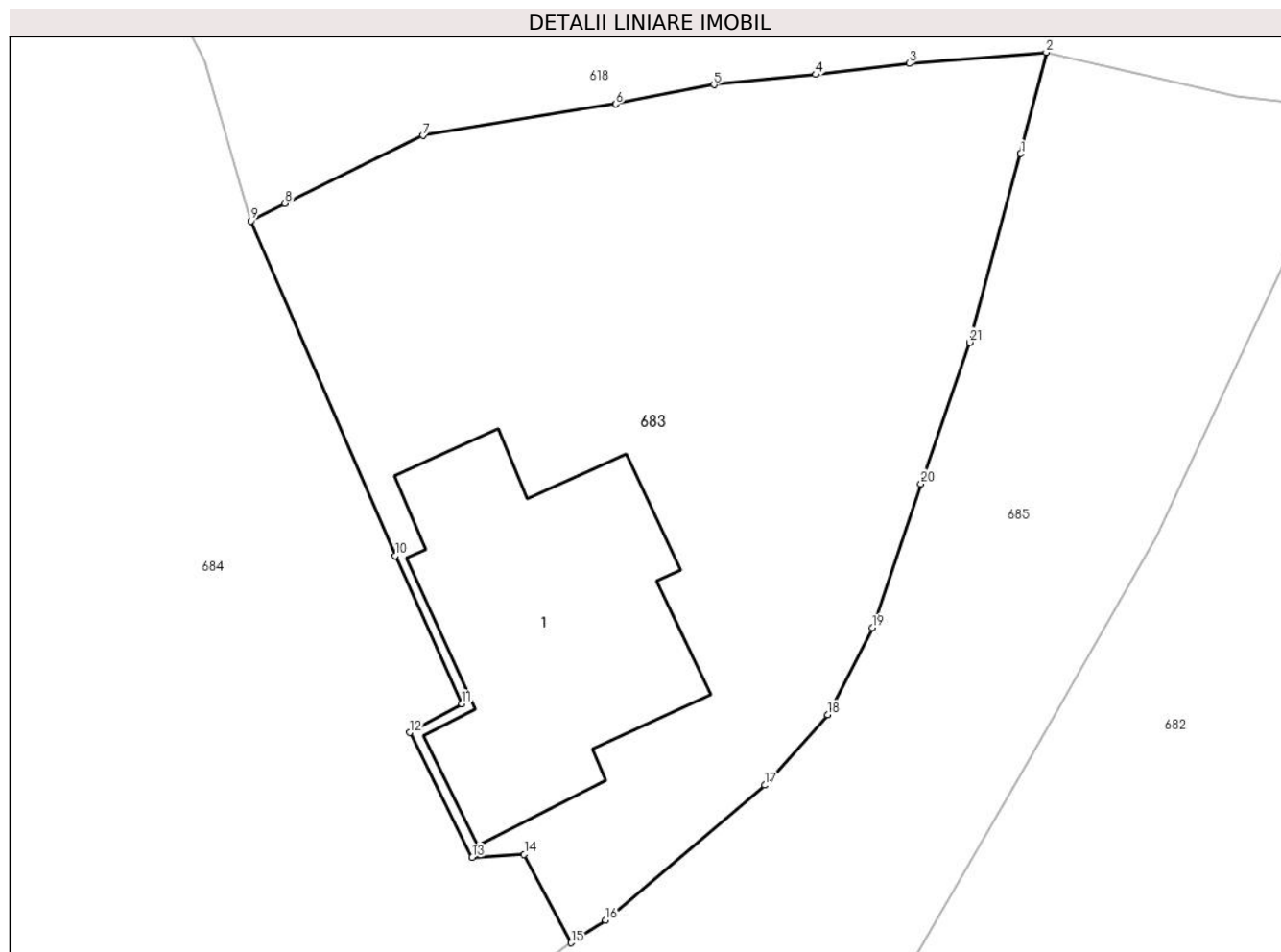
Inscrieri privind dezmembramintele dreptului de proprietate, drepturi reale de garanție și sarcini	Referințe
NU SUNT	

Anexa Nr. 1 La Partea I

Teren

Nr cadastral	Suprafaţa (mp)*	Observaţii / Referinţe
31951	Din acte: 476 Masurata: 380	Diferenta de suprafata nu s-a regasit in teren.

* Suprafaţa este determinată în planul de proiecţie Stereo 70.



Date referitoare la teren

Crt	Categorie folosinţă	Intra vilan	Suprafaţa (mp)	Tarla	Parcelă	Nr. topo	Observaţii / Referinţe
1	curti constructii	DA	380	-	-	-	

Date referitoare la construcţii

Crt	Număr	Destinaţie construcţie	Supraf. (mp)	Situaţie juridică	Observaţii / Referinţe
A1.1		construcţii de locuinţe	70	Cu acte	Nr. niveluri:2; S. construita la sol:70 mp; Locuinta

Lungime Segmente

1) Valorile lungimilor segmentelor sunt obţinute din proiecţie în plan.

Punct început	X / Y	Punct sfârşit	X / Y	Lungime segment (** (m)
1	529.333,484 637.556,757	2	529.334,252 637.559,807	3.145
3	529.330,12 637.559,47	4	529.327,3 637.559,14	2.839
5	529.324,24 637.558,83	6	529.321,28 637.558,25	3.016

Punct început	X / Y	Punct sfârşit	X / Y	Lungime segment (** (m)
2	529.334,252 637.559,807	3	529.330,12 637.559,47	4.146
4	529.327,3 637.559,14	5	529.324,24 637.558,83	3.076
6	529.321,28 637.558,25	7	529.315,47 637.557,3	5.887

Punct început	X / Y	Punct sfârșit	X / Y	Lungime segment (** (m)
7	529.315,47 637.557,3	8	529.311,31 637.555,26	4.633
9	529.310,291 637.554,731	10	529.314,634 637.544,643	10.983
11	529.316,642 637.540,177	12	529.315,068 637.539,31	1.797
13	529.316,953 637.535,555	14	529.318,52 637.535,647	1.57
15	529.319,94 637.532,978	16	529.320,975 637.533,656	1.237
17	529.325,773 637.537,726	18	529.327,665 637.539,854	2.847
19	529.329,011 637.542,47	20	529.330,48 637.546,81	4.582
21	529.331,943 637.551,071	1	529.333,484 637.556,757	5.891

Punct început	X / Y	Punct sfârșit	X / Y	Lungime segment (** (m)
8	529.311,31 637.555,26	9	529.310,291 637.554,731	1.148
10	529.314,634 637.544,643	11	529.316,642 637.540,177	4.897
12	529.315,068 637.539,31	13	529.316,953 637.535,555	4.202
14	529.318,52 637.535,647	15	529.319,94 637.532,978	3.023
16	529.320,975 637.533,656	17	529.325,773 637.537,726	6.292
18	529.327,665 637.539,854	19	529.329,011 637.542,47	2.942
20	529.330,48 637.546,81	21	529.331,943 637.551,071	4.505

** Lungimile segmentelor sunt determinate în planul de proiecție Stereo 70 și sunt rotunjite la 1 milimetru.

*** Distanța dintre puncte este formată din segmente cumulate ce sunt mai mici decât valoarea 1 milimetru.

**DATE DESPRE IMOBILUL NR. 684**

Oficiul de Cadastru și Publicitate Imobiliară SUCEAVA
Biroul de Cadastru și Publicitate Imobiliară Vatra Dornei

A. Partea I. Descrierea imobilului

TEREN Intravilan

Adresa: Loc. Coverca, Jud. Suceava

Nr. Crt	Nr cadastral Nr. topografic	Suprafața* (mp)	Observații / Referințe
A1		2.148	Sector cadastral:17 Teren imprejmuit;

Construcții

Crt	Nr cadastral Nr. topografic	Adresa	Observații / Referințe
A1.1		Loc. Coverca, Jud. Suceava	Nr. niveluri:2; S. construita la sol:82 mp; Locuinta
A1.2		Loc. Coverca, Jud. Suceava	Nr. niveluri:1; S. construita la sol:29 mp; Anexa

B. Partea II. Proprietari și acte

Inscrieri privitoare la dreptul de proprietate și alte drepturi reale		Referințe
684 / 31/01/2024		
Act Normativ nr. 7, din 13/03/1996 emis de PARLAMENTUL ROMANIEI;		
B1	Intabulare, drept de PROPRIETATE, dobandit prin Lege, cota actuala 1/1 1) NEIDENTIFICAT NEIDENTIFICAT	A1
Act Administrativ nr. 6762, din 05/12/2023 emis de Primaria Comunei Panaci;		
B2	Se noteaza posesia factica in favoarea lui 1) HĂU GABRIELA 2) HĂU DUMITRU-GHEORGHE	A1
Act Administrativ nr. 431, din 25/01/2024 emis de PRIMARIA COMUNEI PANACI;		
B3	Intabulare, drept de PROPRIETATE, dobandit prin Lege, cota actuala 1/1 1) HĂU GABRIELA 2) HĂU DUMITRU-GHEORGHE	A1.1, A1.2

C. Partea III. SARCINI .

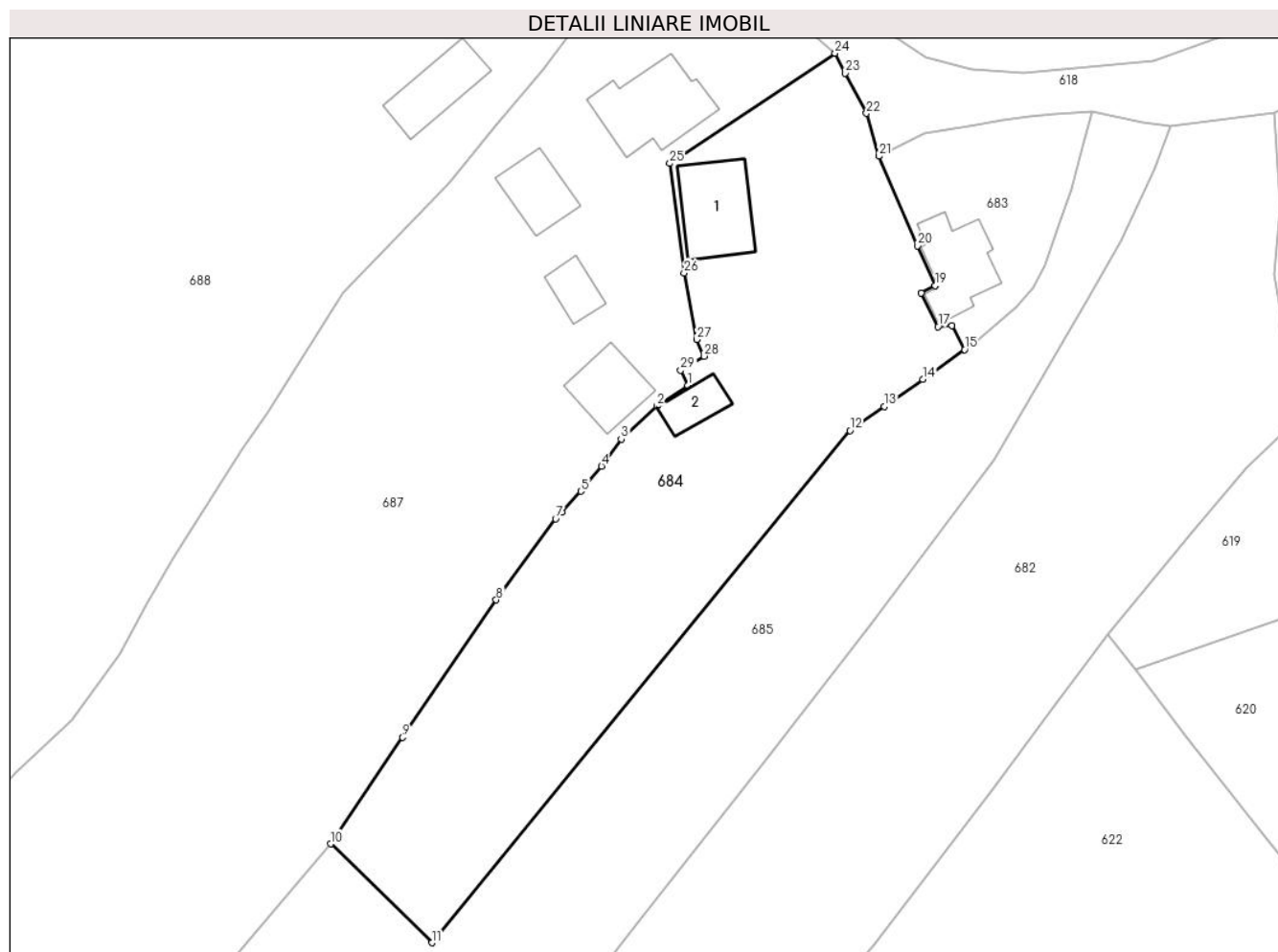
Inscrieri privind dezmembramintele dreptului de proprietate, drepturi reale de garanție și sarcini	Referințe
NU SUNT	

Anexa Nr. 1 La Partea I

Teren

Nr cadastral	Suprafața (mp)*	Observații / Referințe
	2.148	

* Suprafața este determinată în planul de proiecție Stereo 70.



Date referitoare la teren

Crt	Categorie folosință	Intravilan	Suprafața (mp)	Tarla	Parcelă	Nr. topo	Observații / Referințe
1	curți constructii	DA	500	-	-	-	
2	faneata	DA	1.648	-	-	-	

Date referitoare la construcții

Crt	Număr	Destinație construcție	Supraf. (mp)	Situație juridică	Observații / Referințe
A1.1		construcții de locuințe	82	Cu acte	Nr. niveluri:2; S. construita la sol:82 mp; Locuinta
A1.2		construcții anexa	29	Cu acte	Nr. niveluri:1; S. construita la sol:29 mp; Anexa

Lungime Segmente

1) Valorile lungimilor segmentelor sunt obținute din proiecție în plan.

Punct început	X / Y	Punct sfârșit	X / Y	Lungime segment (** (m))
1	529.288,798 637.528,933	2	529.285,335 637.526,603	4.174
3	529.281,288 637.522,921	4	529.279,084 637.519,86	3.772

Punct început	X / Y	Punct sfârșit	X / Y	Lungime segment (** (m))
2	529.285,335 637.526,603	3	529.281,288 637.522,921	5.471
4	529.279,084 637.519,86	5	529.276,774 637.517,028	3.655

Punct început	X / Y	Punct sfârșit	X / Y	Lungime segment (** (m)
5	529.276,774 637.517,028	6	529.274,595 637.514,668	3.212
7	529.273,916 637.513,932	8	529.267,233 637.504,805	11.312
9	529.256,678 637.489,351	10	529.248,606 637.477,39	14.43
11	529.259,992 637.466,254	12	529.307,039 637.523,883	74.394
13	529.310,908 637.526,599	14	529.315,263 637.529,618	5.299
15	529.319,94 637.532,978	16	529.318,52 637.535,647	3.023
17	529.316,953 637.535,555	18	529.315,068 637.539,31	4.202
19	529.316,642 637.540,177	20	529.314,634 637.544,643	4.897
21	529.310,291 637.554,731	22	529.308,9 637.559,54	5.006
23	529.306,53 637.564,07	24	529.305,378 637.566,306	2.515
25	529.286,783 637.553,916	26	529.288,385 637.541,607	12.413
27	529.289,819 637.534,122	28	529.290,634 637.532,232	2.058
29	529.287,987 637.530,653	1	529.288,798 637.528,933	1.902

Punct început	X / Y	Punct sfârșit	X / Y	Lungime segment (** (m)
6	529.274,595 637.514,668	7	529.273,916 637.513,932	1.001
8	529.267,233 637.504,805	9	529.256,678 637.489,351	18.715
10	529.248,606 637.477,39	11	529.259,992 637.466,254	15.926
12	529.307,039 637.523,883	13	529.310,908 637.526,599	4.727
14	529.315,263 637.529,618	15	529.319,94 637.532,978	5.759
16	529.318,52 637.535,647	17	529.316,953 637.535,555	1.57
18	529.315,068 637.539,31	19	529.316,642 637.540,177	1.797
20	529.314,634 637.544,643	21	529.310,291 637.554,731	10.983
22	529.308,9 637.559,54	23	529.306,53 637.564,07	5.113
24	529.305,378 637.566,306	25	529.286,783 637.553,916	22.345
26	529.288,385 637.541,607	27	529.289,819 637.534,122	7.621
28	529.290,634 637.532,232	29	529.287,987 637.530,653	3.082

** Lungimile segmentelor sunt determinate în planul de proiecție Stereo 70 și sunt rotunjite la 1 milimetru.

*** Distanța dintre puncte este formată din segmente cumulate ce sunt mai mici decât valoarea 1 milimetru.

**DATE DESPRE IMOBILUL NR. 685**

Oficiul de Cadastru și Publicitate Imobiliară SUCEAVA
Biroul de Cadastru și Publicitate Imobiliară Vatra Dornei

A. Partea I. Descrierea imobilului

TEREN Intravilan

Adresa: Loc. Coverca, Jud. Suceava

Nr. Crt	Nr cadastral Nr. topografic	Suprafața* (mp)	Observații / Referințe
A1		12.653	Sector cadastral:17 Teren imprejmuit;

B. Partea II. Proprietari și acte

Inscrieri privitoare la dreptul de proprietate și alte drepturi reale		Referințe
685 / 31/01/2024		
Act Normativ nr. 7, din 13/03/1996 emis de PARLAMENTUL ROMANIEI;		
B1	Intabulare, drept de PROPRIETATE, dobandit prin Lege, cota actuala 1/1 1) NEIDENTIFICAT NEIDENTIFICAT	A1
Act Administrativ nr. 6761, din 05/12/2023 emis de Primaria Comunei Panaci;		
B2	Se noteaza posesia factica in favoarea lui 1) DOLHĂSCU ȘTEFAN-MARINEL	A1

C. Partea III. SARCINI .

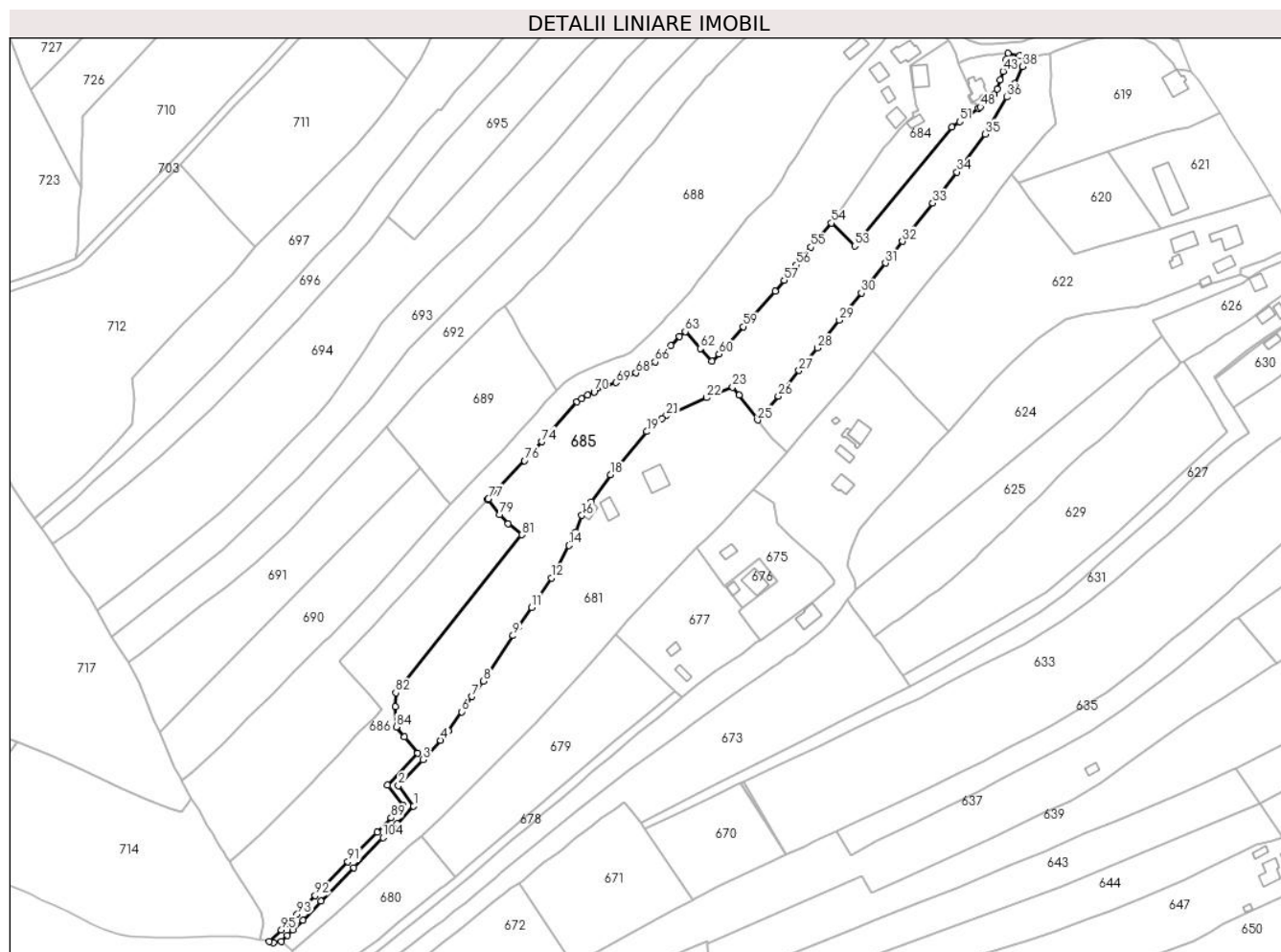
Inscrieri privind dezmembramintele dreptului de proprietate, drepturi reale de garanție și sarcini	Referințe
NU SUNT	

Anexa Nr. 1 La Partea I

Teren

Nr cadastral	Suprafața (mp)*	Observații / Referințe
	12.653	

* Suprafața este determinată în planul de proiecție Stereo 70.



Date referitoare la teren

Crt	Categorie folosință	Intravilan	Suprafața (mp)	Tarla	Parcelă	Nr. topo	Observații / Referințe
1	faneata	DA	12.653	-	-	-	

Lungime Segmente

1) Valorile lungimilor segmentelor sunt obținute din proiecție în plan.

Punct început	X / Y	Punct sfârșit	X / Y	Lungime segment
1	529.045,786 637.194,547	2	529.038,411 637.204,392	12.301
4	529.058,788 637.226,528	5	529.062,506 637.230,964	5.788
7	529.074,015 637.247,639	8	529.079,755 637.255,164	9.464
10	529.096,594 637.281,491	11	529.102,989 637.290,953	11.42
13	529.115,166 637.309,626	14	529.121,178 637.320,994	12.86
16	529.127,49 637.335,589	17	529.131,924 637.341,973	7.773
2	529.038,411 637.204,392	3	529.050,26 637.217,03	17.324
5	529.062,506 637.230,964	6	529.069,095 637.240,3	11.427
8	529.079,755 637.255,164	9	529.094,036 637.277,216	26.272
11	529.102,989 637.290,953	12	529.112,604 637.305,294	17.266
14	529.121,178 637.320,994	15	529.124,363 637.327,503	7.246
17	529.131,924 637.341,973	18	529.141,328 637.355,31	16.319
3	529.050,26 637.217,03	4	529.058,788 637.226,528	12.765
6	529.069,095 637.240,3	7	529.074,015 637.247,639	8.836
9	529.094,036 637.277,216	10	529.096,594 637.281,491	4.982
12	529.112,604 637.305,294	13	529.115,166 637.309,626	5.033
15	529.124,363 637.327,503	16	529.127,49 637.335,589	8.67
18	529.141,328 637.355,31	19	529.159,015 637.376,244	27.406

Punct început	X / Y	Punct sfârșit	X / Y	Lungime segment	Punct început	X / Y	Punct sfârșit	X / Y	Lungime segment	Punct început	X / Y	Punct sfârșit	X / Y	Lungime segment
19	529.159,015 637.376,244	20	529.166,288 637.382,503	9.595	20	529.166,288 637.382,503	21	529.168,339 637.383,851	2.454	21	529.168,339 637.383,851	22	529.188,016 637.392,712	21.58
22	529.188,016 637.392,712	23	529.200,681 637.397,861	13.67 2	23	529.200,681 637.397,861	24	529.203,846 637.393,969	5.016	24	529.203,846 637.393,969	25	529.212,747 637.381,853	15.03 4
25	529.212,747 637.381,853	26	529.222,832 637.393,492	15.4	26	529.222,832 637.393,492	27	529.232,903 637.405,869	15.95 7	27	529.232,903 637.405,869	28	529.241,79 637.416,754	14.05 2
28	529.241,79 637.416,754	29	529.252,377 637.430,306	17.19 7	29	529.252,377 637.430,306	30	529.263,204 637.443,469	17.04 4	30	529.263,204 637.443,469	31	529.274,849 637.457,962	18.59 2
31	529.274,849 637.457,962	32	529.283,137 637.468,523	13.42 5	32	529.283,137 637.468,523	33	529.297,801 637.487,089	23.65 9	33	529.297,801 637.487,089	34	529.309,491 637.502,188	19.09 5
34	529.309,491 637.502,188	35	529.323,321 637.520,572	23.00 5	35	529.323,321 637.520,572	36	529.333,77 637.538,52	20.76 8	36	529.333,77 637.538,52	37	529.337,564 637.545,219	7.699
37	529.337,564 637.545,219	38	529.341,417 637.553,417	9.058	38	529.341,417 637.553,417	39	529.343,099 637.558,117	4.992	39	529.343,099 637.558,117	40	529.339,969 637.558,493	3.153
40	529.339,969 637.558,493	41	529.334,252 637.559,807	5.866	41	529.334,252 637.559,807	42	529.333,484 637.556,757	3.145	42	529.333,484 637.556,757	43	529.331,943 637.551,071	5.891
43	529.331,943 637.551,071	44	529.330,48 637.546,81	4.505	44	529.330,48 637.546,81	45	529.329,011 637.542,47	4.582	45	529.329,011 637.542,47	46	529.327,665 637.539,854	2.942
46	529.327,665 637.539,854	47	529.325,773 637.537,726	2.847	47	529.325,773 637.537,726	48	529.320,975 637.533,656	6.292	48	529.320,975 637.533,656	49	529.319,94 637.532,978	1.237
49	529.319,94 637.532,978	50	529.315,263 637.529,618	5.759	50	529.315,263 637.529,618	51	529.310,908 637.526,599	5.299	51	529.310,908 637.526,599	52	529.307,039 637.523,883	4.727
52	529.307,039 637.523,883	53	529.259,992 637.466,254	74.39 4	53	529.259,992 637.466,254	54	529.248,606 637.477,39	15.92 6	54	529.248,606 637.477,39	55	529.238,725 637.465,761	15.26
55	529.238,725 637.465,761	56	529.231,374 637.457,072	11.38 1	56	529.231,374 637.457,072	57	529.225,66 637.449,584	9.419	57	529.225,66 637.449,584	58	529.221,353 637.444,392	6.746
58	529.221,353 637.444,392	59	529.205,706 637.427,169	23.26 9	59	529.205,706 637.427,169	60	529.194,011 637.413,819	17.74 8	60	529.194,011 637.413,819	61	529.190,693 637.410,264	4.863
61	529.190,693 637.410,264	62	529.184,923 637.416,549	8.532	62	529.184,923 637.416,549	63	529.177,62 637.424,724	10.96 2	63	529.177,62 637.424,724	64	529.174,891 637.422,427	3.567
64	529.174,891 637.422,427	65	529.170,765 637.417,846	6.165	65	529.170,765 637.417,846	66	529.163,047 637.410,096	10.93 8	66	529.163,047 637.410,096	67	529.159,12 637.407,622	4.641
67	529.159,12 637.407,622	68	529.153,716 637.404,686	6.15	68	529.153,716 637.404,686	69	529.143,97 637.399,958	10.83 2	69	529.143,97 637.399,958	70	529.133,381 637.395,55	11.47
70	529.133,381 637.395,55	71	529.130,132 637.393,975	3.611	71	529.130,132 637.393,975	72	529.127,233 637.392,261	3.368	72	529.127,233 637.392,261	73	529.125,084 637.390,678	2.669
73	529.125,084 637.390,678	74	529.107,914 637.371,305	25.88 7	74	529.107,914 637.371,305	75	529.103,627 637.366,268	6.614	75	529.103,627 637.366,268	76	529.099,623 637.362,161	5.736
76	529.099,623 637.362,161	77	529.082,012 637.343,625	25.56 8	77	529.082,012 637.343,625	78	529.081,802 637.343,4	0.308	78	529.081,802 637.343,4	79	529.087,616 637.336,072	9.354
79	529.087,616 637.336,072	80	529.091,611 637.331,587	6.006	80	529.091,611 637.331,587	81	529.098,24 637.326,137	8.582	81	529.098,24 637.326,137	82	529.037,125 637.249,502	98.02
82	529.037,125 637.249,502	83	529.036,984 637.242,766	6.737	83	529.036,984 637.242,766	84	529.037,364 637.232,949	9.824	84	529.037,364 637.232,949	85	529.041,343 637.228,009	6.343
85	529.041,343 637.228,009	86	529.047,715 637.220,164	10.10 7	86	529.047,715 637.220,164	87	529.033,198 637.204,68	21.22 5	87	529.033,198 637.204,68	88	529.040,558 637.194,854	12.27 7
88	529.040,558 637.194,854	89	529.034,806 637.188,808	8.345	89	529.034,806 637.188,808	90	529.028,022 637.181,992	9.617	90	529.028,022 637.181,992	91	529.013,861 637.167,488	20.27 1
91	529.013,861 637.167,488	92	528.997,983 637.151,112	22.81	92	528.997,983 637.151,112	93	528.989,231 637.142,024	12.61 7	93	528.989,231 637.142,024	94	528.984,159 637.137,341	6.903
94	528.984,159 637.137,341	95	528.981,593 637.134,407	3.898	95	528.981,593 637.134,407	96	528.975,731 637.128,748	8.148	96	528.975,731 637.128,748	97	528.977,794 637.128,203	2.134
97	528.977,794 637.128,203	98	528.981,598 637.128,852	3.859	98	528.981,598 637.128,852	99	528.984,493 637.131,647	4.024	99	528.984,493 637.131,647	100	528.987,029 637.134,547	3.852
100	528.987,029 637.134,547	101	528.992,03 637.139,165	6.807	101	528.992,03 637.139,165	102	529.000,859 637.148,332	12.72 7	102	529.000,859 637.148,332	103	529.016,728 637.164,699	22.79 7
103	529.016,728 637.164,699	104	529.030,871 637.179,184	20.24 4	104	529.030,871 637.179,184	105	529.037,673 637.186,018	9.642	105	529.037,673 637.186,018	1	529.045,786 637.194,547	11.77 1

** Lungimile segmentelor sunt determinate în planul de proiecție Stereo 70 și sunt rotunjite la 1 milimetru.

*** Distanța dintre puncte este formată din segmente cumulate ce sunt mai mici decât valoarea 1 milimetru.

**DATE DESPRE IMOBILUL NR. 686**

Oficiul de Cadastru și Publicitate Imobiliară SUCEAVA
Biroul de Cadastru și Publicitate Imobiliară Vatra Dornei

A. Partea I. Descrierea imobilului

TEREN Intravilan

Adresa: Loc. Coverca, Jud. Suceava

Nr. Crt	Nr cadastral Nr. topografic	Suprafața* (mp)	Observații / Referințe
A1		7.037	Sector cadastral:17 Teren imprejmuit;

B. Partea II. Proprietari și acte

Inscrieri privitoare la dreptul de proprietate și alte drepturi reale		Referințe
686 / 31/01/2024		
Act Normativ nr. 7, din 13/03/1996 emis de PARLAMENTUL ROMANIEI;		
B1	Intabulare, drept de PROPRIETATE, dobandit prin Lege, cota actuala 1/1 1) NEIDENTIFICAT NEIDENTIFICAT	A1
Act Administrativ nr. 6763, din 05/12/2023 emis de Primaria Comunei Panaci;		
B2	Se noteaza posesia factica in favoarea lui 1) HĂU GABRIELA 2) HĂU DUMITRU-GHEORGHE	A1

C. Partea III. SARCINI .

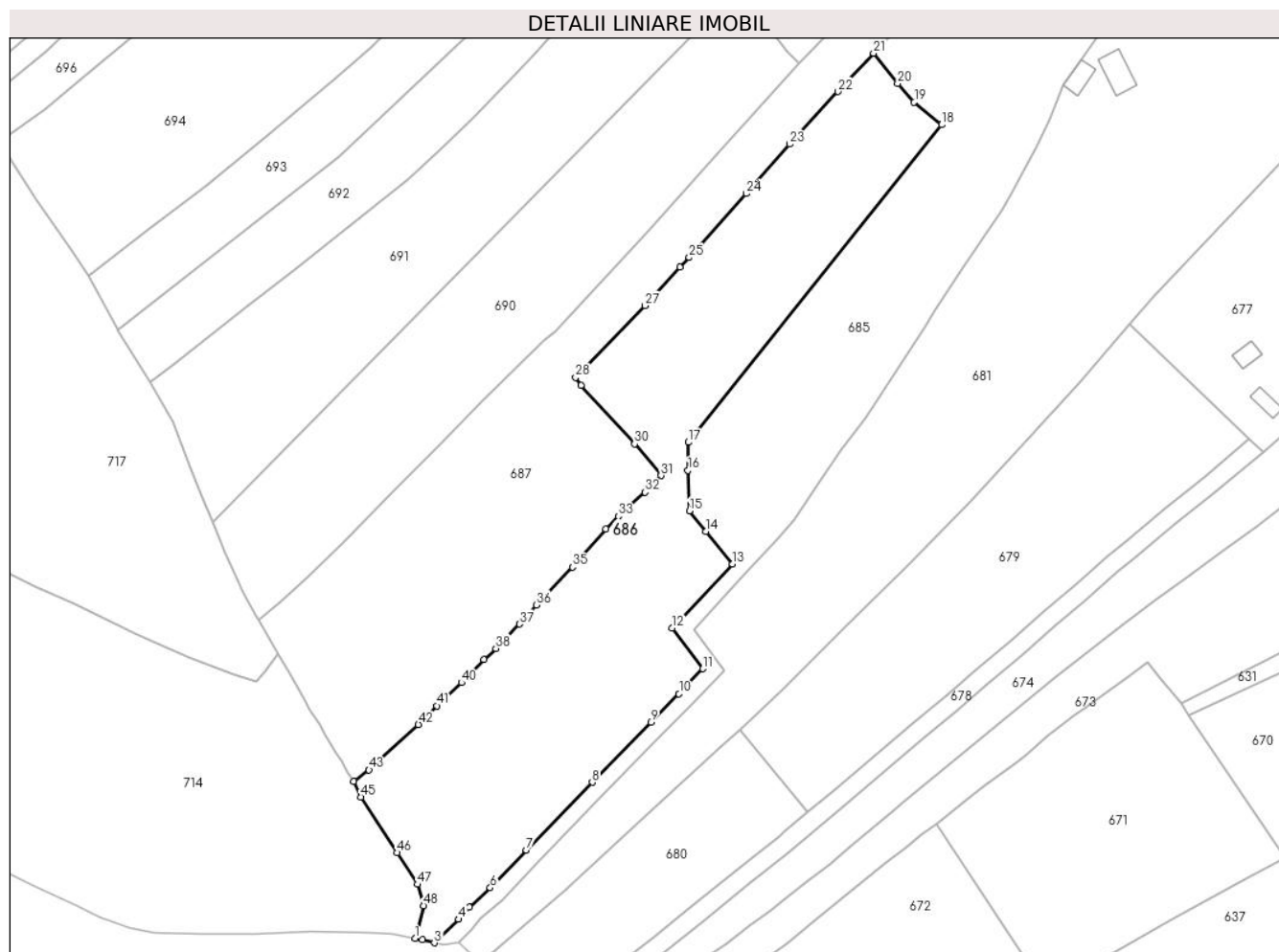
Inscrieri privind dezmembramintele dreptului de proprietate, drepturi reale de garanție și sarcini	Referințe
NU SUNT	

Anexa Nr. 1 La Partea I

Teren

Nr cadastral	Suprafața (mp)*	Observații / Referințe
	7.037	

* Suprafața este determinată în planul de proiecție Stereo 70.



Date referitoare la teren

Crt	Categorie folosință	Intravilan	Suprafața (mp)	Tarla	Parcelă	Nr. topo	Observații / Referințe
1	faneata	DA	7.037	-	-	-	

Lungime Segmente

1) Valorile lungimilor segmentelor sunt obținute din proiecție în plan.

Punct început	X / Y	Punct sfârșit	X / Y	Lungime segment	Punct început	X / Y	Punct sfârșit	X / Y	Lungime segment	Punct început	X / Y	Punct sfârșit	X / Y	Lungime segment
1	528.971,053 637.129,786	2	528.972,805 637.129,52	1.772	2	528.972,805 637.129,52	3	528.975,731 637.128,748	3.026	3	528.975,731 637.128,748	4	528.981,593 637.134,407	8.148
4	528.981,593 637.134,407	5	528.984,159 637.137,341	3.898	5	528.984,159 637.137,341	6	528.989,231 637.142,024	6.903	6	528.989,231 637.142,024	7	528.997,983 637.151,112	12.617
7	528.997,983 637.151,112	8	529.013,861 637.167,488	22.81	8	529.013,861 637.167,488	9	529.028,022 637.181,992	20.271	9	529.028,022 637.181,992	10	529.034,806 637.188,808	9.617
10	529.034,806 637.188,808	11	529.040,558 637.194,854	8.345	11	529.040,558 637.194,854	12	529.033,198 637.204,68	12.277	12	529.033,198 637.204,68	13	529.047,715 637.220,164	21.225
13	529.047,715 637.220,164	14	529.041,343 637.228,009	10.107	14	529.041,343 637.228,009	15	529.037,364 637.232,949	6.343	15	529.037,364 637.232,949	16	529.036,984 637.242,766	9.824
16	529.036,984 637.242,766	17	529.037,125 637.249,502	6.737	17	529.037,125 637.249,502	18	529.098,24 637.326,137	98.02	18	529.098,24 637.326,137	19	529.091,611 637.331,587	8.582

Punct început	X / Y	Punct sfârșit	X / Y	Lungime segment	Punct început	X / Y	Punct sfârșit	X / Y	Lungime segment	Punct început	X / Y	Punct sfârșit	X / Y	Lungime segment
19	529.091,611 637.331,587	20	529.087,616 637.336,072	6.006	20	529.087,616 637.336,072	21	529.081,802 637.343,4	9.354	21	529.081,802 637.343,4	22	529.073,193 637.334,156	12.632
22	529.073,193 637.334,156	23	529.061,502 637.321,449	17.267	23	529.061,502 637.321,449	24	529.051,107 637.309,518	15.824	24	529.051,107 637.309,518	25	529.037,293 637.294,09	20.709
25	529.037,293 637.294,09	26	529.035,034 637.291,86	3.174	26	529.035,034 637.291,86	27	529.026,64 637.282,494	12.577	27	529.026,64 637.282,494	28	529.009,866 637.265,17	24.114
28	529.009,866 637.265,17	29	529.011,167 637.263,243	2.325	29	529.011,167 637.263,243	30	529.024,107 637.249,138	19.141	30	529.024,107 637.249,138	31	529.030,481 637.241,496	9.951
31	529.030,481 637.241,496	32	529.026,635 637.237,447	5.584	32	529.026,635 637.237,447	33	529.020,241 637.231,668	8.619	33	529.020,241 637.231,668	34	529.017,15 637.228,62	4.341
34	529.017,15 637.228,62	35	529.009,073 637.219,403	12.255	35	529.009,073 637.219,403	36	529.000,345 637.210,267	12.635	36	529.000,345 637.210,267	37	528.996,279 637.205,657	6.147
37	528.996,279 637.205,657	38	528.990,596 637.199,786	8.171	38	528.990,596 637.199,786	39	528.987,7 637.197,099	3.951	39	528.987,7 637.197,099	40	528.982,287 637.191,516	7.776
40	528.982,287 637.191,516	41	528.976,29 637.185,94	8.189	41	528.976,29 637.185,94	42	528.971,896 637.181,397	6.32	42	528.971,896 637.181,397	43	528.959,945 637.170,479	16.187
43	528.959,945 637.170,479	44	528.956,278 637.167,743	4.575	44	528.956,278 637.167,743	45	528.958,052 637.163,936	4.2	45	528.958,052 637.163,936	46	528.966,807 637.150,465	16.066
46	528.966,807 637.150,465	47	528.971,684 637.142,844	9.048	47	528.971,684 637.142,844	48	528.973,154 637.137,727	5.324	48	528.973,154 637.137,727	1	528.971,053 637.129,786	8.214

** Lungimile segmentelor sunt determinate în planul de proiecție Stereo 70 și sunt rotunjite la 1 milimetru.

*** Distanța dintre puncte este formată din segmente cumulate ce sunt mai mici decât valoarea 1 milimetru.

**DATE DESPRE IMOBILUL NR. 687**

Oficiul de Cadastru și Publicitate Imobiliară SUCEAVA
Biroul de Cadastru și Publicitate Imobiliară Vatra Dornei

A. Partea I. Descrierea imobilului

TEREN Intravilan

Adresa: Loc. Coverca, Nr. 10, Jud. Suceava

Nr. Crt	Nr cadastral Nr. topografic	Suprafața* (mp)	Observații / Referințe
A1	33104	Din acte: 13.048 Masurata: 12.923	Sector cadastral:17 Teren imprejmuit;

Construcții

Crt	Nr cadastral Nr. topografic	Adresa	Observații / Referințe
A1.1	33104-C1	Loc. Coverca, Nr. 10, Jud. Suceava	Nr. niveluri:2; S. construita la sol:92 mp; S. construita desfasurata:155 mp; Cladire locuinta edificata din lemn in anul 1977 cu regim de inaltime P+1 si suprafata construita desfasurata de 155 mp.
A1.2	33104-C2	Loc. Coverca, Nr. 10, Jud. Suceava	Nr. niveluri:1; S. construita la sol:24 mp; S. construita desfasurata:24 mp; Garaj edificat din lemn si acoperit cu azbest in anul 1999 cu regim de inaltime P si suprafata construita desfasurata de 24 mp
A1.3	33104-C3	Loc. Coverca, Nr. 10, Jud. Suceava	Nr. niveluri:1; S. construita la sol:48 mp; S. construita desfasurata:49 mp; Grajd edificat din lemn si acoperit cu azbest in anul 1973 cu regim de inaltime P si suprafata construita desfasurata de 49 mp
A1.4	33104-C4	Loc. Coverca, Nr. 10, Jud. Suceava	Nr. niveluri:1; S. construita la sol:27 mp; S. construita desfasurata:27 mp; Magazie edificata din lemn si acoperita cu tabla in anul 1999 cu regim de inaltime P si suprafata construita desfasurata de 27 mp
A1.5	33104-C5	Loc. Coverca, Nr. 10, Jud. Suceava	Nr. niveluri:1; S. construita la sol:53 mp; S. construita desfasurata:53 mp; Fanar edificat din lemn si acoperit cu azbest in anul 1971 cu regim de inaltime P si suprafata construita desfasurata de 53 mp

B. Partea II. Proprietari și acte

Inscrieri privitoare la dreptul de proprietate și alte drepturi reale	Referințe
20135 / 19/12/2022	
Act Notarial nr. Act donatie nr.1244, din 16/12/2022 emis de AGACHE DUMITRITA GABRIELA;	
B3	A1, A1.1, A1.2, A1.3, A1.4, A1.5
Intabulare, drept de PROPRIETATE bun comun in devalmasie, dobandit prin Conventie, cota actuala 1/1, cota initiala 1/1	
1) MEZDREA IONUȚ	
2) MEZDREA IONELA-LOREDANA	

C. Partea III. SARCINI

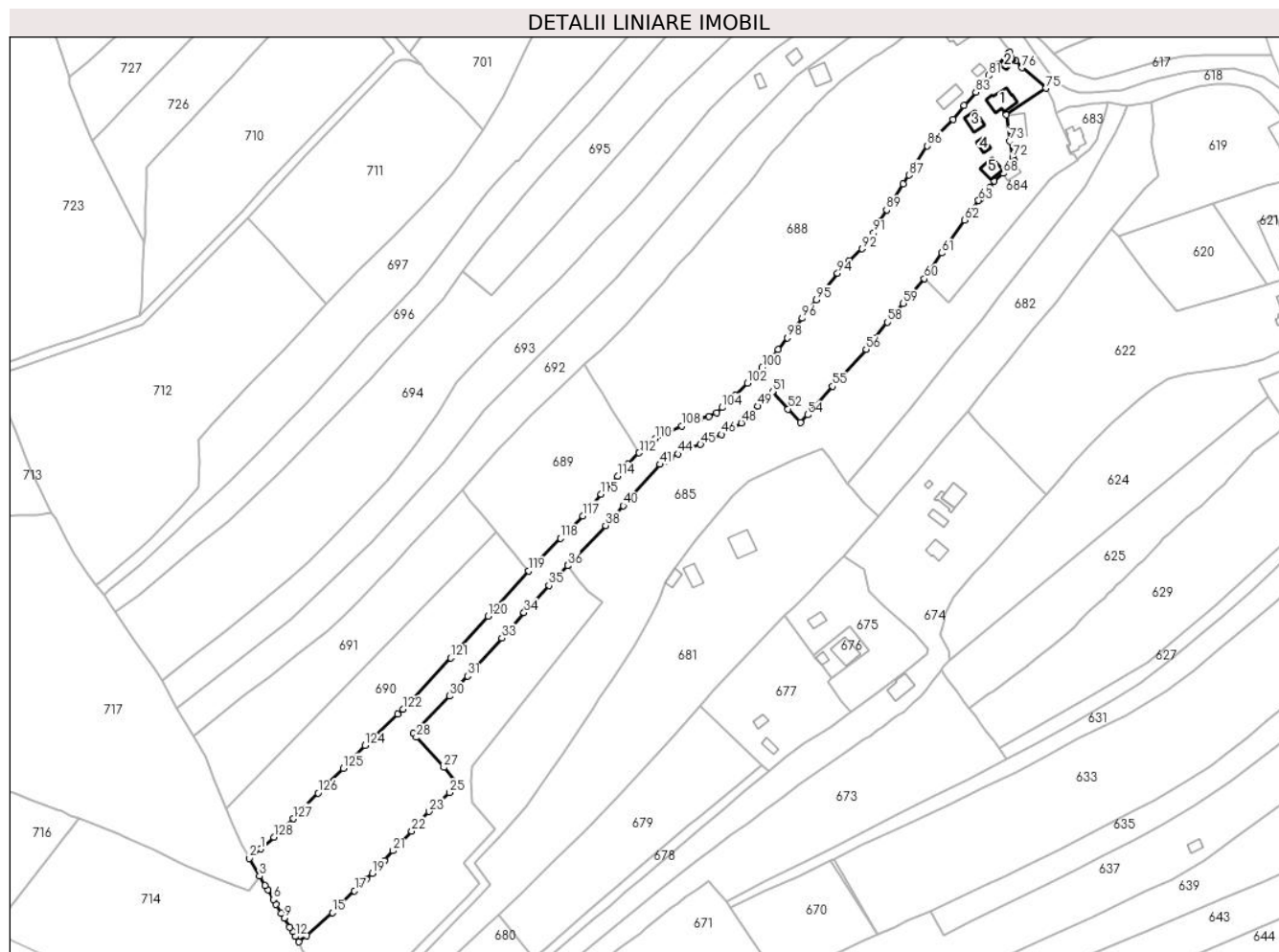
Inscrieri privind dezmembramintele dreptului de proprietate, drepturi reale de garanție și sarcini	Referințe
20135 / 19/12/2022	
Act Notarial nr. Act donatie nr.1244, din 16/12/2022 emis de AGACHE DUMITRITA GABRIELA;	
C3	A1, A1.1, A1.2, A1.3, A1.4, A1.5
Intabulare, drept de UZUFRUCT VIAGER, dobandit prin Conventie, cota actuala 1/1, cota initiala 1/1	
1) DOLHĂSCU EUGENIA	
2) DOLHĂSCU D DUMITRU	

Anexa Nr. 1 La Partea I

Teren

Nr cadastral	Suprafața (mp)*	Observații / Referințe
33104	Din acte: 13.048 Masurata: 12.923	

* Suprafața este determinată în planul de proiecție Stereo 70.



Date referitoare la teren

Crt	Categorie folosință	Intra vilan	Suprafața (mp)	Tarla	Parcelă	Nr. topo	Observații / Referințe
1	curți constructii	DA	455	-	-	-	
2	faneata	DA	12.468	-	-	-	

Date referitoare la construcții

Crt	Număr	Destinație construcție	Supraf. (mp)	Situație juridică	Observații / Referințe
A1.1	33104-C1	construcții de locuințe	92	Cu acte	Nr. niveluri:2; S. construita la sol:92 mp; S. construita desfasurata:155 mp; Cladire locuinta edificata din lemn in anul 1977 cu regim de inaltime P+1 si suprafata construita desfasurata de 155 mp.
A1.2	33104-C2	construcții anexa	24	Cu acte	Nr. niveluri:1; S. construita la sol:24 mp; S. construita desfasurata:24 mp; Garaj edificat din lemn si acoperit cu azbest in anul 1999 cu regim de inaltime P si suprafata construita desfasurata de 24 mp
A1.3	33104-C3	construcții anexa	Din acte: 49 Masurata: 48	Cu acte	Nr. niveluri:1; S. construita la sol:48 mp; S. construita desfasurata:49 mp; Grajd edificat din lemn si acoperit cu azbest in anul 1973 cu regim de inaltime P si suprafata construita desfasurata de 49 mp

Crt	Număr	Destinație construcție	Supraf. (mp)	Situație juridică	Observații / Referințe
A1.4	33104-C4	construcții anexa	27	Cu acte	Nr. niveluri:1; S. construita la sol:27 mp; S. construita desfasurata:27 mp; Magazie edificata din lemn si acoperita cu tabla in anul 1999 cu regim de inaltime P si suprafata construita desfasurata de 27 mp
A1.5	33104-C5	construcții anexa	53	Cu acte	Nr. niveluri:1; S. construita la sol:53 mp; S. construita desfasurata:53 mp; Fanar edificat din lemn si acoperit cu azbest in anul 1971 cu regim de inaltime P si suprafata construita desfasurata de 53 mp

Lungime Segmente

1) Valorile lungimilor segmentelor sunt obținute din proiecție în plan.

Punct început	X / Y	Punct sfârșit	X / Y	Lungime segment	Punct început	X / Y	Punct sfârșit	X / Y	Lungime segment	Punct început	X / Y	Punct sfârșit	X / Y	Lungime segment
1	528.938,445 637.211,125	2	528.933,179 637.206,764	6.837	2	528.933,179 637.206,764	3	528.937,94 637.198,41	9.615	3	528.937,94 637.198,41	4	528.940,49 637.194,08	5.025
4	528.940,49 637.194,08	5	528.941,75 637.191,98	2.449	5	528.941,75 637.191,98	6	528.944,31 637.187,53	5.134	6	528.944,31 637.187,53	7	528.945,63 637.185,16	2.713
7	528.945,63 637.185,16	8	528.948,16 637.181,18	4.716	8	528.948,16 637.181,18	9	528.949,41 637.178,92	2.583	9	528.949,41 637.178,92	10	528.952,0 637.174,62	5.02
10	528.952,0 637.174,62	11	528.953,3 637.172,49	2.495	11	528.953,3 637.172,49	12	528.954,64 637.170,24	2.619	12	528.954,64 637.170,24	13	528.956,278 637.167,743	2.986
13	528.956,278 637.167,743	14	528.959,945 637.170,479	4.575	14	528.959,945 637.170,479	15	528.971,896 637.181,397	16.187	15	528.971,896 637.181,397	16	528.976,29 637.185,94	6.32
16	528.976,29 637.185,94	17	528.982,287 637.191,516	8.189	17	528.982,287 637.191,516	18	528.987,7 637.197,099	7.776	18	528.987,7 637.197,099	19	528.990,596 637.199,786	3.951
19	528.990,596 637.199,786	20	528.996,279 637.205,657	8.171	20	528.996,279 637.205,657	21	529.000,345 637.210,267	6.147	21	529.000,345 637.210,267	22	529.009,073 637.219,403	12.635
22	529.009,073 637.219,403	23	529.017,15 637.228,62	12.255	23	529.017,15 637.228,62	24	529.020,241 637.231,668	4.341	24	529.020,241 637.231,668	25	529.026,635 637.237,447	8.619
25	529.026,635 637.237,447	26	529.030,481 637.241,496	5.584	26	529.030,481 637.241,496	27	529.024,107 637.249,138	9.951	27	529.024,107 637.249,138	28	529.011,167 637.263,243	19.141
28	529.011,167 637.263,243	29	529.009,866 637.265,17	2.325	29	529.009,866 637.265,17	30	529.026,64 637.282,494	24.114	30	529.026,64 637.282,494	31	529.035,034 637.291,86	12.577
31	529.035,034 637.291,86	32	529.037,293 637.294,09	3.174	32	529.037,293 637.294,09	33	529.051,107 637.309,518	20.709	33	529.051,107 637.309,518	34	529.061,502 637.321,449	15.824
34	529.061,502 637.321,449	35	529.073,193 637.334,156	17.267	35	529.073,193 637.334,156	36	529.081,802 637.343,4	12.632	36	529.081,802 637.343,4	37	529.082,012 637.343,625	0.308
37	529.082,012 637.343,625	38	529.099,623 637.362,161	25.568	38	529.099,623 637.362,161	39	529.103,627 637.366,268	5.736	39	529.103,627 637.366,268	40	529.107,914 637.371,305	6.614
40	529.107,914 637.371,305	41	529.125,084 637.390,678	25.887	41	529.125,084 637.390,678	42	529.127,233 637.392,261	2.669	42	529.127,233 637.392,261	43	529.130,132 637.393,975	3.368
43	529.130,132 637.393,975	44	529.133,381 637.395,55	3.611	44	529.133,381 637.395,55	45	529.143,97 637.399,958	11.47	45	529.143,97 637.399,958	46	529.153,716 637.404,686	10.832
46	529.153,716 637.404,686	47	529.159,12 637.407,622	6.15	47	529.159,12 637.407,622	48	529.163,047 637.410,096	4.641	48	529.163,047 637.410,096	49	529.170,765 637.417,846	10.938
49	529.170,765 637.417,846	50	529.174,891 637.422,427	6.165	50	529.174,891 637.422,427	51	529.177,62 637.424,724	3.567	51	529.177,62 637.424,724	52	529.184,923 637.416,549	10.962
52	529.184,923 637.416,549	53	529.190,693 637.410,264	8.532	53	529.190,693 637.410,264	54	529.194,011 637.413,819	4.863	54	529.194,011 637.413,819	55	529.205,706 637.427,169	17.748
55	529.205,706 637.427,169	56	529.221,353 637.444,392	23.269	56	529.221,353 637.444,392	57	529.225,66 637.449,584	6.746	57	529.225,66 637.449,584	58	529.231,374 637.457,072	9.419
58	529.231,374 637.457,072	59	529.238,725 637.465,761	11.381	59	529.238,725 637.465,761	60	529.248,606 637.477,39	15.26	60	529.248,606 637.477,39	61	529.256,678 637.489,351	14.43
61	529.256,678 637.489,351	62	529.267,233 637.504,805	18.715	62	529.267,233 637.504,805	63	529.273,916 637.513,932	11.312	63	529.273,916 637.513,932	64	529.274,595 637.514,668	1.001
64	529.274,595 637.514,668	65	529.276,774 637.517,028	3.212	65	529.276,774 637.517,028	66	529.279,084 637.519,86	3.655	66	529.279,084 637.519,86	67	529.281,288 637.522,921	3.772
67	529.281,288 637.522,921	68	529.285,335 637.526,603	5.471	68	529.285,335 637.526,603	69	529.288,798 637.528,933	4.174	69	529.288,798 637.528,933	70	529.287,987 637.530,653	1.902
70	529.287,987 637.530,653	71	529.290,634 637.532,232	3.082	71	529.290,634 637.532,232	72	529.289,819 637.534,122	2.058	72	529.289,819 637.534,122	73	529.288,385 637.541,607	7.621
73	529.288,385 637.541,607	74	529.286,783 637.553,916	12.413	74	529.286,783 637.553,916	75	529.305,378 637.566,306	22.345	75	529.305,378 637.566,306	76	529.294,274 637.575,879	14.661
76	529.294,274 637.575,879	77	529.291,207 637.578,986	4.366	77	529.291,207 637.578,986	78	529.288,57 637.583,108	4.893	78	529.288,57 637.583,108	79	529.287,578 637.582,358	1.244

Punct început	X / Y	Punct sfârșit	X / Y	Lungime segment	Punct început	X / Y	Punct sfârșit	X / Y	Lungime segment	Punct început	X / Y	Punct sfârșit	X / Y	Lungime segment
79	529.287,578 637.582,358	80	529.282,913 637.577,377	6.824	80	529.282,913 637.577,377	81	529.278,629 637.572,282	6.657	81	529.278,629 637.572,282	82	529.275,43 637.568,268	5.133
82	529.275,43 637.568,268	83	529.272,59 637.564,507	4.713	83	529.272,59 637.564,507	84	529.267,184 637.558,283	8.244	84	529.267,184 637.558,283	85	529.261,898 637.551,781	8.38
85	529.261,898 637.551,781	86	529.250,021 637.539,336	17.20 3	86	529.250,021 637.539,336	87	529.241,407 637.525,755	16.08 2	87	529.241,407 637.525,755	88	529.238,595 637.521,66	4.968
88	529.238,595 637.521,66	89	529.230,891 637.509,504	14.39 2	89	529.230,891 637.509,504	90	529.227,875 637.504,299	6.016	90	529.227,875 637.504,299	91	529.224,921 637.498,723	6.31
91	529.224,921 637.498,723	92	529.219,475 637.491,321	9.19	92	529.219,475 637.491,321	93	529.213,252 637.485,492	8.527	93	529.213,252 637.485,492	94	529.207,987 637.479,915	7.67
94	529.207,987 637.479,915	95	529.198,15 637.467,485	15.85 2	95	529.198,15 637.467,485	96	529.191,442 637.458,931	10.87 1	96	529.191,442 637.458,931	97	529.187,642 637.454,18	6.084
97	529.187,642 637.454,18	98	529.184,575 637.449,798	5.349	98	529.184,575 637.449,798	99	529.180,293 637.444,243	7.014	99	529.180,293 637.444,243	100	529.172,811 637.435,915	11.19 5
100	529.172,811 637.435,915	101	529.168,489 637.431,614	6.097	101	529.168,489 637.431,614	102	529.165,901 637.428,702	3.896	102	529.165,901 637.428,702	103	529.160,174 637.422,989	8.089
103	529.160,174 637.422,989	104	529.154,078 637.417,186	8.416	104	529.154,078 637.417,186	105	529.151,436 637.414,856	3.523	105	529.151,436 637.414,856	106	529.147,746 637.413,035	4.115
106	529.147,746 637.413,035	107	529.143,785 637.411,936	4.111	107	529.143,785 637.411,936	108	529.135,269 637.408,676	9.119	108	529.135,269 637.408,676	109	529.125,594 637.404,206	10.65 8
109	529.125,594 637.404,206	110	529.122,723 637.402,75	3.219	110	529.122,723 637.402,75	111	529.119,508 637.400,321	4.029	111	529.119,508 637.400,321	112	529.115,279 637.396,017	6.034
112	529.115,279 637.396,017	113	529.110,12 637.390,767	7.361	113	529.110,12 637.390,767	114	529.105,196 637.385,154	7.467	114	529.105,196 637.385,154	115	529.097,55 637.376,745	11.36 5
115	529.097,55 637.376,745	116	529.093,133 637.371,75	6.668	116	529.093,133 637.371,75	117	529.088,978 637.366,686	6.55	117	529.088,978 637.366,686	118	529.078,451 637.356,253	14.82 1
118	529.078,451 637.356,253	119	529.063,757 637.340,871	21.27 3	119	529.063,757 637.340,871	120	529.044,646 637.319,821	28.43 1	120	529.044,646 637.319,821	121	529.027,248 637.300,307	26.14 4
121	529.027,248 637.300,307	122	529.005,023 637.276,354	32.67 6	122	529.005,023 637.276,354	123	529.002,434 637.274,151	3.399	123	529.002,434 637.274,151	124	528.987,318 637.259,385	21.13 1
124	528.987,318 637.259,385	125	528.977,119 637.248,762	14.72 6	125	528.977,119 637.248,762	126	528.965,339 637.237,209	16.5	126	528.965,339 637.237,209	127	528.953,591 637.225,223	16.78 3
127	528.953,591 637.225,223	128	528.944,575 637.216,621	12.46 1	128	528.944,575 637.216,621	1	528.938,445 637.211,125	8.233					

** Lungimile segmentelor sunt determinate în planul de proiecție Stereo 70 și sunt rotunjite la 1 milimetru.

*** Distanța dintre puncte este formată din segmente cumulate ce sunt mai mici decât valoarea 1 milimetru.

**DATE DESPRE IMOBILUL NR. 688**

Oficiul de Cadastru și Publicitate Imobiliară SUCEAVA
Biroul de Cadastru și Publicitate Imobiliară Vatra Dornei

A. Partea I. Descrierea imobilului

TEREN Intravilan

Adresa: Loc. Coverca, Jud. Suceava

Nr. Crt	Nr cadastral Nr. topografic	Suprafața* (mp)	Observații / Referințe
A1		13.624	Sector cadastral:17 Teren imprejmuit;

Construcții

Crt	Nr cadastral Nr. topografic	Adresa	Observații / Referințe
A1.1		Loc. Coverca, Jud. Suceava	Nr. niveluri:2; S. construita la sol:95 mp; Locuinta
A1.2		Loc. Coverca, Jud. Suceava	Nr. niveluri:1; S. construita la sol:22 mp; Anexa
A1.3		Loc. Coverca, Jud. Suceava	Nr. niveluri:1; S. construita la sol:21 mp; Anexa
A1.4		Loc. Coverca, Jud. Suceava	Nr. niveluri:1; S. construita la sol:58 mp; Anexa

B. Partea II. Proprietari și acte

Inscrieri privitoare la dreptul de proprietate și alte drepturi reale		Referințe
688 / 31/01/2024		
Act Normativ nr. 7, din 13/03/1996 emis de PARLAMENTUL ROMANIEI;		
B1	Intabulare, drept de PROPRIETATE, dobandit prin Lege, cota actuala 1/1 1) NEIDENTIFICAT NEIDENTIFICAT	A1
Act Administrativ nr. 6817, din 06/12/2023 emis de Primaria Comunei Panaci;		
B2	Se noteaza posesia factica in favoarea lui 1) CIOATĂ GEORGETA	A1
Act Administrativ nr. 431, din 25/01/2024 emis de PRIMARIA COMUNEI PANACI;		
B3	Intabulare, drept de PROPRIETATE, dobandit prin Lege, cota actuala 1/1 1) CIOATĂ GEORGETA	A1.1, A1.2, A1.3, A1.4

C. Partea III. SARCINI .

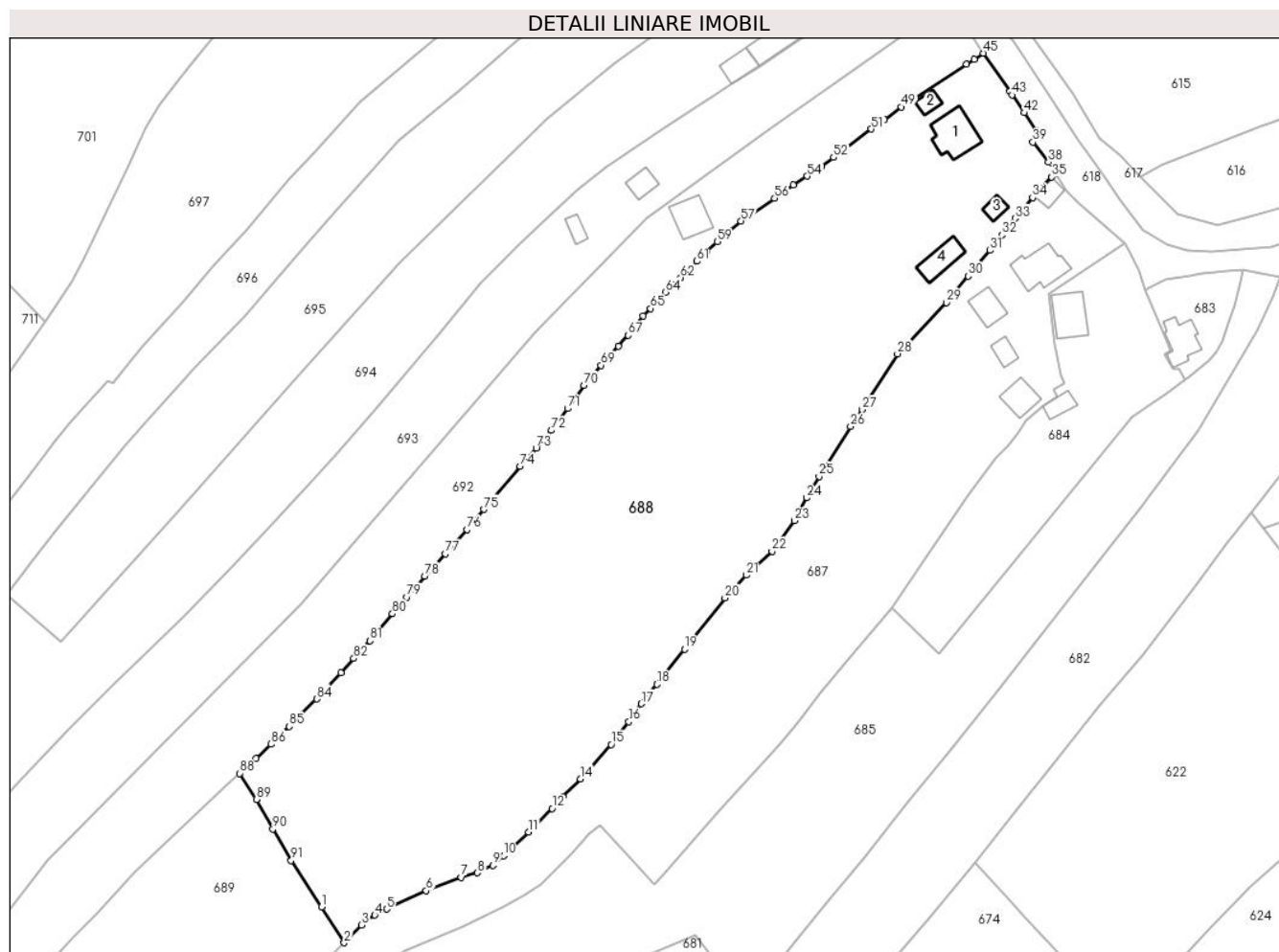
Inscrieri privind dezmembramintele dreptului de proprietate, drepturi reale de garanție și sarcini	Referințe
NU SUNT	

Anexa Nr. 1 La Partea I

Teren

Nr cadastral	Suprafața (mp)*	Observații / Referințe
	13.624	

* Suprafața este determinată în planul de proiecție Stereo 70.



Date referitoare la teren

Crt	Categorie folosință	Intravilan	Suprafața (mp)	Tarla	Parcelă	Nr. topo	Observații / Referințe
1	curti constructii	DA	624	-	-	-	
2	faneata	DA	13.000	-	-	-	

Date referitoare la construcții

Crt	Număr	Destinație construcție	Supraf. (mp)	Situație juridică	Observații / Referințe
A1.1		construcții de locuințe	95	Cu acte	Nr. niveluri:2; S. construita la sol:95 mp; Locuinta
A1.2		construcții anexa	22	Cu acte	Nr. niveluri:1; S. construita la sol:22 mp; Anexa
A1.3		construcții anexa	21	Cu acte	Nr. niveluri:1; S. construita la sol:21 mp; Anexa
A1.4		construcții anexa	58	Cu acte	Nr. niveluri:1; S. construita la sol:58 mp; Anexa

Lungime Segmente

1) Valorile lungimilor segmentelor sunt obținute din proiecție în plan.

Punct început	X / Y	Punct sfârșit	X / Y	Lungime segment	Punct început	X / Y	Punct sfârșit	X / Y	Lungime segment	Punct început	X / Y	Punct sfârșit	X / Y	Lungime segment
1	529.109,731 637.404,714	2	529.115,279 637.396,017	10.316	2	529.115,279 637.396,017	3	529.119,508 637.400,321	6.034	3	529.119,508 637.400,321	4	529.122,723 637.402,75	4.029

Punct început	X / Y	Punct sfârșit	X / Y	Lungime segment	Punct început	X / Y	Punct sfârșit	X / Y	Lungime segment	Punct început	X / Y	Punct sfârșit	X / Y	Lungime segment
4	529.122,723 637.402,75	5	529.125,594 637.404,206	3.219	5	529.125,594 637.404,206	6	529.135,269 637.408,676	10.658	6	529.135,269 637.408,676	7	529.143,785 637.411,936	9.119
7	529.143,785 637.411,936	8	529.147,746 637.413,035	4.111	8	529.147,746 637.413,035	9	529.151,436 637.414,856	4.115	9	529.151,436 637.414,856	10	529.154,078 637.417,186	3.523
10	529.154,078 637.417,186	11	529.160,174 637.422,989	8.416	11	529.160,174 637.422,989	12	529.165,901 637.428,702	8.089	12	529.165,901 637.428,702	13	529.168,489 637.431,614	3.896
13	529.168,489 637.431,614	14	529.172,811 637.435,915	6.097	14	529.172,811 637.435,915	15	529.180,293 637.444,243	11.195	15	529.180,293 637.444,243	16	529.184,575 637.449,798	7.014
16	529.184,575 637.449,798	17	529.187,642 637.454,18	5.349	17	529.187,642 637.454,18	18	529.191,442 637.458,931	6.084	18	529.191,442 637.458,931	19	529.198,15 637.467,485	10.871
19	529.198,15 637.467,485	20	529.207,987 637.479,915	15.852	20	529.207,987 637.479,915	21	529.213,252 637.485,492	7.67	21	529.213,252 637.485,492	22	529.219,475 637.491,321	8.527
22	529.219,475 637.491,321	23	529.224,921 637.498,723	9.19	23	529.224,921 637.498,723	24	529.227,875 637.504,299	6.31	24	529.227,875 637.504,299	25	529.230,891 637.509,504	6.016
25	529.230,891 637.509,504	26	529.238,595 637.521,66	14.392	26	529.238,595 637.521,66	27	529.241,407 637.525,755	4.968	27	529.241,407 637.525,755	28	529.250,021 637.539,336	16.082
28	529.250,021 637.539,336	29	529.261,898 637.551,781	17.203	29	529.261,898 637.551,781	30	529.267,184 637.558,283	8.38	30	529.267,184 637.558,283	31	529.272,59 637.564,507	8.244
31	529.272,59 637.564,507	32	529.275,43 637.568,268	4.713	32	529.275,43 637.568,268	33	529.278,629 637.572,282	5.133	33	529.278,629 637.572,282	34	529.282,913 637.577,377	6.657
34	529.282,913 637.577,377	35	529.287,578 637.582,358	6.824	35	529.287,578 637.582,358	36	529.288,57 637.583,108	1.244	36	529.288,57 637.583,108	37	529.288,41 637.584,01	0.916
37	529.288,41 637.584,01	38	529.286,82 637.585,96	2.516	38	529.286,82 637.585,96	39	529.283,01 637.590,85	6.199	39	529.283,01 637.590,85	40	529.284,39 637.592,92	2.488
40	529.284,39 637.592,92	41	529.283,73 637.593,85	1.14	41	529.283,73 637.593,85	42	529.280,87 637.598,0	5.04	42	529.280,87 637.598,0	43	529.277,89 637.602,31	5.24
43	529.277,89 637.602,31	44	529.277,32 637.603,18	1.04	44	529.277,32 637.603,18	45	529.270,97 637.612,49	11.269	45	529.270,97 637.612,49	46	529.268,69 637.610,97	2.74
46	529.268,69 637.610,97	47	529.266,82 637.609,81	2.201	47	529.266,82 637.609,81	48	529.254,18 637.601,54	15.105	48	529.254,18 637.601,54	49	529.251,0 637.599,37	3.85
49	529.251,0 637.599,37	50	529.246,85 637.596,26	5.186	50	529.246,85 637.596,26	51	529.243,65 637.594,03	3.9	51	529.243,65 637.594,03	52	529.234,42 637.587,14	11.518
52	529.234,42 637.587,14	53	529.231,53 637.585,05	3.567	53	529.231,53 637.585,05	54	529.228,02 637.582,59	4.286	54	529.228,02 637.582,59	55	529.224,62 637.580,44	4.023
55	529.224,62 637.580,44	56	529.220,09 637.577,19	5.575	56	529.220,09 637.577,19	57	529.211,91 637.571,66	9.874	57	529.211,91 637.571,66	58	529.208,93 637.569,26	3.826
58	529.208,93 637.569,26	59	529.206,1 637.566,67	3.836	59	529.206,1 637.566,67	60	529.203,44 637.564,06	3.727	60	529.203,44 637.564,06	61	529.201,16 637.561,86	3.168
61	529.201,16 637.561,86	62	529.197,18 637.557,87	5.636	62	529.197,18 637.557,87	63	529.195,37 637.556,1	2.532	63	529.195,37 637.556,1	64	529.193,55 637.554,34	2.532
64	529.193,55 637.554,34	65	529.189,89 637.550,36	5.407	65	529.189,89 637.550,36	66	529.188,1 637.548,51	2.574	66	529.188,1 637.548,51	67	529.184,41 637.543,88	5.921
67	529.184,41 637.543,88	68	529.182,07 637.541,19	3.565	68	529.182,07 637.541,19	69	529.177,81 637.536,54	6.306	69	529.177,81 637.536,54	70	529.173,67 637.531,65	6.407
70	529.173,67 637.531,65	71	529.169,66 637.526,04	6.896	71	529.169,66 637.526,04	72	529.165,71 637.520,72	6.626	72	529.165,71 637.520,72	73	529.162,01 637.516,41	5.68
73	529.162,01 637.516,41	74	529.158,16 637.511,91	5.922	74	529.158,16 637.511,91	75	529.149,26 637.501,49	13.704	75	529.149,26 637.501,49	76	529.145,2 637.496,6	6.356
76	529.145,2 637.496,6	77	529.139,84 637.490,64	8.016	77	529.139,84 637.490,64	78	529.134,88 637.485,21	7.354	78	529.134,88 637.485,21	79	529.130,54 637.480,12	6.689
79	529.130,54 637.480,12	80	529.127,0 637.476,06	5.387	80	529.127,0 637.476,06	81	529.121,5 637.469,53	8.538	81	529.121,5 637.469,53	82	529.117,57 637.465,18	5.862
82	529.117,57 637.465,18	83	529.114,5 637.461,74	4.611	83	529.114,5 637.461,74	84	529.108,57 637.455,33	8.732	84	529.108,57 637.455,33	85	529.101,93 637.448,68	9.397
85	529.101,93 637.448,68	86	529.097,49 637.444,35	6.202	86	529.097,49 637.444,35	87	529.093,84 637.440,87	5.043	87	529.093,84 637.440,87	88	529.089,78 637.437,24	5.446
88	529.089,78 637.437,24	89	529.093,887 637.430,926	7.532	89	529.093,887 637.430,926	90	529.097,905 637.423,735	8.237	90	529.097,905 637.423,735	91	529.102,373 637.416,035	8.902
91	529.102,373 637.416,035	1	529.109,731 637.404,714	13.502										

** Lungimile segmentelor sunt determinate în planul de proiecție Stereo 70 și sunt rotunjite la 1 milimetru.

*** Distanța dintre puncte este formată din segmente cumulate ce sunt mai mici decât valoarea 1 milimetru.

**DATE DESPRE IMOBILUL NR. 689**

Oficiul de Cadastru și Publicitate Imobiliară SUCEAVA
Biroul de Cadastru și Publicitate Imobiliară Vatra Dornei

A. Partea I. Descrierea imobilului

TEREN Intravilan

Adresa: Loc. Coverca, Jud. Suceava

Nr. Crt	Nr cadastral Nr. topografic	Suprafața* (mp)	Observații / Referințe
A1		3.842	Sector cadastral:17 Teren imprejmuit;

B. Partea II. Proprietari și acte

Inscrieri privitoare la dreptul de proprietate și alte drepturi reale		Referințe
689 / 31/01/2024		
Act Normativ nr. 7, din 13/03/1996 emis de PARLAMENTUL ROMANIEI;		
B1	Intabulare, drept de PROPRIETATE, dobandit prin Lege, cota actuala 1/1 1) NEIDENTIFICAT NEIDENTIFICAT	A1
Act Administrativ nr. 6815, din 06/12/2023 emis de Primaria Comunei Panaci;		
B2	Se noteaza posesia factica in favoarea lui 1) CIOATĂ VIRGIL	A1

C. Partea III. SARCINI .

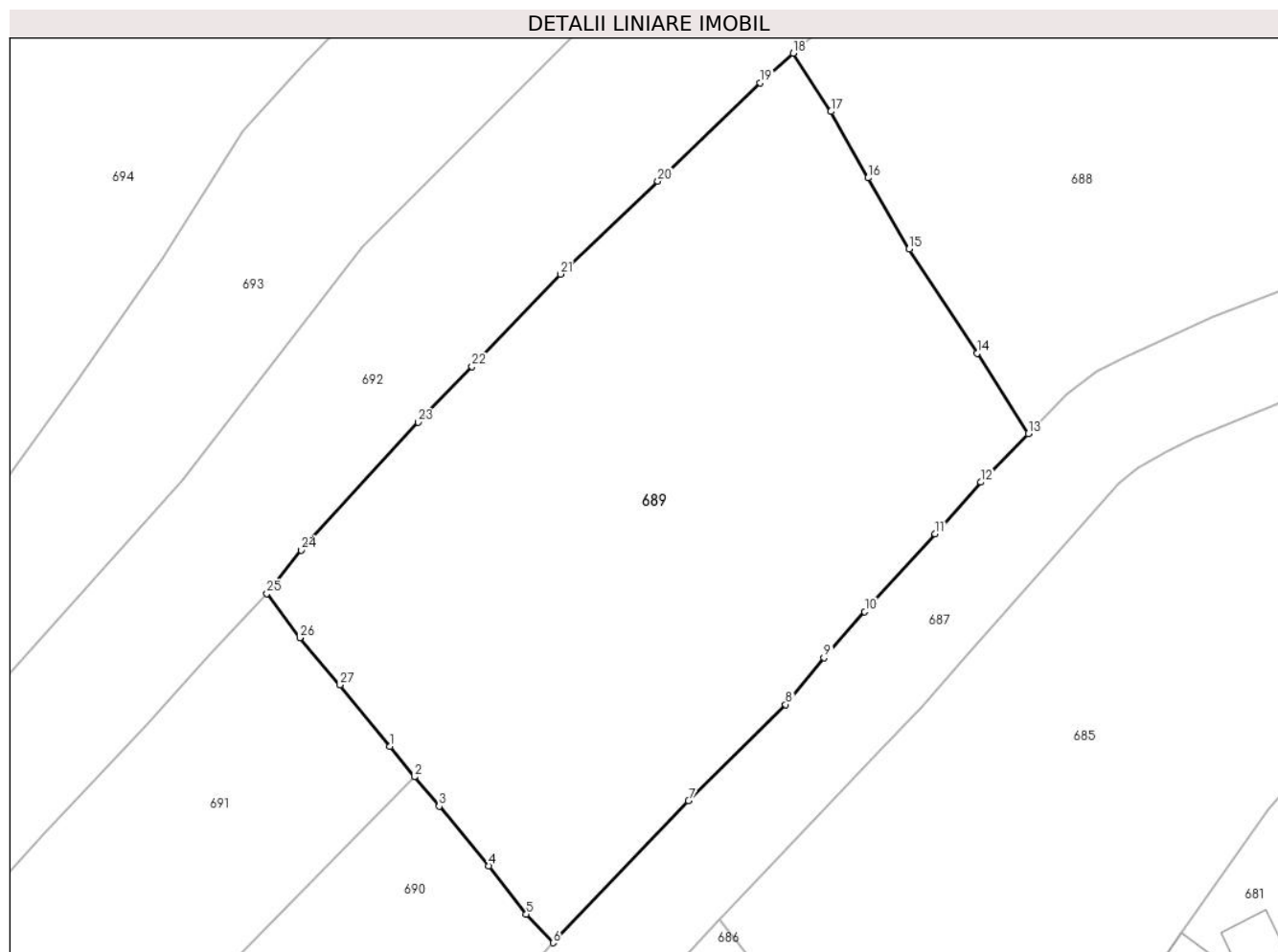
Inscrieri privind dezmembramintele dreptului de proprietate, drepturi reale de garanție și sarcini	Referințe
NU SUNT	

Anexa Nr. 1 La Partea I

Teren

Nr cadastral	Suprafața (mp)*	Observații / Referințe
	3.842	

* Suprafața este determinată în planul de proiecție Stereo 70.



Date referitoare la teren

Crt	Categorie folosință	Intravilan	Suprafața (mp)	Tarla	Parcelă	Nr. topo	Observații / Referințe
1	faneata	DA	3.842	-	-	-	

Lungime Segmente

1) Valorile lungimilor segmentelor sunt obținute din proiecție în plan.

Punct început	X / Y	Punct sfârșit	X / Y	Lungime segment (** (m)
1	529.046,1 637.362,146	2	529.048,728 637.358,847	4.218
3	529.051,426 637.355,656	4	529.056,8 637.349,196	8.403
5	529.060,867 637.343,973	6	529.063,757 637.340,871	4.24
7	529.078,451 637.356,253	8	529.088,978 637.366,686	14.821
9	529.093,133 637.371,75	10	529.097,55 637.376,745	6.668

Punct început	X / Y	Punct sfârșit	X / Y	Lungime segment (** (m)
2	529.048,728 637.358,847	3	529.051,426 637.355,656	4.179
4	529.056,8 637.349,196	5	529.060,867 637.343,973	6.62
6	529.063,757 637.340,871	7	529.078,451 637.356,253	21.273
8	529.088,978 637.366,686	9	529.093,133 637.371,75	6.55
10	529.097,55 637.376,745	11	529.105,196 637.385,154	11.365

Punct început	X / Y	Punct sfârșit	X / Y	Lungime segment (** (m)
11	529.105,196 637.385,154	12	529.110,12 637.390,767	7.467
13	529.115,279 637.396,017	14	529.109,731 637.404,714	10.316
15	529.102,373 637.416,035	16	529.097,905 637.423,735	8.902
17	529.093,887 637.430,926	18	529.089,78 637.437,24	7.532
19	529.086,206 637.434,043	20	529.075,111 637.423,391	15.381
21	529.064,555 637.413,314	22	529.054,971 637.403,299	13.862
23	529.049,146 637.397,258	24	529.036,466 637.383,401	18.783
25	529.032,759 637.378,715	26	529.036,31 637.373,926	5.962
27	529.040,669 637.368,807	1	529.046,1 637.362,146	8.594

Punct început	X / Y	Punct sfârșit	X / Y	Lungime segment (** (m)
12	529.110,12 637.390,767	13	529.115,279 637.396,017	7.361
14	529.109,731 637.404,714	15	529.102,373 637.416,035	13.502
16	529.097,905 637.423,735	17	529.093,887 637.430,926	8.237
18	529.089,78 637.437,24	19	529.086,206 637.434,043	4.795
20	529.075,111 637.423,391	21	529.064,555 637.413,314	14.594
22	529.054,971 637.403,299	23	529.049,146 637.397,258	8.392
24	529.036,466 637.383,401	25	529.032,759 637.378,715	5.975
26	529.036,31 637.373,926	27	529.040,669 637.368,807	6.723

** Lungimile segmentelor sunt determinate în planul de proiecție Stereo 70 și sunt rotunjite la 1 milimetru.

*** Distanța dintre puncte este formată din segmente cumulate ce sunt mai mici decât valoarea 1 milimetru.

**DATE DESPRE IMOBILUL NR. 690**

Oficiul de Cadastru și Publicitate Imobiliară SUCEAVA
Biroul de Cadastru și Publicitate Imobiliară Vatra Dornei

A. Partea I. Descrierea imobilului

TEREN Intravilan

Adresa: Loc. Coverca, Jud. Suceava

Nr. Crt	Nr cadastral Nr. topografic	Suprafața* (mp)	Observații / Referințe
A1		4.694	Sector cadastral:17 Teren imprejmuit;

B. Partea II. Proprietari și acte

Inscrieri privitoare la dreptul de proprietate și alte drepturi reale		Referințe
690 / 31/01/2024		
Act Normativ nr. 7, din 13/03/1996 emis de PARLAMENTUL ROMANIEI;		
B1	Intabulare, drept de PROPRIETATE, dobandit prin Lege, cota actuala 1/1 1) NEIDENTIFICAT NEIDENTIFICAT	A1
Act Administrativ nr. 6757, din 05/12/2023 emis de Primaria Comunei Panaci;		
B2	Se noteaza posesia factica in favoarea lui 1) ȘTEFAN ELENA	A1

C. Partea III. SARCINI .

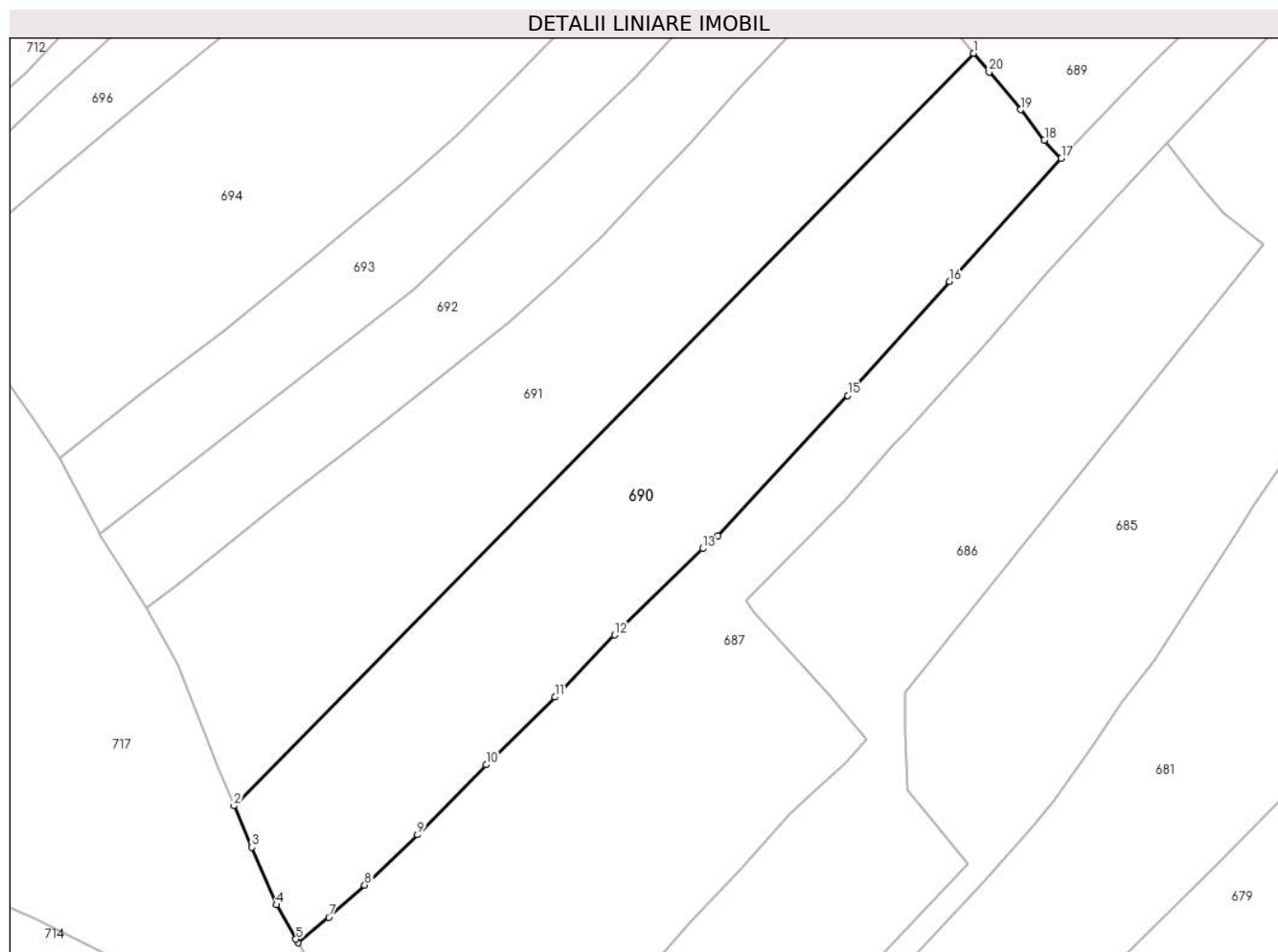
Inscrieri privind dezmembramintele dreptului de proprietate, drepturi reale de garanție și sarcini	Referințe
NU SUNT	

Anexa Nr. 1 La Partea I

Teren

Nr cadastral	Suprafața (mp)*	Observații / Referințe
	4.694	

* Suprafața este determinată în planul de proiecție Stereo 70.



Date referitoare la teren

Crt	Categorie folosință	Intravilan	Suprafața (mp)	Tarla	Parcelă	Nr. topo	Observații / Referințe
1	faneata	DA	4.694	-	-	-	

Lungime Segmente

1) Valorile lungimilor segmentelor sunt obținute din proiecție în plan.

Punct început	X / Y	Punct sfârșit	X / Y	Lungime segment (** (m)
1	529.048,728 637.358,847	2	528.922,226 637.230,168	180.447
2	528.922,226 637.230,168	3	528.925,229 637.223,097	7.682
3	528.925,229 637.223,097	4	528.929,441 637.213,252	10.708
4	528.929,441 637.213,252	5	528.932,807 637.207,38	6.768
5	528.932,807 637.207,38	6	528.933,179 637.206,764	0.72

Punct început	X / Y	Punct sfârşit	X / Y	Lungime segment (** (m)
6	528.933,179 637.206,764	7	528.938,445 637.211,125	6.837
7	528.938,445 637.211,125	8	528.944,575 637.216,621	8.233
8	528.944,575 637.216,621	9	528.953,591 637.225,223	12.461
9	528.953,591 637.225,223	10	528.965,339 637.237,209	16.783
10	528.965,339 637.237,209	11	528.977,119 637.248,762	16.5
11	528.977,119 637.248,762	12	528.987,318 637.259,385	14.726
12	528.987,318 637.259,385	13	529.002,434 637.274,151	21.131
13	529.002,434 637.274,151	14	529.005,023 637.276,354	3.399
14	529.005,023 637.276,354	15	529.027,248 637.300,307	32.676
15	529.027,248 637.300,307	16	529.044,646 637.319,821	26.144
16	529.044,646 637.319,821	17	529.063,757 637.340,871	28.431
17	529.063,757 637.340,871	18	529.060,867 637.343,973	4.24
18	529.060,867 637.343,973	19	529.056,8 637.349,196	6.62
19	529.056,8 637.349,196	20	529.051,426 637.355,656	8.403
20	529.051,426 637.355,656	1	529.048,728 637.358,847	4.179

** Lungimile segmentelor sunt determinate în planul de proiecție Stereo 70 și sunt rotunjite la 1 milimetru.

*** Distanța dintre puncte este formată din segmente cumulate ce sunt mai mici decât valoarea 1 milimetru.

**DATE DESPRE IMOBILUL NR. 691**

Oficiul de Cadastru și Publicitate Imobiliară SUCEAVA
Biroul de Cadastru și Publicitate Imobiliară Vatra Dornei

A. Partea I. Descrierea imobilului

TEREN Intravilan

Adresa: Loc. Coverca, Jud. Suceava

Nr. Crt	Nr cadastral Nr. topografic	Suprafața* (mp)	Observații / Referințe
A1		4.694	Sector cadastral:17 Teren imprejmuit;

B. Partea II. Proprietari și acte

Inscrieri privitoare la dreptul de proprietate și alte drepturi reale		Referințe
691 / 31/01/2024		
Act Normativ nr. 7, din 13/03/1996 emis de PARLAMENTUL ROMANIEI;		
B1	Intabulare, drept de PROPRIETATE, dobandit prin Lege, cota actuala 1/1 1) NEIDENTIFICAT NEIDENTIFICAT	A1
Act Administrativ nr. 6822, din 06/12/2023 emis de Primaria Comunei Panaci;		
B2	Se noteaza posesia factica in favoarea lui 1) NEGREA MIHAI	A1

C. Partea III. SARCINI .

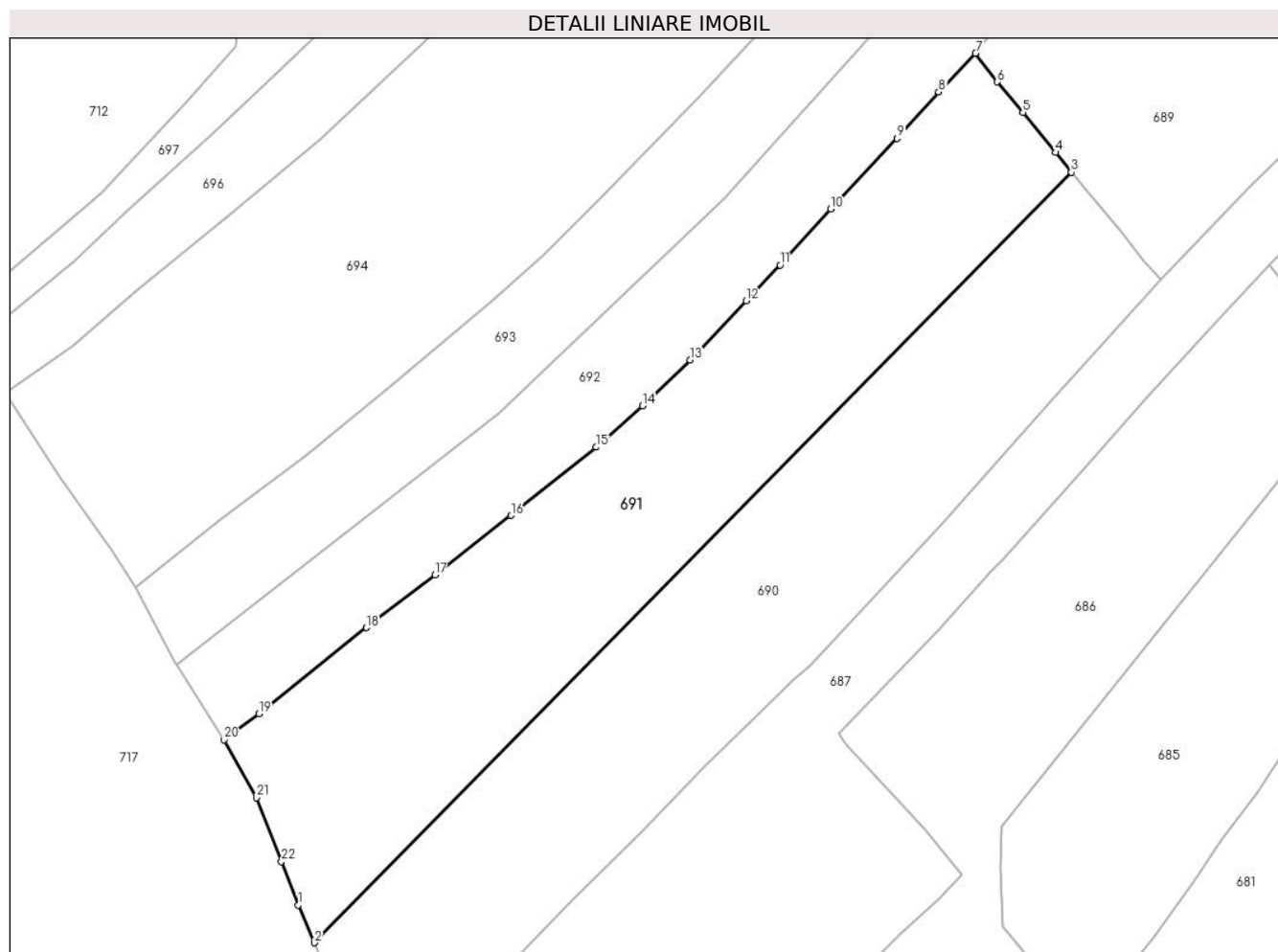
Inscrieri privind dezmembramintele dreptului de proprietate, drepturi reale de garanție și sarcini	Referințe
NU SUNT	

Anexa Nr. 1 La Partea I

Teren

Nr cadastral	Suprafața (mp)*	Observații / Referințe
	4.694	

* Suprafața este determinată în planul de proiecție Stereo 70.



Date referitoare la teren

Crt	Categorie folosință	Intravilan	Suprafața (mp)	Tarla	Parcelă	Nr. topo	Observații / Referințe
1	faneata	DA	4.694	-	-	-	

Lungime Segmente

1) Valorile lungimilor segmentelor sunt obținute din proiecție în plan.

Punct început	X / Y	Punct sfârșit	X / Y	Lungime segment (** (m)
1	528.919,555 637.236,457	2	528.922,226 637.230,168	6.833
3	529.048,728 637.358,847	4	529.046,1 637.362,146	4.218
5	529.040,669 637.368,807	6	529.036,31 637.373,926	6.723
7	529.032,759 637.378,715	8	529.026,586 637.372,245	8.942
9	529.019,627 637.364,505	10	529.008,544 637.352,698	16.194

Punct început	X / Y	Punct sfârșit	X / Y	Lungime segment (** (m)
2	528.922,226 637.230,168	3	529.048,728 637.358,847	180.447
4	529.046,1 637.362,146	5	529.040,669 637.368,807	8.594
6	529.036,31 637.373,926	7	529.032,759 637.378,715	5.962
8	529.026,586 637.372,245	9	529.019,627 637.364,505	10.408
10	529.008,544 637.352,698	11	529.000,081 637.343,324	12.629

Punct început	X / Y	Punct sfârșit	X / Y	Lungime segment (** (m)
11	529.000,081 637.343,324	12	528.994,423 637.337,399	8.193
13	528.985,019 637.327,469	14	528.977,096 637.319,851	10.991
15	528.969,36 637.312,933	16	528.955,093 637.301,522	18.269
17	528.942,377 637.291,571	18	528.930,944 637.282,78	14.422
19	528.912,989 637.268,417	20	528.907,149 637.264,057	7.288
21	528.912,541 637.254,387	22	528.916,746 637.243,746	11.442

Punct început	X / Y	Punct sfârșit	X / Y	Lungime segment (** (m)
12	528.994,423 637.337,399	13	528.985,019 637.327,469	13.676
14	528.977,096 637.319,851	15	528.969,36 637.312,933	10.378
16	528.955,093 637.301,522	17	528.942,377 637.291,571	16.147
18	528.930,944 637.282,78	19	528.912,989 637.268,417	22.993
20	528.907,149 637.264,057	21	528.912,541 637.254,387	11.072
22	528.916,746 637.243,746	1	528.919,555 637.236,457	7.812

** Lungimile segmentelor sunt determinate în planul de proiecție Stereo 70 și sunt rotunjite la 1 milimetru.

*** Distanța dintre puncte este formată din segmente cumulate ce sunt mai mici decât valoarea 1 milimetru.

**DATE DESPRE IMOBILUL NR. 692**

Oficiul de Cadastru și Publicitate Imobiliară SUCEAVA
Biroul de Cadastru și Publicitate Imobiliară Vatra Dornei

A. Partea I. Descrierea imobilului

TEREN Intravilan

Adresa: Loc. Coverca, Jud. Suceava

Nr. Crt	Nr cadastral Nr. topografic	Suprafața* (mp)	Observații / Referințe
A1		8.161	Sector cadastral:17 Teren imprejmuit;

Construcții

Crt	Nr cadastral Nr. topografic	Adresa	Observații / Referințe
A1.1		Loc. Coverca, Jud. Suceava	Nr. niveluri:1; S. construita la sol:69 mp; Locuinta

B. Partea II. Proprietari și acte

Inscrieri privitoare la dreptul de proprietate și alte drepturi reale		Referințe
692 / 31/01/2024		
Act Normativ nr. 7, din 13/03/1996 emis de PARLAMENTUL ROMANIEI;		
B1	Intabulare, drept de PROPRIETATE, dobandit prin Lege, cota actuala 1/1 1) NEIDENTIFICAT NEIDENTIFICAT	A1
Act Administrativ nr. 6780, din 05/12/2023 emis de Primaria Comunei Panaci;		
B2	Se noteaza posesia factica in favoarea lui 1) IORDACHE ADRIAN	A1
Act Administrativ nr. 431, din 25/01/2024 emis de PRIMARIA COMUNEI PANACI;		
B3	Intabulare, drept de PROPRIETATE, dobandit prin Lege, cota actuala 1/1 1) IORDACHE ADRIAN	A1.1

C. Partea III. SARCINI .

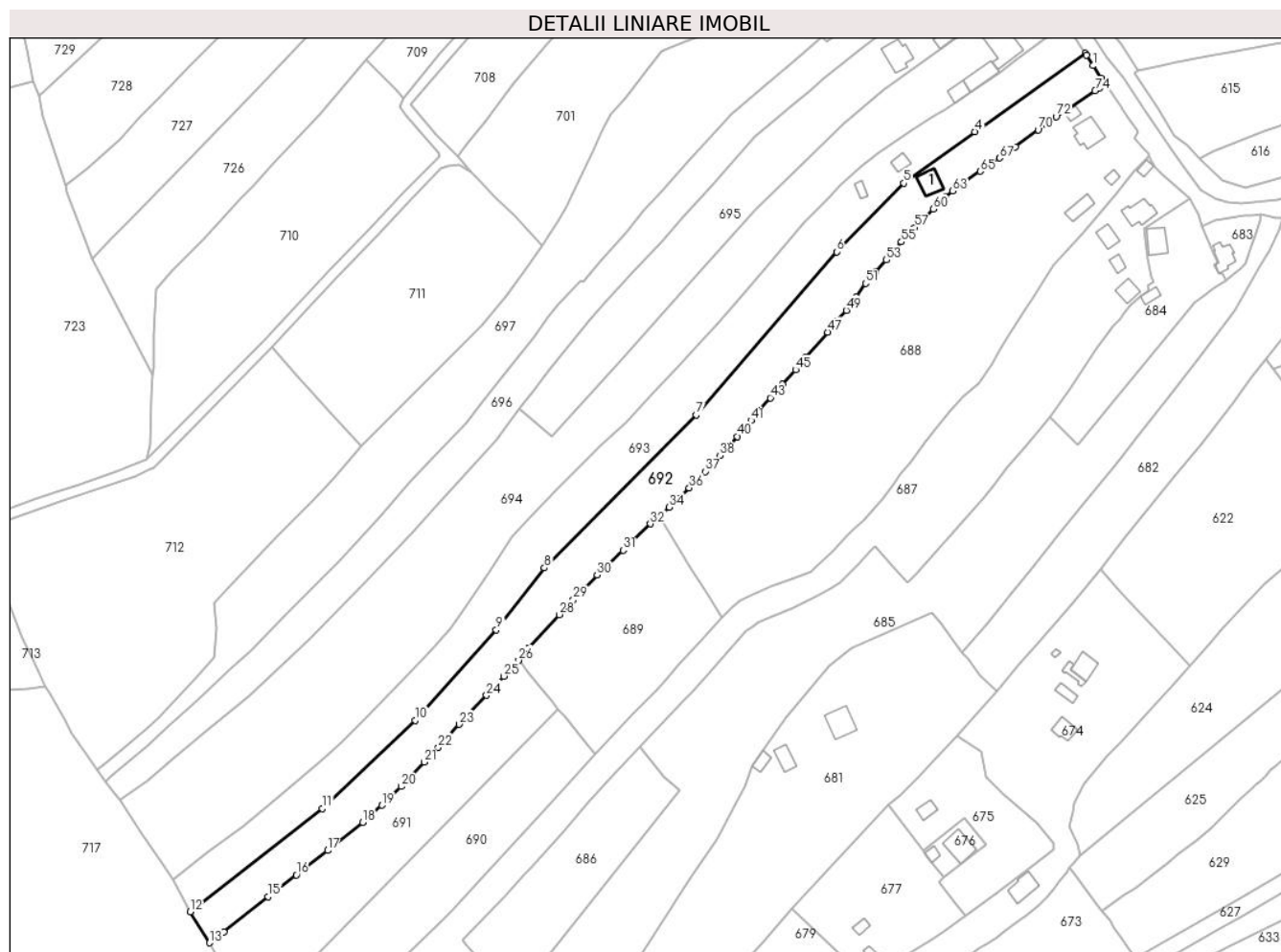
Inscrieri privind dezmembramintele dreptului de proprietate, drepturi reale de garanție și sarcini	Referințe
NU SUNT	

Anexa Nr. 1 La Partea I

Teren

Nr cadastral	Suprafața (mp)*	Observații / Referințe
	8.161	

* Suprafața este determinată în planul de proiecție Stereo 70.



Date referitoare la teren

Crt	Categorie folosință	Intravilan	Suprafața (mp)	Tarla	Parcelă	Nr. topo	Observații / Referințe
1	curti constructii	DA	200	-	-	-	
2	faneata	DA	7.961	-	-	-	

Date referitoare la construcții

Crt	Număr	Destinație construcție	Supraf. (mp)	Situație juridică	Observații / Referințe
A1.1		construcții de locuințe	69	Cu acte	Nr. niveluri:1; S. construita la sol:69 mp; Locuinta

Lungime Segmente

1) Valorile lungimilor segmentelor sunt obținute din proiecție în plan.

Punct început	X / Y	Punct sfârșit	X / Y	Lungime segment	Punct început	X / Y	Punct sfârșit	X / Y	Lungime segment	Punct început	X / Y	Punct sfârșit	X / Y	Lungime segment
1	529.265,945 637.620,022	2	529.263,343 637.624,329	5.032	2	529.263,343 637.624,329	3	529.262,826 637.625,084	0.915	3	529.262,826 637.625,084	4	529.217,87 637.593,237	55.093
4	529.217,87 637.593,237	5	529.189,074 637.572,324	35.589	5	529.189,074 637.572,324	6	529.161,8 637.544,477	38.979	6	529.161,8 637.544,477	7	529.104,797 637.478,251	87.38
7	529.104,797 637.478,251	8	529.043,127 637.416,213	87.475	8	529.043,127 637.416,213	9	529.023,565 637.391,026	31.891	9	529.023,565 637.391,026	10	528.990,658 637.354,348	49.276

Punct început	X / Y	Punct sfârșit	X / Y	Lungime segment	Punct început	X / Y	Punct sfârșit	X / Y	Lungime segment	Punct început	X / Y	Punct sfârșit	X / Y	Lungime segment
10	528.990,658 637.354,348	11	528.952,972 637.318,567	51.966	11	528.952,972 637.318,567	12	528.899,234 637.276,587	68.192	12	528.899,234 637.276,587	13	528.907,149 637.264,057	14.821
13	528.907,149 637.264,057	14	528.912,989 637.268,417	7.288	14	528.912,989 637.268,417	15	528.930,944 637.282,78	22.993	15	528.930,944 637.282,78	16	528.942,377 637.291,571	14.422
16	528.942,377 637.291,571	17	528.955,093 637.301,522	16.147	17	528.955,093 637.301,522	18	528.969,36 637.312,933	18.269	18	528.969,36 637.312,933	19	528.977,096 637.319,851	10.378
19	528.977,096 637.319,851	20	528.985,019 637.327,469	10.991	20	528.985,019 637.327,469	21	528.994,423 637.337,399	13.676	21	528.994,423 637.337,399	22	529.000,081 637.343,324	8.193
22	529.000,081 637.343,324	23	529.008,544 637.352,698	12.629	23	529.008,544 637.352,698	24	529.019,627 637.364,505	16.194	24	529.019,627 637.364,505	25	529.026,586 637.372,245	10.408
25	529.026,586 637.372,245	26	529.032,759 637.378,715	8.942	26	529.032,759 637.378,715	27	529.036,466 637.383,401	5.975	27	529.036,466 637.383,401	28	529.049,146 637.397,258	18.783
28	529.049,146 637.397,258	29	529.054,971 637.403,299	8.392	29	529.054,971 637.403,299	30	529.064,555 637.413,314	13.862	30	529.064,555 637.413,314	31	529.075,111 637.423,391	14.594
31	529.075,111 637.423,391	32	529.086,206 637.434,043	15.381	32	529.086,206 637.434,043	33	529.089,78 637.437,24	4.795	33	529.089,78 637.437,24	34	529.093,84 637.440,87	5.446
34	529.093,84 637.440,87	35	529.097,49 637.444,35	5.043	35	529.097,49 637.444,35	36	529.101,93 637.448,68	6.202	36	529.101,93 637.448,68	37	529.108,57 637.455,33	9.397
37	529.108,57 637.455,33	38	529.114,5 637.461,74	8.732	38	529.114,5 637.461,74	39	529.117,57 637.465,18	4.611	39	529.117,57 637.465,18	40	529.121,5 637.469,53	5.862
40	529.121,5 637.469,53	41	529.127,0 637.476,06	8.538	41	529.127,0 637.476,06	42	529.130,54 637.480,12	5.387	42	529.130,54 637.480,12	43	529.134,88 637.485,21	6.689
43	529.134,88 637.485,21	44	529.139,84 637.490,64	7.354	44	529.139,84 637.490,64	45	529.145,2 637.496,6	8.016	45	529.145,2 637.496,6	46	529.149,26 637.501,49	6.356
46	529.149,26 637.501,49	47	529.158,16 637.511,91	13.704	47	529.158,16 637.511,91	48	529.162,01 637.516,41	5.922	48	529.162,01 637.516,41	49	529.165,71 637.520,72	5.68
49	529.165,71 637.520,72	50	529.169,66 637.526,04	6.626	50	529.169,66 637.526,04	51	529.173,67 637.531,65	6.896	51	529.173,67 637.531,65	52	529.177,81 637.536,54	6.407
52	529.177,81 637.536,54	53	529.182,07 637.541,19	6.306	53	529.182,07 637.541,19	54	529.184,41 637.543,88	3.565	54	529.184,41 637.543,88	55	529.188,1 637.548,51	5.921
55	529.188,1 637.548,51	56	529.189,89 637.550,36	2.574	56	529.189,89 637.550,36	57	529.193,55 637.554,34	5.407	57	529.193,55 637.554,34	58	529.195,37 637.556,1	2.532
58	529.195,37 637.556,1	59	529.197,18 637.557,87	2.532	59	529.197,18 637.557,87	60	529.201,16 637.561,86	5.636	60	529.201,16 637.561,86	61	529.203,44 637.564,06	3.168
61	529.203,44 637.564,06	62	529.206,1 637.566,67	3.727	62	529.206,1 637.566,67	63	529.208,93 637.569,26	3.836	63	529.208,93 637.569,26	64	529.211,91 637.571,66	3.826
64	529.211,91 637.571,66	65	529.220,09 637.577,19	9.874	65	529.220,09 637.577,19	66	529.224,62 637.580,44	5.575	66	529.224,62 637.580,44	67	529.228,02 637.582,59	4.023
67	529.228,02 637.582,59	68	529.231,53 637.585,05	4.286	68	529.231,53 637.585,05	69	529.234,42 637.587,14	3.567	69	529.234,42 637.587,14	70	529.243,65 637.594,03	11.518
70	529.243,65 637.594,03	71	529.246,85 637.596,26	3.9	71	529.246,85 637.596,26	72	529.251,0 637.599,37	5.186	72	529.251,0 637.599,37	73	529.254,18 637.601,54	3.85
73	529.254,18 637.601,54	74	529.266,82 637.609,81	15.105	74	529.266,82 637.609,81	75	529.268,69 637.610,97	2.201	75	529.268,69 637.610,97	76	529.270,97 637.612,49	2.74
76	529.270,97 637.612,49	77	529.269,276 637.615,021	3.046	77	529.269,276 637.615,021	1	529.265,945 637.620,022	6.009					

** Lungimile segmentelor sunt determinate în planul de proiecție Stereo 70 și sunt rotunjite la 1 milimetru.

*** Distanța dintre puncte este formată din segmente cumulate ce sunt mai mici decât valoarea 1 milimetru.

**DATE DESPRE IMOBILUL NR. 693**

Oficiul de Cadastru și Publicitate Imobiliară SUCEAVA
Biroul de Cadastru și Publicitate Imobiliară Vatra Dornei

A. Partea I. Descrierea imobilului

TEREN Intravilan

Adresa: Loc. Coverca, Jud. Suceava

Nr. Crt	Nr cadastral Nr. topografic	Suprafața* (mp)	Observații / Referințe
A1		8.161	Sector cadastral:17 Teren imprejmuit;

Construcții

Crt	Nr cadastral Nr. topografic	Adresa	Observații / Referințe
A1.1		Loc. Coverca, Jud. Suceava	Nr. niveluri:1; S. construita la sol:34 mp; Anexa
A1.2		Loc. Coverca, Jud. Suceava	Nr. niveluri:1; S. construita la sol:22 mp; Anexa

B. Partea II. Proprietari și acte

Inscrieri privitoare la dreptul de proprietate și alte drepturi reale		Referințe
693 / 31/01/2024		
Act Normativ nr. 7, din 13/03/1996 emis de PARLAMENTUL ROMANIEI;		
B1	Intabulare, drept de PROPRIETATE, dobandit prin Lege, cota actuala 1/1 1) NEIDENTIFICAT NEIDENTIFICAT	A1
Act Administrativ nr. 6779, din 05/12/2023 emis de Primaria Comunei Panaci;		
B2	Se noteaza posesia factica in favoarea lui 1) VLEJU MARIA	A1
Act Administrativ nr. 431, din 25/01/2024 emis de PRIMARIA COMUNEI PANACI;		
B3	Intabulare, drept de PROPRIETATE, dobandit prin Lege, cota actuala 1/1 1) VLEJU MARIA	A1.1, A1.2

C. Partea III. SARCINI .

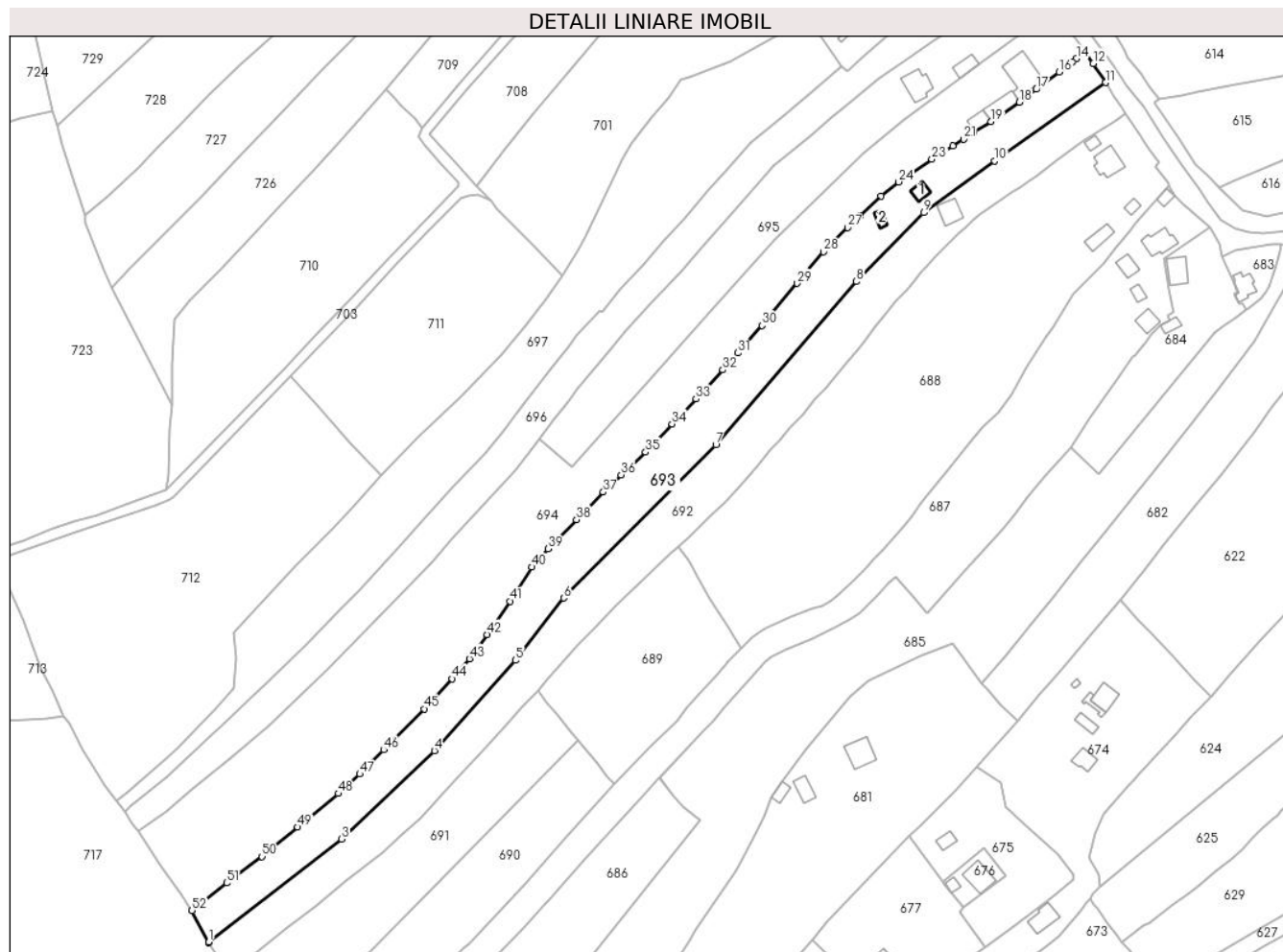
Inscrieri privind dezmembramintele dreptului de proprietate, drepturi reale de garanție și sarcini	Referințe
NU SUNT	

Anexa Nr. 1 La Partea I

Teren

Nr cadastral	Suprafața (mp)*	Observații / Referințe
	8.161	

* Suprafața este determinată în planul de proiecție Stereo 70.



Date referitoare la teren

Crt	Categorie folosință	Intravilan	Suprafața (mp)	Tarla	Parcelă	Nr. topo	Observații / Referințe
1	curți constructii	DA	200	-	-	-	
2	faneata	DA	7.961	-	-	-	

Date referitoare la construcții

Crt	Număr	Destinație construcție	Supraf. (mp)	Situație juridică	Observații / Referințe
A1.1		construcții anexa	34	Cu acte	Nr. niveluri:1; S. construita la sol:34 mp; Anexa
A1.2		construcții anexa	22	Cu acte	Nr. niveluri:1; S. construita la sol:22 mp; Anexa

Lungime Segmente

1) Valorile lungimilor segmentelor sunt obținute din proiecție în plan.

Punct început	X / Y	Punct sfârșit	X / Y	Lungime segment	Punct început	X / Y	Punct sfârșit	X / Y	Lungime segment	Punct început	X / Y	Punct sfârșit	X / Y	Lungime segment
1	528.899,101 637.276,839	2	528.899,234 637.276,587	0.285	2	528.899,234 637.276,587	3	528.952,972 637.318,567	68.192	3	528.952,972 637.318,567	4	528.990,658 637.354,348	51.966
4	528.990,658 637.354,348	5	529.023,565 637.391,026	49.276	5	529.023,565 637.391,026	6	529.043,127 637.416,213	31.891	6	529.043,127 637.416,213	7	529.104,797 637.478,251	87.475

Punct început	X / Y	Punct sfârșit	X / Y	Lungime segment	Punct început	X / Y	Punct sfârșit	X / Y	Lungime segment	Punct început	X / Y	Punct sfârșit	X / Y	Lungime segment
7	529.104,797 637.478,251	8	529.161,8 637.544,477	87.38	8	529.161,8 637.544,477	9	529.189,074 637.572,324	38.97 9	9	529.189,074 637.572,324	10	529.217,87 637.593,237	35.58 9
10	529.217,87 637.593,237	11	529.262,826 637.625,084	55.09 3	11	529.262,826 637.625,084	12	529.257,863 637.632,806	9.179	12	529.257,863 637.632,806	13	529.254,681 637.637,678	5.819
13	529.254,681 637.637,678	14	529.251,052 637.634,82	4.619	14	529.251,052 637.634,82	15	529.249,418 637.633,474	2.117	15	529.249,418 637.633,474	16	529.244,024 637.629,366	6.78
16	529.244,024 637.629,366	17	529.234,795 637.622,32	11.61 1	17	529.234,795 637.622,32	18	529.227,955 637.617,154	8.572	18	529.227,955 637.617,154	19	529.216,384 637.609,298	13.98 6
19	529.216,384 637.609,298	20	529.209,617 637.604,964	8.036	20	529.209,617 637.604,964	21	529.205,29 637.602,1	5.189	21	529.205,29 637.602,1	22	529.200,97 637.599,4	5.094
22	529.200,97 637.599,4	23	529.192,452 637.593,987	10.09 2	23	529.192,452 637.593,987	24	529.178,977 637.584,783	16.31 8	24	529.178,977 637.584,783	25	529.171,862 637.579,156	9.071
25	529.171,862 637.579,156	26	529.163,435 637.571,266	11.54 4	26	529.163,435 637.571,266	27	529.158,218 637.566,31	7.196	27	529.158,218 637.566,31	28	529.148,47 637.556,516	13.81 8
28	529.148,47 637.556,516	29	529.137,827 637.543,708	16.65 3	29	529.137,827 637.543,708	30	529.123,533 637.526,675	22.23 6	30	529.123,533 637.526,675	31	529.113,808 637.515,507	14.80 9
31	529.113,808 637.515,507	32	529.107,632 637.508,676	9.209	32	529.107,632 637.508,676	33	529.096,7 637.496,932	16.04 5	33	529.096,7 637.496,932	34	529.087,059 637.486,762	14.01 3
34	529.087,059 637.486,762	35	529.076,302 637.475,353	15.68 1	35	529.076,302 637.475,353	36	529.066,402 637.466,142	13.52 2	36	529.066,402 637.466,142	37	529.059,208 637.459,104	10.06 4
37	529.059,208 637.459,104	38	529.048,259 637.447,998	15.59 6	38	529.048,259 637.447,998	39	529.036,771 637.436,163	16.49 4	39	529.036,771 637.436,163	40	529.030,099 637.428,795	9.94
40	529.030,099 637.428,795	41	529.021,378 637.414,94	16.37 1	41	529.021,378 637.414,94	42	529.012,021 637.401,442	16.42 4	42	529.012,021 637.401,442	43	529.004,854 637.391,632	12.14 9
43	529.004,854 637.391,632	44	528.997,787 637.383,518	10.76	44	528.997,787 637.383,518	45	528.986,464 637.371,319	16.64 4	45	528.986,464 637.371,319	46	528.970,097 637.354,741	23.29 6
46	528.970,097 637.354,741	47	528.960,476 637.344,889	13.77	47	528.960,476 637.344,889	48	528.951,678 637.337,055	11.78	48	528.951,678 637.337,055	49	528.935,224 637.323,411	21.37 5
49	528.935,224 637.323,411	50	528.920,721 637.311,499	18.76 8	50	528.920,721 637.311,499	51	528.906,471 637.300,774	17.83 5	51	528.906,471 637.300,774	52	528.892,352 637.289,615	17.99 6
52	528.892,352 637.289,615	1	528.899,101 637.276,839	14.44 9										

** Lungimile segmentelor sunt determinate în planul de proiecție Stereo 70 și sunt rotunjite la 1 milimetru.

*** Distanța dintre puncte este formată din segmente cumulate ce sunt mai mici decât valoarea 1 milimetru.

**DATE DESPRE IMOBILUL NR. 694**

Oficiul de Cadastru și Publicitate Imobiliară SUCEAVA
Biroul de Cadastru și Publicitate Imobiliară Vatra Dornei

A. Partea I. Descrierea imobilului

TEREN Intravilan

Adresa: Loc. Coverca, Jud. Suceava

Nr. Crt	Nr cadastral Nr. topografic	Suprafața* (mp)	Observații / Referințe
A1	31477	Din acte: 13.743 Masurata: 13.765	Sector cadastral:17 Teren imprejmuit;

Construcții

Crt	Nr cadastral Nr. topografic	Adresa	Observații / Referințe
A1.1		Loc. Coverca, Jud. Suceava	Nr. niveluri:2; S. construita la sol:159 mp; Casa edificata in anul 1975 din lemn fara lift si fara CPE
A1.3		Loc. Coverca, Jud. Suceava	Nr. niveluri:1; S. construita la sol:80 mp; Anexa
A1.4		Loc. Coverca, Jud. Suceava	Nr. niveluri:1; S. construita la sol:44 mp; Anexa

B. Partea II. Proprietari și acte

Inscrieri privitoare la dreptul de proprietate și alte drepturi reale		Referințe
12581 / 21/08/2014		
Act Notarial nr. 2029, din 20/08/2014 emis de Rotaru RAUL-GABRIEL;		
B1	Intabulare, drept de PROPRIETATE bun propriu, cu titlu de partaj, dobandit prin Conventie, cota actuala 1/2 1) DOLHĂSCU MIHĂIȚĂ-SORIN	A1, A1.1
11598 / 01/08/2014		
Act Notarial nr. 91, din 01/08/2014 emis de Rotaru RAUL-GABRIEL;		
B2	Intabulare, drept de PROPRIETATE, dobandit prin Succesiune, cota actuala 1/2 1) DOLHĂSCU MIHĂIȚĂ-SORIN	A1, A1.1
694 / 31/01/2024		
Act Administrativ nr. 431, din 25/01/2024 emis de PRIMARIA COMUNEI PANACI;		
B3	Intabulare, drept de PROPRIETATE, dobandit prin Lege, cota actuala 1/1 1) DOLHĂSCU MIHĂIȚĂ-SORIN	A1.3, A1.4

C. Partea III. SARCINI .

Inscrieri privind dezmembramintele dreptului de proprietate, drepturi reale de garanție și sarcini	Referințe
NU SUNT	

Punct început	X / Y	Punct sfârșit	X / Y	Lungime segment	Punct început	X / Y	Punct sfârșit	X / Y	Lungime segment	Punct început	X / Y	Punct sfârșit	X / Y	Lungime segment
1	528.881,859 637.329,936	2	528.870,623 637.321,98	13.768	2	528.870,623 637.321,98	3	528.879,408 637.308,329	16.233	3	528.879,408 637.308,329	4	528.888,296 637.295,745	15.406
4	528.888,296 637.295,745	5	528.892,352 637.289,615	7.35	5	528.892,352 637.289,615	6	528.906,471 637.300,774	17.996	6	528.906,471 637.300,774	7	528.920,721 637.311,499	17.835
7	528.920,721 637.311,499	8	528.935,224 637.323,411	18.768	8	528.935,224 637.323,411	9	528.951,678 637.337,055	21.375	9	528.951,678 637.337,055	10	528.960,476 637.344,889	11.78
10	528.960,476 637.344,889	11	528.970,097 637.354,741	13.77	11	528.970,097 637.354,741	12	528.986,464 637.371,319	23.296	12	528.986,464 637.371,319	13	528.997,787 637.383,518	16.644
13	528.997,787 637.383,518	14	529.004,854 637.391,632	10.76	14	529.004,854 637.391,632	15	529.012,021 637.401,442	12.149	15	529.012,021 637.401,442	16	529.021,378 637.414,94	16.424
16	529.021,378 637.414,94	17	529.030,099 637.428,795	16.371	17	529.030,099 637.428,795	18	529.036,771 637.436,163	9.94	18	529.036,771 637.436,163	19	529.048,259 637.447,998	16.494
19	529.048,259 637.447,998	20	529.059,208 637.459,104	15.596	20	529.059,208 637.459,104	21	529.066,402 637.466,142	10.064	21	529.066,402 637.466,142	22	529.076,302 637.475,353	13.522
22	529.076,302 637.475,353	23	529.087,059 637.486,762	15.681	23	529.087,059 637.486,762	24	529.096,7 637.496,932	14.013	24	529.096,7 637.496,932	25	529.107,632 637.508,676	16.045
25	529.107,632 637.508,676	26	529.113,808 637.515,507	9.209	26	529.113,808 637.515,507	27	529.123,533 637.526,675	14.809	27	529.123,533 637.526,675	28	529.137,827 637.543,708	22.236
28	529.137,827 637.543,708	29	529.148,47 637.556,516	16.653	29	529.148,47 637.556,516	30	529.158,218 637.566,31	13.818	30	529.158,218 637.566,31	31	529.163,435 637.571,266	7.196
31	529.163,435 637.571,266	32	529.171,862 637.579,156	11.544	32	529.171,862 637.579,156	33	529.178,977 637.584,783	9.071	33	529.178,977 637.584,783	34	529.192,452 637.593,987	16.318
34	529.192,452 637.593,987	35	529.200,97 637.599,4	10.092	35	529.200,97 637.599,4	36	529.205,29 637.602,1	5.094	36	529.205,29 637.602,1	37	529.209,617 637.604,964	5.189
37	529.209,617 637.604,964	38	529.216,384 637.609,298	8.036	38	529.216,384 637.609,298	39	529.227,955 637.617,154	13.986	39	529.227,955 637.617,154	40	529.234,795 637.622,32	8.572
40	529.234,795 637.622,32	41	529.244,024 637.629,366	11.611	41	529.244,024 637.629,366	42	529.249,418 637.633,474	6.78	42	529.249,418 637.633,474	43	529.251,052 637.634,82	2.117
43	529.251,052 637.634,82	44	529.254,681 637.637,678	4.619	44	529.254,681 637.637,678	45	529.245,918 637.649,158	14.442	45	529.245,918 637.649,158	46	529.242,747 637.655,57	7.153
46	529.242,747 637.655,57	47	529.215,256 637.634,923	34.381	47	529.215,256 637.634,923	48	529.181,069 637.610,029	42.29	48	529.181,069 637.610,029	49	529.164,667 637.596,426	21.309
49	529.164,667 637.596,426	50	529.128,731 637.561,5	50.112	50	529.128,731 637.561,5	51	529.103,055 637.532,808	38.503	51	529.103,055 637.532,808	52	529.075,539 637.501,834	41.431
52	529.075,539 637.501,834	53	529.046,266 637.469,429	43.669	53	529.046,266 637.469,429	54	529.033,036 637.480,694	17.376	54	529.033,036 637.480,694	55	529.023,62 637.468,038	15.775
55	529.023,62 637.468,038	56	528.998,164 637.440,344	37.616	56	528.998,164 637.440,344	57	528.989,662 637.430,829	12.76	57	528.989,662 637.430,829	58	528.970,551 637.410,91	27.604
58	528.970,551 637.410,91	59	528.947,662 637.387,351	32.847	59	528.947,662 637.387,351	60	528.923,255 637.364,307	33.567	60	528.923,255 637.364,307	61	528.907,631 637.351,471	20.221
61	528.907,631 637.351,471	62	528.892,653 637.339,057	19.454	62	528.892,653 637.339,057	1	528.881,859 637.329,936	14.132					

** Lungimile segmentelor sunt determinate în planul de proiecție Stereo 70 și sunt rotunjite la 1 milimetru.

*** Distanța dintre puncte este formată din segmente cumulate ce sunt mai mici decât valoarea 1 milimetru.

**DATE DESPRE IMOBILUL NR. 695**

Oficiul de Cadastru și Publicitate Imobiliară SUCEAVA
Biroul de Cadastru și Publicitate Imobiliară Vatra Dornei

A. Partea I. Descrierea imobilului

TEREN Intravilan

Adresa: Loc. Coverca, Jud. Suceava

Nr. Crt	Nr cadastral Nr. topografic	Suprafața* (mp)	Observații / Referințe
A1	31280	5.355	Sector cadastral:17 Teren imprejmuit;

Construcții

Crt	Nr cadastral Nr. topografic	Adresa	Observații / Referințe
A1.1	31280-C1	Loc. Coverca, Jud. Suceava	Nr. niveluri:1; S. construita la sol:50 mp; S. construita desfasurata:50 mp; grajd din lemn, construit in anul 1960, fara Certificat de performanta energetica si fara lift
A1.2	31280-C2	Loc. Coverca, Jud. Suceava	Nr. niveluri:2; S. construita la sol:99 mp; S. construita desfasurata:198 mp; Casa de locuit, P+M, an 2022

B. Partea II. Proprietari și acte

Inscrieri privitoare la dreptul de proprietate și alte drepturi reale		Referințe
11597 / 01/08/2014		
Act Notarial nr. 91, din 01/08/2014 emis de Rotaru RAUL-GABRIEL;		
B1	Intabulare, drept de PROPRIETATE, dobandit prin Succesiune, cota actuala 1/2, cota initiala 1/2 1) DOLHĂSCU MARIAN-GAVRIL	A1, A1.1
12580 / 21/08/2014		
Act Notarial nr. 2029, din 20/08/2014 emis de Rotaru RAUL-GABRIEL;		
B3	Intabulare, drept de PROPRIETATE bun propriu, cu titlu de partaj, dobandit prin Conventie, cota actuala 1/2, cota initiala 1/2 1) DOLHĂSCU MARIAN-GAVRIL	A1, A1.1
2239 / 15/02/2023		
Act Administrativ nr. 474, din 31/01/2023 emis de Primaria Comunei Panaci (act administrativ nr 1 din 04.01.2023, emis de Primaria Comunei Panaci; act administrativ nr 5 din 23.03.2016, emis de Primaria Comunei Panaci);		
B4	Intabulare, drept de PROPRIETATE bun comun, dobandit prin Construire, cota actuala 1/1, cota initiala 1/1 1) BELDIMAN RODICA, lipsa CNP 2) DOLHĂSCU MARIAN-GAVRIL	A1.2

C. Partea III. SARCINI .

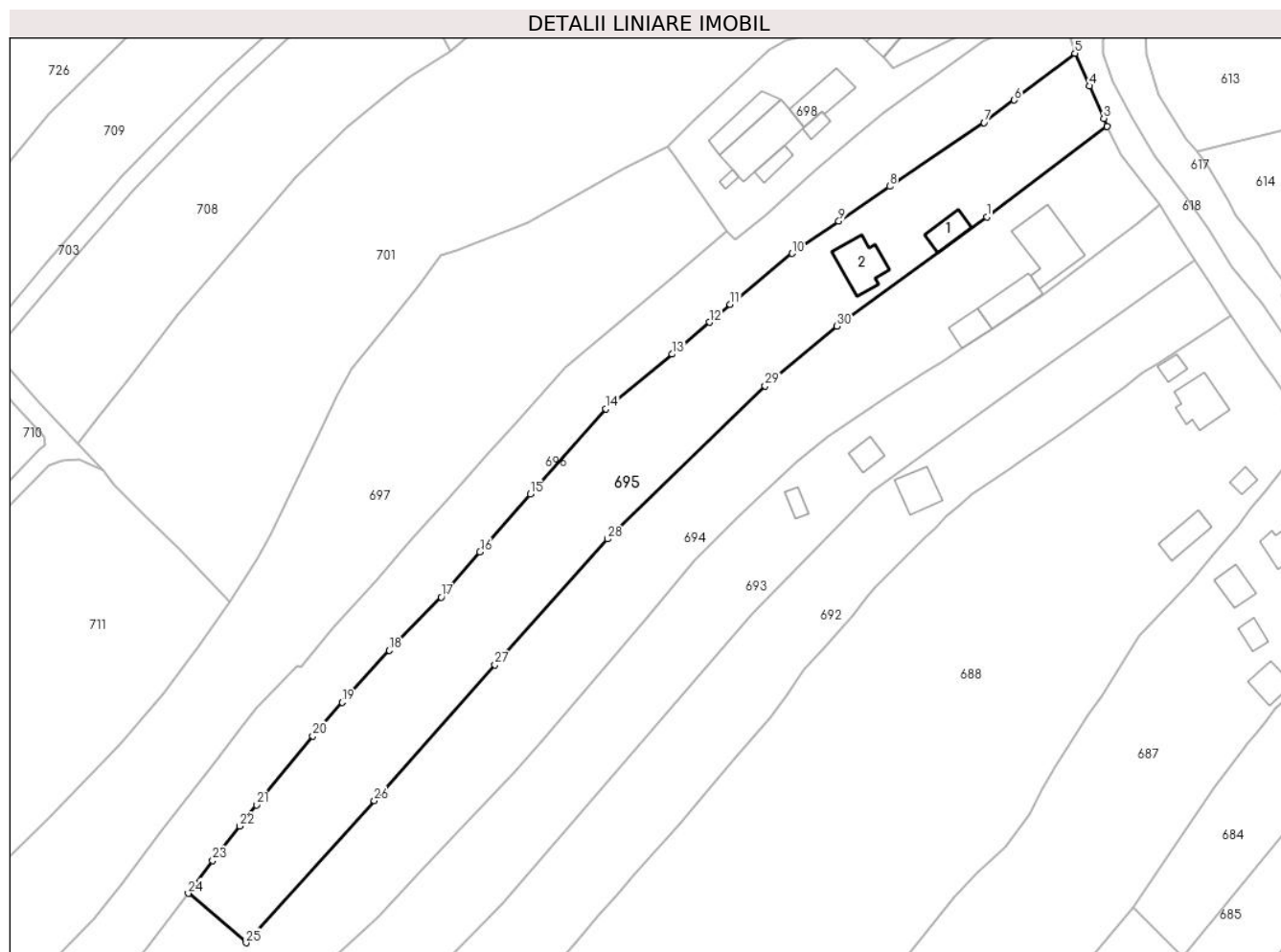
Inscrieri privind dezmembramintele dreptului de proprietate, drepturi reale de garanție și sarcini	Referințe
NU SUNT	

Anexa Nr. 1 La Partea I

Teren

Nr cadastral	Suprafața (mp)*	Observații / Referințe
31280	5.355	

* Suprafața este determinată în planul de proiecție Stereo 70.



Date referitoare la teren

Crt	Categorie folosință	Intravilan	Suprafața (mp)	Tarla	Parcelă	Nr. topo	Observații / Referințe
1	curți constructii	DA	1.871	-	-	-	
2	faneata	DA	3.484	-	-	-	

Date referitoare la construcții

Crt	Număr	Destinație construcție	Supraf. (mp)	Situație juridică	Observații / Referințe
A1.1	31280-C1	construcții anexa	50	Cu acte	Nr. niveluri:1; S. construita la sol:50 mp; S. construita desfasurata:50 mp; grajd din lemn, construit in anul 1960, fara Certificat de performanta energetica si fara lift
A1.2	31280-C2	construcții de locuinte	99	Cu acte	Nr. niveluri:2; S. construita la sol:99 mp; S. construita desfasurata:198 mp; Casa de locuit, P+M, an 2022

Lungime Segmente

1) Valorile lungimilor segmentelor sunt obținute din proiecție în plan.

Punct început	X / Y	Punct sfârșit	X / Y	Lungime segment (** (m)	Punct început	X / Y	Punct sfârșit	X / Y	Lungime segment (** (m)
1	529.215,256 637.634,923	2	529.242,747 637.655,57	34.381	2	529.242,747 637.655,57	3	529.241,963 637.657,428	2.017

Punct început	X / Y	Punct sfârșit	X / Y	Lungime segment (** (m)
3	529.241,963 637.657,428	4	529.238,742 637.664,816	8.06
5	529.235,39 637.672,28	6	529.221,529 637.661,585	17.507
7	529.214,669 637.656,475	8	529.193,122 637.641,914	26.006
9	529.181,504 637.634,018	10	529.170,836 637.626,614	12.986
11	529.156,744 637.614,972	12	529.151,947 637.610,942	6.265
13	529.143,467 637.603,643	14	529.128,374 637.591,196	19.563
15	529.111,087 637.571,74	16	529.099,628 637.558,573	17.455
17	529.090,775 637.548,275	18	529.078,948 637.536,085	16.985
19	529.068,203 637.524,248	20	529.061,494 637.516,601	10.173
21	529.048,602 637.500,868	22	529.044,809 637.496,053	6.13
23	529.038,616 637.488,194	24	529.033,036 637.480,694	9.348
25	529.046,266 637.469,429	26	529.075,539 637.501,834	43.669
27	529.103,055 637.532,808	28	529.128,731 637.561,5	38.503
29	529.164,667 637.596,426	30	529.181,069 637.610,029	21.309

Punct început	X / Y	Punct sfârșit	X / Y	Lungime segment (** (m)
4	529.238,742 637.664,816	5	529.235,39 637.672,28	8.182
6	529.221,529 637.661,585	7	529.214,669 637.656,475	8.554
8	529.193,122 637.641,914	9	529.181,504 637.634,018	14.047
10	529.170,836 637.626,614	11	529.156,744 637.614,972	18.279
12	529.151,947 637.610,942	13	529.143,467 637.603,643	11.189
14	529.128,374 637.591,196	15	529.111,087 637.571,74	26.026
16	529.099,628 637.558,573	17	529.090,775 637.548,275	13.58
18	529.078,948 637.536,085	19	529.068,203 637.524,248	15.987
20	529.061,494 637.516,601	21	529.048,602 637.500,868	20.34
22	529.044,809 637.496,053	23	529.038,616 637.488,194	10.006
24	529.033,036 637.480,694	25	529.046,266 637.469,429	17.376
26	529.075,539 637.501,834	27	529.103,055 637.532,808	41.431
28	529.128,731 637.561,5	29	529.164,667 637.596,426	50.112
30	529.181,069 637.610,029	1	529.215,256 637.634,923	42.29

** Lungimile segmentelor sunt determinate în planul de proiecție Stereo 70 și sunt rotunjite la 1 milimetru.

*** Distanța dintre puncte este formată din segmente cumulate ce sunt mai mici decât valoarea 1 milimetru.

**DATE DESPRE IMOBILUL NR. 696**

Oficiul de Cadastru și Publicitate Imobiliară SUCEAVA
Biroul de Cadastru și Publicitate Imobiliară Vatra Dornei

A. Partea I. Descrierea imobilului

TEREN Intravilan

Adresa: Loc. Coverca, Jud. Suceava

Nr. Crt	Nr cadastral Nr. topografic	Suprafața* (mp)	Observații / Referințe
A1		6.710	Sector cadastral:17 Teren imprejmuit;

B. Partea II. Proprietari și acte

Inscrieri privitoare la dreptul de proprietate și alte drepturi reale		Referințe
696 / 31/01/2024		
Act Normativ nr. 7, din 13/03/1996 emis de PARLAMENTUL ROMANIEI;		
B1	Intabulare, drept de PROPRIETATE, dobandit prin Lege, cota actuala 1/1 1) NEIDENTIFICAT NEIDENTIFICAT	A1
Act Administrativ nr. 6781, din 05/12/2023 emis de Primaria Comunei Panaci;		
B2	Se noteaza posesia factica in favoarea lui 1) IORDACHE ADRIAN	A1

C. Partea III. SARCINI .

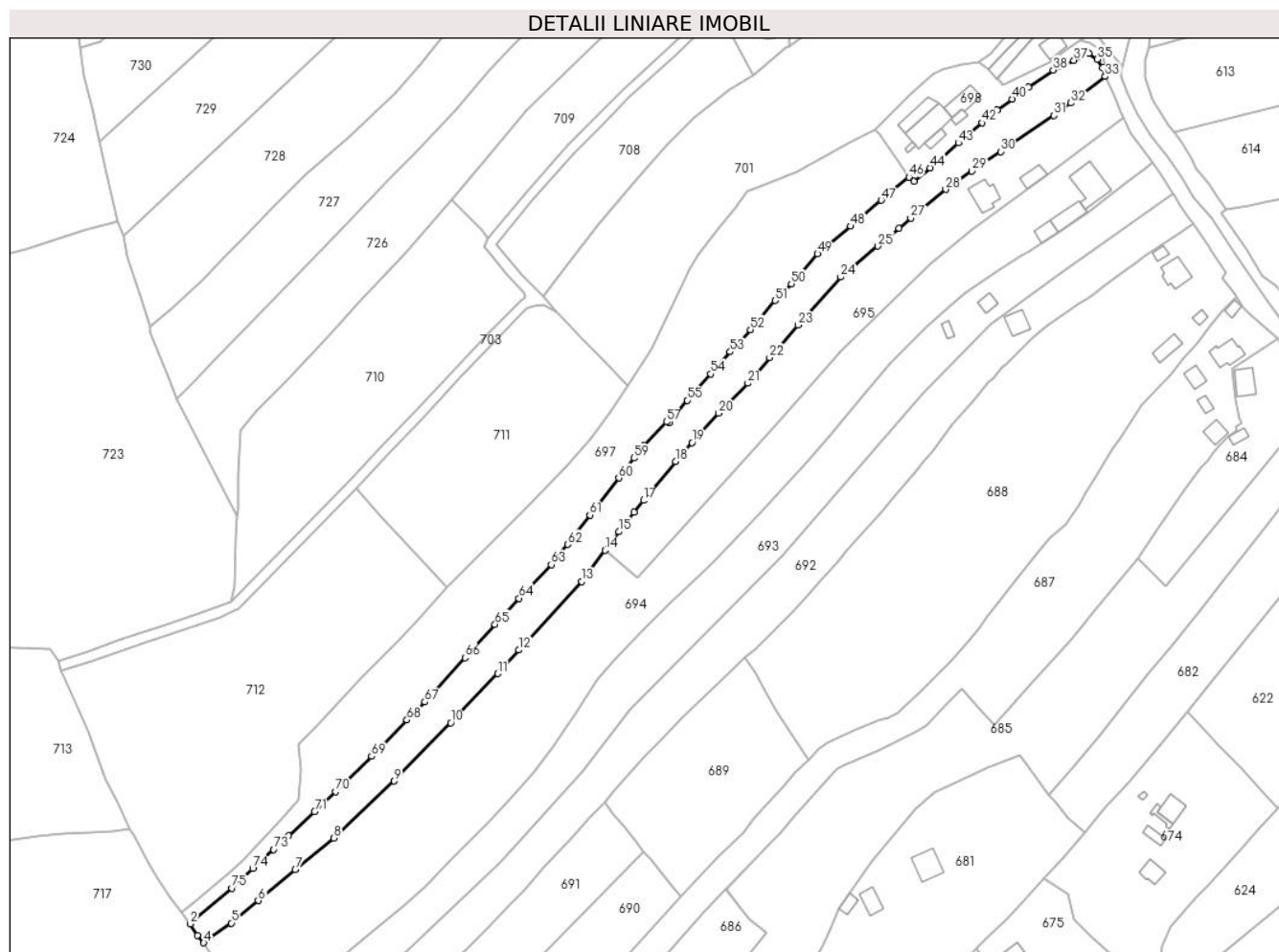
Inscrieri privind dezmembramintele dreptului de proprietate, drepturi reale de garanție și sarcini	Referințe
NU SUNT	

Anexa Nr. 1 La Partea I

Teren

Nr cadastral	Suprafața (mp)*	Observații / Referințe
	6.710	

* Suprafața este determinată în planul de proiecție Stereo 70.



Date referitoare la teren

Crt	Categorie folosință	Intravilan	Suprafața (mp)	Tarla	Parcelă	Nr. topo	Observații / Referințe
1	faneata	DA	6.710	-	-	-	

Lungime Segmente

1) Valorile lungimilor segmentelor sunt obținute din proiecție în plan.

Punct început	X / Y	Punct sfârșit	X / Y	Lungime segment
1	528.867,397 637.331,981	2	528.865,131 637.329,574	3.306
4	528.870,623 637.321,98	5	528.881,859 637.329,936	13.768
7	528.907,631 637.351,471	8	528.923,255 637.364,307	20.221
10	528.970,551 637.410,91	11	528.989,662 637.430,829	27.604
13	529.023,62 637.468,038	14	529.033,036 637.480,694	15.775
16	529.044,809 637.496,053	17	529.048,602 637.500,868	6.13

Punct început	X / Y	Punct sfârșit	X / Y	Lungime segment
2	528.865,131 637.329,574	3	528.868,135 637.325,028	5.449
5	528.881,859 637.329,936	6	528.892,653 637.339,057	14.132
8	528.923,255 637.364,307	9	528.947,662 637.387,351	33.567
11	528.989,662 637.430,829	12	528.998,164 637.440,344	12.76
14	529.033,036 637.480,694	15	529.038,616 637.488,194	9.348
17	529.048,602 637.500,868	18	529.061,494 637.516,601	20.34

Punct început	X / Y	Punct sfârșit	X / Y	Lungime segment
3	528.868,135 637.325,028	4	528.870,623 637.321,98	3.935
6	528.892,653 637.339,057	7	528.907,631 637.351,471	19.454
9	528.947,662 637.387,351	10	528.970,551 637.410,91	32.847
12	528.998,164 637.440,344	13	529.023,62 637.468,038	37.616
15	529.038,616 637.488,194	16	529.044,809 637.496,053	10.006
18	529.061,494 637.516,601	19	529.068,203 637.524,248	10.173

Punct început	X / Y	Punct sfârșit	X / Y	Lungime segment	Punct început	X / Y	Punct sfârșit	X / Y	Lungime segment	Punct început	X / Y	Punct sfârșit	X / Y	Lungime segment
19	529.068,203 637.524,248	20	529.078,948 637.536,085	15.987	20	529.078,948 637.536,085	21	529.090,775 637.548,275	16.985	21	529.090,775 637.548,275	22	529.099,628 637.558,573	13.58
22	529.099,628 637.558,573	23	529.111,087 637.571,74	17.455	23	529.111,087 637.571,74	24	529.128,374 637.591,196	26.026	24	529.128,374 637.591,196	25	529.143,467 637.603,643	19.563
25	529.143,467 637.603,643	26	529.151,947 637.610,942	11.189	26	529.151,947 637.610,942	27	529.156,744 637.614,972	6.265	27	529.156,744 637.614,972	28	529.170,836 637.626,614	18.279
28	529.170,836 637.626,614	29	529.181,504 637.634,018	12.986	29	529.181,504 637.634,018	30	529.193,122 637.641,914	14.047	30	529.193,122 637.641,914	31	529.214,669 637.656,475	26.006
31	529.214,669 637.656,475	32	529.221,529 637.661,585	8.554	32	529.221,529 637.661,585	33	529.235,39 637.672,28	17.507	33	529.235,39 637.672,28	34	529.234,454 637.675,789	3.632
34	529.234,454 637.675,789	35	529.232,196 637.679,204	4.094	35	529.232,196 637.679,204	36	529.228,884 637.681,672	4.13	36	529.228,884 637.681,672	37	529.222,748 637.678,814	6.769
37	529.222,748 637.678,814	38	529.214,41 637.674,871	9.223	38	529.214,41 637.674,871	39	529.204,354 637.667,909	12.231	39	529.204,354 637.667,909	40	529.197,81 637.663,095	8.124
40	529.197,81 637.663,095	41	529.191,789 637.658,68	7.466	41	529.191,789 637.658,68	42	529.185,492 637.653,548	8.123	42	529.185,492 637.653,548	43	529.176,02 637.645,42	12.481
43	529.176,02 637.645,42	44	529.164,637 637.635,315	15.221	44	529.164,637 637.635,315	45	529.157,956 637.629,77	8.682	45	529.157,956 637.629,77	46	529.155,984 637.631,593	2.686
46	529.155,984 637.631,593	47	529.144,749 637.622,191	14.65	47	529.144,749 637.622,191	48	529.132,417 637.611,747	16.16	48	529.132,417 637.611,747	49	529.118,977 637.600,581	17.473
49	529.118,977 637.600,581	50	529.108,374 637.588,485	16.085	50	529.108,374 637.588,485	51	529.101,896 637.581,726	9.362	51	529.101,896 637.581,726	52	529.091,822 637.569,926	15.515
52	529.091,822 637.569,926	53	529.083,621 637.560,967	12.146	53	529.083,621 637.560,967	54	529.075,849 637.551,96	11.897	54	529.075,849 637.551,96	55	529.066,192 637.541,348	14.348
55	529.066,192 637.541,348	56	529.058,859 637.532,291	11.653	56	529.058,859 637.532,291	57	529.057,849 637.532,629	1.065	57	529.057,849 637.532,629	58	529.048,678 637.522,841	13.413
58	529.048,678 637.522,841	59	529.044,785 637.518,004	6.209	59	529.044,785 637.518,004	60	529.038,594 637.509,906	10.193	60	529.038,594 637.509,906	61	529.026,879 637.494,956	18.993
61	529.026,879 637.494,956	62	529.017,943 637.483,098	14.848	62	529.017,943 637.483,098	63	529.011,304 637.474,811	10.618	63	529.011,304 637.474,811	64	528.998,183 637.461,267	18.857
64	528.998,183 637.461,267	65	528.988,491 637.450,699	14.339	65	528.988,491 637.450,699	66	528.976,357 637.437,277	18.094	66	528.976,357 637.437,277	67	528.960,135 637.419,317	24.202
67	528.960,135 637.419,317	68	528.952,832 637.412,083	10.279	68	528.952,832 637.412,083	69	528.938,504 637.397,359	20.545	69	528.938,504 637.397,359	70	528.924,09 637.383,032	20.323
70	528.924,09 637.383,032	71	528.915,493 637.375,037	11.74	71	528.915,493 637.375,037	72	528.905,038 637.365,197	14.357	72	528.905,038 637.365,197	73	528.898,947 637.359,704	8.202
73	528.898,947 637.359,704	74	528.890,471 637.351,962	11.48	74	528.890,471 637.351,962	75	528.882,105 637.344,013	11.54	75	528.882,105 637.344,013	1	528.867,397 637.331,981	19.002

** Lungimile segmentelor sunt determinate în planul de proiecție Stereo 70 și sunt rotunjite la 1 milimetru.

*** Distanța dintre puncte este formată din segmente cumulate ce sunt mai mici decât valoarea 1 milimetru.

**DATE DESPRE IMOBILUL NR. 697**

Oficiul de Cadastru și Publicitate Imobiliară SUCEAVA
Biroul de Cadastru și Publicitate Imobiliară Vatra Dornei

A. Partea I. Descrierea imobilului

TEREN Intravilan

Adresa: Loc. Coverca, Jud. Suceava

Nr. Crt	Nr cadastral Nr. topografic	Suprafața* (mp)	Observații / Referințe
A1	32326	Din acte: 13.200 Masurata: 9.578	Sector cadastral:17 Teren imprejmuit;

B. Partea II. Proprietari și acte

Inscrieri privitoare la dreptul de proprietate și alte drepturi reale		Referințe
6737 / 08/06/2016		
Act Notarial nr. 200, din 02/02/2005 emis de BNP Nicolai Rotaru;		
B1	Intabulare, drept de PROPRIETATE bun propriu, cu titlu de donație, dobândit prin Conventie, cota actuala 1/1, cota initiala 1/1 1) DOLHĂSCU ELVIRA	A1

C. Partea III. SARCINI .

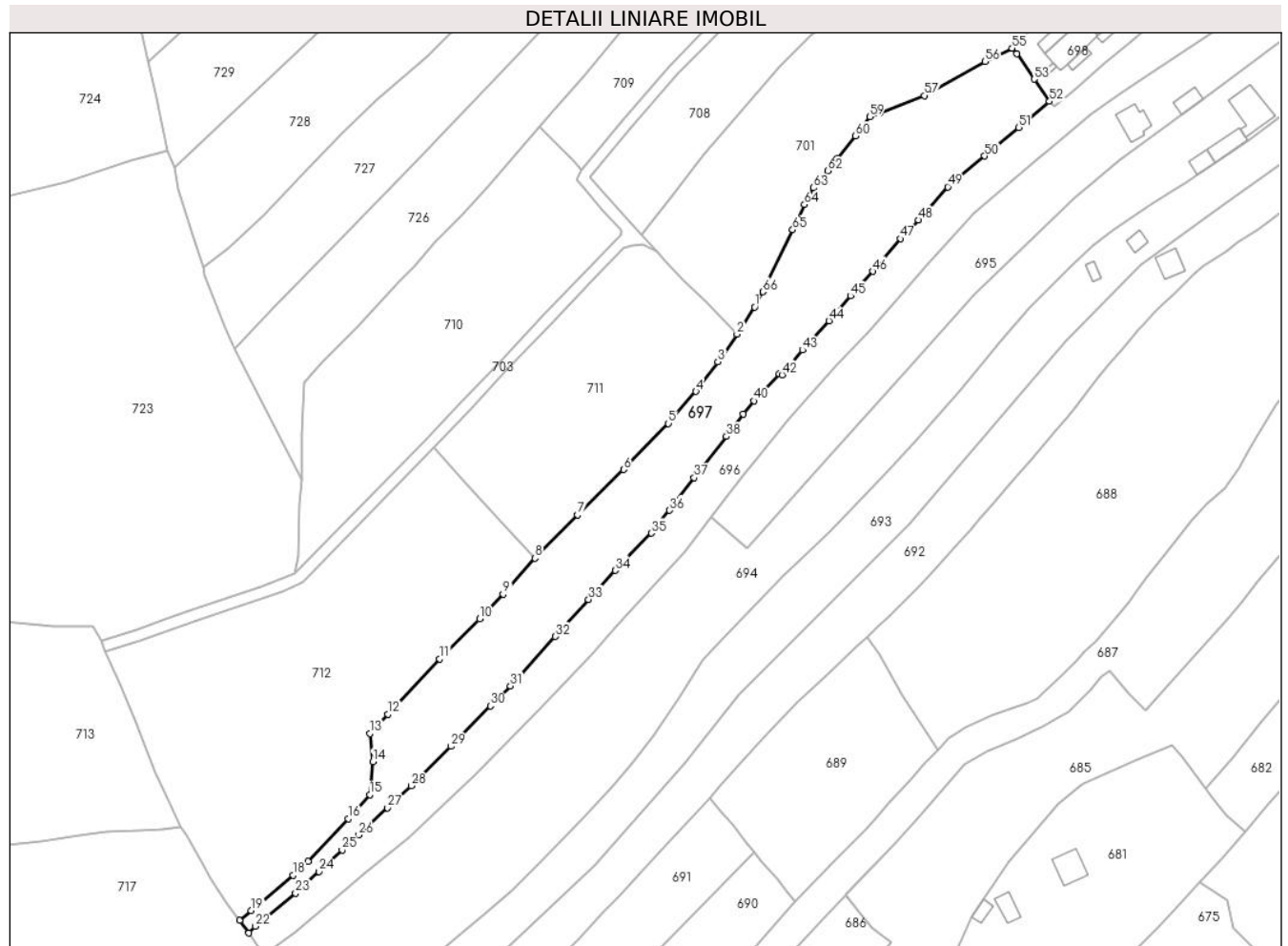
Inscrieri privind dezmembramintele dreptului de proprietate, drepturi reale de garanție și sarcini	Referințe
NU SUNT	

Anexa Nr. 1 La Partea I

Teren

Nr cadastral	Suprafața (mp)*	Observații / Referințe
32326	Din acte: 13.200 Masurata: 9.578	

* Suprafața este determinată în planul de proiecție Stereo 70.



Date referitoare la teren

Crt	Categorie folosință	Intra vilan	Suprafața (mp)	Tarla	Parcelă	Nr. topo	Observații / Referințe
1	faneata	DA	9.578	-	-	-	

Lungime Segmente

1) Valorile lungimilor segmentelor sunt obținute din proiecție în plan.

Punct început	X / Y	Punct sfârșit	X / Y	Lungime segment	Punct început	X / Y	Punct sfârșit	X / Y	Lungime segment	Punct început	X / Y	Punct sfârșit	X / Y	Lungime segment
1	529.048,777 637.556,958	2	529.042,406 637.547,075	11.759	2	529.042,406 637.547,075	3	529.035,493 637.537,037	12.188	3	529.035,493 637.537,037	4	529.027,51 637.526,246	13.423
4	529.027,51 637.526,246	5	529.017,537 637.514,616	15.327	5	529.017,537 637.514,616	6	529.001,208 637.497,929	23.347	6	529.001,208 637.497,929	7	528.984,431 637.481,422	23.536
7	528.984,431 637.481,422	8	528.968,965 637.465,715	22.043	8	528.968,965 637.465,715	9	528.957,463 637.452,609	17.437	9	528.957,463 637.452,609	10	528.948,943 637.443,686	12.337
10	528.948,943 637.443,686	11	528.934,384 637.429,115	20.598	11	528.934,384 637.429,115	12	528.915,642 637.409,089	27.428	12	528.915,642 637.409,089	13	528.909,107 637.402,055	9.601
13	528.909,107 637.402,055	14	528.910,109 637.391,787	10.317	14	528.910,109 637.391,787	15	528.909,068 637.379,839	11.993	15	528.909,068 637.379,839	16	528.901,208 637.371,079	11.769

Punct început	X / Y	Punct sfârșit	X / Y	Lungime segment	Punct început	X / Y	Punct sfârșit	X / Y	Lungime segment	Punct început	X / Y	Punct sfârșit	X / Y	Lungime segment
16	528.901,208 637.371,079	17	528.886,669 637.355,523	21.29 3	17	528.886,669 637.355,523	18	528.881,115 637.350,613	7.413	18	528.881,115 637.350,613	19	528.865,94 637.337,769	19.88 1
19	528.865,94 637.337,769	20	528.861,673 637.334,124	5.612	20	528.861,673 637.334,124	21	528.865,131 637.329,574	5.715	21	528.865,131 637.329,574	22	528.867,397 637.331,981	3.306
22	528.867,397 637.331,981	23	528.882,105 637.344,013	19.00 2	23	528.882,105 637.344,013	24	528.890,471 637.351,962	11.54	24	528.890,471 637.351,962	25	528.898,947 637.359,704	11.48
25	528.898,947 637.359,704	26	528.905,038 637.365,197	8.202	26	528.905,038 637.365,197	27	528.915,493 637.375,037	14.35 7	27	528.915,493 637.375,037	28	528.924,09 637.383,032	11.74
28	528.924,09 637.383,032	29	528.938,504 637.397,359	20.32 3	29	528.938,504 637.397,359	30	528.952,832 637.412,083	20.54 5	30	528.952,832 637.412,083	31	528.960,135 637.419,317	10.27 9
31	528.960,135 637.419,317	32	528.976,357 637.437,277	24.20 2	32	528.976,357 637.437,277	33	528.988,491 637.450,699	18.09 4	33	528.988,491 637.450,699	34	528.998,183 637.461,267	14.33 9
34	528.998,183 637.461,267	35	529.011,304 637.474,811	18.85 7	35	529.011,304 637.474,811	36	529.017,943 637.483,098	10.61 8	36	529.017,943 637.483,098	37	529.026,879 637.494,956	14.84 8
37	529.026,879 637.494,956	38	529.038,594 637.509,906	18.99 3	38	529.038,594 637.509,906	39	529.044,785 637.518,004	10.19 3	39	529.044,785 637.518,004	40	529.048,678 637.522,841	6.209
40	529.048,678 637.522,841	41	529.057,849 637.532,629	13.41 3	41	529.057,849 637.532,629	42	529.058,859 637.532,291	1.065	42	529.058,859 637.532,291	43	529.066,192 637.541,348	11.65 3
43	529.066,192 637.541,348	44	529.075,849 637.551,96	14.34 8	44	529.075,849 637.551,96	45	529.083,621 637.560,967	11.89 7	45	529.083,621 637.560,967	46	529.091,822 637.569,926	12.14 6
46	529.091,822 637.569,926	47	529.101,896 637.581,726	15.51 5	47	529.101,896 637.581,726	48	529.108,374 637.588,485	9.362	48	529.108,374 637.588,485	49	529.118,977 637.600,581	16.08 5
49	529.118,977 637.600,581	50	529.132,417 637.611,747	17.47 3	50	529.132,417 637.611,747	51	529.144,749 637.622,191	16.16	51	529.144,749 637.622,191	52	529.155,984 637.631,593	14.65
52	529.155,984 637.631,593	53	529.150,442 637.639,668	9.794	53	529.150,442 637.639,668	54	529.144,055 637.648,857	11.19 1	54	529.144,055 637.648,857	55	529.142,37 637.650,923	2.666
55	529.142,37 637.650,923	56	529.132,525 637.646,06	10.98 1	56	529.132,525 637.646,06	57	529.110,429 637.633,734	25.30 1	57	529.110,429 637.633,734	58	529.094,248 637.627,362	17.39
58	529.094,248 637.627,362	59	529.090,683 637.626,07	3.792	59	529.090,683 637.626,07	60	529.085,547 637.619,073	8.68	60	529.085,547 637.619,073	61	529.078,799 637.610,853	10.63 5
61	529.078,799 637.610,853	62	529.075,334 637.606,395	5.646	62	529.075,334 637.606,395	63	529.070,287 637.600,192	7.997	63	529.070,287 637.600,192	64	529.066,923 637.594,144	6.921
64	529.066,923 637.594,144	65	529.062,66 637.584,996	10.09 3	65	529.062,66 637.584,996	66	529.051,848 637.562,503	24.95 7	66	529.051,848 637.562,503	1	529.048,777 637.556,958	6.339

** Lungimile segmentelor sunt determinate în planul de proiecție Stereo 70 și sunt rotunjite la 1 milimetru.

*** Distanța dintre puncte este formată din segmente cumulate ce sunt mai mici decât valoarea 1 milimetru.

**DATE DESPRE IMOBILUL NR. 698**

Oficiul de Cadastru și Publicitate Imobiliară SUCEAVA
Biroul de Cadastru și Publicitate Imobiliară Vatra Dornei

A. Partea I. Descrierea imobilului

TEREN Intravilan

Nr. CF vechi:314
Nr. cadastral vechi:946

Adresa: Loc. Coverca, Jud. Suceava

Nr. Crt	Nr cadastral Nr. topografic	Suprafața* (mp)	Observații / Referințe
A1	30279	Din acte: 0 Masurata: 1.995	Sector cadastral:17 Teren imprejmuit;

Construcții

Crt	Nr cadastral Nr. topografic	Adresa	Observații / Referințe
A1.1	30279-C1	Loc. Coverca, Jud. Suceava	Nr. niveluri:1; S. construita la sol:155 mp; Centrală
A1.2	30279-C2	Loc. Coverca, Jud. Suceava	Nr. niveluri:1; S. construita la sol:84 mp; Bazin
A1.3	30279-C3	Loc. Coverca, Jud. Suceava	Nr. niveluri:1; S. construita la sol:18 mp; Bazin descoperit
A1.4	30279-C4	Loc. Coverca, Jud. Suceava	Nr. niveluri:1; S. construita la sol:29 mp; Bazin acoperit
A1.5	30279-C5	Loc. Coverca, Jud. Suceava	Nr. niveluri:1; S. construita la sol:8 mp; Punct trafo
A1.6	30279-C6	Loc. Coverca, Jud. Suceava	Nr. niveluri:1; S. construita la sol:77 mp; Platformă
A1.7	30279-C7	Loc. Coverca, Jud. Suceava	Nr. niveluri:1; S. construita la sol:427 mp; Canal de fugă

B. Partea II. Proprietari și acte

Inscrieri privitoare la dreptul de proprietate și alte drepturi reale		Referințe
16031 / 17/10/2014		
Act Notarial nr. 999, din 16/10/2014 emis de Berevoianu Radu Costin;		
B2	Intabulare, drept de PROPRIETATE, dobandit prin Conventie, cota actuala 1/1, cota initiala 1/1 1) HYDRO POWER ENERGY ȚIBĂU SRL, CIF:30285325	A1, A1.1, A1.2, A1.3, A1.4, A1.5, A1.6, A1.7

C. Partea III. SARCINI .

Inscrieri privind dezmembramintele dreptului de proprietate, drepturi reale de garanție și sarcini	Referințe
NU SUNT	

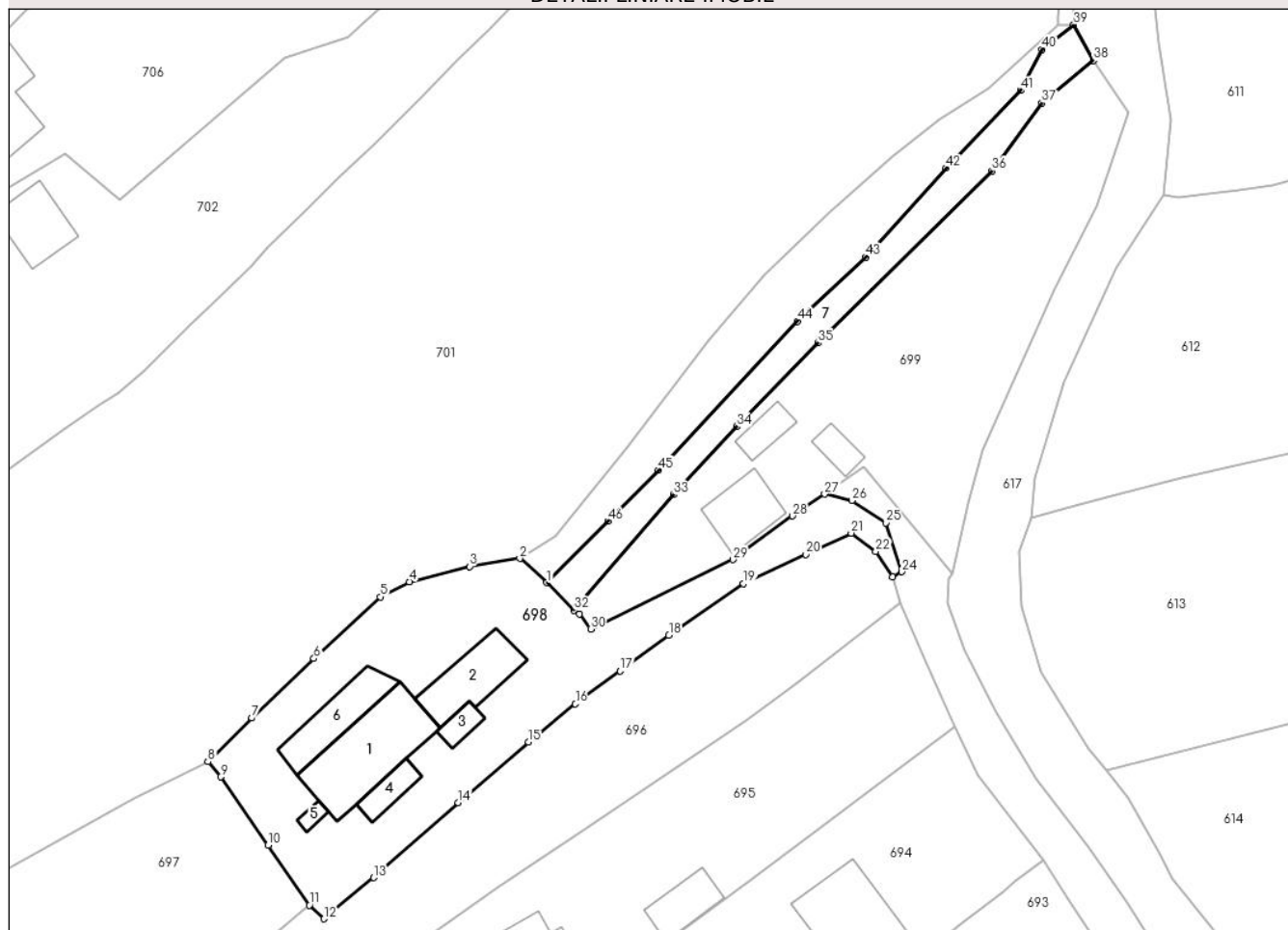
Anexa Nr. 1 La Partea I

Teren

Nr cadastral	Suprafața (mp)*	Observații / Referințe
30279	Din acte: 0 Masurata: 1.995	

* Suprafața este determinată în planul de proiecție Stereo 70.

DETALII LINIARE IMOBIL



Date referitoare la teren

Crt	Categorie folosință	Intravilan	Suprafața (mp)	Tarla	Parcelă	Nr. topo	Observații / Referințe
1	curți constructii	DA	1.839	-	-	-	
2	drum	DA	156	-	-	-	

Date referitoare la construcții

Crt	Număr	Destinație construcție	Supraf. (mp)	Situație juridică	Observații / Referințe
A1.1	30279-C1	construcții industriale și edilitare	155	Cu acte	Nr. niveluri:1; S. construita la sol:155 mp; Centrală
A1.2	30279-C2	construcții industriale și edilitare	84	Cu acte	Nr. niveluri:1; S. construita la sol:84 mp; Bazin
A1.3	30279-C3	construcții industriale și edilitare	18	Cu acte	Nr. niveluri:1; S. construita la sol:18 mp; Bazin descoperit
A1.4	30279-C4	construcții industriale și edilitare	29	Cu acte	Nr. niveluri:1; S. construita la sol:29 mp; Bazin acoperit
A1.5	30279-C5	construcții industriale și edilitare	8	Cu acte	Nr. niveluri:1; S. construita la sol:8 mp; Punct trafo

Crt	Număr	Destinație construcție	Supraf. (mp)	Situație juridică	Observații / Referințe
A1.6	30279-C6	construcții industriale și edilitare	77	Cu acte	Nr. niveluri:1; S. construita la sol:77 mp; Platformă
A1.7	30279-C7	construcții industriale și edilitare	427	Cu acte	Nr. niveluri:1; S. construita la sol:427 mp; Canal de fugă

Lungime Segmente

1) Valorile lungimilor segmentelor sunt obținute din proiecție în plan.

Punct început	X / Y	Punct sfârșit	X / Y	Lungime segment	Punct început	X / Y	Punct sfârșit	X / Y	Lungime segment	Punct început	X / Y	Punct sfârșit	X / Y	Lungime segment
1	529.187,921 637.675,004	2	529.184,296 637.678,266	4.877	2	529.184,296 637.678,266	3	529.177,564 637.677,177	6.82	3	529.177,564 637.677,177	4	529.169,457 637.675,111	8.366
4	529.169,457 637.675,111	5	529.165,537 637.673,09	4.41	5	529.165,537 637.673,09	6	529.156,609 637.664,799	12.18 4	6	529.156,609 637.664,799	7	529.148,27 637.656,791	11.56 1
7	529.148,27 637.656,791	8	529.142,37 637.650,923	8.321	8	529.142,37 637.650,923	9	529.144,055 637.648,857	2.666	9	529.144,055 637.648,857	10	529.150,442 637.639,668	11.19 1
10	529.150,442 637.639,668	11	529.155,984 637.631,593	9.794	11	529.155,984 637.631,593	12	529.157,956 637.629,77	2.686	12	529.157,956 637.629,77	13	529.164,637 637.635,315	8.682
13	529.164,637 637.635,315	14	529.176,02 637.645,42	15.22 1	14	529.176,02 637.645,42	15	529.185,492 637.653,548	12.48 1	15	529.185,492 637.653,548	16	529.191,789 637.658,68	8.123
16	529.191,789 637.658,68	17	529.197,81 637.663,095	7.466	17	529.197,81 637.663,095	18	529.204,354 637.667,909	8.124	18	529.204,354 637.667,909	19	529.214,41 637.674,871	12.23 1
19	529.214,41 637.674,871	20	529.222,748 637.678,814	9.223	20	529.222,748 637.678,814	21	529.228,884 637.681,672	6.769	21	529.228,884 637.681,672	22	529.232,196 637.679,204	4.13
22	529.232,196 637.679,204	23	529.234,454 637.675,789	4.094	23	529.234,454 637.675,789	24	529.235,705 637.676,452	1.416	24	529.235,705 637.676,452	25	529.233,52 637.683,05	6.95
25	529.233,52 637.683,05	26	529.228,952 637.686,062	5.472	26	529.228,952 637.686,062	27	529.225,301 637.686,911	3.748	27	529.225,301 637.686,911	28	529.220,986 637.683,972	5.221
28	529.220,986 637.683,972	29	529.212,972 637.678,106	9.931	29	529.212,972 637.678,106	30	529.193,843 637.668,747	21.29 6	30	529.193,843 637.668,747	31	529.192,317 637.670,789	2.549
31	529.192,317 637.670,789	32	529.191,601 637.671,284	0.87	32	529.191,601 637.671,284	33	529.204,986 637.686,828	20.51 3	33	529.204,986 637.686,828	34	529.213,447 637.695,986	12.46 8
34	529.213,447 637.695,986	35	529.224,449 637.707,239	15.73 8	35	529.224,449 637.707,239	36	529.247,822 637.730,386	32.89 5	36	529.247,822 637.730,386	37	529.254,518 637.739,537	11.33 9
37	529.254,518 637.739,537	38	529.261,473 637.745,267	9.011	38	529.261,473 637.745,267	39	529.258,79 637.750,08	5.51	39	529.258,79 637.750,08	40	529.254,552 637.746,753	5.388
40	529.254,552 637.746,753	41	529.251,665 637.741,208	6.252	41	529.251,665 637.741,208	42	529.241,615 637.730,757	14.49 9	42	529.241,615 637.730,757	43	529.230,866 637.718,787	16.08 8
43	529.230,866 637.718,787	44	529.221,67 637.710,162	12.60 8	44	529.221,67 637.710,162	45	529.202,951 637.690,121	27.42 3	45	529.202,951 637.690,121	46	529.196,153 637.683,275	9.648
46	529.196,153 637.683,275	1	529.187,921 637.675,004	11.66 9										

** Lungimile segmentelor sunt determinate în planul de proiecție Stereo 70 și sunt rotunjite la 1 milimetru.

*** Distanța dintre puncte este formată din segmente cumulate ce sunt mai mici decât valoarea 1 milimetru.

**DATE DESPRE IMOBILUL NR. 699**

Oficiul de Cadastru și Publicitate Imobiliară SUCEAVA
Biroul de Cadastru și Publicitate Imobiliară Vatra Dornei

A. Partea I. Descrierea imobilului

TEREN Intravilan

Adresa: Loc. Coverca, Jud. Suceava

Nr. Crt	Nr cadastral Nr. topografic	Suprafața* (mp)	Observații / Referințe
A1	32327	Din acte: 13.200 Masurata: 1.655	Sector cadastral:17 Teren imprejmuit;

Construcții

Crt	Nr cadastral Nr. topografic	Adresa	Observații / Referințe
A1.1	32327-C1	Loc. Coverca, Jud. Suceava	Nr. niveluri:2; S. construita la sol:66 mp; casa P+M de lemn, din anul 1996, fără Certificat de performanță energetică și fără lift.
A1.2	32327-C2	Loc. Coverca, Jud. Suceava	Nr. niveluri:1; S. construita la sol:29 mp; anexă de lemn, din anul 1997, fără Certificat de performanță energetică și fără lift.
A1.3	32327-C3	Loc. Coverca, Jud. Suceava	Nr. niveluri:1; S. construita la sol:24 mp; anexă de lemn, din anul 1997, fără Certificat de performanță energetică și fără lift.

B. Partea II. Proprietari și acte

Inscrieri privitoare la dreptul de proprietate și alte drepturi reale	Referințe	
6738 / 08/06/2016		
Act Notarial nr. 200, din 02/02/2005 emis de BNP Nicolai Rotaru;		
B1	Intabulare, drept de PROPRIETATE bun propriu, cu titlu de donație, dobândit prin Conventie, cota actuala 1/1, cota initiala 1/1 1) DOLHĂSCU ELVIRA	A1, A1.1
Act Administrativ nr. 3092, din 07/06/2016 emis de Primaria comunei Panaci;		
B2	Intabulare, drept de PROPRIETATE, dobândit prin Construire, cota actuala 1/1, cota initiala 1/1 1) DOLHĂSCU-LUNGU CORNELIU	A1.2, A1.3

C. Partea III. SARCINI .

Inscrieri privind dezmembramintele dreptului de proprietate, drepturi reale de garanție și sarcini	Referințe
NU SUNT	

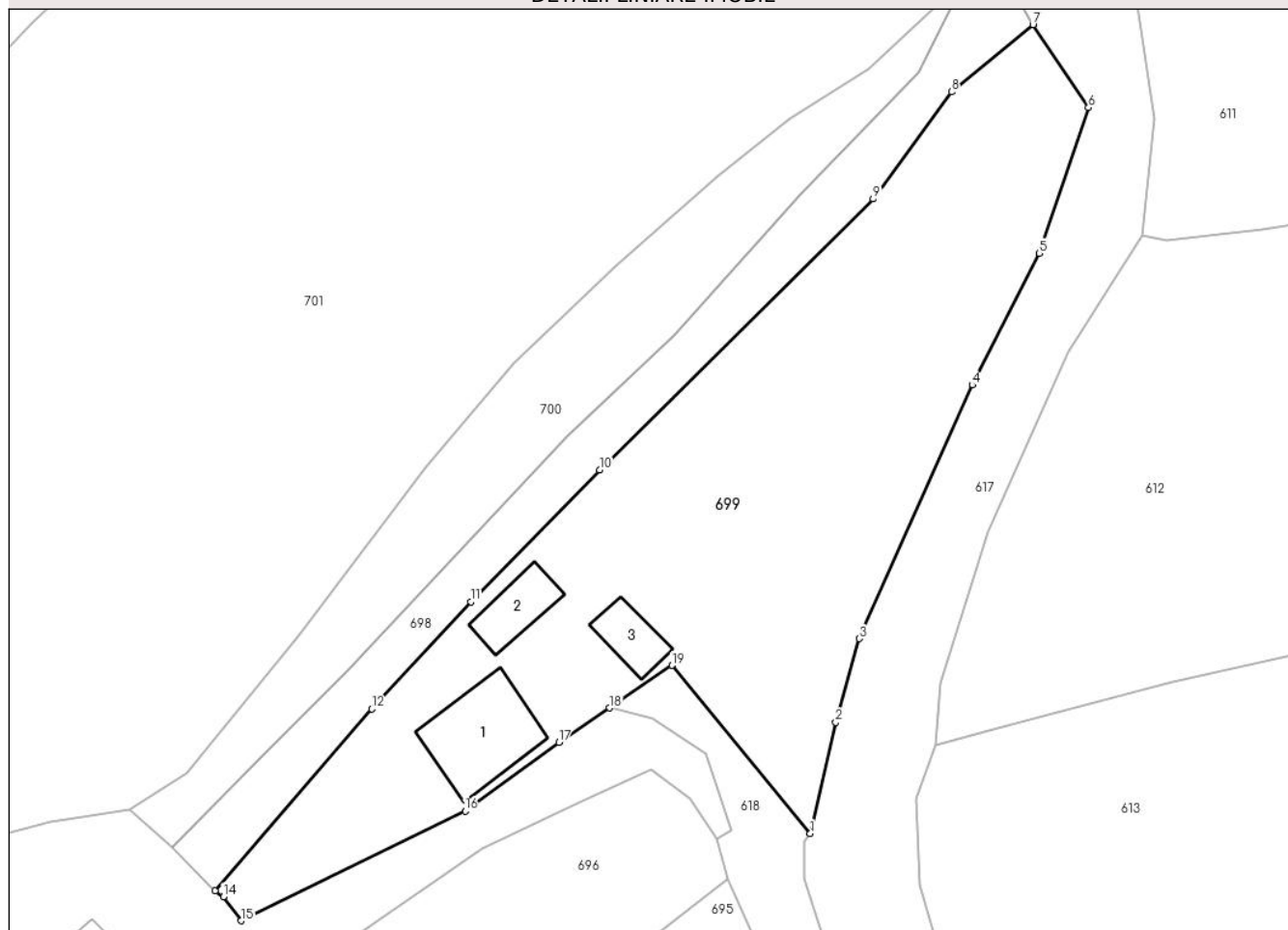
Anexa Nr. 1 La Partea I

Teren

Nr cadastral	Suprafața (mp)*	Observații / Referințe
32327	Din acte: 13.200 Masurata: 1.655	

* Suprafața este determinată în planul de proiecție Stereo 70.

DETALII LINIARE IMOBIL



Date referitoare la teren

Crt	Categorie folosință	Intra vilan	Suprafața (mp)	Tarla	Parcelă	Nr. topo	Observații / Referințe
1	curți constructii	DA	468	-	-	-	
2	faneata	DA	1.187	-	-	-	

Date referitoare la construcții

Crt	Număr	Destinație construcție	Supraf. (mp)	Situație juridică	Observații / Referințe
A1.1	32327-C1	construcții de locuințe	66	Cu acte	Nr. niveluri:2; S. construita la sol:66 mp; casa P+M de lemn, din anul 1996, fără Certificat de performanță energetică și fără lift.
A1.2	32327-C2	construcții anexa	29	Cu acte	Nr. niveluri:1; S. construita la sol:29 mp; anexă de lemn, din anul 1997, fără Certificat de performanță energetică și fără lift.
A1.3	32327-C3	construcții anexa	24	Cu acte	Nr. niveluri:1; S. construita la sol:24 mp; anexă de lemn, din anul 1997, fără Certificat de performanță energetică și fără lift.

Lungime Segmente

1) Valorile lungimilor segmentelor sunt obținute din proiecție în plan.

Punct început	X / Y	Punct sfârșit	X / Y	Lungime segment (** (m)
1	529.242,447 637.676,182	2	529.244,62 637.685,681	9.744
2	529.244,62 637.685,681	3	529.246,631 637.692,832	7.428
3	529.246,631 637.692,832	4	529.256,278 637.714,496	23.715
4	529.256,278 637.714,496	5	529.261,982 637.725,753	12.62
5	529.261,982 637.725,753	6	529.266,219 637.738,187	13.136
6	529.266,219 637.738,187	7	529.261,473 637.745,267	8.524
7	529.261,473 637.745,267	8	529.254,518 637.739,537	9.011
8	529.254,518 637.739,537	9	529.247,822 637.730,386	11.339
9	529.247,822 637.730,386	10	529.224,449 637.707,239	32.895
10	529.224,449 637.707,239	11	529.213,447 637.695,986	15.738
11	529.213,447 637.695,986	12	529.204,986 637.686,828	12.468
12	529.204,986 637.686,828	13	529.191,601 637.671,284	20.513
13	529.191,601 637.671,284	14	529.192,317 637.670,789	0.87
14	529.192,317 637.670,789	15	529.193,843 637.668,747	2.549
15	529.193,843 637.668,747	16	529.212,972 637.678,106	21.296
16	529.212,972 637.678,106	17	529.220,986 637.683,972	9.931
17	529.220,986 637.683,972	18	529.225,301 637.686,911	5.221
18	529.225,301 637.686,911	19	529.230,648 637.690,552	6.469
19	529.230,648 637.690,552	1	529.242,447 637.676,182	18.593

** Lungimile segmentelor sunt determinate în planul de proiecție Stereo 70 și sunt rotunjite la 1 milimetru.

*** Distanța dintre puncte este formată din segmente cumulate ce sunt mai mici decât valoarea 1 milimetru.

**DATE DESPRE IMOBILUL NR. 700**

Oficiul de Cadastru și Publicitate Imobiliară SUCEAVA
Biroul de Cadastru și Publicitate Imobiliară Vatra Dornei

A. Partea I. Descrierea imobilului

TEREN Intravilan

Adresa: Loc. Coverca, Jud. Suceava

Nr. Crt	Nr cadastral Nr. topografic	Suprafața* (mp)	Observații / Referințe
A1	32328	Din acte: 13.200 Masurata: 558	Sector cadastral:17 Teren imprejmuit;

B. Partea II. Proprietari și acte

Inscrieri privitoare la dreptul de proprietate și alte drepturi reale		Referințe
6736 / 08/06/2016		
Act Notarial nr. 200, din 02/02/2005 emis de BNP Nicolai Rotaru;		
B1	Intabulare, drept de PROPRIETATE bun propriu, cu titlu de donație, dobândit prin Conventie, cota actuala 1/1, cota initiala 1/1 1) DOLHĂSCU ELVIRA	A1

C. Partea III. SARCINI .

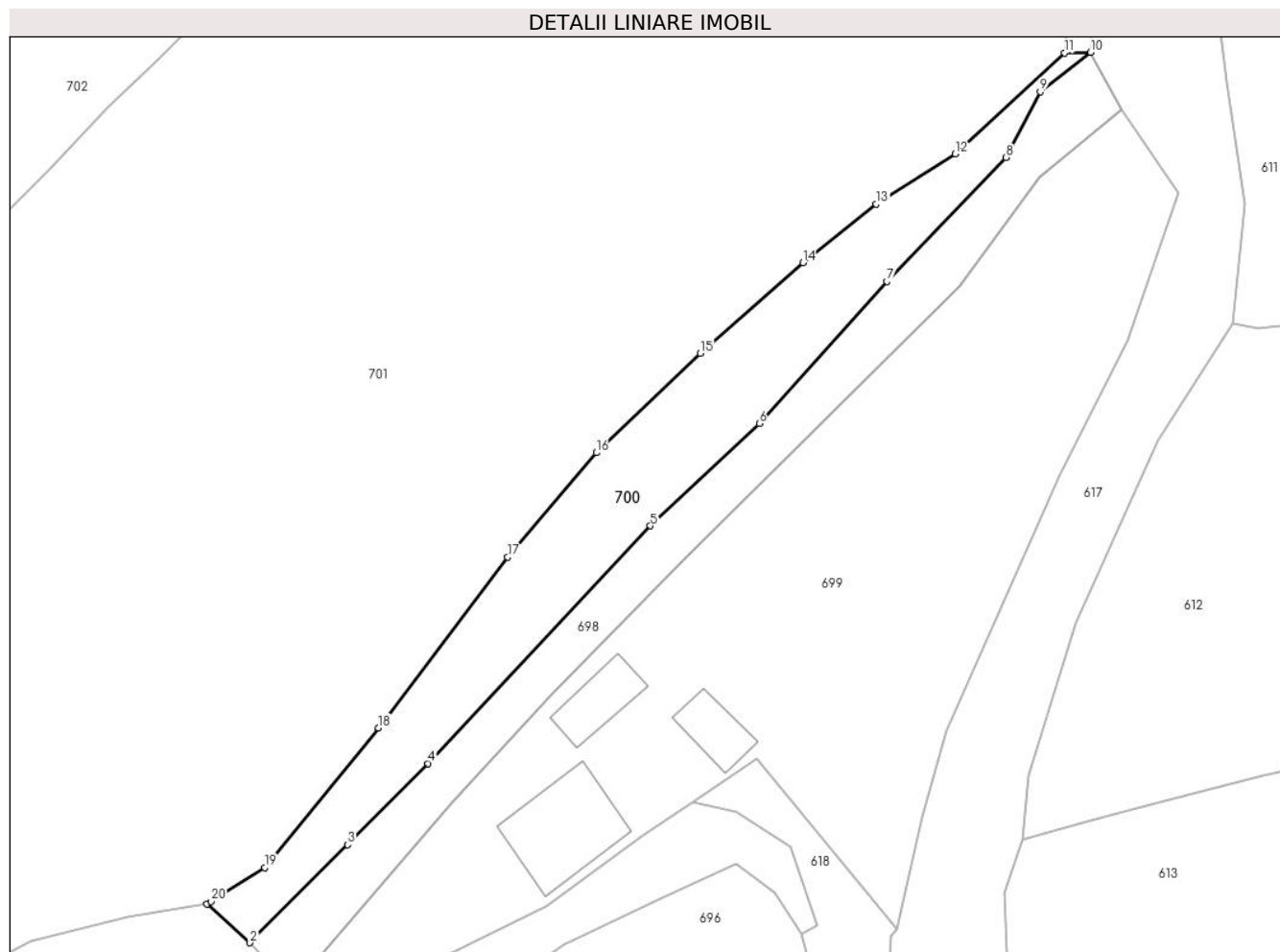
Inscrieri privind dezmembramintele dreptului de proprietate, drepturi reale de garanție și sarcini	Referințe
NU SUNT	

Anexa Nr. 1 La Partea I

Teren

Nr cadastral	Suprafața (mp)*	Observații / Referințe
32328	Din acte: 13.200 Masurata: 558	

* Suprafața este determinată în planul de proiecție Stereo 70.



Date referitoare la teren

Crt	Categorie folosință	Intra vilan	Suprafața (mp)	Tarla	Parcelă	Nr. topo	Observații / Referințe
1	faneata	DA	558	-	-	-	

Lungime Segmente

1) Valorile lungimilor segmentelor sunt obținute din proiecție în plan.

Punct început	X / Y	Punct sfârșit	X / Y	Lungime segment (** (m)
1	529.184,296 637.678,266	2	529.187,921 637.675,004	4.877
2	529.187,921 637.675,004	3	529.196,153 637.683,275	11.669
3	529.196,153 637.683,275	4	529.202,951 637.690,121	9.648
4	529.202,951 637.690,121	5	529.221,67 637.710,162	27.423
5	529.221,67 637.710,162	6	529.230,866 637.718,787	12.608

Punct început	X / Y	Punct sfârșit	X / Y	Lungime segment (** (m)
6	529.230,866 637.718,787	7	529.241,615 637.730,757	16.088
7	529.241,615 637.730,757	8	529.251,665 637.741,208	14.499
8	529.251,665 637.741,208	9	529.254,552 637.746,753	6.252
9	529.254,552 637.746,753	10	529.258,79 637.750,08	5.388
10	529.258,79 637.750,08	11	529.256,612 637.750,035	2.178
11	529.256,612 637.750,035	12	529.247,401 637.741,53	12.537
12	529.247,401 637.741,53	13	529.240,74 637.737,274	7.905
13	529.240,74 637.737,274	14	529.234,554 637.732,353	7.905
14	529.234,554 637.732,353	15	529.225,898 637.724,702	11.553
15	529.225,898 637.724,702	16	529.217,123 637.716,318	12.136
16	529.217,123 637.716,318	17	529.209,659 637.707,515	11.541
17	529.209,659 637.707,515	18	529.198,76 637.693,125	18.052
18	529.198,76 637.693,125	19	529.189,155 637.681,351	15.195
19	529.189,155 637.681,351	20	529.184,653 637.678,487	5.336
20	529.184,653 637.678,487	1	529.184,296 637.678,266	0.42

** Lungimile segmentelor sunt determinate în planul de proiecție Stereo 70 și sunt rotunjite la 1 milimetru.

*** Distanța dintre puncte este formată din segmente cumulate ce sunt mai mici decât valoarea 1 milimetru.

**DATE DESPRE IMOBILUL NR. 701**

Oficiul de Cadastru și Publicitate Imobiliară SUCEAVA
Biroul de Cadastru și Publicitate Imobiliară Vatra Dornei

A. Partea I. Descrierea imobilului

TEREN Intravilan

Adresa: Loc. Coverca, Jud. Suceava

Nr. Crt	Nr cadastral Nr. topografic	Suprafața* (mp)	Observații / Referințe
A1	32967	Din acte: 19.800 Masurata: 14.572	Sector cadastral:17 Teren imprejmuit;

B. Partea II. Proprietari și acte

Inscrieri privitoare la dreptul de proprietate și alte drepturi reale		Referințe
16444 / 05/11/2018		
Act Notarial nr. 1092, din 02/11/2018 emis de Scraba Horia Ilie;		
B5	Intabulare, drept de PROPRIETATE bun propriu, dobandit prin Conventie, cota actuala 1/1, cota initiala 1/1 1) OȚELEA ROXANA-ANDREEA	A1

C. Partea III. SARCINI .

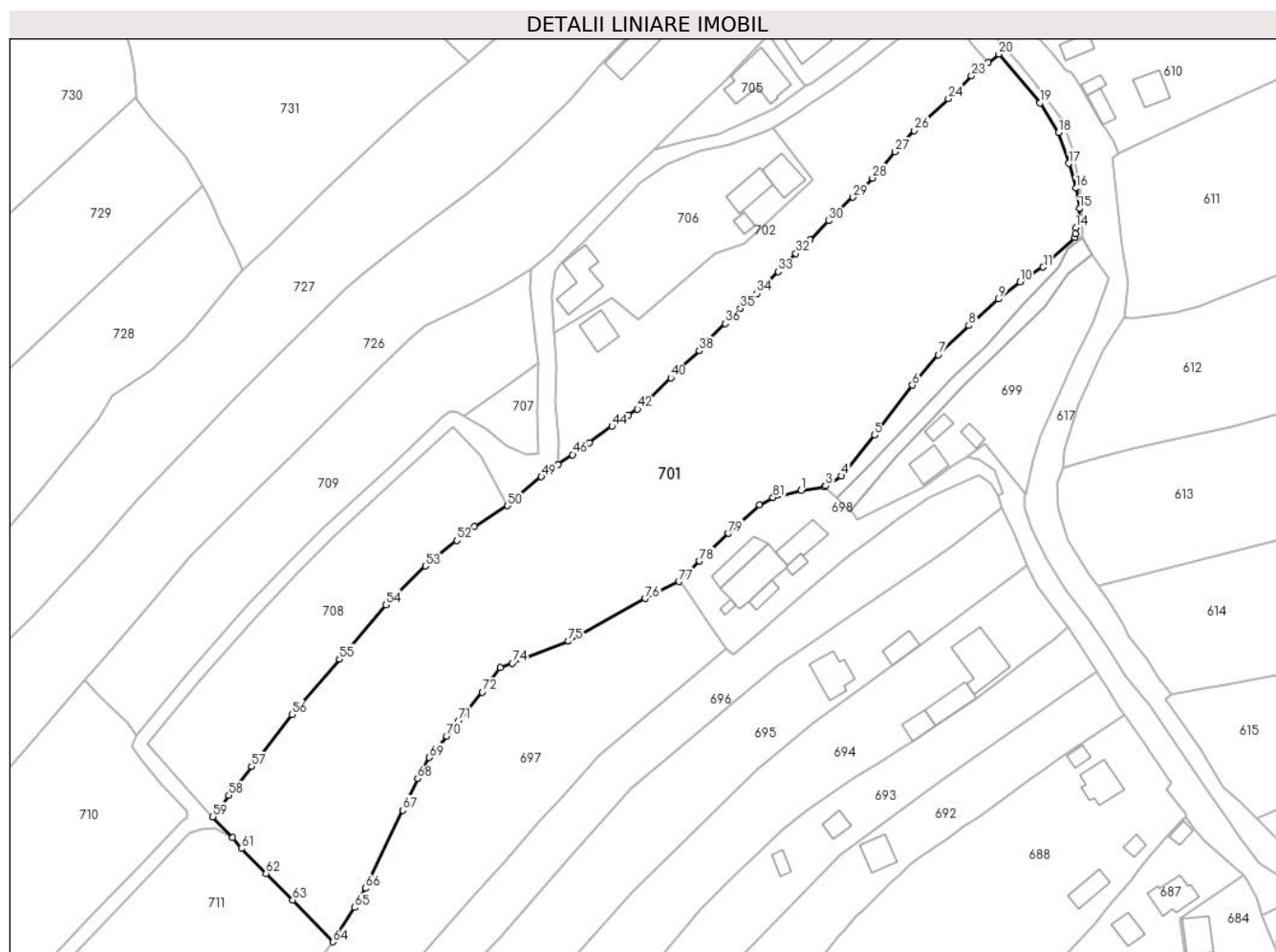
Inscrieri privind dezmembramintele dreptului de proprietate, drepturi reale de garanție și sarcini	Referințe
NU SUNT	

Anexa Nr. 1 La Partea I

Teren

Nr cadastral	Suprafața (mp)*	Observații / Referințe
32967	Din acte: 19.800 Masurata: 14.572	

* Suprafața este determinată în planul de proiecție Stereo 70.



Date referitoare la teren

Crt	Categorie folosință	Intravilan	Suprafața (mp)	Tarla	Parcelă	Nr. topo	Observații / Referințe
1	faneata	DA	14.572	-	-	-	

Lungime Segmente

1) Valorile lungimilor segmentelor sunt obținute din proiecție în plan.

Punct început	X / Y	Punct sfârșit	X / Y	Lungime segment	Punct început	X / Y	Punct sfârșit	X / Y	Lungime segment	Punct început	X / Y	Punct sfârșit	X / Y	Lungime segment
1	529.177,564 637.677,177	2	529.184,296 637.678,266	6.82	2	529.184,296 637.678,266	3	529.184,653 637.678,487	0.42	3	529.184,653 637.678,487	4	529.189,155 637.681,351	5.336
4	529.189,155 637.681,351	5	529.198,76 637.693,125	15.195	5	529.198,76 637.693,125	6	529.209,659 637.707,515	18.052	6	529.209,659 637.707,515	7	529.217,123 637.716,318	11.541
7	529.217,123 637.716,318	8	529.225,898 637.724,702	12.136	8	529.225,898 637.724,702	9	529.234,554 637.732,353	11.553	9	529.234,554 637.732,353	10	529.240,74 637.737,274	7.905
10	529.240,74 637.737,274	11	529.247,401 637.741,53	7.905	11	529.247,401 637.741,53	12	529.256,612 637.750,035	12.537	12	529.256,612 637.750,035	13	529.256,739 637.751,143	1.115
13	529.256,739 637.751,143	14	529.256,849 637.752,902	1.762	14	529.256,849 637.752,902	15	529.257,84 637.758,413	5.599	15	529.257,84 637.758,413	16	529.256,795 637.764,28	5.959

Punct început	X / Y	Punct sfârșit	X / Y	Lungime segment	Punct început	X / Y	Punct sfârșit	X / Y	Lungime segment	Punct început	X / Y	Punct sfârșit	X / Y	Lungime segment
16	529.256,795 637.764,28	17	529.254,845 637.771,395	7.377	17	529.254,845 637.771,395	18	529.251,86 637.780,31	9.401	18	529.251,86 637.780,31	19	529.246,541 637.788,904	10.107
19	529.246,541 637.788,904	20	529.234,608 637.802,947	18.428	20	529.234,608 637.802,947	21	529.231,467 637.800,469	4.001	21	529.231,467 637.800,469	22	529.229,875 637.799,213	2.028
22	529.229,875 637.799,213	23	529.226,7 637.796,67	4.068	23	529.226,7 637.796,67	24	529.220,077 637.790,076	9.346	24	529.220,077 637.790,076	25	529.213,201 637.783,882	9.254
25	529.213,201 637.783,882	26	529.210,246 637.780,871	4.219	26	529.210,246 637.780,871	27	529.204,708 637.774,75	8.254	27	529.204,708 637.774,75	28	529.198,123 637.767,212	10.009
28	529.198,123 637.767,212	29	529.192,473 637.761,724	7.877	29	529.192,473 637.761,724	30	529.185,529 637.754,918	9.723	30	529.185,529 637.754,918	31	529.180,144 637.749,394	7.714
31	529.180,144 637.749,394	32	529.175,989 637.745,426	5.745	32	529.175,989 637.745,426	33	529.170,948 637.740,204	7.258	33	529.170,948 637.740,204	34	529.164,802 637.734,009	8.726
34	529.164,802 637.734,009	35	529.159,992 637.729,665	6.481	35	529.159,992 637.729,665	36	529.155,604 637.725,27	6.211	36	529.155,604 637.725,27	37	529.150,445 637.720,169	7.255
37	529.150,445 637.720,169	38	529.148,166 637.717,454	3.545	38	529.148,166 637.717,454	39	529.142,827 637.712,423	7.336	39	529.142,827 637.712,423	40	529.139,964 637.709,63	4.0
40	529.139,964 637.709,63	41	529.133,736 637.703,541	8.71	41	529.133,736 637.703,541	42	529.130,357 637.700,611	4.472	42	529.130,357 637.700,611	43	529.127,74 637.698,945	3.102
43	529.127,74 637.698,945	44	529.122,963 637.695,68	5.786	44	529.122,963 637.695,68	45	529.116,487 637.690,881	8.06	45	529.116,487 637.690,881	46	529.111,639 637.687,499	5.911
46	529.111,639 637.687,499	47	529.107,381 637.684,652	5.122	47	529.107,381 637.684,652	48	529.106,272 637.683,91	1.334	48	529.106,272 637.683,91	49	529.102,63 637.681,116	4.59
49	529.102,63 637.681,116	50	529.092,887 637.672,754	12.839	50	529.092,887 637.672,754	51	529.083,226 637.666,707	11.397	51	529.083,226 637.666,707	52	529.078,229 637.662,766	6.364
52	529.078,229 637.662,766	53	529.069,168 637.655,42	11.665	53	529.069,168 637.655,42	54	529.057,722 637.644,23	16.007	54	529.057,722 637.644,23	55	529.044,334 637.628,591	20.587
55	529.044,334 637.628,591	56	529.030,616 637.612,603	21.067	56	529.030,616 637.612,603	57	529.019,015 637.597,622	18.948	57	529.019,015 637.597,622	58	529.012,458 637.589,303	10.592
58	529.012,458 637.589,303	59	529.007,835 637.583,122	7.719	59	529.007,835 637.583,122	60	529.013,543 637.577,086	8.308	60	529.013,543 637.577,086	61	529.016,106 637.573,983	4.025
61	529.016,106 637.573,983	62	529.023,161 637.566,765	10.093	62	529.023,161 637.566,765	63	529.030,835 637.559,155	10.808	63	529.030,835 637.559,155	64	529.042,406 637.547,075	16.728
64	529.042,406 637.547,075	65	529.048,777 637.556,958	11.759	65	529.048,777 637.556,958	66	529.051,848 637.562,503	6.339	66	529.051,848 637.562,503	67	529.062,66 637.584,996	24.957
67	529.062,66 637.584,996	68	529.066,923 637.594,144	10.093	68	529.066,923 637.594,144	69	529.070,287 637.600,192	6.921	69	529.070,287 637.600,192	70	529.075,334 637.606,395	7.997
70	529.075,334 637.606,395	71	529.078,799 637.610,853	5.646	71	529.078,799 637.610,853	72	529.085,547 637.619,073	10.635	72	529.085,547 637.619,073	73	529.090,683 637.626,07	8.68
73	529.090,683 637.626,07	74	529.094,248 637.627,362	3.792	74	529.094,248 637.627,362	75	529.110,429 637.633,734	17.39	75	529.110,429 637.633,734	76	529.132,525 637.646,06	25.301
76	529.132,525 637.646,06	77	529.142,37 637.650,923	10.981	77	529.142,37 637.650,923	78	529.148,27 637.656,791	8.321	78	529.148,27 637.656,791	79	529.156,609 637.664,799	11.561
79	529.156,609 637.664,799	80	529.165,537 637.673,09	12.184	80	529.165,537 637.673,09	81	529.169,457 637.675,111	4.41	81	529.169,457 637.675,111	1	529.177,564 637.677,177	8.366

** Lungimile segmentelor sunt determinate în planul de proiecție Stereo 70 și sunt rotunjite la 1 milimetru.

*** Distanța dintre puncte este formată din segmente cumulate ce sunt mai mici decât valoarea 1 milimetru.

**DATE DESPRE IMOBILUL NR. 702**

Oficiul de Cadastru și Publicitate Imobiliară SUCEAVA
Biroul de Cadastru și Publicitate Imobiliară Vatra Dornei

A. Partea I. Descrierea imobilului

TEREN Intravilan

Adresa: Loc. Coverca, Jud. Suceava

Nr. Crt	Nr cadastral Nr. topografic	Suprafața* (mp)	Observații / Referințe
A1		3.478	Sector cadastral:17 Teren imprejmuit;

Construcții

Crt	Nr cadastral Nr. topografic	Adresa	Observații / Referințe
A1.1		Loc. Coverca, Jud. Suceava	Nr. niveluri:1; S. construita la sol:70 mp; Anexa

B. Partea II. Proprietari și acte

Inscrieri privitoare la dreptul de proprietate și alte drepturi reale		Referințe
702 / 31/01/2024		
Act Normativ nr. 7, din 13/03/1996 emis de PARLAMENTUL ROMANIEI;		
B1	Intabulare, drept de PROPRIETATE, dobandit prin Lege, cota actuala 1/1 1) NEIDENTIFICAT NEIDENTIFICAT	A1
Act Administrativ nr. 6888, din 07/12/2023 emis de Primaria Comunei Panaci;		
B2	Se noteaza posesia factica in favoarea lui 1) MORARU IULIANA 2) MORARU GABRIEL-GELU	A1
Act Administrativ nr. 431, din 25/01/2024 emis de PRIMARIA COMUNEI PANACI;		
B3	Intabulare, drept de PROPRIETATE, dobandit prin Lege, cota actuala 1/1 1) MORARU GABRIEL-GELU 2) MORARU IULIANA	A1.1

C. Partea III. SARCINI .

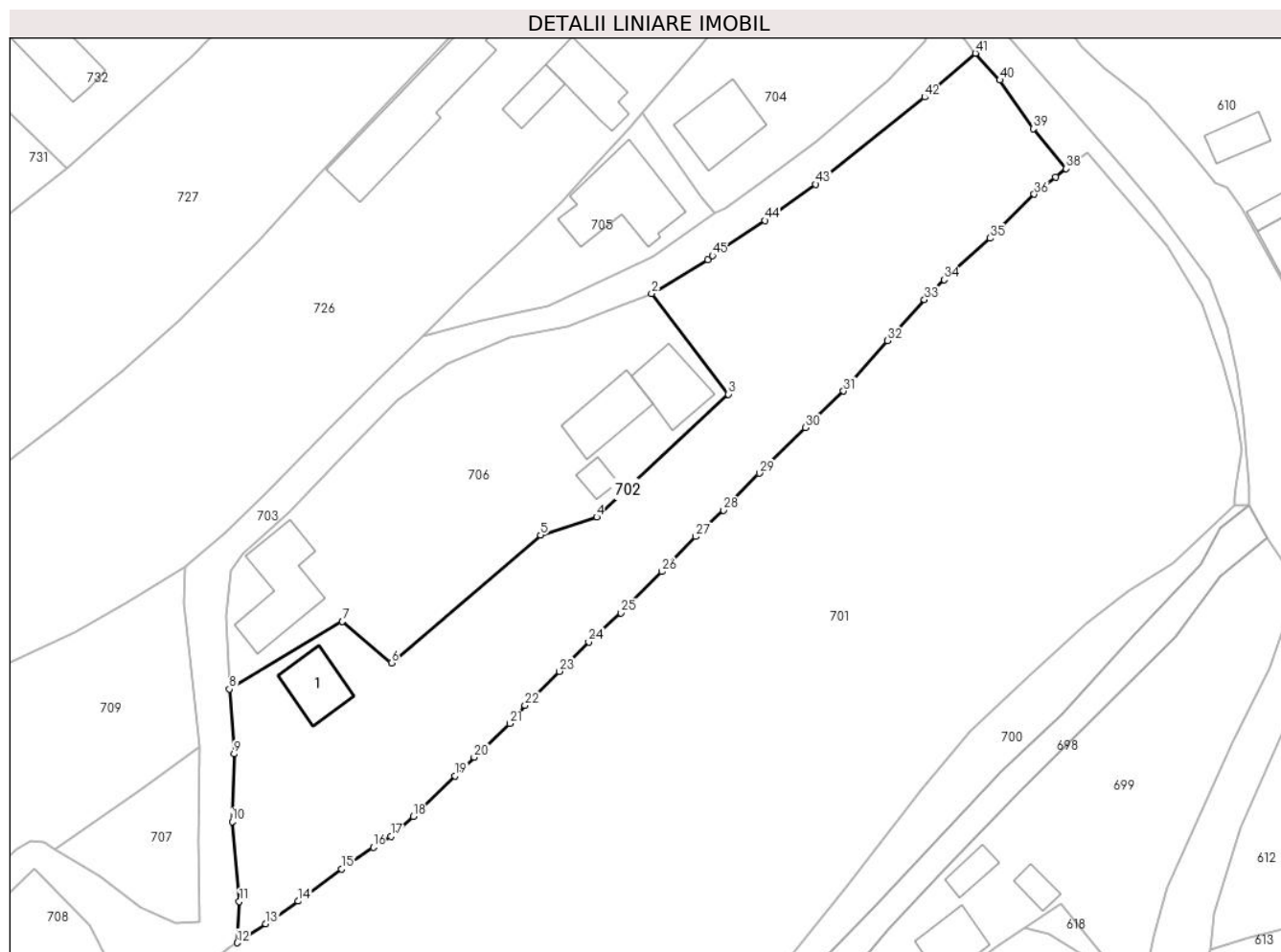
Inscrieri privind dezmembramintele dreptului de proprietate, drepturi reale de garanție și sarcini	Referințe
NU SUNT	

Anexa Nr. 1 La Partea I

Teren

Nr cadastral	Suprafața (mp)*	Observații / Referințe
	3.478	

* Suprafața este determinată în planul de proiecție Stereo 70.



Date referitoare la teren

Crt	Categorie folosință	Intravilan	Suprafața (mp)	Tarla	Parcelă	Nr. topo	Observații / Referințe
1	curți constructii	DA	100	-	-	-	
2	faneata	DA	3.378	-	-	-	

Date referitoare la construcții

Crt	Număr	Destinație construcție	Supraf. (mp)	Situație juridică	Observații / Referințe
A1.1		construcții anexa	70	Cu acte	Nr. niveluri:1; S. construita la sol:70 mp; Anexa

Lungime Segmente

1) Valorile lungimilor segmentelor sunt obținute din proiecție în plan.

Punct început	X / Y	Punct sfârșit	X / Y	Lungime segment	Punct început	X / Y	Punct sfârșit	X / Y	Lungime segment	Punct început	X / Y	Punct sfârșit	X / Y	Lungime segment
1	529.177,82 637.786,83	2	529.169,41 637.781,8	9.799	2	529.169,41 637.781,8	3	529.180,91 637.766,73	18.95	3	529.180,91 637.766,73	4	529.161,17 637.748,35	26.97
4	529.161,17 637.748,35	5	529.152,77 637.745,65	8.823	5	529.152,77 637.745,65	6	529.130,44 637.726,54	29.39	6	529.130,44 637.726,54	7	529.123,09 637.732,72	9.603
7	529.123,09 637.732,72	8	529.106,17 637.722,63	19.7	8	529.106,17 637.722,63	9	529.106,91 637.712,9	9.758	9	529.106,91 637.712,9	10	529.106,61 637.702,78	10.12

Punct început	X / Y	Punct sfârșit	X / Y	Lungime segment	Punct început	X / Y	Punct sfârșit	X / Y	Lungime segment	Punct început	X / Y	Punct sfârșit	X / Y	Lungime segment
10	529.106,61 637.702,78	11	529.107,67 637.690,84	11.987	11	529.107,67 637.690,84	12	529.107,381 637.684,652	6.195	12	529.107,381 637.684,652	13	529.111,639 637.687,499	5.122
13	529.111,639 637.687,499	14	529.116,487 637.690,881	5.911	14	529.116,487 637.690,881	15	529.122,963 637.695,68	8.06	15	529.122,963 637.695,68	16	529.127,74 637.698,945	5.786
16	529.127,74 637.698,945	17	529.130,357 637.700,611	3.102	17	529.130,357 637.700,611	18	529.133,736 637.703,541	4.472	18	529.133,736 637.703,541	19	529.139,964 637.709,63	8.71
19	529.139,964 637.709,63	20	529.142,827 637.712,423	4.0	20	529.142,827 637.712,423	21	529.148,166 637.717,454	7.336	21	529.148,166 637.717,454	22	529.150,445 637.720,169	3.545
22	529.150,445 637.720,169	23	529.155,604 637.725,27	7.255	23	529.155,604 637.725,27	24	529.159,992 637.729,665	6.211	24	529.159,992 637.729,665	25	529.164,802 637.734,009	6.481
25	529.164,802 637.734,009	26	529.170,948 637.740,204	8.726	26	529.170,948 637.740,204	27	529.175,989 637.745,426	7.258	27	529.175,989 637.745,426	28	529.180,144 637.749,394	5.745
28	529.180,144 637.749,394	29	529.185,529 637.754,918	7.714	29	529.185,529 637.754,918	30	529.192,473 637.761,724	9.723	30	529.192,473 637.761,724	31	529.198,123 637.767,212	7.877
31	529.198,123 637.767,212	32	529.204,708 637.774,75	10.009	32	529.204,708 637.774,75	33	529.210,246 637.780,871	8.254	33	529.210,246 637.780,871	34	529.213,201 637.783,882	4.219
34	529.213,201 637.783,882	35	529.220,077 637.790,076	9.254	35	529.220,077 637.790,076	36	529.226,7 637.796,67	9.346	36	529.226,7 637.796,67	37	529.229,875 637.799,213	4.068
37	529.229,875 637.799,213	38	529.231,467 637.800,469	2.028	38	529.231,467 637.800,469	39	529.226,53 637.806,464	7.766	39	529.226,53 637.806,464	40	529.221,552 637.813,73	8.808
40	529.221,552 637.813,73	41	529.217,877 637.817,752	5.448	41	529.217,877 637.817,752	42	529.210,27 637.811,19	10.046	42	529.210,27 637.811,19	43	529.193,98 637.798,14	20.873
43	529.193,98 637.798,14	44	529.186,36 637.792,74	9.339	44	529.186,36 637.792,74	45	529.178,49 637.787,48	9.466	45	529.178,49 637.787,48	1	529.177,82 637.786,83	0.933

** Lungimile segmentelor sunt determinate în planul de proiecție Stereo 70 și sunt rotunjite la 1 milimetru.

*** Distanța dintre puncte este formată din segmente cumulate ce sunt mai mici decât valoarea 1 milimetru.

**DATE DESPRE IMOBILUL NR. 703**

Oficiul de Cadastru și Publicitate Imobiliară SUCEAVA
Biroul de Cadastru și Publicitate Imobiliară Vatra Dornei

A. Partea I. Descrierea imobilului

TEREN Necunoscut

Adresa: Loc. Coverca, Jud. Suceava

Nr. Crt	Nr cadastral Nr. topografic	Suprafața* (mp)	Observații / Referințe
A1		2.940	Sector cadastral:17 Teren imprejmuit;

B. Partea II. Proprietari și acte

Inscrieri privitoare la dreptul de proprietate și alte drepturi reale		Referințe
703 / 31/01/2024		
Act Normativ nr. 7, din 13/03/1996 emis de PARLAMENTUL ROMANIEI;		
B1	Intabulare, drept de PROPRIETATE, dobandit prin Lege, cota actuala 1/1 1) NEIDENTIFICAT NEIDENTIFICAT	A1
Act Administrativ nr. 6886, din 07/12/2023 emis de Primaria Comunei Panaci;		
B2	Se noteaza posesia factica in favoarea lui 1) MORARU OTILIA-SIMONA 2) MORARU IULIANA 3) MORARU GABRIEL-GELU	A1

C. Partea III. SARCINI .

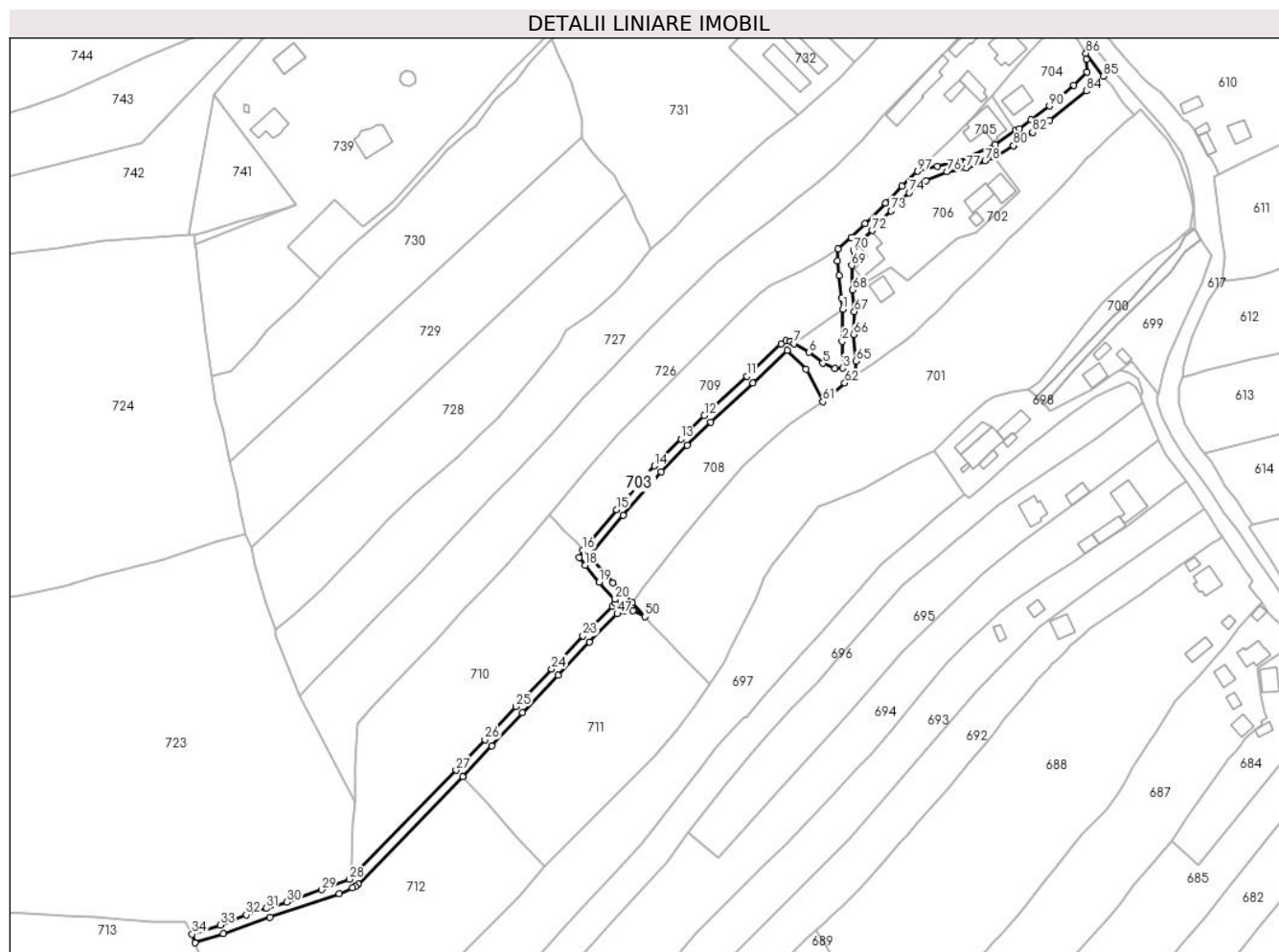
Inscrieri privind dezmembramintele dreptului de proprietate, drepturi reale de garanție și sarcini	Referințe
NU SUNT	

Anexa Nr. 1 La Partea I

Teren

Nr cadastral	Suprafața (mp)*	Observații / Referințe
	2.940	

* Suprafața este determinată în planul de proiecție Stereo 70.



Date referitoare la teren

Crt	Categorie folosință	Intravilan	Suprafața (mp)	Tarla	Parcelă	Nr. topo	Observații / Referințe
1	faneata	DA	2.929	-	-	-	Cale de acces
2	faneata	NU	11	-	-	-	

Lungime Segmente

1) Valorile lungimilor segmentelor sunt obținute din proiecție în plan.

Punct început	X / Y	Punct sfârșit	X / Y	Lungime segment	Punct început	X / Y	Punct sfârșit	X / Y	Lungime segment	Punct început	X / Y	Punct sfârșit	X / Y	Lungime segment
1	529.101,81 637.714,03	2	529.101,46 637.699,65	14.384	2	529.101,46 637.687,78	3	529.101,67 637.687,78	11.872	3	529.101,67 637.687,78	4	529.098,17 637.687,6	3.505
4	529.098,17 637.687,6	5	529.092,83 637.689,93	5.826	5	529.092,83 637.689,93	6	529.086,78 637.694,74	7.729	6	529.086,78 637.694,74	7	529.080,09 637.698,7	7.774
7	529.080,09 637.698,7	8	529.078,407 637.699,74	1.978	8	529.078,407 637.699,74	9	529.076,394 637.699,958	2.025	9	529.076,394 637.699,958	10	529.074,247 637.698,58	2.551
10	529.074,247 637.698,58	11	529.058,893 637.684,154	21.068	11	529.058,893 637.684,154	12	529.040,015 637.666,653	25.742	12	529.040,015 637.666,653	13	529.029,631 637.656,236	14.709
13	529.029,631 637.656,236	14	529.017,821 637.644,197	16.865	14	529.017,821 637.644,197	15	529.000,823 637.624,78	25.806	15	529.000,823 637.624,78	16	528.985,793 637.606,76	23.465

Punct început	X / Y	Punct sfârșit	X / Y	Lungime segment	Punct început	X / Y	Punct sfârșit	X / Y	Lungime segment	Punct început	X / Y	Punct sfârșit	X / Y	Lungime segment
16	528.985,793 637.606,76	17	528.984,316 637.603,423	3.649	17	528.984,316 637.603,423	18	528.986,853 637.599,987	4.271	18	528.986,853 637.599,987	19	528.993,149 637.592,401	9.858
19	528.993,149 637.592,401	20	529.000,224 637.584,798	10.386	20	529.000,224 637.584,798	21	529.000,478 637.583,096	1.721	21	529.000,478 637.583,096	22	528.999,028 637.581,768	1.966
22	528.999,028 637.581,768	23	528.986,019 637.568,477	18.598	23	528.986,019 637.568,477	24	528.972,035 637.553,754	20.306	24	528.972,035 637.553,754	25	528.956,125 637.537,014	23.094
25	528.956,125 637.537,014	26	528.942,264 637.522,341	20.185	26	528.942,264 637.522,341	27	528.929,383 637.508,669	18.784	27	528.929,383 637.508,669	28	528.881,782 637.460,061	68.034
28	528.881,782 637.460,061	29	528.869,497 637.455,443	13.124	29	528.869,497 637.455,443	30	528.853,989 637.449,933	16.458	30	528.853,989 637.449,933	31	528.844,674 637.447,148	9.722
31	528.844,674 637.447,148	32	528.835,99 637.444,181	9.177	32	528.835,99 637.444,181	33	528.824,261 637.439,69	12.559	33	528.824,261 637.439,69	34	528.811,699 637.435,675	13.188
34	528.811,699 637.435,675	35	528.813,04 637.431,8	4.1	35	528.813,04 637.431,8	36	528.825,586 637.435,914	13.203	36	528.825,586 637.435,914	37	528.846,34 637.443,18	21.989
37	528.846,34 637.443,18	38	528.877,34 637.453,58	32.698	38	528.877,34 637.453,58	39	528.883,171 637.456,31	6.438	39	528.883,171 637.456,31	40	528.884,639 637.456,982	1.614
40	528.884,639 637.456,982	41	528.885,76 637.458,07	1.562	41	528.885,76 637.458,07	42	528.932,294 637.505,926	66.75	42	528.932,294 637.505,926	43	528.945,174 637.519,596	18.782
43	528.945,174 637.519,596	44	528.959,029 637.534,263	20.176	44	528.959,029 637.534,263	45	528.974,934 637.550,998	23.087	45	528.974,934 637.550,998	46	528.988,899 637.565,7	20.277
46	528.988,899 637.565,7	47	529.001,245 637.578,314	17.65	47	529.001,245 637.578,314	48	529.004,267 637.579,4	3.211	48	529.004,267 637.579,4	49	529.008,196 637.579,768	3.946
49	529.008,196 637.579,768	50	529.013,543 637.577,086	5.982	50	529.013,543 637.577,086	51	529.007,835 637.583,122	8.308	51	529.007,835 637.583,122	52	528.999,278 637.592,222	12.491
52	528.999,278 637.592,222	53	528.988,865 637.604,198	15.87	53	528.988,865 637.604,198	54	529.003,864 637.622,181	23.417	54	529.003,864 637.622,181	55	529.020,756 637.641,477	25.645
55	529.020,756 637.641,477	56	529.032,475 637.653,423	16.734	56	529.032,475 637.653,423	57	529.042,792 637.663,773	14.614	57	529.042,792 637.663,773	58	529.061,622 637.681,23	25.677
58	529.061,622 637.681,23	59	529.076,986 637.695,665	21.081	59	529.076,986 637.695,665	60	529.085,263 637.687,215	11.828	60	529.085,263 637.687,215	61	529.092,887 637.672,754	16.348
61	529.092,887 637.672,754	62	529.102,63 637.681,116	12.839	62	529.102,63 637.681,116	63	529.106,272 637.683,91	4.59	63	529.106,272 637.683,91	64	529.107,381 637.684,652	1.334
64	529.107,381 637.684,652	65	529.107,67 637.690,84	6.195	65	529.107,67 637.690,84	66	529.106,61 637.702,78	11.987	66	529.106,61 637.702,78	67	529.106,91 637.712,9	10.124
67	529.106,91 637.712,9	68	529.106,17 637.722,63	9.758	68	529.106,17 637.722,63	69	529.105,7 637.733,478	10.858	69	529.105,7 637.733,478	70	529.106,479 637.740,294	6.86
70	529.106,479 637.740,294	71	529.108,257 637.742,856	3.119	71	529.108,257 637.742,856	72	529.115,023 637.749,064	9.182	72	529.115,023 637.749,064	73	529.123,315 637.757,753	12.011
73	529.123,315 637.757,753	74	529.131,297 637.765,884	11.394	74	529.131,297 637.765,884	75	529.138,772 637.771,336	9.252	75	529.138,772 637.771,336	76	529.148,173 637.775,204	10.166
76	529.148,173 637.775,204	77	529.156,765 637.776,834	8.745	77	529.156,765 637.776,834	78	529.165,194 637.780,026	9.013	78	529.165,194 637.780,026	79	529.169,41 637.781,8	4.574
79	529.169,41 637.781,8	80	529.177,82 637.786,83	9.799	80	529.177,82 637.786,83	81	529.178,49 637.787,48	0.933	81	529.178,49 637.787,48	82	529.186,36 637.792,74	9.466
82	529.186,36 637.792,74	83	529.193,98 637.798,14	9.339	83	529.193,98 637.798,14	84	529.210,27 637.811,19	20.873	84	529.210,27 637.811,19	85	529.217,877 637.817,752	10.046
85	529.217,877 637.817,752	86	529.210,173 637.828,016	12.834	86	529.210,173 637.828,016	87	529.210,483 637.825,344	2.69	87	529.210,483 637.825,344	88	529.210,534 637.819,662	5.682
88	529.210,534 637.819,662	89	529.204,838 637.813,699	8.246	89	529.204,838 637.813,699	90	529.193,967 637.804,445	14.276	90	529.193,967 637.804,445	91	529.185,749 637.798,286	10.27
91	529.185,749 637.798,286	92	529.180,483 637.794,48	6.497	92	529.180,483 637.794,48	93	529.178,798 637.793,908	1.779	93	529.178,798 637.793,908	94	529.169,686 637.787,275	11.271
94	529.169,686 637.787,275	95	529.153,842 637.779,963	17.45	95	529.153,842 637.779,963	96	529.144,039 637.777,675	10.066	96	529.144,039 637.777,675	97	529.135,129 637.775,416	9.192
97	529.135,129 637.775,416	98	529.128,227 637.768,709	9.624	98	529.128,227 637.768,709	99	529.120,816 637.761,383	10.421	99	529.120,816 637.761,383	100	529.111,628 637.751,999	13.133
100	529.111,628 637.751,999	101	529.105,499 637.745,966	8.6	101	529.105,499 637.745,966	102	529.099,603 637.740,924	7.758	102	529.099,603 637.740,924	103	529.099,464 637.735,542	5.384
103	529.099,464 637.735,542	104	529.100,177 637.729,01	6.571	104	529.100,177 637.729,01	105	529.101,101 637.718,971	10.081	105	529.101,101 637.718,971	1	529.101,81 637.714,03	4.992

** Lungimile segmentelor sunt determinate în planul de proiecție Stereo 70 și sunt rotunjite la 1 milimetru.

*** Distanța dintre puncte este formată din segmente cumulate ce sunt mai mici decât valoarea 1 milimetru.

**DATE DESPRE IMOBILUL NR. 704**

Oficiul de Cadastru și Publicitate Imobiliară SUCEAVA
Biroul de Cadastru și Publicitate Imobiliară Vatra Dornei

A. Partea I. Descrierea imobilului

TEREN Intravilan

Adresa: Loc. Coverca, Jud. Suceava

Nr. Crt	Nr cadastral Nr. topografic	Suprafața* (mp)	Observații / Referințe
A1		1.049	Sector cadastral:17 Teren imprejmuit;

Construcții

Crt	Nr cadastral Nr. topografic	Adresa	Observații / Referințe
A1.1		Loc. Coverca, Jud. Suceava	Nr. niveluri:2; S. construita la sol:96 mp; Locuinta

B. Partea II. Proprietari și acte

Inscrieri privitoare la dreptul de proprietate și alte drepturi reale		Referințe
704 / 31/01/2024		
Act Normativ nr. 7, din 13/03/1996 emis de PARLAMENTUL ROMANIEI;		
B1	Intabulare, drept de PROPRIETATE, dobandit prin Lege, cota actuala 1/1 1) NEIDENTIFICAT NEIDENTIFICAT	A1
Act Administrativ nr. 6858, din 06/12/2023 emis de Primaria Comunei Panaci;		
B2	Se noteaza posesia factica in favoarea lui 1) MORARU OTILIA-SIMONA	A1
Act Administrativ nr. 431, din 25/01/2024 emis de PRIMARIA COMUNEI PANACI;		
B3	Intabulare, drept de PROPRIETATE, dobandit prin Lege, cota actuala 1/1 1) MORARU OTILIA-SIMONA	A1.1

C. Partea III. SARCINI .

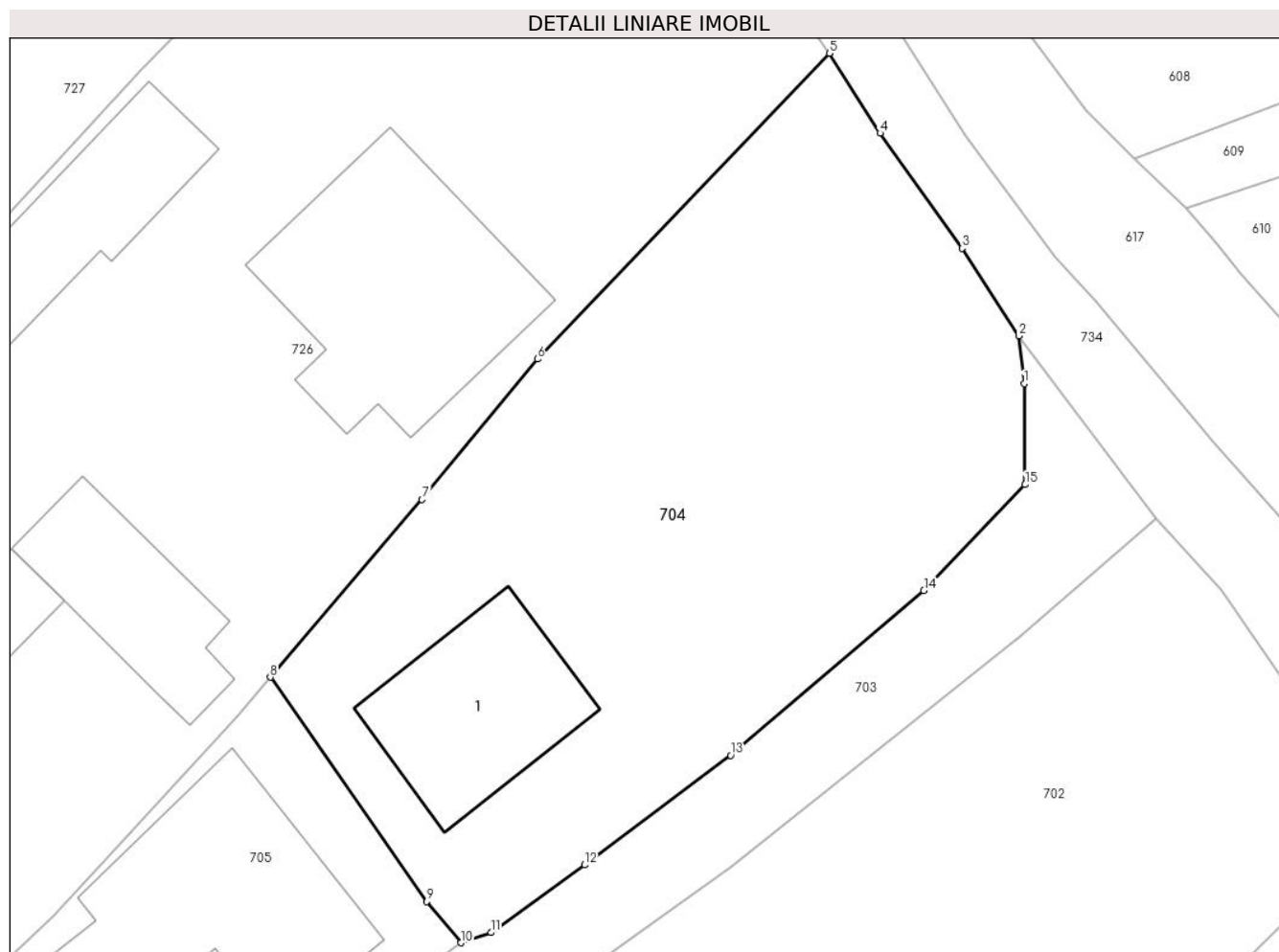
Inscrieri privind dezmembramintele dreptului de proprietate, drepturi reale de garanție și sarcini	Referințe
NU SUNT	

Anexa Nr. 1 La Partea I

Teren

Nr cadastral	Suprafața (mp)*	Observații / Referințe
	1.049	

* Suprafața este determinată în planul de proiecție Stereo 70.



Date referitoare la teren

Crt	Categorie folosință	Intra vilan	Suprafața (mp)	Tarla	Parcelă	Nr. topo	Observații / Referințe
1	curti constructii	DA	150	-	-	-	
2	faneata	DA	899	-	-	-	

Date referitoare la construcții

Crt	Număr	Destinație construcție	Supraf. (mp)	Situație juridică	Observații / Referințe
A1.1		construcții de locuințe	96	Cu acte	Nr. niveluri:2; S. construita la sol:96 mp; Locuinta

Lungime Segmente

1) Valorile lungimilor segmentelor sunt obținute din proiecție în plan.

Punct început	X / Y	Punct sfârșit	X / Y	Lungime segment (** (m)
1	529.210,483 637.825,344	2	529.210,173 637.828,016	2.69
2	529.210,173 637.828,016	3	529.206,99 637.832,94	5.863
3	529.206,99 637.832,94	4	529.202,38 637.839,42	7.953

Punct început	X / Y	Punct sfârșit	X / Y	Lungime segment (** (m)
4	529.202,38 637.839,42	5	529.199,52 637.843,91	5.324
5	529.199,52 637.843,91	6	529.183,1 637.826,722	23.771
6	529.183,1 637.826,722	7	529.176,615 637.818,82	10.222
7	529.176,615 637.818,82	8	529.168,072 637.808,835	13.141
8	529.168,072 637.808,835	9	529.176,869 637.796,222	15.378
9	529.176,869 637.796,222	10	529.178,798 637.793,908	3.013
10	529.178,798 637.793,908	11	529.180,483 637.794,48	1.779
11	529.180,483 637.794,48	12	529.185,749 637.798,286	6.497
12	529.185,749 637.798,286	13	529.193,967 637.804,445	10.27
13	529.193,967 637.804,445	14	529.204,838 637.813,699	14.276
14	529.204,838 637.813,699	15	529.210,534 637.819,662	8.246
15	529.210,534 637.819,662	1	529.210,483 637.825,344	5.682

** Lungimile segmentelor sunt determinate în planul de proiecție Stereo 70 și sunt rotunjite la 1 milimetru.

*** Distanța dintre puncte este formată din segmente cumulate ce sunt mai mici decât valoarea 1 milimetru.

**DATE DESPRE IMOBILUL NR. 705**

Oficiul de Cadastru și Publicitate Imobiliară SUCEAVA
Biroul de Cadastru și Publicitate Imobiliară Vatra Dornei

A. Partea I. Descrierea imobilului

TEREN Intravilan

Adresa: Loc. Coverca, Jud. Suceava

Nr. Crt	Nr cadastral Nr. topografic	Suprafața* (mp)	Observații / Referințe
A1		500	Sector cadastral:17 Teren imprejmuit;

Construcții

Crt	Nr cadastral Nr. topografic	Adresa	Observații / Referințe
A1.1		Loc. Coverca, Jud. Suceava	Nr. niveluri:2; S. construita la sol:156 mp; Locuinta

B. Partea II. Proprietari și acte

Inscrieri privitoare la dreptul de proprietate și alte drepturi reale		Referințe
705 / 31/01/2024		
Act Normativ nr. 7, din 13/03/1996 emis de PARLAMENTUL ROMANIEI;		
B1	Intabulare, drept de PROPRIETATE, dobandit prin Lege, cota actuala 1/1 1) NEIDENTIFICAT NEIDENTIFICAT	A1
Act Administrativ nr. 6887, din 07/12/2023 emis de Primaria Comunei Panaci;		
B2	Se noteaza posesia factica in favoarea lui 1) MORARU IULIANA 2) MORARU GABRIEL-GELU	A1
Act Administrativ nr. 431, din 25/01/2024 emis de PRIMARIA COMUNEI PANACI;		
B3	Intabulare, drept de PROPRIETATE, dobandit prin Lege, cota actuala 1/1 1) MORARU GABRIEL-GELU 2) MORARU IULIANA	A1.1

C. Partea III. SARCINI .

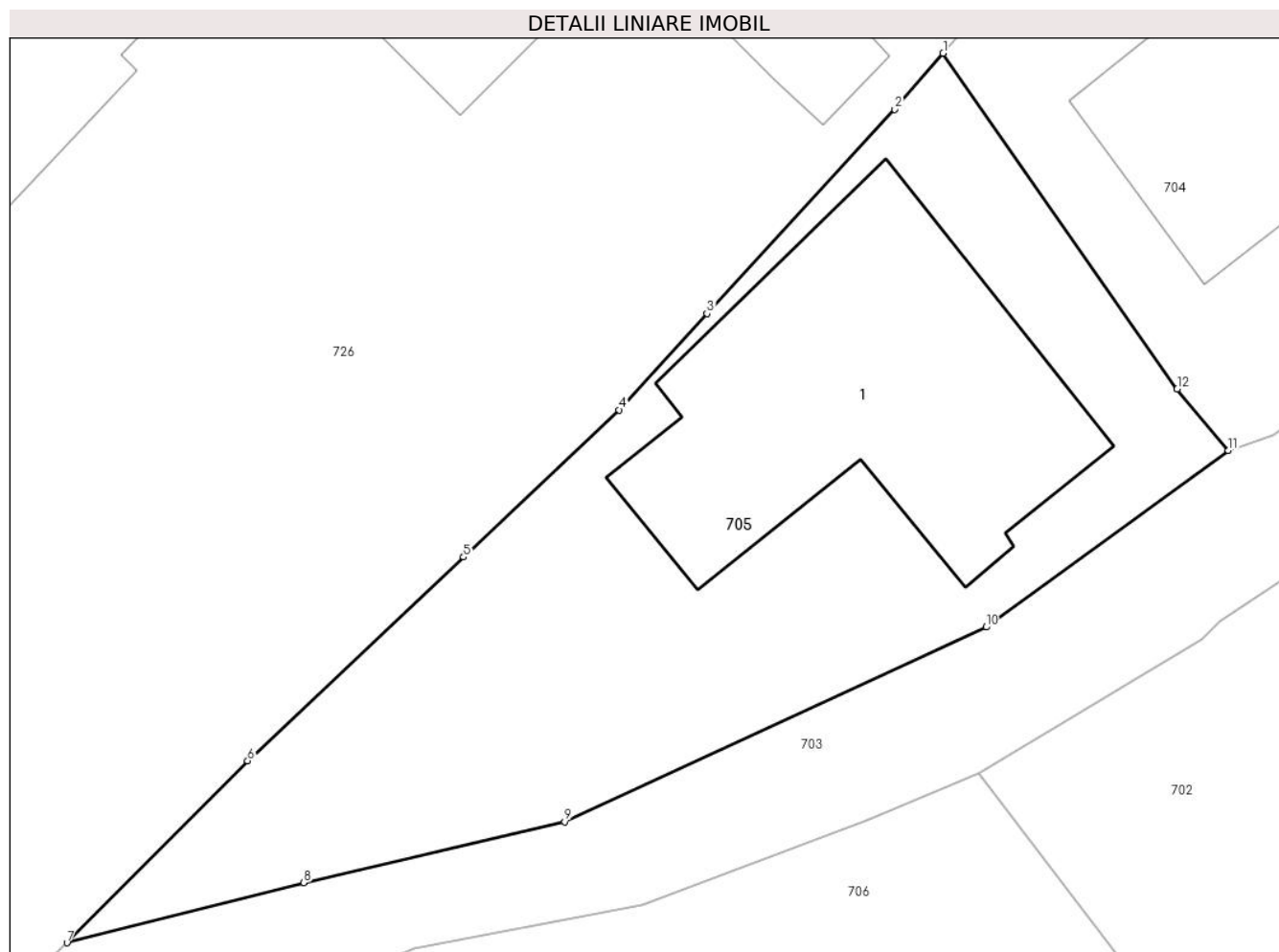
Inscrieri privind dezmembramintele dreptului de proprietate, drepturi reale de garanție și sarcini	Referințe
NU SUNT	

Anexa Nr. 1 La Partea I

Teren

Nr cadastral	Suprafața (mp)*	Observații / Referințe
	500	

* Suprafața este determinată în planul de proiecție Stereo 70.



Date referitoare la teren

Crt	Categorie folosință	Intra vilan	Suprafața (mp)	Tarla	Parcelă	Nr. topo	Observații / Referințe
1	curți constructii	DA	500	-	-	-	

Date referitoare la construcții

Crt	Număr	Destinație construcție	Supraf. (mp)	Situație juridică	Observații / Referințe
A1.1		construcții de locuințe	156	Cu acte	Nr. niveluri:2; S. construita la sol:156 mp; Locuinta

Lungime Segmente

1) Valorile lungimilor segmentelor sunt obținute din proiecție în plan.

Punct început	X / Y	Punct sfârșit	X / Y	Lungime segment (** (m)
1	529.168,072 637.808,835	2	529.166,256 637.806,722	2.786
2	529.166,256 637.806,722	3	529.159,196 637.799,054	10.423
3	529.159,196 637.799,054	4	529.155,892 637.795,435	4.9
4	529.155,892 637.795,435	5	529.150,04 637.789,906	8.051

Punct început	X / Y	Punct sfârșit	X / Y	Lungime segment (** (m)
5	529.150,04 637.789,906	6	529.141,925 637.782,253	11.154
6	529.141,925 637.782,253	7	529.135,129 637.775,416	9.64
7	529.135,129 637.775,416	8	529.144,039 637.777,675	9.192
8	529.144,039 637.777,675	9	529.153,842 637.779,963	10.066
9	529.153,842 637.779,963	10	529.169,686 637.787,275	17.45
10	529.169,686 637.787,275	11	529.178,798 637.793,908	11.271
11	529.178,798 637.793,908	12	529.176,869 637.796,222	3.013
12	529.176,869 637.796,222	1	529.168,072 637.808,835	15.378

** Lungimile segmentelor sunt determinate în planul de proiecție Stereo 70 și sunt rotunjite la 1 milimetru.

*** Distanța dintre puncte este formată din segmente cumulate ce sunt mai mici decât valoarea 1 milimetru.

**DATE DESPRE IMOBILUL NR. 706**

Oficiul de Cadastru și Publicitate Imobiliară SUCEAVA
Biroul de Cadastru și Publicitate Imobiliară Vatra Dornei

A. Partea I. Descrierea imobilului

TEREN Intravilan

Adresa: Loc. Coverca, Jud. Suceava

Nr. Crt	Nr cadastral Nr. topografic	Suprafața* (mp)	Observații / Referințe
A1		2.025	Sector cadastral:17 Teren imprejmuit;

Construcții

Crt	Nr cadastral Nr. topografic	Adresa	Observații / Referințe
A1.1		Loc. Coverca, Jud. Suceava	Nr. niveluri:1; S. construita la sol:80 mp; Anexa
A1.2		Loc. Coverca, Jud. Suceava	Nr. niveluri:1; S. construita la sol:82 mp; Anexa
A1.3		Loc. Coverca, Jud. Suceava	Nr. niveluri:1; S. construita la sol:20 mp; Anexa
A1.4		Loc. Coverca, Jud. Suceava	Nr. niveluri:1; S. construita la sol:129 mp; Anexa

B. Partea II. Proprietari și acte

Inscrieri privitoare la dreptul de proprietate și alte drepturi reale	Referințe
706 / 31/01/2024	
Act Normativ nr. 7, din 13/03/1996 emis de PARLAMENTUL ROMANIEI;	
B1	A1
Intabulare, drept de PROPRIETATE, dobandit prin Lege, cota actuala 1/1 1) NEIDENTIFICAT NEIDENTIFICAT	
Act Administrativ nr. 6859, din 06/12/2023 emis de Primaria Comunei Panaci;	
B2	A1
Se noteaza posesia factica in favoarea lui 1) MORARU OTILIA-SIMONA	
704 / 31/01/2024	
Act Administrativ nr. 431, din 25/01/2024 emis de PRIMARIA COMUNEI PANACI;	
B3	A1.1, A1.2, A1.3, A1.4
Intabulare, drept de PROPRIETATE, dobandit prin Lege, cota actuala 1/1 1) MORARU OTILIA-SIMONA	

C. Partea III. SARCINI .

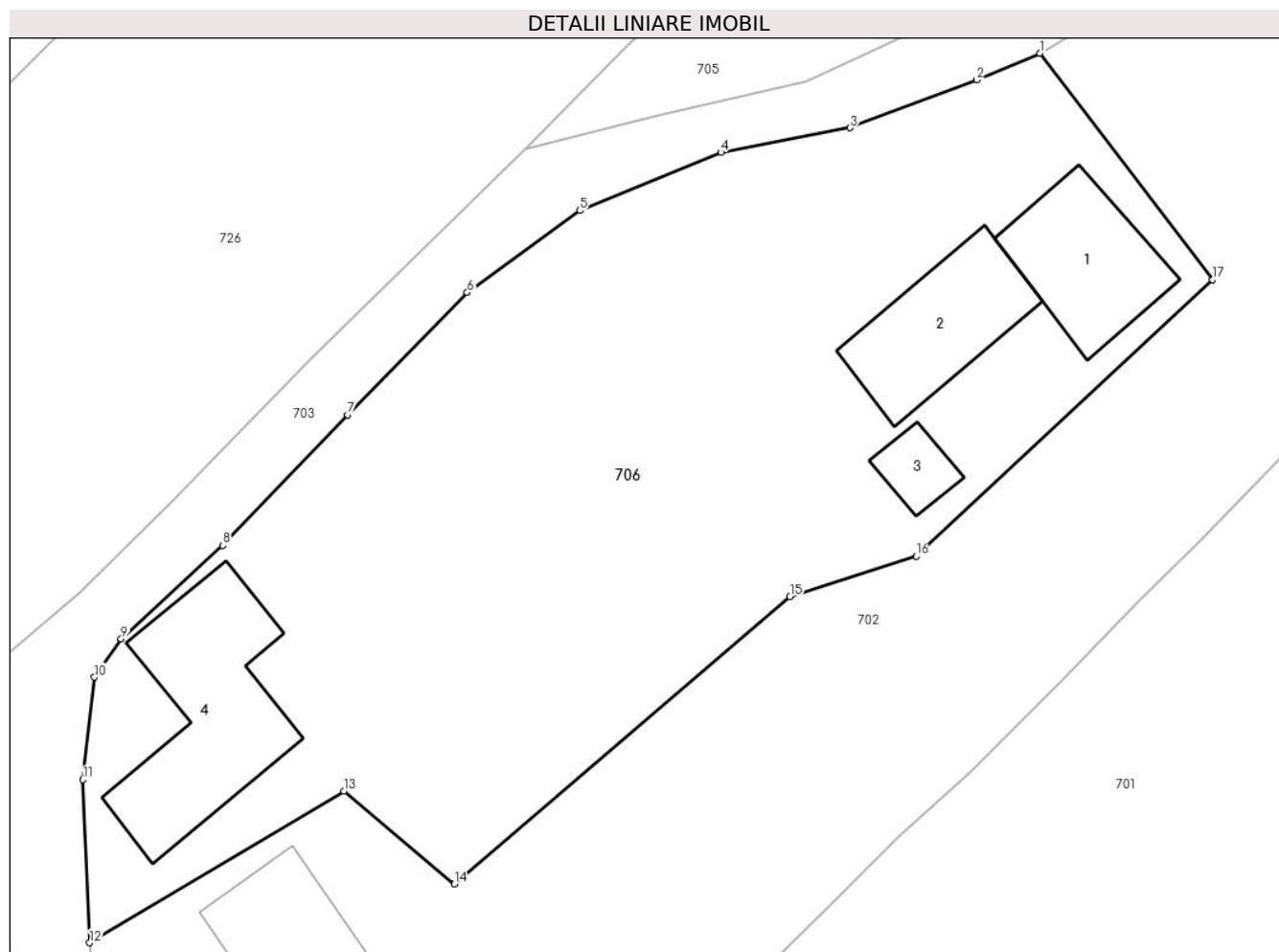
Inscrieri privind dezmembramintele dreptului de proprietate, drepturi reale de garanție și sarcini	Referințe
NU SUNT	

Anexa Nr. 1 La Partea I

Teren

Nr cadastral	Suprafața (mp)*	Observații / Referințe
	2.025	

* Suprafața este determinată în planul de proiecție Stereo 70.



Date referitoare la teren

Crt	Categorie folosință	Intravilan	Suprafața (mp)	Tarla	Parcelă	Nr. topo	Observații / Referințe
1	curți constructii	DA	200	-	-	-	
2	curți constructii	DA	150	-	-	-	
3	faneata	DA	1.675	-	-	-	

Date referitoare la construcții

Crt	Număr	Destinație construcție	Supraf. (mp)	Situație juridică	Observații / Referințe
A1.1		construcții anexa	80	Cu acte	Nr. niveluri:1; S. construita la sol:80 mp; Anexa
A1.2		construcții anexa	82	Cu acte	Nr. niveluri:1; S. construita la sol:82 mp; Anexa
A1.3		construcții anexa	20	Cu acte	Nr. niveluri:1; S. construita la sol:20 mp; Anexa
A1.4		construcții anexa	129	Cu acte	Nr. niveluri:1; S. construita la sol:129 mp; Anexa

Lungime Segmente

1) Valorile lungimilor segmentelor sunt obținute din proiecție în plan.

Punct început	X / Y	Punct sfârșit	X / Y	Lungime segment (** (m)
1	529.169,41 637.781,8	2	529.165,194 637.780,026	4.574
2	529.165,194 637.780,026	3	529.156,765 637.776,834	9.013
3	529.156,765 637.776,834	4	529.148,173 637.775,204	8.745
4	529.148,173 637.775,204	5	529.138,772 637.771,336	10.166
5	529.138,772 637.771,336	6	529.131,297 637.765,884	9.252
6	529.131,297 637.765,884	7	529.123,315 637.757,753	11.394
7	529.123,315 637.757,753	8	529.115,023 637.749,064	12.011
8	529.115,023 637.749,064	9	529.108,257 637.742,856	9.182
9	529.108,257 637.742,856	10	529.106,479 637.740,294	3.119
10	529.106,479 637.740,294	11	529.105,7 637.733,478	6.86
11	529.105,7 637.733,478	12	529.106,17 637.722,63	10.858
12	529.106,17 637.722,63	13	529.123,09 637.732,72	19.7
13	529.123,09 637.732,72	14	529.130,44 637.726,54	9.603
14	529.130,44 637.726,54	15	529.152,77 637.745,65	29.391
15	529.152,77 637.745,65	16	529.161,17 637.748,35	8.823
16	529.161,17 637.748,35	17	529.180,91 637.766,73	26.972
17	529.180,91 637.766,73	1	529.169,41 637.781,8	18.957

** Lungimile segmentelor sunt determinate în planul de proiecție Stereo 70 și sunt rotunjite la 1 milimetru.

*** Distanța dintre puncte este formată din segmente cumulate ce sunt mai mici decât valoarea 1 milimetru.

**DATE DESPRE IMOBILUL NR. 707**

Oficiul de Cadastru și Publicitate Imobiliară SUCEAVA
Biroul de Cadastru și Publicitate Imobiliară Vatra Dornei

A. Partea I. Descrierea imobilului

TEREN Intravilan

Adresa: Loc. Coverca, Jud. Suceava

Nr. Crt	Nr cadastral Nr. topografic	Suprafața* (mp)	Observații / Referințe
A1		305	Sector cadastral:17 Teren imprejmuit;

B. Partea II. Proprietari și acte

Inscrieri privitoare la dreptul de proprietate și alte drepturi reale		Referințe
707 / 31/01/2024		
Act Normativ nr. 7, din 13/03/1996 emis de PARLAMENTUL ROMANIEI;		
B1	Intabulare, drept de PROPRIETATE, dobandit prin Lege, cota actuala 1/1 1) NEIDENTIFICAT NEIDENTIFICAT	A1
Act Administrativ nr. 6889, din 07/12/2023 emis de Primaria Comunei Panaci;		
B2	Se noteaza posesia factica in favoarea lui 1) MORARU IULIANA 2) MORARU GABRIEL-GELU	A1

C. Partea III. SARCINI .

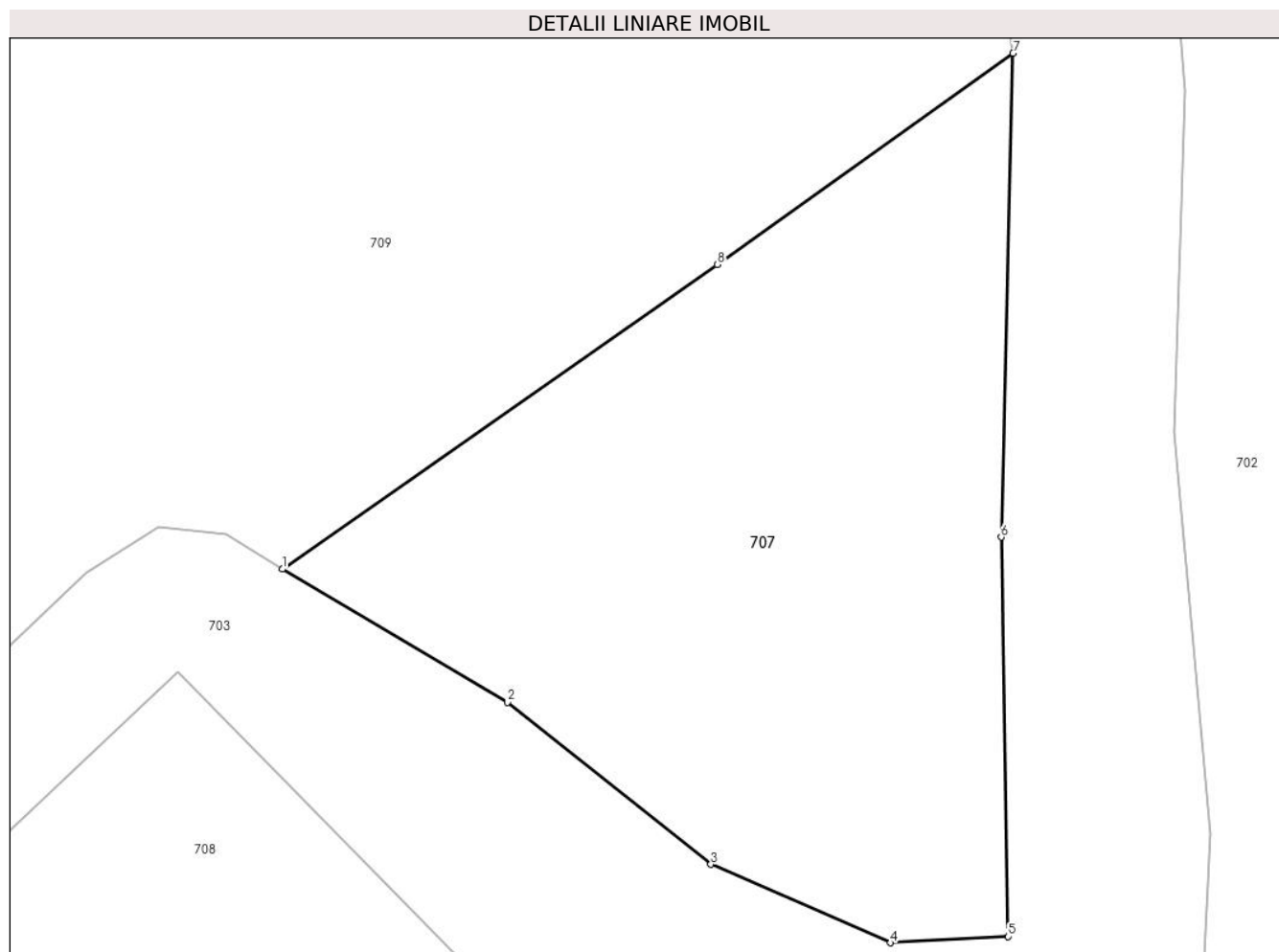
Inscrieri privind dezmembramintele dreptului de proprietate, drepturi reale de garanție și sarcini	Referințe
NU SUNT	

Anexa Nr. 1 La Partea I

Teren

Nr cadastral	Suprafața (mp)*	Observații / Referințe
	305	

* Suprafața este determinată în planul de proiecție Stereo 70.



Date referitoare la teren

Crt	Categorie folosință	Intra vilan	Suprafața (mp)	Tarla	Parcelă	Nr. topo	Observații / Referințe
1	faneata	DA	305	-	-	-	

Lungime Segmente

1) Valorile lungimilor segmentelor sunt obținute din proiecție în plan.

Punct început	X / Y	Punct sfârșit	X / Y	Lungime segment (** (m)
1	529.080,09 637.698,7	2	529.086,78 637.694,74	7.774
2	529.086,78 637.694,74	3	529.092,83 637.689,93	7.729
3	529.092,83 637.689,93	4	529.098,17 637.687,6	5.826
4	529.098,17 637.687,6	5	529.101,67 637.687,78	3.505
5	529.101,67 637.687,78	6	529.101,46 637.699,65	11.872

Punct început	X / Y	Punct sfârşit	X / Y	Lungime segment (** (m)
6	529.101,46 637.699,65	7	529.101,81 637.714,03	14.384
7	529.101,81 637.714,03	8	529.093,02 637.707,75	10.803
8	529.093,02 637.707,75	1	529.080,09 637.698,7	15.783

** Lungimile segmentelor sunt determinate în planul de proiecție Stereo 70 și sunt rotunjite la 1 milimetru.

*** Distanța dintre puncte este formată din segmente cumulate ce sunt mai mici decât valoarea 1 milimetru.

**DATE DESPRE IMOBILUL NR. 708**

Oficiul de Cadastru și Publicitate Imobiliară SUCEAVA
Biroul de Cadastru și Publicitate Imobiliară Vatra Dornei

A. Partea I. Descrierea imobilului

TEREN Intravilan

Adresa: Loc. Coverca, Jud. Suceava

Nr. Crt	Nr cadastral Nr. topografic	Suprafața* (mp)	Observații / Referințe
A1	31344	3.285	Sector cadastral:17 Teren imprejmuit;

B. Partea II. Proprietari și acte

Inscrieri privitoare la dreptul de proprietate și alte drepturi reale		Referințe
4516 / 13/04/2016		
Act Administrativ nr. 1181, din 15/12/2015 emis de Comisia Judeteană Suceava;		
B1	Intabulare, drept de PROPRIETATE, dobandit prin Reconstituire, cota actuala 1/1, cota initiala 1/1 1) ISMANĂ DUMITRU 2) ISMANĂ DOINA	A1

C. Partea III. SARCINI .

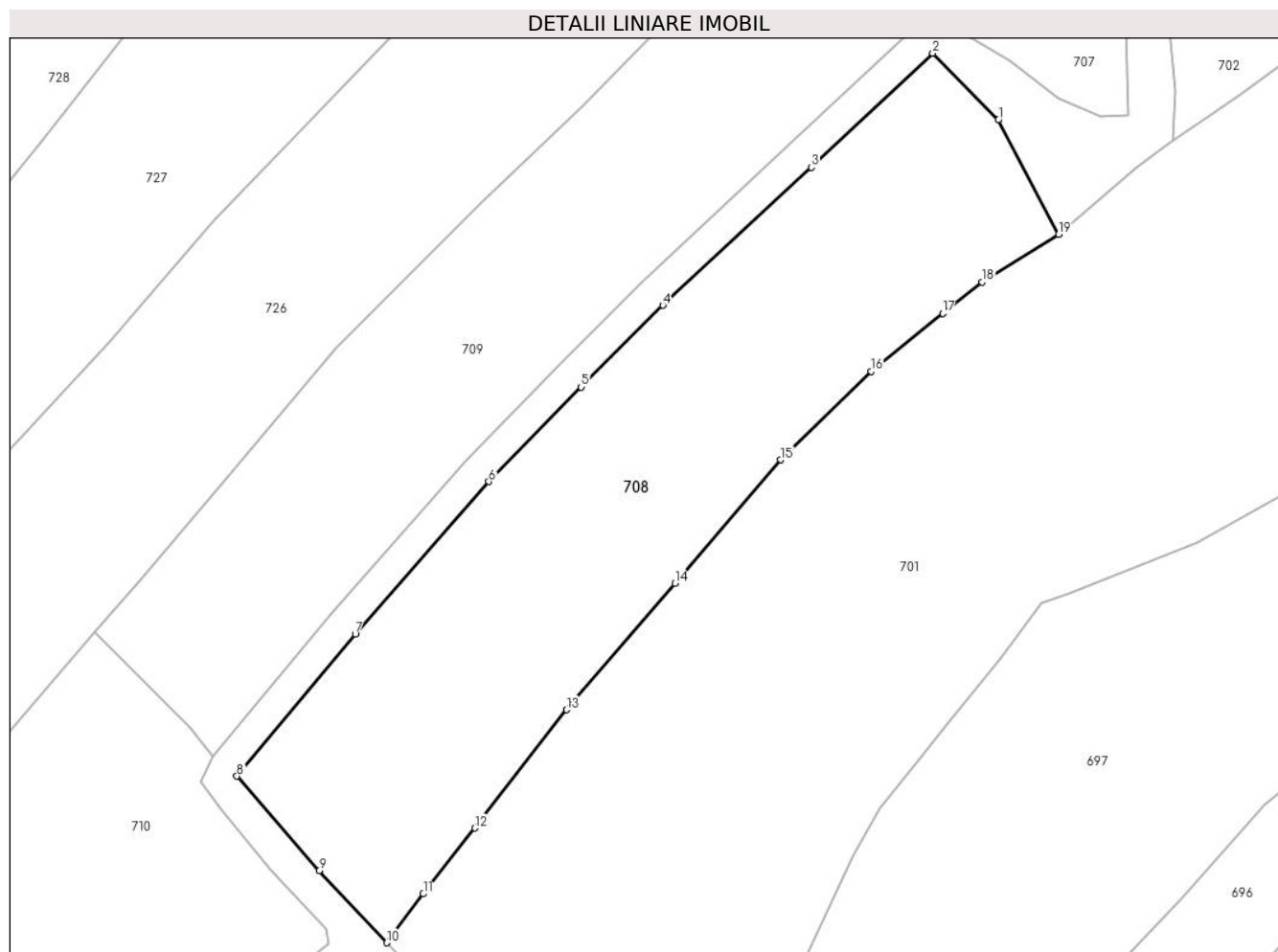
Inscrieri privind dezmembramintele dreptului de proprietate, drepturi reale de garanție și sarcini	Referințe
NU SUNT	

Anexa Nr. 1 La Partea I

Teren

Nr cadastral	Suprafața (mp)*	Observații / Referințe
31344	3.285	

* Suprafața este determinată în planul de proiecție Stereo 70.



Date referitoare la teren

Crt	Categorie folosință	Intra vilan	Suprafața (mp)	Tarla	Parcelă	Nr. topo	Observații / Referințe
1	faneata	DA	3.285	-	-	-	

Lungime Segmente

1) Valorile lungimilor segmentelor sunt obținute din proiecție în plan.

Punct început	X / Y	Punct sfârșit	X / Y	Lungime segment (** (m)
1	529.085,263 637.687,215	2	529.076,986 637.695,665	11.828
2	529.076,986 637.695,665	3	529.061,622 637.681,23	21.081
3	529.061,622 637.681,23	4	529.042,792 637.663,773	25.677
4	529.042,792 637.663,773	5	529.032,475 637.653,423	14.614
5	529.032,475 637.653,423	6	529.020,756 637.641,477	16.734

Punct început	X / Y	Punct sfârșit	X / Y	Lungime segment (** (m)
6	529.020,756 637.641,477	7	529.003,864 637.622,181	25.645
7	529.003,864 637.622,181	8	528.988,865 637.604,198	23.417
8	528.988,865 637.604,198	9	528.999,278 637.592,222	15.87
9	528.999,278 637.592,222	10	529.007,835 637.583,122	12.491
10	529.007,835 637.583,122	11	529.012,458 637.589,303	7.719
11	529.012,458 637.589,303	12	529.019,015 637.597,622	10.592
12	529.019,015 637.597,622	13	529.030,616 637.612,603	18.948
13	529.030,616 637.612,603	14	529.044,334 637.628,591	21.067
14	529.044,334 637.628,591	15	529.057,722 637.644,23	20.587
15	529.057,722 637.644,23	16	529.069,168 637.655,42	16.007
16	529.069,168 637.655,42	17	529.078,229 637.662,766	11.665
17	529.078,229 637.662,766	18	529.083,226 637.666,707	6.364
18	529.083,226 637.666,707	19	529.092,887 637.672,754	11.397
19	529.092,887 637.672,754	1	529.085,263 637.687,215	16.348

** Lungimile segmentelor sunt determinate în planul de proiecție Stereo 70 și sunt rotunjite la 1 milimetru.

*** Distanța dintre puncte este formată din segmente cumulate ce sunt mai mici decât valoarea 1 milimetru.

**DATE DESPRE IMOBILUL NR. 709**

Oficiul de Cadastru și Publicitate Imobiliară SUCEAVA
Biroul de Cadastru și Publicitate Imobiliară Vatra Dornei

A. Partea I. Descrierea imobilului

TEREN Intravilan

Adresa: Loc. Coverca, Jud. Suceava

Nr. Crt	Nr cadastral Nr. topografic	Suprafața* (mp)	Observații / Referințe
A1		3.763	Sector cadastral:17 Teren imprejmuit;

B. Partea II. Proprietari și acte

Inscrieri privitoare la dreptul de proprietate și alte drepturi reale		Referințe
709 / 31/01/2024		
Act Normativ nr. 7, din 13/03/1996 emis de PARLAMENTUL ROMANIEI;		
B1	Intabulare, drept de PROPRIETATE, dobândit prin Lege, cota actuala 1/1 1) NEIDENTIFICAT NEIDENTIFICAT	A1
Act Administrativ nr. 6860, din 06/12/2023 emis de Primaria Comunei Panaci;		
B2	Se noteaza posesia factica in favoarea lui 1) MORARU OTILIA-SIMONA	A1

C. Partea III. SARCINI .

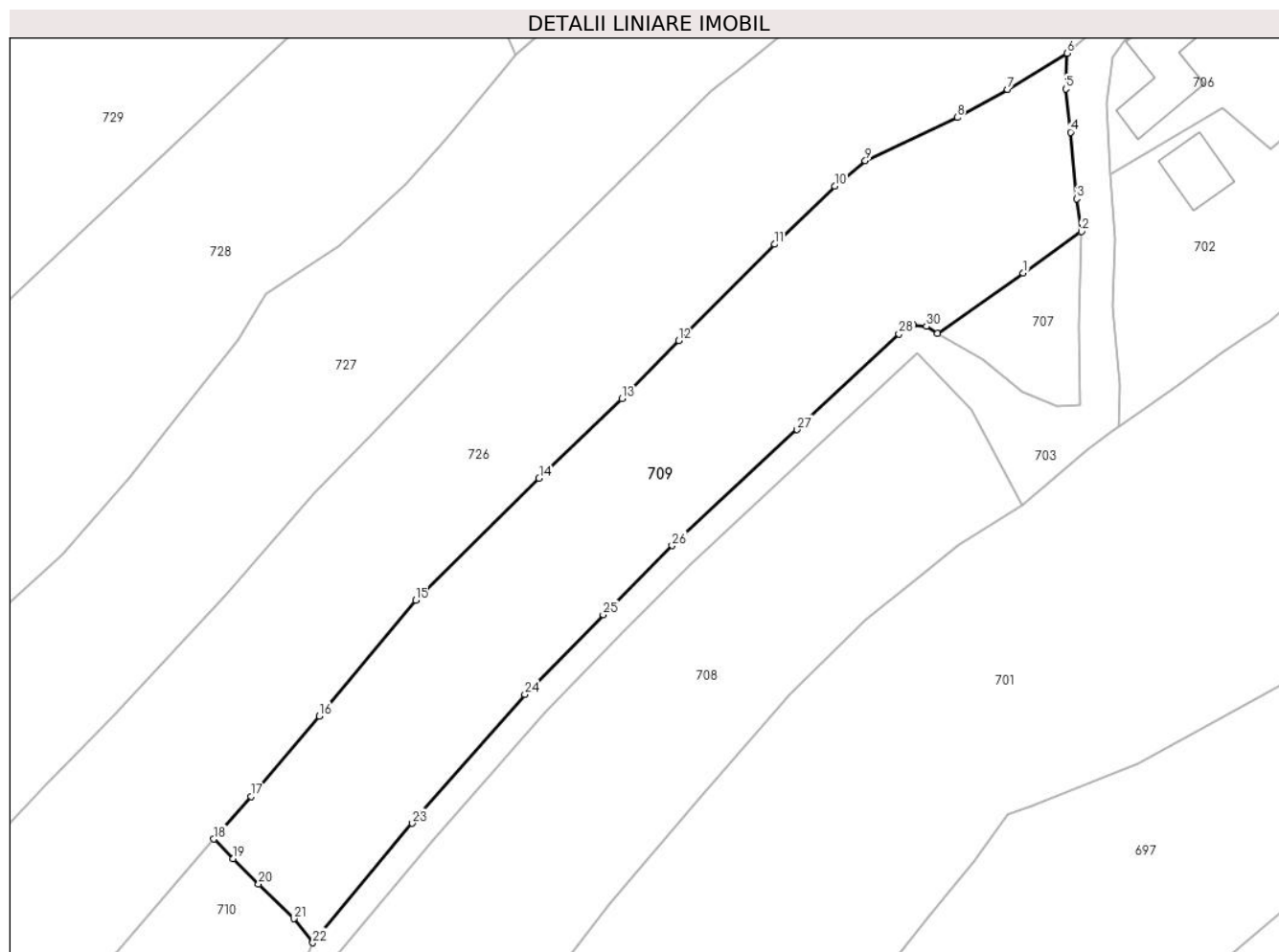
Inscrieri privind dezmembramintele dreptului de proprietate, drepturi reale de garanție și sarcini	Referințe
NU SUNT	

Anexa Nr. 1 La Partea I

Teren

Nr cadastral	Suprafața (mp)*	Observații / Referințe
	3.763	

* Suprafața este determinată în planul de proiecție Stereo 70.



Date referitoare la teren

Crt	Categorie folosință	Intravilan	Suprafața (mp)	Tarla	Parcelă	Nr. topo	Observații / Referințe
1	faneata	DA	3.763	-	-	-	

Lungime Segmente

1) Valorile lungimilor segmentelor sunt obținute din proiecție în plan.

Punct început	X / Y	Punct sfârșit	X / Y	Lungime segment (** (m)
1	529.093,02 637.707,75	2	529.101,81 637.714,03	10.803
3	529.101,101 637.718,971	4	529.100,177 637.729,01	10.081
5	529.099,464 637.735,542	6	529.099,603 637.740,924	5.384
7	529.090,648 637.735,444	8	529.083,071 637.731,233	8.669
9	529.069,178 637.724,723	10	529.064,565 637.720,867	6.012

Punct început	X / Y	Punct sfârșit	X / Y	Lungime segment (** (m)
2	529.101,81 637.714,03	3	529.101,101 637.718,971	4.992
4	529.100,177 637.729,01	5	529.099,464 637.735,542	6.571
6	529.099,603 637.740,924	7	529.090,648 637.735,444	10.499
8	529.083,071 637.731,233	9	529.069,178 637.724,723	15.343
10	529.064,565 637.720,867	11	529.055,472 637.712,116	12.62

Punct început	X / Y	Punct sfârșit	X / Y	Lungime segment (** (m)
11	529.055,472 637.712,116	12	529.041,041 637.697,592	20.474
13	529.032,48 637.688,849	14	529.019,942 637.676,804	17.386
15	529.001,355 637.658,401	16	528.986,787 637.640,947	22.735
17	528.976,496 637.628,806	18	528.970,867 637.622,413	8.518
19	528.973,785 637.619,465	20	528.977,624 637.615,639	5.42
21	528.982,933 637.610,403	22	528.985,793 637.606,76	4.632
23	529.000,823 637.624,78	24	529.017,821 637.644,197	25.806
25	529.029,631 637.656,236	26	529.040,015 637.666,653	14.709
27	529.058,893 637.684,154	28	529.074,247 637.698,58	21.068
29	529.076,394 637.699,958	30	529.078,407 637.699,74	2.025
31	529.080,09 637.698,7	1	529.093,02 637.707,75	15.783

Punct început	X / Y	Punct sfârșit	X / Y	Lungime segment (** (m)
12	529.041,041 637.697,592	13	529.032,48 637.688,849	12.236
14	529.019,942 637.676,804	15	529.001,355 637.658,401	26.156
16	528.986,787 637.640,947	17	528.976,496 637.628,806	15.916
18	528.970,867 637.622,413	19	528.973,785 637.619,465	4.148
20	528.977,624 637.615,639	21	528.982,933 637.610,403	7.457
22	528.985,793 637.606,76	23	529.000,823 637.624,78	23.465
24	529.017,821 637.644,197	25	529.029,631 637.656,236	16.865
26	529.040,015 637.666,653	27	529.058,893 637.684,154	25.742
28	529.074,247 637.698,58	29	529.076,394 637.699,958	2.551
30	529.078,407 637.699,74	31	529.080,09 637.698,7	1.978

** Lungimile segmentelor sunt determinate în planul de proiecție Stereo 70 și sunt rotunjite la 1 milimetru.

*** Distanța dintre puncte este formată din segmente cumulate ce sunt mai mici decât valoarea 1 milimetru.

**DATE DESPRE IMOBILUL NR. 710**

Oficiul de Cadastru și Publicitate Imobiliară SUCEAVA
Biroul de Cadastru și Publicitate Imobiliară Vatra Dornei

A. Partea I. Descrierea imobilului

TEREN Necunoscut

Adresa: Loc. Coverca, Jud. Suceava

Nr. Crt	Nr cadastral Nr. topografic	Suprafața* (mp)	Observații / Referințe
A1		6.918	Sector cadastral:17 Teren imprejmuit;

B. Partea II. Proprietari și acte

Inscrieri privitoare la dreptul de proprietate și alte drepturi reale		Referințe
710 / 31/01/2024		
Act Normativ nr. 7, din 13/03/1996 emis de PARLAMENTUL ROMANIEI;		
B1	Intabulare, drept de PROPRIETATE, dobandit prin Lege, cota actuala 1/1 1) NEIDENTIFICAT NEIDENTIFICAT	A1
Act Administrativ nr. 6890, din 07/12/2023 emis de Primaria Comunei Panaci;		
B2	Se noteaza posesia factica in favoarea lui 1) MORARU IULIANA 2) MORARU GABRIEL-GELU	A1

C. Partea III. SARCINI .

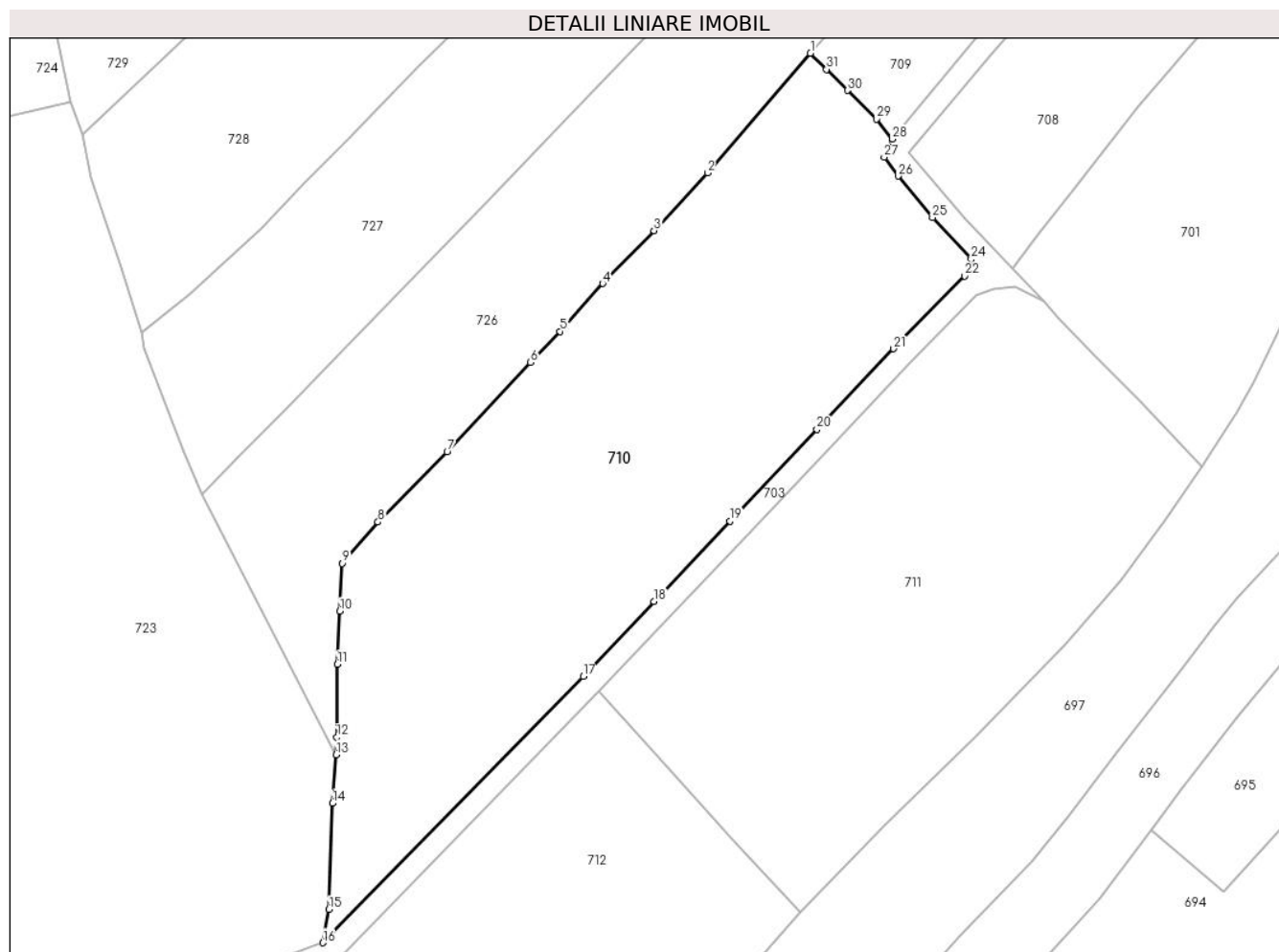
Inscrieri privind dezmembramintele dreptului de proprietate, drepturi reale de garanție și sarcini	Referințe
NU SUNT	

Anexa Nr. 1 La Partea I

Teren

Nr cadastral	Suprafața (mp)*	Observații / Referințe
	6.918	

* Suprafața este determinată în planul de proiecție Stereo 70.



Date referitoare la teren

Crt	Categorie folosință	Intravilan	Suprafața (mp)	Tarla	Parcelă	Nr. topo	Observații / Referințe
1	faneata	DA	6.880	-	-	-	
2	faneata	NU	38	-	-	-	

Lungime Segmente

1) Valorile lungimilor segmentelor sunt obținute din proiecție în plan.

Punct început	X / Y	Punct sfârșit	X / Y	Lungime segment (** (m))
1	528.970,867 637.622,413	2	528.952,045 637.600,594	28.816
3	528.942,29 637.590,045	4	528.932,91 637.580,387	13.463
5	528.925,14 637.571,64	6	528.919,731 637.565,978	7.83
7	528.904,505 637.549,627	8	528.891,876 637.536,867	17.953

Punct început	X / Y	Punct sfârșit	X / Y	Lungime segment (** (m))
2	528.952,045 637.600,594	3	528.942,29 637.590,045	14.368
4	528.932,91 637.580,387	5	528.925,14 637.571,64	11.7
6	528.919,731 637.565,978	7	528.904,505 637.549,627	22.342
8	528.891,876 637.536,867	9	528.885,31 637.529,301	10.018

Punct început	X / Y	Punct sfârșit	X / Y	Lungime segment (** (m))
9	528.885,31 637.529,301	10	528.884,903 637.520,565	8.745
11	528.884,479 637.510,893	12	528.884,353 637.497,547	13.347
13	528.884,217 637.494,375	14	528.883,541 637.485,494	8.907
15	528.882,899 637.466,144	16	528.881,782 637.460,061	6.185
17	528.929,383 637.508,669	18	528.942,264 637.522,341	18.784
19	528.956,125 637.537,014	20	528.972,035 637.553,754	23.094
21	528.986,019 637.568,477	22	528.999,028 637.581,768	18.598
23	529.000,478 637.583,096	24	529.000,224 637.584,798	1.721
25	528.993,149 637.592,401	26	528.986,853 637.599,987	9.858
27	528.984,316 637.603,423	28	528.985,793 637.606,76	3.649
29	528.982,933 637.610,403	30	528.977,624 637.615,639	7.457
31	528.973,785 637.619,465	1	528.970,867 637.622,413	4.148

Punct început	X / Y	Punct sfârșit	X / Y	Lungime segment (** (m))
10	528.884,903 637.520,565	11	528.884,479 637.510,893	9.681
12	528.884,353 637.497,547	13	528.884,217 637.494,375	3.175
14	528.883,541 637.485,494	15	528.882,899 637.466,144	19.361
16	528.881,782 637.460,061	17	528.929,383 637.508,669	68.034
18	528.942,264 637.522,341	19	528.956,125 637.537,014	20.185
20	528.972,035 637.553,754	21	528.986,019 637.568,477	20.306
22	528.999,028 637.581,768	23	529.000,478 637.583,096	1.966
24	529.000,224 637.584,798	25	528.993,149 637.592,401	10.386
26	528.986,853 637.599,987	27	528.984,316 637.603,423	4.271
28	528.985,793 637.606,76	29	528.982,933 637.610,403	4.632
30	528.977,624 637.615,639	31	528.973,785 637.619,465	5.42

** Lungimile segmentelor sunt determinate în planul de proiecție Stereo 70 și sunt rotunjite la 1 milimetru.

*** Distanța dintre puncte este formată din segmente cumulate ce sunt mai mici decât valoarea 1 milimetru.

**DATE DESPRE IMOBILUL NR. 711**

Oficiul de Cadastru și Publicitate Imobiliară SUCEAVA
 Biroul de Cadastru și Publicitate Imobiliară Vatra Dornei

A. Partea I. Descrierea imobilului

TEREN Intravilan

Adresa: Loc. Coverca, Jud. Suceava

Nr. Crt	Nr cadastral Nr. topografic	Suprafața* (mp)	Observații / Referințe
A1	31338	5.934	Sector cadastral:17 Teren imprejmuit;

B. Partea II. Proprietari și acte

Inscrieri privitoare la dreptul de proprietate și alte drepturi reale		Referințe
4515 / 13/04/2016		
Act Administrativ nr. 1181, din 15/12/2015 emis de Comisia Judeteană Suceava;		
B1	Intabulare, drept de PROPRIETATE, dobandit prin Reconstituire, cota actuala 1/1, cota initiala 1/1 1) ISMANĂ DUMITRU 2) ISMANĂ DOINA	A1

C. Partea III. SARCINI .

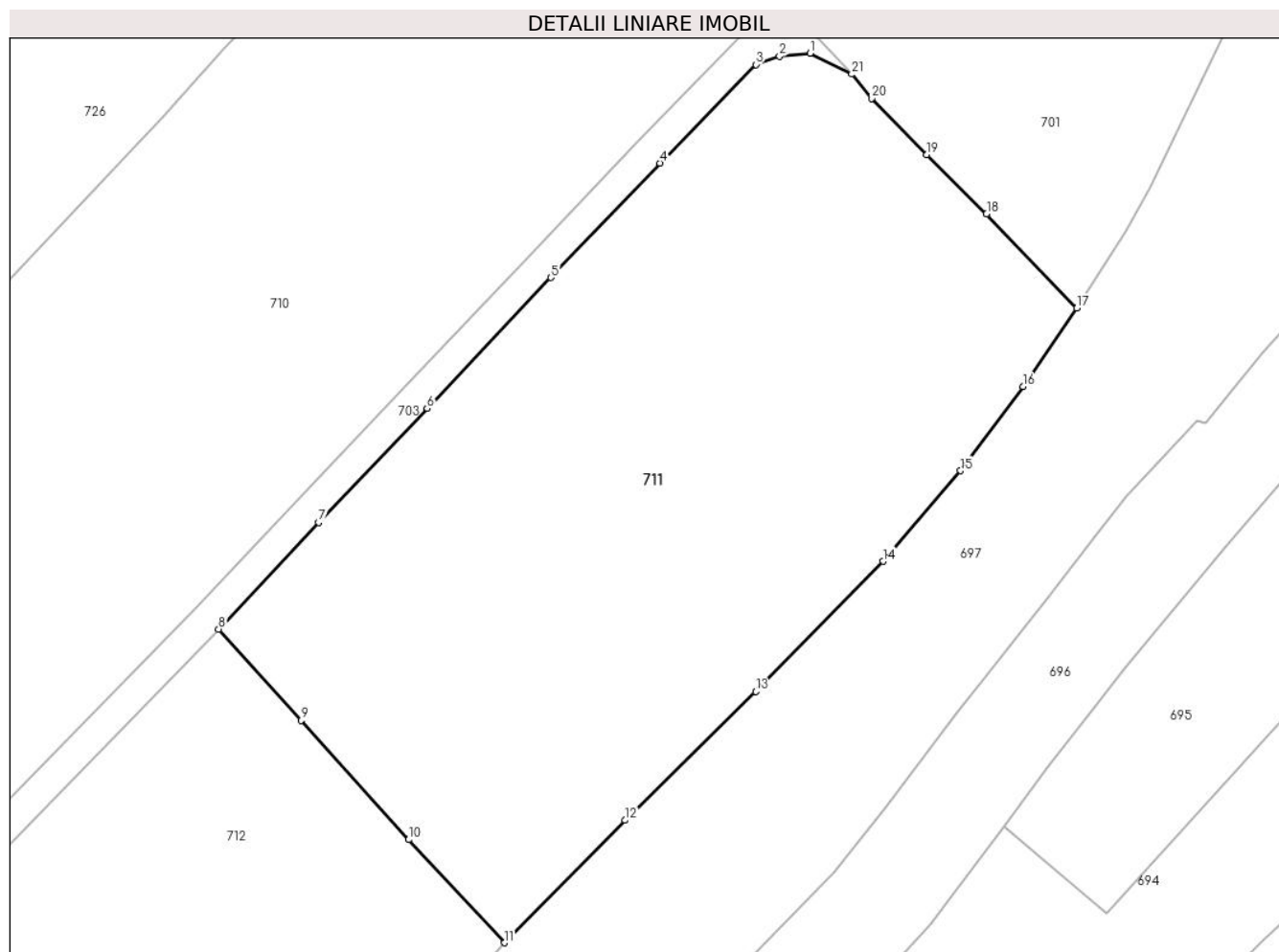
Inscrieri privind dezmembramintele dreptului de proprietate, drepturi reale de garanție și sarcini	Referințe
NU SUNT	

Anexa Nr. 1 La Partea I

Teren

Nr cadastral	Suprafața (mp)*	Observații / Referințe
31338	5.934	

* Suprafața este determinată în planul de proiecție Stereo 70.



Date referitoare la teren

Crt	Categorie folosință	Intravilan	Suprafața (mp)	Tarla	Parcelă	Nr. topo	Observații / Referințe
1	faneata	DA	5.934	-	-	-	

Lungime Segmente

1) Valorile lungimilor segmentelor sunt obținute din proiecție în plan.

Punct început	X / Y	Punct sfârșit	X / Y	Lungime segment (** (m)
1	529.008,196 637.579,768	2	529.004,267 637.579,4	3.946
3	529.001,245 637.578,314	4	528.988,899 637.565,7	17.65
5	528.974,934 637.550,998	6	528.959,029 637.534,263	23.087
7	528.945,174 637.519,596	8	528.932,294 637.505,926	18.782
9	528.942,875 637.494,235	10	528.956,682 637.478,937	20.607

Punct început	X / Y	Punct sfârșit	X / Y	Lungime segment (** (m)
2	529.004,267 637.579,4	3	529.001,245 637.578,314	3.211
4	528.988,899 637.565,7	5	528.974,934 637.550,998	20.277
6	528.959,029 637.534,263	7	528.945,174 637.519,596	20.176
8	528.932,294 637.505,926	9	528.942,875 637.494,235	15.768
10	528.956,682 637.478,937	11	528.968,965 637.465,715	18.047

Punct început	X / Y	Punct sfârșit	X / Y	Lungime segment (** (m)
11	528.968,965 637.465,715	12	528.984,431 637.481,422	22.043
13	529.001,208 637.497,929	14	529.017,537 637.514,616	23.347
15	529.027,51 637.526,246	16	529.035,493 637.537,037	13.423
17	529.042,406 637.547,075	18	529.030,835 637.559,155	16.728
19	529.023,161 637.566,765	20	529.016,106 637.573,983	10.093
21	529.013,543 637.577,086	1	529.008,196 637.579,768	5.982

Punct început	X / Y	Punct sfârșit	X / Y	Lungime segment (** (m)
12	528.984,431 637.481,422	13	529.001,208 637.497,929	23.536
14	529.017,537 637.514,616	15	529.027,51 637.526,246	15.32
16	529.035,493 637.537,037	17	529.042,406 637.547,075	12.188
18	529.030,835 637.559,155	19	529.023,161 637.566,765	10.808
20	529.016,106 637.573,983	21	529.013,543 637.577,086	4.025

** Lungimile segmentelor sunt determinate în planul de proiecție Stereo 70 și sunt rotunjite la 1 milimetru.

*** Distanța dintre puncte este formată din segmente cumulate ce sunt mai mici decât valoarea 1 milimetru.

**DATE DESPRE IMOBILUL NR. 712**

Oficiul de Cadastru și Publicitate Imobiliară SUCEAVA
Biroul de Cadastru și Publicitate Imobiliară Vatra Dornei

A. Partea I. Descrierea imobilului

TEREN Intravilan

Adresa: Loc. Coverca, Jud. Suceava

Nr. Crt	Nr cadastral Nr. topografic	Suprafața* (mp)	Observații / Referințe
A1		11.341	Sector cadastral:17 Teren imprejmuit;

B. Partea II. Proprietari și acte

Inscrieri privitoare la dreptul de proprietate și alte drepturi reale		Referințe
712 / 31/01/2024		
Act Normativ nr. 7, din 13/03/1996 emis de PARLAMENTUL ROMANIEI;		
B1	Intabulare, drept de PROPRIETATE, dobandit prin Lege, cota actuala 1/1 1) NEIDENTIFICAT NEIDENTIFICAT	A1
Act Administrativ nr. 6861, din 06/12/2023 emis de Primaria Comunei Panaci;		
B2	Se noteaza posesia factica in favoarea lui 1) MORARU OTILIA-SIMONA	A1

C. Partea III. SARCINI .

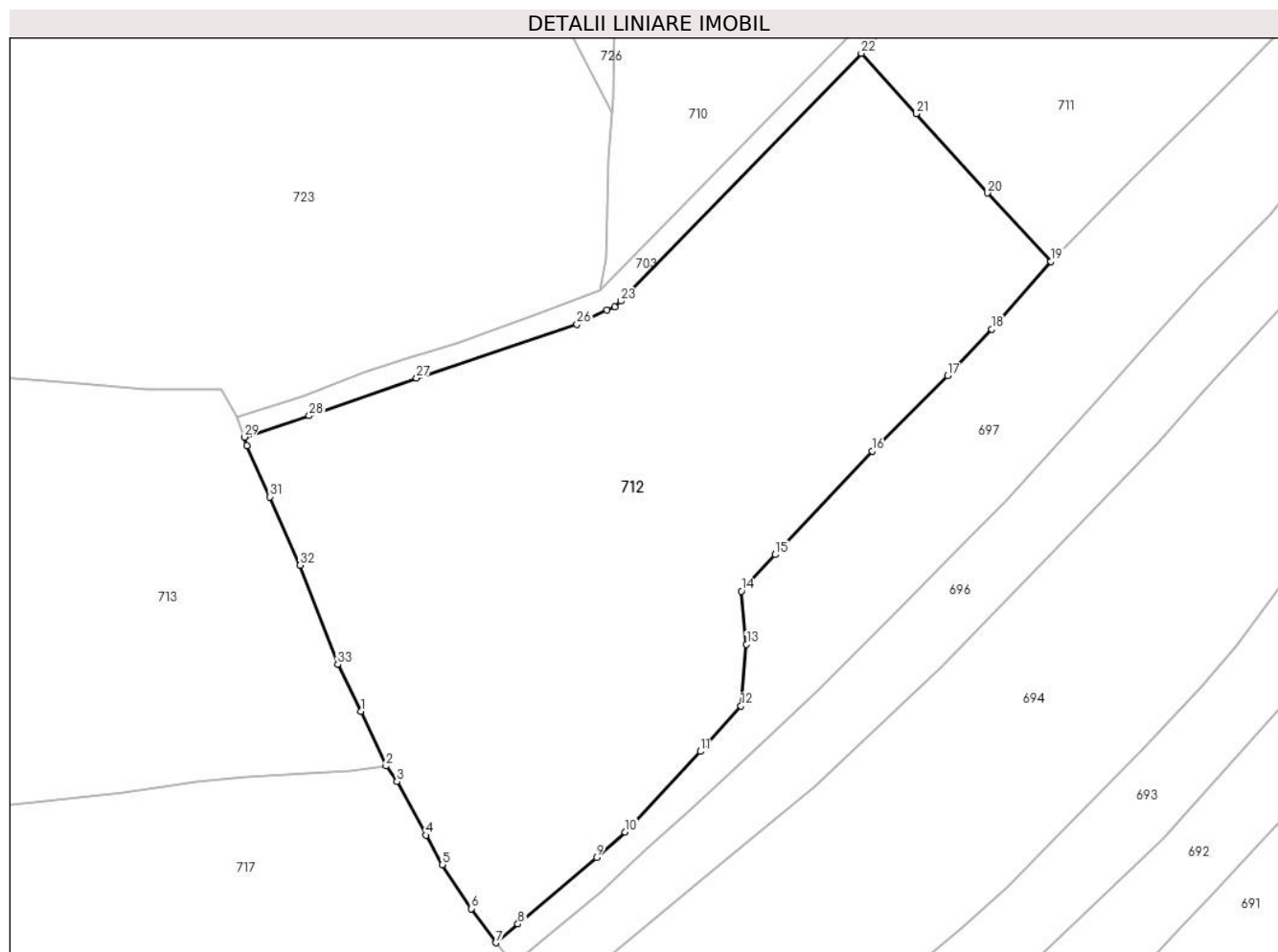
Inscrieri privind dezmembramintele dreptului de proprietate, drepturi reale de garanție și sarcini	Referințe
NU SUNT	

Anexa Nr. 1 La Partea I

Teren

Nr cadastral	Suprafața (mp)*	Observații / Referințe
	11.341	

* Suprafața este determinată în planul de proiecție Stereo 70.



Date referitoare la teren

Crt	Categorie folosință	Intravilan	Suprafața (mp)	Tarla	Parcelă	Nr. topo	Observații / Referințe
1	faneata	DA	11.341	-	-	-	

Lungime Segmente

1) Valorile lungimilor segmentelor sunt obținute din proiecție în plan.

Punct început	X / Y	Punct sfârșit	X / Y	Lungime segment (** (m)
1	528.835,577 637.378,793	2	528.840,428 637.368,254	11.602
3	528.842,546 637.365,248	4	528.848,168 637.354,906	11.771
5	528.851,33 637.349,196	6	528.856,94 637.340,711	10.172
7	528.861,673 637.334,124	8	528.865,94 637.337,769	5.612
9	528.881,115 637.350,613	10	528.886,669 637.355,523	7.413

Punct început	X / Y	Punct sfârșit	X / Y	Lungime segment (** (m)
2	528.840,428 637.368,254	3	528.842,546 637.365,248	3.677
4	528.848,168 637.354,906	5	528.851,33 637.349,196	6.527
6	528.856,94 637.340,711	7	528.861,673 637.334,124	8.111
8	528.865,94 637.337,769	9	528.881,115 637.350,613	19.881
10	528.886,669 637.355,523	11	528.901,208 637.371,079	21.293

Punct început	X / Y	Punct sfârșit	X / Y	Lungime segment (** (m)
11	528.901,208 637.371,079	12	528.909,068 637.379,839	11.769
13	528.910,109 637.391,787	14	528.909,107 637.402,055	10.317
15	528.915,642 637.409,089	16	528.934,384 637.429,115	27.428
17	528.948,943 637.443,686	18	528.957,463 637.452,609	12.337
19	528.968,965 637.465,715	20	528.956,682 637.478,937	18.047
21	528.942,875 637.494,235	22	528.932,294 637.505,926	15.768
23	528.885,76 637.458,07	24	528.884,639 637.456,982	1.562
25	528.883,171 637.456,31	26	528.877,34 637.453,58	6.438
27	528.846,34 637.443,18	28	528.825,586 637.435,914	21.989
29	528.813,04 637.431,8	30	528.813,555 637.430,124	1.753
31	528.817,964 637.420,24	32	528.823,853 637.407,048	14.447
33	528.831,1 637.387,876	1	528.835,577 637.378,793	10.126

Punct început	X / Y	Punct sfârșit	X / Y	Lungime segment (** (m)
12	528.909,068 637.379,839	13	528.910,109 637.391,787	11.993
14	528.909,107 637.402,055	15	528.915,642 637.409,089	9.601
16	528.934,384 637.429,115	17	528.948,943 637.443,686	20.598
18	528.957,463 637.452,609	19	528.968,965 637.465,715	17.437
20	528.956,682 637.478,937	21	528.942,875 637.494,235	20.607
22	528.932,294 637.505,926	23	528.885,76 637.458,07	66.75
24	528.884,639 637.456,982	25	528.883,171 637.456,31	1.614
26	528.877,34 637.453,58	27	528.846,34 637.443,18	32.698
28	528.825,586 637.435,914	29	528.813,04 637.431,8	13.203
30	528.813,555 637.430,124	31	528.817,964 637.420,24	10.823
32	528.823,853 637.407,048	33	528.831,1 637.387,876	20.496

** Lungimile segmentelor sunt determinate în planul de proiecție Stereo 70 și sunt rotunjite la 1 milimetru.

*** Distanța dintre puncte este formată din segmente cumulate ce sunt mai mici decât valoarea 1 milimetru.

**DATE DESPRE IMOBILUL NR. 713**

Oficiul de Cadastru și Publicitate Imobiliară SUCEAVA
Biroul de Cadastru și Publicitate Imobiliară Vatra Dornei

A. Partea I. Descrierea imobilului

TEREN Necunoscut

Adresa: Loc. Coverca, Jud. Suceava

Nr. Crt	Nr cadastral Nr. topografic	Suprafața* (mp)	Observații / Referințe
A1		10.709	Sector cadastral:17 Teren imprejmuit;

B. Partea II. Proprietari și acte

Inscrieri privitoare la dreptul de proprietate și alte drepturi reale		Referințe
713 / 31/01/2024		
Act Normativ nr. 7, din 13/03/1996 emis de PARLAMENTUL ROMANIEI;		
B1	Intabulare, drept de PROPRIETATE, dobandit prin Lege, cota actuala 1/1 1) NEIDENTIFICAT NEIDENTIFICAT	A1
Act Administrativ nr. 6891, din 07/12/2023 emis de Primaria Comunei Panaci;		
B2	Se noteaza posesia factica in favoarea lui 1) MORARU IULIANA 2) MORARU GABRIEL-GELU	A1

C. Partea III. SARCINI .

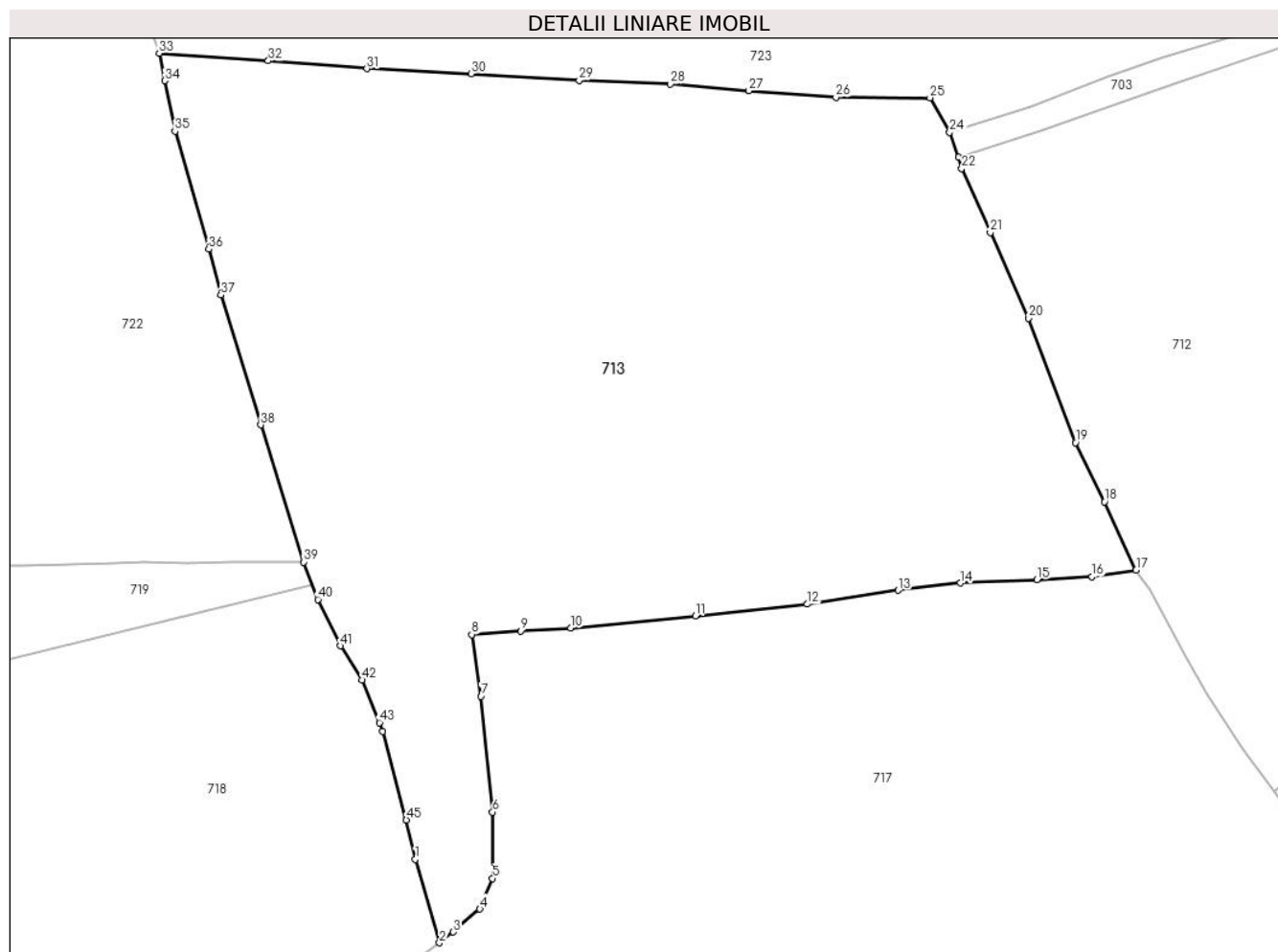
Inscrieri privind dezmembramintele dreptului de proprietate, drepturi reale de garanție și sarcini	Referințe
NU SUNT	

Anexa Nr. 1 La Partea I

Teren

Nr cadastral	Suprafața (mp)*	Observații / Referințe
	10.709	

* Suprafața este determinată în planul de proiecție Stereo 70.



Date referitoare la teren

Crt	Categorie folosință	Intravilan	Suprafața (mp)	Tarla	Parcelă	Nr. topo	Observații / Referințe
1	faneata	DA	8.894	-	-	-	
2	faneata	NU	1.815	-	-	-	

Lungime Segmente

1) Valorile lungimilor segmentelor sunt obținute din proiecție în plan.

Punct început	X / Y	Punct sfârșit	X / Y	Lungime segment	Punct început	X / Y	Punct sfârșit	X / Y	Lungime segment	Punct început	X / Y	Punct sfârșit	X / Y	Lungime segment
1	528.729,346 637.323,709	2	528.733,059 637.310,87	13.365	2	528.733,059 637.310,87	3	528.735,187 637.312,536	2.703	3	528.735,187 637.312,536	4	528.739,297 637.316,07	5.42
4	528.739,297 637.316,07	5	528.741,247 637.320,779	5.097	5	528.741,247 637.320,779	6	528.741,263 637.330,992	10.213	6	528.741,263 637.330,992	7	528.739,483 637.348,831	17.928
7	528.739,483 637.348,831	8	528.738,03 637.358,338	9.617	8	528.738,03 637.358,338	9	528.745,55 637.358,87	7.539	9	528.745,55 637.358,87	10	528.753,297 637.359,346	7.762
10	528.753,297 637.359,346	11	528.772,521 637.361,23	19.316	11	528.772,521 637.361,23	12	528.789,758 637.363,015	17.329	12	528.789,758 637.363,015	13	528.803,778 637.365,139	14.18
13	528.803,778 637.365,139	14	528.813,374 637.366,264	9.662	14	528.813,374 637.366,264	15	528.825,126 637.366,796	11.764	15	528.825,126 637.366,796	16	528.833,639 637.367,233	8.524

Punct început	X / Y	Punct sfârșit	X / Y	Lungime segment	Punct început	X / Y	Punct sfârșit	X / Y	Lungime segment	Punct început	X / Y	Punct sfârșit	X / Y	Lungime segment
16	528.833,639 637.367,233	17	528.840,428 637.368,254	6.865	17	528.840,428 637.368,254	18	528.835,577 637.378,793	11.602	18	528.835,577 637.378,793	19	528.831,1 637.387,876	10.126
19	528.831,1 637.387,876	20	528.823,853 637.407,048	20.496	20	528.823,853 637.407,048	21	528.817,964 637.420,24	14.447	21	528.817,964 637.420,24	22	528.813,555 637.430,124	10.823
22	528.813,555 637.430,124	23	528.813,04 637.431,8	1.753	23	528.813,04 637.431,8	24	528.811,699 637.435,675	4.1	24	528.811,699 637.435,675	25	528.808,653 637.441,0	6.135
25	528.808,653 637.441,0	26	528.794,169 637.441,087	14.484	26	528.794,169 637.441,087	27	528.780,757 637.442,087	13.449	27	528.780,757 637.442,087	28	528.768,673 637.443,134	12.129
28	528.768,673 637.443,134	29	528.754,591 637.443,687	14.093	29	528.754,591 637.443,687	30	528.737,93 637.444,681	16.691	30	528.737,93 637.444,681	31	528.721,895 637.445,467	16.054
31	528.721,895 637.445,467	32	528.706,692 637.446,7	15.253	32	528.706,692 637.446,7	33	528.689,876 637.447,854	16.856	33	528.689,876 637.447,854	34	528.690,724 637.443,635	4.303
34	528.690,724 637.443,635	35	528.692,311 637.435,829	7.966	35	528.692,311 637.435,829	36	528.697,517 637.417,674	18.887	36	528.697,517 637.417,674	37	528.699,388 637.410,605	7.312
37	528.699,388 637.410,605	38	528.705,526 637.390,631	20.896	38	528.705,526 637.390,631	39	528.712,17 637.369,503	22.148	39	528.712,17 637.369,503	40	528.714,322 637.363,727	6.164
40	528.714,322 637.363,727	41	528.717,798 637.356,6	7.929	41	528.717,798 637.356,6	42	528.721,13 637.351,327	6.238	42	528.721,13 637.351,327	43	528.723,836 637.344,77	7.093
43	528.723,836 637.344,77	44	528.724,328 637.343,438	1.42	44	528.724,328 637.343,438	45	528.727,974 637.329,79	14.127	45	528.727,974 637.329,79	1	528.729,346 637.323,709	6.234

** Lungimile segmentelor sunt determinate în planul de proiecție Stereo 70 și sunt rotunjite la 1 milimetru.

*** Distanța dintre puncte este formată din segmente cumulate ce sunt mai mici decât valoarea 1 milimetru.

**DATE DESPRE IMOBILUL NR. 714**

Oficiul de Cadastru și Publicitate Imobiliară SUCEAVA
 Biroul de Cadastru și Publicitate Imobiliară Vatra Dornei

A. Partea I. Descrierea imobilului

TEREN Intravilan

Nr. CF vechi:205
 Nr. cadastral vechi:939

Adresa: Loc. Coverca, Jud. Suceava

Nr. Crt	Nr cadastral Nr. topografic	Suprafața* (mp)	Observații / Referințe
A1	31845	8.641	Sector cadastral:17 Teren imprejmuit;

B. Partea II. Proprietari și acte

Inscrieri privitoare la dreptul de proprietate și alte drepturi reale		Referințe
3972 / 04/12/2006		
Act Notarial nr. 3399, din 04/12/2006 emis de BNP Niculina Vasiluț;		
B1	Intabulare, drept de PROPRIETATE bun propriu, dobandit prin Conventie, cota actuala 1/1, cota initiala 1/1 1) TABACARU VIRGIL , lipsa CNP <i>OBSERVATII: (provenita din conversia CF 205)</i>	A1

C. Partea III. SARCINI .

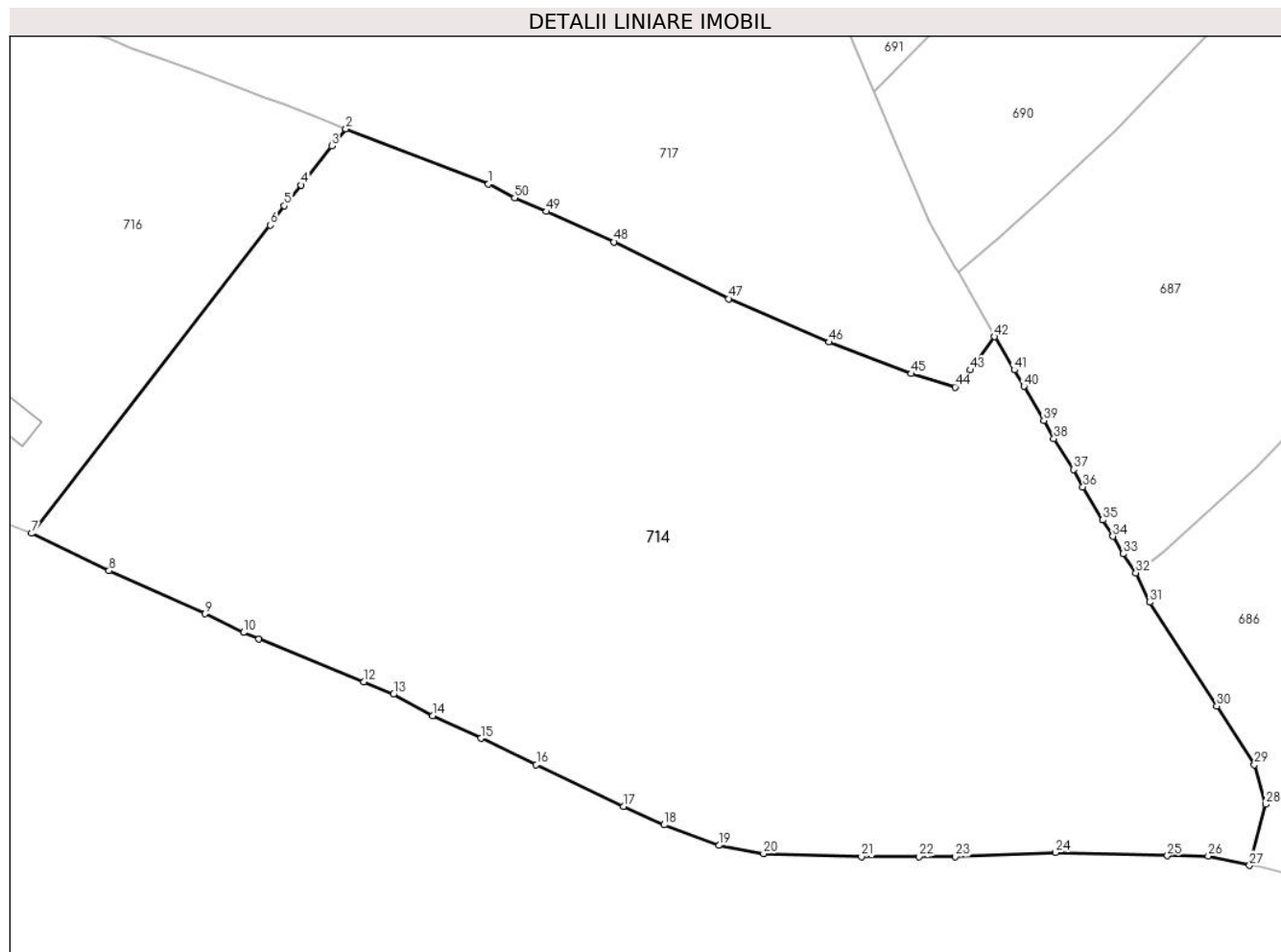
Inscrieri privind dezmembramintele dreptului de proprietate, drepturi reale de garanție și sarcini	Referințe
NU SUNT	

Anexa Nr. 1 La Partea I

Teren

Nr cadastral	Suprafața (mp)*	Observații / Referințe
31845	8.641	

* Suprafața este determinată în planul de proiecție Stereo 70.



Date referitoare la teren

Crt	Categorie folosință	Intra vilan	Suprafața (mp)	Tarla	Parcelă	Nr. topo	Observații / Referințe
1	faneata	DA	8.641	-	-	-	

Lungime Segmente

1) Valorile lungimilor segmentelor sunt obținute din proiecție în plan.

Punct început	X / Y	Punct sfârșit	X / Y	Lungime segment
1	528.872,175 637.218,213	2	528.853,63 637.225,39	19.885
4	528.847,83 637.218,07	5	528.845,65 637.215,4	3.447
7	528.812,802 637.172,879	8	528.822,858 637.168,033	11.163
10	528.840,334 637.160,013	11	528.842,333 637.159,152	2.177
13	528.859,801 637.151,993	14	528.864,89 637.149,2	5.805
16	528.878,369 637.142,877	17	528.889,687 637.137,456	12.549
2	528.853,63 637.225,39	3	528.851,83 637.223,16	2.866
5	528.845,65 637.215,4	6	528.843,82 637.212,89	3.106
8	528.822,858 637.168,033	9	528.835,341 637.162,452	13.674
11	528.842,333 637.159,152	12	528.855,942 637.153,624	14.689
14	528.864,89 637.149,2	15	528.871,167 637.146,284	6.921
17	528.889,687 637.137,456	18	528.894,976 637.135,046	5.812
3	528.851,83 637.223,16	4	528.847,83 637.218,07	6.474
6	528.843,82 637.212,89	7	528.812,802 637.172,879	50.626
9	528.835,341 637.162,452	10	528.840,334 637.160,013	5.557
12	528.855,942 637.153,624	13	528.859,801 637.151,993	4.19
15	528.871,167 637.146,284	16	528.878,369 637.142,877	7.967
18	528.894,976 637.135,046	19	528.902,108 637.132,384	7.613

Punct început	X / Y	Punct sfârșit	X / Y	Lungime segment	Punct început	X / Y	Punct sfârșit	X / Y	Lungime segment	Punct început	X / Y	Punct sfârșit	X / Y	Lungime segment
19	528.902,108 637.132,384	20	528.907,891 637.131,312	5.882	20	528.907,891 637.131,312	21	528.920,61 637.130,91	12.725	21	528.920,61 637.130,91	22	528.928,1 637.130,95	7.49
22	528.928,1 637.130,95	23	528.932,83 637.130,91	4.73	23	528.932,83 637.130,91	24	528.945,86 637.131,48	13.042	24	528.945,86 637.131,48	25	528.960,379 637.131,044	14.526
25	528.960,379 637.131,044	26	528.965,692 637.130,998	5.313	26	528.965,692 637.130,998	27	528.971,053 637.129,786	5.496	27	528.971,053 637.129,786	28	528.973,154 637.137,727	8.214
28	528.973,154 637.137,727	29	528.971,684 637.142,844	5.324	29	528.971,684 637.142,844	30	528.966,807 637.150,465	9.048	30	528.966,807 637.150,465	31	528.958,052 637.163,936	16.066
31	528.958,052 637.163,936	32	528.956,278 637.167,743	4.2	32	528.956,278 637.167,743	33	528.954,64 637.170,24	2.986	33	528.954,64 637.170,24	34	528.953,3 637.172,49	2.619
34	528.953,3 637.172,49	35	528.952,0 637.174,62	2.495	35	528.952,0 637.174,62	36	528.949,41 637.178,92	5.02	36	528.949,41 637.178,92	37	528.948,16 637.181,18	2.583
37	528.948,16 637.181,18	38	528.945,63 637.185,16	4.716	38	528.945,63 637.185,16	39	528.944,31 637.187,53	2.713	39	528.944,31 637.187,53	40	528.941,75 637.191,98	5.134
40	528.941,75 637.191,98	41	528.940,49 637.194,08	2.449	41	528.940,49 637.194,08	42	528.937,94 637.198,41	5.025	42	528.937,94 637.198,41	43	528.934,76 637.194,1	5.356
43	528.934,76 637.194,1	44	528.932,78 637.191,87	2.982	44	528.932,78 637.191,87	45	528.927,082 637.193,608	5.957	45	528.927,082 637.193,608	46	528.916,406 637.197,692	11.43
46	528.916,406 637.197,692	47	528.903,36 637.203,338	14.215	47	528.903,36 637.203,338	48	528.888,488 637.210,693	16.591	48	528.888,488 637.210,693	49	528.879,69 637.214,65	9.647
49	528.879,69 637.214,65	50	528.875,56 637.216,42	4.493	50	528.875,56 637.216,42	1	528.872,175 637.218,213	3.831					

** Lungimile segmentelor sunt determinate în planul de proiecție Stereo 70 și sunt rotunjite la 1 milimetru.

*** Distanța dintre puncte este formată din segmente cumulate ce sunt mai mici decât valoarea 1 milimetru.

**DATE DESPRE IMOBILUL NR. 715**

Oficiul de Cadastru și Publicitate Imobiliară SUCEAVA
Biroul de Cadastru și Publicitate Imobiliară Vatra Dornei

A. Partea I. Descrierea imobilului

TEREN Intravilan

Nr. CF vechi:102

Nr. cadastral vechi:72/4/1

Adresa: Loc. Panaci, Jud. Suceava

Nr. Crt	Nr cadastral Nr. topografic	Suprafața* (mp)	Observații / Referințe
A1	30016	3.554	Sector cadastral:17 Teren imprejmuit;

Construcții

Crt	Nr cadastral Nr. topografic	Adresa	Observații / Referințe
A1.1		Loc. Panaci, Jud. Suceava	Nr. niveluri:1; S. construita la sol:869 mp; Hala

B. Partea II. Proprietari și acte

Inscrieri privitoare la dreptul de proprietate și alte drepturi reale		Referințe
715 / 31/01/2024		
Act Administrativ nr. 431, din 25/01/2024 emis de PRIMARIA COMUNEI PANACI;		
B2	Intabulare, drept de PROPRIETATE, dobandit prin Lege, cota actuala 1/1 1) NICULIȚĂ CARMEN-MIHAELA 2) NICULIȚĂ VASILE-DANIEL	A1.1
3967 / 19/03/2018		
Act Notarial nr. 869, din 16/03/2018 emis de Curca Mihai;		
B2	Intabulare, drept de PROPRIETATE, bun comun în devălmășie, dobandit prin Conventie, cota actuala 1/1, cota initiala 1/1 1) NICULIȚĂ VASILE-DANIEL 2) NICULIȚĂ CARMEN-MIHAELA	A1

C. Partea III. SARCINI

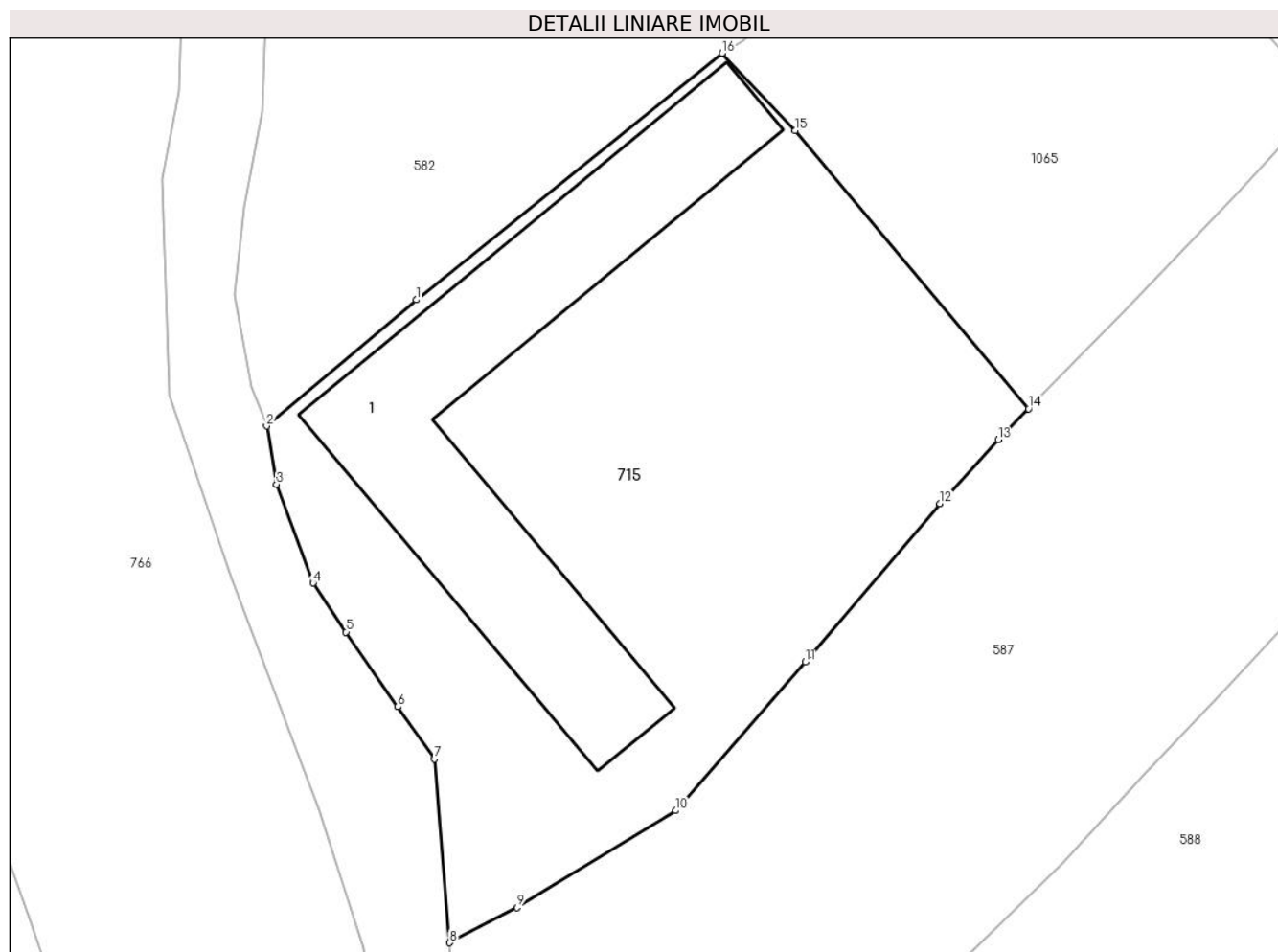
Inscrieri privind dezmembramintele dreptului de proprietate, drepturi reale de garanție și sarcini		Referințe
2346 / 07/02/2020		
Hotarare Judecatoreasca nr. încheiere, din 16/12/2019 emis de Judecătoria Vatra Dornei (act administrativ nr 1059/2019 din 13.01.2020, emis de BEJ Sinziana Secieru,);		
C2	se notează urmărirea imobilului la solicitarea creditoarei TBI BANK EAD SOFIA - Sucursala București, pentru creanța în sumă de 51.478,87 lei	A1

Anexa Nr. 1 La Partea I

Teren

Nr cadastral	Suprafața (mp)*	Observații / Referințe
30016	3.554	

* Suprafața este determinată în planul de proiecție Stereo 70.



Date referitoare la teren

Crt	Categorie folosință	Intravilan	Suprafața (mp)	Tarla	Parcelă	Nr. topo	Observații / Referințe
1	curti constructii	DA	870	-	-	-	
2	faneata	DA	2.684	-	-	-	

Date referitoare la construcții

Crt	Număr	Destinație construcție	Supraf. (mp)	Situație juridică	Observații / Referințe
A1.1		construcții industriale și edilitare	869	Cu acte	Nr. niveluri:1; S. construita la sol:869 mp; Hala

Lungime Segmente

1) Valorile lungimilor segmentelor sunt obținute din proiecție în plan.

Punct început	X / Y	Punct sfârșit	X / Y	Lungime segment (** (m)
1	528.778,94 638.455,74	2	528.763,94 638.443,08	19.628
2	528.763,94 638.443,08	3	528.764,92 638.437,25	5.912

Punct început	X / Y	Punct sfârșit	X / Y	Lungime segment (** (m)
3	528.764,92 638.437,25	4	528.768,6 638.427,34	10.571
4	528.768,6 638.427,34	5	528.771,9 638.422,43	5.916
5	528.771,9 638.422,43	6	528.777,09 638.414,94	9.112
6	528.777,09 638.414,94	7	528.780,77 638.409,71	6.395
7	528.780,77 638.409,71	8	528.782,307 638.391,283	18.491
8	528.782,307 638.391,283	9	528.789,04 638.394,806	7.599
9	528.789,04 638.394,806	10	528.804,944 638.404,53	18.641
10	528.804,944 638.404,53	11	528.817,96 638.419,421	19.778
11	528.817,96 638.419,421	12	528.831,485 638.435,293	20.853
12	528.831,485 638.435,293	13	528.837,334 638.441,704	8.678
13	528.837,334 638.441,704	14	528.840,376 638.444,804	4.343
14	528.840,376 638.444,804	15	528.816,944 638.472,696	36.428
15	528.816,944 638.472,696	16	528.809,63 638.480,46	10.667
16	528.809,63 638.480,46	1	528.778,94 638.455,74	39.408

** Lungimile segmentelor sunt determinate în planul de proiecție Stereo 70 și sunt rotunjite la 1 milimetru.

*** Distanța dintre puncte este formată din segmente cumulate ce sunt mai mici decât valoarea 1 milimetru.

**DATE DESPRE IMOBILUL NR. 716**

Oficiul de Cadastru și Publicitate Imobiliară SUCEAVA
 Biroul de Cadastru și Publicitate Imobiliară Vatra Dornei

A. Partea I. Descrierea imobilului

TEREN Intravilan

Adresa: Loc. Coverca, Jud. Suceava

Nr. Crt	Nr cadastral Nr. topografic	Suprafața* (mp)	Observații / Referințe
A1	31267	Din acte: 4.600 Masurata: 4.266	Sector cadastral:17 Teren imprejmuit;

Construcții

Crt	Nr cadastral Nr. topografic	Adresa	Observații / Referințe
A1.1	31267-C1	Loc. Coverca, Jud. Suceava	Nr. niveluri:1; S. construita la sol:32 mp; Locuinta
A1.2	31267-C2	Loc. Coverca, Jud. Suceava	Nr. niveluri:1; S. construita la sol:35 mp; Anexa

B. Partea II. Proprietari și acte

Inscrieri privitoare la dreptul de proprietate și alte drepturi reale		Referințe
12318 / 14/08/2018		
Act Notarial nr. 710, din 13/08/2018 emis de Paziuc Camelia;		
B2	Intabulare, drept de PROPRIETATE, bun propriu, dobandit prin Conventie, cota actuala 1/1, cota initiala 1/1 1) RUSU CEZAR-DUMITRU	A1, A1.1, A1.2

C. Partea III. SARCINI .

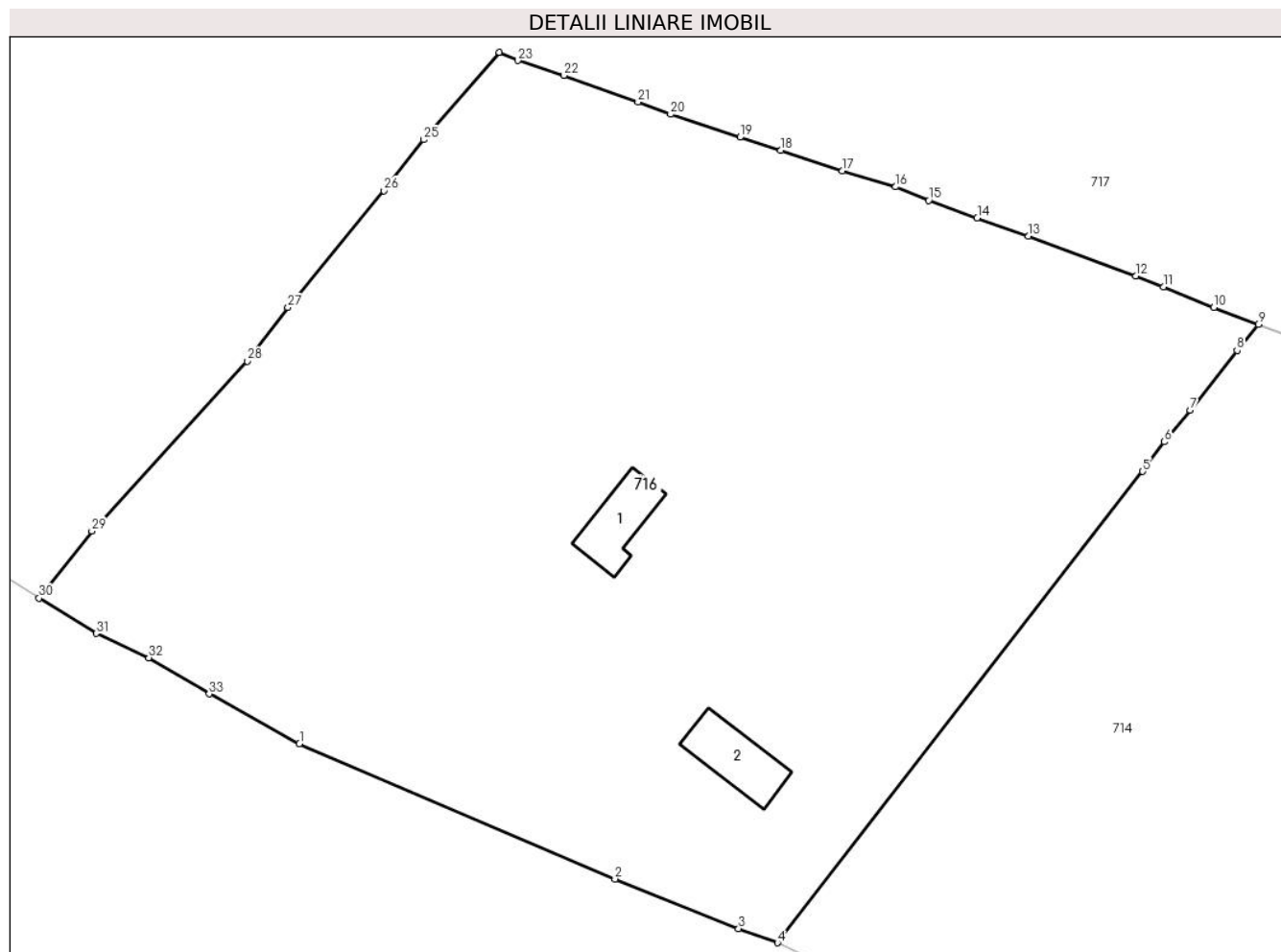
Inscrieri privind dezmembramintele dreptului de proprietate, drepturi reale de garanție și sarcini	Referințe
NU SUNT	

Anexa Nr. 1 La Partea I

Teren

Nr cadastral	Suprafața (mp)*	Observații / Referințe
31267	Din acte: 4.600 Masurata: 4.266	

* Suprafața este determinată în planul de proiecție Stereo 70.



Date referitoare la teren

Crt	Categorie folosință	Intravilan	Suprafața (mp)	Tarla	Parcelă	Nr. topo	Observații / Referințe
1	curți constructii	DA	405	-	-	-	
2	pasune	DA	3.861	-	-	-	

Date referitoare la construcții

Crt	Număr	Destinație construcție	Supraf. (mp)	Situație juridică	Observații / Referințe
A1.1	31267-C1	construcții de locuințe	32	Cu acte	Nr. niveluri:1; S. construita la sol:32 mp; Locuinta
A1.2	31267-C2	construcții anexa	35	Cu acte	Nr. niveluri:1; S. construita la sol:35 mp; Anexa

Lungime Segmente

1) Valorile lungimilor segmentelor sunt obținute din proiecție în plan.

Punct început	X / Y	Punct sfârșit	X / Y	Lungime segment (** (m)	Punct început	X / Y	Punct sfârșit	X / Y	Lungime segment (** (m)
1	528.772,22 637.189,763	2	528.799,003 637.178,294	29.135	2	528.799,003 637.178,294	3	528.809,5 637.174,087	11.309
3	528.809,5 637.174,087	4	528.812,802 637.172,879	3.516	4	528.812,802 637.172,879	5	528.843,82 637.212,89	50.626

Punct început	X / Y	Punct sfârșit	X / Y	Lungime segment (** (m)
5	528.843,82 637.212,89	6	528.845,65 637.215,4	3.106
7	528.847,83 637.218,07	8	528.851,83 637.223,16	6.474
9	528.853,63 637.225,39	10	528.849,86 637.226,83	4.036
11	528.845,57 637.228,57	12	528.843,21 637.229,48	2.529
13	528.834,13 637.232,88	14	528.829,77 637.234,41	4.621
15	528.825,64 637.235,91	16	528.822,83 637.237,06	3.036
17	528.818,31 637.238,41	18	528.813,09 637.240,14	5.499
19	528.809,62 637.241,26	20	528.803,72 637.243,21	6.214
21	528.800,96 637.244,26	22	528.794,66 637.246,52	6.693
23	528.790,76 637.247,78	24	528.789,19 637.248,47	1.715
25	528.782,75 637.241,06	26	528.779,4 637.236,73	5.475
27	528.771,25 637.226,81	28	528.767,81 637.222,25	5.712
29	528.754,59 637.207,84	30	528.750,113 637.202,139	7.249
31	528.754,963 637.199,14	32	528.759,427 637.197,078	4.917
33	528.764,554 637.194,003	1	528.772,22 637.189,763	8.76

Punct început	X / Y	Punct sfârșit	X / Y	Lungime segment (** (m)
6	528.845,65 637.215,4	7	528.847,83 637.218,07	3.447
8	528.851,83 637.223,16	9	528.853,63 637.225,39	2.866
10	528.849,86 637.226,83	11	528.845,57 637.228,57	4.629
12	528.843,21 637.229,48	13	528.834,13 637.232,88	9.696
14	528.829,77 637.234,41	15	528.825,64 637.235,91	4.394
16	528.822,83 637.237,06	17	528.818,31 637.238,41	4.717
18	528.813,09 637.240,14	19	528.809,62 637.241,26	3.646
20	528.803,72 637.243,21	21	528.800,96 637.244,26	2.953
22	528.794,66 637.246,52	23	528.790,76 637.247,78	4.098
24	528.789,19 637.248,47	25	528.782,75 637.241,06	9.817
26	528.779,4 637.236,73	27	528.771,25 637.226,81	12.839
28	528.767,81 637.222,25	29	528.754,59 637.207,84	19.555
30	528.750,113 637.202,139	31	528.754,963 637.199,14	5.702
32	528.759,427 637.197,078	33	528.764,554 637.194,003	5.978

** Lungimile segmentelor sunt determinate în planul de proiecție Stereo 70 și sunt rotunjite la 1 milimetru.

*** Distanța dintre puncte este formată din segmente cumulate ce sunt mai mici decât valoarea 1 milimetru.

**DATE DESPRE IMOBILUL NR. 717**

Oficiul de Cadastru și Publicitate Imobiliară SUCEAVA
Biroul de Cadastru și Publicitate Imobiliară Vatra Dornei

A. Partea I. Descrierea imobilului

TEREN Intravilan

Adresa: Loc. Coverca, Jud. Suceava

Nr. Crt	Nr cadastral Nr. topografic	Suprafața* (mp)	Observații / Referințe
A1	33046	24.598	Sector cadastral:17 Teren imprejmuit;

Construcții

Crt	Nr cadastral Nr. topografic	Adresa	Observații / Referințe
A1.1		Loc. Coverca, Jud. Suceava	Nr. niveluri:2; S. construita la sol:53 mp; Locuinta
A1.2		Loc. Coverca, Jud. Suceava	Nr. niveluri:2; S. construita la sol:58 mp; Locuinta
A1.3		Loc. Coverca, Jud. Suceava	Nr. niveluri:2; S. construita la sol:54 mp; Locuinta

B. Partea II. Proprietari și acte

Inscrieri privitoare la dreptul de proprietate și alte drepturi reale		Referințe
14579 / 05/10/2020		
Act Notarial nr. 835, din 02/10/2020 emis de Paziuc Camelia;		
B1	Intabulare, drept de PROPRIETATE, bun comun în devălmășie, dobândit prin Convenție, cota actuala 1/1, cota initiala 1/1 1) BREAZ MIHAELA-CRISTINA 2) BREAZ SORIN-VALENTIN	A1
717 / 31/01/2024		
Act Administrativ nr. 431, din 25/01/2024 emis de PRIMARIA COMUNEI PANACI;		
B3	Intabulare, drept de PROPRIETATE, dobândit prin Lege, cota actuala 1/1 1) BREAZ MIHAELA-CRISTINA 2) BREAZ SORIN-VALENTIN	A1.1, A1.2, A1.3

C. Partea III. SARCINI

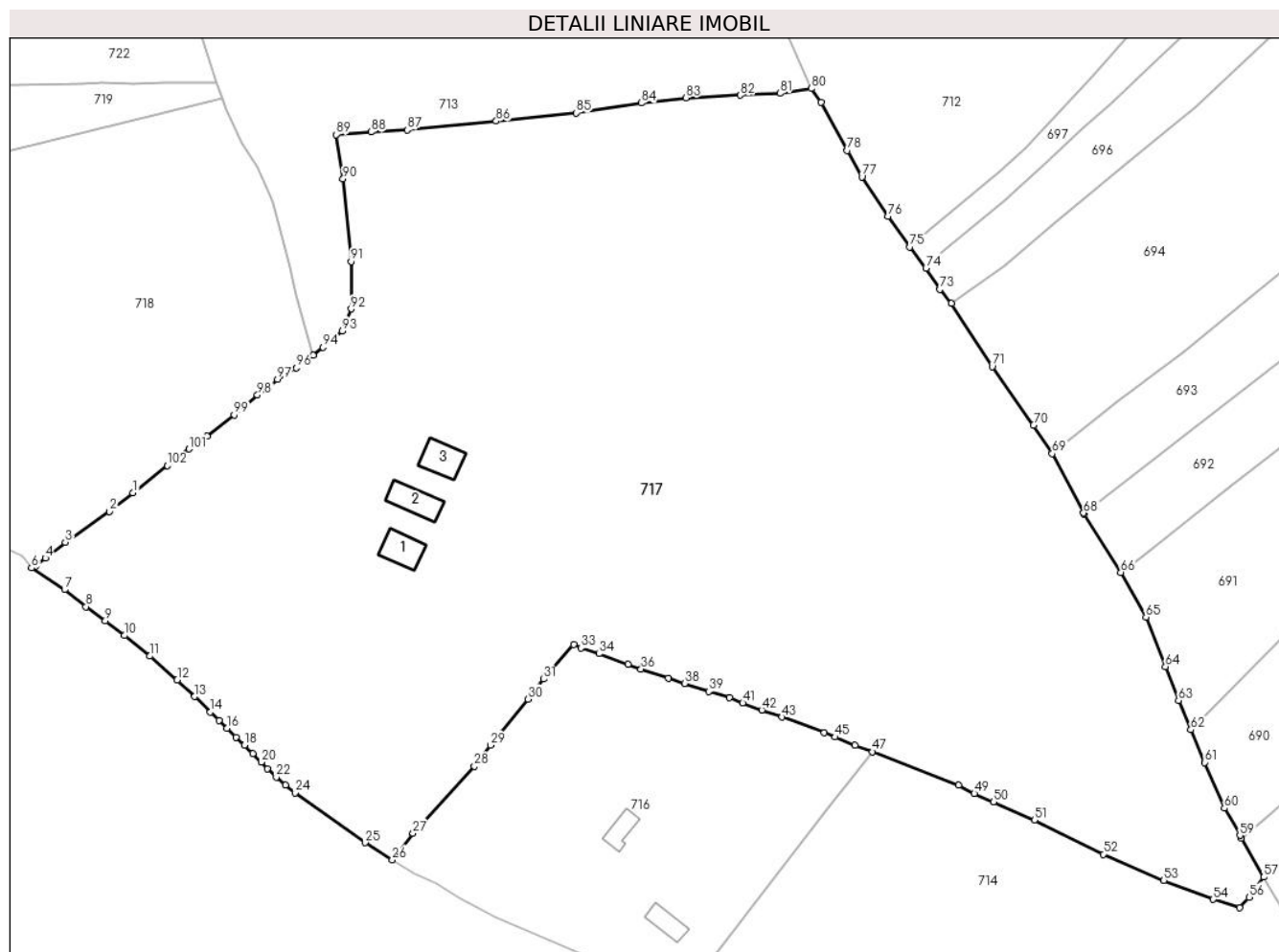
Inscrieri privind dezmembramintele dreptului de proprietate, drepturi reale de garanție și sarcini		Referințe
7396 / 27/04/2022		
Act Notarial nr. CONTRACT DE CONSTITUIRE A UNUI DREPT DE SUPERFICIE AUT NR 1297, din 26/04/2022 emis de BODEA DIANA;		
C1	Intabulare, drept de SUPERFICIE pe o durata de 5 ani, dobândit prin Convenție, cota actuala 1/2, cota initiala 1/2 1) WIR SIND GUTENBERG SRL, CIF:37554510	A1

Anexa Nr. 1 La Partea I

Teren

Nr cadastral	Suprafața (mp)*	Observații / Referințe
33046	24.598	

* Suprafața este determinată în planul de proiecție Stereo 70.



Date referitoare la teren

Crt	Categorie folosință	Intravilan	Suprafața (mp)	Tarla	Parcelă	Nr. topo	Observații / Referințe
1	curți construcții	DA	271	-	-	-	
2	faneata	DA	14.000	-	-	-	
3	pasune	DA	10.327	-	-	-	

Date referitoare la construcții

Crt	Număr	Destinație construcție	Supraf. (mp)	Situație juridică	Observații / Referințe
A1.1		construcții de locuințe	53	Cu acte	Nr. niveluri:2; S. construita la sol:53 mp; Locuinta
A1.2		construcții de locuințe	58	Cu acte	Nr. niveluri:2; S. construita la sol:58 mp; Locuinta
A1.3		construcții de locuințe	54	Cu acte	Nr. niveluri:2; S. construita la sol:54 mp; Locuinta

Lungime Segmente

1) Valorile lungimilor segmentelor sunt obținute din proiecție în plan.

Punct început	X / Y	Punct sfârșit	X / Y	Lungime segment	Punct început	X / Y	Punct sfârșit	X / Y	Lungime segment
1	528.694,222 637.281,147	2	528.689,138 637.277,142	6.472	2	528.689,138 637.277,142	3	528.679,608 637.270,517	11.607
					3	528.679,608 637.270,517	4	528.675,318 637.267,12	5.472

Punct început	X / Y	Punct sfârșit	X / Y	Lungime segment	Punct început	X / Y	Punct sfârșit	X / Y	Lungime segment	Punct început	X / Y	Punct sfârșit	X / Y	Lungime segment
4	528.675,318 637.267,12	5	528.673,236 637.265,421	2.687	5	528.673,236 637.265,421	6	528.672,372 637.264,981	0.97	6	528.672,372 637.264,981	7	528.679,482 637.260,335	8.493
7	528.679,482 637.260,335	8	528.684,069 637.256,652	5.883	8	528.684,069 637.256,652	9	528.688,258 637.253,602	5.182	9	528.688,258 637.253,602	10	528.692,357 637.250,435	5.18
10	528.692,357 637.250,435	11	528.697,87 637.246,018	7.064	11	528.697,87 637.246,018	12	528.703,758 637.240,9	7.801	12	528.703,758 637.240,9	13	528.707,532 637.237,283	5.227
13	528.707,532 637.237,283	14	528.710,906 637.233,955	4.739	14	528.710,906 637.233,955	15	528.712,756 637.232,169	2.571	15	528.712,756 637.232,169	16	528.714,469 637.230,446	2.43
16	528.714,469 637.230,446	17	528.716,421 637.228,568	2.709	17	528.716,421 637.228,568	18	528.718,226 637.226,8	2.527	18	528.718,226 637.226,8	19	528.720,05 637.225,036	2.537
19	528.720,05 637.225,036	20	528.721,871 637.223,16	2.614	20	528.721,871 637.223,16	21	528.723,242 637.221,785	1.942	21	528.723,242 637.221,785	22	528.725,109 637.219,977	2.599
22	528.725,109 637.219,977	23	528.727,07 637.218,231	2.626	23	528.727,07 637.218,231	24	528.729,165 637.216,584	2.665	24	528.729,165 637.216,584	25	528.744,292 637.205,821	18.56 5
25	528.744,292 637.205,821	26	528.750,113 637.202,139	6.888	26	528.750,113 637.202,139	27	528.754,59 637.207,84	7.249	27	528.754,59 637.207,84	28	528.767,81 637.222,25	19.55 5
28	528.767,81 637.222,25	29	528.771,25 637.226,81	5.712	29	528.771,25 637.226,81	30	528.779,4 637.236,73	12.83 9	30	528.779,4 637.236,73	31	528.782,75 637.241,06	5.475
31	528.782,75 637.241,06	32	528.789,19 637.248,47	9.817	32	528.789,19 637.248,47	33	528.790,76 637.247,78	1.715	33	528.790,76 637.247,78	34	528.794,66 637.246,52	4.098
34	528.794,66 637.246,52	35	528.800,96 637.244,26	6.693	35	528.800,96 637.244,26	36	528.803,72 637.243,21	2.953	36	528.803,72 637.243,21	37	528.809,62 637.241,26	6.214
37	528.809,62 637.241,26	38	528.813,09 637.240,14	3.646	38	528.813,09 637.240,14	39	528.818,31 637.238,41	5.499	39	528.818,31 637.238,41	40	528.822,83 637.237,06	4.717
40	528.822,83 637.237,06	41	528.825,64 637.235,91	3.036	41	528.825,64 637.235,91	42	528.829,77 637.234,41	4.394	42	528.829,77 637.234,41	43	528.834,13 637.232,88	4.621
43	528.834,13 637.232,88	44	528.843,21 637.229,48	9.696	44	528.843,21 637.229,48	45	528.845,57 637.228,57	2.529	45	528.845,57 637.228,57	46	528.849,86 637.226,83	4.629
46	528.849,86 637.226,83	47	528.853,63 637.225,39	4.036	47	528.853,63 637.225,39	48	528.872,175 637.218,213	19.88 5	48	528.872,175 637.218,213	49	528.875,56 637.216,42	3.831
49	528.875,56 637.216,42	50	528.879,69 637.214,65	4.493	50	528.879,69 637.214,65	51	528.888,488 637.210,693	9.647	51	528.888,488 637.210,693	52	528.903,36 637.203,338	16.59 1
52	528.903,36 637.203,338	53	528.916,406 637.197,692	14.21 5	53	528.916,406 637.197,692	54	528.927,082 637.193,608	11.43	54	528.927,082 637.193,608	55	528.932,78 637.191,87	5.957
55	528.932,78 637.191,87	56	528.934,76 637.194,1	2.982	56	528.934,76 637.194,1	57	528.937,94 637.198,41	5.356	57	528.937,94 637.198,41	58	528.933,179 637.206,764	9.615
58	528.933,179 637.206,764	59	528.932,807 637.207,38	0.72	59	528.932,807 637.207,38	60	528.929,441 637.213,252	6.768	60	528.929,441 637.213,252	61	528.925,229 637.223,097	10.70 8
61	528.925,229 637.223,097	62	528.922,226 637.230,168	7.682	62	528.922,226 637.230,168	63	528.919,555 637.236,457	6.833	63	528.919,555 637.236,457	64	528.916,746 637.243,746	7.812
64	528.916,746 637.243,746	65	528.912,541 637.254,387	11.44 2	65	528.912,541 637.254,387	66	528.907,149 637.264,057	11.07 2	66	528.907,149 637.264,057	67	528.899,234 637.276,587	14.82 1
67	528.899,234 637.276,587	68	528.899,101 637.276,839	0.285	68	528.899,101 637.276,839	69	528.892,352 637.289,615	14.44 9	69	528.892,352 637.289,615	70	528.888,296 637.295,745	7.35
70	528.888,296 637.295,745	71	528.879,408 637.308,329	15.40 6	71	528.879,408 637.308,329	72	528.870,623 637.321,98	16.23 3	72	528.870,623 637.321,98	73	528.868,135 637.325,028	3.935
73	528.868,135 637.325,028	74	528.865,131 637.329,574	5.449	74	528.865,131 637.329,574	75	528.861,673 637.334,124	5.715	75	528.861,673 637.334,124	76	528.856,94 637.340,711	8.111
76	528.856,94 637.340,711	77	528.851,33 637.349,196	10.17 2	77	528.851,33 637.349,196	78	528.848,168 637.354,906	6.527	78	528.848,168 637.354,906	79	528.842,546 637.365,248	11.77 1
79	528.842,546 637.365,248	80	528.840,428 637.368,254	3.677	80	528.840,428 637.368,254	81	528.833,639 637.367,233	6.865	81	528.833,639 637.367,233	82	528.825,126 637.366,796	8.524
82	528.825,126 637.366,796	83	528.813,374 637.366,264	11.76 4	83	528.813,374 637.366,264	84	528.803,778 637.365,139	9.662	84	528.803,778 637.365,139	85	528.789,758 637.363,015	14.18
85	528.789,758 637.363,015	86	528.772,521 637.361,23	17.32 9	86	528.772,521 637.361,23	87	528.753,297 637.359,346	19.31 6	87	528.753,297 637.359,346	88	528.745,55 637.358,87	7.762
88	528.745,55 637.358,87	89	528.738,03 637.358,338	7.539	89	528.738,03 637.358,338	90	528.739,483 637.348,831	9.617	90	528.739,483 637.348,831	91	528.741,263 637.330,992	17.92 8
91	528.741,263 637.330,992	92	528.741,247 637.320,779	10.21 3	92	528.741,247 637.320,779	93	528.739,297 637.316,07	5.097	93	528.739,297 637.316,07	94	528.735,187 637.312,536	5.42
94	528.735,187 637.312,536	95	528.733,059 637.310,87	2.703	95	528.733,059 637.310,87	96	528.729,42 637.308,09	4.579	96	528.729,42 637.308,09	97	528.725,381 637.305,603	4.743
97	528.725,381 637.305,603	98	528.721,047 637.302,28	5.461	98	528.721,047 637.302,28	99	528.716,011 637.297,999	6.61	99	528.716,011 637.297,999	100	528.710,166 637.293,397	7.439
100	528.710,166 637.293,397	101	528.706,292 637.290,604	4.776	101	528.706,292 637.290,604	102	528.701,65 637.287,018	5.866	102	528.701,65 637.287,018	1	528.694,222 637.281,147	9.468

**** Lungimile segmentelor sunt determinate în planul de proiecție Stereo 70 și sunt rotunjite la 1 milimetru.**

***** Distanța dintre puncte este formată din segmente cumulate ce sunt mai mici decât valoarea 1 milimetru.**

**DATE DESPRE IMOBILUL NR. 718**

Oficiul de Cadastru și Publicitate Imobiliară SUCEAVA
Biroul de Cadastru și Publicitate Imobiliară Vatra Dornei

A. Partea I. Descrierea imobilului

TEREN Intravilan

Adresa: Loc. Coverca, Jud. Suceava

Nr. Crt	Nr cadastral Nr. topografic	Suprafața* (mp)	Observații / Referințe
A1	30010	Din acte: 7.920 Masurata: 8.078	Sector cadastral:17 Teren imprejmuit;

B. Partea II. Proprietari și acte

Inscrieri privitoare la dreptul de proprietate și alte drepturi reale		Referințe
8904 / 03/12/2008		
Act Notarial nr. C.V.C. 3676, din 19/09/1996 emis de B.N.P. CIMPULUNG MOLDOVENESC;		
B1	Intabulare, drept de PROPRIETATE bun comun, dobandit prin Conventie, cota actuala 1/1, cota initiala 1/2 1) MINDRILA ZENOVIA 2) MÎNDRILĂ GHEORGHE, lipsa CNP	A1

C. Partea III. SARCINI .

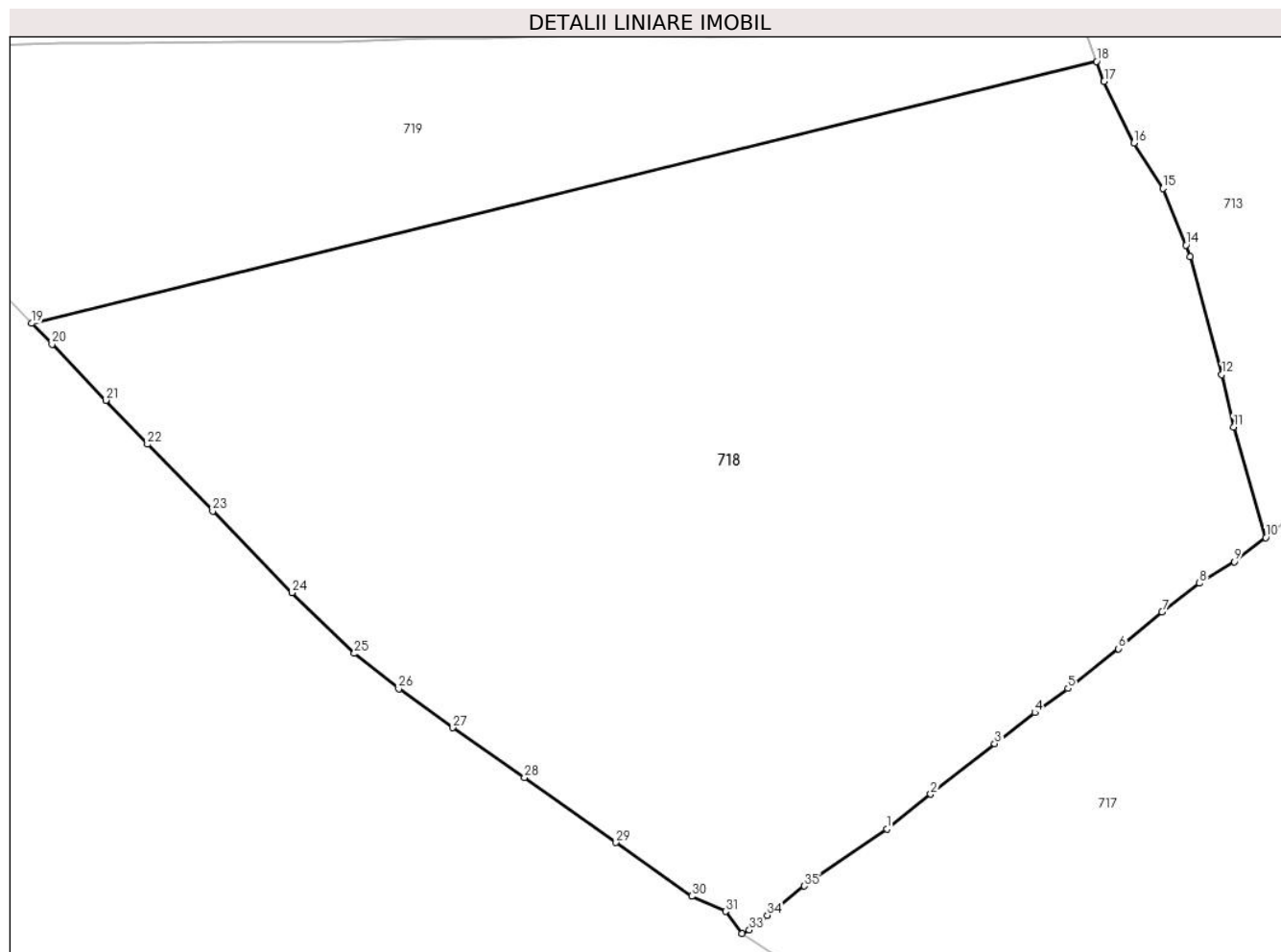
Inscrieri privind dezmembramintele dreptului de proprietate, drepturi reale de garanție și sarcini	Referințe
NU SUNT	

Anexa Nr. 1 La Partea I

Teren

Nr cadastral	Suprafața (mp)*	Observații / Referințe
30010	Din acte: 7.920 Masurata: 8.078	

* Suprafața este determinată în planul de proiecție Stereo 70.



Date referitoare la teren

Crt	Categorie folosință	Intra vilan	Suprafața (mp)	Tarla	Parcelă	Nr. topo	Observații / Referințe
1	faneata	DA	8.078	-	-	-	

Lungime Segmente

1) Valorile lungimilor segmentelor sunt obținute din proiecție în plan.

Punct început	X / Y	Punct sfârșit	X / Y	Lungime segment (** (m)
1	528.689,138 637.277,142	2	528.694,222 637.281,147	6.472
3	528.701,65 637.287,018	4	528.706,292 637.290,604	5.866
5	528.710,166 637.293,397	6	528.716,011 637.297,999	7.439
7	528.721,047 637.302,28	8	528.725,381 637.305,603	5.461
9	528.729,42 637.308,09	10	528.733,059 637.310,87	4.579

Punct început	X / Y	Punct sfârșit	X / Y	Lungime segment (** (m)
2	528.694,222 637.281,147	3	528.701,65 637.287,018	9.468
4	528.706,292 637.290,604	5	528.710,166 637.293,397	4.776
6	528.716,011 637.297,999	7	528.721,047 637.302,28	6.61
8	528.725,381 637.305,603	9	528.729,42 637.308,09	4.743
10	528.733,059 637.310,87	11	528.729,346 637.323,709	13.365

Punct început	X / Y	Punct sfârșit	X / Y	Lungime segment (** (m))
11	528.729,346 637.323,709	12	528.727,974 637.329,79	6.234
13	528.724,328 637.343,438	14	528.723,836 637.344,77	1.42
15	528.721,13 637.351,327	16	528.717,798 637.356,6	6.238
17	528.714,322 637.363,727	18	528.713,454 637.366,056	2.485
19	528.590,062 637.335,701	20	528.592,409 637.333,274	3.376
21	528.598,641 637.326,79	22	528.603,484 637.321,697	7.028
23	528.611,035 637.313,965	24	528.620,212 637.304,505	13.18
25	528.627,46 637.297,455	26	528.632,604 637.293,351	6.581
27	528.638,868 637.288,862	28	528.647,179 637.283,069	10.131
29	528.657,778 637.275,556	30	528.666,56 637.269,329	10.766
31	528.670,458 637.267,574	32	528.672,372 637.264,981	3.223
33	528.673,236 637.265,421	34	528.675,318 637.267,12	2.687
35	528.679,608 637.270,517	1	528.689,138 637.277,142	11.607

Punct început	X / Y	Punct sfârșit	X / Y	Lungime segment (** (m))
12	528.727,974 637.329,79	13	528.724,328 637.343,438	14.127
14	528.723,836 637.344,77	15	528.721,13 637.351,327	7.093
16	528.717,798 637.356,6	17	528.714,322 637.363,727	7.929
18	528.713,454 637.366,056	19	528.590,062 637.335,701	127.071
20	528.592,409 637.333,274	21	528.598,641 637.326,79	8.993
22	528.603,484 637.321,697	23	528.611,035 637.313,965	10.807
24	528.620,212 637.304,505	25	528.627,46 637.297,455	10.111
26	528.632,604 637.293,351	27	528.638,868 637.288,862	7.706
28	528.647,179 637.283,069	29	528.657,778 637.275,556	12.992
30	528.666,56 637.269,329	31	528.670,458 637.267,574	4.275
32	528.672,372 637.264,981	33	528.673,236 637.265,421	0.97
34	528.675,318 637.267,12	35	528.679,608 637.270,517	5.472

** Lungimile segmentelor sunt determinate în planul de proiecție Stereo 70 și sunt rotunjite la 1 milimetru.

*** Distanța dintre puncte este formată din segmente cumulate ce sunt mai mici decât valoarea 1 milimetru.

**DATE DESPRE IMOBILUL NR. 719**

Oficiul de Cadastru și Publicitate Imobiliară SUCEAVA
Biroul de Cadastru și Publicitate Imobiliară Vatra Dornei

A. Partea I. Descrierea imobilului

TEREN Intravilan

Adresa: Loc. Coverca, Jud. Suceava

Nr. Crt	Nr cadastral Nr. topografic	Suprafața* (mp)	Observații / Referințe
A1		2.685	Sector cadastral:17 Teren imprejmuit;

B. Partea II. Proprietari și acte

Inscrieri privitoare la dreptul de proprietate și alte drepturi reale		Referințe
719 / 31/01/2024		
Act Normativ nr. 7, din 13/03/1996 emis de PARLAMENTUL ROMANIEI;		
B1	Intabulare, drept de PROPRIETATE, dobandit prin Lege, cota actuala 1/1 1) NEIDENTIFICAT NEIDENTIFICAT	A1
Act Administrativ nr. 6894, din 07/12/2023 emis de Primaria Comunei Panaci;		
B2	Se noteaza posesia factica in favoarea lui 1) MÂNDRILĂ VASILE	A1

C. Partea III. SARCINI .

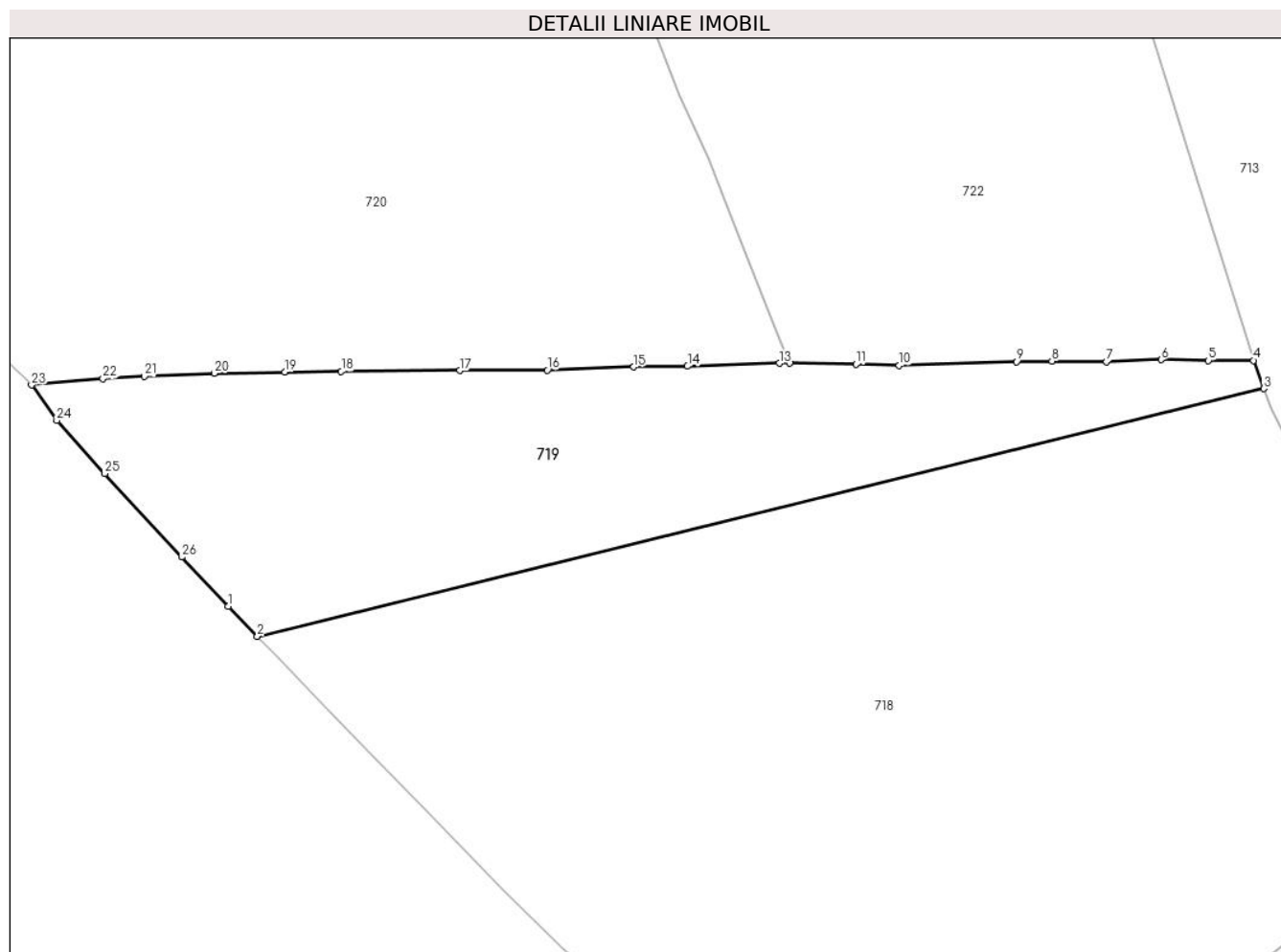
Inscrieri privind dezmembramintele dreptului de proprietate, drepturi reale de garanție și sarcini	Referințe
NU SUNT	

Anexa Nr. 1 La Partea I

Teren

Nr cadastral	Suprafața (mp)*	Observații / Referințe
	2.685	

* Suprafața este determinată în planul de proiecție Stereo 70.



Date referitoare la teren

Crt	Categorie folosință	Intra vilan	Suprafața (mp)	Tarla	Parcelă	Nr. topo	Observații / Referințe
1	faneata	DA	2.685	-	-	-	

Lungime Segmente

1) Valorile lungimilor segmentelor sunt obținute din proiecție în plan.

Punct început	X / Y	Punct sfârșit	X / Y	Lungime segment (** (m)
1	528.586,488 637.339,397	2	528.590,062 637.335,701	5.141
3	528.713,454 637.366,056	4	528.712,17 637.369,503	3.678
5	528.706,674 637.369,494	6	528.700,85 637.369,598	5.825
7	528.694,166 637.369,363	8	528.687,468 637.369,433	6.698
9	528.683,171 637.369,338	10	528.668,746 637.368,895	14.432

Punct început	X / Y	Punct sfârșit	X / Y	Lungime segment (** (m)
2	528.590,062 637.335,701	3	528.713,454 637.366,056	127.071
4	528.712,17 637.369,503	5	528.706,674 637.369,494	5.496
6	528.700,85 637.369,598	7	528.694,166 637.369,363	6.688
8	528.687,468 637.369,433	9	528.683,171 637.369,338	4.298
10	528.668,746 637.368,895	11	528.663,453 637.369,025	5.295

Punct început	X / Y	Punct sfârșit	X / Y	Lungime segment (** (m)
11	528.663,453 637.369,025	12	528.655,296 637.369,188	8.159
13	528.654,038 637.369,148	14	528.642,787 637.368,787	11.257
15	528.636,189 637.368,706	16	528.625,622 637.368,326	10.574
17	528.614,857 637.368,281	18	528.600,344 637.368,151	14.514
19	528.593,412 637.368,102	20	528.584,766 637.367,912	8.648
21	528.576,207 637.367,546	22	528.571,112 637.367,29	5.101
23	528.562,378 637.366,494	24	528.565,47 637.362,16	5.324
25	528.571,349 637.355,646	26	528.580,781 637.345,403	13.924

Punct început	X / Y	Punct sfârșit	X / Y	Lungime segment (** (m)
12	528.655,296 637.369,188	13	528.654,038 637.369,148	1.259
14	528.642,787 637.368,787	15	528.636,189 637.368,706	6.598
16	528.625,622 637.368,326	17	528.614,857 637.368,281	10.765
18	528.600,344 637.368,151	19	528.593,412 637.368,102	6.932
20	528.584,766 637.367,912	21	528.576,207 637.367,546	8.567
22	528.571,112 637.367,29	23	528.562,378 637.366,494	8.77
24	528.565,47 637.362,16	25	528.571,349 637.355,646	8.775
26	528.580,781 637.345,403	1	528.586,488 637.339,397	8.285

** Lungimile segmentelor sunt determinate în planul de proiecție Stereo 70 și sunt rotunjite la 1 milimetru.

*** Distanța dintre puncte este formată din segmente cumulate ce sunt mai mici decât valoarea 1 milimetru.

**DATE DESPRE IMOBILUL NR. 720**

Oficiul de Cadastru și Publicitate Imobiliară SUCEAVA
Biroul de Cadastru și Publicitate Imobiliară Vatra Dornei

A. Partea I. Descrierea imobilului

TEREN Necunoscut

Nr. CF vechi:403
Nr. cadastral vechi:1389

Adresa: Loc. Coverca, Jud. Suceava

Nr. Crt	Nr cadastral Nr. topografic	Suprafața* (mp)	Observații / Referințe
A1	30905	Din acte: 9.998 Masurata: 10.094	Sector cadastral:17 Teren imprejmuit;

Construcții

Crt	Nr cadastral Nr. topografic	Adresa	Observații / Referințe
A1.1		Loc. Coverca, Jud. Suceava	Nr. niveluri:2; S. construita la sol:81 mp; Locuinta

B. Partea II. Proprietari și acte

Inscrieri privitoare la dreptul de proprietate și alte drepturi reale		Referințe
3070 / 15/04/2008		
Act Notarial nr. 862, din 14/04/2008 emis de BNP Nicolai Rotaru;		
B1	Intabulare, drept de PROPRIETATE, dobandit prin Conventie, cota actuala 1/2, cota initiala 1/2 1) SEGHEDIN GEORGETA-SILVIA <i>OBSERVATII: (provenita din conversia CF 403)</i>	A1
Act Notarial nr. 859, din 14/04/2008 emis de BNP Nicolai Rotaru;		
B2	Intabulare, drept de PROPRIETATE, dobandit prin Conventie, cota actuala 1/2, cota initiala 1/2 1) STANCIU MIRCEA-ADRIAN <i>OBSERVATII: (provenita din conversia CF 403)</i>	A1
720 / 31/01/2024		
Act Administrativ nr. 431, din 25/01/2024 emis de PRIMARIA COMUNEI PANACI;		
B3	Intabulare, drept de PROPRIETATE, dobandit prin Lege, cota actuala 1/1 1) STANCIU MIRCEA-ADRIAN 2) SEGHEDIN GEORGETA-SILVIA	A1.1

C. Partea III. SARCINI .

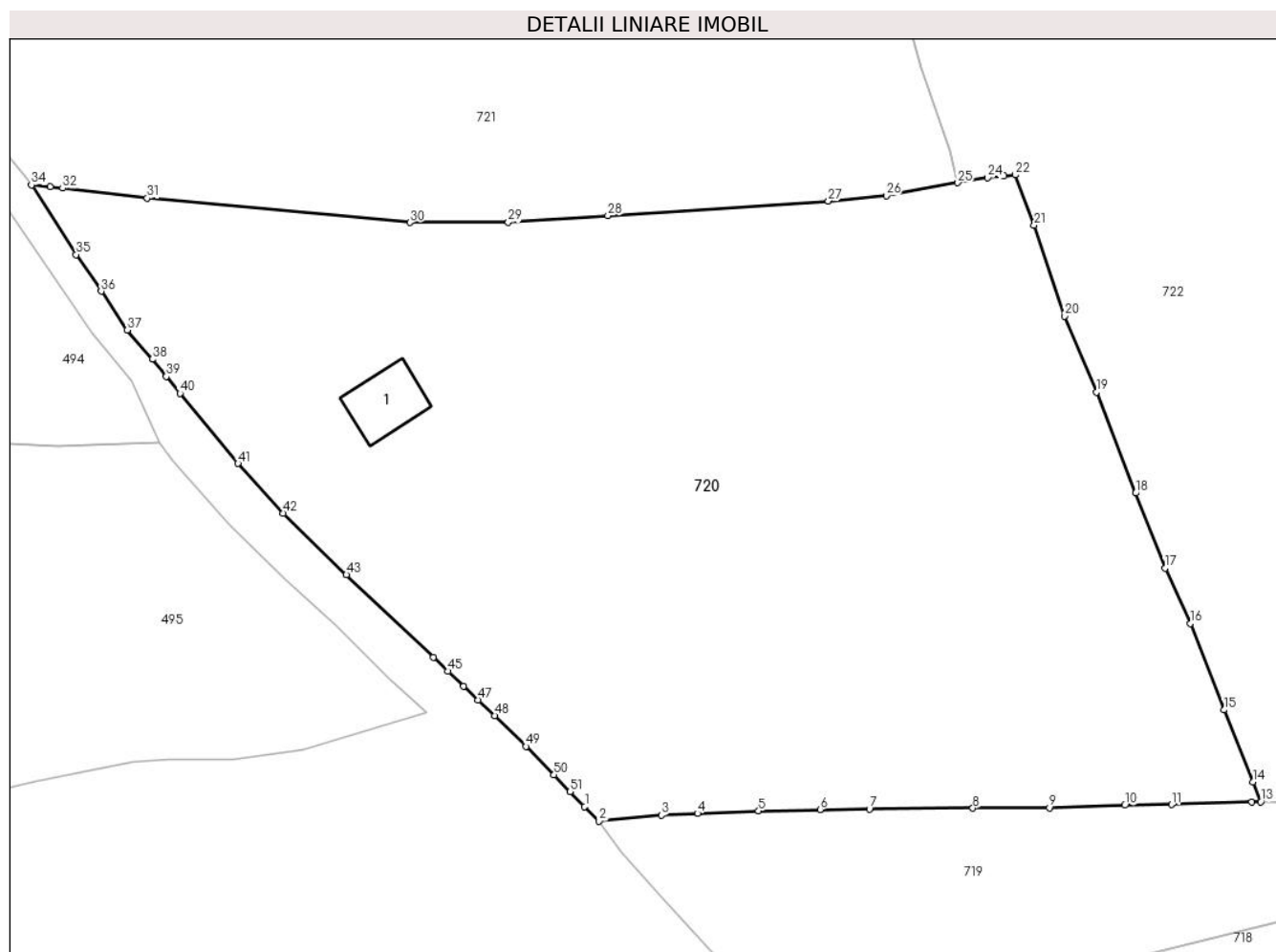
Inscrieri privind dezmembramintele dreptului de proprietate, drepturi reale de garanție și sarcini	Referințe
NU SUNT	

Anexa Nr. 1 La Partea I

Teren

Nr cadastral	Suprafața (mp)*	Observații / Referințe
30905	Din acte: 9.998 Masurata: 10.094	

* Suprafața este determinată în planul de proiecție Stereo 70.



Date referitoare la teren

Crt	Categorie folosință	Intravilan	Suprafața (mp)	Tarla	Parcelă	Nr. topo	Observații / Referințe
1	curți construcții	NU	100	-	-	-	
2	faneata	DA	348	-	-	-	
3	faneata	NU	9.646	-	-	-	

Date referitoare la construcții

Crt	Număr	Destinație construcție	Supraf. (mp)	Situație juridică	Observații / Referințe
A1.1		construcții de locuințe	81	Cu acte	Nr. niveluri:2; S. construita la sol:81 mp; Locuinta

Lungime Segmente

1) Valorile lungimilor segmentelor sunt obținute din proiecție în plan.

Punct început	X / Y	Punct sfârșit	X / Y	Lungime segment	Punct început	X / Y	Punct sfârșit	X / Y	Lungime segment	Punct început	X / Y	Punct sfârșit	X / Y	Lungime segment
1	528.560,36 637.368,53	2	528.562,378 637.366,494	2.867	2	528.562,378 637.366,494	3	528.571,112 637.367,29	8.77	3	528.571,112 637.367,29	4	528.576,207 637.367,546	5.101
4	528.576,207 637.367,546	5	528.584,766 637.367,912	8.567	5	528.584,766 637.367,912	6	528.593,412 637.368,102	8.648	6	528.593,412 637.368,102	7	528.600,344 637.368,151	6.932

Punct început	X / Y	Punct sfârșit	X / Y	Lungime segment	Punct început	X / Y	Punct sfârșit	X / Y	Lungime segment	Punct început	X / Y	Punct sfârșit	X / Y	Lungime segment
7	528.600,344 637.368,151	8	528.614,857 637.368,281	14.514	8	528.614,857 637.368,281	9	528.625,622 637.368,326	10.765	9	528.625,622 637.368,326	10	528.636,189 637.368,706	10.574
10	528.636,189 637.368,706	11	528.642,787 637.368,787	6.598	11	528.642,787 637.368,787	12	528.654,038 637.369,148	11.257	12	528.654,038 637.369,148	13	528.655,296 637.369,188	1.259
13	528.655,296 637.369,188	14	528.654,159 637.371,969	3.004	14	528.654,159 637.371,969	15	528.650,17 637.382,078	10.868	15	528.650,17 637.382,078	16	528.645,401 637.394,199	13.025
16	528.645,401 637.394,199	17	528.641,842 637.401,945	8.524	17	528.641,842 637.401,945	18	528.637,703 637.412,488	11.326	18	528.637,703 637.412,488	19	528.632,27 637.426,673	15.19
19	528.632,27 637.426,673	20	528.627,767 637.437,324	11.564	20	528.627,767 637.437,324	21	528.623,458 637.450,088	13.472	21	528.623,458 637.450,088	22	528.620,832 637.457,115	7.502
22	528.620,832 637.457,115	23	528.619,242 637.456,957	1.598	23	528.619,242 637.456,957	24	528.616,961 637.456,73	2.292	24	528.616,961 637.456,73	25	528.612,752 637.456,025	4.268
25	528.612,752 637.456,025	26	528.602,706 637.454,228	10.205	26	528.602,706 637.454,228	27	528.594,563 637.453,457	8.179	27	528.594,563 637.453,457	28	528.563,628 637.451,409	31.003
28	528.563,628 637.451,409	29	528.549,628 637.450,46	14.032	29	528.549,628 637.450,46	30	528.535,82 637.450,432	13.808	30	528.535,82 637.450,432	31	528.498,923 637.453,844	37.054
31	528.498,923 637.453,844	32	528.487,05 637.455,25	11.956	32	528.487,05 637.455,25	33	528.485,28 637.455,45	1.781	33	528.485,28 637.455,45	34	528.482,68 637.455,7	2.612
34	528.482,68 637.455,7	35	528.488,95 637.445,95	11.592	35	528.488,95 637.445,95	36	528.492,46 637.440,8	6.232	36	528.492,46 637.440,8	37	528.496,12 637.435,35	6.565
37	528.496,12 637.435,35	38	528.499,64 637.431,27	5.389	38	528.499,64 637.431,27	39	528.501,59 637.428,86	3.1	39	528.501,59 637.428,86	40	528.503,52 637.426,48	3.064
40	528.503,52 637.426,48	41	528.511,67 637.416,64	12.777	41	528.511,67 637.416,64	42	528.518,04 637.409,66	9.45	42	528.518,04 637.409,66	43	528.526,9 637.401,02	12.375
43	528.526,9 637.401,02	44	528.539,13 637.389,46	16.829	44	528.539,13 637.389,46	45	528.541,18 637.387,5	2.836	45	528.541,18 637.387,5	46	528.543,38 637.385,43	3.021
46	528.543,38 637.385,43	47	528.545,38 637.383,49	2.786	47	528.545,38 637.383,49	48	528.547,7 637.381,29	3.197	48	528.547,7 637.381,29	49	528.552,11 637.376,95	6.187
49	528.552,11 637.376,95	50	528.556,06 637.372,96	5.614	50	528.556,06 637.372,96	51	528.558,29 637.370,59	3.254	51	528.558,29 637.370,59	1	528.560,36 637.368,53	2.92

** Lungimile segmentelor sunt determinate în planul de proiecție Stereo 70 și sunt rotunjite la 1 milimetru.

*** Distanța dintre puncte este formată din segmente cumulate ce sunt mai mici decât valoarea 1 milimetru.

**DATE DESPRE IMOBILUL NR. 721**

Oficiul de Cadastru și Publicitate Imobiliară SUCEAVA
Biroul de Cadastru și Publicitate Imobiliară Vatra Dornei

A. Partea I. Descrierea imobilului

TEREN Extravilan

Adresa: Jud. Suceava

Nr. Crt	Nr cadastral Nr. topografic	Suprafața* (mp)	Observații / Referințe
A1	30409	Din acte: 19.412 Masurata: 19.673	Sector cadastral:17 Teren imprejmuit;

B. Partea II. Proprietari și acte

Inscrieri privitoare la dreptul de proprietate și alte drepturi reale		Referințe
2629 / 21/02/2012		
Act Notarial nr. 416, din 17/02/2012 emis de BNP ROTARU RAUL-GABRIEL;		
B2	Intabulare, drept de PROPRIETATE bun comun în devălmășie, dobândit prin Conventie, cota actuala 1/1, cota initiala 1/1 1) MARIAN FLORIN-ALEXA , soț 2) MARIAN MIRELA , soție	A1

C. Partea III. SARCINI

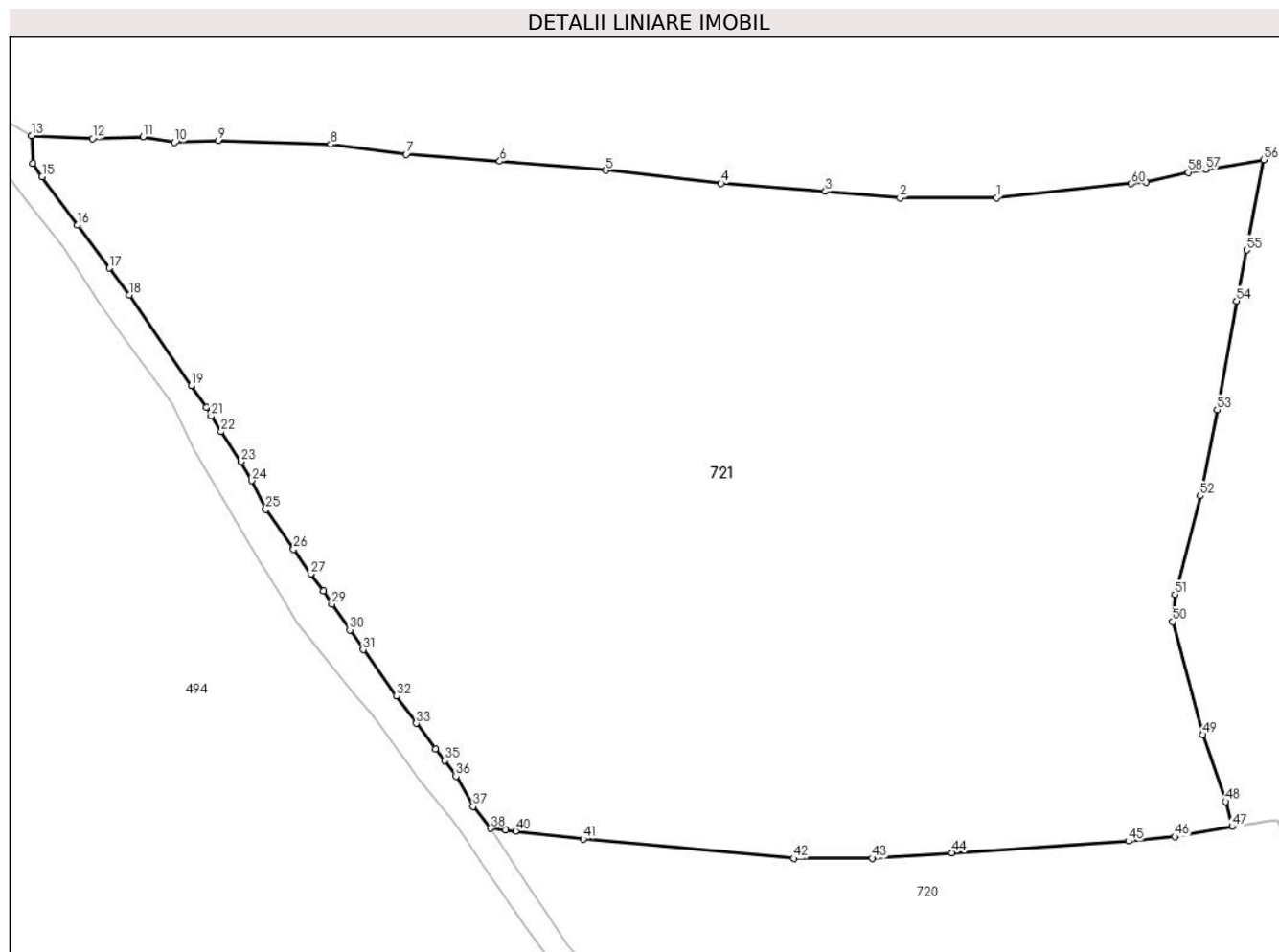
Inscrieri privind dezmembramintele dreptului de proprietate, drepturi reale de garanție și sarcini		Referințe
2629 / 21/02/2012		
Act Notarial nr. 416, din 17/02/2012 emis de BNP ROTARU RAUL-GABRIEL;		
C2	Intabulare, drept de UZUFRACT VIAGER, dobândit prin Conventie, cota actuala 1/1, cota initiala 1/1 1) CRUCEANU ELVIRA	A1

Anexa Nr. 1 La Partea I

Teren

Nr cadastral	Suprafața (mp)*	Observații / Referințe
30409	Din acte: 19.412 Masurata: 19.673	

* Suprafața este determinată în planul de proiecție Stereo 70.



Date referitoare la teren

Crt	Categorie folosință	Intravilan	Suprafața (mp)	Tarla	Parcelă	Nr. topo	Observații / Referințe
1	faneata	NU	19.673	-	-	-	

Lungime Segmente

1) Valorile lungimilor segmentelor sunt obținute din proiecție în plan.

Punct început	X / Y	Punct sfârșit	X / Y	Lungime segment	Punct început	X / Y	Punct sfârșit	X / Y	Lungime segment	Punct început	X / Y	Punct sfârșit	X / Y	Lungime segment
1	528.571,409 637.566,256	2	528.554,492 637.566,2	16.917	2	528.554,492 637.566,2	3	528.541,401 637.567,351	13.142	3	528.541,401 637.567,351	4	528.523,095 637.568,767	18.361
4	528.523,095 637.568,767	5	528.502,908 637.571,037	20.314	5	528.502,908 637.571,037	6	528.484,274 637.572,633	18.702	6	528.484,274 637.572,633	7	528.467,839 637.573,859	16.481
7	528.467,839 637.573,859	8	528.454,589 637.575,6	13.364	8	528.454,589 637.575,6	9	528.434,93 637.576,269	19.67	9	528.434,93 637.576,269	10	528.427,241 637.575,956	7.695
10	528.427,241 637.575,956	11	528.421,68 637.576,932	5.646	11	528.421,68 637.576,932	12	528.412,801 637.576,639	8.884	12	528.412,801 637.576,639	13	528.402,14 637.577,12	10.672
13	528.402,14 637.577,12	14	528.402,4 637.572,27	4.857	14	528.402,4 637.572,27	15	528.403,98 637.569,92	2.832	15	528.403,98 637.569,92	16	528.410,22 637.561,45	10.52

Punct început	X / Y	Punct sfârșit	X / Y	Lungime segment	Punct început	X / Y	Punct sfârșit	X / Y	Lungime segment	Punct început	X / Y	Punct sfârșit	X / Y	Lungime segment
16	528.410,22 637.561,45	17	528.415,81 637.553,92	9.378	17	528.415,81 637.553,92	18	528.419,29 637.549,21	5.856	18	528.419,29 637.549,21	19	528.430,16 637.533,27	19.294
19	528.430,16 637.533,27	20	528.432,82 637.529,51	4.606	20	528.432,82 637.529,51	21	528.433,62 637.527,97	1.735	21	528.433,62 637.527,97	22	528.435,38 637.525,22	3.265
22	528.435,38 637.525,22	23	528.438,82 637.519,98	6.268	23	528.438,82 637.519,98	24	528.440,72 637.516,65	3.834	24	528.440,72 637.516,65	25	528.443,23 637.511,6	5.639
25	528.443,23 637.511,6	26	528.448,1 637.504,61	8.519	26	528.448,1 637.504,61	27	528.451,1 637.500,29	5.26	27	528.451,1 637.500,29	28	528.453,33 637.497,29	3.738
28	528.453,33 637.497,29	29	528.454,8 637.494,99	2.73	29	528.454,8 637.494,99	30	528.457,95 637.490,48	5.501	30	528.457,95 637.490,48	31	528.460,3 637.487,03	4.174
31	528.460,3 637.487,03	32	528.466,11 637.478,94	9.96	32	528.466,11 637.478,94	33	528.469,62 637.474,11	5.971	33	528.469,62 637.474,11	34	528.472,98 637.469,64	5.592
34	528.472,98 637.469,64	35	528.474,58 637.467,58	2.608	35	528.474,58 637.467,58	36	528.476,59 637.464,82	3.414	36	528.476,59 637.464,82	37	528.479,62 637.459,52	6.105
37	528.479,62 637.459,52	38	528.482,68 637.455,7	4.894	38	528.482,68 637.455,7	39	528.485,28 637.455,45	2.612	39	528.485,28 637.455,45	40	528.487,05 637.455,25	1.781
40	528.487,05 637.455,25	41	528.498,923 637.453,844	11.956	41	528.498,923 637.453,844	42	528.535,82 637.450,432	37.054	42	528.535,82 637.450,432	43	528.549,628 637.450,46	13.808
43	528.549,628 637.450,46	44	528.563,628 637.451,409	14.032	44	528.563,628 637.451,409	45	528.594,563 637.453,457	31.003	45	528.594,563 637.453,457	46	528.602,706 637.454,228	8.179
46	528.602,706 637.454,228	47	528.612,752 637.456,025	10.205	47	528.612,752 637.456,025	48	528.611,598 637.460,406	4.53	48	528.611,598 637.460,406	49	528.607,649 637.472,134	12.375
49	528.607,649 637.472,134	50	528.602,284 637.491,926	20.506	50	528.602,284 637.491,926	51	528.602,703 637.496,702	4.794	51	528.602,703 637.496,702	52	528.607,132 637.514,011	17.867
52	528.607,132 637.514,011	53	528.610,1 637.529,096	15.374	53	528.610,1 637.529,096	54	528.613,525 637.548,158	19.367	54	528.613,525 637.548,158	55	528.615,288 637.557,09	9.104
55	528.615,288 637.557,09	56	528.618,284 637.572,931	16.122	56	528.618,284 637.572,931	57	528.608,148 637.571,22	10.279	57	528.608,148 637.571,22	58	528.605,042 637.570,695	3.15
58	528.605,042 637.570,695	59	528.597,691 637.568,995	7.545	59	528.597,691 637.568,995	60	528.595,058 637.568,735	2.646	60	528.595,058 637.568,735	1	528.571,409 637.566,256	23.779

** Lungimile segmentelor sunt determinate în planul de proiecție Stereo 70 și sunt rotunjite la 1 milimetru.

*** Distanța dintre puncte este formată din segmente cumulate ce sunt mai mici decât valoarea 1 milimetru.

**DATE DESPRE IMOBILUL NR. 722**

Oficiul de Cadastru și Publicitate Imobiliară SUCEAVA
Biroul de Cadastru și Publicitate Imobiliară Vatra Dornei

A. Partea I. Descrierea imobilului

TEREN Necunoscut

Adresa: Loc. Coverca, Jud. Suceava

Nr. Crt	Nr cadastral Nr. topografic	Suprafața* (mp)	Observații / Referințe
A1		35.991	Sector cadastral:17 Teren imprejmuit;

B. Partea II. Proprietari și acte

Inscrieri privitoare la dreptul de proprietate și alte drepturi reale		Referințe
722 / 31/01/2024		
Act Normativ nr. 7, din 13/03/1996 emis de PARLAMENTUL ROMANIEI;		
B1	Intabulare, drept de PROPRIETATE, dobandit prin Lege, cota actuala 1/1 1) NEIDENTIFICAT NEIDENTIFICAT	A1
Act Administrativ nr. 6892, din 07/12/2023 emis de Primaria Comunei Panaci;		
B2	Se noteaza posesia factica in favoarea lui 1) BUZOI DORIN	A1

C. Partea III. SARCINI .

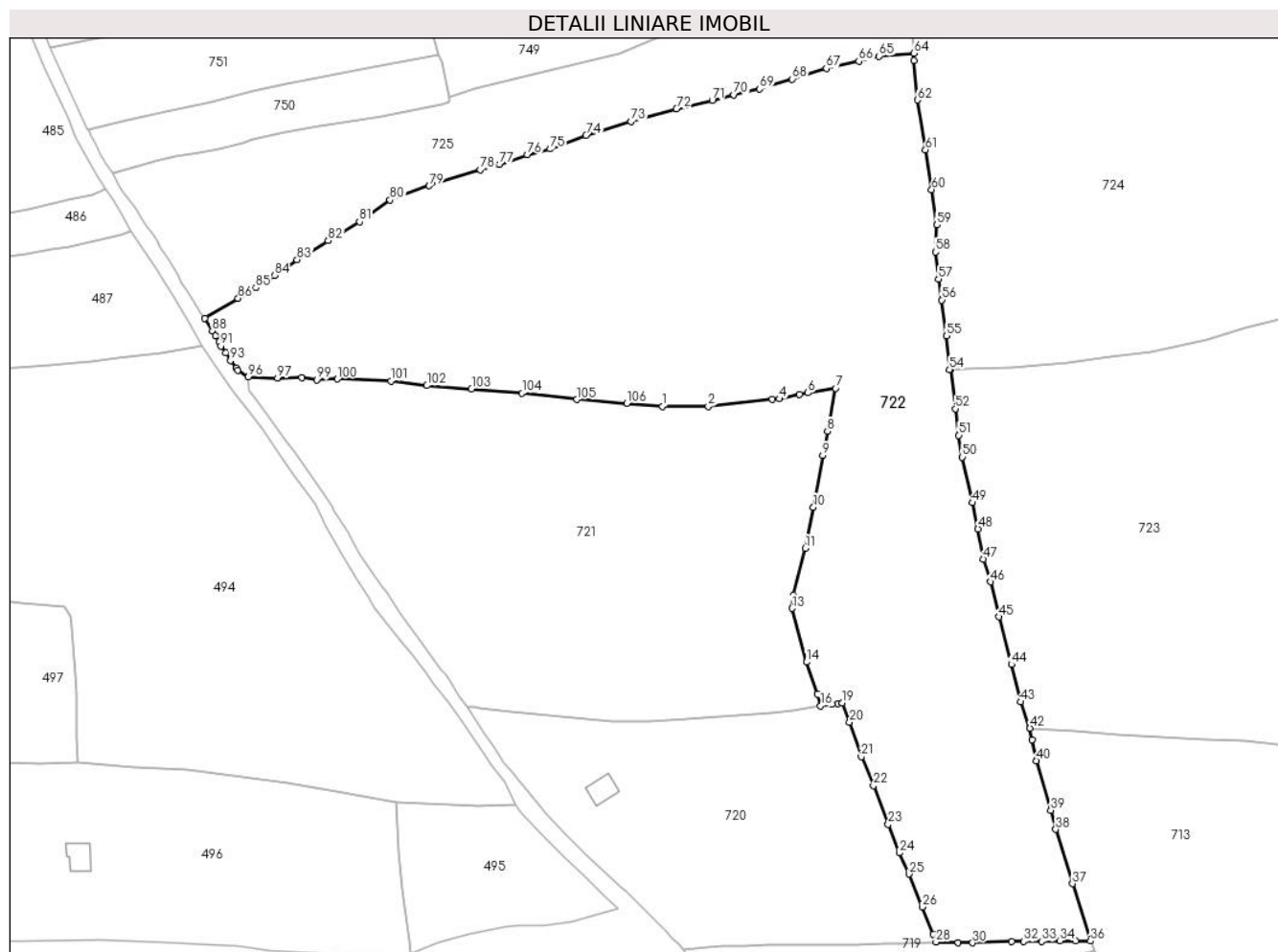
Inscrieri privind dezmembramintele dreptului de proprietate, drepturi reale de garanție și sarcini	Referințe
NU SUNT	

Anexa Nr. 1 La Partea I

Teren

Nr cadastral	Suprafața (mp)*	Observații / Referințe
	35.991	

* Suprafața este determinată în planul de proiecție Stereo 70.



Date referitoare la teren

Crt	Categorie folosință	Intravilan	Suprafața (mp)	Tarla	Parcelă	Nr. topo	Observații / Referințe
1	pasune	DA	150	-	-	-	
2	pasune	NU	35.841	-	-	-	

Lungime Segmente

1) Valorile lungimilor segmentelor sunt obținute din proiecție în plan.

Punct început	X / Y	Punct sfârșit	X / Y	Lungime segment	Punct început	X / Y	Punct sfârșit	X / Y	Lungime segment	Punct început	X / Y	Punct sfârșit	X / Y	Lungime segment
1	528.554,492 637.566,2	2	528.571,409 637.566,256	16.917	2	528.571,409 637.566,256	3	528.595,058 637.568,735	23.779	3	528.595,058 637.568,735	4	528.597,691 637.568,995	2.646
4	528.597,691 637.568,995	5	528.605,042 637.570,695	7.545	5	528.605,042 637.570,695	6	528.608,148 637.571,22	3.15	6	528.608,148 637.571,22	7	528.618,284 637.572,931	10.279
7	528.618,284 637.572,931	8	528.615,288 637.557,09	16.122	8	528.615,288 637.557,09	9	528.613,525 637.548,158	9.104	9	528.613,525 637.548,158	10	528.610,1 637.529,096	19.367
10	528.610,1 637.529,096	11	528.607,132 637.514,011	15.374	11	528.607,132 637.514,011	12	528.602,703 637.496,702	17.867	12	528.602,703 637.496,702	13	528.602,284 637.491,926	4.794
13	528.602,284 637.491,926	14	528.607,649 637.472,134	20.506	14	528.607,649 637.472,134	15	528.611,598 637.460,406	12.375	15	528.611,598 637.460,406	16	528.612,752 637.456,025	4.53

Punct început	X / Y	Punct sfârșit	X / Y	Lungime segment	Punct început	X / Y	Punct sfârșit	X / Y	Lungime segment	Punct început	X / Y	Punct sfârșit	X / Y	Lungime segment
16	528.612,752 637.456,025	17	528.616,961 637.456,73	4.268	17	528.616,961 637.456,73	18	528.619,242 637.456,957	2.292	18	528.619,242 637.456,957	19	528.620,832 637.457,115	1.598
19	528.620,832 637.457,115	20	528.623,458 637.450,088	7.502	20	528.623,458 637.450,088	21	528.627,767 637.437,324	13.472	21	528.627,767 637.437,324	22	528.632,27 637.426,673	11.564
22	528.632,27 637.426,673	23	528.637,703 637.412,488	15.19	23	528.637,703 637.412,488	24	528.641,842 637.401,945	11.326	24	528.641,842 637.401,945	25	528.645,401 637.394,199	8.524
25	528.645,401 637.394,199	26	528.650,17 637.382,078	13.025	26	528.650,17 637.382,078	27	528.654,159 637.371,969	10.868	27	528.654,159 637.371,969	28	528.655,296 637.369,188	3.004
28	528.655,296 637.369,188	29	528.663,453 637.369,025	8.159	29	528.663,453 637.369,025	30	528.668,746 637.368,895	5.295	30	528.668,746 637.368,895	31	528.683,171 637.369,338	14.432
31	528.683,171 637.369,338	32	528.687,468 637.369,433	4.298	32	528.687,468 637.369,433	33	528.694,166 637.369,363	6.698	33	528.694,166 637.369,363	34	528.700,85 637.369,598	6.688
34	528.700,85 637.369,598	35	528.706,674 637.369,494	5.825	35	528.706,674 637.369,494	36	528.712,17 637.369,503	5.496	36	528.712,17 637.369,503	37	528.705,526 637.390,631	22.148
37	528.705,526 637.390,631	38	528.699,388 637.410,605	20.896	38	528.699,388 637.410,605	39	528.697,517 637.417,674	7.312	39	528.697,517 637.417,674	40	528.692,311 637.435,829	18.887
40	528.692,311 637.435,829	41	528.690,724 637.443,635	7.966	41	528.690,724 637.443,635	42	528.689,876 637.447,854	4.303	42	528.689,876 637.447,854	43	528.686,374 637.457,504	10.266
43	528.686,374 637.457,504	44	528.683,052 637.471,272	14.163	44	528.683,052 637.471,272	45	528.678,533 637.488,791	18.092	45	528.678,533 637.488,791	46	528.675,327 637.501,684	13.286
46	528.675,327 637.501,684	47	528.672,784 637.510,053	8.747	47	528.672,784 637.510,053	48	528.670,764 637.521,132	11.262	48	528.670,764 637.521,132	49	528.668,723 637.530,784	9.865
49	528.668,723 637.530,784	50	528.664,979 637.547,565	17.194	50	528.664,979 637.547,565	51	528.663,618 637.555,586	8.136	51	528.663,618 637.555,586	52	528.662,394 637.565,378	9.868
52	528.662,394 637.565,378	53	528.660,658 637.579,771	14.497	53	528.660,658 637.579,771	54	528.660,198 637.579,754	0.46	54	528.660,198 637.579,754	55	528.659,191 637.592,111	12.398
55	528.659,191 637.592,111	56	528.657,425 637.605,337	13.343	56	528.657,425 637.605,337	57	528.656,206 637.613,01	7.769	57	528.656,206 637.613,01	58	528.655,14 637.622,982	10.029
58	528.655,14 637.622,982	59	528.655,653 637.632,974	10.005	59	528.655,653 637.632,974	60	528.653,676 637.646,0	13.175	60	528.653,676 637.646,0	61	528.651,343 637.660,624	14.809
61	528.651,343 637.660,624	62	528.648,374 637.678,915	18.53	62	528.648,374 637.678,915	63	528.647,238 637.693,382	14.512	63	528.647,238 637.693,382	64	528.647,092 637.696,134	2.756
64	528.647,092 637.696,134	65	528.634,222 637.695,046	12.916	65	528.634,222 637.695,046	66	528.626,848 637.693,193	7.603	66	528.626,848 637.693,193	67	528.614,871 637.690,546	12.266
67	528.614,871 637.690,546	68	528.602,332 637.686,644	13.132	68	528.602,332 637.686,644	69	528.590,399 637.683,002	12.476	69	528.590,399 637.683,002	70	528.580,859 637.680,861	9.777
70	528.580,859 637.680,861	71	528.572,901 637.678,835	8.212	71	528.572,901 637.678,835	72	528.559,683 637.675,734	13.577	72	528.559,683 637.675,734	73	528.542,93 637.671,018	17.404
73	528.542,93 637.671,018	74	528.526,456 637.665,871	17.259	74	528.526,456 637.665,871	75	528.513,228 637.660,902	14.13	75	528.513,228 637.660,902	76	528.504,858 637.658,811	8.627
76	528.504,858 637.658,811	77	528.494,593 637.655,254	10.864	77	528.494,593 637.655,254	78	528.487,422 637.653,251	7.445	78	528.487,422 637.653,251	79	528.468,719 637.647,354	19.611
79	528.468,719 637.647,354	80	528.454,308 637.642,128	15.329	80	528.454,308 637.642,128	81	528.443,031 637.634,14	13.82	81	528.443,031 637.634,14	82	528.431,517 637.627,192	13.448
82	528.431,517 637.627,192	83	528.420,025 637.620,151	13.477	83	528.420,025 637.620,151	84	528.411,692 637.614,381	10.136	84	528.411,692 637.614,381	85	528.404,898 637.609,823	8.181
85	528.404,898 637.609,823	86	528.398,32 637.606,029	7.594	86	528.398,32 637.606,029	87	528.386,07 637.598,7	14.275	87	528.386,07 637.598,7	88	528.388,84 637.593,96	5.49
88	528.388,84 637.593,96	89	528.389,94 637.592,19	2.084	89	528.389,94 637.592,19	90	528.391,3 637.589,98	2.595	90	528.391,3 637.589,98	91	528.392,01 637.588,41	1.723
91	528.392,01 637.588,41	92	528.393,8 637.585,88	3.099	92	528.393,8 637.585,88	93	528.395,49 637.583,05	3.296	93	528.395,49 637.583,05	94	528.397,53 637.580,29	3.432
94	528.397,53 637.580,29	95	528.398,22 637.579,49	1.056	95	528.398,22 637.579,49	96	528.402,14 637.577,12	4.581	96	528.402,14 637.577,12	97	528.412,801 637.576,639	10.672
97	528.412,801 637.576,639	98	528.421,68 637.576,932	8.884	98	528.421,68 637.576,932	99	528.427,241 637.575,956	5.646	99	528.427,241 637.575,956	100	528.434,93 637.576,269	7.695
100	528.434,93 637.576,269	101	528.454,589 637.575,6	19.67	101	528.454,589 637.575,6	102	528.467,839 637.573,859	13.364	102	528.467,839 637.573,859	103	528.484,274 637.572,633	16.481
103	528.484,274 637.572,633	104	528.502,908 637.571,037	18.702	104	528.502,908 637.571,037	105	528.523,095 637.568,767	20.314	105	528.523,095 637.568,767	106	528.541,401 637.567,351	18.361
106	528.541,401 637.567,351	1	528.554,492 637.566,2	13.142										

** Lungimile segmentelor sunt determinate în planul de proiecție Stereo 70 și sunt rotunjite la 1 milimetru.

*** Distanța dintre puncte este formată din segmente cumulate ce sunt mai mici decât valoarea 1 milimetru.

**DATE DESPRE IMOBILUL NR. 723**

Oficiul de Cadastru și Publicitate Imobiliară SUCEAVA
Biroul de Cadastru și Publicitate Imobiliară Vatra Dornei

A. Partea I. Descrierea imobilului

TEREN Necunoscut

Adresa: Loc. Coverca, Jud. Suceava

Nr. Crt	Nr cadastral Nr. topografic	Suprafața* (mp)	Observații / Referințe
A1	31145	28.832	Sector cadastral:17 Teren imprejmuit;

B. Partea II. Proprietari și acte

Inscrieri privitoare la dreptul de proprietate și alte drepturi reale	Referințe
8682 / 23/07/2013	
Act Administrativ nr. 1123, din 09/05/2013 emis de Comisia Judeteană Suceava;	
B1	A1
Intabulare, drept de PROPRIETATE, dobandit prin Reconstituire, cota actuala 1/1, cota initiala 1/1	
1) MÂNDRILĂ VASILE	

C. Partea III. SARCINI .

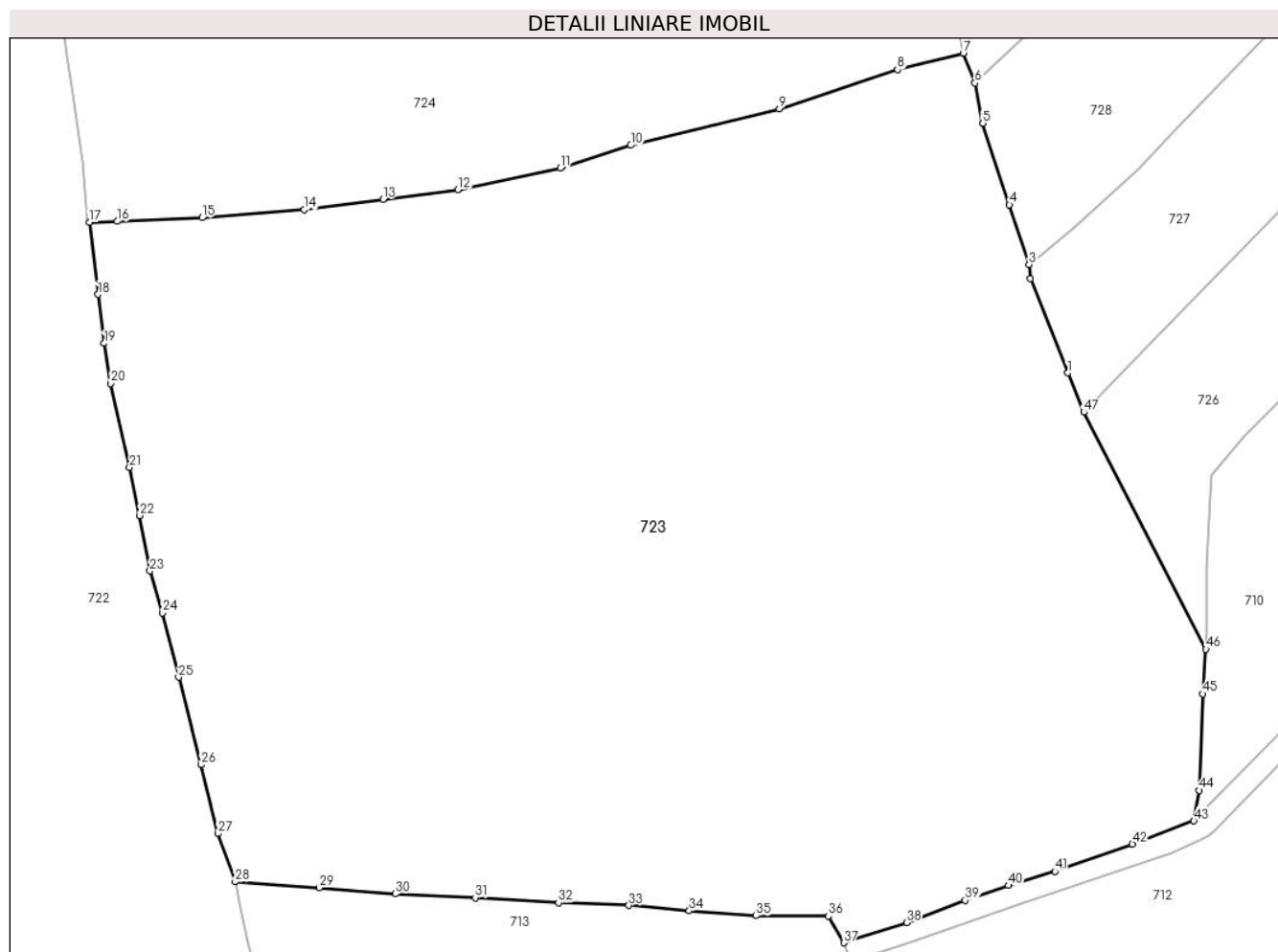
Inscrieri privind dezmembramintele dreptului de proprietate, drepturi reale de garanție și sarcini	Referințe
NU SUNT	

Anexa Nr. 1 La Partea I

Teren

Nr cadastral	Suprafața (mp)*	Observații / Referințe
31145	28.832	

* Suprafața este determinată în planul de proiecție Stereo 70.



Date referitoare la teren

Crt	Categorie folosință	Intravilan	Suprafața (mp)	Tarla	Parcelă	Nr. topo	Observații / Referințe
1	faneata	NU	3.997	-	-	-	
2	pasune	NU	24.750	-	-	-	
3	faneata	DA	85	-	-	-	

Lungime Segmente

1) Valorile lungimilor segmentelor sunt obținute din proiecție în plan.

Punct început	X / Y	Punct sfârșit	X / Y	Lungime segment	Punct început	X / Y	Punct sfârșit	X / Y	Lungime segment	Punct început	X / Y	Punct sfârșit	X / Y	Lungime segment
1	528.856,526 637.549,66	2	528.849,083 637.568,513	20.269	2	528.849,083 637.568,513	3	528.848,781 637.571,367	2.87	3	528.848,781 637.571,367	4	528.844,861 637.583,314	12.574
4	528.844,861 637.583,314	5	528.839,528 637.599,577	17.115	5	528.839,528 637.599,577	6	528.837,952 637.607,668	8.243	6	528.837,952 637.607,668	7	528.835,624 637.613,626	6.397
7	528.835,624 637.613,626	8	528.822,443 637.610,35	13.582	8	528.822,443 637.610,35	9	528.798,825 637.602,53	24.879	9	528.798,825 637.602,53	10	528.769,04 637.595,205	30.672
10	528.769,04 637.595,205	11	528.754,943 637.590,663	14.811	11	528.754,943 637.590,663	12	528.734,448 637.586,367	20.94	12	528.734,448 637.586,367	13	528.719,458 637.584,43	15.115

Punct început	X / Y	Punct sfârșit	X / Y	Lungime segment	Punct început	X / Y	Punct sfârșit	X / Y	Lungime segment	Punct început	X / Y	Punct sfârșit	X / Y	Lungime segment
13	528.719,458 637.584,43	14	528.703,712 637.582,355	15.882	14	528.703,712 637.582,355	15	528.683,215 637.580,708	20.563	15	528.683,215 637.580,708	16	528.666,288 637.579,982	16.943
16	528.666,288 637.579,982	17	528.660,658 637.579,771	5.634	17	528.660,658 637.579,771	18	528.662,394 637.565,378	14.497	18	528.662,394 637.565,378	19	528.663,618 637.555,586	9.868
19	528.663,618 637.555,586	20	528.664,979 637.547,565	8.136	20	528.664,979 637.547,565	21	528.668,723 637.530,784	17.194	21	528.668,723 637.530,784	22	528.670,764 637.521,132	9.865
22	528.670,764 637.521,132	23	528.672,784 637.510,053	11.262	23	528.672,784 637.510,053	24	528.675,327 637.501,684	8.747	24	528.675,327 637.501,684	25	528.678,533 637.488,791	13.286
25	528.678,533 637.488,791	26	528.683,052 637.471,272	18.092	26	528.683,052 637.471,272	27	528.686,374 637.457,504	14.163	27	528.686,374 637.457,504	28	528.689,876 637.447,854	10.266
28	528.689,876 637.447,854	29	528.706,692 637.446,7	16.856	29	528.706,692 637.446,7	30	528.721,895 637.445,467	15.253	30	528.721,895 637.445,467	31	528.737,93 637.444,681	16.054
31	528.737,93 637.444,681	32	528.754,591 637.443,687	16.691	32	528.754,591 637.443,687	33	528.768,673 637.443,134	14.093	33	528.768,673 637.443,134	34	528.780,757 637.442,087	12.129
34	528.780,757 637.442,087	35	528.794,169 637.441,087	13.449	35	528.794,169 637.441,087	36	528.808,653 637.441,0	14.484	36	528.808,653 637.441,0	37	528.811,699 637.435,675	6.135
37	528.811,699 637.435,675	38	528.824,261 637.439,69	13.188	38	528.824,261 637.439,69	39	528.835,99 637.444,181	12.559	39	528.835,99 637.444,181	40	528.844,674 637.447,148	9.177
40	528.844,674 637.447,148	41	528.853,989 637.449,933	9.722	41	528.853,989 637.449,933	42	528.869,497 637.455,443	16.458	42	528.869,497 637.455,443	43	528.881,782 637.460,061	13.124
43	528.881,782 637.460,061	44	528.882,899 637.466,144	6.185	44	528.882,899 637.466,144	45	528.883,541 637.485,494	19.361	45	528.883,541 637.485,494	46	528.884,217 637.494,375	8.907
46	528.884,217 637.494,375	47	528.859,733 637.541,806	53.378	47	528.859,733 637.541,806	1	528.856,526 637.549,66	8.484					

** Lungimile segmentelor sunt determinate în planul de proiecție Stereo 70 și sunt rotunjite la 1 milimetru.

*** Distanța dintre puncte este formată din segmente cumulate ce sunt mai mici decât valoarea 1 milimetru.

**DATE DESPRE IMOBILUL NR. 724**

Oficiul de Cadastru și Publicitate Imobiliară SUCEAVA
Biroul de Cadastru și Publicitate Imobiliară Vatra Dornei

A. Partea I. Descrierea imobilului

TEREN Extravilan

Adresa: Jud. Suceava

Nr. Crt	Nr cadastral Nr. topografic	Suprafața* (mp)	Observații / Referințe
A1	30318	Din acte: 25.220 Masurata: 25.341	Sector cadastral:17 Teren imprejmuit;

Construcții

Crt	Nr cadastral Nr. topografic	Adresa	Observații / Referințe
A1.1	30318-C1	Jud. Suceava	Nr. niveluri:1; S. construita la sol:48 mp; Anexa

B. Partea II. Proprietari și acte

Inscrieri privitoare la dreptul de proprietate și alte drepturi reale		Referințe
3144 / 10/05/2010		
Hotarare Judecatoreasca nr. 345, din 04/03/2010 emis de JUDECATORIA VATRA DORNEI;		
B1	Intabulare, drept de PROPRIETATE bun comun, dobandit prin Hotarare Judecatoreasca, cota actuala 1/1, cota initiala 1/1 1) COJOC MIHAI 2) COJOC DOINA	A1, A1.1

C. Partea III. SARCINI .

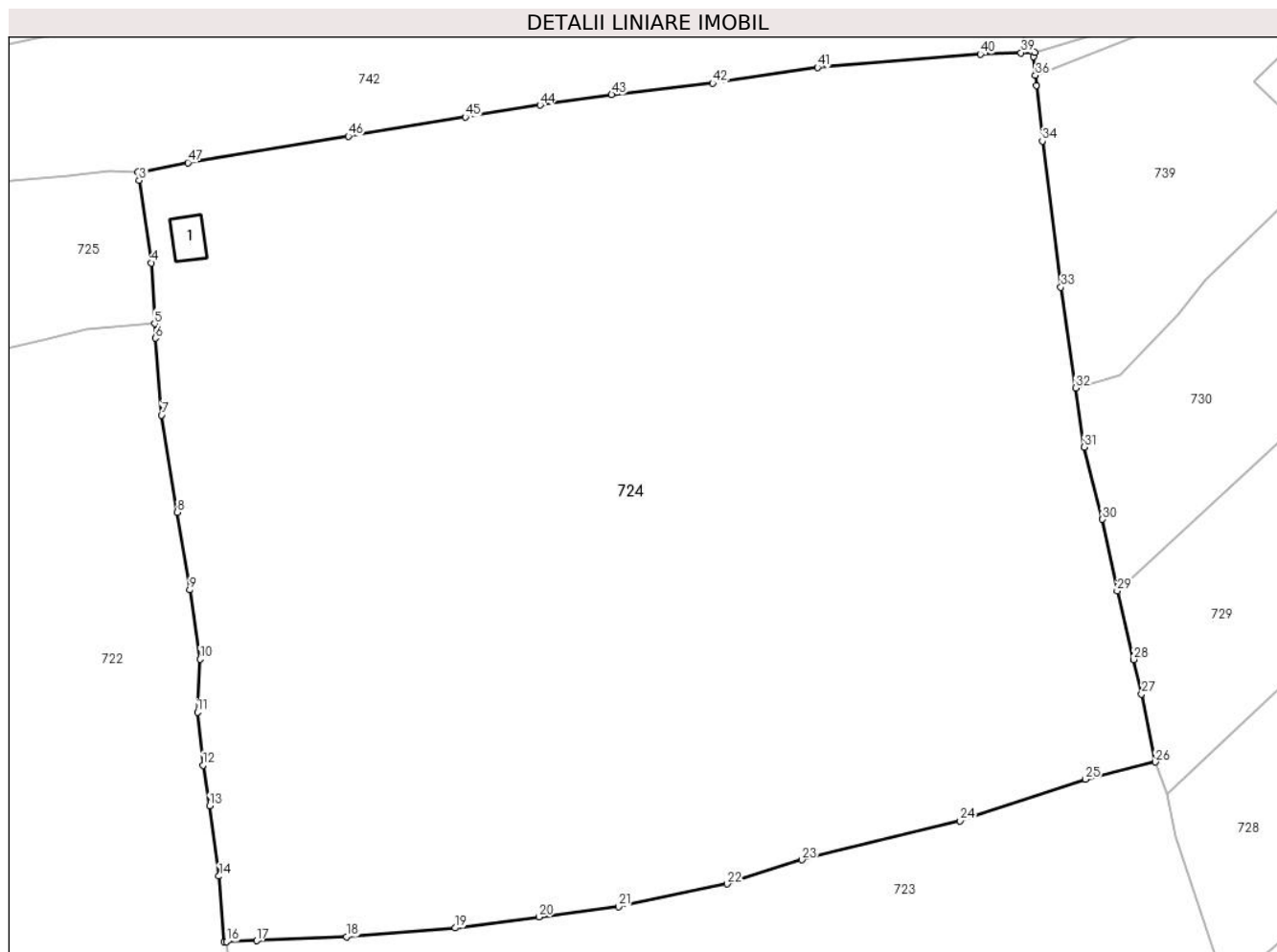
Inscrieri privind dezmembramintele dreptului de proprietate, drepturi reale de garanție și sarcini	Referințe
NU SUNT	

Anexa Nr. 1 La Partea I

Teren

Nr cadastral	Suprafața (mp)*	Observații / Referințe
30318	Din acte: 25.220 Masurata: 25.341	

* Suprafața este determinată în planul de proiecție Stereo 70.



Date referitoare la teren

Crt	Categorie folosință	Intravilan	Suprafața (mp)	Tarla	Parcelă	Nr. topo	Observații / Referințe
1	curți constructii	NU	50	-	-	-	
2	faneata	NU	25.291	-	-	-	

Date referitoare la construcții

Crt	Număr	Destinație construcție	Supraf. (mp)	Situație juridică	Observații / Referințe
A1.1	30318-C1	constructii anexa	48	Cu acte	Nr. niveluri:1; S. construita la sol:48 mp; Anexa

Lungime Segmente

1) Valorile lungimilor segmentelor sunt obținute din proiecție în plan.

Punct început	X / Y	Punct sfârșit	X / Y	Lungime segment
1	528.644,366 637.724,603	2	528.643,945 637.724,678	0.428
4	528.646,488 637.707,569	5	528.647,092 637.696,134	11.451
7	528.648,374 637.678,915	8	528.651,343 637.660,624	18.539
2	528.643,945 637.724,678	3	528.644,172 637.723,101	1.593
5	528.647,092 637.696,134	6	528.647,238 637.693,382	2.756
8	528.651,343 637.660,624	9	528.653,676 637.646,0	14.809
3	528.644,172 637.723,101	4	528.646,488 637.707,569	15.704
6	528.647,238 637.693,382	7	528.648,374 637.678,915	14.512
9	528.653,676 637.646,0	10	528.655,653 637.632,974	13.175

Punct început	X / Y	Punct sfârșit	X / Y	Lungime segment	Punct început	X / Y	Punct sfârșit	X / Y	Lungime segment	Punct început	X / Y	Punct sfârșit	X / Y	Lungime segment
10	528.655,653 637.632,974	11	528.655,14 637.622,982	10.005	11	528.655,14 637.622,982	12	528.656,206 637.613,01	10.029	12	528.656,206 637.613,01	13	528.657,425 637.605,337	7.769
13	528.657,425 637.605,337	14	528.659,191 637.592,111	13.343	14	528.659,191 637.592,111	15	528.660,198 637.579,754	12.398	15	528.660,198 637.579,754	16	528.660,658 637.579,771	0.46
16	528.660,658 637.579,771	17	528.666,288 637.579,982	5.634	17	528.666,288 637.579,982	18	528.683,215 637.580,708	16.943	18	528.683,215 637.580,708	19	528.703,712 637.582,355	20.563
19	528.703,712 637.582,355	20	528.719,458 637.584,43	15.882	20	528.719,458 637.584,43	21	528.734,448 637.586,367	15.115	21	528.734,448 637.586,367	22	528.754,943 637.590,663	20.94
22	528.754,943 637.590,663	23	528.769,04 637.595,205	14.811	23	528.769,04 637.595,205	24	528.798,825 637.602,53	30.672	24	528.798,825 637.602,53	25	528.822,443 637.610,35	24.879
25	528.822,443 637.610,35	26	528.835,624 637.613,626	13.582	26	528.835,624 637.613,626	27	528.833,048 637.626,404	13.035	27	528.833,048 637.626,404	28	528.831,506 637.632,891	6.668
28	528.831,506 637.632,891	29	528.828,432 637.645,826	13.295	29	528.828,432 637.645,826	30	528.825,648 637.659,292	13.751	30	528.825,648 637.659,292	31	528.822,223 637.672,919	14.051
31	528.822,223 637.672,919	32	528.820,602 637.684,053	11.251	32	528.820,602 637.684,053	33	528.817,842 637.703,002	19.149	33	528.817,842 637.703,002	34	528.814,333 637.730,52	27.741
34	528.814,333 637.730,52	35	528.813,222 637.740,992	10.531	35	528.813,222 637.740,992	36	528.813,021 637.742,881	1.9	36	528.813,021 637.742,881	37	528.812,645 637.746,43	3.569
37	528.812,645 637.746,43	38	528.812,879 637.747,222	0.826	38	528.812,879 637.747,222	39	528.810,314 637.747,131	2.567	39	528.810,314 637.747,131	40	528.802,66 637.746,86	7.659
40	528.802,66 637.746,86	41	528.771,955 637.744,385	30.805	41	528.771,955 637.744,385	42	528.752,233 637.741,384	19.949	42	528.752,233 637.741,384	43	528.733,191 637.739,233	19.163
43	528.733,191 637.739,233	44	528.719,705 637.737,288	13.626	44	528.719,705 637.737,288	45	528.705,626 637.735,02	14.261	45	528.705,626 637.735,02	46	528.683,589 637.731,423	22.329
46	528.683,589 637.731,423	47	528.653,34 637.726,452	30.655	47	528.653,34 637.726,452	1	528.644,366 637.724,603	9.163					

** Lungimile segmentelor sunt determinate în planul de proiecție Stereo 70 și sunt rotunjite la 1 milimetru.

*** Distanța dintre puncte este formată din segmente cumulate ce sunt mai mici decât valoarea 1 milimetru.

**DATE DESPRE IMOBILUL NR. 725**

Oficiul de Cadastru și Publicitate Imobiliară SUCEAVA
Biroul de Cadastru și Publicitate Imobiliară Vatra Dornei

A. Partea I. Descrierea imobilului

TEREN Extravilan

Adresa: Jud. Suceava, zona Sestina

Nr. Crt	Nr cadastral Nr. topografic	Suprafața* (mp)	Observații / Referințe
A1	32711	10.052	Sector cadastral:17 Teren imprejmuit;

B. Partea II. Proprietari și acte

Inscrieri privitoare la dreptul de proprietate și alte drepturi reale	Referințe
4563 / 22/03/2022	
Act Notarial nr. partaj 306, din 21/03/2022 emis de Paziuc Camelia;	
B7	A1
Intabulare, drept de PROPRIETATE, dobandit prin Iesire Din Indiviziune, cota actuala 1/1, cota initiala 1/1 1) SCRIPCARIU MIHAELA-IONELA	

C. Partea III. SARCINI .

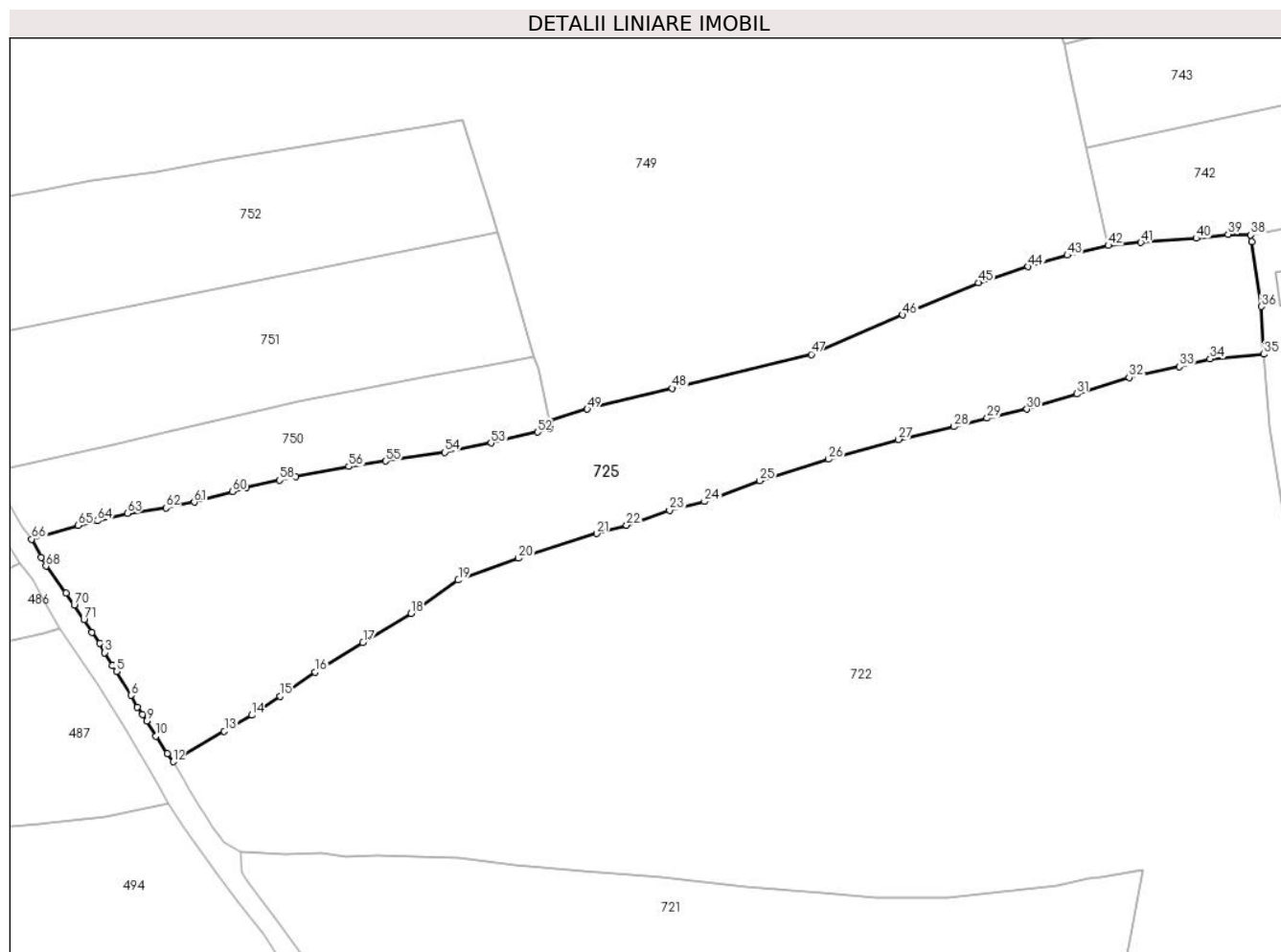
Inscrieri privind dezmembramintele dreptului de proprietate, drepturi reale de garanție și sarcini	Referințe
NU SUNT	

Anexa Nr. 1 La Partea I

Teren

Nr cadastral	Suprafața (mp)*	Observații / Referințe
32711	10.052	

* Suprafața este determinată în planul de proiecție Stereo 70.



Date referitoare la teren

Crt	Categorie folosință	Intravilan	Suprafața (mp)	Tarla	Parcelă	Nr. topo	Observații / Referințe
1	faneata	NU	10.052	-	-	-	

Lungime Segmente

1) Valorile lungimilor segmentelor sunt obținute din proiecție în plan.

Punct început	X / Y	Punct sfârșit	X / Y	Lungime segment
1	528.366,63 637.629,62	2	528.368,53 637.627,0	3.236
4	528.371,53 637.621,67	5	528.372,53 637.620,28	1.712
7	528.377,51 637.611,78	8	528.378,74 637.610,0	2.164
10	528.381,99 637.604,83	11	528.384,69 637.600,68	4.951
13	528.398,32 637.606,029	14	528.404,898 637.609,823	7.594
16	528.420,025 637.620,151	17	528.431,517 637.627,192	13.477
2	528.368,53 637.627,0	3	528.369,71 637.624,8	2.496
5	528.372,53 637.620,28	6	528.376,0 637.614,59	6.665
8	528.378,74 637.610,0	9	528.379,83 637.608,48	1.87
11	528.384,69 637.600,68	12	528.386,07 637.598,7	2.413
14	528.404,898 637.609,823	15	528.411,692 637.614,381	8.181
17	528.431,517 637.627,192	18	528.443,031 637.634,14	13.448
3	528.369,71 637.624,8	4	528.371,53 637.621,67	3.621
6	528.376,0 637.614,59	7	528.377,51 637.611,78	3.19
9	528.379,83 637.608,48	10	528.381,99 637.604,83	4.241
12	528.386,07 637.598,7	13	528.398,32 637.606,029	14.275
15	528.411,692 637.614,381	16	528.420,025 637.620,151	10.136
18	528.443,031 637.634,14	19	528.454,308 637.642,128	13.82

Punct început	X / Y	Punct sfârșit	X / Y	Lungime segment	Punct început	X / Y	Punct sfârșit	X / Y	Lungime segment	Punct început	X / Y	Punct sfârșit	X / Y	Lungime segment
19	528.454,308 637.642,128	20	528.468,719 637.647,354	15.329	20	528.468,719 637.647,354	21	528.487,422 637.653,251	19.611	21	528.487,422 637.653,251	22	528.494,593 637.655,254	7.445
22	528.494,593 637.655,254	23	528.504,858 637.658,811	10.864	23	528.504,858 637.658,811	24	528.513,228 637.660,902	8.627	24	528.513,228 637.660,902	25	528.526,456 637.665,871	14.13
25	528.526,456 637.665,871	26	528.542,93 637.671,018	17.259	26	528.542,93 637.671,018	27	528.559,683 637.675,734	17.404	27	528.559,683 637.675,734	28	528.572,901 637.678,835	13.577
28	528.572,901 637.678,835	29	528.580,859 637.680,861	8.212	29	528.580,859 637.680,861	30	528.590,399 637.683,002	9.777	30	528.590,399 637.683,002	31	528.602,332 637.686,644	12.476
31	528.602,332 637.686,644	32	528.614,871 637.690,546	13.132	32	528.614,871 637.690,546	33	528.626,848 637.693,193	12.266	33	528.626,848 637.693,193	34	528.634,222 637.695,046	7.603
34	528.634,222 637.695,046	35	528.647,092 637.696,134	12.916	35	528.647,092 637.696,134	36	528.646,488 637.707,569	11.451	36	528.646,488 637.707,569	37	528.644,172 637.723,101	15.704
37	528.644,172 637.723,101	38	528.643,945 637.724,678	1.593	38	528.643,945 637.724,678	39	528.638,549 637.724,827	5.398	39	528.638,549 637.724,827	40	528.630,907 637.723,866	7.702
40	528.630,907 637.723,866	41	528.617,663 637.722,842	13.284	41	528.617,663 637.722,842	42	528.609,878 637.722,143	7.816	42	528.609,878 637.722,143	43	528.600,074 637.719,818	10.076
43	528.600,074 637.719,818	44	528.590,697 637.717,101	9.763	44	528.590,697 637.717,101	45	528.578,796 637.713,271	12.502	45	528.578,796 637.713,271	46	528.560,675 637.705,517	19.71
46	528.560,675 637.705,517	47	528.538,775 637.696,112	23.834	47	528.538,775 637.696,112	48	528.505,522 637.687,976	34.234	48	528.505,522 637.687,976	49	528.485,182 637.683,01	20.937
49	528.485,182 637.683,01	50	528.476,222 637.680,14	9.408	50	528.476,222 637.680,14	51	528.476,169 637.678,401	1.74	51	528.476,169 637.678,401	52	528.473,259 637.677,515	3.042
52	528.473,259 637.677,515	53	528.462,14 637.674,927	11.416	53	528.462,14 637.674,927	54	528.451,076 637.672,697	11.286	54	528.451,076 637.672,697	55	528.436,958 637.670,602	14.273
55	528.436,958 637.670,602	56	528.428,126 637.669,272	8.932	56	528.428,126 637.669,272	57	528.415,472 637.666,919	12.871	57	528.415,472 637.666,919	58	528.411,517 637.666,002	4.06
58	528.411,517 637.666,002	59	528.403,54 637.664,264	8.164	59	528.403,54 637.664,264	60	528.400,253 637.663,285	3.43	60	528.400,253 637.663,285	61	528.391,156 637.660,783	9.435
61	528.391,156 637.660,783	62	528.384,364 637.659,405	6.93	62	528.384,364 637.659,405	63	528.375,138 637.658,071	9.322	63	528.375,138 637.658,071	64	528.367,907 637.656,304	7.444
64	528.367,907 637.656,304	65	528.363,395 637.655,171	4.652	65	528.363,395 637.655,171	66	528.352,22 637.651,92	11.638	66	528.352,22 637.651,92	67	528.354,46 637.647,54	4.92
67	528.354,46 637.647,54	68	528.355,66 637.645,49	2.375	68	528.355,66 637.645,49	69	528.360,41 637.638,96	8.075	69	528.360,41 637.638,96	70	528.362,4 637.636,15	3.443
70	528.362,4 637.636,15	71	528.364,74 637.632,67	4.194	71	528.364,74 637.632,67	1	528.366,63 637.629,62	3.588					

** Lungimile segmentelor sunt determinate în planul de proiecție Stereo 70 și sunt rotunjite la 1 milimetru.

*** Distanța dintre puncte este formată din segmente cumulate ce sunt mai mici decât valoarea 1 milimetru.

**DATE DESPRE IMOBILUL NR. 726**

Oficiul de Cadastru și Publicitate Imobiliară SUCEAVA
Biroul de Cadastru și Publicitate Imobiliară Vatra Dornei

A. Partea I. Descrierea imobilului

TEREN Necunoscut

Adresa: Loc. Coverca, Jud. Suceava

Nr. Crt	Nr cadastral Nr. topografic	Suprafața* (mp)	Observații / Referințe
A1	31147	12.063	Sector cadastral:17 Teren imprejmuit;

Construcții

Crt	Nr cadastral Nr. topografic	Adresa	Observații / Referințe
A1.1	31147-C1	Loc. Coverca, Jud. Suceava	Nr. niveluri:2; S. construita la sol:162 mp; casa edificata in anul 1975 din lemn fara lift si fara Certificat de performanta energetica
A1.2	31147-C2	Loc. Coverca, Jud. Suceava	Nr. niveluri:1; S. construita la sol:90 mp; Anexa edificata in anul 1976 din lemn fara lift si fara Certificat de performanta energetica
A1.4	31147-C4	Loc. Coverca, Jud. Suceava	Nr. niveluri:1; S. construita la sol:76 mp; Anexa edificata in anul 1978 din lemn fara lift si fara Certificat de performanta energetica
A1.5	31147-C5	Loc. Coverca, Jud. Suceava	Nr. niveluri:1; S. construita la sol:39 mp; Anexa edificata in anul 1978 din lemn fara lift si fara Certificat de performanta energetica
A1.6	31147-C6	Loc. Coverca, Jud. Suceava	Nr. niveluri:1; S. construita la sol:224 mp; Anexa edificata in anul 1978 din lemn fara lift si fara Certificat de performanta energetica

B. Partea II. Proprietari și acte

Inscrieri privitoare la dreptul de proprietate și alte drepturi reale	Referințe
8679 / 23/07/2013	
Act Administrativ nr. 1123, din 09/05/2013 emis de Comisia Judeteană Suceava;	
B1 Intabulare, drept de PROPRIETATE, dobandit prin Reconstituire, cota actuala 1/1, cota initiala 1/1 1) MÂNDRILĂ VASILE	A1
Act Administrativ nr. 3863, din 22/07/2013 emis de Primăria Comunei Panaci;	
B2 Intabulare, drept de PROPRIETATE, dobandit prin Construire, cota actuala 1/1, cota initiala 1/1 1) MÂNDRILĂ VASILE	A1.1, A1.2, A1.4, A1.5, A1.6

C. Partea III. SARCINI .

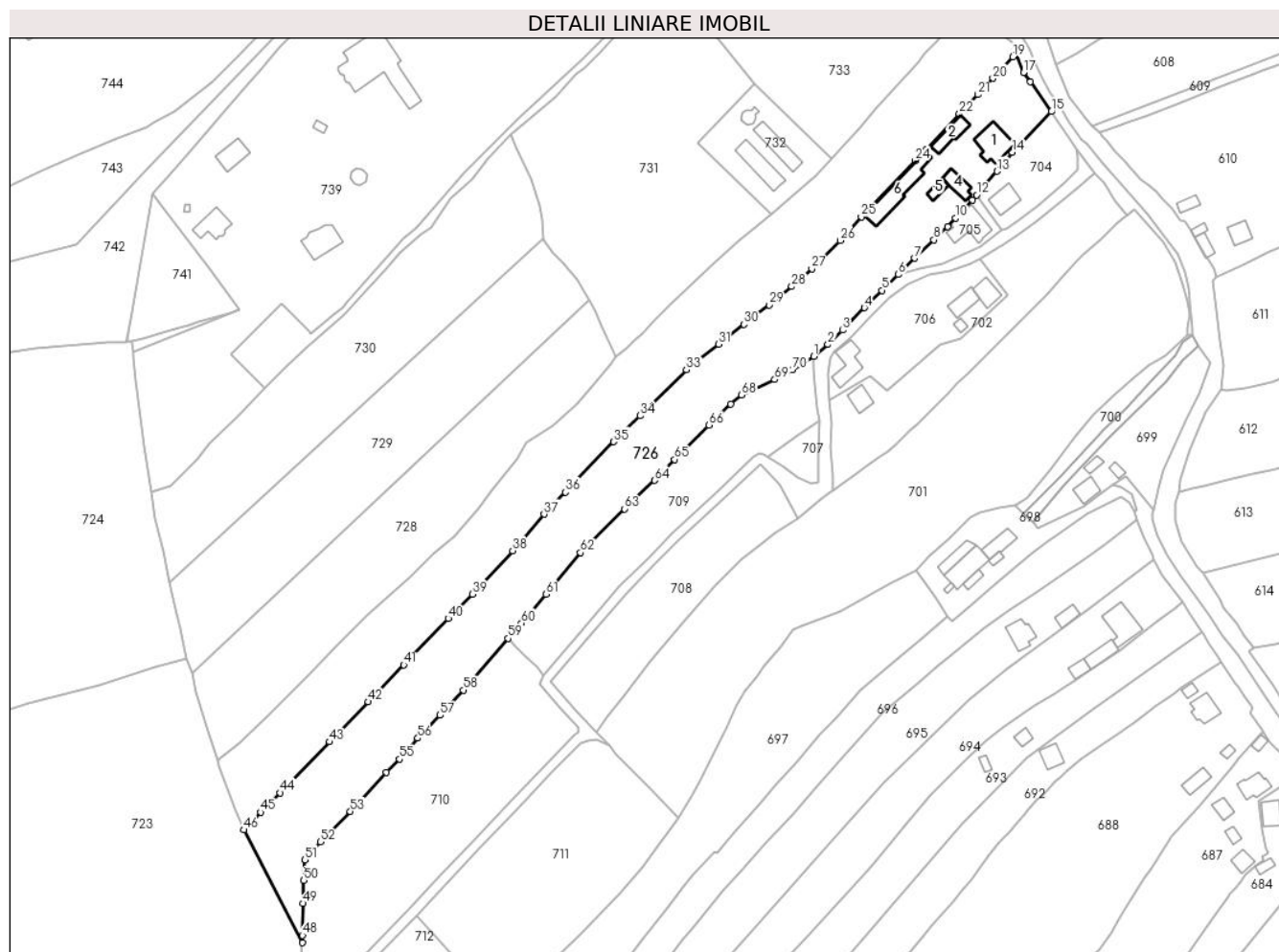
Inscrieri privind dezmembramintele dreptului de proprietate, drepturi reale de garanție și sarcini	Referințe
NU SUNT	

Anexa Nr. 1 La Partea I

Teren

Nr cadastral	Suprafața (mp)*	Observații / Referințe
31147	12.063	

* Suprafața este determinată în planul de proiecție Stereo 70.



Date referitoare la teren

Crt	Categorie folosință	Intra vilan	Suprafața (mp)	Tarla	Parcelă	Nr. topo	Observații / Referințe
1	curți constructii	DA	1.331	-	-	-	
2	faneata	DA	10.618	-	-	-	
3	faneata	NU	114	-	-	-	

Date referitoare la construcții

Crt	Număr	Destinație construcție	Supraf. (mp)	Situație juridică	Observații / Referințe
A1.1	31147-C1	construcții de locuințe	162	Cu acte	Nr. niveluri:2; S. construita la sol:162 mp; casa edificata in anul 1975 din lemn fara lift si fara Certificat de performanta energetica
A1.2	31147-C2	construcții anexa	90	Cu acte	Nr. niveluri:1; S. construita la sol:90 mp; Anexa edificata in anul 1976 din lemn fara lift si fara Certificat de performanta energetica
A1.4	31147-C4	construcții anexa	76	Cu acte	Nr. niveluri:1; S. construita la sol:76 mp; Anexa edificata in anul 1978 din lemn fara lift si fara Certificat de performanta energetica
A1.5	31147-C5	construcții anexa	39	Cu acte	Nr. niveluri:1; S. construita la sol:39 mp; Anexa edificata in anul 1978 din lemn fara lift si fara Certificat de performanta energetica
A1.6	31147-C6	construcții anexa	224	Cu acte	Nr. niveluri:1; S. construita la sol:224 mp; Anexa edificata in anul 1978 din lemn fara lift si fara Certificat de performanta energetica

Lungime Segmente

1) Valorile lungimilor segmentelor sunt obținute din proiecție în plan.

Punct început	X / Y	Punct sfârșit	X / Y	Lungime segment	Punct început	X / Y	Punct sfârșit	X / Y	Lungime segment	Punct început	X / Y	Punct sfârșit	X / Y	Lungime segment
1	529.099,603 637.740,924	2	529.105,499 637.745,966	7.758	2	529.105,499 637.745,966	3	529.111,628 637.751,999	8.6	3	529.111,628 637.751,999	4	529.120,816 637.761,383	13.133
4	529.120,816 637.761,383	5	529.128,227 637.768,709	10.421	5	529.128,227 637.768,709	6	529.135,129 637.775,416	9.624	6	529.135,129 637.775,416	7	529.141,925 637.782,253	9.64
7	529.141,925 637.782,253	8	529.150,04 637.789,906	11.154	8	529.150,04 637.789,906	9	529.155,892 637.795,435	8.051	9	529.155,892 637.795,435	10	529.159,196 637.799,054	4.9
10	529.159,196 637.799,054	11	529.166,256 637.806,722	10.423	11	529.166,256 637.806,722	12	529.168,072 637.808,835	2.786	12	529.168,072 637.808,835	13	529.176,615 637.818,82	13.141
13	529.176,615 637.818,82	14	529.183,1 637.826,722	10.222	14	529.183,1 637.826,722	15	529.199,52 637.843,91	23.771	15	529.199,52 637.843,91	16	529.190,72 637.856,56	15.41
16	529.190,72 637.856,56	17	529.187,74 637.860,35	4.821	17	529.187,74 637.860,35	18	529.184,809 637.868,439	8.604	18	529.184,809 637.868,439	19	529.183,29 637.866,99	2.099
19	529.183,29 637.866,99	20	529.174,897 637.857,901	12.371	20	529.174,897 637.857,901	21	529.168,61 637.851,072	9.282	21	529.168,61 637.851,072	22	529.160,762 637.842,918	11.317
22	529.160,762 637.842,918	23	529.146,802 637.827,839	20.549	23	529.146,802 637.827,839	24	529.142,229 637.823,302	6.442	24	529.142,229 637.823,302	25	529.119,557 637.799,633	32.776
25	529.119,557 637.799,633	26	529.110,622 637.789,682	13.374	26	529.110,622 637.789,682	27	529.098,716 637.777,737	16.865	27	529.098,716 637.777,737	28	529.090,257 637.770,342	11.236
28	529.090,257 637.770,342	29	529.080,774 637.762,597	12.244	29	529.080,774 637.762,597	30	529.070,177 637.754,414	13.389	30	529.070,177 637.754,414	31	529.059,547 637.746,115	13.486
31	529.059,547 637.746,115	32	529.050,829 637.739,096	11.192	32	529.050,829 637.739,096	33	529.045,981 637.735,254	6.186	33	529.045,981 637.735,254	34	529.026,495 637.715,993	27.399
34	529.026,495 637.715,993	35	529.015,329 637.705,047	15.636	35	529.015,329 637.705,047	36	528.995,037 637.683,874	29.327	36	528.995,037 637.683,874	37	528.985,995 637.674,576	12.97
37	528.985,995 637.674,576	38	528.972,795 637.659,218	20.251	38	528.972,795 637.659,218	39	528.955,853 637.640,987	24.888	39	528.955,853 637.640,987	40	528.945,657 637.630,729	14.463
40	528.945,657 637.630,729	41	528.927,006 637.611,18	27.019	41	528.927,006 637.611,18	42	528.912,112 637.595,678	21.498	42	528.912,112 637.595,678	43	528.895,809 637.578,862	23.421
43	528.895,809 637.578,862	44	528.874,887 637.557,422	29.957	44	528.874,887 637.557,422	45	528.866,852 637.549,219	11.483	45	528.866,852 637.549,219	46	528.859,733 637.541,806	10.278
46	528.859,733 637.541,806	47	528.884,217 637.494,375	53.378	47	528.884,217 637.494,375	48	528.884,353 637.497,547	3.175	48	528.884,353 637.497,547	49	528.884,479 637.510,893	13.347
49	528.884,479 637.510,893	50	528.884,903 637.520,565	9.681	50	528.884,903 637.520,565	51	528.885,31 637.529,301	8.745	51	528.885,31 637.529,301	52	528.891,876 637.536,867	10.018
52	528.891,876 637.536,867	53	528.904,505 637.549,627	17.953	53	528.904,505 637.549,627	54	528.919,731 637.565,978	22.342	54	528.919,731 637.565,978	55	528.925,14 637.571,64	7.83
55	528.925,14 637.571,64	56	528.932,91 637.580,387	11.7	56	528.932,91 637.580,387	57	528.942,29 637.590,045	13.463	57	528.942,29 637.590,045	58	528.952,045 637.600,594	14.368
58	528.952,045 637.600,594	59	528.970,867 637.622,413	28.816	59	528.970,867 637.622,413	60	528.976,496 637.628,806	8.518	60	528.976,496 637.628,806	61	528.986,787 637.640,947	15.916
61	528.986,787 637.640,947	62	529.001,355 637.658,401	22.735	62	529.001,355 637.658,401	63	529.019,942 637.676,804	26.156	63	529.019,942 637.676,804	64	529.032,48 637.688,849	17.386
64	529.032,48 637.688,849	65	529.041,041 637.697,592	12.236	65	529.041,041 637.697,592	66	529.055,472 637.712,116	20.474	66	529.055,472 637.712,116	67	529.064,565 637.720,867	12.62
67	529.064,565 637.720,867	68	529.069,178 637.724,723	6.012	68	529.069,178 637.724,723	69	529.083,071 637.731,233	15.343	69	529.083,071 637.731,233	70	529.090,648 637.735,444	8.669
70	529.090,648 637.735,444	1	529.099,603 637.740,924	10.499										

** Lungimile segmentelor sunt determinate în planul de proiecție Stereo 70 și sunt rotunjite la 1 milimetru.

*** Distanța dintre puncte este formată din segmente cumulate ce sunt mai mici decât valoarea 1 milimetru.

**DATE DESPRE IMOBILUL NR. 727**

Oficiul de Cadastru și Publicitate Imobiliară SUCEAVA
Biroul de Cadastru și Publicitate Imobiliară Vatra Dornei

A. Partea I. Descrierea imobilului

TEREN Necunoscut

Adresa: Loc. Coverca, Jud. Suceava

Nr. Crt	Nr cadastral Nr. topografic	Suprafața* (mp)	Observații / Referințe
A1		11.681	Sector cadastral:17 Teren imprejmuit;

B. Partea II. Proprietari și acte

Inscrieri privitoare la dreptul de proprietate și alte drepturi reale		Referințe
727 / 31/01/2024		
Act Normativ nr. 7, din 13/03/1996 emis de PARLAMENTUL ROMANIEI;		
B1	Intabulare, drept de PROPRIETATE, dobandit prin Lege, cota actuala 1/1 1) NEIDENTIFICAT NEIDENTIFICAT	A1
Act Administrativ nr. 6783, din 05/12/2023 emis de Primaria Comunei Panaci;		
B2	Se noteaza posesia factica in favoarea lui 1) MÂNDRILĂ ILIADE	A1

C. Partea III. SARCINI .

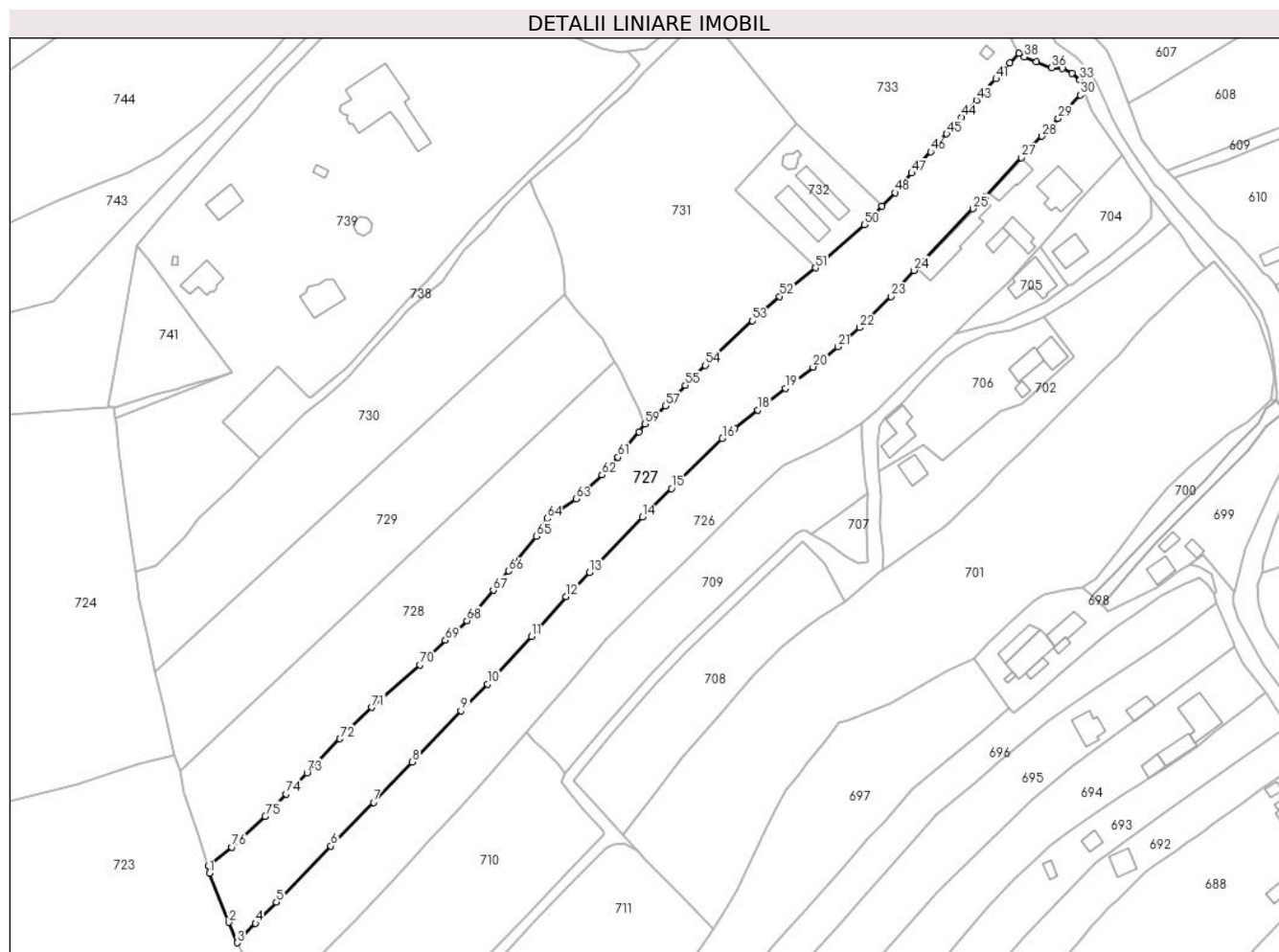
Inscrieri privind dezmembramintele dreptului de proprietate, drepturi reale de garanție și sarcini	Referințe
NU SUNT	

Anexa Nr. 1 La Partea I

Teren

Nr cadastral	Suprafața (mp)*	Observații / Referințe
	11.681	

* Suprafața este determinată în planul de proiecție Stereo 70.



Date referitoare la teren

Crt	Categorie folosință	Intravilan	Suprafața (mp)	Tarla	Parcelă	Nr. topo	Observații / Referințe
1	faneata	DA	11.550	-	-	-	
2	faneata	NU	131	-	-	-	

Lungime Segmente

1) Valorile lungimilor segmentelor sunt obținute din proiecție în plan.

Punct început	X / Y	Punct sfârșit	X / Y	Lungime segment	Punct început	X / Y	Punct sfârșit	X / Y	Lungime segment	Punct început	X / Y	Punct sfârșit	X / Y	Lungime segment
1	528.849,083 637.568,513	2	528.856,526 637.549,66	20.269	2	528.856,526 637.549,66	3	528.859,733 637.541,806	8.484	3	528.859,733 637.541,806	4	528.866,852 637.549,219	10.278
4	528.866,852 637.549,219	5	528.874,887 637.557,422	11.483	5	528.874,887 637.557,422	6	528.895,809 637.578,862	29.957	6	528.895,809 637.578,862	7	528.912,112 637.595,678	23.421
7	528.912,112 637.595,678	8	528.927,006 637.611,18	21.498	8	528.927,006 637.611,18	9	528.945,657 637.630,729	27.019	9	528.945,657 637.630,729	10	528.955,853 637.640,987	14.463
10	528.955,853 637.640,987	11	528.972,795 637.659,218	24.888	11	528.972,795 637.659,218	12	528.985,995 637.674,576	20.251	12	528.985,995 637.674,576	13	528.995,037 637.683,874	12.97
13	528.995,037 637.683,874	14	529.015,329 637.705,047	29.327	14	529.015,329 637.705,047	15	529.026,495 637.715,993	15.636	15	529.026,495 637.715,993	16	529.045,981 637.735,254	27.399

Punct început	X / Y	Punct sfârșit	X / Y	Lungime segment	Punct început	X / Y	Punct sfârșit	X / Y	Lungime segment	Punct început	X / Y	Punct sfârșit	X / Y	Lungime segment
16	529.045,981 637.735,254	17	529.050,829 637.739,096	6.186	17	529.050,829 637.739,096	18	529.059,547 637.746,115	11.192	18	529.059,547 637.746,115	19	529.070,177 637.754,414	13.486
19	529.070,177 637.754,414	20	529.080,774 637.762,597	13.389	20	529.080,774 637.762,597	21	529.090,257 637.770,342	12.244	21	529.090,257 637.770,342	22	529.098,716 637.777,737	11.236
22	529.098,716 637.777,737	23	529.110,622 637.789,682	16.865	23	529.110,622 637.789,682	24	529.119,557 637.799,633	13.374	24	529.119,557 637.799,633	25	529.142,229 637.823,302	32.776
25	529.142,229 637.823,302	26	529.146,802 637.827,839	6.442	26	529.146,802 637.827,839	27	529.160,762 637.842,918	20.549	27	529.160,762 637.842,918	28	529.168,61 637.851,072	11.317
28	529.168,61 637.851,072	29	529.174,897 637.857,901	9.282	29	529.174,897 637.857,901	30	529.183,29 637.866,99	12.371	30	529.183,29 637.866,99	31	529.184,809 637.868,439	2.099
31	529.184,809 637.868,439	32	529.185,88 637.869,46	1.48	32	529.185,88 637.869,46	33	529.183,23 637.872,74	4.217	33	529.183,23 637.872,74	34	529.180,18 637.875,16	3.893
34	529.180,18 637.875,16	35	529.176,41 637.877,15	4.263	35	529.176,41 637.877,15	36	529.172,4 637.877,37	4.016	36	529.172,4 637.877,37	37	529.166,41 637.879,66	6.413
37	529.166,41 637.879,66	38	529.161,87 637.881,5	4.899	38	529.161,87 637.881,5	39	529.159,878 637.882,943	2.46	39	529.159,878 637.882,943	40	529.156,326 637.879,296	5.091
40	529.156,326 637.879,296	41	529.151,047 637.873,125	8.121	41	529.151,047 637.873,125	42	529.146,164 637.868,208	6.93	42	529.146,164 637.868,208	43	529.143,575 637.864,955	4.158
43	529.143,575 637.864,955	44	529.137,797 637.858,382	8.752	44	529.137,797 637.858,382	45	529.132,039 637.852,05	8.559	45	529.132,039 637.852,05	46	529.125,908 637.845,23	9.171
46	529.125,908 637.845,23	47	529.118,663 637.837,001	10.964	47	529.118,663 637.837,001	48	529.112,23 637.829,472	9.903	48	529.112,23 637.829,472	49	529.107,183 637.824,214	7.288
49	529.107,183 637.824,214	50	529.100,469 637.817,22	9.695	50	529.100,469 637.817,22	51	529.081,77 637.800,59	25.024	51	529.081,77 637.800,59	52	529.068,002 637.789,673	17.571
52	529.068,002 637.789,673	53	529.057,553 637.780,313	14.028	53	529.057,553 637.780,313	54	529.039,511 637.763,248	24.834	54	529.039,511 637.763,248	55	529.031,83 637.755,553	10.872
55	529.031,83 637.755,553	56	529.027,245 637.750,674	6.695	56	529.027,245 637.750,674	57	529.024,156 637.747,691	4.294	57	529.024,156 637.747,691	58	529.020,681 637.744,361	4.813
58	529.020,681 637.744,361	59	529.016,348 637.740,75	5.64	59	529.016,348 637.740,75	60	529.013,959 637.737,771	3.819	60	529.013,959 637.737,771	61	529.005,975 637.728,043	12.585
61	529.005,975 637.728,043	62	528.999,898 637.721,176	9.17	62	528.999,898 637.721,176	63	528.989,801 637.711,99	13.65	63	528.989,801 637.711,99	64	528.978,695 637.704,541	13.373
64	528.978,695 637.704,541	65	528.974,596 637.697,736	7.944	65	528.974,596 637.697,736	66	528.963,961 637.684,365	17.085	66	528.963,961 637.684,365	67	528.958,095 637.676,992	9.422
67	528.958,095 637.676,992	68	528.947,953 637.665,35	15.44	68	528.947,953 637.665,35	69	528.939,704 637.657,811	11.175	69	528.939,704 637.657,811	70	528.929,936 637.648,357	13.594
70	528.929,936 637.648,357	71	528.911,528 637.632,088	24.567	71	528.911,528 637.632,088	72	528.899,19 637.620,022	17.257	72	528.899,19 637.620,022	73	528.886,602 637.606,944	18.152
73	528.886,602 637.606,944	74	528.878,504 637.598,78	11.499	74	528.878,504 637.598,78	75	528.870,565 637.590,346	11.583	75	528.870,565 637.590,346	76	528.857,631 637.578,513	17.53
76	528.857,631 637.578,513	77	528.848,781 637.571,367	11.375	77	528.848,781 637.571,367	1	528.849,083 637.568,513	2.87					

** Lungimile segmentelor sunt determinate în planul de proiecție Stereo 70 și sunt rotunjite la 1 milimetru.

*** Distanța dintre puncte este formată din segmente cumulate ce sunt mai mici decât valoarea 1 milimetru.

**DATE DESPRE IMOBILUL NR. 728**

Oficiul de Cadastru și Publicitate Imobiliară SUCEAVA
Biroul de Cadastru și Publicitate Imobiliară Vatra Dornei

A. Partea I. Descrierea imobilului

TEREN Necunoscut

Adresa: Loc. Coverca, Jud. Suceava

Nr. Crt	Nr cadastral Nr. topografic	Suprafața* (mp)	Observații / Referințe
A1	31492	7.369	Sector cadastral:17 Teren imprejmuit;

B. Partea II. Proprietari și acte

Inscrieri privitoare la dreptul de proprietate și alte drepturi reale		Referințe
6639 / 28/04/2021		
Act Notarial nr. 388, din 28/04/2021 emis de Paziuc Camelia;		
B5	Intabulare, drept de PROPRIETATE, dobandit prin Conventie, cota actuala 1/2, cota initiala 1/2 1) ANECHITEI RICĂ	A1
B6	Intabulare, drept de PROPRIETATE, dobandit prin Conventie, cota actuala 1/2, cota initiala 1/2 1) GĂINESCU AGURIȚA	A1

C. Partea III. SARCINI .

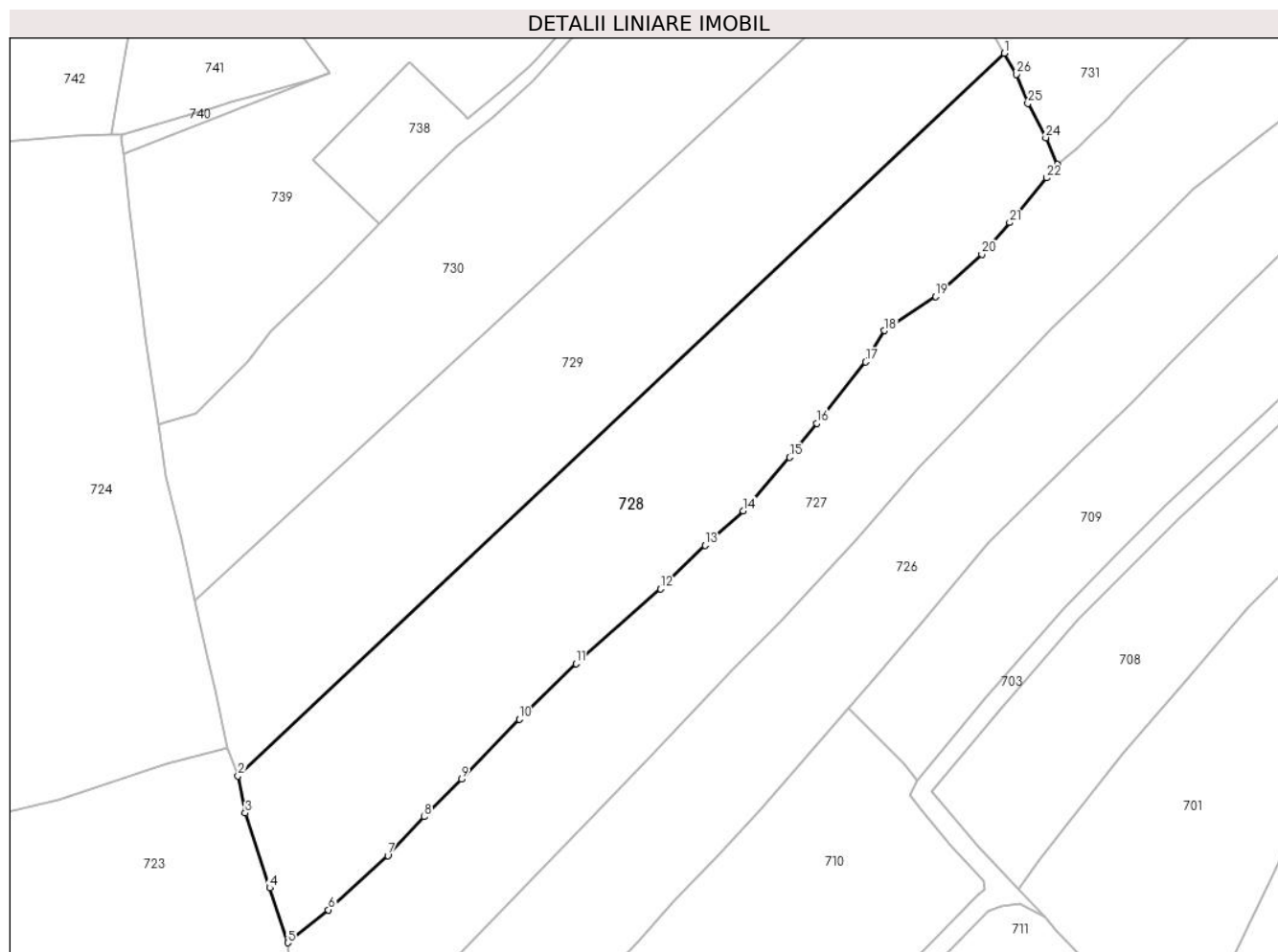
Inscrieri privind dezmembramintele dreptului de proprietate, drepturi reale de garanție și sarcini	Referințe
NU SUNT	

Anexa Nr. 1 La Partea I

Teren

Nr cadastral	Suprafața (mp)*	Observații / Referințe
31492	7.369	

* Suprafața este determinată în planul de proiecție Stereo 70.



Date referitoare la teren

Crt	Categorie folosință	Intra vilan	Suprafața (mp)	Tarla	Parcelă	Nr. topo	Observații / Referințe
1	pasune	DA	7.190	-	-	-	
2	pasune	NU	179	-	-	-	

Lungime Segmente

1) Valorile lungimilor segmentelor sunt obținute din proiecție în plan.

Punct început	X / Y	Punct sfârșit	X / Y	Lungime segment (** (m)
1	529.004,784 637.764,884	2	528.837,952 637.607,668	229.237
3	528.839,528 637.599,577	4	528.844,861 637.583,314	17.115
5	528.848,781 637.571,367	6	528.857,631 637.578,513	11.375
7	528.870,565 637.590,346	8	528.878,504 637.598,78	11.583

Punct început	X / Y	Punct sfârșit	X / Y	Lungime segment (** (m)
2	528.837,952 637.607,668	3	528.839,528 637.599,577	8.243
4	528.844,861 637.583,314	5	528.848,781 637.571,367	12.574
6	528.857,631 637.578,513	7	528.870,565 637.590,346	17.53
8	528.878,504 637.598,78	9	528.886,602 637.606,944	11.499

Punct început	X / Y	Punct sfârșit	X / Y	Lungime segment (** (m))
9	528.886,602 637.606,944	10	528.899,19 637.620,022	18.152
11	528.911,528 637.632,088	12	528.929,936 637.648,357	24.567
13	528.939,704 637.657,811	14	528.947,953 637.665,35	11.175
15	528.958,095 637.676,992	16	528.963,961 637.684,365	9.422
17	528.974,596 637.697,736	18	528.978,695 637.704,541	7.944
19	528.989,801 637.711,99	20	528.999,898 637.721,176	13.65
21	529.005,975 637.728,043	22	529.013,959 637.737,771	12.585
23	529.016,348 637.740,75	24	529.013,831 637.746,519	6.294
25	529.009,928 637.753,958	26	529.007,403 637.760,301	6.827

Punct început	X / Y	Punct sfârșit	X / Y	Lungime segment (** (m))
10	528.899,19 637.620,022	11	528.911,528 637.632,088	17.257
12	528.929,936 637.648,357	13	528.939,704 637.657,811	13.594
14	528.947,953 637.665,35	15	528.958,095 637.676,992	15.44
16	528.963,961 637.684,365	17	528.974,596 637.697,736	17.085
18	528.978,695 637.704,541	19	528.989,801 637.711,99	13.373
20	528.999,898 637.721,176	21	529.005,975 637.728,043	9.17
22	529.013,959 637.737,771	23	529.016,348 637.740,75	3.819
24	529.013,831 637.746,519	25	529.009,928 637.753,958	8.401
26	529.007,403 637.760,301	1	529.004,784 637.764,884	5.279

** Lungimile segmentelor sunt determinate în planul de proiecție Stereo 70 și sunt rotunjite la 1 milimetru.

*** Distanța dintre puncte este formată din segmente cumulate ce sunt mai mici decât valoarea 1 milimetru.

**DATE DESPRE IMOBILUL NR. 729**

Oficiul de Cadastru și Publicitate Imobiliară SUCEAVA
Biroul de Cadastru și Publicitate Imobiliară Vatra Dornei

A. Partea I. Descrierea imobilului

TEREN Necunoscut

Adresa: Loc. Coverca, Jud. Suceava

Nr. Crt	Nr cadastral Nr. topografic	Suprafața* (mp)	Observații / Referințe
A1	31476	7.369	Sector cadastral:17 Teren imprejmuit;

B. Partea II. Proprietari și acte

Inscrieri privitoare la dreptul de proprietate și alte drepturi reale	Referințe
7044 / 14/05/2019	
Act Administrativ nr. 1143, din 10/12/2014 emis de COMISIA JUDETEANA SUCEAVA;	
B1	A1
Intabulare, drept de PROPRIETATE, dobandit prin Reconstituire, cota actuala 1/1, cota initiala 1/1	
1) IACOBAN ALEXANDRA-EUGENIA	

C. Partea III. SARCINI .

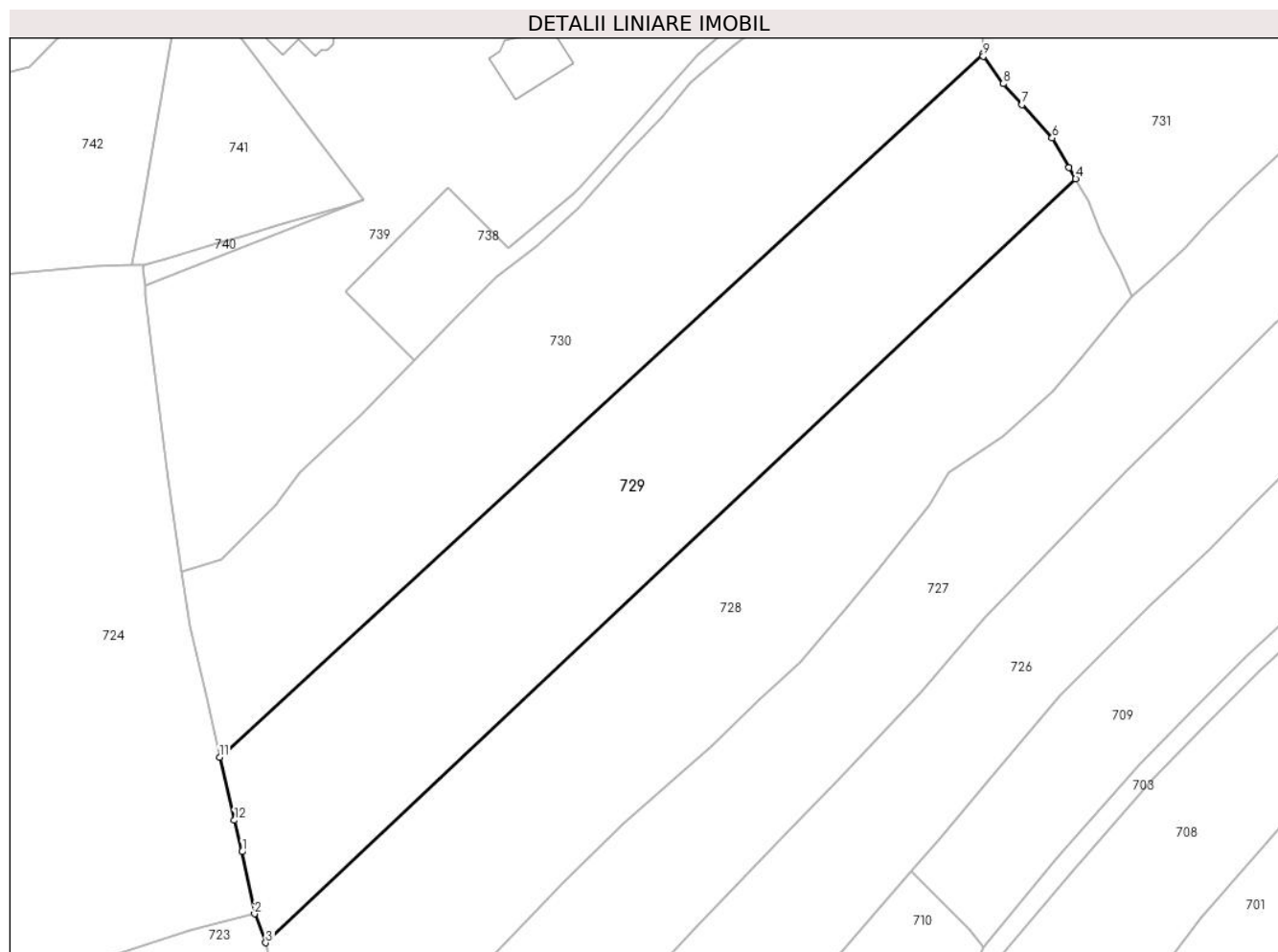
Inscrieri privind dezmembramintele dreptului de proprietate, drepturi reale de garanție și sarcini	Referințe
NU SUNT	

Anexa Nr. 1 La Partea I

Teren

Nr cadastral	Suprafața (mp)*	Observații / Referințe
31476	7.369	

* Suprafața este determinată în planul de proiecție Stereo 70.



Date referitoare la teren

Crt	Categorie folosință	Intravilan	Suprafața (mp)	Tarla	Parcelă	Nr. topo	Observații / Referințe
1	pasune	DA	7.244	-	-	-	
2	pasune	NU	125	-	-	-	

Lungime Segmente

1) Valorile lungimilor segmentelor sunt obținute din proiecție în plan.

Punct început	X / Y	Punct sfârșit	X / Y	Lungime segment (** (m)
1	528.833,048 637.626,404	2	528.835,624 637.613,626	13.035
2	528.835,624 637.613,626	3	528.837,952 637.607,668	6.397
3	528.837,952 637.607,668	4	529.004,784 637.764,884	229.237
4	529.004,784 637.764,884	5	529.003,442 637.767,232	2.704

Punct început	X / Y	Punct sfârșit	X / Y	Lungime segment (** (m)
5	529.003,442 637.767,232	6	528.999,937 637.773,333	7.036
6	528.999,937 637.773,333	7	528.993,74 637.780,186	9.239
7	528.993,74 637.780,186	8	528.989,893 637.784,503	5.782
8	528.989,893 637.784,503	9	528.985,755 637.790,128	6.983
9	528.985,755 637.790,128	10	528.985,705 637.790,768	0.642
10	528.985,705 637.790,768	11	528.828,432 637.645,826	213.876
11	528.828,432 637.645,826	12	528.831,506 637.632,891	13.295
12	528.831,506 637.632,891	1	528.833,048 637.626,404	6.668

** Lungimile segmentelor sunt determinate în planul de proiecție Stereo 70 și sunt rotunjite la 1 milimetru.

*** Distanța dintre puncte este formată din segmente cumulate ce sunt mai mici decât valoarea 1 milimetru.

**DATE DESPRE IMOBILUL NR. 730**

Oficiul de Cadastru și Publicitate Imobiliară SUCEAVA
Biroul de Cadastru și Publicitate Imobiliară Vatra Dornei

A. Partea I. Descrierea imobilului

TEREN Necunoscut

Adresa: Loc. Coverca, Jud. Suceava

Nr. Crt	Nr cadastral Nr. topografic	Suprafața* (mp)	Observații / Referințe
A1	32036	Din acte: 7.369 Masurata: 7.388	Sector cadastral:17 Teren imprejmuit;

B. Partea II. Proprietari și acte

Inscrieri privitoare la dreptul de proprietate și alte drepturi reale		Referințe
14091 / 29/11/2016		
Act Administrativ nr. 1235, din 02/09/2016 emis de Comisia Judeteană Suceava;		
B1	Intabulare, drept de PROPRIETATE, dobandit prin Reconstituire, cota actuala 1/1, cota initiala 1/1 1) ȚARCĂ-PETROVICI ELIADE-AUREL 2) ȚARCĂ-PETROVICI CRISTINA-MAGDA	A1

C. Partea III. SARCINI .

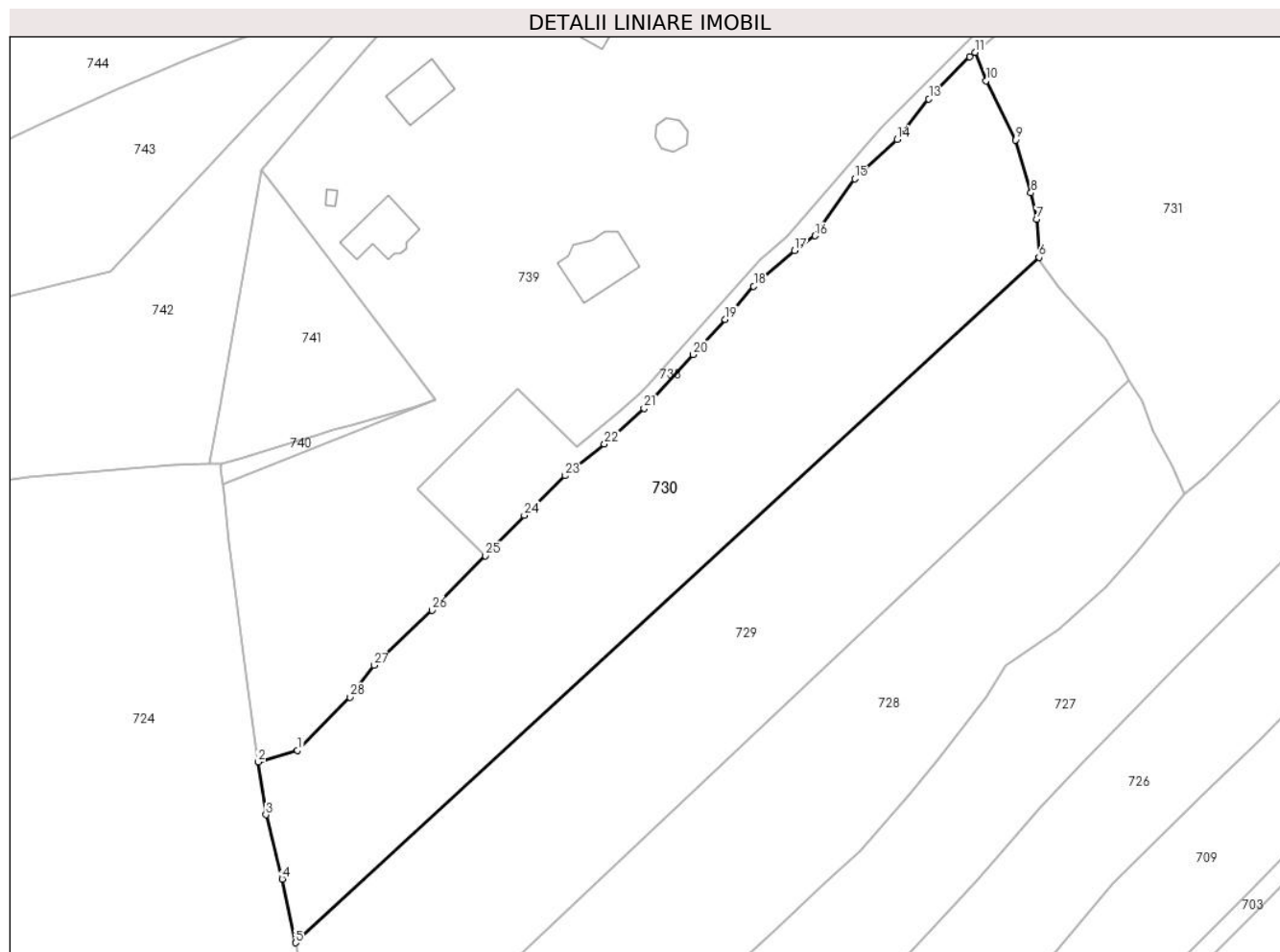
Inscrieri privind dezmembramintele dreptului de proprietate, drepturi reale de garanție și sarcini	Referințe
NU SUNT	

Anexa Nr. 1 La Partea I

Teren

Nr cadastral	Suprafața (mp)*	Observații / Referințe
32036	Din acte: 7.369 Masurata: 7.388	

* Suprafața este determinată în planul de proiecție Stereo 70.



Date referitoare la teren

Crt	Categorie folosință	Intravilan	Suprafața (mp)	Tarla	Parcelă	Nr. topo	Observații / Referințe
1	pasune	DA	7.365	-	-	-	
2	pasune	NU	5	-	-	-	
3	pasune	NU	18	-	-	-	

Lungime Segmente

1) Valorile lungimilor segmentelor sunt obținute din proiecție în plan.

Punct început	X / Y	Punct sfârșit	X / Y	Lungime segment (** (m)
1	528.828,865 637.686,546	2	528.820,602 637.684,053	8.631
3	528.822,223 637.672,919	4	528.825,648 637.659,292	14.051
5	528.828,432 637.645,826	6	528.985,705 637.790,768	213.876

Punct început	X / Y	Punct sfârșit	X / Y	Lungime segment (** (m)
2	528.820,602 637.684,053	3	528.822,223 637.672,919	11.251
4	528.825,648 637.659,292	5	528.828,432 637.645,826	13.751
6	528.985,705 637.790,768	7	528.985,25 637.798,814	8.059

Punct început	X / Y	Punct sfârșit	X / Y	Lungime segment (** (m))
7	528.985,25 637.798,814	8	528.984,009 637.804,387	5.71
9	528.980,704 637.815,566	10	528.974,53 637.828,095	13.968
11	528.972,174 637.834,111	12	528.971,044 637.833,147	1.485
13	528.962,402 637.824,254	14	528.955,754 637.815,698	10.835
15	528.946,728 637.807,358	16	528.938,361 637.795,308	14.67
17	528.934,01 637.792,209	18	528.925,376 637.784,644	11.479
19	528.919,369 637.777,622	20	528.912,579 637.770,184	10.071
21	528.902,201 637.758,809	22	528.893,784 637.751,258	11.308
23	528.885,482 637.744,589	24	528.876,88 637.736,218	12.003
25	528.868,598 637.727,656	26	528.857,31 637.716,131	16.132
27	528.845,052 637.704,492	28	528.839,981 637.697,773	8.418

Punct început	X / Y	Punct sfârșit	X / Y	Lungime segment (** (m))
8	528.984,009 637.804,387	9	528.980,704 637.815,566	11.657
10	528.974,53 637.828,095	11	528.972,174 637.834,111	6.461
12	528.971,044 637.833,147	13	528.962,402 637.824,254	12.4
14	528.955,754 637.815,698	15	528.946,728 637.807,358	12.289
16	528.938,361 637.795,308	17	528.934,01 637.792,209	5.342
18	528.925,376 637.784,644	19	528.919,369 637.777,622	9.241
20	528.912,579 637.770,184	21	528.902,201 637.758,809	15.398
22	528.893,784 637.751,258	23	528.885,482 637.744,589	10.649
24	528.876,88 637.736,218	25	528.868,598 637.727,656	11.912
26	528.857,31 637.716,131	27	528.845,052 637.704,492	16.903
28	528.839,981 637.697,773	1	528.828,865 637.686,546	15.799

** Lungimile segmentelor sunt determinate în planul de proiecție Stereo 70 și sunt rotunjite la 1 milimetru.

*** Distanța dintre puncte este formată din segmente cumulate ce sunt mai mici decât valoarea 1 milimetru.

**DATE DESPRE IMOBILUL NR. 731**

Oficiul de Cadastru și Publicitate Imobiliară SUCEAVA
Biroul de Cadastru și Publicitate Imobiliară Vatra Dornei

A. Partea I. Descrierea imobilului

TEREN Intravilan

Nr. CF vechi:91

Nr. cadastral vechi:398

Adresa: Loc. Coverca, Jud. Suceava

Nr. Crt	Nr cadastral Nr. topografic	Suprafața* (mp)	Observații / Referințe
A1	31195	Din acte: 9.159 Masurata: 9.164	Sector cadastral:17 Teren imprejmuit;

B. Partea II. Proprietari și acte

Inscrieri privitoare la dreptul de proprietate și alte drepturi reale	Referințe
11358 / 18/09/2013	
Act Administrativ nr. 376, din 22/08/2013 emis de BEJ Nica Gabriel;	
B3	A1
Intabulare, drept de PROPRIETATE bun propriu, dobandit prin Adjudecare, cota actuala 1/1, cota initiala 1/1 1) IACOBAN ALEXANDRA-EUGENIA	

C. Partea III. SARCINI .

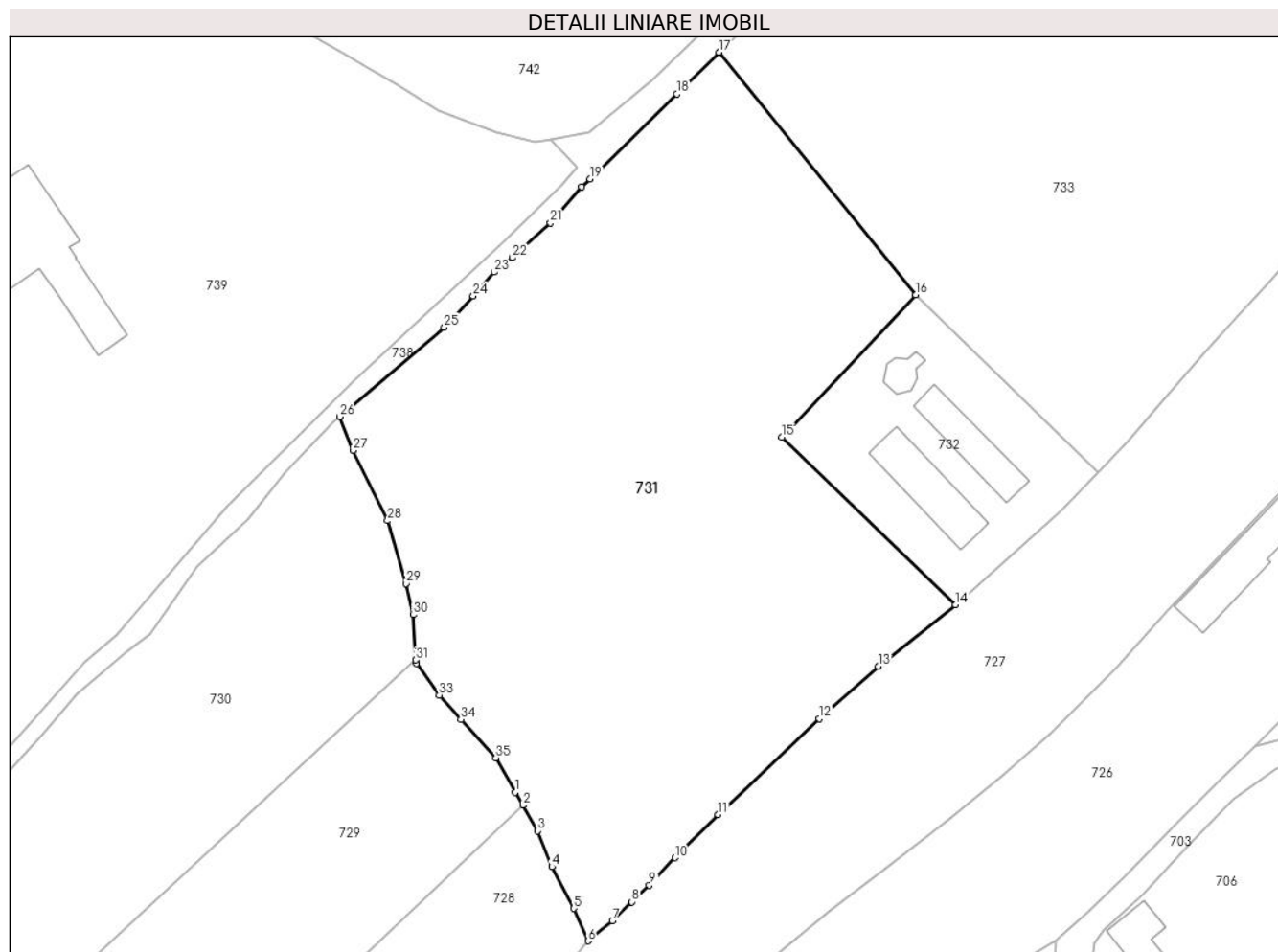
Inscrieri privind dezmembramintele dreptului de proprietate, drepturi reale de garanție și sarcini	Referințe
NU SUNT	

Anexa Nr. 1 La Partea I

Teren

Nr cadastral	Suprafața (mp)*	Observații / Referințe
31195	Din acte: 9.159 Masurata: 9.164	

* Suprafața este determinată în planul de proiecție Stereo 70.



Date referitoare la teren

Crt	Categorie folosință	Intra vilan	Suprafața (mp)	Tarla	Parcelă	Nr. topo	Observații / Referințe
1	faneata	DA	9.164	-	-	-	

Lungime Segmente

1) Valorile lungimilor segmentelor sunt obținute din proiecție în plan.

Punct început	X / Y	Punct sfârșit	X / Y	Lungime segment (** (m)
1	529.003,442 637.767,232	2	529.004,784 637.764,884	2.704
3	529.007,403 637.760,301	4	529.009,928 637.753,958	6.827
5	529.013,831 637.746,519	6	529.016,348 637.740,75	6.294
7	529.020,681 637.744,361	8	529.024,156 637.747,691	4.813
9	529.027,245 637.750,674	10	529.031,83 637.755,553	6.695

Punct început	X / Y	Punct sfârșit	X / Y	Lungime segment (** (m)
2	529.004,784 637.764,884	3	529.007,403 637.760,301	5.279
4	529.009,928 637.753,958	5	529.013,831 637.746,519	8.401
6	529.016,348 637.740,75	7	529.020,681 637.744,361	5.64
8	529.024,156 637.747,691	9	529.027,245 637.750,674	4.294
10	529.031,83 637.755,553	11	529.039,511 637.763,248	10.872

Punct început	X / Y	Punct sfârșit	X / Y	Lungime segment (** (m)
11	529.039,511 637.763,248	12	529.057,553 637.780,313	24.834
13	529.068,002 637.789,673	14	529.081,77 637.800,59	17.571
15	529.050,82 637.830,449	16	529.074,657 637.855,792	34.792
17	529.039,677 637.898,973	18	529.032,183 637.891,546	10.551
19	529.016,686 637.876,449	20	529.015,218 637.875,018	2.05
21	529.009,685 637.868,577	22	529.002,919 637.862,396	9.164
23	528.999,641 637.859,811	24	528.995,939 637.855,554	5.642
25	528.990,791 637.849,969	26	528.972,174 637.834,111	24.455
27	528.974,53 637.828,095	28	528.980,704 637.815,566	13.968
29	528.984,009 637.804,387	30	528.985,25 637.798,814	5.71
31	528.985,705 637.790,768	32	528.985,755 637.790,128	0.642
33	528.989,893 637.784,503	34	528.993,74 637.780,186	5.782
35	528.999,937 637.773,333	1	529.003,442 637.767,232	7.036

Punct început	X / Y	Punct sfârșit	X / Y	Lungime segment (** (m)
12	529.057,553 637.780,313	13	529.068,002 637.789,673	14.028
14	529.081,77 637.800,59	15	529.050,82 637.830,449	43.005
16	529.074,657 637.855,792	17	529.039,677 637.898,973	55.572
18	529.032,183 637.891,546	19	529.016,686 637.876,449	21.635
20	529.015,218 637.875,018	21	529.009,685 637.868,577	8.491
22	529.002,919 637.862,396	23	528.999,641 637.859,811	4.175
24	528.995,939 637.855,554	25	528.990,791 637.849,969	7.596
26	528.972,174 637.834,111	27	528.974,53 637.828,095	6.461
28	528.980,704 637.815,566	29	528.984,009 637.804,387	11.657
30	528.985,25 637.798,814	31	528.985,705 637.790,768	8.059
32	528.985,755 637.790,128	33	528.989,893 637.784,503	6.983
34	528.993,74 637.780,186	35	528.999,937 637.773,333	9.239

** Lungimile segmentelor sunt determinate în planul de proiecție Stereo 70 și sunt rotunjite la 1 milimetru.

*** Distanța dintre puncte este formată din segmente cumulate ce sunt mai mici decât valoarea 1 milimetru.

**DATE DESPRE IMOBILUL NR. 732**

Oficiul de Cadastru și Publicitate Imobiliară SUCEAVA
Biroul de Cadastru și Publicitate Imobiliară Vatra Dornei

A. Partea I. Descrierea imobilului

TEREN Intravilan

Nr. CF vechi:90
Nr. cadastral vechi:294

Adresa: Loc. Coverca, Jud. Suceava

Nr. Crt	Nr cadastral Nr. topografic	Suprafața* (mp)	Observații / Referințe
A1	30489	1.543	Sector cadastral:17 Teren imprejmuit;

Construcții

Crt	Nr cadastral Nr. topografic	Adresa	Observații / Referințe
A1.1	30489-C1	Loc. Coverca, Jud. Suceava	Nr. niveluri:1; S. construita la sol:33 mp; bazin
A1.2	30489-C2	Loc. Coverca, Jud. Suceava	Nr. niveluri:2; S. construita la sol:132 mp; Casă de apă
A1.3	30489-C3	Loc. Coverca, Jud. Suceava	Nr. niveluri:1; S. construita la sol:162 mp; bazin

B. Partea II. Proprietari și acte

Inscrieri privitoare la dreptul de proprietate și alte drepturi reale		Referințe
11356 / 18/09/2013		
Act Administrativ nr. 376, din 22/08/2013 emis de BEJ Nica Gabriel;		
B5	Intabulare, drept de PROPRIETATE bun propriu, dobandit prin Adjudecare, cota actuala 1/1, cota initiala 1/1 1) IACOBAN ALEXANDRA-EUGENIA	A1, A1.1, A1.2, A1.3

C. Partea III. SARCINI .

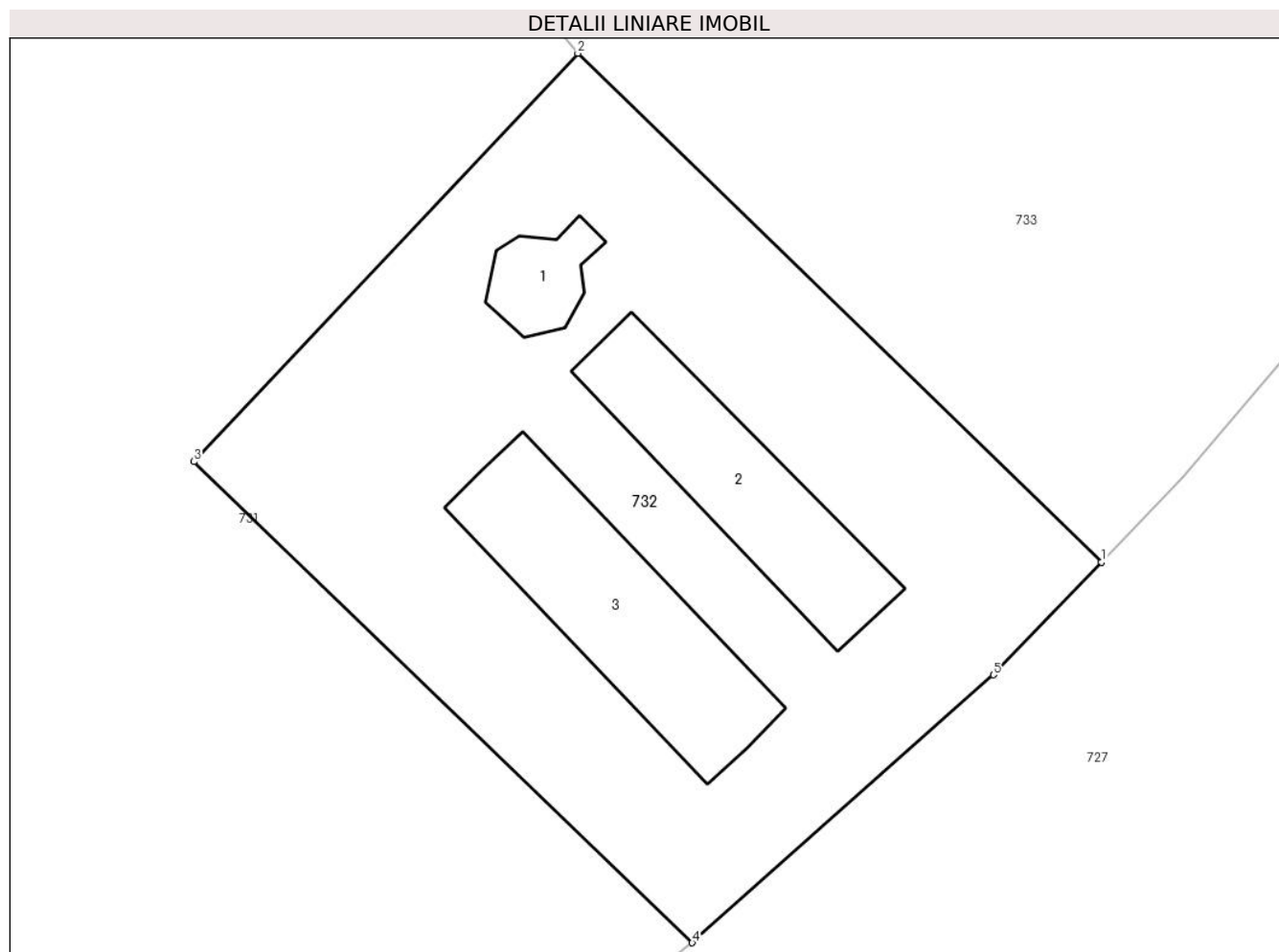
Inscrieri privind dezmembramintele dreptului de proprietate, drepturi reale de garanție și sarcini	Referințe
NU SUNT	

Anexa Nr. 1 La Partea I

Teren

Nr cadastral	Suprafața (mp)*	Observații / Referințe
30489	1.543	

* Suprafața este determinată în planul de proiecție Stereo 70.



Date referitoare la teren

Crt	Categorie folosință	Intravilan	Suprafața (mp)	Tarla	Parcelă	Nr. topo	Observații / Referințe
1	curți constructii	DA	1.543	-	-	-	

Date referitoare la construcții

Crt	Număr	Destinație construcție	Supraf. (mp)	Situație juridică	Observații / Referințe
A1.1	30489-C1	construcții industriale și edilitare	33	Cu acte	Nr. niveluri:1; S. construită la sol:33 mp; bazin
A1.2	30489-C2	construcții industriale și edilitare	132	Cu acte	Nr. niveluri:2; S. construită la sol:132 mp; Casă de apă
A1.3	30489-C3	construcții industriale și edilitare	162	Cu acte	Nr. niveluri:1; S. construită la sol:162 mp; bazin

Lungime Segmente

1) Valorile lungimilor segmentelor sunt obținute din proiecție în plan.

Punct început	X / Y	Punct sfârșit	X / Y	Lungime segment (** (m)
---------------	-------	---------------	-------	-------------------------

Punct început	X / Y	Punct sfârșit	X / Y	Lungime segment (** (m)
1	529.107,183 637.824,214	2	529.074,657 637.855,792	45.333
2	529.074,657 637.855,792	3	529.050,82 637.830,449	34.792
3	529.050,82 637.830,449	4	529.081,77 637.800,59	43.005
4	529.081,77 637.800,59	5	529.100,469 637.817,22	25.024
5	529.100,469 637.817,22	1	529.107,183 637.824,214	9.695

** Lungimile segmentelor sunt determinate în planul de proiecție Stereo 70 și sunt rotunjite la 1 milimetru.

*** Distanța dintre puncte este formată din segmente cumulate ce sunt mai mici decât valoarea 1 milimetru.

**DATE DESPRE IMOBILUL NR. 733**

Oficiul de Cadastru și Publicitate Imobiliară SUCEAVA
Biroul de Cadastru și Publicitate Imobiliară Vatra Dornei

A. Partea I. Descrierea imobilului

TEREN Intravilan

Nr. CF vechi:90
Nr. cadastral vechi:295

Adresa: Loc. Coverca, Jud. Suceava

Nr. Crt	Nr cadastral Nr. topografic	Suprafața* (mp)	Observații / Referințe
A1	30490	9.209	Sector cadastral:17 Teren imprejmuit;

Construcții

Crt	Nr cadastral Nr. topografic	Adresa	Observații / Referințe
A1.1		Loc. Coverca, Jud. Suceava	Nr. niveluri:1; S. construita la sol:16 mp; Anexa

B. Partea II. Proprietari și acte

Inscrieri privitoare la dreptul de proprietate și alte drepturi reale		Referințe
11357 / 18/09/2013		
Act Administrativ nr. 376, din 22/08/2013 emis de BEJ Nica Gabriel;		
B1	Intabulare, drept de PROPRIETATE bun propriu, dobandit prin Adjudecare, cota actuala 1/1, cota initiala 1/1 1) IACOBAN ALEXANDRA-EUGENIA	A1
733 / 31/01/2024		
Act Administrativ nr. 431, din 25/01/2024 emis de PRIMARIA COMUNEI PANACI;		
B2	Intabulare, drept de PROPRIETATE, dobandit prin Lege, cota actuala 1/1 1) IACOBAN ALEXANDRA-EUGENIA	A1.1

C. Partea III. SARCINI .

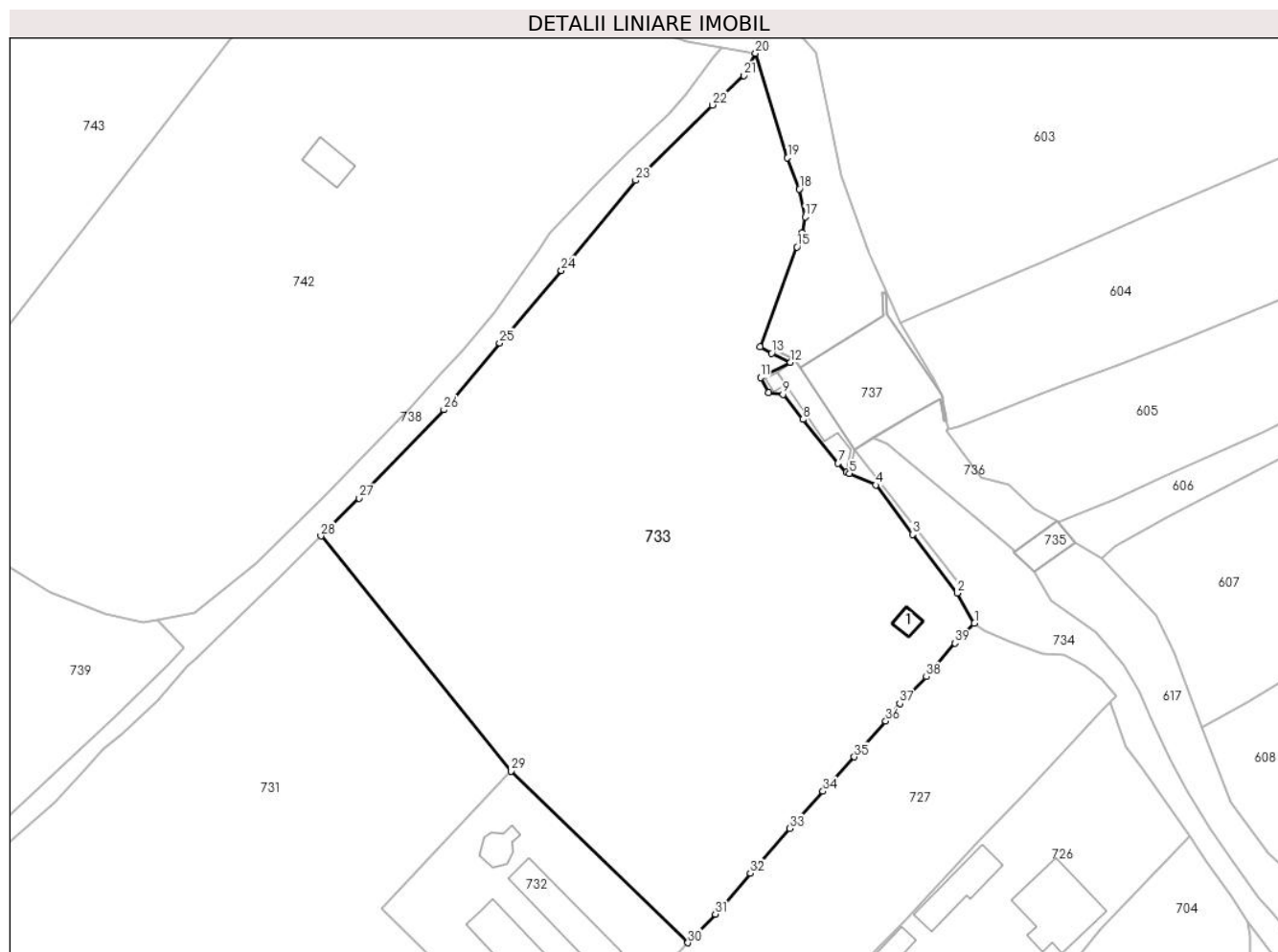
Inscrieri privind dezmembramintele dreptului de proprietate, drepturi reale de garanție și sarcini	Referințe
NU SUNT	

Anexa Nr. 1 La Partea I

Teren

Nr cadastral	Suprafața (mp)*	Observații / Referințe
30490	9.209	

* Suprafața este determinată în planul de proiecție Stereo 70.



Date referitoare la teren

Crt	Categorie folosință	Intravilan	Suprafața (mp)	Tarla	Parcelă	Nr. topo	Observații / Referințe
1	curți constructii	DA	20	-	-	-	
2	faneata	DA	9.189	-	-	-	

Date referitoare la construcții

Crt	Număr	Destinație construcție	Supraf. (mp)	Situație juridică	Observații / Referințe
A1.1		construcții anexa	16	Cu acte	Nr. niveluri:1; S. construita la sol:16 mp; Anexa

Lungime Segmente

1) Valorile lungimilor segmentelor sunt obținute din proiecție în plan.

Punct început	X / Y	Punct sfârșit	X / Y	Lungime segment (** (m)
1	529.159,878 637.882,943	2	529.156,71 637.888,5	6.397
3	529.148,48 637.899,25	4	529.141,71 637.908,35	11.342
5	529.136,888 637.910,449	6	529.136,34 637.910,68	0.595

Punct început	X / Y	Punct sfârșit	X / Y	Lungime segment (** (m)
2	529.156,71 637.888,5	3	529.148,48 637.899,25	13.539
4	529.141,71 637.908,35	5	529.136,888 637.910,449	5.259
6	529.136,34 637.910,68	7	529.134,82 637.912,33	2.243

Punct început	X / Y	Punct sfârșit	X / Y	Lungime segment (** (m))
7	529.134,82 637.912,33	8	529.128,338 637.920,422	10.368
9	529.124,67 637.925,0	10	529.122,04 637.925,35	2.653
11	529.120,53 637.928,1	12	529.126,06 637.930,9	6.198
13	529.122,59 637.932,58	14	529.120,492 637.933,732	2.393
15	529.127,26 637.952,074	16	529.128,201 637.954,688	2.778
17	529.128,739 637.957,655	18	529.127,652 637.962,737	5.197
19	529.125,509 637.968,488	20	529.119,632 637.987,709	20.099
21	529.117,469 637.983,623	22	529.111,678 637.978,195	7.937
23	529.097,573 637.964,339	24	529.083,912 637.947,785	21.463
25	529.072,55 637.934,478	26	529.062,315 637.922,181	15.999
27	529.046,69 637.905,924	28	529.039,677 637.898,973	9.874
29	529.074,657 637.855,792	30	529.107,183 637.824,214	45.333
31	529.112,23 637.829,472	32	529.118,663 637.837,001	9.903
33	529.125,908 637.845,23	34	529.132,039 637.852,05	9.171
35	529.137,797 637.858,382	36	529.143,575 637.864,955	8.752
37	529.146,164 637.868,208	38	529.151,047 637.873,125	6.93
39	529.156,326 637.879,296	1	529.159,878 637.882,943	5.091

Punct început	X / Y	Punct sfârșit	X / Y	Lungime segment (** (m))
8	529.128,338 637.920,422	9	529.124,67 637.925,0	5.866
10	529.122,04 637.925,35	11	529.120,53 637.928,1	3.137
12	529.126,06 637.930,9	13	529.122,59 637.932,58	3.855
14	529.120,492 637.933,732	15	529.127,26 637.952,074	19.551
16	529.128,201 637.954,688	17	529.128,739 637.957,655	3.015
18	529.127,652 637.962,737	19	529.125,509 637.968,488	6.137
20	529.119,632 637.987,709	21	529.117,469 637.983,623	4.623
22	529.111,678 637.978,195	23	529.097,573 637.964,339	19.772
24	529.083,912 637.947,785	25	529.072,55 637.934,478	17.498
26	529.062,315 637.922,181	27	529.046,69 637.905,924	22.548
28	529.039,677 637.898,973	29	529.074,657 637.855,792	55.572
30	529.107,183 637.824,214	31	529.112,23 637.829,472	7.288
32	529.118,663 637.837,001	33	529.125,908 637.845,23	10.964
34	529.132,039 637.852,05	35	529.137,797 637.858,382	8.559
36	529.143,575 637.864,955	37	529.146,164 637.868,208	4.158
38	529.151,047 637.873,125	39	529.156,326 637.879,296	8.121

** Lungimile segmentelor sunt determinate în planul de proiecție Stereo 70 și sunt rotunjite la 1 milimetru.

*** Distanța dintre puncte este formată din segmente cumulate ce sunt mai mici decât valoarea 1 milimetru.

**DATE DESPRE IMOBILUL NR. 734**

Oficiul de Cadastru și Publicitate Imobiliară SUCEAVA
Biroul de Cadastru și Publicitate Imobiliară Vatra Dornei

A. Partea I. Descrierea imobilului

TEREN Intravilan

Adresa: Loc. Coverca, Jud. Suceava

Nr. Crt	Nr cadastral Nr. topografic	Suprafața* (mp)	Observații / Referințe
A1		Din acte: 2.000 Masurata: 1.111	Sector cadastral:17 Teren imprejmuit; Anexa nr. 65 - inv. dom. public Panaci. Parte din pozitia 9.

B. Partea II. Proprietari și acte

Inscrieri privitoare la dreptul de proprietate și alte drepturi reale		Referințe
734 / 31/01/2024		
Act Normativ nr. HG 1357, din 27/12/2001 emis de GUVERNUL ROMANIEI (act normativ nr Anexa nr. 65 din 30.08.2002, emis de GUVERNUL ROMANIEI; act administrativ nr 437 din 25.01.2024, emis de PRIMARIA COMUNEI PANACI);		
B1	Intabulare, drept de PROPRIETATE, dobandit prin Lege, cota actuala 1/1, cota initiala 1/1 1) COMUNA PANACI , CIF:4326892, - DOMENIUL PUBLIC	A1

C. Partea III. SARCINI .

Inscrieri privind dezmembramintele dreptului de proprietate, drepturi reale de garanție și sarcini	Referințe
NU SUNT	

Anexa Nr. 1 La Partea I

Teren

Nr cadastral	Suprafața (mp)*	Observații / Referințe
	Din acte: 2.000 Masurata: 1.111	Anexa nr. 65 - inv. dom. public Panaci. Parte din pozitia 9.

* Suprafața este determinată în planul de proiecție Stereo 70.

DETALII LINIARE IMOBIL



Date referitoare la teren

Crt	Categorie folosință	Intra vilan	Suprafața (mp)	Tarla	Parcelă	Nr. topo	Observații / Referințe
1	drum	DA	1.111	-	-	-	

Lungime Segmente

1) Valorile lungimilor segmentelor sunt obținute din proiecție în plan.

Punct început	X / Y	Punct sfârșit	X / Y	Lungime segment	Punct început	X / Y	Punct sfârșit	X / Y	Lungime segment	Punct început	X / Y	Punct sfârșit	X / Y	Lungime segment
1	529.256,739 637.751,143	2	529.256,612 637.750,035	1.115	2	529.256,612 637.750,035	3	529.258,79 637.750,08	2.178	3	529.258,79 637.750,08	4	529.258,85 637.753,02	2.941
4	529.258,85 637.753,02	5	529.257,97 637.763,81	10.826	5	529.257,97 637.763,81	6	529.257,04 637.769,98	6.24	6	529.257,04 637.769,98	7	529.255,62 637.776,6	6.771
7	529.255,62 637.776,6	8	529.252,94 637.783,94	7.814	8	529.252,94 637.783,94	9	529.244,74 637.794,87	13.664	9	529.244,74 637.794,87	10	529.239,85 637.800,64	7.563
10	529.239,85 637.800,64	11	529.221,12 637.822,132	28.508	11	529.221,12 637.822,132	12	529.214,53 637.829,94	10.217	12	529.214,53 637.829,94	13	529.212,18 637.832,46	3.446
13	529.212,18 637.832,46	14	529.207,19 637.839,28	8.451	14	529.207,19 637.839,28	15	529.203,38 637.845,25	7.082	15	529.203,38 637.845,25	16	529.199,03 637.851,97	8.005

Punct început	X / Y	Punct sfârșit	X / Y	Lungime segment	Punct început	X / Y	Punct sfârșit	X / Y	Lungime segment	Punct început	X / Y	Punct sfârșit	X / Y	Lungime segment
16	529.199,03 637.851,97	17	529.195,93 637.857,76	6.568	17	529.195,93 637.857,76	18	529.192,33 637.865,27	8.328	18	529.192,33 637.865,27	19	529.190,1 637.870,51	5.695
19	529.190,1 637.870,51	20	529.187,33 637.875,39	5.611	20	529.187,33 637.875,39	21	529.182,09 637.881,33	7.921	21	529.182,09 637.881,33	22	529.174,04 637.887,18	9.951
22	529.174,04 637.887,18	23	529.170,906 637.892,465	6.144	23	529.170,906 637.892,465	24	529.167,153 637.896,063	5.199	24	529.167,153 637.896,063	25	529.167,138 637.896,375	0.312
25	529.167,138 637.896,375	26	529.159,749 637.902,582	9.65	26	529.159,749 637.902,582	27	529.143,848 637.915,895	20.738	27	529.143,848 637.915,895	28	529.141,246 637.916,964	2.813
28	529.141,246 637.916,964	29	529.137,8 637.914,91	4.012	29	529.137,8 637.914,91	30	529.157,88 637.889,32	32.528	30	529.157,88 637.889,32	31	529.156,71 637.888,5	1.429
31	529.156,71 637.888,5	32	529.159,878 637.882,943	6.397	32	529.159,878 637.882,943	33	529.161,87 637.881,5	2.46	33	529.161,87 637.881,5	34	529.166,41 637.879,66	4.899
34	529.166,41 637.879,66	35	529.172,4 637.877,37	6.413	35	529.172,4 637.877,37	36	529.176,41 637.877,15	4.016	36	529.176,41 637.877,15	37	529.180,18 637.875,16	4.263
37	529.180,18 637.875,16	38	529.183,23 637.872,74	3.893	38	529.183,23 637.872,74	39	529.185,88 637.869,46	4.217	39	529.185,88 637.869,46	40	529.184,809 637.868,439	1.48
40	529.184,809 637.868,439	41	529.187,74 637.860,35	8.604	41	529.187,74 637.860,35	42	529.190,72 637.856,56	4.821	42	529.190,72 637.856,56	43	529.199,52 637.843,91	15.41
43	529.199,52 637.843,91	44	529.202,38 637.839,42	5.324	44	529.202,38 637.839,42	45	529.206,99 637.832,94	7.953	45	529.206,99 637.832,94	46	529.210,173 637.828,016	5.863
46	529.210,173 637.828,016	47	529.217,877 637.817,752	12.834	47	529.217,877 637.817,752	48	529.221,552 637.813,73	5.448	48	529.221,552 637.813,73	49	529.226,53 637.806,464	8.808
49	529.226,53 637.806,464	50	529.231,467 637.800,469	7.766	50	529.231,467 637.800,469	51	529.234,608 637.802,947	4.001	51	529.234,608 637.802,947	52	529.246,541 637.788,904	18.428
52	529.246,541 637.788,904	53	529.251,86 637.780,31	10.107	53	529.251,86 637.780,31	54	529.254,845 637.771,395	9.401	54	529.254,845 637.771,395	55	529.256,795 637.764,28	7.377
55	529.256,795 637.764,28	56	529.257,84 637.758,413	5.959	56	529.257,84 637.758,413	57	529.256,849 637.752,902	5.599	57	529.256,849 637.752,902	1	529.256,739 637.751,143	1.762

** Lungimile segmentelor sunt determinate în planul de proiecție Stereo 70 și sunt rotunjite la 1 milimetru.

*** Distanța dintre puncte este formată din segmente cumulate ce sunt mai mici decât valoarea 1 milimetru.

**DATE DESPRE IMOBILUL NR. 735**

Oficiul de Cadastru și Publicitate Imobiliară SUCEAVA
Biroul de Cadastru și Publicitate Imobiliară Vatra Dornei

A. Partea I. Descrierea imobilului

TEREN Intravilan

Adresa: Loc. Coverca, Jud. Suceava

Nr. Crt	Nr cadastral Nr. topografic	Suprafața* (mp)	Observații / Referințe
A1		48	Sector cadastral:17 Teren neimpregmuit;

Construcții

Crt	Nr cadastral Nr. topografic	Adresa	Observații / Referințe
A1.1		Loc. Coverca, Jud. Suceava	Nr. niveluri:1; S. construita la sol:48 mp; S. construita desfasurata:48 mp; Pod din beton peste raul Călimănel -Anexa nr. 65, pozitia 9 - inv. dom. public Panaci

B. Partea II. Proprietari și acte

Inscrieri privitoare la dreptul de proprietate și alte drepturi reale		Referințe
735 / 31/01/2024		
Act Normativ nr. 1705, din 29/11/2006 emis de GUVERNUL ROMANIEI (act normativ HG nr. 209 din 20.03.2012, emis de GUVERNUL ROMANIEI, extras din inventarul centralizat al bunurilor din domeniul public al statului - anexa 12 - poziția 63739, emis de Guvernul Romaniei);		
B1	Intabulare, drept de PROPRIETATE, dobandit prin Lege, cota actuala 1/1, cota initiala 1/1 1) STATUL ROMÂN , CIF:99999999999999, - DOMENIUL PUBLIC	A1
B2	Intabulare, drept de ADMINISTRARE, dobandit prin Lege, cota actuala 1/1, cota initiala 1/1 1) ADMINISTRAȚIA NAȚIONALĂ APELE ROMÂNE , CIF:24326056	A1
Act Normativ nr. HG 1357, din 27/12/2001 emis de GUVERNUL ROMANIEI (act normativ nr. Anexa nr. 65 din 30.08.2002, emis de GUVERNUL ROMANIEI; act administrativ nr. 436 din 25.01.2024 emis de PRIMARIA COMUNEI PANACI);		
B3	Intabulare, drept de PROPRIETATE, dobandit prin Lege, cota actuala 1/1 1) COMUNA PANACI , CIF:4326892, DOMENIUL PUBLIC	A1.1

C. Partea III. SARCINI .

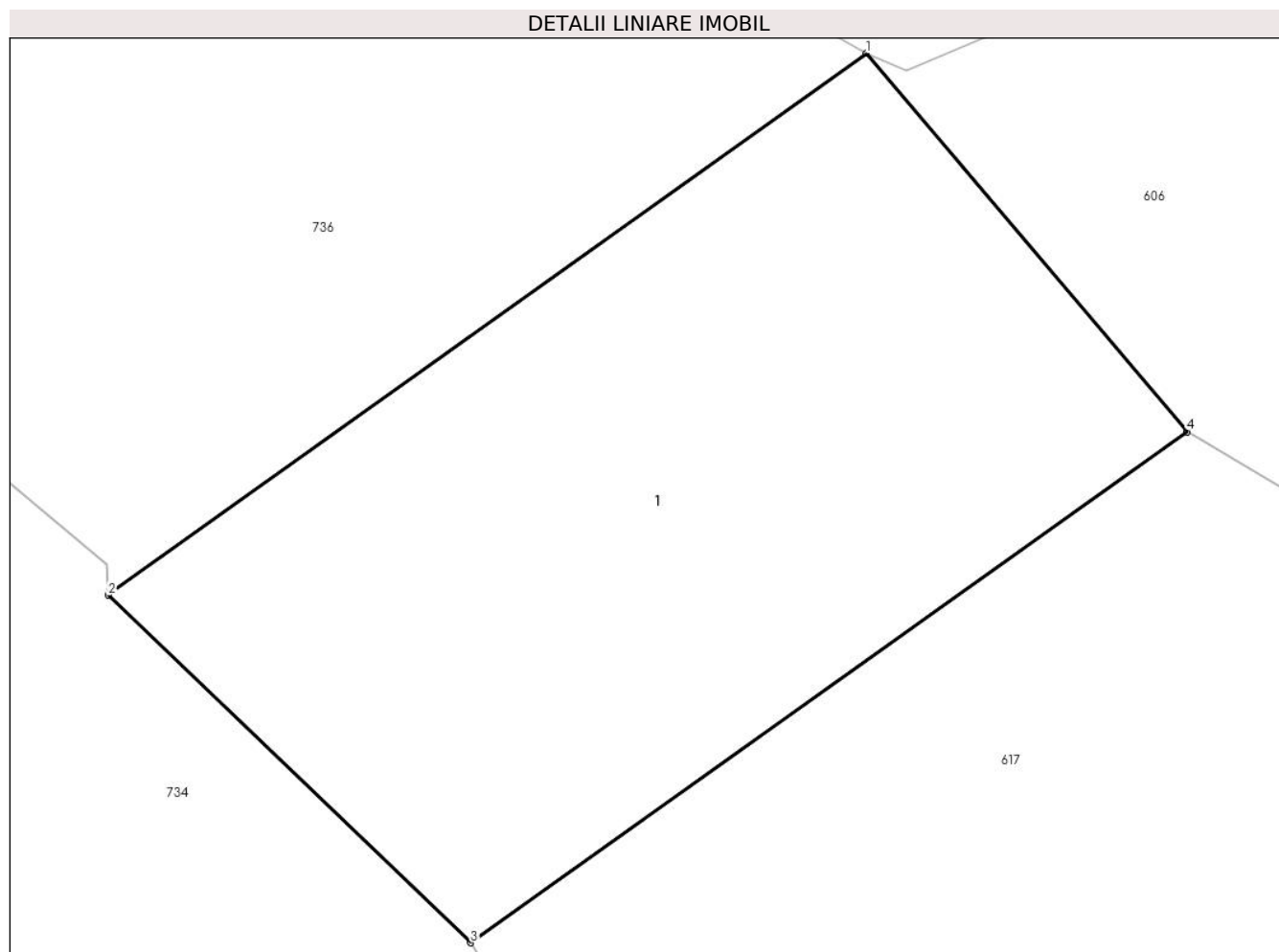
Inscrieri privind dezmembramintele dreptului de proprietate, drepturi reale de garanție și sarcini	Referințe
NU SUNT	

Anexa Nr. 1 La Partea I

Teren

Nr cadastral	Suprafața (mp)*	Observații / Referințe
	48	

* Suprafața este determinată în planul de proiecție Stereo 70.



Date referitoare la teren

Crt	Categorie folosință	Intravilan	Suprafața (mp)	Tarla	Parcelă	Nr. topo	Observații / Referințe
1	ape curgătoare	DA	48	-	-	-	RAUL CALIMANEL

Date referitoare la construcții

Crt	Număr	Destinație construcție	Supraf. (mp)	Situație juridică	Observații / Referințe
A1.1		construcții industriale și edilitare	48	Cu acte	Nr. niveluri:1; S. construită la sol:48 mp; S. construită desfășurată:48 mp; Pod din beton peste raul Călimănel -Anexa nr. 65, poziția 9 - inv. dom. public Panaci

Lungime Segmente

1) Valorile lungimilor segmentelor sunt obținute din proiecție în plan.

Punct început	X / Y	Punct sfârșit	X / Y	Lungime segment (** (m)
1	529.175,004 637.901,672	2	529.167,153 637.896,063	9.649
2	529.167,153 637.896,063	3	529.170,906 637.892,465	5.199

Punct început	X / Y	Punct sfârșit	X / Y	Lungime segment (** (m)
3	529.170,906 637.892,465	4	529.178,326 637.897,755	9.113
4	529.178,326 637.897,755	1	529.175,004 637.901,672	5.136

** Lungimile segmentelor sunt determinate în planul de proiecție Stereo 70 și sunt rotunjite la 1 milimetru.

*** Distanța dintre puncte este formată din segmente cumulate ce sunt mai mici decât valoarea 1 milimetru.

**DATE DESPRE IMOBILUL NR. 736**

Oficiul de Cadastru și Publicitate Imobiliară SUCEAVA
Biroul de Cadastru și Publicitate Imobiliară Vatra Dornei

A. Partea I. Descrierea imobilului

TEREN Intravilan

Adresa: Loc. Coverca, Jud. Suceava

Nr. Crt	Nr cadastral Nr. topografic	Suprafața* (mp)	Observații / Referințe
A1		279	Sector cadastral:17 Teren neimprejmuit;

B. Partea II. Proprietari și acte

Inscrieri privitoare la dreptul de proprietate și alte drepturi reale		Referințe
736 / 31/01/2024		
Act Normativ nr. 1705, din 29/11/2006 emis de GUVERNUL ROMANIEI (act normativ HG nr. 209 din 20.03.2012, emis de GUVERNUL ROMANIEI, extras din inventarul centralizat al bunurilor din domeniul public al statului - anexa 12 - poziția 63739, emis de Guvernul Romaniei);		
B1	Intabulare, drept de PROPRIETATE, dobandit prin Lege, cota actuala 1/1, cota initiala 1/1 1) STATUL ROMÂN , CIF:9999999999999, - DOMENIUL PUBLIC	A1
B2	Intabulare, drept de ADMINISTRARE, dobandit prin Lege, cota actuala 1/1, cota initiala 1/1 1) ADMINISTRAȚIA NAȚIONALĂ APELE ROMÂNE , CIF:24326056	A1

C. Partea III. SARCINI .

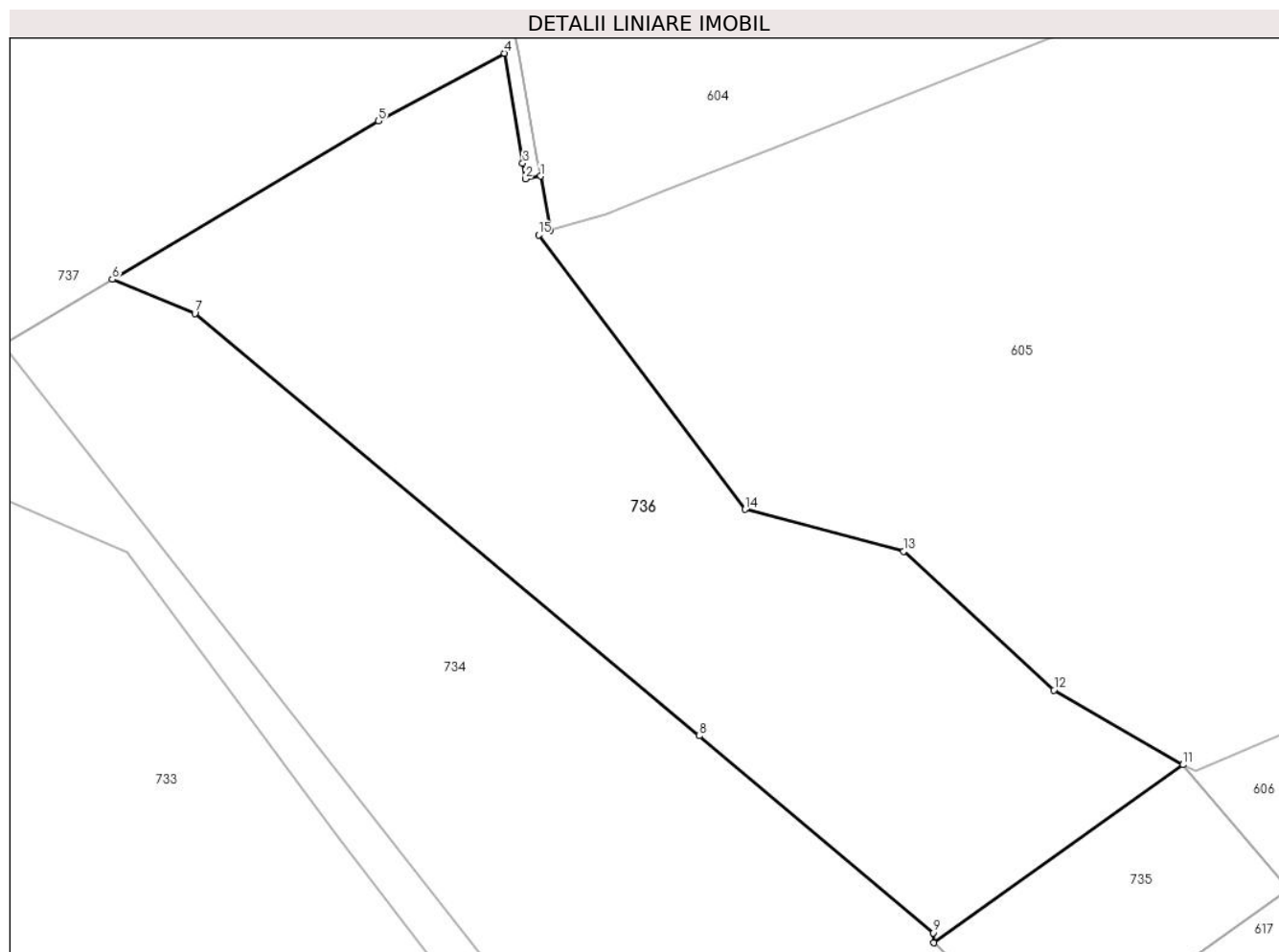
Inscrieri privind dezmembramintele dreptului de proprietate, drepturi reale de garanție și sarcini	Referințe
NU SUNT	

Anexa Nr. 1 La Partea I

Teren

Nr cadastral	Suprafața (mp)*	Observații / Referințe
	279	

* Suprafața este determinată în planul de proiecție Stereo 70.



Date referitoare la teren

Crt	Categorie folosință	Intravilan	Suprafața (mp)	Tarla	Parcelă	Nr. topo	Observații / Referințe
1	ape curgătoare	DA	279	-	-	-	RAUL CALIMANEL

Lungime Segmente

1) Valorile lungimilor segmentelor sunt obținute din proiecție în plan.

Punct început	X / Y	Punct sfârșit	X / Y	Lungime segment (** (m)
1	529.154,745 637.920,216	2	529.154,269 637.920,132	0.483
2	529.154,269 637.920,132	3	529.154,185 637.920,625	0.5
3	529.154,185 637.920,625	4	529.153,6 637.924,09	3.514
4	529.153,6 637.924,09	5	529.149,63 637.921,96	4.505
5	529.149,63 637.921,96	6	529.141,246 637.916,964	9.76

Punct început	X / Y	Punct sfârșit	X / Y	Lungime segment (** (m)
6	529.141,246 637.916,964	7	529.143,848 637.915,895	2.813
7	529.143,848 637.915,895	8	529.159,749 637.902,582	20.738
8	529.159,749 637.902,582	9	529.167,138 637.896,375	9.65
9	529.167,138 637.896,375	10	529.167,153 637.896,063	0.312
10	529.167,153 637.896,063	11	529.175,004 637.901,672	9.649
11	529.175,004 637.901,672	12	529.170,932 637.904,027	4.704
12	529.170,932 637.904,027	13	529.166,189 637.908,391	6.445
13	529.166,189 637.908,391	14	529.161,201 637.909,717	5.161
14	529.161,201 637.909,717	15	529.154,687 637.918,369	10.83
15	529.154,687 637.918,369	16	529.155,051 637.918,511	0.391
16	529.155,051 637.918,511	1	529.154,745 637.920,216	1.732

** Lungimile segmentelor sunt determinate în planul de proiecție Stereo 70 și sunt rotunjite la 1 milimetru.

*** Distanța dintre puncte este formată din segmente cumulate ce sunt mai mici decât valoarea 1 milimetru.

**DATE DESPRE IMOBILUL NR. 737**

Oficiul de Cadastru și Publicitate Imobiliară SUCEAVA
Biroul de Cadastru și Publicitate Imobiliară Vatra Dornei

A. Partea I. Descrierea imobilului

TEREN Intravilan

Nr. CF vechi:308
Nr. cadastral vechi:1006

Adresa: Loc. Coverca, Jud. Suceava

Nr. Crt	Nr cadastral Nr. topografic	Suprafața* (mp)	Observații / Referințe
A1	30281	506	Sector cadastral:17 Teren neimprejmuit;

Construcții

Crt	Nr cadastral Nr. topografic	Adresa	Observații / Referințe
A1.1	30281-C1	Loc. Coverca, Jud. Suceava	Nr. niveluri:1; S. construita la sol:70 mp; S. construita desfasurata:70 mp; bazin de 69,62 mp.
A1.2	30281-C2	Loc. Coverca, Jud. Suceava	Nr. niveluri:1; S. construita la sol:7 mp; S. construita desfasurata:7 mp; cămin de 6,93 mp.
A1.3	30281-C3	Loc. Coverca, Jud. Suceava	Nr. niveluri:1; S. construita la sol:347 mp; S. construita desfasurata:347 mp; prag captare + disipator energ. de 346,57 mp.

B. Partea II. Proprietari și acte

Inscrieri privitoare la dreptul de proprietate și alte drepturi reale	Referințe
10005 / 09/07/2019	
Act Notarial nr. 562, din 08/07/2019 emis de MOCANU ILINCA;	
B8	A1, A1.1, A1.2, A1.3
Intabulare, drept de PROPRIETATE, dobandit prin Conventie, cota actuala 1/1, cota initiala 1/1 1) IDROCINQUE S.R.L., CIF:40706359	

C. Partea III. SARCINI .

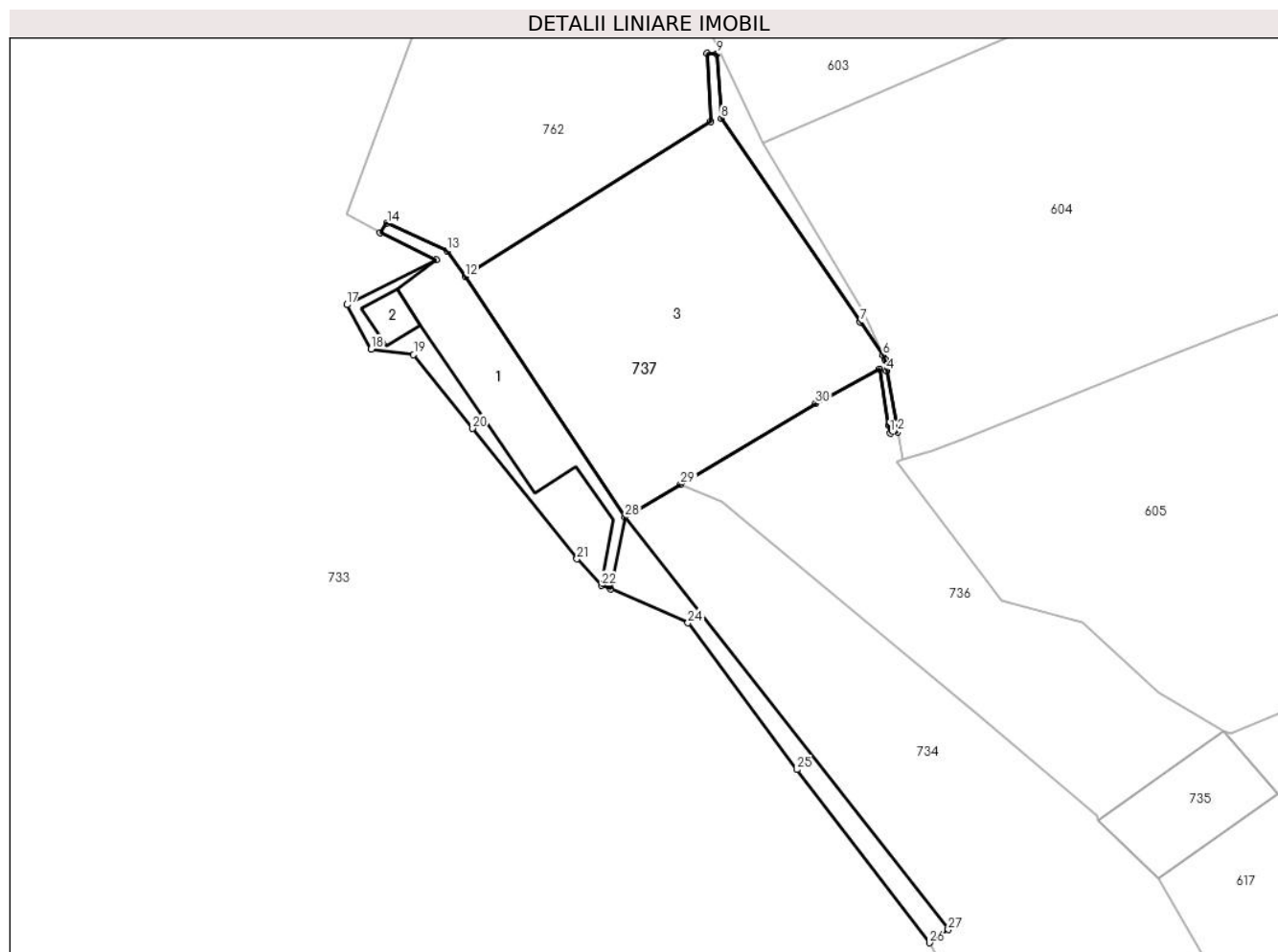
Inscrieri privind dezmembramintele dreptului de proprietate, drepturi reale de garanție și sarcini	Referințe
NU SUNT	

Anexa Nr. 1 La Partea I

Teren

Nr cadastral	Suprafața (mp)*	Observații / Referințe
30281	506	

* Suprafața este determinată în planul de proiecție Stereo 70.



Date referitoare la teren

Crt	Categorie folosință	Intra vilan	Suprafața (mp)	Tarla	Parcelă	Nr. topo	Observații / Referințe
1	curti constructii	DA	460	-	-	-	
2	drum	DA	46	-	-	-	

Date referitoare la construcții

Crt	Număr	Destinație construcție	Supraf. (mp)	Situație juridică	Observații / Referințe
A1.1	30281-C1	construcții industriale și edilitare	70	Cu acte	Nr. niveluri:1; S. construită la sol:70 mp; S. construită desfășurată:70 mp; bazin de 69,62 mp.
A1.2	30281-C2	construcții industriale și edilitare	7	Cu acte	Nr. niveluri:1; S. construită la sol:7 mp; S. construită desfășurată:7 mp; cămin de 6,93 mp.
A1.3	30281-C3	construcții industriale și edilitare	347	Cu acte	Nr. niveluri:1; S. construită la sol:347 mp; S. construită desfășurată:347 mp; prag captare + disipator energ. de 346,57 mp.

Lungime Segmente

1) Valorile lungimilor segmentelor sunt obținute din proiecție în plan.

Punct început	X / Y	Punct sfârșit	X / Y	Lungime segment (** (m)
1	529.154,269 637.920,132	2	529.154,745 637.920,216	0.483
3	529.154,657 637.920,708	4	529.154,068 637.923,99	3.334
5	529.153,939 637.924,708	6	529.153,824 637.924,962	0.279
7	529.152,409 637.927,032	8	529.143,78 637.939,66	15.295
9	529.143,51 637.943,67	10	529.142,9 637.943,71	0.611
11	529.143,11 637.939,45	12	529.127,87 637.929,86	18.006
13	529.126,74 637.931,45	14	529.123,02 637.933,16	4.094
15	529.122,59 637.932,58	16	529.126,06 637.930,9	3.855
17	529.120,53 637.928,1	18	529.122,04 637.925,35	3.137
19	529.124,67 637.925,0	20	529.128,338 637.920,422	5.866
21	529.134,82 637.912,33	22	529.136,34 637.910,68	2.243
23	529.136,888 637.910,449	24	529.141,71 637.908,35	5.259
25	529.148,48 637.899,25	26	529.156,71 637.888,5	13.539
27	529.157,88 637.889,32	28	529.137,8 637.914,91	32.528
29	529.141,246 637.916,964	30	529.149,63 637.921,96	9.76
31	529.153,6 637.924,09	32	529.154,185 637.920,625	3.514

Punct început	X / Y	Punct sfârșit	X / Y	Lungime segment (** (m)
2	529.154,745 637.920,216	3	529.154,657 637.920,708	0.5
4	529.154,068 637.923,99	5	529.153,939 637.924,708	0.729
6	529.153,824 637.924,962	7	529.152,409 637.927,032	2.507
8	529.143,78 637.939,66	9	529.143,51 637.943,67	4.019
10	529.142,9 637.943,71	11	529.143,11 637.939,45	4.265
12	529.127,87 637.929,86	13	529.126,74 637.931,45	1.951
14	529.123,02 637.933,16	15	529.122,59 637.932,58	0.722
16	529.126,06 637.930,9	17	529.120,53 637.928,1	6.198
18	529.122,04 637.925,35	19	529.124,67 637.925,0	2.653
20	529.128,338 637.920,422	21	529.134,82 637.912,33	10.368
22	529.136,34 637.910,68	23	529.136,888 637.910,449	0.595
24	529.141,71 637.908,35	25	529.148,48 637.899,25	11.342
26	529.156,71 637.888,5	27	529.157,88 637.889,32	1.429
28	529.137,8 637.914,91	29	529.141,246 637.916,964	4.012
30	529.149,63 637.921,96	31	529.153,6 637.924,09	4.505
32	529.154,185 637.920,625	1	529.154,269 637.920,132	0.5

** Lungimile segmentelor sunt determinate în planul de proiecție Stereo 70 și sunt rotunjite la 1 milimetru.

*** Distanța dintre puncte este formată din segmente cumulate ce sunt mai mici decât valoarea 1 milimetru.

**DATE DESPRE IMOBILUL NR. 738**

Oficiul de Cadastru și Publicitate Imobiliară SUCEAVA
Biroul de Cadastru și Publicitate Imobiliară Vatra Dornei

A. Partea I. Descrierea imobilului

TEREN Intravilan

Adresa: Loc. Coverca, Jud. Suceava

Nr. Crt	Nr cadastral Nr. topografic	Suprafața* (mp)	Observații / Referințe
A1		1.955	Sector cadastral:17 Teren imprejmuit;

B. Partea II. Proprietari și acte

Inscrieri privitoare la dreptul de proprietate și alte drepturi reale		Referințe
738 / 31/01/2024		
Act Normativ nr. 7, din 13/03/1996 emis de Parlamentul Romaniei;		
B1	Inscrierea provizorie, drept de PROPRIETATE, dobandit prin Lege, cota actuala 1/1, cota initiala 1/1 1) COMUNA PANACI , CIF:4326892	A1

C. Partea III. SARCINI .

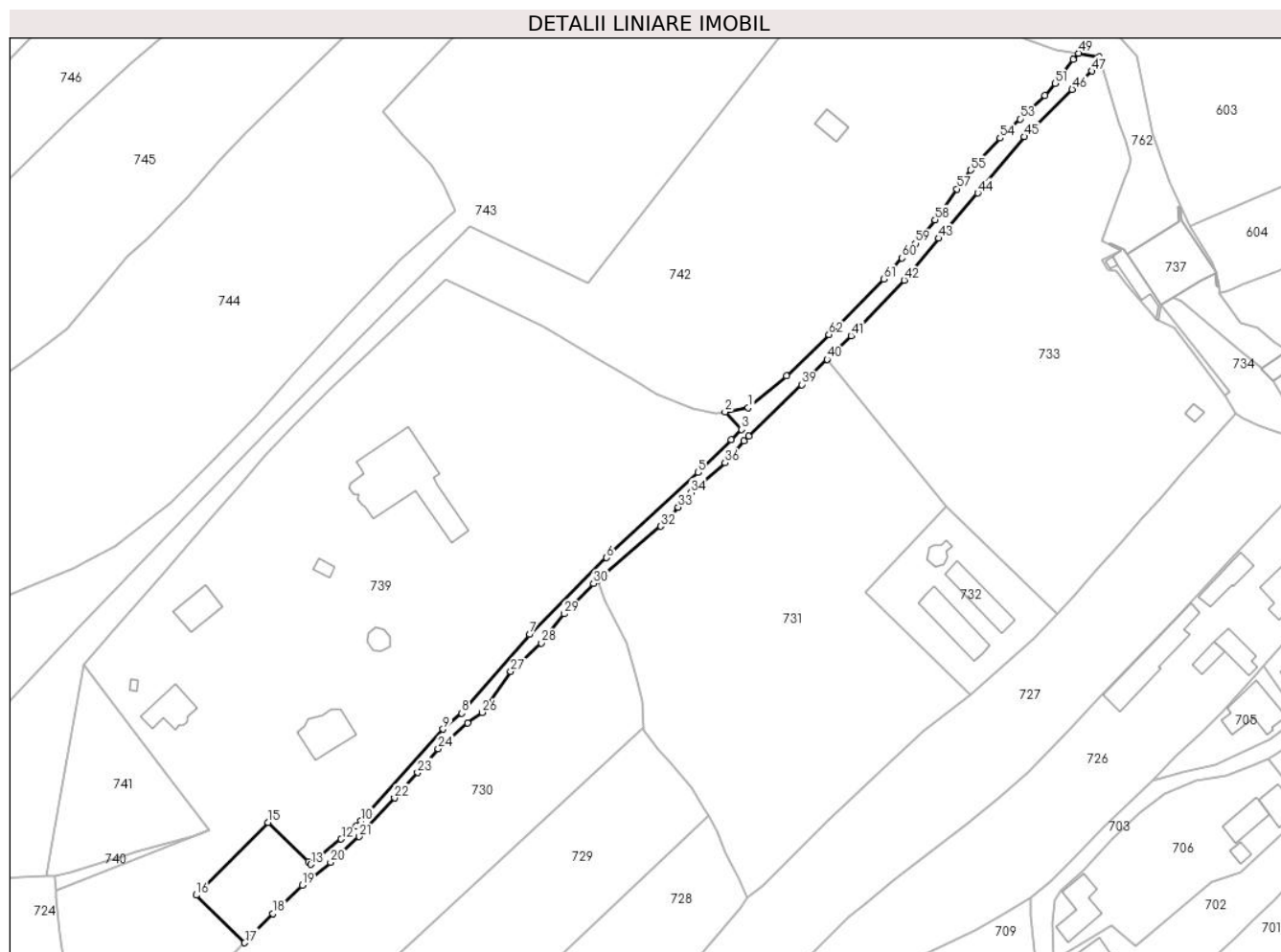
Inscrieri privind dezmembramintele dreptului de proprietate, drepturi reale de garanție și sarcini	Referințe
NU SUNT	

Anexa Nr. 1 La Partea I

Teren

Nr cadastral	Suprafața (mp)*	Observații / Referințe
	1.955	

* Suprafața este determinată în planul de proiecție Stereo 70.



Date referitoare la teren

Crt	Categorie folosință	Intravilan	Suprafața (mp)	Tarla	Parcelă	Nr. topo	Observații / Referințe
1	faneata	DA	1.955	-	-	-	

Lungime Segmente

1) Valorile lungimilor segmentelor sunt obținute din proiecție în plan.

Punct început	X / Y	Punct sfârșit	X / Y	Lungime segment	Punct început	X / Y	Punct sfârșit	X / Y	Lungime segment	Punct început	X / Y	Punct sfârșit	X / Y	Lungime segment
1	529.016,506 637.884,769	2	529.009,703 637.883,512	6.918	2	529.009,703 637.883,512	3	529.014,468 637.878,396	6.991	3	529.014,468 637.878,396	4	529.011,519 637.875,335	4.25
4	529.011,519 637.875,335	5	529.001,825 637.865,708	13.662	5	529.001,825 637.865,708	6	528.974,863 637.840,752	36.739	6	528.974,863 637.840,752	7	528.952,239 637.818,229	31.924
7	528.952,239 637.818,229	8	528.932,351 637.795,062	30.533	8	528.932,351 637.795,062	9	528.926,845 637.790,371	7.233	9	528.926,845 637.790,371	10	528.902,74 637.763,453	36.133
10	528.902,74 637.763,453	11	528.901,264 637.761,825	2.197	11	528.901,264 637.761,825	12	528.896,926 637.758,094	5.722	12	528.896,926 637.758,094	13	528.887,943 637.750,701	11.634
13	528.887,943 637.750,701	14	528.887,241 637.751,389	0.983	14	528.887,241 637.751,389	15	528.875,417 637.762,97	16.551	15	528.875,417 637.762,97	16	528.854,31 637.741,65	30.001
16	528.854,31 637.741,65	17	528.868,598 637.727,656	19.999	17	528.868,598 637.727,656	18	528.876,88 637.736,218	11.912	18	528.876,88 637.736,218	19	528.885,482 637.744,589	12.003

Punct început	X / Y	Punct sfârșit	X / Y	Lungime segment	Punct început	X / Y	Punct sfârșit	X / Y	Lungime segment	Punct început	X / Y	Punct sfârșit	X / Y	Lungime segment
19	528.885,482 637.744,589	20	528.893,784 637.751,258	10.649	20	528.893,784 637.751,258	21	528.902,201 637.758,809	11.308	21	528.902,201 637.758,809	22	528.912,579 637.770,184	15.398
22	528.912,579 637.770,184	23	528.919,369 637.777,622	10.071	23	528.919,369 637.777,622	24	528.925,376 637.784,644	9.241	24	528.925,376 637.784,644	25	528.934,01 637.792,209	11.479
25	528.934,01 637.792,209	26	528.938,361 637.795,308	5.342	26	528.938,361 637.795,308	27	528.946,728 637.807,358	14.67	27	528.946,728 637.807,358	28	528.955,754 637.815,698	12.289
28	528.955,754 637.815,698	29	528.962,402 637.824,254	10.835	29	528.962,402 637.824,254	30	528.971,044 637.833,147	12.4	30	528.971,044 637.833,147	31	528.972,174 637.834,111	1.485
31	528.972,174 637.834,111	32	528.990,791 637.849,969	24.455	32	528.990,791 637.849,969	33	528.995,939 637.855,554	7.596	33	528.995,939 637.855,554	34	528.999,641 637.859,811	5.642
34	528.999,641 637.859,811	35	529.002,919 637.862,396	4.175	35	529.002,919 637.862,396	36	529.009,685 637.868,577	9.164	36	529.009,685 637.868,577	37	529.015,218 637.875,018	8.491
37	529.015,218 637.875,018	38	529.016,686 637.876,449	2.05	38	529.016,686 637.876,449	39	529.032,183 637.891,546	21.635	39	529.032,183 637.891,546	40	529.039,677 637.898,973	10.551
40	529.039,677 637.898,973	41	529.046,69 637.905,924	9.874	41	529.046,69 637.905,924	42	529.062,315 637.922,181	22.548	42	529.062,315 637.922,181	43	529.072,55 637.934,478	15.999
43	529.072,55 637.934,478	44	529.083,912 637.947,785	17.498	44	529.083,912 637.947,785	45	529.097,573 637.964,339	21.463	45	529.097,573 637.964,339	46	529.111,678 637.978,195	19.772
46	529.111,678 637.978,195	47	529.117,469 637.983,623	7.937	47	529.117,469 637.983,623	48	529.119,632 637.987,709	4.623	48	529.119,632 637.987,709	49	529.113,523 637.988,839	6.213
49	529.113,523 637.988,839	50	529.111,943 637.986,977	2.442	50	529.111,943 637.986,977	51	529.106,725 637.979,976	8.732	51	529.106,725 637.979,976	52	529.103,677 637.976,481	4.637
52	529.103,677 637.976,481	53	529.096,315 637.969,57	10.098	53	529.096,315 637.969,57	54	529.090,486 637.963,948	8.098	54	529.090,486 637.963,948	55	529.081,802 637.954,544	12.8
55	529.081,802 637.954,544	56	529.079,649 637.951,527	3.706	56	529.079,649 637.951,527	57	529.077,836 637.948,994	3.115	57	529.077,836 637.948,994	58	529.071,407 637.939,964	11.085
58	529.071,407 637.939,964	59	529.065,663 637.933,02	9.012	59	529.065,663 637.933,02	60	529.061,69 637.928,719	5.855	60	529.061,69 637.928,719	61	529.056,27 637.922,573	8.194
61	529.056,27 637.922,573	62	529.040,247 637.906,233	22.885	62	529.040,247 637.906,233	63	529.027,737 637.894,06	17.455	63	529.027,737 637.894,06	1	529.016,506 637.884,769	14.576

** Lungimile segmentelor sunt determinate în planul de proiecție Stereo 70 și sunt rotunjite la 1 milimetru.

*** Distanța dintre puncte este formată din segmente cumulate ce sunt mai mici decât valoarea 1 milimetru.

**DATE DESPRE IMOBILUL NR. 739**

Oficiul de Cadastru și Publicitate Imobiliară SUCEAVA
Biroul de Cadastru și Publicitate Imobiliară Vatra Dornei

A. Partea I. Descrierea imobilului

TEREN Necunoscut

Adresa: Loc. Coverca, Jud. Suceava

Nr. Crt	Nr cadastral Nr. topografic	Suprafața* (mp)	Observații / Referințe
A1	30731	18.354	Sector cadastral:17 Teren imprejmuit;

Construcții

Crt	Nr cadastral Nr. topografic	Adresa	Observații / Referințe
A1.1	30731-C1	Loc. Coverca, Jud. Suceava	Nr. niveluri:3; S. construita la sol:489 mp; Casa da vacanta(motel) P+1(partial) +M (partial) din zidarie si lemn;Sd=874 mp,an finalizare constructie 1999,fara certificat energetic si lift.
A1.3	30731-C3	Loc. Coverca, Jud. Suceava	Nr. niveluri:1; S. construita la sol:37 mp; Centrala termica cu un singur nivel din zidarie;Sd=37mp,an finalizare constructie 1999.
A1.4	30731-C4	Loc. Coverca, Jud. Suceava	Nr. niveluri:2; S. construita la sol:147 mp; Casa de vacanta P+E din zidarie si lemn;Sd= 294mp,an finalizare constructie 1999,fara certificat energetic si lift
A1.5	30731-C5	Loc. Coverca, Jud. Suceava	Nr. niveluri:1; S. construita la sol:98 mp; Garaj (sala sport) cu un singur nivel din zidarie;Sd=98mp,an finalizare 1999.
A1.6	30731-C6	Loc. Coverca, Jud. Suceava	Nr. niveluri:2; S. construita la sol:117 mp; Casa de vacanta P+E (partial) din zidarie si lemn;Sd= 167 mp,an finalizare constructie 1999,fara certificat energetic si lift

B. Partea II. Proprietari și acte

Inscrieri privitoare la dreptul de proprietate și alte drepturi reale	Referințe
13334 / 20/12/2011	
Act Notarial nr. 1593, din 30/06/1999 emis de BNP-NICOLAI ROTARU;	
B1	Intabulare, drept de PROPRIETATE, dobandit prin Conventie, cota actuala 1/1, cota initiala 1/1 1) S.C. RADIX TURISM S.R.L., CIF:11491000
Act Administrativ nr. 11, din 26/02/1999 emis de Primăria comunei Panaci (contract de vanzare cumparare autentificat sub nr.1593 din 30.06.1999 la BNP Nicolai Rotaru);	
B2	Intabulare, drept de PROPRIETATE, dobandit prin Construire, cota actuala 1/1, cota initiala 1/1 1) S.C. RADIX TURISM S.R.L., CIF:11491000
Act Administrativ nr. 228, din 18/08/1999 emis de Primăria comunei Panaci (contract de vânzare cumpărare autentificat sub nr.1239 din 22.06.2004 la BNP Nicolai Rotaru);	
B3	Intabulare, drept de PROPRIETATE, dobandit prin Conventie, cota actuala 1/1, cota initiala 1/1 1) S.C. RADIX TURISM S.R.L., CIF:11491000

C. Partea III. SARCINI .

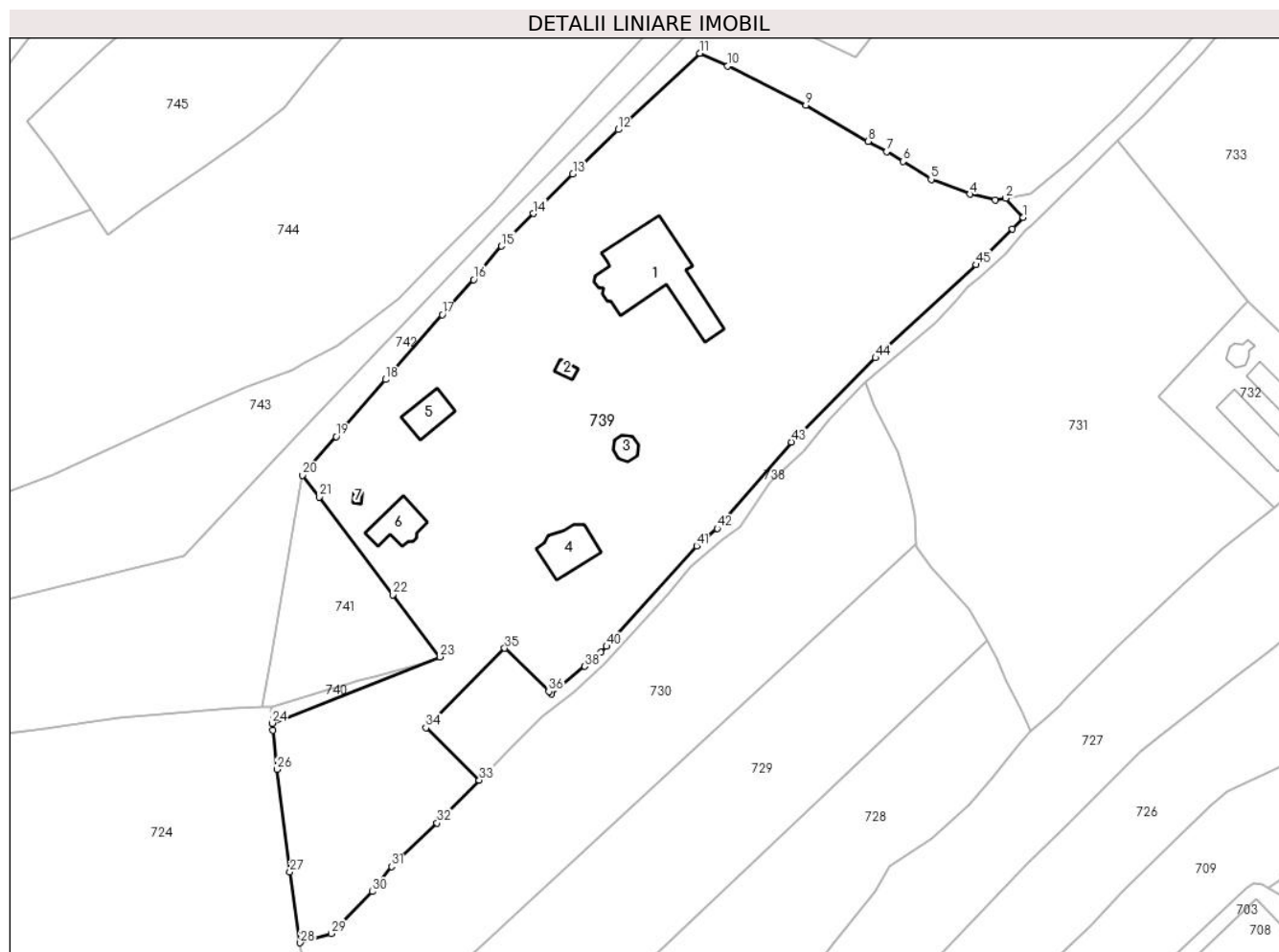
Inscrieri privind dezmembramintele dreptului de proprietate, drepturi reale de garanție și sarcini	Referințe
NU SUNT	

Anexa Nr. 1 La Partea I

Teren

Nr cadastral	Suprafața (mp)*	Observații / Referințe
30731	18.354	

* Suprafața este determinată în planul de proiecție Stereo 70.



Date referitoare la teren

Crt	Categorie folosință	Intra vilan	Suprafața (mp)	Tarla	Parcelă	Nr. topo	Observații / Referințe
1	faneata	DA	16.521	-	-	-	
2	curti constructii	DA	872	-	-	-	
3	curti constructii	DA	39	-	-	-	
4	curti constructii	DA	76	-	-	-	
5	curti constructii	DA	330	-	-	-	
6	curti constructii	DA	195	-	-	-	
7	curti constructii	DA	225	-	-	-	
8	curti constructii	DA	22	-	-	-	
9	faneata	NU	74	-	-	-	

Date referitoare la construcții

Crt	Număr	Destinație construcție	Supraf. (mp)	Situație juridică	Observații / Referințe
A1.1	30731-C1	construcții de locuințe	489	Cu acte	Nr. niveluri:3; S. construita la sol:489 mp; Casa da vacanta(motel) P+1(partial) +M (partial) din zidarie si lemn;Sd=874 mp,an finalizare constructie 1999,fara certificat energetic si lift.

Crt	Număr	Destinație construcție	Supraf. (mp)	Situație juridică	Observații / Referințe
A1.2	30731-C2	construcții anexa	18	Fara acte	Nr. niveluri:1; S. construita la sol:18 mp; Foisor cu un singur nivel din lemn,Sd=18mp,an finalizare constructie 1999.
A1.3	30731-C3	construcții anexa	37	Cu acte	Nr. niveluri:1; S. construita la sol:37 mp; Centrala termica cu un singur nivel din zidarie; Sd=37mp,an finalizare constructie 1999.
A1.4	30731-C4	construcții de locuinte	147	Cu acte	Nr. niveluri:2; S. construita la sol:147 mp; Casa de vacanta P+E din zidarie si lemn;Sd=294mp,an finalizare constructie 1999,fara certificat energetic si lift
A1.5	30731-C5	construcții anexa	98	Cu acte	Nr. niveluri:1; S. construita la sol:98 mp; Garaj (sala sport) cu un singur nivel din zidarie; Sd=98mp,an finalizare 1999.
A1.6	30731-C6	construcții de locuinte	117	Cu acte	Nr. niveluri:2; S. construita la sol:117 mp; Casa de vacanta P+E (partial) din zidarie si lemn; Sd= 167 mp,an finalizare constructie 1999,fara certificat energetic si lift
A1.7	30731-C7	construcții anexa	7	Fara acte	Nr. niveluri:1; S. construita la sol:7 mp; Centrala termica cu un singur nivel din zidarie; Sd=7mp,an finalizare constructie.1999.

Lungime Segmente

1) Valorile lungimilor segmentelor sunt obținute din proiecție în plan.

Punct început	X / Y	Punct sfârșit	X / Y	Lungime segment	Punct început	X / Y	Punct sfârșit	X / Y	Lungime segment	Punct început	X / Y	Punct sfârșit	X / Y	Lungime segment
1	529.014,468 637.878,396	2	529.009,703 637.883,512	6.991	2	529.009,703 637.883,512	3	529.006,9 637.883,07	2.838	3	529.006,9 637.883,07	4	529.000,129 637.884,62	6.946
4	529.000,129 637.884,62	5	528.989,746 637.888,591	11.116	5	528.989,746 637.888,591	6	528.982,219 637.893,38	8.921	6	528.982,219 637.893,38	7	528.977,78 637.895,98	5.144
7	528.977,78 637.895,98	8	528.972,88 637.898,75	5.629	8	528.972,88 637.898,75	9	528.956,182 637.908,428	19.3	9	528.956,182 637.908,428	10	528.935,159 637.918,93	23.5
10	528.935,159 637.918,93	11	528.927,734 637.922,378	8.187	11	528.927,734 637.922,378	12	528.905,824 637.901,901	29.989	12	528.905,824 637.901,901	13	528.893,659 637.890,028	16.999
13	528.893,659 637.890,028	14	528.883,101 637.879,418	14.968	14	528.883,101 637.879,418	15	528.874,569 637.870,682	12.211	15	528.874,569 637.870,682	16	528.867,057 637.861,706	11.705
16	528.867,057 637.861,706	17	528.858,657 637.852,343	12.579	17	528.858,657 637.852,343	18	528.843,503 637.834,934	23.081	18	528.843,503 637.834,934	19	528.830,239 637.819,677	20.217
19	528.830,239 637.819,677	20	528.821,247 637.809,299	13.732	20	528.821,247 637.809,299	21	528.825,709 637.803,514	7.306	21	528.825,709 637.803,514	22	528.845,436 637.777,33	32.783
22	528.845,436 637.777,33	23	528.858,059 637.760,636	20.929	23	528.858,059 637.760,636	24	528.813,021 637.742,881	48.411	24	528.813,021 637.742,881	25	528.813,222 637.740,992	1.9
25	528.813,222 637.740,992	26	528.814,333 637.730,52	10.531	26	528.814,333 637.730,52	27	528.817,842 637.703,002	27.741	27	528.817,842 637.703,002	28	528.820,602 637.684,053	19.149
28	528.820,602 637.684,053	29	528.828,865 637.686,546	8.631	29	528.828,865 637.686,546	30	528.839,981 637.697,773	15.799	30	528.839,981 637.697,773	31	528.845,052 637.704,492	8.418
31	528.845,052 637.704,492	32	528.857,31 637.716,131	16.903	32	528.857,31 637.716,131	33	528.868,598 637.727,656	16.132	33	528.868,598 637.727,656	34	528.854,31 637.741,65	19.999
34	528.854,31 637.741,65	35	528.875,417 637.762,97	30.001	35	528.875,417 637.762,97	36	528.887,241 637.751,389	16.551	36	528.887,241 637.751,389	37	528.887,943 637.750,701	0.983
37	528.887,943 637.750,701	38	528.896,926 637.758,094	11.634	38	528.896,926 637.758,094	39	528.901,264 637.761,825	5.722	39	528.901,264 637.761,825	40	528.902,74 637.763,453	2.197
40	528.902,74 637.763,453	41	528.926,845 637.790,371	36.133	41	528.926,845 637.790,371	42	528.932,351 637.795,062	7.233	42	528.932,351 637.795,062	43	528.952,239 637.818,229	30.533
43	528.952,239 637.818,229	44	528.974,863 637.840,752	31.924	44	528.974,863 637.840,752	45	529.001,825 637.865,708	36.739	45	529.001,825 637.865,708	46	529.011,519 637.875,335	13.662
46	529.011,519 637.875,335	1	529.014,468 637.878,396	4.25										

** Lungimile segmentelor sunt determinate în planul de proiecție Stereo 70 și sunt rotunjite la 1 milimetru.

*** Distanța dintre puncte este formată din segmente cumulate ce sunt mai mici decât valoarea 1 milimetru.

**DATE DESPRE IMOBILUL NR. 740**

Oficiul de Cadastru și Publicitate Imobiliară SUCEAVA
Biroul de Cadastru și Publicitate Imobiliară Vatra Dornei

A. Partea I. Descrierea imobilului

TEREN Necunoscut

Adresa: Loc. Coverca, Jud. Suceava

Nr. Crt	Nr cadastral Nr. topografic	Suprafața* (mp)	Observații / Referințe
A1		97	Sector cadastral:17 Teren imprejmuit;

B. Partea II. Proprietari și acte

Inscrieri privitoare la dreptul de proprietate și alte drepturi reale		Referințe
740 / 31/01/2024		
Act Normativ nr. 7, din 13/03/1996 emis de Parlamentul Romaniei;		
B1	Inscrierea provizorie, drept de PROPRIETATE, dobandit prin Lege, cota actuala 1/1, cota initiala 1/1 1) COMUNA PANACI , CIF:4326892	A1

C. Partea III. SARCINI .

Inscrieri privind dezmembramintele dreptului de proprietate, drepturi reale de garanție și sarcini	Referințe
NU SUNT	

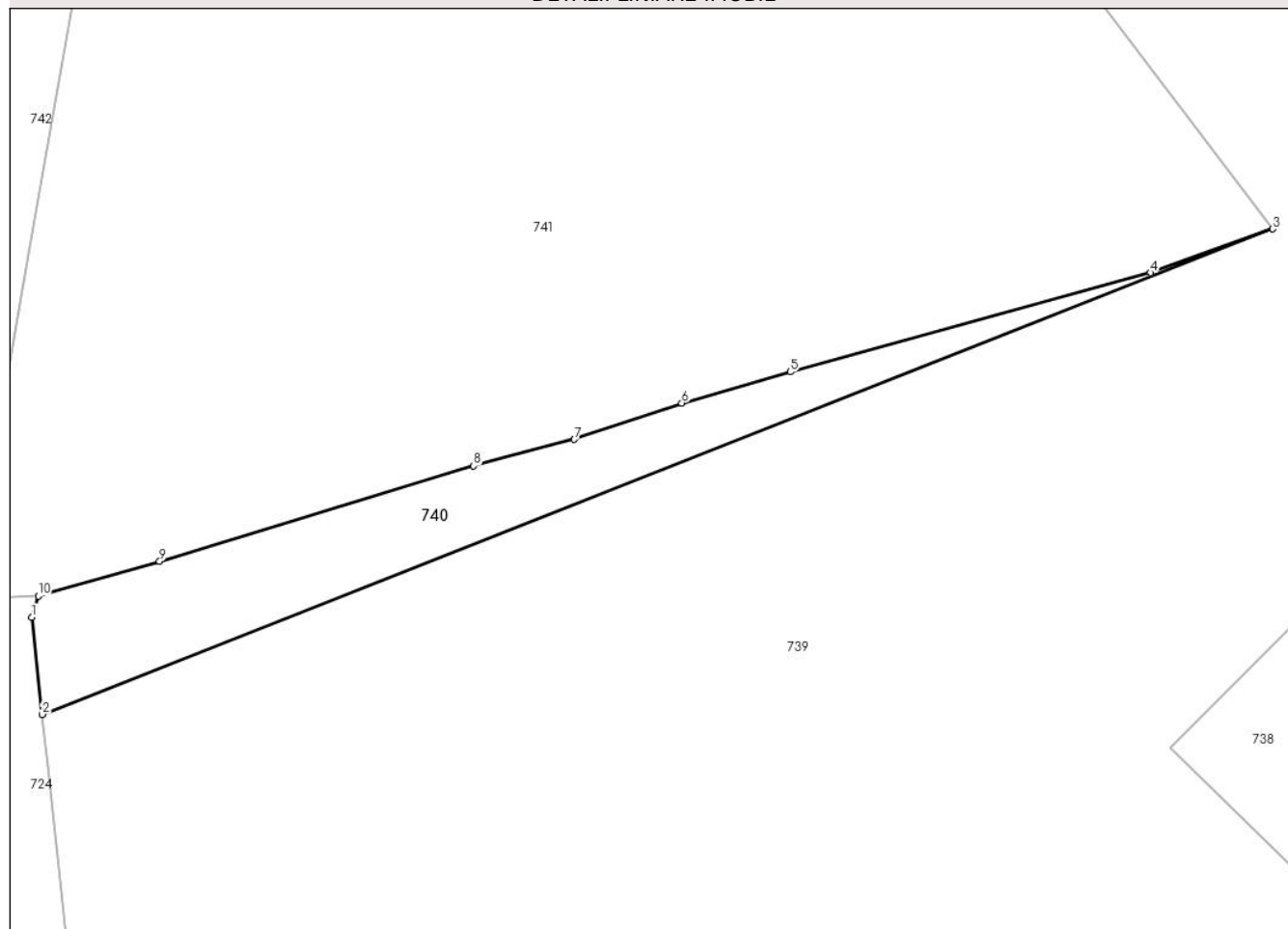
Anexa Nr. 1 La Partea I

Teren

Nr cadastral	Suprafața (mp)*	Observații / Referințe
	97	

* Suprafața este determinată în planul de proiecție Stereo 70.

DETALII LINIARE IMOBIL



Date referitoare la teren

Crt	Categorie folosință	Intra vilan	Suprafața (mp)	Tarla	Parcelă	Nr. topo	Observații / Referințe
1	faneata	DA	91	-	-	-	
2	faneata	NU	6	-	-	-	

Lungime Segmente

1) Valorile lungimilor segmentelor sunt obținute din proiecție în plan.

Punct început	X / Y	Punct sfârșit	X / Y	Lungime segment (** (m)
1	528.812,645 637.746,43	2	528.813,021 637.742,881	3.569
2	528.813,021 637.742,881	3	528.858,059 637.760,636	48.411
3	528.858,059 637.760,636	4	528.853,59 637.759,03	4.749
4	528.853,59 637.759,03	5	528.840,4 637.755,41	13.678

Punct început	X / Y	Punct sfârșit	X / Y	Lungime segment (** (m)
5	528.840,4 637.755,41	6	528.836,43 637.754,27	4.13
6	528.836,43 637.754,27	7	528.832,5 637.752,94	4.149
7	528.832,5 637.752,94	8	528.828,81 637.751,97	3.815
8	528.828,81 637.751,97	9	528.817,32 637.748,48	12.008
9	528.817,32 637.748,48	10	528.812,879 637.747,222	4.616
10	528.812,879 637.747,222	1	528.812,645 637.746,43	0.826

** Lungimile segmentelor sunt determinate în planul de proiecție Stereo 70 și sunt rotunjite la 1 milimetru.

*** Distanța dintre puncte este formată din segmente cumulate ce sunt mai mici decât valoarea 1 milimetru.

**DATE DESPRE IMOBILUL NR. 741**

Oficiul de Cadastru și Publicitate Imobiliară SUCEAVA
Biroul de Cadastru și Publicitate Imobiliară Vatra Dornei

A. Partea I. Descrierea imobilului

TEREN Necunoscut

Adresa: Loc. Coverca, Jud. Suceava

Nr. Crt	Nr cadastral Nr. topografic	Suprafața* (mp)	Observații / Referințe
A1		1.429	Sector cadastral:17 Teren imprejmuit;

B. Partea II. Proprietari și acte

Inscrieri privitoare la dreptul de proprietate și alte drepturi reale		Referințe
741 / 31/01/2024		
Act Normativ nr. 7, din 13/03/1996 emis de Parlamentul Romaniei;		
B1	Inscrierea provizorie, drept de PROPRIETATE, dobandit prin Lege, cota actuala 1/1, cota initiala 1/1 1) COMUNA PANACI , CIF:4326892	A1

C. Partea III. SARCINI .

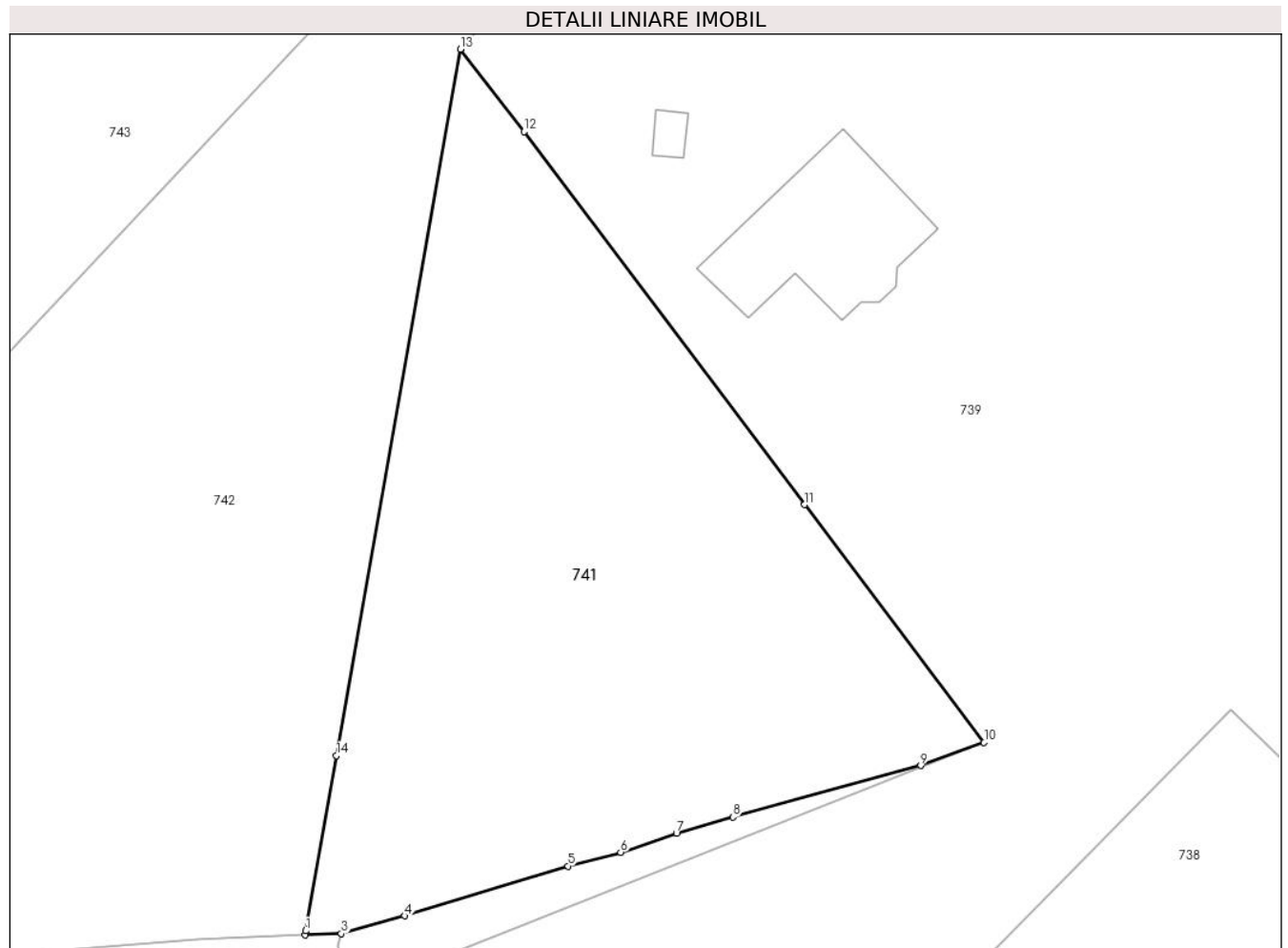
Inscrieri privind dezmembramintele dreptului de proprietate, drepturi reale de garanție și sarcini	Referințe
NU SUNT	

Anexa Nr. 1 La Partea I

Teren

Nr cadastral	Suprafața (mp)*	Observații / Referințe
	1.429	

* Suprafața este determinată în planul de proiecție Stereo 70.



Date referitoare la teren

Crt	Categorie folosință	Intravilan	Suprafața (mp)	Tarla	Parcelă	Nr. topo	Observații / Referințe
1	faneata	DA	1.406	-	-	-	
2	faneata	NU	23	-	-	-	

Lungime Segmente

1) Valorile lungimilor segmentelor sunt obținute din proiecție în plan.

Punct început	X / Y	Punct sfârșit	X / Y	Lungime segment (** (m)
1	528.810,378 637.747,424	2	528.810,314 637.747,131	0.3
2	528.810,314 637.747,131	3	528.812,879 637.747,222	2.567
3	528.812,879 637.747,222	4	528.817,32 637.748,48	4.616
4	528.817,32 637.748,48	5	528.828,81 637.751,97	12.008

Punct început	X / Y	Punct sfârșit	X / Y	Lungime segment (** (m)
5	528.828,81 637.751,97	6	528.832,5 637.752,94	3.815
6	528.832,5 637.752,94	7	528.836,43 637.754,27	4.149
7	528.836,43 637.754,27	8	528.840,4 637.755,41	4.13
8	528.840,4 637.755,41	9	528.853,59 637.759,03	13.678
9	528.853,59 637.759,03	10	528.858,059 637.760,636	4.749
10	528.858,059 637.760,636	11	528.845,436 637.777,33	20.929
11	528.845,436 637.777,33	12	528.825,709 637.803,514	32.783
12	528.825,709 637.803,514	13	528.821,247 637.809,299	7.306
13	528.821,247 637.809,299	14	528.812,539 637.759,724	50.334
14	528.812,539 637.759,724	1	528.810,378 637.747,424	12.488

** Lungimile segmentelor sunt determinate în planul de proiecție Stereo 70 și sunt rotunjite la 1 milimetru.

*** Distanța dintre puncte este formată din segmente cumulate ce sunt mai mici decât valoarea 1 milimetru.

**DATE DESPRE IMOBILUL NR. 742**

Oficiul de Cadastru și Publicitate Imobiliară SUCEAVA
Biroul de Cadastru și Publicitate Imobiliară Vatra Dornei

A. Partea I. Descrierea imobilului

TEREN Necunoscut

Adresa: Loc. Coverca, Jud. Suceava

Nr. Crt	Nr cadastral Nr. topografic	Suprafața* (mp)	Observații / Referințe
A1	33265	Din acte: 18.925 Masurata: 18.998	Sector cadastral:17 Teren imprejmuit;

Construcții

Crt	Nr cadastral Nr. topografic	Adresa	Observații / Referințe
A1.1	33265-C1	Loc. Coverca, Jud. Suceava	Nr. niveluri:1; S. construita la sol:44 mp; S. construita desfasurata:44 mp; Fanar edificat din lemn in anul 1999 cu regim de inaltime P si suprafata construita desfasurata de 44 mp.

B. Partea II. Proprietari și acte

Inscrieri privitoare la dreptul de proprietate și alte drepturi reale		Referințe
14227 / 25/09/2020		
Act Notarial nr. 43, din 25/09/2020 emis de Paziuc Camelia;		
B1	Intabulare, drept de PROPRIETATE, dobandit prin Succesiune, cota actuala 1/2, cota initiala 1/2 1) LOSTUN ADRIAN-IONUȚ	A1
B2	Intabulare, drept de PROPRIETATE, dobandit prin Succesiune, cota actuala 1/2, cota initiala 1/2 1) LOSTUN VASILE-CIPRIAN	A1
Act Administrativ nr. 4158, din 17/09/2020 emis de Comuna Panaci (act administrativ nr 2945 din 24.06.2020, emis de Primăria comunei Panaci;act notarial nr 799 din 25.09.2020, emis de Paziuc Camelia);		
B3	Intabulare, drept de PROPRIETATE, dobandit prin Construire, cota actuala 1/2, cota initiala 1/2 1) LOSTUN MARIA	A1.1
Act Notarial nr. 43, din 25/09/2020 emis de Paziuc Camelia;		
B4	Intabulare, drept de PROPRIETATE, dobandit prin Succesiune, cota actuala 1/4, cota initiala 1/4 1) LOSTUN ADRIAN-IONUȚ	A1.1
B5	Intabulare, drept de PROPRIETATE, dobandit prin Succesiune, cota actuala 1/4, cota initiala 1/4 1) LOSTUN VASILE-CIPRIAN	A1.1

C. Partea III. SARCINI .

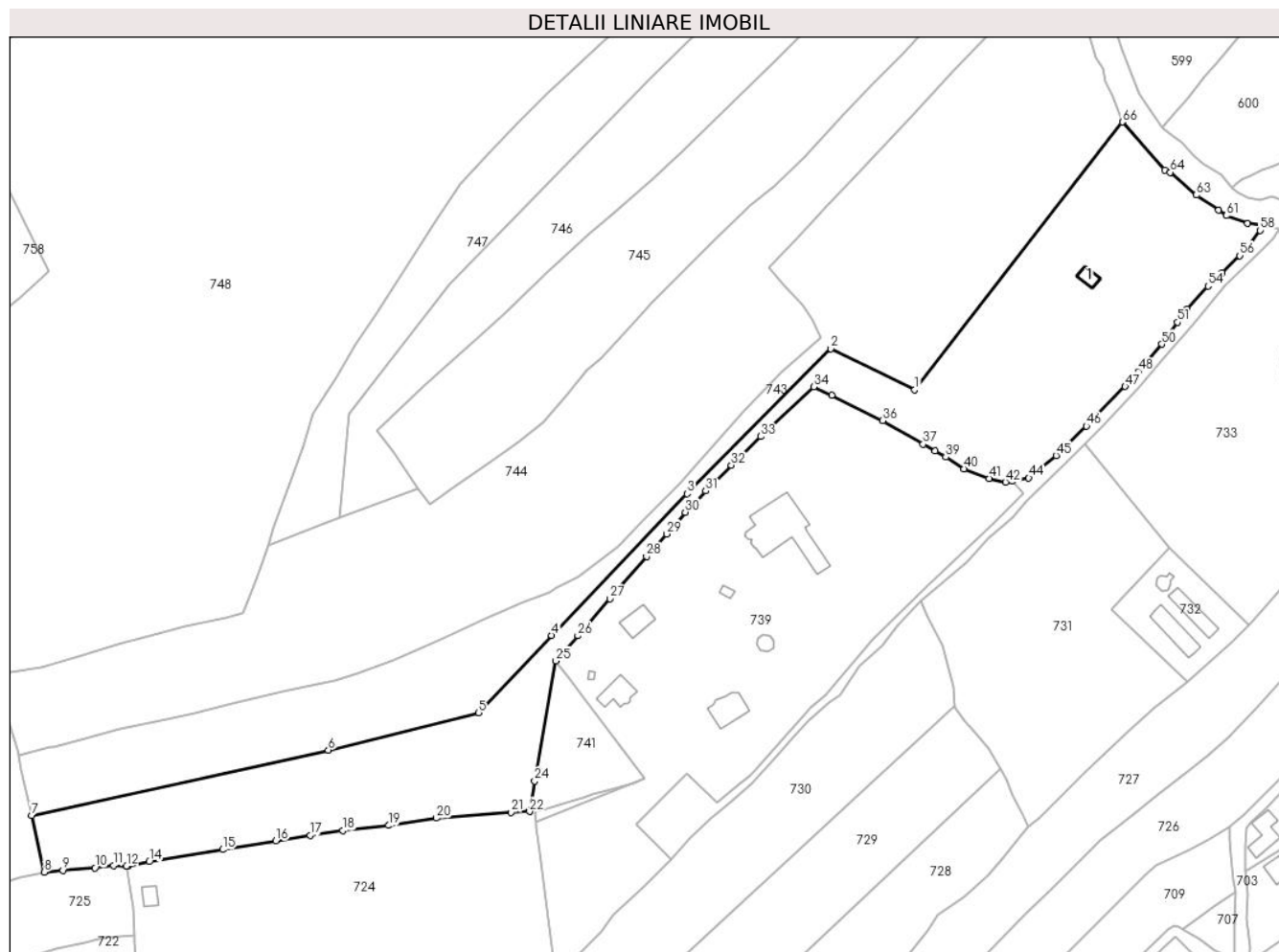
Inscrieri privind dezmembramintele dreptului de proprietate, drepturi reale de garanție și sarcini	Referințe
NU SUNT	

Anexa Nr. 1 La Partea I

Teren

Nr cadastral	Suprafața (mp)*	Observații / Referințe
33265	Din acte: 18.925 Masurata: 18.998	

* Suprafața este determinată în planul de proiecție Stereo 70.



Date referitoare la teren

Crt	Categorie folosință	Intra vilan	Suprafața (mp)	Tarla	Parcelă	Nr. topo	Observații / Referințe
1	curți constructii	DA	96	-	-	-	
2	faneata	DA	11.621	-	-	-	
3	faneata	NU	4.061	-	-	-	
4	pasune	NU	3.220	-	-	-	

Date referitoare la construcții

Crt	Număr	Destinație construcție	Supraf. (mp)	Situație juridică	Observații / Referințe
A1.1	33265-C1	construcții anexa	44	Cu acte	Nr. niveluri:1; S. construita la sol:44 mp; S. construita desfasurata:44 mp; Fanar edificat din lemn in anul 1999 cu regim de inaltime P si suprafata construita desfasurata de 44 mp.

Lungime Segmente

1) Valorile lungimilor segmentelor sunt obținute din proiecție în plan.

Punct început	X / Y	Punct sfârșit	X / Y	Lungime segment	Punct început	X / Y	Punct sfârșit	X / Y	Lungime segment	Punct început	X / Y	Punct sfârșit	X / Y	Lungime segment
1	528.969,396 637.921,199	2	528.934,761 637.938,118	38.547	2	528.934,761 637.938,118	3	528.875,398 637.878,253	84.308	3	528.875,398 637.878,253	4	528.819,429 637.819,845	80.895
4	528.819,429 637.819,845	5	528.789,357 637.787,831	43.923	5	528.789,357 637.787,831	6	528.727,236 637.772,511	63.982	6	528.727,236 637.772,511	7	528.604,718 637.745,459	125.469
7	528.604,718 637.745,459	8	528.609,878 637.722,143	23.88	8	528.609,878 637.722,143	9	528.617,663 637.722,842	7.816	9	528.617,663 637.722,842	10	528.630,907 637.723,866	13.284
10	528.630,907 637.723,866	11	528.638,549 637.724,827	7.702	11	528.638,549 637.724,827	12	528.643,945 637.724,678	5.398	12	528.643,945 637.724,678	13	528.644,366 637.724,603	0.428
13	528.644,366 637.724,603	14	528.653,34 637.726,452	9.163	14	528.653,34 637.726,452	15	528.683,589 637.731,423	30.655	15	528.683,589 637.731,423	16	528.705,626 637.735,02	22.329
16	528.705,626 637.735,02	17	528.719,705 637.737,288	14.261	17	528.719,705 637.737,288	18	528.733,191 637.739,233	13.626	18	528.733,191 637.739,233	19	528.752,233 637.741,384	19.163
19	528.752,233 637.741,384	20	528.771,955 637.744,385	19.949	20	528.771,955 637.744,385	21	528.802,66 637.746,86	30.805	21	528.802,66 637.746,86	22	528.810,314 637.747,131	7.659
22	528.810,314 637.747,131	23	528.810,378 637.747,424	0.3	23	528.810,378 637.747,424	24	528.812,539 637.759,724	12.488	24	528.812,539 637.759,724	25	528.821,247 637.809,299	50.334
25	528.821,247 637.809,299	26	528.830,239 637.819,677	13.732	26	528.830,239 637.819,677	27	528.843,503 637.834,934	20.217	27	528.843,503 637.834,934	28	528.858,657 637.852,343	23.081
28	528.858,657 637.852,343	29	528.867,057 637.861,706	12.579	29	528.867,057 637.861,706	30	528.874,569 637.870,682	11.705	30	528.874,569 637.870,682	31	528.883,101 637.879,418	12.211
31	528.883,101 637.879,418	32	528.893,659 637.890,028	14.968	32	528.893,659 637.890,028	33	528.905,824 637.901,901	16.999	33	528.905,824 637.901,901	34	528.927,734 637.922,378	29.989
34	528.927,734 637.922,378	35	528.935,159 637.918,93	8.187	35	528.935,159 637.918,93	36	528.956,182 637.908,428	23.5	36	528.956,182 637.908,428	37	528.972,88 637.898,75	19.3
37	528.972,88 637.898,75	38	528.977,78 637.895,98	5.629	38	528.977,78 637.895,98	39	528.982,219 637.893,38	5.144	39	528.982,219 637.893,38	40	528.989,746 637.888,591	8.921
40	528.989,746 637.888,591	41	529.000,129 637.884,62	11.116	41	529.000,129 637.884,62	42	529.006,9 637.883,07	6.946	42	529.006,9 637.883,07	43	529.009,703 637.883,512	2.838
43	529.009,703 637.883,512	44	529.016,506 637.884,769	6.918	44	529.016,506 637.884,769	45	529.027,737 637.894,06	14.576	45	529.027,737 637.894,06	46	529.040,247 637.906,233	17.455
46	529.040,247 637.906,233	47	529.056,27 637.922,573	22.885	47	529.056,27 637.922,573	48	529.061,69 637.928,719	8.194	48	529.061,69 637.928,719	49	529.065,663 637.933,02	5.855
49	529.065,663 637.933,02	50	529.071,407 637.939,964	9.012	50	529.071,407 637.939,964	51	529.077,836 637.948,994	11.085	51	529.077,836 637.948,994	52	529.079,649 637.951,527	3.115
52	529.079,649 637.951,527	53	529.081,802 637.954,544	3.706	53	529.081,802 637.954,544	54	529.090,486 637.963,948	12.8	54	529.090,486 637.963,948	55	529.096,315 637.969,57	8.098
55	529.096,315 637.969,57	56	529.103,677 637.976,481	10.098	56	529.103,677 637.976,481	57	529.106,725 637.979,976	4.637	57	529.106,725 637.979,976	58	529.111,943 637.986,977	8.732
58	529.111,943 637.986,977	59	529.113,523 637.988,839	2.442	59	529.113,523 637.988,839	60	529.106,914 637.989,828	6.683	60	529.106,914 637.989,828	61	529.098,066 637.993,018	9.405
61	529.098,066 637.993,018	62	529.094,877 637.995,269	3.903	62	529.094,877 637.995,269	63	529.085,74 638.001,526	11.074	63	529.085,74 638.001,526	64	529.074,913 638.010,878	14.307
64	529.074,913 638.010,878	65	529.072,647 638.011,886	2.48	65	529.072,647 638.011,886	66	529.055,142 638.031,678	26.422	66	529.055,142 638.031,678	1	528.969,396 637.921,199	139.85

** Lungimile segmentelor sunt determinate în planul de proiecție Stereo 70 și sunt rotunjite la 1 milimetru.

*** Distanța dintre puncte este formată din segmente cumulate ce sunt mai mici decât valoarea 1 milimetru.

**DATE DESPRE IMOBILUL NR. 743**

Oficiul de Cadastru și Publicitate Imobiliară SUCEAVA
Biroul de Cadastru și Publicitate Imobiliară Vatra Dornei

A. Partea I. Descrierea imobilului

TEREN Necunoscut

Adresa: Loc. Coverca, Jud. Suceava

Nr. Crt	Nr cadastral Nr. topografic	Suprafața* (mp)	Observații / Referințe
A1	33268	18.925	Sector cadastral:17 Teren imprejmuit;

B. Partea II. Proprietari și acte

Inscrieri privitoare la dreptul de proprietate și alte drepturi reale		Referințe
14237 / 25/09/2020		
Act Notarial nr. 43, din 25/09/2020 emis de Paziuc Camelia;		
B1	Intabulare, drept de PROPRIETATE, dobandit prin Succesiune, cota actuala 1/2, cota initiala 1/2 1) LOSTUN ADRIAN-IONUȚ	A1
B2	Intabulare, drept de PROPRIETATE, dobandit prin Succesiune, cota actuala 1/2, cota initiala 1/2 1) LOSTUN VASILE-CIPRIAN	A1

C. Partea III. SARCINI .

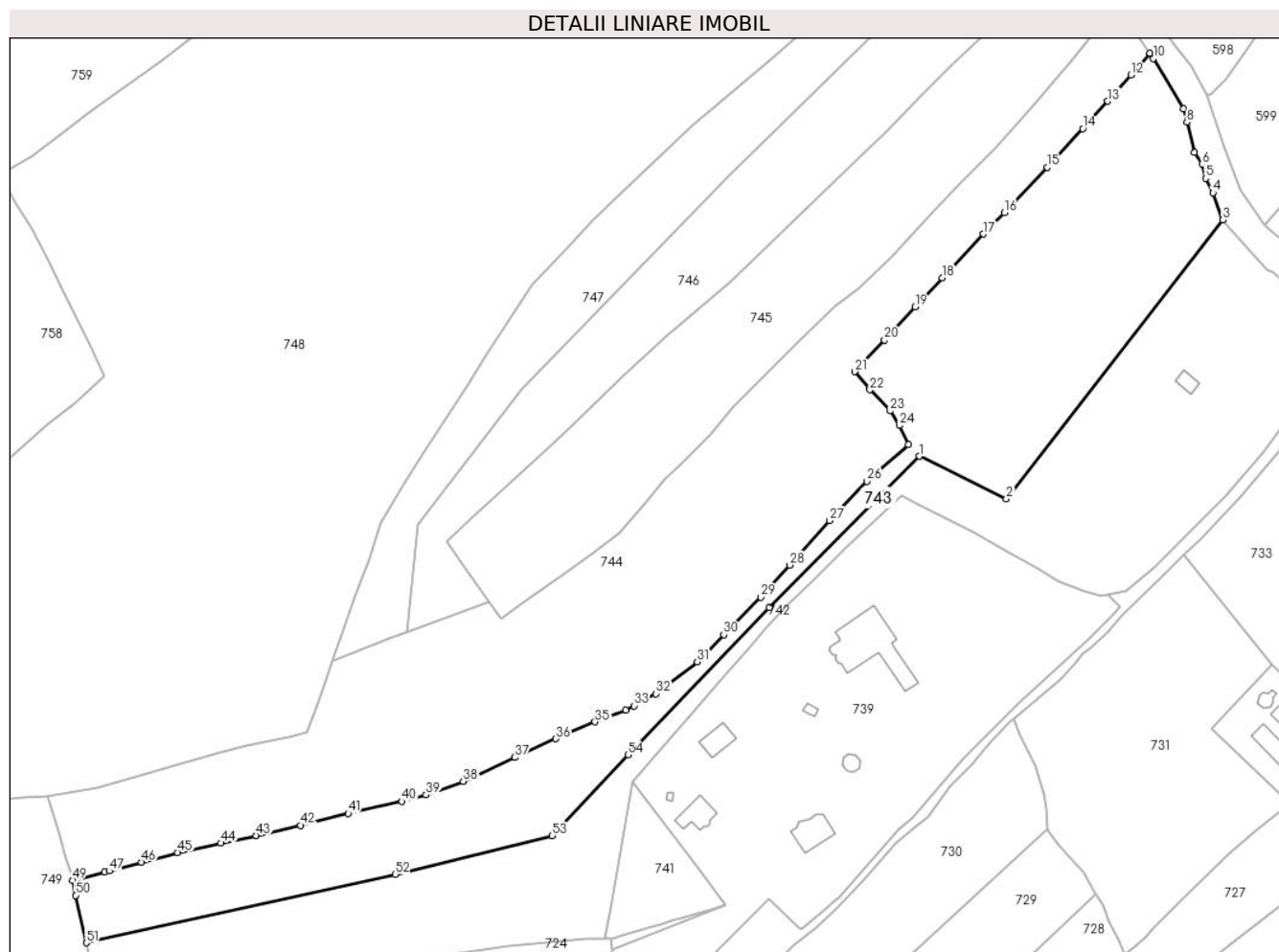
Inscrieri privind dezmembramintele dreptului de proprietate, drepturi reale de garanție și sarcini	Referințe
NU SUNT	

Anexa Nr. 1 La Partea I

Teren

Nr cadastral	Suprafața (mp)*	Observații / Referințe
33268	18.925	

* Suprafața este determinată în planul de proiecție Stereo 70.



Date referitoare la teren

Crt	Categorie folosință	Intravilan	Suprafața (mp)	Tarla	Parcelă	Nr. topo	Observații / Referințe
1	faneata	DA	7.626	-	-	-	
2	faneata	NU	5.061	-	-	-	
3	faneata	NU	1.193	-	-	-	
4	pasune	NU	5.045	-	-	-	

Lungime Segmente

1) Valorile lungimilor segmentelor sunt obținute din proiecție în plan.

Punct început	X / Y	Punct sfârșit	X / Y	Lungime segment
1	528.934,761 637.938,118	2	528.969,396 637.921,199	38.547
4	529.051,212 638.042,464	5	529.048,266 638.048,13	6.386
7	529.043,952 638.058,351	8	529.040,863 638.070,402	12.441
2	528.969,396 637.921,199	3	529.055,142 638.031,678	139.85
5	529.048,266 638.048,13	6	529.046,955 638.053,785	5.805
8	529.040,863 638.070,402	9	529.039,504 638.075,706	5.475
3	529.055,142 638.031,678	4	529.051,212 638.042,464	11.48
6	529.046,955 638.053,785	7	529.043,952 638.058,351	5.465
9	529.039,504 638.075,706	10	529.027,559 638.095,613	23.216

Punct început	X / Y	Punct sfârșit	X / Y	Lungime segment	Punct început	X / Y	Punct sfârșit	X / Y	Lungime segment	Punct început	X / Y	Punct sfârșit	X / Y	Lungime segment
10	529.027,559 638.095,613	11	529.026,154 638.097,697	2.513	11	529.026,154 638.097,697	12	529.018,736 638.089,111	11.347	12	529.018,736 638.089,111	13	529.009,529 638.078,65	13.936
13	529.009,529 638.078,65	14	528.999,638 638.067,879	14.623	14	528.999,638 638.067,879	15	528.985,438 638.052,578	20.875	15	528.985,438 638.052,578	16	528.968,503 638.034,589	24.706
16	528.968,503 638.034,589	17	528.960,271 638.026,111	11.817	17	528.960,271 638.026,111	18	528.943,929 638.008,689	23.887	18	528.943,929 638.008,689	19	528.933,11 637.997,228	15.761
19	528.933,11 637.997,228	20	528.921,043 637.984,09	17.839	20	528.921,043 637.984,09	21	528.909,243 637.971,619	17.169	21	528.909,243 637.971,619	22	528.915,251 637.964,434	9.366
22	528.915,251 637.964,434	23	528.923,278 637.956,017	11.631	23	528.923,278 637.956,017	24	528.926,924 637.950,292	6.787	24	528.926,924 637.950,292	25	528.930,503 637.942,746	8.352
25	528.930,503 637.942,746	26	528.914,038 637.928,198	21.971	26	528.914,038 637.928,198	27	528.899,257 637.912,573	21.509	27	528.899,257 637.912,573	28	528.883,409 637.894,998	23.665
28	528.883,409 637.894,998	29	528.872,089 637.882,293	17.016	29	528.872,089 637.882,293	30	528.857,328 637.867,404	20.966	30	528.857,328 637.867,404	31	528.846,888 637.856,709	14.946
31	528.846,888 637.856,709	32	528.830,534 637.844,087	20.658	32	528.830,534 637.844,087	33	528.821,729 637.839,294	10.025	33	528.821,729 637.839,294	34	528.818,496 637.837,535	3.681
34	528.818,496 637.837,535	35	528.806,378 637.832,893	12.977	35	528.806,378 637.832,893	36	528.790,822 637.826,229	16.923	36	528.790,822 637.826,229	37	528.774,586 637.818,816	17.848
37	528.774,586 637.818,816	38	528.754,118 637.809,408	22.527	38	528.754,118 637.809,408	39	528.739,473 637.803,959	15.626	39	528.739,473 637.803,959	40	528.729,91 637.801,409	9.897
40	528.729,91 637.801,409	41	528.708,599 637.796,668	21.832	41	528.708,599 637.796,668	42	528.689,641 637.791,988	19.527	42	528.689,641 637.791,988	43	528.672,084 637.787,912	18.024
43	528.672,084 637.787,912	44	528.658,12 637.784,961	14.272	44	528.658,12 637.784,961	45	528.641,011 637.781,213	17.515	45	528.641,011 637.781,213	46	528.626,64 637.777,407	14.866
46	528.626,64 637.777,407	47	528.613,878 637.773,908	13.233	47	528.613,878 637.773,908	48	528.612,101 637.773,544	1.814	48	528.612,101 637.773,544	49	528.599,268 637.770,214	13.258
49	528.599,268 637.770,214	50	528.600,559 637.764,255	6.097	50	528.600,559 637.764,255	51	528.604,718 637.745,459	19.251	51	528.604,718 637.745,459	52	528.727,236 637.772,511	125.469
52	528.727,236 637.772,511	53	528.789,357 637.787,831	63.982	53	528.789,357 637.787,831	54	528.819,429 637.819,845	43.923	54	528.819,429 637.819,845	55	528.875,398 637.878,253	80.895
55	528.875,398 637.878,253	1	528.934,761 637.938,118	84.308										

** Lungimile segmentelor sunt determinate în planul de proiecție Stereo 70 și sunt rotunjite la 1 milimetru.

*** Distanța dintre puncte este formată din segmente cumulate ce sunt mai mici decât valoarea 1 milimetru.

**DATE DESPRE IMOBILUL NR. 744**

Oficiul de Cadastru și Publicitate Imobiliară SUCEAVA
Biroul de Cadastru și Publicitate Imobiliară Vatra Dornei

A. Partea I. Descrierea imobilului

TEREN Necunoscut

Adresa: Loc. Coverca, Jud. Suceava

Nr. Crt	Nr cadastral Nr. topografic	Suprafața* (mp)	Observații / Referințe
A1	32247	23.003	Sector cadastral:17 Teren imprejmuit;

B. Partea II. Proprietari și acte

Inscrieri privitoare la dreptul de proprietate și alte drepturi reale		Referințe
3043 / 01/03/2019		
Act Administrativ nr. titlu de proprietate nr. 1287, din 23/10/2017 emis de Comisia Judeteana Suceava;		
B1	Intabulare, drept de PROPRIETATE, dobandit prin Reconstituire, cota actuala 1/1, cota initiala 1/1 1) IFTINCA TOADER-MARCEL 2) IFTINCA IULIA	A1

C. Partea III. SARCINI .

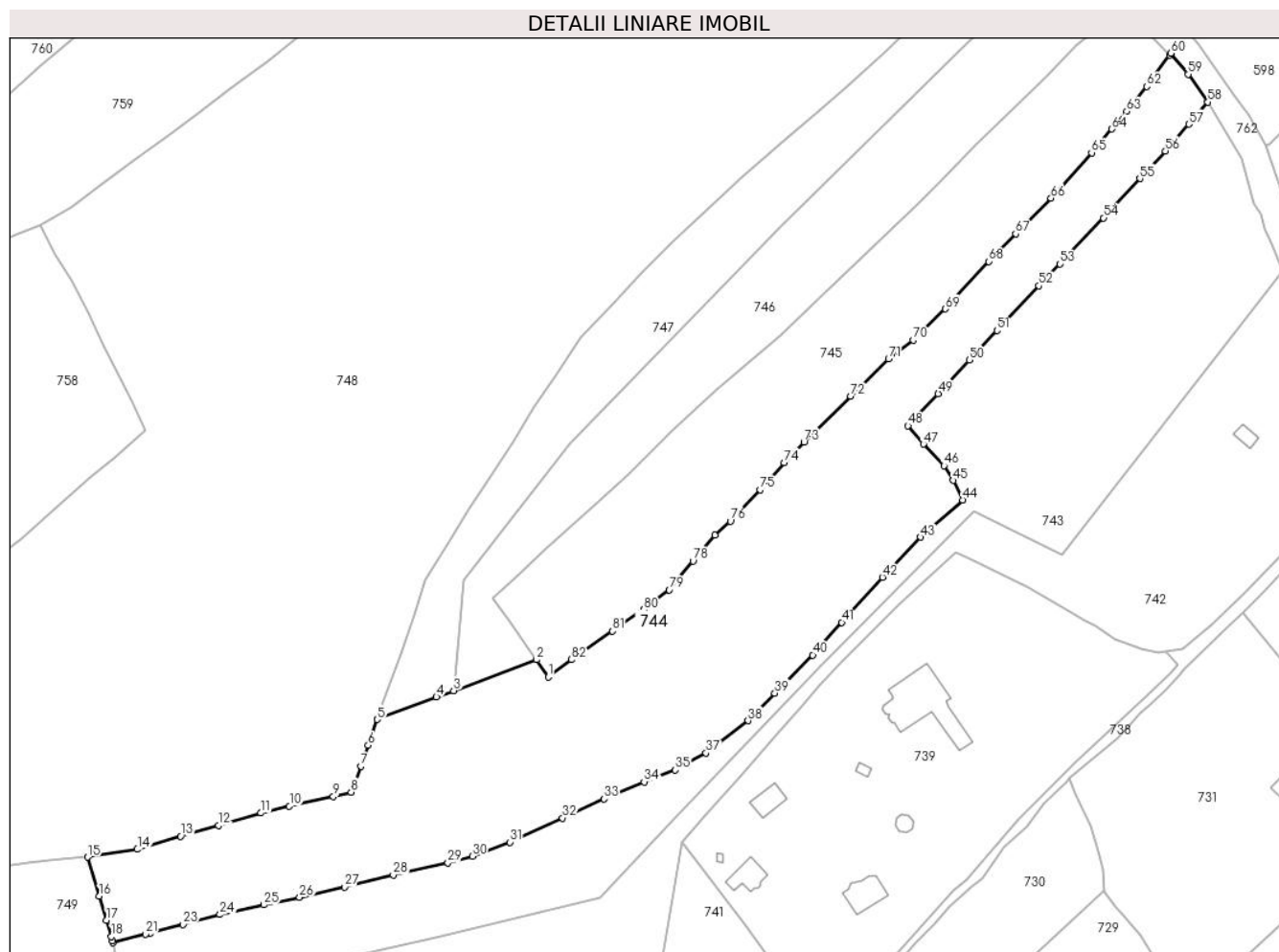
Inscrieri privind dezmembramintele dreptului de proprietate, drepturi reale de garanție și sarcini	Referințe
NU SUNT	

Anexa Nr. 1 La Partea I

Teren

Nr cadastral	Suprafața (mp)*	Observații / Referințe
32247	23.003	

* Suprafața este determinată în planul de proiecție Stereo 70.



Date referitoare la teren

Crt	Categorie folosință	Intravilan	Suprafața (mp)	Tarla	Parcelă	Nr. topo	Observații / Referințe
1	faneata	DA	685	-	-	-	
2	faneata	NU	22.318	-	-	-	

Lungime Segmente

1) Valorile lungimilor segmentelor sunt obținute din proiecție în plan.

Punct început	X / Y	Punct sfârșit	X / Y	Lungime segment	Punct început	X / Y	Punct sfârșit	X / Y	Lungime segment	Punct început	X / Y	Punct sfârșit	X / Y	Lungime segment
1	528.768,992 637.873,828	2	528.764,451 637.880,498	8.069	2	528.764,451 637.880,498	3	528.732,089 637.868,443	34.534	3	528.732,089 637.868,443	4	528.725,383 637.865,945	7.156
4	528.725,383 637.865,945	5	528.702,315 637.857,193	24.672	5	528.702,315 637.857,193	6	528.698,782 637.847,151	10.645	6	528.698,782 637.847,151	7	528.695,937 637.839,043	8.593
7	528.695,937 637.839,043	8	528.692,171 637.828,862	10.855	8	528.692,171 637.828,862	9	528.685,234 637.827,139	7.148	9	528.685,234 637.827,139	10	528.668,107 637.823,443	17.521
10	528.668,107 637.823,443	11	528.657,058 637.820,757	11.371	11	528.657,058 637.820,757	12	528.640,436 637.815,951	17.303	12	528.640,436 637.815,951	13	528.625,742 637.811,703	15.296
13	528.625,742 637.811,703	14	528.608,857 637.806,6	17.639	14	528.608,857 637.806,6	15	528.589,37 637.803,585	19.719	15	528.589,37 637.803,585	16	528.593,998 637.788,356	15.917

Punct început	X / Y	Punct sfârșit	X / Y	Lungime segment	Punct început	X / Y	Punct sfârșit	X / Y	Lungime segment	Punct început	X / Y	Punct sfârșit	X / Y	Lungime segment
16	528.593,998 637.788,356	17	528.596,81 637.779,035	9.736	17	528.596,81 637.779,035	18	528.598,746 637.772,621	6.7	18	528.598,746 637.772,621	19	528.599,121 637.770,889	1.772
19	528.599,121 637.770,889	20	528.599,268 637.770,214	0.691	20	528.599,268 637.770,214	21	528.612,101 637.773,544	13.258	21	528.612,101 637.773,544	22	528.613,878 637.773,908	1.814
22	528.613,878 637.773,908	23	528.626,64 637.777,407	13.233	23	528.626,64 637.777,407	24	528.641,011 637.781,213	14.866	24	528.641,011 637.781,213	25	528.658,12 637.784,961	17.515
25	528.658,12 637.784,961	26	528.672,084 637.787,912	14.272	26	528.672,084 637.787,912	27	528.689,641 637.791,988	18.024	27	528.689,641 637.791,988	28	528.708,599 637.796,668	19.527
28	528.708,599 637.796,668	29	528.729,91 637.801,409	21.832	29	528.729,91 637.801,409	30	528.739,473 637.803,959	9.897	30	528.739,473 637.803,959	31	528.754,118 637.809,408	15.626
31	528.754,118 637.809,408	32	528.774,586 637.818,816	22.527	32	528.774,586 637.818,816	33	528.790,822 637.826,229	17.848	33	528.790,822 637.826,229	34	528.806,378 637.832,893	16.923
34	528.806,378 637.832,893	35	528.818,496 637.837,535	12.977	35	528.818,496 637.837,535	36	528.821,729 637.839,294	3.681	36	528.821,729 637.839,294	37	528.830,534 637.844,087	10.025
37	528.830,534 637.844,087	38	528.846,888 637.856,709	20.658	38	528.846,888 637.856,709	39	528.857,328 637.867,404	14.946	39	528.857,328 637.867,404	40	528.872,089 637.882,293	20.966
40	528.872,089 637.882,293	41	528.883,409 637.894,998	17.016	41	528.883,409 637.894,998	42	528.899,257 637.912,573	23.665	42	528.899,257 637.912,573	43	528.914,038 637.928,198	21.509
43	528.914,038 637.928,198	44	528.930,503 637.942,746	21.971	44	528.930,503 637.942,746	45	528.926,924 637.950,292	8.352	45	528.926,924 637.950,292	46	528.923,278 637.956,017	6.787
46	528.923,278 637.956,017	47	528.915,251 637.964,434	11.631	47	528.915,251 637.964,434	48	528.909,243 637.971,619	9.366	48	528.909,243 637.971,619	49	528.921,043 637.984,09	17.169
49	528.921,043 637.984,09	50	528.933,11 637.997,228	17.839	50	528.933,11 637.997,228	51	528.943,929 638.008,689	15.761	51	528.943,929 638.008,689	52	528.960,271 638.026,111	23.887
52	528.960,271 638.026,111	53	528.968,503 638.034,589	11.817	53	528.968,503 638.034,589	54	528.985,438 638.052,578	24.706	54	528.985,438 638.052,578	55	528.999,638 638.067,879	20.875
55	528.999,638 638.067,879	56	529.009,529 638.078,65	14.623	56	529.009,529 638.078,65	57	529.018,736 638.089,111	13.936	57	529.018,736 638.089,111	58	529.026,154 638.097,697	11.347
58	529.026,154 638.097,697	59	529.018,408 638.108,536	13.322	59	529.018,408 638.108,536	60	529.011,747 638.116,721	10.553	60	529.011,747 638.116,721	61	529.011,245 638.116,021	0.861
61	529.011,245 638.116,021	62	529.002,358 638.103,757	15.145	62	529.002,358 638.103,757	63	528.994,514 638.094,063	12.47	63	528.994,514 638.094,063	64	528.988,703 638.087,18	9.008
64	528.988,703 638.087,18	65	528.980,801 638.077,923	12.171	65	528.980,801 638.077,923	66	528.964,973 638.060,275	23.706	66	528.964,973 638.060,275	67	528.951,243 638.046,345	19.559
67	528.951,243 638.046,345	68	528.940,691 638.035,604	15.057	68	528.940,691 638.035,604	69	528.923,858 638.017,121	24.999	69	528.923,858 638.017,121	70	528.911,254 638.004,963	17.512
70	528.911,254 638.004,963	71	528.901,663 637.997,658	12.056	71	528.901,663 637.997,658	72	528.886,942 637.983,135	20.679	72	528.886,942 637.983,135	73	528.868,687 637.965,247	25.558
73	528.868,687 637.965,247	74	528.860,955 637.957,238	11.132	74	528.860,955 637.957,238	75	528.851,641 637.946,669	14.087	75	528.851,641 637.946,669	76	528.839,977 637.934,429	16.908
76	528.839,977 637.934,429	77	528.833,989 637.929,003	8.081	77	528.833,989 637.929,003	78	528.825,447 637.918,878	13.247	78	528.825,447 637.918,878	79	528.816,16 637.907,713	14.523
79	528.816,16 637.907,713	80	528.806,149 637.900,008	12.633	80	528.806,149 637.900,008	81	528.794,097 637.891,6	14.695	81	528.794,097 637.891,6	82	528.778,031 637.880,518	19.517
82	528.778,031 637.880,518	1	528.768,992 637.873,828	11.245										

** Lungimile segmentelor sunt determinate în planul de proiecție Stereo 70 și sunt rotunjite la 1 milimetru.

*** Distanța dintre puncte este formată din segmente cumulate ce sunt mai mici decât valoarea 1 milimetru.

**DATE DESPRE IMOBILUL NR. 745**

Oficiul de Cadastru și Publicitate Imobiliară SUCEAVA
Biroul de Cadastru și Publicitate Imobiliară Vatra Dornei

A. Partea I. Descrierea imobilului

TEREN Extravilan

Adresa: Jud. Suceava

Nr. Crt	Nr cadastral Nr. topografic	Suprafața* (mp)	Observații / Referințe
A1	30320	12.596	Sector cadastral:17 Teren imprejmuit;

B. Partea II. Proprietari și acte

Inscrieri privitoare la dreptul de proprietate și alte drepturi reale		Referințe
3141 / 10/05/2010		
Hotarare Judecatoreasca nr. 345, din 04/03/2010 emis de JUDECATORIA VATRA DORNEI;		
B1	Intabulare, drept de PROPRIETATE bun comun, dobandit prin Hotarare Judecatoreasca, cota actuala 1/1, cota initiala 1/1 1) COJOC MIHAI 2) COJOC DOINA	A1

C. Partea III. SARCINI .

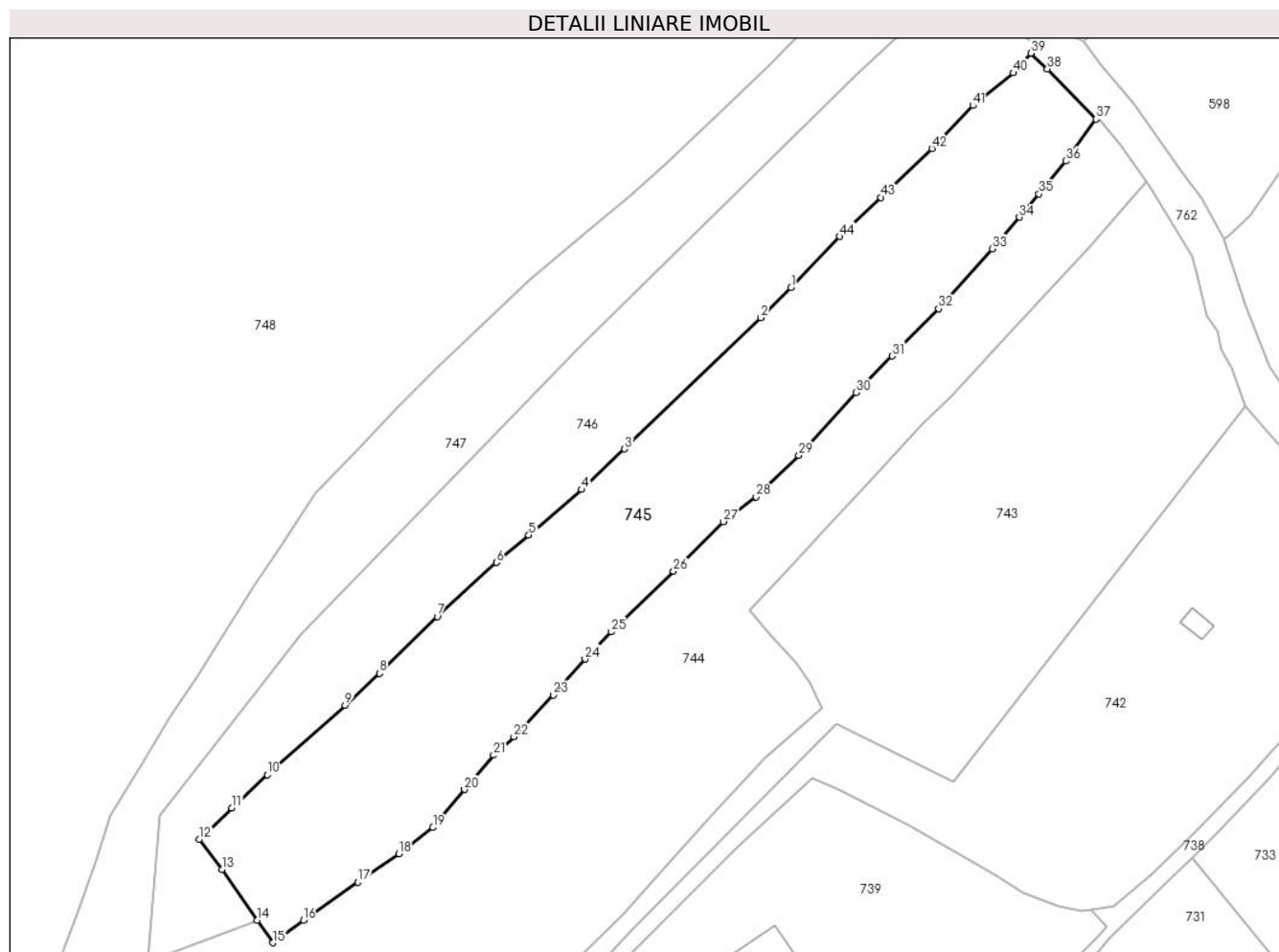
Inscrieri privind dezmembramintele dreptului de proprietate, drepturi reale de garanție și sarcini	Referințe
NU SUNT	

Anexa Nr. 1 La Partea I

Teren

Nr cadastral	Suprafața (mp)*	Observații / Referințe
30320	12.596	

* Suprafața este determinată în planul de proiecție Stereo 70.



Date referitoare la teren

Crt	Categorie folosință	Intravilan	Suprafața (mp)	Tarla	Parcelă	Nr. topo	Observații / Referințe
1	faneata	NU	12.596	-	-	-	

Lungime Segmente

1) Valorile lungimilor segmentelor sunt obținute din proiecție în plan.

Punct început	X / Y	Punct sfârșit	X / Y	Lungime segment
1	528.921,56 638.066,579	2	528.912,659 638.057,655	12.604
4	528.859,918 638.007,12	5	528.844,329 637.993,684	20.58
7	528.817,421 637.969,732	8	528.800,403 637.953,049	23.831
10	528.767,472 637.923,188	11	528.756,984 637.913,449	14.312
13	528.754,068 637.895,418	14	528.764,451 637.880,498	18.177
16	528.778,031 637.880,518	17	528.794,097 637.891,6	19.517
2	528.912,659 638.057,655	3	528.872,6 638.019,016	55.657
5	528.844,329 637.993,684	6	528.834,812 637.985,633	12.466
8	528.800,403 637.953,049	9	528.790,294 637.943,649	13.804
11	528.756,984 637.913,449	12	528.747,455 637.904,28	13.224
14	528.764,451 637.880,498	15	528.768,992 637.873,828	8.069
17	528.794,097 637.891,6	18	528.806,149 637.900,008	14.695
3	528.872,6 638.019,016	4	528.859,918 638.007,12	17.388
6	528.834,812 637.985,633	7	528.817,421 637.969,732	23.565
9	528.790,294 637.943,649	10	528.767,472 637.923,188	30.651
12	528.747,455 637.904,28	13	528.754,068 637.895,418	11.057
15	528.768,992 637.873,828	16	528.778,031 637.880,518	11.245
18	528.806,149 637.900,008	19	528.816,16 637.907,713	12.633

Punct început	X / Y	Punct sfârșit	X / Y	Lungime segment	Punct început	X / Y	Punct sfârșit	X / Y	Lungime segment	Punct început	X / Y	Punct sfârșit	X / Y	Lungime segment
19	528.816,16 637.907,713	20	528.825,447 637.918,878	14.523	20	528.825,447 637.918,878	21	528.833,989 637.929,003	13.247	21	528.833,989 637.929,003	22	528.839,977 637.934,429	8.081
22	528.839,977 637.934,429	23	528.851,641 637.946,669	16.908	23	528.851,641 637.946,669	24	528.860,955 637.957,238	14.087	24	528.860,955 637.957,238	25	528.868,687 637.965,247	11.132
25	528.868,687 637.965,247	26	528.886,942 637.983,135	25.558	26	528.886,942 637.983,135	27	528.901,663 637.997,658	20.679	27	528.901,663 637.997,658	28	528.911,254 638.004,963	12.056
28	528.911,254 638.004,963	29	528.923,858 638.017,121	17.512	29	528.923,858 638.017,121	30	528.940,691 638.035,604	24.999	30	528.940,691 638.035,604	31	528.951,243 638.046,345	15.057
31	528.951,243 638.046,345	32	528.964,973 638.060,275	19.559	32	528.964,973 638.060,275	33	528.980,801 638.077,923	23.706	33	528.980,801 638.077,923	34	528.988,703 638.087,18	12.171
34	528.988,703 638.087,18	35	528.994,514 638.094,063	9.008	35	528.994,514 638.094,063	36	529.002,358 638.103,757	12.47	36	529.002,358 638.103,757	37	529.011,245 638.116,021	15.145
37	529.011,245 638.116,021	38	528.996,924 638.130,785	20.569	38	528.996,924 638.130,785	39	528.992,087 638.135,416	6.696	39	528.992,087 638.135,416	40	528.986,937 638.129,656	7.727
40	528.986,937 638.129,656	41	528.975,013 638.120,074	15.297	41	528.975,013 638.120,074	42	528.962,975 638.107,391	17.486	42	528.962,975 638.107,391	43	528.947,931 638.093,029	20.799
43	528.947,931 638.093,029	44	528.935,861 638.081,513	16.682	44	528.935,861 638.081,513	1	528.921,56 638.066,579	20.677					

** Lungimile segmentelor sunt determinate în planul de proiecție Stereo 70 și sunt rotunjite la 1 milimetru.

*** Distanța dintre puncte este formată din segmente cumulate ce sunt mai mici decât valoarea 1 milimetru.

**DATE DESPRE IMOBILUL NR. 746**

Oficiul de Cadastru și Publicitate Imobiliară SUCEAVA
Biroul de Cadastru și Publicitate Imobiliară Vatra Dornei

A. Partea I. Descrierea imobilului

TEREN Extravilan

Adresa: Jud. Suceava

Nr. Crt	Nr cadastral Nr. topografic	Suprafața* (mp)	Observații / Referințe
A1	32515	10.000	Sector cadastral:17 Teren neimprejmuit;

B. Partea II. Proprietari și acte

Inscrieri privitoare la dreptul de proprietate și alte drepturi reale		Referințe
746 / 31/01/2024		
Act Normativ nr. 7, din 13/03/1996 emis de PARLAMENTUL ROMANIEI;		
B1	Intabulare, drept de PROPRIETATE, dobândit prin Lege, cota actuala 1/1 1) NEIDENTIFICAT NEIDENTIFICAT	A1
13597 / 10/09/2019		
Act Notarial nr. 402, din 10/09/2019 emis de AGACHE DUMITRITA GABRIELA (act administrativ nr 4087 din 10.09.2019, emis de Primăria comunei Panaci);		
B2	se notează POSESIA asupra imobilului 1) DASCĂLU CONSTANTIN	A1

C. Partea III. SARCINI .

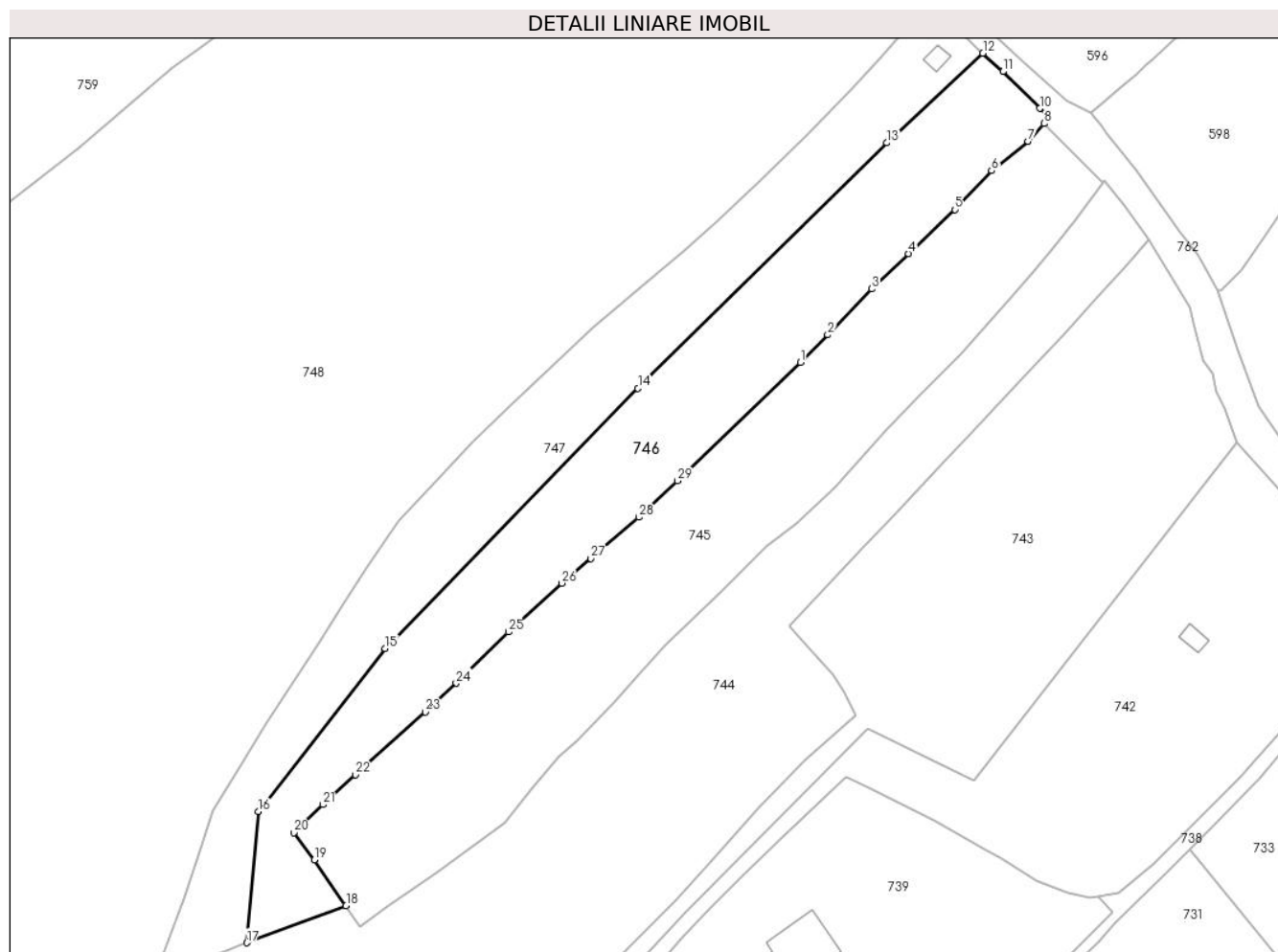
Inscrieri privind dezmembramintele dreptului de proprietate, drepturi reale de garanție și sarcini	Referințe
NU SUNT	

Anexa Nr. 1 La Partea I

Teren

Nr cadastral	Suprafața (mp)*	Observații / Referințe
32515	10.000	

* Suprafața este determinată în planul de proiecție Stereo 70.



Date referitoare la teren

Crt	Categorie folosință	Intra vilan	Suprafața (mp)	Tarla	Parcelă	Nr. topo	Observații / Referințe
1	faneata	NU	9.879	-	-	-	
2	faneata	NU	121	-	-	-	cale acces

Lungime Segmente

1) Valorile lungimilor segmentelor sunt obținute din proiecție în plan.

Punct început	X / Y	Punct sfârșit	X / Y	Lungime segment (** (m)
1	528.912,659 638.057,655	2	528.921,56 638.066,579	12.604
3	528.935,861 638.081,513	4	528.947,931 638.093,029	16.682
5	528.962,975 638.107,391	6	528.975,013 638.120,074	17.486
7	528.986,937 638.129,656	8	528.992,087 638.135,416	7.727

Punct început	X / Y	Punct sfârșit	X / Y	Lungime segment (** (m)
2	528.921,56 638.066,579	3	528.935,861 638.081,513	20.677
4	528.947,931 638.093,029	5	528.962,975 638.107,391	20.799
6	528.975,013 638.120,074	7	528.986,937 638.129,656	15.297
8	528.992,087 638.135,416	9	528.993,59 638.137,349	2.449

Punct început	X / Y	Punct sfârșit	X / Y	Lungime segment (** (m))
9	528.993,59 638.137,349	10	528.990,724 638.140,356	4.154
11	528.978,696 638.152,342	12	528.972,194 638.158,352	8.854
13	528.940,903 638.129,145	14	528.859,678 638.049,186	113.978
15	528.777,233 637.964,402	16	528.735,926 637.911,269	67.301
17	528.732,089 637.868,443	18	528.764,451 637.880,498	34.534
19	528.754,068 637.895,418	20	528.747,455 637.904,28	11.057
21	528.756,984 637.913,449	22	528.767,472 637.923,188	14.312
23	528.790,294 637.943,649	24	528.800,403 637.953,049	13.804
25	528.817,421 637.969,732	26	528.834,812 637.985,633	23.565
27	528.844,329 637.993,684	28	528.859,918 638.007,12	20.58
29	528.872,6 638.019,016	1	528.912,659 638.057,655	55.657

Punct început	X / Y	Punct sfârșit	X / Y	Lungime segment (** (m))
10	528.990,724 638.140,356	11	528.978,696 638.152,342	16.98
12	528.972,194 638.158,352	13	528.940,903 638.129,145	42.804
14	528.859,678 638.049,186	15	528.777,233 637.964,402	118.26
16	528.735,926 637.911,269	17	528.732,089 637.868,443	42.998
18	528.764,451 637.880,498	19	528.754,068 637.895,418	18.177
20	528.747,455 637.904,28	21	528.756,984 637.913,449	13.224
22	528.767,472 637.923,188	23	528.790,294 637.943,649	30.651
24	528.800,403 637.953,049	25	528.817,421 637.969,732	23.831
26	528.834,812 637.985,633	27	528.844,329 637.993,684	12.466
28	528.859,918 638.007,12	29	528.872,6 638.019,016	17.388

** Lungimile segmentelor sunt determinate în planul de proiecție Stereo 70 și sunt rotunjite la 1 milimetru.

*** Distanța dintre puncte este formată din segmente cumulate ce sunt mai mici decât valoarea 1 milimetru.

**DATE DESPRE IMOBILUL NR. 747**

Oficiul de Cadastru și Publicitate Imobiliară SUCEAVA
Biroul de Cadastru și Publicitate Imobiliară Vatra Dornei

A. Partea I. Descrierea imobilului

TEREN Necunoscut

Adresa: Loc. Panaci, Jud. Suceava

Nr. Crt	Nr cadastral Nr. topografic	Suprafața* (mp)	Observații / Referințe
A1	32504	8.488	Sector cadastral:17 Teren imprejmuit;

B. Partea II. Proprietari și acte

Inscrieri privitoare la dreptul de proprietate și alte drepturi reale		Referințe
9981 / 08/07/2019		
Act Administrativ nr. 1318, din 25/04/2019 emis de Comisia Judeteana Suceava;		
B1	Intabulare, drept de PROPRIETATE, dobandit prin Reconstituire, cota actuala 1/1, cota initiala 1/1 1) DASCĂLU NICOLAE 2) DASCĂLU MARIA	A1

C. Partea III. SARCINI .

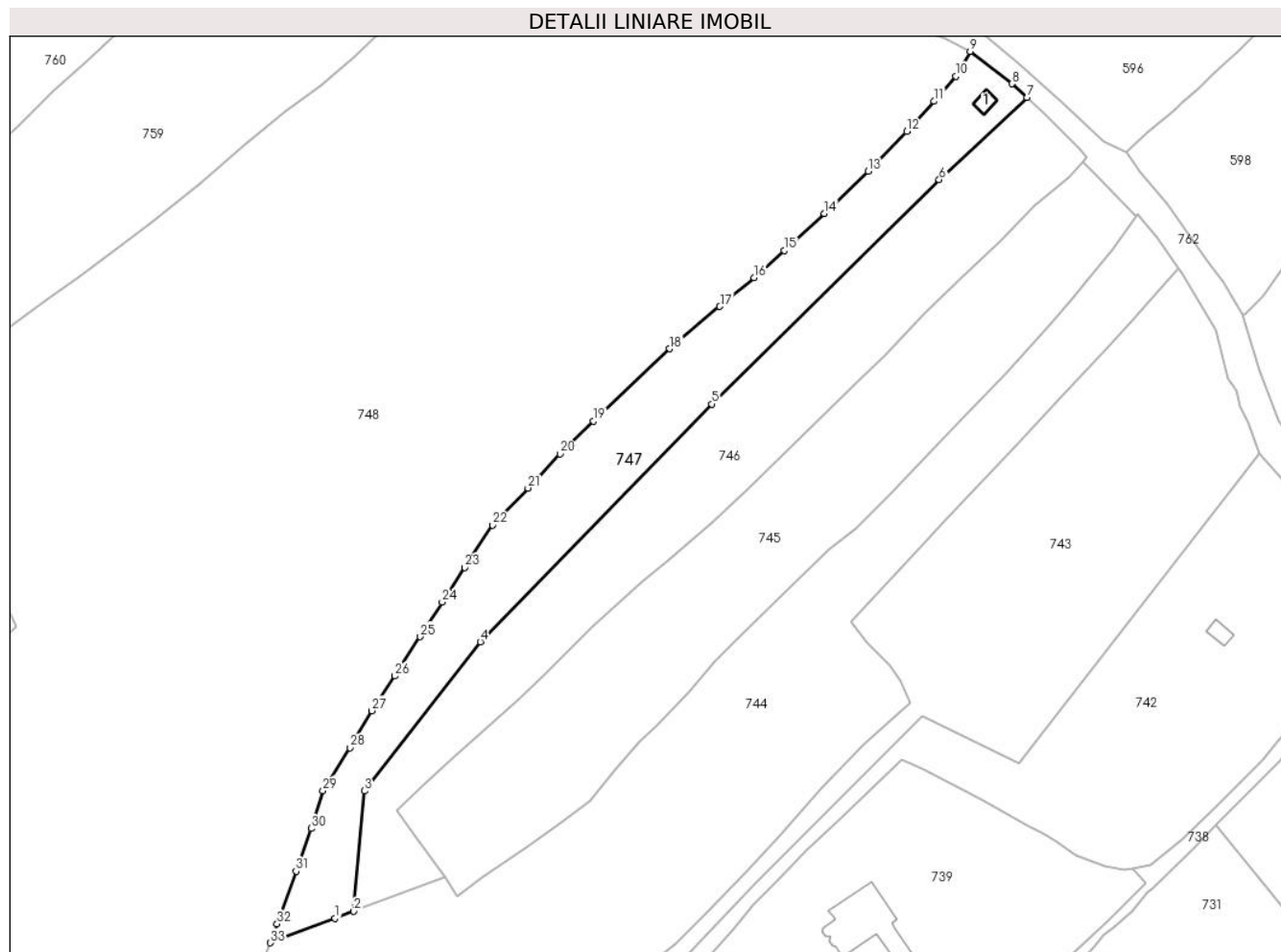
Inscrieri privind dezmembramintele dreptului de proprietate, drepturi reale de garanție și sarcini	Referințe
NU SUNT	

Anexa Nr. 1 La Partea I

Teren

Nr cadastral	Suprafața (mp)*	Observații / Referințe
32504	8.488	

* Suprafața este determinată în planul de proiecție Stereo 70.



Date referitoare la teren

Crt	Categorie folosință	Intravilan	Suprafața (mp)	Tarla	Parcelă	Nr. topo	Observații / Referințe
1	faneata	DA	29	-	-	-	
2	faneata	NU	8.459	-	-	-	

Date referitoare la construcții

Crt	Număr	Destinație construcție	Supraf. (mp)	Situație juridică	Observații / Referințe
A1.1	32504-C1	construcții anexa	39	Fara acte	Nr. niveluri:1; S. construita la sol:39 mp; S. construita desfasurata:39 mp; anexă din lemn, construită în anul 1995, fără Certificat de performanță energetică și fără lift.

Lungime Segmente

1) Valorile lungimilor segmentelor sunt obținute din proiecție în plan.

Punct început	X / Y	Punct sfârșit	X / Y	Lungime segment (** (m)
1	528.725,383 637.865,945	2	528.732,089 637.868,443	7.156
3	528.735,926 637.911,269	4	528.777,233 637.964,402	67.301

Punct început	X / Y	Punct sfârșit	X / Y	Lungime segment (** (m)
2	528.732,089 637.868,443	3	528.735,926 637.911,269	42.998
4	528.777,233 637.964,402	5	528.859,678 638.049,186	118.26

Punct început	X / Y	Punct sfârșit	X / Y	Lungime segment (** (m))
5	528.859,678 638.049,186	6	528.940,903 638.129,145	113.978
7	528.972,194 638.158,352	8	528.966,843 638.163,298	7.287
9	528.951,9 638.174,808	10	528.946,902 638.165,977	10.147
11	528.939,086 638.157,045	12	528.929,278 638.146,282	14.562
13	528.915,54 638.132,138	14	528.899,935 638.117,099	21.672
15	528.885,664 638.103,834	16	528.874,914 638.094,225	14.419
17	528.862,636 638.083,921	18	528.844,77 638.068,815	23.396
19	528.817,552 638.043,099	20	528.805,605 638.031,411	16.713
21	528.794,188 638.019,225	22	528.781,51 638.006,049	18.285
23	528.771,57 637.990,887	24	528.763,559 637.978,573	14.69
25	528.755,772 637.966,262	26	528.746,723 637.952,232	16.695
27	528.738,479 637.939,856	28	528.730,622 637.926,713	15.312
29	528.721,101 637.911,386	30	528.716,888 637.897,91	14.119
31	528.711,487 637.882,68	32	528.704,676 637.863,902	19.975
33	528.702,315 637.857,193	1	528.725,383 637.865,945	24.672

Punct început	X / Y	Punct sfârșit	X / Y	Lungime segment (** (m))
6	528.940,903 638.129,145	7	528.972,194 638.158,352	42.804
8	528.966,843 638.163,298	9	528.951,9 638.174,808	18.862
10	528.946,902 638.165,977	11	528.939,086 638.157,045	11.869
12	528.929,278 638.146,282	13	528.915,54 638.132,138	19.718
14	528.899,935 638.117,099	15	528.885,664 638.103,834	19.484
16	528.874,914 638.094,225	17	528.862,636 638.083,921	16.029
18	528.844,77 638.068,815	19	528.817,552 638.043,099	37.445
20	528.805,605 638.031,411	21	528.794,188 638.019,225	16.699
22	528.781,51 638.006,049	23	528.771,57 637.990,887	18.13
24	528.763,559 637.978,573	25	528.755,772 637.966,262	14.567
26	528.746,723 637.952,232	27	528.738,479 637.939,856	14.87
28	528.730,622 637.926,713	29	528.721,101 637.911,386	18.043
30	528.716,888 637.897,91	31	528.711,487 637.882,68	16.159
32	528.704,676 637.863,902	33	528.702,315 637.857,193	7.112

** Lungimile segmentelor sunt determinate în planul de proiecție Stereo 70 și sunt rotunjite la 1 milimetru.

*** Distanța dintre puncte este formată din segmente cumulate ce sunt mai mici decât valoarea 1 milimetru.

**DATE DESPRE IMOBILUL NR. 748**

Oficiul de Cadastru și Publicitate Imobiliară SUCEAVA
Biroul de Cadastru și Publicitate Imobiliară Vatra Dornei

A. Partea I. Descrierea imobilului

TEREN Necunoscut

Adresa: Loc. Panaci, Jud. Suceava

Nr. Crt	Nr cadastral Nr. topografic	Suprafața* (mp)	Observații / Referințe
A1	31212	82.620	Sector cadastral:17 Teren imprejmuit;

B. Partea II. Proprietari și acte

Inscrieri privitoare la dreptul de proprietate și alte drepturi reale		Referințe
1246 / 23/01/2015		
Act Administrativ nr. 1138, din 10/12/2014 emis de Comisia Județeană Suceava;		
B1	Intabulare, drept de PROPRIETATE, dobândit prin Reconstituire, cota actuala 1/1, cota initiala 1/1 1) LOSTUN-NEGREA PETRU	A1
2654 / 24/02/2015		
Hotarare Judecatoreasca nr. 263/334/2015, din 24/02/2015 emis de Judecătoria Vatra Dornei;		
B2	se notează proces pe rolul Judecătoriei Vatra Dornei, privind pe reclamanta Iacoban Maria în contradictoriu cu pârâții Comisia Județeană Suceava, Comisia locala de fond funciar Panaci și Lostun Negrea Petru, având ca obiect "modificarea titlului de proprietate nr. 1138 emis la data de 10.12.2014 de Comisia Județeană Suceava".	A1

C. Partea III. SARCINI .

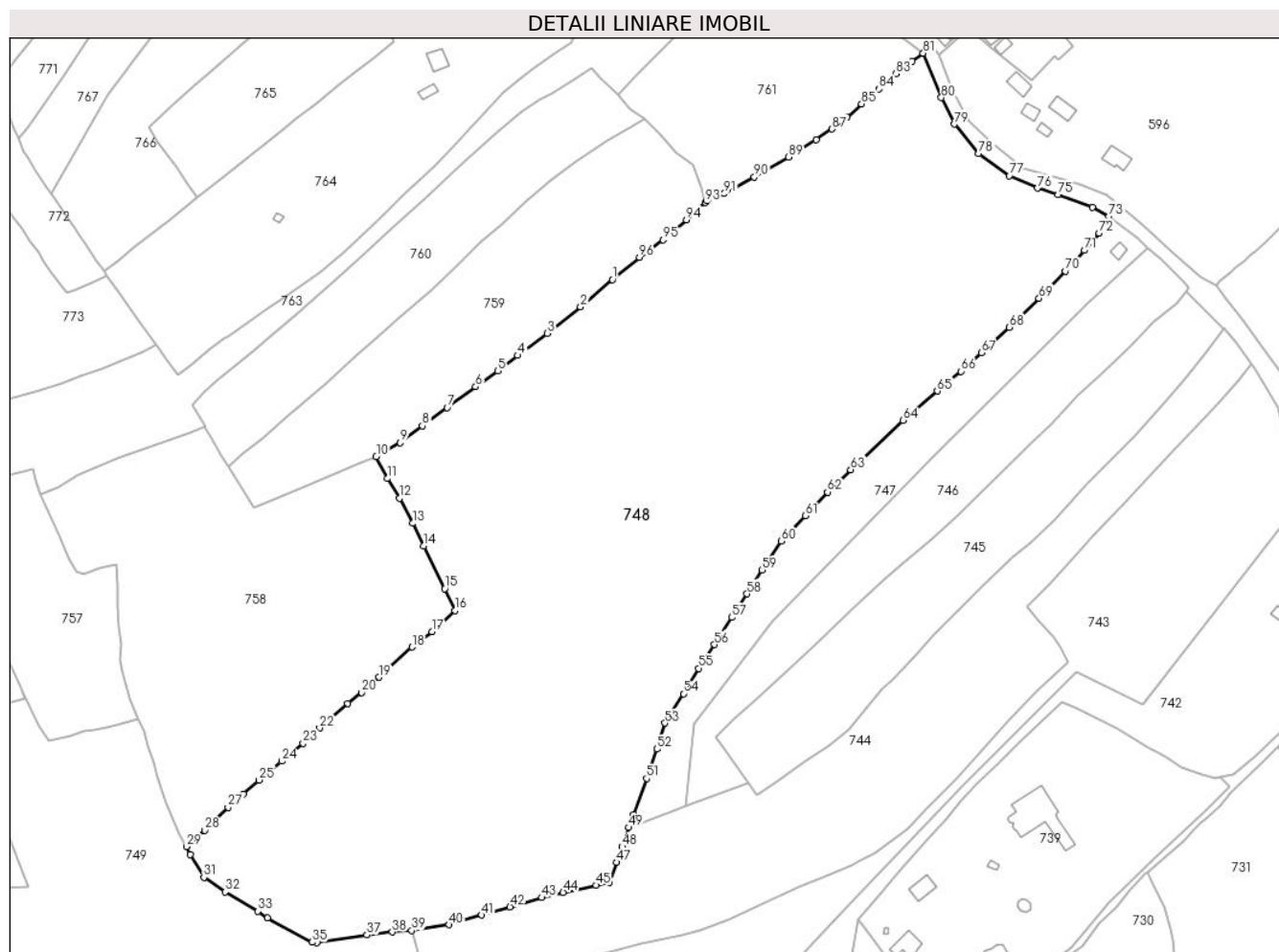
Inscrieri privind dezmembramintele dreptului de proprietate, drepturi reale de garanție și sarcini	Referințe
NU SUNT	

Anexa Nr. 1 La Partea I

Teren

Nr cadastral	Suprafața (mp)*	Observații / Referințe
31212	82.620	

* Suprafața este determinată în planul de proiecție Stereo 70.



Date referitoare la teren

Crt	Categorie folosință	Intravilan	Suprafața (mp)	Tarla	Parcelă	Nr. topo	Observații / Referințe
1	faneata	DA	8.720	-	-	-	
2	pasune	DA	538	-	-	-	
3	pasune	DA	45	-	-	-	
4	pasune	NU	73.317	-	-	-	

Lungime Segmente

1) Valorile lungimilor segmentelor sunt obținute din proiecție în plan.

Punct început	X / Y	Punct sfârșit	X / Y	Lungime segment	Punct început	X / Y	Punct sfârșit	X / Y	Lungime segment	Punct început	X / Y	Punct sfârșit	X / Y	Lungime segment
1	528.693,692 638.141,859	2	528.677,168 638.127,669	21.78 1	2	528.677,168 638.127,669	3	528.659,811 638.113,931	22.13 6	3	528.659,811 638.113,931	4	528.644,505 638.102,419	19.15 2
4	528.644,505 638.102,419	5	528.634,076 638.094,405	13.15 2	5	528.634,076 638.094,405	6	528.622,578 638.086,178	14.13 8	6	528.622,578 638.086,178	7	528.607,797 638.075,359	18.31 7
7	528.607,797 638.075,359	8	528.594,994 638.065,789	15.98 4	8	528.594,994 638.065,789	9	528.583,384 638.057,017	14.55 1	9	528.583,384 638.057,017	10	528.570,91 638.049,88	14.37 1

Punct început	X / Y	Punct sfârșit	X / Y	Lungime segment	Punct început	X / Y	Punct sfârșit	X / Y	Lungime segment	Punct început	X / Y	Punct sfârșit	X / Y	Lungime segment
10	528.570,91 638.049,88	11	528.576,741 638.038,484	12.801	11	528.576,741 638.038,484	12	528.583,022 638.028,227	12.027	12	528.583,022 638.028,227	13	528.589,884 638.015,203	14.721
13	528.589,884 638.015,203	14	528.595,504 638.003,429	13.047	14	528.595,504 638.003,429	15	528.606,552 637.981,215	24.81	15	528.606,552 637.981,215	16	528.611,844 637.969,974	12.424
16	528.611,844 637.969,974	17	528.599,805 637.958,927	16.339	17	528.599,805 637.958,927	18	528.589,642 637.950,888	12.958	18	528.589,642 637.950,888	19	528.572,311 637.935,295	23.313
19	528.572,311 637.935,295	20	528.563,335 637.927,346	11.99	20	528.563,335 637.927,346	21	528.556,15 637.921,656	9.165	21	528.556,15 637.921,656	22	528.541,525 637.908,869	19.427
22	528.541,525 637.908,869	23	528.532,908 637.900,91	11.73	23	528.532,908 637.900,91	24	528.521,762 637.891,611	14.516	24	528.521,762 637.891,611	25	528.510,04 637.881,875	15.238
25	528.510,04 637.881,875	26	528.501,798 637.874,65	10.96	26	528.501,798 637.874,65	27	528.493,872 637.867,592	10.613	27	528.493,872 637.867,592	28	528.481,725 637.855,783	16.941
28	528.481,725 637.855,783	29	528.472,216 637.847,282	12.755	29	528.472,216 637.847,282	30	528.474,186 637.843,117	4.607	30	528.474,186 637.843,117	31	528.481,36 637.831,277	13.844
31	528.481,36 637.831,277	32	528.492,33 637.823,693	13.336	32	528.492,33 637.823,693	33	528.509,409 637.813,715	19.78	33	528.509,409 637.813,715	34	528.514,459 637.810,177	6.166
34	528.514,459 637.810,177	35	528.537,69 637.797,546	26.443	35	528.537,69 637.797,546	36	528.539,929 637.797,284	2.254	36	528.539,929 637.797,284	37	528.566,12 637.801,35	26.505
37	528.566,12 637.801,35	38	528.579,232 637.802,838	13.196	38	528.579,232 637.802,838	39	528.589,37 637.803,585	10.165	39	528.589,37 637.803,585	40	528.608,857 637.806,6	19.719
40	528.608,857 637.806,6	41	528.625,742 637.811,703	17.639	41	528.625,742 637.811,703	42	528.640,436 637.815,951	15.296	42	528.640,436 637.815,951	43	528.657,058 637.820,757	17.303
43	528.657,058 637.820,757	44	528.668,107 637.823,443	11.371	44	528.668,107 637.823,443	45	528.685,234 637.827,139	17.521	45	528.685,234 637.827,139	46	528.692,171 637.828,862	7.148
46	528.692,171 637.828,862	47	528.695,937 637.839,043	10.855	47	528.695,937 637.839,043	48	528.698,782 637.847,151	8.593	48	528.698,782 637.847,151	49	528.702,315 637.857,193	10.645
49	528.702,315 637.857,193	50	528.704,676 637.863,902	7.112	50	528.704,676 637.863,902	51	528.711,487 637.882,68	19.975	51	528.711,487 637.882,68	52	528.716,888 637.897,91	16.159
52	528.716,888 637.897,91	53	528.721,101 637.911,386	14.119	53	528.721,101 637.911,386	54	528.730,622 637.926,713	18.043	54	528.730,622 637.926,713	55	528.738,479 637.939,856	15.312
55	528.738,479 637.939,856	56	528.746,723 637.952,232	14.87	56	528.746,723 637.952,232	57	528.755,772 637.966,262	16.695	57	528.755,772 637.966,262	58	528.763,559 637.978,573	14.567
58	528.763,559 637.978,573	59	528.771,57 637.990,887	14.69	59	528.771,57 637.990,887	60	528.781,51 638.006,049	18.13	60	528.781,51 638.006,049	61	528.794,188 638.019,225	18.285
61	528.794,188 638.019,225	62	528.805,605 638.031,411	16.699	62	528.805,605 638.031,411	63	528.817,552 638.043,099	16.713	63	528.817,552 638.043,099	64	528.844,77 638.068,815	37.445
64	528.844,77 638.068,815	65	528.862,636 638.083,921	23.396	65	528.862,636 638.083,921	66	528.874,914 638.094,225	16.029	66	528.874,914 638.094,225	67	528.885,664 638.103,834	14.419
67	528.885,664 638.103,834	68	528.899,935 638.117,099	19.484	68	528.899,935 638.117,099	69	528.915,54 638.132,138	21.672	69	528.915,54 638.132,138	70	528.929,278 638.146,282	19.718
70	528.929,278 638.146,282	71	528.939,086 638.157,045	14.562	71	528.939,086 638.157,045	72	528.946,902 638.165,977	11.869	72	528.946,902 638.165,977	73	528.951,9 638.174,808	10.147
73	528.951,9 638.174,808	74	528.943,163 638.179,245	9.799	74	528.943,163 638.179,245	75	528.925,382 638.186,0	19.021	75	528.925,382 638.186,0	76	528.914,683 638.189,311	11.2
76	528.914,683 638.189,311	77	528.900,075 638.195,837	15.999	77	528.900,075 638.195,837	78	528.884,177 638.207,188	19.534	78	528.884,177 638.207,188	79	528.871,39 638.222,531	19.973
79	528.871,39 638.222,531	80	528.864,708 638.236,398	15.393	80	528.864,708 638.236,398	81	528.855,287 638.259,437	24.891	81	528.855,287 638.259,437	82	528.849,536 638.255,348	7.056
82	528.849,536 638.255,348	83	528.841,167 638.248,832	10.607	83	528.841,167 638.248,832	84	528.832,373 638.240,852	11.875	84	528.832,373 638.240,852	85	528.823,244 638.233,182	11.923
85	528.823,244 638.233,182	86	528.815,63 638.226,171	10.35	86	528.815,63 638.226,171	87	528.807,928 638.220,026	9.853	87	528.807,928 638.220,026	88	528.799,65 638.214,602	9.897
88	528.799,65 638.214,602	89	528.785,199 638.205,41	17.127	89	528.785,199 638.205,41	90	528.767,498 638.195,212	20.429	90	528.767,498 638.195,212	91	528.751,853 638.186,463	17.925
91	528.751,853 638.186,463	92	528.742,92 638.182,807	9.652	92	528.742,92 638.182,807	93	528.741,996 638.181,945	1.264	93	528.741,996 638.181,945	94	528.732,215 638.172,824	13.374
94	528.732,215 638.172,824	95	528.720,131 638.162,548	15.863	95	528.720,131 638.162,548	96	528.707,753 638.153,387	15.399	96	528.707,753 638.153,387	1	528.693,692 638.141,859	18.183

** Lungimile segmentelor sunt determinate în planul de proiecție Stereo 70 și sunt rotunjite la 1 milimetru.

*** Distanța dintre puncte este formată din segmente cumulate ce sunt mai mici decât valoarea 1 milimetru.

**DATE DESPRE IMOBILUL NR. 749**

Oficiul de Cadastru și Publicitate Imobiliară SUCEAVA
Biroul de Cadastru și Publicitate Imobiliară Vatra Dornei

A. Partea I. Descrierea imobilului

TEREN Extravilan

Nr. CF vechi:433

Nr. cadastral vechi:1427

Adresa: Jud. Suceava

Nr. Crt	Nr cadastral Nr. topografic	Suprafața* (mp)	Observații / Referințe
A1	31936	Din acte: 36.864 Masurata: 36.797	Sector cadastral:17 Teren imprejmuit; Diferenta de suprafata nu s-a regasit in teren.

B. Partea II. Proprietari și acte

Inscrieri privitoare la dreptul de proprietate și alte drepturi reale	Referințe
3164 / 17/04/2008	
Hotarare Judecatoreasca nr. 446, din 13/03/2008 emis de Judecătoria Vatra Dornei;	
B1	A1
Intabulare, drept de PROPRIETATE bun propriu, dobandit prin Hotarare Judecatoreasca, cota actuala 1/1, cota initiala 1/1	
1) ALUPEI EUGENIA	
<i>OBSERVATII: (provenita din conversia CF 433)</i>	

C. Partea III. SARCINI .

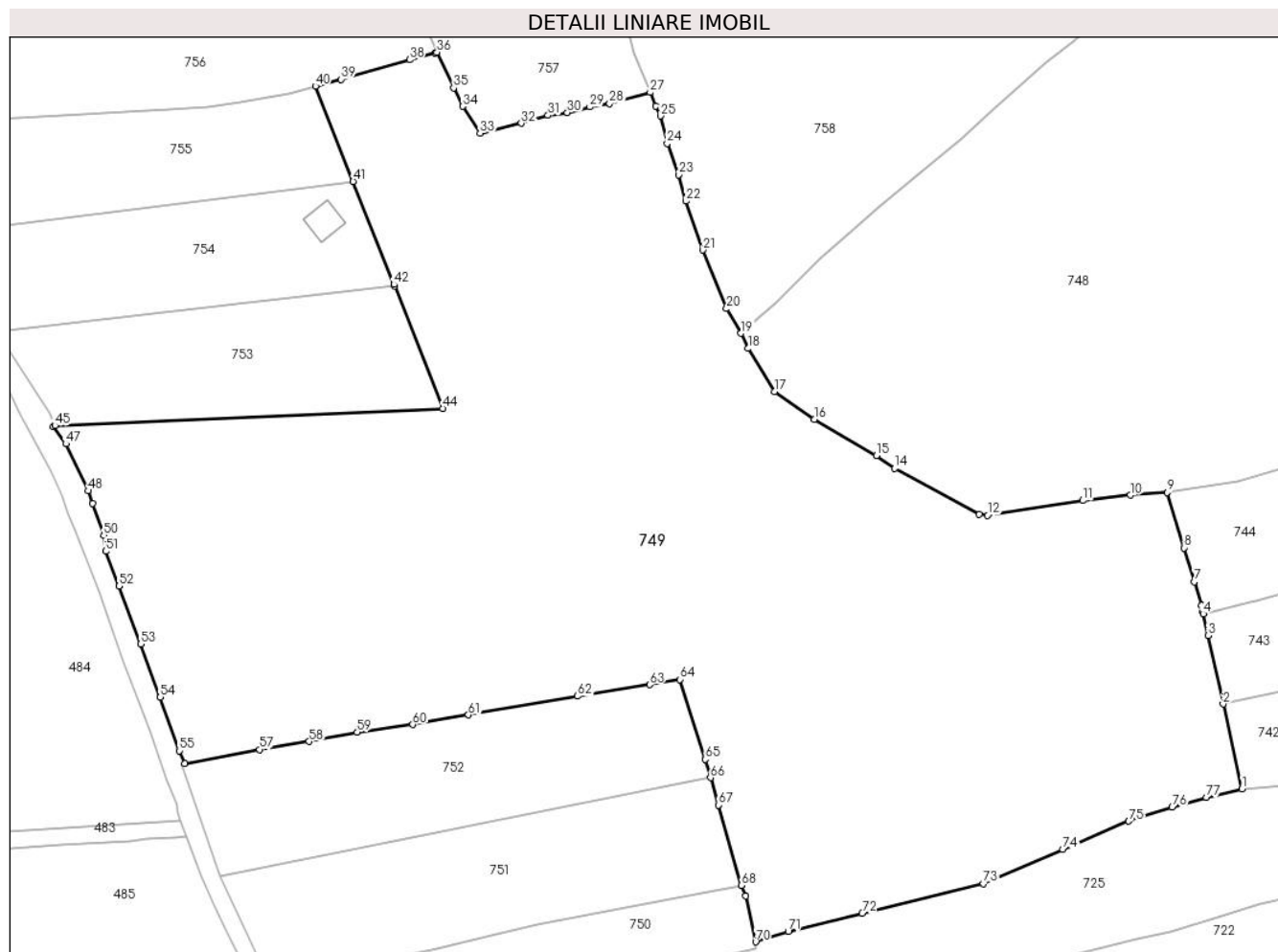
Inscrieri privind dezmembramintele dreptului de proprietate, drepturi reale de garanție și sarcini	Referințe
NU SUNT	

Anexa Nr. 1 La Partea I

Teren

Nr cadastral	Suprafața (mp)*	Observații / Referințe
31936	Din acte: 36.864 Masurata: 36.797	Diferenta de suprafata nu s-a regasit in teren.

* Suprafața este determinată în planul de proiecție Stereo 70.



Date referitoare la teren

Crt	Categorie folosință	Intravilan	Suprafața (mp)	Tarla	Parcelă	Nr. topo	Observații / Referințe
1	faneata	NU	36.797	-	-	-	

Lungime Segmente

1) Valorile lungimilor segmentelor sunt obținute din proiecție în plan.

Punct început	X / Y	Punct sfârșit	X / Y	Lungime segment	Punct început	X / Y	Punct sfârșit	X / Y	Lungime segment	Punct început	X / Y	Punct sfârșit	X / Y	Lungime segment
1	528.609,878 637.722,143	2	528.604,718 637.745,459	23.88	2	528.604,718 637.745,459	3	528.600,559 637.764,255	19.25 1	3	528.600,559 637.764,255	4	528.599,268 637.770,214	6.097
4	528.599,268 637.770,214	5	528.599,121 637.770,889	0.691	5	528.599,121 637.770,889	6	528.598,746 637.772,621	1.772	6	528.598,746 637.772,621	7	528.596,81 637.779,035	6.7
7	528.596,81 637.779,035	8	528.593,998 637.788,356	9.736	8	528.593,998 637.788,356	9	528.589,37 637.803,585	15.91 7	9	528.589,37 637.803,585	10	528.579,232 637.802,838	10.16 5
10	528.579,232 637.802,838	11	528.566,12 637.801,35	13.19 6	11	528.566,12 637.801,35	12	528.539,929 637.797,284	26.50 5	12	528.539,929 637.797,284	13	528.537,69 637.797,546	2.254
13	528.537,69 637.797,546	14	528.514,459 637.810,177	26.44 3	14	528.514,459 637.810,177	15	528.509,409 637.813,715	6.166	15	528.509,409 637.813,715	16	528.492,33 637.823,693	19.78

Punct început	X / Y	Punct sfârșit	X / Y	Lungime segment	Punct început	X / Y	Punct sfârșit	X / Y	Lungime segment	Punct început	X / Y	Punct sfârșit	X / Y	Lungime segment
16	528.492,33 637.823,693	17	528.481,36 637.831,277	13.336	17	528.481,36 637.831,277	18	528.474,186 637.843,117	13.844	18	528.474,186 637.843,117	19	528.472,216 637.847,282	4.607
19	528.472,216 637.847,282	20	528.468,235 637.854,061	7.862	20	528.468,235 637.854,061	21	528.461,725 637.870,184	17.388	21	528.461,725 637.870,184	22	528.457,084 637.883,602	14.198
22	528.457,084 637.883,602	23	528.454,992 637.890,86	7.553	23	528.454,992 637.890,86	24	528.451,896 637.899,448	9.129	24	528.451,896 637.899,448	25	528.450,025 637.906,995	7.775
25	528.450,025 637.906,995	26	528.448,842 637.909,713	2.964	26	528.448,842 637.909,713	27	528.447,23 637.913,469	4.087	27	528.447,23 637.913,469	28	528.436,073 637.910,342	11.587
28	528.436,073 637.910,342	29	528.430,643 637.909,457	5.502	29	528.430,643 637.909,457	30	528.424,453 637.907,919	6.378	30	528.424,453 637.907,919	31	528.419,135 637.907,163	5.371
31	528.419,135 637.907,163	32	528.411,765 637.904,977	7.687	32	528.411,765 637.904,977	33	528.400,457 637.902,222	11.639	33	528.400,457 637.902,222	34	528.395,651 637.909,612	8.815
34	528.395,651 637.909,612	35	528.393,199 637.914,695	5.644	35	528.393,199 637.914,695	36	528.388,622 637.924,486	10.808	36	528.388,622 637.924,486	37	528.388,167 637.924,364	0.471
37	528.388,167 637.924,364	38	528.381,049 637.922,447	7.372	38	528.381,049 637.922,447	39	528.362,268 637.917,062	19.538	39	528.362,268 637.917,062	40	528.355,2 637.915,174	7.316
40	528.355,2 637.915,174	41	528.365,563 637.888,99	28.16	41	528.365,563 637.888,99	42	528.376,764 637.860,692	30.434	42	528.376,764 637.860,692	43	528.376,951 637.860,219	0.509
43	528.376,951 637.860,219	44	528.390,237 637.826,651	36.102	44	528.390,237 637.826,651	45	528.283,638 637.821,916	106.704	45	528.283,638 637.821,916	46	528.283,18 637.821,65	0.53
46	528.283,18 637.821,65	47	528.286,618 637.816,957	5.818	47	528.286,618 637.816,957	48	528.292,684 637.804,029	14.28	48	528.292,684 637.804,029	49	528.293,945 637.800,509	3.739
49	528.293,945 637.800,509	50	528.296,997 637.791,755	9.271	50	528.296,997 637.791,755	51	528.297,58 637.787,424	4.37	51	528.297,58 637.787,424	52	528.301,166 637.777,833	10.239
52	528.301,166 637.777,833	53	528.307,189 637.761,958	16.979	53	528.307,189 637.761,958	54	528.312,562 637.747,337	15.577	54	528.312,562 637.747,337	55	528.317,8 637.732,607	15.634
55	528.317,8 637.732,607	56	528.319,216 637.729,042	3.836	56	528.319,216 637.729,042	57	528.339,852 637.732,948	21.002	57	528.339,852 637.732,948	58	528.353,477 637.735,149	13.802
58	528.353,477 637.735,149	59	528.366,701 637.737,727	13.473	59	528.366,701 637.737,727	60	528.381,975 637.739,825	15.417	60	528.381,975 637.739,825	61	528.397,253 637.742,483	15.507
61	528.397,253 637.742,483	62	528.427,206 637.747,602	30.387	62	528.427,206 637.747,602	63	528.447,104 637.750,774	20.149	63	528.447,104 637.750,774	64	528.455,396 637.752,184	8.411
64	528.455,396 637.752,184	65	528.462,352 637.730,286	22.976	65	528.462,352 637.730,286	66	528.463,794 637.725,232	5.256	66	528.463,794 637.725,232	67	528.465,944 637.717,694	7.839
67	528.465,944 637.717,694	68	528.472,241 637.695,625	22.95	68	528.472,241 637.695,625	69	528.473,443 637.692,711	3.152	69	528.473,443 637.692,711	70	528.476,222 637.680,14	12.875
70	528.476,222 637.680,14	71	528.485,182 637.683,01	9.408	71	528.485,182 637.683,01	72	528.505,522 637.687,976	20.937	72	528.505,522 637.687,976	73	528.538,775 637.696,112	34.234
73	528.538,775 637.696,112	74	528.560,675 637.705,517	23.834	74	528.560,675 637.705,517	75	528.578,796 637.713,271	19.71	75	528.578,796 637.713,271	76	528.590,697 637.717,101	12.502
76	528.590,697 637.717,101	77	528.600,074 637.719,818	9.763	77	528.600,074 637.719,818	1	528.609,878 637.722,143	10.076					

** Lungimile segmentelor sunt determinate în planul de proiecție Stereo 70 și sunt rotunjite la 1 milimetru.

*** Distanța dintre puncte este formată din segmente cumulate ce sunt mai mici decât valoarea 1 milimetru.

**DATE DESPRE IMOBILUL NR. 750**

Oficiul de Cadastru și Publicitate Imobiliară SUCEAVA
Biroul de Cadastru și Publicitate Imobiliară Vatra Dornei

A. Partea I. Descrierea imobilului

TEREN Extravilan

Adresa: Jud. Suceava

Nr. Crt	Nr cadastral Nr. topografic	Suprafața* (mp)	Observații / Referințe
A1		2.304	Sector cadastral:17 Teren imprejmuit;

B. Partea II. Proprietari și acte

Inscrieri privitoare la dreptul de proprietate și alte drepturi reale		Referințe
750 / 31/01/2024		
Act Normativ nr. 7, din 13/03/1996 emis de PARLAMENTUL ROMANIEI;		
B1	Intabulare, drept de PROPRIETATE, dobandit prin Lege, cota actuala 1/1 1) NEIDENTIFICAT NEIDENTIFICAT	A1
Act Administrativ nr. 6808, din 06/12/2023 emis de Primaria Comunei Panaci;		
B2	Se noteaza posesia factica in favoarea lui 1) MORARU CRISTINA	A1

C. Partea III. SARCINI .

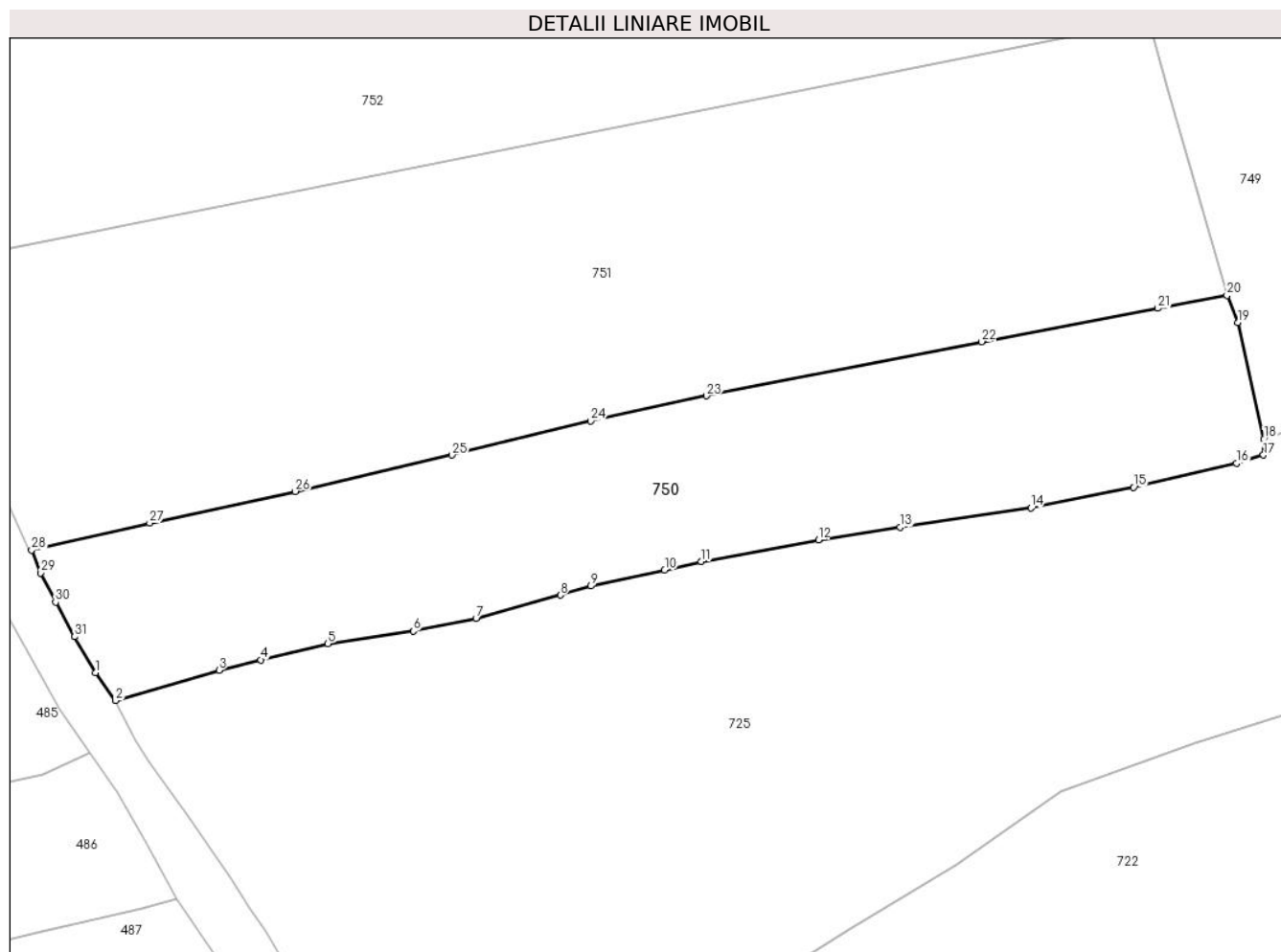
Inscrieri privind dezmembramintele dreptului de proprietate, drepturi reale de garanție și sarcini	Referințe
NU SUNT	

Anexa Nr. 1 La Partea I

Teren

Nr cadastral	Suprafața (mp)*	Observații / Referințe
	2.304	

* Suprafața este determinată în planul de proiecție Stereo 70.



Date referitoare la teren

Crt	Categorie folosință	Intravilan	Suprafața (mp)	Tarla	Parcelă	Nr. topo	Observații / Referințe
1	faneata	NU	2.304	-	-	-	

Lungime Segmente

1) Valorile lungimilor segmentelor sunt obținute din proiecție în plan.

Punct început	X / Y	Punct sfârșit	X / Y	Lungime segment (** (m)
1	528.350,084 637.654,937	2	528.352,22 637.651,92	3.697
3	528.363,395 637.655,171	4	528.367,907 637.656,304	4.652
5	528.375,138 637.658,071	6	528.384,364 637.659,405	9.322
7	528.391,156 637.660,783	8	528.400,253 637.663,285	9.435
9	528.403,54 637.664,264	10	528.411,517 637.666,002	8.164

Punct început	X / Y	Punct sfârșit	X / Y	Lungime segment (** (m)
2	528.352,22 637.651,92	3	528.363,395 637.655,171	11.638
4	528.367,907 637.656,304	5	528.375,138 637.658,071	7.444
6	528.384,364 637.659,405	7	528.391,156 637.660,783	6.93
8	528.400,253 637.663,285	9	528.403,54 637.664,264	3.43
10	528.411,517 637.666,002	11	528.415,472 637.666,919	4.06

Punct început	X / Y	Punct sfârșit	X / Y	Lungime segment (** (m)
11	528.415,472 637.666,919	12	528.428,126 637.669,272	12.871
13	528.436,958 637.670,602	14	528.451,076 637.672,697	14.273
15	528.462,14 637.674,927	16	528.473,259 637.677,515	11.416
17	528.476,169 637.678,401	18	528.476,222 637.680,14	1.74
19	528.473,443 637.692,711	20	528.472,241 637.695,625	3.152
21	528.464,78 637.694,246	22	528.445,755 637.690,632	19.365
23	528.416,042 637.684,802	24	528.403,532 637.682,071	12.805
25	528.388,556 637.678,403	26	528.371,645 637.674,489	17.358
27	528.355,923 637.671,066	28	528.343,167 637.668,164	13.082
29	528.344,176 637.665,671	30	528.345,75 637.662,524	3.519
31	528.347,82 637.658,814	1	528.350,084 637.654,937	4.49

Punct început	X / Y	Punct sfârșit	X / Y	Lungime segment (** (m)
12	528.428,126 637.669,272	13	528.436,958 637.670,602	8.932
14	528.451,076 637.672,697	15	528.462,14 637.674,927	11.286
16	528.473,259 637.677,515	17	528.476,169 637.678,401	3.042
18	528.476,222 637.680,14	19	528.473,443 637.692,711	12.875
20	528.472,241 637.695,625	21	528.464,78 637.694,246	7.587
22	528.445,755 637.690,632	23	528.416,042 637.684,802	30.28
24	528.403,532 637.682,071	25	528.388,556 637.678,403	15.419
26	528.371,645 637.674,489	27	528.355,923 637.671,066	16.09
28	528.343,167 637.668,164	29	528.344,176 637.665,671	2.689
30	528.345,75 637.662,524	31	528.347,82 637.658,814	4.248

** Lungimile segmentelor sunt determinate în planul de proiecție Stereo 70 și sunt rotunjite la 1 milimetru.

*** Distanța dintre puncte este formată din segmente cumulate ce sunt mai mici decât valoarea 1 milimetru.

**DATE DESPRE IMOBILUL NR. 751**

Oficiul de Cadastru și Publicitate Imobiliară SUCEAVA
Biroul de Cadastru și Publicitate Imobiliară Vatra Dornei

A. Partea I. Descrierea imobilului

TEREN Extravilan

Adresa: Jud. Suceava

Nr. Crt	Nr cadastral Nr. topografic	Suprafața* (mp)	Observații / Referințe
A1	30805	4.180	Sector cadastral:17 Teren imprejmuit;

B. Partea II. Proprietari și acte

Inscrieri privitoare la dreptul de proprietate și alte drepturi reale		Referințe
3403 / 20/03/2013		
Act Administrativ nr. 1111, din 04/12/2012 emis de Comisia Județeană Suceava;		
B1	Intabulare, drept de PROPRIETATE, dobandit prin Reconstituire, cota actuala 1/1, cota initiala 1/1 1) MORARU MIHAI	A1

C. Partea III. SARCINI .

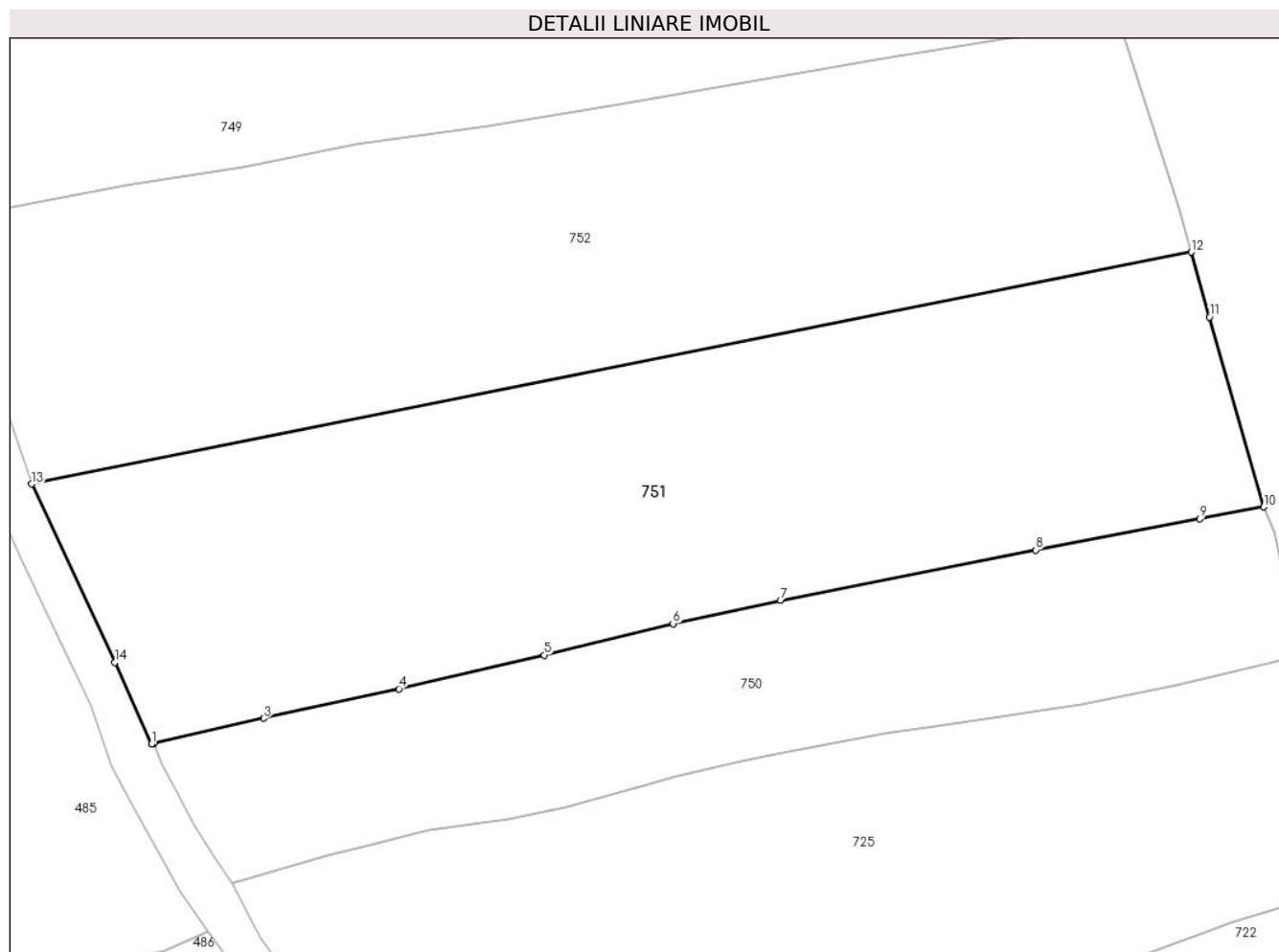
Inscrieri privind dezmembramintele dreptului de proprietate, drepturi reale de garanție și sarcini	Referințe
NU SUNT	

Anexa Nr. 1 La Partea I

Teren

Nr cadastral	Suprafața (mp)*	Observații / Referințe
30805	4.180	

* Suprafața este determinată în planul de proiecție Stereo 70.



Date referitoare la teren

Crt	Categorie folosință	Intra vilan	Suprafața (mp)	Tarla	Parcelă	Nr. topo	Observații / Referințe
1	faneata	NU	4.180	-	-	-	

Lungime Segmente

1) Valorile lungimilor segmentelor sunt obținute din proiecție în plan.

Punct început	X / Y	Punct sfârșit	X / Y	Lungime segment (** (m)
1	528.342,898 637.668,103	2	528.343,167 637.668,164	0.276
2	528.343,167 637.668,164	3	528.355,923 637.671,066	13.082
3	528.355,923 637.671,066	4	528.371,645 637.674,489	16.09
4	528.371,645 637.674,489	5	528.388,556 637.678,403	17.358
5	528.388,556 637.678,403	6	528.403,532 637.682,071	15.419

Punct început	X / Y	Punct sfârșit	X / Y	Lungime segment (** (m)
6	528.403,532 637.682,071	7	528.416,042 637.684,802	12.805
7	528.416,042 637.684,802	8	528.445,755 637.690,632	30.28
8	528.445,755 637.690,632	9	528.464,78 637.694,246	19.365
9	528.464,78 637.694,246	10	528.472,241 637.695,625	7.587
10	528.472,241 637.695,625	11	528.465,944 637.717,694	22.95
11	528.465,944 637.717,694	12	528.463,794 637.725,232	7.839
12	528.463,794 637.725,232	13	528.328,925 637.698,299	137.532
13	528.328,925 637.698,299	14	528.338,631 637.677,577	22.882
14	528.338,631 637.677,577	1	528.342,898 637.668,103	10.391

** Lungimile segmentelor sunt determinate în planul de proiecție Stereo 70 și sunt rotunjite la 1 milimetru.

*** Distanța dintre puncte este formată din segmente cumulate ce sunt mai mici decât valoarea 1 milimetru.

**DATE DESPRE IMOBILUL NR. 752**

Oficiul de Cadastru și Publicitate Imobiliară SUCEAVA
Biroul de Cadastru și Publicitate Imobiliară Vatra Dornei

A. Partea I. Descrierea imobilului

TEREN Extravilan

Adresa: Jud. Suceava

Nr. Crt	Nr cadastral Nr. topografic	Suprafața* (mp)	Observații / Referințe
A1	30839	4.181	Sector cadastral:17 Teren imprejmuit;

B. Partea II. Proprietari și acte

Inscrieri privitoare la dreptul de proprietate și alte drepturi reale	Referințe
3407 / 20/03/2013	
Act Administrativ nr. 1106, din 04/12/2012 emis de Comisia Județeană Suceava;	
B1	A1
Intabulare, drept de PROPRIETATE, dobandit prin Reconstituire, cota actuala 1/1, cota initiala 1/1	
1) MORARIU PETRU	

C. Partea III. SARCINI .

Inscrieri privind dezmembramintele dreptului de proprietate, drepturi reale de garanție și sarcini	Referințe
NU SUNT	

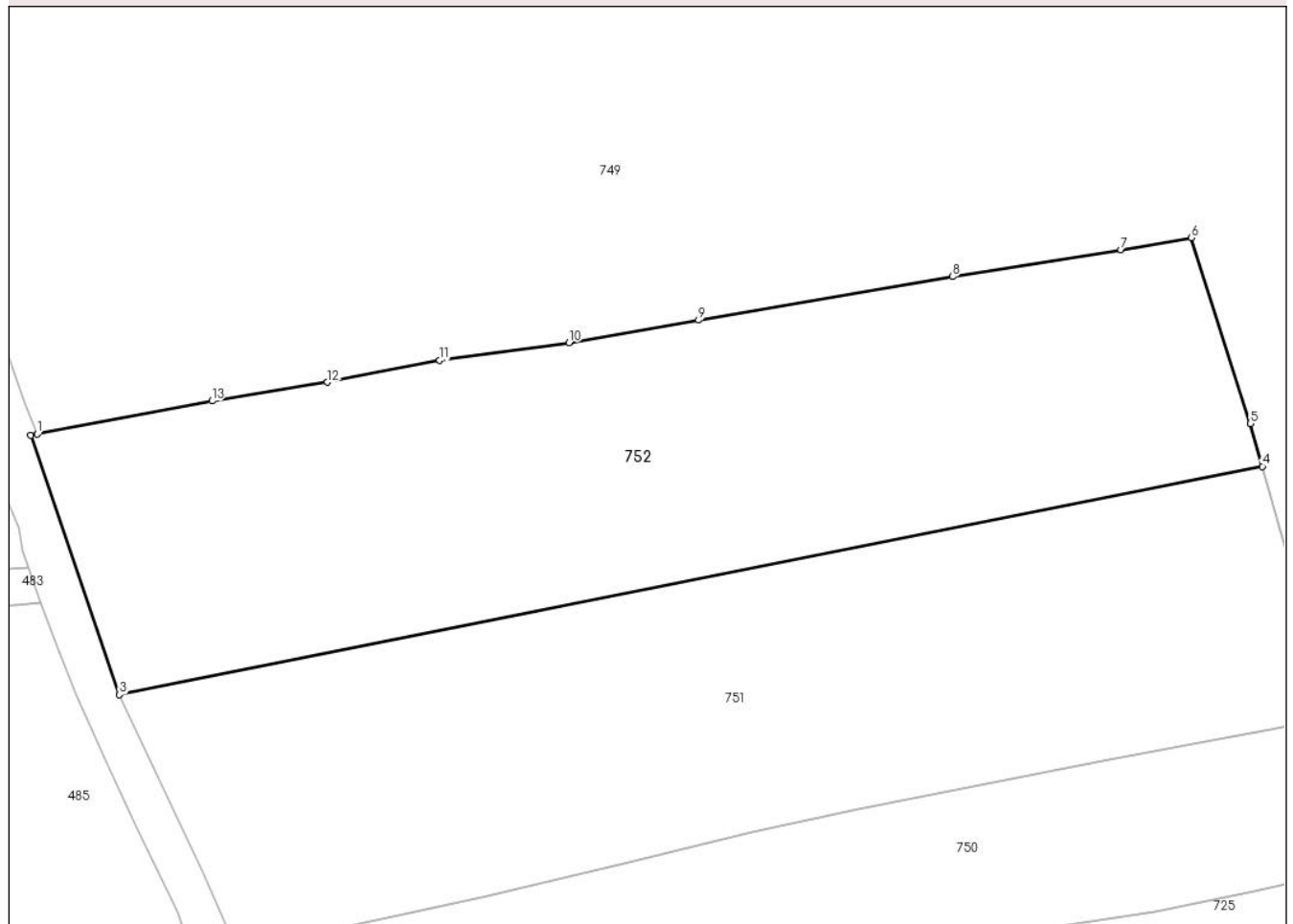
Anexa Nr. 1 La Partea I

Teren

Nr cadastral	Suprafața (mp)*	Observații / Referințe
30839	4.181	

* Suprafața este determinată în planul de proiecție Stereo 70.

DETALII LINIARE IMOBIL



Date referitoare la teren

Crt	Categorie folosință	Intravilan	Suprafața (mp)	Tarla	Parcelă	Nr. topo	Observații / Referințe
1	faneata	NU	4.181	-	-	-	

Lungime Segmente

1) Valorile lungimilor segmentelor sunt obținute din proiecție în plan.

Punct început	X / Y	Punct sfârșit	X / Y	Lungime segment (** (m)
1	528.319,216 637.729,042	2	528.318,445 637.728,896	0.785
2	528.318,445 637.728,896	3	528.328,925 637.698,299	32.342
3	528.328,925 637.698,299	4	528.463,794 637.725,232	137.532
4	528.463,794 637.725,232	5	528.462,352 637.730,286	5.256
5	528.462,352 637.730,286	6	528.455,396 637.752,184	22.976

Punct început	X / Y	Punct sfârșit	X / Y	Lungime segment (** (m)
6	528.455,396 637.752,184	7	528.447,104 637.750,774	8.411
7	528.447,104 637.750,774	8	528.427,206 637.747,602	20.149
8	528.427,206 637.747,602	9	528.397,253 637.742,483	30.387
9	528.397,253 637.742,483	10	528.381,975 637.739,825	15.507
10	528.381,975 637.739,825	11	528.366,701 637.737,727	15.417
11	528.366,701 637.737,727	12	528.353,477 637.735,149	13.473
12	528.353,477 637.735,149	13	528.339,852 637.732,948	13.802
13	528.339,852 637.732,948	1	528.319,216 637.729,042	21.002

** Lungimile segmentelor sunt determinate în planul de proiecție Stereo 70 și sunt rotunjite la 1 milimetru.

*** Distanța dintre puncte este formată din segmente cumulate ce sunt mai mici decât valoarea 1 milimetru.

**DATE DESPRE IMOBILUL NR. 753**

Oficiul de Cadastru și Publicitate Imobiliară SUCEAVA
Biroul de Cadastru și Publicitate Imobiliară Vatra Dornei

A. Partea I. Descrierea imobilului

TEREN Extravilan

Adresa: Jud. Suceava

Nr. Crt	Nr cadastral Nr. topografic	Suprafața* (mp)	Observații / Referințe
A1	32342	3.320	Sector cadastral:17 Teren imprejmuit;

B. Partea II. Proprietari și acte

Inscrieri privitoare la dreptul de proprietate și alte drepturi reale	Referințe
10105 / 29/08/2016	
Act Notarial nr. 2245, din 26/08/2010 emis de BNP MIHAI SULEAP;	
B2	A1
Intabulare, drept de PROPRIETATE bun propriu, dobandit prin Conventie, cota actuala 1/1, cota initiala 1/1 1) DIMITRIU ANDREI-CĂTĂLIN	

C. Partea III. SARCINI .

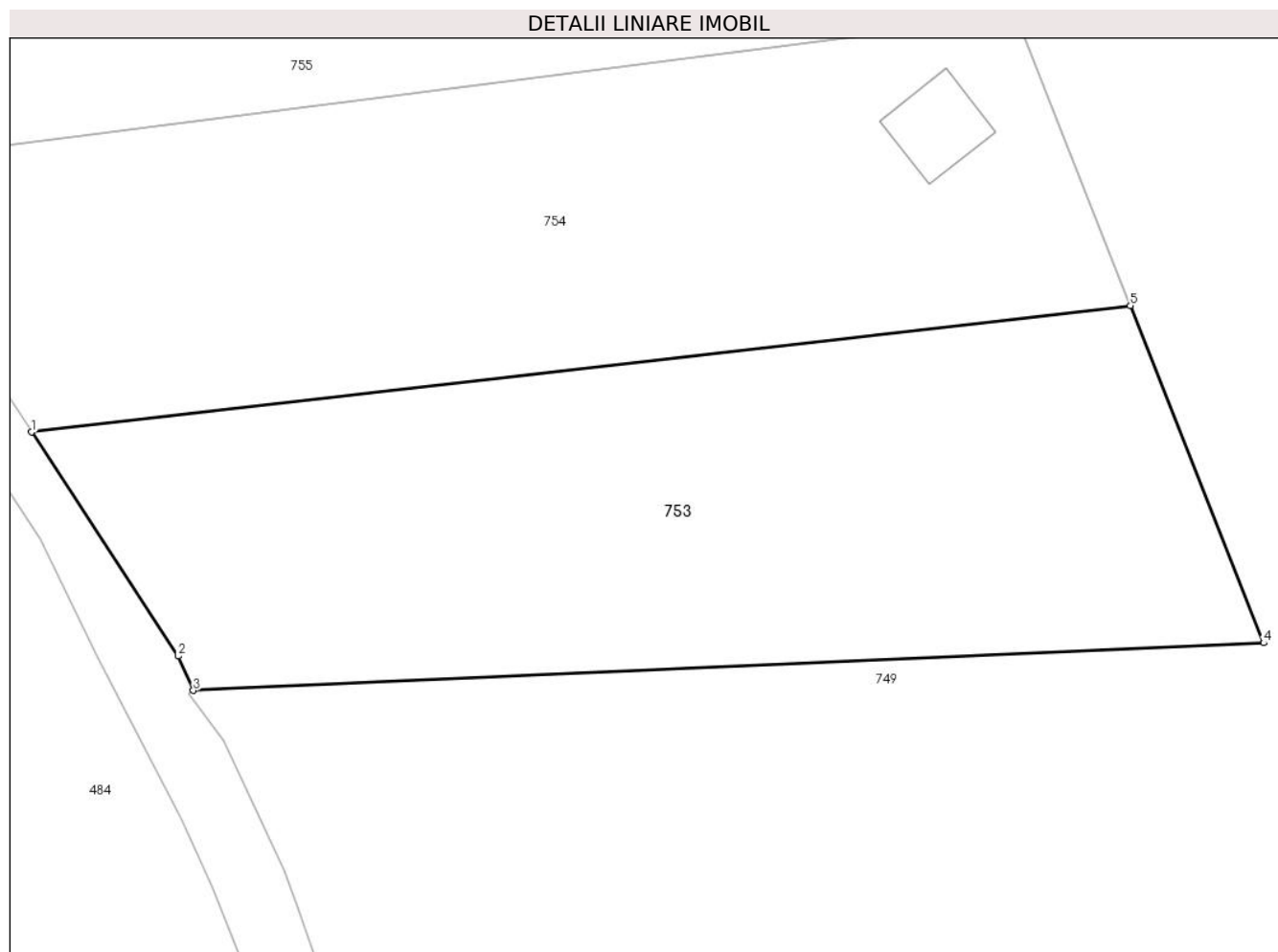
Inscrieri privind dezmembramintele dreptului de proprietate, drepturi reale de garanție și sarcini	Referințe
NU SUNT	

Anexa Nr. 1 La Partea I

Teren

Nr cadastral	Suprafața (mp)*	Observații / Referințe
32342	3.320	

* Suprafața este determinată în planul de proiecție Stereo 70.



Date referitoare la teren

Crt	Categorie folosință	Intravilan	Suprafața (mp)	Tarla	Parcelă	Nr. topo	Observații / Referințe
1	faneata	NU	3.320	-	-	-	

Lungime Segmente

1) Valorile lungimilor segmentelor sunt obținute din proiecție în plan.

Punct început	X / Y	Punct sfârșit	X / Y	Lungime segment (** (m)
1	528.267,532 637.847,626	2	528.282,137 637.825,34	26.645
2	528.282,137 637.825,34	3	528.283,638 637.821,916	3.739
3	528.283,638 637.821,916	4	528.390,237 637.826,651	106.704
4	528.390,237 637.826,651	5	528.376,951 637.860,219	36.102
5	528.376,951 637.860,219	1	528.267,532 637.847,626	110.141

**** Lungimile segmentelor sunt determinate în planul de proiecție Stereo 70 și sunt rotunjite la 1 milimetru.**

***** Distanța dintre puncte este formată din segmente cumulate ce sunt mai mici decât valoarea 1 milimetru.**

**DATE DESPRE IMOBILUL NR. 754**

Oficiul de Cadastru și Publicitate Imobiliară SUCEAVA
Biroul de Cadastru și Publicitate Imobiliară Vatra Dornei

A. Partea I. Descrierea imobilului

TEREN Extravilan

Adresa: Jud. Suceava

Nr. Crt	Nr cadastral Nr. topografic	Suprafața* (mp)	Observații / Referințe
A1	32341	3.320	Sector cadastral:17 Teren imprejmuit;

Construcții

Crt	Nr cadastral Nr. topografic	Adresa	Observații / Referințe
A1.1	32341-C1	Jud. Suceava	Nr. niveluri:1; S. construita la sol:68 mp; S. construita desfasurata:68 mp; Anexa, P, an edific. 1998, din lemn

B. Partea II. Proprietari și acte

Inscrieri privitoare la dreptul de proprietate și alte drepturi reale	Referințe	
13962 / 25/11/2016		
Act Notarial nr. 796, din 25/11/2016 emis de Paziuc Camelia;		
B4	Intabulare, drept de PROPRIETATE bun comun, dobandit prin Conventie, cota actuala 1/1, cota initiala 1/1 1) MARIAN IONUȚ-RĂZVAN , soț 2) MARIAN ANDREEA , soție	A1
7668 / 19/05/2021		
Act Administrativ nr. 2941, din 07/05/2021 emis de Primaria Comunei Panaci (act administrativ nr 2931 din 07.05.2021, emis de Primaria Comunei Panaci; act administrativ nr 10 din 22.10.2016, emis de Primaria Comunei Panaci);		
B6	Intabulare, drept de PROPRIETATE bun comun, dobandit prin Lege, cota actuala 1/1, cota initiala 1/1 1) MARIAN ANDREEA 2) MARIAN IONUȚ-RĂZVAN	A1.1

C. Partea III. SARCINI .

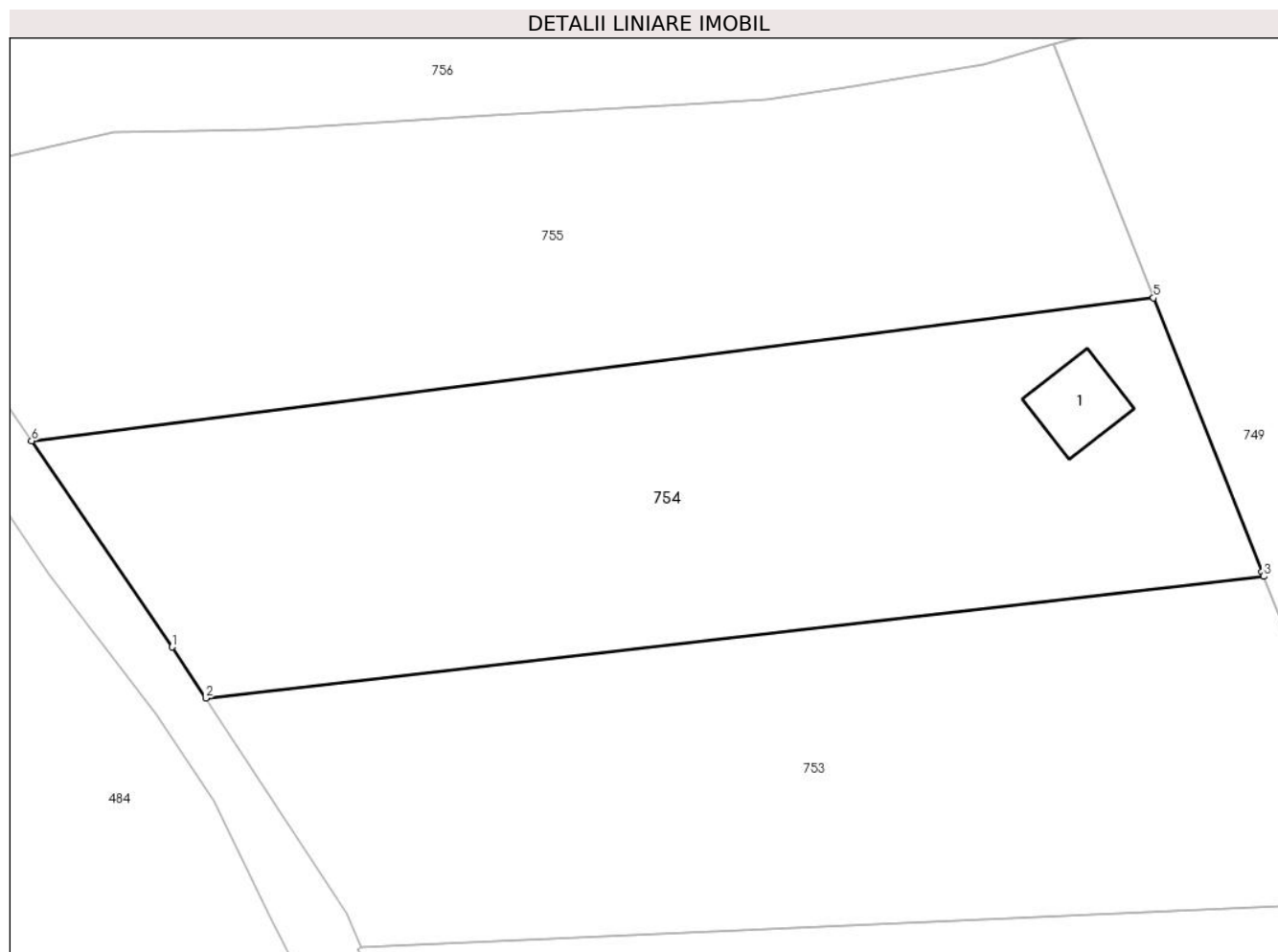
Inscrieri privind dezmembramintele dreptului de proprietate, drepturi reale de garanție și sarcini	Referințe
NU SUNT	

Anexa Nr. 1 La Partea I

Teren

Nr cadastral	Suprafața (mp)*	Observații / Referințe
32341	3.320	

* Suprafața este determinată în planul de proiecție Stereo 70.



Date referitoare la teren

Crt	Categorie folosință	Intra vilan	Suprafața (mp)	Tarla	Parcelă	Nr. topo	Observații / Referințe
1	curti constructii	NU	127	-	-	-	
2	faneata	NU	3.193	-	-	-	

Date referitoare la construcții

Crt	Număr	Destinație construcție	Supraf. (mp)	Situație juridică	Observații / Referințe
A1.1	32341-C1	construcții anexa	68	Cu acte	Nr. niveluri:1; S. construita la sol:68 mp; S. construita desfasurata:68 mp; Anexa, P, an edific. 1998, din lemn

Lungime Segmente

1) Valorile lungimilor segmentelor sunt obținute din proiecție în plan.

Punct început	X / Y	Punct sfârșit	X / Y	Lungime segment (** (m)
1	528.264,066 637.852,913	2	528.267,532 637.847,626	6.322
2	528.267,532 637.847,626	3	528.376,951 637.860,219	110.141

Punct început	X / Y	Punct sfârșit	X / Y	Lungime segment (** (m)
3	528.376,951 637.860,219	4	528.376,764 637.860,692	0.509
4	528.376,764 637.860,692	5	528.365,563 637.888,99	30.434
5	528.365,563 637.888,99	6	528.249,52 637.874,209	116.981
6	528.249,52 637.874,209	1	528.264,066 637.852,913	25.79

** Lungimile segmentelor sunt determinate în planul de proiecție Stereo 70 și sunt rotunjite la 1 milimetru.

*** Distanța dintre puncte este formată din segmente cumulate ce sunt mai mici decât valoarea 1 milimetru.

**DATE DESPRE IMOBILUL NR. 755**

Oficiul de Cadastru și Publicitate Imobiliară SUCEAVA
 Biroul de Cadastru și Publicitate Imobiliară Vatra Dornei

A. Partea I. Descrierea imobilului

TEREN Extravilan

Adresa: Jud. Suceava

Nr. Crt	Nr cadastral Nr. topografic	Suprafața* (mp)	Observații / Referințe
A1	32340	Din acte: 3.320 Masurata: 3.337	Sector cadastral:17 Teren imprejmuit;

B. Partea II. Proprietari și acte

Inscrieri privitoare la dreptul de proprietate și alte drepturi reale		Referințe
6488 / 02/05/2019		
Act Notarial nr. 4431, din 24/04/2019 emis de COSTE STEFAN;		
B4	Intabulare, drept de PROPRIETATE, bun propriu, dobandit prin Conventie, cota actuala 1/1, cota initiala 1/1 1) FLESNER SERGIU IULIAN	A1

C. Partea III. SARCINI .

Inscrieri privind dezmembramintele dreptului de proprietate, drepturi reale de garanție și sarcini	Referințe
NU SUNT	

Anexa Nr. 1 La Partea I

Teren

Nr cadastral	Suprafața (mp)*	Observații / Referințe
32340	Din acte: 3.320 Masurata: 3.337	

* Suprafața este determinată în planul de proiecție Stereo 70.

DETALII LINIARE IMOBIL



Date referitoare la teren

Crt	Categorie folosință	Intra vilan	Suprafața (mp)	Tarla	Parcelă	Nr. topo	Observații / Referințe
1	faneata	NU	3.337	-	%835	-	

Lungime Segmente

1) Valorile lungimilor segmentelor sunt obținute din proiecție în plan.

Punct început	X / Y	Punct sfârșit	X / Y	Lungime segment (** (m)
1	528.237,32 637.891,82	2	528.249,52 637.874,209	21.424
2	528.249,52 637.874,209	3	528.365,563 637.888,99	116.981
3	528.365,563 637.888,99	4	528.355,2 637.915,174	28.16
4	528.355,2 637.915,174	5	528.347,951 637.913,138	7.529
5	528.347,951 637.913,138	6	528.334,489 637.910,869	13.652

Punct început	X / Y	Punct sfârșit	X / Y	Lungime segment (** (m)
6	528.334,489 637.910,869	7	528.325,525 637.909,542	9.062
7	528.325,525 637.909,542	8	528.315,052 637.908,846	10.496
8	528.315,052 637.908,846	9	528.297,188 637.907,824	17.893
9	528.297,188 637.907,824	10	528.273,525 637.906,327	23.71
10	528.273,525 637.906,327	11	528.257,998 637.906,168	15.528
11	528.257,998 637.906,168	12	528.246,548 637.903,558	11.744
12	528.246,548 637.903,558	13	528.232,783 637.900,956	14.009
13	528.232,783 637.900,956	14	528.231,83 637.900,88	0.956
14	528.231,83 637.900,88	1	528.237,32 637.891,82	10.594

** Lungimile segmentelor sunt determinate în planul de proiecție Stereo 70 și sunt rotunjite la 1 milimetru.

*** Distanța dintre puncte este formată din segmente cumulate ce sunt mai mici decât valoarea 1 milimetru.

**DATE DESPRE IMOBILUL NR. 756**

Oficiul de Cadastru și Publicitate Imobiliară SUCEAVA
Biroul de Cadastru și Publicitate Imobiliară Vatra Dornei

A. Partea I. Descrierea imobilului

TEREN Necunoscut

Nr. CF vechi:194
Nr. cadastral vechi:938

Adresa: Loc. Panaci, Jud. Suceava

Nr. Crt	Nr cadastral Nr. topografic	Suprafața* (mp)	Observații / Referințe
A1	30372	Din acte: 17.665 Masurata: 17.744	Sector cadastral:17 Teren imprejmuit;

B. Partea II. Proprietari și acte

Inscrieri privitoare la dreptul de proprietate și alte drepturi reale	Referințe
8811 / 04/06/2021	
Act Administrativ nr. 3223, din 31/05/2021 emis de Primaria Comunei Panaci;	
B3	se notează actualizarea informațiilor tehnice
	A1
7780 / 18/05/2023	
Act Notarial nr. 744, din 17/05/2023 emis de Badarau Daniela;	
B4	Intabulare, drept de PROPRIETATE bun propriu cu titlu de cumparare, dobandit prin Conventie, cota actuala 1/1, cota initiala 1/1
	A1
	1) CONDUR DANIELA

C. Partea III. SARCINI .

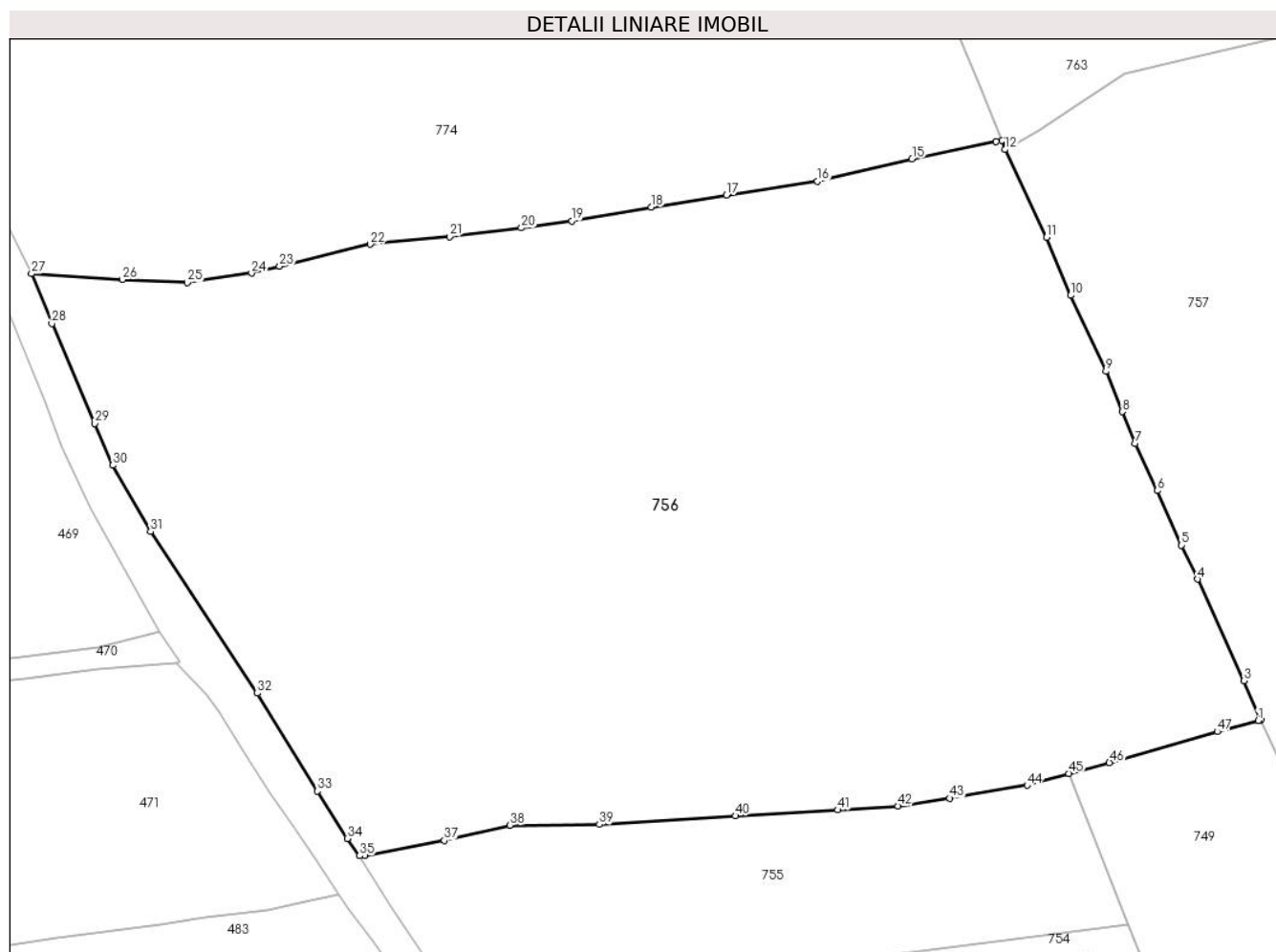
Inscrieri privind dezmembramintele dreptului de proprietate, drepturi reale de garanție și sarcini	Referințe
NU SUNT	

Anexa Nr. 1 La Partea I

Teren

Nr cadastral	Suprafața (mp)*	Observații / Referințe
30372	Din acte: 17.665 Masurata: 17.744	

* Suprafața este determinată în planul de proiecție Stereo 70.



Date referitoare la teren

Crt	Categorie folosință	Intravilan	Suprafața (mp)	Tarla	Parcelă	Nr. topo	Observații / Referințe
1	faneata	DA	43	-	-	-	
2	faneata	DA	76	-	-	-	
3	drum	DA	23	-	-	-	
4	faneata	DA	58	-	-	-	
5	faneata	NU	8.096	-	-	-	
6	drum	NU	920	-	-	-	
7	faneata	NU	8.528	-	-	-	

Lungime Segmente

1) Valorile lungimilor segmentelor sunt obținute din proiecție în plan.

Punct început	X / Y	Punct sfârșit	X / Y	Lungime segment	Punct început	X / Y	Punct sfârșit	X / Y	Lungime segment	Punct început	X / Y	Punct sfârșit	X / Y	Lungime segment
---------------	-------	---------------	-------	-----------------	---------------	-------	---------------	-------	-----------------	---------------	-------	---------------	-------	-----------------

Punct început	X / Y	Punct sfârşit	X / Y	Lungime segment	Punct început	X / Y	Punct sfârşit	X / Y	Lungime segment	Punct început	X / Y	Punct sfârşit	X / Y	Lungime segment
1	528.388,167 637.924,364	2	528.388,622 637.924,486	0.471	2	528.388,622 637.924,486	3	528.385,673 637.931,306	7.43	3	528.385,673 637.931,306	4	528.377,582 637.948,938	19.4
4	528.377,582 637.948,938	5	528.374,828 637.954,836	6.509	5	528.374,828 637.954,836	6	528.370,648 637.964,358	10.399	6	528.370,648 637.964,358	7	528.366,785 637.972,512	9.023
7	528.366,785 637.972,512	8	528.364,526 637.978,071	6.0	8	528.364,526 637.978,071	9	528.361,674 637.985,09	7.576	9	528.361,674 637.985,09	10	528.355,528 637.998,274	14.546
10	528.355,528 637.998,274	11	528.351,357 638.008,394	10.946	11	528.351,357 638.008,394	12	528.344,104 638.023,621	16.866	12	528.344,104 638.023,621	13	528.343,588 638.025,255	1.714
13	528.343,588 638.025,255	14	528.342,53 638.025,036	1.08	14	528.342,53 638.025,036	15	528.327,945 638.022,011	14.895	15	528.327,945 638.022,011	16	528.311,508 638.018,093	16.898
16	528.311,508 638.018,093	17	528.295,679 638.015,745	16.002	17	528.295,679 638.015,745	18	528.282,576 638.013,622	13.274	18	528.282,576 638.013,622	19	528.268,758 638.011,225	14.024
19	528.268,758 638.011,225	20	528.259,968 638.009,995	8.876	20	528.259,968 638.009,995	21	528.247,498 638.008,518	12.557	21	528.247,498 638.008,518	22	528.233,703 638.007,191	13.859
22	528.233,703 638.007,191	23	528.217,89 638.003,325	16.279	23	528.217,89 638.003,325	24	528.213,033 638.002,138	5.0	24	528.213,033 638.002,138	25	528.201,824 638.000,492	11.329
25	528.201,824 638.000,492	26	528.190,556 638.001,048	11.282	26	528.190,556 638.001,048	27	528.174,735 638.002,059	15.853	27	528.174,735 638.002,059	28	528.178,272 637.993,381	9.371
28	528.178,272 637.993,381	29	528.185,781 637.976,038	18.899	29	528.185,781 637.976,038	30	528.188,846 637.968,756	7.901	30	528.188,846 637.968,756	31	528.195,454 637.957,223	13.292
31	528.195,454 637.957,223	32	528.214,034 637.929,143	33.671	32	528.214,034 637.929,143	33	528.224,47 637.912,11	19.976	33	528.224,47 637.912,11	34	528.229,65 637.903,86	9.741
34	528.229,65 637.903,86	35	528.231,83 637.900,88	3.692	35	528.231,83 637.900,88	36	528.232,783 637.900,956	0.956	36	528.232,783 637.900,956	37	528.246,548 637.903,558	14.009
37	528.246,548 637.903,558	38	528.257,998 637.906,168	11.744	38	528.257,998 637.906,168	39	528.273,525 637.906,327	15.528	39	528.273,525 637.906,327	40	528.297,188 637.907,824	23.71
40	528.297,188 637.907,824	41	528.315,052 637.908,846	17.893	41	528.315,052 637.908,846	42	528.325,525 637.909,542	10.496	42	528.325,525 637.909,542	43	528.334,489 637.910,869	9.062
43	528.334,489 637.910,869	44	528.347,951 637.913,138	13.652	44	528.347,951 637.913,138	45	528.355,2 637.915,174	7.529	45	528.355,2 637.915,174	46	528.362,268 637.917,062	7.316
46	528.362,268 637.917,062	47	528.381,049 637.922,447	19.538	47	528.381,049 637.922,447	1	528.388,167 637.924,364	7.372					

** Lungimile segmentelor sunt determinate în planul de proiecţie Stereo 70 şi sunt rotunjite la 1 milimetru.

*** Distanţa dintre puncte este formată din segmente cumulate ce sunt mai mici decât valoarea 1 milimetru.

**DATE DESPRE IMOBILUL NR. 757**

Oficiul de Cadastru și Publicitate Imobiliară SUCEAVA
 Biroul de Cadastru și Publicitate Imobiliară Vatra Dornei

A. Partea I. Descrierea imobilului

TEREN Extravilan

Adresa: Jud. Suceava

Nr. Crt	Nr cadastral Nr. topografic	Suprafața* (mp)	Observații / Referințe
A1	31441	7.626	Sector cadastral:17 Teren imprejmuit;

B. Partea II. Proprietari și acte

Inscrieri privitoare la dreptul de proprietate și alte drepturi reale		Referințe
1175 / 25/01/2019		
Act Notarial nr. 3, din 24/01/2019 emis de Paziuc Camelia;		
B3	Intabulare, drept de PROPRIETATE, dobandit prin Succesiune, cota actuala 1/1, cota initiala 1/1 1) UNGUREANU DUMITRU-BOGDAN	A1

C. Partea III. SARCINI .

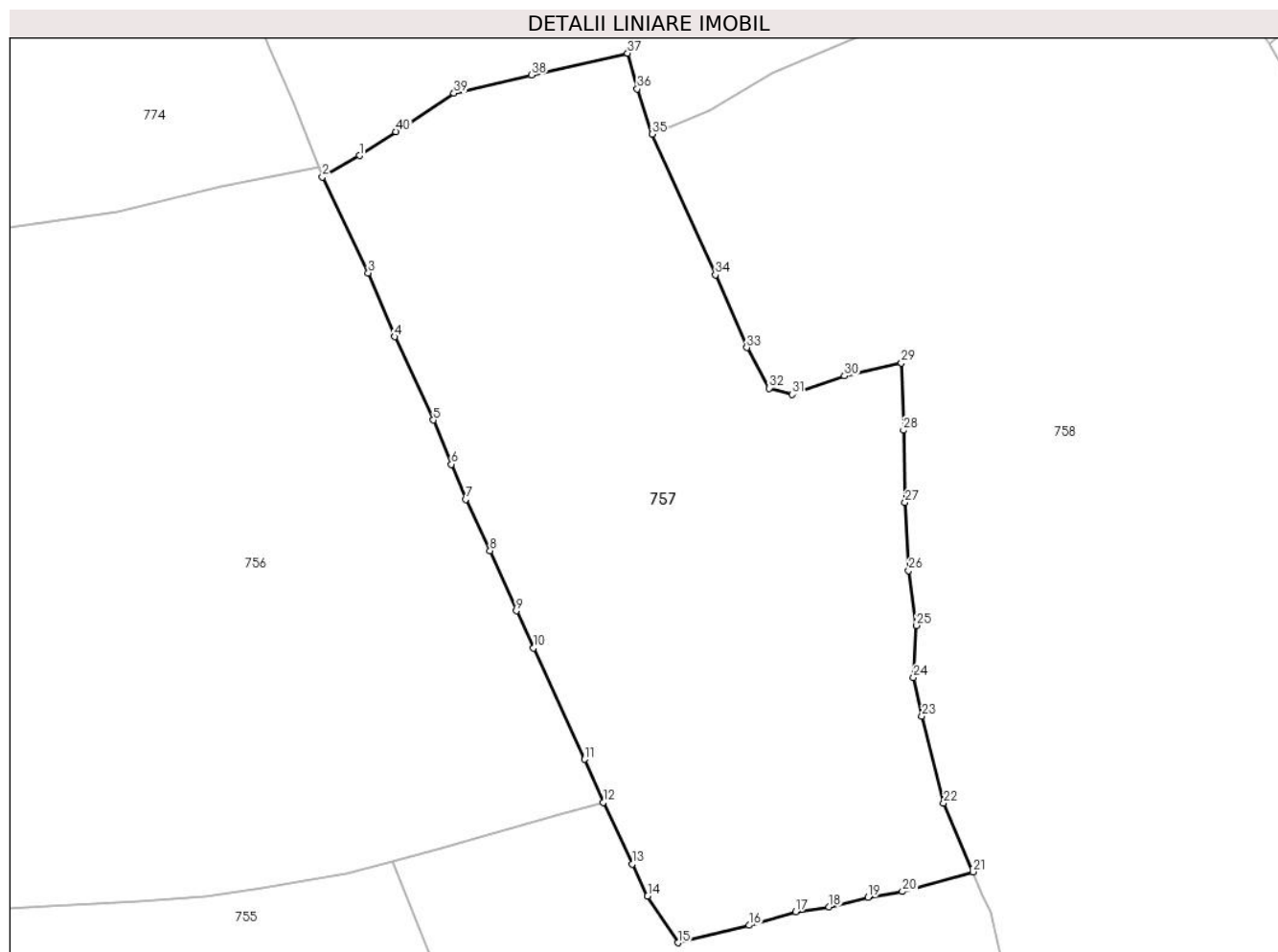
Inscrieri privind dezmembramintele dreptului de proprietate, drepturi reale de garanție și sarcini	Referințe
NU SUNT	

Anexa Nr. 1 La Partea I

Teren

Nr cadastral	Suprafața (mp)*	Observații / Referințe
31441	7.626	

* Suprafața este determinată în planul de proiecție Stereo 70.



Date referitoare la teren

Crt	Categorie folosință	Intravilan	Suprafața (mp)	Tarla	Parcelă	Nr. topo	Observații / Referințe
1	faneata	NU	7.626	-	-	-	

Lungime Segmente

1) Valorile lungimilor segmentelor sunt obținute din proiecție în plan.

Punct început	X / Y	Punct sfârșit	X / Y	Lungime segment (** (m)
1	528.349,95 638.027,004	2	528.344,104 638.023,621	6.754
3	528.351,357 638.008,394	4	528.355,528 637.998,274	10.946
5	528.361,674 637.985,09	6	528.364,526 637.978,071	7.576
7	528.366,785 637.972,512	8	528.370,648 637.964,358	9.023
9	528.374,828 637.954,836	10	528.377,582 637.948,938	6.509

Punct început	X / Y	Punct sfârșit	X / Y	Lungime segment (** (m)
2	528.344,104 638.023,621	3	528.351,357 638.008,394	16.866
4	528.355,528 637.998,274	5	528.361,674 637.985,09	14.546
6	528.364,526 637.978,071	7	528.366,785 637.972,512	6.0
8	528.370,648 637.964,358	9	528.374,828 637.954,836	10.399
10	528.377,582 637.948,938	11	528.385,673 637.931,306	19.4

Punct început	X / Y	Punct sfârșit	X / Y	Lungime segment (** (m))
11	528.385,673 637.931,306	12	528.388,622 637.924,486	7.43
13	528.393,199 637.914,695	14	528.395,651 637.909,612	5.644
15	528.400,457 637.902,222	16	528.411,765 637.904,977	11.639
17	528.419,135 637.907,163	18	528.424,453 637.907,919	5.371
19	528.430,643 637.909,457	20	528.436,073 637.910,342	5.502
21	528.447,23 637.913,469	22	528.442,616 637.924,39	11.856
23	528.439,182 637.938,134	24	528.437,836 637.944,235	6.248
25	528.438,321 637.952,506	26	528.437,079 637.961,232	8.814
27	528.436,501 637.972,006	28	528.436,23 637.983,468	11.465
29	528.435,917 637.994,141	30	528.426,879 637.992,072	9.272
31	528.418,613 637.989,119	32	528.414,955 637.990,132	3.796
33	528.411,414 637.996,55	34	528.406,428 638.008,096	12.577
35	528.396,355 638.030,405	36	528.394,02 638.037,572	7.538
37	528.392,488 638.043,217	38	528.377,268 638.039,768	15.606
39	528.364,936 638.036,878	40	528.355,726 638.030,795	11.038

Punct început	X / Y	Punct sfârșit	X / Y	Lungime segment (** (m))
12	528.388,622 637.924,486	13	528.393,199 637.914,695	10.808
14	528.395,651 637.909,612	15	528.400,457 637.902,222	8.815
16	528.411,765 637.904,977	17	528.419,135 637.907,163	7.687
18	528.424,453 637.907,919	19	528.430,643 637.909,457	6.378
20	528.436,073 637.910,342	21	528.447,23 637.913,469	11.587
22	528.442,616 637.924,39	23	528.439,182 637.938,134	14.167
24	528.437,836 637.944,235	25	528.438,321 637.952,506	8.285
26	528.437,079 637.961,232	27	528.436,501 637.972,006	10.789
28	528.436,23 637.983,468	29	528.435,917 637.994,141	10.678
30	528.426,879 637.992,072	31	528.418,613 637.989,119	8.778
32	528.414,955 637.990,132	33	528.411,414 637.996,55	7.33
34	528.406,428 638.008,096	35	528.396,355 638.030,405	24.478
36	528.394,02 638.037,572	37	528.392,488 638.043,217	5.849
38	528.377,268 638.039,768	39	528.364,936 638.036,878	12.666
40	528.355,726 638.030,795	1	528.349,95 638.027,004	6.909

** Lungimile segmentelor sunt determinate în planul de proiecție Stereo 70 și sunt rotunjite la 1 milimetru.

*** Distanța dintre puncte este formată din segmente cumulate ce sunt mai mici decât valoarea 1 milimetru.

**DATE DESPRE IMOBILUL NR. 758**

Oficiul de Cadastru și Publicitate Imobiliară SUCEAVA
Biroul de Cadastru și Publicitate Imobiliară Vatra Dornei

A. Partea I. Descrierea imobilului

TEREN Necunoscut

Adresa: Loc. Panaci, Jud. Suceava

Nr. Crt	Nr cadastral Nr. topografic	Suprafața* (mp)	Observații / Referințe
A1		24.573	Sector cadastral:17 Teren imprejmuit;

B. Partea II. Proprietari și acte

Inscrieri privitoare la dreptul de proprietate și alte drepturi reale		Referințe
758 / 31/01/2024		
Act Normativ nr. 7, din 13/03/1996 emis de PARLAMENTUL ROMANIEI;		
B1	Intabulare, drept de PROPRIETATE, dobandit prin Lege, cota actuala 1/1 1) NEIDENTIFICAT NEIDENTIFICAT	A1
Act Administrativ nr. 6766, din 05/12/2023 emis de Primaria Comunei Panaci;		
B2	Se noteaza posesia factica in favoarea lui 1) COJOC MIHAIL	A1

C. Partea III. SARCINI .

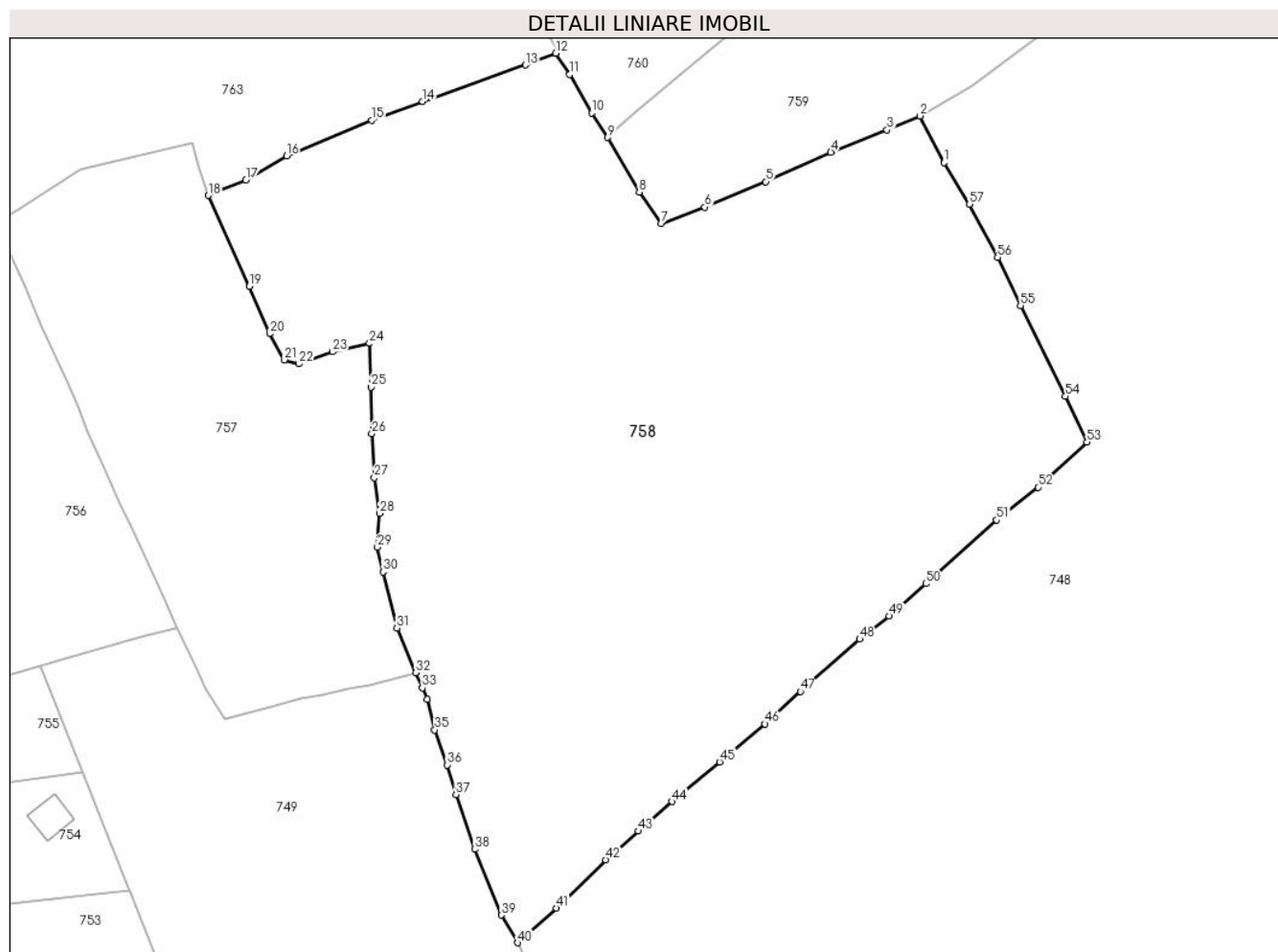
Inscrieri privind dezmembramintele dreptului de proprietate, drepturi reale de garanție și sarcini	Referințe
NU SUNT	

Anexa Nr. 1 La Partea I

Teren

Nr cadastral	Suprafața (mp)*	Observații / Referințe
	24.573	

* Suprafața este determinată în planul de proiecție Stereo 70.



Date referitoare la teren

Crt	Categorie folosință	Intravilan	Suprafața (mp)	Tarla	Parcelă	Nr. topo	Observații / Referințe
1	faneata	DA	207	-	-	-	
2	faneata	NU	24.366	-	-	-	

Lungime Segmente

1) Valorile lungimilor segmentelor sunt obținute din proiecție în plan.

Punct început	X / Y	Punct sfârșit	X / Y	Lungime segment	Punct început	X / Y	Punct sfârșit	X / Y	Lungime segment	Punct început	X / Y	Punct sfârșit	X / Y	Lungime segment
1	528.576,741 638.038,484	2	528.570,91 638.049,88	12.80 1	2	528.570,91 638.049,88	3	528.562,783 638.046,469	8.814 8	3	528.562,783 638.046,469	4	528.549,018 638.040,982	14.81 8
4	528.549,018 638.040,982	5	528.533,046 638.033,767	17.52 6	5	528.533,046 638.033,767	6	528.518,14 638.027,531	16.15 8	6	528.518,14 638.027,531	7	528.507,455 638.023,502	11.41 9
7	528.507,455 638.023,502	8	528.502,03 638.031,211	9.427 9	8	528.502,03 638.031,211	9	528.494,244 638.044,612	15.49 9	9	528.494,244 638.044,612	10	528.490,363 638.050,619	7.152 9
10	528.490,363 638.050,619	11	528.484,971 638.060,044	10.85 8	11	528.484,971 638.060,044	12	528.481,561 638.065,247	6.221 8	12	528.481,561 638.065,247	13	528.474,146 638.062,354	7.959 8
13	528.474,146 638.062,354	14	528.448,931 638.053,429	26.74 8	14	528.448,931 638.053,429	15	528.436,415 638.048,847	13.32 8	15	528.436,415 638.048,847	16	528.415,548 638.040,131	22.61 4

Punct început	X / Y	Punct sfârșit	X / Y	Lungime segment	Punct început	X / Y	Punct sfârșit	X / Y	Lungime segment	Punct început	X / Y	Punct sfârșit	X / Y	Lungime segment
16	528.415,548 638.040,131	17	528.405,595 638.034,127	11.624	17	528.405,595 638.034,127	18	528.396,355 638.030,405	9.961	18	528.396,355 638.030,405	19	528.406,428 638.008,096	24.478
19	528.406,428 638.008,096	20	528.411,414 637.996,55	12.577	20	528.411,414 637.996,55	21	528.414,955 637.990,132	7.33	21	528.414,955 637.990,132	22	528.418,613 637.989,119	3.796
22	528.418,613 637.989,119	23	528.426,879 637.992,072	8.778	23	528.426,879 637.992,072	24	528.435,917 637.994,141	9.272	24	528.435,917 637.994,141	25	528.436,23 637.983,468	10.678
25	528.436,23 637.983,468	26	528.436,501 637.972,006	11.465	26	528.436,501 637.972,006	27	528.437,079 637.961,232	10.789	27	528.437,079 637.961,232	28	528.438,321 637.952,506	8.814
28	528.438,321 637.952,506	29	528.437,836 637.944,235	8.285	29	528.437,836 637.944,235	30	528.439,182 637.938,134	6.248	30	528.439,182 637.938,134	31	528.442,616 637.924,39	14.167
31	528.442,616 637.924,39	32	528.447,23 637.913,469	11.856	32	528.447,23 637.913,469	33	528.448,842 637.909,713	4.087	33	528.448,842 637.909,713	34	528.450,025 637.906,995	2.964
34	528.450,025 637.906,995	35	528.451,896 637.899,448	7.775	35	528.451,896 637.899,448	36	528.454,992 637.890,86	9.129	36	528.454,992 637.890,86	37	528.457,084 637.883,602	7.553
37	528.457,084 637.883,602	38	528.461,725 637.870,184	14.198	38	528.461,725 637.870,184	39	528.468,235 637.854,061	17.388	39	528.468,235 637.854,061	40	528.472,216 637.847,282	7.862
40	528.472,216 637.847,282	41	528.481,725 637.855,783	12.755	41	528.481,725 637.855,783	42	528.493,872 637.867,592	16.941	42	528.493,872 637.867,592	43	528.501,798 637.874,65	10.613
43	528.501,798 637.874,65	44	528.510,04 637.881,875	10.96	44	528.510,04 637.881,875	45	528.521,762 637.891,611	15.238	45	528.521,762 637.891,611	46	528.532,908 637.900,91	14.516
46	528.532,908 637.900,91	47	528.541,525 637.908,869	11.73	47	528.541,525 637.908,869	48	528.556,15 637.921,656	19.427	48	528.556,15 637.921,656	49	528.563,335 637.927,346	9.165
49	528.563,335 637.927,346	50	528.572,311 637.935,295	11.99	50	528.572,311 637.935,295	51	528.589,642 637.950,888	23.313	51	528.589,642 637.950,888	52	528.599,805 637.958,927	12.958
52	528.599,805 637.958,927	53	528.611,844 637.969,974	16.339	53	528.611,844 637.969,974	54	528.606,552 637.981,215	12.424	54	528.606,552 637.981,215	55	528.595,504 638.003,429	24.81
55	528.595,504 638.003,429	56	528.589,884 638.015,203	13.047	56	528.589,884 638.015,203	57	528.583,022 638.028,227	14.721	57	528.583,022 638.028,227	1	528.576,741 638.038,484	12.027

** Lungimile segmentelor sunt determinate în planul de proiecție Stereo 70 și sunt rotunjite la 1 milimetru.

*** Distanța dintre puncte este formată din segmente cumulate ce sunt mai mici decât valoarea 1 milimetru.

**DATE DESPRE IMOBILUL NR. 759**

Oficiul de Cadastru și Publicitate Imobiliară SUCEAVA
Biroul de Cadastru și Publicitate Imobiliară Vatra Dornei

A. Partea I. Descrierea imobilului

TEREN Necunoscut

Adresa: Loc. Panaci, Jud. Suceava

Nr. Crt	Nr cadastral Nr. topografic	Suprafața* (mp)	Observații / Referințe
A1	32144	14.534	Sector cadastral:17 Teren imprejmuit;

B. Partea II. Proprietari și acte

Inscrieri privitoare la dreptul de proprietate și alte drepturi reale		Referințe
11281 / 28/09/2016		
Act Notarial nr. 2199, din 27/09/2016 emis de Vasilit Niculina;		
B2	Intabulare, drept de PROPRIETATE bun comun în devălmășie, dobândit prin Conventie, cota actuala 1/1, cota initiala 1/1 1) APETREI MIHAI-CRISTINEL, sot 2) APETREI MAGDA, sotie	A1

C. Partea III. SARCINI .

Inscrieri privind dezmembramintele dreptului de proprietate, drepturi reale de garanție și sarcini	Referințe
NU SUNT	

Anexa Nr. 1 La Partea I

Teren

Nr cadastral	Suprafața (mp)*	Observații / Referințe
32144	14.534	

* Suprafața este determinată în planul de proiecție Stereo 70.



Date referitoare la teren

Crt	Categorie folosință	Intravilan	Suprafața (mp)	Tarla	Parcelă	Nr. topo	Observații / Referințe
1	faneata	DA	14.273	-	-	-	
2	faneata	NU	103	-	-	-	
3	faneata	NU	136	-	-	-	
4	faneata	NU	20	-	-	-	
5	faneata	NU	2	-	-	-	

Lungime Segmente

1) Valorile lungimilor segmentelor sunt obținute din proiecție în plan.

Punct început	X / Y	Punct sfârșit	X / Y	Lungime segment	Punct început	X / Y	Punct sfârșit	X / Y	Lungime segment	Punct început	X / Y	Punct sfârșit	X / Y	Lungime segment
1	528.677,168 638.127,669	2	528.693,692 638.141,859	21.78 1	2	528.693,692 638.141,859	3	528.707,753 638.153,387	18.18 3	3	528.707,753 638.153,387	4	528.720,131 638.162,548	15.39 9
4	528.720,131 638.162,548	5	528.732,215 638.172,824	15.86 3	5	528.732,215 638.172,824	6	528.741,996 638.181,945	13.37 4	6	528.741,996 638.181,945	7	528.740,238 638.189,625	7.879
7	528.740,238 638.189,625	8	528.735,642 638.201,321	12.56 7	8	528.735,642 638.201,321	9	528.727,089 638.207,534	10.57 1	9	528.727,089 638.207,534	10	528.718,936 638.217,106	12.57 4

Punct început	X / Y	Punct sfârșit	X / Y	Lungime segment	Punct început	X / Y	Punct sfârșit	X / Y	Lungime segment	Punct început	X / Y	Punct sfârșit	X / Y	Lungime segment
10	528.718,936 638.217,106	11	528.710,503 638.225,312	11.767	11	528.710,503 638.225,312	12	528.699,775 638.218,866	12.516	12	528.699,775 638.218,866	13	528.690,99 638.213,983	10.051
13	528.690,99 638.213,983	14	528.681,774 638.207,962	11.009	14	528.681,774 638.207,962	15	528.674,019 638.202,624	9.415	15	528.674,019 638.202,624	16	528.661,432 638.193,108	15.779
16	528.661,432 638.193,108	17	528.648,807 638.182,38	16.567	17	528.648,807 638.182,38	18	528.636,41 638.170,722	17.017	18	528.636,41 638.170,722	19	528.625,084 638.161,064	14.885
19	528.625,084 638.161,064	20	528.612,361 638.148,5	17.881	20	528.612,361 638.148,5	21	528.599,482 638.136,303	17.738	21	528.599,482 638.136,303	22	528.582,107 638.121,061	23.113
22	528.582,107 638.121,061	23	528.570,706 638.111,215	15.064	23	528.570,706 638.111,215	24	528.560,757 638.102,268	13.38	24	528.560,757 638.102,268	25	528.553,503 638.096,008	9.582
25	528.553,503 638.096,008	26	528.544,633 638.088,032	11.929	26	528.544,633 638.088,032	27	528.532,656 638.077,157	16.178	27	528.532,656 638.077,157	28	528.524,492 638.070,293	10.666
28	528.524,492 638.070,293	29	528.512,35 638.059,976	15.933	29	528.512,35 638.059,976	30	528.501,706 638.051,286	13.741	30	528.501,706 638.051,286	31	528.494,244 638.044,612	10.011
31	528.494,244 638.044,612	32	528.502,03 638.031,211	15.499	32	528.502,03 638.031,211	33	528.507,455 638.023,502	9.427	33	528.507,455 638.023,502	34	528.518,14 638.027,531	11.419
34	528.518,14 638.027,531	35	528.533,046 638.033,767	16.158	35	528.533,046 638.033,767	36	528.549,018 638.040,982	17.526	36	528.549,018 638.040,982	37	528.562,783 638.046,469	14.818
37	528.562,783 638.046,469	38	528.570,91 638.049,88	8.814	38	528.570,91 638.049,88	39	528.583,384 638.057,017	14.371	39	528.583,384 638.057,017	40	528.594,994 638.065,789	14.551
40	528.594,994 638.065,789	41	528.607,797 638.075,359	15.984	41	528.607,797 638.075,359	42	528.622,578 638.086,178	18.317	42	528.622,578 638.086,178	43	528.634,076 638.094,405	14.138
43	528.634,076 638.094,405	44	528.644,505 638.102,419	13.152	44	528.644,505 638.102,419	45	528.659,811 638.113,931	19.152	45	528.659,811 638.113,931	1	528.677,168 638.127,669	22.136

** Lungimile segmentelor sunt determinate în planul de proiecție Stereo 70 și sunt rotunjite la 1 milimetru.

*** Distanța dintre puncte este formată din segmente cumulate ce sunt mai mici decât valoarea 1 milimetru.

**DATE DESPRE IMOBILUL NR. 760**

Oficiul de Cadastru și Publicitate Imobiliară SUCEAVA
Biroul de Cadastru și Publicitate Imobiliară Vatra Dornei

A. Partea I. Descrierea imobilului

TEREN Necunoscut

Adresa: Loc. Panaci, Jud. Suceava

Nr. Crt	Nr cadastral Nr. topografic	Suprafața* (mp)	Observații / Referințe
A1		Din acte: 20.000 Masurata: 10.277	Sector cadastral:17 Teren imprejmuit; Diferenta de suprafata se gaseste la ID 785.

B. Partea II. Proprietari și acte

Inscrieri privitoare la dreptul de proprietate și alte drepturi reale		Referințe
760 / 31/01/2024		
Act Notarial nr. 54, din 19/03/1999 emis de BNP NICOLAI ROTARU;		
B1	Intabulare, drept de PROPRIETATE, dobandit prin Succesiune, cota actuala 2/8, cota initiala 1/1 1) ALUPEI DOINA	A1
B2	Intabulare, drept de PROPRIETATE, dobandit prin Succesiune, cota actuala 3/8 1) ALUPEI ANDREIA	A1
B3	Intabulare, drept de PROPRIETATE, dobandit prin Succesiune, cota actuala 3/8 1) ALUPEI VALENTIN	A1

C. Partea III. SARCINI .

Inscrieri privind dezmembramintele dreptului de proprietate, drepturi reale de garanție și sarcini	Referințe
NU SUNT	

Anexa Nr. 1 La Partea I

Teren

Nr cadastral	Suprafața (mp)*	Observații / Referințe
	Din acte: 20.000 Masurata: 10.277	Diferenta de suprafata se gaseste la ID 785.

* Suprafața este determinată în planul de proiecție Stereo 70.



Date referitoare la teren

Crt	Categorie folosință	Intra vilan	Suprafața (mp)	Tarla	Parcelă	Nr. topo	Observații / Referințe
1	pasune	DA	10.172	-	-	-	
2	pasune	NU	105	-	-	-	

Lungime Segmente

1) Valorile lungimilor segmentelor sunt obținute din proiecție în plan.

Punct început	X / Y	Punct sfârșit	X / Y	Lungime segment	Punct început	X / Y	Punct sfârșit	X / Y	Lungime segment	Punct început	X / Y	Punct sfârșit	X / Y	Lungime segment
1	528.703,202 638.230,537	2	528.696,843 638.238,083	9.868	2	528.696,843 638.238,083	3	528.687,473 638.246,825	12.815	3	528.687,473 638.246,825	4	528.683,178 638.251,526	6.368
4	528.683,178 638.251,526	5	528.672,228 638.244,504	13.008	5	528.672,228 638.244,504	6	528.662,107 638.238,764	11.635	6	528.662,107 638.238,764	7	528.656,024 638.235,297	7.002
7	528.656,024 638.235,297	8	528.646,605 638.229,232	11.203	8	528.646,605 638.229,232	9	528.634,805 638.219,233	15.467	9	528.634,805 638.219,233	10	528.623,534 638.208,755	15.389
10	528.623,534 638.208,755	11	528.617,823 638.203,975	7.447	11	528.617,823 638.203,975	12	528.607,961 638.195,171	13.22	12	528.607,961 638.195,171	13	528.596,889 638.184,736	15.214

Punct început	X / Y	Punct sfârșit	X / Y	Lungime segment	Punct început	X / Y	Punct sfârșit	X / Y	Lungime segment	Punct început	X / Y	Punct sfârșit	X / Y	Lungime segment
13	528.596,889 638.184,736	14	528.578,671 638.168,157	24.632	14	528.578,671 638.168,157	15	528.562,26 638.153,064	22.296	15	528.562,26 638.153,064	16	528.549,926 638.142,192	16.442
16	528.549,926 638.142,192	17	528.539,022 638.132,478	14.603	17	528.539,022 638.132,478	18	528.528,342 638.122,925	14.329	18	528.528,342 638.122,925	19	528.516,531 638.112,942	15.465
19	528.516,531 638.112,942	20	528.507,749 638.105,601	11.446	20	528.507,749 638.105,601	21	528.500,85 638.100,121	8.811	21	528.500,85 638.100,121	22	528.487,82 638.089,329	16.919
22	528.487,82 638.089,329	23	528.481,473 638.083,465	8.641	23	528.481,473 638.083,465	24	528.475,55 638.076,733	8.967	24	528.475,55 638.076,733	25	528.482,382 638.065,569	13.089
25	528.482,382 638.065,569	26	528.481,561 638.065,247	0.882	26	528.481,561 638.065,247	27	528.484,971 638.060,044	6.221	27	528.484,971 638.060,044	28	528.490,363 638.050,619	10.858
28	528.490,363 638.050,619	29	528.494,244 638.044,612	7.152	29	528.494,244 638.044,612	30	528.501,706 638.051,286	10.011	30	528.501,706 638.051,286	31	528.512,35 638.059,976	13.741
31	528.512,35 638.059,976	32	528.524,492 638.070,293	15.933	32	528.524,492 638.070,293	33	528.532,656 638.077,157	10.666	33	528.532,656 638.077,157	34	528.544,633 638.088,032	16.178
34	528.544,633 638.088,032	35	528.553,503 638.096,008	11.929	35	528.553,503 638.096,008	36	528.560,757 638.102,268	9.582	36	528.560,757 638.102,268	37	528.570,706 638.111,215	13.38
37	528.570,706 638.111,215	38	528.582,107 638.121,061	15.064	38	528.582,107 638.121,061	39	528.599,482 638.136,303	23.113	39	528.599,482 638.136,303	40	528.612,361 638.148,5	17.738
40	528.612,361 638.148,5	41	528.625,084 638.161,064	17.881	41	528.625,084 638.161,064	42	528.636,41 638.170,722	14.885	42	528.636,41 638.170,722	43	528.648,807 638.182,38	17.017
43	528.648,807 638.182,38	44	528.661,432 638.193,108	16.567	44	528.661,432 638.193,108	45	528.674,019 638.202,624	15.779	45	528.674,019 638.202,624	46	528.681,774 638.207,962	9.415
46	528.681,774 638.207,962	47	528.690,99 638.213,983	11.009	47	528.690,99 638.213,983	48	528.699,775 638.218,866	10.051	48	528.699,775 638.218,866	49	528.710,503 638.225,312	12.516
49	528.710,503 638.225,312	50	528.706,754 638.228,133	4.692	50	528.706,754 638.228,133	1	528.703,202 638.230,537	4.289					

** Lungimile segmentelor sunt determinate în planul de proiecție Stereo 70 și sunt rotunjite la 1 milimetru.

*** Distanța dintre puncte este formată din segmente cumulate ce sunt mai mici decât valoarea 1 milimetru.

**DATE DESPRE IMOBILUL NR. 761**

Oficiul de Cadastru și Publicitate Imobiliară SUCEAVA
Biroul de Cadastru și Publicitate Imobiliară Vatra Dornei

A. Partea I. Descrierea imobilului

TEREN Intravilan

Adresa: Loc. Panaci, Jud. Suceava

Nr. Crt	Nr cadastral Nr. topografic	Suprafața* (mp)	Observații / Referințe
A1		10.491	Sector cadastral:17 Teren imprejmuit;

B. Partea II. Proprietari și acte

Inscrieri privitoare la dreptul de proprietate și alte drepturi reale		Referințe
761 / 31/01/2024		
Act Normativ nr. 7, din 13/03/1996 emis de PARLAMENTUL ROMANIEI;		
B1	Intabulare, drept de PROPRIETATE, dobandit prin Lege, cota actuala 1/1 1) NEIDENTIFICAT NEIDENTIFICAT	A1
Act Administrativ nr. 6765, din 05/12/2023 emis de Primaria Comunei Panaci;		
B2	Se noteaza posesia factica in favoarea lui 1) COJOC MIHAIL	A1

C. Partea III. SARCINI .

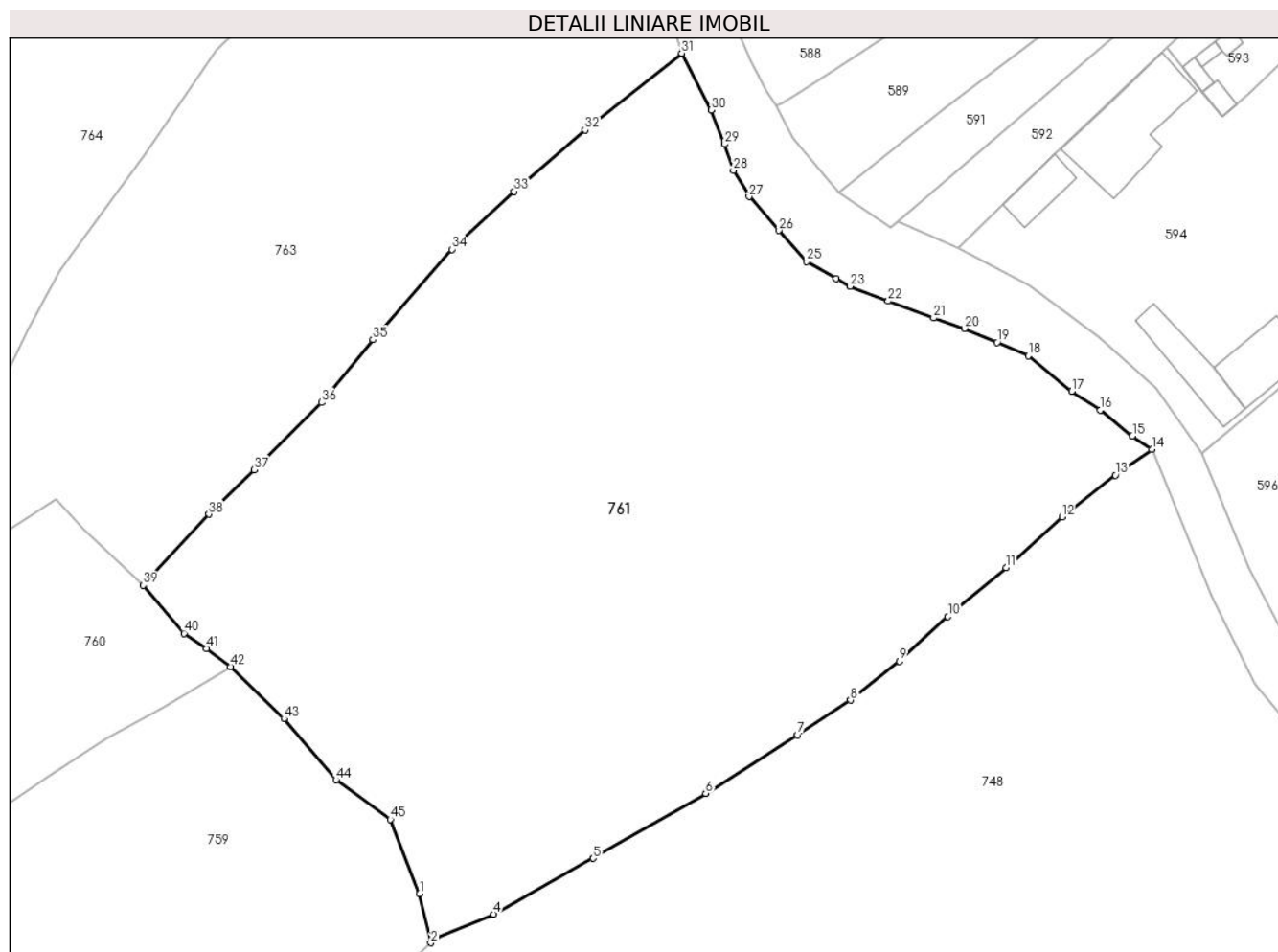
Inscrieri privind dezmembramintele dreptului de proprietate, drepturi reale de garanție și sarcini	Referințe
NU SUNT	

Anexa Nr. 1 La Partea I

Teren

Nr cadastral	Suprafața (mp)*	Observații / Referințe
	10.491	

* Suprafața este determinată în planul de proiecție Stereo 70.



Date referitoare la teren

Crt	Categorie folosință	Intravilan	Suprafața (mp)	Tarla	Parcelă	Nr. topo	Observații / Referințe
1	faneata	DA	10.491	-	-	-	

Lungime Segmente

1) Valorile lungimilor segmentelor sunt obținute din proiecție în plan.

Punct început	X / Y	Punct sfârșit	X / Y	Lungime segment
1	528.740,238 638.189,625	2	528.741,996 638.181,945	7.879
4	528.751,853 638.186,463	5	528.767,498 638.195,212	17.925
7	528.799,65 638.214,602	8	528.807,928 638.220,026	9.897
10	528.823,244 638.233,182	11	528.832,373 638.240,852	11.923
13	528.849,536 638.255,348	14	528.855,287 638.259,437	7.056
16	528.847,21 638.265,59	17	528.842,7 638.268,55	5.395
2	528.741,996 638.181,945	3	528.742,92 638.182,807	1.264
5	528.767,498 638.195,212	6	528.785,199 638.205,41	20.429
8	528.807,928 638.220,026	9	528.815,63 638.226,171	9.853
11	528.832,373 638.240,852	12	528.841,167 638.248,832	11.875
14	528.855,287 638.259,437	15	528.852,23 638.261,53	3.705
17	528.842,7 638.268,55	18	528.835,86 638.274,09	8.802
3	528.742,92 638.182,807	4	528.751,853 638.186,463	9.652
6	528.785,199 638.205,41	7	528.799,65 638.214,602	17.127
9	528.815,63 638.226,171	10	528.823,244 638.233,182	10.35
12	528.841,167 638.248,832	13	528.849,536 638.255,348	10.607
15	528.852,23 638.261,53	16	528.847,21 638.265,59	6.456
18	528.835,86 638.274,09	19	528.830,99 638.276,21	5.311

Punct început	X / Y	Punct sfârșit	X / Y	Lungime segment	Punct început	X / Y	Punct sfârșit	X / Y	Lungime segment	Punct început	X / Y	Punct sfârșit	X / Y	Lungime segment
19	528.830,99 638.276,21	20	528.825,83 638.278,39	5.602	20	528.825,83 638.278,39	21	528.820,98 638.280,04	5.123	21	528.820,98 638.280,04	22	528.813,865 638.282,703	7.597
22	528.813,865 638.282,703	23	528.807,85 638.285,0	6.439	23	528.807,85 638.285,0	24	528.805,69 638.286,2	2.471	24	528.805,69 638.286,2	25	528.801,07 638.288,89	5.346
25	528.801,07 638.288,89	26	528.796,71 638.293,79	6.559	26	528.796,71 638.293,79	27	528.791,99 638.299,08	7.09	27	528.791,99 638.299,08	28	528.789,53 638.303,22	4.816
28	528.789,53 638.303,22	29	528.788,18 638.307,33	4.326	29	528.788,18 638.307,33	30	528.786,02 638.312,68	5.77	30	528.786,02 638.312,68	31	528.781,418 638.321,605	10.04 2
31	528.781,418 638.321,605	32	528.766,218 638.309,567	19.39	32	528.766,218 638.309,567	33	528.755,098 638.299,917	14.72 3	33	528.755,098 638.299,917	34	528.745,324 638.290,827	13.34 8
34	528.745,324 638.290,827	35	528.732,938 638.276,615	18.85 2	35	528.732,938 638.276,615	36	528.724,812 638.266,788	12.75 2	36	528.724,812 638.266,788	37	528.714,271 638.256,191	14.94 7
37	528.714,271 638.256,191	38	528.707,133 638.249,22	9.977	38	528.707,133 638.249,22	39	528.696,843 638.238,083	15.16 3	39	528.696,843 638.238,083	40	528.703,202 638.230,537	9.868
40	528.703,202 638.230,537	41	528.706,754 638.228,133	4.289	41	528.706,754 638.228,133	42	528.710,503 638.225,312	4.692	42	528.710,503 638.225,312	43	528.718,936 638.217,106	11.76 7
43	528.718,936 638.217,106	44	528.727,089 638.207,534	12.57 4	44	528.727,089 638.207,534	45	528.735,642 638.201,321	10.57 1	45	528.735,642 638.201,321	1	528.740,238 638.189,625	12.56 7

** Lungimile segmentelor sunt determinate în planul de proiecție Stereo 70 și sunt rotunjite la 1 milimetru.

*** Distanța dintre puncte este formată din segmente cumulate ce sunt mai mici decât valoarea 1 milimetru.

**DATE DESPRE IMOBILUL NR. 762**

Oficiul de Cadastru și Publicitate Imobiliară SUCEAVA
Biroul de Cadastru și Publicitate Imobiliară Vatra Dornei

A. Partea I. Descrierea imobilului

TEREN Necunoscut

Adresa: Loc. Panaci, Jud. Suceava

Nr. Crt	Nr cadastral Nr. topografic	Suprafața* (mp)	Observații / Referințe
A1		7.896	Sector cadastral:17 Teren neimprejmuit;

B. Partea II. Proprietari și acte

Inscrieri privitoare la dreptul de proprietate și alte drepturi reale		Referințe
762 / 31/01/2024		
Act Normativ nr. 1705, din 29/11/2006 emis de GUVERNUL ROMANIEI (act normativ HG nr. 209 din 20.03.2012, emis de GUVERNUL ROMANIEI, extras din inventarul centralizat al bunurilor din domeniul public al statului - anexa 12 - poziția 63739, emis de Guvernul Romaniei);		
B1	Intabulare, drept de PROPRIETATE, dobandit prin Lege, cota actuala 1/1, cota initiala 1/1 1) STATUL ROMÂN , CIF:9999999999999, - DOMENIUL PUBLIC	A1
B2	Intabulare, drept de ADMINISTRARE, dobandit prin Lege, cota actuala 1/1, cota initiala 1/1 1) ADMINISTRAȚIA NAȚIONALĂ APELE ROMÂNE , CIF:24326056	A1

C. Partea III. SARCINI .

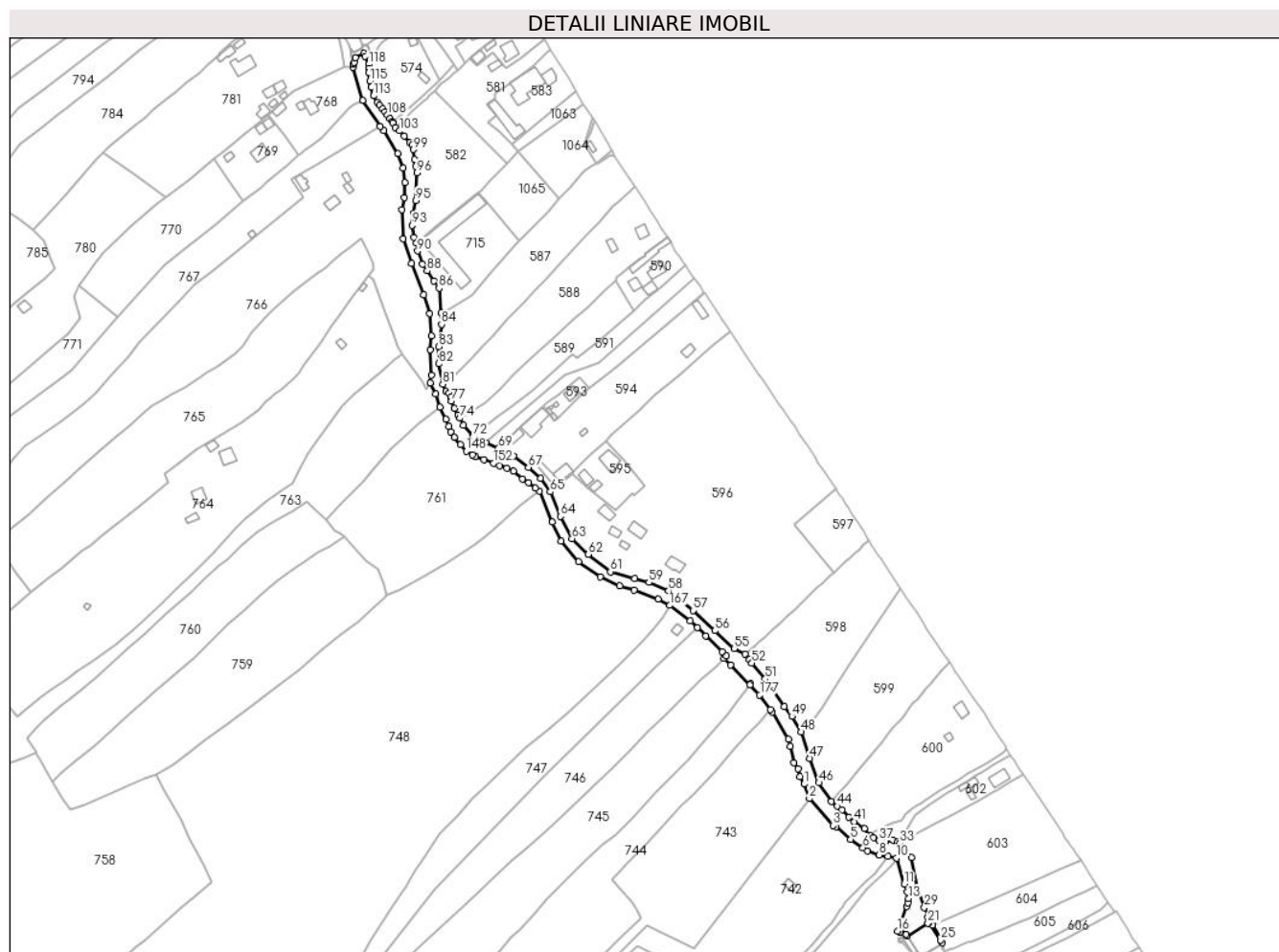
Inscrieri privind dezmembramintele dreptului de proprietate, drepturi reale de garanție și sarcini	Referințe
NU SUNT	

Anexa Nr. 1 La Partea I

Teren

Nr cadastral	Suprafața (mp)*	Observații / Referințe
	7.896	

* Suprafața este determinată în planul de proiecție Stereo 70.



Date referitoare la teren

Crt	Categorie folosință	Intravilan	Suprafața (mp)	Tarla	Parcelă	Nr. topo	Observații / Referințe
1	ape curgătoare	DA	2.107	-	-	-	RAUL CALIMANEL
2	ape curgătoare	DA	4.777	-	-	-	RAUL CALIMANEL
3	ape curgătoare	NU	1.012	-	-	-	RAUL CALIMANEL

Lungime Segmente

1) Valorile lungimilor segmentelor sunt obținute din proiecție în plan.

Punct început	X / Y	Punct sfârșit	X / Y	Lungime segment	Punct început	X / Y	Punct sfârșit	X / Y	Lungime segment	Punct început	X / Y	Punct sfârșit	X / Y	Lungime segment
1	529.051,212 638.042,464	2	529.055,142 638.031,678	11.48	2	529.055,142 638.031,678	3	529.072,647 638.011,886	26.42	3	529.072,647 638.011,886	4	529.074,913 638.010,878	2.48
4	529.074,913 638.010,878	5	529.085,74 638.001,526	14.30	5	529.085,74 638.001,526	6	529.094,877 637.995,269	11.07	6	529.094,877 637.995,269	7	529.098,066 637.993,018	3.903
7	529.098,066 637.993,018	8	529.106,914 637.989,828	9.405	8	529.106,914 637.989,828	9	529.113,523 637.988,839	6.683	9	529.113,523 637.988,839	10	529.119,632 637.987,709	6.213

Punct început	X / Y	Punct sfârșit	X / Y	Lungime segment	Punct început	X / Y	Punct sfârșit	X / Y	Lungime segment	Punct început	X / Y	Punct sfârșit	X / Y	Lungime segment
10	529.119,632 637.987,709	11	529.125,509 637.968,488	20.099	11	529.125,509 637.968,488	12	529.127,652 637.962,737	6.137	12	529.127,652 637.962,737	13	529.128,739 637.957,655	5.197
13	529.128,739 637.957,655	14	529.128,201 637.954,688	3.015	14	529.128,201 637.954,688	15	529.127,26 637.952,074	2.778	15	529.127,26 637.952,074	16	529.120,492 637.933,732	19.551
16	529.120,492 637.933,732	17	529.122,59 637.932,58	2.393	17	529.122,59 637.932,58	18	529.123,02 637.933,16	0.722	18	529.123,02 637.933,16	19	529.126,74 637.931,45	4.094
19	529.126,74 637.931,45	20	529.127,87 637.929,86	1.951	20	529.127,87 637.929,86	21	529.143,11 637.939,45	18.006	21	529.143,11 637.939,45	22	529.142,9 637.943,71	4.265
22	529.142,9 637.943,71	23	529.143,51 637.943,67	0.611	23	529.143,51 637.943,67	24	529.143,78 637.939,66	4.019	24	529.143,78 637.939,66	25	529.152,409 637.927,032	15.295
25	529.152,409 637.927,032	26	529.153,824 637.924,962	2.507	26	529.153,824 637.924,962	27	529.152,578 637.927,704	3.012	27	529.152,578 637.927,704	28	529.146,332 637.938,117	12.143
28	529.146,332 637.938,117	29	529.140,39 637.950,979	14.168	29	529.140,39 637.950,979	30	529.135,337 637.965,227	15.117	30	529.135,337 637.965,227	31	529.130,688 637.987,861	23.107
31	529.130,688 637.987,861	32	529.124,047 637.995,289	9.964	32	529.124,047 637.995,289	33	529.122,35 637.998,73	3.837	33	529.122,35 637.998,73	34	529.120,72 637.999,68	1.887
34	529.120,72 637.999,68	35	529.116,94 638.001,05	4.021	35	529.116,94 638.001,05	36	529.111,77 637.999,56	5.38	36	529.111,77 637.999,56	37	529.106,84 638.000,66	5.051
37	529.106,84 638.000,66	38	529.102,85 638.002,7	4.481	38	529.102,85 638.002,7	39	529.100,53 638.004,24	2.785	39	529.100,53 638.004,24	40	529.095,9 638.009,7	7.159
40	529.095,9 638.009,7	41	529.088,42 638.014,647	8.968	41	529.088,42 638.014,647	42	529.084,41 638.017,84	5.126	42	529.084,41 638.017,84	43	529.079,34 638.023,56	7.644
43	529.079,34 638.023,56	44	529.075,97 638.026,01	4.166	44	529.075,97 638.026,01	45	529.071,56 638.029,62	5.699	45	529.071,56 638.029,62	46	529.062,156 638.043,348	16.64
46	529.062,156 638.043,348	47	529.055,261 638.061,427	19.349	47	529.055,261 638.061,427	48	529.048,9 638.081,037	20.616	48	529.048,9 638.081,037	49	529.042,368 638.092,598	13.279
49	529.042,368 638.092,598	50	529.036,65 638.100,026	9.374	50	529.036,65 638.100,026	51	529.022,426 638.120,233	24.711	51	529.022,426 638.120,233	52	529.012,59 638.132,05	15.375
52	529.012,59 638.132,05	53	529.010,84 638.134,65	3.134	53	529.010,84 638.134,65	54	529.007,58 638.138,83	5.301	54	529.007,58 638.138,83	55	528.999,54 638.142,91	9.016
55	528.999,54 638.142,91	56	528.985,146 638.156,002	19.457	56	528.985,146 638.156,002	57	528.968,958 638.170,99	22.061	57	528.968,958 638.170,99	58	528.950,858 638.185,755	23.358
58	528.950,858 638.185,755	59	528.936,269 638.191,694	15.752	59	528.936,269 638.191,694	60	528.925,543 638.194,81	11.169	60	528.925,543 638.194,81	61	528.907,708 638.199,704	18.494
61	528.907,708 638.199,704	62	528.891,407 638.212,61	20.792	62	528.891,407 638.212,61	63	528.879,346 638.224,11	16.665	63	528.879,346 638.224,11	64	528.870,616 638.240,691	18.739
64	528.870,616 638.240,691	65	528.863,225 638.258,819	19.577	65	528.863,225 638.258,819	66	528.855,944 638.268,933	12.462	66	528.855,944 638.268,933	67	528.846,985 638.276,911	11.996
67	528.846,985 638.276,911	68	528.835,991 638.285,121	13.721	68	528.835,991 638.285,121	69	528.824,938 638.291,103	12.568	69	528.824,938 638.291,103	70	528.815,32 638.295,101	10.416
70	528.815,32 638.295,101	71	528.814,33 638.294,253	1.304	71	528.814,33 638.294,253	72	528.806,107 638.299,796	9.917	72	528.806,107 638.299,796	73	528.798,986 638.308,321	11.108
73	528.798,986 638.308,321	74	528.796,28 638.313,36	5.72	74	528.796,28 638.313,36	75	528.794,76 638.315,72	2.807	75	528.794,76 638.315,72	76	528.792,19 638.320,45	5.383
76	528.792,19 638.320,45	77	528.789,86 638.326,02	6.038	77	528.789,86 638.326,02	78	528.789,49 638.328,92	2.924	78	528.789,49 638.328,92	79	528.788,1 638.331,94	3.325
79	528.788,1 638.331,94	80	528.785,96 638.333,06	2.415	80	528.785,96 638.333,06	81	528.783,626 638.338,523	5.941	81	528.783,626 638.338,523	82	528.780,335 638.353,541	15.374
82	528.780,335 638.353,541	83	528.780,717 638.366,295	12.76	83	528.780,717 638.366,295	84	528.782,692 638.382,798	16.621	84	528.782,692 638.382,798	85	528.782,307 638.391,283	8.494
85	528.782,307 638.391,283	86	528.780,77 638.409,71	18.491	86	528.780,77 638.409,71	87	528.777,09 638.414,94	6.395	87	528.777,09 638.414,94	88	528.771,9 638.422,43	9.112
88	528.771,9 638.422,43	89	528.768,6 638.427,34	5.916	89	528.768,6 638.427,34	90	528.764,92 638.437,25	10.571	90	528.764,92 638.437,25	91	528.763,94 638.443,08	5.912
91	528.763,94 638.443,08	92	528.762,4 638.447,01	4.221	92	528.762,4 638.447,01	93	528.760,76 638.456,19	9.325	93	528.760,76 638.456,19	94	528.761,68 638.465,06	8.918
94	528.761,68 638.465,06	95	528.763,46 638.474,57	9.675	95	528.763,46 638.474,57	96	528.764,38 638.495,05	20.501	96	528.764,38 638.495,05	97	528.763,56 638.499,85	4.87
97	528.763,56 638.499,85	98	528.762,86 638.504,9	5.098	98	528.762,86 638.504,9	99	528.761,88 638.512,28	7.445	99	528.761,88 638.512,28	100	528.760,74 638.515,34	3.265
100	528.760,74 638.515,34	101	528.759,14 638.517,43	2.632	101	528.759,14 638.517,43	102	528.755,12 638.522,38	6.377	102	528.755,12 638.522,38	103	528.751,58 638.526,08	5.121
103	528.751,58 638.526,08	104	528.748,53 638.528,74	4.047	104	528.748,53 638.528,74	105	528.746,479 638.532,117	3.951	105	528.746,479 638.532,117	106	528.745,9 638.533,07	1.115
106	528.745,9 638.533,07	107	528.744,43 638.535,4	2.755	107	528.744,43 638.535,4	108	528.742,62 638.537,95	3.127	108	528.742,62 638.537,95	109	528.740,62 638.540,04	2.893

Punct început	X / Y	Punct sfârșit	X / Y	Lungime segment	Punct început	X / Y	Punct sfârșit	X / Y	Lungime segment	Punct început	X / Y	Punct sfârșit	X / Y	Lungime segment
109	528.740,62 638.540,04	110	528.738,8 638.542,2	2.825	110	528.738,8 638.542,2	111	528.736,77 638.545,01	3.467	111	528.736,77 638.545,01	112	528.735,1 638.547,09	2.667
112	528.735,1 638.547,09	113	528.732,37 638.552,13	5.732	113	528.732,37 638.552,13	114	528.730,42 638.558,28	6.452	114	528.730,42 638.558,28	115	528.729,64 638.563,09	4.873
115	528.729,64 638.563,09	116	528.728,5 638.569,23	6.245	116	528.728,5 638.569,23	117	528.728,55 638.572,55	3.32	117	528.728,55 638.572,55	118	528.728,49 638.575,37	2.821
118	528.728,49 638.575,37	119	528.726,19 638.581,29	6.351	119	528.726,19 638.581,29	120	528.725,3 638.583,59	2.466	120	528.725,3 638.583,59	121	528.718,79 638.580,31	7.29
121	528.718,79 638.580,31	122	528.717,84 638.576,97	3.472	122	528.717,84 638.576,97	123	528.716,91 638.575,51	1.731	123	528.716,91 638.575,51	124	528.717,279 638.573,306	2.235
124	528.717,279 638.573,306	125	528.724,405 638.548,775	25.545	125	528.724,405 638.548,775	126	528.737,053 638.529,319	23.206	126	528.737,053 638.529,319	127	528.739,753 638.526,095	4.205
127	528.739,753 638.526,095	128	528.750,341 638.509,087	20.034	128	528.750,341 638.509,087	129	528.754,111 638.498,353	11.377	129	528.754,111 638.498,353	130	528.755,529 638.487,826	10.622
130	528.755,529 638.487,826	131	528.755,118 638.476,716	11.118	131	528.755,118 638.476,716	132	528.753,402 638.467,797	9.083	132	528.753,402 638.467,797	133	528.754,162 638.446,189	21.621
133	528.754,162 638.446,189	134	528.760,298 638.428,053	19.146	134	528.760,298 638.428,053	135	528.769,24 638.404,617	25.084	135	528.769,24 638.404,617	136	528.773,678 638.390,699	14.608
136	528.773,678 638.390,699	137	528.775,266 638.374,275	16.501	137	528.775,266 638.374,275	138	528.774,314 638.364,216	10.104	138	528.774,314 638.364,216	139	528.775,184 638.345,289	18.947
139	528.775,184 638.345,289	140	528.774,376 638.339,614	5.732	140	528.774,376 638.339,614	141	528.778,505 638.331,215	9.359	141	528.778,505 638.331,215	142	528.781,418 638.321,605	10.042
142	528.781,418 638.321,605	143	528.786,02 638.312,68	10.042	143	528.786,02 638.312,68	144	528.788,18 638.307,33	5.77	144	528.788,18 638.307,33	145	528.789,53 638.303,22	4.326
145	528.789,53 638.303,22	146	528.791,99 638.299,08	4.816	146	528.791,99 638.299,08	147	528.796,71 638.293,79	7.09	147	528.796,71 638.293,79	148	528.801,07 638.288,89	6.559
148	528.801,07 638.288,89	149	528.805,69 638.286,2	5.346	149	528.805,69 638.286,2	150	528.807,85 638.285,0	2.471	150	528.807,85 638.285,0	151	528.813,865 638.282,703	6.439
151	528.813,865 638.282,703	152	528.820,98 638.280,04	7.597	152	528.820,98 638.280,04	153	528.825,83 638.278,39	5.123	153	528.825,83 638.278,39	154	528.830,99 638.276,21	5.602
154	528.830,99 638.276,21	155	528.835,86 638.274,09	5.311	155	528.835,86 638.274,09	156	528.842,7 638.268,55	8.802	156	528.842,7 638.268,55	157	528.847,21 638.265,59	5.395
157	528.847,21 638.265,59	158	528.852,23 638.261,53	6.456	158	528.852,23 638.261,53	159	528.855,287 638.259,437	3.705	159	528.855,287 638.259,437	160	528.864,708 638.236,398	24.891
160	528.864,708 638.236,398	161	528.871,39 638.222,531	15.393	161	528.871,39 638.222,531	162	528.884,177 638.207,188	19.973	162	528.884,177 638.207,188	163	528.900,075 638.195,837	19.534
163	528.900,075 638.195,837	164	528.914,683 638.189,311	15.999	164	528.914,683 638.189,311	165	528.925,382 638.186,0	11.2	165	528.925,382 638.186,0	166	528.943,163 638.179,245	19.021
166	528.943,163 638.179,245	167	528.951,9 638.174,808	9.799	167	528.951,9 638.174,808	168	528.966,843 638.163,298	18.862	168	528.966,843 638.163,298	169	528.972,194 638.158,352	7.287
169	528.972,194 638.158,352	170	528.978,696 638.152,342	8.854	170	528.978,696 638.152,342	171	528.990,724 638.140,356	16.98	171	528.990,724 638.140,356	172	528.993,59 638.137,349	4.154
172	528.993,59 638.137,349	173	528.992,087 638.135,416	2.449	173	528.992,087 638.135,416	174	528.996,924 638.130,785	6.696	174	528.996,924 638.130,785	175	529.011,245 638.116,021	20.569
175	529.011,245 638.116,021	176	529.011,747 638.116,721	0.861	176	529.011,747 638.116,721	177	529.018,408 638.108,536	10.553	177	529.018,408 638.108,536	178	529.026,154 638.097,697	13.322
178	529.026,154 638.097,697	179	529.027,559 638.095,613	2.513	179	529.027,559 638.095,613	180	529.039,504 638.075,706	23.216	180	529.039,504 638.075,706	181	529.040,863 638.070,402	5.475
181	529.040,863 638.070,402	182	529.043,952 638.058,351	12.441	182	529.043,952 638.058,351	183	529.046,955 638.053,785	5.465	183	529.046,955 638.053,785	184	529.048,266 638.048,13	5.805
184	529.048,266 638.048,13	1	529.051,212 638.042,464	6.386										

** Lungimile segmentelor sunt determinate în planul de proiecție Stereo 70 și sunt rotunjite la 1 milimetru.

*** Distanța dintre puncte este formată din segmente cumulate ce sunt mai mici decât valoarea 1 milimetru.

**DATE DESPRE IMOBILUL NR. 763**

Oficiul de Cadastru și Publicitate Imobiliară SUCEAVA
Biroul de Cadastru și Publicitate Imobiliară Vatra Dornei

A. Partea I. Descrierea imobilului

TEREN Necunoscut

Adresa: Loc. Panaci, Jud. Suceava

Nr. Crt	Nr cadastral Nr. topografic	Suprafața* (mp)	Observații / Referințe
A1	30661	15.217	Sector cadastral:17 Teren imprejmuit;

B. Partea II. Proprietari și acte

Inscrieri privitoare la dreptul de proprietate și alte drepturi reale	Referințe
763 / 31/01/2024	
Hotarare Judecatoreasca nr. 1422, din 21/11/2011 emis de JUDECATORIA VATRA DORNEI;	
B1	A1
Intabulare, drept de PROPRIETATE, dobandit prin Hotarare Judecatoreasca, cota actuala 1/1, cota initiala 1/1 1) NICULIȚĂ ELENA-IULIA	

C. Partea III. SARCINI .

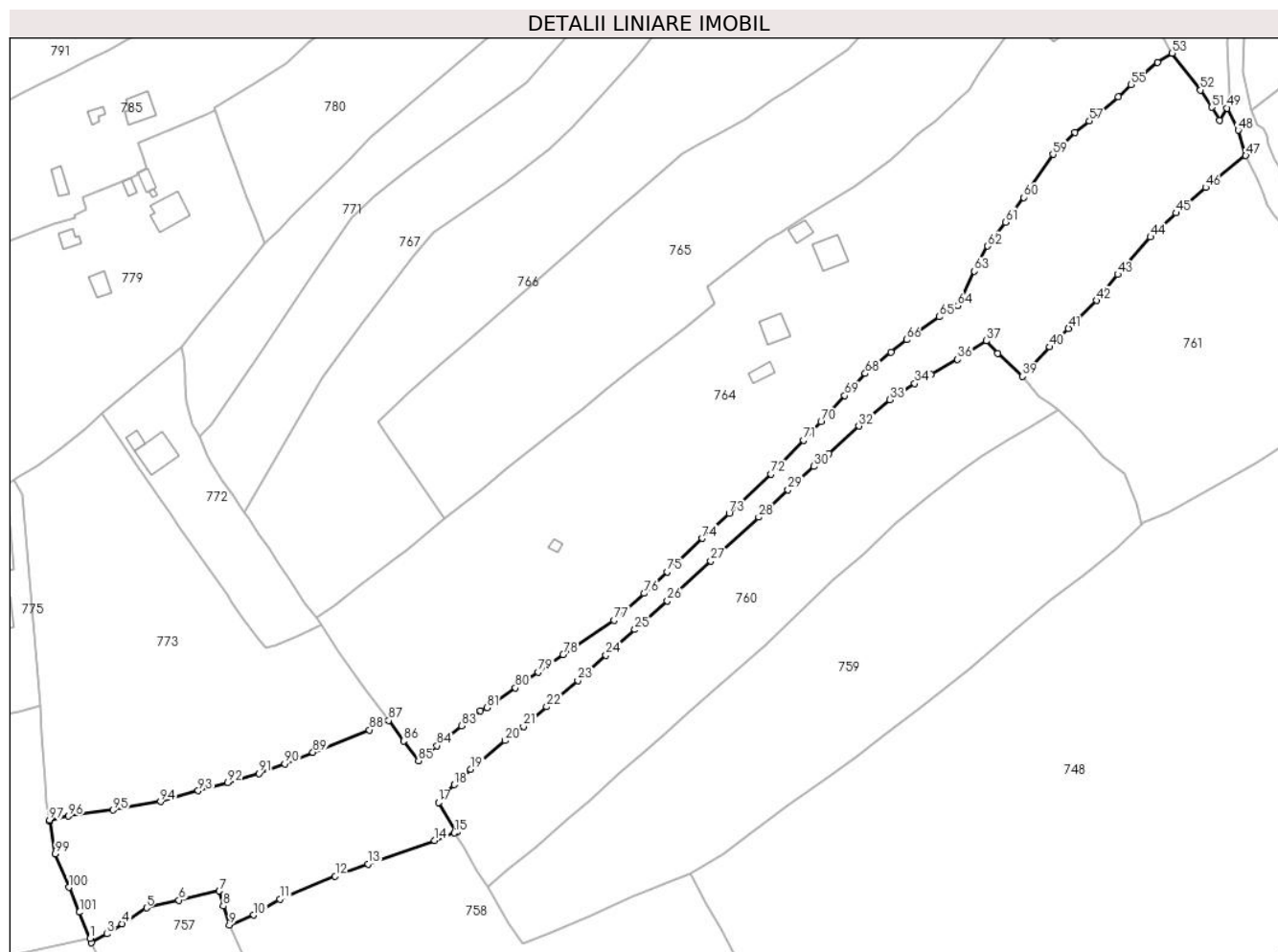
Inscrieri privind dezmembramintele dreptului de proprietate, drepturi reale de garanție și sarcini	Referințe
NU SUNT	

Anexa Nr. 1 La Partea I

Teren

Nr cadastral	Suprafața (mp)*	Observații / Referințe
30661	15.217	

* Suprafața este determinată în planul de proiecție Stereo 70.



Date referitoare la teren

Crt	Categorie folosință	Intravilan	Suprafața (mp)	Tarla	Parcelă	Nr. topo	Observații / Referințe
1	faneata	DA	8.786	-	-	-	
2	faneata	DA	210	-	-	-	
3	faneata	NU	6.221	-	-	-	

Lungime Segmente

1) Valorile lungimilor segmentelor sunt obținute din proiecție în plan.

Punct început	X / Y	Punct sfârșit	X / Y	Lungime segment	Punct început	X / Y	Punct sfârșit	X / Y	Lungime segment	Punct început	X / Y	Punct sfârșit	X / Y	Lungime segment
1	528.343,588 638.025,255	2	528.344,104 638.023,621	1.714	2	528.344,104 638.023,621	3	528.349,95 638.027,004	6.754	3	528.349,95 638.027,004	4	528.355,726 638.030,795	6.909
4	528.355,726 638.030,795	5	528.364,936 638.036,878	11.038	5	528.364,936 638.036,878	6	528.377,268 638.039,768	12.666	6	528.377,268 638.039,768	7	528.392,488 638.043,217	15.606
7	528.392,488 638.043,217	8	528.394,02 638.037,572	5.849	8	528.394,02 638.037,572	9	528.396,355 638.030,405	7.538	9	528.396,355 638.030,405	10	528.405,595 638.034,127	9.961
10	528.405,595 638.034,127	11	528.415,548 638.040,131	11.624	11	528.415,548 638.040,131	12	528.436,415 638.048,847	22.614	12	528.436,415 638.048,847	13	528.448,931 638.053,429	13.328

Punct început	X / Y	Punct sfârșit	X / Y	Lungime segment	Punct început	X / Y	Punct sfârșit	X / Y	Lungime segment	Punct început	X / Y	Punct sfârșit	X / Y	Lungime segment
13	528.448,931 638.053,429	14	528.474,146 638.062,354	26.748	14	528.474,146 638.062,354	15	528.481,561 638.065,247	7.959	15	528.481,561 638.065,247	16	528.482,382 638.065,569	0.882
16	528.482,382 638.065,569	17	528.475,55 638.076,733	13.089	17	528.475,55 638.076,733	18	528.481,473 638.083,465	8.967	18	528.481,473 638.083,465	19	528.487,82 638.089,329	8.641
19	528.487,82 638.089,329	20	528.500,85 638.100,121	16.919	20	528.500,85 638.100,121	21	528.507,749 638.105,601	8.811	21	528.507,749 638.105,601	22	528.516,531 638.112,942	11.446
22	528.516,531 638.112,942	23	528.528,342 638.122,925	15.465	23	528.528,342 638.122,925	24	528.539,022 638.132,478	14.329	24	528.539,022 638.132,478	25	528.549,926 638.142,192	14.603
25	528.549,926 638.142,192	26	528.562,26 638.153,064	16.442	26	528.562,26 638.153,064	27	528.578,671 638.168,157	22.296	27	528.578,671 638.168,157	28	528.596,889 638.184,736	24.632
28	528.596,889 638.184,736	29	528.607,961 638.195,171	15.214	29	528.607,961 638.195,171	30	528.617,823 638.203,975	13.22	30	528.617,823 638.203,975	31	528.623,534 638.208,755	7.447
31	528.623,534 638.208,755	32	528.634,805 638.219,233	15.389	32	528.634,805 638.219,233	33	528.646,605 638.229,232	15.467	33	528.646,605 638.229,232	34	528.656,024 638.235,297	11.203
34	528.656,024 638.235,297	35	528.662,107 638.238,764	7.002	35	528.662,107 638.238,764	36	528.672,228 638.244,504	11.635	36	528.672,228 638.244,504	37	528.683,178 638.251,526	13.008
37	528.683,178 638.251,526	38	528.687,473 638.246,825	6.368	38	528.687,473 638.246,825	39	528.696,843 638.238,083	12.815	39	528.696,843 638.238,083	40	528.707,133 638.249,22	15.163
40	528.707,133 638.249,22	41	528.714,271 638.256,191	9.977	41	528.714,271 638.256,191	42	528.724,812 638.266,788	14.947	42	528.724,812 638.266,788	43	528.732,938 638.276,615	12.752
43	528.732,938 638.276,615	44	528.745,324 638.290,827	18.852	44	528.745,324 638.290,827	45	528.755,098 638.299,917	13.348	45	528.755,098 638.299,917	46	528.766,218 638.309,567	14.723
46	528.766,218 638.309,567	47	528.781,418 638.321,605	19.39	47	528.781,418 638.321,605	48	528.778,505 638.331,215	10.042	48	528.778,505 638.331,215	49	528.774,376 638.339,614	9.359
49	528.774,376 638.339,614	50	528.771,528 638.334,885	5.52	50	528.771,528 638.334,885	51	528.768,575 638.339,895	5.816	51	528.768,575 638.339,895	52	528.764,253 638.346,451	7.852
52	528.764,253 638.346,451	53	528.753,522 638.360,39	17.591	53	528.753,522 638.360,39	54	528.747,908 638.356,978	6.57	54	528.747,908 638.356,978	55	528.738,042 638.348,454	13.038
55	528.738,042 638.348,454	56	528.733,155 638.343,808	6.743	56	528.733,155 638.343,808	57	528.722,201 638.334,731	14.226	57	528.722,201 638.334,731	58	528.716,627 638.330,387	7.067
58	528.716,627 638.330,387	59	528.708,368 638.322,112	11.691	59	528.708,368 638.322,112	60	528.697,214 638.305,823	19.742	60	528.697,214 638.305,823	61	528.690,37 638.296,459	11.598
61	528.690,37 638.296,459	62	528.683,602 638.287,383	11.322	62	528.683,602 638.287,383	63	528.678,573 638.277,853	10.776	63	528.678,573 638.277,853	64	528.672,28 638.264,77	14.518
64	528.672,28 638.264,77	65	528.665,263 638.260,59	8.168	65	528.665,263 638.260,59	66	528.652,873 638.251,949	15.106	66	528.652,873 638.251,949	67	528.647,015 638.247,185	7.551
67	528.647,015 638.247,185	68	528.637,286 638.239,161	12.611	68	528.637,286 638.239,161	69	528.629,51 638.230,796	11.421	69	528.629,51 638.230,796	70	528.620,499 638.220,826	13.439
70	528.620,499 638.220,826	71	528.613,957 638.213,835	9.575	71	528.613,957 638.213,835	72	528.601,499 638.201,116	17.804	72	528.601,499 638.201,116	73	528.585,664 638.186,273	21.704
73	528.585,664 638.186,273	74	528.575,402 638.176,698	14.035	74	528.575,402 638.176,698	75	528.562,181 638.164,079	18.277	75	528.562,181 638.164,079	76	528.553,46 638.155,901	11.956
76	528.553,46 638.155,901	77	528.542,02 638.145,691	15.334	77	528.542,02 638.145,691	78	528.522,802 638.132,773	23.156	78	528.522,802 638.132,773	79	528.513,384 638.126,049	11.572
79	528.513,384 638.126,049	80	528.504,7 638.120,133	10.508	80	528.504,7 638.120,133	81	528.493,995 638.112,636	13.069	81	528.493,995 638.112,636	82	528.491,46 638.111,482	2.785
82	528.491,46 638.111,482	83	528.484,323 638.105,826	9.106	83	528.484,323 638.105,826	84	528.475,058 638.098,247	11.97	84	528.475,058 638.098,247	85	528.468,001 638.092,539	9.076
85	528.468,001 638.092,539	86	528.462,401 638.100,019	9.344	86	528.462,401 638.100,019	87	528.456,676 638.107,774	9.639	87	528.456,676 638.107,774	88	528.449,373 638.104,202	8.13
88	528.449,373 638.104,202	89	528.427,993 638.095,758	22.987	89	528.427,993 638.095,758	90	528.417,307 638.091,433	11.528	90	528.417,307 638.091,433	91	528.407,485 638.087,751	10.489
91	528.407,485 638.087,751	92	528.395,734 638.084,214	12.272	92	528.395,734 638.084,214	93	528.384,535 638.081,187	11.601	93	528.384,535 638.081,187	94	528.370,284 638.077,064	14.835
94	528.370,284 638.077,064	95	528.352,203 638.073,873	18.36	95	528.352,203 638.073,873	96	528.335,329 638.071,554	17.033	96	528.335,329 638.071,554	97	528.328,193 638.070,06	7.291
97	528.328,193 638.070,06	98	528.328,258 638.069,696	0.37	98	528.328,258 638.069,696	99	528.330,412 638.057,311	12.571	99	528.330,412 638.057,311	100	528.335,502 638.044,582	13.709
100	528.335,502 638.044,582	101	528.339,557 638.035,223	10.2	101	528.339,557 638.035,223	1	528.343,588 638.025,255	10.752					

** Lungimile segmentelor sunt determinate în planul de proiecție Stereo 70 și sunt rotunjite la 1 milimetru.

*** Distanța dintre puncte este formată din segmente cumulate ce sunt mai mici decât valoarea 1 milimetru.

**DATE DESPRE IMOBILUL NR. 764**

Oficiul de Cadastru și Publicitate Imobiliară SUCEAVA
Biroul de Cadastru și Publicitate Imobiliară Vatra Dornei

A. Partea I. Descrierea imobilului

TEREN Necunoscut

Adresa: Loc. Panaci, Jud. Suceava

Nr. Crt	Nr cadastral Nr. topografic	Suprafața* (mp)	Observații / Referințe
A1	33269	23.839	Sector cadastral:17 Teren imprejmuit;

B. Partea II. Proprietari și acte

Inscrieri privitoare la dreptul de proprietate și alte drepturi reale		Referințe
16038 / 03/11/2020		
Act Notarial nr. 42, din 02/11/2020 emis de AGACHE DUMITRITA GABRIELA;		
B1	Intabulare, drept de PROPRIETATE, dobandit prin Succesiune, cota actuala 1/2, cota initiala 1/2 1) ȚARCĂ NATALIA	A1
B2	Intabulare, drept de PROPRIETATE, dobandit prin Succesiune, cota actuala 1/2, cota initiala 1/2 1) MAGHERCA ALEXANDRINA	A1

C. Partea III. SARCINI .

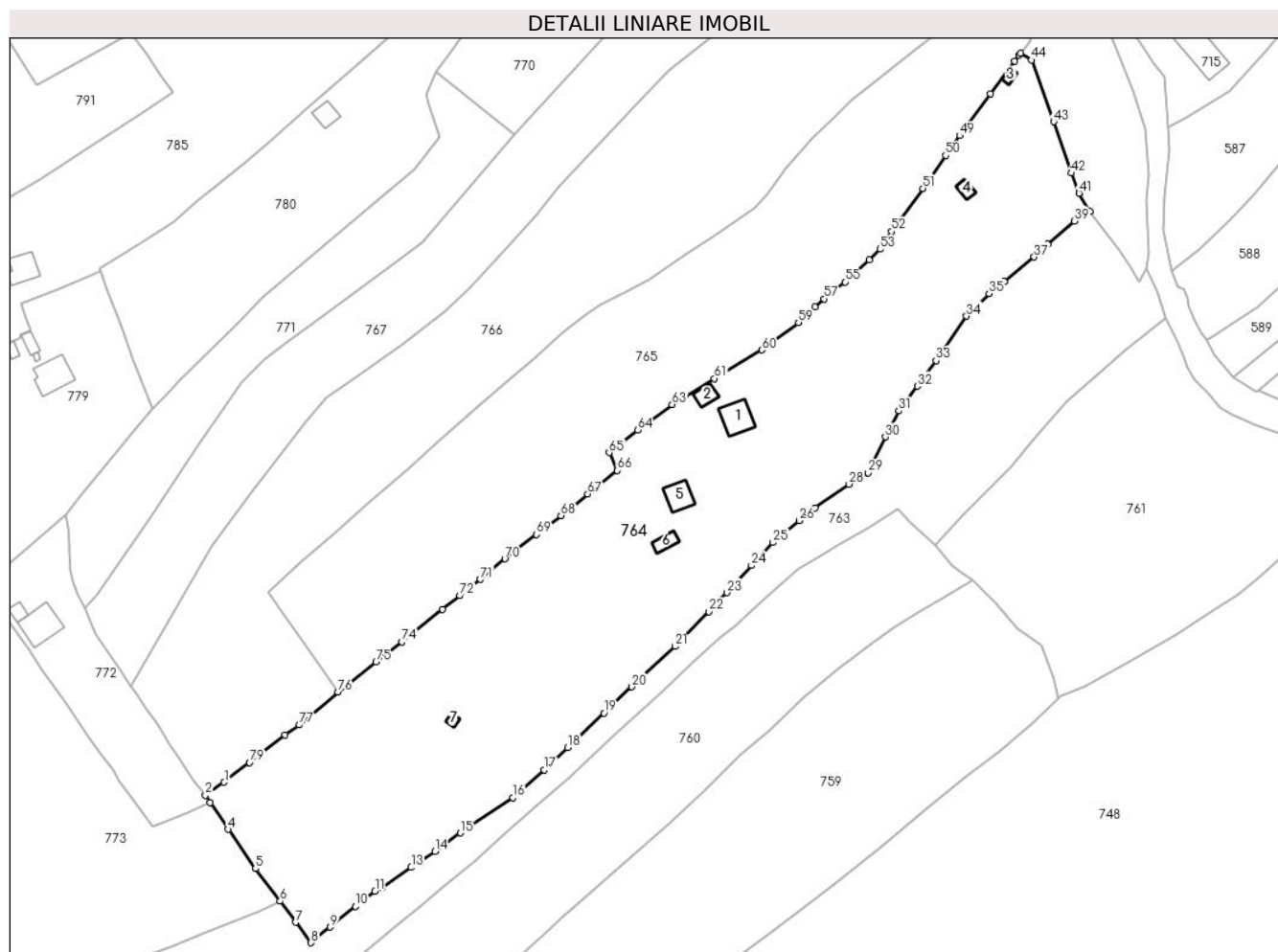
Inscrieri privind dezmembramintele dreptului de proprietate, drepturi reale de garanție și sarcini	Referințe
NU SUNT	

Anexa Nr. 1 La Partea I

Teren

Nr cadastral	Suprafața (mp)*	Observații / Referințe
33269	23.839	

* Suprafața este determinată în planul de proiecție Stereo 70.



Date referitoare la teren

Crt	Categorie folosință	Intravilan	Suprafața (mp)	Tarla	Parcelă	Nr. topo	Observații / Referințe
1	curți constructii	DA	50	-	-	-	
2	curți constructii	DA	50	-	-	-	
3	curți constructii	DA	771	-	-	-	
4	curți constructii	DA	142	-	-	-	
5	curți constructii	DA	50	-	-	-	
6	arabil	DA	541	-	-	-	
7	faneata	DA	14.354	-	-	-	
8	faneata	DA	7.780	-	-	-	
9	faneata	NU	101	-	-	-	

Date referitoare la construcții

Crt	Număr	Destinație construcție	Supraf. (mp)	Situație juridică	Observații / Referințe
A1.1	33269-C1	construcții de locuințe	110	Fara acte	Nr. niveluri:1; S. construita la sol:110 mp; S. construita desfasurata:110 mp; casă din (L) stare (B) constr. în 1970, Sd=110mp
A1.2	33269-C2	construcții anexa	45	Fara acte	Nr. niveluri:1; S. construita la sol:45 mp; S. construita desfasurata:45 mp; bucătărie din (L) stare (B) constr. în 1970, Sd=45

Crt	Număr	Destinație construcție	Supraf. (mp)	Situație juridică	Observații / Referințe
A1.3	33269-C3	construcții anexa	18	Fara acte	Nr. niveluri:1; S. construita la sol:18 mp; S. construita desfasurata:18 mp; garaj din (L) stare (B) constr. în 1970, Sd=18mp
A1.4	33269-C4	construcții anexa	29	Fara acte	Nr. niveluri:1; S. construita la sol:29 mp; S. construita desfasurata:29 mp; fânar din (L) stare (B) constr. în 1970, Sd=29mp
A1.5	33269-C5	construcții anexa	84	Fara acte	Nr. niveluri:1; S. construita la sol:84 mp; S. construita desfasurata:84 mp; grajd din (L) stare (B) constr. în 1970, Sd=84mp
A1.6	33269-C6	construcții anexa	41	Fara acte	Nr. niveluri:1; S. construita la sol:41 mp; S. construita desfasurata:41 mp; grajd din (L) stare (B) constr. in 1970, Sd=41mp
A1.7	33269-C7	construcții anexa	15	Fara acte	Nr. niveluri:1; S. construita la sol:15 mp; S. construita desfasurata:15 mp; fânar din (L) stare (B) constr. în 1970, Sd=15mp

Lungime Segmente

1) Valorile lungimilor segmentelor sunt obținute din proiecție în plan.

Punct început	X / Y	Punct sfârșit	X / Y	Lungime segment	Punct început	X / Y	Punct sfârșit	X / Y	Lungime segment	Punct început	X / Y	Punct sfârșit	X / Y	Lungime segment
1	528.436,182 638.151,329	2	528.429,33 638.146,554	8.352	2	528.429,33 638.146,554	3	528.431,015 638.143,909	3.136	3	528.431,015 638.143,909	4	528.437,531 638.134,126	11.754
4	528.437,531 638.134,126	5	528.447,619 638.119,71	17.595	5	528.447,619 638.119,71	6	528.456,676 638.107,774	14.983	6	528.456,676 638.107,774	7	528.462,401 638.100,019	9.639
7	528.462,401 638.100,019	8	528.468,001 638.092,539	9.344	8	528.468,001 638.092,539	9	528.475,058 638.098,247	9.076	9	528.475,058 638.098,247	10	528.484,323 638.105,826	11.97
10	528.484,323 638.105,826	11	528.491,46 638.111,482	9.106	11	528.491,46 638.111,482	12	528.493,995 638.112,636	2.785	12	528.493,995 638.112,636	13	528.504,7 638.120,133	13.069
13	528.504,7 638.120,133	14	528.513,384 638.126,049	10.508	14	528.513,384 638.126,049	15	528.522,802 638.132,773	11.572	15	528.522,802 638.132,773	16	528.542,02 638.145,691	23.156
16	528.542,02 638.145,691	17	528.553,46 638.155,901	15.334	17	528.553,46 638.155,901	18	528.562,181 638.164,079	11.956	18	528.562,181 638.164,079	19	528.575,402 638.176,698	18.277
19	528.575,402 638.176,698	20	528.585,664 638.186,273	14.035	20	528.585,664 638.186,273	21	528.601,499 638.201,116	21.704	21	528.601,499 638.201,116	22	528.613,957 638.213,835	17.804
22	528.613,957 638.213,835	23	528.620,499 638.220,826	9.575	23	528.620,499 638.220,826	24	528.629,51 638.230,796	13.439	24	528.629,51 638.230,796	25	528.637,286 638.239,161	11.421
25	528.637,286 638.239,161	26	528.647,015 638.247,185	12.611	26	528.647,015 638.247,185	27	528.652,873 638.251,949	7.551	27	528.652,873 638.251,949	28	528.665,263 638.260,59	15.106
28	528.665,263 638.260,59	29	528.672,28 638.264,77	8.168	29	528.672,28 638.264,77	30	528.678,573 638.277,853	14.518	30	528.678,573 638.277,853	31	528.683,602 638.287,383	10.776
31	528.683,602 638.287,383	32	528.690,37 638.296,459	11.322	32	528.690,37 638.296,459	33	528.697,214 638.305,823	11.598	33	528.697,214 638.305,823	34	528.708,368 638.322,112	19.742
34	528.708,368 638.322,112	35	528.716,627 638.330,387	11.691	35	528.716,627 638.330,387	36	528.722,201 638.334,731	7.067	36	528.722,201 638.334,731	37	528.733,155 638.343,808	14.226
37	528.733,155 638.343,808	38	528.738,042 638.348,454	6.743	38	528.738,042 638.348,454	39	528.747,908 638.356,978	13.038	39	528.747,908 638.356,978	40	528.753,522 638.360,39	6.57
40	528.753,522 638.360,39	41	528.749,603 638.367,211	7.867	41	528.749,603 638.367,211	42	528.746,824 638.374,534	7.833	42	528.746,824 638.374,534	43	528.740,273 638.393,337	19.912
43	528.740,273 638.393,337	44	528.732,096 638.415,994	24.087	44	528.732,096 638.415,994	45	528.728,193 638.418,469	4.622	45	528.728,193 638.418,469	46	528.727,636 638.417,759	0.902
46	528.727,636 638.417,759	47	528.725,949 638.415,613	2.73	47	528.725,949 638.415,613	48	528.717,077 638.403,685	14.866	48	528.717,077 638.403,685	49	528.705,856 638.388,26	19.075
49	528.705,856 638.388,26	50	528.700,702 638.381,057	8.857	50	528.700,702 638.381,057	51	528.692,325 638.368,965	14.71	51	528.692,325 638.368,965	52	528.680,866 638.353,18	19.506
52	528.680,866 638.353,18	53	528.676,604 638.346,683	7.77	53	528.676,604 638.346,683	54	528.672,702 638.342,855	5.466	54	528.672,702 638.342,855	55	528.663,758 638.334,69	12.11
55	528.663,758 638.334,69	56	528.658,884 638.330,801	6.235	56	528.658,884 638.330,801	57	528.656,128 638.328,486	3.599	57	528.656,128 638.328,486	58	528.652,696 638.325,603	4.482
58	528.652,696 638.325,603	59	528.646,722 638.319,826	8.31	59	528.646,722 638.319,826	60	528.633,325 638.309,744	16.767	60	528.633,325 638.309,744	61	528.615,894 638.299,258	20.342
61	528.615,894 638.299,258	62	528.605,204 638.292,73	12.526	62	528.605,204 638.292,73	63	528.600,365 638.289,775	5.67	63	528.600,365 638.289,775	64	528.587,763 638.280,414	15.698
64	528.587,763 638.280,414	65	528.577,324 638.272,147	13.316	65	528.577,324 638.272,147	66	528.580,325 638.265,597	7.205	66	528.580,325 638.265,597	67	528.569,463 638.256,963	13.875
67	528.569,463 638.256,963	68	528.559,624 638.249,068	12.615	68	528.559,624 638.249,068	69	528.550,649 638.242,121	11.35	69	528.550,649 638.242,121	70	528.539,075 638.233,185	14.622

Punct început	X / Y	Punct sfârșit	X / Y	Lungime segment	Punct început	X / Y	Punct sfârșit	X / Y	Lungime segment	Punct început	X / Y	Punct sfârșit	X / Y	Lungime segment
70	528.539,075 638.233,185	71	528.530,14 638.225,687	11.66 4	71	528.530,14 638.225,687	72	528.522,51 638.219,716	9.689	72	528.522,51 638.219,716	73	528.516,203 638.214,78	8.009
73	528.516,203 638.214,78	74	528.501,309 638.202,838	19.09	74	528.501,309 638.202,838	75	528.491,902 638.195,364	12.01 5	75	528.491,902 638.195,364	76	528.477,858 638.184,374	17.83 3
76	528.477,858 638.184,374	77	528.463,665 638.172,345	18.60 5	77	528.463,665 638.172,345	78	528.458,451 638.168,785	6.313	78	528.458,451 638.168,785	79	528.445,462 638.158,556	16.53 3
79	528.445,462 638.158,556	1	528.436,182 638.151,329	11.76 2										

** Lungimile segmentelor sunt determinate în planul de proiecție Stereo 70 și sunt rotunjite la 1 milimetru.

*** Distanța dintre puncte este formată din segmente cumulate ce sunt mai mici decât valoarea 1 milimetru.

**DATE DESPRE IMOBILUL NR. 765**

Oficiul de Cadastru și Publicitate Imobiliară SUCEAVA
Biroul de Cadastru și Publicitate Imobiliară Vatra Dornei

A. Partea I. Descrierea imobilului

TEREN Intravilan

Adresa: Loc. Panaci, Jud. Suceava

Nr. Crt	Nr cadastral Nr. topografic	Suprafața* (mp)	Observații / Referințe
A1	32702	15.141	Sector cadastral:17 Teren imprejmuit;

B. Partea II. Proprietari și acte

Inscrieri privitoare la dreptul de proprietate și alte drepturi reale		Referințe
765 / 31/01/2024		
Act Normativ nr. 7, din 13/03/1996 emis de PARLAMENTUL ROMANIEI;		
B1	Intabulare, drept de PROPRIETATE, dobândit prin Lege, cota actuala 1/1 1) NEIDENTIFICAT NEIDENTIFICAT	A1
4239 / 25/03/2019		
Act Notarial nr. 611, din 25/03/2019 emis de Rotaru Raul Gabriel (act administrativ nr 4450 din 09.03.2019, emis de Primăria comunei Panaci);		
B2	se notează POSESIA asupra imobilului 1) BUZILĂ IRINA	A1

C. Partea III. SARCINI .

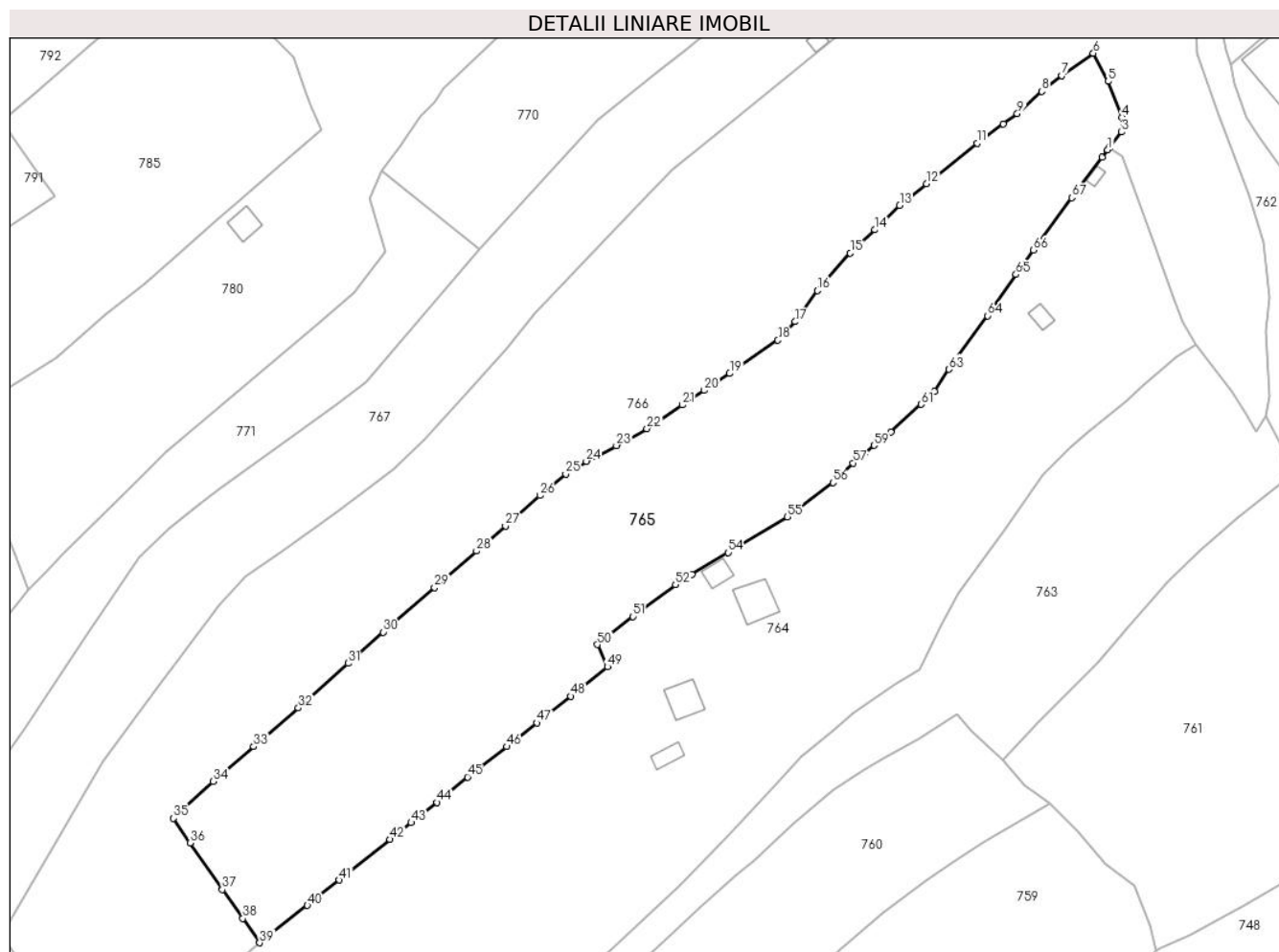
Inscrieri privind dezmembramintele dreptului de proprietate, drepturi reale de garanție și sarcini	Referințe
NU SUNT	

Anexa Nr. 1 La Partea I

Teren

Nr cadastral	Suprafața (mp)*	Observații / Referințe
32702	15.141	

* Suprafața este determinată în planul de proiecție Stereo 70.



Date referitoare la teren

Crt	Categorie folosință	Intravilan	Suprafața (mp)	Tarla	Parcelă	Nr. topo	Observații / Referințe
1	faneata	DA	15.141	-	-	-	

Lungime Segmente

1) Valorile lungimilor segmentelor sunt obținute din proiecție în plan.

Punct început	X / Y	Punct sfârșit	X / Y	Lungime segment	Punct început	X / Y	Punct sfârșit	X / Y	Lungime segment	Punct început	X / Y	Punct sfârșit	X / Y	Lungime segment
1	528.727,636 638.417,759	2	528.728,193 638.418,469	0.902	2	528.728,193 638.418,469	3	528.731,769 638.423,019	5.787	3	528.731,769 638.423,019	4	528.731,819 638.427,362	4.343
4	528.731,819 638.427,362	5	528.727,777 638.437,929	11.314	5	528.727,777 638.437,929	6	528.723,435 638.446,224	9.363	6	528.723,435 638.446,224	7	528.714,12 638.439,648	11.402
7	528.714,12 638.439,648	8	528.708,225 638.435,014	7.498	8	528.708,225 638.435,014	9	528.701,04 638.428,421	9.752	9	528.701,04 638.428,421	10	528.696,956 638.425,364	5.101
10	528.696,956 638.425,364	11	528.689,184 638.419,734	9.597	11	528.689,184 638.419,734	12	528.674,265 638.407,842	19.079	12	528.674,265 638.407,842	13	528.666,376 638.401,479	10.135
13	528.666,376 638.401,479	14	528.659,124 638.394,228	10.255	14	528.659,124 638.394,228	15	528.651,812 638.387,447	9.972	15	528.651,812 638.387,447	16	528.642,159 638.376,353	14.706
16	528.642,159 638.376,353	17	528.635,599 638.367,206	11.256	17	528.635,599 638.367,206	18	528.630,512 638.361,76	7.452	18	528.630,512 638.361,76	19	528.616,312 638.351,938	17.266

Punct început	X / Y	Punct sfârșit	X / Y	Lungime segment	Punct început	X / Y	Punct sfârșit	X / Y	Lungime segment	Punct început	X / Y	Punct sfârșit	X / Y	Lungime segment
19	528.616,312 638.351,938	20	528.608,85 638.346,969	8.965	20	528.608,85 638.346,969	21	528.602,287 638.342,696	7.831	21	528.602,287 638.342,696	22	528.591,945 638.335,708	12.482
22	528.591,945 638.335,708	23	528.582,926 638.330,74	10.297	23	528.582,926 638.330,74	24	528.574,067 638.326,105	9.998	24	528.574,067 638.326,105	25	528.568,019 638.322,342	7.123
25	528.568,019 638.322,342	26	528.560,417 638.316,051	9.867	26	528.560,417 638.316,051	27	528.550,237 638.307,033	13.6	27	528.550,237 638.307,033	28	528.541,758 638.299,709	11.204
28	528.541,758 638.299,709	29	528.529,336 638.288,936	16.443	29	528.529,336 638.288,936	30	528.514,229 638.275,811	20.012	30	528.514,229 638.275,811	31	528.503,863 638.266,669	13.821
31	528.503,863 638.266,669	32	528.489,242 638.253,524	19.661	32	528.489,242 638.253,524	33	528.476,08 638.242,142	17.401	33	528.476,08 638.242,142	34	528.464,178 638.231,851	15.734
34	528.464,178 638.231,851	35	528.452,493 638.221,01	15.939	35	528.452,493 638.221,01	36	528.457,324 638.213,72	8.745	36	528.457,324 638.213,72	37	528.466,888 638.200,02	16.708
37	528.466,888 638.200,02	38	528.472,915 638.191,564	10.384	38	528.472,915 638.191,564	39	528.477,858 638.184,374	8.725	39	528.477,858 638.184,374	40	528.491,902 638.195,364	17.833
40	528.491,902 638.195,364	41	528.501,309 638.202,838	12.015	41	528.501,309 638.202,838	42	528.516,203 638.214,78	19.09	42	528.516,203 638.214,78	43	528.522,51 638.219,716	8.009
43	528.522,51 638.219,716	44	528.530,14 638.225,687	9.689	44	528.530,14 638.225,687	45	528.539,075 638.233,185	11.664	45	528.539,075 638.233,185	46	528.550,649 638.242,121	14.622
46	528.550,649 638.242,121	47	528.559,624 638.249,068	11.35	47	528.559,624 638.249,068	48	528.569,463 638.256,963	12.615	48	528.569,463 638.256,963	49	528.580,325 638.265,597	13.875
49	528.580,325 638.265,597	50	528.577,324 638.272,147	7.205	50	528.577,324 638.272,147	51	528.587,763 638.280,414	13.316	51	528.587,763 638.280,414	52	528.600,365 638.289,775	15.698
52	528.600,365 638.289,775	53	528.605,204 638.292,73	5.67	53	528.605,204 638.292,73	54	528.615,894 638.299,258	12.526	54	528.615,894 638.299,258	55	528.633,325 638.309,744	20.342
55	528.633,325 638.309,744	56	528.646,722 638.319,826	16.767	56	528.646,722 638.319,826	57	528.652,696 638.325,603	8.31	57	528.652,696 638.325,603	58	528.656,128 638.328,486	4.482
58	528.656,128 638.328,486	59	528.658,884 638.330,801	3.599	59	528.658,884 638.330,801	60	528.663,758 638.334,69	6.235	60	528.663,758 638.334,69	61	528.672,702 638.342,855	12.11
61	528.672,702 638.342,855	62	528.676,604 638.346,683	5.466	62	528.676,604 638.346,683	63	528.680,866 638.353,18	7.77	63	528.680,866 638.353,18	64	528.692,325 638.368,965	19.506
64	528.692,325 638.368,965	65	528.700,702 638.381,057	14.71	65	528.700,702 638.381,057	66	528.705,856 638.388,26	8.857	66	528.705,856 638.388,26	67	528.717,077 638.403,685	19.075
67	528.717,077 638.403,685	68	528.725,949 638.415,613	14.866	68	528.725,949 638.415,613	1	528.727,636 638.417,759	2.73					

** Lungimile segmentelor sunt determinate în planul de proiecție Stereo 70 și sunt rotunjite la 1 milimetru.

*** Distanța dintre puncte este formată din segmente cumulate ce sunt mai mici decât valoarea 1 milimetru.

**DATE DESPRE IMOBILUL NR. 766**

Oficiul de Cadastru și Publicitate Imobiliară SUCEAVA
Biroul de Cadastru și Publicitate Imobiliară Vatra Dornei

A. Partea I. Descrierea imobilului

TEREN Necunoscut

Adresa: Loc. Panaci, Jud. Suceava

Nr. Crt	Nr cadastral Nr. topografic	Suprafața* (mp)	Observații / Referințe
A1	33250	26.181	Sector cadastral:17 Teren imprejmuit;

B. Partea II. Proprietari și acte

Inscrieri privitoare la dreptul de proprietate și alte drepturi reale		Referințe
766 / 31/01/2024		
Act Normativ nr. 7, din 13/03/1996 emis de PARLAMENTUL ROMANIEI;		
B1	Intabulare, drept de PROPRIETATE, dobândit prin Lege, cota actuala 1/1 1) NEIDENTIFICAT NEIDENTIFICAT	A1
17572 / 26/10/2021		
Act Notarial nr. 4749, din 25/10/2021 emis de Vaida Marsineta;		
B2	se notează POSESIA asupra cotei de 3/8 părți din teren 1) LOSTUN ANDREI	A1
16444 / 08/10/2021		
Act Notarial nr. 62, din 07/10/2021 emis de AGACHE DUMITRITA GABRIELA;		
B3	se notează POSESIA asupra cotei de 2/8 părți din teren 1) ȚARCĂ ELENA	A1
B4	se notează POSESIA asupra cotei de 3/8 părți din teren 1) ȚARCĂ FLORIN	A1

C. Partea III. SARCINI .

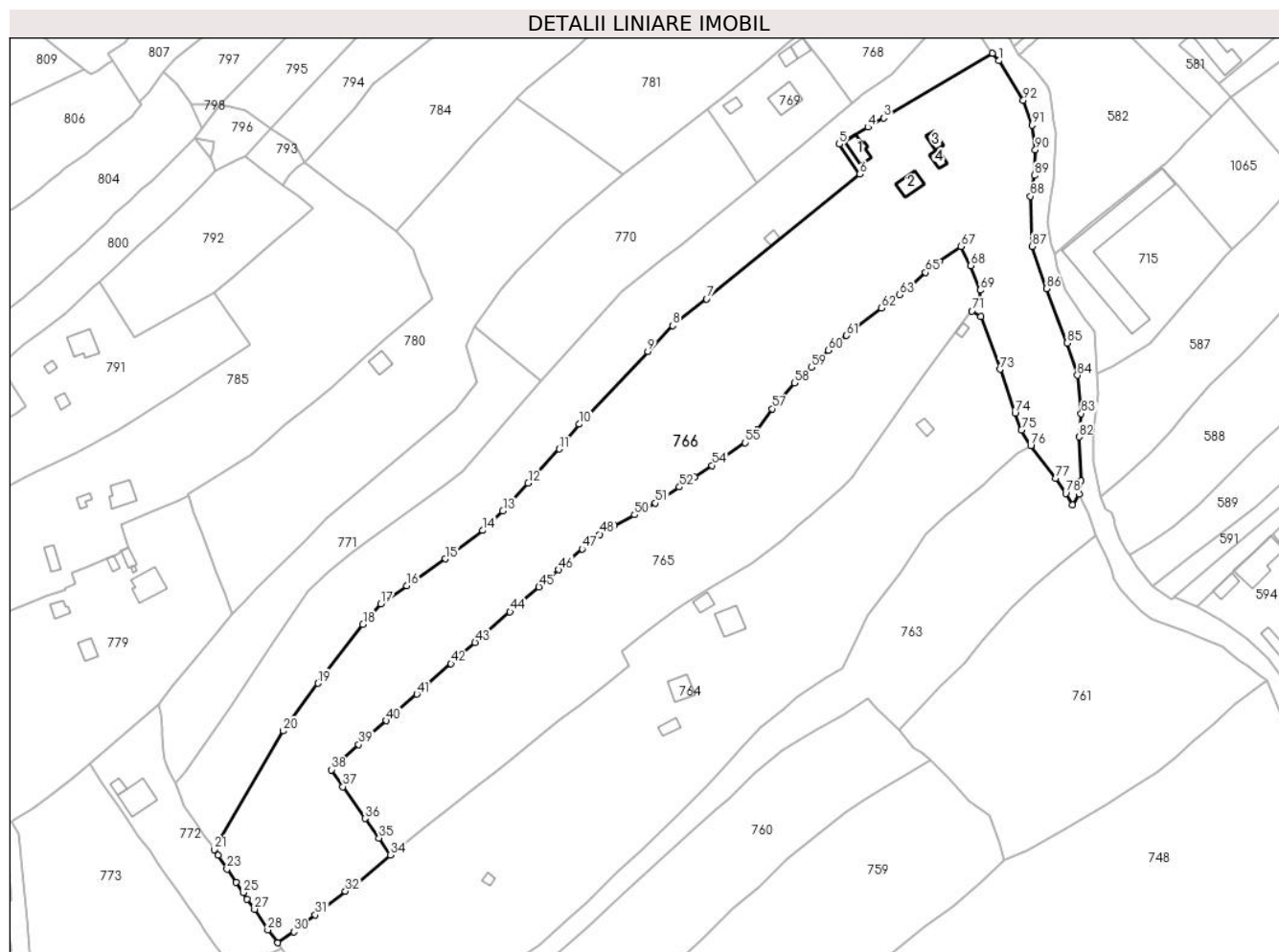
Inscrieri privind dezmembramintele dreptului de proprietate, drepturi reale de garanție și sarcini	Referințe
NU SUNT	

Anexa Nr. 1 La Partea I

Teren

Nr cadastral	Suprafața (mp)*	Observații / Referințe
33250	26.181	

* Suprafața este determinată în planul de proiecție Stereo 70.



Date referitoare la teren

Crt	Categorie folosință	Intravilan	Suprafața (mp)	Tarla	Parcelă	Nr. topo	Observații / Referințe
1	curți constructii	DA	842	-	-	-	
2	faneata	DA	25.171	-	-	-	
3	faneata	NU	168	-	-	-	

Date referitoare la construcții

Crt	Număr	Destinație construcție	Supraf. (mp)	Situație juridică	Observații / Referințe
A1.1	33250-C1	construcții de locuințe	69	Fara acte	Nr. niveluri:1; S. construita la sol:69 mp; Casa de locuit, P
A1.2	33250-C2	construcții anexa	69	Fara acte	Nr. niveluri:1; S. construita la sol:69 mp; Grajd
A1.3	33250-C3	construcții anexa	31	Fara acte	Nr. niveluri:1; S. construita la sol:31 mp; Sura
A1.4	33250-C4	construcții anexa	29	Fara acte	Nr. niveluri:1; S. construita la sol:29 mp; Fanar

Lungime Segmente

1) Valorile lungimilor segmentelor sunt obținute din proiecție în plan.

Punct început	X / Y	Punct sfârșit	X / Y	Lungime segment
1	528.739,753 638.526,095	2	528.737,053 638.529,319	4.205
4	528.683,414 638.497,474	5	528.671,089 638.490,25	14.286
7	528.613,917 638.423,601	8	528.599,332 638.412,149	18.544
10	528.559,101 638.369,693	11	528.550,571 638.359,048	13.641
13	528.526,259 638.332,474	14	528.517,528 638.323,951	12.201
16	528.484,914 638.300,153	17	528.473,711 638.292,354	13.65
19	528.446,607 638.258,235	20	528.431,646 638.237,73	25.383
22	528.403,651 638.184,151	23	528.407,467 638.178,253	7.025
25	528.414,485 638.168,23	26	528.416,126 638.165,292	3.365
28	528.424,99 638.152,065	29	528.429,33 638.146,554	7.015
31	528.445,462 638.158,556	32	528.458,451 638.168,785	16.533
34	528.477,858 638.184,374	35	528.472,915 638.191,564	8.725
37	528.457,324 638.213,72	38	528.452,493 638.221,01	8.745
40	528.476,08 638.242,142	41	528.489,242 638.253,524	17.401
43	528.514,229 638.275,811	44	528.529,336 638.288,936	20.012
46	528.550,237 638.307,033	47	528.560,417 638.316,051	13.6
49	528.574,067 638.326,105	50	528.582,926 638.330,74	9.998
52	528.602,287 638.342,696	53	528.608,85 638.346,969	7.831
55	528.630,512 638.361,76	56	528.635,599 638.367,206	7.452
58	528.651,812 638.387,447	59	528.659,124 638.394,228	9.972
61	528.674,265 638.407,842	62	528.689,184 638.419,734	19.079
64	528.701,04 638.428,421	65	528.708,225 638.435,014	9.752
67	528.723,435 638.446,224	68	528.727,777 638.437,929	9.363
70	528.731,769 638.423,019	71	528.728,193 638.418,469	5.787
73	528.740,273 638.393,337	74	528.746,824 638.374,534	19.912
76	528.753,522 638.360,39	77	528.764,253 638.346,451	17.591
79	528.771,528 638.334,885	80	528.774,376 638.339,614	5.52
82	528.774,314 638.364,216	83	528.775,266 638.374,275	10.104
85	528.769,24 638.404,617	86	528.760,298 638.428,053	25.084
88	528.753,402 638.467,797	89	528.755,118 638.476,716	9.083
91	528.754,111 638.498,353	92	528.750,341 638.509,087	11.377

Punct început	X / Y	Punct sfârșit	X / Y	Lungime segment
2	528.737,053 638.529,319	3	528.690,231 638.501,47	54.478
5	528.671,089 638.490,25	6	528.679,825 638.477,277	15.64
8	528.599,332 638.412,149	9	528.588,655 638.401,052	15.399
11	528.550,571 638.359,048	12	528.537,149 638.344,418	19.854
14	528.517,528 638.323,951	15	528.501,53 638.311,733	20.13
17	528.473,711 638.292,354	18	528.465,972 638.283,583	11.697
20	528.431,646 638.237,73	21	528.401,922 638.186,618	59.127
23	528.407,467 638.178,253	24	528.411,459 638.172,704	6.836
26	528.416,126 638.165,292	27	528.419,317 638.160,967	5.375
29	528.429,33 638.146,554	30	528.436,182 638.151,329	8.352
32	528.458,451 638.168,785	33	528.463,665 638.172,345	6.313
35	528.472,915 638.191,564	36	528.466,888 638.200,02	10.384
38	528.452,493 638.221,01	39	528.464,178 638.231,851	15.939
41	528.489,242 638.253,524	42	528.503,863 638.266,669	19.661
44	528.529,336 638.288,936	45	528.541,758 638.299,709	16.443
47	528.560,417 638.316,051	48	528.568,019 638.322,342	9.867
50	528.582,926 638.330,74	51	528.591,945 638.335,708	10.297
53	528.608,85 638.346,969	54	528.616,312 638.351,938	8.965
56	528.635,599 638.367,206	57	528.642,159 638.376,353	11.256
59	528.659,124 638.394,228	60	528.666,376 638.401,479	10.255
62	528.689,184 638.419,734	63	528.696,956 638.425,364	9.597
65	528.708,225 638.435,014	66	528.714,12 638.439,648	7.498
68	528.727,777 638.437,929	69	528.731,819 638.427,362	11.314
71	528.728,193 638.418,469	72	528.732,096 638.415,994	4.622
74	528.746,824 638.374,534	75	528.749,603 638.367,211	7.833
77	528.764,253 638.346,451	78	528.768,575 638.339,895	7.852
80	528.774,376 638.339,614	81	528.775,184 638.345,289	5.732
83	528.775,266 638.374,275	84	528.773,678 638.390,699	16.501
86	528.760,298 638.428,053	87	528.754,162 638.446,189	19.146
89	528.755,118 638.476,716	90	528.755,529 638.487,826	11.118
92	528.750,341 638.509,087	1	528.739,753 638.526,095	20.034

Punct început	X / Y	Punct sfârșit	X / Y	Lungime segment
3	528.690,231 638.501,47	4	528.683,414 638.497,474	7.902
6	528.679,825 638.477,277	7	528.613,917 638.423,601	85.0
9	528.588,655 638.401,052	10	528.559,101 638.369,693	43.091
12	528.537,149 638.344,418	13	528.526,259 638.332,474	16.163
15	528.501,53 638.311,733	16	528.484,914 638.300,153	20.253
18	528.465,972 638.283,583	19	528.446,607 638.258,235	31.899
21	528.401,922 638.186,618	22	528.403,651 638.184,151	3.013
24	528.411,459 638.172,704	25	528.414,485 638.168,23	5.401
27	528.419,317 638.160,967	28	528.424,99 638.152,065	10.556
30	528.436,182 638.151,329	31	528.445,462 638.158,556	11.762
33	528.463,665 638.172,345	34	528.477,858 638.184,374	18.605
36	528.466,888 638.200,02	37	528.457,324 638.213,72	16.708
39	528.464,178 638.231,851	40	528.476,08 638.242,142	15.734
42	528.503,863 638.266,669	43	528.514,229 638.275,811	13.821
45	528.541,758 638.299,709	46	528.550,237 638.307,033	11.204
48	528.568,019 638.322,342	49	528.574,067 638.326,105	7.123
51	528.591,945 638.335,708	52	528.602,287 638.342,696	12.482
54	528.616,312 638.351,938	55	528.630,512 638.361,76	17.266
57	528.642,159 638.376,353	58	528.651,812 638.387,447	14.706
60	528.666,376 638.401,479	61	528.674,265 638.407,842	10.135
63	528.696,956 638.425,364	64	528.701,04 638.428,421	5.101
66	528.714,12 638.439,648	67	528.723,435 638.446,224	11.402
69	528.731,819 638.427,362	70	528.731,769 638.423,019	4.343
72	528.732,096 638.415,994	73	528.740,273 638.393,337	24.087
75	528.749,603 638.367,211	76	528.753,522 638.360,39	7.867
78	528.768,575 638.339,895	79	528.771,528 638.334,885	5.816
81	528.775,184 638.345,289	82	528.774,314 638.364,216	18.947
84	528.773,678 638.390,699	85	528.769,24 638.404,617	14.608
87	528.754,162 638.446,189	88	528.753,402 638.467,797	21.621
90	528.755,529 638.487,826	91	528.754,111 638.498,353	10.622

**** Lungimile segmentelor sunt determinate în planul de proiecție Stereo 70 și sunt rotunjite la 1 milimetru.**

***** Distanța dintre puncte este formată din segmente cumulate ce sunt mai mici decât valoarea 1 milimetru.**

**DATE DESPRE IMOBILUL NR. 767**

Oficiul de Cadastru și Publicitate Imobiliară SUCEAVA
Biroul de Cadastru și Publicitate Imobiliară Vatra Dornei

A. Partea I. Descrierea imobilului

TEREN Necunoscut

Adresa: Loc. Panaci, Jud. Suceava

Nr. Crt	Nr cadastral Nr. topografic	Suprafața* (mp)	Observații / Referințe
A1	33244	11.617	Sector cadastral:17 Teren imprejmuit;

Construcții

Crt	Nr cadastral Nr. topografic	Adresa	Observații / Referințe
A1.1	33244-C1	Loc. Panaci, Jud. Suceava	Nr. niveluri:1; S. construita la sol:23 mp; S. construita desfasurata:23 mp; Fanar

B. Partea II. Proprietari și acte

Inscrieri privitoare la dreptul de proprietate și alte drepturi reale	Referințe
767 / 31/01/2024	
Act Normativ nr. 7, din 13/03/1996 emis de PARLAMENTUL ROMANIEI;	
B1	A1, A1.1
Intabulare, drept de PROPRIETATE, dobandit prin Lege, cota actuala 1/1 1) NEIDENTIFICAT NEIDENTIFICAT	
7725 / 17/06/2020	
Act Notarial nr. 223, din 09/06/2020 emis de BIN Agache Dumitrița Gabriela (act administrativ nr 2719 din 09.06.2020, emis de Primaria Comunei Panaci);	
B2	A1, A1.1
se notează POSESIA asupra imobilului 1) HAJA MILIOARA	

C. Partea III. SARCINI .

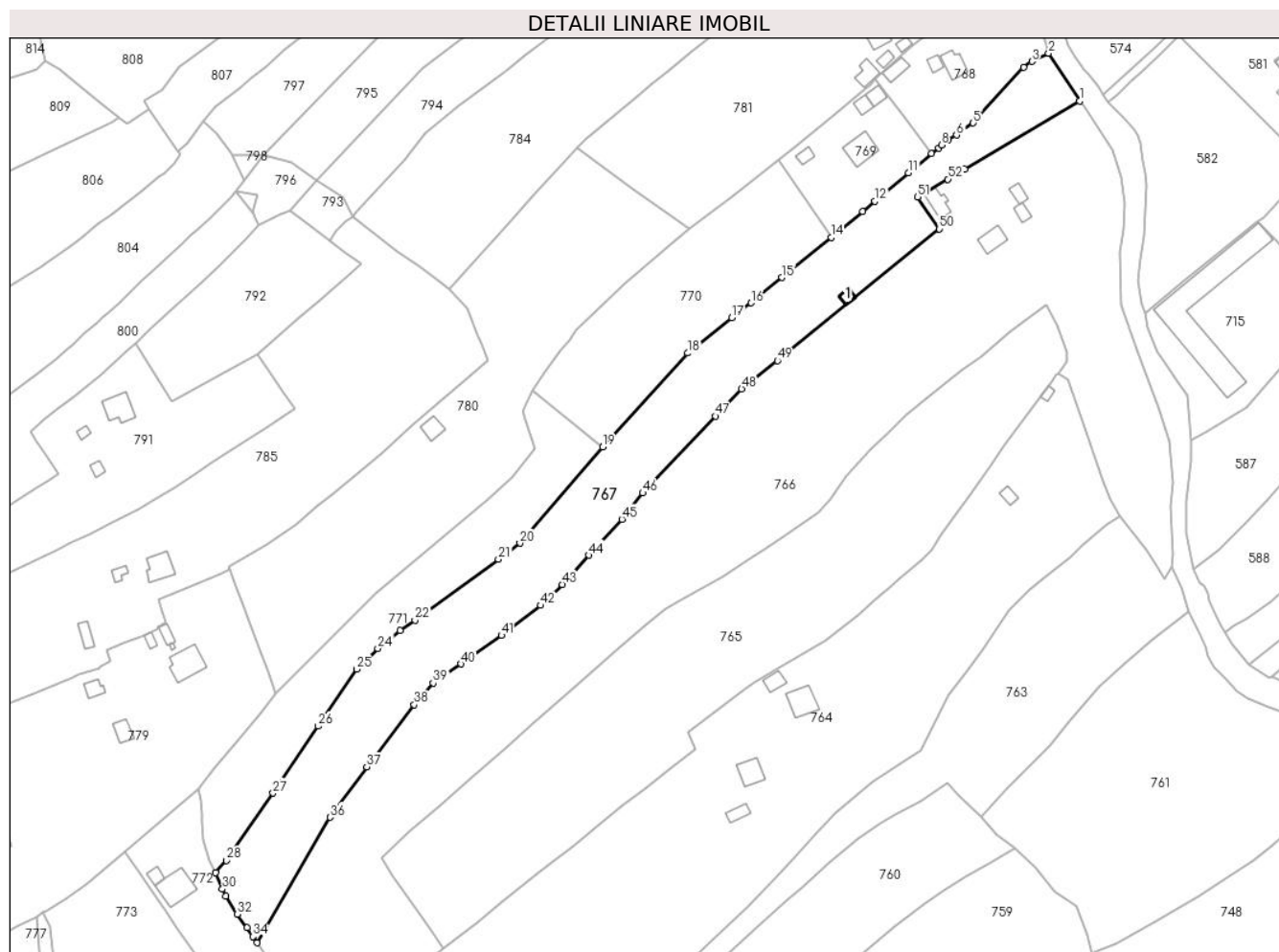
Inscrieri privind dezmembramintele dreptului de proprietate, drepturi reale de garanție și sarcini	Referințe
NU SUNT	

Anexa Nr. 1 La Partea I

Teren

Nr cadastral	Suprafața (mp)*	Observații / Referințe
33244	11.617	

* Suprafața este determinată în planul de proiecție Stereo 70.



Date referitoare la teren

Crt	Categorie folosință	Intravilan	Suprafața (mp)	Tarla	Parcelă	Nr. topo	Observații / Referințe
1	faneata	DA	11.492	-	-	-	
2	faneata	NU	125	-	-	-	

Date referitoare la construcții

Crt	Număr	Destinație construcție	Supraf. (mp)	Situație juridică	Observații / Referințe
A1.1	33244-C1	construcții anexa	23	Cu acte	Nr. niveluri:1; S. construita la sol:23 mp; S. construita desfasurata:23 mp; Fanar

Lungime Segmente

1) Valorile lungimilor segmentelor sunt obținute din proiecție în plan.

Punct început	X / Y	Punct sfârșit	X / Y	Lungime segment	Punct început	X / Y	Punct sfârșit	X / Y	Lungime segment	Punct început	X / Y	Punct sfârșit	X / Y	Lungime segment
1	528.737,053 638.529,319	2	528.724,405 638.548,775	23.206	2	528.724,405 638.548,775	3	528.717,602 638.545,432	7.58	3	528.717,602 638.545,432	4	528.714,32 638.542,964	4.106
4	528.714,32 638.542,964	5	528.693,71 638.520,344	30.601	5	528.693,71 638.520,344	6	528.686,912 638.515,481	8.358	6	528.686,912 638.515,481	7	528.683,667 638.513,55	3.776
7	528.683,667 638.513,55	8	528.680,788 638.511,407	3.589	8	528.680,788 638.511,407	9	528.679,652 638.510,202	1.656	9	528.679,652 638.510,202	10	528.676,659 638.507,964	3.737
10	528.676,659 638.507,964	11	528.667,364 638.500,082	12.187	11	528.667,364 638.500,082	12	528.653,63 638.488,493	17.97	12	528.653,63 638.488,493	13	528.648,732 638.484,3	6.448

Punct început	X / Y	Punct sfârșit	X / Y	Lungime segment	Punct început	X / Y	Punct sfârșit	X / Y	Lungime segment	Punct început	X / Y	Punct sfârșit	X / Y	Lungime segment
13	528.648,732 638.484,3	14	528.635,782 638.473,768	16.692	14	528.635,782 638.473,768	15	528.615,74 638.457,467	25.834	15	528.615,74 638.457,467	16	528.603,254 638.447,153	16.195
16	528.603,254 638.447,153	17	528.595,417 638.441,169	9.86	17	528.595,417 638.441,169	18	528.577,365 638.426,703	23.133	18	528.577,365 638.426,703	19	528.542,694 638.388,536	51.564
19	528.542,694 638.388,536	20	528.509,058 638.349,314	51.67	20	528.509,058 638.349,314	21	528.500,268 638.342,752	10.969	21	528.500,268 638.342,752	22	528.466,275 638.317,995	42.053
22	528.466,275 638.317,995	23	528.460,291 638.313,679	7.378	23	528.460,291 638.313,679	24	528.451,119 638.306,48	11.66	24	528.451,119 638.306,48	25	528.442,429 638.298,026	12.124
25	528.442,429 638.298,026	26	528.426,69 638.274,848	28.017	26	528.426,69 638.274,848	27	528.408,464 638.247,547	32.826	27	528.408,464 638.247,547	28	528.389,468 638.220,11	33.371
28	528.389,468 638.220,11	29	528.385,1 638.215,134	6.621	29	528.385,1 638.215,134	30	528.387,831 638.208,509	7.166	30	528.387,831 638.208,509	31	528.389,142 638.205,678	3.12
31	528.389,142 638.205,678	32	528.393,927 638.198,28	8.811	32	528.393,927 638.198,28	33	528.397,829 638.192,695	6.813	33	528.397,829 638.192,695	34	528.400,192 638.189,085	4.315
34	528.400,192 638.189,085	35	528.401,922 638.186,618	3.013	35	528.401,922 638.186,618	36	528.431,646 638.237,73	59.127	36	528.431,646 638.237,73	37	528.446,607 638.258,235	25.383
37	528.446,607 638.258,235	38	528.465,972 638.283,583	31.899	38	528.465,972 638.283,583	39	528.473,711 638.292,354	11.697	39	528.473,711 638.292,354	40	528.484,914 638.300,153	13.65
40	528.484,914 638.300,153	41	528.501,53 638.311,733	20.253	41	528.501,53 638.311,733	42	528.517,528 638.323,951	20.13	42	528.517,528 638.323,951	43	528.526,259 638.332,474	12.201
43	528.526,259 638.332,474	44	528.537,149 638.344,418	16.163	44	528.537,149 638.344,418	45	528.550,571 638.359,048	19.854	45	528.550,571 638.359,048	46	528.559,101 638.369,693	13.641
46	528.559,101 638.369,693	47	528.588,655 638.401,052	43.091	47	528.588,655 638.401,052	48	528.599,332 638.412,149	15.399	48	528.599,332 638.412,149	49	528.613,917 638.423,601	18.544
49	528.613,917 638.423,601	50	528.679,825 638.477,277	85.0	50	528.679,825 638.477,277	51	528.671,089 638.490,25	15.64	51	528.671,089 638.490,25	52	528.683,414 638.497,474	14.286
52	528.683,414 638.497,474	53	528.690,231 638.501,47	7.902	53	528.690,231 638.501,47	1	528.737,053 638.529,319	54.478					

** Lungimile segmentelor sunt determinate în planul de proiecție Stereo 70 și sunt rotunjite la 1 milimetru.

*** Distanța dintre puncte este formată din segmente cumulate ce sunt mai mici decât valoarea 1 milimetru.

**DATE DESPRE IMOBILUL NR. 768**

Oficiul de Cadastru și Publicitate Imobiliară SUCEAVA
Biroul de Cadastru și Publicitate Imobiliară Vatra Dornei

A. Partea I. Descrierea imobilului

TEREN Intravilan

Adresa: Loc. Panaci, Jud. Suceava

Nr. Crt	Nr cadastral Nr. topografic	Suprafața* (mp)	Observații / Referințe
A1	30381	2.336	Sector cadastral:17 Teren imprejmuit;

Construcții

Crt	Nr cadastral Nr. topografic	Adresa	Observații / Referințe
A1.1	30381-C1	Loc. Panaci, Jud. Suceava	Nr. niveluri:2; S. construita la sol:75 mp; CASĂ
A1.2	30381-C2	Loc. Panaci, Jud. Suceava	Nr. niveluri:1; S. construita la sol:29 mp; BUCĂTĂRIE
A1.3		Loc. Panaci, Jud. Suceava	Nr. niveluri:1; S. construita la sol:52 mp; S. construita desfasurata:52 mp; Anexa

B. Partea II. Proprietari și acte

Inscrieri privitoare la dreptul de proprietate și alte drepturi reale		Referințe
6442 / 07/09/2010		
Act Notarial nr. 1113, din 03/09/2010 emis de BNP NICOLAI ROTARU;		
B1	Intabulare, drept de PROPRIETATE, dobandit prin Conventie, cota actuala 1/1, cota initiala 1/1 1) UNGUREANU LIVIU-CRISTINEL	A1, A1.1, A1.2
768 / 31/01/2024		
Act Administrativ nr. 431, din 25/01/2024 emis de PRIMARIA COMUNEI PANACI;		
B2	Intabulare, drept de PROPRIETATE, dobandit prin Lege, cota actuala 1/1 1) UNGUREANU LIVIU-CRISTINEL	A1.3

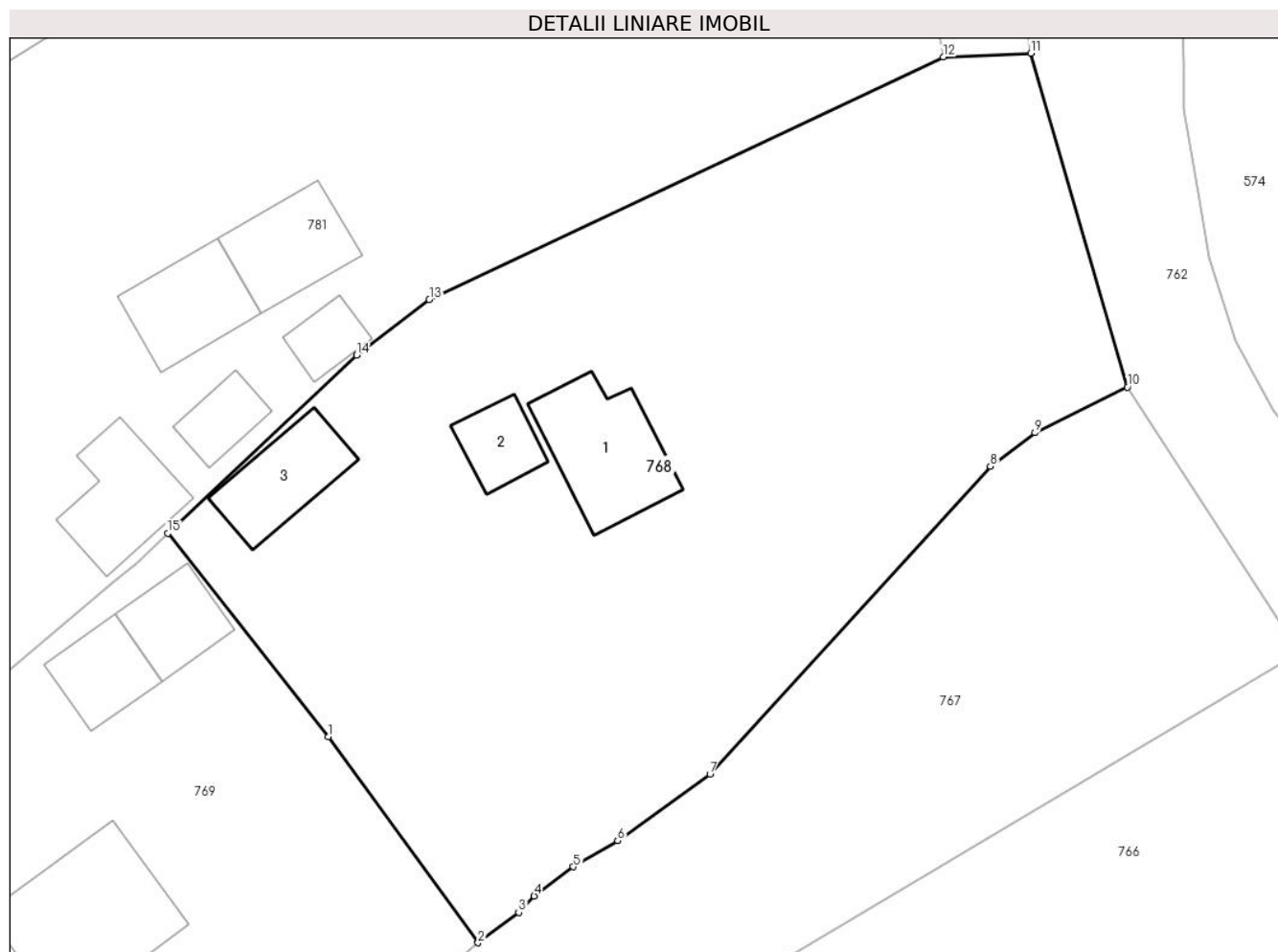
C. Partea III. SARCINI .

Inscrieri privind dezmembramintele dreptului de proprietate, drepturi reale de garanție și sarcini	Referințe
NU SUNT	

Anexa Nr. 1 La Partea I**Teren**

Nr cadastral	Suprafața (mp)*	Observații / Referințe
30381	2.336	

* Suprafața este determinată în planul de proiecție Stereo 70.

**Date referitoare la teren**

Crt	Categorie folosință	Intravilan	Suprafața (mp)	Tarla	Parcelă	Nr. topo	Observații / Referințe
1	curți constructii	DA	1.593	-	-	-	
2	drum	DA	118	-	-	-	
3	pasune	DA	138	-	-	-	
4	faneata	DA	284	-	-	-	
5	drum	DA	203	-	-	-	

Date referitoare la construcții

Crt	Număr	Destinație construcție	Supraf. (mp)	Situație juridică	Observații / Referințe
A1.1	30381-C1	construcții de locuințe	75	Cu acte	Nr. niveluri:2; S. construita la sol:75 mp; CASĂ
A1.2	30381-C2	construcții anexa	29	Cu acte	Nr. niveluri:1; S. construita la sol:29 mp; BUCĂTĂRIE
A1.3		construcții anexa	52	Cu acte	Nr. niveluri:1; S. construita la sol:52 mp; S. construita desfasurata:52 mp; Anexa

Lungime Segmente

1) Valorile lungimilor segmentelor sunt obținute din proiecție în plan.

Punct început	X / Y	Punct sfârșit	X / Y	Lungime segment (** (m)
1	528.665,672 638.523,09	2	528.676,659 638.507,964	18.695
2	528.676,659 638.507,964	3	528.679,652 638.510,202	3.737
3	528.679,652 638.510,202	4	528.680,788 638.511,407	1.656
4	528.680,788 638.511,407	5	528.683,667 638.513,55	3.589
5	528.683,667 638.513,55	6	528.686,912 638.515,481	3.776
6	528.686,912 638.515,481	7	528.693,71 638.520,344	8.358
7	528.693,71 638.520,344	8	528.714,32 638.542,964	30.601
8	528.714,32 638.542,964	9	528.717,602 638.545,432	4.106
9	528.717,602 638.545,432	10	528.724,405 638.548,775	7.58
10	528.724,405 638.548,775	11	528.717,279 638.573,306	25.545
11	528.717,279 638.573,306	12	528.710,864 638.573,033	6.421
12	528.710,864 638.573,033	13	528.673,079 638.555,224	41.772
13	528.673,079 638.555,224	14	528.667,744 638.551,118	6.732
14	528.667,744 638.551,118	15	528.653,85 638.538,062	19.066
15	528.653,85 638.538,062	1	528.665,672 638.523,09	19.077

** Lungimile segmentelor sunt determinate în planul de proiecție Stereo 70 și sunt rotunjite la 1 milimetru.

*** Distanța dintre puncte este formată din segmente cumulate ce sunt mai mici decât valoarea 1 milimetru.

**DATE DESPRE IMOBILUL NR. 769**

Oficiul de Cadastru și Publicitate Imobiliară SUCEAVA
Biroul de Cadastru și Publicitate Imobiliară Vatra Dornei

A. Partea I. Descrierea imobilului

TEREN Intravilan

Adresa: Loc. Panaci, Jud. Suceava

Nr. Crt	Nr cadastral Nr. topografic	Suprafața* (mp)	Observații / Referințe
A1	30380	1.978	Sector cadastral:17 Teren imprejmuit;

Construcții

Crt	Nr cadastral Nr. topografic	Adresa	Observații / Referințe
A1.1	30380-C1	Loc. Panaci, Jud. Suceava	Nr. niveluri:2; S. construita la sol:109 mp; S. construita desfasurata:218 mp; Casa de locuit, P+1E, an edific. 2014 (caramida)
A1.2	30380-C2	Loc. Panaci, Jud. Suceava	Nr. niveluri:1; S. construita la sol:39 mp; S. construita desfasurata:39 mp; Garaj, an edific. 2014 (caramida)
A1.3	30380-C3	Loc. Panaci, Jud. Suceava	Nr. niveluri:1; S. construita la sol:38 mp; S. construita desfasurata:38 mp; Terasa, an edific. 2014 (caramida)
A1.4		Loc. Panaci, Jud. Suceava	Nr. niveluri:1; S. construita la sol:29 mp; S. construita desfasurata:29 mp; Anexa

B. Partea II. Proprietari și acte

Inscrieri privitoare la dreptul de proprietate și alte drepturi reale	Referințe
6441 / 07/09/2010	
Act Notarial nr. 1114, din 03/09/2010 emis de BNP NICOLAI ROTARU;	
B1	A1
Intabulare, drept de PROPRIETATE, dobandit prin Conventie, cota actuala 1/1, cota initiala 1/1 1) GUȚU GENOVEVA-CARMEN	
769 / 31/01/2024	
Act Administrativ nr. 431, din 25/01/2024 emis de PRIMARIA COMUNEI PANACI;	
B3	A1.4
Intabulare, drept de PROPRIETATE, dobandit prin Lege, cota actuala 1/1 1) GUȚU MIHAI 2) GUȚU GENOVEVA-CARMEN	
16531 / 12/11/2020	
Act Administrativ nr. 4400, din 02/10/2020 emis de Primaria Comunei Panaci;	
B3	A1.1, A1.2, A1.3
Intabulare, drept de PROPRIETATE, dobandit prin Construire, cota actuala 1/1, cota initiala 1/1 1) GUȚU MIHAI 2) GUȚU GENOVEVA-CARMEN	

C. Partea III. SARCINI .

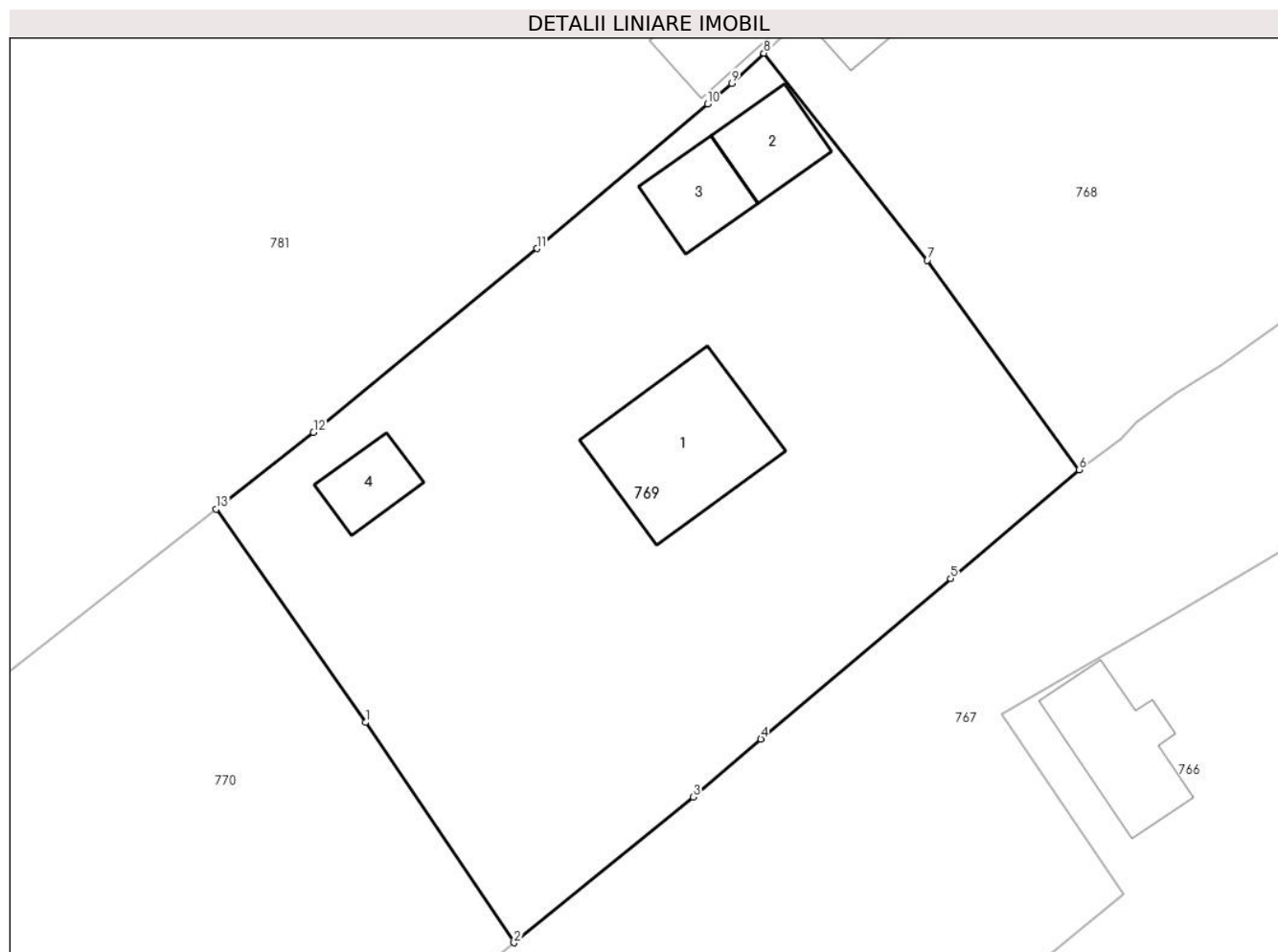
Inscrieri privind dezmembramintele dreptului de proprietate, drepturi reale de garanție și sarcini	Referințe
NU SUNT	

Anexa Nr. 1 La Partea I

Teren

Nr cadastral	Suprafața (mp)*	Observații / Referințe
30380	1.978	

* Suprafața este determinată în planul de proiecție Stereo 70.



Date referitoare la teren

Crt	Categorie folosință	Intra vilan	Suprafața (mp)	Tarla	Parcelă	Nr. topo	Observații / Referințe
1	curți constructii	DA	1.578	-	-	-	
2	drum	DA	212	-	-	-	
3	faneata	DA	188	-	-	-	

Date referitoare la construcții

Crt	Număr	Destinație construcție	Supraf. (mp)	Situație juridică	Observații / Referințe
A1.1	30380-C1	construcții de locuințe	109	Cu acte	Nr. niveluri:2; S. construita la sol:109 mp; S. construita desfasurata:218 mp; Casa de locuit, P+1E, an edif. 2014 (caramida)
A1.2	30380-C2	construcții anexa	Din acte: 0 Masurata: 39	Cu acte	Nr. niveluri:1; S. construita la sol:39 mp; S. construita desfasurata:39 mp; Garaj, an edif. 2014 (caramida)
A1.3	30380-C3	construcții anexa	38	Cu acte	Nr. niveluri:1; S. construita la sol:38 mp; S. construita desfasurata:38 mp; Terasa, an edif. 2014 (caramida)
A1.4		construcții anexa	29	Cu acte	Nr. niveluri:1; S. construita la sol:29 mp; S. construita desfasurata:29 mp; Anexa

Lungime Segmente

1) Valorile lungimilor segmentelor sunt obținute din proiecție în plan.

Punct început	X / Y	Punct sfârșit	X / Y	Lungime segment (** (m)
1	528.625,034 638.489,694	2	528.635,782 638.473,768	19.213
2	528.635,782 638.473,768	3	528.648,732 638.484,3	16.692
3	528.648,732 638.484,3	4	528.653,63 638.488,493	6.448
4	528.653,63 638.488,493	5	528.667,364 638.500,082	17.97
5	528.667,364 638.500,082	6	528.676,659 638.507,964	12.187
6	528.676,659 638.507,964	7	528.665,672 638.523,09	18.695
7	528.665,672 638.523,09	8	528.653,85 638.538,062	19.077
8	528.653,85 638.538,062	9	528.651,536 638.535,887	3.176
9	528.651,536 638.535,887	10	528.649,773 638.534,395	2.31
10	528.649,773 638.534,395	11	528.637,434 638.523,949	16.167
11	528.637,434 638.523,949	12	528.621,272 638.510,662	20.923
12	528.621,272 638.510,662	13	528.614,229 638.505,116	8.964
13	528.614,229 638.505,116	1	528.625,034 638.489,694	18.83

** Lungimile segmentelor sunt determinate în planul de proiecție Stereo 70 și sunt rotunjite la 1 milimetru.

*** Distanța dintre puncte este formată din segmente cumulate ce sunt mai mici decât valoarea 1 milimetru.

**DATE DESPRE IMOBILUL NR. 770**

Oficiul de Cadastru și Publicitate Imobiliară SUCEAVA
Biroul de Cadastru și Publicitate Imobiliară Vatra Dornei

A. Partea I. Descrierea imobilului

TEREN Intravilan

Adresa: Loc. Panaci, Jud. Suceava

Nr. Crt	Nr cadastral Nr. topografic	Suprafața* (mp)	Observații / Referințe
A1	31405	5.097	Sector cadastral:17 Teren imprejmuit;

B. Partea II. Proprietari și acte

Inscrieri privitoare la dreptul de proprietate și alte drepturi reale	Referințe
17119 / 11/12/2015	
Act Administrativ nr. 1164, din 18/08/2015 emis de Comisia Judeteana Suceava;	
B1	A1
Intabulare, drept de PROPRIETATE, dobandit prin Reconstituire, cota actuala 1/1, cota initiala 1/1	
1) UNGUREANU DĂNUȚ	

C. Partea III. SARCINI .

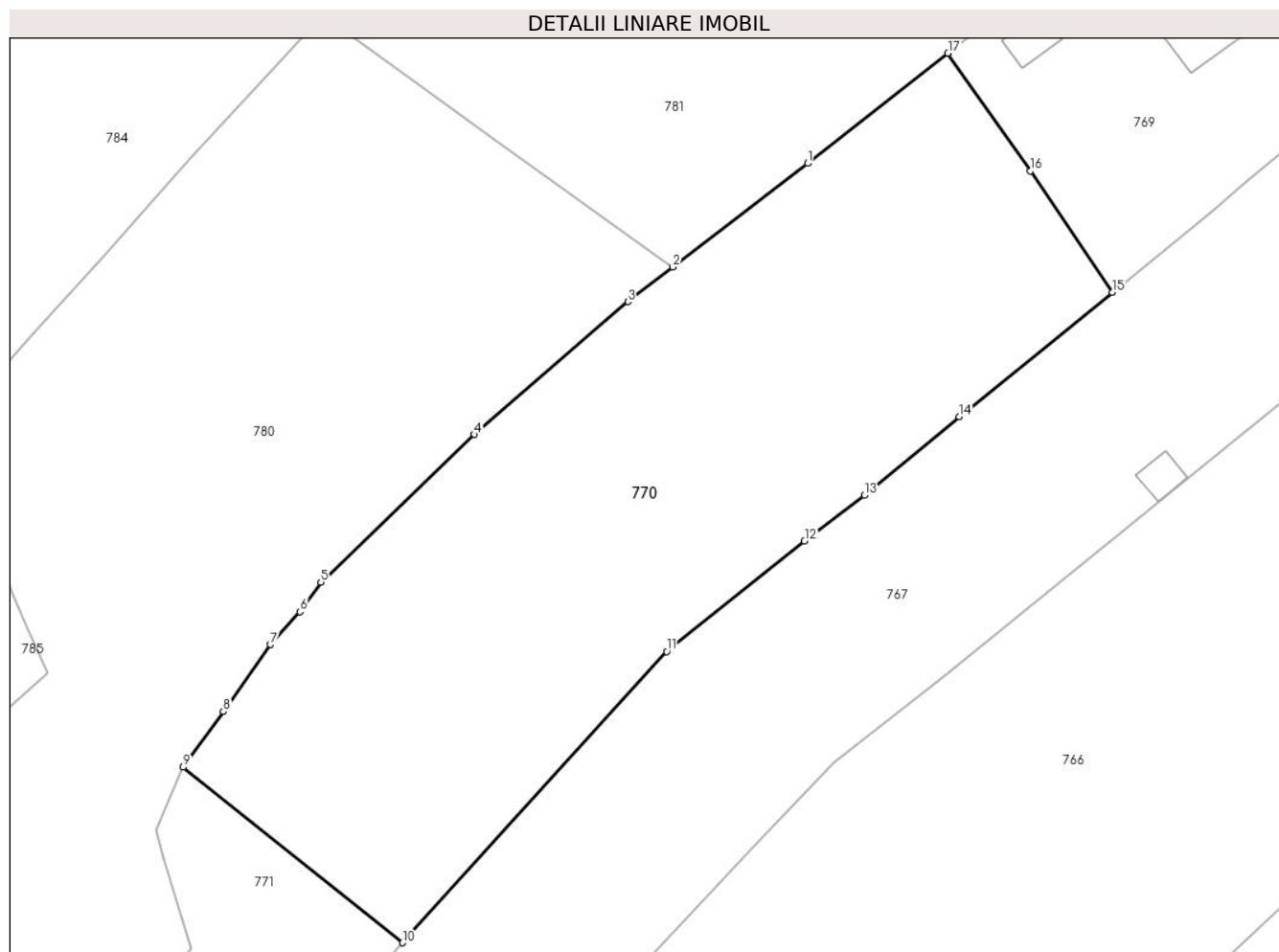
Inscrieri privind dezmembramintele dreptului de proprietate, drepturi reale de garanție și sarcini	Referințe
NU SUNT	

Anexa Nr. 1 La Partea I

Teren

Nr cadastral	Suprafața (mp)*	Observații / Referințe
31405	5.097	

* Suprafața este determinată în planul de proiecție Stereo 70.



Date referitoare la teren

Crt	Categorie folosință	Intravilan	Suprafața (mp)	Tarla	Parcelă	Nr. topo	Observații / Referințe
1	faneata	DA	4.418	-	-	-	
2	faneata	DA	679	-	-	-	cale acces

Lungime Segmente

1) Valorile lungimilor segmentelor sunt obținute din proiecție în plan.

Punct început	X / Y	Punct sfârșit	X / Y	Lungime segment (** (m)
1	528.595,821 638.490,678	2	528.578,144 638.477,09	22.296
2	528.578,144 638.477,09	3	528.572,252 638.472,561	7.432
3	528.572,252 638.472,561	4	528.552,111 638.455,147	26.625
4	528.552,111 638.455,147	5	528.531,99 638.435,786	27.923

Punct început	X / Y	Punct sfârșit	X / Y	Lungime segment (** (m)
5	528.531,99 638.435,786	6	528.529,274 638.431,918	4.726
6	528.529,274 638.431,918	7	528.525,351 638.427,614	5.824
7	528.525,351 638.427,614	8	528.519,203 638.418,834	10.719
8	528.519,203 638.418,834	9	528.513,924 638.411,541	9.003
9	528.513,924 638.411,541	10	528.542,694 638.388,536	36.837
10	528.542,694 638.388,536	11	528.577,365 638.426,703	51.564
11	528.577,365 638.426,703	12	528.595,417 638.441,169	23.133
12	528.595,417 638.441,169	13	528.603,254 638.447,153	9.86
13	528.603,254 638.447,153	14	528.615,74 638.457,467	16.195
14	528.615,74 638.457,467	15	528.635,782 638.473,768	25.834
15	528.635,782 638.473,768	16	528.625,034 638.489,694	19.213
16	528.625,034 638.489,694	17	528.614,229 638.505,116	18.83
17	528.614,229 638.505,116	1	528.595,821 638.490,678	23.395

** Lungimile segmentelor sunt determinate în planul de proiecție Stereo 70 și sunt rotunjite la 1 milimetru.

*** Distanța dintre puncte este formată din segmente cumulate ce sunt mai mici decât valoarea 1 milimetru.

**DATE DESPRE IMOBILUL NR. 771**

Oficiul de Cadastru și Publicitate Imobiliară SUCEAVA
Biroul de Cadastru și Publicitate Imobiliară Vatra Dornei

A. Partea I. Descrierea imobilului

TEREN Necunoscut

Adresa: Loc. Panaci, Jud. Suceava

Nr. Crt	Nr cadastral Nr. topografic	Suprafața* (mp)	Observații / Referințe
A1	31402	4.940	Sector cadastral:17 Teren imprejmuit;

B. Partea II. Proprietari și acte

Inscrieri privitoare la dreptul de proprietate și alte drepturi reale		Referințe
13889 / 26/08/2021		
Act Notarial nr. 790, din 26/08/2021 emis de AGACHE DUMITRITA GABRIELA;		
B2	Intabulare, drept de PROPRIETATE, bun propriu, dobandit prin Conventie, cota actuala 1/2, cota initiala 1/2 1) UNGUREANU DANA-ALINA	A1
B3	Intabulare, drept de PROPRIETATE, bun propriu, dobandit prin Conventie, cota actuala 1/2, cota initiala 1/2 1) UNGUREANU OANA-CORINA	A1

C. Partea III. SARCINI .

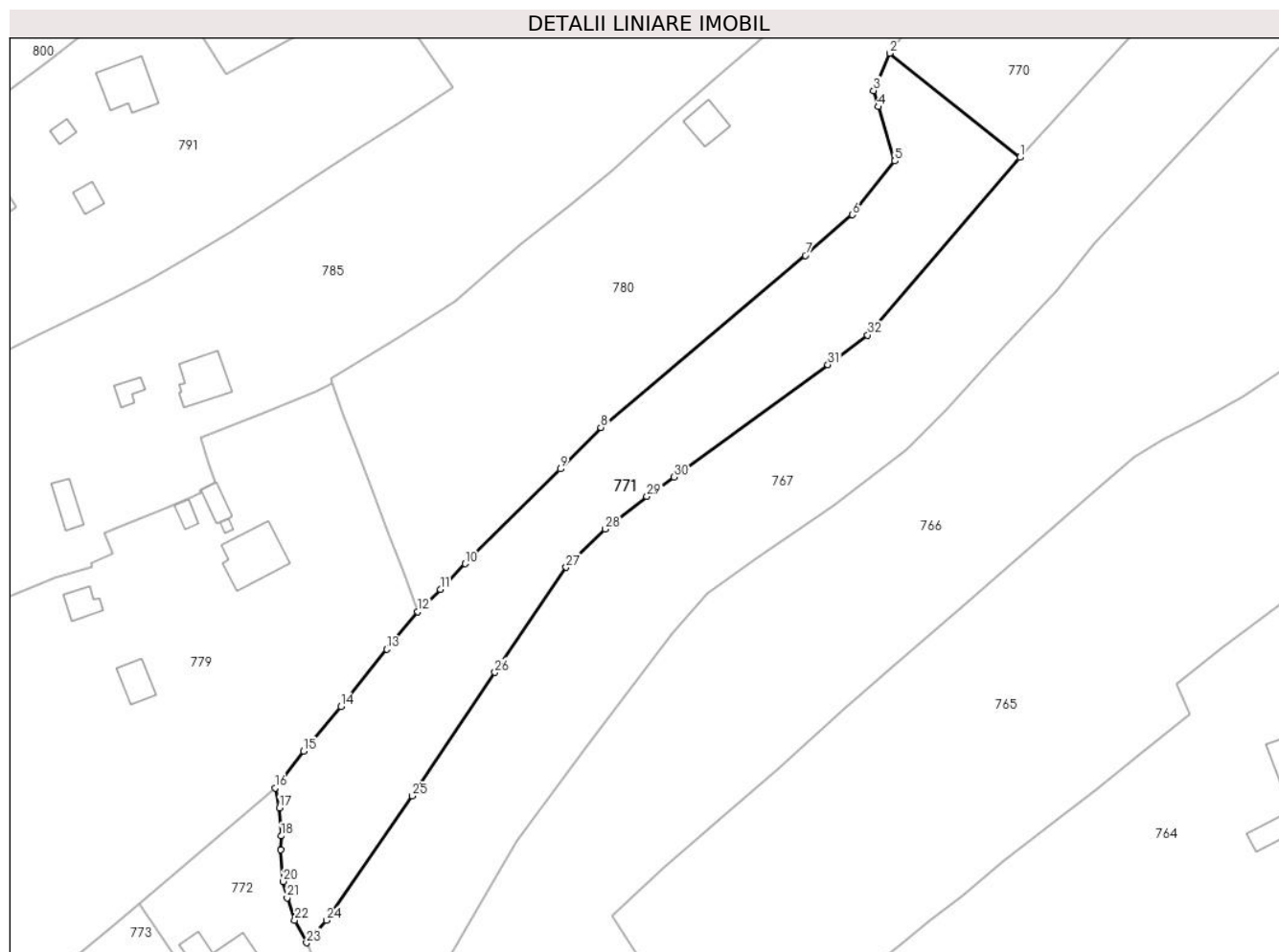
Inscrieri privind dezmembramintele dreptului de proprietate, drepturi reale de garanție și sarcini	Referințe
NU SUNT	

Anexa Nr. 1 La Partea I

Teren

Nr cadastral	Suprafața (mp)*	Observații / Referințe
31402	4.940	

* Suprafața este determinată în planul de proiecție Stereo 70.



Date referitoare la teren

Crt	Categorie folosință	Intravilan	Suprafața (mp)	Tarla	Parcelă	Nr. topo	Observații / Referințe
1	faneata	DA	4.888	-	-	-	
2	faneata	NU	52	-	-	-	

Lungime Segmente

1) Valorile lungimilor segmentelor sunt obținute din proiecție în plan.

Punct început	X / Y	Punct sfârșit	X / Y	Lungime segment (** (m)
1	528.542,694 638.388,536	2	528.513,924 638.411,541	36.837
3	528.510,369 638.403,296	4	528.511,364 638.399,727	3.705
5	528.515,049 638.387,738	6	528.505,644 638.375,888	15.129
7	528.495,275 638.366,91	8	528.450,114 638.328,898	59.029

Punct început	X / Y	Punct sfârșit	X / Y	Lungime segment (** (m)
2	528.513,924 638.411,541	3	528.510,369 638.403,296	8.979
4	528.511,364 638.399,727	5	528.515,049 638.387,738	12.543
6	528.505,644 638.375,888	7	528.495,275 638.366,91	13.716
8	528.450,114 638.328,898	9	528.441,142 638.319,738	12.822

Punct început	X / Y	Punct sfârșit	X / Y	Lungime segment (** (m))
9	528.441,142 638.319,738	10	528.420,112 638.298,823	29.66
11	528.414,63 638.293,155	12	528.409,658 638.288,257	6.979
13	528.402,844 638.279,925	14	528.392,659 638.267,288	16.23
15	528.384,433 638.257,437	16	528.378,214 638.249,348	10.203
17	528.379,086 638.244,939	18	528.379,492 638.238,705	6.247
19	528.379,426 638.235,655	20	528.379,949 638.228,663	7.012
21	528.380,775 638.225,071	22	528.382,488 638.220,107	5.251
23	528.385,1 638.215,134	24	528.389,468 638.220,11	6.621
25	528.408,464 638.247,547	26	528.426,69 638.274,848	32.826
27	528.442,429 638.298,026	28	528.451,119 638.306,48	12.124
29	528.460,291 638.313,679	30	528.466,275 638.317,995	7.378
31	528.500,268 638.342,752	32	528.509,058 638.349,314	10.969

Punct început	X / Y	Punct sfârșit	X / Y	Lungime segment (** (m))
10	528.420,112 638.298,823	11	528.414,63 638.293,155	7.885
12	528.409,658 638.288,257	13	528.402,844 638.279,925	10.763
14	528.392,659 638.267,288	15	528.384,433 638.257,437	12.834
16	528.378,214 638.249,348	17	528.379,086 638.244,939	4.494
18	528.379,492 638.238,705	19	528.379,426 638.235,655	3.051
20	528.379,949 638.228,663	21	528.380,775 638.225,071	3.686
22	528.382,488 638.220,107	23	528.385,1 638.215,134	5.617
24	528.389,468 638.220,11	25	528.408,464 638.247,547	33.371
26	528.426,69 638.274,848	27	528.442,429 638.298,026	28.017
28	528.451,119 638.306,48	29	528.460,291 638.313,679	11.66
30	528.466,275 638.317,995	31	528.500,268 638.342,752	42.053
32	528.509,058 638.349,314	1	528.542,694 638.388,536	51.67

** Lungimile segmentelor sunt determinate în planul de proiecție Stereo 70 și sunt rotunjite la 1 milimetru.

*** Distanța dintre puncte este formată din segmente cumulate ce sunt mai mici decât valoarea 1 milimetru.

**DATE DESPRE IMOBILUL NR. 772**

Oficiul de Cadastru și Publicitate Imobiliară SUCEAVA
Biroul de Cadastru și Publicitate Imobiliară Vatra Dornei

A. Partea I. Descrierea imobilului

TEREN Necunoscut

Adresa: Loc. Panaci, Jud. Suceava

Nr. Crt	Nr cadastral Nr. topografic	Suprafața* (mp)	Observații / Referințe
A1	30238	2.835	Sector cadastral:17 Teren imprejmuit;

B. Partea II. Proprietari și acte

Inscrieri privitoare la dreptul de proprietate și alte drepturi reale		Referințe
673 / 16/01/2019		
Act Notarial nr. 85, din 15/01/2019 emis de Rotaru RAUL- GABRIEL;		
B1	Intabulare, drept de PROPRIETATE bun propriu, dobandit prin Conventie, cota actuala 1/2, cota initiala 1/2 1) VRABIE IONUT	A1
B2	Intabulare, drept de PROPRIETATE bun propriu, dobandit prin Conventie, cota actuala 1/2, cota initiala 1/2 1) ZAHARIA ROXANA-GIORGIANA	A1

C. Partea III. SARCINI .

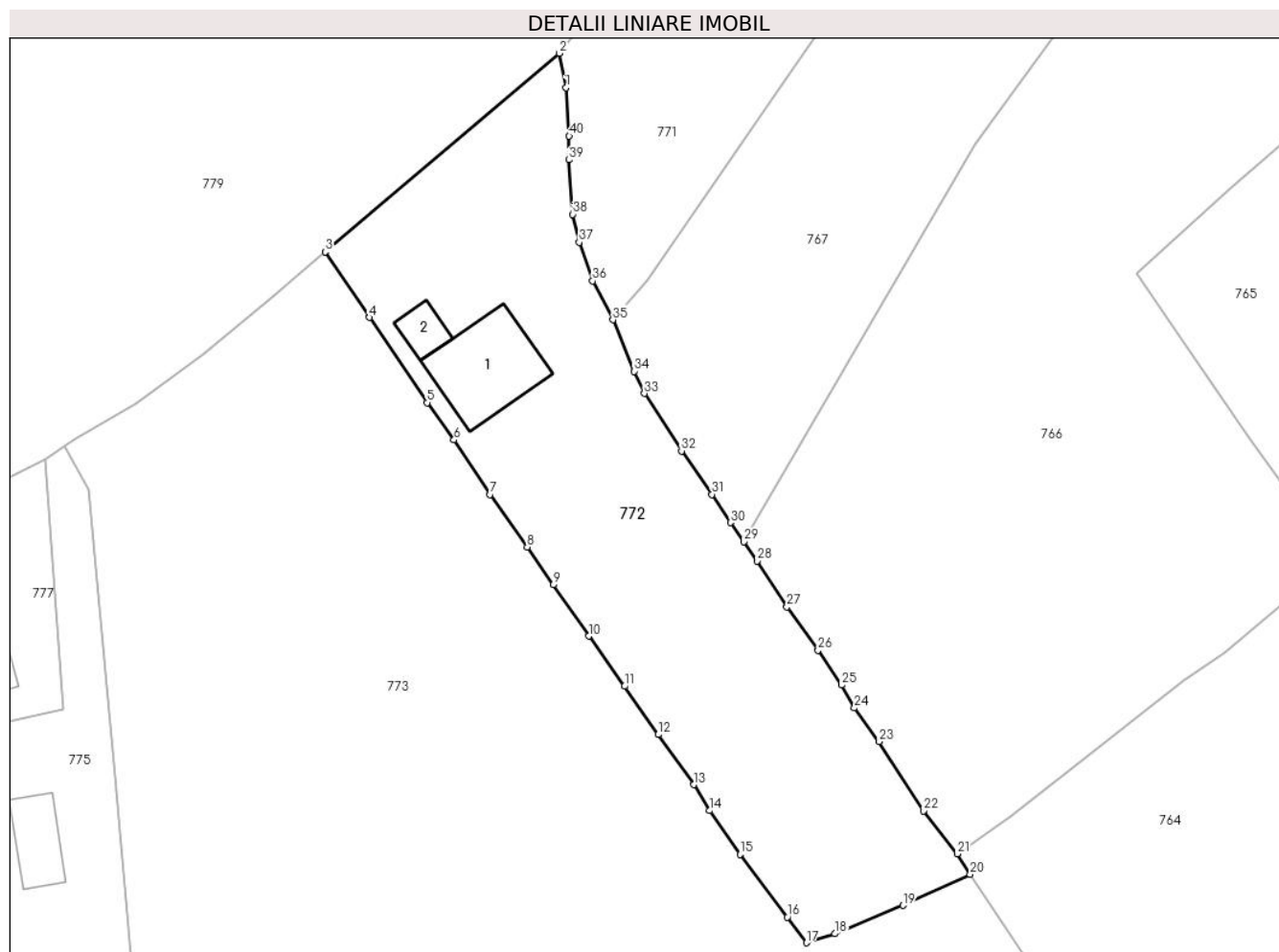
Inscrieri privind dezmembramintele dreptului de proprietate, drepturi reale de garanție și sarcini	Referințe
NU SUNT	

Anexa Nr. 1 La Partea I

Teren

Nr cadastral	Suprafața (mp)*	Observații / Referințe
30238	2.835	

* Suprafața este determinată în planul de proiecție Stereo 70.



Date referitoare la teren

Crt	Categorie folosință	Intra vilan	Suprafața (mp)	Tarla	Parcelă	Nr. topo	Observații / Referințe
1	faneata	DA	53	-	-	-	
2	faneata	NU	2.782	-	-	-	

Date referitoare la construcții

Crt	Număr	Destinație construcție	Supraf. (mp)	Situație juridică	Observații / Referințe
A1.1		construcții de locuințe	143	Fara acte	Nr. niveluri:2; S. construita la sol:143 mp; Locuinta
A1.2		construcții anexa	30	Fara acte	Nr. niveluri:1; S. construita la sol:30 mp; Anexa

Lungime Segmente

1) Valorile lungimilor segmentelor sunt obținute din proiecție în plan.

Punct început	X / Y	Punct sfârșit	X / Y	Lungime segment (** (m)
1	528.379,086 638.244,939	2	528.378,214 638.249,348	4.494
3	528.348,136 638.223,852	4	528.353,828 638.215,427	10.168

Punct început	X / Y	Punct sfârșit	X / Y	Lungime segment (** (m)
2	528.378,214 638.249,348	3	528.348,136 638.223,852	39.43
4	528.353,828 638.215,427	5	528.361,239 638.204,468	13.23

Punct început	X / Y	Punct sfârșit	X / Y	Lungime segment (** (m)
5	528.361,239 638.204,468	6	528.364,702 638.199,704	5.89
7	528.369,332 638.192,684	8	528.374,093 638.185,962	8.237
9	528.377,449 638.181,096	10	528.381,99 638.174,504	8.005
11	528.386,589 638.168,061	12	528.390,923 638.161,874	7.554
13	528.395,51 638.155,442	14	528.397,548 638.152,102	3.913
15	528.401,433 638.146,508	16	528.407,527 638.138,441	10.11
17	528.409,957 638.135,139	18	528.413,601 638.136,293	3.822
19	528.422,379 638.139,938	20	528.431,015 638.143,909	9.505
21	528.429,33 638.146,554	22	528.424,99 638.152,065	7.015
23	528.419,317 638.160,967	24	528.416,126 638.165,292	5.375
25	528.414,485 638.168,23	26	528.411,459 638.172,704	5.401
27	528.407,467 638.178,253	28	528.403,651 638.184,151	7.025
29	528.401,922 638.186,618	30	528.400,192 638.189,085	3.013
31	528.397,829 638.192,695	32	528.393,927 638.198,28	6.813
33	528.389,142 638.205,678	34	528.387,831 638.208,509	3.12
35	528.385,1 638.215,134	36	528.382,488 638.220,107	5.617
37	528.380,775 638.225,071	38	528.379,949 638.228,663	3.686
39	528.379,426 638.235,655	40	528.379,492 638.238,705	3.051

Punct început	X / Y	Punct sfârșit	X / Y	Lungime segment (** (m)
6	528.364,702 638.199,704	7	528.369,332 638.192,684	8.409
8	528.374,093 638.185,962	9	528.377,449 638.181,096	5.911
10	528.381,99 638.174,504	11	528.386,589 638.168,061	7.916
12	528.390,923 638.161,874	13	528.395,51 638.155,442	7.9
14	528.397,548 638.152,102	15	528.401,433 638.146,508	6.811
16	528.407,527 638.138,441	17	528.409,957 638.135,139	4.1
18	528.413,601 638.136,293	19	528.422,379 638.139,938	9.505
20	528.431,015 638.143,909	21	528.429,33 638.146,554	3.136
22	528.424,99 638.152,065	23	528.419,317 638.160,967	10.556
24	528.416,126 638.165,292	25	528.414,485 638.168,23	3.365
26	528.411,459 638.172,704	27	528.407,467 638.178,253	6.836
28	528.403,651 638.184,151	29	528.401,922 638.186,618	3.013
30	528.400,192 638.189,085	31	528.397,829 638.192,695	4.315
32	528.393,927 638.198,28	33	528.389,142 638.205,678	8.811
34	528.387,831 638.208,509	35	528.385,1 638.215,134	7.166
36	528.382,488 638.220,107	37	528.380,775 638.225,071	5.251
38	528.379,949 638.228,663	39	528.379,426 638.235,655	7.012
40	528.379,492 638.238,705	1	528.379,086 638.244,939	6.247

** Lungimile segmentelor sunt determinate în planul de proiecție Stereo 70 și sunt rotunjite la 1 milimetru.

*** Distanța dintre puncte este formată din segmente cumulate ce sunt mai mici decât valoarea 1 milimetru.

**DATE DESPRE IMOBILUL NR. 773**

Oficiul de Cadastru și Publicitate Imobiliară SUCEAVA
Biroul de Cadastru și Publicitate Imobiliară Vatra Dornei

A. Partea I. Descrierea imobilului

TEREN Necunoscut

Adresa: Loc. Panaci, Jud. Suceava

Nr. Crt	Nr cadastral Nr. topografic	Suprafața* (mp)	Observații / Referințe
A1	31444	11.313	Sector cadastral:17 Teren imprejmuit;

B. Partea II. Proprietari și acte

Inscrieri privitoare la dreptul de proprietate și alte drepturi reale		Referințe
1158 / 25/01/2019		
Act Notarial nr. 3, din 24/01/2019 emis de Paziuc Camelia;		
B3	Intabulare, drept de PROPRIETATE, dobandit prin Succesiune, cota actuala 1/1, cota initiala 1/1 1) UNGUREANU DUMITRU-BOGDAN	A1

C. Partea III. SARCINI .

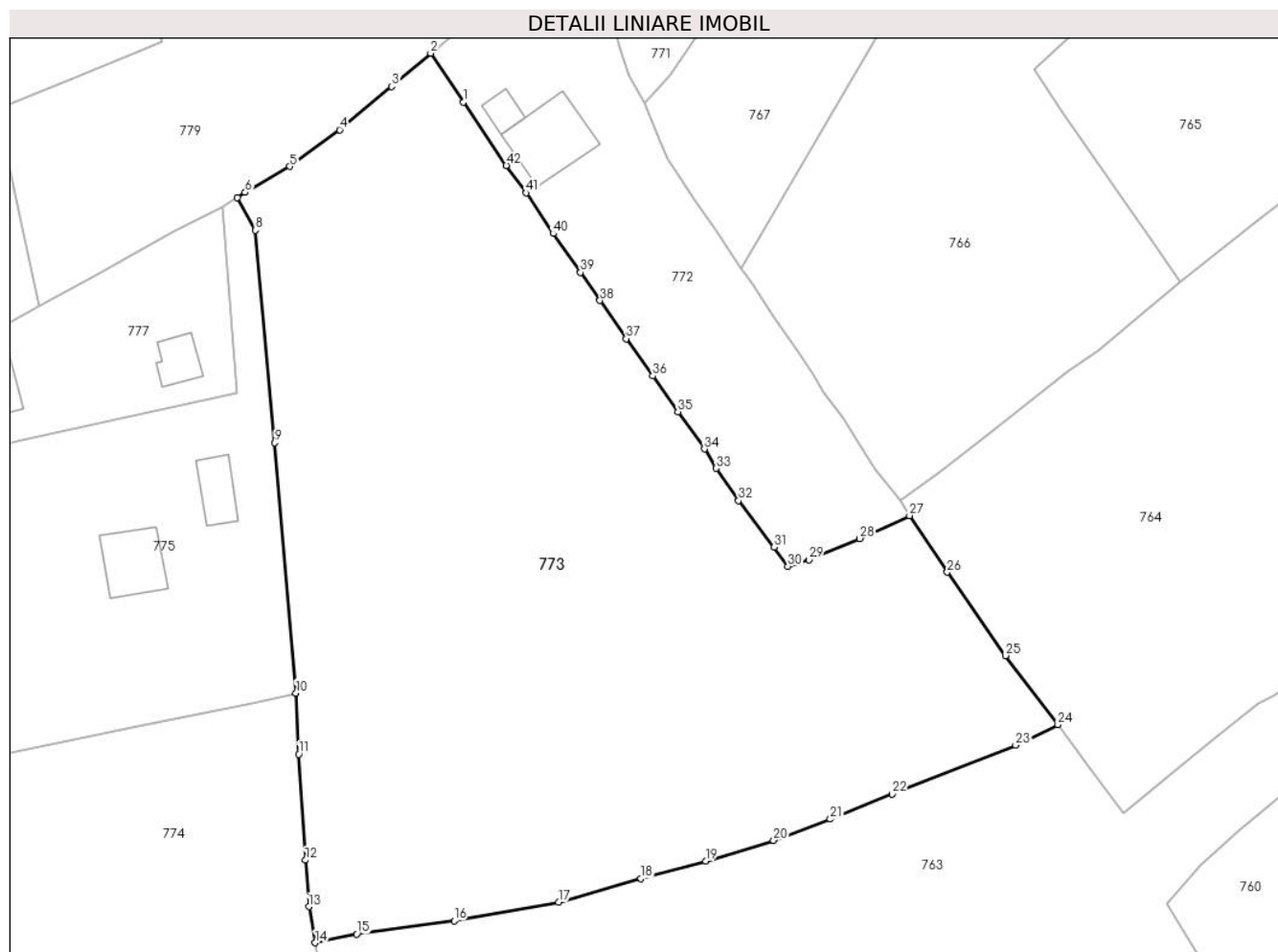
Inscrieri privind dezmembramintele dreptului de proprietate, drepturi reale de garanție și sarcini	Referințe
NU SUNT	

Anexa Nr. 1 La Partea I

Teren

Nr cadastral	Suprafața (mp)*	Observații / Referințe
31444	11.313	

* Suprafața este determinată în planul de proiecție Stereo 70.



Date referitoare la teren

Crt	Categorie folosință	Intravilan	Suprafața (mp)	Tarla	Parcelă	Nr. topo	Observații / Referințe
1	faneata	DA	151	-	-	-	
2	faneata	NU	11.162	-	-	-	

Lungime Segmente

1) Valorile lungimilor segmentelor sunt obținute din proiecție în plan.

Punct început	X / Y	Punct sfârșit	X / Y	Lungime segment	Punct început	X / Y	Punct sfârșit	X / Y	Lungime segment	Punct început	X / Y	Punct sfârșit	X / Y	Lungime segment
1	528.353,828 638.215,427	2	528.348,136 638.223,852	10.168	2	528.348,136 638.223,852	3	528.341,439 638.218,074	8.845	3	528.341,439 638.218,074	4	528.332,411 638.210,618	11.709
4	528.332,411 638.210,618	5	528.323,766 638.204,266	10.728	5	528.323,766 638.204,266	6	528.316,037 638.199,78	8.937	6	528.316,037 638.199,78	7	528.314,715 638.198,915	1.58
7	528.314,715 638.198,915	8	528.317,791 638.193,276	6.423	8	528.317,791 638.193,276	9	528.321,196 638.156,504	36.929	9	528.321,196 638.156,504	10	528.324,832 638.113,232	43.424
10	528.324,832 638.113,232	11	528.325,316 638.102,652	10.591	11	528.325,316 638.102,652	12	528.326,485 638.084,353	18.336	12	528.326,485 638.084,353	13	528.327,08 638.076,324	8.051
13	528.327,08 638.076,324	14	528.328,193 638.070,06	6.362	14	528.328,193 638.070,06	15	528.335,329 638.071,554	7.291	15	528.335,329 638.071,554	16	528.352,203 638.073,873	17.033

Punct început	X / Y	Punct sfârșit	X / Y	Lungime segment	Punct început	X / Y	Punct sfârșit	X / Y	Lungime segment	Punct început	X / Y	Punct sfârșit	X / Y	Lungime segment
16	528.352,203 638.073,873	17	528.370,284 638.077,064	18.36	17	528.370,284 638.077,064	18	528.384,535 638.081,187	14.835	18	528.384,535 638.081,187	19	528.395,734 638.084,214	11.601
19	528.395,734 638.084,214	20	528.407,485 638.087,751	12.272	20	528.407,485 638.087,751	21	528.417,307 638.091,433	10.489	21	528.417,307 638.091,433	22	528.427,993 638.095,758	11.528
22	528.427,993 638.095,758	23	528.449,373 638.104,202	22.987	23	528.449,373 638.104,202	24	528.456,676 638.107,774	8.13	24	528.456,676 638.107,774	25	528.447,619 638.119,71	14.983
25	528.447,619 638.119,71	26	528.437,531 638.134,126	17.595	26	528.437,531 638.134,126	27	528.431,015 638.143,909	11.754	27	528.431,015 638.143,909	28	528.422,379 638.139,938	9.505
28	528.422,379 638.139,938	29	528.413,601 638.136,293	9.505	29	528.413,601 638.136,293	30	528.409,957 638.135,139	3.822	30	528.409,957 638.135,139	31	528.407,527 638.138,441	4.1
31	528.407,527 638.138,441	32	528.401,433 638.146,508	10.11	32	528.401,433 638.146,508	33	528.397,548 638.152,102	6.811	33	528.397,548 638.152,102	34	528.395,51 638.155,442	3.913
34	528.395,51 638.155,442	35	528.390,923 638.161,874	7.9	35	528.390,923 638.161,874	36	528.386,589 638.168,061	7.554	36	528.386,589 638.168,061	37	528.381,99 638.174,504	7.916
37	528.381,99 638.174,504	38	528.377,449 638.181,096	8.005	38	528.377,449 638.181,096	39	528.374,093 638.185,962	5.911	39	528.374,093 638.185,962	40	528.369,332 638.192,684	8.237
40	528.369,332 638.192,684	41	528.364,702 638.199,704	8.409	41	528.364,702 638.199,704	42	528.361,239 638.204,468	5.89	42	528.361,239 638.204,468	1	528.353,828 638.215,427	13.23

** Lungimile segmentelor sunt determinate în planul de proiecție Stereo 70 și sunt rotunjite la 1 milimetru.

*** Distanța dintre puncte este formată din segmente cumulate ce sunt mai mici decât valoarea 1 milimetru.

**DATE DESPRE IMOBILUL NR. 774**

Oficiul de Cadastru și Publicitate Imobiliară SUCEAVA
Biroul de Cadastru și Publicitate Imobiliară Vatra Dornei

A. Partea I. Descrierea imobilului

TEREN Necunoscut

Adresa: Loc. Panaci, Jud. Suceava

Nr. Crt	Nr cadastral Nr. topografic	Suprafața* (mp)	Observații / Referințe
A1	30210	Din acte: 15.986 Masurata: 16.153	Sector cadastral:17 Teren imprejmuit;

B. Partea II. Proprietari și acte

Inscrieri privitoare la dreptul de proprietate și alte drepturi reale		Referințe
21459 / 30/12/2021		
Act Notarial nr. 3159, din 29/12/2021 emis de Vasilut Niculina;		
B2	Intabulare, drept de PROPRIETATE, bun comun în devălmășie, dobândit prin Convenție, cota actuala 1/1, cota initiala 1/1 1) ZETU AUREL-SEBASTIAN 2) ZETU-APETRII BIANCA-IONELA	A1

C. Partea III. SARCINI .

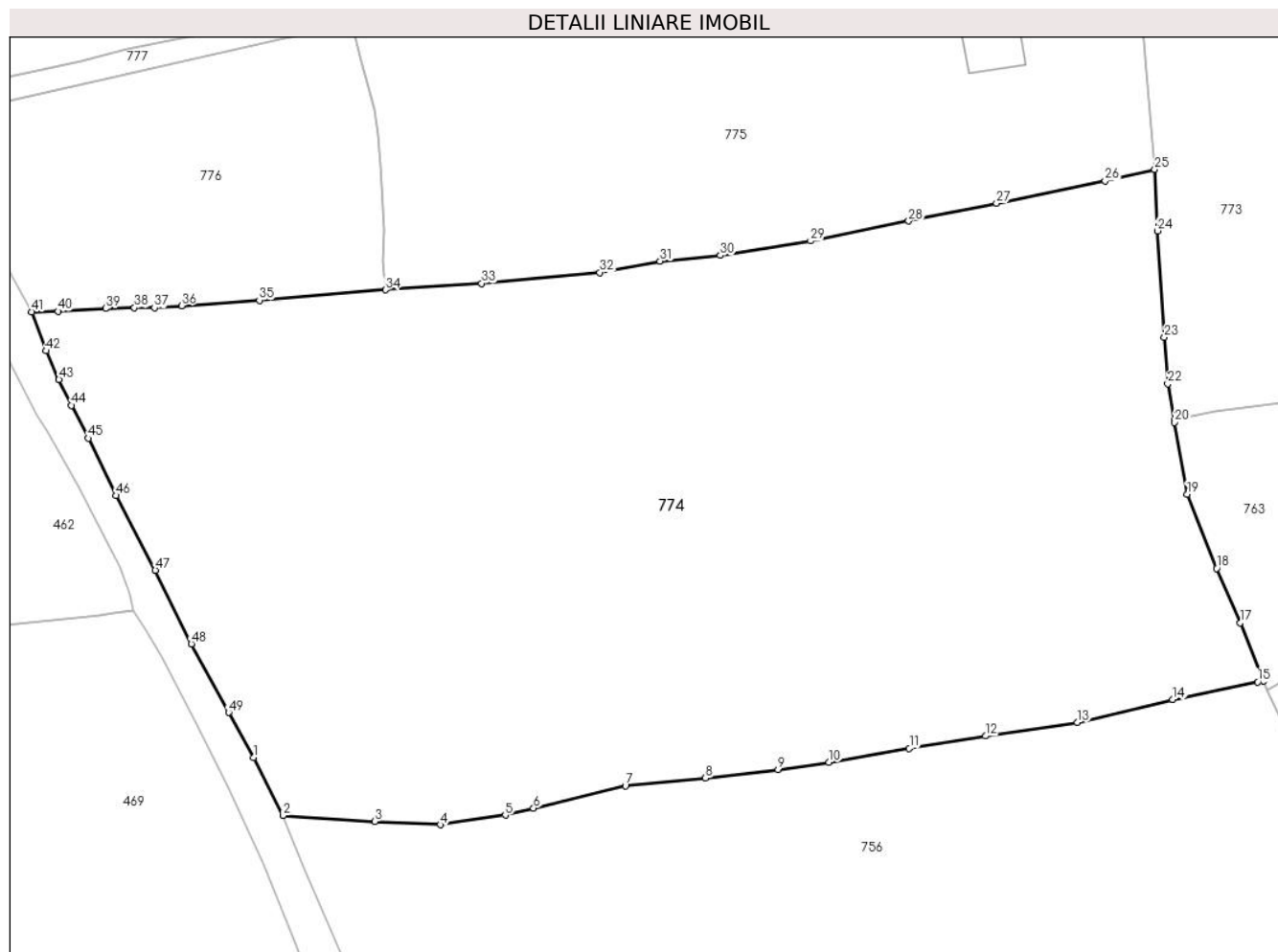
Inscrieri privind dezmembramintele dreptului de proprietate, drepturi reale de garanție și sarcini	Referințe
NU SUNT	

Anexa Nr. 1 La Partea I

Teren

Nr cadastral	Suprafața (mp)*	Observații / Referințe
30210	Din acte: 15.986 Masurata: 16.153	

* Suprafața este determinată în planul de proiecție Stereo 70.



Date referitoare la teren

Crt	Categorie folosință	Intra vilan	Suprafața (mp)	Tarla	Parcelă	Nr. topo	Observații / Referințe
1	faneata	DA	15.811	-	-	-	
2	faneata	NU	342	-	-	-	

Lungime Segmente

1) Valorile lungimilor segmentelor sunt obținute din proiecție în plan.

Punct început	X / Y	Punct sfârșit	X / Y	Lungime segment
1	528.169,684 638.012,052	2	528.174,735 638.002,059	11.197
4	528.201,824 638.000,492	5	528.213,033 638.002,138	11.329
7	528.233,703 638.007,191	8	528.247,498 638.008,518	13.859
10	528.268,758 638.011,225	11	528.282,576 638.013,622	14.024
2	528.174,735 638.002,059	3	528.190,556 638.001,048	15.853
5	528.213,033 638.002,138	6	528.217,89 638.003,325	5.0
8	528.247,498 638.008,518	9	528.259,968 638.009,995	12.557
11	528.282,576 638.013,622	12	528.295,679 638.015,745	13.274
3	528.190,556 638.001,048	4	528.201,824 638.000,492	11.282
6	528.217,89 638.003,325	7	528.233,703 638.007,191	16.279
9	528.259,968 638.009,995	10	528.268,758 638.011,225	8.876
12	528.295,679 638.015,745	13	528.311,508 638.018,093	16.002

Punct început	X / Y	Punct sfârșit	X / Y	Lungime segment	Punct început	X / Y	Punct sfârșit	X / Y	Lungime segment	Punct început	X / Y	Punct sfârșit	X / Y	Lungime segment
13	528.311,508 638.018,093	14	528.327,945 638.022,011	16.898	14	528.327,945 638.022,011	15	528.342,53 638.025,036	14.895	15	528.342,53 638.025,036	16	528.343,588 638.025,255	1.08
16	528.343,588 638.025,255	17	528.339,557 638.035,223	10.752	17	528.339,557 638.035,223	18	528.335,502 638.044,582	10.2	18	528.335,502 638.044,582	19	528.330,412 638.057,311	13.709
19	528.330,412 638.057,311	20	528.328,258 638.069,696	12.571	20	528.328,258 638.069,696	21	528.328,193 638.070,06	0.37	21	528.328,193 638.070,06	22	528.327,08 638.076,324	6.362
22	528.327,08 638.076,324	23	528.326,485 638.084,353	8.051	23	528.326,485 638.084,353	24	528.325,316 638.102,652	18.336	24	528.325,316 638.102,652	25	528.324,832 638.113,232	10.591
25	528.324,832 638.113,232	26	528.316,275 638.111,247	8.784	26	528.316,275 638.111,247	27	528.297,582 638.107,397	19.085	27	528.297,582 638.107,397	28	528.282,465 638.104,332	15.425
28	528.282,465 638.104,332	29	528.265,582 638.100,921	17.224	29	528.265,582 638.100,921	30	528.250,048 638.098,432	15.732	30	528.250,048 638.098,432	31	528.239,669 638.097,435	10.427
31	528.239,669 638.097,435	32	528.229,305 638.095,48	10.547	32	528.229,305 638.095,48	33	528.208,958 638.093,611	20.433	33	528.208,958 638.093,611	34	528.192,396 638.092,493	16.6
34	528.192,396 638.092,493	35	528.170,694 638.090,712	21.775	35	528.170,694 638.090,712	36	528.157,302 638.089,784	13.424	36	528.157,302 638.089,784	37	528.152,623 638.089,421	4.693
37	528.152,623 638.089,421	38	528.149,176 638.089,415	3.447	38	528.149,176 638.089,415	39	528.144,213 638.089,307	4.964	39	528.144,213 638.089,307	40	528.136,022 638.088,805	8.206
40	528.136,022 638.088,805	41	528.131,479 638.088,729	4.544	41	528.131,479 638.088,729	42	528.134,014 638.082,019	7.173	42	528.134,014 638.082,019	43	528.136,192 638.077,068	5.409
43	528.136,192 638.077,068	44	528.138,338 638.072,633	4.927	44	528.138,338 638.072,633	45	528.141,229 638.066,977	6.352	45	528.141,229 638.066,977	46	528.145,983 638.057,107	10.955
46	528.145,983 638.057,107	47	528.152,778 638.044,288	14.509	47	528.152,778 638.044,288	48	528.158,977 638.031,611	14.111	48	528.158,977 638.031,611	49	528.165,407 638.019,806	13.443
49	528.165,407 638.019,806	1	528.169,684 638.012,052	8.855										

** Lungimile segmentelor sunt determinate în planul de proiecție Stereo 70 și sunt rotunjite la 1 milimetru.

*** Distanța dintre puncte este formată din segmente cumulate ce sunt mai mici decât valoarea 1 milimetru.

**DATE DESPRE IMOBILUL NR. 775**

Oficiul de Cadastru și Publicitate Imobiliară SUCEAVA
Biroul de Cadastru și Publicitate Imobiliară Vatra Dornei

A. Partea I. Descrierea imobilului

TEREN Intravilan

Adresa: Loc. Panaci, Jud. Suceava

Nr. Crt	Nr cadastral Nr. topografic	Suprafața* (mp)	Observații / Referințe
A1	31428	Din acte: 7.008 Masurata: 7.024	Sector cadastral:17 Teren imprejmuit;

Construcții

Crt	Nr cadastral Nr. topografic	Adresa	Observații / Referințe
A1.1	31428-C1	Loc. Panaci, Jud. Suceava	Nr. niveluri:1; S. construita la sol:65 mp; Anexa edificata in anul 1975 din lemn fara lift si fara CPE
A1.2		Loc. Panaci, Jud. Suceava	Nr. niveluri:1; S. construita la sol:110 mp; Anexa

B. Partea II. Proprietari și acte

Inscrieri privitoare la dreptul de proprietate și alte drepturi reale		Referințe
1177 / 25/01/2019		
Act Notarial nr. 3, din 24/01/2019 emis de Paziuc Camelia;		
B1	Intabulare, drept de PROPRIETATE, dobandit prin Succesiune, cota actuala 1/1, cota initiala 1/1 1) UNGUREANU DUMITRU-BOGDAN	A1, A1.1
775 / 31/01/2024		
Act Administrativ nr. 431, din 25/01/2024 emis de PRIMARIA COMUNEI PANACI;		
B2	Intabulare, drept de PROPRIETATE, dobandit prin Lege, cota actuala 1/1 1) UNGUREANU DUMITRU-BOGDAN	A1.2

C. Partea III. SARCINI .

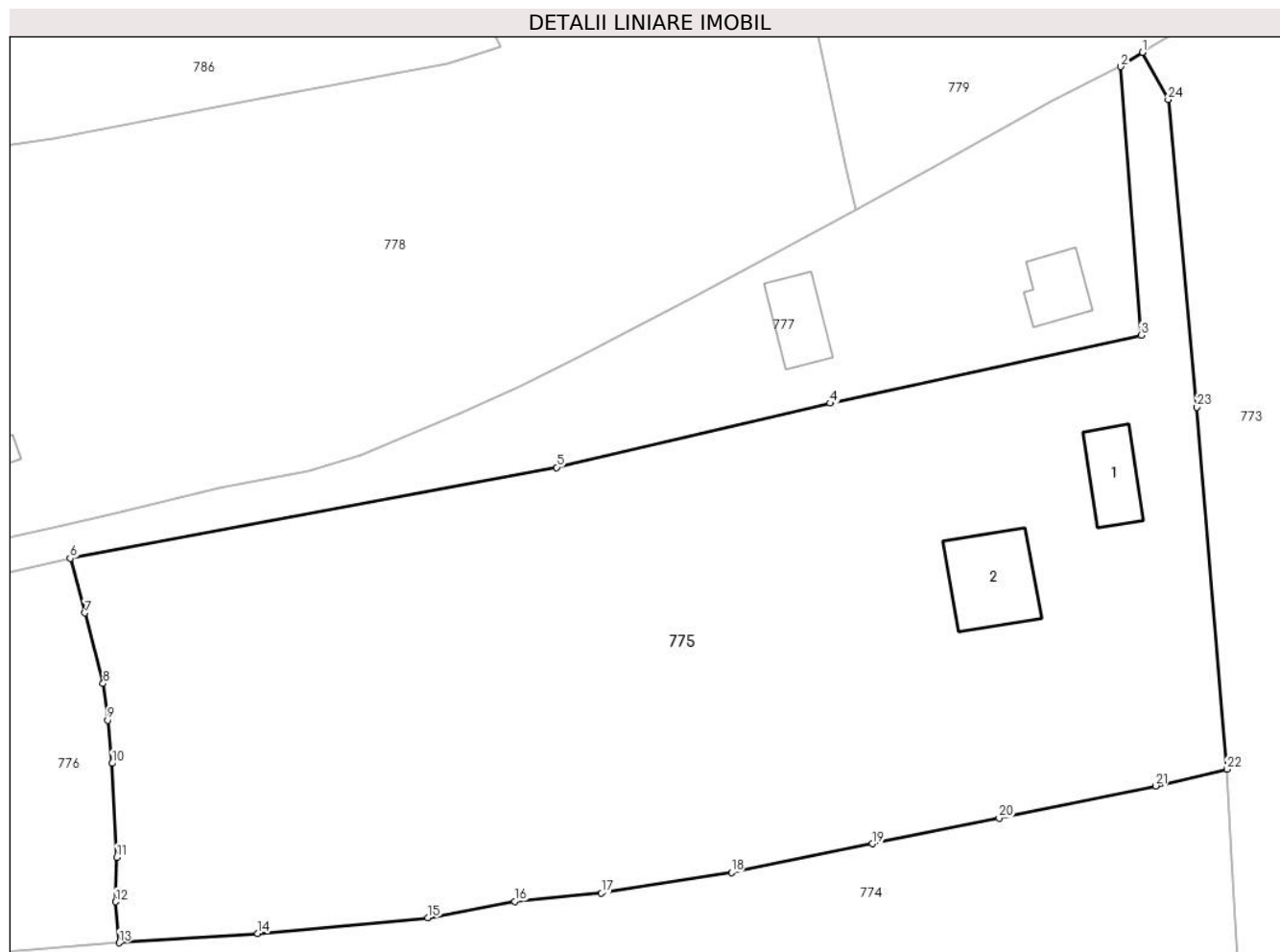
Inscrieri privind dezmembramintele dreptului de proprietate, drepturi reale de garanție și sarcini	Referințe
NU SUNT	

Anexa Nr. 1 La Partea I

Teren

Nr cadastral	Suprafața (mp)*	Observații / Referințe
31428	Din acte: 7.008 Masurata: 7.024	

* Suprafața este determinată în planul de proiecție Stereo 70.



Date referitoare la teren

Crt	Categorie folosință	Intra vilan	Suprafața (mp)	Tarla	Parcelă	Nr. topo	Observații / Referințe
1	curți constructii	DA	300	-	-	-	
2	faneata	DA	6.724	-	-	-	

Date referitoare la construcții

Crt	Număr	Destinație construcție	Supraf. (mp)	Situație juridică	Observații / Referințe
A1.1	31428-C1	constructii anexa	65	Cu acte	Nr. niveluri:1; S. construita la sol:65 mp; Anexa edificata in anul 1975 din lemn fara lift si fara CPE
A1.2		constructii anexa	110	Cu acte	Nr. niveluri:1; S. construita la sol:110 mp; Anexa

Lungime Segmente

1) Valorile lungimilor segmentelor sunt obținute din proiecție în plan.

Punct început	X / Y	Punct sfârșit	X / Y	Lungime segment (** (m)	Punct început	X / Y	Punct sfârșit	X / Y	Lungime segment (** (m)
1	528.314,715 638.198,915	2	528.312,123 638.197,22	3.097	2	528.312,123 638.197,22	3	528.314,547 638.165,116	32.195

Punct început	X / Y	Punct sfârșit	X / Y	Lungime segment (** (m)
3	528.314,547 638.165,116	4	528.277,388 638.156,978	38.04
5	528.244,707 638.149,31	6	528.186,547 638.138,433	59.168
7	528.188,287 638.131,917	8	528.190,481 638.123,48	8.718
9	528.191,022 638.119,093	10	528.191,544 638.113,925	5.194
11	528.192,117 638.102,703	12	528.191,983 638.097,384	5.321
13	528.192,396 638.092,493	14	528.208,958 638.093,611	16.6
15	528.229,305 638.095,48	16	528.239,669 638.097,435	10.547
17	528.250,048 638.098,432	18	528.265,582 638.100,921	15.732
19	528.282,465 638.104,332	20	528.297,582 638.107,397	15.425
21	528.316,275 638.111,247	22	528.324,832 638.113,232	8.784
23	528.321,196 638.156,504	24	528.317,791 638.193,276	36.929

Punct început	X / Y	Punct sfârșit	X / Y	Lungime segment (** (m)
4	528.277,388 638.156,978	5	528.244,707 638.149,31	33.569
6	528.186,547 638.138,433	7	528.188,287 638.131,917	6.744
8	528.190,481 638.123,48	9	528.191,022 638.119,093	4.42
10	528.191,544 638.113,925	11	528.192,117 638.102,703	11.237
12	528.191,983 638.097,384	13	528.192,396 638.092,493	4.908
14	528.208,958 638.093,611	15	528.229,305 638.095,48	20.433
16	528.239,669 638.097,435	17	528.250,048 638.098,432	10.427
18	528.265,582 638.100,921	19	528.282,465 638.104,332	17.224
20	528.297,582 638.107,397	21	528.316,275 638.111,247	19.085
22	528.324,832 638.113,232	23	528.321,196 638.156,504	43.424
24	528.317,791 638.193,276	1	528.314,715 638.198,915	6.423

** Lungimile segmentelor sunt determinate în planul de proiecție Stereo 70 și sunt rotunjite la 1 milimetru.

*** Distanța dintre puncte este formată din segmente cumulate ce sunt mai mici decât valoarea 1 milimetru.

**DATE DESPRE IMOBILUL NR. 776**

Oficiul de Cadastru și Publicitate Imobiliară SUCEAVA
Biroul de Cadastru și Publicitate Imobiliară Vatra Dornei

A. Partea I. Descrierea imobilului

TEREN Intravilan

Nr. CF vechi:213
Nr. cadastral vechi:1013

Adresa: Loc. Panaci, Jud. Suceava

Nr. Crt	Nr cadastral Nr. topografic	Suprafața* (mp)	Observații / Referințe
A1	30696	2.827	Sector cadastral:17 Teren imprejmuit;

B. Partea II. Proprietari și acte

Inscrieri privitoare la dreptul de proprietate și alte drepturi reale	Referințe
18620 / 11/11/2021	
Act Notarial nr. 2260, din 11/11/2021 emis de Armasu Mihai Ionut;	
B4	A1
Intabulare, drept de PROPRIETATE, bun comun în devălmășie, dobandit prin Conventie, cota actuala 1/1, cota initiala 1/1	
1) TATARUSANU SILVIU	
2) TATARUSANU ELENA CORINA	

C. Partea III. SARCINI .

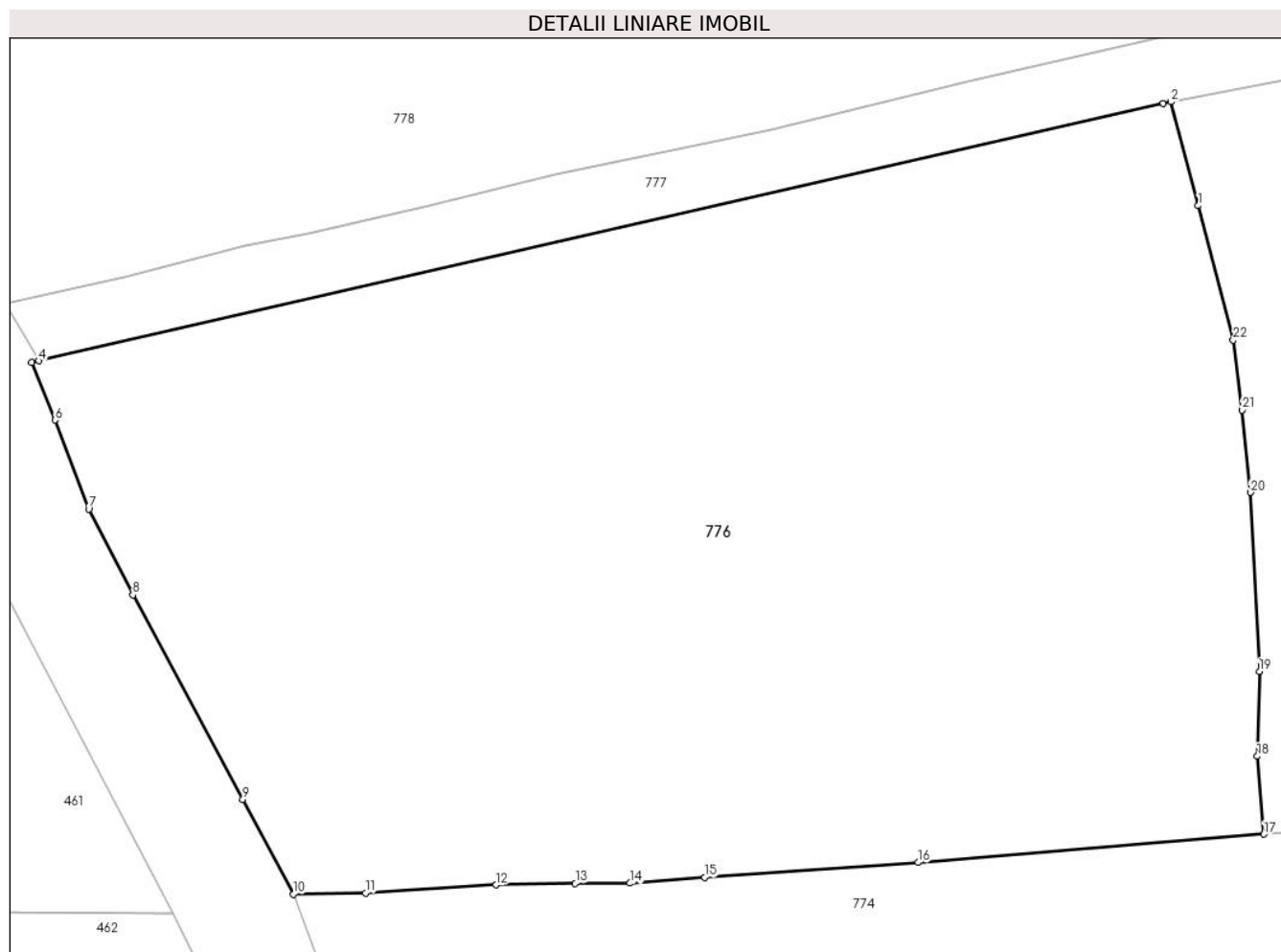
Inscrieri privind dezmembramintele dreptului de proprietate, drepturi reale de garanție și sarcini	Referințe
NU SUNT	

Anexa Nr. 1 La Partea I

Teren

Nr cadastral	Suprafața (mp)*	Observații / Referințe
30696	2.827	

* Suprafața este determinată în planul de proiecție Stereo 70.



Date referitoare la teren

Crt	Categorie folosință	Intravilan	Suprafața (mp)	Tarla	Parcelă	Nr. topo	Observații / Referințe
1	faneata	DA	2.827	-	-	-	

Lungime Segmente

1) Valorile lungimilor segmentelor sunt obținute din proiecție în plan.

Punct început	X / Y	Punct sfârșit	X / Y	Lungime segment (** (m)
1	528.188,287 638.131,917	2	528.186,547 638.138,433	6.744
3	528.186,089 638.138,328	4	528.115,506 638.122,188	72.405
5	528.115,055 638.122,085	6	528.116,517 638.118,468	3.901
7	528.118,643 638.112,884	8	528.121,412 638.107,504	6.051
9	528.128,31 638.094,681	10	528.131,479 638.088,729	6.743

Punct început	X / Y	Punct sfârșit	X / Y	Lungime segment (** (m)
2	528.186,547 638.138,433	3	528.186,089 638.138,328	0.47
4	528.115,506 638.122,188	5	528.115,055 638.122,085	0.463
6	528.116,517 638.118,468	7	528.118,643 638.112,884	5.975
8	528.121,412 638.107,504	9	528.128,31 638.094,681	14.561
10	528.131,479 638.088,729	11	528.136,022 638.088,805	4.544

Punct început	X / Y	Punct sfârșit	X / Y	Lungime segment (** (m)
11	528.136,022 638.088,805	12	528.144,213 638.089,307	8.206
13	528.149,176 638.089,415	14	528.152,623 638.089,421	3.447
15	528.157,302 638.089,784	16	528.170,694 638.090,712	13.424
17	528.192,396 638.092,493	18	528.191,983 638.097,384	4.908
19	528.192,117 638.102,703	20	528.191,544 638.113,925	11.237
21	528.191,022 638.119,093	22	528.190,481 638.123,48	4.42

Punct început	X / Y	Punct sfârșit	X / Y	Lungime segment (** (m)
12	528.144,213 638.089,307	13	528.149,176 638.089,415	4.964
14	528.152,623 638.089,421	15	528.157,302 638.089,784	4.693
16	528.170,694 638.090,712	17	528.192,396 638.092,493	21.775
18	528.191,983 638.097,384	19	528.192,117 638.102,703	5.321
20	528.191,544 638.113,925	21	528.191,022 638.119,093	5.194
22	528.190,481 638.123,48	1	528.188,287 638.131,917	8.718

** Lungimile segmentelor sunt determinate în planul de proiecție Stereo 70 și sunt rotunjite la 1 milimetru.

*** Distanța dintre puncte este formată din segmente cumulate ce sunt mai mici decât valoarea 1 milimetru.

**DATE DESPRE IMOBILUL NR. 777**

Oficiul de Cadastru și Publicitate Imobiliară SUCEAVA
Biroul de Cadastru și Publicitate Imobiliară Vatra Dornei

A. Partea I. Descrierea imobilului

TEREN Intravilan

Adresa: Loc. Panaci, Nr. 153, Jud. Suceava

Nr. Crt	Nr cadastral Nr. topografic	Suprafața* (mp)	Observații / Referințe
A1	31394	2.200	Sector cadastral:17 Teren imprejmuit;

Construcții

Crt	Nr cadastral Nr. topografic	Adresa	Observații / Referințe
A1.3		Loc. Panaci, Nr. 153, Jud. Suceava	Nr. niveluri:2; S. construita la sol:53 mp; Locuinta
A1.4		Loc. Panaci, Nr. 153, Jud. Suceava	Nr. niveluri:1; S. construita la sol:61 mp; Anexa

B. Partea II. Proprietari și acte

Inscrieri privitoare la dreptul de proprietate și alte drepturi reale		Referințe
1142 / 25/01/2019		
Act Notarial nr. 3, din 24/01/2019 emis de Paziuc Camelia;		
B1	Intabulare, drept de PROPRIETATE, dobandit prin Succesiune, cota actuala 1/2, cota initiala 1/2 1) UNGUREANU DUMITRU-BOGDAN	A1
5808 / 10/04/2014		
Act Notarial nr. 534, din 28/08/1997 emis de BNP STELIAN CATARGIU;		
B2	Intabulare, drept de PROPRIETATE bun comun în devălmășie, dobandit prin Conventie, cota actuala 1/2, cota initiala 1/1 1) UNGUREANU AURELIA	A1
777 / 31/01/2024		
Act Administrativ nr. 431, din 25/01/2024 emis de PRIMARIA COMUNEI PANACI;		
B3	Intabulare, drept de PROPRIETATE, dobandit prin Lege, cota actuala 1/1 1) UNGUREANU DUMITRU-BOGDAN 2) UNGUREANU AURELIA	A1.3, A1.4

C. Partea III. SARCINI .

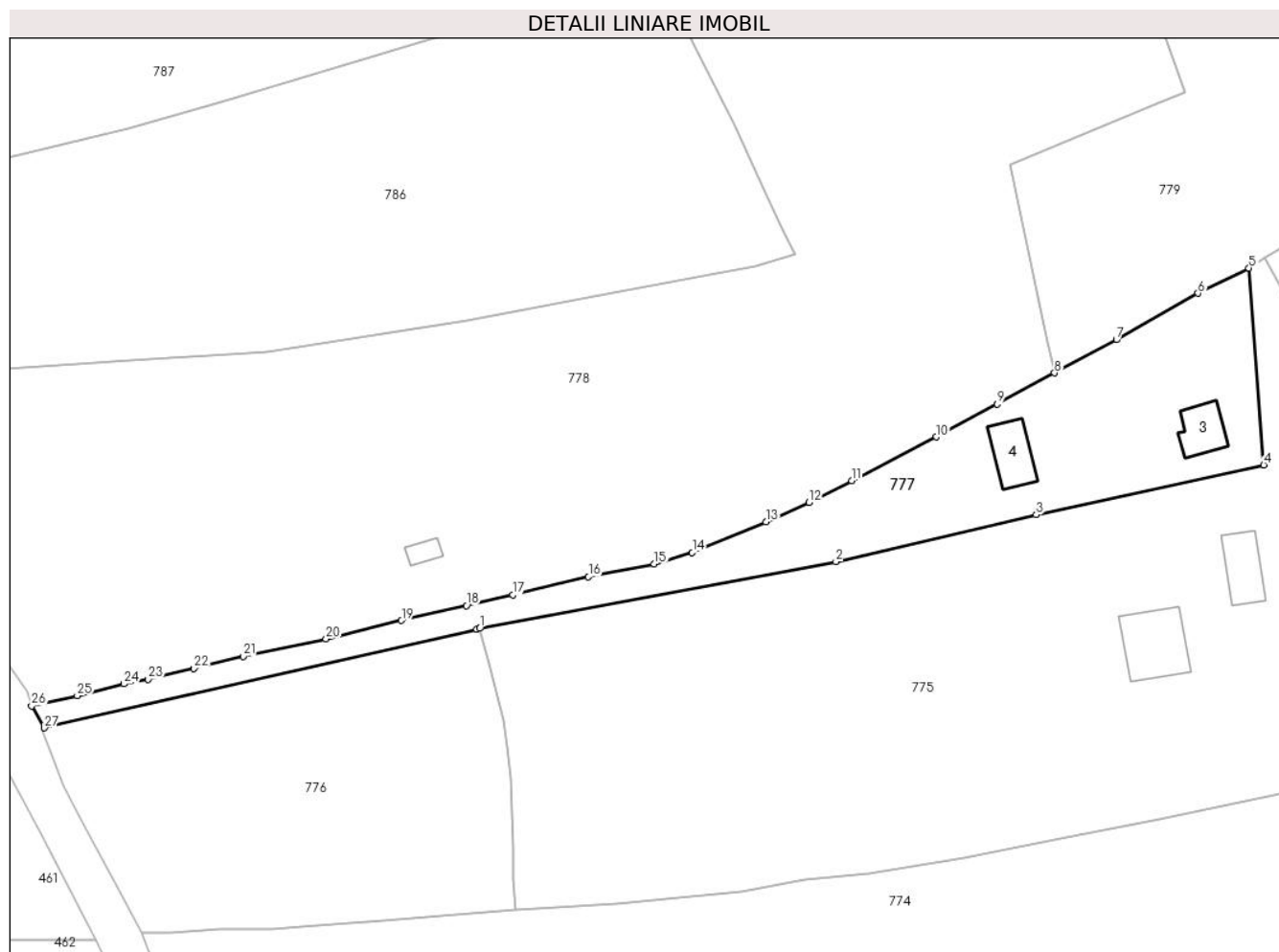
Inscrieri privind dezmembramintele dreptului de proprietate, drepturi reale de garanție și sarcini	Referințe
NU SUNT	

Anexa Nr. 1 La Partea I

Teren

Nr cadastral	Suprafața (mp)*	Observații / Referințe
31394	2.200	

* Suprafața este determinată în planul de proiecție Stereo 70.



Date referitoare la teren

Crt	Categorie folosință	Intravilan	Suprafața (mp)	Tarla	Parcelă	Nr. topo	Observații / Referințe
1	curți constructii	DA	798	-	-	-	
2	faneata	DA	1.402	-	-	-	

Date referitoare la construcții

Crt	Număr	Destinație construcție	Supraf. (mp)	Situație juridică	Observații / Referințe
A1.3		construcții de locuințe	53	Cu acte	Nr. niveluri:2; S. construita la sol:53 mp; Locuinta
A1.4		construcții anexa	61	Cu acte	Nr. niveluri:1; S. construita la sol:61 mp; Anexa

Lungime Segmente

1) Valorile lungimilor segmentelor sunt obținute din proiecție în plan.

Punct început	X / Y	Punct sfârșit	X / Y	Lungime segment (** (m))
1	528.186,547 638.138,433	2	528.244,707 638.149,31	59.168
3	528.277,388 638.156,978	4	528.314,547 638.165,116	38.04

Punct început	X / Y	Punct sfârșit	X / Y	Lungime segment (** (m))
2	528.244,707 638.149,31	3	528.277,388 638.156,978	33.569
4	528.314,547 638.165,116	5	528.312,123 638.197,22	32.195

Punct început	X / Y	Punct sfârșit	X / Y	Lungime segment (** (m))
5	528.312,123 638.197,22	6	528.303,816 638.193,106	9.27
7	528.290,479 638.185,532	8	528.280,395 638.180,095	11.456
9	528.271,009 638.175,039	10	528.261,116 638.169,673	11.255
11	528.247,284 638.162,524	12	528.240,312 638.158,98	7.821
13	528.233,292 638.155,846	14	528.221,254 638.150,816	13.047
15	528.215,059 638.148,925	16	528.204,325 638.146,856	10.932
17	528.191,94 638.143,893	18	528.184,421 638.142,143	7.72
19	528.173,804 638.139,715	20	528.161,487 638.136,717	12.677
21	528.147,95 638.133,881	22	528.139,952 638.131,879	8.245
23	528.132,429 638.130,143	24	528.128,473 638.129,396	4.026
25	528.120,885 638.127,465	26	528.113,424 638.125,789	7.647
27	528.115,506 638.122,188	28	528.186,089 638.138,328	72.405

Punct început	X / Y	Punct sfârșit	X / Y	Lungime segment (** (m))
6	528.303,816 638.193,106	7	528.290,479 638.185,532	15.338
8	528.280,395 638.180,095	9	528.271,009 638.175,039	10.661
10	528.261,116 638.169,673	11	528.247,284 638.162,524	15.57
12	528.240,312 638.158,98	13	528.233,292 638.155,846	7.688
14	528.221,254 638.150,816	15	528.215,059 638.148,925	6.477
16	528.204,325 638.146,856	17	528.191,94 638.143,893	12.735
18	528.184,421 638.142,143	19	528.173,804 638.139,715	10.891
20	528.161,487 638.136,717	21	528.147,95 638.133,881	13.831
22	528.139,952 638.131,879	23	528.132,429 638.130,143	7.721
24	528.128,473 638.129,396	25	528.120,885 638.127,465	7.83
26	528.113,424 638.125,789	27	528.115,506 638.122,188	4.16
28	528.186,089 638.138,328	1	528.186,547 638.138,433	0.47

** Lungimile segmentelor sunt determinate în planul de proiecție Stereo 70 și sunt rotunjite la 1 milimetru.

*** Distanța dintre puncte este formată din segmente cumulate ce sunt mai mici decât valoarea 1 milimetru.

**DATE DESPRE IMOBILUL NR. 778**

Oficiul de Cadastru și Publicitate Imobiliară SUCEAVA
 Biroul de Cadastru și Publicitate Imobiliară Vatra Dornei

A. Partea I. Descrierea imobilului

TEREN Necunoscut

Adresa: Loc. Panaci, Jud. Suceava

Nr. Crt	Nr cadastral Nr. topografic	Suprafața* (mp)	Observații / Referințe
A1	33744	16.644	Sector cadastral:17 Teren imprejmuit;

B. Partea II. Proprietari și acte

Inscrieri privitoare la dreptul de proprietate și alte drepturi reale	Referințe
17142 / 26/10/2022	
Hotarare Judecatoreasca nr. 92, din 21/01/2010 emis de JUDECATORIA VATRA DORNEI;	
B2	Intabulare, drept de PROPRIETATE, dobandit prin Hotarare Judecatoreasca, cota actuala 1/1, cota initiala 1/1
	1) ALUPEI DRAGOȘ
	<i>OBSERVATII: pozitie transcrisa din CF 30239/Panaci, inscrisa prin incheierea nr. 1408 din 11/03/2010;</i>

C. Partea III. SARCINI .

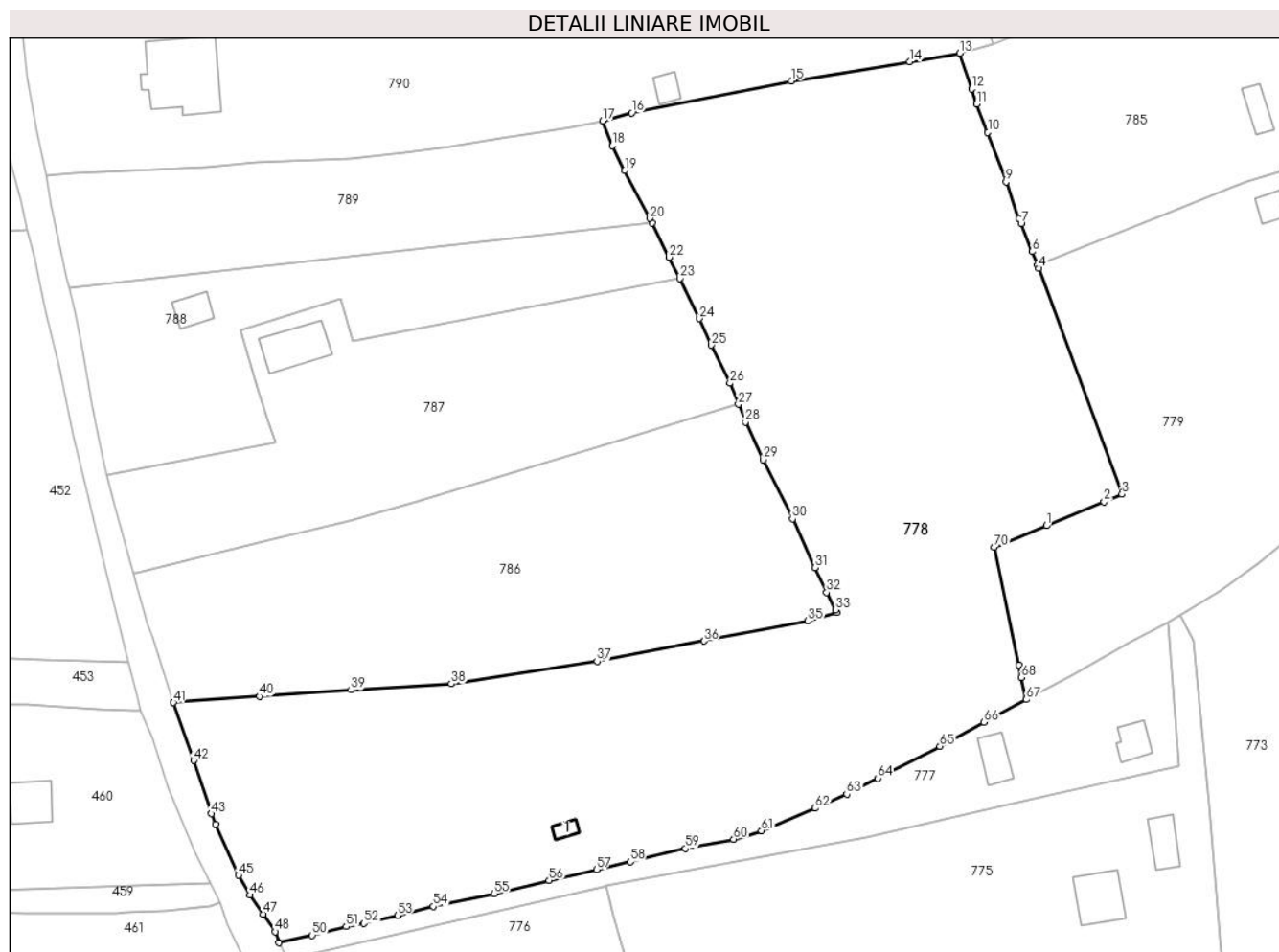
Inscrieri privind dezmembramintele dreptului de proprietate, drepturi reale de garanție și sarcini	Referințe
NU SUNT	

Anexa Nr. 1 La Partea I

Teren

Nr cadastral	Suprafața (mp)*	Observații / Referințe
33744	16.644	

* Suprafața este determinată în planul de proiecție Stereo 70.



Date referitoare la teren

Crt	Categorie folosință	Intravilan	Suprafața (mp)	Tarla	Parcelă	Nr. topo	Observații / Referințe
1	faneata	DA	1.007	-	-	-	
2	drum	DA	481	-	-	-	
3	faneata	DA	5.989	-	-	-	
4	faneata	NU	9.133	-	-	-	
5	drum	NU	34	-	-	-	

Date referitoare la construcții

Crt	Număr	Destinație construcție	Supraf. (mp)	Situație juridică	Observații / Referințe
A1.1	33744-C1	construcții anexa	17	Fara acte	Nr. niveluri:1; S. construita la sol:17 mp; FANAR

Lungime Segmente

1) Valorile lungimilor segmentelor sunt obținute din proiecție în plan.

Punct început	X / Y	Punct sfârșit	X / Y	Lungime segment	Punct început	X / Y	Punct sfârșit	X / Y	Lungime segment	Punct început	X / Y	Punct sfârșit	X / Y	Lungime segment
1	528.284,91 638.218,925	2	528.297,788 638.224,224	13.926	2	528.297,788 638.224,224	3	528.301,78 638.225,9	4.33	3	528.301,78 638.225,9	4	528.283,248 638.276,368	53.763

Punct început	X / Y	Punct sfârșit	X / Y	Lungime segment	Punct început	X / Y	Punct sfârșit	X / Y	Lungime segment	Punct început	X / Y	Punct sfârșit	X / Y	Lungime segment
4	528.283,248 638.276,368	5	528.282,997 638.277,002	0.682	5	528.282,997 638.277,002	6	528.281,76 638.280,121	3.355	6	528.281,76 638.280,121	7	528.279,261 638.286,346	6.708
7	528.279,261 638.286,346	8	528.278,815 638.287,458	1.198	8	528.278,815 638.287,458	9	528.275,904 638.295,652	8.696	9	528.275,904 638.295,652	10	528.271,821 638.306,711	11.789
10	528.271,821 638.306,711	11	528.269,356 638.313,033	6.786	11	528.269,356 638.313,033	12	528.268,239 638.316,389	3.537	12	528.268,239 638.316,389	13	528.265,518 638.324,385	8.446
13	528.265,518 638.324,385	14	528.254,396 638.322,466	11.286	14	528.254,396 638.322,466	15	528.227,955 638.318,15	26.791	15	528.227,955 638.318,15	16	528.192,253 638.311,06	36.399
16	528.192,253 638.311,06	17	528.185,787 638.309,247	6.715	17	528.185,787 638.309,247	18	528.187,972 638.303,715	5.948	18	528.187,972 638.303,715	19	528.190,714 638.298,165	6.19
19	528.190,714 638.298,165	20	528.196,282 638.287,535	12.0	20	528.196,282 638.287,535	21	528.196,805 638.286,491	1.168	21	528.196,805 638.286,491	22	528.200,635 638.278,839	8.557
22	528.200,635 638.278,839	23	528.202,993 638.274,073	5.317	23	528.202,993 638.274,073	24	528.207,419 638.265,133	9.976	24	528.207,419 638.265,133	25	528.210,014 638.259,202	6.474
25	528.210,014 638.259,202	26	528.214,24 638.250,732	9.466	26	528.214,24 638.250,732	27	528.216,105 638.246,02	5.068	27	528.216,105 638.246,02	28	528.217,68 638.242,042	4.278
28	528.217,68 638.242,042	29	528.221,582 638.233,649	9.256	29	528.221,582 638.233,649	30	528.228,188 638.220,42	14.787	30	528.228,188 638.220,42	31	528.233,233 638.209,547	11.986
31	528.233,233 638.209,547	32	528.235,796 638.204,017	6.095	32	528.235,796 638.204,017	33	528.237,763 638.200,104	4.38	33	528.237,763 638.200,104	34	528.238,056 638.199,521	0.652
34	528.238,056 638.199,521	35	528.231,639 638.197,609	6.696	35	528.231,639 638.197,609	36	528.208,402 638.193,184	23.655	36	528.208,402 638.193,184	37	528.184,548 638.188,662	24.279
37	528.184,548 638.188,662	38	528.151,934 638.183,61	33.003	38	528.151,934 638.183,61	39	528.129,568 638.182,226	22.409	39	528.129,568 638.182,226	40	528.109,142 638.180,787	20.477
40	528.109,142 638.180,787	41	528.089,894 638.179,431	19.296	41	528.089,894 638.179,431	42	528.094,439 638.166,457	13.747	42	528.094,439 638.166,457	43	528.098,348 638.154,618	12.468
43	528.098,348 638.154,618	44	528.099,236 638.152,256	2.523	44	528.099,236 638.152,256	45	528.104,415 638.140,86	12.518	45	528.104,415 638.140,86	46	528.106,964 638.136,443	5.1
46	528.106,964 638.136,443	47	528.109,93 638.132,212	5.167	47	528.109,93 638.132,212	48	528.112,639 638.128,269	4.784	48	528.112,639 638.128,269	49	528.113,424 638.125,789	2.601
49	528.113,424 638.125,789	50	528.120,885 638.127,465	7.647	50	528.120,885 638.127,465	51	528.128,473 638.129,396	7.83	51	528.128,473 638.129,396	52	528.132,429 638.130,143	4.026
52	528.132,429 638.130,143	53	528.139,952 638.131,879	7.721	53	528.139,952 638.131,879	54	528.147,95 638.133,881	8.245	54	528.147,95 638.133,881	55	528.161,487 638.136,717	13.831
55	528.161,487 638.136,717	56	528.173,804 638.139,715	12.677	56	528.173,804 638.139,715	57	528.184,421 638.142,143	10.891	57	528.184,421 638.142,143	58	528.191,94 638.143,893	7.72
58	528.191,94 638.143,893	59	528.204,325 638.146,856	12.735	59	528.204,325 638.146,856	60	528.215,059 638.148,925	10.932	60	528.215,059 638.148,925	61	528.221,254 638.150,816	6.477
61	528.221,254 638.150,816	62	528.233,292 638.155,846	13.047	62	528.233,292 638.155,846	63	528.240,312 638.158,98	7.688	63	528.240,312 638.158,98	64	528.247,284 638.162,524	7.821
64	528.247,284 638.162,524	65	528.261,116 638.169,673	15.57	65	528.261,116 638.169,673	66	528.271,009 638.175,039	11.255	66	528.271,009 638.175,039	67	528.280,395 638.180,095	10.661
67	528.280,395 638.180,095	68	528.279,32 638.185,014	5.035	68	528.279,32 638.185,014	69	528.278,711 638.187,802	2.854	69	528.278,711 638.187,802	70	528.273,207 638.214,074	26.842
70	528.273,207 638.214,074	1	528.284,91 638.218,925	12.669										

** Lungimile segmentelor sunt determinate în planul de proiecție Stereo 70 și sunt rotunjite la 1 milimetru.

*** Distanța dintre puncte este formată din segmente cumulate ce sunt mai mici decât valoarea 1 milimetru.

**DATE DESPRE IMOBILUL NR. 779**

Oficiul de Cadastru și Publicitate Imobiliară SUCEAVA
Biroul de Cadastru și Publicitate Imobiliară Vatra Dornei

A. Partea I. Descrierea imobilului

TEREN Necunoscut

Adresa: Loc. Panaci, Nr. 155, Jud. Suceava

Nr. Crt	Nr cadastral Nr. topografic	Suprafața* (mp)	Observații / Referințe
A1	30240	9.765	Sector cadastral:17 Teren imprejmuit;

Construcții

Crt	Nr cadastral Nr. topografic	Adresa	Observații / Referințe
A1.1	30240-C1	Loc. Panaci, Nr. 155, Jud. Suceava	Nr. niveluri:2; S. construita la sol:136 mp; LOCUINTA
A1.2	30240-C2	Loc. Panaci, Nr. 155, Jud. Suceava	Nr. niveluri:1; S. construita la sol:32 mp; MAGAZIE
A1.3	30240-C3	Loc. Panaci, Nr. 155, Jud. Suceava	Nr. niveluri:1; S. construita la sol:20 mp; MAGAZIE
A1.4	30240-C4	Loc. Panaci, Nr. 155, Jud. Suceava	Nr. niveluri:1; S. construita la sol:5 mp; BECI
A1.7	30240-C7	Loc. Panaci, Nr. 155, Jud. Suceava	Nr. niveluri:1; S. construita la sol:51 mp; GRAJD
A1.8		Loc. Panaci, Nr. 155, Jud. Suceava	Nr. niveluri:1; S. construita la sol:41 mp; Anexa

B. Partea II. Proprietari și acte

Inscrieri privitoare la dreptul de proprietate și alte drepturi reale		Referințe
1410 / 11/03/2010		
Hotarare Judecatoreasca nr. 92, din 21/01/2010 emis de JUDECATORIA VATRA DORNEI;		
B1	Intabulare, drept de PROPRIETATE, dobandit prin Hotarare Judecatoreasca, cota actuala 1/1, cota initiala 1/1 1) ALUPEI DRAGOȘ	A1, A1.1, A1.2, A1.3, A1.4, A1.7
779 / 31/01/2024		
Act Administrativ nr. 431, din 25/01/2024 emis de PRIMARIA COMUNEI PANACI;		
B2	Intabulare, drept de PROPRIETATE, dobandit prin Lege, cota actuala 1/1 1) ALUPEI DRAGOȘ	A1.8

C. Partea III. SARCINI .

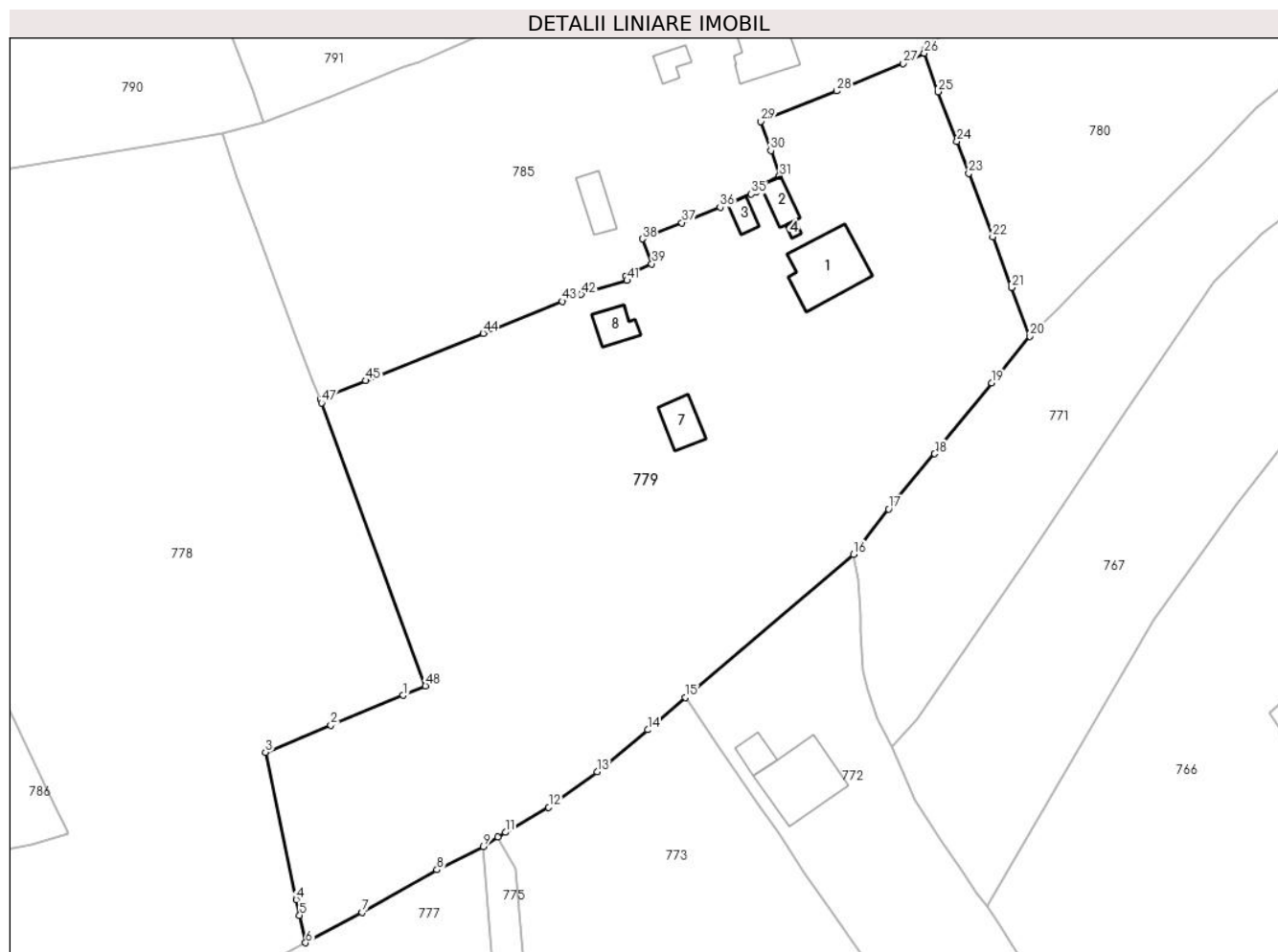
Inscrieri privind dezmembramintele dreptului de proprietate, drepturi reale de garanție și sarcini	Referințe
NU SUNT	

Anexa Nr. 1 La Partea I

Teren

Nr cadastral	Suprafața (mp)*	Observații / Referințe
30240	9.765	

* Suprafața este determinată în planul de proiecție Stereo 70.



Date referitoare la teren

Crt	Categorie folosință	Intravilan	Suprafața (mp)	Tarla	Parcelă	Nr. topo	Observații / Referințe
1	curți constructii	DA	1.165	-	-	-	
2	faneata	DA	3.392	-	-	-	
3	drum	DA	108	-	-	-	
4	faneata	DA	185	-	-	-	
5	faneata	DA	18	-	-	-	
6	drum	DA	220	-	-	-	
7	faneata	NU	118	-	-	-	
8	drum	NU	24	-	-	-	
9	faneata	NU	1.455	-	-	-	
10	faneata	DA	3.080	-	-	-	

Date referitoare la construcții

Crt	Număr	Destinație construcție	Supraf. (mp)	Situație juridică	Observații / Referințe
A1.1	30240-C1	construcții de locuințe	136	Cu acte	Nr. niveluri:2; S. construita la sol:136 mp; LOCUINTA
A1.2	30240-C2	construcții anexa	32	Cu acte	Nr. niveluri:1; S. construita la sol:32 mp; MAGAZIE
A1.3	30240-C3	construcții anexa	20	Cu acte	Nr. niveluri:1; S. construita la sol:20 mp; MAGAZIE

Crt	Număr	Destinație construcție	Supraf. (mp)	Situație juridică	Observații / Referințe
A1.4	30240-C4	construcții anexa	5	Cu acte	Nr. niveluri:1; S. construita la sol:5 mp; BECI
A1.7	30240-C7	construcții anexa	51	Cu acte	Nr. niveluri:1; S. construita la sol:51 mp; GRAJD
A1.8		construcții anexa	41	Cu acte	Nr. niveluri:1; S. construita la sol:41 mp; Anexa

Lungime Segmente

1) Valorile lungimilor segmentelor sunt obținute din proiecție în plan.

Punct început	X / Y	Punct sfârșit	X / Y	Lungime segment	Punct început	X / Y	Punct sfârșit	X / Y	Lungime segment	Punct început	X / Y	Punct sfârșit	X / Y	Lungime segment
1	528.297,788 638.224,224	2	528.284,91 638.218,925	13.926	2	528.284,91 638.218,925	3	528.273,207 638.214,074	12.669	3	528.273,207 638.214,074	4	528.278,711 638.187,802	26.842
4	528.278,711 638.187,802	5	528.279,32 638.185,014	2.854	5	528.279,32 638.185,014	6	528.280,395 638.180,095	5.035	6	528.280,395 638.180,095	7	528.290,479 638.185,532	11.456
7	528.290,479 638.185,532	8	528.303,816 638.193,106	15.338	8	528.303,816 638.193,106	9	528.312,123 638.197,22	9.27	9	528.312,123 638.197,22	10	528.314,715 638.198,915	3.097
10	528.314,715 638.198,915	11	528.316,037 638.199,78	1.58	11	528.316,037 638.199,78	12	528.323,766 638.204,266	8.937	12	528.323,766 638.204,266	13	528.332,411 638.210,618	10.728
13	528.332,411 638.210,618	14	528.341,439 638.218,074	11.709	14	528.341,439 638.218,074	15	528.348,136 638.223,852	8.845	15	528.348,136 638.223,852	16	528.378,214 638.249,348	39.43
16	528.378,214 638.249,348	17	528.384,433 638.257,437	10.203	17	528.384,433 638.257,437	18	528.392,659 638.267,288	12.834	18	528.392,659 638.267,288	19	528.402,844 638.279,925	16.23
19	528.402,844 638.279,925	20	528.409,658 638.288,257	10.763	20	528.409,658 638.288,257	21	528.406,368 638.296,948	9.293	21	528.406,368 638.296,948	22	528.402,997 638.305,971	9.632
22	528.402,997 638.305,971	23	528.398,737 638.317,311	12.114	23	528.398,737 638.317,311	24	528.396,645 638.323,021	6.081	24	528.396,645 638.323,021	25	528.393,267 638.331,851	9.454
25	528.393,267 638.331,851	26	528.390,795 638.338,729	7.309	26	528.390,795 638.338,729	27	528.387,047 638.336,916	4.163	27	528.387,047 638.336,916	28	528.375,18 638.331,988	12.85
28	528.375,18 638.331,988	29	528.361,628 638.326,579	14.592	29	528.361,628 638.326,579	30	528.363,402 638.321,378	5.495	30	528.363,402 638.321,378	31	528.364,992 638.316,823	4.825
31	528.364,992 638.316,823	32	528.361,326 638.315,046	4.074	32	528.361,326 638.315,046	33	528.361,62 638.314,41	0.701	33	528.361,62 638.314,41	34	528.360,91 638.314,04	0.801
34	528.360,91 638.314,04	35	528.359,93 638.313,64	1.058	35	528.359,93 638.313,64	36	528.354,36 638.311,27	6.053	36	528.354,36 638.311,27	37	528.347,53 638.308,5	7.37
37	528.347,53 638.308,5	38	528.340,49 638.305,61	7.61	38	528.340,49 638.305,61	39	528.342,17 638.301,17	4.747	39	528.342,17 638.301,17	40	528.337,48 638.299,0	5.168
40	528.337,48 638.299,0	41	528.337,77 638.298,21	0.842	41	528.337,77 638.298,21	42	528.329,58 638.295,7	8.566	42	528.329,58 638.295,7	43	528.326,23 638.294,47	3.569
43	528.326,23 638.294,47	44	528.312,06 638.288,79	15.266	44	528.312,06 638.288,79	45	528.291,13 638.280,35	22.568	45	528.291,13 638.280,35	46	528.282,997 638.277,002	8.795
46	528.282,997 638.277,002	47	528.283,248 638.276,368	0.682	47	528.283,248 638.276,368	48	528.301,78 638.225,9	53.763	48	528.301,78 638.225,9	1	528.297,788 638.224,224	4.33

** Lungimile segmentelor sunt determinate în planul de proiecție Stereo 70 și sunt rotunjite la 1 milimetru.

*** Distanța dintre puncte este formată din segmente cumulate ce sunt mai mici decât valoarea 1 milimetru.

**DATE DESPRE IMOBILUL NR. 780**

Oficiul de Cadastru și Publicitate Imobiliară SUCEAVA
Biroul de Cadastru și Publicitate Imobiliară Vatra Dornei

A. Partea I. Descrierea imobilului

TEREN Intravilan

Adresa: Loc. Panaci, Jud. Suceava

Nr. Crt	Nr cadastral Nr. topografic	Suprafața* (mp)	Observații / Referințe
A1	33174	10.740	Sector cadastral:17 Teren imprejmuit;

B. Partea II. Proprietari și acte

Inscrieri privitoare la dreptul de proprietate și alte drepturi reale		Referințe
19344 / 10/12/2019		
Act Notarial nr. 134, din 29/01/1998 emis de Notar public, Stelian Catargiu;		
B1	Intabulare, drept de PROPRIETATE bun comun, dobandit prin Conventie, cota actuala 1/1, cota initiala 1/1	A1
	1) UNGUREANU LAZĂR 2) UNGUREANU DIDINA	

C. Partea III. SARCINI .

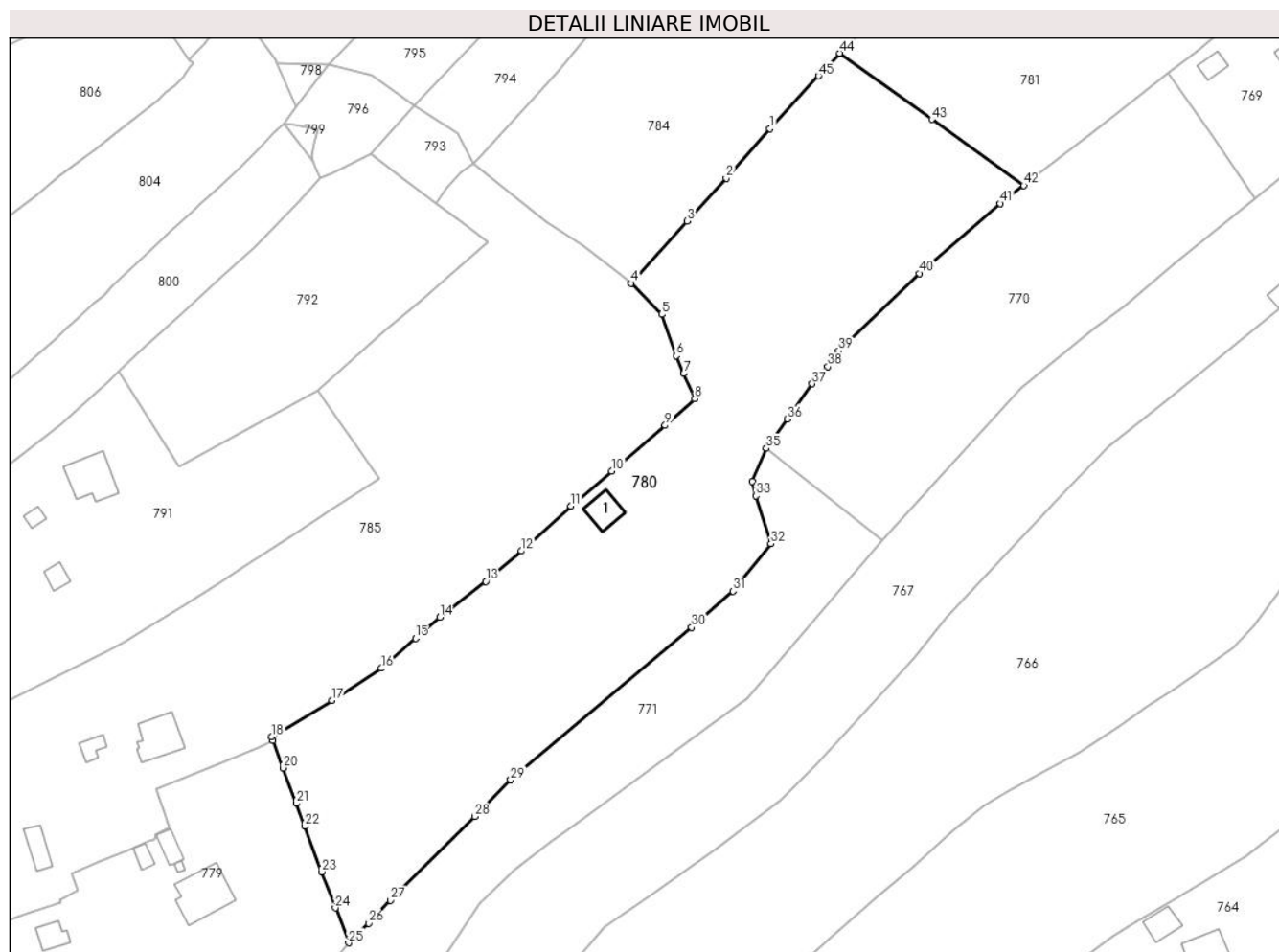
Inscrieri privind dezmembramintele dreptului de proprietate, drepturi reale de garanție și sarcini	Referințe
NU SUNT	

Anexa Nr. 1 La Partea I

Teren

Nr cadastral	Suprafața (mp)*	Observații / Referințe
33174	10.740	

* Suprafața este determinată în planul de proiecție Stereo 70.



Date referitoare la teren

Crt	Categorie folosință	Intravilan	Suprafața (mp)	Tarla	Parcelă	Nr. topo	Observații / Referințe
1	faneata	DA	10.740	-	-	-	

Date referitoare la construcții

Crt	Număr	Destinație construcție	Supraf. (mp)	Situație juridică	Observații / Referințe
A1.1	33174-C1	construcții anexa	55	Fara acte	Nr. niveluri:1; S. construita la sol:55 mp; Fanar, an 1998

Lungime Segmente

1) Valorile lungimilor segmentelor sunt obținute din proiecție în plan.

Punct început	X / Y	Punct sfârșit	X / Y	Lungime segment	Punct început	X / Y	Punct sfârșit	X / Y	Lungime segment	Punct început	X / Y	Punct sfârșit	X / Y	Lungime segment
1	528.514,759 638.491,283	2	528.503,91 638.478,919	16.449	2	528.503,91 638.478,919	3	528.494,118 638.468,188	14.527	3	528.494,118 638.468,188	4	528.480,193 638.452,701	20.827
4	528.480,193 638.452,701	5	528.487,769 638.444,96	10.831	5	528.487,769 638.444,96	6	528.491,377 638.434,593	10.977	6	528.491,377 638.434,593	7	528.493,321 638.430,174	4.828
7	528.493,321 638.430,174	8	528.496,081 638.423,851	6.899	8	528.496,081 638.423,851	9	528.488,656 638.417,247	9.937	9	528.488,656 638.417,247	10	528.475,32 638.405,863	17.534
10	528.475,32 638.405,863	11	528.465,158 638.397,132	13.398	11	528.465,158 638.397,132	12	528.452,79 638.385,932	16.686	12	528.452,79 638.385,932	13	528.443,862 638.378,371	11.699

Punct început	X / Y	Punct sfârșit	X / Y	Lungime segment	Punct început	X / Y	Punct sfârșit	X / Y	Lungime segment	Punct început	X / Y	Punct sfârșit	X / Y	Lungime segment
13	528.443,862 638.378,371	14	528.432,441 638.369,416	14.513	14	528.432,441 638.369,416	15	528.426,389 638.364,139	8.03	15	528.426,389 638.364,139	16	528.417,866 638.356,705	11.31
16	528.417,866 638.356,705	17	528.405,488 638.348,71	14.735	17	528.405,488 638.348,71	18	528.390,447 638.339,668	17.55	18	528.390,447 638.339,668	19	528.390,795 638.338,729	1.001
19	528.390,795 638.338,729	20	528.393,267 638.331,851	7.309	20	528.393,267 638.331,851	21	528.396,645 638.323,021	9.454	21	528.396,645 638.323,021	22	528.398,737 638.317,311	6.081
22	528.398,737 638.317,311	23	528.402,997 638.305,971	12.114	23	528.402,997 638.305,971	24	528.406,368 638.296,948	9.632	24	528.406,368 638.296,948	25	528.409,658 638.288,257	9.293
25	528.409,658 638.288,257	26	528.414,63 638.293,155	6.979	26	528.414,63 638.293,155	27	528.420,112 638.298,823	7.885	27	528.420,112 638.298,823	28	528.441,142 638.319,738	29.66
28	528.441,142 638.319,738	29	528.450,114 638.328,898	12.822	29	528.450,114 638.328,898	30	528.495,275 638.366,91	59.029	30	528.495,275 638.366,91	31	528.505,644 638.375,888	13.716
31	528.505,644 638.375,888	32	528.515,049 638.387,738	15.129	32	528.515,049 638.387,738	33	528.511,364 638.399,727	12.543	33	528.511,364 638.399,727	34	528.510,369 638.403,296	3.705
34	528.510,369 638.403,296	35	528.513,924 638.411,541	8.979	35	528.513,924 638.411,541	36	528.519,203 638.418,834	9.003	36	528.519,203 638.418,834	37	528.525,351 638.427,614	10.719
37	528.525,351 638.427,614	38	528.529,274 638.431,918	5.824	38	528.529,274 638.431,918	39	528.531,99 638.435,786	4.726	39	528.531,99 638.435,786	40	528.552,111 638.455,147	27.923
40	528.552,111 638.455,147	41	528.572,252 638.472,561	26.625	41	528.572,252 638.472,561	42	528.578,144 638.477,09	7.432	42	528.578,144 638.477,09	43	528.555,174 638.493,55	28.259
43	528.555,174 638.493,55	44	528.532,242 638.510,054	28.253	44	528.532,242 638.510,054	45	528.526,93 638.504,415	7.747	45	528.526,93 638.504,415	1	528.514,759 638.491,283	17.905

** Lungimile segmentelor sunt determinate în planul de proiecție Stereo 70 și sunt rotunjite la 1 milimetru.

*** Distanța dintre puncte este formată din segmente cumulate ce sunt mai mici decât valoarea 1 milimetru.

**DATE DESPRE IMOBILUL NR. 781**

Oficiul de Cadastru și Publicitate Imobiliară SUCEAVA
Biroul de Cadastru și Publicitate Imobiliară Vatra Dornei

A. Partea I. Descrierea imobilului

TEREN Intravilan

Adresa: Loc. Panaci, Jud. Suceava

Nr. Crt	Nr cadastral Nr. topografic	Suprafața* (mp)	Observații / Referințe
A1	33181	11.150	Sector cadastral:17 Teren imprejmuit;

Construcții

Crt	Nr cadastral Nr. topografic	Adresa	Observații / Referințe
A1.1	33181-C1	Loc. Panaci, Jud. Suceava	Nr. niveluri:2; S. construita la sol:155 mp; Casa de locuit, P+E, an 1970
A1.2	33181-C2	Loc. Panaci, Jud. Suceava	Nr. niveluri:1; S. construita la sol:67 mp; Bucatarie de vara, an 1990
A1.3	33181-C3	Loc. Panaci, Jud. Suceava	Nr. niveluri:1; S. construita la sol:35 mp; Foisor, an 1998
A1.4	33181-C4	Loc. Panaci, Jud. Suceava	Nr. niveluri:1; S. construita la sol:55 mp; Atelier, an 1998
A1.5	33181-C5	Loc. Panaci, Jud. Suceava	Nr. niveluri:1; S. construita la sol:55 mp; Garaj, an 1998
A1.6	33181-C6	Loc. Panaci, Jud. Suceava	Nr. niveluri:1; S. construita la sol:59 mp; Fanar, an 1998
A1.7	33181-C7	Loc. Panaci, Jud. Suceava	Nr. niveluri:1; S. construita la sol:25 mp; Sura, an 1998
A1.8	33181-C8	Loc. Panaci, Jud. Suceava	Nr. niveluri:1; S. construita la sol:21 mp; Sura, an 1998

B. Partea II. Proprietari și acte

Inscrieri privitoare la dreptul de proprietate și alte drepturi reale	Referințe
781 / 31/01/2024	
Act Normativ nr. 7, din 13/03/1996 emis de PARLAMENTUL ROMANIEI;	
B1	A1
Intabulare, drept de PROPRIETATE, dobandit prin Lege, cota actuala 1/1 1) NEIDENTIFICAT NEIDENTIFICAT	
4024 / 17/03/2021	
Act Notarial nr. 99, din 03/03/2020 emis de Notar public, Agache Dumitrita Gabriela (act administrativ nr 5034 din 13.11.2019, emis de Primaria Comunei Panaci);	
B2	A1
se notează POSESIA asupra terenului 1) UNGUREANU LAZĂR 2) UNGUREANU DIDINA	
Act Administrativ nr. 1183, din 01/03/2021 emis de Primaria Comunei Panaci (act administrativ nr 4917 din 05.11.2019, emis de Primaria Comunei Panaci);	
B3	A1.1, A1.2, A1.3, A1.4, A1.5, A1.6, A1.7, A1.8
Intabulare, drept de PROPRIETATE, dobandit prin Construire, cota actuala 1/1, cota initiala 1/1 1) UNGUREANU DIDINA 2) UNGUREANU LAZĂR	

C. Partea III. SARCINI .

Inscrieri privind dezmembramintele dreptului de proprietate, drepturi reale de garanție și sarcini	Referințe
NU SUNT	

Anexa Nr. 1 La Partea I

Teren

Nr cadastral	Suprafața (mp)*	Observații / Referințe
33181	11.150	

* Suprafața este determinată în planul de proiecție Stereo 70.



Date referitoare la teren

Crt	Categorie folosință	Intravilan	Suprafața (mp)	Tarla	Parcelă	Nr. topo	Observații / Referințe
1	curți construcții	DA	1.074	-	-	-	
2	faneata	DA	4.035	-	-	-	
3	faneata	DA	6.041	-	-	-	

Date referitoare la construcții

Crt	Număr	Destinație construcție	Supraf. (mp)	Situație juridică	Observații / Referințe
A1.1	33181-C1	construcții de locuințe	155	Cu acte	Nr. niveluri:2; S. construită la sol:155 mp; Casa de locuit, P+E, an 1970
A1.2	33181-C2	construcții anexa	67	Cu acte	Nr. niveluri:1; S. construită la sol:67 mp; Bucatarie de vara, an 1990
A1.3	33181-C3	construcții anexa	35	Cu acte	Nr. niveluri:1; S. construită la sol:35 mp; Foisor, an 1998
A1.4	33181-C4	construcții anexa	55	Cu acte	Nr. niveluri:1; S. construită la sol:55 mp; Atelier, an 1998
A1.5	33181-C5	construcții anexa	55	Cu acte	Nr. niveluri:1; S. construită la sol:55 mp; Garaj, an 1998
A1.6	33181-C6	construcții anexa	59	Cu acte	Nr. niveluri:1; S. construită la sol:59 mp; Fanar, an 1998
A1.7	33181-C7	construcții anexa	25	Cu acte	Nr. niveluri:1; S. construită la sol:25 mp; Sura, an 1998
A1.8	33181-C8	construcții anexa	21	Cu acte	Nr. niveluri:1; S. construită la sol:21 mp; Sura, an 1998

Lungime Segmente

1) Valorile lungimilor segmentelor sunt obținute din proiecție în plan.

Punct început	X / Y	Punct sfârșit	X / Y	Lungime segment	Punct început	X / Y	Punct sfârșit	X / Y	Lungime segment	Punct început	X / Y	Punct sfârșit	X / Y	Lungime segment
1	528.578,144 638.477,09	2	528.595,821 638.490,678	22.296	2	528.595,821 638.490,678	3	528.614,229 638.505,116	23.395	3	528.614,229 638.505,116	4	528.621,272 638.510,662	8.964
4	528.621,272 638.510,662	5	528.637,434 638.523,949	20.923	5	528.637,434 638.523,949	6	528.649,773 638.534,395	16.167	6	528.649,773 638.534,395	7	528.651,536 638.535,887	2.31
7	528.651,536 638.535,887	8	528.653,85 638.538,062	3.176	8	528.653,85 638.538,062	9	528.667,744 638.551,118	19.066	9	528.667,744 638.551,118	10	528.673,079 638.555,224	6.732
10	528.673,079 638.555,224	11	528.710,864 638.573,033	41.772	11	528.710,864 638.573,033	12	528.708,639 638.584,714	11.891	12	528.708,639 638.584,714	13	528.706,997 638.592,735	8.187
13	528.706,997 638.592,735	14	528.704,979 638.598,447	6.058	14	528.704,979 638.598,447	15	528.701,924 638.603,554	5.951	15	528.701,924 638.603,554	16	528.698,094 638.608,316	6.111
16	528.698,094 638.608,316	17	528.693,586 638.612,507	6.155	17	528.693,586 638.612,507	18	528.691,062 638.614,262	3.074	18	528.691,062 638.614,262	19	528.688,592 638.615,872	2.948
19	528.688,592 638.615,872	20	528.682,868 638.618,685	6.378	20	528.682,868 638.618,685	21	528.674,183 638.621,614	9.166	21	528.674,183 638.621,614	22	528.668,286 638.623,065	6.073
22	528.668,286 638.623,065	23	528.650,102 638.624,989	18.286	23	528.650,102 638.624,989	24	528.644,07 638.625,562	6.059	24	528.644,07 638.625,562	25	528.635,18 638.626,202	8.913
25	528.635,18 638.626,202	26	528.629,585 638.626,425	5.599	26	528.629,585 638.626,425	27	528.626,411 638.626,635	3.181	27	528.626,411 638.626,635	28	528.623,132 638.626,445	3.285
28	528.623,132 638.626,445	29	528.616,999 638.625,638	6.186	29	528.616,999 638.625,638	30	528.617,428 638.622,271	3.394	30	528.617,428 638.622,271	31	528.619,042 638.618,714	3.906
31	528.619,042 638.618,714	32	528.622,544 638.614,165	5.741	32	528.622,544 638.614,165	33	528.627,626 638.607,106	8.698	33	528.627,626 638.607,106	34	528.634,908 638.597,969	11.684
34	528.634,908 638.597,969	35	528.625,988 638.590,747	11.477	35	528.625,988 638.590,747	36	528.617,28 638.583,194	11.527	36	528.617,28 638.583,194	37	528.618,335 638.582,144	1.488
37	528.618,335 638.582,144	38	528.616,195 638.580,348	2.794	38	528.616,195 638.580,348	39	528.609,774 638.574,959	8.383	39	528.609,774 638.574,959	40	528.603,078 638.569,396	8.705
40	528.603,078 638.569,396	41	528.593,946 638.561,867	11.836	41	528.593,946 638.561,867	42	528.585,381 638.554,73	11.149	42	528.585,381 638.554,73	43	528.578,709 638.549,004	8.792
43	528.578,709 638.549,004	44	528.569,782 638.541,748	11.504	44	528.569,782 638.541,748	45	528.562,895 638.536,255	8.809	45	528.562,895 638.536,255	46	528.555,915 638.530,35	9.143
46	528.555,915 638.530,35	47	528.541,865 638.518,781	18.2	47	528.541,865 638.518,781	48	528.536,221 638.514,278	7.22	48	528.536,221 638.514,278	49	528.532,242 638.510,054	5.803
49	528.532,242 638.510,054	50	528.555,174 638.493,55	28.253	50	528.555,174 638.493,55	1	528.578,144 638.477,09	28.259					

** Lungimile segmentelor sunt determinate în planul de proiecție Stereo 70 și sunt rotunjite la 1 milimetru.

*** Distanța dintre puncte este formată din segmente cumulate ce sunt mai mici decât valoarea 1 milimetru.

**DATE DESPRE IMOBILUL NR. 782**

Oficiul de Cadastru și Publicitate Imobiliară SUCEAVA
Biroul de Cadastru și Publicitate Imobiliară Vatra Dornei

A. Partea I. Descrierea imobilului

TEREN Intravilan

Adresa: Loc. Panaci, Jud. Suceava

Nr. Crt	Nr cadastral Nr. topografic	Suprafața* (mp)	Observații / Referințe
A1		74	Sector cadastral:17 Teren neimprijmit;

Construcții

Crt	Nr cadastral Nr. topografic	Adresa	Observații / Referințe
A1.1		Loc. Panaci, Jud. Suceava	Nr. niveluri:1; S. construita la sol:74 mp; S. construita desfasurata:74 mp; Pod din beton peste raul Călimănel -Anexa nr. 65, pozitia 8 - inv. dom. public Panaci

B. Partea II. Proprietari și acte

Inscrieri privitoare la dreptul de proprietate și alte drepturi reale		Referințe
782 / 31/01/2024		
Act Normativ nr. 1705, din 29/11/2006 emis de GUVERNUL ROMANIEI (act normativ HG nr. 209 din 20.03.2012, emis de GUVERNUL ROMANIEI, extras din inventarul centralizat al bunurilor din domeniul public al statului - anexa 12 - poziția 63739, emis de Guvernul Romaniei);		
B1	Intabulare, drept de PROPRIETATE, dobandit prin Lege, cota actuala 1/1, cota initiala 1/1 1) STATUL ROMÂN , CIF:9999999999999, - DOMENIUL PUBLIC	A1
B2	Intabulare, drept de ADMINISTRARE, dobandit prin Lege, cota actuala 1/1, cota initiala 1/1 1) ADMINISTRAȚIA NAȚIONALĂ APELE ROMÂNE , CIF:24326056	A1
Act Normativ nr. HG 1357, din 27/12/2001 emis de GUVERNUL ROMANIEI (act normativ nr. Anexa nr. 65 din 30.08.2002, emis de GUVERNUL ROMANIEI; act administrativ nr. 433 din 25.01.2024 emis de PRIMARIA COMUNEI PANACI);		
B3	Intabulare, drept de PROPRIETATE, dobandit prin Lege, cota actuala 1/1 1) COMUNA PANACI , CIF:4326892, DOMENIUL PUBLIC	A1.1

C. Partea III. SARCINI .

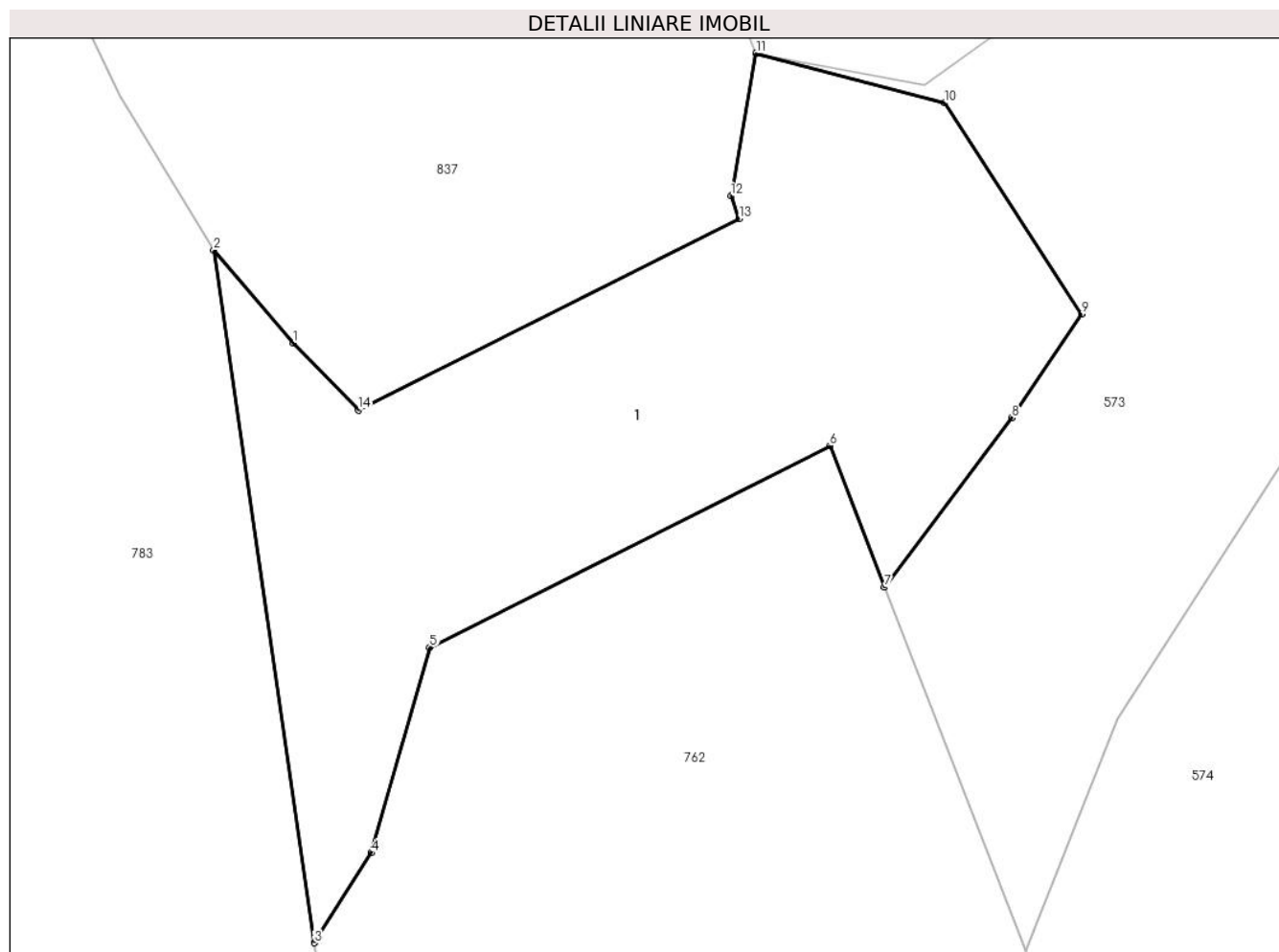
Inscrieri privind dezmembramintele dreptului de proprietate, drepturi reale de garanție și sarcini	Referințe
NU SUNT	

Anexa Nr. 1 La Partea I

Teren

Nr cadastral	Suprafața (mp)*	Observații / Referințe
	74	

* Suprafața este determinată în planul de proiecție Stereo 70.



Date referitoare la teren

Crt	Categorie folosință	Intravilan	Suprafața (mp)	Tarla	Parcelă	Nr. topo	Observații / Referințe
1	ape curgătoare	DA	74	-	-	-	RAUL CALIMANEL

Date referitoare la construcții

Crt	Număr	Destinație construcție	Supraf. (mp)	Situație juridică	Observații / Referințe
A1.1		construcții industriale și edilitare	74	Cu acte	Nr. niveluri:1; S. construită la sol:74 mp; S. construită desfășurată:74 mp; Pod din beton peste raul Călimănel -Anexa nr. 65, poziția 8 - inv. dom. public Panaci

Lungime Segmente

1) Valorile lungimilor segmentelor sunt obținute din proiecție în plan.

Punct început	X / Y	Punct sfârșit	X / Y	Lungime segment (** (m)
1	528.716,57 638.585,26	2	528.715,28 638.586,77	1.986
2	528.715,28 638.586,77	3	528.716,91 638.575,51	11.377

Punct început	X / Y	Punct sfârşit	X / Y	Lungime segment (** (m)
3	528.716,91 638.575,51	4	528.717,84 638.576,97	1.731
4	528.717,84 638.576,97	5	528.718,79 638.580,31	3.472
5	528.718,79 638.580,31	6	528.725,3 638.583,59	7.29
6	528.725,3 638.583,59	7	528.726,19 638.581,29	2.466
7	528.726,19 638.581,29	8	528.728,26 638.584,04	3.442
8	528.728,26 638.584,04	9	528.729,39 638.585,73	2.033
9	528.729,39 638.585,73	10	528.727,17 638.589,16	4.086
10	528.727,17 638.589,16	11	528.724,1 638.589,97	3.175
11	528.724,1 638.589,97	12	528.723,69 638.587,65	2.356
12	528.723,69 638.587,65	13	528.723,82 638.587,28	0.392
13	528.723,82 638.587,28	14	528.717,63 638.584,17	6.927
14	528.717,63 638.584,17	1	528.716,57 638.585,26	1.52

** Lungimile segmentelor sunt determinate în planul de proiecție Stereo 70 și sunt rotunjite la 1 milimetru.

*** Distanța dintre puncte este formată din segmente cumulate ce sunt mai mici decât valoarea 1 milimetru.

**DATE DESPRE IMOBILUL NR. 783**

Oficiul de Cadastru și Publicitate Imobiliară SUCEAVA
 Biroul de Cadastru și Publicitate Imobiliară Vatra Dornei

A. Partea I. Descrierea imobilului

TEREN Intravilan

Adresa: Loc. Panaci, Jud. Suceava

Nr. Crt	Nr cadastral Nr. topografic	Suprafața* (mp)	Observații / Referințe
A1		Din acte: 900 Masurata: 891	Sector cadastral:17 Teren imprejmuit; Anexa nr. 65 - inv. dom. public Panaci. Parte din pozitia 8.

B. Partea II. Proprietari și acte

Inscrieri privitoare la dreptul de proprietate și alte drepturi reale		Referințe
783 / 31/01/2024		
Act Normativ nr. HG 1357, din 27/12/2001 emis de GUVERNUL ROMANIEI (act normativ nr Anexa nr. 65 din 30.08.2002, emis de GUVERNUL ROMANIEI; act administrativ nr 434 din 25.01.2024, emis de PRIMARIA COMUNEI PANACI);		
B1	Intabulare, drept de PROPRIETATE, dobandit prin Lege, cota actuala 1/1, cota initiala 1/1 1) COMUNA PANACI , CIF:4326892, - DOMENIUL PUBLIC	A1

C. Partea III. SARCINI .

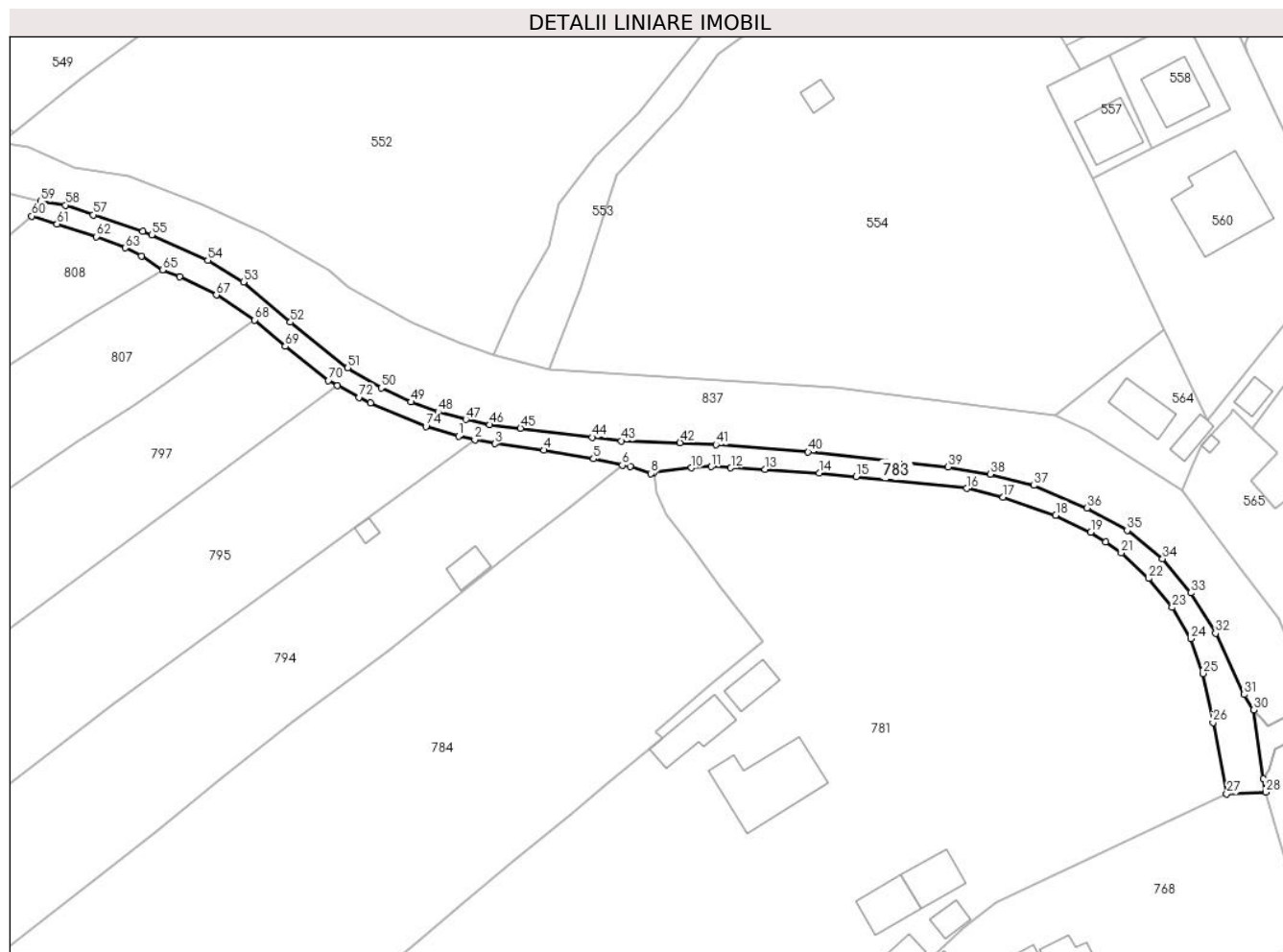
Inscrieri privind dezmembramintele dreptului de proprietate, drepturi reale de garanție și sarcini	Referințe
NU SUNT	

Anexa Nr. 1 La Partea I

Teren

Nr cadastral	Suprafața (mp)*	Observații / Referințe
	Din acte: 900 Masurata: 891	Anexa nr. 65 - inv. dom. public Panaci. Parte din pozitia 8.

* Suprafața este determinată în planul de proiecție Stereo 70.



Date referitoare la teren

Crt	Categorie folosință	Intra vilan	Suprafața (mp)	Tarla	Parcelă	Nr. topo	Observații / Referințe
1	drum	DA	891	-	-	-	

Lungime Segmente

1) Valorile lungimilor segmentelor sunt obținute din proiecție în plan.

Punct început	X / Y	Punct sfârșit	X / Y	Lungime segment	Punct început	X / Y	Punct sfârșit	X / Y	Lungime segment	Punct început	X / Y	Punct sfârșit	X / Y	Lungime segment
1	528.584,957 638.631,61	2	528.587,653 638.631,061	2.751	2	528.587,653 638.631,061	3	528.590,944 638.630,39	3.359	3	528.590,944 638.630,39	4	528.598,963 638.629,336	8.088
4	528.598,963 638.629,336	5	528.607,096 638.627,923	8.255	5	528.607,096 638.627,923	6	528.611,803 638.626,872	4.823	6	528.611,803 638.626,872	7	528.613,087 638.626,69	1.297
7	528.613,087 638.626,69	8	528.616,452 638.625,511	3.566	8	528.616,452 638.625,511	9	528.616,999 638.625,638	0.562	9	528.616,999 638.625,638	10	528.623,132 638.626,445	6.186
10	528.623,132 638.626,445	11	528.626,411 638.626,635	3.285	11	528.626,411 638.626,635	12	528.629,585 638.626,425	3.181	12	528.629,585 638.626,425	13	528.635,18 638.626,202	5.599
13	528.635,18 638.626,202	14	528.644,07 638.625,562	8.913	14	528.644,07 638.625,562	15	528.650,102 638.624,989	6.059	15	528.650,102 638.624,989	16	528.668,286 638.623,065	18.286

Punct început	X / Y	Punct sfârșit	X / Y	Lungime segment	Punct început	X / Y	Punct sfârșit	X / Y	Lungime segment	Punct început	X / Y	Punct sfârșit	X / Y	Lungime segment
16	528.668,286 638.623,065	17	528.674,183 638.621,614	6.073	17	528.674,183 638.621,614	18	528.682,868 638.618,685	9.166	18	528.682,868 638.618,685	19	528.688,592 638.615,872	6.378
19	528.688,592 638.615,872	20	528.691,062 638.614,262	2.948	20	528.691,062 638.614,262	21	528.693,586 638.612,507	3.074	21	528.693,586 638.612,507	22	528.698,094 638.608,316	6.155
22	528.698,094 638.608,316	23	528.701,924 638.603,554	6.111	23	528.701,924 638.603,554	24	528.704,979 638.598,447	5.951	24	528.704,979 638.598,447	25	528.706,997 638.592,735	6.058
25	528.706,997 638.592,735	26	528.708,639 638.584,714	8.187	26	528.708,639 638.584,714	27	528.710,864 638.573,033	11.891	27	528.710,864 638.573,033	28	528.717,279 638.573,306	6.421
28	528.717,279 638.573,306	29	528.716,91 638.575,51	2.235	29	528.716,91 638.575,51	30	528.715,28 638.586,77	11.377	30	528.715,28 638.586,77	31	528.713,75 638.589,28	2.94
31	528.713,75 638.589,28	32	528.709,05 638.599,32	11.086	32	528.709,05 638.599,32	33	528.704,97 638.605,94	7.776	33	528.704,97 638.605,94	34	528.700,37 638.611,56	7.263
34	528.700,37 638.611,56	35	528.694,56 638.616,19	7.429	35	528.694,56 638.616,19	36	528.687,97 638.619,84	7.533	36	528.687,97 638.619,84	37	528.679,25 638.623,56	9.48
37	528.679,25 638.623,56	38	528.672,13 638.625,42	7.359	38	528.672,13 638.625,42	39	528.665,22 638.626,58	7.007	39	528.665,22 638.626,58	40	528.642,27 638.629,04	23.081
40	528.642,27 638.629,04	41	528.627,13 638.630,26	15.189	41	528.627,13 638.630,26	42	528.621,28 638.630,56	5.858	42	528.621,28 638.630,56	43	528.611,68 638.630,84	9.604
43	528.611,68 638.630,84	44	528.606,9 638.631,43	4.816	44	528.606,9 638.631,43	45	528.595,12 638.632,92	11.874	45	528.595,12 638.632,92	46	528.590,09 638.633,5	5.063
46	528.590,09 638.633,5	47	528.586,17 638.634,37	4.015	47	528.586,17 638.634,37	48	528.581,61 638.635,58	4.718	48	528.581,61 638.635,58	49	528.577,15 638.637,24	4.759
49	528.577,15 638.637,24	50	528.572,3 638.639,55	5.372	50	528.572,3 638.639,55	51	528.566,83 638.642,81	6.368	51	528.566,83 638.642,81	52	528.557,4 638.650,3	12.043
52	528.557,4 638.650,3	53	528.549,72 638.656,89	10.12	53	528.549,72 638.656,89	54	528.543,88 638.660,45	6.84	54	528.543,88 638.660,45	55	528.534,67 638.664,64	10.118
55	528.534,67 638.664,64	56	528.533,21 638.665,16	1.55	56	528.533,21 638.665,16	57	528.525,1 638.667,89	8.557	57	528.525,1 638.667,89	58	528.520,53 638.669,49	4.842
58	528.520,53 638.669,49	59	528.516,488 638.670,099	4.088	59	528.516,488 638.670,099	60	528.514,999 638.667,699	2.824	60	528.514,999 638.667,699	61	528.519,153 638.666,381	4.358
61	528.519,153 638.666,381	62	528.525,619 638.664,338	6.781	62	528.525,619 638.664,338	63	528.530,326 638.662,477	5.062	63	528.530,326 638.662,477	64	528.533,024 638.661,181	2.993
64	528.533,024 638.661,181	65	528.536,471 638.658,894	4.137	65	528.536,471 638.658,894	66	528.539,27 638.657,762	3.019	66	528.539,27 638.657,762	67	528.545,274 638.654,761	6.712
67	528.545,274 638.654,761	68	528.551,565 638.650,675	7.501	68	528.551,565 638.650,675	69	528.556,574 638.646,34	6.624	69	528.556,574 638.646,34	70	528.563,623 638.640,75	8.996
70	528.563,623 638.640,75	71	528.565,136 638.639,932	1.72	71	528.565,136 638.639,932	72	528.568,697 638.638,007	4.048	72	528.568,697 638.638,007	73	528.570,555 638.637,095	2.07
73	528.570,555 638.637,095	74	528.579,62 638.633,194	9.869	74	528.579,62 638.633,194	1	528.584,957 638.631,61	5.567					

** Lungimile segmentelor sunt determinate în planul de proiecție Stereo 70 și sunt rotunjite la 1 milimetru.

*** Distanța dintre puncte este formată din segmente cumulate ce sunt mai mici decât valoarea 1 milimetru.

**DATE DESPRE IMOBILUL NR. 784**

Oficiul de Cadastru și Publicitate Imobiliară SUCEAVA
Biroul de Cadastru și Publicitate Imobiliară Vatra Dornei

A. Partea I. Descrierea imobilului

TEREN Intravilan

Nr. CF vechi:368
Nr. cadastral vechi:1351

Adresa: Loc. Panaci, Jud. Suceava

Nr. Crt	Nr cadastral Nr. topografic	Suprafața* (mp)	Observații / Referințe
A1	31993	9.412	Sector cadastral:17 Teren imprejmuit;

B. Partea II. Proprietari și acte

Inscrieri privitoare la dreptul de proprietate și alte drepturi reale	Referințe
7421 / 05/12/2007	
Hotarare Judecatoreasca nr. 800, din 20/06/2007 emis de Judecătoria Vatra Dornei;	
B1	A1
Intabulare, drept de PROPRIETATE, dobandit prin Hotarare Judecatoreasca, cota actuala 1/1, cota initiala 1/1	
1) ISMANĂ PAVEL, lipsa CNP,soț	
2) ISMANĂ DORINA, lipsa CNP, soție	
OBSERVATII: (provenita din conversia CF 368)	

C. Partea III. SARCINI .

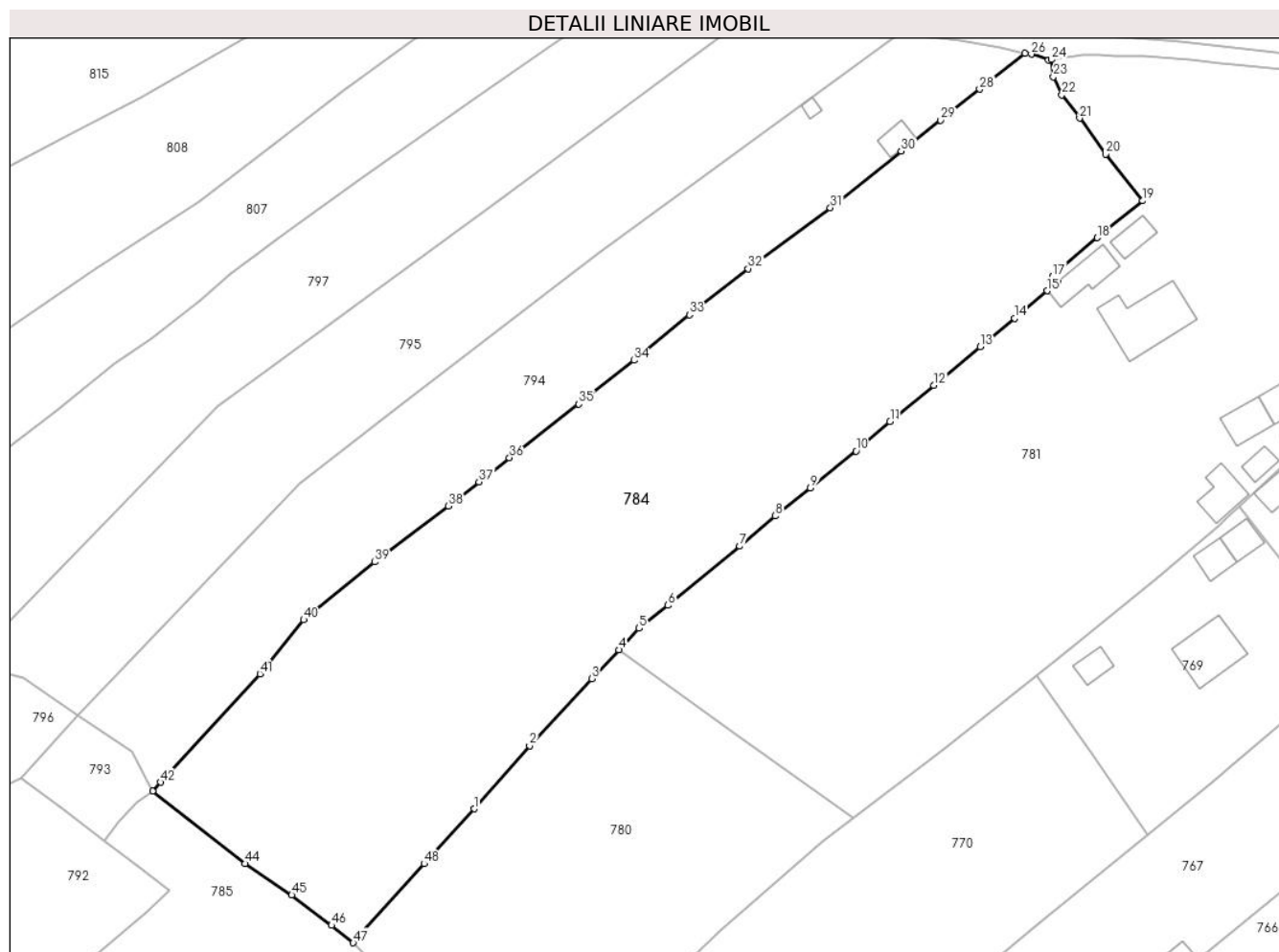
Inscrieri privind dezmembramintele dreptului de proprietate, drepturi reale de garanție și sarcini	Referințe
NU SUNT	

Anexa Nr. 1 La Partea I

Teren

Nr cadastral	Suprafața (mp)*	Observații / Referințe
31993	9.412	

* Suprafața este determinată în planul de proiecție Stereo 70.



Date referitoare la teren

Crt	Categorie folosință	Intravilan	Suprafața (mp)	Tarla	Parcelă	Nr. topo	Observații / Referințe
1	faneata	DA	9.412	-	-	-	

Lungime Segmente

1) Valorile lungimilor segmentelor sunt obținute din proiecție în plan.

Punct început	X / Y	Punct sfârșit	X / Y	Lungime segment
1	528.503,91 638.478,919	2	528.514,759 638.491,283	16.449
4	528.532,242 638.510,054	5	528.536,221 638.514,278	5.803
7	528.555,915 638.530,35	8	528.562,895 638.536,255	9.143
10	528.578,709 638.549,004	11	528.585,381 638.554,73	8.792
13	528.603,078 638.569,396	14	528.609,774 638.574,959	8.705
16	528.618,335 638.582,144	17	528.617,28 638.583,194	1.488
2	528.514,759 638.491,283	3	528.526,93 638.504,415	17.905
5	528.536,221 638.514,278	6	528.541,865 638.518,781	7.22
8	528.562,895 638.536,255	9	528.569,782 638.541,748	8.809
11	528.585,381 638.554,73	12	528.593,946 638.561,867	11.149
14	528.609,774 638.574,959	15	528.616,195 638.580,348	8.383
17	528.617,28 638.583,194	18	528.625,988 638.590,747	11.527
3	528.526,93 638.504,415	4	528.532,242 638.510,054	7.747
6	528.541,865 638.518,781	7	528.555,915 638.530,35	18.2
9	528.569,782 638.541,748	10	528.578,709 638.549,004	11.504
12	528.593,946 638.561,867	13	528.603,078 638.569,396	11.836
15	528.616,195 638.580,348	16	528.618,335 638.582,144	2.794
18	528.625,988 638.590,747	19	528.634,908 638.597,969	11.477

Punct început	X / Y	Punct sfârșit	X / Y	Lungime segment	Punct început	X / Y	Punct sfârșit	X / Y	Lungime segment	Punct început	X / Y	Punct sfârșit	X / Y	Lungime segment
19	528.634,908 638.597,969	20	528.627,626 638.607,106	11.684	20	528.627,626 638.607,106	21	528.622,544 638.614,165	8.698	21	528.622,544 638.614,165	22	528.619,042 638.618,714	5.741
22	528.619,042 638.618,714	23	528.617,428 638.622,271	3.906	23	528.617,428 638.622,271	24	528.616,999 638.625,638	3.394	24	528.616,999 638.625,638	25	528.616,452 638.625,511	0.562
25	528.616,452 638.625,511	26	528.613,087 638.626,69	3.566	26	528.613,087 638.626,69	27	528.611,803 638.626,872	1.297	27	528.611,803 638.626,872	28	528.602,948 638.619,827	11.316
28	528.602,948 638.619,827	29	528.595,312 638.613,786	9.737	29	528.595,312 638.613,786	30	528.587,559 638.607,701	9.856	30	528.587,559 638.607,701	31	528.573,699 638.596,6	17.758
31	528.573,699 638.596,6	32	528.557,566 638.584,692	20.052	32	528.557,566 638.584,692	33	528.546,056 638.575,679	14.619	33	528.546,056 638.575,679	34	528.535,232 638.566,74	14.038
34	528.535,232 638.566,74	35	528.524,426 638.558,156	13.801	35	528.524,426 638.558,156	36	528.510,81 638.547,658	17.193	36	528.510,81 638.547,658	37	528.504,83 638.542,947	7.613
37	528.504,83 638.542,947	38	528.498,85 638.538,236	7.613	38	528.498,85 638.538,236	39	528.484,399 638.527,268	18.142	39	528.484,399 638.527,268	40	528.470,512 638.515,937	17.923
40	528.470,512 638.515,937	41	528.461,922 638.505,348	13.635	41	528.461,922 638.505,348	42	528.442,427 638.484,114	28.826	42	528.442,427 638.484,114	43	528.440,896 638.482,446	2.264
43	528.440,896 638.482,446	44	528.459,013 638.468,21	23.041	44	528.459,013 638.468,21	45	528.468,153 638.462,065	11.014	45	528.468,153 638.462,065	46	528.475,977 638.456,098	9.84
46	528.475,977 638.456,098	47	528.480,193 638.452,701	5.414	47	528.480,193 638.452,701	48	528.494,118 638.468,188	20.827	48	528.494,118 638.468,188	1	528.503,91 638.478,919	14.527

** Lungimile segmentelor sunt determinate în planul de proiecție Stereo 70 și sunt rotunjite la 1 milimetru.

*** Distanța dintre puncte este formată din segmente cumulate ce sunt mai mici decât valoarea 1 milimetru.

**DATE DESPRE IMOBILUL NR. 785**

Oficiul de Cadastru și Publicitate Imobiliară SUCEAVA
Biroul de Cadastru și Publicitate Imobiliară Vatra Dornei

A. Partea I. Descrierea imobilului

TEREN Necunoscut

Adresa: Loc. Panaci, Jud. Suceava

Nr. Crt	Nr cadastral Nr. topografic	Suprafața* (mp)	Observații / Referințe
A1		Din acte: 20.600 Masurata: 12.899	Sector cadastral:17 Teren imprejmuit; Diferenta de suprafata se gaseste la ID 760.

Construcții

Crt	Nr cadastral Nr. topografic	Adresa	Observații / Referințe
A1.1		Loc. Panaci, Jud. Suceava	Nr. niveluri:2; S. construita la sol:97 mp; Locuinta
A1.2		Loc. Panaci, Jud. Suceava	Nr. niveluri:1; S. construita la sol:25 mp; Anexa
A1.3		Loc. Panaci, Jud. Suceava	Nr. niveluri:1; S. construita la sol:45 mp; Anexa

B. Partea II. Proprietari și acte

Inscrieri privitoare la dreptul de proprietate și alte drepturi reale		Referințe
785 / 31/01/2024		
Act Notarial nr. 54, din 19/03/1999 emis de BNP NICOLAI ROTARU;		
B1	Intabulare, drept de PROPRIETATE, dobandit prin Succesiune, cota actuala 2/8, cota initiala 1/1 1) ALUPEI DOINA	A1
B2	Intabulare, drept de PROPRIETATE, dobandit prin Succesiune, cota actuala 3/8 1) ALUPEI ANDREIA	A1
B3	Intabulare, drept de PROPRIETATE, dobandit prin Succesiune, cota actuala 3/8 1) ALUPEI VALENTIN	A1
B4	Intabulare, drept de PROPRIETATE, dobandit prin Succesiune, cota actuala 2/16 1) ALUPEI DOINA	A1.1, A1.2, A1.3
Act Administrativ nr. 431, din 25/01/2024 emis de PRIMARIA COMUNEI PANACI;		
B5	Intabulare, drept de PROPRIETATE, dobandit prin Lege, cota actuala 1/2 1) ALUPEI DOINA	A1.1, A1.2, A1.3
Act Notarial nr. 54, din 19/03/1999 emis de BNP NICOLAI ROTARU;		
B6	Intabulare, drept de PROPRIETATE, dobandit prin Succesiune, cota actuala 3/16 1) ALUPEI ANDREIA	A1.1, A1.2, A1.3
B7	Intabulare, drept de PROPRIETATE, dobandit prin Succesiune, cota actuala 3/16 1) ALUPEI VALENTIN	A1.1, A1.2, A1.3

C. Partea III. SARCINI .

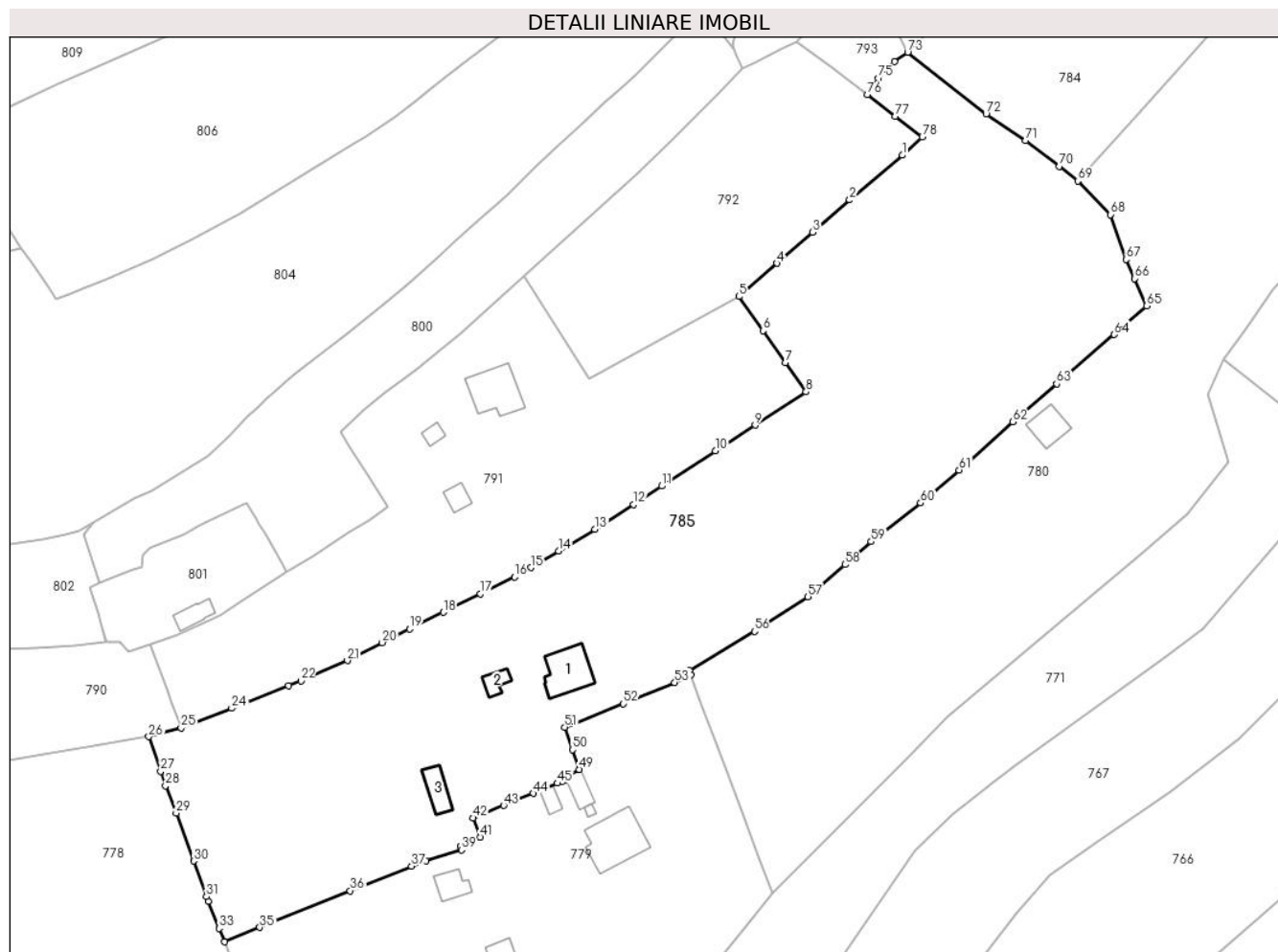
Inscrieri privind dezmembramintele dreptului de proprietate, drepturi reale de garanție și sarcini	Referințe
NU SUNT	

Anexa Nr. 1 La Partea I

Teren

Nr cadastral	Suprafața (mp)*	Observații / Referințe
	Din acte: 20.600 Masurata: 12.899	Diferenta de suprafata se gaseste la ID 760.

* Suprafața este determinată în planul de proiecție Stereo 70.



Date referitoare la teren

Crt	Categorie folosință	Intravilan	Suprafața (mp)	Tarla	Parcelă	Nr. topo	Observații / Referințe
1	curți constructii	DA	600	-	-	-	
2	faneata	DA	11.922	-	-	-	
3	faneata	NU	377	-	-	-	

Date referitoare la construcții

Crt	Număr	Destinație construcție	Supraf. (mp)	Situație juridică	Observații / Referințe
A1.1		construcții de locuințe	97	Cu acte	Nr. niveluri:2; S. construita la sol:97 mp; Locuinta
A1.2		construcții anexa	25	Cu acte	Nr. niveluri:1; S. construita la sol:25 mp; Anexa
A1.3		construcții anexa	45	Cu acte	Nr. niveluri:1; S. construita la sol:45 mp; Anexa

Lungime Segmente

1) Valorile lungimilor segmentelor sunt obținute din proiecție în plan.

Punct început	X / Y	Punct sfârșit	X / Y	Lungime segment	Punct început	X / Y	Punct sfârșit	X / Y	Lungime segment	Punct început	X / Y	Punct sfârșit	X / Y	Lungime segment
1	528.439,673 638.458,663	2	528.427,472 638.448,331	15.988	2	528.427,472 638.448,331	3	528.418,882 638.440,866	11.388	3	528.418,882 638.440,866	4	528.410,65 638.433,724	10.898
4	528.410,65 638.433,724	5	528.401,889 638.426,021	11.666	5	528.401,889 638.426,021	6	528.407,451 638.418,158	9.631	6	528.407,451 638.418,158	7	528.412,585 638.410,791	8.979
7	528.412,585 638.410,791	8	528.417,383 638.404,04	8.282	8	528.417,383 638.404,04	9	528.405,635 638.396,356	14.038	9	528.405,635 638.396,356	10	528.396,43 638.390,368	10.981
10	528.396,43 638.390,368	11	528.384,013 638.382,261	14.829	11	528.384,013 638.382,261	12	528.377,576 638.378,044	7.695	12	528.377,576 638.378,044	13	528.368,612 638.372,241	10.678
13	528.368,612 638.372,241	14	528.360,208 638.367,243	9.778	14	528.360,208 638.367,243	15	528.353,79 638.363,44	7.46	15	528.353,79 638.363,44	16	528.350,017 638.361,273	4.351
16	528.350,017 638.361,273	17	528.342,156 638.357,405	8.761	17	528.342,156 638.357,405	18	528.333,552 638.353,129	9.608	18	528.333,552 638.353,129	19	528.325,752 638.349,277	8.699
19	528.325,752 638.349,277	20	528.319,454 638.346,106	7.051	20	528.319,454 638.346,106	21	528.311,396 638.341,976	9.055	21	528.311,396 638.341,976	22	528.300,668 638.337,251	11.722
22	528.300,668 638.337,251	23	528.297,789 638.336,193	3.067	23	528.297,789 638.336,193	24	528.284,639 638.330,96	14.153	24	528.284,639 638.330,96	25	528.272,966 638.326,382	12.539
25	528.272,966 638.326,382	26	528.265,518 638.324,385	7.711	26	528.265,518 638.324,385	27	528.268,239 638.316,389	8.446	27	528.268,239 638.316,389	28	528.269,356 638.313,033	3.537
28	528.269,356 638.313,033	29	528.271,821 638.306,711	6.786	29	528.271,821 638.306,711	30	528.275,904 638.295,652	11.789	30	528.275,904 638.295,652	31	528.278,815 638.287,458	8.696
31	528.278,815 638.287,458	32	528.279,261 638.286,346	1.198	32	528.279,261 638.286,346	33	528.281,76 638.280,121	6.708	33	528.281,76 638.280,121	34	528.282,997 638.277,002	3.355
34	528.282,997 638.277,002	35	528.291,13 638.280,35	8.795	35	528.291,13 638.280,35	36	528.312,06 638.288,79	22.568	36	528.312,06 638.288,79	37	528.326,23 638.294,47	15.266
37	528.326,23 638.294,47	38	528.329,58 638.295,7	3.569	38	528.329,58 638.295,7	39	528.337,77 638.298,21	8.566	39	528.337,77 638.298,21	40	528.337,48 638.299,0	0.842
40	528.337,48 638.299,0	41	528.342,17 638.301,17	5.168	41	528.342,17 638.301,17	42	528.340,49 638.305,61	4.747	42	528.340,49 638.305,61	43	528.347,53 638.308,5	7.61
43	528.347,53 638.308,5	44	528.354,36 638.311,27	7.37	44	528.354,36 638.311,27	45	528.359,93 638.313,64	6.053	45	528.359,93 638.313,64	46	528.360,91 638.314,04	1.058
46	528.360,91 638.314,04	47	528.361,62 638.314,41	0.801	47	528.361,62 638.314,41	48	528.361,326 638.315,046	0.701	48	528.361,326 638.315,046	49	528.364,992 638.316,823	4.074
49	528.364,992 638.316,823	50	528.363,402 638.321,378	4.825	50	528.363,402 638.321,378	51	528.361,628 638.326,579	5.495	51	528.361,628 638.326,579	52	528.375,18 638.331,988	14.592
52	528.375,18 638.331,988	53	528.387,047 638.336,916	12.85	53	528.387,047 638.336,916	54	528.390,795 638.338,729	4.163	54	528.390,795 638.338,729	55	528.390,447 638.339,668	1.001
55	528.390,447 638.339,668	56	528.405,488 638.348,71	17.55	56	528.405,488 638.348,71	57	528.417,866 638.356,705	14.735	57	528.417,866 638.356,705	58	528.426,389 638.364,139	11.31
58	528.426,389 638.364,139	59	528.432,441 638.369,416	8.03	59	528.432,441 638.369,416	60	528.443,862 638.378,371	14.513	60	528.443,862 638.378,371	61	528.452,79 638.385,932	11.699
61	528.452,79 638.385,932	62	528.465,158 638.397,132	16.686	62	528.465,158 638.397,132	63	528.475,32 638.405,863	13.398	63	528.475,32 638.405,863	64	528.488,656 638.417,247	17.534
64	528.488,656 638.417,247	65	528.496,081 638.423,851	9.937	65	528.496,081 638.423,851	66	528.493,321 638.430,174	6.899	66	528.493,321 638.430,174	67	528.491,377 638.434,593	4.828
67	528.491,377 638.434,593	68	528.487,769 638.444,96	10.977	68	528.487,769 638.444,96	69	528.480,193 638.452,701	10.831	69	528.480,193 638.452,701	70	528.475,977 638.456,098	5.414
70	528.475,977 638.456,098	71	528.468,153 638.462,065	9.84	71	528.468,153 638.462,065	72	528.459,013 638.468,21	11.014	72	528.459,013 638.468,21	73	528.440,896 638.482,446	23.041
73	528.440,896 638.482,446	74	528.437,849 638.480,297	3.729	74	528.437,849 638.480,297	75	528.434,158 638.476,454	5.328	75	528.434,158 638.476,454	76	528.431,544 638.472,646	4.619
76	528.431,544 638.472,646	77	528.437,998 638.467,654	8.159	77	528.437,998 638.467,654	78	528.444,278 638.462,89	7.883	78	528.444,278 638.462,89	1	528.439,673 638.458,663	6.251

** Lungimile segmentelor sunt determinate în plan de proiecție Stereo 70 și sunt rotunjite la 1 milimetru.

*** Distanța dintre puncte este formată din segmente cumulate ce sunt mai mici decât valoarea 1 milimetru.

**DATE DESPRE IMOBILUL NR. 786**

Oficiul de Cadastru și Publicitate Imobiliară SUCEAVA
Biroul de Cadastru și Publicitate Imobiliară Vatra Dornei

A. Partea I. Descrierea imobilului

TEREN Intravilan

Nr. CF vechi:252
Nr. cadastral vechi:1133

Adresa: Loc. Panaci, Jud. Suceava

Nr. Crt	Nr cadastral Nr. topografic	Suprafața* (mp)	Observații / Referințe
A1	31862	Din acte: 6.015 Masurata: 6.019	Sector cadastral:17 Teren imprejmuit;

B. Partea II. Proprietari și acte

Inscrieri privitoare la dreptul de proprietate și alte drepturi reale	Referințe
18609 / 11/11/2021	
Act Notarial nr. 2238, din 10/11/2021 emis de Armasu Mihai Ionut (act notarial nr 2258 din 10.11.2021, emis de Armasu Mihai Ionut);	
B10	A1
Intabulare, drept de PROPRIETATE, bun propriu, dobandit prin Conventie, cota actuala 1/1, cota initiala 1/1	
1) COSTIN MIHAI	

C. Partea III. SARCINI .

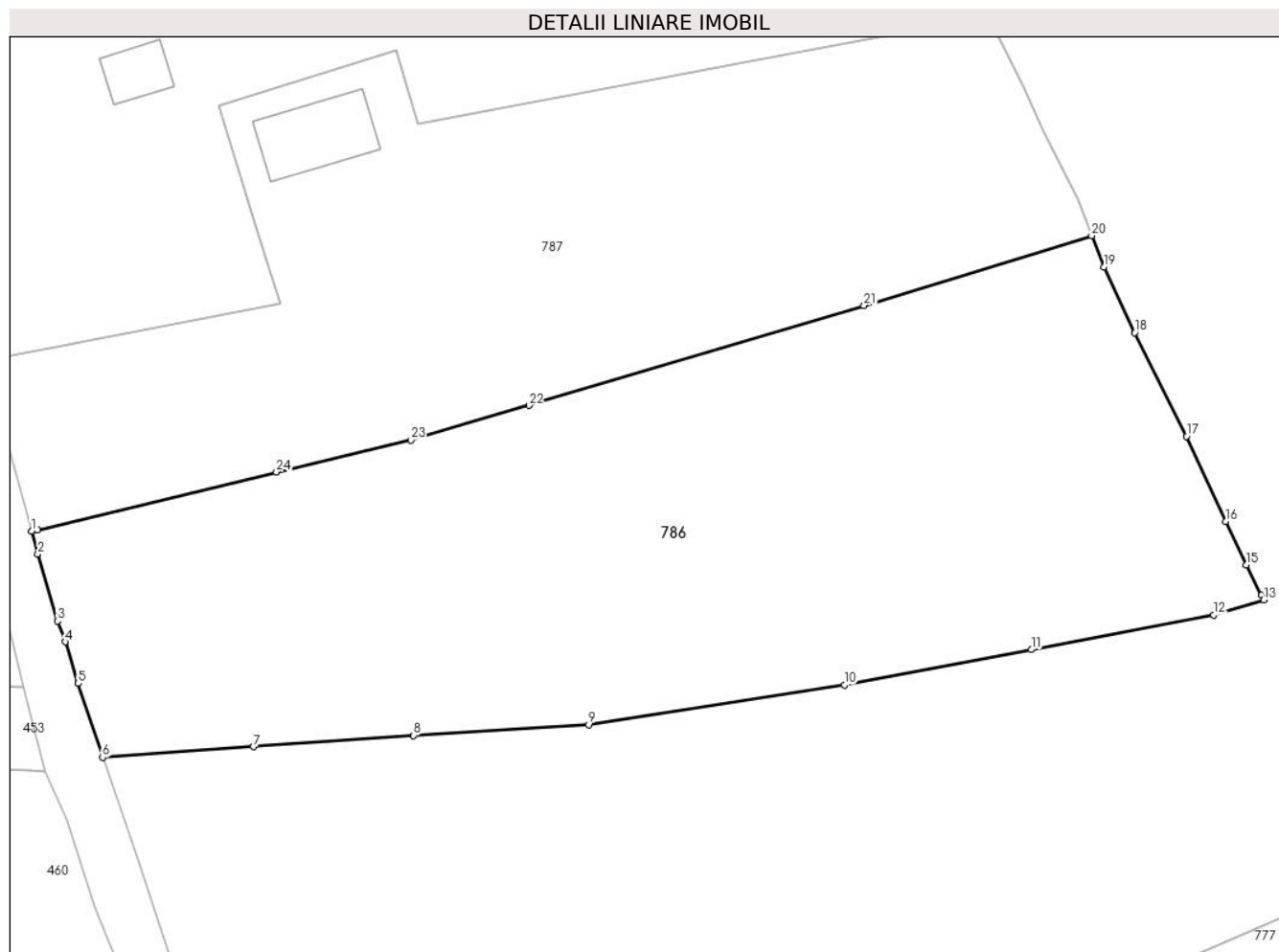
Inscrieri privind dezmembramintele dreptului de proprietate, drepturi reale de garanție și sarcini	Referințe
NU SUNT	

Anexa Nr. 1 La Partea I

Teren

Nr cadastral	Suprafața (mp)*	Observații / Referințe
31862	Din acte: 6.015 Masurata: 6.019	

* Suprafața este determinată în planul de proiecție Stereo 70.



Date referitoare la teren

Crt	Categorie folosință	Intra vilan	Suprafața (mp)	Tarla	Parcelă	Nr. topo	Observații / Referințe
1	faneata	DA	6.019	-	-	-	Terenul este delimitat cu gard si partial tarusat

Lungime Segmente

1) Valorile lungimilor segmentelor sunt obținute din proiecție în plan.

Punct început	X / Y	Punct sfârșit	X / Y	Lungime segment (** (m)
1	528.080,846 638.208,308	2	528.081,633 638.205,401	3.012
3	528.084,127 638.196,825	4	528.085,121 638.194,183	2.823
5	528.086,801 638.188,882	6	528.089,894 638.179,431	9.944
7	528.109,142 638.180,787	8	528.129,568 638.182,226	20.477
9	528.151,934 638.183,61	10	528.184,548 638.188,662	33.003

Punct început	X / Y	Punct sfârșit	X / Y	Lungime segment (** (m)
2	528.081,633 638.205,401	3	528.084,127 638.196,825	8.931
4	528.085,121 638.194,183	5	528.086,801 638.188,882	5.561
6	528.089,894 638.179,431	7	528.109,142 638.180,787	19.296
8	528.129,568 638.182,226	9	528.151,934 638.183,61	22.409
10	528.184,548 638.188,662	11	528.208,402 638.193,184	24.279

Punct început	X / Y	Punct sfârșit	X / Y	Lungime segment (** (m)	Punct început	X / Y	Punct sfârșit	X / Y	Lungime segment (** (m)
11	528.208,402 638.193,184	12	528.231,639 638.197,609	23.655	12	528.231,639 638.197,609	13	528.238,056 638.199,521	6.696
13	528.238,056 638.199,521	14	528.237,763 638.200,104	0.652	14	528.237,763 638.200,104	15	528.235,796 638.204,017	4.38
15	528.235,796 638.204,017	16	528.233,233 638.209,547	6.095	16	528.233,233 638.209,547	17	528.228,188 638.220,42	11.986
17	528.228,188 638.220,42	18	528.221,582 638.233,649	14.787	18	528.221,582 638.233,649	19	528.217,68 638.242,042	9.256
19	528.217,68 638.242,042	20	528.216,105 638.246,02	4.278	20	528.216,105 638.246,02	21	528.187,046 638.237,118	30.392
21	528.187,046 638.237,118	22	528.144,311 638.224,356	44.6	22	528.144,311 638.224,356	23	528.129,215 638.219,94	15.729
23	528.129,215 638.219,94	24	528.112,082 638.215,867	17.61	24	528.112,082 638.215,867	25	528.081,593 638.208,453	31.377
25	528.081,593 638.208,453	26	528.081,245 638.208,415	0.35	26	528.081,245 638.208,415	1	528.080,846 638.208,308	0.413

** Lungimile segmentelor sunt determinate în planul de proiecție Stereo 70 și sunt rotunjite la 1 milimetru.

*** Distanța dintre puncte este formată din segmente cumulate ce sunt mai mici decât valoarea 1 milimetru.

**DATE DESPRE IMOBILUL NR. 787**

Oficiul de Cadastru și Publicitate Imobiliară SUCEAVA
Biroul de Cadastru și Publicitate Imobiliară Vatra Dornei

A. Partea I. Descrierea imobilului

TEREN Necunoscut

Adresa: Loc. Panaci, Nr. 158, Jud. Suceava

Nr. Crt	Nr cadastral Nr. topografic	Suprafața* (mp)	Observații / Referințe
A1	33333	4.585	Sector cadastral:17 Teren imprejmuit;

Construcții

Crt	Nr cadastral Nr. topografic	Adresa	Observații / Referințe
A1.1	33333-C1	Loc. Panaci, Nr. 158, Jud. Suceava	Nr. niveluri:2; S. construita la sol:118 mp; Locuinta; Sc=119mp

B. Partea II. Proprietari și acte

Inscrieri privitoare la dreptul de proprietate și alte drepturi reale		Referințe
16610 / 13/11/2020		
Act Notarial nr. 676, din 13/11/2020 emis de AGACHE DUMITRITA GABRIELA;		
B1	Intabulare, drept de PROPRIETATE, bun comun în devălmășie, dobândit prin Conventie, cota actuala 1/1, cota initiala 1/1 1) MARIAN FELICIA 2) MARIAN EUGEN	A1, A1.1

C. Partea III. SARCINI .

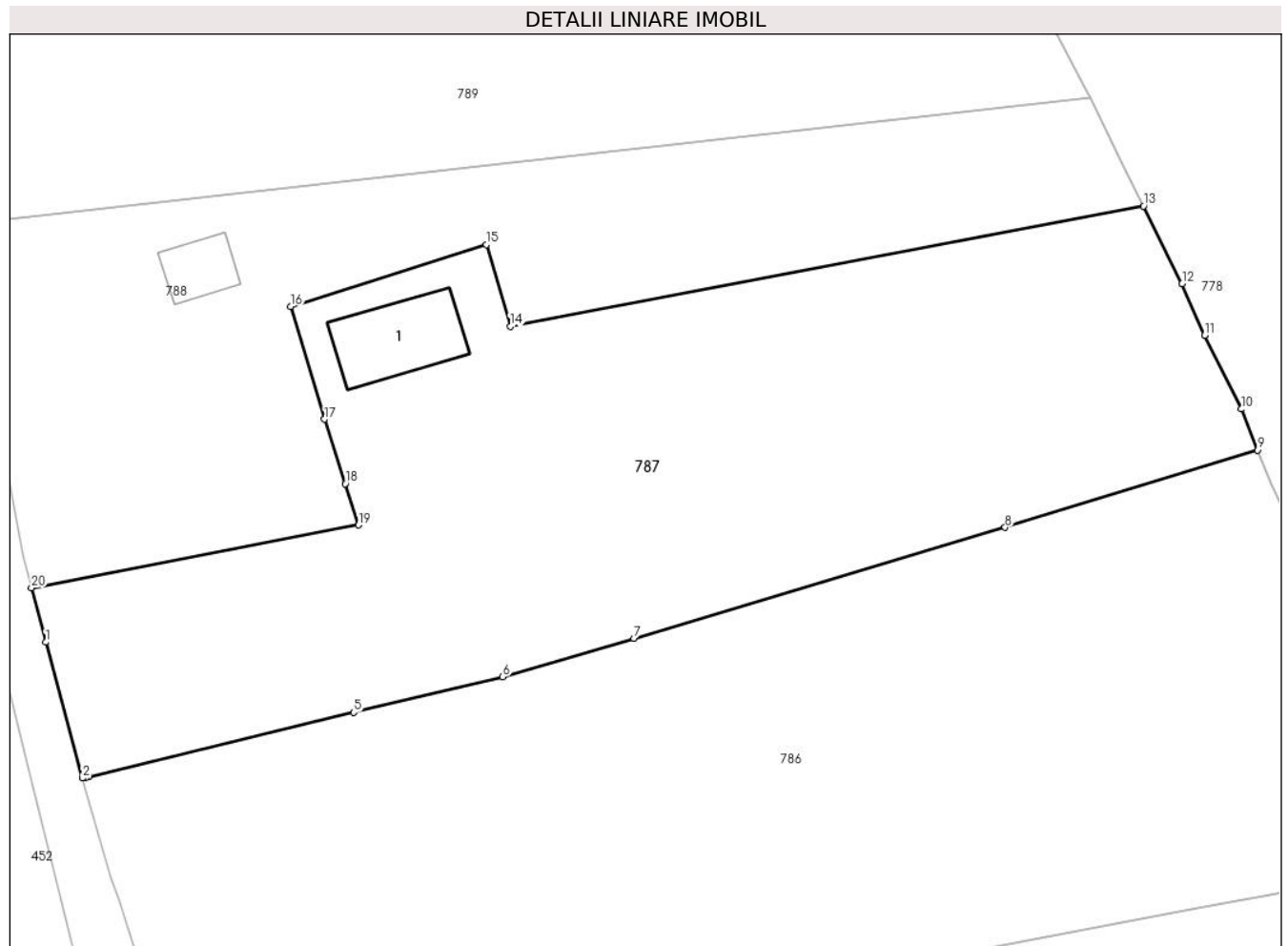
Inscrieri privind dezmembramintele dreptului de proprietate, drepturi reale de garanție și sarcini	Referințe
NU SUNT	

Anexa Nr. 1 La Partea I

Teren

Nr cadastral	Suprafața (mp)*	Observații / Referințe
33333	4.585	

* Suprafața este determinată în planul de proiecție Stereo 70.



Date referitoare la teren

Crt	Categorie folosință	Intravilan	Suprafața (mp)	Tarla	Parcelă	Nr. topo	Observații / Referințe
1	curți constructii	DA	500	-	-	-	
2	faneata	DA	4.039	-	-	-	
3	faneata	NU	46	-	-	-	

Date referitoare la construcții

Crt	Număr	Destinație construcție	Supraf. (mp)	Situație juridică	Observații / Referințe
A1.1	33333-C1	construcții de locuințe	118	Cu acte	Nr. niveluri:2; S. construita la sol:118 mp; Locuinta; Sc=119mp

Lungime Segmente

1) Valorile lungimilor segmentelor sunt obținute din proiecție în plan.

Punct început	X / Y	Punct sfârșit	X / Y	Lungime segment (** (m)
1	528.076,611 638.223,928	2	528.080,846 638.208,308	16.184
2	528.080,846 638.208,308	3	528.081,245 638.208,415	0.413

Punct început	X / Y	Punct sfârșit	X / Y	Lungime segment (** (m)
3	528.081,245 638.208,415	4	528.081,593 638.208,453	0.35
4	528.081,593 638.208,453	5	528.112,082 638.215,867	31.377
5	528.112,082 638.215,867	6	528.129,215 638.219,94	17.61
6	528.129,215 638.219,94	7	528.144,311 638.224,356	15.729
7	528.144,311 638.224,356	8	528.187,046 638.237,118	44.6
8	528.187,046 638.237,118	9	528.216,105 638.246,02	30.392
9	528.216,105 638.246,02	10	528.214,24 638.250,732	5.068
10	528.214,24 638.250,732	11	528.210,014 638.259,202	9.466
11	528.210,014 638.259,202	12	528.207,419 638.265,133	6.474
12	528.207,419 638.265,133	13	528.202,993 638.274,073	9.976
13	528.202,993 638.274,073	14	528.130,074 638.260,223	74.223
14	528.130,074 638.260,223	15	528.127,349 638.269,619	9.783
15	528.127,349 638.269,619	16	528.104,803 638.262,53	23.634
16	528.104,803 638.262,53	17	528.108,713 638.249,559	13.548
17	528.108,713 638.249,559	18	528.111,105 638.242,153	7.783
18	528.111,105 638.242,153	19	528.112,642 638.237,395	5.0
19	528.112,642 638.237,395	20	528.074,98 638.230,164	38.35
20	528.074,98 638.230,164	1	528.076,611 638.223,928	6.446

** Lungimile segmentelor sunt determinate în planul de proiecție Stereo 70 și sunt rotunjite la 1 milimetru.

*** Distanța dintre puncte este formată din segmente cumulate ce sunt mai mici decât valoarea 1 milimetru.

**DATE DESPRE IMOBILUL NR. 788**

Oficiul de Cadastru și Publicitate Imobiliară SUCEAVA
Biroul de Cadastru și Publicitate Imobiliară Vatra Dornei

A. Partea I. Descrierea imobilului

TEREN Necunoscut

Adresa: Loc. Panaci, Jud. Suceava

Nr. Crt	Nr cadastral Nr. topografic	Suprafața* (mp)	Observații / Referințe
A1	31024	2.934	Sector cadastral:17 Teren imprejmuit;

Construcții

Crt	Nr cadastral Nr. topografic	Adresa	Observații / Referințe
A1.1		Loc. Panaci, Jud. Suceava	Nr. niveluri:2; S. construita la sol:50 mp; Locuinta

B. Partea II. Proprietari și acte

Inscrieri privitoare la dreptul de proprietate și alte drepturi reale		Referințe
788 / 31/01/2024		
Act Administrativ nr. 431, din 25/01/2024 emis de PRIMARIA COMUNEI PANACI;		
B2	Intabulare, drept de PROPRIETATE, dobandit prin Lege, cota actuala 1/1 1) MARIAN EUGEN	A1.1
16047 / 03/11/2020		
Act Notarial nr. 1610, din 02/11/2020 emis de REY OLTICA-VERONICA;		
B2	Intabulare, drept de PROPRIETATE, bun comun în devălmășie, dobandit prin Conventie, cota actuala 1/1, cota initiala 1/1 1) MARIAN FELICIA	A1
788 / 31/01/2024		
Act Administrativ nr. 431, din 25/01/2024 emis de PRIMARIA COMUNEI PANACI;		
B2	Intabulare, drept de PROPRIETATE, dobandit prin Lege, cota actuala 1/1 1) MARIAN FELICIA	A1.1
16047 / 03/11/2020		
Act Notarial nr. 1610, din 02/11/2020 emis de REY OLTICA-VERONICA;		
B2	Intabulare, drept de PROPRIETATE, bun comun în devălmășie, dobandit prin Conventie, cota actuala 1/1, cota initiala 1/1 1) MARIAN EUGEN	A1

C. Partea III. SARCINI .

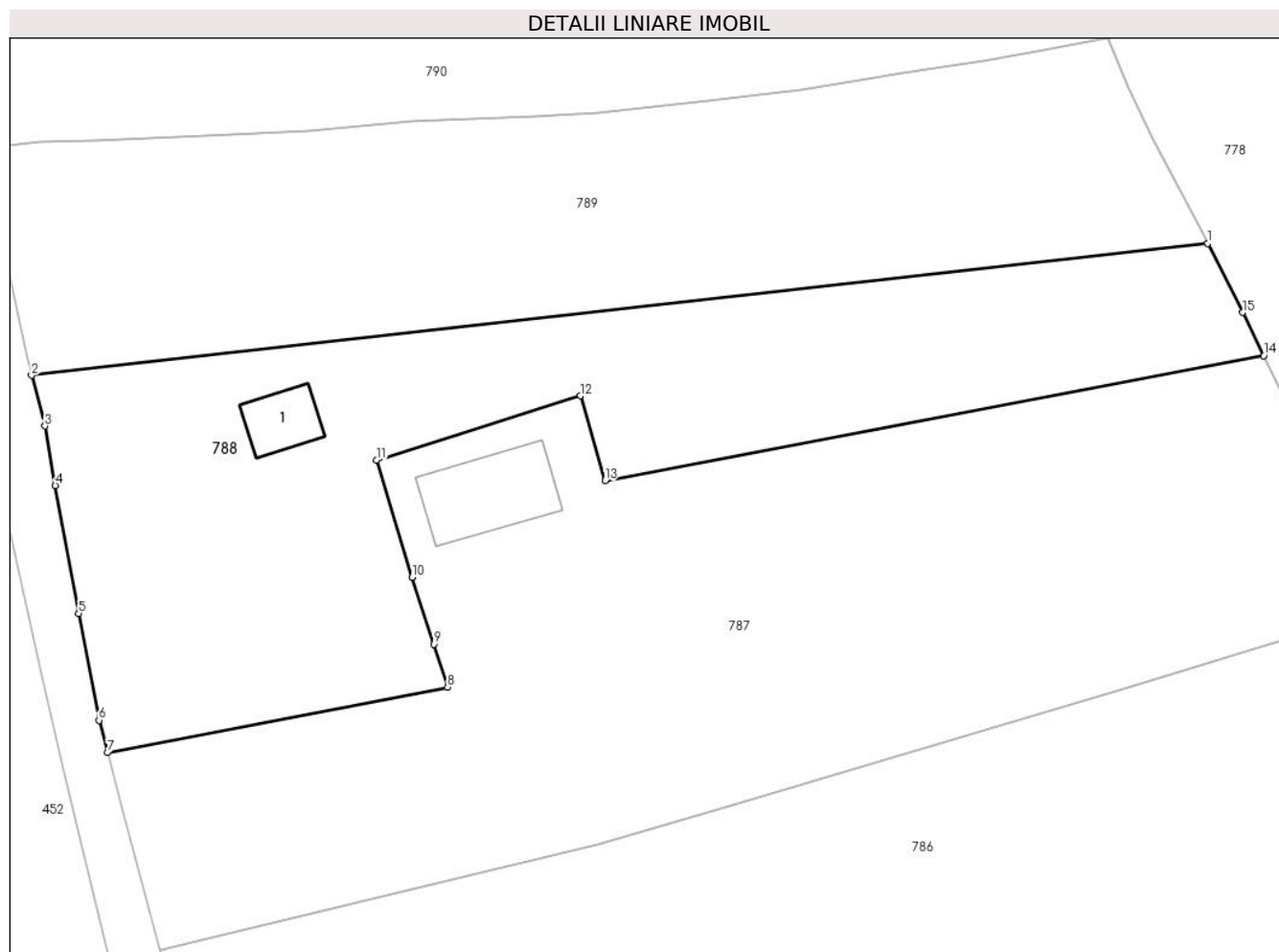
Inscrieri privind dezmembramintele dreptului de proprietate, drepturi reale de garanție și sarcini	Referințe
NU SUNT	

Anexa Nr. 1 La Partea I

Teren

Nr cadastral	Suprafața (mp)*	Observații / Referințe
31024	2.934	

* Suprafața este determinată în planul de proiecție Stereo 70.



Date referitoare la teren

Crt	Categorie folosință	Intra vilan	Suprafața (mp)	Tarla	Parcelă	Nr. topo	Observații / Referințe
1	curți constructii	DA	60	-	-	-	Imprejmuț cu gard de lemn și delimitat prin tarusare
2	faneata	DA	2.828	-	-	-	
3	faneata	NU	46	-	-	-	

Date referitoare la construcții

Crt	Număr	Destinație construcție	Supraf. (mp)	Situație juridică	Observații / Referințe
A1.1		construcții de locuințe	50	Cu acte	Nr. niveluri:2; S. construită la sol:50 mp; Locuința

Lungime Segmente

1) Valorile lungimilor segmentelor sunt obținute din proiecție în plan.

Punct început	X / Y	Punct sfârșit	X / Y	Lungime segment (** (m)
1	528.196,805 638.286,491	2	528.066,592 638.271,892	131.029
2	528.066,592 638.271,892	3	528.068,065 638.266,278	5.804

Punct început	X / Y	Punct sfârșit	X / Y	Lungime segment (** (m)
3	528.068,065 638.266,278	4	528.069,204 638.259,71	6.666
4	528.069,204 638.259,71	5	528.071,807 638.245,571	14.377
5	528.071,807 638.245,571	6	528.074,045 638.233,739	12.042
6	528.074,045 638.233,739	7	528.074,98 638.230,164	3.695
7	528.074,98 638.230,164	8	528.112,642 638.237,395	38.35
8	528.112,642 638.237,395	9	528.111,105 638.242,153	5.0
9	528.111,105 638.242,153	10	528.108,713 638.249,559	7.783
10	528.108,713 638.249,559	11	528.104,803 638.262,53	13.548
11	528.104,803 638.262,53	12	528.127,349 638.269,619	23.634
12	528.127,349 638.269,619	13	528.130,074 638.260,223	9.783
13	528.130,074 638.260,223	14	528.202,993 638.274,073	74.223
14	528.202,993 638.274,073	15	528.200,635 638.278,839	5.317
15	528.200,635 638.278,839	1	528.196,805 638.286,491	8.557

** Lungimile segmentelor sunt determinate în planul de proiecție Stereo 70 și sunt rotunjite la 1 milimetru.

*** Distanța dintre puncte este formată din segmente cumulate ce sunt mai mici decât valoarea 1 milimetru.

**DATE DESPRE IMOBILUL NR. 789**

Oficiul de Cadastru și Publicitate Imobiliară SUCEAVA
Biroul de Cadastru și Publicitate Imobiliară Vatra Dornei

A. Partea I. Descrierea imobilului

TEREN Necunoscut

Adresa: Loc. Panaci, Jud. Suceava

Nr. Crt	Nr cadastral Nr. topografic	Suprafața* (mp)	Observații / Referințe
A1	31025	Din acte: 2.934 Masurata: 2.959	Sector cadastral:17 Teren imprejmuit;

B. Partea II. Proprietari și acte

Inscrieri privitoare la dreptul de proprietate și alte drepturi reale		Referințe
16048 / 03/11/2020		
Act Notarial nr. 1610, din 02/11/2020 emis de REY OLTICA-VERONICA;		
B3	Intabulare, drept de PROPRIETATE, bun comun în devălmășie, dobândit prin Conventie, cota actuala 1/1, cota initiala 1/1 1) MARIAN FELICIA 2) MARIAN EUGEN	A1

C. Partea III. SARCINI .

Inscrieri privind dezmembramintele dreptului de proprietate, drepturi reale de garanție și sarcini	Referințe
NU SUNT	

Anexa Nr. 1 La Partea I

Teren

Nr cadastral	Suprafața (mp)*	Observații / Referințe
31025	Din acte: 2.934 Masurata: 2.959	

* Suprafața este determinată în planul de proiecție Stereo 70.



Date referitoare la teren

Crt	Categorie folosință	Intravilan	Suprafața (mp)	Tarla	Parcelă	Nr. topo	Observații / Referințe
1	faneata	DA	2.846	-	-	-	Imprejmuit cu gard de lemn si delimitat prin tarusare
2	faneata	NU	113	-	-	-	

Lungime Segmente

1) Valorile lungimilor segmentelor sunt obținute din proiecție în plan.

Punct început	X / Y	Punct sfârșit	X / Y	Lungime segment (** (m)
1	528.061,534 638.296,989	2	528.062,622 638.290,258	6.818
3	528.064,455 638.281,415	4	528.066,065 638.273,902	7.684
5	528.066,592 638.271,892	6	528.196,805 638.286,491	131.029
7	528.196,282 638.287,535	8	528.190,714 638.298,165	12.0

Punct început	X / Y	Punct sfârșit	X / Y	Lungime segment (** (m)
2	528.062,622 638.290,258	3	528.064,455 638.281,415	9.031
4	528.066,065 638.273,902	5	528.066,592 638.271,892	2.078
6	528.196,805 638.286,491	7	528.196,282 638.287,535	1.168
8	528.190,714 638.298,165	9	528.187,972 638.303,715	6.19

Punct început	X / Y	Punct sfârșit	X / Y	Lungime segment (** (m))
9	528.187,972 638.303,715	10	528.185,787 638.309,247	5.948
11	528.178,613 638.307,849	12	528.171,922 638.306,65	6.798
13	528.163,037 638.305,345	14	528.151,792 638.303,502	11.395
15	528.141,475 638.302,227	16	528.129,442 638.300,944	12.101
17	528.122,361 638.300,48	18	528.108,489 638.299,94	13.883
19	528.097,364 638.298,961	20	528.085,838 638.298,386	11.54
21	528.073,711 638.297,892	22	528.067,523 638.297,683	6.192

Punct început	X / Y	Punct sfârșit	X / Y	Lungime segment (** (m))
10	528.185,787 638.309,247	11	528.178,613 638.307,849	7.309
12	528.171,922 638.306,65	13	528.163,037 638.305,345	8.98
14	528.151,792 638.303,502	15	528.141,475 638.302,227	10.395
16	528.129,442 638.300,944	17	528.122,361 638.300,48	7.096
18	528.108,489 638.299,94	19	528.097,364 638.298,961	11.168
20	528.085,838 638.298,386	21	528.073,711 638.297,892	12.137
22	528.067,523 638.297,683	1	528.061,534 638.296,989	6.029

** Lungimile segmentelor sunt determinate în planul de proiecție Stereo 70 și sunt rotunjite la 1 milimetru.

*** Distanța dintre puncte este formată din segmente cumulate ce sunt mai mici decât valoarea 1 milimetru.

**DATE DESPRE IMOBILUL NR. 790**

Oficiul de Cadastru și Publicitate Imobiliară SUCEAVA
Biroul de Cadastru și Publicitate Imobiliară Vatra Dornei

A. Partea I. Descrierea imobilului

TEREN Necunoscut

Adresa: Loc. Panaci, Jud. Suceava

Nr. Crt	Nr cadastral Nr. topografic	Suprafața* (mp)	Observații / Referințe
A1	33745	6.598	Sector cadastral:17 Teren imprejmuit;

Construcții

Crt	Nr cadastral Nr. topografic	Adresa	Observații / Referințe
A1.1	33745-C1	Loc. Panaci, Jud. Suceava	Nr. niveluri:1; S. construita la sol:31 mp; Anexa
A1.2		Loc. Panaci, Jud. Suceava	Nr. niveluri:2; S. construita la sol:260 mp; Locuinta

B. Partea II. Proprietari și acte

Inscrieri privitoare la dreptul de proprietate și alte drepturi reale		Referințe
3723 / 17/03/2023		
Act Notarial nr. 556, din 15/03/2023 emis de REY OLTICA-VERONICA;		
B1	Intabulare, drept de PROPRIETATE bun comun in dev. cu titlu de cumparare, dobandit prin Conventie, cota actuala 1/1, cota initiala 1/1 1) ANTON EVELIN-SORIN 2) ANTON CERASELA-MANUELA	A1
790 / 31/01/2024		
Act Administrativ nr. 431, din 25/01/2024 emis de PRIMARIA COMUNEI PANACI;		
B2	Intabulare, drept de PROPRIETATE, dobandit prin Lege, cota actuala 1/1 1) ANTON CERASELA-MANUELA 2) ANTON EVELIN-SORIN	A1.1, A1.2

C. Partea III. SARCINI .

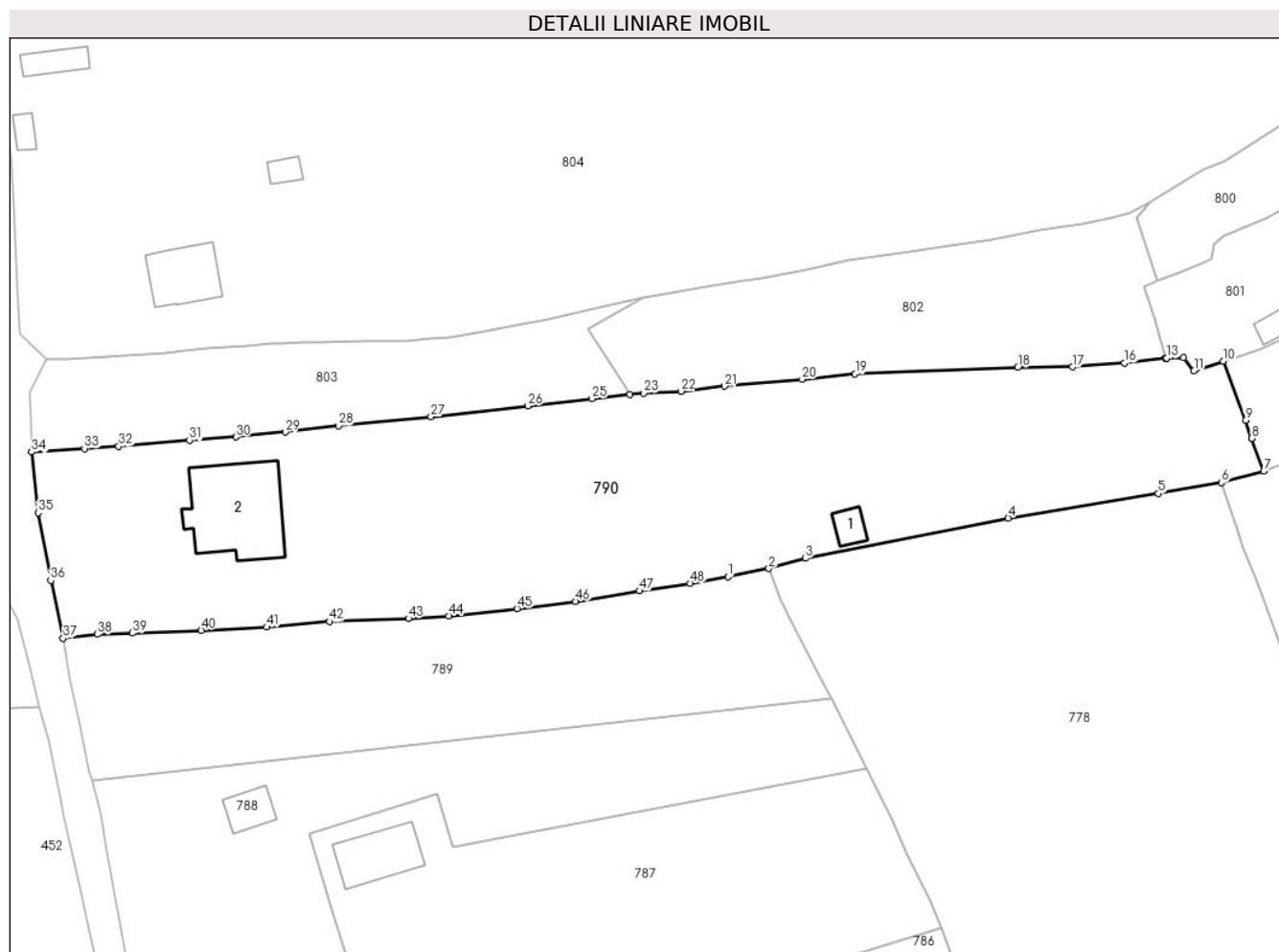
Inscrieri privind dezmembramintele dreptului de proprietate, drepturi reale de garanție și sarcini	Referințe
NU SUNT	

Anexa Nr. 1 La Partea I

Teren

Nr cadastral	Suprafața (mp)*	Observații / Referințe
33745	6.598	

* Suprafața este determinată în planul de proiecție Stereo 70.



Date referitoare la teren

Crt	Categorie folosință	Intravilan	Suprafața (mp)	Tarla	Parcelă	Nr. topo	Observații / Referințe
1	curți constructii	DA	400	-	-	-	
2	faneata	DA	3.462	-	-	-	
3	faneata	DA	46	-	-	-	
4	faneata	NU	2.690	-	-	-	

Date referitoare la construcții

Crt	Număr	Destinație construcție	Supraf. (mp)	Situație juridică	Observații / Referințe
A1.1	33745-C1	constructii anexa	31	Cu acte	Nr. niveluri:1; S. construita la sol:31 mp; Anexa
A1.2		constructii de locuinte	260	Cu acte	Nr. niveluri:2; S. construita la sol:260 mp; Locuinta

Lungime Segmente

1) Valorile lungimilor segmentelor sunt obținute din proiecție în plan.

Punct început	X / Y	Punct sfârșit	X / Y	Lungime segment	Punct început	X / Y	Punct sfârșit	X / Y	Lungime segment	Punct început	X / Y	Punct sfârșit	X / Y	Lungime segment
1	528.178,613 638.307,849	2	528.185,787 638.309,247	7.309	2	528.185,787 638.309,247	3	528.192,253 638.311,06	6.715	3	528.192,253 638.311,06	4	528.227,955 638.318,15	36.399

Punct început	X / Y	Punct sfârșit	X / Y	Lungime segment	Punct început	X / Y	Punct sfârșit	X / Y	Lungime segment	Punct început	X / Y	Punct sfârșit	X / Y	Lungime segment
4	528.227,955 638.318,15	5	528.254,396 638.322,466	26.791	5	528.254,396 638.322,466	6	528.265,518 638.324,385	11.286	6	528.265,518 638.324,385	7	528.272,966 638.326,382	7.711
7	528.272,966 638.326,382	8	528.270,846 638.332,131	6.127	8	528.270,846 638.332,131	9	528.269,727 638.335,369	3.426	9	528.269,727 638.335,369	10	528.265,817 638.345,746	11.089
10	528.265,817 638.345,746	11	528.260,691 638.344,071	5.393	11	528.260,691 638.344,071	12	528.258,863 638.346,36	2.929	12	528.258,863 638.346,36	13	528.255,896 638.346,295	2.968
13	528.255,896 638.346,295	14	528.255,726 638.346,276	0.171	14	528.255,726 638.346,276	15	528.255,602 638.346,262	0.125	15	528.255,602 638.346,262	16	528.248,448 638.345,457	7.199
16	528.248,448 638.345,457	17	528.239,321 638.344,763	9.153	17	528.239,321 638.344,763	18	528.229,649 638.344,63	9.673	18	528.229,649 638.344,63	19	528.201,002 638.343,526	28.668
19	528.201,002 638.343,526	20	528.191,676 638.342,577	9.374	20	528.191,676 638.342,577	21	528.178,041 638.341,345	13.691	21	528.178,041 638.341,345	22	528.170,318 638.340,464	7.773
22	528.170,318 638.340,464	23	528.163,763 638.340,154	6.562	23	528.163,763 638.340,154	24	528.161,392 638.339,891	2.386	24	528.161,392 638.339,891	25	528.154,619 638.339,138	6.815
25	528.154,619 638.339,138	26	528.143,371 638.337,889	11.317	26	528.143,371 638.337,889	27	528.126,344 638.335,99	17.133	27	528.126,344 638.335,99	28	528.110,06 638.334,387	16.363
28	528.110,06 638.334,387	29	528.100,652 638.333,282	9.473	29	528.100,652 638.333,282	30	528.091,941 638.332,412	8.754	30	528.091,941 638.332,412	31	528.083,773 638.331,815	8.19
31	528.083,773 638.331,815	32	528.071,319 638.330,767	12.498	32	528.071,319 638.330,767	33	528.065,29 638.330,386	6.041	33	528.065,29 638.330,386	34	528.055,981 638.329,75	9.331
34	528.055,981 638.329,75	35	528.057,152 638.319,059	10.755	35	528.057,152 638.319,059	36	528.059,341 638.307,171	12.088	36	528.059,341 638.307,171	37	528.061,534 638.296,989	10.415
37	528.061,534 638.296,989	38	528.067,523 638.297,683	6.029	38	528.067,523 638.297,683	39	528.073,711 638.297,892	6.192	39	528.073,711 638.297,892	40	528.085,838 638.298,386	12.137
40	528.085,838 638.298,386	41	528.097,364 638.298,961	11.54	41	528.097,364 638.298,961	42	528.108,489 638.299,94	11.168	42	528.108,489 638.299,94	43	528.122,361 638.300,48	13.883
43	528.122,361 638.300,48	44	528.129,442 638.300,944	7.096	44	528.129,442 638.300,944	45	528.141,475 638.302,227	12.101	45	528.141,475 638.302,227	46	528.151,792 638.303,502	10.395
46	528.151,792 638.303,502	47	528.163,037 638.305,345	11.395	47	528.163,037 638.305,345	48	528.171,922 638.306,65	8.98	48	528.171,922 638.306,65	1	528.178,613 638.307,849	6.798

** Lungimile segmentelor sunt determinate în planul de proiecție Stereo 70 și sunt rotunjite la 1 milimetru.

*** Distanța dintre puncte este formată din segmente cumulate ce sunt mai mici decât valoarea 1 milimetru.

**DATE DESPRE IMOBILUL NR. 791**

Oficiul de Cadastru și Publicitate Imobiliară SUCEAVA
Biroul de Cadastru și Publicitate Imobiliară Vatra Dornei

A. Partea I. Descrierea imobilului

TEREN Intravilan

Adresa: Loc. Panaci, Nr. 156, Jud. Suceava

Nr. Crt	Nr cadastral Nr. topografic	Suprafața* (mp)	Observații / Referințe
A1	33499	Din acte: 5.616 Masurata: 5.636	Sector cadastral:17 Teren imprejmuit;

Construcții

Crt	Nr cadastral Nr. topografic	Adresa	Observații / Referințe
A1.1	33499-C1	Loc. Panaci, Nr. 156, Jud. Suceava	Nr. niveluri:2; S. construita la sol:107 mp; S. construita desfasurata:177 mp; (s.total desf = 177 mp) Casa edificata in anul..1972. din lemn cu regim de inaltime P+M
A1.3	33499-C3	Loc. Panaci, Nr. 156, Jud. Suceava	Nr. niveluri:1; S. construita la sol:25 mp; S. construita desfasurata:25 mp; Anexa edificata in anul 1991 din lemn cu regim de inaltime P

B. Partea II. Proprietari și acte

Inscrieri privitoare la dreptul de proprietate și alte drepturi reale		Referințe
791 / 31/01/2024		
Act Normativ nr. 7, din 13/03/1996 emis de PARLAMENTUL ROMANIEI;		
B1	Intabulare, drept de PROPRIETATE, dobandit prin Lege, cota actuala 1/1 1) NEIDENTIFICAT NEIDENTIFICAT	A1
451 / 11/01/2022		
Act Notarial nr. 53, din 07/01/2022 emis de Vasilit Niculina;		
B2	se notează POSESIA asupra cotei de 1/2 părți din teren 1) UNGUREANU MARIUS-PETRU	A1
B3	se notează POSESIA asupra cotei de 1/2 părți din teren 1) UNGUREANU FLORIN	A1
B4	Intabulare, drept de PROPRIETATE, bun propriu, dobandit prin Conventie, cota actuala 1/2, cota initiala 1/2 1) UNGUREANU MARIUS-PETRU	A1.1, A1.3
B5	Intabulare, drept de PROPRIETATE, bun propriu, dobandit prin Conventie, cota actuala 1/2, cota initiala 1/2 1) UNGUREANU FLORIN	A1.1, A1.3

C. Partea III. SARCINI

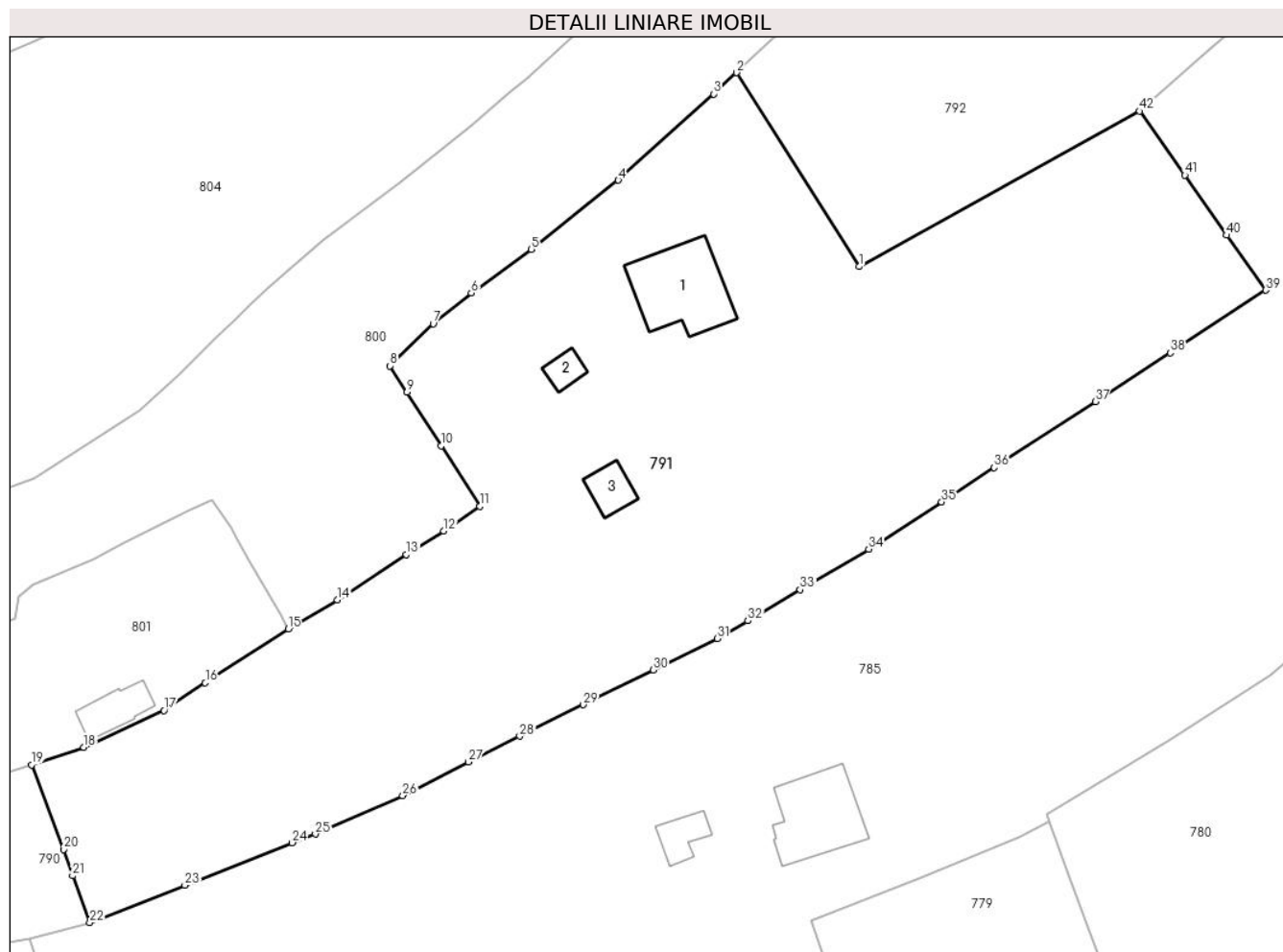
Inscrieri privind dezmembramintele dreptului de proprietate, drepturi reale de garanție și sarcini		Referințe
451 / 11/01/2022		
Act Notarial nr. 53, din 07/01/2022 emis de Vasilit Niculina;		
C1	Intabulare, drept de HABITATIE 1) UNGUREANU VASILE-FLORIN	A1.1, A1.3

Anexa Nr. 1 La Partea I

Teren

Nr cadastral	Suprafața (mp)*	Observații / Referințe
33499	Din acte: 5.616 Masurata: 5.636	

* Suprafața este determinată în planul de proiecție Stereo 70.



Date referitoare la teren

Crt	Categorie folosință	Intra vilan	Suprafața (mp)	Tarla	Parcelă	Nr. topo	Observații / Referințe
1	curți constructii	DA	400	-	-	-	
2	faneata	DA	5.236	-	-	-	

Date referitoare la construcții

Crt	Număr	Destinație construcție	Supraf. (mp)	Situație juridică	Observații / Referințe
A1.1	33499-C1	construcții de locuințe	107	Cu acte	Nr. niveluri:2; S. construita la sol:107 mp; S. construita desfasurata:177 mp; (s.total desf = 177 mp) Casa edificata in anul..1972. din lemn cu regim de inaltime P+M
A1.2	33499-C2	construcții anexa	16	Fara acte	Nr. niveluri:1; S. construita la sol:16 mp; S. construita desfasurata:16 mp; Anexa edificata in anul.2009 din lemn cu regim de inaltime P
A1.3	33499-C3	construcții anexa	25	Cu acte	Nr. niveluri:1; S. construita la sol:25 mp; S. construita desfasurata:25 mp; Anexa edificata in anul 1991 din lemn cu regim de inaltime P

Lungime Segmente

1) Valorile lungimilor segmentelor sunt obținute din proiecție în plan.

Punct început	X / Y	Punct sfârșit	X / Y	Lungime segment	Punct început	X / Y	Punct sfârșit	X / Y	Lungime segment	Punct început	X / Y	Punct sfârșit	X / Y	Lungime segment
1	528.367,418 638.406,935	2	528.352,358 638.430,763	28.188	2	528.352,358 638.430,763	3	528.349,561 638.428,134	3.839	3	528.349,561 638.428,134	4	528.337,863 638.417,537	15.784
4	528.337,863 638.417,537	5	528.327,185 638.409,041	13.646	5	528.327,185 638.409,041	6	528.319,813 638.403,704	9.101	6	528.319,813 638.403,704	7	528.315,131 638.399,896	6.035
7	528.315,131 638.399,896	8	528.309,819 638.394,739	7.404	8	528.309,819 638.394,739	9	528.311,912 638.391,511	3.847	9	528.311,912 638.391,511	10	528.316,086 638.384,922	7.8
10	528.316,086 638.384,922	11	528.320,842 638.377,484	8.829	11	528.320,842 638.377,484	12	528.316,436 638.374,469	5.339	12	528.316,436 638.374,469	13	528.311,82 638.371,567	5.452
13	528.311,82 638.371,567	14	528.303,358 638.366,025	10.115	14	528.303,358 638.366,025	15	528.297,312 638.362,468	7.015	15	528.297,312 638.362,468	16	528.287,13 638.355,82	12.16
16	528.287,13 638.355,82	17	528.282,079 638.352,448	6.073	17	528.282,079 638.352,448	18	528.272,214 638.347,913	10.857	18	528.272,214 638.347,913	19	528.265,817 638.345,746	6.754
19	528.265,817 638.345,746	20	528.269,727 638.335,369	11.089	20	528.269,727 638.335,369	21	528.270,846 638.332,131	3.426	21	528.270,846 638.332,131	22	528.272,966 638.326,382	6.127
22	528.272,966 638.326,382	23	528.284,639 638.330,96	12.539	23	528.284,639 638.330,96	24	528.297,789 638.336,193	14.153	24	528.297,789 638.336,193	25	528.300,668 638.337,251	3.067
25	528.300,668 638.337,251	26	528.311,396 638.341,976	11.722	26	528.311,396 638.341,976	27	528.319,454 638.346,106	9.055	27	528.319,454 638.346,106	28	528.325,752 638.349,277	7.051
28	528.325,752 638.349,277	29	528.333,552 638.353,129	8.699	29	528.333,552 638.353,129	30	528.342,156 638.357,405	9.608	30	528.342,156 638.357,405	31	528.350,017 638.361,273	8.761
31	528.350,017 638.361,273	32	528.353,79 638.363,44	4.351	32	528.353,79 638.363,44	33	528.360,208 638.367,243	7.46	33	528.360,208 638.367,243	34	528.368,612 638.372,241	9.778
34	528.368,612 638.372,241	35	528.377,576 638.378,044	10.678	35	528.377,576 638.378,044	36	528.384,013 638.382,261	7.695	36	528.384,013 638.382,261	37	528.396,43 638.390,368	14.829
37	528.396,43 638.390,368	38	528.405,635 638.396,356	10.981	38	528.405,635 638.396,356	39	528.417,383 638.404,04	14.038	39	528.417,383 638.404,04	40	528.412,585 638.410,791	8.282
40	528.412,585 638.410,791	41	528.407,451 638.418,158	8.979	41	528.407,451 638.418,158	42	528.401,889 638.426,021	9.631	42	528.401,889 638.426,021	1	528.367,418 638.406,935	39.402

** Lungimile segmentelor sunt determinate în planul de proiecție Stereo 70 și sunt rotunjite la 1 milimetru.

*** Distanța dintre puncte este formată din segmente cumulate ce sunt mai mici decât valoarea 1 milimetru.

**DATE DESPRE IMOBILUL NR. 792**

Oficiul de Cadastru și Publicitate Imobiliară SUCEAVA
Biroul de Cadastru și Publicitate Imobiliară Vatra Dornei

A. Partea I. Descrierea imobilului

TEREN Intravilan

Adresa: Loc. Panaci, Jud. Suceava

Nr. Crt	Nr cadastral Nr. topografic	Suprafața* (mp)	Observații / Referințe
A1	33515	3.164	Sector cadastral:17 Teren imprejmuit;

B. Partea II. Proprietari și acte

Inscrieri privitoare la dreptul de proprietate și alte drepturi reale		Referințe
792 / 31/01/2024		
Act Normativ nr. 7, din 13/03/1996 emis de PRIMARIA COMUNEI PANACI;		
B1	Intabulare, drept de PROPRIETATE, dobândit prin Lege, cota actuala 1/1 1) NEIDENTIFICAT NEIDENTIFICAT	A1
21487 / 31/12/2021		
Act Notarial nr. 3188, din 30/12/2021 emis de notar public Vasilut Niculina;		
B2	se notează posesia imobilului, asupra cotei de 1/2 părți indivize 1) UNGUREANU MARIUS-PETRU	A1
B3	se notează posesia imobilului, asupra cotei de 1/2 părți indivize 1) UNGUREANU FLORIN	A1

C. Partea III. SARCINI .

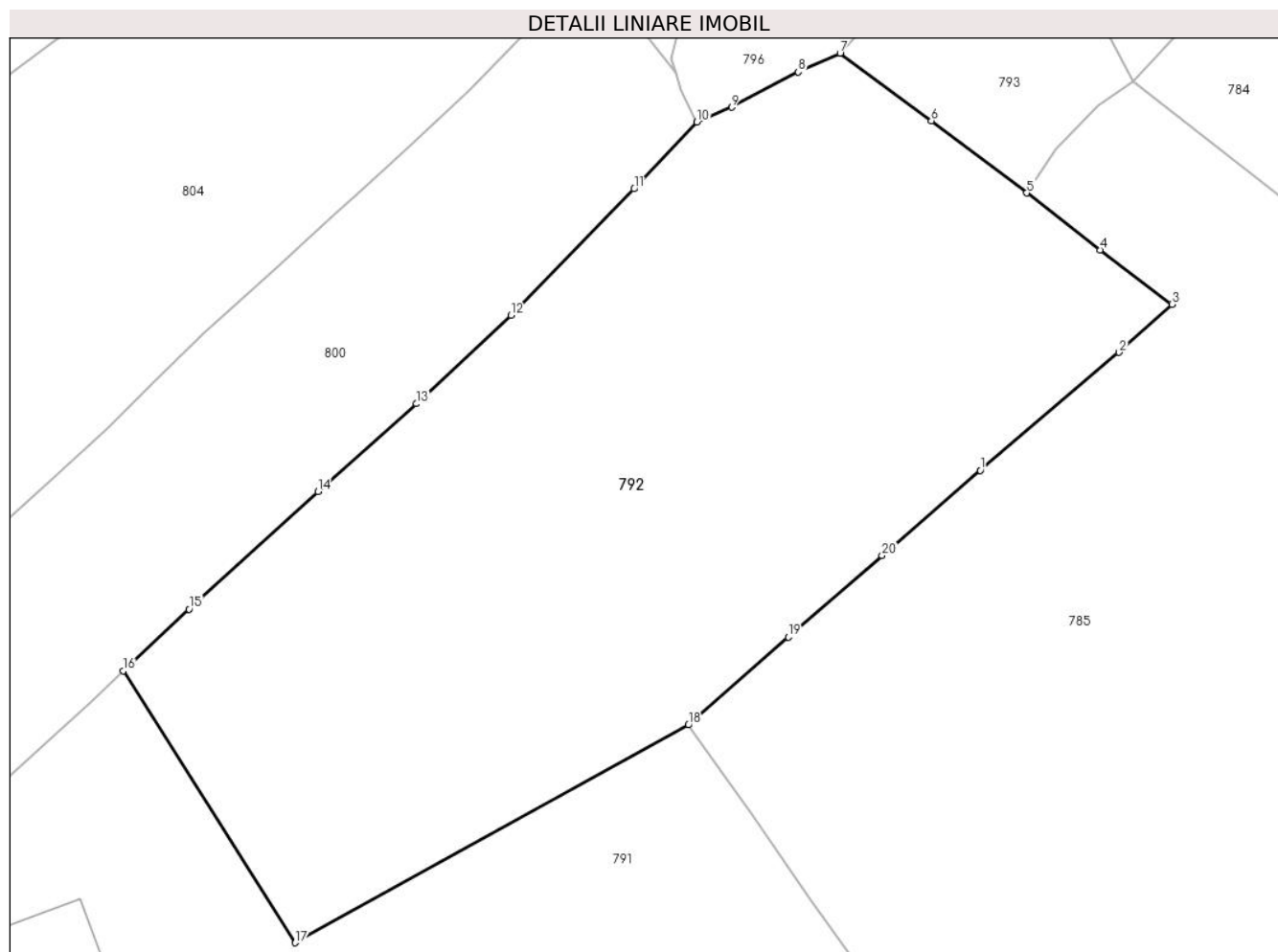
Inscrieri privind dezmembramintele dreptului de proprietate, drepturi reale de garanție și sarcini	Referințe
NU SUNT	

Anexa Nr. 1 La Partea I

Teren

Nr cadastral	Suprafața (mp)*	Observații / Referințe
33515	3.164	

* Suprafața este determinată în planul de proiecție Stereo 70.



Date referitoare la teren

Crt	Categorie folosință	Intravilan	Suprafața (mp)	Tarla	Parcelă	Nr. topo	Observații / Referințe
1	faneata	DA	3.164	-	-	-	

Lungime Segmente

1) Valorile lungimilor segmentelor sunt obținute din proiecție în plan.

Punct început	X / Y	Punct sfârșit	X / Y	Lungime segment (** (m)
1	528.427,472 638.448,331	2	528.439,673 638.458,663	15.988
2	528.439,673 638.458,663	3	528.444,278 638.462,89	6.251
3	528.444,278 638.462,89	4	528.437,998 638.467,654	7.883
4	528.437,998 638.467,654	5	528.431,544 638.472,646	8.159
5	528.431,544 638.472,646	6	528.423,195 638.478,972	10.475

Punct început	X / Y	Punct sfârșit	X / Y	Lungime segment (** (m)
6	528.423,195 638.478,972	7	528.415,19 638.484,887	9.953
7	528.415,19 638.484,887	8	528.411,536 638.483,247	4.005
8	528.411,536 638.483,247	9	528.405,678 638.480,156	6.623
9	528.405,678 638.480,156	10	528.402,639 638.478,844	3.31
10	528.402,639 638.478,844	11	528.397,126 638.473,004	8.031
11	528.397,126 638.473,004	12	528.386,344 638.461,914	15.467
12	528.386,344 638.461,914	13	528.378,029 638.454,167	11.365
13	528.378,029 638.454,167	14	528.369,404 638.446,482	11.552
14	528.369,404 638.446,482	15	528.358,095 638.436,157	15.313
15	528.358,095 638.436,157	16	528.352,358 638.430,763	7.875
16	528.352,358 638.430,763	17	528.367,418 638.406,935	28.188
17	528.367,418 638.406,935	18	528.401,889 638.426,021	39.402
18	528.401,889 638.426,021	19	528.410,65 638.433,724	11.666
19	528.410,65 638.433,724	20	528.418,882 638.440,866	10.898
20	528.418,882 638.440,866	1	528.427,472 638.448,331	11.38

** Lungimile segmentelor sunt determinate în planul de proiecție Stereo 70 și sunt rotunjite la 1 milimetru.

*** Distanța dintre puncte este formată din segmente cumulate ce sunt mai mici decât valoarea 1 milimetru.

**DATE DESPRE IMOBILUL NR. 793**

Oficiul de Cadastru și Publicitate Imobiliară SUCEAVA
 Biroul de Cadastru și Publicitate Imobiliară Vatra Dornei

A. Partea I. Descrierea imobilului

TEREN Intravilan

Adresa: Loc. Panaci, Jud. Suceava

Nr. Crt	Nr cadastral Nr. topografic	Suprafața* (mp)	Observații / Referințe
A1		327	Sector cadastral:17 Teren imprejmuit;

B. Partea II. Proprietari și acte

Inscrieri privitoare la dreptul de proprietate și alte drepturi reale		Referințe
793 / 31/01/2024		
Act Normativ nr. 7, din 13/03/1996 emis de PARLAMENTUL ROMANIEI;		
B1	Intabulare, drept de PROPRIETATE, dobândit prin Lege, cota actuala 1/1 1) NEIDENTIFICAT NEIDENTIFICAT	A1
Act Administrativ nr. 6789, din 05/12/2023 emis de Primaria Comunei Panaci;		
B2	Se noteaza posesia factica in favoarea lui 1) NEGREA PETRU	A1

C. Partea III. SARCINI .

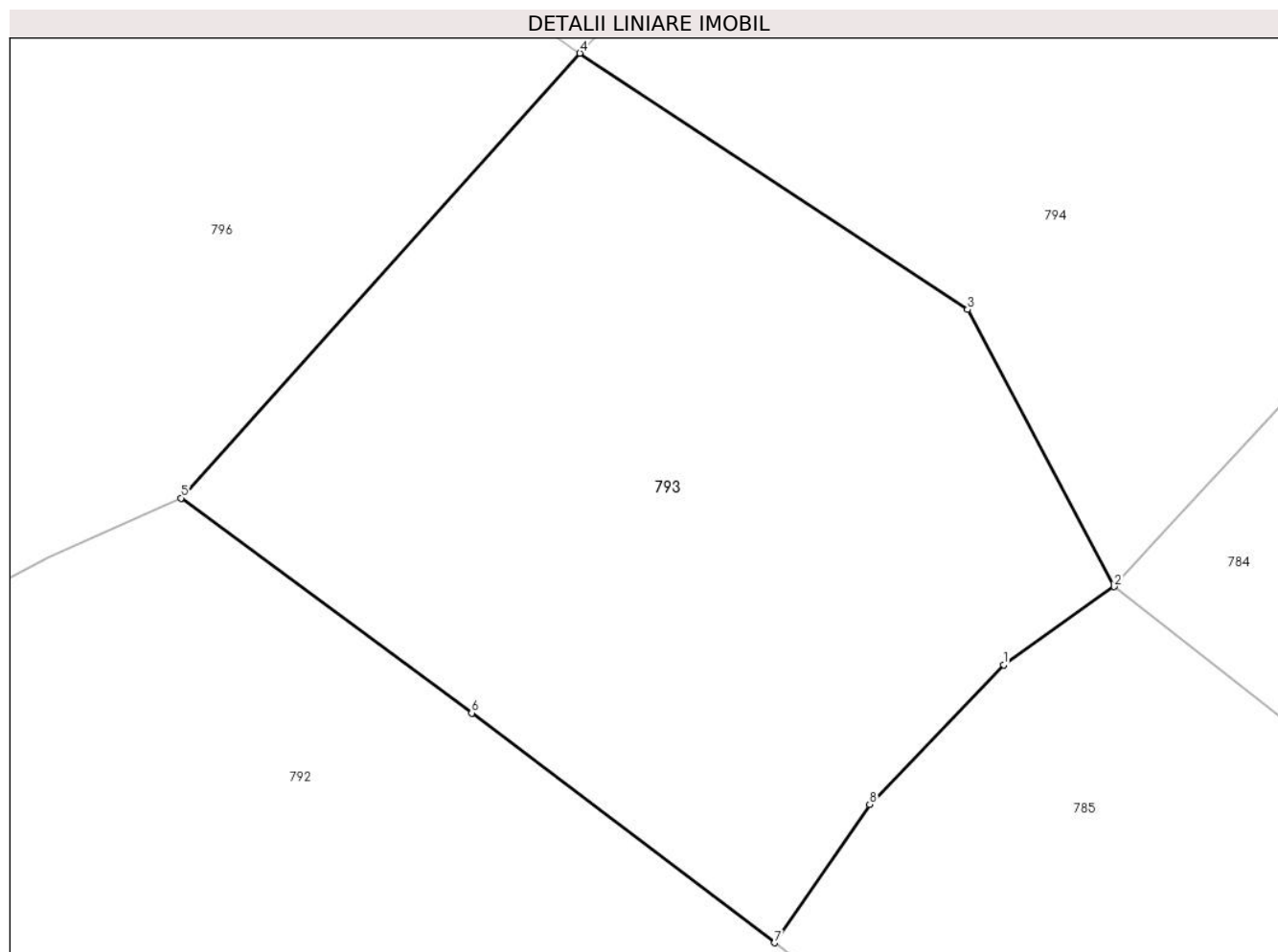
Inscrieri privind dezmembramintele dreptului de proprietate, drepturi reale de garanție și sarcini	Referințe
NU SUNT	

Anexa Nr. 1 La Partea I

Teren

Nr cadastral	Suprafața (mp)*	Observații / Referințe
	327	

* Suprafața este determinată în planul de proiecție Stereo 70.



Date referitoare la teren

Crt	Categorie folosință	Intra vilan	Suprafața (mp)	Tarla	Parcelă	Nr. topo	Observații / Referințe
1	pașune	DA	327	-	-	-	

Lungime Segmente

1) Valorile lungimilor segmentelor sunt obținute din proiecție în plan.

Punct început	X / Y	Punct sfârșit	X / Y	Lungime segment (** (m)
1	528.437,849 638.480,297	2	528.440,896 638.482,446	3.729
2	528.440,896 638.482,446	3	528.436,859 638.490,074	8.63
3	528.436,859 638.490,074	4	528.426,176 638.497,13	12.803
4	528.426,176 638.497,13	5	528.415,19 638.484,887	16.449
5	528.415,19 638.484,887	6	528.423,195 638.478,972	9.953

Punct început	X / Y	Punct sfârșit	X / Y	Lungime segment (** (m)
6	528.423,195 638.478,972	7	528.431,544 638.472,646	10.475
7	528.431,544 638.472,646	8	528.434,158 638.476,454	4.619
8	528.434,158 638.476,454	1	528.437,849 638.480,297	5.328

** Lungimile segmentelor sunt determinate în planul de proiecție Stereo 70 și sunt rotunjite la 1 milimetru.

*** Distanța dintre puncte este formată din segmente cumulate ce sunt mai mici decât valoarea 1 milimetru.

**DATE DESPRE IMOBILUL NR. 794**

Oficiul de Cadastru și Publicitate Imobiliară SUCEAVA
Biroul de Cadastru și Publicitate Imobiliară Vatra Dornei

A. Partea I. Descrierea imobilului

TEREN Intravilan

Adresa: Loc. Panaci, Jud. Suceava

Nr. Crt	Nr cadastral Nr. topografic	Suprafața* (mp)	Observații / Referințe
A1	33173	4.370	Sector cadastral:17 Teren imprejmuit;

Construcții

Crt	Nr cadastral Nr. topografic	Adresa	Observații / Referințe
A1.1	33173-C1	Loc. Panaci, Jud. Suceava	Nr. niveluri:1; S. construita la sol:27 mp; Grajd, an 1997

B. Partea II. Proprietari și acte

Inscrieri privitoare la dreptul de proprietate și alte drepturi reale		Referințe
17802 / 09/12/2020		
Act Administrativ nr. 3299, din 27/07/2020 emis de Primaria Comunei Panaci;		
B2	Intabulare, drept de PROPRIETATE, dobandit prin Construire, cota actuala 1/1, cota initiala 1/1 1) NEGREA PETRU	A1.1
15891 / 22/09/2023		
Act Normativ nr. 7, din 13/03/1996 emis de Parlamentul Romaniei;		
B3	Intabulare, drept de PROPRIETATE bun propriu-ca urmare a transformării posesiei în drept de proprietate, în condițiile art. 41 alin (9) și art. 13 alin (7) litera a), dobandit prin Lege, cota actuala 1/1, cota initiala 1/1 1) NEGREA PETRU	A1

C. Partea III. SARCINI .

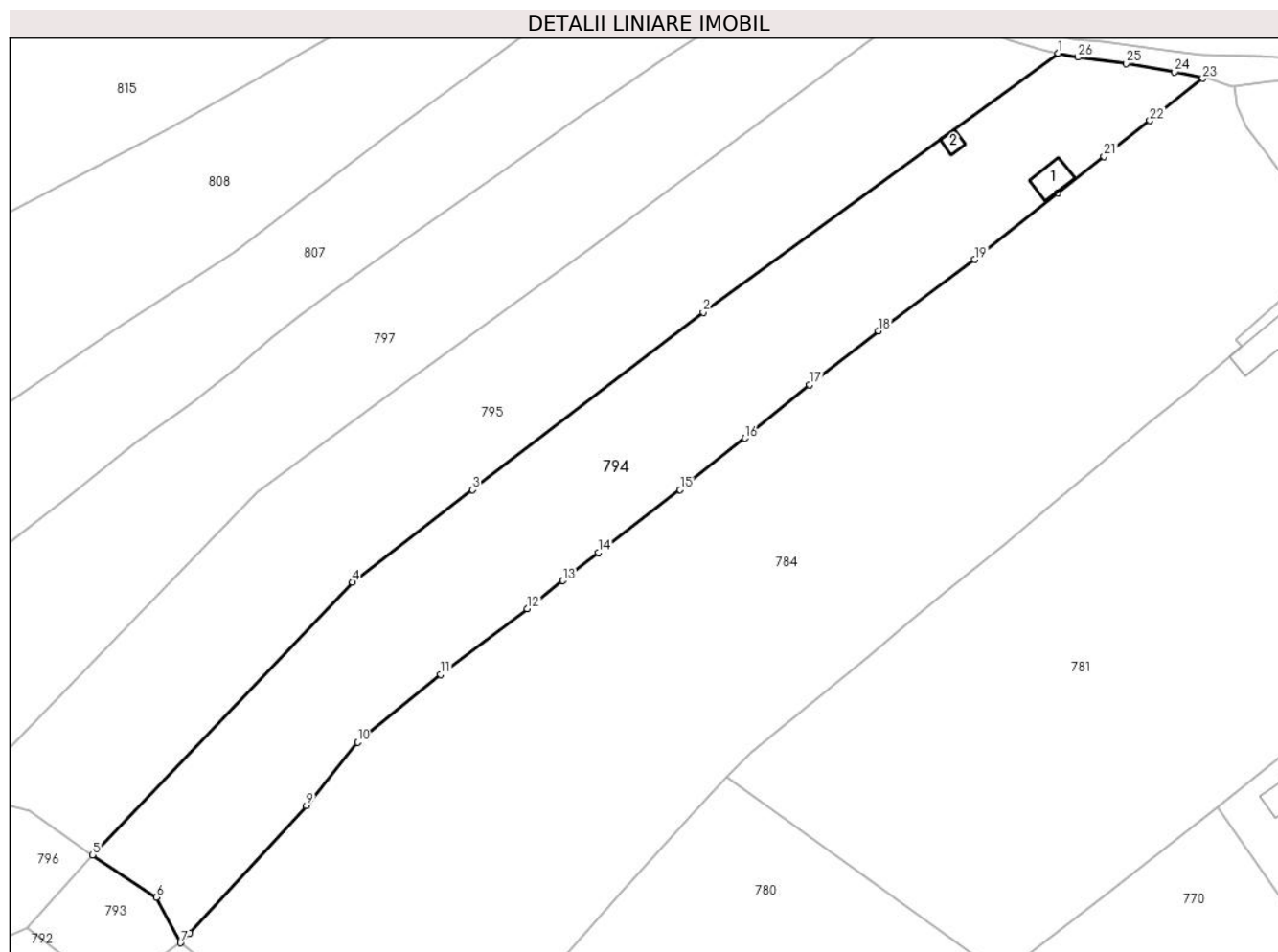
Inscrieri privind dezmembramintele dreptului de proprietate, drepturi reale de garanție și sarcini	Referințe
NU SUNT	

Anexa Nr. 1 La Partea I

Teren

Nr cadastral	Suprafața (mp)*	Observații / Referințe
33173	4.370	

* Suprafața este determinată în planul de proiecție Stereo 70.



Date referitoare la teren

Crt	Categorie folosință	Intravilan	Suprafața (mp)	Tarla	Parcelă	Nr. topo	Observații / Referințe
1	faneata	DA	2.601	-	-	-	
2	pasune	DA	1.769	-	-	-	

Date referitoare la construcții

Crt	Număr	Destinație construcție	Supraf. (mp)	Situație juridică	Observații / Referințe
A1.1	33173-C1	construcții anexa	27	Cu acte	Nr. niveluri:1; S. construita la sol:27 mp; Grajd, an 1997
A1.2	33173-C2	construcții anexa	9	Fara acte	Nr. niveluri:1; S. construita la sol:9 mp; Anexa, an 2004

Lungime Segmente

1) Valorile lungimilor segmentelor sunt obținute din proiecție în plan.

Punct început	X / Y	Punct sfârșit	X / Y	Lungime segment (** (m)	Punct început	X / Y	Punct sfârșit	X / Y	Lungime segment (** (m)
1	528.587,653 638.631,061	2	528.528,27 638.587,781	73.481	2	528.528,27 638.587,781	3	528.489,73 638.558,133	48.624
3	528.489,73 638.558,133	4	528.469,603 638.542,7	25.363	4	528.469,603 638.542,7	5	528.426,176 638.497,13	62.949

Punct început	X / Y	Punct sfârșit	X / Y	Lungime segment (** (m)
5	528.426,176 638.497,13	6	528.436,859 638.490,074	12.803
7	528.440,896 638.482,446	8	528.442,427 638.484,114	2.264
9	528.461,922 638.505,348	10	528.470,512 638.515,937	13.635
11	528.484,399 638.527,268	12	528.498,85 638.538,236	18.142
13	528.504,83 638.542,947	14	528.510,81 638.547,658	7.613
15	528.524,426 638.558,156	16	528.535,232 638.566,74	13.801
17	528.546,056 638.575,679	18	528.557,566 638.584,692	14.619
19	528.573,699 638.596,6	20	528.587,559 638.607,701	17.758
21	528.595,312 638.613,786	22	528.602,948 638.619,827	9.737
23	528.611,803 638.626,872	24	528.607,096 638.627,923	4.823
25	528.598,963 638.629,336	26	528.590,944 638.630,39	8.088

Punct început	X / Y	Punct sfârșit	X / Y	Lungime segment (** (m)
6	528.436,859 638.490,074	7	528.440,896 638.482,446	8.63
8	528.442,427 638.484,114	9	528.461,922 638.505,348	28.826
10	528.470,512 638.515,937	11	528.484,399 638.527,268	17.923
12	528.498,85 638.538,236	13	528.504,83 638.542,947	7.613
14	528.510,81 638.547,658	15	528.524,426 638.558,156	17.193
16	528.535,232 638.566,74	17	528.546,056 638.575,679	14.038
18	528.557,566 638.584,692	19	528.573,699 638.596,6	20.052
20	528.587,559 638.607,701	21	528.595,312 638.613,786	9.856
22	528.602,948 638.619,827	23	528.611,803 638.626,872	11.316
24	528.607,096 638.627,923	25	528.598,963 638.629,336	8.255
26	528.590,944 638.630,39	1	528.587,653 638.631,061	3.359

** Lungimile segmentelor sunt determinate în planul de proiecție Stereo 70 și sunt rotunjite la 1 milimetru.

*** Distanța dintre puncte este formată din segmente cumulate ce sunt mai mici decât valoarea 1 milimetru.

**DATE DESPRE IMOBILUL NR. 795**

Oficiul de Cadastru și Publicitate Imobiliară SUCEAVA
Biroul de Cadastru și Publicitate Imobiliară Vatra Dornei

A. Partea I. Descrierea imobilului

TEREN Intravilan

Adresa: Loc. Panaci, Jud. Suceava

Nr. Crt	Nr cadastral Nr. topografic	Suprafața* (mp)	Observații / Referințe
A1	33177	4.370	Sector cadastral:17 Teren imprejmuit;

B. Partea II. Proprietari și acte

Inscrieri privitoare la dreptul de proprietate și alte drepturi reale		Referințe
795 / 31/01/2024		
Act Normativ nr. 7, din 13/03/1996 emis de PARLAMENTUL ROMANIEI;		
B1	Intabulare, drept de PROPRIETATE, dobandit prin Lege, cota actuala 1/1 1) NEIDENTIFICAT NEIDENTIFICAT	A1
18179 / 15/12/2020		
Act Notarial nr. 436, din 19/08/2020 emis de BIN Agache Dumitrita Gabriela (act administrativ nr 3608 din 17.08.2020, emis de Primaria Comunei Panaci);		
B2	se notează POSESIA asupra terenului 1) NEGREA VASILE	A1

C. Partea III. SARCINI .

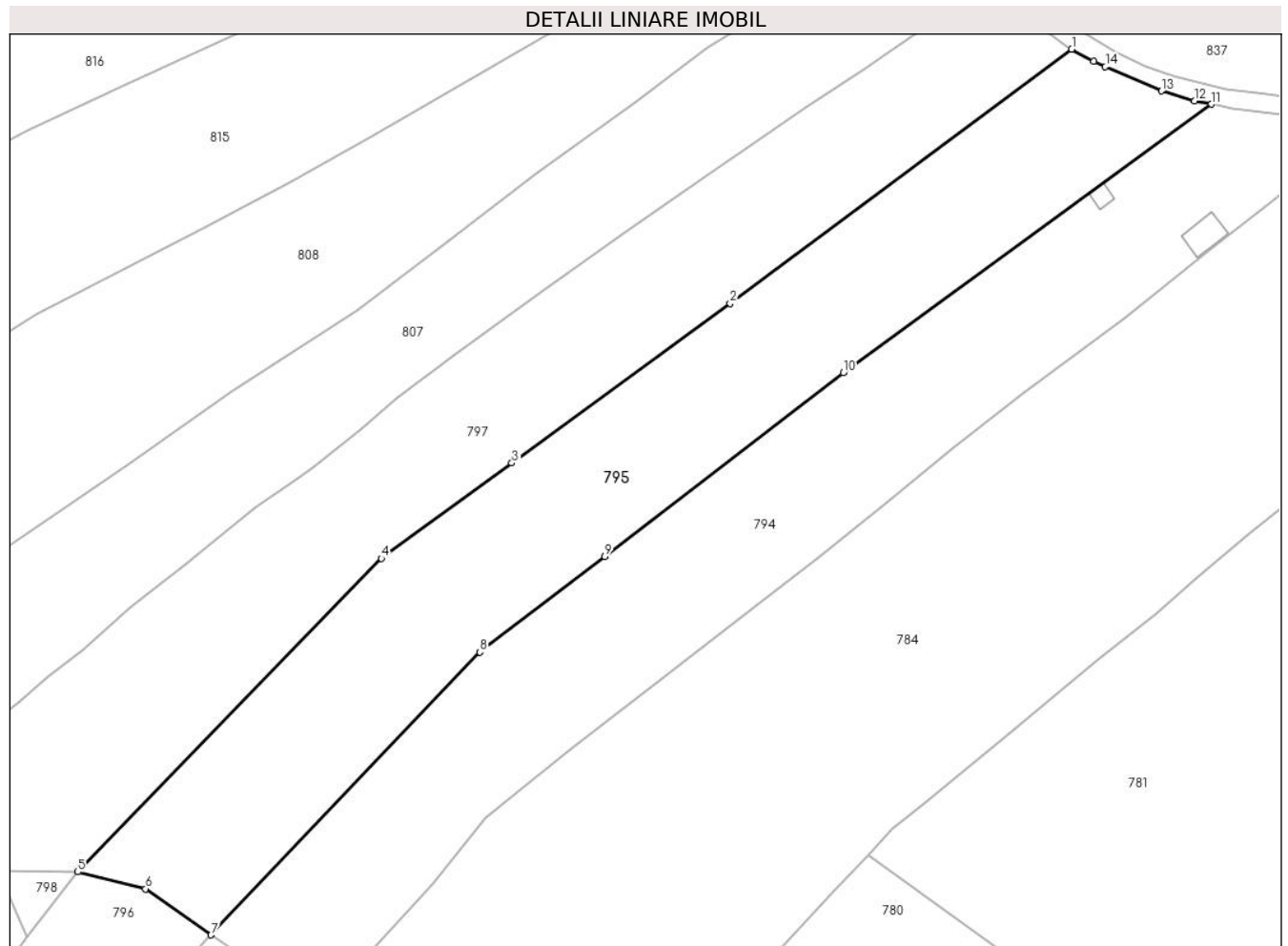
Inscrieri privind dezmembramintele dreptului de proprietate, drepturi reale de garanție și sarcini	Referințe
NU SUNT	

Anexa Nr. 1 La Partea I

Teren

Nr cadastral	Suprafața (mp)*	Observații / Referințe
33177	4.370	

* Suprafața este determinată în planul de proiecție Stereo 70.



Date referitoare la teren

Crt	Categorie folosință	Intravilan	Suprafața (mp)	Tarla	Parcelă	Nr. topo	Observații / Referințe
1	faneata	DA	2.389	-	-	-	
2	pasune	DA	1.981	-	-	-	

Lungime Segmente

1) Valorile lungimilor segmentelor sunt obținute din proiecție în plan.

Punct început	X / Y	Punct sfârșit	X / Y	Lungime segment (** (m)
1	528.565,136 638.639,932	2	528.509,997 638.598,947	68.703
2	528.509,997 638.598,947	3	528.474,737 638.573,211	43.653
3	528.474,737 638.573,211	4	528.453,682 638.557,843	26.067
4	528.453,682 638.557,843	5	528.404,666 638.507,295	70.411

Punct început	X / Y	Punct sfârșit	X / Y	Lungime segment (** (m)
5	528.404,666 638.507,295	6	528.415,632 638.504,545	11.306
6	528.415,632 638.504,545	7	528.426,176 638.497,13	12.89
7	528.426,176 638.497,13	8	528.469,603 638.542,7	62.949
8	528.469,603 638.542,7	9	528.489,73 638.558,133	25.363
9	528.489,73 638.558,133	10	528.528,27 638.587,781	48.624
10	528.528,27 638.587,781	11	528.587,653 638.631,061	73.481
11	528.587,653 638.631,061	12	528.584,957 638.631,61	2.751
12	528.584,957 638.631,61	13	528.579,62 638.633,194	5.567
13	528.579,62 638.633,194	14	528.570,555 638.637,095	9.869
14	528.570,555 638.637,095	15	528.568,697 638.638,007	2.07
15	528.568,697 638.638,007	1	528.565,136 638.639,932	4.048

** Lungimile segmentelor sunt determinate în planul de proiecție Stereo 70 și sunt rotunjite la 1 milimetru.

*** Distanța dintre puncte este formată din segmente cumulate ce sunt mai mici decât valoarea 1 milimetru.

**DATE DESPRE IMOBILUL NR. 796**

Oficiul de Cadastru și Publicitate Imobiliară SUCEAVA
Biroul de Cadastru și Publicitate Imobiliară Vatra Dornei

A. Partea I. Descrierea imobilului

TEREN Intravilan

Adresa: Loc. Panaci, Jud. Suceava

Nr. Crt	Nr cadastral Nr. topografic	Suprafața* (mp)	Observații / Referințe
A1		493	Sector cadastral:17 Teren imprejmuit;

B. Partea II. Proprietari și acte

Inscrieri privitoare la dreptul de proprietate și alte drepturi reale		Referințe
796 / 31/01/2024		
Act Normativ nr. 7, din 13/03/1996 emis de PARLAMENTUL ROMANIEI;		
B1	Intabulare, drept de PROPRIETATE, dobândit prin Lege, cota actuala 1/1 1) NEIDENTIFICAT NEIDENTIFICAT	A1
Act Administrativ nr. 6788, din 05/12/2023 emis de PRIMARIA COMUNEI PANACI;		
B2	se notează POSESIA asupra terenului 1) NEGREA VASILE	A1

C. Partea III. SARCINI .

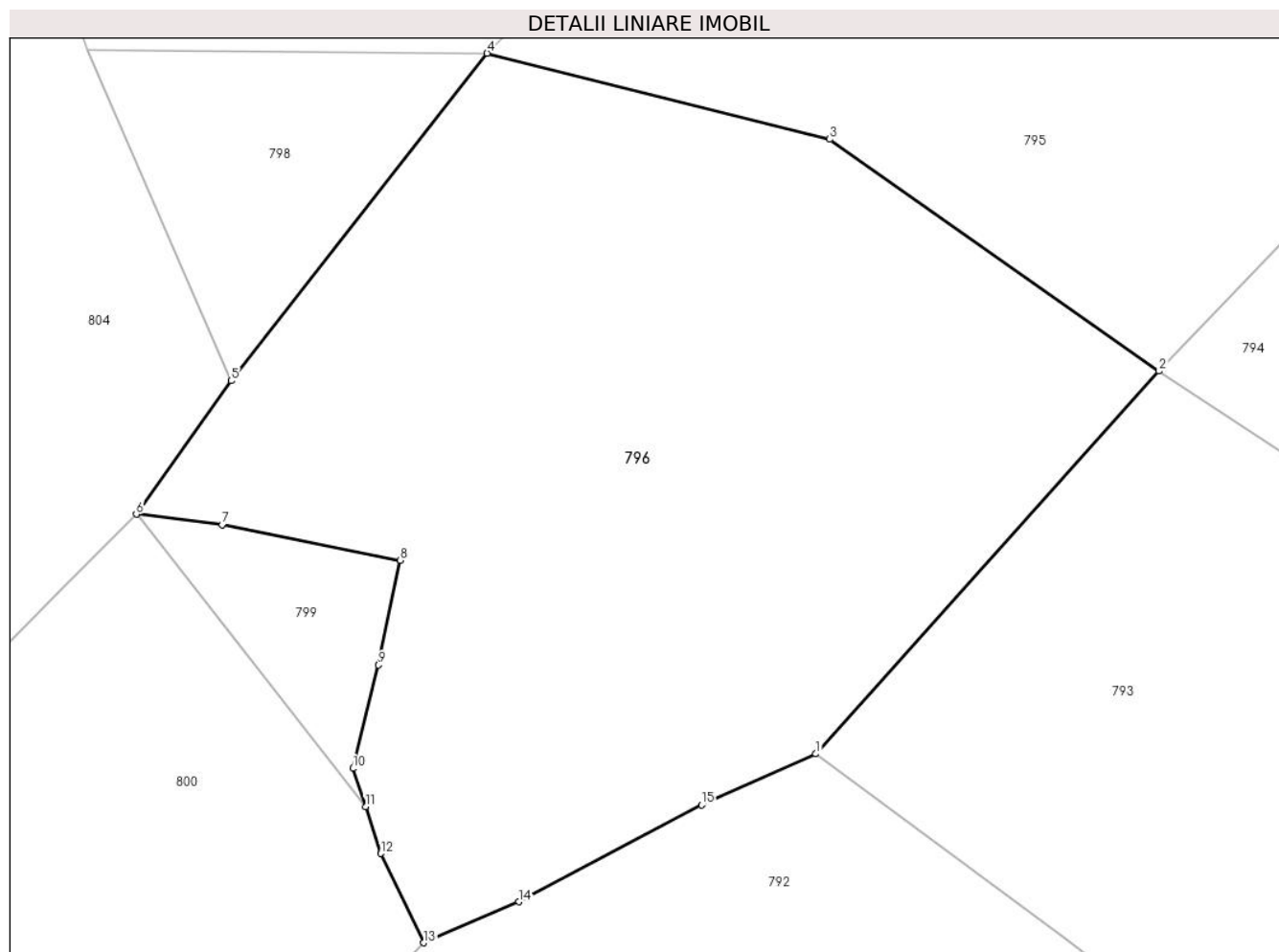
Inscrieri privind dezmembramintele dreptului de proprietate, drepturi reale de garanție și sarcini	Referințe
NU SUNT	

Anexa Nr. 1 La Partea I

Teren

Nr cadastral	Suprafața (mp)*	Observații / Referințe
	493	

* Suprafața este determinată în planul de proiecție Stereo 70.



Date referitoare la teren

Crt	Categorie folosință	Intravilan	Suprafața (mp)	Tarla	Parcelă	Nr. topo	Observații / Referințe
1	pasune	DA	493	-	-	-	

Lungime Segmente

1) Valorile lungimilor segmentelor sunt obținute din proiecție în plan.

Punct început	X / Y	Punct sfârșit	X / Y	Lungime segment (** (m)
1	528.415,19 638.484,887	2	528.426,176 638.497,13	16.449
2	528.426,176 638.497,13	3	528.415,632 638.504,545	12.89
3	528.415,632 638.504,545	4	528.404,666 638.507,295	11.306
4	528.404,666 638.507,295	5	528.396,478 638.496,821	13.295
5	528.396,478 638.496,821	6	528.393,44 638.492,55	5.241

Punct început	X / Y	Punct sfârșit	X / Y	Lungime segment (** (m)
6	528.393,44 638.492,55	7	528.396,19 638.492,21	2.771
7	528.396,19 638.492,21	8	528.401,89 638.491,08	5.811
8	528.401,89 638.491,08	9	528.401,19 638.487,73	3.422
9	528.401,19 638.487,73	10	528.400,37 638.484,42	3.41
10	528.400,37 638.484,42	11	528.400,775 638.483,197	1.288
11	528.400,775 638.483,197	12	528.401,27 638.481,7	1.577
12	528.401,27 638.481,7	13	528.402,639 638.478,844	3.167
13	528.402,639 638.478,844	14	528.405,678 638.480,156	3.31
14	528.405,678 638.480,156	15	528.411,536 638.483,247	6.623
15	528.411,536 638.483,247	1	528.415,19 638.484,887	4.005

** Lungimile segmentelor sunt determinate în planul de proiecție Stereo 70 și sunt rotunjite la 1 milimetru.

*** Distanța dintre puncte este formată din segmente cumulate ce sunt mai mici decât valoarea 1 milimetru.

**DATE DESPRE IMOBILUL NR. 797**

Oficiul de Cadastru și Publicitate Imobiliară SUCEAVA
Biroul de Cadastru și Publicitate Imobiliară Vatra Dornei

A. Partea I. Descrierea imobilului

TEREN Necunoscut

Adresa: Loc. Panaci, Jud. Suceava

Nr. Crt	Nr cadastral Nr. topografic	Suprafața* (mp)	Observații / Referințe
A1	33179	4.370	Sector cadastral:17 Teren imprejmuit;

B. Partea II. Proprietari și acte

Inscrieri privitoare la dreptul de proprietate și alte drepturi reale		Referințe
797 / 31/01/2024		
Act Normativ nr. 7, din 13/03/1996 emis de PARLAMENTUL ROMANIEI;		
B1	Intabulare, drept de PROPRIETATE, dobandit prin Lege, cota actuala 1/1 1) NEIDENTIFICAT NEIDENTIFICAT	A1
18184 / 15/12/2020		
Act Notarial nr. 510, din 18/09/2020 emis de BIN Agache Dumitrita Gabriela (act administrativ nr 3610 din 17.08.2020, emis de Primaria Comunei Panaci);		
B2	se notează POSESIA asupra imobilului 1) CRUCEANU MARCELA	A1

C. Partea III. SARCINI .

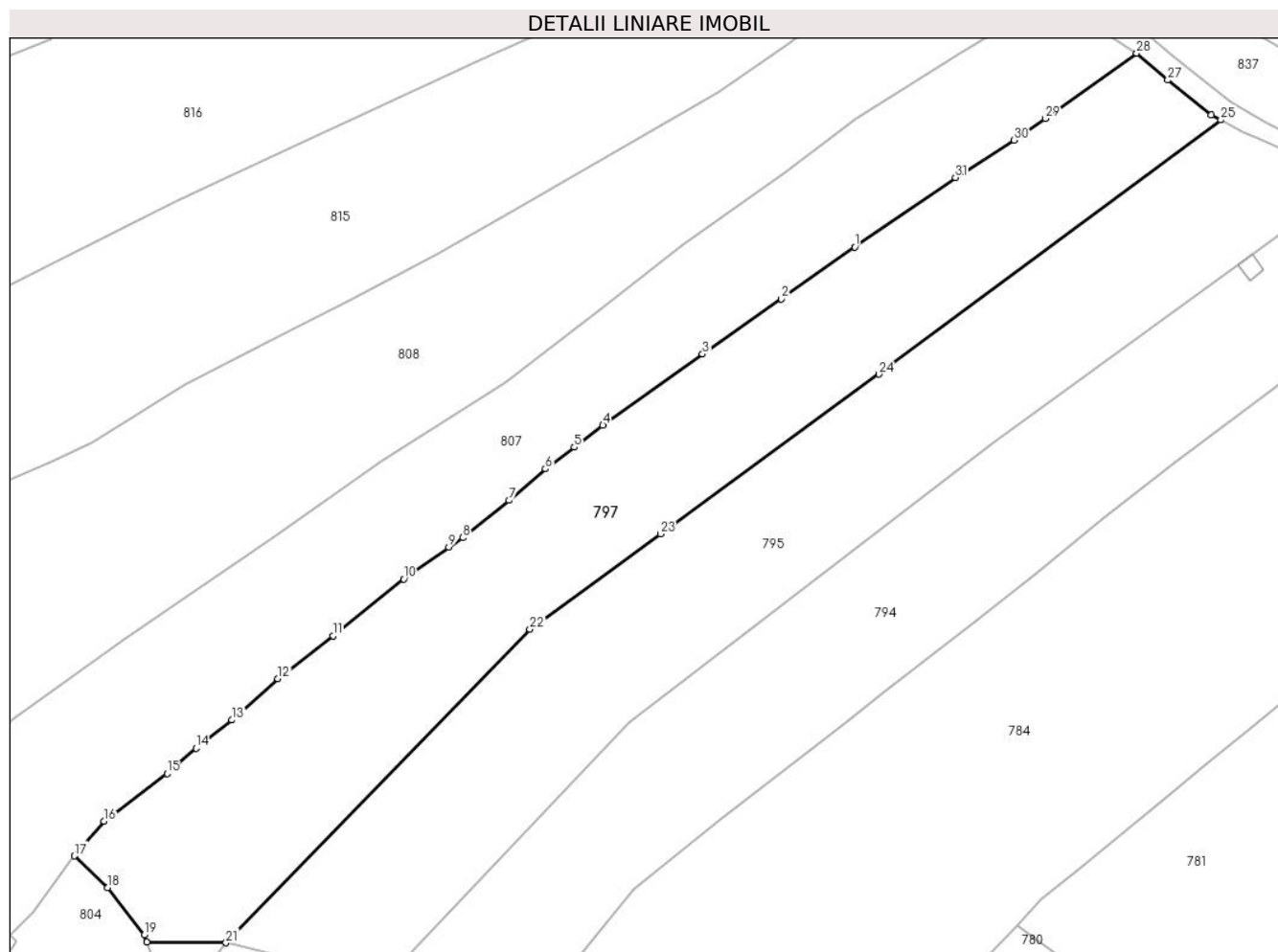
Inscrieri privind dezmembramintele dreptului de proprietate, drepturi reale de garanție și sarcini	Referințe
NU SUNT	

Anexa Nr. 1 La Partea I

Teren

Nr cadastral	Suprafața (mp)*	Observații / Referințe
33179	4.370	

* Suprafața este determinată în planul de proiecție Stereo 70.



Date referitoare la teren

Crt	Categorie folosință	Intra vilan	Suprafața (mp)	Tarla	Parcelă	Nr. topo	Observații / Referințe
1	faneata	DA	2.058	-	-	-	
2	pasune	DA	484	-	-	-	
3	pasune	NU	1.828	-	-	-	

Lungime Segmente

1) Valorile lungimilor segmentelor sunt obținute din proiecție în plan.

Punct început	X / Y	Punct sfârșit	X / Y	Lungime segment (** (m)
1	528.506,101 638.619,444	2	528.494,213 638.611,091	14.529
3	528.481,523 638.602,189	4	528.465,463 638.590,711	19.74
5	528.460,842 638.587,184	6	528.456,222 638.583,657	5.812
7	528.450,325 638.578,6	8	528.442,825 638.572,602	9.603

Punct început	X / Y	Punct sfârșit	X / Y	Lungime segment (** (m)
2	528.494,213 638.611,091	3	528.481,523 638.602,189	15.501
4	528.465,463 638.590,711	5	528.460,842 638.587,184	5.813
6	528.456,222 638.583,657	7	528.450,325 638.578,6	7.768
8	528.442,825 638.572,602	9	528.440,629 638.571,059	2.684

Punct început	X / Y	Punct sfârșit	X / Y	Lungime segment (** (m)
9	528.440,629 638.571,059	10	528.433,338 638.565,934	8.912
11	528.421,923 638.556,774	12	528.413,044 638.549,865	11.25
13	528.405,63 638.543,199	14	528.399,839 638.538,649	7.365
15	528.395,169 638.534,596	16	528.385,0 638.526,917	12.743
17	528.380,229 638.521,299	18	528.385,584 638.516,197	7.396
19	528.391,47 638.508,54	20	528.391,879 638.507,392	1.219
21	528.404,666 638.507,295	22	528.453,682 638.557,843	70.411
23	528.474,737 638.573,211	24	528.509,997 638.598,947	43.653
25	528.565,136 638.639,932	26	528.563,623 638.640,75	1.72
27	528.556,574 638.646,34	28	528.551,565 638.650,675	6.624
29	528.536,825 638.640,156	30	528.531,767 638.636,676	6.14
31	528.522,301 638.630,629	1	528.506,101 638.619,444	19.686

Punct început	X / Y	Punct sfârșit	X / Y	Lungime segment (** (m)
10	528.433,338 638.565,934	11	528.421,923 638.556,774	14.636
12	528.413,044 638.549,865	13	528.405,63 638.543,199	9.97
14	528.399,839 638.538,649	15	528.395,169 638.534,596	6.184
16	528.385,0 638.526,917	17	528.380,229 638.521,299	7.371
18	528.385,584 638.516,197	19	528.391,47 638.508,54	9.658
20	528.391,879 638.507,392	21	528.404,666 638.507,295	12.787
22	528.453,682 638.557,843	23	528.474,737 638.573,211	26.067
24	528.509,997 638.598,947	25	528.565,136 638.639,932	68.703
26	528.563,623 638.640,75	27	528.556,574 638.646,34	8.996
28	528.551,565 638.650,675	29	528.536,825 638.640,156	18.108
30	528.531,767 638.636,676	31	528.522,301 638.630,629	11.233

** Lungimile segmentelor sunt determinate în planul de proiecție Stereo 70 și sunt rotunjite la 1 milimetru.

*** Distanța dintre puncte este formată din segmente cumulate ce sunt mai mici decât valoarea 1 milimetru.

**DATE DESPRE IMOBILUL NR. 798**

Oficiul de Cadastru și Publicitate Imobiliară SUCEAVA
Biroul de Cadastru și Publicitate Imobiliară Vatra Dornei

A. Partea I. Descrierea imobilului

TEREN Necunoscut

Adresa: Loc. Panaci, Jud. Suceava

Nr. Crt	Nr cadastral Nr. topografic	Suprafața* (mp)	Observații / Referințe
A1		67	Sector cadastral:17 Teren imprejmuit;

B. Partea II. Proprietari și acte

Inscrieri privitoare la dreptul de proprietate și alte drepturi reale		Referințe
798 / 31/01/2024		
Act Normativ nr. 7, din 13/03/1996 emis de PARLAMENTUL ROMANIEI;		
B1	Intabulare, drept de PROPRIETATE, dobandit prin Lege, cota actuala 1/1 1) NEIDENTIFICAT NEIDENTIFICAT	A1
Act Administrativ nr. 6787, din 05/12/2023 emis de PRIMARIA COMUNEI PANACI;		
B2	se notează POSESIA asupra imobilului 1) CRUCEANU MARCELA	A1

C. Partea III. SARCINI .

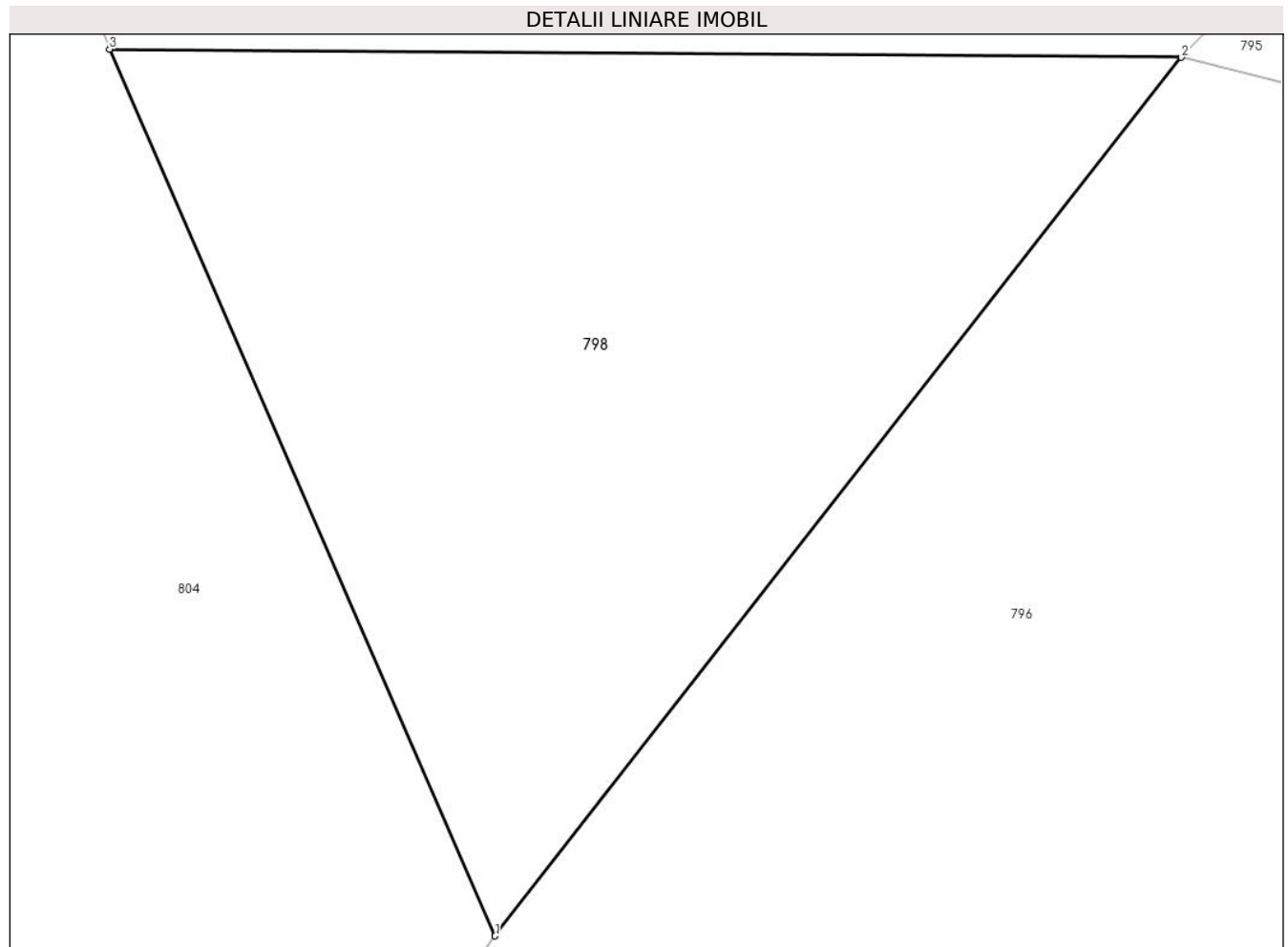
Inscrieri privind dezmembramintele dreptului de proprietate, drepturi reale de garanție și sarcini	Referințe
NU SUNT	

Anexa Nr. 1 La Partea I

Teren

Nr cadastral	Suprafața (mp)*	Observații / Referințe
	67	

* Suprafața este determinată în planul de proiecție Stereo 70.



Date referitoare la teren

Crt	Categorie folosință	Intravilan	Suprafața (mp)	Tarla	Parcelă	Nr. topo	Observații / Referințe
1	pasune	DA	11	-	-	-	
2	pasune	NU	56	-	-	-	

Lungime Segmente

1) Valorile lungimilor segmentelor sunt obținute din proiecție în plan.

Punct început	X / Y	Punct sfârșit	X / Y	Lungime segment (** (m))
1	528.396,478 638.496,821	2	528.404,666 638.507,295	13.295
2	528.404,666 638.507,295	3	528.391,879 638.507,392	12.787
3	528.391,879 638.507,392	1	528.396,478 638.496,821	11.528

** Lungimile segmentelor sunt determinate în planul de proiecție Stereo 70 și sunt rotunjite la 1 milimetru.

*** Distanța dintre puncte este formată din segmente cumulate ce sunt mai mici decât valoarea 1 milimetru.

**DATE DESPRE IMOBILUL NR. 799**

Oficiul de Cadastru și Publicitate Imobiliară SUCEAVA
Biroul de Cadastru și Publicitate Imobiliară Vatra Dornei

A. Partea I. Descrierea imobilului

TEREN Intravilan

Adresa: Loc. Panaci, Jud. Suceava

Nr. Crt	Nr cadastral Nr. topografic	Suprafața* (mp)	Observații / Referințe
A1		33	Sector cadastral:17 Teren imprejmuit;

B. Partea II. Proprietari și acte

Inscrieri privitoare la dreptul de proprietate și alte drepturi reale		Referințe
799 / 31/01/2024		
Act Normativ nr. 7, din 13/03/1996 emis de PARLAMENTUL ROMANIEI;		
B1	Intabulare, drept de PROPRIETATE, dobandit prin Lege, cota actuala 1/1 1) NEIDENTIFICAT NEIDENTIFICAT	A1
Act Administrativ nr. 6856, din 06/12/2023 emis de Primaria Comunei Panaci;		
B2	Se noteaza posesia factica in favoarea lui 1) TATULICI COSMIN	A1

C. Partea III. SARCINI .

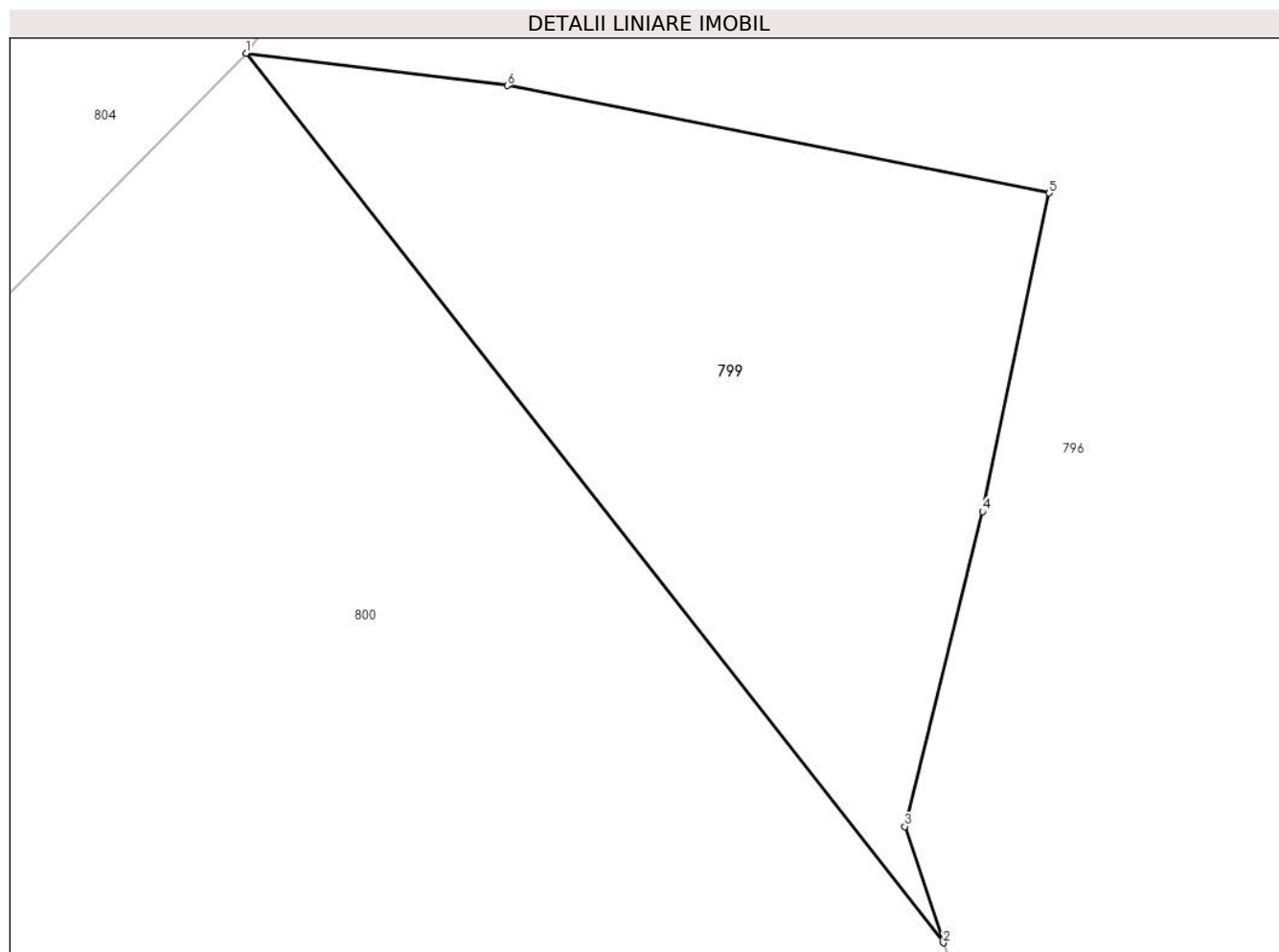
Inscrieri privind dezmembramintele dreptului de proprietate, drepturi reale de garanție și sarcini	Referințe
NU SUNT	

Anexa Nr. 1 La Partea I

Teren

Nr cadastral	Suprafața (mp)*	Observații / Referințe
	33	

* Suprafața este determinată în planul de proiecție Stereo 70.



Date referitoare la teren

Crt	Categorie folosință	Intra vilan	Suprafața (mp)	Tarla	Parcelă	Nr. topo	Observații / Referințe
1	faneata	DA	33	-	-	-	

Lungime Segmente

1) Valorile lungimilor segmentelor sunt obținute din proiecție în plan.

Punct început	X / Y	Punct sfârșit	X / Y	Lungime segment (** (m)
1	528.393,44 638.492,55	2	528.400,775 638.483,197	11.886
2	528.400,775 638.483,197	3	528.400,37 638.484,42	1.288
3	528.400,37 638.484,42	4	528.401,19 638.487,73	3.41
4	528.401,19 638.487,73	5	528.401,89 638.491,08	3.422
5	528.401,89 638.491,08	6	528.396,19 638.492,21	5.811

Punct început	X / Y	Punct sfârșit	X / Y	Lungime segment (** (m)
6	528.396,19 638.492,21	1	528.393,44 638.492,55	2.771

** Lungimile segmentelor sunt determinate în planul de proiecție Stereo 70 și sunt rotunjite la 1 milimetru.

*** Distanța dintre puncte este formată din segmente cumulate ce sunt mai mici decât valoarea 1 milimetru.

**DATE DESPRE IMOBILUL NR. 800**

Oficiul de Cadastru și Publicitate Imobiliară SUCEAVA
 Biroul de Cadastru și Publicitate Imobiliară Vatra Dornei

A. Partea I. Descrierea imobilului

TEREN Necunoscut

Adresa: Loc. Panaci, Jud. Suceava

Nr. Crt	Nr cadastral Nr. topografic	Suprafața* (mp)	Observații / Referințe
A1	31231	Din acte: 7.830 Masurata: 3.537	Sector cadastral:17 Teren imprejmuit;

B. Partea II. Proprietari și acte

Inscrieri privitoare la dreptul de proprietate și alte drepturi reale		Referințe
13206 / 22/10/2013		
Act Notarial nr. 2123, din 21/10/2013 emis de Scraba Luminita Doru Paul;		
B2	Intabulare, drept de PROPRIETATE bun propriu, dobandit prin Conventie, cota actuala 1/1, cota initiala 1/1 1) TATULICI COSMIN	A1

C. Partea III. SARCINI .

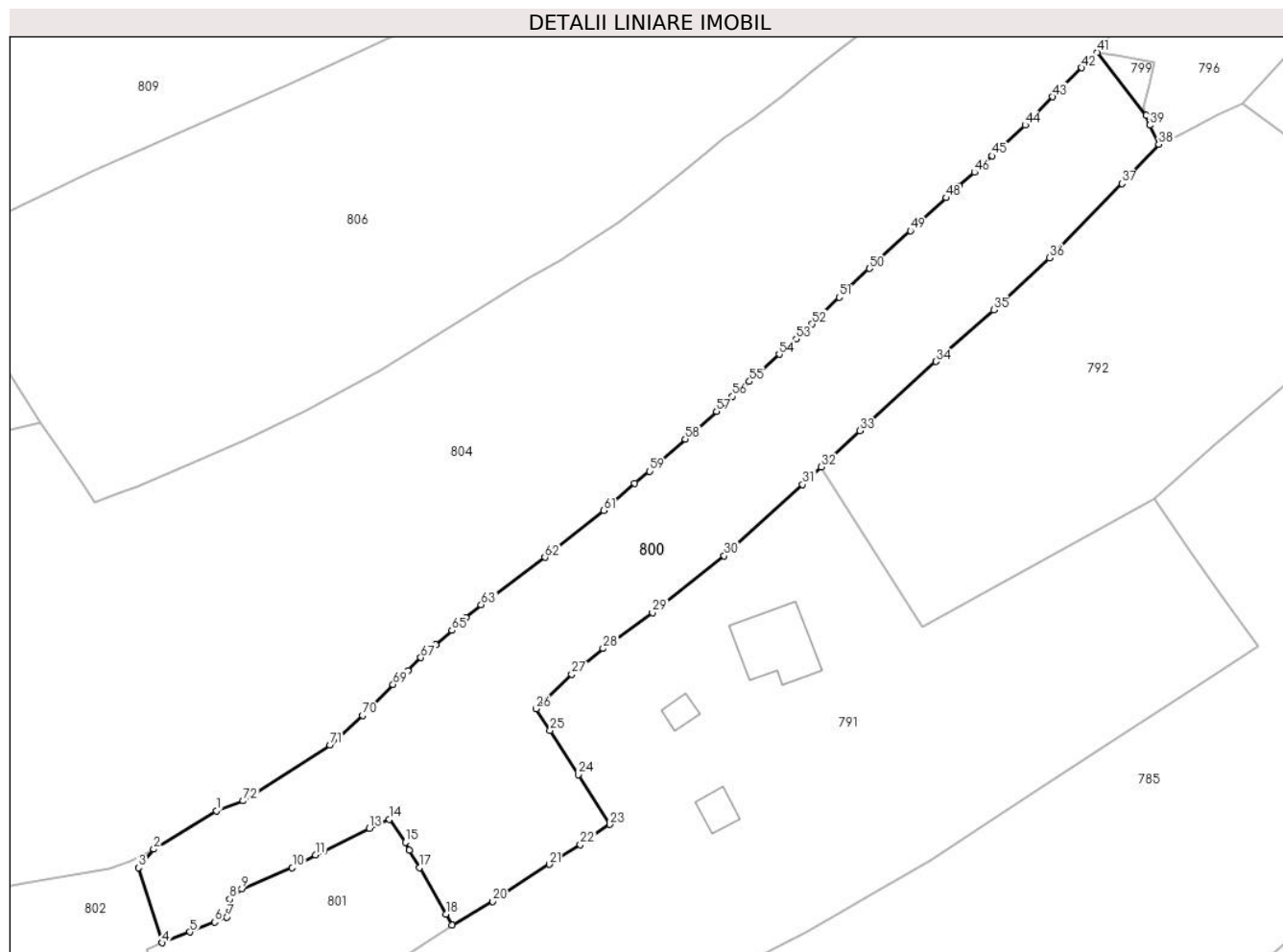
Inscrieri privind dezmembramintele dreptului de proprietate, drepturi reale de garanție și sarcini	Referințe
NU SUNT	

Anexa Nr. 1 La Partea I

Teren

Nr cadastral	Suprafața (mp)*	Observații / Referințe
31231	Din acte: 7.830 Masurata: 3.537	

* Suprafața este determinată în planul de proiecție Stereo 70.



Date referitoare la teren

Crt	Categorie folosință	Intravilan	Suprafața (mp)	Tarla	Parcelă	Nr. topo	Observații / Referințe
1	faneata	DA	3.513	-	-	-	
2	faneata	NU	24	-	-	-	

Lungime Segmente

1) Valorile lungimilor segmentelor sunt obținute din proiecție în plan.

Punct început	X / Y	Punct sfârșit	X / Y	Lungime segment
1	528.262,2 638.379,52	2	528.252,84 638.373,8	10.969
4	528.254,12 638.359,86	5	528.258,25 638.361,46	4.429
7	528.263,77 638.363,67	8	528.264,16 638.366,38	2.738
10	528.273,48 638.371,03	11	528.276,97 638.372,95	3.983
13	528.284,99 638.376,92	14	528.287,971 638.378,271	3.273
2	528.252,84 638.373,8	3	528.250,588 638.371,042	3.561
5	528.258,25 638.361,46	6	528.261,93 638.362,94	3.966
8	528.264,16 638.366,38	9	528.265,94 638.367,89	2.334
11	528.276,97 638.372,95	12	528.278,14 638.373,49	1.289
14	528.287,971 638.378,271	15	528.290,34 638.374,83	4.178
3	528.250,588 638.371,042	4	528.254,12 638.359,86	11.727
6	528.261,93 638.362,94	7	528.263,77 638.363,67	1.98
9	528.265,94 638.367,89	10	528.273,48 638.371,03	8.168
12	528.278,14 638.373,49	13	528.284,99 638.376,92	7.661
15	528.290,34 638.374,83	16	528.290,92 638.373,67	1.297

Punct început	X / Y	Punct sfârșit	X / Y	Lungime segment	Punct început	X / Y	Punct sfârșit	X / Y	Lungime segment	Punct început	X / Y	Punct sfârșit	X / Y	Lungime segment
16	528.290,92 638.373,67	17	528.292,45 638.371,06	3.025	17	528.292,45 638.371,06	18	528.296,37 638.364,14	7.953	18	528.296,37 638.364,14	19	528.297,312 638.362,468	1.919
19	528.297,312 638.362,468	20	528.303,358 638.366,025	7.015	20	528.303,358 638.366,025	21	528.311,82 638.371,567	10.115	21	528.311,82 638.371,567	22	528.316,436 638.374,469	5.452
22	528.316,436 638.374,469	23	528.320,842 638.377,484	5.339	23	528.320,842 638.377,484	24	528.316,086 638.384,922	8.829	24	528.316,086 638.384,922	25	528.311,912 638.391,511	7.8
25	528.311,912 638.391,511	26	528.309,819 638.394,739	3.847	26	528.309,819 638.394,739	27	528.315,131 638.399,896	7.404	27	528.315,131 638.399,896	28	528.319,813 638.403,704	6.035
28	528.319,813 638.403,704	29	528.327,185 638.409,041	9.101	29	528.327,185 638.409,041	30	528.337,863 638.417,537	13.646	30	528.337,863 638.417,537	31	528.349,561 638.428,134	15.784
31	528.349,561 638.428,134	32	528.352,358 638.430,763	3.839	32	528.352,358 638.430,763	33	528.358,095 638.436,157	7.875	33	528.358,095 638.436,157	34	528.369,404 638.446,482	15.313
34	528.369,404 638.446,482	35	528.378,029 638.454,167	11.552	35	528.378,029 638.454,167	36	528.386,344 638.461,914	11.365	36	528.386,344 638.461,914	37	528.397,126 638.473,004	15.467
37	528.397,126 638.473,004	38	528.402,639 638.478,844	8.031	38	528.402,639 638.478,844	39	528.401,27 638.481,7	3.167	39	528.401,27 638.481,7	40	528.400,775 638.483,197	1.577
40	528.400,775 638.483,197	41	528.393,44 638.492,55	11.886	41	528.393,44 638.492,55	42	528.391,16 638.490,24	3.246	42	528.391,16 638.490,24	43	528.386,84 638.485,92	6.109
43	528.386,84 638.485,92	44	528.382,71 638.481,71	5.898	44	528.382,71 638.481,71	45	528.377,82 638.477,12	6.707	45	528.377,82 638.477,12	46	528.375,18 638.474,68	3.595
46	528.375,18 638.474,68	47	528.372,85 638.472,59	3.13	47	528.372,85 638.472,59	48	528.370,96 638.470,88	2.549	48	528.370,96 638.470,88	49	528.365,62 638.465,96	7.261
49	528.365,62 638.465,96	50	528.359,48 638.460,36	8.31	50	528.359,48 638.460,36	51	528.354,99 638.456,05	6.224	51	528.354,99 638.456,05	52	528.350,95 638.452,06	5.678
52	528.350,95 638.452,06	53	528.348,59 638.449,85	3.233	53	528.348,59 638.449,85	54	528.346,06 638.447,55	3.419	54	528.346,06 638.447,55	55	528.341,62 638.443,52	5.996
55	528.341,62 638.443,52	56	528.339,08 638.441,28	3.387	56	528.339,08 638.441,28	57	528.336,72 638.439,04	3.254	57	528.336,72 638.439,04	58	528.332,07 638.434,94	6.199
58	528.332,07 638.434,94	59	528.326,72 638.430,15	7.181	59	528.326,72 638.430,15	60	528.324,51 638.428,35	2.85	60	528.324,51 638.428,35	61	528.319,9 638.424,28	6.15
61	528.319,9 638.424,28	62	528.311,15 638.417,3	11.193	62	528.311,15 638.417,3	63	528.301,64 638.410,23	11.85	63	528.301,64 638.410,23	64	528.299,36 638.408,29	2.994
64	528.299,36 638.408,29	65	528.297,27 638.406,42	2.804	65	528.297,27 638.406,42	66	528.294,84 638.404,3	3.225	66	528.294,84 638.404,3	67	528.292,65 638.402,36	2.926
67	528.292,65 638.402,36	68	528.290,74 638.400,43	2.715	68	528.290,74 638.400,43	69	528.288,51 638.398,35	3.049	69	528.288,51 638.398,35	70	528.283,95 638.393,73	6.491
70	528.283,95 638.393,73	71	528.279,11 638.389,33	6.541	71	528.279,11 638.389,33	72	528.266,19 638.381,02	15.362	72	528.266,19 638.381,02	1	528.262,2 638.379,52	4.263

** Lungimile segmentelor sunt determinate în planul de proiecție Stereo 70 și sunt rotunjite la 1 milimetru.

*** Distanța dintre puncte este formată din segmente cumulate ce sunt mai mici decât valoarea 1 milimetru.

**DATE DESPRE IMOBILUL NR. 801**

Oficiul de Cadastru și Publicitate Imobiliară SUCEAVA
Biroul de Cadastru și Publicitate Imobiliară Vatra Dornei

A. Partea I. Descrierea imobilului

TEREN Necunoscut

Nr. CF vechi:34
Nr. cadastral vechi:120

Adresa: Loc. Panaci, Jud. Suceava

Nr. Crt	Nr cadastral Nr. topografic	Suprafața* (mp)	Observații / Referințe
A1	30573	Din acte: 713 Masurata: 810	Sector cadastral:17 Teren imprejmuit;

Construcții

Crt	Nr cadastral Nr. topografic	Adresa	Observații / Referințe
A1.1	30573-C1	Loc. Panaci, Jud. Suceava	Nr. niveluri:1; S. construita la sol:36 mp; casă

B. Partea II. Proprietari și acte

Inscrieri privitoare la dreptul de proprietate și alte drepturi reale		Referințe
41 / 08/02/2001		
Hotarare Judecatoreasca nr. 962, din 27/12/2000 emis de Judecătoria Vatra Dornei;		
B1	Intabulare, drept de PROPRIETATE, dobandit prin Hotarare Judecatoreasca, cota actuala 1/2, cota initiala 1/2 1) ȘTEFĂNOAIA GAVRIL <i>OBSERVATII: (provenita din conversia CF 34)</i>	A1, A1.1
B2	Intabulare, drept de PROPRIETATE, dobandit prin Hotarare Judecatoreasca, cota actuala 1/2, cota initiala 1/2 1) SOLCAN VERONICA <i>OBSERVATII: (provenita din conversia CF 34)</i>	A1, A1.1

C. Partea III. SARCINI .

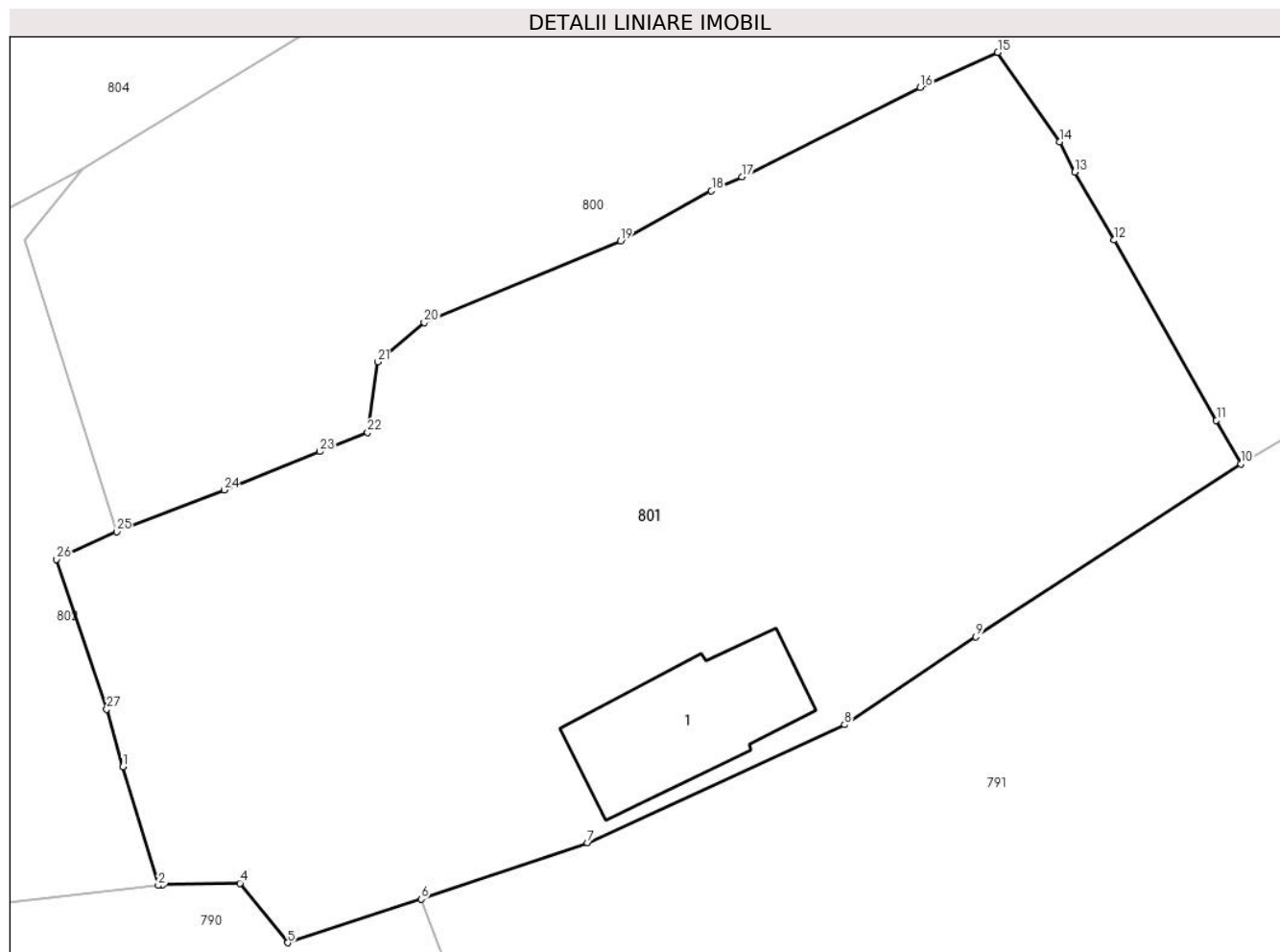
Inscrieri privind dezmembramintele dreptului de proprietate, drepturi reale de garanție și sarcini	Referințe
NU SUNT	

Anexa Nr. 1 La Partea I

Teren

Nr cadastral	Suprafața (mp)*	Observații / Referințe
30573	Din acte: 713 Masurata: 810	

* Suprafața este determinată în planul de proiecție Stereo 70.



Date referitoare la teren

Crt	Categorie folosință	Intra vilan	Suprafața (mp)	Tarla	Parcelă	Nr. topo	Observații / Referințe
1	curți constructii	DA	200	-	-	-	
2	faneata	DA	523	-	-	-	
3	faneata	NU	87	-	-	-	

Date referitoare la construcții

Crt	Număr	Destinație construcție	Supraf. (mp)	Situație juridică	Observații / Referințe
A1.1	30573-C1	construcții de locuințe	36	Cu acte	Nr. niveluri:1; S. construita la sol:36 mp; casă

Lungime Segmente

1) Valorile lungimilor segmentelor sunt obținute din proiecție în plan.

Punct început	X / Y	Punct sfârșit	X / Y	Lungime segment (** (m)
1	528.254,36 638.350,83	2	528.255,726 638.346,276	4.754
3	528.255,896 638.346,295	4	528.258,863 638.346,36	2.968

Punct început	X / Y	Punct sfârșit	X / Y	Lungime segment (** (m)
2	528.255,726 638.346,276	3	528.255,896 638.346,295	0.171
4	528.258,863 638.346,36	5	528.260,691 638.344,071	2.929

Punct început	X / Y	Punct sfârșit	X / Y	Lungime segment (** (m)
5	528.260,691 638.344,071	6	528.265,817 638.345,746	5.393
7	528.272,214 638.347,913	8	528.282,079 638.352,448	10.857
9	528.287,13 638.355,82	10	528.297,312 638.362,468	12.16
11	528.296,37 638.364,14	12	528.292,45 638.371,06	7.953
13	528.290,92 638.373,67	14	528.290,34 638.374,83	1.297
15	528.287,971 638.378,271	16	528.284,99 638.376,92	3.273
17	528.278,14 638.373,49	18	528.276,97 638.372,95	1.289
19	528.273,48 638.371,03	20	528.265,94 638.367,89	8.168
21	528.264,16 638.366,38	22	528.263,77 638.363,67	2.738
23	528.261,93 638.362,94	24	528.258,25 638.361,46	3.966
25	528.254,12 638.359,86	26	528.251,81 638.358,8	2.542
27	528.253,74 638.353,04	1	528.254,36 638.350,83	2.295

Punct început	X / Y	Punct sfârșit	X / Y	Lungime segment (** (m)
6	528.265,817 638.345,746	7	528.272,214 638.347,913	6.754
8	528.282,079 638.352,448	9	528.287,13 638.355,82	6.073
10	528.297,312 638.362,468	11	528.296,37 638.364,14	1.919
12	528.292,45 638.371,06	13	528.290,92 638.373,67	3.025
14	528.290,34 638.374,83	15	528.287,971 638.378,271	4.178
16	528.284,99 638.376,92	17	528.278,14 638.373,49	7.661
18	528.276,97 638.372,95	19	528.273,48 638.371,03	3.983
20	528.265,94 638.367,89	21	528.264,16 638.366,38	2.334
22	528.263,77 638.363,67	23	528.261,93 638.362,94	1.98
24	528.258,25 638.361,46	25	528.254,12 638.359,86	4.429
26	528.251,81 638.358,8	27	528.253,74 638.353,04	6.075

** Lungimile segmentelor sunt determinate în planul de proiecție Stereo 70 și sunt rotunjite la 1 milimetru.

*** Distanța dintre puncte este formată din segmente cumulate ce sunt mai mici decât valoarea 1 milimetru.

**DATE DESPRE IMOBILUL NR. 802**

Oficiul de Cadastru și Publicitate Imobiliară SUCEAVA
 Biroul de Cadastru și Publicitate Imobiliară Vatra Dornei

A. Partea I. Descrierea imobilului

TEREN Necunoscut

Adresa: Loc. Panaci, Jud. Suceava

Nr. Crt	Nr cadastral Nr. topografic	Suprafața* (mp)	Observații / Referințe
A1	31236	1.994	Sector cadastral:17 Teren imprejmuit;

B. Partea II. Proprietari și acte

Inscrieri privitoare la dreptul de proprietate și alte drepturi reale	Referințe
13208 / 22/10/2013	
Act Notarial nr. 2123, din 21/10/2013 emis de Scraba Luminita Doru Paul;	
B2	A1
Intabulare, drept de PROPRIETATE bun propriu, dobandit prin Conventie, cota actuala 1/1, cota initiala 1/1 1) TATULICI COSMIN	

C. Partea III. SARCINI .

Inscrieri privind dezmembramintele dreptului de proprietate, drepturi reale de garanție și sarcini	Referințe
NU SUNT	

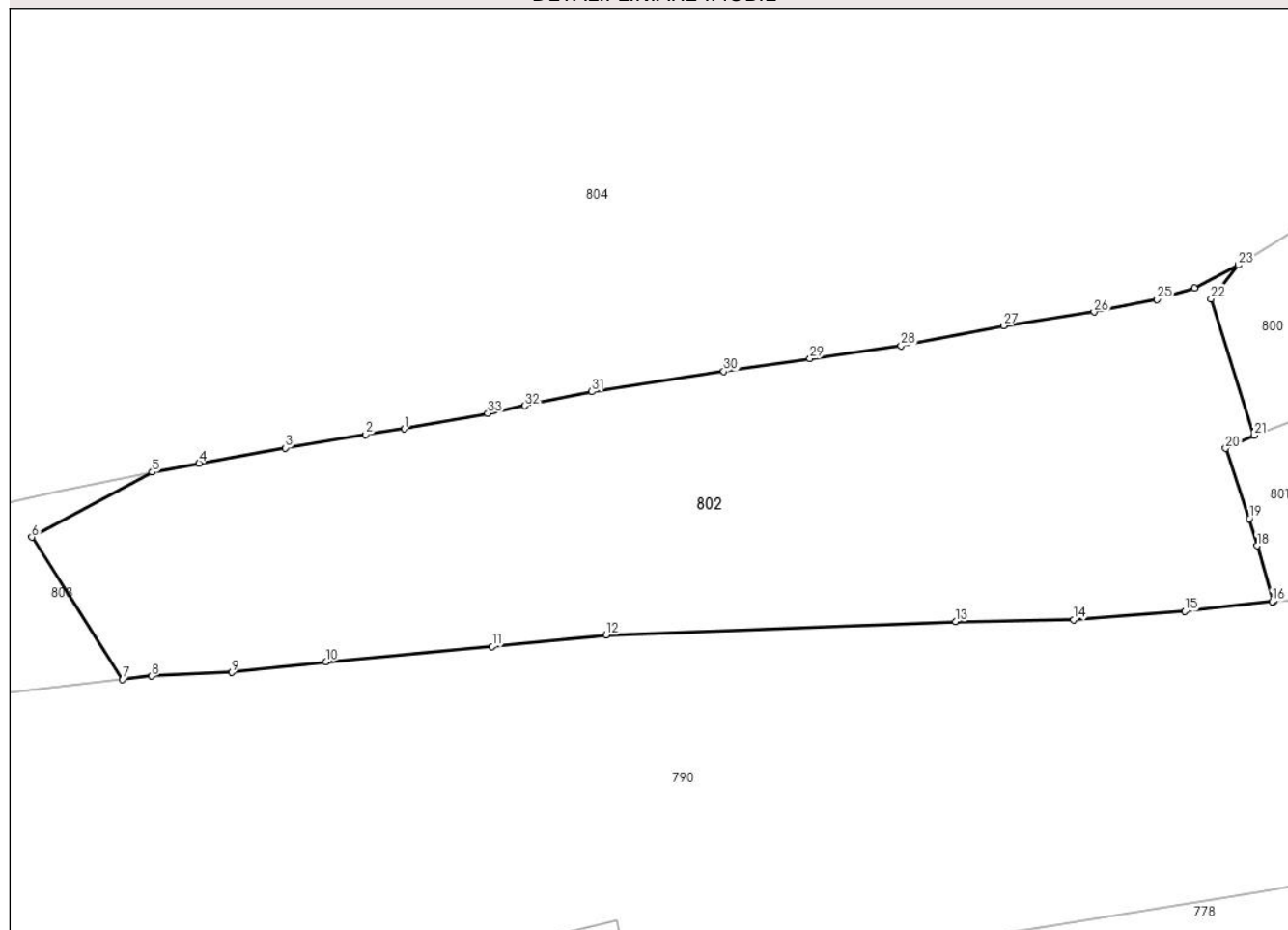
Anexa Nr. 1 La Partea I

Teren

Nr cadastral	Suprafața (mp)*	Observații / Referințe
31236	1.994	

* Suprafața este determinată în planul de proiecție Stereo 70.

DETALII LINIARE IMOBIL



Date referitoare la teren

Crt	Categorie folosință	Intravilan	Suprafața (mp)	Tarla	Parcelă	Nr. topo	Observații / Referințe
1	faneata	DA	26	-	-	-	
2	faneata	NU	1.968	-	-	-	

Lungime Segmente

1) Valorile lungimilor segmentelor sunt obținute din proiecție în plan.

Punct început	X / Y	Punct sfârșit	X / Y	Lungime segment (** (m)
1	528.184,49 638.360,39	2	528.181,29 638.359,93	3.233
3	528.174,71 638.358,83	4	528.167,65 638.357,58	7.17
5	528.163,81 638.356,85	6	528.153,946 638.351,526	11.209
7	528.161,392 638.339,891	8	528.163,763 638.340,154	2.386

Punct început	X / Y	Punct sfârșit	X / Y	Lungime segment (** (m)
2	528.181,29 638.359,93	3	528.174,71 638.358,83	6.671
4	528.167,65 638.357,58	5	528.163,81 638.356,85	3.909
6	528.153,946 638.351,526	7	528.161,392 638.339,891	13.814
8	528.163,763 638.340,154	9	528.170,318 638.340,464	6.562

Punct început	X / Y	Punct sfârșit	X / Y	Lungime segment (** (m)
9	528.170,318 638.340,464	10	528.178,041 638.341,345	7.773
11	528.191,676 638.342,577	12	528.201,002 638.343,526	9.374
13	528.229,649 638.344,63	14	528.239,321 638.344,763	9.673
15	528.248,448 638.345,457	16	528.255,602 638.346,262	7.199
17	528.255,726 638.346,276	18	528.254,36 638.350,83	4.754
19	528.253,74 638.353,04	20	528.251,81 638.358,8	6.075
21	528.254,12 638.359,86	22	528.250,588 638.371,042	11.727
23	528.252,84 638.373,8	24	528.249,23 638.371,91	4.075
25	528.246,18 638.370,97	26	528.241,02 638.369,96	5.258
27	528.233,59 638.368,83	28	528.225,2 638.367,2	8.547
29	528.217,72 638.366,15	30	528.210,66 638.365,1	7.138
31	528.199,84 638.363,44	32	528.194,35 638.362,29	5.609
33	528.191,32 638.361,66	1	528.184,49 638.360,39	6.947

Punct început	X / Y	Punct sfârșit	X / Y	Lungime segment (** (m)
10	528.178,041 638.341,345	11	528.191,676 638.342,577	13.691
12	528.201,002 638.343,526	13	528.229,649 638.344,63	28.668
14	528.239,321 638.344,763	15	528.248,448 638.345,457	9.153
16	528.255,602 638.346,262	17	528.255,726 638.346,276	0.125
18	528.254,36 638.350,83	19	528.253,74 638.353,04	2.295
20	528.251,81 638.358,8	21	528.254,12 638.359,86	2.542
22	528.250,588 638.371,042	23	528.252,84 638.373,8	3.561
24	528.249,23 638.371,91	25	528.246,18 638.370,97	3.192
26	528.241,02 638.369,96	27	528.233,59 638.368,83	7.515
28	528.225,2 638.367,2	29	528.217,72 638.366,15	7.553
30	528.210,66 638.365,1	31	528.199,84 638.363,44	10.947
32	528.194,35 638.362,29	33	528.191,32 638.361,66	3.095

** Lungimile segmentelor sunt determinate în planul de proiecție Stereo 70 și sunt rotunjite la 1 milimetru.

*** Distanța dintre puncte este formată din segmente cumulate ce sunt mai mici decât valoarea 1 milimetru.

**DATE DESPRE IMOBILUL NR. 803**

Oficiul de Cadastru și Publicitate Imobiliară SUCEAVA
 Biroul de Cadastru și Publicitate Imobiliară Vatra Dornei

A. Partea I. Descrierea imobilului

TEREN Intravilan

Adresa: Loc. Panaci, Jud. Suceava

Nr. Crt	Nr cadastral Nr. topografic	Suprafața* (mp)	Observații / Referințe
A1	31228	1.540	Sector cadastral:17 Teren imprejmuit;

B. Partea II. Proprietari și acte

Inscrieri privitoare la dreptul de proprietate și alte drepturi reale	Referințe
13205 / 22/10/2013	
Act Notarial nr. 2123, din 21/10/2013 emis de Scraba Luminita Doru Paul;	
B2	A1
Intabulare, drept de PROPRIETATE bun propriu, dobandit prin Conventie, cota actuala 1/1, cota initiala 1/1 1) TATULICI COSMIN	

C. Partea III. SARCINI .

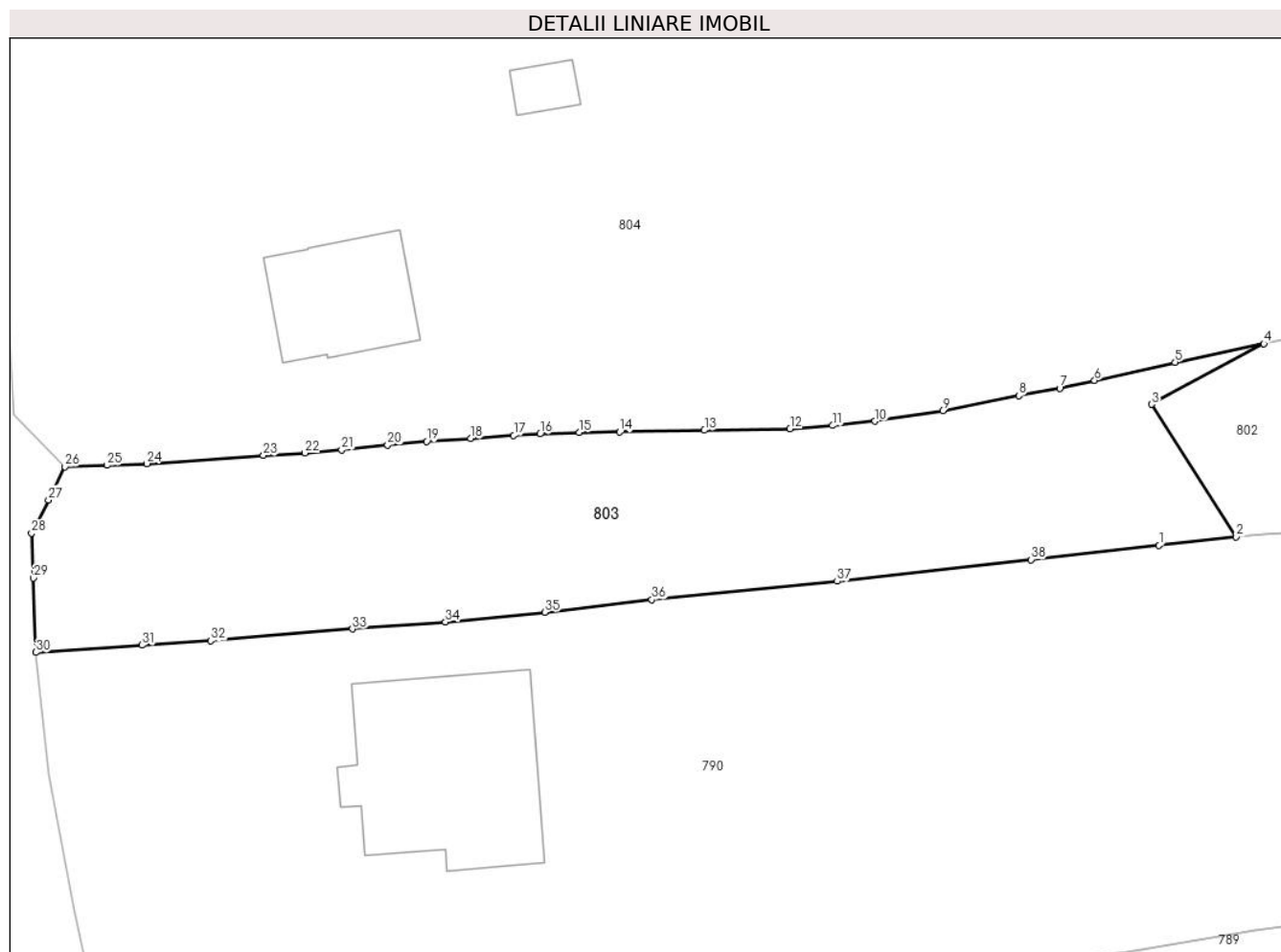
Inscrieri privind dezmembramintele dreptului de proprietate, drepturi reale de garanție și sarcini	Referințe
NU SUNT	

Anexa Nr. 1 La Partea I

Teren

Nr cadastral	Suprafața (mp)*	Observații / Referințe
31228	1.540	

* Suprafața este determinată în planul de proiecție Stereo 70.



Date referitoare la teren

Crt	Categorie folosință	Intra vilan	Suprafața (mp)	Tarla	Parcelă	Nr. topo	Observații / Referințe
1	faneata	DA	1.540	-	-	-	

Lungime Segmente

1) Valorile lungimilor segmentelor sunt obținute din proiecție în plan.

Punct început	X / Y	Punct sfârșit	X / Y	Lungime segment (** (m)
1	528.154,619 638.339,138	2	528.161,392 638.339,891	6.815
3	528.153,946 638.351,526	4	528.163,81 638.356,85	11.209
5	528.156,01 638.355,21	6	528.148,95 638.353,62	7.237
7	528.145,88 638.352,92	8	528.142,28 638.352,28	3.656
9	528.135,61 638.350,95	10	528.129,67 638.350,04	6.009

Punct început	X / Y	Punct sfârșit	X / Y	Lungime segment (** (m)
2	528.161,392 638.339,891	3	528.153,946 638.351,526	13.814
4	528.163,81 638.356,85	5	528.156,01 638.355,21	7.971
6	528.148,95 638.353,62	7	528.145,88 638.352,92	3.149
8	528.142,28 638.352,28	9	528.135,61 638.350,95	6.801
10	528.129,67 638.350,04	11	528.125,94 638.349,66	3.749

Punct început	X / Y	Punct sfârșit	X / Y	Lungime segment (** (m)
11	528.125,94 638.349,66	12	528.122,2 638.349,37	3.751
13	528.114,68 638.349,25	14	528.107,25 638.349,1	7.432
15	528.103,69 638.349,04	16	528.100,24 638.348,92	3.452
17	528.097,94 638.348,81	18	528.094,14 638.348,51	3.812
19	528.090,29 638.348,27	20	528.086,87 638.347,95	3.435
21	528.082,82 638.347,53	22	528.079,6 638.347,26	3.231
23	528.075,96 638.347,03	24	528.065,71 638.346,32	10.275
25	528.062,2 638.346,17	26	528.058,521 638.346,047	3.681
27	528.057,082 638.343,13	28	528.055,594 638.340,226	3.263
29	528.055,753 638.336,281	30	528.055,981 638.329,75	6.535
31	528.065,29 638.330,386	32	528.071,319 638.330,767	6.041
33	528.083,773 638.331,815	34	528.091,941 638.332,412	8.19
35	528.100,652 638.333,282	36	528.110,06 638.334,387	9.473
37	528.126,344 638.335,99	38	528.143,371 638.337,889	17.133

Punct început	X / Y	Punct sfârșit	X / Y	Lungime segment (** (m)
12	528.122,2 638.349,37	13	528.114,68 638.349,25	7.521
14	528.107,25 638.349,1	15	528.103,69 638.349,04	3.561
16	528.100,24 638.348,92	17	528.097,94 638.348,81	2.303
18	528.094,14 638.348,51	19	528.090,29 638.348,27	3.857
20	528.086,87 638.347,95	21	528.082,82 638.347,53	4.072
22	528.079,6 638.347,26	23	528.075,96 638.347,03	3.647
24	528.065,71 638.346,32	25	528.062,2 638.346,17	3.513
26	528.058,521 638.346,047	27	528.057,082 638.343,13	3.253
28	528.055,594 638.340,226	29	528.055,753 638.336,281	3.948
30	528.055,981 638.329,75	31	528.065,29 638.330,386	9.331
32	528.071,319 638.330,767	33	528.083,773 638.331,815	12.498
34	528.091,941 638.332,412	35	528.100,652 638.333,282	8.754
36	528.110,06 638.334,387	37	528.126,344 638.335,99	16.363
38	528.143,371 638.337,889	1	528.154,619 638.339,138	11.317

** Lungimile segmentelor sunt determinate în planul de proiecție Stereo 70 și sunt rotunjite la 1 milimetru.

*** Distanța dintre puncte este formată din segmente cumulate ce sunt mai mici decât valoarea 1 milimetru.

**DATE DESPRE IMOBILUL NR. 804**

Oficiul de Cadastru și Publicitate Imobiliară SUCEAVA
Biroul de Cadastru și Publicitate Imobiliară Vatra Dornei

A. Partea I. Descrierea imobilului

TEREN Necunoscut

Nr. cadastral vechi:1375

Adresa: Loc. Panaci, Jud. Suceava

Nr. Crt	Nr cadastral Nr. topografic	Suprafața* (mp)	Observații / Referințe
A1	30493	Din acte: 21.194 Masurata: 21.238	Sector cadastral:17 Teren imprejmuit;

Construcții

Crt	Nr cadastral Nr. topografic	Adresa	Observații / Referințe
A1.1	30493-C1	Loc. Panaci, Jud. Suceava	Nr. niveluri:2; S. construita la sol:118 mp; casă
A1.2	30493-C2	Loc. Panaci, Jud. Suceava	Nr. niveluri:1; S. construita la sol:45 mp; bucătărie
A1.3	30493-C3	Loc. Panaci, Jud. Suceava	Nr. niveluri:1; S. construita la sol:21 mp; șură
A1.4	30493-C4	Loc. Panaci, Jud. Suceava	Nr. niveluri:1; S. construita la sol:22 mp; beci

B. Partea II. Proprietari și acte

Inscrieri privitoare la dreptul de proprietate și alte drepturi reale	Referințe
1911 / 08/03/2011	
Hotarare Judecatoreasca nr. 1216, din 04/11/2010 emis de JUDECATORIA VATRA DORNEI;	
B1	Intabulare, drept de PROPRIETATE, dobandit prin Hotarare Judecatoreasca, cota actuala 1/1, cota initiala 1/1 1) ILK IONELA-ADRIANA
	A1, A1.1, A1.2, A1.3, A1.4

C. Partea III. SARCINI .

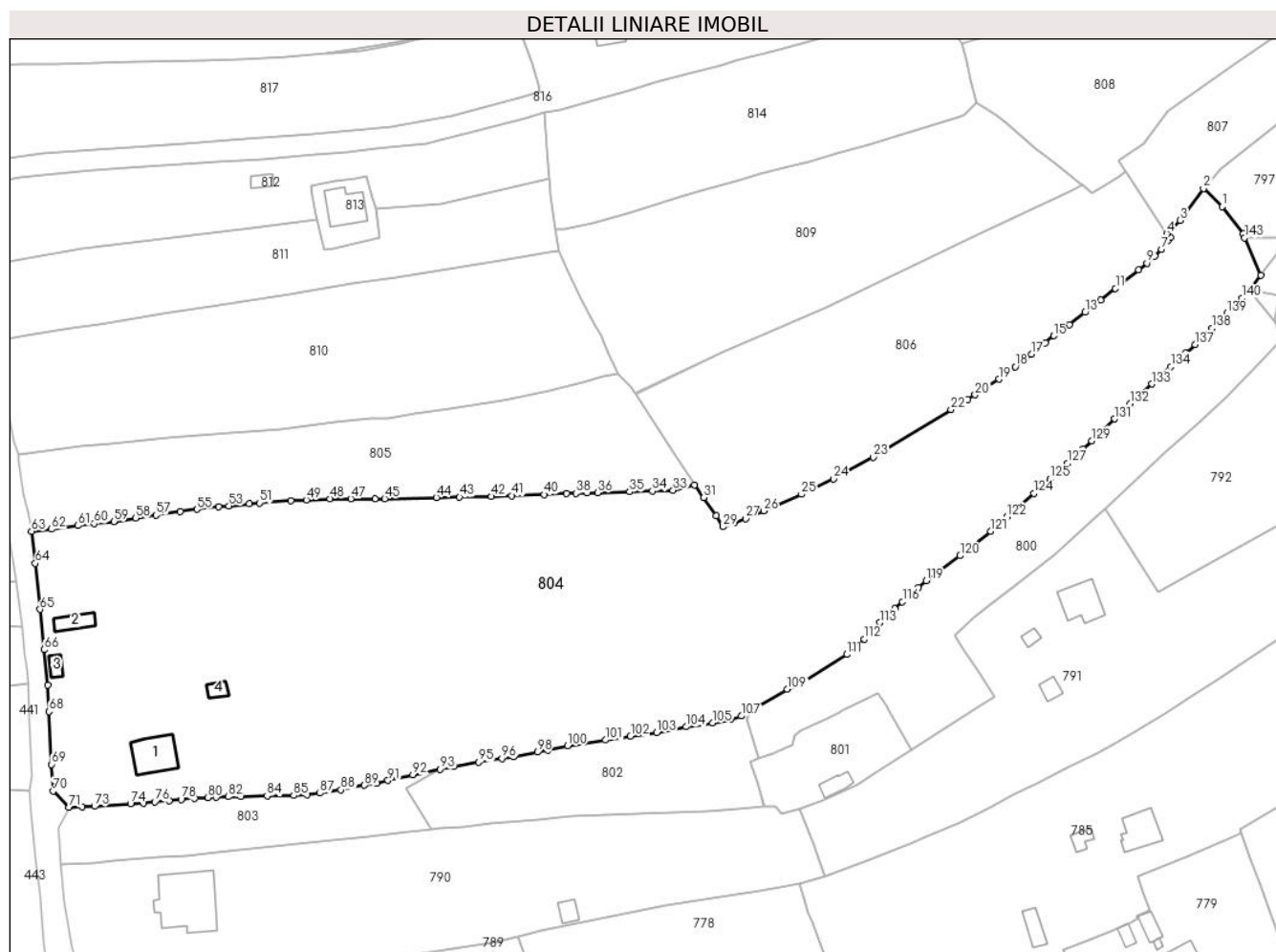
Inscrieri privind dezmembramintele dreptului de proprietate, drepturi reale de garanție și sarcini	Referințe
NU SUNT	

Anexa Nr. 1 La Partea I

Teren

Nr cadastral	Suprafața (mp)*	Observații / Referințe
30493	Din acte: 21.194 Masurata: 21.238	

* Suprafața este determinată în planul de proiecție Stereo 70.



Date referitoare la teren

Crt	Categorie folosință	Intra vilan	Suprafața (mp)	Tarla	Parcelă	Nr. topo	Observații / Referințe
1	curți constructii	DA	1.734	-	-	-	
2	faneata	DA	12.275	-	-	-	
3	faneata	DA	685	-	-	-	
4	faneata	NU	6.544	-	-	-	

Date referitoare la construcții

Crt	Număr	Destinație construcție	Supraf. (mp)	Situație juridică	Observații / Referințe
A1.1	30493-C1	construcții de locuințe	118	Cu acte	Nr. niveluri:2; S. construita la sol:118 mp; casă
A1.2	30493-C2	construcții anexa	45	Cu acte	Nr. niveluri:1; S. construita la sol:45 mp; bucătărie
A1.3	30493-C3	construcții anexa	21	Cu acte	Nr. niveluri:1; S. construita la sol:21 mp; șură
A1.4	30493-C4	construcții anexa	22	Cu acte	Nr. niveluri:1; S. construita la sol:22 mp; beci

Lungime Segmente

1) Valorile lungimilor segmentelor sunt obținute din proiecție în plan.

Punct început	X / Y	Punct sfârșit	X / Y	Lungime segment	Punct început	X / Y	Punct sfârșit	X / Y	Lungime segment	Punct început	X / Y	Punct sfârșit	X / Y	Lungime segment
1	528.385,584 638.516,197	2	528.380,229 638.521,299	7.396	2	528.380,229 638.521,299	3	528.373,591 638.512,31	11.174	3	528.373,591 638.512,31	4	528.369,806 638.508,552	5.334
4	528.369,806 638.508,552	5	528.370,88 638.507,57	1.455	5	528.370,88 638.507,57	6	528.370,19 638.506,64	1.158	6	528.370,19 638.506,64	7	528.368,37 638.504,07	3.149
7	528.368,37 638.504,07	8	528.366,5 638.502,23	2.623	8	528.366,5 638.502,23	9	528.364,19 638.500,17	3.095	9	528.364,19 638.500,17	10	528.361,92 638.498,28	2.954
10	528.361,92 638.498,28	11	528.355,23 638.493,02	8.51	11	528.355,23 638.493,02	12	528.351,07 638.489,8	5.261	12	528.351,07 638.489,8	13	528.346,64 638.486,26	5.671
13	528.346,64 638.486,26	14	528.342,14 638.482,83	5.658	14	528.342,14 638.482,83	15	528.337,7 638.479,64	5.467	15	528.337,7 638.479,64	16	528.335,34 638.477,71	3.049
16	528.335,34 638.477,71	17	528.331,41 638.474,41	5.132	17	528.331,41 638.474,41	18	528.326,86 638.470,85	5.777	18	528.326,86 638.470,85	19	528.322,22 638.467,3	5.842
19	528.322,22 638.467,3	20	528.315,48 638.462,88	8.06	20	528.315,48 638.462,88	21	528.313,41 638.461,59	2.439	21	528.313,41 638.461,59	22	528.308,59 638.458,72	5.61
22	528.308,59 638.458,72	23	528.286,62 638.445,2	25.797	23	528.286,62 638.445,2	24	528.275,27 638.439,08	12.895	24	528.275,27 638.439,08	25	528.266,24 638.434,71	10.032
25	528.266,24 638.434,71	26	528.255,48 638.430,0	11.746	26	528.255,48 638.430,0	27	528.250,36 638.427,85	5.553	27	528.250,36 638.427,85	28	528.247,22 638.426,67	3.354
28	528.247,22 638.426,67	29	528.243,99 638.425,5	3.435	29	528.243,99 638.425,5	30	528.242,05 638.428,58	3.64	30	528.242,05 638.428,58	31	528.238,51 638.433,84	6.34
31	528.238,51 638.433,84	32	528.235,89 638.437,3	4.34	32	528.235,89 638.437,3	33	528.229,83 638.435,87	6.226	33	528.229,83 638.435,87	34	528.223,96 638.435,65	5.874
34	528.223,96 638.435,65	35	528.217,54 638.435,4	6.425	35	528.217,54 638.435,4	36	528.208,39 638.435,14	9.154	36	528.208,39 638.435,14	37	528.205,43 638.435,05	2.961
37	528.205,43 638.435,05	38	528.202,22 638.434,99	3.211	38	528.202,22 638.434,99	39	528.199,64 638.434,94	2.58	39	528.199,64 638.434,94	40	528.193,27 638.434,64	6.377
40	528.193,27 638.434,64	41	528.184,1 638.434,33	9.175	41	528.184,1 638.434,33	42	528.178,32 638.434,11	5.784	42	528.178,32 638.434,11	43	528.169,26 638.433,92	9.062
43	528.169,26 638.433,92	44	528.162,65 638.433,81	6.611	44	528.162,65 638.433,81	45	528.148,04 638.433,43	14.615	45	528.148,04 638.433,43	46	528.145,34 638.433,5	2.701
46	528.145,34 638.433,5	47	528.138,4 638.433,49	6.94	47	528.138,4 638.433,49	48	528.132,51 638.433,44	5.89	48	528.132,51 638.433,44	49	528.125,81 638.433,13	6.707
49	528.125,81 638.433,13	50	528.121,34 638.432,85	4.479	50	528.121,34 638.432,85	51	528.112,47 638.432,26	8.89	51	528.112,47 638.432,26	52	528.109,6 638.431,99	2.883
52	528.109,6 638.431,99	53	528.103,81 638.431,44	5.816	53	528.103,81 638.431,44	54	528.101,01 638.431,17	2.813	54	528.101,01 638.431,17	55	528.094,79 638.430,48	6.258
55	528.094,79 638.430,48	56	528.090,07 638.429,9	4.756	56	528.090,07 638.429,9	57	528.083,2 638.428,82	6.954	57	528.083,2 638.428,82	58	528.077,42 638.427,93	5.848
58	528.077,42 638.427,93	59	528.071,19 638.426,98	6.302	59	528.071,19 638.426,98	60	528.065,65 638.426,39	5.571	60	528.065,65 638.426,39	61	528.061,09 638.425,86	4.591
61	528.061,09 638.425,86	62	528.053,56 638.424,84	7.599	62	528.053,56 638.424,84	63	528.047,87 638.424,218	5.724	63	528.047,87 638.424,218	64	528.048,972 638.415,156	9.129
64	528.048,972 638.415,156	65	528.050,292 638.402,095	13.128	65	528.050,292 638.402,095	66	528.051,404 638.390,681	11.468	66	528.051,404 638.390,681	67	528.052,435 638.380,705	10.029
67	528.052,435 638.380,705	68	528.052,821 638.373,163	7.552	68	528.052,821 638.373,163	69	528.053,584 638.358,194	14.988	69	528.053,584 638.358,194	70	528.053,988 638.350,602	7.603
70	528.053,988 638.350,602	71	528.058,521 638.346,047	6.426	71	528.058,521 638.346,047	72	528.062,2 638.346,17	3.681	72	528.062,2 638.346,17	73	528.065,71 638.346,32	3.513
73	528.065,71 638.346,32	74	528.075,96 638.347,03	10.275	74	528.075,96 638.347,03	75	528.079,6 638.347,26	3.647	75	528.079,6 638.347,26	76	528.082,82 638.347,53	3.231
76	528.082,82 638.347,53	77	528.086,87 638.347,95	4.072	77	528.086,87 638.347,95	78	528.090,29 638.348,27	3.435	78	528.090,29 638.348,27	79	528.094,14 638.348,51	3.857
79	528.094,14 638.348,51	80	528.097,94 638.348,81	3.812	80	528.097,94 638.348,81	81	528.100,24 638.348,92	2.303	81	528.100,24 638.348,92	82	528.103,69 638.349,04	3.452
82	528.103,69 638.349,04	83	528.107,25 638.349,1	3.561	83	528.107,25 638.349,1	84	528.114,68 638.349,25	7.432	84	528.114,68 638.349,25	85	528.122,2 638.349,37	7.521
85	528.122,2 638.349,37	86	528.125,94 638.349,66	3.751	86	528.125,94 638.349,66	87	528.129,67 638.350,04	3.749	87	528.129,67 638.350,04	88	528.135,61 638.350,95	6.009
88	528.135,61 638.350,95	89	528.142,28 638.352,28	6.801	89	528.142,28 638.352,28	90	528.145,88 638.352,92	3.656	90	528.145,88 638.352,92	91	528.148,95 638.353,62	3.149
91	528.148,95 638.353,62	92	528.156,01 638.355,21	7.237	92	528.156,01 638.355,21	93	528.163,81 638.356,85	7.971	93	528.163,81 638.356,85	94	528.167,65 638.357,58	3.909
94	528.167,65 638.357,58	95	528.174,71 638.358,83	7.17	95	528.174,71 638.358,83	96	528.181,29 638.359,93	6.671	96	528.181,29 638.359,93	97	528.184,49 638.360,39	3.233

Punct început	X / Y	Punct sfârșit	X / Y	Lungime segment	Punct început	X / Y	Punct sfârșit	X / Y	Lungime segment	Punct început	X / Y	Punct sfârșit	X / Y	Lungime segment
97	528.184,49 638.360,39	98	528.191,32 638.361,66	6.947	98	528.191,32 638.361,66	99	528.194,35 638.362,29	3.095	99	528.194,35 638.362,29	100	528.199,84 638.363,44	5.609
100	528.199,84 638.363,44	101	528.210,66 638.365,1	10.947	101	528.210,66 638.365,1	102	528.217,72 638.366,15	7.138	102	528.217,72 638.366,15	103	528.225,2 638.367,2	7.553
103	528.225,2 638.367,2	104	528.233,59 638.368,83	8.547	104	528.233,59 638.368,83	105	528.241,02 638.369,96	7.515	105	528.241,02 638.369,96	106	528.246,18 638.370,97	5.258
106	528.246,18 638.370,97	107	528.249,23 638.371,91	3.192	107	528.249,23 638.371,91	108	528.252,84 638.373,8	4.075	108	528.252,84 638.373,8	109	528.262,2 638.379,52	10.969
109	528.262,2 638.379,52	110	528.266,19 638.381,02	4.263	110	528.266,19 638.381,02	111	528.279,11 638.389,33	15.362	111	528.279,11 638.389,33	112	528.283,95 638.393,73	6.541
112	528.283,95 638.393,73	113	528.288,51 638.398,35	6.491	113	528.288,51 638.398,35	114	528.290,74 638.400,43	3.049	114	528.290,74 638.400,43	115	528.292,65 638.402,36	2.715
115	528.292,65 638.402,36	116	528.294,84 638.404,3	2.926	116	528.294,84 638.404,3	117	528.297,27 638.406,42	3.225	117	528.297,27 638.406,42	118	528.299,36 638.408,29	2.804
118	528.299,36 638.408,29	119	528.301,64 638.410,23	2.994	119	528.301,64 638.410,23	120	528.311,15 638.417,3	11.85	120	528.311,15 638.417,3	121	528.319,9 638.424,28	11.193
121	528.319,9 638.424,28	122	528.324,51 638.428,35	6.15	122	528.324,51 638.428,35	123	528.326,72 638.430,15	2.85	123	528.326,72 638.430,15	124	528.332,07 638.434,94	7.181
124	528.332,07 638.434,94	125	528.336,72 638.439,04	6.199	125	528.336,72 638.439,04	126	528.339,08 638.441,28	3.254	126	528.339,08 638.441,28	127	528.341,62 638.443,52	3.387
127	528.341,62 638.443,52	128	528.346,06 638.447,55	5.996	128	528.346,06 638.447,55	129	528.348,59 638.449,85	3.419	129	528.348,59 638.449,85	130	528.350,95 638.452,06	3.233
130	528.350,95 638.452,06	131	528.354,99 638.456,05	5.678	131	528.354,99 638.456,05	132	528.359,48 638.460,36	6.224	132	528.359,48 638.460,36	133	528.365,62 638.465,96	8.31
133	528.365,62 638.465,96	134	528.370,96 638.470,88	7.261	134	528.370,96 638.470,88	135	528.372,85 638.472,59	2.549	135	528.372,85 638.472,59	136	528.375,18 638.474,68	3.13
136	528.375,18 638.474,68	137	528.377,82 638.477,12	3.595	137	528.377,82 638.477,12	138	528.382,71 638.481,71	6.707	138	528.382,71 638.481,71	139	528.386,84 638.485,92	5.898
139	528.386,84 638.485,92	140	528.391,16 638.490,24	6.109	140	528.391,16 638.490,24	141	528.393,44 638.492,55	3.246	141	528.393,44 638.492,55	142	528.396,478 638.496,821	5.241
142	528.396,478 638.496,821	143	528.391,879 638.507,392	11.528	143	528.391,879 638.507,392	144	528.391,47 638.508,54	1.219	144	528.391,47 638.508,54	1	528.385,584 638.516,197	9.658

** Lungimile segmentelor sunt determinate în planul de proiecție Stereo 70 și sunt rotunjite la 1 milimetru.

*** Distanța dintre puncte este formată din segmente cumulate ce sunt mai mici decât valoarea 1 milimetru.

**DATE DESPRE IMOBILUL NR. 805**

Oficiul de Cadastru și Publicitate Imobiliară SUCEAVA
Biroul de Cadastru și Publicitate Imobiliară Vatra Dornei

A. Partea I. Descrierea imobilului

TEREN Necunoscut

Adresa: Loc. Panaci, Jud. Suceava

Nr. Crt	Nr cadastral Nr. topografic	Suprafața* (mp)	Observații / Referințe
A1	30394	4.410	Sector cadastral:17 Teren imprejmuit;

B. Partea II. Proprietari și acte

Inscrieri privitoare la dreptul de proprietate și alte drepturi reale	Referințe
4295 / 13/03/2024	
Act Notarial nr. 264 contract de vanzare, din 12/03/2024 emis de AGACHE DUMITRITA GABRIELA;	
B2	A1
Intabulare, drept de PROPRIETATE, dobandit prin Conventie, cota actuala 1/1, cota initiala 1/1	
1) LOSTUN DRAGOȘ	
2) LOSTUN ANDREEA, in devalmasie	

C. Partea III. SARCINI .

Inscrieri privind dezmembramintele dreptului de proprietate, drepturi reale de garanție și sarcini	Referințe
NU SUNT	

Anexa Nr. 1 La Partea I

Teren

Nr cadastral	Suprafața (mp)*	Observații / Referințe
30394	4.410	

* Suprafața este determinată în planul de proiecție Stereo 70.



Date referitoare la teren

Crt	Categorie folosință	Intravilan	Suprafața (mp)	Tarla	Parcelă	Nr. topo	Observații / Referințe
1	faneata	DA	4.232	-	-	-	
2	faneata	NU	178	-	-	-	

Lungime Segmente

1) Valorile lungimilor segmentelor sunt obținute din proiecție în plan.

Punct început	X / Y	Punct sfârșit	X / Y	Lungime segment	Punct început	X / Y	Punct sfârșit	X / Y	Lungime segment	Punct început	X / Y	Punct sfârșit	X / Y	Lungime segment
1	528.222,863 638.457,292	2	528.219,151 638.463,153	6.938	2	528.219,151 638.463,153	3	528.219,028 638.463,347	0.23	3	528.219,028 638.463,347	4	528.217,999 638.465,168	2.092
4	528.217,999 638.465,168	5	528.214,051 638.468,852	5.4	5	528.214,051 638.468,852	6	528.210,051 638.468,021	4.085	6	528.210,051 638.468,021	7	528.204,134 638.466,566	6.093
7	528.204,134 638.466,566	8	528.194,564 638.464,009	9.906	8	528.194,564 638.464,009	9	528.183,501 638.461,643	11.313	9	528.183,501 638.461,643	10	528.177,344 638.460,5	6.262
10	528.177,344 638.460,5	11	528.166,458 638.459,096	10.976	11	528.166,458 638.459,096	12	528.156,635 638.457,504	9.951	12	528.156,635 638.457,504	13	528.148,998 638.456,371	7.721
13	528.148,998 638.456,371	14	528.143,99 638.456,087	5.016	14	528.143,99 638.456,087	15	528.134,113 638.455,17	9.919	15	528.134,113 638.455,17	16	528.118,462 638.453,229	15.771

Punct început	X / Y	Punct sfârșit	X / Y	Lungime segment	Punct început	X / Y	Punct sfârșit	X / Y	Lungime segment	Punct început	X / Y	Punct sfârșit	X / Y	Lungime segment
16	528.118,462 638.453,229	17	528.104,145 638.452,074	14.364	17	528.104,145 638.452,074	18	528.086,627 638.450,678	17.574	18	528.086,627 638.450,678	19	528.070,552 638.448,891	16.174
19	528.070,552 638.448,891	20	528.061,669 638.448,203	8.91	20	528.061,669 638.448,203	21	528.056,95 638.447,555	4.763	21	528.056,95 638.447,555	22	528.044,07 638.445,82	12.996
22	528.044,07 638.445,82	23	528.044,22 638.444,23	1.597	23	528.044,22 638.444,23	24	528.044,85 638.439,36	4.911	24	528.044,85 638.439,36	25	528.045,59 638.434,54	4.876
25	528.045,59 638.434,54	26	528.047,08 638.429,68	5.083	26	528.047,08 638.429,68	27	528.047,87 638.424,218	5.519	27	528.047,87 638.424,218	28	528.053,56 638.424,84	5.724
28	528.053,56 638.424,84	29	528.061,09 638.425,86	7.599	29	528.061,09 638.425,86	30	528.065,65 638.426,39	4.591	30	528.065,65 638.426,39	31	528.071,19 638.426,98	5.571
31	528.071,19 638.426,98	32	528.077,42 638.427,93	6.302	32	528.077,42 638.427,93	33	528.083,2 638.428,82	5.848	33	528.083,2 638.428,82	34	528.090,07 638.429,9	6.954
34	528.090,07 638.429,9	35	528.094,79 638.430,48	4.756	35	528.094,79 638.430,48	36	528.101,01 638.431,17	6.258	36	528.101,01 638.431,17	37	528.103,81 638.431,44	2.813
37	528.103,81 638.431,44	38	528.109,6 638.431,99	5.816	38	528.109,6 638.431,99	39	528.112,47 638.432,26	2.883	39	528.112,47 638.432,26	40	528.121,34 638.432,85	8.89
40	528.121,34 638.432,85	41	528.125,81 638.433,13	4.479	41	528.125,81 638.433,13	42	528.132,51 638.433,44	6.707	42	528.132,51 638.433,44	43	528.138,4 638.433,49	5.89
43	528.138,4 638.433,49	44	528.145,34 638.433,5	6.94	44	528.145,34 638.433,5	45	528.148,04 638.433,43	2.701	45	528.148,04 638.433,43	46	528.162,65 638.433,81	14.615
46	528.162,65 638.433,81	47	528.169,26 638.433,92	6.611	47	528.169,26 638.433,92	48	528.178,32 638.434,11	9.062	48	528.178,32 638.434,11	49	528.184,1 638.434,33	5.784
49	528.184,1 638.434,33	50	528.193,27 638.434,64	9.175	50	528.193,27 638.434,64	51	528.199,64 638.434,94	6.377	51	528.199,64 638.434,94	52	528.202,22 638.434,99	2.58
52	528.202,22 638.434,99	53	528.205,43 638.435,05	3.211	53	528.205,43 638.435,05	54	528.208,39 638.435,14	2.961	54	528.208,39 638.435,14	55	528.217,54 638.435,4	9.154
55	528.217,54 638.435,4	56	528.223,96 638.435,65	6.425	56	528.223,96 638.435,65	57	528.229,83 638.435,87	5.874	57	528.229,83 638.435,87	58	528.235,89 638.437,3	6.226
58	528.235,89 638.437,3	59	528.230,695 638.445,651	9.835	59	528.230,695 638.445,651	1	528.222,863 638.457,292	14.03					

** Lungimile segmentelor sunt determinate în planul de proiecție Stereo 70 și sunt rotunjite la 1 milimetru.

*** Distanța dintre puncte este formată din segmente cumulate ce sunt mai mici decât valoarea 1 milimetru.

**DATE DESPRE IMOBILUL NR. 806**

Oficiul de Cadastru și Publicitate Imobiliară SUCEAVA
Biroul de Cadastru și Publicitate Imobiliară Vatra Dornei

A. Partea I. Descrierea imobilului

TEREN Extravilan

Adresa: Jud. Suceava

Nr. Crt	Nr cadastral Nr. topografic	Suprafața* (mp)	Observații / Referințe
A1		5.934	Sector cadastral:17 Teren imprejmuit;

B. Partea II. Proprietari și acte

Inscrieri privitoare la dreptul de proprietate și alte drepturi reale		Referințe
806 / 31/01/2024		
Act Normativ nr. 7, din 13/03/1996 emis de PARLAMENTUL ROMANIEI;		
B1	Intabulare, drept de PROPRIETATE, dobandit prin Lege, cota actuala 1/1 1) NEIDENTIFICAT NEIDENTIFICAT	A1
Act Administrativ nr. 6804, din 06/12/2023 emis de Primaria Comunei Panaci;		
B2	Se noteaza posesia factica in favoarea lui 1) LOSTUN DRAGOȘ	A1

C. Partea III. SARCINI .

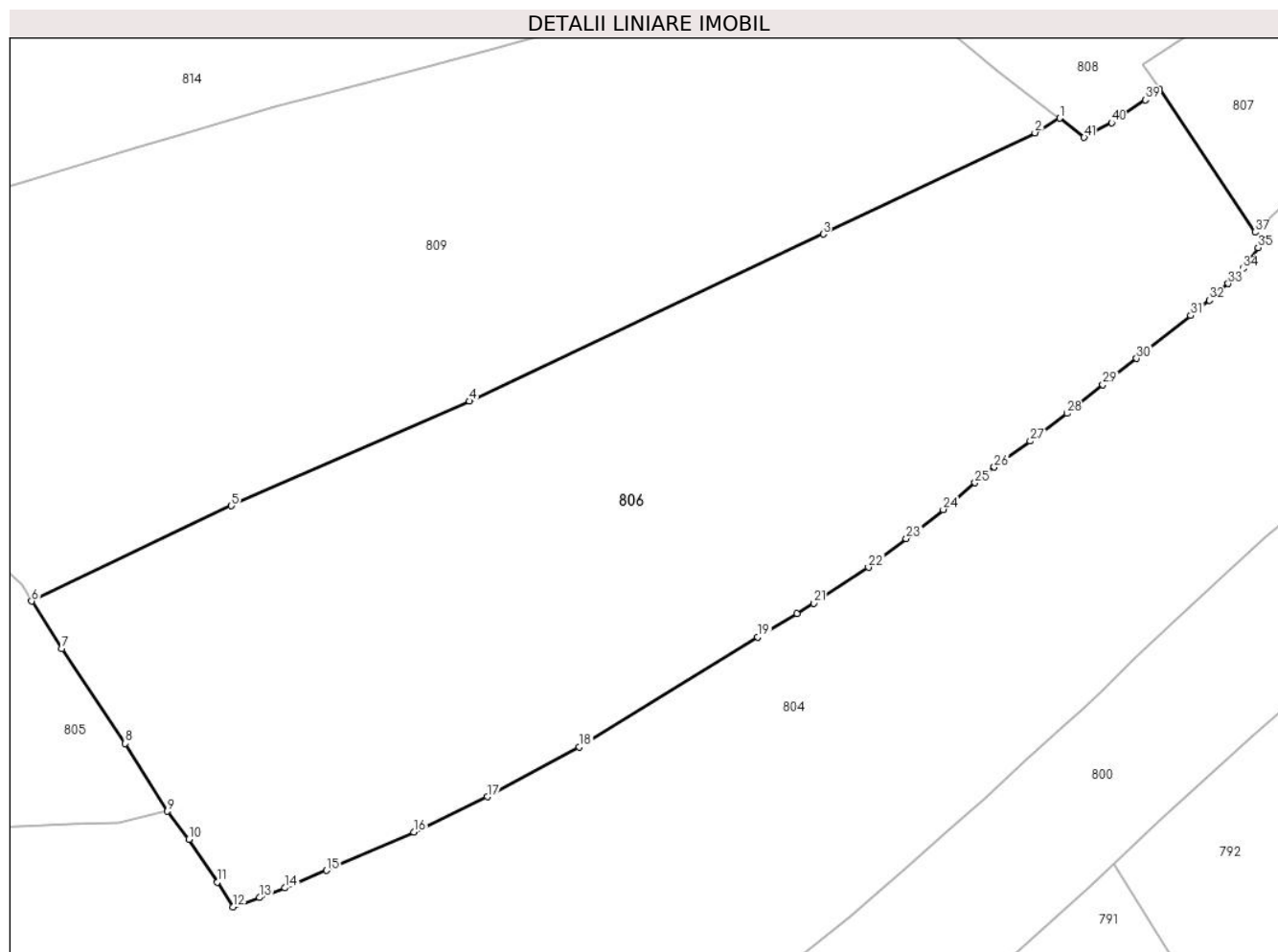
Inscrieri privind dezmembramintele dreptului de proprietate, drepturi reale de garanție și sarcini	Referințe
NU SUNT	

Anexa Nr. 1 La Partea I

Teren

Nr cadastral	Suprafața (mp)*	Observații / Referințe
	5.934	

* Suprafața este determinată în planul de proiecție Stereo 70.



Date referitoare la teren

Crt	Categorie folosință	Intravilan	Suprafața (mp)	Tarla	Parcelă	Nr. topo	Observații / Referințe
1	faneata	NU	5.934	-	-	-	

Lungime Segmente

1) Valorile lungimilor segmentelor sunt obținute din proiecție în plan.

Punct început	X / Y	Punct sfârșit	X / Y	Lungime segment
1	528.345,773 638.522,573	2	528.342,704 638.520,783	3.553
4	528.273,061 638.487,756	5	528.243,748 638.474,877	32.018
7	528.222,863 638.457,292	8	528.230,695 638.445,651	14.03
10	528.238,51 638.433,84	11	528.242,05 638.428,58	6.34
13	528.247,22 638.426,67	14	528.250,36 638.427,85	3.354
16	528.266,24 638.434,71	17	528.275,27 638.439,08	10.032
2	528.342,704 638.520,783	3	528.316,636 638.508,313	28.897
5	528.243,748 638.474,877	6	528.219,151 638.463,153	27.248
8	528.230,695 638.445,651	9	528.235,89 638.437,3	9.835
11	528.242,05 638.428,58	12	528.243,99 638.425,5	3.64
14	528.250,36 638.427,85	15	528.255,48 638.430,0	5.553
17	528.275,27 638.439,08	18	528.286,62 638.445,2	12.895
3	528.316,636 638.508,313	4	528.273,061 638.487,756	48.181
6	528.219,151 638.463,153	7	528.222,863 638.457,292	6.938
9	528.235,89 638.437,3	10	528.238,51 638.433,84	4.34
12	528.243,99 638.425,5	13	528.247,22 638.426,67	3.435
15	528.255,48 638.430,0	16	528.266,24 638.434,71	11.746
18	528.286,62 638.445,2	19	528.308,59 638.458,72	25.797

Punct început	X / Y	Punct sfârșit	X / Y	Lungime segment	Punct început	X / Y	Punct sfârșit	X / Y	Lungime segment	Punct început	X / Y	Punct sfârșit	X / Y	Lungime segment
19	528.308,59 638.458,72	20	528.313,41 638.461,59	5.61	20	528.313,41 638.461,59	21	528.315,48 638.462,88	2.439	21	528.315,48 638.462,88	22	528.322,22 638.467,3	8.06
22	528.322,22 638.467,3	23	528.326,86 638.470,85	5.842	23	528.326,86 638.470,85	24	528.331,41 638.474,41	5.777	24	528.331,41 638.474,41	25	528.335,34 638.477,71	5.132
25	528.335,34 638.477,71	26	528.337,7 638.479,64	3.049	26	528.337,7 638.479,64	27	528.342,14 638.482,83	5.467	27	528.342,14 638.482,83	28	528.346,64 638.486,26	5.658
28	528.346,64 638.486,26	29	528.351,07 638.489,8	5.671	29	528.351,07 638.489,8	30	528.355,23 638.493,02	5.261	30	528.355,23 638.493,02	31	528.361,92 638.498,28	8.51
31	528.361,92 638.498,28	32	528.364,19 638.500,17	2.954	32	528.364,19 638.500,17	33	528.366,5 638.502,23	3.095	33	528.366,5 638.502,23	34	528.368,37 638.504,07	2.623
34	528.368,37 638.504,07	35	528.370,19 638.506,64	3.149	35	528.370,19 638.506,64	36	528.370,88 638.507,57	1.158	36	528.370,88 638.507,57	37	528.369,806 638.508,552	1.455
37	528.369,806 638.508,552	38	528.358,006 638.526,173	21.207	38	528.358,006 638.526,173	39	528.356,294 638.524,821	2.181	39	528.356,294 638.524,821	40	528.352,163 638.522,027	4.987
40	528.352,163 638.522,027	41	528.348,783 638.520,212	3.836	41	528.348,783 638.520,212	1	528.345,773 638.522,573	3.825					

** Lungimile segmentelor sunt determinate în planul de proiecție Stereo 70 și sunt rotunjite la 1 milimetru.

*** Distanța dintre puncte este formată din segmente cumulate ce sunt mai mici decât valoarea 1 milimetru.

**DATE DESPRE IMOBILUL NR. 807**

Oficiul de Cadastru și Publicitate Imobiliară SUCEAVA
Biroul de Cadastru și Publicitate Imobiliară Vatra Dornei

A. Partea I. Descrierea imobilului

TEREN Necunoscut

Adresa: Loc. Panaci, Jud. Suceava

Nr. Crt	Nr cadastral Nr. topografic	Suprafața* (mp)	Observații / Referințe
A1	32142	4.053	Sector cadastral:17 Teren imprejmuit;

B. Partea II. Proprietari și acte

Inscrieri privitoare la dreptul de proprietate și alte drepturi reale		Referințe
11286 / 28/09/2016		
Act Notarial nr. 2199, din 27/09/2016 emis de Vasilit Niculina;		
B2	Intabulare, drept de PROPRIETATE bun comun în devălmășie, dobândit prin Conventie, cota actuala 1/1, cota initiala 1/1 1) APETREI MIHAI-CRISTINEL, sot 2) APETREI MAGDA, sotie	A1

C. Partea III. SARCINI .

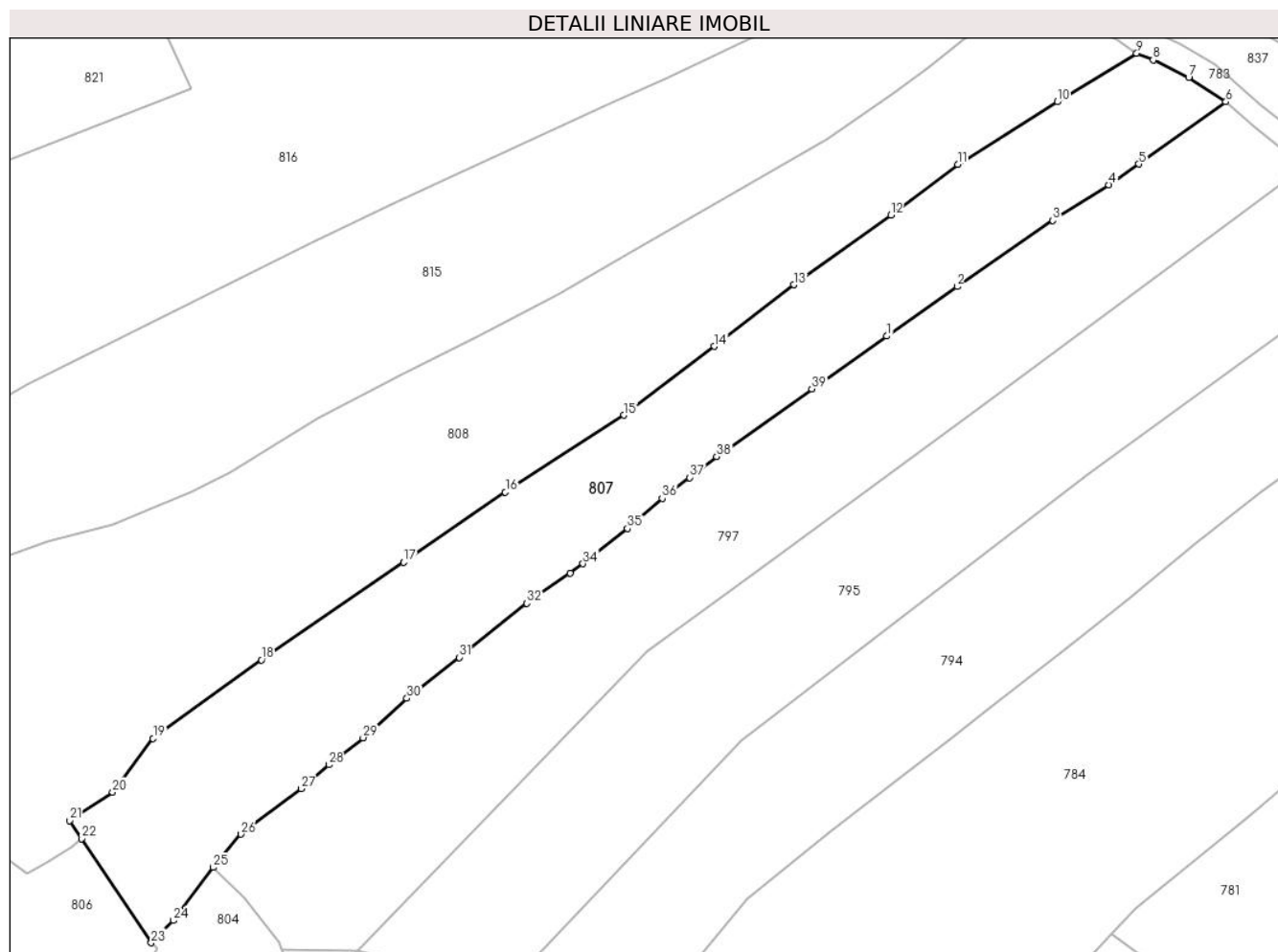
Inscrieri privind dezmembramintele dreptului de proprietate, drepturi reale de garanție și sarcini	Referințe
NU SUNT	

Anexa Nr. 1 La Partea I

Teren

Nr cadastral	Suprafața (mp)*	Observații / Referințe
32142	4.053	

* Suprafața este determinată în planul de proiecție Stereo 70.



Date referitoare la teren

Crt	Categorie folosință	Intravilan	Suprafața (mp)	Tarla	Parcelă	Nr. topo	Observații / Referințe
1	pasune	NU	1.844	-	-	-	
2	faneata	DA	2.126	-	-	-	
3	pasune	DA	83	-	-	-	

Lungime Segmente

1) Valorile lungimilor segmentelor sunt obținute din proiecție în plan.

Punct început	X / Y	Punct sfârșit	X / Y	Lungime segment (** (m)
1	528.494,213 638.611,091	2	528.506,101 638.619,444	14.529
3	528.522,301 638.630,629	4	528.531,767 638.636,676	11.233
5	528.536,825 638.640,156	6	528.551,565 638.650,675	18.108
7	528.545,274 638.654,761	8	528.539,27 638.657,762	6.712

Punct început	X / Y	Punct sfârșit	X / Y	Lungime segment (** (m)
2	528.506,101 638.619,444	3	528.522,301 638.630,629	19.686
4	528.531,767 638.636,676	5	528.536,825 638.640,156	6.14
6	528.551,565 638.650,675	7	528.545,274 638.654,761	7.501
8	528.539,27 638.657,762	9	528.536,471 638.658,894	3.019

Punct început	X / Y	Punct sfârșit	X / Y	Lungime segment (** (m))
9	528.536,471 638.658,894	10	528.523,043 638.650,684	15.739
11	528.506,227 638.640,104	12	528.494,873 638.631,571	14.203
13	528.478,466 638.619,768	14	528.465,064 638.609,358	16.97
15	528.449,768 638.597,727	16	528.429,685 638.584,733	23.92
17	528.412,506 638.572,85	18	528.388,451 638.556,368	29.16
19	528.370,121 638.543,093	20	528.363,283 638.533,997	11.38
21	528.355,966 638.529,219	22	528.358,006 638.526,173	3.666
23	528.369,806 638.508,552	24	528.373,591 638.512,31	5.334
25	528.380,229 638.521,299	26	528.385,0 638.526,917	7.371
27	528.395,169 638.534,596	28	528.399,839 638.538,649	6.184
29	528.405,63 638.543,199	30	528.413,044 638.549,865	9.97
31	528.421,923 638.556,774	32	528.433,338 638.565,934	14.636
33	528.440,629 638.571,059	34	528.442,825 638.572,602	2.684
35	528.450,325 638.578,6	36	528.456,222 638.583,657	7.768
37	528.460,842 638.587,184	38	528.465,463 638.590,711	5.813
39	528.481,523 638.602,189	1	528.494,213 638.611,091	15.501

Punct început	X / Y	Punct sfârșit	X / Y	Lungime segment (** (m))
10	528.523,043 638.650,684	11	528.506,227 638.640,104	19.867
12	528.494,873 638.631,571	13	528.478,466 638.619,768	20.211
14	528.465,064 638.609,358	15	528.449,768 638.597,727	19.216
16	528.429,685 638.584,733	17	528.412,506 638.572,85	20.888
18	528.388,451 638.556,368	19	528.370,121 638.543,093	22.632
20	528.363,283 638.533,997	21	528.355,966 638.529,219	8.739
22	528.358,006 638.526,173	23	528.369,806 638.508,552	21.207
24	528.373,591 638.512,31	25	528.380,229 638.521,299	11.174
26	528.385,0 638.526,917	27	528.395,169 638.534,596	12.743
28	528.399,839 638.538,649	29	528.405,63 638.543,199	7.365
30	528.413,044 638.549,865	31	528.421,923 638.556,774	11.25
32	528.433,338 638.565,934	33	528.440,629 638.571,059	8.912
34	528.442,825 638.572,602	35	528.450,325 638.578,6	9.603
36	528.456,222 638.583,657	37	528.460,842 638.587,184	5.812
38	528.465,463 638.590,711	39	528.481,523 638.602,189	19.74

** Lungimile segmentelor sunt determinate în planul de proiecție Stereo 70 și sunt rotunjite la 1 milimetru.

*** Distanța dintre puncte este formată din segmente cumulate ce sunt mai mici decât valoarea 1 milimetru.

**DATE DESPRE IMOBILUL NR. 808**

Oficiul de Cadastru și Publicitate Imobiliară SUCEAVA
Biroul de Cadastru și Publicitate Imobiliară Vatra Dornei

A. Partea I. Descrierea imobilului

TEREN Necunoscut

Adresa: Loc. Panaci, Jud. Suceava

Nr. Crt	Nr cadastral Nr. topografic	Suprafața* (mp)	Observații / Referințe
A1		6.499	Sector cadastral:17 Teren imprejmuit;

B. Partea II. Proprietari și acte

Inscrieri privitoare la dreptul de proprietate și alte drepturi reale		Referințe
808 / 31/01/2024		
Act Normativ nr. 7, din 13/03/1996 emis de PARLAMENTUL ROMANIEI;		
B1	Intabulare, drept de PROPRIETATE, dobandit prin Lege, cota actuala 1/1 1) NEIDENTIFICAT NEIDENTIFICAT	A1
Act Administrativ nr. 6759, din 05/12/2023 emis de Primaria Comunei Panaci;		
B2	Se noteaza posesia factica in favoarea lui 1) NEGREA FLOAREA 2) NEGREA ILIE	A1

C. Partea III. SARCINI .

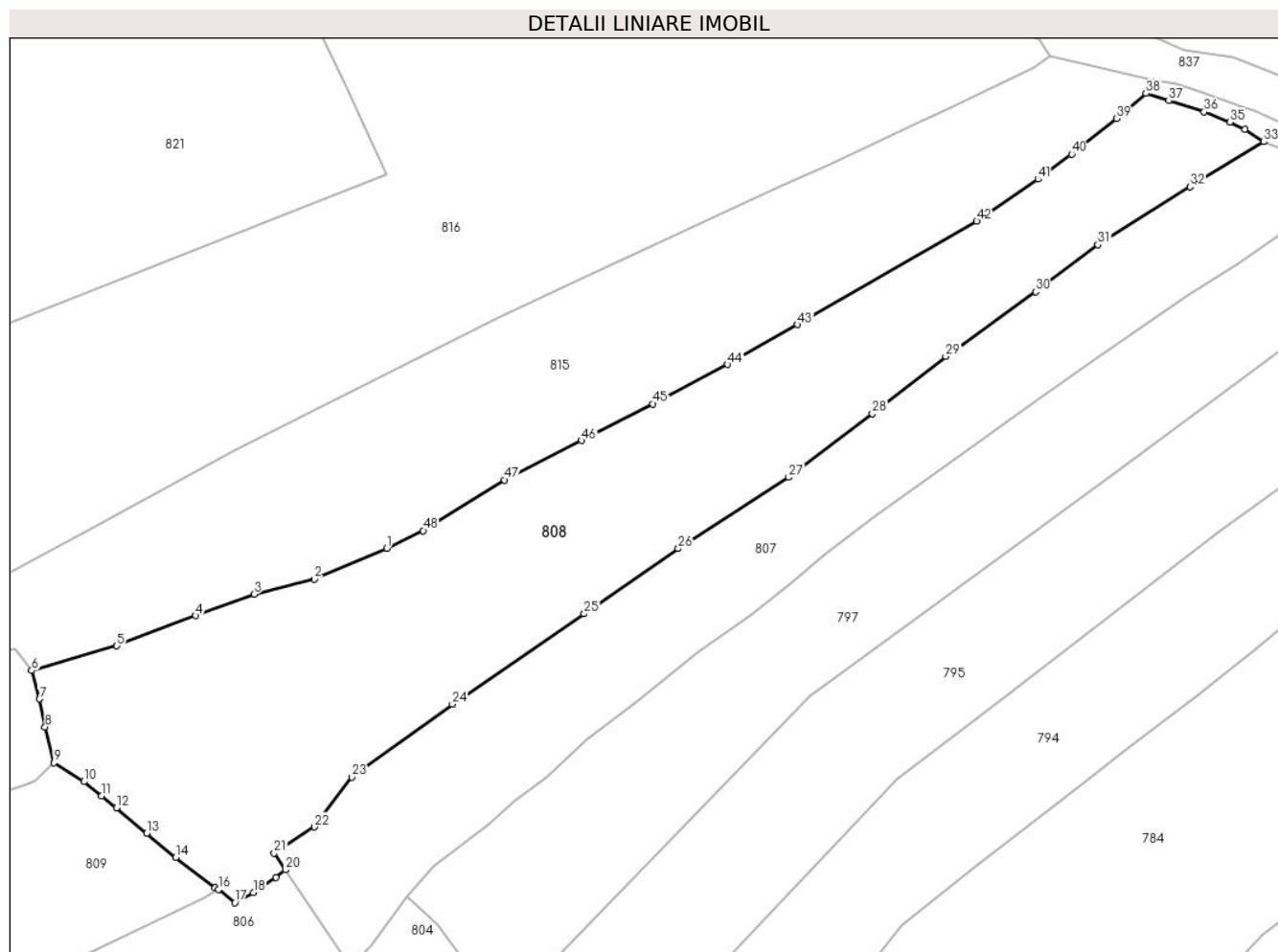
Inscrieri privind dezmembramintele dreptului de proprietate, drepturi reale de garanție și sarcini	Referințe
NU SUNT	

Anexa Nr. 1 La Partea I

Teren

Nr cadastral	Suprafața (mp)*	Observații / Referințe
	6.499	

* Suprafața este determinată în planul de proiecție Stereo 70.



Date referitoare la teren

Crt	Categorie folosință	Intravilan	Suprafața (mp)	Tarla	Parcelă	Nr. topo	Observații / Referințe
1	faneata	DA	2.575	-	-	-	
2	faneata	DA	25	-	-	-	
3	faneata	NU	3.899	-	-	-	

Lungime Segmente

1) Valorile lungimilor segmentelor sunt obținute din proiecție în plan.

Punct început	X / Y	Punct sfârșit	X / Y	Lungime segment	Punct început	X / Y	Punct sfârșit	X / Y	Lungime segment	Punct început	X / Y	Punct sfârșit	X / Y	Lungime segment
1	528.376,453 638.584,756	2	528.363,264 638.579,189	14.316	2	528.363,264 638.579,189	3	528.352,304 638.576,424	11.303	3	528.352,304 638.576,424	4	528.341,63 638.572,496	11.374
4	528.341,63 638.572,496	5	528.327,238 638.567,021	15.398	5	528.327,238 638.567,021	6	528.311,707 638.562,503	16.175	6	528.311,707 638.562,503	7	528.313,164 638.557,335	5.369
7	528.313,164 638.557,335	8	528.314,163 638.552,235	5.197	8	528.314,163 638.552,235	9	528.315,811 638.545,717	6.723	9	528.315,811 638.545,717	10	528.321,281 638.542,247	6.478
10	528.321,281 638.542,247	11	528.324,461 638.539,692	4.079	11	528.324,461 638.539,692	12	528.327,187 638.537,434	3.54	12	528.327,187 638.537,434	13	528.332,68 638.532,827	7.169

Punct început	X / Y	Punct sfârșit	X / Y	Lungime segment	Punct început	X / Y	Punct sfârșit	X / Y	Lungime segment	Punct început	X / Y	Punct sfârșit	X / Y	Lungime segment
13	528.332,68 638.532,827	14	528.338,028 638.528,47	6.898	14	528.338,028 638.528,47	15	528.345,188 638.522,901	9.071	15	528.345,188 638.522,901	16	528.345,773 638.522,573	0.671
16	528.345,773 638.522,573	17	528.348,783 638.520,212	3.825	17	528.348,783 638.520,212	18	528.352,163 638.522,027	3.836	18	528.352,163 638.522,027	19	528.356,294 638.524,821	4.987
19	528.356,294 638.524,821	20	528.358,006 638.526,173	2.181	20	528.358,006 638.526,173	21	528.355,966 638.529,219	3.666	21	528.355,966 638.529,219	22	528.363,283 638.533,997	8.739
22	528.363,283 638.533,997	23	528.370,121 638.543,093	11.38	23	528.370,121 638.543,093	24	528.388,451 638.556,368	22.63 2	24	528.388,451 638.556,368	25	528.412,506 638.572,85	29.16
25	528.412,506 638.572,85	26	528.429,685 638.584,733	20.88 8	26	528.429,685 638.584,733	27	528.449,768 638.597,727	23.92	27	528.449,768 638.597,727	28	528.465,064 638.609,358	19.21 6
28	528.465,064 638.609,358	29	528.478,466 638.619,768	16.97	29	528.478,466 638.619,768	30	528.494,873 638.631,571	20.21 1	30	528.494,873 638.631,571	31	528.506,227 638.640,104	14.20 3
31	528.506,227 638.640,104	32	528.523,043 638.650,684	19.86 7	32	528.523,043 638.650,684	33	528.536,471 638.658,894	15.73 9	33	528.536,471 638.658,894	34	528.533,024 638.661,181	4.137
34	528.533,024 638.661,181	35	528.530,326 638.662,477	2.993	35	528.530,326 638.662,477	36	528.525,619 638.664,338	5.062	36	528.525,619 638.664,338	37	528.519,153 638.666,381	6.781
37	528.519,153 638.666,381	38	528.514,999 638.667,699	4.358	38	528.514,999 638.667,699	39	528.509,637 638.663,117	7.053	39	528.509,637 638.663,117	40	528.501,442 638.656,631	10.45 1
40	528.501,442 638.656,631	41	528.495,285 638.652,072	7.661	41	528.495,285 638.652,072	42	528.484,118 638.644,404	13.54 6	42	528.484,118 638.644,404	43	528.451,45 638.625,57	37.70 8
43	528.451,45 638.625,57	44	528.438,705 638.618,306	14.67	44	528.438,705 638.618,306	45	528.425,068 638.611,123	15.41 3	45	528.425,068 638.611,123	46	528.411,988 638.604,438	14.68 9
46	528.411,988 638.604,438	47	528.397,997 638.597,244	15.73 2	47	528.397,997 638.597,244	48	528.383,158 638.587,999	17.48 3	48	528.383,158 638.587,999	1	528.376,453 638.584,756	7.448

** Lungimile segmentelor sunt determinate în planul de proiecție Stereo 70 și sunt rotunjite la 1 milimetru.

*** Distanța dintre puncte este formată din segmente cumulate ce sunt mai mici decât valoarea 1 milimetru.

**DATE DESPRE IMOBILUL NR. 809**

Oficiul de Cadastru și Publicitate Imobiliară SUCEAVA
Biroul de Cadastru și Publicitate Imobiliară Vatra Dornei

A. Partea I. Descrierea imobilului

TEREN Necunoscut

Adresa: Loc. Panaci, Jud. Suceava

Nr. Crt	Nr cadastral Nr. topografic	Suprafața* (mp)	Observații / Referințe
A1	30179	5.446	Sector cadastral:17 Teren imprejmuit;

B. Partea II. Proprietari și acte

Inscrieri privitoare la dreptul de proprietate și alte drepturi reale		Referințe
6105 / 07/10/2009		
Act Notarial nr. 507, din 05/10/2009 emis de BNP ARTEMIZIA TICSA;		
B1	Intabulare, drept de PROPRIETATE, dobandit prin Conventie, cota actuala 1/1, cota initiala 1/1 1) LOSTUN ALBERTO-ANTONIO	A1

C. Partea III. SARCINI

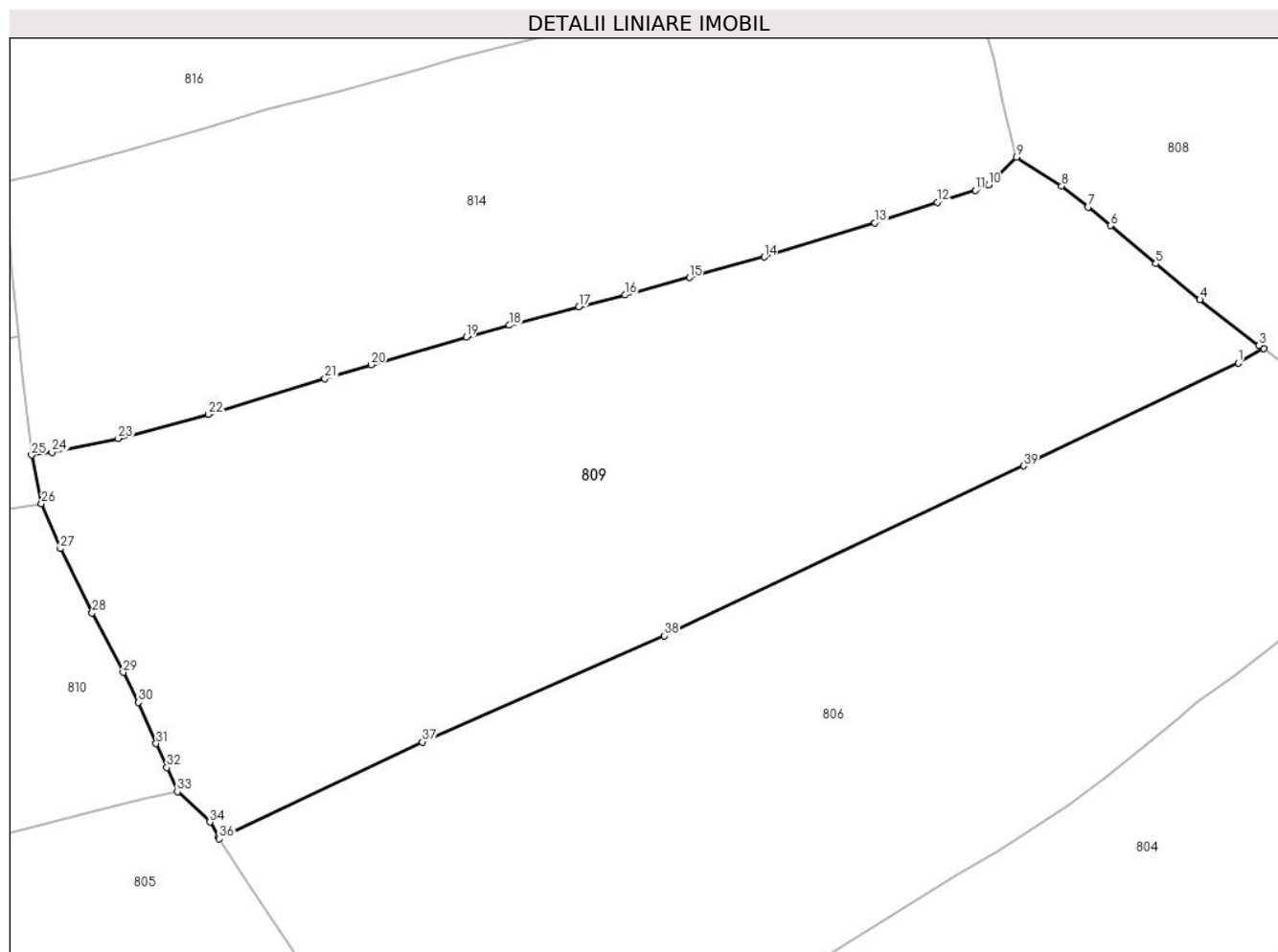
Inscrieri privind dezmembramintele dreptului de proprietate, drepturi reale de garanție și sarcini		Referințe
6105 / 07/10/2009		
Act Notarial nr. 507, din 05/10/2009 emis de BNP ARTEMIZIA TICSA;		
C1	Intabulare, drept de UZUFRACT VIAGER, dobandit prin Conventie, cota actuala 1/1 1) HÎNGAN IULIANA, lipsa CNP	A1

Anexa Nr. 1 La Partea I

Teren

Nr cadastral	Suprafața (mp)*	Observații / Referințe
30179	5.446	

* Suprafața este determinată în planul de proiecție Stereo 70.



Date referitoare la teren

Crt	Categorie folosință	Intravilan	Suprafața (mp)	Tarla	Parcelă	Nr. topo	Observații / Referințe
1	faneata	DA	4	-	-	-	
2	faneata	DA	192	-	-	-	
3	faneata	NU	5.250	-	-	-	

Lungime Segmente

1) Valorile lungimilor segmentelor sunt obținute din proiecție în plan.

Punct început	X / Y	Punct sfârșit	X / Y	Lungime segment (** (m)
1	528.342,704 638.520,783	2	528.345,773 638.522,573	3.553
3	528.345,188 638.522,901	4	528.338,028 638.528,47	9.071
5	528.332,68 638.532,827	6	528.327,187 638.537,434	7.169
7	528.324,461 638.539,692	8	528.321,281 638.542,247	4.079

Punct început	X / Y	Punct sfârșit	X / Y	Lungime segment (** (m)
2	528.345,773 638.522,573	3	528.345,188 638.522,901	0.671
4	528.338,028 638.528,47	5	528.332,68 638.532,827	6.898
6	528.327,187 638.537,434	7	528.324,461 638.539,692	3.54
8	528.321,281 638.542,247	9	528.315,811 638.545,717	6.478

Punct început	X / Y	Punct sfârșit	X / Y	Lungime segment (** (m)
9	528.315,811 638.545,717	10	528.312,403 638.542,39	4.763
11	528.310,808 638.541,708	12	528.306,219 638.540,265	4.811
13	528.298,602 638.537,769	14	528.285,187 638.533,629	14.039
15	528.276,125 638.531,147	16	528.268,346 638.529,035	8.061
17	528.262,73 638.527,618	18	528.254,293 638.525,359	8.734
19	528.249,069 638.523,958	20	528.237,565 638.520,572	11.992
21	528.231,94 638.518,88	22	528.217,789 638.514,554	14.797
23	528.206,873 638.511,657	24	528.198,824 638.509,971	8.224
25	528.196,372 638.509,64	26	528.197,566 638.503,757	6.003
27	528.199,858 638.498,302	28	528.203,711 638.490,501	8.701
29	528.207,473 638.483,298	30	528.209,319 638.479,662	4.078
31	528.211,468 638.474,662	32	528.212,771 638.471,772	3.17
33	528.214,051 638.468,852	34	528.217,999 638.465,168	5.4
35	528.219,028 638.463,347	36	528.219,151 638.463,153	0.23
37	528.243,748 638.474,877	38	528.273,061 638.487,756	32.018
39	528.316,636 638.508,313	1	528.342,704 638.520,783	28.897

Punct început	X / Y	Punct sfârșit	X / Y	Lungime segment (** (m)
10	528.312,403 638.542,39	11	528.310,808 638.541,708	1.735
12	528.306,219 638.540,265	13	528.298,602 638.537,769	8.016
14	528.285,187 638.533,629	15	528.276,125 638.531,147	9.396
16	528.268,346 638.529,035	17	528.262,73 638.527,618	5.792
18	528.254,293 638.525,359	19	528.249,069 638.523,958	5.409
20	528.237,565 638.520,572	21	528.231,94 638.518,88	5.874
22	528.217,789 638.514,554	23	528.206,873 638.511,657	11.294
24	528.198,824 638.509,971	25	528.196,372 638.509,64	2.474
26	528.197,566 638.503,757	27	528.199,858 638.498,302	5.917
28	528.203,711 638.490,501	29	528.207,473 638.483,298	8.126
30	528.209,319 638.479,662	31	528.211,468 638.474,662	5.442
32	528.212,771 638.471,772	33	528.214,051 638.468,852	3.188
34	528.217,999 638.465,168	35	528.219,028 638.463,347	2.092
36	528.219,151 638.463,153	37	528.243,748 638.474,877	27.248
38	528.273,061 638.487,756	39	528.316,636 638.508,313	48.181

** Lungimile segmentelor sunt determinate în planul de proiecție Stereo 70 și sunt rotunjite la 1 milimetru.

*** Distanța dintre puncte este formată din segmente cumulate ce sunt mai mici decât valoarea 1 milimetru.

**DATE DESPRE IMOBILUL NR. 810**

Oficiul de Cadastru și Publicitate Imobiliară SUCEAVA
Biroul de Cadastru și Publicitate Imobiliară Vatra Dornei

A. Partea I. Descrierea imobilului

TEREN Intravilan

Adresa: Loc. Panaci, Jud. Suceava

Nr. Crt	Nr cadastral Nr. topografic	Suprafața* (mp)	Observații / Referințe
A1		6.173	Sector cadastral:17 Teren imprejmuit;

B. Partea II. Proprietari și acte

Inscrieri privitoare la dreptul de proprietate și alte drepturi reale		Referințe
810 / 31/01/2024		
Act Normativ nr. 7, din 13/03/1996 emis de PARLAMENTUL ROMANIEI;		
B1	Intabulare, drept de PROPRIETATE, dobandit prin Lege, cota actuala 1/1 1) NEIDENTIFICAT NEIDENTIFICAT	A1
Act Administrativ nr. 6893, din 07/12/2023 emis de Primaria Comunei Panaci;		
B2	Se noteaza posesia factica in favoarea lui 1) BUZOI DORIN	A1

C. Partea III. SARCINI .

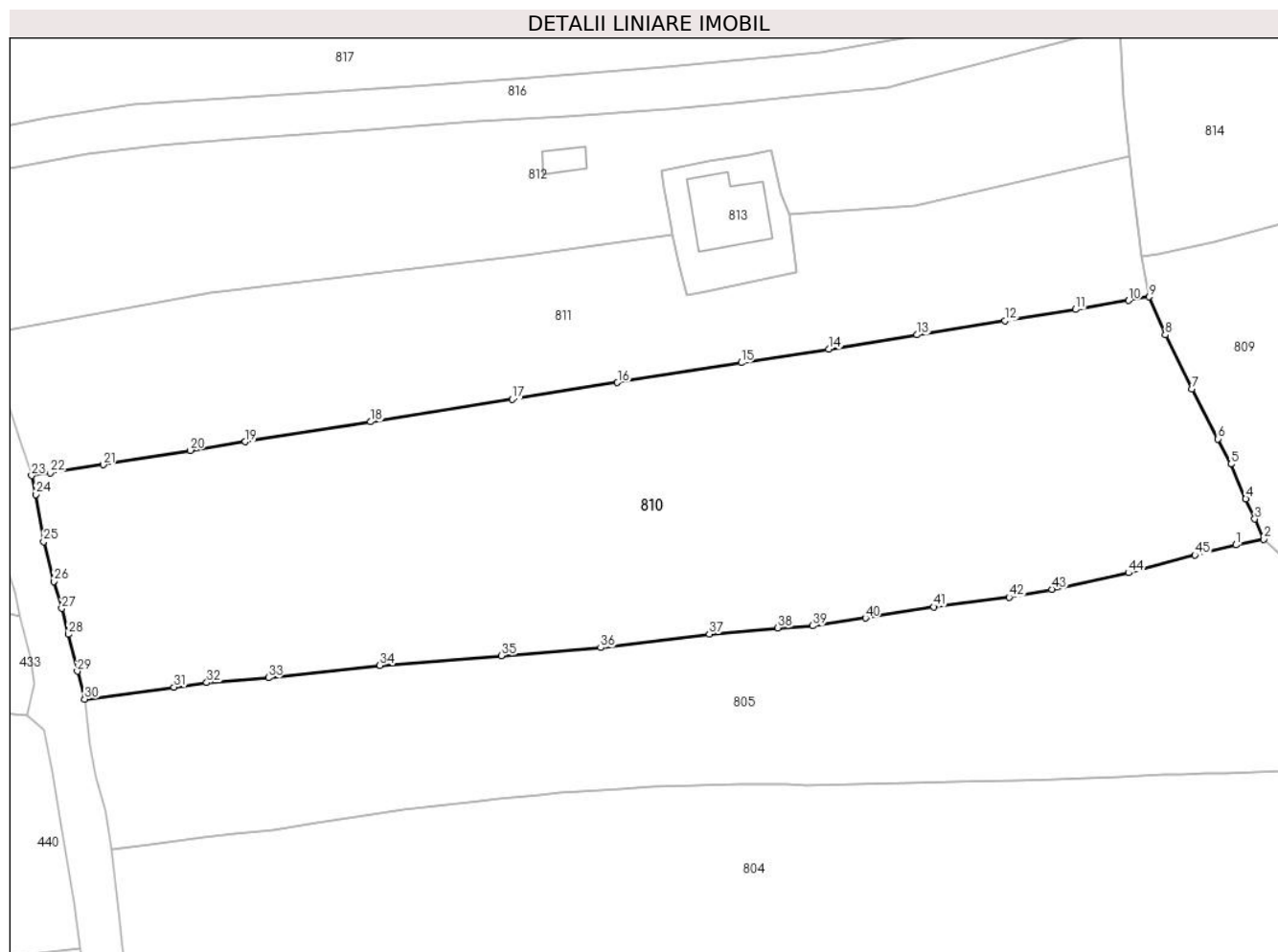
Inscrieri privind dezmembramintele dreptului de proprietate, drepturi reale de garanție și sarcini	Referințe
NU SUNT	

Anexa Nr. 1 La Partea I

Teren

Nr cadastral	Suprafața (mp)*	Observații / Referințe
	6.173	

* Suprafața este determinată în planul de proiecție Stereo 70.



Date referitoare la teren

Crt	Categorie folosință	Intravilan	Suprafața (mp)	Tarla	Parcelă	Nr. topo	Observații / Referințe
1	faneata	DA	6.173	-	-	-	

Lungime Segmente

1) Valorile lungimilor segmentelor sunt obținute din proiecție în plan.

Punct început	X / Y	Punct sfârșit	X / Y	Lungime segment
1	528.210,051 638.468,021	2	528.214,051 638.468,852	4.085
4	528.211,468 638.474,662	5	528.209,319 638.479,662	5.442
7	528.203,711 638.490,501	8	528.199,858 638.498,302	8.701
10	528.194,596 638.503,241	11	528.186,935 638.501,953	7.769
13	528.164,071 638.498,288	14	528.151,349 638.496,225	12.888
16	528.120,867 638.491,416	17	528.105,726 638.489,011	15.331
2	528.214,051 638.468,852	3	528.212,771 638.471,772	3.188
5	528.209,319 638.479,662	6	528.207,473 638.483,298	4.078
8	528.199,858 638.498,302	9	528.197,566 638.503,757	5.917
11	528.186,935 638.501,953	12	528.176,738 638.500,308	10.329
14	528.151,349 638.496,225	15	528.138,711 638.494,274	12.788
17	528.105,726 638.489,011	18	528.085,297 638.485,775	20.684
3	528.212,771 638.471,772	4	528.211,468 638.474,662	3.17
6	528.207,473 638.483,298	7	528.203,711 638.490,501	8.126
9	528.197,566 638.503,757	10	528.194,596 638.503,241	3.014
12	528.176,738 638.500,308	13	528.164,071 638.498,288	12.827
15	528.138,711 638.494,274	16	528.120,867 638.491,416	18.071
18	528.085,297 638.485,775	19	528.067,23 638.482,89	18.296

Punct început	X / Y	Punct sfârșit	X / Y	Lungime segment	Punct început	X / Y	Punct sfârșit	X / Y	Lungime segment	Punct început	X / Y	Punct sfârșit	X / Y	Lungime segment
19	528.067,23 638.482,89	20	528.059,3 638.481,64	8.028	20	528.059,3 638.481,64	21	528.046,73 638.479,6	12.734	21	528.046,73 638.479,6	22	528.039,08 638.478,4	7.744
22	528.039,08 638.478,4	23	528.036,415 638.478,015	2.693	23	528.036,415 638.478,015	24	528.037,039 638.475,291	2.795	24	528.037,039 638.475,291	25	528.038,152 638.468,503	6.879
25	528.038,152 638.468,503	26	528.039,618 638.462,769	5.918	26	528.039,618 638.462,769	27	528.040,757 638.458,887	4.046	27	528.040,757 638.458,887	28	528.041,691 638.455,14	3.862
28	528.041,691 638.455,14	29	528.043,003 638.449,837	5.463	29	528.043,003 638.449,837	30	528.044,07 638.445,82	4.156	30	528.044,07 638.445,82	31	528.056,95 638.447,555	12.996
31	528.056,95 638.447,555	32	528.061,669 638.448,203	4.763	32	528.061,669 638.448,203	33	528.070,552 638.448,891	8.91	33	528.070,552 638.448,891	34	528.086,627 638.450,678	16.174
34	528.086,627 638.450,678	35	528.104,145 638.452,074	17.574	35	528.104,145 638.452,074	36	528.118,462 638.453,229	14.364	36	528.118,462 638.453,229	37	528.134,113 638.455,17	15.771
37	528.134,113 638.455,17	38	528.143,99 638.456,087	9.919	38	528.143,99 638.456,087	39	528.148,998 638.456,371	5.016	39	528.148,998 638.456,371	40	528.156,635 638.457,504	7.721
40	528.156,635 638.457,504	41	528.166,458 638.459,096	9.951	41	528.166,458 638.459,096	42	528.177,344 638.460,5	10.976	42	528.177,344 638.460,5	43	528.183,501 638.461,643	6.262
43	528.183,501 638.461,643	44	528.194,564 638.464,009	11.313	44	528.194,564 638.464,009	45	528.204,134 638.466,566	9.906	45	528.204,134 638.466,566	1	528.210,051 638.468,021	6.093

** Lungimile segmentelor sunt determinate în planul de proiecție Stereo 70 și sunt rotunjite la 1 milimetru.

*** Distanța dintre puncte este formată din segmente cumulate ce sunt mai mici decât valoarea 1 milimetru.

**DATE DESPRE IMOBILUL NR. 811**

Oficiul de Cadastru și Publicitate Imobiliară SUCEAVA
Biroul de Cadastru și Publicitate Imobiliară Vatra Dornei

A. Partea I. Descrierea imobilului

TEREN Intravilan

Adresa: Loc. Panaci, Jud. Suceava

Nr. Crt	Nr cadastral Nr. topografic	Suprafața* (mp)	Observații / Referințe
A1		3.220	Sector cadastral:17 Teren imprejmuit;

B. Partea II. Proprietari și acte

Inscrieri privitoare la dreptul de proprietate și alte drepturi reale		Referințe
811 / 31/01/2024		
Act Normativ nr. 7, din 13/03/1996 emis de PARLAMENTUL ROMANIEI;		
B1	Intabulare, drept de PROPRIETATE, dobandit prin Lege, cota actuala 1/1 1) NEIDENTIFICAT NEIDENTIFICAT	A1
Act Administrativ nr. 6825, din 06/12/2023 emis de Primaria Comunei Panaci;		
B2	Se noteaza posesia factica in favoarea lui 1) BODRON CRINA	A1

C. Partea III. SARCINI .

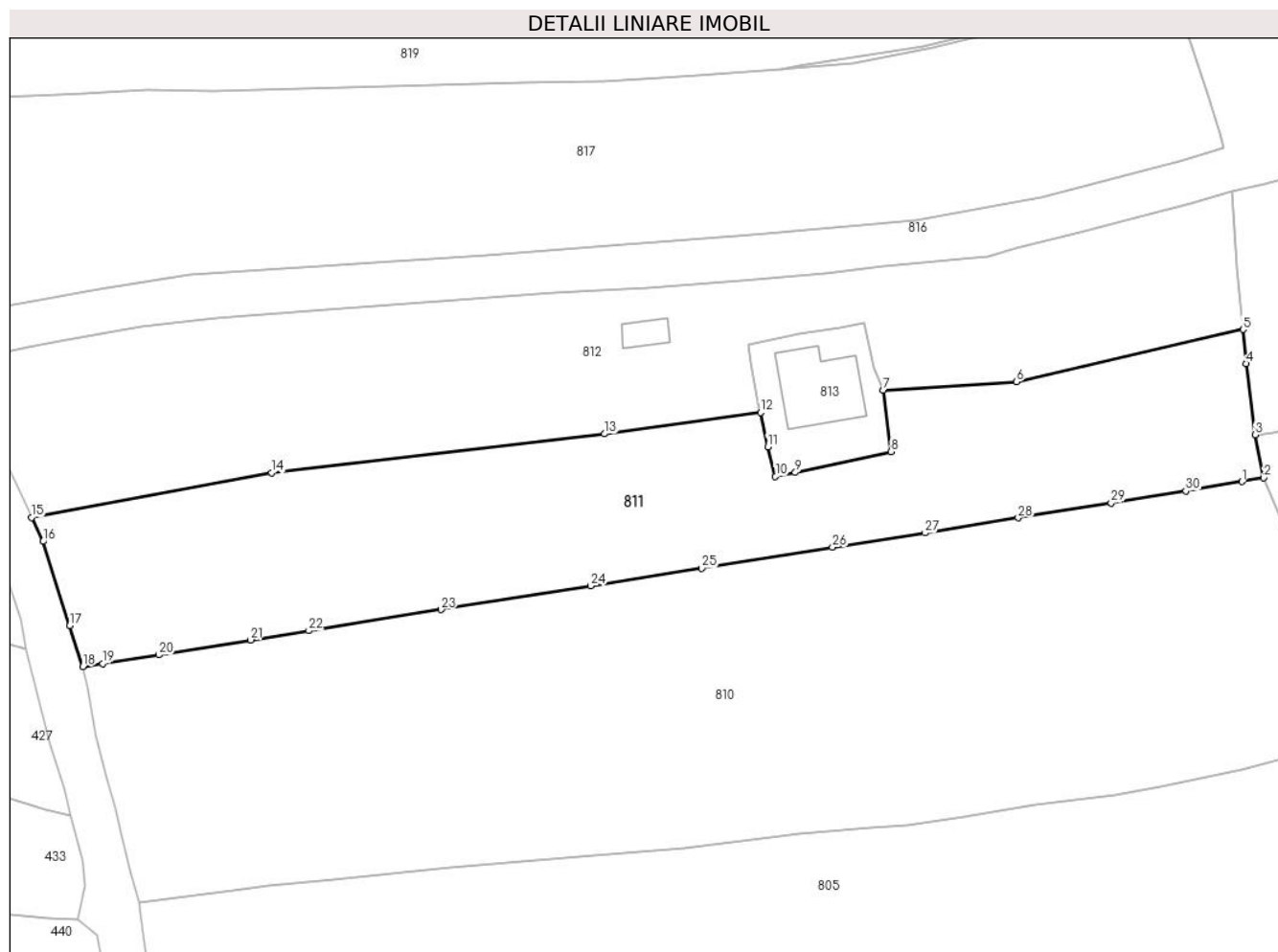
Inscrieri privind dezmembramintele dreptului de proprietate, drepturi reale de garanție și sarcini	Referințe
NU SUNT	

Anexa Nr. 1 La Partea I

Teren

Nr cadastral	Suprafața (mp)*	Observații / Referințe
	3.220	

* Suprafața este determinată în planul de proiecție Stereo 70.



Date referitoare la teren

Crt	Categorie folosință	Intravilan	Suprafața (mp)	Tarla	Parcelă	Nr. topo	Observații / Referințe
1	faneata	DA	3.220	-	-	-	

Lungime Segmente

1) Valorile lungimilor segmentelor sunt obținute din proiecție în plan.

Punct început	X / Y	Punct sfârșit	X / Y	Lungime segment (** (m)
1	528.194,596 638.503,241	2	528.197,566 638.503,757	3.014
3	528.196,372 638.509,64	4	528.195,183 638.519,306	9.739
5	528.194,734 638.523,979	6	528.163,821 638.516,839	31.727
7	528.145,621 638.515,699	8	528.146,69 638.507,31	8.457
9	528.133,638 638.504,466	10	528.130,916 638.503,932	2.774

Punct început	X / Y	Punct sfârșit	X / Y	Lungime segment (** (m)
2	528.197,566 638.503,757	3	528.196,372 638.509,64	6.003
4	528.195,183 638.519,306	5	528.194,734 638.523,979	4.695
6	528.163,821 638.516,839	7	528.145,621 638.515,699	18.236
8	528.146,69 638.507,31	9	528.133,638 638.504,466	13.358
10	528.130,916 638.503,932	11	528.129,875 638.507,973	4.173

Punct început	X / Y	Punct sfârșit	X / Y	Lungime segment (** (m))	Punct început	X / Y	Punct sfârșit	X / Y	Lungime segment (** (m))
11	528.129,875 638.507,973	12	528.128,88 638.512,651	4.783	12	528.128,88 638.512,651	13	528.107,603 638.509,736	21.476
13	528.107,603 638.509,736	14	528.062,168 638.504,437	45.743	14	528.062,168 638.504,437	15	528.029,402 638.498,334	33.33
15	528.029,402 638.498,334	16	528.030,95 638.495,07	3.612	16	528.030,95 638.495,07	17	528.034,61 638.483,58	12.059
17	528.034,61 638.483,58	18	528.036,415 638.478,015	5.85	18	528.036,415 638.478,015	19	528.039,08 638.478,4	2.693
19	528.039,08 638.478,4	20	528.046,73 638.479,6	7.744	20	528.046,73 638.479,6	21	528.059,3 638.481,64	12.734
21	528.059,3 638.481,64	22	528.067,23 638.482,89	8.028	22	528.067,23 638.482,89	23	528.085,297 638.485,775	18.296
23	528.085,297 638.485,775	24	528.105,726 638.489,011	20.684	24	528.105,726 638.489,011	25	528.120,867 638.491,416	15.331
25	528.120,867 638.491,416	26	528.138,711 638.494,274	18.071	26	528.138,711 638.494,274	27	528.151,349 638.496,225	12.788
27	528.151,349 638.496,225	28	528.164,071 638.498,288	12.888	28	528.164,071 638.498,288	29	528.176,738 638.500,308	12.827
29	528.176,738 638.500,308	30	528.186,935 638.501,953	10.329	30	528.186,935 638.501,953	1	528.194,596 638.503,241	7.769

** Lungimile segmentelor sunt determinate în planul de proiecție Stereo 70 și sunt rotunjite la 1 milimetru.

*** Distanța dintre puncte este formată din segmente cumulate ce sunt mai mici decât valoarea 1 milimetru.

**DATE DESPRE IMOBILUL NR. 812**

Oficiul de Cadastru și Publicitate Imobiliară SUCEAVA
Biroul de Cadastru și Publicitate Imobiliară Vatra Dornei

A. Partea I. Descrierea imobilului

TEREN Intravilan

Adresa: Loc. Panaci, Jud. Suceava

Nr. Crt	Nr cadastral Nr. topografic	Suprafața* (mp)	Observații / Referințe
A1		3.220	Sector cadastral:17 Teren imprejmuit;

Construcții

Crt	Nr cadastral Nr. topografic	Adresa	Observații / Referințe
A1.1		Loc. Panaci, Jud. Suceava	Nr. niveluri:1; S. construita la sol:21 mp; Anexa

B. Partea II. Proprietari și acte

Inscrieri privitoare la dreptul de proprietate și alte drepturi reale		Referințe
812 / 31/01/2024		
Act Normativ nr. 7, din 13/03/1996 emis de PARLAMENTUL ROMANIEI;		
B1	Intabulare, drept de PROPRIETATE, dobandit prin Lege, cota actuala 1/1 1) NEIDENTIFICAT NEIDENTIFICAT	A1
Act Administrativ nr. 6826, din 06/12/2023 emis de Primaria Comunei Panaci;		
B2	Se noteaza posesia factica in favoarea lui 1) LĂCĂTUȘU PAUL-OVIDIU	A1
Act Administrativ nr. 431, din 25/01/2024 emis de PRIMARIA COMUNEI PANACI;		
B3	Intabulare, drept de PROPRIETATE, dobandit prin Lege, cota actuala 1/1 1) LĂCĂTUȘU PAUL-OVIDIU	A1.1

C. Partea III. SARCINI .

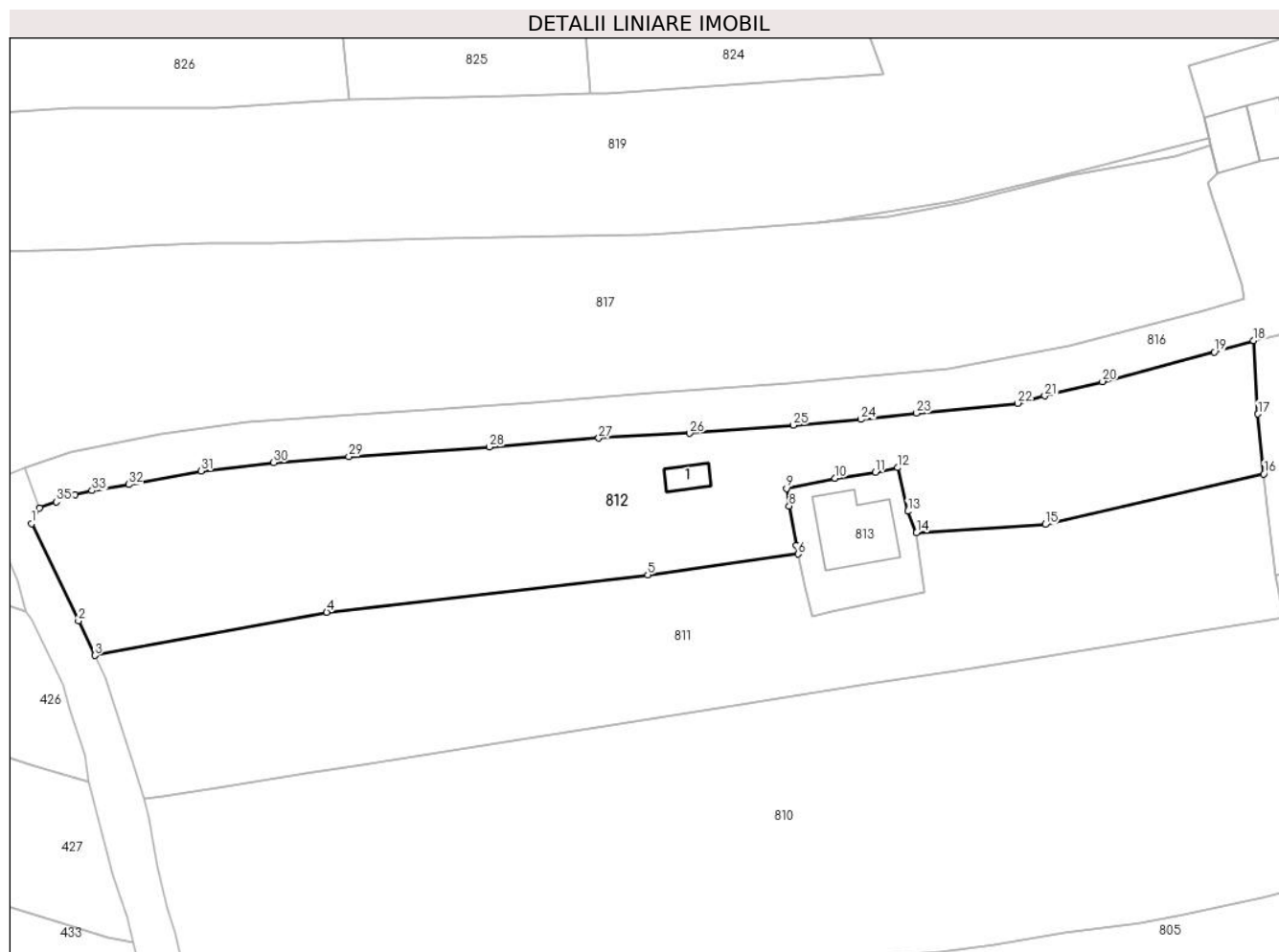
Inscrieri privind dezmembramintele dreptului de proprietate, drepturi reale de garanție și sarcini	Referințe
NU SUNT	

Anexa Nr. 1 La Partea I

Teren

Nr cadastral	Suprafața (mp)*	Observații / Referințe
	3.220	

* Suprafața este determinată în planul de proiecție Stereo 70.



Date referitoare la teren

Crt	Categorie folosință	Intra vilan	Suprafața (mp)	Tarla	Parcelă	Nr. topo	Observații / Referințe
1	curți constructii	DA	50	-	-	-	
2	faneata	DA	3.170	-	-	-	

Date referitoare la construcții

Crt	Număr	Destinație construcție	Supraf. (mp)	Situație juridică	Observații / Referințe
A1.1		construcții anexa	21	Cu acte	Nr. niveluri:1; S. construita la sol:21 mp; Anexa

Lungime Segmente

1) Valorile lungimilor segmentelor sunt obținute din proiecție în plan.

Punct început	X / Y	Punct sfârșit	X / Y	Lungime segment (** (m)
1	528.020,44 638.516,96	2	528.027,08 638.503,23	15.251
3	528.029,402 638.498,334	4	528.062,168 638.504,437	33.33
5	528.107,603 638.509,736	6	528.128,88 638.512,651	21.476

Punct început	X / Y	Punct sfârșit	X / Y	Lungime segment (** (m)
2	528.027,08 638.503,23	3	528.029,402 638.498,334	5.419
4	528.062,168 638.504,437	5	528.107,603 638.509,736	45.743
6	528.128,88 638.512,651	7	528.128,618 638.513,884	1.261

Punct început	X / Y	Punct sfârșit	X / Y	Lungime segment (** (m))
7	528.128,618 638.513,884	8	528.127,602 638.519,456	5.664
9	528.127,215 638.521,923	10	528.134,084 638.523,397	7.025
11	528.139,784 638.524,222	12	528.142,974 638.524,86	3.253
13	528.144,371 638.518,709	14	528.145,621 638.515,699	3.259
15	528.163,821 638.516,839	16	528.194,734 638.523,979	31.727
17	528.193,921 638.532,45	18	528.193,305 638.542,835	10.403
19	528.187,717 638.541,217	20	528.171,915 638.537,035	16.346
21	528.163,769 638.535,011	22	528.159,929 638.533,973	3.978
23	528.145,626 638.532,56	24	528.137,721 638.531,692	7.953
25	528.128,198 638.530,881	26	528.113,513 638.529,73	14.73
27	528.100,662 638.529,06	28	528.085,216 638.527,814	15.496
29	528.065,312 638.526,428	30	528.054,676 638.525,597	10.668
31	528.044,386 638.524,407	32	528.034,182 638.522,491	10.382
33	528.029,009 638.521,614	34	528.026,6 638.521,031	2.479
35	528.023,94 638.520,023	36	528.021,543 638.519,148	2.552

Punct început	X / Y	Punct sfârșit	X / Y	Lungime segment (** (m))
8	528.127,602 638.519,456	9	528.127,215 638.521,923	2.497
10	528.134,084 638.523,397	11	528.139,784 638.524,222	5.759
12	528.142,974 638.524,86	13	528.144,371 638.518,709	6.308
14	528.145,621 638.515,699	15	528.163,821 638.516,839	18.236
16	528.194,734 638.523,979	17	528.193,921 638.532,45	8.51
18	528.193,305 638.542,835	19	528.187,717 638.541,217	5.818
20	528.171,915 638.537,035	21	528.163,769 638.535,011	8.394
22	528.159,929 638.533,973	23	528.145,626 638.532,56	14.373
24	528.137,721 638.531,692	25	528.128,198 638.530,881	9.557
26	528.113,513 638.529,73	27	528.100,662 638.529,06	12.868
28	528.085,216 638.527,814	29	528.065,312 638.526,428	19.952
30	528.054,676 638.525,597	31	528.044,386 638.524,407	10.359
32	528.034,182 638.522,491	33	528.029,009 638.521,614	5.247
34	528.026,6 638.521,031	35	528.023,94 638.520,023	2.845
36	528.021,543 638.519,148	1	528.020,44 638.516,96	2.45

** Lungimile segmentelor sunt determinate în planul de proiecție Stereo 70 și sunt rotunjite la 1 milimetru.

*** Distanța dintre puncte este formată din segmente cumulate ce sunt mai mici decât valoarea 1 milimetru.

**DATE DESPRE IMOBILUL NR. 813**

Oficiul de Cadastru și Publicitate Imobiliară SUCEAVA
Biroul de Cadastru și Publicitate Imobiliară Vatra Dornei

A. Partea I. Descrierea imobilului

TEREN Intravilan

Adresa: Loc. Panaci, Jud. Suceava

Nr. Crt	Nr cadastral Nr. topografic	Suprafața* (mp)	Observații / Referințe
A1		301	Sector cadastral:17 Teren imprejmuit;

Construcții

Crt	Nr cadastral Nr. topografic	Adresa	Observații / Referințe
A1.1		Loc. Panaci, Jud. Suceava	Nr. niveluri:1; S. construita la sol:103 mp; Locuinta

B. Partea II. Proprietari și acte

Inscrieri privitoare la dreptul de proprietate și alte drepturi reale		Referințe
813 / 31/01/2024		
Act Normativ nr. 7, din 13/03/1996 emis de PARLAMENTUL ROMANIEI;		
B1	Intabulare, drept de PROPRIETATE, dobandit prin Lege, cota actuala 1/1 1) NEIDENTIFICAT NEIDENTIFICAT	A1
Act Administrativ nr. 6824, din 06/12/2023 emis de Primaria Comunei Panaci;		
B2	Se noteaza posesia factica in favoarea lui 1) LĂCĂTUȘU GENOVEVA	A1
Act Administrativ nr. 431, din 25/01/2024 emis de PRIMARIA COMUNEI PANACI;		
B3	Intabulare, drept de PROPRIETATE, dobandit prin Lege, cota actuala 1/1 1) LĂCĂTUȘU GENOVEVA	A1.1

C. Partea III. SARCINI .

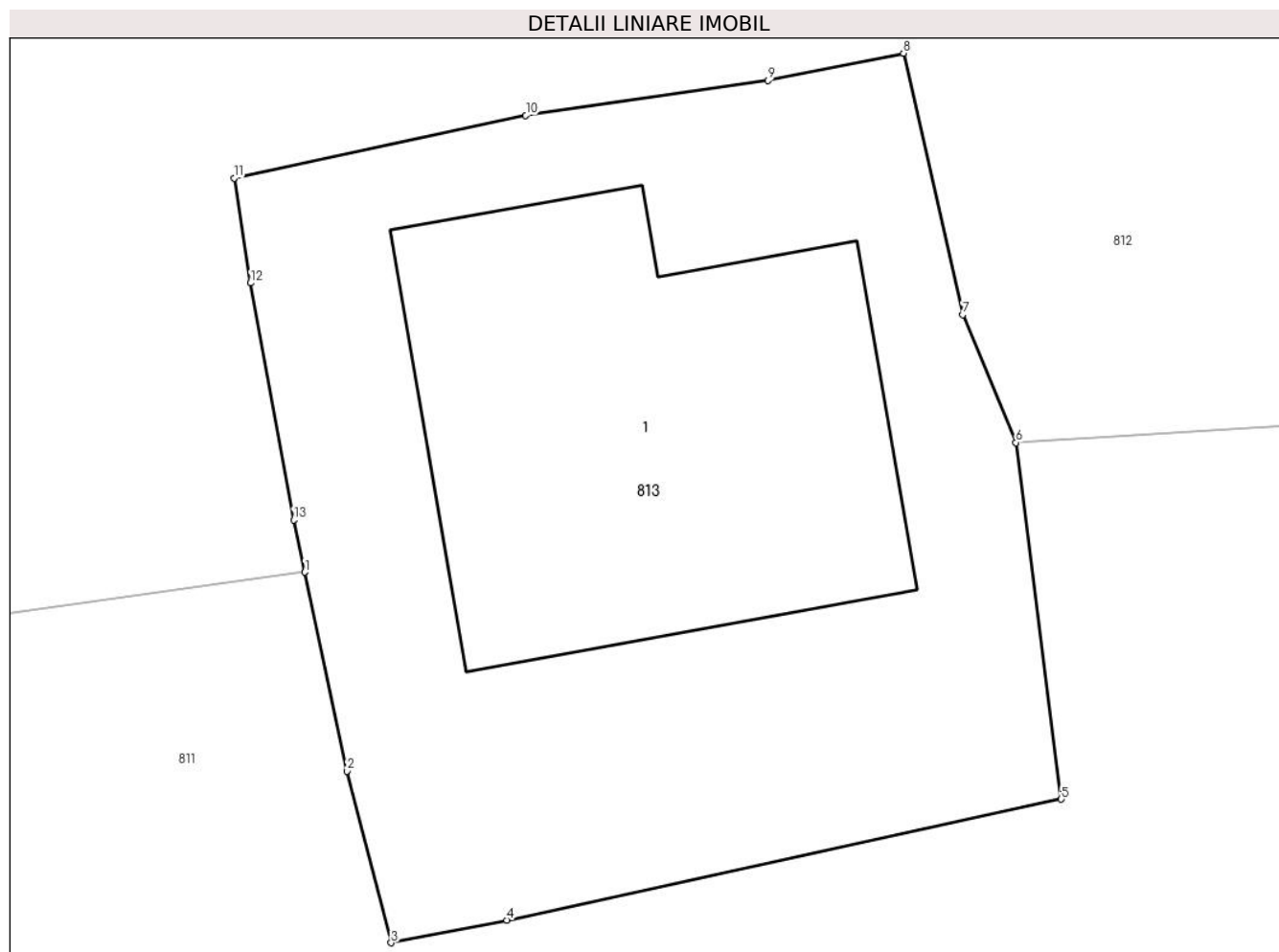
Inscrieri privind dezmembramintele dreptului de proprietate, drepturi reale de garanție și sarcini	Referințe
NU SUNT	

Anexa Nr. 1 La Partea I

Teren

Nr cadastral	Suprafața (mp)*	Observații / Referințe
	301	

* Suprafața este determinată în planul de proiecție Stereo 70.



Date referitoare la teren

Crt	Categorie folosință	Intra vilan	Suprafața (mp)	Tarla	Parcelă	Nr. topo	Observații / Referințe
1	curți constructii	DA	301	-	-	-	

Date referitoare la construcții

Crt	Număr	Destinație construcție	Supraf. (mp)	Situație juridică	Observații / Referințe
A1.1		construcții de locuințe	Din acte: 21 Masurata: 103	Cu acte	Nr. niveluri:1; S. construita la sol:103 mp; Locuinta

Lungime Segmente

1) Valorile lungimilor segmentelor sunt obținute din proiecție în plan.

Punct început	X / Y	Punct sfârșit	X / Y	Lungime segment (** (m))
1	528.128,88 638.512,651	2	528.129,875 638.507,973	4.783
2	528.129,875 638.507,973	3	528.130,916 638.503,932	4.173
3	528.130,916 638.503,932	4	528.133,638 638.504,466	2.774

Punct început	X / Y	Punct sfârșit	X / Y	Lungime segment (** (m)
4	528.133,638 638.504,466	5	528.146,69 638.507,31	13.358
5	528.146,69 638.507,31	6	528.145,621 638.515,699	8.457
6	528.145,621 638.515,699	7	528.144,371 638.518,709	3.259
7	528.144,371 638.518,709	8	528.142,974 638.524,86	6.308
8	528.142,974 638.524,86	9	528.139,784 638.524,222	3.253
9	528.139,784 638.524,222	10	528.134,084 638.523,397	5.759
10	528.134,084 638.523,397	11	528.127,215 638.521,923	7.025
11	528.127,215 638.521,923	12	528.127,602 638.519,456	2.497
12	528.127,602 638.519,456	13	528.128,618 638.513,884	5.664
13	528.128,618 638.513,884	1	528.128,88 638.512,651	1.261

** Lungimile segmentelor sunt determinate în planul de proiecție Stereo 70 și sunt rotunjite la 1 milimetru.

*** Distanța dintre puncte este formată din segmente cumulate ce sunt mai mici decât valoarea 1 milimetru.

**DATE DESPRE IMOBILUL NR. 814**

Oficiul de Cadastru și Publicitate Imobiliară SUCEAVA
Biroul de Cadastru și Publicitate Imobiliară Vatra Dornei

A. Partea I. Descrierea imobilului

TEREN Necunoscut

Adresa: Loc. Panaci, Jud. Suceava

Nr. Crt	Nr cadastral Nr. topografic	Suprafața* (mp)	Observații / Referințe
A1		3.978	Sector cadastral:17 Teren imprejmuit;

B. Partea II. Proprietari și acte

Inscrieri privitoare la dreptul de proprietate și alte drepturi reale		Referințe
814 / 31/01/2024		
Act Normativ nr. 7, din 13/03/1996 emis de PARLAMENTUL ROMANIEI;		
B1	Intabulare, drept de PROPRIETATE, dobandit prin Lege, cota actuala 1/1 1) NEIDENTIFICAT NEIDENTIFICAT	A1
Act Administrativ nr. 6852, din 06/12/2023 emis de Primaria Comunei Panaci;		
B2	Se noteaza posesia factica in favoarea lui 1) LĂCĂTUȘU VASILE	A1

C. Partea III. SARCINI .

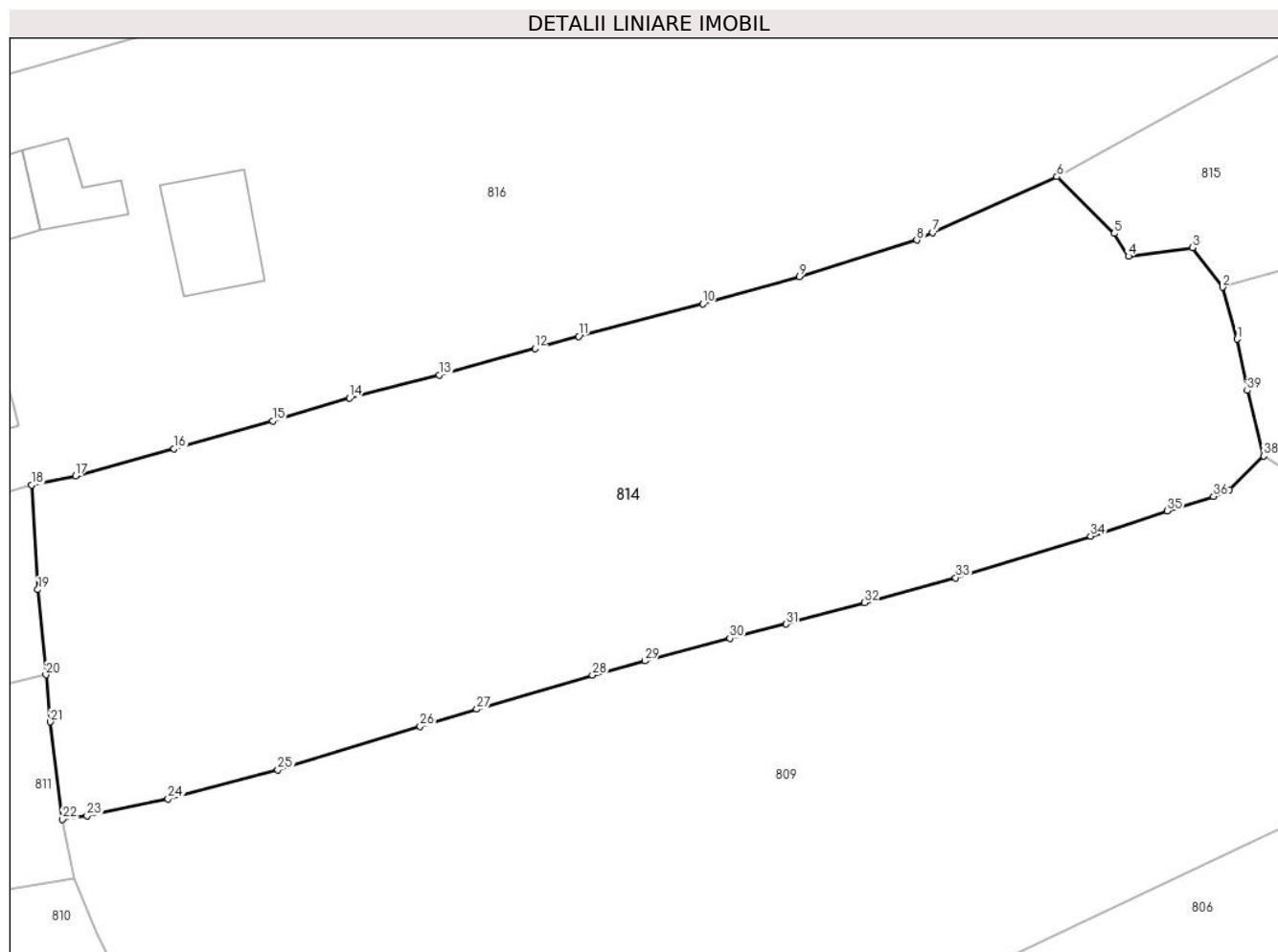
Inscrieri privind dezmembramintele dreptului de proprietate, drepturi reale de garanție și sarcini	Referințe
NU SUNT	

Anexa Nr. 1 La Partea I

Teren

Nr cadastral	Suprafața (mp)*	Observații / Referințe
	3.978	

* Suprafața este determinată în planul de proiecție Stereo 70.



Date referitoare la teren

Crt	Categorie folosință	Intravilan	Suprafața (mp)	Tarla	Parcelă	Nr. topo	Observații / Referințe
1	faneata	DA	3.956	-	-	-	
2	faneata	NU	22	-	-	-	

Lungime Segmente

1) Valorile lungimilor segmentelor sunt obținute din proiecție în plan.

Punct început	X / Y	Punct sfârșit	X / Y	Lungime segment (** (m))
1	528.313,164 638.557,335	2	528.311,707 638.562,503	5.369
3	528.308,732 638.566,436	4	528.302,359 638.565,57	6.432
5	528.300,938 638.567,83	6	528.295,245 638.573,468	8.012
7	528.282,884 638.567,925	8	528.281,312 638.567,185	1.737

Punct început	X / Y	Punct sfârșit	X / Y	Lungime segment (** (m))
2	528.311,707 638.562,503	3	528.308,732 638.566,436	4.931
4	528.302,359 638.565,57	5	528.300,938 638.567,83	2.67
6	528.295,245 638.573,468	7	528.282,884 638.567,925	13.547
8	528.281,312 638.567,185	9	528.269,652 638.563,563	12.21

Punct început	X / Y	Punct sfârșit	X / Y	Lungime segment (** (m)
9	528.269,652 638.563,563	10	528.260,03 638.560,834	10.002
11	528.247,7 638.557,618	12	528.243,356 638.556,394	4.513
13	528.233,838 638.553,778	14	528.224,903 638.551,478	9.226
15	528.217,265 638.549,21	16	528.207,476 638.546,45	10.171
17	528.197,667 638.543,758	18	528.193,305 638.542,835	4.459
19	528.193,921 638.532,45	20	528.194,734 638.523,979	8.51
21	528.195,183 638.519,306	22	528.196,372 638.509,64	9.739
23	528.198,824 638.509,971	24	528.206,873 638.511,657	8.224
25	528.217,789 638.514,554	26	528.231,94 638.518,88	14.797
27	528.237,565 638.520,572	28	528.249,069 638.523,958	11.992
29	528.254,293 638.525,359	30	528.262,73 638.527,618	8.734
31	528.268,346 638.529,035	32	528.276,125 638.531,147	8.061
33	528.285,187 638.533,629	34	528.298,602 638.537,769	14.039
35	528.306,219 638.540,265	36	528.310,808 638.541,708	4.811
37	528.312,403 638.542,39	38	528.315,811 638.545,717	4.763
39	528.314,163 638.552,235	1	528.313,164 638.557,335	5.197

Punct început	X / Y	Punct sfârșit	X / Y	Lungime segment (** (m)
10	528.260,03 638.560,834	11	528.247,7 638.557,618	12.743
12	528.243,356 638.556,394	13	528.233,838 638.553,778	9.871
14	528.224,903 638.551,478	15	528.217,265 638.549,21	7.968
16	528.207,476 638.546,45	17	528.197,667 638.543,758	10.172
18	528.193,305 638.542,835	19	528.193,921 638.532,45	10.403
20	528.194,734 638.523,979	21	528.195,183 638.519,306	4.695
22	528.196,372 638.509,64	23	528.198,824 638.509,971	2.474
24	528.206,873 638.511,657	25	528.217,789 638.514,554	11.294
26	528.231,94 638.518,88	27	528.237,565 638.520,572	5.874
28	528.249,069 638.523,958	29	528.254,293 638.525,359	5.409
30	528.262,73 638.527,618	31	528.268,346 638.529,035	5.792
32	528.276,125 638.531,147	33	528.285,187 638.533,629	9.396
34	528.298,602 638.537,769	35	528.306,219 638.540,265	8.016
36	528.310,808 638.541,708	37	528.312,403 638.542,39	1.735
38	528.315,811 638.545,717	39	528.314,163 638.552,235	6.723

** Lungimile segmentelor sunt determinate în planul de proiecție Stereo 70 și sunt rotunjite la 1 milimetru.

*** Distanța dintre puncte este formată din segmente cumulate ce sunt mai mici decât valoarea 1 milimetru.

**DATE DESPRE IMOBILUL NR. 815**

Oficiul de Cadastru și Publicitate Imobiliară SUCEAVA
Biroul de Cadastru și Publicitate Imobiliară Vatra Dornei

A. Partea I. Descrierea imobilului

TEREN Necunoscut

Adresa: Loc. Panaci, Jud. Suceava

Nr. Crt	Nr cadastral Nr. topografic	Suprafața* (mp)	Observații / Referințe
A1	32099	5.432	Sector cadastral:17 Teren imprejmuit;

B. Partea II. Proprietari și acte

Inscrieri privitoare la dreptul de proprietate și alte drepturi reale		Referințe
4286 / 22/03/2018		
Act Notarial nr. 221, din 22/03/2018 emis de Paziuc Camelia;		
B2	Intabulare, drept de PROPRIETATE, bun comun în devălmășie, dobandit prin Conventie, cota actuala 1/1, cota initiala 1/1 1) ISACHE MARTA-NINA 2) ISACHE IOAN	A1

C. Partea III. SARCINI .

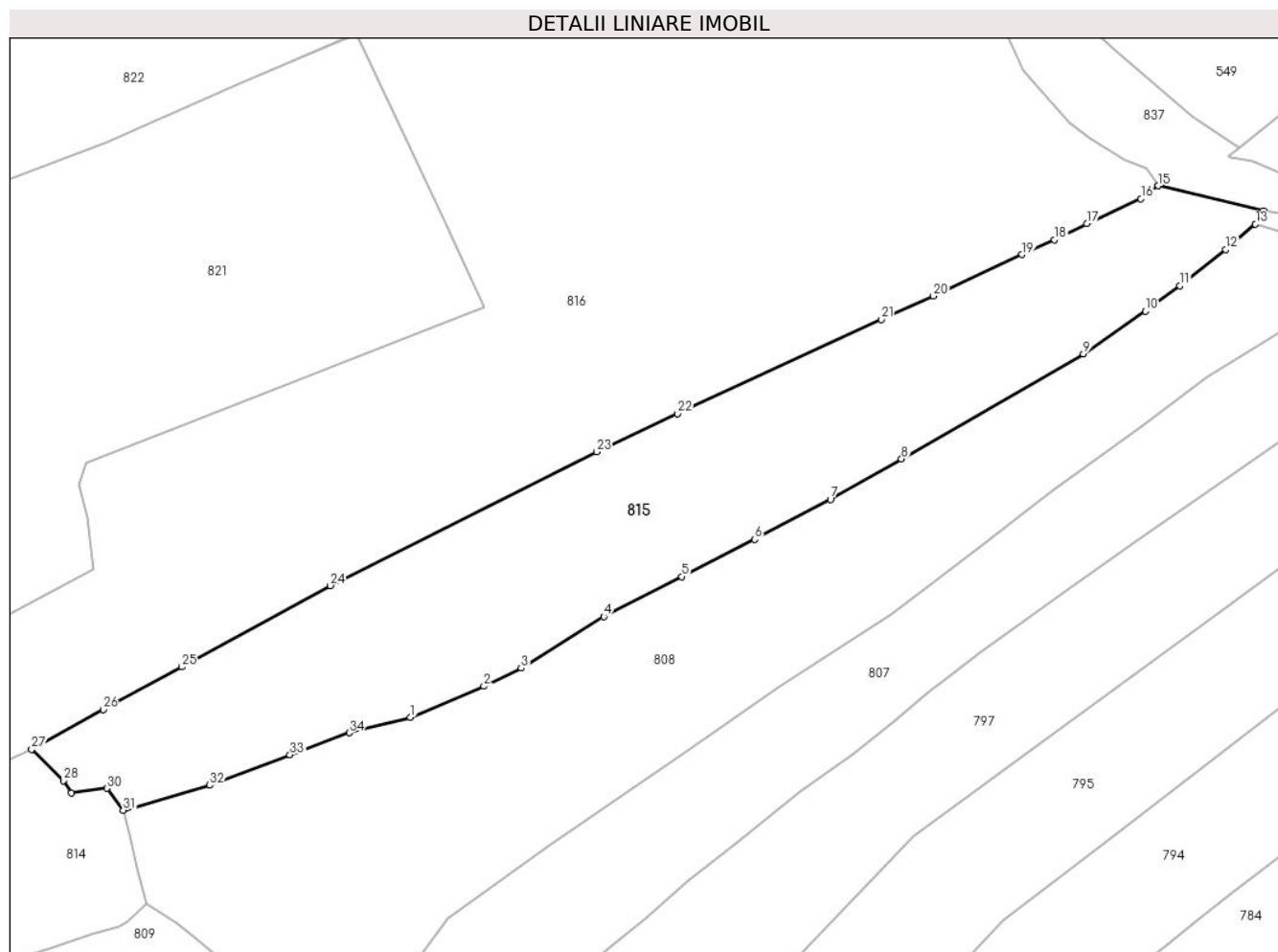
Inscrieri privind dezmembramintele dreptului de proprietate, drepturi reale de garanție și sarcini	Referințe
NU SUNT	

Anexa Nr. 1 La Partea I

Teren

Nr cadastral	Suprafața (mp)*	Observații / Referințe
32099	5.432	

* Suprafața este determinată în planul de proiecție Stereo 70.



Date referitoare la teren

Crt	Categorie folosință	Intravilan	Suprafața (mp)	Tarla	Parcelă	Nr. topo	Observații / Referințe
1	pasune	DA	182	-	-	-	
2	pasune	NU	2.438	-	-	-	
3	faneata	DA	2.812	-	-	-	

Lungime Segmente

1) Valorile lungimilor segmentelor sunt obținute din proiecție în plan.

Punct început	X / Y	Punct sfârșit	X / Y	Lungime segment (** (m)
1	528.363,264 638.579,189	2	528.376,453 638.584,756	14.316
3	528.383,158 638.587,999	4	528.397,997 638.597,244	17.483
5	528.411,988 638.604,438	6	528.425,068 638.611,123	14.689
7	528.438,705 638.618,306	8	528.451,45 638.625,57	14.67

Punct început	X / Y	Punct sfârșit	X / Y	Lungime segment (** (m)
2	528.376,453 638.584,756	3	528.383,158 638.587,999	7.448
4	528.397,997 638.597,244	5	528.411,988 638.604,438	15.732
6	528.425,068 638.611,123	7	528.438,705 638.618,306	15.413
8	528.451,45 638.625,57	9	528.484,118 638.644,404	37.708

Punct început	X / Y	Punct sfârșit	X / Y	Lungime segment (** (m)
9	528.484,118 638.644,404	10	528.495,285 638.652,072	13.546
11	528.501,442 638.656,631	12	528.509,637 638.663,117	10.451
13	528.514,999 638.667,699	14	528.516,488 638.670,099	2.824
15	528.497,575 638.674,58	16	528.494,43 638.672,24	3.92
17	528.484,74 638.667,79	18	528.478,87 638.664,86	6.561
19	528.473,11 638.662,21	20	528.457,164 638.654,786	17.59
21	528.447,85 638.650,59	22	528.411,23 638.633,66	40.344
23	528.396,664 638.626,816	24	528.348,869 638.602,822	53.48
25	528.322,239 638.588,242	26	528.308,113 638.580,57	16.075
27	528.295,245 638.573,468	28	528.300,938 638.567,83	8.012
29	528.302,359 638.565,57	30	528.308,732 638.566,436	6.432
31	528.311,707 638.562,503	32	528.327,238 638.567,021	16.175
33	528.341,63 638.572,496	34	528.352,304 638.576,424	11.374

Punct început	X / Y	Punct sfârșit	X / Y	Lungime segment (** (m)
10	528.495,285 638.652,072	11	528.501,442 638.656,631	7.661
12	528.509,637 638.663,117	13	528.514,999 638.667,699	7.053
14	528.516,488 638.670,099	15	528.497,575 638.674,58	19.437
16	528.494,43 638.672,24	17	528.484,74 638.667,79	10.663
18	528.478,87 638.664,86	19	528.473,11 638.662,21	6.34
20	528.457,164 638.654,786	21	528.447,85 638.650,59	10.216
22	528.411,23 638.633,66	23	528.396,664 638.626,816	16.094
24	528.348,869 638.602,822	25	528.322,239 638.588,242	30.36
26	528.308,113 638.580,57	27	528.295,245 638.573,468	14.698
28	528.300,938 638.567,83	29	528.302,359 638.565,57	2.67
30	528.308,732 638.566,436	31	528.311,707 638.562,503	4.931
32	528.327,238 638.567,021	33	528.341,63 638.572,496	15.398
34	528.352,304 638.576,424	1	528.363,264 638.579,189	11.303

** Lungimile segmentelor sunt determinate în planul de proiecție Stereo 70 și sunt rotunjite la 1 milimetru.

*** Distanța dintre puncte este formată din segmente cumulate ce sunt mai mici decât valoarea 1 milimetru.

**DATE DESPRE IMOBILUL NR. 816**

Oficiul de Cadastru și Publicitate Imobiliară SUCEAVA
Biroul de Cadastru și Publicitate Imobiliară Vatra Dornei

A. Partea I. Descrierea imobilului

TEREN Necunoscut

Adresa: Loc. Panaci, Nr. 162, Jud. Suceava

Nr. Crt	Nr cadastral Nr. topografic	Suprafața* (mp)	Observații / Referințe
A1	32095	17.086	Sector cadastral:17 Teren imprejmuit;

Construcții

Crt	Nr cadastral Nr. topografic	Adresa	Observații / Referințe
A1.1	32095-C1	Loc. Panaci, Nr. 162, Jud. Suceava	Nr. niveluri:1; S. construita la sol:93 mp; Casa din lemn. Anul construirii 1929.Sc.= 93 mp.Sd.= 93 mp.Fara lift si fara certificat de performanta energetica.
A1.2	32095-C2	Loc. Panaci, Nr. 162, Jud. Suceava	Nr. niveluri:1; S. construita la sol:54 mp; Anexa din lemn. Anul construirii 1938.Sc.=54 mp.Sd.=54 mp.
A1.3	32095-C3	Loc. Panaci, Nr. 162, Jud. Suceava	Nr. niveluri:1; S. construita la sol:51 mp; Anexa din lemn. Anul construirii 1938.Sc.=51 mp.Sd.= 51 mp.

B. Partea II. Proprietari și acte

Inscrieri privitoare la dreptul de proprietate și alte drepturi reale		Referințe
11915 / 22/07/2022		
Act Notarial nr. 1435, din 21/07/2022 emis de REY OLTICA-VERONICA;		
B2	Intabulare, drept de PROPRIETATE, bun comun în devălmășie, dobândit prin Conventie, cota actuala 1/1, cota initiala 1/1 1) CRUCEANU MIHAELA 2) CRUCEANU EUGEN	A1, A1.1, A1.2, A1.3

C. Partea III. SARCINI

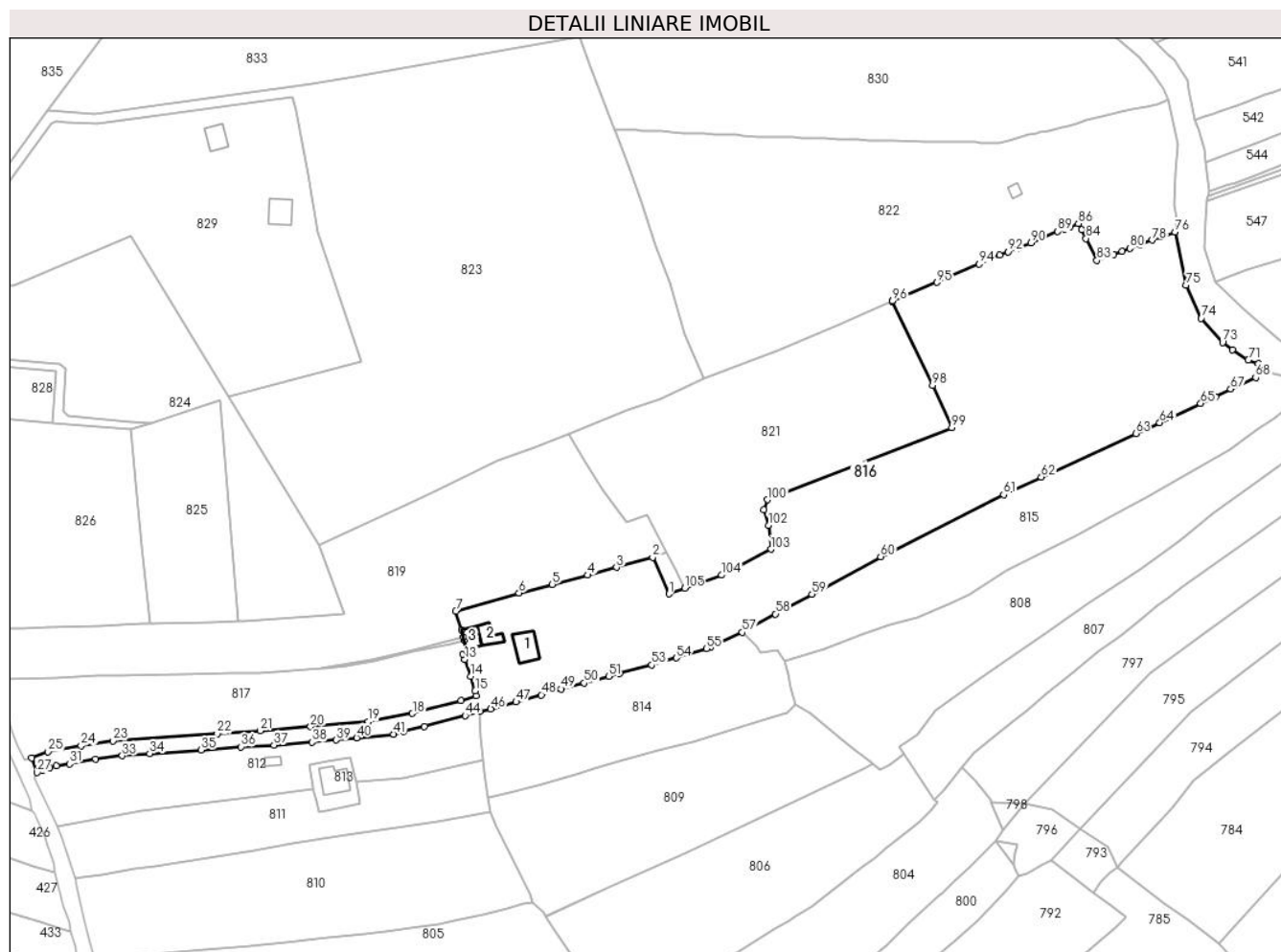
Inscrieri privind dezmembramintele dreptului de proprietate, drepturi reale de garanție și sarcini		Referințe
13129 / 14/09/2015		
Act Notarial nr. 674, din 11/09/2015 emis de LACATUS ARTEMIZIA;		
C1	Intabulare, drept de HABITATIE, dobândit prin Conventie, cota actuala 1/1, cota initiala 1/1 1) MORARU FILARET	A1.1

Anexa Nr. 1 La Partea I

Teren

Nr cadastral	Suprafața (mp)*	Observații / Referințe
32095	17.086	

* Suprafața este determinată în planul de proiecție Stereo 70.



Date referitoare la teren

Crt	Categorie folosință	Intravilan	Suprafața (mp)	Tarla	Parcelă	Nr. topo	Observații / Referințe
1	curți constructii	DA	444	-	-	-	Teren împrejmuit cu gard din lemn.
2	faneata	DA	4.886	-	-	-	
3	faneata	NU	11.734	-	-	-	
4	faneata	DA	22	-	-	-	

Date referitoare la construcții

Crt	Număr	Destinație construcție	Supraf. (mp)	Situație juridică	Observații / Referințe
A1.1	32095-C1	constructii anexa	93	Cu acte	Nr. niveluri:1; S. construita la sol:93 mp; Casa din lemn.Anul construirii 1929.Sc.= 93 mp.Sd.= 93 mp.Fara lift si fara certificat de performanta energetica.
A1.2	32095-C2	constructii anexa	54	Cu acte	Nr. niveluri:1; S. construita la sol:54 mp; Anexa din lemn.Anul construirii 1938.Sc.=54 mp.Sd.=54 mp.
A1.3	32095-C3	constructii anexa	51	Cu acte	Nr. niveluri:1; S. construita la sol:51 mp; Anexa din lemn.Anul construirii 1938.Sc.=51 mp.Sd.=51 mp.

Lungime Segmente

1) Valorile lungimilor segmentelor sunt obținute din proiecție în plan.

Punct început	X / Y	Punct sfârșit	X / Y	Lungime segment	Punct început	X / Y	Punct sfârșit	X / Y	Lungime segment	Punct început	X / Y	Punct sfârșit	X / Y	Lungime segment
1	528.266,722 638.588,365	2	528.260,422 638.602,556	15.527	2	528.260,422 638.602,556	3	528.246,386 638.598,697	14.557	3	528.246,386 638.598,697	4	528.235,193 638.595,642	11.602
4	528.235,193 638.595,642	5	528.221,514 638.592,064	14.139	5	528.221,514 638.592,064	6	528.208,579 638.588,747	13.354	6	528.208,579 638.588,747	7	528.184,101 638.581,688	25.476
7	528.184,101 638.581,688	8	528.186,347 638.574,294	7.728	8	528.186,347 638.574,294	9	528.186,99 638.571,478	2.888	9	528.186,99 638.571,478	10	528.187,236 638.570,401	1.105
10	528.187,236 638.570,401	11	528.188,147 638.566,416	4.088	11	528.188,147 638.566,416	12	528.186,846 638.565,074	1.869	12	528.186,846 638.565,074	13	528.187,591 638.562,965	2.237
13	528.187,591 638.562,965	14	528.189,823 638.556,444	6.892	14	528.189,823 638.556,444	15	528.191,595 638.550,722	5.99	15	528.191,595 638.550,722	16	528.192,028 638.548,797	1.973
16	528.192,028 638.548,797	17	528.186,098 638.546,995	6.198	17	528.186,098 638.546,995	18	528.167,212 638.542,015	19.532	18	528.167,212 638.542,015	19	528.150,102 638.538,892	17.393
19	528.150,102 638.538,892	20	528.127,695 638.536,86	22.499	20	528.127,695 638.536,86	21	528.108,238 638.535,354	19.515	21	528.108,238 638.535,354	22	528.091,445 638.534,102	16.84
22	528.091,445 638.534,102	23	528.051,007 638.531,42	40.527	23	528.051,007 638.531,42	24	528.038,656 638.529,556	12.491	24	528.038,656 638.529,556	25	528.025,917 638.527,136	12.967
25	528.025,917 638.527,136	26	528.019,482 638.524,783	6.852	26	528.019,482 638.524,783	27	528.021,543 638.519,148	6.0	27	528.021,543 638.519,148	28	528.023,94 638.520,023	2.552
28	528.023,94 638.520,023	29	528.026,6 638.521,031	2.845	29	528.026,6 638.521,031	30	528.029,009 638.521,614	2.479	30	528.029,009 638.521,614	31	528.034,182 638.522,491	5.247
31	528.034,182 638.522,491	32	528.044,386 638.524,407	10.382	32	528.044,386 638.524,407	33	528.054,676 638.525,597	10.359	33	528.054,676 638.525,597	34	528.065,312 638.526,428	10.668
34	528.065,312 638.526,428	35	528.085,216 638.527,814	19.952	35	528.085,216 638.527,814	36	528.100,662 638.529,06	15.496	36	528.100,662 638.529,06	37	528.113,513 638.529,73	12.868
37	528.113,513 638.529,73	38	528.128,198 638.530,881	14.73	38	528.128,198 638.530,881	39	528.137,721 638.531,692	9.557	39	528.137,721 638.531,692	40	528.145,626 638.532,56	7.953
40	528.145,626 638.532,56	41	528.159,929 638.533,973	14.373	41	528.159,929 638.533,973	42	528.163,769 638.535,011	3.978	42	528.163,769 638.535,011	43	528.171,915 638.537,035	8.394
43	528.171,915 638.537,035	44	528.187,717 638.541,217	16.346	44	528.187,717 638.541,217	45	528.193,305 638.542,835	5.818	45	528.193,305 638.542,835	46	528.197,667 638.543,758	4.459
46	528.197,667 638.543,758	47	528.207,476 638.546,45	10.172	47	528.207,476 638.546,45	48	528.217,265 638.549,21	10.171	48	528.217,265 638.549,21	49	528.224,903 638.551,478	7.968
49	528.224,903 638.551,478	50	528.233,838 638.553,778	9.226	50	528.233,838 638.553,778	51	528.243,356 638.556,394	9.871	51	528.243,356 638.556,394	52	528.247,7 638.557,618	4.513
52	528.247,7 638.557,618	53	528.260,03 638.560,834	12.743	53	528.260,03 638.560,834	54	528.269,652 638.563,563	10.002	54	528.269,652 638.563,563	55	528.281,312 638.567,185	12.21
55	528.281,312 638.567,185	56	528.282,884 638.567,925	1.737	56	528.282,884 638.567,925	57	528.295,245 638.573,468	13.547	57	528.295,245 638.573,468	58	528.308,113 638.580,57	14.698
58	528.308,113 638.580,57	59	528.322,239 638.588,242	16.075	59	528.322,239 638.588,242	60	528.348,869 638.602,822	30.36	60	528.348,869 638.602,822	61	528.396,664 638.626,816	53.48
61	528.396,664 638.626,816	62	528.411,23 638.633,66	16.094	62	528.411,23 638.633,66	63	528.447,85 638.650,59	40.344	63	528.447,85 638.650,59	64	528.457,164 638.654,786	10.216
64	528.457,164 638.654,786	65	528.473,11 638.662,21	17.59	65	528.473,11 638.662,21	66	528.478,87 638.664,86	6.34	66	528.478,87 638.664,86	67	528.484,74 638.667,79	6.561
67	528.484,74 638.667,79	68	528.494,43 638.672,24	10.663	68	528.494,43 638.672,24	69	528.497,575 638.674,58	3.92	69	528.497,575 638.674,58	70	528.495,493 638.677,599	3.667
70	528.495,493 638.677,599	71	528.491,549 638.679,11	4.224	71	528.491,549 638.679,11	72	528.485,337 638.683,019	7.34	72	528.485,337 638.683,019	73	528.481,594 638.685,897	4.722
73	528.481,594 638.685,897	74	528.473,332 638.695,242	12.474	74	528.473,332 638.695,242	75	528.467,493 638.708,184	14.198	75	528.467,493 638.708,184	76	528.463,09 638.728,71	20.993
76	528.463,09 638.728,71	77	528.457,87 638.726,78	5.565	77	528.457,87 638.726,78	78	528.454,24 638.725,55	3.833	78	528.454,24 638.725,55	79	528.449,68 638.723,73	4.91
79	528.449,68 638.723,73	80	528.445,63 638.722,4	4.263	80	528.445,63 638.722,4	81	528.442,63 638.721,09	3.274	81	528.442,63 638.721,09	82	528.439,19 638.719,98	3.615
82	528.439,19 638.719,98	83	528.432,864 638.717,642	6.744	83	528.432,864 638.717,642	84	528.428,6 638.726,19	9.552	84	528.428,6 638.726,19	85	528.426,99 638.729,54	3.717
85	528.426,99 638.729,54	86	528.425,62 638.731,95	2.772	86	528.425,62 638.731,95	87	528.422,44 638.730,66	3.432	87	528.422,44 638.730,66	88	528.420,24 638.729,88	2.334
88	528.420,24 638.729,88	89	528.417,64 638.728,9	2.779	89	528.417,64 638.728,9	90	528.407,2 638.724,53	11.318	90	528.407,2 638.724,53	91	528.401,97 638.722,43	5.636
91	528.401,97 638.722,43	92	528.398,32 638.721,05	3.902	92	528.398,32 638.721,05	93	528.395,1 638.719,68	3.499	93	528.395,1 638.719,68	94	528.387,13 638.716,22	8.689
94	528.387,13 638.716,22	95	528.370,726 638.709,192	17.846	95	528.370,726 638.709,192	96	528.353,488 638.701,926	18.707	96	528.353,488 638.701,926	97	528.353,534 638.701,83	0.106

Punct început	X / Y	Punct sfârșit	X / Y	Lungime segment	Punct început	X / Y	Punct sfârșit	X / Y	Lungime segment	Punct început	X / Y	Punct sfârșit	X / Y	Lungime segment
97	528.353,534 638.701,83	98	528.368,996 638.669,291	36.026	98	528.368,996 638.669,291	99	528.376,477 638.652,879	18.037	99	528.376,477 638.652,879	100	528.305,012 638.624,878	76.755
100	528.305,012 638.624,878	101	528.303,641 638.621,013	4.101	101	528.303,641 638.621,013	102	528.305,336 638.615,0	6.247	102	528.305,336 638.615,0	103	528.306,299 638.605,71	9.34
103	528.306,299 638.605,71	104	528.287,228 638.595,639	21.567	104	528.287,228 638.595,639	105	528.272,817 638.590,527	15.291	105	528.272,817 638.590,527	1	528.266,722 638.588,365	6.467

** Lungimile segmentelor sunt determinate în planul de proiecție Stereo 70 și sunt rotunjite la 1 milimetru.

*** Distanța dintre puncte este formată din segmente cumulate ce sunt mai mici decât valoarea 1 milimetru.

**DATE DESPRE IMOBILUL NR. 817**

Oficiul de Cadastru și Publicitate Imobiliară SUCEAVA
Biroul de Cadastru și Publicitate Imobiliară Vatra Dornei

A. Partea I. Descrierea imobilului

TEREN Intravilan

Adresa: Loc. Panaci, Jud. Suceava

Nr. Crt	Nr cadastral Nr. topografic	Suprafața* (mp)	Observații / Referințe
A1	32832	4.349	Sector cadastral:17 Teren imprejmuit;

B. Partea II. Proprietari și acte

Inscrieri privitoare la dreptul de proprietate și alte drepturi reale		Referințe
6009 / 24/04/2018		
Act Notarial nr. 19, din 23/04/2018 emis de Paziuc Camelia;		
B1	Intabulare, drept de PROPRIETATE, dobandit prin Succesiune, cota actuala 1/4, cota initiala 1/4 1) ORTOANU IOAN	A1
B2	Intabulare, drept de PROPRIETATE, dobandit prin Succesiune, cota actuala 1/4, cota initiala 1/4 1) ORTOANU ELENA	A1
B3	Intabulare, drept de PROPRIETATE, dobandit prin Succesiune, cota actuala 1/4, cota initiala 1/4 1) ORTOANU MIHAI	A1
B4	Intabulare, drept de PROPRIETATE, dobandit prin Succesiune, cota actuala 1/4, cota initiala 1/4 1) DĂNĂILĂ GEORGETA	A1

C. Partea III. SARCINI .

Inscrieri privind dezmembramintele dreptului de proprietate, drepturi reale de garanție și sarcini	Referințe
NU SUNT	

Anexa Nr. 1 La Partea I

Teren

Nr cadastral	Suprafața (mp)*	Observații / Referințe
32832	4.349	

* Suprafața este determinată în planul de proiecție Stereo 70.



Date referitoare la teren

Crt	Categorie folosință	Intravilan	Suprafața (mp)	Tarla	Parcelă	Nr. topo	Observații / Referințe
1	faneata	DA	4.349	-	-	-	Teren împrejmuit partial cu gard din lemn.

Lungime Segmente

1) Valorile lungimilor segmentelor sunt obținute din proiecție în plan.

Punct început	X / Y	Punct sfârșit	X / Y	Lungime segment (** (m)
1	528.019,482 638.524,783	2	528.025,917 638.527,136	6.852
3	528.038,656 638.529,556	4	528.051,007 638.531,42	12.491
5	528.091,445 638.534,102	6	528.108,238 638.535,354	16.84
7	528.127,695 638.536,86	8	528.150,102 638.538,892	22.499
9	528.167,212 638.542,015	10	528.186,098 638.546,995	19.532

Punct început	X / Y	Punct sfârșit	X / Y	Lungime segment (** (m)
2	528.025,917 638.527,136	3	528.038,656 638.529,556	12.967
4	528.051,007 638.531,42	5	528.091,445 638.534,102	40.527
6	528.108,238 638.535,354	7	528.127,695 638.536,86	19.515
8	528.150,102 638.538,892	9	528.167,212 638.542,015	17.393
10	528.186,098 638.546,995	11	528.192,028 638.548,797	6.198

Punct început	X / Y	Punct sfârșit	X / Y	Lungime segment (** (m)
11	528.192,028 638.548,797	12	528.191,595 638.550,722	1.973
13	528.189,823 638.556,444	14	528.187,591 638.562,965	6.892
15	528.186,846 638.565,074	16	528.188,147 638.566,416	1.869
17	528.187,236 638.570,401	18	528.182,216 638.568,971	5.22
19	528.167,266 638.566,08	20	528.152,37 638.562,443	15.334
21	528.141,621 638.560,36	22	528.133,241 638.559,639	8.411
23	528.131,736 638.559,527	24	528.120,336 638.558,677	11.432
25	528.107,417 638.557,858	26	528.096,483 638.557,667	10.936
27	528.078,119 638.557,226	28	528.054,272 638.556,523	23.857
29	528.045,096 638.556,595	30	528.036,717 638.556,24	8.387
31	528.029,056 638.555,77	32	528.007,917 638.555,324	21.144
33	528.008,441 638.551,223	34	528.009,208 638.544,515	6.752
35	528.011,555 638.535,884	36	528.013,856 638.529,532	6.756
37	528.016,884 638.523,81	1	528.019,482 638.524,783	2.774

Punct început	X / Y	Punct sfârșit	X / Y	Lungime segment (** (m)
12	528.191,595 638.550,722	13	528.189,823 638.556,444	5.99
14	528.187,591 638.562,965	15	528.186,846 638.565,074	2.237
16	528.188,147 638.566,416	17	528.187,236 638.570,401	4.088
18	528.182,216 638.568,971	19	528.167,266 638.566,08	15.227
20	528.152,37 638.562,443	21	528.141,621 638.560,36	10.949
22	528.133,241 638.559,639	23	528.131,736 638.559,527	1.509
24	528.120,336 638.558,677	25	528.107,417 638.557,858	12.945
26	528.096,483 638.557,667	27	528.078,119 638.557,226	18.369
28	528.054,272 638.556,523	29	528.045,096 638.556,595	9.176
30	528.036,717 638.556,24	31	528.029,056 638.555,77	7.675
32	528.007,917 638.555,324	33	528.008,441 638.551,223	4.134
34	528.009,208 638.544,515	35	528.011,555 638.535,884	8.944
36	528.013,856 638.529,532	37	528.016,884 638.523,81	6.474

** Lungimile segmentelor sunt determinate în planul de proiecție Stereo 70 și sunt rotunjite la 1 milimetru.

*** Distanța dintre puncte este formată din segmente cumulate ce sunt mai mici decât valoarea 1 milimetru.

**DATE DESPRE IMOBILUL NR. 818**

Oficiul de Cadastru și Publicitate Imobiliară SUCEAVA
Biroul de Cadastru și Publicitate Imobiliară Vatra Dornei

A. Partea I. Descrierea imobilului

TEREN Intravilan

Adresa: Loc. Panaci, Jud. Suceava

Nr. Crt	Nr cadastral Nr. topografic	Suprafața* (mp)	Observații / Referințe
A1		35	Sector cadastral:17 Teren neimprejmuit;

B. Partea II. Proprietari și acte

Inscrieri privitoare la dreptul de proprietate și alte drepturi reale		Referințe
818 / 31/01/2024		
Act Normativ nr. 7, din 13/03/1996 emis de Parlamentul Romaniei;		
B1	Inscrierea provizorie, drept de PROPRIETATE, dobandit prin Lege, cota actuala 1/1, cota initiala 1/1 1) COMUNA PANACI , CIF:4326892	A1

C. Partea III. SARCINI .

Inscrieri privind dezmembramintele dreptului de proprietate, drepturi reale de garanție și sarcini	Referințe
NU SUNT	

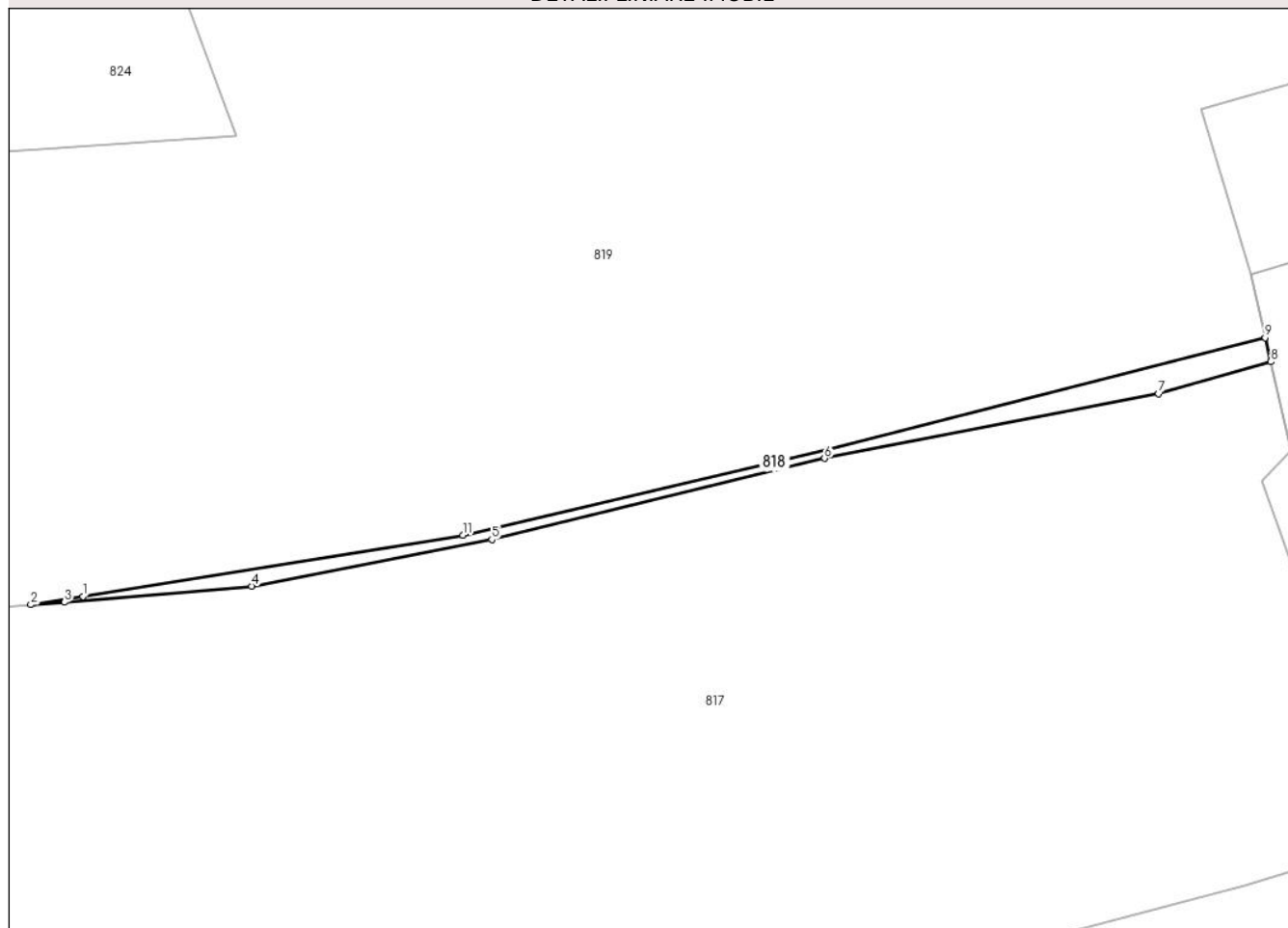
Anexa Nr. 1 La Partea I

Teren

Nr cadastral	Suprafața (mp)*	Observații / Referințe
	35	

* Suprafața este determinată în planul de proiecție Stereo 70.

DETALII LINIARE IMOBIL



Date referitoare la teren

Crt	Categorie folosință	Intra vilan	Suprafața (mp)	Tarla	Parcelă	Nr. topo	Observații / Referințe
1	faneata	DA	35	-	-	-	

Lungime Segmente

1) Valorile lungimilor segmentelor sunt obținute din proiecție în plan.

Punct început	X / Y	Punct sfârșit	X / Y	Lungime segment (** (m)
1	528.134,069 638.559,903	2	528.131,736 638.559,527	2.363
2	528.131,736 638.559,527	3	528.133,241 638.559,639	1.509
3	528.133,241 638.559,639	4	528.141,621 638.560,36	8.411
4	528.141,621 638.560,36	5	528.152,37 638.562,443	10.949
5	528.152,37 638.562,443	6	528.167,266 638.566,08	15.334

Punct început	X / Y	Punct sfârșit	X / Y	Lungime segment (** (m)
6	528.167,266 638.566,08	7	528.182,216 638.568,971	15.227
7	528.182,216 638.568,971	8	528.187,236 638.570,401	5.22
8	528.187,236 638.570,401	9	528.186,99 638.571,478	1.105
9	528.186,99 638.571,478	10	528.167,438 638.566,506	20.174
10	528.167,438 638.566,506	11	528.151,075 638.562,645	16.812
11	528.151,075 638.562,645	1	528.134,069 638.559,903	17.226

** Lungimile segmentelor sunt determinate în planul de proiecție Stereo 70 și sunt rotunjite la 1 milimetru.

*** Distanța dintre puncte este formată din segmente cumulate ce sunt mai mici decât valoarea 1 milimetru.

**DATE DESPRE IMOBILUL NR. 819**

Oficiul de Cadastru și Publicitate Imobiliară SUCEAVA
 Biroul de Cadastru și Publicitate Imobiliară Vatra Dornei

A. Partea I. Descrierea imobilului

TEREN Intravilan

Adresa: Loc. Panaci, Jud. Suceava

Nr. Crt	Nr cadastral Nr. topografic	Suprafața* (mp)	Observații / Referințe
A1	33484	8.625	Sector cadastral:17 Teren imprejmuit;

B. Partea II. Proprietari și acte

Inscrieri privitoare la dreptul de proprietate și alte drepturi reale		Referințe
15613 / 27/09/2021		
Act Notarial nr. 1110, din 23/09/2021 emis de Paziuc Camelia (act notarial nr 53 din 23.09.2021, emis de Paziuc Camelia);		
B1	Intabulare, drept de PROPRIETATE, cu titlu de moștenire și partaj, dobandit prin Conventie, cota actuala 1/1, cota initiala 1/1 1) FLOREA GABRIELA	A1

C. Partea III. SARCINI .

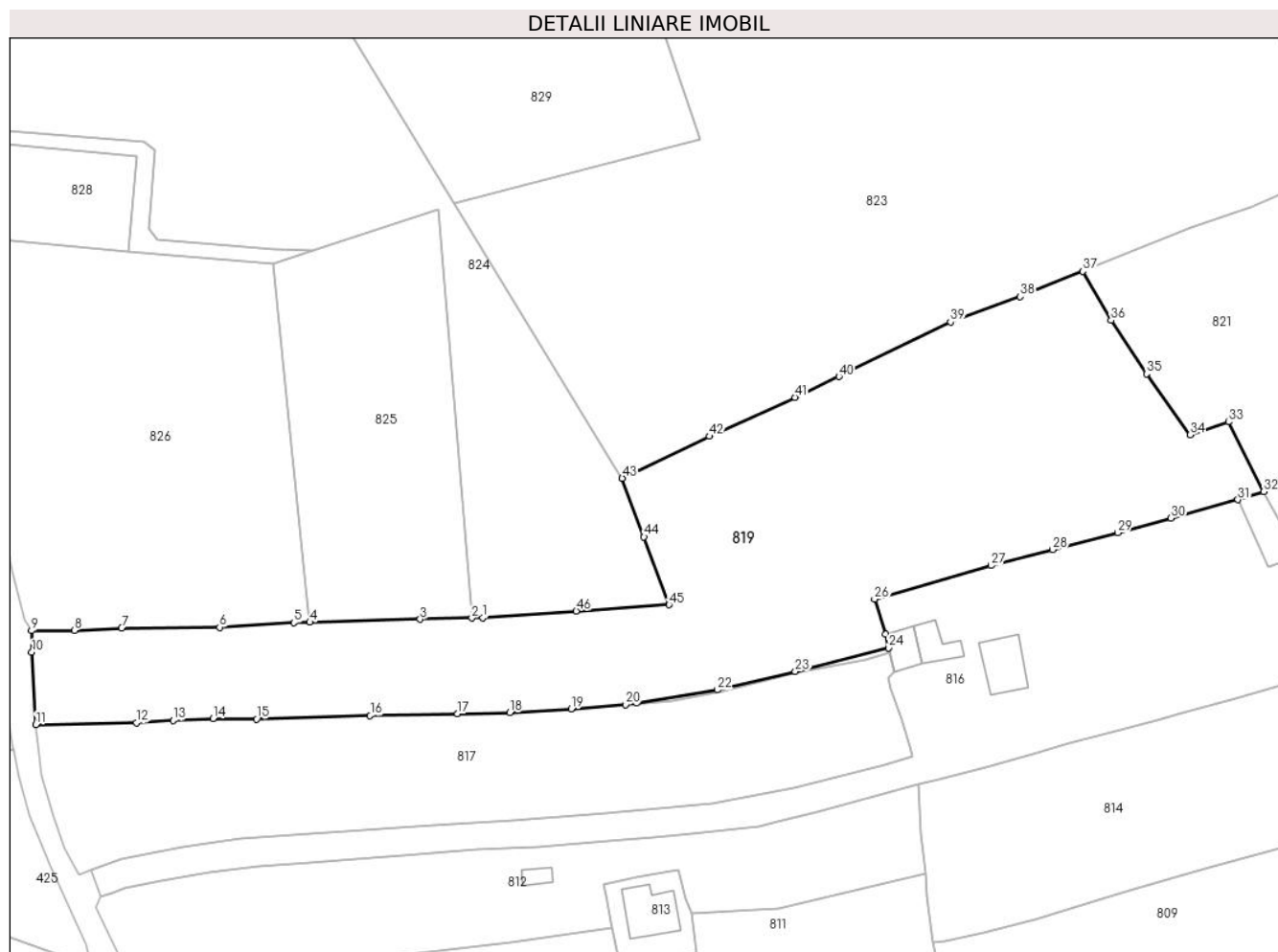
Inscrieri privind dezmembramintele dreptului de proprietate, drepturi reale de garanție și sarcini	Referințe
NU SUNT	

Anexa Nr. 1 La Partea I

Teren

Nr cadastral	Suprafața (mp)*	Observații / Referințe
33484	8.625	

* Suprafața este determinată în planul de proiecție Stereo 70.



Date referitoare la teren

Crt	Categorie folosință	Intravilan	Suprafața (mp)	Tarla	Parcelă	Nr. topo	Observații / Referințe
1	faneata	DA	8.625	-	-	-	Terenul este delimitat cu gard si partial tarusat

Lungime Segmente

1) Valorile lungimilor segmentelor sunt obținute din proiecție în plan.

Punct început	X / Y	Punct sfârșit	X / Y	Lungime segment	Punct început	X / Y	Punct sfârșit	X / Y	Lungime segment	Punct început	X / Y	Punct sfârșit	X / Y	Lungime segment
1	528.101,828 638.577,754	2	528.099,497 638.577,701	2.332	2	528.099,497 638.577,701	3	528.088,643 638.577,455	10.857	3	528.088,643 638.577,455	4	528.065,443 638.576,843	23.208
4	528.065,443 638.576,843	5	528.062,098 638.576,728	3.347	5	528.062,098 638.576,728	6	528.046,498 638.575,773	15.629	6	528.046,498 638.575,773	7	528.025,921 638.575,649	20.577
7	528.025,921 638.575,649	8	528.015,962 638.575,107	9.974	8	528.015,962 638.575,107	9	528.007,005 638.575,062	8.957	9	528.007,005 638.575,062	10	528.007,047 638.570,524	4.538
10	528.007,047 638.570,524	11	528.007,917 638.555,324	15.225	11	528.007,917 638.555,324	12	528.029,056 638.555,77	21.144	12	528.029,056 638.555,77	13	528.036,717 638.556,24	7.675
13	528.036,717 638.556,24	14	528.045,096 638.556,595	8.387	14	528.045,096 638.556,595	15	528.054,272 638.556,523	9.176	15	528.054,272 638.556,523	16	528.078,119 638.557,226	23.857

Punct început	X / Y	Punct sfârșit	X / Y	Lungime segment	Punct început	X / Y	Punct sfârșit	X / Y	Lungime segment	Punct început	X / Y	Punct sfârșit	X / Y	Lungime segment
16	528.078,119 638.557,226	17	528.096,483 638.557,667	18.369	17	528.096,483 638.557,667	18	528.107,417 638.557,858	10.936	18	528.107,417 638.557,858	19	528.120,336 638.558,677	12.945
19	528.120,336 638.558,677	20	528.131,736 638.559,527	11.432	20	528.131,736 638.559,527	21	528.134,069 638.559,903	2.363	21	528.134,069 638.559,903	22	528.151,075 638.562,645	17.226
22	528.151,075 638.562,645	23	528.167,438 638.566,506	16.812	23	528.167,438 638.566,506	24	528.186,99 638.571,478	20.174	24	528.186,99 638.571,478	25	528.186,347 638.574,294	2.888
25	528.186,347 638.574,294	26	528.184,101 638.581,688	7.728	26	528.184,101 638.581,688	27	528.208,579 638.588,747	25.476	27	528.208,579 638.588,747	28	528.221,514 638.592,064	13.354
28	528.221,514 638.592,064	29	528.235,193 638.595,642	14.139	29	528.235,193 638.595,642	30	528.246,386 638.598,697	11.602	30	528.246,386 638.598,697	31	528.260,422 638.602,556	14.557
31	528.260,422 638.602,556	32	528.265,837 638.604,304	5.69	32	528.265,837 638.604,304	33	528.258,446 638.618,89	16.352	33	528.258,446 638.618,89	34	528.250,41 638.616,175	8.482
34	528.250,41 638.616,175	35	528.241,206 638.628,983	15.772	35	528.241,206 638.628,983	36	528.233,768 638.640,221	13.477	36	528.233,768 638.640,221	37	528.227,83 638.650,511	11.88
37	528.227,83 638.650,511	38	528.214,661 638.645,184	14.206	38	528.214,661 638.645,184	39	528.200,028 638.639,882	15.564	39	528.200,028 638.639,882	40	528.176,601 638.628,423	26.079
40	528.176,601 638.628,423	41	528.167,366 638.624,029	10.227	41	528.167,366 638.624,029	42	528.149,437 638.615,858	19.703	42	528.149,437 638.615,858	43	528.131,073 638.607,076	20.356
43	528.131,073 638.607,076	44	528.135,651 638.594,778	13.122	44	528.135,651 638.594,778	45	528.140,922 638.580,498	15.222	45	528.140,922 638.580,498	46	528.121,422 638.579,164	19.546
46	528.121,422 638.579,164	1	528.101,828 638.577,754	19.645										

** Lungimile segmentelor sunt determinate în planul de proiecție Stereo 70 și sunt rotunjite la 1 milimetru.

*** Distanța dintre puncte este formată din segmente cumulate ce sunt mai mici decât valoarea 1 milimetru.

**DATE DESPRE IMOBILUL NR. 820**

Oficiul de Cadastru și Publicitate Imobiliară SUCEAVA
 Biroul de Cadastru și Publicitate Imobiliară Vatra Dornei

A. Partea I. Descrierea imobilului

TEREN Intravilan

Adresa: Loc. Panaci, Jud. Suceava

Nr. Crt	Nr cadastral Nr. topografic	Suprafața* (mp)	Observații / Referințe
A1		95	Sector cadastral:17 Teren neimprejmuit;

B. Partea II. Proprietari și acte

Inscrieri privitoare la dreptul de proprietate și alte drepturi reale		Referințe
820 / 31/01/2024		
Act Normativ nr. 7, din 13/03/1996 emis de Parlamentul Romaniei;		
B1	Inscrierea provizorie, drept de PROPRIETATE, dobandit prin Lege, cota actuala 1/1, cota initiala 1/1 1) COMUNA PANACI , CIF:4326892	A1

C. Partea III. SARCINI .

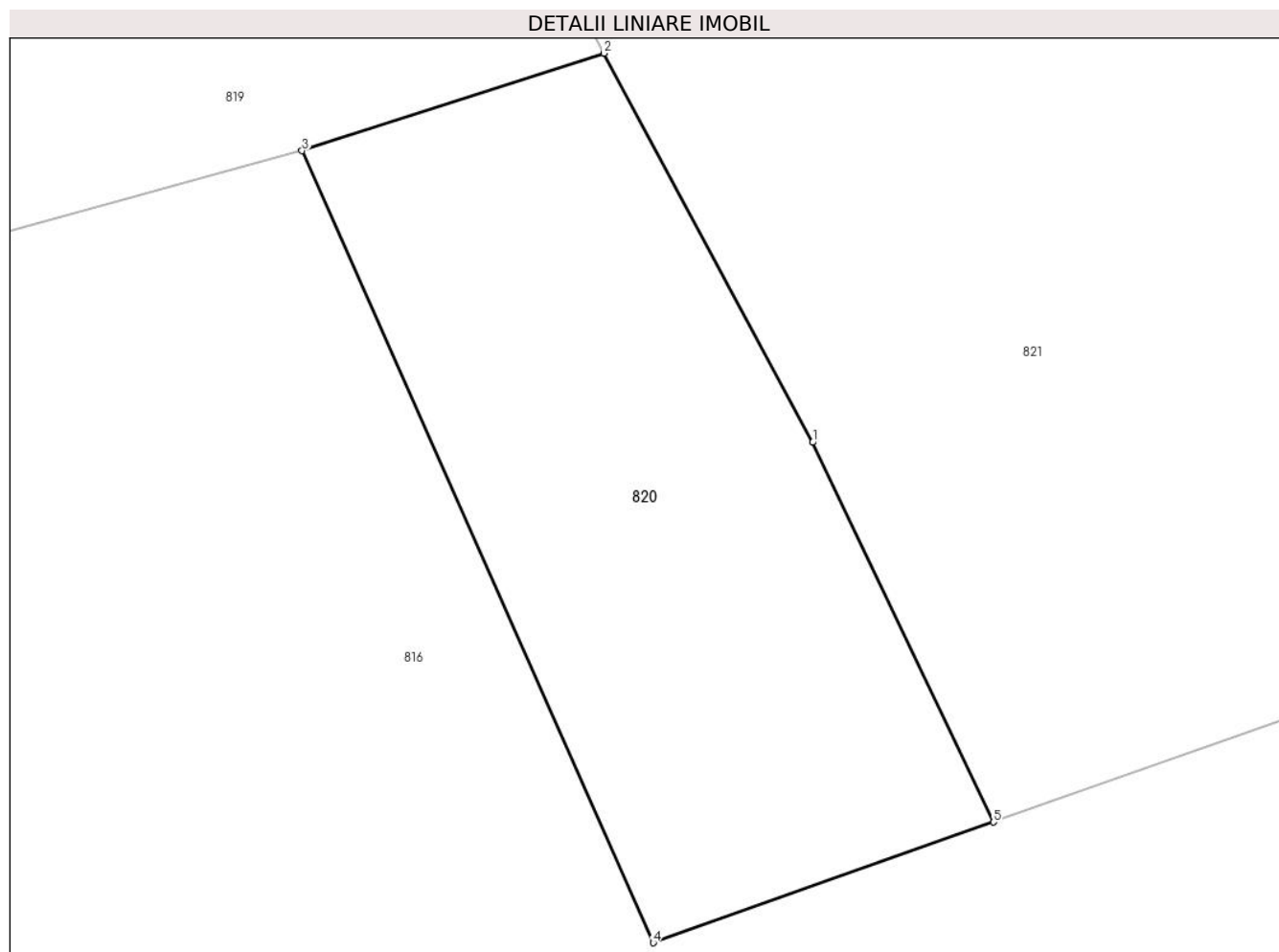
Inscrieri privind dezmembramintele dreptului de proprietate, drepturi reale de garanție și sarcini	Referințe
NU SUNT	

Anexa Nr. 1 La Partea I

Teren

Nr cadastral	Suprafața (mp)*	Observații / Referințe
	95	

* Suprafața este determinată în planul de proiecție Stereo 70.



Date referitoare la teren

Crt	Categorie folosință	Intra vilan	Suprafața (mp)	Tarla	Parcelă	Nr. topo	Observații / Referințe
1	faneata	DA	95	-	-	-	

Lungime Segmente

1) Valorile lungimilor segmentelor sunt obținute din proiecție în plan.

Punct început	X / Y	Punct sfârșit	X / Y	Lungime segment (** (m)
1	528.269,575 638.597,33	2	528.265,837 638.604,304	7.913
2	528.265,837 638.604,304	3	528.260,422 638.602,556	5.69
3	528.260,422 638.602,556	4	528.266,722 638.588,365	15.527
4	528.266,722 638.588,365	5	528.272,817 638.590,527	6.467
5	528.272,817 638.590,527	1	528.269,575 638.597,33	7.536

**** Lungimile segmentelor sunt determinate în planul de proiecție Stereo 70 și sunt rotunjite la 1 milimetru.**

***** Distanța dintre puncte este formată din segmente cumulate ce sunt mai mici decât valoarea 1 milimetru.**

**DATE DESPRE IMOBILUL NR. 821**

Oficiul de Cadastru și Publicitate Imobiliară SUCEAVA
 Biroul de Cadastru și Publicitate Imobiliară Vatra Dornei

A. Partea I. Descrierea imobilului

TEREN Necunoscut

Adresa: Loc. Panaci, Jud. Suceava

Nr. Crt	Nr cadastral Nr. topografic	Suprafața* (mp)	Observații / Referințe
A1	32491	7.671	Sector cadastral:17 Teren imprejmuit;

B. Partea II. Proprietari și acte

Inscrieri privitoare la dreptul de proprietate și alte drepturi reale	Referințe
8975 / 26/06/2017	
Act Administrativ nr. 1270, din 19/05/2017 emis de COMISIA JUDETEANA SUCEAVA;	
B1	A1
Intabulare, drept de PROPRIETATE, dobandit prin Reconstituire, cota actuala 1/1, cota initiala 1/1	
1) NECULA DORU	

C. Partea III. SARCINI .

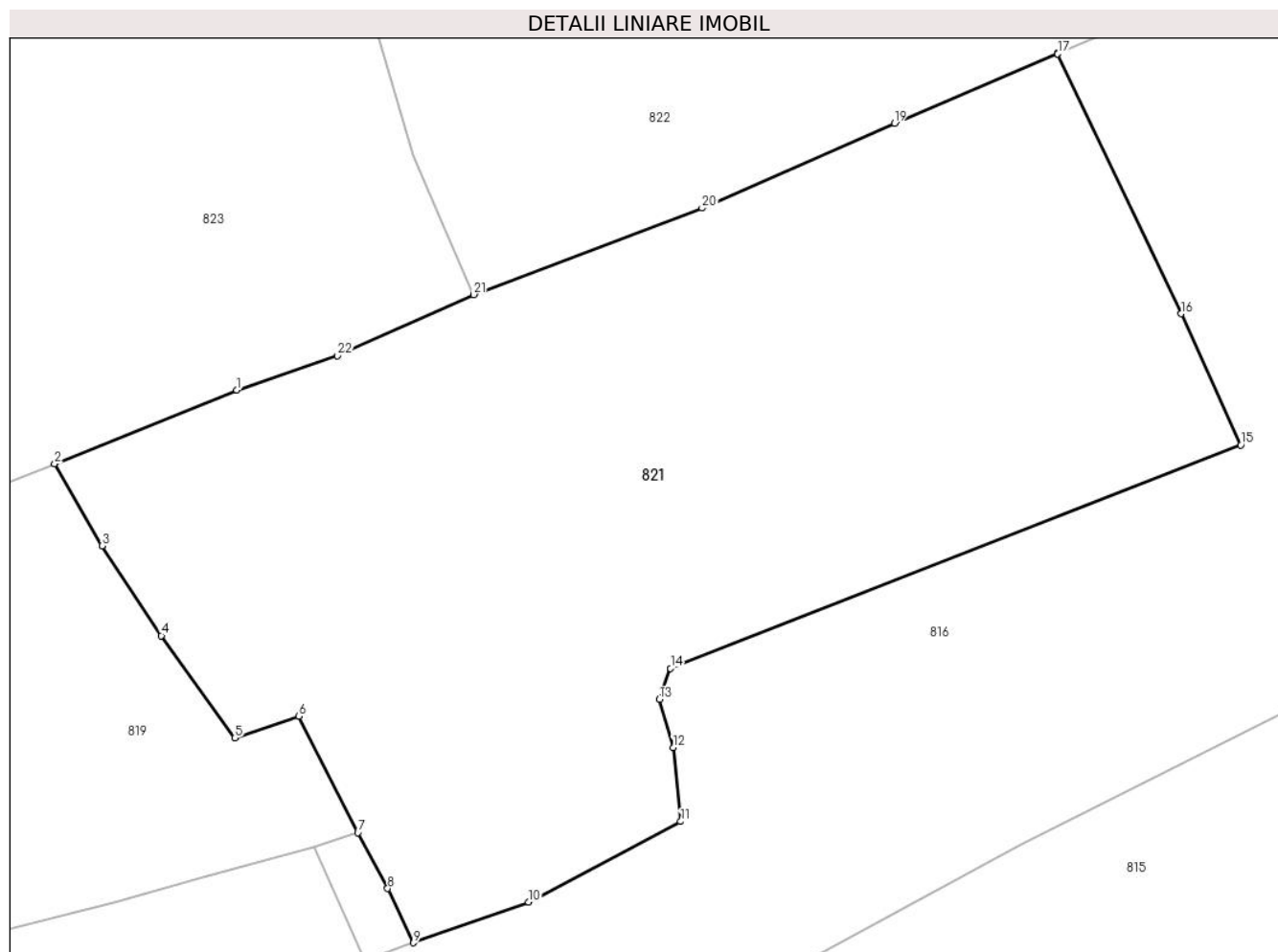
Inscrieri privind dezmembramintele dreptului de proprietate, drepturi reale de garanție și sarcini	Referințe
NU SUNT	

Anexa Nr. 1 La Partea I

Teren

Nr cadastral	Suprafața (mp)*	Observații / Referințe
32491	7.671	

* Suprafața este determinată în planul de proiecție Stereo 70.



Date referitoare la teren

Crt	Categorie folosință	Intravilan	Suprafața (mp)	Tarla	Parcelă	Nr. topo	Observații / Referințe
1	faneata	DA	4.038	-	-	-	
2	faneata	NU	3.628	-	-	-	
3	faneata	NU	5	-	-	-	

Lungime Segmente

1) Valorile lungimilor segmentelor sunt obținute din proiecție în plan.

Punct început	X / Y	Punct sfârșit	X / Y	Lungime segment (** (m)
1	528.250,664 638.659,748	2	528.227,83 638.650,511	24.632
3	528.233,768 638.640,221	4	528.241,206 638.628,983	13.477
5	528.250,41 638.616,175	6	528.258,446 638.618,89	8.482
7	528.265,837 638.604,304	8	528.269,575 638.597,33	7.913

Punct început	X / Y	Punct sfârșit	X / Y	Lungime segment (** (m)
2	528.227,83 638.650,511	3	528.233,768 638.640,221	11.88
4	528.241,206 638.628,983	5	528.250,41 638.616,175	15.772
6	528.258,446 638.618,89	7	528.265,837 638.604,304	16.352
8	528.269,575 638.597,33	9	528.272,817 638.590,527	7.536

Punct început	X / Y	Punct sfârșit	X / Y	Lungime segment (** (m)
9	528.272,817 638.590,527	10	528.287,228 638.595,639	15.291
11	528.306,299 638.605,71	12	528.305,336 638.615,0	9.34
13	528.303,641 638.621,013	14	528.305,012 638.624,878	4.101
15	528.376,477 638.652,879	16	528.368,996 638.669,291	18.037
17	528.353,534 638.701,83	18	528.353,488 638.701,926	0.106
19	528.333,08 638.693,165	20	528.308,971 638.682,528	26.351
21	528.280,356 638.671,697	22	528.263,302 638.664,041	18.694

Punct început	X / Y	Punct sfârșit	X / Y	Lungime segment (** (m)
10	528.287,228 638.595,639	11	528.306,299 638.605,71	21.567
12	528.305,336 638.615,0	13	528.303,641 638.621,013	6.247
14	528.305,012 638.624,878	15	528.376,477 638.652,879	76.755
16	528.368,996 638.669,291	17	528.353,534 638.701,83	36.026
18	528.353,488 638.701,926	19	528.333,08 638.693,165	22.209
20	528.308,971 638.682,528	21	528.280,356 638.671,697	30.596
22	528.263,302 638.664,041	1	528.250,664 638.659,748	13.347

** Lungimile segmentelor sunt determinate în planul de proiecție Stereo 70 și sunt rotunjite la 1 milimetru.

*** Distanța dintre puncte este formată din segmente cumulate ce sunt mai mici decât valoarea 1 milimetru.

**DATE DESPRE IMOBILUL NR. 822**

Oficiul de Cadastru și Publicitate Imobiliară SUCEAVA
Biroul de Cadastru și Publicitate Imobiliară Vatra Dornei

A. Partea I. Descrierea imobilului

TEREN Necunoscut

Adresa: Loc. Panaci, Jud. Suceava

Nr. Crt	Nr cadastral Nr. topografic	Suprafața* (mp)	Observații / Referințe
A1	33005	Din acte: 13.360 Masurata: 12.854	Sector cadastral:17 Teren imprejmuit;

B. Partea II. Proprietari și acte

Inscrieri privitoare la dreptul de proprietate și alte drepturi reale		Referințe
16904 / 13/11/2018		
Act Notarial nr. 3261, din 17/08/1994 emis de NSL Câmpulung Moldovenesc;		
B1	Intabulare, drept de PROPRIETATE, bun comun în devălmășie, dobândit prin Conventie, cota actuala 1/1, cota initiala 1/1 1) MARIȘCA ILIE 2) MARIȘCA IOANA	A1

C. Partea III. SARCINI .

Inscrieri privind dezmembramintele dreptului de proprietate, drepturi reale de garanție și sarcini	Referințe
NU SUNT	

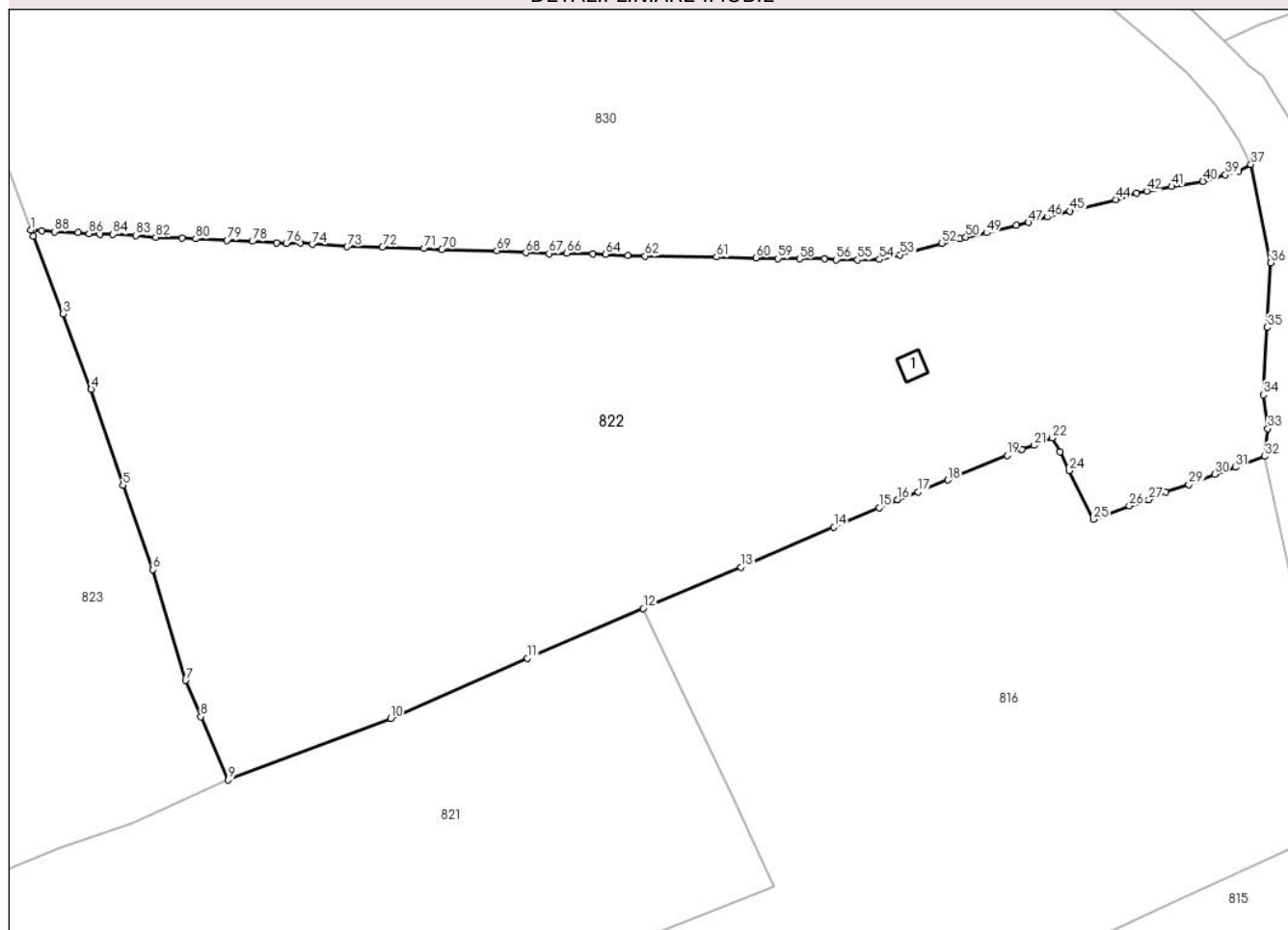
Anexa Nr. 1 La Partea I

Teren

Nr cadastral	Suprafața (mp)*	Observații / Referințe
33005	Din acte: 13.360 Masurata: 12.854	

* Suprafața este determinată în planul de proiecție Stereo 70.

DETALII LINIARE IMOBIL



Date referitoare la teren

Crt	Categorie folosință	Intravilan	Suprafața (mp)	Tarla	Parcelă	Nr. topo	Observații / Referințe
1	faneata	DA	15	-	-	-	
2	faneata	NU	12.839	-	-	-	

Date referitoare la construcții

Crt	Număr	Destinație construcție	Supraf. (mp)	Situație juridică	Observații / Referințe
A1.1	33005-C1	construcții anexa	19	Fara acte	Nr. niveluri:1; S. construita la sol:19 mp; S. construita desfasurata:19 mp; anexă din lemn, edificata in anul 2008, fara Certificat de performanță energetică și fără lift.

Lungime Segmente

1) Valorile lungimilor segmentelor sunt obținute din proiecție în plan.

Punct început	X / Y	Punct sfârșit	X / Y	Lungime segment
1	528.245,534 638.768,562	2	528.245,94 638.767,474	1.161
2	528.245,94 638.767,474	3	528.251,164 638.753,828	14.61
3	528.251,164 638.753,828	4	528.256,162 638.740,514	14.22
4	528.256,162 638.740,514	5	528.261,78 638.723,63	17.79
5	528.261,78 638.723,63	6	528.267,075 638.708,735	15.80
6	528.267,075 638.708,735	7	528.272,819 638.689,227	20.33
7	528.272,819 638.689,227	8		

Punct început	X / Y	Punct sfârșit	X / Y	Lungime segment	Punct început	X / Y	Punct sfârșit	X / Y	Lungime segment	Punct început	X / Y	Punct sfârșit	X / Y	Lungime segment
7	528.272,819 638.689,227	8	528.275,495 638.682,856	6.91	8	528.275,495 638.682,856	9	528.280,356 638.671,697	12.17 2	9	528.280,356 638.671,697	10	528.308,971 638.682,528	30.59 6
10	528.308,971 638.682,528	11	528.333,08 638.693,165	26.35 1	11	528.333,08 638.693,165	12	528.353,488 638.701,926	22.20 9	12	528.353,488 638.701,926	13	528.370,726 638.709,192	18.70 7
13	528.370,726 638.709,192	14	528.387,13 638.716,22	17.84 6	14	528.387,13 638.716,22	15	528.395,1 638.719,68	8.689	15	528.395,1 638.719,68	16	528.398,32 638.721,05	3.499
16	528.398,32 638.721,05	17	528.401,97 638.722,43	3.902	17	528.401,97 638.722,43	18	528.407,2 638.724,53	5.636	18	528.407,2 638.724,53	19	528.417,64 638.728,9	11.31 8
19	528.417,64 638.728,9	20	528.420,24 638.729,88	2.779	20	528.420,24 638.729,88	21	528.422,44 638.730,66	2.334	21	528.422,44 638.730,66	22	528.425,62 638.731,95	3.432
22	528.425,62 638.731,95	23	528.426,99 638.729,54	2.772	23	528.426,99 638.729,54	24	528.428,6 638.726,19	3.717	24	528.428,6 638.726,19	25	528.432,864 638.717,642	9.552
25	528.432,864 638.717,642	26	528.439,19 638.719,98	6.744	26	528.439,19 638.719,98	27	528.442,63 638.721,09	3.615	27	528.442,63 638.721,09	28	528.445,63 638.722,4	3.274
28	528.445,63 638.722,4	29	528.449,68 638.723,73	4.263	29	528.449,68 638.723,73	30	528.454,24 638.725,55	4.91	30	528.454,24 638.725,55	31	528.457,87 638.726,78	3.833
31	528.457,87 638.726,78	32	528.463,09 638.728,71	5.565	32	528.463,09 638.728,71	33	528.463,63 638.733,61	4.93	33	528.463,63 638.733,61	34	528.462,82 638.739,55	5.995
34	528.462,82 638.739,55	35	528.463,498 638.751,409	11.87 8	35	528.463,498 638.751,409	36	528.464,13 638.762,81	11.41 9	36	528.464,13 638.762,81	37	528.460,63 638.780,14	17.68
37	528.460,63 638.780,14	38	528.458,48 638.779,0	2.434	38	528.458,48 638.779,0	39	528.456,15 638.778,33	2.424	39	528.456,15 638.778,33	40	528.452,19 638.777,18	4.124
40	528.452,19 638.777,18	41	528.446,64 638.776,27	5.624	41	528.446,64 638.776,27	42	528.442,28 638.775,44	4.438	42	528.442,28 638.775,44	43	528.440,44 638.775,07	1.877
43	528.440,44 638.775,07	44	528.436,81 638.773,95	3.799	44	528.436,81 638.773,95	45	528.428,74 638.771,92	8.321	45	528.428,74 638.771,92	46	528.424,72 638.770,88	4.152
46	528.424,72 638.770,88	47	528.421,43 638.769,94	3.422	47	528.421,43 638.769,94	48	528.419,25 638.769,45	2.234	48	528.419,25 638.769,45	49	528.414,05 638.768,1	5.372
49	528.414,05 638.768,1	50	528.410,35 638.767,32	3.781	50	528.410,35 638.767,32	51	528.409,32 638.767,05	1.065	51	528.409,32 638.767,05	52	528.406,16 638.766,27	3.255
52	528.406,16 638.766,27	53	528.398,8 638.764,23	7.637	53	528.398,8 638.764,23	54	528.395,15 638.763,4	3.743	54	528.395,15 638.763,4	55	528.391,3 638.763,33	3.851
55	528.391,3 638.763,33	56	528.387,49 638.763,36	3.81	56	528.387,49 638.763,36	57	528.385,45 638.763,49	2.044	57	528.385,45 638.763,49	58	528.381,07 638.763,52	4.38
58	528.381,07 638.763,52	59	528.377,2 638.763,56	3.87	59	528.377,2 638.763,56	60	528.373,38 638.763,69	3.822	60	528.373,38 638.763,69	61	528.366,44 638.763,81	6.941
61	528.366,44 638.763,81	62	528.353,86 638.764,01	12.58 2	62	528.353,86 638.764,01	63	528.350,8 638.764,06	3.06	63	528.350,8 638.764,06	64	528.346,83 638.764,31	3.978
64	528.346,83 638.764,31	65	528.344,6 638.764,35	2.23	65	528.344,6 638.764,35	66	528.340,03 638.764,49	4.572	66	528.340,03 638.764,49	67	528.336,88 638.764,44	3.15
67	528.336,88 638.764,44	68	528.332,82 638.764,58	4.062	68	528.332,82 638.764,58	69	528.327,71 638.764,95	5.123	69	528.327,71 638.764,95	70	528.318,0 638.765,19	9.713
70	528.318,0 638.765,19	71	528.314,84 638.765,34	3.164	71	528.314,84 638.765,34	72	528.307,5 638.765,61	7.345	72	528.307,5 638.765,61	73	528.301,33 638.765,66	6.17
73	528.301,33 638.765,66	74	528.295,16 638.766,09	6.185	74	528.295,16 638.766,09	75	528.293,03 638.766,3	2.14	75	528.293,03 638.766,3	76	528.290,58 638.766,24	2.451
76	528.290,58 638.766,24	77	528.288,9 638.766,3	1.681	77	528.288,9 638.766,3	78	528.284,58 638.766,6	4.33	78	528.284,58 638.766,6	79	528.280,13 638.766,8	4.454
79	528.280,13 638.766,8	80	528.274,59 638.767,03	5.545	80	528.274,59 638.767,03	81	528.272,21 638.767,15	2.383	81	528.272,21 638.767,15	82	528.267,56 638.767,32	4.653
82	528.267,56 638.767,32	83	528.264,02 638.767,65	3.555	83	528.264,02 638.767,65	84	528.260,01 638.767,85	4.015	84	528.260,01 638.767,85	85	528.257,77 638.767,85	2.24
85	528.257,77 638.767,85	86	528.255,78 638.767,98	1.994	86	528.255,78 638.767,98	87	528.253,86 638.768,15	1.928	87	528.253,86 638.768,15	88	528.249,68 638.768,29	4.182
88	528.249,68 638.768,29	89	528.247,51 638.768,44	2.175	89	528.247,51 638.768,44	90	528.245,95 638.768,54	1.563	90	528.245,95 638.768,54	1	528.245,534 638.768,562	0.417

** Lungimile segmentelor sunt determinate în planul de proiecție Stereo 70 și sunt rotunjite la 1 milimetru.

*** Distanța dintre puncte este formată din segmente cumulate ce sunt mai mici decât valoarea 1 milimetru.

**DATE DESPRE IMOBILUL NR. 823**

Oficiul de Cadastru și Publicitate Imobiliară SUCEAVA
Biroul de Cadastru și Publicitate Imobiliară Vatra Dornei

A. Partea I. Descrierea imobilului

TEREN Necunoscut

Adresa: Loc. Panaci, Jud. Suceava

Nr. Crt	Nr cadastral Nr. topografic	Suprafața* (mp)	Observații / Referințe
A1	32544	22.050	Sector cadastral:17 Teren imprejmuit;

B. Partea II. Proprietari și acte

Inscrieri privitoare la dreptul de proprietate și alte drepturi reale		Referințe
20985 / 20/12/2021		
Act Notarial nr. 1154, din 17/12/2021 emis de AGACHE DUMITRITA GABRIELA;		
B3	Intabulare, drept de PROPRIETATE, bun propriu, dobandit prin Conventie, cota actuala 1/1, cota initiala 1/1 1) BILBOREANU LAURENȚIU-IOAN	A1

C. Partea III. SARCINI

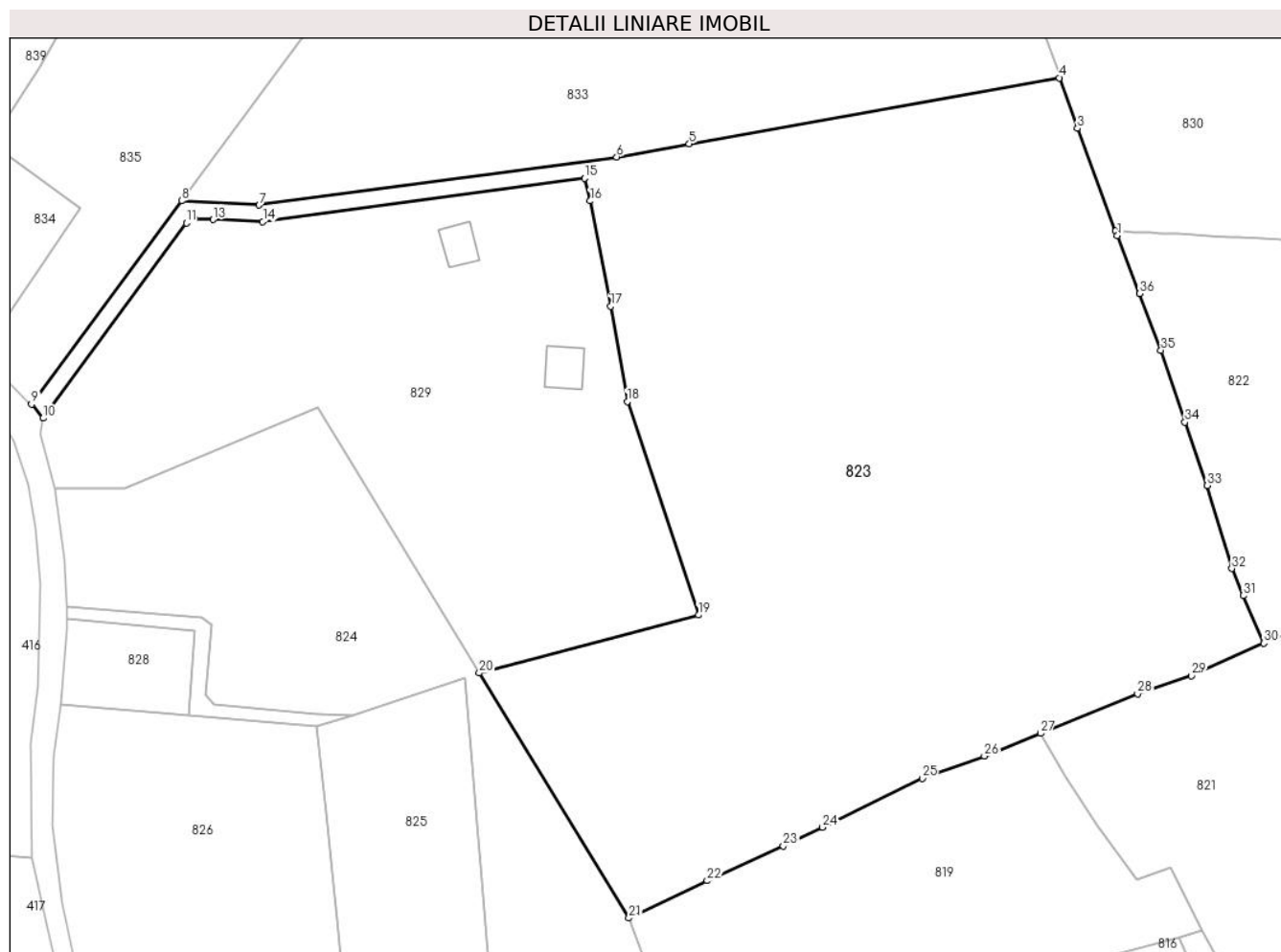
Inscrieri privind dezmembramintele dreptului de proprietate, drepturi reale de garanție și sarcini		Referințe
18679 / 22/12/2017		
Act Notarial nr. 1233, din 21/05/2014 emis de Rotaru Raul Gabriel;		
C1	Intabulare, drept de UZUFRACT VIAGER, dobandit prin Conventie, cota actuala 1/1, cota initiala 1/1 1) BILBOREANU EUGENIA <i>OBSERVATII: pozitie transcrisa din CF 31138/Panaci, inscrisa prin incheierea nr. 7948 din 23/05/2014;</i>	A1
C2	Intabulare, drept de IPOTECA LEGALA, Valoare:0 conform art. 2386 pct.4 din Codul civil, pentru plata rentei în bani corespunzătoare întreținerii neexecutate, dobandit prin Conventie, cota actuala 1/1, cota initiala 1/1 1) BILBOREANU EUGENIA <i>OBSERVATII: pozitie transcrisa din CF 31138/Panaci, inscrisa prin incheierea nr. 7948 din 23/05/2014;</i>	A1

Anexa Nr. 1 La Partea I

Teren

Nr cadastral	Suprafața (mp)*	Observații / Referințe
32544	22.050	

* Suprafața este determinată în planul de proiecție Stereo 70.



Date referitoare la teren

Crt	Categorie folosință	Intravilan	Suprafața (mp)	Tarla	Parcelă	Nr. topo	Observații / Referințe
1	faneata	DA	8.999	-	-	-	împrejmuț cu gard de lemn
2	pasune	DA	12.199	-	-	-	împrejmuț cu gard de lemn
3	pasune	NU	278	-	-	-	
4	pasune	NU	574	-	-	-	

Lungime Segmente

1) Valorile lungimilor segmentelor sunt obținute din proiecție în plan.

Punct început	X / Y	Punct sfârșit	X / Y	Lungime segment (** (m)
1	528.245,94 638.767,474	2	528.245,534 638.768,562	1.161
3	528.236,529 638.792,69	4	528.232,278 638.804,528	12.578
5	528.145,23 638.789,004	6	528.128,18 638.785,963	17.319

Punct început	X / Y	Punct sfârșit	X / Y	Lungime segment (** (m)
2	528.245,534 638.768,562	3	528.236,529 638.792,69	25.754
4	528.232,278 638.804,528	5	528.145,23 638.789,004	88.421
6	528.128,18 638.785,963	7	528.044,088 638.774,643	84.85

Punct început	X / Y	Punct sfârșit	X / Y	Lungime segment (** (m))
7	528.044,088 638.774,643	8	528.025,844 638.775,656	18.272
9	527.990,595 638.727,859	10	527.993,255 638.724,545	4.249
11	528.026,978 638.770,454	12	528.028,871 638.771,482	2.154
13	528.033,245 638.771,24	14	528.044,987 638.770,745	11.752
15	528.120,624 638.780,911	16	528.121,937 638.775,611	5.46
17	528.126,747 638.750,853	18	528.130,67 638.728,465	22.729
19	528.147,401 638.678,293	20	528.095,864 638.664,682	53.304
21	528.131,073 638.607,076	22	528.149,437 638.615,858	20.356
23	528.167,366 638.624,029	24	528.176,601 638.628,423	10.227
25	528.200,028 638.639,882	26	528.214,661 638.645,184	15.564
27	528.227,83 638.650,511	28	528.250,664 638.659,748	24.632
29	528.263,302 638.664,041	30	528.280,356 638.671,697	18.694
31	528.275,495 638.682,856	32	528.272,819 638.689,227	6.91
33	528.267,075 638.708,735	34	528.261,78 638.723,63	15.808
35	528.256,162 638.740,514	36	528.251,164 638.753,828	14.221

Punct început	X / Y	Punct sfârșit	X / Y	Lungime segment (** (m))
8	528.025,844 638.775,656	9	527.990,595 638.727,859	59.389
10	527.993,255 638.724,545	11	528.026,978 638.770,454	56.964
12	528.028,871 638.771,482	13	528.033,245 638.771,24	4.381
14	528.044,987 638.770,745	15	528.120,624 638.780,911	76.317
16	528.121,937 638.775,611	17	528.126,747 638.750,853	25.221
18	528.130,67 638.728,465	19	528.147,401 638.678,293	52.888
20	528.095,864 638.664,682	21	528.131,073 638.607,076	67.514
22	528.149,437 638.615,858	23	528.167,366 638.624,029	19.703
24	528.176,601 638.628,423	25	528.200,028 638.639,882	26.079
26	528.214,661 638.645,184	27	528.227,83 638.650,511	14.206
28	528.250,664 638.659,748	29	528.263,302 638.664,041	13.347
30	528.280,356 638.671,697	31	528.275,495 638.682,856	12.172
32	528.272,819 638.689,227	33	528.267,075 638.708,735	20.336
34	528.261,78 638.723,63	35	528.256,162 638.740,514	17.794
36	528.251,164 638.753,828	1	528.245,94 638.767,474	14.612

** Lungimile segmentelor sunt determinate în planul de proiecție Stereo 70 și sunt rotunjite la 1 milimetru.

*** Distanța dintre puncte este formată din segmente cumulate ce sunt mai mici decât valoarea 1 milimetru.

**DATE DESPRE IMOBILUL NR. 824**

Oficiul de Cadastru și Publicitate Imobiliară SUCEAVA
 Biroul de Cadastru și Publicitate Imobiliară Vatra Dornei

A. Partea I. Descrierea imobilului

TEREN Intravilan

Adresa: Loc. Panaci, Jud. Suceava

Nr. Crt	Nr cadastral Nr. topografic	Suprafața* (mp)	Observații / Referințe
A1	34304	6.312	Sector cadastral:17 Teren imprejmuit;

B. Partea II. Proprietari și acte

Inscrieri privitoare la dreptul de proprietate și alte drepturi reale	Referințe
9628 / 12/06/2023	
Act Notarial nr. 1232, din 21/05/2014 emis de Rotaru Raul Gabriel;	
B3	A1
Intabulare, drept de PROPRIETATE bun propriu, dobandit prin Conventie, cota actuala 1/1, cota initiala 1/1	
1) BILBOREANU LAURENȚIU-IOAN	
<i>OBSERVATII: pozitie transcrisa din CF 33124/Panaci, inscrisa prin incheierea nr. 11714 din 09/08/2019; pozitie transcrisa din CF 31125/Panaci, inscrisa prin incheierea nr. 7895 din 22/05/2014;</i>	

C. Partea III. SARCINI .

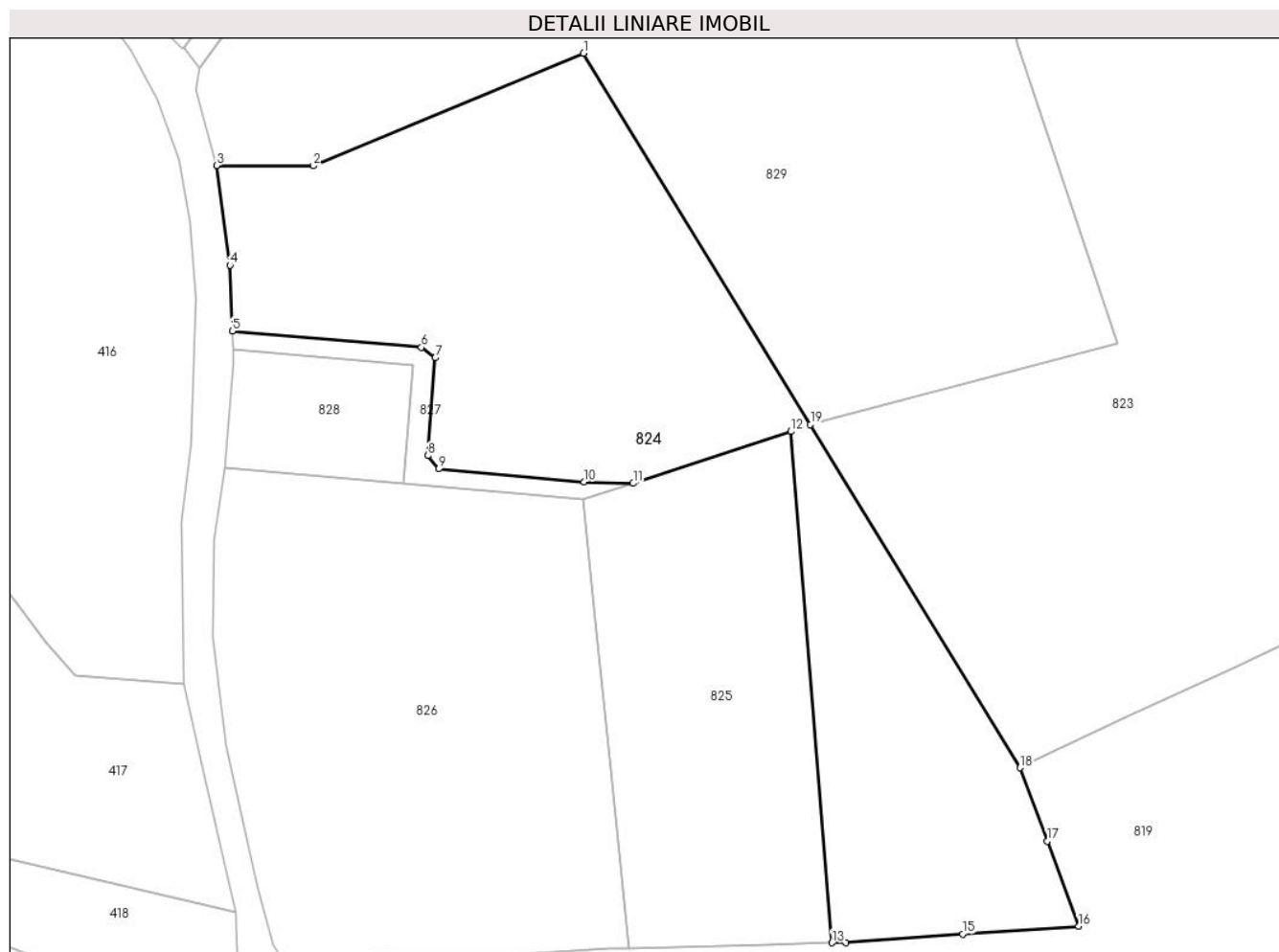
Inscrieri privind dezmembramintele dreptului de proprietate, drepturi reale de garanție și sarcini	Referințe
NU SUNT	

Anexa Nr. 1 La Partea I

Teren

Nr cadastral	Suprafața (mp)*	Observații / Referințe
34304	6.312	

* Suprafața este determinată în planul de proiecție Stereo 70.



Date referitoare la teren

Crt	Categorie folosință	Intravilan	Suprafața (mp)	Tarla	Parcelă	Nr. topo	Observații / Referințe
1	faneata	DA	6.312	-	-	-	delimitat partial cu gard

Lungime Segmente

1) Valorile lungimilor segmentelor sunt obținute din proiecție în plan.

Punct început	X / Y	Punct sfârșit	X / Y	Lungime segment (** (m)
1	528.057,787 638.726,981	2	528.012,425 638.708,087	49.14
2	528.012,425 638.708,087	3	527.996,153 638.708,113	16.272
3	527.996,153 638.708,113	4	527.998,391 638.691,4	16.862
4	527.998,391 638.691,4	5	527.998,769 638.680,352	11.054
5	527.998,769 638.680,352	6	528.030,549 638.677,64	31.896

Punct început	X / Y	Punct sfârșit	X / Y	Lungime segment (** (m)
6	528.030,549 638.677,64	7	528.032,876 638.675,874	2.921
7	528.032,876 638.675,874	8	528.031,624 638.659,443	16.479
8	528.031,624 638.659,443	9	528.033,416 638.657,212	2.862
9	528.033,416 638.657,212	10	528.057,873 638.655,015	24.555
10	528.057,873 638.655,015	11	528.066,093 638.654,787	8.223
11	528.066,093 638.654,787	12	528.092,581 638.663,516	27.889
12	528.092,581 638.663,516	13	528.099,497 638.577,701	86.093
13	528.099,497 638.577,701	14	528.101,828 638.577,754	2.332
14	528.101,828 638.577,754	15	528.121,422 638.579,164	19.645
15	528.121,422 638.579,164	16	528.140,922 638.580,498	19.546
16	528.140,922 638.580,498	17	528.135,651 638.594,778	15.222
17	528.135,651 638.594,778	18	528.131,073 638.607,076	13.122
18	528.131,073 638.607,076	19	528.095,864 638.664,682	67.514
19	528.095,864 638.664,682	1	528.057,787 638.726,981	73.014

** Lungimile segmentelor sunt determinate în planul de proiecție Stereo 70 și sunt rotunjite la 1 milimetru.

*** Distanța dintre puncte este formată din segmente cumulate ce sunt mai mici decât valoarea 1 milimetru.

**DATE DESPRE IMOBILUL NR. 825**

Oficiul de Cadastru și Publicitate Imobiliară SUCEAVA
Biroul de Cadastru și Publicitate Imobiliară Vatra Dornei

A. Partea I. Descrierea imobilului

TEREN Intravilan

Adresa: Loc. Panaci, Jud. Suceava

Nr. Crt	Nr cadastral Nr. topografic	Suprafața* (mp)	Observații / Referințe
A1	34306	2.817	Sector cadastral:17 Teren imprejmuit;

B. Partea II. Proprietari și acte

Inscrieri privitoare la dreptul de proprietate și alte drepturi reale		Referințe
9633 / 12/06/2023		
Act Notarial nr. 795, din 09/06/2023 emis de Paziuc Camelia;		
B4	Intabulare, drept de PROPRIETATE, bun comun în devălmășie, dobândit prin Convenție, cota actuala 1/1, cota initiala 1/1 1) APETRII DUMITRU-DAN 2) APETRII ALICE-IONELA	A1
9635 / 12/06/2023		
Act Notarial nr. contract de vanzare nr. 795, din 09/06/2023 emis de BIN Paziuc Camelia;		
B5	se noteaza servitute de trecere cu piciorul, masina si orice alte atelaje cu tractiune mecanica sau animala, pentru a se asigura accesul din calea publica peste parcela nr. 34305 din CF 34305 UAT Panaci, in favoarea parcelei nr. 34306 din CF 34306 UAT Panaci	A1

C. Partea III. SARCINI .

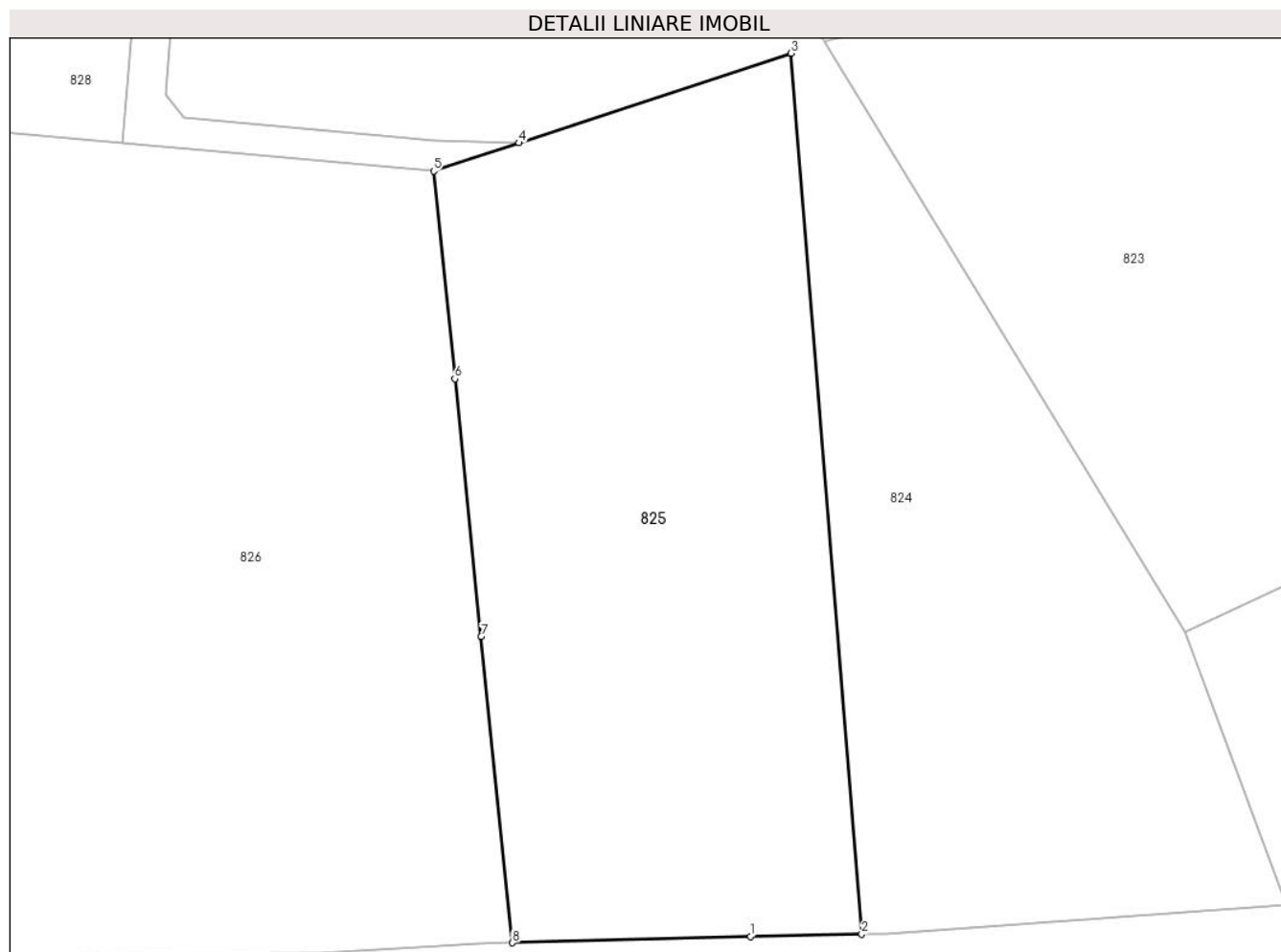
Inscrieri privind dezmembramintele dreptului de proprietate, drepturi reale de garanție și sarcini	Referințe
NU SUNT	

Anexa Nr. 1 La Partea I

Teren

Nr cadastral	Suprafața (mp)*	Observații / Referințe
34306	2.817	

* Suprafața este determinată în planul de proiecție Stereo 70.



Date referitoare la teren

Crt	Categorie folosință	Intravilan	Suprafața (mp)	Tarla	Parcelă	Nr. topo	Observații / Referințe
1	faneata	DA	2.817	-	-	-	delimitat partial cu gard

Lungime Segmente

1) Valorile lungimilor segmentelor sunt obținute din proiecție în plan.

Punct început	X / Y	Punct sfârșit	X / Y	Lungime segment (** (m)
1	528.088,643 638.577,455	2	528.099,497 638.577,701	10.857
2	528.099,497 638.577,701	3	528.092,581 638.663,516	86.093
3	528.092,581 638.663,516	4	528.066,093 638.654,787	27.889
4	528.066,093 638.654,787	5	528.057,75 638.652,038	8.784
5	528.057,75 638.652,038	6	528.059,82 638.631,803	20.341

Punct început	X / Y	Punct sfârșit	X / Y	Lungime segment (** (m)
6	528.059,82 638.631,803	7	528.062,39 638.606,687	25.247
7	528.062,39 638.606,687	8	528.065,443 638.576,843	30.0
8	528.065,443 638.576,843	1	528.088,643 638.577,455	23.208

** Lungimile segmentelor sunt determinate în planul de proiecție Stereo 70 și sunt rotunjite la 1 milimetru.

*** Distanța dintre puncte este formată din segmente cumulate ce sunt mai mici decât valoarea 1 milimetru.

**DATE DESPRE IMOBILUL NR. 826**

Oficiul de Cadastru și Publicitate Imobiliară SUCEAVA
Biroul de Cadastru și Publicitate Imobiliară Vatra Dornei

A. Partea I. Descrierea imobilului

TEREN Intravilan

Adresa: Loc. Panaci, Jud. Suceava

Nr. Crt	Nr cadastral Nr. topografic	Suprafața* (mp)	Observații / Referințe
A1		4.962	Sector cadastral:17 Teren imprejmuit;

B. Partea II. Proprietari și acte

Inscrieri privitoare la dreptul de proprietate și alte drepturi reale		Referințe
826 / 31/01/2024		
Act Normativ nr. 7, din 13/03/1996 emis de Parlamentul Romaniei;		
B1	Inscrierea provizorie, drept de PROPRIETATE, dobandit prin Lege, cota actuala 1/1, cota initiala 1/1 1) COMUNA PANACI , CIF:4326892	A1

C. Partea III. SARCINI .

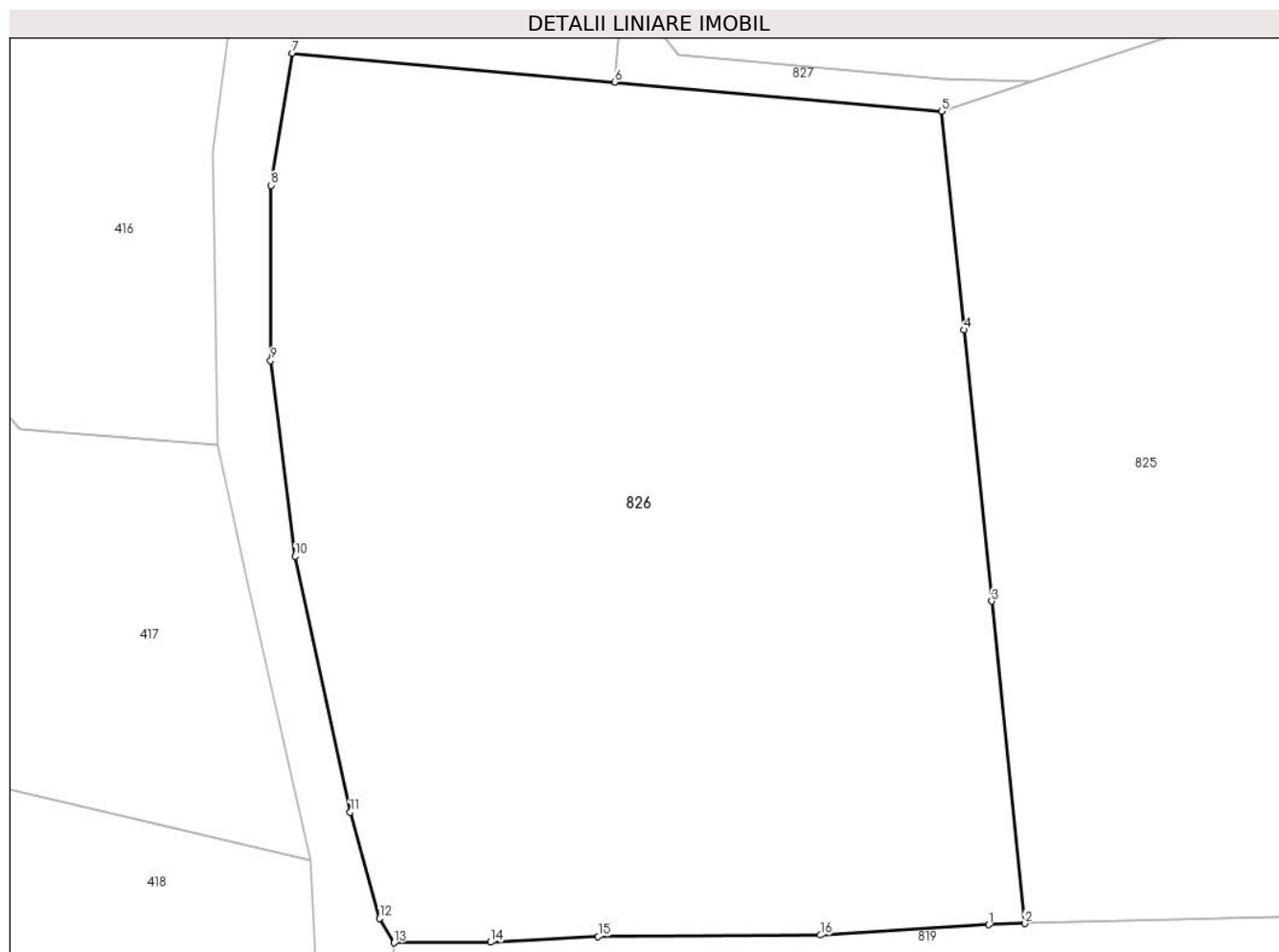
Inscrieri privind dezmembramintele dreptului de proprietate, drepturi reale de garanție și sarcini	Referințe
NU SUNT	

Anexa Nr. 1 La Partea I

Teren

Nr cadastral	Suprafața (mp)*	Observații / Referințe
	4.962	

* Suprafața este determinată în planul de proiecție Stereo 70.



Date referitoare la teren

Crt	Categorie folosință	Intravilan	Suprafața (mp)	Tarla	Parcelă	Nr. topo	Observații / Referințe
1	faneata	DA	4.962	-	-	-	

Lungime Segmente

1) Valorile lungimilor segmentelor sunt obținute din proiecție în plan.

Punct început	X / Y	Punct sfârșit	X / Y	Lungime segment (** (m)
1	528.062,098 638.576,728	2	528.065,443 638.576,843	3.347
2	528.065,443 638.576,843	3	528.062,39 638.606,687	30.0
3	528.062,39 638.606,687	4	528.059,82 638.631,803	25.247
4	528.059,82 638.631,803	5	528.057,75 638.652,038	20.341
5	528.057,75 638.652,038	6	528.027,443 638.654,744	30.428

Punct început	X / Y	Punct sfârșit	X / Y	Lungime segment (** (m)
6	528.027,443 638.654,744	7	527.997,562 638.657,411	30.0
7	527.997,562 638.657,411	8	527.995,641 638.645,184	12.377
8	527.995,641 638.645,184	9	527.995,587 638.628,967	16.217
9	527.995,587 638.628,967	10	527.997,842 638.610,846	18.261
10	527.997,842 638.610,846	11	528.002,945 638.587,164	24.226
11	528.002,945 638.587,164	12	528.005,676 638.577,31	10.225
12	528.005,676 638.577,31	13	528.007,005 638.575,062	2.611
13	528.007,005 638.575,062	14	528.015,962 638.575,107	8.957
14	528.015,962 638.575,107	15	528.025,921 638.575,649	9.974
15	528.025,921 638.575,649	16	528.046,498 638.575,773	20.577
16	528.046,498 638.575,773	1	528.062,098 638.576,728	15.629

** Lungimile segmentelor sunt determinate în planul de proiecție Stereo 70 și sunt rotunjite la 1 milimetru.

*** Distanța dintre puncte este formată din segmente cumulate ce sunt mai mici decât valoarea 1 milimetru.

**DATE DESPRE IMOBILUL NR. 827**

Oficiul de Cadastru și Publicitate Imobiliară SUCEAVA
Biroul de Cadastru și Publicitate Imobiliară Vatra Dornei

A. Partea I. Descrierea imobilului

TEREN Intravilan

Adresa: Loc. Panaci, Jud. Suceava

Nr. Crt	Nr cadastral Nr. topografic	Suprafața* (mp)	Observații / Referințe
A1	34305	271	Sector cadastral:17 Teren imprejmuit;

B. Partea II. Proprietari și acte

Inscrieri privitoare la dreptul de proprietate și alte drepturi reale	Referințe
9628 / 12/06/2023	
Act Notarial nr. 1232, din 21/05/2014 emis de Rotaru Raul Gabriel;	
B3	Intabulare, drept de PROPRIETATE bun propriu, dobandit prin Conventie, cota actuala 1/1, cota initiala 1/1
	1) BILBOREANU LAURENȚIU-IOAN
	<i>OBSERVATII: pozitie transcrisa din CF 33124/Panaci, inscrisa prin incheierea nr. 11714 din 09/08/2019; pozitie transcrisa din CF 31125/Panaci, inscrisa prin incheierea nr. 7895 din 22/05/2014;</i>

C. Partea III. SARCINI

Inscrieri privind dezmembramintele dreptului de proprietate, drepturi reale de garanție și sarcini	Referințe
9635 / 12/06/2023	
Act Notarial nr. contract de vanzare nr. 795, din 09/06/2023 emis de BIN Paziuc Camelia;	
C1	Intabulare, drept de SERVITUTE de trecere cu piciorul, masina si orice alte atelaje cu tractiune mecanica sau animala, pentru a se asigura accesul din calea publica peste parcela nr. 34305 din CF 34305 UAT Panaci, in favoarea parcelei nr. 34306 din CF 34306 UAT Panaci

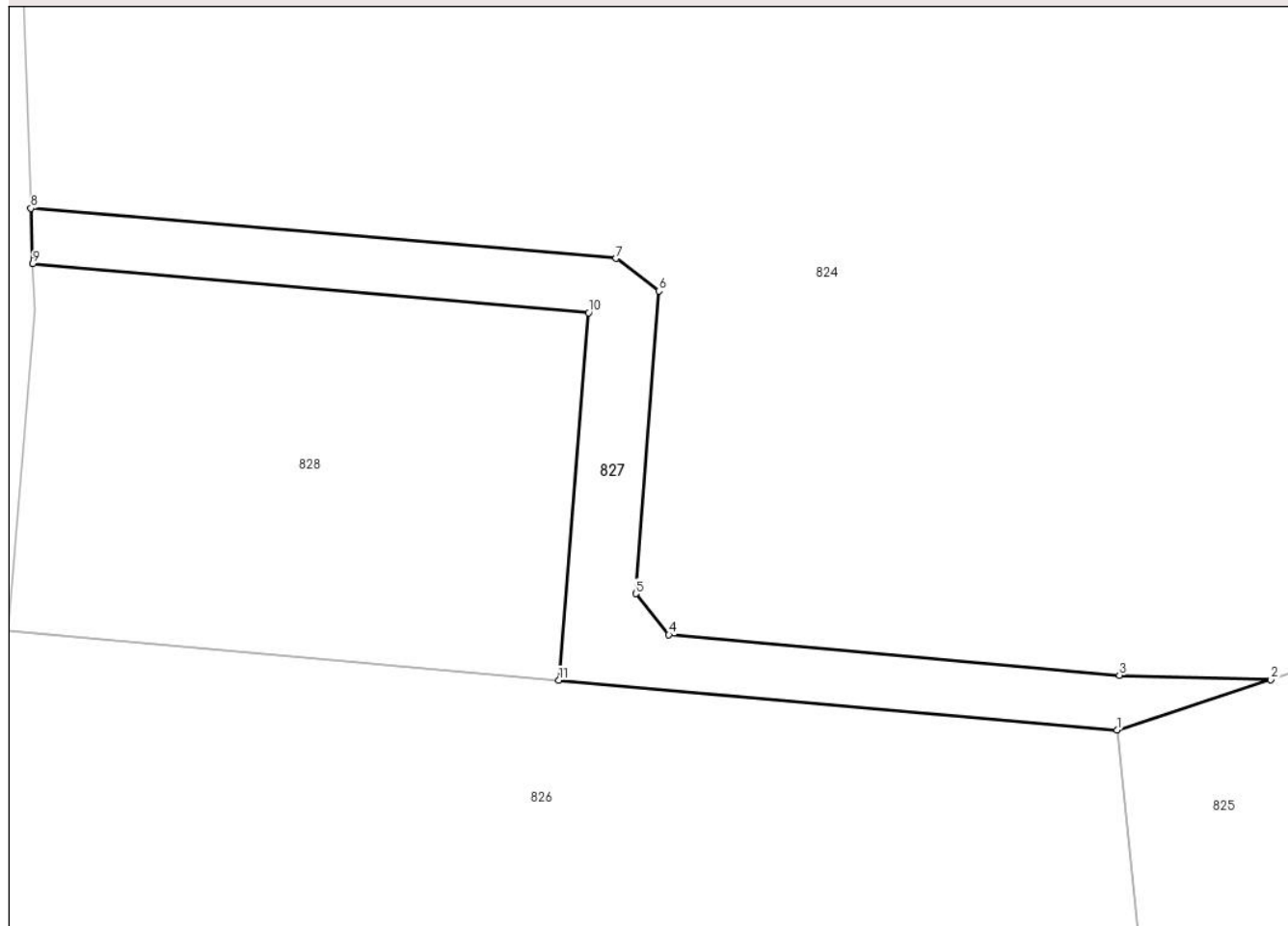
Anexa Nr. 1 La Partea I

Teren

Nr cadastral	Suprafața (mp)*	Observații / Referințe
34305	271	

* Suprafața este determinată în planul de proiecție Stereo 70.

DETALII LINIARE IMOBIL



Date referitoare la teren

Crt	Categorie folosință	Intravilan	Suprafața (mp)	Tarla	Parcelă	Nr. topo	Observații / Referințe
1	faneata	DA	271	-	-	-	delimitat partial cu gard

Lungime Segmente

1) Valorile lungimilor segmentelor sunt obținute din proiecție în plan.

Punct început	X / Y	Punct sfârșit	X / Y	Lungime segment (** (m)
1	528.057,75 638.652,038	2	528.066,093 638.654,787	8.784
2	528.066,093 638.654,787	3	528.057,873 638.655,015	8.223
3	528.057,873 638.655,015	4	528.033,416 638.657,212	24.555
4	528.033,416 638.657,212	5	528.031,624 638.659,443	2.862
5	528.031,624 638.659,443	6	528.032,876 638.675,874	16.479

Punct început	X / Y	Punct sfârșit	X / Y	Lungime segment (** (m)
6	528.032,876 638.675,874	7	528.030,549 638.677,64	2.921
7	528.030,549 638.677,64	8	527.998,769 638.680,352	31.896
8	527.998,769 638.680,352	9	527.998,872 638.677,354	3.0
9	527.998,872 638.677,354	10	528.029,047 638.674,688	30.293
10	528.029,047 638.674,688	11	528.027,443 638.654,744	20.008
11	528.027,443 638.654,744	1	528.057,75 638.652,038	30.428

** Lungimile segmentelor sunt determinate în planul de proiecție Stereo 70 și sunt rotunjite la 1 milimetru.

*** Distanța dintre puncte este formată din segmente cumulate ce sunt mai mici decât valoarea 1 milimetru.

**DATE DESPRE IMOBILUL NR. 828**

Oficiul de Cadastru și Publicitate Imobiliară SUCEAVA
Biroul de Cadastru și Publicitate Imobiliară Vatra Dornei

A. Partea I. Descrierea imobilului

TEREN Intravilan

Adresa: Loc. Panaci, Jud. Suceava

Nr. Crt	Nr cadastral Nr. topografic	Suprafața* (mp)	Observații / Referințe
A1	33123	600	Sector cadastral:17 Teren imprejmuit;

B. Partea II. Proprietari și acte

Inscrieri privitoare la dreptul de proprietate și alte drepturi reale		Referințe
11717 / 09/08/2019		
Act Notarial nr. 643, din 08/08/2019 emis de REY OLTICA-VERONICA;		
B3	Intabulare, drept de PROPRIETATE, bun propriu, dobandit prin Conventie, cota actuala 1/1, cota initiala 1/1 1) FARȚADE CLAUDIA	A1

C. Partea III. SARCINI .

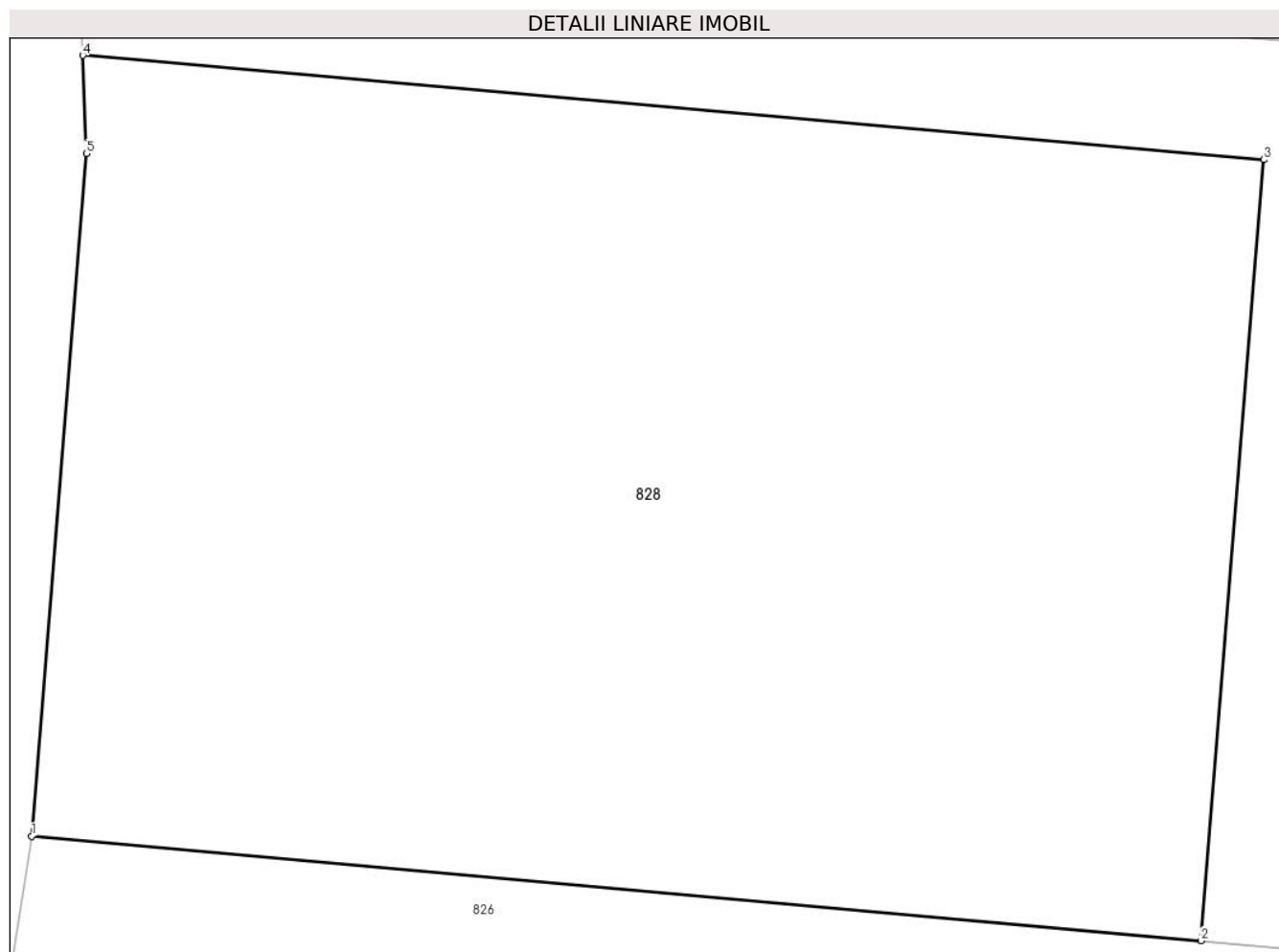
Inscrieri privind dezmembramintele dreptului de proprietate, drepturi reale de garanție și sarcini	Referințe
NU SUNT	

Anexa Nr. 1 La Partea I

Teren

Nr cadastral	Suprafața (mp)*	Observații / Referințe
33123	600	

* Suprafața este determinată în planul de proiecție Stereo 70.



Date referitoare la teren

Crt	Categorie folosință	Intra vilan	Suprafața (mp)	Tarla	Parcelă	Nr. topo	Observații / Referințe
1	faneata	DA	600	-	-	-	delimitat partial cu gard

Lungime Segmente

1) Valorile lungimilor segmentelor sunt obținute din proiecție în plan.

Punct început	X / Y	Punct sfârșit	X / Y	Lungime segment (** (m)
1	527.997,562 638.657,411	2	528.027,443 638.654,744	30.0
2	528.027,443 638.654,744	3	528.029,047 638.674,688	20.008
3	528.029,047 638.674,688	4	527.998,872 638.677,354	30.293
4	527.998,872 638.677,354	5	527.998,958 638.674,846	2.509
5	527.998,958 638.674,846	1	527.997,562 638.657,411	17.491

**** Lungimile segmentelor sunt determinate în planul de proiecție Stereo 70 și sunt rotunjite la 1 milimetru.**

***** Distanța dintre puncte este formată din segmente cumulate ce sunt mai mici decât valoarea 1 milimetru.**

**DATE DESPRE IMOBILUL NR. 829**

Oficiul de Cadastru și Publicitate Imobiliară SUCEAVA
Biroul de Cadastru și Publicitate Imobiliară Vatra Dornei

A. Partea I. Descrierea imobilului

TEREN Intravilan

Adresa: Loc. Panaci, Jud. Suceava

Nr. Crt	Nr cadastral Nr. topografic	Suprafața* (mp)	Observații / Referințe
A1	32543	9.900	Sector cadastral:17 Teren imprejmuit;

Construcții

Crt	Nr cadastral Nr. topografic	Adresa	Observații / Referințe
A1.1	32543-C1	Loc. Panaci, Jud. Suceava	Nr. niveluri:2; S. construita la sol:85 mp; casă din lemn, construită în anul 1962, fără Certificat de performanță energetică și fără lift.
A1.2	32543-C2	Loc. Panaci, Jud. Suceava	Nr. niveluri:1; S. construita la sol:68 mp; anexă din lemn, construită în anul 1962, fără Certificat de performanță energetică și fără lift.

B. Partea II. Proprietari și acte

Inscrieri privitoare la dreptul de proprietate și alte drepturi reale		Referințe
18680 / 22/12/2017		
Act Notarial nr. 3140, din 21/12/2017 emis de Rotaru RAUL- GABRIEL;		
B3	Intabulare, drept de PROPRIETATE, bun propriu, dobandit prin Conventie, cota actuala 1/1, cota initiala 1/1 1) BILBOREANU LAURENȚIU-IOAN	A1, A1.1, A1.2

C. Partea III. SARCINI

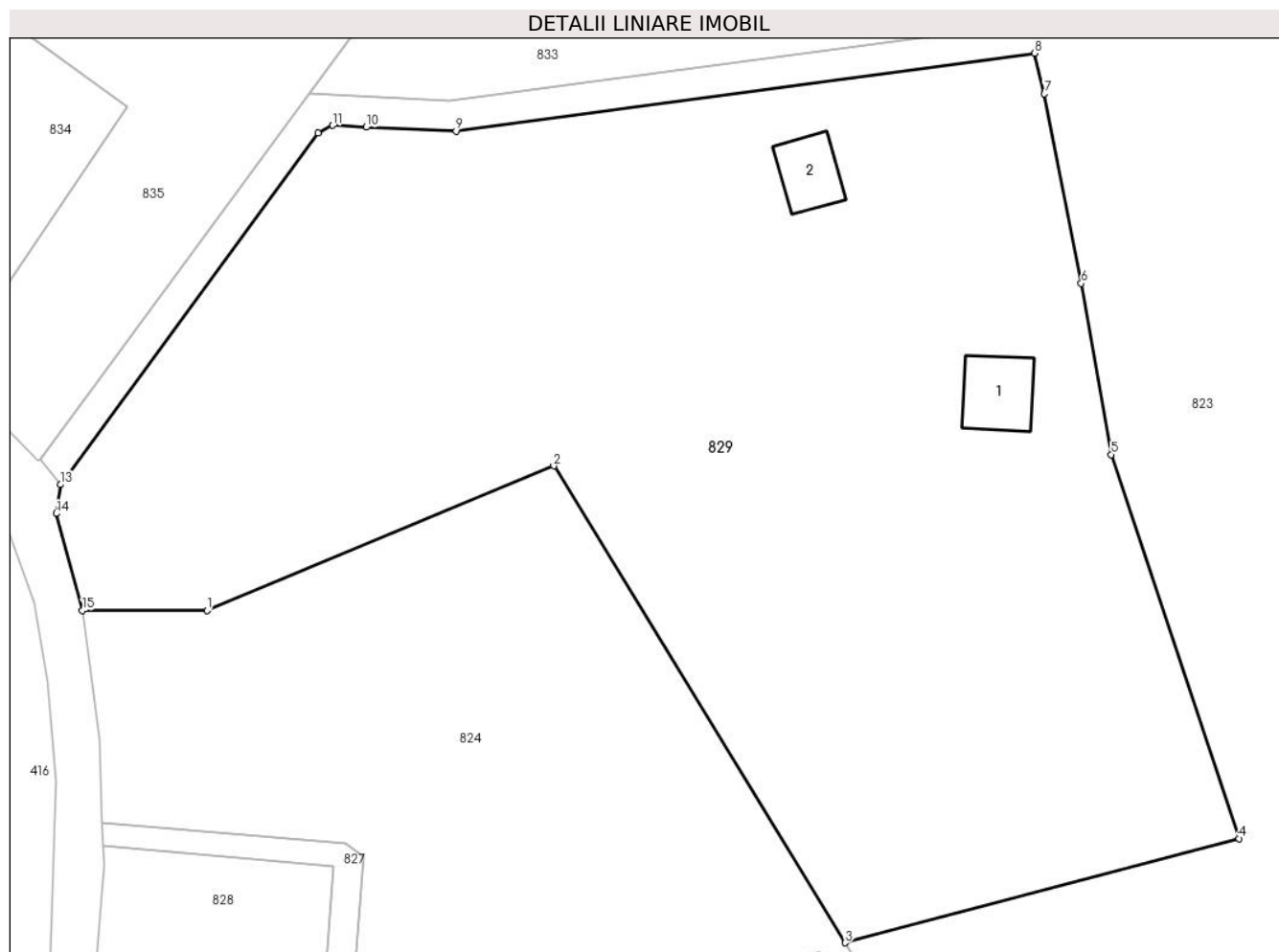
Inscrieri privind dezmembramintele dreptului de proprietate, drepturi reale de garanție și sarcini		Referințe
18679 / 22/12/2017		
Act Notarial nr. 1233, din 21/05/2014 emis de Rotaru Raul Gabriel;		
C1	Intabulare, drept de UZUFRUCT VIAGER, dobandit prin Conventie, cota actuala 1/1, cota initiala 1/1 1) BILBOREANU EUGENIA <i>OBSERVATII: pozitie transcrisa din CF 31138/Panaci, inscrisa prin incheierea nr. 7948 din 23/05/2014;</i>	A1, A1.1, A1.2
C2	Intabulare, drept de IPOTECA LEGALA, Valoare:0 conform art. 2386 pct.4 din Codul civil, pentru plata rentei în bani corespunzătoare întreținerii neexecutate, dobandit prin Conventie, cota actuala 1/1, cota initiala 1/1 1) BILBOREANU EUGENIA <i>OBSERVATII: pozitie transcrisa din CF 31138/Panaci, inscrisa prin incheierea nr. 7948 din 23/05/2014;</i>	A1, A1.1, A1.2
18680 / 22/12/2017		
Act Notarial nr. 3140, din 21/12/2017 emis de Rotaru RAUL- GABRIEL;		
C3	Intabulare, drept de UZUFRUCT VIAGER, dobandit prin Conventie, cota actuala 1/1, cota initiala 1/1 1) BILBOREANU RAVEICA	A1, A1.1, A1.2

Anexa Nr. 1 La Partea I

Teren

Nr cadastral	Suprafața (mp)*	Observații / Referințe
32543	9.900	

* Suprafața este determinată în planul de proiecție Stereo 70.



Date referitoare la teren

Crt	Categorie folosință	Intravilan	Suprafața (mp)	Tarla	Parcelă	Nr. topo	Observații / Referințe
1	curți constructii	DA	570	-	-	-	
2	faneata	DA	9.330	-	-	-	

Date referitoare la construcții

Crt	Număr	Destinație construcție	Supraf. (mp)	Situație juridică	Observații / Referințe
A1.1	32543-C1	construcții de locuințe	85	Cu acte	Nr. niveluri:2; S. construită la sol:85 mp; casă din lemn, construită în anul 1962, fără Certificat de performanță energetică și fără lift.
A1.2	32543-C2	construcții anexa	68	Cu acte	Nr. niveluri:1; S. construită la sol:68 mp; anexă din lemn, construită în anul 1962, fără Certificat de performanță energetică și fără lift.

Lungime Segmente

1) Valorile lungimilor segmentelor sunt obținute din proiecție în plan.

Punct început	X / Y	Punct sfârșit	X / Y	Lungime segment (** (m)
1	528.012,425 638.708,087	2	528.057,787 638.726,981	49.14

Punct început	X / Y	Punct sfârșit	X / Y	Lungime segment (** (m)
2	528.057,787 638.726,981	3	528.095,864 638.664,682	73.014
3	528.095,864 638.664,682	4	528.147,401 638.678,293	53.304
4	528.147,401 638.678,293	5	528.130,67 638.728,465	52.888
5	528.130,67 638.728,465	6	528.126,747 638.750,853	22.729
6	528.126,747 638.750,853	7	528.121,937 638.775,611	25.221
7	528.121,937 638.775,611	8	528.120,624 638.780,911	5.46
8	528.120,624 638.780,911	9	528.044,987 638.770,745	76.317
9	528.044,987 638.770,745	10	528.033,245 638.771,24	11.752
10	528.033,245 638.771,24	11	528.028,871 638.771,482	4.381
11	528.028,871 638.771,482	12	528.026,978 638.770,454	2.154
12	528.026,978 638.770,454	13	527.993,255 638.724,545	56.964
13	527.993,255 638.724,545	14	527.992,721 638.720,768	3.815
14	527.992,721 638.720,768	15	527.996,153 638.708,113	13.112
15	527.996,153 638.708,113	1	528.012,425 638.708,087	16.272

** Lungimile segmentelor sunt determinate în planul de proiecție Stereo 70 și sunt rotunjite la 1 milimetru.

*** Distanța dintre puncte este formată din segmente cumulate ce sunt mai mici decât valoarea 1 milimetru.

**DATE DESPRE IMOBILUL NR. 830**

Oficiul de Cadastru și Publicitate Imobiliară SUCEAVA
Biroul de Cadastru și Publicitate Imobiliară Vatra Dornei

A. Partea I. Descrierea imobilului

TEREN Necunoscut

Nr. CF vechi:271
Nr. cadastral vechi:1194

Adresa: Loc. Panaci, Jud. Suceava

Nr. Crt	Nr cadastral Nr. topografic	Suprafața* (mp)	Observații / Referințe
A1	31876	10.757	Sector cadastral:17 Teren imprejmuit;

B. Partea II. Proprietari și acte

Inscrieri privitoare la dreptul de proprietate și alte drepturi reale	Referințe
284 / 25/01/2007	
Act Notarial nr. 3260, din 17/08/1994 emis de NSL Câmpulung Moldovenesc;	
B1	A1
Intabulare, drept de PROPRIETATE, dobandit prin Conventie, cota actuala 1/1, cota initiala 1/1	
1) PAROHIA ORTODOXĂ PANACI, CIF:8377953	
OBSERVATII: (provenita din conversia CF 271)	

C. Partea III. SARCINI .

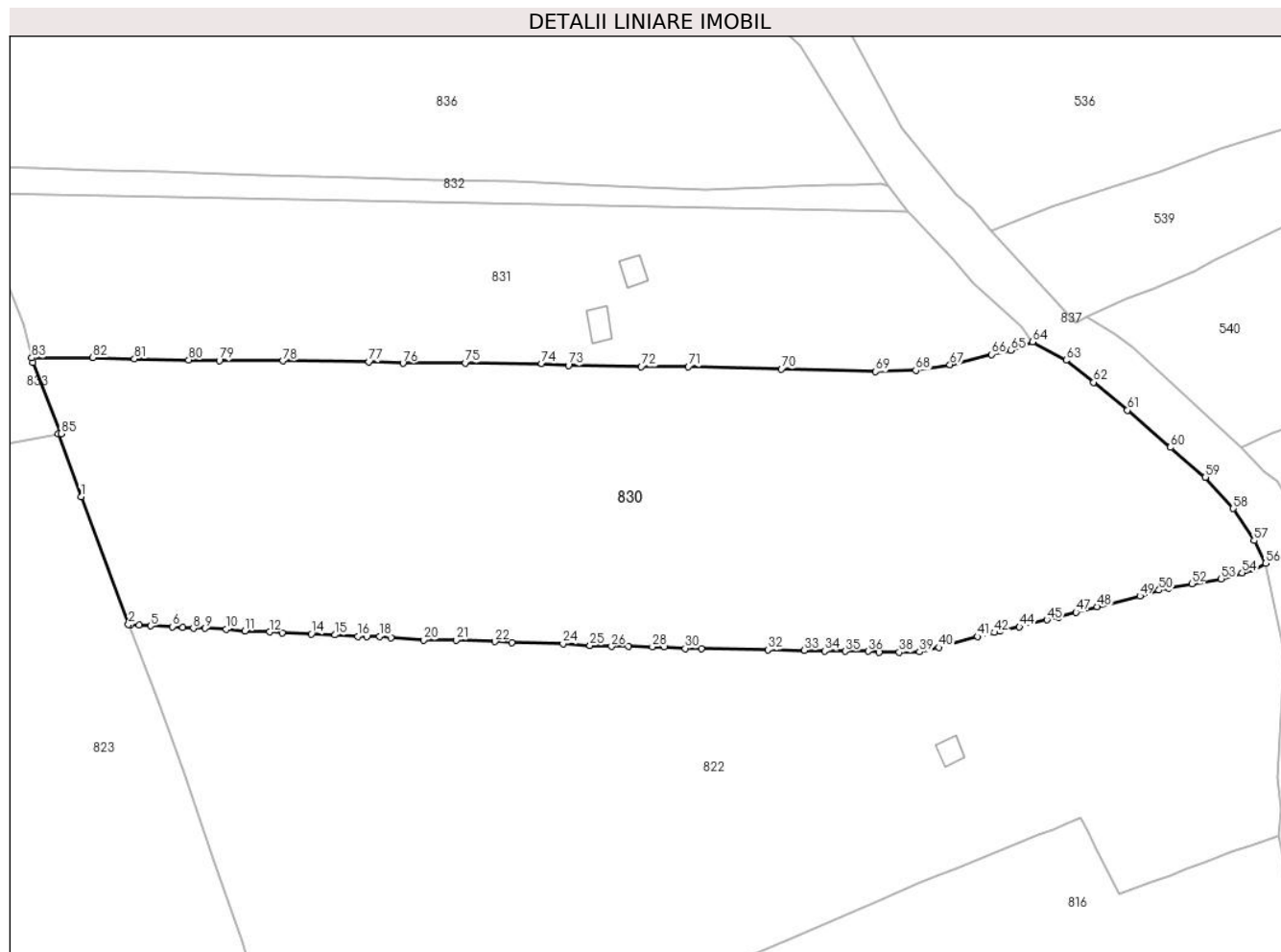
Inscrieri privind dezmembramintele dreptului de proprietate, drepturi reale de garanție și sarcini	Referințe
NU SUNT	

Anexa Nr. 1 La Partea I

Teren

Nr cadastral	Suprafața (mp)*	Observații / Referințe
31876	10.757	

* Suprafața este determinată în planul de proiecție Stereo 70.



Date referitoare la teren

Crt	Categorie folosință	Intravilan	Suprafața (mp)	Tarla	Parcelă	Nr. topo	Observații / Referințe
1	faneata	DA	11	-	-	-	
2	faneata	NU	10.746	-	-	-	

Lungime Segmente

1) Valorile lungimilor segmentelor sunt obținute din proiecție în plan.

Punct început	X / Y	Punct sfârșit	X / Y	Lungime segment	Punct început	X / Y	Punct sfârșit	X / Y	Lungime segment	Punct început	X / Y	Punct sfârșit	X / Y	Lungime segment
1	528.236,529 638.792,69	2	528.245,534 638.768,562	25.754	2	528.245,95 638.768,54	3	528.245,95 638.768,54	0.417	3	528.245,95 638.768,54	4	528.247,51 638.768,44	1.563
4	528.247,51 638.768,44	5	528.249,68 638.768,29	2.175	5	528.249,68 638.768,29	6	528.253,86 638.768,15	4.182	6	528.253,86 638.768,15	7	528.255,78 638.767,98	1.928
7	528.255,78 638.767,98	8	528.257,77 638.767,85	1.994	8	528.257,77 638.767,85	9	528.260,01 638.767,85	2.24	9	528.260,01 638.767,85	10	528.264,02 638.767,65	4.015
10	528.264,02 638.767,65	11	528.267,56 638.767,32	3.555	11	528.267,56 638.767,32	12	528.272,21 638.767,15	4.653	12	528.272,21 638.767,15	13	528.274,59 638.767,03	2.383
13	528.274,59 638.767,03	14	528.280,13 638.766,8	5.545	14	528.280,13 638.766,8	15	528.284,58 638.766,6	4.454	15	528.284,58 638.766,6	16	528.288,9 638.766,3	4.33

Punct început	X / Y	Punct sfârșit	X / Y	Lungime segment	Punct început	X / Y	Punct sfârșit	X / Y	Lungime segment	Punct început	X / Y	Punct sfârșit	X / Y	Lungime segment
16	528.288,9 638.766,3	17	528.290,58 638.766,24	1.681	17	528.290,58 638.766,24	18	528.293,03 638.766,3	2.451	18	528.293,03 638.766,3	19	528.295,16 638.766,09	2.14
19	528.295,16 638.766,09	20	528.301,33 638.765,66	6.185	20	528.301,33 638.765,66	21	528.307,5 638.765,61	6.17	21	528.307,5 638.765,61	22	528.314,84 638.765,34	7.345
22	528.314,84 638.765,34	23	528.318,0 638.765,19	3.164	23	528.318,0 638.765,19	24	528.327,71 638.764,95	9.713	24	528.327,71 638.764,95	25	528.332,82 638.764,58	5.123
25	528.332,82 638.764,58	26	528.336,88 638.764,44	4.062	26	528.336,88 638.764,44	27	528.340,03 638.764,49	3.15	27	528.340,03 638.764,49	28	528.344,6 638.764,35	4.572
28	528.344,6 638.764,35	29	528.346,83 638.764,31	2.23	29	528.346,83 638.764,31	30	528.350,8 638.764,06	3.978	30	528.350,8 638.764,06	31	528.353,86 638.764,01	3.06
31	528.353,86 638.764,01	32	528.366,44 638.763,81	12.58 2	32	528.366,44 638.763,81	33	528.373,38 638.763,69	6.941	33	528.373,38 638.763,69	34	528.377,2 638.763,56	3.822
34	528.377,2 638.763,56	35	528.381,07 638.763,52	3.87	35	528.381,07 638.763,52	36	528.385,45 638.763,49	4.38	36	528.385,45 638.763,49	37	528.387,49 638.763,36	2.044
37	528.387,49 638.763,36	38	528.391,3 638.763,33	3.81	38	528.391,3 638.763,33	39	528.395,15 638.763,4	3.851	39	528.395,15 638.763,4	40	528.398,8 638.764,23	3.743
40	528.398,8 638.764,23	41	528.406,16 638.766,27	7.637	41	528.406,16 638.766,27	42	528.409,32 638.767,05	3.255	42	528.409,32 638.767,05	43	528.410,35 638.767,32	1.065
43	528.410,35 638.767,32	44	528.414,05 638.768,1	3.781	44	528.414,05 638.768,1	45	528.419,25 638.769,45	5.372	45	528.419,25 638.769,45	46	528.421,43 638.769,94	2.234
46	528.421,43 638.769,94	47	528.424,72 638.770,88	3.422	47	528.424,72 638.770,88	48	528.428,74 638.771,92	4.152	48	528.428,74 638.771,92	49	528.436,81 638.773,95	8.321
49	528.436,81 638.773,95	50	528.440,44 638.775,07	3.799	50	528.440,44 638.775,07	51	528.442,28 638.775,44	1.877	51	528.442,28 638.775,44	52	528.446,64 638.776,27	4.438
52	528.446,64 638.776,27	53	528.452,19 638.777,18	5.624	53	528.452,19 638.777,18	54	528.456,15 638.778,33	4.124	54	528.456,15 638.778,33	55	528.458,48 638.779,0	2.424
55	528.458,48 638.779,0	56	528.460,63 638.780,14	2.434	56	528.460,63 638.780,14	57	528.458,435 638.784,411	4.802	57	528.458,435 638.784,411	58	528.454,507 638.790,477	7.227
58	528.454,507 638.790,477	59	528.449,22 638.796,4	7.939	59	528.449,22 638.796,4	60	528.442,621 638.802,023	8.67	60	528.442,621 638.802,023	61	528.434,49 638.809,034	10.73 6
61	528.434,49 638.809,034	62	528.428,118 638.814,346	8.296	62	528.428,118 638.814,346	63	528.422,869 638.818,496	6.691	63	528.422,869 638.818,496	64	528.416,53 638.821,941	7.215
64	528.416,53 638.821,941	65	528.412,389 638.820,335	4.442	65	528.412,389 638.820,335	66	528.408,757 638.819,581	3.709	66	528.408,757 638.819,581	67	528.400,896 638.817,659	8.093
67	528.400,896 638.817,659	68	528.394,434 638.816,577	6.552	68	528.394,434 638.816,577	69	528.386,847 638.816,362	7.59	69	528.386,847 638.816,362	70	528.369,037 638.816,837	17.81 6
70	528.369,037 638.816,837	71	528.351,451 638.817,285	17.59 2	71	528.351,451 638.817,285	72	528.342,522 638.817,284	8.929	72	528.342,522 638.817,284	73	528.328,729 638.817,513	13.79 5
73	528.328,729 638.817,513	74	528.323,677 638.817,886	5.066	74	528.323,677 638.817,886	75	528.309,194 638.818,0	14.48 3	75	528.309,194 638.818,0	76	528.297,439 638.817,928	11.75 5
76	528.297,439 638.817,928	77	528.291,01 638.818,164	6.433	77	528.291,01 638.818,164	78	528.274,702 638.818,365	16.30 9	78	528.274,702 638.818,365	79	528.262,694 638.818,422	12.00 8
79	528.262,694 638.818,422	80	528.256,918 638.818,546	5.777	80	528.256,918 638.818,546	81	528.246,619 638.818,76	10.30 1	81	528.246,619 638.818,76	82	528.238,791 638.818,982	7.831
82	528.238,791 638.818,982	83	528.227,198 638.818,96	11.59 3	83	528.227,198 638.818,96	84	528.227,42 638.818,06	0.927	84	528.227,42 638.818,06	85	528.232,756 638.804,613	14.46 7
85	528.232,756 638.804,613	86	528.232,278 638.804,528	0.485	86	528.232,278 638.804,528	1	528.236,529 638.792,69	12.57 8					

** Lungimile segmentelor sunt determinate în planul de proiecție Stereo 70 și sunt rotunjite la 1 milimetru.

*** Distanța dintre puncte este formată din segmente cumulate ce sunt mai mici decât valoarea 1 milimetru.

**DATE DESPRE IMOBILUL NR. 831**

Oficiul de Cadastru și Publicitate Imobiliară SUCEAVA
Biroul de Cadastru și Publicitate Imobiliară Vatra Dornei

A. Partea I. Descrierea imobilului

TEREN Extravilan

Adresa: Jud. Suceava

Nr. Crt	Nr cadastral Nr. topografic	Suprafața* (mp)	Observații / Referințe
A1	30152	5.575	Sector cadastral:17 Teren imprejmuit;

Construcții

Crt	Nr cadastral Nr. topografic	Adresa	Observații / Referințe
A1.2	30152-C2	Jud. Suceava	Nr. niveluri:1; S. construita la sol:21 mp; FANAR

B. Partea II. Proprietari și acte

Inscrieri privitoare la dreptul de proprietate și alte drepturi reale	Referințe
11198 / 20/09/2012	
Act Notarial nr. 323, din 19/09/2012 emis de PAZIUC CAMELIA;	
B6	Intabulare, drept de PROPRIETATEcu titlu de partaj, dobandit prin Conventie, cota actuala 1/2, cota initiala 1/2 1) ALUPEI DUMITRU
	A1, A1.2
7810 / 18/05/2023	
Act Notarial nr. 29, din 18/05/2023 emis de Paziuc Camelia;	
B8	Intabulare, drept de PROPRIETATEbun propriu, dobandit prin Succesiune, cota actuala 1/4, cota initiala 1/4 1) ALUPEI DUMITRU
	A1, A1.2
7823 / 18/05/2023	
Act Notarial nr. 658 partaj, din 18/05/2023 emis de Paziuc Camelia, rectificare nr.4/13.06.2023;	
B9	Intabulare, drept de PROPRIETATE, dobandit prin Iesire Din Indiviziune, cota actuala 1/4, cota initiala 1/4 1) ALUPEI DUMITRU
	A1, A1.2

C. Partea III. SARCINI .

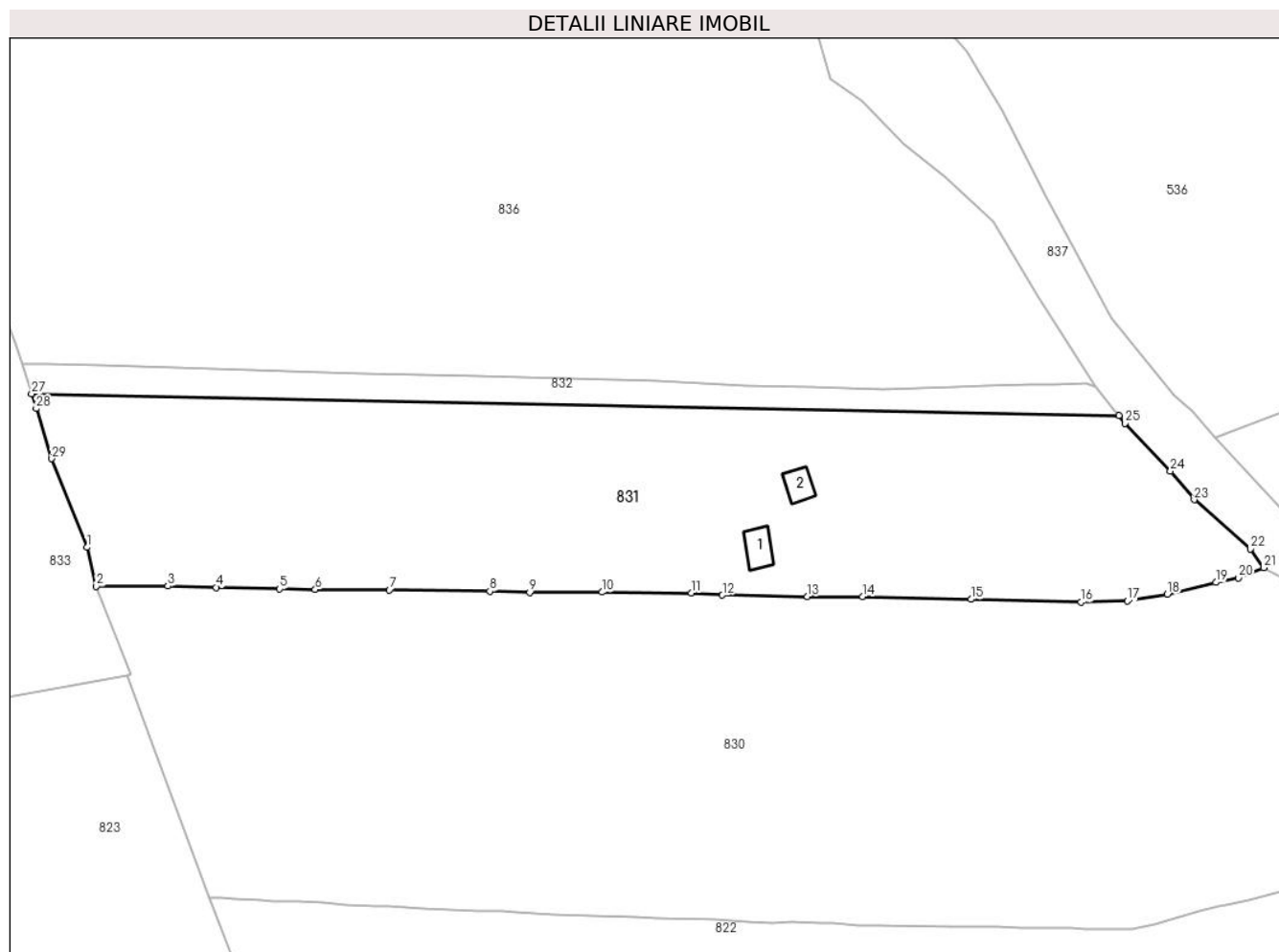
Inscrieri privind dezmembramintele dreptului de proprietate, drepturi reale de garanție și sarcini	Referințe
NU SUNT	

Anexa Nr. 1 La Partea I

Teren

Nr cadastral	Suprafața (mp)*	Observații / Referințe
30152	5.575	

* Suprafața este determinată în planul de proiecție Stereo 70.



Date referitoare la teren

Crt	Categorie folosință	Intravilan	Suprafața (mp)	Tarla	Parcelă	Nr. topo	Observații / Referințe
1	faneata	NU	5.575	-	-	-	

Date referitoare la construcții

Crt	Număr	Destinație construcție	Supraf. (mp)	Situație juridică	Observații / Referințe
A1.1	30152-C1	construcții anexa	25	Fara acte	Nr. niveluri:1; S. construita la sol:25 mp; ANEXA
A1.2	30152-C2	construcții anexa	21	Cu acte	Nr. niveluri:1; S. construita la sol:21 mp; FANAR

Lungime Segmente

1) Valorile lungimilor segmentelor sunt obținute din proiecție în plan.

Punct început	X / Y	Punct sfârșit	X / Y	Lungime segment (** (m)
1	528.225,645 638.825,254	2	528.227,198 638.818,96	6.483
3	528.238,791 638.818,982	4	528.246,619 638.818,76	7.831
5	528.256,918 638.818,546	6	528.262,694 638.818,422	5.777

Punct început	X / Y	Punct sfârșit	X / Y	Lungime segment (** (m)
2	528.227,198 638.818,96	3	528.238,791 638.818,982	11.593
4	528.246,619 638.818,76	5	528.256,918 638.818,546	10.301
6	528.262,694 638.818,422	7	528.274,702 638.818,365	12.008

Punct început	X / Y	Punct sfârșit	X / Y	Lungime segment (** (m)
7	528.274,702 638.818,365	8	528.291,01 638.818,164	16.309
9	528.297,439 638.817,928	10	528.309,194 638.818,0	11.755
11	528.323,677 638.817,886	12	528.328,729 638.817,513	5.066
13	528.342,522 638.817,284	14	528.351,451 638.817,285	8.929
15	528.369,037 638.816,837	16	528.386,847 638.816,362	17.816
17	528.394,434 638.816,577	18	528.400,896 638.817,659	6.552
19	528.408,757 638.819,581	20	528.412,389 638.820,335	3.709
21	528.416,53 638.821,941	22	528.414,336 638.824,979	3.747
23	528.405,265 638.832,997	24	528.401,389 638.837,616	6.03
25	528.394,025 638.845,368	26	528.393,019 638.846,607	1.596
27	528.216,681 638.850,156	28	528.217,423 638.847,769	2.5
29	528.219,952 638.839,636	1	528.225,645 638.825,254	15.468

Punct început	X / Y	Punct sfârșit	X / Y	Lungime segment (** (m)
8	528.291,01 638.818,164	9	528.297,439 638.817,928	6.433
10	528.309,194 638.818,0	11	528.323,677 638.817,886	14.483
12	528.328,729 638.817,513	13	528.342,522 638.817,284	13.795
14	528.351,451 638.817,285	15	528.369,037 638.816,837	17.592
16	528.386,847 638.816,362	17	528.394,434 638.816,577	7.59
18	528.400,896 638.817,659	19	528.408,757 638.819,581	8.093
20	528.412,389 638.820,335	21	528.416,53 638.821,941	4.442
22	528.414,336 638.824,979	23	528.405,265 638.832,997	12.107
24	528.401,389 638.837,616	25	528.394,025 638.845,368	10.692
26	528.393,019 638.846,607	27	528.216,681 638.850,156	176.374
28	528.217,423 638.847,769	29	528.219,952 638.839,636	8.517

** Lungimile segmentelor sunt determinate în planul de proiecție Stereo 70 și sunt rotunjite la 1 milimetru.

*** Distanța dintre puncte este formată din segmente cumulate ce sunt mai mici decât valoarea 1 milimetru.

**DATE DESPRE IMOBILUL NR. 832**

Oficiul de Cadastru și Publicitate Imobiliară SUCEAVA
Biroul de Cadastru și Publicitate Imobiliară Vatra Dornei

A. Partea I. Descrierea imobilului

TEREN Extravilan

Adresa: Jud. Suceava

Nr. Crt	Nr cadastral Nr. topografic	Suprafața* (mp)	Observații / Referințe
A1		753	Sector cadastral:17 Teren imprejmuit;

B. Partea II. Proprietari și acte

Inscrieri privitoare la dreptul de proprietate și alte drepturi reale		Referințe
832 / 31/01/2024		
Act Normativ nr. 7, din 13/03/1996 emis de PARLAMENTUL ROMANIEI;		
B1	Intabulare, drept de PROPRIETATE, dobândit prin Lege, cota actuala 1/1 1) NEIDENTIFICAT NEIDENTIFICAT	A1
Act Administrativ nr. 6782, din 05/12/2023 emis de Primaria Comunei Panaci;		
B2	Se noteaza posesia factica in favoarea lui 1) ALUPEI DUMITRU	A1

C. Partea III. SARCINI .

Inscrieri privind dezmembramintele dreptului de proprietate, drepturi reale de garanție și sarcini	Referințe
NU SUNT	

Anexa Nr. 1 La Partea I

Teren

Nr cadastral	Suprafața (mp)*	Observații / Referințe
	753	

* Suprafața este determinată în planul de proiecție Stereo 70.



Date referitoare la teren

Crt	Categorie folosință	Intravilan	Suprafața (mp)	Tarla	Parcelă	Nr. topo	Observații / Referințe
1	faneata	NU	753	-	-	-	

Lungime Segmente

1) Valorile lungimilor segmentelor sunt obținute din proiecție în plan.

Punct început	X / Y	Punct sfârșit	X / Y	Lungime segment (** (m)
1	528.393,019 638.846,607	2	528.389,278 638.851,359	6.048
3	528.387,805 638.851,862	4	528.382,605 638.851,629	5.205
5	528.378,552 638.851,647	6	528.371,277 638.851,484	7.277
7	528.366,595 638.851,199	8	528.354,797 638.850,811	11.804
9	528.342,854 638.851,201	10	528.332,339 638.851,505	10.519

Punct început	X / Y	Punct sfârșit	X / Y	Lungime segment (** (m)
2	528.389,278 638.851,359	3	528.387,805 638.851,862	1.557
4	528.382,605 638.851,629	5	528.378,552 638.851,647	4.053
6	528.371,277 638.851,484	7	528.366,595 638.851,199	4.691
8	528.354,797 638.850,811	9	528.342,854 638.851,201	11.949
10	528.332,339 638.851,505	11	528.318,361 638.852,193	13.995

Punct început	X / Y	Punct sfârșit	X / Y	Lungime segment (** (m)
11	528.318,361 638.852,193	12	528.303,812 638.852,58	14.554
13	528.289,108 638.853,059	14	528.270,617 638.853,467	18.496
15	528.264,11 638.853,626	16	528.252,395 638.854,076	11.724
17	528.240,268 638.854,321	18	528.227,769 638.854,78	12.507
19	528.219,141 638.855,065	20	528.215,069 638.855,026	4.072
21	528.216,681 638.850,156	1	528.393,019 638.846,607	176.374

Punct început	X / Y	Punct sfârșit	X / Y	Lungime segment (** (m)
12	528.303,812 638.852,58	13	528.289,108 638.853,059	14.712
14	528.270,617 638.853,467	15	528.264,11 638.853,626	6.509
16	528.252,395 638.854,076	17	528.240,268 638.854,321	12.129
18	528.227,769 638.854,78	19	528.219,141 638.855,065	8.633
20	528.215,069 638.855,026	21	528.216,681 638.850,156	5.13

** Lungimile segmentelor sunt determinate în planul de proiecție Stereo 70 și sunt rotunjite la 1 milimetru.

*** Distanța dintre puncte este formată din segmente cumulate ce sunt mai mici decât valoarea 1 milimetru.

**DATE DESPRE IMOBILUL NR. 833**

Oficiul de Cadastru și Publicitate Imobiliară SUCEAVA
Biroul de Cadastru și Publicitate Imobiliară Vatra Dornei

A. Partea I. Descrierea imobilului

TEREN Extravilan

Adresa: Jud. Suceava

Nr. Crt	Nr cadastral Nr. topografic	Suprafața* (mp)	Observații / Referințe
A1	31123	16.407	Sector cadastral:17 Teren imprejmuit;

B. Partea II. Proprietari și acte

Inscrieri privitoare la dreptul de proprietate și alte drepturi reale	Referințe
20988 / 20/12/2021	
Act Notarial nr. contract de vanzare nr. 1154, din 17/12/2021 emis de BIN AGACHE DUMITRITA GABRIELA;	
B3	A1
Intabulare, drept de PROPRIETATE, dobandit prin Conventie, cota actuala 1/1, cota initiala 1/1	
1) BILBOREANU LAURENȚIU-IOAN , bun propriu	

C. Partea III. SARCINI

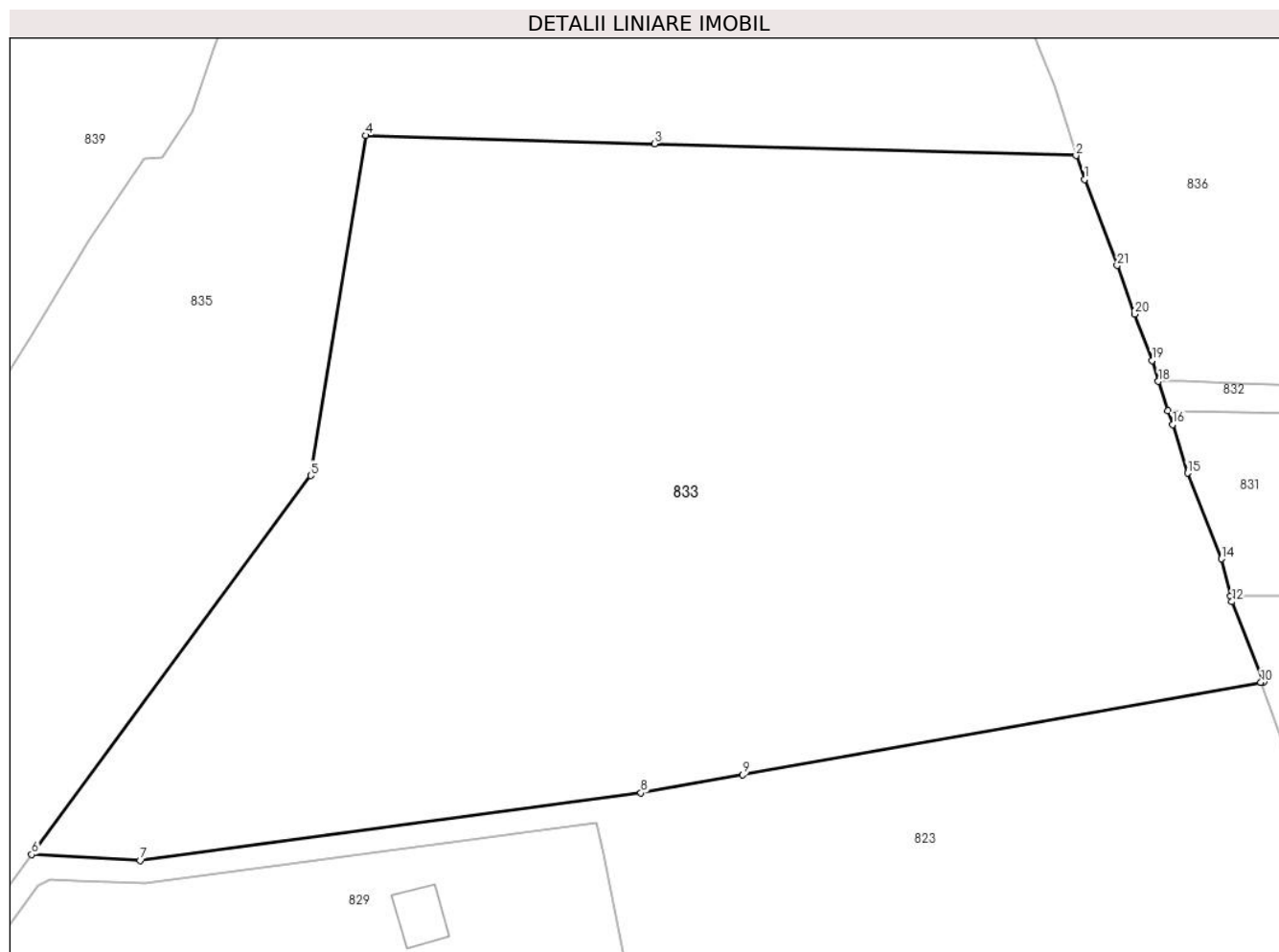
Inscrieri privind dezmembramintele dreptului de proprietate, drepturi reale de garanție și sarcini	Referințe
7949 / 23/05/2014	
Act Notarial nr. 1233, din 21/05/2014 emis de Rotaru Raul Gabriel;	
C1	A1
Intabulare, drept de UZUFRACT VIAGER, dobandit prin Conventie, cota actuala 1/1, cota initiala 1/1	
1) BILBOREANU EUGENIA	
C2	A1
Intabulare, drept de IPOTECA LEGALA, Valoare:0 conform art. 2386 pct.4 din Codul civil, pentru plata rentei în bani corespunzătoare întreținerii neexecutate, dobandit prin Conventie, cota actuala 1/1, cota initiala 1/1	
1) BILBOREANU EUGENIA	

Anexa Nr. 1 La Partea I

Teren

Nr cadastral	Suprafața (mp)*	Observații / Referințe
31123	16.407	

* Suprafața este determinată în planul de proiecție Stereo 70.



Date referitoare la teren

Crt	Categorie folosință	Intra vilan	Suprafața (mp)	Tarla	Parcelă	Nr. topo	Observații / Referințe
1	faneata	NU	8.556	-	-	-	
2	pasune	NU	7.851	-	-	-	

Lungime Segmente

1) Valorile lungimilor segmentelor sunt obținute din proiecție în plan.

Punct început	X / Y	Punct sfârșit	X / Y	Lungime segment (** (m))
1	528.202,661 638.888,917	2	528.201,224 638.892,945	4.277
3	528.130,452 638.894,933	4	528.081,903 638.896,296	48.568
5	528.072,721 638.839,22	6	528.025,844 638.775,656	78.98
7	528.044,088 638.774,643	8	528.128,18 638.785,963	84.85

Punct început	X / Y	Punct sfârșit	X / Y	Lungime segment (** (m))
2	528.201,224 638.892,945	3	528.130,452 638.894,933	70.8
4	528.081,903 638.896,296	5	528.072,721 638.839,22	57.81
6	528.025,844 638.775,656	7	528.044,088 638.774,643	18.272
8	528.128,18 638.785,963	9	528.145,23 638.789,004	17.319

Punct început	X / Y	Punct sfârșit	X / Y	Lungime segment (** (m)
9	528.145,23 638.789,004	10	528.232,278 638.804,528	88.421
11	528.232,756 638.804,613	12	528.227,42 638.818,06	14.467
13	528.227,198 638.818,96	14	528.225,645 638.825,254	6.483
15	528.219,952 638.839,636	16	528.217,423 638.847,769	8.517
17	528.216,681 638.850,156	18	528.215,069 638.855,026	5.13
19	528.214,002 638.858,568	20	528.211,063 638.866,305	8.276
21	528.208,151 638.874,505	1	528.202,661 638.888,917	15.422

Punct început	X / Y	Punct sfârșit	X / Y	Lungime segment (** (m)
10	528.232,278 638.804,528	11	528.232,756 638.804,613	0.485
12	528.227,42 638.818,06	13	528.227,198 638.818,96	0.927
14	528.225,645 638.825,254	15	528.219,952 638.839,636	15.468
16	528.217,423 638.847,769	17	528.216,681 638.850,156	2.5
18	528.215,069 638.855,026	19	528.214,002 638.858,568	3.699
20	528.211,063 638.866,305	21	528.208,151 638.874,505	8.702

** Lungimile segmentelor sunt determinate în planul de proiecție Stereo 70 și sunt rotunjite la 1 milimetru.

*** Distanța dintre puncte este formată din segmente cumulate ce sunt mai mici decât valoarea 1 milimetru.

**DATE DESPRE IMOBILUL NR. 834**

Oficiul de Cadastru și Publicitate Imobiliară SUCEAVA
Biroul de Cadastru și Publicitate Imobiliară Vatra Dornei

A. Partea I. Descrierea imobilului

TEREN Necunoscut

Nr. CF vechi:243
Nr. cadastral vechi:1120

Adresa: Loc. Panaci, Jud. Suceava

Nr. Crt	Nr cadastral Nr. topografic	Suprafața* (mp)	Observații / Referințe
A1	31858	1.000	Sector cadastral:17 Teren imprejmuit;

B. Partea II. Proprietari și acte

Inscrieri privitoare la dreptul de proprietate și alte drepturi reale	Referințe
3383 / 19/10/2006	
Act Notarial nr. 2385, din 18/10/2006 emis de BNP Nicolai Rotaru;	
B1	A1
Intabulare, drept de PROPRIETATE bun propriu, dobandit prin Conventie, cota actuala 1/1, cota initiala 1/1	
1) GREC RĂZVAN-ADRIAN , lipsa CNP	
<i>OBSERVATII: (provenita din conversia CF 243)</i>	

C. Partea III. SARCINI .

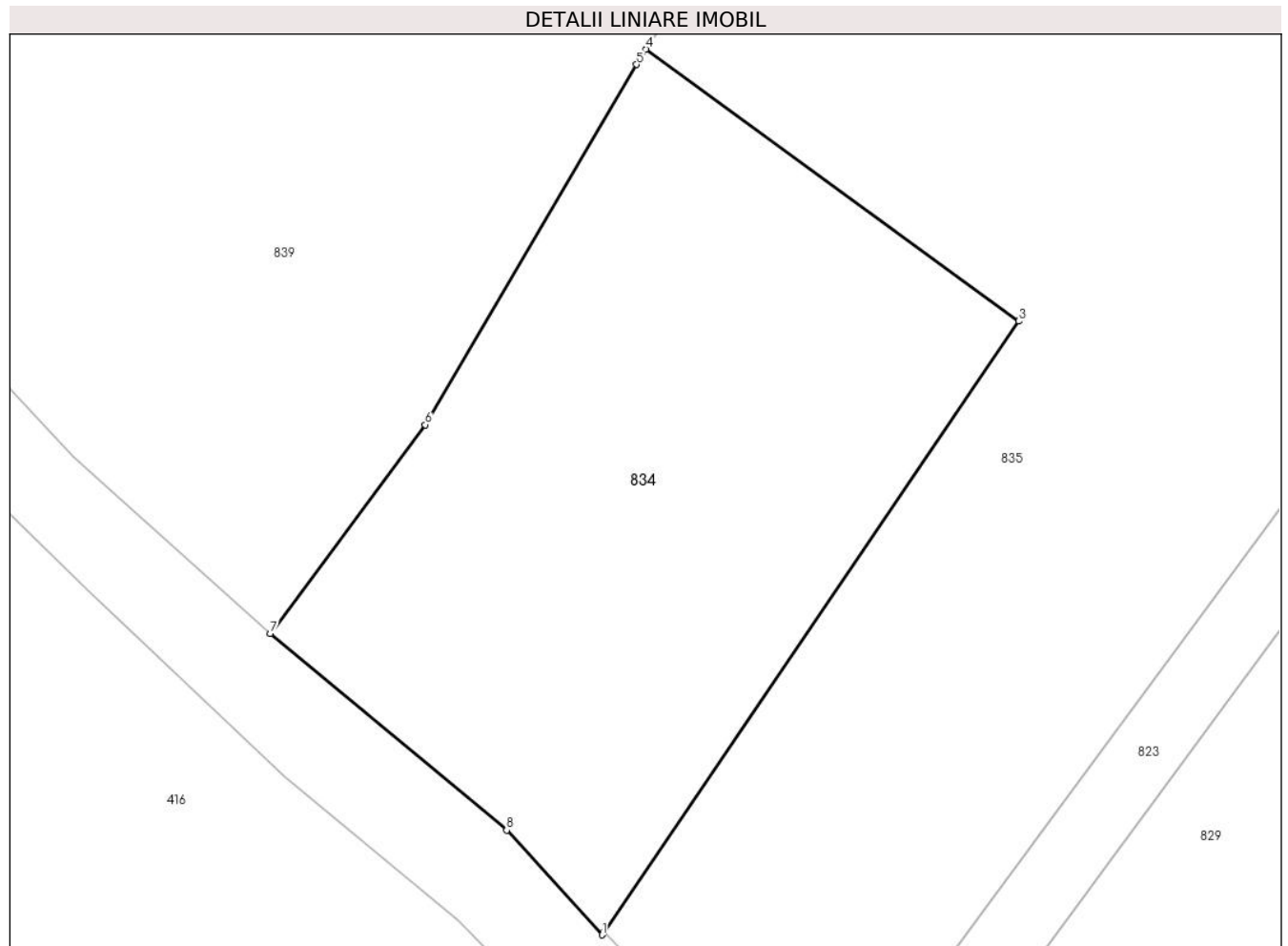
Inscrieri privind dezmembramintele dreptului de proprietate, drepturi reale de garanție și sarcini	Referințe
NU SUNT	

Anexa Nr. 1 La Partea I

Teren

Nr cadastral	Suprafața (mp)*	Observații / Referințe
31858	1.000	

* Suprafața este determinată în planul de proiecție Stereo 70.



Date referitoare la teren

Crt	Categorie folosință	Intravilan	Suprafața (mp)	Tarla	Parcelă	Nr. topo	Observații / Referințe
1	faneata	DA	874	-	-	-	
2	faneata	NU	126	-	-	-	

Lungime Segmente

1) Valorile lungimilor segmentelor sunt obținute din proiecție în plan.

Punct început	X / Y	Punct sfârșit	X / Y	Lungime segment (** (m)
1	527.978,585 638.739,369	2	527.978,702 638.739,541	0.208
2	527.978,702 638.739,541	3	528.002,06 638.773,909	41.554
3	528.002,06 638.773,909	4	527.981,081 638.789,209	25.966
4	527.981,081 638.789,209	5	527.980,534 638.788,349	1.019

Punct început	X / Y	Punct sfârșit	X / Y	Lungime segment (** (m)
5	527.980,534 638.788,349	6	527.968,628 638.768,071	23.515
6	527.968,628 638.768,071	7	527.959,905 638.756,331	14.626
7	527.959,905 638.756,331	8	527.973,22 638.745,257	17.318
8	527.973,22 638.745,257	1	527.978,585 638.739,369	7.966

** Lungimile segmentelor sunt determinate în planul de proiecție Stereo 70 și sunt rotunjite la 1 milimetru.

*** Distanța dintre puncte este formată din segmente cumulate ce sunt mai mici decât valoarea 1 milimetru.

**DATE DESPRE IMOBILUL NR. 835**

Oficiul de Cadastru și Publicitate Imobiliară SUCEAVA
Biroul de Cadastru și Publicitate Imobiliară Vatra Dornei

A. Partea I. Descrierea imobilului

TEREN Necunoscut

Adresa: Loc. Panaci, Jud. Suceava

Nr. Crt	Nr cadastral Nr. topografic	Suprafața* (mp)	Observații / Referințe
A1	31120	11.957	Sector cadastral:17 Teren imprejmuit;

B. Partea II. Proprietari și acte

Inscrieri privitoare la dreptul de proprietate și alte drepturi reale		Referințe
20991 / 20/12/2021		
Act Notarial nr. 1155, din 17/12/2021 emis de AGACHE DUMITRITA GABRIELA;		
B3	Intabulare, drept de PROPRIETATE bun propriu cu titlu de cumparare, dobandit prin Conventie, cota actuala 1/1, cota initiala 1/1 1) BILBOREANU LAURENȚIU-IOAN	A1

C. Partea III. SARCINI .

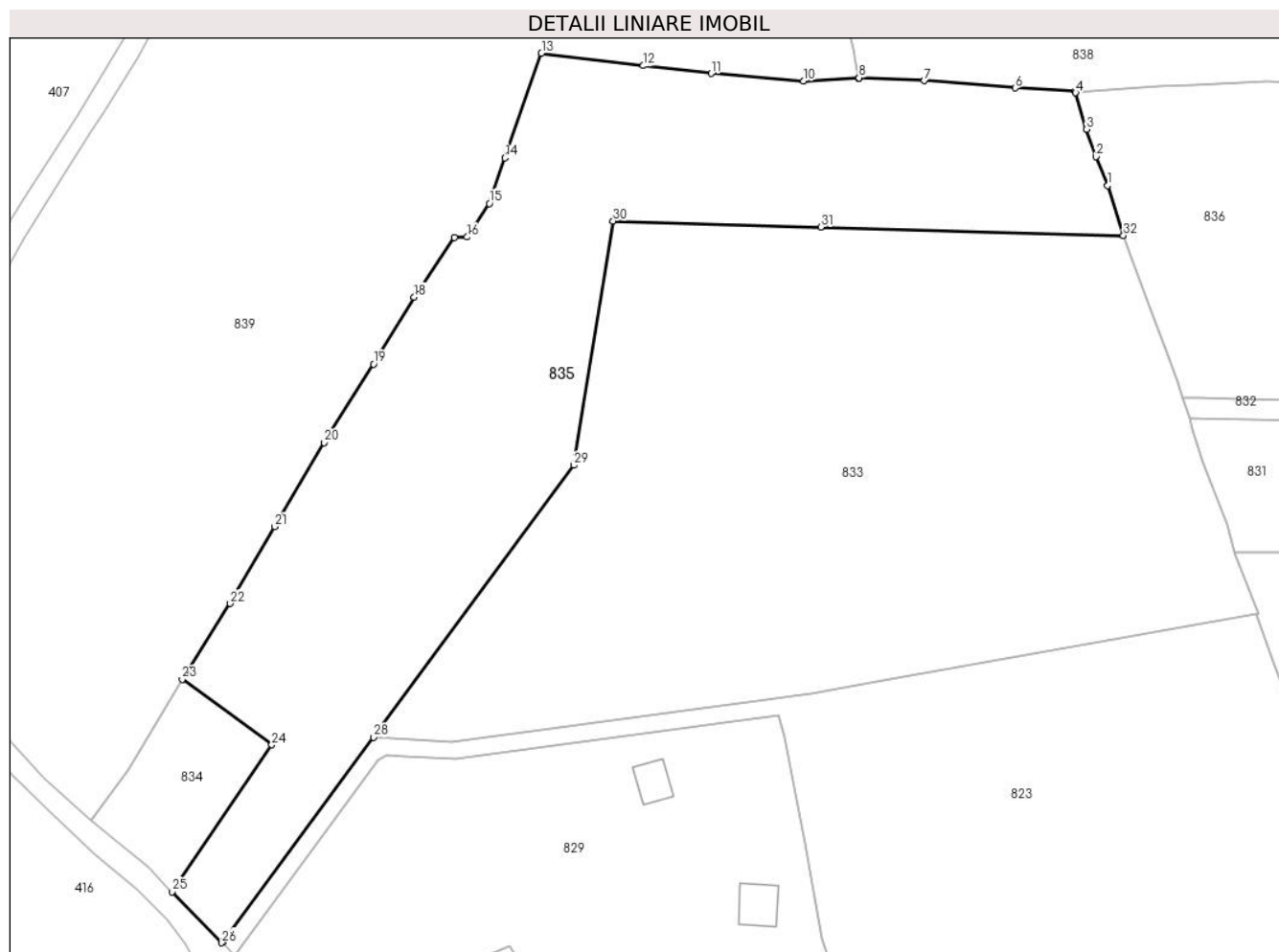
Inscrieri privind dezmembramintele dreptului de proprietate, drepturi reale de garanție și sarcini	Referințe
NU SUNT	

Anexa Nr. 1 La Partea I

Teren

Nr cadastral	Suprafața (mp)*	Observații / Referințe
31120	11.957	

* Suprafața este determinată în planul de proiecție Stereo 70.



Date referitoare la teren

Crt	Categorie folosință	Intravilan	Suprafața (mp)	Tarla	Parcelă	Nr. topo	Observații / Referințe
1	faneata	DA	925	-	-	-	
2	faneata	NU	11.032	-	-	-	

Lungime Segmente

1) Valorile lungimilor segmentelor sunt obținute din proiecție în plan.

Punct început	X / Y	Punct sfârșit	X / Y	Lungime segment (** (m)
1	528.197,583 638.904,622	2	528.194,782 638.911,375	7.311
3	528.192,628 638.917,749	4	528.190,06 638.926,294	8.923
5	528.189,951 638.926,599	6	528.175,946 638.927,439	14.03
7	528.154,661 638.929,127	8	528.139,368 638.929,789	15.307

Punct început	X / Y	Punct sfârșit	X / Y	Lungime segment (** (m)
2	528.194,782 638.911,375	3	528.192,628 638.917,749	6.728
4	528.190,06 638.926,294	5	528.189,951 638.926,599	0.324
6	528.175,946 638.927,439	7	528.154,661 638.929,127	21.352
8	528.139,368 638.929,789	9	528.139,254 638.929,782	0.114

Punct început	X / Y	Punct sfârșit	X / Y	Lungime segment (** (m))
9	528.139,254 638.929,782	10	528.126,387 638.929,002	12.891
11	528.104,778 638.930,813	12	528.088,967 638.932,62	15.914
13	528.065,136 638.935,539	14	528.056,549 638.911,094	25.909
15	528.052,905 638.900,401	16	528.047,764 638.892,562	9.374
17	528.044,75 638.892,48	18	528.035,353 638.878,533	16.817
19	528.025,847 638.862,903	20	528.014,336 638.844,505	21.702
21	528.002,674 638.824,893	22	527.992,333 638.806,914	20.741
23	527.981,081 638.789,209	24	528.002,06 638.773,909	25.966
25	527.978,702 638.739,541	26	527.990,368 638.727,631	16.672
27	527.990,595 638.727,859	28	528.025,844 638.775,656	59.389
29	528.072,721 638.839,22	30	528.081,903 638.896,296	57.81
31	528.130,452 638.894,933	32	528.201,224 638.892,945	70.8

Punct început	X / Y	Punct sfârșit	X / Y	Lungime segment (** (m))
10	528.126,387 638.929,002	11	528.104,778 638.930,813	21.685
12	528.088,967 638.932,62	13	528.065,136 638.935,539	24.009
14	528.056,549 638.911,094	15	528.052,905 638.900,401	11.297
16	528.047,764 638.892,562	17	528.044,75 638.892,48	3.015
18	528.035,353 638.878,533	19	528.025,847 638.862,903	18.294
20	528.014,336 638.844,505	21	528.002,674 638.824,893	22.817
22	527.992,333 638.806,914	23	527.981,081 638.789,209	20.978
24	528.002,06 638.773,909	25	527.978,702 638.739,541	41.554
26	527.990,368 638.727,631	27	527.990,595 638.727,859	0.322
28	528.025,844 638.775,656	29	528.072,721 638.839,22	78.98
30	528.081,903 638.896,296	31	528.130,452 638.894,933	48.568
32	528.201,224 638.892,945	1	528.197,583 638.904,622	12.231

** Lungimile segmentelor sunt determinate în planul de proiecție Stereo 70 și sunt rotunjite la 1 milimetru.

*** Distanța dintre puncte este formată din segmente cumulate ce sunt mai mici decât valoarea 1 milimetru.

**DATE DESPRE IMOBILUL NR. 836**

Oficiul de Cadastru și Publicitate Imobiliară SUCEAVA
Biroul de Cadastru și Publicitate Imobiliară Vatra Dornei

A. Partea I. Descrierea imobilului

TEREN Extravilan

Adresa: Jud. Suceava

Nr. Crt	Nr cadastral Nr. topografic	Suprafața* (mp)	Observații / Referințe
A1	30153	Din acte: 12.020 Masurata: 11.070	Sector cadastral:17 Teren imprejmuit; Diferenta de suprafata nu s-a regasit in teren.

B. Partea II. Proprietari și acte

Inscrieri privitoare la dreptul de proprietate și alte drepturi reale		Referințe
6476 / 02/05/2023		
Act Notarial nr. 38, din 27/04/2023 emis de REY OLTICA-VERONICA;		
B4	Intabulare, drept de PROPRIETATE, dobandit prin Succesiune, cota actuala 1/2, cota initiala 1/2 1) APETRII DUMITRU-DAN	A1
B5	Intabulare, drept de PROPRIETATE, dobandit prin Succesiune, cota actuala 1/2, cota initiala 1/2 1) HLIHOR ANIȘOARA	A1

C. Partea III. SARCINI .

Inscrieri privind dezmembramintele dreptului de proprietate, drepturi reale de garanție și sarcini	Referințe
NU SUNT	

Anexa Nr. 1 La Partea I

Teren

Nr cadastral	Suprafața (mp)*	Observații / Referințe
30153	Din acte: 12.020 Masurata: 11.070	Diferenta de suprafata nu s-a regasit in teren.

* Suprafața este determinată în planul de proiecție Stereo 70.



Date referitoare la teren

Crt	Categorie folosință	Intravilan	Suprafața (mp)	Tarla	Parcelă	Nr. topo	Observații / Referințe
1	faneata	NU	11.070	-	-	-	

Lungime Segmente

1) Valorile lungimilor segmentelor sunt obținute din proiecție în plan.

Punct început	X / Y	Punct sfârșit	X / Y	Lungime segment
1	528.201,224 638.892,945	2	528.202,661 638.888,917	4.277
4	528.211,063 638.866,305	5	528.214,002 638.858,568	8.276
7	528.219,141 638.855,065	8	528.227,769 638.854,78	8.633
10	528.252,395 638.854,076	11	528.264,11 638.853,626	11.72 4
13	528.289,108 638.853,059	14	528.303,812 638.852,58	14.71 2
2	528.202,661 638.888,917	3	528.208,151 638.874,505	15.42 2
5	528.214,002 638.858,568	6	528.215,069 638.855,026	3.699
8	528.227,769 638.854,78	9	528.240,268 638.854,321	12.50 7
11	528.264,11 638.853,626	12	528.270,617 638.853,467	6.509
14	528.303,812 638.852,58	15	528.318,361 638.852,193	14.55 4
3	528.208,151 638.874,505	4	528.211,063 638.866,305	8.702
6	528.215,069 638.855,026	7	528.219,141 638.855,065	4.072
9	528.240,268 638.854,321	10	528.252,395 638.854,076	12.12 9
12	528.270,617 638.853,467	13	528.289,108 638.853,059	18.49 6
15	528.318,361 638.852,193	16	528.332,339 638.851,505	13.99 5

Punct început	X / Y	Punct sfârșit	X / Y	Lungime segment	Punct început	X / Y	Punct sfârșit	X / Y	Lungime segment	Punct început	X / Y	Punct sfârșit	X / Y	Lungime segment
16	528.332,339 638.851,505	17	528.342,854 638.851,201	10.519	17	528.342,854 638.851,201	18	528.354,797 638.850,811	11.949	18	528.354,797 638.850,811	19	528.366,595 638.851,199	11.804
19	528.366,595 638.851,199	20	528.371,277 638.851,484	4.691	20	528.371,277 638.851,484	21	528.378,552 638.851,647	7.277	21	528.378,552 638.851,647	22	528.382,605 638.851,629	4.053
22	528.382,605 638.851,629	23	528.387,805 638.851,862	5.205	23	528.387,805 638.851,862	24	528.389,278 638.851,359	1.557	24	528.389,278 638.851,359	25	528.379,842 638.865,987	17.407
25	528.379,842 638.865,987	26	528.372,667 638.878,013	14.004	26	528.372,667 638.878,013	27	528.364,816 638.885,312	10.72	27	528.364,816 638.885,312	28	528.358,191 638.890,559	8.451
28	528.358,191 638.890,559	29	528.351,346 638.897,552	9.786	29	528.351,346 638.897,552	30	528.346,34 638.901,106	6.139	30	528.346,34 638.901,106	31	528.344,352 638.908,104	7.275
31	528.344,352 638.908,104	32	528.341,658 638.912,268	4.959	32	528.341,658 638.912,268	33	528.336,473 638.912,713	5.204	33	528.336,473 638.912,713	34	528.331,119 638.912,524	5.357
34	528.331,119 638.912,524	35	528.328,039 638.912,772	3.09	35	528.328,039 638.912,772	36	528.313,729 638.915,174	14.51	36	528.313,729 638.915,174	37	528.301,286 638.917,58	12.673
37	528.301,286 638.917,58	38	528.290,716 638.919,708	10.782	38	528.290,716 638.919,708	39	528.284,099 638.920,722	6.694	39	528.284,099 638.920,722	40	528.275,698 638.922,776	8.648
40	528.275,698 638.922,776	41	528.264,665 638.924,713	11.202	41	528.264,665 638.924,713	42	528.257,534 638.925,984	7.243	42	528.257,534 638.925,984	43	528.242,683 638.928,595	15.079
43	528.242,683 638.928,595	44	528.234,644 638.928,912	8.045	44	528.234,644 638.928,912	45	528.217,762 638.928,163	16.899	45	528.217,762 638.928,163	46	528.209,458 638.927,845	8.31
46	528.209,458 638.927,845	47	528.201,666 638.927,219	7.817	47	528.201,666 638.927,219	48	528.190,06 638.926,294	11.643	48	528.190,06 638.926,294	49	528.192,628 638.917,749	8.923
49	528.192,628 638.917,749	50	528.194,782 638.911,375	6.728	50	528.194,782 638.911,375	51	528.197,583 638.904,622	7.311	51	528.197,583 638.904,622	1	528.201,224 638.892,945	12.231

** Lungimile segmentelor sunt determinate în planul de proiecție Stereo 70 și sunt rotunjite la 1 milimetru.

*** Distanța dintre puncte este formată din segmente cumulate ce sunt mai mici decât valoarea 1 milimetru.

**DATE DESPRE IMOBILUL NR. 837**

Oficiul de Cadastru și Publicitate Imobiliară SUCEAVA
Biroul de Cadastru și Publicitate Imobiliară Vatra Dornei

A. Partea I. Descrierea imobilului

TEREN Necunoscut

Adresa: Loc. Panaci, Jud. Suceava

Nr. Crt	Nr cadastral Nr. topografic	Suprafața* (mp)	Observații / Referințe
A1		11.877	Sector cadastral:17 Teren neimprejmuit;

B. Partea II. Proprietari și acte

Inscrieri privitoare la dreptul de proprietate și alte drepturi reale		Referințe
837 / 31/01/2024		
Act Normativ nr. 1705, din 29/11/2006 emis de GUVERNUL ROMANIEI (act normativ HG nr. 209 din 20.03.2012, emis de GUVERNUL ROMANIEI, extras din inventarul centralizat al bunurilor din domeniul public al statului - anexa 12 - poziția 63739, emis de Guvernul Romaniei);		
B1	Intabulare, drept de PROPRIETATE, dobandit prin Lege, cota actuala 1/1, cota initiala 1/1 1) STATUL ROMÂN , CIF:99999999999999, - DOMENIUL PUBLIC	A1
B2	Intabulare, drept de ADMINISTRARE, dobandit prin Lege, cota actuala 1/1, cota initiala 1/1 1) ADMINISTRAȚIA NAȚIONALĂ APELE ROMÂNE , CIF:24326056	A1

C. Partea III. SARCINI .

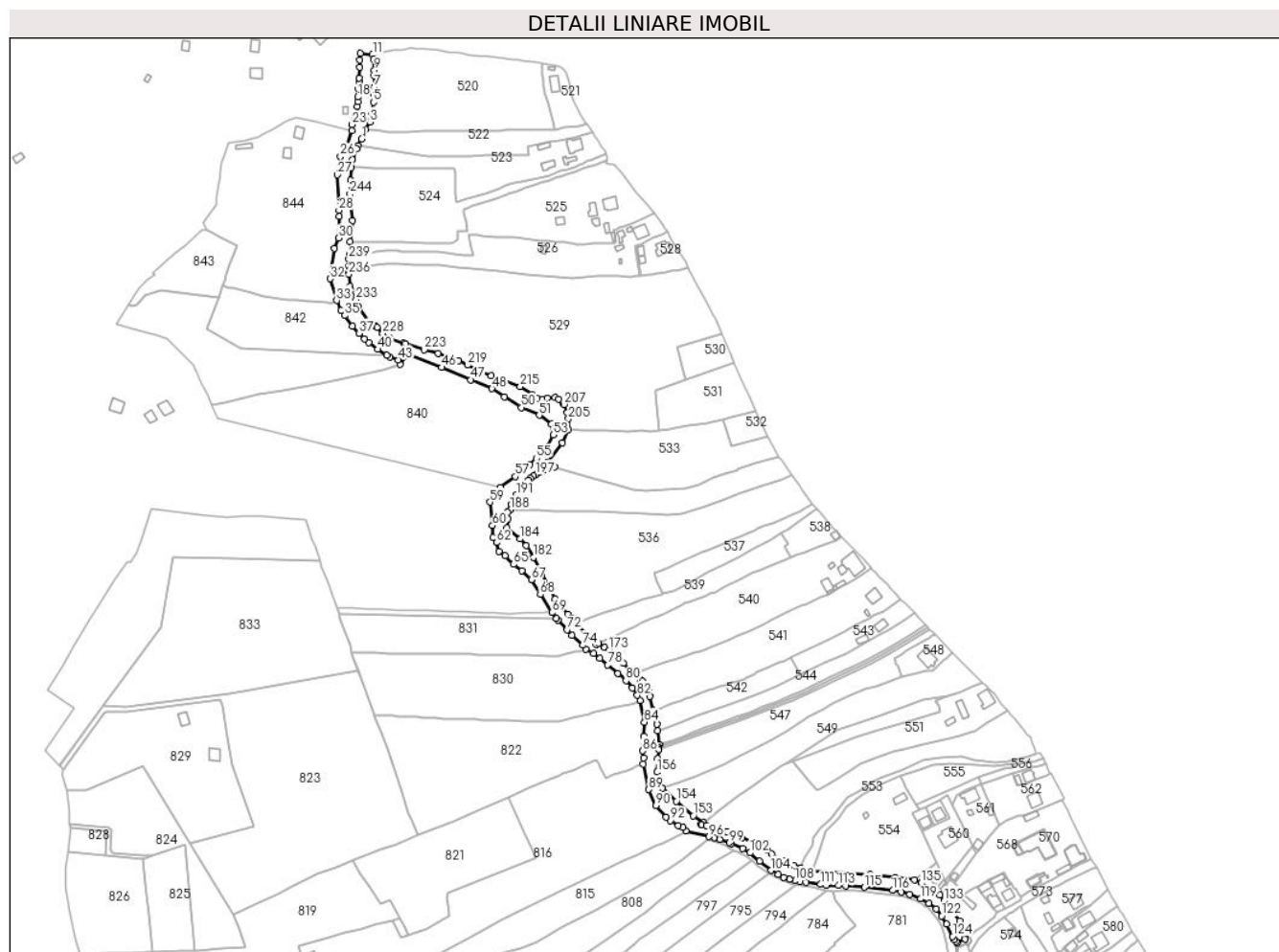
Inscrieri privind dezmembramintele dreptului de proprietate, drepturi reale de garanție și sarcini	Referințe
NU SUNT	

Anexa Nr. 1 La Partea I

Teren

Nr cadastral	Suprafața (mp)*	Observații / Referințe
	11.877	

* Suprafața este determinată în planul de proiecție Stereo 70.



Date referitoare la teren

Crt	Categorie folosință	Intravilan	Suprafața (mp)	Tarla	Parcelă	Nr. topo	Observații / Referințe
1	ape curgătoare	DA	2.500	-	-	-	RAUL CALIMANEL
2	ape curgătoare	DA	510	-	-	-	RAUL CALIMANEL
3	ape curgătoare	DA	7	-	-	-	RAUL CALIMANEL
4	ape curgătoare	DA	1.994	-	-	-	RAUL CALIMANEL
5	ape curgătoare	NU	6.866	-	-	-	RAUL CALIMANEL

Lungime Segmente

1) Valorile lungimilor segmentelor sunt obținute din proiecție în plan.

Punct început	X / Y	Punct sfârșit	X / Y	Lungime segment	Punct început	X / Y	Punct sfârșit	X / Y	Lungime segment	Punct început	X / Y	Punct sfârșit	X / Y	Lungime segment
1	528.235,13 639.234,61	2	528.238,07 639.242,33	8.261	2	528.238,07 639.242,33	3	528.241,92 639.248,53	7.298	3	528.241,92 639.248,53	4	528.243,32 639.254,81	6.434
4	528.243,32 639.254,81	5	528.244,77 639.264,5	9.798	5	528.244,77 639.264,5	6	528.245,14 639.270,89	6.401	6	528.245,14 639.270,89	7	528.245,42 639.276,89	6.007

Punct început	X / Y	Punct sfârșit	X / Y	Lungime segment	Punct început	X / Y	Punct sfârșit	X / Y	Lungime segment	Punct început	X / Y	Punct sfârșit	X / Y	Lungime segment
7	528.245,42 639.276,89	8	528.245,26 639.286,1	9.211	8	528.245,26 639.286,1	9	528.245,41 639.290,52	4.423	9	528.245,41 639.290,52	10	528.244,77 639.299,39	8.893
10	528.244,77 639.299,39	11	528.243,97 639.302,86	3.561	11	528.243,97 639.302,86	12	528.233,99 639.304,15	10.063	12	528.233,99 639.304,15	13	528.233,52 639.298,6	5.57
13	528.233,52 639.298,6	14	528.233,34 639.292,82	5.783	14	528.233,34 639.292,82	15	528.233,02 639.283,8	9.026	15	528.233,02 639.283,8	16	528.232,9 639.281,02	2.783
16	528.232,9 639.281,02	17	528.232,47 639.275,16	5.876	17	528.232,47 639.275,16	18	528.232,15 639.268,76	6.408	18	528.232,15 639.268,76	19	528.232,03 639.264,74	4.022
19	528.232,03 639.264,74	20	528.231,71 639.261,14	3.614	20	528.231,71 639.261,14	21	528.231,02 639.254,75	6.427	21	528.231,02 639.254,75	22	528.229,79 639.250,59	4.338
22	528.229,79 639.250,59	23	528.227,34 639.246,42	4.836	23	528.227,34 639.246,42	24	528.227,248 639.241,287	5.134	24	528.227,248 639.241,287	25	528.222,787 639.228,189	13.837
25	528.222,787 639.228,189	26	528.217,863 639.220,604	9.043	26	528.217,863 639.220,604	27	528.215,41 639.205,758	15.047	27	528.215,41 639.205,758	28	528.216,769 639.177,132	28.658
28	528.216,769 639.177,132	29	528.217,066 639.171,896	5.244	29	528.217,066 639.171,896	30	528.216,228 639.154,547	17.369	30	528.216,228 639.154,547	31	528.212,901 639.146,123	9.057
31	528.212,901 639.146,123	32	528.209,463 639.121,59	24.773	32	528.209,463 639.121,59	33	528.214,841 639.104,062	18.334	33	528.214,841 639.104,062	34	528.218,372 639.095,906	8.888
34	528.218,372 639.095,906	35	528.221,469 639.091,867	5.09	35	528.221,469 639.091,867	36	528.227,824 639.083,368	10.612	36	528.227,824 639.083,368	37	528.233,067 639.077,421	7.928
37	528.233,067 639.077,421	38	528.237,576 639.073,007	6.31	38	528.237,576 639.073,007	39	528.240,893 639.069,76	4.642	39	528.240,893 639.069,76	40	528.248,224 639.064,515	9.014
40	528.248,224 639.064,515	41	528.255,567 639.059,831	8.71	41	528.255,567 639.059,831	42	528.258,091 639.058,082	3.071	42	528.258,091 639.058,082	43	528.264,647 639.055,885	6.914
43	528.264,647 639.055,885	44	528.266,277 639.052,413	3.836	44	528.266,277 639.052,413	45	528.272,944 639.060,351	10.366	45	528.272,944 639.060,351	46	528.299,848 639.049,88	28.87
46	528.299,848 639.049,88	47	528.323,502 639.039,874	25.683	47	528.323,502 639.039,874	48	528.340,64 639.032,61	18.614	48	528.340,64 639.032,61	49	528.350,712 639.026,179	11.95
49	528.350,712 639.026,179	50	528.364,385 639.017,338	16.282	50	528.364,385 639.017,338	51	528.378,915 639.011,182	15.78	51	528.378,915 639.011,182	52	528.389,083 639.004,097	12.393
52	528.389,083 639.004,097	53	528.390,359 638.995,245	8.943	53	528.390,359 638.995,245	54	528.385,165 638.985,452	11.085	54	528.385,165 638.985,452	55	528.376,675 638.976,28	12.498
55	528.376,675 638.976,28	56	528.371,043 638.971,277	7.533	56	528.371,043 638.971,277	57	528.359,599 638.961,555	15.016	57	528.359,599 638.961,555	58	528.347,539 638.952,559	15.046
58	528.347,539 638.952,559	59	528.339,129 638.940,771	14.481	59	528.339,129 638.940,771	60	528.340,98 638.921,9	18.962	60	528.340,98 638.921,9	61	528.341,658 638.912,268	9.656
61	528.341,658 638.912,268	62	528.344,352 638.908,104	4.959	62	528.344,352 638.908,104	63	528.346,34 638.901,106	7.275	63	528.346,34 638.901,106	64	528.351,346 638.897,552	6.139
64	528.351,346 638.897,552	65	528.358,191 638.890,559	9.786	65	528.358,191 638.890,559	66	528.364,816 638.885,312	8.451	66	528.364,816 638.885,312	67	528.372,667 638.878,013	10.72
67	528.372,667 638.878,013	68	528.379,842 638.865,987	14.004	68	528.379,842 638.865,987	69	528.389,278 638.851,359	17.407	69	528.389,278 638.851,359	70	528.393,019 638.846,607	6.048
70	528.393,019 638.846,607	71	528.394,025 638.845,368	1.596	71	528.394,025 638.845,368	72	528.401,389 638.837,616	10.692	72	528.401,389 638.837,616	73	528.405,265 638.832,997	6.03
73	528.405,265 638.832,997	74	528.414,336 638.824,979	12.107	74	528.414,336 638.824,979	75	528.416,53 638.821,941	3.747	75	528.416,53 638.821,941	76	528.422,869 638.818,496	7.215
76	528.422,869 638.818,496	77	528.428,118 638.814,346	6.691	77	528.428,118 638.814,346	78	528.434,49 638.809,034	8.296	78	528.434,49 638.809,034	79	528.442,621 638.802,023	10.736
79	528.442,621 638.802,023	80	528.449,22 638.796,4	8.67	80	528.449,22 638.796,4	81	528.454,507 638.790,477	7.939	81	528.454,507 638.790,477	82	528.458,435 638.784,411	7.227
82	528.458,435 638.784,411	83	528.460,63 638.780,14	4.802	83	528.460,63 638.780,14	84	528.464,13 638.762,81	17.68	84	528.464,13 638.762,81	85	528.463,498 638.751,409	11.419
85	528.463,498 638.751,409	86	528.462,82 638.739,55	11.878	86	528.462,82 638.739,55	87	528.463,63 638.733,61	5.995	87	528.463,63 638.733,61	88	528.463,09 638.728,71	4.93
88	528.463,09 638.728,71	89	528.467,493 638.708,184	20.993	89	528.467,493 638.708,184	90	528.473,332 638.695,242	14.198	90	528.473,332 638.695,242	91	528.481,594 638.685,897	12.474
91	528.481,594 638.685,897	92	528.485,337 638.683,019	4.722	92	528.485,337 638.683,019	93	528.491,549 638.679,11	7.34	93	528.491,549 638.679,11	94	528.495,493 638.677,599	4.224
94	528.495,493 638.677,599	95	528.497,575 638.674,58	3.667	95	528.497,575 638.674,58	96	528.516,488 638.670,099	19.437	96	528.516,488 638.670,099	97	528.520,53 638.669,49	4.088
97	528.520,53 638.669,49	98	528.525,1 638.667,89	4.842	98	528.525,1 638.667,89	99	528.533,21 638.665,16	8.557	99	528.533,21 638.665,16	100	528.534,67 638.664,64	1.55
100	528.534,67 638.664,64	101	528.543,88 638.660,45	10.118	101	528.543,88 638.660,45	102	528.549,72 638.656,89	6.84	102	528.549,72 638.656,89	103	528.557,4 638.650,3	10.12
103	528.557,4 638.650,3	104	528.566,83 638.642,81	12.043	104	528.566,83 638.642,81	105	528.572,3 638.639,55	6.368	105	528.572,3 638.639,55	106	528.577,15 638.637,24	5.372

Punct început	X / Y	Punct sfârșit	X / Y	Lungime segment	Punct început	X / Y	Punct sfârșit	X / Y	Lungime segment	Punct început	X / Y	Punct sfârșit	X / Y	Lungime segment
106	528.577,15 638.637,24	107	528.581,61 638.635,58	4.759	107	528.581,61 638.635,58	108	528.586,17 638.634,37	4.718	108	528.586,17 638.634,37	109	528.590,09 638.633,5	4.015
109	528.590,09 638.633,5	110	528.595,12 638.632,92	5.063	110	528.595,12 638.632,92	111	528.606,9 638.631,43	11.874	111	528.606,9 638.631,43	112	528.611,68 638.630,84	4.816
112	528.611,68 638.630,84	113	528.621,28 638.630,56	9.604	113	528.621,28 638.630,56	114	528.627,13 638.630,26	5.858	114	528.627,13 638.630,26	115	528.642,27 638.629,04	15.189
115	528.642,27 638.629,04	116	528.665,22 638.626,58	23.081	116	528.665,22 638.626,58	117	528.672,13 638.625,42	7.007	117	528.672,13 638.625,42	118	528.679,25 638.623,56	7.359
118	528.679,25 638.623,56	119	528.687,97 638.619,84	9.48	119	528.687,97 638.619,84	120	528.694,56 638.616,19	7.533	120	528.694,56 638.616,19	121	528.700,37 638.611,56	7.429
121	528.700,37 638.611,56	122	528.704,97 638.605,94	7.263	122	528.704,97 638.605,94	123	528.709,05 638.599,32	7.776	123	528.709,05 638.599,32	124	528.713,75 638.589,28	11.086
124	528.713,75 638.589,28	125	528.715,28 638.586,77	2.94	125	528.715,28 638.586,77	126	528.716,57 638.585,26	1.986	126	528.716,57 638.585,26	127	528.717,63 638.584,17	1.52
127	528.717,63 638.584,17	128	528.723,82 638.587,28	6.927	128	528.723,82 638.587,28	129	528.723,69 638.587,65	0.392	129	528.723,69 638.587,65	130	528.724,1 638.589,97	2.356
130	528.724,1 638.589,97	131	528.719,364 638.601,81	12.752	131	528.719,364 638.601,81	132	528.713,368 638.609,503	9.754	132	528.713,368 638.609,503	133	528.706,888 638.618,19	10.838
133	528.706,888 638.618,19	134	528.703,572 638.622,759	5.645	134	528.703,572 638.622,759	135	528.688,316 638.632,509	18.105	135	528.688,316 638.632,509	136	528.682,758 638.635,084	6.126
136	528.682,758 638.635,084	137	528.667,138 638.637,076	15.747	137	528.667,138 638.637,076	138	528.646,827 638.639,638	20.472	138	528.646,827 638.639,638	139	528.599,84 638.642,573	47.079
139	528.599,84 638.642,573	140	528.590,773 638.644,956	9.375	140	528.590,773 638.644,956	141	528.585,198 638.646,854	5.889	141	528.585,198 638.646,854	142	528.577,158 638.650,25	8.728
142	528.577,158 638.650,25	143	528.566,97 638.656,002	11.7	143	528.566,97 638.656,002	144	528.563,817 638.658,867	4.26	144	528.563,817 638.658,867	145	528.553,157 638.665,042	12.319
145	528.553,157 638.665,042	146	528.543,253 638.669,525	10.871	146	528.543,253 638.669,525	147	528.530,877 638.674,218	13.236	147	528.530,877 638.674,218	148	528.521,97 638.675,661	9.023
148	528.521,97 638.675,661	149	528.514,499 638.678,971	8.171	149	528.514,499 638.678,971	150	528.510,679 638.679,62	3.875	150	528.510,679 638.679,62	151	528.510,162 638.679,939	0.607
151	528.510,162 638.679,939	152	528.512,074 638.681,456	2.441	152	528.512,074 638.681,456	153	528.503,754 638.686,991	9.993	153	528.503,754 638.686,991	154	528.490,047 638.698,693	18.023
154	528.490,047 638.698,693	155	528.478,533 638.709,157	15.559	155	528.478,533 638.709,157	156	528.474,57 638.722,32	13.747	156	528.474,57 638.722,32	157	528.474,98 638.733,37	11.058
157	528.474,98 638.733,37	158	528.475,593 638.740,58	7.236	158	528.475,593 638.740,58	159	528.475,65 638.741,25	0.672	159	528.475,65 638.741,25	160	528.475,885 638.742,598	1.368
160	528.475,885 638.742,598	161	528.476,196 638.744,379	1.808	161	528.476,196 638.744,379	162	528.474,891 638.755,917	11.612	162	528.474,891 638.755,917	163	528.474,37 638.760,92	5.03
163	528.474,37 638.760,92	164	528.472,301 638.768,582	7.936	164	528.472,301 638.768,582	165	528.470,69 638.772,17	3.933	165	528.470,69 638.772,17	166	528.468,61 638.783,58	11.598
166	528.468,61 638.783,58	167	528.467,87 638.787,42	3.911	167	528.467,87 638.787,42	168	528.465,19 638.791,82	5.152	168	528.465,19 638.791,82	169	528.462,86 638.795,63	4.466
169	528.462,86 638.795,63	170	528.460,44 638.797,48	3.046	170	528.460,44 638.797,48	171	528.455,98 638.802,0	6.35	171	528.455,98 638.802,0	172	528.447,127 638.810,318	12.148
172	528.447,127 638.810,318	173	528.435,348 638.820,868	15.813	173	528.435,348 638.820,868	174	528.431,928 638.823,416	4.265	174	528.431,928 638.823,416	175	528.426,853 638.826,63	6.007
175	528.426,853 638.826,63	176	528.424,793 638.825,53	2.335	176	528.424,793 638.825,53	177	528.408,682 638.842,965	23.739	177	528.408,682 638.842,965	178	528.404,95 638.847,33	5.743
178	528.404,95 638.847,33	179	528.402,08 638.849,86	3.826	179	528.402,08 638.849,86	180	528.391,75 638.862,38	16.231	180	528.391,75 638.862,38	181	528.381,15 638.882,33	22.591
181	528.381,15 638.882,33	182	528.374,18 638.895,97	15.318	182	528.374,18 638.895,97	183	528.368,31 638.905,58	11.261	183	528.368,31 638.905,58	184	528.363,46 638.911,06	7.318
184	528.363,46 638.911,06	185	528.352,89 638.920,2	13.974	185	528.352,89 638.920,2	186	528.353,51 638.927,17	6.998	186	528.353,51 638.927,17	187	528.353,39 638.932,85	5.681
187	528.353,39 638.932,85	188	528.355,65 638.934,64	2.883	188	528.355,65 638.934,64	189	528.355,94 638.939,27	4.639	189	528.355,94 638.939,27	190	528.357,23 638.941,62	2.681
190	528.357,23 638.941,62	191	528.360,37 638.946,76	6.023	191	528.360,37 638.946,76	192	528.363,7 638.951,05	5.431	192	528.363,7 638.951,05	193	528.366,92 638.954,8	4.943
193	528.366,92 638.954,8	194	528.370,11 638.958,37	4.788	194	528.370,11 638.958,37	195	528.371,84 638.960,28	2.577	195	528.371,84 638.960,28	196	528.374,16 638.961,88	2.818
196	528.374,16 638.961,88	197	528.376,04 638.963,12	2.252	197	528.376,04 638.963,12	198	528.378,58 638.964,73	3.007	198	528.378,58 638.964,73	199	528.382,97 638.966,77	4.841
199	528.382,97 638.966,77	200	528.386,59 638.966,93	3.624	200	528.386,59 638.966,93	201	528.391,5 638.969,31	5.456	201	528.391,5 638.969,31	202	528.385,151 638.972,577	7.14
202	528.385,151 638.972,577	203	528.397,643 638.988,678	20.379	203	528.397,643 638.988,678	204	528.402,325 638.999,757	12.028	204	528.402,325 638.999,757	205	528.402,73 639.008,24	8.493

Punct început	X / Y	Punct sfârșit	X / Y	Lungime segment	Punct început	X / Y	Punct sfârșit	X / Y	Lungime segment	Punct început	X / Y	Punct sfârșit	X / Y	Lungime segment
205	528.402,73 639.008,24	206	528.401,81 639.013,19	5.035	206	528.401,81 639.013,19	207	528.399,13 639.019,83	7.16	207	528.399,13 639.019,83	208	528.398,23 639.020,85	1.36
208	528.398,23 639.020,85	209	528.394,82 639.023,84	4.535	209	528.394,82 639.023,84	210	528.391,72 639.025,46	3.498	210	528.391,72 639.025,46	211	528.385,54 639.025,05	6.194
211	528.385,54 639.025,05	212	528.381,72 639.024,11	3.934	212	528.381,72 639.024,11	213	528.377,67 639.024,71	4.094	213	528.377,67 639.024,71	214	528.373,25 639.028,17	5.613
214	528.373,25 639.028,17	215	528.363,54 639.034,46	11.569	215	528.363,54 639.034,46	216	528.349,09 639.039,97	15.465	216	528.349,09 639.039,97	217	528.339,81 639.043,12	9.8
217	528.339,81 639.043,12	218	528.329,56 639.047,53	11.158	218	528.329,56 639.047,53	219	528.321,08 639.051,79	9.49	219	528.321,08 639.051,79	220	528.313,57 639.055,15	8.227
220	528.313,57 639.055,15	221	528.306,39 639.057,2	7.467	221	528.306,39 639.057,2	222	528.297,2 639.061,02	9.952	222	528.297,2 639.061,02	223	528.285,76 639.064,07	11.84
223	528.285,76 639.064,07	224	528.270,45 639.068,78	16.018	224	528.270,45 639.068,78	225	528.269,21 639.069,56	1.465	225	528.269,21 639.069,56	226	528.257,72 639.073,17	12.044
226	528.257,72 639.073,17	227	528.255,73 639.073,52	2.021	227	528.255,73 639.073,52	228	528.252,26 639.077,54	5.31	228	528.252,26 639.077,54	229	528.247,47 639.082,35	6.788
229	528.247,47 639.082,35	230	528.246,26 639.083,02	1.383	230	528.246,26 639.083,02	231	528.241,58 639.086,34	5.738	231	528.241,58 639.086,34	232	528.232,7 639.099,03	15.488
232	528.232,7 639.099,03	233	528.230,58 639.104,64	5.997	233	528.230,58 639.104,64	234	528.226,03 639.112,71	9.264	234	528.226,03 639.112,71	235	528.225,89 639.115,26	2.554
235	528.225,89 639.115,26	236	528.224,71 639.125,3	10.109	236	528.224,71 639.125,3	237	528.224,72 639.128,34	3.04	237	528.224,72 639.128,34	238	528.224,56 639.132,125	3.788
238	528.224,56 639.132,125	239	528.224,719 639.137,365	5.242	239	528.224,719 639.137,365	240	528.225,498 639.141,637	4.342	240	528.225,498 639.141,637	241	528.225,78 639.151,38	9.747
241	528.225,78 639.151,38	242	528.227,619 639.168,608	17.326	242	528.227,619 639.168,608	243	528.225,726 639.182,488	14.008	243	528.225,726 639.182,488	244	528.225,699 639.190,174	7.686
244	528.225,699 639.190,174	245	528.226,047 639.201,22	11.051	245	528.226,047 639.201,22	246	528.226,75 639.211,65	10.454	246	528.226,75 639.211,65	247	528.227,76 639.217,87	6.301
247	528.227,76 639.217,87	248	528.230,93 639.226,87	9.542	248	528.230,93 639.226,87	249	528.232,287 639.229,371	2.845	249	528.232,287 639.229,371	1	528.235,13 639.234,61	5.961

** Lungimile segmentelor sunt determinate în planul de proiecție Stereo 70 și sunt rotunjite la 1 milimetru.

*** Distanța dintre puncte este formată din segmente cumulate ce sunt mai mici decât valoarea 1 milimetru.

**DATE DESPRE IMOBILUL NR. 838**

Oficiul de Cadastru și Publicitate Imobiliară SUCEAVA
Biroul de Cadastru și Publicitate Imobiliară Vatra Dornei

A. Partea I. Descrierea imobilului

TEREN Extravilan

Adresa: Jud. Suceava

Nr. Crt	Nr cadastral Nr. topografic	Suprafața* (mp)	Observații / Referințe
A1	34386	11.760	Sector cadastral:17 Teren imprejmuit;

B. Partea II. Proprietari și acte

Inscrieri privitoare la dreptul de proprietate și alte drepturi reale		Referințe
838 / 31/01/2024		
Act Normativ nr. 7, din 13/03/1996 emis de PARLAMENTUL ROMANIEI;		
B1	Intabulare, drept de PROPRIETATE, dobândit prin Lege, cota actuala 1/1 1) NEIDENTIFICAT NEIDENTIFICAT	A1
14223 / 23/08/2023		
Act Administrativ nr. 6157, din 06/10/2023 emis de Primaria Panaci (act notarial nr 714 din 07.04.2023, emis de NP Rey Oltica Veronica;act administrativ nr 1815 din 04.04.2023, emis de Primaria Panaci);		
B2	se noteaza posesia bun propriu 1) APETRII DANA-PARASCHIVA	A1

C. Partea III. SARCINI .

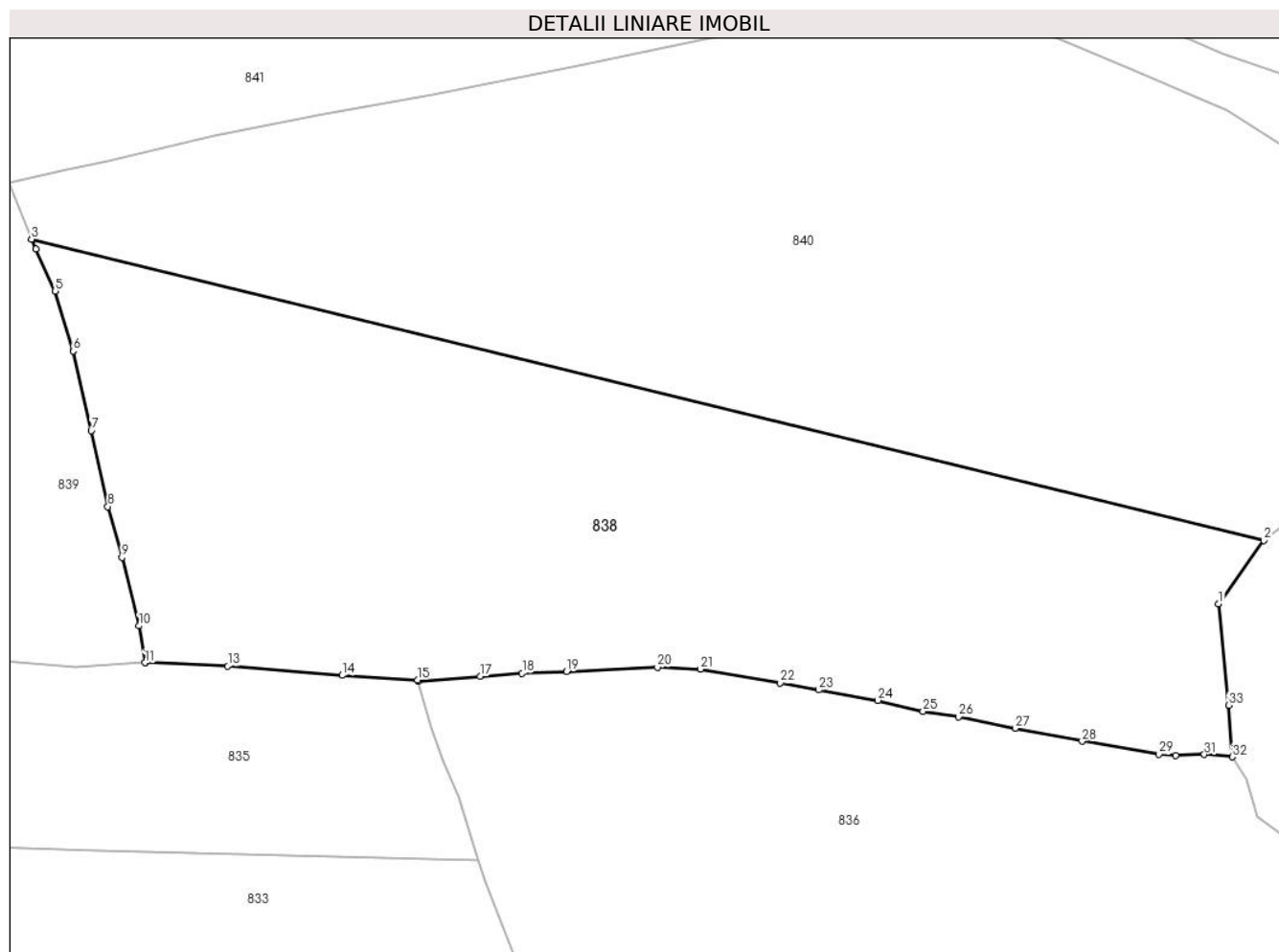
Inscrieri privind dezmembramintele dreptului de proprietate, drepturi reale de garanție și sarcini	Referințe
NU SUNT	

Anexa Nr. 1 La Partea I

Teren

Nr cadastral	Suprafața (mp)*	Observații / Referințe
34386	11.760	

* Suprafața este determinată în planul de proiecție Stereo 70.



Date referitoare la teren

Crt	Categorie folosință	Intravilan	Suprafața (mp)	Tarla	Parcelă	Nr. topo	Observații / Referințe
1	faneata	NU	11.760	-	-	-	

Lungime Segmente

1) Valorile lungimilor segmentelor sunt obținute din proiecție în plan.

Punct început	X / Y	Punct sfârșit	X / Y	Lungime segment (** (m)
1	528.339,129 638.940,771	2	528.347,539 638.952,559	14.481
3	528.118,136 639.008,588	4	528.118,887 639.006,733	2.001
5	528.122,479 638.998,944	6	528.125,838 638.987,76	11.678
7	528.129,244 638.972,934	8	528.132,333 638.958,84	14.429
9	528.134,95 638.949,358	10	528.138,139 638.936,645	13.107

Punct început	X / Y	Punct sfârșit	X / Y	Lungime segment (** (m)
2	528.347,539 638.952,559	3	528.118,136 639.008,588	236.146
4	528.118,887 639.006,733	5	528.122,479 638.998,944	8.577
6	528.125,838 638.987,76	7	528.129,244 638.972,934	15.212
8	528.132,333 638.958,84	9	528.134,95 638.949,358	9.837
10	528.138,139 638.936,645	11	528.139,254 638.929,782	6.953

Punct început	X / Y	Punct sfârșit	X / Y	Lungime segment (** (m))
11	528.139,254 638.929,782	12	528.139,368 638.929,789	0.114
13	528.154,661 638.929,127	14	528.175,946 638.927,439	21.352
15	528.189,951 638.926,599	16	528.190,06 638.926,294	0.324
17	528.201,666 638.927,219	18	528.209,458 638.927,845	7.817
19	528.217,762 638.928,163	20	528.234,644 638.928,912	16.899
21	528.242,683 638.928,595	22	528.257,534 638.925,984	15.079
23	528.264,665 638.924,713	24	528.275,698 638.922,776	11.202
25	528.284,099 638.920,722	26	528.290,716 638.919,708	6.694
27	528.301,286 638.917,58	28	528.313,729 638.915,174	12.673
29	528.328,039 638.912,772	30	528.331,119 638.912,524	3.09
31	528.336,473 638.912,713	32	528.341,658 638.912,268	5.204
33	528.340,98 638.921,9	1	528.339,129 638.940,771	18.962

Punct început	X / Y	Punct sfârșit	X / Y	Lungime segment (** (m))
12	528.139,368 638.929,789	13	528.154,661 638.929,127	15.307
14	528.175,946 638.927,439	15	528.189,951 638.926,599	14.03
16	528.190,06 638.926,294	17	528.201,666 638.927,219	11.643
18	528.209,458 638.927,845	19	528.217,762 638.928,163	8.31
20	528.234,644 638.928,912	21	528.242,683 638.928,595	8.045
22	528.257,534 638.925,984	23	528.264,665 638.924,713	7.243
24	528.275,698 638.922,776	25	528.284,099 638.920,722	8.648
26	528.290,716 638.919,708	27	528.301,286 638.917,58	10.782
28	528.313,729 638.915,174	29	528.328,039 638.912,772	14.51
30	528.331,119 638.912,524	31	528.336,473 638.912,713	5.357
32	528.341,658 638.912,268	33	528.340,98 638.921,9	9.656

** Lungimile segmentelor sunt determinate în planul de proiecție Stereo 70 și sunt rotunjite la 1 milimetru.

*** Distanța dintre puncte este formată din segmente cumulate ce sunt mai mici decât valoarea 1 milimetru.

**DATE DESPRE IMOBILUL NR. 839**

Oficiul de Cadastru și Publicitate Imobiliară SUCEAVA
Biroul de Cadastru și Publicitate Imobiliară Vatra Dornei

A. Partea I. Descrierea imobilului

TEREN Necunoscut

Adresa: Loc. Panaci, Nr. 165, Jud. Suceava

Nr. Crt	Nr cadastral Nr. topografic	Suprafața* (mp)	Observații / Referințe
A1	33041	30.098	Sector cadastral:17 Teren imprejmuit;

Construcții

Crt	Nr cadastral Nr. topografic	Adresa	Observații / Referințe
A1.1	33041-C1	Loc. Panaci, Nr. 165, Jud. Suceava	Nr. niveluri:2; S. construita la sol:131 mp; casă din cărămidă P+1, din anul 1997, fără Certificat de perf. energetică, fără lift.
A1.2	33041-C2	Loc. Panaci, Nr. 165, Jud. Suceava	Nr. niveluri:1; S. construita la sol:92 mp; S. construita desfasurata:92 mp; casă din lemn , din anul 1960, fără Certificat de performanță energetică, fără lift.
A1.3	33041-C3	Loc. Panaci, Nr. 165, Jud. Suceava	Nr. niveluri:1; S. construita la sol:55 mp; S. construita desfasurata:55 mp; anexă din lemn , din anul 1960, fără Certificat de performanță energetică, fără lift.
A1.4	33041-C4	Loc. Panaci, Nr. 165, Jud. Suceava	Nr. niveluri:1; S. construita la sol:101 mp; S. construita desfasurata:101 mp; anexă din lemn , din anul 1960, fără Certificat de performanță energetică, fără lift.
A1.5	33041-C5	Loc. Panaci, Nr. 165, Jud. Suceava	Nr. niveluri:1; S. construita la sol:57 mp; S. construita desfasurata:57 mp; anexă din lemn , din anul 1999, fără Certificat de performanță energetică, fără lift.

B. Partea II. Proprietari și acte

Inscrieri privitoare la dreptul de proprietate și alte drepturi reale		Referințe
19901 / 18/12/2019		
Act Administrativ nr. 1342, din 14/11/2019 emis de Comisia Județeană Suceava;		
B1	Intabulare, drept de PROPRIETATE, dobândit prin Reconstituire, cota actuala 1/1, cota initiala 1/1 1) APETRII IOAN 2) APETRII ALEXANDRINA	A1
Act Administrativ nr. 5466, din 18/12/2019 emis de Comuna PANACI;		
B2	Intabulare, drept de PROPRIETATE, dobândit prin Construire, cota actuala 1/1, cota initiala 1/1 1) APETRII ALEXANDRINA 2) APETRII IOAN	A1.1, A1.2, A1.3, A1.4, A1.5

C. Partea III. SARCINI .

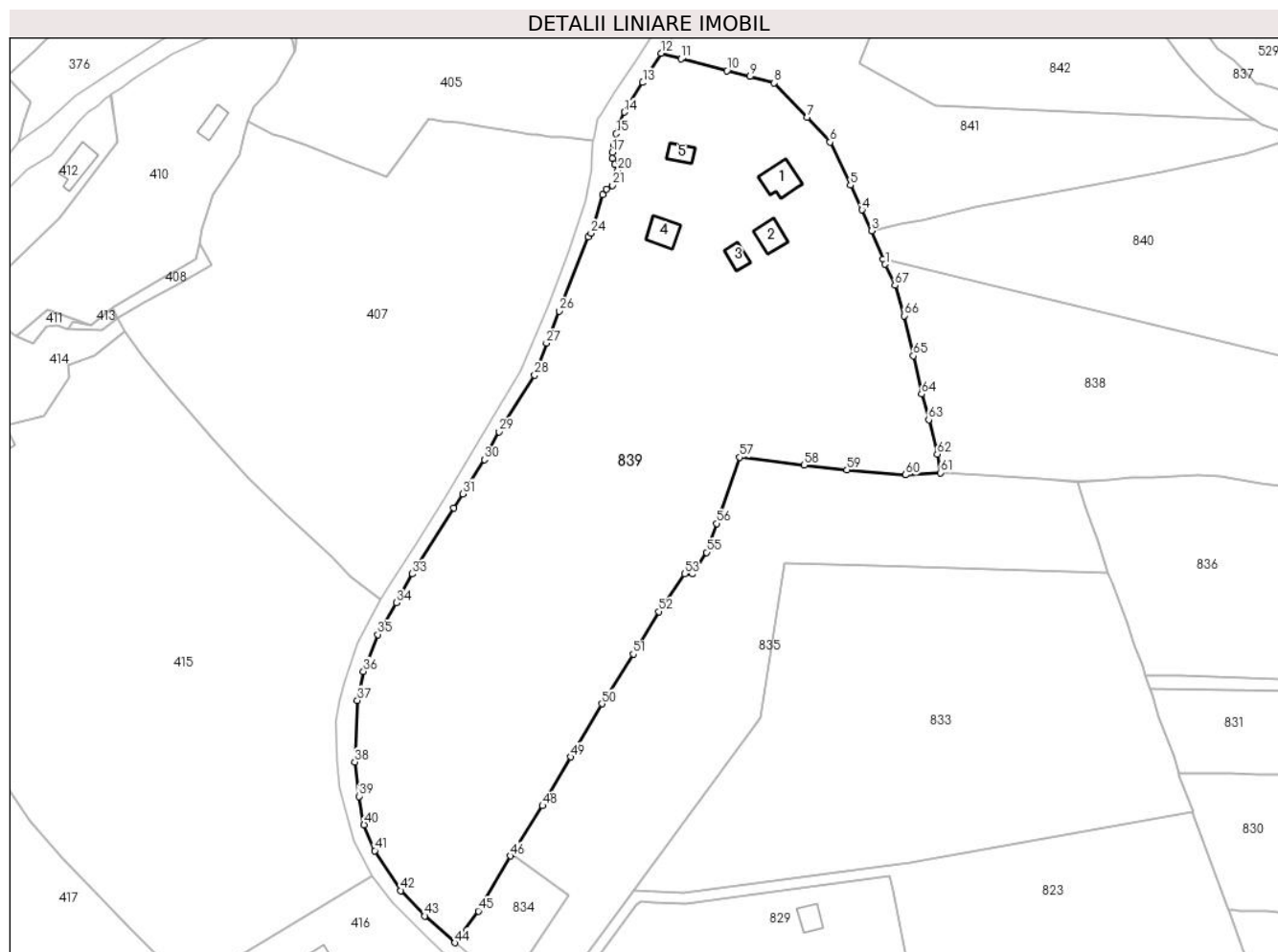
Inscrieri privind dezmembramintele dreptului de proprietate, drepturi reale de garanție și sarcini	Referințe
NU SUNT	

Anexa Nr. 1 La Partea I

Teren

Nr cadastral	Suprafața (mp)*	Observații / Referințe
33041	30.098	

* Suprafața este determinată în planul de proiecție Stereo 70.



Date referitoare la teren

Crt	Categorie folosință	Intra vilan	Suprafața (mp)	Tarla	Parcelă	Nr. topo	Observații / Referințe
1	curți constructii	DA	1.380	-	-	-	
2	faneata	DA	5.860	-	-	-	
3	faneata	DA	473	-	-	-	
4	faneata	NU	22.385	-	-	-	

Date referitoare la construcții

Crt	Număr	Destinație construcție	Supraf. (mp)	Situație juridică	Observații / Referințe
A1.1	33041-C1	construcții de locuințe	131	Cu acte	Nr. niveluri:2; S. construita la sol:131 mp; casă din cărămidă P+1, din anul 1997, fără Certificat de perf. energetică, fără lift.
A1.2	33041-C2	construcții de locuințe	92	Cu acte	Nr. niveluri:1; S. construita la sol:92 mp; S. construita desfasurata:92 mp; casă din lemn, din anul 1960, fără Certificat de performanță energetică, fără lift.
A1.3	33041-C3	construcții anexa	55	Cu acte	Nr. niveluri:1; S. construita la sol:55 mp; S. construita desfasurata:55 mp; anexă din lemn, din anul 1960, fără Certificat de performanță energetică, fără lift.
A1.4	33041-C4	construcții anexa	101	Cu acte	Nr. niveluri:1; S. construita la sol:101 mp; S. construita desfasurata:101 mp; anexă din lemn, din anul 1960, fără Certificat de performanță energetică, fără lift.

Crt	Număr	Destinație construcție	Supraf. (mp)	Situație juridică	Observații / Referințe
A1.5	33041-C5	construcții anexa	Din acte: 55 Masurata: 57	Cu acte	Nr. niveluri:1; S. construita la sol:57 mp; S. construita desfasurata:57 mp; anexă din lemn, din anul 1999, fără Certificat de performanță energetică, fără lift.

Lungime Segmente

1) Valorile lungimilor segmentelor sunt obținute din proiecție în plan.

Punct început	X / Y	Punct sfârșit	X / Y	Lungime segment	Punct început	X / Y	Punct sfârșit	X / Y	Lungime segment	Punct început	X / Y	Punct sfârșit	X / Y	Lungime segment
1	528.118,887 639.006,733	2	528.118,136 639.008,588	2.001	2	528.118,136 639.008,588	3	528.113,867 639.019,126	11.37	3	528.113,867 639.019,126	4	528.110,342 639.026,831	8.473
4	528.110,342 639.026,831	5	528.106,046 639.035,969	10.097	5	528.106,046 639.035,969	6	528.098,541 639.051,809	17.528	6	528.098,541 639.051,809	7	528.089,976 639.060,896	12.487
7	528.089,976 639.060,896	8	528.077,918 639.073,635	17.541	8	528.077,918 639.073,635	9	528.068,951 639.076,027	9.281	9	528.068,951 639.076,027	10	528.060,479 639.078,222	8.752
10	528.060,479 639.078,222	11	528.043,536 639.082,582	17.495	11	528.043,536 639.082,582	12	528.036,06 639.084,625	7.75	12	528.036,06 639.084,625	13	528.029,347 639.073,794	12.743
13	528.029,347 639.073,794	14	528.022,556 639.062,859	12.872	14	528.022,556 639.062,859	15	528.019,534 639.054,912	8.502	15	528.019,534 639.054,912	16	528.018,687 639.050,652	4.343
16	528.018,687 639.050,652	17	528.018,1 639.048,096	2.623	17	528.018,1 639.048,096	18	528.018,151 639.045,771	2.326	18	528.018,151 639.045,771	19	528.019,033 639.043,576	2.366
19	528.019,033 639.043,576	20	528.020,198 639.041,39	2.477	20	528.020,198 639.041,39	21	528.018,088 639.035,88	5.9	21	528.018,088 639.035,88	22	528.015,916 639.034,557	2.543
22	528.015,916 639.034,557	23	528.014,617 639.032,414	2.506	23	528.014,617 639.032,414	24	528.010,221 639.018,204	14.874	24	528.010,221 639.018,204	25	528.009,236 639.016,831	1.69
25	528.009,236 639.016,831	26	527.998,495 638.989,456	29.407	26	527.998,495 638.989,456	27	527.993,767 638.977,661	12.707	27	527.993,767 638.977,661	28	527.989,434 638.965,792	12.635
28	527.989,434 638.965,792	29	527.976,341 638.944,854	24.695	29	527.976,341 638.944,854	30	527.970,905 638.934,591	11.614	30	527.970,905 638.934,591	31	527.962,889 638.921,997	14.929
31	527.962,889 638.921,997	32	527.959,469 638.916,863	6.169	32	527.959,469 638.916,863	33	527.944,262 638.892,475	28.741	33	527.944,262 638.892,475	34	527.938,283 638.881,838	12.202
34	527.938,283 638.881,838	35	527.931,434 638.870,116	13.576	35	527.931,434 638.870,116	36	527.926,2 638.856,472	14.613	36	527.926,2 638.856,472	37	527.923,94 638.845,776	10.932
37	527.923,94 638.845,776	38	527.923,036 638.823,102	22.692	38	527.923,036 638.823,102	39	527.924,55 638.810,393	12.799	39	527.924,55 638.810,393	40	527.926,419 638.799,901	10.657
40	527.926,419 638.799,901	41	527.930,371 638.790,329	10.356	41	527.930,371 638.790,329	42	527.940,026 638.775,627	17.589	42	527.940,026 638.775,627	43	527.948,842 638.766,221	12.892
43	527.948,842 638.766,221	44	527.959,905 638.756,331	14.839	44	527.959,905 638.756,331	45	527.968,628 638.768,071	14.626	45	527.968,628 638.768,071	46	527.980,534 638.788,349	23.515
46	527.980,534 638.788,349	47	527.981,081 638.789,209	1.019	47	527.981,081 638.789,209	48	527.992,333 638.806,914	20.978	48	527.992,333 638.806,914	49	528.002,674 638.824,893	20.741
49	528.002,674 638.824,893	50	528.014,336 638.844,505	22.817	50	528.014,336 638.844,505	51	528.025,847 638.862,903	21.702	51	528.025,847 638.862,903	52	528.035,353 638.878,533	18.294
52	528.035,353 638.878,533	53	528.044,75 638.892,48	16.817	53	528.044,75 638.892,48	54	528.047,764 638.892,562	3.015	54	528.047,764 638.892,562	55	528.052,905 638.900,401	9.374
55	528.052,905 638.900,401	56	528.056,549 638.911,094	11.297	56	528.056,549 638.911,094	57	528.065,136 638.935,539	25.909	57	528.065,136 638.935,539	58	528.088,967 638.932,62	24.009
58	528.088,967 638.932,62	59	528.104,778 638.930,813	15.914	59	528.104,778 638.930,813	60	528.126,387 638.929,002	21.685	60	528.126,387 638.929,002	61	528.139,254 638.929,782	12.891
61	528.139,254 638.929,782	62	528.138,139 638.936,645	6.953	62	528.138,139 638.936,645	63	528.134,95 638.949,358	13.107	63	528.134,95 638.949,358	64	528.132,333 638.958,84	9.837
64	528.132,333 638.958,84	65	528.129,244 638.972,934	14.429	65	528.129,244 638.972,934	66	528.125,838 638.987,76	15.212	66	528.125,838 638.987,76	67	528.122,479 638.998,944	11.678
67	528.122,479 638.998,944	1	528.118,887 639.006,733	8.577										

** Lungimile segmentelor sunt determinate în planul de proiecție Stereo 70 și sunt rotunjite la 1 milimetru.

*** Distanța dintre puncte este formată din segmente cumulate ce sunt mai mici decât valoarea 1 milimetru.

**DATE DESPRE IMOBILUL NR. 840**

Oficiul de Cadastru și Publicitate Imobiliară SUCEAVA
Biroul de Cadastru și Publicitate Imobiliară Vatra Dornei

A. Partea I. Descrierea imobilului

TEREN Necunoscut

Adresa: Loc. Panaci, Jud. Suceava

Nr. Crt	Nr cadastral Nr. topografic	Suprafața* (mp)	Observații / Referințe
A1	34419	15.422	Sector cadastral:17 Teren imprejmuit;

B. Partea II. Proprietari și acte

Inscrieri privitoare la dreptul de proprietate și alte drepturi reale		Referințe
840 / 31/01/2024		
Act Normativ nr. 7, din 13/03/1996 emis de PARLAMENTUL ROMANIEI;		
B1	Intabulare, drept de PROPRIETATE, dobandit prin Lege, cota actuala 1/1 1) NEIDENTIFICAT NEIDENTIFICAT	A1
17657 / 24/10/2023		
Act Administrativ nr. adeverinta nr. 1817, din 04/04/2023 emis de Primaria Panaci (act notarial nr declaratie nr. 713 din 07.04.2023, emis de NP Rey Oltica Veronica, proces verbal de vecinatate);		
B2	se noteaza posesia 1) HLIHOR ANIȘOARA, bun propriu	A1

C. Partea III. SARCINI .

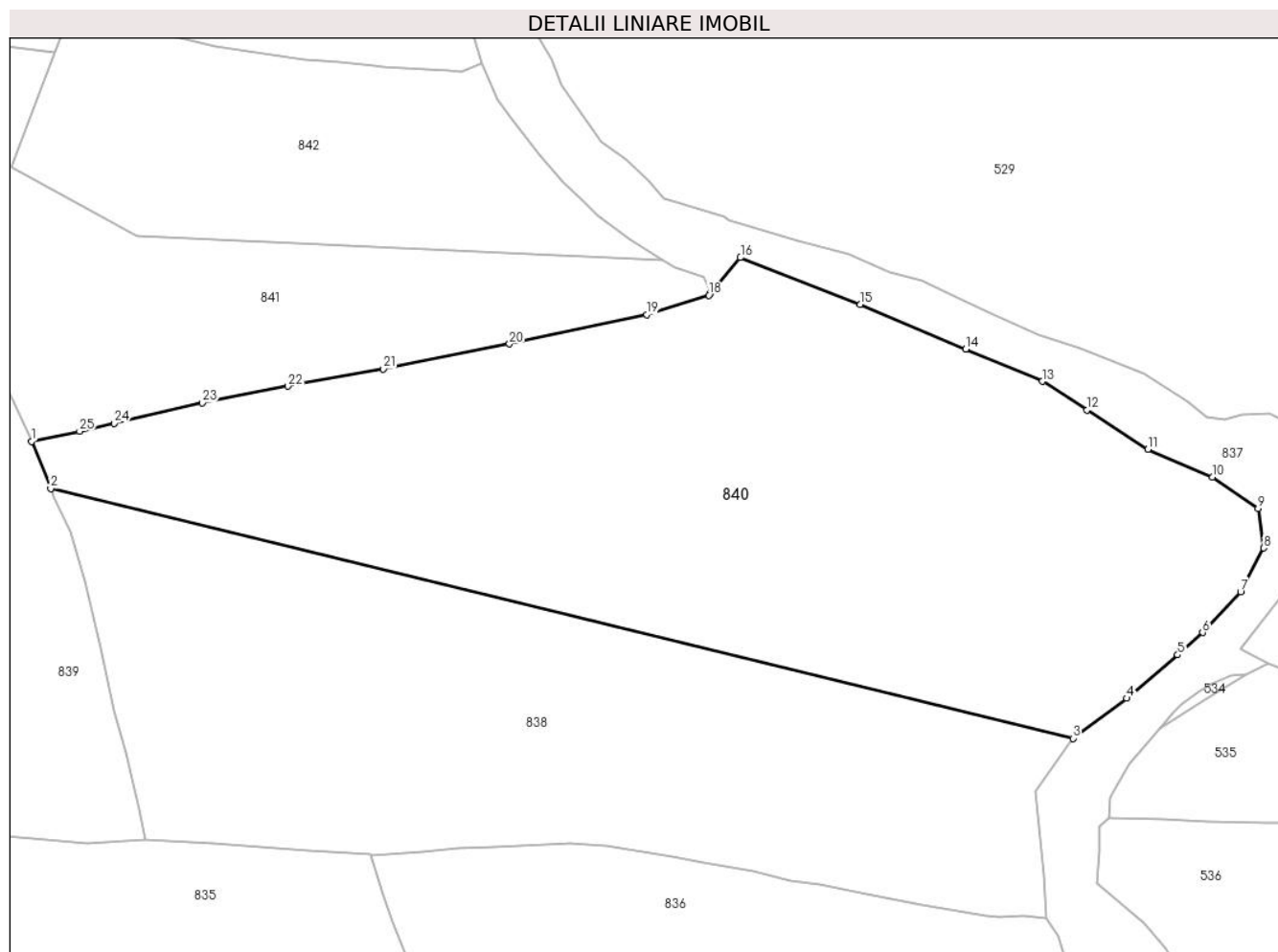
Inscrieri privind dezmembramintele dreptului de proprietate, drepturi reale de garanție și sarcini	Referințe
NU SUNT	

Anexa Nr. 1 La Partea I

Teren

Nr cadastral	Suprafața (mp)*	Observații / Referințe
34419	15.422	

* Suprafața este determinată în planul de proiecție Stereo 70.



Date referitoare la teren

Crt	Categorie folosință	Intravilan	Suprafața (mp)	Tarla	Parcelă	Nr. topo	Observații / Referințe
1	faneata	DA	3	-	-	-	
2	faneata	NU	15.419	-	-	-	

Lungime Segmente

1) Valorile lungimilor segmentelor sunt obținute din proiecție în plan.

Punct început	X / Y	Punct sfârșit	X / Y	Lungime segment (** (m))
1	528.113,867 639.019,126	2	528.118,136 639.008,588	11.37
3	528.347,539 638.952,559	4	528.359,599 638.961,555	15.046
5	528.371,043 638.971,277	6	528.376,675 638.976,28	7.533
7	528.385,165 638.985,452	8	528.390,359 638.995,245	11.085

Punct început	X / Y	Punct sfârșit	X / Y	Lungime segment (** (m))
2	528.118,136 639.008,588	3	528.347,539 638.952,559	236.146
4	528.359,599 638.961,555	5	528.371,043 638.971,277	15.016
6	528.376,675 638.976,28	7	528.385,165 638.985,452	12.498
8	528.390,359 638.995,245	9	528.389,083 639.004,097	8.943

Punct început	X / Y	Punct sfârșit	X / Y	Lungime segment (** (m)
9	528.389,083 639.004,097	10	528.378,915 639.011,182	12.393
11	528.364,385 639.017,338	12	528.350,712 639.026,179	16.282
13	528.340,64 639.032,61	14	528.323,502 639.039,874	18.614
15	528.299,848 639.049,88	16	528.272,944 639.060,351	28.87
17	528.266,277 639.052,413	18	528.265,853 639.051,908	0.659
19	528.251,931 639.047,58	20	528.221,072 639.040,99	31.555
21	528.192,817 639.035,392	22	528.171,374 639.031,539	21.786
23	528.152,154 639.027,772	24	528.132,356 639.023,194	20.32
25	528.124,639 639.021,427	1	528.113,867 639.019,126	11.015

Punct început	X / Y	Punct sfârșit	X / Y	Lungime segment (** (m)
10	528.378,915 639.011,182	11	528.364,385 639.017,338	15.78
12	528.350,712 639.026,179	13	528.340,64 639.032,61	11.95
14	528.323,502 639.039,874	15	528.299,848 639.049,88	25.683
16	528.272,944 639.060,351	17	528.266,277 639.052,413	10.366
18	528.265,853 639.051,908	19	528.251,931 639.047,58	14.579
20	528.221,072 639.040,99	21	528.192,817 639.035,392	28.804
22	528.171,374 639.031,539	23	528.152,154 639.027,772	19.586
24	528.132,356 639.023,194	25	528.124,639 639.021,427	7.917

** Lungimile segmentelor sunt determinate în planul de proiecție Stereo 70 și sunt rotunjite la 1 milimetru.

*** Distanța dintre puncte este formată din segmente cumulate ce sunt mai mici decât valoarea 1 milimetru.

**DATE DESPRE IMOBILUL NR. 841**

Oficiul de Cadastru și Publicitate Imobiliară SUCEAVA
Biroul de Cadastru și Publicitate Imobiliară Vatra Dornei

A. Partea I. Descrierea imobilului

TEREN Necunoscut

Adresa: Loc. Panaci, Jud. Suceava

Nr. Crt	Nr cadastral Nr. topografic	Suprafața* (mp)	Observații / Referințe
A1		7.456	Sector cadastral:17 Teren imprejmuit;

Construcții

Crt	Nr cadastral Nr. topografic	Adresa	Observații / Referințe
A1.1		Loc. Panaci, Jud. Suceava	Nr. niveluri:1; S. construita la sol:46 mp; Locuinta
A1.2		Loc. Panaci, Jud. Suceava	Nr. niveluri:1; S. construita la sol:46 mp; Anexa

B. Partea II. Proprietari și acte

Inscrieri privitoare la dreptul de proprietate și alte drepturi reale		Referințe
841 / 31/01/2024		
Act Normativ nr. 7, din 13/03/1996 emis de PARLAMENTUL ROMANIEI;		
B1	Intabulare, drept de PROPRIETATE, dobandit prin Lege, cota actuala 1/1 1) NEIDENTIFICAT NEIDENTIFICAT	A1
Act Administrativ nr. 6805, din 06/12/2023 emis de Primaria Comunei Panaci;		
B2	Se noteaza posesia factica in favoarea lui 1) APETRII IOAN	A1
Act Administrativ nr. 431, din 25/01/2024 emis de PRIMARIA COMUNEI PANACI;		
B3	Intabulare, drept de PROPRIETATE, dobandit prin Lege, cota actuala 1/1 1) APETRII IOAN	A1.1, A1.2

C. Partea III. SARCINI .

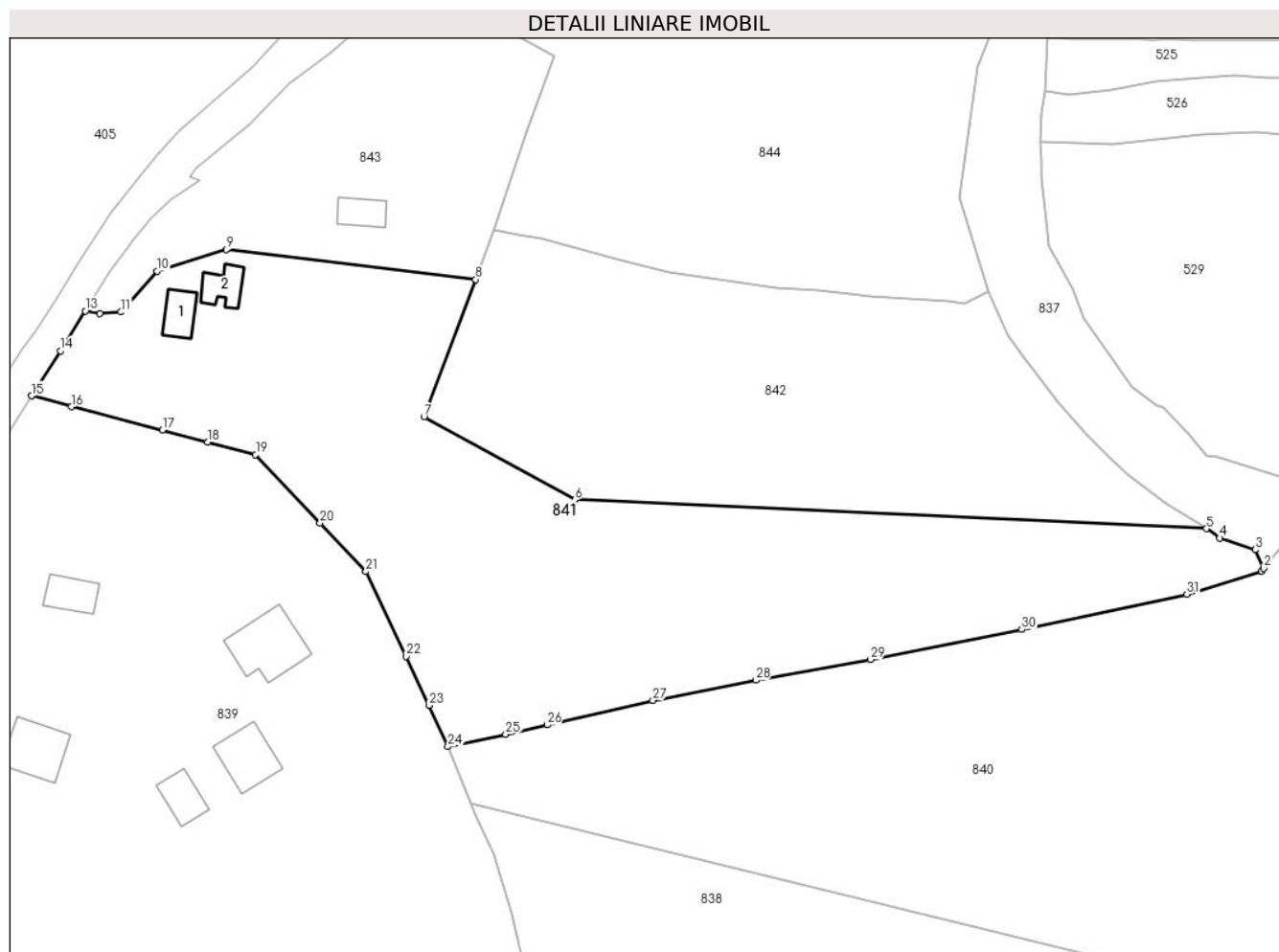
Inscrieri privind dezmembramintele dreptului de proprietate, drepturi reale de garanție și sarcini	Referințe
NU SUNT	

Anexa Nr. 1 La Partea I

Teren

Nr cadastral	Suprafața (mp)*	Observații / Referințe
	7.456	

* Suprafața este determinată în planul de proiecție Stereo 70.



Date referitoare la teren

Crt	Categorie folosință	Intravilan	Suprafața (mp)	Tarla	Parcelă	Nr. topo	Observații / Referințe
1	curți constructii	DA	400	-	-	-	
2	faneata	DA	4.175	-	-	-	
3	faneata	NU	2.881	-	-	-	

Date referitoare la construcții

Crt	Număr	Destinație construcție	Supraf. (mp)	Situație juridică	Observații / Referințe
A1.1		construcții de locuințe	46	Cu acte	Nr. niveluri:1; S. construita la sol:46 mp; Locuinta
A1.2		construcții anexa	46	Cu acte	Nr. niveluri:1; S. construita la sol:46 mp; Anexa

Lungime Segmente

1) Valorile lungimilor segmentelor sunt obținute din proiecție în plan.

Punct început	X / Y	Punct sfârșit	X / Y	Lungime segment (** (m)
1	528.265,853 639.051,908	2	528.266,277 639.052,413	0.659

Punct început	X / Y	Punct sfârșit	X / Y	Lungime segment (** (m)
2	528.266,277 639.052,413	3	528.264,647 639.055,885	3.836

Punct început	X / Y	Punct sfârșit	X / Y	Lungime segment (** (m))
3	528.264,647 639.055,885	4	528.258,091 639.058,082	6.914
5	528.255,567 639.059,831	6	528.137,534 639.065,243	118.157
7	528.109,386 639.080,704	8	528.119,013 639.106,356	27.399
9	528.072,466 639.111,975	10	528.059,499 639.107,929	13.584
11	528.052,742 639.100,279	12	528.048,794 639.100,014	3.957
13	528.046,111 639.100,446	14	528.041,448 639.093,013	8.775
15	528.036,06 639.084,625	16	528.043,536 639.082,582	7.75
17	528.060,479 639.078,222	18	528.068,951 639.076,027	8.752
19	528.077,918 639.073,635	20	528.089,976 639.060,896	17.541
21	528.098,541 639.051,809	22	528.106,046 639.035,969	17.528
23	528.110,342 639.026,831	24	528.113,867 639.019,126	8.473
25	528.124,639 639.021,427	26	528.132,356 639.023,194	7.917
27	528.152,154 639.027,772	28	528.171,374 639.031,539	19.586
29	528.192,817 639.035,392	30	528.221,072 639.040,99	28.804
31	528.251,931 639.047,58	1	528.265,853 639.051,908	14.579

Punct început	X / Y	Punct sfârșit	X / Y	Lungime segment (** (m))
4	528.258,091 639.058,082	5	528.255,567 639.059,831	3.071
6	528.137,534 639.065,243	7	528.109,386 639.080,704	32.115
8	528.119,013 639.106,356	9	528.072,466 639.111,975	46.885
10	528.059,499 639.107,929	11	528.052,742 639.100,279	10.207
12	528.048,794 639.100,014	13	528.046,111 639.100,446	2.718
14	528.041,448 639.093,013	15	528.036,06 639.084,625	9.969
16	528.043,536 639.082,582	17	528.060,479 639.078,222	17.495
18	528.068,951 639.076,027	19	528.077,918 639.073,635	9.281
20	528.089,976 639.060,896	21	528.098,541 639.051,809	12.487
22	528.106,046 639.035,969	23	528.110,342 639.026,831	10.097
24	528.113,867 639.019,126	25	528.124,639 639.021,427	11.015
26	528.132,356 639.023,194	27	528.152,154 639.027,772	20.32
28	528.171,374 639.031,539	29	528.192,817 639.035,392	21.786
30	528.221,072 639.040,99	31	528.251,931 639.047,58	31.555

** Lungimile segmentelor sunt determinate în planul de proiecție Stereo 70 și sunt rotunjite la 1 milimetru.

*** Distanța dintre puncte este formată din segmente cumulate ce sunt mai mici decât valoarea 1 milimetru.

**DATE DESPRE IMOBILUL NR. 842**

Oficiul de Cadastru și Publicitate Imobiliară SUCEAVA
Biroul de Cadastru și Publicitate Imobiliară Vatra Dornei

A. Partea I. Descrierea imobilului

TEREN Necunoscut

Adresa: Loc. Panaci, Jud. Suceava

Nr. Crt	Nr cadastral Nr. topografic	Suprafața* (mp)	Observații / Referințe
A1		4.876	Sector cadastral:17 Teren imprejmuit;

B. Partea II. Proprietari și acte

Inscrieri privitoare la dreptul de proprietate și alte drepturi reale		Referințe
842 / 31/01/2024		
Act Normativ nr. 7, din 13/03/1996 emis de PARLAMENTUL ROMANIEI;		
B1	Intabulare, drept de PROPRIETATE, dobandit prin Lege, cota actuala 1/1 1) NEIDENTIFICAT NEIDENTIFICAT	A1
Act Administrativ nr. 6806, din 06/12/2023 emis de Primaria Comunei Panaci;		
B2	Se noteaza posesia factica in favoarea lui 1) APETRII PETRU	A1

C. Partea III. SARCINI .

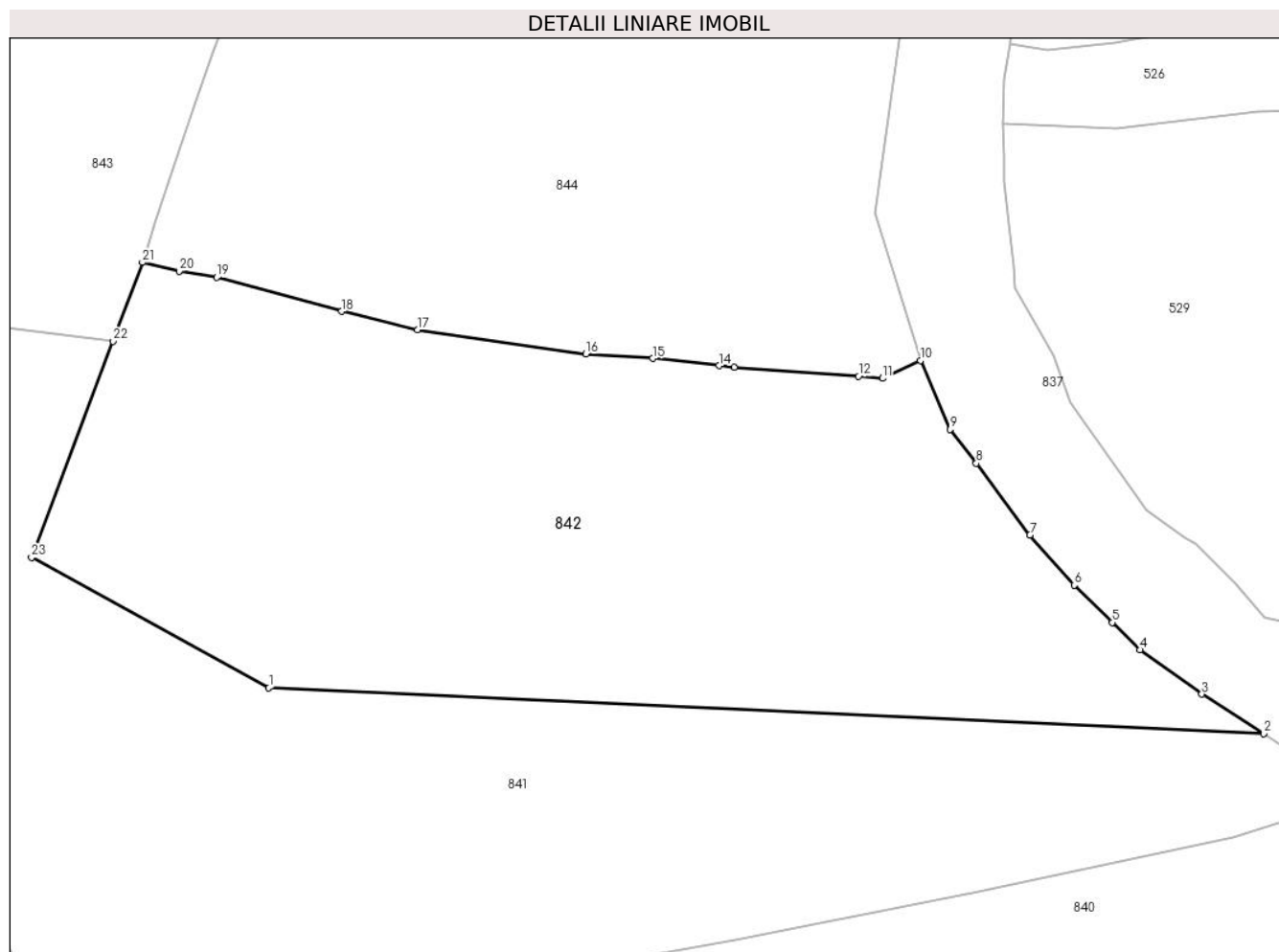
Inscrieri privind dezmembramintele dreptului de proprietate, drepturi reale de garanție și sarcini	Referințe
NU SUNT	

Anexa Nr. 1 La Partea I

Teren

Nr cadastral	Suprafața (mp)*	Observații / Referințe
	4.876	

* Suprafața este determinată în planul de proiecție Stereo 70.



Date referitoare la teren

Crt	Categorie folosință	Intravilan	Suprafața (mp)	Tarla	Parcelă	Nr. topo	Observații / Referințe
1	faneata	DA	1.335	-	-	-	
2	faneata	NU	3.541	-	-	-	

Lungime Segmente

1) Valorile lungimilor segmentelor sunt obținute din proiecție în plan.

Punct început	X / Y	Punct sfârșit	X / Y	Lungime segment (** (m))
1	528.137,534 639.065,243	2	528.255,567 639.059,831	118.157
3	528.248,224 639.064,515	4	528.240,893 639.069,76	9.014
5	528.237,576 639.073,007	6	528.233,067 639.077,421	6.31
7	528.227,824 639.083,368	8	528.221,469 639.091,867	10.612

Punct început	X / Y	Punct sfârșit	X / Y	Lungime segment (** (m))
2	528.255,567 639.059,831	3	528.248,224 639.064,515	8.71
4	528.240,893 639.069,76	5	528.237,576 639.073,007	4.642
6	528.233,067 639.077,421	7	528.227,824 639.083,368	7.928
8	528.221,469 639.091,867	9	528.218,372 639.095,906	5.09

Punct început	X / Y	Punct sfârșit	X / Y	Lungime segment (** (m)
9	528.218,372 639.095,906	10	528.214,841 639.104,062	8.888
11	528.210,339 639.101,954	12	528.207,502 639.102,193	2.847
13	528.192,748 639.103,239	14	528.190,941 639.103,454	1.82
15	528.183,087 639.104,315	16	528.175,152 639.104,82	7.951
17	528.155,164 639.107,707	18	528.146,165 639.109,879	9.257
19	528.131,331 639.113,918	20	528.126,908 639.114,664	4.485
21	528.122,517 639.115,691	22	528.119,013 639.106,356	9.971
23	528.109,386 639.080,704	1	528.137,534 639.065,243	32.115

Punct început	X / Y	Punct sfârșit	X / Y	Lungime segment (** (m)
10	528.214,841 639.104,062	11	528.210,339 639.101,954	4.971
12	528.207,502 639.102,193	13	528.192,748 639.103,239	14.791
14	528.190,941 639.103,454	15	528.183,087 639.104,315	7.901
16	528.175,152 639.104,82	17	528.155,164 639.107,707	20.195
18	528.146,165 639.109,879	19	528.131,331 639.113,918	15.374
20	528.126,908 639.114,664	21	528.122,517 639.115,691	4.51
22	528.119,013 639.106,356	23	528.109,386 639.080,704	27.399

** Lungimile segmentelor sunt determinate în planul de proiecție Stereo 70 și sunt rotunjite la 1 milimetru.

*** Distanța dintre puncte este formată din segmente cumulate ce sunt mai mici decât valoarea 1 milimetru.

**DATE DESPRE IMOBILUL NR. 843**

Oficiul de Cadastru și Publicitate Imobiliară SUCEAVA
Biroul de Cadastru și Publicitate Imobiliară Vatra Dornei

A. Partea I. Descrierea imobilului

TEREN Intravilan

Adresa: Loc. Panaci, Jud. Suceava

Nr. Crt	Nr cadastral Nr. topografic	Suprafața* (mp)	Observații / Referințe
A1		2.580	Sector cadastral:17 Teren imprejmuit;

Construcții

Crt	Nr cadastral Nr. topografic	Adresa	Observații / Referințe
A1.1		Loc. Panaci, Jud. Suceava	Nr. niveluri:1; S. construita la sol:45 mp; Anexa

B. Partea II. Proprietari și acte

Inscrieri privitoare la dreptul de proprietate și alte drepturi reale		Referințe
843 / 31/01/2024		
Act Normativ nr. 7, din 13/03/1996 emis de PARLAMENTUL ROMANIEI;		
B1	Intabulare, drept de PROPRIETATE, dobandit prin Lege, cota actuala 1/1 1) NEIDENTIFICAT NEIDENTIFICAT	A1
Act Administrativ nr. 6807, din 06/12/2023 emis de Primaria Comunei Panaci;		
B2	Se noteaza posesia factica in favoarea lui 1) APETRII ALEXANDRU	A1
Act Administrativ nr. 431, din 25/01/2024 emis de PRIMARIA COMUNEI PANACI;		
B3	Intabulare, drept de PROPRIETATE, dobandit prin Lege, cota actuala 1/1 1) APETRII ALEXANDRU	A1.1

C. Partea III. SARCINI .

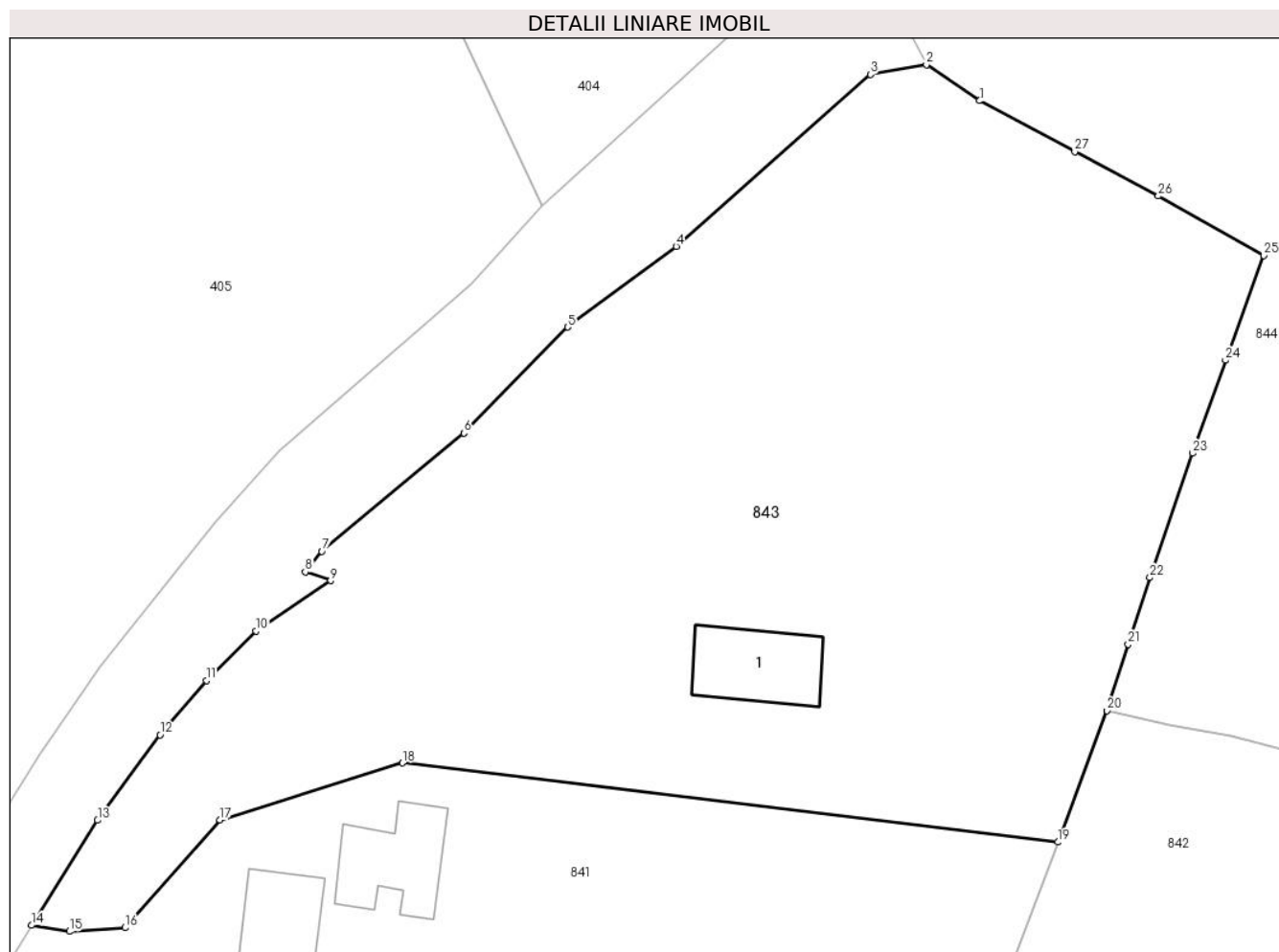
Inscrieri privind dezmembramintele dreptului de proprietate, drepturi reale de garanție și sarcini	Referințe
NU SUNT	

Anexa Nr. 1 La Partea I

Teren

Nr cadastral	Suprafața (mp)*	Observații / Referințe
	2.580	

* Suprafața este determinată în planul de proiecție Stereo 70.



Date referitoare la teren

Crt	Categorie folosință	Intravilan	Suprafața (mp)	Tarla	Parcelă	Nr. topo	Observații / Referințe
1	curți constructii	DA	50	-	-	-	
2	faneata	DA	2.530	-	-	-	

Date referitoare la construcții

Crt	Număr	Destinație construcție	Supraf. (mp)	Situație juridică	Observații / Referințe
A1.1		construcții anexa	45	Cu acte	Nr. niveluri:1; S. construita la sol:45 mp; Anexa

Lungime Segmente

1) Valorile lungimilor segmentelor sunt obținute din proiecție în plan.

Punct început	X / Y	Punct sfârșit	X / Y	Lungime segment (** (m)
1	528.113,468 639.158,989	2	528.109,682 639.161,555	4.574
3	528.105,691 639.160,859	4	528.091,903 639.148,655	18.413
5	528.084,194 639.142,926	6	528.076,825 639.135,396	10.536

Punct început	X / Y	Punct sfârșit	X / Y	Lungime segment (** (m)
2	528.109,682 639.161,555	3	528.105,691 639.160,859	4.051
4	528.091,903 639.148,655	5	528.084,194 639.142,926	9.605
6	528.076,825 639.135,396	7	528.066,738 639.127,007	13.12

Punct început	X / Y	Punct sfârșit	X / Y	Lungime segment (** (m)
7	528.066,738 639.127,007	8	528.065,552 639.125,536	1.89
9	528.067,351 639.124,926	10	528.062,063 639.121,342	6.388
11	528.058,519 639.117,827	12	528.055,245 639.113,966	5.062
13	528.050,794 639.107,91	14	528.046,111 639.100,446	8.811
15	528.048,794 639.100,014	16	528.052,742 639.100,279	3.957
17	528.059,499 639.107,929	18	528.072,466 639.111,975	13.584
19	528.119,013 639.106,356	20	528.122,517 639.115,691	9.971
21	528.124,008 639.120,407	22	528.125,551 639.125,139	4.977
23	528.128,583 639.133,966	24	528.130,934 639.140,557	6.998
25	528.133,644 639.148,007	26	528.126,16 639.152,224	8.59
27	528.120,219 639.155,381	1	528.113,468 639.158,989	7.655

Punct început	X / Y	Punct sfârșit	X / Y	Lungime segment (** (m)
8	528.065,552 639.125,536	9	528.067,351 639.124,926	1.9
10	528.062,063 639.121,342	11	528.058,519 639.117,827	4.992
12	528.055,245 639.113,966	13	528.050,794 639.107,91	7.516
14	528.046,111 639.100,446	15	528.048,794 639.100,014	2.718
16	528.052,742 639.100,279	17	528.059,499 639.107,929	10.207
18	528.072,466 639.111,975	19	528.119,013 639.106,356	46.885
20	528.122,517 639.115,691	21	528.124,008 639.120,407	4.946
22	528.125,551 639.125,139	23	528.128,583 639.133,966	9.333
24	528.130,934 639.140,557	25	528.133,644 639.148,007	7.928
26	528.126,16 639.152,224	27	528.120,219 639.155,381	6.728

** Lungimile segmentelor sunt determinate în planul de proiecție Stereo 70 și sunt rotunjite la 1 milimetru.

*** Distanța dintre puncte este formată din segmente cumulate ce sunt mai mici decât valoarea 1 milimetru.



DATE DESPRE IMOBILUL NR. 844

Oficiul de Cadastru și Publicitate Imobiliară SUCEAVA
Biroul de Cadastru și Publicitate Imobiliară Vatra Dornei

A. Partea I. Descrierea imobilului

TEREN Necunoscut

Adresa: Loc. Panaci, Jud. Suceava

Nr. Crt	Nr cadastral Nr. topografic	Suprafața* (mp)	Observații / Referințe
A1	34383	12.805	Sector cadastral:17 Teren imprejmuit;

Construcții

Crt	Nr cadastral Nr. topografic	Adresa	Observații / Referințe
A1.1	34383-C1	Loc. Panaci, Jud. Suceava	Nr. niveluri:2; S. construita la sol:61 mp; casă de lemn, din anul 1973, fără Certificat de performanță energetică și fără lift.
A1.2	34383-C2	Loc. Panaci, Jud. Suceava	Nr. niveluri:2; S. construita la sol:108 mp; casa P+M, din lemn, edificata in anul 1996, fara lift si fara CPE
A1.3	34383-C3	Loc. Panaci, Jud. Suceava	Nr. niveluri:1; S. construita la sol:46 mp; bucatarie de vara, din lemn, edificata in anul 1998, fara lift si fara CPE
A1.4	34383-C4	Loc. Panaci, Jud. Suceava	Nr. niveluri:1; S. construita la sol:53 mp; garaj, din lemn, edificata in anul 2000, fara lift si fara CPE
A1.6	34383-C6	Loc. Panaci, Jud. Suceava	Nr. niveluri:1; S. construita la sol:14 mp; constructie anexa, din lemn, edificata in anul 1980, fara lift si fara CPE
A1.7	34383-C7	Loc. Panaci, Jud. Suceava	Nr. niveluri:1; S. construita la sol:93 mp; hala, din lemn, edificata in anul 1998, fara lift si fara CPE
A1.8	34383-C8	Loc. Panaci, Jud. Suceava	Nr. niveluri:1; S. construita la sol:82 mp; grajd, din lemn, edificata in anul 1999, fara lift si fara CPE

B. Partea II. Proprietari și acte

Inscrieri privitoare la dreptul de proprietate și alte drepturi reale		Referințe
20397 / 12/12/2023		
Act Notarial nr. 152, din 15/12/2016 emis de Rotaru RAUL- GABRIEL;		
B2	Intabulare, drept de PROPRIETATE, dobandit prin Succesiune, cota actuala 1/1, cota initiala 1/1 1) APETRII CONSTANTIN-IULIAN <i>OBSERVATII: pozitie transcrisa din CF 30571/Panaci, inscrisa prin incheierea nr. 14721 din 15/12/2016;</i>	A1.1
Act Notarial nr. 317, din 12/12/2000 emis de BNP Niculina Vasiliuț (certificat de moștenitor nr.16 și 17 din 12.12.2000 emis de BNP Niculina Vasiliuț, autorizațiile de construire nr.25/1545 din 24.07.1970 și nr.1 din 28.02.1996 emise de Consiliul local al comunei Panaci, act de vânzare nr.49 din 27.02.1926 autentificat la JUdecătoria Mixtă Vatra Dornei);		
B3	Intabulare, drept de PROPRIETATE, dobandit prin Iesire Din Indiviziune, cota actuala 1/1, cota initiala 1/1 1) APETRII CONSTANTIN IULIAN <i>OBSERVATII: pozitie transcrisa din CF 30572/Panaci, inscrisa prin incheierea nr. 7 din 10/01/2001; (provenita din conversia CF 33)</i>	A1.2
Act Administrativ nr. 4440, din 14/09/2016 emis de Comuna Panaci;		
B4	Intabulare, drept de PROPRIETATE, dobandit prin Construire, cota actuala 1/1, cota initiala 1/1 1) APETRII CONSTANTIN-IULIAN <i>OBSERVATII: pozitie transcrisa din CF 30572/Panaci, inscrisa prin incheierea nr. 11079 din 23/09/2016;</i>	A1.3, A1.4, A1.6, A1.7, A1.8
Act Notarial nr. 17, din 12/12/2000 emis de BNP Niculina Vasiliuț;		
B5	Intabulare, drept de PROPRIETATE, dobandit prin Succesiune, cota actuala 18528/51220, cota initiala 18528/51220 1) APETRII CONSTANTIN-IULIAN <i>OBSERVATII: pozitie transcrisa din CF 32415/Panaci, inscrisa prin incheierea nr. 11078 din 23/09/2016;</i>	A1
Act Notarial nr. 152, din 15/12/2016 emis de Rotaru RAUL- GABRIEL;		
B6	Intabulare, drept de PROPRIETATE, dobandit prin Succesiune, cota actuala 6176/51220, cota initiala 6176/51220 1) APETRII CONSTANTIN-IULIAN <i>OBSERVATII: pozitie transcrisa din CF 32415/Panaci, inscrisa prin incheierea nr. 14722 din 15/12/2016;</i>	A1
B7	Intabulare, drept de PROPRIETATE, dobandit prin Succesiune, cota	A1

Inscrieri privitoare la dreptul de proprietate și alte drepturi reale		Referințe
B7	actuala 99/12805, cota initiala 99/12805	A1
	1) APETRII CONSTANTIN-IULIAN <i>OBSERVATII: pozitie transcrisa din CF 30571/Panaci, inscrisa prin incheierea nr. 14721 din 15/12/2016;</i>	
B8	Intabulare, drept de PROPRIETATE, dobandit prin Succesiune, cota actuala 6530/12805, cota initiala 6530/12805	A1
	1) APETRII CONSTANTIN-IULIAN <i>OBSERVATII: pozitie transcrisa din CF 30571/Panaci, inscrisa prin incheierea nr. 14721 din 15/12/2016;</i>	

C. Partea III. SARCINI .

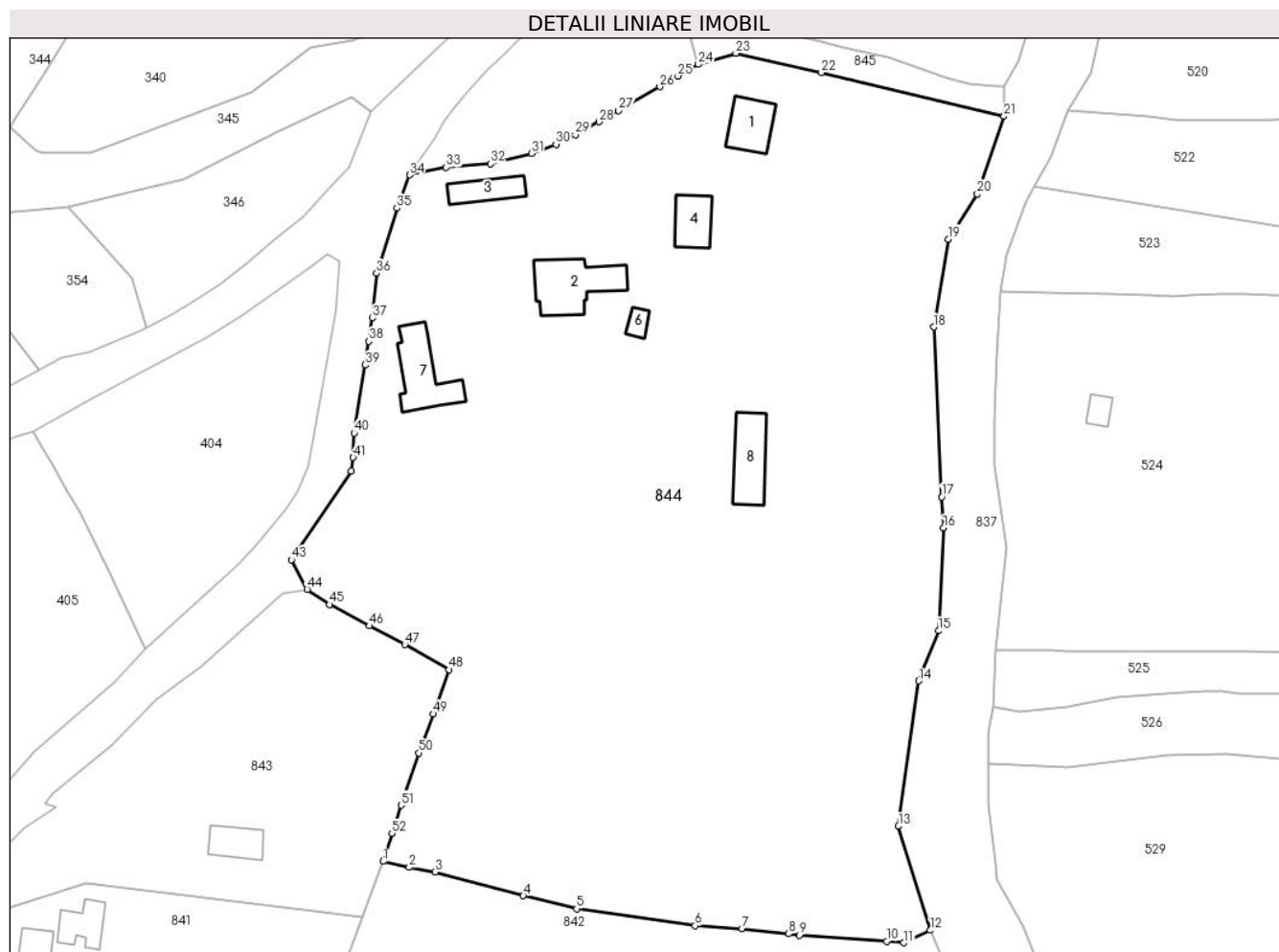
Inscrieri privind dezmembramintele dreptului de proprietate, drepturi reale de garanție și sarcini	Referințe
NU SUNT	

Anexa Nr. 1 La Partea I

Teren

Nr cadastral	Suprafața (mp)*	Observații / Referințe
34383	12.805	

* Suprafața este determinată în planul de proiecție Stereo 70.



Date referitoare la teren

Crt	Categorie folosință	Intravilan	Suprafața (mp)	Tarla	Parcelă	Nr. topo	Observații / Referințe
1	curți constructii	DA	99	-	-	-	
2	curți constructii	DA	742	-	-	-	
3	faneata	DA	10.350	-	-	-	
4	faneata	NU	1.614	-	-	-	

Date referitoare la construcții

Crt	Număr	Destinație construcție	Supraf. (mp)	Situație juridică	Observații / Referințe
A1.1	34383-C1	construcții de locuințe	61	Cu acte	Nr. niveluri:2; S. construită la sol:61 mp; casă de lemn, din anul 1973, fără Certificat de performanță energetică și fără lift.
A1.2	34383-C2	construcții de locuințe	108	Cu acte	Nr. niveluri:2; S. construită la sol:108 mp; casa P+M, din lemn, edificată în anul 1996, fără lift și fără CPE
A1.3	34383-C3	construcții anexa	46	Cu acte	Nr. niveluri:1; S. construită la sol:46 mp; bucatărie de vara, din lemn, edificată în anul 1998, fără lift și fără CPE
A1.4	34383-C4	construcții anexa	53	Cu acte	Nr. niveluri:1; S. construită la sol:53 mp; garaj, din lemn, edificată în anul 2000, fără lift și fără CPE
A1.6	34383-C6	construcții anexa	14	Cu acte	Nr. niveluri:1; S. construită la sol:14 mp; construcție anexa, din lemn, edificată în anul 1980, fără lift și fără CPE

Crt	Număr	Destinație construcție	Supraf. (mp)	Situație juridică	Observații / Referințe
A1.7	34383-C7	construcții anexa	93	Cu acte	Nr. niveluri:1; S. construită la sol:93 mp; hala, din lemn, edificată în anul 1998, fara lift si fara CPE
A1.8	34383-C8	construcții anexa	82	Cu acte	Nr. niveluri:1; S. construită la sol:82 mp; grajd, din lemn, edificată în anul 1999, fara lift si fara CPE

Lungime Segmente

1) Valorile lungimilor segmentelor sunt obținute din proiecție în plan.

Punct început	X / Y	Punct sfârșit	X / Y	Lungime segment	Punct început	X / Y	Punct sfârșit	X / Y	Lungime segment	Punct început	X / Y	Punct sfârșit	X / Y	Lungime segment
1	528.122,517 639.115,691	2	528.126,908 639.114,664	4.51	2	528.126,908 639.114,664	3	528.131,331 639.113,918	4.485	3	528.131,331 639.113,918	4	528.146,165 639.109,879	15.374
4	528.146,165 639.109,879	5	528.155,164 639.107,707	9.257	5	528.155,164 639.107,707	6	528.175,152 639.104,82	20.195	6	528.175,152 639.104,82	7	528.183,087 639.104,315	7.951
7	528.183,087 639.104,315	8	528.190,941 639.103,454	7.901	8	528.190,941 639.103,454	9	528.192,748 639.103,239	1.82	9	528.192,748 639.103,239	10	528.207,502 639.102,193	14.791
10	528.207,502 639.102,193	11	528.210,339 639.101,954	2.847	11	528.210,339 639.101,954	12	528.214,841 639.104,062	4.971	12	528.214,841 639.104,062	13	528.209,463 639.121,59	18.334
13	528.209,463 639.121,59	14	528.212,901 639.146,123	24.773	14	528.212,901 639.146,123	15	528.216,228 639.154,547	9.057	15	528.216,228 639.154,547	16	528.217,066 639.171,896	17.369
16	528.217,066 639.171,896	17	528.216,769 639.177,132	5.244	17	528.216,769 639.177,132	18	528.215,41 639.205,758	28.658	18	528.215,41 639.205,758	19	528.217,863 639.220,604	15.047
19	528.217,863 639.220,604	20	528.222,787 639.228,189	9.043	20	528.222,787 639.228,189	21	528.227,248 639.241,287	13.837	21	528.227,248 639.241,287	22	528.196,463 639.248,642	31.651
22	528.196,463 639.248,642	23	528.182,016 639.251,924	14.815	23	528.182,016 639.251,924	24	528.175,68 639.250,05	6.607	24	528.175,68 639.250,05	25	528.172,26 639.248,07	3.952
25	528.172,26 639.248,07	26	528.169,21 639.246,26	3.547	26	528.169,21 639.246,26	27	528.162,22 639.242,25	8.059	27	528.162,22 639.242,25	28	528.158,92 639.240,37	3.798
28	528.158,92 639.240,37	29	528.154,96 639.238,17	4.53	29	528.154,96 639.238,17	30	528.151,7 639.236,57	3.631	30	528.151,7 639.236,57	31	528.147,57 639.235,01	4.415
31	528.147,57 639.235,01	32	528.140,6 639.233,29	7.179	32	528.140,6 639.233,29	33	528.133,15 639.232,66	7.477	33	528.133,15 639.232,66	34	528.126,991 639.231,413	6.284
34	528.126,991 639.231,413	35	528.124,863 639.225,802	6.001	35	528.124,863 639.225,802	36	528.121,412 639.214,811	11.52	36	528.121,412 639.214,811	37	528.120,685 639.207,278	7.568
37	528.120,685 639.207,278	38	528.120,116 639.203,377	3.942	38	528.120,116 639.203,377	39	528.119,429 639.199,366	4.069	39	528.119,429 639.199,366	40	528.117,644 639.187,881	11.623
40	528.117,644 639.187,881	41	528.117,453 639.183,761	4.124	41	528.117,453 639.183,761	42	528.117,102 639.181,509	2.279	42	528.117,102 639.181,509	43	528.107,049 639.166,53	18.04
43	528.107,049 639.166,53	44	528.109,682 639.161,555	5.629	44	528.109,682 639.161,555	45	528.113,468 639.158,989	4.574	45	528.113,468 639.158,989	46	528.120,219 639.155,381	7.655
46	528.120,219 639.155,381	47	528.126,16 639.152,224	6.728	47	528.126,16 639.152,224	48	528.133,644 639.148,007	8.59	48	528.133,644 639.148,007	49	528.130,934 639.140,557	7.928
49	528.130,934 639.140,557	50	528.128,583 639.133,966	6.998	50	528.128,583 639.133,966	51	528.125,551 639.125,139	9.333	51	528.125,551 639.125,139	52	528.124,008 639.120,407	4.977
52	528.124,008 639.120,407	1	528.122,517 639.115,691	4.946										

** Lungimile segmentelor sunt determinate în planul de proiecție Stereo 70 și sunt rotunjite la 1 milimetru.

*** Distanța dintre puncte este formată din segmente cumulate ce sunt mai mici decât valoarea 1 milimetru.

**DATE DESPRE IMOBILUL NR. 845**

Oficiul de Cadastru și Publicitate Imobiliară SUCEAVA
Biroul de Cadastru și Publicitate Imobiliară Vatra Dornei

A. Partea I. Descrierea imobilului

TEREN Intravilan

Adresa: Loc. Panaci, Jud. Suceava

Nr. Crt	Nr cadastral Nr. topografic	Suprafața* (mp)	Observații / Referințe
A1		263	Sector cadastral:17 Teren imprejmuit;

B. Partea II. Proprietari și acte

Inscrieri privitoare la dreptul de proprietate și alte drepturi reale		Referințe
845 / 31/01/2024		
Act Normativ nr. 7, din 13/03/1996 emis de PARLAMENTUL ROMANIEI;		
B1	Intabulare, drept de PROPRIETATE, dobandit prin Lege, cota actuala 1/1 1) NEIDENTIFICAT NEIDENTIFICAT	A1
Act Administrativ nr. 6823, din 06/12/2023 emis de Primaria Comunei Panaci;		
B2	Se noteaza posesia factica in favoarea lui 1) APETRII CONSTANTIN-IULIAN	A1

C. Partea III. SARCINI .

Inscrieri privind dezmembramintele dreptului de proprietate, drepturi reale de garanție și sarcini	Referințe
NU SUNT	

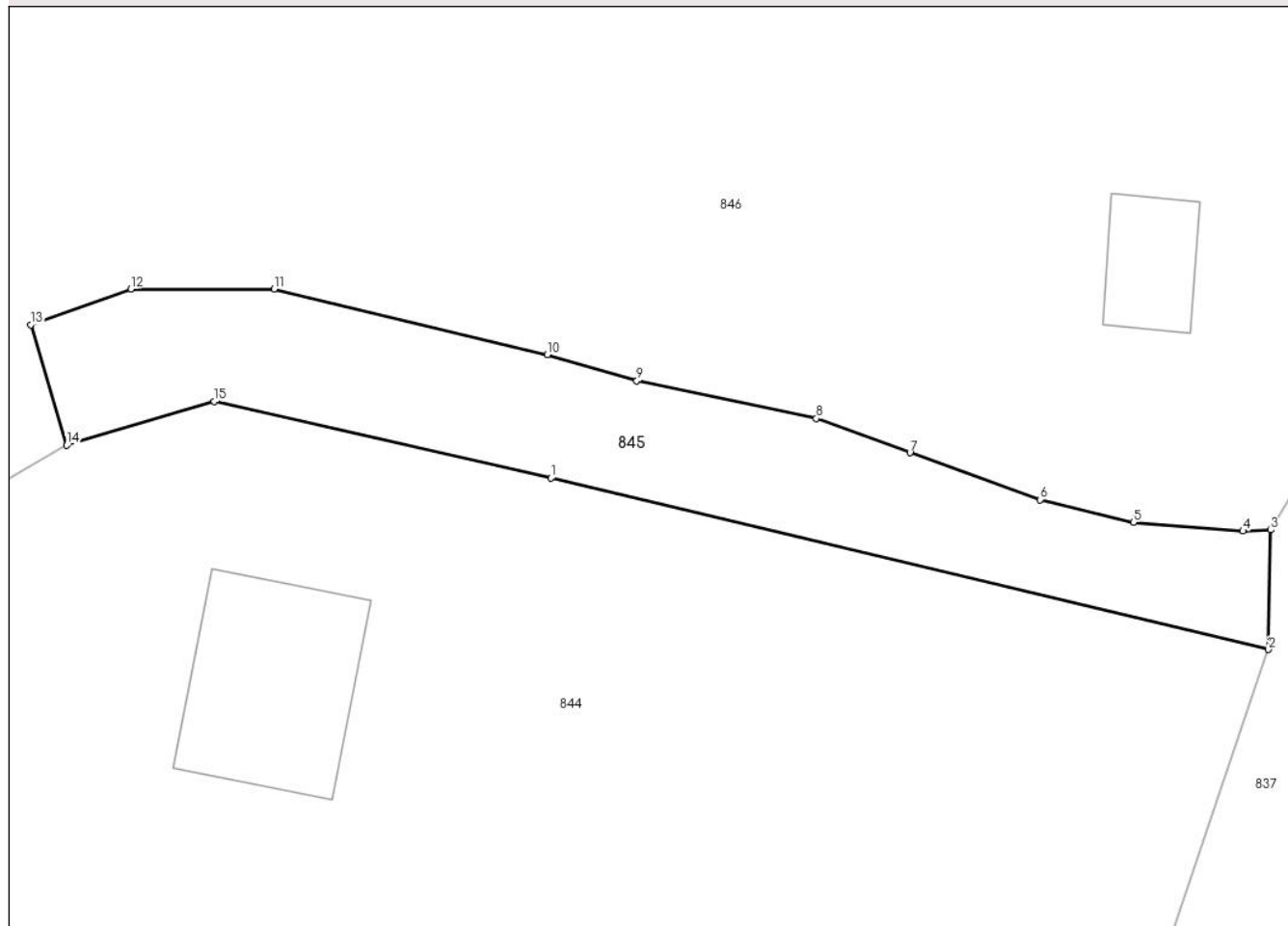
Anexa Nr. 1 La Partea I

Teren

Nr cadastral	Suprafața (mp)*	Observații / Referințe
	263	

* Suprafața este determinată în planul de proiecție Stereo 70.

DETALII LINIARE IMOBIL



Date referitoare la teren

Crt	Categorie folosință	Intra vilan	Suprafața (mp)	Tarla	Parcelă	Nr. topo	Observații / Referințe
1	neproductiv	DA	263	-	-	-	

Lungime Segmente

1) Valorile lungimilor segmentelor sunt obținute din proiecție în plan.

Punct început	X / Y	Punct sfârșit	X / Y	Lungime segment (** (m)
1	528.196,463 639.248,642	2	528.227,248 639.241,287	31.651
2	528.227,248 639.241,287	3	528.227,34 639.246,42	5.134
3	528.227,34 639.246,42	4	528.226,15 639.246,37	1.191
4	528.226,15 639.246,37	5	528.221,45 639.246,75	4.715
5	528.221,45 639.246,75	6	528.217,45 639.247,72	4.116

Punct început	X / Y	Punct sfârșit	X / Y	Lungime segment (** (m)
6	528.217,45 639.247,72	7	528.211,86 639.249,73	5.94
7	528.211,86 639.249,73	8	528.207,84 639.251,2	4.28
8	528.207,84 639.251,2	9	528.200,14 639.252,81	7.867
9	528.200,14 639.252,81	10	528.196,3 639.253,94	4.003
10	528.196,3 639.253,94	11	528.184,58 639.256,76	12.054
11	528.184,58 639.256,76	12	528.178,43 639.256,76	6.15
12	528.178,43 639.256,76	13	528.174,14 639.255,22	4.558
13	528.174,14 639.255,22	14	528.175,68 639.250,05	5.394
14	528.175,68 639.250,05	15	528.182,016 639.251,924	6.607
15	528.182,016 639.251,924	1	528.196,463 639.248,642	14.815

** Lungimile segmentelor sunt determinate în planul de proiecție Stereo 70 și sunt rotunjite la 1 milimetru.

*** Distanța dintre puncte este formată din segmente cumulate ce sunt mai mici decât valoarea 1 milimetru.

**DATE DESPRE IMOBILUL NR. 846**

Oficiul de Cadastru și Publicitate Imobiliară SUCEAVA
Biroul de Cadastru și Publicitate Imobiliară Vatra Dornei

A. Partea I. Descrierea imobilului

TEREN Intravilan

Nr. CF vechi:287
Nr. cadastral vechi:1228

Adresa: Loc. Panaci, Jud. Suceava

Nr. Crt	Nr cadastral Nr. topografic	Suprafața* (mp)	Observații / Referințe
A1	31885	Din acte: 2.964 Masurata: 3.229	Sector cadastral:17 Teren imprejmuit;

Construcții

Crt	Nr cadastral Nr. topografic	Adresa	Observații / Referințe
A1.1		Loc. Panaci, Jud. Suceava	Nr. niveluri:1; S. construita la sol:21 mp; Anexa

B. Partea II. Proprietari și acte

Inscrieri privitoare la dreptul de proprietate și alte drepturi reale		Referințe
1806 / 07/05/2007		
Hotarare Judecatoreasca nr. 313, din 27/03/2007 emis de Judecătoria Vatra Dornei;		
B1	Intabulare, drept de PROPRIETATE, dobandit prin Hotarare Judecatoreasca, cota actuala 1/1, cota initiala 1/1 1) PETROVICI MARCELA-DINUȚA <i>OBSERVATII: (provenita din conversia CF 287)</i>	A1
876 / 31/01/2024		
Act Administrativ nr. 431, din 25/01/2024 emis de PRIMARIA COMUNEI PANACI;		
B2	Intabulare, drept de PROPRIETATE, dobandit prin Lege, cota actuala 1/1 1) PETROVICI MARCELA-DINUȚA	A1.1

C. Partea III. SARCINI .

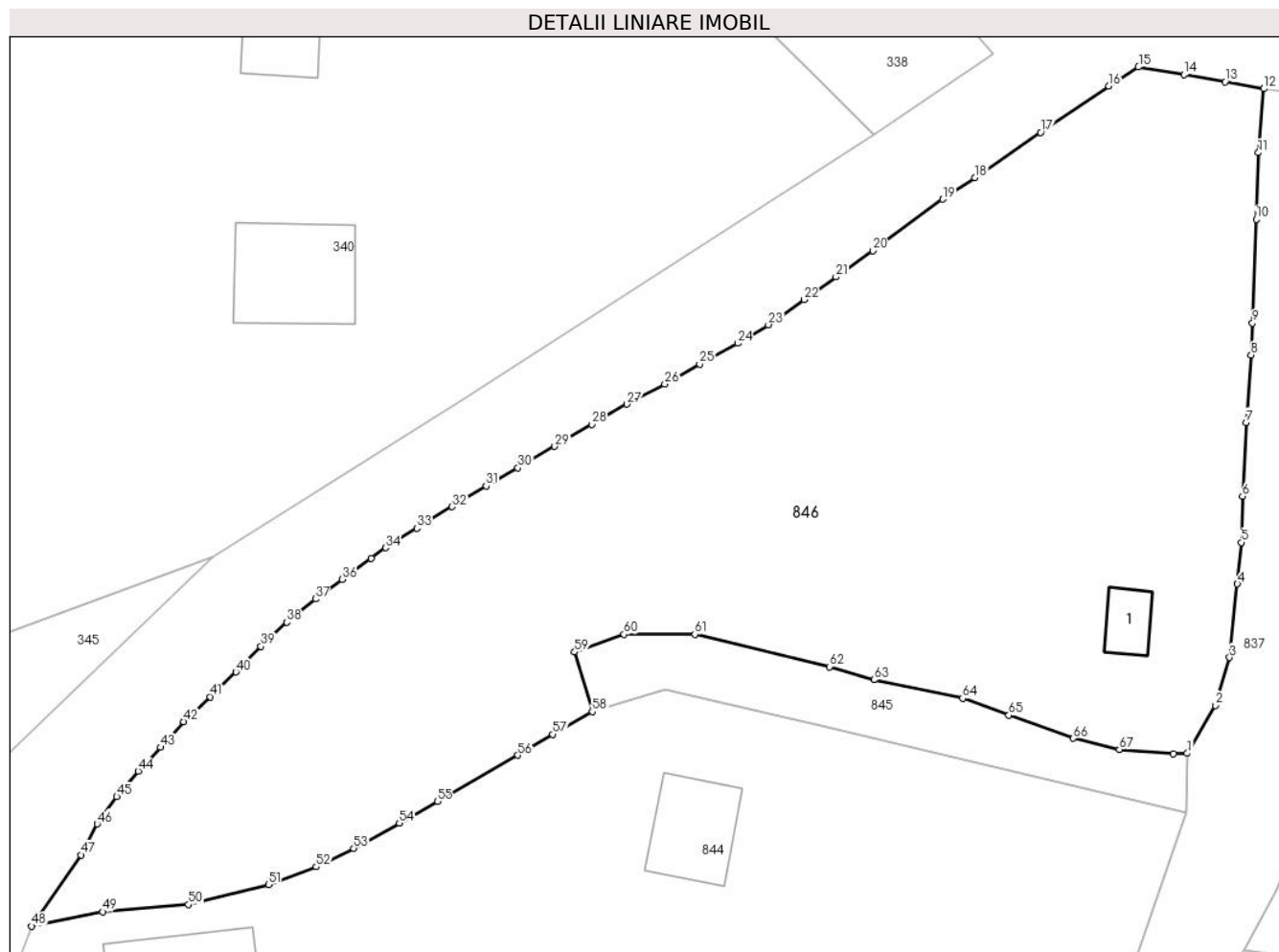
Inscrieri privind dezmembramintele dreptului de proprietate, drepturi reale de garanție și sarcini	Referințe
NU SUNT	

Anexa Nr. 1 La Partea I

Teren

Nr cadastral	Suprafața (mp)*	Observații / Referințe
31885	Din acte: 2.964 Masurata: 3.229	

* Suprafața este determinată în planul de proiecție Stereo 70.



Date referitoare la teren

Crt	Categorie folosință	Intra vilan	Suprafața (mp)	Tarla	Parcelă	Nr. topo	Observații / Referințe
1	curți constructii	DA	50	-	-	-	
2	faneata	DA	2.874	-	-	-	
3	neproductiv	DA	305	-	-	-	

Date referitoare la construcții

Crt	Număr	Destinație construcție	Supraf. (mp)	Situație juridică	Observații / Referințe
A1.1		construcții anexa	21	Cu acte	Nr. niveluri:1; S. construita la sol:21 mp; Anexa

Lungime Segmente

1) Valorile lungimilor segmentelor sunt obținute din proiecție în plan.

Punct început	X / Y	Punct sfârșit	X / Y	Lungime segment	Punct început	X / Y	Punct sfârșit	X / Y	Lungime segment	Punct început	X / Y	Punct sfârșit	X / Y	Lungime segment
1	528.227,34 639.246,42	2	528.229,79 639.250,59	4.836	2	528.229,79 639.250,59	3	528.231,02 639.254,75	4.338	3	528.231,02 639.254,75	4	528.231,71 639.261,14	6.427
4	528.231,71 639.261,14	5	528.232,03 639.264,74	3.614	5	528.232,03 639.264,74	6	528.232,15 639.268,76	4.022	6	528.232,15 639.268,76	7	528.232,47 639.275,16	6.408

Punct început	X / Y	Punct sfârșit	X / Y	Lungime segment	Punct început	X / Y	Punct sfârșit	X / Y	Lungime segment	Punct început	X / Y	Punct sfârșit	X / Y	Lungime segment
7	528.232,47 639.275,16	8	528.232,9 639.281,02	5.876	8	528.232,9 639.281,02	9	528.233,02 639.283,8	2.783	9	528.233,02 639.283,8	10	528.233,34 639.292,82	9.026
10	528.233,34 639.292,82	11	528.233,52 639.298,6	5.783	11	528.233,52 639.298,6	12	528.233,99 639.304,15	5.57	12	528.233,99 639.304,15	13	528.230,63 639.304,75	3.413
13	528.230,63 639.304,75	14	528.227,06 639.305,38	3.625	14	528.227,06 639.305,38	15	528.223,11 639.306,04	4.005	15	528.223,11 639.306,04	16	528.220,53 639.304,39	3.062
16	528.220,53 639.304,39	17	528.214,62 639.300,35	7.159	17	528.214,62 639.300,35	18	528.208,91 639.296,43	6.926	18	528.208,91 639.296,43	19	528.206,12 639.294,56	3.359
19	528.206,12 639.294,56	20	528.200,03 639.290,08	7.56	20	528.200,03 639.290,08	21	528.196,84 639.287,81	3.915	21	528.196,84 639.287,81	22	528.194,06 639.285,83	3.413
22	528.194,06 639.285,83	23	528.190,97 639.283,65	3.782	23	528.190,97 639.283,65	24	528.188,31 639.282,05	3.104	24	528.188,31 639.282,05	25	528.185,0 639.280,23	3.777
25	528.185,0 639.280,23	26	528.181,98 639.278,5	3.48	26	528.181,98 639.278,5	27	528.178,7 639.276,75	3.718	27	528.178,7 639.276,75	28	528.175,65 639.274,99	3.521
28	528.175,65 639.274,99	29	528.172,42 639.273,09	3.747	29	528.172,42 639.273,09	30	528.169,21 639.271,23	3.71	30	528.169,21 639.271,23	31	528.166,47 639.269,64	3.168
31	528.166,47 639.269,64	32	528.163,52 639.267,84	3.456	32	528.163,52 639.267,84	33	528.160,44 639.265,98	3.598	33	528.160,44 639.265,98	34	528.157,73 639.264,29	3.194
34	528.157,73 639.264,29	35	528.156,46 639.263,37	1.568	35	528.156,46 639.263,37	36	528.153,97 639.261,54	3.09	36	528.153,97 639.261,54	37	528.151,64 639.259,84	2.884
37	528.151,64 639.259,84	38	528.149,16 639.257,81	3.205	38	528.149,16 639.257,81	39	528.146,9 639.255,72	3.078	39	528.146,9 639.255,72	40	528.144,73 639.253,49	3.112
40	528.144,73 639.253,49	41	528.142,52 639.251,33	3.09	41	528.142,52 639.251,33	42	528.140,2 639.249,18	3.163	42	528.140,2 639.249,18	43	528.138,18 639.246,95	3.009
43	528.138,18 639.246,95	44	528.136,26 639.244,87	2.831	44	528.136,26 639.244,87	45	528.134,39 639.242,66	2.895	45	528.134,39 639.242,66	46	528.132,7 639.240,29	2.911
46	528.132,7 639.240,29	47	528.131,28 639.237,6	3.042	47	528.131,28 639.237,6	48	528.126,991 639.231,413	7.528	48	528.126,991 639.231,413	49	528.133,15 639.232,66	6.284
49	528.133,15 639.232,66	50	528.140,6 639.233,29	7.477	50	528.140,6 639.233,29	51	528.147,57 639.235,01	7.179	51	528.147,57 639.235,01	52	528.151,7 639.236,57	4.415
52	528.151,7 639.236,57	53	528.154,96 639.238,17	3.631	53	528.154,96 639.238,17	54	528.158,92 639.240,37	4.53	54	528.158,92 639.240,37	55	528.162,22 639.242,25	3.798
55	528.162,22 639.242,25	56	528.169,21 639.246,26	8.059	56	528.169,21 639.246,26	57	528.172,26 639.248,07	3.547	57	528.172,26 639.248,07	58	528.175,68 639.250,05	3.952
58	528.175,68 639.250,05	59	528.174,14 639.255,22	5.394	59	528.174,14 639.255,22	60	528.178,43 639.256,76	4.558	60	528.178,43 639.256,76	61	528.184,58 639.256,76	6.15
61	528.184,58 639.256,76	62	528.196,3 639.253,94	12.054	62	528.196,3 639.253,94	63	528.200,14 639.252,81	4.003	63	528.200,14 639.252,81	64	528.207,84 639.251,2	7.867
64	528.207,84 639.251,2	65	528.211,86 639.249,73	4.28	65	528.211,86 639.249,73	66	528.217,45 639.247,72	5.94	66	528.217,45 639.247,72	67	528.221,45 639.246,75	4.116
67	528.221,45 639.246,75	68	528.226,15 639.246,37	4.715	68	528.226,15 639.246,37	1	528.227,34 639.246,42	1.191					

** Lungimile segmentelor sunt determinate în planul de proiecție Stereo 70 și sunt rotunjite la 1 milimetru.

*** Distanța dintre puncte este formată din segmente cumulate ce sunt mai mici decât valoarea 1 milimetru.

**DATE DESPRE IMOBILUL NR. 1063**

Oficiul de Cadastru și Publicitate Imobiliară SUCEAVA
Biroul de Cadastru și Publicitate Imobiliară Vatra Dornei

A. Partea I. Descrierea imobilului

TEREN Intravilan

Adresa: Loc. Panaci, Jud. Suceava

Nr. Crt	Nr cadastral Nr. topografic	Suprafața* (mp)	Observații / Referințe
A1		582	Sector cadastral:17 Teren imprejmuit;

B. Partea II. Proprietari și acte

Inscrieri privitoare la dreptul de proprietate și alte drepturi reale		Referințe
1063 / 31/01/2024		
Act Normativ nr. 7, din 13/03/1996 emis de PARLAMENTUL ROMANIEI;		
B1	Intabulare, drept de PROPRIETATE, dobândit prin Lege, cota actuala 1/1 1) NEIDENTIFICAT NEIDENTIFICAT	A1
Act Administrativ nr. 442, din 25/01/2024 emis de Primaria Comunei Panaci;		
B2	Se noteaza posesia factica in favoarea lui 1) NICOLA DANA	A1

C. Partea III. SARCINI .

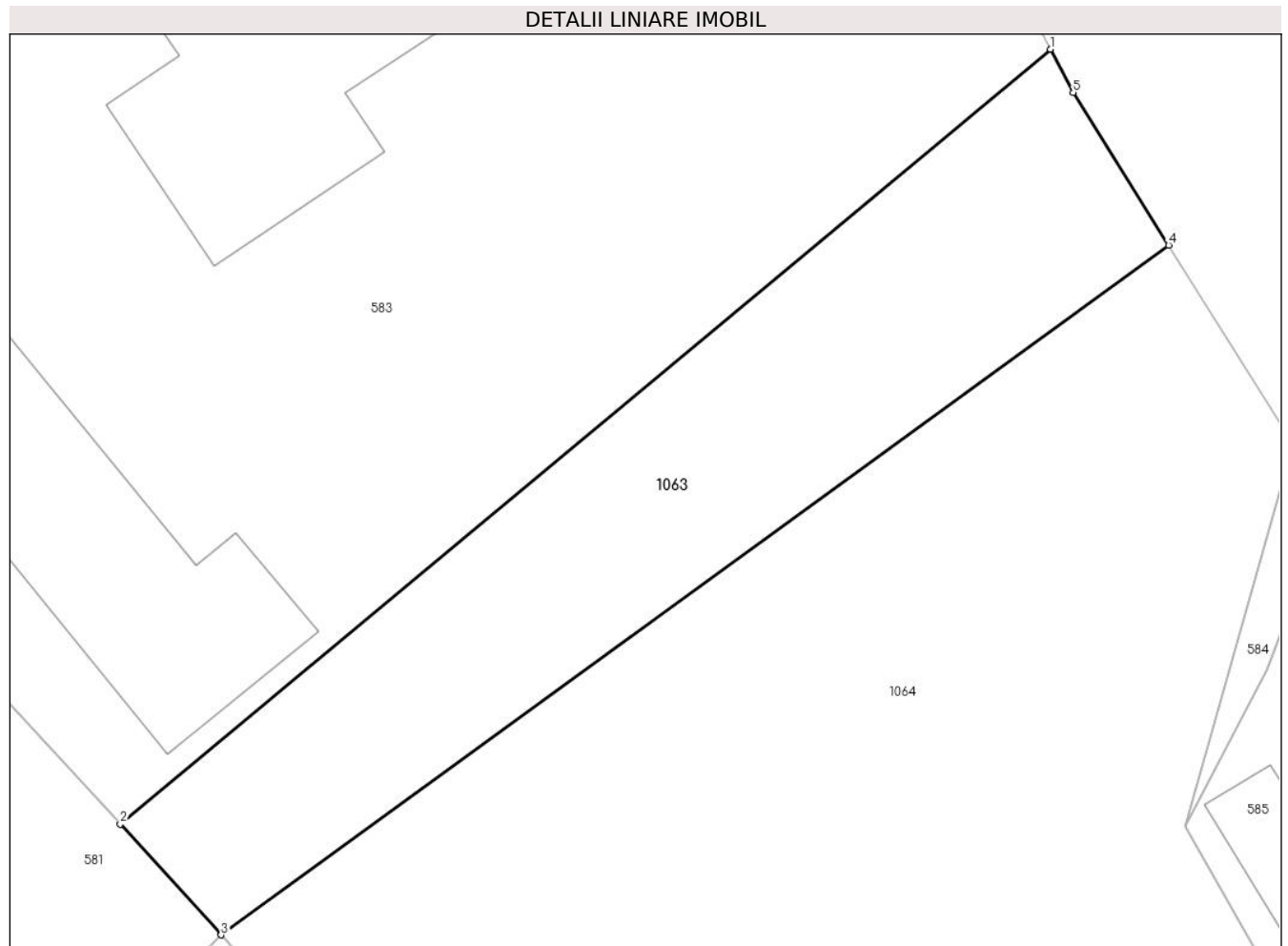
Inscrieri privind dezmembramintele dreptului de proprietate, drepturi reale de garanție și sarcini	Referințe
NU SUNT	

Anexa Nr. 1 La Partea I

Teren

Nr cadastral	Suprafața (mp)*	Observații / Referințe
	582	

* Suprafața este determinată în planul de proiecție Stereo 70.



Date referitoare la teren

Crt	Categorie folosință	Intravilan	Suprafața (mp)	Tarla	Parcelă	Nr. topo	Observații / Referințe
1	faneata	DA	582	-	-	-	

Lungime Segmente

1) Valorile lungimilor segmentelor sunt obținute din proiecție în plan.

Punct început	X / Y	Punct sfârșit	X / Y	Lungime segment (** (m)
1	528.881,924 638.555,696	2	528.834,484 638.516,231	61.709
2	528.834,484 638.516,231	3	528.839,622 638.510,577	7.64
3	528.839,622 638.510,577	4	528.887,959 638.545,712	59.757
4	528.887,959 638.545,712	5	528.883,09 638.553,48	9.168
5	528.883,09 638.553,48	1	528.881,924 638.555,696	2.504

**** Lungimile segmentelor sunt determinate în planul de proiecție Stereo 70 și sunt rotunjite la 1 milimetru.**

***** Distanța dintre puncte este formată din segmente cumulate ce sunt mai mici decât valoarea 1 milimetru.**

**DATE DESPRE IMOBILUL NR. 1064**

Oficiul de Cadastru și Publicitate Imobiliară SUCEAVA
Biroul de Cadastru și Publicitate Imobiliară Vatra Dornei

A. Partea I. Descrierea imobilului

TEREN Intravilan

Nr. CF vechi:18

Nr. cadastral vechi:72/2

Adresa: Loc. Panaci, Jud. Suceava

Nr. Crt	Nr cadastral Nr. topografic	Suprafața* (mp)	Observații / Referințe
A1	30375	2.022	Sector cadastral:17 Teren imprejmuit;

B. Partea II. Proprietari și acte

Inscrieri privitoare la dreptul de proprietate și alte drepturi reale	Referințe
118 / 22/06/2000	
Act Notarial nr. 1139, din 28/03/2000 emis de BNP Nicolai Rotaru;	
B1	A1
Intabulare, drept de PROPRIETATE, dobandit prin Conventie, cota actuala 1/1, cota initiala 1/1	
1) NICULITA VASILE-DANIEL	
OBSERVATII: (provenita din conversia CF 18)	

C. Partea III. SARCINI .

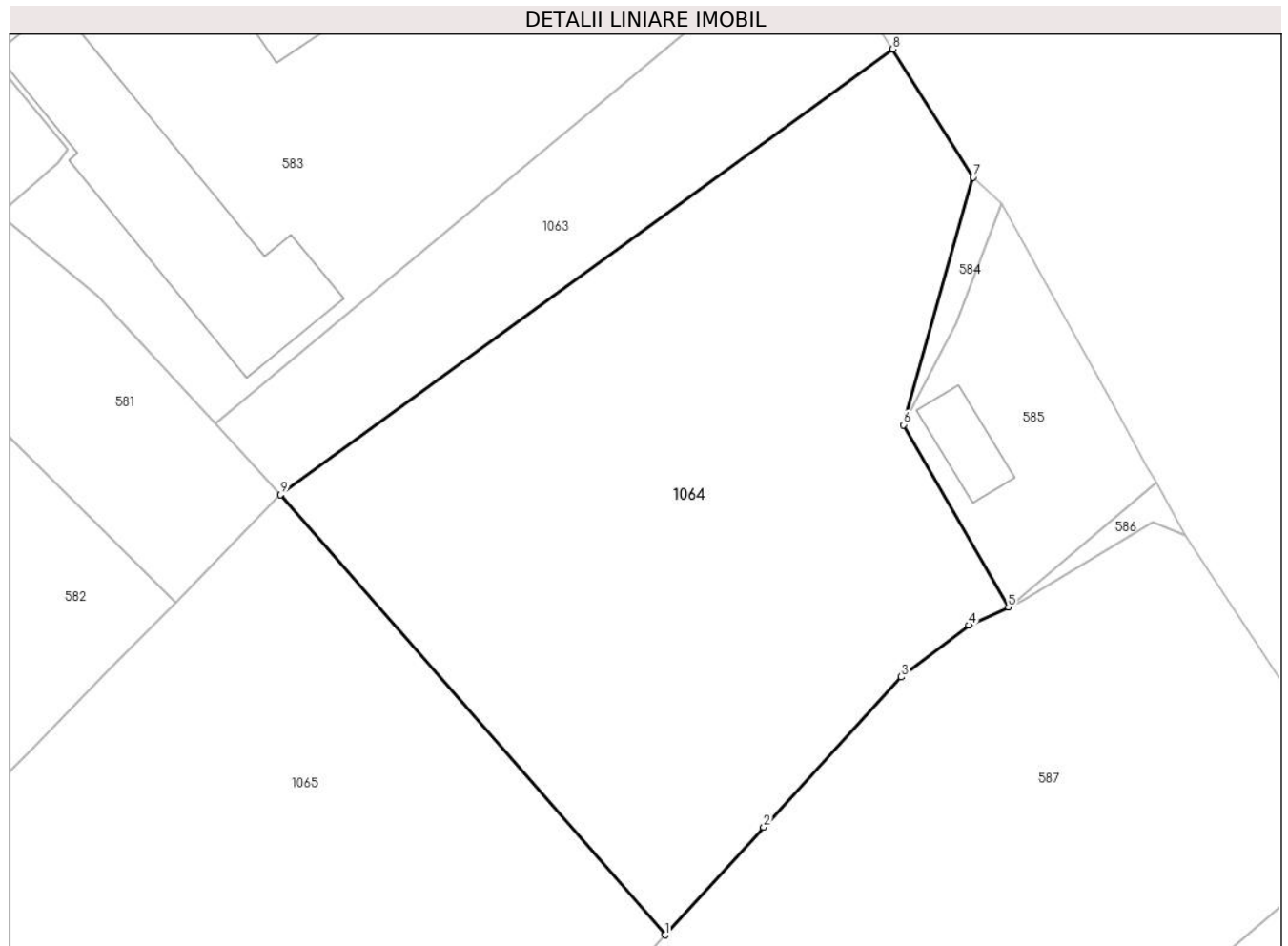
Inscrieri privind dezmembramintele dreptului de proprietate, drepturi reale de garanție și sarcini	Referințe
NU SUNT	

Anexa Nr. 1 La Partea I

Teren

Nr cadastral	Suprafața (mp)*	Observații / Referințe
30375	2.022	

* Suprafața este determinată în planul de proiecție Stereo 70.



Date referitoare la teren

Crt	Categorie folosință	Intravilan	Suprafața (mp)	Tarla	Parcelă	Nr. topo	Observații / Referințe
1	faneata	DA	2.022	-	-	-	

Lungime Segmente

1) Valorile lungimilor segmentelor sunt obținute din proiecție în plan.

Punct început	X / Y	Punct sfârșit	X / Y	Lungime segment (** (m)
1	528.869,968 638.475,865	2	528.877,757 638.484,353	11.52
2	528.877,757 638.484,353	3	528.888,613 638.496,207	16.074
3	528.888,613 638.496,207	4	528.893,97 638.500,29	6.736
4	528.893,97 638.500,29	5	528.897,067 638.501,732	3.416
5	528.897,067 638.501,732	6	528.888,804 638.516,089	16.565

Punct început	X / Y	Punct sfârșit	X / Y	Lungime segment (** (m)
6	528.888,804 638.516,089	7	528.894,29 638.535,61	20.277
7	528.894,29 638.535,61	8	528.887,959 638.545,712	11.922
8	528.887,959 638.545,712	9	528.839,622 638.510,577	59.757
9	528.839,622 638.510,577	1	528.869,968 638.475,865	46.106

** Lungimile segmentelor sunt determinate în planul de proiecție Stereo 70 și sunt rotunjite la 1 milimetru.

*** Distanța dintre puncte este formată din segmente cumulate ce sunt mai mici decât valoarea 1 milimetru.

**DATE DESPRE IMOBILUL NR. 1065**

Oficiul de Cadastru și Publicitate Imobiliară SUCEAVA
Biroul de Cadastru și Publicitate Imobiliară Vatra Dornei

A. Partea I. Descrierea imobilului

TEREN Intravilan

Nr. CF vechi:14

Nr. cadastral vechi:72/3/1

Adresa: Loc. Panaci, Jud. Suceava

Nr. Crt	Nr cadastral Nr. topografic	Suprafața* (mp)	Observații / Referințe
A1	30017	1.970	Sector cadastral:17 Teren imprejmuit;

B. Partea II. Proprietari și acte

Inscrieri privitoare la dreptul de proprietate și alte drepturi reale		Referințe
53 / 23/03/2000		
Act Notarial nr. 2416, din 19/10/1998 emis de BNP Nicolai Rotaru;		
B1	Intabulare, drept de PROPRIETATE bun comun, dobandit prin Conventie, cota actuala 1/1, cota initiala 1/1 1) NICULITA GAVRIL, , sot 2) NICULITA ELENA, , sotie <i>OBSERVATII: (provenita din conversia CF 14)</i>	A1

C. Partea III. SARCINI

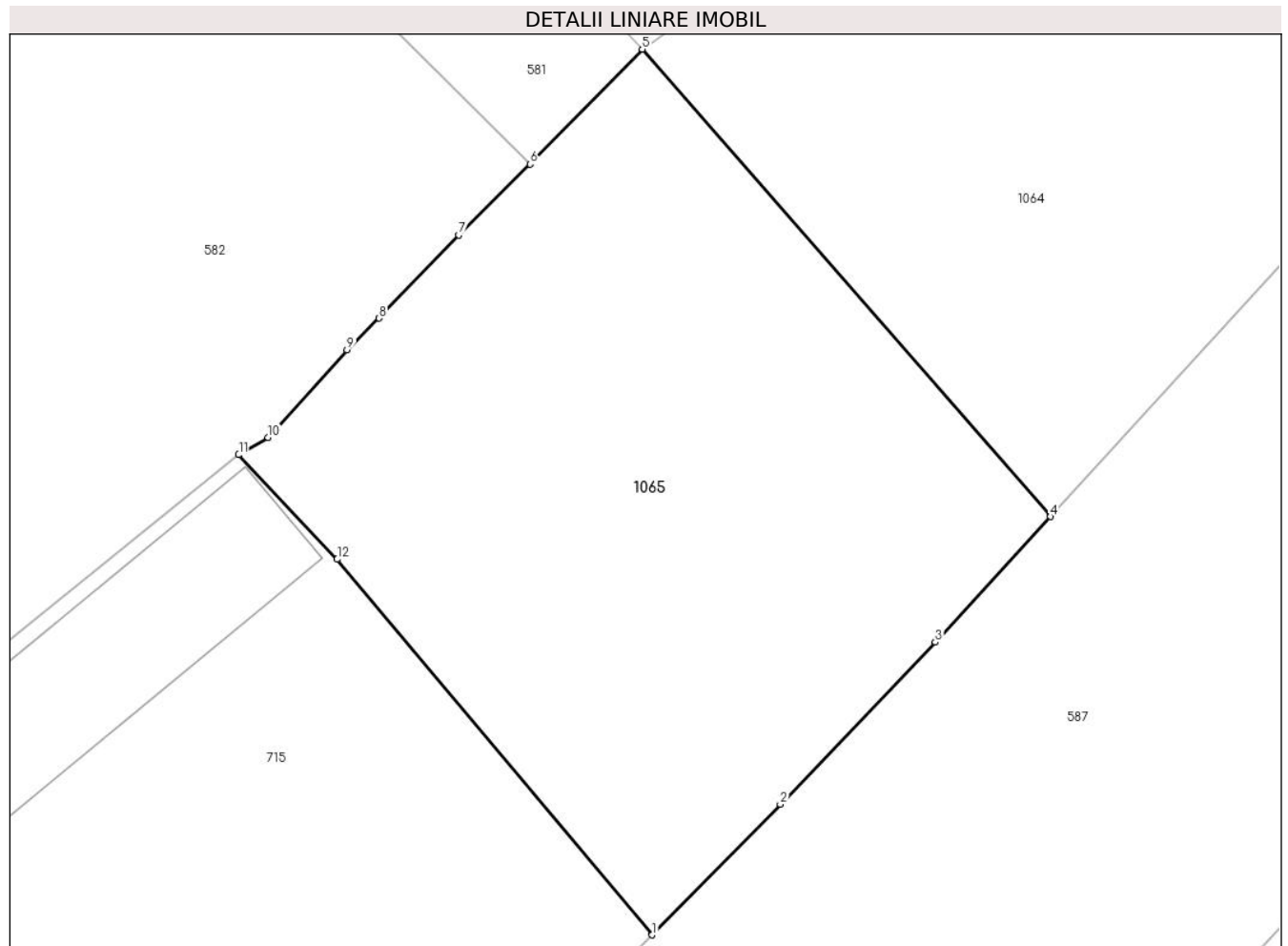
Inscrieri privind dezmembramintele dreptului de proprietate, drepturi reale de garanție și sarcini		Referințe
10413 / 14/07/2014		
Hotarare Judecatoreasca nr. încheiere, din 06/12/2012 emis de JUDECATORIA VATRA DORNEI;		
C1	se notează urmărirea imobilului la solicitarea creditorului Muller Carol, pentru creanța în sumă de 20.000 euro.	A1
14656 / 01/10/2018		
Hotarare Judecatoreasca nr. încheiere dosar nr. 96/334/2017, din 25/01/2017 emis de Judecatoria Vatra Dornei (somatie nr 5/2017 din 16.01.2017, emis de BEJ GUCEANU ADRIAN);		
C2	se notează urmărirea imobilului la solicitarea creditorului Muller Carol, pentru creanța în sumă de 16.707 euro reprezentând împrumut și suma de 2.945 lei reprezentând cheltuieli de executare	A1

Anexa Nr. 1 La Partea I

Teren

Nr cadastral	Suprafața (mp)*	Observații / Referințe
30017	1.970	

* Suprafața este determinată în planul de proiecție Stereo 70.



Date referitoare la teren

Crt	Categorie folosință	Intravilan	Suprafața (mp)	Tarla	Parcelă	Nr. topo	Observații / Referințe
1	faneata	DA	1.970	-	-	-	

Lungime Segmente

1) Valorile lungimilor segmentelor sunt obținute din proiecție în plan.

Punct început	X / Y	Punct sfârșit	X / Y	Lungime segment (** (m)
1	528.840,376 638.444,804	2	528.849,891 638.454,5	13.585
2	528.849,891 638.454,5	3	528.861,417 638.466,546	16.672
3	528.861,417 638.466,546	4	528.869,968 638.475,865	12.648
4	528.869,968 638.475,865	5	528.839,622 638.510,577	46.106
5	528.839,622 638.510,577	6	528.831,3 638.502,037	11.924

Punct început	X / Y	Punct sfârşit	X / Y	Lungime segment (** (m)
6	528.831,3 638.502,037	7	528.825,98 638.496,79	7.472
7	528.825,98 638.496,79	8	528.820,07 638.490,6	8.558
8	528.820,07 638.490,6	9	528.817,68 638.488,24	3.359
9	528.817,68 638.488,24	10	528.811,81 638.481,75	8.751
10	528.811,81 638.481,75	11	528.809,63 638.480,46	2.533
11	528.809,63 638.480,46	12	528.816,944 638.472,696	10.667
12	528.816,944 638.472,696	1	528.840,376 638.444,804	36.428

** Lungimile segmentelor sunt determinate în planul de proiecție Stereo 70 și sunt rotunjite la 1 milimetru.

*** Distanța dintre puncte este formată din segmente cumulate ce sunt mai mici decât valoarea 1 milimetru.

