

**DATE DESPRE IMOBILUL NR. 1073**

Oficiul de Cadastru și Publicitate Imobiliară SUCEAVA
Biroul de Cadastru și Publicitate Imobiliară Gura Humorului

A. Partea I. Descrierea imobilului

TEREN Extravilan

Adresa: Jud. Suceava

Nr. Crt	Nr cadastral Nr. topografic	Suprafața* (mp)	Observații / Referințe
A1		2.220	Sector cadastral:6 Teren neimprejmuit;

B. Partea II. Proprietari și acte

Inscrieri privitoare la dreptul de proprietate și alte drepturi reale		Referințe
/		
Act Administrativ nr. 4403, din 13/06/2024 emis de Primăria comunei Pârteștii de Jos;		
B1	Inscrierea posesiei, drept de PROPRIETATE, dobandit prin Lege, cota actuala 1/1, cota initiala 1/1 1) NEIDENTIFICAT NEIDENTIFICAT	A1
Act Normativ nr. 7, din 13/03/1996 emis de Parlamentul României (art.13);		
B2	Se notează mențiunea de proprietar neidentificat	A1

C. Partea III. SARCINI .

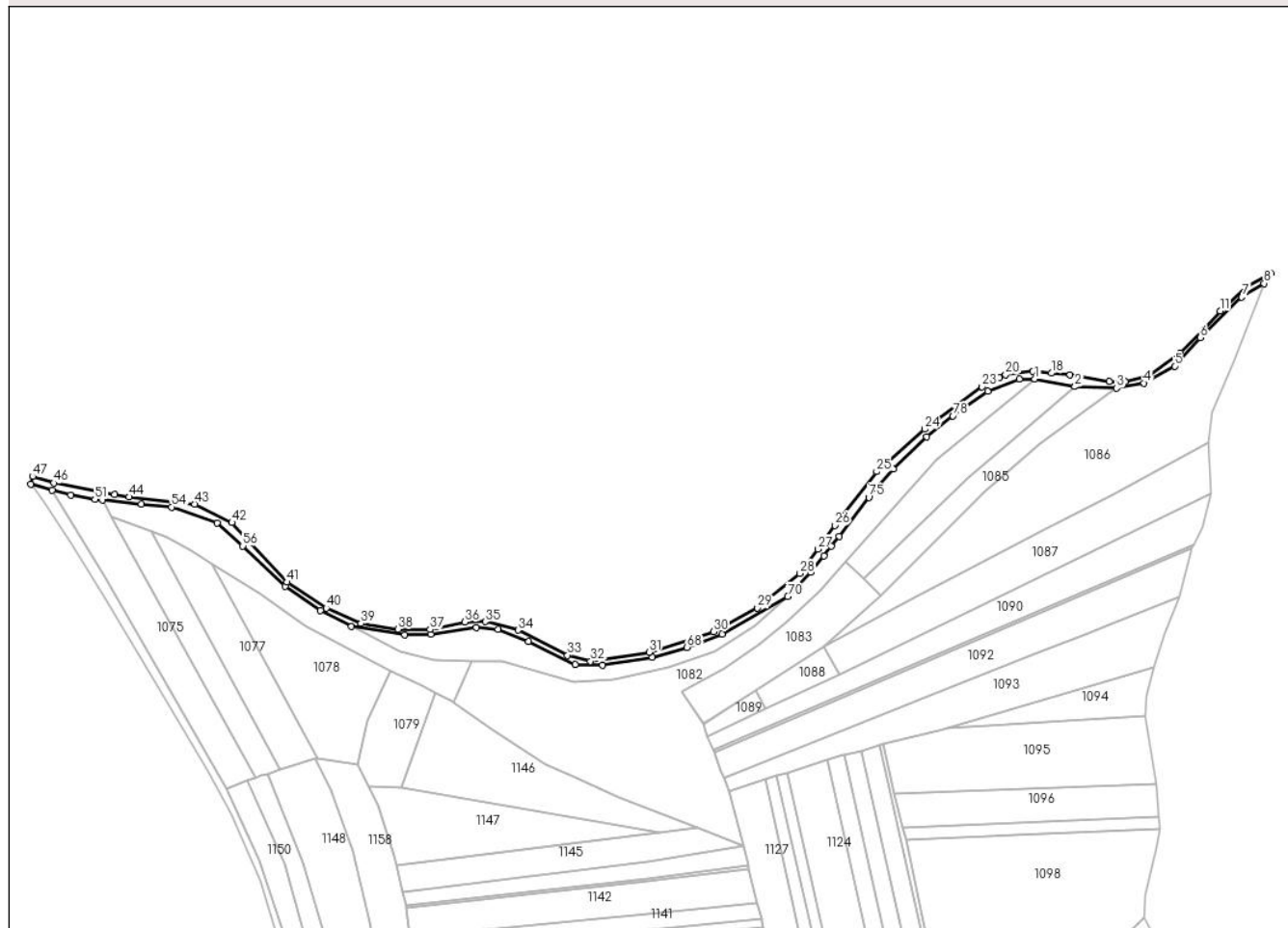
Inscrieri privind dezmembramintele dreptului de proprietate, drepturi reale de garanție și sarcini	Referințe
NU SUNT	

Teren

Nr cadastral	Suprafaţa (mp)*	Observaţii / Referinţe
	2.220	

* Suprafaţa este determinată în planul de proiecţie Stereo 70.

DETALII LINIARE IMOBIL



Date referitoare la teren

Crt	Categorie folosinţă	Intravilan	Suprafaţa (mp)	Tarla	Parcelă	Nr. topo	Observaţii / Referinţe
1	drum	NU	2.220	8	197,198	-	

Lungime Segmente

1) Valorile lungimilor segmentelor sunt obţinute din proiecţie în plan.

Punct început	X / Y	Punct sfârşit	X / Y	Lungime segment	Punct început	X / Y	Punct sfârşit	X / Y	Lungime segment	Punct început	X / Y	Punct sfârşit	X / Y	Lungime segment
1	572.801,024 685.459,226	2	572.820,358 685.455,483	19.693	2	572.820,358 685.455,483	3	572.840,458 685.454,824	20.111	3	572.840,458 685.454,824	4	572.853,668 685.457,205	13.423
4	572.853,668 685.457,205	5	572.868,373 685.465,378	16.824	5	572.868,373 685.465,378	6	572.880,658 685.479,018	18.357	6	572.880,658 685.479,018	7	572.900,733 685.498,559	28.015
7	572.900,733 685.498,559	8	572.911,496 685.505,116	12.603	8	572.911,496 685.505,116	9	572.914,635 685.510,024	5.826	9	572.914,635 685.510,024	10	572.902,793 685.503,503	13.519
10	572.902,793 685.503,503	11	572.890,244 685.491,942	17.063	11	572.890,244 685.491,942	12	572.882,37 685.482,908	11.984	12	572.882,37 685.482,908	13	572.871,215 685.471,753	15.776
13	572.871,215 685.471,753	14	572.856,113 685.460,94	18.574	14	572.856,113 685.460,94	15	572.844,614 685.458,023	11.863	15	572.844,614 685.458,023	16	572.836,891 685.457,851	7.725
16	572.836,891 685.457,851	17	572.818,013 685.461,112	19.158	17	572.818,013 685.461,112	18	572.809,003 685.461,97	9.051	18	572.809,003 685.461,97	19	572.799,993 685.462,828	9.051

Punct început	X / Y	Punct sfârșit	X / Y	Lungime segment	Punct început	X / Y	Punct sfârșit	X / Y	Lungime segment	Punct început	X / Y	Punct sfârșit	X / Y	Lungime segment
19	572.799,993 685.462,828	20	572.786,95 685.461,284	13.134	20	572.786,95 685.461,284	21	572.784,118 685.459,825	3.186	21	572.784,118 685.459,825	22	572.781,286 685.458,366	3.186
22	572.781,286 685.458,366	23	572.775,622 685.455,448	6.371	23	572.775,622 685.455,448	24	572.747,992 685.435,026	34.358	24	572.747,992 685.435,026	25	572.724,823 685.414,603	30.885
25	572.724,823 685.414,603	26	572.704,743 685.388,688	32.784	26	572.704,743 685.388,688	27	572.696,468 685.377,288	14.087	27	572.696,468 685.377,288	28	572.687,925 685.365,52	14.542
28	572.687,925 685.365,52	29	572.667,502 685.348,872	26.349	29	572.667,502 685.348,872	30	572.646,221 685.337,545	24.108	30	572.646,221 685.337,545	31	572.615,329 685.327,591	32.456
31	572.615,329 685.327,591	32	572.587,012 685.323,301	28.64	32	572.587,012 685.323,301	33	572.576,028 685.326,219	11.365	33	572.576,028 685.326,219	34	572.552,173 685.338,232	26.709
34	572.552,173 685.338,232	35	572.536,384 685.342,351	16.317	35	572.536,384 685.342,351	36	572.526,601 685.342,179	9.785	36	572.526,601 685.342,179	37	572.509,783 685.338,575	17.2
37	572.509,783 685.338,575	38	572.494,337 685.338,747	15.447	38	572.494,337 685.338,747	39	572.476,488 685.341,493	18.059	39	572.476,488 685.341,493	40	572.459,841 685.348,872	18.209
40	572.459,841 685.348,872	41	572.440,963 685.361,401	22.657	41	572.440,963 685.361,401	42	572.414,362 685.390,061	39.103	42	572.414,362 685.390,061	43	572.396,342 685.398,985	20.109
43	572.396,342 685.398,985	44	572.364,746 685.402,401	31.78	44	572.364,746 685.402,401	45	572.357,867 685.403,667	6.995	45	572.357,867 685.403,667	46	572.328,551 685.409,111	29.817
46	572.328,551 685.409,111	47	572.318,383 685.412,289	10.653	47	572.318,383 685.412,289	48	572.317,517 685.408,582	3.807	48	572.317,517 685.408,582	49	572.327,852 685.405,693	10.731
49	572.327,852 685.405,693	50	572.336,715 685.403,258	9.191	50	572.336,715 685.403,258	51	572.348,358 685.401,242	11.816	51	572.348,358 685.401,242	52	572.352,135 685.400,867	3.796
52	572.352,135 685.400,867	53	572.370,848 685.399,011	18.805	53	572.370,848 685.399,011	54	572.385,271 685.397,581	14.494	54	572.385,271 685.397,581	55	572.407,172 685.389,943	23.195
55	572.407,172 685.389,943	56	572.419,645 685.378,794	16.729	56	572.419,645 685.378,794	57	572.440,058 685.359,353	28.189	57	572.440,058 685.359,353	58	572.457,075 685.347,772	20.584
58	572.457,075 685.347,772	59	572.471,977 685.340,054	16.782	59	572.471,977 685.340,054	60	572.497,698 685.336,04	26.032	60	572.497,698 685.336,04	61	572.510,135 685.336,315	12.44
61	572.510,135 685.336,315	62	572.531,977 685.339,551	22.08	62	572.531,977 685.339,551	63	572.542,458 685.338,755	10.511	63	572.542,458 685.338,755	64	572.557,194 685.332,734	15.919
64	572.557,194 685.332,734	65	572.579,695 685.321,779	25.026	65	572.579,695 685.321,779	66	572.592,8 685.321,397	13.111	66	572.592,8 685.321,397	67	572.616,903 685.325,094	24.385
67	572.616,903 685.325,094	68	572.633,523 685.330,035	17.339	68	572.633,523 685.330,035	69	572.650,325 685.336,309	17.935	69	572.650,325 685.336,309	70	572.682,0 685.354,414	36.484
70	572.682,0 685.354,414	71	572.693,113 685.366,073	16.107	71	572.693,113 685.366,073	72	572.699,414 685.373,979	10.11	72	572.699,414 685.373,979	73	572.702,911 685.378,759	5.923
73	572.702,911 685.378,759	74	572.706,747 685.383,5	6.099	74	572.706,747 685.383,5	75	572.721,085 685.402,195	23.56	75	572.721,085 685.402,195	76	572.732,892 685.415,766	17.988
76	572.732,892 685.415,766	77	572.749,037 685.431,293	22.4	77	572.749,037 685.431,293	78	572.761,611 685.441,422	16.146	78	572.761,611 685.441,422	79	572.778,3 685.453,214	20.435
79	572.778,3 685.453,214	80	572.793,51 685.459,137	16.323	80	572.793,51 685.459,137	1	572.801,024 685.459,226	7.515					

** Lungimile segmentelor sunt determinate în planul de proiecție Stereo 70 și sunt rotunjite la 1 milimetru.

*** Distanța dintre puncte este formată din segmente cumulate ce sunt mai mici decât valoarea 1 milimetru.

**DATE DESPRE IMOBILUL NR. 1074**

Oficiul de Cadastru și Publicitate Imobiliară SUCEAVA
Biroul de Cadastru și Publicitate Imobiliară Gura Humorului

A. Partea I. Descrierea imobilului

TEREN Extravilan

Adresa: Jud. Suceava

Nr. Crt	Nr cadastral Nr. topografic	Suprafața* (mp)	Observații / Referințe
A1		2.798	Sector cadastral:6 Teren neîmprejmuit;

B. Partea II. Proprietari și acte

Inscrieri privitoare la dreptul de proprietate și alte drepturi reale		Referințe
/		
Act Normativ nr. 4403, din 13/06/2024 emis de Parlamentul României;		
B1	Inscrierea posesiei, drept de PROPRIETATE, dobândit prin Lege, cota actuala 1/1, cota initiala 1/1 1) NEIDENTIFICAT NEIDENTIFICAT	A1
Act Normativ nr. 7, din 13/03/1996 emis de Parlamentul României (art.13);		
B2	Se notează mențiunea de proprietar neidentificat	A1

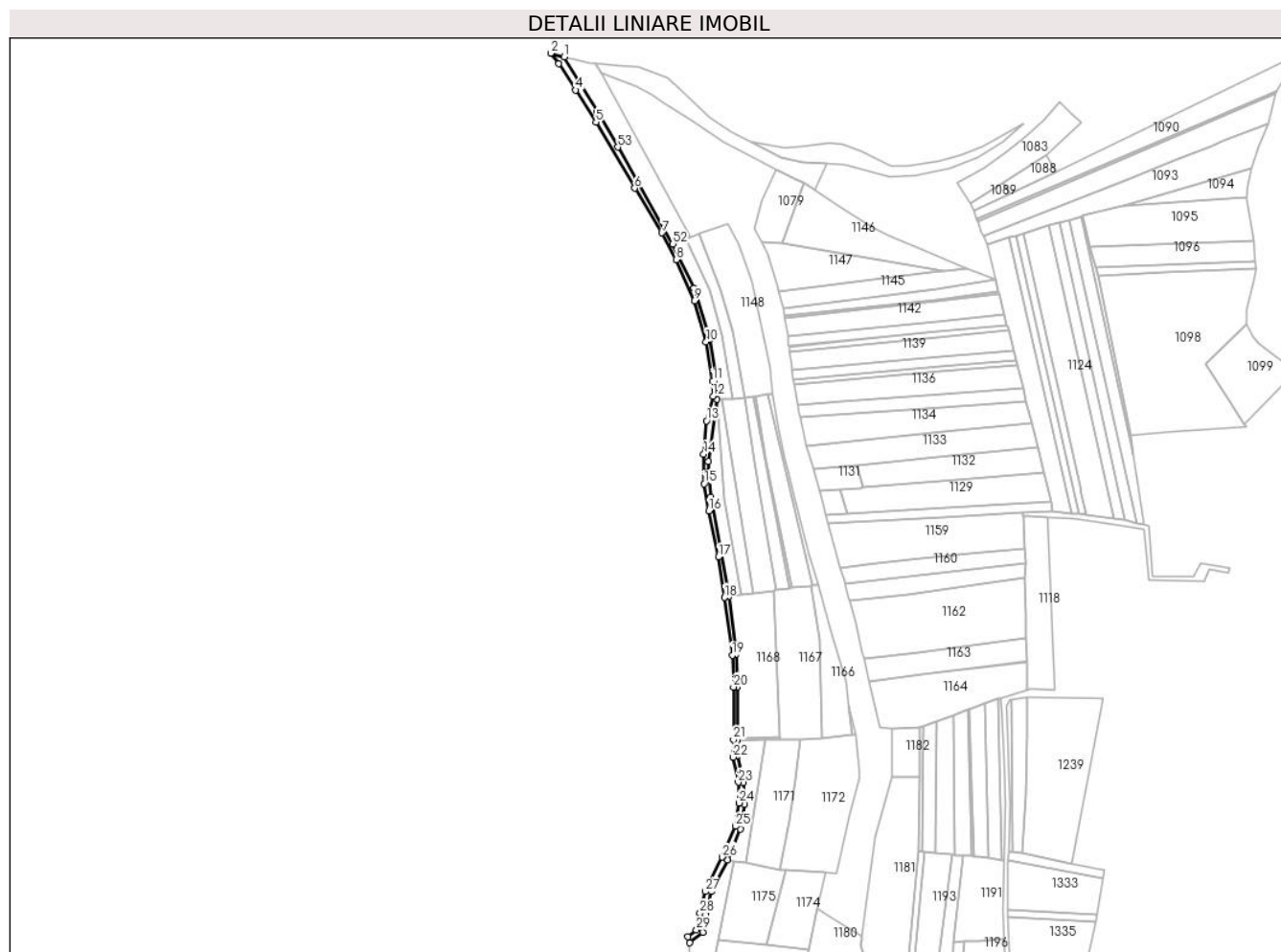
C. Partea III. SARCINI .

Inscrieri privind dezmembramintele dreptului de proprietate, drepturi reale de garanție și sarcini	Referințe
NU SUNT	

Teren

Nr cadastral	Suprafața (mp)*	Observații / Referințe
	2.798	

* Suprafața este determinată în planul de proiecție Stereo 70.



Date referitoare la teren

Crt	Categorie folosință	Intravilan	Suprafața (mp)	Tarla	Parcelă	Nr. topo	Observații / Referințe
1	drum	NU	2.798	8	194	-	

Lungime Segmente

1) Valorile lungimilor segmentelor sunt obținute din proiecție în plan.

Punct început	X / Y	Punct sfârșit	X / Y	Lungime segment	Punct început	X / Y	Punct sfârșit	X / Y	Lungime segment	Punct început	X / Y	Punct sfârșit	X / Y	Lungime segment
1	572.327,852 685.405,693	2	572.317,517 685.408,582	10.73 1	2	572.317,517 685.408,582	3	572.323,729 685.400,795	9.961	3	572.323,729 685.400,795	4	572.336,751 685.380,244	24.32 9
4	572.336,751 685.380,244	5	572.352,422 685.355,44	29.34	5	572.352,422 685.355,44	6	572.382,27 685.304,64	58.92	6	572.382,27 685.304,64	7	572.403,131 685.270,119	40.33 5
7	572.403,131 685.270,119	8	572.414,132 685.249,477	23.39	8	572.414,132 685.249,477	9	572.428,161 685.217,724	34.71 4	9	572.428,161 685.217,724	10	572.437,235 685.186,306	32.70 2
10	572.437,235 685.186,306	11	572.442,436 685.156,045	30.70 5	11	572.442,436 685.156,045	12	572.442,593 685.144,291	11.75 5	12	572.442,593 685.144,291	13	572.437,621 685.125,361	19.57 2
13	572.437,621 685.125,361	14	572.435,464 685.099,637	25.81 4	14	572.435,464 685.099,637	15	572.435,839 685.076,859	22.78 1	15	572.435,839 685.076,859	16	572.439,434 685.056,083	21.08 5
16	572.439,434 685.056,083	17	572.446,763 685.020,378	36.44 9	17	572.446,763 685.020,378	18	572.451,442 684.989,233	31.49 5	18	572.451,442 684.989,233	19	572.457,468 684.944,84	44.8

Punct început	X / Y	Punct sfârșit	X / Y	Lungime segment	Punct început	X / Y	Punct sfârșit	X / Y	Lungime segment	Punct început	X / Y	Punct sfârșit	X / Y	Lungime segment
19	572.457,468 684.944,84	20	572.458,373 684.920,202	24.655	20	572.458,373 684.920,202	21	572.458,313 684.879,591	40.611	21	572.458,313 684.879,591	22	572.457,994 684.866,206	13.389
22	572.457,994 684.866,206	23	572.462,026 684.846,771	19.849	23	572.462,026 684.846,771	24	572.462,701 684.830,882	15.903	24	572.462,701 684.830,882	25	572.460,056 684.812,829	18.246
25	572.460,056 684.812,829	26	572.449,727 684.789,212	25.777	26	572.449,727 684.789,212	27	572.436,524 684.762,69	29.627	27	572.436,524 684.762,69	28	572.432,54 684.745,921	17.236
28	572.432,54 684.745,921	29	572.429,734 684.733,007	13.215	29	572.429,734 684.733,007	30	572.423,368 684.727,803	8.222	30	572.423,368 684.727,803	31	572.424,61 684.723,169	4.798
31	572.424,61 684.723,169	32	572.434,577 684.731,384	12.916	32	572.434,577 684.731,384	33	572.437,072 684.744,616	13.465	33	572.437,072 684.744,616	34	572.441,381 684.762,823	18.71
34	572.441,381 684.762,823	35	572.453,805 684.787,002	27.184	35	572.453,805 684.787,002	36	572.463,687 684.810,942	25.899	36	572.463,687 684.810,942	37	572.466,989 684.829,992	19.334
37	572.466,989 684.829,992	38	572.466,015 684.846,471	16.508	38	572.466,015 684.846,471	39	572.461,472 684.867,294	21.313	39	572.461,472 684.867,294	40	572.461,514 684.879,295	12.001
40	572.461,514 684.879,295	41	572.461,514 684.880,616	1.321	41	572.461,514 684.880,616	42	572.461,518 684.920,219	39.603	42	572.461,518 684.920,219	43	572.460,397 684.945,54	25.346
43	572.460,397 684.945,54	44	572.454,875 684.990,095	44.896	44	572.454,875 684.990,095	45	572.440,801 685.066,649	77.837	45	572.440,801 685.066,649	46	572.438,77 685.085,951	19.409
46	572.438,77 685.085,951	47	572.439,042 685.093,984	8.038	47	572.439,042 685.093,984	48	572.445,713 685.142,162	48.638	48	572.445,713 685.142,162	49	572.445,247 685.160,156	18.0
49	572.445,247 685.160,156	50	572.440,244 685.188,58	28.861	50	572.440,244 685.188,58	51	572.427,824 685.227,422	40.779	51	572.427,824 685.227,422	52	572.411,521 685.261,681	37.94
52	572.411,521 685.261,681	53	572.369,129 685.336,203	85.736	53	572.369,129 685.336,203	54	572.353,447 685.363,563	31.536	54	572.353,447 685.363,563	1	572.327,852 685.405,693	49.295

** Lungimile segmentelor sunt determinate în planul de proiecție Stereo 70 și sunt rotunjite la 1 milimetru.

*** Distanța dintre puncte este formată din segmente cumulate ce sunt mai mici decât valoarea 1 milimetru.

**DATE DESPRE IMOBILUL NR. 1075**

Oficiul de Cadastru și Publicitate Imobiliară SUCEAVA
Biroul de Cadastru și Publicitate Imobiliară Gura Humorului

A. Partea I. Descrierea imobilului

TEREN Extravilan

Adresa: Jud. Suceava

Nr. Crt	Nr cadastral Nr. topografic	Suprafața* (mp)	Observații / Referințe
A1		2.600	Sector cadastral:6 Teren neimprejmuit;

B. Partea II. Proprietari și acte

Inscrieri privitoare la dreptul de proprietate și alte drepturi reale		Referințe
/		
Act Administrativ nr. 639, din 23/11/1995 emis de CJS DAPT SUCEAVA (A1.2);		
B1	Intabulare, drept de PROPRIETATE, dobandit prin Reconstituire, cota actuala 1/1, cota initiala 1/1	A1
	1) TABREA I. ALEXANDRU , lipsa CNP	
	2) TABREA IOANA, lipsa CNP	

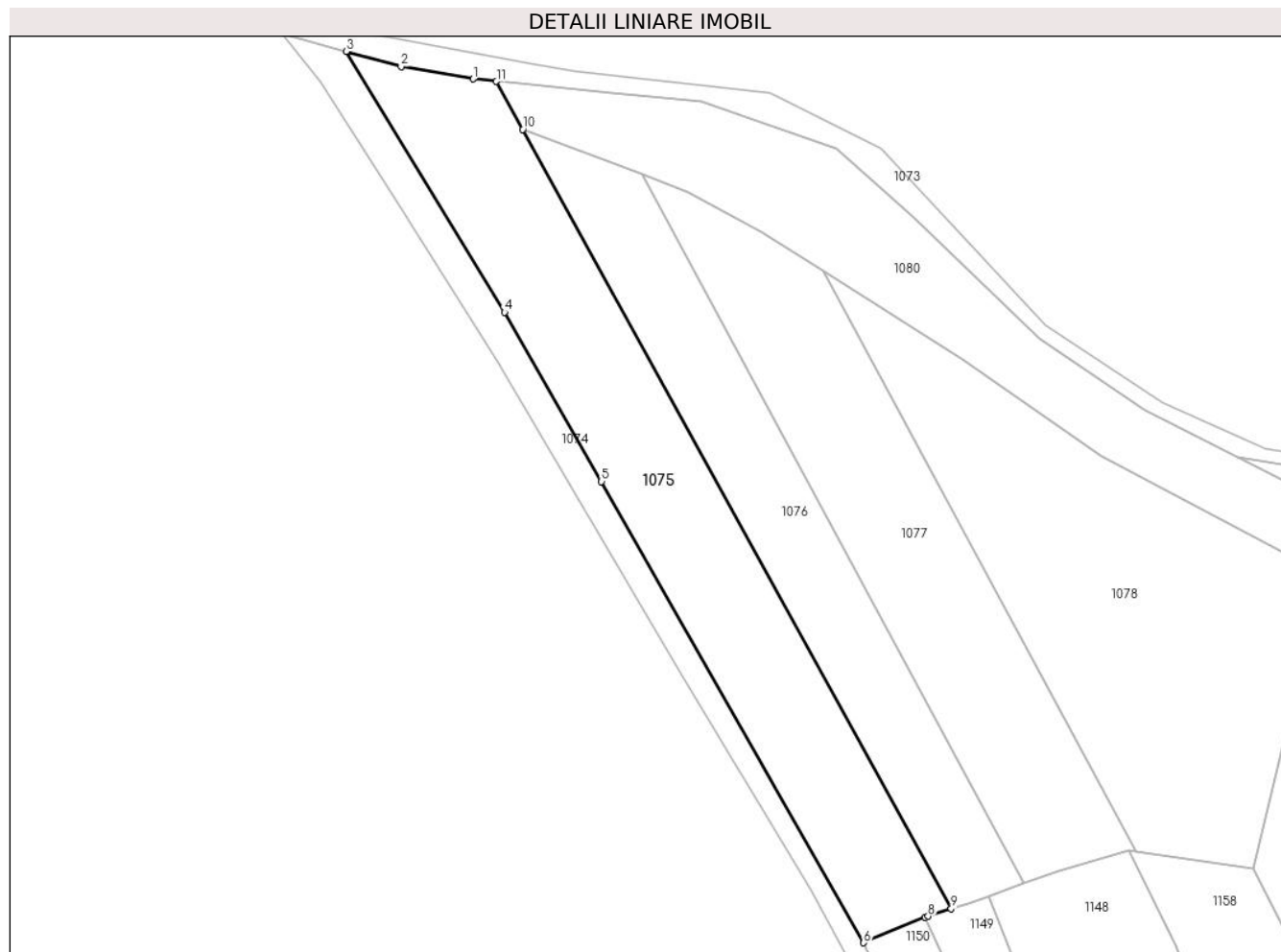
C. Partea III. SARCINI .

Inscrieri privind dezmembramintele dreptului de proprietate, drepturi reale de garanție și sarcini	Referințe
NU SUNT	

Teren

Nr cadastral	Suprafața (mp)*	Observații / Referințe
	2.600	

* Suprafața este determinată în planul de proiecție Stereo 70.



Date referitoare la teren

Crt	Categorie folosință	Intravilan	Suprafața (mp)	Tarla	Parcelă	Nr. topo	Observații / Referințe
1	arabil	NU	2.600	8	195	-	

Lungime Segmente

1) Valorile lungimilor segmentelor sunt obținute din proiecție în plan.

Punct început	X / Y	Punct sfârșit	X / Y	Lungime segment (** (m)
1	572.348,358 685.401,242	2	572.336,715 685.403,258	11.816
2	572.336,715 685.403,258	3	572.327,852 685.405,693	9.191
3	572.327,852 685.405,693	4	572.353,447 685.363,563	49.295
4	572.353,447 685.363,563	5	572.369,129 685.336,203	31.536
5	572.369,129 685.336,203	6	572.411,521 685.261,681	85.736

Punct început	X / Y	Punct sfârşit	X / Y	Lungime segment (** (m)
6	572.411,521 685.261,681	7	572.421,502 685.265,769	10.786
7	572.421,502 685.265,769	8	572.421,965 685.265,958	0.5
8	572.421,965 685.265,958	9	572.425,693 685.267,182	3.924
9	572.425,693 685.267,182	10	572.356,426 685.393,07	143.686
10	572.356,426 685.393,07	11	572.352,135 685.400,867	8.9
11	572.352,135 685.400,867	1	572.348,358 685.401,242	3.796

** Lungimile segmentelor sunt determinate în planul de proiecție Stereo 70 și sunt rotunjite la 1 milimetru.

*** Distanța dintre puncte este formată din segmente cumulate ce sunt mai mici decât valoarea 1 milimetru.

**DATE DESPRE IMOBILUL NR. 1076**

Oficiul de Cadastru și Publicitate Imobiliară SUCEAVA
Biroul de Cadastru și Publicitate Imobiliară Gura Humorului

A. Partea I. Descrierea imobilului

TEREN Extravilan

Adresa: Jud. Suceava

Nr. Crt	Nr cadastral Nr. topografic	Suprafața* (mp)	Observații / Referințe
A1		1.763	Sector cadastral:6 Teren neimprejmuit;

B. Partea II. Proprietari și acte

Inscrieri privitoare la dreptul de proprietate și alte drepturi reale		Referințe
/		
Act Administrativ nr. 4403, din 13/06/2024 emis de Primăria comunei Pârteștii de Jos;		
B1	Inscrierea posesiei, drept de PROPRIETATE, dobandit prin Lege, cota actuala 1/1, cota initiala 1/1 1) NEIDENTIFICAT NEIDENTIFICAT	A1
Act Normativ nr. 7, din 13/03/1996 emis de Parlamentul României (art.13);		
B2	Se notează mențiunea de proprietar neidentificat	A1

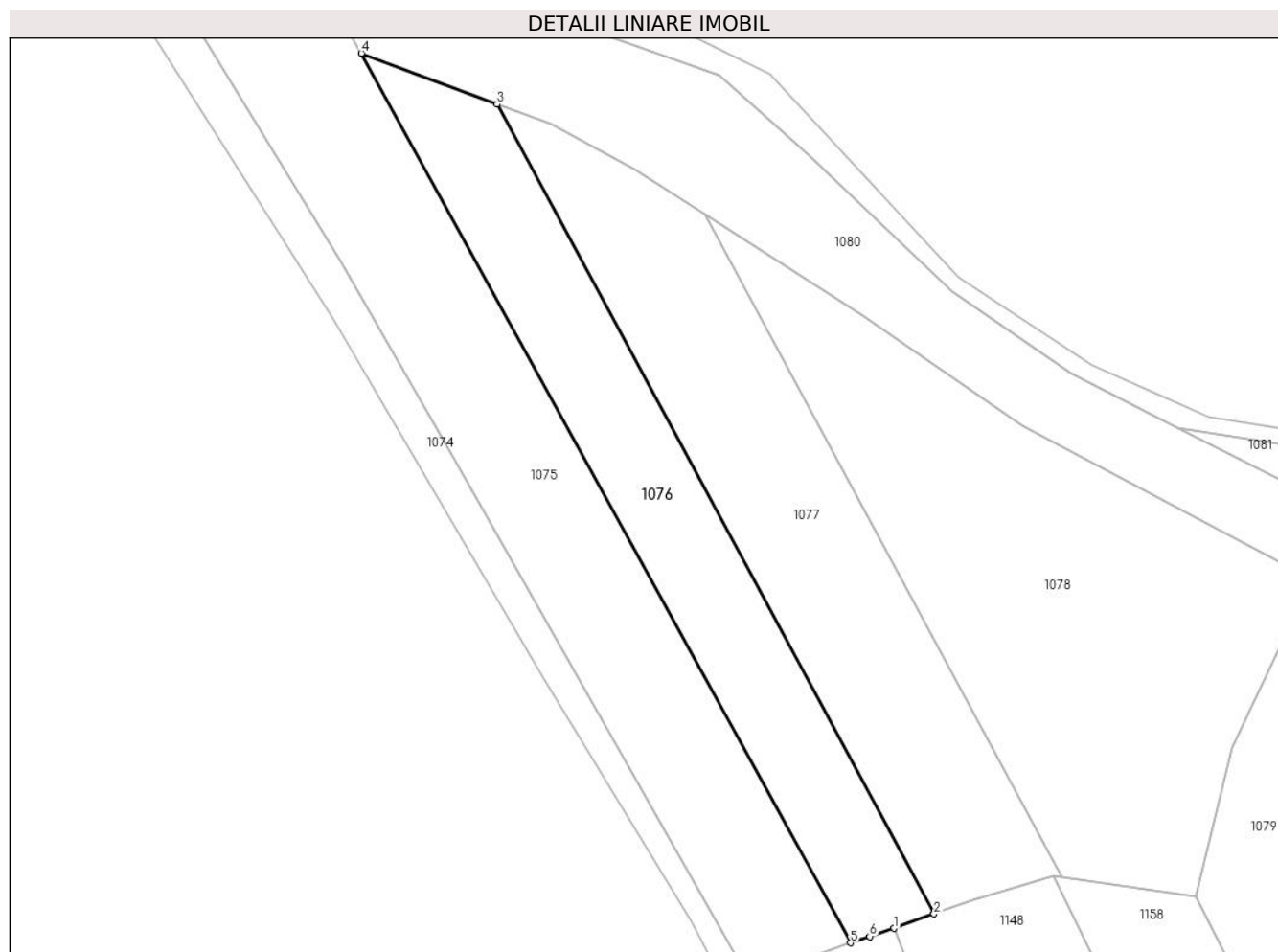
C. Partea III. SARCINI .

Inscrieri privind dezmembramintele dreptului de proprietate, drepturi reale de garanție și sarcini	Referințe
NU SUNT	

Teren

Nr cadastral	Suprafața (mp)*	Observații / Referințe
	1.763	

* Suprafața este determinată în planul de proiecție Stereo 70.



Date referitoare la teren

Crt	Categorie folosință	Intravilan	Suprafața (mp)	Tarla	Parcelă	Nr. topo	Observații / Referințe
1	arabil	NU	1.763	8	195	-	

Lungime Segmente

1) Valorile lungimilor segmentelor sunt obținute din proiecție în plan.

Punct început	X / Y	Punct sfârșit	X / Y	Lungime segment (** (m)
1	572.431,869 685.269,21	2	572.437,506 685.271,265	6.0
2	572.437,506 685.271,265	3	572.375,628 685.385,863	130.237
3	572.375,628 685.385,863	4	572.356,426 685.393,07	20.51
4	572.356,426 685.393,07	5	572.425,693 685.267,182	143.686
5	572.425,693 685.267,182	6	572.428,424 685.268,079	2.875

Punct început	X / Y	Punct sfârșit	X / Y	Lungime segment (** (m)
6	572.428,424 685.268,079	1	572.431,869 685.269,21	3.626

** Lungimile segmentelor sunt determinate în planul de proiecție Stereo 70 și sunt rotunjite la 1 milimetru.

*** Distanța dintre puncte este formată din segmente cumulate ce sunt mai mici decât valoarea 1 milimetru.

**DATE DESPRE IMOBILUL NR. 1077**

Oficiul de Cadastru și Publicitate Imobiliară SUCEAVA
Biroul de Cadastru și Publicitate Imobiliară Gura Humorului

A. Partea I. Descrierea imobilului

TEREN Extravilan

Adresa: Jud. Suceava

Nr. Crt	Nr cadastral Nr. topografic	Suprafața* (mp)	Observații / Referințe
A1		2.200	Sector cadastral:6 Teren neimprejmuit;

B. Partea II. Proprietari și acte

Inscrieri privitoare la dreptul de proprietate și alte drepturi reale	Referințe
/	
Act Notarial nr. 89, din 05/05/2008 emis de Biroul Notarului Public Petru ATANASOAEI;	
B1	A1
Intabulare, drept de PROPRIETATE, dobandit prin Succesiune, cota actuala 1/1, cota initiala 1/1	
1) POPOVICI GHEORGHE-AXINTE	
2) POPOVICI MIRCIA	
3) BULIGA ELENA	
4) POPOVICI NICU	
5) POPOVICI LACRAMIOARA-RACHILA	
6) PARASCAN OLGA	

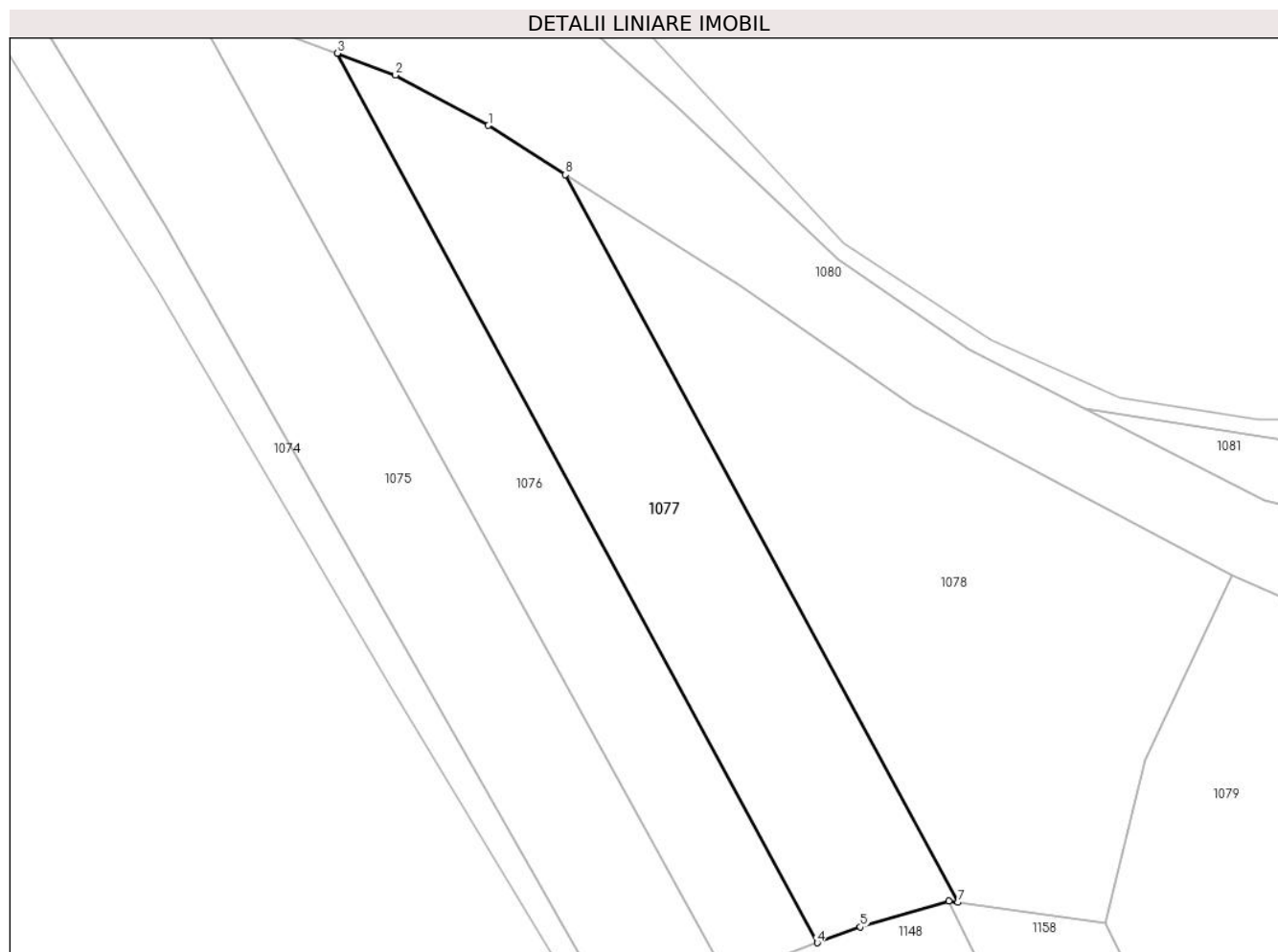
C. Partea III. SARCINI .

Inscrieri privind dezmembramintele dreptului de proprietate, drepturi reale de garanție și sarcini	Referințe
NU SUNT	

Teren

Nr cadastral	Suprafața (mp)*	Observații / Referințe
	2.200	

* Suprafața este determinată în planul de proiecție Stereo 70.



Date referitoare la teren

Crt	Categorie folosință	Intravilan	Suprafața (mp)	Tarla	Parcelă	Nr. topo	Observații / Referințe
1	arabil	NU	2.200	8	195	-	

Lungime Segmente

1) Valorile lungimilor segmentelor sunt obținute din proiecție în plan.

Punct început	X / Y	Punct sfârșit	X / Y	Lungime segment (** (m)
1	572.395,101 685.376,566	2	572.383,132 685.383,047	13.611
2	572.383,132 685.383,047	3	572.375,628 685.385,863	8.015
3	572.375,628 685.385,863	4	572.437,506 685.271,265	130.237
4	572.437,506 685.271,265	5	572.443,085 685.273,298	5.938
5	572.443,085 685.273,298	6	572.454,471 685.276,639	11.866

Punct început	X / Y	Punct sfârşit	X / Y	Lungime segment (** (m)
6	572.454,471 685.276,639	7	572.455,652 685.276,47	1.193
7	572.455,652 685.276,47	8	572.405,033 685.370,226	106.548
8	572.405,033 685.370,226	1	572.395,101 685.376,566	11.783

** Lungimile segmentelor sunt determinate în planul de proiecţie Stereo 70 şi sunt rotunjite la 1 milimetru.

*** Distanţa dintre puncte este formată din segmente cumulate ce sunt mai mici decât valoarea 1 milimetru.

**DATE DESPRE IMOBILUL NR. 1078**

Oficiul de Cadastru și Publicitate Imobiliară SUCEAVA
Biroul de Cadastru și Publicitate Imobiliară Gura Humorului

A. Partea I. Descrierea imobilului

TEREN Extravilan

Adresa: Jud. Suceava

Nr. Crt	Nr cadastral Nr. topografic	Suprafața* (mp)	Observații / Referințe
A1		3.000	Sector cadastral:6 Teren neimprejmuit;

B. Partea II. Proprietari și acte

Inscrieri privitoare la dreptul de proprietate și alte drepturi reale	Referințe
/	
Act Administrativ nr. 1008, din 24/07/1998 emis de CJSAPT SUCEAVA (A1.5);	
B1	A1
Intabulare, drept de PROPRIETATE, dobandit prin Reconstituire, cota actuala 1/1, cota initiala 1/1	
1) POPOVICI GHEORGHE, lipsa CNP	
2) POPOVICI VLADIMIR, lipsa CNP	
3) POPOVICI GHE. AXINTE, lipsa CNP	
4) SAVA AURORA, lipsa CNP	

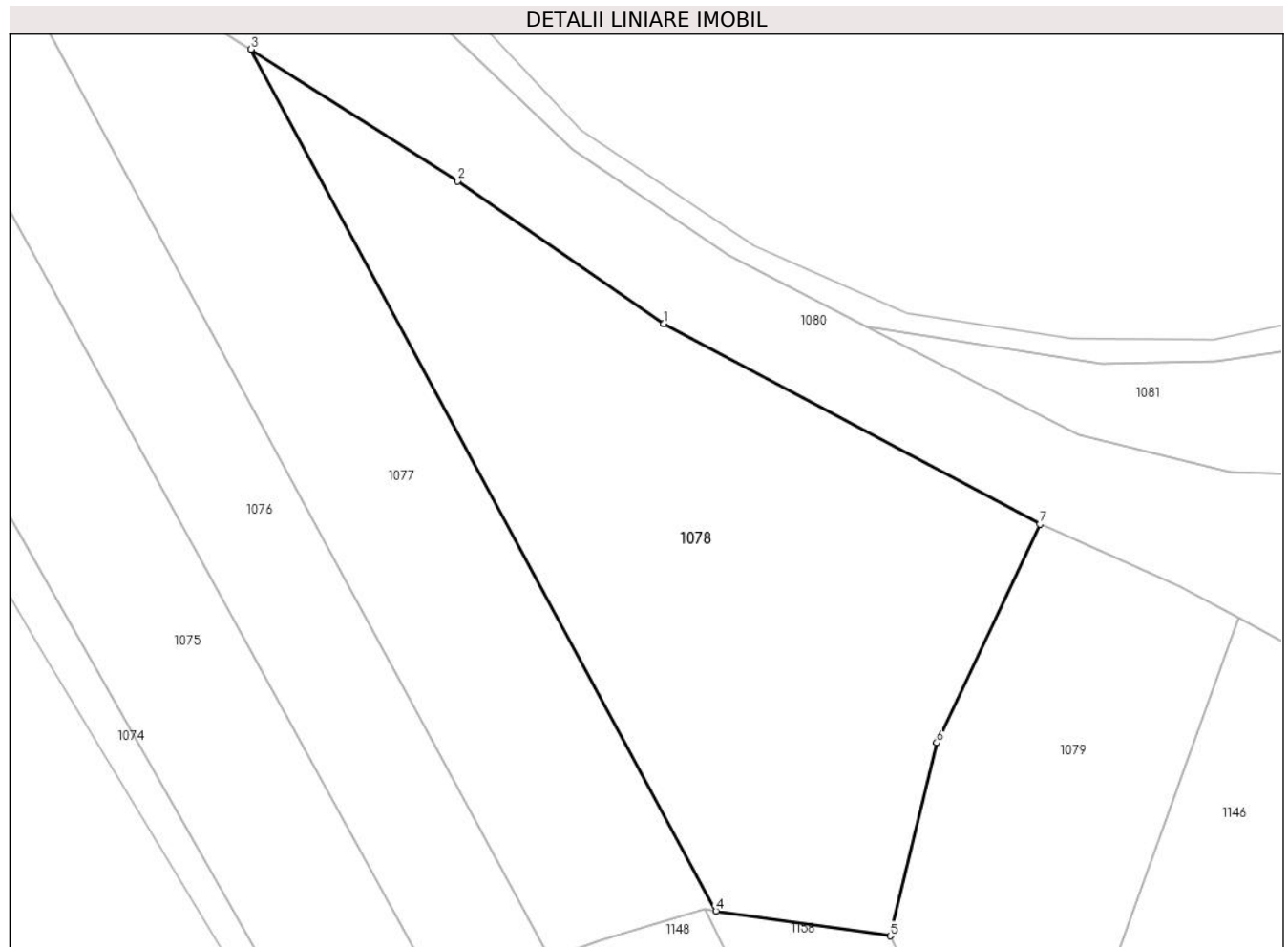
C. Partea III. SARCINI .

Inscrieri privind dezmembramintele dreptului de proprietate, drepturi reale de garanție și sarcini	Referințe
NU SUNT	

Teren

Nr cadastral	Suprafața (mp)*	Observații / Referințe
	3.000	

* Suprafața este determinată în planul de proiecție Stereo 70.



Date referitoare la teren

Crt	Categorie folosință	Intra vilan	Suprafața (mp)	Tarla	Parcelă	Nr. topo	Observații / Referințe
1	arabil	NU	3.000	8	197	-	

Lungime Segmente

1) Valorile lungimilor segmentelor sunt obținute din proiecție în plan.

Punct început	X / Y	Punct sfârșit	X / Y	Lungime segment (** (m)
1	572.449,958 685.340,355	2	572.427,511 685.355,878	27.292
2	572.427,511 685.355,878	3	572.405,033 685.370,226	26.667
3	572.405,033 685.370,226	4	572.455,652 685.276,47	106.548
4	572.455,652 685.276,47	5	572.474,625 685.273,759	19.166
5	572.474,625 685.273,759	6	572.479,708 685.294,757	21.604

Punct început	X / Y	Punct sfârșit	X / Y	Lungime segment (** (m)
6	572.479,708 685.294,757	7	572.490,922 685.318,58	26.33
7	572.490,922 685.318,58	1	572.449,958 685.340,355	46.392

** Lungimile segmentelor sunt determinate în planul de proiecție Stereo 70 și sunt rotunjite la 1 milimetru.

*** Distanța dintre puncte este formată din segmente cumulate ce sunt mai mici decât valoarea 1 milimetru.

**DATE DESPRE IMOBILUL NR. 1079**

Oficiul de Cadastru și Publicitate Imobiliară SUCEAVA
Biroul de Cadastru și Publicitate Imobiliară Gura Humorului

A. Partea I. Descrierea imobilului

TEREN Extravilan

Adresa: Jud. Suceava

Nr. Crt	Nr cadastral Nr. topografic	Suprafața* (mp)	Observații / Referințe
A1	30282	1.300	Sector cadastral:6 Teren neimprejmuit; la locul numit 'Tinoasa'

B. Partea II. Proprietari și acte

Inscrieri privitoare la dreptul de proprietate și alte drepturi reale	Referințe
5724 / 15/10/2009	
Act Administrativ nr. 481, din 15/12/1994 emis de COMISIA JUDETEANA (act notarial nr. 103/10-09-2009 emis de BNP LACRAMIOARA GABRIELA PELEPCO);	
B2	A1
Intabulare, drept de PROPRIETATE, dobandit prin Succesiune, cota actuala 3/8, cota initiala 3/8 1) ANDRONIC ILIE	
3935 / 30/06/2010	
Act Notarial nr. contract de partaj aut.1579 din, din 29/06/2010 emis de Biroul NotaruluiPublic Lacramioara GabrielaPELEPCO;	
B4	A1
Intabulare, drept de PROPRIETATEasupra terenului, dobandit prin lesire Din Indiviziune, cota actuala 5/8, cota initiala 5/8 1) ANDRONIC ILIE , lipsa CNP	

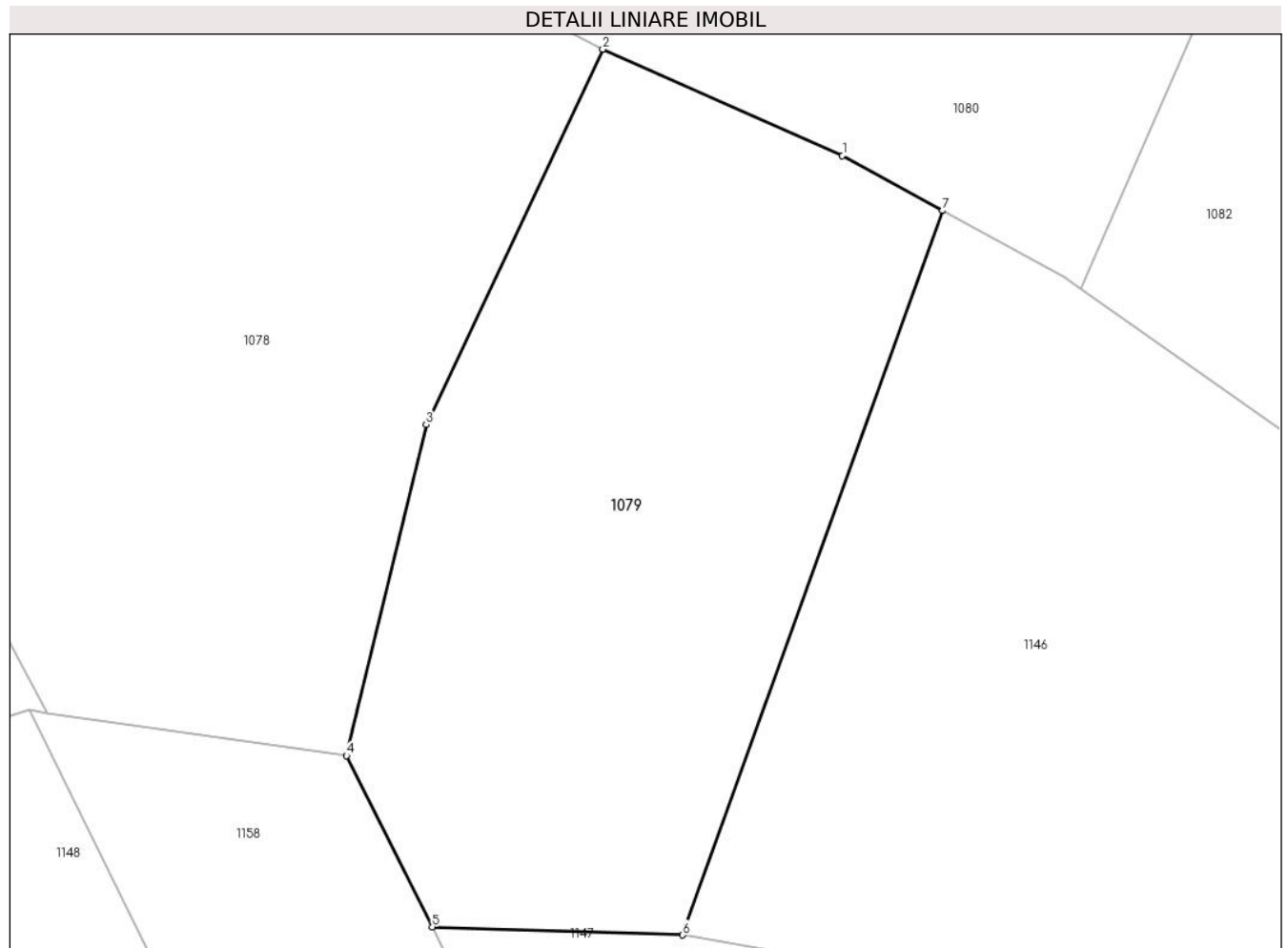
C. Partea III. SARCINI .

Inscrieri privind dezmembramintele dreptului de proprietate, drepturi reale de garanție și sarcini	Referințe
NU SUNT	

Teren

Nr cadastral	Suprafața (mp)*	Observații / Referințe
30282	1.300	la locul numit 'Tinoasa'

* Suprafața este determinată în planul de proiecție Stereo 70.



Date referitoare la teren

Crt	Categorie folosință	Intravilan	Suprafața (mp)	Tarla	Parcelă	Nr. topo	Observații / Referințe
1	arabil	NU	1.300	-	-	-	la locul numit 'Tinoasa'

Lungime Segmente

1) Valorile lungimilor segmentelor sunt obținute din proiecție în plan.

Punct început	X / Y	Punct sfârșit	X / Y	Lungime segment (** (m)
1	572.506,148 685.311,836	2	572.490,922 685.318,58	16.653
2	572.490,922 685.318,58	3	572.479,708 685.294,757	26.33
3	572.479,708 685.294,757	4	572.474,625 685.273,759	21.604
4	572.474,625 685.273,759	5	572.480,098 685.262,896	12.164
5	572.480,098 685.262,896	6	572.496,0 685.262,38	15.91

Punct început	X / Y	Punct sfârşit	X / Y	Lungime segment (** (m)
6	572.496,0 685.262,38	7	572.512,523 685.308,343	48.843
7	572.512,523 685.308,343	1	572.506,148 685.311,836	7.269

** Lungimile segmentelor sunt determinate în planul de proiecţie Stereo 70 şi sunt rotunjite la 1 milimetru.

*** Distanţa dintre puncte este formată din segmente cumulate ce sunt mai mici decât valoarea 1 milimetru.

**DATE DESPRE IMOBILUL NR. 1080**

Oficiul de Cadastru și Publicitate Imobiliară SUCEAVA
Biroul de Cadastru și Publicitate Imobiliară Gura Humorului

A. Partea I. Descrierea imobilului

TEREN Extravilan

Adresa: Jud. Suceava

Nr. Crt	Nr cadastral Nr. topografic	Suprafața* (mp)	Observații / Referințe
A1		2.411	Sector cadastral:6 Teren neimprejmuit;

B. Partea II. Proprietari și acte

Inscrieri privitoare la dreptul de proprietate și alte drepturi reale		Referințe
/		
Act Administrativ nr. 4403, din 13/06/2024 emis de Primăria comunei Pârteștii de Jos;		
B1	Inscrierea posesiei, drept de PROPRIETATE, dobandit prin Lege, cota actuala 1/1, cota initiala 1/1 1) NEIDENTIFICAT NEIDENTIFICAT	A1
Act Normativ nr. 7, din 13/03/1996 emis de Parlamentul României (art.13);		
B2	Se notează mențiunea proprietar neidentificat, rezerva comisiei locale de fond funciar	A1


C. Partea III. SARCINI .

Inscrieri privind dezmembramintele dreptului de proprietate, drepturi reale de garanție și sarcini	Referințe
NU SUNT	

Teren

Nr cadastral	Suprafața (mp)*	Observații / Referințe
	2.411	

* Suprafața este determinată în planul de proiecție Stereo 70.



Date referitoare la teren

Crt	Categorie folosință	Intra vilan	Suprafața (mp)	Tarla	Parcelă	Nr. topo	Observații / Referințe
1	arabil	NU	2.411	8	195	-	

Lungime Segmente

1) Valorile lungimilor segmentelor sunt obținute din proiecție în plan.

Punct început	X / Y	Punct sfârșit	X / Y	Lungime segment (** (m)
1	572.520,231 685.304,119	2	572.521,311 685.303,358	1.321
3	572.530,136 685.323,574	4	572.511,62 685.324,162	18.525
5	572.495,146 685.328,256	6	572.471,977 685.340,054	26.0
7	572.457,075 685.347,772	8	572.440,058 685.359,353	20.584
9	572.419,645 685.378,794	10	572.407,172 685.389,943	16.729

Punct început	X / Y	Punct sfârșit	X / Y	Lungime segment (** (m)
2	572.521,311 685.303,358	3	572.530,136 685.323,574	22.058
4	572.511,62 685.324,162	5	572.495,146 685.328,256	16.975
6	572.471,977 685.340,054	7	572.457,075 685.347,772	16.782
8	572.440,058 685.359,353	9	572.419,645 685.378,794	28.189
10	572.407,172 685.389,943	11	572.385,271 685.397,581	23.195

Punct început	X / Y	Punct sfârșit	X / Y	Lungime segment (** (m)
11	572.385,271 685.397,581	12	572.370,848 685.399,011	14.494
13	572.352,135 685.400,867	14	572.356,426 685.393,07	8.9
15	572.375,628 685.385,863	16	572.383,132 685.383,047	8.015
17	572.395,101 685.376,566	18	572.405,033 685.370,226	11.783
19	572.427,511 685.355,878	20	572.449,958 685.340,355	27.292
21	572.490,922 685.318,58	22	572.506,148 685.311,836	16.653
23	572.512,523 685.308,343	1	572.520,231 685.304,119	8.79

Punct început	X / Y	Punct sfârșit	X / Y	Lungime segment (** (m)
12	572.370,848 685.399,011	13	572.352,135 685.400,867	18.805
14	572.356,426 685.393,07	15	572.375,628 685.385,863	20.51
16	572.383,132 685.383,047	17	572.395,101 685.376,566	13.611
18	572.405,033 685.370,226	19	572.427,511 685.355,878	26.667
20	572.449,958 685.340,355	21	572.490,922 685.318,58	46.392
22	572.506,148 685.311,836	23	572.512,523 685.308,343	7.269

** Lungimile segmentelor sunt determinate în planul de proiecție Stereo 70 și sunt rotunjite la 1 milimetru.

*** Distanța dintre puncte este formată din segmente cumulate ce sunt mai mici decât valoarea 1 milimetru.

**DATE DESPRE IMOBILUL NR. 1081**

Oficiul de Cadastru și Publicitate Imobiliară SUCEAVA
Biroul de Cadastru și Publicitate Imobiliară Gura Humorului

A. Partea I. Descrierea imobilului

TEREN Extravilan

Adresa: Jud. Suceava

Nr. Crt	Nr cadastral Nr. topografic	Suprafața* (mp)	Observații / Referințe
A1		1.808	Sector cadastral:6 Teren neimprejmuit;

B. Partea II. Proprietari și acte

Inscrieri privitoare la dreptul de proprietate și alte drepturi reale		Referințe
/		
Act Administrativ nr. 4403, din 13/06/2024 emis de Primăria comunei Pârteștii de Jos;		
B1	Inscrierea posesiei, drept de PROPRIETATE, dobandit prin Lege, cota actuala 1/1, cota initiala 1/1 1) NEIDENTIFICAT NEIDENTIFICAT	A1
Act Administrativ nr. 7, din 13/03/1996 emis de Parlamentul României (art.13);		
B2	Se notează mențiunea proprietar neidentificat, rezerva comisiei locale de fond funciar	A1

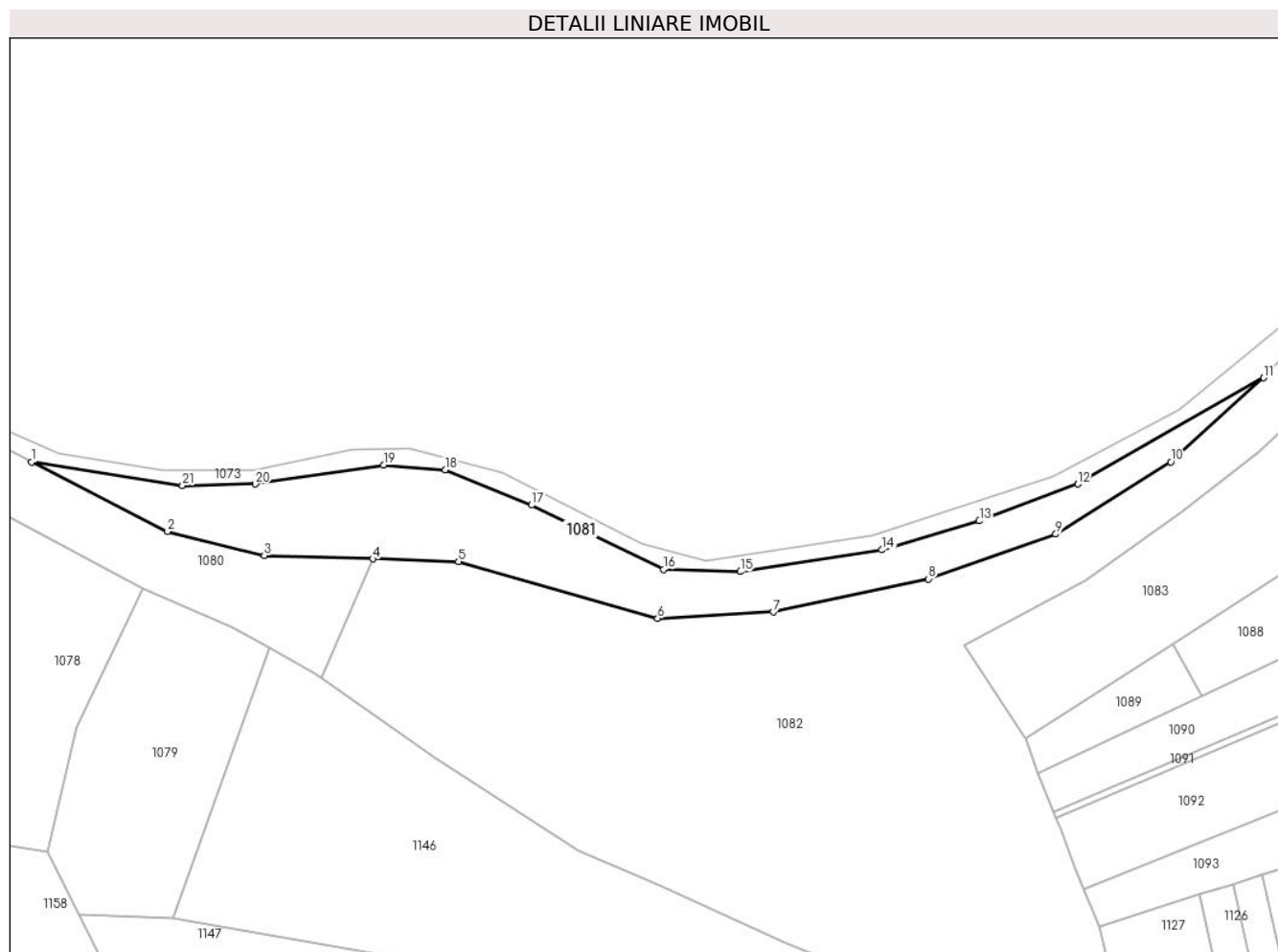
C. Partea III. SARCINI .

Inscrieri privind dezmembramintele dreptului de proprietate, drepturi reale de garanție și sarcini	Referințe
NU SUNT	

Teren

Nr cadastral	Suprafața (mp)*	Observații / Referințe
	1.808	

* Suprafața este determinată în planul de proiecție Stereo 70.



Date referitoare la teren

Crt	Categorie folosință	Intra vilan	Suprafața (mp)	Tarla	Parcelă	Nr. topo	Observații / Referințe
1	faneata	NU	1.808	8	197,198	-	

Lungime Segmente

1) Valorile lungimilor segmentelor sunt obținute din proiecție în plan.

Punct început	X / Y	Punct sfârșit	X / Y	Lungime segment (** (m)
1	572.471,977 685.340,054	2	572.495,146 685.328,256	26.0
3	572.511,62 685.324,162	4	572.530,136 685.323,574	18.525
5	572.544,751 685.323,11	6	572.578,685 685.313,461	35.279
7	572.598,387 685.314,514	8	572.624,843 685.320,144	27.048
9	572.646,563 685.327,792	10	572.666,185 685.340,09	23.157

Punct început	X / Y	Punct sfârșit	X / Y	Lungime segment (** (m)
2	572.495,146 685.328,256	3	572.511,62 685.324,162	16.975
4	572.530,136 685.323,574	5	572.544,751 685.323,11	14.622
6	572.578,685 685.313,461	7	572.598,387 685.314,514	19.73
8	572.624,843 685.320,144	9	572.646,563 685.327,792	23.027
10	572.666,185 685.340,09	11	572.682,0 685.354,414	21.338

Punct început	X / Y	Punct sfârșit	X / Y	Lungime segment (** (m)
11	572.682,0 685.354,414	12	572.650,325 685.336,309	36.484
13	572.633,523 685.330,035	14	572.616,903 685.325,094	17.339
15	572.592,8 685.321,397	16	572.579,695 685.321,779	13.111
17	572.557,194 685.332,734	18	572.542,458 685.338,755	15.919
19	572.531,977 685.339,551	20	572.510,135 685.336,315	22.08
21	572.497,698 685.336,04	1	572.471,977 685.340,054	26.032

Punct început	X / Y	Punct sfârșit	X / Y	Lungime segment (** (m)
12	572.650,325 685.336,309	13	572.633,523 685.330,035	17.935
14	572.616,903 685.325,094	15	572.592,8 685.321,397	24.385
16	572.579,695 685.321,779	17	572.557,194 685.332,734	25.026
18	572.542,458 685.338,755	19	572.531,977 685.339,551	10.511
20	572.510,135 685.336,315	21	572.497,698 685.336,04	12.44

** Lungimile segmentelor sunt determinate în planul de proiecție Stereo 70 și sunt rotunjite la 1 milimetru.

*** Distanța dintre puncte este formată din segmente cumulate ce sunt mai mici decât valoarea 1 milimetru.

**DATE DESPRE IMOBILUL NR. 1082**

Oficiul de Cadastru și Publicitate Imobiliară SUCEAVA
Biroul de Cadastru și Publicitate Imobiliară Gura Humorului

A. Partea I. Descrierea imobilului

TEREN Extravilan

Adresa: Jud. Suceava

Nr. Crt	Nr cadastral Nr. topografic	Suprafața* (mp)	Observații / Referințe
A1		8.500	Sector cadastral:6 Teren neimprejmuit;

B. Partea II. Proprietari și acte

Inscrieri privitoare la dreptul de proprietate și alte drepturi reale		Referințe
/		
Act Administrativ nr. 98, din 15/03/2011 emis de CJSAPT SUCEAVA (A1.2+A1.3);		
B1	Intabulare, drept de PROPRIETATE, dobândit prin Reconstituire, cota actuala 1/1, cota initiala 1/1 1) IUGA ALEXANDRU	A1
Act Administrativ nr. 4289, din 10/06/2024 emis de Primaria Comunei Partestii de Jos;		
B2	Se noteaza posesia factica in favoarea lui 1) CIOTU IOAN	A1

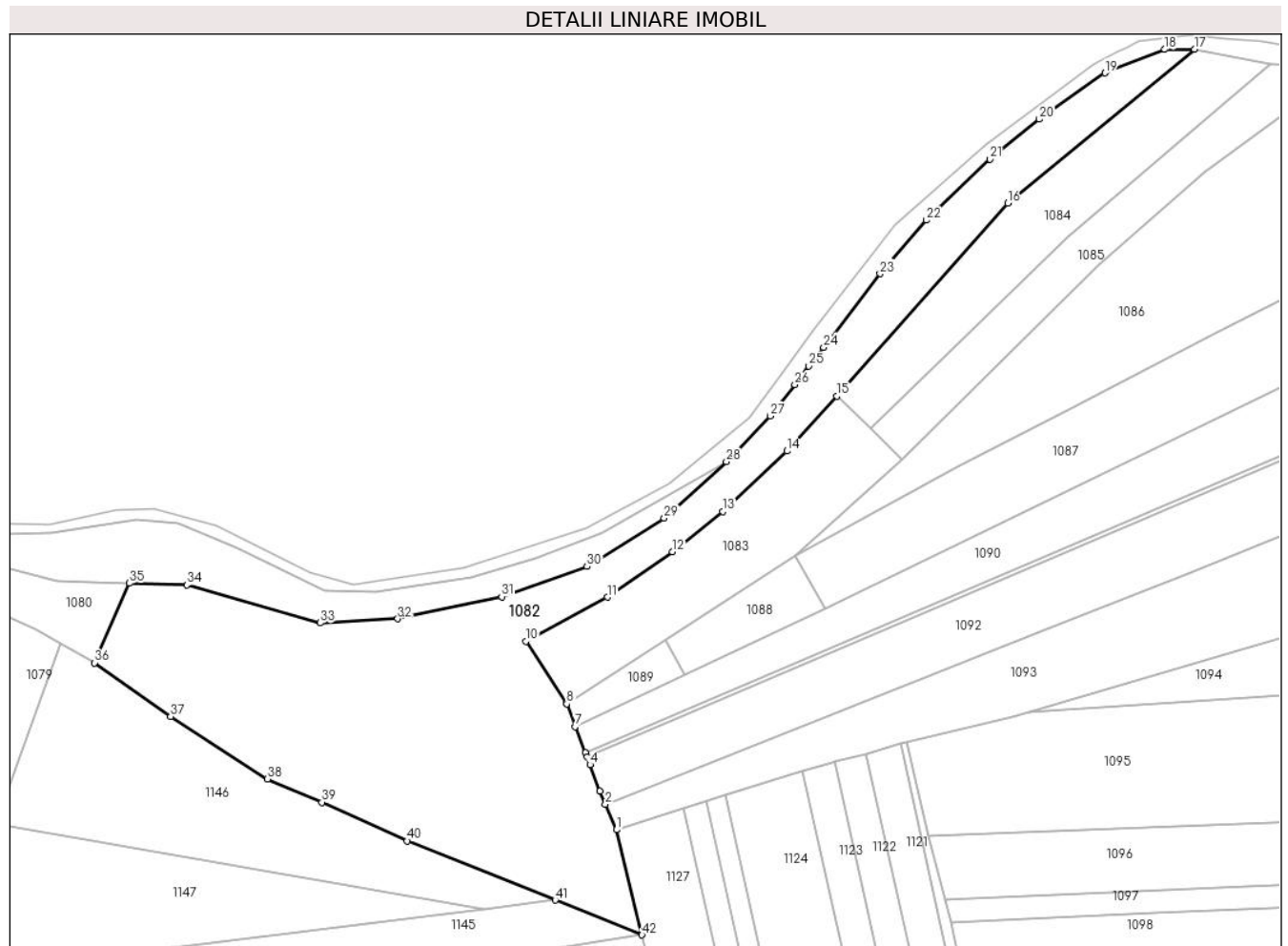
C. Partea III. SARCINI .

Inscrieri privind dezmembramintele dreptului de proprietate, drepturi reale de garanție și sarcini	Referințe
NU SUNT	

Teren

Nr cadastral	Suprafața (mp)*	Observații / Referințe
	8.500	

* Suprafața este determinată în planul de proiecție Stereo 70.



Date referitoare la teren

Crt	Categorie folosință	Intravilan	Suprafața (mp)	Tarla	Parcelă	Nr. topo	Observații / Referințe
1	arabil	NU	8.500	8	197,198	-	

Lungime Segmente

1) Valorile lungimilor segmentelor sunt obținute din proiecție în plan.

Punct început	X / Y	Punct sfârșit	X / Y	Lungime segment
1	572.654,04 685.260,934	2	572.651,229 685.267,381	7.033
4	572.647,33 685.277,484	5	572.646,576 685.279,396	2.055
7	572.643,522 685.287,142	8	572.641,385 685.292,936	6.176
10	572.630,964 685.308,794	11	572.651,72 685.320,038	23.606
13	572.681,062 685.341,77	14	572.697,44 685.357,131	22.454
16	572.753,534 685.420,097	17	572.801,024 685.459,226	61.534
2	572.651,229 685.267,381	3	572.649,777 685.270,711	3.633
5	572.646,576 685.279,396	6	572.646,145 685.280,49	1.176
8	572.641,385 685.292,936	9	572.641,281 685.293,217	0.3
11	572.651,72 685.320,038	12	572.668,219 685.331,578	20.134
14	572.697,44 685.357,131	15	572.710,081 685.371,064	18.813
17	572.801,024 685.459,226	18	572.793,51 685.459,137	7.515
3	572.649,777 685.270,711	4	572.647,33 685.277,484	7.201
6	572.646,145 685.280,49	7	572.643,522 685.287,142	7.15
9	572.641,281 685.293,217	10	572.630,964 685.308,794	18.684
12	572.668,219 685.331,578	13	572.681,062 685.341,77	16.396
15	572.710,081 685.371,064	16	572.753,534 685.420,097	65.516
18	572.793,51 685.459,137	19	572.778,3 685.453,214	16.323

Punct început	X / Y	Punct sfârșit	X / Y	Lungime segment	Punct început	X / Y	Punct sfârșit	X / Y	Lungime segment	Punct început	X / Y	Punct sfârșit	X / Y	Lungime segment
19	572.778,3 685.453,214	20	572.761,611 685.441,422	20.435	20	572.761,611 685.441,422	21	572.749,037 685.431,293	16.146	21	572.749,037 685.431,293	22	572.732,892 685.415,766	22.4
22	572.732,892 685.415,766	23	572.721,085 685.402,195	17.988	23	572.721,085 685.402,195	24	572.706,747 685.383,5	23.56	24	572.706,747 685.383,5	25	572.702,911 685.378,759	6.099
25	572.702,911 685.378,759	26	572.699,414 685.373,979	5.923	26	572.699,414 685.373,979	27	572.693,113 685.366,073	10.11	27	572.693,113 685.366,073	28	572.682,0 685.354,414	16.107
28	572.682,0 685.354,414	29	572.666,185 685.340,09	21.338	29	572.666,185 685.340,09	30	572.646,563 685.327,792	23.157	30	572.646,563 685.327,792	31	572.624,843 685.320,144	23.027
31	572.624,843 685.320,144	32	572.598,387 685.314,514	27.048	32	572.598,387 685.314,514	33	572.578,685 685.313,461	19.73	33	572.578,685 685.313,461	34	572.544,751 685.323,11	35.279
34	572.544,751 685.323,11	35	572.530,136 685.323,574	14.622	35	572.530,136 685.323,574	36	572.521,311 685.303,358	22.058	36	572.521,311 685.303,358	37	572.540,644 685.289,743	23.646
37	572.540,644 685.289,743	38	572.565,253 685.273,835	29.303	38	572.565,253 685.273,835	39	572.579,094 685.267,926	15.05	39	572.579,094 685.267,926	40	572.600,828 685.258,1	23.852
40	572.600,828 685.258,1	41	572.638,453 685.243,051	40.523	41	572.638,453 685.243,051	42	572.660,511 685.234,229	23.757	42	572.660,511 685.234,229	1	572.654,04 685.260,934	27.478

** Lungimile segmentelor sunt determinate în planul de proiecție Stereo 70 și sunt rotunjite la 1 milimetru.

*** Distanța dintre puncte este formată din segmente cumulate ce sunt mai mici decât valoarea 1 milimetru.

**DATE DESPRE IMOBILUL NR. 1083**

Oficiul de Cadastru și Publicitate Imobiliară SUCEAVA
Biroul de Cadastru și Publicitate Imobiliară Gura Humorului

A. Partea I. Descrierea imobilului

TEREN Extravilan

Adresa: Jud. Suceava

Nr. Crt	Nr cadastral Nr. topografic	Suprafața* (mp)	Observații / Referințe
A1	32199	2.010	Sector cadastral:6 Teren neimprejmuit;

B. Partea II. Proprietari și acte

Inscrieri privitoare la dreptul de proprietate și alte drepturi reale		Referințe
10574 / 12/07/2019		
Act Normativ nr. 7, din 13/03/1996 emis de Parlamentul Romaniei;		
B1	Se noteaza posesia factica in favoarea 1) MAREȘ VASILE 2) MAREȘ GARAFILA	A1
Act Administrativ nr. 4179, din 05/07/2010 emis de PRIMARIA PARTESTII DE JOS (act notarial nr 2841 din 10.07.2019, emis de SPN BUSUIOC OVIDIU SI BUSUIOC ANA ELENA);		
B1	Inscrierea posesiei, drept de PROPRIETATE, dobandit prin Lege, cota actuala 1/1, cota initiala 1/1 1) NEIDENTIFICAT NEIDENTIFICAT	A1

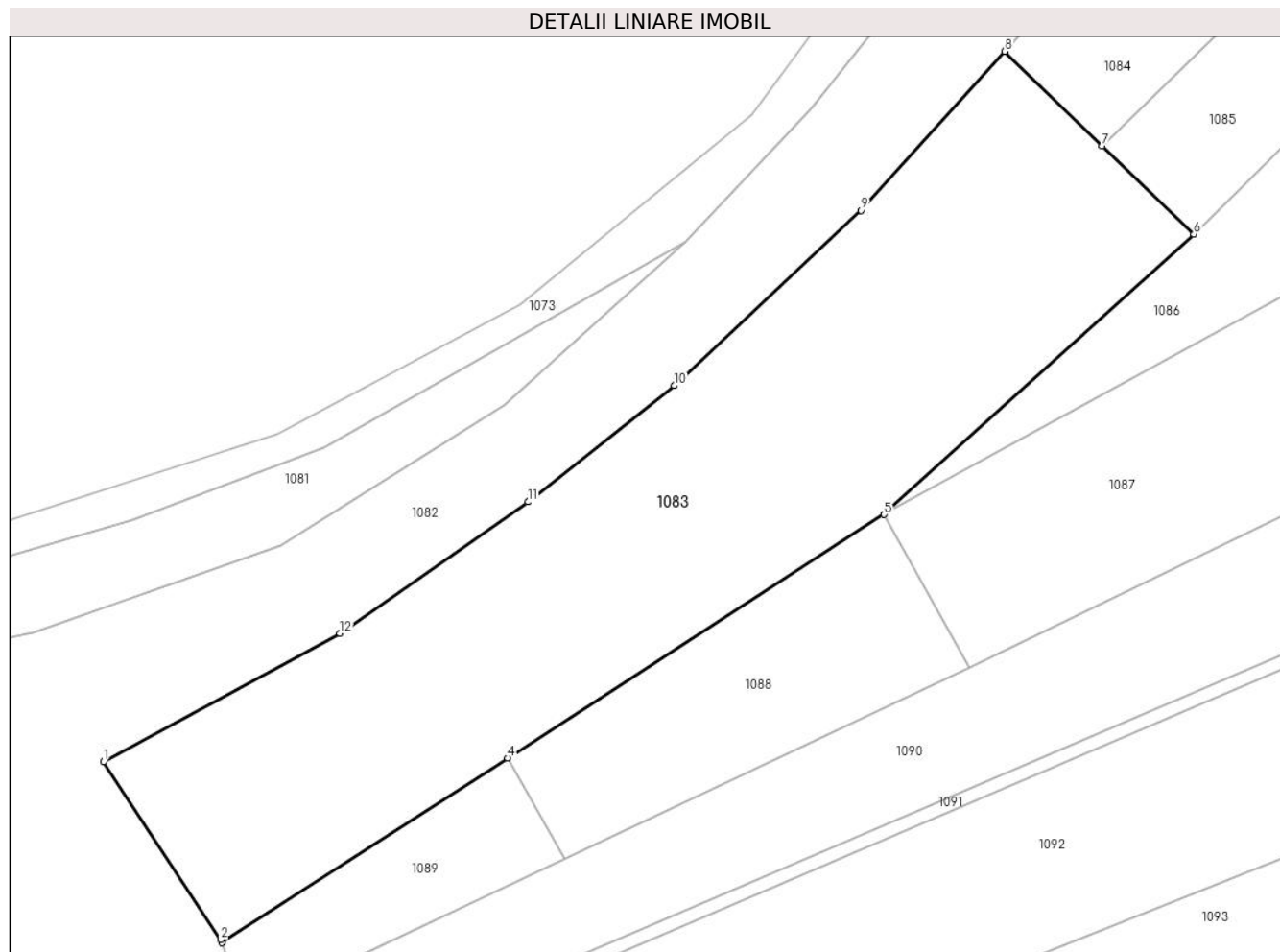
C. Partea III. SARCINI .

Inscrieri privind dezmembramintele dreptului de proprietate, drepturi reale de garanție și sarcini	Referințe
NU SUNT	

Teren

Nr cadastral	Suprafața (mp)*	Observații / Referințe
32199	2.010	

* Suprafața este determinată în planul de proiecție Stereo 70.



Date referitoare la teren

Crt	Categorie folosință	Intravilan	Suprafața (mp)	Tarla	Parcelă	Nr. topo	Observații / Referințe
1	arabil	NU	2.010	-	-	-	

Lungime Segmente

1) Valorile lungimilor segmentelor sunt obținute din proiecție în plan.

Punct început	X / Y	Punct sfârșit	X / Y	Lungime segment (** (m)
1	572.630,964 685.308,794	2	572.641,281 685.293,217	18.684
2	572.641,281 685.293,217	3	572.641,385 685.292,936	0.3
3	572.641,385 685.292,936	4	572.666,432 685.309,117	29.819
4	572.666,432 685.309,117	5	572.699,482 685.330,467	39.346
5	572.699,482 685.330,467	6	572.726,661 685.355,042	36.642

Punct început	X / Y	Punct sfârșit	X / Y	Lungime segment (** (m)
6	572.726,661 685.355,042	7	572.718,617 685.362,801	11.176
7	572.718,617 685.362,801	8	572.710,081 685.371,064	11.88
8	572.710,081 685.371,064	9	572.697,44 685.357,131	18.813
9	572.697,44 685.357,131	10	572.681,062 685.341,77	22.454
10	572.681,062 685.341,77	11	572.668,219 685.331,578	16.396
11	572.668,219 685.331,578	12	572.651,72 685.320,038	20.134
12	572.651,72 685.320,038	1	572.630,964 685.308,794	23.606

** Lungimile segmentelor sunt determinate în planul de proiecție Stereo 70 și sunt rotunjite la 1 milimetru.

*** Distanța dintre puncte este formată din segmente cumulate ce sunt mai mici decât valoarea 1 milimetru.

**DATE DESPRE IMOBILUL NR. 1084**

Oficiul de Cadastru și Publicitate Imobiliară SUCEAVA
Biroul de Cadastru și Publicitate Imobiliară Gura Humorului

A. Partea I. Descrierea imobilului

TEREN Extravilan

Adresa: Jud. Suceava

Nr. Crt	Nr cadastral Nr. topografic	Suprafața* (mp)	Observații / Referințe
A1		1.987	Sector cadastral:6 Teren neimprejmuit;

B. Partea II. Proprietari și acte

Inscrieri privitoare la dreptul de proprietate și alte drepturi reale		Referințe
/		
Act Administrativ nr. 4403, din 13/06/2024 emis de Primăria comunei Pârteștii de Jos;		
B1	Inscrierea posesiei, drept de PROPRIETATE, dobandit prin Lege, cota actuala 1/1, cota initiala 1/1 1) NEIDENTIFICAT NEIDENTIFICAT	A1
Act Normativ nr. 7, din 13/03/1996 emis de Parlamentul României (art.13);		
B2	Se notează mențiunea de proprietar neidentificat	A1

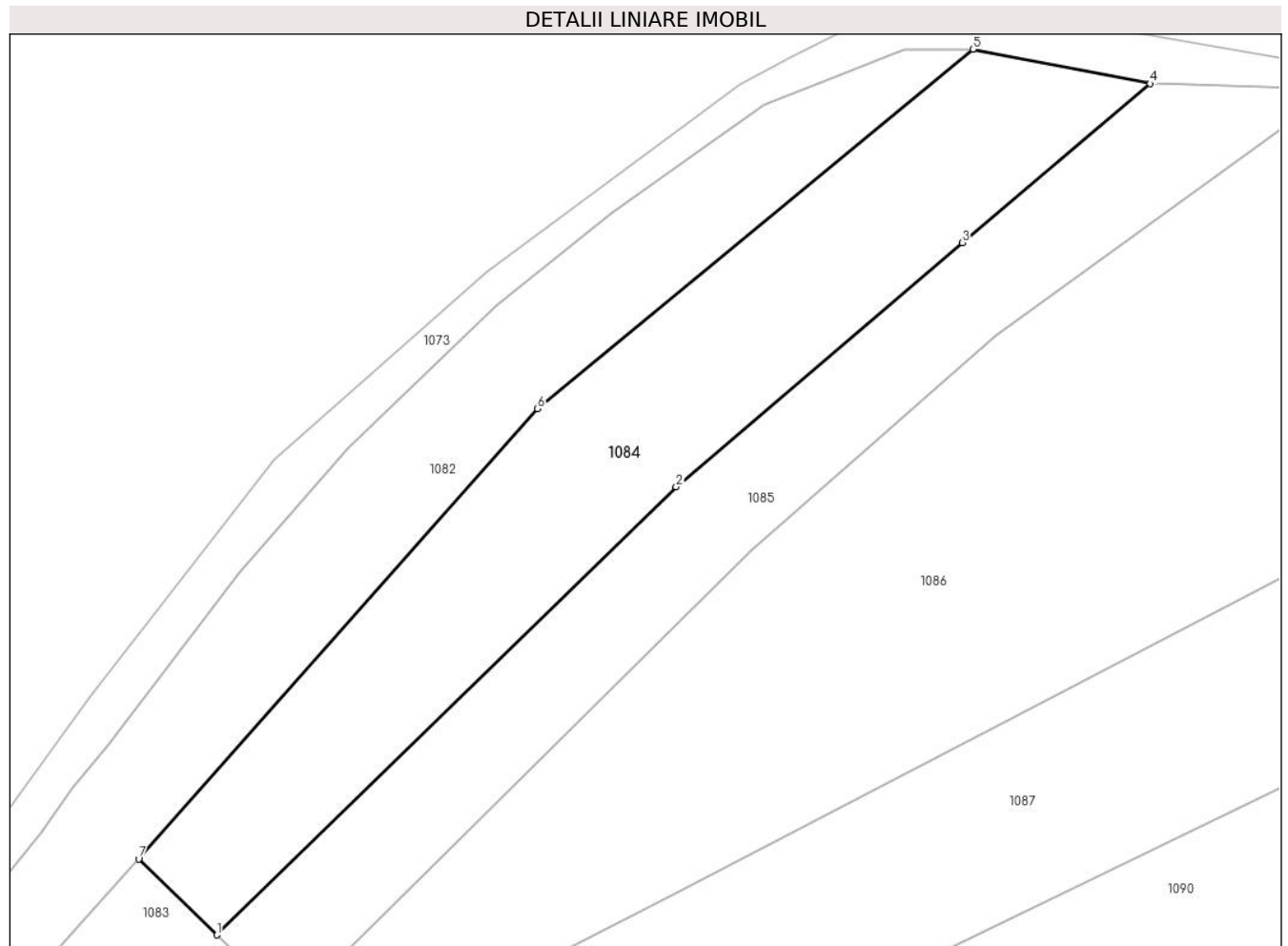
C. Partea III. SARCINI .

Inscrieri privind dezmembramintele dreptului de proprietate, drepturi reale de garanție și sarcini	Referințe
NU SUNT	

Teren

Nr cadastral	Suprafața (mp)*	Observații / Referințe
	1.987	

* Suprafața este determinată în planul de proiecție Stereo 70.



Date referitoare la teren

Crt	Categorie folosință	Intravilan	Suprafața (mp)	Tarla	Parcelă	Nr. topo	Observații / Referințe
1	arabil	NU	1.987	8	198	-	

Lungime Segmente

1) Valorile lungimilor segmentelor sunt obținute din proiecție în plan.

Punct început	X / Y	Punct sfârșit	X / Y	Lungime segment (** (m)
1	572.718,617 685.362,801	2	572.768,667 685.411,59	69.895
2	572.768,667 685.411,59	3	572.799,834 685.438,173	40.964
3	572.799,834 685.438,173	4	572.820,358 685.455,483	26.849
4	572.820,358 685.455,483	5	572.801,024 685.459,226	19.693
5	572.801,024 685.459,226	6	572.753,534 685.420,097	61.534

Punct început	X / Y	Punct sfârșit	X / Y	Lungime segment (** (m)
6	572.753,534 685.420,097	7	572.710,081 685.371,064	65.516
7	572.710,081 685.371,064	1	572.718,617 685.362,801	11.88

** Lungimile segmentelor sunt determinate în planul de proiecție Stereo 70 și sunt rotunjite la 1 milimetru.

*** Distanța dintre puncte este formată din segmente cumulate ce sunt mai mici decât valoarea 1 milimetru.

**DATE DESPRE IMOBILUL NR. 1085**

Oficiul de Cadastru și Publicitate Imobiliară SUCEAVA
Biroul de Cadastru și Publicitate Imobiliară Gura Humorului

A. Partea I. Descrierea imobilului

TEREN Extravilan

Adresa: Jud. Suceava

Nr. Crt	Nr cadastral Nr. topografic	Suprafața* (mp)	Observații / Referințe
A1		1.577	Sector cadastral:6 Teren neimprejmuit;

B. Partea II. Proprietari și acte

Inscrieri privitoare la dreptul de proprietate și alte drepturi reale		Referințe
/		
Act Administrativ nr. 4403, din 13/06/2024 emis de Primăria comunei Pârteștii de Jos;		
B1	Inscrierea posesiei, drept de PROPRIETATE, dobandit prin Lege, cota actuala 1/1, cota initiala 1/1 1) NEIDENTIFICAT NEIDENTIFICAT	A1
Act Normativ nr. 7, din 13/03/1996 emis de Parlamentul României (art 13);		
B2	Se notează mențiunea de proprietar neidentificat	A1

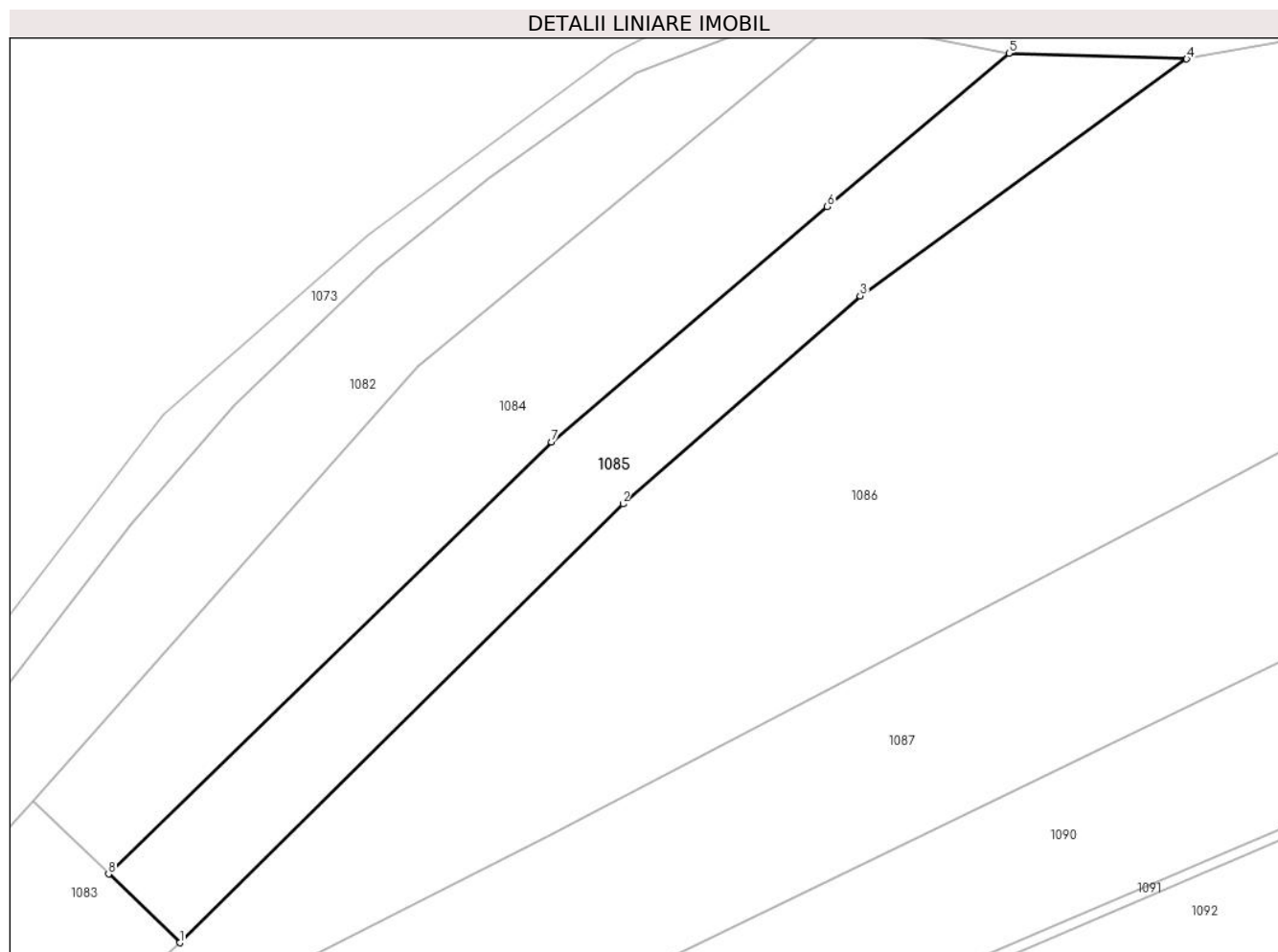
C. Partea III. SARCINI .

Inscrieri privind dezmembramintele dreptului de proprietate, drepturi reale de garanție și sarcini	Referințe
NU SUNT	

Teren

Nr cadastral	Suprafața (mp)*	Observații / Referințe
	1.577	

* Suprafața este determinată în planul de proiecție Stereo 70.



Date referitoare la teren

Crt	Categorie folosință	Intravilan	Suprafața (mp)	Tarla	Parcelă	Nr. topo	Observații / Referințe
1	arabil	NU	1.577	8	198	-	

Lungime Segmente

1) Valorile lungimilor segmentelor sunt obținute din proiecție în plan.

Punct început	X / Y	Punct sfârșit	X / Y	Lungime segment (** (m)
1	572.726,661 685.355,042	2	572.776,748 685.404,602	70.462
2	572.776,748 685.404,602	3	572.803,542 685.428,091	35.632
3	572.803,542 685.428,091	4	572.840,458 685.454,824	45.579
4	572.840,458 685.454,824	5	572.820,358 685.455,483	20.111
5	572.820,358 685.455,483	6	572.799,834 685.438,173	26.849

Punct început	X / Y	Punct sfârşit	X / Y	Lungime segment (** (m)
6	572.799,834 685.438,173	7	572.768,667 685.411,59	40.964
7	572.768,667 685.411,59	8	572.718,617 685.362,801	69.895
8	572.718,617 685.362,801	1	572.726,661 685.355,042	11.176

** Lungimile segmentelor sunt determinate în planul de proiecţie Stereo 70 şi sunt rotunjite la 1 milimetru.

*** Distanţa dintre puncte este formată din segmente cumulate ce sunt mai mici decât valoarea 1 milimetru.

**DATE DESPRE IMOBILUL NR. 1086**

Oficiul de Cadastru și Publicitate Imobiliară SUCEAVA
Biroul de Cadastru și Publicitate Imobiliară Gura Humorului

A. Partea I. Descrierea imobilului

TEREN Extravilan

Adresa: Jud. Suceava

Nr. Crt	Nr cadastral Nr. topografic	Suprafața* (mp)	Observații / Referințe
A1		6.669	Sector cadastral:6 Teren neimprejmuit;

B. Partea II. Proprietari și acte

Inscrieri privitoare la dreptul de proprietate și alte drepturi reale		Referințe
/		
Act Administrativ nr. 4403, din 13/06/2024 emis de Primăria comunei Pârteștii de Jos;		
B1	Inscrierea posesiei, drept de PROPRIETATE, dobandit prin Lege, cota actuala 1/1, cota initiala 1/1 1) NEIDENTIFICAT NEIDENTIFICAT	A1
Act Normativ nr. 7, din 13/03/1996 emis de Parlamentul României (art.13);		
B2	Se notează mențiunea de proprietar neidentificat	A1

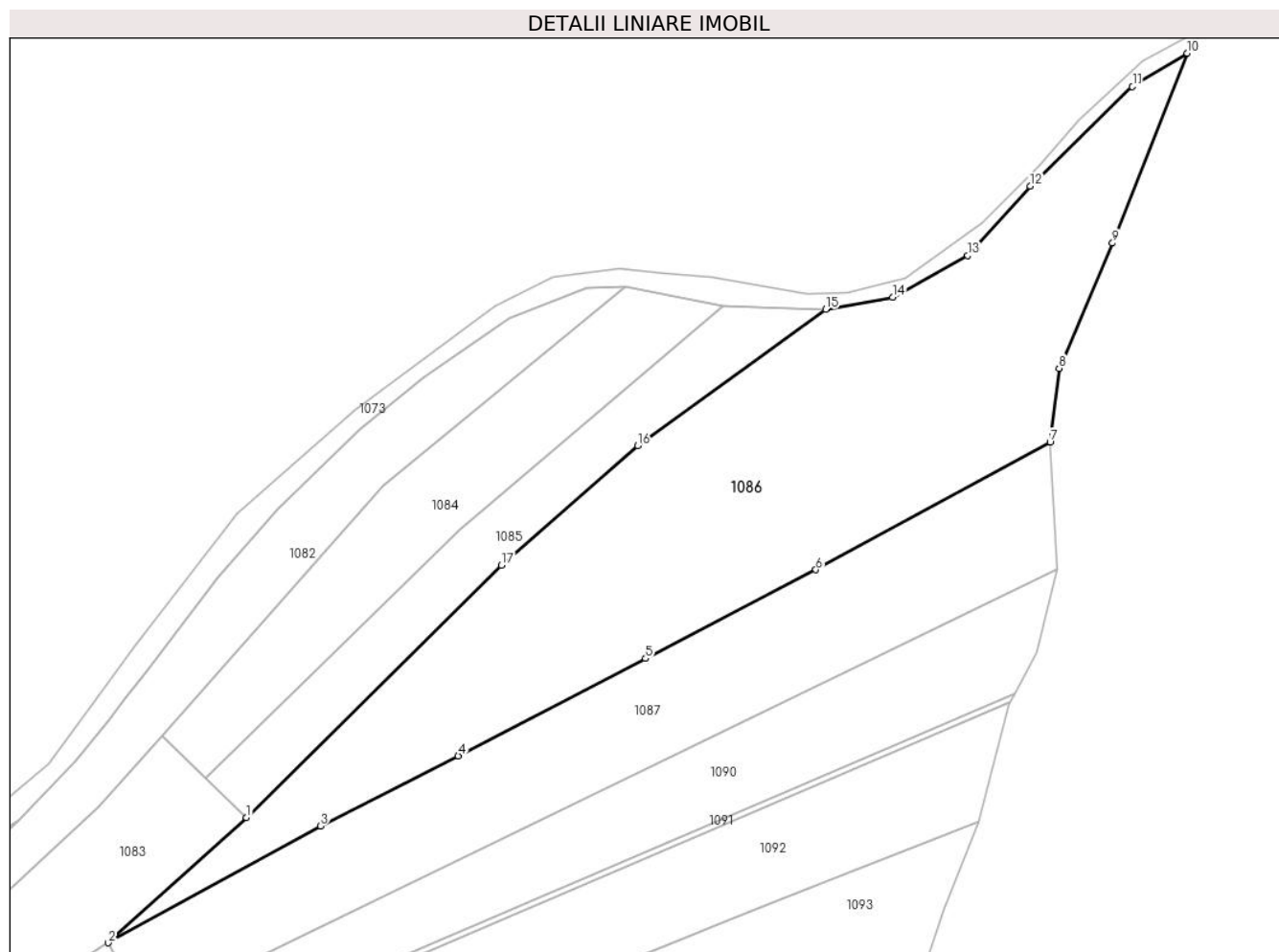
C. Partea III. SARCINI .

Inscrieri privind dezmembramintele dreptului de proprietate, drepturi reale de garanție și sarcini	Referințe
NU SUNT	

Teren

Nr cadastral	Suprafața (mp)*	Observații / Referințe
	6.669	

* Suprafața este determinată în planul de proiecție Stereo 70.



Date referitoare la teren

Crt	Categorie folosință	Intravilan	Suprafața (mp)	Tarla	Parcelă	Nr. topo	Observații / Referințe
1	arabil	NU	6.669	8	198	-	

Lungime Segmente

1) Valorile lungimilor segmentelor sunt obținute din proiecție în plan.

Punct început	X / Y	Punct sfârșit	X / Y	Lungime segment (** (m)
1	572.726,661 685.355,042	2	572.699,482 685.330,467	36.642
2	572.699,482 685.330,467	3	572.741,172 685.353,377	47.57
3	572.741,172 685.353,377	4	572.768,277 685.367,141	30.399
4	572.768,277 685.367,141	5	572.805,079 685.386,295	41.488
5	572.805,079 685.386,295	6	572.838,545 685.403,706	37.724

Punct început	X / Y	Punct sfârșit	X / Y	Lungime segment (** (m)
6	572.838,545 685.403,706	7	572.884,543 685.428,765	52.381
7	572.884,543 685.428,765	8	572.886,33 685.443,245	14.59
8	572.886,33 685.443,245	9	572.896,838 685.467,83	26.736
9	572.896,838 685.467,83	10	572.911,496 685.505,116	40.064
10	572.911,496 685.505,116	11	572.900,733 685.498,559	12.603
11	572.900,733 685.498,559	12	572.880,658 685.479,018	28.015
12	572.880,658 685.479,018	13	572.868,373 685.465,378	18.357
13	572.868,373 685.465,378	14	572.853,668 685.457,205	16.824
14	572.853,668 685.457,205	15	572.840,458 685.454,824	13.423
15	572.840,458 685.454,824	16	572.803,542 685.428,091	45.579
16	572.803,542 685.428,091	17	572.776,748 685.404,602	35.632
17	572.776,748 685.404,602	1	572.726,661 685.355,042	70.462

** Lungimile segmentelor sunt determinate în planul de proiecție Stereo 70 și sunt rotunjite la 1 milimetru.

*** Distanța dintre puncte este formată din segmente cumulate ce sunt mai mici decât valoarea 1 milimetru.

**DATE DESPRE IMOBILUL NR. 1087**

Oficiul de Cadastru și Publicitate Imobiliară SUCEAVA
Biroul de Cadastru și Publicitate Imobiliară Gura Humorului

A. Partea I. Descrierea imobilului

TEREN Extravilan

Adresa: Jud. Suceava

Nr. Crt	Nr cadastral Nr. topografic	Suprafața* (mp)	Observații / Referințe
A1		3.900	Sector cadastral:6 Teren neimprejmuit;

B. Partea II. Proprietari și acte

Inscrieri privitoare la dreptul de proprietate și alte drepturi reale	Referințe
/	
Act Administrativ nr. 438, din 15/12/1994 emis de CJSAPT SUCEAVA (A1.1 TP COMANESTI);	
B1	Intabulare, drept de PROPRIETATE, dobandit prin Reconstituire, cota actuala 1/1, cota initiala 1/1 1) STRATON ELISABETA, lipsa CNP
Act Administrativ nr. 4288, din 10/06/2024 emis de Primaria Comunei Partestii de Jos;	
B2	Se noteaza posesia factica in favoarea lui 1) STRUGAR VASILE

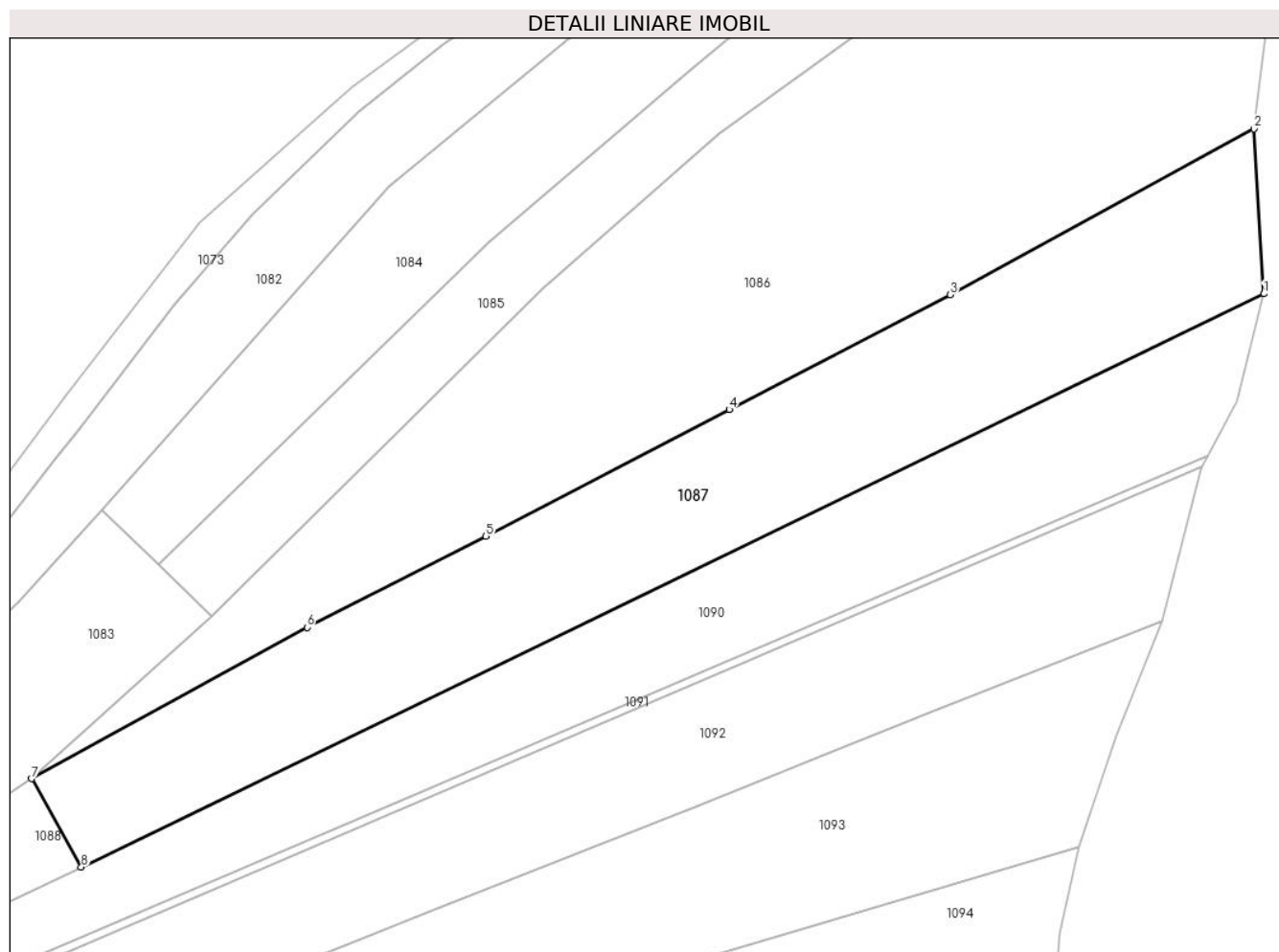
C. Partea III. SARCINI .

Inscrieri privind dezmembramintele dreptului de proprietate, drepturi reale de garanție și sarcini	Referințe
NU SUNT	

Teren

Nr cadastral	Suprafața (mp)*	Observații / Referințe
	3.900	

* Suprafața este determinată în planul de proiecție Stereo 70.



Date referitoare la teren

Crt	Categorie folosință	Intravilan	Suprafața (mp)	Tarla	Parcelă	Nr. topo	Observații / Referințe
1	arabil	NU	3.900	8	198	-	

Lungime Segmente

1) Valorile lungimilor segmentelor sunt obținute din proiecție în plan.

Punct început	X / Y	Punct sfârșit	X / Y	Lungime segment (** (m)
1	572.886,013 685.403,821	2	572.884,543 685.428,765	24.987
2	572.884,543 685.428,765	3	572.838,545 685.403,706	52.381
3	572.838,545 685.403,706	4	572.805,079 685.386,295	37.724
4	572.805,079 685.386,295	5	572.768,277 685.367,141	41.488
5	572.768,277 685.367,141	6	572.741,172 685.353,377	30.399

Punct început	X / Y	Punct sfârşit	X / Y	Lungime segment (** (m)
6	572.741,172 685.353,377	7	572.699,482 685.330,467	47.57
7	572.699,482 685.330,467	8	572.707,001 685.317,095	15.341
8	572.707,001 685.317,095	1	572.886,013 685.403,821	198.914

** Lungimile segmentelor sunt determinate în planul de proiecţie Stereo 70 şi sunt rotunjite la 1 milimetru.

*** Distanţa dintre puncte este formată din segmente cumulate ce sunt mai mici decât valoarea 1 milimetru.

**DATE DESPRE IMOBILUL NR. 1088**

Oficiul de Cadastru și Publicitate Imobiliară SUCEAVA
Biroul de Cadastru și Publicitate Imobiliară Gura Humorului

A. Partea I. Descrierea imobilului

TEREN Extravilan

Adresa: Jud. Suceava

Nr. Crt	Nr cadastral Nr. topografic	Suprafața* (mp)	Observații / Referințe
A1		500	Sector cadastral:6 Teren neimprejmuit;

B. Partea II. Proprietari și acte

Inscrieri privitoare la dreptul de proprietate și alte drepturi reale		Referințe
/		
Act Administrativ nr. 384, din 03/03/1995 emis de CJS DAPT SUCEAVA (A1.5);		
B1	Intabulare, drept de PROPRIETATE, dobandit prin Reconstituire, cota actuala 1/1, cota initiala 1/1 1) TODOSI MARIA , lipsa CNP 2) BULIGA AURELIA , lipsa CNP 3) STRUGARI STELA , lipsa CNP 4) NICUȚARI ION , lipsa CNP 5) NICUȚARI NICANOR , lipsa CNP 6) CIORNEI ILEANA , lipsa CNP	A1

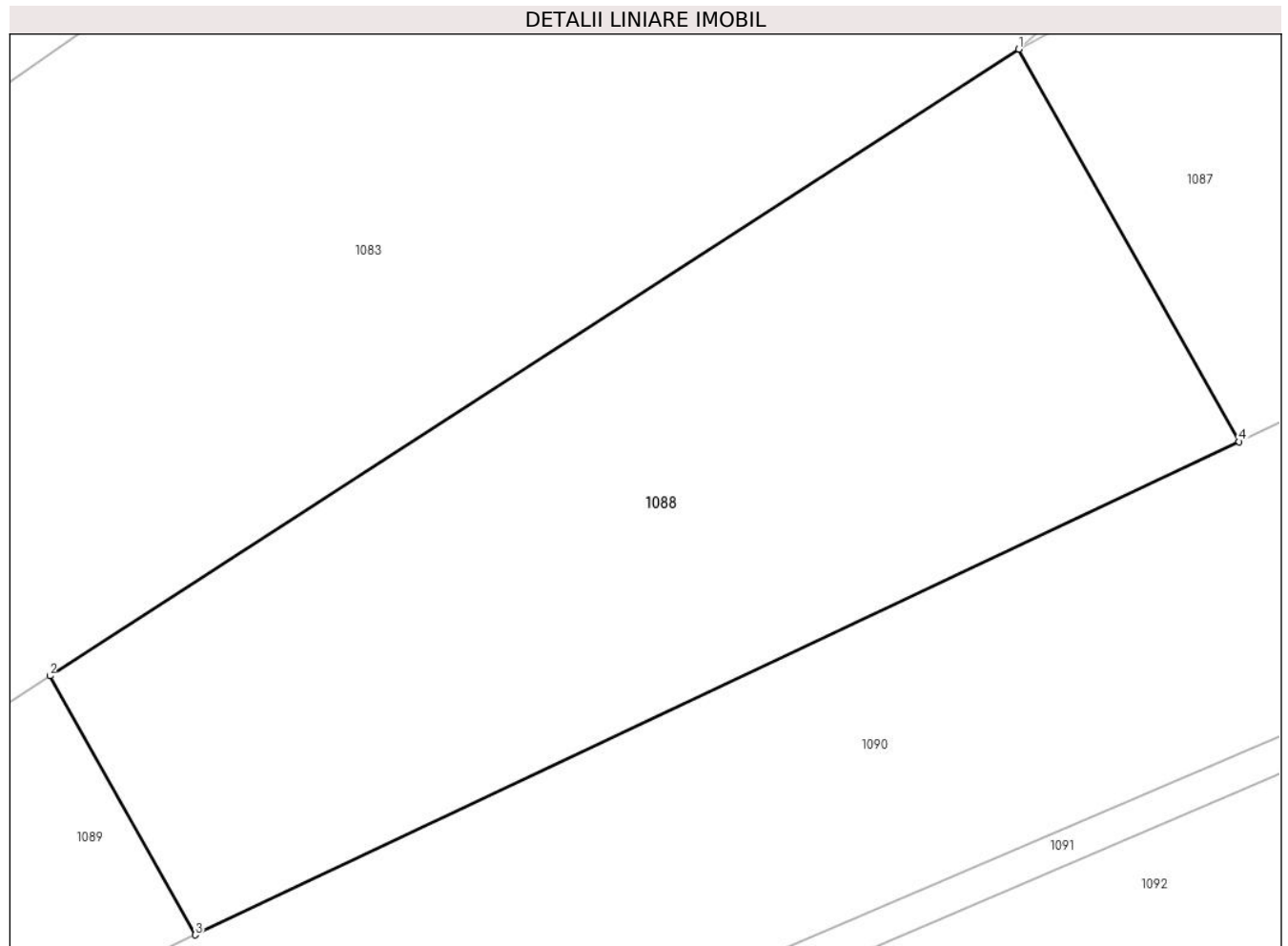
C. Partea III. SARCINI .

Inscrieri privind dezmembramintele dreptului de proprietate, drepturi reale de garanție și sarcini	Referințe
NU SUNT	

Teren

Nr cadastral	Suprafața (mp)*	Observații / Referințe
	500	

* Suprafața este determinată în planul de proiecție Stereo 70.



Date referitoare la teren

Crt	Categorie folosință	Intravilan	Suprafața (mp)	Tarla	Parcelă	Nr. topo	Observații / Referințe
1	arabil	NU	500	8	198	-	

Lungime Segmente

1) Valorile lungimilor segmentelor sunt obținute din proiecție în plan.

Punct început	X / Y	Punct sfârșit	X / Y	Lungime segment (** (m)
1	572.699,482 685.330,467	2	572.666,432 685.309,117	39.346
2	572.666,432 685.309,117	3	572.671,394 685.300,293	10.123
3	572.671,394 685.300,293	4	572.707,001 685.317,095	39.372
4	572.707,001 685.317,095	1	572.699,482 685.330,467	15.341

** Lungimile segmentelor sunt determinate în planul de proiecție Stereo 70 și sunt rotunjite la 1 milimetru.

***** Distanţa dintre puncte este formată din segmente cumulate ce sunt mai mici decât valoarea 1 milimetru.**

**DATE DESPRE IMOBILUL NR. 1089**

Oficiul de Cadastru și Publicitate Imobiliară SUCEAVA
Biroul de Cadastru și Publicitate Imobiliară Gura Humorului

A. Partea I. Descrierea imobilului

TEREN Extravilan

Adresa: Jud. Suceava

Nr. Crt	Nr cadastral Nr. topografic	Suprafața* (mp)	Observații / Referințe
A1		245	Sector cadastral:6 Teren neimprejmuit;

B. Partea II. Proprietari și acte

Inscrieri privitoare la dreptul de proprietate și alte drepturi reale		Referințe
/		
Act Administrativ nr. 4403, din 13/06/2024 emis de Primăria comunei Pârteștii de Jos;		
B1	Inscrierea posesiei, drept de PROPRIETATE, dobandit prin Lege, cota actuala 1/1, cota initiala 1/1 1) NEIDENTIFICAT NEIDENTIFICAT	A1
Act Normativ nr. 7, din 13/03/1996 emis de Parlamentul României (art.13);		
B2	Se notează mențiunea proprietar neidentificat, rezerva comisiei locale de fond funciar	A1

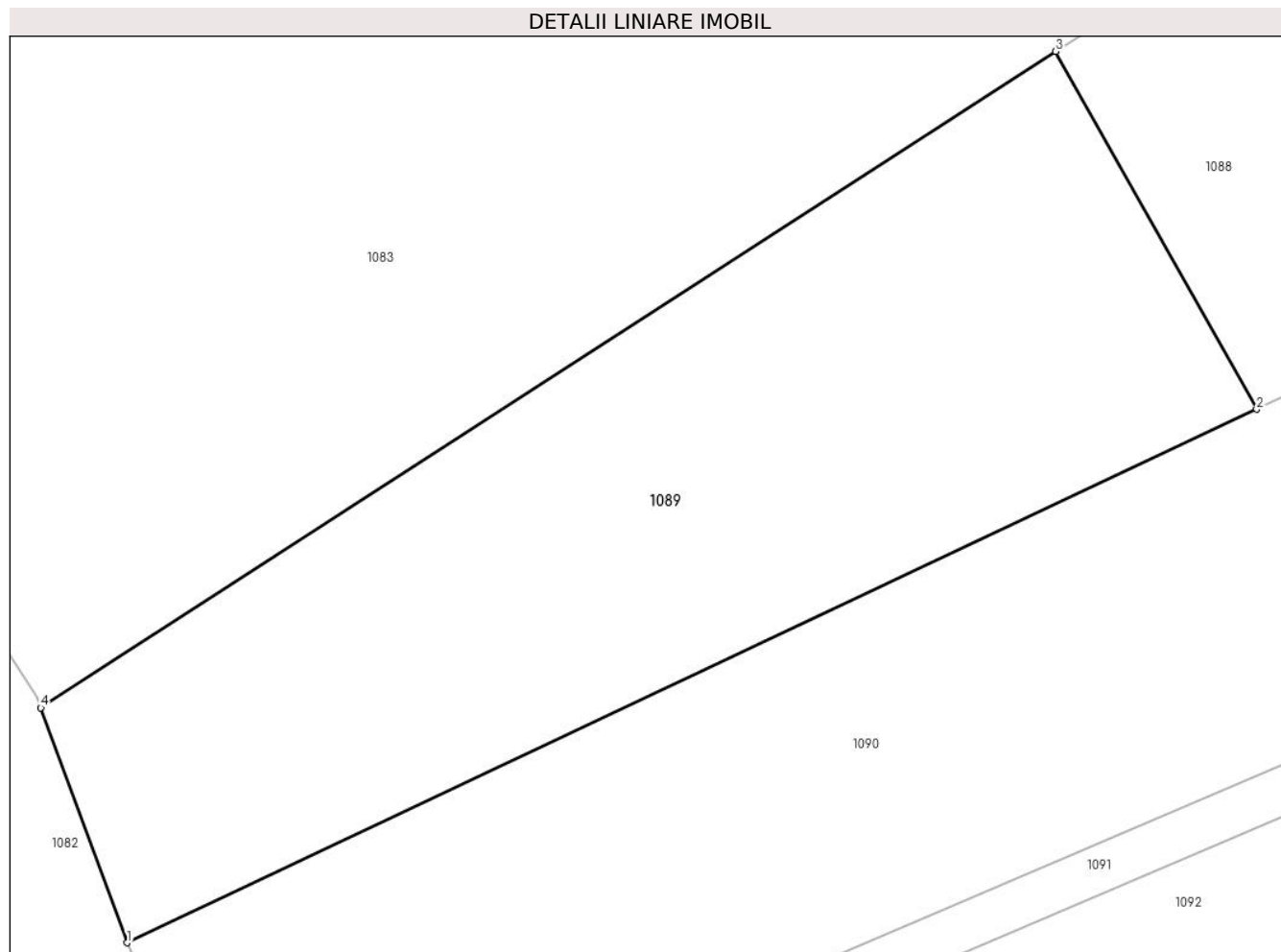
C. Partea III. SARCINI .

Inscrieri privind dezmembramintele dreptului de proprietate, drepturi reale de garanție și sarcini	Referințe
NU SUNT	

Teren

Nr cadastral	Suprafața (mp)*	Observații / Referințe
	245	

* Suprafața este determinată în planul de proiecție Stereo 70.



Date referitoare la teren

Crt	Categorie folosință	Intra vilan	Suprafața (mp)	Tarla	Parcelă	Nr. topo	Observații / Referințe
1	arabil	NU	245	8	198	-	

Lungime Segmente

1) Valorile lungimilor segmentelor sunt obținute din proiecție în plan.

Punct început	X / Y	Punct sfârșit	X / Y	Lungime segment (** (m)
1	572.643,522 685.287,142	2	572.671,394 685.300,293	30.819
2	572.671,394 685.300,293	3	572.666,432 685.309,117	10.123
3	572.666,432 685.309,117	4	572.641,385 685.292,936	29.819
4	572.641,385 685.292,936	1	572.643,522 685.287,142	6.176

** Lungimile segmentelor sunt determinate în planul de proiecție Stereo 70 și sunt rotunjite la 1 milimetru.

***** Distanţa dintre puncte este formată din segmente cumulate ce sunt mai mici decât valoarea 1 milimetru.**

**DATE DESPRE IMOBILUL NR. 1090**

Oficiul de Cadastru și Publicitate Imobiliară SUCEAVA
Biroul de Cadastru și Publicitate Imobiliară Gura Humorului

A. Partea I. Descrierea imobilului

TEREN Extravilan

Adresa: Jud. Suceava

Nr. Crt	Nr cadastral Nr. topografic	Suprafața* (mp)	Observații / Referințe
A1		3.326	Sector cadastral:6 Teren neimprejmuit;

B. Partea II. Proprietari și acte

Inscrieri privitoare la dreptul de proprietate și alte drepturi reale	Referințe
/	
Act Administrativ nr. 593, din 30/03/1995 emis de CJSAPT SUCEAVA (A1.9);	
B1	A1
Intabulare, drept de PROPRIETATE, dobandit prin Reconstituire, cota actuala 1/1, cota initiala 1/1 1) STRUGARIU A. VLADIMIR ION , lipsa CNP	
Act Administrativ nr. 4287, din 10/06/2024 emis de Primaria Comunei Partestii de Jos;	
B2	A1
Se noteaza posesia factica in favoarea lui 1) STRUGAR VASILE	

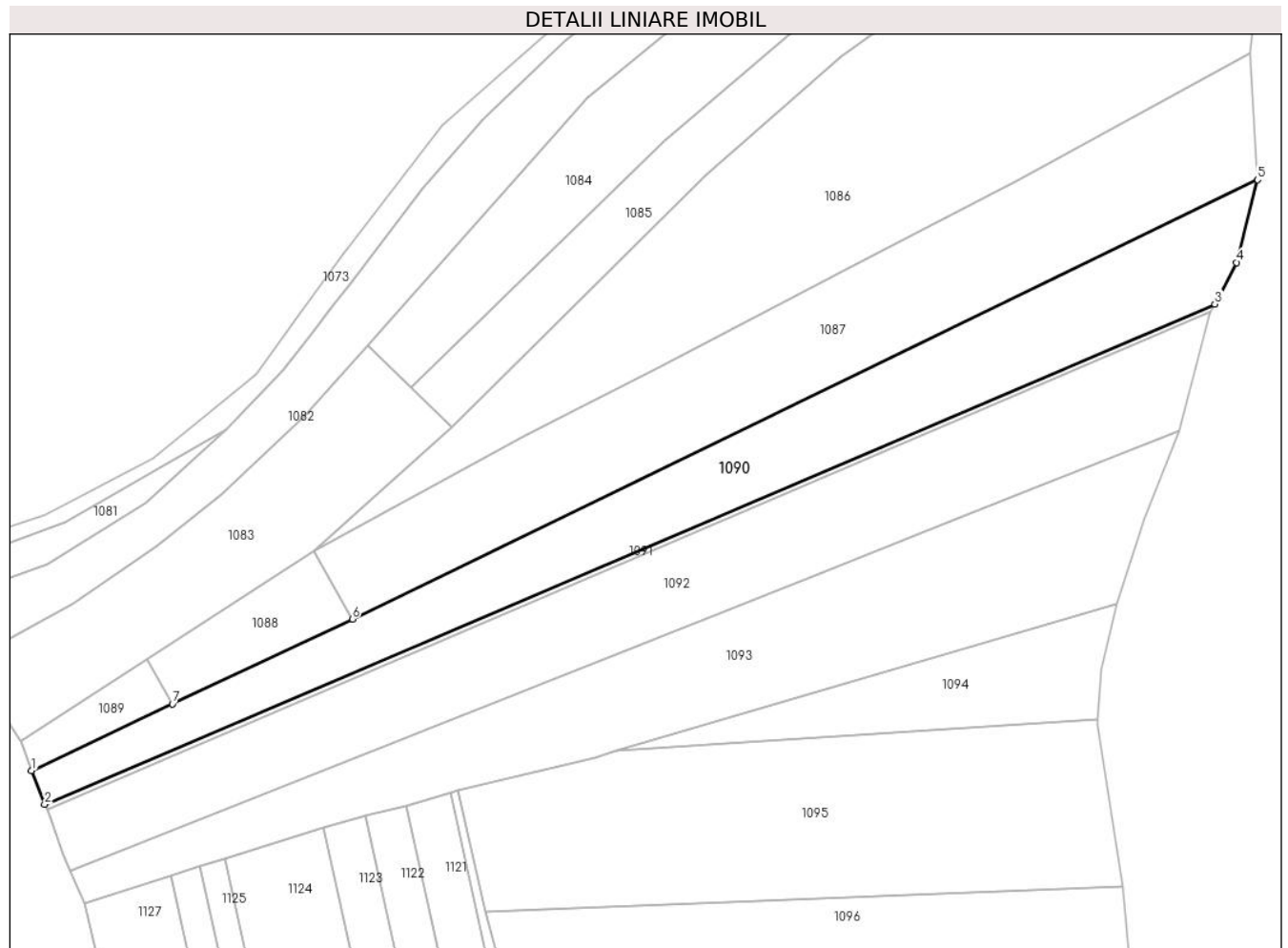
C. Partea III. SARCINI .

Inscrieri privind dezmembramintele dreptului de proprietate, drepturi reale de garanție și sarcini	Referințe
NU SUNT	

Teren

Nr cadastral	Suprafața (mp)*	Observații / Referințe
	3.326	

* Suprafața este determinată în planul de proiecție Stereo 70.



Date referitoare la teren

Crt	Categorie folosință	Intra vilan	Suprafața (mp)	Tarla	Parcelă	Nr. topo	Observații / Referințe
1	arabil	NU	3.326	8	198	-	

Lungime Segmente

1) Valorile lungimilor segmentelor sunt obținute din proiecție în plan.

Punct început	X / Y	Punct sfârșit	X / Y	Lungime segment (** (m)
1	572.643,522 685.287,142	2	572.646,145 685.280,49	7.15
2	572.646,145 685.280,49	3	572.877,577 685.379,304	251.645
3	572.877,577 685.379,304	4	572.881,864 685.387,508	9.257
4	572.881,864 685.387,508	5	572.886,013 685.403,821	16.832
5	572.886,013 685.403,821	6	572.707,001 685.317,095	198.914

Punct început	X / Y	Punct sfârşit	X / Y	Lungime segment (** (m)
6	572.707,001 685.317,095	7	572.671,394 685.300,293	39.372
7	572.671,394 685.300,293	1	572.643,522 685.287,142	30.819

** Lungimile segmentelor sunt determinate în planul de proiecţie Stereo 70 şi sunt rotunjite la 1 milimetru.

*** Distanţa dintre puncte este formată din segmente cumulate ce sunt mai mici decât valoarea 1 milimetru.

**DATE DESPRE IMOBILUL NR. 1091**

Oficiul de Cadastru și Publicitate Imobiliară SUCEAVA
Biroul de Cadastru și Publicitate Imobiliară Gura Humorului

A. Partea I. Descrierea imobilului

TEREN Extravilan

Adresa: Jud. Suceava

Nr. Crt	Nr cadastral Nr. topografic	Suprafața* (mp)	Observații / Referințe
A1		295	Sector cadastral:6 Teren neimprejmuit;

B. Partea II. Proprietari și acte

Inscrieri privitoare la dreptul de proprietate și alte drepturi reale		Referințe
/		
Act Administrativ nr. 4403, din 13/06/2024 emis de Primăria comunei Pârteștii de Jos;		
B1	Inscrierea posesiei, drept de PROPRIETATE, dobandit prin Lege, cota actuala 1/1, cota initiala 1/1 1) NEIDENTIFICAT NEIDENTIFICAT	A1
Act Normativ nr. 7, din 13/03/1996 emis de Parlamentul României (art.13);		
B1	Se notează mențiunea proprietar neidentificat, rezerva comisiei locale de fond funciar 1) NEIDENTIFICAT NEIDENTIFICAT	A1

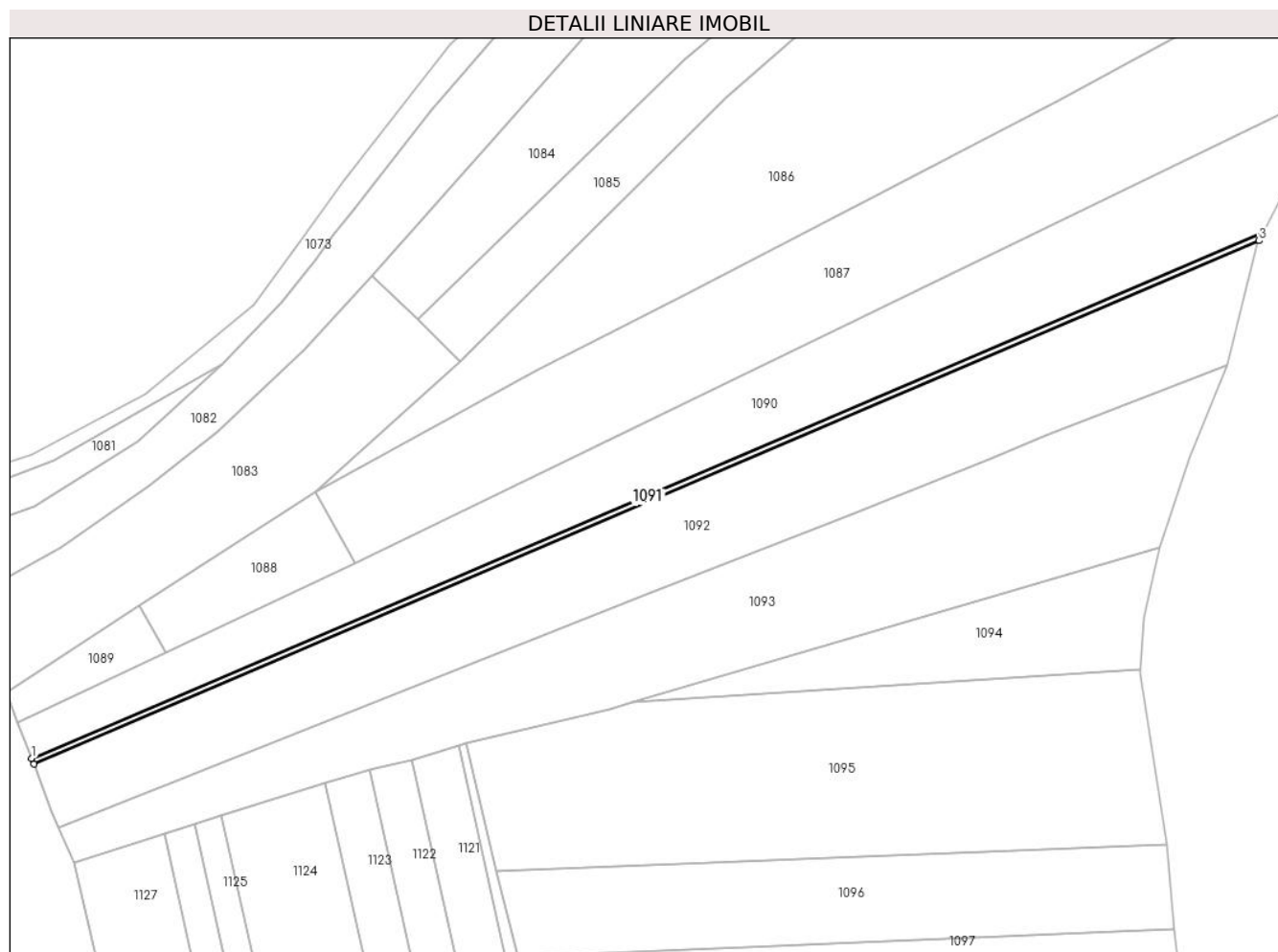
C. Partea III. SARCINI .

Inscrieri privind dezmembramintele dreptului de proprietate, drepturi reale de garanție și sarcini	Referințe
NU SUNT	

Teren

Nr cadastral	Suprafața (mp)*	Observații / Referințe
	295	

* Suprafața este determinată în planul de proiecție Stereo 70.



Date referitoare la teren

Crt	Categorie folosință	Intravilan	Suprafața (mp)	Tarla	Parcelă	Nr. topo	Observații / Referințe
1	arabil	NU	295	8	198	-	

Lungime Segmente

1) Valorile lungimilor segmentelor sunt obținute din proiecție în plan.

Punct început	X / Y	Punct sfârșit	X / Y	Lungime segment (** (m)
1	572.646,145 685.280,49	2	572.646,576 685.279,396	1.176
2	572.646,576 685.279,396	3	572.876,717 685.377,659	250.241
3	572.876,717 685.377,659	4	572.877,577 685.379,304	1.856
4	572.877,577 685.379,304	1	572.646,145 685.280,49	251.645

** Lungimile segmentelor sunt determinate în planul de proiecție Stereo 70 și sunt rotunjite la 1 milimetru.

***** Distanţa dintre puncte este formată din segmente cumulate ce sunt mai mici decât valoarea 1 milimetru.**

**DATE DESPRE IMOBILUL NR. 1092**

Oficiul de Cadastru și Publicitate Imobiliară SUCEAVA
Biroul de Cadastru și Publicitate Imobiliară Gura Humorului

A. Partea I. Descrierea imobilului

TEREN Extravilan

Adresa: Jud. Suceava

Nr. Crt	Nr cadastral Nr. topografic	Suprafața* (mp)	Observații / Referințe
A1		3.900	Sector cadastral:6 Teren neimprejmuit;

B. Partea II. Proprietari și acte

Inscrieri privitoare la dreptul de proprietate și alte drepturi reale	Referințe
/	
Act Administrativ nr. 1073, din 29/10/1999 emis de CJSAPT SUCEAVA (A1.3);	
B1	A1
Intabulare, drept de PROPRIETATE, dobandit prin Reconstituire, cota actuala 1/1, cota initiala 1/1	
1) ANDRONIC PETRU a LUCA , lipsa CNP	
2) LĂZĂREAN ELEONORA , lipsa CNP	
Act Administrativ nr. 4286, din 10/06/2024 emis de Primaria Comunei Partestii de Jos;	
B2	A1
Se noteaza posesia factica in favoarea lui	
1) STRUGARIU BOGDAN-RĂZVAN	

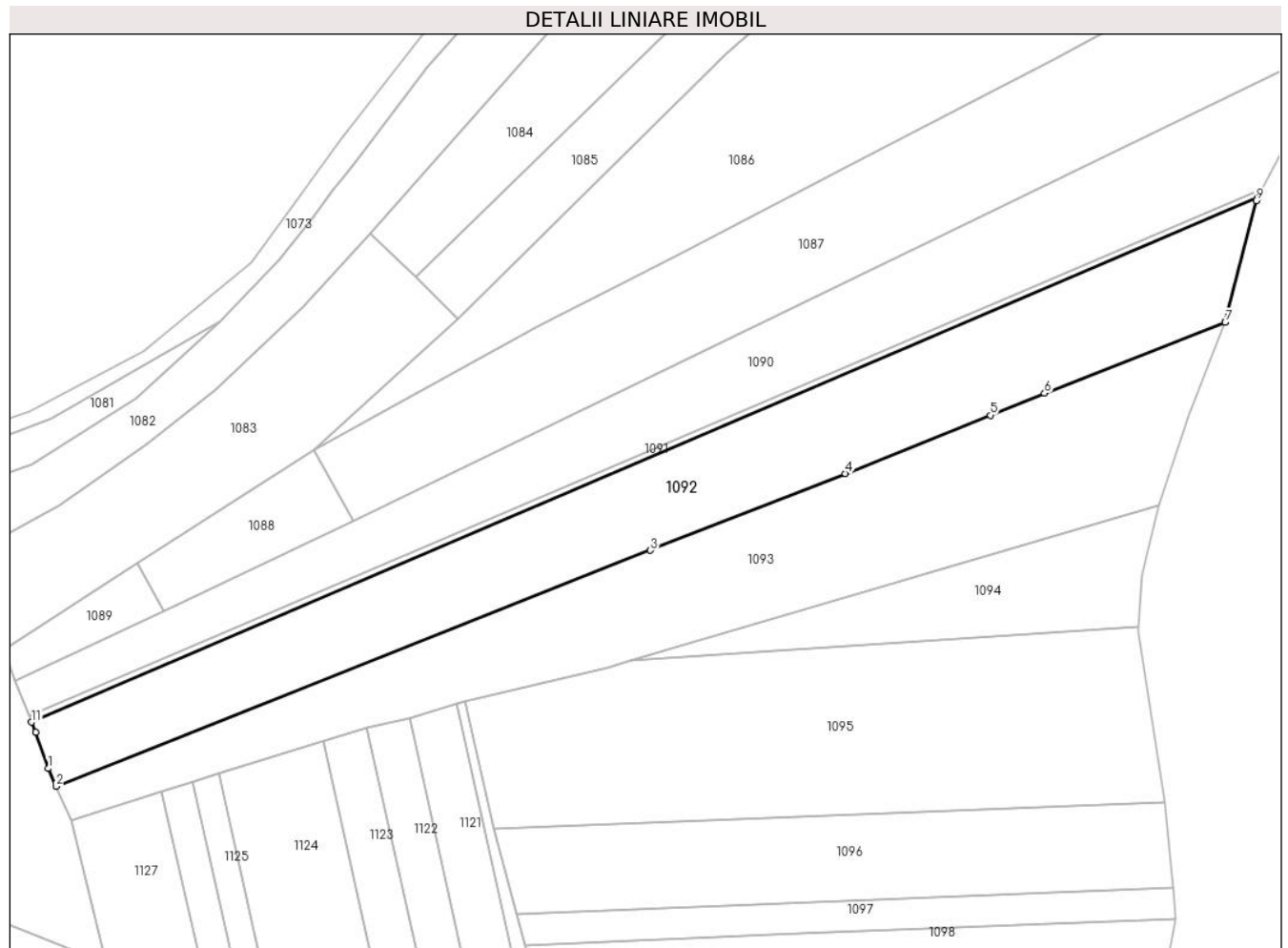
C. Partea III. SARCINI .

Inscrieri privind dezmembramintele dreptului de proprietate, drepturi reale de garanție și sarcini	Referințe
NU SUNT	

Teren

Nr cadastral	Suprafața (mp)*	Observații / Referințe
	3.900	

* Suprafața este determinată în planul de proiecție Stereo 70.



Date referitoare la teren

Crt	Categorie folosință	Intra vilan	Suprafața (mp)	Tarla	Parcelă	Nr. topo	Observații / Referințe
1	arabil	NU	3.900	8	198	-	

Lungime Segmente

1) Valorile lungimilor segmentelor sunt obținute din proiecție în plan.

Punct început	X / Y	Punct sfârșit	X / Y	Lungime segment (** (m)
1	572.649,777 685.270,711	2	572.651,229 685.267,381	3.633
2	572.651,229 685.267,381	3	572.762,739 685.311,623	119.966
3	572.762,739 685.311,623	4	572.799,348 685.325,971	39.32
4	572.799,348 685.325,971	5	572.826,536 685.336,935	29.315
5	572.826,536 685.336,935	6	572.836,726 685.341,044	10.987

Punct început	X / Y	Punct sfârşit	X / Y	Lungime segment (** (m)
6	572.836,726 685.341,044	7	572.870,632 685.354,333	36.417
7	572.870,632 685.354,333	8	572.870,678 685.354,449	0.125
8	572.870,678 685.354,449	9	572.876,443 685.377,135	23.407
9	572.876,443 685.377,135	10	572.876,717 685.377,659	0.591
10	572.876,717 685.377,659	11	572.646,576 685.279,396	250.241
11	572.646,576 685.279,396	12	572.647,33 685.277,484	2.055
12	572.647,33 685.277,484	1	572.649,777 685.270,711	7.201

** Lungimile segmentelor sunt determinate în planul de proiecție Stereo 70 și sunt rotunjite la 1 milimetru.

*** Distanța dintre puncte este formată din segmente cumulate ce sunt mai mici decât valoarea 1 milimetru.

**DATE DESPRE IMOBILUL NR. 1093**

Oficiul de Cadastru și Publicitate Imobiliară SUCEAVA
Biroul de Cadastru și Publicitate Imobiliară Gura Humorului

A. Partea I. Descrierea imobilului

TEREN Extravilan

Adresa: Jud. Suceava

Nr. Crt	Nr cadastral Nr. topografic	Suprafața* (mp)	Observații / Referințe
A1	31281	3.900	Sector cadastral:6 Teren neimprejmuit;

B. Partea II. Proprietari și acte

Inscrieri privitoare la dreptul de proprietate și alte drepturi reale		Referințe
9336 / 21/08/2015		
Hotarare Judecatoreasca nr. 863, din 29/05/2008 emis de Judecatoria Gura Humorului;		
B2	Intabulare, drept de PROPRIETATEpartaj succesoral, dobandit prin Succesiune, cota actuala 1/1, cota initiala 1/1 1) GORCE EMILIAN	A1
1029 / 25/01/2016		
Hotarare Judecatoreasca nr. 863, din 29/05/2008 emis de Judecatoria Gura Humorului;		
B3	Se indreapta eroarea materiala strecurata in incheierea nr 9336/21.08.2015, in sensul ca numarul corect al sentintei civile este 863 si nu 860 cum initial in mod eronat a fost inscrisa .	A1

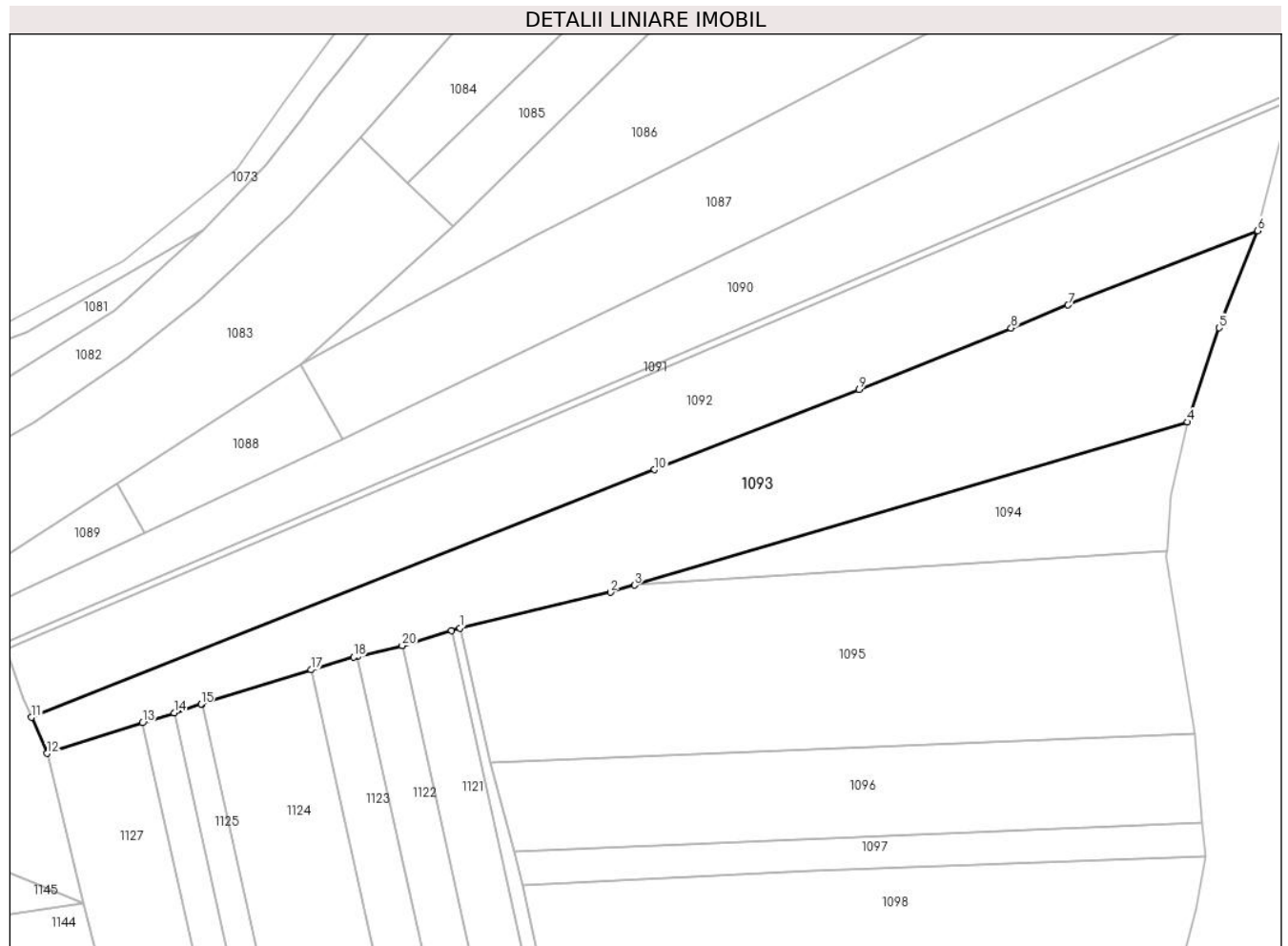
C. Partea III. SARCINI .

Inscrieri privind dezmembramintele dreptului de proprietate, drepturi reale de garanție și sarcini	Referințe
NU SUNT	

Teren

Nr cadastral	Suprafața (mp)*	Observații / Referințe
31281	3.900	

* Suprafața este determinată în planul de proiecție Stereo 70.



Date referitoare la teren

Crt	Categorie folosință	Intravilan	Suprafața (mp)	Tarla	Parcelă	Nr. topo	Observații / Referințe
1	arabil	NU	3.900	7 Deal Comanesti	198	-	

Lungime Segmente

1) Valorile lungimilor segmentelor sunt obținute din proiecție în plan.

Punct început	X / Y	Punct sfârșit	X / Y	Lungime segment (** (m)
1	572.727,869 685.283,351	2	572.754,817 685.289,716	27.689
3	572.759,133 685.290,987	4	572.858,108 685.320,144	103.18
5	572.863,739 685.336,982	6	572.870,632 685.354,333	18.67
7	572.836,726 685.341,044	8	572.826,536 685.336,935	10.987
9	572.799,348 685.325,971	10	572.762,739 685.311,623	39.32

Punct început	X / Y	Punct sfârșit	X / Y	Lungime segment (** (m)
2	572.754,817 685.289,716	3	572.759,133 685.290,987	4.499
4	572.858,108 685.320,144	5	572.863,739 685.336,982	17.755
6	572.870,632 685.354,333	7	572.836,726 685.341,044	36.417
8	572.826,536 685.336,935	9	572.799,348 685.325,971	29.315
10	572.762,739 685.311,623	11	572.651,229 685.267,381	119.966

Punct început	X / Y	Punct sfârșit	X / Y	Lungime segment (** (m)
11	572.651,229 685.267,381	12	572.654,04 685.260,934	7.033
13	572.671,077 685.266,384	14	572.676,76 685.268,202	5.967
15	572.681,57 685.269,741	16	572.681,698 685.269,781	0.134
17	572.701,268 685.275,859	18	572.708,877 685.278,129	7.94
19	572.709,597 685.278,298	20	572.717,57 685.280,167	8.189
21	572.717,609 685.280,179	22	572.726,356 685.282,883	9.155

Punct început	X / Y	Punct sfârșit	X / Y	Lungime segment (** (m)
12	572.654,04 685.260,934	13	572.671,077 685.266,384	17.887
14	572.676,76 685.268,202	15	572.681,57 685.269,741	5.05
16	572.681,698 685.269,781	17	572.701,268 685.275,859	20.492
18	572.708,877 685.278,129	19	572.709,597 685.278,298	0.74
20	572.717,57 685.280,167	21	572.717,609 685.280,179	0.041
22	572.726,356 685.282,883	1	572.727,869 685.283,351	1.584

** Lungimile segmentelor sunt determinate în planul de proiecție Stereo 70 și sunt rotunjite la 1 milimetru.

*** Distanța dintre puncte este formată din segmente cumulate ce sunt mai mici decât valoarea 1 milimetru.

**DATE DESPRE IMOBILUL NR. 1094**

Oficiul de Cadastru și Publicitate Imobiliară SUCEAVA
Biroul de Cadastru și Publicitate Imobiliară Gura Humorului

A. Partea I. Descrierea imobilului

TEREN Extravilan

Adresa: Jud. Suceava

Nr. Crt	Nr cadastral Nr. topografic	Suprafața* (mp)	Observații / Referințe
A1		1.071	Sector cadastral:6 Teren neimprejmuit;

B. Partea II. Proprietari și acte

Inscrieri privitoare la dreptul de proprietate și alte drepturi reale		Referințe
/		
Act Administrativ nr. 4403, din 13/06/2024 emis de Primăria comunei Pârteștii de Jos;		
B1	Inscrierea posesiei, drept de PROPRIETATE, dobandit prin Lege, cota actuala 1/1, cota initiala 1/1 1) NEIDENTIFICAT NEIDENTIFICAT	A1
Act Normativ nr. 7, din 13/03/1996 emis de Parlamentul României (art.13);		
B2	Se notează mențiunea de proprietar neidentificat	A1

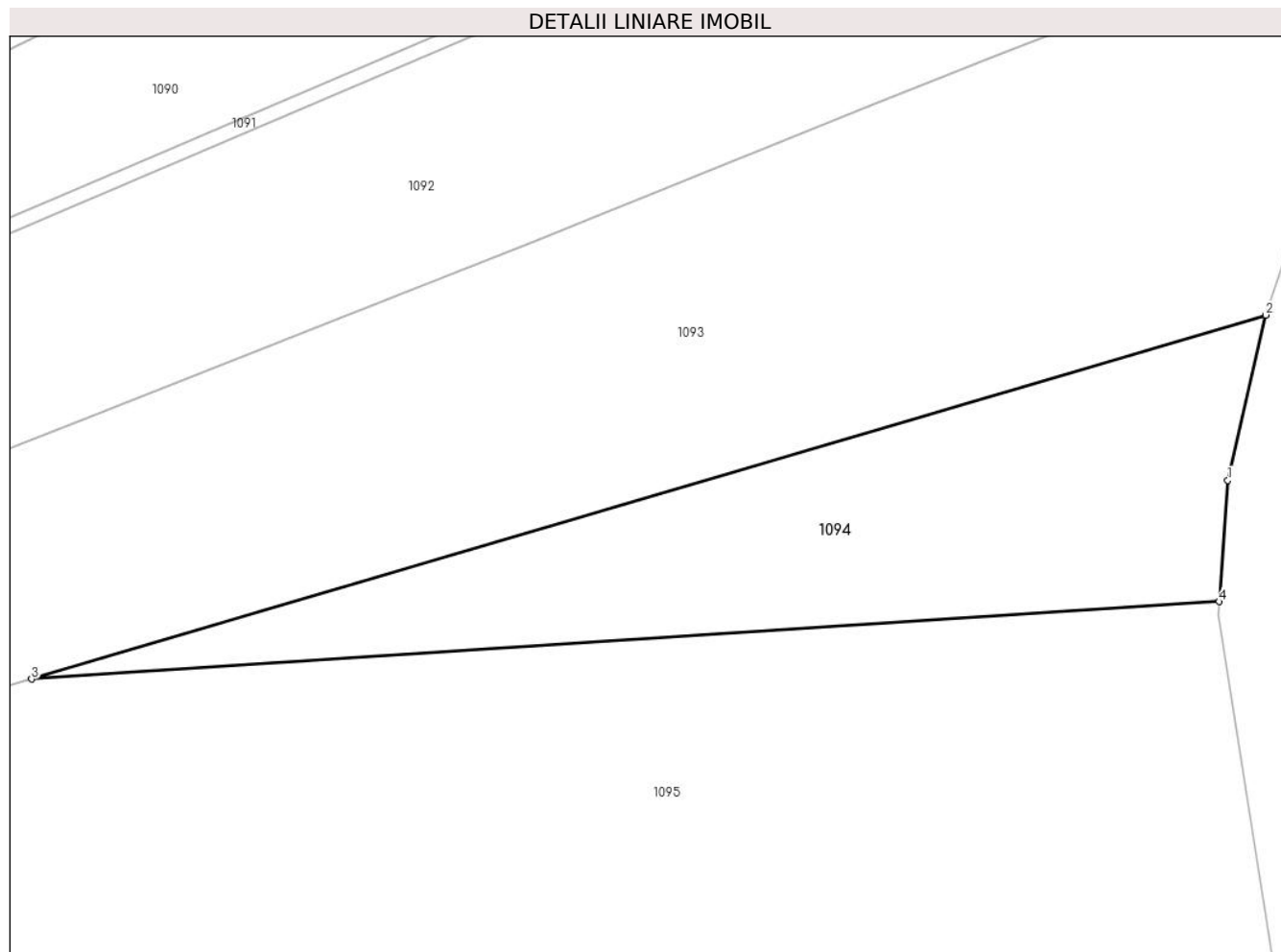
C. Partea III. SARCINI .

Inscrieri privind dezmembramintele dreptului de proprietate, drepturi reale de garanție și sarcini	Referințe
NU SUNT	

Teren

Nr cadastral	Suprafața (mp)*	Observații / Referințe
	1.071	

* Suprafața este determinată în planul de proiecție Stereo 70.



Date referitoare la teren

Crt	Categorie folosință	Intra vilan	Suprafața (mp)	Tarla	Parcelă	Nr. topo	Observații / Referințe
1	arabil	NU	1.071	8	198	-	

Lungime Segmente

1) Valorile lungimilor segmentelor sunt obținute din proiecție în plan.

Punct început	X / Y	Punct sfârșit	X / Y	Lungime segment (** (m)
1	572.855,053 685.306,903	2	572.858,108 685.320,144	13.589
2	572.858,108 685.320,144	3	572.759,133 685.290,987	103.18
3	572.759,133 685.290,987	4	572.854,374 685.297,188	95.443
4	572.854,374 685.297,188	1	572.855,053 685.306,903	9.739

** Lungimile segmentelor sunt determinate în planul de proiecție Stereo 70 și sunt rotunjite la 1 milimetru.

***** Distanţa dintre puncte este formată din segmente cumulate ce sunt mai mici decât valoarea 1 milimetru.**

**DATE DESPRE IMOBILUL NR. 1095**

Oficiul de Cadastru și Publicitate Imobiliară SUCEAVA
Biroul de Cadastru și Publicitate Imobiliară Gura Humorului

A. Partea I. Descrierea imobilului

TEREN Extravilan

Adresa: Jud. Suceava

Nr. Crt	Nr cadastral Nr. topografic	Suprafața* (mp)	Observații / Referințe
A1		3.900	Sector cadastral:6 Teren neimprejmuit;

B. Partea II. Proprietari și acte

Inscrieri privitoare la dreptul de proprietate și alte drepturi reale		Referințe
/		
Act Administrativ nr. 4403, din 13/06/2024 emis de Primăria comunei Pârteștii de Jos;		
B1	Inscrierea posesiei, drept de PROPRIETATE, dobandit prin Lege, cota actuala 1/1, cota initiala 1/1 1) NEIDENTIFICAT NEIDENTIFICAT	A1
Act Normativ nr. 7, din 13/03/1996 emis de Parlamentul României (art.13);		
B2	Se notează mențiunea de proprietar neidentificat	A1

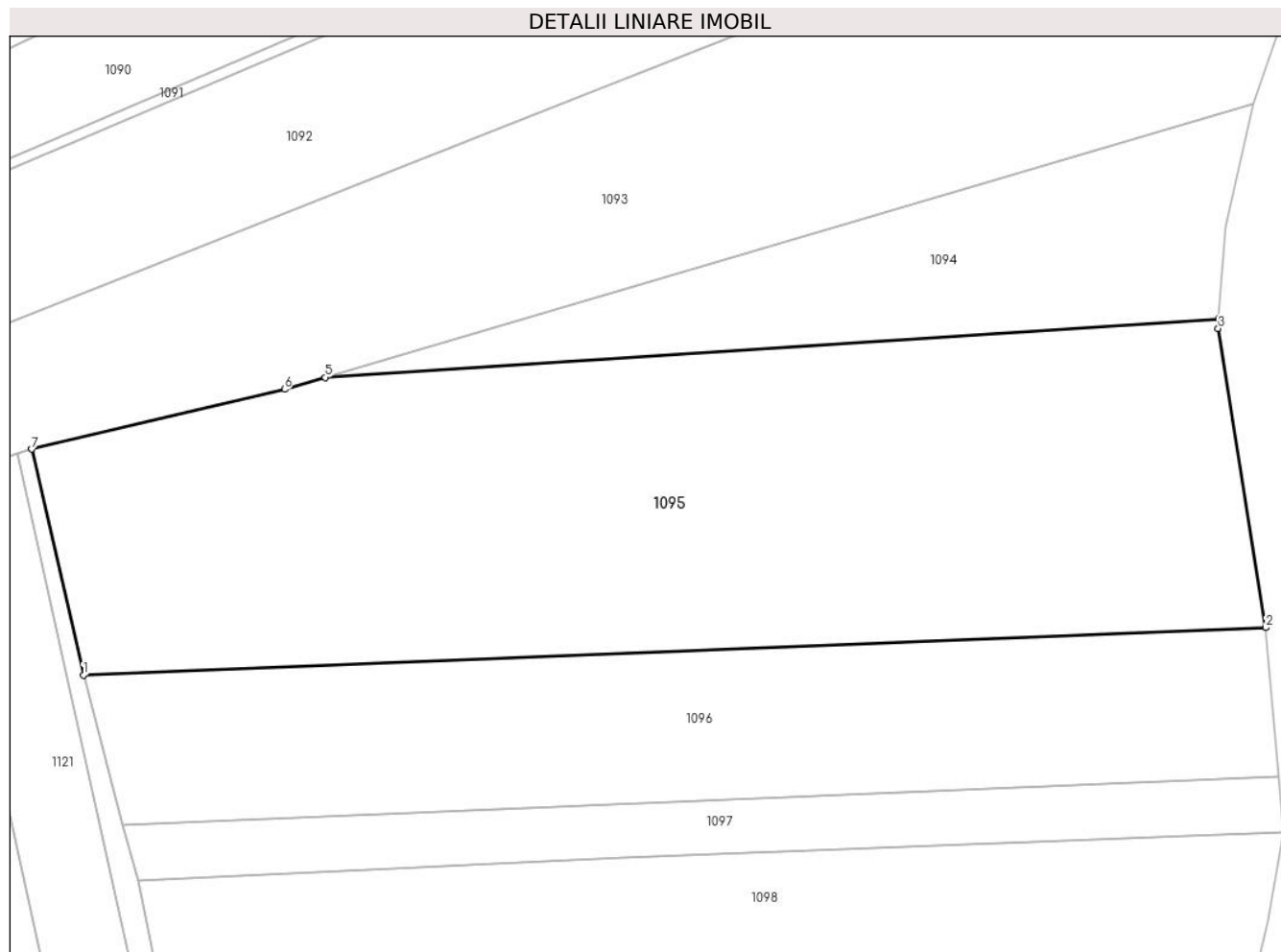
C. Partea III. SARCINI .

Inscrieri privind dezmembramintele dreptului de proprietate, drepturi reale de garanție și sarcini	Referințe
NU SUNT	

Teren

Nr cadastral	Suprafața (mp)*	Observații / Referințe
	3.900	

* Suprafața este determinată în planul de proiecție Stereo 70.



Date referitoare la teren

Crt	Categorie folosință	Intra vilan	Suprafața (mp)	Tarla	Parcelă	Nr. topo	Observații / Referințe
1	arabil	NU	3.900	8	198	-	

Lungime Segmente

1) Valorile lungimilor segmentelor sunt obținute din proiecție în plan.

Punct început	X / Y	Punct sfârșit	X / Y	Lungime segment (** (m)
1	572.733,382 685.259,305	2	572.859,376 685.264,352	126.095
2	572.859,376 685.264,352	3	572.854,305 685.296,193	32.242
3	572.854,305 685.296,193	4	572.854,374 685.297,188	0.997
4	572.854,374 685.297,188	5	572.759,133 685.290,987	95.443
5	572.759,133 685.290,987	6	572.754,817 685.289,716	4.499

Punct început	X / Y	Punct sfârșit	X / Y	Lungime segment (** (m)
6	572.754,817 685.289,716	7	572.727,869 685.283,351	27.689
7	572.727,869 685.283,351	1	572.733,382 685.259,305	24.67

** Lungimile segmentelor sunt determinate în planul de proiecție Stereo 70 și sunt rotunjite la 1 milimetru.

*** Distanța dintre puncte este formată din segmente cumulate ce sunt mai mici decât valoarea 1 milimetru.

**DATE DESPRE IMOBILUL NR. 1096**

Oficiul de Cadastru și Publicitate Imobiliară SUCEAVA
Biroul de Cadastru și Publicitate Imobiliară Gura Humorului

A. Partea I. Descrierea imobilului

TEREN Extravilan

Adresa: Jud. Suceava

Nr. Crt	Nr cadastral Nr. topografic	Suprafața* (mp)	Observații / Referințe
A1		2.000	Sector cadastral:6 Teren neimprejmuit;

B. Partea II. Proprietari și acte

Inscrieri privitoare la dreptul de proprietate și alte drepturi reale	Referințe
/	
Act Administrativ nr. 98, din 15/03/2011 emis de CJSAPT SUCEAVA (A1.1);	
B1	A1
Intabulare, drept de PROPRIETATE, dobandit prin Reconstituire, cota actuala 1/1, cota initiala 1/1	
1) IUGA ALEXANDRU	

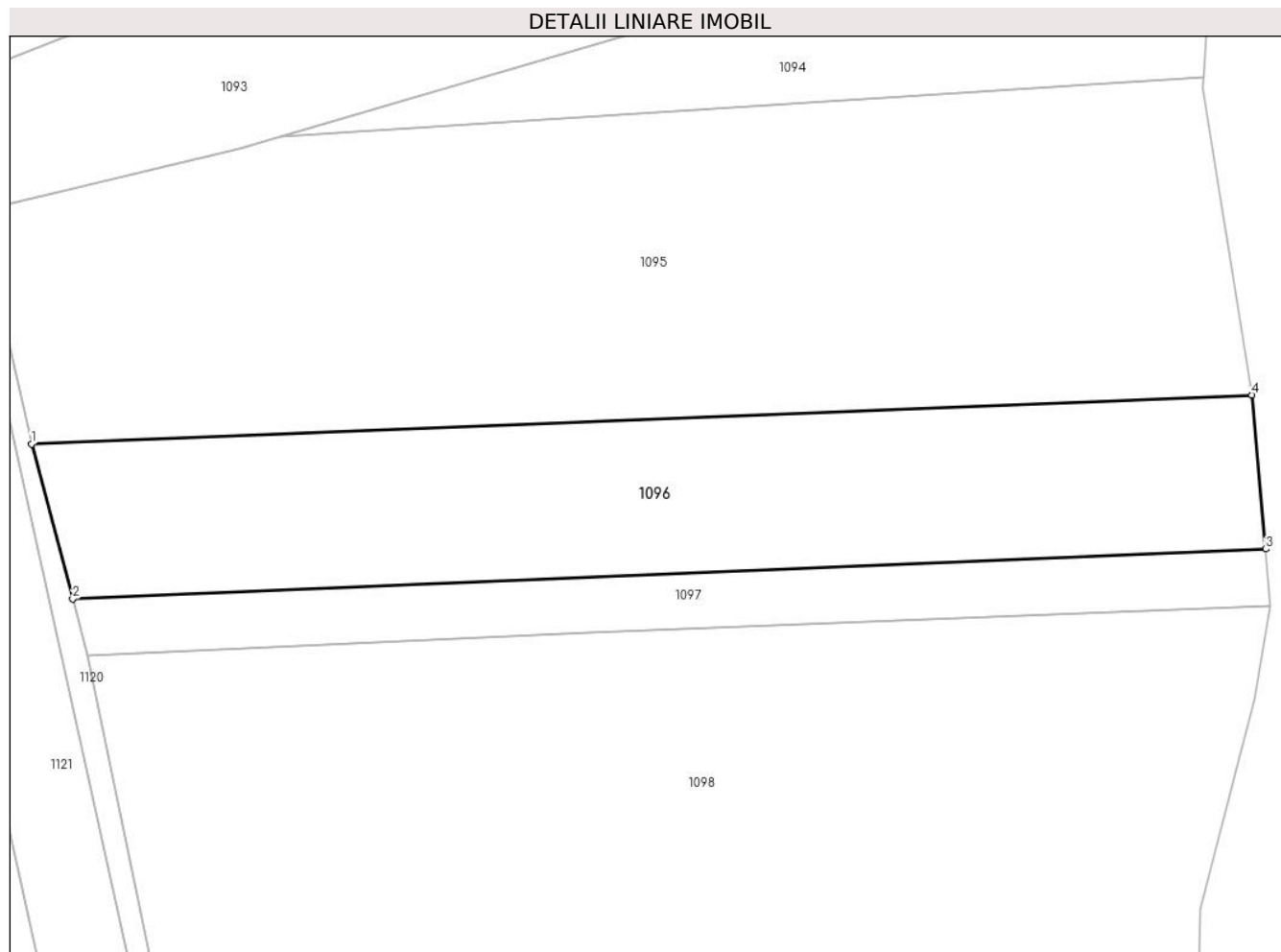
C. Partea III. SARCINI .

Inscrieri privind dezmembramintele dreptului de proprietate, drepturi reale de garanție și sarcini	Referințe
NU SUNT	

Teren

Nr cadastral	Suprafața (mp)*	Observații / Referințe
	2.000	

* Suprafața este determinată în planul de proiecție Stereo 70.



Date referitoare la teren

Crt	Categorie folosință	Intra vilan	Suprafața (mp)	Tarla	Parcelă	Nr. topo	Observații / Referințe
1	arabil	NU	2.000	8	198	-	

Lungime Segmente

1) Valorile lungimilor segmentelor sunt obținute din proiecție în plan.

Punct început	X / Y	Punct sfârșit	X / Y	Lungime segment (** (m)
1	572.733,382 685.259,305	2	572.737,617 685.243,312	16.544
2	572.737,617 685.243,312	3	572.860,798 685.248,47	123.289
3	572.860,798 685.248,47	4	572.859,376 685.264,352	15.946
4	572.859,376 685.264,352	1	572.733,382 685.259,305	126.095

** Lungimile segmentelor sunt determinate în planul de proiecție Stereo 70 și sunt rotunjite la 1 milimetru.

***** Distanţa dintre puncte este formată din segmente cumulate ce sunt mai mici decât valoarea 1 milimetru.**

**DATE DESPRE IMOBILUL NR. 1097**

Oficiul de Cadastru și Publicitate Imobiliară SUCEAVA
Biroul de Cadastru și Publicitate Imobiliară Gura Humorului

A. Partea I. Descrierea imobilului

TEREN Extravilan

Adresa: Jud. Suceava

Nr. Crt	Nr cadastral Nr. topografic	Suprafața* (mp)	Observații / Referințe
A1		709	Sector cadastral:6 Teren neimprejmuit;

B. Partea II. Proprietari și acte

Inscrieri privitoare la dreptul de proprietate și alte drepturi reale		Referințe
/		
Act Administrativ nr. 4403, din 13/06/2024 emis de Primăria comunei Pârteștii de Jos;		
B1	Inscrierea posesiei, drept de PROPRIETATE, dobandit prin Lege, cota actuala 1/1, cota initiala 1/1 1) NEIDENTIFICAT NEIDENTIFICAT	A1
Act Normativ nr. 7, din 13/03/1996 emis de Parlamentul României (art.13);		
B2	Se notează mențiunea proprietar neidentificat, rezerva comisiei locale de fond funciar	A1

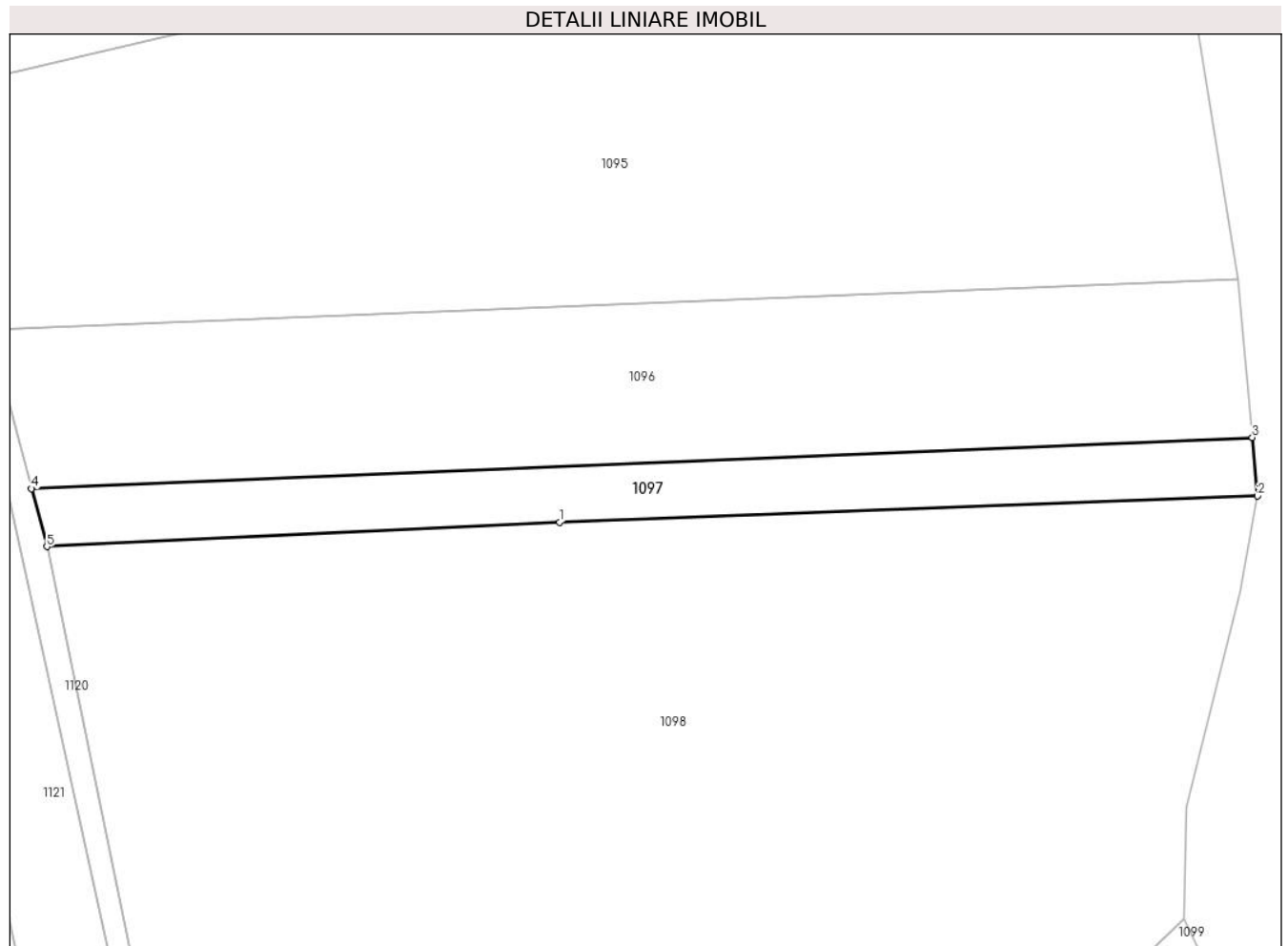
C. Partea III. SARCINI .

Inscrieri privind dezmembramintele dreptului de proprietate, drepturi reale de garanție și sarcini	Referințe
NU SUNT	

Teren

Nr cadastral	Suprafața (mp)*	Observații / Referințe
	709	

* Suprafața este determinată în planul de proiecție Stereo 70.



Date referitoare la teren

Crt	Categorie folosință	Intravilan	Suprafața (mp)	Tarla	Parcelă	Nr. topo	Observații / Referințe
1	arabil	NU	709	8	198	-	

Lungime Segmente

1) Valorile lungimilor segmentelor sunt obținute din proiecție în plan.

Punct început	X / Y	Punct sfârșit	X / Y	Lungime segment (** (m)
1	572.790,901 685.239,908	2	572.861,327 685.242,566	70.476
2	572.861,327 685.242,566	3	572.860,798 685.248,47	5.928
3	572.860,798 685.248,47	4	572.737,617 685.243,312	123.289
4	572.737,617 685.243,312	5	572.739,169 685.237,451	6.063
5	572.739,169 685.237,451	1	572.790,901 685.239,908	51.79

**** Lungimile segmentelor sunt determinate în planul de proiecție Stereo 70 și sunt rotunjite la 1 milimetru.**

***** Distanța dintre puncte este formată din segmente cumulate ce sunt mai mici decât valoarea 1 milimetru.**

**DATE DESPRE IMOBILUL NR. 1098**

Oficiul de Cadastru și Publicitate Imobiliară SUCEAVA
Biroul de Cadastru și Publicitate Imobiliară Gura Humorului

A. Partea I. Descrierea imobilului

TEREN Extravilan

Adresa: Jud. Suceava

Nr. Crt	Nr cadastral Nr. topografic	Suprafața* (mp)	Observații / Referințe
A1		11.416	Sector cadastral:6 Teren neimprejmuit;

B. Partea II. Proprietari și acte

Inscrieri privitoare la dreptul de proprietate și alte drepturi reale		Referințe
/		
Act Administrativ nr. 4403, din 13/06/2024 emis de Primăria comunei Pârteștii de Jos;		
B1	Inscrierea posesiei, drept de PROPRIETATE, dobandit prin Lege, cota actuala 1/1, cota initiala 1/1 1) NEIDENTIFICAT NEIDENTIFICAT	A1
Act Normativ nr. 7, din 13/03/1996 emis de Parlamentul României (art.13);		
B2	Se notează mențiunea de proprietar neidentificat	A1

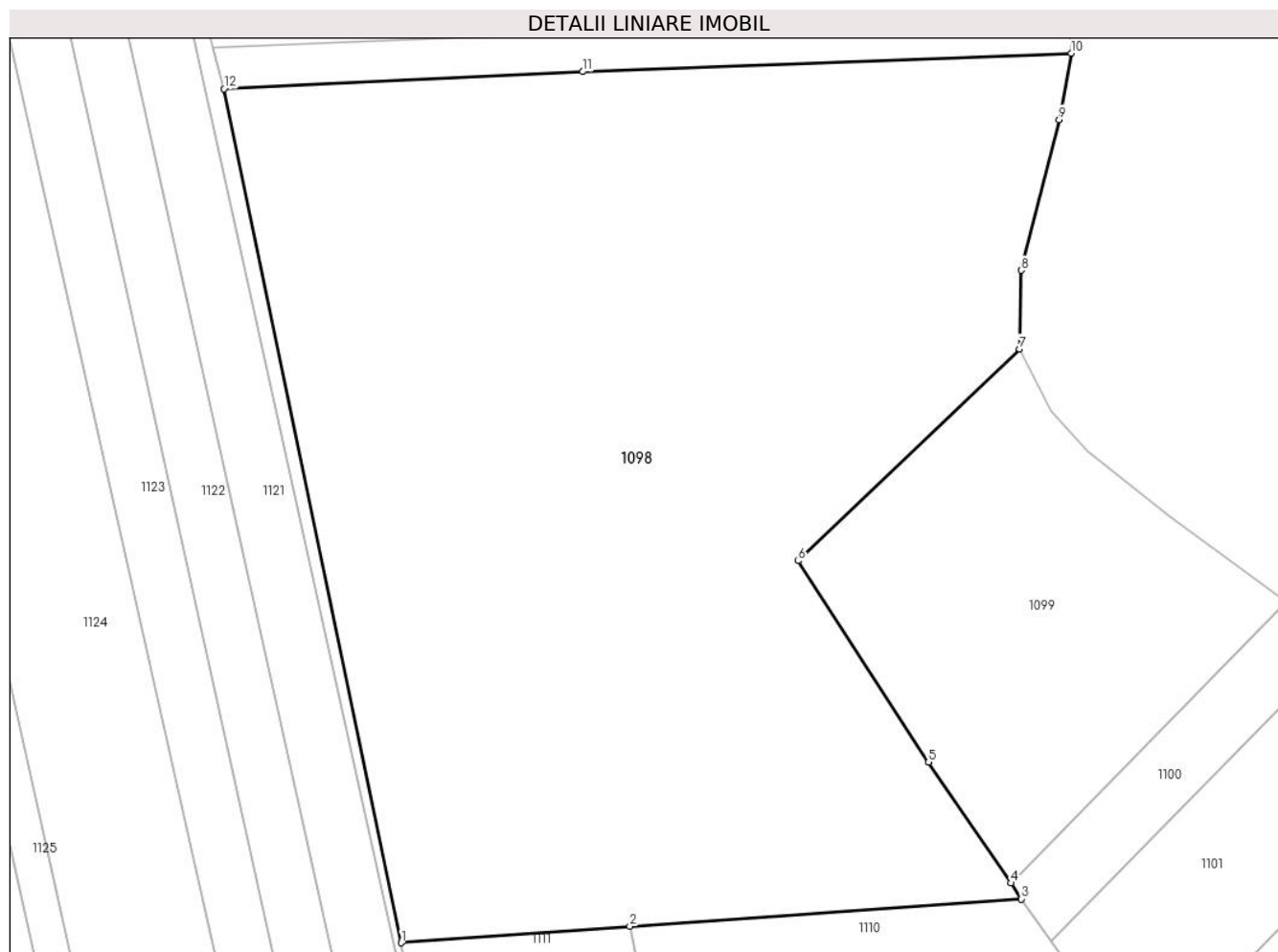
C. Partea III. SARCINI .

Inscrieri privind dezmembramintele dreptului de proprietate, drepturi reale de garanție și sarcini	Referințe
NU SUNT	

Teren

Nr cadastral	Suprafața (mp)*	Observații / Referințe
	11.416	

* Suprafața este determinată în planul de proiecție Stereo 70.



Date referitoare la teren

Crt	Categorie folosință	Intravilan	Suprafața (mp)	Tarla	Parcelă	Nr. topo	Observații / Referințe
1	arabil	NU	11.416	8	198	-	

Lungime Segmente

1) Valorile lungimilor segmentelor sunt obținute din proiecție în plan.

Punct început	X / Y	Punct sfârșit	X / Y	Lungime segment (** (m)
1	572.764,704 685.114,391	2	572.797,677 685.116,748	33.057
2	572.797,677 685.116,748	3	572.854,161 685.120,71	56.623
3	572.854,161 685.120,71	4	572.852,605 685.122,997	2.766
4	572.852,605 685.122,997	5	572.840,75 685.140,421	21.075
5	572.840,75 685.140,421	6	572.821,953 685.169,433	34.569

Punct început	X / Y	Punct sfârşit	X / Y	Lungime segment (** (m)
6	572.821,953 685.169,433	7	572.853,871 685.199,964	44.169
7	572.853,871 685.199,964	8	572.854,092 685.211,279	11.317
8	572.854,092 685.211,279	9	572.859,603 685.233,011	22.42
9	572.859,603 685.233,011	10	572.861,327 685.242,566	9.709
10	572.861,327 685.242,566	11	572.790,901 685.239,908	70.476
11	572.790,901 685.239,908	12	572.739,169 685.237,451	51.79
12	572.739,169 685.237,451	1	572.764,704 685.114,391	125.681

** Lungimile segmentelor sunt determinate în planul de proiecție Stereo 70 și sunt rotunjite la 1 milimetru.

*** Distanța dintre puncte este formată din segmente cumulate ce sunt mai mici decât valoarea 1 milimetru.

**DATE DESPRE IMOBILUL NR. 1099**

Oficiul de Cadastru și Publicitate Imobiliară SUCEAVA
Biroul de Cadastru și Publicitate Imobiliară Gura Humorului

A. Partea I. Descrierea imobilului

TEREN Extravilan

Adresa: Jud. Suceava

Nr. Crt	Nr cadastral Nr. topografic	Suprafața* (mp)	Observații / Referințe
A1		2.600	Sector cadastral:6 Teren neimprejmuit;

B. Partea II. Proprietari și acte

Inscrieri privitoare la dreptul de proprietate și alte drepturi reale		Referințe
/		
Act Administrativ nr. 813, din 29/04/1996 emis de CJSAPT SUCEAVA (A1.2);		
B1	Intabulare, drept de PROPRIETATE, dobandit prin Reconstituire, cota actuala 1/1, cota initiala 1/1 1) LUNGU MARIA, lipsa CNP 2) TUDOSI P. DTRU, lipsa CNP 3) TUDOSI P. GH., lipsa CNP 4) TUDOSI VERON, lipsa CNP 5) ANDRONIC VIORICA, lipsa CNP 6) NICUTARI RACHILA, lipsa CNP 7) CIORNEI ELISABETA, lipsa CNP	A1

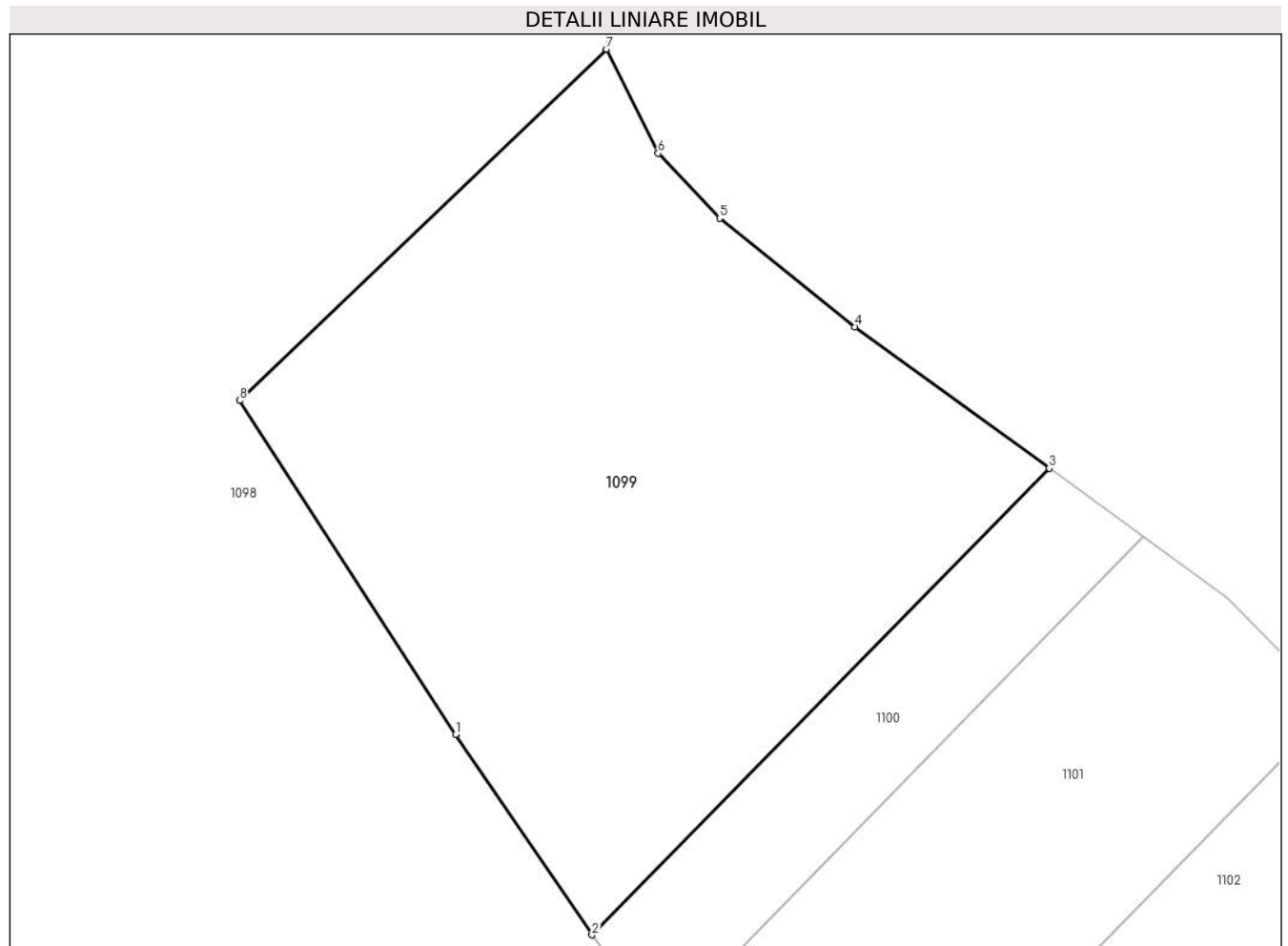
C. Partea III. SARCINI .

Inscrieri privind dezmembramintele dreptului de proprietate, drepturi reale de garanție și sarcini	Referințe
NU SUNT	

Teren

Nr cadastral	Suprafața (mp)*	Observații / Referințe
	2.600	

* Suprafața este determinată în planul de proiecție Stereo 70.



Date referitoare la teren

Crt	Categorie folosință	Intravilan	Suprafața (mp)	Tarla	Parcelă	Nr. topo	Observații / Referințe
1	arabil	NU	2.600	8	198	-	

Lungime Segmente

1) Valorile lungimilor segmentelor sunt obținute din proiecție în plan.

Punct început	X / Y	Punct sfârșit	X / Y	Lungime segment (** (m)
1	572.840,75 685.140,421	2	572.852,605 685.122,997	21.075
2	572.852,605 685.122,997	3	572.892,392 685.163,546	56.809
3	572.892,392 685.163,546	4	572.875,497 685.175,833	20.89
4	572.875,497 685.175,833	5	572.863,708 685.185,274	15.103
5	572.863,708 685.185,274	6	572.858,354 685.190,923	7.783

Punct început	X / Y	Punct sfârșit	X / Y	Lungime segment (** (m)
6	572.858,354 685.190,923	7	572.853,871 685.199,964	10.091
7	572.853,871 685.199,964	8	572.821,953 685.169,433	44.169
8	572.821,953 685.169,433	1	572.840,75 685.140,421	34.569

** Lungimile segmentelor sunt determinate în planul de proiecție Stereo 70 și sunt rotunjite la 1 milimetru.

*** Distanța dintre puncte este formată din segmente cumulate ce sunt mai mici decât valoarea 1 milimetru.

**DATE DESPRE IMOBILUL NR. 1100**

Oficiul de Cadastru și Publicitate Imobiliară SUCEAVA
Biroul de Cadastru și Publicitate Imobiliară Gura Humorului

A. Partea I. Descrierea imobilului

TEREN Extravilan

Adresa: Jud. Suceava

Nr. Crt	Nr cadastral Nr. topografic	Suprafața* (mp)	Observații / Referințe
A1		586	Sector cadastral:6 Teren neimprejmuit;

B. Partea II. Proprietari și acte

Inscrieri privitoare la dreptul de proprietate și alte drepturi reale		Referințe
/		
Act Administrativ nr. 4403, din 13/06/2024 emis de Primăria comunei Pârteștii de Jos;		
B1	Inscrierea posesiei, drept de PROPRIETATE, dobandit prin Lege, cota actuala 1/1, cota initiala 1/1 1) NEIDENTIFICAT NEIDENTIFICAT	A1
Act Normativ nr. 7, din 13/03/1996 emis de Parlamentul României (art.13);		
B2	Se notează mențiunea de proprietar neidentificat	A1

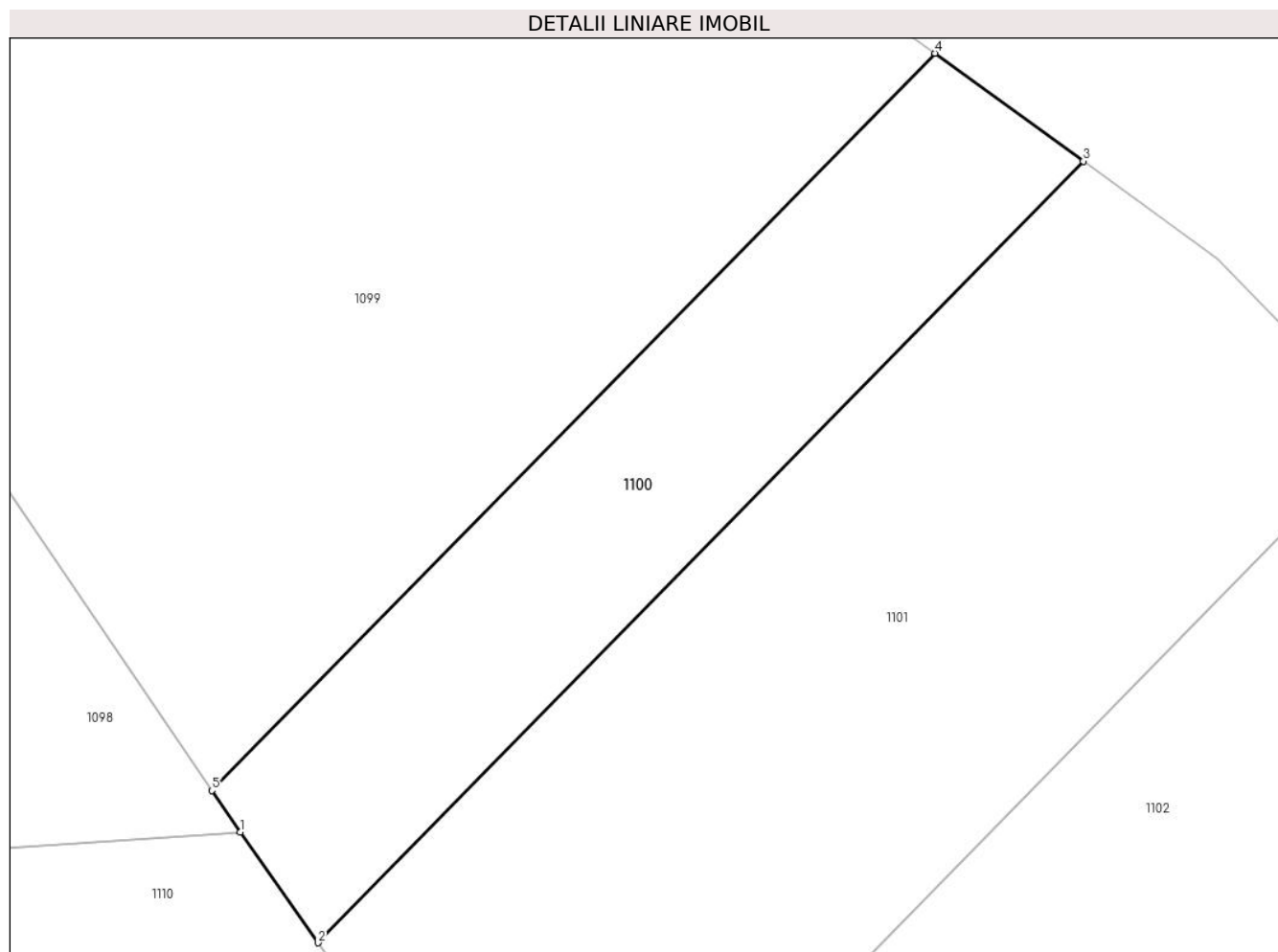
C. Partea III. SARCINI .

Inscrieri privind dezmembramintele dreptului de proprietate, drepturi reale de garanție și sarcini	Referințe
NU SUNT	

Teren

Nr cadastral	Suprafața (mp)*	Observații / Referințe
	586	

* Suprafața este determinată în planul de proiecție Stereo 70.



Date referitoare la teren

Crt	Categorie folosință	Intravilan	Suprafața (mp)	Tarla	Parcelă	Nr. topo	Observații / Referințe
1	arabil	NU	586	8	198	-	

Lungime Segmente

1) Valorile lungimilor segmentelor sunt obținute din proiecție în plan.

Punct început	X / Y	Punct sfârșit	X / Y	Lungime segment (** (m)
1	572.854,161 685.120,71	2	572.858,448 685.114,628	7.441
2	572.858,448 685.114,628	3	572.900,556 685.157,61	60.171
3	572.900,556 685.157,61	4	572.892,392 685.163,546	10.094
4	572.892,392 685.163,546	5	572.852,605 685.122,997	56.809
5	572.852,605 685.122,997	1	572.854,161 685.120,71	2.766

**** Lungimile segmentelor sunt determinate în planul de proiecție Stereo 70 și sunt rotunjite la 1 milimetru.**

***** Distanța dintre puncte este formată din segmente cumulate ce sunt mai mici decât valoarea 1 milimetru.**

**DATE DESPRE IMOBILUL NR. 1101**

Oficiul de Cadastru și Publicitate Imobiliară SUCEAVA
Biroul de Cadastru și Publicitate Imobiliară Gura Humorului

A. Partea I. Descrierea imobilului

TEREN Extravilan

Adresa: Jud. Suceava

Nr. Crt	Nr cadastral Nr. topografic	Suprafața* (mp)	Observații / Referințe
A1		1.400	Sector cadastral:6 Teren neimprejmuit;

B. Partea II. Proprietari și acte

Inscrieri privitoare la dreptul de proprietate și alte drepturi reale	Referințe
/	
Act Administrativ nr. 319, din 07/12/1994 emis de CJSAPT SUCEAVA (A1.3);	
B1	A1
Intabulare, drept de PROPRIETATE, dobandit prin Reconstituire, cota actuala 1/1, cota initiala 1/1	
1) CIORNEI MARIA, lipsa CNP	
2) CIORNEI L. COSTAN, lipsa CNP	
Act Administrativ nr. 4284, din 10/06/2024 emis de Primaria Comunei Partestii de Jos;	
B2	A1
Se noteaza posesia factica in favoarea lui	
1) SAVA STEFANITA	

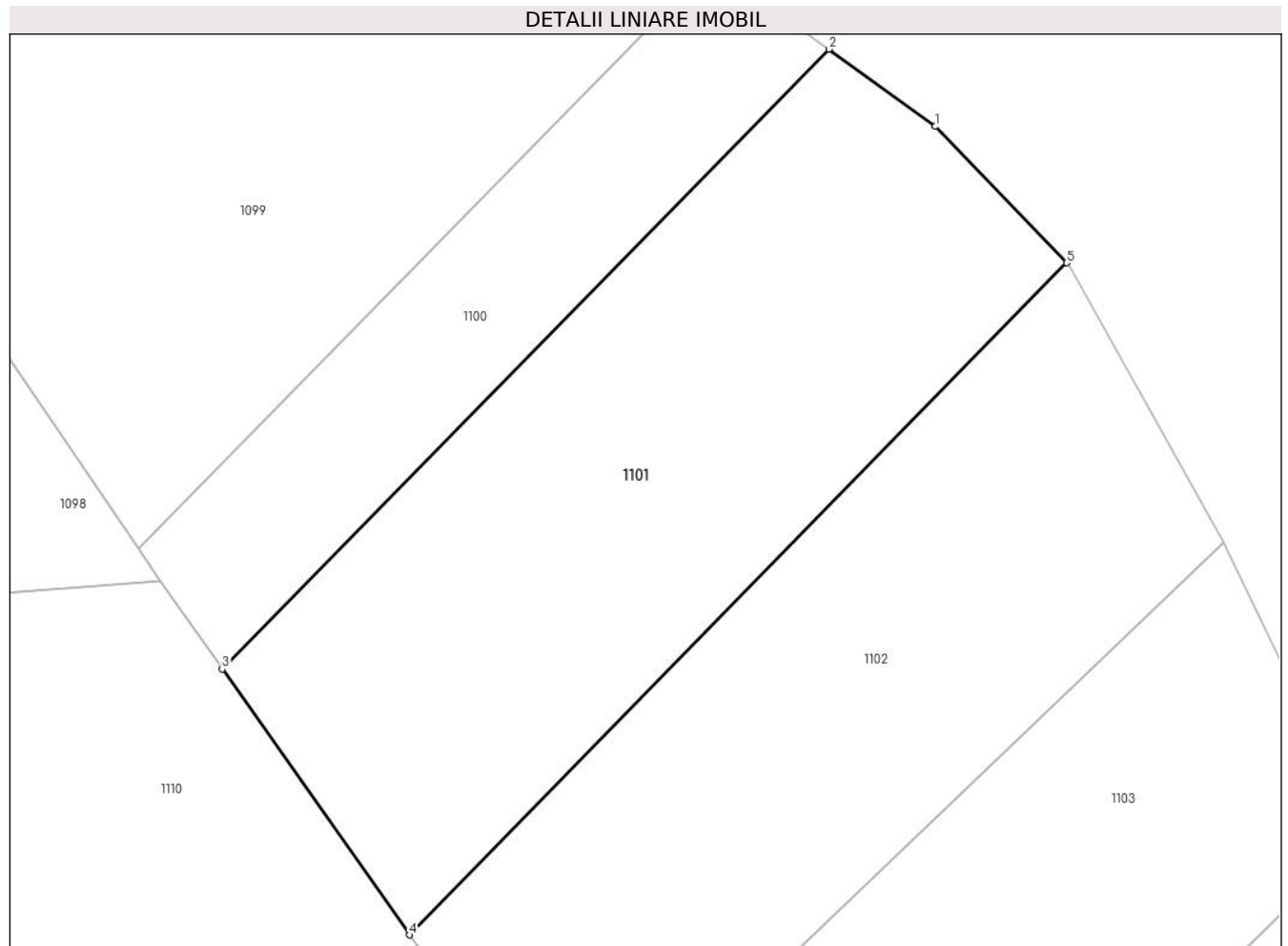
C. Partea III. SARCINI .

Inscrieri privind dezmembramintele dreptului de proprietate, drepturi reale de garanție și sarcini	Referințe
NU SUNT	

Teren

Nr cadastral	Suprafața (mp)*	Observații / Referințe
	1.400	

* Suprafața este determinată în planul de proiecție Stereo 70.



Date referitoare la teren

Crt	Categorie folosință	Intra vilan	Suprafața (mp)	Tarla	Parcelă	Nr. topo	Observații / Referințe
1	arabil	NU	1.400	8	198	-	

Lungime Segmente

1) Valorile lungimilor segmentelor sunt obținute din proiecție în plan.

Punct început	X / Y	Punct sfârșit	X / Y	Lungime segment (** (m)
1	572.907,928 685.152,248	2	572.900,556 685.157,61	9.116
2	572.900,556 685.157,61	3	572.858,448 685.114,628	60.171
3	572.858,448 685.114,628	4	572.871,433 685.096,207	22.538
4	572.871,433 685.096,207	5	572.917,072 685.142,795	65.218
5	572.917,072 685.142,795	1	572.907,928 685.152,248	13.152

**** Lungimile segmentelor sunt determinate în planul de proiecție Stereo 70 și sunt rotunjite la 1 milimetru.**

***** Distanța dintre puncte este formată din segmente cumulate ce sunt mai mici decât valoarea 1 milimetru.**

**DATE DESPRE IMOBILUL NR. 1102**

Oficiul de Cadastru și Publicitate Imobiliară SUCEAVA
Biroul de Cadastru și Publicitate Imobiliară Gura Humorului

A. Partea I. Descrierea imobilului

TEREN Extravilan

Adresa: Jud. Suceava

Nr. Crt	Nr cadastral Nr. topografic	Suprafața* (mp)	Observații / Referințe
A1		1.300	Sector cadastral:6 Teren neimprejmuit;

B. Partea II. Proprietari și acte

Inscrieri privitoare la dreptul de proprietate și alte drepturi reale		Referințe
/		
Act Administrativ nr. 577, din 30/03/1995 emis de CJS DAPT SUCEAVA (A1.1);		
B1	Intabulare, drept de PROPRIETATE, dobandit prin Reconstituire, cota actuala 1/1, cota initiala 1/1 1) MEREUȚĂ DUMITRU A ARCADIE 2) MEREUȚĂ DOMNICA, lipsa CNP	A1

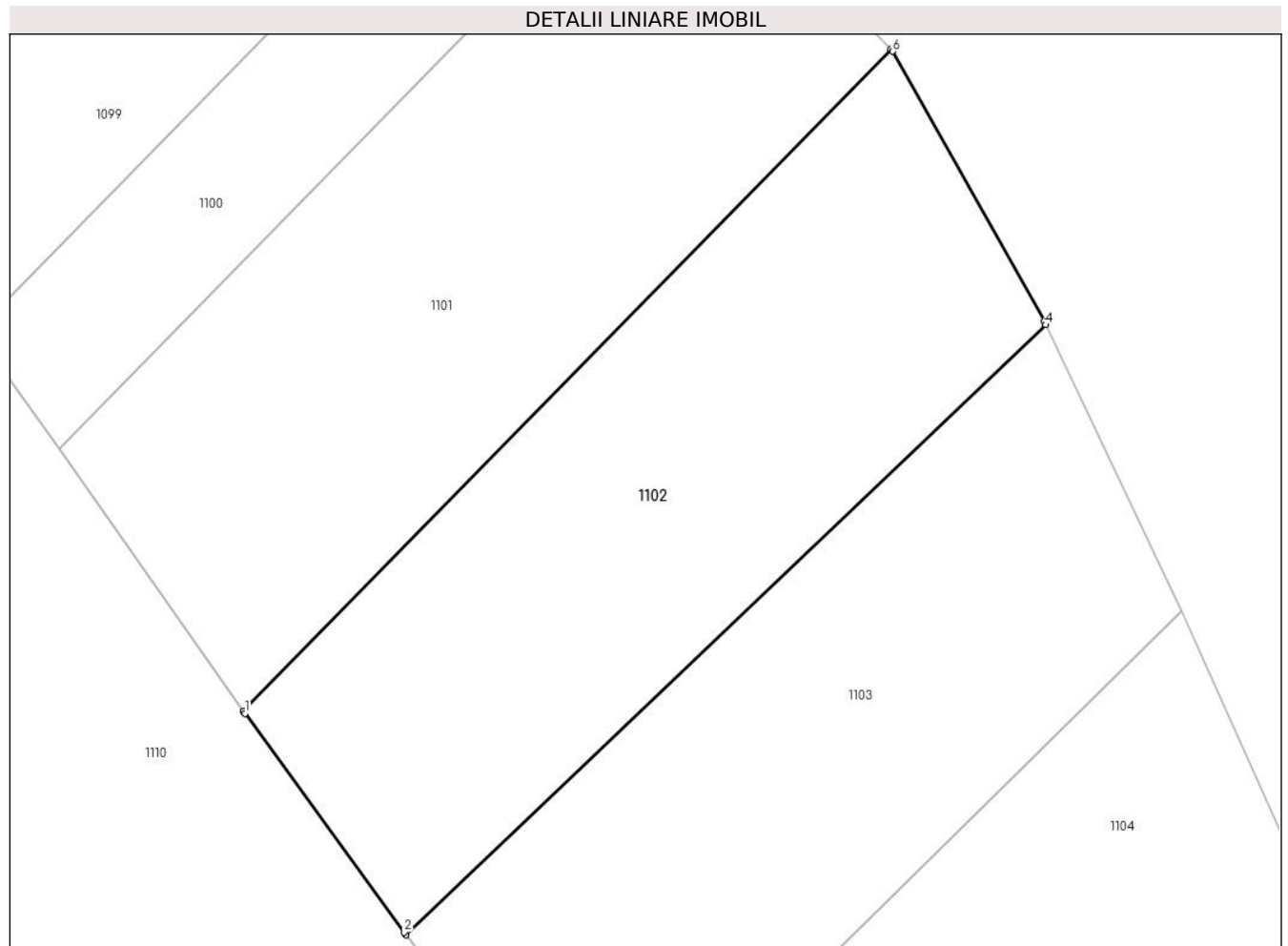
C. Partea III. SARCINI .

Inscrieri privind dezmembramintele dreptului de proprietate, drepturi reale de garanție și sarcini	Referințe
NU SUNT	

Teren

Nr cadastral	Suprafața (mp)*	Observații / Referințe
	1.300	

* Suprafața este determinată în planul de proiecție Stereo 70.



Date referitoare la teren

Crt	Categorie folosință	Intra vilan	Suprafața (mp)	Tarla	Parcelă	Nr. topo	Observații / Referințe
1	arabil	NU	1.300	8	198	-	

Lungime Segmente

1) Valorile lungimilor segmentelor sunt obținute din proiecție în plan.

Punct început	X / Y	Punct sfârșit	X / Y	Lungime segment (** (m)
1	572.871,552 685.096,038	2	572.882,774 685.080,629	19.062
2	572.882,774 685.080,629	3	572.882,909 685.080,447	0.227
3	572.882,909 685.080,447	4	572.928,002 685.123,391	62.27
4	572.928,002 685.123,391	5	572.927,901 685.123,605	0.237
5	572.927,901 685.123,605	6	572.917,214 685.142,648	21.837

Punct început	X / Y	Punct sfârşit	X / Y	Lungime segment (** (m)
6	572.917,214 685.142,648	7	572.917,072 685.142,795	0.204
7	572.917,072 685.142,795	8	572.871,433 685.096,207	65.218
8	572.871,433 685.096,207	1	572.871,552 685.096,038	0.207

** Lungimile segmentelor sunt determinate în planul de proiecție Stereo 70 și sunt rotunjite la 1 milimetru.

*** Distanța dintre puncte este formată din segmente cumulate ce sunt mai mici decât valoarea 1 milimetru.

**DATE DESPRE IMOBILUL NR. 1103**

Oficiul de Cadastru și Publicitate Imobiliară SUCEAVA
 Biroul de Cadastru și Publicitate Imobiliară Gura Humorului

A. Partea I. Descrierea imobilului

TEREN Extravilan

Adresa: Jud. Suceava

Nr. Crt	Nr cadastral Nr. topografic	Suprafața* (mp)	Observații / Referințe
A1		1.300	Sector cadastral:6 Teren neimprejmuit;

B. Partea II. Proprietari și acte

Inscrieri privitoare la dreptul de proprietate și alte drepturi reale	Referințe
/	
Act Administrativ nr. 1185, din 16/04/2003 emis de CJSAPT SUCEAVA (A5.1);	
B1	A1
Intabulare, drept de PROPRIETATE, dobandit prin Reconstituire, cota actuala 1/1, cota initiala 1/1	
1) STRUGARU EUFROSINA, lipsa CNP	
Act Administrativ nr. 4279, din 10/06/2024 emis de Primaria Comunei Partestii de Jos;	
B2	A1
Se noteaza posesia factica in favoarea lui	
1) STRUGARU NICANOR	

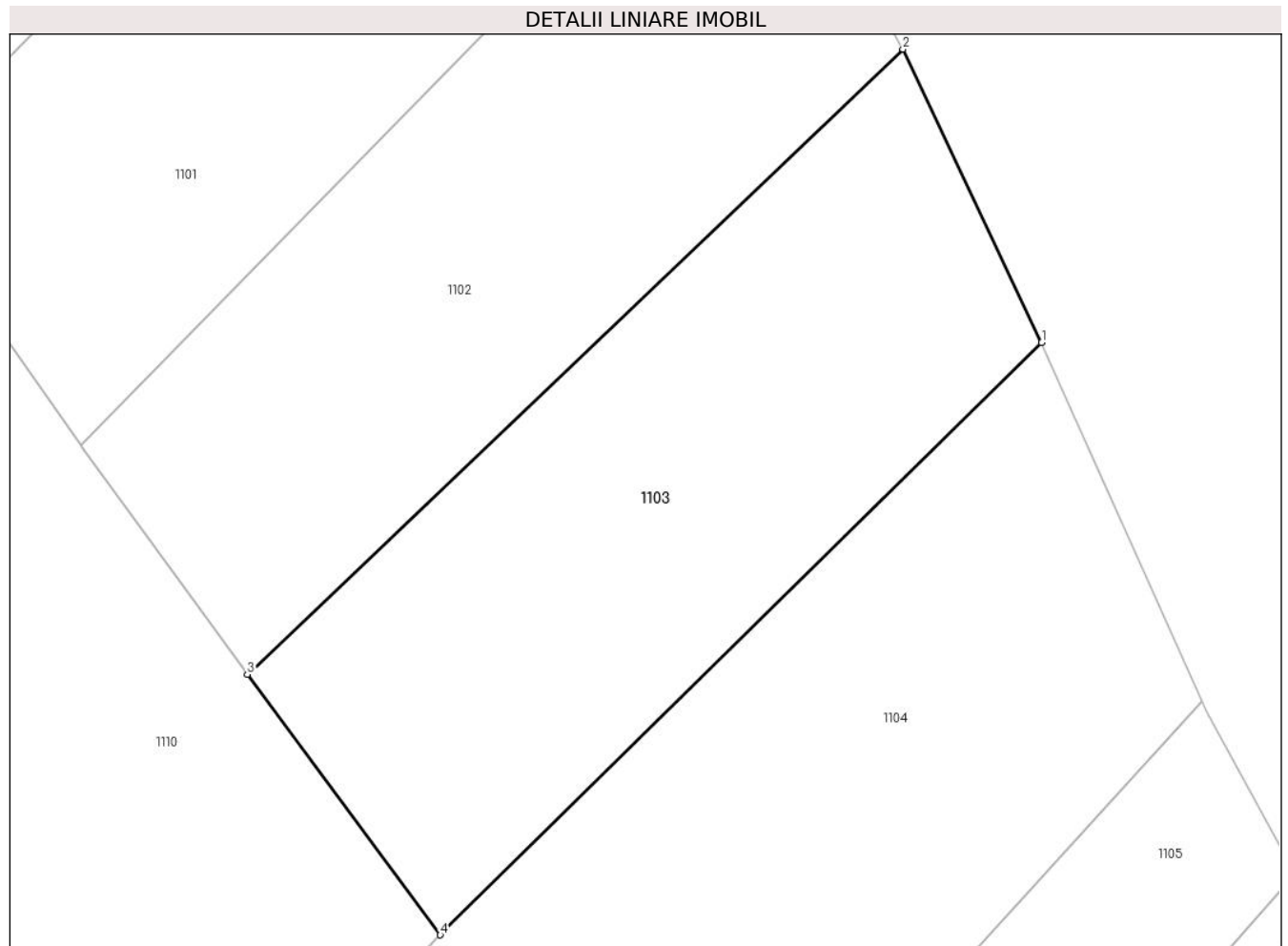
C. Partea III. SARCINI .

Inscrieri privind dezmembramintele dreptului de proprietate, drepturi reale de garanție și sarcini	Referințe
NU SUNT	

Teren

Nr cadastral	Suprafața (mp)*	Observații / Referințe
	1.300	

* Suprafața este determinată în planul de proiecție Stereo 70.



Date referitoare la teren

Crt	Categorie folosință	Intra vilan	Suprafața (mp)	Tarla	Parcelă	Nr. topo	Observații / Referințe
1	arabil	NU	1.300	8	198	-	

Lungime Segmente

1) Valorile lungimilor segmentelor sunt obținute din proiecție în plan.

Punct început	X / Y	Punct sfârșit	X / Y	Lungime segment (** (m)
1	572.937,561 685.103,241	2	572.928,002 685.123,391	22.302
2	572.928,002 685.123,391	3	572.882,909 685.080,447	62.27
3	572.882,909 685.080,447	4	572.896,182 685.062,546	22.285
4	572.896,182 685.062,546	1	572.937,561 685.103,241	58.037

** Lungimile segmentelor sunt determinate în planul de proiecție Stereo 70 și sunt rotunjite la 1 milimetru.

***** Distanţa dintre puncte este formată din segmente cumulate ce sunt mai mici decât valoarea 1 milimetru.**

**DATE DESPRE IMOBILUL NR. 1104**

Oficiul de Cadastru și Publicitate Imobiliară SUCEAVA
Biroul de Cadastru și Publicitate Imobiliară Gura Humorului

A. Partea I. Descrierea imobilului

TEREN Extravilan

Adresa: Jud. Suceava

Nr. Crt	Nr cadastral Nr. topografic	Suprafața* (mp)	Observații / Referințe
A1		3.200	Sector cadastral:6 Teren neimprejmuit;

B. Partea II. Proprietari și acte

Inscrieri privitoare la dreptul de proprietate și alte drepturi reale		Referințe
/		
Act Administrativ nr. 4403, din 13/06/2024 emis de Primăria comunei Pârtestii de Jos;		
B1	Inscrierea posesiei, drept de PROPRIETATE, dobandit prin Lege, cota actuala 1/1, cota initiala 1/1 1) NEIDENTIFICAT NEIDENTIFICAT	A1
Act Normativ nr. 7, din 13/03/1996 emis de Parlamentul României (art.13);		
B2	Se notează mențiunea de proprietar neidentificat	A1

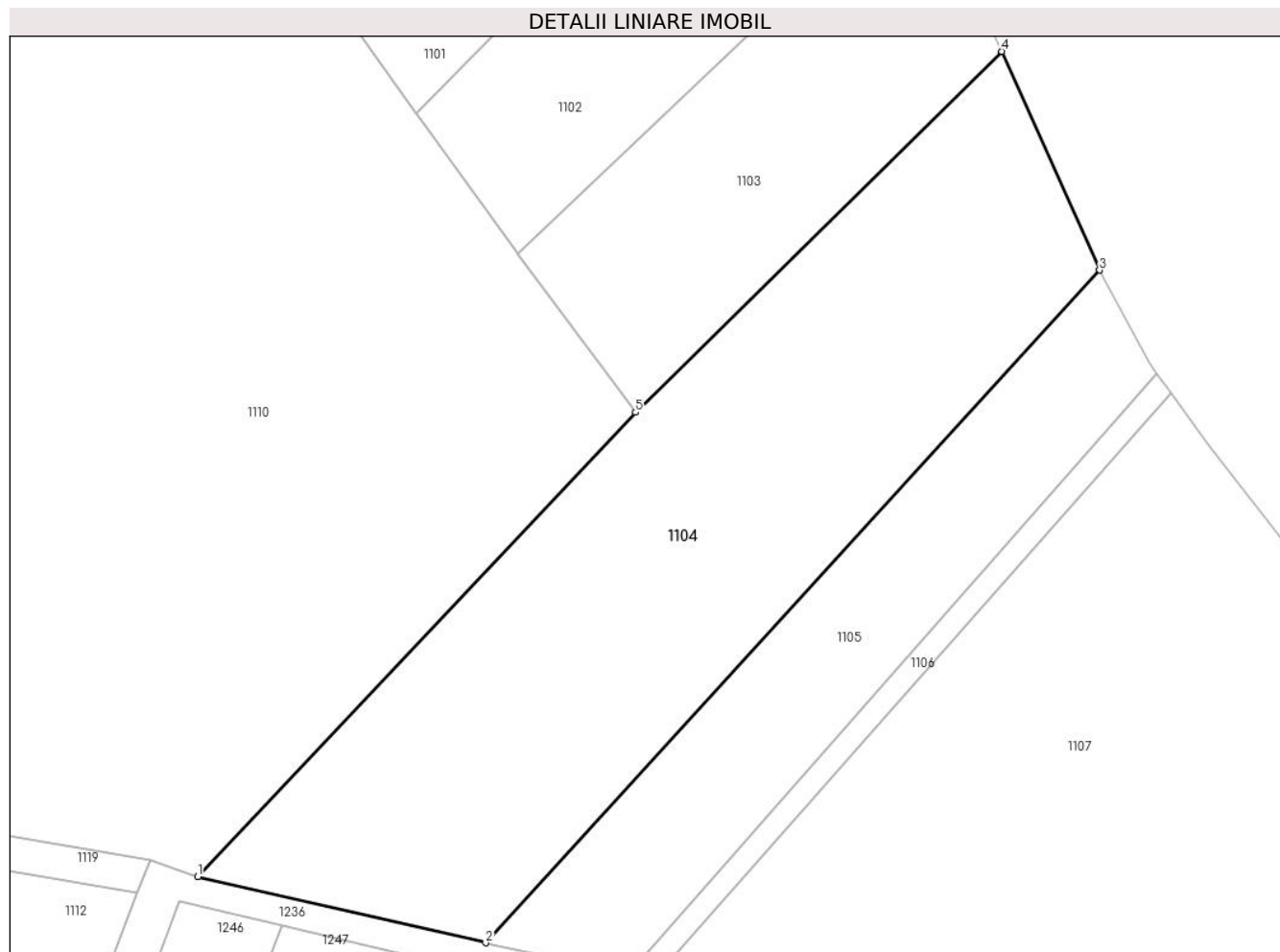
C. Partea III. SARCINI .

Inscrieri privind dezmembramintele dreptului de proprietate, drepturi reale de garanție și sarcini	Referințe
NU SUNT	

Teren

Nr cadastral	Suprafața (mp)*	Observații / Referințe
	3.200	

* Suprafața este determinată în planul de proiecție Stereo 70.



Date referitoare la teren

Crt	Categorie folosință	Intravilan	Suprafața (mp)	Tarla	Parcelă	Nr. topo	Observații / Referințe
1	arabil	NU	3.200	8	198	-	

Lungime Segmente

1) Valorile lungimilor segmentelor sunt obținute din proiecție în plan.

Punct început	X / Y	Punct sfârșit	X / Y	Lungime segment (** (m)
1	572.846,772 685.010,18	2	572.879,268 685.002,738	33.337
2	572.879,268 685.002,738	3	572.948,576 685.078,588	102.746
3	572.948,576 685.078,588	4	572.937,561 685.103,241	27.002
4	572.937,561 685.103,241	5	572.896,182 685.062,546	58.037
5	572.896,182 685.062,546	1	572.846,772 685.010,18	71.997

**** Lungimile segmentelor sunt determinate în planul de proiecție Stereo 70 și sunt rotunjite la 1 milimetru.**

***** Distanța dintre puncte este formată din segmente cumulate ce sunt mai mici decât valoarea 1 milimetru.**

**DATE DESPRE IMOBILUL NR. 1105**

Oficiul de Cadastru și Publicitate Imobiliară SUCEAVA
Biroul de Cadastru și Publicitate Imobiliară Gura Humorului

A. Partea I. Descrierea imobilului

TEREN Extravilan

Adresa: Jud. Suceava

Nr. Crt	Nr cadastral Nr. topografic	Suprafața* (mp)	Observații / Referințe
A1		1.300	Sector cadastral:6 Teren neimprejmuit;

B. Partea II. Proprietari și acte

Inscrieri privitoare la dreptul de proprietate și alte drepturi reale	Referințe
/	
Act Administrativ nr. 310, din 07/12/1994 emis de CJS DAPT SUCEAVA (A5.2);	
B1	A1
Intabulare, drept de PROPRIETATE, dobandit prin Reconstituire, cota actuala 1/1, cota initiala 1/1	
1) STRUGARU C. SIMION, lipsa CNP	

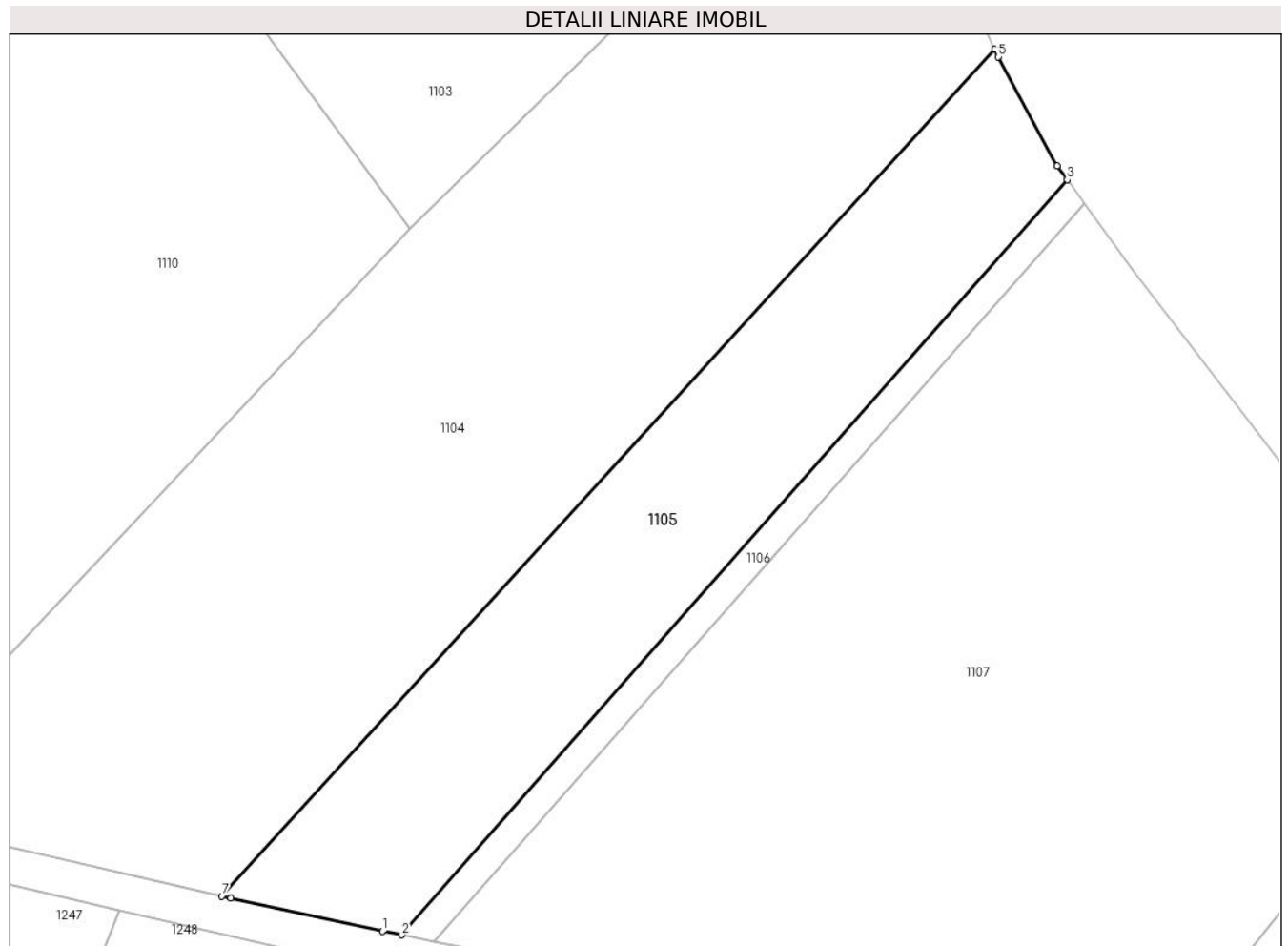
C. Partea III. SARCINI .

Inscrieri privind dezmembramintele dreptului de proprietate, drepturi reale de garanție și sarcini	Referințe
NU SUNT	

Teren

Nr cadastral	Suprafața (mp)*	Observații / Referințe
	1.300	

* Suprafața este determinată în planul de proiecție Stereo 70.



Date referitoare la teren

Crt	Categorie folosință	Intravilan	Suprafața (mp)	Tarla	Parcelă	Nr. topo	Observații / Referințe
1	arabil	NU	1.300	8	198	-	

Lungime Segmente

1) Valorile lungimilor segmentelor sunt obținute din proiecție în plan.

Punct început	X / Y	Punct sfârșit	X / Y	Lungime segment (** (m)
1	572.893,688 684.999,588	2	572.895,401 684.999,261	1.744
2	572.895,401 684.999,261	3	572.955,084 685.066,904	90.209
3	572.955,084 685.066,904	4	572.954,184 685.068,152	1.539
4	572.954,184 685.068,152	5	572.948,887 685.077,892	11.087
5	572.948,887 685.077,892	6	572.948,576 685.078,588	0.762

Punct început	X / Y	Punct sfârşit	X / Y	Lungime segment (** (m)
6	572.948,576 685.078,588	7	572.879,268 685.002,738	102.746
7	572.879,268 685.002,738	8	572.880,051 685.002,559	0.803
8	572.880,051 685.002,559	1	572.893,688 684.999,588	13.957

** Lungimile segmentelor sunt determinate în planul de proiecție Stereo 70 și sunt rotunjite la 1 milimetru.

*** Distanța dintre puncte este formată din segmente cumulate ce sunt mai mici decât valoarea 1 milimetru.

**DATE DESPRE IMOBILUL NR. 1106**

Oficiul de Cadastru și Publicitate Imobiliară SUCEAVA
Biroul de Cadastru și Publicitate Imobiliară Gura Humorului

A. Partea I. Descrierea imobilului

TEREN Extravilan

Adresa: Jud. Suceava

Nr. Crt	Nr cadastral Nr. topografic	Suprafața* (mp)	Observații / Referințe
A1		229	Sector cadastral:6 Teren neimprejmuit;

B. Partea II. Proprietari și acte

Inscrieri privitoare la dreptul de proprietate și alte drepturi reale		Referințe
/		
Act Administrativ nr. 4403, din 13/06/2024 emis de Primăria comunei Pârteștii de Jos;		
B1	Inscrierea posesiei, drept de PROPRIETATE, dobandit prin Lege, cota actuala 1/1, cota initiala 1/1 1) NEIDENTIFICAT NEIDENTIFICAT	A1
Act Normativ nr. 7, din 13/03/1996 emis de Parlamentul României (art.13);		
B2	Se notează mențiunea proprietar neidentificat, rezerva comisiei locale de fond funciar	A1

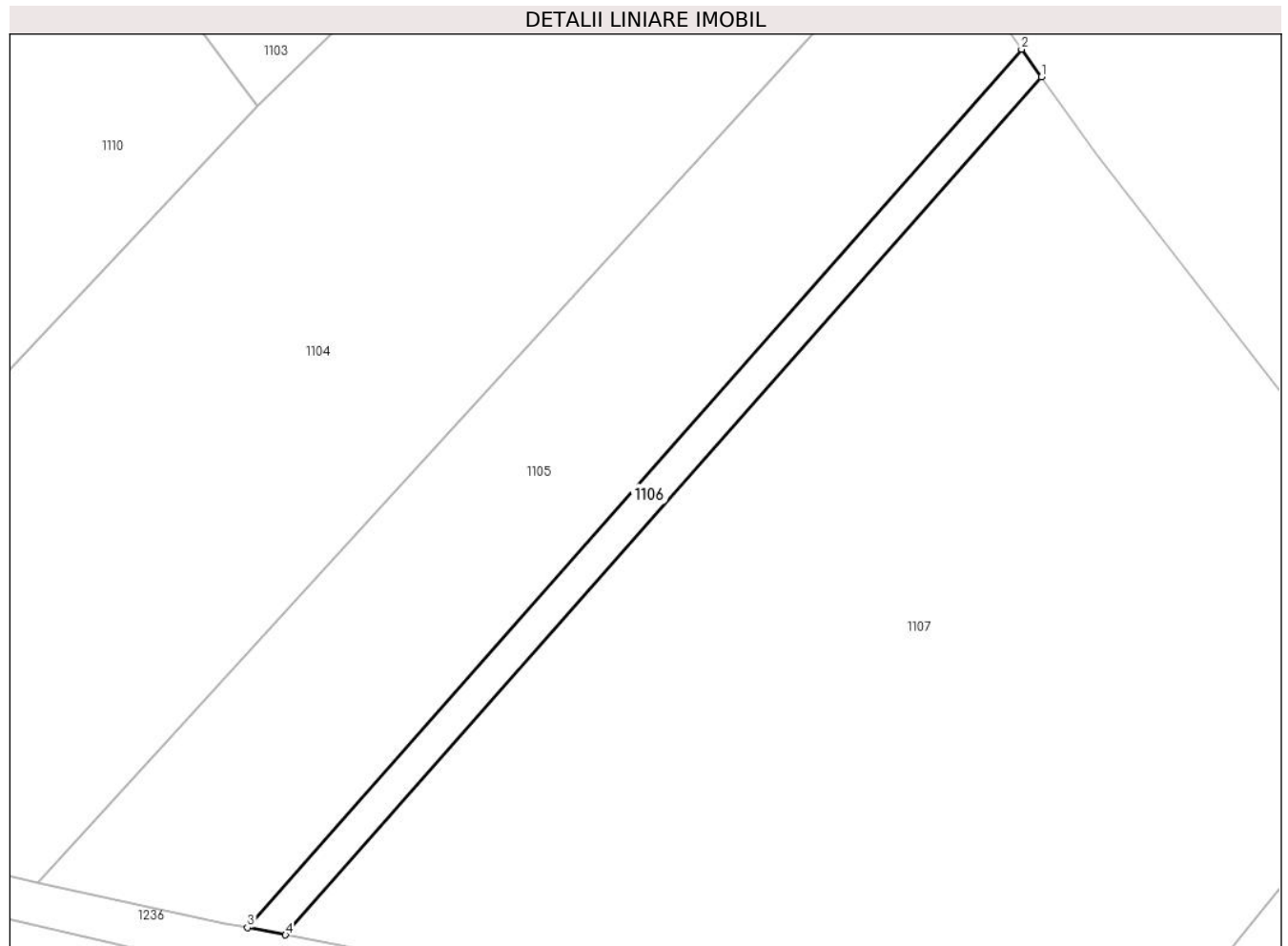
C. Partea III. SARCINI .

Inscrieri privind dezmembramintele dreptului de proprietate, drepturi reale de garanție și sarcini	Referințe
NU SUNT	

Teren

Nr cadastral	Suprafața (mp)*	Observații / Referințe
	229	

* Suprafața este determinată în planul de proiecție Stereo 70.



Date referitoare la teren

Crt	Categorie folosință	Intra vilan	Suprafața (mp)	Tarla	Parcelă	Nr. topo	Observații / Referințe
1	arabil	NU	229	8	198	-	

Lungime Segmente

1) Valorile lungimilor segmentelor sunt obținute din proiecție în plan.

Punct început	X / Y	Punct sfârșit	X / Y	Lungime segment (** (m)
1	572.956,625 685.064,768	2	572.955,084 685.066,904	2.634
2	572.955,084 685.066,904	3	572.895,401 684.999,261	90.209
3	572.895,401 684.999,261	4	572.898,332 684.998,701	2.984
4	572.898,332 684.998,701	1	572.956,625 685.064,768	88.107

** Lungimile segmentelor sunt determinate în planul de proiecție Stereo 70 și sunt rotunjite la 1 milimetru.

***** Distanţa dintre puncte este formată din segmente cumulate ce sunt mai mici decât valoarea 1 milimetru.**

**DATE DESPRE IMOBILUL NR. 1107**

Oficiul de Cadastru și Publicitate Imobiliară SUCEAVA
 Biroul de Cadastru și Publicitate Imobiliară Gura Humorului

A. Partea I. Descrierea imobilului

TEREN Extravilan

Adresa: Jud. Suceava

Nr. Crt	Nr cadastral Nr. topografic	Suprafața* (mp)	Observații / Referințe
A1		3.700	Sector cadastral:6 Teren neimprejmuit;

B. Partea II. Proprietari și acte

Inscrieri privitoare la dreptul de proprietate și alte drepturi reale		Referințe
/		
Act Notarial nr. 229, din 14/02/2013 emis de BNP MIHAELA DUMITRU;		
B1	Intabulare, drept de PROPRIETATE, dobandit prin Succesiune, cota actuala 1/1, cota initiala 1/1 1) RUSU RODICA	A1

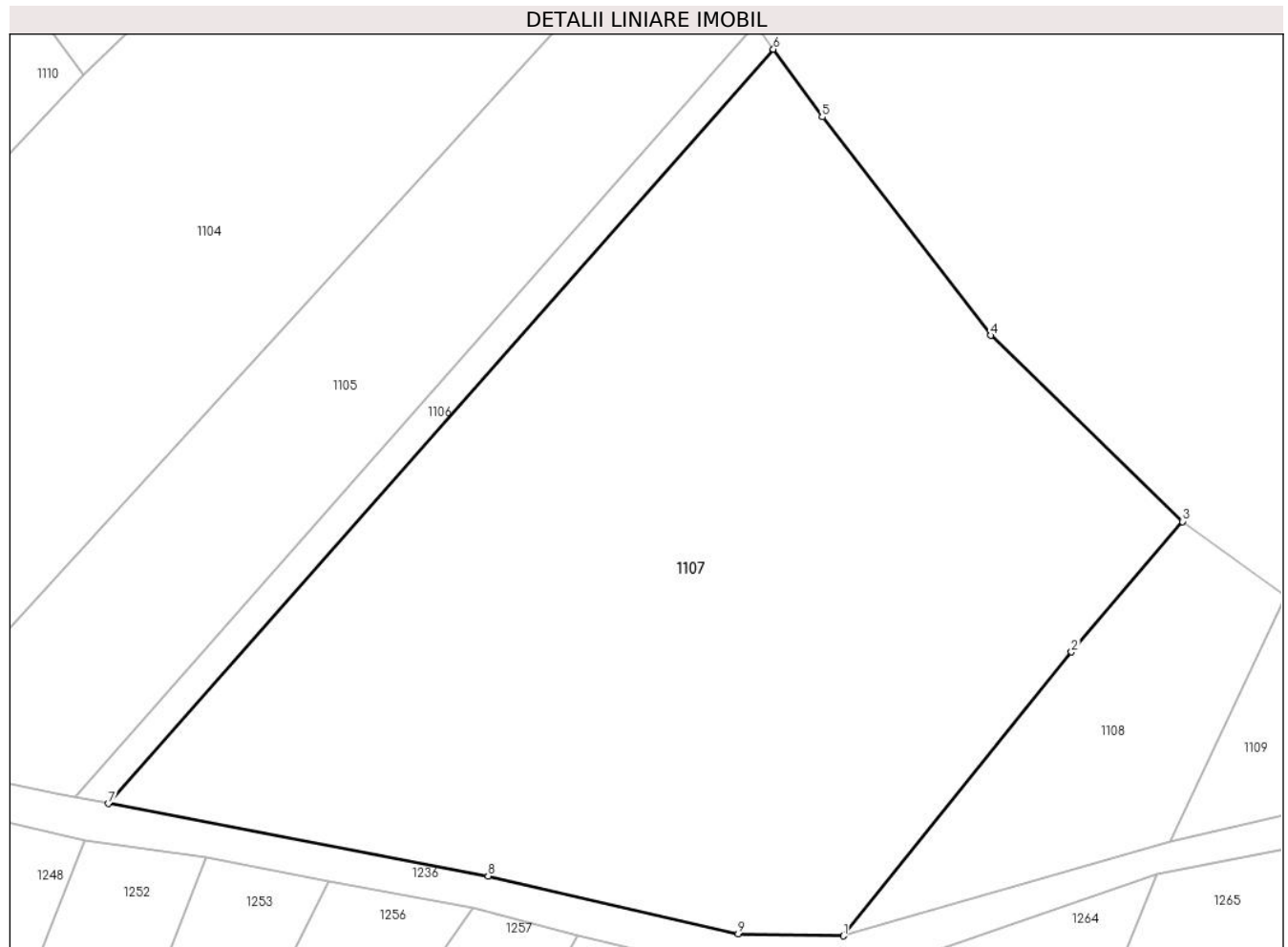
C. Partea III. SARCINI .

Inscrieri privind dezmembramintele dreptului de proprietate, drepturi reale de garanție și sarcini	Referințe
NU SUNT	

Teren

Nr cadastral	Suprafața (mp)*	Observații / Referințe
	3.700	

* Suprafața este determinată în planul de proiecție Stereo 70.



Date referitoare la teren

Crt	Categorie folosință	Intra vilan	Suprafața (mp)	Tarla	Parcelă	Nr. topo	Observații / Referințe
1	arabil	NU	3.700	8	198,199	-	

Lungime Segmente

1) Valorile lungimilor segmentelor sunt obținute din proiecție în plan.

Punct început	X / Y	Punct sfârșit	X / Y	Lungime segment (** (m)
1	572.962,767 684.987,109	2	572.982,757 685.011,978	31.907
2	572.982,757 685.011,978	3	572.992,478 685.023,399	14.998
3	572.992,478 685.023,399	4	572.975,679 685.039,709	23.414
4	572.975,679 685.039,709	5	572.960,897 685.058,844	24.18
5	572.960,897 685.058,844	6	572.956,625 685.064,768	7.304

Punct început	X / Y	Punct sfârşit	X / Y	Lungime segment (** (m)
6	572.956,625 685.064,768	7	572.898,332 684.998,701	88.107
7	572.898,332 684.998,701	8	572.931,608 684.992,345	33.878
8	572.931,608 684.992,345	9	572.953,53 684.987,292	22.497
9	572.953,53 684.987,292	1	572.962,767 684.987,109	9.239

** Lungimile segmentelor sunt determinate în planul de proiecție Stereo 70 și sunt rotunjite la 1 milimetru.

*** Distanța dintre puncte este formată din segmente cumulate ce sunt mai mici decât valoarea 1 milimetru.

**DATE DESPRE IMOBILUL NR. 1108**

Oficiul de Cadastru și Publicitate Imobiliară SUCEAVA
Biroul de Cadastru și Publicitate Imobiliară Gura Humorului

A. Partea I. Descrierea imobilului

TEREN Extravilan

Adresa: Jud. Suceava

Nr. Crt	Nr cadastral Nr. topografic	Suprafața* (mp)	Observații / Referințe
A1		Din acte: 4.700 Masurata: 533	Sector cadastral:6 Teren neimprejmuit; Restul de suprafata este la ID1264, terenul fiind traversat de drumul de exploatare

B. Partea II. Proprietari și acte

Inscrieri privitoare la dreptul de proprietate și alte drepturi reale	Referințe
/	
Act Notarial nr. 321, din 15/09/2023 emis de BNP Lacramioara Gabriela PELEPCO;	
B1	A1
Intabulare, drept de PROPRIETATE, dobandit prin Succesiune, cota actuala 1/2, cota initiala 1/2	
1) CAZACINCU NICOLETA-CLAUDIA	
2) CAZACINCU IOANA-ROXANA	

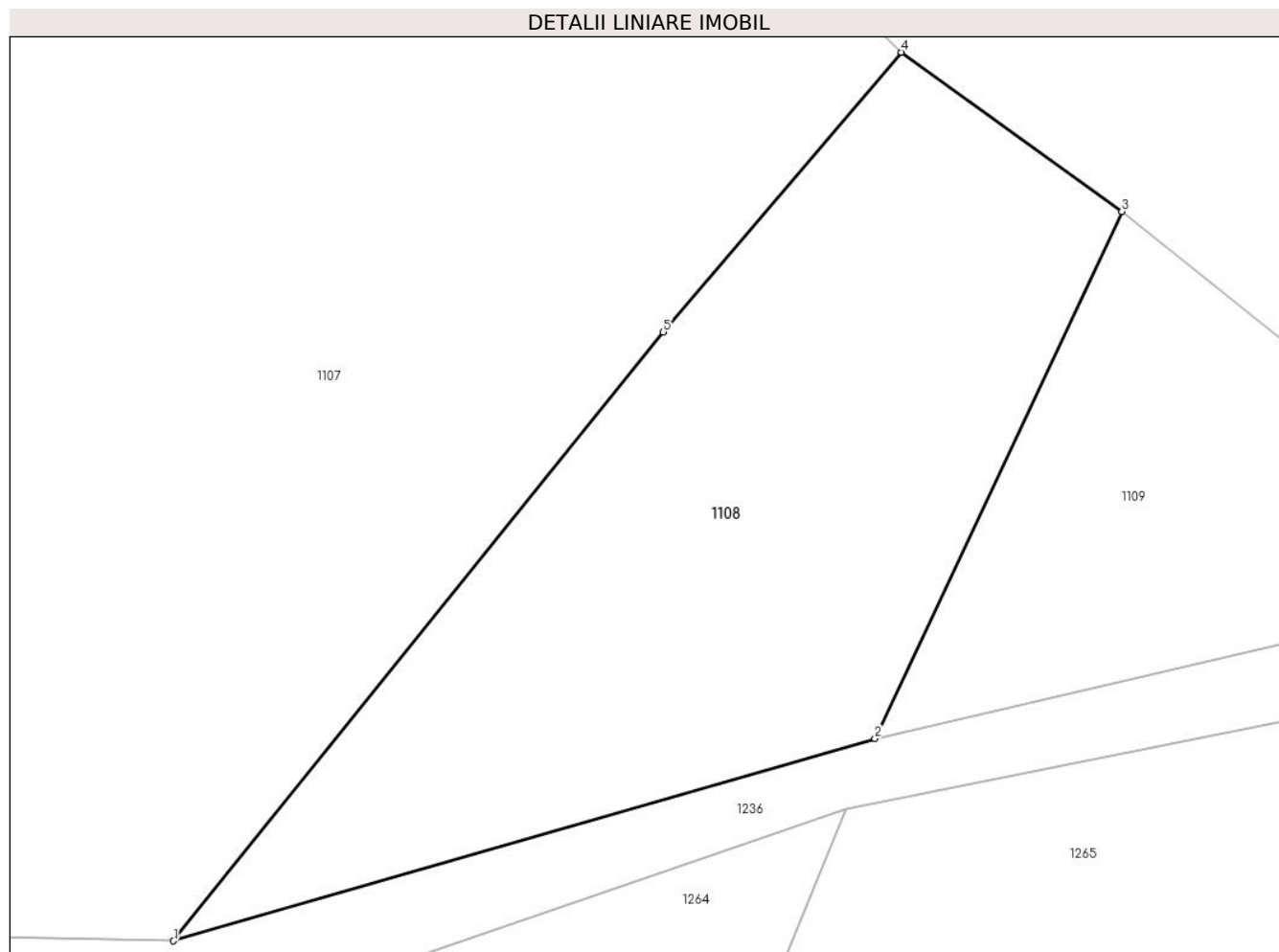
C. Partea III. SARCINI .

Inscrieri privind dezmembramintele dreptului de proprietate, drepturi reale de garanție și sarcini	Referințe
NU SUNT	

Teren

Nr cadastral	Suprafața (mp)*	Observații / Referințe
	Din acte: 4.700 Masurata: 533	Restul de suprafata este la ID1264, terenul fiind traversat de drumul de exploatare

* Suprafața este determinată în planul de proiecție Stereo 70.



Date referitoare la teren

Crt	Categorie folosință	Intravilan	Suprafața (mp)	Tarla	Parcelă	Nr. topo	Observații / Referințe
1	arabil	NU	533	8	199	-	

Lungime Segmente

1) Valorile lungimilor segmentelor sunt obținute din proiecție în plan.

Punct început	X / Y	Punct sfârșit	X / Y	Lungime segment (** (m)
1	572.962,767 684.987,109	2	572.991,403 684.995,372	29.804
2	572.991,403 684.995,372	3	573.001,478 685.016,897	23.766
3	573.001,478 685.016,897	4	572.992,478 685.023,399	11.103
4	572.992,478 685.023,399	5	572.982,757 685.011,978	14.998
5	572.982,757 685.011,978	1	572.962,767 684.987,109	31.907

**** Lungimile segmentelor sunt determinate în planul de proiecție Stereo 70 și sunt rotunjite la 1 milimetru.**

***** Distanța dintre puncte este formată din segmente cumulate ce sunt mai mici decât valoarea 1 milimetru.**

**DATE DESPRE IMOBILUL NR. 1109**

Oficiul de Cadastru și Publicitate Imobiliară SUCEAVA
Biroul de Cadastru și Publicitate Imobiliară Gura Humorului

A. Partea I. Descrierea imobilului

TEREN Extravilan

Adresa: Jud. Suceava

Nr. Crt	Nr cadastral Nr. topografic	Suprafața* (mp)	Observații / Referințe
A1		273	Sector cadastral:6 Teren neimprejmuit;

B. Partea II. Proprietari și acte

Inscrieri privitoare la dreptul de proprietate și alte drepturi reale		Referințe
/		
Act Administrativ nr. 4403, din 13/06/2024 emis de Primăria comunei Pârteștii de Jos;		
B1	Inscrierea posesiei, drept de PROPRIETATE, dobandit prin Lege, cota actuala 1/1, cota initiala 1/1 1) NEIDENTIFICAT NEIDENTIFICAT	A1
Act Normativ nr. 7, din 13/03/1996 emis de Parlamentul României (art.13);		
B2	Se notează mențiunea proprietar neidentificat, rezerva comisiei locale de fond funciar	A1

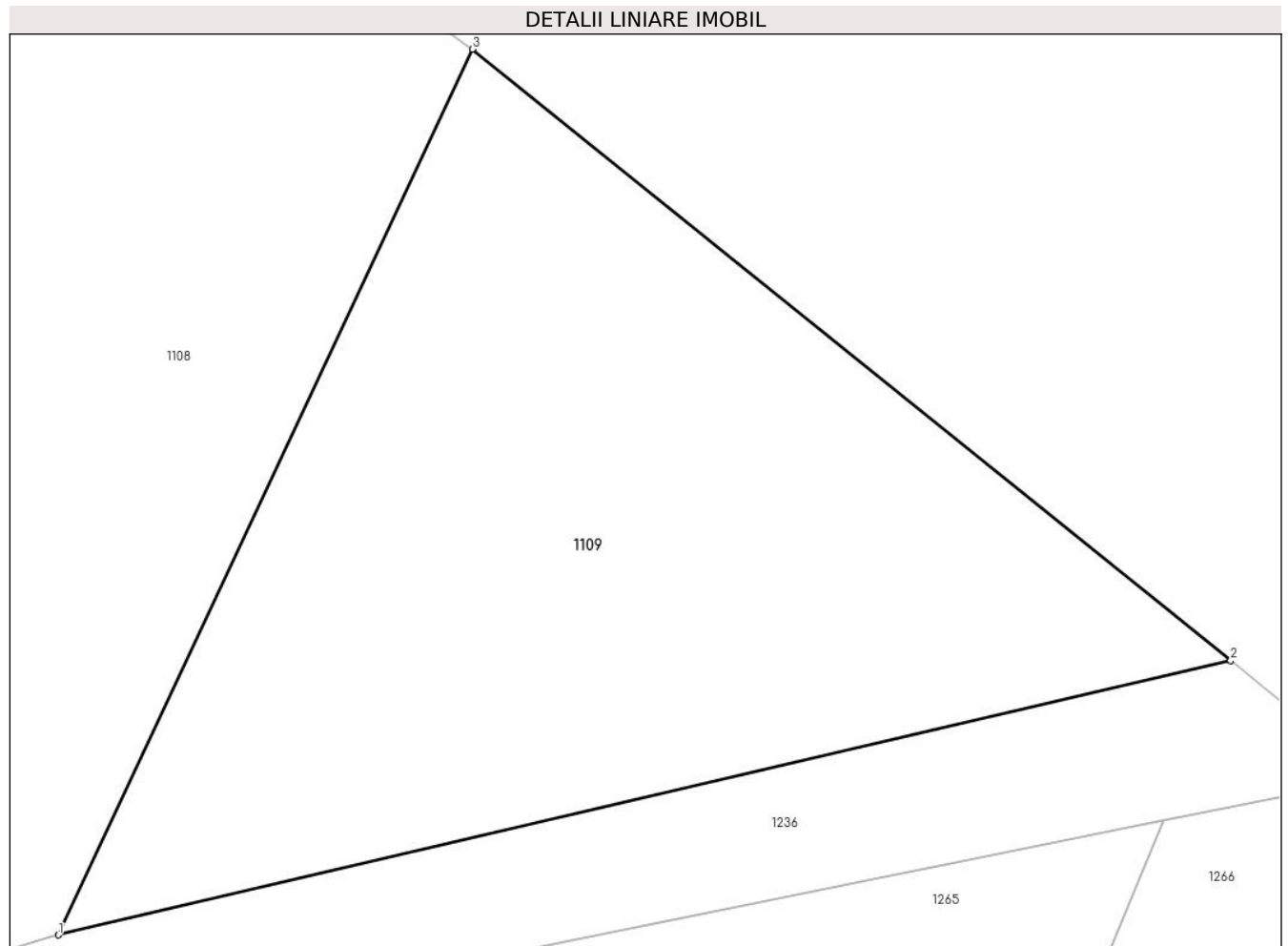
C. Partea III. SARCINI .

Inscrieri privind dezmembramintele dreptului de proprietate, drepturi reale de garanție și sarcini	Referințe
NU SUNT	

Teren

Nr cadastral	Suprafața (mp)*	Observații / Referințe
	273	

* Suprafața este determinată în planul de proiecție Stereo 70.



Date referitoare la teren

Crt	Categorie folosință	Intravilan	Suprafața (mp)	Tarla	Parcelă	Nr. topo	Observații / Referințe
1	arabil	NU	273	8	199	-	

Lungime Segmente

1) Valorile lungimilor segmentelor sunt obținute din proiecție în plan.

Punct început	X / Y	Punct sfârșit	X / Y	Lungime segment (** (m)
1	572.991,403 684.995,372	2	573.019,933 685.002,041	29.299
2	573.019,933 685.002,041	3	573.001,478 685.016,897	23.692
3	573.001,478 685.016,897	1	572.991,403 684.995,372	23.766

** Lungimile segmentelor sunt determinate în planul de proiecție Stereo 70 și sunt rotunjite la 1 milimetru.

*** Distanța dintre puncte este formată din segmente cumulate ce sunt mai mici decât valoarea 1 milimetru.

**DATE DESPRE IMOBILUL NR. 1110**

Oficiul de Cadastru și Publicitate Imobiliară SUCEAVA
Biroul de Cadastru și Publicitate Imobiliară Gura Humorului

A. Partea I. Descrierea imobilului

TEREN Extravilan

Adresa: Jud. Suceava

Nr. Crt	Nr cadastral Nr. topografic	Suprafața* (mp)	Observații / Referințe
A1		6.982	Sector cadastral:6 Teren neimprejmuit;

B. Partea II. Proprietari și acte

Inscrieri privitoare la dreptul de proprietate și alte drepturi reale		Referințe
/		
Act Administrativ nr. 4403, din 13/06/2024 emis de Primăria comunei Pârteștii de Jos;		
B1	Inscrierea posesiei, drept de PROPRIETATE, dobandit prin Lege, cota actuala 1/1, cota initiala 1/1 1) NEIDENTIFICAT NEIDENTIFICAT	A1
Act Normativ nr. 7, din 13/03/1996 emis de Parlamentul României (art.13);		
B2	Se notează mențiunea de proprietar neidentificat	A1

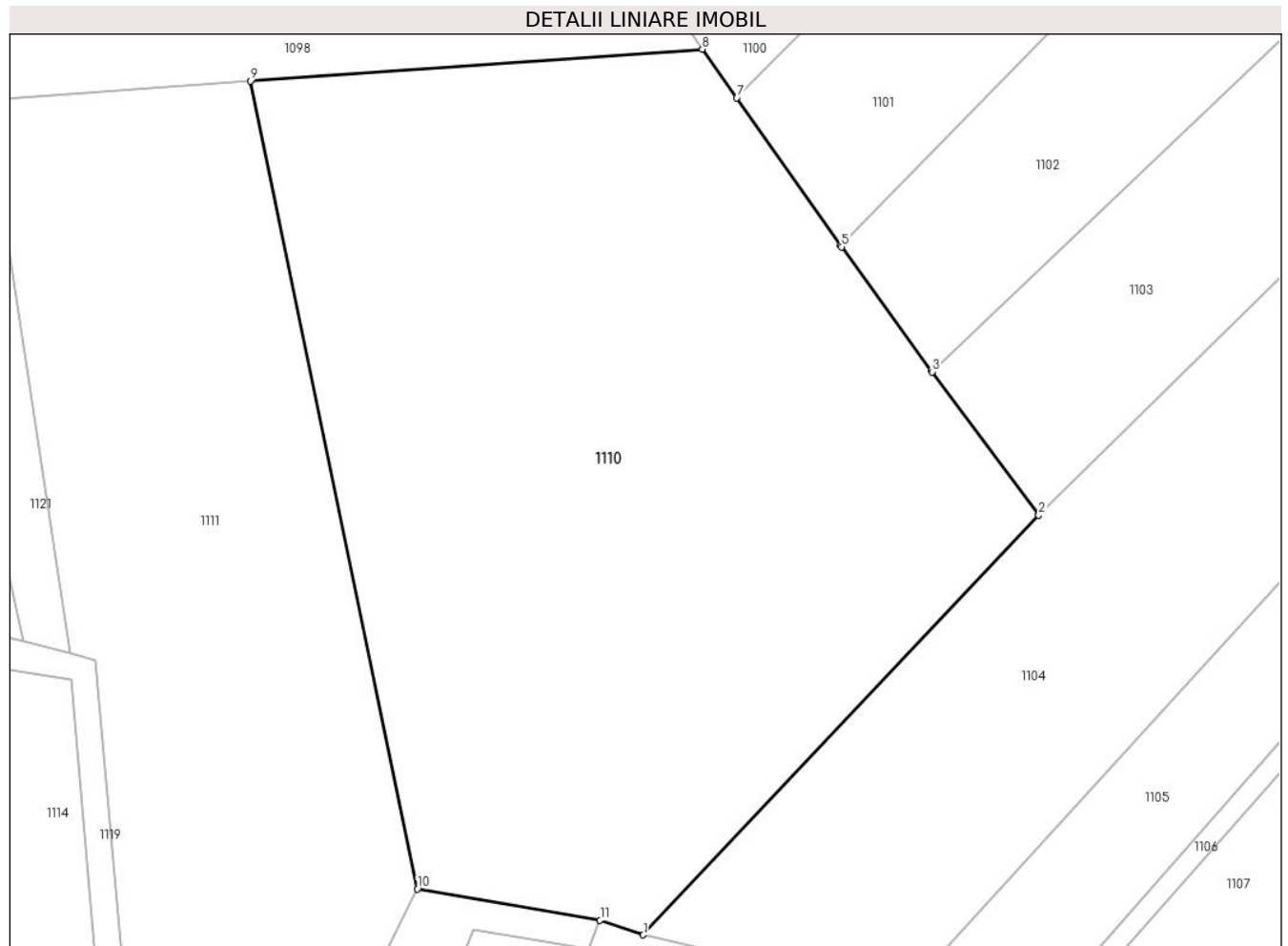
C. Partea III. SARCINI .

Inscrieri privind dezmembramintele dreptului de proprietate, drepturi reale de garanție și sarcini	Referințe
NU SUNT	

Teren

Nr cadastral	Suprafața (mp)*	Observații / Referințe
	6.982	

* Suprafața este determinată în planul de proiecție Stereo 70.



Date referitoare la teren

Crt	Categorie folosință	Intravilan	Suprafața (mp)	Tarla	Parcelă	Nr. topo	Observații / Referințe
1	arabil	NU	6.982	8	198	-	

Lungime Segmente

1) Valorile lungimilor segmentelor sunt obținute din proiecție în plan.

Punct început	X / Y	Punct sfârșit	X / Y	Lungime segment (** (m)
1	572.846,772 685.010,18	2	572.896,182 685.062,546	71.997
2	572.896,182 685.062,546	3	572.882,909 685.080,447	22.285
3	572.882,909 685.080,447	4	572.882,774 685.080,629	0.227
4	572.882,774 685.080,629	5	572.871,552 685.096,038	19.062
5	572.871,552 685.096,038	6	572.871,433 685.096,207	0.207

Punct început	X / Y	Punct sfârșit	X / Y	Lungime segment (** (m)
6	572.871,433 685.096,207	7	572.858,448 685.114,628	22.538
7	572.858,448 685.114,628	8	572.854,161 685.120,71	7.441
8	572.854,161 685.120,71	9	572.797,677 685.116,748	56.623
9	572.797,677 685.116,748	10	572.818,564 685.015,922	102.967
10	572.818,564 685.015,922	11	572.841,373 685.011,998	23.144
11	572.841,373 685.011,998	1	572.846,772 685.010,18	5.697

** Lungimile segmentelor sunt determinate în planul de proiecție Stereo 70 și sunt rotunjite la 1 milimetru.

*** Distanța dintre puncte este formată din segmente cumulate ce sunt mai mici decât valoarea 1 milimetru.

**DATE DESPRE IMOBILUL NR. 1111**

Oficiul de Cadastru și Publicitate Imobiliară SUCEAVA
Biroul de Cadastru și Publicitate Imobiliară Gura Humorului

A. Partea I. Descrierea imobilului

TEREN Extravilan

Adresa: Jud. Suceava

Nr. Crt	Nr cadastral Nr. topografic	Suprafața* (mp)	Observații / Referințe
A1		3.900	Sector cadastral:6 Teren neimprejmuit;

B. Partea II. Proprietari și acte

Inscrieri privitoare la dreptul de proprietate și alte drepturi reale	Referințe
/	
Act Administrativ nr. 930, din 05/11/1997 emis de CJS DAPT SUCEAVA (A1.1);	
B1	A1
Intabulare, drept de PROPRIETATE, dobandit prin Reconstituire, cota actuala 1/1, cota initiala 1/1 1) POPOVICI FLOAREA, lipsa CNP	

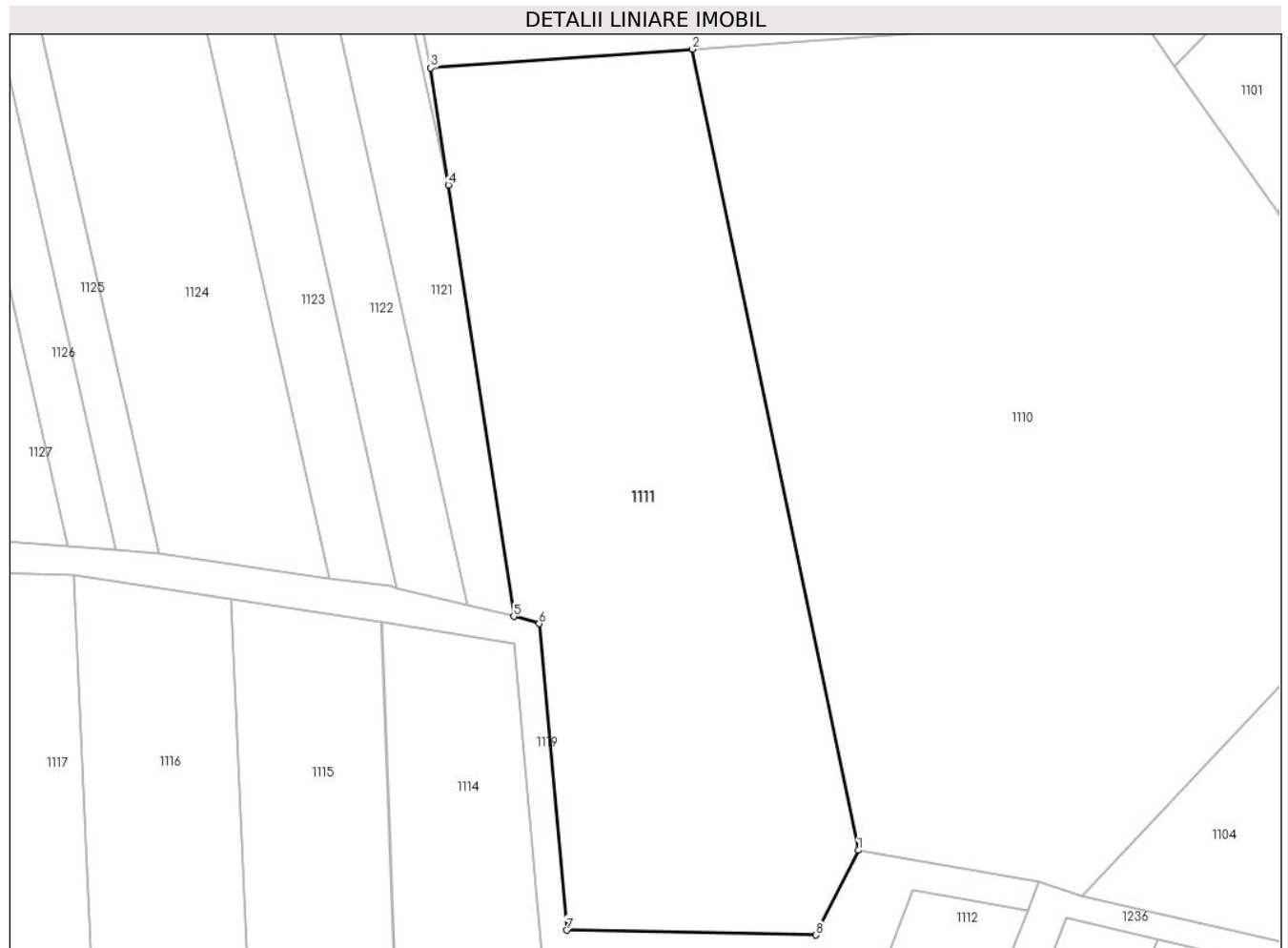
C. Partea III. SARCINI .

Inscrieri privind dezmembramintele dreptului de proprietate, drepturi reale de garanție și sarcini	Referințe
NU SUNT	

Teren

Nr cadastral	Suprafața (mp)*	Observații / Referințe
	3.900	

* Suprafața este determinată în planul de proiecție Stereo 70.



Date referitoare la teren

Crt	Categorie folosință	Intravilan	Suprafața (mp)	Tarla	Parcelă	Nr. topo	Observații / Referințe
1	arabil	NU	3.900	8	198	-	

Lungime Segmente

1) Valorile lungimilor segmentelor sunt obținute din proiecție în plan.

Punct început	X / Y	Punct sfârșit	X / Y	Lungime segment (** (m)
1	572.818,564 685.015,922	2	572.797,677 685.116,748	102.967
2	572.797,677 685.116,748	3	572.764,704 685.114,391	33.057
3	572.764,704 685.114,391	4	572.766,935 685.099,646	14.913
4	572.766,935 685.099,646	5	572.775,15 685.045,347	54.917
5	572.775,15 685.045,347	6	572.778,367 685.044,447	3.341

Punct început	X / Y	Punct sfârşit	X / Y	Lungime segment (** (m)
6	572.778,367 685.044,447	7	572.781,801 685.005,845	38.754
7	572.781,801 685.005,845	8	572.813,195 685.005,262	31.399
8	572.813,195 685.005,262	1	572.818,564 685.015,922	11.936

** Lungimile segmentelor sunt determinate în planul de proiecţie Stereo 70 şi sunt rotunjite la 1 milimetru.

*** Distanţa dintre puncte este formată din segmente cumulate ce sunt mai mici decât valoarea 1 milimetru.

**DATE DESPRE IMOBILUL NR. 1112**

Oficiul de Cadastru și Publicitate Imobiliară SUCEAVA
Biroul de Cadastru și Publicitate Imobiliară Gura Humorului

A. Partea I. Descrierea imobilului

TEREN Extravilan

Adresa: Jud. Suceava

Nr. Crt	Nr cadastral Nr. topografic	Suprafața* (mp)	Observații / Referințe
A1		1.600	Sector cadastral:6 Teren neimprejmuit;

B. Partea II. Proprietari și acte

Inscrieri privitoare la dreptul de proprietate și alte drepturi reale		Referințe
/		
Act Administrativ nr. 171, din 04/02/1994 emis de CJS DAPT SUCEAVA (A1.2+A5.1);		
B1	Intabulare, drept de PROPRIETATE, dobandit prin Reconstituire, cota actuala 1/1, cota initiala 1/1 1) TABRIA ELISABETA, lipsa CNP 2) TABREA NECULAI, lipsa CNP	A1

C. Partea III. SARCINI .

Inscrieri privind dezmembramintele dreptului de proprietate, drepturi reale de garanție și sarcini	Referințe
NU SUNT	

Teren

Nr cadastral	Suprafața (mp)*	Observații / Referințe
	1.600	

* Suprafața este determinată în planul de proiecție Stereo 70.



Date referitoare la teren

Crt	Categorie folosință	Intravilan	Suprafața (mp)	Tarla	Parcelă	Nr. topo	Observații / Referințe
1	arabil	NU	1.600	8	198	-	

Lungime Segmente

1) Valorile lungimilor segmentelor sunt obținute din proiecție în plan.

Punct început	X / Y	Punct sfârșit	X / Y	Lungime segment (** (m)
1	572.799,251 684.904,008	2	572.839,955 685.008,362	112.011
2	572.839,955 685.008,362	3	572.825,51 685.010,847	14.657
3	572.825,51 685.010,847	4	572.821,836 685.001,429	10.109
4	572.821,836 685.001,429	5	572.785,24 684.907,606	100.708
5	572.785,24 684.907,606	1	572.799,251 684.904,008	14.466

**** Lungimile segmentelor sunt determinate în planul de proiecție Stereo 70 și sunt rotunjite la 1 milimetru.**

***** Distanța dintre puncte este formată din segmente cumulate ce sunt mai mici decât valoarea 1 milimetru.**

**DATE DESPRE IMOBILUL NR. 1113**

Oficiul de Cadastru și Publicitate Imobiliară SUCEAVA
Biroul de Cadastru și Publicitate Imobiliară Gura Humorului

A. Partea I. Descrierea imobilului

TEREN Extravilan

Adresa: Jud. Suceava

Nr. Crt	Nr cadastral Nr. topografic	Suprafața* (mp)	Observații / Referințe
A1		2.000	Sector cadastral:6 Teren neimprejmuit;

B. Partea II. Proprietari și acte

Inscrieri privitoare la dreptul de proprietate și alte drepturi reale	Referințe
/	
Act Administrativ nr. 68, din 06/08/1993 emis de CJSAPT SUCEAVA (A1.4);	
B1	A1
Intabulare, drept de PROPRIETATE, dobândit prin Reconstituire, cota actuala 1/1, cota initiala 1/1 1) POPOVICI ALEXA, lipsa CNP	

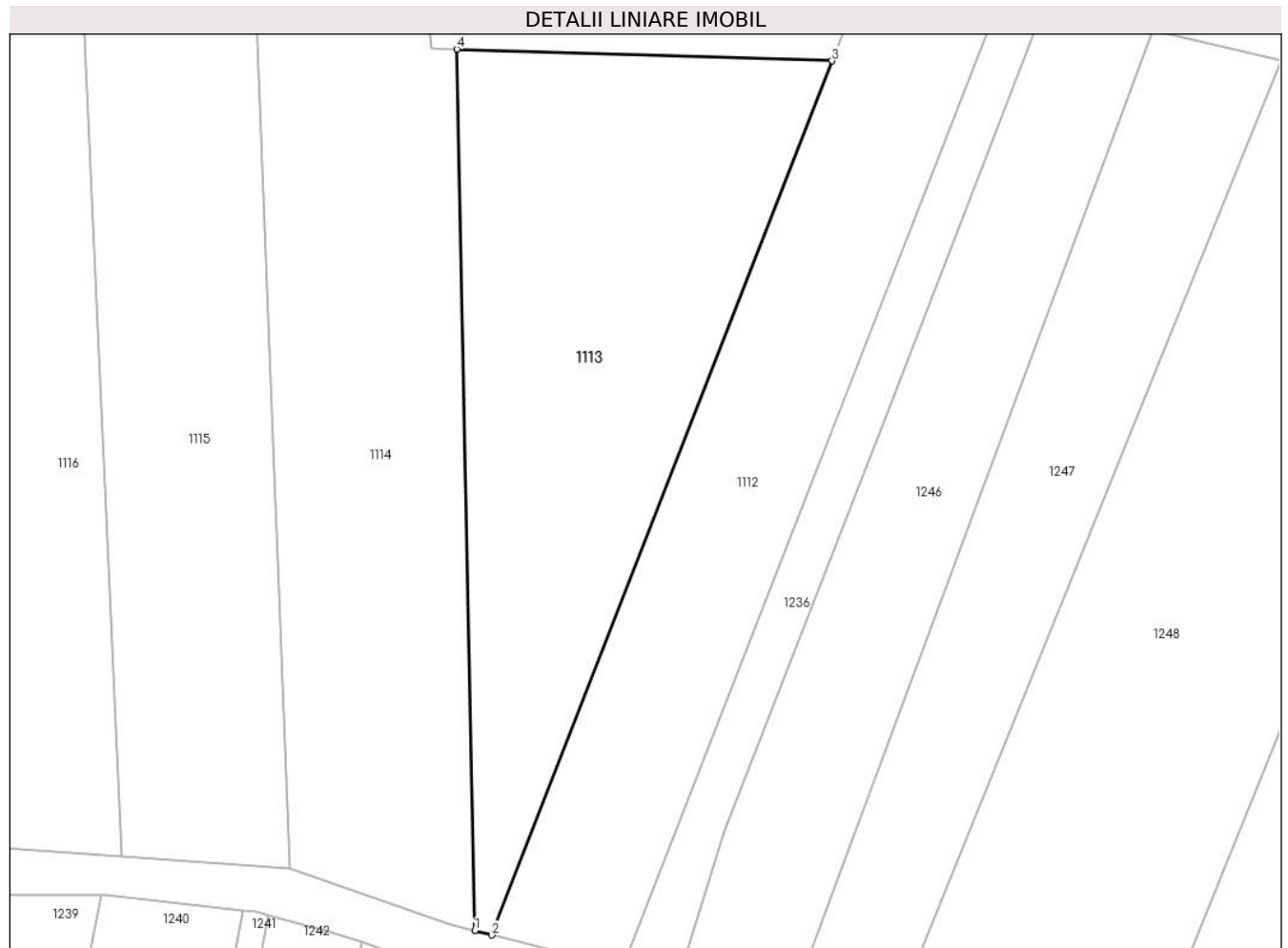
C. Partea III. SARCINI .

Inscrieri privind dezmembramintele dreptului de proprietate, drepturi reale de garanție și sarcini	Referințe
NU SUNT	

Teren

Nr cadastral	Suprafața (mp)*	Observații / Referințe
	2.000	

* Suprafața este determinată în planul de proiecție Stereo 70.



Date referitoare la teren

Crt	Categorie folosință	Intravilan	Suprafața (mp)	Tarla	Parcelă	Nr. topo	Observații / Referințe
1	arabil	NU	2.000	8	198	-	

Lungime Segmente

1) Valorile lungimilor segmentelor sunt obținute din proiecție în plan.

Punct început	X / Y	Punct sfârșit	X / Y	Lungime segment (** (m)
1	572.783,42 684.908,073	2	572.785,24 684.907,606	1.879
2	572.785,24 684.907,606	3	572.821,836 685.001,429	100.708
3	572.821,836 685.001,429	4	572.781,513 685.002,691	40.343
4	572.781,513 685.002,691	1	572.783,42 684.908,073	94.637

** Lungimile segmentelor sunt determinate în planul de proiecție Stereo 70 și sunt rotunjite la 1 milimetru.

***** Distanţa dintre puncte este formată din segmente cumulate ce sunt mai mici decât valoarea 1 milimetru.**

**DATE DESPRE IMOBILUL NR. 1114**

Oficiul de Cadastru și Publicitate Imobiliară SUCEAVA
Biroul de Cadastru și Publicitate Imobiliară Gura Humorului

A. Partea I. Descrierea imobilului

TEREN Extravilan

Adresa: Jud. Suceava

Nr. Crt	Nr cadastral Nr. topografic	Suprafața* (mp)	Observații / Referințe
A1		2.600	Sector cadastral:6 Teren neimprejmuit;

B. Partea II. Proprietari și acte

Inscrieri privitoare la dreptul de proprietate și alte drepturi reale	Referințe
/	
Act Administrativ nr. 126, din 04/02/1994 emis de CJS DAPT SUCEAVA (A1.1);	
B1	A1
Intabulare, drept de PROPRIETATE, dobandit prin Reconstituire, cota actuala 1/1, cota initiala 1/1 1) ANDRONIC ECATERINA , lipsa CNP	
Act Administrativ nr. 4300, din 10/06/2024 emis de Primaria Comunei Partestii de Jos;	
B2	A1
Se noteaza posesia factica in favoarea lui 1) ANDRONIC LENUTA 2) ANDRONIC ILIE-DAMIAN	

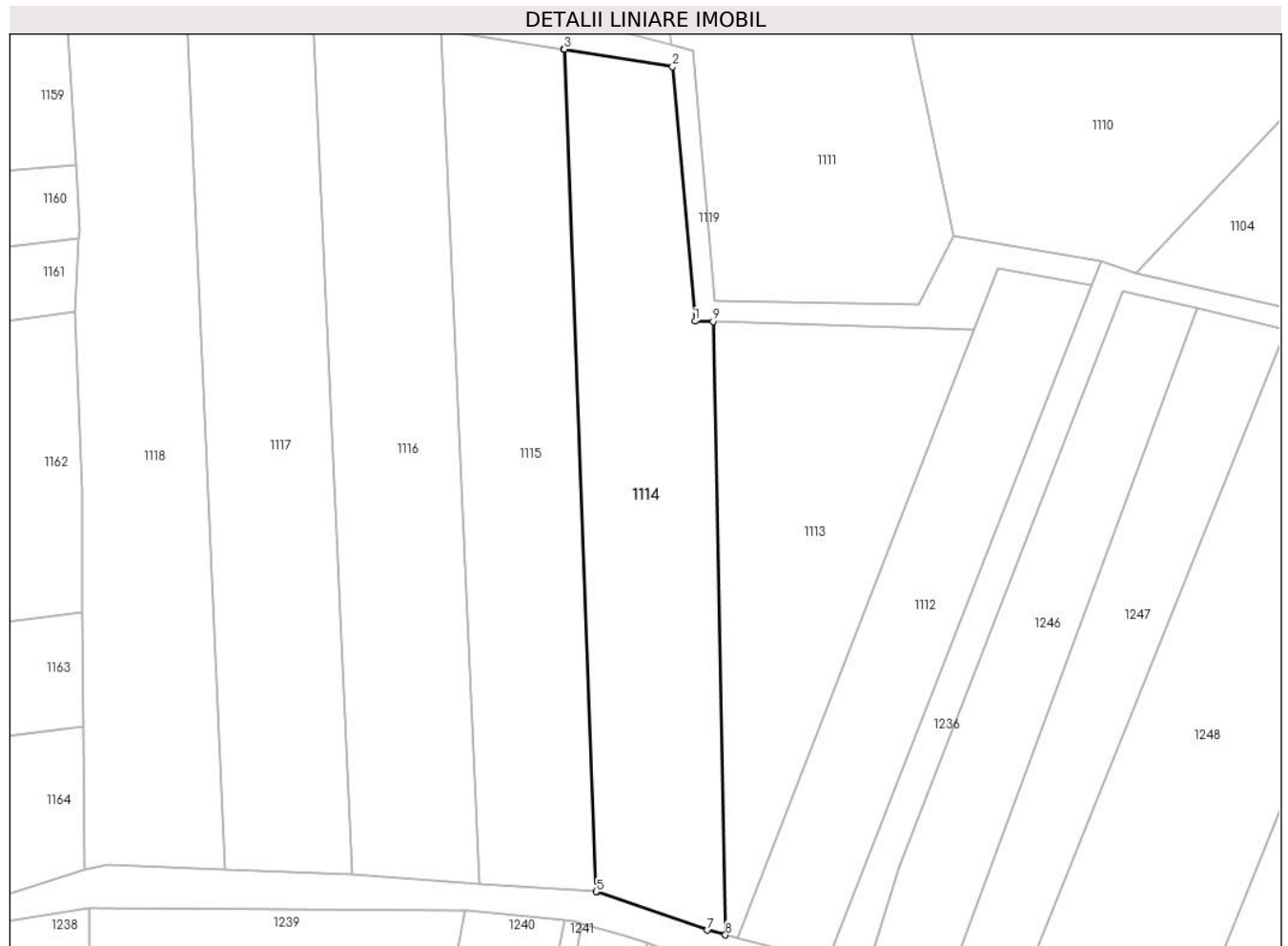
C. Partea III. SARCINI .

Inscrieri privind dezmembramintele dreptului de proprietate, drepturi reale de garanție și sarcini	Referințe
NU SUNT	

Teren

Nr cadastral	Suprafața (mp)*	Observații / Referințe
	2.600	

* Suprafața este determinată în planul de proiecție Stereo 70.



Date referitoare la teren

Crt	Categorie folosință	Intra vilan	Suprafața (mp)	Tarla	Parcelă	Nr. topo	Observații / Referințe
1	arabil	NU	2.600	8	198	-	

Lungime Segmente

1) Valorile lungimilor segmentelor sunt obținute din proiecție în plan.

Punct început	X / Y	Punct sfârșit	X / Y	Lungime segment (** (m)
1	572.778,733 685.002,741	2	572.775,251 685.041,986	39.399
2	572.775,251 685.041,986	3	572.758,516 685.044,676	16.95
3	572.758,516 685.044,676	4	572.758,41 685.044,692	0.107
4	572.758,41 685.044,692	5	572.763,499 684.914,75	130.042
5	572.763,499 684.914,75	6	572.763,605 684.914,743	0.106

Punct început	X / Y	Punct sfârşit	X / Y	Lungime segment (** (m)
6	572.763,605 684.914,743	7	572.780,627 684.908,791	18.033
7	572.780,627 684.908,791	8	572.783,42 684.908,073	2.884
8	572.783,42 684.908,073	9	572.781,513 685.002,691	94.637
9	572.781,513 685.002,691	1	572.778,733 685.002,741	2.78

** Lungimile segmentelor sunt determinate în planul de proiecție Stereo 70 și sunt rotunjite la 1 milimetru.

*** Distanța dintre puncte este formată din segmente cumulate ce sunt mai mici decât valoarea 1 milimetru.

**DATE DESPRE IMOBILUL NR. 1115**

Oficiul de Cadastru și Publicitate Imobiliară SUCEAVA
Biroul de Cadastru și Publicitate Imobiliară Gura Humorului

A. Partea I. Descrierea imobilului

TEREN Extravilan

Adresa: Jud. Suceava

Nr. Crt	Nr cadastral Nr. topografic	Suprafața* (mp)	Observații / Referințe
A1		2.400	Sector cadastral:6 Teren neimprejmuit;

B. Partea II. Proprietari și acte

Inscrieri privitoare la dreptul de proprietate și alte drepturi reale		Referințe
/		
Act Administrativ nr. 171, din 04/02/1994 emis de CJS DAPT SUCEAVA (A1.1+A5.2);		
B1	Intabulare, drept de PROPRIETATE, dobandit prin Reconstituire, cota actuala 1/1, cota initiala 1/1 1) TABRIA ELISABETA, lipsa CNP 2) TABREA NECULAI, lipsa CNP	A1

C. Partea III. SARCINI .

Inscrieri privind dezmembramintele dreptului de proprietate, drepturi reale de garanție și sarcini	Referințe
NU SUNT	

Teren

Nr cadastral	Suprafața (mp)*	Observații / Referințe
	2.400	

* Suprafața este determinată în planul de proiecție Stereo 70.



Date referitoare la teren

Crt	Categorie folosință	Intravilan	Suprafața (mp)	Tarla	Parcelă	Nr. topo	Observații / Referințe
1	arabil	NU	2.400	8	198	-	

Lungime Segmente

1) Valorile lungimilor segmentelor sunt obținute din proiecție în plan.

Punct început	X / Y	Punct sfârșit	X / Y	Lungime segment (** (m)
1	572.745,493 684.916,011	2	572.763,499 684.914,75	18.05
2	572.763,499 684.914,75	3	572.758,41 685.044,692	130.042
3	572.758,41 685.044,692	4	572.739,525 685.047,523	19.096
4	572.739,525 685.047,523	1	572.745,493 684.916,011	131.647

** Lungimile segmentelor sunt determinate în planul de proiecție Stereo 70 și sunt rotunjite la 1 milimetru.

***** Distanţa dintre puncte este formată din segmente cumulate ce sunt mai mici decât valoarea 1 milimetru.**

**DATE DESPRE IMOBILUL NR. 1116**

Oficiul de Cadastru și Publicitate Imobiliară SUCEAVA
Biroul de Cadastru și Publicitate Imobiliară Gura Humorului

A. Partea I. Descrierea imobilului

TEREN Extravilan

Nr. CF vechi:1191/N
Nr. cadastral vechi:790-1

Adresa: Jud. Suceava

Nr. Crt	Nr cadastral Nr. topografic	Suprafața* (mp)	Observații / Referințe
A1	32071	2.600	Sector cadastral:6 Teren neimprejmuit;

B. Partea II. Proprietari și acte

Inscrieri privitoare la dreptul de proprietate și alte drepturi reale	Referințe
1215 / 26/04/2006	
Contract De Vânzare-Cumpărare nr. 1062, din 20/04/2006 emis de Notar public Cârligeanu Virginia-Laura;	
B1	A1
Intabulare, drept de PROPRIETATE, dobandit prin Conventie, cota actuala 1/1, cota initiala 1/1	
1) TELEAGĂ ALINA MARIA, lipsa CNP	
2) TELEAGĂ BOGDAN-ȘTEFAN, lipsa CNP	

C. Partea III. SARCINI .

Inscrieri privind dezmembramintele dreptului de proprietate, drepturi reale de garanție și sarcini	Referințe
NU SUNT	

Teren

Nr cadastral	Suprafața (mp)*	Observații / Referințe
32071	2.600	

* Suprafața este determinată în planul de proiecție Stereo 70.



Date referitoare la teren

Crt	Categorie folosință	Intra vilan	Suprafața (mp)	Tarla	Parcelă	Nr. topo	Observații / Referințe
1	arabil	NU	2.600	-	-	-	la locul numit 'Deal Comănești'

Lungime Segmente

1) Valorile lungimilor segmentelor sunt obținute din proiecție în plan.

Punct început	X / Y	Punct sfârșit	X / Y	Lungime segment (** (m)
1	572.725,779 684.917,391	2	572.745,493 684.916,011	19.762
2	572.745,493 684.916,011	3	572.739,525 685.047,523	131.647
3	572.739,525 685.047,523	4	572.719,739 685.050,489	20.007
4	572.719,739 685.050,489	1	572.725,779 684.917,391	133.235

** Lungimile segmentelor sunt determinate în planul de proiecție Stereo 70 și sunt rotunjite la 1 milimetru.

***** Distanţa dintre puncte este formată din segmente cumulate ce sunt mai mici decât valoarea 1 milimetru.**

**DATE DESPRE IMOBILUL NR. 1117**

Oficiul de Cadastru și Publicitate Imobiliară SUCEAVA
Biroul de Cadastru și Publicitate Imobiliară Gura Humorului

A. Partea I. Descrierea imobilului

TEREN Extravilan

Adresa: Jud. Suceava

Nr. Crt	Nr cadastral Nr. topografic	Suprafața* (mp)	Observații / Referințe
A1		Din acte: 5.200 Masurata: 2.600	Sector cadastral:6 Teren neimprejmuit; Restul de suprafata este la ID1118

B. Partea II. Proprietari și acte

Inscrieri privitoare la dreptul de proprietate și alte drepturi reale		Referințe
/		
Act Administrativ nr. 596, din 30/03/1995 emis de CJSAPT SUCEAVA (A1.1);		
B1	Intabulare, drept de PROPRIETATE, dobandit prin Reconstituire, cota actuala 1/1, cota initiala 1/1 1) TABREA GLICHERIA, lipsa CNP 2) STRUGARI ANITA, lipsa CNP 3) DRANCA MARIA, lipsa CNP 4) CIPIRIUC ELENA, lipsa CNP 5) SAVA ANISIA, lipsa CNP 6) TABREA VASILE, lipsa CNP	A1
Act Administrativ nr. 4299, din 10/06/2024 emis de Primaria Comunei Partestii de Jos;		
B2	Se noteaza posesia factica in favoarea lui 1) SAVA ILIE	A1

C. Partea III. SARCINI .

Inscrieri privind dezmembramintele dreptului de proprietate, drepturi reale de garanție și sarcini	Referințe
NU SUNT	

Teren

Nr cadastral	Suprafața (mp)*	Observații / Referințe
	Din acte: 5.200 Masurata: 2.600	Restul de suprafata este la ID1118

* Suprafața este determinată în planul de proiecție Stereo 70.



Date referitoare la teren

Crt	Categorie folosință	Intra vilan	Suprafața (mp)	Tarla	Parcelă	Nr. topo	Observații / Referințe
1	arabil	NU	2.600	8	198	-	

Lungime Segmente

1) Valorile lungimilor segmentelor sunt obținute din proiecție în plan.

Punct început	X / Y	Punct sfârșit	X / Y	Lungime segment (** (m)
1	572.725,779 684.917,391	2	572.719,739 685.050,489	133.235
2	572.719,739 685.050,489	3	572.700,165 685.051,066	19.583
3	572.700,165 685.051,066	4	572.706,197 684.918,152	133.051
4	572.706,197 684.918,152	1	572.725,779 684.917,391	19.597

**** Lungimile segmentelor sunt determinate în planul de proiecție Stereo 70 și sunt rotunjite la 1 milimetru.**

***** Distanța dintre puncte este formată din segmente cumulate ce sunt mai mici decât valoarea 1 milimetru.**

**DATE DESPRE IMOBILUL NR. 1118**

Oficiul de Cadastru și Publicitate Imobiliară SUCEAVA
Biroul de Cadastru și Publicitate Imobiliară Gura Humorului

A. Partea I. Descrierea imobilului

TEREN Extravilan

Adresa: Jud. Suceava

Nr. Crt	Nr cadastral Nr. topografic	Suprafața* (mp)	Observații / Referințe
A1		Din acte: 5.200 Masurata: 2.600	Sector cadastral:6 Teren neîmprejmuit; Restul de suprafata este la ID1117

B. Partea II. Proprietari și acte

Inscrieri privitoare la dreptul de proprietate și alte drepturi reale		Referințe
/		
Act Administrativ nr. 596, din 30/03/1995 emis de CJSAPT SUCEAVA (A1.1);		
B1	Intabulare, drept de PROPRIETATE, dobândit prin Reconstituire, cota actuala 1/1, cota initiala 1/1 1) TABREA GLICHERIA, lipsa CNP 2) STRUGARI ANITA, lipsa CNP 3) DRANCA MARIA, lipsa CNP 4) CIPIRIUC ELENA, lipsa CNP 5) SAVA ANISIA, lipsa CNP 6) TABREA VASILE, lipsa CNP	A1
Act Administrativ nr. 4298, din 10/06/2024 emis de Primaria Comunei Partestii de Jos;		
B2	Se noteaza posesia factica in favoarea lui 1) MOROȘAN ECATERINA, bun comun	A1

C. Partea III. SARCINI .

Inscrieri privind dezmembramintele dreptului de proprietate, drepturi reale de garanție și sarcini	Referințe
NU SUNT	

Teren

Nr cadastral	Suprafața (mp)*	Observații / Referințe
	Din acte: 5.200 Masurata: 2.600	Restul de suprafata este la ID1117

* Suprafața este determinată în planul de proiecție Stereo 70.



Date referitoare la teren

Crt	Categorie folosință	Intra vilan	Suprafața (mp)	Tarla	Parcelă	Nr. topo	Observații / Referințe
1	arabil	NU	2.600	8	198	-	

Lungime Segmente

1) Valorile lungimilor segmentelor sunt obținute din proiecție în plan.

Punct început	X / Y	Punct sfârșit	X / Y	Lungime segment (** (m)
1	572.687,974 684.918,861	2	572.706,197 684.918,152	18.237
2	572.706,197 684.918,152	3	572.700,165 685.051,066	133.051
3	572.700,165 685.051,066	4	572.686,463 685.051,47	13.708
4	572.686,463 685.051,47	5	572.681,619 685.051,651	4.847
5	572.681,619 685.051,651	6	572.683,224 685.026,803	24.9

Punct început	X / Y	Punct sfârșit	X / Y	Lungime segment (** (m)
6	572.683,224 685.026,803	7	572.683,635 685.016,721	10.09
7	572.683,635 685.016,721	8	572.683,563 685.015,429	1.294
8	572.683,563 685.015,429	9	572.682,944 685.004,262	11.184
9	572.682,944 685.004,262	10	572.684,004 684.976,49	27.792
10	572.684,004 684.976,49	11	572.684,153 684.957,826	18.665
11	572.684,153 684.957,826	12	572.684,294 684.940,237	17.59
12	572.684,294 684.940,237	13	572.684,299 684.939,565	0.672
13	572.684,299 684.939,565	14	572.684,47 684.918,215	21.351
14	572.684,47 684.918,215	1	572.687,974 684.918,861	3.563

** Lungimile segmentelor sunt determinate în planul de proiecție Stereo 70 și sunt rotunjite la 1 milimetru.

*** Distanța dintre puncte este formată din segmente cumulate ce sunt mai mici decât valoarea 1 milimetru.

**DATE DESPRE IMOBILUL NR. 1119**

Oficiul de Cadastru și Publicitate Imobiliară SUCEAVA
Biroul de Cadastru și Publicitate Imobiliară Gura Humorului

A. Partea I. Descrierea imobilului

TEREN Extravilan

Adresa: Jud. Suceava

Nr. Crt	Nr cadastral Nr. topografic	Suprafața* (mp)	Observații / Referințe
A1		811	Sector cadastral:6 Teren neimprejmuit;

B. Partea II. Proprietari și acte

Inscrieri privitoare la dreptul de proprietate și alte drepturi reale		Referințe
/		
Act Administrativ nr. 4403, din 13/06/2024 emis de Primăria comunei Pârtăștii de Jos;		
B1	Inscrierea posesiei, drept de PROPRIETATE, dobandit prin Lege, cota actuala 1/1, cota initiala 1/1 1) NEIDENTIFICAT NEIDENTIFICAT	A1
Act Normativ nr. 7, din 13/03/1996 emis de Parlamentul României (art.13);		
B2	Se notează mențiunea de proprietar neidentificat	A1

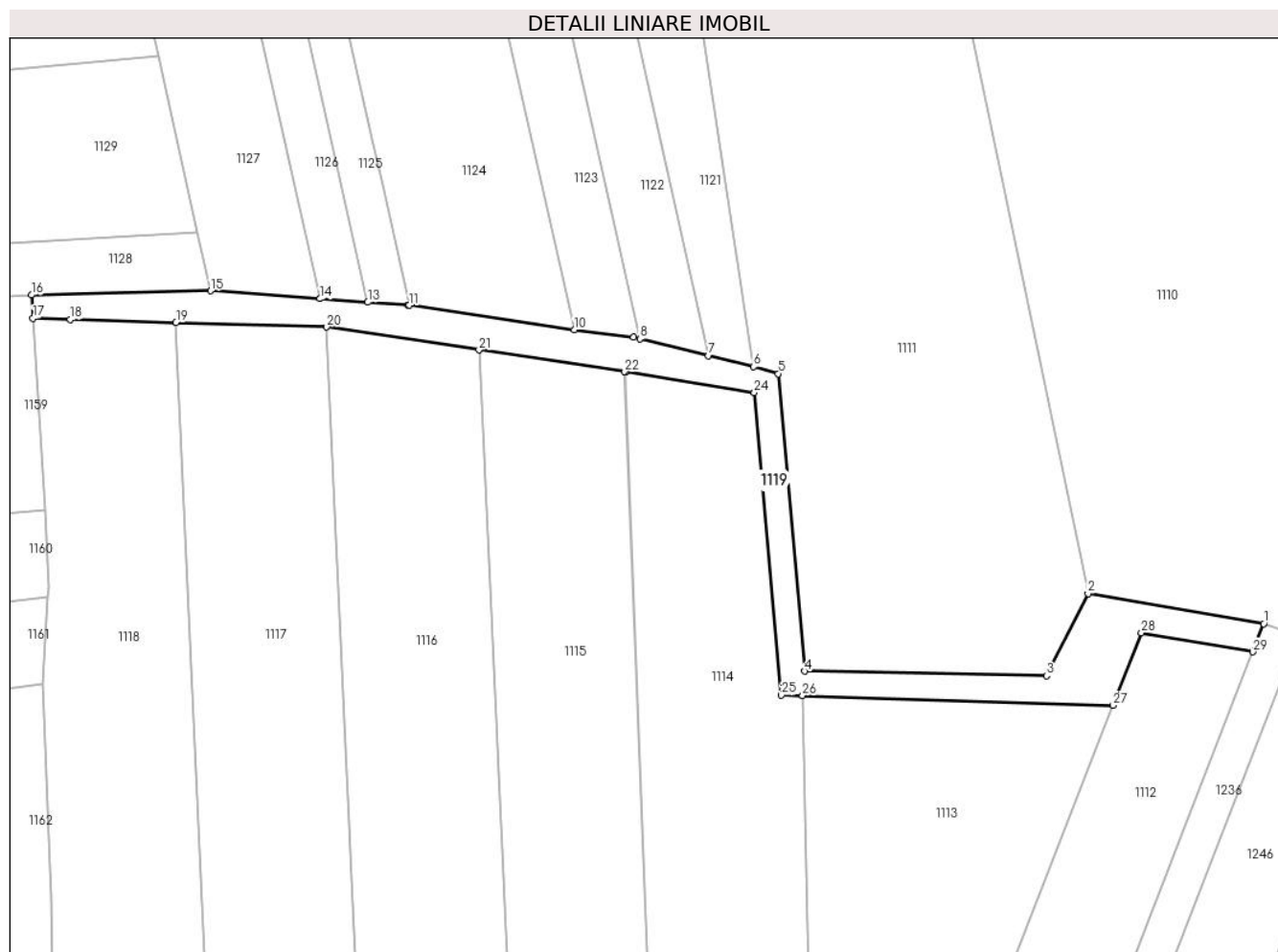
C. Partea III. SARCINI .

Inscrieri privind dezmembramintele dreptului de proprietate, drepturi reale de garanție și sarcini	Referințe
NU SUNT	

Teren

Nr cadastral	Suprafața (mp)*	Observații / Referințe
	811	

* Suprafața este determinată în planul de proiecție Stereo 70.



Date referitoare la teren

Crt	Categorie folosință	Intravilan	Suprafața (mp)	Tarla	Parcelă	Nr. topo	Observații / Referințe
1	drum	NU	811	8	198	-	

Lungime Segmente

1) Valorile lungimilor segmentelor sunt obținute din proiecție în plan.

Punct început	X / Y	Punct sfârșit	X / Y	Lungime segment (** (m)
1	572.841,373 685.011,998	2	572.818,564 685.015,922	23.144
3	572.813,195 685.005,262	4	572.781,801 685.005,845	31.399
5	572.778,367 685.044,447	6	572.775,15 685.045,347	3.341
7	572.769,297 685.046,777	8	572.760,387 685.048,953	9.172
9	572.759,586 685.049,149	10	572.751,853 685.050,141	7.796

Punct început	X / Y	Punct sfârșit	X / Y	Lungime segment (** (m)
2	572.818,564 685.015,922	3	572.813,195 685.005,262	11.936
4	572.781,801 685.005,845	5	572.778,367 685.044,447	38.754
6	572.775,15 685.045,347	7	572.769,297 685.046,777	6.025
8	572.760,387 685.048,953	9	572.759,586 685.049,149	0.825
10	572.751,853 685.050,141	11	572.730,452 685.053,306	21.634

Punct început	X / Y	Punct sfârșit	X / Y	Lungime segment (** (m))
11	572.730,452 685.053,306	12	572.730,31 685.053,327	0.144
13	572.725,067 685.053,71	14	572.718,872 685.054,162	6.211
15	572.704,642 685.055,202	16	572.681,426 685.054,646	23.223
17	572.681,619 685.051,651	18	572.686,463 685.051,47	4.847
19	572.700,165 685.051,066	20	572.719,739 685.050,489	19.583
21	572.739,525 685.047,523	22	572.758,41 685.044,692	19.096
23	572.758,516 685.044,676	24	572.775,251 685.041,986	16.95
25	572.778,733 685.002,741	26	572.781,513 685.002,691	2.78
27	572.821,836 685.001,429	28	572.825,51 685.010,847	10.109
29	572.839,955 685.008,362	1	572.841,373 685.011,998	3.903

Punct început	X / Y	Punct sfârșit	X / Y	Lungime segment (** (m))
12	572.730,31 685.053,327	13	572.725,067 685.053,71	5.257
14	572.718,872 685.054,162	15	572.704,642 685.055,202	14.268
16	572.681,426 685.054,646	17	572.681,619 685.051,651	3.001
18	572.686,463 685.051,47	19	572.700,165 685.051,066	13.708
20	572.719,739 685.050,489	21	572.739,525 685.047,523	20.007
22	572.758,41 685.044,692	23	572.758,516 685.044,676	0.107
24	572.775,251 685.041,986	25	572.778,733 685.002,741	39.399
26	572.781,513 685.002,691	27	572.821,836 685.001,429	40.343
28	572.825,51 685.010,847	29	572.839,955 685.008,362	14.657

** Lungimile segmentelor sunt determinate în planul de proiecție Stereo 70 și sunt rotunjite la 1 milimetru.

*** Distanța dintre puncte este formată din segmente cumulate ce sunt mai mici decât valoarea 1 milimetru.

**DATE DESPRE IMOBILUL NR. 1120**

Oficiul de Cadastru și Publicitate Imobiliară SUCEAVA
Biroul de Cadastru și Publicitate Imobiliară Gura Humorului

A. Partea I. Descrierea imobilului

TEREN Extravilan

Adresa: Jud. Suceava

Nr. Crt	Nr cadastral Nr. topografic	Suprafața* (mp)	Observații / Referințe
A1		331	Sector cadastral:6 Teren neimprejmuit;

B. Partea II. Proprietari și acte

Inscrieri privitoare la dreptul de proprietate și alte drepturi reale		Referințe
/		
Act Administrativ nr. 4403, din 13/06/2024 emis de Primăria comunei Pârteștii de Jos;		
B1	Inscrierea posesiei, drept de PROPRIETATE, dobandit prin Lege, cota actuala 1/1, cota initiala 1/1 1) NEIDENTIFICAT NEIDENTIFICAT	A1
Act Normativ nr. 7, din 13/03/1996 emis de Parlamentul României (art.13);		
B2	Se notează mențiunea proprietar neidentificat, rezerva comisiei locale de fond funciar	A1

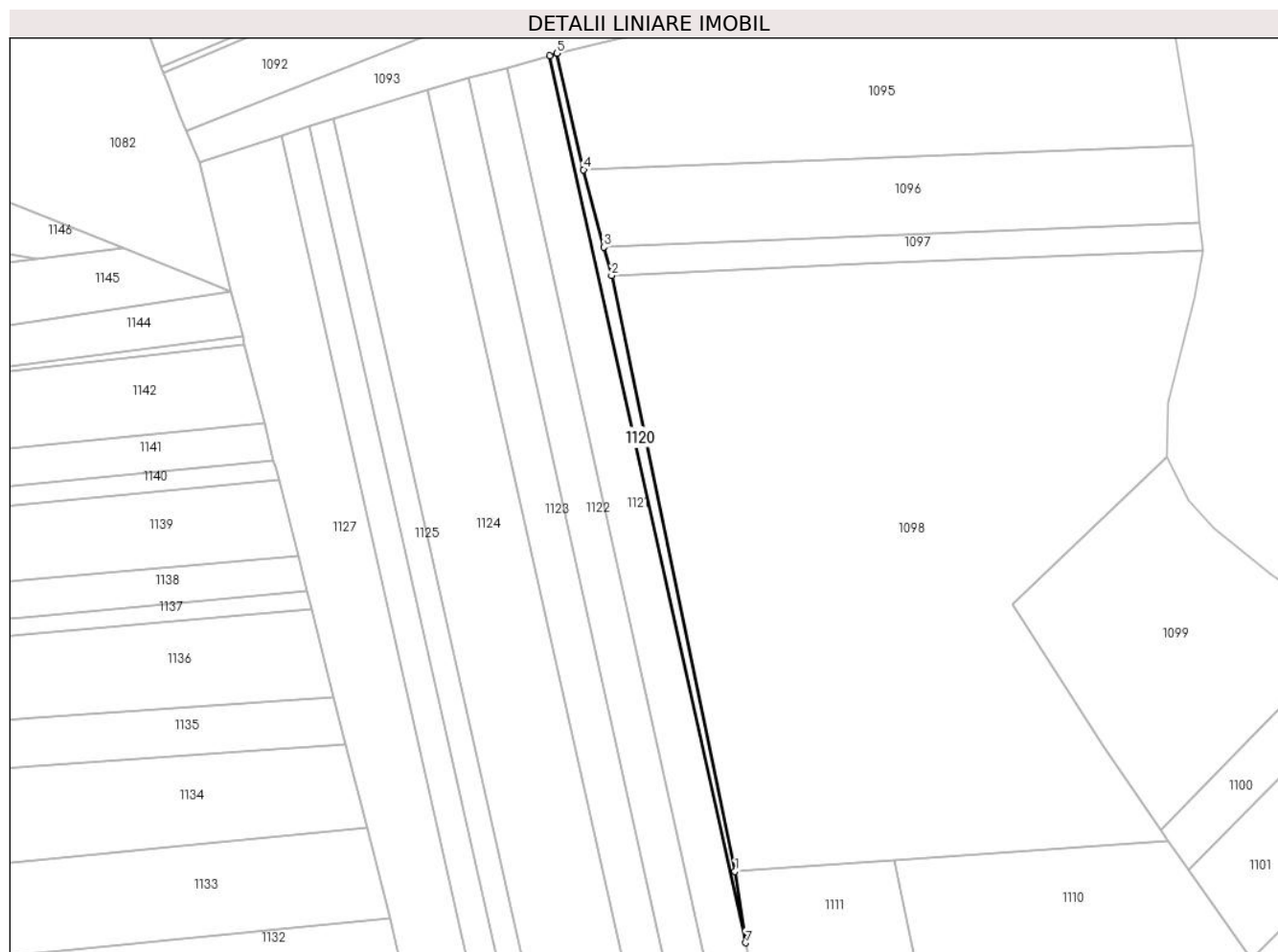
C. Partea III. SARCINI .

Inscrieri privind dezmembramintele dreptului de proprietate, drepturi reale de garanție și sarcini	Referințe
NU SUNT	

Teren

Nr cadastral	Suprafața (mp)*	Observații / Referințe
	331	

* Suprafața este determinată în planul de proiecție Stereo 70.



Date referitoare la teren

Crt	Categorie folosință	Intra vilan	Suprafața (mp)	Tarla	Parcelă	Nr. topo	Observații / Referințe
1	arabil	NU	331	8	198	-	

Lungime Segmente

1) Valorile lungimilor segmentelor sunt obținute din proiecție în plan.

Punct început	X / Y	Punct sfârșit	X / Y	Lungime segment (** (m)
1	572.764,704 685.114,391	2	572.739,169 685.237,451	125.681
2	572.739,169 685.237,451	3	572.737,617 685.243,312	6.063
3	572.737,617 685.243,312	4	572.733,382 685.259,305	16.544
4	572.733,382 685.259,305	5	572.727,869 685.283,351	24.67
5	572.727,869 685.283,351	6	572.726,356 685.282,883	1.584

Punct început	X / Y	Punct sfârșit	X / Y	Lungime segment (** (m)
6	572.726,356 685.282,883	7	572.766,935 685.099,646	187.676
7	572.766,935 685.099,646	1	572.764,704 685.114,391	14.913

** Lungimile segmentelor sunt determinate în planul de proiecție Stereo 70 și sunt rotunjite la 1 milimetru.

*** Distanța dintre puncte este formată din segmente cumulate ce sunt mai mici decât valoarea 1 milimetru.

**DATE DESPRE IMOBILUL NR. 1121**

Oficiul de Cadastru și Publicitate Imobiliară SUCEAVA
 Biroul de Cadastru și Publicitate Imobiliară Gura Humorului

A. Partea I. Descrierea imobilului

TEREN Extravilan

Adresa: Jud. Suceava

Nr. Crt	Nr cadastral Nr. topografic	Suprafața* (mp)	Observații / Referințe
A1		2.100	Sector cadastral:6 Teren neimprejmuit;

B. Partea II. Proprietari și acte

Inscrieri privitoare la dreptul de proprietate și alte drepturi reale	Referințe
/	
Actiune In Instanta nr. 366, din 19/04/2016 emis de Judecatoria Gura Humorului;	
B1 Intabulare, drept de PROPRIETATE, dobandit prin Hotarare Judecatoreasca, cota actuala 1/1, cota initiala 1/1 1) SAVA MIHAI	A1

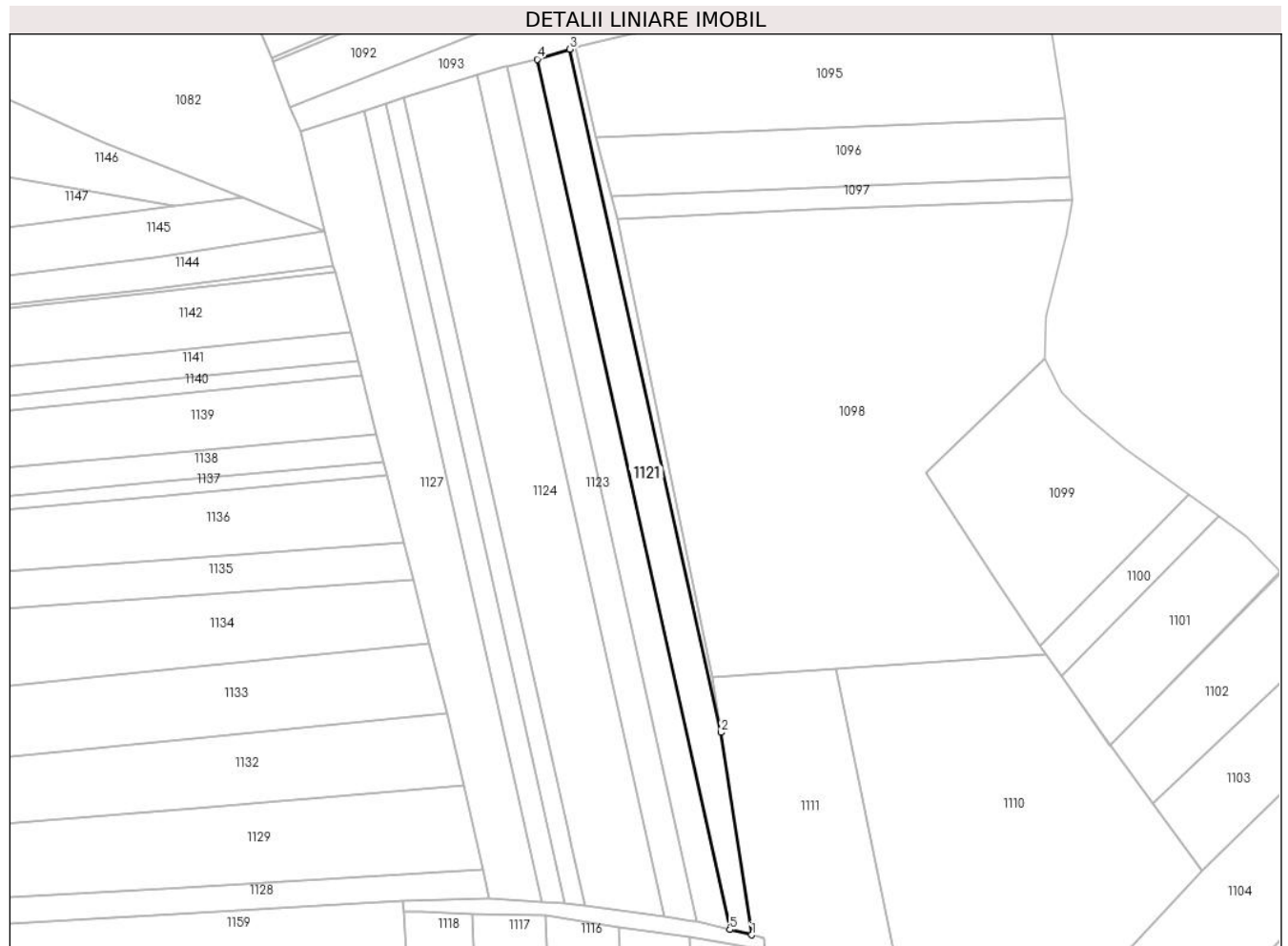
C. Partea III. SARCINI .

Inscrieri privind dezmembramintele dreptului de proprietate, drepturi reale de garanție și sarcini	Referințe
NU SUNT	

Teren

Nr cadastral	Suprafața (mp)*	Observații / Referințe
	2.100	

* Suprafața este determinată în planul de proiecție Stereo 70.



Date referitoare la teren

Crt	Categorie folosință	Intravilan	Suprafața (mp)	Tarla	Parcelă	Nr. topo	Observații / Referințe
1	arabil	NU	2.100	8	198	-	

Lungime Segmente

1) Valorile lungimilor segmentelor sunt obținute din proiecție în plan.

Punct început	X / Y	Punct sfârșit	X / Y	Lungime segment (** (m)
1	572.775,15 685.045,347	2	572.766,935 685.099,646	54.917
2	572.766,935 685.099,646	3	572.726,356 685.282,883	187.676
3	572.726,356 685.282,883	4	572.717,609 685.280,179	9.155
4	572.717,609 685.280,179	5	572.769,297 685.046,777	239.057
5	572.769,297 685.046,777	1	572.775,15 685.045,347	6.025

**** Lungimile segmentelor sunt determinate în planul de proiecție Stereo 70 și sunt rotunjite la 1 milimetru.**

***** Distanța dintre puncte este formată din segmente cumulate ce sunt mai mici decât valoarea 1 milimetru.**

**DATE DESPRE IMOBILUL NR. 1122**

Oficiul de Cadastru și Publicitate Imobiliară SUCEAVA
Biroul de Cadastru și Publicitate Imobiliară Gura Humorului

A. Partea I. Descrierea imobilului

TEREN Extravilan

Adresa: Jud. Suceava

Nr. Crt	Nr cadastral Nr. topografic	Suprafața* (mp)	Observații / Referințe
A1		Din acte: 3.900 Masurata: 1.950	Sector cadastral:6 Teren neimprejmuit; Restul de suprafata este la ID1123

B. Partea II. Proprietari și acte

Inscrieri privitoare la dreptul de proprietate și alte drepturi reale		Referințe
/		
Act Administrativ nr. 534, din 30/03/1995 emis de CJSAPT SUCEAVA (A1.5);		
B1	Intabulare, drept de PROPRIETATE, dobandit prin Reconstituire, cota actuala 1/1, cota initiala 1/1 1) POPOVICI DOMNICA , lipsa CNP 2) POPOVICI VASILE A ANDREI , lipsa CNP	A1
Act Administrativ nr. 4280, din 10/06/2024 emis de Primaria Comunei Partestii de Jos;		
B2	Se noteaza posesia factica in favoarea lui 1) STRUGARIU ILIE	A1

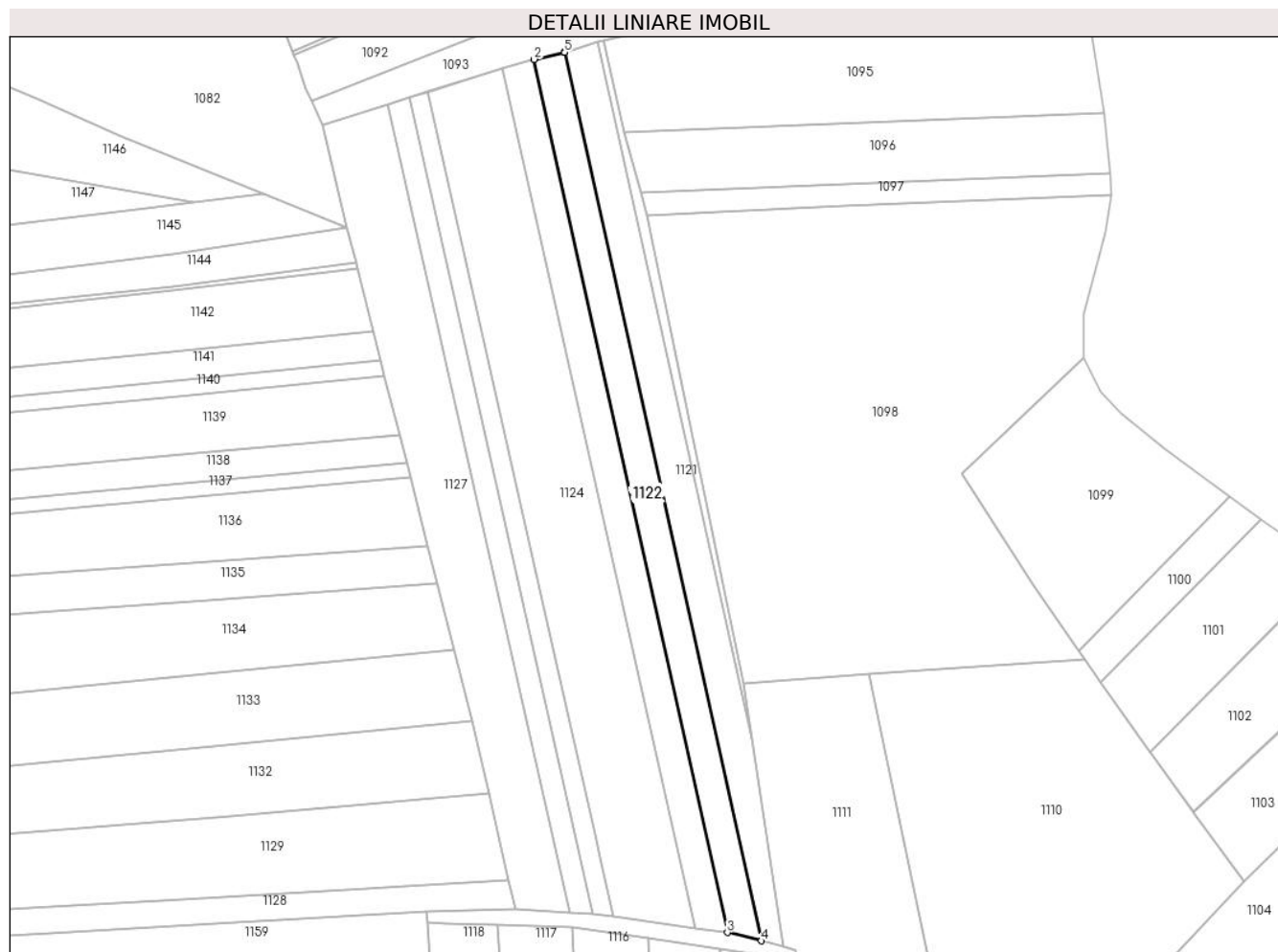
C. Partea III. SARCINI .

Inscrieri privind dezmembramintele dreptului de proprietate, drepturi reale de garanție și sarcini	Referințe
NU SUNT	

Teren

Nr cadastral	Suprafața (mp)*	Observații / Referințe
	Din acte: 3.900 Masurata: 1.950	Restul de suprafata este la ID1123

* Suprafața este determinată în planul de proiecție Stereo 70.



Date referitoare la teren

Crt	Categorie folosință	Intra vilan	Suprafața (mp)	Tarla	Parcelă	Nr. topo	Observații / Referințe
1	arabil	NU	1.950	8	198	-	

Lungime Segmente

1) Valorile lungimilor segmentelor sunt obținute din proiecție în plan.

Punct început	X / Y	Punct sfârșit	X / Y	Lungime segment (** (m)
1	572.717,57 685.280,167	2	572.709,597 685.278,298	8.189
2	572.709,597 685.278,298	3	572.760,387 685.048,953	234.902
3	572.760,387 685.048,953	4	572.769,297 685.046,777	9.172
4	572.769,297 685.046,777	5	572.717,609 685.280,179	239.057
5	572.717,609 685.280,179	1	572.717,57 685.280,167	0.041

**** Lungimile segmentelor sunt determinate în planul de proiecție Stereo 70 și sunt rotunjite la 1 milimetru.**

***** Distanța dintre puncte este formată din segmente cumulate ce sunt mai mici decât valoarea 1 milimetru.**

**DATE DESPRE IMOBILUL NR. 1123**

Oficiul de Cadastru și Publicitate Imobiliară SUCEAVA
Biroul de Cadastru și Publicitate Imobiliară Gura Humorului

A. Partea I. Descrierea imobilului

TEREN Extravilan

Adresa: Jud. Suceava

Nr. Crt	Nr cadastral Nr. topografic	Suprafața* (mp)	Observații / Referințe
A1		Din acte: 3.900 Masurata: 1.950	Sector cadastral:6 Teren neimprejmuit; Restul de suprafata este la ID1122

B. Partea II. Proprietari și acte

Inscrieri privitoare la dreptul de proprietate și alte drepturi reale		Referințe
/		
Act Administrativ nr. 534, din 30/03/1995 emis de CJSAPT SUCEAVA (A1.5);		
B1	Intabulare, drept de PROPRIETATE, dobandit prin Reconstituire, cota actuala 1/1, cota initiala 1/1 1) POPOVICI DOMNICA , lipsa CNP 2) POPOVICI VASILE A ANDREI , lipsa CNP	A1
Act Administrativ nr. 4281, din 08/06/2024 emis de Primaria Comunei Partestii de Jos;		
B2	Se noteaza posesia factica in favoarea lui 1) TABREA OVIDIU-FLORIN	A1

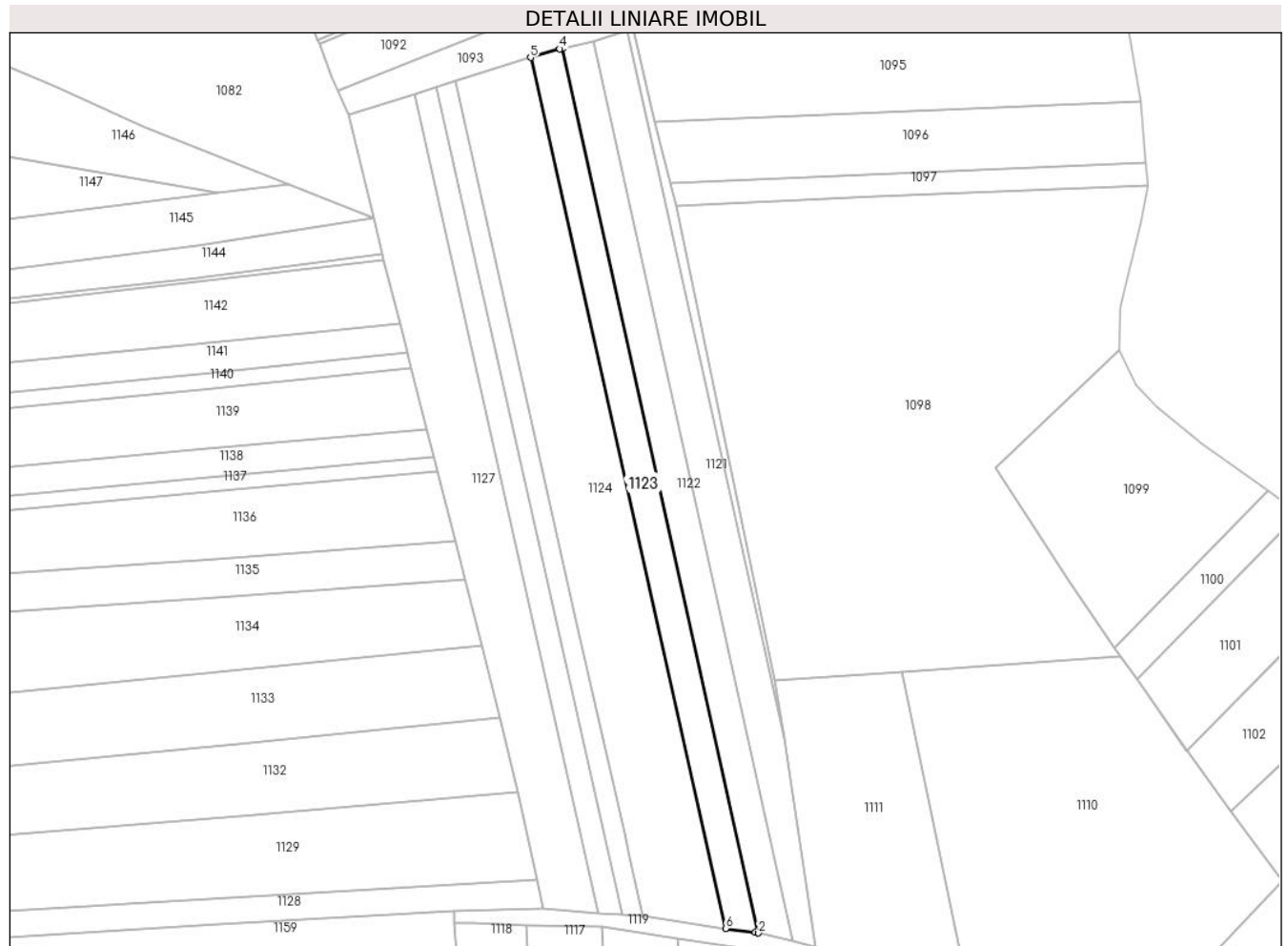
C. Partea III. SARCINI .

Inscrieri privind dezmembramintele dreptului de proprietate, drepturi reale de garanție și sarcini	Referințe
NU SUNT	

Teren

Nr cadastral	Suprafața (mp)*	Observații / Referințe
	Din acte: 3.900 Masurata: 1.950	Restul de suprafata este la ID1122

* Suprafața este determinată în planul de proiecție Stereo 70.



Date referitoare la teren

Crt	Categorie folosință	Intra vilan	Suprafața (mp)	Tarla	Parcelă	Nr. topo	Observații / Referințe
1	arabil	NU	1.950	8	198	-	

Lungime Segmente

1) Valorile lungimilor segmentelor sunt obținute din proiecție în plan.

Punct început	X / Y	Punct sfârșit	X / Y	Lungime segment (** (m)
1	572.759,586 685.049,149	2	572.760,387 685.048,953	0.825
2	572.760,387 685.048,953	3	572.709,597 685.278,298	234.902
3	572.709,597 685.278,298	4	572.708,877 685.278,129	0.74
4	572.708,877 685.278,129	5	572.701,268 685.275,859	7.94
5	572.701,268 685.275,859	6	572.751,853 685.050,141	231.317

Punct început	X / Y	Punct sfârșit	X / Y	Lungime segment (** (m)
6	572.751,853 685.050,141	1	572.759,586 685.049,149	7.796

** Lungimile segmentelor sunt determinate în planul de proiecție Stereo 70 și sunt rotunjite la 1 milimetru.

*** Distanța dintre puncte este formată din segmente cumulate ce sunt mai mici decât valoarea 1 milimetru.

**DATE DESPRE IMOBILUL NR. 1124**

Oficiul de Cadastru și Publicitate Imobiliară SUCEAVA
Biroul de Cadastru și Publicitate Imobiliară Gura Humorului

A. Partea I. Descrierea imobilului

TEREN Extravilan

Nr. CF vechi:323

Adresa: Jud. Suceava

Nr. Crt	Nr cadastral Nr. topografic	Suprafața* (mp)	Observații / Referințe
A1	34038	4.600	Sector cadastral:6 Teren neimprejmuit; la locul numit 'Dealul Comanesti'

B. Partea II. Proprietari și acte

Inscrieri privitoare la dreptul de proprietate și alte drepturi reale		Referințe
176 / 27/05/1994		
Contract De Donatie nr. 9649, din 27/05/1994 emis de Notariatul de Stat Judetean Suceava;		
B1	Intabulare, drept de PROPRIETATE, dobandit prin Conventie, cota actuala 1/1, cota initiala 1/1 1) MAIEREAN IOAN, lipsa CNP	A1

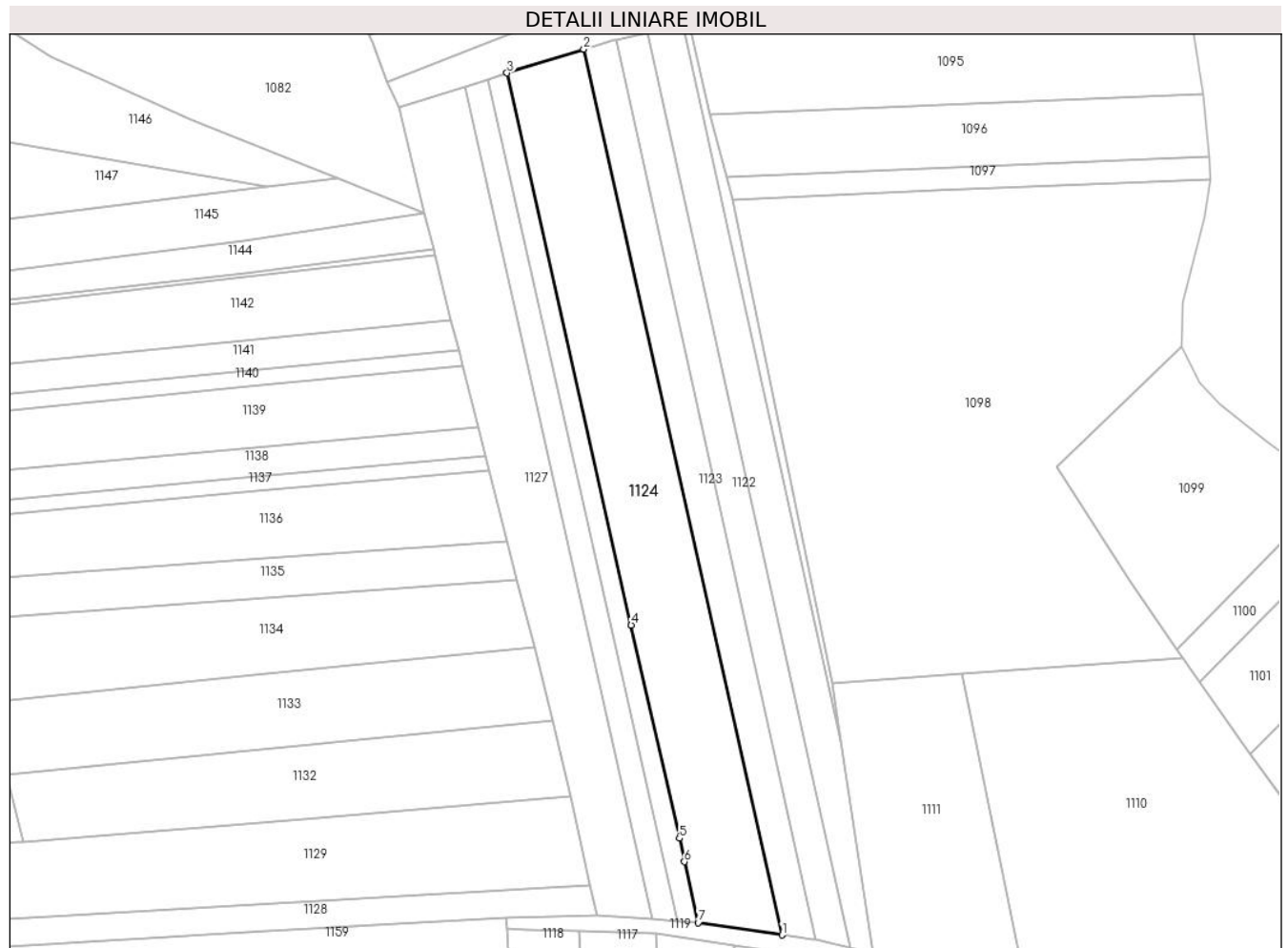
C. Partea III. SARCINI .

Inscrieri privind dezmembramintele dreptului de proprietate, drepturi reale de garanție și sarcini	Referințe
NU SUNT	

Teren

Nr cadastral	Suprafața (mp)*	Observații / Referințe
34038	4.600	la locul numit 'Dealul Comanesti'

* Suprafața este determinată în planul de proiecție Stereo 70.



Date referitoare la teren

Crt	Categorie folosință	Intra vilan	Suprafața (mp)	Tarla	Parcelă	Nr. topo	Observații / Referințe
1	arabil	NU	4.600	-	-	66/8	

Lungime Segmente

1) Valorile lungimilor segmentelor sunt obținute din proiecție în plan.

Punct început	X / Y	Punct sfârșit	X / Y	Lungime segment (** (m)
1	572.751,853 685.050,141	2	572.701,268 685.275,859	231.317
2	572.701,268 685.275,859	3	572.681,698 685.269,781	20.492
3	572.681,698 685.269,781	4	572.713,376 685.129,128	144.176
4	572.713,376 685.129,128	5	572.725,666 685.074,792	55.709
5	572.725,666 685.074,792	6	572.726,96 685.068,809	6.121

Punct început	X / Y	Punct sfârşit	X / Y	Lungime segment (** (m)
6	572.726,96 685.068,809	7	572.730,452 685.053,306	15.891
7	572.730,452 685.053,306	1	572.751,853 685.050,141	21.634

** Lungimile segmentelor sunt determinate în planul de proiecţie Stereo 70 şi sunt rotunjite la 1 milimetru.

*** Distanţa dintre puncte este formată din segmente cumulate ce sunt mai mici decât valoarea 1 milimetru.

**DATE DESPRE IMOBILUL NR. 1125**

Oficiul de Cadastru și Publicitate Imobiliară SUCEAVA
Biroul de Cadastru și Publicitate Imobiliară Gura Humorului

A. Partea I. Descrierea imobilului

TEREN Extravilan

Adresa: Jud. Suceava

Nr. Crt	Nr cadastral Nr. topografic	Suprafața* (mp)	Observații / Referințe
A1		1.142	Sector cadastral:6 Teren neimprejmuit;

B. Partea II. Proprietari și acte

Inscrieri privitoare la dreptul de proprietate și alte drepturi reale		Referințe
/		
Act Administrativ nr. 4403, din 13/06/2024 emis de Primăria comunei Pârteștii de Jos;		
B1	Inscrierea posesiei, drept de PROPRIETATE, dobandit prin Lege, cota actuala 1/1, cota initiala 1/1 1) NEIDENTIFICAT NEIDENTIFICAT	A1
Act Normativ nr. 7, din 13/03/1996 emis de Parlamentul României (art.13);		
B2	Se notează mențiunea de proprietar neidentificat	A1

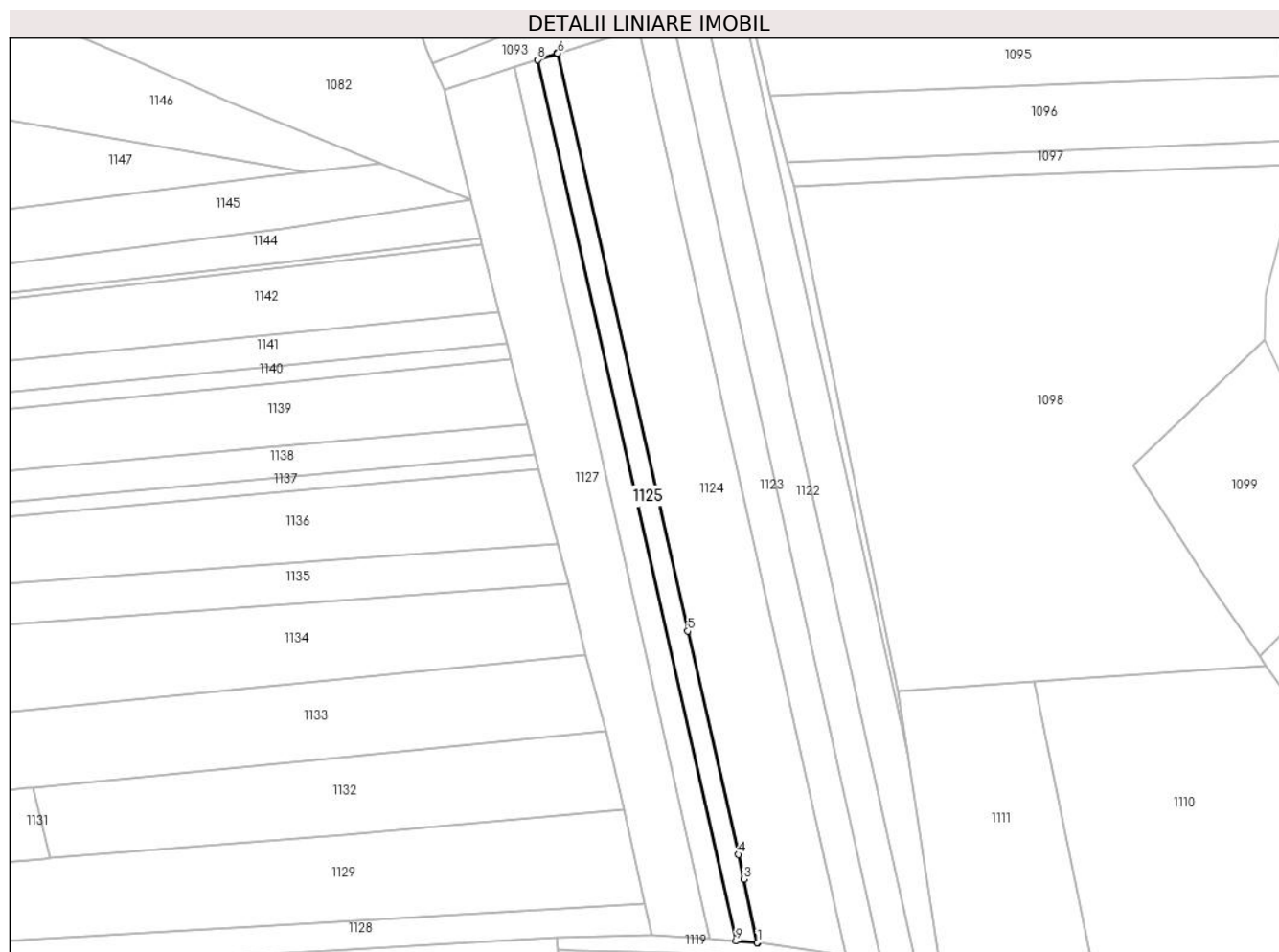
C. Partea III. SARCINI .

Inscrieri privind dezmembramintele dreptului de proprietate, drepturi reale de garanție și sarcini	Referințe
NU SUNT	

Teren

Nr cadastral	Suprafața (mp)*	Observații / Referințe
	1.142	

* Suprafața este determinată în planul de proiecție Stereo 70.



Date referitoare la teren

Crt	Categorie folosință	Intra vilan	Suprafața (mp)	Tarla	Parcelă	Nr. topo	Observații / Referințe
1	arabil	NU	1.142	8	198	-	

Lungime Segmente

1) Valorile lungimilor segmentelor sunt obținute din proiecție în plan.

Punct început	X / Y	Punct sfârșit	X / Y	Lungime segment (** (m)
1	572.730,31 685.053,327	2	572.730,452 685.053,306	0.144
2	572.730,452 685.053,306	3	572.726,96 685.068,809	15.891
3	572.726,96 685.068,809	4	572.725,666 685.074,792	6.121
4	572.725,666 685.074,792	5	572.713,376 685.129,128	55.709
5	572.713,376 685.129,128	6	572.681,698 685.269,781	144.176

Punct început	X / Y	Punct sfârşit	X / Y	Lungime segment (** (m)
6	572.681,698 685.269,781	7	572.681,57 685.269,741	0.134
7	572.681,57 685.269,741	8	572.676,76 685.268,202	5.05
8	572.676,76 685.268,202	9	572.725,067 685.053,71	219.864
9	572.725,067 685.053,71	1	572.730,31 685.053,327	5.257

** Lungimile segmentelor sunt determinate în planul de proiecție Stereo 70 și sunt rotunjite la 1 milimetru.

*** Distanța dintre puncte este formată din segmente cumulate ce sunt mai mici decât valoarea 1 milimetru.

**DATE DESPRE IMOBILUL NR. 1126**

Oficiul de Cadastru și Publicitate Imobiliară SUCEAVA
Biroul de Cadastru și Publicitate Imobiliară Gura Humorului

A. Partea I. Descrierea imobilului

TEREN Extravilan

Adresa: Jud. Suceava

Nr. Crt	Nr cadastral Nr. topografic	Suprafața* (mp)	Observații / Referințe
A1		1.300	Sector cadastral:6 Teren neimprejmuit;

B. Partea II. Proprietari și acte

Inscrieri privitoare la dreptul de proprietate și alte drepturi reale	Referințe
/	
Act Administrativ nr. 891, din 12/11/1996 emis de CJSAPT SUCEAVA (A1.2);	
B1	A1
Intabulare, drept de PROPRIETATE, dobandit prin Reconstituire, cota actuala 1/1, cota initiala 1/1	
1) SOLCAN ILIE, lipsa CNP	
Act Administrativ nr. 4282, din 10/06/2024 emis de Primaria Comunei Partestii de Jos;	
B2	A1
Se noteaza posesia factica in favoarea lui	
1) MIHALCA GRATIELA	

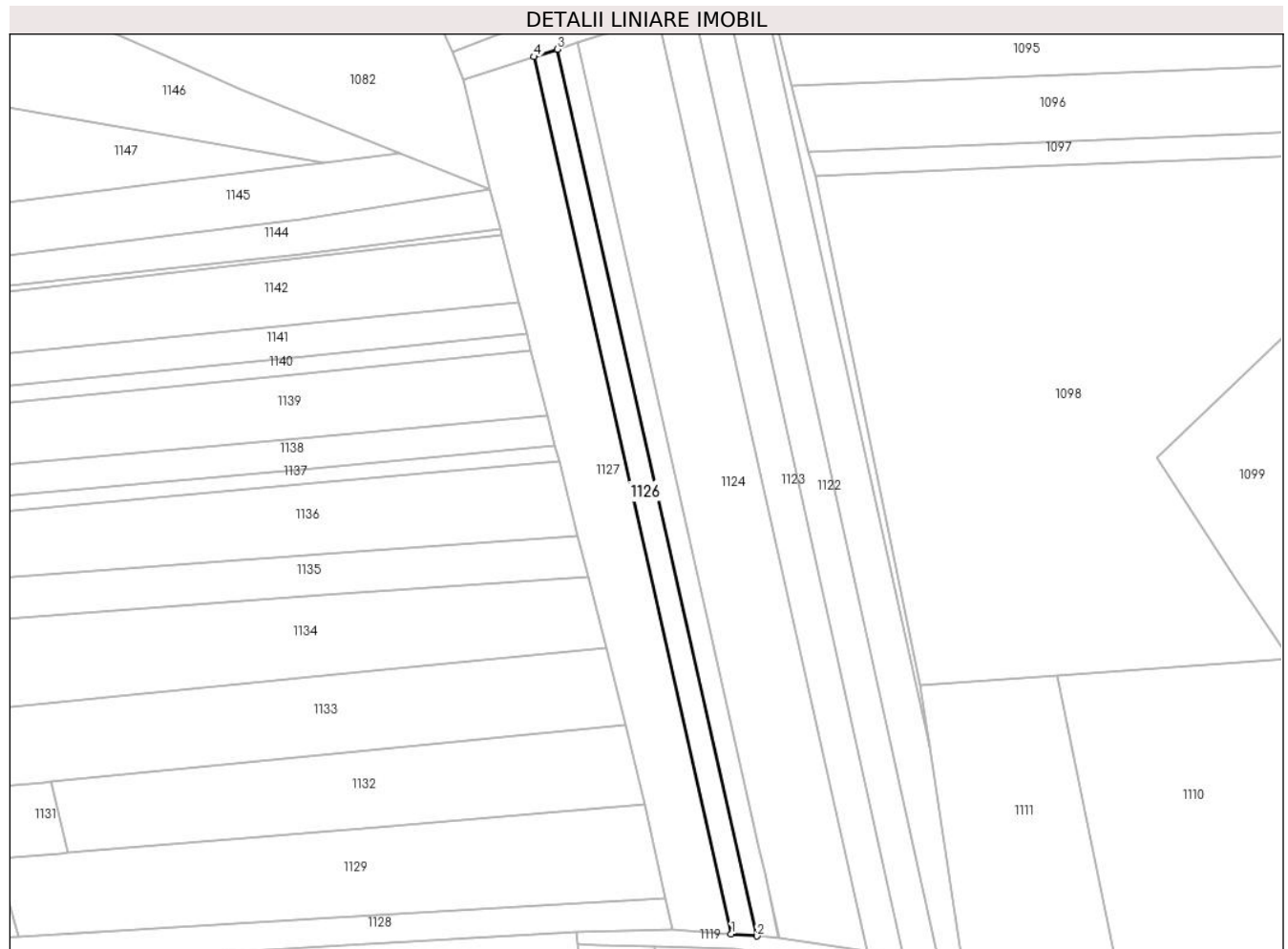
C. Partea III. SARCINI .

Inscrieri privind dezmembramintele dreptului de proprietate, drepturi reale de garanție și sarcini	Referințe
NU SUNT	

Teren

Nr cadastral	Suprafața (mp)*	Observații / Referințe
	1.300	

* Suprafața este determinată în planul de proiecție Stereo 70.



Date referitoare la teren

Crt	Categorie folosință	Intra vilan	Suprafața (mp)	Tarla	Parcelă	Nr. topo	Observații / Referințe
1	arabil	NU	1.300	8	198	-	

Lungime Segmente

1) Valorile lungimilor segmentelor sunt obținute din proiecție în plan.

Punct început	X / Y	Punct sfârșit	X / Y	Lungime segment (** (m)
1	572.718,872 685.054,162	2	572.725,067 685.053,71	6.211
2	572.725,067 685.053,71	3	572.676,76 685.268,202	219.864
3	572.676,76 685.268,202	4	572.671,077 685.266,384	5.967
4	572.671,077 685.266,384	1	572.718,872 685.054,162	217.537

** Lungimile segmentelor sunt determinate în planul de proiecție Stereo 70 și sunt rotunjite la 1 milimetru.

***** Distanţa dintre puncte este formată din segmente cumulate ce sunt mai mici decât valoarea 1 milimetru.**

**DATE DESPRE IMOBILUL NR. 1127**

Oficiul de Cadastru și Publicitate Imobiliară SUCEAVA
Biroul de Cadastru și Publicitate Imobiliară Gura Humorului

A. Partea I. Descrierea imobilului

TEREN Extravilan

Adresa: Jud. Suceava

Nr. Crt	Nr cadastral Nr. topografic	Suprafața* (mp)	Observații / Referințe
A1		3.300	Sector cadastral:6 Teren neimprejmuit;

B. Partea II. Proprietari și acte

Inscrieri privitoare la dreptul de proprietate și alte drepturi reale	Referințe
/	
Act Administrativ nr. 166, din 04/02/1994 emis de CJS DAPT SUCEAVA (A1.2+A5.3);	
B1	A1
Intabulare, drept de PROPRIETATE, dobandit prin Reconstituire, cota actuala 1/1, cota initiala 1/1	
1) LUNGU EMILIA, lipsa CNP	
2) LUNGU VASILE A MIHAI, lipsa CNP	
Act Administrativ nr. 4283, din 08/06/2024 emis de Primaria Comunei Partestii de Jos;	
B2	A1
Se noteaza posesia factica in favoarea lui	
1) ANDRONIC CATINCA	

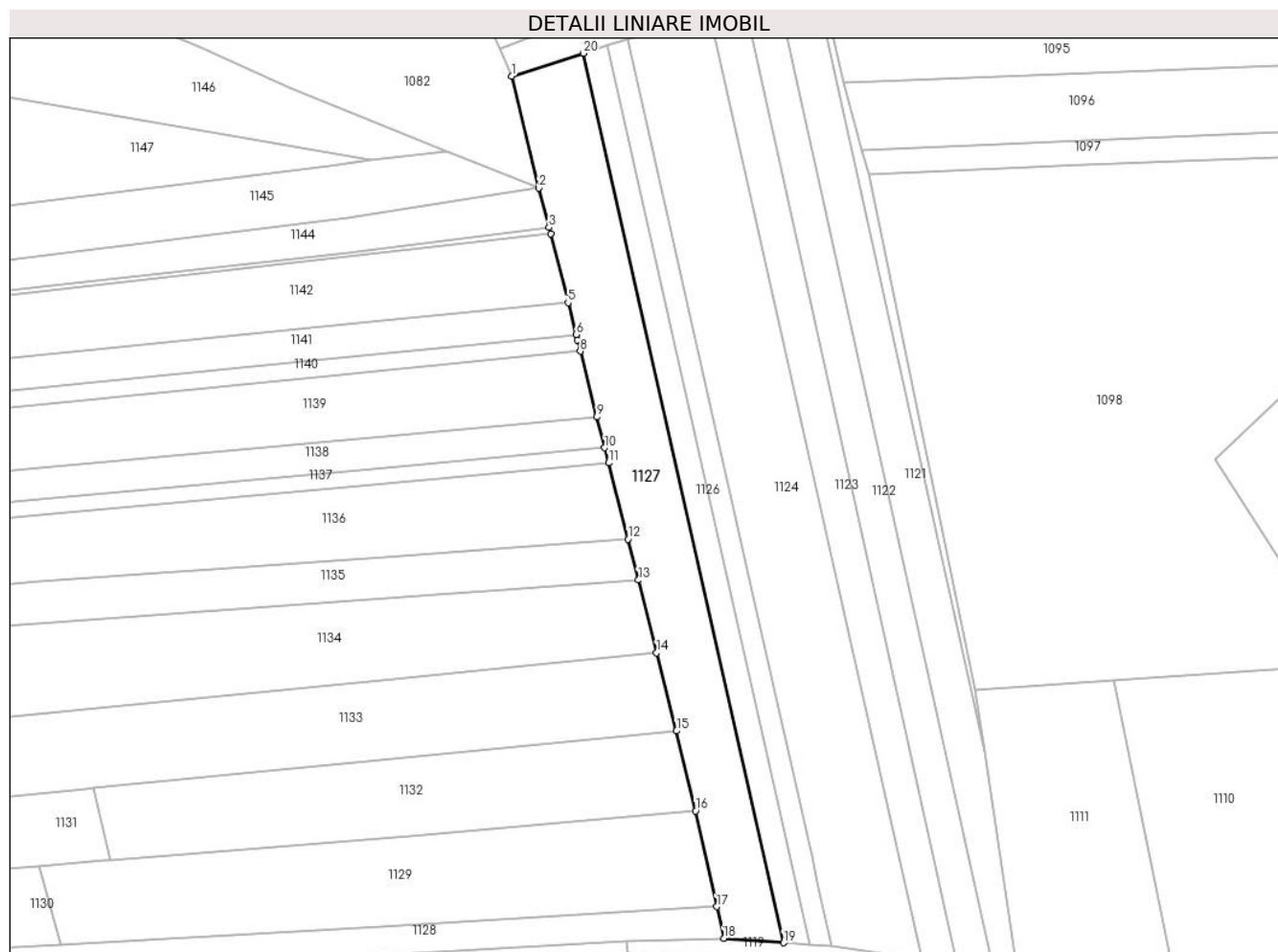
C. Partea III. SARCINI .

Inscrieri privind dezmembramintele dreptului de proprietate, drepturi reale de garanție și sarcini	Referințe
NU SUNT	

Teren

Nr cadastral	Suprafața (mp)*	Observații / Referințe
	3.300	

* Suprafața este determinată în planul de proiecție Stereo 70.



Date referitoare la teren

Crt	Categorie folosință	Intra vilan	Suprafața (mp)	Tarla	Parcelă	Nr. topo	Observații / Referințe
1	arabil	NU	3.300	8	198	-	

Lungime Segmente

1) Valorile lungimilor segmentelor sunt obținute din proiecție în plan.

Punct început	X / Y	Punct sfârșit	X / Y	Lungime segment (** (m)
1	572.654,04 685.260,934	2	572.660,511 685.234,229	27.478
2	572.660,511 685.234,229	3	572.662,892 685.224,835	9.691
3	572.662,892 685.224,835	4	572.663,288 685.223,274	1.61
4	572.663,288 685.223,274	5	572.667,45 685.206,854	16.939
5	572.667,45 685.206,854	6	572.669,366 685.199,292	7.801

Punct început	X / Y	Punct sfârşit	X / Y	Lungime segment (** (m)
6	572.669,366 685.199,292	7	572.669,694 685.197,999	1.334
7	572.669,694 685.197,999	8	572.670,382 685.195,283	2.802
8	572.670,382 685.195,283	9	572.674,359 685.179,593	16.186
9	572.674,359 685.179,593	10	572.676,225 685.172,232	7.594
10	572.676,225 685.172,232	11	572.677,13 685.168,661	3.684
11	572.677,13 685.168,661	12	572.681,747 685.150,447	18.79
12	572.681,747 685.150,447	13	572.684,221 685.140,684	10.072
13	572.684,221 685.140,684	14	572.688,611 685.123,363	17.869
14	572.688,611 685.123,363	15	572.693,343 685.104,695	19.258
15	572.693,343 685.104,695	16	572.697,9 685.085,597	19.634
16	572.697,9 685.085,597	17	572.702,96 685.062,788	23.364
17	572.702,96 685.062,788	18	572.704,642 685.055,202	7.77
18	572.704,642 685.055,202	19	572.718,872 685.054,162	14.268
19	572.718,872 685.054,162	20	572.671,077 685.266,384	217.537
20	572.671,077 685.266,384	1	572.654,04 685.260,934	17.887

** Lungimile segmentelor sunt determinate în planul de proiecție Stereo 70 și sunt rotunjite la 1 milimetru.

*** Distanța dintre puncte este formată din segmente cumulate ce sunt mai mici decât valoarea 1 milimetru.

**DATE DESPRE IMOBILUL NR. 1128**

Oficiul de Cadastru și Publicitate Imobiliară SUCEAVA
Biroul de Cadastru și Publicitate Imobiliară Gura Humorului

A. Partea I. Descrierea imobilului

TEREN Extravilan

Adresa: Jud. Suceava

Nr. Crt	Nr cadastral Nr. topografic	Suprafața* (mp)	Observații / Referințe
A1		1.200	Sector cadastral:6 Teren neimprejmuit;

B. Partea II. Proprietari și acte

Inscrieri privitoare la dreptul de proprietate și alte drepturi reale	Referințe
/	
Act Administrativ nr. 1288, din 18/06/2004 emis de CJSAPT SUCEAVA (A1.1);	
B1	A1
Intabulare, drept de PROPRIETATE, dobandit prin Reconstituire, cota actuala 1/1, cota initiala 1/1	
1) ANDRONIC GHEORGHE A MITROFAN, lipsa CNP	

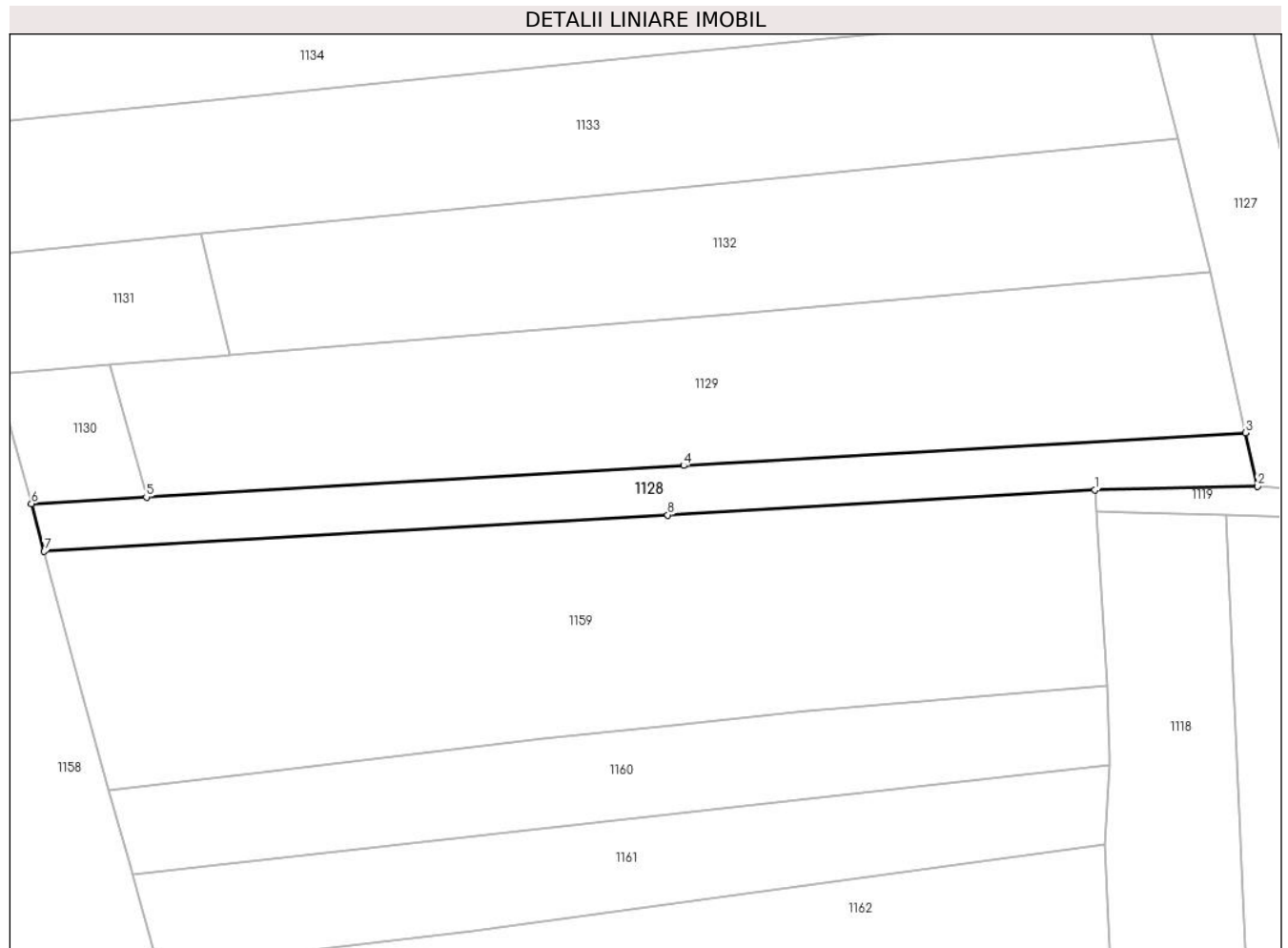
C. Partea III. SARCINI .

Inscrieri privind dezmembramintele dreptului de proprietate, drepturi reale de garanție și sarcini	Referințe
NU SUNT	

Teren

Nr cadastral	Suprafața (mp)*	Observații / Referințe
	1.200	

* Suprafața este determinată în planul de proiecție Stereo 70.



Date referitoare la teren

Crt	Categorie folosință	Intravilan	Suprafața (mp)	Tarla	Parcelă	Nr. topo	Observații / Referințe
1	arabil	NU	574	8	197,198	-	
2	faneata	NU	626	8	-	-	

Lungime Segmente

1) Valorile lungimilor segmentelor sunt obținute din proiecție în plan.

Punct început	X / Y	Punct sfârșit	X / Y	Lungime segment (** (m)
1	572.681,426 685.054,646	2	572.704,642 685.055,202	23.223
2	572.704,642 685.055,202	3	572.702,96 685.062,788	7.77
3	572.702,96 685.062,788	4	572.622,849 685.058,118	80.247
4	572.622,849 685.058,118	5	572.546,27 685.053,654	76.709

Punct început	X / Y	Punct sfârșit	X / Y	Lungime segment (** (m)
5	572.546,27 685.053,654	6	572.529,888 685.052,699	16.41
6	572.529,888 685.052,699	7	572.531,711 685.045,918	7.022
7	572.531,711 685.045,918	8	572.620,559 685.051,098	88.999
8	572.620,559 685.051,098	1	572.681,426 685.054,646	60.97

** Lungimile segmentelor sunt determinate în planul de proiecție Stereo 70 și sunt rotunjite la 1 milimetru.

*** Distanța dintre puncte este formată din segmente cumulate ce sunt mai mici decât valoarea 1 milimetru.

**DATE DESPRE IMOBILUL NR. 1129**

Oficiul de Cadastru și Publicitate Imobiliară SUCEAVA
Biroul de Cadastru și Publicitate Imobiliară Gura Humorului

A. Partea I. Descrierea imobilului

TEREN Extravilan

Adresa: Jud. Suceava

Nr. Crt	Nr cadastral Nr. topografic	Suprafața* (mp)	Observații / Referințe
A1		3.300	Sector cadastral:6 Teren neimprejmuit;

B. Partea II. Proprietari și acte

Inscrieri privitoare la dreptul de proprietate și alte drepturi reale		Referințe
/		
Act Administrativ nr. 165, din 04/02/1994 emis de CJS DAPT SUCEAVA (A1.1);		
B1	Intabulare, drept de PROPRIETATE, dobândit prin Reconstituire, cota actuala 1/1, cota initiala 1/1 1) STRUGARU GHEORGHE A DOROFTEI, lipsa CNP 2) STRUGARU ELISABETA, lipsa CNP	A1
Act Administrativ nr. 4297, din 10/06/2024 emis de Primaria Comunei Partestii de Jos;		
B2	Se noteaza posesia factica in favoarea lui 1) STRUGARIU VALENTIN, vaduva	A1

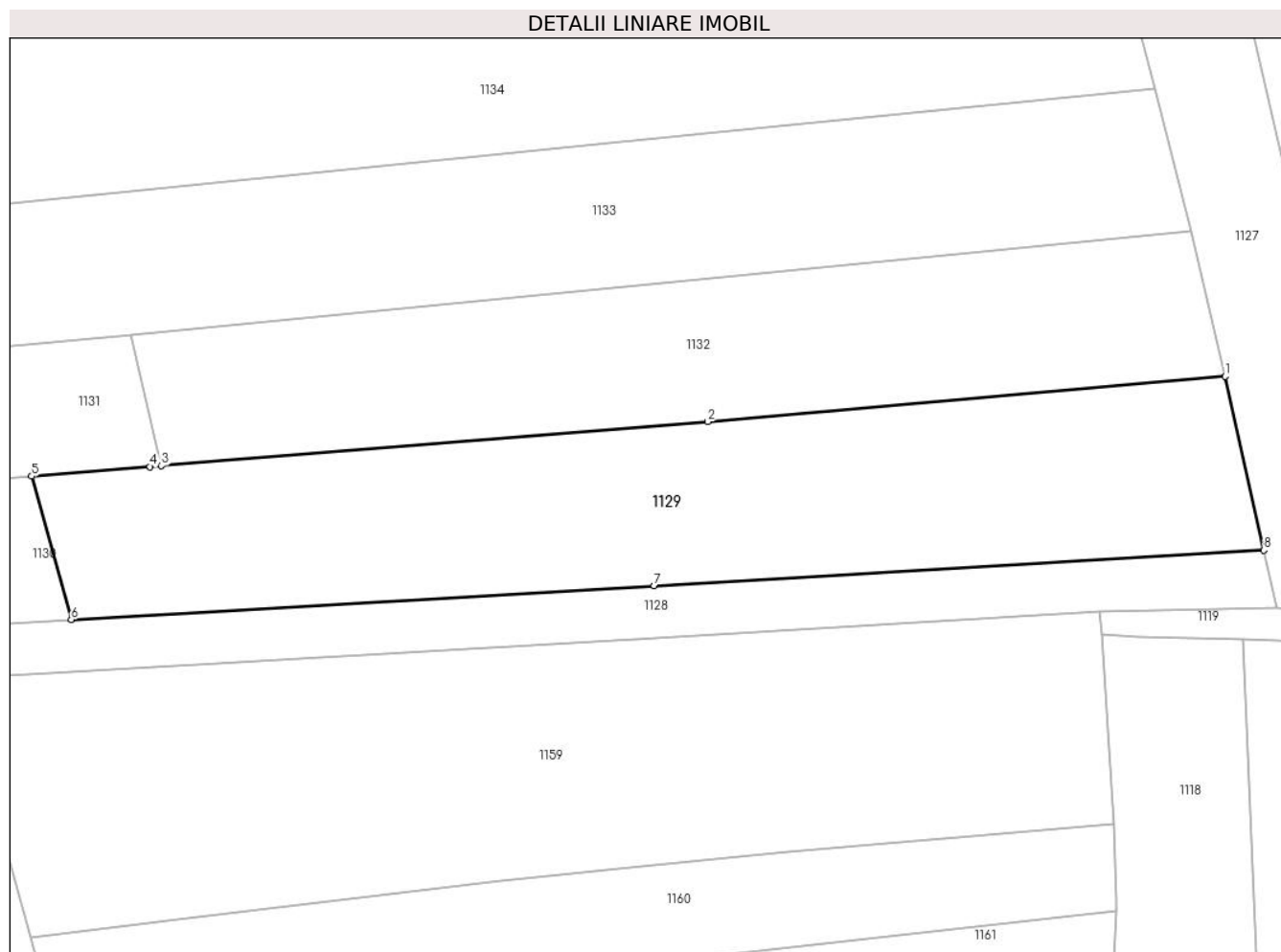
C. Partea III. SARCINI .

Inscrieri privind dezmembramintele dreptului de proprietate, drepturi reale de garanție și sarcini	Referințe
NU SUNT	

Teren

Nr cadastral	Suprafața (mp)*	Observații / Referințe
	3.300	

* Suprafața este determinată în planul de proiecție Stereo 70.



Date referitoare la teren

Crt	Categorie folosință	Intravilan	Suprafața (mp)	Tarla	Parcelă	Nr. topo	Observații / Referințe
1	arabil	NU	1.637	8	197,198	-	
2	faneata	NU	1.663	8	-	-	

Lungime Segmente

1) Valorile lungimilor segmentelor sunt obținute din proiecție în plan.

Punct început	X / Y	Punct sfârșit	X / Y	Lungime segment (** (m)
1	572.697,9 685.085,597	2	572.629,871 685.079,641	68.289
2	572.629,871 685.079,641	3	572.558,126 685.073,861	71.977
3	572.558,126 685.073,861	4	572.556,61 685.073,739	1.521
4	572.556,61 685.073,739	5	572.541,053 685.072,486	15.607

Punct început	X / Y	Punct sfârşit	X / Y	Lungime segment (** (m)
5	572.541,053 685.072,486	6	572.546,27 685.053,654	19.541
6	572.546,27 685.053,654	7	572.622,849 685.058,118	76.709
7	572.622,849 685.058,118	8	572.702,96 685.062,788	80.247
8	572.702,96 685.062,788	1	572.697,9 685.085,597	23.364

** Lungimile segmentelor sunt determinate în planul de proiecție Stereo 70 și sunt rotunjite la 1 milimetru.

*** Distanța dintre puncte este formată din segmente cumulate ce sunt mai mici decât valoarea 1 milimetru.

**DATE DESPRE IMOBILUL NR. 1130**

Oficiul de Cadastru și Publicitate Imobiliară SUCEAVA
Biroul de Cadastru și Publicitate Imobiliară Gura Humorului

A. Partea I. Descrierea imobilului

TEREN Extravilan

Adresa: Jud. Suceava

Nr. Crt	Nr cadastral Nr. topografic	Suprafața* (mp)	Observații / Referințe
A1		310	Sector cadastral:6 Teren neimprejmuit;

B. Partea II. Proprietari și acte

Inscrieri privitoare la dreptul de proprietate și alte drepturi reale		Referințe
/		
Act Administrativ nr. 4403, din 13/06/2024 emis de Primăria comunei Pârteștii de Jos;		
B1	Inscrierea posesiei, drept de PROPRIETATE, dobandit prin Lege, cota actuala 1/1, cota initiala 1/1 1) NEIDENTIFICAT NEIDENTIFICAT	A1
Act Normativ nr. 7, din 13/03/1996 emis de Parlamentul României (art.13);		
B2	Se notează mențiunea proprietar neidentificat, rezerva comisiei locale de fond funciar	A1

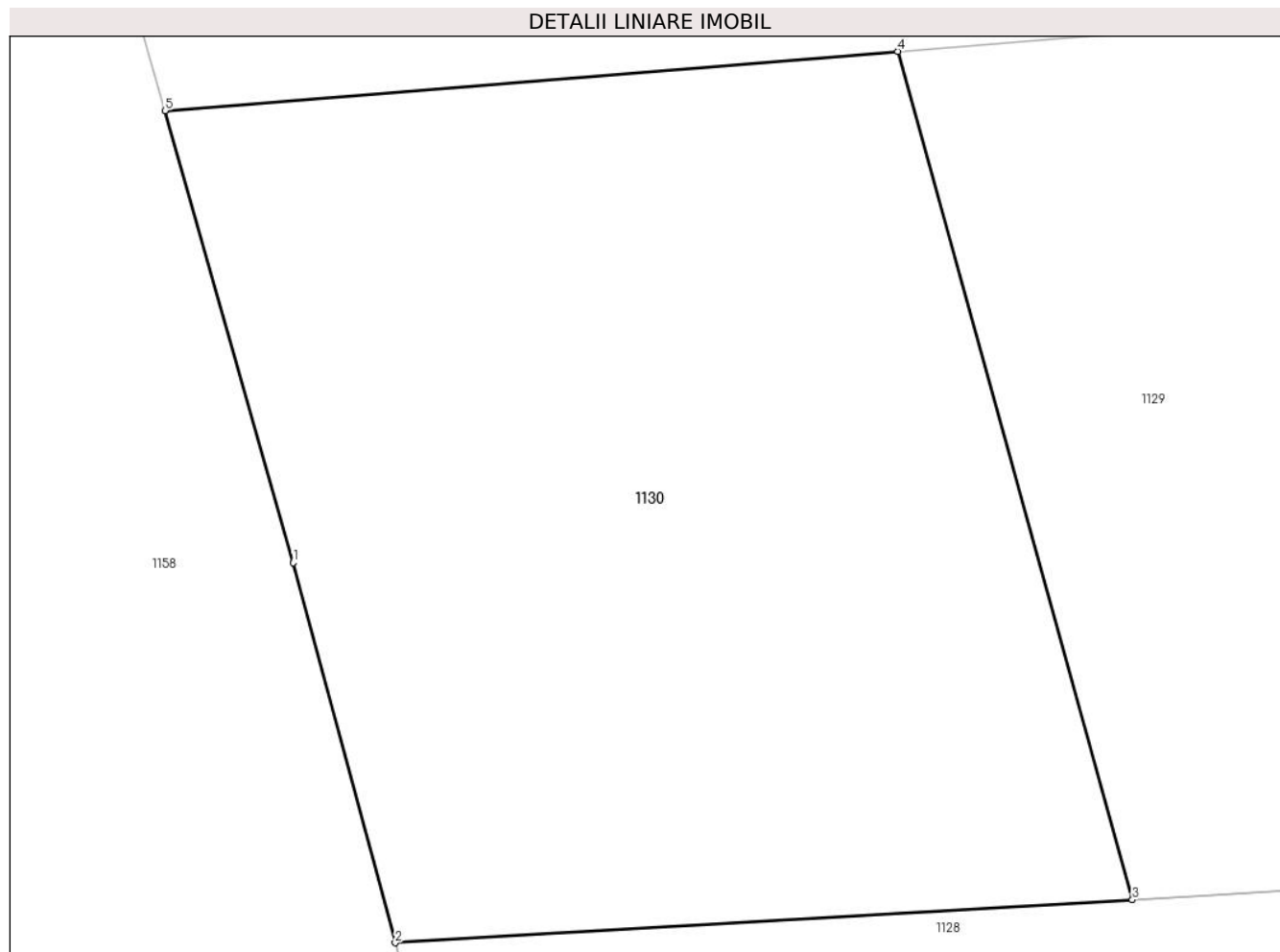
C. Partea III. SARCINI .

Inscrieri privind dezmembramintele dreptului de proprietate, drepturi reale de garanție și sarcini	Referințe
NU SUNT	

Teren

Nr cadastral	Suprafața (mp)*	Observații / Referințe
	310	

* Suprafața este determinată în planul de proiecție Stereo 70.



Date referitoare la teren

Crt	Categorie folosință	Intravilan	Suprafața (mp)	Tarla	Parcelă	Nr. topo	Observații / Referințe
1	neproductiv	NU	310	8	197	-	

Lungime Segmente

1) Valorile lungimilor segmentelor sunt obținute din proiecție în plan.

Punct început	X / Y	Punct sfârșit	X / Y	Lungime segment (** (m)
1	572.527,62 685.061,133	2	572.529,888 685.052,699	8.734
2	572.529,888 685.052,699	3	572.546,27 685.053,654	16.41
3	572.546,27 685.053,654	4	572.541,053 685.072,486	19.541
4	572.541,053 685.072,486	5	572.524,77 685.071,174	16.336
5	572.524,77 685.071,174	1	572.527,62 685.061,133	10.438

**** Lungimile segmentelor sunt determinate în planul de proiecție Stereo 70 și sunt rotunjite la 1 milimetru.**

***** Distanța dintre puncte este formată din segmente cumulate ce sunt mai mici decât valoarea 1 milimetru.**

**DATE DESPRE IMOBILUL NR. 1131**

Oficiul de Cadastru și Publicitate Imobiliară SUCEAVA
Biroul de Cadastru și Publicitate Imobiliară Gura Humorului

A. Partea I. Descrierea imobilului

TEREN Extravilan

Adresa: Jud. Suceava

Nr. Crt	Nr cadastral Nr. topografic	Suprafața* (mp)	Observații / Referințe
A1		583	Sector cadastral:6 Teren neimprejmuit;

B. Partea II. Proprietari și acte

Inscrieri privitoare la dreptul de proprietate și alte drepturi reale		Referințe
/		
Act Administrativ nr. 4403, din 13/06/2024 emis de Primăria comunei Pârteștii de Jos;		
B1	Inscrierea posesiei, drept de PROPRIETATE, dobandit prin Lege, cota actuala 1/1, cota initiala 1/1 1) NEIDENTIFICAT NEIDENTIFICAT	A1
Act Normativ nr. 7, din 13/03/1996 emis de Parlamentul României (art.13);		
B2	Se notează mențiunea proprietar neidentificat, rezerva comisiei locale de fond funciar	A1

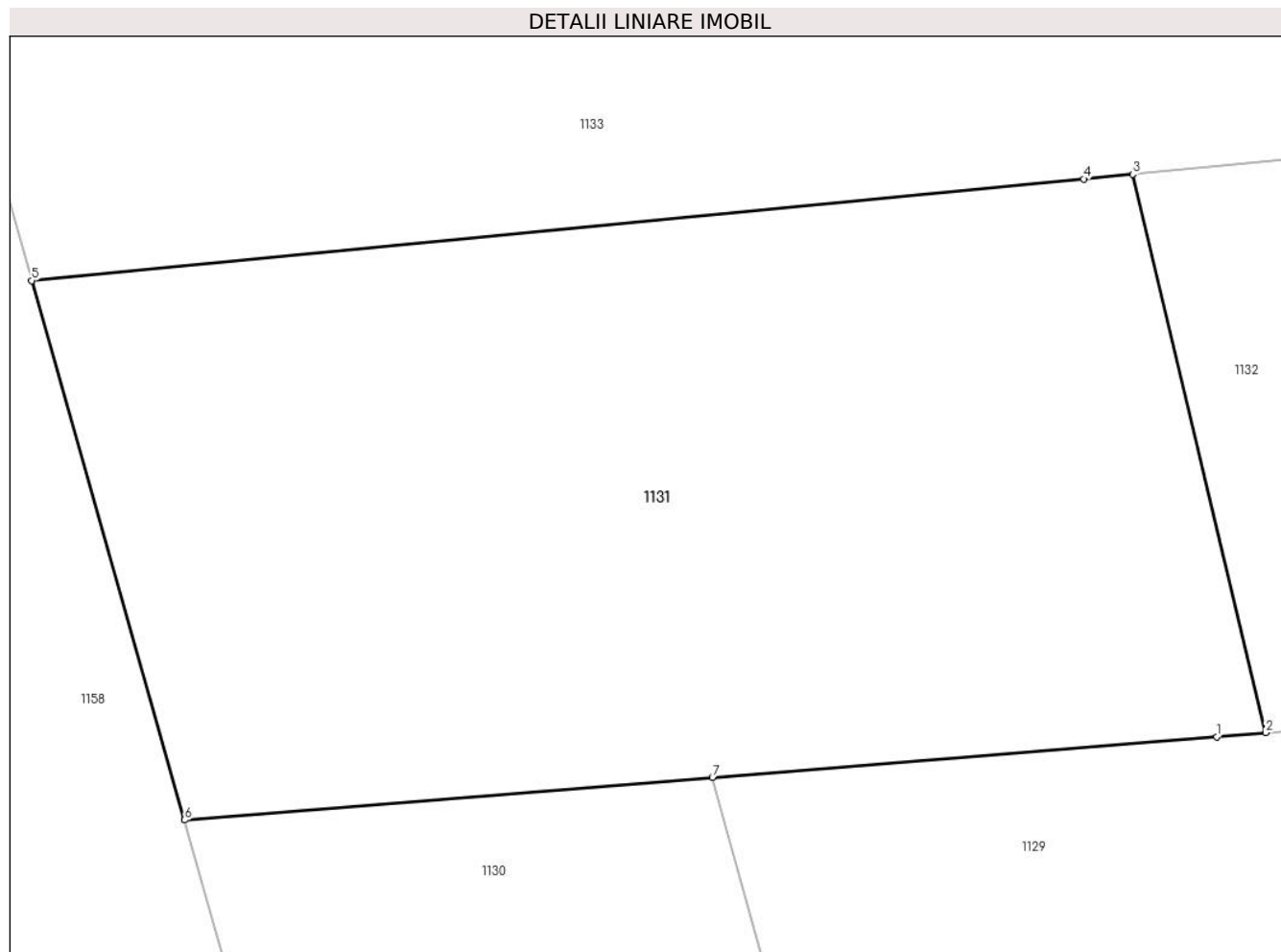
C. Partea III. SARCINI .

Inscrieri privind dezmembramintele dreptului de proprietate, drepturi reale de garanție și sarcini	Referințe
NU SUNT	

Teren

Nr cadastral	Suprafaţa (mp)*	Observații / Referințe
	583	

* Suprafața este determinată în planul de proiecție Stereo 70.



Date referitoare la teren

Crt	Categorie folosință	Intra vilan	Suprafața (mp)	Tarla	Parcelă	Nr. topo	Observații / Referințe
1	faneata	NU	583	8	197	-	

Lungime Segmente

1) Valorile lungimilor segmentelor sunt obținute din proiecție în plan.

Punct început	X / Y	Punct sfârșit	X / Y	Lungime segment (** (m)
1	572.556,61 685.073,739	2	572.558,126 685.073,861	1.521
2	572.558,126 685.073,861	3	572.554,018 685.091,076	17.698
3	572.554,018 685.091,076	4	572.552,508 685.090,93	1.517
4	572.552,508 685.090,93	5	572.520,052 685.087,795	32.607
5	572.520,052 685.087,795	6	572.524,77 685.071,174	17.278

Punct început	X / Y	Punct sfârşit	X / Y	Lungime segment (** (m)
6	572.524,77 685.071,174	7	572.541,053 685.072,486	16.336
7	572.541,053 685.072,486	1	572.556,61 685.073,739	15.607

** Lungimile segmentelor sunt determinate în planul de proiecție Stereo 70 și sunt rotunjite la 1 milimetru.

*** Distanța dintre puncte este formată din segmente cumulate ce sunt mai mici decât valoarea 1 milimetru.

**DATE DESPRE IMOBILUL NR. 1132**

Oficiul de Cadastru și Publicitate Imobiliară SUCEAVA
Biroul de Cadastru și Publicitate Imobiliară Gura Humorului

A. Partea I. Descrierea imobilului

TEREN Extravilan

Adresa: Jud. Suceava

Nr. Crt	Nr cadastral Nr. topografic	Suprafața* (mp)	Observații / Referințe
A1	31251	2.600	Sector cadastral:6 Teren neimprejmuit;

B. Partea II. Proprietari și acte

Inscrieri privitoare la dreptul de proprietate și alte drepturi reale		Referințe
7985 / 15/07/2015		
Act Administrativ nr. 263, din 12/06/1994 emis de COMISIA JUDETEANA SUCEAVA (act administrativ nr. 4543/03-07-2015 emis de PRIMARIA COMUNEI PARTESTII DE JOS; act notarial nr. 54/05-04-2006 emis de BNP LACRAMIOARA GABRIELA ROTARU;);		
B1	Intabulare, drept de PROPRIETATE, dobandit prin Succesiune, cota actuala 1/1, cota initiala 1/1 1) DELEANU DOMNICA	A1

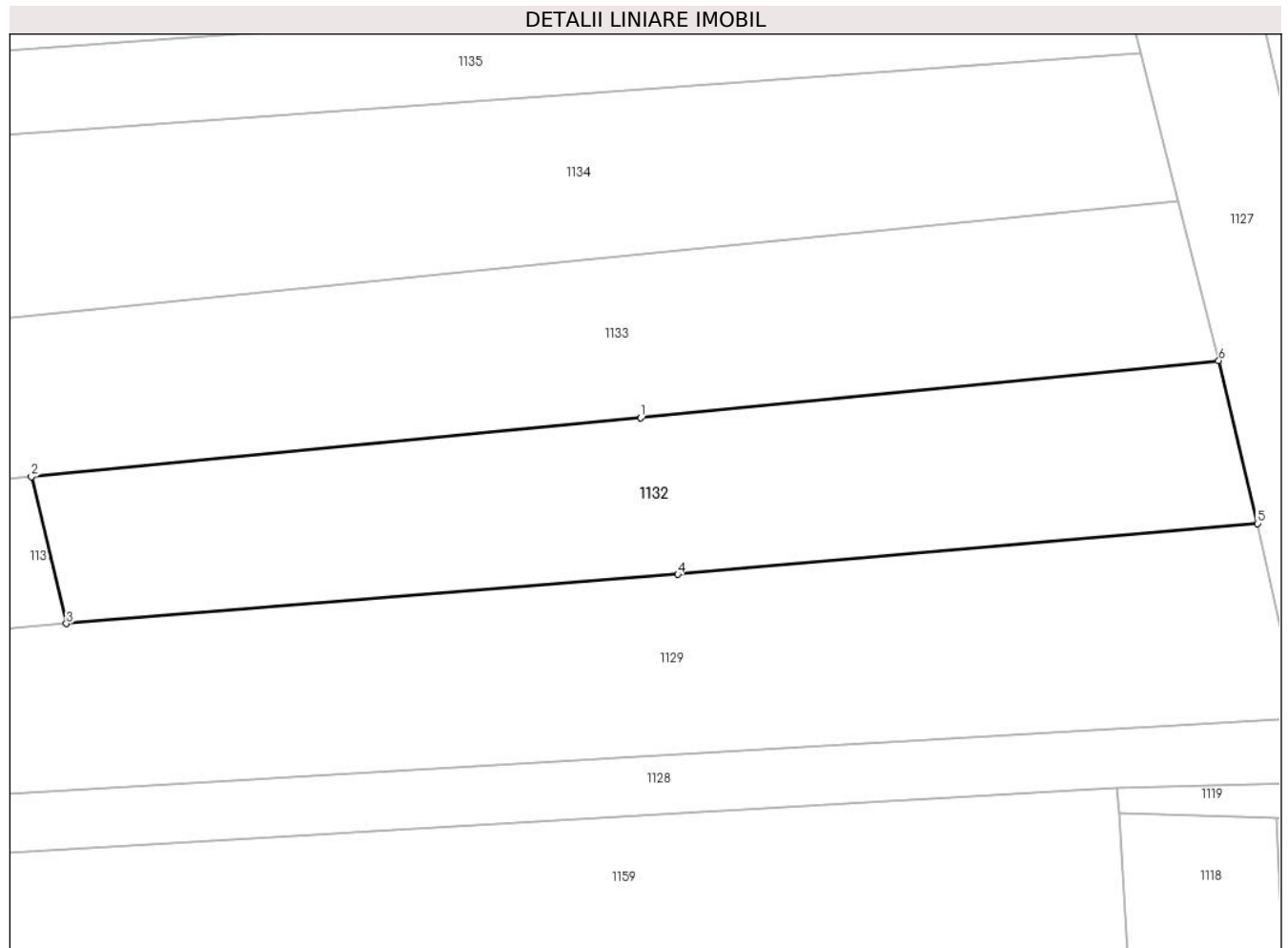
C. Partea III. SARCINI .

Inscrieri privind dezmembramintele dreptului de proprietate, drepturi reale de garanție și sarcini	Referințe
NU SUNT	

Teren

Nr cadastral	Suprafața (mp)*	Observații / Referințe
31251	2.600	

* Suprafața este determinată în planul de proiecție Stereo 70.



Date referitoare la teren

Crt	Categorie folosință	Intravilan	Suprafața (mp)	Tarla	Parcelă	Nr. topo	Observații / Referințe
1	arabil	NU	1.300	8 Tinoasa	198	-	neimprejmuit; Fara localizare certa datorata lipsei planului parcelar;
2	faneata	NU	1.300	8 Tinoasa	197	-	neimprejmuit; Fara localizare certa datorata lipsei planului parcelar;

Lungime Segmente

1) Valorile lungimilor segmentelor sunt obținute din proiecție în plan.

Punct început	X / Y	Punct sfârșit	X / Y	Lungime segment (** (m)
1	572.625,495 685.097,981	2	572.554,018 685.091,076	71.81
2	572.554,018 685.091,076	3	572.558,126 685.073,861	17.698
3	572.558,126 685.073,861	4	572.629,871 685.079,641	71.977

Punct început	X / Y	Punct sfârșit	X / Y	Lungime segment (** (m)
4	572.629,871 685.079,641	5	572.697,9 685.085,597	68.289
5	572.697,9 685.085,597	6	572.693,343 685.104,695	19.634
6	572.693,343 685.104,695	1	572.625,495 685.097,981	68.179

** Lungimile segmentelor sunt determinate în planul de proiecție Stereo 70 și sunt rotunjite la 1 milimetru.

*** Distanța dintre puncte este formată din segmente cumulate ce sunt mai mici decât valoarea 1 milimetru.

**DATE DESPRE IMOBILUL NR. 1133**

Oficiul de Cadastru și Publicitate Imobiliară SUCEAVA
Biroul de Cadastru și Publicitate Imobiliară Gura Humorului

A. Partea I. Descrierea imobilului

TEREN Extravilan

Adresa: Jud. Suceava

Nr. Crt	Nr cadastral Nr. topografic	Suprafața* (mp)	Observații / Referințe
A1		3.300	Sector cadastral:6 Teren neimprejmuit;

B. Partea II. Proprietari și acte

Inscrieri privitoare la dreptul de proprietate și alte drepturi reale		Referințe
/		
Act Administrativ nr. 4403, din 13/06/2024 emis de Primăria comunei Pârteștii de Jos;		
B1	Inscrierea posesiei, drept de PROPRIETATE, dobandit prin Lege, cota actuala 1/1, cota initiala 1/1 1) NEIDENTIFICAT NEIDENTIFICAT	A1
Act Normativ nr. 7, din 13/03/1996 emis de Parlamentul României (art.13);		
B2	Se notează mențiunea de proprietar neidentificat	A1

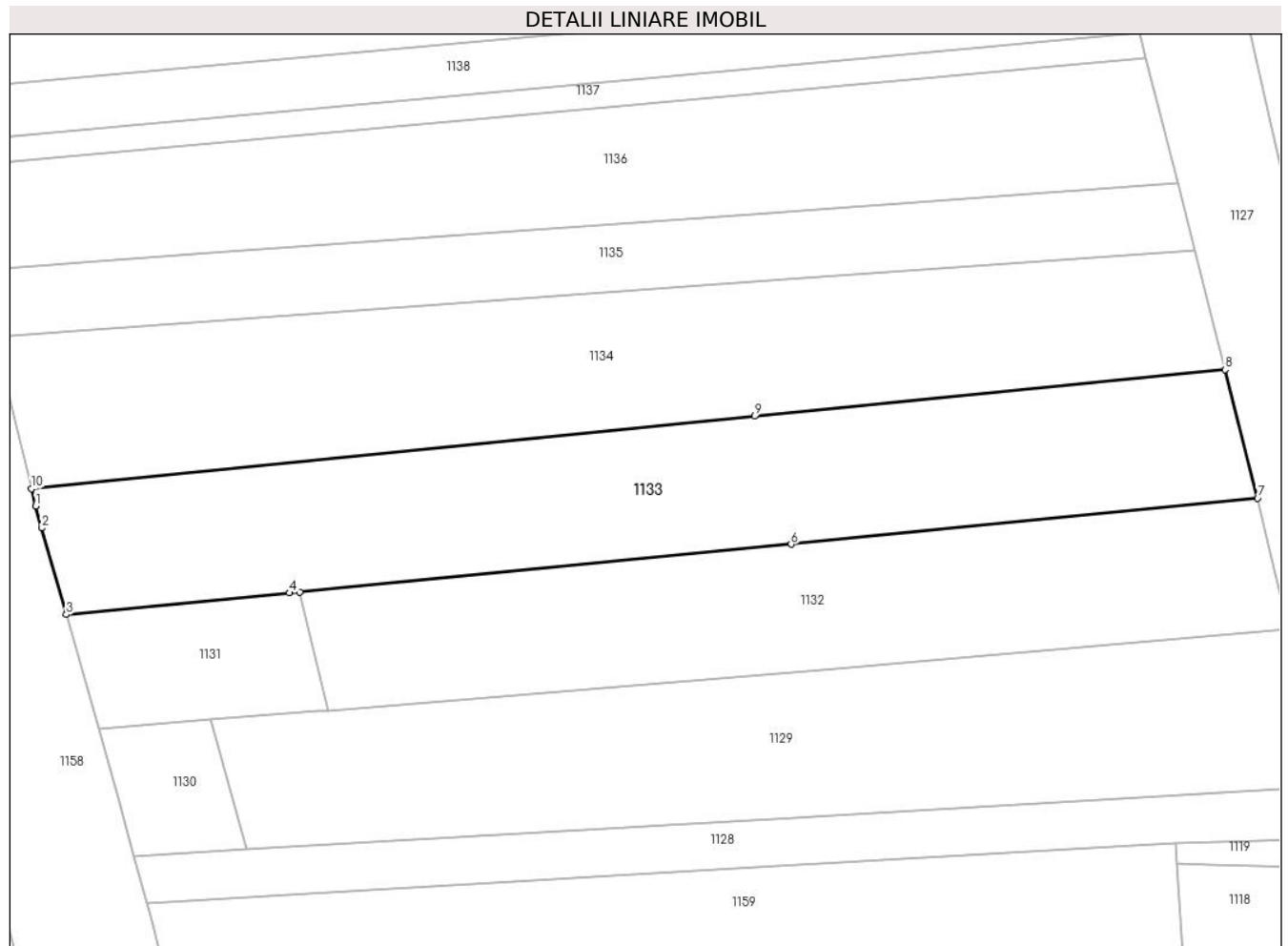
C. Partea III. SARCINI .

Inscrieri privind dezmembramintele dreptului de proprietate, drepturi reale de garanție și sarcini	Referințe
NU SUNT	

Teren

Nr cadastral	Suprafața (mp)*	Observații / Referințe
	3.300	

* Suprafața este determinată în planul de proiecție Stereo 70.



Date referitoare la teren

Crt	Categorie folosință	Intra vilan	Suprafața (mp)	Tarla	Parcelă	Nr. topo	Observații / Referințe
1	arabil	NU	1.304	8	197,198	-	
2	faneata	NU	1.996	8	-	-	

Lungime Segmente

1) Valorile lungimilor segmentelor sunt obținute din proiecție în plan.

Punct început	X / Y	Punct sfârșit	X / Y	Lungime segment (** (m)
1	572.515,583 685.103,541	2	572.516,486 685.100,359	3.308
2	572.516,486 685.100,359	3	572.520,052 685.087,795	13.06
3	572.520,052 685.087,795	4	572.552,508 685.090,93	32.607
4	572.552,508 685.090,93	5	572.554,018 685.091,076	1.517

Punct început	X / Y	Punct sfârşit	X / Y	Lungime segment (** (m)
5	572.554,018 685.091,076	6	572.625,495 685.097,981	71.81
6	572.625,495 685.097,981	7	572.693,343 685.104,695	68.179
7	572.693,343 685.104,695	8	572.688,611 685.123,363	19.258
8	572.688,611 685.123,363	9	572.620,151 685.116,588	68.794
9	572.620,151 685.116,588	10	572.514,972 685.106,048	105.706
10	572.514,972 685.106,048	1	572.515,583 685.103,541	2.58

** Lungimile segmentelor sunt determinate în planul de proiecție Stereo 70 și sunt rotunjite la 1 milimetru.

*** Distanța dintre puncte este formată din segmente cumulate ce sunt mai mici decât valoarea 1 milimetru.

**DATE DESPRE IMOBILUL NR. 1134**

Oficiul de Cadastru și Publicitate Imobiliară SUCEAVA
Biroul de Cadastru și Publicitate Imobiliară Gura Humorului

A. Partea I. Descrierea imobilului

TEREN Extravilan

Adresa: Jud. Suceava

Nr. Crt	Nr cadastral Nr. topografic	Suprafața* (mp)	Observații / Referințe
A1		3.500	Sector cadastral:6 Teren neimprejmuit;

B. Partea II. Proprietari și acte

Inscrieri privitoare la dreptul de proprietate și alte drepturi reale	Referințe
/	
Act Administrativ nr. 1166, din 21/02/2003 emis de CJSAPT SUCEAVA (A1.1);	
B1	A1
Intabulare, drept de PROPRIETATE, dobandit prin Reconstituire, cota actuala 1/1, cota initiala 1/1	
1) EPURE GAVRIL, lipsa CNP	
2) EPURE RAHILA, lipsa CNP	

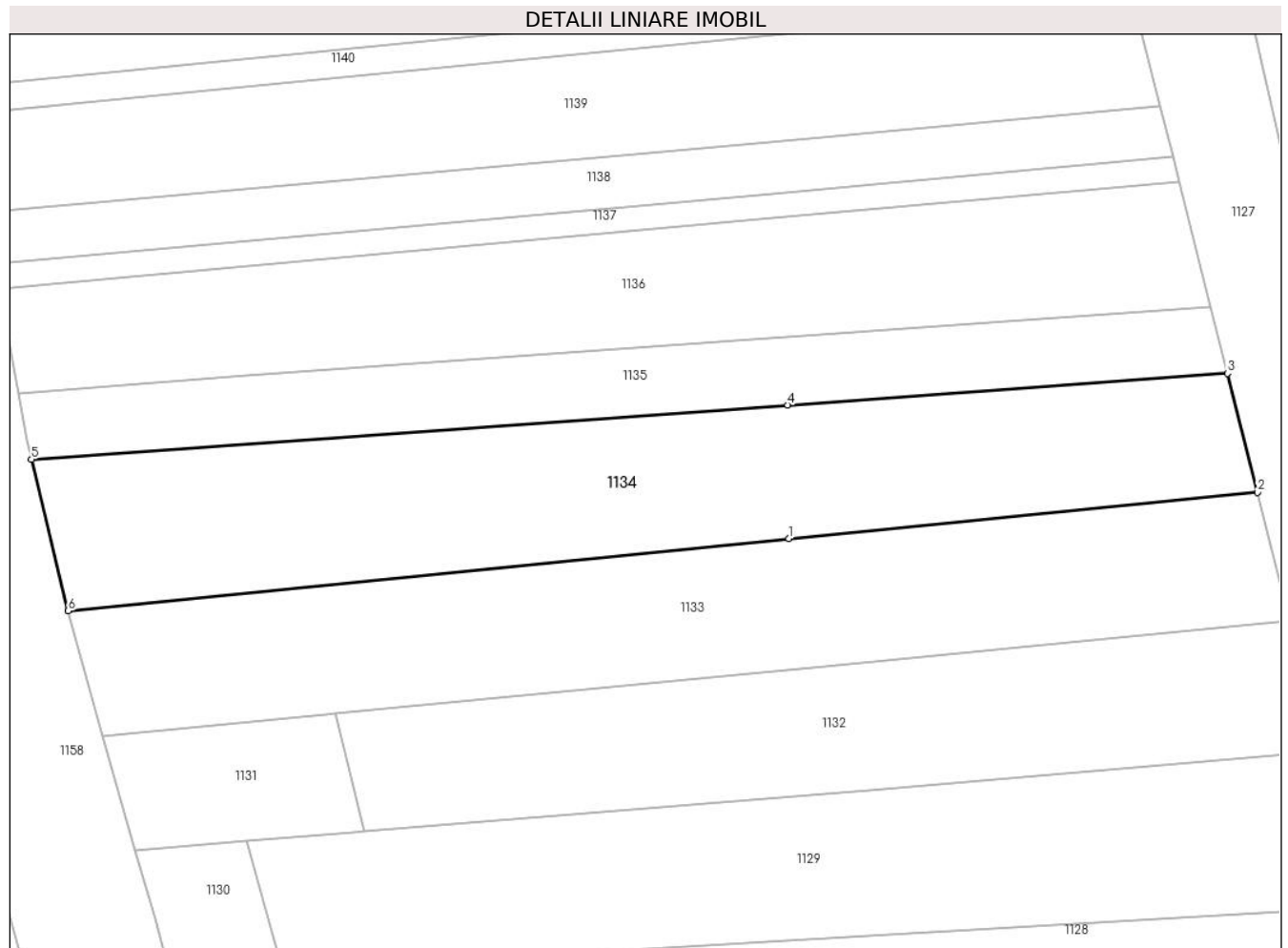
C. Partea III. SARCINI .

Inscrieri privind dezmembramintele dreptului de proprietate, drepturi reale de garanție și sarcini	Referințe
NU SUNT	

Teren

Nr cadastral	Suprafaţa (mp)*	Observații / Referințe
	3.500	

* Suprafața este determinată în planul de proiecție Stereo 70.



Date referitoare la teren

Crt	Categorie folosință	Intra vilan	Suprafața (mp)	Tarla	Parcelă	Nr. topo	Observații / Referințe
1	arabil	NU	1.234	8	196,197,198	-	
2	faneata	NU	2.266	8	-	-	

Lungime Segmente

1) Valorile lungimilor segmentelor sunt obținute din proiecție în plan.

Punct început	X / Y	Punct sfârșit	X / Y	Lungime segment (** (m)
1	572.620,151 685.116,588	2	572.688,611 685.123,363	68.794
2	572.688,611 685.123,363	3	572.684,221 685.140,684	17.869
3	572.684,221 685.140,684	4	572.620,005 685.136,071	64.381
4	572.620,005 685.136,071	5	572.509,592 685.128,139	110.698

Punct început	X / Y	Punct sfârșit	X / Y	Lungime segment (** (m)
5	572.509,592 685.128,139	6	572.514,972 685.106,048	22.737
6	572.514,972 685.106,048	1	572.620,151 685.116,588	105.706

** Lungimile segmentelor sunt determinate în planul de proiecție Stereo 70 și sunt rotunjite la 1 milimetru.

*** Distanța dintre puncte este formată din segmente cumulate ce sunt mai mici decât valoarea 1 milimetru.

**DATE DESPRE IMOBILUL NR. 1135**

Oficiul de Cadastru și Publicitate Imobiliară SUCEAVA
Biroul de Cadastru și Publicitate Imobiliară Gura Humorului

A. Partea I. Descrierea imobilului

TEREN Extravilan

Adresa: Jud. Suceava

Nr. Crt	Nr cadastral Nr. topografic	Suprafața* (mp)	Observații / Referințe
A1		1.731	Sector cadastral:6 Teren neimprejmuit;

B. Partea II. Proprietari și acte

Inscrieri privitoare la dreptul de proprietate și alte drepturi reale		Referințe
/		
Act Administrativ nr. 4403, din 13/06/2024 emis de Primăria comunei Pârteștii de Jos;		
B1	Inscrierea posesiei, drept de PROPRIETATE, dobandit prin Lege, cota actuala 1/1, cota initiala 1/1 1) NEIDENTIFICAT NEIDENTIFICAT	A1
Act Normativ nr. 7, din 13/03/1996 emis de Parlamentul României (art.13);		
B2	Se notează mențiunea proprietar neidentificat, rezerva comisiei locale de fond funciar	A1

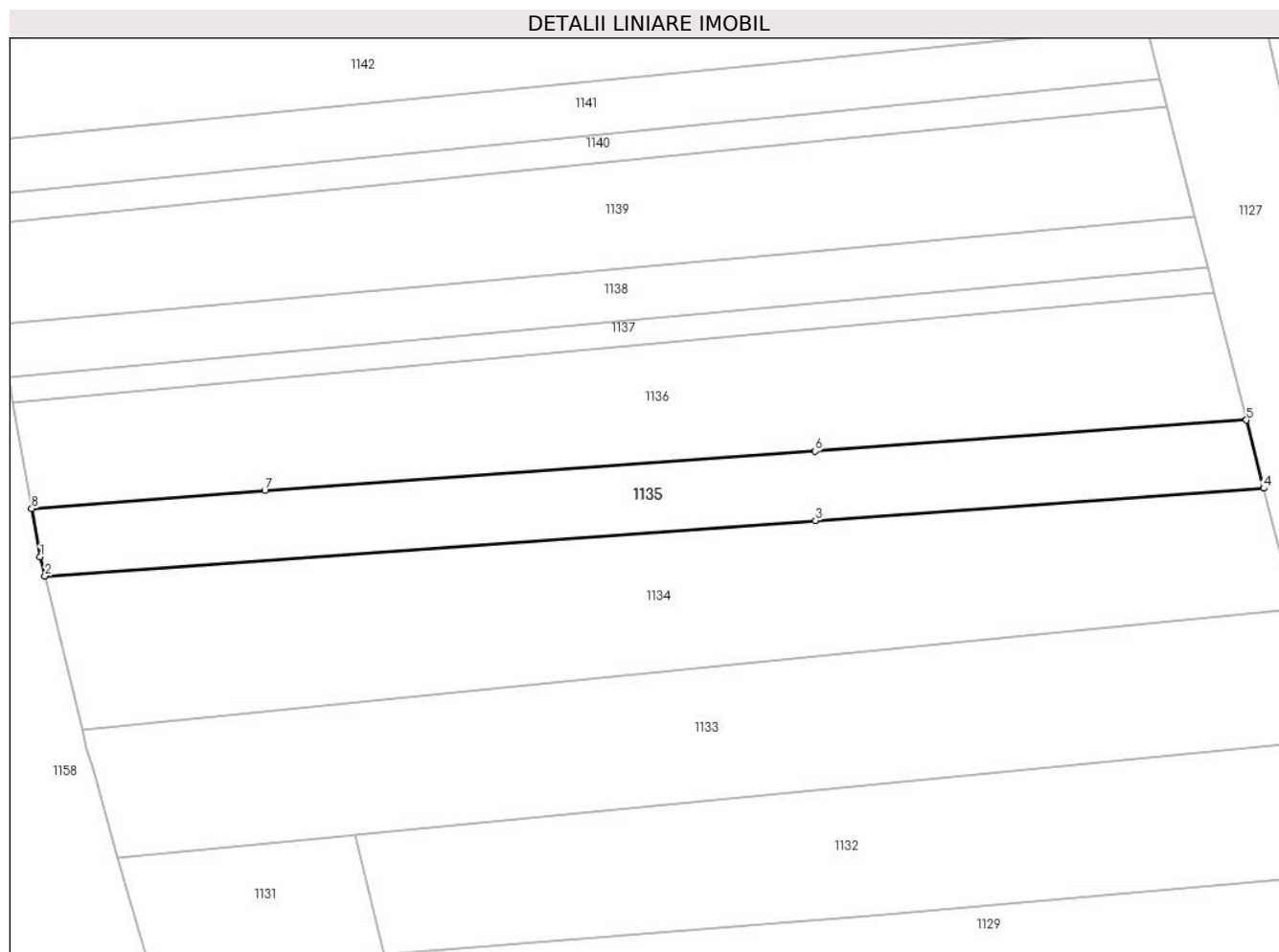
C. Partea III. SARCINI .

Inscrieri privind dezmembramintele dreptului de proprietate, drepturi reale de garanție și sarcini	Referințe
NU SUNT	

Teren

Nr cadastral	Suprafața (mp)*	Observații / Referințe
	1.731	

* Suprafața este determinată în planul de proiecție Stereo 70.



Date referitoare la teren

Crt	Categorie folosință	Intravilan	Suprafața (mp)	Tarla	Parcelă	Nr. topo	Observații / Referințe
1	arabil	NU	626	8	196,197,198	-	
2	neproductiv	NU	1.105	8	-	-	

Lungime Segmente

1) Valorile lungimilor segmentelor sunt obținute din proiecție în plan.

Punct început	X / Y	Punct sfârșit	X / Y	Lungime segment (** (m))
1	572.508,928 685.130,865	2	572.509,592 685.128,139	2.806
2	572.509,592 685.128,139	3	572.620,005 685.136,071	110.698
3	572.620,005 685.136,071	4	572.684,221 685.140,684	64.381
4	572.684,221 685.140,684	5	572.681,747 685.150,447	10.072

Punct început	X / Y	Punct sfârşit	X / Y	Lungime segment (** (m)
5	572.681,747 685.150,447	6	572.619,931 685.146,006	61.975
6	572.619,931 685.146,006	7	572.541,089 685.140,342	79.045
7	572.541,089 685.140,342	8	572.507,68 685.137,779	33.507
8	572.507,68 685.137,779	1	572.508,928 685.130,865	7.026

** Lungimile segmentelor sunt determinate în planul de proiecție Stereo 70 și sunt rotunjite la 1 milimetru.

*** Distanța dintre puncte este formată din segmente cumulate ce sunt mai mici decât valoarea 1 milimetru.

**DATE DESPRE IMOBILUL NR. 1136**

Oficiul de Cadastru și Publicitate Imobiliară SUCEAVA
Biroul de Cadastru și Publicitate Imobiliară Gura Humorului

A. Partea I. Descrierea imobilului

TEREN Extravilan

Adresa: Jud. Suceava

Nr. Crt	Nr cadastral Nr. topografic	Suprafața* (mp)	Observații / Referințe
A1		2.937	Sector cadastral:6 Teren neimprejmuit;

B. Partea II. Proprietari și acte

Inscrieri privitoare la dreptul de proprietate și alte drepturi reale		Referințe
/		
Act Administrativ nr. 4403, din 13/06/2024 emis de Primăria comunei Pârteștii de Jos;		
B1	Inscrierea posesiei, drept de PROPRIETATE, dobandit prin Lege, cota actuala 1/1, cota initiala 1/1 1) NEIDENTIFICAT NEIDENTIFICAT	A1
Act Normativ nr. 7, din 13/03/1996 emis de Parlamentul României (art.13);		
B2	Se notează mențiunea de proprietar neidentificat	A1

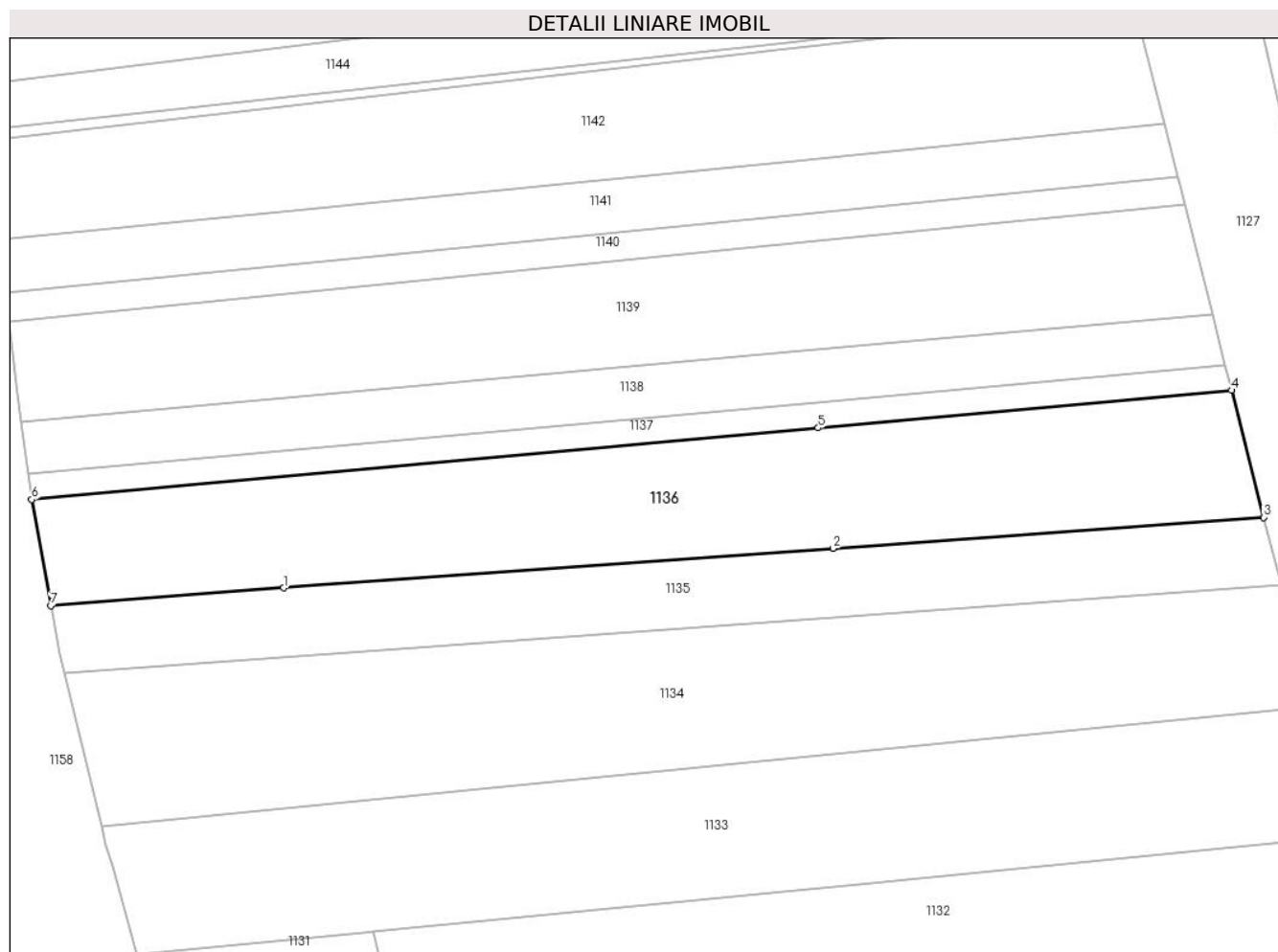
C. Partea III. SARCINI .

Inscrieri privind dezmembramintele dreptului de proprietate, drepturi reale de garanție și sarcini	Referințe
NU SUNT	

Teren

Nr cadastral	Suprafața (mp)*	Observații / Referințe
	2.937	

* Suprafața este determinată în planul de proiecție Stereo 70.



Date referitoare la teren

Crt	Categorie folosință	Intra vilan	Suprafața (mp)	Tarla	Parcelă	Nr. topo	Observații / Referințe
1	arabil	NU	1.091	8	196,197,198	-	
2	neproductiv	NU	1.846	8	-	-	

Lungime Segmente

1) Valorile lungimilor segmentelor sunt obținute din proiecție în plan.

Punct început	X / Y	Punct sfârșit	X / Y	Lungime segment (** (m)
1	572.541,089 685.140,342	2	572.619,931 685.146,006	79.045
2	572.619,931 685.146,006	3	572.681,747 685.150,447	61.975
3	572.681,747 685.150,447	4	572.677,13 685.168,661	18.79
4	572.677,13 685.168,661	5	572.617,809 685.163,273	59.565

Punct început	X / Y	Punct sfârşit	X / Y	Lungime segment (** (m)
5	572.617,809 685.163,273	6	572.504,928 685.153,02	113.346
6	572.504,928 685.153,02	7	572.507,68 685.137,779	15.487
7	572.507,68 685.137,779	1	572.541,089 685.140,342	33.507

** Lungimile segmentelor sunt determinate în planul de proiecție Stereo 70 și sunt rotunjite la 1 milimetru.

*** Distanța dintre puncte este formată din segmente cumulate ce sunt mai mici decât valoarea 1 milimetru.

**DATE DESPRE IMOBILUL NR. 1137**

Oficiul de Cadastru și Publicitate Imobiliară SUCEAVA
Biroul de Cadastru și Publicitate Imobiliară Gura Humorului

A. Partea I. Descrierea imobilului

TEREN Extravilan

Adresa: Jud. Suceava

Nr. Crt	Nr cadastral Nr. topografic	Suprafața* (mp)	Observații / Referințe
A1		628	Sector cadastral:6 Teren neimprejmuit;

B. Partea II. Proprietari și acte

Inscrieri privitoare la dreptul de proprietate și alte drepturi reale		Referințe
/		
Act Administrativ nr. 4403, din 13/06/2024 emis de Primăria comunei Pârteștii de Jos;		
B1	Inscrierea posesiei, drept de PROPRIETATE, dobandit prin Lege, cota actuala 1/1, cota initiala 1/1 1) NEIDENTIFICAT NEIDENTIFICAT	A1
Act Normativ nr. 7, din 13/03/1996 emis de Parlamentul României (art.13);		
B2	Se notează mențiunea proprietar neidentificat, rezerva comisiei locale de fond funciar	A1

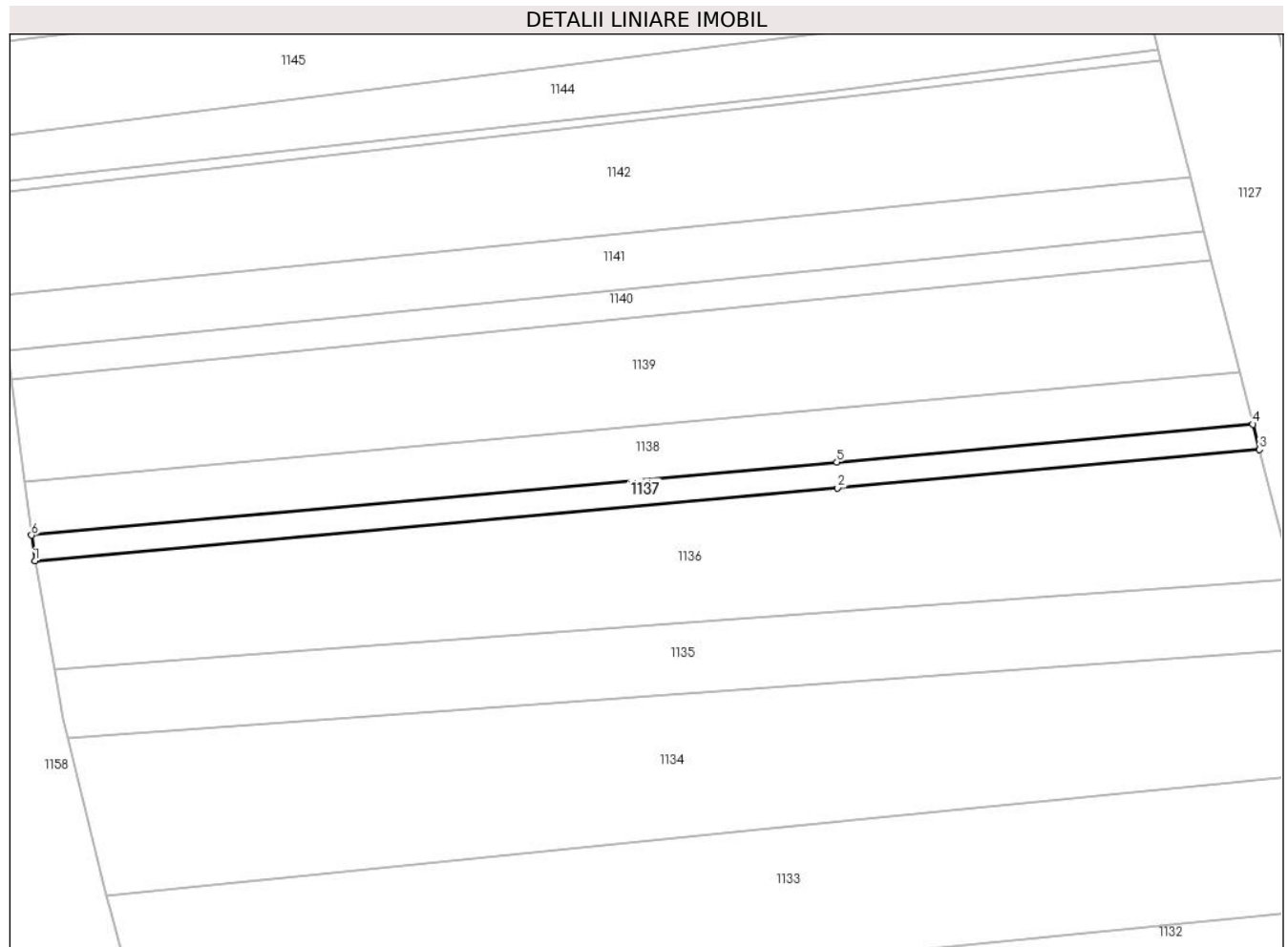
C. Partea III. SARCINI .

Inscrieri privind dezmembramintele dreptului de proprietate, drepturi reale de garanție și sarcini	Referințe
NU SUNT	

Teren

Nr cadastral	Suprafața (mp)*	Observații / Referințe
	628	

* Suprafața este determinată în planul de proiecție Stereo 70.



Date referitoare la teren

Crt	Categorie folosință	Intra vilan	Suprafața (mp)	Tarla	Parcelă	Nr. topo	Observații / Referințe
1	arabil	NU	215	8	-	-	
2	neproductiv	NU	413	8	196,197,198	-	

Lungime Segmente

1) Valorile lungimilor segmentelor sunt obținute din proiecție în plan.

Punct început	X / Y	Punct sfârșit	X / Y	Lungime segment (** (m)
1	572.504,928 685.153,02	2	572.617,809 685.163,273	113.346
2	572.617,809 685.163,273	3	572.677,13 685.168,661	59.565
3	572.677,13 685.168,661	4	572.676,225 685.172,232	3.684
4	572.676,225 685.172,232	5	572.617,702 685.166,916	58.764

Punct început	X / Y	Punct sfârşit	X / Y	Lungime segment (** (m)
5	572.617,702 685.166,916	6	572.504,46 685.156,63	113.708
6	572.504,46 685.156,63	1	572.504,928 685.153,02	3.64

** Lungimile segmentelor sunt determinate în planul de proiecție Stereo 70 și sunt rotunjite la 1 milimetru.

*** Distanța dintre puncte este formată din segmente cumulate ce sunt mai mici decât valoarea 1 milimetru.

**DATE DESPRE IMOBILUL NR. 1138**

Oficiul de Cadastru și Publicitate Imobiliară SUCEAVA
Biroul de Cadastru și Publicitate Imobiliară Gura Humorului

A. Partea I. Descrierea imobilului

TEREN Extravilan

Adresa: Jud. Suceava

Nr. Crt	Nr cadastral Nr. topografic	Suprafața* (mp)	Observații / Referințe
A1		1.300	Sector cadastral:6 Teren neimprejmuit;

B. Partea II. Proprietari și acte

Inscrieri privitoare la dreptul de proprietate și alte drepturi reale	Referințe
/	
Act Administrativ nr. 1295, din 18/06/2004 emis de CJSAPT SUCEAVA (A4.1);	
B1	A1
Intabulare, drept de PROPRIETATE, dobandit prin Reconstituire, cota actuala 1/1, cota initiala 1/1 1) STRUGARU ION, lipsa CNP	

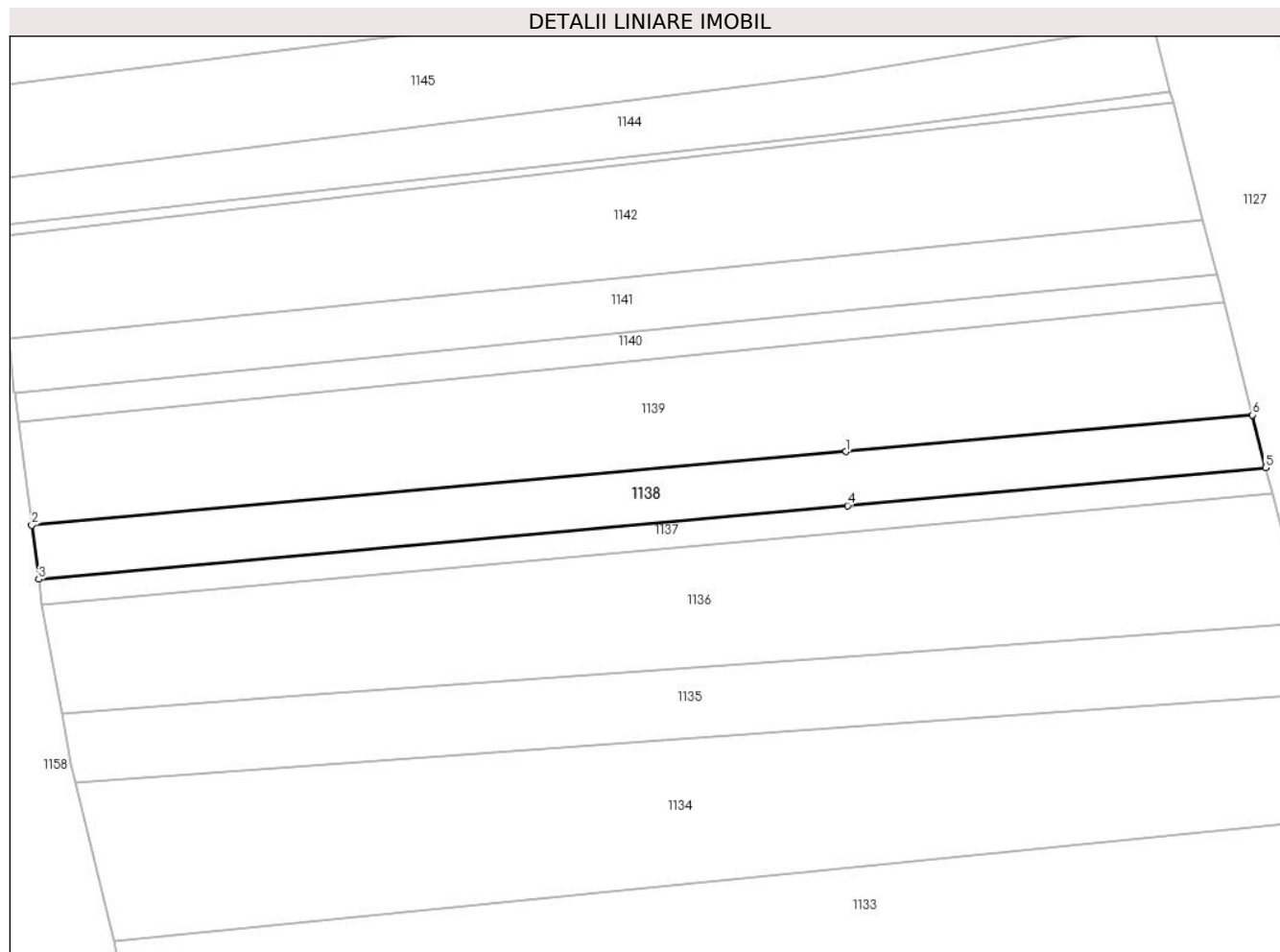
C. Partea III. SARCINI .

Inscrieri privind dezmembramintele dreptului de proprietate, drepturi reale de garanție și sarcini	Referințe
NU SUNT	

Teren

Nr cadastral	Suprafața (mp)*	Observații / Referințe
	1.300	

* Suprafața este determinată în planul de proiecție Stereo 70.



Date referitoare la teren

Crt	Categorie folosință	Intravilan	Suprafața (mp)	Tarla	Parcelă	Nr. topo	Observații / Referințe
1	arabil	NU	436	8	196,197,198	-	
2	neproductiv	NU	864	8	-	-	

Lungime Segmente

1) Valorile lungimilor segmentelor sunt obținute din proiecție în plan.

Punct început	X / Y	Punct sfârșit	X / Y	Lungime segment (** (m))
1	572.617,481 685.174,465	2	572.503,481 685.164,188	114.462
2	572.503,481 685.164,188	3	572.504,46 685.156,63	7.621
3	572.504,46 685.156,63	4	572.617,702 685.166,916	113.708
4	572.617,702 685.166,916	5	572.676,225 685.172,232	58.764

Punct început	X / Y	Punct sfârşit	X / Y	Lungime segment (** (m)
5	572.676,225 685.172,232	6	572.674,359 685.179,593	7.594
6	572.674,359 685.179,593	1	572.617,481 685.174,465	57.109

** Lungimile segmentelor sunt determinate în planul de proiecţie Stereo 70 şi sunt rotunjite la 1 milimetru.

*** Distanţa dintre puncte este formată din segmente cumulate ce sunt mai mici decât valoarea 1 milimetru.

**DATE DESPRE IMOBILUL NR. 1139**

Oficiul de Cadastru și Publicitate Imobiliară SUCEAVA
Biroul de Cadastru și Publicitate Imobiliară Gura Humorului

A. Partea I. Descrierea imobilului

TEREN Extravilan

Adresa: Jud. Suceava

Nr. Crt	Nr cadastral Nr. topografic	Suprafața* (mp)	Observații / Referințe
A1		2.600	Sector cadastral:6 Teren neimprejmuit;

B. Partea II. Proprietari și acte

Inscrieri privitoare la dreptul de proprietate și alte drepturi reale		Referințe
/		
Act Administrativ nr. 913, din 10/06/1997 emis de CJS DAPT SUCEAVA (A5.1);		
B1	Intabulare, drept de PROPRIETATE, dobandit prin Reconstituire, cota actuala 1/1, cota initiala 1/1 1) SOFIAN I. VIOREL, lipsa CNP 2) CIORNEI ELENA, lipsa CNP	A1

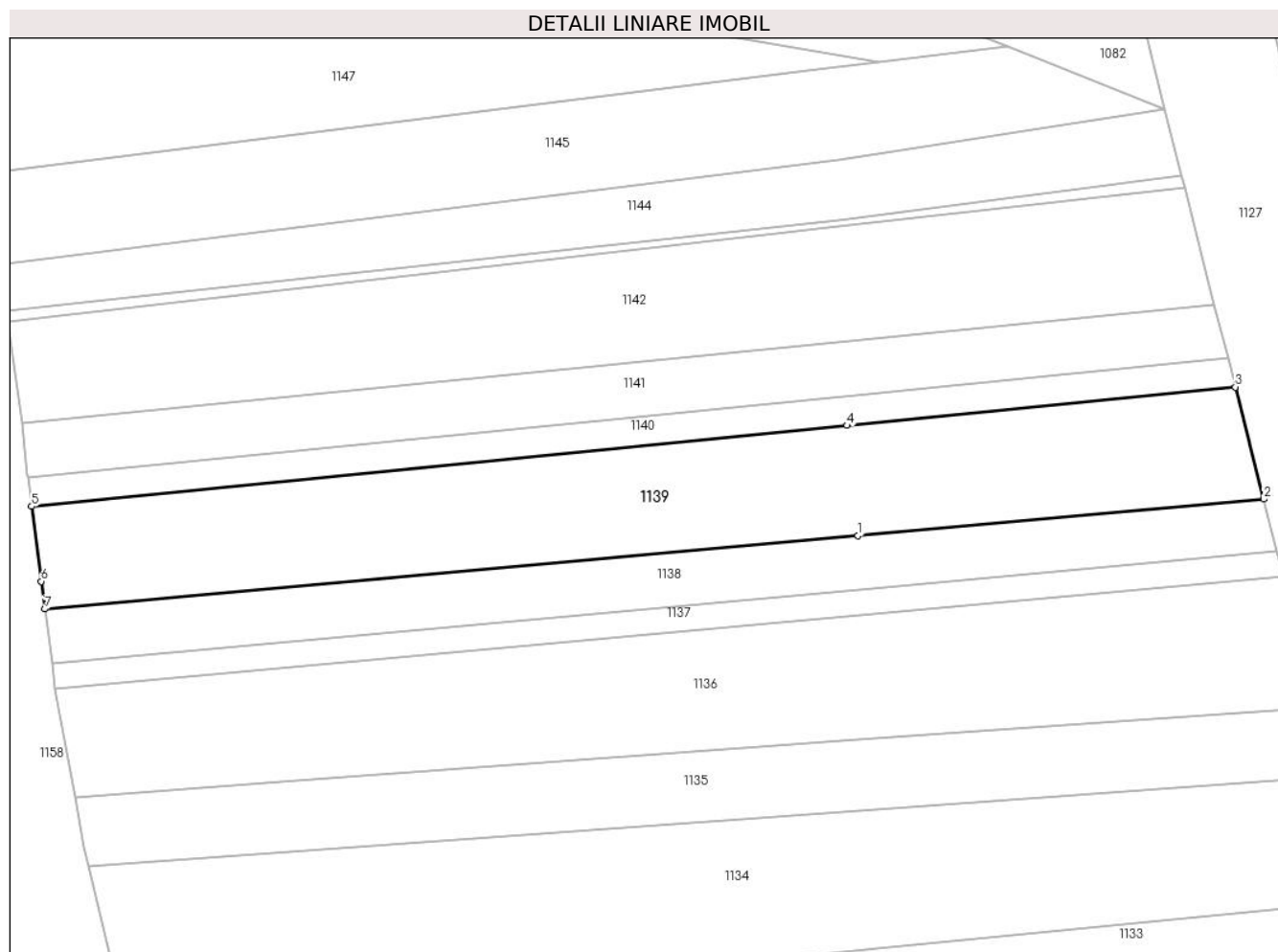
C. Partea III. SARCINI .

Inscrieri privind dezmembramintele dreptului de proprietate, drepturi reale de garanție și sarcini	Referințe
NU SUNT	

Teren

Nr cadastral	Suprafața (mp)*	Observații / Referințe
	2.600	

* Suprafața este determinată în planul de proiecție Stereo 70.



Date referitoare la teren

Crt	Categorie folosință	Intra vilan	Suprafața (mp)	Tarla	Parcelă	Nr. topo	Observații / Referințe
1	arabil	NU	880	8	196,197,198	-	
2	neproductiv	NU	1.720	8	-	-	

Lungime Segmente

1) Valorile lungimilor segmentelor sunt obținute din proiecție în plan.

Punct început	X / Y	Punct sfârșit	X / Y	Lungime segment (** (m))
1	572.617,481 685.174,465	2	572.674,359 685.179,593	57.109
2	572.674,359 685.179,593	3	572.670,382 685.195,283	16.186
3	572.670,382 685.195,283	4	572.615,952 685.189,891	54.696
4	572.615,952 685.189,891	5	572.501,619 685.178,566	114.893

Punct început	X / Y	Punct sfârşit	X / Y	Lungime segment (** (m)
5	572.501,619 685.178,566	6	572.502,979 685.168,063	10.591
6	572.502,979 685.168,063	7	572.503,481 685.164,188	3.907
7	572.503,481 685.164,188	1	572.617,481 685.174,465	114.462

** Lungimile segmentelor sunt determinate în planul de proiecţie Stereo 70 şi sunt rotunjite la 1 milimetru.

*** Distanţa dintre puncte este formată din segmente cumulate ce sunt mai mici decât valoarea 1 milimetru.

**DATE DESPRE IMOBILUL NR. 1140**

Oficiul de Cadastru și Publicitate Imobiliară SUCEAVA
Biroul de Cadastru și Publicitate Imobiliară Gura Humorului

A. Partea I. Descrierea imobilului

TEREN Extravilan

Adresa: Jud. Suceava

Nr. Crt	Nr cadastral Nr. topografic	Suprafața* (mp)	Observații / Referințe
A1		693	Sector cadastral:6 Teren neimprejmuit;

B. Partea II. Proprietari și acte

Inscrieri privitoare la dreptul de proprietate și alte drepturi reale		Referințe
/		
Act Administrativ nr. 4403, din 13/06/2024 emis de Primăria comunei Pârteștii de Jos;		
B1	Inscrierea posesiei, drept de PROPRIETATE, dobandit prin Lege, cota actuala 1/1, cota initiala 1/1 1) NEIDENTIFICAT NEIDENTIFICAT	A1
Act Normativ nr. 7, din 13/03/1996 emis de Parlamentul României (art.13);		
B2	Se notează mențiunea proprietar neidentificat, rezerva comisiei locale de fond funciar	A1

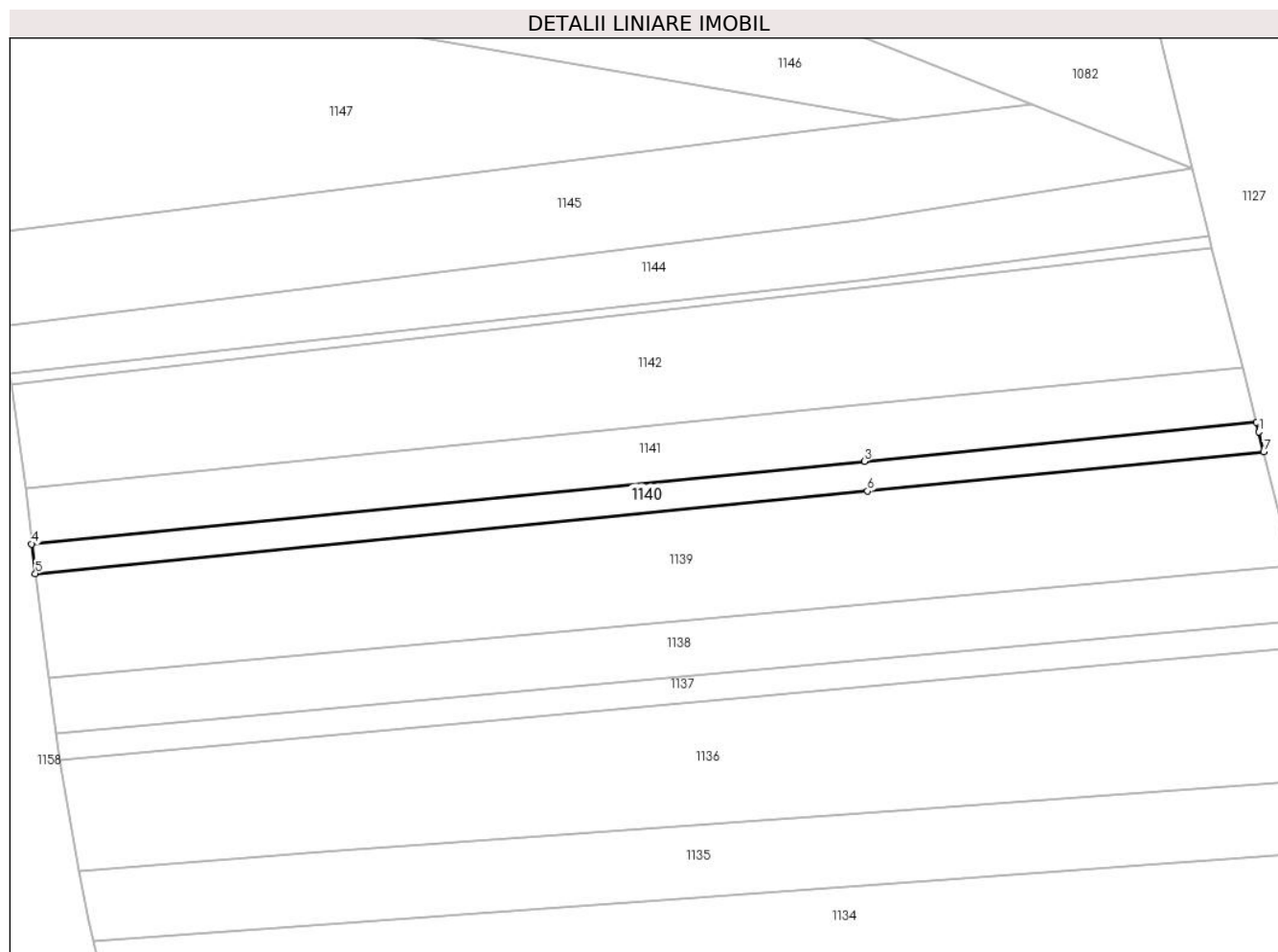
C. Partea III. SARCINI .

Inscrieri privind dezmembramintele dreptului de proprietate, drepturi reale de garanție și sarcini	Referințe
NU SUNT	

Teren

Nr cadastral	Suprafața (mp)*	Observații / Referințe
	693	

* Suprafața este determinată în planul de proiecție Stereo 70.



Date referitoare la teren

Crt	Categorie folosință	Intravilan	Suprafața (mp)	Tarla	Parcelă	Nr. topo	Observații / Referințe
1	arabil	NU	223	8	196,197,198	-	
2	neproductiv	NU	470	8	-	-	

Lungime Segmente

1) Valorile lungimilor segmentelor sunt obținute din proiecție în plan.

Punct început	X / Y	Punct sfârșit	X / Y	Lungime segment (** (m)
1	572.669,694 685.197,999	2	572.669,366 685.199,292	1.334
2	572.669,366 685.199,292	3	572.615,517 685.193,958	54.113
3	572.615,517 685.193,958	4	572.501,093 685.182,624	114.984
4	572.501,093 685.182,624	5	572.501,619 685.178,566	4.092

Punct început	X / Y	Punct sfârşit	X / Y	Lungime segment (** (m)
5	572.501,619 685.178,566	6	572.615,952 685.189,891	114.893
6	572.615,952 685.189,891	7	572.670,382 685.195,283	54.696
7	572.670,382 685.195,283	1	572.669,694 685.197,999	2.802

** Lungimile segmentelor sunt determinate în planul de proiecţie Stereo 70 şi sunt rotunjite la 1 milimetru.

*** Distanţa dintre puncte este formată din segmente cumulate ce sunt mai mici decât valoarea 1 milimetru.

**DATE DESPRE IMOBILUL NR. 1141**

Oficiul de Cadastru și Publicitate Imobiliară SUCEAVA
Biroul de Cadastru și Publicitate Imobiliară Gura Humorului

A. Partea I. Descrierea imobilului

TEREN Extravilan

Adresa: Jud. Suceava

Nr. Crt	Nr cadastral Nr. topografic	Suprafața* (mp)	Observații / Referințe
A1		1.300	Sector cadastral:6 Teren neimprejmuit;

B. Partea II. Proprietari și acte

Inscrieri privitoare la dreptul de proprietate și alte drepturi reale	Referințe
/	
Act Notarial nr. 2319, din 16/10/2018 emis de BIN Cirligeanu Virginia Laura;	
B1	A1
Intabulare, drept de PROPRIETATE, dobandit prin Succesiune, cota actuala 1/1, cota initiala 1/1 1) STRUGARIU DORIN	

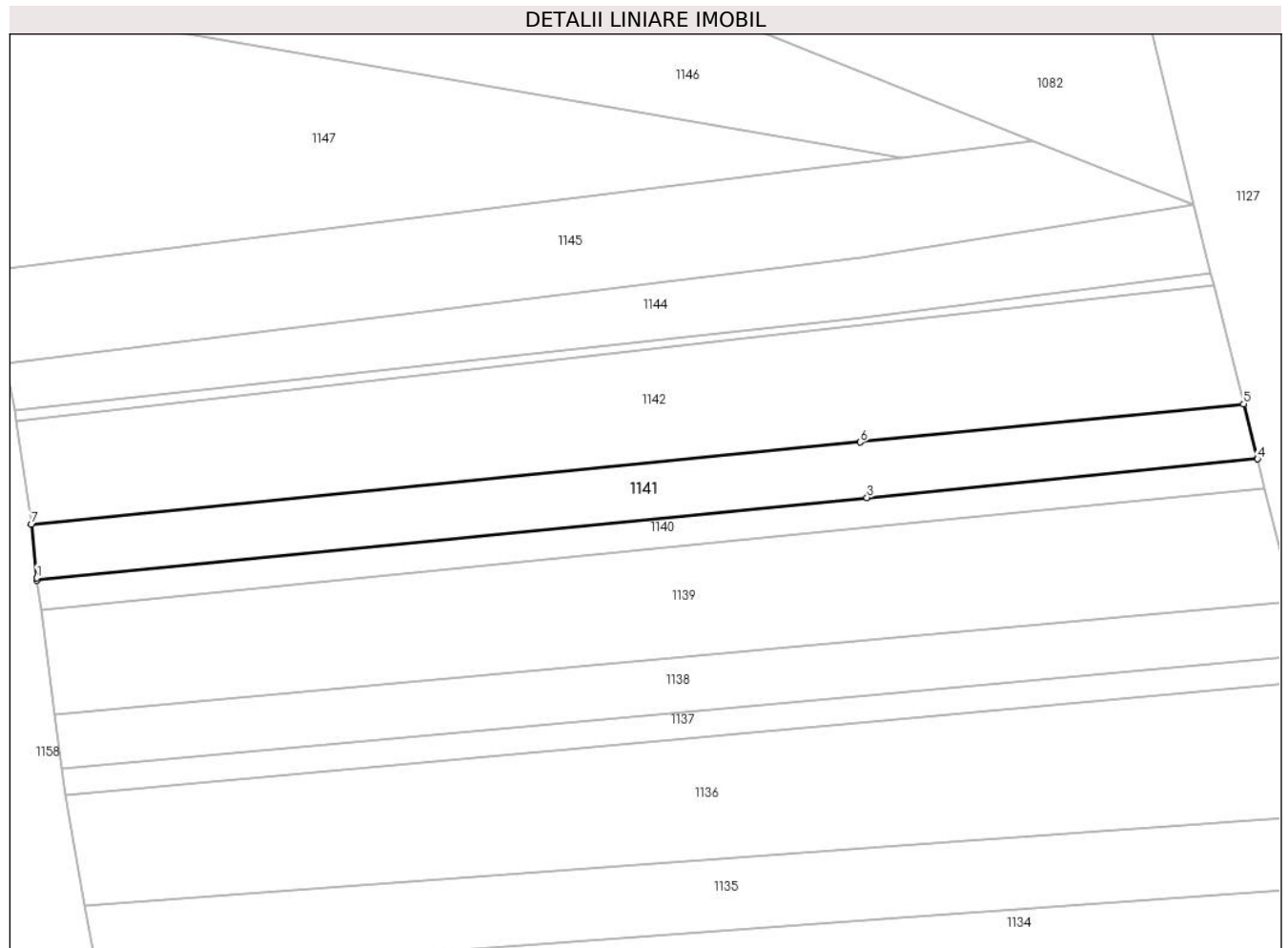
C. Partea III. SARCINI .

Inscrieri privind dezmembramintele dreptului de proprietate, drepturi reale de garanție și sarcini	Referințe
NU SUNT	

Teren

Nr cadastral	Suprafața (mp)*	Observații / Referințe
	1.300	

* Suprafața este determinată în planul de proiecție Stereo 70.



Date referitoare la teren

Crt	Categorie folosință	Intravilan	Suprafața (mp)	Tarla	Parcelă	Nr. topo	Observații / Referințe
1	arabil	NU	414	8	196,197,198	-	
2	neproductiv	NU	886	8	-	-	

Lungime Segmente

1) Valorile lungimilor segmentelor sunt obținute din proiecție în plan.

Punct început	X / Y	Punct sfârșit	X / Y	Lungime segment (** (m)
1	572.501,057 685.182,904	2	572.501,093 685.182,624	0.282
2	572.501,093 685.182,624	3	572.615,517 685.193,958	114.984
3	572.615,517 685.193,958	4	572.669,366 685.199,292	54.113
4	572.669,366 685.199,292	5	572.667,45 685.206,854	7.801

Punct început	X / Y	Punct sfârşit	X / Y	Lungime segment (** (m)
5	572.667,45 685.206,854	6	572.614,572 685.201,616	53.137
6	572.614,572 685.201,616	7	572.500,306 685.190,297	114.825
7	572.500,306 685.190,297	1	572.501,057 685.182,904	7.431

** Lungimile segmentelor sunt determinate în planul de proiecţie Stereo 70 şi sunt rotunjite la 1 milimetru.

*** Distanţa dintre puncte este formată din segmente cumulate ce sunt mai mici decât valoarea 1 milimetru.

**DATE DESPRE IMOBILUL NR. 1142**

Oficiul de Cadastru și Publicitate Imobiliară SUCEAVA
Biroul de Cadastru și Publicitate Imobiliară Gura Humorului

A. Partea I. Descrierea imobilului

TEREN Extravilan

Adresa: Jud. Suceava

Nr. Crt	Nr cadastral Nr. topografic	Suprafața* (mp)	Observații / Referințe
A1		2.600	Sector cadastral:6 Teren neimprejmuit;

B. Partea II. Proprietari și acte

Inscrieri privitoare la dreptul de proprietate și alte drepturi reale	Referințe
/	
Act Administrativ nr. 349, din 03/03/1995 emis de CJS DAPT SUCEAVA (A7.1);	
B1	A1
Intabulare, drept de PROPRIETATE, dobandit prin Reconstituire, cota actuala 1/1, cota initiala 1/1	
1) TODOS OLGA , lipsa CNP	
2) TODOS D-TRU , lipsa CNP	
3) TODOSI NICANOR , lipsa CNP	
4) TODOS E. , lipsa CNP	
5) TODOS GHEORGHE , lipsa CNP	
6) MEREUȚĂ ELEONORA , lipsa CNP	

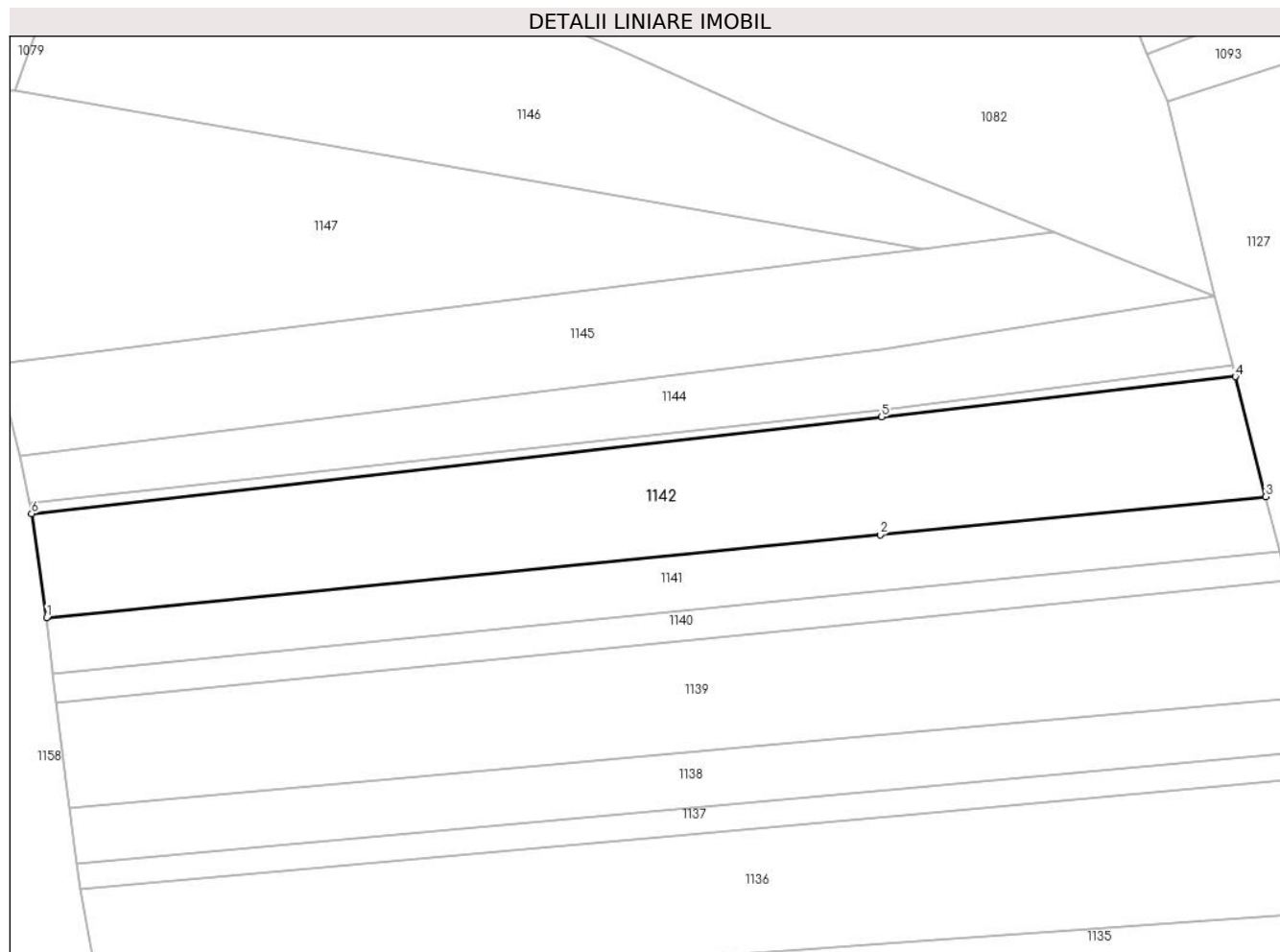
C. Partea III. SARCINI .

Inscrieri privind dezmembramintele dreptului de proprietate, drepturi reale de garanție și sarcini	Referințe
NU SUNT	

Teren

Nr cadastral	Suprafața (mp)*	Observații / Referințe
	2.600	

* Suprafața este determinată în planul de proiecție Stereo 70.



Date referitoare la teren

Crt	Categorie folosință	Intravilan	Suprafața (mp)	Tarla	Parcelă	Nr. topo	Observații / Referințe
1	arabil	NU	836	8	196,197,198	-	
2	neproductiv	NU	1.764	8	-	-	

Lungime Segmente

1) Valorile lungimilor segmentelor sunt obținute din proiecție în plan.

Punct început	X / Y	Punct sfârșit	X / Y	Lungime segment (** (m))
1	572.500,306 685.190,297	2	572.614,572 685.201,616	114.825
2	572.614,572 685.201,616	3	572.667,45 685.206,854	53.137
3	572.667,45 685.206,854	4	572.663,288 685.223,274	16.939
4	572.663,288 685.223,274	5	572.614,806 685.217,77	48.793

Punct început	X / Y	Punct sfârşit	X / Y	Lungime segment (** (m)
5	572.614,806 685.217,77	6	572.498,256 685.204,515	117.301
6	572.498,256 685.204,515	1	572.500,306 685.190,297	14.365

** Lungimile segmentelor sunt determinate în planul de proiecţie Stereo 70 şi sunt rotunjite la 1 milimetru.

*** Distanţa dintre puncte este formată din segmente cumulate ce sunt mai mici decât valoarea 1 milimetru.

**DATE DESPRE IMOBILUL NR. 1143**

Oficiul de Cadastru și Publicitate Imobiliară SUCEAVA
Biroul de Cadastru și Publicitate Imobiliară Gura Humorului

A. Partea I. Descrierea imobilului

TEREN Extravilan

Adresa: Jud. Suceava

Nr. Crt	Nr cadastral Nr. topografic	Suprafața* (mp)	Observații / Referințe
A1		204	Sector cadastral:6 Teren neimprejmuit;

B. Partea II. Proprietari și acte

Inscrieri privitoare la dreptul de proprietate și alte drepturi reale		Referințe
/		
Act Administrativ nr. 4403, din 13/06/2024 emis de Primăria comunei Pârteștii de Jos;		
B1	Inscrierea posesiei, drept de PROPRIETATE, dobandit prin Lege, cota actuala 1/1, cota initiala 1/1 1) NEIDENTIFICAT NEIDENTIFICAT	A1
Act Normativ nr. 7, din 13/03/1996 emis de Parlamentul României (art.13);		
B2	Se notează mențiunea proprietar neidentificat, rezerva comisiei locale de fond funciar	A1

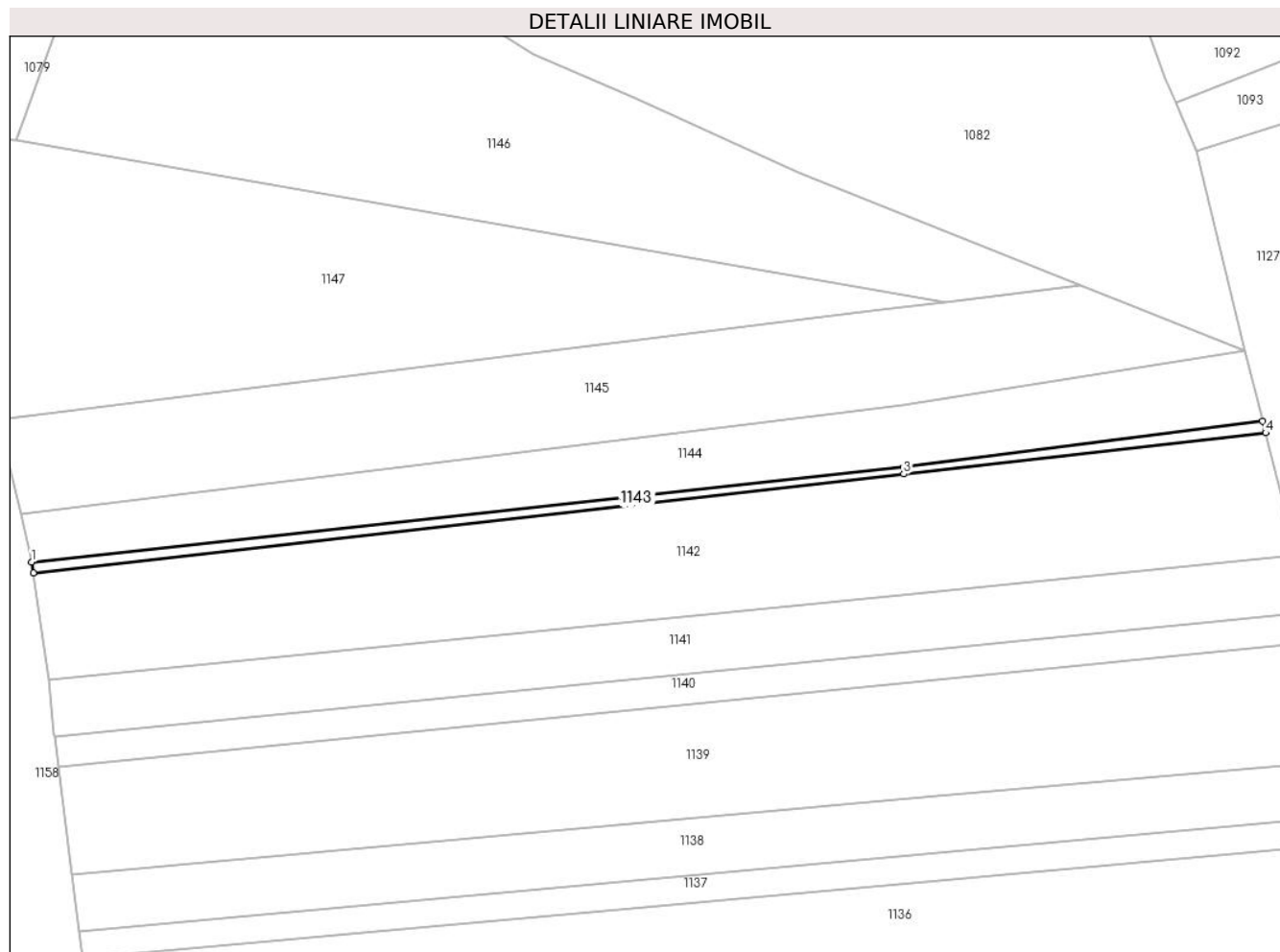
C. Partea III. SARCINI .

Inscrieri privind dezmembramintele dreptului de proprietate, drepturi reale de garanție și sarcini	Referințe
NU SUNT	

Teren

Nr cadastral	Suprafața (mp)*	Observații / Referințe
	204	

* Suprafața este determinată în planul de proiecție Stereo 70.



Date referitoare la teren

Crt	Categorie folosință	Intravilan	Suprafața (mp)	Tarla	Parcelă	Nr. topo	Observații / Referințe
1	arabil	NU	62	8	196,197,198	-	
2	neproductiv	NU	142	8	-	-	

Lungime Segmente

1) Valorile lungimilor segmentelor sunt obținute din proiecție în plan.

Punct început	X / Y	Punct sfârșit	X / Y	Lungime segment (** (m)
1	572.498,05 685.205,992	2	572.498,256 685.204,515	1.491
2	572.498,256 685.204,515	3	572.614,806 685.217,77	117.301
3	572.614,806 685.217,77	4	572.663,288 685.223,274	48.793
4	572.663,288 685.223,274	5	572.662,892 685.224,835	1.61

Punct început	X / Y	Punct sfârşit	X / Y	Lungime segment (** (m)
5	572.662,892 685.224,835	6	572.614,82 685.218,712	48.46
6	572.614,82 685.218,712	1	572.498,05 685.205,992	117.461

** Lungimile segmentelor sunt determinate în planul de proiecţie Stereo 70 şi sunt rotunjite la 1 milimetru.

*** Distanţa dintre puncte este formată din segmente cumulate ce sunt mai mici decât valoarea 1 milimetru.

**DATE DESPRE IMOBILUL NR. 1144**

Oficiul de Cadastru și Publicitate Imobiliară SUCEAVA
Biroul de Cadastru și Publicitate Imobiliară Gura Humorului

A. Partea I. Descrierea imobilului

TEREN Extravilan

Adresa: Jud. Suceava

Nr. Crt	Nr cadastral Nr. topografic	Suprafața* (mp)	Observații / Referințe
A1		1.299	Sector cadastral:6 Teren neimprejmuit;

B. Partea II. Proprietari și acte

Inscrieri privitoare la dreptul de proprietate și alte drepturi reale		Referințe
/		
Act Administrativ nr. 4403, din 13/06/2024 emis de Primăria comunei Pârteștii de Jos;		
B1	Inscrierea posesiei, drept de PROPRIETATE, dobandit prin Lege, cota actuala 1/1, cota initiala 1/1 1) NEIDENTIFICAT NEIDENTIFICAT	A1
Act Normativ nr. 7, din 13/03/1996 emis de Parlamentul României (art.13);		
B2	Se notează mențiunea de proprietar neidentificat	A1


C. Partea III. SARCINI .

Inscrieri privind dezmembramintele dreptului de proprietate, drepturi reale de garanție și sarcini	Referințe
NU SUNT	

Teren

Nr cadastral	Suprafața (mp)*	Observații / Referințe
	1.299	

* Suprafața este determinată în planul de proiecție Stereo 70.



Date referitoare la teren

Crt	Categorie folosință	Intravilan	Suprafața (mp)	Tarla	Parcelă	Nr. topo	Observații / Referințe
1	arabil	NU	424	8	196,197,198	-	
2	neproductiv	NU	876	8	-	-	

Lungime Segmente

1) Valorile lungimilor segmentelor sunt obținute din proiecție în plan.

Punct început	X / Y	Punct sfârșit	X / Y	Lungime segment (** (m)
1	572.660,511 685.234,229	2	572.614,772 685.227,043	46.3
2	572.614,772 685.227,043	3	572.496,63 685.212,401	119.046
3	572.496,63 685.212,401	4	572.498,05 685.205,992	6.564
4	572.498,05 685.205,992	5	572.614,82 685.218,712	117.461

Punct început	X / Y	Punct sfârşit	X / Y	Lungime segment (** (m)
5	572.614,82 685.218,712	6	572.662,892 685.224,835	48.46
6	572.662,892 685.224,835	1	572.660,511 685.234,229	9.691

** Lungimile segmentelor sunt determinate în planul de proiecţie Stereo 70 şi sunt rotunjite la 1 milimetru.

*** Distanţa dintre puncte este formată din segmente cumulate ce sunt mai mici decât valoarea 1 milimetru.

**DATE DESPRE IMOBILUL NR. 1145**

Oficiul de Cadastru și Publicitate Imobiliară SUCEAVA
Biroul de Cadastru și Publicitate Imobiliară Gura Humorului

A. Partea I. Descrierea imobilului

TEREN Extravilan

Adresa: Jud. Suceava

Nr. Crt	Nr cadastral Nr. topografic	Suprafața* (mp)	Observații / Referințe
A1		2.000	Sector cadastral:6 Teren neimprejmuit;

B. Partea II. Proprietari și acte

Inscrieri privitoare la dreptul de proprietate și alte drepturi reale		Referințe
/		
Act Administrativ nr. 4403, din 13/06/2024 emis de Primăria comunei Pârteștii de Jos;		
B1	Inscrierea posesiei, drept de PROPRIETATE, dobandit prin Lege, cota actuala 1/1, cota initiala 1/1 1) NEIDENTIFICAT NEIDENTIFICAT	A1
Act Normativ nr. 7, din 13/03/1996 emis de Parlamentul României (art.13);		
B2	Se notează mențiunea de proprietar neidentificat	A1

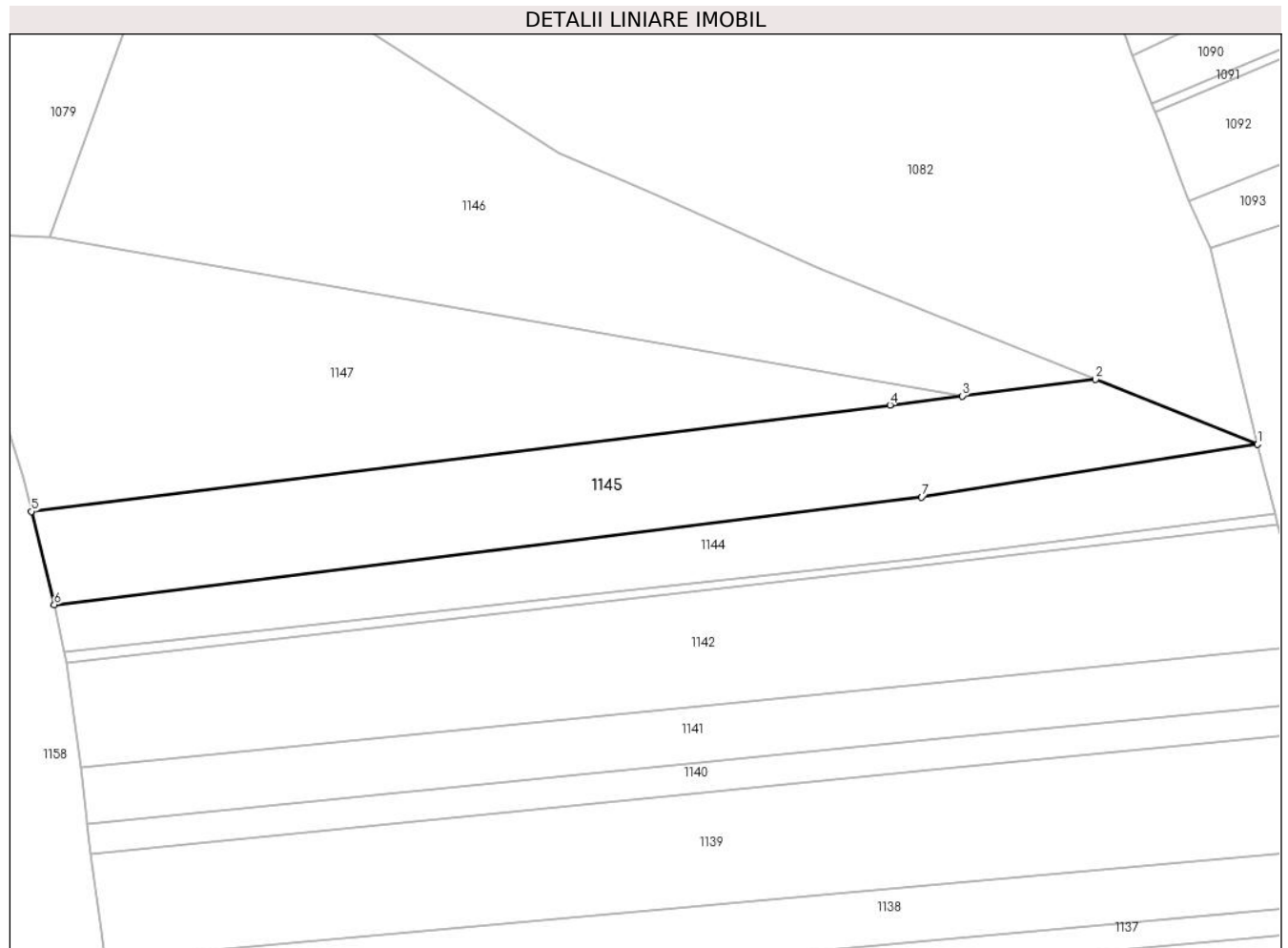
C. Partea III. SARCINI .

Inscrieri privind dezmembramintele dreptului de proprietate, drepturi reale de garanție și sarcini	Referințe
NU SUNT	

Teren

Nr cadastral	Suprafața (mp)*	Observații / Referințe
	2.000	

* Suprafața este determinată în planul de proiecție Stereo 70.



Date referitoare la teren

Crt	Categorie folosință	Intravilan	Suprafața (mp)	Tarla	Parcelă	Nr. topo	Observații / Referințe
1	arabil	NU	464	8	196,197,198	-	
2	neproductiv	NU	1.536	8	-	-	

Lungime Segmente

1) Valorile lungimilor segmentelor sunt obținute din proiecție în plan.

Punct început	X / Y	Punct sfârșit	X / Y	Lungime segment (** (m)
1	572.660,511 685.234,229	2	572.638,453 685.243,051	23.757
2	572.638,453 685.243,051	3	572.620,302 685.240,801	18.29
3	572.620,302 685.240,801	4	572.610,451 685.239,58	9.926
4	572.610,451 685.239,58	5	572.493,523 685.225,084	117.823

Punct început	X / Y	Punct sfârşit	X / Y	Lungime segment (** (m)
5	572.493,523 685.225,084	6	572.496,63 685.212,401	13.058
6	572.496,63 685.212,401	7	572.614,772 685.227,043	119.046
7	572.614,772 685.227,043	1	572.660,511 685.234,229	46.3

** Lungimile segmentelor sunt determinate în planul de proiecţie Stereo 70 şi sunt rotunjite la 1 milimetru.

*** Distanţa dintre puncte este formată din segmente cumulate ce sunt mai mici decât valoarea 1 milimetru.

**DATE DESPRE IMOBILUL NR. 1146**

Oficiul de Cadastru și Publicitate Imobiliară SUCEAVA
 Biroul de Cadastru și Publicitate Imobiliară Gura Humorului

A. Partea I. Descrierea imobilului

TEREN Extravilan

Adresa: Jud. Suceava

Nr. Crt	Nr cadastral Nr. topografic	Suprafața* (mp)	Observații / Referințe
A1		3.300	Sector cadastral:6 Teren neimprejmuit;

B. Partea II. Proprietari și acte

Inscrieri privitoare la dreptul de proprietate și alte drepturi reale		Referințe
/		
Act Administrativ nr. 481, din 15/12/1994 emis de CJS DAPT SUCEAVA (A1.1);		
B1	Intabulare, drept de PROPRIETATE, dobandit prin Reconstituire, cota actuala 1/1, cota initiala 1/1 1) ANDRONIC M. VASILE , lipsa CNP	A1

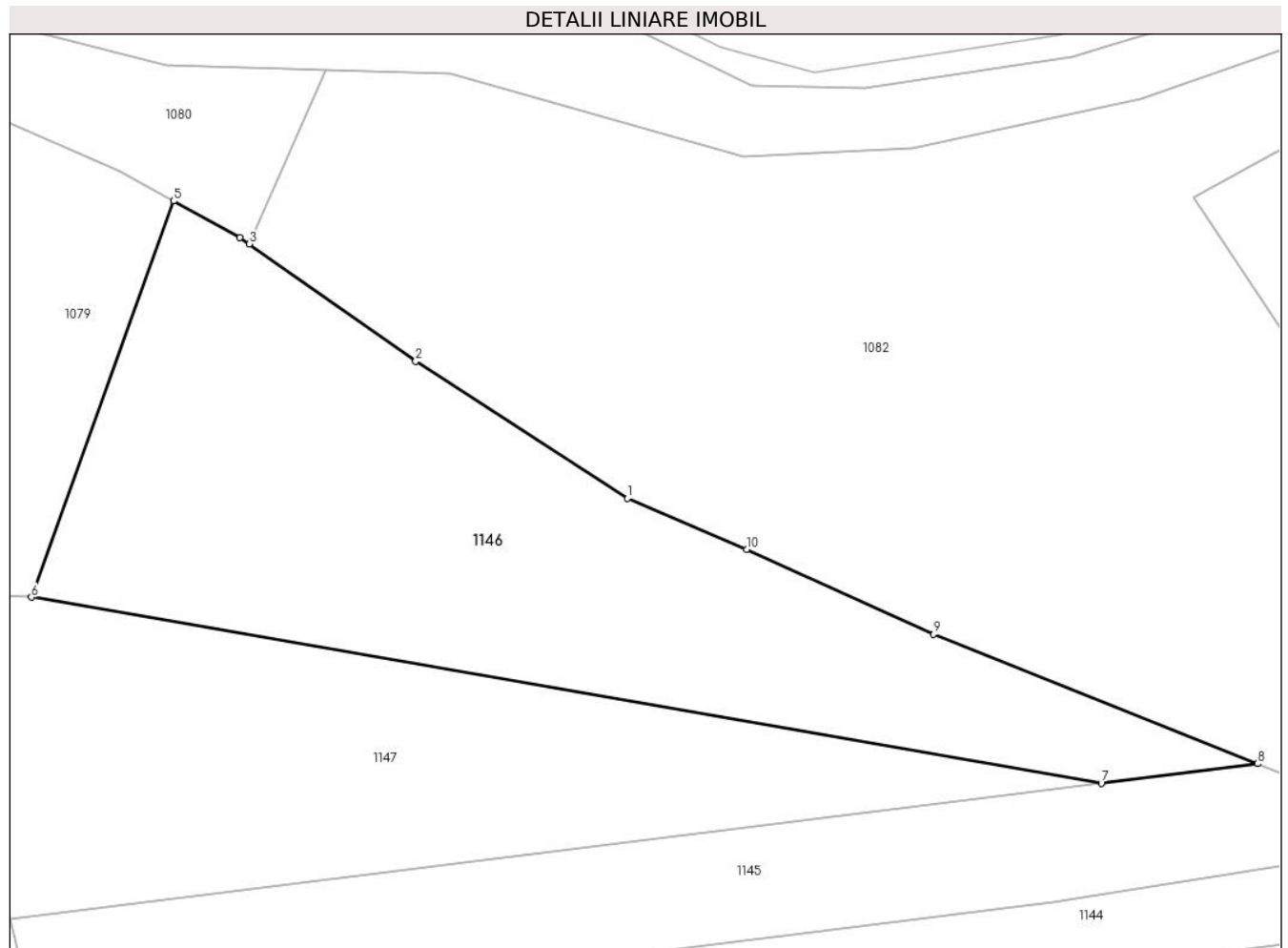
C. Partea III. SARCINI .

Inscrieri privind dezmembramintele dreptului de proprietate, drepturi reale de garanție și sarcini	Referințe
NU SUNT	

Teren

Nr cadastral	Suprafața (mp)*	Observații / Referințe
	3.300	

* Suprafața este determinată în planul de proiecție Stereo 70.



Date referitoare la teren

Crt	Categorie folosință	Intra vilan	Suprafața (mp)	Tarla	Parcelă	Nr. topo	Observații / Referințe
1	faneata	NU	3.300	8	197,198	-	

Lungime Segmente

1) Valorile lungimilor segmentelor sunt obținute din proiecție în plan.

Punct început	X / Y	Punct sfârșit	X / Y	Lungime segment (** (m)
1	572.565,253 685.273,835	2	572.540,644 685.289,743	29.303
2	572.540,644 685.289,743	3	572.521,311 685.303,358	23.646
3	572.521,311 685.303,358	4	572.520,231 685.304,119	1.321
4	572.520,231 685.304,119	5	572.512,523 685.308,343	8.79
5	572.512,523 685.308,343	6	572.496,0 685.262,38	48.843

Punct început	X / Y	Punct sfârșit	X / Y	Lungime segment (** (m)
6	572.496,0 685.262,38	7	572.620,302 685.240,801	126.161
7	572.620,302 685.240,801	8	572.638,453 685.243,051	18.29
8	572.638,453 685.243,051	9	572.600,828 685.258,1	40.523
9	572.600,828 685.258,1	10	572.579,094 685.267,926	23.852
10	572.579,094 685.267,926	1	572.565,253 685.273,835	15.05

** Lungimile segmentelor sunt determinate în planul de proiecție Stereo 70 și sunt rotunjite la 1 milimetru.

*** Distanța dintre puncte este formată din segmente cumulate ce sunt mai mici decât valoarea 1 milimetru.

**DATE DESPRE IMOBILUL NR. 1147**

Oficiul de Cadastru și Publicitate Imobiliară SUCEAVA
Biroul de Cadastru și Publicitate Imobiliară Gura Humorului

A. Partea I. Descrierea imobilului

TEREN Extravilan

Adresa: Jud. Suceava

Nr. Crt	Nr cadastral Nr. topografic	Suprafața* (mp)	Observații / Referințe
A1		2.611	Sector cadastral:6 Teren neimprejmuit;

B. Partea II. Proprietari și acte

Inscrieri privitoare la dreptul de proprietate și alte drepturi reale		Referințe
/		
Act Administrativ nr. 4403, din 13/06/2024 emis de Primăria comunei Pârteștii de Jos;		
B1	Inscrierea posesiei, drept de PROPRIETATE, dobandit prin Lege, cota actuala 1/1, cota initiala 1/1 1) NEIDENTIFICAT NEIDENTIFICAT	A1
Act Normativ nr. 7, din 13/03/1996 emis de Parlamentul României (art.13);		
B2	Se notează mențiunea de proprietar neidentificat	A1

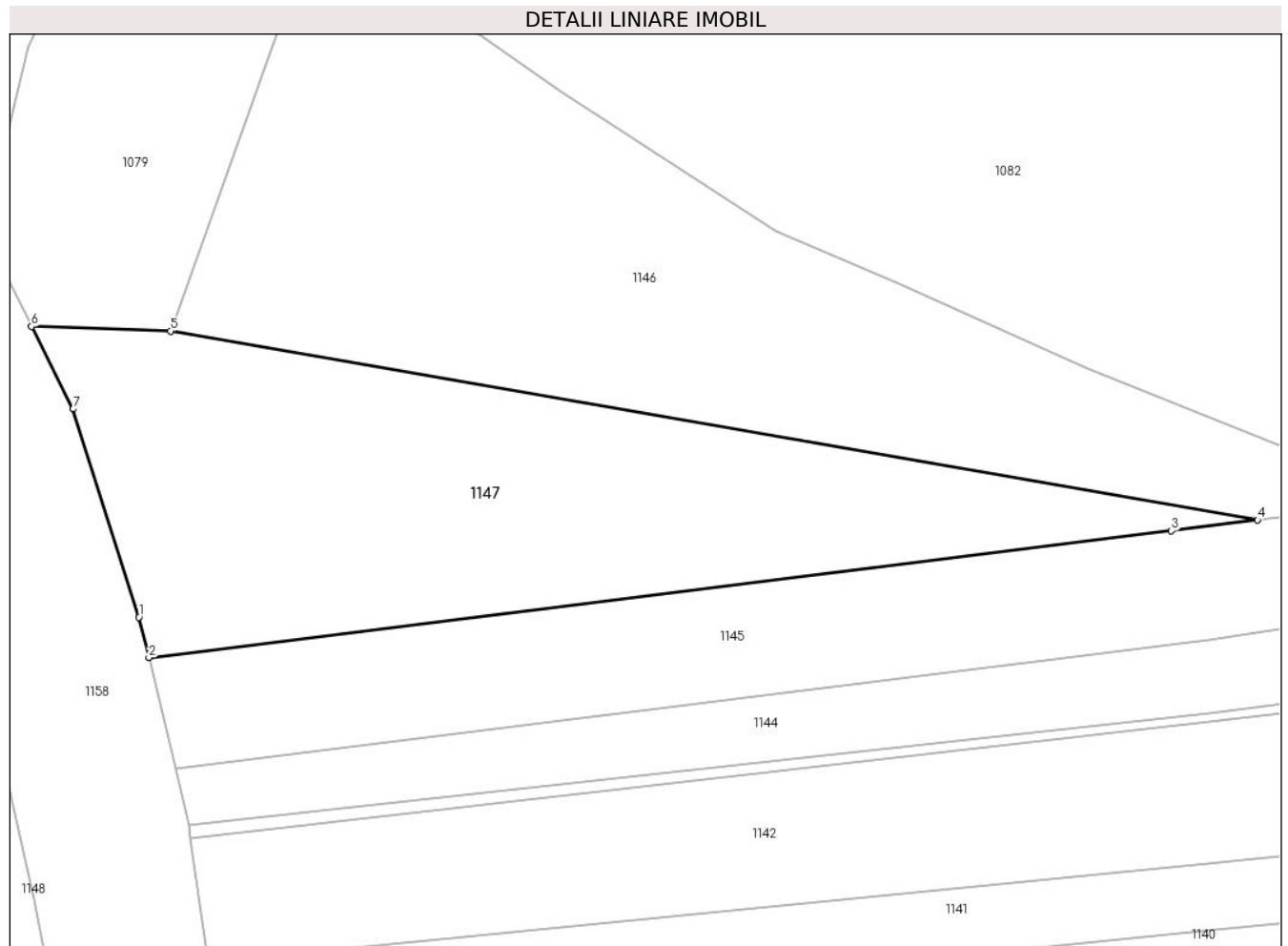
C. Partea III. SARCINI .

Inscrieri privind dezmembramintele dreptului de proprietate, drepturi reale de garanție și sarcini	Referințe
NU SUNT	

Teren

Nr cadastral	Suprafața (mp)*	Observații / Referințe
	2.611	

* Suprafața este determinată în planul de proiecție Stereo 70.



Date referitoare la teren

Crt	Categorie folosință	Intravilan	Suprafața (mp)	Tarla	Parcelă	Nr. topo	Observații / Referințe
1	faneata	NU	2.611	8	197	-	

Lungime Segmente

1) Valorile lungimilor segmentelor sunt obținute din proiecție în plan.

Punct început	X / Y	Punct sfârșit	X / Y	Lungime segment (** (m)
1	572.492,396 685.229,686	2	572.493,523 685.225,084	4.738
2	572.493,523 685.225,084	3	572.610,451 685.239,58	117.823
3	572.610,451 685.239,58	4	572.620,302 685.240,801	9.926
4	572.620,302 685.240,801	5	572.496,0 685.262,38	126.161
5	572.496,0 685.262,38	6	572.480,098 685.262,896	15.91

Punct început	X / Y	Punct sfârșit	X / Y	Lungime segment (** (m)
6	572.480,098 685.262,896	7	572.484,849 685.253,464	10.561
7	572.484,849 685.253,464	1	572.492,396 685.229,686	24.947

** Lungimile segmentelor sunt determinate în planul de proiecție Stereo 70 și sunt rotunjite la 1 milimetru.

*** Distanța dintre puncte este formată din segmente cumulate ce sunt mai mici decât valoarea 1 milimetru.

**DATE DESPRE IMOBILUL NR. 1148**

Oficiul de Cadastru și Publicitate Imobiliară SUCEAVA
Biroul de Cadastru și Publicitate Imobiliară Gura Humorului

A. Partea I. Descrierea imobilului

TEREN Extravilan

Adresa: Jud. Suceava

Nr. Crt	Nr cadastral Nr. topografic	Suprafața* (mp)	Observații / Referințe
A1		3.155	Sector cadastral:6 Teren neimprejmuit;

B. Partea II. Proprietari și acte

Inscrieri privitoare la dreptul de proprietate și alte drepturi reale		Referințe
/		
Act Administrativ nr. 4403, din 13/06/2024 emis de Primăria comunei Pârteștii de Jos;		
B1	Inscrierea posesiei, drept de PROPRIETATE, dobandit prin Lege, cota actuala 1/1, cota initiala 1/1 1) NEIDENTIFICAT NEIDENTIFICAT	A1
Act Normativ nr. 7, din 13/03/1996 emis de Parlamentul României (art.13);		
B2	Se notează mențiunea de proprietar neidentificat	A1

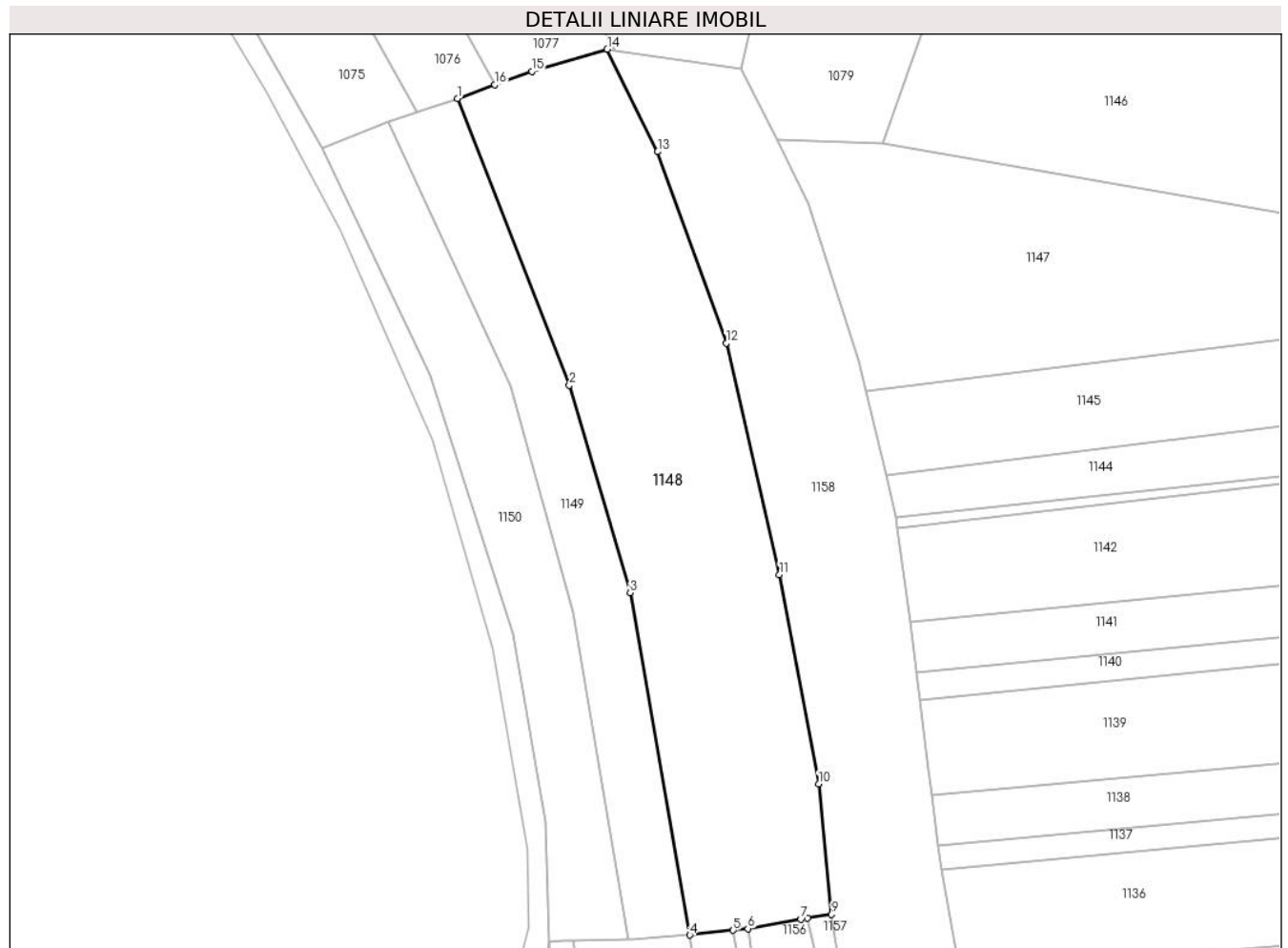
C. Partea III. SARCINI .

Inscrieri privind dezmembramintele dreptului de proprietate, drepturi reale de garanție și sarcini	Referințe
NU SUNT	

Teren

Nr cadastral	Suprafața (mp)*	Observații / Referințe
	3.155	

* Suprafața este determinată în planul de proiecție Stereo 70.



Date referitoare la teren

Crt	Categorie folosință	Intra vilan	Suprafața (mp)	Tarla	Parcelă	Nr. topo	Observații / Referințe
1	arabil	NU	2.600	8	195	-	
2	faneata	NU	555	8	-	-	

Lungime Segmente

1) Valorile lungimilor segmentelor sunt obținute din proiecție în plan.

Punct început	X / Y	Punct sfârșit	X / Y	Lungime segment (** (m)
1	572.431,869 685.269,21	2	572.448,756 685.226,0	46.393
2	572.448,756 685.226,0	3	572.457,938 685.194,691	32.628
3	572.457,938 685.194,691	4	572.466,95 685.143,115	52.357
4	572.466,95 685.143,115	5	572.473,496 685.143,82	6.584

Punct început	X / Y	Punct sfârşit	X / Y	Lungime segment (** (m)
5	572.473,496 685.143,82	6	572.475,71 685.144,058	2.227
6	572.475,71 685.144,058	7	572.483,709 685.145,499	8.128
7	572.483,709 685.145,499	8	572.484,691 685.145,65	0.994
8	572.484,691 685.145,65	9	572.488,343 685.146,214	3.695
9	572.488,343 685.146,214	10	572.486,391 685.165,922	19.804
10	572.486,391 685.165,922	11	572.480,472 685.197,445	32.074
11	572.480,472 685.197,445	12	572.472,441 685.232,332	35.799
12	572.472,441 685.232,332	13	572.462,079 685.261,188	30.66
13	572.462,079 685.261,188	14	572.454,471 685.276,639	17.223
14	572.454,471 685.276,639	15	572.443,085 685.273,298	11.866
15	572.443,085 685.273,298	16	572.437,506 685.271,265	5.938
16	572.437,506 685.271,265	1	572.431,869 685.269,21	6.0

** Lungimile segmentelor sunt determinate în planul de proiecţie Stereo 70 şi sunt rotunjite la 1 milimetru.

*** Distanţa dintre puncte este formată din segmente cumulate ce sunt mai mici decât valoarea 1 milimetru.

**DATE DESPRE IMOBILUL NR. 1149**

Oficiul de Cadastru și Publicitate Imobiliară SUCEAVA
Biroul de Cadastru și Publicitate Imobiliară Gura Humorului

A. Partea I. Descrierea imobilului

TEREN Extravilan

Adresa: Jud. Suceava

Nr. Crt	Nr cadastral Nr. topografic	Suprafața* (mp)	Observații / Referințe
A1		1.200	Sector cadastral:6 Teren neimprejmuit;

B. Partea II. Proprietari și acte

Inscrieri privitoare la dreptul de proprietate și alte drepturi reale		Referințe
/		
Act Administrativ nr. 295, din 12/06/1994 emis de CJS DAPT SUCEAVA (A1.1);		
B1	Intabulare, drept de PROPRIETATE, dobandit prin Reconstituire, cota actuala 1/1, cota initiala 1/1 1) GORCEA V. ILIE, lipsa CNP 2) GORCEA ELENA, lipsa CNP	A1

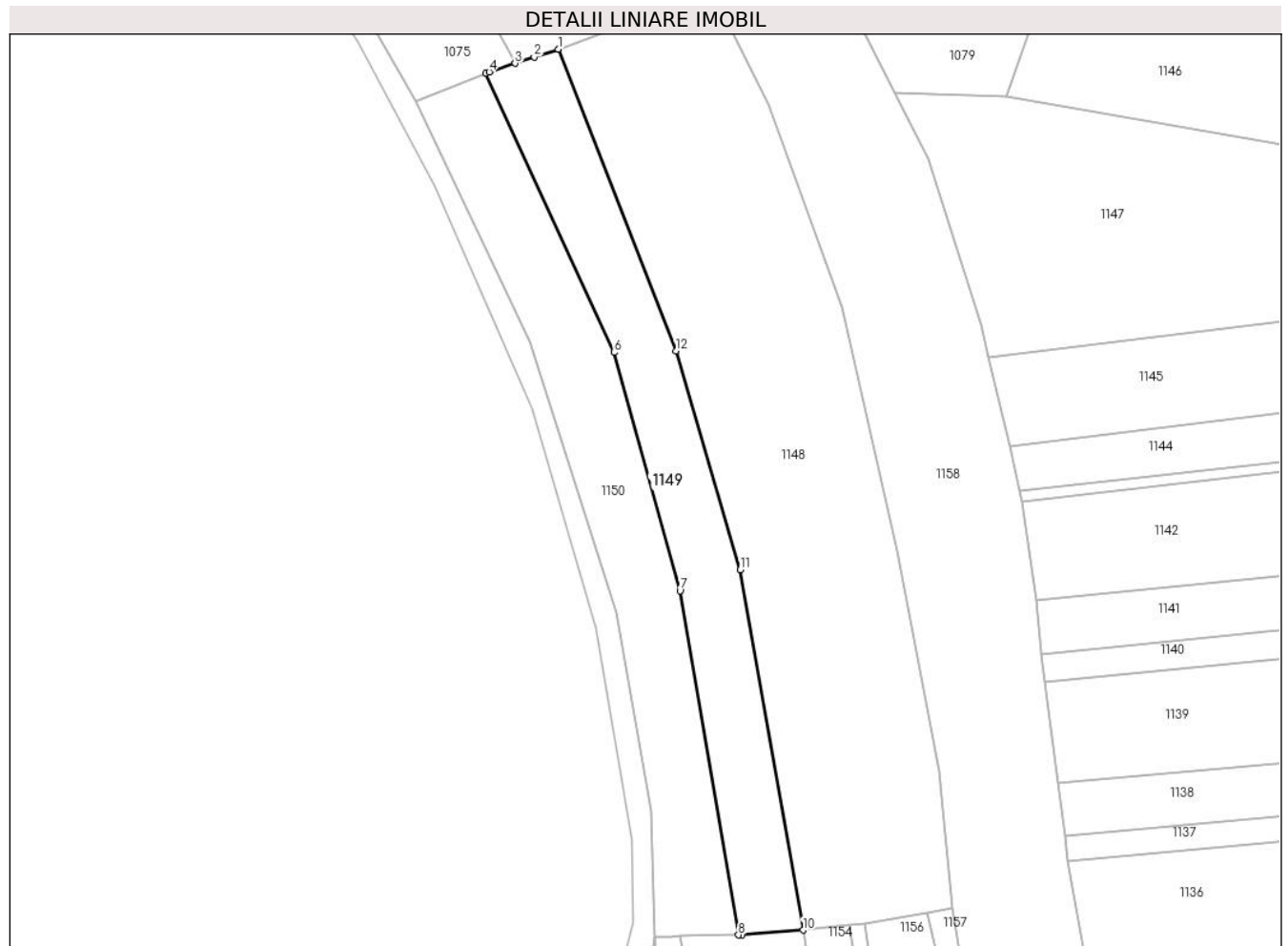
C. Partea III. SARCINI .

Inscrieri privind dezmembramintele dreptului de proprietate, drepturi reale de garanție și sarcini	Referințe
NU SUNT	

Teren

Nr cadastral	Suprafața (mp)*	Observații / Referințe
	1.200	

* Suprafața este determinată în planul de proiecție Stereo 70.



Date referitoare la teren

Crt	Categorie folosință	Intravilan	Suprafața (mp)	Tarla	Parcelă	Nr. topo	Observații / Referințe
1	arabil	NU	1.200	8	195	-	

Lungime Segmente

1) Valorile lungimilor segmentelor sunt obținute din proiecție în plan.

Punct început	X / Y	Punct sfârșit	X / Y	Lungime segment (** (m)
1	572.431,869 685.269,21	2	572.428,424 685.268,079	3.626
2	572.428,424 685.268,079	3	572.425,693 685.267,182	2.875
3	572.425,693 685.267,182	4	572.421,965 685.265,958	3.924
4	572.421,965 685.265,958	5	572.421,502 685.265,769	0.5
5	572.421,502 685.265,769	6	572.439,863 685.225,791	43.993

Punct început	X / Y	Punct sfârșit	X / Y	Lungime segment (** (m)
6	572.439,863 685.225,791	7	572.449,324 685.191,71	35.37
7	572.449,324 685.191,71	8	572.457,701 685.142,451	49.966
8	572.457,701 685.142,451	9	572.458,201 685.142,461	0.5
9	572.458,201 685.142,461	10	572.466,95 685.143,115	8.773
10	572.466,95 685.143,115	11	572.457,938 685.194,691	52.357
11	572.457,938 685.194,691	12	572.448,756 685.226,0	32.628
12	572.448,756 685.226,0	1	572.431,869 685.269,21	46.393

** Lungimile segmentelor sunt determinate în planul de proiecție Stereo 70 și sunt rotunjite la 1 milimetru.

*** Distanța dintre puncte este formată din segmente cumulate ce sunt mai mici decât valoarea 1 milimetru.

**DATE DESPRE IMOBILUL NR. 1150**

Oficiul de Cadastru și Publicitate Imobiliară SUCEAVA
Biroul de Cadastru și Publicitate Imobiliară Gura Humorului

A. Partea I. Descrierea imobilului

TEREN Extravilan

Adresa: Jud. Suceava

Nr. Crt	Nr cadastral Nr. topografic	Suprafața* (mp)	Observații / Referințe
A1	30433	1.300	Sector cadastral:6 Teren neimprejmuit;

B. Partea II. Proprietari și acte

Inscrieri privitoare la dreptul de proprietate și alte drepturi reale		Referințe
5888 / 01/09/2010		
Act Notarial nr. 97, din 01/07/1999 emis de BNP PETRU ATANASOAIIE;		
B1	Intabulare, drept de PROPRIETATE, dobandit prin Succesiune, cota actuala 1/4, cota initiala 1/4 1) STRUGARU ILIE	A1
Act Notarial nr. 3691, din 25/08/2004 emis de BNP PETRU ATANASOAIIE;		
B2	Intabulare, drept de PROPRIETATE, dobandit prin Conventie, cota actuala 1/4, cota initiala 1/4 1) STRUGARU PARASCHIVA , sotie 2) STRUGARU ILIE , sot	A1
Act Notarial nr. 2747, din 27/08/2010 emis de BNP OVIDIU BUSUIOC (act notarial nr. 108/26-08-2010 emis de BNP PETRU ATANASOAIIE; act notarial nr. 2533/24-08-2010 emis de BNP PETRU ATANASOAI);		
B3	Intabulare, drept de PROPRIETATE, dobandit prin Conventie, cota actuala 2/4, cota initiala 2/4 1) STRUGARU ILIE	A1

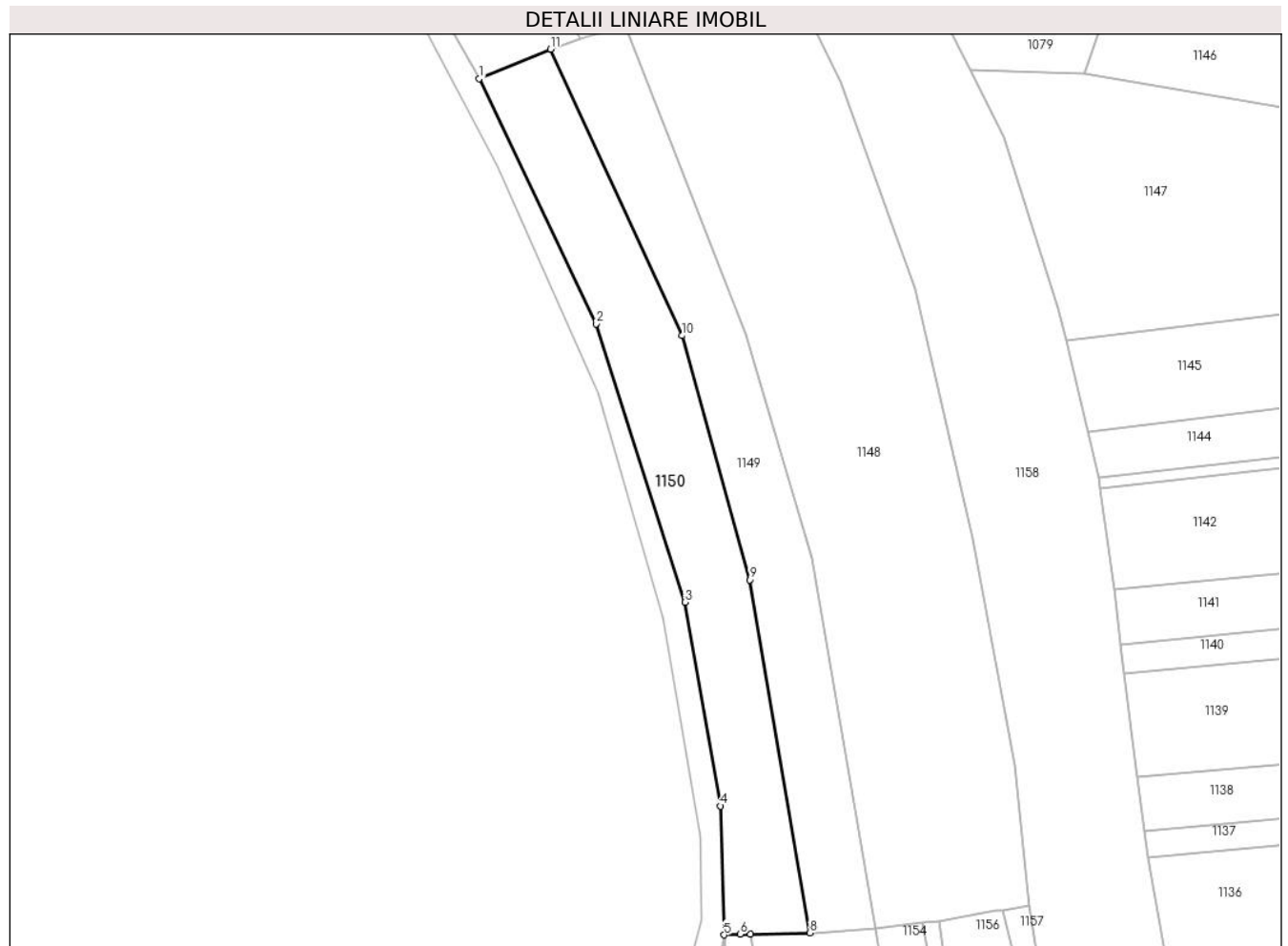
C. Partea III. SARCINI

Inscrieri privind dezmembramintele dreptului de proprietate, drepturi reale de garanție și sarcini		Referințe
5888 / 01/09/2010		
Act Notarial nr. 3691, din 25/08/2004 emis de BNP PETRU ATANASOAIIE;		
C1	Intabulare, drept de UZUFRACT VIAGER, dobandit prin Conventie, cota actuala 1/4, cota initiala 1/4 1) STRUGARU GLICHERIA , lipsa CNP	A1
C2	se noteaza beneficiul obligatiei de intretinere, asupra cotei de 1/4 parti 1) STRUGARU GLICHERIA , lipsa CNP	A1

Teren

Nr cadastral	Suprafața (mp)*	Observații / Referințe
30433	1.300	

* Suprafața este determinată în planul de proiecție Stereo 70.



Date referitoare la teren

Crt	Categorie folosință	Intravilan	Suprafața (mp)	Tarla	Parcelă	Nr. topo	Observații / Referințe
1	arabil	NU	1.300	-	-	-	

Lungime Segmente

1) Valorile lungimilor segmentelor sunt obținute din proiecție în plan.

Punct început	X / Y	Punct sfârșit	X / Y	Lungime segment (** (m)
1	572.411,521 685.261,681	2	572.427,824 685.227,422	37.94
2	572.427,824 685.227,422	3	572.440,244 685.188,58	40.779
3	572.440,244 685.188,58	4	572.445,247 685.160,156	28.861
4	572.445,247 685.160,156	5	572.445,713 685.142,162	18.0
5	572.445,713 685.142,162	6	572.447,958 685.142,25	2.247

Punct început	X / Y	Punct sfârșit	X / Y	Lungime segment (** (m)
6	572.447,958 685.142,25	7	572.449,383 685.142,277	1.425
7	572.449,383 685.142,277	8	572.457,701 685.142,451	8.32
8	572.457,701 685.142,451	9	572.449,324 685.191,71	49.966
9	572.449,324 685.191,71	10	572.439,863 685.225,791	35.37
10	572.439,863 685.225,791	11	572.421,502 685.265,769	43.993
11	572.421,502 685.265,769	1	572.411,521 685.261,681	10.786

** Lungimile segmentelor sunt determinate în planul de proiecție Stereo 70 și sunt rotunjite la 1 milimetru.

*** Distanța dintre puncte este formată din segmente cumulate ce sunt mai mici decât valoarea 1 milimetru.

**DATE DESPRE IMOBILUL NR. 1151**

Oficiul de Cadastru și Publicitate Imobiliară SUCEAVA
Biroul de Cadastru și Publicitate Imobiliară Gura Humorului

A. Partea I. Descrierea imobilului

TEREN Extravilan

Adresa: Jud. Suceava

Nr. Crt	Nr cadastral Nr. topografic	Suprafața* (mp)	Observații / Referințe
A1		1.300	Sector cadastral:6 Teren neimprejmuit;

B. Partea II. Proprietari și acte

Inscrieri privitoare la dreptul de proprietate și alte drepturi reale	Referințe
/	
Act Administrativ nr. 361, din 03/03/1995 emis de CJSAPT SUCEAVA (A1.1);	
B1	A1
Intabulare, drept de PROPRIETATE, dobândit prin Reconstituire, cota actuala 1/1, cota initiala 1/1	
1) STRUGARI DIMITRIE A TOADER, lipsa CNP	
Act Administrativ nr. 4290, din 10/06/2024 emis de Primaria Comunei Partestii de Jos;	
B2	A1
Se noteaza posesia factica in favoarea lui	
1) STRUGARIU TOADER	

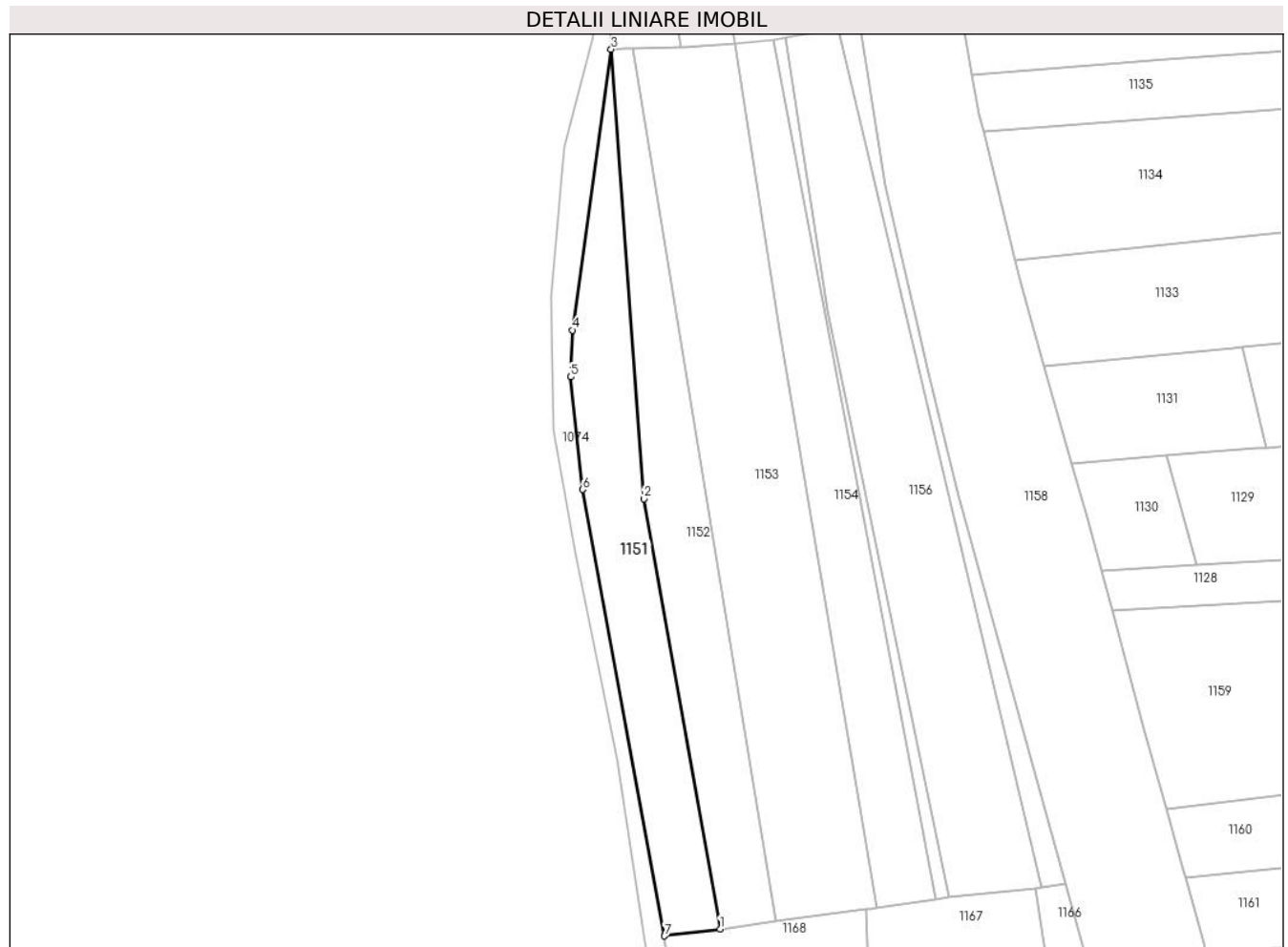
C. Partea III. SARCINI .

Inscrieri privind dezmembramintele dreptului de proprietate, drepturi reale de garanție și sarcini	Referințe
NU SUNT	

Teren

Nr cadastral	Suprafața (mp)*	Observații / Referințe
	1.300	

* Suprafața este determinată în planul de proiecție Stereo 70.



Date referitoare la teren

Crt	Categorie folosință	Intra vilan	Suprafața (mp)	Tarla	Parcelă	Nr. topo	Observații / Referințe
1	arabil	NU	1.300	8	195	-	

Lungime Segmente

1) Valorile lungimilor segmentelor sunt obținute din proiecție în plan.

Punct început	X / Y	Punct sfârșit	X / Y	Lungime segment (** (m)
1	572.464,425 684.991,283	2	572.451,361 685.065,075	74.939
2	572.451,361 685.065,075	3	572.445,713 685.142,162	77.294
3	572.445,713 685.142,162	4	572.439,042 685.093,984	48.638
4	572.439,042 685.093,984	5	572.438,77 685.085,951	8.038
5	572.438,77 685.085,951	6	572.440,801 685.066,649	19.409

Punct început	X / Y	Punct sfârșit	X / Y	Lungime segment (** (m)
6	572.440,801 685.066,649	7	572.454,875 684.990,095	77.837
7	572.454,875 684.990,095	1	572.464,425 684.991,283	9.624

** Lungimile segmentelor sunt determinate în planul de proiecție Stereo 70 și sunt rotunjite la 1 milimetru.

*** Distanța dintre puncte este formată din segmente cumulate ce sunt mai mici decât valoarea 1 milimetru.

**DATE DESPRE IMOBILUL NR. 1152**

Oficiul de Cadastru și Publicitate Imobiliară SUCEAVA
Biroul de Cadastru și Publicitate Imobiliară Gura Humorului

A. Partea I. Descrierea imobilului

TEREN Extravilan

Adresa: Jud. Suceava

Nr. Crt	Nr cadastral Nr. topografic	Suprafața* (mp)	Observații / Referințe
A1		1.300	Sector cadastral:6 Teren neimprejmuit;

B. Partea II. Proprietari și acte

Inscrieri privitoare la dreptul de proprietate și alte drepturi reale		Referințe
/		
Act Administrativ nr. 349, din 03/03/1995 emis de CJSAPT SUCEAVA (A1.6);		
B1	Intabulare, drept de PROPRIETATE, dobandit prin Reconstituire, cota actuala 1/1, cota initiala 1/1 1) TODOS OLGA , lipsa CNP 2) TODOS D-TRU , lipsa CNP 3) TODOSI NICANOR , lipsa CNP 4) TODOS E. , lipsa CNP 5) TODOS GHEORGHE , lipsa CNP 6) MEREUȚĂ ELEONORA , lipsa CNP	A1
Act Administrativ nr. 4291, din 08/06/2024 emis de Primaria Comunei Partestii de Jos;		
B2	Se noteaza posesia factica in favoarea lui 1) STRUGARIU TOADER	A1

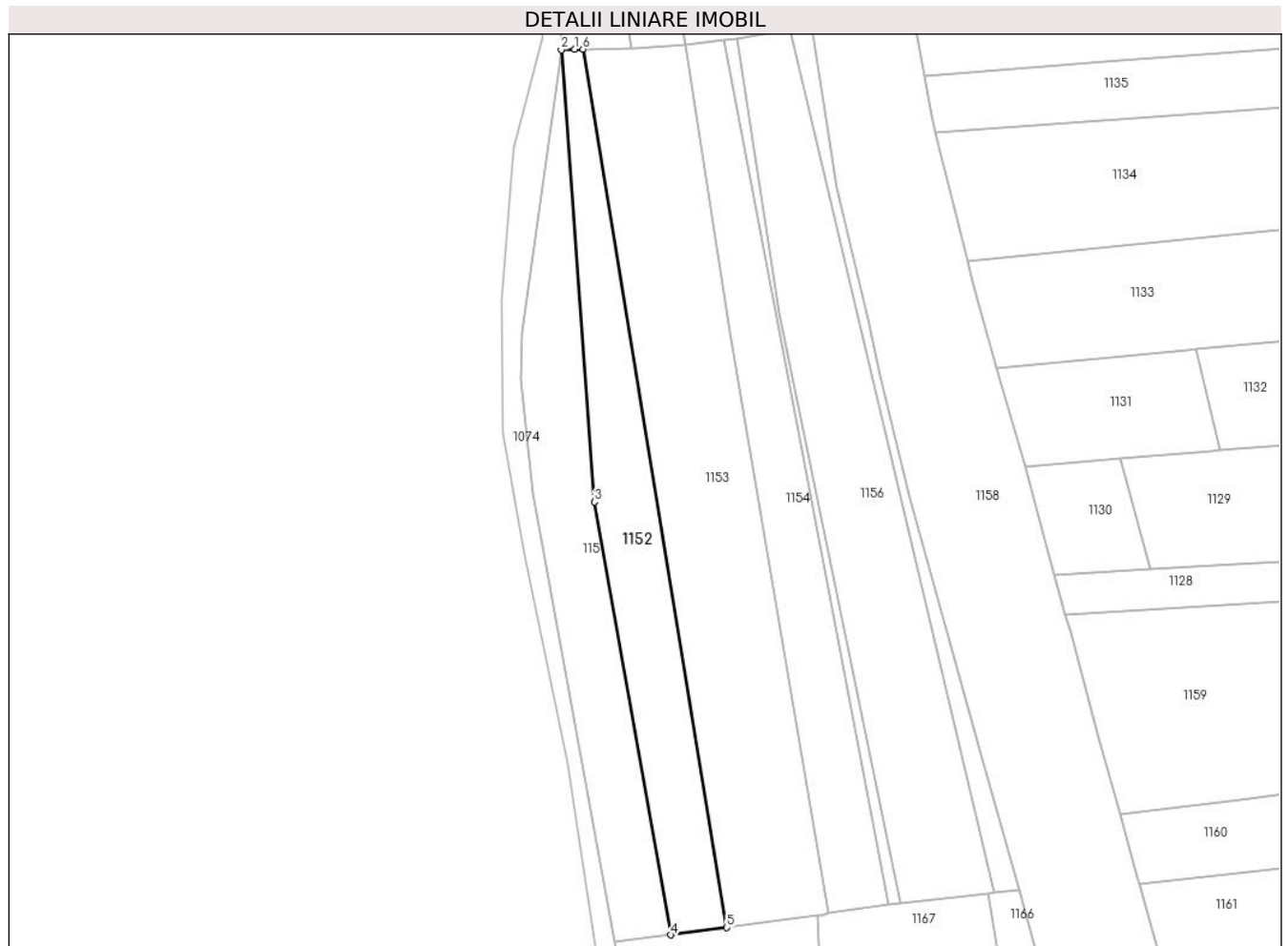
C. Partea III. SARCINI .

Inscrieri privind dezmembramintele dreptului de proprietate, drepturi reale de garanție și sarcini	Referințe
NU SUNT	

Teren

Nr cadastral	Suprafața (mp)*	Observații / Referințe
	1.300	

* Suprafața este determinată în planul de proiecție Stereo 70.



Date referitoare la teren

Crt	Categorie folosință	Intra vilan	Suprafața (mp)	Tarla	Parcelă	Nr. topo	Observații / Referințe
1	arabil	NU	1.300	8	195	-	

Lungime Segmente

1) Valorile lungimilor segmentelor sunt obținute din proiecție în plan.

Punct început	X / Y	Punct sfârșit	X / Y	Lungime segment (** (m)
1	572.447,958 685.142,25	2	572.445,713 685.142,162	2.247
2	572.445,713 685.142,162	3	572.451,361 685.065,075	77.294
3	572.451,361 685.065,075	4	572.464,425 684.991,283	74.939
4	572.464,425 684.991,283	5	572.473,925 684.992,549	9.584
5	572.473,925 684.992,549	6	572.449,383 685.142,277	151.726

Punct început	X / Y	Punct sfârșit	X / Y	Lungime segment (** (m)
6	572.449,383 685.142,277	1	572.447,958 685.142,25	1.425

** Lungimile segmentelor sunt determinate în planul de proiecție Stereo 70 și sunt rotunjite la 1 milimetru.

*** Distanța dintre puncte este formată din segmente cumulate ce sunt mai mici decât valoarea 1 milimetru.

**DATE DESPRE IMOBILUL NR. 1153**

Oficiul de Cadastru și Publicitate Imobiliară SUCEAVA
Biroul de Cadastru și Publicitate Imobiliară Gura Humorului

A. Partea I. Descrierea imobilului

TEREN Extravilan

Adresa: Jud. Suceava

Nr. Crt	Nr cadastral Nr. topografic	Suprafața* (mp)	Observații / Referințe
A1		2.600	Sector cadastral:6 Teren neimprejmuit;

B. Partea II. Proprietari și acte

Inscrieri privitoare la dreptul de proprietate și alte drepturi reale	Referințe
/	
Act Administrativ nr. 1313, din 01/09/2004 emis de CJS DAPT SUCEAVA (A1.1);	
B1	Intabulare, drept de PROPRIETATE, dobandit prin Reconstituire, cota actuala 1/1, cota initiala 1/1 1) MIREUȚĂ VERONICA, lipsa CNP
Act Administrativ nr. 4292, din 08/06/2024 emis de Primaria Comunei Partestii de Jos;	
B2	Se noteaza posesia factica in favoarea lui 1) MIREUȚĂ VASILE, casatorit cu 2) MIREUȚĂ VERONICA

C. Partea III. SARCINI .

Inscrieri privind dezmembramintele dreptului de proprietate, drepturi reale de garanție și sarcini	Referințe
NU SUNT	

Teren

Nr cadastral	Suprafața (mp)*	Observații / Referințe
	2.600	

* Suprafața este determinată în planul de proiecție Stereo 70.



Date referitoare la teren

Crt	Categorie folosință	Intravilan	Suprafața (mp)	Tarla	Parcelă	Nr. topo	Observații / Referințe
1	arabil	NU	2.600	8	195	-	

Lungime Segmente

1) Valorile lungimilor segmentelor sunt obținute din proiecție în plan.

Punct început	X / Y	Punct sfârșit	X / Y	Lungime segment (** (m)
1	572.458,201 685.142,461	2	572.457,701 685.142,451	0.5
2	572.457,701 685.142,451	3	572.449,383 685.142,277	8.32
3	572.449,383 685.142,277	4	572.473,925 684.992,549	151.726
4	572.473,925 684.992,549	5	572.489,485 684.994,622	15.697
5	572.489,485 684.994,622	6	572.490,24 684.994,723	0.762

Punct început	X / Y	Punct sfârșit	X / Y	Lungime segment (** (m)
6	572.490,24 684.994,723	7	572.491,228 684.994,997	1.025
7	572.491,228 684.994,997	8	572.474,516 685.094,019	100.422
8	572.474,516 685.094,019	9	572.466,95 685.143,115	49.676
9	572.466,95 685.143,115	1	572.458,201 685.142,461	8.773

** Lungimile segmentelor sunt determinate în planul de proiecție Stereo 70 și sunt rotunjite la 1 milimetru.

*** Distanța dintre puncte este formată din segmente cumulate ce sunt mai mici decât valoarea 1 milimetru.

**DATE DESPRE IMOBILUL NR. 1154**

Oficiul de Cadastru și Publicitate Imobiliară SUCEAVA
Biroul de Cadastru și Publicitate Imobiliară Gura Humorului

A. Partea I. Descrierea imobilului

TEREN Extravilan

Adresa: Jud. Suceava

Nr. Crt	Nr cadastral Nr. topografic	Suprafața* (mp)	Observații / Referințe
A1		1.300	Sector cadastral:6 Teren neimprejmuit;

B. Partea II. Proprietari și acte

Inscrieri privitoare la dreptul de proprietate și alte drepturi reale	Referințe
/	
Act Administrativ nr. 1273, din 17/06/2004 emis de CJSAPT SUCEAVA (A1.7);	
B1	A1
Intabulare, drept de PROPRIETATE, dobandit prin Reconstituire, cota actuala 1/1, cota initiala 1/1 1) ANDRONIC GHEORGHE A CASIAN , lipsa CNP	
Act Administrativ nr. 4293, din 08/06/2024 emis de Primaria Comunei Partestii de Jos;	
B2	A1
Se noteaza posesia factica in favoarea lui 1) ANDRONIC NICANOR	

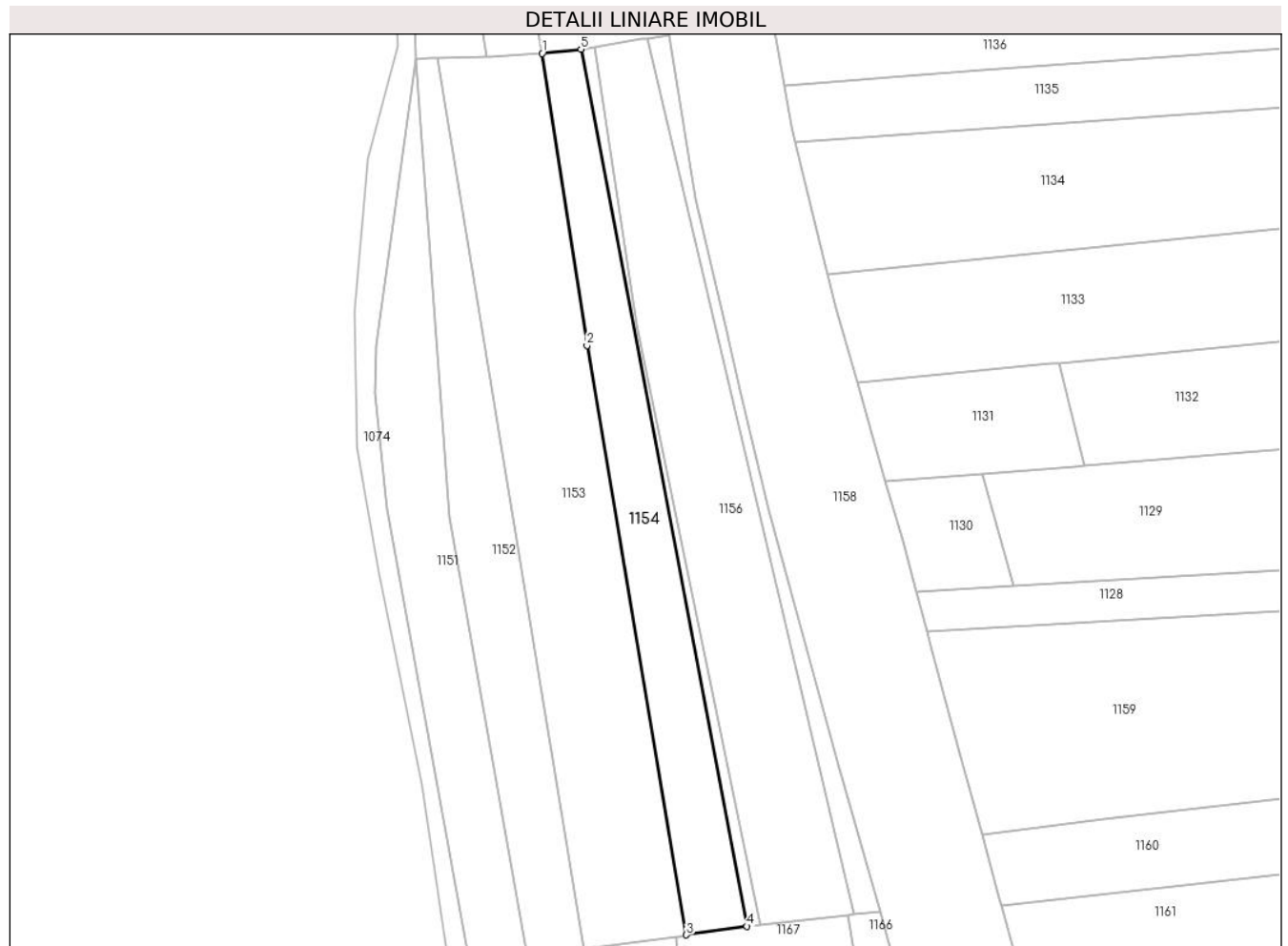
C. Partea III. SARCINI .

Inscrieri privind dezmembramintele dreptului de proprietate, drepturi reale de garanție și sarcini	Referințe
NU SUNT	

Teren

Nr cadastral	Suprafața (mp)*	Observații / Referințe
	1.300	

* Suprafața este determinată în planul de proiecție Stereo 70.



Date referitoare la teren

Crt	Categorie folosință	Intravilan	Suprafața (mp)	Tarla	Parcelă	Nr. topo	Observații / Referințe
1	arabil	NU	1.300	8	195	-	

Lungime Segmente

1) Valorile lungimilor segmentelor sunt obținute din proiecție în plan.

Punct început	X / Y	Punct sfârșit	X / Y	Lungime segment (** (m)
1	572.466,95 685.143,115	2	572.474,516 685.094,019	49.676
2	572.474,516 685.094,019	3	572.491,228 684.994,997	100.422
3	572.491,228 684.994,997	4	572.501,416 684.996,458	10.292
4	572.501,416 684.996,458	5	572.473,496 685.143,82	149.984
5	572.473,496 685.143,82	1	572.466,95 685.143,115	6.584

**** Lungimile segmentelor sunt determinate în planul de proiecție Stereo 70 și sunt rotunjite la 1 milimetru.**

***** Distanța dintre puncte este formată din segmente cumulate ce sunt mai mici decât valoarea 1 milimetru.**

**DATE DESPRE IMOBILUL NR. 1155**

Oficiul de Cadastru și Publicitate Imobiliară SUCEAVA
Biroul de Cadastru și Publicitate Imobiliară Gura Humorului

A. Partea I. Descrierea imobilului

TEREN Extravilan

Adresa: Jud. Suceava

Nr. Crt	Nr cadastral Nr. topografic	Suprafața* (mp)	Observații / Referințe
A1		215	Sector cadastral:6 Teren neimprejmuit;

B. Partea II. Proprietari și acte

Inscrieri privitoare la dreptul de proprietate și alte drepturi reale		Referințe
/		
Act Administrativ nr. 4403, din 13/06/2024 emis de Primăria comunei Pârteștii de Jos;		
B1	Inscrierea posesiei, drept de PROPRIETATE, dobandit prin Lege, cota actuala 1/1, cota initiala 1/1 1) NEIDENTIFICAT NEIDENTIFICAT	A1
Act Normativ nr. 7, din 13/03/1996 emis de Parlamentul României (art.13);		
B2	Se notează mențiunea proprietar neidentificat, rezerva comisiei locale de fond funciar	A1

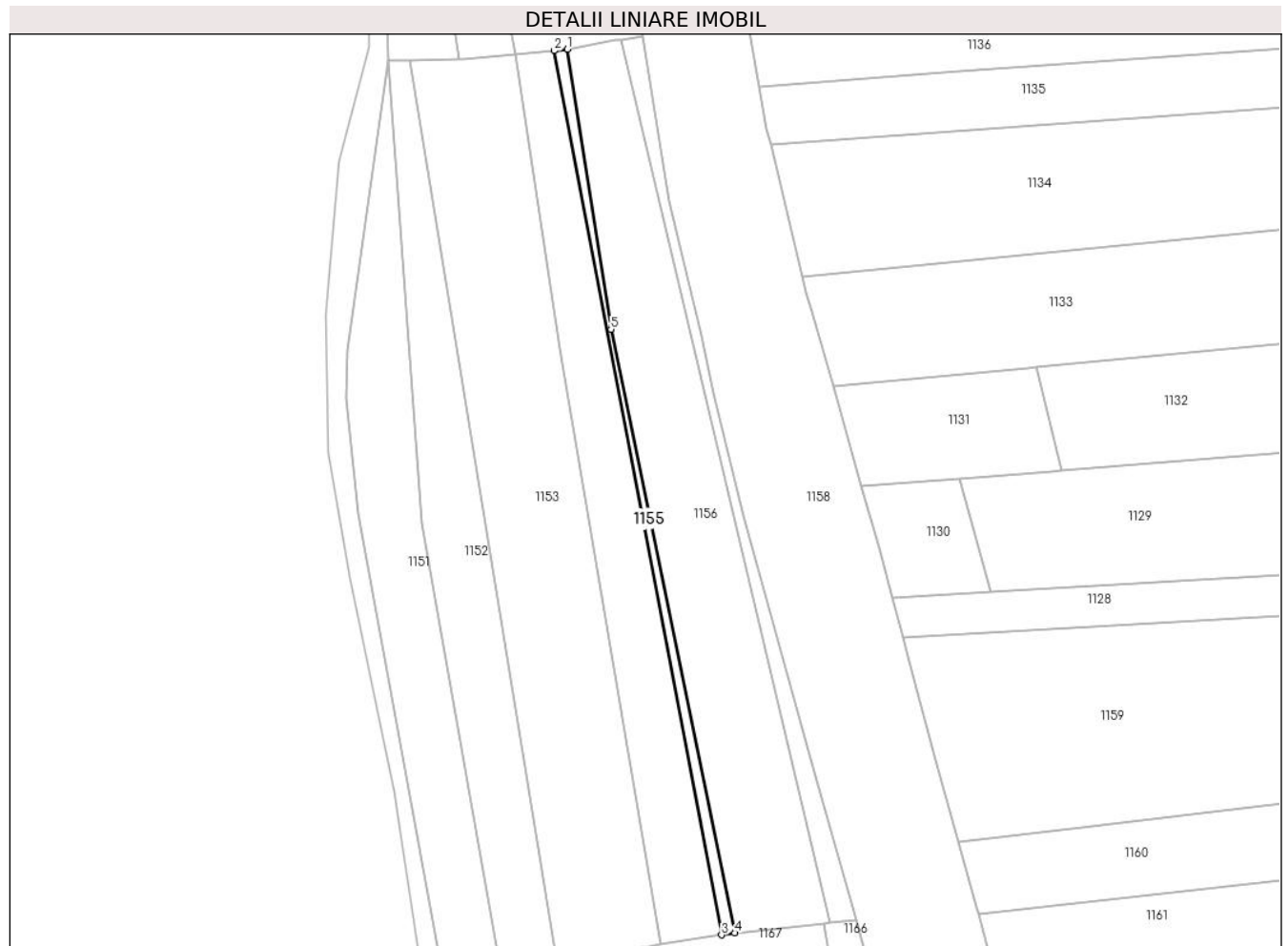
C. Partea III. SARCINI .

Inscrieri privind dezmembramintele dreptului de proprietate, drepturi reale de garanție și sarcini	Referințe
NU SUNT	

Teren

Nr cadastral	Suprafața (mp)*	Observații / Referințe
	215	

* Suprafața este determinată în planul de proiecție Stereo 70.



Date referitoare la teren

Crt	Categorie folosință	Intravilan	Suprafața (mp)	Tarla	Parcelă	Nr. topo	Observații / Referințe
1	arabil	NU	215	8	195	-	

Lungime Segmente

1) Valorile lungimilor segmentelor sunt obținute din proiecție în plan.

Punct început	X / Y	Punct sfârșit	X / Y	Lungime segment (** (m)
1	572.475,71 685.144,058	2	572.473,496 685.143,82	2.227
2	572.473,496 685.143,82	3	572.501,416 684.996,458	149.984
3	572.501,416 684.996,458	4	572.503,615 684.996,773	2.221
4	572.503,615 684.996,773	5	572.482,948 685.097,397	102.724
5	572.482,948 685.097,397	1	572.475,71 685.144,058	47.219

**** Lungimile segmentelor sunt determinate în planul de proiecție Stereo 70 și sunt rotunjite la 1 milimetru.**

***** Distanța dintre puncte este formată din segmente cumulate ce sunt mai mici decât valoarea 1 milimetru.**

**DATE DESPRE IMOBILUL NR. 1156**

Oficiul de Cadastru și Publicitate Imobiliară SUCEAVA
Biroul de Cadastru și Publicitate Imobiliară Gura Humorului

A. Partea I. Descrierea imobilului

TEREN Extravilan

Adresa: Jud. Suceava

Nr. Crt	Nr cadastral Nr. topografic	Suprafața* (mp)	Observații / Referințe
A1		2.000	Sector cadastral:6 Teren neimprejmuit;

B. Partea II. Proprietari și acte

Inscrieri privitoare la dreptul de proprietate și alte drepturi reale	Referințe
/	
Act Administrativ nr. 489, din 15/12/1994 emis de CJS DAPT SUCEAVA (A1.3);	
B1 Intabulare, drept de PROPRIETATE, dobandit prin Reconstituire, cota actuala 1/1, cota initiala 1/1 1) DAN GHE. GRAȚELIA, lipsa CNP	A1

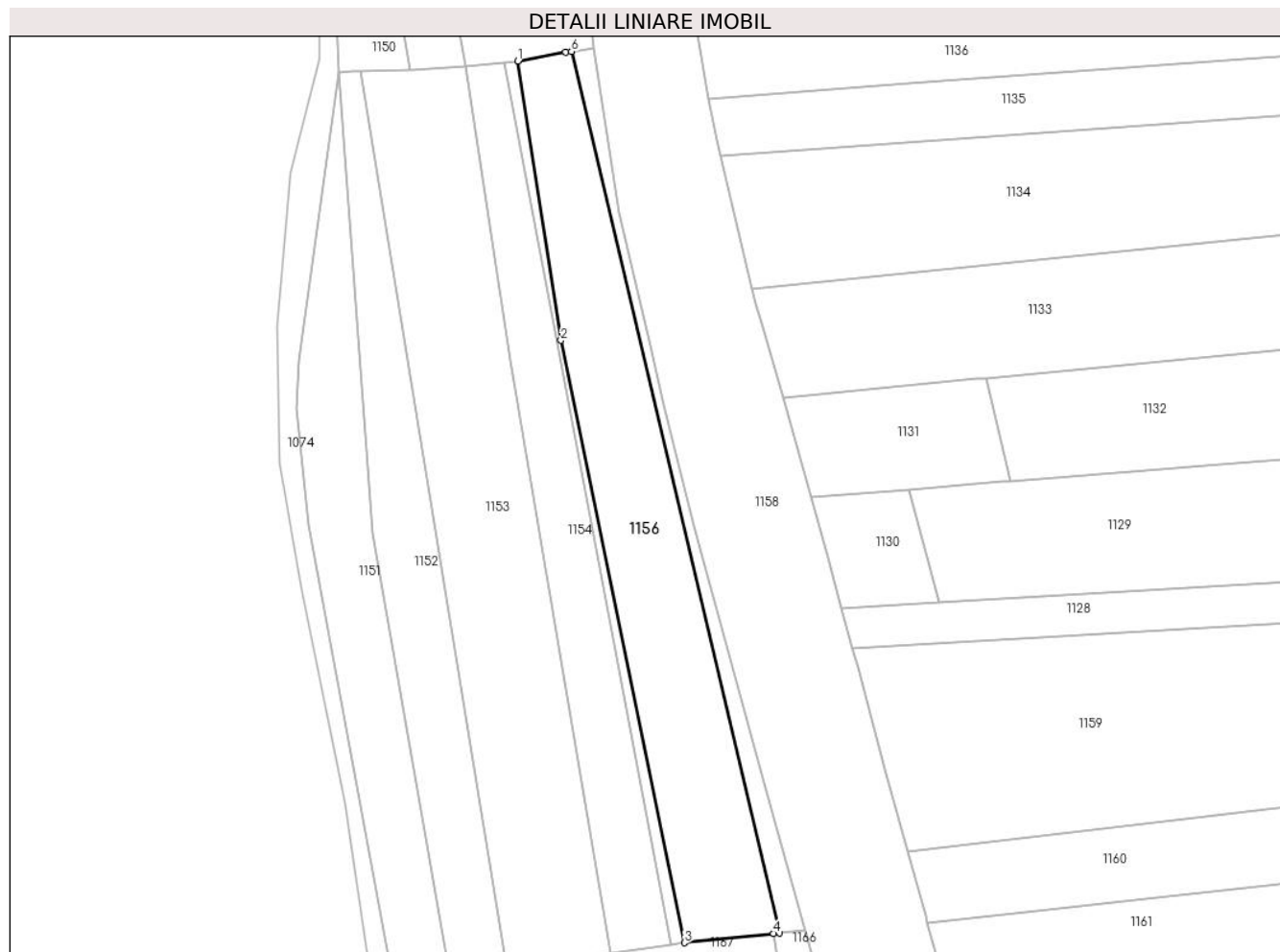
C. Partea III. SARCINI .

Inscrieri privind dezmembramintele dreptului de proprietate, drepturi reale de garanție și sarcini	Referințe
NU SUNT	

Teren

Nr cadastral	Suprafața (mp)*	Observații / Referințe
	2.000	

* Suprafața este determinată în planul de proiecție Stereo 70.



Date referitoare la teren

Crt	Categorie folosință	Intravilan	Suprafața (mp)	Tarla	Parcelă	Nr. topo	Observații / Referințe
1	arabil	NU	1.809	8	195	-	
2	faneata	NU	191	8	-	-	

Lungime Segmente

1) Valorile lungimilor segmentelor sunt obținute din proiecție în plan.

Punct început	X / Y	Punct sfârșit	X / Y	Lungime segment (** (m)
1	572.475,71 685.144,058	2	572.482,948 685.097,397	47.219
2	572.482,948 685.097,397	3	572.503,615 684.996,773	102.724
3	572.503,615 684.996,773	4	572.518,511 684.998,315	14.976
4	572.518,511 684.998,315	5	572.519,5 684.998,433	0.996

Punct început	X / Y	Punct sfârșit	X / Y	Lungime segment (** (m)
5	572.519,5 684.998,433	6	572.484,691 685.145,65	151.276
6	572.484,691 685.145,65	7	572.483,709 685.145,499	0.994
7	572.483,709 685.145,499	1	572.475,71 685.144,058	8.128

** Lungimile segmentelor sunt determinate în planul de proiecție Stereo 70 și sunt rotunjite la 1 milimetru.

*** Distanța dintre puncte este formată din segmente cumulate ce sunt mai mici decât valoarea 1 milimetru.

**DATE DESPRE IMOBILUL NR. 1157**

Oficiul de Cadastru și Publicitate Imobiliară SUCEAVA
Biroul de Cadastru și Publicitate Imobiliară Gura Humorului

A. Partea I. Descrierea imobilului

TEREN Extravilan

Adresa: Jud. Suceava

Nr. Crt	Nr cadastral Nr. topografic	Suprafața* (mp)	Observații / Referințe
A1		359	Sector cadastral:6 Teren neimprejmuit;

B. Partea II. Proprietari și acte

Inscrieri privitoare la dreptul de proprietate și alte drepturi reale		Referințe
/		
Act Administrativ nr. 4403, din 13/06/2024 emis de Primăria comunei Pârteștii de Jos;		
B1	Inscrierea posesiei, drept de PROPRIETATE, dobandit prin Lege, cota actuala 1/1, cota initiala 1/1 1) NEIDENTIFICAT NEIDENTIFICAT	A1
Act Normativ nr. 7, din 13/03/1996 emis de Parlamentul României (art.13);		
B2	Se notează mențiunea proprietar neidentificat, rezerva comisiei locale de fond funciar	A1

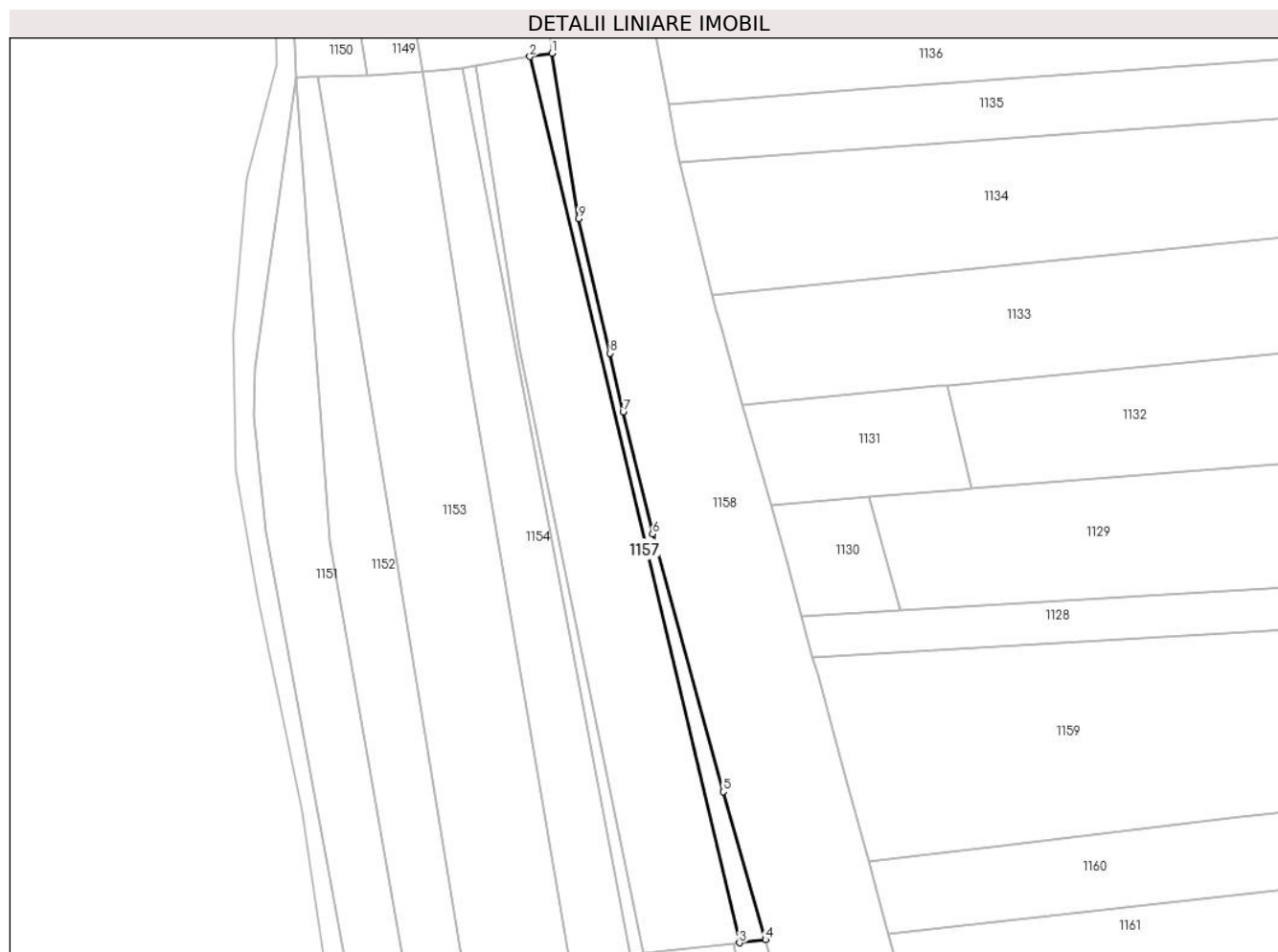
C. Partea III. SARCINI .

Inscrieri privind dezmembramintele dreptului de proprietate, drepturi reale de garanție și sarcini	Referințe
NU SUNT	

Teren

Nr cadastral	Suprafața (mp)*	Observații / Referințe
	359	

* Suprafața este determinată în planul de proiecție Stereo 70.



Date referitoare la teren

Crt	Categorie folosință	Intravilan	Suprafața (mp)	Tarla	Parcelă	Nr. topo	Observații / Referințe
1	faneata	NU	359	8	195	-	

Lungime Segmente

1) Valorile lungimilor segmentelor sunt obținute din proiecție în plan.

Punct început	X / Y	Punct sfârșit	X / Y	Lungime segment (** (m)
1	572.488,343 685.146,214	2	572.484,691 685.145,65	3.695
2	572.484,691 685.145,65	3	572.519,5 684.998,433	151.276
3	572.519,5 684.998,433	4	572.523,808 684.998,948	4.339
4	572.523,808 684.998,948	5	572.516,81 685.023,512	25.541
5	572.516,81 685.023,512	6	572.505,09 685.066,347	44.409

Punct început	X / Y	Punct sfârşit	X / Y	Lungime segment (** (m)
6	572.505,09 685.066,347	7	572.500,17 685.086,606	20.848
7	572.500,17 685.086,606	8	572.497,983 685.096,382	10.018
8	572.497,983 685.096,382	9	572.492,73 685.118,737	22.964
9	572.492,73 685.118,737	1	572.488,343 685.146,214	27.825

** Lungimile segmentelor sunt determinate în planul de proiecție Stereo 70 și sunt rotunjite la 1 milimetru.

*** Distanța dintre puncte este formată din segmente cumulate ce sunt mai mici decât valoarea 1 milimetru.

**DATE DESPRE IMOBILUL NR. 1158**

Oficiul de Cadastru și Publicitate Imobiliară SUCEAVA
Biroul de Cadastru și Publicitate Imobiliară Gura Humorului

A. Partea I. Descrierea imobilului

TEREN Extravilan

Adresa: Jud. Suceava

Nr. Crt	Nr cadastral Nr. topografic	Suprafața* (mp)	Observații / Referințe
A1		11.474	Sector cadastral:6 Teren neimprejmuit;

B. Partea II. Proprietari și acte

Inscrieri privitoare la dreptul de proprietate și alte drepturi reale	Referințe
/	
Act Administrativ nr. 1382, din 16/02/2010 emis de CJSAPT SUCEAVA (A1.6+A4.1);	
B1	A1
Intabulare, drept de PROPRIETATE, dobandit prin Reconstituire, cota actuala 1/1, cota initiala 1/1	
1) PAROHIA ORTODOXĂ 'SF., CIF:9999999999999, lipsa CNP	

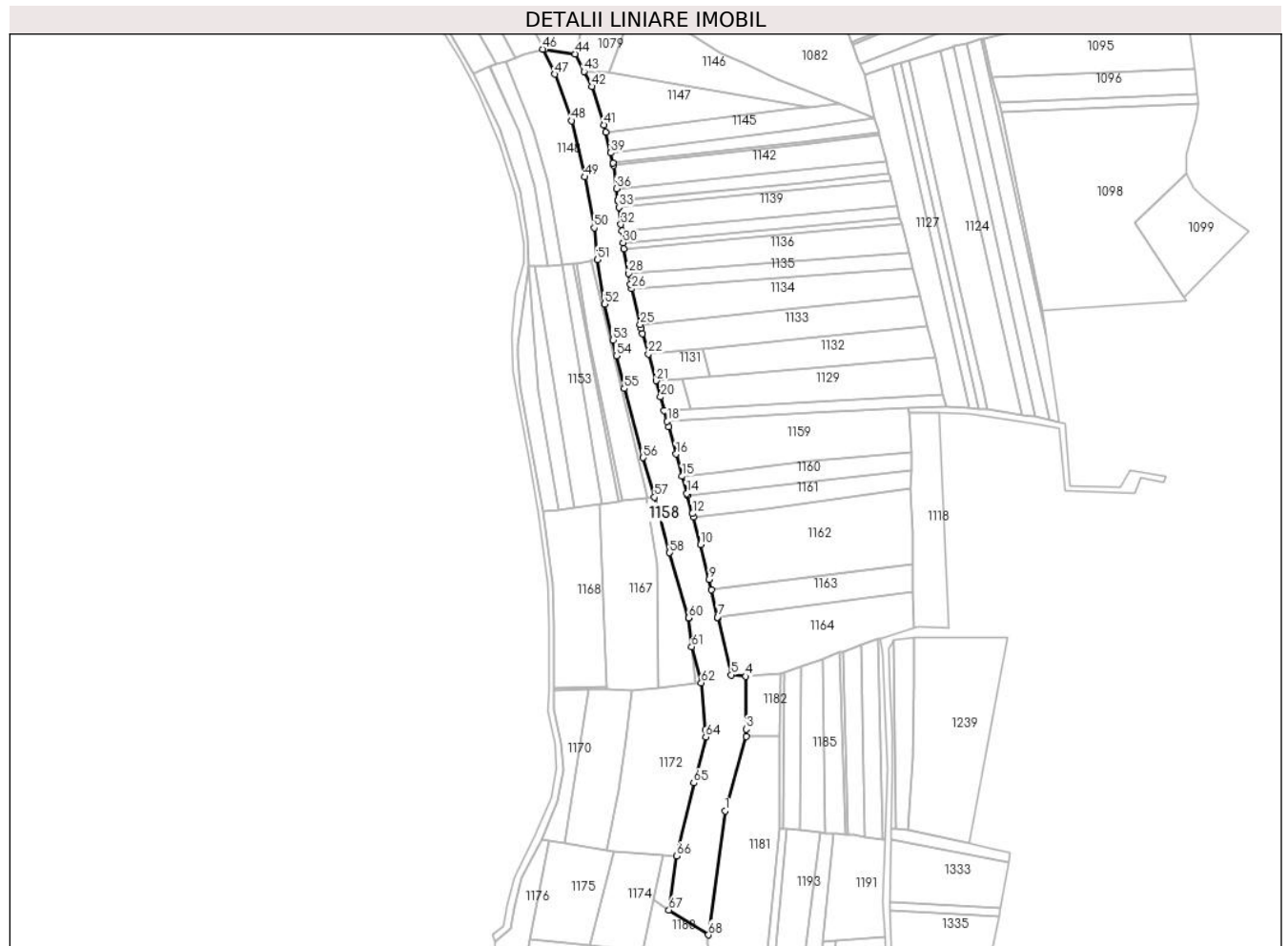
C. Partea III. SARCINI .

Inscrieri privind dezmembramintele dreptului de proprietate, drepturi reale de garanție și sarcini	Referințe
NU SUNT	

Teren

Nr cadastral	Suprafața (mp)*	Observații / Referințe
	11.474	

* Suprafața este determinată în planul de proiecție Stereo 70.



Date referitoare la teren

Crt	Categorie folosință	Intravilan	Suprafața (mp)	Tarla	Parcelă	Nr. topo	Observații / Referințe
1	arabil	NU	5.625	8	-	-	
2	faneata	NU	1.323	8	-	-	
3	neproductiv	NU	1.510	8	-	-	
4	faneata	NU	3.016	8	193,197	-	

Lungime Segmente

1) Valorile lungimilor segmentelor sunt obținute din proiecție în plan.

Punct început	X / Y	Punct sfârșit	X / Y	Lungime segment
1	572.567,594 684.804,55	2	572.580,757 684.850,675	47.966
4	572.580,532 684.887,942	5	572.571,494 684.888,804	9.079
7	572.562,925 684.924,612	8	572.559,123 684.941,73	17.535
2	572.580,757 684.850,675	3	572.580,729 684.855,304	4.629
5	572.571,494 684.888,804	6	572.563,07 684.923,959	36.15
8	572.559,123 684.941,73	9	572.557,717 684.948,062	6.486
3	572.580,729 684.855,304	4	572.580,532 684.887,942	32.639
6	572.563,07 684.923,959	7	572.562,925 684.924,612	0.669
9	572.557,717 684.948,062	10	572.552,416 684.969,585	22.166

Punct început	X / Y	Punct sfârșit	X / Y	Lungime segment	Punct început	X / Y	Punct sfârșit	X / Y	Lungime segment	Punct început	X / Y	Punct sfârșit	X / Y	Lungime segment
10	572.552,416 684.969,585	11	572.547,865 684.986,601	17.614	11	572.547,865 684.986,601	12	572.547,356 684.988,835	2.291	12	572.547,356 684.988,835	13	572.544,27 684.999,978	11.562
13	572.544,27 684.999,978	14	572.543,925 685.001,224	1.293	14	572.543,925 685.001,224	15	572.540,964 685.011,917	11.095	15	572.540,964 685.011,917	16	572.537,156 685.025,67	14.27
16	572.537,156 685.025,67	17	572.532,566 685.042,741	17.677	17	572.532,566 685.042,741	18	572.531,711 685.045,918	3.29	18	572.531,711 685.045,918	19	572.529,888 685.052,699	7.022
19	572.529,888 685.052,699	20	572.527,62 685.061,133	8.734	20	572.527,62 685.061,133	21	572.524,77 685.071,174	10.438	21	572.524,77 685.071,174	22	572.520,052 685.087,795	17.278
22	572.520,052 685.087,795	23	572.516,486 685.100,359	13.06	23	572.516,486 685.100,359	24	572.515,583 685.103,541	3.308	24	572.515,583 685.103,541	25	572.514,972 685.106,048	2.58
25	572.514,972 685.106,048	26	572.509,592 685.128,139	22.737	26	572.509,592 685.128,139	27	572.508,928 685.130,865	2.806	27	572.508,928 685.130,865	28	572.507,68 685.137,779	7.026
28	572.507,68 685.137,779	29	572.504,928 685.153,02	15.487	29	572.504,928 685.153,02	30	572.504,46 685.156,63	3.64	30	572.504,46 685.156,63	31	572.503,481 685.164,188	7.621
31	572.503,481 685.164,188	32	572.502,979 685.168,063	3.907	32	572.502,979 685.168,063	33	572.501,619 685.178,566	10.591	33	572.501,619 685.178,566	34	572.501,093 685.182,624	4.092
34	572.501,093 685.182,624	35	572.501,057 685.182,904	0.282	35	572.501,057 685.182,904	36	572.500,306 685.190,297	7.431	36	572.500,306 685.190,297	37	572.498,256 685.204,515	14.365
37	572.498,256 685.204,515	38	572.498,05 685.205,992	1.491	38	572.498,05 685.205,992	39	572.496,63 685.212,401	6.564	39	572.496,63 685.212,401	40	572.493,523 685.225,084	13.058
40	572.493,523 685.225,084	41	572.492,396 685.229,686	4.738	41	572.492,396 685.229,686	42	572.484,849 685.253,464	24.947	42	572.484,849 685.253,464	43	572.480,098 685.262,896	10.561
43	572.480,098 685.262,896	44	572.474,625 685.273,759	12.164	44	572.474,625 685.273,759	45	572.455,652 685.276,47	19.166	45	572.455,652 685.276,47	46	572.454,471 685.276,639	1.193
46	572.454,471 685.276,639	47	572.462,079 685.261,188	17.223	47	572.462,079 685.261,188	48	572.472,441 685.232,332	30.66	48	572.472,441 685.232,332	49	572.480,472 685.197,445	35.799
49	572.480,472 685.197,445	50	572.486,391 685.165,922	32.074	50	572.486,391 685.165,922	51	572.488,343 685.146,214	19.804	51	572.488,343 685.146,214	52	572.492,73 685.118,737	27.825
52	572.492,73 685.118,737	53	572.497,983 685.096,382	22.964	53	572.497,983 685.096,382	54	572.500,17 685.086,606	10.018	54	572.500,17 685.086,606	55	572.505,09 685.066,347	20.848
55	572.505,09 685.066,347	56	572.516,81 685.023,512	44.409	56	572.516,81 685.023,512	57	572.523,808 684.998,948	25.541	57	572.523,808 684.998,948	58	572.533,217 684.964,541	35.67
58	572.533,217 684.964,541	59	572.544,849 684.924,259	41.928	59	572.544,849 684.924,259	60	572.544,869 684.924,191	0.071	60	572.544,869 684.924,191	61	572.546,894 684.906,243	18.062
61	572.546,894 684.906,243	62	572.552,802 684.883,902	23.109	62	572.552,802 684.883,902	63	572.555,24 684.854,944	29.06	63	572.555,24 684.854,944	64	572.555,626 684.850,354	4.606
64	572.555,626 684.850,354	65	572.548,261 684.821,849	29.441	65	572.548,261 684.821,849	66	572.537,616 684.776,514	46.568	66	572.537,616 684.776,514	67	572.532,801 684.743,143	33.717
67	572.532,801 684.743,143	68	572.557,254 684.727,702	28.92	68	572.557,254 684.727,702	1	572.567,594 684.804,55	77.541					

** Lungimile segmentelor sunt determinate în planul de proiecție Stereo 70 și sunt rotunjite la 1 milimetru.

*** Distanța dintre puncte este formată din segmente cumulate ce sunt mai mici decât valoarea 1 milimetru.

**DATE DESPRE IMOBILUL NR. 1159**

Oficiul de Cadastru și Publicitate Imobiliară SUCEAVA
Biroul de Cadastru și Publicitate Imobiliară Gura Humorului

A. Partea I. Descrierea imobilului

TEREN Extravilan

Adresa: Jud. Suceava

Nr. Crt	Nr cadastral Nr. topografic	Suprafața* (mp)	Observații / Referințe
A1		4.500	Sector cadastral:6 Teren neimprejmuit;

B. Partea II. Proprietari și acte

Inscrieri privitoare la dreptul de proprietate și alte drepturi reale	Referințe
/	
Act Administrativ nr. 581, din 30/03/1995 emis de CJSAPT SUCEAVA (A1.1+A5.1);	
B1	A1
Intabulare, drept de PROPRIETATE, dobandit prin Reconstituire, cota actuala 1/1, cota initiala 1/1 1) SOLCAN VASILE, lipsa CNP	
Act Administrativ nr. 4296, din 10/06/2024 emis de Primaria Comunei Partestii de Jos;	
B2	A1
Se noteaza posesia factica in favoarea lui 1) ANDRONIC GHIORGHE	

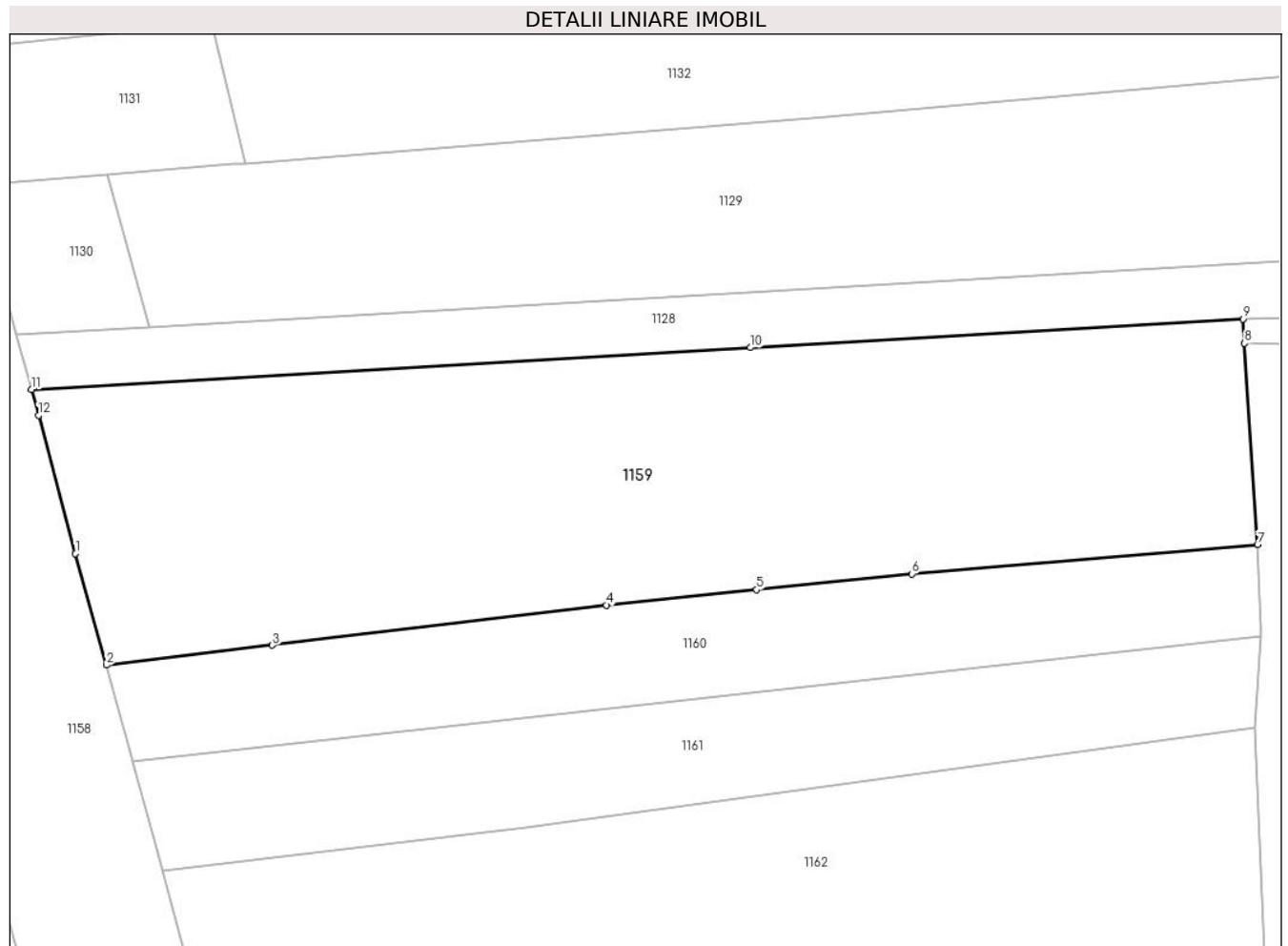
C. Partea III. SARCINI .

Inscrieri privind dezmembramintele dreptului de proprietate, drepturi reale de garanție și sarcini	Referințe
NU SUNT	

Teren

Nr cadastral	Suprafața (mp)*	Observații / Referințe
	4.500	

* Suprafața este determinată în planul de proiecție Stereo 70.



Date referitoare la teren

Crt	Categorie folosință	Intravilan	Suprafața (mp)	Tarla	Parcelă	Nr. topo	Observații / Referințe
1	arabil	NU	1.777	8	197,198	-	
2	faneata	NU	2.723	8	-	-	

Lungime Segmente

1) Valorile lungimilor segmentelor sunt obținute din proiecție în plan.

Punct început	X / Y	Punct sfârșit	X / Y	Lungime segment (** (m)
1	572.537,156 685.025,67	2	572.540,964 685.011,917	14.27
2	572.540,964 685.011,917	3	572.561,481 685.014,376	20.664
3	572.561,481 685.014,376	4	572.602,781 685.019,326	41.596
4	572.602,781 685.019,326	5	572.621,33 685.021,219	18.645

Punct început	X / Y	Punct sfârşit	X / Y	Lungime segment (** (m)
5	572.621,33 685.021,219	6	572.640,494 685.023,175	19.264
6	572.640,494 685.023,175	7	572.683,224 685.026,803	42.884
7	572.683,224 685.026,803	8	572.681,619 685.051,651	24.9
8	572.681,619 685.051,651	9	572.681,426 685.054,646	3.001
9	572.681,426 685.054,646	10	572.620,559 685.051,098	60.97
10	572.620,559 685.051,098	11	572.531,711 685.045,918	88.999
11	572.531,711 685.045,918	12	572.532,566 685.042,741	3.29
12	572.532,566 685.042,741	1	572.537,156 685.025,67	17.677

** Lungimile segmentelor sunt determinate în planul de proiecție Stereo 70 și sunt rotunjite la 1 milimetru.

*** Distanța dintre puncte este formată din segmente cumulate ce sunt mai mici decât valoarea 1 milimetru.

**DATE DESPRE IMOBILUL NR. 1160**

Oficiul de Cadastru și Publicitate Imobiliară SUCEAVA
Biroul de Cadastru și Publicitate Imobiliară Gura Humorului

A. Partea I. Descrierea imobilului

TEREN Extravilan

Adresa: Jud. Suceava

Nr. Crt	Nr cadastral Nr. topografic	Suprafața* (mp)	Observații / Referințe
A1		Din acte: 3.500 Masurata: 1.750	Sector cadastral:6 Teren neimprejmuit; Restul de suprafata este la ID1161

B. Partea II. Proprietari și acte

Inscrieri privitoare la dreptul de proprietate și alte drepturi reale		Referințe
/		
Act Administrativ nr. 496, din 15/12/1994 emis de CJSAPT SUCEAVA (A1.3);		
B1	Intabulare, drept de PROPRIETATE, dobandit prin Reconstituire, cota actuala 1/1, cota initiala 1/1 1) STRUGARU NICANOR, lipsa CNP 2) STRUGARU DOMNICA, lipsa CNP	A1
Act Administrativ nr. 4295, din 08/06/2024 emis de Primaria Comunei Partestii de Jos;		
B2	Se noteaza posesia factica in favoarea lui 1) STRUGARIU GHIORGHE	A1

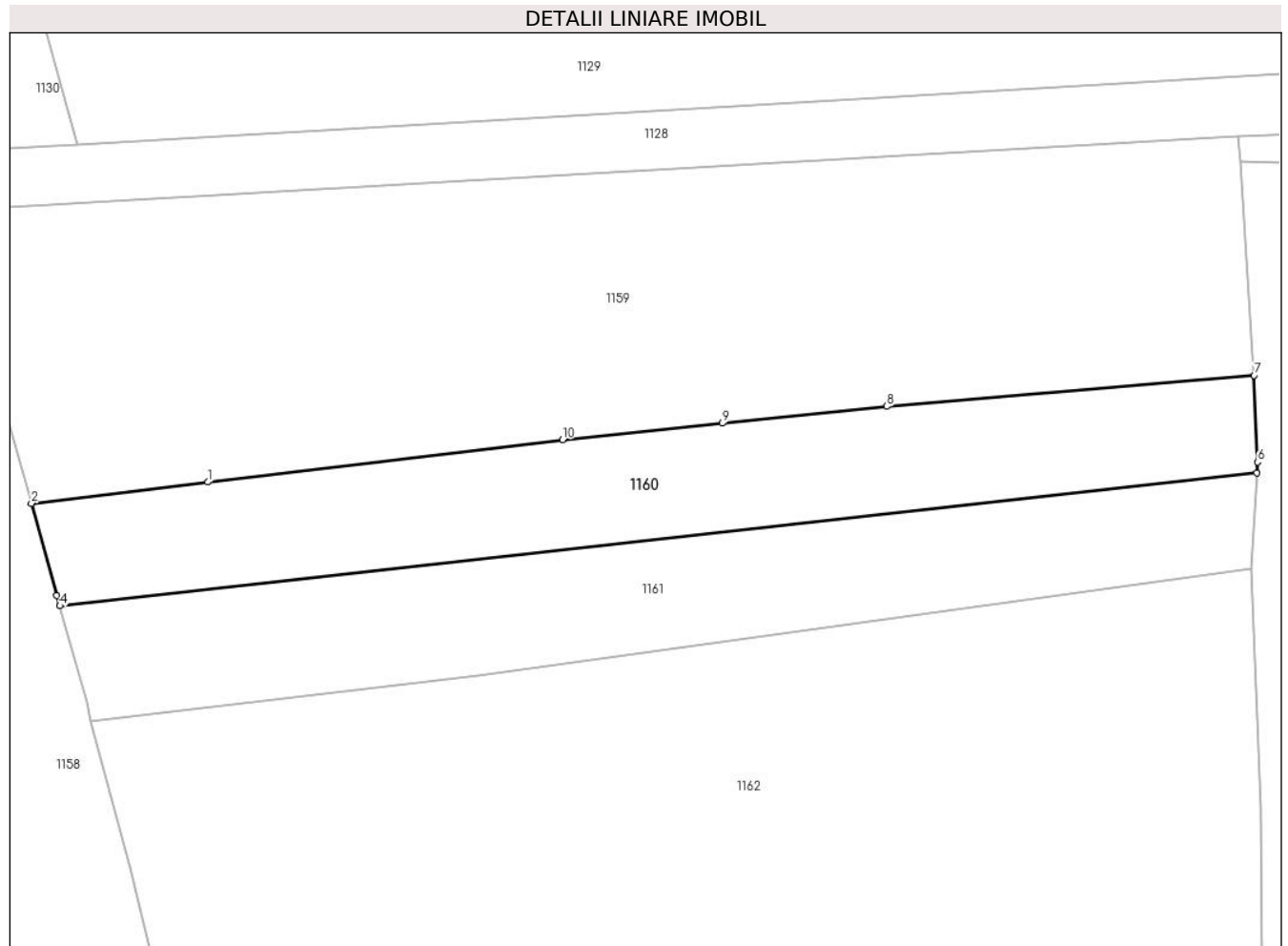
C. Partea III. SARCINI .

Inscrieri privind dezmembramintele dreptului de proprietate, drepturi reale de garanție și sarcini	Referințe
NU SUNT	

Teren

Nr cadastral	Suprafața (mp)*	Observații / Referințe
	Din acte: 3.500 Masurata: 1.750	Restul de suprafata este la ID1161

* Suprafața este determinată în planul de proiecție Stereo 70.



Date referitoare la teren

Crt	Categorie folosință	Intra vilan	Suprafața (mp)	Tarla	Parcelă	Nr. topo	Observații / Referințe
1	faneata	NU	1.750	8	197,198	-	

Lungime Segmente

1) Valorile lungimilor segmentelor sunt obținute din proiecție în plan.

Punct început	X / Y	Punct sfârșit	X / Y	Lungime segment (** (m)
1	572.561,481 685.014,376	2	572.540,964 685.011,917	20.664
2	572.540,964 685.011,917	3	572.543,925 685.001,224	11.095
3	572.543,925 685.001,224	4	572.544,27 684.999,978	1.293
4	572.544,27 684.999,978	5	572.683,563 685.015,429	140.147
5	572.683,563 685.015,429	6	572.683,635 685.016,721	1.294

Punct început	X / Y	Punct sfârşit	X / Y	Lungime segment (** (m)
6	572.683,635 685.016,721	7	572.683,224 685.026,803	10.09
7	572.683,224 685.026,803	8	572.640,494 685.023,175	42.884
8	572.640,494 685.023,175	9	572.621,33 685.021,219	19.264
9	572.621,33 685.021,219	10	572.602,781 685.019,326	18.645
10	572.602,781 685.019,326	1	572.561,481 685.014,376	41.596

** Lungimile segmentelor sunt determinate în planul de proiecție Stereo 70 și sunt rotunjite la 1 milimetru.

*** Distanța dintre puncte este formată din segmente cumulate ce sunt mai mici decât valoarea 1 milimetru.

**DATE DESPRE IMOBILUL NR. 1161**

Oficiul de Cadastru și Publicitate Imobiliară SUCEAVA
Biroul de Cadastru și Publicitate Imobiliară Gura Humorului

A. Partea I. Descrierea imobilului

TEREN Extravilan

Adresa: Jud. Suceava

Nr. Crt	Nr cadastral Nr. topografic	Suprafața* (mp)	Observații / Referințe
A1		Din acte: 3.500 Masurata: 1.750	Sector cadastral:6 Teren neimprejmuit; Restul de suprafata este la ID1160

B. Partea II. Proprietari și acte

Inscrieri privitoare la dreptul de proprietate și alte drepturi reale		Referințe
/		
Act Administrativ nr. 496, din 15/12/1994 emis de CJSAPT SUCEAVA (A1.3);		
B1	Intabulare, drept de PROPRIETATE, dobandit prin Reconstituire, cota actuala 1/1, cota initiala 1/1 1) STRUGARU NICANOR, lipsa CNP 2) STRUGARU DOMNICA, lipsa CNP	A1
Act Administrativ nr. 4294, din 08/06/2024 emis de Primaria Comunei Partestii de Jos;		
B2	Se noteaza posesia factica in favoarea lui 1) TABREA DUMITRU-SILVIU	A1

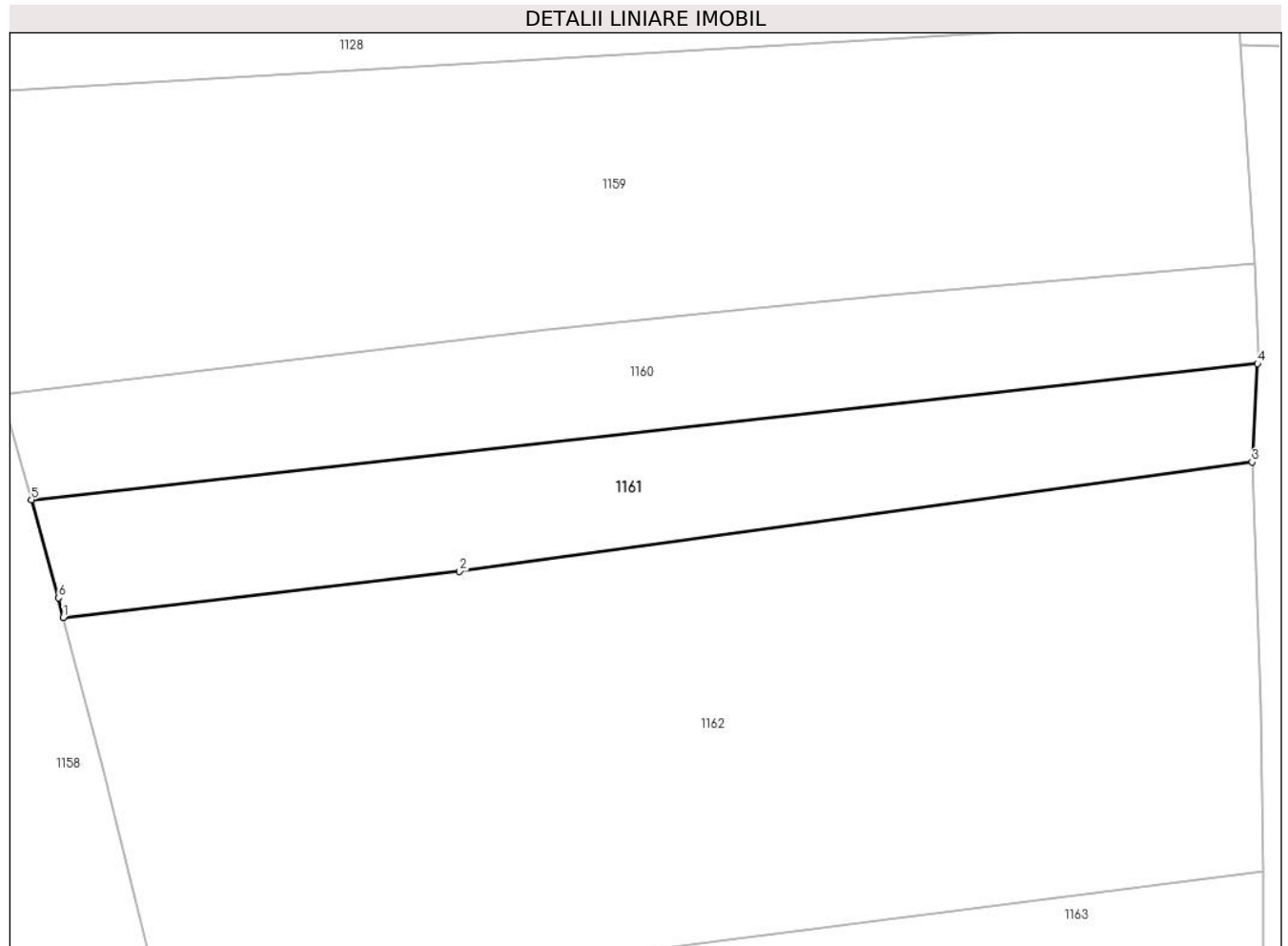
C. Partea III. SARCINI .

Inscrieri privind dezmembramintele dreptului de proprietate, drepturi reale de garanție și sarcini	Referințe
NU SUNT	

Teren

Nr cadastral	Suprafața (mp)*	Observații / Referințe
	Din acte: 3.500 Masurata: 1.750	Restul de suprafata este la ID1160

* Suprafața este determinată în planul de proiecție Stereo 70.



Date referitoare la teren

Crt	Categorie folosință	Intra vilan	Suprafața (mp)	Tarla	Parcelă	Nr. topo	Observații / Referințe
1	faneata	NU	1.750	8	197,198	-	

Lungime Segmente

1) Valorile lungimilor segmentelor sunt obținute din proiecție în plan.

Punct început	X / Y	Punct sfârșit	X / Y	Lungime segment (** (m)
1	572.547,865 684.986,601	2	572.592,915 684.991,862	45.356
2	572.592,915 684.991,862	3	572.682,944 685.004,262	90.879
3	572.682,944 685.004,262	4	572.683,563 685.015,429	11.184
4	572.683,563 685.015,429	5	572.544,27 684.999,978	140.147
5	572.544,27 684.999,978	6	572.547,356 684.988,835	11.562

Punct început	X / Y	Punct sfârşit	X / Y	Lungime segment (** (m)
6	572.547,356 684.988,835	1	572.547,865 684.986,601	2.291

** Lungimile segmentelor sunt determinate în planul de proiecţie Stereo 70 şi sunt rotunjite la 1 milimetru.

*** Distanţa dintre puncte este formată din segmente cumulate ce sunt mai mici decât valoarea 1 milimetru.

**DATE DESPRE IMOBILUL NR. 1162**

Oficiul de Cadastru și Publicitate Imobiliară SUCEAVA
 Biroul de Cadastru și Publicitate Imobiliară Gura Humorului

A. Partea I. Descrierea imobilului

TEREN Extravilan

Adresa: Jud. Suceava

Nr. Crt	Nr cadastral Nr. topografic	Suprafața* (mp)	Observații / Referințe
A1		6.000	Sector cadastral:6 Teren neimprejmuit;

B. Partea II. Proprietari și acte

Inscrieri privitoare la dreptul de proprietate și alte drepturi reale	Referințe
/	
Act Administrativ nr. 1066, din 31/08/1999 emis de CJSAPT SUCEAVA (A1.5);	
B1	A1
Intabulare, drept de PROPRIETATE, dobandit prin Reconstituire, cota actuala 1/1, cota initiala 1/1 1) SAVA ECATERINA, lipsa CNP	

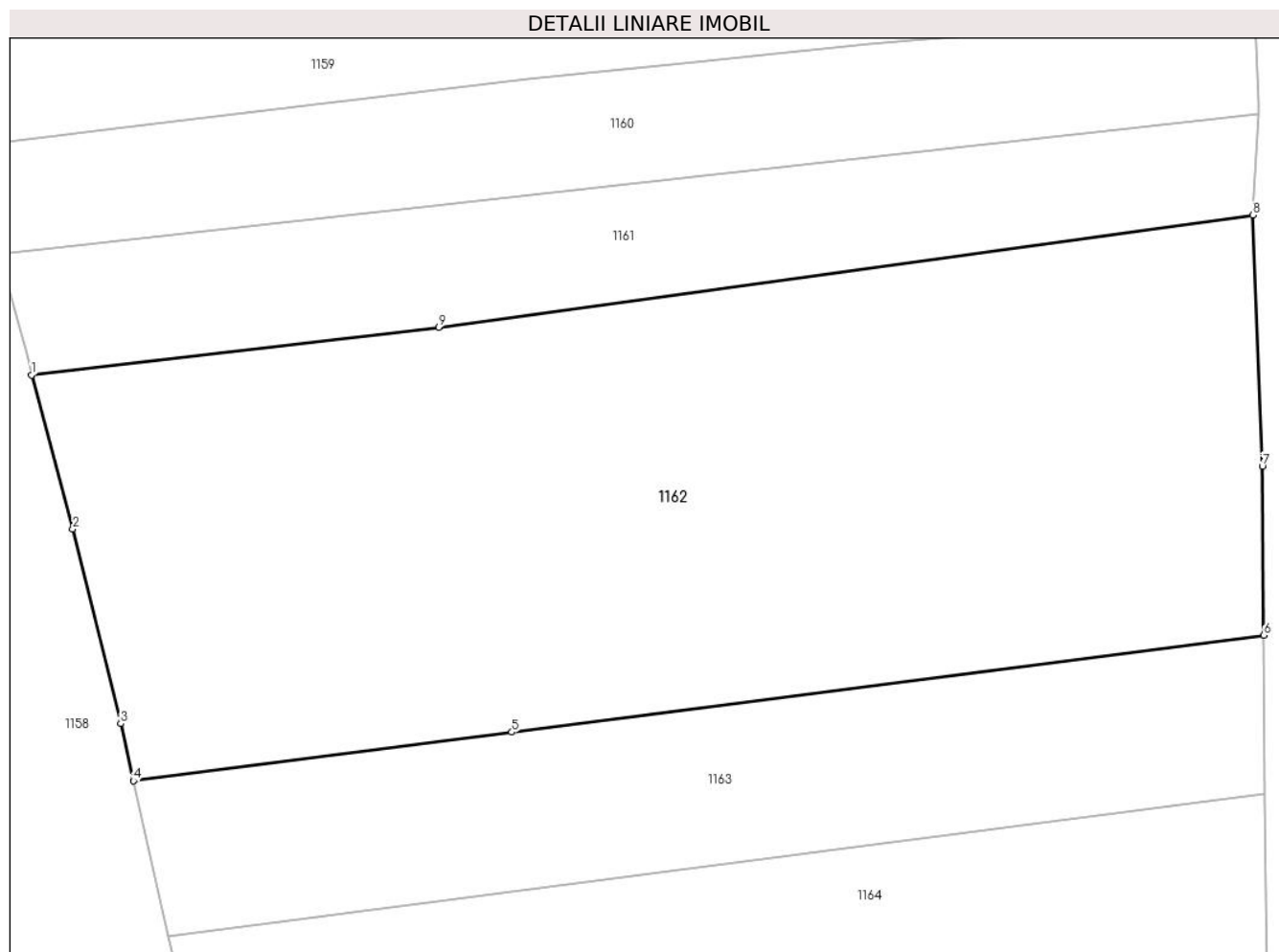
C. Partea III. SARCINI .

Inscrieri privind dezmembramintele dreptului de proprietate, drepturi reale de garanție și sarcini	Referințe
NU SUNT	

Teren

Nr cadastral	Suprafața (mp)*	Observații / Referințe
	6.000	

* Suprafața este determinată în planul de proiecție Stereo 70.



Date referitoare la teren

Crt	Categorie folosință	Intra vilan	Suprafața (mp)	Tarla	Parcelă	Nr. topo	Observații / Referințe
1	faneata	NU	4.009	8	197,198	-	
2	neproductiv	NU	1.991	8	-	-	

Lungime Segmente

1) Valorile lungimilor segmentelor sunt obținute din proiecție în plan.

Punct început	X / Y	Punct sfârșit	X / Y	Lungime segment (** (m)
1	572.547,865 684.986,601	2	572.552,416 684.969,585	17.614
2	572.552,416 684.969,585	3	572.557,717 684.948,062	22.166
3	572.557,717 684.948,062	4	572.559,123 684.941,73	6.486
4	572.559,123 684.941,73	5	572.600,982 684.947,119	42.204

Punct început	X / Y	Punct sfârșit	X / Y	Lungime segment (** (m)
5	572.600,982 684.947,119	6	572.684,153 684.957,826	83.857
6	572.684,153 684.957,826	7	572.684,004 684.976,49	18.665
7	572.684,004 684.976,49	8	572.682,944 685.004,262	27.792
8	572.682,944 685.004,262	9	572.592,915 684.991,862	90.879
9	572.592,915 684.991,862	1	572.547,865 684.986,601	45.356

** Lungimile segmentelor sunt determinate în planul de proiecție Stereo 70 și sunt rotunjite la 1 milimetru.

*** Distanța dintre puncte este formată din segmente cumulate ce sunt mai mici decât valoarea 1 milimetru.

**DATE DESPRE IMOBILUL NR. 1163**

Oficiul de Cadastru și Publicitate Imobiliară SUCEAVA
Biroul de Cadastru și Publicitate Imobiliară Gura Humorului

A. Partea I. Descrierea imobilului

TEREN Extravilan

Adresa: Jud. Suceava

Nr. Crt	Nr cadastral Nr. topografic	Suprafața* (mp)	Observații / Referințe
A1		2.169	Sector cadastral:6 Teren neimprejmuit;

B. Partea II. Proprietari și acte

Inscrieri privitoare la dreptul de proprietate și alte drepturi reale		Referințe
/		
Act Administrativ nr. 4403, din 13/06/2024 emis de Primăria comunei Pârteștii de Jos;		
B1	Inscrierea posesiei, drept de PROPRIETATE, dobandit prin Lege, cota actuala 1/1, cota initiala 1/1 1) NEIDENTIFICAT NEIDENTIFICAT	A1
Act Normativ nr. 7, din 13/03/1996 emis de Parlamentul României (art.13);		
B2	Se notează mențiunea proprietar neidentificat, rezerva comisiei locale de fond funciar	A1

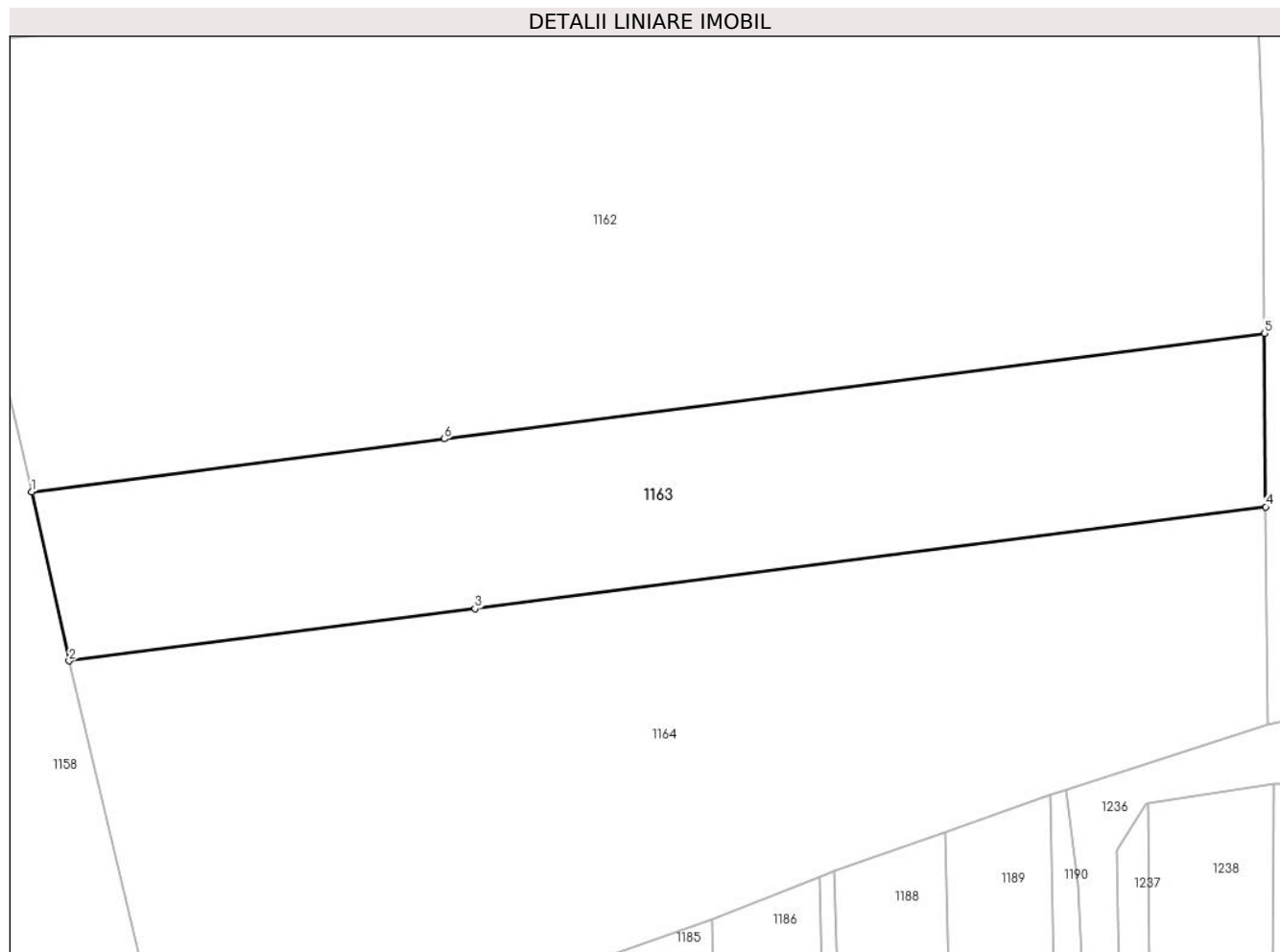
C. Partea III. SARCINI .

Inscrieri privind dezmembramintele dreptului de proprietate, drepturi reale de garanție și sarcini	Referințe
NU SUNT	

Teren

Nr cadastral	Suprafața (mp)*	Observații / Referințe
	2.169	

* Suprafața este determinată în planul de proiecție Stereo 70.



Date referitoare la teren

Crt	Categorie folosință	Intra vilan	Suprafața (mp)	Tarla	Parcelă	Nr. topo	Observații / Referințe
1	faneata	NU	1.438	8	197,198	-	
2	neproductiv	NU	731	8	-	-	

Lungime Segmente

1) Valorile lungimilor segmentelor sunt obținute din proiecție în plan.

Punct început	X / Y	Punct sfârșit	X / Y	Lungime segment (** (m)
1	572.559,123 684.941,73	2	572.562,925 684.924,612	17.535
2	572.562,925 684.924,612	3	572.604,084 684.929,911	41.499
3	572.604,084 684.929,911	4	572.684,294 684.940,237	80.872
4	572.684,294 684.940,237	5	572.684,153 684.957,826	17.59

Punct început	X / Y	Punct sfârşit	X / Y	Lungime segment (** (m)
5	572.684,153 684.957,826	6	572.600,982 684.947,119	83.857
6	572.600,982 684.947,119	1	572.559,123 684.941,73	42.204

** Lungimile segmentelor sunt determinate în planul de proiecţie Stereo 70 şi sunt rotunjite la 1 milimetru.

*** Distanţa dintre puncte este formată din segmente cumulate ce sunt mai mici decât valoarea 1 milimetru.

**DATE DESPRE IMOBILUL NR. 1164**

Oficiul de Cadastru și Publicitate Imobiliară SUCEAVA
Biroul de Cadastru și Publicitate Imobiliară Gura Humorului

A. Partea I. Descrierea imobilului

TEREN Extravilan

Adresa: Jud. Suceava

Nr. Crt	Nr cadastral Nr. topografic	Suprafața* (mp)	Observații / Referințe
A1		3.900	Sector cadastral:6 Teren neimprejmuit;

B. Partea II. Proprietari și acte

Inscrieri privitoare la dreptul de proprietate și alte drepturi reale	Referințe
/	
Act Administrativ nr. 780, din 28/07/1995 emis de CJSAPT SUCEAVA (A1.1+A4.1);	
B1	Intabulare, drept de PROPRIETATE, dobandit prin Reconstituire, cota actuala 1/1, cota initiala 1/1
	1) SAHLEAN VASILE A GHEORGHE, lipsa CNP
Act Administrativ nr. 4266, din 10/06/2024 emis de Primaria Comunei Partestii de Jos;	
B2	Se noteaza posesia factica in favoarea lui
	1) LĂZĂREANU VASILE-ADRIAN

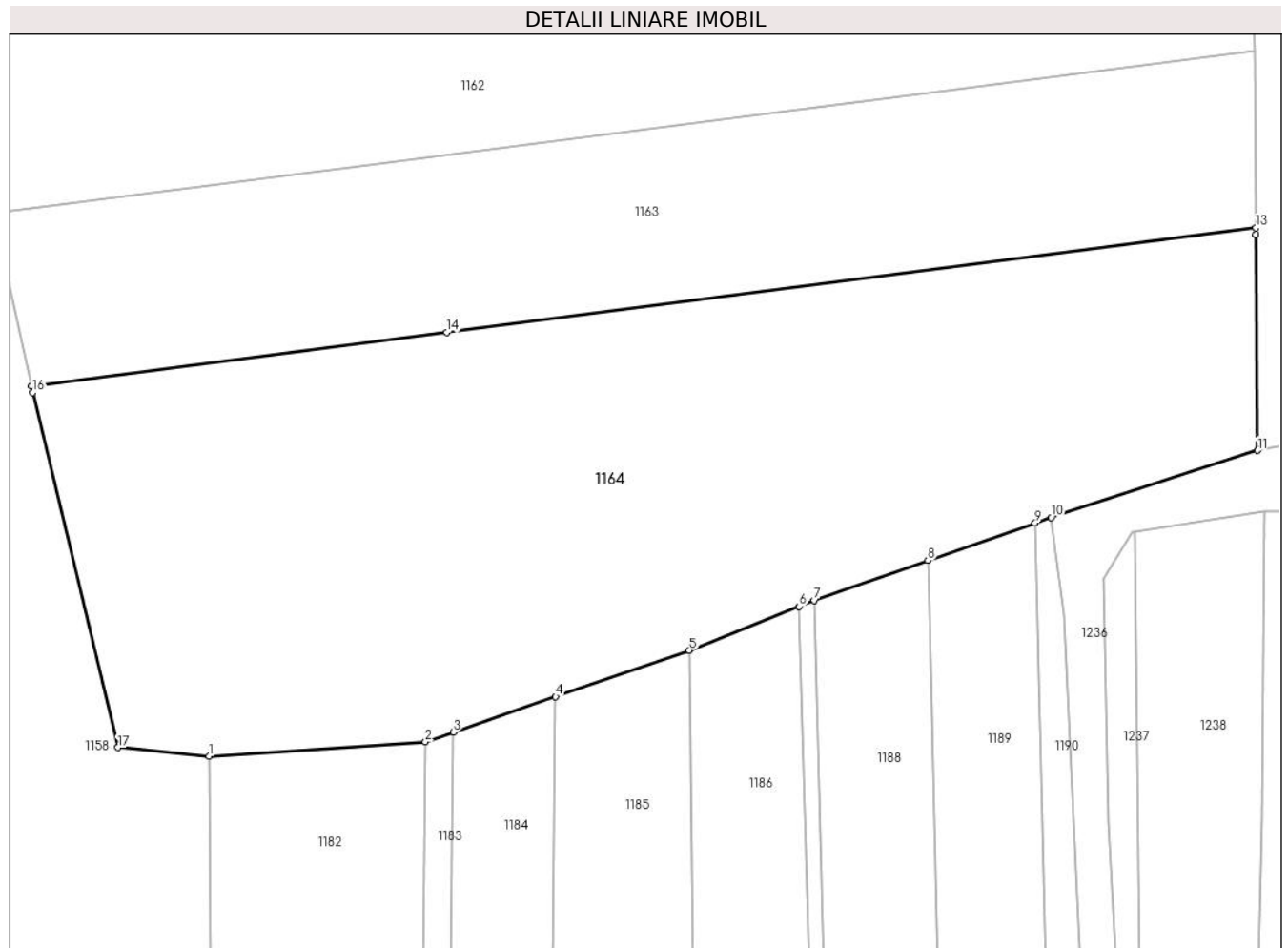
C. Partea III. SARCINI .

Inscrieri privind dezmembramintele dreptului de proprietate, drepturi reale de garanție și sarcini	Referințe
NU SUNT	

Teren

Nr cadastral	Suprafața (mp)*	Observații / Referințe
	3.900	

* Suprafața este determinată în planul de proiecție Stereo 70.



Date referitoare la teren

Crt	Categorie folosință	Intravilan	Suprafața (mp)	Tarla	Parcelă	Nr. topo	Observații / Referințe
1	faneata	NU	3.900	8	197,198	-	

Lungime Segmente

1) Valorile lungimilor segmentelor sunt obținute din proiecție în plan.

Punct început	X / Y	Punct sfârșit	X / Y	Lungime segment (** (m)
1	572.580,532 684.887,942	2	572.601,969 684.889,371	21.485
2	572.601,969 684.889,371	3	572.604,752 684.890,332	2.944
3	572.604,752 684.890,332	4	572.614,882 684.893,829	10.717
4	572.614,882 684.893,829	5	572.628,152 684.898,411	14.039
5	572.628,152 684.898,411	6	572.639,019 684.902,768	11.708

Punct început	X / Y	Punct sfârşit	X / Y	Lungime segment (** (m)
6	572.639,019 684.902,768	7	572.640,531 684.903,374	1.629
7	572.640,531 684.903,374	8	572.651,797 684.907,313	11.935
8	572.651,797 684.907,313	9	572.662,415 684.911,026	11.248
9	572.662,415 684.911,026	10	572.664,015 684.911,585	1.695
10	572.664,015 684.911,585	11	572.684,47 684.918,215	21.503
11	572.684,47 684.918,215	12	572.684,299 684.939,565	21.351
12	572.684,299 684.939,565	13	572.684,294 684.940,237	0.672
13	572.684,294 684.940,237	14	572.604,084 684.929,911	80.872
14	572.604,084 684.929,911	15	572.562,925 684.924,612	41.499
15	572.562,925 684.924,612	16	572.563,07 684.923,959	0.669
16	572.563,07 684.923,959	17	572.571,494 684.888,804	36.15
17	572.571,494 684.888,804	1	572.580,532 684.887,942	9.079

** Lungimile segmentelor sunt determinate în planul de proiecție Stereo 70 și sunt rotunjite la 1 milimetru.

*** Distanța dintre puncte este formată din segmente cumulate ce sunt mai mici decât valoarea 1 milimetru.

**DATE DESPRE IMOBILUL NR. 1165**

Oficiul de Cadastru și Publicitate Imobiliară SUCEAVA
Biroul de Cadastru și Publicitate Imobiliară Gura Humorului

A. Partea I. Descrierea imobilului

TEREN Extravilan

Adresa: Jud. Suceava

Nr. Crt	Nr cadastral Nr. topografic	Suprafața* (mp)	Observații / Referințe
A1		39	Sector cadastral:6 Teren neimprejmuit;

B. Partea II. Proprietari și acte

Inscrieri privitoare la dreptul de proprietate și alte drepturi reale		Referințe
/		
Act Administrativ nr. 4403, din 13/06/2024 emis de Primăria comunei Pârteștii de Jos;		
B1	Inscrierea posesiei, drept de PROPRIETATE, dobandit prin Lege, cota actuala 1/1, cota initiala 1/1 1) NEIDENTIFICAT NEIDENTIFICAT	A1
Act Normativ nr. 7, din 13/03/1996 emis de Parlamentul României (art.13);		
B2	Se notează mențiunea proprietar neidentificat, rezerva comisiei locale de fond funciar	A1

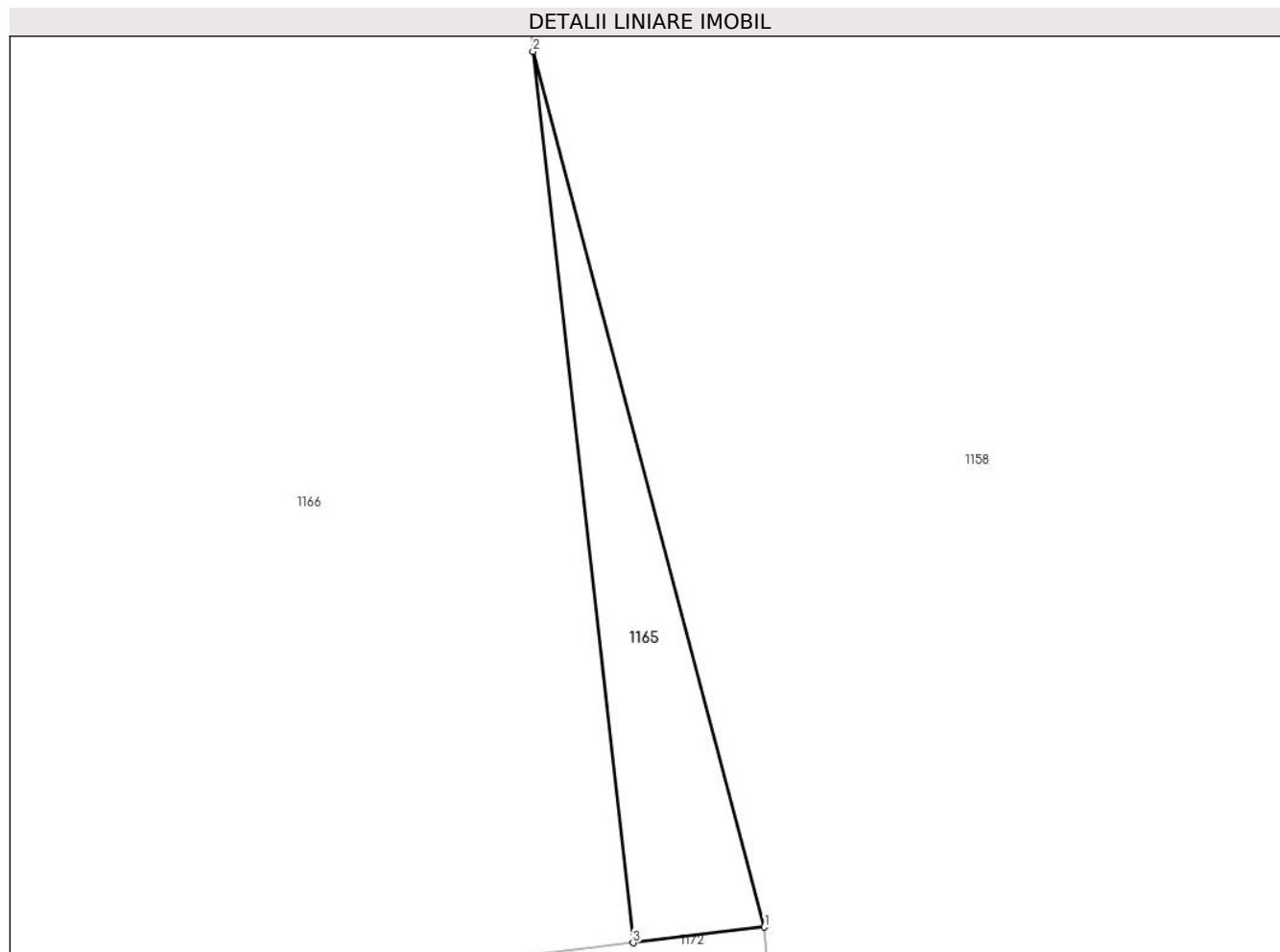
C. Partea III. SARCINI .

Inscrieri privind dezmembramintele dreptului de proprietate, drepturi reale de garanție și sarcini	Referințe
NU SUNT	

Teren

Nr cadastral	Suprafața (mp)*	Observații / Referințe
	39	

* Suprafața este determinată în planul de proiecție Stereo 70.



Date referitoare la teren

Crt	Categorie folosință	Intra vilan	Suprafața (mp)	Tarla	Parcelă	Nr. topo	Observații / Referințe
1	neproductiv	NU	39	8	195	-	

Lungime Segmente

1) Valorile lungimilor segmentelor sunt obținute din proiecție în plan.

Punct început	X / Y	Punct sfârșit	X / Y	Lungime segment (** (m)
1	572.552,802 684.883,902	2	572.546,894 684.906,243	23.109
2	572.546,894 684.906,243	3	572.549,448 684.883,501	22.885
3	572.549,448 684.883,501	1	572.552,802 684.883,902	3.378

** Lungimile segmentelor sunt determinate în planul de proiecție Stereo 70 și sunt rotunjite la 1 milimetru.

*** Distanța dintre puncte este formată din segmente cumulate ce sunt mai mici decât valoarea 1 milimetru.

**DATE DESPRE IMOBILUL NR. 1166**

Oficiul de Cadastru și Publicitate Imobiliară SUCEAVA
Biroul de Cadastru și Publicitate Imobiliară Gura Humorului

A. Partea I. Descrierea imobilului

TEREN Extravilan

Adresa: Jud. Suceava

Nr. Crt	Nr cadastral Nr. topografic	Suprafața* (mp)	Observații / Referințe
A1		Din acte: 5.500 Masurata: 1.700	Sector cadastral:6 Teren neimprejmuit; Restul de suprafata este la ID1167

B. Partea II. Proprietari și acte

Inscrieri privitoare la dreptul de proprietate și alte drepturi reale		Referințe
/		
Act Administrativ nr. 636, din 23/11/1995 emis de CJSAPT SUCEAVA (A1.1);		
B1	Intabulare, drept de PROPRIETATE, dobandit prin Reconstituire, cota actuala 1/1, cota initiala 1/1 1) SAVA ELEONORA, lipsa CNP 2) DAN VLADIMIR, lipsa CNP 3) DAN VERONICA, lipsa CNP	A1
Act Administrativ nr. 4303, din 08/06/2024 emis de Primaria Comunei Partestii de Jos;		
B2	Se noteaza posesia factica in favoarea lui 1) DAN GHEORGHE-MARCEL	A1

C. Partea III. SARCINI .

Inscrieri privind dezmembramintele dreptului de proprietate, drepturi reale de garanție și sarcini	Referințe
NU SUNT	

Teren

Nr cadastral	Suprafața (mp)*	Observații / Referințe
	Din acte: 5.500 Masurata: 1.700	Restul de suprafata este la ID1167

* Suprafața este determinată în planul de proiecție Stereo 70.



Date referitoare la teren

Crt	Categorie folosință	Intra vilan	Suprafața (mp)	Tarla	Parcelă	Nr. topo	Observații / Referințe
1	faneata	NU	1.700	8	195	-	

Lungime Segmente

1) Valorile lungimilor segmentelor sunt obținute din proiecție în plan.

Punct început	X / Y	Punct sfârșit	X / Y	Lungime segment (** (m)
1	572.526,407 684.880,748	2	572.549,448 684.883,501	23.205
2	572.549,448 684.883,501	3	572.546,894 684.906,243	22.885
3	572.546,894 684.906,243	4	572.544,869 684.924,191	18.062
4	572.544,869 684.924,191	5	572.544,849 684.924,259	0.071
5	572.544,849 684.924,259	6	572.533,217 684.964,541	41.928

Punct început	X / Y	Punct sfârșit	X / Y	Lungime segment (** (m)
6	572.533,217 684.964,541	7	572.523,808 684.998,948	35.67
7	572.523,808 684.998,948	8	572.519,5 684.998,433	4.339
8	572.519,5 684.998,433	9	572.518,511 684.998,315	0.996
9	572.518,511 684.998,315	10	572.525,112 684.957,216	41.626
10	572.525,112 684.957,216	1	572.526,407 684.880,748	76.479

** Lungimile segmentelor sunt determinate în planul de proiecție Stereo 70 și sunt rotunjite la 1 milimetru.

*** Distanța dintre puncte este formată din segmente cumulate ce sunt mai mici decât valoarea 1 milimetru.

**DATE DESPRE IMOBILUL NR. 1167**

Oficiul de Cadastru și Publicitate Imobiliară SUCEAVA
Biroul de Cadastru și Publicitate Imobiliară Gura Humorului

A. Partea I. Descrierea imobilului

TEREN Extravilan

Adresa: Jud. Suceava

Nr. Crt	Nr cadastral Nr. topografic	Suprafața* (mp)	Observații / Referințe
A1		Din acte: 5.500 Masurata: 3.800	Sector cadastral:6 Teren neimprejmuit; Restul de suprafata este la ID1166

B. Partea II. Proprietari și acte

Inscrieri privitoare la dreptul de proprietate și alte drepturi reale		Referințe
/		
Act Administrativ nr. 636, din 23/11/1995 emis de CJSAPT SUCEAVA (A1.1);		
B1	Intabulare, drept de PROPRIETATE, dobandit prin Reconstituire, cota actuala 1/1, cota initiala 1/1 1) SAVA ELEONORA, lipsa CNP 2) DAN VLADIMIR, lipsa CNP 3) DAN VERONICA, lipsa CNP	A1
Act Administrativ nr. 4302, din 10/06/2024 emis de Primaria Comunei Partestii de Jos;		
B2	Se noteaza posesia factica in favoarea lui 1) SAVA ELEONORA, sot	A1

C. Partea III. SARCINI .

Inscrieri privind dezmembramintele dreptului de proprietate, drepturi reale de garanție și sarcini	Referințe
NU SUNT	

Teren

Nr cadastral	Suprafața (mp)*	Observații / Referințe
	Din acte: 5.500 Masurata: 3.800	Restul de suprafata este la ID1166

* Suprafața este determinată în planul de proiecție Stereo 70.



Date referitoare la teren

Crt	Categorie folosință	Intra vilan	Suprafața (mp)	Tarla	Parcelă	Nr. topo	Observații / Referințe
1	arabil	NU	3.800	8	195	-	

Lungime Segmente

1) Valorile lungimilor segmentelor sunt obținute din proiecție în plan.

Punct început	X / Y	Punct sfârșit	X / Y	Lungime segment (** (m)
1	572.503,615 684.996,773	2	572.501,416 684.996,458	2.221
2	572.501,416 684.996,458	3	572.491,228 684.994,997	10.292
3	572.491,228 684.994,997	4	572.490,24 684.994,723	1.025
4	572.490,24 684.994,723	5	572.489,485 684.994,622	0.762
5	572.489,485 684.994,622	6	572.494,434 684.881,218	113.512

Punct început	X / Y	Punct sfârşit	X / Y	Lungime segment (** (m)
6	572.494,434 684.881,218	7	572.494,492 684.879,897	1.322
7	572.494,492 684.879,897	8	572.495,234 684.879,911	0.742
8	572.495,234 684.879,911	9	572.509,985 684.879,37	14.761
9	572.509,985 684.879,37	10	572.526,407 684.880,748	16.48
10	572.526,407 684.880,748	11	572.525,112 684.957,216	76.479
11	572.525,112 684.957,216	12	572.518,511 684.998,315	41.626
12	572.518,511 684.998,315	1	572.503,615 684.996,773	14.976

** Lungimile segmentelor sunt determinate în planul de proiecție Stereo 70 și sunt rotunjite la 1 milimetru.

*** Distanța dintre puncte este formată din segmente cumulate ce sunt mai mici decât valoarea 1 milimetru.

**DATE DESPRE IMOBILUL NR. 1168**

Oficiul de Cadastru și Publicitate Imobiliară SUCEAVA
Biroul de Cadastru și Publicitate Imobiliară Gura Humorului

A. Partea I. Descrierea imobilului

TEREN Extravilan

Adresa: Jud. Suceava

Nr. Crt	Nr cadastral Nr. topografic	Suprafața* (mp)	Observații / Referințe
A1		3.600	Sector cadastral:6 Teren neimprejmuit;

B. Partea II. Proprietari și acte

Inscrieri privitoare la dreptul de proprietate și alte drepturi reale	Referințe
/	
Act Administrativ nr. 1166, din 21/02/2003 emis de CJSAPT SUCEAVA (A1.2);	
B1	A1
Intabulare, drept de PROPRIETATE, dobandit prin Reconstituire, cota actuala 1/1, cota initiala 1/1	
1) EPURE GAVRIL, lipsa CNP	
2) EPURE RAHILA, lipsa CNP	
Act Administrativ nr. 4301, din 08/06/2024 emis de Primaria Comunei Partestii de Jos;	
B2	A1
Se noteaza posesia factica in favoarea lui	
1) STRUGARIU TOADER	

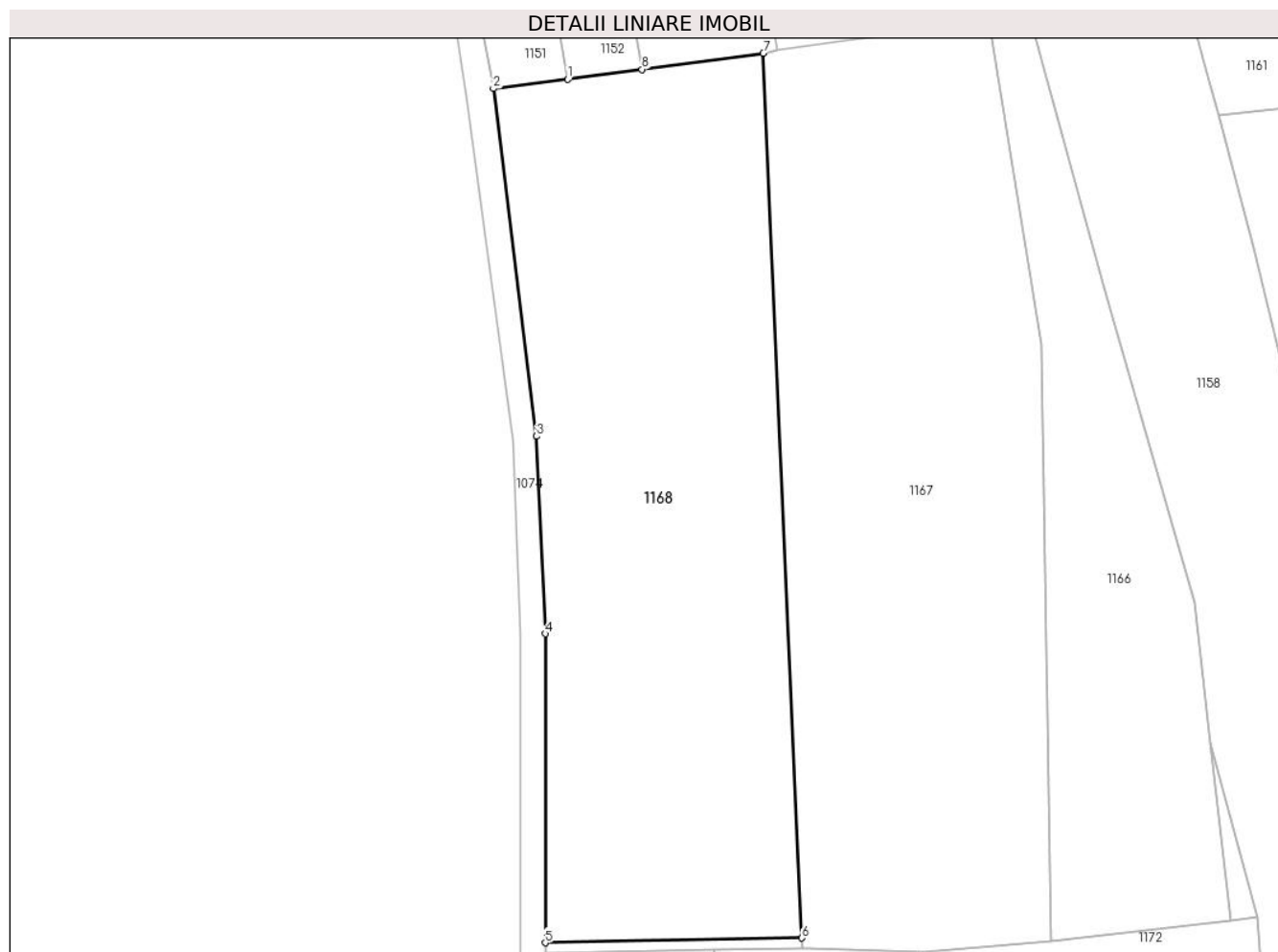
C. Partea III. SARCINI .

Inscrieri privind dezmembramintele dreptului de proprietate, drepturi reale de garanție și sarcini	Referințe
NU SUNT	

Teren

Nr cadastral	Suprafața (mp)*	Observații / Referințe
	3.600	

* Suprafața este determinată în planul de proiecție Stereo 70.



Date referitoare la teren

Crt	Categorie folosință	Intra vilan	Suprafața (mp)	Tarla	Parcelă	Nr. topo	Observații / Referințe
1	arabil	NU	3.600	8	195	-	

Lungime Segmente

1) Valorile lungimilor segmentelor sunt obținute din proiecție în plan.

Punct început	X / Y	Punct sfârșit	X / Y	Lungime segment (** (m)
1	572.464,425 684.991,283	2	572.454,875 684.990,095	9.624
2	572.454,875 684.990,095	3	572.460,397 684.945,54	44.896
3	572.460,397 684.945,54	4	572.461,518 684.920,219	25.346
4	572.461,518 684.920,219	5	572.461,514 684.880,616	39.603
5	572.461,514 684.880,616	6	572.494,434 684.881,218	32.926

Punct început	X / Y	Punct sfârşit	X / Y	Lungime segment (** (m)
6	572.494,434 684.881,218	7	572.489,485 684.994,622	113.512
7	572.489,485 684.994,622	8	572.473,925 684.992,549	15.697
8	572.473,925 684.992,549	1	572.464,425 684.991,283	9.584

** Lungimile segmentelor sunt determinate în planul de proiecţie Stereo 70 şi sunt rotunjite la 1 milimetru.

*** Distanţa dintre puncte este formată din segmente cumulate ce sunt mai mici decât valoarea 1 milimetru.

**DATE DESPRE IMOBILUL NR. 1169**

Oficiul de Cadastru și Publicitate Imobiliară SUCEAVA
Biroul de Cadastru și Publicitate Imobiliară Gura Humorului

A. Partea I. Descrierea imobilului

TEREN Extravilan

Adresa: Jud. Suceava

Nr. Crt	Nr cadastral Nr. topografic	Suprafața* (mp)	Observații / Referințe
A1		44	Sector cadastral:6 Teren neimprejmuit;

B. Partea II. Proprietari și acte

Inscrieri privitoare la dreptul de proprietate și alte drepturi reale		Referințe
/		
Act Administrativ nr. 4403, din 13/06/2024 emis de Primăria comunei Pârteștii de Jos;		
B1	Inscrierea posesiei, drept de PROPRIETATE, dobandit prin Lege, cota actuala 1/1, cota initiala 1/1 1) NEIDENTIFICAT NEIDENTIFICAT	A1
Act Normativ nr. 7, din 13/03/1996 emis de Parlamentul României (art.13);		
B2	Se notează mențiunea proprietar neidentificat, rezerva comisiei locale de fond funciar	A1

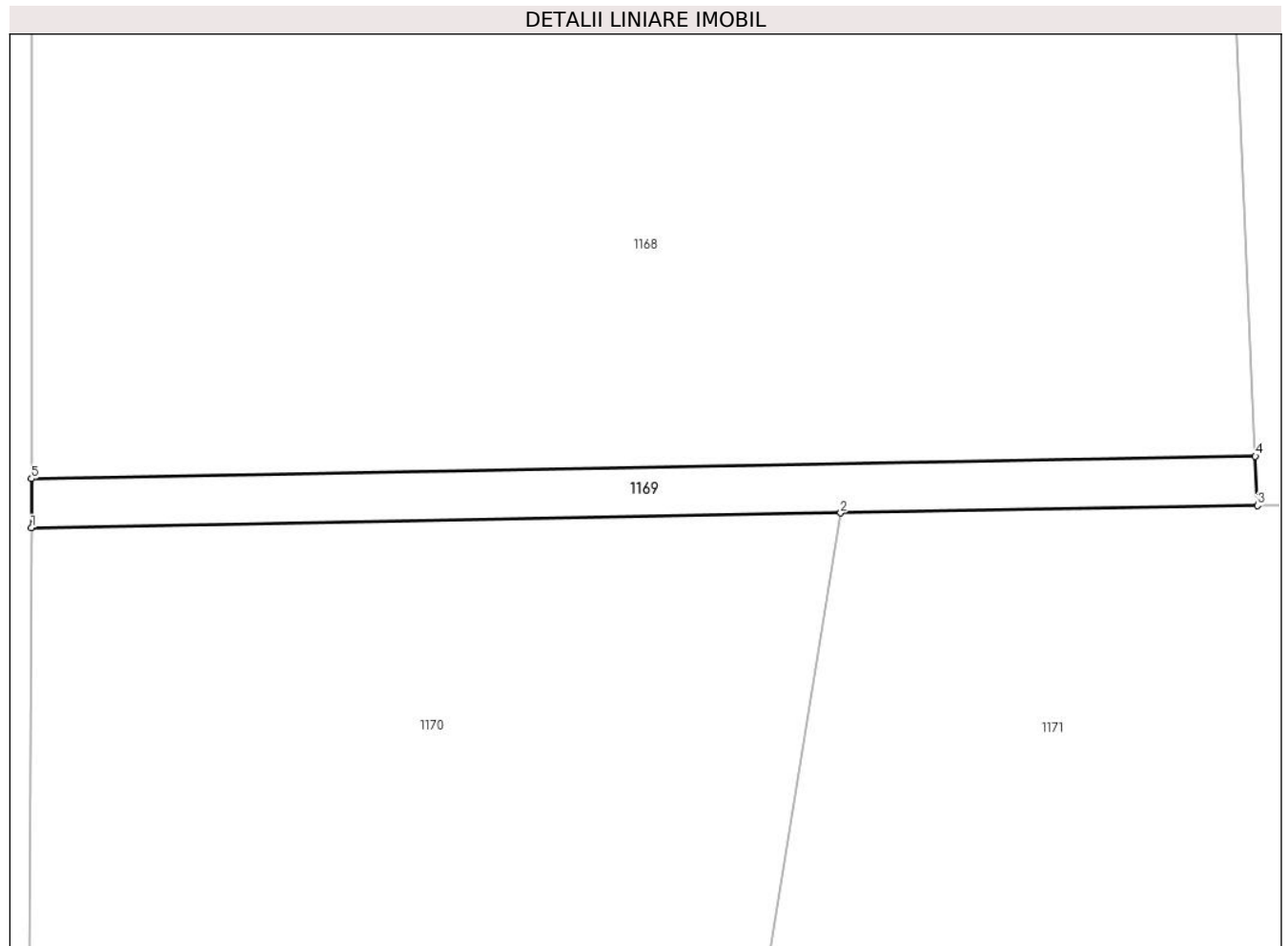
C. Partea III. SARCINI .

Inscrieri privind dezmembramintele dreptului de proprietate, drepturi reale de garanție și sarcini	Referințe
NU SUNT	

Teren

Nr cadastral	Suprafaţa (mp)*	Observații / Referințe
	44	

* Suprafața este determinată în planul de proiecție Stereo 70.



Date referitoare la teren

Crt	Categorie folosință	Intravilan	Suprafața (mp)	Tarla	Parcelă	Nr. topo	Observații / Referințe
1	arabil	NU	44	8	195	-	

Lungime Segmente

1) Valorile lungimilor segmentelor sunt obținute din proiecție în plan.

Punct început	X / Y	Punct sfârșit	X / Y	Lungime segment (** (m)
1	572.461,514 684.879,295	2	572.483,281 684.879,693	21.771
2	572.483,281 684.879,693	3	572.494,492 684.879,897	11.213
3	572.494,492 684.879,897	4	572.494,434 684.881,218	1.322
4	572.494,434 684.881,218	5	572.461,514 684.880,616	32.926
5	572.461,514 684.880,616	1	572.461,514 684.879,295	1.321

**** Lungimile segmentelor sunt determinate în planul de proiecție Stereo 70 și sunt rotunjite la 1 milimetru.**

***** Distanța dintre puncte este formată din segmente cumulate ce sunt mai mici decât valoarea 1 milimetru.**

**DATE DESPRE IMOBILUL NR. 1170**

Oficiul de Cadastru și Publicitate Imobiliară SUCEAVA
 Biroul de Cadastru și Publicitate Imobiliară Gura Humorului

A. Partea I. Descrierea imobilului

TEREN Extravilan

Adresa: Jud. Suceava

Nr. Crt	Nr cadastral Nr. topografic	Suprafața* (mp)	Observații / Referințe
A1		Din acte: 5.600 Masurata: 1.198	Sector cadastral:6 Teren neimprejmuit; Restul de suprafata se regaseste la ID1171 si in sectorul 5 (peste drum).

B. Partea II. Proprietari și acte

Inscrieri privitoare la dreptul de proprietate și alte drepturi reale		Referințe
/		
Act Administrativ nr. 636, din 23/11/1995 emis de CJSAPT SUCEAVA (A5.1);		
B1	Intabulare, drept de PROPRIETATE, dobandit prin Reconstituire, cota actuala 1/1, cota initiala 1/1 1) SAVA ELEONORA, lipsa CNP 2) DAN VLADIMIR, lipsa CNP 3) DAN VERONICA, lipsa CNP	A1

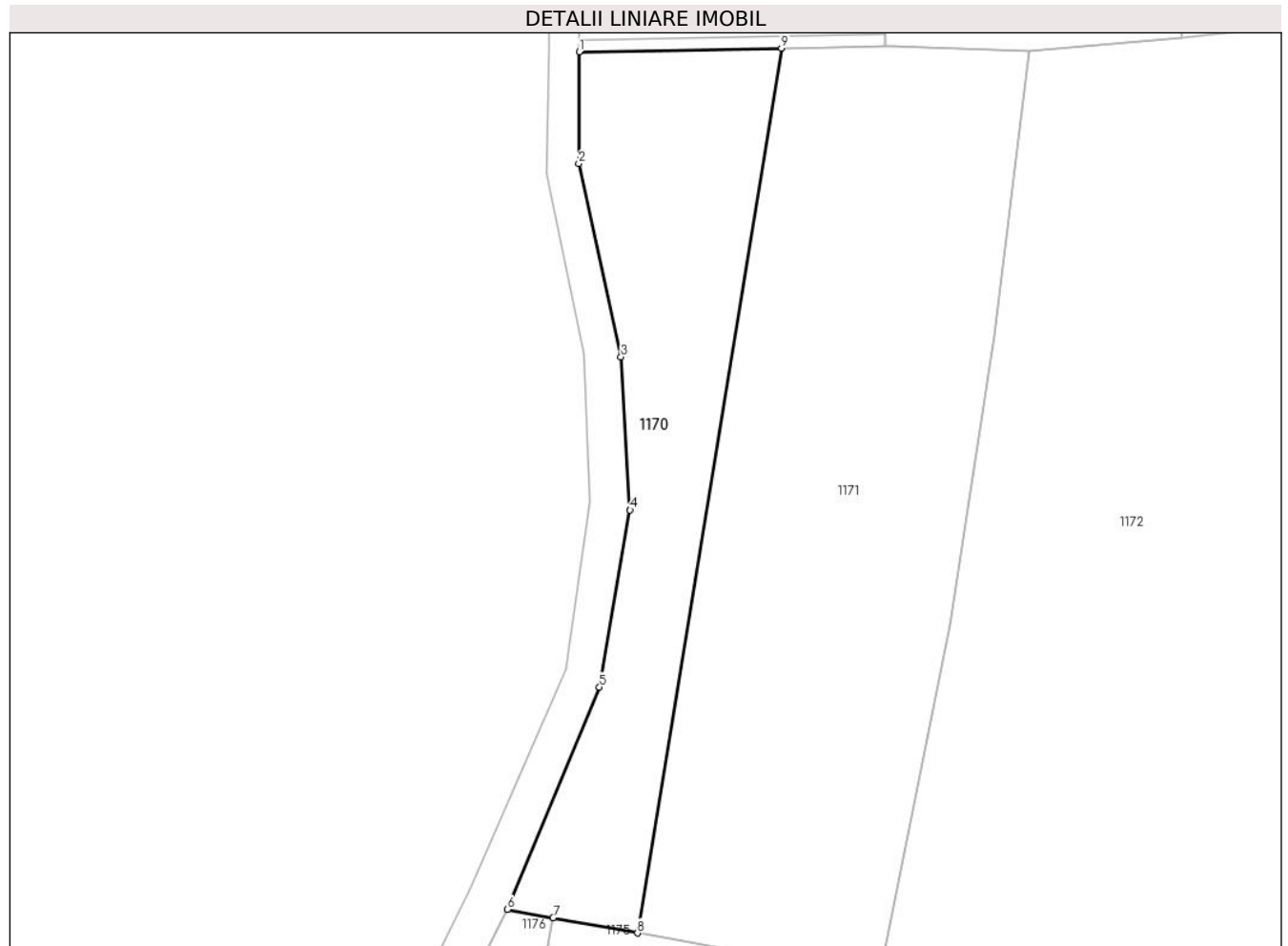
C. Partea III. SARCINI .

Inscrieri privind dezmembramintele dreptului de proprietate, drepturi reale de garanție și sarcini	Referințe
NU SUNT	

Teren

Nr cadastral	Suprafața (mp)*	Observații / Referințe
	Din acte: 5.600 Masurata: 1.198	Restul de suprafata se regaseste la ID1171 si in sectorul 5 (peste drum).

* Suprafața este determinată în planul de proiecție Stereo 70.



Date referitoare la teren

Crt	Categorie folosință	Intra vilan	Suprafața (mp)	Tarla	Parcelă	Nr. topo	Observații / Referințe
1	arabil	NU	1.198	8	195	-	

Lungime Segmente

1) Valorile lungimilor segmentelor sunt obținute din proiecție în plan.

Punct început	X / Y	Punct sfârșit	X / Y	Lungime segment (** (m)
1	572.461,514 684.879,295	2	572.461,472 684.867,294	12.001
2	572.461,472 684.867,294	3	572.466,015 684.846,471	21.313
3	572.466,015 684.846,471	4	572.466,989 684.829,992	16.508
4	572.466,989 684.829,992	5	572.463,687 684.810,942	19.334
5	572.463,687 684.810,942	6	572.453,805 684.787,002	25.899

Punct început	X / Y	Punct sfârşit	X / Y	Lungime segment (** (m)
6	572.453,805 684.787,002	7	572.458,697 684.786,117	4.971
7	572.458,697 684.786,117	8	572.467,795 684.784,472	9.246
8	572.467,795 684.784,472	9	572.483,281 684.879,693	96.472
9	572.483,281 684.879,693	1	572.461,514 684.879,295	21.771

** Lungimile segmentelor sunt determinate în planul de proiecţie Stereo 70 şi sunt rotunjite la 1 milimetru.

*** Distanţa dintre puncte este formată din segmente cumulate ce sunt mai mici decât valoarea 1 milimetru.

**DATE DESPRE IMOBILUL NR. 1171**

Oficiul de Cadastru și Publicitate Imobiliară SUCEAVA
Biroul de Cadastru și Publicitate Imobiliară Gura Humorului

A. Partea I. Descrierea imobilului

TEREN Extravilan

Adresa: Jud. Suceava

Nr. Crt	Nr cadastral Nr. topografic	Suprafața* (mp)	Observații / Referințe
A1		Din acte: 5.600 Masurata: 2.700	Sector cadastral:6 Teren neimprejmuit; Restul de suprafata se regasese la ID1170 si in sectorul 5 (peste drum).

B. Partea II. Proprietari și acte

Inscrieri privitoare la dreptul de proprietate și alte drepturi reale		Referințe
/		
Act Administrativ nr. 636, din 23/11/1995 emis de CJSAPT SUCEAVA (A5.1);		
B1	Intabulare, drept de PROPRIETATE, dobandit prin Reconstituire, cota actuala 1/1, cota initiala 1/1 1) SAVA ELEONORA, lipsa CNP 2) DAN VLADIMIR, lipsa CNP 3) DAN VERONICA, lipsa CNP	A1
Act Administrativ nr. 4304, din 10/06/2024 emis de Primaria Comunei Partestii de Jos;		
B2	Se noteaza posesia factica in favoarea lui 1) CIORNEI MIHAI-OVIDIU	A1

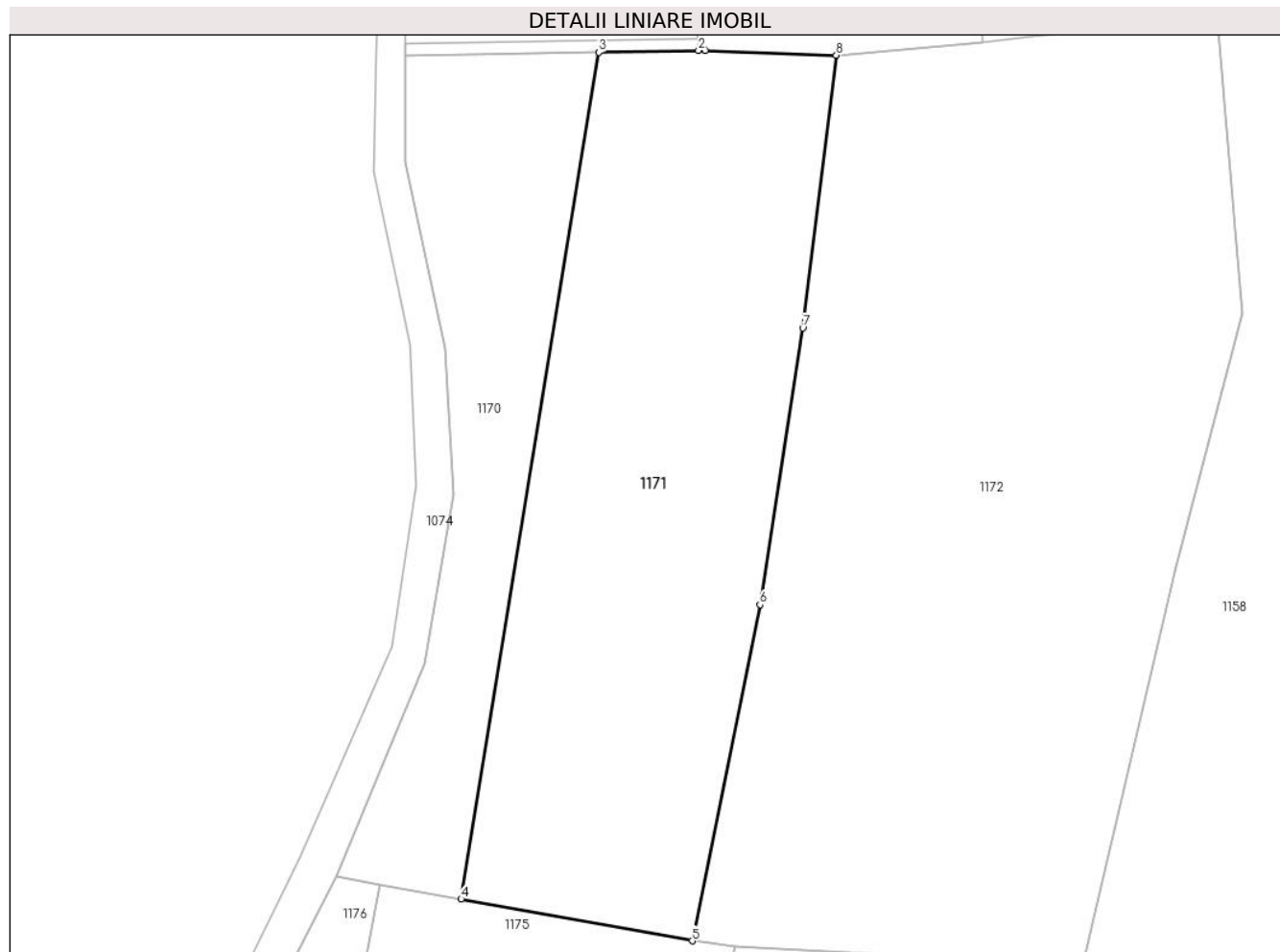
C. Partea III. SARCINI .

Inscrieri privind dezmembramintele dreptului de proprietate, drepturi reale de garanție și sarcini	Referințe
NU SUNT	

Teren

Nr cadastral	Suprafața (mp)*	Observații / Referințe
	Din acte: 5.600 Masurata: 2.700	Restul de suprafata se regaseste la ID1170 si in sectorul 5 (peste drum).

* Suprafața este determinată în planul de proiecție Stereo 70.



Date referitoare la teren

Crt	Categorie folosință	Intra vilan	Suprafața (mp)	Tarla	Parcelă	Nr. topo	Observații / Referințe
1	arabil	NU	2.700	8	195	-	

Lungime Segmente

1) Valorile lungimilor segmentelor sunt obținute din proiecție în plan.

Punct început	X / Y	Punct sfârșit	X / Y	Lungime segment (** (m)
1	572.495,234 684.879,911	2	572.494,492 684.879,897	0.742
2	572.494,492 684.879,897	3	572.483,281 684.879,693	11.213
3	572.483,281 684.879,693	4	572.467,795 684.784,472	96.472
4	572.467,795 684.784,472	5	572.493,787 684.779,773	26.413
5	572.493,787 684.779,773	6	572.501,412 684.817,571	38.559

Punct început	X / Y	Punct sfârşit	X / Y	Lungime segment (** (m)
6	572.501,412 684.817,571	7	572.506,225 684.848,699	31.498
7	572.506,225 684.848,699	8	572.509,985 684.879,37	30.901
8	572.509,985 684.879,37	1	572.495,234 684.879,911	14.761

** Lungimile segmentelor sunt determinate în planul de proiecţie Stereo 70 şi sunt rotunjite la 1 milimetru.

*** Distanţa dintre puncte este formată din segmente cumulate ce sunt mai mici decât valoarea 1 milimetru.

**DATE DESPRE IMOBILUL NR. 1172**

Oficiul de Cadastru și Publicitate Imobiliară SUCEAVA
Biroul de Cadastru și Publicitate Imobiliară Gura Humorului

A. Partea I. Descrierea imobilului

TEREN Extravilan

Nr. CF vechi:1314
Nr. cadastral vechi:392

Adresa: Jud. Suceava

Nr. Crt	Nr cadastral Nr. topografic	Suprafața* (mp)	Observații / Referințe
A1	31880	4.765	Sector cadastral:6 Teren neimprejmuit;

B. Partea II. Proprietari și acte

Inscrieri privitoare la dreptul de proprietate și alte drepturi reale		Referințe
571 / 16/02/2007		
Contract De Vanzare Cumparare nr. 442, din 16/02/2007 emis de BNP L. G. Rotaru;		
B1	Intabulare, drept de PROPRIETATE, dobandit prin Conventie, cota actuala 1/1, cota initiala 1/1 1) SAVA DARUT, lipsa CNP	A1

C. Partea III. SARCINI

Inscrieri privind dezmembramintele dreptului de proprietate, drepturi reale de garanție și sarcini		Referințe
571 / 16/02/2007		
Contract De Vanzare Cumparare nr. 442, din 16/02/2007 emis de BNP L. G. Rotaru;		
C1	Intabulare, drept de UZUFRACT VIAGERbeneficiul obligatiei de intretinere, cota actuala 1/1, cota initiala 1/1 1) DAN VERONICA, lipsa CNP	A1

Teren

Nr cadastral	Suprafața (mp)*	Observații / Referințe
31880	4.765	

* Suprafața este determinată în planul de proiecție Stereo 70.



Date referitoare la teren

Crt	Categorie folosință	Intravilan	Suprafața (mp)	Tarla	Parcelă	Nr. topo	Observații / Referințe
1	faneata	NU	4.765	-	-	392	

Lungime Segmente

1) Valorile lungimilor segmentelor sunt obținute din proiecție în plan.

Punct început	X / Y	Punct sfârșit	X / Y	Lungime segment (** (m)
1	572.509,985 684.879,37	2	572.506,225 684.848,699	30.901
2	572.506,225 684.848,699	3	572.501,412 684.817,571	31.498
3	572.501,412 684.817,571	4	572.493,787 684.779,773	38.559
4	572.493,787 684.779,773	5	572.498,638 684.779,193	4.886
5	572.498,638 684.779,193	6	572.529,118 684.777,509	30.526

Punct început	X / Y	Punct sfârşit	X / Y	Lungime segment (** (m)
6	572.529,118 684.777,509	7	572.537,616 684.776,514	8.556
7	572.537,616 684.776,514	8	572.548,261 684.821,849	46.568
8	572.548,261 684.821,849	9	572.555,626 684.850,354	29.441
9	572.555,626 684.850,354	10	572.555,24 684.854,944	4.606
10	572.555,24 684.854,944	11	572.552,802 684.883,902	29.06
11	572.552,802 684.883,902	12	572.549,448 684.883,501	3.378
12	572.549,448 684.883,501	13	572.526,407 684.880,748	23.205
13	572.526,407 684.880,748	1	572.509,985 684.879,37	16.48

** Lungimile segmentelor sunt determinate în planul de proiecție Stereo 70 și sunt rotunjite la 1 milimetru.

*** Distanța dintre puncte este formată din segmente cumulate ce sunt mai mici decât valoarea 1 milimetru.

**DATE DESPRE IMOBILUL NR. 1173**

Oficiul de Cadastru și Publicitate Imobiliară SUCEAVA
Biroul de Cadastru și Publicitate Imobiliară Gura Humorului

A. Partea I. Descrierea imobilului

TEREN Extravilan

Adresa: Jud. Suceava

Nr. Crt	Nr cadastral Nr. topografic	Suprafața* (mp)	Observații / Referințe
A1		301	Sector cadastral:6 Teren neimprejmuit;

B. Partea II. Proprietari și acte

Inscrieri privitoare la dreptul de proprietate și alte drepturi reale		Referințe
/		
Act Administrativ nr. 4403, din 13/06/2024 emis de Primăria comunei Pârteștii de Jos;		
B1	Inscrierea posesiei, drept de PROPRIETATE, dobandit prin Lege, cota actuala 1/1, cota initiala 1/1 1) NEIDENTIFICAT NEIDENTIFICAT	A1
Act Normativ nr. 7, din 13/03/1996 emis de Parlamentul României (art.13);		
B2	Se notează mențiunea proprietar neidentificat, rezerva comisiei locale de fond funciar	A1

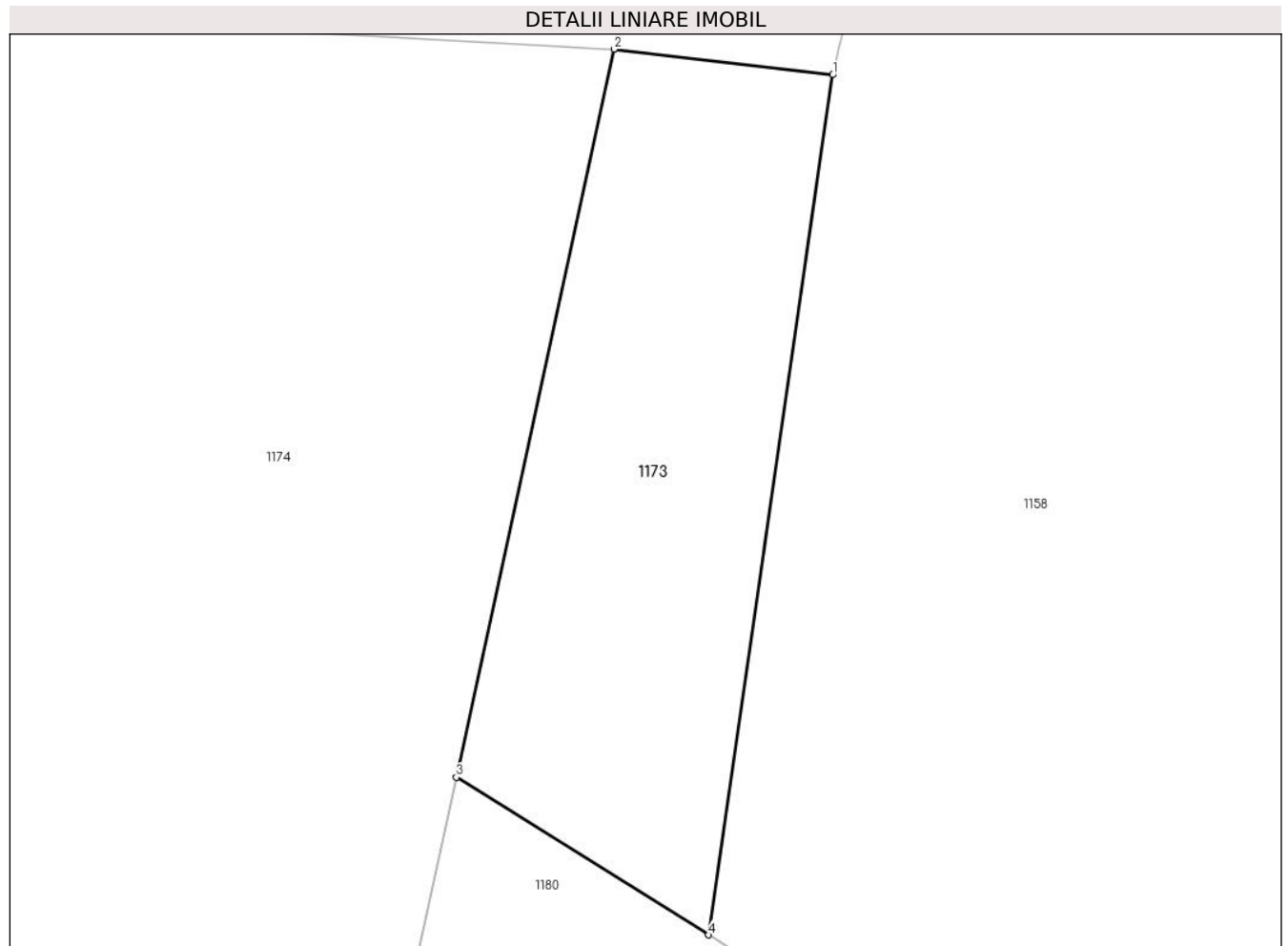
C. Partea III. SARCINI .

Inscrieri privind dezmembramintele dreptului de proprietate, drepturi reale de garanție și sarcini	Referințe
NU SUNT	

Teren

Nr cadastral	Suprafața (mp)*	Observații / Referințe
	301	

* Suprafața este determinată în planul de proiecție Stereo 70.



Date referitoare la teren

Crt	Categorie folosință	Intravilan	Suprafața (mp)	Tarla	Parcelă	Nr. topo	Observații / Referințe
1	neproductiv	NU	301	8	193	-	

Lungime Segmente

1) Valorile lungimilor segmentelor sunt obținute din proiecție în plan.

Punct început	X / Y	Punct sfârșit	X / Y	Lungime segment (** (m)
1	572.537,616 684.776,514	2	572.529,118 684.777,509	8.556
2	572.529,118 684.777,509	3	572.522,998 684.749,255	28.909
3	572.522,998 684.749,255	4	572.532,801 684.743,143	11.552
4	572.532,801 684.743,143	1	572.537,616 684.776,514	33.717

** Lungimile segmentelor sunt determinate în planul de proiecție Stereo 70 și sunt rotunjite la 1 milimetru.

***** Distanţa dintre puncte este formată din segmente cumulate ce sunt mai mici decât valoarea 1 milimetru.**

**DATE DESPRE IMOBILUL NR. 1174**

Oficiul de Cadastru și Publicitate Imobiliară SUCEAVA
Biroul de Cadastru și Publicitate Imobiliară Gura Humorului

A. Partea I. Descrierea imobilului

TEREN Extravilan

Adresa: Jud. Suceava

Nr. Crt	Nr cadastral Nr. topografic	Suprafața* (mp)	Observații / Referințe
A1		1.878	Sector cadastral:6 Teren neimprejmuit;

B. Partea II. Proprietari și acte

Inscrieri privitoare la dreptul de proprietate și alte drepturi reale		Referințe
/		
Act Administrativ nr. 4403, din 13/06/2024 emis de Primăria comunei Pârtăștii de Jos;		
B1	Inscrierea posesiei, drept de PROPRIETATE, dobandit prin Lege, cota actuala 1/1, cota initiala 1/1 1) NEIDENTIFICAT NEIDENTIFICAT	A1
Act Normativ nr. 7, din 13/03/1996 emis de Parlamentul României (art.13);		
B2	Se notează mențiunea de proprietar neidentificat	A1

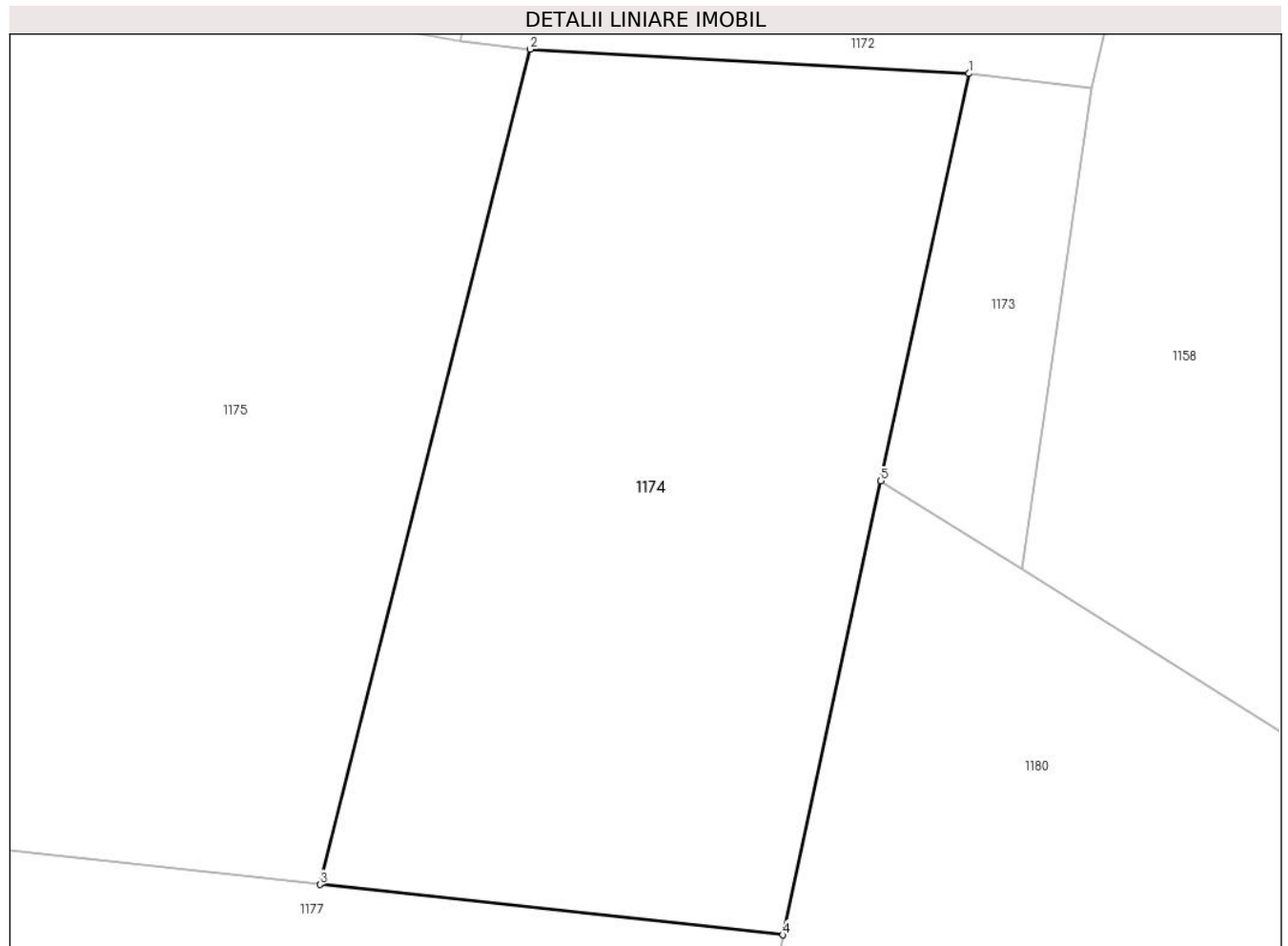
C. Partea III. SARCINI .

Inscrieri privind dezmembramintele dreptului de proprietate, drepturi reale de garanție și sarcini	Referințe
NU SUNT	

Teren

Nr cadastral	Suprafața (mp)*	Observații / Referințe
	1.878	

* Suprafața este determinată în planul de proiecție Stereo 70.



Date referitoare la teren

Crt	Categorie folosință	Intravilan	Suprafața (mp)	Tarla	Parcelă	Nr. topo	Observații / Referințe
1	arabil	NU	1.878	8	189	-	

Lungime Segmente

1) Valorile lungimilor segmentelor sunt obținute din proiecție în plan.

Punct început	X / Y	Punct sfârșit	X / Y	Lungime segment (** (m)
1	572.529,118 684.777,509	2	572.498,638 684.779,193	30.526
2	572.498,638 684.779,193	3	572.484,038 684.721,257	59.747
3	572.484,038 684.721,257	4	572.516,177 684.717,765	32.328
4	572.516,177 684.717,765	5	572.522,998 684.749,255	32.22
5	572.522,998 684.749,255	1	572.529,118 684.777,509	28.909

**** Lungimile segmentelor sunt determinate în planul de proiecție Stereo 70 și sunt rotunjite la 1 milimetru.**

***** Distanța dintre puncte este formată din segmente cumulate ce sunt mai mici decât valoarea 1 milimetru.**

**DATE DESPRE IMOBILUL NR. 1175**

Oficiul de Cadastru și Publicitate Imobiliară SUCEAVA
Biroul de Cadastru și Publicitate Imobiliară Gura Humorului

A. Partea I. Descrierea imobilului

TEREN Extravilan

Adresa: Jud. Suceava

Nr. Crt	Nr cadastral Nr. topografic	Suprafața* (mp)	Observații / Referințe
A1		2.359	Sector cadastral:6 Teren neimprejmuit;

B. Partea II. Proprietari și acte

Inscrieri privitoare la dreptul de proprietate și alte drepturi reale		Referințe
/		
Act Administrativ nr. 4403, din 13/06/2024 emis de Primăria comunei Pârtăștii de Jos;		
B1	Inscrierea posesiei, drept de PROPRIETATE, dobandit prin Lege, cota actuala 1/1, cota initiala 1/1 1) NEIDENTIFICAT NEIDENTIFICAT	A1
Act Normativ nr. 7, din 13/03/1996 emis de Parlamentul României (art.13);		
B2	Se notează mențiunea de proprietar neidentificat	A1

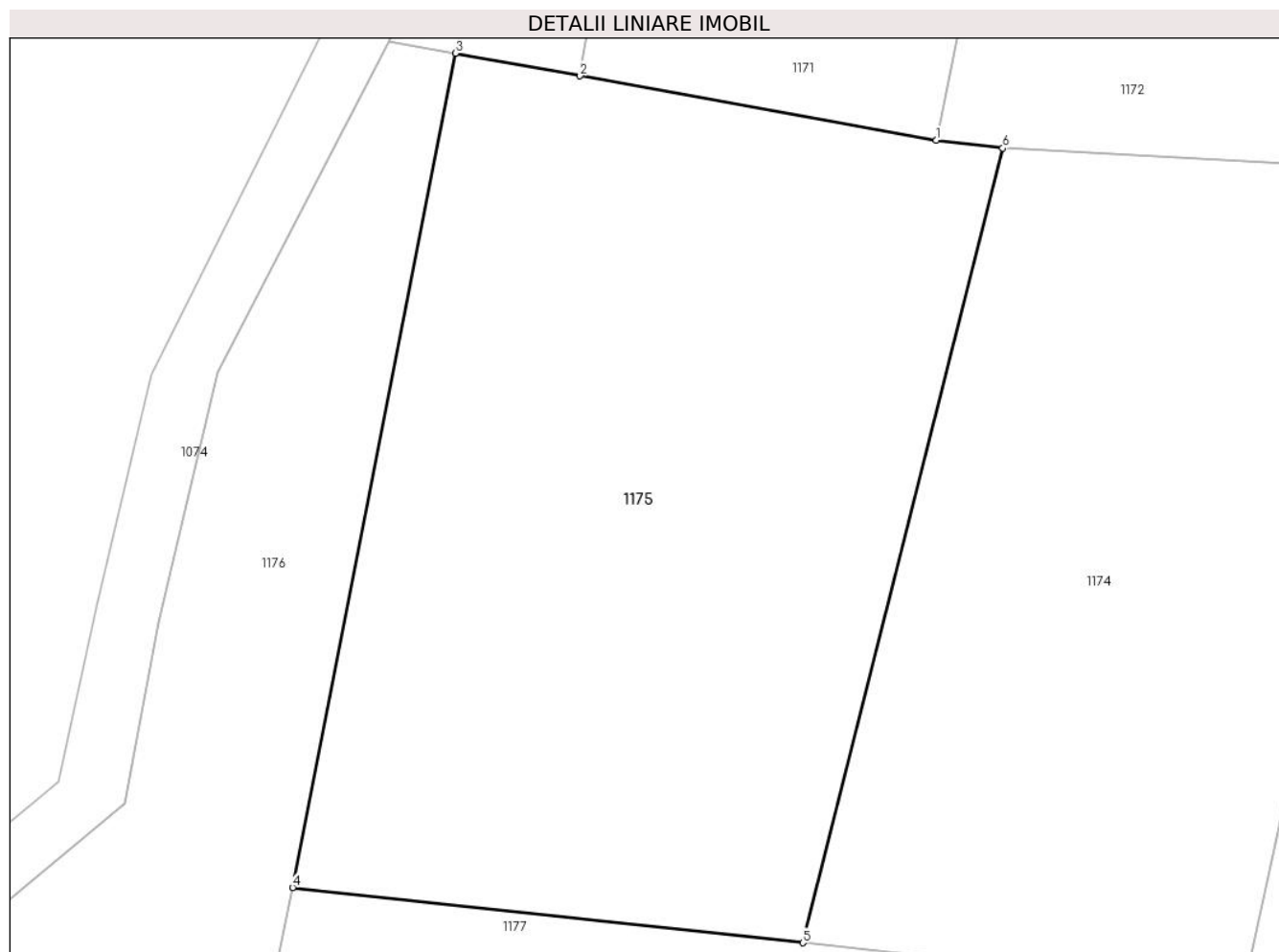
C. Partea III. SARCINI .

Inscrieri privind dezmembramintele dreptului de proprietate, drepturi reale de garanție și sarcini	Referințe
NU SUNT	

Teren

Nr cadastral	Suprafața (mp)*	Observații / Referințe
	2.359	

* Suprafața este determinată în planul de proiecție Stereo 70.



Date referitoare la teren

Crt	Categorie folosință	Intravilan	Suprafața (mp)	Tarla	Parcelă	Nr. topo	Observații / Referințe
1	arabil	NU	2.359	8	195	-	

Lungime Segmente

1) Valorile lungimilor segmentelor sunt obținute din proiecție în plan.

Punct început	X / Y	Punct sfârșit	X / Y	Lungime segment (** (m)
1	572.493,787 684.779,773	2	572.467,795 684.784,472	26.413
2	572.467,795 684.784,472	3	572.458,697 684.786,117	9.246
3	572.458,697 684.786,117	4	572.446,811 684.725,289	61.978
4	572.446,811 684.725,289	5	572.484,038 684.721,257	37.445
5	572.484,038 684.721,257	6	572.498,638 684.779,193	59.747

Punct început	X / Y	Punct sfârșit	X / Y	Lungime segment (** (m)
6	572.498,638 684.779,193	1	572.493,787 684.779,773	4.886

** Lungimile segmentelor sunt determinate în planul de proiecție Stereo 70 și sunt rotunjite la 1 milimetru.

*** Distanța dintre puncte este formată din segmente cumulate ce sunt mai mici decât valoarea 1 milimetru.

**DATE DESPRE IMOBILUL NR. 1176**

Oficiul de Cadastru și Publicitate Imobiliară SUCEAVA
Biroul de Cadastru și Publicitate Imobiliară Gura Humorului

A. Partea I. Descrierea imobilului

TEREN Extravilan

Adresa: Jud. Suceava

Nr. Crt	Nr cadastral Nr. topografic	Suprafața* (mp)	Observații / Referințe
A1		Din acte: 3.000 Masurata: 1.671	Sector cadastral:6 Teren neimprejmuit; Restul de suprafata se regasesc in sectorul 5 (peste drumul de exploatare).

B. Partea II. Proprietari și acte

Inscrieri privitoare la dreptul de proprietate și alte drepturi reale		Referințe
/		
Act Administrativ nr. 137, din 04/02/1994 emis de CJSAPT SUCEAVA (A1.3+A7.1);		
B1	Intabulare, drept de PROPRIETATE, dobandit prin Reconstituire, cota actuala 1/1, cota initiala 1/1 1) MOROȘAN ILIE A NECHIFOR , lipsa CNP	A1
Act Administrativ nr. 4305, din 10/06/2024 emis de Primaria Comunei Partestii de Jos;		
B2	Se noteaza posesia factica in favoarea lui 1) STRUGARIU ILIE 2) STRUGARIU CRISTINA-DOMNICA	A1

C. Partea III. SARCINI .

Inscrieri privind dezmembramintele dreptului de proprietate, drepturi reale de garanție și sarcini	Referințe
NU SUNT	

Teren

Nr cadastral	Suprafața (mp)*	Observații / Referințe
	Din acte: 3.000 Masurata: 1.671	Restul de suprafata se regaseste in sectorul 5 (peste drumul de exploatare).

* Suprafața este determinată în planul de proiecție Stereo 70.



Date referitoare la teren

Crt	Categorie folosință	Intra vilan	Suprafața (mp)	Tarla	Parcelă	Nr. topo	Observații / Referințe
1	arabil	NU	1.354	8	155,195	-	
2	neproductiv	NU	317	8	-	-	

Lungime Segmente

1) Valorile lungimilor segmentelor sunt obținute din proiecție în plan.

Punct început	X / Y	Punct sfârșit	X / Y	Lungime segment (** (m)
1	572.453,805 684.787,002	2	572.441,381 684.762,823	27.184
2	572.441,381 684.762,823	3	572.437,072 684.744,616	18.71
3	572.437,072 684.744,616	4	572.434,577 684.731,384	13.465
4	572.434,577 684.731,384	5	572.424,61 684.723,169	12.916

Punct început	X / Y	Punct sfârşit	X / Y	Lungime segment (** (m)
5	572.424,61 684.723,169	6	572.424,823 684.687,388	35.782
6	572.424,823 684.687,388	7	572.424,823 684.669,529	17.859
7	572.424,823 684.669,529	8	572.424,427 684.666,856	2.702
8	572.424,427 684.666,856	9	572.432,088 684.667,342	7.676
9	572.432,088 684.667,342	10	572.435,159 684.667,474	3.074
10	572.435,159 684.667,474	11	572.446,811 684.725,289	58.977
11	572.446,811 684.725,289	12	572.458,697 684.786,117	61.978
12	572.458,697 684.786,117	1	572.453,805 684.787,002	4.971

** Lungimile segmentelor sunt determinate în planul de proiecție Stereo 70 și sunt rotunjite la 1 milimetru.

*** Distanța dintre puncte este formată din segmente cumulate ce sunt mai mici decât valoarea 1 milimetru.

**DATE DESPRE IMOBILUL NR. 1177**

Oficiul de Cadastru și Publicitate Imobiliară SUCEAVA
Biroul de Cadastru și Publicitate Imobiliară Gura Humorului

A. Partea I. Descrierea imobilului

TEREN Extravilan

Adresa: Jud. Suceava

Nr. Crt	Nr cadastral Nr. topografic	Suprafața* (mp)	Observații / Referințe
A1		3.900	Sector cadastral:6 Teren neimprejmuit;

B. Partea II. Proprietari și acte

Inscrieri privitoare la dreptul de proprietate și alte drepturi reale		Referințe
/		
Act Administrativ nr. 567, din 30/03/1995 emis de CJSAPT SUCEAVA (A1.1);		
B1	Intabulare, drept de PROPRIETATE, dobandit prin Reconstituire, cota actuala 1/1, cota initiala 1/1 1) ANDRONIC ILIE A GRIGORE , lipsa CNP	A1
Act Administrativ nr. 4307, din 10/06/2024 emis de Primaria Comunei Partestii de Jos;		
B2	Se noteaza posesia factica in favoarea lui 1) STRUGARIU MIHAI	A1

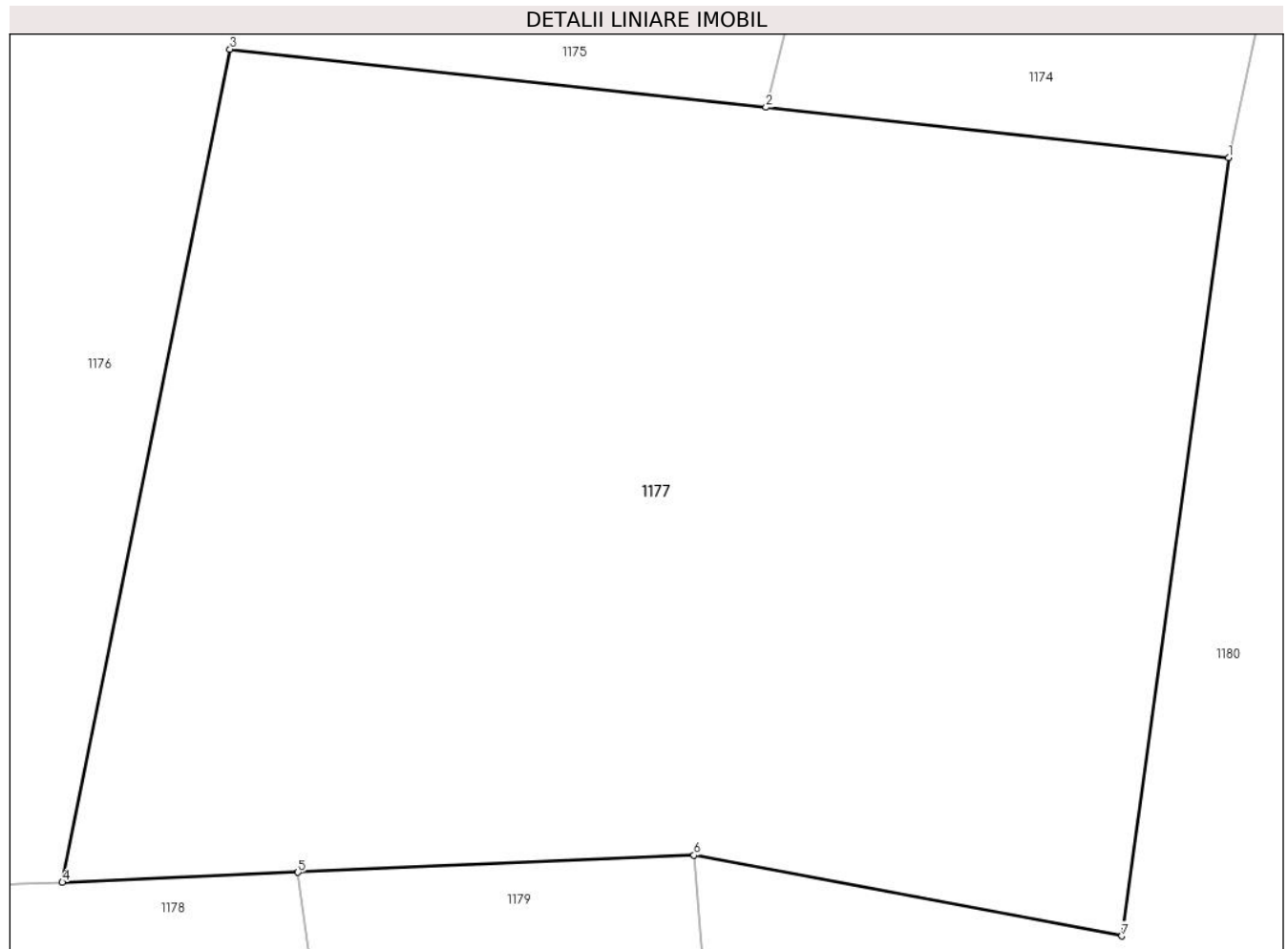
C. Partea III. SARCINI .

Inscrieri privind dezmembramintele dreptului de proprietate, drepturi reale de garanție și sarcini	Referințe
NU SUNT	

Teren

Nr cadastral	Suprafața (mp)*	Observații / Referințe
	3.900	

* Suprafața este determinată în planul de proiecție Stereo 70.



Date referitoare la teren

Crt	Categorie folosință	Intravilan	Suprafața (mp)	Tarla	Parcelă	Nr. topo	Observații / Referințe
1	arabil	NU	3.900	8	189,195	-	

Lungime Segmente

1) Valorile lungimilor segmentelor sunt obținute din proiecție în plan.

Punct început	X / Y	Punct sfârșit	X / Y	Lungime segment (** (m)
1	572.516,177 684.717,765	2	572.484,038 684.721,257	32.328
2	572.484,038 684.721,257	3	572.446,811 684.725,289	37.445
3	572.446,811 684.725,289	4	572.435,159 684.667,474	58.977
4	572.435,159 684.667,474	5	572.451,524 684.668,179	16.38
5	572.451,524 684.668,179	6	572.479,044 684.669,365	27.546

Punct început	X / Y	Punct sfârșit	X / Y	Lungime segment (** (m)
6	572.479,044 684.669,365	7	572.508,769 684.663,753	30.25
7	572.508,769 684.663,753	1	572.516,177 684.717,765	54.518

** Lungimile segmentelor sunt determinate în planul de proiecție Stereo 70 și sunt rotunjite la 1 milimetru.

*** Distanța dintre puncte este formată din segmente cumulate ce sunt mai mici decât valoarea 1 milimetru.

**DATE DESPRE IMOBILUL NR. 1178**

Oficiul de Cadastru și Publicitate Imobiliară SUCEAVA
Biroul de Cadastru și Publicitate Imobiliară Gura Humorului

A. Partea I. Descrierea imobilului

TEREN Extravilan

Adresa: Jud. Suceava

Nr. Crt	Nr cadastral Nr. topografic	Suprafața* (mp)	Observații / Referințe
A1		3.000	Sector cadastral:6 Teren neimprejmuit;

B. Partea II. Proprietari și acte

Inscrieri privitoare la dreptul de proprietate și alte drepturi reale		Referințe
/		
Act Administrativ nr. 551, din 17/03/1995 emis de CJSAPT SUCEAVA (A1.3+A7.1);		
B1	Intabulare, drept de PROPRIETATE, dobandit prin Reconstituire, cota actuala 1/1, cota initiala 1/1 1) BULIGA ANA , lipsa CNP 2) TODOS I. GHEORGHE , lipsa CNP 3) TODOS IRODIA , lipsa CNP	A1
Act Administrativ nr. 4308, din 08/06/2024 emis de Primaria Comunei Partestii de Jos;		
B2	Se noteaza posesia factica in favoarea lui 1) BULIGA CONSTANTIN	A1

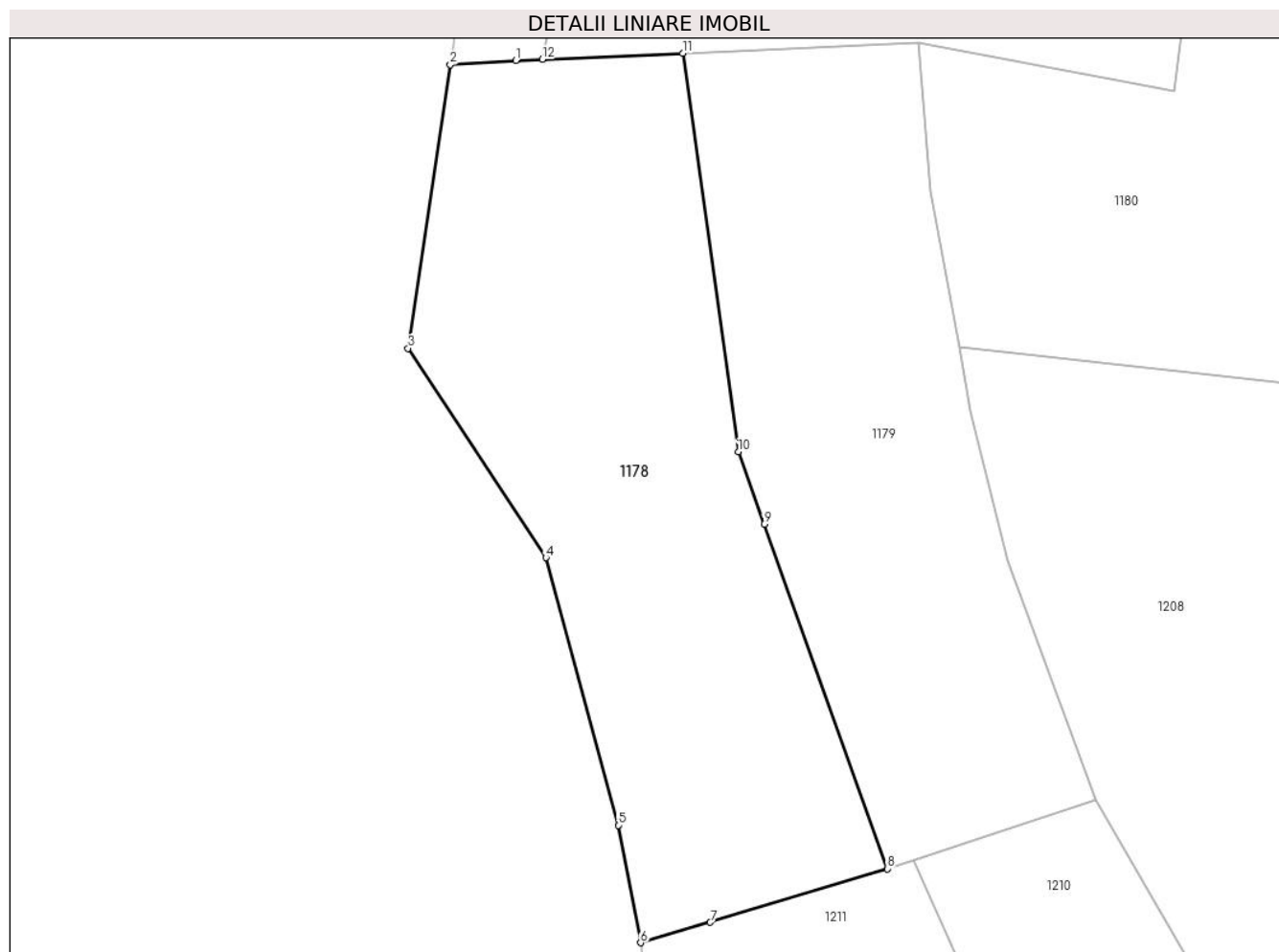
C. Partea III. SARCINI .

Inscrieri privind dezmembramintele dreptului de proprietate, drepturi reale de garanție și sarcini	Referințe
NU SUNT	

Teren

Nr cadastral	Suprafața (mp)*	Observații / Referințe
	3.000	

* Suprafața este determinată în planul de proiecție Stereo 70.



Date referitoare la teren

Crt	Categorie folosință	Intra vilan	Suprafața (mp)	Tarla	Parcelă	Nr. topo	Observații / Referințe
1	arabil	NU	2.229	8	189,195	-	
2	neproductiv	NU	771	8	-	-	

Lungime Segmente

1) Valorile lungimilor segmentelor sunt obținute din proiecție în plan.

Punct început	X / Y	Punct sfârșit	X / Y	Lungime segment (** (m)
1	572.432,088 684.667,342	2	572.424,427 684.666,856	7.676
2	572.424,427 684.666,856	3	572.419,532 684.633,81	33.407
3	572.419,532 684.633,81	4	572.435,573 684.609,425	29.188
4	572.435,573 684.609,425	5	572.444,006 684.578,248	32.297

Punct început	X / Y	Punct sfârşit	X / Y	Lungime segment (** (m)
5	572.444,006 684.578,248	6	572.446,608 684.564,559	13.934
6	572.446,608 684.564,559	7	572.454,74 684.566,929	8.47
7	572.454,74 684.566,929	8	572.475,356 684.573,186	21.545
8	572.475,356 684.573,186	9	572.461,019 684.613,311	42.609
9	572.461,019 684.613,311	10	572.458,003 684.621,751	8.963
10	572.458,003 684.621,751	11	572.451,524 684.668,179	46.878
11	572.451,524 684.668,179	12	572.435,159 684.667,474	16.38
12	572.435,159 684.667,474	1	572.432,088 684.667,342	3.074

** Lungimile segmentelor sunt determinate în planul de proiecție Stereo 70 și sunt rotunjite la 1 milimetru.

*** Distanța dintre puncte este formată din segmente cumulate ce sunt mai mici decât valoarea 1 milimetru.

**DATE DESPRE IMOBILUL NR. 1179**

Oficiul de Cadastru și Publicitate Imobiliară SUCEAVA
Biroul de Cadastru și Publicitate Imobiliară Gura Humorului

A. Partea I. Descrierea imobilului

TEREN Extravilan

Adresa: Jud. Suceava

Nr. Crt	Nr cadastral Nr. topografic	Suprafața* (mp)	Observații / Referințe
A1		2.494	Sector cadastral:6 Teren neimprejmuit;

B. Partea II. Proprietari și acte

Inscrieri privitoare la dreptul de proprietate și alte drepturi reale		Referințe
/		
Act Administrativ nr. 4403, din 13/06/2024 emis de Primăria comunei Pârteștii de Jos;		
B1	Inscrierea posesiei, drept de PROPRIETATE, dobandit prin Lege, cota actuala 1/1, cota initiala 1/1 1) NEIDENTIFICAT NEIDENTIFICAT	A1
Act Normativ nr. 7, din 13/03/1996 emis de Parlamentul României (art.13);		
B2	Se notează mențiunea proprietar neidentificat, rezerva comisiei locale de fond funciar	A1

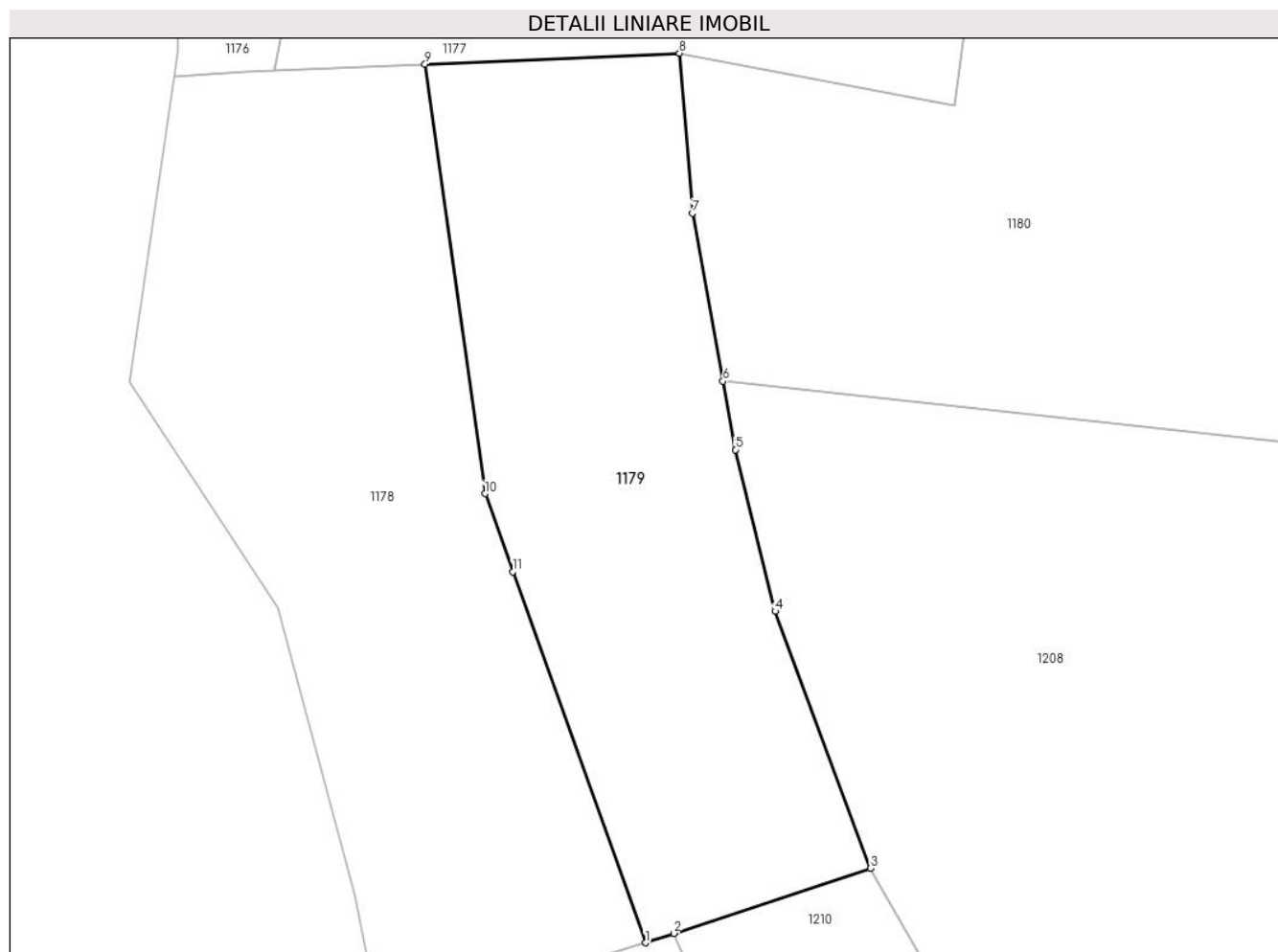
C. Partea III. SARCINI .

Inscrieri privind dezmembramintele dreptului de proprietate, drepturi reale de garanție și sarcini	Referințe
NU SUNT	

Teren

Nr cadastral	Suprafața (mp)*	Observații / Referințe
	2.494	

* Suprafața este determinată în planul de proiecție Stereo 70.



Date referitoare la teren

Crt	Categorie folosință	Intra vilan	Suprafața (mp)	Tarla	Parcelă	Nr. topo	Observații / Referințe
1	arabil	NU	1.133	8	-	-	
2	faneata	NU	1.361	8	189,195	-	

Lungime Segmente

1) Valorile lungimilor segmentelor sunt obținute din proiecție în plan.

Punct început	X / Y	Punct sfârșit	X / Y	Lungime segment (** (m)
1	572.475,356 684.573,186	2	572.478,416 684.574,198	3.223
2	572.478,416 684.574,198	3	572.499,693 684.581,226	22.408
3	572.499,693 684.581,226	4	572.489,4 684.609,03	29.648
4	572.489,4 684.609,03	5	572.485,106 684.626,496	17.986

Punct început	X / Y	Punct sfârşit	X / Y	Lungime segment (** (m)
5	572.485,106 684.626,496	6	572.483,754 684.633,911	7.537
6	572.483,754 684.633,911	7	572.480,443 684.652,074	18.462
7	572.480,443 684.652,074	8	572.479,044 684.669,365	17.348
8	572.479,044 684.669,365	9	572.451,524 684.668,179	27.546
9	572.451,524 684.668,179	10	572.458,003 684.621,751	46.878
10	572.458,003 684.621,751	11	572.461,019 684.613,311	8.963
11	572.461,019 684.613,311	1	572.475,356 684.573,186	42.609

** Lungimile segmentelor sunt determinate în planul de proiecţie Stereo 70 şi sunt rotunjite la 1 milimetru.

*** Distanţa dintre puncte este formată din segmente cumulate ce sunt mai mici decât valoarea 1 milimetru.

**DATE DESPRE IMOBILUL NR. 1180**

Oficiul de Cadastru și Publicitate Imobiliară SUCEAVA
Biroul de Cadastru și Publicitate Imobiliară Gura Humorului

A. Partea I. Descrierea imobilului

TEREN Extravilan

Adresa: Jud. Suceava

Nr. Crt	Nr cadastral Nr. topografic	Suprafața* (mp)	Observații / Referințe
A1		6.700	Sector cadastral:6 Teren neimprejmuit;

B. Partea II. Proprietari și acte

Inscrieri privitoare la dreptul de proprietate și alte drepturi reale	Referințe
/	
Act Administrativ nr. 1046, din 19/04/1999 emis de CJSAPT SUCEAVA (A1.2+A7.1);	
B1	A1
Intabulare, drept de PROPRIETATE, dobandit prin Reconstituire, cota actuala 1/1, cota initiala 1/1	
1) ANDRONIC NICULAI a TANASĂ , lipsa CNP	
Act Administrativ nr. 4306, din 10/06/2024 emis de Primaria Comunei Partestii de Jos;	
B2	A1
Se noteaza posesia factica in favoarea lui	
1) DAN NECULAE-GHEORGHE	

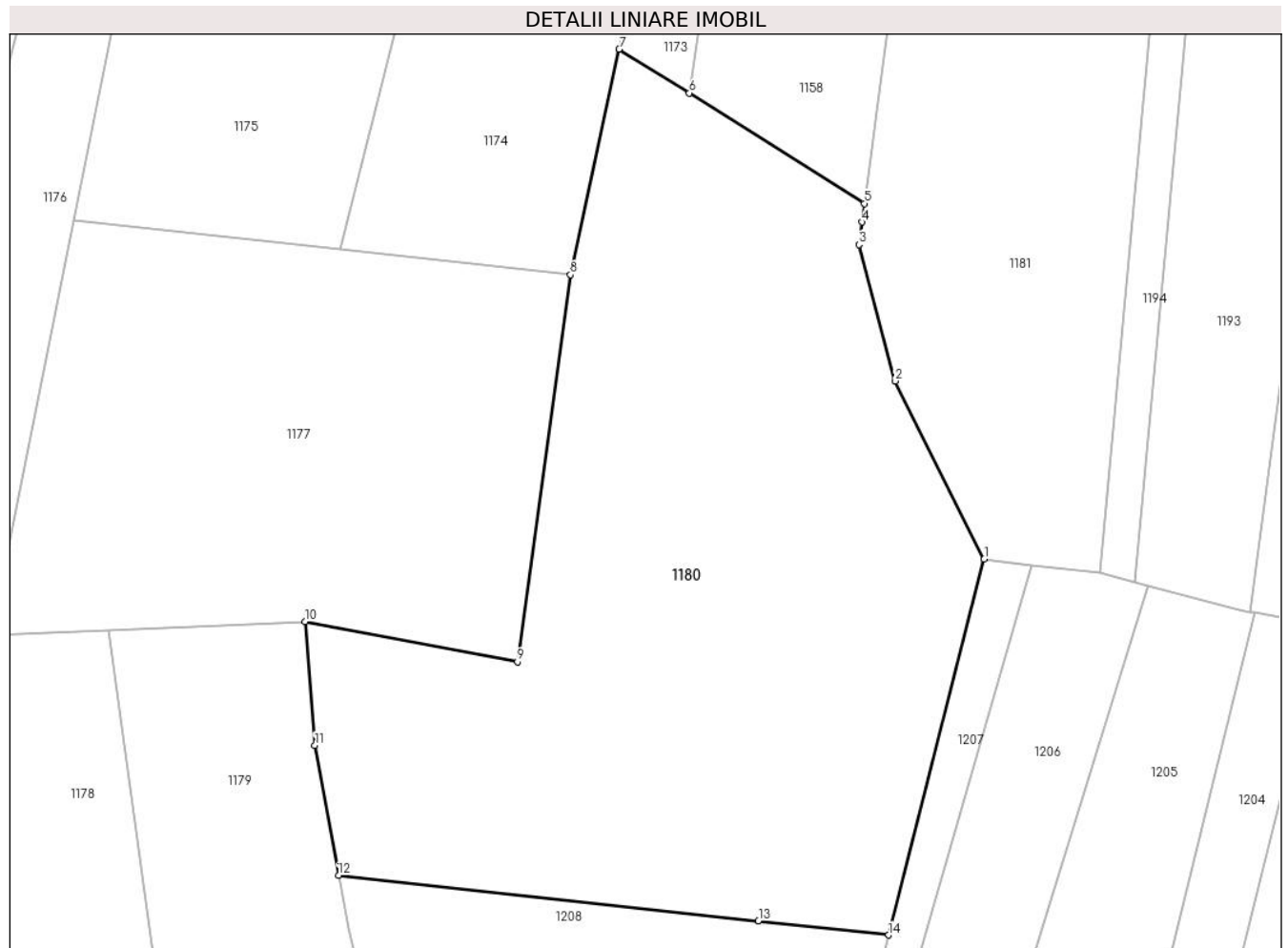
C. Partea III. SARCINI .

Inscrieri privind dezmembramintele dreptului de proprietate, drepturi reale de garanție și sarcini	Referințe
NU SUNT	

Teren

Nr cadastral	Suprafața (mp)*	Observații / Referințe
	6.700	

* Suprafața este determinată în planul de proiecție Stereo 70.



Date referitoare la teren

Crt	Categorie folosință	Intra vilan	Suprafața (mp)	Tarla	Parcelă	Nr. topo	Observații / Referințe
1	faneata	NU	4.221	8	189,190,193	-	
2	neproductiv	NU	2.479	8	-	-	

Lungime Segmente

1) Valorile lungimilor segmentelor sunt obținute din proiecție în plan.

Punct început	X / Y	Punct sfârșit	X / Y	Lungime segment (** (m)
1	572.574,007 684.678,056	2	572.561,583 684.702,941	27.814
2	572.561,583 684.702,941	3	572.556,481 684.721,957	19.689
3	572.556,481 684.721,957	4	572.556,906 684.725,114	3.185
4	572.556,906 684.725,114	5	572.557,254 684.727,702	2.611

Punct început	X / Y	Punct sfârșit	X / Y	Lungime segment (** (m)
5	572.557,254 684.727,702	6	572.532,801 684.743,143	28.92
6	572.532,801 684.743,143	7	572.522,998 684.749,255	11.552
7	572.522,998 684.749,255	8	572.516,177 684.717,765	32.22
8	572.516,177 684.717,765	9	572.508,769 684.663,753	54.518
9	572.508,769 684.663,753	10	572.479,044 684.669,365	30.25
10	572.479,044 684.669,365	11	572.480,443 684.652,074	17.348
11	572.480,443 684.652,074	12	572.483,754 684.633,911	18.462
12	572.483,754 684.633,911	13	572.542,451 684.627,567	59.039
13	572.542,451 684.627,567	14	572.560,642 684.625,601	18.297
14	572.560,642 684.625,601	1	572.574,007 684.678,056	54.131

** Lungimile segmentelor sunt determinate în planul de proiecție Stereo 70 și sunt rotunjite la 1 milimetru.

*** Distanța dintre puncte este formată din segmente cumulate ce sunt mai mici decât valoarea 1 milimetru.

**DATE DESPRE IMOBILUL NR. 1181**

Oficiul de Cadastru și Publicitate Imobiliară SUCEAVA
Biroul de Cadastru și Publicitate Imobiliară Gura Humorului

A. Partea I. Descrierea imobilului

TEREN Extravilan

Adresa: Jud. Suceava

Nr. Crt	Nr cadastral Nr. topografic	Suprafața* (mp)	Observații / Referințe
A1		5.500	Sector cadastral:6 Teren neimprejmuit;

B. Partea II. Proprietari și acte

Inscrieri privitoare la dreptul de proprietate și alte drepturi reale		Referințe
/		
Act Administrativ nr. 534, din 30/03/1995 emis de CJSAPT SUCEAVA (A1.4);		
B1	Intabulare, drept de PROPRIETATE, dobandit prin Reconstituire, cota actuala 1/1, cota initiala 1/1 1) POPOVICI DOMNICA, lipsa CNP 2) POPOVICI VASILE A ANDREI, lipsa CNP	A1
Act Administrativ nr. 4265, din 10/06/2024 emis de Primaria Comunei Partestii de Jos;		
B2	Se noteaza posesia factica in favoarea lui 1) TABREA GRIGORE 2) TABREA ELENA	A1

C. Partea III. SARCINI .

Inscrieri privind dezmembramintele dreptului de proprietate, drepturi reale de garanție și sarcini	Referințe
NU SUNT	

Teren

Nr cadastral	Suprafața (mp)*	Observații / Referințe
	5.500	

* Suprafața este determinată în planul de proiecție Stereo 70.



Date referitoare la teren

Crt	Categorie folosință	Intravilan	Suprafața (mp)	Tarla	Parcelă	Nr. topo	Observații / Referințe
1	arabil	NU	5.500	8	188,192	-	

Lungime Segmente

1) Valorile lungimilor segmentelor sunt obținute din proiecție în plan.

Punct început	X / Y	Punct sfârșit	X / Y	Lungime segment (** (m)
1	572.574,007 684.678,056	2	572.580,665 684.677,268	6.704
2	572.580,665 684.677,268	3	572.590,148 684.676,146	9.549
3	572.590,148 684.676,146	4	572.601,081 684.793,898	118.258
4	572.601,081 684.793,898	5	572.601,608 684.850,573	56.677
5	572.601,608 684.850,573	6	572.580,757 684.850,675	20.851

Punct început	X / Y	Punct sfârșit	X / Y	Lungime segment (** (m)
6	572.580,757 684.850,675	7	572.567,594 684.804,55	47.966
7	572.567,594 684.804,55	8	572.557,254 684.727,702	77.541
8	572.557,254 684.727,702	9	572.556,906 684.725,114	2.611
9	572.556,906 684.725,114	10	572.556,481 684.721,957	3.185
10	572.556,481 684.721,957	11	572.561,583 684.702,941	19.689
11	572.561,583 684.702,941	1	572.574,007 684.678,056	27.814

** Lungimile segmentelor sunt determinate în planul de proiecție Stereo 70 și sunt rotunjite la 1 milimetru.

*** Distanța dintre puncte este formată din segmente cumulate ce sunt mai mici decât valoarea 1 milimetru.

**DATE DESPRE IMOBILUL NR. 1182**

Oficiul de Cadastru și Publicitate Imobiliară SUCEAVA
Biroul de Cadastru și Publicitate Imobiliară Gura Humorului

A. Partea I. Descrierea imobilului

TEREN Extravilan

Adresa: Jud. Suceava

Nr. Crt	Nr cadastral Nr. topografic	Suprafața* (mp)	Observații / Referințe
A1		804	Sector cadastral:6 Teren neimprejmuit;

B. Partea II. Proprietari și acte

Inscrieri privitoare la dreptul de proprietate și alte drepturi reale		Referințe
/		
Act Administrativ nr. 4403, din 13/06/2024 emis de Primăria comunei Pârteștii de Jos;		
B1	Inscrierea posesiei, drept de PROPRIETATE, dobandit prin Lege, cota actuala 1/1, cota initiala 1/1 1) NEIDENTIFICAT NEIDENTIFICAT	A1
Act Normativ nr. 7, din 13/03/1996 emis de Parlamentul României (art.13);		
B2	Se notează mențiunea proprietar neidentificat, rezerva comisiei locale de fond funciar	A1

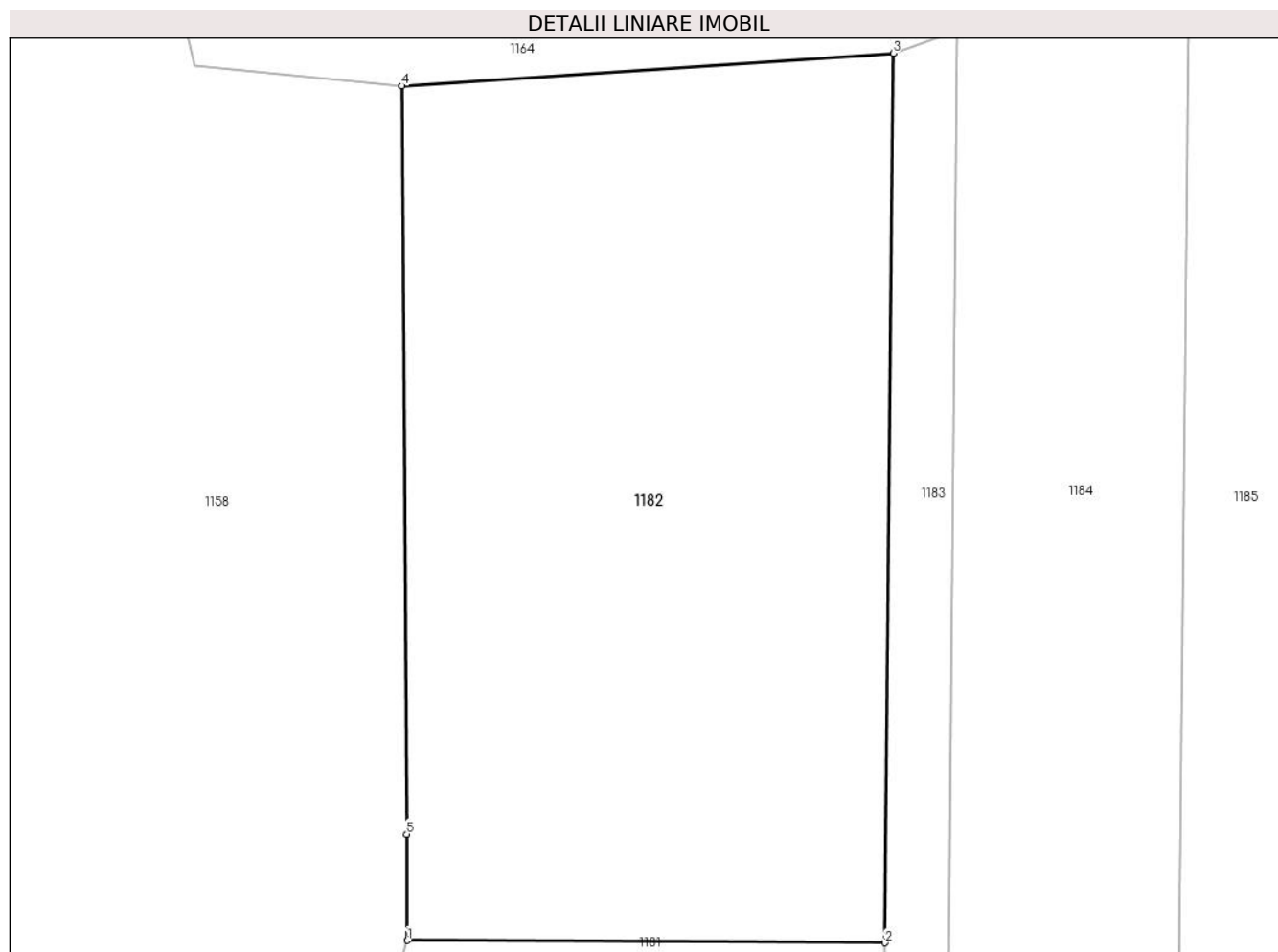
C. Partea III. SARCINI .

Inscrieri privind dezmembramintele dreptului de proprietate, drepturi reale de garanție și sarcini	Referințe
NU SUNT	

Teren

Nr cadastral	Suprafața (mp)*	Observații / Referințe
	804	

* Suprafața este determinată în planul de proiecție Stereo 70.



Date referitoare la teren

Crt	Categorie folosință	Intravilan	Suprafața (mp)	Tarla	Parcelă	Nr. topo	Observații / Referințe
1	arabil	NU	804	8	188,192	-	

Lungime Segmente

1) Valorile lungimilor segmentelor sunt obținute din proiecție în plan.

Punct început	X / Y	Punct sfârșit	X / Y	Lungime segment (** (m)
1	572.580,757 684.850,675	2	572.601,608 684.850,573	20.851
2	572.601,608 684.850,573	3	572.601,969 684.889,371	38.8
3	572.601,969 684.889,371	4	572.580,532 684.887,942	21.485
4	572.580,532 684.887,942	5	572.580,729 684.855,304	32.639
5	572.580,729 684.855,304	1	572.580,757 684.850,675	4.629

**** Lungimile segmentelor sunt determinate în planul de proiecție Stereo 70 și sunt rotunjite la 1 milimetru.**

***** Distanța dintre puncte este formată din segmente cumulate ce sunt mai mici decât valoarea 1 milimetru.**

**DATE DESPRE IMOBILUL NR. 1183**

Oficiul de Cadastru și Publicitate Imobiliară SUCEAVA
Biroul de Cadastru și Publicitate Imobiliară Gura Humorului

A. Partea I. Descrierea imobilului

TEREN Extravilan

Adresa: Jud. Suceava

Nr. Crt	Nr cadastral Nr. topografic	Suprafața* (mp)	Observații / Referințe
A1		267	Sector cadastral:6 Teren neimprejmuit;

B. Partea II. Proprietari și acte

Inscrieri privitoare la dreptul de proprietate și alte drepturi reale		Referințe
/		
Act Administrativ nr. 4403, din 13/06/2024 emis de Primăria comunei Pârteștii de Jos;		
B1	Inscrierea posesiei, drept de PROPRIETATE, dobandit prin Lege, cota actuala 1/1, cota initiala 1/1 1) NEIDENTIFICAT NEIDENTIFICAT	A1
Act Normativ nr. 7, din 13/03/1996 emis de Parlamentul României (art.13);		
B2	Se notează mențiunea proprietar neidentificat, rezerva comisiei locale de fond funciar	A1

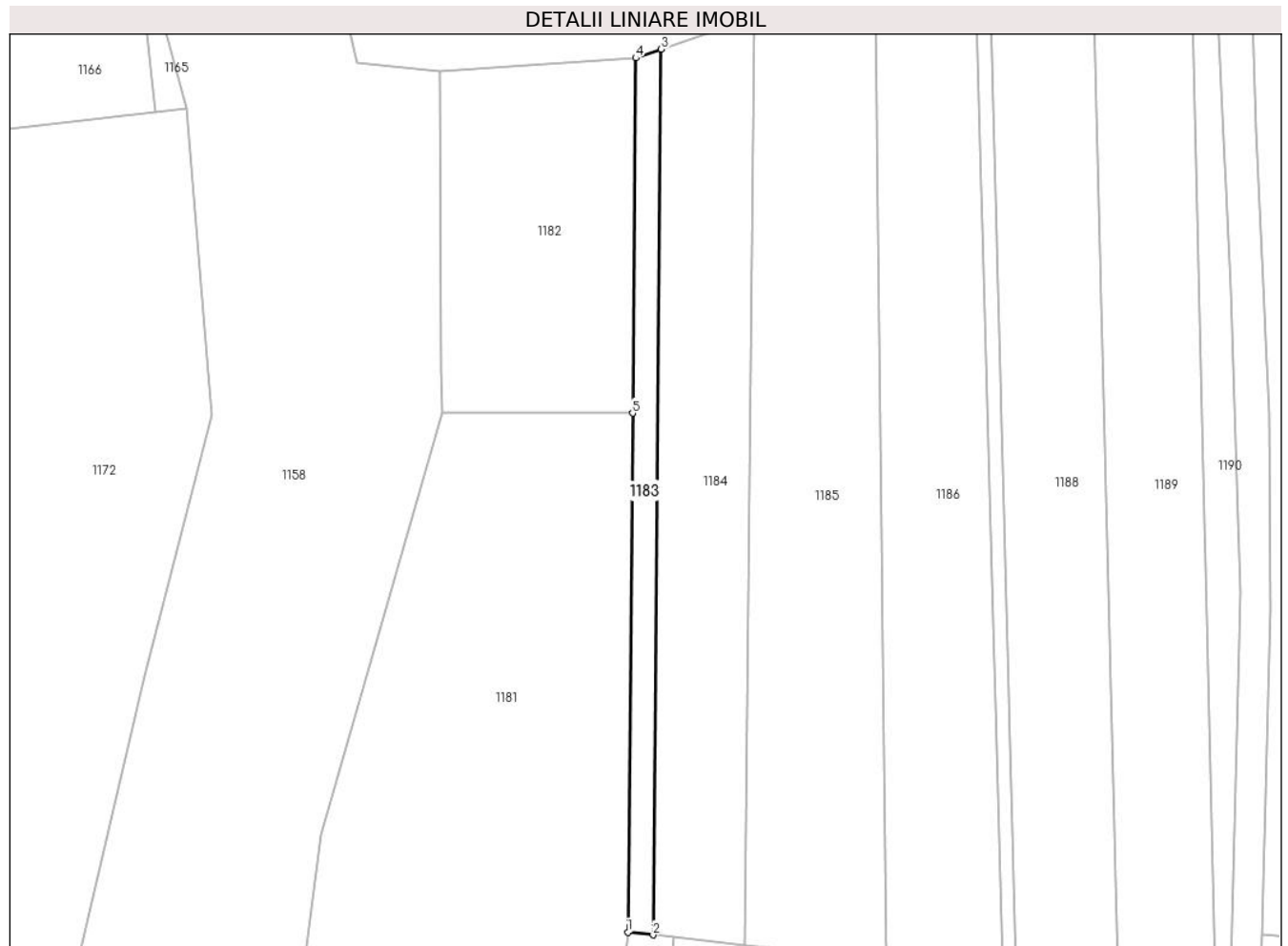
C. Partea III. SARCINI .

Inscrieri privind dezmembramintele dreptului de proprietate, drepturi reale de garanție și sarcini	Referințe
NU SUNT	

Teren

Nr cadastral	Suprafața (mp)*	Observații / Referințe
	267	

* Suprafața este determinată în planul de proiecție Stereo 70.



Date referitoare la teren

Crt	Categorie folosință	Intravilan	Suprafața (mp)	Tarla	Parcelă	Nr. topo	Observații / Referințe
1	arabil	NU	267	8	188,197	-	

Lungime Segmente

1) Valorile lungimilor segmentelor sunt obținute din proiecție în plan.

Punct început	X / Y	Punct sfârșit	X / Y	Lungime segment (** (m)
1	572.601,081 684.793,898	2	572.603,852 684.793,597	2.787
2	572.603,852 684.793,597	3	572.604,752 684.890,332	96.739
3	572.604,752 684.890,332	4	572.601,969 684.889,371	2.944
4	572.601,969 684.889,371	5	572.601,608 684.850,573	38.8
5	572.601,608 684.850,573	1	572.601,081 684.793,898	56.677

**** Lungimile segmentelor sunt determinate în planul de proiecție Stereo 70 și sunt rotunjite la 1 milimetru.**

***** Distanța dintre puncte este formată din segmente cumulate ce sunt mai mici decât valoarea 1 milimetru.**

**DATE DESPRE IMOBILUL NR. 1184**

Oficiul de Cadastru și Publicitate Imobiliară SUCEAVA
Biroul de Cadastru și Publicitate Imobiliară Gura Humorului

A. Partea I. Descrierea imobilului

TEREN Extravilan

Adresa: Jud. Suceava

Nr. Crt	Nr cadastral Nr. topografic	Suprafața* (mp)	Observații / Referințe
A1		1.000	Sector cadastral:6 Teren neimprejmuit;

B. Partea II. Proprietari și acte

Inscrieri privitoare la dreptul de proprietate și alte drepturi reale		Referințe
/		
Act Administrativ nr. 4403, din 13/06/2024 emis de Primăria comunei Pârteștii de Jos;		
B1	Inscrierea posesiei, drept de PROPRIETATE, dobandit prin Lege, cota actuala 1/1, cota initiala 1/1 1) NEIDENTIFICAT NEIDENTIFICAT	A1
Act Normativ nr. 7, din 13/03/1996 emis de Parlamentul României (art.13);		
B2	Se notează mențiunea de proprietar neidentificat	A1

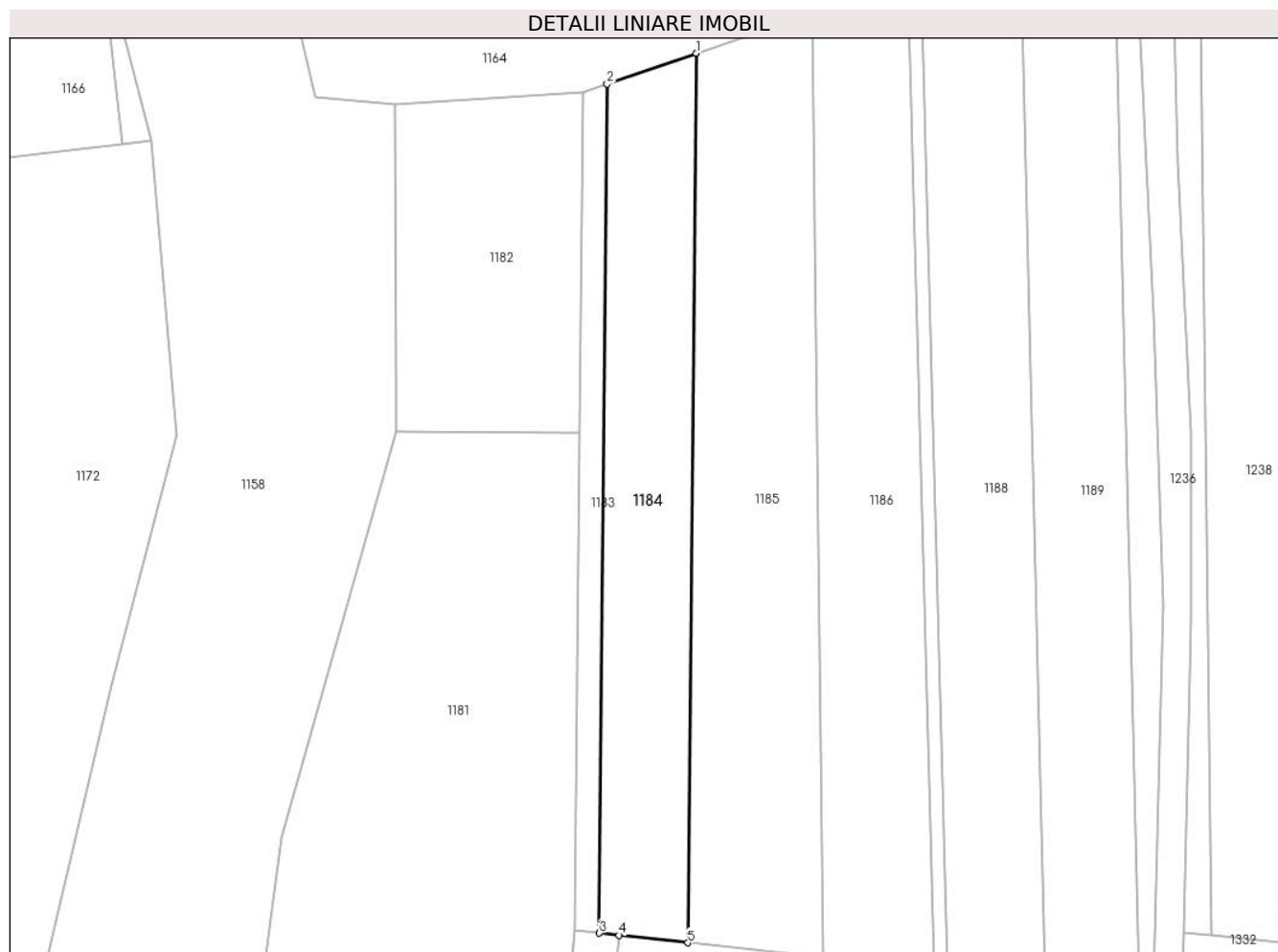
C. Partea III. SARCINI .

Inscrieri privind dezmembramintele dreptului de proprietate, drepturi reale de garanție și sarcini	Referințe
NU SUNT	

Teren

Nr cadastral	Suprafața (mp)*	Observații / Referințe
	1.000	

* Suprafața este determinată în planul de proiecție Stereo 70.



Date referitoare la teren

Crt	Categorie folosință	Intravilan	Suprafața (mp)	Tarla	Parcelă	Nr. topo	Observații / Referințe
1	arabil	NU	1.000	8	188,197	-	

Lungime Segmente

1) Valorile lungimilor segmentelor sunt obținute din proiecție în plan.

Punct început	X / Y	Punct sfârșit	X / Y	Lungime segment (** (m)
1	572.614,882 684.893,829	2	572.604,752 684.890,332	10.717
2	572.604,752 684.890,332	3	572.603,852 684.793,597	96.739
3	572.603,852 684.793,597	4	572.606,109 684.793,352	2.27
4	572.606,109 684.793,352	5	572.613,94 684.792,502	7.877
5	572.613,94 684.792,502	1	572.614,882 684.893,829	101.331

**** Lungimile segmentelor sunt determinate în planul de proiecție Stereo 70 și sunt rotunjite la 1 milimetru.**

***** Distanța dintre puncte este formată din segmente cumulate ce sunt mai mici decât valoarea 1 milimetru.**

**DATE DESPRE IMOBILUL NR. 1185**

Oficiul de Cadastru și Publicitate Imobiliară SUCEAVA
Biroul de Cadastru și Publicitate Imobiliară Gura Humorului

A. Partea I. Descrierea imobilului

TEREN Extravilan

Adresa: Jud. Suceava

Nr. Crt	Nr cadastral Nr. topografic	Suprafața* (mp)	Observații / Referințe
A1		1.500	Sector cadastral:6 Teren neimprejmuit;

B. Partea II. Proprietari și acte

Inscrieri privitoare la dreptul de proprietate și alte drepturi reale	Referințe
/	
Act Administrativ nr. 501, din 30/03/1995 emis de CJS DAPT SUCEAVA (A5.1);	
B1	A1
Intabulare, drept de PROPRIETATE, dobandit prin Reconstituire, cota actuala 1/1, cota initiala 1/1	
1) BULIGA GHEORGHE A ION , lipsa CNP	

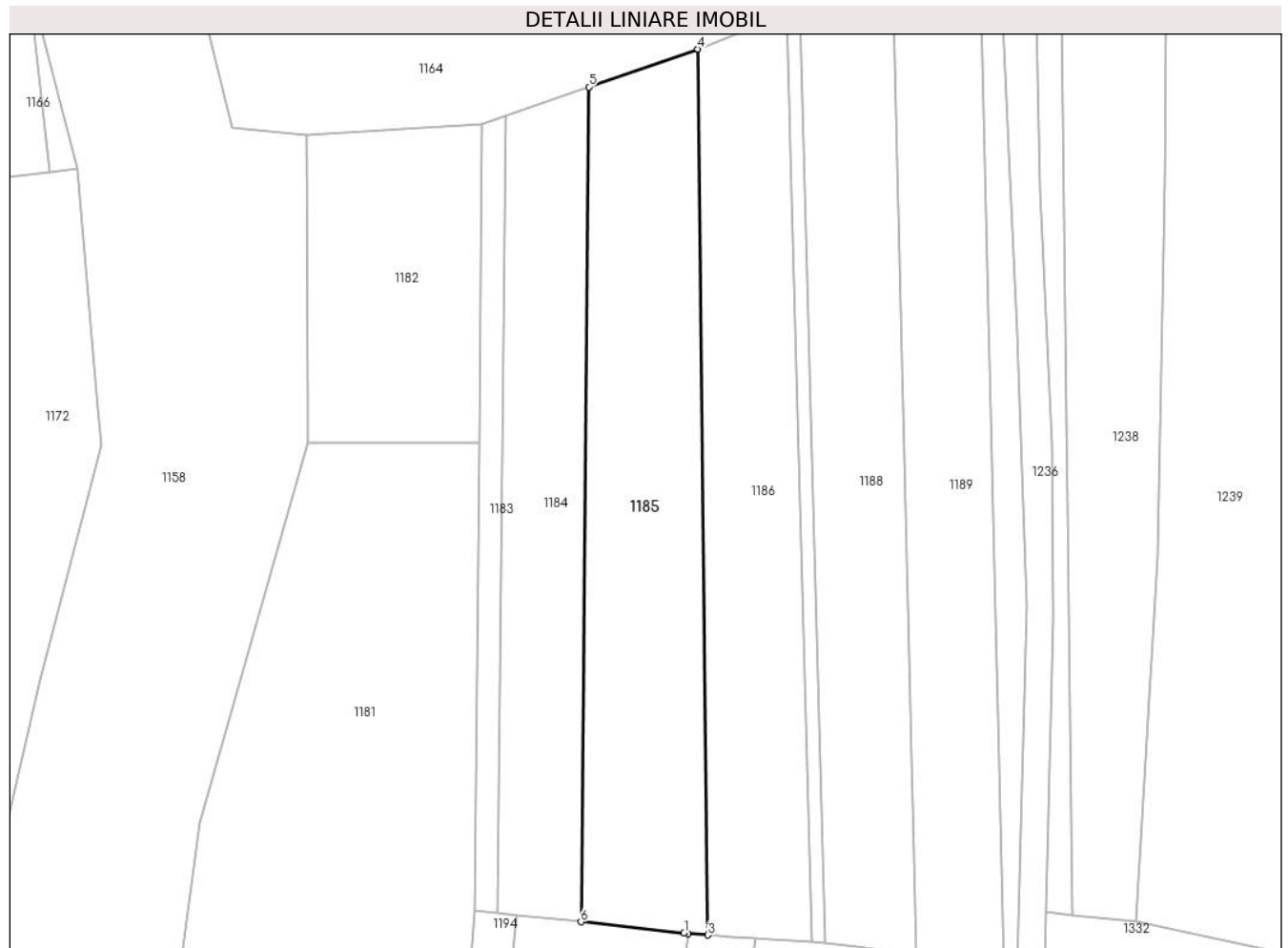
C. Partea III. SARCINI .

Inscrieri privind dezmembramintele dreptului de proprietate, drepturi reale de garanție și sarcini	Referințe
NU SUNT	

Teren

Nr cadastral	Suprafaţa (mp)*	Observații / Referințe
	1.500	

* Suprafața este determinată în planul de proiecție Stereo 70.



Date referitoare la teren

Crt	Categorie folosință	Intra vilan	Suprafața (mp)	Tarla	Parcelă	Nr. topo	Observații / Referințe
1	arabil	NU	1.500	8	188,197	-	

Lungime Segmente

1) Valorile lungimilor segmentelor sunt obținute din proiecție în plan.

Punct început	X / Y	Punct sfârșit	X / Y	Lungime segment (** (m)
1	572.626,476 684.791,142	2	572.626,98 684.791,102	0.506
2	572.626,98 684.791,102	3	572.629,388 684.790,913	2.415
3	572.629,388 684.790,913	4	572.628,152 684.898,411	107.505
4	572.628,152 684.898,411	5	572.614,882 684.893,829	14.039
5	572.614,882 684.893,829	6	572.613,94 684.792,502	101.331

Punct început	X / Y	Punct sfârşit	X / Y	Lungime segment (** (m)
6	572.613,94 684.792,502	1	572.626,476 684.791,142	12.61

** Lungimile segmentelor sunt determinate în planul de proiecţie Stereo 70 şi sunt rotunjite la 1 milimetru.

*** Distanţa dintre puncte este formată din segmente cumulate ce sunt mai mici decât valoarea 1 milimetru.

**DATE DESPRE IMOBILUL NR. 1186**

Oficiul de Cadastru și Publicitate Imobiliară SUCEAVA
Biroul de Cadastru și Publicitate Imobiliară Gura Humorului

A. Partea I. Descrierea imobilului

TEREN Extravilan

Adresa: Jud. Suceava

Nr. Crt	Nr cadastral Nr. topografic	Suprafața* (mp)	Observații / Referințe
A1		1.300	Sector cadastral:6 Teren neimprejmuit;

B. Partea II. Proprietari și acte

Inscrieri privitoare la dreptul de proprietate și alte drepturi reale		Referințe
/		
Act Administrativ nr. 219, din 07/06/1994 emis de CJSAPT SUCEAVA (A1.2);		
B1	Intabulare, drept de PROPRIETATE, dobandit prin Reconstituire, cota actuala 1/1, cota initiala 1/1 1) STRUGARI STELA, lipsa CNP 2) TODOSI SOFRONIA, lipsa CNP 3) TODOSI VASILE, lipsa CNP 4) TODOSI GEORGE, lipsa CNP 5) TOMA ILEANA, lipsa CNP	A1
Act Administrativ nr. 4264, din 10/06/2024 emis de Primaria Comunei Partestii de Jos;		
B2	Se noteaza posesia factica in favoarea lui 1) TODOSI ELISABETA 2) TODOSI GAVRIL	A1

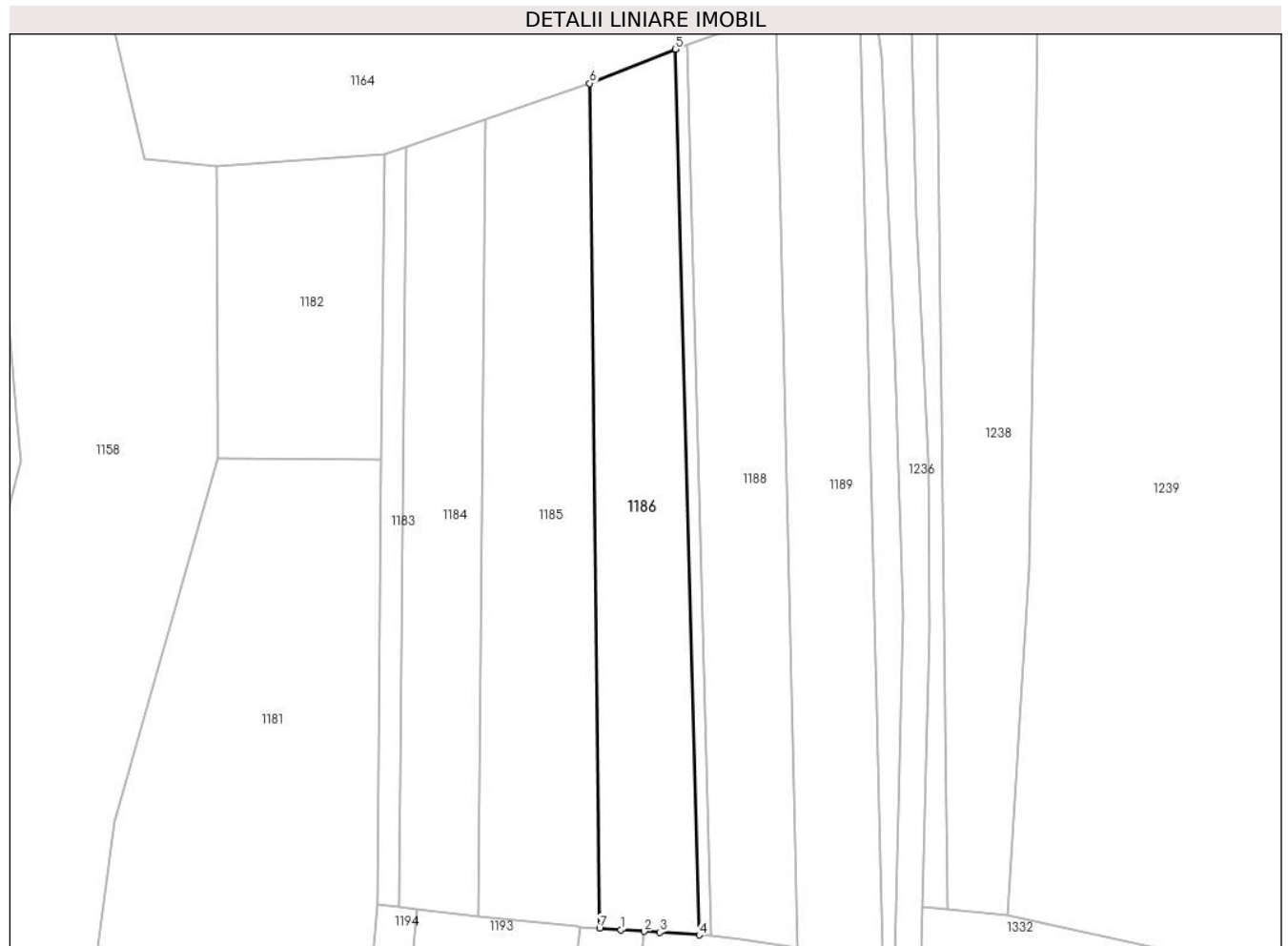
C. Partea III. SARCINI .

Inscrieri privind dezmembramintele dreptului de proprietate, drepturi reale de garanție și sarcini	Referințe
NU SUNT	

Teren

Nr cadastral	Suprafața (mp)*	Observații / Referințe
	1.300	

* Suprafața este determinată în planul de proiecție Stereo 70.



Date referitoare la teren

Crt	Categorie folosință	Intravilan	Suprafața (mp)	Tarla	Parcelă	Nr. topo	Observații / Referințe
1	arabil	NU	1.300	8	188,197	-	

Lungime Segmente

1) Valorile lungimilor segmentelor sunt obținute din proiecție în plan.

Punct început	X / Y	Punct sfârșit	X / Y	Lungime segment (** (m)
1	572.632,068 684.790,702	2	572.635,09 684.790,536	3.027
2	572.635,09 684.790,536	3	572.637,062 684.790,428	1.975
3	572.637,062 684.790,428	4	572.642,068 684.790,088	5.018
4	572.642,068 684.790,088	5	572.639,019 684.902,768	112.721
5	572.639,019 684.902,768	6	572.628,152 684.898,411	11.708

Punct început	X / Y	Punct sfârșit	X / Y	Lungime segment (** (m)
6	572.628,152 684.898,411	7	572.629,388 684.790,913	107.505
7	572.629,388 684.790,913	1	572.632,068 684.790,702	2.688

** Lungimile segmentelor sunt determinate în planul de proiecție Stereo 70 și sunt rotunjite la 1 milimetru.

*** Distanța dintre puncte este formată din segmente cumulate ce sunt mai mici decât valoarea 1 milimetru.

**DATE DESPRE IMOBILUL NR. 1187**

Oficiul de Cadastru și Publicitate Imobiliară SUCEAVA
Biroul de Cadastru și Publicitate Imobiliară Gura Humorului

A. Partea I. Descrierea imobilului

TEREN Extravilan

Adresa: Jud. Suceava

Nr. Crt	Nr cadastral Nr. topografic	Suprafața* (mp)	Observații / Referințe
A1		173	Sector cadastral:6 Teren neimprejmuit;

B. Partea II. Proprietari și acte

Inscrieri privitoare la dreptul de proprietate și alte drepturi reale		Referințe
/		
Act Administrativ nr. 4403, din 13/06/2024 emis de Primăria comunei Pârteștii de Jos;		
B1	Inscrierea posesiei, drept de PROPRIETATE, dobandit prin Lege, cota actuala 1/1, cota initiala 1/1 1) NEIDENTIFICAT NEIDENTIFICAT	A1
Act Normativ nr. 7, din 13/03/1996 emis de Parlamentul României (art.13);		
B2	Se notează mențiunea proprietar neidentificat, rezerva comisiei locale de fond funciar	A1

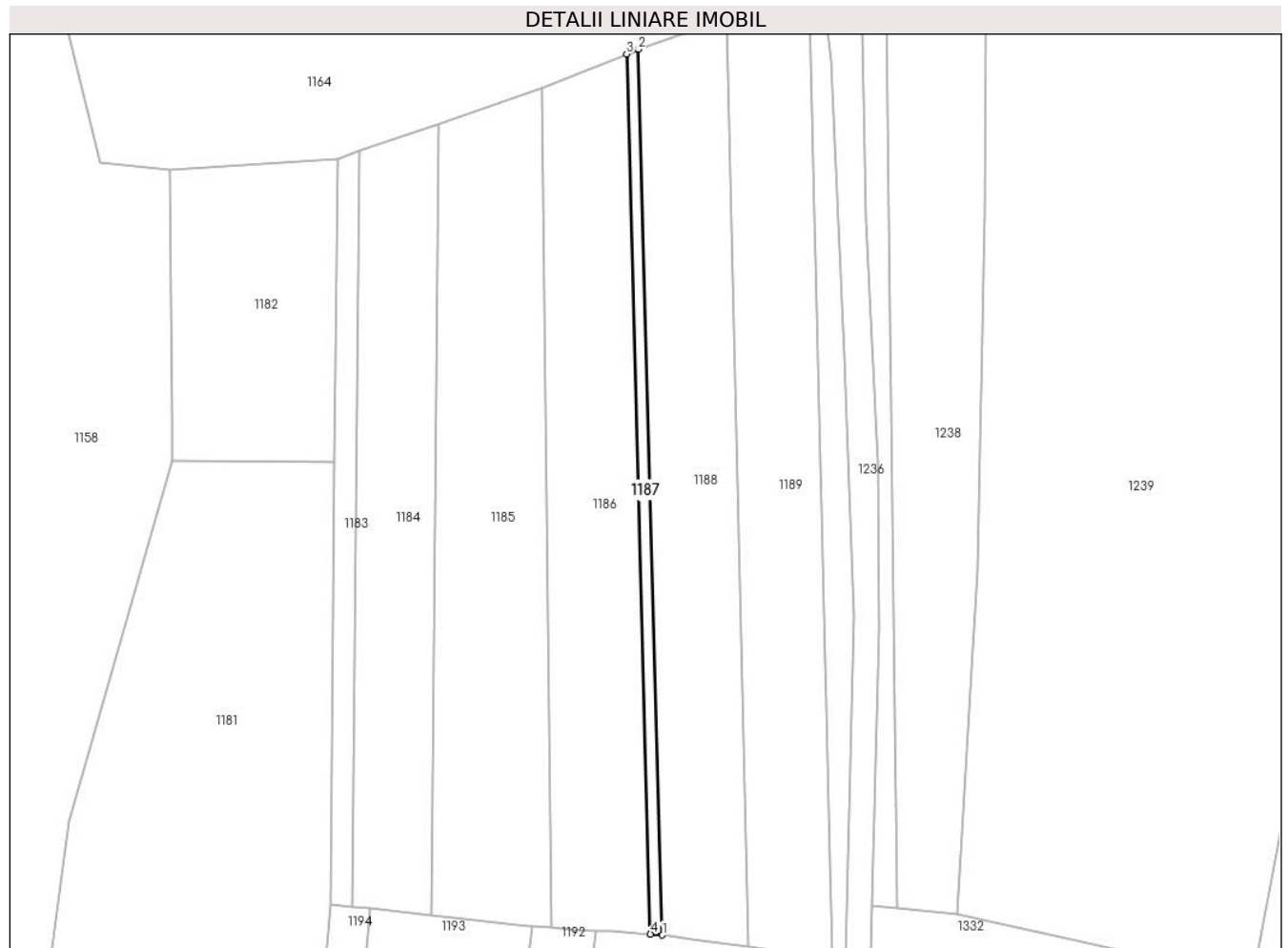
C. Partea III. SARCINI .

Inscrieri privind dezmembramintele dreptului de proprietate, drepturi reale de garanție și sarcini	Referințe
NU SUNT	

Teren

Nr cadastral	Suprafața (mp)*	Observații / Referințe
	173	

* Suprafața este determinată în planul de proiecție Stereo 70.



Date referitoare la teren

Crt	Categorie folosință	Intra vilan	Suprafața (mp)	Tarla	Parcelă	Nr. topo	Observații / Referințe
1	arabil	NU	173	8	188,197	-	

Lungime Segmente

1) Valorile lungimilor segmentelor sunt obținute din proiecție în plan.

Punct început	X / Y	Punct sfârșit	X / Y	Lungime segment (** (m)
1	572.643,599 684.789,984	2	572.640,531 684.903,374	113.431
2	572.640,531 684.903,374	3	572.639,019 684.902,768	1.629
3	572.639,019 684.902,768	4	572.642,068 684.790,088	112.721
4	572.642,068 684.790,088	1	572.643,599 684.789,984	1.535

** Lungimile segmentelor sunt determinate în planul de proiecție Stereo 70 și sunt rotunjite la 1 milimetru.

***** Distanţa dintre puncte este formată din segmente cumulate ce sunt mai mici decât valoarea 1 milimetru.**

**DATE DESPRE IMOBILUL NR. 1188**

Oficiul de Cadastru și Publicitate Imobiliară SUCEAVA
Biroul de Cadastru și Publicitate Imobiliară Gura Humorului

A. Partea I. Descrierea imobilului

TEREN Extravilan

Adresa: Jud. Suceava

Nr. Crt	Nr cadastral Nr. topografic	Suprafața* (mp)	Observații / Referințe
A1		1.300	Sector cadastral:6 Teren neimprejmuit;

B. Partea II. Proprietari și acte

Inscrieri privitoare la dreptul de proprietate și alte drepturi reale		Referințe
/		
Act Administrativ nr. 4403, din 13/06/2024 emis de Primăria comunei Pârteștii de Jos;		
B1	Inscrierea posesiei, drept de PROPRIETATE, dobandit prin Lege, cota actuala 1/1, cota initiala 1/1 1) NEIDENTIFICAT NEIDENTIFICAT	A1
Act Normativ nr. 7, din 13/03/1996 emis de Parlamentul României (art.13);		
B2	Se notează mențiunea de proprietar neidentificat	A1

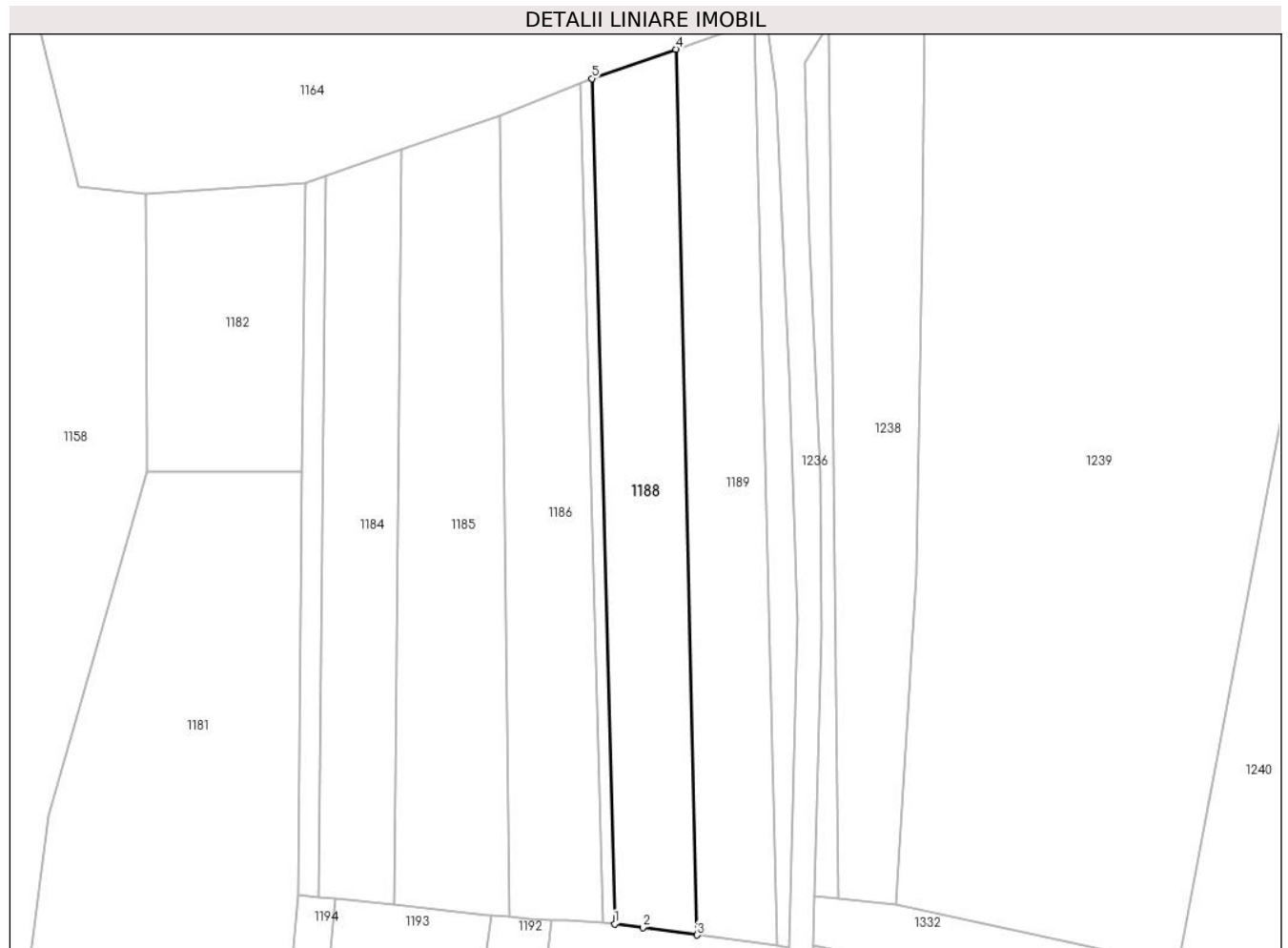
C. Partea III. SARCINI .

Inscrieri privind dezmembramintele dreptului de proprietate, drepturi reale de garanție și sarcini	Referințe
NU SUNT	

Teren

Nr cadastral	Suprafaţa (mp)*	Observații / Referințe
	1.300	

* Suprafața este determinată în planul de proiecție Stereo 70.



Date referitoare la teren

Crt	Categorie folosință	Intra vilan	Suprafața (mp)	Tarla	Parcelă	Nr. topo	Observații / Referințe
1	arabil	NU	1.300	8	188,197	-	

Lungime Segmente

1) Valorile lungimilor segmentelor sunt obținute din proiecție în plan.

Punct început	X / Y	Punct sfârșit	X / Y	Lungime segment (** (m)
1	572.643,599 684.789,984	2	572.647,357 684.789,475	3.792
2	572.647,357 684.789,475	3	572.654,663 684.788,484	7.373
3	572.654,663 684.788,484	4	572.651,797 684.907,313	118.864
4	572.651,797 684.907,313	5	572.640,531 684.903,374	11.935
5	572.640,531 684.903,374	1	572.643,599 684.789,984	113.431

**** Lungimile segmentelor sunt determinate în planul de proiecție Stereo 70 și sunt rotunjite la 1 milimetru.**

***** Distanța dintre puncte este formată din segmente cumulate ce sunt mai mici decât valoarea 1 milimetru.**

**DATE DESPRE IMOBILUL NR. 1189**

Oficiul de Cadastru și Publicitate Imobiliară SUCEAVA
Biroul de Cadastru și Publicitate Imobiliară Gura Humorului

A. Partea I. Descrierea imobilului

TEREN Extravilan

Adresa: Jud. Suceava

Nr. Crt	Nr cadastral Nr. topografic	Suprafața* (mp)	Observații / Referințe
A1		1.300	Sector cadastral:6 Teren neimprejmuit;

B. Partea II. Proprietari și acte

Inscrieri privitoare la dreptul de proprietate și alte drepturi reale		Referințe
/		
Act Administrativ nr. 1042, din 17/09/1999 emis de CJSAPT SUCEAVA (A1.1 TP CACICA);		
B1	Intabulare, drept de PROPRIETATE, dobândit prin Lege, cota actuala 1/1, cota initiala 1/1 1) LUPAN ELISABETA, lipsa CNP 2) CIOCAN SPIRIDON, lipsa CNP	A1
Act Administrativ nr. 4263, din 10/06/2024 emis de Primaria Comunei Partestii de Jos;		
B2	Se noteaza posesia factica in favoarea lui 1) LUNGU ELENA	A1

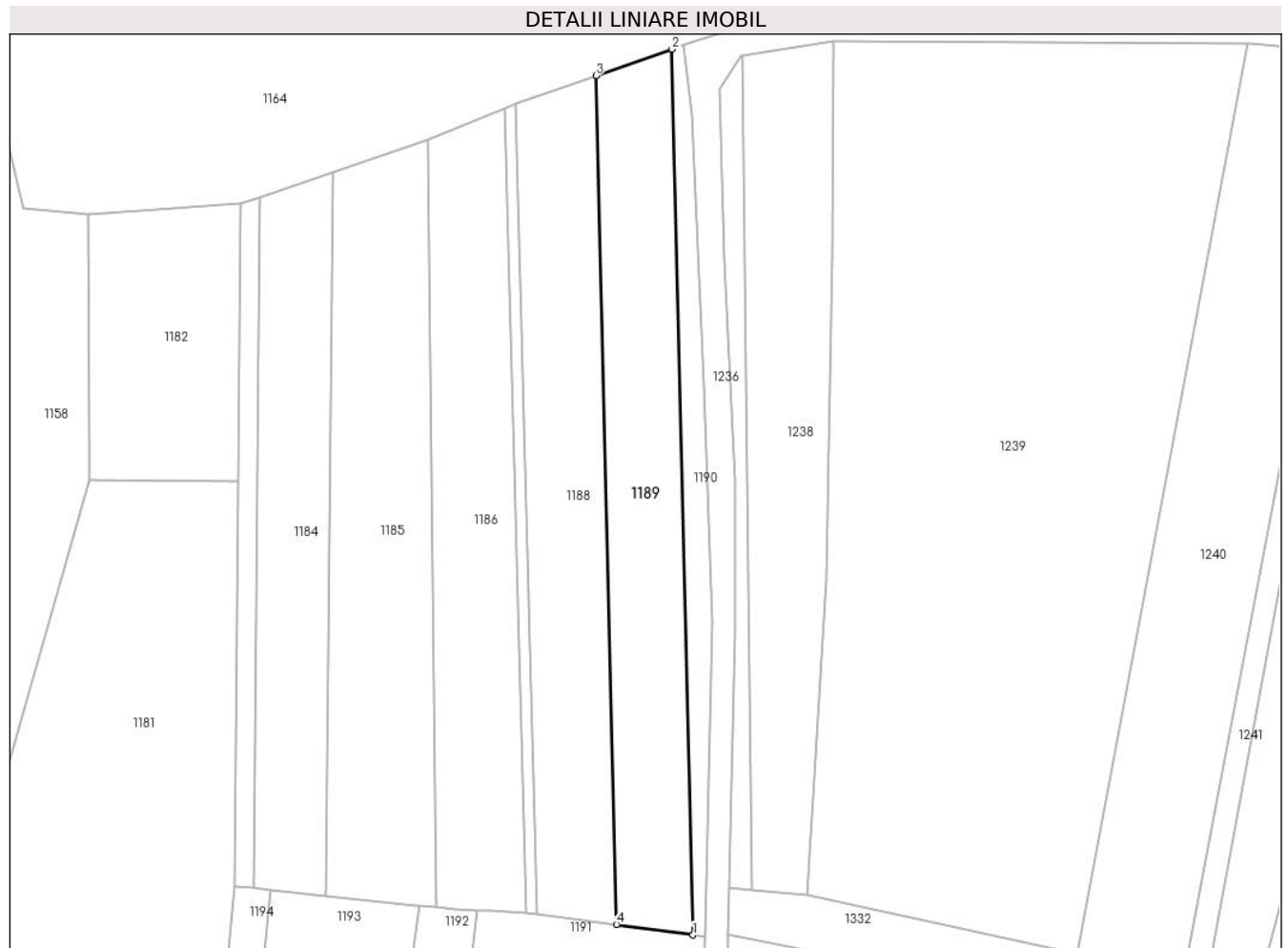
C. Partea III. SARCINI .

Inscrieri privind dezmembramintele dreptului de proprietate, drepturi reale de garanție și sarcini	Referințe
NU SUNT	

Teren

Nr cadastral	Suprafața (mp)*	Observații / Referințe
	1.300	

* Suprafața este determinată în planul de proiecție Stereo 70.



Date referitoare la teren

Crt	Categorie folosință	Intra vilan	Suprafața (mp)	Tarla	Parcelă	Nr. topo	Observații / Referințe
1	arabil	NU	1.300	8	188,197	-	

Lungime Segmente

1) Valorile lungimilor segmentelor sunt obținute din proiecție în plan.

Punct început	X / Y	Punct sfârșit	X / Y	Lungime segment (** (m)
1	572.665,405 684.787,028	2	572.662,415 684.911,026	124.034
2	572.662,415 684.911,026	3	572.651,797 684.907,313	11.248
3	572.651,797 684.907,313	4	572.654,663 684.788,484	118.864
4	572.654,663 684.788,484	1	572.665,405 684.787,028	10.84

** Lungimile segmentelor sunt determinate în planul de proiecție Stereo 70 și sunt rotunjite la 1 milimetru.

***** Distanţa dintre puncte este formată din segmente cumulate ce sunt mai mici decât valoarea 1 milimetru.**

**DATE DESPRE IMOBILUL NR. 1190**

Oficiul de Cadastru și Publicitate Imobiliară SUCEAVA
Biroul de Cadastru și Publicitate Imobiliară Gura Humorului

A. Partea I. Descrierea imobilului

TEREN Extravilan

Adresa: Jud. Suceava

Nr. Crt	Nr cadastral Nr. topografic	Suprafața* (mp)	Observații / Referințe
A1		373	Sector cadastral:6 Teren neimprejmuit;

B. Partea II. Proprietari și acte

Inscrieri privitoare la dreptul de proprietate și alte drepturi reale		Referințe
/		
Act Administrativ nr. 4403, din 13/06/2024 emis de Primăria comunei Pârteștii de Jos;		
B1	Inscrierea posesiei, drept de PROPRIETATE, dobandit prin Lege, cota actuala 1/1, cota initiala 1/1 1) NEIDENTIFICAT NEIDENTIFICAT	A1
Act Normativ nr. 7, din 13/03/1996 emis de Parlamentul României (art.13);		
B2	Se notează mențiunea proprietar neidentificat, rezerva comisiei locale de fond funciar	A1

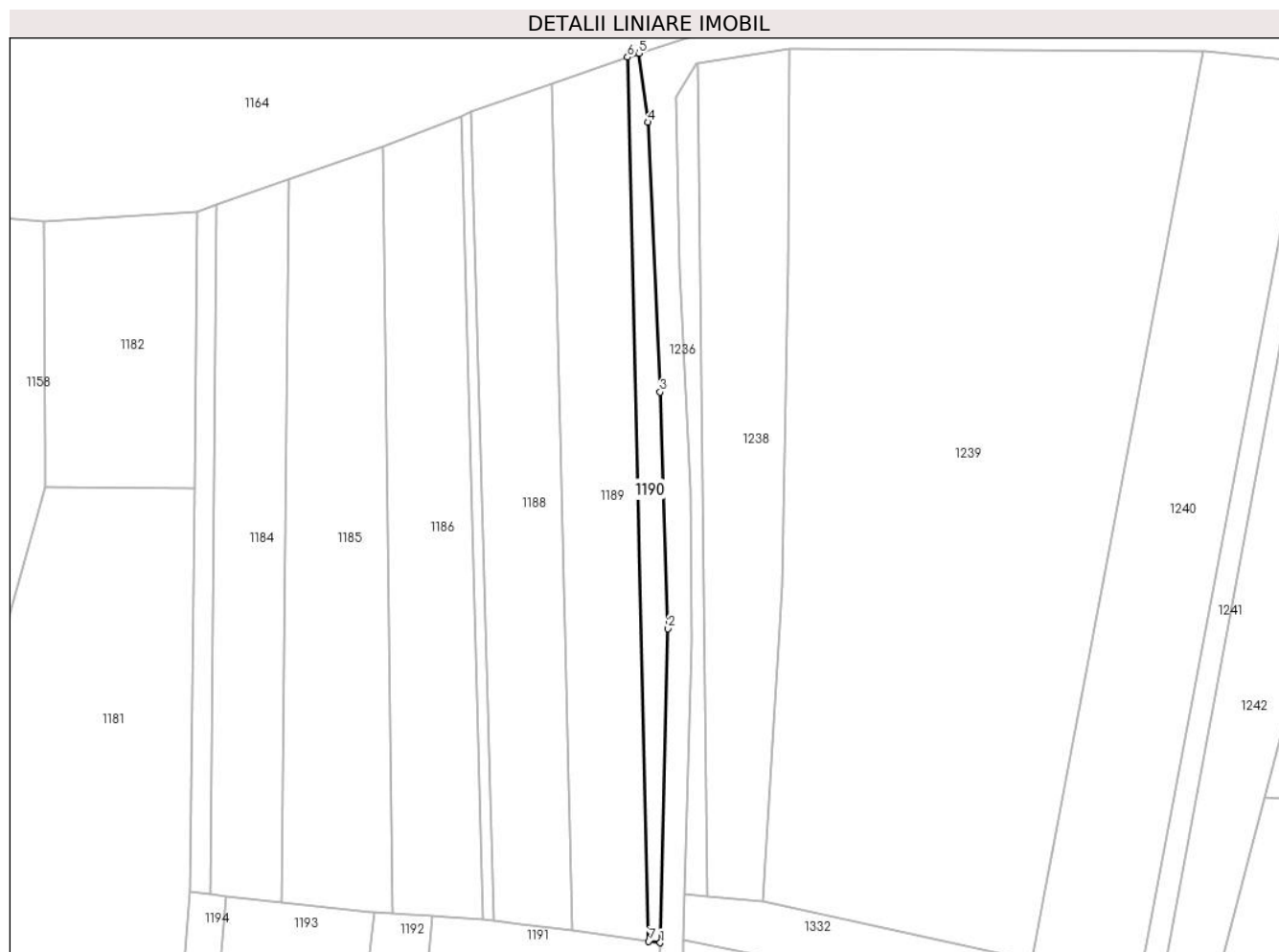
C. Partea III. SARCINI .

Inscrieri privind dezmembramintele dreptului de proprietate, drepturi reale de garanție și sarcini	Referințe
NU SUNT	

Teren

Nr cadastral	Suprafața (mp)*	Observații / Referințe
	373	

* Suprafața este determinată în planul de proiecție Stereo 70.



Date referitoare la teren

Crt	Categorie folosință	Intravilan	Suprafața (mp)	Tarla	Parcelă	Nr. topo	Observații / Referințe
1	arabil	NU	373	8	188,197	-	

Lungime Segmente

1) Valorile lungimilor segmentelor sunt obținute din proiecție în plan.

Punct început	X / Y	Punct sfârșit	X / Y	Lungime segment (** (m)
1	572.667,024 684.786,809	2	572.668,094 684.830,871	44.075
2	572.668,094 684.830,871	3	572.667,0 684.864,062	33.209
3	572.667,0 684.864,062	4	572.665,27 684.901,915	37.893
4	572.665,27 684.901,915	5	572.664,015 684.911,585	9.751
5	572.664,015 684.911,585	6	572.662,415 684.911,026	1.695

Punct început	X / Y	Punct sfârşit	X / Y	Lungime segment (** (m)
6	572.662,415 684.911,026	7	572.665,405 684.787,028	124.034
7	572.665,405 684.787,028	1	572.667,024 684.786,809	1.634

** Lungimile segmentelor sunt determinate în planul de proiecţie Stereo 70 şi sunt rotunjite la 1 milimetru.

*** Distanţa dintre puncte este formată din segmente cumulate ce sunt mai mici decât valoarea 1 milimetru.

**DATE DESPRE IMOBILUL NR. 1191**

Oficiul de Cadastru și Publicitate Imobiliară SUCEAVA
Biroul de Cadastru și Publicitate Imobiliară Gura Humorului

A. Partea I. Descrierea imobilului

TEREN Extravilan

Adresa: Jud. Suceava

Nr. Crt	Nr cadastral Nr. topografic	Suprafața* (mp)	Observații / Referințe
A1		Din acte: 2.600 Masurata: 2.230	Sector cadastral:6 Teren neimprejmuit; Restul de suprafata este la ID1195

B. Partea II. Proprietari și acte

Inscrieri privitoare la dreptul de proprietate și alte drepturi reale		Referințe
/		
Act Administrativ nr. 493, din 15/12/1994 emis de CJSDAPT SUCEAVA (A1.3);		
B1	Intabulare, drept de PROPRIETATE, dobandit prin Reconstituire, cota actuala 1/1, cota initiala 1/1 1) ȚABREA GH. SEBASTIAN , lipsa CNP	A1
Act Administrativ nr. 4261, din 10/06/2024 emis de Primaria Comunei Partestii de Jos;		
B2	Se noteaza posesia factica in favoarea lui 1) STRUGARIU GHEORGHE	A1

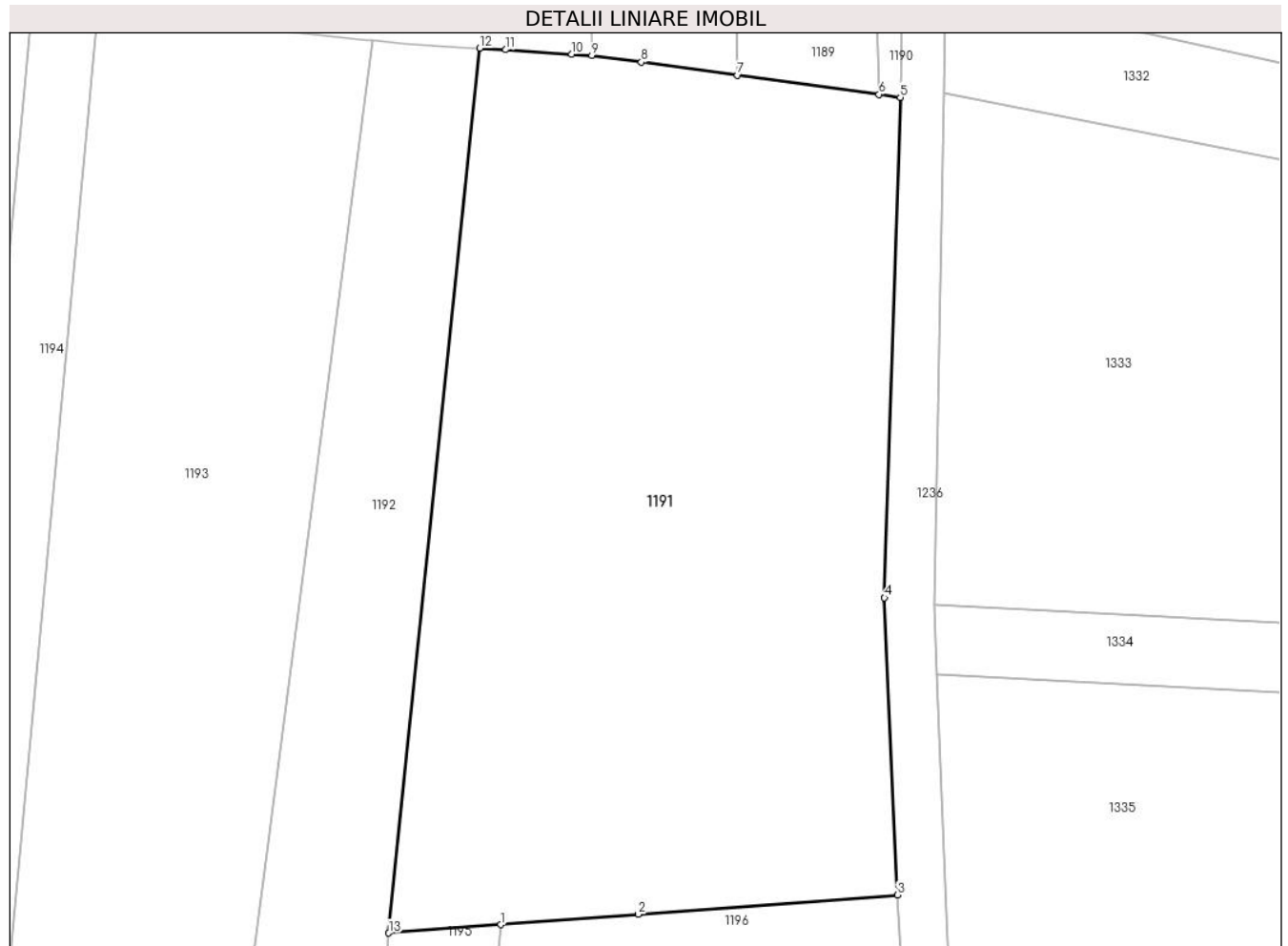
C. Partea III. SARCINI .

Inscrieri privind dezmembramintele dreptului de proprietate, drepturi reale de garanție și sarcini	Referințe
NU SUNT	

Teren

Nr cadastral	Suprafața (mp)*	Observații / Referințe
	Din acte: 2.600 Masurata: 2.230	Restul de suprafata este la ID1195

* Suprafața este determinată în planul de proiecție Stereo 70.



Date referitoare la teren

Crt	Categorie folosință	Intra vilan	Suprafața (mp)	Tarla	Parcelă	Nr. topo	Observații / Referințe
1	arabil	NU	2.230	8	188	-	

Lungime Segmente

1) Valorile lungimilor segmentelor sunt obținute din proiecție în plan.

Punct început	X / Y	Punct sfârșit	X / Y	Lungime segment (** (m)
1	572.636,677 684.723,999	2	572.647,135 684.724,78	10.487
2	572.647,135 684.724,78	3	572.666,816 684.726,25	19.736
3	572.666,816 684.726,25	4	572.665,828 684.748,812	22.584
4	572.665,828 684.748,812	5	572.667,024 684.786,809	38.016
5	572.667,024 684.786,809	6	572.665,405 684.787,028	1.634

Punct început	X / Y	Punct sfârşit	X / Y	Lungime segment (** (m)
6	572.665,405 684.787,028	7	572.654,663 684.788,484	10.84
7	572.654,663 684.788,484	8	572.647,357 684.789,475	7.373
8	572.647,357 684.789,475	9	572.643,599 684.789,984	3.792
9	572.643,599 684.789,984	10	572.642,068 684.790,088	1.535
10	572.642,068 684.790,088	11	572.637,062 684.790,428	5.018
11	572.637,062 684.790,428	12	572.635,09 684.790,536	1.975
12	572.635,09 684.790,536	13	572.628,175 684.723,364	67.527
13	572.628,175 684.723,364	1	572.636,677 684.723,999	8.526

** Lungimile segmentelor sunt determinate în planul de proiecție Stereo 70 și sunt rotunjite la 1 milimetru.

*** Distanța dintre puncte este formată din segmente cumulate ce sunt mai mici decât valoarea 1 milimetru.

**DATE DESPRE IMOBILUL NR. 1192**

Oficiul de Cadastru și Publicitate Imobiliară SUCEAVA
Biroul de Cadastru și Publicitate Imobiliară Gura Humorului

A. Partea I. Descrierea imobilului

TEREN Extravilan

Adresa: Jud. Suceava

Nr. Crt	Nr cadastral Nr. topografic	Suprafața* (mp)	Observații / Referințe
A1	31428	1.300	Sector cadastral:6 Teren neimprejmuit;

B. Partea II. Proprietari și acte

Inscrieri privitoare la dreptul de proprietate și alte drepturi reale	Referințe
9728 / 27/08/2018	
Act Notarial nr. de donatie 2074, din 24/08/2018 emis de Lostun Razvan Laurian;	
B3	A1
Intabulare, drept de PROPRIETATE, dobandit prin Conventie, cota actuala 1/1, cota initiala 1/1 1) ANDRONIC GHIORGHE	

C. Partea III. SARCINI .

Inscrieri privind dezmembramintele dreptului de proprietate, drepturi reale de garanție și sarcini	Referințe
NU SUNT	

Teren

Nr cadastral	Suprafața (mp)*	Observații / Referințe
31428	1.300	

* Suprafața este determinată în planul de proiecție Stereo 70.



Date referitoare la teren

Crt	Categorie folosință	Intravilan	Suprafața (mp)	Tarla	Parcelă	Nr. topo	Observații / Referințe
1	arabil	NU	1.300	-	-	-	

Lungime Segmente

1) Valorile lungimilor segmentelor sunt obținute din proiecție în plan.

Punct început	X / Y	Punct sfârșit	X / Y	Lungime segment (** (m)
1	572.616,197 684.669,739	2	572.621,345 684.668,772	5.238
2	572.621,345 684.668,772	3	572.626,17 684.667,867	4.909
3	572.626,17 684.667,867	4	572.628,175 684.723,364	55.533
4	572.628,175 684.723,364	5	572.635,09 684.790,536	67.527
5	572.635,09 684.790,536	6	572.632,068 684.790,702	3.027

Punct început	X / Y	Punct sfârșit	X / Y	Lungime segment (** (m)
6	572.632,068 684.790,702	7	572.629,388 684.790,913	2.688
7	572.629,388 684.790,913	8	572.626,98 684.791,102	2.415
8	572.626,98 684.791,102	9	572.611,184 684.670,712	121.422
9	572.611,184 684.670,712	10	572.611,913 684.670,57	0.743
10	572.611,913 684.670,57	1	572.616,197 684.669,739	4.364

** Lungimile segmentelor sunt determinate în planul de proiecție Stereo 70 și sunt rotunjite la 1 milimetru.

*** Distanța dintre puncte este formată din segmente cumulate ce sunt mai mici decât valoarea 1 milimetru.

**DATE DESPRE IMOBILUL NR. 1193**

Oficiul de Cadastru și Publicitate Imobiliară SUCEAVA
Biroul de Cadastru și Publicitate Imobiliară Gura Humorului

A. Partea I. Descrierea imobilului

TEREN Extravilan

Adresa: Jud. Suceava

Nr. Crt	Nr cadastral Nr. topografic	Suprafața* (mp)	Observații / Referințe
A1		2.250	Sector cadastral:6 Teren neimprejmuit;

B. Partea II. Proprietari și acte

Inscrieri privitoare la dreptul de proprietate și alte drepturi reale		Referințe
/		
Act Administrativ nr. 4403, din 13/06/2024 emis de Primăria comunei Pârtăștii de Jos;		
B1	Inscrierea posesiei, drept de PROPRIETATE, dobandit prin Lege, cota actuala 1/1, cota initiala 1/1 1) NEIDENTIFICAT NEIDENTIFICAT	A1
Act Normativ nr. 7, din 13/03/1996 emis de Parlamentul României (art.13);		
B2	Se notează mențiunea de proprietar neidentificat	A1

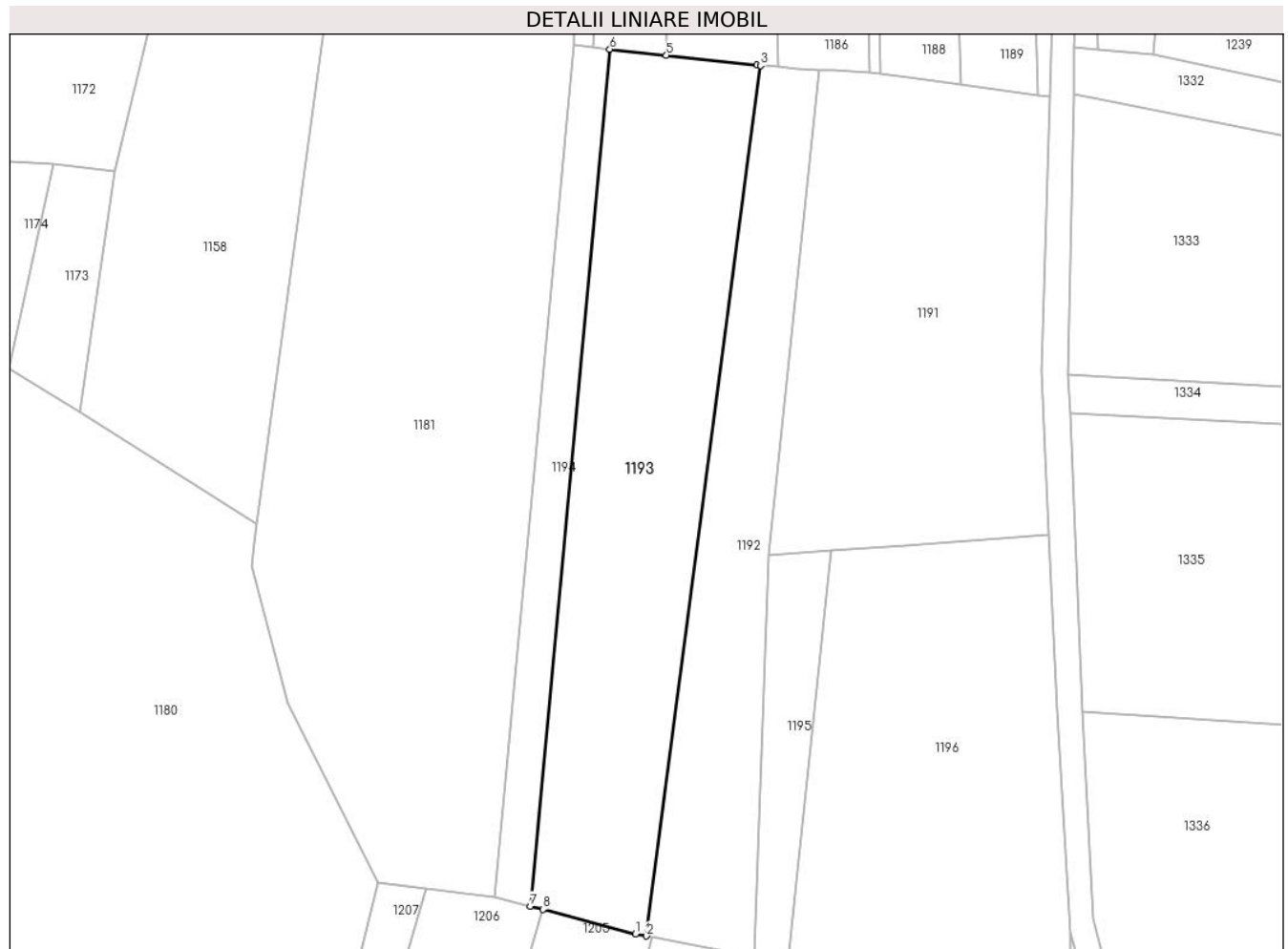
C. Partea III. SARCINI .

Inscrieri privind dezmembramintele dreptului de proprietate, drepturi reale de garanție și sarcini	Referințe
NU SUNT	

Teren

Nr cadastral	Suprafața (mp)*	Observații / Referințe
	2.250	

* Suprafața este determinată în planul de proiecție Stereo 70.



Date referitoare la teren

Crt	Categorie folosință	Intravilan	Suprafața (mp)	Tarla	Parcelă	Nr. topo	Observații / Referințe
1	arabil	NU	2.250	8	188	-	

Lungime Segmente

1) Valorile lungimilor segmentelor sunt obținute din proiecție în plan.

Punct început	X / Y	Punct sfârșit	X / Y	Lungime segment (** (m)
1	572.609,692 684.671,001	2	572.611,184 684.670,712	1.52
2	572.611,184 684.670,712	3	572.626,98 684.791,102	121.422
3	572.626,98 684.791,102	4	572.626,476 684.791,142	0.506
4	572.626,476 684.791,142	5	572.613,94 684.792,502	12.61
5	572.613,94 684.792,502	6	572.606,109 684.793,352	7.877

Punct început	X / Y	Punct sfârșit	X / Y	Lungime segment (** (m)
6	572.606,109 684.793,352	7	572.595,106 684.674,841	119.021
7	572.595,106 684.674,841	8	572.596,86 684.674,379	1.814
8	572.596,86 684.674,379	1	572.609,692 684.671,001	13.269

** Lungimile segmentelor sunt determinate în planul de proiecție Stereo 70 și sunt rotunjite la 1 milimetru.

*** Distanța dintre puncte este formată din segmente cumulate ce sunt mai mici decât valoarea 1 milimetru.

**DATE DESPRE IMOBILUL NR. 1194**

Oficiul de Cadastru și Publicitate Imobiliară SUCEAVA
Biroul de Cadastru și Publicitate Imobiliară Gura Humorului

A. Partea I. Descrierea imobilului

TEREN Extravilan

Adresa: Jud. Suceava

Nr. Crt	Nr cadastral Nr. topografic	Suprafața* (mp)	Observații / Referințe
A1		600	Sector cadastral:6 Teren neimprejmuit;

B. Partea II. Proprietari și acte

Inscrieri privitoare la dreptul de proprietate și alte drepturi reale	Referințe
/	
Act Administrativ nr. 246, din 12/06/1994 emis de CJS DAPT SUCEAVA (A1.3);	
B1	A1
Intabulare, drept de PROPRIETATE, dobandit prin Reconstituire, cota actuala 1/1, cota initiala 1/1	
1) STRUGARI N. NICANOR, lipsa CNP	

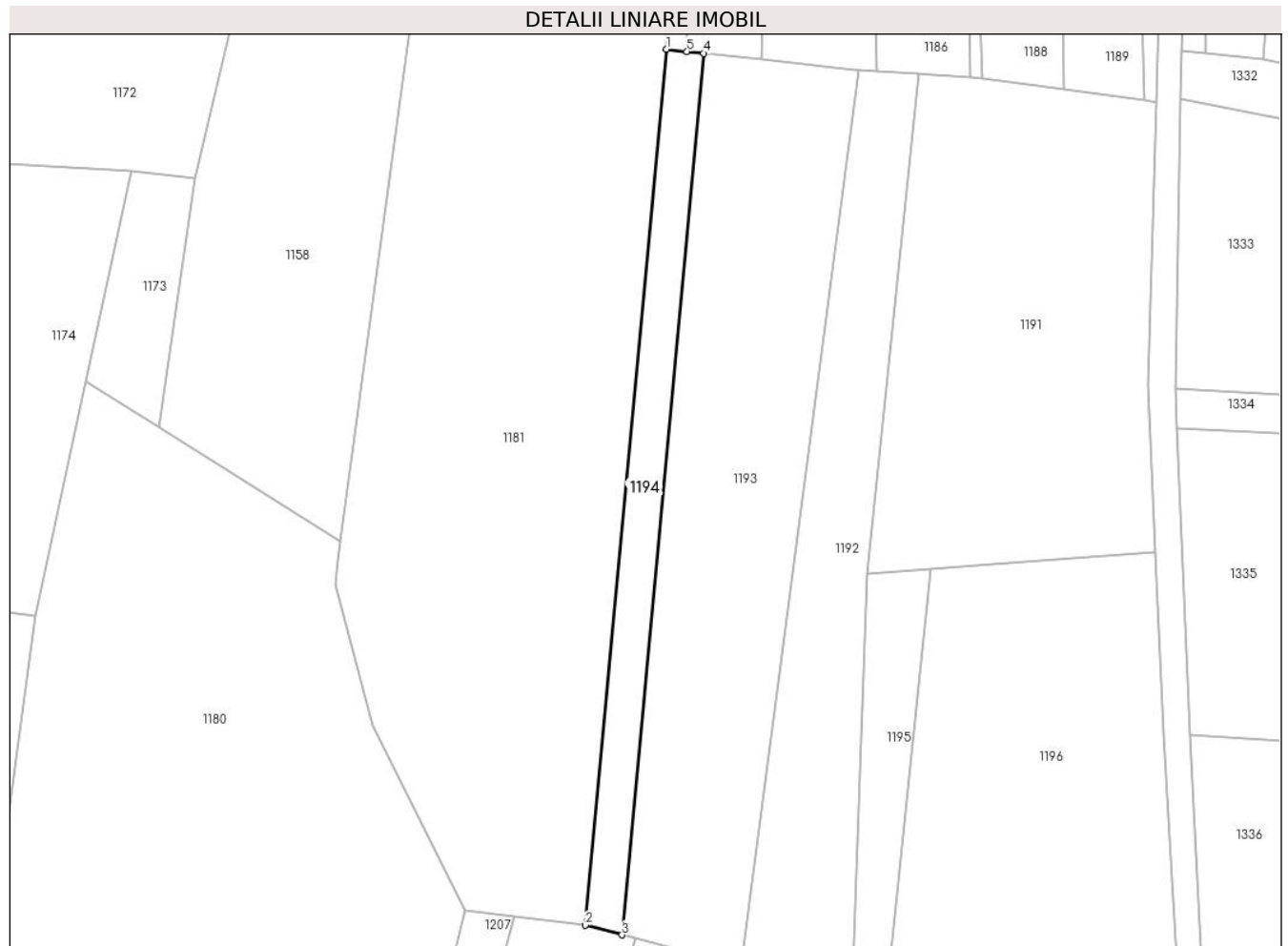
C. Partea III. SARCINI .

Inscrieri privind dezmembramintele dreptului de proprietate, drepturi reale de garanție și sarcini	Referințe
NU SUNT	

Teren

Nr cadastral	Suprafața (mp)*	Observații / Referințe
	600	

* Suprafața este determinată în planul de proiecție Stereo 70.



Date referitoare la teren

Crt	Categorie folosință	Intra vilan	Suprafața (mp)	Tarla	Parcelă	Nr. topo	Observații / Referințe
1	arabil	NU	600	8	188	-	

Lungime Segmente

1) Valorile lungimilor segmentelor sunt obținute din proiecție în plan.

Punct început	X / Y	Punct sfârșit	X / Y	Lungime segment (** (m)
1	572.601,081 684.793,898	2	572.590,148 684.676,146	118.258
2	572.590,148 684.676,146	3	572.595,106 684.674,841	5.127
3	572.595,106 684.674,841	4	572.606,109 684.793,352	119.021
4	572.606,109 684.793,352	5	572.603,852 684.793,597	2.27
5	572.603,852 684.793,597	1	572.601,081 684.793,898	2.787

**** Lungimile segmentelor sunt determinate în planul de proiecție Stereo 70 și sunt rotunjite la 1 milimetru.**

***** Distanța dintre puncte este formată din segmente cumulate ce sunt mai mici decât valoarea 1 milimetru.**

**DATE DESPRE IMOBILUL NR. 1195**

Oficiul de Cadastru și Publicitate Imobiliară SUCEAVA
Biroul de Cadastru și Publicitate Imobiliară Gura Humorului

A. Partea I. Descrierea imobilului

TEREN Extravilan

Adresa: Jud. Suceava

Nr. Crt	Nr cadastral Nr. topografic	Suprafața* (mp)	Observații / Referințe
A1		Din acte: 2.600 Masurata: 370	Sector cadastral:6 Teren neimprejmuit; Restul de suprafata este la ID1191

B. Partea II. Proprietari și acte

Inscrieri privitoare la dreptul de proprietate și alte drepturi reale		Referințe
/		
Act Administrativ nr. 493, din 15/12/1994 emis de CJSDAPT SUCEAVA (A1.3);		
B1	Intabulare, drept de PROPRIETATE, dobandit prin Reconstituire, cota actuala 1/1, cota initiala 1/1 1) ȚABREA GH. SEBASTIAN , lipsa CNP	A1
Act Administrativ nr. 4262, din 10/06/2024 emis de Primaria Comunei Partestii de Jos;		
B2	Se noteaza posesia factica in favoarea lui 1) ANDRONIC GHIORGHE	A1

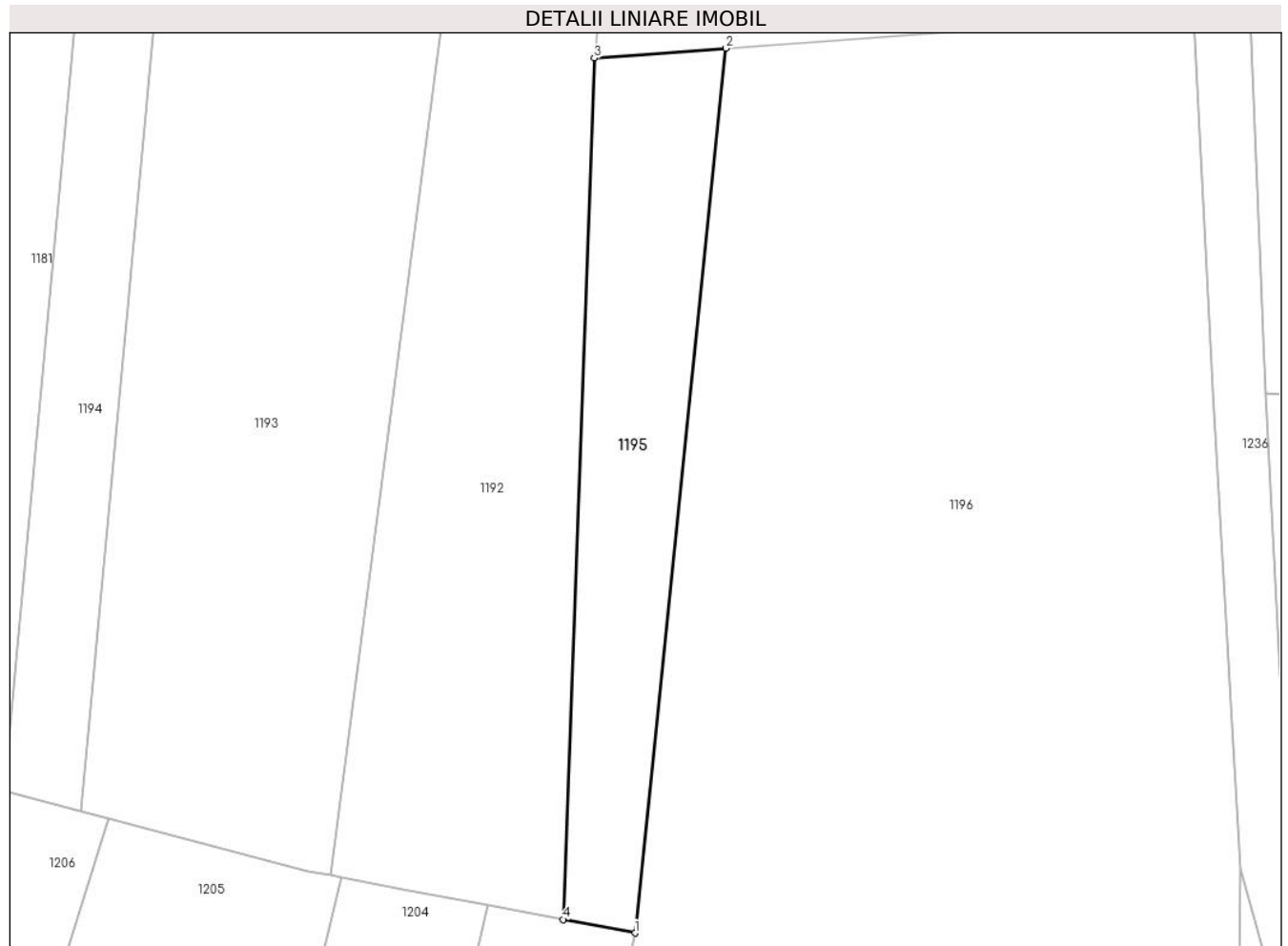
C. Partea III. SARCINI .

Inscrieri privind dezmembramintele dreptului de proprietate, drepturi reale de garanție și sarcini	Referințe
NU SUNT	

Teren

Nr cadastral	Suprafața (mp)*	Observații / Referințe
	Din acte: 2.600 Masurata: 370	Restul de suprafata este la ID1191

* Suprafața este determinată în planul de proiecție Stereo 70.



Date referitoare la teren

Crt	Categorie folosință	Intra vilan	Suprafața (mp)	Tarla	Parcelă	Nr. topo	Observații / Referințe
1	arabil	NU	370	8	188	-	

Lungime Segmente

1) Valorile lungimilor segmentelor sunt obținute din proiecție în plan.

Punct început	X / Y	Punct sfârșit	X / Y	Lungime segment (** (m)
1	572.630,809 684.666,996	2	572.636,677 684.723,999	57.304
2	572.636,677 684.723,999	3	572.628,175 684.723,364	8.526
3	572.628,175 684.723,364	4	572.626,17 684.667,867	55.533
4	572.626,17 684.667,867	1	572.630,809 684.666,996	4.72

**** Lungimile segmentelor sunt determinate în planul de proiecție Stereo 70 și sunt rotunjite la 1 milimetru.**

***** Distanța dintre puncte este formată din segmente cumulate ce sunt mai mici decât valoarea 1 milimetru.**

**DATE DESPRE IMOBILUL NR. 1196**

Oficiul de Cadastru și Publicitate Imobiliară SUCEAVA
Biroul de Cadastru și Publicitate Imobiliară Gura Humorului

A. Partea I. Descrierea imobilului

TEREN Extravilan

Adresa: Jud. Suceava

Nr. Crt	Nr cadastral Nr. topografic	Suprafața* (mp)	Observații / Referințe
A1		Din acte: 7.800 Masurata: 2.600	Sector cadastral:6 Teren neimprejmuit; Restul de suprafata este la ID1200 si ID1202

B. Partea II. Proprietari și acte

Inscrieri privitoare la dreptul de proprietate și alte drepturi reale		Referințe
/		
Act Administrativ nr. 1043, din 19/04/1999 emis de CJSAPT SUCEAVA (A1.2);		
B1	Intabulare, drept de PROPRIETATE, dobandit prin Reconstituire, cota actuala 1/1, cota initiala 1/1 1) SOLCAN ILIE, lipsa CNP 2) MOROȘAN FILIP, lipsa CNP 3) MOROȘAN TOADER, lipsa CNP 4) MOROȘAN ILIE, lipsa CNP	A1
Act Administrativ nr. 4257, din 10/06/2024 emis de Primaria Comunei Partestii de Jos;		
B2	Se noteaza posesia factica in favoarea lui 1) SAHLEAN CONSTANTIN-NICANOR 2) SAHLEAN GEORGETA	A1

C. Partea III. SARCINI .

Inscrieri privind dezmembramintele dreptului de proprietate, drepturi reale de garanție și sarcini	Referințe
NU SUNT	

Teren

Nr cadastral	Suprafața (mp)*	Observații / Referințe
	Din acte: 7.800 Masurata: 2.600	Restul de suprafata este la ID1200 si ID1202

* Suprafața este determinată în planul de proiecție Stereo 70.



Date referitoare la teren

Crt	Categorie folosință	Intra vilan	Suprafața (mp)	Tarla	Parcelă	Nr. topo	Observații / Referințe
1	arabil	NU	2.600	8	188	-	

Lungime Segmente

1) Valorile lungimilor segmentelor sunt obținute din proiecție în plan.

Punct început	X / Y	Punct sfârșit	X / Y	Lungime segment (** (m)
1	572.630,809 684.666,996	2	572.628,192 684.656,421	10.894
2	572.628,192 684.656,421	3	572.669,594 684.648,649	42.125
3	572.669,594 684.648,649	4	572.669,856 684.671,162	22.515
4	572.669,856 684.671,162	5	572.668,075 684.701,914	30.804
5	572.668,075 684.701,914	6	572.666,816 684.726,25	24.369

Punct început	X / Y	Punct sfârşit	X / Y	Lungime segment (** (m)
6	572.666,816 684.726,25	7	572.647,135 684.724,78	19.736
7	572.647,135 684.724,78	8	572.636,677 684.723,999	10.487
8	572.636,677 684.723,999	1	572.630,809 684.666,996	57.304

** Lungimile segmentelor sunt determinate în planul de proiecţie Stereo 70 şi sunt rotunjite la 1 milimetru.

*** Distanţa dintre puncte este formată din segmente cumulate ce sunt mai mici decât valoarea 1 milimetru.

**DATE DESPRE IMOBILUL NR. 1197**

Oficiul de Cadastru și Publicitate Imobiliară SUCEAVA
Biroul de Cadastru și Publicitate Imobiliară Gura Humorului

A. Partea I. Descrierea imobilului

TEREN Extravilan

Adresa: Jud. Suceava

Nr. Crt	Nr cadastral Nr. topografic	Suprafața* (mp)	Observații / Referințe
A1		273	Sector cadastral:6 Teren neimprejmuit;

B. Partea II. Proprietari și acte

Inscrieri privitoare la dreptul de proprietate și alte drepturi reale		Referințe
/		
Act Administrativ nr. 4403, din 13/06/2024 emis de Primăria comunei Pârteștii de Jos;		
B1	Inscrierea posesiei, drept de PROPRIETATE, dobandit prin Lege, cota actuala 1/1, cota initiala 1/1 1) NEIDENTIFICAT NEIDENTIFICAT	A1
Act Normativ nr. 7, din 13/03/1996 emis de Parlamentul României (art.13);		
B2	Se notează mențiunea proprietar neidentificat, rezerva comisiei locale de fond funciar	A1

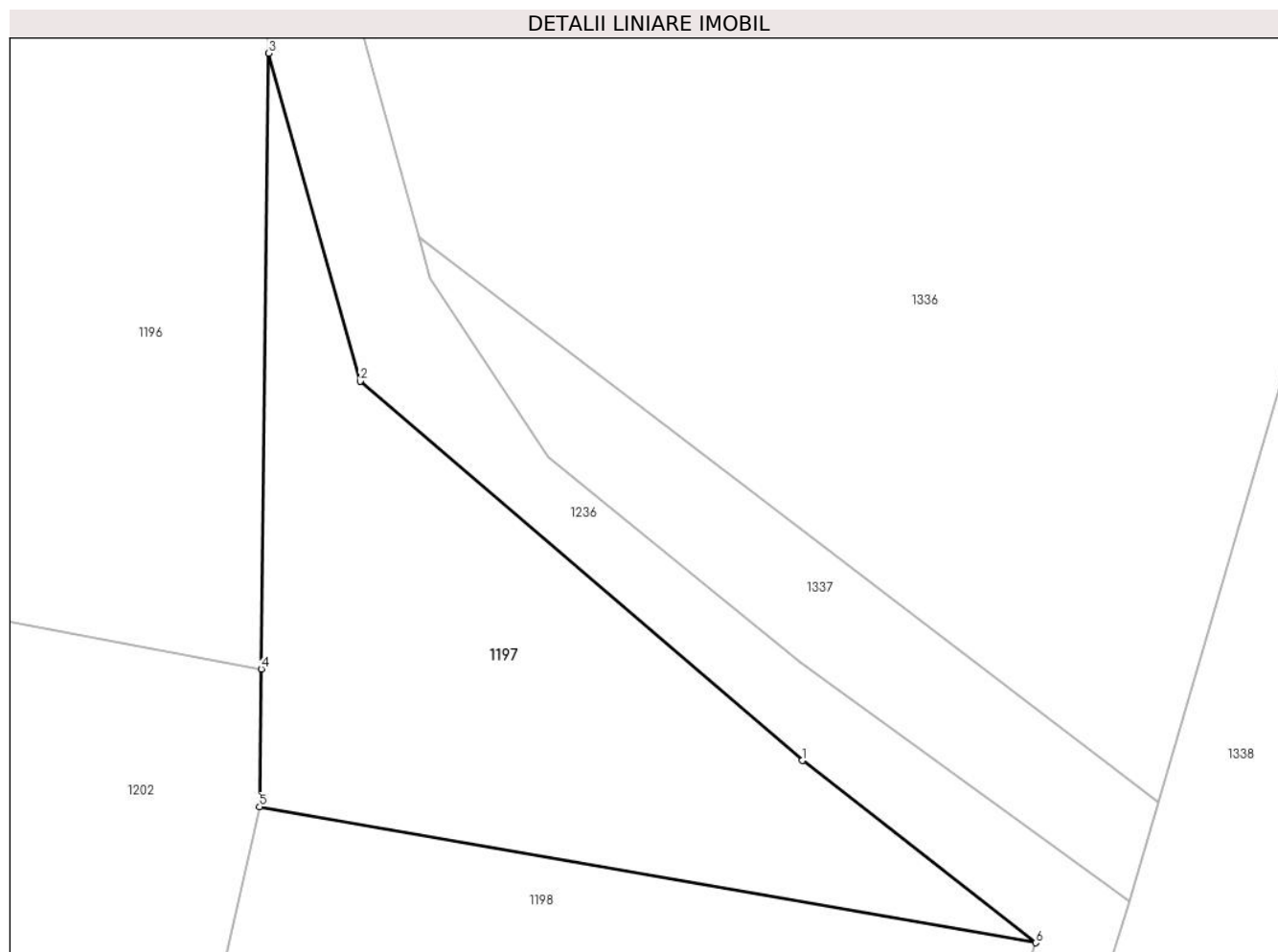
C. Partea III. SARCINI .

Inscrieri privind dezmembramintele dreptului de proprietate, drepturi reale de garanție și sarcini	Referințe
NU SUNT	

Teren

Nr cadastral	Suprafața (mp)*	Observații / Referințe
	273	

* Suprafața este determinată în planul de proiecție Stereo 70.



Date referitoare la teren

Crt	Categorie folosință	Intravilan	Suprafața (mp)	Tarla	Parcelă	Nr. topo	Observații / Referințe
1	arabil	NU	273	8	188	-	

Lungime Segmente

1) Valorile lungimilor segmentelor sunt obținute din proiecție în plan.

Punct început	X / Y	Punct sfârșit	X / Y	Lungime segment (** (m)
1	572.689,395 684.645,308	2	572.673,208 684.659,172	21.313
2	572.673,208 684.659,172	3	572.669,856 684.671,162	12.45
3	572.669,856 684.671,162	4	572.669,594 684.648,649	22.515
4	572.669,594 684.648,649	5	572.669,536 684.643,615	5.034
5	572.669,536 684.643,615	6	572.697,924 684.638,644	28.82

Punct început	X / Y	Punct sfârşit	X / Y	Lungime segment (** (m)
6	572.697,924 684.638,644	1	572.689,395 684.645,308	10.824

** Lungimile segmentelor sunt determinate în planul de proiecţie Stereo 70 şi sunt rotunjite la 1 milimetru.

*** Distanţa dintre puncte este formată din segmente cumulate ce sunt mai mici decât valoarea 1 milimetru.

**DATE DESPRE IMOBILUL NR. 1198**

Oficiul de Cadastru și Publicitate Imobiliară SUCEAVA
Biroul de Cadastru și Publicitate Imobiliară Gura Humorului

A. Partea I. Descrierea imobilului

TEREN Extravilan

Adresa: Jud. Suceava

Nr. Crt	Nr cadastral Nr. topografic	Suprafața* (mp)	Observații / Referințe
A1		Din acte: 3.300 Masurata: 2.856	Sector cadastral:6 Teren neimprejmuit; Restul de suprafata nu se regaseste in teren.

B. Partea II. Proprietari și acte

Inscrieri privitoare la dreptul de proprietate și alte drepturi reale		Referințe
/		
Act Administrativ nr. 99, din 06/08/1993 emis de CJSAPT SUCEAVA (A1.1);		
B1	Intabulare, drept de PROPRIETATE, dobandit prin Reconstituire, cota actuala 1/1, cota initiala 1/1 1) SAVA VASILE, lipsa CNP 2) SAVA NICANOR, lipsa CNP	A1
Act Administrativ nr. 4256, din 10/06/2024 emis de Primaria Comunei Partestii de Jos;		
B2	Se noteaza posesia factica in favoarea lui 1) ANDRONIC ILIE-DAMIAN 2) ANDRONIC LENUTA	A1

C. Partea III. SARCINI .

Inscrieri privind dezmembramintele dreptului de proprietate, drepturi reale de garanție și sarcini	Referințe
NU SUNT	

Teren

Nr cadastral	Suprafața (mp)*	Observații / Referințe
	Din acte: 3.300 Masurata: 2.856	Restul de suprafata nu se regaseste in teren.

* Suprafața este determinată în planul de proiecție Stereo 70.



Date referitoare la teren

Crt	Categorie folosință	Intra vilan	Suprafața (mp)	Tarla	Parcelă	Nr. topo	Observații / Referințe
1	arabil	NU	2.856	8	188	-	

Lungime Segmente

1) Valorile lungimilor segmentelor sunt obținute din proiecție în plan.

Punct început	X / Y	Punct sfârșit	X / Y	Lungime segment (** (m)
1	572.643,285 684.528,994	2	572.666,205 684.524,265	23.403
2	572.666,205 684.524,265	3	572.665,259 684.528,271	4.116
3	572.665,259 684.528,271	4	572.671,407 684.553,338	25.81
4	572.671,407 684.553,338	5	572.683,162 684.593,741	42.078
5	572.683,162 684.593,741	6	572.694,26 684.627,521	35.556

Punct început	X / Y	Punct sfârșit	X / Y	Lungime segment (** (m)
6	572.694,26 684.627,521	7	572.697,924 684.638,644	11.711
7	572.697,924 684.638,644	8	572.669,536 684.643,615	28.82
8	572.669,536 684.643,615	9	572.657,397 684.590,612	54.375
9	572.657,397 684.590,612	10	572.656,125 684.585,057	5.699
10	572.656,125 684.585,057	1	572.643,285 684.528,994	57.515

** Lungimile segmentelor sunt determinate în planul de proiecție Stereo 70 și sunt rotunjite la 1 milimetru.

*** Distanța dintre puncte este formată din segmente cumulate ce sunt mai mici decât valoarea 1 milimetru.

**DATE DESPRE IMOBILUL NR. 1199**

Oficiul de Cadastru și Publicitate Imobiliară SUCEAVA
Biroul de Cadastru și Publicitate Imobiliară Gura Humorului

A. Partea I. Descrierea imobilului

TEREN Extravilan

Adresa: Jud. Suceava

Nr. Crt	Nr cadastral Nr. topografic	Suprafața* (mp)	Observații / Referințe
A1		Din acte: 24.105 Masurata: 12.999	Sector cadastral:6 Teren neimprejmuit; Restul de suprafata este la ID 1218

B. Partea II. Proprietari și acte

Inscrieri privitoare la dreptul de proprietate și alte drepturi reale		Referințe
/		
Act Administrativ nr. 1391, din 28/06/2010 emis de CJSAPT SUCEAVA (A1.1 parte);		
B1	Intabulare, drept de PROPRIETATE, dobandit prin Reconstituire, cota actuala 1/1, cota initiala 1/1 1) GRUPUL SCOLAR ', lipsa CNP	A1

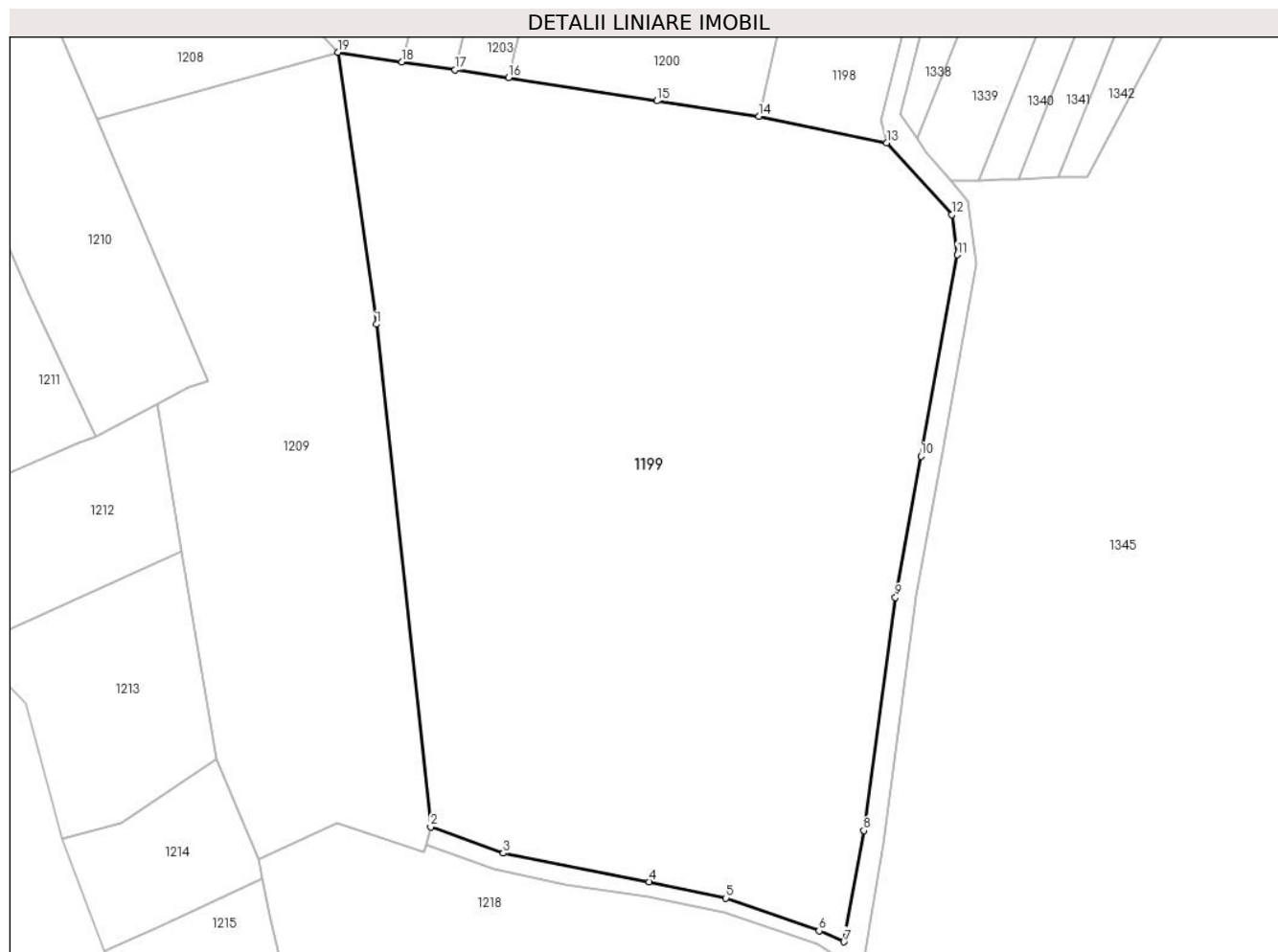
C. Partea III. SARCINI .

Inscrieri privind dezmembramintele dreptului de proprietate, drepturi reale de garanție și sarcini	Referințe
NU SUNT	

Teren

Nr cadastral	Suprafața (mp)*	Observații / Referințe
	Din acte: 24.105 Masurata: 12.999	Restul de suprafata este la ID 1218

* Suprafața este determinată în planul de proiecție Stereo 70.



Date referitoare la teren

Crt	Categorie folosință	Intra vilan	Suprafața (mp)	Tarla	Parcelă	Nr. topo	Observații / Referințe
1	arabil	NU	12.999	8	188,189	-	

Lungime Segmente

1) Valorile lungimilor segmentelor sunt obținute din proiecție în plan.

Punct început	X / Y	Punct sfârșit	X / Y	Lungime segment (** (m)
1	572.574,678 684.491,718	2	572.584,445 684.401,666	90.58
2	572.584,445 684.401,666	3	572.597,461 684.396,938	13.848
3	572.597,461 684.396,938	4	572.623,636 684.391,837	26.667
4	572.623,636 684.391,837	5	572.637,404 684.388,901	14.078

Punct început	X / Y	Punct sfârșit	X / Y	Lungime segment (** (m)
5	572.637,404 684.388,901	6	572.654,104 684.383,018	17.706
6	572.654,104 684.383,018	7	572.658,543 684.381,057	4.853
7	572.658,543 684.381,057	8	572.662,097 684.401,003	20.26
8	572.662,097 684.401,003	9	572.667,784 684.442,781	42.163
9	572.667,784 684.442,781	10	572.672,354 684.468,094	25.722
10	572.672,354 684.468,094	11	572.678,91 684.504,153	36.65
11	572.678,91 684.504,153	12	572.677,854 684.511,335	7.259
12	572.677,854 684.511,335	13	572.666,205 684.524,265	17.404
13	572.666,205 684.524,265	14	572.643,285 684.528,994	23.403
14	572.643,285 684.528,994	15	572.625,021 684.531,764	18.473
15	572.625,021 684.531,764	16	572.598,373 684.535,907	26.968
16	572.598,373 684.535,907	17	572.588,821 684.537,329	9.657
17	572.588,821 684.537,329	18	572.579,296 684.538,747	9.63
18	572.579,296 684.538,747	19	572.567,781 684.540,462	11.642
19	572.567,781 684.540,462	1	572.574,678 684.491,718	49.23

** Lungimile segmentelor sunt determinate în planul de proiecție Stereo 70 și sunt rotunjite la 1 milimetru.

*** Distanța dintre puncte este formată din segmente cumulate ce sunt mai mici decât valoarea 1 milimetru.

**DATE DESPRE IMOBILUL NR. 1200**

Oficiul de Cadastru și Publicitate Imobiliară SUCEAVA
Biroul de Cadastru și Publicitate Imobiliară Gura Humorului

A. Partea I. Descrierea imobilului

TEREN Extravilan

Adresa: Jud. Suceava

Nr. Crt	Nr cadastral Nr. topografic	Suprafața* (mp)	Observații / Referințe
A1		Din acte: 7.800 Masurata: 2.600	Sector cadastral:6 Teren neimprejmuit; Restul de suprafata este la ID1196 si ID1202

B. Partea II. Proprietari și acte

Inscrieri privitoare la dreptul de proprietate și alte drepturi reale		Referințe
/		
Act Administrativ nr. 1043, din 19/04/1999 emis de CJSAPT SUCEAVA (A1.2);		
B1	Intabulare, drept de PROPRIETATE, dobandit prin Reconstituire, cota actuala 1/1, cota initiala 1/1 1) SOLCAN ILIE, lipsa CNP 2) MOROȘAN FILIP, lipsa CNP 3) MOROȘAN TOADER, lipsa CNP 4) MOROȘAN ILIE, lipsa CNP	A1
Act Administrativ nr. 4259, din 10/06/2024 emis de Primaria Comunei Partestii de Jos;		
B2	Se noteaza posesia factica in favoarea lui 1) SAHLEAN CONSTANTIN-NICANOR 2) SAHLEAN GEORGETA	A1

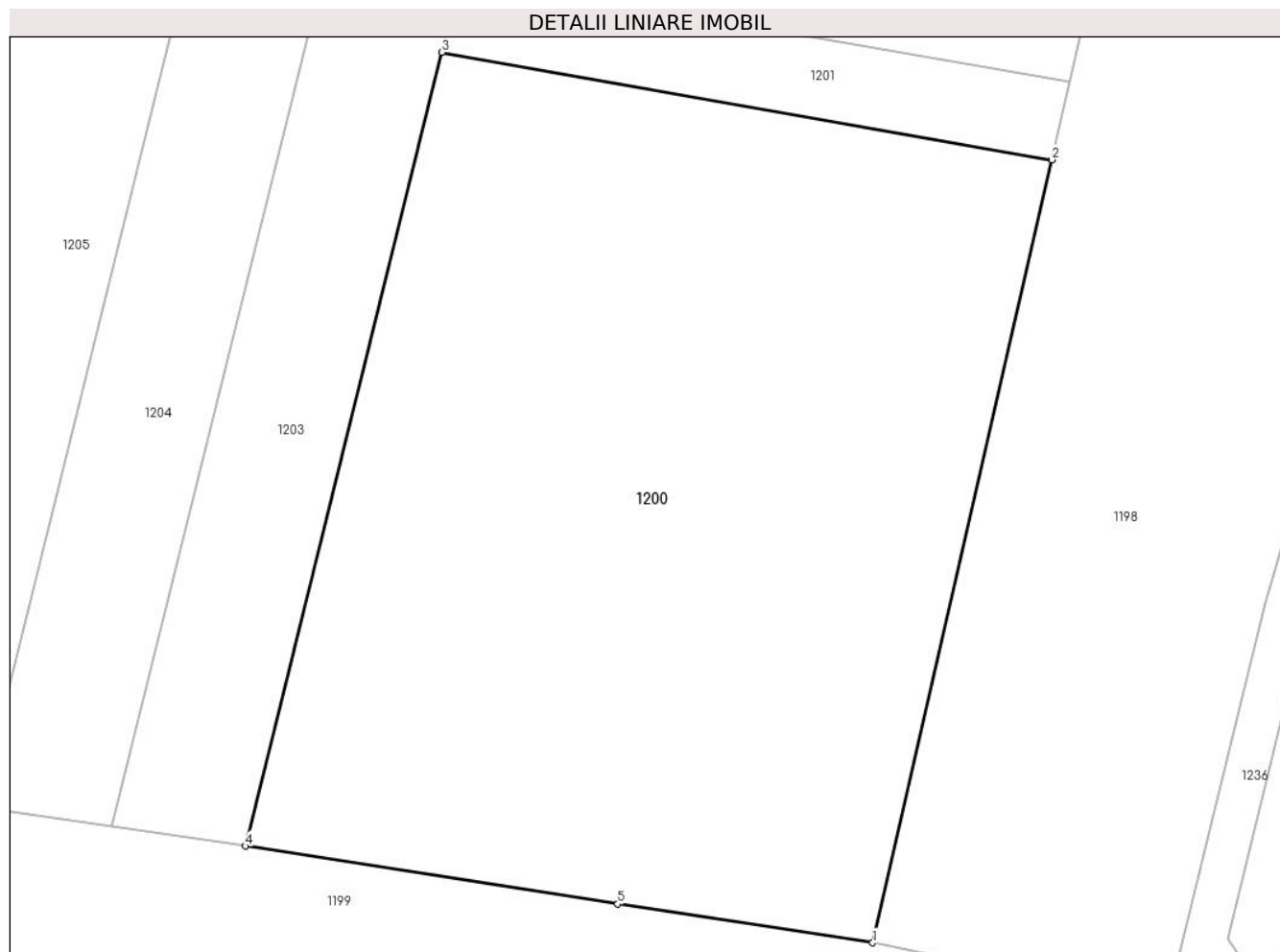
C. Partea III. SARCINI .

Inscrieri privind dezmembramintele dreptului de proprietate, drepturi reale de garanție și sarcini	Referințe
NU SUNT	

Teren

Nr cadastral	Suprafața (mp)*	Observații / Referințe
	Din acte: 7.800 Masurata: 2.600	Restul de suprafata este la ID1196 si ID1202

* Suprafața este determinată în planul de proiecție Stereo 70.



Date referitoare la teren

Crt	Categorie folosință	Intra vilan	Suprafața (mp)	Tarla	Parcelă	Nr. topo	Observații / Referințe
1	arabil	NU	2.600	8	188	-	

Lungime Segmente

1) Valorile lungimilor segmentelor sunt obținute din proiecție în plan.

Punct început	X / Y	Punct sfârșit	X / Y	Lungime segment (** (m)
1	572.643,285 684.528,994	2	572.656,125 684.585,057	57.515
2	572.656,125 684.585,057	3	572.612,438 684.592,75	44.359
3	572.612,438 684.592,75	4	572.598,373 684.535,907	58.557
4	572.598,373 684.535,907	5	572.625,021 684.531,764	26.968
5	572.625,021 684.531,764	1	572.643,285 684.528,994	18.473

**** Lungimile segmentelor sunt determinate în planul de proiecție Stereo 70 și sunt rotunjite la 1 milimetru.**

***** Distanța dintre puncte este formată din segmente cumulate ce sunt mai mici decât valoarea 1 milimetru.**

**DATE DESPRE IMOBILUL NR. 1201**

Oficiul de Cadastru și Publicitate Imobiliară SUCEAVA
Biroul de Cadastru și Publicitate Imobiliară Gura Humorului

A. Partea I. Descrierea imobilului

TEREN Extravilan

Adresa: Jud. Suceava

Nr. Crt	Nr cadastral Nr. topografic	Suprafața* (mp)	Observații / Referințe
A1		252	Sector cadastral:6 Teren neimprejmuit;

B. Partea II. Proprietari și acte

Inscrieri privitoare la dreptul de proprietate și alte drepturi reale		Referințe
/		
Act Administrativ nr. 4403, din 13/06/2024 emis de Primăria comunei Pârteștii de Jos;		
B1	Inscrierea posesiei, drept de PROPRIETATE, dobandit prin Lege, cota actuala 1/1, cota initiala 1/1 1) NEIDENTIFICAT NEIDENTIFICAT	A1
Act Normativ nr. 7, din 13/03/1996 emis de Parlamentul României (art.13);		
B2	Se notează mențiunea proprietar neidentificat, rezerva comisiei locale de fond funciar	A1

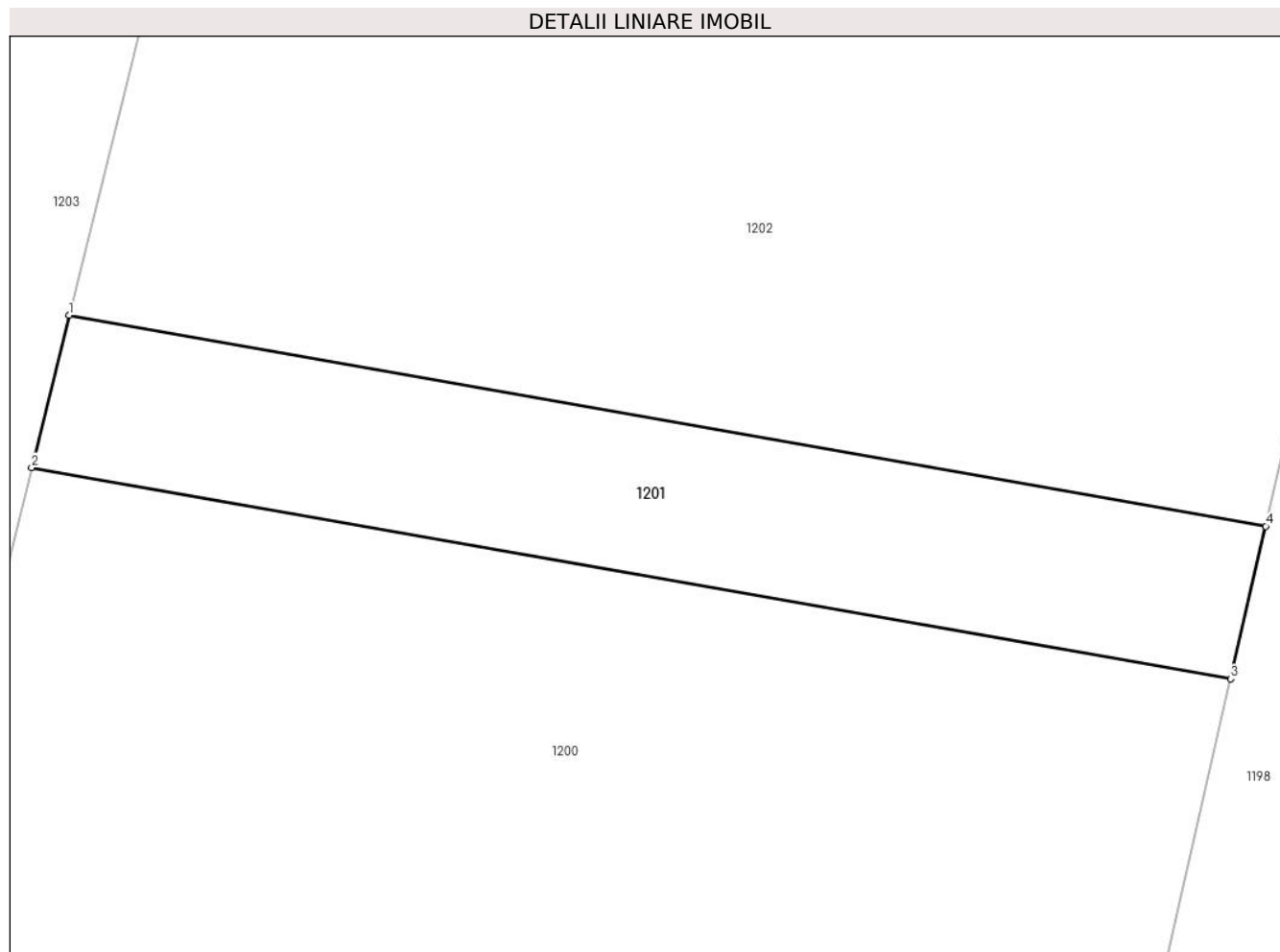
C. Partea III. SARCINI .

Inscrieri privind dezmembramintele dreptului de proprietate, drepturi reale de garanție și sarcini	Referințe
NU SUNT	

Teren

Nr cadastral	Suprafața (mp)*	Observații / Referințe
	252	

* Suprafața este determinată în planul de proiecție Stereo 70.



Date referitoare la teren

Crt	Categorie folosință	Intra vilan	Suprafața (mp)	Tarla	Parcelă	Nr. topo	Observații / Referințe
1	arabil	NU	252	8	188	-	

Lungime Segmente

1) Valorile lungimilor segmentelor sunt obținute din proiecție în plan.

Punct început	X / Y	Punct sfârșit	X / Y	Lungime segment (** (m)
1	572.613,808 684.598,288	2	572.612,438 684.592,75	5.705
2	572.612,438 684.592,75	3	572.656,125 684.585,057	44.359
3	572.656,125 684.585,057	4	572.657,397 684.590,612	5.699
4	572.657,397 684.590,612	1	572.613,808 684.598,288	44.26

** Lungimile segmentelor sunt determinate în planul de proiecție Stereo 70 și sunt rotunjite la 1 milimetru.

***** Distanţa dintre puncte este formată din segmente cumulate ce sunt mai mici decât valoarea 1 milimetru.**

**DATE DESPRE IMOBILUL NR. 1202**

Oficiul de Cadastru și Publicitate Imobiliară SUCEAVA
Biroul de Cadastru și Publicitate Imobiliară Gura Humorului

A. Partea I. Descrierea imobilului

TEREN Extravilan

Adresa: Jud. Suceava

Nr. Crt	Nr cadastral Nr. topografic	Suprafața* (mp)	Observații / Referințe
A1		Din acte: 7.800 Masurata: 2.600	Sector cadastral:6 Teren neimprejmuit; Restul de suprafata este la ID1200 si ID1200

B. Partea II. Proprietari și acte

Inscrieri privitoare la dreptul de proprietate și alte drepturi reale		Referințe
/		
Act Administrativ nr. 1043, din 19/04/1999 emis de CJSAPT SUCEAVA (A1.2);		
B1	Intabulare, drept de PROPRIETATE, dobandit prin Reconstituire, cota actuala 1/1, cota initiala 1/1 1) SOLCAN ILIE, lipsa CNP 2) MOROȘAN FILIP, lipsa CNP 3) MOROȘAN TOADER, lipsa CNP 4) MOROȘAN ILIE, lipsa CNP	A1
Act Administrativ nr. 4258, din 10/06/2024 emis de Primaria Comunei Partestii de Jos;		
B2	Se noteaza posesia factica in favoarea lui 1) ANDRONIC GHIORGHE	A1

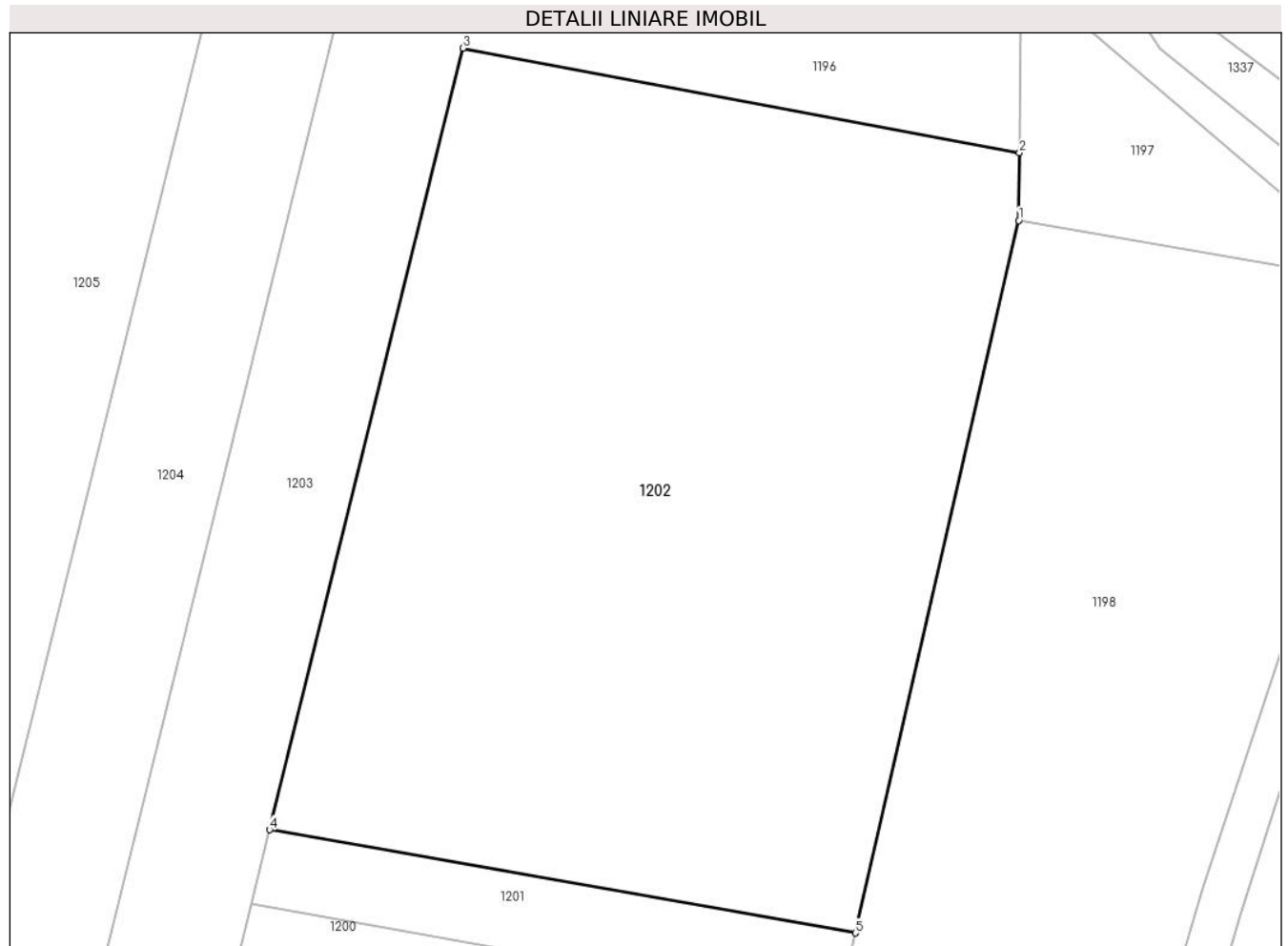
C. Partea III. SARCINI .

Inscrieri privind dezmembramintele dreptului de proprietate, drepturi reale de garanție și sarcini	Referințe
NU SUNT	

Teren

Nr cadastral	Suprafața (mp)*	Observații / Referințe
	Din acte: 7.800 Masurata: 2.600	Restul de suprafata este la ID1200 si ID1200

* Suprafața este determinată în planul de proiecție Stereo 70.



Date referitoare la teren

Crt	Categorie folosință	Intra vilan	Suprafața (mp)	Tarla	Parcelă	Nr. topo	Observații / Referințe
1	arabil	NU	2.600	8	188	-	

Lungime Segmente

1) Valorile lungimilor segmentelor sunt obținute din proiecție în plan.

Punct început	X / Y	Punct sfârșit	X / Y	Lungime segment (** (m)
1	572.669,536 684.643,615	2	572.669,594 684.648,649	5.034
2	572.669,594 684.648,649	3	572.628,192 684.656,421	42.125
3	572.628,192 684.656,421	4	572.613,808 684.598,288	59.886
4	572.613,808 684.598,288	5	572.657,397 684.590,612	44.26
5	572.657,397 684.590,612	1	572.669,536 684.643,615	54.375

**** Lungimile segmentelor sunt determinate în planul de proiecție Stereo 70 și sunt rotunjite la 1 milimetru.**

***** Distanța dintre puncte este formată din segmente cumulate ce sunt mai mici decât valoarea 1 milimetru.**

**DATE DESPRE IMOBILUL NR. 1203**

Oficiul de Cadastru și Publicitate Imobiliară SUCEAVA
Biroul de Cadastru și Publicitate Imobiliară Gura Humorului

A. Partea I. Descrierea imobilului

TEREN Extravilan

Adresa: Jud. Suceava

Nr. Crt	Nr cadastral Nr. topografic	Suprafața* (mp)	Observații / Referințe
A1		1.300	Sector cadastral:6 Teren neimprejmuit;

B. Partea II. Proprietari și acte

Inscrieri privitoare la dreptul de proprietate și alte drepturi reale		Referințe
/		
Act Administrativ nr. 4403, din 13/06/2024 emis de Primăria comunei Pârteștii de Jos;		
B1	Inscrierea posesiei, drept de PROPRIETATE, dobandit prin Lege, cota actuala 1/1, cota initiala 1/1 1) NEIDENTIFICAT NEIDENTIFICAT	A1
Act Normativ nr. 7, din 13/03/1996 emis de Parlamentul României (art.13);		
B2	Se notează mențiunea de proprietar neidentificat	A1

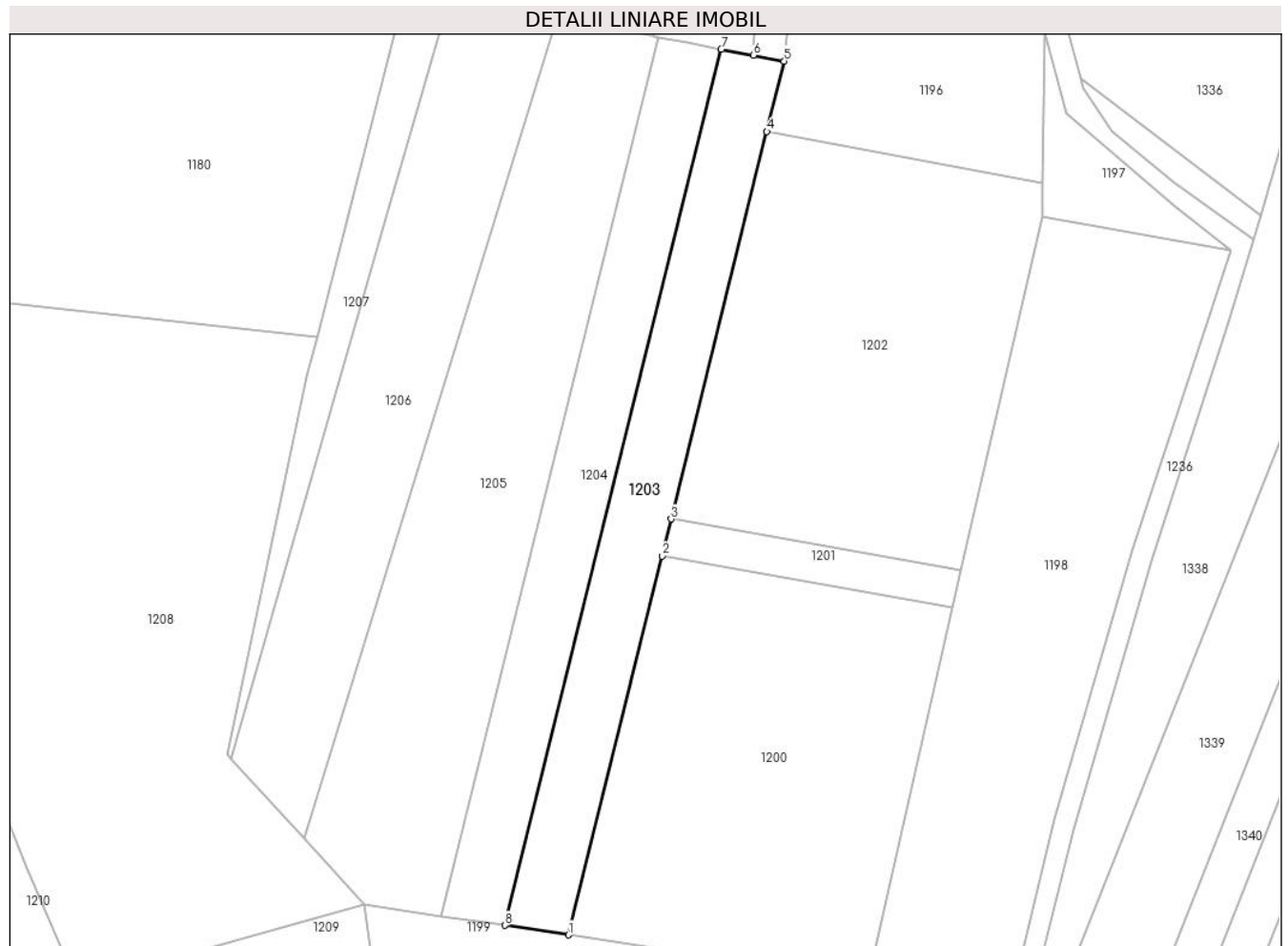
C. Partea III. SARCINI .

Inscrieri privind dezmembramintele dreptului de proprietate, drepturi reale de garanție și sarcini	Referințe
NU SUNT	

Teren

Nr cadastral	Suprafața (mp)*	Observații / Referințe
	1.300	

* Suprafața este determinată în planul de proiecție Stereo 70.



Date referitoare la teren

Crt	Categorie folosință	Intravilan	Suprafața (mp)	Tarla	Parcelă	Nr. topo	Observații / Referințe
1	arabil	NU	1.300	8	188	-	

Lungime Segmente

1) Valorile lungimilor segmentelor sunt obținute din proiecție în plan.

Punct început	X / Y	Punct sfârșit	X / Y	Lungime segment (** (m)
1	572.598,373 684.535,907	2	572.612,438 684.592,75	58.557
2	572.612,438 684.592,75	3	572.613,808 684.598,288	5.705
3	572.613,808 684.598,288	4	572.628,192 684.656,421	59.886
4	572.628,192 684.656,421	5	572.630,809 684.666,996	10.894
5	572.630,809 684.666,996	6	572.626,17 684.667,867	4.72

Punct început	X / Y	Punct sfârșit	X / Y	Lungime segment (** (m)
6	572.626,17 684.667,867	7	572.621,345 684.668,772	4.909
7	572.621,345 684.668,772	8	572.588,821 684.537,329	135.407
8	572.588,821 684.537,329	1	572.598,373 684.535,907	9.657

** Lungimile segmentelor sunt determinate în planul de proiecție Stereo 70 și sunt rotunjite la 1 milimetru.

*** Distanța dintre puncte este formată din segmente cumulate ce sunt mai mici decât valoarea 1 milimetru.

**DATE DESPRE IMOBILUL NR. 1204**

Oficiul de Cadastru și Publicitate Imobiliară SUCEAVA
Biroul de Cadastru și Publicitate Imobiliară Gura Humorului

A. Partea I. Descrierea imobilului

TEREN Extravilan

Adresa: Jud. Suceava

Nr. Crt	Nr cadastral Nr. topografic	Suprafața* (mp)	Observații / Referințe
A1		1.300	Sector cadastral:6 Teren neimprejmuit;

B. Partea II. Proprietari și acte

Inscrieri privitoare la dreptul de proprietate și alte drepturi reale		Referințe
/		
Act Administrativ nr. 4403, din 13/06/2024 emis de Primăria comunei Pârteștii de Jos;		
B1	Inscrierea posesiei, drept de PROPRIETATE, dobandit prin Lege, cota actuala 1/1, cota initiala 1/1 1) NEIDENTIFICAT NEIDENTIFICAT	A1
Act Normativ nr. 7, din 13/03/1996 emis de Parlamentul României (art.13);		
B2	Se notează mențiunea de proprietar neidentificat	A1

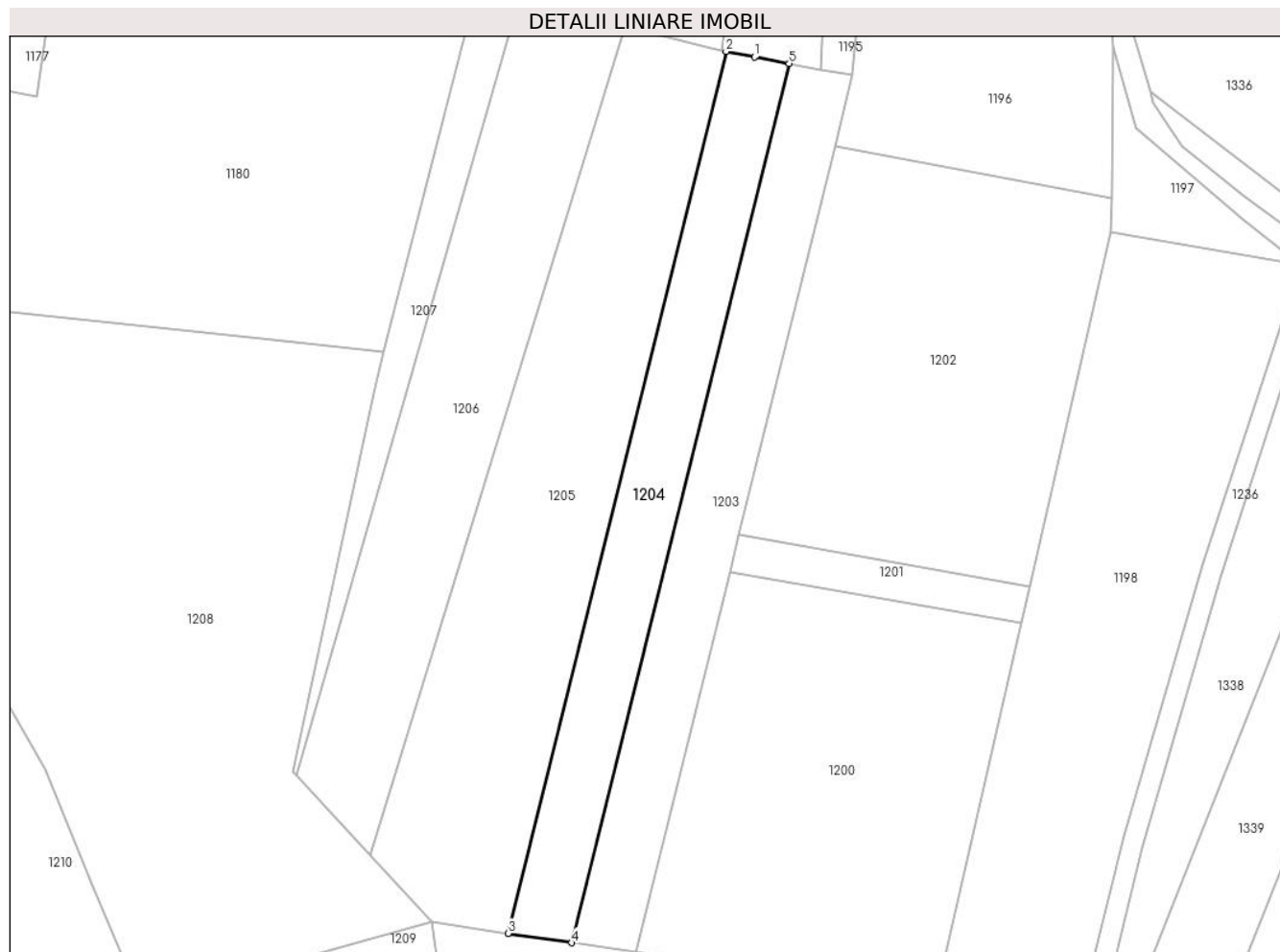
C. Partea III. SARCINI .

Inscrieri privind dezmembramintele dreptului de proprietate, drepturi reale de garanție și sarcini	Referințe
NU SUNT	

Teren

Nr cadastral	Suprafața (mp)*	Observații / Referințe
	1.300	

* Suprafața este determinată în planul de proiecție Stereo 70.



Date referitoare la teren

Crt	Categorie folosință	Intravilan	Suprafața (mp)	Tarla	Parcelă	Nr. topo	Observații / Referințe
1	arabil	NU	1.300	8	188	-	

Lungime Segmente

1) Valorile lungimilor segmentelor sunt obținute din proiecție în plan.

Punct început	X / Y	Punct sfârșit	X / Y	Lungime segment (** (m)
1	572.616,197 684.669,739	2	572.611,913 684.670,57	4.364
2	572.611,913 684.670,57	3	572.579,296 684.538,747	135.798
3	572.579,296 684.538,747	4	572.588,821 684.537,329	9.63
4	572.588,821 684.537,329	5	572.621,345 684.668,772	135.407
5	572.621,345 684.668,772	1	572.616,197 684.669,739	5.238

**** Lungimile segmentelor sunt determinate în planul de proiecție Stereo 70 și sunt rotunjite la 1 milimetru.**

***** Distanța dintre puncte este formată din segmente cumulate ce sunt mai mici decât valoarea 1 milimetru.**

**DATE DESPRE IMOBILUL NR. 1205**

Oficiul de Cadastru și Publicitate Imobiliară SUCEAVA
Biroul de Cadastru și Publicitate Imobiliară Gura Humorului

A. Partea I. Descrierea imobilului

TEREN Extravilan

Adresa: Jud. Suceava

Nr. Crt	Nr cadastral Nr. topografic	Suprafața* (mp)	Observații / Referințe
A1		2.600	Sector cadastral:6 Teren neimprejmuit;

B. Partea II. Proprietari și acte

Inscrieri privitoare la dreptul de proprietate și alte drepturi reale	Referințe
/	
Act Administrativ nr. 395, din 03/03/1995 emis de CJS DAPT SUCEAVA (A5.1);	
B1	A1
Intabulare, drept de PROPRIETATE, dobandit prin Reconstituire, cota actuala 1/1, cota initiala 1/1	
1) LIBINCIUC GHEORGHE, lipsa CNP	
2) LIBINCIUC RACHILA, lipsa CNP	
Act Administrativ nr. 4260, din 10/06/2024 emis de Primaria Comunei Partestii de Jos;	
B2	A1
Se noteaza posesia factica in favoarea lui	
1) MIREUȚĂ SPIRIDON	

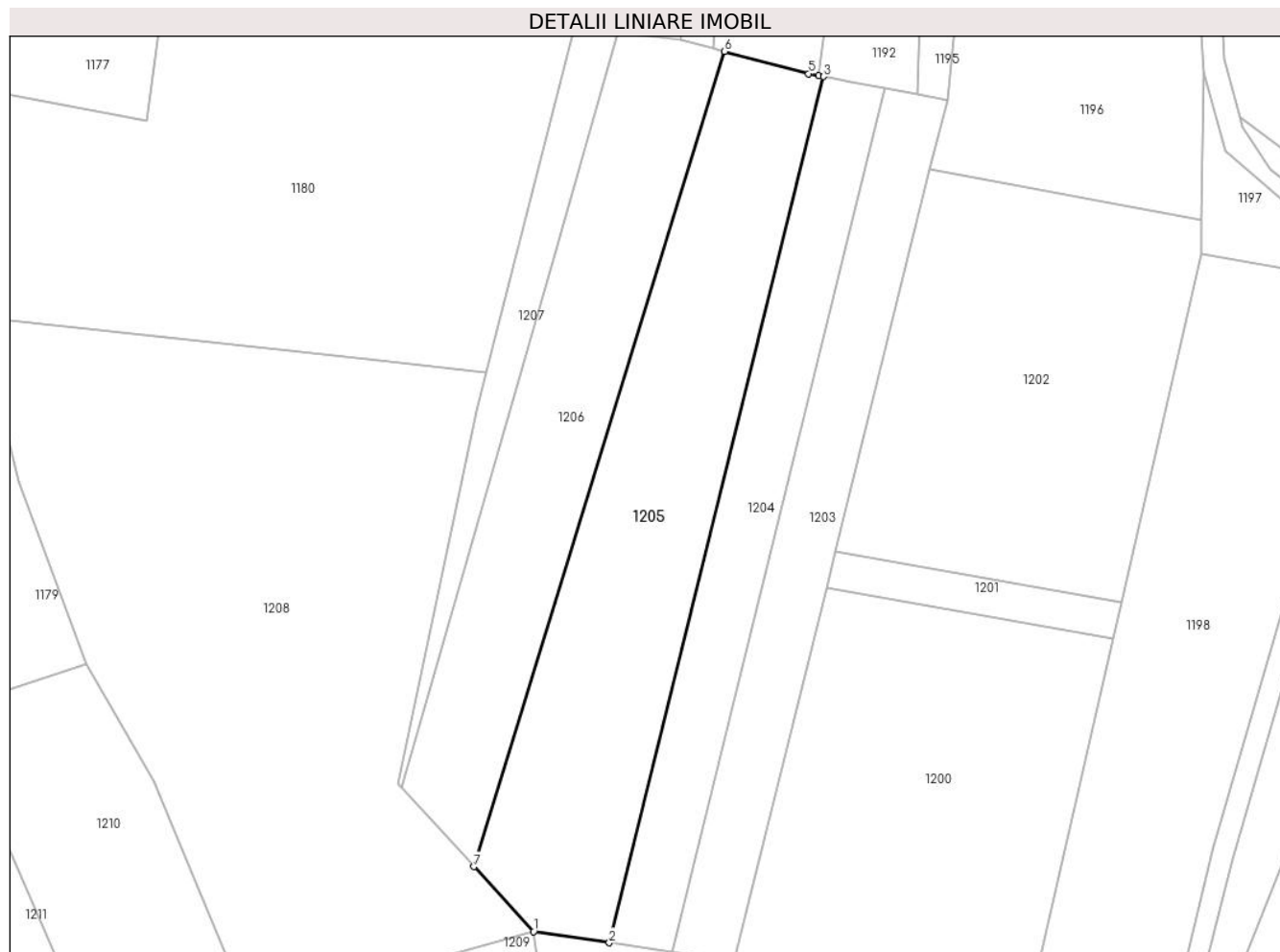
C. Partea III. SARCINI .

Inscrieri privind dezmembramintele dreptului de proprietate, drepturi reale de garanție și sarcini	Referințe
NU SUNT	

Teren

Nr cadastral	Suprafața (mp)*	Observații / Referințe
	2.600	

* Suprafața este determinată în planul de proiecție Stereo 70.



Date referitoare la teren

Crt	Categorie folosință	Intra vilan	Suprafața (mp)	Tarla	Parcelă	Nr. topo	Observații / Referințe
1	arabil	NU	2.600	8	188	-	

Lungime Segmente

1) Valorile lungimilor segmentelor sunt obținute din proiecție în plan.

Punct început	X / Y	Punct sfârșit	X / Y	Lungime segment (** (m)
1	572.567,781 684.540,462	2	572.579,296 684.538,747	11.642
2	572.579,296 684.538,747	3	572.611,913 684.670,57	135.798
3	572.611,913 684.670,57	4	572.611,184 684.670,712	0.743
4	572.611,184 684.670,712	5	572.609,692 684.671,001	1.52
5	572.609,692 684.671,001	6	572.596,86 684.674,379	13.269

Punct început	X / Y	Punct sfârșit	X / Y	Lungime segment (** (m)
6	572.596,86 684.674,379	7	572.558,711 684.550,324	129.788
7	572.558,711 684.550,324	1	572.567,781 684.540,462	13.399

** Lungimile segmentelor sunt determinate în planul de proiecție Stereo 70 și sunt rotunjite la 1 milimetru.

*** Distanța dintre puncte este formată din segmente cumulate ce sunt mai mici decât valoarea 1 milimetru.

**DATE DESPRE IMOBILUL NR. 1206**

Oficiul de Cadastru și Publicitate Imobiliară SUCEAVA
Biroul de Cadastru și Publicitate Imobiliară Gura Humorului

A. Partea I. Descrierea imobilului

TEREN Extravilan

Adresa: Jud. Suceava

Nr. Crt	Nr cadastral Nr. topografic	Suprafața* (mp)	Observații / Referințe
A1		1.900	Sector cadastral:6 Teren neimprejmuit;

B. Partea II. Proprietari și acte

Inscrieri privitoare la dreptul de proprietate și alte drepturi reale		Referințe
/		
Act Administrativ nr. 4403, din 13/06/2024 emis de Primăria comunei Pârtăștii de Jos;		
B1	Inscrierea posesiei, drept de PROPRIETATE, dobandit prin Lege, cota actuala 1/1, cota initiala 1/1 1) NEIDENTIFICAT NEIDENTIFICAT	A1
Act Normativ nr. 7, din 13/03/1996 emis de Parlamentul României (art.13);		
B2	Se notează mențiunea de proprietar neidentificat	A1

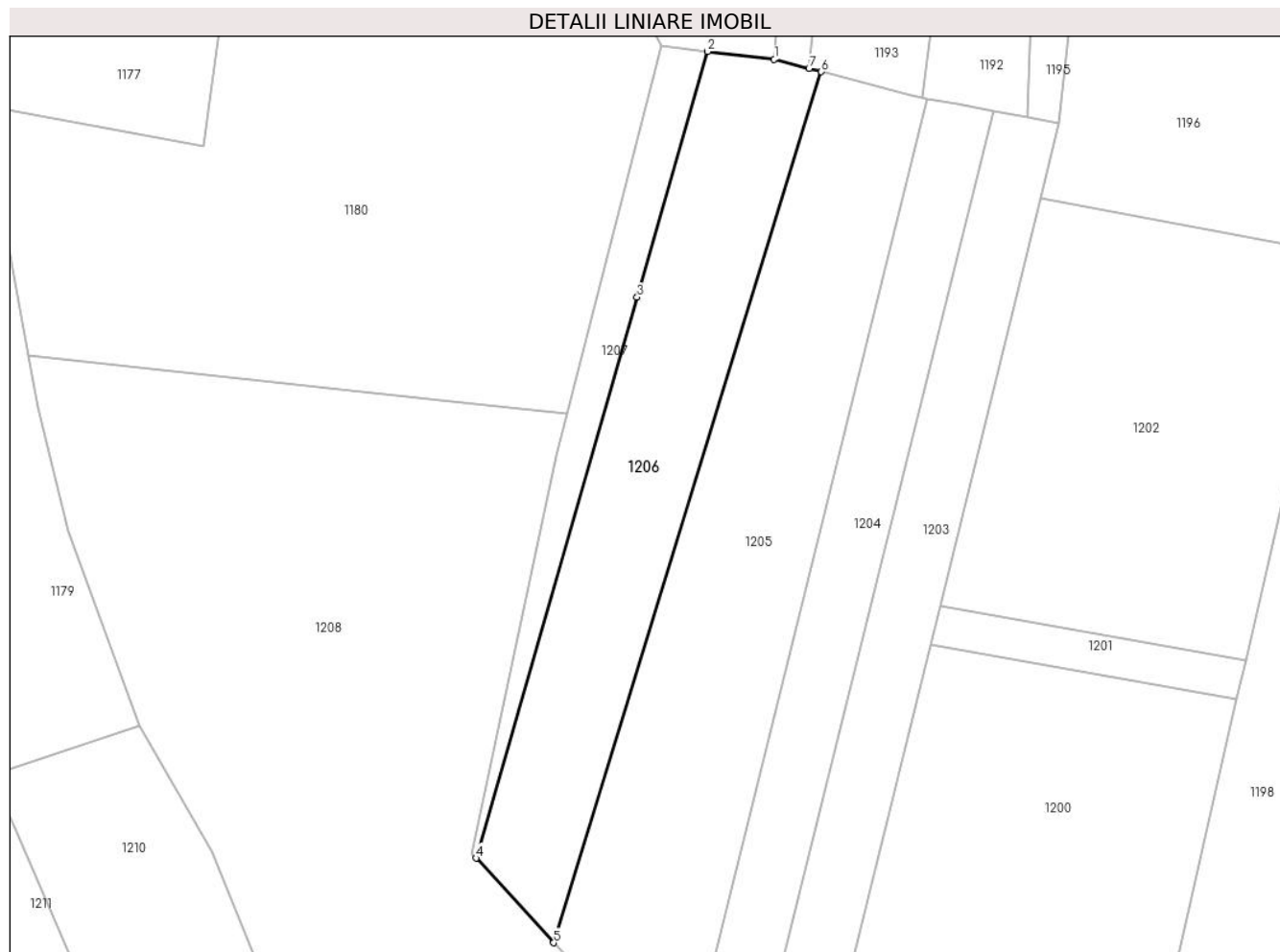
C. Partea III. SARCINI .

Inscrieri privind dezmembramintele dreptului de proprietate, drepturi reale de garanție și sarcini	Referințe
NU SUNT	

Teren

Nr cadastral	Suprafața (mp)*	Observații / Referințe
	1.900	

* Suprafața este determinată în planul de proiecție Stereo 70.



Date referitoare la teren

Crt	Categorie folosință	Intravilan	Suprafața (mp)	Tarla	Parcelă	Nr. topo	Observații / Referințe
1	arabil	NU	1.900	8	188,190	-	

Lungime Segmente

1) Valorile lungimilor segmentelor sunt obținute din proiecție în plan.

Punct început	X / Y	Punct sfârșit	X / Y	Lungime segment (** (m)
1	572.590,148 684.676,146	2	572.580,665 684.677,268	9.549
2	572.580,665 684.677,268	3	572.570,601 684.642,269	36.417
3	572.570,601 684.642,269	4	572.547,628 684.562,375	83.131
4	572.547,628 684.562,375	5	572.558,711 684.550,324	16.373
5	572.558,711 684.550,324	6	572.596,86 684.674,379	129.788

Punct început	X / Y	Punct sfârșit	X / Y	Lungime segment (** (m)
6	572.596,86 684.674,379	7	572.595,106 684.674,841	1.814
7	572.595,106 684.674,841	1	572.590,148 684.676,146	5.127

** Lungimile segmentelor sunt determinate în planul de proiecție Stereo 70 și sunt rotunjite la 1 milimetru.

*** Distanța dintre puncte este formată din segmente cumulate ce sunt mai mici decât valoarea 1 milimetru.

**DATE DESPRE IMOBILUL NR. 1207**

Oficiul de Cadastru și Publicitate Imobiliară SUCEAVA
Biroul de Cadastru și Publicitate Imobiliară Gura Humorului

A. Partea I. Descrierea imobilului

TEREN Extravilan

Adresa: Jud. Suceava

Nr. Crt	Nr cadastral Nr. topografic	Suprafața* (mp)	Observații / Referințe
A1		505	Sector cadastral:6 Teren neimprejmuit;

B. Partea II. Proprietari și acte

Inscrieri privitoare la dreptul de proprietate și alte drepturi reale		Referințe
/		
Act Administrativ nr. 4403, din 13/06/2024 emis de Primăria comunei Pârteștii de Jos;		
B1	Inscrierea posesiei, drept de PROPRIETATE, dobandit prin Lege, cota actuala 1/1, cota initiala 1/1 1) NEIDENTIFICAT NEIDENTIFICAT	A1
Act Normativ nr. 7, din 13/03/1996 emis de Parlamentul României (art.13);		
B2	Se notează mențiunea proprietar neidentificat, rezerva comisiei locale de fond funciar	A1

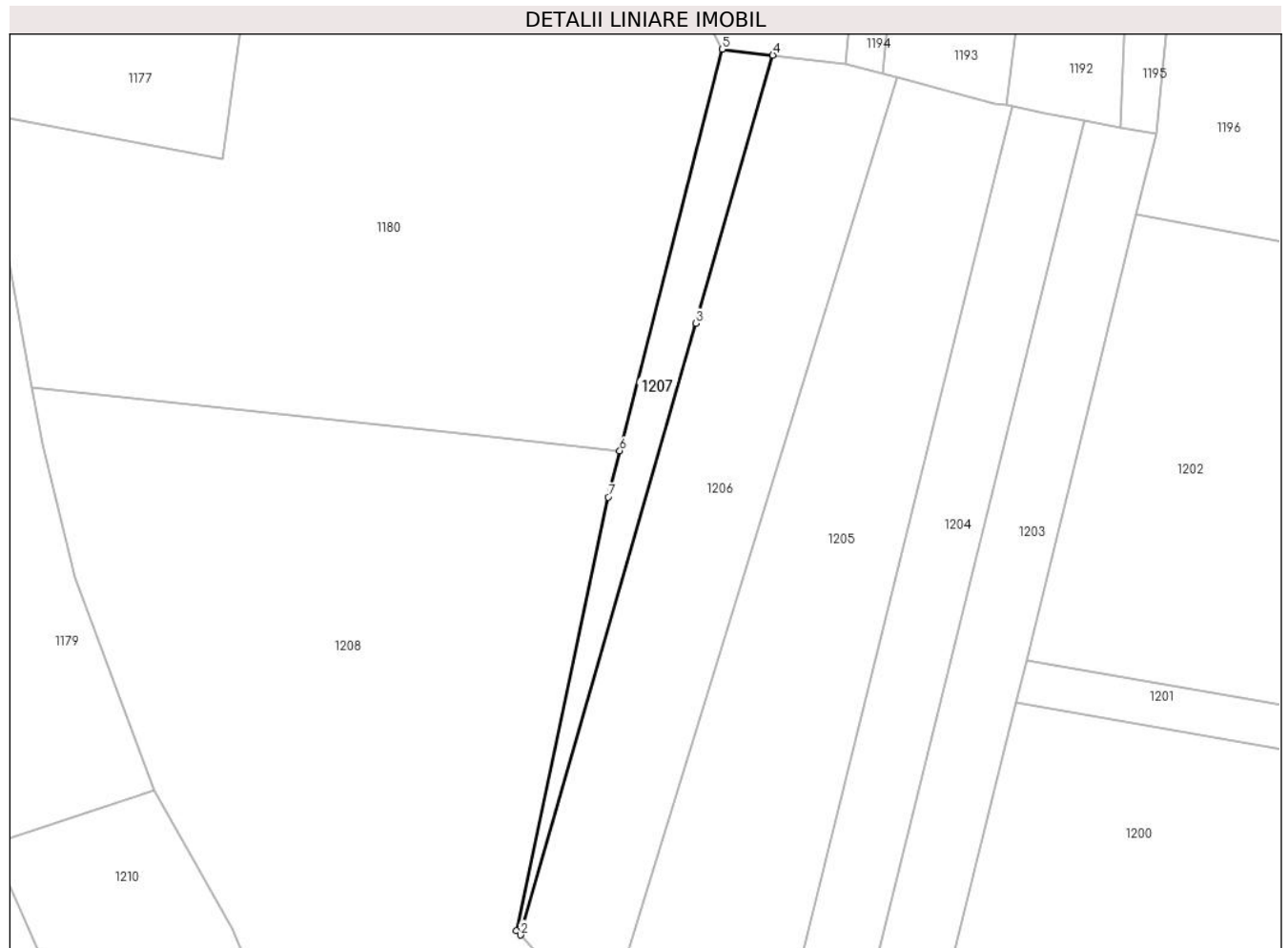
C. Partea III. SARCINI .

Inscrieri privind dezmembramintele dreptului de proprietate, drepturi reale de garanție și sarcini	Referințe
NU SUNT	

Teren

Nr cadastral	Suprafața (mp)*	Observații / Referințe
	505	

* Suprafața este determinată în planul de proiecție Stereo 70.



Date referitoare la teren

Crt	Categorie folosință	Intra vilan	Suprafața (mp)	Tarla	Parcelă	Nr. topo	Observații / Referințe
1	neproductiv	NU	505	8	190	-	

Lungime Segmente

1) Valorile lungimilor segmentelor sunt obținute din proiecție în plan.

Punct început	X / Y	Punct sfârșit	X / Y	Lungime segment (** (m)
1	572.547,077 684.562,974	2	572.547,628 684.562,375	0.814
2	572.547,628 684.562,375	3	572.570,601 684.642,269	83.131
3	572.570,601 684.642,269	4	572.580,665 684.677,268	36.417
4	572.580,665 684.677,268	5	572.574,007 684.678,056	6.704
5	572.574,007 684.678,056	6	572.560,642 684.625,601	54.131

Punct început	X / Y	Punct sfârşit	X / Y	Lungime segment (** (m)
6	572.560,642 684.625,601	7	572.559,107 684.619,576	6.217
7	572.559,107 684.619,576	1	572.547,077 684.562,974	57.866

** Lungimile segmentelor sunt determinate în planul de proiecţie Stereo 70 şi sunt rotunjite la 1 milimetru.

*** Distanţa dintre puncte este formată din segmente cumulate ce sunt mai mici decât valoarea 1 milimetru.

**DATE DESPRE IMOBILUL NR. 1208**

Oficiul de Cadastru și Publicitate Imobiliară SUCEAVA
Biroul de Cadastru și Publicitate Imobiliară Gura Humorului

A. Partea I. Descrierea imobilului

TEREN Extravilan

Adresa: Jud. Suceava

Nr. Crt	Nr cadastral Nr. topografic	Suprafața* (mp)	Observații / Referințe
A1		5.200	Sector cadastral:6 Teren neimprejmuit;

B. Partea II. Proprietari și acte

Inscrieri privitoare la dreptul de proprietate și alte drepturi reale		Referințe
/		
Act Administrativ nr. 201, din 17/05/1994 emis de CJSAPT SUCEAVA (A5.1+A6.1);		
B1	Intabulare, drept de PROPRIETATE, dobândit prin Reconstituire, cota actuala 1/1, cota initiala 1/1 1) BULIGA ILIE , lipsa CNP 2) BULIGA NICANOR , lipsa CNP 3) BULIGA GHEORGHE , lipsa CNP 4) BULIGA DUMITRU , lipsa CNP 5) BULIGA IOAN , lipsa CNP 6) BULIGA ANA , lipsa CNP	A1
Act Administrativ nr. 4309, din 10/06/2024 emis de Primaria Comunei Partestii de Jos;		
B2	Se noteaza posesia factica in favoarea lui 1) BULIGA VASILICA-DOREL 2) BULIGA LOREDANA	A1

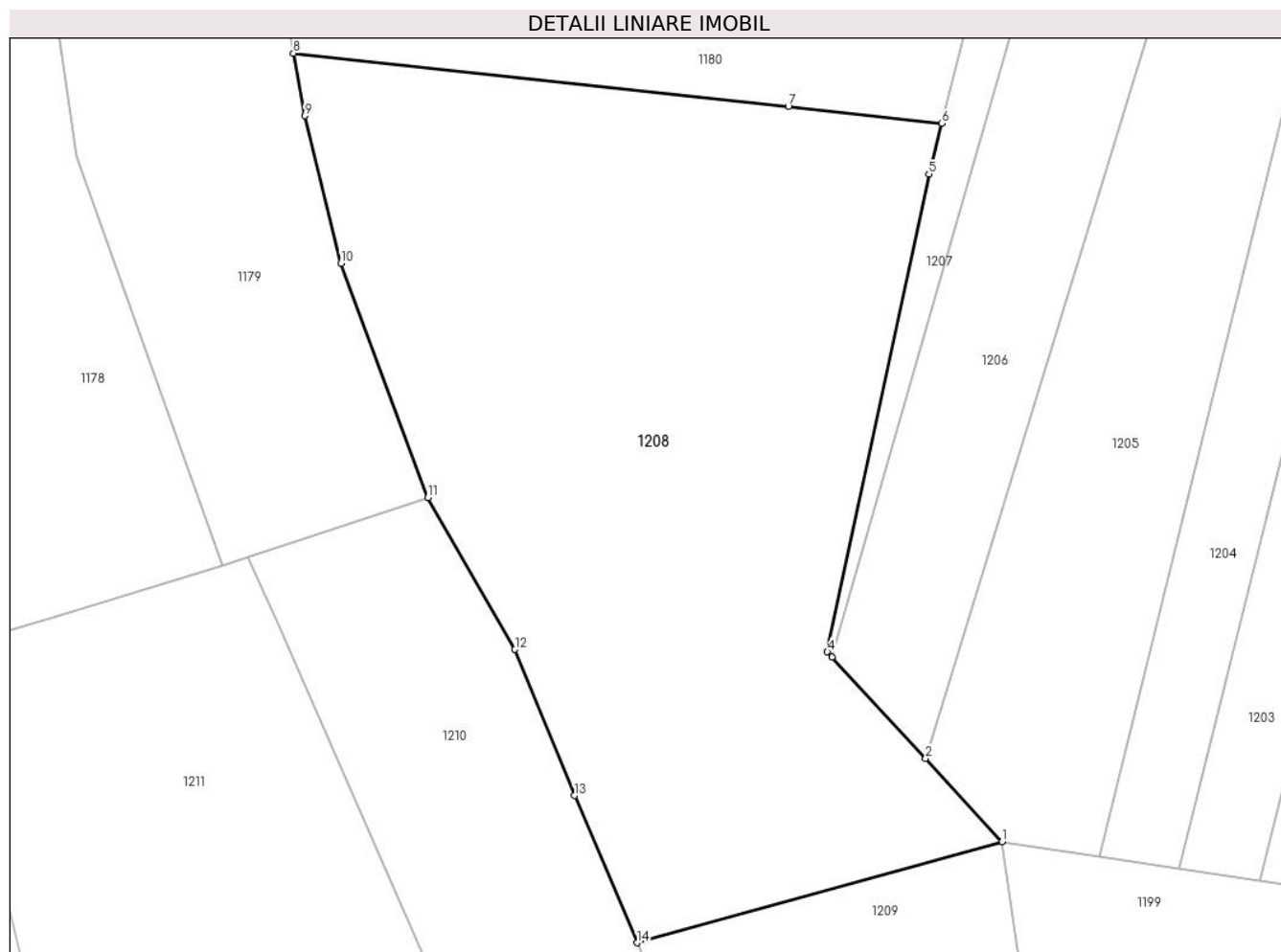
C. Partea III. SARCINI .

Inscrieri privind dezmembramintele dreptului de proprietate, drepturi reale de garanție și sarcini	Referințe
NU SUNT	

Teren

Nr cadastral	Suprafața (mp)*	Observații / Referințe
	5.200	

* Suprafața este determinată în planul de proiecție Stereo 70.



Date referitoare la teren

Crt	Categorie folosință	Intravilan	Suprafața (mp)	Tarla	Parcelă	Nr. topo	Observații / Referințe
1	faneata	NU	2.795	8	189	-	
2	neproductiv	NU	2.405	8	-	-	

Lungime Segmente

1) Valorile lungimilor segmentelor sunt obținute din proiecție în plan.

Punct început	X / Y	Punct sfârșit	X / Y	Lungime segment (** (m)
1	572.567,781 684.540,462	2	572.558,711 684.550,324	13.399
2	572.558,711 684.550,324	3	572.547,628 684.562,375	16.373
3	572.547,628 684.562,375	4	572.547,077 684.562,974	0.814
4	572.547,077 684.562,974	5	572.559,107 684.619,576	57.866

Punct început	X / Y	Punct sfârşit	X / Y	Lungime segment (** (m)
5	572.559,107 684.619,576	6	572.560,642 684.625,601	6.217
6	572.560,642 684.625,601	7	572.542,451 684.627,567	18.297
7	572.542,451 684.627,567	8	572.483,754 684.633,911	59.039
8	572.483,754 684.633,911	9	572.485,106 684.626,496	7.537
9	572.485,106 684.626,496	10	572.489,4 684.609,03	17.986
10	572.489,4 684.609,03	11	572.499,693 684.581,226	29.648
11	572.499,693 684.581,226	12	572.510,019 684.563,262	20.72
12	572.510,019 684.563,262	13	572.517,105 684.545,939	18.716
13	572.517,105 684.545,939	14	572.524,505 684.528,494	18.95
14	572.524,505 684.528,494	1	572.567,781 684.540,462	44.9

** Lungimile segmentelor sunt determinate în planul de proiecție Stereo 70 și sunt rotunjite la 1 milimetru.

*** Distanța dintre puncte este formată din segmente cumulate ce sunt mai mici decât valoarea 1 milimetru.

**DATE DESPRE IMOBILUL NR. 1209**

Oficiul de Cadastru și Publicitate Imobiliară SUCEAVA
Biroul de Cadastru și Publicitate Imobiliară Gura Humorului

A. Partea I. Descrierea imobilului

TEREN Extravilan

Adresa: Jud. Suceava

Nr. Crt	Nr cadastral Nr. topografic	Suprafața* (mp)	Observații / Referințe
A1		5.200	Sector cadastral:6 Teren neimprejmuit;

B. Partea II. Proprietari și acte

Inscrieri privitoare la dreptul de proprietate și alte drepturi reale		Referințe
/		
Act Notarial nr. 134, din 18/09/2006 emis de Biroul Notarului Public Petru Atanasoaei;		
B1	Intabulare, drept de PROPRIETATE, dobandit prin Succesiune, cota actuala 1/1, cota initiala 1/1 1) STRUGARIU DUMITRU 2) CRETULEAC ILEANA	A1

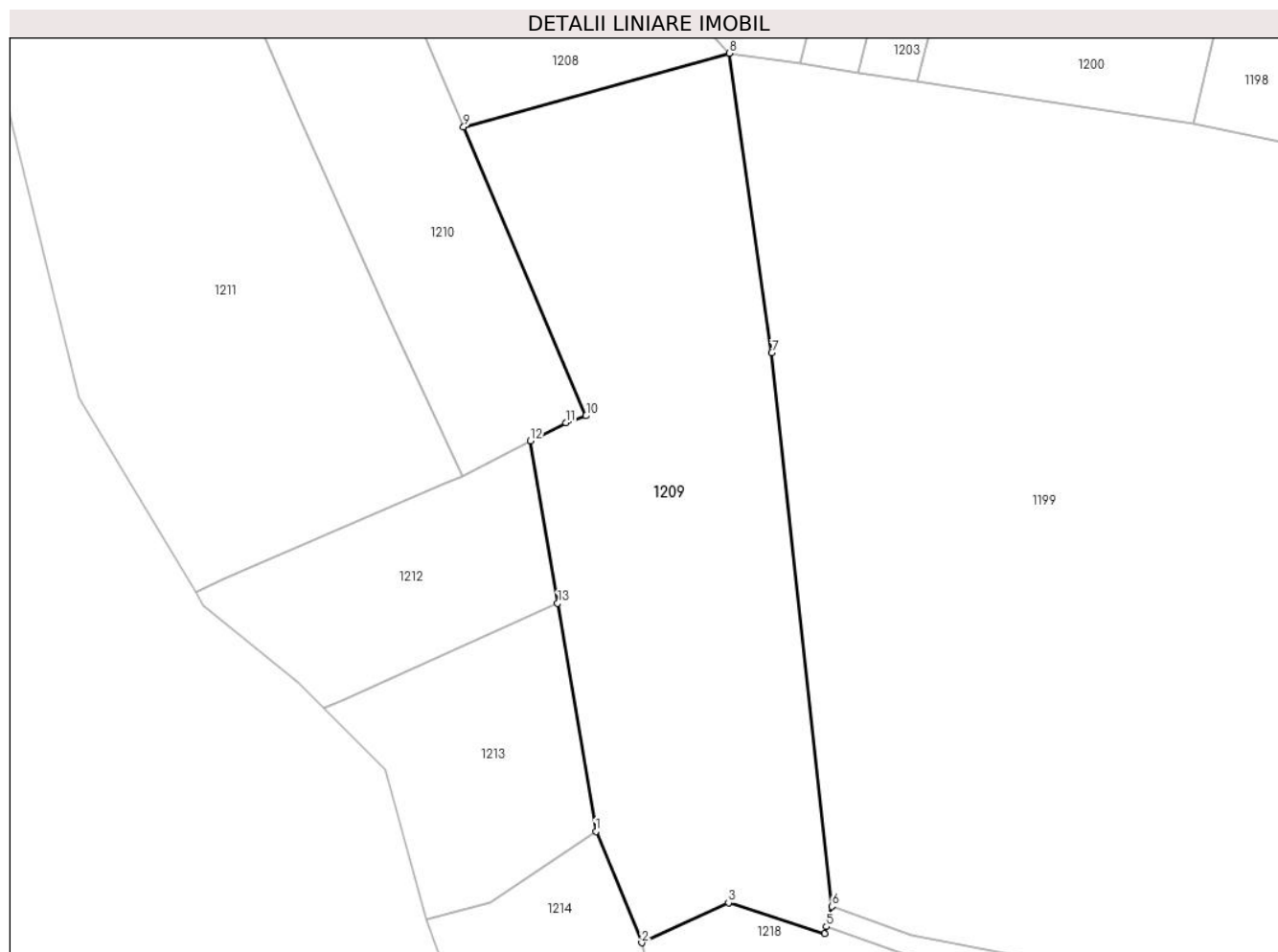
C. Partea III. SARCINI .

Inscrieri privind dezmembramintele dreptului de proprietate, drepturi reale de garanție și sarcini	Referințe
NU SUNT	

Teren

Nr cadastral	Suprafața (mp)*	Observații / Referințe
	5.200	

* Suprafața este determinată în planul de proiecție Stereo 70.



Date referitoare la teren

Crt	Categorie folosință	Intravilan	Suprafața (mp)	Tarla	Parcelă	Nr. topo	Observații / Referințe
1	faneata	NU	3.292	8	189	-	
2	neproductiv	NU	1.908	8	-	-	

Lungime Segmente

1) Valorile lungimilor segmentelor sunt obținute din proiecție în plan.

Punct început	X / Y	Punct sfârșit	X / Y	Lungime segment (** (m)
1	572.546,059 684.413,865	2	572.553,513 684.395,747	19.591
2	572.553,513 684.395,747	3	572.567,635 684.402,275	15.558
3	572.567,635 684.402,275	4	572.583,279 684.397,21	16.444
4	572.583,279 684.397,21	5	572.583,583 684.398,373	1.202

Punct început	X / Y	Punct sfârşit	X / Y	Lungime segment (** (m)
5	572.583,583 684.398,373	6	572.584,445 684.401,666	3.404
6	572.584,445 684.401,666	7	572.574,678 684.491,718	90.58
7	572.574,678 684.491,718	8	572.567,781 684.540,462	49.23
8	572.567,781 684.540,462	9	572.524,505 684.528,494	44.9
9	572.524,505 684.528,494	10	572.544,441 684.481,493	51.054
10	572.544,441 684.481,493	11	572.541,149 684.480,38	3.475
11	572.541,149 684.480,38	12	572.535,384 684.477,378	6.5
12	572.535,384 684.477,378	13	572.539,82 684.450,983	26.765
13	572.539,82 684.450,983	1	572.546,059 684.413,865	37.639

** Lungimile segmentelor sunt determinate în planul de proiecție Stereo 70 și sunt rotunjite la 1 milimetru.

*** Distanța dintre puncte este formată din segmente cumulate ce sunt mai mici decât valoarea 1 milimetru.

**DATE DESPRE IMOBILUL NR. 1210**

Oficiul de Cadastru și Publicitate Imobiliară SUCEAVA
Biroul de Cadastru și Publicitate Imobiliară Gura Humorului

A. Partea I. Descrierea imobilului

TEREN Extravilan

Adresa: Jud. Suceava

Nr. Crt	Nr cadastral Nr. topografic	Suprafața* (mp)	Observații / Referințe
A1		2.600	Sector cadastral:6 Teren neimprejmuit;

B. Partea II. Proprietari și acte

Inscrieri privitoare la dreptul de proprietate și alte drepturi reale	Referințe
/	
Act Administrativ nr. 288, din 12/06/1994 emis de CJSAPT SUCEAVA (A1.3);	
B1	A1
Intabulare, drept de PROPRIETATE, dobandit prin Reconstituire, cota actuala 1/1, cota initiala 1/1	
1) MOSCAL MAGDALENA, lipsa CNP	
Act Administrativ nr. 4310, din 10/06/2024 emis de Primaria Comunei Partestii de Jos;	
B2	A1
Se noteaza posesia factica in favoarea lui	
1) RASTOACA ELISAVETA-NICOLETA	
2) RASTOACA ILIUTA	

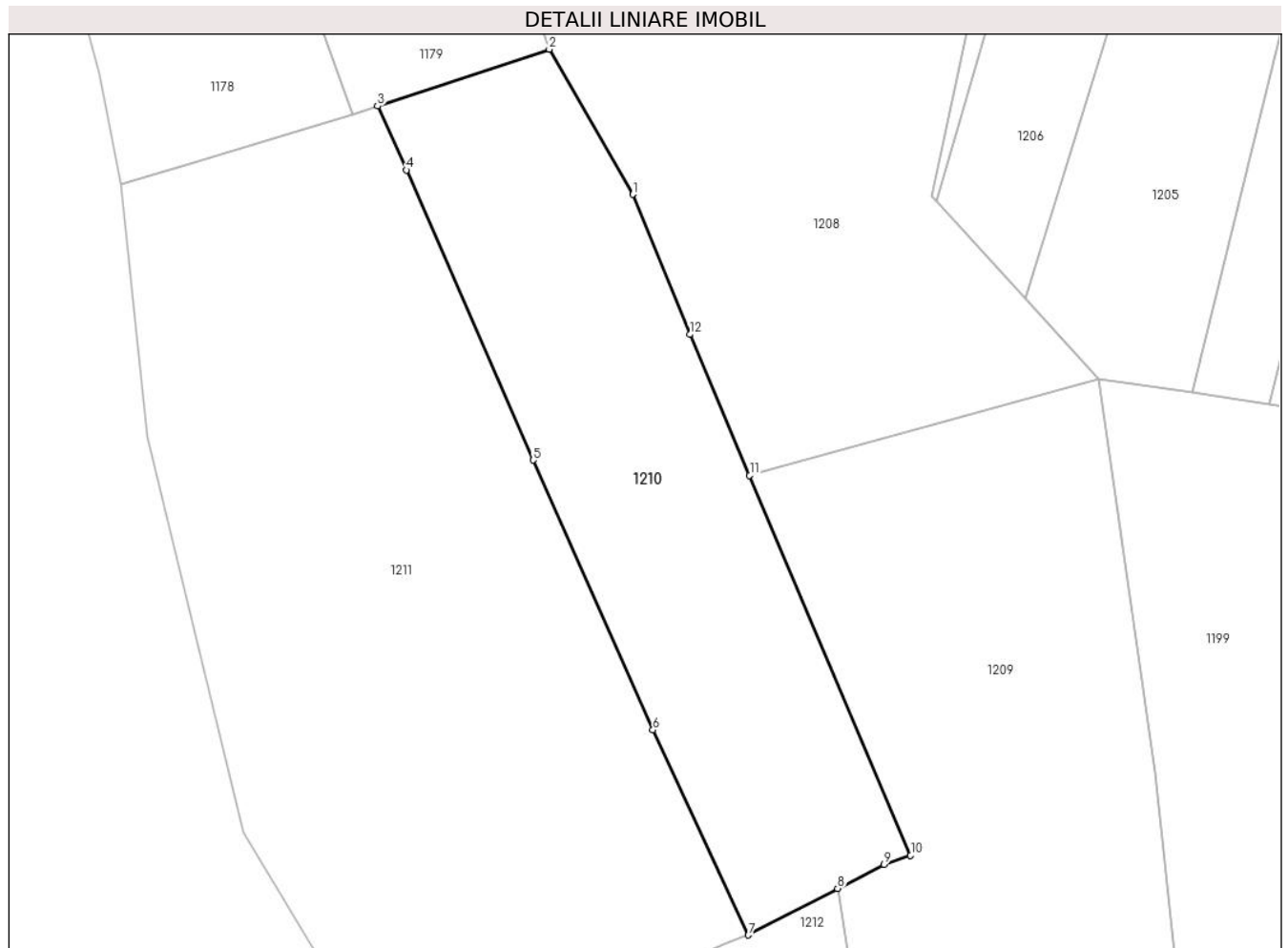
C. Partea III. SARCINI .

Inscrieri privind dezmembramintele dreptului de proprietate, drepturi reale de garanție și sarcini	Referințe
NU SUNT	

Teren

Nr cadastral	Suprafața (mp)*	Observații / Referințe
	2.600	

* Suprafața este determinată în planul de proiecție Stereo 70.



Date referitoare la teren

Crt	Categorie folosință	Intra vilan	Suprafața (mp)	Tarla	Parcelă	Nr. topo	Observații / Referințe
1	faneata	NU	2.233	8	189	-	
2	neproductiv	NU	367	8	-	-	

Lungime Segmente

1) Valorile lungimilor segmentelor sunt obținute din proiecție în plan.

Punct început	X / Y	Punct sfârșit	X / Y	Lungime segment (** (m)
1	572.510,019 684.563,262	2	572.499,693 684.581,226	20.72
2	572.499,693 684.581,226	3	572.478,416 684.574,198	22.408
3	572.478,416 684.574,198	4	572.481,986 684.566,274	8.691
4	572.481,986 684.566,274	5	572.497,69 684.530,385	39.174

Punct început	X / Y	Punct sfârşit	X / Y	Lungime segment (** (m)
5	572.497,69 684.530,385	6	572.512,525 684.496,997	36.535
6	572.512,525 684.496,997	7	572.524,343 684.471,63	27.985
7	572.524,343 684.471,63	8	572.535,384 684.477,378	12.448
8	572.535,384 684.477,378	9	572.541,149 684.480,38	6.5
9	572.541,149 684.480,38	10	572.544,441 684.481,493	3.475
10	572.544,441 684.481,493	11	572.524,505 684.528,494	51.054
11	572.524,505 684.528,494	12	572.517,105 684.545,939	18.95
12	572.517,105 684.545,939	1	572.510,019 684.563,262	18.716

** Lungimile segmentelor sunt determinate în planul de proiecție Stereo 70 și sunt rotunjite la 1 milimetru.

*** Distanța dintre puncte este formată din segmente cumulate ce sunt mai mici decât valoarea 1 milimetru.

**DATE DESPRE IMOBILUL NR. 1211**

Oficiul de Cadastru și Publicitate Imobiliară SUCEAVA
Biroul de Cadastru și Publicitate Imobiliară Gura Humorului

A. Partea I. Descrierea imobilului

TEREN Extravilan

Adresa: Jud. Suceava

Nr. Crt	Nr cadastral Nr. topografic	Suprafața* (mp)	Observații / Referințe
A1		5.200	Sector cadastral:6 Teren neimprejmuit;

B. Partea II. Proprietari și acte

Inscrieri privitoare la dreptul de proprietate și alte drepturi reale	Referințe
/	
Act Administrativ nr. 637, din 14/04/1995 emis de CJSAPT SUCEAVA (A1.1 TP CACICA);	
B1	A1
Intabulare, drept de PROPRIETATE, dobandit prin Reconstituire, cota actuala 1/1, cota initiala 1/1 1) BOLOCA AURELIA , lipsa CNP	
Act Administrativ nr. 4311, din 10/06/2024 emis de Primaria Comunei Partestii de Jos;	
B2	A1
Se noteaza posesia factica in favoarea lui 1) BOLOCA GHEORGHE	

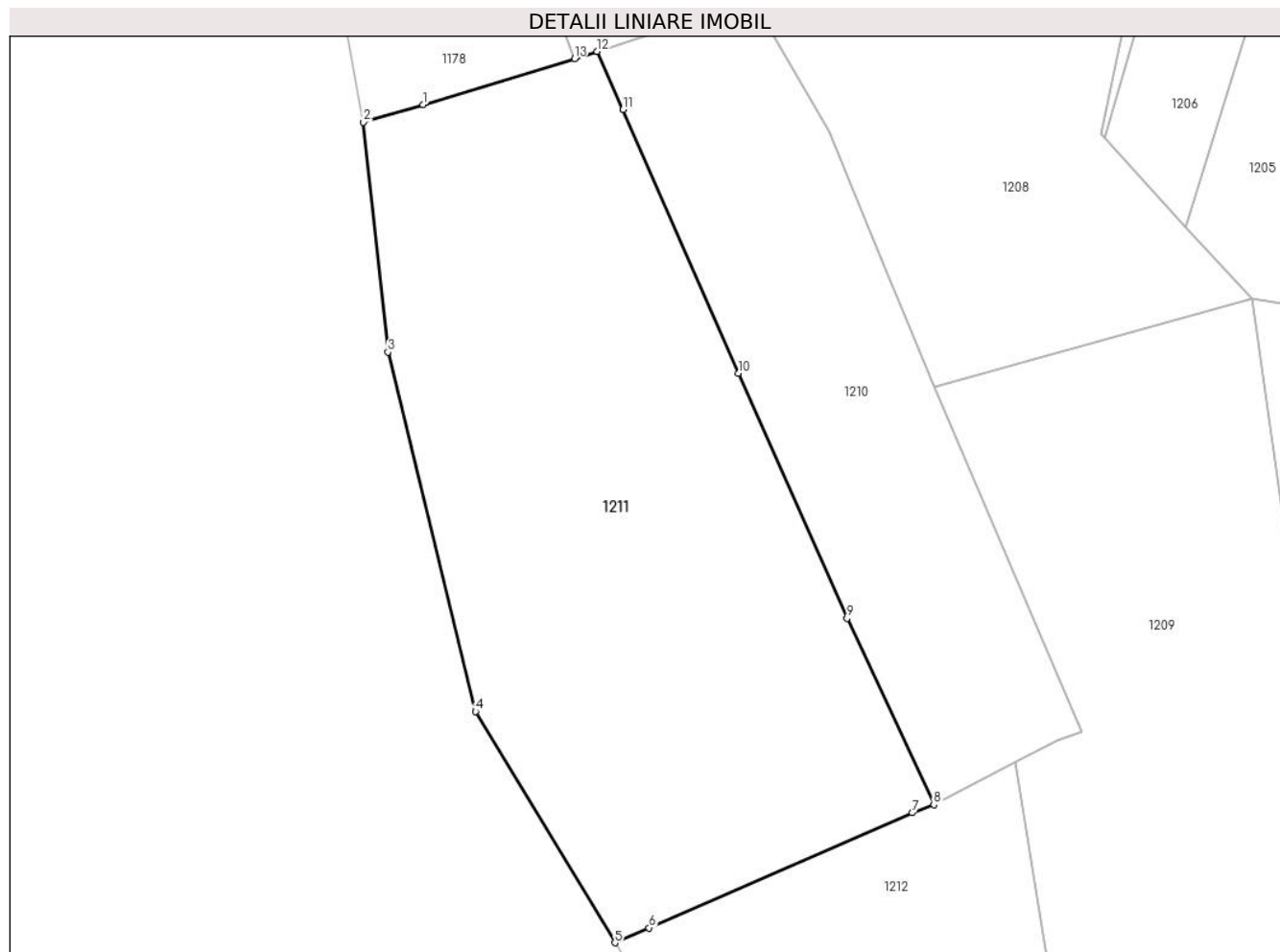
C. Partea III. SARCINI .

Inscrieri privind dezmembramintele dreptului de proprietate, drepturi reale de garanție și sarcini	Referințe
NU SUNT	

Teren

Nr cadastral	Suprafața (mp)*	Observații / Referințe
	5.200	

* Suprafața este determinată în planul de proiecție Stereo 70.



Date referitoare la teren

Crt	Categorie folosință	Intra vilan	Suprafața (mp)	Tarla	Parcelă	Nr. topo	Observații / Referințe
1	neproductiv	NU	387	8	-	-	
2	arabil	NU	4.053	8	189,195	-	
3	neproductiv	NU	760	8	-	-	

Lungime Segmente

1) Valorile lungimilor segmentelor sunt obținute din proiecție în plan.

Punct început	X / Y	Punct sfârșit	X / Y	Lungime segment (** (m)
1	572.454,74 684.566,929	2	572.446,608 684.564,559	8.47
2	572.446,608 684.564,559	3	572.449,933 684.533,263	31.472
3	572.449,933 684.533,263	4	572.461,865 684.484,32	50.376
4	572.461,865 684.484,32	5	572.480,872 684.452,832	36.78

Punct început	X / Y	Punct sfârşit	X / Y	Lungime segment (** (m)
5	572.480,872 684.452,832	6	572.485,509 684.454,856	5.059
6	572.485,509 684.454,856	7	572.521,392 684.470,522	39.154
7	572.521,392 684.470,522	8	572.524,343 684.471,63	3.152
8	572.524,343 684.471,63	9	572.512,525 684.496,997	27.985
9	572.512,525 684.496,997	10	572.497,69 684.530,385	36.535
10	572.497,69 684.530,385	11	572.481,986 684.566,274	39.174
11	572.481,986 684.566,274	12	572.478,416 684.574,198	8.691
12	572.478,416 684.574,198	13	572.475,356 684.573,186	3.223
13	572.475,356 684.573,186	1	572.454,74 684.566,929	21.545

** Lungimile segmentelor sunt determinate în planul de proiecție Stereo 70 și sunt rotunjite la 1 milimetru.

*** Distanța dintre puncte este formată din segmente cumulate ce sunt mai mici decât valoarea 1 milimetru.

**DATE DESPRE IMOBILUL NR. 1212**

Oficiul de Cadastru și Publicitate Imobiliară SUCEAVA
Biroul de Cadastru și Publicitate Imobiliară Gura Humorului

A. Partea I. Descrierea imobilului

TEREN Extravilan

Adresa: Jud. Suceava

Nr. Crt	Nr cadastral Nr. topografic	Suprafața* (mp)	Observații / Referințe
A1		1.300	Sector cadastral:6 Teren neimprejmuit;

B. Partea II. Proprietari și acte

Inscrieri privitoare la dreptul de proprietate și alte drepturi reale	Referințe
/	
Act Notarial nr. 52, din 13/01/2014 emis de BNP MIHAELA DUMITRU;	
B1	A1
Intabulare, drept de PROPRIETATE, dobandit prin Succesiune, cota actuala 1/1, cota initiala 1/1 1) CRETULEAC ILEANA	

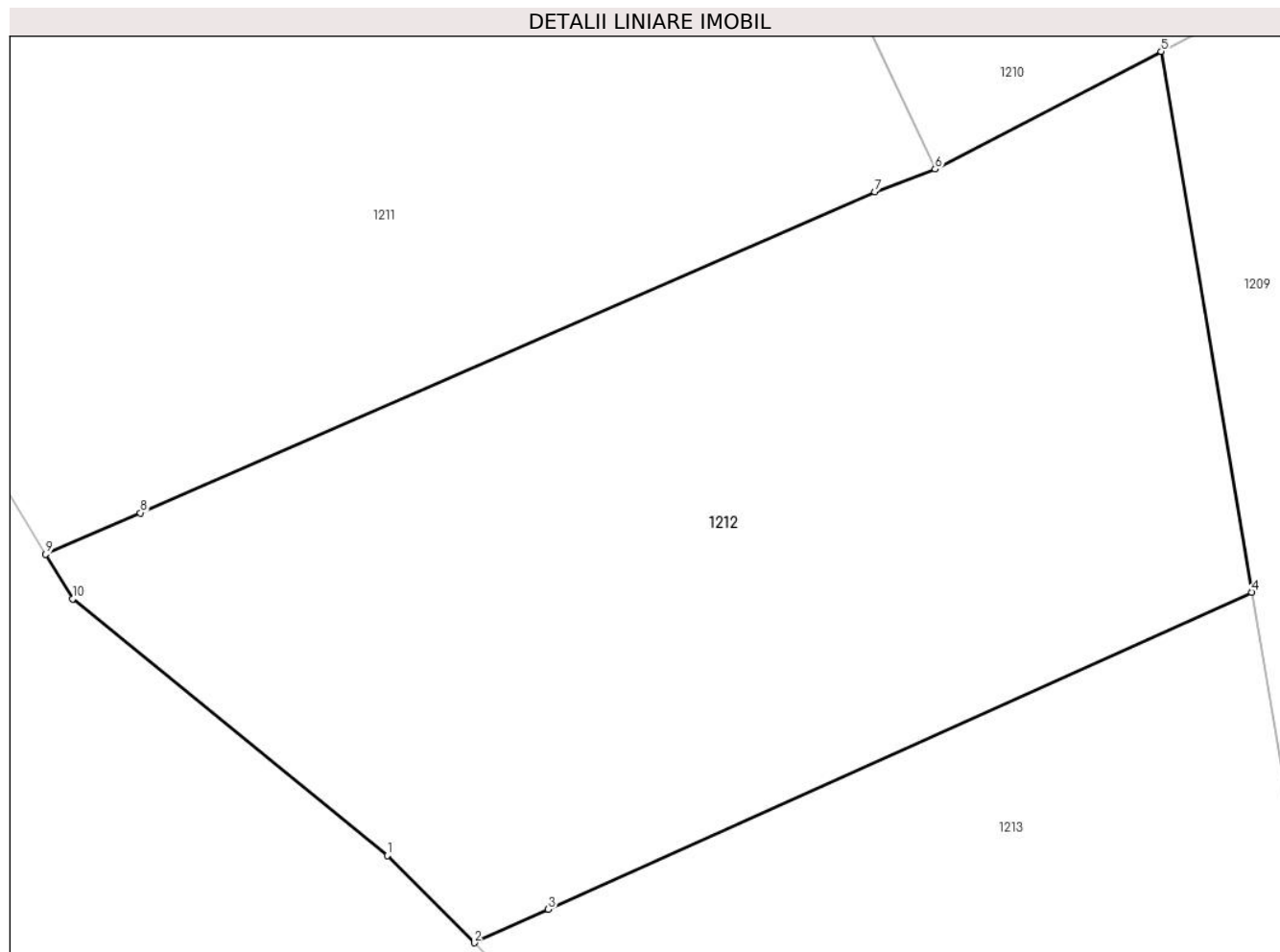
C. Partea III. SARCINI .

Inscrieri privind dezmembramintele dreptului de proprietate, drepturi reale de garanție și sarcini	Referințe
NU SUNT	

Teren

Nr cadastral	Suprafața (mp)*	Observații / Referințe
	1.300	

* Suprafața este determinată în planul de proiecție Stereo 70.



Date referitoare la teren

Crt	Categorie folosință	Intra vilan	Suprafața (mp)	Tarla	Parcelă	Nr. topo	Observații / Referințe
1	faneata	NU	1.163	8	189,195	-	
2	neproductiv	NU	137	8	-	-	

Lungime Segmente

1) Valorile lungimilor segmentelor sunt obținute din proiecție în plan.

Punct început	X / Y	Punct sfârșit	X / Y	Lungime segment (** (m))
1	572.497,57 684.438,133	2	572.501,821 684.433,872	6.019
2	572.501,821 684.433,872	3	572.505,439 684.435,501	3.968
3	572.505,439 684.435,501	4	572.539,82 684.450,983	37.706
4	572.539,82 684.450,983	5	572.535,384 684.477,378	26.765

Punct început	X / Y	Punct sfârşit	X / Y	Lungime segment (** (m)
5	572.535,384 684.477,378	6	572.524,343 684.471,63	12.448
6	572.524,343 684.471,63	7	572.521,392 684.470,522	3.152
7	572.521,392 684.470,522	8	572.485,509 684.454,856	39.154
8	572.485,509 684.454,856	9	572.480,872 684.452,832	5.059
9	572.480,872 684.452,832	10	572.482,187 684.450,654	2.544
10	572.482,187 684.450,654	1	572.497,57 684.438,133	19.835

** Lungimile segmentelor sunt determinate în planul de proiecție Stereo 70 și sunt rotunjite la 1 milimetru.

*** Distanța dintre puncte este formată din segmente cumulate ce sunt mai mici decât valoarea 1 milimetru.

**DATE DESPRE IMOBILUL NR. 1213**

Oficiul de Cadastru și Publicitate Imobiliară SUCEAVA
 Biroul de Cadastru și Publicitate Imobiliară Gura Humorului

A. Partea I. Descrierea imobilului

TEREN Extravilan

Adresa: Jud. Suceava

Nr. Crt	Nr cadastral Nr. topografic	Suprafața* (mp)	Observații / Referințe
A1		1.300	Sector cadastral:6 Teren neimprejmuit;

B. Partea II. Proprietari și acte

Inscrieri privitoare la dreptul de proprietate și alte drepturi reale	Referințe
/	
Act Notarial nr. 52, din 13/01/2014 emis de BNP MIHAELA DUMITRU;	
B1	A1
Intabulare, drept de PROPRIETATE, dobandit prin Succesiune, cota actuala 1/1, cota initiala 1/1 1) STRUGARIU DUMITRU	

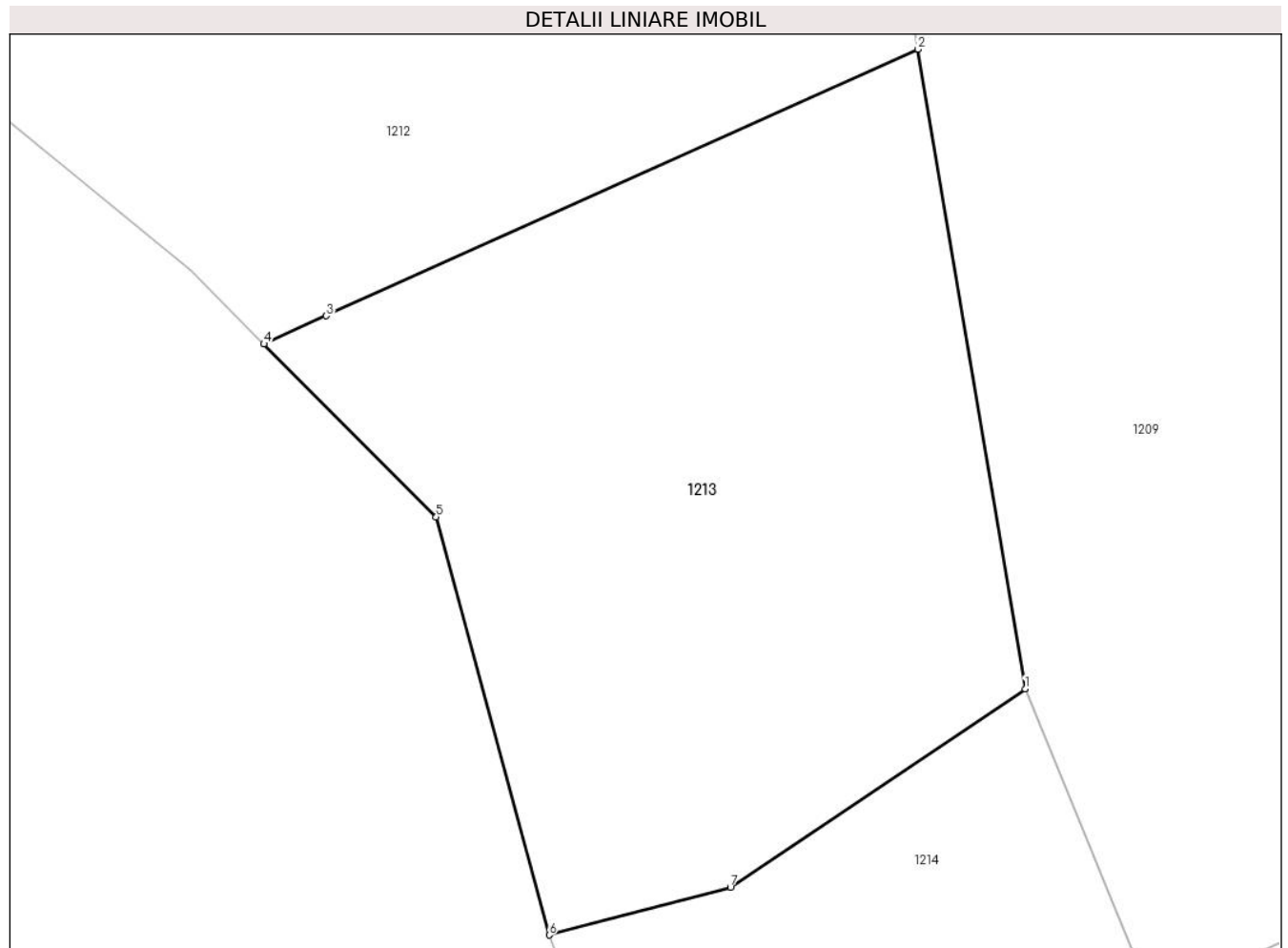
C. Partea III. SARCINI .

Inscrieri privind dezmembramintele dreptului de proprietate, drepturi reale de garanție și sarcini	Referințe
NU SUNT	

Teren

Nr cadastral	Suprafața (mp)*	Observații / Referințe
	1.300	

* Suprafața este determinată în planul de proiecție Stereo 70.



Date referitoare la teren

Crt	Categorie folosință	Intravilan	Suprafața (mp)	Tarla	Parcelă	Nr. topo	Observații / Referințe
1	faneata	NU	1.106	8	189,195	-	
2	neproductiv	NU	194	8	-	-	

Lungime Segmente

1) Valorile lungimilor segmentelor sunt obținute din proiecție în plan.

Punct început	X / Y	Punct sfârșit	X / Y	Lungime segment (** (m))
1	572.546,059 684.413,865	2	572.539,82 684.450,983	37.639
2	572.539,82 684.450,983	3	572.505,439 684.435,501	37.706
3	572.505,439 684.435,501	4	572.501,821 684.433,872	3.968
4	572.501,821 684.433,872	5	572.511,834 684.423,835	14.178

Punct început	X / Y	Punct sfârşit	X / Y	Lungime segment (** (m)
5	572.511,834 684.423,835	6	572.518,396 684.399,57	25.137
6	572.518,396 684.399,57	7	572.528,936 684.402,331	10.896
7	572.528,936 684.402,331	1	572.546,059 684.413,865	20.645

** Lungimile segmentelor sunt determinate în planul de proiecţie Stereo 70 şi sunt rotunjite la 1 milimetru.

*** Distanţa dintre puncte este formată din segmente cumulate ce sunt mai mici decât valoarea 1 milimetru.

**DATE DESPRE IMOBILUL NR. 1214**

Oficiul de Cadastru și Publicitate Imobiliară SUCEAVA
Biroul de Cadastru și Publicitate Imobiliară Gura Humorului

A. Partea I. Descrierea imobilului

TEREN Extravilan

Adresa: Jud. Suceava

Nr. Crt	Nr cadastral Nr. topografic	Suprafața* (mp)	Observații / Referințe
A1		660	Sector cadastral:6 Teren neimprejmuit;

B. Partea II. Proprietari și acte

Inscrieri privitoare la dreptul de proprietate și alte drepturi reale		Referințe
/		
Act Administrativ nr. 4403, din 13/06/2024 emis de Primăria comunei Pârteștii de Jos;		
B1	Inscrierea posesiei, drept de PROPRIETATE, dobandit prin Lege, cota actuala 1/1, cota initiala 1/1 1) NEIDENTIFICAT NEIDENTIFICAT	A1
Act Normativ nr. 7, din 13/03/1996 emis de Parlamentul României (art.13);		
B2	Se notează mențiunea proprietar neidentificat, rezerva comisiei locale de fond funciar	A1

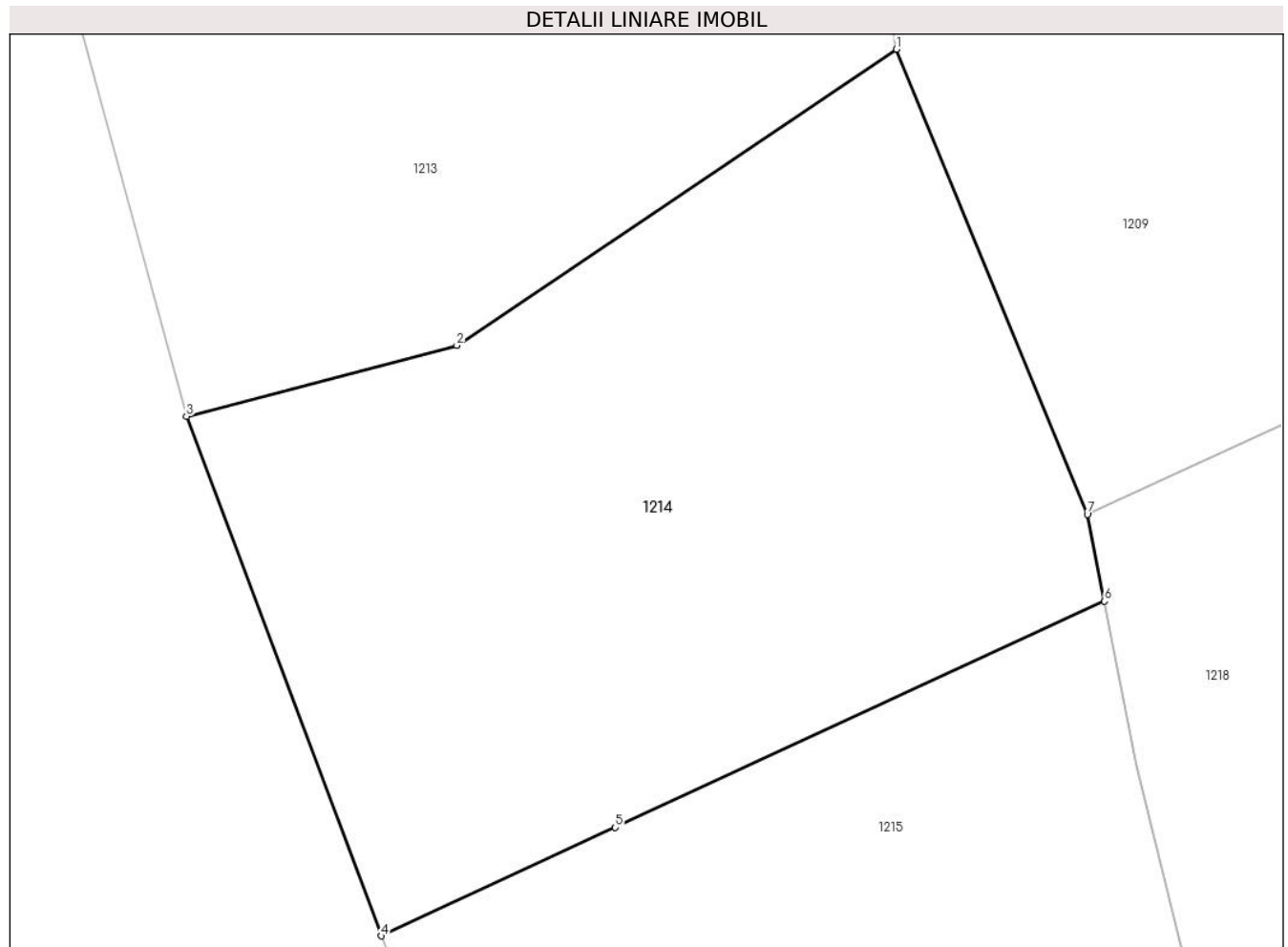
C. Partea III. SARCINI .

Inscrieri privind dezmembramintele dreptului de proprietate, drepturi reale de garanție și sarcini	Referințe
NU SUNT	

Teren

Nr cadastral	Suprafața (mp)*	Observații / Referințe
	660	

* Suprafața este determinată în planul de proiecție Stereo 70.



Date referitoare la teren

Crt	Categorie folosință	Intravilan	Suprafața (mp)	Tarla	Parcelă	Nr. topo	Observații / Referințe
1	arabil	NU	444	8	189,195	-	
2	neproductiv	NU	216	8	-	-	

Lungime Segmente

1) Valorile lungimilor segmentelor sunt obținute din proiecție în plan.

Punct început	X / Y	Punct sfârșit	X / Y	Lungime segment (** (m))
1	572.546,059 684.413,865	2	572.528,936 684.402,331	20.645
2	572.528,936 684.402,331	3	572.518,396 684.399,57	10.896
3	572.518,396 684.399,57	4	572.525,987 684.379,332	21.615
4	572.525,987 684.379,332	5	572.535,116 684.383,552	10.057

Punct început	X / Y	Punct sfârșit	X / Y	Lungime segment (** (m)
5	572.535,116 684.383,552	6	572.554,179 684.392,364	21.001
6	572.554,179 684.392,364	7	572.553,513 684.395,747	3.448
7	572.553,513 684.395,747	1	572.546,059 684.413,865	19.591

** Lungimile segmentelor sunt determinate în planul de proiecție Stereo 70 și sunt rotunjite la 1 milimetru.

*** Distanța dintre puncte este formată din segmente cumulate ce sunt mai mici decât valoarea 1 milimetru.

**DATE DESPRE IMOBILUL NR. 1215**

Oficiul de Cadastru și Publicitate Imobiliară SUCEAVA
Biroul de Cadastru și Publicitate Imobiliară Gura Humorului

A. Partea I. Descrierea imobilului

TEREN Extravilan

Adresa: Jud. Suceava

Nr. Crt	Nr cadastral Nr. topografic	Suprafața* (mp)	Observații / Referințe
A1		1.000	Sector cadastral:6 Teren neimprejmuit;

B. Partea II. Proprietari și acte

Inscrieri privitoare la dreptul de proprietate și alte drepturi reale		Referințe
/		
Act Administrativ nr. 534, din 30/03/1995 emis de CJS DAPT SUCEAVA (A4.2);		
B1	Intabulare, drept de PROPRIETATE, dobandit prin Reconstituire, cota actuala 1/1, cota initiala 1/1 1) POPOVICI DOMNICA, lipsa CNP 2) POPOVICI VASILE A ANDREI, lipsa CNP	A1
Act Administrativ nr. 4253, din 10/06/2024 emis de Primaria Comunei Partestii de Jos;		
B2	Se noteaza posesia factica in favoarea lui 1) TABREA ELENA 2) TABREA GRIGORE	A1

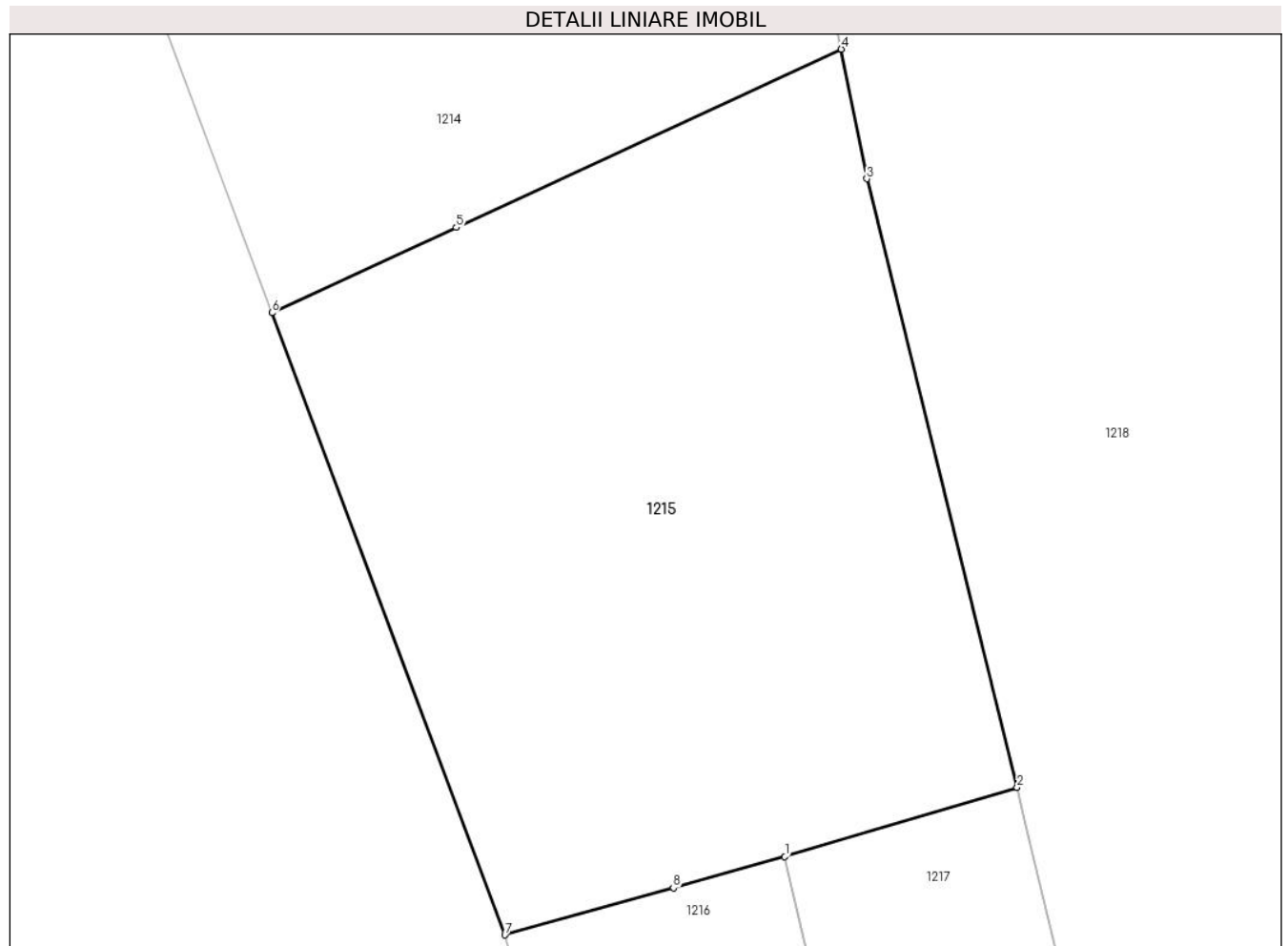
C. Partea III. SARCINI .

Inscrieri privind dezmembramintele dreptului de proprietate, drepturi reale de garanție și sarcini	Referințe
NU SUNT	

Teren

Nr cadastral	Suprafața (mp)*	Observații / Referințe
	1.000	

* Suprafața este determinată în planul de proiecție Stereo 70.



Date referitoare la teren

Crt	Categorie folosință	Intra vilan	Suprafața (mp)	Tarla	Parcelă	Nr. topo	Observații / Referințe
1	arabil	NU	687	8	188,189	-	
2	neproductiv	NU	313	8	-	-	

Lungime Segmente

1) Valorile lungimilor segmentelor sunt obținute din proiecție în plan.

Punct început	X / Y	Punct sfârșit	X / Y	Lungime segment (** (m)
1	572.551,385 684.352,439	2	572.562,884 684.355,869	12.0
2	572.562,884 684.355,869	3	572.555,442 684.385,955	30.993
3	572.555,442 684.385,955	4	572.554,179 684.392,364	6.532
4	572.554,179 684.392,364	5	572.535,116 684.383,552	21.001

Punct început	X / Y	Punct sfârșit	X / Y	Lungime segment (** (m)
5	572.535,116 684.383,552	6	572.525,987 684.379,332	10.057
6	572.525,987 684.379,332	7	572.537,525 684.348,569	32.856
7	572.537,525 684.348,569	8	572.545,862 684.350,897	8.656
8	572.545,862 684.350,897	1	572.551,385 684.352,439	5.734

** Lungimile segmentelor sunt determinate în planul de proiecție Stereo 70 și sunt rotunjite la 1 milimetru.

*** Distanța dintre puncte este formată din segmente cumulate ce sunt mai mici decât valoarea 1 milimetru.

**DATE DESPRE IMOBILUL NR. 1216**

Oficiul de Cadastru și Publicitate Imobiliară SUCEAVA
 Biroul de Cadastru și Publicitate Imobiliară Gura Humorului

A. Partea I. Descrierea imobilului

TEREN Extravilan

Adresa: Jud. Suceava

Nr. Crt	Nr cadastral Nr. topografic	Suprafața* (mp)	Observații / Referințe
A1	33111	2.000	Sector cadastral:6 Teren neimprejmuit;

B. Partea II. Proprietari și acte

Inscrieri privitoare la dreptul de proprietate și alte drepturi reale		Referințe
22132 / 18/11/2021		
Act Administrativ nr. 2392, din 13/05/2021 emis de Primaria Comunei Partestii de Jos (Adeverinta ; act notarial nr 2413 din 26.05.2021, emis de SPN BUSUIOC OVIDIU SI BUSUIOC ANA ELENA);		
B1	Se noteaza posesia factica in favoarea 1) BOZOMĂLĂ ILIE 2) BOZOMĂLĂ CĂTĂLINA	A1
Act Normativ nr. 7, din 13/03/1996 emis de Parlamentul Romaniei;		
B1	Inscrierea posesiei, drept de PROPRIETATE, dobandit prin Lege, cota actuala 1/1, cota initiala 1/1 1) NEIDENTIFICAT NEIDENTIFICAT	A1

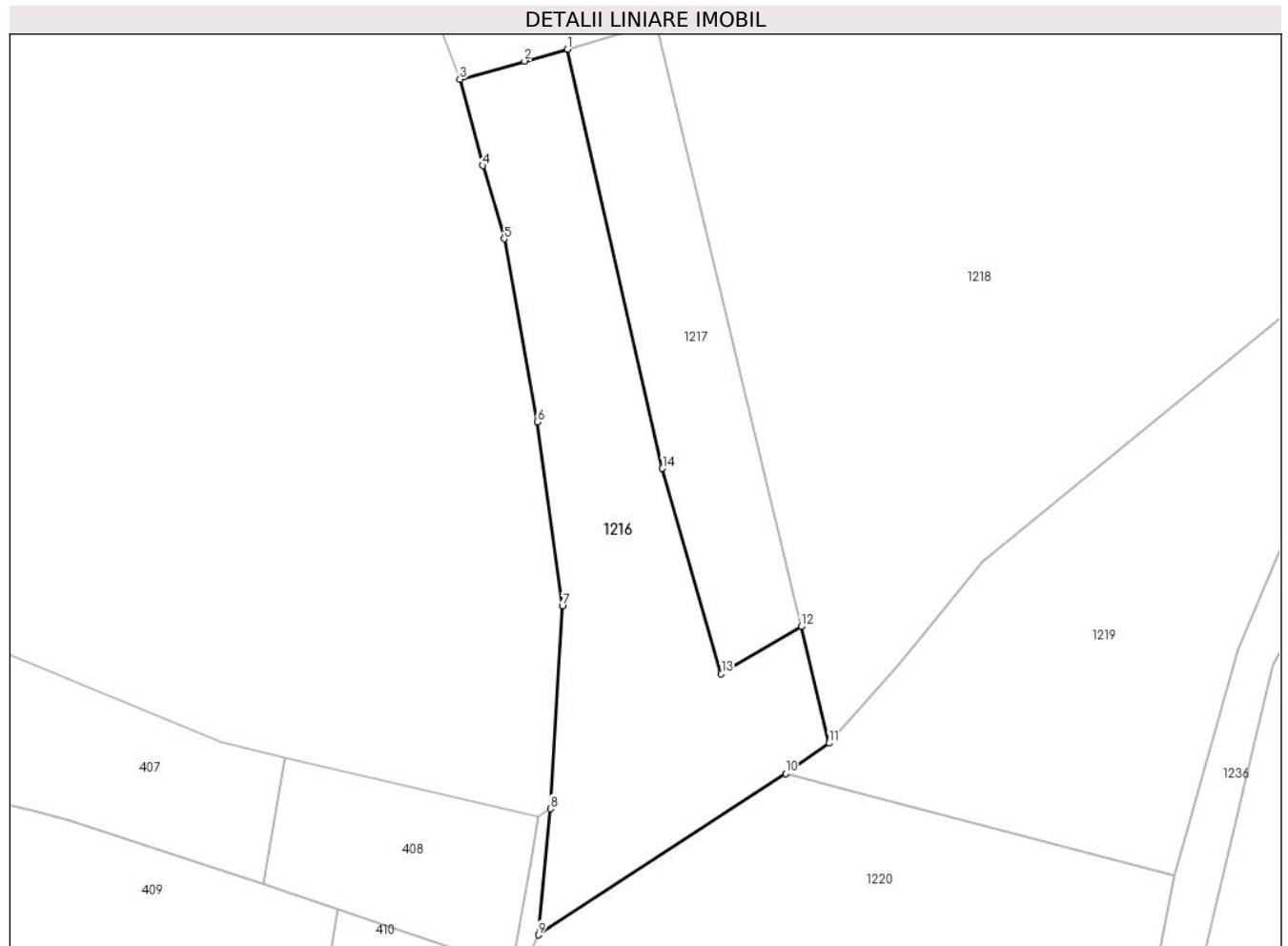
C. Partea III. SARCINI .

Inscrieri privind dezmembramintele dreptului de proprietate, drepturi reale de garanție și sarcini	Referințe
NU SUNT	

Teren

Nr cadastral	Suprafața (mp)*	Observații / Referințe
33111	2.000	

* Suprafața este determinată în planul de proiecție Stereo 70.



Date referitoare la teren

Crt	Categorie folosință	Intra vilan	Suprafața (mp)	Tarla	Parcelă	Nr. topo	Observații / Referințe
1	faneata	NU	2.000	-	-	-	

Lungime Segmente

1) Valorile lungimilor segmentelor sunt obținute din proiecție în plan.

Punct început	X / Y	Punct sfârșit	X / Y	Lungime segment (** (m)
1	572.551,385 684.352,439	2	572.545,862 684.350,897	5.734
2	572.545,862 684.350,897	3	572.537,525 684.348,569	8.656
3	572.537,525 684.348,569	4	572.540,501 684.337,428	11.532
4	572.540,501 684.337,428	5	572.543,229 684.327,974	9.84
5	572.543,229 684.327,974	6	572.547,508 684.304,352	24.006

Punct început	X / Y	Punct sfârşit	X / Y	Lungime segment (** (m)
6	572.547,508 684.304,352	7	572.550,756 684.280,577	23.996
7	572.550,756 684.280,577	8	572.549,21 684.254,433	26.19
8	572.549,21 684.254,433	9	572.547,659 684.238,143	16.364
9	572.547,659 684.238,143	10	572.579,595 684.258,956	38.119
10	572.579,595 684.258,956	11	572.585,217 684.262,875	6.853
11	572.585,217 684.262,875	12	572.581,625 684.277,939	15.486
12	572.581,625 684.277,939	13	572.571,28 684.271,857	12.0
13	572.571,28 684.271,857	14	572.563,68 684.298,331	27.543
14	572.563,68 684.298,331	1	572.551,385 684.352,439	55.487

** Lungimile segmentelor sunt determinate în planul de proiecție Stereo 70 și sunt rotunjite la 1 milimetru.

*** Distanța dintre puncte este formată din segmente cumulate ce sunt mai mici decât valoarea 1 milimetru.

**DATE DESPRE IMOBILUL NR. 1217**

Oficiul de Cadastru și Publicitate Imobiliară SUCEAVA
Biroul de Cadastru și Publicitate Imobiliară Gura Humorului

A. Partea I. Descrierea imobilului

TEREN Extravilan

Adresa: Jud. Suceava

Nr. Crt	Nr cadastral Nr. topografic	Suprafața* (mp)	Observații / Referințe
A1	31647	1.000	Sector cadastral:6 Teren neimprejmuit; NEIMPREJMUIT

B. Partea II. Proprietari și acte

Inscrieri privitoare la dreptul de proprietate și alte drepturi reale		Referințe
10598 / 27/05/2021		
Act Notarial nr. contract de donatie 2414, din 26/05/2021 emis de NP Busuioc Ovidiu;		
B3	Intabulare, drept de PROPRIETATE, dobandit prin Conventie, cota actuala 1/2, cota initiala 1/2 1) BOZOMALĂ ILIE , bun propriu	A1
B4	Intabulare, drept de PROPRIETATE, dobandit prin Conventie, cota actuala 1/2, cota initiala 1/2 1) BOZOMALĂ CĂTĂLINA , bun propriu	A1

C. Partea III. SARCINI .

Inscrieri privind dezmembramintele dreptului de proprietate, drepturi reale de garanție și sarcini	Referințe
NU SUNT	

Teren

Nr cadastral	Suprafața (mp)*	Observații / Referințe
31647	1.000	NEIMPREJMUIT

* Suprafața este determinată în planul de proiecție Stereo 70.



Date referitoare la teren

Crt	Categorie folosință	Intra vilan	Suprafața (mp)	Tarla	Parcelă	Nr. topo	Observații / Referințe
1	arabil	NU	1.000	-	-	-	NEIMPREJMUIT

Lungime Segmente

1) Valorile lungimilor segmentelor sunt obținute din proiecție în plan.

Punct început	X / Y	Punct sfârșit	X / Y	Lungime segment (** (m)
1	572.551,385 684.352,439	2	572.563,68 684.298,331	55.487
2	572.563,68 684.298,331	3	572.571,28 684.271,857	27.543
3	572.571,28 684.271,857	4	572.581,625 684.277,939	12.0
4	572.581,625 684.277,939	5	572.563,333 684.354,002	78.232
5	572.563,333 684.354,002	6	572.562,884 684.355,869	1.92

Punct început	X / Y	Punct sfârșit	X / Y	Lungime segment (** (m)
6	572.562,884 684.355,869	1	572.551,385 684.352,439	12.0

** Lungimile segmentelor sunt determinate în planul de proiecție Stereo 70 și sunt rotunjite la 1 milimetru.

*** Distanța dintre puncte este formată din segmente cumulate ce sunt mai mici decât valoarea 1 milimetru.

**DATE DESPRE IMOBILUL NR. 1218**

Oficiul de Cadastru și Publicitate Imobiliară SUCEAVA
 Biroul de Cadastru și Publicitate Imobiliară Gura Humorului

A. Partea I. Descrierea imobilului

TEREN Extravilan

Adresa: Jud. Suceava

Nr. Crt	Nr cadastral Nr. topografic	Suprafața* (mp)	Observații / Referințe
A1		Din acte: 24.105 Masurata: 9.090	Sector cadastral:6 Teren neimprejmuit; Restul de suprafata este la ID 1199 sau nu se regaseste in teren.

B. Partea II. Proprietari și acte

Inscrieri privitoare la dreptul de proprietate și alte drepturi reale		Referințe
/		
Act Administrativ nr. 1391, din 28/06/2010 emis de CJSAPT SUCEAVA (A1.1 partial+A5.1);		
B1	Intabulare, drept de PROPRIETATE, dobandit prin Reconstituire, cota actuala 1/1, cota initiala 1/1 1) GRUPUL SCOLAR ', lipsa CNP	A1

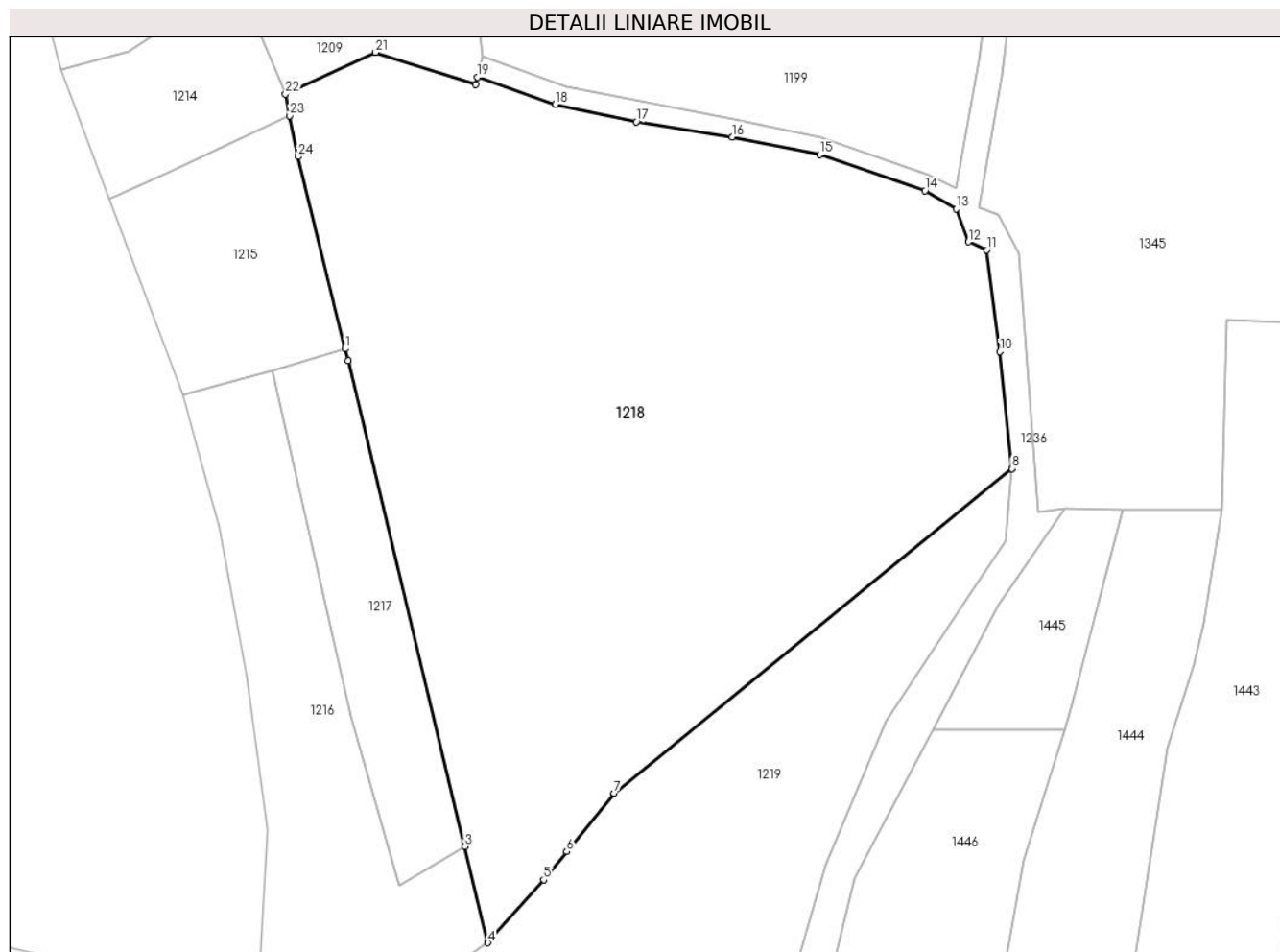
C. Partea III. SARCINI .

Inscrieri privind dezmembramintele dreptului de proprietate, drepturi reale de garanție și sarcini	Referințe
NU SUNT	

Teren

Nr cadastral	Suprafața (mp)*	Observații / Referințe
	Din acte: 24.105 Masurata: 9.090	Restul de suprafata este la ID 1199 sau nu se regaseste in teren.

* Suprafața este determinată în planul de proiecție Stereo 70.



Date referitoare la teren

Crt	Categorie folosință	Intra vilan	Suprafața (mp)	Tarla	Parcelă	Nr. topo	Observații / Referințe
1	arabil	NU	5.716	8	-	-	
2	neproductiv	NU	3.374	8	187,188,189	-	

Lungime Segmente

1) Valorile lungimilor segmentelor sunt obținute din proiecție în plan.

Punct început	X / Y	Punct sfârșit	X / Y	Lungime segment (** (m)
1	572.562,884 684.355,869	2	572.563,333 684.354,002	1.92
3	572.581,625 684.277,939	4	572.585,217 684.262,875	15.486
5	572.593,952 684.272,717	6	572.597,557 684.277,152	5.715
7	572.604,999 684.286,306	8	572.667,261 684.337,109	80.359

Punct început	X / Y	Punct sfârșit	X / Y	Lungime segment (** (m)
2	572.563,333 684.354,002	3	572.581,625 684.277,939	78.232
4	572.585,217 684.262,875	5	572.593,952 684.272,717	13.159
6	572.597,557 684.277,152	7	572.604,999 684.286,306	11.797
8	572.667,261 684.337,109	9	572.667,27 684.337,209	0.1

Punct început	X / Y	Punct sfârșit	X / Y	Lungime segment (** (m)	Punct început	X / Y	Punct sfârșit	X / Y	Lungime segment (** (m)
9	572.667,27 684.337,209	10	572.665,404 684.355,422	18.308	10	572.665,404 684.355,422	11	572.663,302 684.371,342	16.058
11	572.663,302 684.371,342	12	572.660,478 684.372,609	3.095	12	572.660,478 684.372,609	13	572.658,54 684.377,745	5.489
13	572.658,54 684.377,745	14	572.653,657 684.380,632	5.673	14	572.653,657 684.380,632	15	572.637,171 684.386,284	17.428
15	572.637,171 684.386,284	16	572.623,483 684.389,053	13.965	16	572.623,483 684.389,053	17	572.608,455 684.391,401	15.21
17	572.608,455 684.391,401	18	572.595,785 684.394,134	12.961	18	572.595,785 684.394,134	19	572.583,583 684.398,373	12.917
19	572.583,583 684.398,373	20	572.583,279 684.397,21	1.202	20	572.583,279 684.397,21	21	572.567,635 684.402,275	16.444
21	572.567,635 684.402,275	22	572.553,513 684.395,747	15.558	22	572.553,513 684.395,747	23	572.554,179 684.392,364	3.448
23	572.554,179 684.392,364	24	572.555,442 684.385,955	6.532	24	572.555,442 684.385,955	1	572.562,884 684.355,869	30.993

** Lungimile segmentelor sunt determinate în planul de proiecție Stereo 70 și sunt rotunjite la 1 milimetru.

*** Distanța dintre puncte este formată din segmente cumulate ce sunt mai mici decât valoarea 1 milimetru.

**DATE DESPRE IMOBILUL NR. 1219**

Oficiul de Cadastru și Publicitate Imobiliară SUCEAVA
Biroul de Cadastru și Publicitate Imobiliară Gura Humorului

A. Partea I. Descrierea imobilului

TEREN Extravilan

Adresa: Jud. Suceava

Nr. Crt	Nr cadastral Nr. topografic	Suprafața* (mp)	Observații / Referințe
A1		2.600	Sector cadastral:6 Teren neimprejmuit;

B. Partea II. Proprietari și acte

Inscrieri privitoare la dreptul de proprietate și alte drepturi reale	Referințe
/	
Act Notarial nr. 1743, din 14/09/2010 emis de Biroul Notarului Public Petru Atanasoaei;	
B1	A1
Intabulare, drept de PROPRIETATE, dobandit prin Succesiune, cota actuala 1/1, cota initiala 1/1 1) POPOVICI ELENA	

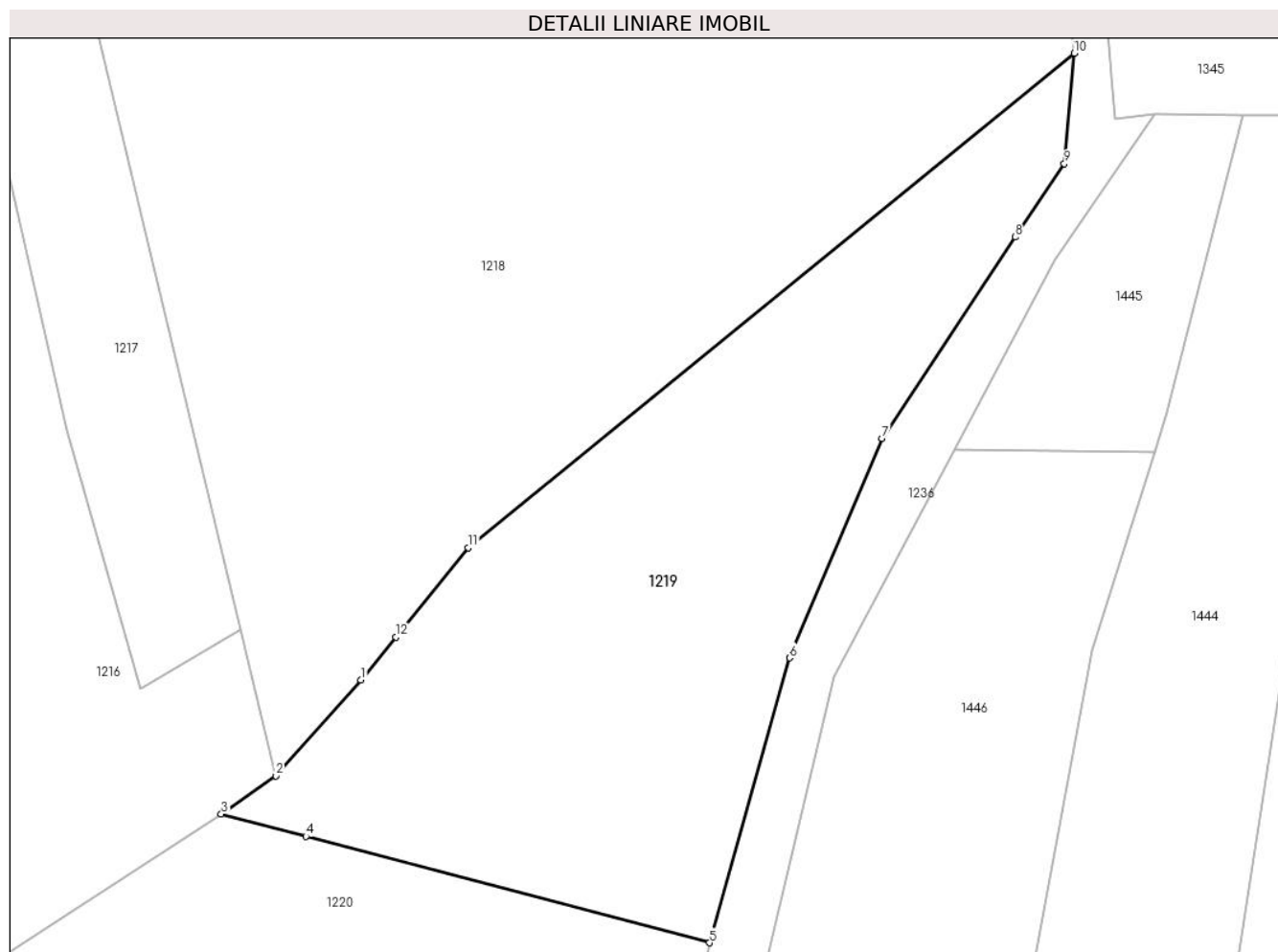
C. Partea III. SARCINI .

Inscrieri privind dezmembramintele dreptului de proprietate, drepturi reale de garanție și sarcini	Referințe
NU SUNT	

Teren

Nr cadastral	Suprafața (mp)*	Observații / Referințe
	2.600	

* Suprafața este determinată în planul de proiecție Stereo 70.



Date referitoare la teren

Crt	Categorie folosință	Intravilan	Suprafața (mp)	Tarla	Parcelă	Nr. topo	Observații / Referințe
1	arabil	NU	1.924	8	181,187,188	-	
2	neproductiv	NU	676	8	-	-	

Lungime Segmente

1) Valorile lungimilor segmentelor sunt obținute din proiecție în plan.

Punct început	X / Y	Punct sfârșit	X / Y	Lungime segment (** (m))
1	572.593,952 684.272,717	2	572.585,217 684.262,875	13.159
2	572.585,217 684.262,875	3	572.579,595 684.258,956	6.853
3	572.579,595 684.258,956	4	572.588,298 684.256,663	9.0
4	572.588,298 684.256,663	5	572.629,776 684.245,737	42.893

Punct început	X / Y	Punct sfârşit	X / Y	Lungime segment (** (m)
5	572.629,776 684.245,737	6	572.638,018 684.275,006	30.407
6	572.638,018 684.275,006	7	572.647,53 684.297,547	24.466
7	572.647,53 684.297,547	8	572.661,221 684.318,218	24.794
8	572.661,221 684.318,218	9	572.666,262 684.325,761	9.072
9	572.666,262 684.325,761	10	572.667,261 684.337,109	11.392
10	572.667,261 684.337,109	11	572.604,999 684.286,306	80.359
11	572.604,999 684.286,306	12	572.597,557 684.277,152	11.797
12	572.597,557 684.277,152	1	572.593,952 684.272,717	5.715

** Lungimile segmentelor sunt determinate în planul de proiecție Stereo 70 și sunt rotunjite la 1 milimetru.

*** Distanța dintre puncte este formată din segmente cumulate ce sunt mai mici decât valoarea 1 milimetru.

**DATE DESPRE IMOBILUL NR. 1220**

Oficiul de Cadastru și Publicitate Imobiliară SUCEAVA
Biroul de Cadastru și Publicitate Imobiliară Gura Humorului

A. Partea I. Descrierea imobilului

TEREN Extravilan

Adresa: Jud. Suceava

Nr. Crt	Nr cadastral Nr. topografic	Suprafața* (mp)	Observații / Referințe
A1		1.900	Sector cadastral:6 Teren neimprejmuit;

B. Partea II. Proprietari și acte

Inscrieri privitoare la dreptul de proprietate și alte drepturi reale		Referințe
/		
Act Administrativ nr. 1270, din 16/06/2004 emis de CJSAPT SUCEAVA (A1.3);		
B1	Intabulare, drept de PROPRIETATE, dobandit prin Reconstituire, cota actuala 1/1, cota initiala 1/1 1) STRUGARU PARASCHIVA, lipsa CNP 2) STRUGARU GR. ILIE, lipsa CNP	A1
Act Administrativ nr. 4252, din 10/06/2024 emis de Primaria Comunei Partestii de Jos;		
B2	Se noteaza posesia factica in favoarea lui 1) STRUGARIU DORICA 2) STRUGARIU ALEXANDRU	A1

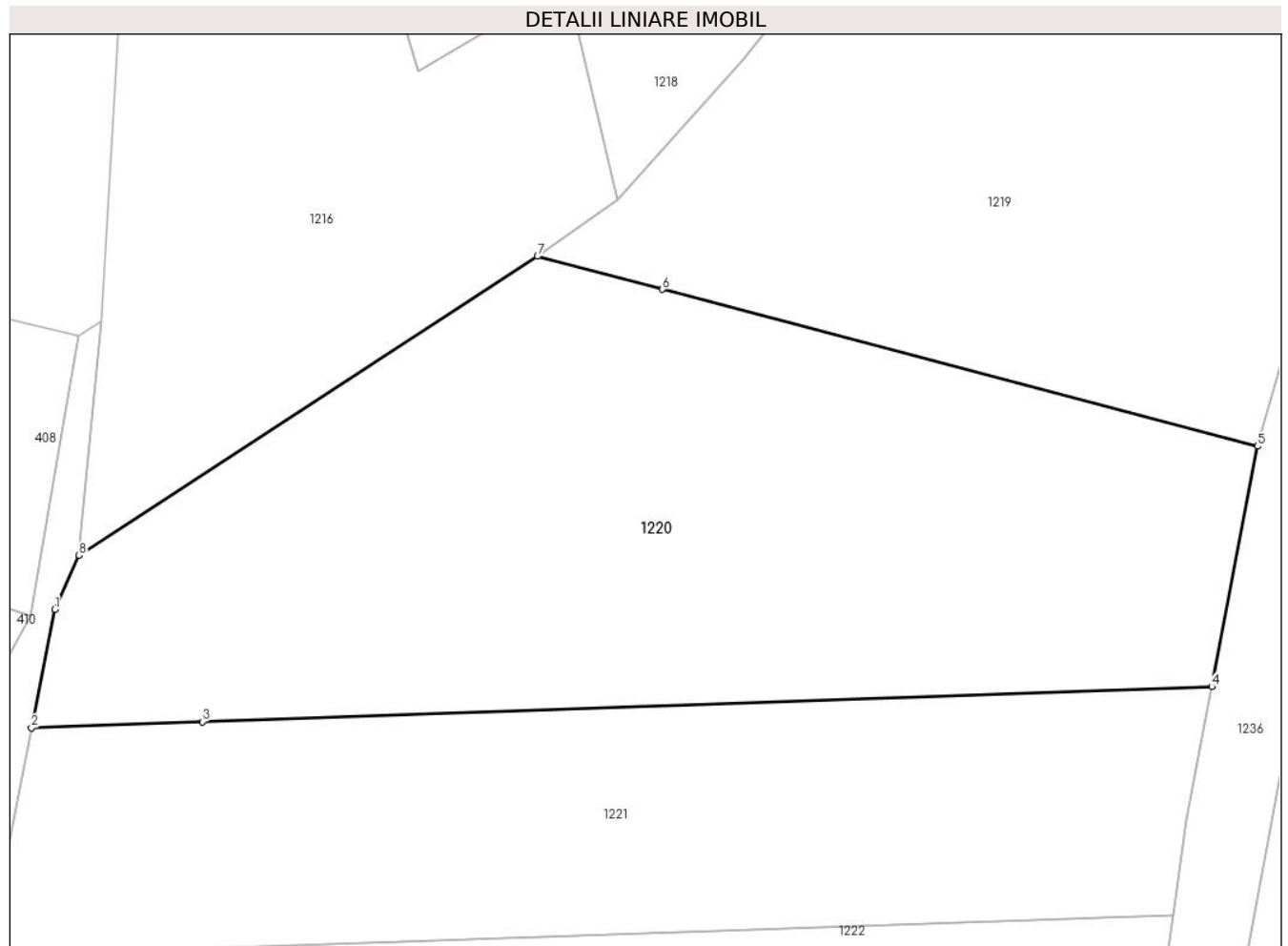
C. Partea III. SARCINI .

Inscrieri privind dezmembramintele dreptului de proprietate, drepturi reale de garanție și sarcini	Referințe
NU SUNT	

Teren

Nr cadastral	Suprafața (mp)*	Observații / Referințe
	1.900	

* Suprafața este determinată în planul de proiecție Stereo 70.



Date referitoare la teren

Crt	Categorie folosință	Intra vilan	Suprafața (mp)	Tarla	Parcelă	Nr. topo	Observații / Referințe
1	arabil	NU	1.429	8	181,187,188	-	
2	neproductiv	NU	471	8	-	-	

Lungime Segmente

1) Valorile lungimilor segmentelor sunt obținute din proiecție în plan.

Punct început	X / Y	Punct sfârșit	X / Y	Lungime segment (** (m)
1	572.545,963 684.234,391	2	572.544,34 684.226,157	8.392
2	572.544,34 684.226,157	3	572.556,263 684.226,57	11.93
3	572.556,263 684.226,57	4	572.626,578 684.229,01	70.357
4	572.626,578 684.229,01	5	572.629,776 684.245,737	17.03

Punct început	X / Y	Punct sfârșit	X / Y	Lungime segment (** (m)
5	572.629,776 684.245,737	6	572.588,298 684.256,663	42.893
6	572.588,298 684.256,663	7	572.579,595 684.258,956	9.0
7	572.579,595 684.258,956	8	572.547,659 684.238,143	38.119
8	572.547,659 684.238,143	1	572.545,963 684.234,391	4.118

** Lungimile segmentelor sunt determinate în planul de proiecție Stereo 70 și sunt rotunjite la 1 milimetru.

*** Distanța dintre puncte este formată din segmente cumulate ce sunt mai mici decât valoarea 1 milimetru.

**DATE DESPRE IMOBILUL NR. 1221**

Oficiul de Cadastru și Publicitate Imobiliară SUCEAVA
Biroul de Cadastru și Publicitate Imobiliară Gura Humorului

A. Partea I. Descrierea imobilului

TEREN Extravilan

Adresa: Jud. Suceava

Nr. Crt	Nr cadastral Nr. topografic	Suprafața* (mp)	Observații / Referințe
A1		1.300	Sector cadastral:6 Teren neimprejmuit;

B. Partea II. Proprietari și acte

Inscrieri privitoare la dreptul de proprietate și alte drepturi reale		Referințe
/		
Act Administrativ nr. 737, din 07/08/1995 emis de CJSAPT SUCEAVA (A1.1+A4.1);		
B1	Intabulare, drept de PROPRIETATE, dobândit prin Reconstituire, cota actuala 1/1, cota initiala 1/1 1) STRUGARIU DUMITRU, lipsa CNP 2) STRUGARIU DOMNICA, lipsa CNP	A1
Act Administrativ nr. 4251, din 10/06/2024 emis de Primaria Comunei Partestii de Jos;		
B2	Se noteaza posesia factica in favoarea lui 1) STRUGARIU DORICA 2) STRUGARIU ALEXANDRU	A1

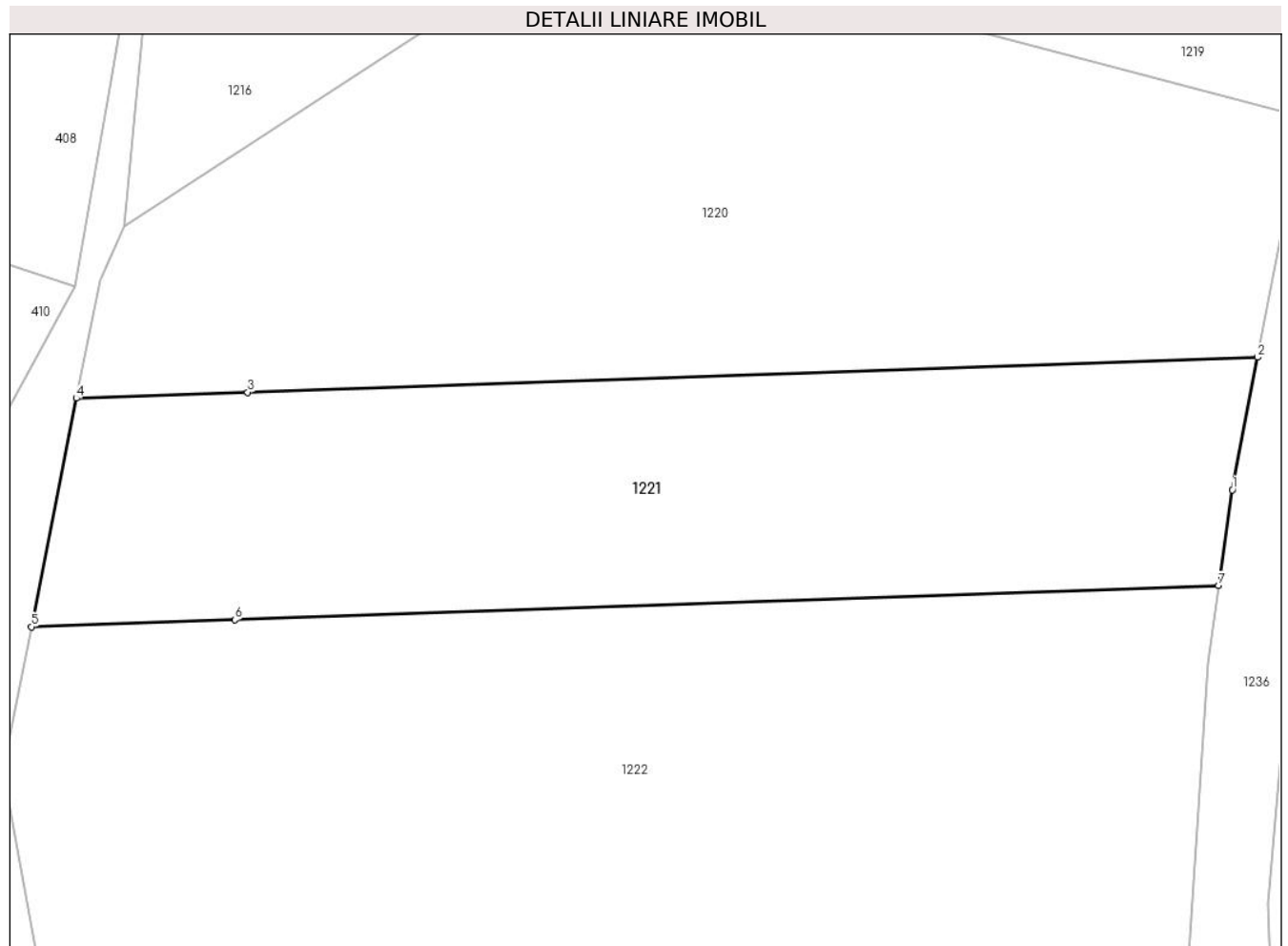
C. Partea III. SARCINI .

Inscrieri privind dezmembramintele dreptului de proprietate, drepturi reale de garanție și sarcini	Referințe
NU SUNT	

Teren

Nr cadastral	Suprafața (mp)*	Observații / Referințe
	1.300	

* Suprafața este determinată în planul de proiecție Stereo 70.



Date referitoare la teren

Crt	Categorie folosință	Intravilan	Suprafața (mp)	Tarla	Parcelă	Nr. topo	Observații / Referințe
1	arabil	NU	1.094	8	181,187	-	
2	neproductiv	NU	206	8	-	-	

Lungime Segmente

1) Valorile lungimilor segmentelor sunt obținute din proiecție în plan.

Punct început	X / Y	Punct sfârșit	X / Y	Lungime segment (** (m))
1	572.624,814 684.219,785	2	572.626,578 684.229,01	9.392
2	572.626,578 684.229,01	3	572.556,263 684.226,57	70.357
3	572.556,263 684.226,57	4	572.544,34 684.226,157	11.93
4	572.544,34 684.226,157	5	572.541,207 684.210,262	16.201

Punct început	X / Y	Punct sfârşit	X / Y	Lungime segment (** (m)
5	572.541,207 684.210,262	6	572.555,375 684.210,754	14.177
6	572.555,375 684.210,754	7	572.623,867 684.213,13	68.533
7	572.623,867 684.213,13	1	572.624,814 684.219,785	6.722

** Lungimile segmentelor sunt determinate în planul de proiecţie Stereo 70 şi sunt rotunjite la 1 milimetru.

*** Distanţa dintre puncte este formată din segmente cumulate ce sunt mai mici decât valoarea 1 milimetru.

**DATE DESPRE IMOBILUL NR. 1222**

Oficiul de Cadastru și Publicitate Imobiliară SUCEAVA
Biroul de Cadastru și Publicitate Imobiliară Gura Humorului

A. Partea I. Descrierea imobilului

TEREN Extravilan

Adresa: Jud. Suceava

Nr. Crt	Nr cadastral Nr. topografic	Suprafața* (mp)	Observații / Referințe
A1		Din acte: 2.600 Masurata: 2.341	Sector cadastral:6 Teren neimprejmuit; Restul de suprafata nu se regaseste in teren.

B. Partea II. Proprietari și acte

Inscrieri privitoare la dreptul de proprietate și alte drepturi reale		Referințe
/		
Act Administrativ nr. 415, din 15/12/1994 emis de CJSAPT SUCEAVA (A1.1+A7.1);		
B1	Intabulare, drept de PROPRIETATE, dobandit prin Reconstituire, cota actuala 1/1, cota initiala 1/1 1) ANDRONIC ANA , lipsa CNP	A1
Act Administrativ nr. 4250, din 10/06/2024 emis de Primaria Comunei Partestii de Jos;		
B2	Se noteaza posesia factica in favoarea lui 1) STRUGARIU DORICA 2) STRUGARIU ALEXANDRU	A1

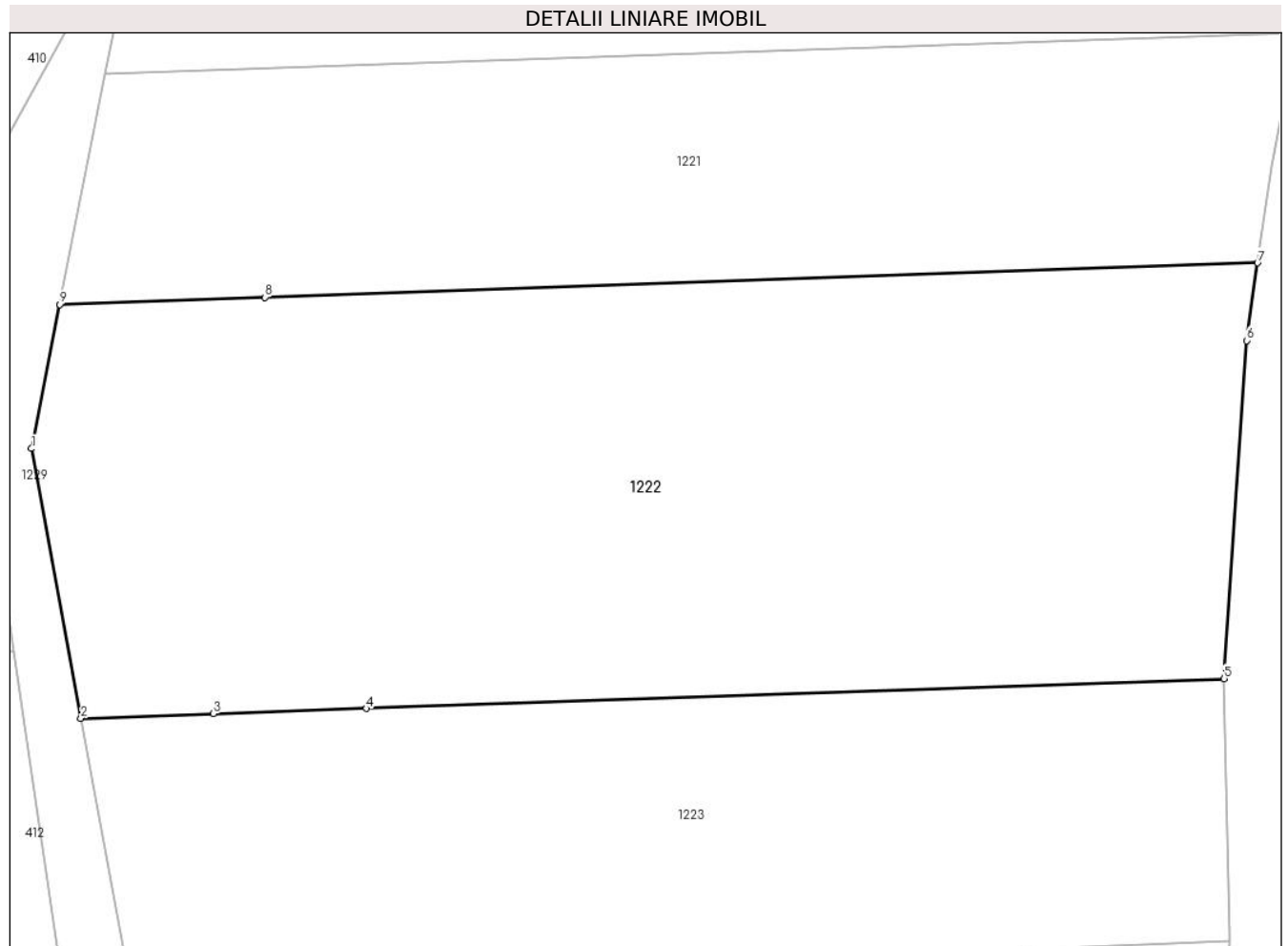
C. Partea III. SARCINI .

Inscrieri privind dezmembramintele dreptului de proprietate, drepturi reale de garanție și sarcini	Referințe
NU SUNT	

Teren

Nr cadastral	Suprafața (mp)*	Observații / Referințe
	Din acte: 2.600 Masurata: 2.341	Restul de suprafata nu se regaseste in teren.

* Suprafața este determinată în planul de proiecție Stereo 70.



Date referitoare la teren

Crt	Categorie folosință	Intravilan	Suprafața (mp)	Tarla	Parcelă	Nr. topo	Observații / Referințe
1	arabil	NU	1.889	8	180,181	-	
2	neproductiv	NU	452	8	-	-	

Lungime Segmente

1) Valorile lungimilor segmentelor sunt obținute din proiecție în plan.

Punct început	X / Y	Punct sfârșit	X / Y	Lungime segment (** (m)
1	572.539,248 684.200,321	2	572.542,66 684.181,706	18.925
2	572.542,66 684.181,706	3	572.551,819 684.182,024	9.165
3	572.551,819 684.182,024	4	572.562,375 684.182,39	10.562
4	572.562,375 684.182,39	5	572.621,555 684.184,443	59.216

Punct început	X / Y	Punct sfârșit	X / Y	Lungime segment (** (m)
5	572.621,555 684.184,443	6	572.623,104 684.207,768	23.376
6	572.623,104 684.207,768	7	572.623,867 684.213,13	5.416
7	572.623,867 684.213,13	8	572.555,375 684.210,754	68.533
8	572.555,375 684.210,754	9	572.541,207 684.210,262	14.177
9	572.541,207 684.210,262	1	572.539,248 684.200,321	10.132

** Lungimile segmentelor sunt determinate în planul de proiecție Stereo 70 și sunt rotunjite la 1 milimetru.

*** Distanța dintre puncte este formată din segmente cumulate ce sunt mai mici decât valoarea 1 milimetru.

**DATE DESPRE IMOBILUL NR. 1223**

Oficiul de Cadastru și Publicitate Imobiliară SUCEAVA
Biroul de Cadastru și Publicitate Imobiliară Gura Humorului

A. Partea I. Descrierea imobilului

TEREN Extravilan

Adresa: Jud. Suceava

Nr. Crt	Nr cadastral Nr. topografic	Suprafața* (mp)	Observații / Referințe
A1		Din acte: 3.500 Masurata: 1.423	Sector cadastral:6 Teren neimprejmuit; Restul de suprafata este la ID1224 sau nu se regaseste in teren

B. Partea II. Proprietari și acte

Inscrieri privitoare la dreptul de proprietate și alte drepturi reale		Referințe
/		
Act Administrativ nr. 496, din 15/12/1994 emis de CJSAPT SUCEAVA (A1.1);		
B1	Intabulare, drept de PROPRIETATE, dobandit prin Reconstituire, cota actuala 1/1, cota initiala 1/1 1) STRUGARU NICANOR, lipsa CNP 2) STRUGARU DOMNICA, lipsa CNP	A1
Act Administrativ nr. 4249, din 10/06/2024 emis de Primaria Comunei Partestii de Jos;		
B2	Se noteaza posesia factica in favoarea lui 1) SAVA ILIE	A1

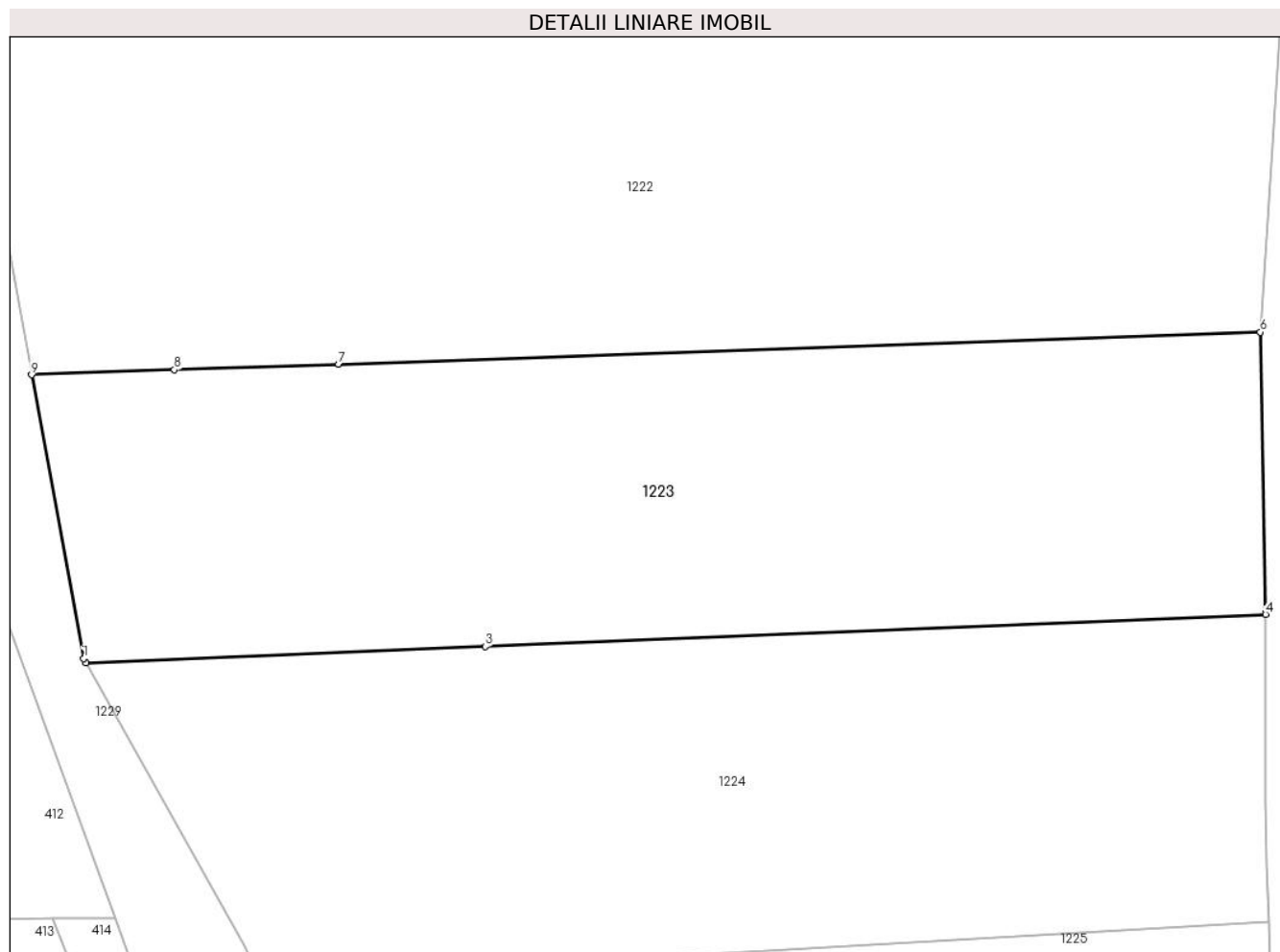
C. Partea III. SARCINI .

Inscrieri privind dezmembramintele dreptului de proprietate, drepturi reale de garanție și sarcini	Referințe
NU SUNT	

Teren

Nr cadastral	Suprafața (mp)*	Observații / Referințe
	Din acte: 3.500 Masurata: 1.423	Restul de suprafata este la ID1224 sau nu se regasese in teren

* Suprafața este determinată în planul de proiecție Stereo 70.



Date referitoare la teren

Crt	Categorie folosință	Intra vilan	Suprafața (mp)	Tarla	Parcelă	Nr. topo	Observații / Referințe
1	arabil	NU	1.001	8	180,181	-	
2	neproductiv	NU	422	8	-	-	

Lungime Segmente

1) Valorile lungimilor segmentelor sunt obținute din proiecție în plan.

Punct început	X / Y	Punct sfârșit	X / Y	Lungime segment (** (m)
1	572.546,001 684.163,479	2	572.546,158 684.163,198	0.322
2	572.546,158 684.163,198	3	572.571,79 684.164,264	25.654
3	572.571,79 684.164,264	4	572.621,906 684.166,316	50.158
4	572.621,906 684.166,316	5	572.621,907 684.166,636	0.32

Punct început	X / Y	Punct sfârșit	X / Y	Lungime segment (** (m)
5	572.621,907 684.166,636	6	572.621,555 684.184,443	17.81
6	572.621,555 684.184,443	7	572.562,375 684.182,39	59.216
7	572.562,375 684.182,39	8	572.551,819 684.182,024	10.562
8	572.551,819 684.182,024	9	572.542,66 684.181,706	9.165
9	572.542,66 684.181,706	1	572.546,001 684.163,479	18.531

** Lungimile segmentelor sunt determinate în planul de proiecție Stereo 70 și sunt rotunjite la 1 milimetru.

*** Distanța dintre puncte este formată din segmente cumulate ce sunt mai mici decât valoarea 1 milimetru.

**DATE DESPRE IMOBILUL NR. 1224**

Oficiul de Cadastru și Publicitate Imobiliară SUCEAVA
 Biroul de Cadastru și Publicitate Imobiliară Gura Humorului

A. Partea I. Descrierea imobilului

TEREN Extravilan

Adresa: Jud. Suceava

Nr. Crt	Nr cadastral Nr. topografic	Suprafața* (mp)	Observații / Referințe
A1		Din acte: 3.500 Masurata: 1.423	Sector cadastral:6 Teren neimprejmuit; Restul de suprafata este la ID1223 sau nu se regaseste in teren

B. Partea II. Proprietari și acte

Inscrieri privitoare la dreptul de proprietate și alte drepturi reale		Referințe
/		
Act Administrativ nr. 496, din 15/12/1994 emis de CJSAPT SUCEAVA (A1.1);		
B1	Intabulare, drept de PROPRIETATE, dobandit prin Reconstituire, cota actuala 1/1, cota initiala 1/1 1) STRUGARU NICANOR, lipsa CNP 2) STRUGARU DOMNICA, lipsa CNP	A1
Act Administrativ nr. 4248, din 10/06/2024 emis de Primaria Comunei Partestii de Jos;		
B2	Se noteaza posesia factica in favoarea lui 1) STRUGARIU GHIORGHE	A1

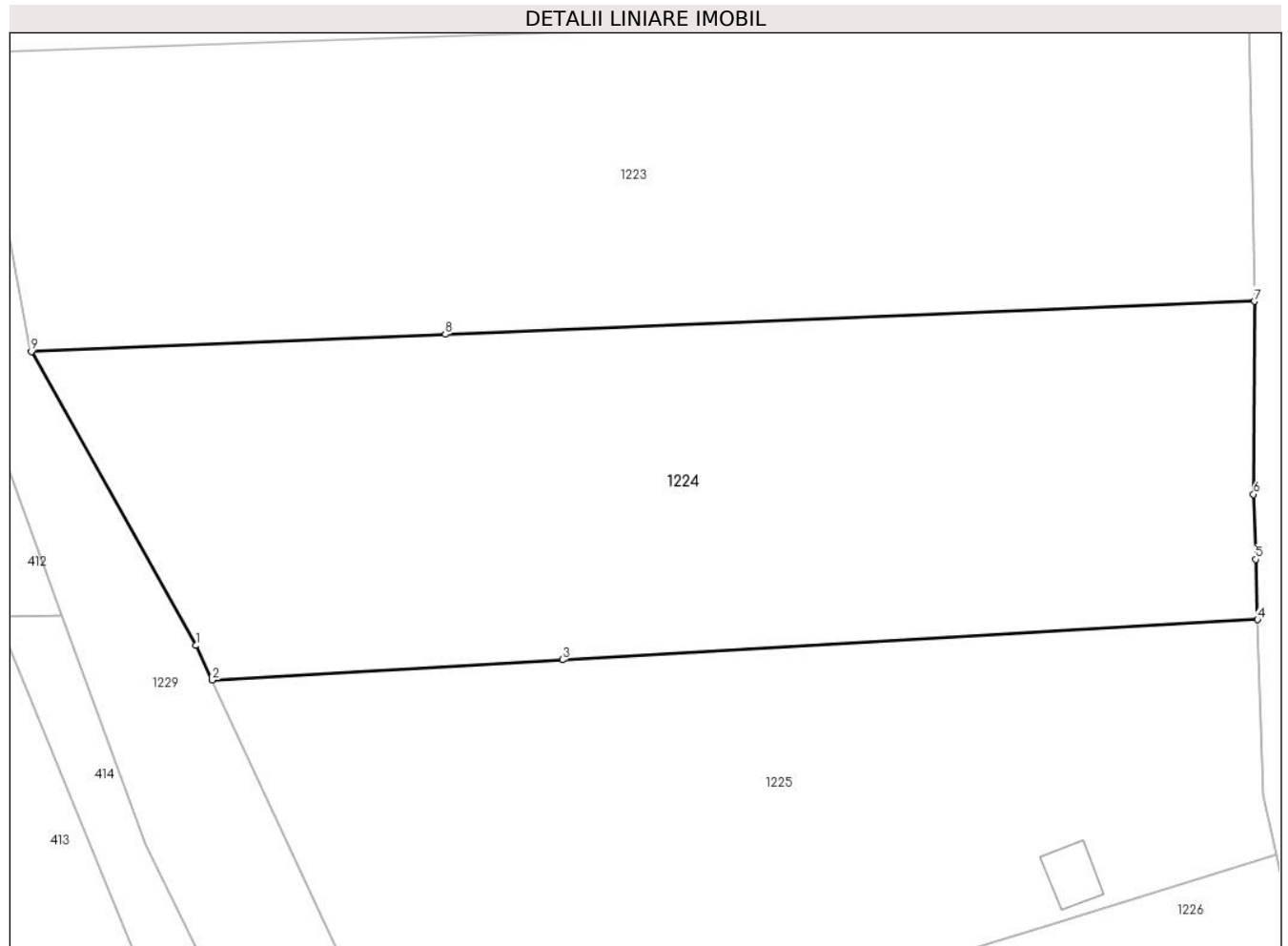
C. Partea III. SARCINI .

Inscrieri privind dezmembramintele dreptului de proprietate, drepturi reale de garanție și sarcini	Referințe
NU SUNT	

Teren

Nr cadastral	Suprafața (mp)*	Observații / Referințe
	Din acte: 3.500 Masurata: 1.423	Restul de suprafata este la ID1223 sau nu se regasese in teren

* Suprafața este determinată în planul de proiecție Stereo 70.



Date referitoare la teren

Crt	Categorie folosință	Intra vilan	Suprafața (mp)	Tarla	Parcelă	Nr. topo	Observații / Referințe
1	arabil	NU	915	8	180,181	-	
2	neproductiv	NU	508	8	-	-	

Lungime Segmente

1) Valorile lungimilor segmentelor sunt obținute din proiecție în plan.

Punct început	X / Y	Punct sfârșit	X / Y	Lungime segment (** (m)
1	572.556,355 684.145,001	2	572.557,344 684.142,867	2.352
2	572.557,344 684.142,867	3	572.579,038 684.144,119	21.73
3	572.579,038 684.144,119	4	572.622,101 684.146,604	43.135
4	572.622,101 684.146,604	5	572.621,983 684.150,337	3.735

Punct început	X / Y	Punct sfârșit	X / Y	Lungime segment (** (m)
5	572.621,983 684.150,337	6	572.621,857 684.154,361	4.026
6	572.621,857 684.154,361	7	572.621,906 684.166,316	11.955
7	572.621,906 684.166,316	8	572.571,79 684.164,264	50.158
8	572.571,79 684.164,264	9	572.546,158 684.163,198	25.654
9	572.546,158 684.163,198	1	572.556,355 684.145,001	20.859

** Lungimile segmentelor sunt determinate în planul de proiecție Stereo 70 și sunt rotunjite la 1 milimetru.

*** Distanța dintre puncte este formată din segmente cumulate ce sunt mai mici decât valoarea 1 milimetru.

**DATE DESPRE IMOBILUL NR. 1225**

Oficiul de Cadastru și Publicitate Imobiliară SUCEAVA
Biroul de Cadastru și Publicitate Imobiliară Gura Humorului

A. Partea I. Descrierea imobilului

TEREN Extravilan

Adresa: Jud. Suceava

Nr. Crt	Nr cadastral Nr. topografic	Suprafața* (mp)	Observații / Referințe
A1		1.300	Sector cadastral:6 Teren neimprejmuit;

Construcții

Crt	Nr cadastral Nr. topografic	Adresa	Observații / Referințe
A1.1		Jud. Suceava	Nr. niveluri:1; S. construita la sol:10 mp; S. construita desfasurata:10 mp;

B. Partea II. Proprietari și acte

Inscrieri privitoare la dreptul de proprietate și alte drepturi reale		Referințe
/		
Act Administrativ nr. 4403, din 13/06/2024 emis de Primăria comunei Pârteștii de Jos;		
B1	Inscrierea posesiei, drept de PROPRIETATE, dobandit prin Lege, cota actuala 1/1, cota initiala 1/1 1) NEIDENTIFICAT NEIDENTIFICAT	A1, A1.1
Act Normativ nr. 7, din 13/03/1996 emis de Parlamentul României (art.13);		
B2	Se notează mențiunea de proprietar neidentificat	A1, A1.1

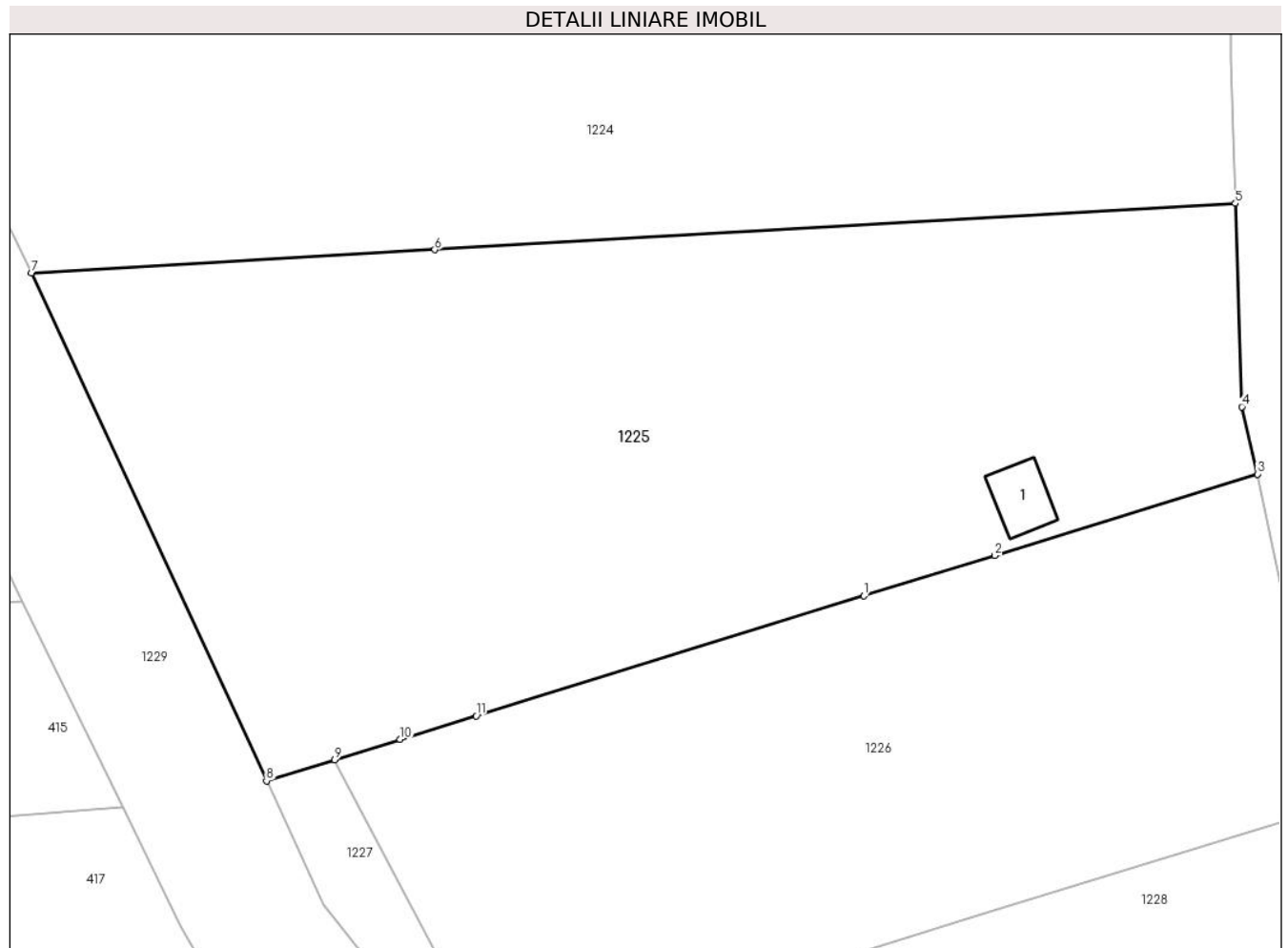
C. Partea III. SARCINI .

Inscrieri privind dezmembramintele dreptului de proprietate, drepturi reale de garanție și sarcini	Referințe
NU SUNT	

Teren

Nr cadastral	Suprafața (mp)*	Observații / Referințe
	1.300	

* Suprafața este determinată în planul de proiecție Stereo 70.



Date referitoare la teren

Crt	Categorie folosință	Intravilan	Suprafața (mp)	Tarla	Parcelă	Nr. topo	Observații / Referințe
1	arabil	NU	785	8	180,181	-	
2	neproductiv	NU	449	8	-	-	
3	curți construcții	NU	66	8	-	-	

Date referitoare la construcții

Crt	Număr	Destinație construcție	Supraf. (mp)	Situație juridică	Observații / Referințe
A1.1		construcții anexa	10	Cu acte	Nr. niveluri:1; S. construita la sol:10 mp; S. construita desfasurata:10 mp;

Lungime Segmente

1) Valorile lungimilor segmentelor sunt obținute din proiecție în plan.

Punct început	X / Y	Punct sfârșit	X / Y	Lungime segment (** (m)
1	572.602,117 684.125,523	2	572.609,16 684.127,699	7.371
2	572.609,16 684.127,699	3	572.623,295 684.132,067	14.795

Punct început	X / Y	Punct sfârşit	X / Y	Lungime segment (** (m)
3	572.623,295 684.132,067	4	572.622,444 684.135,683	3.715
4	572.622,444 684.135,683	5	572.622,101 684.146,604	10.926
5	572.622,101 684.146,604	6	572.579,038 684.144,119	43.135
6	572.579,038 684.144,119	7	572.557,344 684.142,867	21.73
7	572.557,344 684.142,867	8	572.569,984 684.115,594	30.06
8	572.569,984 684.115,594	9	572.573,654 684.116,728	3.841
9	572.573,654 684.116,728	10	572.577,18 684.117,818	3.691
10	572.577,18 684.117,818	11	572.581,268 684.119,081	4.279
11	572.581,268 684.119,081	1	572.602,117 684.125,523	21.822

** Lungimile segmentelor sunt determinate în planul de proiecție Stereo 70 și sunt rotunjite la 1 milimetru.

*** Distanța dintre puncte este formată din segmente cumulate ce sunt mai mici decât valoarea 1 milimetru.

**DATE DESPRE IMOBILUL NR. 1226**

Oficiul de Cadastru și Publicitate Imobiliară SUCEAVA
Biroul de Cadastru și Publicitate Imobiliară Gura Humorului

A. Partea I. Descrierea imobilului

TEREN Extravilan

Adresa: Jud. Suceava

Nr. Crt	Nr cadastral Nr. topografic	Suprafața* (mp)	Observații / Referințe
A1		900	Sector cadastral:6 Teren neimprejmuit;

B. Partea II. Proprietari și acte

Inscrieri privitoare la dreptul de proprietate și alte drepturi reale	Referințe
/	
Act Administrativ nr. 467, din 15/12/1994 emis de CJSAPT SUCEAVA (A5.1);	
B1	A1
Intabulare, drept de PROPRIETATE, dobândit prin Reconstituire, cota actuala 1/1, cota initiala 1/1	
1) ȚABREA SILVIA, lipsa CNP	
2) STRUGARU MARIA, lipsa CNP	
3) AILENEI ELENA, lipsa CNP	
4) SAGHIN OCTAV, lipsa CNP	
Act Administrativ nr. 4247, din 10/06/2024 emis de Primaria Comunei Partestii de Jos;	
B2	A1
Se noteaza posesia factica in favoarea lui	
1) POPOVICI ILIE	

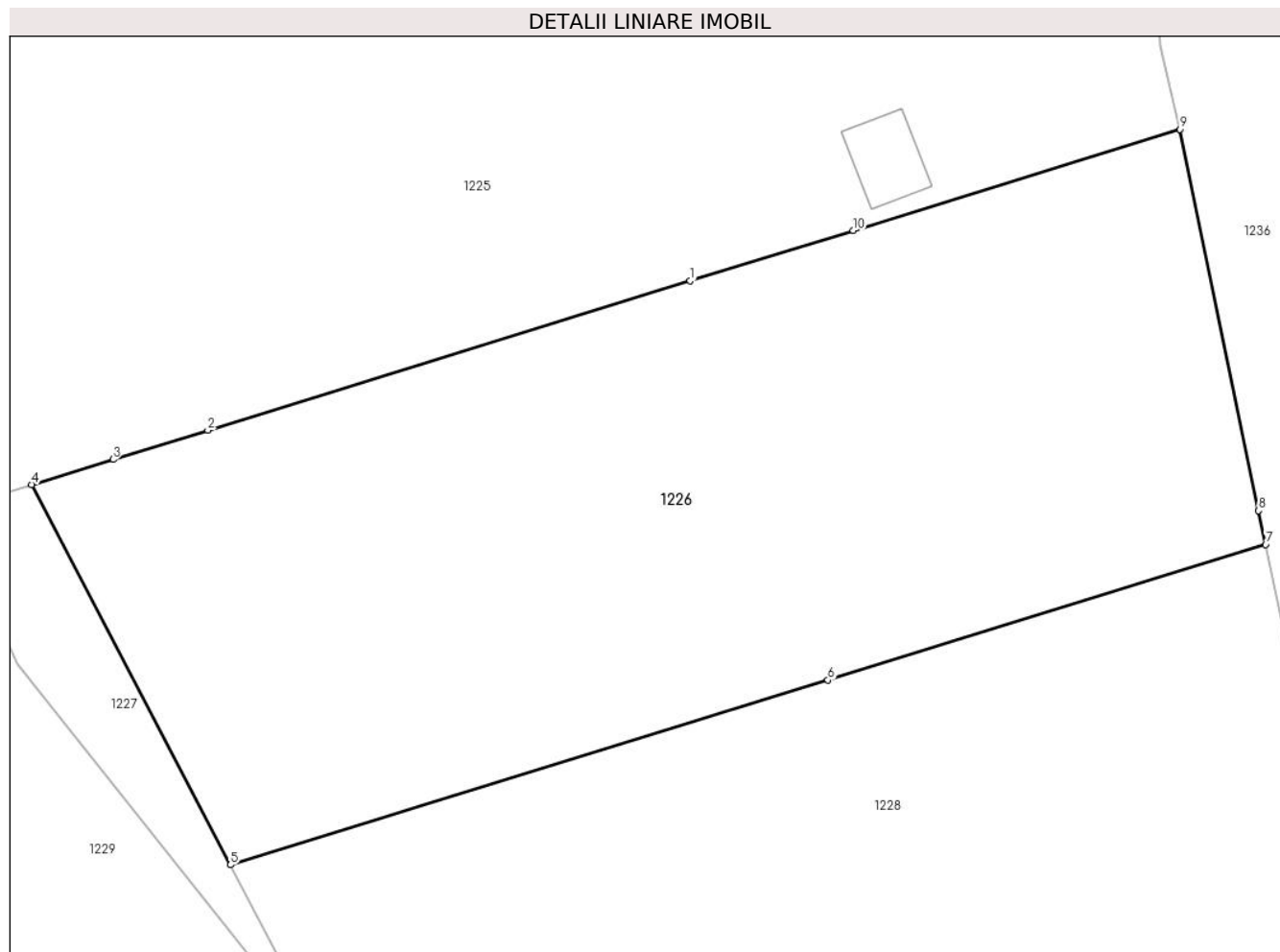
C. Partea III. SARCINI .

Inscrieri privind dezmembramintele dreptului de proprietate, drepturi reale de garanție și sarcini	Referințe
NU SUNT	

Teren

Nr cadastral	Suprafața (mp)*	Observații / Referințe
	900	

* Suprafața este determinată în planul de proiecție Stereo 70.



Date referitoare la teren

Crt	Categorie folosință	Intravilan	Suprafața (mp)	Tarla	Parcelă	Nr. topo	Observații / Referințe
1	arabil	NU	383	8	180,181	-	
2	faneata	NU	517	8	-	-	

Lungime Segmente

1) Valorile lungimilor segmentelor sunt obținute din proiecție în plan.

Punct început	X / Y	Punct sfârșit	X / Y	Lungime segment (** (m)
1	572.602,117 684.125,523	2	572.581,268 684.119,081	21.822
2	572.581,268 684.119,081	3	572.577,18 684.117,818	4.279
3	572.577,18 684.117,818	4	572.573,654 684.116,728	3.691
4	572.573,654 684.116,728	5	572.582,246 684.100,313	18.528

Punct început	X / Y	Punct sfârşit	X / Y	Lungime segment (** (m)
5	572.582,246 684.100,313	6	572.608,071 684.108,293	27.03
6	572.608,071 684.108,293	7	572.626,995 684.114,141	19.807
7	572.626,995 684.114,141	8	572.626,694 684.115,601	1.491
8	572.626,694 684.115,601	9	572.623,295 684.132,067	16.813
9	572.623,295 684.132,067	10	572.609,16 684.127,699	14.795
10	572.609,16 684.127,699	1	572.602,117 684.125,523	7.371

** Lungimile segmentelor sunt determinate în planul de proiecție Stereo 70 și sunt rotunjite la 1 milimetru.

*** Distanța dintre puncte este formată din segmente cumulate ce sunt mai mici decât valoarea 1 milimetru.

**DATE DESPRE IMOBILUL NR. 1227**

Oficiul de Cadastru și Publicitate Imobiliară SUCEAVA
Biroul de Cadastru și Publicitate Imobiliară Gura Humorului

A. Partea I. Descrierea imobilului

TEREN Extravilan

Adresa: Jud. Suceava

Nr. Crt	Nr cadastral Nr. topografic	Suprafața* (mp)	Observații / Referințe
A1		261	Sector cadastral:6 Teren neimprejmuit;

B. Partea II. Proprietari și acte

Inscrieri privitoare la dreptul de proprietate și alte drepturi reale		Referințe
/		
Act Administrativ nr. 4403, din 13/06/2024 emis de Primăria comunei Pârteștii de Jos;		
B1	Inscrierea posesiei, drept de PROPRIETATE, dobandit prin Lege, cota actuala 1/1, cota initiala 1/1 1) NEIDENTIFICAT NEIDENTIFICAT	A1
Act Normativ nr. 7, din 13/03/1996 emis de Parlamentul României (art.13);		
B2	Se notează mențiunea proprietar neidentificat, rezerva comisiei locale de fond funciar	A1

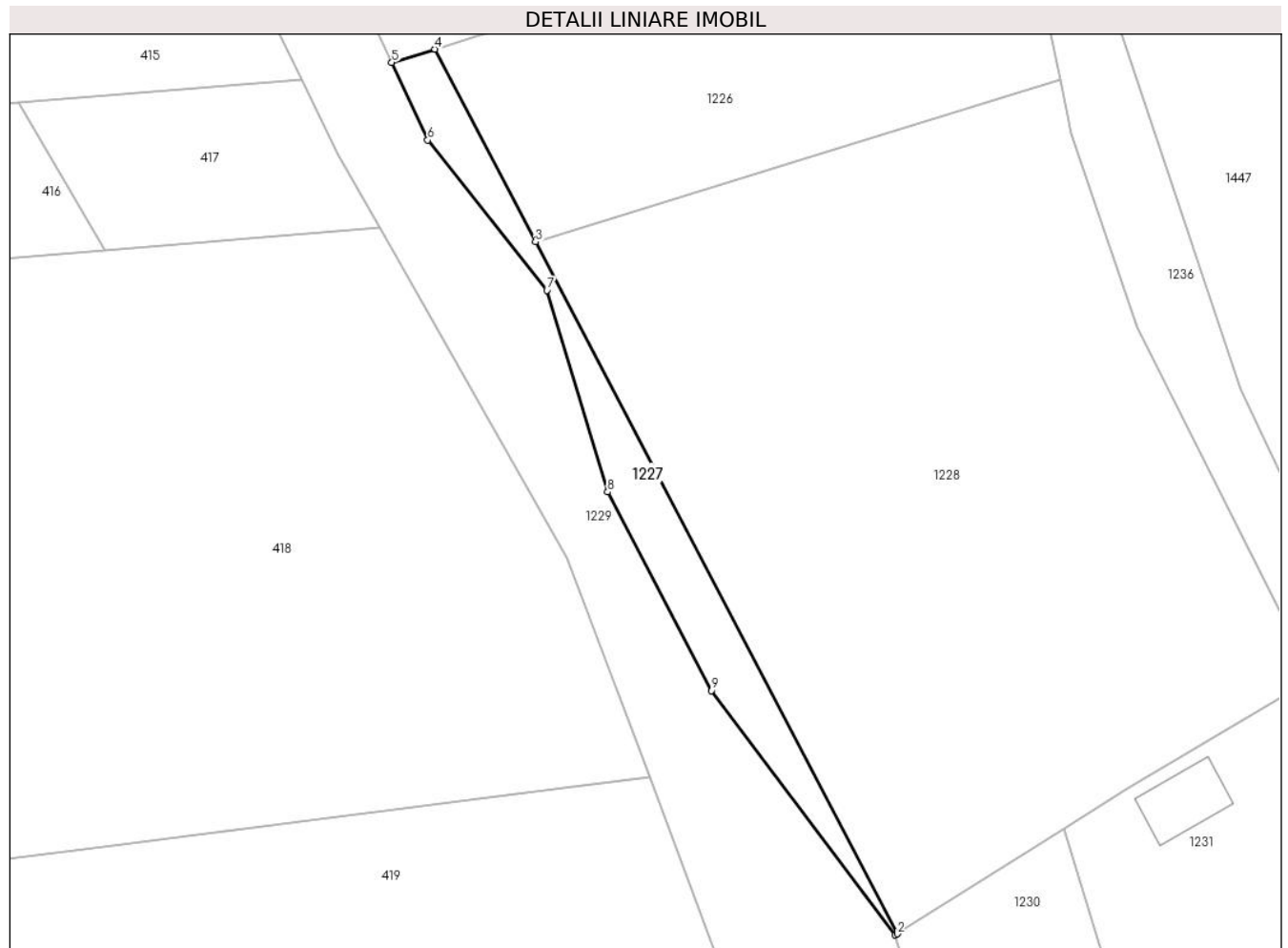
C. Partea III. SARCINI .

Inscrieri privind dezmembramintele dreptului de proprietate, drepturi reale de garanție și sarcini	Referințe
NU SUNT	

Teren

Nr cadastral	Suprafața (mp)*	Observații / Referințe
	261	

* Suprafața este determinată în planul de proiecție Stereo 70.



Date referitoare la teren

Crt	Categorie folosință	Intra vilan	Suprafața (mp)	Tarla	Parcelă	Nr. topo	Observații / Referințe
1	neproductiv	NU	261	8	181	-	

Lungime Segmente

1) Valorile lungimilor segmentelor sunt obținute din proiecție în plan.

Punct început	X / Y	Punct sfârșit	X / Y	Lungime segment (** (m)
1	572.612,926 684.041,28	2	572.613,09 684.041,383	0.194
2	572.613,09 684.041,383	3	572.582,246 684.100,313	66.514
3	572.582,246 684.100,313	4	572.573,654 684.116,728	18.528
4	572.573,654 684.116,728	5	572.569,984 684.115,594	3.841
5	572.569,984 684.115,594	6	572.573,05 684.108,977	7.293

Punct început	X / Y	Punct sfârşit	X / Y	Lungime segment (** (m)
6	572.573,05 684.108,977	7	572.583,216 684.096,182	16.342
7	572.583,216 684.096,182	8	572.588,4 684.079,023	17.925
8	572.588,4 684.079,023	9	572.597,255 684.062,105	19.095
9	572.597,255 684.062,105	1	572.612,926 684.041,28	26.063

** Lungimile segmentelor sunt determinate în planul de proiecție Stereo 70 și sunt rotunjite la 1 milimetru.

*** Distanța dintre puncte este formată din segmente cumulate ce sunt mai mici decât valoarea 1 milimetru.

**DATE DESPRE IMOBILUL NR. 1228**

Oficiul de Cadastru și Publicitate Imobiliară SUCEAVA
Biroul de Cadastru și Publicitate Imobiliară Gura Humorului

A. Partea I. Descrierea imobilului

TEREN Extravilan

Adresa: Jud. Suceava

Nr. Crt	Nr cadastral Nr. topografic	Suprafața* (mp)	Observații / Referințe
A1	32840	2.600	Sector cadastral:6 Teren neimprejmuit;

B. Partea II. Proprietari și acte

Inscrieri privitoare la dreptul de proprietate și alte drepturi reale		Referințe
27612 / 18/12/2023		
Act Normativ nr. -lg 7, din 13/03/1996 emis de -Parlamentul Romaniei;		
B2	se noteaza transformarea posesiei în drept de proprietate, în condițiile art. 13 alin (7) litera a din LG.7/ 1996, republicata	A1
B3	Intabulare, drept de PROPRIETATE bun comun in devalmasie, dobandit prin Lege, cota actuala 1/1, cota initiala 1/1 1) MOLDOVAN ADRIANA 2) MOLDOVAN ILIE	A1

C. Partea III. SARCINI .

Inscrieri privind dezmembramintele dreptului de proprietate, drepturi reale de garanție și sarcini	Referințe
NU SUNT	

Teren

Nr cadastral	Suprafața (mp)*	Observații / Referințe
32840	2.600	

* Suprafața este determinată în planul de proiecție Stereo 70.



Date referitoare la teren

Crt	Categorie folosință	Intra vilan	Suprafața (mp)	Tarla	Parcelă	Nr. topo	Observații / Referințe
1	arabil	NU	1.122	7	180	-	
2	faneata	NU	1.478	8	-	-	

Lungime Segmente

1) Valorile lungimilor segmentelor sunt obținute din proiecție în plan.

Punct început	X / Y	Punct sfârșit	X / Y	Lungime segment (** (m)
1	572.648,534 684.063,187	2	572.633,605 684.093,034	33.372
2	572.633,605 684.093,034	3	572.627,954 684.109,496	17.405
3	572.627,954 684.109,496	4	572.626,995 684.114,141	4.743
4	572.626,995 684.114,141	5	572.608,071 684.108,293	19.807

Punct început	X / Y	Punct sfârșit	X / Y	Lungime segment (** (m)
5	572.608,071 684.108,293	6	572.582,246 684.100,313	27.03
6	572.582,246 684.100,313	7	572.613,09 684.041,383	66.514
7	572.613,09 684.041,383	8	572.627,317 684.050,359	16.822
8	572.627,317 684.050,359	9	572.632,675 684.053,739	6.335
9	572.632,675 684.053,739	1	572.648,534 684.063,187	18.46

** Lungimile segmentelor sunt determinate în planul de proiecție Stereo 70 și sunt rotunjite la 1 milimetru.

*** Distanța dintre puncte este formată din segmente cumulate ce sunt mai mici decât valoarea 1 milimetru.

**DATE DESPRE IMOBILUL NR. 1229**

Oficiul de Cadastru și Publicitate Imobiliară SUCEAVA
Biroul de Cadastru și Publicitate Imobiliară Gura Humorului

A. Partea I. Descrierea imobilului

TEREN Extravilan

Adresa: Jud. Suceava

Nr. Crt	Nr cadastral Nr. topografic	Suprafața* (mp)	Observații / Referințe
A1		4.066	Sector cadastral:6 Teren neimprejmuit;

B. Partea II. Proprietari și acte

Inscrieri privitoare la dreptul de proprietate și alte drepturi reale		Referințe
/		
Act Administrativ nr. 4403, din 13/06/2024 emis de Primăria comunei Pârteștii de Jos;		
B1	Inscrierea posesiei, drept de PROPRIETATE, dobandit prin Lege, cota actuala 1/1, cota initiala 1/1 1) NEIDENTIFICAT NEIDENTIFICAT	A1
Act Notarial nr. 7, din 13/03/1996 emis de Parlamentul României (art.13);		
B2	Se notează mențiunea proprietar neidentificat, rezerva comisiei locale de fond funciar	A1

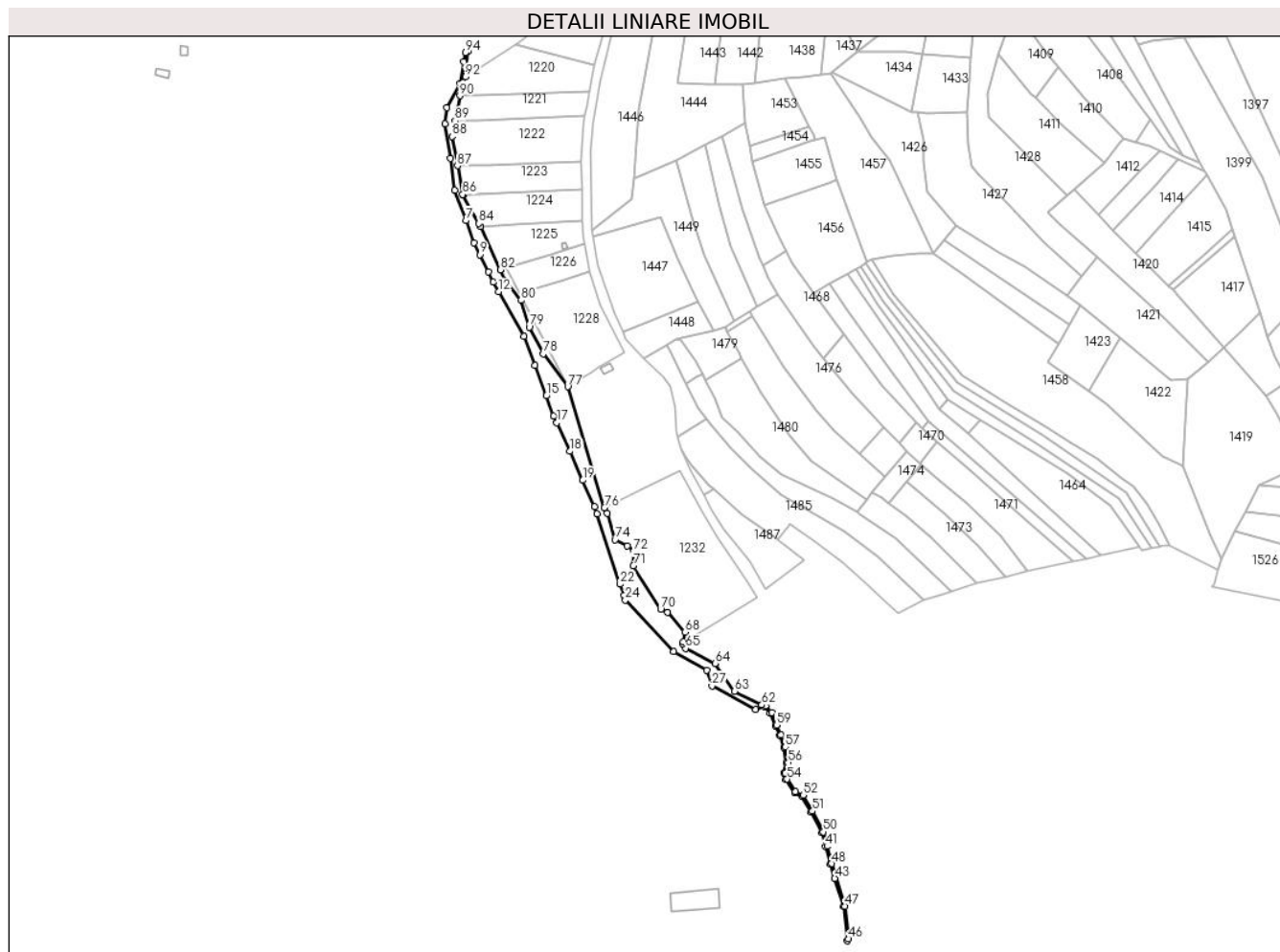
C. Partea III. SARCINI .

Inscrieri privind dezmembramintele dreptului de proprietate, drepturi reale de garanție și sarcini	Referințe
NU SUNT	

Teren

Nr cadastral	Suprafața (mp)*	Observații / Referințe
	4.066	

* Suprafața este determinată în planul de proiecție Stereo 70.



Date referitoare la teren

Crt	Categorie folosință	Intravilan	Suprafața (mp)	Tarla	Parcelă	Nr. topo	Observații / Referințe
1	neproductiv	NU	4.066	8	181	-	

Lungime Segmente

1) Valorile lungimilor segmentelor sunt obținute din proiecție în plan.

Punct început	X / Y	Punct sfârșit	X / Y	Lungime segment
1	572.546,641 684.247,699	2	572.544,257 684.233,9	14.003
4	572.534,822 684.208,482	5	572.538,062 684.186,349	22.369
7	572.548,043 684.146,821	8	572.553,212 684.132,662	15.073
10	572.562,261 684.114,171	11	572.565,383 684.107,791	7.103
13	572.584,963 684.073,395	14	572.591,967 684.054,716	19.949
16	572.604,013 684.022,595	17	572.605,941 684.018,306	4.702
2	572.544,257 684.233,9	3	572.535,813 684.218,638	17.442
5	572.538,062 684.186,349	6	572.541,042 684.165,999	20.567
8	572.553,212 684.132,662	9	572.556,869 684.125,191	8.318
11	572.565,383 684.107,791	12	572.568,929 684.101,562	7.168
14	572.591,967 684.054,716	15	572.599,2 684.035,428	20.6
17	572.605,941 684.018,306	18	572.614,1 684.000,156	19.9
3	572.535,813 684.218,638	4	572.534,822 684.208,482	10.204
6	572.541,042 684.165,999	7	572.548,043 684.146,821	20.416
9	572.556,869 684.125,191	10	572.562,261 684.114,171	12.268
12	572.568,929 684.101,562	13	572.584,963 684.073,395	32.411
15	572.599,2 684.035,428	16	572.604,013 684.022,595	13.706
18	572.614,1 684.000,156	19	572.622,392 683.981,711	20.223

Punct început	X / Y	Punct sfârșit	X / Y	Lungime segment	Punct început	X / Y	Punct sfârșit	X / Y	Lungime segment	Punct început	X / Y	Punct sfârșit	X / Y	Lungime segment
19	572.622,392 683.981,711	20	572.629,942 683.964,916	18.414	20	572.629,942 683.964,916	21	572.631,438 683.960,387	4.77	21	572.631,438 683.960,387	22	572.646,192 683.915,726	47.035
22	572.646,192 683.915,726	23	572.648,56 683.908,557	7.55	23	572.648,56 683.908,557	24	572.649,521 683.905,649	3.063	24	572.649,521 683.905,649	25	572.680,107 683.872,722	44.941
25	572.680,107 683.872,722	26	572.701,152 683.860,97	24.104	26	572.701,152 683.860,97	27	572.704,637 683.850,984	10.577	27	572.704,637 683.850,984	28	572.732,395 683.836,02	31.535
28	572.732,395 683.836,02	29	572.737,964 683.837,763	5.835	29	572.737,964 683.837,763	30	572.741,724 683.833,576	5.627	30	572.741,724 683.833,576	31	572.744,854 683.825,792	8.39
31	572.744,854 683.825,792	32	572.747,716 683.819,628	6.796	32	572.747,716 683.819,628	33	572.750,333 683.811,884	8.174	33	572.750,333 683.811,884	34	572.752,068 683.802,262	9.777
34	572.752,068 683.802,262	35	572.750,291 683.795,688	6.81	35	572.750,291 683.795,688	36	572.751,465 683.791,347	4.497	36	572.751,465 683.791,347	37	572.757,164 683.783,016	10.094
37	572.757,164 683.783,016	38	572.762,007 683.780,863	5.3	38	572.762,007 683.780,863	39	572.767,637 683.770,932	11.416	39	572.767,637 683.770,932	40	572.774,522 683.757,862	14.773
40	572.774,522 683.757,862	41	572.777,036 683.749,055	9.159	41	572.777,036 683.749,055	42	572.779,924 683.737,758	11.66	42	572.779,924 683.737,758	43	572.782,729 683.728,747	9.437
43	572.782,729 683.728,747	44	572.788,302 683.710,841	18.753	44	572.788,302 683.710,841	45	572.790,511 683.688,952	22.0	45	572.790,511 683.688,952	46	572.791,392 683.690,178	1.51
46	572.791,392 683.690,178	47	572.789,287 683.711,042	20.97	47	572.789,287 683.711,042	48	572.780,886 683.738,031	28.266	48	572.780,886 683.738,031	49	572.778,001 683.749,316	11.648
49	572.778,001 683.749,316	50	572.775,455 683.758,236	9.276	50	572.775,455 683.758,236	51	572.768,515 683.771,412	14.892	51	572.768,515 683.771,412	52	572.762,714 683.781,643	11.761
52	572.762,714 683.781,643	53	572.757,829 683.783,815	5.346	53	572.757,829 683.783,815	54	572.752,386 683.791,772	9.641	54	572.752,386 683.791,772	55	572.751,327 683.795,688	4.057
55	572.751,327 683.795,688	56	572.753,092 683.802,218	6.764	56	572.753,092 683.802,218	57	572.751,304 683.812,134	10.076	57	572.751,304 683.812,134	58	572.748,646 683.820,0	8.303
58	572.748,646 683.820,0	59	572.745,772 683.826,189	6.824	59	572.745,772 683.826,189	60	572.742,586 683.834,113	8.541	60	572.742,586 683.834,113	61	572.738,708 683.838,431	5.804
61	572.738,708 683.838,431	62	572.736,272 683.838,974	2.496	62	572.736,272 683.838,974	63	572.718,967 683.847,655	19.36	63	572.718,967 683.847,655	64	572.706,611 683.865,342	21.575
64	572.706,611 683.865,342	65	572.687,91 683.874,879	20.992	65	572.687,91 683.874,879	66	572.685,949 683.877,97	3.661	66	572.685,949 683.877,97	67	572.686,167 683.878,949	1.003
67	572.686,167 683.878,949	68	572.687,581 683.885,274	6.481	68	572.687,581 683.885,274	69	572.676,522 683.897,937	16.812	69	572.676,522 683.897,937	70	572.672,032 683.899,906	4.903
70	572.672,032 683.899,906	71	572.654,532 683.927,488	32.665	71	572.654,532 683.927,488	72	572.655,047 683.936,822	9.348	72	572.655,047 683.936,822	73	572.650,724 683.940,081	5.414
73	572.650,724 683.940,081	74	572.642,958 683.943,881	8.646	74	572.642,958 683.943,881	75	572.638,008 683.960,892	17.717	75	572.638,008 683.960,892	76	572.636,207 683.964,277	3.834
76	572.636,207 683.964,277	77	572.612,926 684.041,28	80.445	77	572.612,926 684.041,28	78	572.597,255 684.062,105	26.063	78	572.597,255 684.062,105	79	572.588,4 684.079,023	19.095
79	572.588,4 684.079,023	80	572.583,216 684.096,182	17.925	80	572.583,216 684.096,182	81	572.573,05 684.108,977	16.342	81	572.573,05 684.108,977	82	572.569,984 684.115,594	7.293
82	572.569,984 684.115,594	83	572.557,344 684.142,867	30.06	83	572.557,344 684.142,867	84	572.556,355 684.145,001	2.352	84	572.556,355 684.145,001	85	572.546,158 684.163,198	20.859
85	572.546,158 684.163,198	86	572.546,001 684.163,479	0.322	86	572.546,001 684.163,479	87	572.542,66 684.181,706	18.531	87	572.542,66 684.181,706	88	572.539,248 684.200,321	18.925
88	572.539,248 684.200,321	89	572.541,207 684.210,262	10.132	89	572.541,207 684.210,262	90	572.544,34 684.226,157	16.201	90	572.544,34 684.226,157	91	572.545,963 684.234,391	8.392
91	572.545,963 684.234,391	92	572.547,659 684.238,143	4.118	92	572.547,659 684.238,143	93	572.549,21 684.254,433	16.364	93	572.549,21 684.254,433	94	572.547,655 684.253,449	1.84
94	572.547,655 684.253,449	1	572.546,641 684.247,699	5.839										

** Lungimile segmentelor sunt determinate în planul de proiecție Stereo 70 și sunt rotunjite la 1 milimetru.

*** Distanța dintre puncte este formată din segmente cumulate ce sunt mai mici decât valoarea 1 milimetru.

**DATE DESPRE IMOBILUL NR. 1230**

Oficiul de Cadastru și Publicitate Imobiliară SUCEAVA
Biroul de Cadastru și Publicitate Imobiliară Gura Humorului

A. Partea I. Descrierea imobilului

TEREN Extravilan

Adresa: Jud. Suceava

Nr. Crt	Nr cadastral Nr. topografic	Suprafața* (mp)	Observații / Referințe
A1		1.336	Sector cadastral:6 Teren neimprejmuit;

B. Partea II. Proprietari și acte

Inscrieri privitoare la dreptul de proprietate și alte drepturi reale		Referințe
/		
Act Administrativ nr. 4403, din 13/06/2024 emis de Primăria comunei Pârteștii de Jos;		
B1	Inscrierea posesiei, drept de PROPRIETATE, dobandit prin Lege, cota actuala 1/1, cota initiala 1/1 1) NEIDENTIFICAT NEIDENTIFICAT	A1
Act Normativ nr. 7, din 13/03/1996 emis de Parlamentul României (art.13);		
B2	Se notează mențiunea proprietar neidentificat, rezerva comisiei locale de fond funciar	A1

C. Partea III. SARCINI .

Inscrieri privind dezmembramintele dreptului de proprietate, drepturi reale de garanție și sarcini	Referințe
NU SUNT	

Teren

Nr cadastral	Suprafața (mp)*	Observații / Referințe
	1.336	

* Suprafața este determinată în planul de proiecție Stereo 70.



Date referitoare la teren

Crt	Categorie folosință	Intravilan	Suprafața (mp)	Tarla	Parcelă	Nr. topo	Observații / Referințe
1	livada	NU	526	8	180,181	-	
2	neproductiv	NU	810	8	-	-	

Lungime Segmente

1) Valorile lungimilor segmentelor sunt obținute din proiecție în plan.

Punct început	X / Y	Punct sfârșit	X / Y	Lungime segment (** (m)
1	572.636,207 683.964,277	2	572.651,178 683.971,436	16.595
2	572.651,178 683.971,436	3	572.637,417 684.016,953	47.552
3	572.637,417 684.016,953	4	572.627,317 684.050,359	34.899
4	572.627,317 684.050,359	5	572.613,09 684.041,383	16.822

Punct început	X / Y	Punct sfârşit	X / Y	Lungime segment (** (m)
5	572.613,09 684.041,383	6	572.612,926 684.041,28	0.194
6	572.612,926 684.041,28	1	572.636,207 683.964,277	80.445

** Lungimile segmentelor sunt determinate în planul de proiecție Stereo 70 și sunt rotunjite la 1 milimetru.

*** Distanța dintre puncte este formată din segmente cumulate ce sunt mai mici decât valoarea 1 milimetru.

**DATE DESPRE IMOBILUL NR. 1231**

Oficiul de Cadastru și Publicitate Imobiliară SUCEAVA
Biroul de Cadastru și Publicitate Imobiliară Gura Humorului

A. Partea I. Descrierea imobilului

TEREN Extravilan

Adresa: Jud. Suceava

Nr. Crt	Nr cadastral Nr. topografic	Suprafața* (mp)	Observații / Referințe
A1		2.900	Sector cadastral:6 Teren neimprejmuit;

Construcții

Crt	Nr cadastral Nr. topografic	Adresa	Observații / Referințe
A1.1		Jud. Suceava	Nr. niveluri:1; S. construita la sol:32 mp; S. construita desfasurata:32 mp;

B. Partea II. Proprietari și acte

Inscrieri privitoare la dreptul de proprietate și alte drepturi reale		Referințe
/		
Act Administrativ nr. 944, din 27/04/1998 emis de CJSAPT SUCEAVA (A1.1);		
B1	Intabulare, drept de PROPRIETATE, dobandit prin Reconstituire, cota actuala 1/1, cota initiala 1/1 1) TABREA E. CONSTANTIN, lipsa CNP	A1
Act Administrativ nr. 4403, din 13/06/2024 emis de PRIMARIA COMUNEI PIRTESTII DE JOS;		
B1	Intabulare, drept de PROPRIETATE, dobandit prin Lege, cota actuala 1/1, cota initiala 1/1 1) TABREA E. CONSTANTIN, lipsa CNP	A1.1

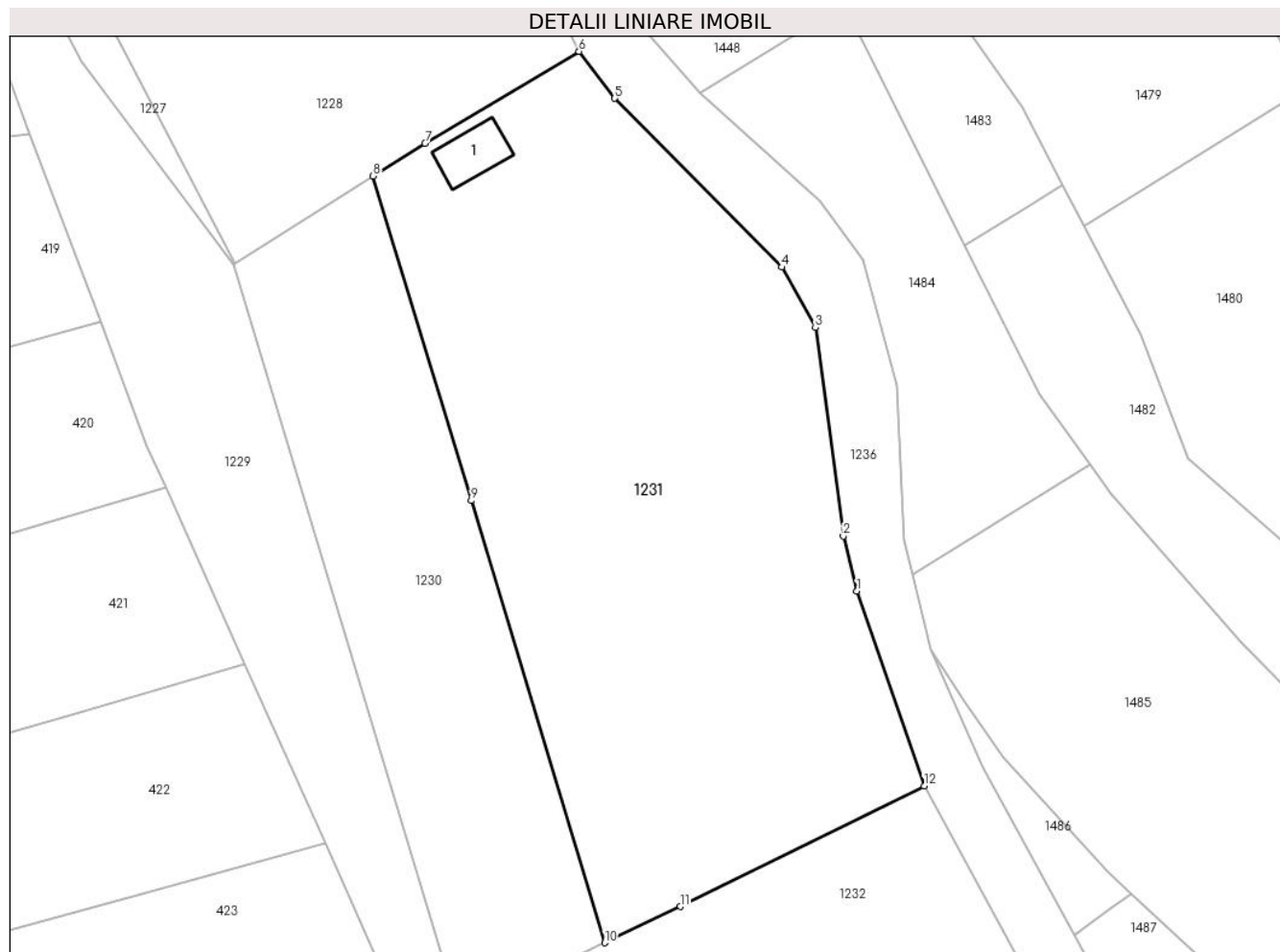
C. Partea III. SARCINI .

Inscrieri privind dezmembramintele dreptului de proprietate, drepturi reale de garanție și sarcini	Referințe
NU SUNT	

Teren

Nr cadastral	Suprafața (mp)*	Observații / Referințe
	2.900	

* Suprafața este determinată în planul de proiecție Stereo 70.



Date referitoare la teren

Crt	Categorie folosință	Intravilan	Suprafața (mp)	Tarla	Parcelă	Nr. topo	Observații / Referințe
1	arabil	NU	2.006	8	180	-	
2	livada	NU	471	8	-	-	
3	neproductiv	NU	308	8	-	-	
4	curți construcții	NU	115	8	-	-	

Date referitoare la construcții

Crt	Număr	Destinație construcție	Supraf. (mp)	Situație juridică	Observații / Referințe
A1.1		construcții anexa	32	Cu acte	Nr. niveluri:1; S. construita la sol:32 mp; S. construita desfasurata:32 mp;

Lungime Segmente

1) Valorile lungimilor segmentelor sunt obținute din proiecție în plan.

Punct început	X / Y	Punct sfârșit	X / Y	Lungime segment (** (m)
1	572.677,182 684.007,622	2	572.675,761 684.013,292	5.845

Punct început	X / Y	Punct sfârşit	X / Y	Lungime segment (** (m)
2	572.675,761 684.013,292	3	572.672,909 684.034,753	21.65
3	572.672,909 684.034,753	4	572.669,431 684.040,977	7.13
4	572.669,431 684.040,977	5	572.652,228 684.058,365	24.46
5	572.652,228 684.058,365	6	572.648,534 684.063,187	6.074
6	572.648,534 684.063,187	7	572.632,675 684.053,739	18.46
7	572.632,675 684.053,739	8	572.627,317 684.050,359	6.335
8	572.627,317 684.050,359	9	572.637,417 684.016,953	34.899
9	572.637,417 684.016,953	10	572.651,178 683.971,436	47.552
10	572.651,178 683.971,436	11	572.658,978 683.975,166	8.646
11	572.658,978 683.975,166	12	572.684,114 683.987,568	28.029
12	572.684,114 683.987,568	1	572.677,182 684.007,622	21.218

** Lungimile segmentelor sunt determinate în planul de proiecție Stereo 70 și sunt rotunjite la 1 milimetru.

*** Distanța dintre puncte este formată din segmente cumulate ce sunt mai mici decât valoarea 1 milimetru.



DATE DESPRE IMOBILUL NR. 1232

Oficiul de Cadastru și Publicitate Imobiliară SUCEAVA
Biroul de Cadastru și Publicitate Imobiliară Gura Humorului

A. Partea I. Descrierea imobilului

TEREN Extravilan

Nr. CF vechi:678 evid. Pirtestii de Jos

Adresa: Jud. Suceava

Nr. Crt	Nr cadastral Nr. topografic	Suprafața* (mp)	Observații / Referințe
A1	30760	5.200	Sector cadastral:6 Teren neimprejmuit; la locul numit 'Tinoasa', intre: Strugariu Maria si mostenitorii lui Strugariu Gheronte; drum exploatare si malul sting al piriului Tinoasa

B. Partea II. Proprietari și acte

Inscrieri privitoare la dreptul de proprietate și alte drepturi reale		Referințe
288 / 25/07/1996		
Titlu Proprietate nr. 341, din 03/03/1995 emis de Comisia judetana Suceava in baza legii 18/1991;		
B1	Intabulare, drept de PROPRIETATE pentru mostenitorul lui Morosan Filip a Costan, dobandit prin Reconstituire, cota actuala 1/3, cota initiala 1/3 1) Morosan Constantin , lipsa CNP <i>OBSERVATII: (provenita din conversia CF 678 evid. Pirtestii de Jos)</i>	A1
316 / 12/08/1996		
Contract De Vanzare-Cumparare nr. aut. 1569, din 31/07/1996 emis de Biroul Notarului Public Lacrimioara Ciobica (rectificat cu incheierea nr. 1/27.04.2012 la Biroul Notarului Public Mihaela Dumitru);		
B2	Intabulare, drept de PROPRIETATE, dobandit prin Conventie, cota actuala 1/3, cota initiala 1/3 1) Constantinescu Veronica , sotie 2) Constantinescu Gheorghii , lipsa CNP <i>OBSERVATII: (provenita din conversia CF 678 evid. Pirtestii de Jos)</i>	A1
813 / 03/07/1998		
Contract De Vanzare-Cumparare nr. aut. 5388, din 23/10/1997 emis de Biroul Notarului Public Petru Atanasoaei;		
B3	Intabulare, drept de PROPRIETATE, dobandit prin Conventie, cota actuala 1/3, cota initiala 1/3 1) Constantinescu Veronica , sotie 2) Constantinescu Gheorghii , lipsa CNP <i>OBSERVATII: (provenita din conversia CF 678 evid. Pirtestii de Jos)</i>	A1

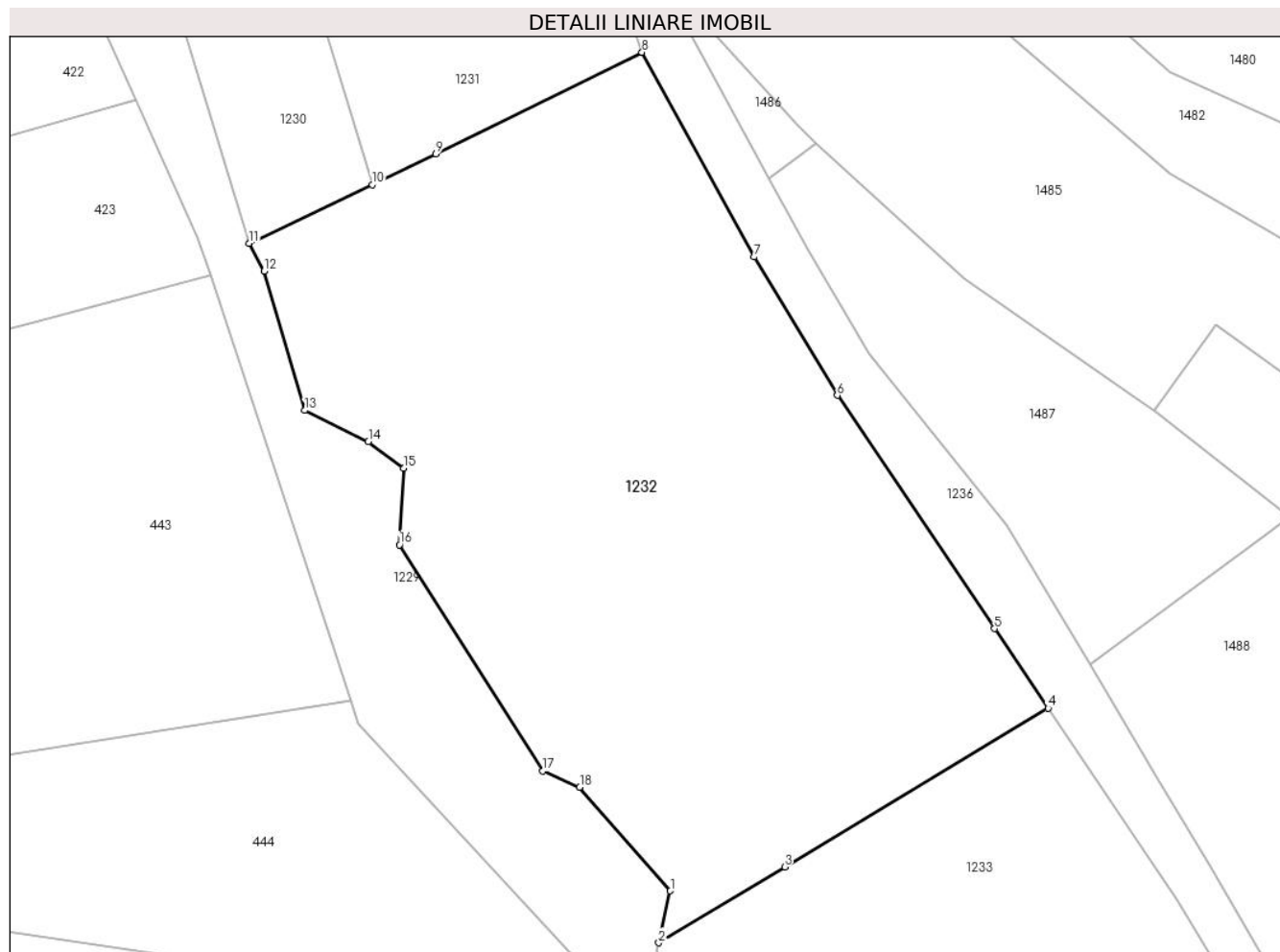
C. Partea III. SARCINI .

Inscrieri privind dezmembramintele dreptului de proprietate, drepturi reale de garanție și sarcini	Referințe
NU SUNT	

Teren

Nr cadastral	Suprafața (mp)*	Observații / Referințe
30760	5.200	la locul numit 'Tinoasa', între: Strugariu Maria si mostenitorii lui Strugariu Gheronte; drum exploatare si malul sting al piriului Tinoasa

* Suprafața este determinată in planul de proiecție Stereo 70.



Date referitoare la teren

Crt	Categorie folosință	Intra vilan	Suprafața (mp)	Tarla	Parcelă	Nr. topo	Observații / Referințe
1	arabil	NU	3.332	Tinoasa	Tinoasa	341/11	la locul numit 'Tinoasa', între: Strugariu Maria, mostenitorii lui Strugariu Gheronte, drum exploatare
2	neproductiv	NU	1.868	Tinoasa	Tinoasa	341/12	la locul numit 'Tinoasa', între: Strugariu Maria, mostenitorii lui Strugariu Gheronte, malul sting al piriului Tinoasa

Lungime Segmente

1) Valorile lungimilor segmentelor sunt obținute din proiecție în plan.

Punct început	X / Y	Punct sfârșit	X / Y	Lungime segment (** (m)
1	572.687,581 683.885,274	2	572.686,167 683.878,949	6.481
2	572.686,167 683.878,949	3	572.701,517 683.888,202	17.923
3	572.701,517 683.888,202	4	572.733,651 683.907,572	37.521

Punct început	X / Y	Punct sfârşit	X / Y	Lungime segment (** (m)
4	572.733,651 683.907,572	5	572.727,133 683.917,27	11.685
5	572.727,133 683.917,27	6	572.707,931 683.945,722	34.325
6	572.707,931 683.945,722	7	572.697,813 683.962,601	19.679
7	572.697,813 683.962,601	8	572.684,114 683.987,568	28.478
8	572.684,114 683.987,568	9	572.658,978 683.975,166	28.029
9	572.658,978 683.975,166	10	572.651,178 683.971,436	8.646
10	572.651,178 683.971,436	11	572.636,207 683.964,277	16.595
11	572.636,207 683.964,277	12	572.638,008 683.960,892	3.834
12	572.638,008 683.960,892	13	572.642,958 683.943,881	17.717
13	572.642,958 683.943,881	14	572.650,724 683.940,081	8.646
14	572.650,724 683.940,081	15	572.655,047 683.936,822	5.414
15	572.655,047 683.936,822	16	572.654,532 683.927,488	9.348
16	572.654,532 683.927,488	17	572.672,032 683.899,906	32.665
17	572.672,032 683.899,906	18	572.676,522 683.897,937	4.903
18	572.676,522 683.897,937	1	572.687,581 683.885,274	16.812

** Lungimile segmentelor sunt determinate în planul de proiecţie Stereo 70 şi sunt rotunjite la 1 milimetru.

*** Distanţa dintre puncte este formată din segmente cumulate ce sunt mai mici decât valoarea 1 milimetru.

**DATE DESPRE IMOBILUL NR. 1233**

Oficiul de Cadastru și Publicitate Imobiliară SUCEAVA
Biroul de Cadastru și Publicitate Imobiliară Gura Humorului

A. Partea I. Descrierea imobilului

TEREN Extravilan

Nr. CF vechi:470 evid. Pirtestii de Jos

Adresa: Jud. Suceava

Nr. Crt	Nr cadastral Nr. topografic	Suprafața* (mp)	Observații / Referințe
A1	30766	2.600	Sector cadastral:6 Teren neimprejmuit; la locul numit 'Tinoasa', intre: Morosan Gh. si sesia parohiala; drum exploatare si malul sting al piriului Tinoasa

B. Partea II. Proprietari și acte

Inscrieri privitoare la dreptul de proprietate și alte drepturi reale		Referințe
287 / 25/07/1996		
Act Notarial nr. 346, din 25/06/1996 emis de Biroul Notarului Public Ion Lostun (in dosarul nr. 361/1996);		
B1	Intabulare, drept de PROPRIETATE, dobandit prin Succesiune, cota actuala 3/16, cota initiala 3/16 1) Constantinescu Veronica <i>OBSERVATII: (provenita din conversia CF 470 evid. Pirtestii de Jos)</i>	A1
316 / 12/08/1996		
Act Notarial nr. 1569, din 31/07/1996 emis de BNP Lacrimioara Ciobica (rectificat cu incheierea nr. 1/27.04.2012 emisa de Biroul Notarului Public Mihaela Dumitru);		
B3	Intabulare, drept de PROPRIETATE, dobandit prin Conventie, cota actuala 10/16, cota initiala 5/8 1) Constantinescu Veronica, sotie 2) Constantinescu Gheorghe, lipsa CNP <i>OBSERVATII: (provenita din conversia CF 470 evid. Pirtestii de Jos)</i>	A1
1722 / 08/02/2016		
Act Notarial nr. 202, din 05/02/2016 emis de BIN Nechita Raluca;		
B5	Intabulare, drept de PROPRIETATE bun comun, dobandit prin Conventie, cota actuala 3/16, cota initiala 3/16 1) Constantinescu Veronica 2) CONSTANTINESCU GHEORGHI, casatorit cu	A1

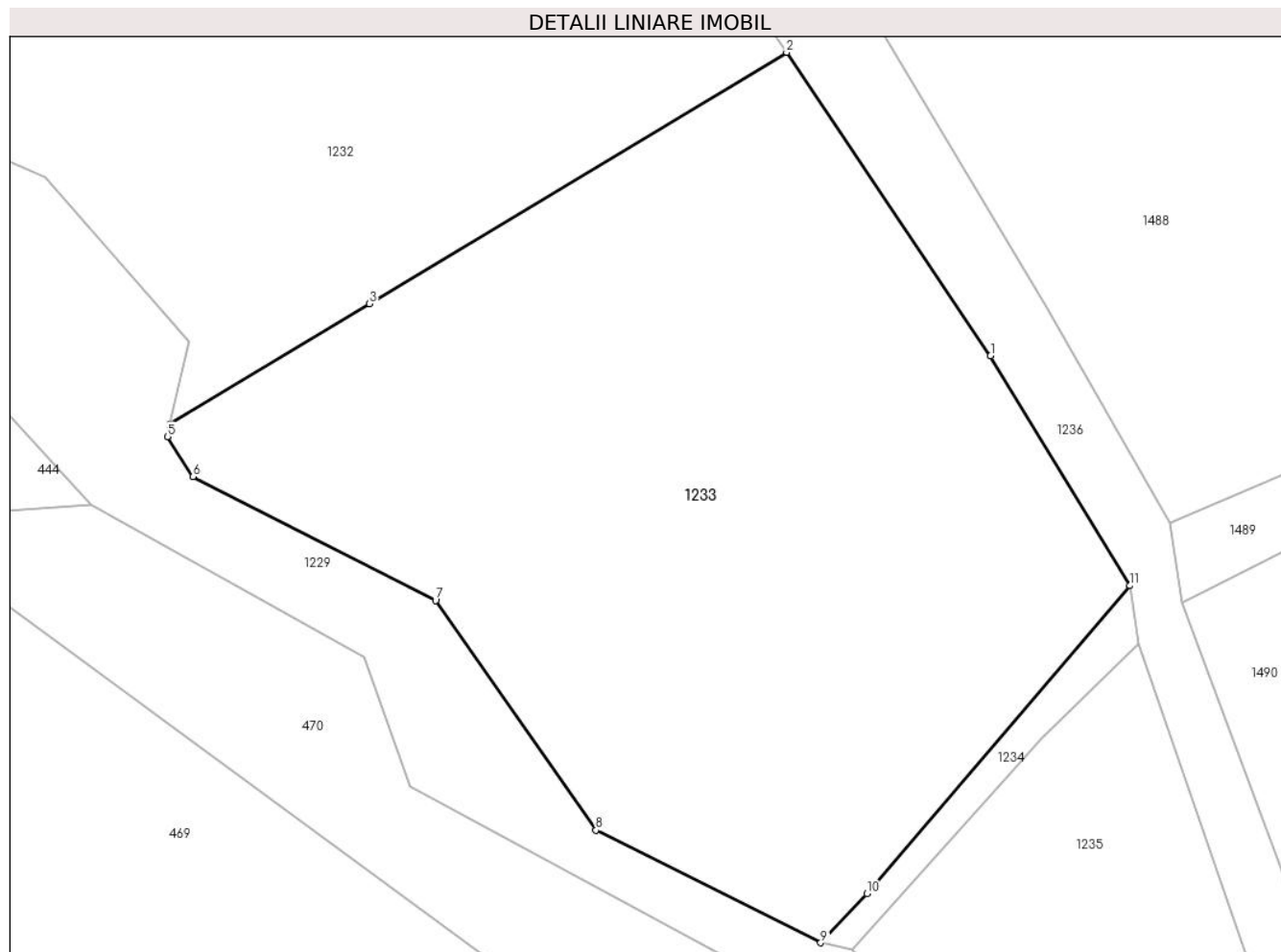
C. Partea III. SARCINI .

Inscrieri privind dezmembramintele dreptului de proprietate, drepturi reale de garanție și sarcini	Referințe
NU SUNT	

Teren

Nr cadastral	Suprafața (mp)*	Observații / Referințe
30766	2.600	la locul numit 'Tinoasa', între: Morosan Gh. și sesia parohială; drum exploatare și malul stâng al piriului Tinoasa

* Suprafața este determinată în planul de proiecție Stereo 70.



Date referitoare la teren

Crt	Categorie folosință	Intra vilan	Suprafața (mp)	Tarla	Parcelă	Nr. topo	Observații / Referințe
1	arabil	NU	1.859	Tinoasa	Tinoasa	594/2	la locul numit 'Tinoasa', între: Morosan Gh., sesia parohială, drum exploatare
2	neproductiv	NU	741	Tinoasa	Tinoasa	594/6	la locul numit 'Tinoasa', între: Morosan Gh., sesia parohială, malul stâng al piriului Tinoasa

Lungime Segmente

1) Valorile lungimilor segmentelor sunt obținute din proiecție în plan.

Punct început	X / Y	Punct sfârșit	X / Y	Lungime segment (** (m)
1	572.749,363 683.884,193	2	572.733,651 683.907,572	28.168
2	572.733,651 683.907,572	3	572.701,517 683.888,202	37.521
3	572.701,517 683.888,202	4	572.686,167 683.878,949	17.923

Punct început	X / Y	Punct sfârșit	X / Y	Lungime segment (** (m)
4	572.686,167 683.878,949	5	572.685,949 683.877,97	1.003
5	572.685,949 683.877,97	6	572.687,91 683.874,879	3.661
6	572.687,91 683.874,879	7	572.706,611 683.865,342	20.992
7	572.706,611 683.865,342	8	572.718,967 683.847,655	21.575
8	572.718,967 683.847,655	9	572.736,272 683.838,974	19.36
9	572.736,272 683.838,974	10	572.739,846 683.842,767	5.212
10	572.739,846 683.842,767	11	572.760,11 683.866,484	31.195
11	572.760,11 683.866,484	1	572.749,363 683.884,193	20.715

** Lungimile segmentelor sunt determinate în planul de proiecție Stereo 70 și sunt rotunjite la 1 milimetru.

*** Distanța dintre puncte este formată din segmente cumulate ce sunt mai mici decât valoarea 1 milimetru.

**DATE DESPRE IMOBILUL NR. 1234**

Oficiul de Cadastru și Publicitate Imobiliară SUCEAVA
Biroul de Cadastru și Publicitate Imobiliară Gura Humorului

A. Partea I. Descrierea imobilului

TEREN Extravilan

Adresa: Jud. Suceava

Nr. Crt	Nr cadastral Nr. topografic	Suprafața* (mp)	Observații / Referințe
A1		85	Sector cadastral:6 Teren neimprejmuit;

B. Partea II. Proprietari și acte

Inscrieri privitoare la dreptul de proprietate și alte drepturi reale		Referințe
/		
Act Administrativ nr. 4403, din 13/06/2024 emis de Primăria comunei Pârteștii de Jos;		
B1	Inscrierea posesiei, drept de PROPRIETATE, dobandit prin Lege, cota actuala 1/1, cota initiala 1/1 1) NEIDENTIFICAT NEIDENTIFICAT	A1
Act Normativ nr. 7, din 13/03/1996 emis de Parlamentul României (art.13);		
B2	Se notează mențiunea proprietar neidentificat, rezerva comisiei locale de fond funciar	A1

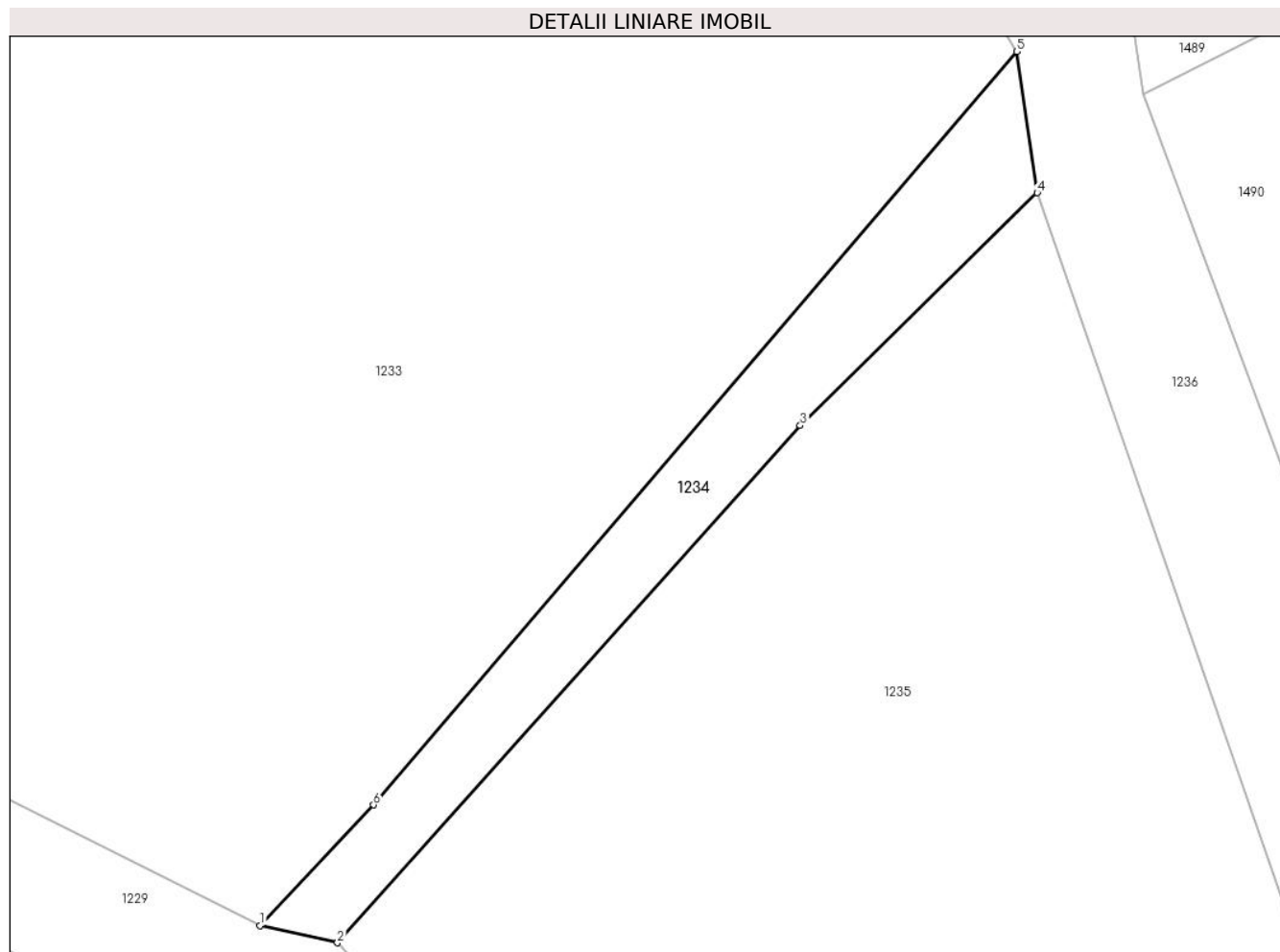
C. Partea III. SARCINI .

Inscrieri privind dezmembramintele dreptului de proprietate, drepturi reale de garanție și sarcini	Referințe
NU SUNT	

Teren

Nr cadastral	Suprafața (mp)*	Observații / Referințe
	85	

* Suprafața este determinată în planul de proiecție Stereo 70.



Date referitoare la teren

Crt	Categorie folosință	Intravilan	Suprafața (mp)	Tarla	Parcelă	Nr. topo	Observații / Referințe
1	faneata	NU	85	8	180	-	

Lungime Segmente

1) Valorile lungimilor segmentelor sunt obținute din proiecție în plan.

Punct început	X / Y	Punct sfârșit	X / Y	Lungime segment (** (m)
1	572.736,272 683.838,974	2	572.738,708 683.838,431	2.496
2	572.738,708 683.838,431	3	572.753,293 683.854,707	21.855
3	572.753,293 683.854,707	4	572.760,762 683.862,036	10.464
4	572.760,762 683.862,036	5	572.760,11 683.866,484	4.496
5	572.760,11 683.866,484	6	572.739,846 683.842,767	31.195

Punct început	X / Y	Punct sfârșit	X / Y	Lungime segment (** (m)
6	572.739,846 683.842,767	1	572.736,272 683.838,974	5.212

** Lungimile segmentelor sunt determinate în planul de proiecție Stereo 70 și sunt rotunjite la 1 milimetru.

*** Distanța dintre puncte este formată din segmente cumulate ce sunt mai mici decât valoarea 1 milimetru.

**DATE DESPRE IMOBILUL NR. 1235**

Oficiul de Cadastru și Publicitate Imobiliară SUCEAVA
Biroul de Cadastru și Publicitate Imobiliară Gura Humorului

A. Partea I. Descrierea imobilului

TEREN Extravilan

Adresa: Jud. Suceava

Nr. Crt	Nr cadastral Nr. topografic	Suprafața* (mp)	Observații / Referințe
A1	31749	3.400	Sector cadastral:6 Teren neimprejmuit;

B. Partea II. Proprietari și acte

Inscrieri privitoare la dreptul de proprietate și alte drepturi reale	Referințe
4040 / 25/02/2019	
Act Administrativ nr. titlu de proprietate nr. 1434, din 11/12/2017 emis de Comisia Judeteana Suceava;	
B1	A1
Intabulare, drept de PROPRIETATE, dobandit prin Reconstituire, cota actuala 1/1, cota initiala 1/1	
1) PAROHIA ORTODOXA PIRTESTII DE JOS, CIF:6873390	

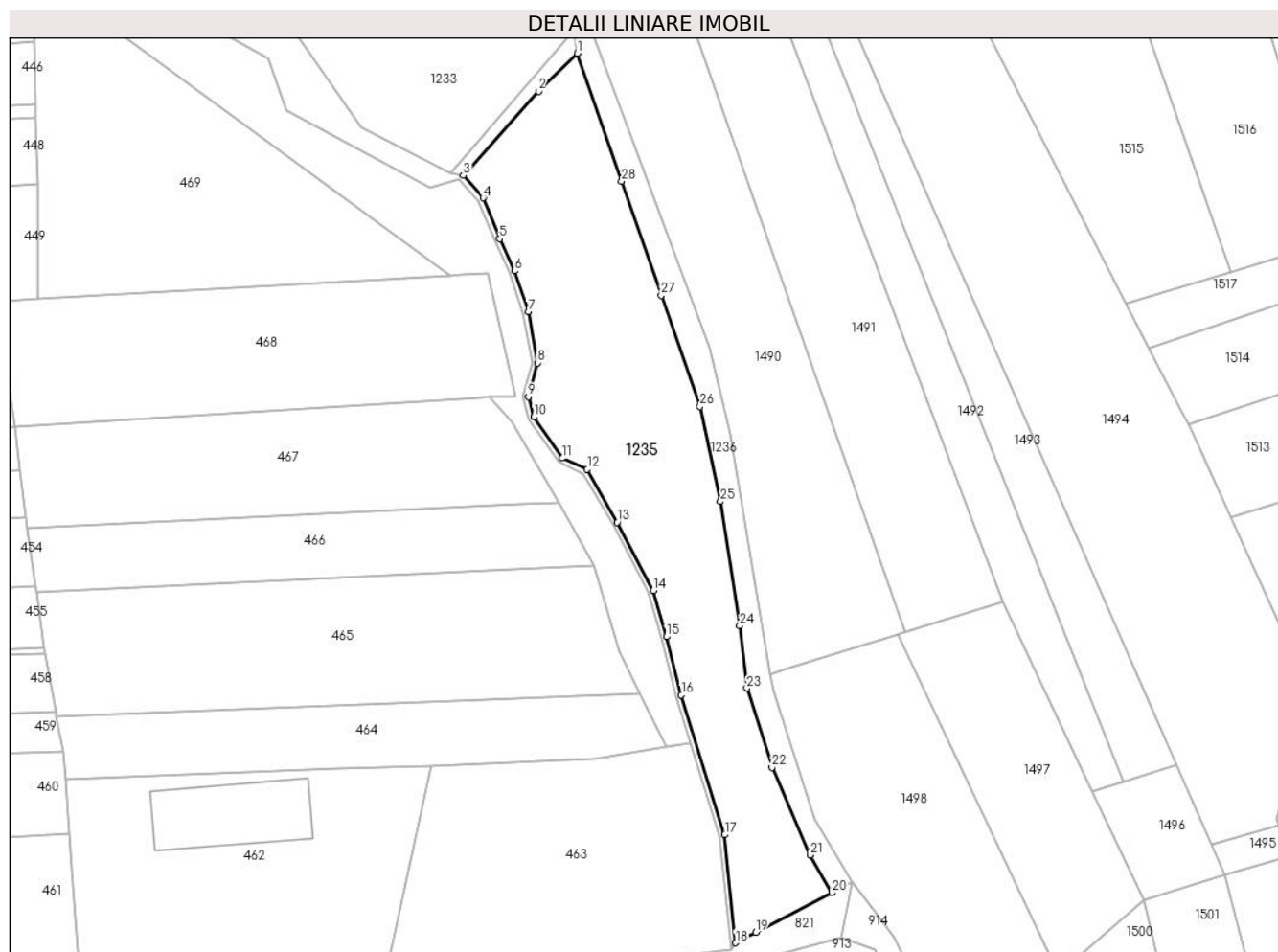
C. Partea III. SARCINI .

Inscrieri privind dezmembramintele dreptului de proprietate, drepturi reale de garanție și sarcini	Referințe
NU SUNT	

Teren

Nr cadastral	Suprafața (mp)*	Observații / Referințe
31749	3.400	

* Suprafața este determinată în planul de proiecție Stereo 70.



Date referitoare la teren

Crt	Categorie folosință	Intra vilan	Suprafața (mp)	Tarla	Parcelă	Nr. topo	Observații / Referințe
1	faneata	NU	3.400	7 SALISTE	161	-	

Lungime Segmente

1) Valorile lungimilor segmentelor sunt obținute din proiecție în plan.

Punct început	X / Y	Punct sfârșit	X / Y	Lungime segment (** (m)
1	572.760,762 683.862,036	2	572.753,293 683.854,707	10.464
3	572.738,708 683.838,431	4	572.742,586 683.834,113	5.804
5	572.745,772 683.826,189	6	572.748,646 683.820,0	6.824
7	572.751,304 683.812,134	8	572.753,092 683.802,218	10.076
9	572.751,327 683.795,688	10	572.752,386 683.791,772	4.057

Punct început	X / Y	Punct sfârșit	X / Y	Lungime segment (** (m)
2	572.753,293 683.854,707	3	572.738,708 683.838,431	21.855
4	572.742,586 683.834,113	5	572.745,772 683.826,189	8.541
6	572.748,646 683.820,0	7	572.751,304 683.812,134	8.303
8	572.753,092 683.802,218	9	572.751,327 683.795,688	6.764
10	572.752,386 683.791,772	11	572.757,829 683.783,815	9.641

Punct început	X / Y	Punct sfârșit	X / Y	Lungime segment (** (m))
11	572.757,829 683.783,815	12	572.762,714 683.781,643	5.346
13	572.768,515 683.771,412	14	572.775,455 683.758,236	14.892
15	572.778,001 683.749,316	16	572.780,886 683.738,031	11.648
17	572.789,287 683.711,042	18	572.791,392 683.690,178	20.97
19	572.795,256 683.692,176	20	572.810,055 683.699,827	16.66
21	572.805,807 683.707,126	22	572.798,433 683.724,08	18.488
23	572.793,559 683.739,398	24	572.792,207 683.751,425	12.103
25	572.788,474 683.775,419	26	572.784,512 683.793,798	18.801
27	572.776,991 683.815,263	28	572.769,35 683.837,266	23.292

Punct început	X / Y	Punct sfârșit	X / Y	Lungime segment (** (m))
12	572.762,714 683.781,643	13	572.768,515 683.771,412	11.761
14	572.775,455 683.758,236	15	572.778,001 683.749,316	9.276
16	572.780,886 683.738,031	17	572.789,287 683.711,042	28.266
18	572.791,392 683.690,178	19	572.795,256 683.692,176	4.35
20	572.810,055 683.699,827	21	572.805,807 683.707,126	8.445
22	572.798,433 683.724,08	23	572.793,559 683.739,398	16.075
24	572.792,207 683.751,425	25	572.788,474 683.775,419	24.283
26	572.784,512 683.793,798	27	572.776,991 683.815,263	22.744
28	572.769,35 683.837,266	1	572.760,762 683.862,036	26.217

** Lungimile segmentelor sunt determinate în planul de proiecție Stereo 70 și sunt rotunjite la 1 milimetru.

*** Distanța dintre puncte este formată din segmente cumulate ce sunt mai mici decât valoarea 1 milimetru.

**DATE DESPRE IMOBILUL NR. 1236**

Oficiul de Cadastru și Publicitate Imobiliară SUCEAVA
Biroul de Cadastru și Publicitate Imobiliară Gura Humorului

A. Partea I. Descrierea imobilului

TEREN Extravilan

Adresa: Jud. Suceava

Nr. Crt	Nr cadastral Nr. topografic	Suprafața* (mp)	Observații / Referințe
A1		8.245	Sector cadastral:6 Teren neimprejmuit;

B. Partea II. Proprietari și acte

Inscrieri privitoare la dreptul de proprietate și alte drepturi reale		Referințe
/		
Act Administrativ nr. 4403, din 13/06/2024 emis de Primăria comunei Pârteștii de Jos;		
B1	Inscrierea posesiei, drept de PROPRIETATE, dobandit prin Lege, cota actuala 1/1, cota initiala 1/1 1) NEIDENTIFICAT NEIDENTIFICAT	A1
Act Normativ nr. 7, din 13/03/1996 emis de Parlamentul României (art.13);		
B2	Se notează mențiunea de proprietar neidentificat	A1

C. Partea III. SARCINI .

Inscrieri privind dezmembramintele dreptului de proprietate, drepturi reale de garanție și sarcini	Referințe
NU SUNT	

Punct început	X / Y	Punct sfârșit	X / Y	Lungime segment	Punct început	X / Y	Punct sfârșit	X / Y	Lungime segment	Punct început	X / Y	Punct sfârșit	X / Y	Lungime segment
16	572.917,641 684.991,859	17	572.930,274 684.989,547	12.843	17	572.930,274 684.989,547	18	572.939,439 684.987,188	9.464	18	572.939,439 684.987,188	19	572.948,764 684.984,906	9.6
19	572.948,764 684.984,906	20	572.960,751 684.982,4	12.246	20	572.960,751 684.982,4	21	572.990,206 684.992,494	31.137	21	572.990,206 684.992,494	22	573.018,299 684.998,152	28.657
22	573.018,299 684.998,152	23	573.023,433 684.999,186	5.237	23	573.023,433 684.999,186	24	573.019,933 685.002,041	4.517	24	573.019,933 685.002,041	25	572.991,403 684.995,372	29.299
25	572.991,403 684.995,372	26	572.962,767 684.987,109	29.804	26	572.962,767 684.987,109	27	572.953,53 684.987,292	9.239	27	572.953,53 684.987,292	28	572.931,608 684.992,345	22.497
28	572.931,608 684.992,345	29	572.898,332 684.998,701	33.878	29	572.898,332 684.998,701	30	572.895,401 684.999,261	2.984	30	572.895,401 684.999,261	31	572.893,688 684.999,588	1.744
31	572.893,688 684.999,588	32	572.880,051 685.002,559	13.957	32	572.880,051 685.002,559	33	572.879,268 685.002,738	0.803	33	572.879,268 685.002,738	34	572.846,772 685.010,18	33.337
34	572.846,772 685.010,18	35	572.841,373 685.011,998	5.697	35	572.841,373 685.011,998	36	572.839,955 685.008,362	3.903	36	572.839,955 685.008,362	37	572.799,251 684.904,008	112.011
37	572.799,251 684.904,008	38	572.785,24 684.907,606	14.466	38	572.785,24 684.907,606	39	572.783,42 684.908,073	1.879	39	572.783,42 684.908,073	40	572.780,627 684.908,791	2.884
40	572.780,627 684.908,791	41	572.763,605 684.914,743	18.033	41	572.763,605 684.914,743	42	572.763,499 684.914,75	0.106	42	572.763,499 684.914,75	43	572.745,493 684.916,011	18.05
43	572.745,493 684.916,011	44	572.725,779 684.917,391	19.762	44	572.725,779 684.917,391	45	572.706,197 684.918,152	19.597	45	572.706,197 684.918,152	46	572.687,974 684.918,861	18.237
46	572.687,974 684.918,861	47	572.684,47 684.918,215	3.563	47	572.684,47 684.918,215	48	572.664,015 684.911,585	21.503	48	572.664,015 684.911,585	49	572.665,27 684.901,915	9.751
49	572.665,27 684.901,915	50	572.667,0 684.864,062	37.893	50	572.667,0 684.864,062	51	572.668,094 684.830,871	33.209	51	572.668,094 684.830,871	52	572.667,024 684.786,809	44.075
52	572.667,024 684.786,809	53	572.665,828 684.748,812	38.016	53	572.665,828 684.748,812	54	572.666,816 684.726,25	22.584	54	572.666,816 684.726,25	55	572.668,075 684.701,914	24.369
55	572.668,075 684.701,914	56	572.669,856 684.671,162	30.804	56	572.669,856 684.671,162	57	572.673,208 684.659,172	12.45	57	572.673,208 684.659,172	58	572.689,395 684.645,308	21.313
58	572.689,395 684.645,308	59	572.697,924 684.638,644	10.824	59	572.697,924 684.638,644	60	572.694,26 684.627,521	11.711	60	572.694,26 684.627,521	61	572.683,162 684.593,741	35.556
61	572.683,162 684.593,741	62	572.671,407 684.553,338	42.078	62	572.671,407 684.553,338	63	572.665,259 684.528,271	25.81	63	572.665,259 684.528,271	64	572.666,205 684.524,265	4.116
64	572.666,205 684.524,265	65	572.677,854 684.511,335	17.404	65	572.677,854 684.511,335	66	572.678,91 684.504,153	7.259	66	572.678,91 684.504,153	67	572.672,354 684.468,094	36.65
67	572.672,354 684.468,094	68	572.667,784 684.442,781	25.722	68	572.667,784 684.442,781	69	572.662,097 684.401,003	42.163	69	572.662,097 684.401,003	70	572.658,543 684.381,057	20.26
70	572.658,543 684.381,057	71	572.654,104 684.383,018	4.853	71	572.654,104 684.383,018	72	572.637,404 684.388,901	17.706	72	572.637,404 684.388,901	73	572.623,636 684.391,837	14.078
73	572.623,636 684.391,837	74	572.597,461 684.396,938	26.667	74	572.597,461 684.396,938	75	572.584,445 684.401,666	13.848	75	572.584,445 684.401,666	76	572.583,583 684.398,373	3.404
76	572.583,583 684.398,373	77	572.595,785 684.394,134	12.917	77	572.595,785 684.394,134	78	572.608,455 684.391,401	12.961	78	572.608,455 684.391,401	79	572.623,483 684.389,053	15.21
79	572.623,483 684.389,053	80	572.637,171 684.386,284	13.965	80	572.637,171 684.386,284	81	572.653,657 684.380,632	17.428	81	572.653,657 684.380,632	82	572.658,54 684.377,745	5.673
82	572.658,54 684.377,745	83	572.660,478 684.372,609	5.489	83	572.660,478 684.372,609	84	572.663,302 684.371,342	3.095	84	572.663,302 684.371,342	85	572.665,404 684.355,422	16.058
85	572.665,404 684.355,422	86	572.667,27 684.337,209	18.308	86	572.667,27 684.337,209	87	572.667,261 684.337,109	0.1	87	572.667,261 684.337,109	88	572.666,262 684.325,761	11.392
88	572.666,262 684.325,761	89	572.661,221 684.318,218	9.072	89	572.661,221 684.318,218	90	572.647,53 684.297,547	24.794	90	572.647,53 684.297,547	91	572.638,018 684.275,006	24.466
91	572.638,018 684.275,006	92	572.629,776 684.245,737	30.407	92	572.629,776 684.245,737	93	572.626,578 684.229,01	17.03	93	572.626,578 684.229,01	94	572.624,814 684.219,785	9.392
94	572.624,814 684.219,785	95	572.623,867 684.213,13	6.722	95	572.623,867 684.213,13	96	572.623,104 684.207,768	5.416	96	572.623,104 684.207,768	97	572.621,555 684.184,443	23.376
97	572.621,555 684.184,443	98	572.621,907 684.166,636	17.81	98	572.621,907 684.166,636	99	572.621,906 684.166,316	0.32	99	572.621,906 684.166,316	100	572.621,857 684.154,361	11.955
100	572.621,857 684.154,361	101	572.621,983 684.150,337	4.026	101	572.621,983 684.150,337	102	572.622,101 684.146,604	3.735	102	572.622,101 684.146,604	103	572.622,444 684.135,683	10.926
103	572.622,444 684.135,683	104	572.623,295 684.132,067	3.715	104	572.623,295 684.132,067	105	572.626,694 684.115,601	16.813	105	572.626,694 684.115,601	106	572.626,995 684.114,141	1.491
106	572.626,995 684.114,141	107	572.627,954 684.109,496	4.743	107	572.627,954 684.109,496	108	572.633,605 684.093,034	17.405	108	572.633,605 684.093,034	109	572.648,534 684.063,187	33.372
109	572.648,534 684.063,187	110	572.652,228 684.058,365	6.074	110	572.652,228 684.058,365	111	572.669,431 684.040,977	24.46	111	572.669,431 684.040,977	112	572.672,909 684.034,753	7.13
112	572.672,909 684.034,753	113	572.675,761 684.013,292	21.65	113	572.675,761 684.013,292	114	572.677,182 684.007,622	5.845	114	572.677,182 684.007,622	115	572.684,114 683.987,568	21.218

Punct început	X / Y	Punct sfârșit	X / Y	Lungime segment	Punct început	X / Y	Punct sfârșit	X / Y	Lungime segment	Punct început	X / Y	Punct sfârșit	X / Y	Lungime segment
115	572.684,114 683.987,568	116	572.697,813 683.962,601	28.478	116	572.697,813 683.962,601	117	572.707,931 683.945,722	19.679	117	572.707,931 683.945,722	118	572.727,133 683.917,27	34.325
118	572.727,133 683.917,27	119	572.733,651 683.907,572	11.685	119	572.733,651 683.907,572	120	572.749,363 683.884,193	28.168	120	572.749,363 683.884,193	121	572.760,11 683.866,484	20.715
121	572.760,11 683.866,484	122	572.760,762 683.862,036	4.496	122	572.760,762 683.862,036	123	572.769,35 683.837,266	26.217	123	572.769,35 683.837,266	124	572.776,991 683.815,263	23.292
124	572.776,991 683.815,263	125	572.784,512 683.793,798	22.744	125	572.784,512 683.793,798	126	572.788,474 683.775,419	18.801	126	572.788,474 683.775,419	127	572.792,207 683.751,425	24.283
127	572.792,207 683.751,425	128	572.793,559 683.739,398	12.103	128	572.793,559 683.739,398	129	572.798,433 683.724,08	16.075	129	572.798,433 683.724,08	130	572.805,807 683.707,126	18.488
130	572.805,807 683.707,126	131	572.810,055 683.699,827	8.445	131	572.810,055 683.699,827	132	572.813,95 683.701,807	4.369	132	572.813,95 683.701,807	133	572.806,681 683.714,113	14.293
133	572.806,681 683.714,113	134	572.798,675 683.738,708	25.865	134	572.798,675 683.738,708	135	572.798,095 683.742,154	3.494	135	572.798,095 683.742,154	136	572.790,31 683.788,413	46.91
136	572.790,31 683.788,413	137	572.786,436 683.805,093	17.124	137	572.786,436 683.805,093	138	572.764,089 683.865,152	64.082	138	572.764,089 683.865,152	139	572.763,231 683.871,336	6.243
139	572.763,231 683.871,336	140	572.753,603 683.888,112	19.343	140	572.753,603 683.888,112	141	572.747,125 683.898,957	12.632	141	572.747,125 683.898,957	142	572.738,766 683.912,968	16.315
142	572.738,766 683.912,968	143	572.728,646 683.929,934	19.755	143	572.728,646 683.929,934	144	572.711,857 683.950,863	26.831	144	572.711,857 683.950,863	145	572.704,508 683.963,274	14.424
145	572.704,508 683.963,274	146	572.699,63 683.972,245	10.211	146	572.699,63 683.972,245	147	572.690,2 683.989,586	19.739	147	572.690,2 683.989,586	148	572.684,826 684.001,607	13.168
148	572.684,826 684.001,607	149	572.682,926 684.009,372	7.994	149	572.682,926 684.009,372	150	572.682,081 684.012,825	3.555	150	572.682,081 684.012,825	151	572.681,355 684.028,797	15.988
151	572.681,355 684.028,797	152	572.677,826 684.041,676	13.354	152	572.677,826 684.041,676	153	572.673,299 684.047,801	7.616	153	572.673,299 684.047,801	154	572.661,004 684.058,903	16.566
154	572.661,004 684.058,903	155	572.649,88 684.071,767	17.007	155	572.649,88 684.071,767	156	572.647,842 684.076,134	4.819	156	572.647,842 684.076,134	157	572.642,411 684.087,771	12.842
157	572.642,411 684.087,771	158	572.632,001 684.118,61	32.549	158	572.632,001 684.118,61	159	572.628,653 684.136,503	18.204	159	572.628,653 684.136,503	160	572.628,574 684.140,914	4.412
160	572.628,574 684.140,914	161	572.627,346 684.191,057	50.158	161	572.627,346 684.191,057	162	572.628,859 684.209,229	18.235	162	572.628,859 684.209,229	163	572.633,689 684.235,744	26.951
163	572.633,689 684.235,744	164	572.642,576 684.273,007	38.308	164	572.642,576 684.273,007	165	572.654,929 684.296,333	26.395	165	572.654,929 684.296,333	166	572.665,241 684.315,807	22.036
166	572.665,241 684.315,807	167	572.675,503 684.330,818	18.183	167	572.675,503 684.330,818	168	572.671,463 684.330,348	4.067	168	572.671,463 684.330,348	169	572.670,897 684.337,802	7.475
169	572.670,897 684.337,802	170	572.668,387 684.370,81	33.103	170	572.668,387 684.370,81	171	572.665,145 684.376,848	6.853	171	572.665,145 684.376,848	172	572.662,147 684.378,062	3.234
172	572.662,147 684.378,062	173	572.665,641 684.398,658	20.89	173	572.665,641 684.398,658	174	572.671,378 684.443,098	44.809	174	572.671,378 684.443,098	175	572.676,195 684.468,716	26.067
175	572.676,195 684.468,716	176	572.682,379 684.502,606	34.45	176	572.682,379 684.502,606	177	572.680,802 684.513,677	11.183	177	572.680,802 684.513,677	178	572.677,775 684.517,385	4.787
178	572.677,775 684.517,385	179	572.673,268 684.522,645	6.927	179	572.673,268 684.522,645	180	572.671,615 684.525,057	2.924	180	572.671,615 684.525,057	181	572.668,703 684.529,304	5.149
181	572.668,703 684.529,304	182	572.674,214 684.551,573	22.941	182	572.674,214 684.551,573	183	572.686,013 684.591,974	42.089	183	572.686,013 684.591,974	184	572.697,303 684.627,28	37.067
184	572.697,303 684.627,28	185	572.701,347 684.640,144	13.485	185	572.701,347 684.640,144	186	572.689,321 684.648,908	14.881	186	572.689,321 684.648,908	187	572.680,079 684.656,386	11.888
187	572.680,079 684.656,386	188	572.675,776 684.662,938	7.839	188	572.675,776 684.662,938	189	572.675,356 684.664,453	1.572	189	572.675,356 684.664,453	190	572.672,95 684.673,126	9.001
190	572.672,95 684.673,126	191	572.671,483 684.701,75	28.662	191	572.671,483 684.701,75	192	572.669,807 684.742,985	41.269	192	572.669,807 684.742,985	193	572.669,592 684.748,271	5.29
193	572.669,592 684.748,271	194	572.670,325 684.787,166	38.902	194	572.670,325 684.787,166	195	572.670,447 684.793,665	6.5	195	572.670,447 684.793,665	196	572.671,365 684.829,252	35.599
196	572.671,365 684.829,252	197	572.671,251 684.850,562	21.31	197	572.671,251 684.850,562	198	572.669,738 684.881,436	30.911	198	572.669,738 684.881,436	199	572.669,174 684.905,468	24.039
199	572.669,174 684.905,468	200	572.672,087 684.910,114	5.484	200	572.672,087 684.910,114	201	572.672,325 684.910,153	0.241	201	572.672,325 684.910,153	202	572.685,179 684.912,221	13.019
202	572.685,179 684.912,221	203	572.743,232 684.911,881	58.054	203	572.743,232 684.911,881	204	572.743,638 684.911,878	0.406	204	572.743,638 684.911,878	1	572.758,509 684.910,276	14.957

** Lungimile segmentelor sunt determinate în planul de proiecție Stereo 70 și sunt rotunjite la 1 milimetru.

*** Distanța dintre puncte este formată din segmente cumulate ce sunt mai mici decât valoarea 1 milimetru.

**DATE DESPRE IMOBILUL NR. 1237**

Oficiul de Cadastru și Publicitate Imobiliară SUCEAVA
Biroul de Cadastru și Publicitate Imobiliară Gura Humorului

A. Partea I. Descrierea imobilului

TEREN Extravilan

Adresa: Jud. Suceava

Nr. Crt	Nr cadastral Nr. topografic	Suprafața* (mp)	Observații / Referințe
A1		283	Sector cadastral:6 Teren neimprejmuit;

B. Partea II. Proprietari și acte

Inscrieri privitoare la dreptul de proprietate și alte drepturi reale		Referințe
/		
Act Administrativ nr. 4403, din 13/06/2024 emis de Primăria comunei Pârteștii de Jos;		
B1	Inscrierea posesiei, drept de PROPRIETATE, dobandit prin Lege, cota actuala 1/1, cota initiala 1/1 1) NEIDENTIFICAT NEIDENTIFICAT	A1
Act Normativ nr. 7, din 13/03/1996 emis de Parlamentul României (art.13);		
B2	Se notează mențiunea proprietar neidentificat, rezerva comisiei locale de fond funciar	A1

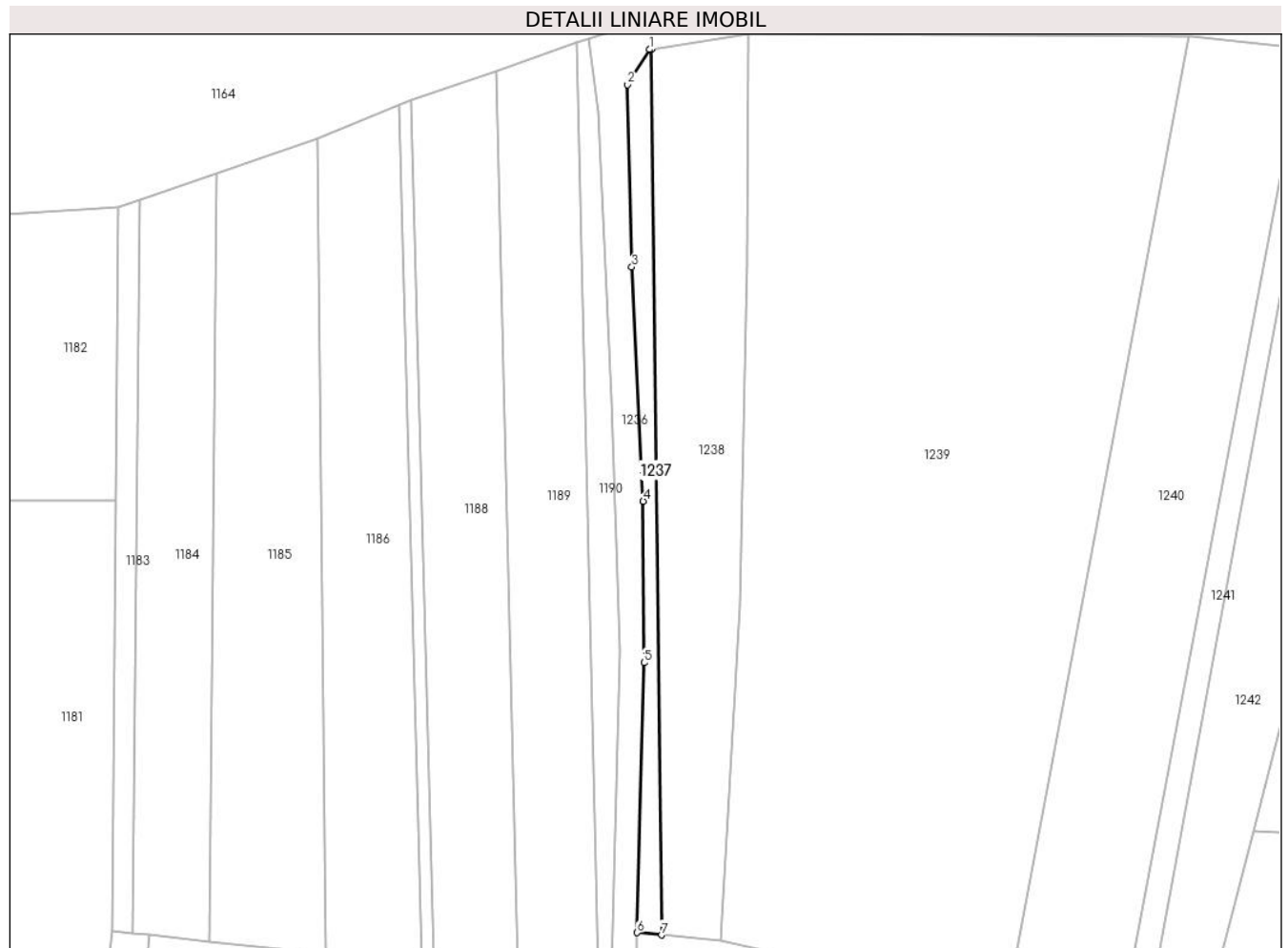
C. Partea III. SARCINI .

Inscrieri privind dezmembramintele dreptului de proprietate, drepturi reale de garanție și sarcini	Referințe
NU SUNT	

Teren

Nr cadastral	Suprafața (mp)*	Observații / Referințe
	283	

* Suprafața este determinată în planul de proiecție Stereo 70.



Date referitoare la teren

Crt	Categorie folosință	Intravilan	Suprafața (mp)	Tarla	Parcelă	Nr. topo	Observații / Referințe
1	arabil	NU	283	8	188	-	

Lungime Segmente

1) Valorile lungimilor segmentelor sunt obținute din proiecție în plan.

Punct început	X / Y	Punct sfârșit	X / Y	Lungime segment (** (m)
1	572.672,087 684.910,114	2	572.669,174 684.905,468	5.484
2	572.669,174 684.905,468	3	572.669,738 684.881,436	24.039
3	572.669,738 684.881,436	4	572.671,251 684.850,562	30.911
4	572.671,251 684.850,562	5	572.671,365 684.829,252	21.31
5	572.671,365 684.829,252	6	572.670,447 684.793,665	35.599

Punct început	X / Y	Punct sfârşit	X / Y	Lungime segment (** (m)
6	572.670,447 684.793,665	7	572.673,655 684.793,352	3.223
7	572.673,655 684.793,352	8	572.672,325 684.910,153	116.809
8	572.672,325 684.910,153	1	572.672,087 684.910,114	0.241

** Lungimile segmentelor sunt determinate în planul de proiecţie Stereo 70 şi sunt rotunjite la 1 milimetru.

*** Distanţa dintre puncte este formată din segmente cumulate ce sunt mai mici decât valoarea 1 milimetru.

**DATE DESPRE IMOBILUL NR. 1238**

Oficiul de Cadastru și Publicitate Imobiliară SUCEAVA
Biroul de Cadastru și Publicitate Imobiliară Gura Humorului

A. Partea I. Descrierea imobilului

TEREN Extravilan

Adresa: Jud. Suceava

Nr. Crt	Nr cadastral Nr. topografic	Suprafața* (mp)	Observații / Referințe
A1		1.300	Sector cadastral:6 Teren neimprejmuit;

B. Partea II. Proprietari și acte

Inscrieri privitoare la dreptul de proprietate și alte drepturi reale	Referințe
/	
Act Administrativ nr. 1169, din 24/02/2003 emis de CJSAPT SUCEAVA (A7.1);	
B1	A1
Intabulare, drept de PROPRIETATE, dobandit prin Reconstituire, cota actuala 1/1, cota initiala 1/1	
1) VOROBCHEVICI A. ELEONORA, lipsa CNP	
2) VOROBCHEVICI A. PETRU ONOFREI	

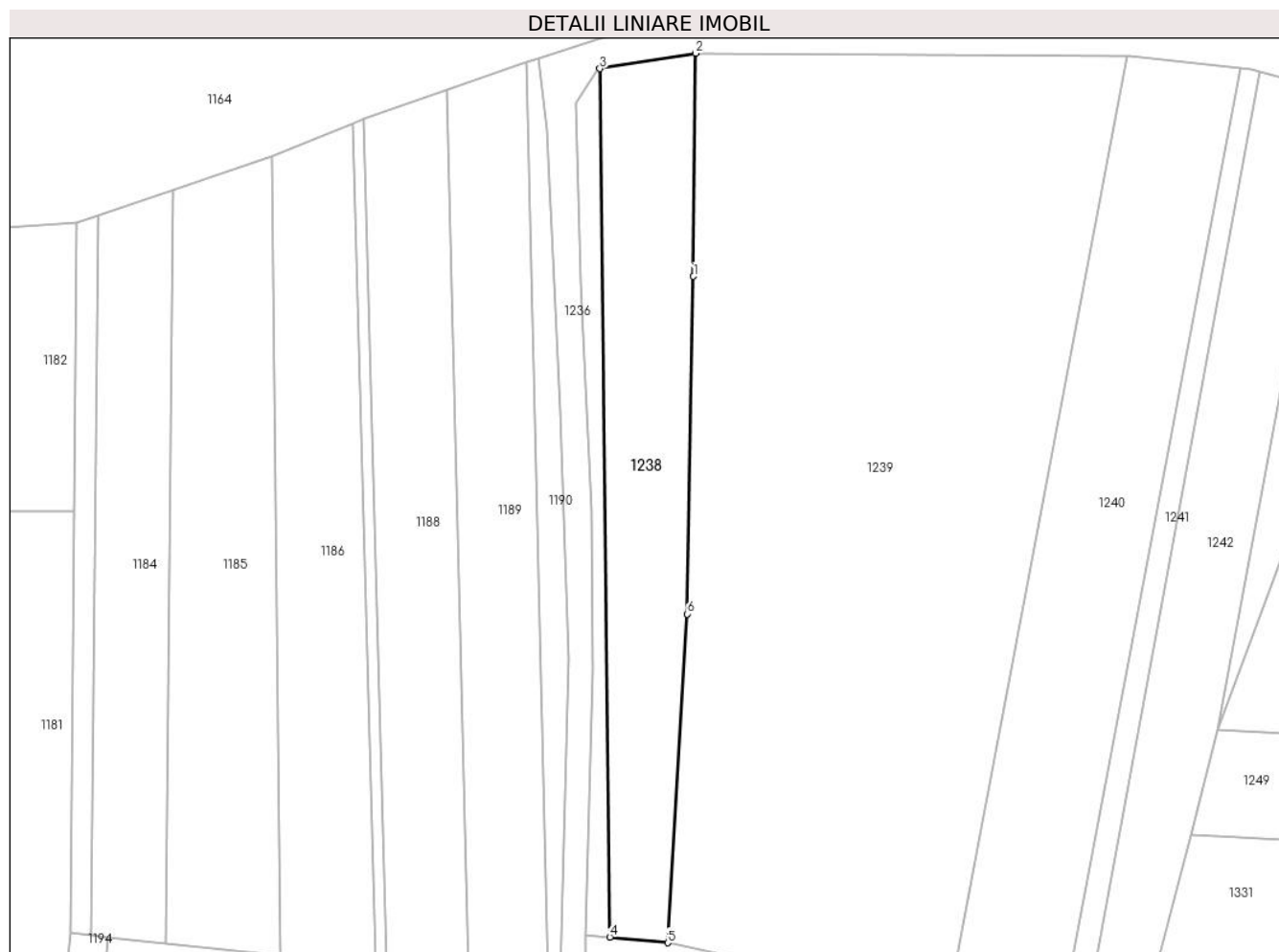
C. Partea III. SARCINI .

Inscrieri privind dezmembramintele dreptului de proprietate, drepturi reale de garanție și sarcini	Referințe
NU SUNT	

Teren

Nr cadastral	Suprafața (mp)*	Observații / Referințe
	1.300	

* Suprafața este determinată în planul de proiecție Stereo 70.



Date referitoare la teren

Crt	Categorie folosință	Intra vilan	Suprafața (mp)	Tarla	Parcelă	Nr. topo	Observații / Referințe
1	arabil	NU	1.300	8	188,198	-	

Lungime Segmente

1) Valorile lungimilor segmentelor sunt obținute din proiecție în plan.

Punct început	X / Y	Punct sfârșit	X / Y	Lungime segment (** (m)
1	572.684,908 684.882,222	2	572.685,179 684.912,221	30.0
2	572.685,179 684.912,221	3	572.672,325 684.910,153	13.019
3	572.672,325 684.910,153	4	572.673,655 684.793,352	116.809
4	572.673,655 684.793,352	5	572.681,434 684.792,594	7.816
5	572.681,434 684.792,594	6	572.684,068 684.836,811	44.295

Punct început	X / Y	Punct sfârșit	X / Y	Lungime segment (** (m)
6	572.684,068 684.836,811	1	572.684,908 684.882,222	45.419

** Lungimile segmentelor sunt determinate în planul de proiecție Stereo 70 și sunt rotunjite la 1 milimetru.

*** Distanța dintre puncte este formată din segmente cumulate ce sunt mai mici decât valoarea 1 milimetru.

**DATE DESPRE IMOBILUL NR. 1239**

Oficiul de Cadastru și Publicitate Imobiliară SUCEAVA
Biroul de Cadastru și Publicitate Imobiliară Gura Humorului

A. Partea I. Descrierea imobilului

TEREN Extravilan

Adresa: Jud. Suceava

Nr. Crt	Nr cadastral Nr. topografic	Suprafața* (mp)	Observații / Referințe
A1		5.900	Sector cadastral:6 Teren neimprejmuit;

B. Partea II. Proprietari și acte

Inscrieri privitoare la dreptul de proprietate și alte drepturi reale		Referințe
/		
Act Administrativ nr. 597, din 30/03/1995 emis de CJS DAPT SUCEAVA (A1.1+A4.2);		
B1	Intabulare, drept de PROPRIETATE, dobândit prin Reconstituire, cota actuala 1/1, cota initiala 1/1 1) TABREA GEORGETA, lipsa CNP 2) TABREA ILEANA, lipsa CNP 3) STRUGARI MARIA, lipsa CNP 4) DRANCA ECATERINA, lipsa CNP	A1

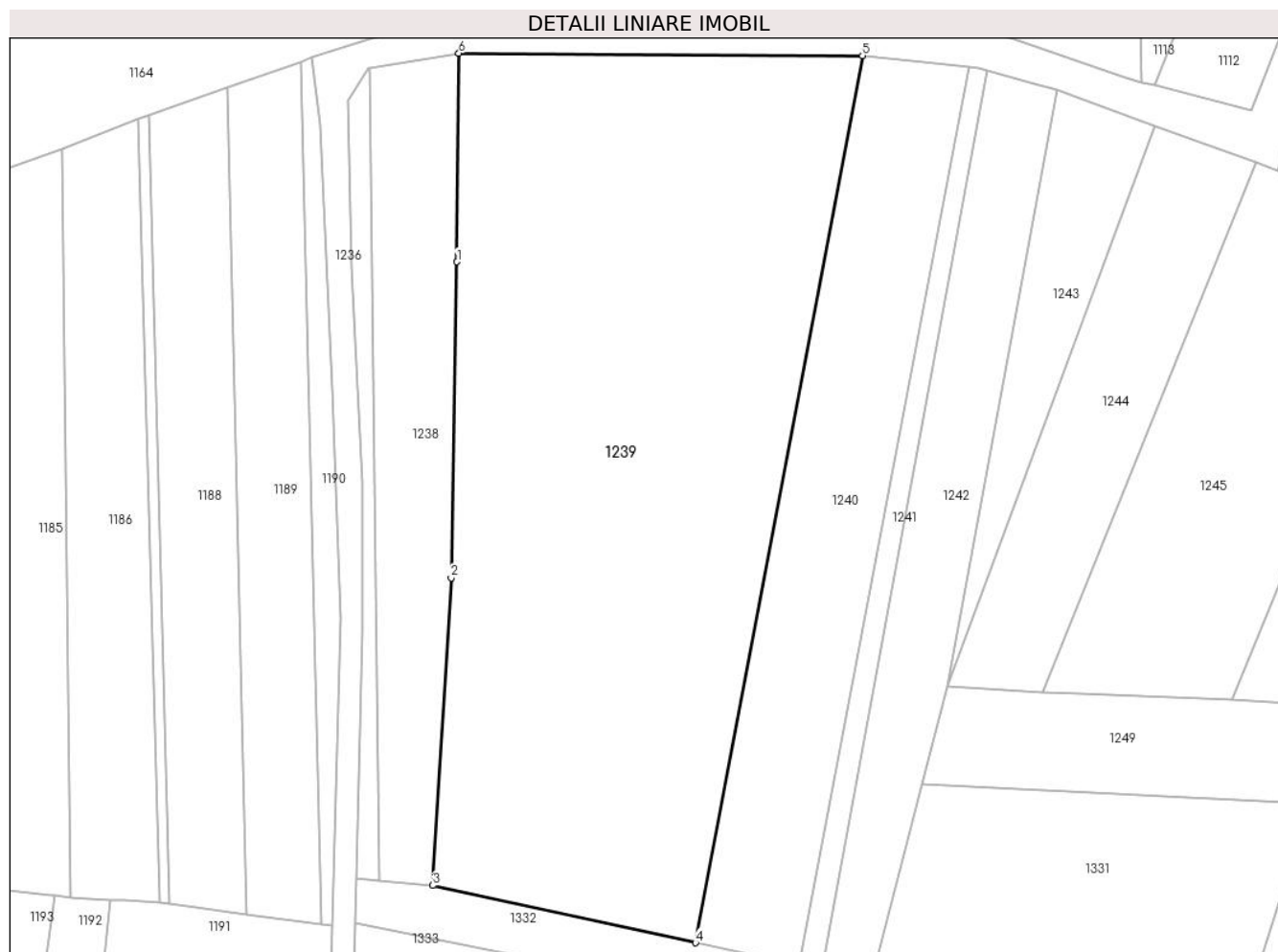
C. Partea III. SARCINI .

Inscrieri privind dezmembramintele dreptului de proprietate, drepturi reale de garanție și sarcini	Referințe
NU SUNT	

Teren

Nr cadastral	Suprafața (mp)*	Observații / Referințe
	5.900	

* Suprafața este determinată în planul de proiecție Stereo 70.



Date referitoare la teren

Crt	Categorie folosință	Intravilan	Suprafața (mp)	Tarla	Parcelă	Nr. topo	Observații / Referințe
1	arabil	NU	5.900	8	198	-	

Lungime Segmente

1) Valorile lungimilor segmentelor sunt obținute din proiecție în plan.

Punct început	X / Y	Punct sfârșit	X / Y	Lungime segment (** (m)
1	572.684,908 684.882,222	2	572.684,068 684.836,811	45.419
2	572.684,068 684.836,811	3	572.681,434 684.792,594	44.295
3	572.681,434 684.792,594	4	572.719,222 684.784,359	38.675
4	572.719,222 684.784,359	5	572.743,232 684.911,881	129.763
5	572.743,232 684.911,881	6	572.685,179 684.912,221	58.054

Punct început	X / Y	Punct sfârşit	X / Y	Lungime segment (** (m)
6	572.685,179 684.912,221	1	572.684,908 684.882,222	30.0

** Lungimile segmentelor sunt determinate în planul de proiecţie Stereo 70 şi sunt rotunjite la 1 milimetru.

*** Distanţa dintre puncte este formată din segmente cumulate ce sunt mai mici decât valoarea 1 milimetru.

**DATE DESPRE IMOBILUL NR. 1240**

Oficiul de Cadastru și Publicitate Imobiliară SUCEAVA
Biroul de Cadastru și Publicitate Imobiliară Gura Humorului

A. Partea I. Descrierea imobilului

TEREN Extravilan

Adresa: Jud. Suceava

Nr. Crt	Nr cadastral Nr. topografic	Suprafața* (mp)	Observații / Referințe
A1		Din acte: 3.200 Masurata: 2.000	Sector cadastral:6 Teren neimprejmuit; Restul de suprafata este la ID1244

B. Partea II. Proprietari și acte

Inscrieri privitoare la dreptul de proprietate și alte drepturi reale		Referințe
/		
Act Administrativ nr. 1352, din 12/03/2008 emis de CJSAPT SUCEAVA (A5.1);		
B1	Intabulare, drept de PROPRIETATE, dobandit prin Reconstituire, cota actuala 1/1, cota initiala 1/1 1) ANDRONIC ELVIRA , lipsa CNP 2) RUXANDARI ANA , lipsa CNP 3) RACARI AGAFIA , lipsa CNP 4) STRATON N. IOAN , lipsa CNP	A1
Act Administrativ nr. 4267, din 10/06/2024 emis de Primaria Comunei Partestii de Jos;		
B2	Se noteaza posesia factica in favoarea lui 1) MIREUȚĂ SPIRIDON	A1

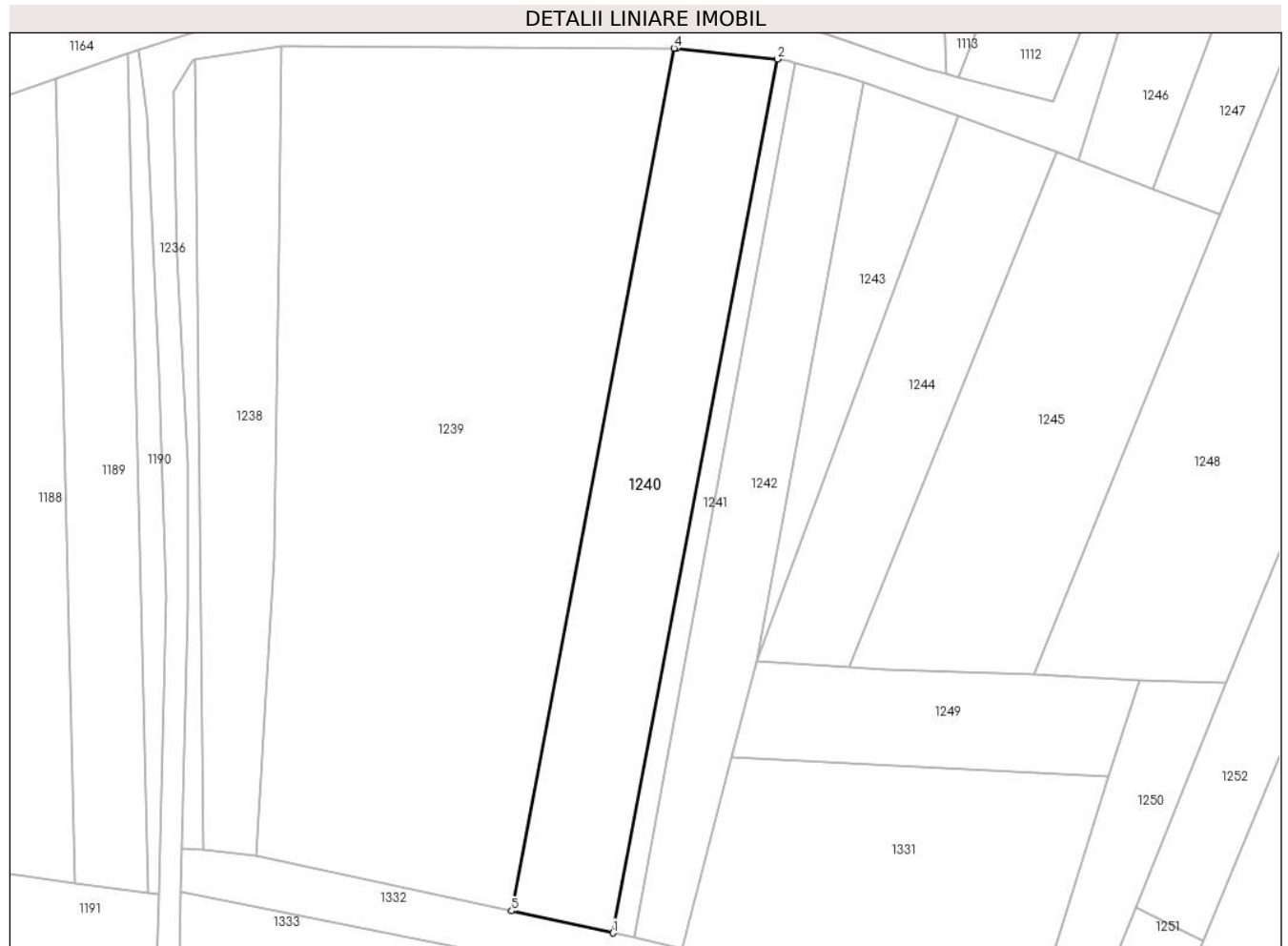
C. Partea III. SARCINI .

Inscrieri privind dezmembramintele dreptului de proprietate, drepturi reale de garanție și sarcini	Referințe
NU SUNT	

Teren

Nr cadastral	Suprafața (mp)*	Observații / Referințe
	Din acte: 3.200 Masurata: 2.000	Restul de suprafata este la ID1244

* Suprafața este determinată în planul de proiecție Stereo 70.



Date referitoare la teren

Crt	Categorie folosință	Intra vilan	Suprafața (mp)	Tarla	Parcelă	Nr. topo	Observații / Referințe
1	arabil	NU	2.000	8	198	-	

Lungime Segmente

1) Valorile lungimilor segmentelor sunt obținute din proiecție în plan.

Punct început	X / Y	Punct sfârșit	X / Y	Lungime segment (** (m)
1	572.734,187 684.781,097	2	572.758,509 684.910,276	131.449
2	572.758,509 684.910,276	3	572.743,638 684.911,878	14.957
3	572.743,638 684.911,878	4	572.743,232 684.911,881	0.406
4	572.743,232 684.911,881	5	572.719,222 684.784,359	129.763
5	572.719,222 684.784,359	1	572.734,187 684.781,097	15.316

**** Lungimile segmentelor sunt determinate în planul de proiecție Stereo 70 și sunt rotunjite la 1 milimetru.**

***** Distanța dintre puncte este formată din segmente cumulate ce sunt mai mici decât valoarea 1 milimetru.**

**DATE DESPRE IMOBILUL NR. 1241**

Oficiul de Cadastru și Publicitate Imobiliară SUCEAVA
Biroul de Cadastru și Publicitate Imobiliară Gura Humorului

A. Partea I. Descrierea imobilului

TEREN Extravilan

Adresa: Jud. Suceava

Nr. Crt	Nr cadastral Nr. topografic	Suprafața* (mp)	Observații / Referințe
A1		394	Sector cadastral:6 Teren neimprejmuit;

B. Partea II. Proprietari și acte

Inscrieri privitoare la dreptul de proprietate și alte drepturi reale		Referințe
/		
Act Administrativ nr. 4403, din 13/06/2024 emis de Primăria comunei Pârteștii de Jos;		
B1	Inscrierea posesiei, drept de PROPRIETATE, dobandit prin Lege, cota actuala 1/1, cota initiala 1/1 1) NEIDENTIFICAT NEIDENTIFICAT	A1
Act Normativ nr. 7, din 13/03/1996 emis de Parlamentul României (art.13);		
B2	Se notează mențiunea proprietar neidentificat, rezerva comisiei locale de fond funciar	A1

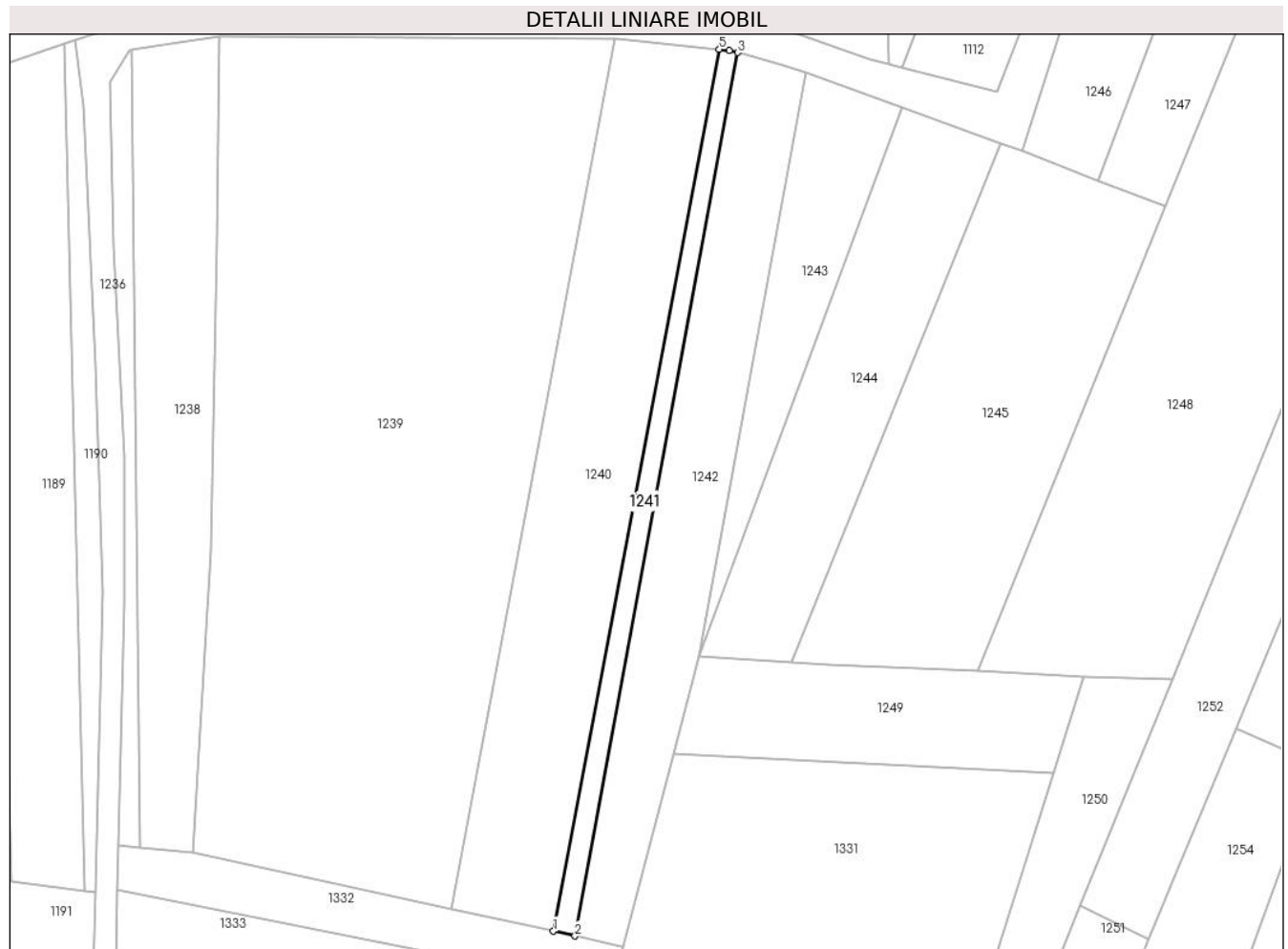
C. Partea III. SARCINI .

Inscrieri privind dezmembramintele dreptului de proprietate, drepturi reale de garanție și sarcini	Referințe
NU SUNT	

Teren

Nr cadastral	Suprafața (mp)*	Observații / Referințe
	394	

* Suprafața este determinată în planul de proiecție Stereo 70.



Date referitoare la teren

Crt	Categorie folosință	Intravilan	Suprafața (mp)	Tarla	Parcelă	Nr. topo	Observații / Referințe
1	arabil	NU	394	8	198	-	

Lungime Segmente

1) Valorile lungimilor segmentelor sunt obținute din proiecție în plan.

Punct început	X / Y	Punct sfârșit	X / Y	Lungime segment (** (m)
1	572.734,187 684.781,097	2	572.737,353 684.780,407	3.24
2	572.737,353 684.780,407	3	572.761,208 684.909,776	131.55
3	572.761,208 684.909,776	4	572.760,014 684.910,114	1.241
4	572.760,014 684.910,114	5	572.758,509 684.910,276	1.514
5	572.758,509 684.910,276	1	572.734,187 684.781,097	131.449

**** Lungimile segmentelor sunt determinate în planul de proiecție Stereo 70 și sunt rotunjite la 1 milimetru.**

***** Distanța dintre puncte este formată din segmente cumulate ce sunt mai mici decât valoarea 1 milimetru.**

**DATE DESPRE IMOBILUL NR. 1242**

Oficiul de Cadastru și Publicitate Imobiliară SUCEAVA
Biroul de Cadastru și Publicitate Imobiliară Gura Humorului

A. Partea I. Descrierea imobilului

TEREN Extravilan

Adresa: Jud. Suceava

Nr. Crt	Nr cadastral Nr. topografic	Suprafața* (mp)	Observații / Referințe
A1		1.300	Sector cadastral:6 Teren neimprejmuit;

B. Partea II. Proprietari și acte

Inscrieri privitoare la dreptul de proprietate și alte drepturi reale		Referințe
/		
Act Administrativ nr. 4403, din 13/06/2024 emis de Primăria comunei Pârteștii de Jos;		
B1	Inscrierea posesiei, drept de PROPRIETATE, dobandit prin Lege, cota actuala 1/1, cota initiala 1/1 1) NEIDENTIFICAT NEIDENTIFICAT	A1
Act Normativ nr. 7, din 13/03/1996 emis de Parlamentul României (art.13);		
B2	Se notează mențiunea de proprietar neidentificat	A1

C. Partea III. SARCINI .

Inscrieri privind dezmembramintele dreptului de proprietate, drepturi reale de garanție și sarcini	Referințe
NU SUNT	

Teren

Nr cadastral	Suprafața (mp)*	Observații / Referințe
	1.300	

* Suprafața este determinată în planul de proiecție Stereo 70.



Date referitoare la teren

Crt	Categorie folosință	Intravilan	Suprafața (mp)	Tarla	Parcelă	Nr. topo	Observații / Referințe
1	arabil	NU	1.300	8	198	-	

Lungime Segmente

1) Valorile lungimilor segmentelor sunt obținute din proiecție în plan.

Punct început	X / Y	Punct sfârșit	X / Y	Lungime segment (** (m)
1	572.755,502 684.821,289	2	572.771,292 684.906,92	87.075
2	572.771,292 684.906,92	3	572.767,878 684.907,887	3.548
3	572.767,878 684.907,887	4	572.761,208 684.909,776	6.932
4	572.761,208 684.909,776	5	572.737,353 684.780,407	131.55
5	572.737,353 684.780,407	6	572.744,1 684.778,937	6.905

Punct început	X / Y	Punct sfârşit	X / Y	Lungime segment (** (m)
6	572.744,1 684.778,937	7	572.744,461 684.778,858	0.37
7	572.744,461 684.778,858	8	572.751,813 684.807,114	29.197
8	572.751,813 684.807,114	1	572.755,502 684.821,289	14.647

** Lungimile segmentelor sunt determinate în planul de proiecție Stereo 70 și sunt rotunjite la 1 milimetru.

*** Distanța dintre puncte este formată din segmente cumulate ce sunt mai mici decât valoarea 1 milimetru.

**DATE DESPRE IMOBILUL NR. 1243**

Oficiul de Cadastru și Publicitate Imobiliară SUCEAVA
Biroul de Cadastru și Publicitate Imobiliară Gura Humorului

A. Partea I. Descrierea imobilului

TEREN Extravilan

Adresa: Jud. Suceava

Nr. Crt	Nr cadastral Nr. topografic	Suprafața* (mp)	Observații / Referințe
A1		638	Sector cadastral:6 Teren neimprejmuit;

B. Partea II. Proprietari și acte

Inscrieri privitoare la dreptul de proprietate și alte drepturi reale		Referințe
/		
Act Administrativ nr. 4403, din 13/06/2024 emis de Primăria comunei Pârteștii de Jos;		
B1	Inscrierea posesiei, drept de PROPRIETATE, dobandit prin Lege, cota actuala 1/1, cota initiala 1/1 1) NEIDENTIFICAT NEIDENTIFICAT	A1
Act Normativ nr. 7, din 13/03/1996 emis de Parlamentul României (art.13);		
B2	Se notează mențiunea proprietar neidentificat, rezerva comisiei locale de fond funciar	A1

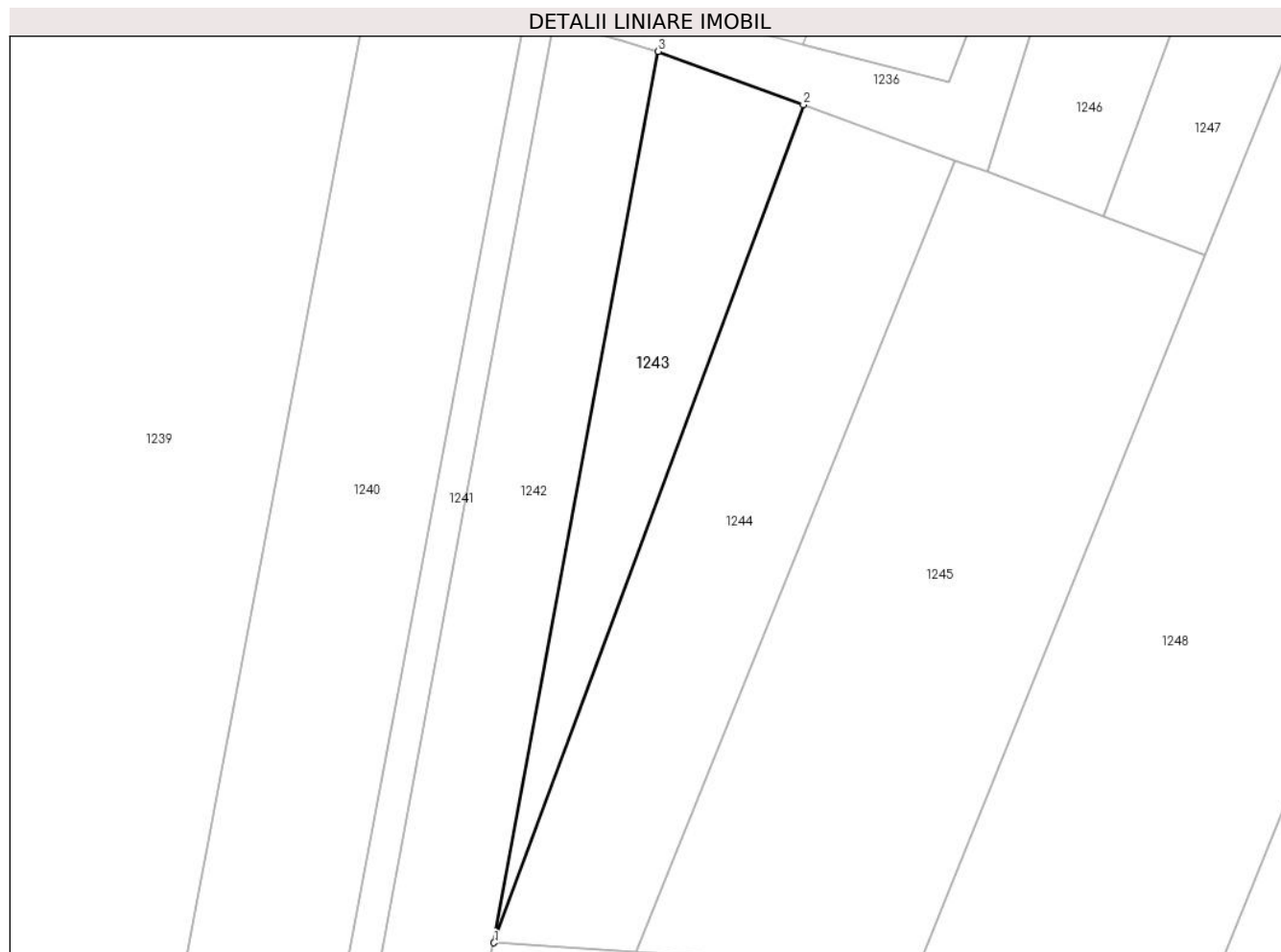
C. Partea III. SARCINI .

Inscrieri privind dezmembramintele dreptului de proprietate, drepturi reale de garanție și sarcini	Referințe
NU SUNT	

Teren

Nr cadastral	Suprafața (mp)*	Observații / Referințe
	638	

* Suprafața este determinată în planul de proiecție Stereo 70.



Date referitoare la teren

Crt	Categorie folosință	Intravilan	Suprafața (mp)	Tarla	Parcelă	Nr. topo	Observații / Referințe
1	arabil	NU	638	8	198	-	

Lungime Segmente

1) Valorile lungimilor segmentelor sunt obținute din proiecție în plan.

Punct început	X / Y	Punct sfârșit	X / Y	Lungime segment (** (m)
1	572.755,502 684.821,289	2	572.785,257 684.901,808	85.841
2	572.785,257 684.901,808	3	572.771,292 684.906,92	14.871
3	572.771,292 684.906,92	1	572.755,502 684.821,289	87.075

** Lungimile segmentelor sunt determinate în planul de proiecție Stereo 70 și sunt rotunjite la 1 milimetru.

*** Distanța dintre puncte este formată din segmente cumulate ce sunt mai mici decât valoarea 1 milimetru.

**DATE DESPRE IMOBILUL NR. 1244**

Oficiul de Cadastru și Publicitate Imobiliară SUCEAVA
Biroul de Cadastru și Publicitate Imobiliară Gura Humorului

A. Partea I. Descrierea imobilului

TEREN Extravilan

Adresa: Jud. Suceava

Nr. Crt	Nr cadastral Nr. topografic	Suprafața* (mp)	Observații / Referințe
A1		Din acte: 3.200 Masurata: 1.200	Sector cadastral:6 Teren neimprejmuit; Restul de suprafata este la ID1240

B. Partea II. Proprietari și acte

Inscrieri privitoare la dreptul de proprietate și alte drepturi reale		Referințe
/		
Act Administrativ nr. 1352, din 12/03/2008 emis de CJSAPT SUCEAVA (A5.1);		
B1	Intabulare, drept de PROPRIETATE, dobandit prin Reconstituire, cota actuala 1/1, cota initiala 1/1 1) ANDRONIC ELVIRA , lipsa CNP 2) RUXANDARI ANA , lipsa CNP 3) RACARI AGAFIA , lipsa CNP 4) STRATON N. IOAN , lipsa CNP	A1

C. Partea III. SARCINI .

Inscrieri privind dezmembramintele dreptului de proprietate, drepturi reale de garanție și sarcini	Referințe
NU SUNT	

Teren

Nr cadastral	Suprafața (mp)*	Observații / Referințe
	Din acte: 3.200 Masurata: 1.200	Restul de suprafata este la ID1240

* Suprafața este determinată în planul de proiecție Stereo 70.



Date referitoare la teren

Crt	Categorie folosință	Intra vilan	Suprafața (mp)	Tarla	Parcelă	Nr. topo	Observații / Referințe
1	arabil	NU	1.200	8	198	-	

Lungime Segmente

1) Valorile lungimilor segmentelor sunt obținute din proiecție în plan.

Punct început	X / Y	Punct sfârșit	X / Y	Lungime segment (** (m)
1	572.755,502 684.821,289	2	572.769,185 684.820,425	13.71
2	572.769,185 684.820,425	3	572.799,845 684.896,467	81.99
3	572.799,845 684.896,467	4	572.785,257 684.901,808	15.535
4	572.785,257 684.901,808	1	572.755,502 684.821,289	85.841

**** Lungimile segmentelor sunt determinate în planul de proiecție Stereo 70 și sunt rotunjite la 1 milimetru.**

***** Distanța dintre puncte este formată din segmente cumulate ce sunt mai mici decât valoarea 1 milimetru.**

**DATE DESPRE IMOBILUL NR. 1245**

Oficiul de Cadastru și Publicitate Imobiliară SUCEAVA
Biroul de Cadastru și Publicitate Imobiliară Gura Humorului

A. Partea I. Descrierea imobilului

TEREN Extravilan

Adresa: Jud. Suceava

Nr. Crt	Nr cadastral Nr. topografic	Suprafața* (mp)	Observații / Referințe
A1		2.000	Sector cadastral:6 Teren neimprejmuit;

B. Partea II. Proprietari și acte

Inscrieri privitoare la dreptul de proprietate și alte drepturi reale	Referințe
/	
Act Administrativ nr. 43, din 06/08/1993 emis de CJSAPT SUCEAVA (A1.1);	
B1	A1
Intabulare, drept de PROPRIETATE, dobandit prin Reconstituire, cota actuala 1/1, cota initiala 1/1	
1) STRUGURI VASILE A NICOLAE A LUPULUI	
Act Administrativ nr. 4268, din 10/06/2024 emis de Primaria Comunei Partestii de Jos;	
B2	A1
Se noteaza posesia factica in favoarea lui	
1) LĂZĂREANU VASILE-ADRIAN	

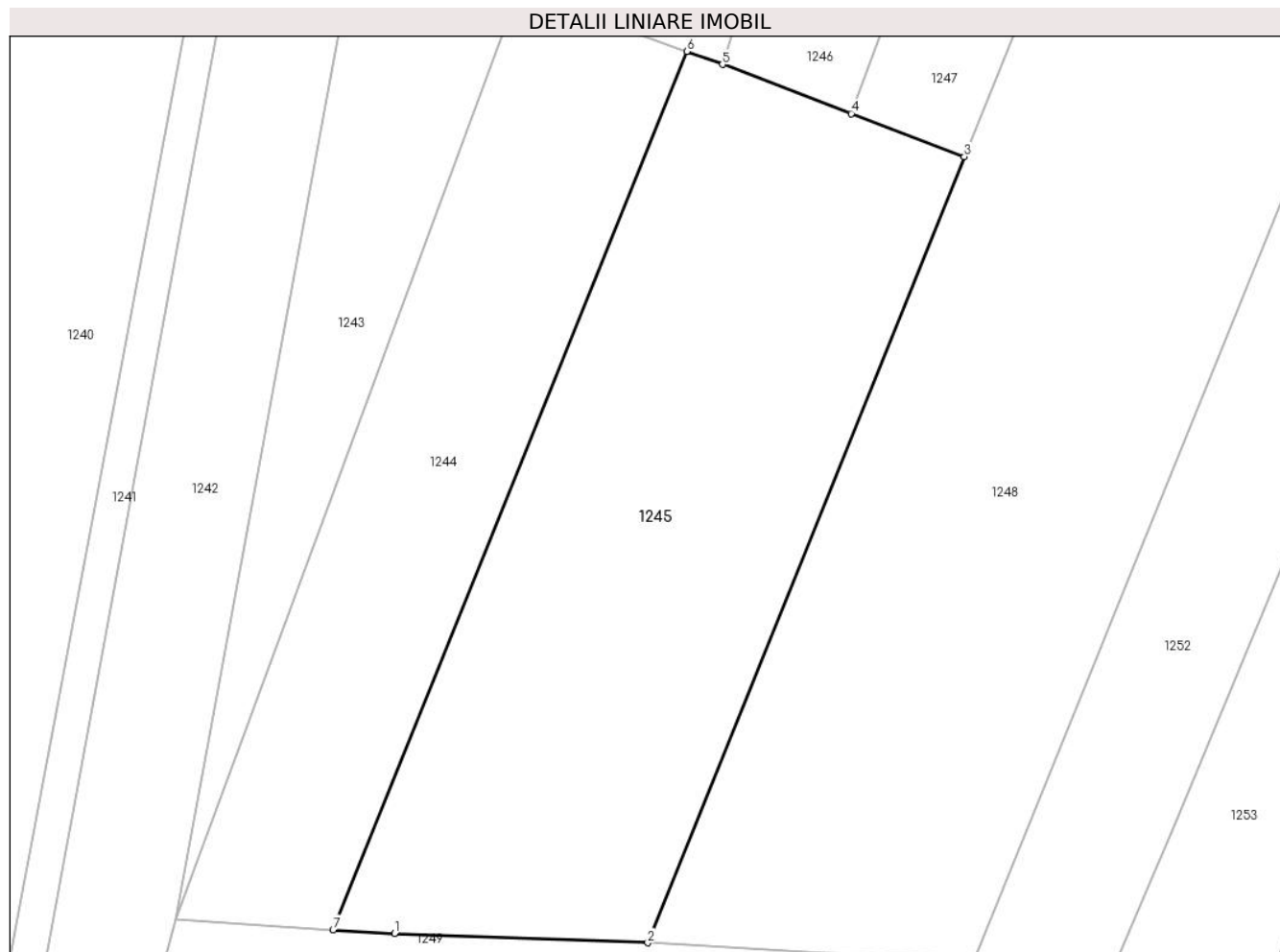
C. Partea III. SARCINI .

Inscrieri privind dezmembramintele dreptului de proprietate, drepturi reale de garanție și sarcini	Referințe
NU SUNT	

Teren

Nr cadastral	Suprafața (mp)*	Observații / Referințe
	2.000	

* Suprafața este determinată în planul de proiecție Stereo 70.



Date referitoare la teren

Crt	Categorie folosință	Intravilan	Suprafața (mp)	Tarla	Parcelă	Nr. topo	Observații / Referințe
1	arabil	NU	2.000	8	198	-	

Lungime Segmente

1) Valorile lungimilor segmentelor sunt obținute din proiecție în plan.

Punct început	X / Y	Punct sfârșit	X / Y	Lungime segment (** (m)
1	572.774,511 684.820,089	2	572.796,461 684.819,298	21.964
2	572.796,461 684.819,298	3	572.823,901 684.887,354	73.38
3	572.823,901 684.887,354	4	572.814,107 684.891,083	10.48
4	572.814,107 684.891,083	5	572.802,938 684.895,335	11.951
5	572.802,938 684.895,335	6	572.799,845 684.896,467	3.294

Punct început	X / Y	Punct sfârşit	X / Y	Lungime segment (** (m)
6	572.799,845 684.896,467	7	572.769,185 684.820,425	81.99
7	572.769,185 684.820,425	1	572.774,511 684.820,089	5.337

** Lungimile segmentelor sunt determinate în planul de proiecţie Stereo 70 şi sunt rotunjite la 1 milimetru.

*** Distanţa dintre puncte este formată din segmente cumulate ce sunt mai mici decât valoarea 1 milimetru.

**DATE DESPRE IMOBILUL NR. 1246**

Oficiul de Cadastru și Publicitate Imobiliară SUCEAVA
Biroul de Cadastru și Publicitate Imobiliară Gura Humorului

A. Partea I. Descrierea imobilului

TEREN Extravilan

Adresa: Jud. Suceava

Nr. Crt	Nr cadastral Nr. topografic	Suprafața* (mp)	Observații / Referințe
A1		1.500	Sector cadastral:6 Teren neimprejmuit;

B. Partea II. Proprietari și acte

Inscrieri privitoare la dreptul de proprietate și alte drepturi reale	Referințe
/	
Act Administrativ nr. 684, din 10/01/1996 emis de CJSAPT SUCEAVA (A1.2);	
B1	A1
Intabulare, drept de PROPRIETATE, dobândit prin Reconstituire, cota actuala 1/1, cota initiala 1/1	
1) COJOCARU DOMNICA, lipsa CNP	
2) STRUGARU FLOAREA, lipsa CNP	
3) STRATON ȘTEFAN, lipsa CNP	
4) POMETITA PUIU-ȘTEFANIA, lipsa CNP	
Act Administrativ nr. 4269, din 10/06/2024 emis de Primaria Comunei Partestii de Jos;	
B2	A1
Se noteaza posesia factica in favoarea lui	
1) STRATON ȘTEFAN	

C. Partea III. SARCINI .

Inscrieri privind dezmembramintele dreptului de proprietate, drepturi reale de garanție și sarcini	Referințe
NU SUNT	

Teren

Nr cadastral	Suprafața (mp)*	Observații / Referințe
	1.500	

* Suprafața este determinată în planul de proiecție Stereo 70.



Date referitoare la teren

Crt	Categorie folosință	Intravilan	Suprafața (mp)	Tarla	Parcelă	Nr. topo	Observații / Referințe
1	arabil	NU	1.500	8	198	-	

Lungime Segmente

1) Valorile lungimilor segmentelor sunt obținute din proiecție în plan.

Punct început	X / Y	Punct sfârșit	X / Y	Lungime segment (** (m)
1	572.802,938 684.895,335	2	572.814,107 684.891,083	11.951
2	572.814,107 684.891,083	3	572.856,253 685.004,734	121.214
3	572.856,253 685.004,734	4	572.844,737 685.007,442	11.83
4	572.844,737 685.007,442	5	572.828,46 684.965,363	45.117
5	572.828,46 684.965,363	6	572.810,304 684.918,733	50.04

Punct început	X / Y	Punct sfârșit	X / Y	Lungime segment (** (m)
6	572.810,304 684.918,733	1	572.802,938 684.895,335	24.53

** Lungimile segmentelor sunt determinate în planul de proiecție Stereo 70 și sunt rotunjite la 1 milimetru.

*** Distanța dintre puncte este formată din segmente cumulate ce sunt mai mici decât valoarea 1 milimetru.

**DATE DESPRE IMOBILUL NR. 1247**

Oficiul de Cadastru și Publicitate Imobiliară SUCEAVA
Biroul de Cadastru și Publicitate Imobiliară Gura Humorului

A. Partea I. Descrierea imobilului

TEREN Extravilan

Adresa: Jud. Suceava

Nr. Crt	Nr cadastral Nr. topografic	Suprafața* (mp)	Observații / Referințe
A1		1.500	Sector cadastral:6 Teren neimprejmuit;

B. Partea II. Proprietari și acte

Inscrieri privitoare la dreptul de proprietate și alte drepturi reale		Referințe
/		
Act Administrativ nr. 4403, din 13/06/2024 emis de Primăria comunei Pârteștii de Jos;		
B1	Inscrierea posesiei, drept de PROPRIETATE, dobandit prin Lege, cota actuala 1/1, cota initiala 1/1 1) NEIDENTIFICAT NEIDENTIFICAT	A1
Act Normativ nr. 7, din 13/03/1996 emis de Parlamentul României (art.13);		
B2	Se notează mențiunea de proprietar neidentificat 1) NEIDENTIFICAT NEIDENTIFICAT	A1

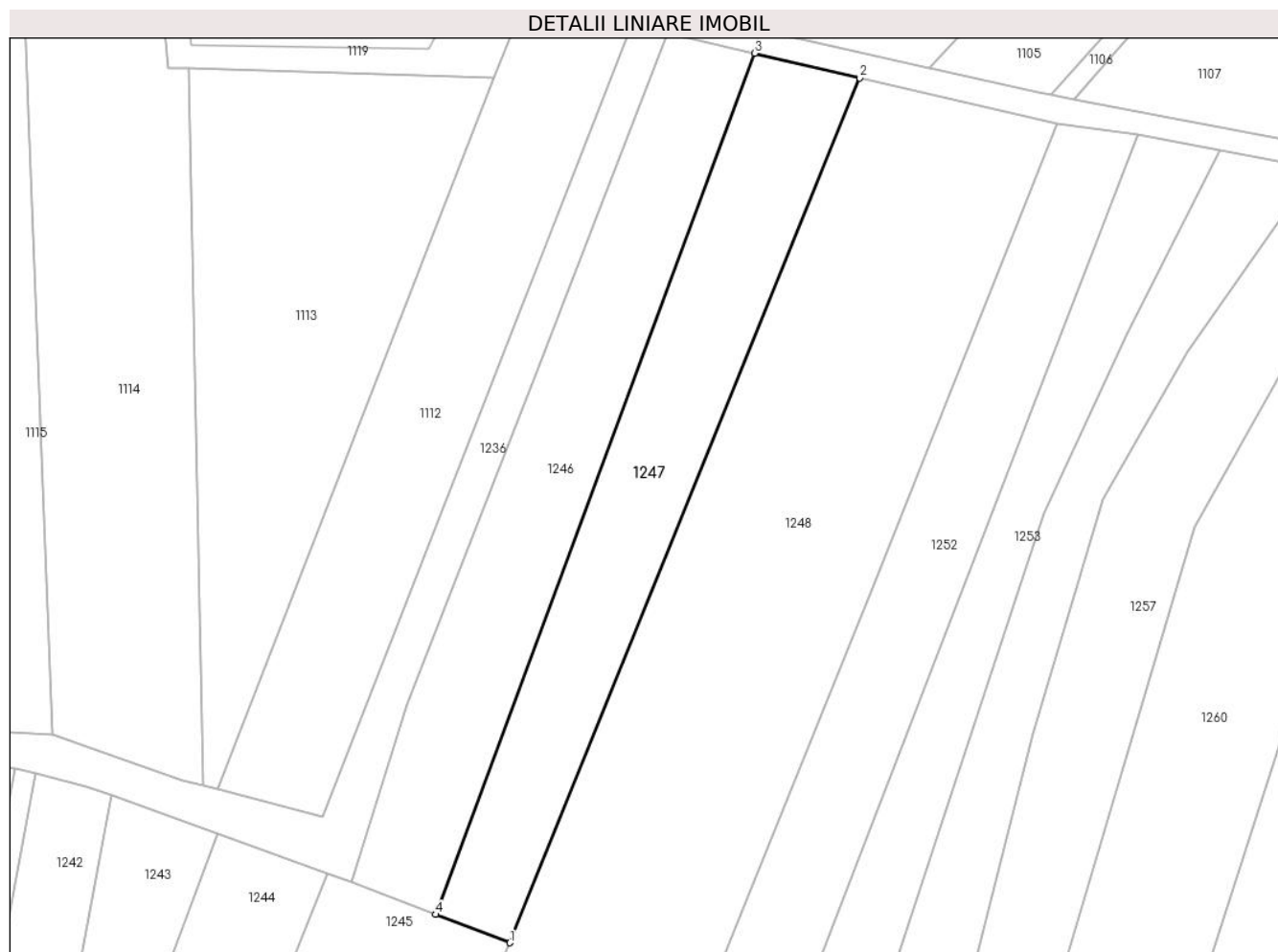
C. Partea III. SARCINI .

Inscrieri privind dezmembramintele dreptului de proprietate, drepturi reale de garanție și sarcini	Referințe
NU SUNT	

Teren

Nr cadastral	Suprafața (mp)*	Observații / Referințe
	1.500	

* Suprafața este determinată în planul de proiecție Stereo 70.



Date referitoare la teren

Crt	Categorie folosință	Intravilan	Suprafața (mp)	Tarla	Parcelă	Nr. topo	Observații / Referințe
1	arabil	NU	1.500	8	198	-	

Lungime Segmente

1) Valorile lungimilor segmentelor sunt obținute din proiecție în plan.

Punct început	X / Y	Punct sfârșit	X / Y	Lungime segment (** (m)
1	572.823,901 684.887,354	2	572.870,095 685.001,479	123.119
2	572.870,095 685.001,479	3	572.856,253 685.004,734	14.22
3	572.856,253 685.004,734	4	572.814,107 684.891,083	121.214
4	572.814,107 684.891,083	1	572.823,901 684.887,354	10.48

** Lungimile segmentelor sunt determinate în planul de proiecție Stereo 70 și sunt rotunjite la 1 milimetru.

***** Distanţa dintre puncte este formată din segmente cumulate ce sunt mai mici decât valoarea 1 milimetru.**

**DATE DESPRE IMOBILUL NR. 1248**

Oficiul de Cadastru și Publicitate Imobiliară SUCEAVA
Biroul de Cadastru și Publicitate Imobiliară Gura Humorului

A. Partea I. Descrierea imobilului

TEREN Extravilan

Adresa: Jud. Suceava

Nr. Crt	Nr cadastral Nr. topografic	Suprafața* (mp)	Observații / Referințe
A1	31250	5.200	Sector cadastral:6 Teren neimprejmuit;

B. Partea II. Proprietari și acte

Inscrieri privitoare la dreptul de proprietate și alte drepturi reale		Referințe
7986 / 15/07/2015		
Act Administrativ nr. 263, din 12/06/1994 emis de COMSIIA JUDEȚEANA SUCEAVA (act notarial nr. 54/05-04-2006 emis de BNP LACRAMIOARA GABRIELA ROTARU; act administrativ nr. 4543/03-07-2015 emis de PRIMARIA COMUNEI PARTESTII DE JOS);		
B1	Intabulare, drept de PROPRIETATE, dobandit prin Succesiune, cota actuala 1/1, cota initiala 1/1 1) DELEANU DOMNICA	A1

C. Partea III. SARCINI .

Inscrieri privind dezmembramintele dreptului de proprietate, drepturi reale de garanție și sarcini	Referințe
NU SUNT	

Teren

Nr cadastral	Suprafața (mp)*	Observații / Referințe
31250	5.200	

* Suprafața este determinată în planul de proiecție Stereo 70.



Date referitoare la teren

Crt	Categorie folosință	Intravilan	Suprafața (mp)	Tarla	Parcelă	Nr. topo	Observații / Referințe
1	arabil	NU	5.200	TINOASA	-	-	

Lungime Segmente

1) Valorile lungimilor segmentelor sunt obținute din proiecție în plan.

Punct început	X / Y	Punct sfârșit	X / Y	Lungime segment (** (m)
1	572.811,992 684.818,424	2	572.824,891 684.818,043	12.905
2	572.824,891 684.818,043	3	572.871,994 684.934,583	125.699
3	572.871,994 684.934,583	4	572.896,252 684.995,486	65.556
4	572.896,252 684.995,486	5	572.870,095 685.001,479	26.835
5	572.870,095 685.001,479	6	572.823,901 684.887,354	123.119

Punct început	X / Y	Punct sfârșit	X / Y	Lungime segment (** (m)
6	572.823,901 684.887,354	7	572.796,461 684.819,298	73.38
7	572.796,461 684.819,298	1	572.811,992 684.818,424	15.556

** Lungimile segmentelor sunt determinate în planul de proiecție Stereo 70 și sunt rotunjite la 1 milimetru.

*** Distanța dintre puncte este formată din segmente cumulate ce sunt mai mici decât valoarea 1 milimetru.

**DATE DESPRE IMOBILUL NR. 1249**

Oficiul de Cadastru și Publicitate Imobiliară SUCEAVA
Biroul de Cadastru și Publicitate Imobiliară Gura Humorului

A. Partea I. Descrierea imobilului

TEREN Extravilan

Adresa: Jud. Suceava

Nr. Crt	Nr cadastral Nr. topografic	Suprafața* (mp)	Observații / Referințe
A1		803	Sector cadastral:6 Teren neimprejmuit;

B. Partea II. Proprietari și acte

Inscrieri privitoare la dreptul de proprietate și alte drepturi reale		Referințe
/		
Act Administrativ nr. 4403, din 13/06/2024 emis de Primăria comunei Pârteștii de Jos;		
B1	Inscrierea posesiei, drept de PROPRIETATE, dobandit prin Lege, cota actuala 1/1, cota initiala 1/1 1) NEIDENTIFICAT NEIDENTIFICAT	A1
Act Normativ nr. 7, din 13/03/1996 emis de Parlamentul României (art.13);		
B2	Se notează mențiunea proprietar neidentificat, rezerva comisiei locale de fond funciar	A1

C. Partea III. SARCINI .

Inscrieri privind dezmembramintele dreptului de proprietate, drepturi reale de garanție și sarcini	Referințe
NU SUNT	

Teren

Nr cadastral	Suprafața (mp)*	Observații / Referințe
	803	

* Suprafața este determinată în planul de proiecție Stereo 70.



Date referitoare la teren

Crt	Categorie folosință	Intravilan	Suprafața (mp)	Tarla	Parcelă	Nr. topo	Observații / Referințe
1	arabil	NU	803	8	198	-	

Lungime Segmente

1) Valorile lungimilor segmentelor sunt obținute din proiecție în plan.

Punct început	X / Y	Punct sfârșit	X / Y	Lungime segment (** (m)
1	572.811,992 684.818,424	2	572.796,461 684.819,298	15.556
2	572.796,461 684.819,298	3	572.774,511 684.820,089	21.964
3	572.774,511 684.820,089	4	572.769,185 684.820,425	5.337
4	572.769,185 684.820,425	5	572.755,502 684.821,289	13.71
5	572.755,502 684.821,289	6	572.751,813 684.807,114	14.647

Punct început	X / Y	Punct sfârşit	X / Y	Lungime segment (** (m)
6	572.751,813 684.807,114	7	572.807,525 684.804,288	55.784
7	572.807,525 684.804,288	1	572.811,992 684.818,424	14.825

** Lungimile segmentelor sunt determinate în planul de proiecţie Stereo 70 şi sunt rotunjite la 1 milimetru.

*** Distanţa dintre puncte este formată din segmente cumulate ce sunt mai mici decât valoarea 1 milimetru.

**DATE DESPRE IMOBILUL NR. 1250**

Oficiul de Cadastru și Publicitate Imobiliară SUCEAVA
Biroul de Cadastru și Publicitate Imobiliară Gura Humorului

A. Partea I. Descrierea imobilului

TEREN Extravilan

Adresa: Jud. Suceava

Nr. Crt	Nr cadastral Nr. topografic	Suprafața* (mp)	Observații / Referințe
A1		472	Sector cadastral:6 Teren neimprejmuit;

B. Partea II. Proprietari și acte

Inscrieri privitoare la dreptul de proprietate și alte drepturi reale		Referințe
/		
Act Administrativ nr. 4403, din 13/06/2024 emis de Primăria comunei Pârteștii de Jos;		
B1	Inscrierea posesiei, drept de PROPRIETATE, dobandit prin Lege, cota actuala 1/1, cota initiala 1/1 1) NEIDENTIFICAT NEIDENTIFICAT	A1
Act Normativ nr. 7, din 13/03/1996 emis de Parlamentul României (art.13);		
B2	Se notează mențiunea proprietar neidentificat, rezerva comisiei locale de fond funciar	A1

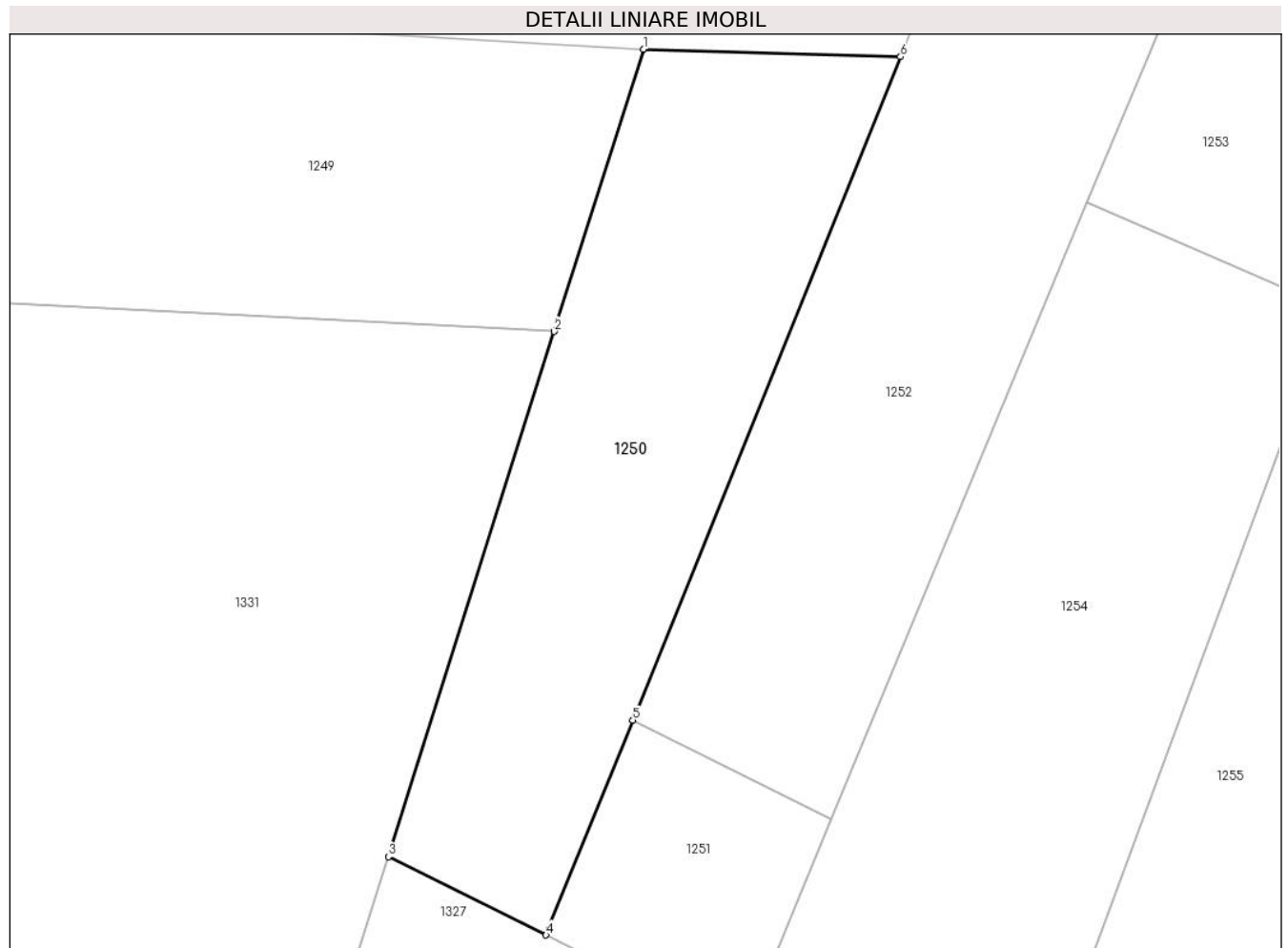
C. Partea III. SARCINI .

Inscrieri privind dezmembramintele dreptului de proprietate, drepturi reale de garanție și sarcini	Referințe
NU SUNT	

Teren

Nr cadastral	Suprafața (mp)*	Observații / Referințe
	472	

* Suprafața este determinată în planul de proiecție Stereo 70.



Date referitoare la teren

Crt	Categorie folosință	Intravilan	Suprafața (mp)	Tarla	Parcelă	Nr. topo	Observații / Referințe
1	neproductiv	NU	472	8	191,198	-	

Lungime Segmente

1) Valorile lungimilor segmentelor sunt obținute din proiecție în plan.

Punct început	X / Y	Punct sfârșit	X / Y	Lungime segment (** (m)
1	572.811,992 684.818,424	2	572.807,525 684.804,288	14.825
2	572.807,525 684.804,288	3	572.799,211 684.777,975	27.595
3	572.799,211 684.777,975	4	572.807,11 684.774,051	8.82
4	572.807,11 684.774,051	5	572.811,46 684.784,814	11.609
5	572.811,46 684.784,814	6	572.824,891 684.818,043	35.841

Punct început	X / Y	Punct sfârșit	X / Y	Lungime segment (** (m)
6	572.824,891 684.818,043	1	572.811,992 684.818,424	12.905

** Lungimile segmentelor sunt determinate în planul de proiecție Stereo 70 și sunt rotunjite la 1 milimetru.

*** Distanța dintre puncte este formată din segmente cumulate ce sunt mai mici decât valoarea 1 milimetru.

**DATE DESPRE IMOBILUL NR. 1251**

Oficiul de Cadastru și Publicitate Imobiliară SUCEAVA
Biroul de Cadastru și Publicitate Imobiliară Gura Humorului

A. Partea I. Descrierea imobilului

TEREN Extravilan

Adresa: Jud. Suceava

Nr. Crt	Nr cadastral Nr. topografic	Suprafața* (mp)	Observații / Referințe
A1		128	Sector cadastral:6 Teren neimprejmuit;

B. Partea II. Proprietari și acte

Inscrieri privitoare la dreptul de proprietate și alte drepturi reale		Referințe
/		
Act Administrativ nr. 4403, din 13/06/2024 emis de Primăria comunei Pârteștii de Jos;		
B1	Inscrierea posesiei, drept de PROPRIETATE, dobandit prin Lege, cota actuala 1/1, cota initiala 1/1 1) NEIDENTIFICAT NEIDENTIFICAT	A1
Act Normativ nr. 7, din 13/03/1996 emis de Parlamentul României (art.13);		
B2	Se notează mențiunea proprietar neidentificat, rezerva comisiei locale de fond funciar	A1

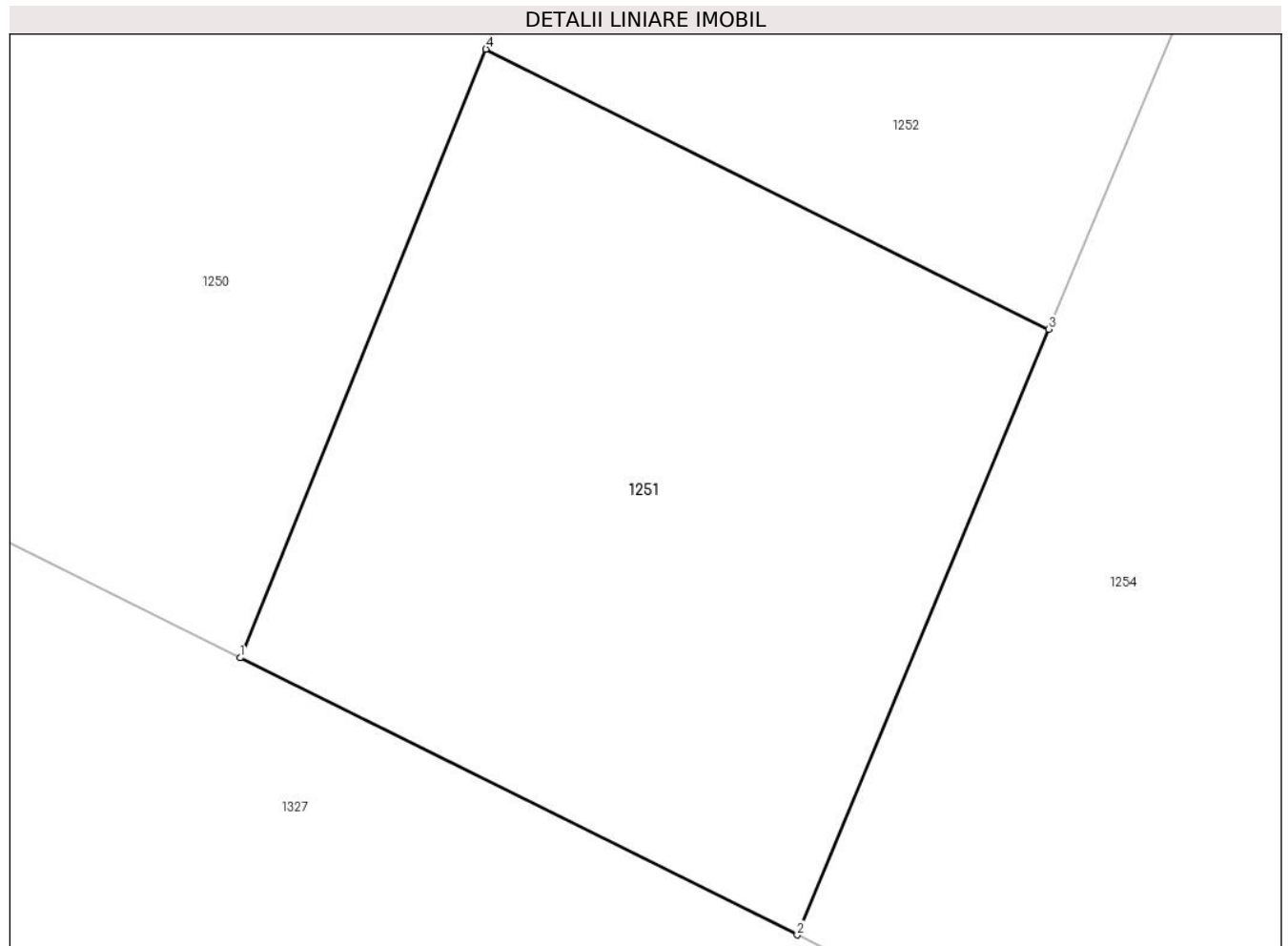
C. Partea III. SARCINI .

Inscrieri privind dezmembramintele dreptului de proprietate, drepturi reale de garanție și sarcini	Referințe
NU SUNT	

Teren

Nr cadastral	Suprafața (mp)*	Observații / Referințe
	128	

* Suprafața este determinată în planul de proiecție Stereo 70.



Date referitoare la teren

Crt	Categorie folosință	Intra vilan	Suprafața (mp)	Tarla	Parcelă	Nr. topo	Observații / Referințe
1	neproductiv	NU	128	8	191	-	

Lungime Segmente

1) Valorile lungimilor segmentelor sunt obținute din proiecție în plan.

Punct început	X / Y	Punct sfârșit	X / Y	Lungime segment (** (m)
1	572.807,11 684.774,051	2	572.816,971 684.769,153	11.01
2	572.816,971 684.769,153	3	572.821,424 684.779,864	11.6
3	572.821,424 684.779,864	4	572.811,46 684.784,814	11.126
4	572.811,46 684.784,814	1	572.807,11 684.774,051	11.609

** Lungimile segmentelor sunt determinate în planul de proiecție Stereo 70 și sunt rotunjite la 1 milimetru.

***** Distanţa dintre puncte este formată din segmente cumulate ce sunt mai mici decât valoarea 1 milimetru.**

**DATE DESPRE IMOBILUL NR. 1252**

Oficiul de Cadastru și Publicitate Imobiliară SUCEAVA
Biroul de Cadastru și Publicitate Imobiliară Gura Humorului

A. Partea I. Descrierea imobilului

TEREN Extravilan

Adresa: Jud. Suceava

Nr. Crt	Nr cadastral Nr. topografic	Suprafața* (mp)	Observații / Referințe
A1		2.600	Sector cadastral:6 Teren neimprejmuit;

B. Partea II. Proprietari și acte

Inscrieri privitoare la dreptul de proprietate și alte drepturi reale	Referințe
/	
Act Administrativ nr. 57, din 06/08/1993 emis de CJSAPT SUCEAVA (A1.3);	
B1	A1
Intabulare, drept de PROPRIETATE, dobandit prin Reconstituire, cota actuala 1/1, cota initiala 1/1 1) ANDRONIC MARIA A ȘT. A NICOLAE , lipsa CNP	
Act Administrativ nr. 4270, din 10/06/2024 emis de Primaria Comunei Partestii de Jos;	
B2	A1
Se noteaza posesia factica in favoarea lui 1) LĂZĂREANU VASILE-ADRIAN	

C. Partea III. SARCINI .

Inscrieri privind dezmembramintele dreptului de proprietate, drepturi reale de garanție și sarcini	Referințe
NU SUNT	

Teren

Nr cadastral	Suprafața (mp)*	Observații / Referințe
	2.600	

* Suprafața este determinată în planul de proiecție Stereo 70.



Date referitoare la teren

Crt	Categorie folosință	Intravilan	Suprafața (mp)	Tarla	Parcelă	Nr. topo	Observații / Referințe
1	arabil	NU	2.162	8	191,198	-	
2	neproductiv	NU	438	8	-	-	

Lungime Segmente

1) Valorile lungimilor segmentelor sunt obținute din proiecție în plan.

Punct început	X / Y	Punct sfârșit	X / Y	Lungime segment (** (m)
1	572.859,141 684.870,509	2	572.906,896 684.994,018	132.42
2	572.906,896 684.994,018	3	572.896,252 684.995,486	10.745
3	572.896,252 684.995,486	4	572.871,994 684.934,583	65.556
4	572.871,994 684.934,583	5	572.824,891 684.818,043	125.699

Punct început	X / Y	Punct sfârșit	X / Y	Lungime segment (** (m)
5	572.824,891 684.818,043	6	572.811,46 684.784,814	35.841
6	572.811,46 684.784,814	7	572.821,424 684.779,864	11.126
7	572.821,424 684.779,864	8	572.834,266 684.810,751	33.45
8	572.834,266 684.810,751	9	572.837,479 684.818,479	8.369
9	572.837,479 684.818,479	10	572.842,303 684.830,011	12.5
10	572.842,303 684.830,011	1	572.859,141 684.870,509	43.859

** Lungimile segmentelor sunt determinate în planul de proiecție Stereo 70 și sunt rotunjite la 1 milimetru.

*** Distanța dintre puncte este formată din segmente cumulate ce sunt mai mici decât valoarea 1 milimetru.

**DATE DESPRE IMOBILUL NR. 1253**

Oficiul de Cadastru și Publicitate Imobiliară SUCEAVA
Biroul de Cadastru și Publicitate Imobiliară Gura Humorului

A. Partea I. Descrierea imobilului

TEREN Extravilan

Adresa: Jud. Suceava

Nr. Crt	Nr cadastral Nr. topografic	Suprafața* (mp)	Observații / Referințe
A1		1.900	Sector cadastral:6 Teren neimprejmuit;

B. Partea II. Proprietari și acte

Inscrieri privitoare la dreptul de proprietate și alte drepturi reale		Referințe
/		
Act Administrativ nr. 4403, din 13/06/2024 emis de Primăria comunei Pârteștii de Jos;		
B1	Inscrierea posesiei, drept de PROPRIETATE, dobandit prin Lege, cota actuala 1/1, cota initiala 1/1 1) NEIDENTIFICAT NEIDENTIFICAT	A1
Act Normativ nr. 7, din 13/03/1996 emis de Parlamentul României (art.13);		
B2	Se notează mențiunea de proprietar neidentificat	A1

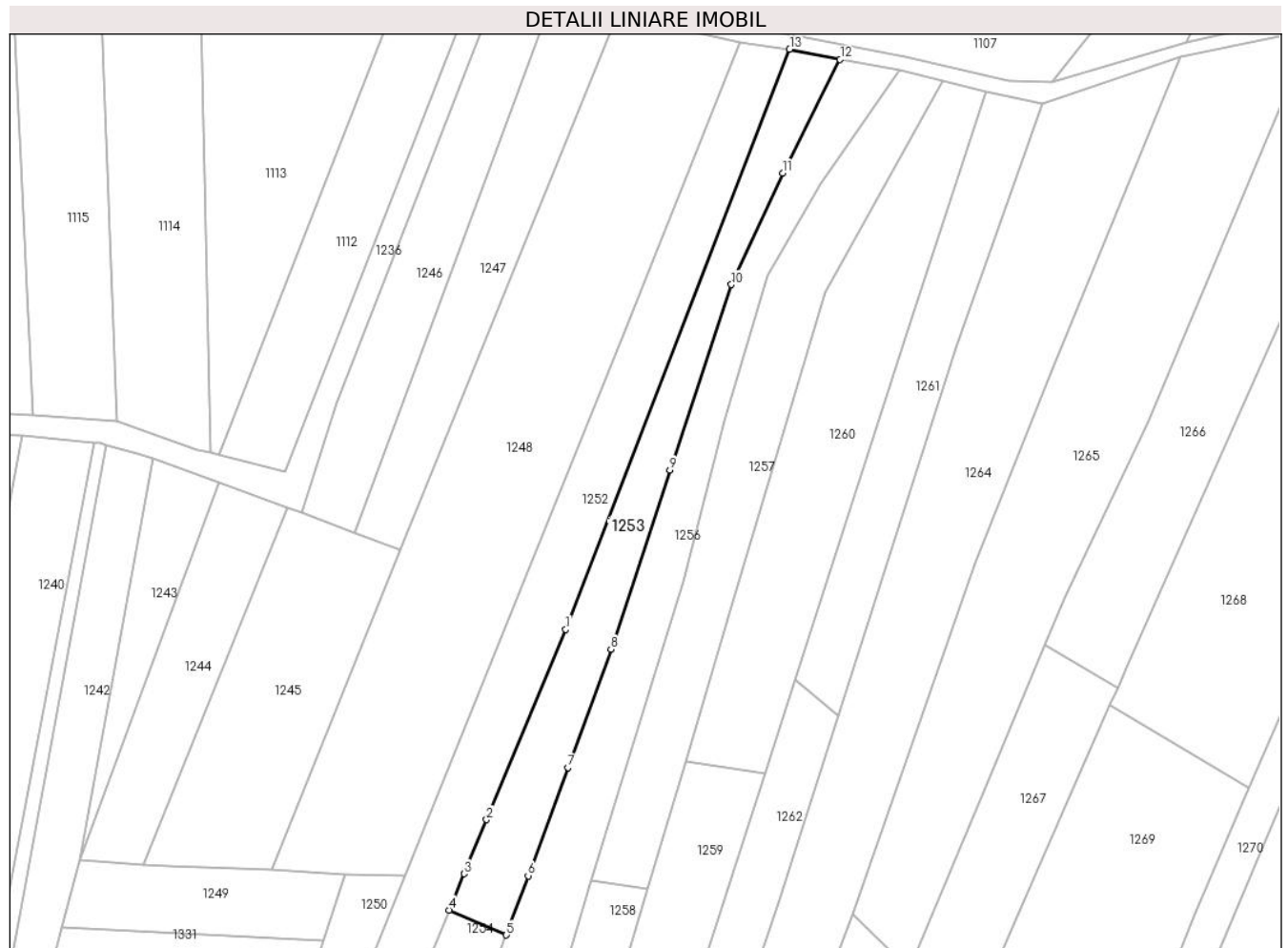
C. Partea III. SARCINI .

Inscrieri privind dezmembramintele dreptului de proprietate, drepturi reale de garanție și sarcini	Referințe
NU SUNT	

Teren

Nr cadastral	Suprafața (mp)*	Observații / Referințe
	1.900	

* Suprafața este determinată în planul de proiecție Stereo 70.



Date referitoare la teren

Crt	Categorie folosință	Intravilan	Suprafața (mp)	Tarla	Parcelă	Nr. topo	Observații / Referințe
1	arabil	NU	1.525	8	-	-	
2	neproductiv	NU	375	8	191,198	-	

Lungime Segmente

1) Valorile lungimilor segmentelor sunt obținute din proiecție în plan.

Punct început	X / Y	Punct sfârșit	X / Y	Lungime segment (** (m)
1	572.859,141 684.870,509	2	572.842,303 684.830,011	43.859
2	572.842,303 684.830,011	3	572.837,479 684.818,479	12.5
3	572.837,479 684.818,479	4	572.834,266 684.810,751	8.369
4	572.834,266 684.810,751	5	572.846,482 684.805,44	13.321

Punct început	X / Y	Punct sfârșit	X / Y	Lungime segment (** (m)
5	572.846,482 684.805,44	6	572.851,136 684.818,043	13.435
6	572.851,136 684.818,043	7	572.859,654 684.841,106	24.586
7	572.859,654 684.841,106	8	572.868,79 684.866,314	26.812
8	572.868,79 684.866,314	9	572.881,37 684.904,459	40.166
9	572.881,37 684.904,459	10	572.894,48 684.943,922	41.584
10	572.894,48 684.943,922	11	572.905,411 684.967,635	26.111
11	572.905,411 684.967,635	12	572.917,641 684.991,859	27.136
12	572.917,641 684.991,859	13	572.906,896 684.994,018	10.96
13	572.906,896 684.994,018	1	572.859,141 684.870,509	132.42

** Lungimile segmentelor sunt determinate în planul de proiecție Stereo 70 și sunt rotunjite la 1 milimetru.

*** Distanța dintre puncte este formată din segmente cumulate ce sunt mai mici decât valoarea 1 milimetru.

**DATE DESPRE IMOBILUL NR. 1254**

Oficiul de Cadastru și Publicitate Imobiliară SUCEAVA
Biroul de Cadastru și Publicitate Imobiliară Gura Humorului

A. Partea I. Descrierea imobilului

TEREN Extravilan

Adresa: Jud. Suceava

Nr. Crt	Nr cadastral Nr. topografic	Suprafața* (mp)	Observații / Referințe
A1		647	Sector cadastral:6 Teren neimprejmuit;

B. Partea II. Proprietari și acte

Inscrieri privitoare la dreptul de proprietate și alte drepturi reale		Referințe
/		
Act Administrativ nr. 4403, din 13/06/2024 emis de Primăria comunei Pârteștii de Jos;		
B1	Inscrierea posesiei, drept de PROPRIETATE, dobandit prin Lege, cota actuala 1/1, cota initiala 1/1 1) NEIDENTIFICAT NEIDENTIFICAT	A1
Act Normativ nr. 7, din 13/03/1996 emis de Parlamentul României (art.13);		
B2	Se notează mențiunea proprietar neidentificat, rezerva comisiei locale de fond funciar	A1

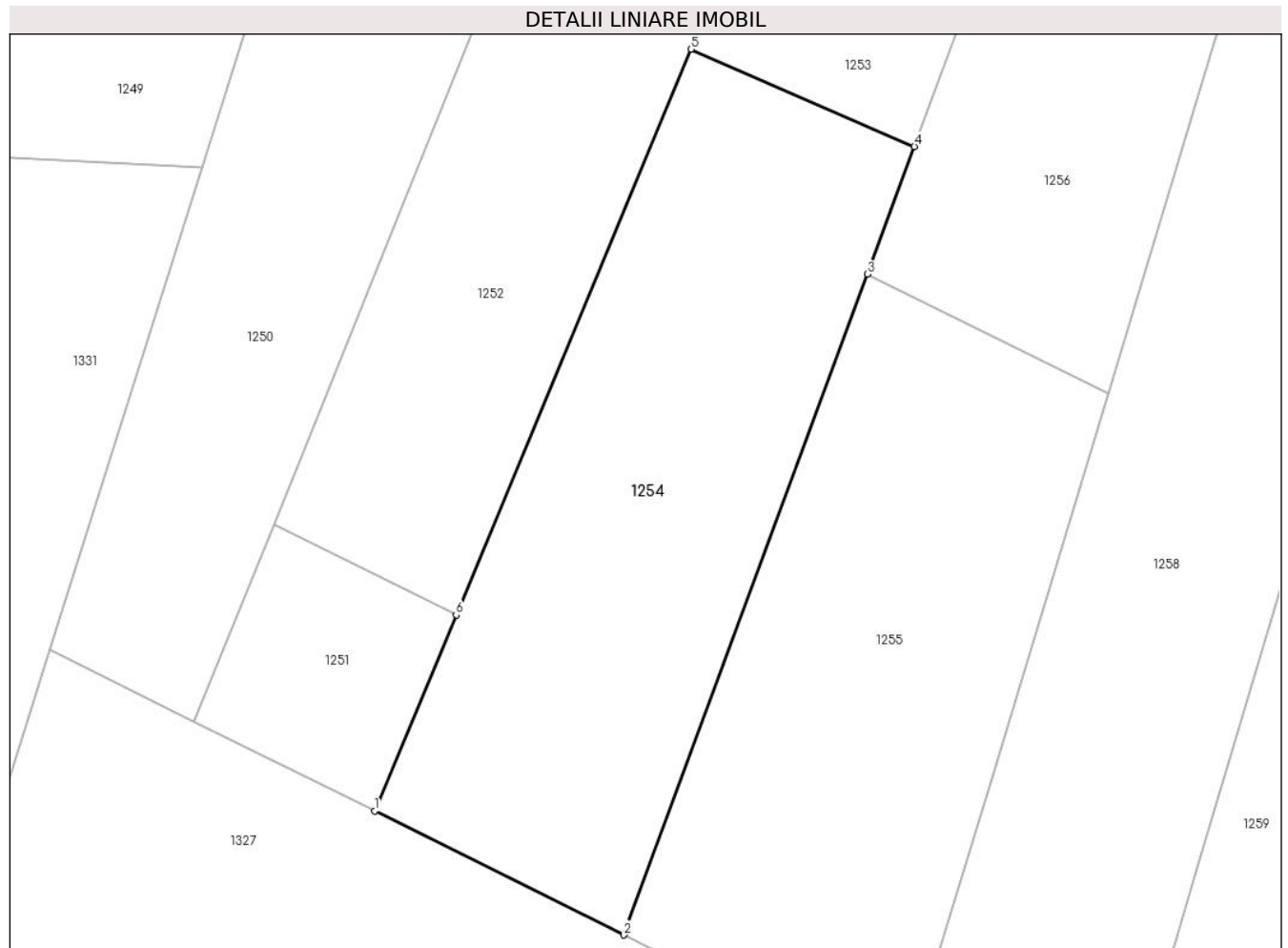
C. Partea III. SARCINI .

Inscrieri privind dezmembramintele dreptului de proprietate, drepturi reale de garanție și sarcini	Referințe
NU SUNT	

Teren

Nr cadastral	Suprafața (mp)*	Observații / Referințe
	647	

* Suprafața este determinată în planul de proiecție Stereo 70.



Date referitoare la teren

Crt	Categorie folosință	Intravilan	Suprafața (mp)	Tarla	Parcelă	Nr. topo	Observații / Referințe
1	neproductiv	NU	647	8	191	-	

Lungime Segmente

1) Valorile lungimilor segmentelor sunt obținute din proiecție în plan.

Punct început	X / Y	Punct sfârșit	X / Y	Lungime segment (** (m)
1	572.816,971 684.769,153	2	572.830,583 684.762,391	15.199
2	572.830,583 684.762,391	3	572.843,907 684.798,469	38.46
3	572.843,907 684.798,469	4	572.846,482 684.805,44	7.431
4	572.846,482 684.805,44	5	572.834,266 684.810,751	13.321
5	572.834,266 684.810,751	6	572.821,424 684.779,864	33.45

Punct început	X / Y	Punct sfârșit	X / Y	Lungime segment (** (m)
6	572.821,424 684.779,864	1	572.816,971 684.769,153	11.6

** Lungimile segmentelor sunt determinate în planul de proiecție Stereo 70 și sunt rotunjite la 1 milimetru.

*** Distanța dintre puncte este formată din segmente cumulate ce sunt mai mici decât valoarea 1 milimetru.

**DATE DESPRE IMOBILUL NR. 1255**

Oficiul de Cadastru și Publicitate Imobiliară SUCEAVA
Biroul de Cadastru și Publicitate Imobiliară Gura Humorului

A. Partea I. Descrierea imobilului

TEREN Extravilan

Adresa: Jud. Suceava

Nr. Crt	Nr cadastral Nr. topografic	Suprafața* (mp)	Observații / Referințe
A1		606	Sector cadastral:6 Teren neimprejmuit;

B. Partea II. Proprietari și acte

Inscrieri privitoare la dreptul de proprietate și alte drepturi reale		Referințe
/		
Act Administrativ nr. 4403, din 13/06/2024 emis de Primăria comunei Pârteștii de Jos;		
B1	Inscrierea posesiei, drept de PROPRIETATE, dobandit prin Lege, cota actuala 1/1, cota initiala 1/1 1) NEIDENTIFICAT NEIDENTIFICAT	A1
Act Normativ nr. 7, din 13/03/1996 emis de Parlamentul României (art.13);		
B2	Se notează mențiunea proprietar neidentificat, rezerva comisiei locale de fond funciar	A1

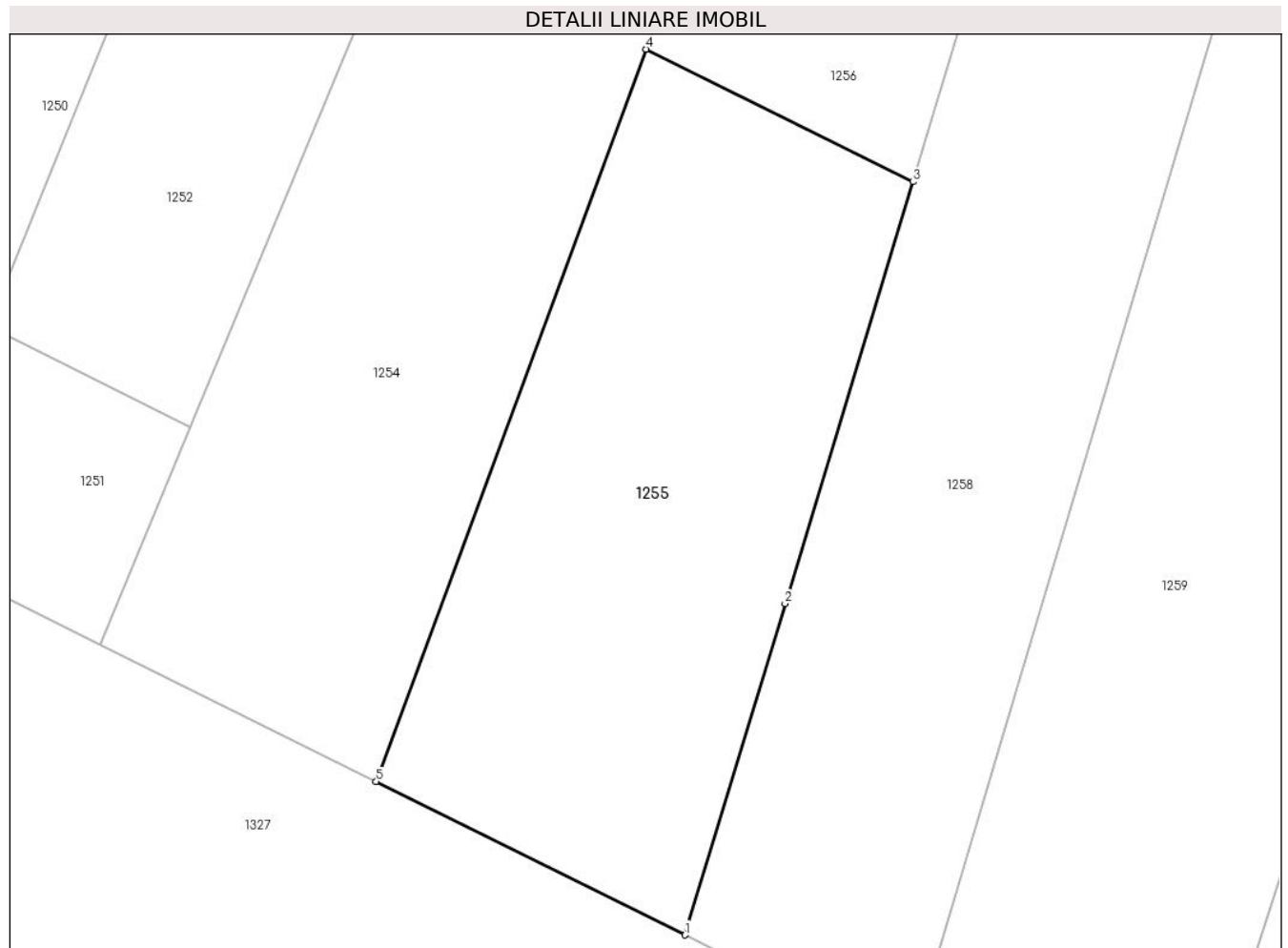
C. Partea III. SARCINI .

Inscrieri privind dezmembramintele dreptului de proprietate, drepturi reale de garanție și sarcini	Referințe
NU SUNT	

Teren

Nr cadastral	Suprafața (mp)*	Observații / Referințe
	606	

* Suprafața este determinată în planul de proiecție Stereo 70.



Date referitoare la teren

Crt	Categorie folosință	Intravilan	Suprafața (mp)	Tarla	Parcelă	Nr. topo	Observații / Referințe
1	neproductiv	NU	606	8	199	-	

Lungime Segmente

1) Valorile lungimilor segmentelor sunt obținute din proiecție în plan.

Punct început	X / Y	Punct sfârșit	X / Y	Lungime segment (** (m)
1	572.845,808 684.754,828	2	572.850,757 684.771,15	17.056
2	572.850,757 684.771,15	3	572.857,059 684.791,936	21.72
3	572.857,059 684.791,936	4	572.843,907 684.798,469	14.685
4	572.843,907 684.798,469	5	572.830,583 684.762,391	38.46
5	572.830,583 684.762,391	1	572.845,808 684.754,828	17.0

**** Lungimile segmentelor sunt determinate în planul de proiecție Stereo 70 și sunt rotunjite la 1 milimetru.**

***** Distanța dintre puncte este formată din segmente cumulate ce sunt mai mici decât valoarea 1 milimetru.**

**DATE DESPRE IMOBILUL NR. 1256**

Oficiul de Cadastru și Publicitate Imobiliară SUCEAVA
Biroul de Cadastru și Publicitate Imobiliară Gura Humorului

A. Partea I. Descrierea imobilului

TEREN Extravilan

Adresa: Jud. Suceava

Nr. Crt	Nr cadastral Nr. topografic	Suprafața* (mp)	Observații / Referințe
A1		2.100	Sector cadastral:6 Teren neimprejmuit;

B. Partea II. Proprietari și acte

Inscrieri privitoare la dreptul de proprietate și alte drepturi reale		Referințe
/		
Act Administrativ nr. 534, din 30/03/1995 emis de CJS DAPT SUCEAVA (A1.6);		
B1	Intabulare, drept de PROPRIETATE, dobandit prin Reconstituire, cota actuala 1/1, cota initiala 1/1 1) POPOVICI DOMNICA, lipsa CNP 2) POPOVICI VASILE A ANDREI, lipsa CNP	A1
Act Administrativ nr. 4271, din 10/06/2024 emis de Primaria Comunei Partestii de Jos;		
B2	Se noteaza posesia factica in favoarea lui 1) STRUGARIU ILIE	A1

C. Partea III. SARCINI .

Inscrieri privind dezmembramintele dreptului de proprietate, drepturi reale de garanție și sarcini	Referințe
NU SUNT	

Teren

Nr cadastral	Suprafața (mp)*	Observații / Referințe
	2.100	

* Suprafața este determinată în planul de proiecție Stereo 70.



Date referitoare la teren

Crt	Categorie folosință	Intravilan	Suprafața (mp)	Tarla	Parcelă	Nr. topo	Observații / Referințe
1	faneata	NU	1.356	8	198,199	-	
2	neproductiv	NU	744	8	-	-	

Lungime Segmente

1) Valorile lungimilor segmentelor sunt obținute din proiecție în plan.

Punct început	X / Y	Punct sfârșit	X / Y	Lungime segment (** (m)
1	572.868,79 684.866,314	2	572.859,654 684.841,106	26.812
2	572.859,654 684.841,106	3	572.851,136 684.818,043	24.586
3	572.851,136 684.818,043	4	572.846,482 684.805,44	13.435
4	572.846,482 684.805,44	5	572.843,907 684.798,469	7.431

Punct început	X / Y	Punct sfârşit	X / Y	Lungime segment (** (m)
5	572.843,907 684.798,469	6	572.857,059 684.791,936	14.685
6	572.857,059 684.791,936	7	572.864,646 684.816,962	26.151
7	572.864,646 684.816,962	8	572.864,941 684.817,932	1.014
8	572.864,941 684.817,932	9	572.877,479 684.858,445	42.409
9	572.877,479 684.858,445	10	572.884,359 684.880,677	23.272
10	572.884,359 684.880,677	11	572.892,981 684.914,905	35.297
11	572.892,981 684.914,905	12	572.902,209 684.945,886	32.326
12	572.902,209 684.945,886	13	572.913,362 684.965,252	22.348
13	572.913,362 684.965,252	14	572.930,274 684.989,547	29.602
14	572.930,274 684.989,547	15	572.917,641 684.991,859	12.843
15	572.917,641 684.991,859	16	572.905,411 684.967,635	27.136
16	572.905,411 684.967,635	17	572.894,48 684.943,922	26.111
17	572.894,48 684.943,922	18	572.881,37 684.904,459	41.584
18	572.881,37 684.904,459	1	572.868,79 684.866,314	40.166

** Lungimile segmentelor sunt determinate în planul de proiecţie Stereo 70 şi sunt rotunjite la 1 milimetru.

*** Distanţa dintre puncte este formată din segmente cumulate ce sunt mai mici decât valoarea 1 milimetru.

**DATE DESPRE IMOBILUL NR. 1257**

Oficiul de Cadastru și Publicitate Imobiliară SUCEAVA
Biroul de Cadastru și Publicitate Imobiliară Gura Humorului

A. Partea I. Descrierea imobilului

TEREN Extravilan

Adresa: Jud. Suceava

Nr. Crt	Nr cadastral Nr. topografic	Suprafața* (mp)	Observații / Referințe
A1		2.180	Sector cadastral:6 Teren neimprejmuit;

B. Partea II. Proprietari și acte

Inscrieri privitoare la dreptul de proprietate și alte drepturi reale		Referințe
/		
Act Administrativ nr. 246, din 12/06/1994 emis de CJS DAPT SUCEAVA (A4.1+A6.2);		
B1	Intabulare, drept de PROPRIETATE, dobandit prin Reconstituire, cota actuala 1/1, cota initiala 1/1 1) STRUGARI N. NICANOR, lipsa CNP	A1

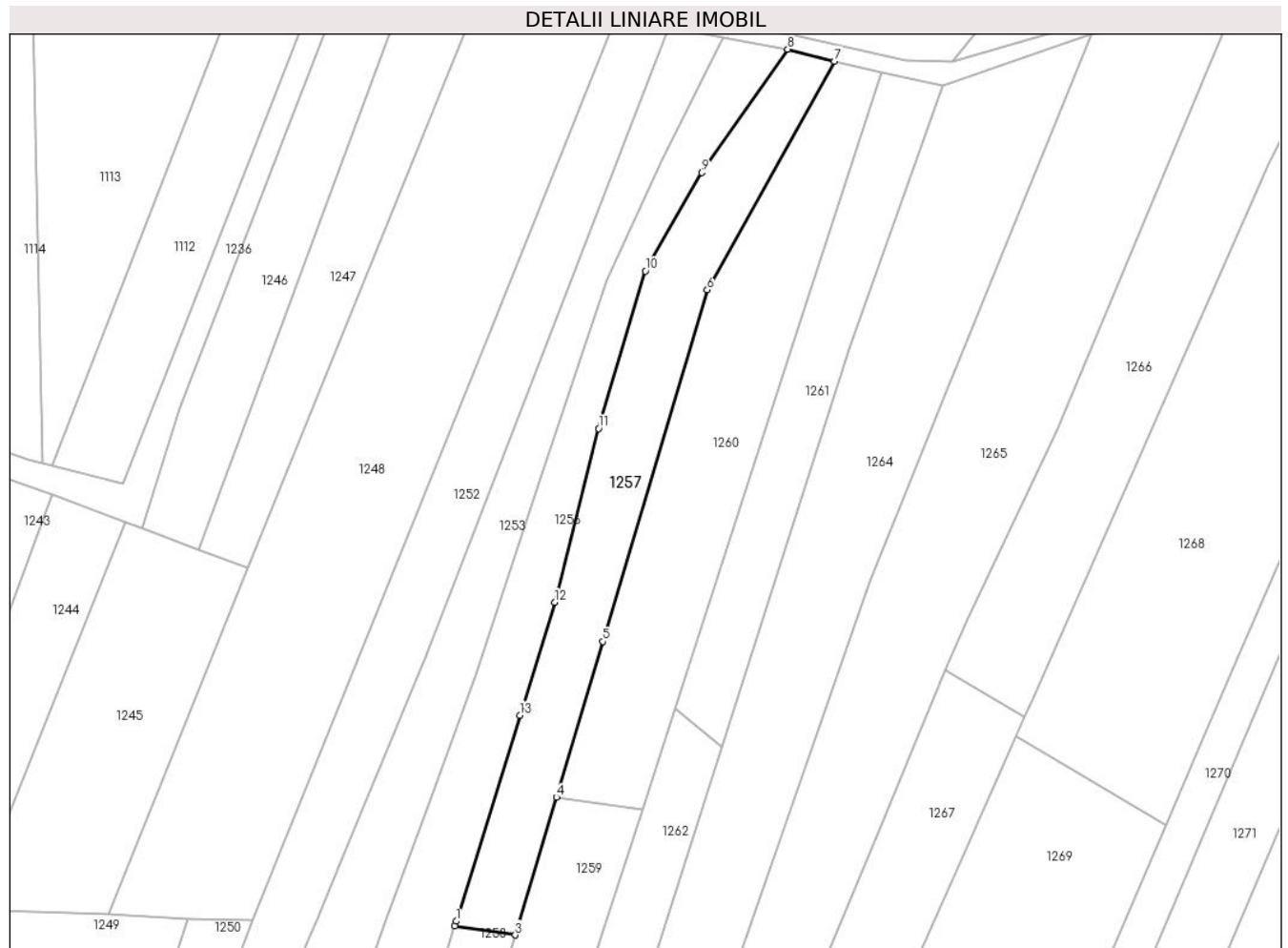
C. Partea III. SARCINI .

Inscrieri privind dezmembramintele dreptului de proprietate, drepturi reale de garanție și sarcini	Referințe
NU SUNT	

Teren

Nr cadastral	Suprafața (mp)*	Observații / Referințe
	2.180	

* Suprafața este determinată în planul de proiecție Stereo 70.



Date referitoare la teren

Crt	Categorie folosință	Intravilan	Suprafața (mp)	Tarla	Parcelă	Nr. topo	Observații / Referințe
1	faneata	NU	1.455	8	-	-	
2	neproductiv	NU	725	8	198,199	-	

Lungime Segmente

1) Valorile lungimilor segmentelor sunt obținute din proiecție în plan.

Punct început	X / Y	Punct sfârșit	X / Y	Lungime segment (** (m)
1	572.864,941 684.817,932	2	572.864,646 684.816,962	1.014
2	572.864,646 684.816,962	3	572.876,579 684.815,21	12.061
3	572.876,579 684.815,21	4	572.884,662 684.842,334	28.303
4	572.884,662 684.842,334	5	572.893,793 684.872,979	31.976

Punct început	X / Y	Punct sfârșit	X / Y	Lungime segment (** (m)
5	572.893,793 684.872,979	6	572.914,412 684.942,176	72.204
6	572.914,412 684.942,176	7	572.939,439 684.987,188	51.502
7	572.939,439 684.987,188	8	572.930,274 684.989,547	9.464
8	572.930,274 684.989,547	9	572.913,362 684.965,252	29.602
9	572.913,362 684.965,252	10	572.902,209 684.945,886	22.348
10	572.902,209 684.945,886	11	572.892,981 684.914,905	32.326
11	572.892,981 684.914,905	12	572.884,359 684.880,677	35.297
12	572.884,359 684.880,677	13	572.877,479 684.858,445	23.272
13	572.877,479 684.858,445	1	572.864,941 684.817,932	42.409

** Lungimile segmentelor sunt determinate în planul de proiecție Stereo 70 și sunt rotunjite la 1 milimetru.

*** Distanța dintre puncte este formată din segmente cumulate ce sunt mai mici decât valoarea 1 milimetru.

**DATE DESPRE IMOBILUL NR. 1258**

Oficiul de Cadastru și Publicitate Imobiliară SUCEAVA
Biroul de Cadastru și Publicitate Imobiliară Gura Humorului

A. Partea I. Descrierea imobilului

TEREN Extravilan

Adresa: Jud. Suceava

Nr. Crt	Nr cadastral Nr. topografic	Suprafața* (mp)	Observații / Referințe
A1		808	Sector cadastral:6 Teren neimprejmuit;

B. Partea II. Proprietari și acte

Inscrieri privitoare la dreptul de proprietate și alte drepturi reale		Referințe
/		
Act Administrativ nr. 4403, din 13/06/2024 emis de Primăria comunei Pârteștii de Jos;		
B1	Inscrierea posesiei, drept de PROPRIETATE, dobandit prin Lege, cota actuala 1/1, cota initiala 1/1 1) NEIDENTIFICAT NEIDENTIFICAT	A1
Act Normativ nr. 7, din 13/03/1996 emis de Parlamentul României (art.13);		
B2	Se notează mențiunea proprietar neidentificat, rezerva comisiei locale de fond funciar	A1

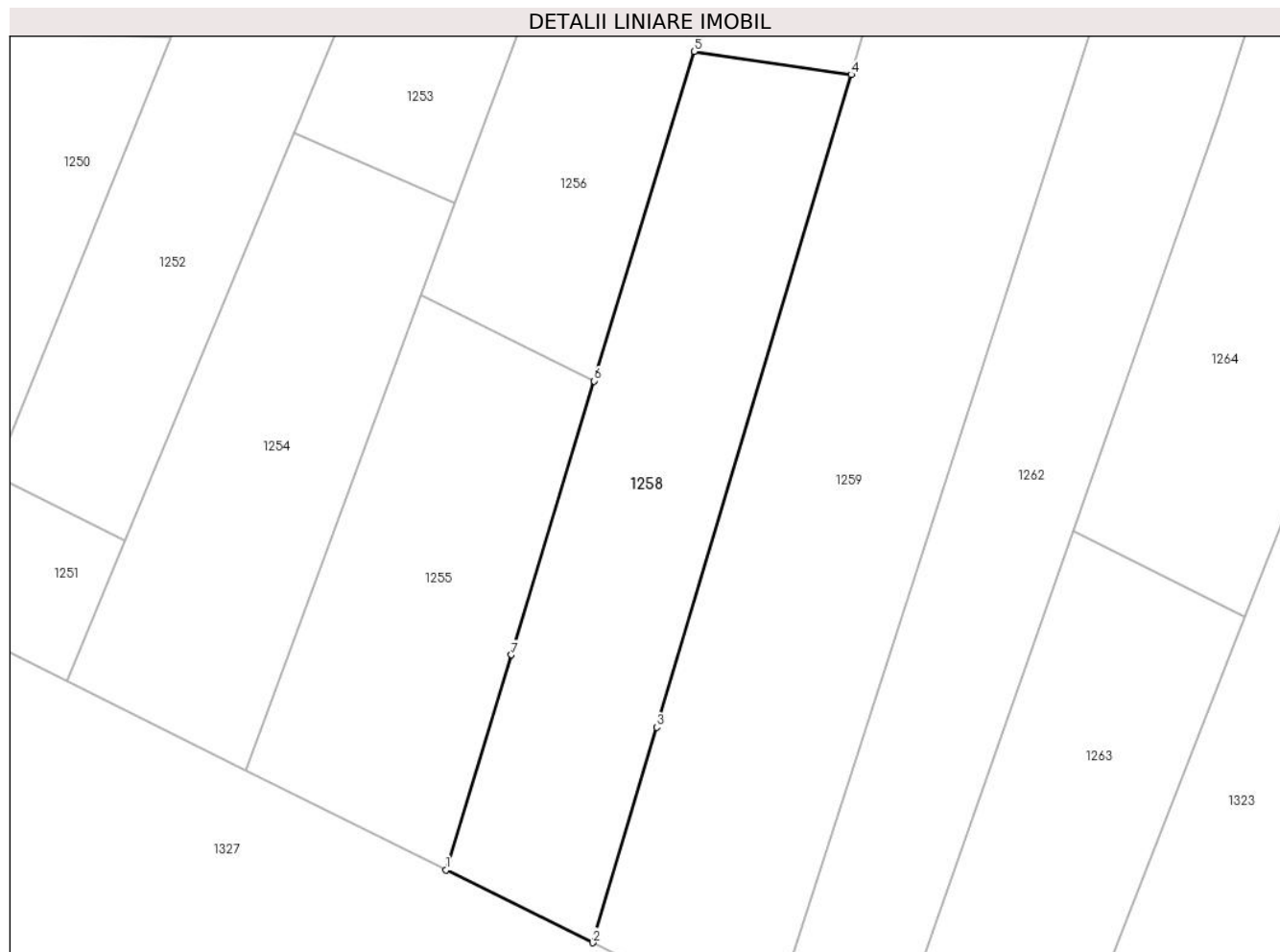
C. Partea III. SARCINI .

Inscrieri privind dezmembramintele dreptului de proprietate, drepturi reale de garanție și sarcini	Referințe
NU SUNT	

Teren

Nr cadastral	Suprafața (mp)*	Observații / Referințe
	808	

* Suprafața este determinată în planul de proiecție Stereo 70.



Date referitoare la teren

Crt	Categorie folosință	Intravilan	Suprafața (mp)	Tarla	Parcelă	Nr. topo	Observații / Referințe
1	neproductiv	NU	808	8	199	-	

Lungime Segmente

1) Valorile lungimilor segmentelor sunt obținute din proiecție în plan.

Punct început	X / Y	Punct sfârșit	X / Y	Lungime segment (** (m)
1	572.845,808 684.754,828	2	572.856,939 684.749,298	12.429
2	572.856,939 684.749,298	3	572.861,814 684.765,657	17.07
3	572.861,814 684.765,657	4	572.876,579 684.815,21	51.706
4	572.876,579 684.815,21	5	572.864,646 684.816,962	12.061
5	572.864,646 684.816,962	6	572.857,059 684.791,936	26.151

Punct început	X / Y	Punct sfârşit	X / Y	Lungime segment (** (m)
6	572.857,059 684.791,936	7	572.850,757 684.771,15	21.72
7	572.850,757 684.771,15	1	572.845,808 684.754,828	17.056

** Lungimile segmentelor sunt determinate în planul de proiecţie Stereo 70 şi sunt rotunjite la 1 milimetru.

*** Distanţa dintre puncte este formată din segmente cumulate ce sunt mai mici decât valoarea 1 milimetru.

**DATE DESPRE IMOBILUL NR. 1259**

Oficiul de Cadastru și Publicitate Imobiliară SUCEAVA
Biroul de Cadastru și Publicitate Imobiliară Gura Humorului

A. Partea I. Descrierea imobilului

TEREN Extravilan

Adresa: Jud. Suceava

Nr. Crt	Nr cadastral Nr. topografic	Suprafața* (mp)	Observații / Referințe
A1		1.575	Sector cadastral:6 Teren neimprejmuit;

B. Partea II. Proprietari și acte

Inscrieri privitoare la dreptul de proprietate și alte drepturi reale		Referințe
/		
Act Administrativ nr. 4403, din 13/06/2024 emis de Primăria comunei Pârteștii de Jos;		
B1	Inscrierea posesiei, drept de PROPRIETATE, dobandit prin Lege, cota actuala 1/1, cota initiala 1/1 1) NEIDENTIFICAT NEIDENTIFICAT	A1
Act Normativ nr. 7, din 13/03/1996 emis de Parlamentul României (art.13);		
B2	Se notează mențiunea proprietar neidentificat, rezerva comisiei locale de fond funciar	A1

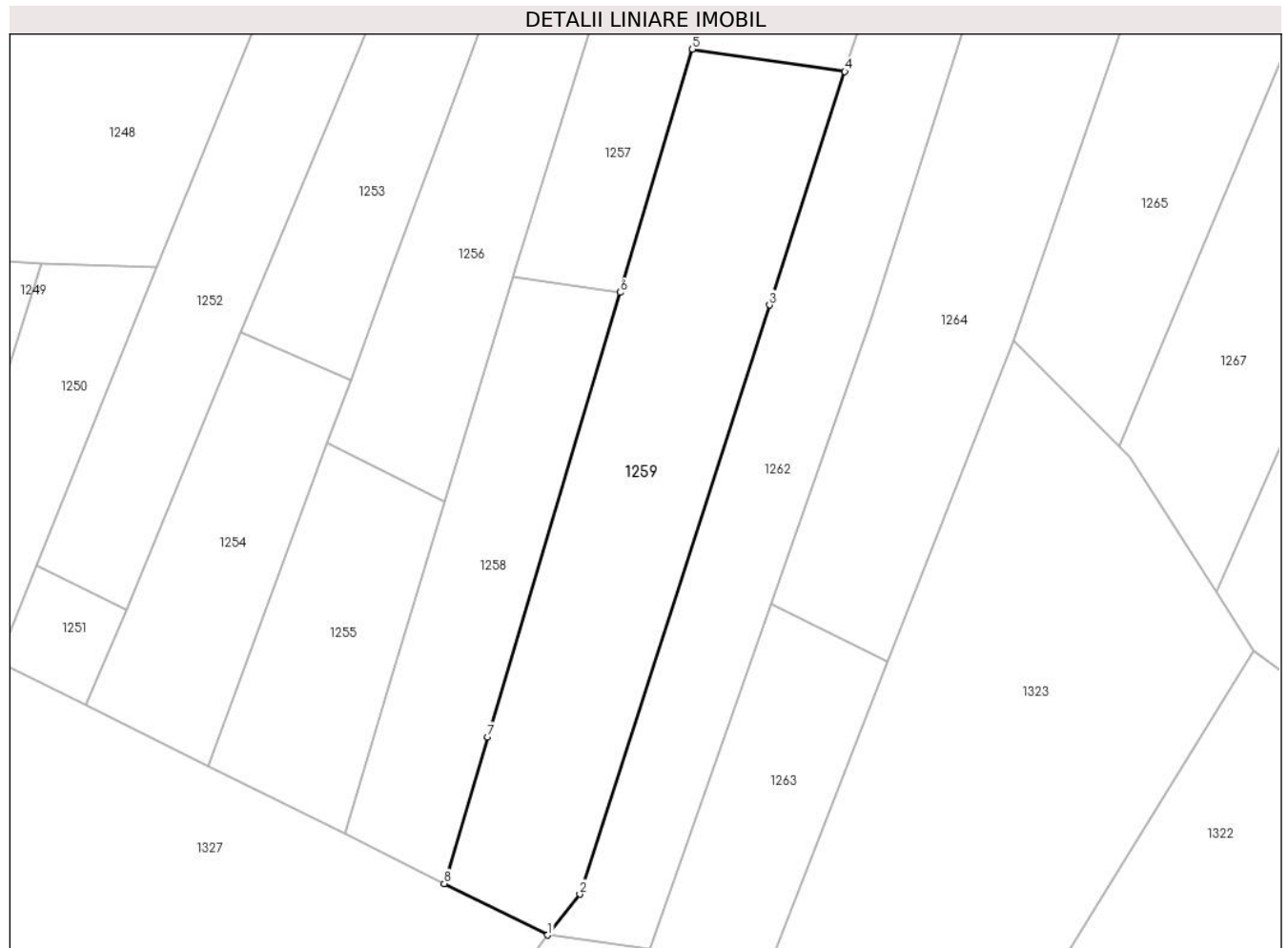
C. Partea III. SARCINI .

Inscrieri privind dezmembramintele dreptului de proprietate, drepturi reale de garanție și sarcini	Referințe
NU SUNT	

Teren

Nr cadastral	Suprafața (mp)*	Observații / Referințe
	1.575	

* Suprafața este determinată în planul de proiecție Stereo 70.



Date referitoare la teren

Crt	Categorie folosință	Intra vilan	Suprafața (mp)	Tarla	Parcelă	Nr. topo	Observații / Referințe
1	neproductiv	NU	1.575	8	199	-	

Lungime Segmente

1) Valorile lungimilor segmentelor sunt obținute din proiecție în plan.

Punct început	X / Y	Punct sfârșit	X / Y	Lungime segment (** (m)
1	572.868,498 684.743,556	2	572.872,075 684.748,115	5.795
2	572.872,075 684.748,115	3	572.893,283 684.813,808	69.032
3	572.893,283 684.813,808	4	572.901,686 684.839,835	27.35
4	572.901,686 684.839,835	5	572.884,662 684.842,334	17.206
5	572.884,662 684.842,334	6	572.876,579 684.815,21	28.303

Punct început	X / Y	Punct sfârșit	X / Y	Lungime segment (** (m)
6	572.876,579 684.815,21	7	572.861,814 684.765,657	51.706
7	572.861,814 684.765,657	8	572.856,939 684.749,298	17.07
8	572.856,939 684.749,298	1	572.868,498 684.743,556	12.907

** Lungimile segmentelor sunt determinate în planul de proiecție Stereo 70 și sunt rotunjite la 1 milimetru.

*** Distanța dintre puncte este formată din segmente cumulate ce sunt mai mici decât valoarea 1 milimetru.

**DATE DESPRE IMOBILUL NR. 1260**

Oficiul de Cadastru și Publicitate Imobiliară SUCEAVA
 Biroul de Cadastru și Publicitate Imobiliară Gura Humorului

A. Partea I. Descrierea imobilului

TEREN Extravilan

Adresa: Jud. Suceava

Nr. Crt	Nr cadastral Nr. topografic	Suprafața* (mp)	Observații / Referințe
A1		2.600	Sector cadastral:6 Teren neimprejmuit;

B. Partea II. Proprietari și acte

Inscrieri privitoare la dreptul de proprietate și alte drepturi reale	Referințe
/	
Act Administrativ nr. 593, din 30/03/1995 emis de CJSAPT SUCEAVA (A1.4+A6.1);	
B1	A1
Intabulare, drept de PROPRIETATE, dobândit prin Reconstituire, cota actuala 1/1, cota initiala 1/1	
1) STRUGARIU A. VLADIMIR ION, lipsa CNP	

C. Partea III. SARCINI .

Inscrieri privind dezmembramintele dreptului de proprietate, drepturi reale de garanție și sarcini	Referințe
NU SUNT	

Teren

Nr cadastral	Suprafața (mp)*	Observații / Referințe
	2.600	

* Suprafața este determinată în planul de proiecție Stereo 70.



Date referitoare la teren

Crt	Categorie folosință	Intravilan	Suprafața (mp)	Tarla	Parcelă	Nr. topo	Observații / Referințe
1	faneata	NU	2.142	8	199	-	
2	neproductiv	NU	458	8	-	-	

Lungime Segmente

1) Valorile lungimilor segmentelor sunt obținute din proiecție în plan.

Punct început	X / Y	Punct sfârșit	X / Y	Lungime segment (** (m)
1	572.893,793 684.872,979	2	572.884,662 684.842,334	31.976
2	572.884,662 684.842,334	3	572.901,686 684.839,835	17.206
3	572.901,686 684.839,835	4	572.908,136 684.859,814	20.994
4	572.908,136 684.859,814	5	572.932,179 684.934,286	78.257

Punct început	X / Y	Punct sfârşit	X / Y	Lungime segment (** (m)
5	572.932,179 684.934,286	6	572.948,764 684.984,906	53.268
6	572.948,764 684.984,906	7	572.939,439 684.987,188	9.6
7	572.939,439 684.987,188	8	572.914,412 684.942,176	51.502
8	572.914,412 684.942,176	1	572.893,793 684.872,979	72.204

** Lungimile segmentelor sunt determinate în planul de proiecție Stereo 70 și sunt rotunjite la 1 milimetru.

*** Distanța dintre puncte este formată din segmente cumulate ce sunt mai mici decât valoarea 1 milimetru.

**DATE DESPRE IMOBILUL NR. 1261**

Oficiul de Cadastru și Publicitate Imobiliară SUCEAVA
Biroul de Cadastru și Publicitate Imobiliară Gura Humorului

A. Partea I. Descrierea imobilului

TEREN Extravilan

Adresa: Jud. Suceava

Nr. Crt	Nr cadastral Nr. topografic	Suprafața* (mp)	Observații / Referințe
A1		1.496	Sector cadastral:6 Teren neimprejmuit;

B. Partea II. Proprietari și acte

Inscrieri privitoare la dreptul de proprietate și alte drepturi reale		Referințe
/		
Act Administrativ nr. 4403, din 13/06/2024 emis de Primăria comunei Pârteștii de Jos;		
B1	Inscrierea posesiei, drept de PROPRIETATE, dobandit prin Lege, cota actuala 1/1, cota initiala 1/1 1) NEIDENTIFICAT NEIDENTIFICAT	A1
Act Normativ nr. 7, din 13/03/1996 emis de Parlamentul României (art.13);		
B2	Se notează mențiunea de proprietar neidentificat	A1

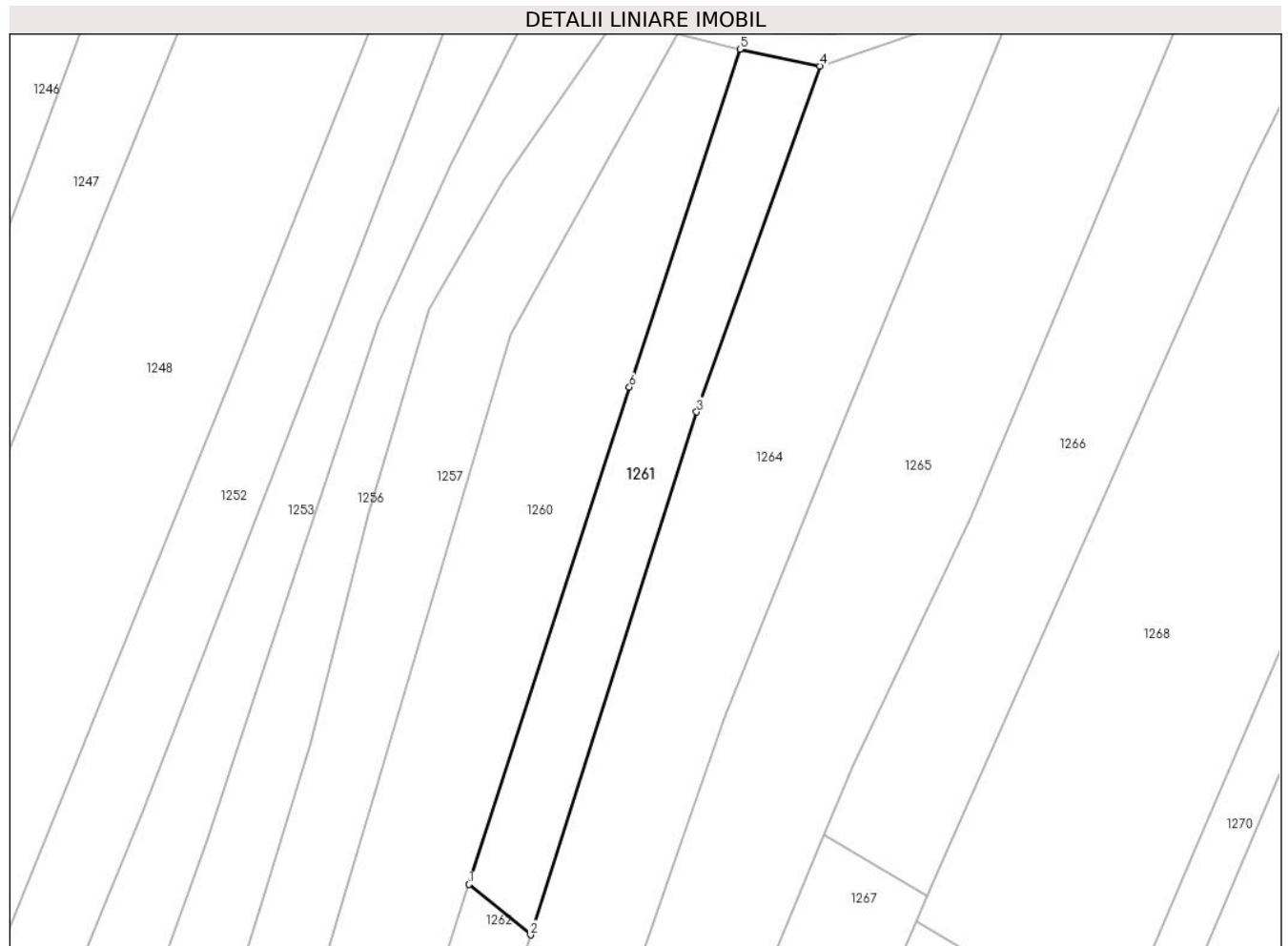
C. Partea III. SARCINI .

Inscrieri privind dezmembramintele dreptului de proprietate, drepturi reale de garanție și sarcini	Referințe
NU SUNT	

Teren

Nr cadastral	Suprafața (mp)*	Observații / Referințe
	1.496	

* Suprafața este determinată în planul de proiecție Stereo 70.



Date referitoare la teren

Crt	Categorie folosință	Intravilan	Suprafața (mp)	Tarla	Parcelă	Nr. topo	Observații / Referințe
1	faneata	NU	1.496	8	199	-	

Lungime Segmente

1) Valorile lungimilor segmentelor sunt obținute din proiecție în plan.

Punct început	X / Y	Punct sfârșit	X / Y	Lungime segment (** (m)
1	572.908,136 684.859,814	2	572.917,347 684.852,233	11.93
2	572.917,347 684.852,233	3	572.942,274 684.930,57	82.207
3	572.942,274 684.930,57	4	572.960,751 684.982,4	55.025
4	572.960,751 684.982,4	5	572.948,764 684.984,906	12.246
5	572.948,764 684.984,906	6	572.932,179 684.934,286	53.268

Punct început	X / Y	Punct sfârşit	X / Y	Lungime segment (** (m)
6	572.932,179 684.934,286	1	572.908,136 684.859,814	78.257

** Lungimile segmentelor sunt determinate în planul de proiecţie Stereo 70 şi sunt rotunjite la 1 milimetru.

*** Distanţa dintre puncte este formată din segmente cumulate ce sunt mai mici decât valoarea 1 milimetru.

**DATE DESPRE IMOBILUL NR. 1262**

Oficiul de Cadastru și Publicitate Imobiliară SUCEAVA
Biroul de Cadastru și Publicitate Imobiliară Gura Humorului

A. Partea I. Descrierea imobilului

TEREN Extravilan

Adresa: Jud. Suceava

Nr. Crt	Nr cadastral Nr. topografic	Suprafața* (mp)	Observații / Referințe
A1		1.274	Sector cadastral:6 Teren neimprejmuit;

B. Partea II. Proprietari și acte

Inscrieri privitoare la dreptul de proprietate și alte drepturi reale		Referințe
/		
Act Administrativ nr. 4403, din 13/06/2024 emis de Primăria comunei Pârteștii de Jos;		
B1	Inscrierea posesiei, drept de PROPRIETATE, dobandit prin Lege, cota actuala 1/1, cota initiala 1/1 1) NEIDENTIFICAT NEIDENTIFICAT	A1
Act Normativ nr. 7, din 13/03/1996 emis de Parlamentul României (art.13);		
B2	Se notează mențiunea proprietar neidentificat, rezerva comisiei locale de fond funciar	A1

C. Partea III. SARCINI .

Inscrieri privind dezmembramintele dreptului de proprietate, drepturi reale de garanție și sarcini	Referințe
NU SUNT	

Teren

Nr cadastral	Suprafața (mp)*	Observații / Referințe
	1.274	

* Suprafața este determinată în planul de proiecție Stereo 70.



Date referitoare la teren

Crt	Categorie folosință	Intravilan	Suprafața (mp)	Tarla	Parcelă	Nr. topo	Observații / Referințe
1	neproductiv	NU	1.274	8	199	-	

Lungime Segmente

1) Valorile lungimilor segmentelor sunt obținute din proiecție în plan.

Punct început	X / Y	Punct sfârșit	X / Y	Lungime segment (** (m)
1	572.908,136 684.859,814	2	572.901,686 684.839,835	20.994
2	572.901,686 684.839,835	3	572.893,283 684.813,808	27.35
3	572.893,283 684.813,808	4	572.872,075 684.748,115	69.032
4	572.872,075 684.748,115	5	572.868,498 684.743,556	5.795
5	572.868,498 684.743,556	6	572.879,935 684.742,018	11.54

Punct început	X / Y	Punct sfârşit	X / Y	Lungime segment (** (m)
6	572.879,935 684.742,018	7	572.893,478 684.780,537	40.83
7	572.893,478 684.780,537	8	572.904,592 684.812,149	33.509
8	572.904,592 684.812,149	9	572.917,347 684.852,233	42.064
9	572.917,347 684.852,233	1	572.908,136 684.859,814	11.93

** Lungimile segmentelor sunt determinate în planul de proiecție Stereo 70 și sunt rotunjite la 1 milimetru.

*** Distanța dintre puncte este formată din segmente cumulate ce sunt mai mici decât valoarea 1 milimetru.

**DATE DESPRE IMOBILUL NR. 1263**

Oficiul de Cadastru și Publicitate Imobiliară SUCEAVA
Biroul de Cadastru și Publicitate Imobiliară Gura Humorului

A. Partea I. Descrierea imobilului

TEREN Extravilan

Adresa: Jud. Suceava

Nr. Crt	Nr cadastral Nr. topografic	Suprafața* (mp)	Observații / Referințe
A1		533	Sector cadastral:6 Teren neimprejmuit;

B. Partea II. Proprietari și acte

Inscrieri privitoare la dreptul de proprietate și alte drepturi reale		Referințe
/		
Act Administrativ nr. 4403, din 13/06/2024 emis de Primăria comunei Pârteștii de Jos;		
B1	Inscrierea posesiei, drept de PROPRIETATE, dobandit prin Lege, cota actuala 1/1, cota initiala 1/1 1) NEIDENTIFICAT NEIDENTIFICAT	A1
Act Normativ nr. 7, din 13/03/1996 emis de Parlamentul României (art.13);		
B2	Se notează mențiunea proprietar neidentificat, rezerva comisiei locale de fond funciar	A1

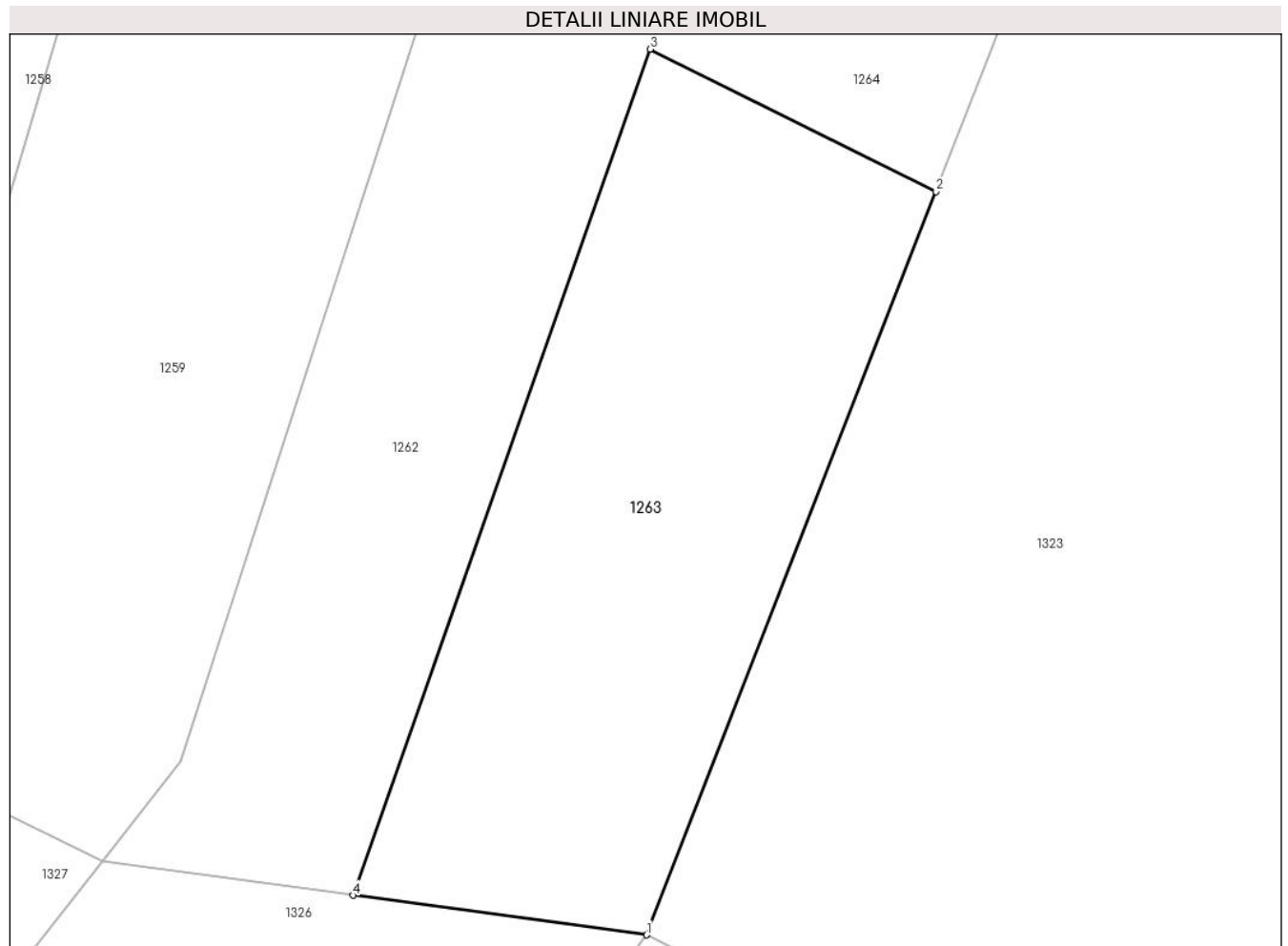
C. Partea III. SARCINI .

Inscrieri privind dezmembramintele dreptului de proprietate, drepturi reale de garanție și sarcini	Referințe
NU SUNT	

Teren

Nr cadastral	Suprafața (mp)*	Observații / Referințe
	533	

* Suprafața este determinată în planul de proiecție Stereo 70.



Date referitoare la teren

Crt	Categorie folosință	Intravilan	Suprafața (mp)	Tarla	Parcelă	Nr. topo	Observații / Referințe
1	neproductiv	NU	533	8	199	-	

Lungime Segmente

1) Valorile lungimilor segmentelor sunt obținute din proiecție în plan.

Punct început	X / Y	Punct sfârșit	X / Y	Lungime segment (** (m)
1	572.893,311 684.740,219	2	572.906,518 684.774,06	36.327
2	572.906,518 684.774,06	3	572.893,478 684.780,537	14.56
3	572.893,478 684.780,537	4	572.879,935 684.742,018	40.83
4	572.879,935 684.742,018	1	572.893,311 684.740,219	13.496

** Lungimile segmentelor sunt determinate în planul de proiecție Stereo 70 și sunt rotunjite la 1 milimetru.

***** Distanţa dintre puncte este formată din segmente cumulate ce sunt mai mici decât valoarea 1 milimetru.**

**DATE DESPRE IMOBILUL NR. 1264**

Oficiul de Cadastru și Publicitate Imobiliară SUCEAVA
Biroul de Cadastru și Publicitate Imobiliară Gura Humorului

A. Partea I. Descrierea imobilului

TEREN Extravilan

Adresa: Jud. Suceava

Nr. Crt	Nr cadastral Nr. topografic	Suprafața* (mp)	Observații / Referințe
A1		Din acte: 4.700 Masurata: 4.167	Sector cadastral:6 Teren neimprejmuit; Restul de suprafata este la ID1108, terenul fiind traversat de drumul de exploatare

B. Partea II. Proprietari și acte

Inscrieri privitoare la dreptul de proprietate și alte drepturi reale	Referințe
/	
Act Notarial nr. 321, din 15/09/2023 emis de BNP Lacramioara Gabriela PELEPCO;	
B1	A1
Intabulare, drept de PROPRIETATE, dobandit prin Succesiune, cota actuala 1/2, cota initiala 1/2	
1) CAZACINCU NICOLETA-CLAUDIA	
2) CAZACINCU IOANA-ROXANA	

C. Partea III. SARCINI .

Inscrieri privind dezmembramintele dreptului de proprietate, drepturi reale de garanție și sarcini	Referințe
NU SUNT	

Teren

Nr cadastral	Suprafața (mp)*	Observații / Referințe
	Din acte: 4.700 Masurata: 4.167	Restul de suprafata este la ID1108, terenul fiind traversat de drumul de exploatare

* Suprafața este determinată în planul de proiecție Stereo 70.



Date referitoare la teren

Crt	Categorie folosință	Intra vilan	Suprafața (mp)	Tarla	Parcelă	Nr. topo	Observații / Referințe
1	faneata	NU	2.798	8	199	-	
2	neproductiv	NU	1.369	8	-	-	

Lungime Segmente

1) Valorile lungimilor segmentelor sunt obținute din proiecție în plan.

Punct început	X / Y	Punct sfârșit	X / Y	Lungime segment (** (m)
1	572.920,473 684.809,818	2	572.946,406 684.884,682	79.228
2	572.946,406 684.884,682	3	572.962,663 684.925,016	43.487
3	572.962,663 684.925,016	4	572.990,206 684.992,494	72.883
4	572.990,206 684.992,494	5	572.960,751 684.982,4	31.137

Punct început	X / Y	Punct sfârşit	X / Y	Lungime segment (** (m)
5	572.960,751 684.982,4	6	572.942,274 684.930,57	55.025
6	572.942,274 684.930,57	7	572.917,347 684.852,233	82.207
7	572.917,347 684.852,233	8	572.904,592 684.812,149	42.064
8	572.904,592 684.812,149	9	572.893,478 684.780,537	33.509
9	572.893,478 684.780,537	10	572.906,518 684.774,06	14.56
10	572.906,518 684.774,06	1	572.920,473 684.809,818	38.385

** Lungimile segmentelor sunt determinate în planul de proiecție Stereo 70 și sunt rotunjite la 1 milimetru.

*** Distanța dintre puncte este formată din segmente cumulate ce sunt mai mici decât valoarea 1 milimetru.

**DATE DESPRE IMOBILUL NR. 1265**

Oficiul de Cadastru și Publicitate Imobiliară SUCEAVA
Biroul de Cadastru și Publicitate Imobiliară Gura Humorului

A. Partea I. Descrierea imobilului

TEREN Extravilan

Adresa: Jud. Suceava

Nr. Crt	Nr cadastral Nr. topografic	Suprafața* (mp)	Observații / Referințe
A1		4.316	Sector cadastral:6 Teren neimprejmuit;

B. Partea II. Proprietari și acte

Inscrieri privitoare la dreptul de proprietate și alte drepturi reale		Referințe
/		
Act Administrativ nr. 4403, din 13/06/2024 emis de Primăria comunei Pârteștii de Jos;		
B1	Inscrierea posesiei, drept de PROPRIETATE, dobandit prin Lege, cota actuala 1/1, cota initiala 1/1 1) NEIDENTIFICAT NEIDENTIFICAT	A1
Act Normativ nr. 7, din 13/03/2024 emis de Parlamentul României (art.13);		
B2	Se notează mențiunea de proprietar neidentificat	A1

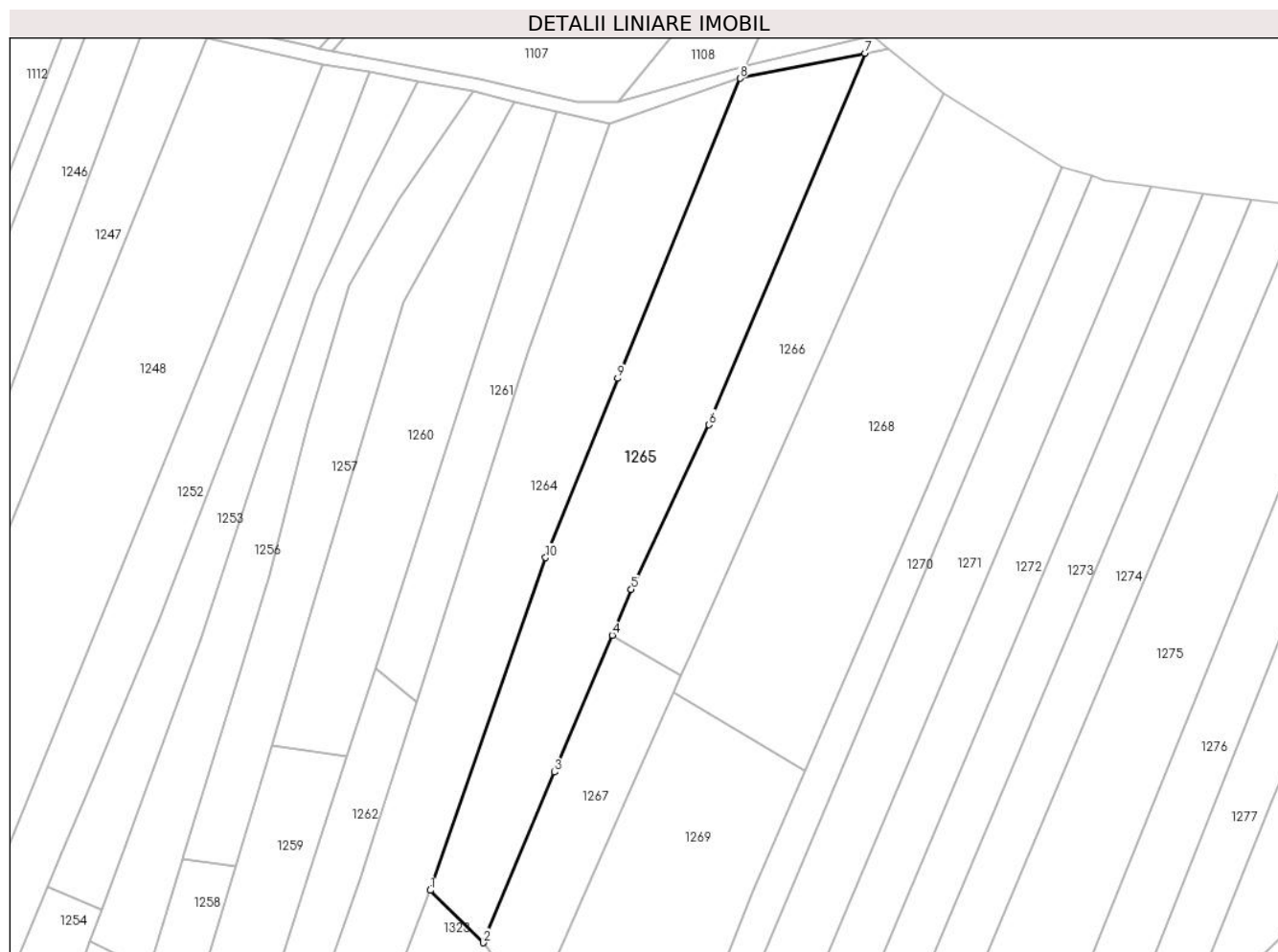
C. Partea III. SARCINI .

Inscrieri privind dezmembramintele dreptului de proprietate, drepturi reale de garanție și sarcini	Referințe
NU SUNT	

Teren

Nr cadastral	Suprafața (mp)*	Observații / Referințe
	4.316	

* Suprafața este determinată în planul de proiecție Stereo 70.



Date referitoare la teren

Crt	Categorie folosință	Intravilan	Suprafața (mp)	Tarla	Parcelă	Nr. topo	Observații / Referințe
1	arabil	NU	2.833	8	199	-	
2	neproductiv	NU	1.483	8	-	-	

Lungime Segmente

1) Valorile lungimilor segmentelor sunt obținute din proiecție în plan.

Punct început	X / Y	Punct sfârșit	X / Y	Lungime segment (** (m)
1	572.920,473 684.809,818	2	572.932,347 684.798,031	16.731
2	572.932,347 684.798,031	3	572.948,456 684.836,434	41.645
3	572.948,456 684.836,434	4	572.961,387 684.867,258	33.426
4	572.961,387 684.867,258	5	572.965,688 684.877,51	11.118

Punct început	X / Y	Punct sfârşit	X / Y	Lungime segment (** (m)
5	572.965,688 684.877,51	6	572.983,233 684.914,562	40.996
6	572.983,233 684.914,562	7	573.018,299 684.998,152	90.647
7	573.018,299 684.998,152	8	572.990,206 684.992,494	28.657
8	572.990,206 684.992,494	9	572.962,663 684.925,016	72.883
9	572.962,663 684.925,016	10	572.946,406 684.884,682	43.487
10	572.946,406 684.884,682	1	572.920,473 684.809,818	79.228

** Lungimile segmentelor sunt determinate în planul de proiecție Stereo 70 și sunt rotunjite la 1 milimetru.

*** Distanța dintre puncte este formată din segmente cumulate ce sunt mai mici decât valoarea 1 milimetru.

**DATE DESPRE IMOBILUL NR. 1266**

Oficiul de Cadastru și Publicitate Imobiliară SUCEAVA
Biroul de Cadastru și Publicitate Imobiliară Gura Humorului

A. Partea I. Descrierea imobilului

TEREN Extravilan

Adresa: Jud. Suceava

Nr. Crt	Nr cadastral Nr. topografic	Suprafața* (mp)	Observații / Referințe
A1		2.600	Sector cadastral:6 Teren neimprejmuit;

B. Partea II. Proprietari și acte

Inscrieri privitoare la dreptul de proprietate și alte drepturi reale	Referințe
/	
Act Administrativ nr. 1182, din 16/04/2003 emis de CJSAPT SUCEAVA (A5.1);	
B1	Intabulare, drept de PROPRIETATE, dobandit prin Reconstituire, cota actuala 1/1, cota initiala 1/1 1) NICUȚARI GEORGE , lipsa CNP
Act Administrativ nr. 4265, din 10/06/2024 emis de Primaria Comunei Partestii de Jos;	
B2	Se noteaza posesia factica in favoarea lui 1) STRUGARIU ANCUTA 2) STRUGARIU VASILE

C. Partea III. SARCINI .

Inscrieri privind dezmembramintele dreptului de proprietate, drepturi reale de garanție și sarcini	Referințe
NU SUNT	

Teren

Nr cadastral	Suprafața (mp)*	Observații / Referințe
	2.600	

* Suprafața este determinată în planul de proiecție Stereo 70.



Date referitoare la teren

Crt	Categorie folosință	Intravilan	Suprafața (mp)	Tarla	Parcelă	Nr. topo	Observații / Referințe
1	faneata	NU	2.600	8	199	-	

Lungime Segmente

1) Valorile lungimilor segmentelor sunt obținute din proiecție în plan.

Punct început	X / Y	Punct sfârșit	X / Y	Lungime segment (** (m)
1	572.965,688 684.877,51	2	572.961,387 684.867,258	11.118
2	572.961,387 684.867,258	3	572.976,863 684.858,055	18.006
3	572.976,863 684.858,055	4	572.978,716 684.862,239	4.576
4	572.978,716 684.862,239	5	573.025,196 684.967,202	114.794
5	573.025,196 684.967,202	6	573.035,959 684.988,968	24.282

Punct început	X / Y	Punct sfârşit	X / Y	Lungime segment (** (m)
6	573.035,959 684.988,968	7	573.023,433 684.999,186	16.165
7	573.023,433 684.999,186	8	573.018,299 684.998,152	5.237
8	573.018,299 684.998,152	9	572.983,233 684.914,562	90.647
9	572.983,233 684.914,562	1	572.965,688 684.877,51	40.996

** Lungimile segmentelor sunt determinate în planul de proiecție Stereo 70 și sunt rotunjite la 1 milimetru.

*** Distanța dintre puncte este formată din segmente cumulate ce sunt mai mici decât valoarea 1 milimetru.

**DATE DESPRE IMOBILUL NR. 1267**

Oficiul de Cadastru și Publicitate Imobiliară SUCEAVA
Biroul de Cadastru și Publicitate Imobiliară Gura Humorului

A. Partea I. Descrierea imobilului

TEREN Extravilan

Adresa: Jud. Suceava

Nr. Crt	Nr cadastral Nr. topografic	Suprafața* (mp)	Observații / Referințe
A1		1.349	Sector cadastral:6 Teren neimprejmuit;

B. Partea II. Proprietari și acte

Inscrieri privitoare la dreptul de proprietate și alte drepturi reale		Referințe
/		
Act Administrativ nr. 4403, din 13/06/2024 emis de Primăria comunei Pârteștii de Jos;		
B1	Inscrierea posesiei, drept de PROPRIETATE, dobandit prin Lege, cota actuala 1/1, cota initiala 1/1 1) NEIDENTIFICAT NEIDENTIFICAT	A1
Act Normativ nr. 7, din 13/03/2024 emis de Parlamentul României (art.13);		
B2	Se notează mențiunea proprietar neidentificat, rezerva comisiei locale de fond funciar	A1

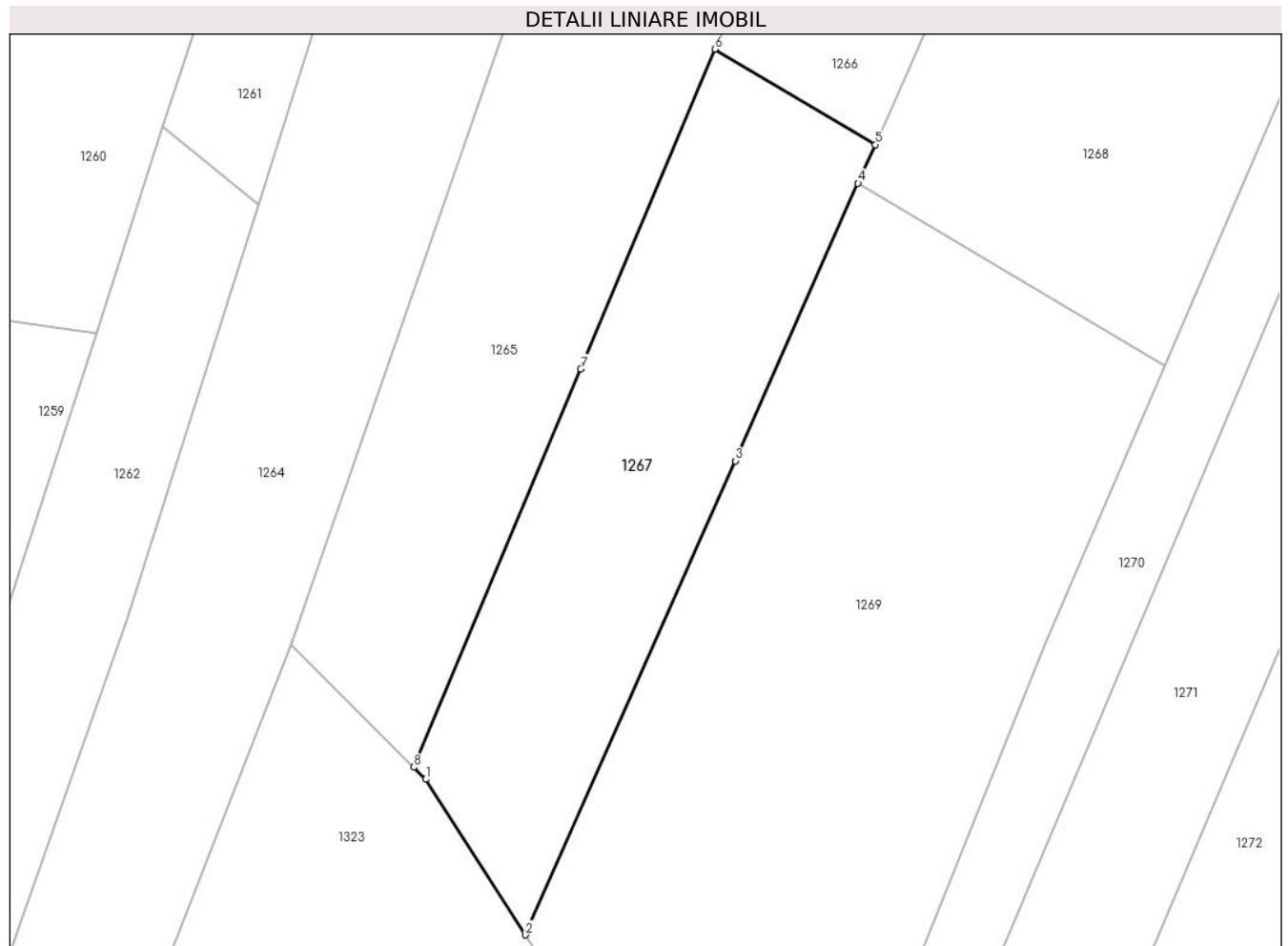
C. Partea III. SARCINI .

Inscrieri privind dezmembramintele dreptului de proprietate, drepturi reale de garanție și sarcini	Referințe
NU SUNT	

Teren

Nr cadastral	Suprafața (mp)*	Observații / Referințe
	1.349	

* Suprafața este determinată în planul de proiecție Stereo 70.



Date referitoare la teren

Crt	Categorie folosință	Intravilan	Suprafața (mp)	Tarla	Parcelă	Nr. topo	Observații / Referințe
1	neproductiv	NU	1.349	8	199	-	

Lungime Segmente

1) Valorile lungimilor segmentelor sunt obținute din proiecție în plan.

Punct început	X / Y	Punct sfârșit	X / Y	Lungime segment (** (m)
1	572.933,504 684.796,882	2	572.943,129 684.781,875	17.828
2	572.943,129 684.781,875	3	572.963,363 684.827,569	49.974
3	572.963,363 684.827,569	4	572.975,219 684.854,342	29.281
4	572.975,219 684.854,342	5	572.976,863 684.858,055	4.061
5	572.976,863 684.858,055	6	572.961,387 684.867,258	18.006

Punct început	X / Y	Punct sfârşit	X / Y	Lungime segment (** (m)
6	572.961,387 684.867,258	7	572.948,456 684.836,434	33.426
7	572.948,456 684.836,434	8	572.932,347 684.798,031	41.645
8	572.932,347 684.798,031	1	572.933,504 684.796,882	1.631

** Lungimile segmentelor sunt determinate în planul de proiecţie Stereo 70 şi sunt rotunjite la 1 milimetru.

*** Distanţa dintre puncte este formată din segmente cumulate ce sunt mai mici decât valoarea 1 milimetru.

**DATE DESPRE IMOBILUL NR. 1268**

Oficiul de Cadastru și Publicitate Imobiliară SUCEAVA
Biroul de Cadastru și Publicitate Imobiliară Gura Humorului

A. Partea I. Descrierea imobilului

TEREN Extravilan

Adresa: Jud. Suceava

Nr. Crt	Nr cadastral Nr. topografic	Suprafața* (mp)	Observații / Referințe
A1		4.900	Sector cadastral:6 Teren neimprejmuit;

B. Partea II. Proprietari și acte

Inscrieri privitoare la dreptul de proprietate și alte drepturi reale		Referințe
/		
Act Administrativ nr. 360, din 03/03/1995 emis de CJSAPT SUCEAVA (A7.2);		
B1	Intabulare, drept de PROPRIETATE, dobandit prin Reconstituire, cota actuala 1/1, cota initiala 1/1 1) TODOSI SILVESTRU, lipsa CNP 2) TODOSI ELEONORA, lipsa CNP	A1
Act Administrativ nr. 4273, din 10/06/2024 emis de Primaria Comunei Partestii de Jos;		
B2	Se noteaza posesia factica in favoarea lui 1) STRUGARIU MIRCEA-ZOSIM 2) STRUGARIU FLORIN-SILVESTRU	A1

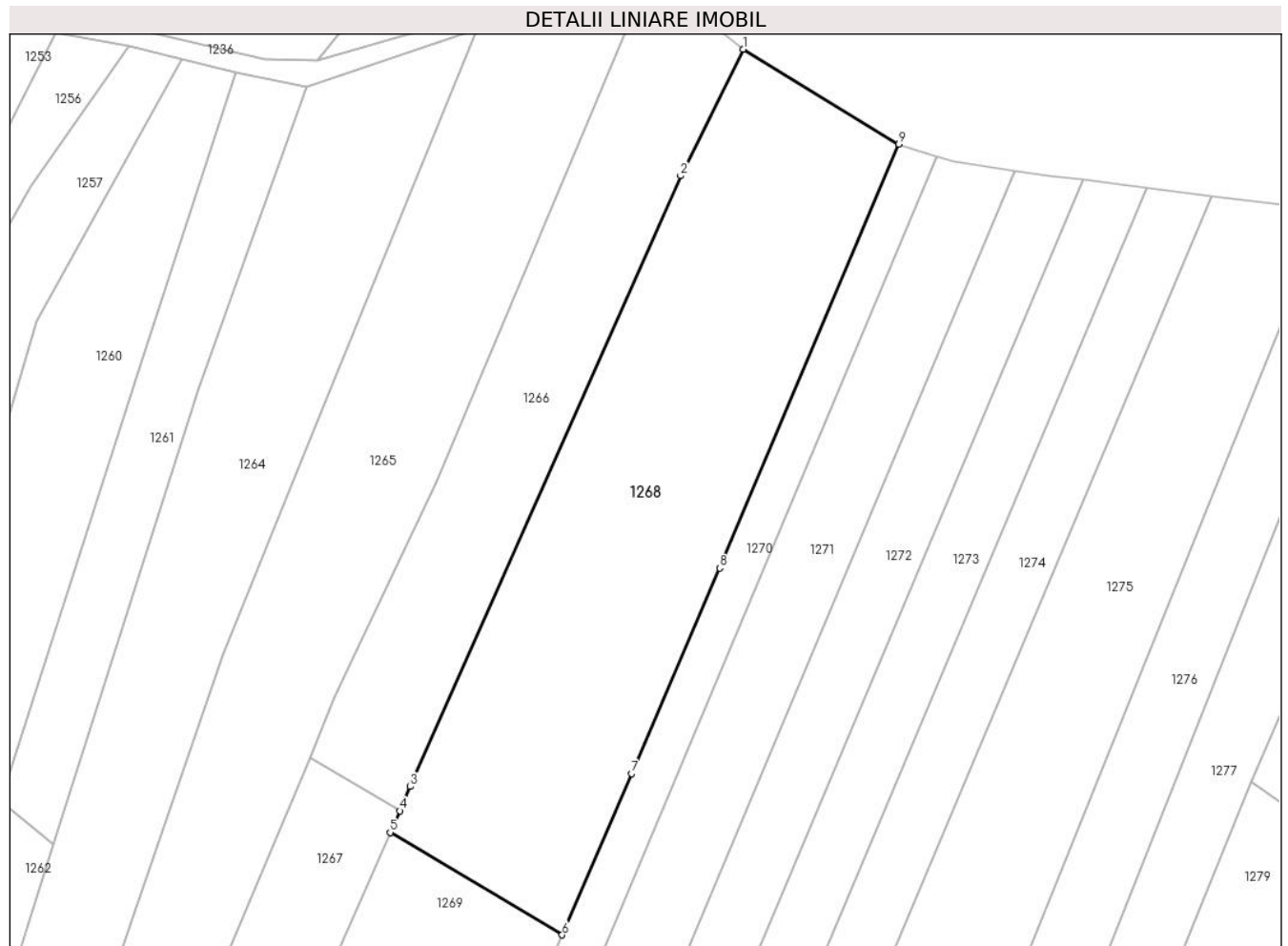
C. Partea III. SARCINI .

Inscrieri privind dezmembramintele dreptului de proprietate, drepturi reale de garanție și sarcini	Referințe
NU SUNT	

Teren

Nr cadastral	Suprafața (mp)*	Observații / Referințe
	4.900	

* Suprafața este determinată în planul de proiecție Stereo 70.



Date referitoare la teren

Crt	Categorie folosință	Intravilan	Suprafața (mp)	Tarla	Parcelă	Nr. topo	Observații / Referințe
1	faneata	NU	4.900	8	199	-	

Lungime Segmente

1) Valorile lungimilor segmentelor sunt obținute din proiecție în plan.

Punct început	X / Y	Punct sfârșit	X / Y	Lungime segment (** (m)
1	573.035,959 684.988,968	2	573.025,196 684.967,202	24.282
2	573.025,196 684.967,202	3	572.978,716 684.862,239	114.794
3	572.978,716 684.862,239	4	572.976,863 684.858,055	4.576
4	572.976,863 684.858,055	5	572.975,219 684.854,342	4.061
5	572.975,219 684.854,342	6	573.004,821 684.836,739	34.44

Punct început	X / Y	Punct sfârşit	X / Y	Lungime segment (** (m)
6	573.004,821 684.836,739	7	573.016,731 684.864,457	30.168
7	573.016,731 684.864,457	8	573.031,911 684.899,784	38.45
8	573.031,911 684.899,784	9	573.062,777 684.972,616	79.103
9	573.062,777 684.972,616	1	573.035,959 684.988,968	31.41

** Lungimile segmentelor sunt determinate în planul de proiecţie Stereo 70 şi sunt rotunjite la 1 milimetru.

*** Distanţa dintre puncte este formată din segmente cumulate ce sunt mai mici decât valoarea 1 milimetru.

**DATE DESPRE IMOBILUL NR. 1269**

Oficiul de Cadastru și Publicitate Imobiliară SUCEAVA
Biroul de Cadastru și Publicitate Imobiliară Gura Humorului

A. Partea I. Descrierea imobilului

TEREN Extravilan

Adresa: Jud. Suceava

Nr. Crt	Nr cadastral Nr. topografic	Suprafața* (mp)	Observații / Referințe
A1		2.944	Sector cadastral:6 Teren neimprejmuit;

B. Partea II. Proprietari și acte

Inscrieri privitoare la dreptul de proprietate și alte drepturi reale		Referințe
/		
Act Administrativ nr. 4403, din 13/06/2024 emis de Primăria comunei Pârteștii de Jos;		
B1	Inscrierea posesiei, drept de PROPRIETATE, dobandit prin Lege, cota actuala 1/1, cota initiala 1/1 1) NEIDENTIFICAT NEIDENTIFICAT	A1
Act Normativ nr. 7, din 13/03/1996 emis de Parlamentul României (art.13);		
B2	Se notează mențiunea proprietar neidentificat, rezerva comisiei locale de fond funciar	A1

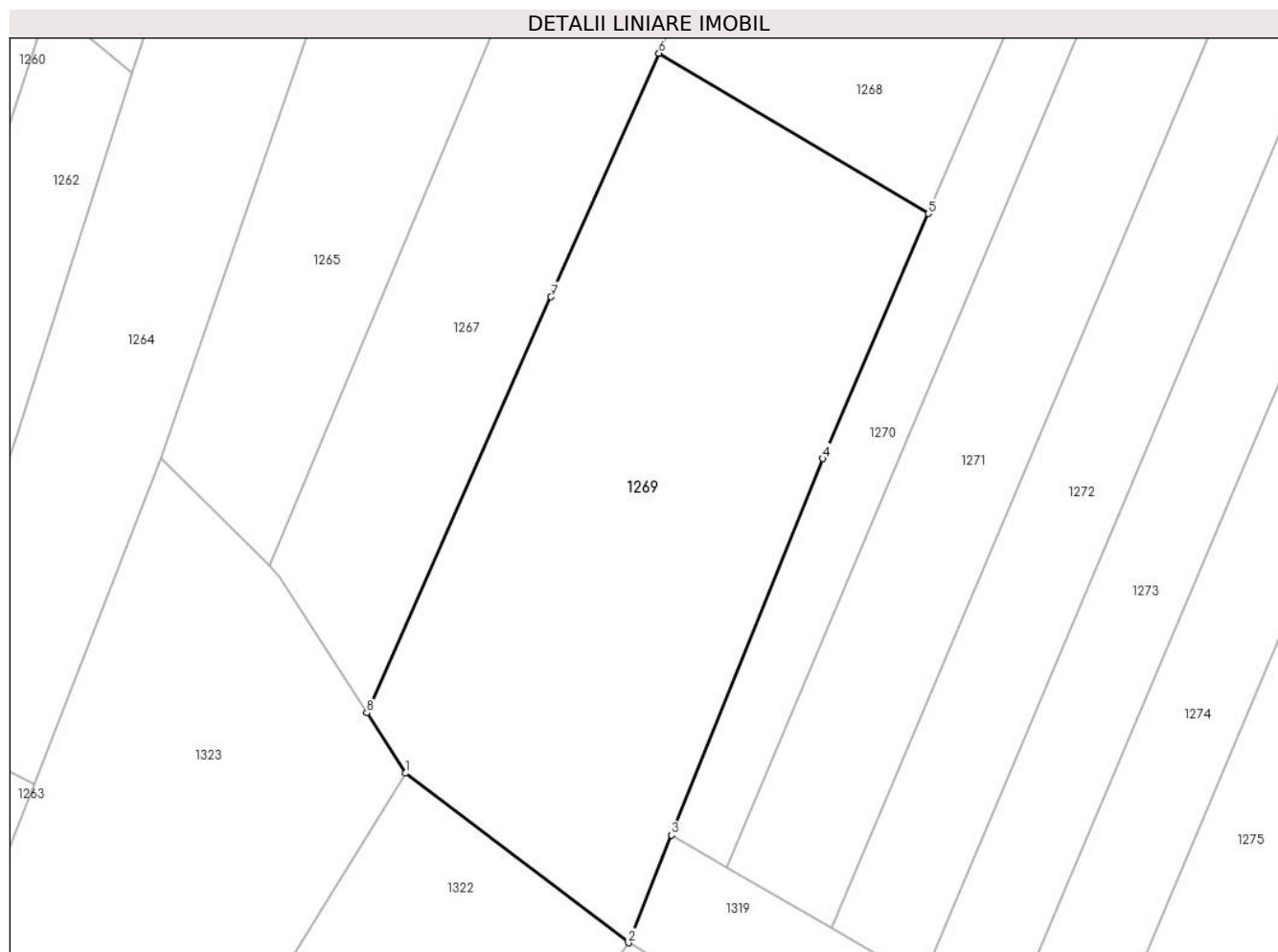
C. Partea III. SARCINI .

Inscrieri privind dezmembramintele dreptului de proprietate, drepturi reale de garanție și sarcini	Referințe
NU SUNT	

Teren

Nr cadastral	Suprafața (mp)*	Observații / Referințe
	2.944	

* Suprafața este determinată în planul de proiecție Stereo 70.



Date referitoare la teren

Crt	Categorie folosință	Intravilan	Suprafața (mp)	Tarla	Parcelă	Nr. topo	Observații / Referințe
1	faneata	NU	2.944	8	199	-	

Lungime Segmente

1) Valorile lungimilor segmentelor sunt obținute din proiecție în plan.

Punct început	X / Y	Punct sfârșit	X / Y	Lungime segment (** (m)
1	572.947,371 684.775,262	2	572.971,855 684.756,626	30.77
2	572.971,855 684.756,626	3	572.976,613 684.768,454	12.749
3	572.976,613 684.768,454	4	572.993,245 684.809,799	44.565
4	572.993,245 684.809,799	5	573.004,821 684.836,739	29.322
5	573.004,821 684.836,739	6	572.975,219 684.854,342	34.44

Punct început	X / Y	Punct sfârșit	X / Y	Lungime segment (** (m)
6	572.975,219 684.854,342	7	572.963,363 684.827,569	29.281
7	572.963,363 684.827,569	8	572.943,129 684.781,875	49.974
8	572.943,129 684.781,875	1	572.947,371 684.775,262	7.857

** Lungimile segmentelor sunt determinate în planul de proiecție Stereo 70 și sunt rotunjite la 1 milimetru.

*** Distanța dintre puncte este formată din segmente cumulate ce sunt mai mici decât valoarea 1 milimetru.

**DATE DESPRE IMOBILUL NR. 1270**

Oficiul de Cadastru și Publicitate Imobiliară SUCEAVA
Biroul de Cadastru și Publicitate Imobiliară Gura Humorului

A. Partea I. Descrierea imobilului

TEREN Extravilan

Adresa: Jud. Suceava

Nr. Crt	Nr cadastral Nr. topografic	Suprafața* (mp)	Observații / Referințe
A1		1.600	Sector cadastral:6 Teren neimprejmuit; Imobil traversat de limita unitatilor administrativ-teritoriale Comanesti si Partestii de Jos

B. Partea II. Proprietari și acte

Inscrieri privitoare la dreptul de proprietate și alte drepturi reale	Referințe
/	
Act Administrativ nr. 559, din 30/03/1995 emis de CJSAPT SUCEAVA (A4.2);	
B1	A1
Intabulare, drept de PROPRIETATE, dobandit prin Reconstituire, cota actuala 1/1, cota initiala 1/1	
1) STRUGARU PAVEL, lipsa CNP	
2) STRUGARU ELENA, lipsa CNP	
Act Administrativ nr. 4274, din 10/06/2024 emis de Primaria Comunei Partestii de Jos;	
B2	A1
Se noteaza posesia factica in favoarea lui	
1) ISAC MARIA	

C. Partea III. SARCINI .

Inscrieri privind dezmembramintele dreptului de proprietate, drepturi reale de garanție și sarcini	Referințe
NU SUNT	

Teren

Nr cadastral	Suprafața (mp)*	Observații / Referințe
	1.600	Imobil traversat de limita unitatilor administrativ-teritoriale Comanesti si Partestii de Jos

* Suprafața este determinată în planul de proiecție Stereo 70.



Date referitoare la teren

Crt	Categorie folosință	Intra vilan	Suprafața (mp)	Tarla	Parcelă	Nr. topo	Observații / Referințe
1	faneata	NU	1.600	8	199	-	

Lungime Segmente

1) Valorile lungimilor segmentelor sunt obținute din proiecție în plan.

Punct început	X / Y	Punct sfârșit	X / Y	Lungime segment (** (m)
1	573.062,777 684.972,616	2	573.031,911 684.899,784	79.103
2	573.031,911 684.899,784	3	573.016,731 684.864,457	38.45
3	573.016,731 684.864,457	4	573.004,821 684.836,739	30.168
4	573.004,821 684.836,739	5	572.993,245 684.809,799	29.322
5	572.993,245 684.809,799	6	572.976,613 684.768,454	44.565

Punct început	X / Y	Punct sfârşit	X / Y	Lungime segment (** (m)
6	572.976,613 684.768,454	7	572.982,633 684.764,953	6.964
7	572.982,633 684.764,953	8	573.069,387 684.970,515	223.119
8	573.069,387 684.970,515	1	573.062,777 684.972,616	6.936

** Lungimile segmentelor sunt determinate în planul de proiecție Stereo 70 și sunt rotunjite la 1 milimetru.

*** Distanța dintre puncte este formată din segmente cumulate ce sunt mai mici decât valoarea 1 milimetru.

**DATE DESPRE IMOBILUL NR. 1271**

Oficiul de Cadastru și Publicitate Imobiliară SUCEAVA
Biroul de Cadastru și Publicitate Imobiliară Gura Humorului

A. Partea I. Descrierea imobilului

TEREN Extravilan

Adresa: Jud. Suceava

Nr. Crt	Nr cadastral Nr. topografic	Suprafața* (mp)	Observații / Referințe
A1		3.000	Sector cadastral:6 Teren neimprejmuit; Imobil traversat de limita unitatilor administrativ-teritoriale Comanesti si Partestii de Jos

B. Partea II. Proprietari și acte

Inscrieri privitoare la dreptul de proprietate și alte drepturi reale	Referințe
/	
Act Administrativ nr. 1124, din 31/05/2002 emis de CJSAPT SUCEAVA (A4.2);	
B1	A1
Intabulare, drept de PROPRIETATE, dobandit prin Reconstituire, cota actuala 1/1, cota initiala 1/1	
1) MEREUȚĂ GHEORGHE, lipsa CNP	
2) MEREUȚĂ PAULINA, lipsa CNP	
Act Administrativ nr. 4275, din 10/06/2024 emis de Primaria Comunei Partestii de Jos;	
B2	A1
Se noteaza posesia factica in favoarea lui	
1) MIREUȚĂ SPIRIDON	

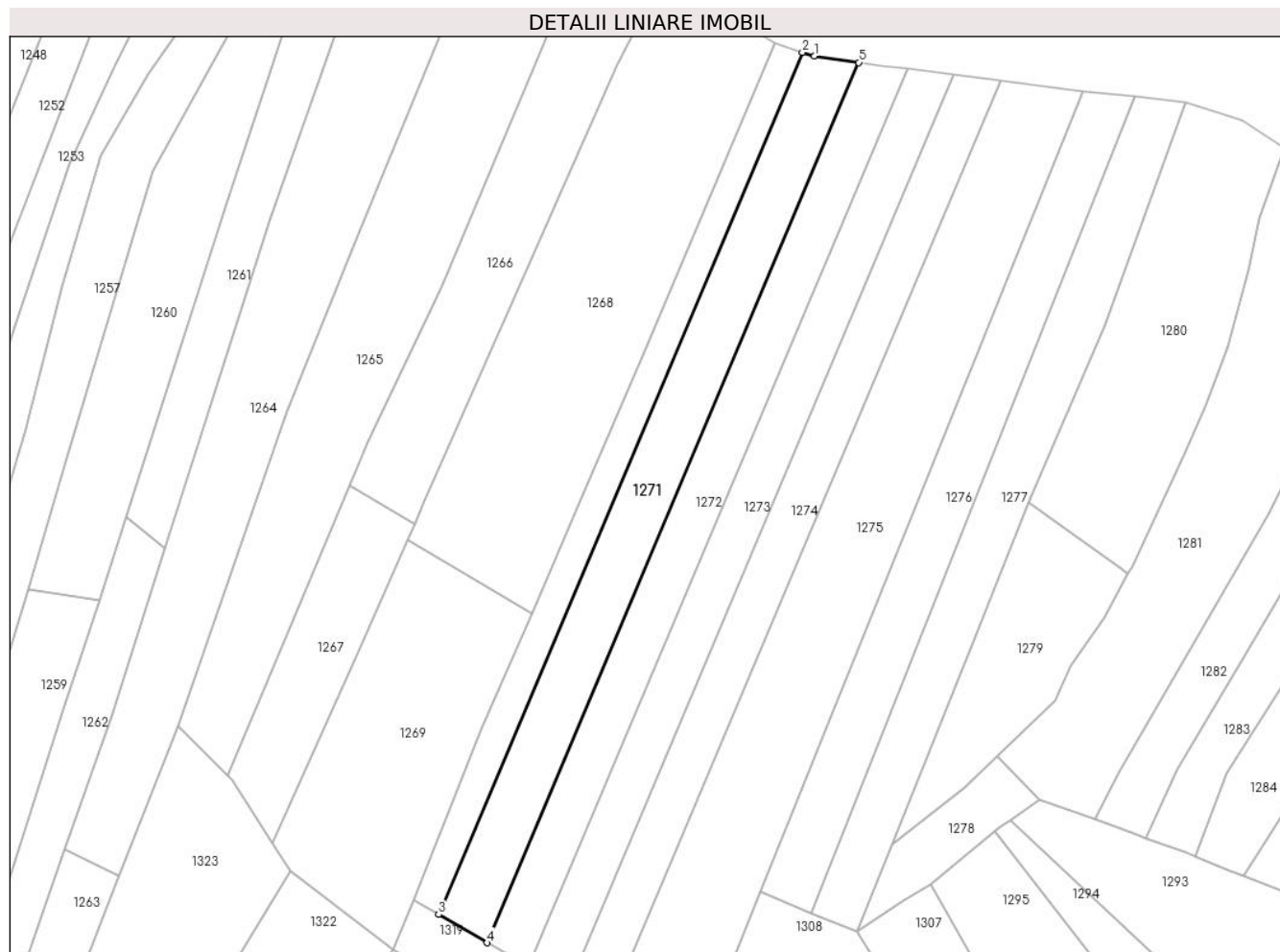
C. Partea III. SARCINI .

Inscrieri privind dezmembramintele dreptului de proprietate, drepturi reale de garanție și sarcini	Referințe
NU SUNT	

Teren

Nr cadastral	Suprafața (mp)*	Observații / Referințe
	3.000	Imobil traversat de limita unitatilor administrativ-teritoriale Comanesti si Partestii de Jos

* Suprafața este determinată în planul de proiecție Stereo 70.



Date referitoare la teren

Crt	Categorie folosință	Intra vilan	Suprafața (mp)	Tarla	Parcelă	Nr. topo	Observații / Referințe
1	faneata	NU	3.000	8	199	-	

Lungime Segmente

1) Valorile lungimilor segmentelor sunt obținute din proiecție în plan.

Punct început	X / Y	Punct sfârșit	X / Y	Lungime segment (** (m)
1	573.072,199 684.969,621	2	573.069,387 684.970,515	2.951
2	573.069,387 684.970,515	3	572.982,633 684.764,953	223.119
3	572.982,633 684.764,953	4	572.994,238 684.758,204	13.425
4	572.994,238 684.758,204	5	573.082,824 684.968,104	227.828
5	573.082,824 684.968,104	1	573.072,199 684.969,621	10.733

**** Lungimile segmentelor sunt determinate în planul de proiecție Stereo 70 și sunt rotunjite la 1 milimetru.**

***** Distanța dintre puncte este formată din segmente cumulate ce sunt mai mici decât valoarea 1 milimetru.**

**DATE DESPRE IMOBILUL NR. 1272**

Oficiul de Cadastru și Publicitate Imobiliară SUCEAVA
Biroul de Cadastru și Publicitate Imobiliară Gura Humorului

A. Partea I. Descrierea imobilului

TEREN Extravilan

Adresa: Jud. Suceava

Nr. Crt	Nr cadastral Nr. topografic	Suprafața* (mp)	Observații / Referințe
A1		2.600	Sector cadastral:6 Teren neimprejmuit; Imobil traversat de limita unitatilor administrativ-teritoriale Comanesti si Partestii de Jos

B. Partea II. Proprietari și acte

Inscrieri privitoare la dreptul de proprietate și alte drepturi reale	Referințe
/	
Act Administrativ nr. 950, din 12/12/1995 emis de CJSAPT SUCEAVA (A1.5);	
B1	A1
Intabulare, drept de PROPRIETATE, dobandit prin Reconstituire, cota actuala 1/1, cota initiala 1/1	
1) IGNATESCU SAMOILA, lipsa CNP	
2) IGNATESCU PARASCHIVA, lipsa CNP	
Act Administrativ nr. 4276, din 10/06/2024 emis de Primaria Comunei Partestii de Jos;	
B2	A1
Se noteaza posesia factica in favoarea lui	
1) STRUGARIU GHEORGHE	

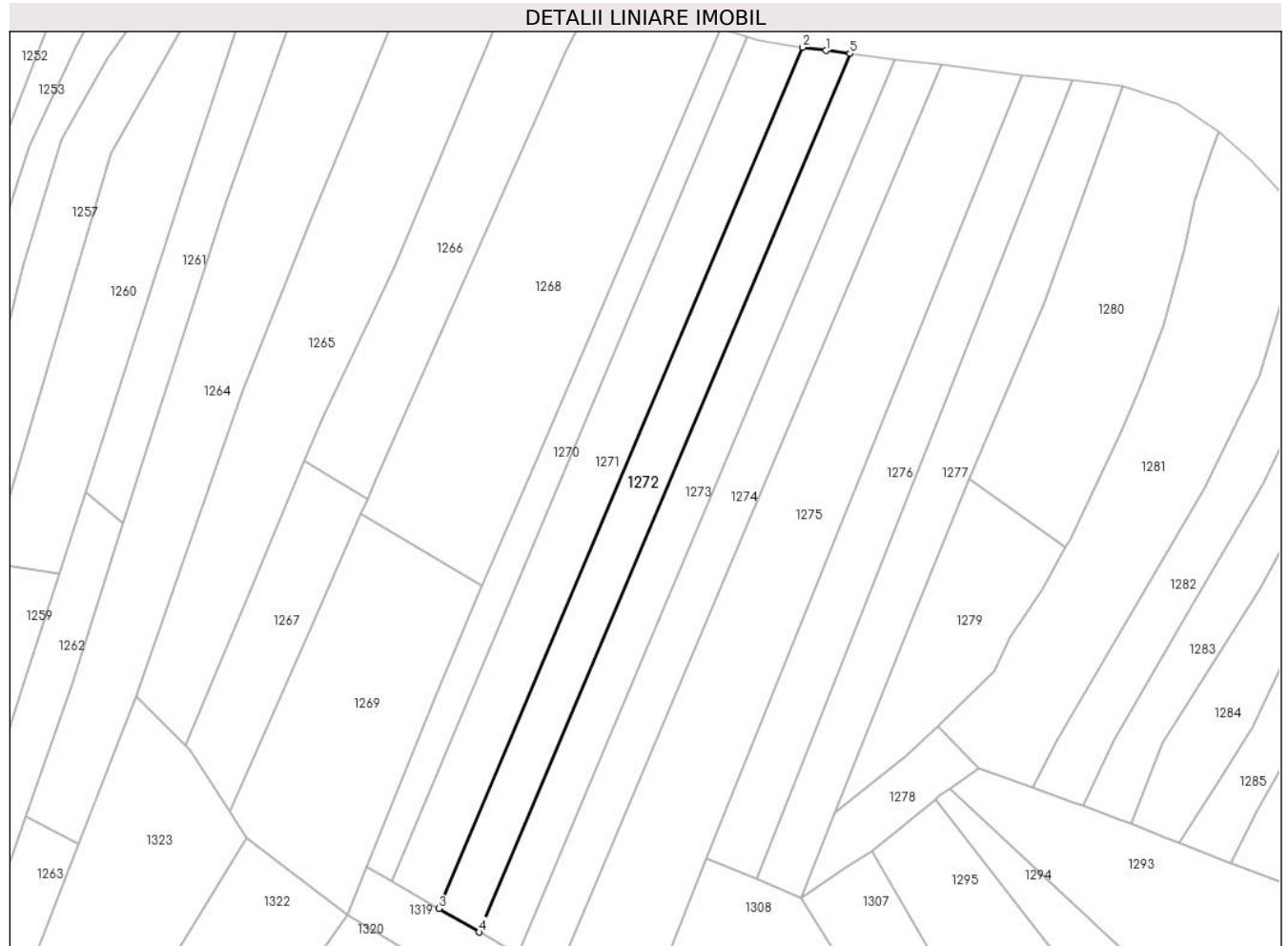
C. Partea III. SARCINI .

Inscrieri privind dezmembramintele dreptului de proprietate, drepturi reale de garanție și sarcini	Referințe
NU SUNT	

Teren

Nr cadastral	Suprafața (mp)*	Observații / Referințe
	2.600	Imobil traversat de limita unitatilor administrativ-teritoriale Comanesti si Partestii de Jos

* Suprafața este determinată în planul de proiecție Stereo 70.



Date referitoare la teren

Crt	Categorie folosință	Intra vilan	Suprafața (mp)	Tarla	Parcelă	Nr. topo	Observații / Referințe
1	faneata	NU	2.600	8	199	-	

Lungime Segmente

1) Valorile lungimilor segmentelor sunt obținute din proiecție în plan.

Punct început	X / Y	Punct sfârșit	X / Y	Lungime segment (** (m)
1	573.088,576 684.967,283	2	573.082,824 684.968,104	5.81
2	573.082,824 684.968,104	3	572.994,238 684.758,204	227.828
3	572.994,238 684.758,204	4	573.004,087 684.752,476	11.394
4	573.004,087 684.752,476	5	573.094,435 684.966,552	232.36
5	573.094,435 684.966,552	1	573.088,576 684.967,283	5.904

**** Lungimile segmentelor sunt determinate în planul de proiecție Stereo 70 și sunt rotunjite la 1 milimetru.**

***** Distanța dintre puncte este formată din segmente cumulate ce sunt mai mici decât valoarea 1 milimetru.**

**DATE DESPRE IMOBILUL NR. 1273**

Oficiul de Cadastru și Publicitate Imobiliară SUCEAVA
Biroul de Cadastru și Publicitate Imobiliară Gura Humorului

A. Partea I. Descrierea imobilului

TEREN Extravilan

Adresa: Jud. Suceava

Nr. Crt	Nr cadastral Nr. topografic	Suprafața* (mp)	Observații / Referințe
A1		2.500	Sector cadastral:6 Teren neimprejmuit;

B. Partea II. Proprietari și acte

Inscrieri privitoare la dreptul de proprietate și alte drepturi reale		Referințe
/		
Act Administrativ nr. 1169, din 24/02/2003 emis de CJSAPT SUCEAVA (A1.1);		
B1	Intabulare, drept de PROPRIETATE, dobandit prin Reconstituire, cota actuala 1/1, cota initiala 1/1	A1
	1) VOROBCHEVICI A. ELEONORA, lipsa CNP	
	2) VOROBCHEVICI A. PETRU ONOFREI	

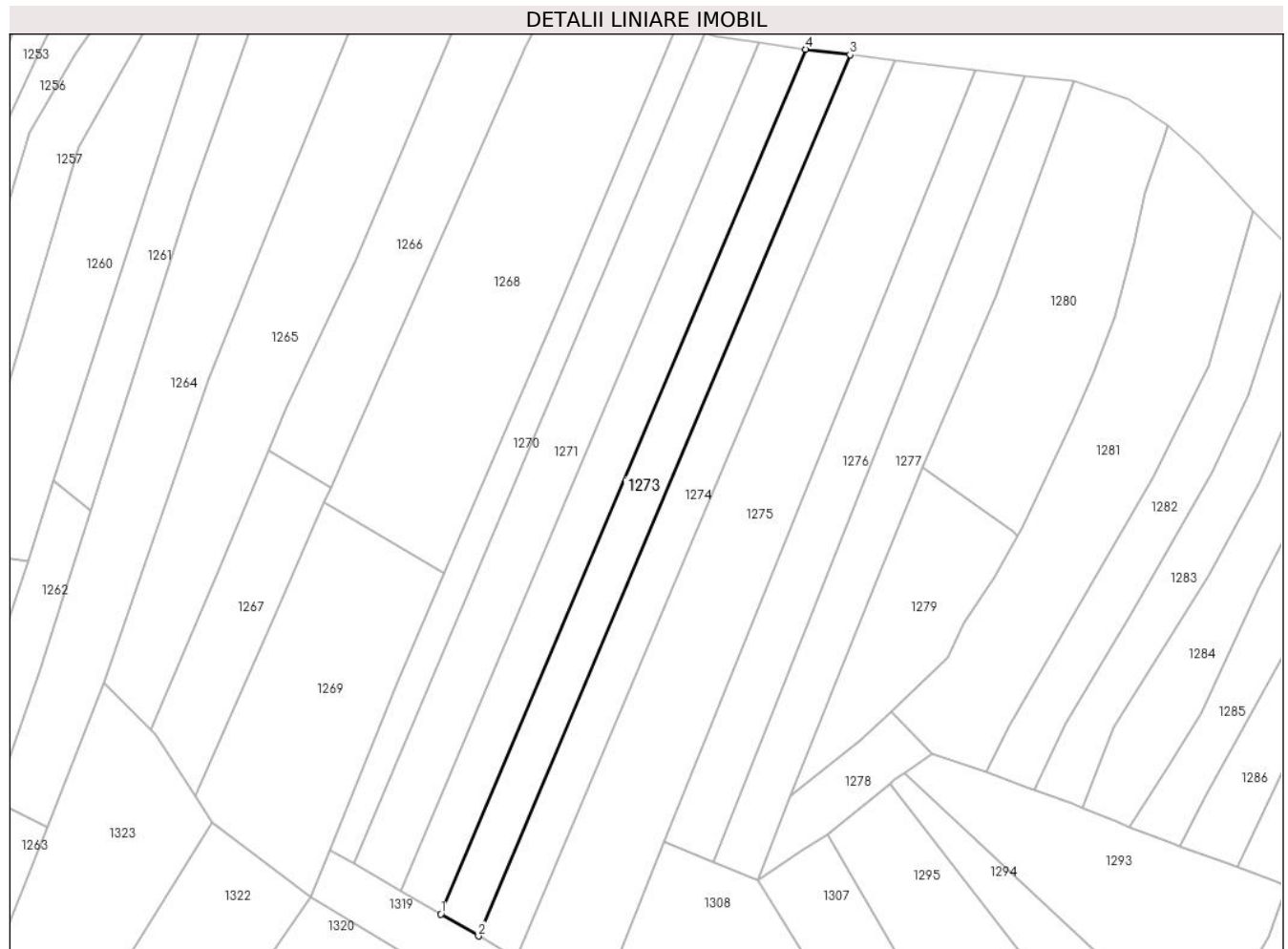
C. Partea III. SARCINI .

Inscrieri privind dezmembramintele dreptului de proprietate, drepturi reale de garanție și sarcini	Referințe
NU SUNT	

Teren

Nr cadastral	Suprafața (mp)*	Observații / Referințe
	2.500	

* Suprafața este determinată în planul de proiecție Stereo 70.



Date referitoare la teren

Crt	Categorie folosință	Intravilan	Suprafața (mp)	Tarla	Parcelă	Nr. topo	Observații / Referințe
1	faneata	NU	2.500	8	199	-	

Lungime Segmente

1) Valorile lungimilor segmentelor sunt obținute din proiecție în plan.

Punct început	X / Y	Punct sfârșit	X / Y	Lungime segment (** (m)
1	573.004,087 684.752,476	2	573.013,377 684.747,074	10.746
2	573.013,377 684.747,074	3	573.105,426 684.965,18	236.735
3	573.105,426 684.965,18	4	573.094,435 684.966,552	11.076
4	573.094,435 684.966,552	1	573.004,087 684.752,476	232.36

** Lungimile segmentelor sunt determinate în planul de proiecție Stereo 70 și sunt rotunjite la 1 milimetru.

***** Distanţa dintre puncte este formată din segmente cumulate ce sunt mai mici decât valoarea 1 milimetru.**

**DATE DESPRE IMOBILUL NR. 1274**

Oficiul de Cadastru și Publicitate Imobiliară SUCEAVA
Biroul de Cadastru și Publicitate Imobiliară Gura Humorului

A. Partea I. Descrierea imobilului

TEREN Extravilan

Adresa: Jud. Suceava

Nr. Crt	Nr cadastral Nr. topografic	Suprafața* (mp)	Observații / Referințe
A1		2.600	Sector cadastral:6 Teren neimprejmuit;

B. Partea II. Proprietari și acte

Inscrieri privitoare la dreptul de proprietate și alte drepturi reale	Referințe
/	
Act Administrativ nr. 595, din 30/03/1995 emis de CJSAPT SUCEAVA (A4.1+A5.1);	
B1	A1
Intabulare, drept de PROPRIETATE, dobandit prin Reconstituire, cota actuala 1/1, cota initiala 1/1	
1) LĂZĂREAN VERONICA, lipsa CNP	
Act Administrativ nr. 4277, din 10/06/2024 emis de Primaria Comunei Partestii de Jos;	
B2	A1
Se noteaza posesia factica in favoarea lui	
1) LAZAREANU IOAN	

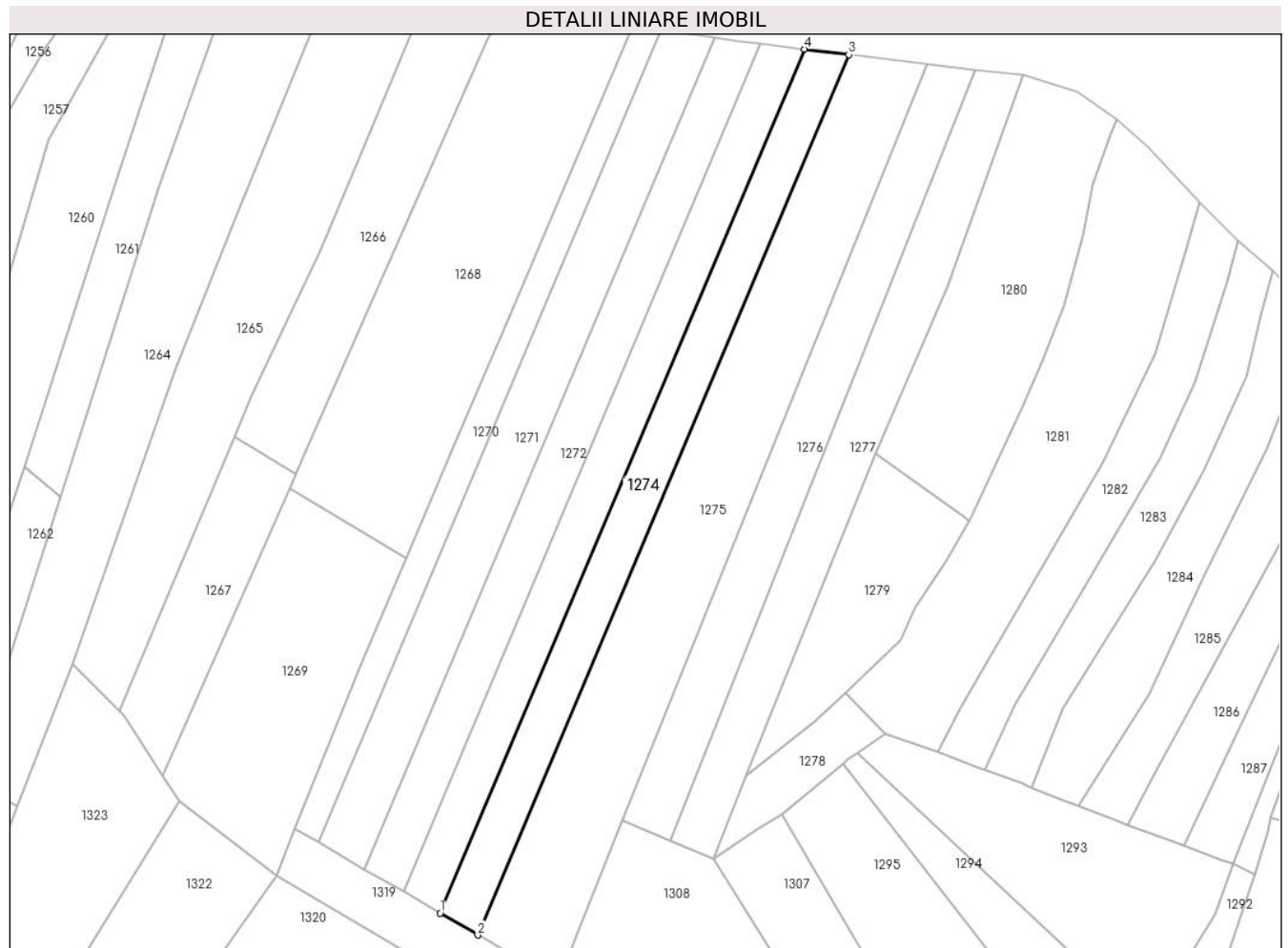
C. Partea III. SARCINI .

Inscrieri privind dezmembramintele dreptului de proprietate, drepturi reale de garanție și sarcini	Referințe
NU SUNT	

Teren

Nr cadastral	Suprafața (mp)*	Observații / Referințe
	2.600	

* Suprafața este determinată în planul de proiecție Stereo 70.



Date referitoare la teren

Crt	Categorie folosință	Intravilan	Suprafața (mp)	Tarla	Parcelă	Nr. topo	Observații / Referințe
1	faneata	NU	2.600	8	199	-	

Lungime Segmente

1) Valorile lungimilor segmentelor sunt obținute din proiecție în plan.

Punct început	X / Y	Punct sfârșit	X / Y	Lungime segment (** (m)
1	573.013,377 684.747,074	2	573.022,859 684.741,559	10.969
2	573.022,859 684.741,559	3	573.116,644 684.963,779	241.2
3	573.116,644 684.963,779	4	573.105,426 684.965,18	11.305
4	573.105,426 684.965,18	1	573.013,377 684.747,074	236.735

** Lungimile segmentelor sunt determinate în planul de proiecție Stereo 70 și sunt rotunjite la 1 milimetru.

***** Distanţa dintre puncte este formată din segmente cumulate ce sunt mai mici decât valoarea 1 milimetru.**

**DATE DESPRE IMOBILUL NR. 1275**

Oficiul de Cadastru și Publicitate Imobiliară SUCEAVA
Biroul de Cadastru și Publicitate Imobiliară Gura Humorului

A. Partea I. Descrierea imobilului

TEREN Extravilan

Adresa: Jud. Suceava

Nr. Crt	Nr cadastral Nr. topografic	Suprafața* (mp)	Observații / Referințe
A1		5.200	Sector cadastral:6 Teren neimprejmuit;

B. Partea II. Proprietari și acte

Inscrieri privitoare la dreptul de proprietate și alte drepturi reale		Referințe
/		
Act Administrativ nr. 662, din 03/12/1995 emis de CJS DAPT SUCEAVA (A4.2+A6.1);		
B1	Intabulare, drept de PROPRIETATE, dobandit prin Reconstituire, cota actuala 1/1, cota initiala 1/1 1) POPOVICI ELISABETA, lipsa CNP 2) POPOVICI NICANOR, lipsa CNP 3) POPOVICI ANDREI, lipsa CNP 4) POPOVICI ANTON, lipsa CNP	A1

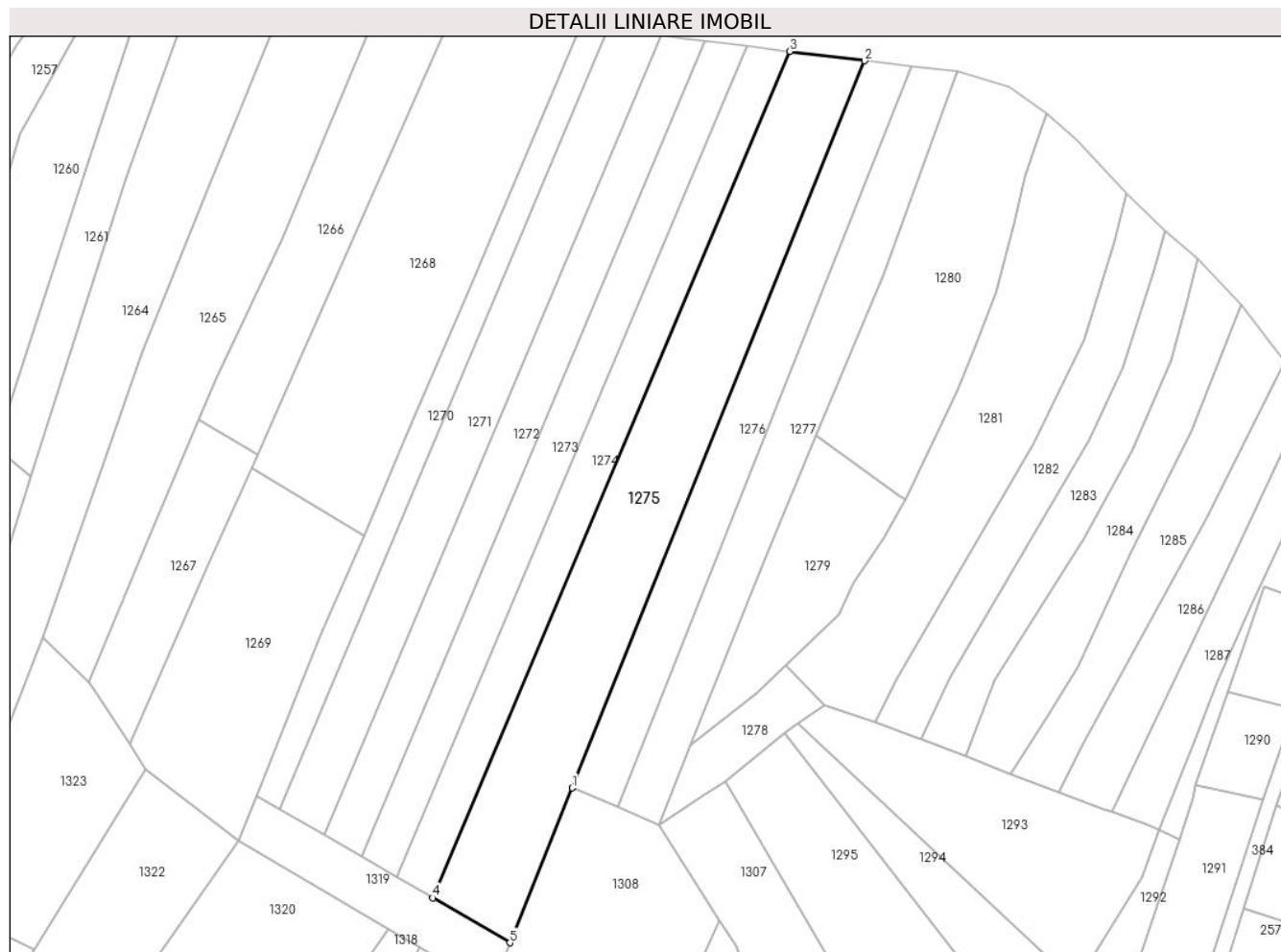
C. Partea III. SARCINI .

Inscrieri privind dezmembramintele dreptului de proprietate, drepturi reale de garanție și sarcini	Referințe
NU SUNT	

Teren

Nr cadastral	Suprafața (mp)*	Observații / Referințe
	5.200	

* Suprafața este determinată în planul de proiecție Stereo 70.



Date referitoare la teren

Crt	Categorie folosință	Intravilan	Suprafața (mp)	Tarla	Parcelă	Nr. topo	Observații / Referințe
1	faneata	NU	5.200	8	199	-	

Lungime Segmente

1) Valorile lungimilor segmentelor sunt obținute din proiecție în plan.

Punct început	X / Y	Punct sfârșit	X / Y	Lungime segment (** (m)
1	573.059,475 684.770,414	2	573.136,363 684.961,318	205.806
2	573.136,363 684.961,318	3	573.116,644 684.963,779	19.872
3	573.116,644 684.963,779	4	573.022,859 684.741,559	241.2
4	573.022,859 684.741,559	5	573.043,11 684.729,782	23.426
5	573.043,11 684.729,782	1	573.059,475 684.770,414	43.804

**** Lungimile segmentelor sunt determinate în planul de proiecție Stereo 70 și sunt rotunjite la 1 milimetru.**

***** Distanța dintre puncte este formată din segmente cumulate ce sunt mai mici decât valoarea 1 milimetru.**

**DATE DESPRE IMOBILUL NR. 1276**

Oficiul de Cadastru și Publicitate Imobiliară SUCEAVA
Biroul de Cadastru și Publicitate Imobiliară Gura Humorului

A. Partea I. Descrierea imobilului

TEREN Extravilan

Adresa: Jud. Suceava

Nr. Crt	Nr cadastral Nr. topografic	Suprafața* (mp)	Observații / Referințe
A1		2.600	Sector cadastral:6 Teren neimprejmuit;

B. Partea II. Proprietari și acte

Inscrieri privitoare la dreptul de proprietate și alte drepturi reale	Referințe
/	
Act Administrativ nr. 1069, din 12/10/1999 emis de CJSAPT SUCEAVA (A4.2);	
B1	A1
Intabulare, drept de PROPRIETATE, dobandit prin Reconstituire, cota actuala 1/1, cota initiala 1/1	
1) LUNGU NECHIFOR, lipsa CNP	
2) LUNGU GRIGORE, lipsa CNP	
Act Administrativ nr. 4347, din 10/06/2024 emis de Primaria Comunei Partestii de Jos;	
B2	A1
Se noteaza posesia factica in favoarea lui	
1) ANDRONIC LACRAMIOARA	

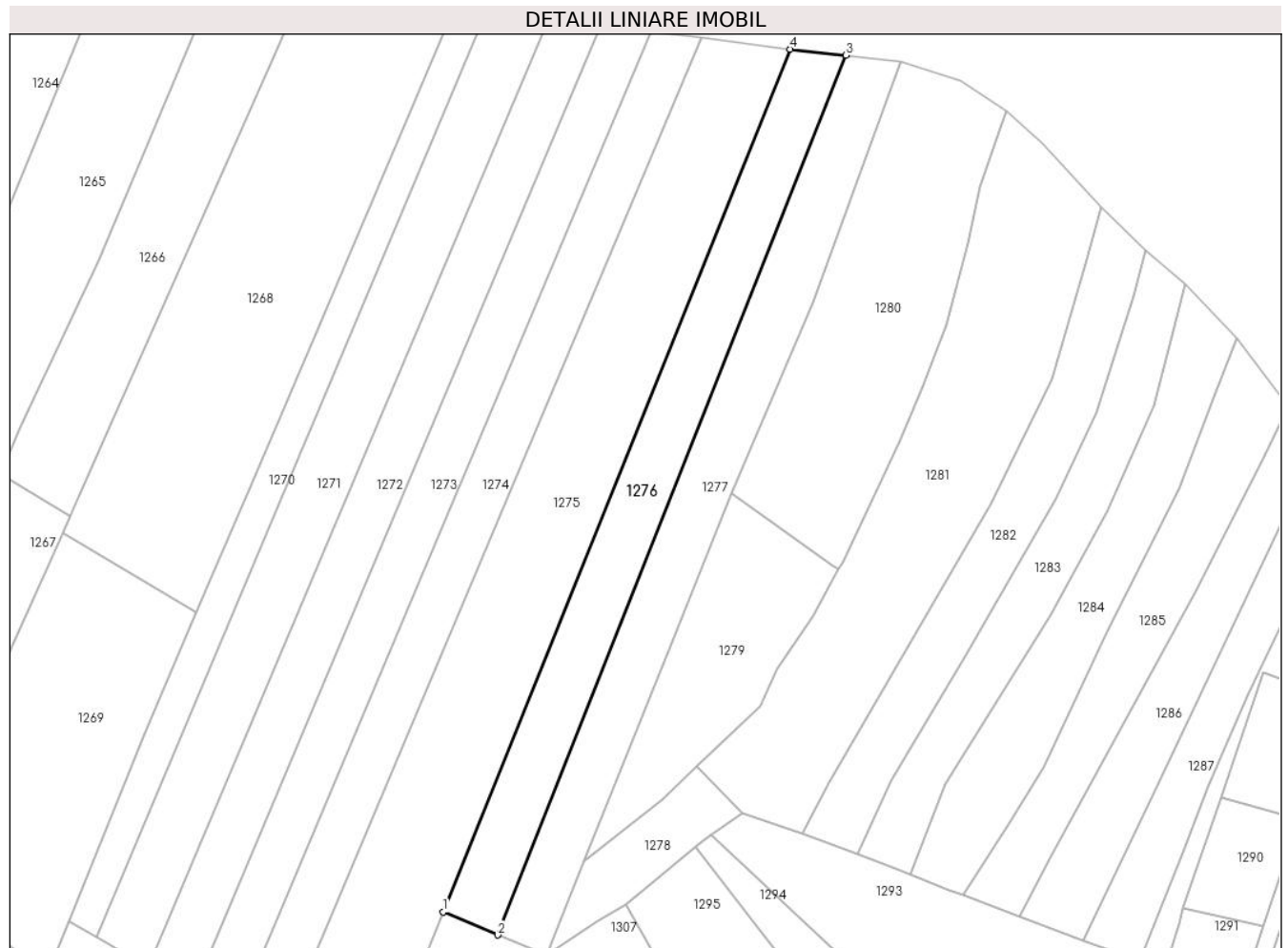
C. Partea III. SARCINI .

Inscrieri privind dezmembramintele dreptului de proprietate, drepturi reale de garanție și sarcini	Referințe
NU SUNT	

Teren

Nr cadastral	Suprafața (mp)*	Observații / Referințe
	2.600	

* Suprafața este determinată în planul de proiecție Stereo 70.



Date referitoare la teren

Crt	Categorie folosință	Intravilan	Suprafața (mp)	Tarla	Parcelă	Nr. topo	Observații / Referințe
1	arabil	NU	2.600	8	199	-	

Lungime Segmente

1) Valorile lungimilor segmentelor sunt obținute din proiecție în plan.

Punct început	X / Y	Punct sfârșit	X / Y	Lungime segment (** (m)
1	573.059,475 684.770,414	2	573.071,558 684.765,355	13.099
2	573.071,558 684.765,355	3	573.148,697 684.959,966	209.342
3	573.148,697 684.959,966	4	573.136,363 684.961,318	12.408
4	573.136,363 684.961,318	1	573.059,475 684.770,414	205.806

** Lungimile segmentelor sunt determinate în planul de proiecție Stereo 70 și sunt rotunjite la 1 milimetru.

***** Distanţa dintre puncte este formată din segmente cumulate ce sunt mai mici decât valoarea 1 milimetru.**

**DATE DESPRE IMOBILUL NR. 1277**

Oficiul de Cadastru și Publicitate Imobiliară SUCEAVA
Biroul de Cadastru și Publicitate Imobiliară Gura Humorului

A. Partea I. Descrierea imobilului

TEREN Extravilan

Adresa: Jud. Suceava

Nr. Crt	Nr cadastral Nr. topografic	Suprafața* (mp)	Observații / Referințe
A1		2.600	Sector cadastral:6 Teren neimprejmuit;

B. Partea II. Proprietari și acte

Inscrieri privitoare la dreptul de proprietate și alte drepturi reale	Referințe
/	
Act Administrativ nr. 466, din 15/12/1994 emis de CJS DAPT SUCEAVA (A1.7+A5.1);	
B1	A1
Intabulare, drept de PROPRIETATE, dobandit prin Reconstituire, cota actuala 1/1, cota initiala 1/1 1) STRATON GH. ION, lipsa CNP	

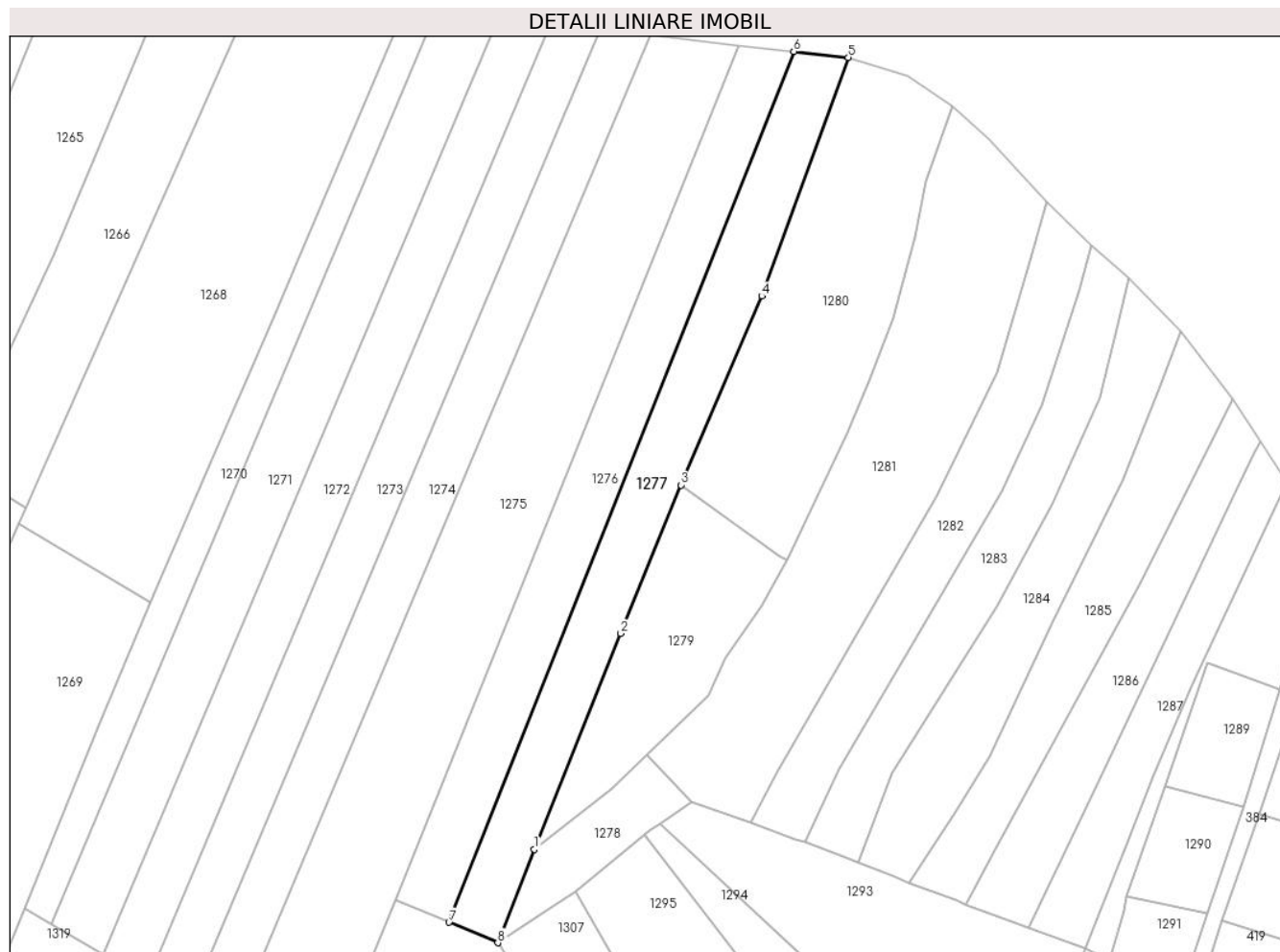
C. Partea III. SARCINI .

Inscrieri privind dezmembramintele dreptului de proprietate, drepturi reale de garanție și sarcini	Referințe
NU SUNT	

Teren

Nr cadastral	Suprafața (mp)*	Observații / Referințe
	2.600	

* Suprafața este determinată în planul de proiecție Stereo 70.



Date referitoare la teren

Crt	Categorie folosință	Intravilan	Suprafața (mp)	Tarla	Parcelă	Nr. topo	Observații / Referințe
1	arabil	NU	2.600	8	199	-	

Lungime Segmente

1) Valorile lungimilor segmentelor sunt obținute din proiecție în plan.

Punct început	X / Y	Punct sfârșit	X / Y	Lungime segment (** (m)
1	573.090,648 684.781,661	2	573.109,995 684.829,878	51.954
2	573.109,995 684.829,878	3	573.123,475 684.863,063	35.818
3	573.123,475 684.863,063	4	573.141,507 684.905,286	45.912
4	573.141,507 684.905,286	5	573.160,874 684.958,632	56.753
5	573.160,874 684.958,632	6	573.148,697 684.959,966	12.25

Punct început	X / Y	Punct sfârșit	X / Y	Lungime segment (** (m)
6	573.148,697 684.959,966	7	573.071,558 684.765,355	209.342
7	573.071,558 684.765,355	8	573.082,455 684.760,792	11.814
8	573.082,455 684.760,792	1	573.090,648 684.781,661	22.42

** Lungimile segmentelor sunt determinate în planul de proiecție Stereo 70 și sunt rotunjite la 1 milimetru.

*** Distanța dintre puncte este formată din segmente cumulate ce sunt mai mici decât valoarea 1 milimetru.

**DATE DESPRE IMOBILUL NR. 1278**

Oficiul de Cadastru și Publicitate Imobiliară SUCEAVA
Biroul de Cadastru și Publicitate Imobiliară Gura Humorului

A. Partea I. Descrierea imobilului

TEREN Extravilan

Adresa: Jud. Suceava

Nr. Crt	Nr cadastral Nr. topografic	Suprafața* (mp)	Observații / Referințe
A1		565	Sector cadastral:6 Teren neimprejmuit;

B. Partea II. Proprietari și acte

Inscrieri privitoare la dreptul de proprietate și alte drepturi reale		Referințe
/		
Act Administrativ nr. 4403, din 13/06/2024 emis de Primăria comunei Pârteștii de Jos;		
B1	Inscrierea posesiei, drept de PROPRIETATE, dobandit prin Lege, cota actuala 1/1, cota initiala 1/1 1) NEIDENTIFICAT NEIDENTIFICAT	A1
Act Normativ nr. 7, din 13/03/1996 emis de Parlamentul României (art.13);		
B2	Se notează mențiunea de proprietar neidentificat	A1

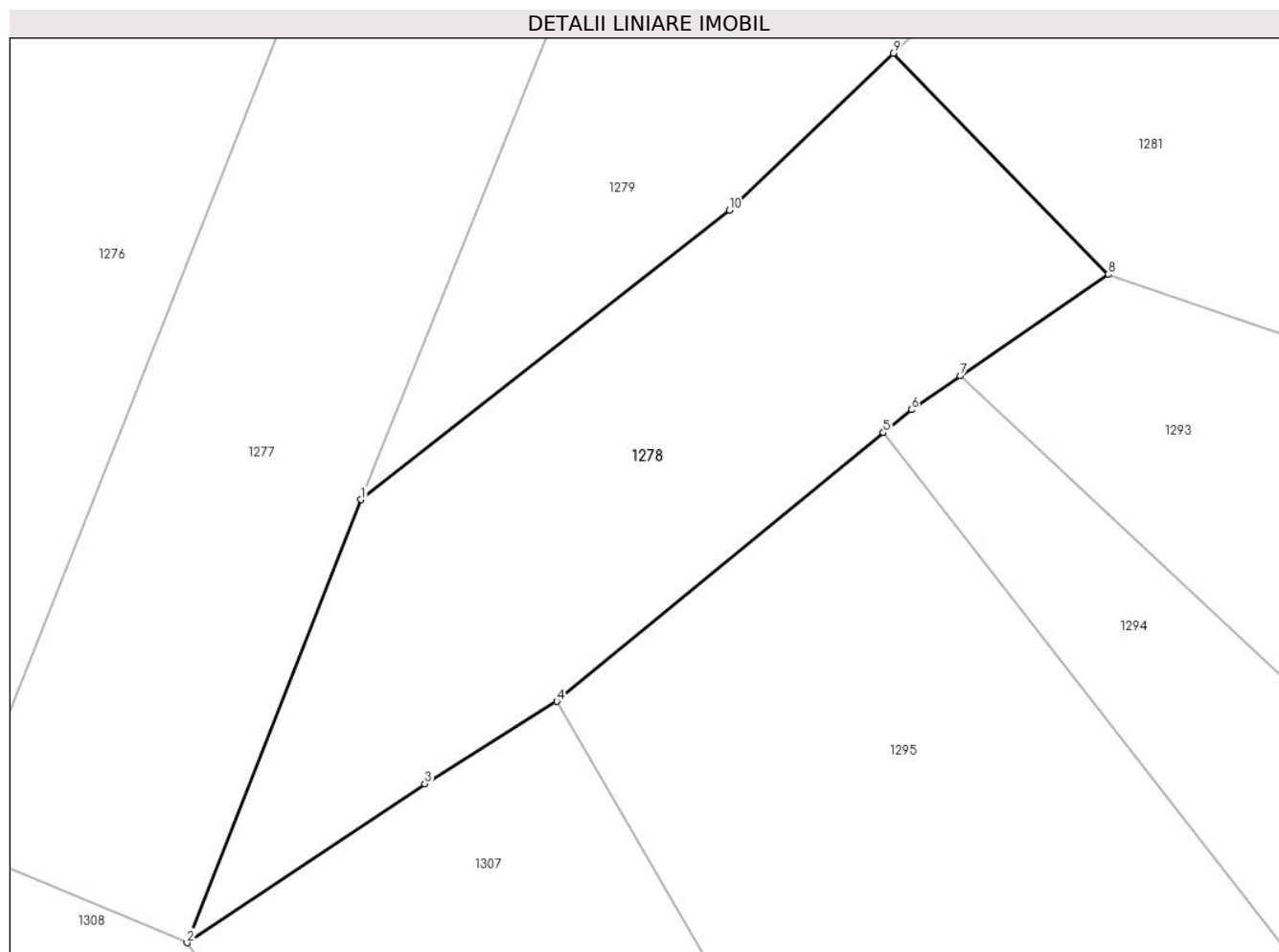
C. Partea III. SARCINI .

Inscrieri privind dezmembramintele dreptului de proprietate, drepturi reale de garanție și sarcini	Referințe
NU SUNT	

Teren

Nr cadastral	Suprafața (mp)*	Observații / Referințe
	565	

* Suprafața este determinată în planul de proiecție Stereo 70.



Date referitoare la teren

Crt	Categorie folosință	Intravilan	Suprafața (mp)	Tarla	Parcelă	Nr. topo	Observații / Referințe
1	faneata	NU	565	8	199	-	

Lungime Segmente

1) Valorile lungimilor segmentelor sunt obținute din proiecție în plan.

Punct început	X / Y	Punct sfârșit	X / Y	Lungime segment (** (m)
1	573.090,648 684.781,661	2	573.082,455 684.760,792	22.42
2	573.082,455 684.760,792	3	573.093,654 684.768,286	13.475
3	573.093,654 684.768,286	4	573.099,88 684.772,167	7.337
4	573.099,88 684.772,167	5	573.115,273 684.784,821	19.927
5	573.115,273 684.784,821	6	573.116,588 684.785,902	1.702

Punct început	X / Y	Punct sfârșit	X / Y	Lungime segment (** (m)
6	573.116,588 684.785,902	7	573.118,909 684.787,494	2.815
7	573.118,909 684.787,494	8	573.125,874 684.792,269	8.445
8	573.125,874 684.792,269	9	573.115,736 684.802,692	14.54
9	573.115,736 684.802,692	10	573.108,014 684.795,304	10.687
10	573.108,014 684.795,304	1	573.090,648 684.781,661	22.084

** Lungimile segmentelor sunt determinate în planul de proiecție Stereo 70 și sunt rotunjite la 1 milimetru.

*** Distanța dintre puncte este formată din segmente cumulate ce sunt mai mici decât valoarea 1 milimetru.

**DATE DESPRE IMOBILUL NR. 1279**

Oficiul de Cadastru și Publicitate Imobiliară SUCEAVA
Biroul de Cadastru și Publicitate Imobiliară Gura Humorului

A. Partea I. Descrierea imobilului

TEREN Extravilan

Adresa: Jud. Suceava

Nr. Crt	Nr cadastral Nr. topografic	Suprafața* (mp)	Observații / Referințe
A1		1.555	Sector cadastral:6 Teren neimprejmuit;

B. Partea II. Proprietari și acte

Inscrieri privitoare la dreptul de proprietate și alte drepturi reale		Referințe
/		
Act Administrativ nr. 4403, din 13/06/2024 emis de Primăria comunei Pârteștii de Jos;		
B1	Inscrierea posesiei, drept de PROPRIETATE, dobandit prin Lege, cota actuala 1/1, cota initiala 1/1 1) NEIDENTIFICAT NEIDENTIFICAT	A1
Act Normativ nr. 7, din 13/03/1996 emis de Parlamentul României (art.13);		
B2	Se notează mențiunea proprietar neidentificat, rezerva comisiei locale de fond funciar	A1

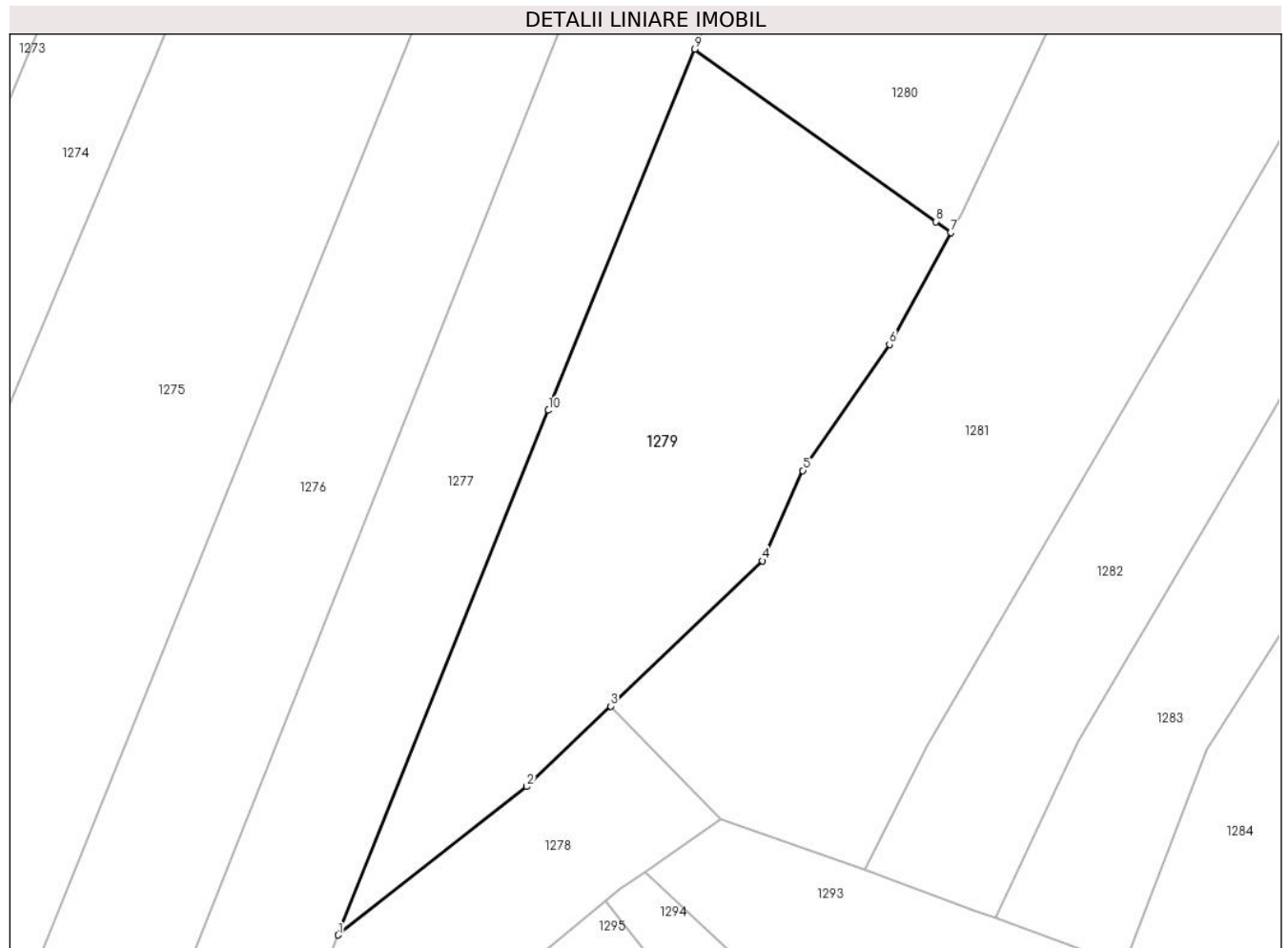
C. Partea III. SARCINI .

Inscrieri privind dezmembramintele dreptului de proprietate, drepturi reale de garanție și sarcini	Referințe
NU SUNT	

Teren

Nr cadastral	Suprafața (mp)*	Observații / Referințe
	1.555	

* Suprafața este determinată în planul de proiecție Stereo 70.



Date referitoare la teren

Crt	Categorie folosință	Intravilan	Suprafața (mp)	Tarla	Parcelă	Nr. topo	Observații / Referințe
1	arabil	NU	1.401	8	199	-	
2	faneata	NU	154	8	-	-	

Lungime Segmente

1) Valorile lungimilor segmentelor sunt obținute din proiecție în plan.

Punct început	X / Y	Punct sfârșit	X / Y	Lungime segment (** (m)
1	573.090,648 684.781,661	2	573.108,014 684.795,304	22.084
2	573.108,014 684.795,304	3	573.115,736 684.802,692	10.687
3	573.115,736 684.802,692	4	573.129,695 684.816,049	19.32
4	573.129,695 684.816,049	5	573.133,412 684.824,343	9.089

Punct început	X / Y	Punct sfârşit	X / Y	Lungime segment (** (m)
5	573.133,412 684.824,343	6	573.141,373 684.835,92	14.05
6	573.141,373 684.835,92	7	573.147,03 684.846,225	11.756
7	573.147,03 684.846,225	8	573.145,636 684.847,222	1.714
8	573.145,636 684.847,222	9	573.123,475 684.863,063	27.241
9	573.123,475 684.863,063	10	573.109,995 684.829,878	35.818
10	573.109,995 684.829,878	1	573.090,648 684.781,661	51.954

** Lungimile segmentelor sunt determinate în planul de proiecţie Stereo 70 şi sunt rotunjite la 1 milimetru.

*** Distanţa dintre puncte este formată din segmente cumulate ce sunt mai mici decât valoarea 1 milimetru.

**DATE DESPRE IMOBILUL NR. 1280**

Oficiul de Cadastru și Publicitate Imobiliară SUCEAVA
Biroul de Cadastru și Publicitate Imobiliară Gura Humorului

A. Partea I. Descrierea imobilului

TEREN Extravilan

Adresa: Jud. Suceava

Nr. Crt	Nr cadastral Nr. topografic	Suprafața* (mp)	Observații / Referințe
A1		3.000	Sector cadastral:6 Teren neimprejmuit;

B. Partea II. Proprietari și acte

Inscrieri privitoare la dreptul de proprietate și alte drepturi reale		Referințe
/		
Act Administrativ nr. 551, din 17/03/1995 emis de CJSAPT SUCEAVA (A1.2+A7.1);		
B1	Intabulare, drept de PROPRIETATE, dobandit prin Reconstituire, cota actuala 1/1, cota initiala 1/1 1) BULIGA ANA , lipsa CNP 2) TODOS I. GHEORGHE , lipsa CNP 3) TODOS IRODIA , lipsa CNP	A1
Act Administrativ nr. 4185, din 08/06/2024 emis de Primaria Comunei Partestii de Jos;		
B2	Se noteaza posesia factica in favoarea lui 1) TODOSI ION	A1

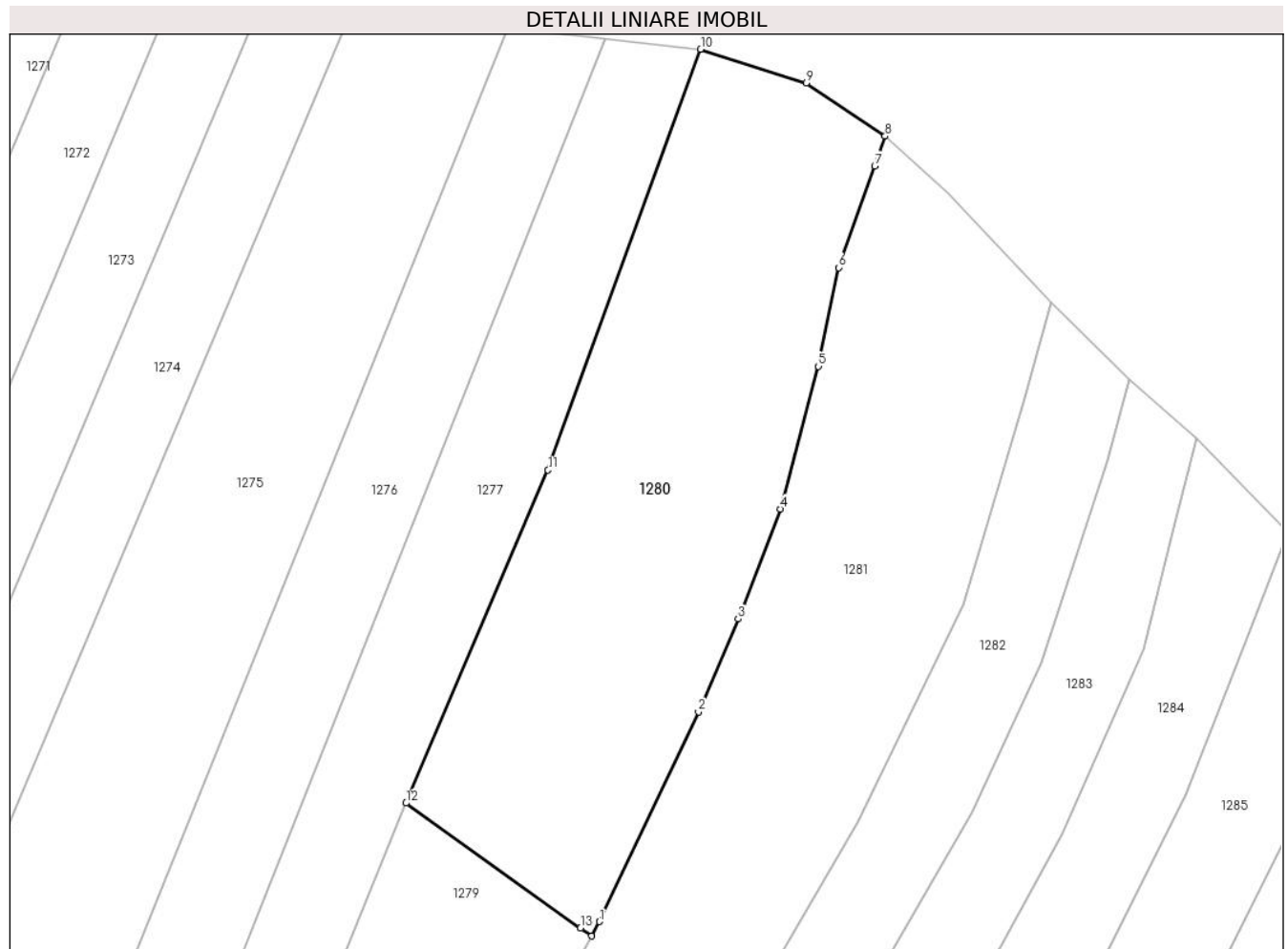
C. Partea III. SARCINI .

Inscrieri privind dezmembramintele dreptului de proprietate, drepturi reale de garanție și sarcini	Referințe
NU SUNT	

Teren

Nr cadastral	Suprafața (mp)*	Observații / Referințe
	3.000	

* Suprafața este determinată în planul de proiecție Stereo 70.



Date referitoare la teren

Crt	Categorie folosință	Intravilan	Suprafața (mp)	Tarla	Parcelă	Nr. topo	Observații / Referințe
1	arabil	NU	2.853	8	199	-	
2	faneata	NU	147	8	-	-	

Lungime Segmente

1) Valorile lungimilor segmentelor sunt obținute din proiecție în plan.

Punct început	X / Y	Punct sfârșit	X / Y	Lungime segment (** (m)
1	573.148,027 684.848,04	2	573.160,592 684.874,624	29.404
2	573.160,592 684.874,624	3	573.165,625 684.886,418	12.823
3	573.165,625 684.886,418	4	573.170,962 684.900,357	14.926
4	573.170,962 684.900,357	5	573.175,813 684.918,435	18.718

Punct început	X / Y	Punct sfârşit	X / Y	Lungime segment (** (m)
5	573.175,813 684.918,435	6	573.178,362 684.930,959	12.781
6	573.178,362 684.930,959	7	573.182,963 684.943,85	13.687
7	573.182,963 684.943,85	8	573.184,272 684.947,601	3.973
8	573.184,272 684.947,601	9	573.174,272 684.954,351	12.065
9	573.174,272 684.954,351	10	573.160,874 684.958,632	14.065
10	573.160,874 684.958,632	11	573.141,507 684.905,286	56.753
11	573.141,507 684.905,286	12	573.123,475 684.863,063	45.912
12	573.123,475 684.863,063	13	573.145,636 684.847,222	27.241
13	573.145,636 684.847,222	14	573.147,03 684.846,225	1.714
14	573.147,03 684.846,225	1	573.148,027 684.848,04	2.071

** Lungimile segmentelor sunt determinate în planul de proiecție Stereo 70 și sunt rotunjite la 1 milimetru.

*** Distanța dintre puncte este formată din segmente cumulate ce sunt mai mici decât valoarea 1 milimetru.

**DATE DESPRE IMOBILUL NR. 1281**

Oficiul de Cadastru și Publicitate Imobiliară SUCEAVA
Biroul de Cadastru și Publicitate Imobiliară Gura Humorului

A. Partea I. Descrierea imobilului

TEREN Extravilan

Adresa: Jud. Suceava

Nr. Crt	Nr cadastral Nr. topografic	Suprafața* (mp)	Observații / Referințe
A1		3.900	Sector cadastral:6 Teren neimprejmuit;

B. Partea II. Proprietari și acte

Inscrieri privitoare la dreptul de proprietate și alte drepturi reale	Referințe
/	
Act Administrativ nr. 1121, din 16/04/2002 emis de CJSAPT SUCEAVA (A4.1);	
B1	A1
Intabulare, drept de PROPRIETATE, dobandit prin Reconstituire, cota actuala 1/1, cota initiala 1/1 1) STRATON RADU, lipsa CNP	

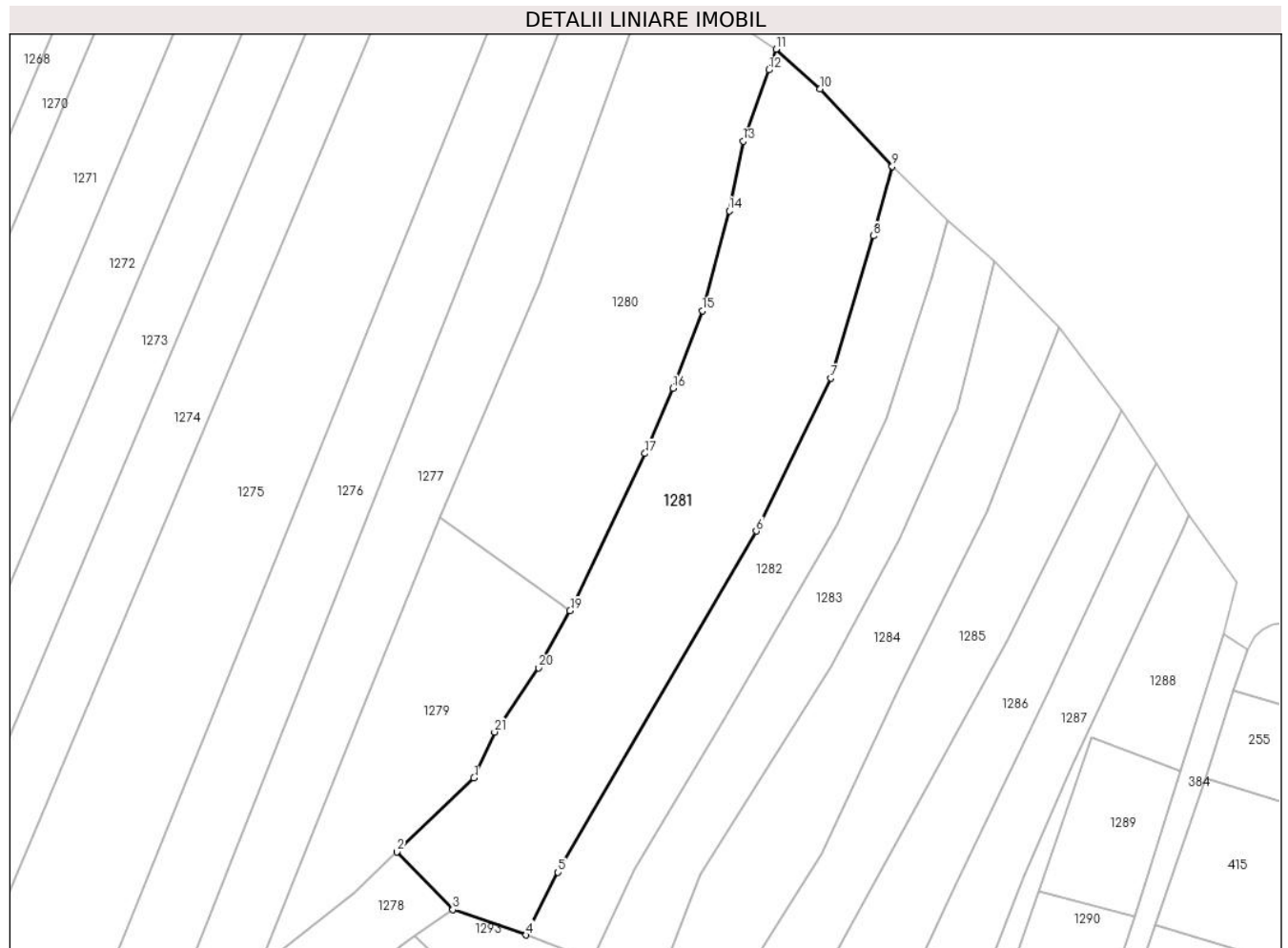
C. Partea III. SARCINI .

Inscrieri privind dezmembramintele dreptului de proprietate, drepturi reale de garanție și sarcini	Referințe
NU SUNT	

Teren

Nr cadastral	Suprafața (mp)*	Observații / Referințe
	3.900	

* Suprafața este determinată în planul de proiecție Stereo 70.



Date referitoare la teren

Crt	Categorie folosință	Intravilan	Suprafața (mp)	Tarla	Parcelă	Nr. topo	Observații / Referințe
1	arabil	NU	1.577	8	-	-	
2	faneata	NU	322	8	-	-	
3	arabil	NU	1.733	8	199	-	
4	faneata	NU	268	8	-	-	

Lungime Segmente

1) Valorile lungimilor segmentelor sunt obținute din proiecție în plan.

Punct început	X / Y	Punct sfârșit	X / Y	Lungime segment (** (m)
1	573.129,695 684.816,049	2	573.115,736 684.802,692	19.32
3	573.125,874 684.792,269	4	573.139,118 684.787,705	14.008
5	573.144,875 684.799,002	6	573.180,721 684.860,623	71.289

Punct început	X / Y	Punct sfârșit	X / Y	Lungime segment (** (m)
2	573.115,736 684.802,692	3	573.125,874 684.792,269	14.54
4	573.139,118 684.787,705	5	573.144,875 684.799,002	12.679
6	573.180,721 684.860,623	7	573.194,235 684.888,221	30.729

Punct început	X / Y	Punct sfârșit	X / Y	Lungime segment (** (m)
7	573.194,235 684.888,221	8	573.201,862 684.913,899	26.787
9	573.205,276 684.926,464	10	573.192,281 684.940,47	19.106
11	573.184,272 684.947,601	12	573.182,963 684.943,85	3.973
13	573.178,362 684.930,959	14	573.175,813 684.918,435	12.781
15	573.170,962 684.900,357	16	573.165,625 684.886,418	14.926
17	573.160,592 684.874,624	18	573.148,027 684.848,04	29.404
19	573.147,03 684.846,225	20	573.141,373 684.835,92	11.756
21	573.133,412 684.824,343	1	573.129,695 684.816,049	9.089

Punct început	X / Y	Punct sfârșit	X / Y	Lungime segment (** (m)
8	573.201,862 684.913,899	9	573.205,276 684.926,464	13.021
10	573.192,281 684.940,47	11	573.184,272 684.947,601	10.724
12	573.182,963 684.943,85	13	573.178,362 684.930,959	13.687
14	573.175,813 684.918,435	15	573.170,962 684.900,357	18.718
16	573.165,625 684.886,418	17	573.160,592 684.874,624	12.823
18	573.148,027 684.848,04	19	573.147,03 684.846,225	2.071
20	573.141,373 684.835,92	21	573.133,412 684.824,343	14.05

** Lungimile segmentelor sunt determinate în planul de proiecție Stereo 70 și sunt rotunjite la 1 milimetru.

*** Distanța dintre puncte este formată din segmente cumulate ce sunt mai mici decât valoarea 1 milimetru.

**DATE DESPRE IMOBILUL NR. 1282**

Oficiul de Cadastru și Publicitate Imobiliară SUCEAVA
Biroul de Cadastru și Publicitate Imobiliară Gura Humorului

A. Partea I. Descrierea imobilului

TEREN Extravilan

Adresa: Jud. Suceava

Nr. Crt	Nr cadastral Nr. topografic	Suprafața* (mp)	Observații / Referințe
A1		1.831	Sector cadastral:6 Teren neimprejmuit;

B. Partea II. Proprietari și acte

Inscrieri privitoare la dreptul de proprietate și alte drepturi reale		Referințe
/		
Act Administrativ nr. 4403, din 13/06/2024 emis de Primăria comunei Pârtestii de Jos;		
B1	Inscrierea posesiei, drept de PROPRIETATE, dobandit prin Lege, cota actuala 1/1, cota initiala 1/1 1) NEIDENTIFICAT NEIDENTIFICAT	A1
Act Normativ nr. 7, din 13/03/1996 emis de Parlamentul României (art.13);		
B2	Se notează mențiunea de proprietar neidentificat	A1

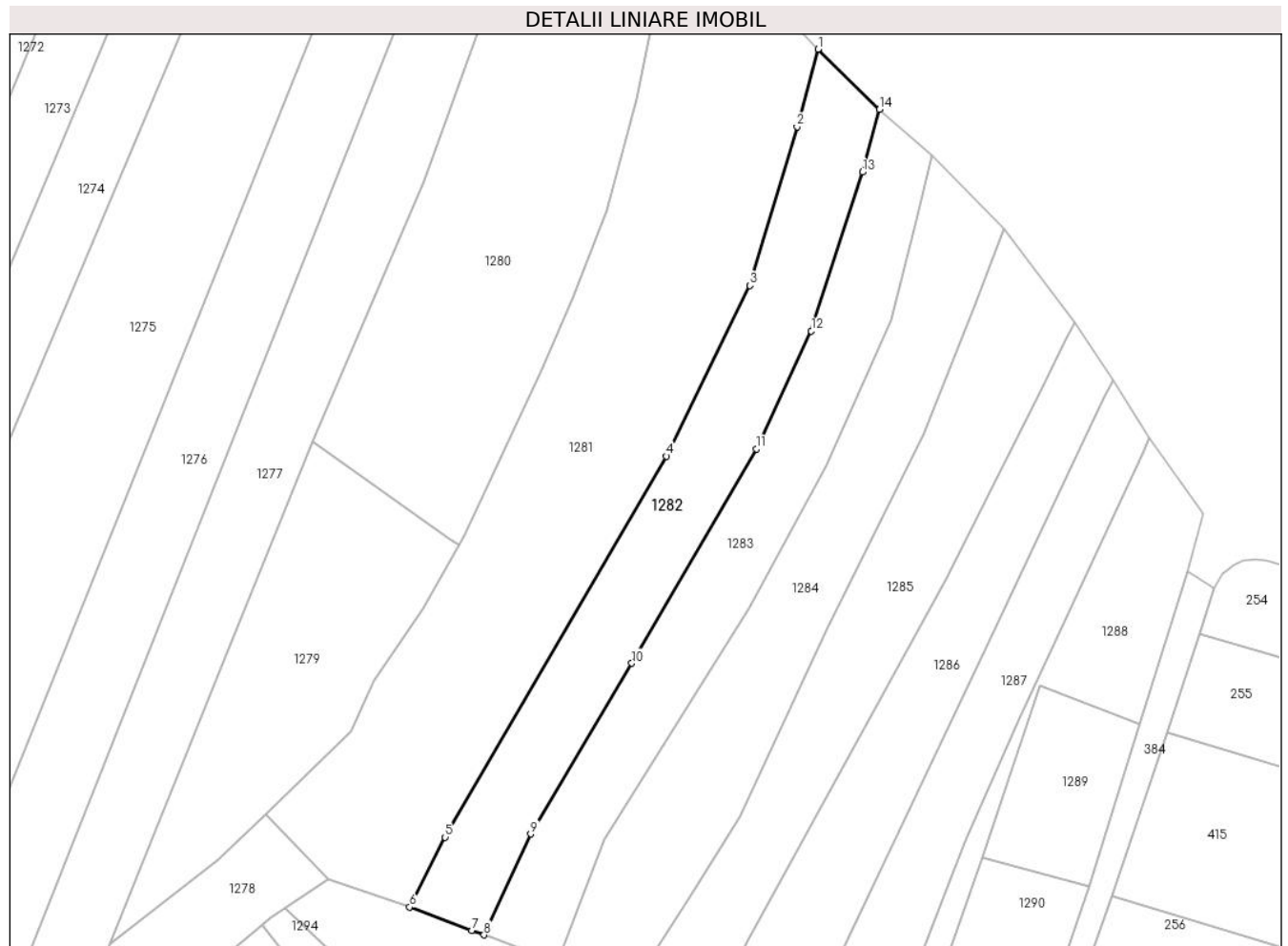
C. Partea III. SARCINI .

Inscrieri privind dezmembramintele dreptului de proprietate, drepturi reale de garanție și sarcini	Referințe
NU SUNT	

Teren

Nr cadastral	Suprafața (mp)*	Observații / Referințe
	1.831	

* Suprafața este determinată în planul de proiecție Stereo 70.



Date referitoare la teren

Crt	Categorie folosință	Intravilan	Suprafața (mp)	Tarla	Parcelă	Nr. topo	Observații / Referințe
1	arabil	NU	1.525	8	199	-	
2	faneata	NU	306	8	-	-	

Lungime Segmente

1) Valorile lungimilor segmentelor sunt obținute din proiecție în plan.

Punct început	X / Y	Punct sfârșit	X / Y	Lungime segment (** (m)
1	573.205,276 684.926,464	2	573.201,862 684.913,899	13.021
2	573.201,862 684.913,899	3	573.194,235 684.888,221	26.787
3	573.194,235 684.888,221	4	573.180,721 684.860,623	30.729
4	573.180,721 684.860,623	5	573.144,875 684.799,002	71.289

Punct început	X / Y	Punct sfârşit	X / Y	Lungime segment (** (m)
5	573.144,875 684.799,002	6	573.139,118 684.787,705	12.679
6	573.139,118 684.787,705	7	573.149,174 684.783,945	10.736
7	573.149,174 684.783,945	8	573.151,166 684.783,2	2.127
8	573.151,166 684.783,2	9	573.158,741 684.799,529	18.0
9	573.158,741 684.799,529	10	573.175,09 684.827,141	32.089
10	573.175,09 684.827,141	11	573.195,259 684.861,821	40.118
11	573.195,259 684.861,821	12	573.204,175 684.880,887	21.048
12	573.204,175 684.880,887	13	573.212,456 684.906,581	26.995
13	573.212,456 684.906,581	14	573.215,205 684.916,709	10.494
14	573.215,205 684.916,709	1	573.205,276 684.926,464	13.919

** Lungimile segmentelor sunt determinate în planul de proiecție Stereo 70 și sunt rotunjite la 1 milimetru.

*** Distanța dintre puncte este formată din segmente cumulate ce sunt mai mici decât valoarea 1 milimetru.

**DATE DESPRE IMOBILUL NR. 1283**

Oficiul de Cadastru și Publicitate Imobiliară SUCEAVA
Biroul de Cadastru și Publicitate Imobiliară Gura Humorului

A. Partea I. Descrierea imobilului

TEREN Extravilan

Adresa: Jud. Suceava

Nr. Crt	Nr cadastral Nr. topografic	Suprafața* (mp)	Observații / Referințe
A1		1.665	Sector cadastral:6 Teren neimprejmuit;

B. Partea II. Proprietari și acte

Inscrieri privitoare la dreptul de proprietate și alte drepturi reale		Referințe
/		
Act Administrativ nr. 4403, din 13/06/2024 emis de Primăria comunei Pârteștii de Jos;		
B1	Inscrierea posesiei, drept de PROPRIETATE, dobandit prin Lege, cota actuala 1/1, cota initiala 1/1 1) NEIDENTIFICAT NEIDENTIFICAT	A1
Act Normativ nr. 7, din 13/03/1996 emis de Parlamentul României (art.13);		
B2	Se notează mențiunea de proprietar neidentificat	A1

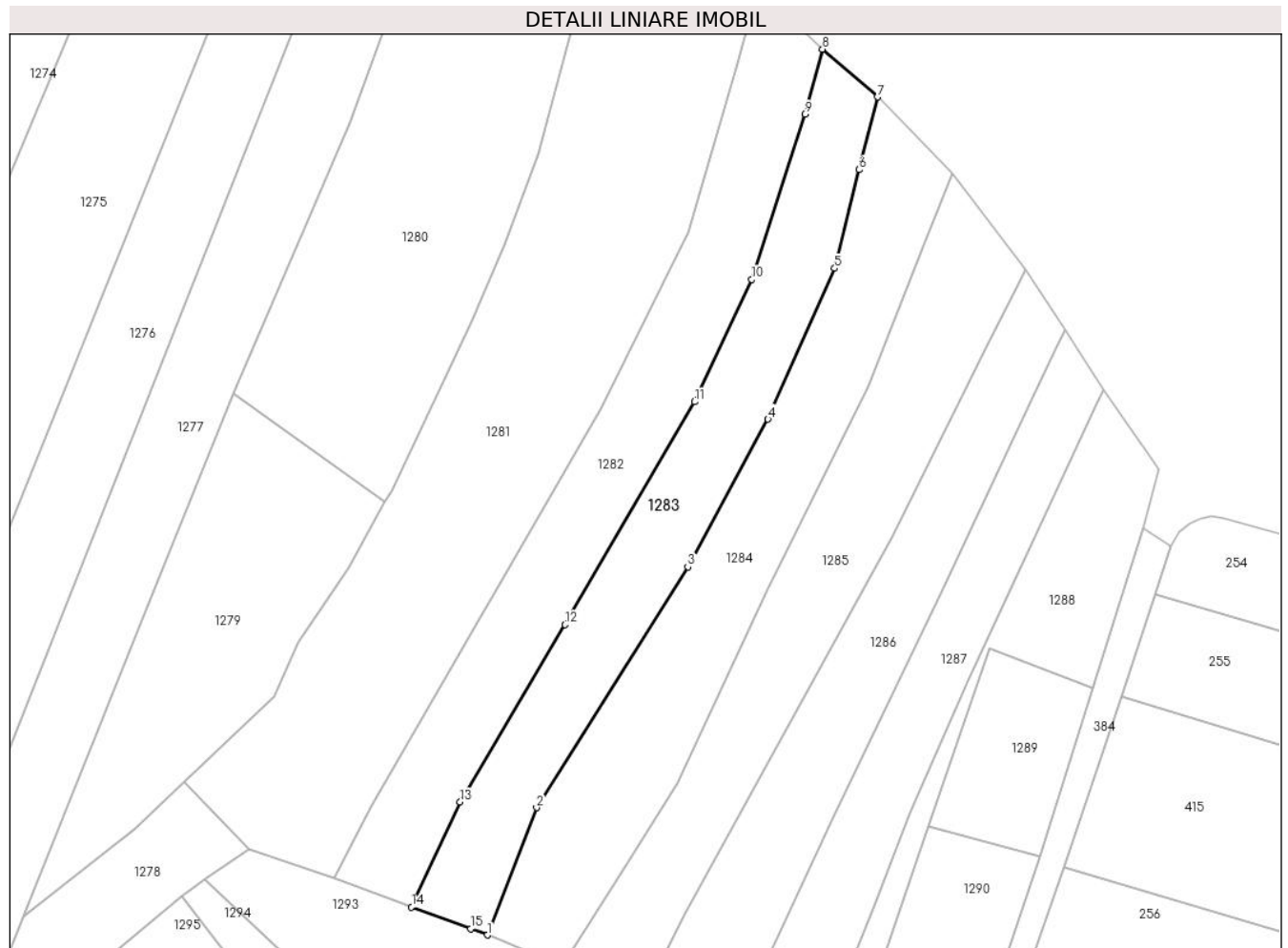
C. Partea III. SARCINI .

Inscrieri privind dezmembramintele dreptului de proprietate, drepturi reale de garanție și sarcini	Referințe
NU SUNT	

Teren

Nr cadastral	Suprafața (mp)*	Observații / Referințe
	1.665	

* Suprafața este determinată în planul de proiecție Stereo 70.



Date referitoare la teren

Crt	Categorie folosință	Intravilan	Suprafața (mp)	Tarla	Parcelă	Nr. topo	Observații / Referințe
1	arabil	NU	1.255	8	199	-	
2	faneata	NU	410	8	-	-	

Lungime Segmente

1) Valorile lungimilor segmentelor sunt obținute din proiecție în plan.

Punct început	X / Y	Punct sfârșit	X / Y	Lungime segment (** (m)
1	573.162,99 684.778,837	2	573.170,64 684.798,673	21.26
2	573.170,64 684.798,673	3	573.194,207 684.836,115	44.241
3	573.194,207 684.836,115	4	573.206,707 684.859,11	26.173
4	573.206,707 684.859,11	5	573.217,091 684.882,611	25.693

Punct început	X / Y	Punct sfârşit	X / Y	Lungime segment (** (m)
5	573.217,091 684.882,611	6	573.220,914 684.897,935	15.794
6	573.220,914 684.897,935	7	573.223,767 684.909,278	11.696
7	573.223,767 684.909,278	8	573.215,205 684.916,709	11.337
8	573.215,205 684.916,709	9	573.212,456 684.906,581	10.494
9	573.212,456 684.906,581	10	573.204,175 684.880,887	26.995
10	573.204,175 684.880,887	11	573.195,259 684.861,821	21.048
11	573.195,259 684.861,821	12	573.175,09 684.827,141	40.118
12	573.175,09 684.827,141	13	573.158,741 684.799,529	32.089
13	573.158,741 684.799,529	14	573.151,166 684.783,2	18.0
14	573.151,166 684.783,2	15	573.160,382 684.779,8	9.823
15	573.160,382 684.779,8	1	573.162,99 684.778,837	2.78

** Lungimile segmentelor sunt determinate în planul de proiecție Stereo 70 și sunt rotunjite la 1 milimetru.

*** Distanța dintre puncte este formată din segmente cumulate ce sunt mai mici decât valoarea 1 milimetru.

**DATE DESPRE IMOBILUL NR. 1284**

Oficiul de Cadastru și Publicitate Imobiliară SUCEAVA
Biroul de Cadastru și Publicitate Imobiliară Gura Humorului

A. Partea I. Descrierea imobilului

TEREN Extravilan

Adresa: Jud. Suceava

Nr. Crt	Nr cadastral Nr. topografic	Suprafața* (mp)	Observații / Referințe
A1		1.924	Sector cadastral:6 Teren neimprejmuit;

B. Partea II. Proprietari și acte

Inscrieri privitoare la dreptul de proprietate și alte drepturi reale		Referințe
/		
Act Administrativ nr. 4403, din 13/06/2024 emis de Primăria comunei Pârteștii de Jos;		
B1	Inscrierea posesiei, drept de PROPRIETATE, dobandit prin Lege, cota actuala 1/1, cota initiala 1/1 1) NEIDENTIFICAT NEIDENTIFICAT	A1
Act Normativ nr. 7, din 13/03/1996 emis de Parlamentul României (art.13);		
B2	Se notează mențiunea de proprietar neidentificat	A1

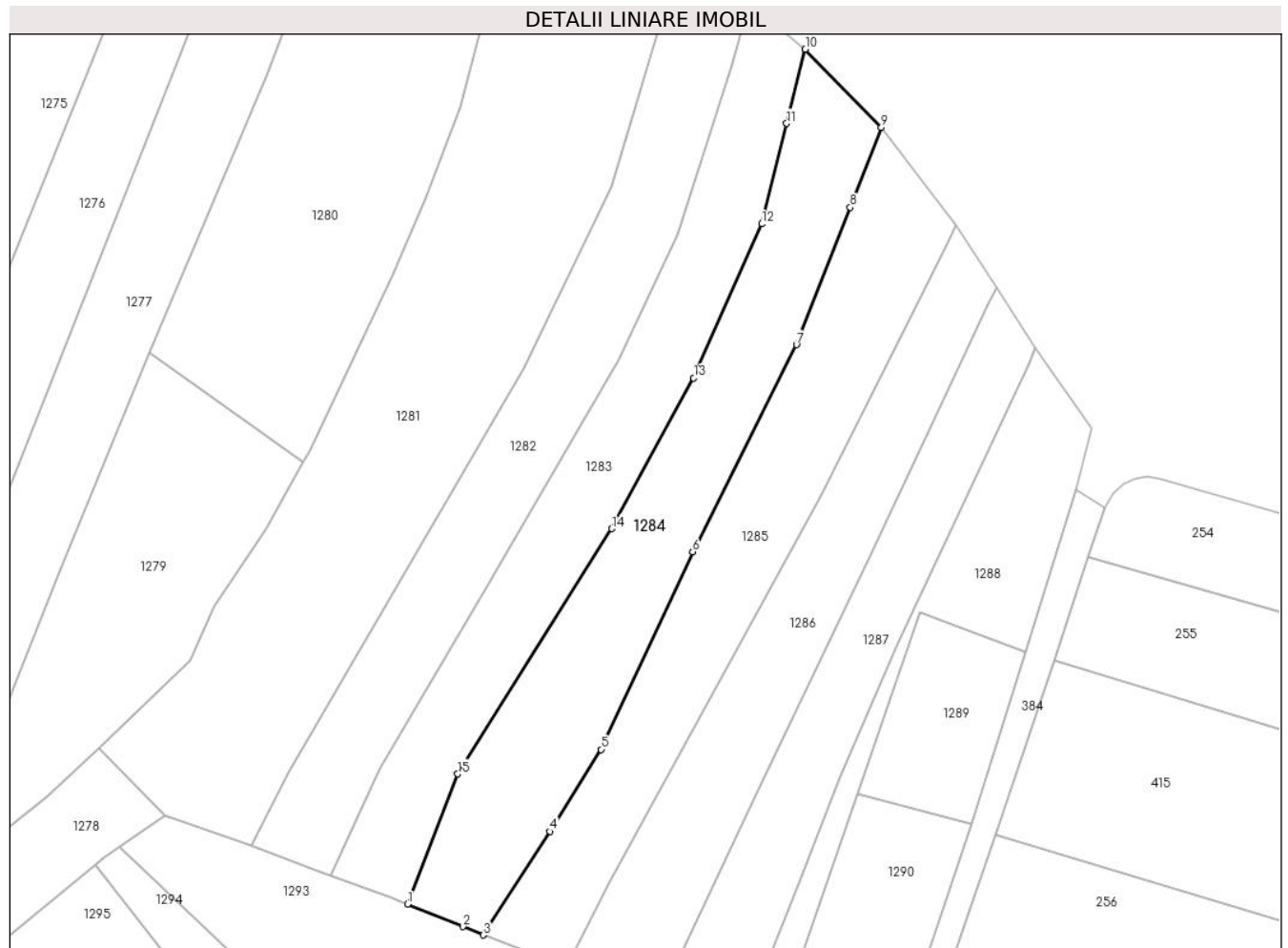
C. Partea III. SARCINI .

Inscrieri privind dezmembramintele dreptului de proprietate, drepturi reale de garanție și sarcini	Referințe
NU SUNT	

Teren

Nr cadastral	Suprafața (mp)*	Observații / Referințe
	1.924	

* Suprafața este determinată în planul de proiecție Stereo 70.



Date referitoare la teren

Crt	Categorie folosință	Intravilan	Suprafața (mp)	Tarla	Parcelă	Nr. topo	Observații / Referințe
1	arabil	NU	1.562	8	199	-	
2	faneata	NU	362	8	-	-	

Lungime Segmente

1) Valorile lungimilor segmentelor sunt obținute din proiecție în plan.

Punct început	X / Y	Punct sfârșit	X / Y	Lungime segment (** (m)
1	573.162,99 684.778,837	2	573.171,453 684.775,371	9.145
2	573.171,453 684.775,371	3	573.174,566 684.774,096	3.364
3	573.174,566 684.774,096	4	573.184,764 684.789,89	18.8
4	573.184,764 684.789,89	5	573.192,569 684.802,405	14.749

Punct început	X / Y	Punct sfârșit	X / Y	Lungime segment (** (m)
5	573.192,569 684.802,405	6	573.206,564 684.832,56	33.244
6	573.206,564 684.832,56	7	573.222,417 684.864,187	35.378
7	573.222,417 684.864,187	8	573.230,644 684.885,13	22.501
8	573.230,644 684.885,13	9	573.235,391 684.897,368	13.126
9	573.235,391 684.897,368	10	573.223,767 684.909,278	16.642
10	573.223,767 684.909,278	11	573.220,914 684.897,935	11.696
11	573.220,914 684.897,935	12	573.217,091 684.882,611	15.794
12	573.217,091 684.882,611	13	573.206,707 684.859,11	25.693
13	573.206,707 684.859,11	14	573.194,207 684.836,115	26.173
14	573.194,207 684.836,115	15	573.170,64 684.798,673	44.241
15	573.170,64 684.798,673	1	573.162,99 684.778,837	21.26

** Lungimile segmentelor sunt determinate în planul de proiecție Stereo 70 și sunt rotunjite la 1 milimetru.

*** Distanța dintre puncte este formată din segmente cumulate ce sunt mai mici decât valoarea 1 milimetru.

**DATE DESPRE IMOBILUL NR. 1285**

Oficiul de Cadastru și Publicitate Imobiliară SUCEAVA
Biroul de Cadastru și Publicitate Imobiliară Gura Humorului

A. Partea I. Descrierea imobilului

TEREN Extravilan

Adresa: Jud. Suceava

Nr. Crt	Nr cadastral Nr. topografic	Suprafața* (mp)	Observații / Referințe
A1		1.744	Sector cadastral:6 Teren neimprejmuit;

B. Partea II. Proprietari și acte

Inscrieri privitoare la dreptul de proprietate și alte drepturi reale		Referințe
/		
Act Administrativ nr. 4403, din 13/06/2024 emis de Primăria comunei Pârteștii de Jos;		
B1	Inscrierea posesiei, drept de PROPRIETATE, dobandit prin Lege, cota actuala 1/1, cota initiala 1/1 1) NEIDENTIFICAT NEIDENTIFICAT	A1
Act Normativ nr. 7, din 13/03/1996 emis de Parlamentul României;		
B2	Se notează mențiunea de proprietar neidentificat	A1

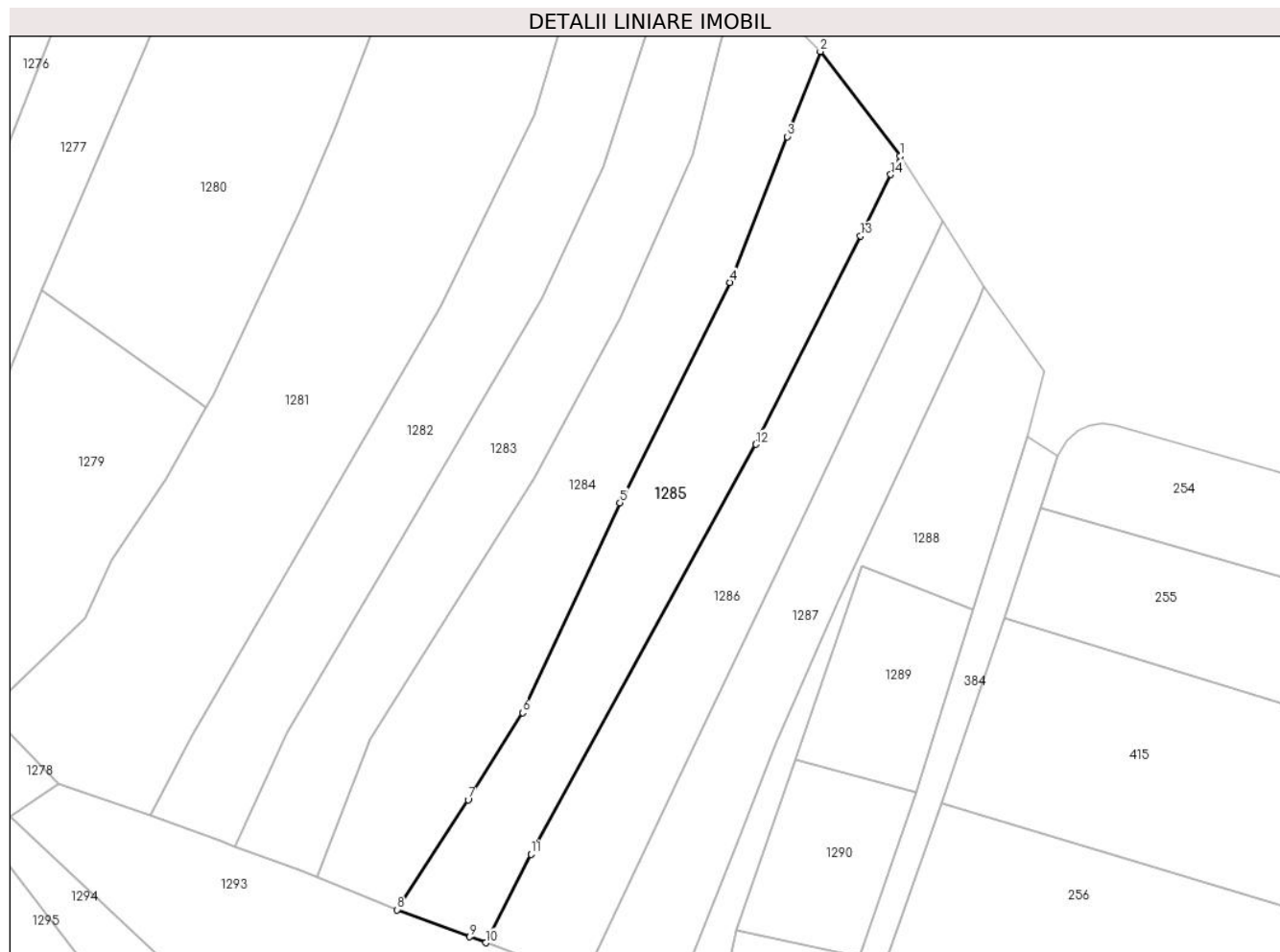
C. Partea III. SARCINI .

Inscrieri privind dezmembramintele dreptului de proprietate, drepturi reale de garanție și sarcini	Referințe
NU SUNT	

Teren

Nr cadastral	Suprafața (mp)*	Observații / Referințe
	1.744	

* Suprafața este determinată în planul de proiecție Stereo 70.



Date referitoare la teren

Crt	Categorie folosință	Intra vilan	Suprafața (mp)	Tarla	Parcelă	Nr. topo	Observații / Referințe
1	arabil	NU	1.361	8	199	-	
2	faneata	NU	383	8	-	-	

Lungime Segmente

1) Valorile lungimilor segmentelor sunt obținute din proiecție în plan.

Punct început	X / Y	Punct sfârșit	X / Y	Lungime segment (** (m)
1	573.246,846 684.882,341	2	573.235,391 684.897,368	18.895
2	573.235,391 684.897,368	3	573.230,644 684.885,13	13.126
3	573.230,644 684.885,13	4	573.222,417 684.864,187	22.501
4	573.222,417 684.864,187	5	573.206,564 684.832,56	35.378

Punct început	X / Y	Punct sfârşit	X / Y	Lungime segment (** (m)
5	573.206,564 684.832,56	6	573.192,569 684.802,405	33.244
6	573.192,569 684.802,405	7	573.184,764 684.789,89	14.749
7	573.184,764 684.789,89	8	573.174,566 684.774,096	18.8
8	573.174,566 684.774,096	9	573.184,998 684.770,213	11.131
9	573.184,998 684.770,213	10	573.187,285 684.769,362	2.44
10	573.187,285 684.769,362	11	573.193,784 684.782,076	14.279
11	573.193,784 684.782,076	12	573.226,134 684.840,924	67.154
12	573.226,134 684.840,924	13	573.241,156 684.870,895	33.525
13	573.241,156 684.870,895	14	573.245,527 684.879,688	9.819
14	573.245,527 684.879,688	1	573.246,846 684.882,341	2.963

** Lungimile segmentelor sunt determinate în planul de proiecție Stereo 70 și sunt rotunjite la 1 milimetru.

*** Distanța dintre puncte este formată din segmente cumulate ce sunt mai mici decât valoarea 1 milimetru.

**DATE DESPRE IMOBILUL NR. 1286**

Oficiul de Cadastru și Publicitate Imobiliară SUCEAVA
Biroul de Cadastru și Publicitate Imobiliară Gura Humorului

A. Partea I. Descrierea imobilului

TEREN Extravilan

Adresa: Jud. Suceava

Nr. Crt	Nr cadastral Nr. topografic	Suprafața* (mp)	Observații / Referințe
A1		1.476	Sector cadastral:6 Teren neimprejmuit;

B. Partea II. Proprietari și acte

Inscrieri privitoare la dreptul de proprietate și alte drepturi reale		Referințe
/		
Act Administrativ nr. 4403, din 13/06/2024 emis de Primăria comunei Pârteștii de Jos;		
B1	Inscrierea posesiei, drept de PROPRIETATE, dobandit prin Lege, cota actuala 1/1, cota initiala 1/1 1) NEIDENTIFICAT NEIDENTIFICAT	A1
Act Normativ nr. 7, din 13/03/1996 emis de Parlamentul României (art.13);		
B2	Se notează mențiunea de proprietar neidentificat	A1

C. Partea III. SARCINI .

Inscrieri privind dezmembramintele dreptului de proprietate, drepturi reale de garanție și sarcini	Referințe
NU SUNT	

Teren

Nr cadastral	Suprafața (mp)*	Observații / Referințe
	1.476	

* Suprafața este determinată în planul de proiecție Stereo 70.



Date referitoare la teren

Crt	Categorie folosință	Intravilan	Suprafața (mp)	Tarla	Parcelă	Nr. topo	Observații / Referințe
1	arabil	NU	1.164	8	199	-	
2	faneata	NU	312	8	-	-	

Lungime Segmente

1) Valorile lungimilor segmentelor sunt obținute din proiecție în plan.

Punct început	X / Y	Punct sfârșit	X / Y	Lungime segment (** (m)
1	573.246,846 684.882,341	2	573.245,527 684.879,688	2.963
2	573.245,527 684.879,688	3	573.241,156 684.870,895	9.819
3	573.241,156 684.870,895	4	573.226,134 684.840,924	33.525
4	573.226,134 684.840,924	5	573.193,784 684.782,076	67.154

Punct început	X / Y	Punct sfârşit	X / Y	Lungime segment (** (m)
5	573.193,784 684.782,076	6	573.187,285 684.769,362	14.279
6	573.187,285 684.769,362	7	573.199,098 684.764,964	12.605
7	573.199,098 684.764,964	8	573.201,345 684.764,128	2.397
8	573.201,345 684.764,128	9	573.216,833 684.796,958	36.3
9	573.216,833 684.796,958	10	573.233,709 684.832,159	39.037
10	573.233,709 684.832,159	11	573.248,056 684.862,651	33.699
11	573.248,056 684.862,651	12	573.251,793 684.870,437	8.636
12	573.251,793 684.870,437	13	573.253,0 684.872,95	2.788
13	573.253,0 684.872,95	1	573.246,846 684.882,341	11.228

** Lungimile segmentelor sunt determinate în planul de proiecție Stereo 70 și sunt rotunjite la 1 milimetru.

*** Distanța dintre puncte este formată din segmente cumulate ce sunt mai mici decât valoarea 1 milimetru.

**DATE DESPRE IMOBILUL NR. 1287**

Oficiul de Cadastru și Publicitate Imobiliară SUCEAVA
Biroul de Cadastru și Publicitate Imobiliară Gura Humorului

A. Partea I. Descrierea imobilului

TEREN Extravilan

Adresa: Jud. Suceava

Nr. Crt	Nr cadastral Nr. topografic	Suprafața* (mp)	Observații / Referințe
A1		1.229	Sector cadastral:6 Teren neimprejmuit;

B. Partea II. Proprietari și acte

Inscrieri privitoare la dreptul de proprietate și alte drepturi reale		Referințe
/		
Act Administrativ nr. 4403, din 13/06/2024 emis de Primăria comunei Pârteștii de Jos;		
B1	Inscrierea posesiei, drept de PROPRIETATE, dobandit prin Lege, cota actuala 1/1, cota initiala 1/1 1) NEIDENTIFICAT NEIDENTIFICAT	A1
Act Normativ nr. 7, din 13/03/1996 emis de Parlamentul României (art.13);		
B2	Se notează mențiunea de proprietar neidentificat	A1

C. Partea III. SARCINI .

Inscrieri privind dezmembramintele dreptului de proprietate, drepturi reale de garanție și sarcini	Referințe
NU SUNT	

Teren

Nr cadastral	Suprafața (mp)*	Observații / Referințe
	1.229	

* Suprafața este determinată în planul de proiecție Stereo 70.



Date referitoare la teren

Crt	Categorie folosință	Intravilan	Suprafața (mp)	Tarla	Parcelă	Nr. topo	Observații / Referințe
1	arabil	NU	1.021	8	199	-	
2	faneata	NU	207	8	-	-	

Lungime Segmente

1) Valorile lungimilor segmentelor sunt obținute din proiecție în plan.

Punct început	X / Y	Punct sfârșit	X / Y	Lungime segment (** (m)
1	573.253,0 684.872,95	2	573.251,793 684.870,437	2.788
2	573.251,793 684.870,437	3	573.248,056 684.862,651	8.636
3	573.248,056 684.862,651	4	573.233,709 684.832,159	33.699
4	573.233,709 684.832,159	5	573.216,833 684.796,958	39.037

Punct început	X / Y	Punct sfârşit	X / Y	Lungime segment (** (m)
5	573.216,833 684.796,958	6	573.201,345 684.764,128	36.3
6	573.201,345 684.764,128	7	573.210,935 684.760,585	10.224
7	573.210,935 684.760,585	8	573.213,784 684.759,532	3.037
8	573.213,784 684.759,532	9	573.223,279 684.783,404	25.691
9	573.223,279 684.783,404	10	573.228,977 684.798,051	15.716
10	573.228,977 684.798,051	11	573.237,835 684.818,309	22.11
11	573.237,835 684.818,309	12	573.257,953 684.861,342	47.503
12	573.257,953 684.861,342	13	573.258,958 684.863,628	2.497
13	573.258,958 684.863,628	1	573.253,0 684.872,95	11.063

** Lungimile segmentelor sunt determinate în planul de proiecție Stereo 70 și sunt rotunjite la 1 milimetru.

*** Distanța dintre puncte este formată din segmente cumulate ce sunt mai mici decât valoarea 1 milimetru.

**DATE DESPRE IMOBILUL NR. 1288**

Oficiul de Cadastru și Publicitate Imobiliară SUCEAVA
Biroul de Cadastru și Publicitate Imobiliară Gura Humorului

A. Partea I. Descrierea imobilului

TEREN Extravilan

Adresa: Jud. Suceava

Nr. Crt	Nr cadastral Nr. topografic	Suprafața* (mp)	Observații / Referințe
A1		862	Sector cadastral:6 Teren neimprejmuit;

B. Partea II. Proprietari și acte

Inscrieri privitoare la dreptul de proprietate și alte drepturi reale		Referințe
/		
Act Administrativ nr. 4403, din 13/06/2024 emis de Primăria comunei Pârteștii de Jos;		
B1	Inscrierea posesiei, drept de PROPRIETATE, dobandit prin Lege, cota actuala 1/1, cota initiala 1/1 1) NEIDENTIFICAT NEIDENTIFICAT	A1
Act Normativ nr. 7, din 13/03/1996 emis de Parlamentul României (art.13);		
B2	Se notează mențiunea de proprietar neidentificat	A1

C. Partea III. SARCINI .

Inscrieri privind dezmembramintele dreptului de proprietate, drepturi reale de garanție și sarcini	Referințe
NU SUNT	

Teren

Nr cadastral	Suprafața (mp)*	Observații / Referințe
	862	

* Suprafața este determinată în planul de proiecție Stereo 70.



Date referitoare la teren

Crt	Categorie folosință	Intravilan	Suprafața (mp)	Tarla	Parcelă	Nr. topo	Observații / Referințe
1	arabil	NU	862	8	218	-	

Lungime Segmente

1) Valorile lungimilor segmentelor sunt obținute din proiecție în plan.

Punct început	X / Y	Punct sfârșit	X / Y	Lungime segment (** (m)
1	573.223,234 684.771,199	2	573.231,797 684.795,652	25.909
2	573.231,797 684.795,652	3	573.241,278 684.823,428	29.35
3	573.241,278 684.823,428	4	573.257,393 684.817,275	17.25
4	573.257,393 684.817,275	5	573.265,155 684.842,092	26.003
5	573.265,155 684.842,092	6	573.267,57 684.851,383	9.6

Punct început	X / Y	Punct sfârşit	X / Y	Lungime segment (** (m)
6	573.267,57 684.851,383	7	573.258,958 684.863,628	14.97
7	573.258,958 684.863,628	8	573.257,953 684.861,342	2.497
8	573.257,953 684.861,342	9	573.237,835 684.818,309	47.503
9	573.237,835 684.818,309	10	573.228,977 684.798,051	22.11
10	573.228,977 684.798,051	11	573.223,279 684.783,404	15.716
11	573.223,279 684.783,404	12	573.213,784 684.759,532	25.691
12	573.213,784 684.759,532	13	573.219,196 684.756,89	6.022
13	573.219,196 684.756,89	14	573.222,584 684.767,781	11.406
14	573.222,584 684.767,781	1	573.223,234 684.771,199	3.479

** Lungimile segmentelor sunt determinate în planul de proiecție Stereo 70 și sunt rotunjite la 1 milimetru.

*** Distanța dintre puncte este formată din segmente cumulate ce sunt mai mici decât valoarea 1 milimetru.

**DATE DESPRE IMOBILUL NR. 1289**

Oficiul de Cadastru și Publicitate Imobiliară SUCEAVA
Biroul de Cadastru și Publicitate Imobiliară Gura Humorului

A. Partea I. Descrierea imobilului

TEREN Extravilan

Adresa: Jud. Suceava

Nr. Crt	Nr cadastral Nr. topografic	Suprafața* (mp)	Observații / Referințe
A1		500	Sector cadastral:6 Teren neimprejmuit;

B. Partea II. Proprietari și acte

Inscrieri privitoare la dreptul de proprietate și alte drepturi reale		Referințe
/		
Act Administrativ nr. 4403, din 13/06/2024 emis de Primăria comunei Pârteștii de Jos;		
B1	Inscrierea posesiei, drept de PROPRIETATE, dobandit prin Lege, cota actuala 1/1, cota initiala 1/1 1) NEIDENTIFICAT NEIDENTIFICAT	A1
Act Normativ nr. 7, din 13/03/1996 emis de Parlamentul României (art.13);		
B2	Se notează mențiunea de proprietar neidentificat	A1

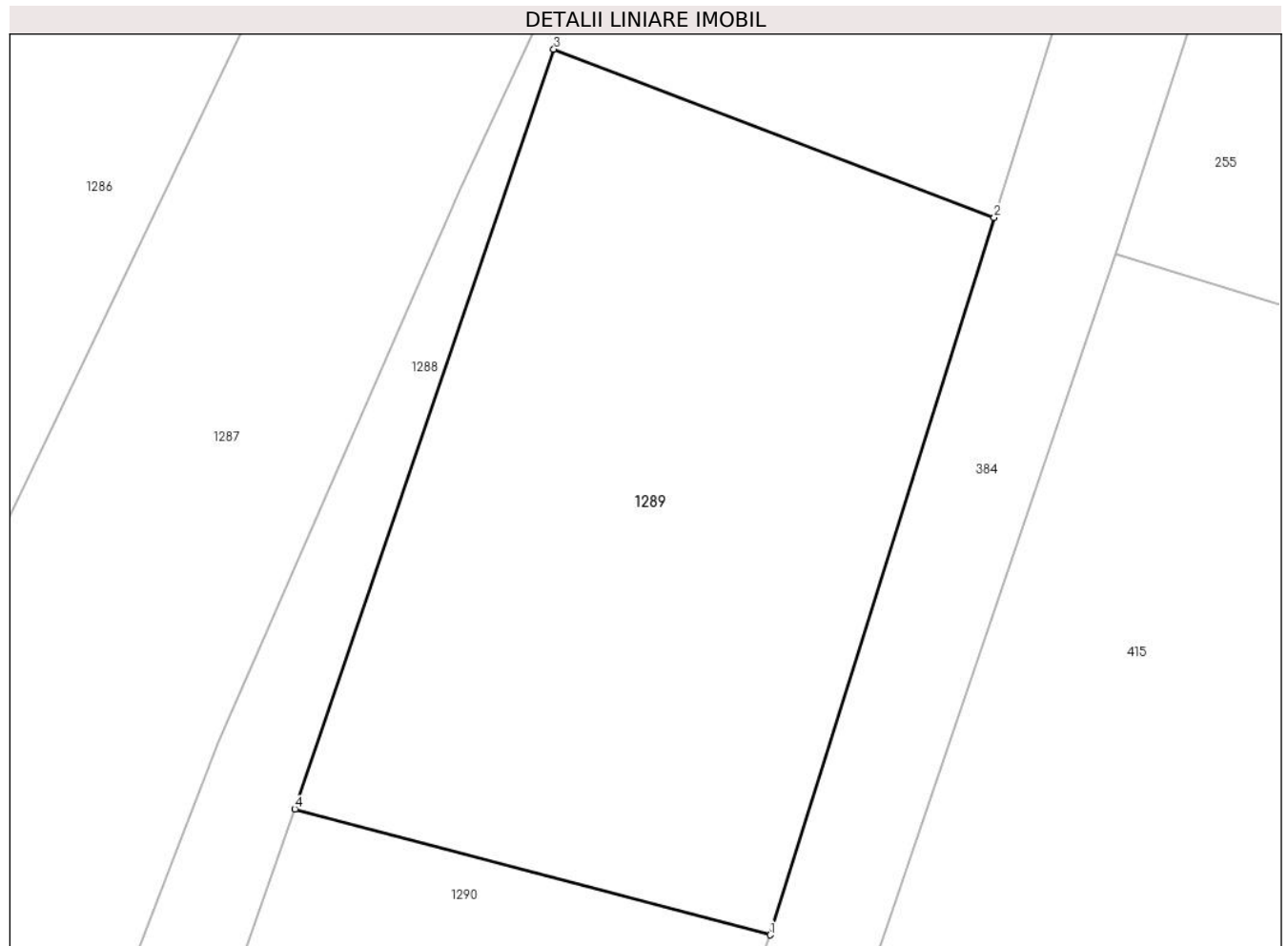
C. Partea III. SARCINI .

Inscrieri privind dezmembramintele dreptului de proprietate, drepturi reale de garanție și sarcini	Referințe
NU SUNT	

Teren

Nr cadastral	Suprafața (mp)*	Observații / Referințe
	500	

* Suprafața este determinată în planul de proiecție Stereo 70.



Date referitoare la teren

Crt	Categorie folosință	Intra vilan	Suprafața (mp)	Tarla	Parcelă	Nr. topo	Observații / Referințe
1	arabil	NU	500	8	218	-	

Lungime Segmente

1) Valorile lungimilor segmentelor sunt obținute din proiecție în plan.

Punct început	X / Y	Punct sfârșit	X / Y	Lungime segment (** (m)
1	573.249,191 684.791,051	2	573.257,393 684.817,275	27.477
2	573.257,393 684.817,275	3	573.241,278 684.823,428	17.25
3	573.241,278 684.823,428	4	573.231,797 684.795,652	29.35
4	573.231,797 684.795,652	1	573.249,191 684.791,051	17.992

** Lungimile segmentelor sunt determinate în planul de proiecție Stereo 70 și sunt rotunjite la 1 milimetru.

***** Distanţa dintre puncte este formată din segmente cumulate ce sunt mai mici decât valoarea 1 milimetru.**

**DATE DESPRE IMOBILUL NR. 1290**

Oficiul de Cadastru și Publicitate Imobiliară SUCEAVA
Biroul de Cadastru și Publicitate Imobiliară Gura Humorului

A. Partea I. Descrierea imobilului

TEREN Extravilan

Adresa: Jud. Suceava

Nr. Crt	Nr cadastral Nr. topografic	Suprafața* (mp)	Observații / Referințe
A1	31211	460	Sector cadastral:6 Teren neimprejmuit;

B. Partea II. Proprietari și acte

Inscrieri privitoare la dreptul de proprietate și alte drepturi reale		Referințe
2037 / 24/02/2015		
Act Notarial nr. 3214, din 20/11/2000 emis de BNP VALERIANA ILIE;		
B7	Intabulare, drept de PROPRIETATE, dobandit prin Succesiune, cota actuala 1/1, cota initiala 1/1 1) CIMPAN VIOLETA 2) CIMPAN GHEORGHE-GIGEL 3) CIMPAN EUGENIA, in indiviziune	A1
B8	' Imobil inregistrat in planul cadastral fara localizare certa datorita lipsei planului parcelar '	A1

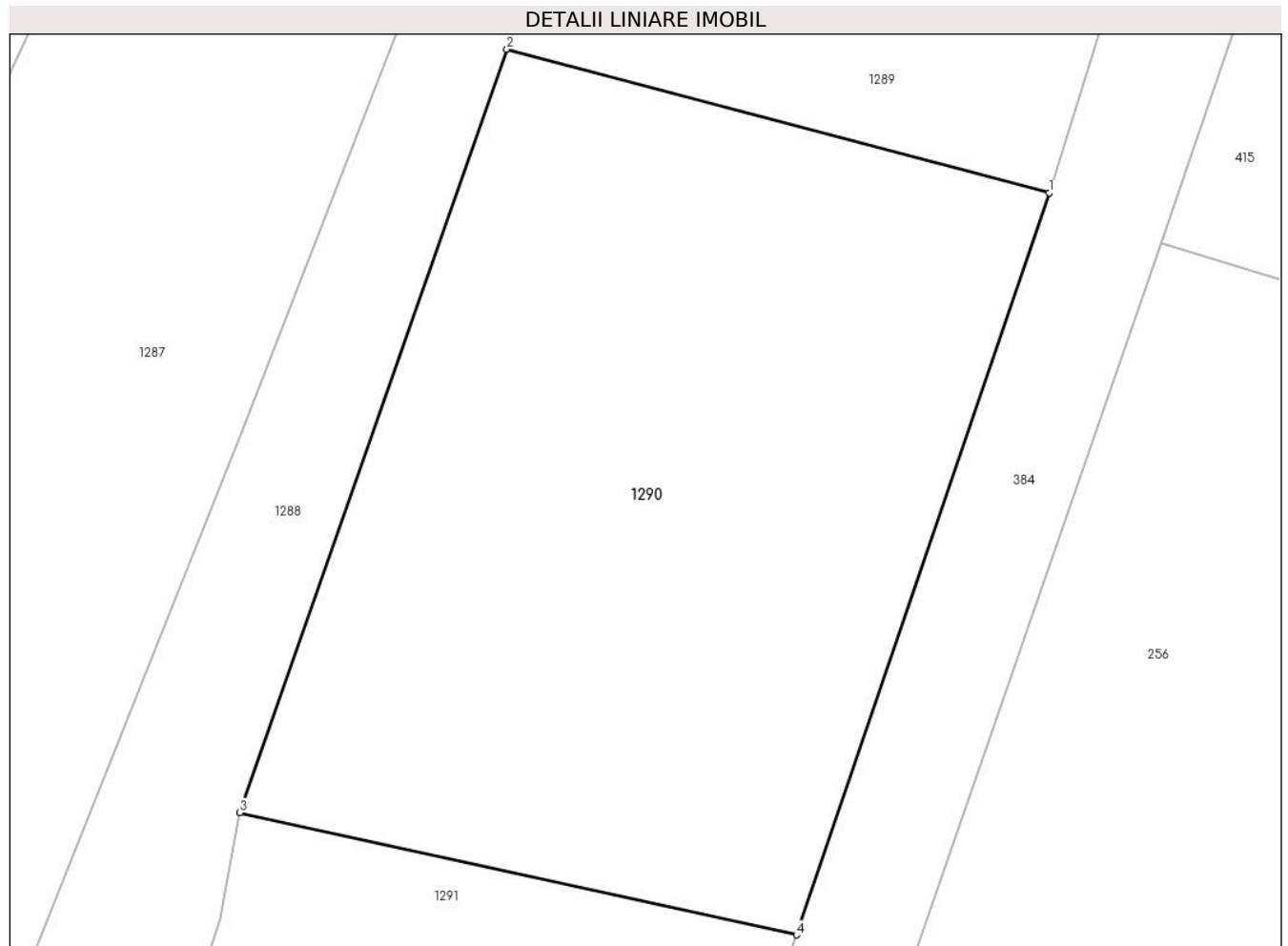
C. Partea III. SARCINI .

Inscrieri privind dezmembramintele dreptului de proprietate, drepturi reale de garanție și sarcini	Referințe
NU SUNT	

Teren

Nr cadastral	Suprafața (mp)*	Observații / Referințe
31211	460	

* Suprafața este determinată în planul de proiecție Stereo 70.



Date referitoare la teren

Crt	Categorie folosință	Intravilan	Suprafața (mp)	Tarla	Parcelă	Nr. topo	Observații / Referințe
1	arabil	NU	460	'DEALUL TRESTIEI'	-	-	

Lungime Segmente

1) Valorile lungimilor segmentelor sunt obținute din proiecție în plan.

Punct început	X / Y	Punct sfârșit	X / Y	Lungime segment (** (m)
1	573.249,191 684.791,051	2	573.231,797 684.795,652	17.992
2	573.231,797 684.795,652	3	573.223,234 684.771,199	25.909
3	573.223,234 684.771,199	4	573.241,083 684.767,279	18.274
4	573.241,083 684.767,279	1	573.249,191 684.791,051	25.117

**** Lungimile segmentelor sunt determinate în planul de proiecție Stereo 70 și sunt rotunjite la 1 milimetru.**

***** Distanța dintre puncte este formată din segmente cumulate ce sunt mai mici decât valoarea 1 milimetru.**

**DATE DESPRE IMOBILUL NR. 1291**

Oficiul de Cadastru și Publicitate Imobiliară SUCEAVA
Biroul de Cadastru și Publicitate Imobiliară Gura Humorului

A. Partea I. Descrierea imobilului

TEREN Extravilan

Adresa: Jud. Suceava

Nr. Crt	Nr cadastral Nr. topografic	Suprafața* (mp)	Observații / Referințe
A1		1.449	Sector cadastral:6 Teren neimprejmuit;

B. Partea II. Proprietari și acte

Inscrieri privitoare la dreptul de proprietate și alte drepturi reale		Referințe
/		
Act Administrativ nr. 4403, din 13/06/2024 emis de Primăria comunei Pârteștii de Jos;		
B1	Inscrierea posesiei, drept de PROPRIETATE, dobandit prin Lege, cota actuala 1/1, cota initiala 1/1 1) NEIDENTIFICAT NEIDENTIFICAT	A1
Act Normativ nr. 7, din 13/03/1996 emis de Parlamentul României (art.13);		
B2	Se notează mențiunea de proprietar neidentificat	A1

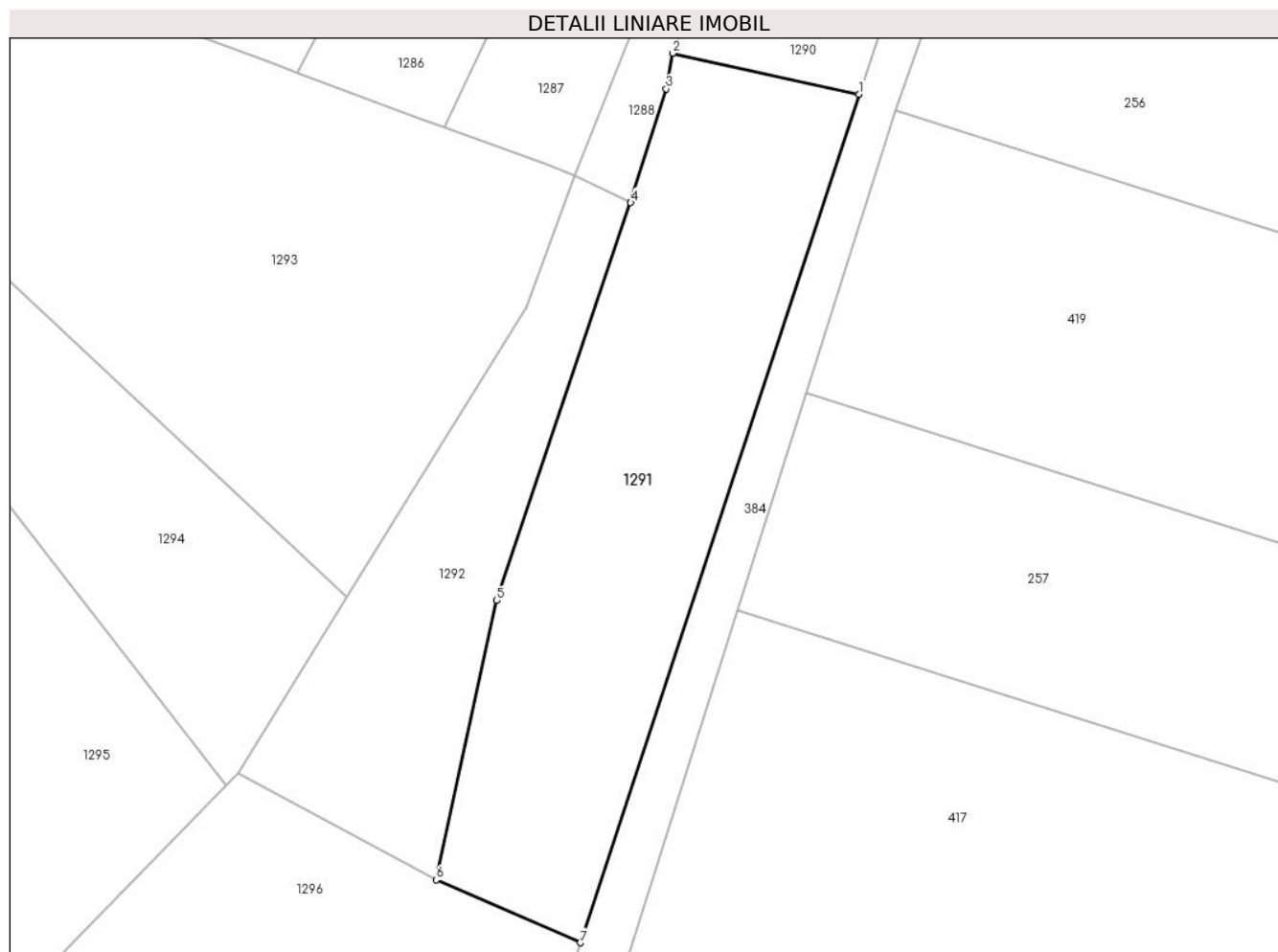
C. Partea III. SARCINI .

Inscrieri privind dezmembramintele dreptului de proprietate, drepturi reale de garanție și sarcini	Referințe
NU SUNT	

Teren

Nr cadastral	Suprafața (mp)*	Observații / Referințe
	1.449	

* Suprafața este determinată în planul de proiecție Stereo 70.



Date referitoare la teren

Crt	Categorie folosință	Intravilan	Suprafața (mp)	Tarla	Parcelă	Nr. topo	Observații / Referințe
1	arabil	NU	1.449	8	218	-	

Lungime Segmente

1) Valorile lungimilor segmentelor sunt obținute din proiecție în plan.

Punct început	X / Y	Punct sfârșit	X / Y	Lungime segment (** (m)
1	573.241,083 684.767,279	2	573.223,234 684.771,199	18.274
2	573.223,234 684.771,199	3	573.222,584 684.767,781	3.479
3	573.222,584 684.767,781	4	573.219,196 684.756,89	11.406
4	573.219,196 684.756,89	5	573.206,362 684.718,814	40.181
5	573.206,362 684.718,814	6	573.200,56 684.692,082	27.354

Punct început	X / Y	Punct sfârşit	X / Y	Lungime segment (** (m)
6	573.200,56 684.692,082	7	573.214,383 684.686,052	15.081
7	573.214,383 684.686,052	1	573.241,083 684.767,279	85.503

** Lungimile segmentelor sunt determinate în planul de proiecție Stereo 70 și sunt rotunjite la 1 milimetru.

*** Distanța dintre puncte este formată din segmente cumulate ce sunt mai mici decât valoarea 1 milimetru.

**DATE DESPRE IMOBILUL NR. 1292**

Oficiul de Cadastru și Publicitate Imobiliară SUCEAVA
Biroul de Cadastru și Publicitate Imobiliară Gura Humorului

A. Partea I. Descrierea imobilului

TEREN Extravilan

Adresa: Jud. Suceava

Nr. Crt	Nr cadastral Nr. topografic	Suprafața* (mp)	Observații / Referințe
A1		773	Sector cadastral:6 Teren neimprejmuit;

B. Partea II. Proprietari și acte

Inscrieri privitoare la dreptul de proprietate și alte drepturi reale		Referințe
/		
Act Administrativ nr. 4403, din 13/06/2024 emis de Primăria comunei Pârteștii de Jos;		
B1	Inscrierea posesiei, drept de PROPRIETATE, dobandit prin Lege, cota actuala 1/1, cota initiala 1/1 1) NEIDENTIFICAT NEIDENTIFICAT	A1
Act Normativ nr. 7, din 13/03/1996 emis de Parlamentul României (art.13);		
B2	Se notează mențiunea proprietar neidentificat, rezerva comisiei locale de fond funciar	A1

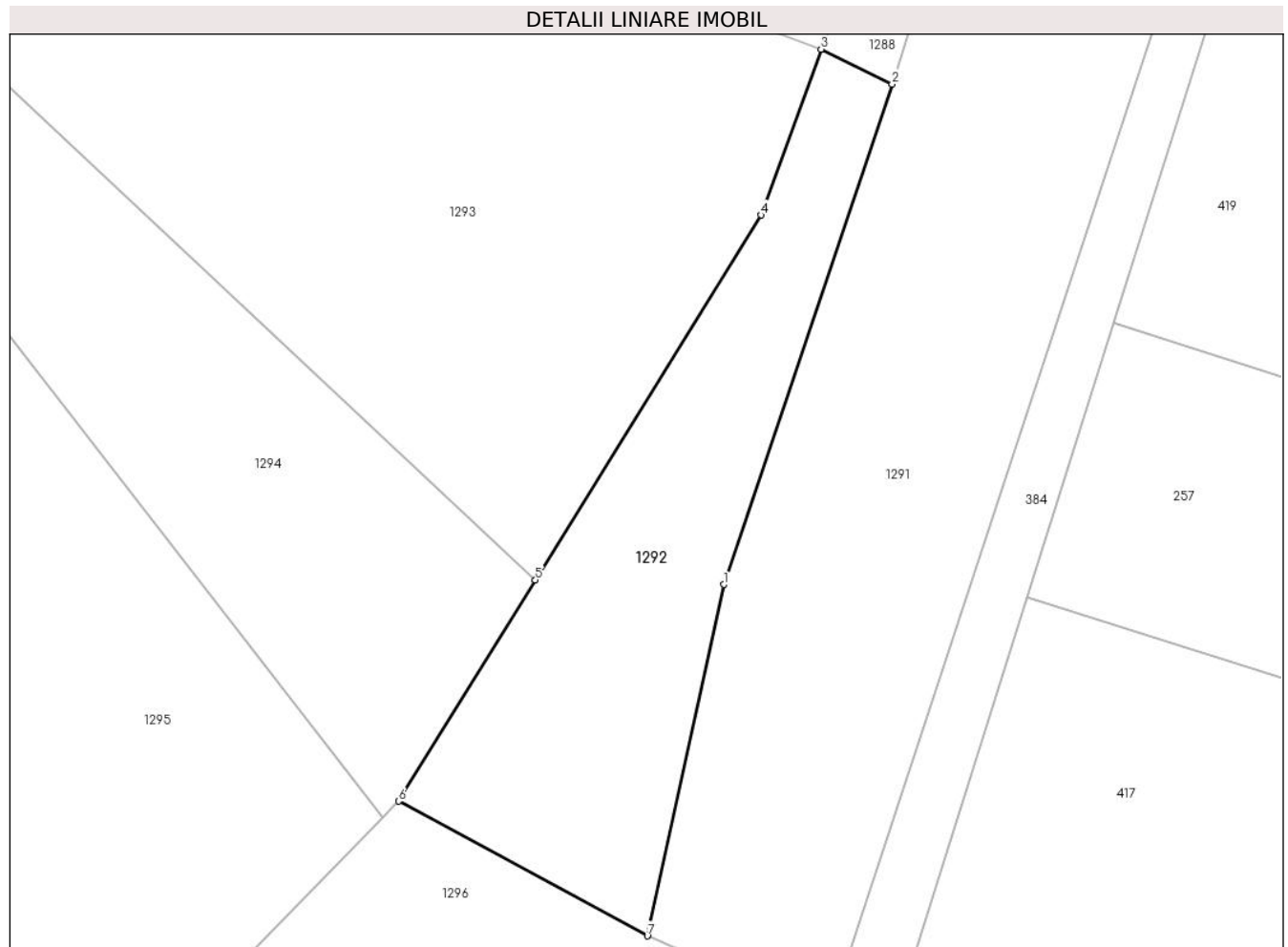
C. Partea III. SARCINI .

Inscrieri privind dezmembramintele dreptului de proprietate, drepturi reale de garanție și sarcini	Referințe
NU SUNT	

Teren

Nr cadastral	Suprafața (mp)*	Observații / Referințe
	773	

* Suprafața este determinată în planul de proiecție Stereo 70.



Date referitoare la teren

Crt	Categorie folosință	Intravilan	Suprafața (mp)	Tarla	Parcelă	Nr. topo	Observații / Referințe
1	faneata	NU	773	8	199, 218	-	

Lungime Segmente

1) Valorile lungimilor segmentelor sunt obținute din proiecție în plan.

Punct început	X / Y	Punct sfârșit	X / Y	Lungime segment (** (m)
1	573.206,362 684.718,814	2	573.219,196 684.756,89	40.181
2	573.219,196 684.756,89	3	573.213,784 684.759,532	6.022
3	573.213,784 684.759,532	4	573.209,205 684.746,919	13.418
4	573.209,205 684.746,919	5	573.192,034 684.719,159	32.641
5	573.192,034 684.719,159	6	573.181,624 684.702,329	19.789

Punct început	X / Y	Punct sfârşit	X / Y	Lungime segment (** (m)
6	573.181,624 684.702,329	7	573.200,56 684.692,082	21.531
7	573.200,56 684.692,082	1	573.206,362 684.718,814	27.354

** Lungimile segmentelor sunt determinate în planul de proiecţie Stereo 70 şi sunt rotunjite la 1 milimetru.

*** Distanţa dintre puncte este formată din segmente cumulate ce sunt mai mici decât valoarea 1 milimetru.

**DATE DESPRE IMOBILUL NR. 1293**

Oficiul de Cadastru și Publicitate Imobiliară SUCEAVA
Biroul de Cadastru și Publicitate Imobiliară Gura Humorului

A. Partea I. Descrierea imobilului

TEREN Extravilan

Adresa: Jud. Suceava

Nr. Crt	Nr cadastral Nr. topografic	Suprafața* (mp)	Observații / Referințe
A1		2.600	Sector cadastral:6 Teren neimprejmuit;

B. Partea II. Proprietari și acte

Inscrieri privitoare la dreptul de proprietate și alte drepturi reale		Referințe
/		
Act Administrativ nr. 4403, din 13/06/2024 emis de Primăria comunei Pârteștii de Jos;		
B1	Inscrierea posesiei, drept de PROPRIETATE, dobandit prin Lege, cota actuala 1/1, cota initiala 1/1 1) NEIDENTIFICAT NEIDENTIFICAT	A1
Act Normativ nr. 7, din 13/03/1996 emis de Parlamentul României (art.13);		
B2	Se notează mențiunea de proprietar neidentificat	A1

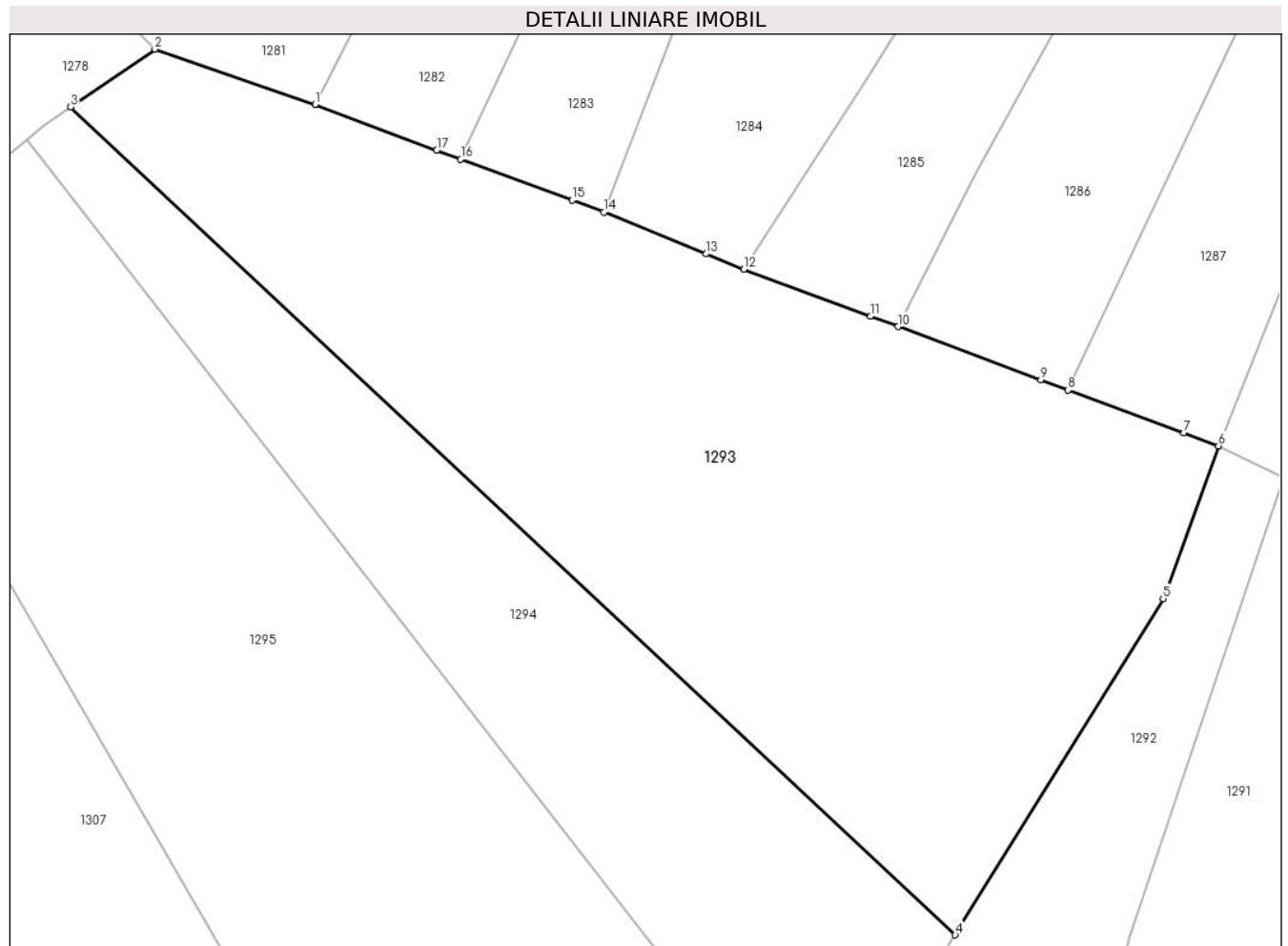
C. Partea III. SARCINI .

Inscrieri privind dezmembramintele dreptului de proprietate, drepturi reale de garanție și sarcini	Referințe
NU SUNT	

Teren

Nr cadastral	Suprafața (mp)*	Observații / Referințe
	2.600	

* Suprafața este determinată în planul de proiecție Stereo 70.



Date referitoare la teren

Crt	Categorie folosință	Intravilan	Suprafața (mp)	Tarla	Parcelă	Nr. topo	Observații / Referințe
1	faneata	NU	2.600	8	199	-	

Lungime Segmente

1) Valorile lungimilor segmentelor sunt obținute din proiecție în plan.

Punct început	X / Y	Punct sfârșit	X / Y	Lungime segment (** (m)
1	573.139,118 684.787,705	2	573.125,874 684.792,269	14.008
2	573.125,874 684.792,269	3	573.118,909 684.787,494	8.445
3	573.118,909 684.787,494	4	573.192,034 684.719,159	100.085
4	573.192,034 684.719,159	5	573.209,205 684.746,919	32.641
5	573.209,205 684.746,919	6	573.213,784 684.759,532	13.418

Punct început	X / Y	Punct sfârşit	X / Y	Lungime segment (** (m)
6	573.213,784 684.759,532	7	573.210,935 684.760,585	3.037
7	573.210,935 684.760,585	8	573.201,345 684.764,128	10.224
8	573.201,345 684.764,128	9	573.199,098 684.764,964	2.397
9	573.199,098 684.764,964	10	573.187,285 684.769,362	12.605
10	573.187,285 684.769,362	11	573.184,998 684.770,213	2.44
11	573.184,998 684.770,213	12	573.174,566 684.774,096	11.131
12	573.174,566 684.774,096	13	573.171,453 684.775,371	3.364
13	573.171,453 684.775,371	14	573.162,99 684.778,837	9.145
14	573.162,99 684.778,837	15	573.160,382 684.779,8	2.78
15	573.160,382 684.779,8	16	573.151,166 684.783,2	9.823
16	573.151,166 684.783,2	17	573.149,174 684.783,945	2.127
17	573.149,174 684.783,945	1	573.139,118 684.787,705	10.736

** Lungimile segmentelor sunt determinate în planul de proiecție Stereo 70 și sunt rotunjite la 1 milimetru.

*** Distanța dintre puncte este formată din segmente cumulate ce sunt mai mici decât valoarea 1 milimetru.

**DATE DESPRE IMOBILUL NR. 1294**

Oficiul de Cadastru și Publicitate Imobiliară SUCEAVA
Biroul de Cadastru și Publicitate Imobiliară Gura Humorului

A. Partea I. Descrierea imobilului

TEREN Extravilan

Adresa: Jud. Suceava

Nr. Crt	Nr cadastral Nr. topografic	Suprafața* (mp)	Observații / Referințe
A1		1.300	Sector cadastral:6 Teren neimprejmuit;

B. Partea II. Proprietari și acte

Inscrieri privitoare la dreptul de proprietate și alte drepturi reale		Referințe
/		
Act Administrativ nr. 4403, din 13/06/2024 emis de Primăria comunei Pârteștii de Jos;		
B1	Inscrierea posesiei, drept de PROPRIETATE, dobandit prin Lege, cota actuala 1/1, cota initiala 1/1 1) NEIDENTIFICAT NEIDENTIFICAT	A1
Act Normativ nr. 7, din 13/03/1996 emis de Parlamentul României (art.13);		
B2	Se notează mențiunea de proprietar neidentificat	A1

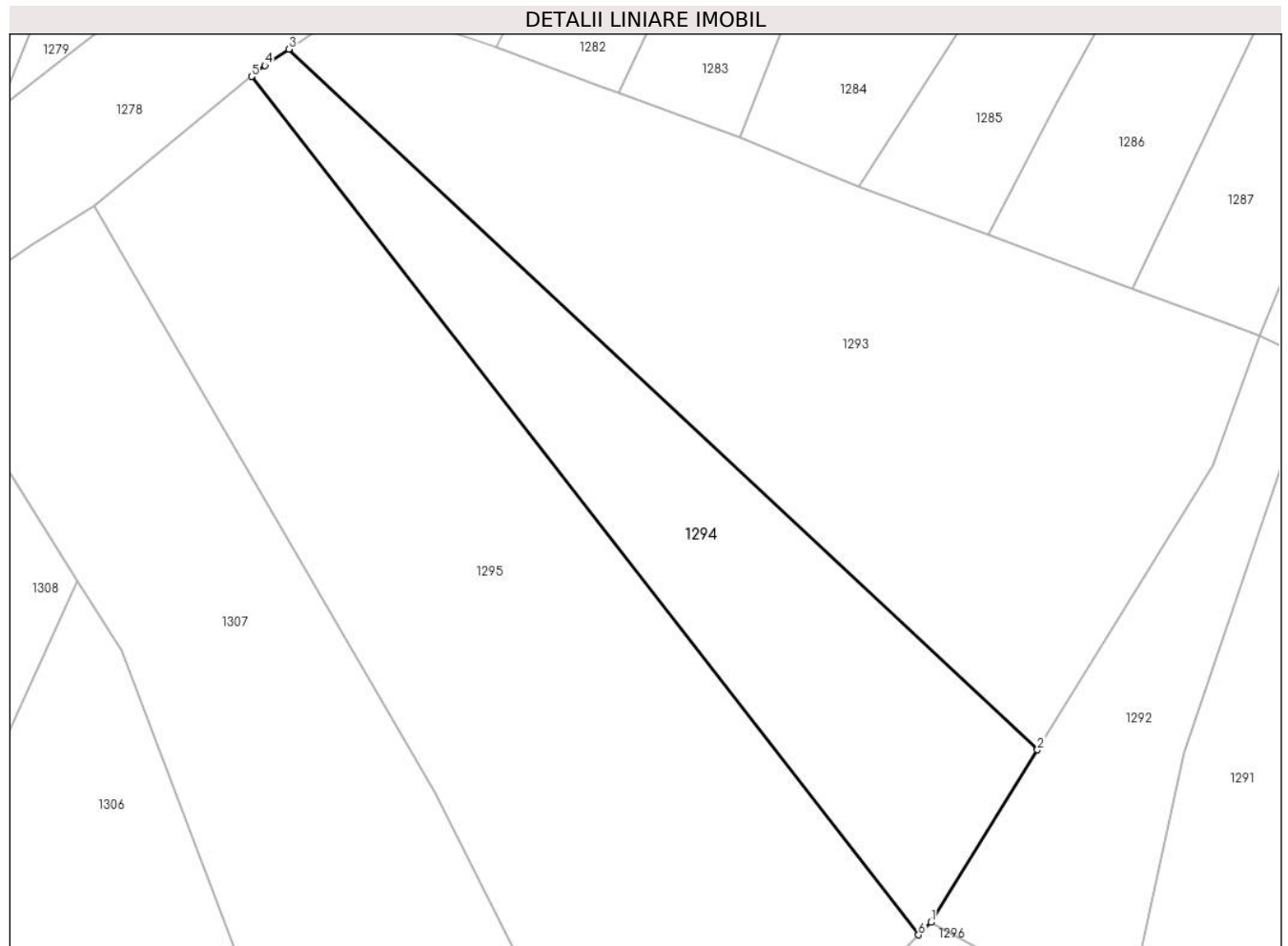
C. Partea III. SARCINI .

Inscrieri privind dezmembramintele dreptului de proprietate, drepturi reale de garanție și sarcini	Referințe
NU SUNT	

Teren

Nr cadastral	Suprafața (mp)*	Observații / Referințe
	1.300	

* Suprafața este determinată în planul de proiecție Stereo 70.



Date referitoare la teren

Crt	Categorie folosință	Intravilan	Suprafața (mp)	Tarla	Parcelă	Nr. topo	Observații / Referințe
1	faneata	NU	1.300	8	199	-	

Lungime Segmente

1) Valorile lungimilor segmentelor sunt obținute din proiecție în plan.

Punct început	X / Y	Punct sfârșit	X / Y	Lungime segment (** (m)
1	573.181,624 684.702,329	2	573.192,034 684.719,159	19.789
2	573.192,034 684.719,159	3	573.118,909 684.787,494	100.085
3	573.118,909 684.787,494	4	573.116,588 684.785,902	2.815
4	573.116,588 684.785,902	5	573.115,273 684.784,821	1.702
5	573.115,273 684.784,821	6	573.180,421 684.701,102	106.081

Punct început	X / Y	Punct sfârșit	X / Y	Lungime segment (** (m)
6	573.180,421 684.701,102	1	573.181,624 684.702,329	1.718

** Lungimile segmentelor sunt determinate în planul de proiecție Stereo 70 și sunt rotunjite la 1 milimetru.

*** Distanța dintre puncte este formată din segmente cumulate ce sunt mai mici decât valoarea 1 milimetru.

**DATE DESPRE IMOBILUL NR. 1295**

Oficiul de Cadastru și Publicitate Imobiliară SUCEAVA
 Biroul de Cadastru și Publicitate Imobiliară Gura Humorului

A. Partea I. Descrierea imobilului

TEREN Extravilan

Adresa: Jud. Suceava

Nr. Crt	Nr cadastral Nr. topografic	Suprafața* (mp)	Observații / Referințe
A1	30751	3.000	Sector cadastral:6 Teren neimprejmuit; la locul numit 'Humorel', între: Straton Ion (N) si hotarul comunei Botosana; mostenitorii lui Strugariu Gh. (E) si ai lui Todos Petru (V)

B. Partea II. Proprietari și acte

Inscrieri privitoare la dreptul de proprietate și alte drepturi reale		Referințe
3223 / 23/03/2012		
Act Notarial nr. certificatului de mostenitor: 79, din 04/08/2011 emis de Biroul Notarului Public Petru ATANASOAEI (in dosarul nr. 80/2011);		
B2	Intabulare, drept de PROPRIETATE, dobandit prin Succesiune, cota actuala 1/2, cota initiala 1/2 1) LAZAREANU MIRCEA	A1
Act Notarial nr. aut. al contractului de partaj: 2068, din 04/08/2011 emis de Biroul Notarului Public Petru ATANASOAEI (certificat fiscal nr. 1094/08-03-2012 emis de PRIMARIA COMUNEI PARTESTII DE JOS;);		
B7	Intabulare, drept de PROPRIETATE, dobandit prin Succesiune, cota actuala 1/2, cota initiala 1/2 1) LAZAREANU MIRCEA	A1

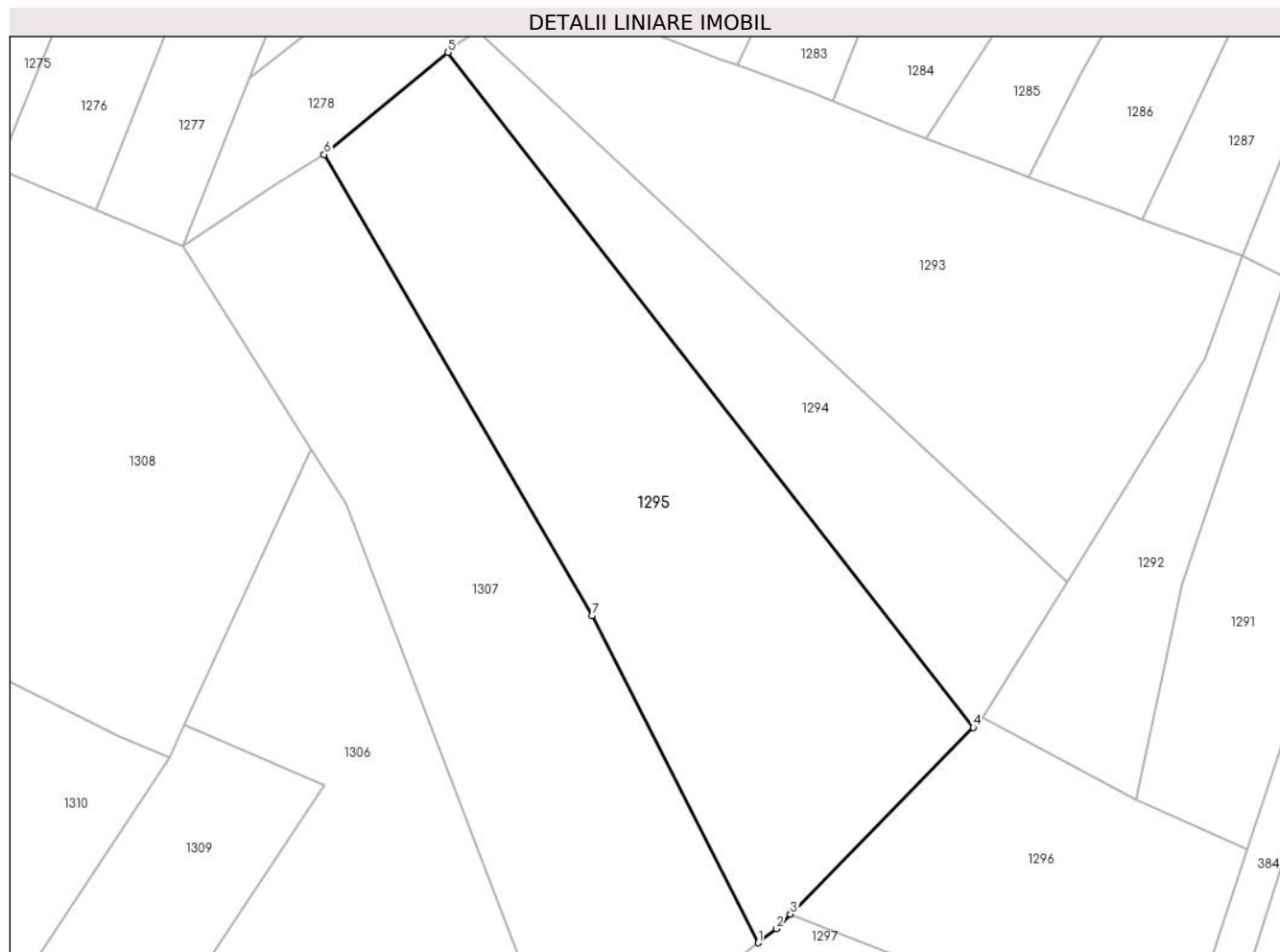
C. Partea III. SARCINI .

Inscrieri privind dezmembramintele dreptului de proprietate, drepturi reale de garanție și sarcini	Referințe
NU SUNT	

Teren

Nr cadastral	Suprafața (mp)*	Observații / Referințe
30751	3.000	la locul numit 'Humorel', între: Straton Ion (N) și hotarul comunei Botosana; mostenitorii lui Strugariu Gh. (E) și ai lui Todos Petru (V)

* Suprafața este determinată în planul de proiecție Stereo 70.



Date referitoare la teren

Crt	Categorie folosință	Intra vilan	Suprafața (mp)	Tarla	Parcelă	Nr. topo	Observații / Referințe
1	faneata	NU	3.000	-	-	-	Imobilul nu este împrejmuit cu gard, la locul numit 'Humorel', între: Straton Ion (N) și hotarul comunei Botosana; mostenitorii lui Strugariu Gh. (E) și ai lui Todos Petru (V)

Lungime Segmente

1) Valorile lungimilor segmentelor sunt obținute din proiecție în plan.

Punct început	X / Y	Punct sfârșit	X / Y	Lungime segment (** (m)
1	573.153,76 684.674,411	2	573.155,972 684.676,166	2.824
2	573.155,972 684.676,166	3	573.157,73 684.677,959	2.511
3	573.157,73 684.677,959	4	573.180,421 684.701,102	32.411

Punct început	X / Y	Punct sfârşit	X / Y	Lungime segment (** (m)
4	573.180,421 684.701,102	5	573.115,273 684.784,821	106.081
5	573.115,273 684.784,821	6	573.099,88 684.772,167	19.927
6	573.099,88 684.772,167	7	573.133,146 684.714,956	66.179
7	573.133,146 684.714,956	1	573.153,76 684.674,411	45.484

** Lungimile segmentelor sunt determinate în planul de proiecție Stereo 70 și sunt rotunjite la 1 milimetru.

*** Distanța dintre puncte este formată din segmente cumulate ce sunt mai mici decât valoarea 1 milimetru.

**DATE DESPRE IMOBILUL NR. 1296**

Oficiul de Cadastru și Publicitate Imobiliară SUCEAVA
Biroul de Cadastru și Publicitate Imobiliară Gura Humorului

A. Partea I. Descrierea imobilului

TEREN Extravilan

Adresa: Jud. Suceava

Nr. Crt	Nr cadastral Nr. topografic	Suprafața* (mp)	Observații / Referințe
A1		1.300	Sector cadastral:6 Teren neimprejmuit;

B. Partea II. Proprietari și acte

Inscrieri privitoare la dreptul de proprietate și alte drepturi reale		Referințe
/		
Act Administrativ nr. 260, din 12/06/1994 emis de CJS DAPT SUCEAVA (A5.1);		
B1	Intabulare, drept de PROPRIETATE, dobandit prin Reconstituire, cota actuala 1/1, cota initiala 1/1 1) STRATON AURELIA, lipsa CNP 2) STRATON ILIE, lipsa CNP	A1

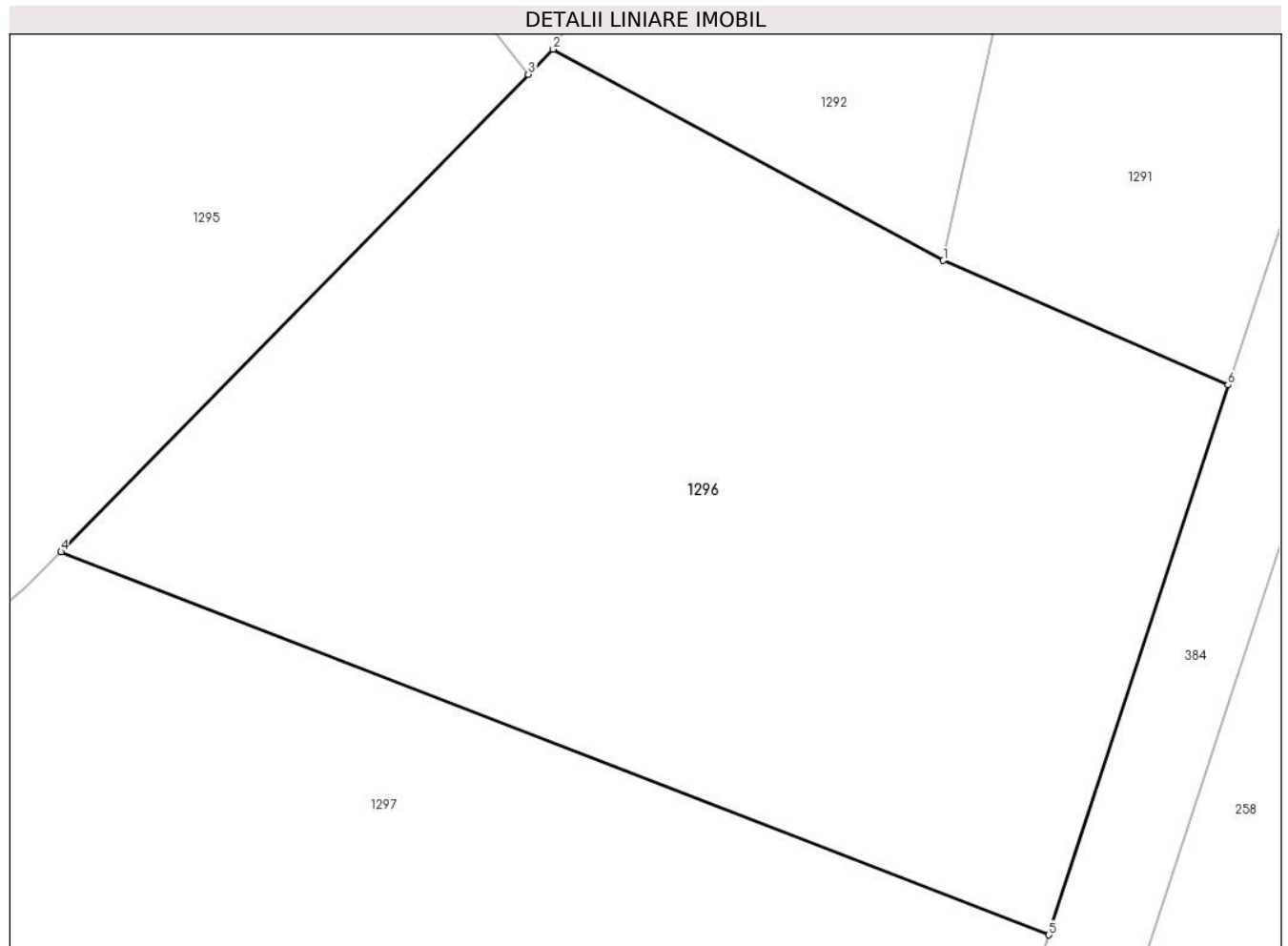
C. Partea III. SARCINI .

Inscrieri privind dezmembramintele dreptului de proprietate, drepturi reale de garanție și sarcini	Referințe
NU SUNT	

Teren

Nr cadastral	Suprafața (mp)*	Observații / Referințe
	1.300	

* Suprafața este determinată în planul de proiecție Stereo 70.



Date referitoare la teren

Crt	Categorie folosință	Intra vilan	Suprafața (mp)	Tarla	Parcelă	Nr. topo	Observații / Referințe
1	arabil	NU	1.300	8	199, 218	-	

Lungime Segmente

1) Valorile lungimilor segmentelor sunt obținute din proiecție în plan.

Punct început	X / Y	Punct sfârșit	X / Y	Lungime segment (** (m)
1	573.200,56 684.692,082	2	573.181,624 684.702,329	21.531
2	573.181,624 684.702,329	3	573.180,421 684.701,102	1.718
3	573.180,421 684.701,102	4	573.157,73 684.677,959	32.411
4	573.157,73 684.677,959	5	573.205,675 684.659,386	51.417
5	573.205,675 684.659,386	6	573.214,383 684.686,052	28.052

Punct început	X / Y	Punct sfârşit	X / Y	Lungime segment (** (m)
6	573.214,383 684.686,052	1	573.200,56 684.692,082	15.081

** Lungimile segmentelor sunt determinate în planul de proiecţie Stereo 70 şi sunt rotunjite la 1 milimetru.

*** Distanţa dintre puncte este formată din segmente cumulate ce sunt mai mici decât valoarea 1 milimetru.

**DATE DESPRE IMOBILUL NR. 1297**

Oficiul de Cadastru și Publicitate Imobiliară SUCEAVA
Biroul de Cadastru și Publicitate Imobiliară Gura Humorului

A. Partea I. Descrierea imobilului

TEREN Extravilan

Adresa: Jud. Suceava

Nr. Crt	Nr cadastral Nr. topografic	Suprafața* (mp)	Observații / Referințe
A1		1.357	Sector cadastral:6 Teren neimprejmuit;

B. Partea II. Proprietari și acte

Inscrieri privitoare la dreptul de proprietate și alte drepturi reale		Referințe
/		
Act Administrativ nr. 4403, din 13/06/2024 emis de Primăria comunei Pârteștii de Jos;		
B1	Inscrierea posesiei, drept de PROPRIETATE, dobandit prin Lege, cota actuala 1/1, cota initiala 1/1 1) NEIDENTIFICAT NEIDENTIFICAT	A1
Act Normativ nr. 7, din 13/03/1996 emis de Parlamentul României (art.13);		
B2	Se notează mențiunea de proprietar neidentificat	A1

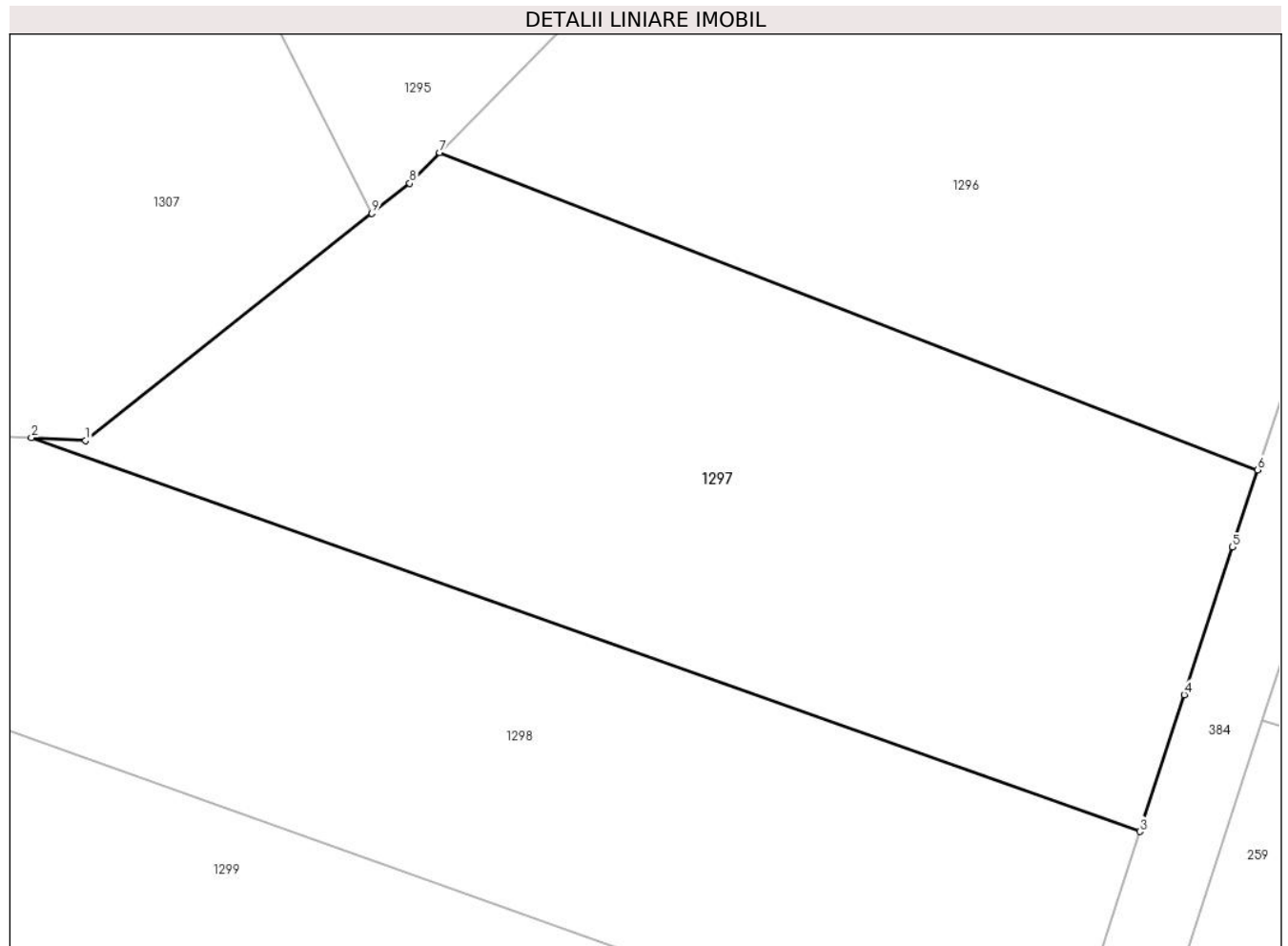
C. Partea III. SARCINI .

Inscrieri privind dezmembramintele dreptului de proprietate, drepturi reale de garanție și sarcini	Referințe
NU SUNT	

Teren

Nr cadastral	Suprafața (mp)*	Observații / Referințe
	1.357	

* Suprafața este determinată în planul de proiecție Stereo 70.



Date referitoare la teren

Crt	Categorie folosință	Intra vilan	Suprafața (mp)	Tarla	Parcelă	Nr. topo	Observații / Referințe
1	arabil	NU	1.357	8	218	-	

Lungime Segmente

1) Valorile lungimilor segmentelor sunt obținute din proiecție în plan.

Punct început	X / Y	Punct sfârșit	X / Y	Lungime segment (** (m)
1	573.136,979 684.661,097	2	573.133,804 684.661,273	3.18
2	573.133,804 684.661,273	3	573.198,762 684.638,214	68.929
3	573.198,762 684.638,214	4	573.201,376 684.646,221	8.423
4	573.201,376 684.646,221	5	573.204,201 684.654,871	9.1
5	573.204,201 684.654,871	6	573.205,675 684.659,386	4.75

Punct început	X / Y	Punct sfârşit	X / Y	Lungime segment (** (m)
6	573.205,675 684.659,386	7	573.157,73 684.677,959	51.417
7	573.157,73 684.677,959	8	573.155,972 684.676,166	2.511
8	573.155,972 684.676,166	9	573.153,76 684.674,411	2.824
9	573.153,76 684.674,411	1	573.136,979 684.661,097	21.421

** Lungimile segmentelor sunt determinate în planul de proiecție Stereo 70 și sunt rotunjite la 1 milimetru.

*** Distanța dintre puncte este formată din segmente cumulate ce sunt mai mici decât valoarea 1 milimetru.

**DATE DESPRE IMOBILUL NR. 1298**

Oficiul de Cadastru și Publicitate Imobiliară SUCEAVA
Biroul de Cadastru și Publicitate Imobiliară Gura Humorului

A. Partea I. Descrierea imobilului

TEREN Extravilan

Adresa: Jud. Suceava

Nr. Crt	Nr cadastral Nr. topografic	Suprafața* (mp)	Observații / Referințe
A1		1.300	Sector cadastral:6 Teren neimprejmuit;

B. Partea II. Proprietari și acte

Inscrieri privitoare la dreptul de proprietate și alte drepturi reale	Referințe
/	
Act Administrativ nr. 61, din 27/03/1993 emis de CJSAPT SUCEAVA (A3.1 TP BOTOSANA);	
B1	A1
Intabulare, drept de PROPRIETATE, dobândit prin Reconstituire, cota actuala 1/1, cota initiala 1/1 1) BORTA RACHILA, lipsa CNP	

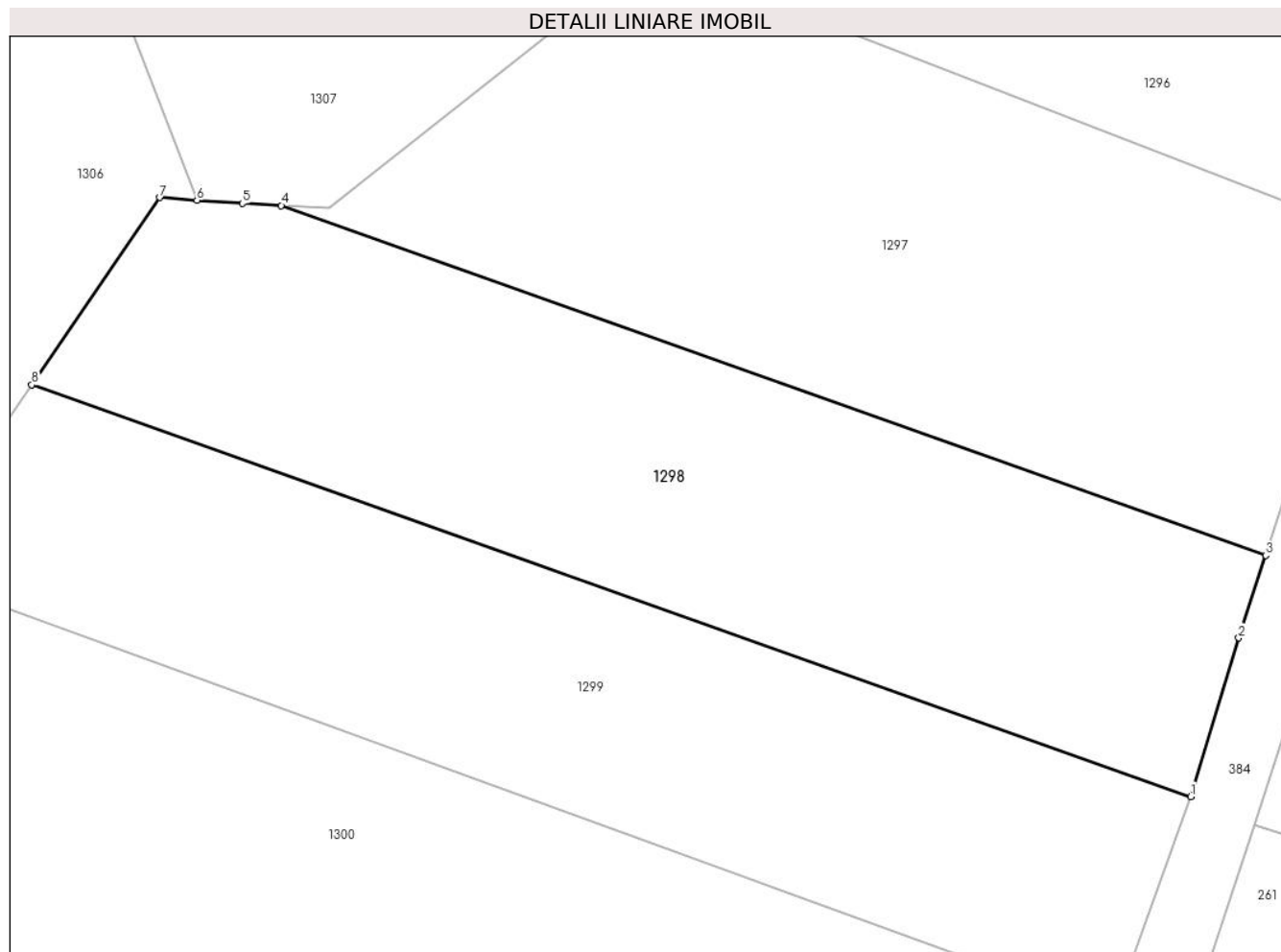
C. Partea III. SARCINI .

Inscrieri privind dezmembramintele dreptului de proprietate, drepturi reale de garanție și sarcini	Referințe
NU SUNT	

Teren

Nr cadastral	Suprafața (mp)*	Observații / Referințe
	1.300	

* Suprafața este determinată în planul de proiecție Stereo 70.



Date referitoare la teren

Crt	Categorie folosință	Intravilan	Suprafața (mp)	Tarla	Parcelă	Nr. topo	Observații / Referințe
1	arabil	NU	1.300	8	218	-	

Lungime Segmente

1) Valorile lungimilor segmentelor sunt obținute din proiecție în plan.

Punct început	X / Y	Punct sfârșit	X / Y	Lungime segment (** (m)
1	573.193,811 684.622,309	2	573.196,984 684.632,77	10.932
2	573.196,984 684.632,77	3	573.198,762 684.638,214	5.727
3	573.198,762 684.638,214	4	573.133,804 684.661,273	68.929
4	573.133,804 684.661,273	5	573.131,238 684.661,415	2.57
5	573.131,238 684.661,415	6	573.128,245 684.661,627	3.0

Punct început	X / Y	Punct sfârșit	X / Y	Lungime segment (** (m)
6	573.128,245 684.661,627	7	573.125,793 684.661,8	2.458
7	573.125,793 684.661,8	8	573.117,329 684.649,459	14.965
8	573.117,329 684.649,459	1	573.193,811 684.622,309	81.158

** Lungimile segmentelor sunt determinate în planul de proiecție Stereo 70 și sunt rotunjite la 1 milimetru.

*** Distanța dintre puncte este formată din segmente cumulate ce sunt mai mici decât valoarea 1 milimetru.

**DATE DESPRE IMOBILUL NR. 1299**

Oficiul de Cadastru și Publicitate Imobiliară SUCEAVA
Biroul de Cadastru și Publicitate Imobiliară Gura Humorului

A. Partea I. Descrierea imobilului

TEREN Extravilan

Adresa: Jud. Suceava

Nr. Crt	Nr cadastral Nr. topografic	Suprafața* (mp)	Observații / Referințe
A1	31488	Din acte: 2.600 Masurata: 1.220	Sector cadastral:6 Teren neimprejmuit;

B. Partea II. Proprietari și acte

Inscrieri privitoare la dreptul de proprietate și alte drepturi reale		Referințe
5836 / 08/04/2022		
Act Notarial nr. 579, din 07/04/2022 emis de BIN Cirligeanu Virginia Laura;		
B8	Intabulare, drept de PROPRIETATE, bun propriu cu titlu de donație, dobândit prin Conventie, cota actuala 1/1, cota initiala 1/1 1) ADOMNIȚI IONUȚ-ALEXANDRU	A1

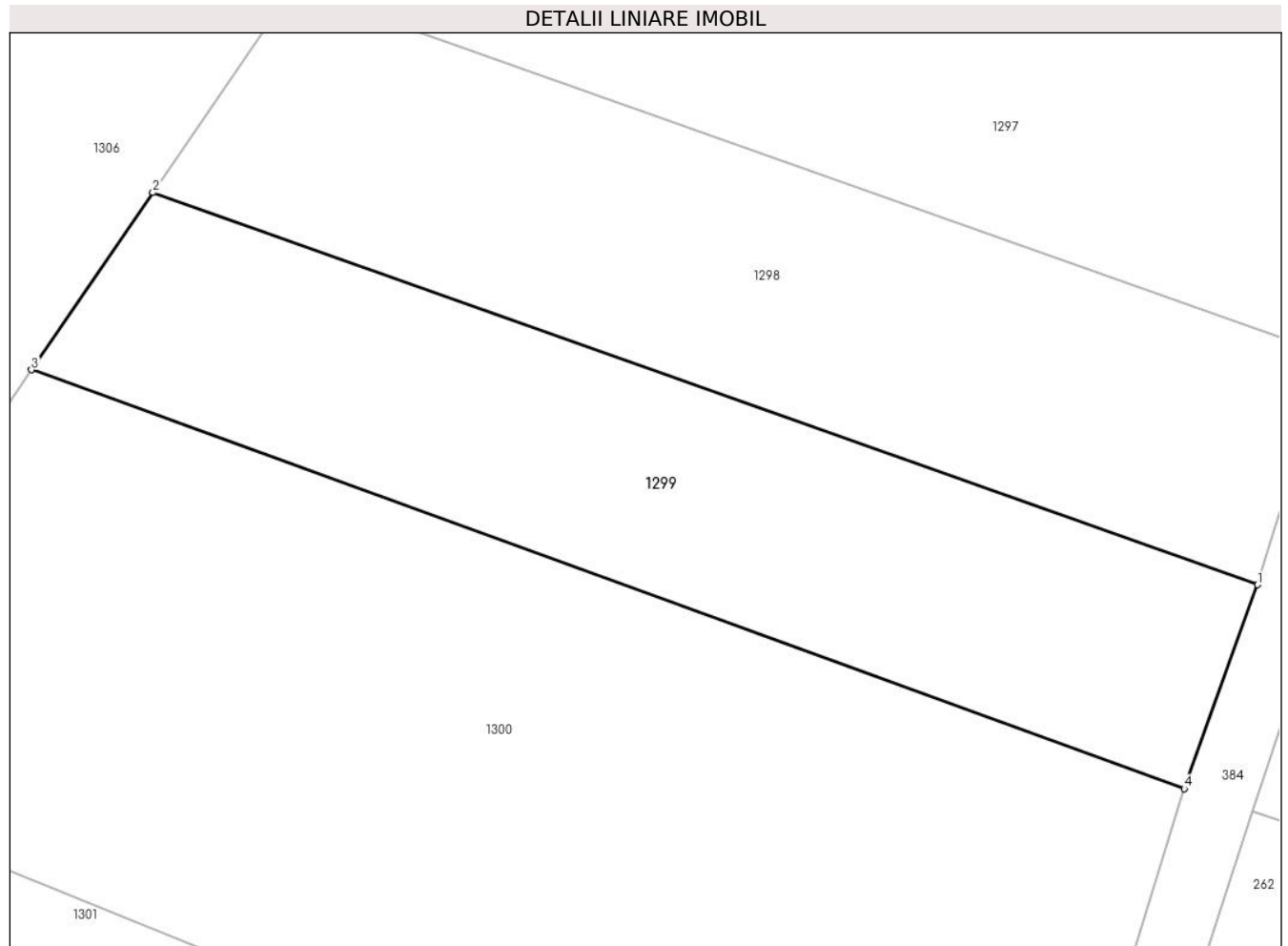
C. Partea III. SARCINI

Inscrieri privind dezmembramintele dreptului de proprietate, drepturi reale de garanție și sarcini		Referințe
5836 / 08/04/2022		
Act Administrativ nr. 16, din 23/07/2021 emis de PRIMARIA COMANESTI;		
C2	se notează radierea dreptului de uzufruct viager înscris sub C.1	A1

Teren

Nr cadastral	Suprafața (mp)*	Observații / Referințe
31488	Din acte: 2.600 Masurata: 1.220	

* Suprafața este determinată în planul de proiecție Stereo 70.



Date referitoare la teren

Crt	Categorie folosință	Intravilan	Suprafața (mp)	Tarla	Parcelă	Nr. topo	Observații / Referințe
1	arabil	NU	1.220	Dealul Trestiei	-	-	

Lungime Segmente

1) Valorile lungimilor segmentelor sunt obținute din proiecție în plan.

Punct început	X / Y	Punct sfârșit	X / Y	Lungime segment (** (m)
1	573.193,811 684.622,309	2	573.117,329 684.649,459	81.158
2	573.117,329 684.649,459	3	573.108,918 684.637,196	14.87
3	573.108,918 684.637,196	4	573.188,724 684.608,198	84.911
4	573.188,724 684.608,198	1	573.193,811 684.622,309	15.0

**** Lungimile segmentelor sunt determinate în planul de proiecție Stereo 70 și sunt rotunjite la 1 milimetru.**

***** Distanța dintre puncte este formată din segmente cumulate ce sunt mai mici decât valoarea 1 milimetru.**

**DATE DESPRE IMOBILUL NR. 1300**

Oficiul de Cadastru și Publicitate Imobiliară SUCEAVA
Biroul de Cadastru și Publicitate Imobiliară Gura Humorului

A. Partea I. Descrierea imobilului

TEREN Extravilan

Adresa: Jud. Suceava

Nr. Crt	Nr cadastral Nr. topografic	Suprafața* (mp)	Observații / Referințe
A1		3.070	Sector cadastral:6 Teren neimprejmuit;

B. Partea II. Proprietari și acte

Inscrieri privitoare la dreptul de proprietate și alte drepturi reale		Referințe
/		
Act Administrativ nr. 4403, din 13/06/2024 emis de Primăria comunei Pârteștii de Jos;		
B1	Inscrierea posesiei, drept de PROPRIETATE, dobandit prin Lege, cota actuala 1/1, cota initiala 1/1 1) NEIDENTIFICAT NEIDENTIFICAT	A1
Act Normativ nr. 7, din 13/03/1996 emis de Parlamentul României (art.13);		
B2	Se notează mențiunea de proprietar neidentificat	A1

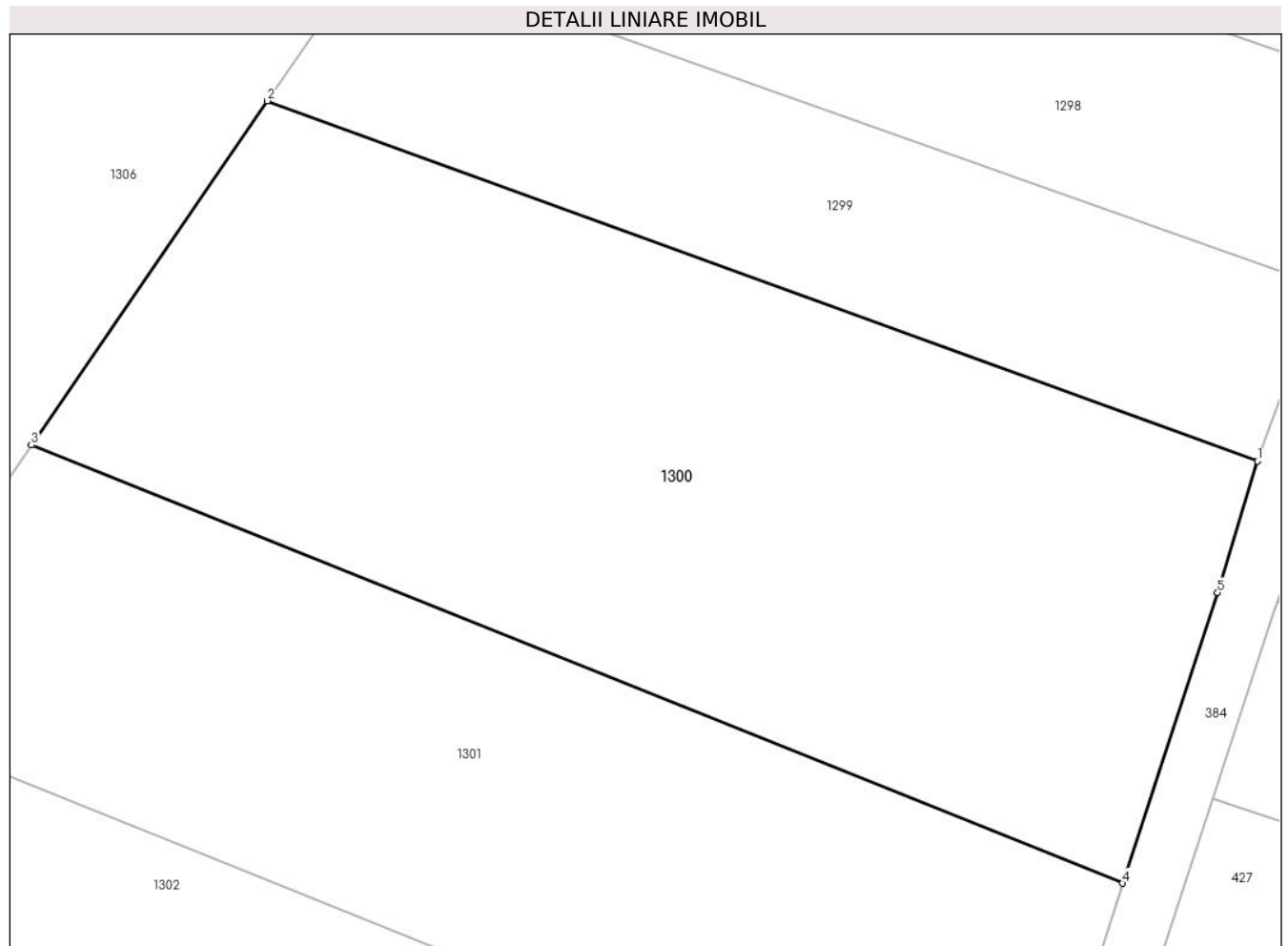
C. Partea III. SARCINI .

Inscrieri privind dezmembramintele dreptului de proprietate, drepturi reale de garanție și sarcini	Referințe
NU SUNT	

Teren

Nr cadastral	Suprafața (mp)*	Observații / Referințe
	3.070	

* Suprafața este determinată în planul de proiecție Stereo 70.



Date referitoare la teren

Crt	Categorie folosință	Intra vilan	Suprafața (mp)	Tarla	Parcelă	Nr. topo	Observații / Referințe
1	arabil	NU	3.070	8	218	-	

Lungime Segmente

1) Valorile lungimilor segmentelor sunt obținute din proiecție în plan.

Punct început	X / Y	Punct sfârșit	X / Y	Lungime segment (** (m)
1	573.188,724 684.608,198	2	573.108,918 684.637,196	84.911
2	573.108,918 684.637,196	3	573.089,913 684.609,486	33.601
3	573.089,913 684.609,486	4	573.177,865 684.574,222	94.758
4	573.177,865 684.574,222	5	573.185,504 684.597,615	24.609
5	573.185,504 684.597,615	1	573.188,724 684.608,198	11.062

**** Lungimile segmentelor sunt determinate în planul de proiecție Stereo 70 și sunt rotunjite la 1 milimetru.**

***** Distanța dintre puncte este formată din segmente cumulate ce sunt mai mici decât valoarea 1 milimetru.**

**DATE DESPRE IMOBILUL NR. 1301**

Oficiul de Cadastru și Publicitate Imobiliară SUCEAVA
Biroul de Cadastru și Publicitate Imobiliară Gura Humorului

A. Partea I. Descrierea imobilului

TEREN Extravilan

Adresa: Jud. Suceava

Nr. Crt	Nr cadastral Nr. topografic	Suprafața* (mp)	Observații / Referințe
A1		2.500	Sector cadastral:6 Teren neimprejmuit;

B. Partea II. Proprietari și acte

Inscrieri privitoare la dreptul de proprietate și alte drepturi reale	Referințe
/	
Act Administrativ nr. 51, din 29/03/1993 emis de CJSAPT SUCEAVA (A3.1 TP BOTOSANA);	
B1	A1
Intabulare, drept de PROPRIETATE, dobândit prin Reconstituire, cota actuala 1/1, cota initiala 1/1 1) RUSU IOANA A GAVRIL, lipsa CNP	
Act Administrativ nr. 4174, din 08/06/2024 emis de Primaria Comunei Partestii de Jos;	
B2	A1
Se noteaza posesia factica in favoarea lui 1) RUSU ELENA	

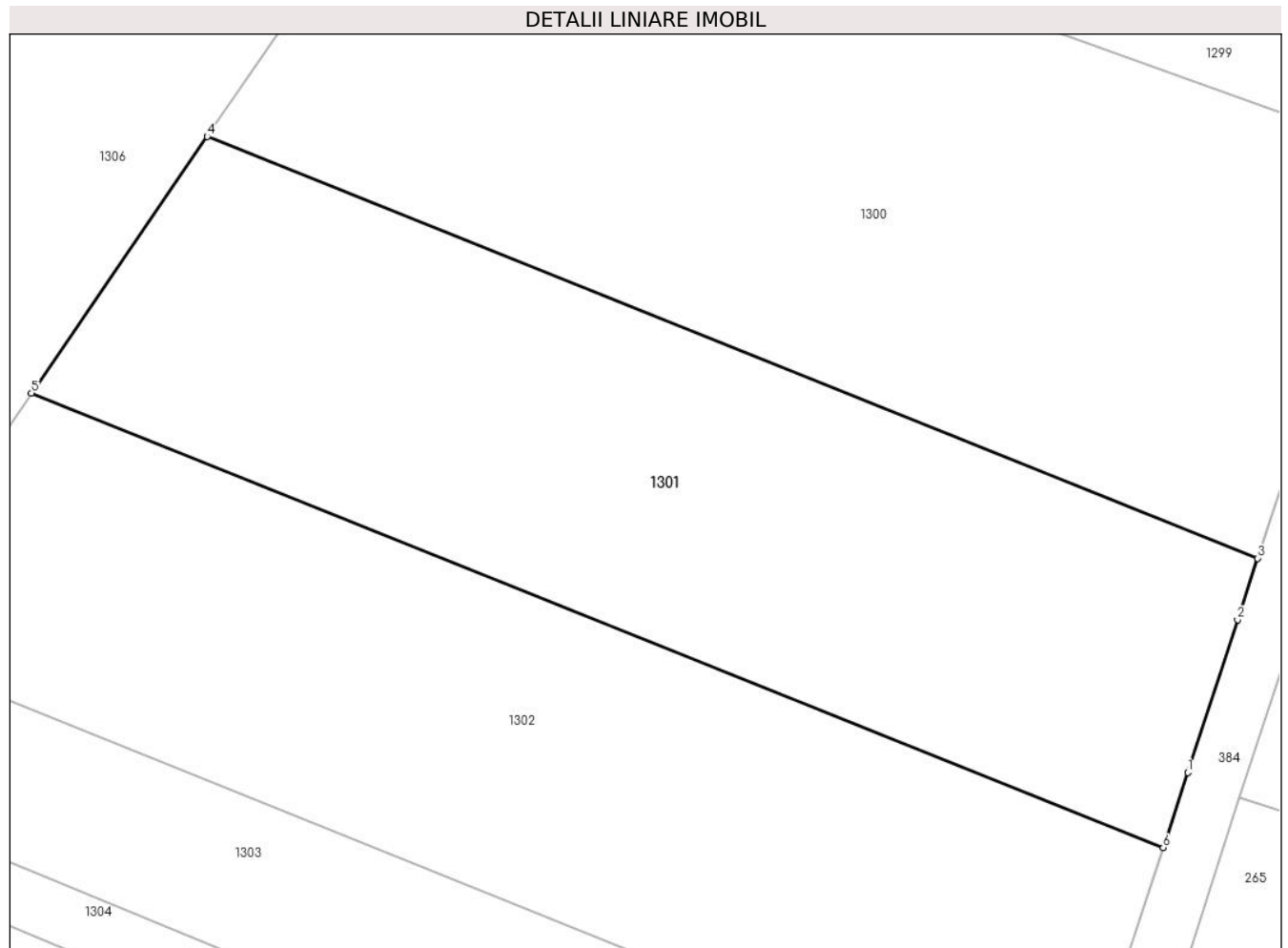
C. Partea III. SARCINI .

Inscrieri privind dezmembramintele dreptului de proprietate, drepturi reale de garanție și sarcini	Referințe
NU SUNT	

Teren

Nr cadastral	Suprafața (mp)*	Observații / Referințe
	2.500	

* Suprafața este determinată în planul de proiecție Stereo 70.



Date referitoare la teren

Crt	Categorie folosință	Intra vilan	Suprafața (mp)	Tarla	Parcelă	Nr. topo	Observații / Referințe
1	arabil	NU	2.500	8	218	-	

Lungime Segmente

1) Valorile lungimilor segmentelor sunt obținute din proiecție în plan.

Punct început	X / Y	Punct sfârșit	X / Y	Lungime segment (** (m)
1	573.172,016 684.556,313	2	573.176,182 684.569,068	13.418
2	573.176,182 684.569,068	3	573.177,865 684.574,222	5.422
3	573.177,865 684.574,222	4	573.089,913 684.609,486	94.758
4	573.089,913 684.609,486	5	573.075,193 684.588,024	26.025
5	573.075,193 684.588,024	6	573.169,964 684.550,026	102.105

Punct început	X / Y	Punct sfârșit	X / Y	Lungime segment (** (m)
6	573.169,964 684.550,026	1	573.172,016 684.556,313	6.613

** Lungimile segmentelor sunt determinate în planul de proiecție Stereo 70 și sunt rotunjite la 1 milimetru.

*** Distanța dintre puncte este formată din segmente cumulate ce sunt mai mici decât valoarea 1 milimetru.

**DATE DESPRE IMOBILUL NR. 1302**

Oficiul de Cadastru și Publicitate Imobiliară SUCEAVA
 Biroul de Cadastru și Publicitate Imobiliară Gura Humorului

A. Partea I. Descrierea imobilului

TEREN Extravilan

Adresa: Jud. Suceava

Nr. Crt	Nr cadastral Nr. topografic	Suprafața* (mp)	Observații / Referințe
A1		2.600	Sector cadastral:6 Teren neimprejmuit;

B. Partea II. Proprietari și acte

Inscrieri privitoare la dreptul de proprietate și alte drepturi reale	Referințe
/	
Act Notarial nr. 1759, din 31/10/2013 emis de BIN MIHAI CURCA;	
B1	A1
Intabulare, drept de PROPRIETATE, dobandit prin Succesiune, cota actuala 1/1, cota initiala 1/1 1) TABARCEA V. RACHILA	

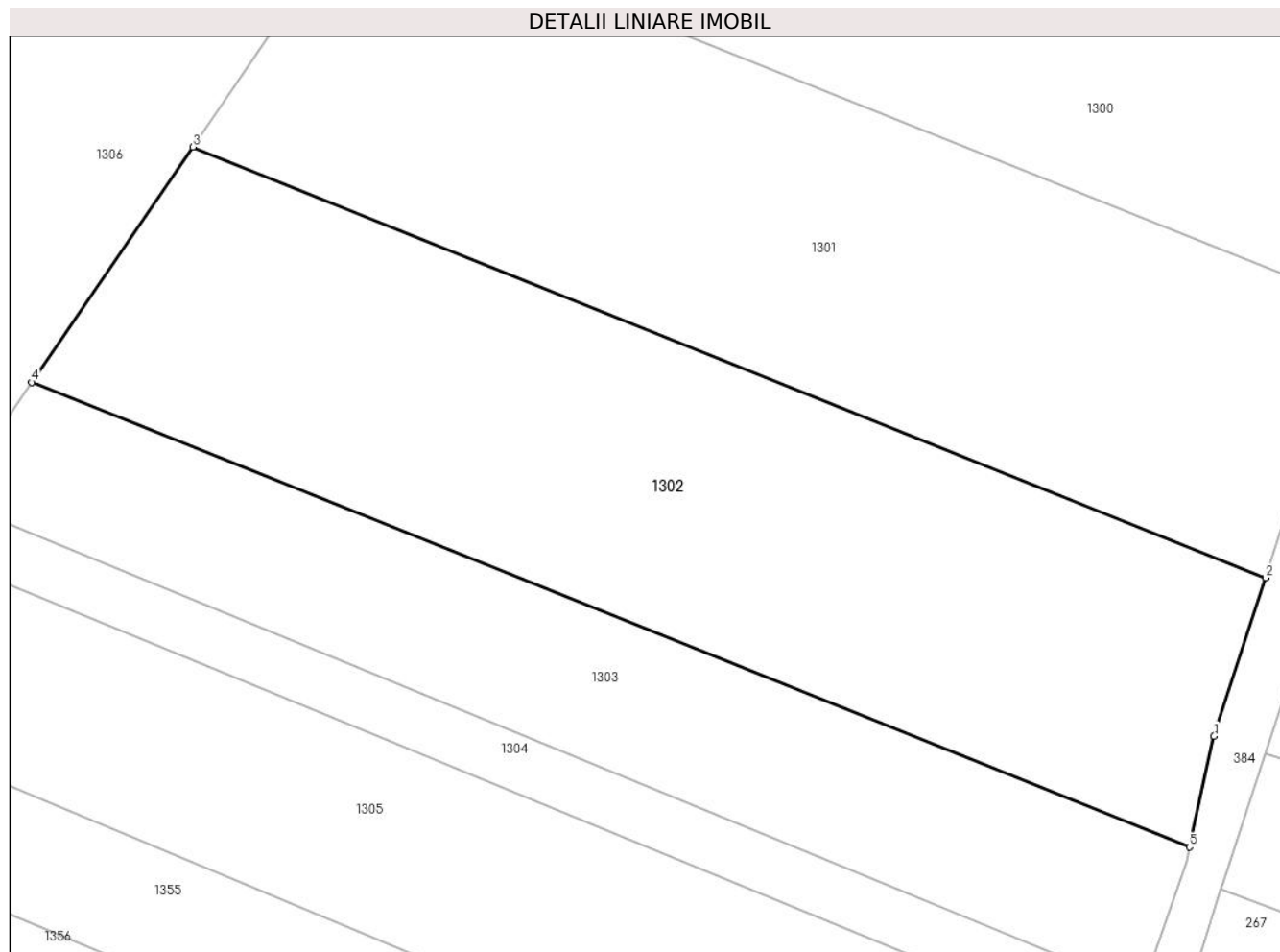
C. Partea III. SARCINI .

Inscrieri privind dezmembramintele dreptului de proprietate, drepturi reale de garanție și sarcini	Referințe
NU SUNT	

Teren

Nr cadastral	Suprafața (mp)*	Observații / Referințe
	2.600	

* Suprafața este determinată în planul de proiecție Stereo 70.



Date referitoare la teren

Crt	Categorie folosință	Intravilan	Suprafața (mp)	Tarla	Parcelă	Nr. topo	Observații / Referințe
1	arabil	NU	2.600	8	218	-	

Lungime Segmente

1) Valorile lungimilor segmentelor sunt obținute din proiecție în plan.

Punct început	X / Y	Punct sfârșit	X / Y	Lungime segment (** (m)
1	573.165,398 684.536,044	2	573.169,964 684.550,026	14.709
2	573.169,964 684.550,026	3	573.075,193 684.588,024	102.105
3	573.075,193 684.588,024	4	573.060,958 684.567,269	25.168
4	573.060,958 684.567,269	5	573.163,238 684.526,26	110.195
5	573.163,238 684.526,26	1	573.165,398 684.536,044	10.02

**** Lungimile segmentelor sunt determinate în planul de proiecție Stereo 70 și sunt rotunjite la 1 milimetru.**

***** Distanța dintre puncte este formată din segmente cumulate ce sunt mai mici decât valoarea 1 milimetru.**

**DATE DESPRE IMOBILUL NR. 1303**

Oficiul de Cadastru și Publicitate Imobiliară SUCEAVA
Biroul de Cadastru și Publicitate Imobiliară Gura Humorului

A. Partea I. Descrierea imobilului

TEREN Extravilan

Adresa: Jud. Suceava

Nr. Crt	Nr cadastral Nr. topografic	Suprafața* (mp)	Observații / Referințe
A1	31208	1.431	Sector cadastral:6 Teren neimprejmuit;

B. Partea II. Proprietari și acte

Inscrieri privitoare la dreptul de proprietate și alte drepturi reale		Referințe
2036 / 24/02/2015		
Act Notarial nr. 3214, din 20/11/2000 emis de BNP VALERIANA ILIE (act administrativ nr. 822/11-02-2015 emis de PRIMARIA PIRTESTII DE JOS);		
B7	Intabulare, drept de PROPRIETATE, dobandit prin Succesiune, cota actuala 1/1, cota initiala 1/1 1) CIMPAN VIOLETA 2) CIMPAN GHEORGHE-GIGEL 3) CIMPAN EUGENIA, in indiviziune	A1
B8	' Imobil inregistrat in planul cadastral fara localizare certa datorita lipsei planului parcellar '	A1

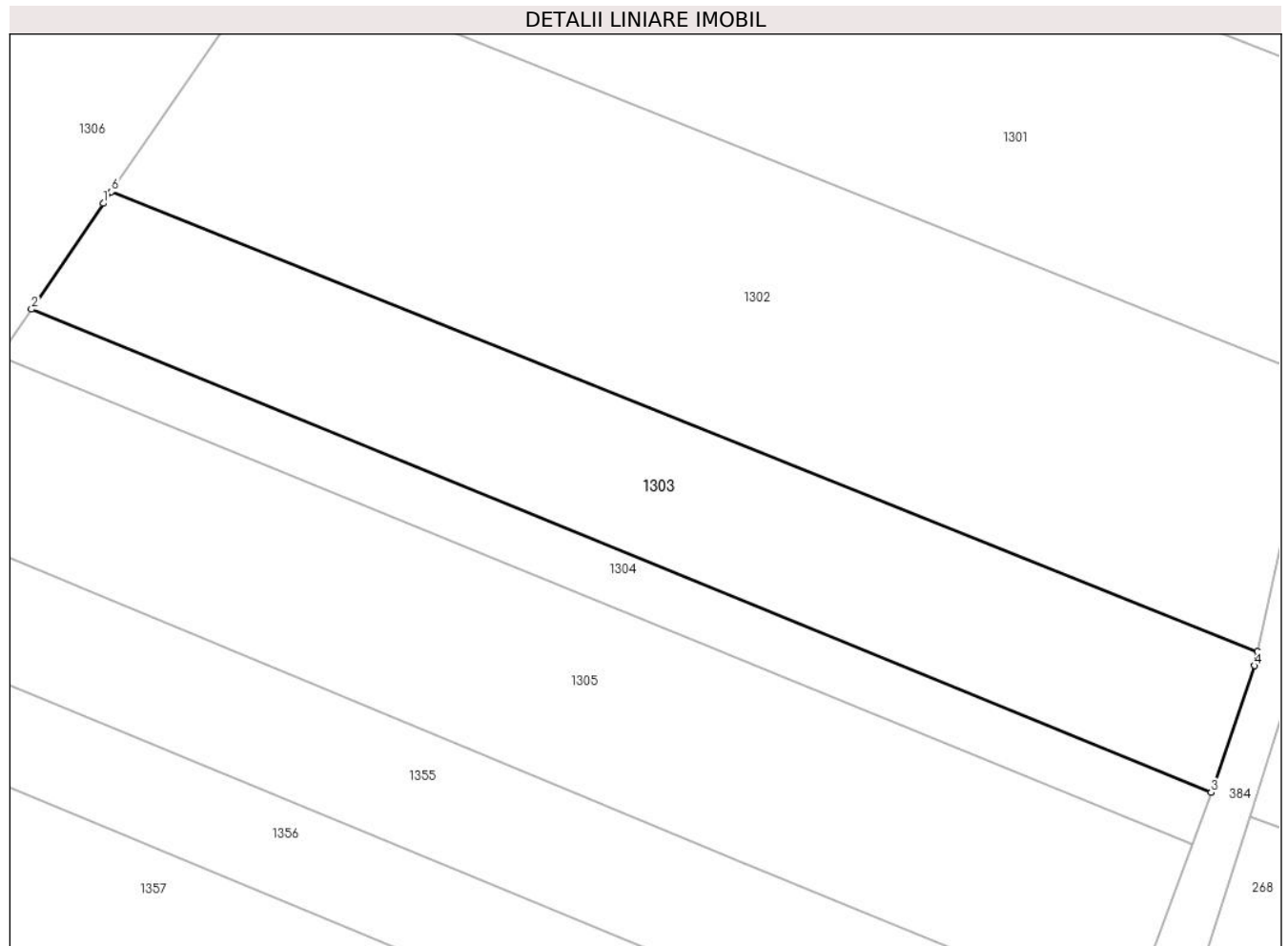
C. Partea III. SARCINI .

Inscrieri privind dezmembramintele dreptului de proprietate, drepturi reale de garanție și sarcini	Referințe
NU SUNT	

Teren

Nr cadastral	Suprafața (mp)*	Observații / Referințe
31208	1.431	

* Suprafața este determinată în planul de proiecție Stereo 70.



Date referitoare la teren

Crt	Categorie folosință	Intra vilan	Suprafața (mp)	Tarla	Parcelă	Nr. topo	Observații / Referințe
1	arabil	NU	1.431	T8 'TINOASA'	A 1565	-	

Lungime Segmente

1) Valorile lungimilor segmentelor sunt obținute din proiecție în plan.

Punct început	X / Y	Punct sfârșit	X / Y	Lungime segment (** (m)
1	573.060,241 684.566,224	2	573.053,824 684.556,8	11.401
2	573.053,824 684.556,8	3	573.159,094 684.513,736	113.738
3	573.159,094 684.513,736	4	573.162,968 684.525,036	11.946
4	573.162,968 684.525,036	5	573.163,238 684.526,26	1.253
5	573.163,238 684.526,26	6	573.060,958 684.567,269	110.195

Punct început	X / Y	Punct sfârșit	X / Y	Lungime segment (** (m)
6	573.060,958 684.567,269	1	573.060,241 684.566,224	1.267

** Lungimile segmentelor sunt determinate în planul de proiecție Stereo 70 și sunt rotunjite la 1 milimetru.

*** Distanța dintre puncte este formată din segmente cumulate ce sunt mai mici decât valoarea 1 milimetru.

**DATE DESPRE IMOBILUL NR. 1304**

Oficiul de Cadastru și Publicitate Imobiliară SUCEAVA
Biroul de Cadastru și Publicitate Imobiliară Gura Humorului

A. Partea I. Descrierea imobilului

TEREN Extravilan

Adresa: Jud. Suceava

Nr. Crt	Nr cadastral Nr. topografic	Suprafața* (mp)	Observații / Referințe
A1		567	Sector cadastral:6 Teren neimprejmuit;

B. Partea II. Proprietari și acte

Inscrieri privitoare la dreptul de proprietate și alte drepturi reale		Referințe
/		
Act Administrativ nr. 4403, din 13/06/2024 emis de Primăria comunei Pârteștii de Jos;		
B1	Inscrierea posesiei, drept de PROPRIETATE, dobandit prin Lege, cota actuala 1/1, cota initiala 1/1 1) NEIDENTIFICAT NEIDENTIFICAT	A1
Act Normativ nr. 7, din 13/03/1996 emis de Parlamentul României (art.13);		
B2	Se notează mențiunea proprietar neidentificat, rezerva comisiei locale de fond funciar	A1

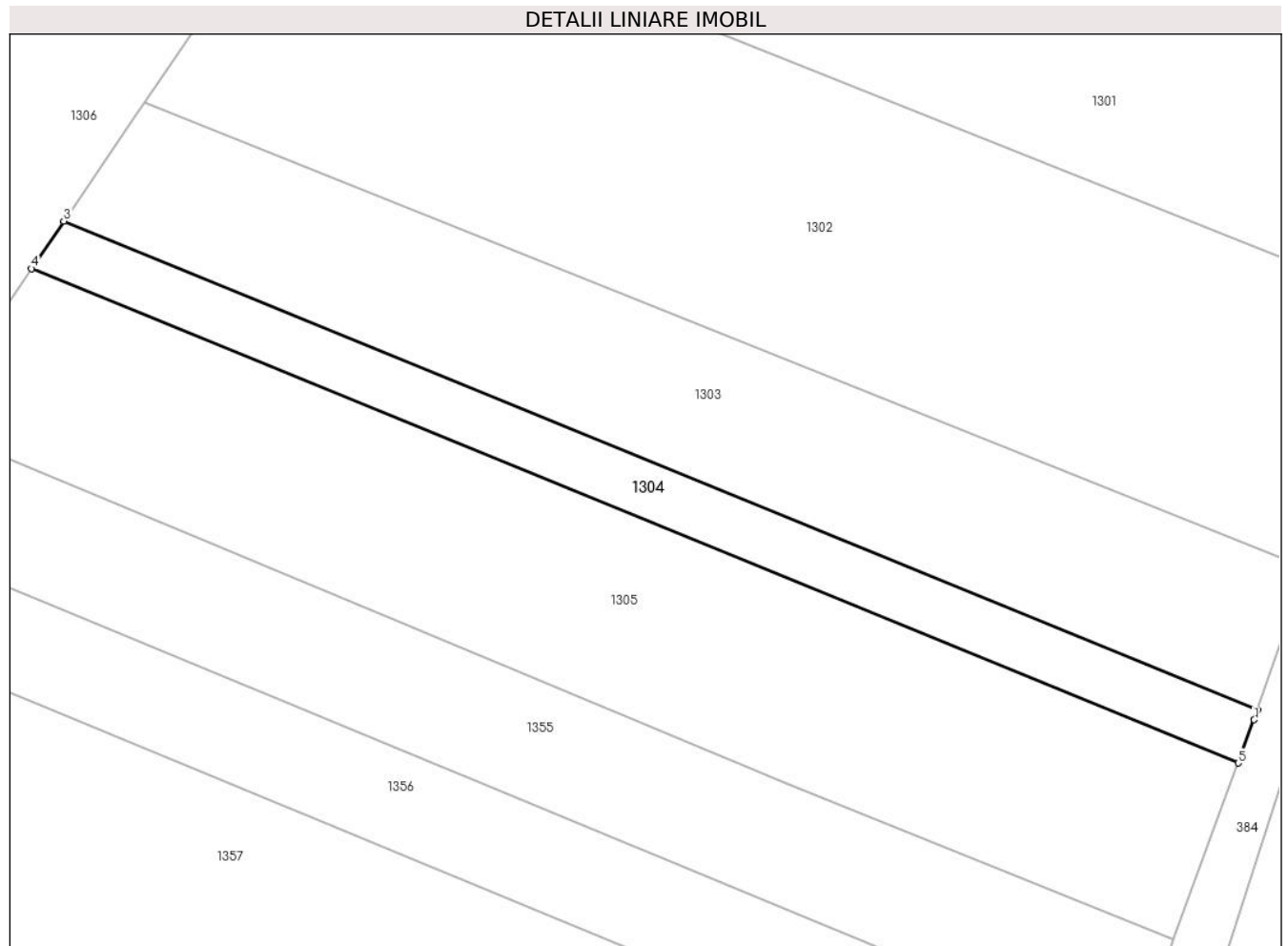
C. Partea III. SARCINI .

Inscrieri privind dezmembramintele dreptului de proprietate, drepturi reale de garanție și sarcini	Referințe
NU SUNT	

Teren

Nr cadastral	Suprafața (mp)*	Observații / Referințe
	567	

* Suprafața este determinată în planul de proiecție Stereo 70.



Date referitoare la teren

Crt	Categorie folosință	Intravilan	Suprafața (mp)	Tarla	Parcelă	Nr. topo	Observații / Referințe
1	arabil	NU	567	8	218	-	

Lungime Segmente

1) Valorile lungimilor segmentelor sunt obținute din proiecție în plan.

Punct început	X / Y	Punct sfârșit	X / Y	Lungime segment (** (m)
1	573.158,802 684.512,884	2	573.159,094 684.513,736	0.901
2	573.159,094 684.513,736	3	573.053,824 684.556,8	113.738
3	573.053,824 684.556,8	4	573.050,972 684.552,611	5.068
4	573.050,972 684.552,611	5	573.157,399 684.509,073	114.988
5	573.157,399 684.509,073	1	573.158,802 684.512,884	4.061

**** Lungimile segmentelor sunt determinate în planul de proiecție Stereo 70 și sunt rotunjite la 1 milimetru.**

***** Distanța dintre puncte este formată din segmente cumulate ce sunt mai mici decât valoarea 1 milimetru.**

**DATE DESPRE IMOBILUL NR. 1305**

Oficiul de Cadastru și Publicitate Imobiliară SUCEAVA
Biroul de Cadastru și Publicitate Imobiliară Gura Humorului

A. Partea I. Descrierea imobilului

TEREN Extravilan

Adresa: Jud. Suceava

Nr. Crt	Nr cadastral Nr. topografic	Suprafața* (mp)	Observații / Referințe
A1		Din acte: 2.500 Masurata: 1.933	Sector cadastral:6 Teren neimprejmuit; Restul de suprafata de 567 mp sunt inscrisi in CF 36219-UATComanesti

B. Partea II. Proprietari și acte

Inscrieri privitoare la dreptul de proprietate și alte drepturi reale		Referințe
/		
Act Administrativ nr. 1108, din 30/05/2001 emis de CJSAPT SUCEAVA (A1.1+A4.1);		
B1	Intabulare, drept de PROPRIETATE, dobandit prin Reconstituire, cota actuala 1/1, cota initiala 1/1 1) TODOSI VERONICA, lipsa CNP	A1

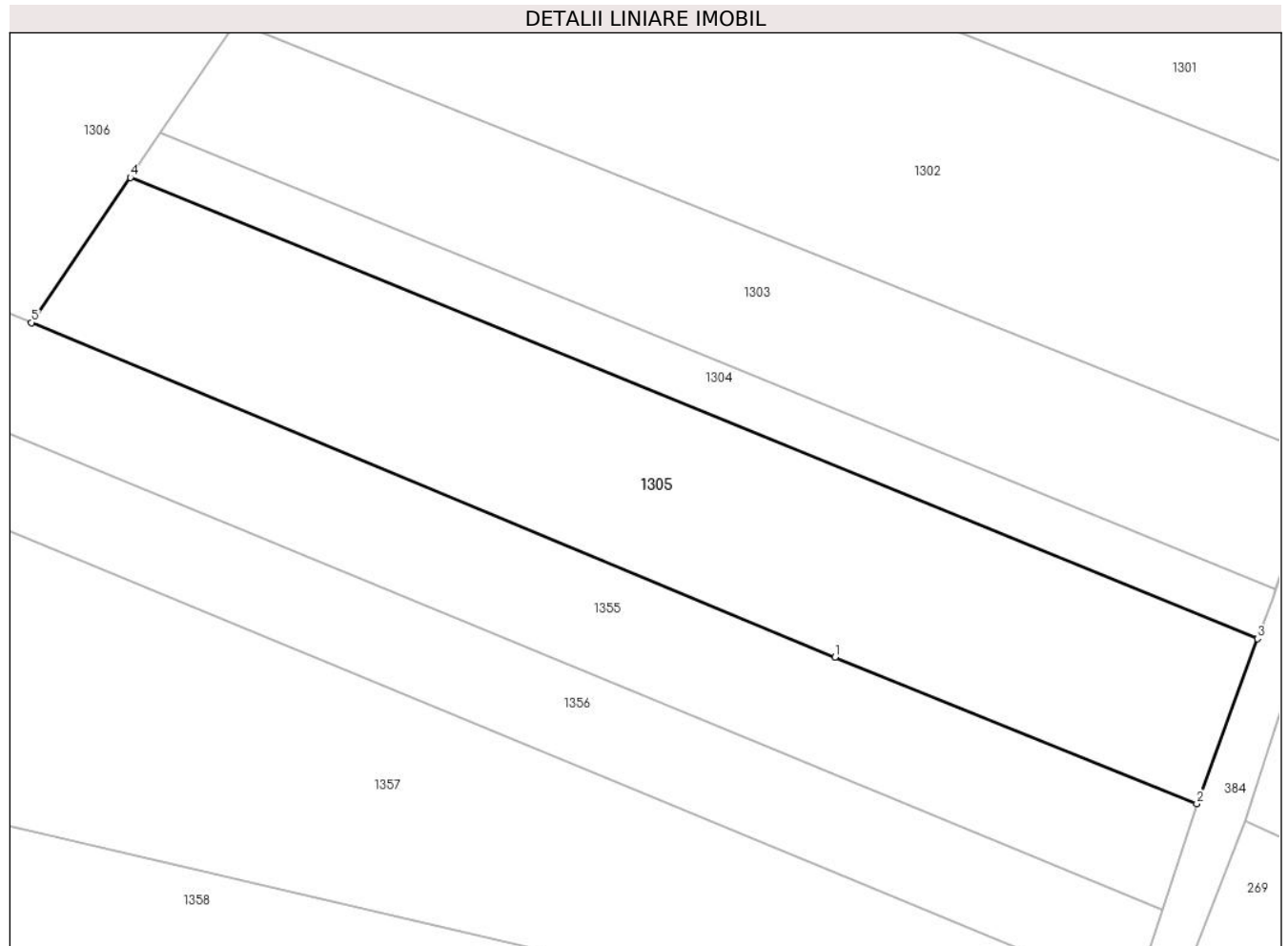
C. Partea III. SARCINI .

Inscrieri privind dezmembramintele dreptului de proprietate, drepturi reale de garanție și sarcini	Referințe
NU SUNT	

Teren

Nr cadastral	Suprafața (mp)*	Observații / Referințe
	Din acte: 2.500 Masurata: 1.933	Restul de suprafata de 567 mp sunt inscriși in CF 36219-UATComanesti

* Suprafața este determinată în planul de proiecție Stereo 70.



Date referitoare la teren

Crt	Categorie folosință	Intravilan	Suprafața (mp)	Tarla	Parcelă	Nr. topo	Observații / Referințe
1	arabil	NU	1.933	8	218	-	

Lungime Segmente

1) Valorile lungimilor segmentelor sunt obținute din proiecție în plan.

Punct început	X / Y	Punct sfârșit	X / Y	Lungime segment (** (m)
1	573.117,506 684.507,35	2	573.151,668 684.493,496	36.864
2	573.151,668 684.493,496	3	573.157,399 684.509,073	16.598
3	573.157,399 684.509,073	4	573.050,972 684.552,611	114.988
4	573.050,972 684.552,611	5	573.041,64 684.538,906	16.581
5	573.041,64 684.538,906	1	573.117,506 684.507,35	82.167

**** Lungimile segmentelor sunt determinate în planul de proiecție Stereo 70 și sunt rotunjite la 1 milimetru.**

***** Distanța dintre puncte este formată din segmente cumulate ce sunt mai mici decât valoarea 1 milimetru.**

**DATE DESPRE IMOBILUL NR. 1306**

Oficiul de Cadastru și Publicitate Imobiliară SUCEAVA
Biroul de Cadastru și Publicitate Imobiliară Gura Humorului

A. Partea I. Descrierea imobilului

TEREN Extravilan

Adresa: Jud. Suceava

Nr. Crt	Nr cadastral Nr. topografic	Suprafața* (mp)	Observații / Referințe
A1		7.080	Sector cadastral:6 Teren neimprejmuit;

B. Partea II. Proprietari și acte

Inscrieri privitoare la dreptul de proprietate și alte drepturi reale		Referințe
/		
Act Administrativ nr. 4403, din 13/06/2024 emis de Primăria comunei Pârteștii de Jos;		
B1	Inscrierea posesiei, drept de PROPRIETATE, dobandit prin Lege, cota actuala 1/1, cota initiala 1/1 1) NEIDENTIFICAT NEIDENTIFICAT	A1
Act Normativ nr. 7, din 13/03/1996 emis de Parlamentul României (art.13);		
B2	Se notează mențiunea de proprietar neidentificat	A1

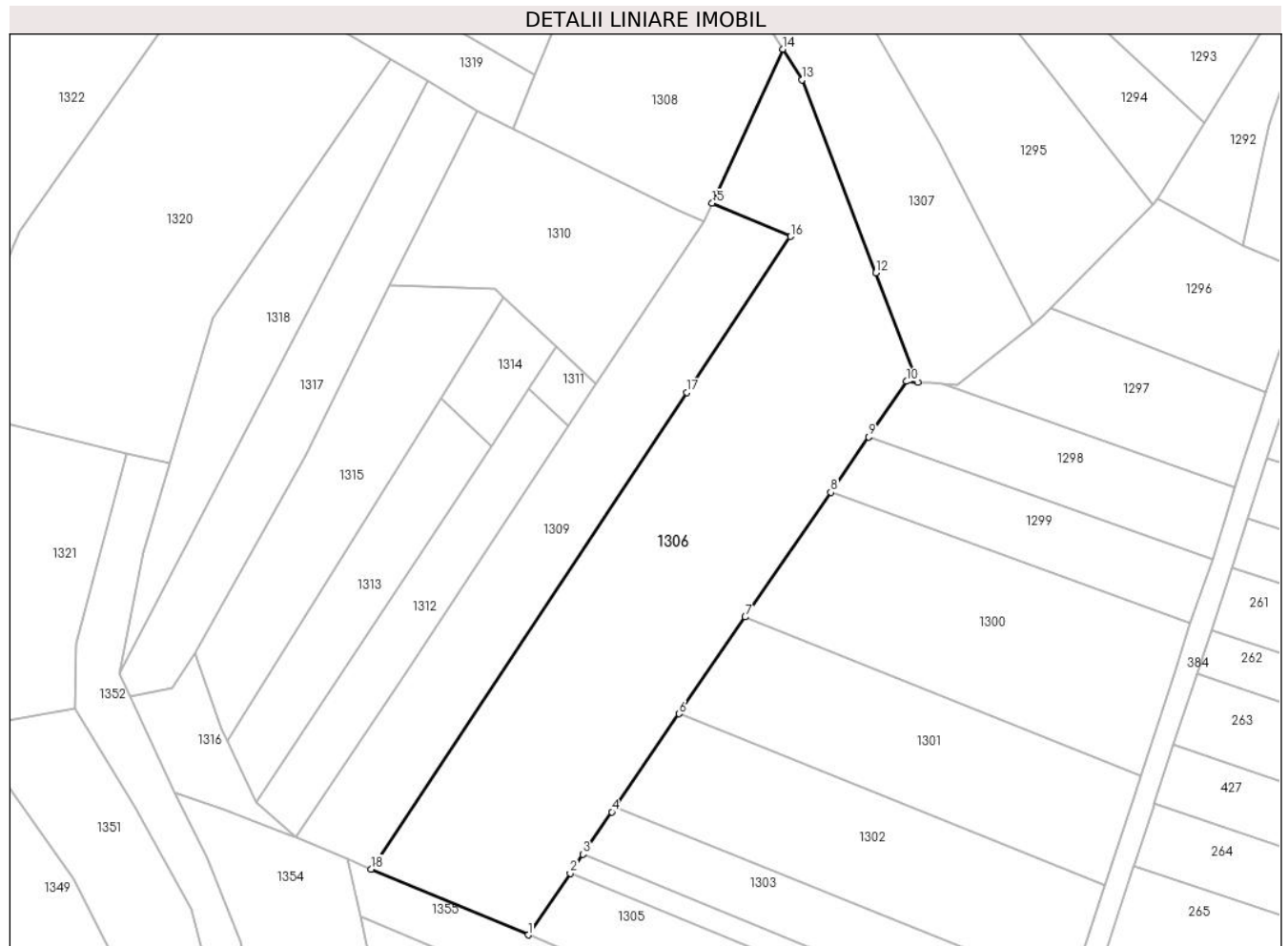
C. Partea III. SARCINI .

Inscrieri privind dezmembramintele dreptului de proprietate, drepturi reale de garanție și sarcini	Referințe
NU SUNT	

Teren

Nr cadastral	Suprafața (mp)*	Observații / Referințe
	7.080	

* Suprafața este determinată în planul de proiecție Stereo 70.



Date referitoare la teren

Crt	Categorie folosință	Intravilan	Suprafața (mp)	Tarla	Parcelă	Nr. topo	Observații / Referințe
1	arabil	NU	5.142	8	-	-	
2	faneata	NU	1.938	8	199	-	

Lungime Segmente

1) Valorile lungimilor segmentelor sunt obținute din proiecție în plan.

Punct început	X / Y	Punct sfârșit	X / Y	Lungime segment (** (m)
1	573.041,64 684.538,906	2	573.050,972 684.552,611	16.581
2	573.050,972 684.552,611	3	573.053,824 684.556,8	5.068
3	573.053,824 684.556,8	4	573.060,241 684.566,224	11.401
4	573.060,241 684.566,224	5	573.060,958 684.567,269	1.267

Punct început	X / Y	Punct sfârșit	X / Y	Lungime segment (** (m)
5	573.060,958 684.567,269	6	573.075,193 684.588,024	25.168
6	573.075,193 684.588,024	7	573.089,913 684.609,486	26.025
7	573.089,913 684.609,486	8	573.108,918 684.637,196	33.601
8	573.108,918 684.637,196	9	573.117,329 684.649,459	14.87
9	573.117,329 684.649,459	10	573.125,793 684.661,8	14.965
10	573.125,793 684.661,8	11	573.128,245 684.661,627	2.458
11	573.128,245 684.661,627	12	573.118,955 684.685,936	26.024
12	573.118,955 684.685,936	13	573.102,575 684.728,798	45.885
13	573.102,575 684.728,798	14	573.098,316 684.735,57	8.0
14	573.098,316 684.735,57	15	573.082,556 684.701,382	37.646
15	573.082,556 684.701,382	16	573.099,935 684.694,007	18.879
16	573.099,935 684.694,007	17	573.076,918 684.659,307	41.64
17	573.076,918 684.659,307	18	573.006,763 684.553,547	126.913
18	573.006,763 684.553,547	1	573.041,64 684.538,906	37.825

** Lungimile segmentelor sunt determinate în planul de proiecție Stereo 70 și sunt rotunjite la 1 milimetru.

*** Distanța dintre puncte este formată din segmente cumulate ce sunt mai mici decât valoarea 1 milimetru.

**DATE DESPRE IMOBILUL NR. 1307**

Oficiul de Cadastru și Publicitate Imobiliară SUCEAVA
Biroul de Cadastru și Publicitate Imobiliară Gura Humorului

A. Partea I. Descrierea imobilului

TEREN Extravilan

Adresa: Jud. Suceava

Nr. Crt	Nr cadastral Nr. topografic	Suprafața* (mp)	Observații / Referințe
A1		2.600	Sector cadastral:6 Teren neimprejmuit;

B. Partea II. Proprietari și acte

Inscrieri privitoare la dreptul de proprietate și alte drepturi reale		Referințe
/		
Act Administrativ nr. 4403, din 13/06/2024 emis de Primăria comunei Pârteștii de Jos;		
B1	Inscrierea posesiei, drept de PROPRIETATE, dobandit prin Lege, cota actuala 1/1, cota initiala 1/1 1) NEIDENTIFICAT NEIDENTIFICAT	A1
Act Normativ nr. 7, din 13/03/1996 emis de Parlamentul României (art.13);		
B2	Se notează mențiunea de proprietar neidentificat	A1

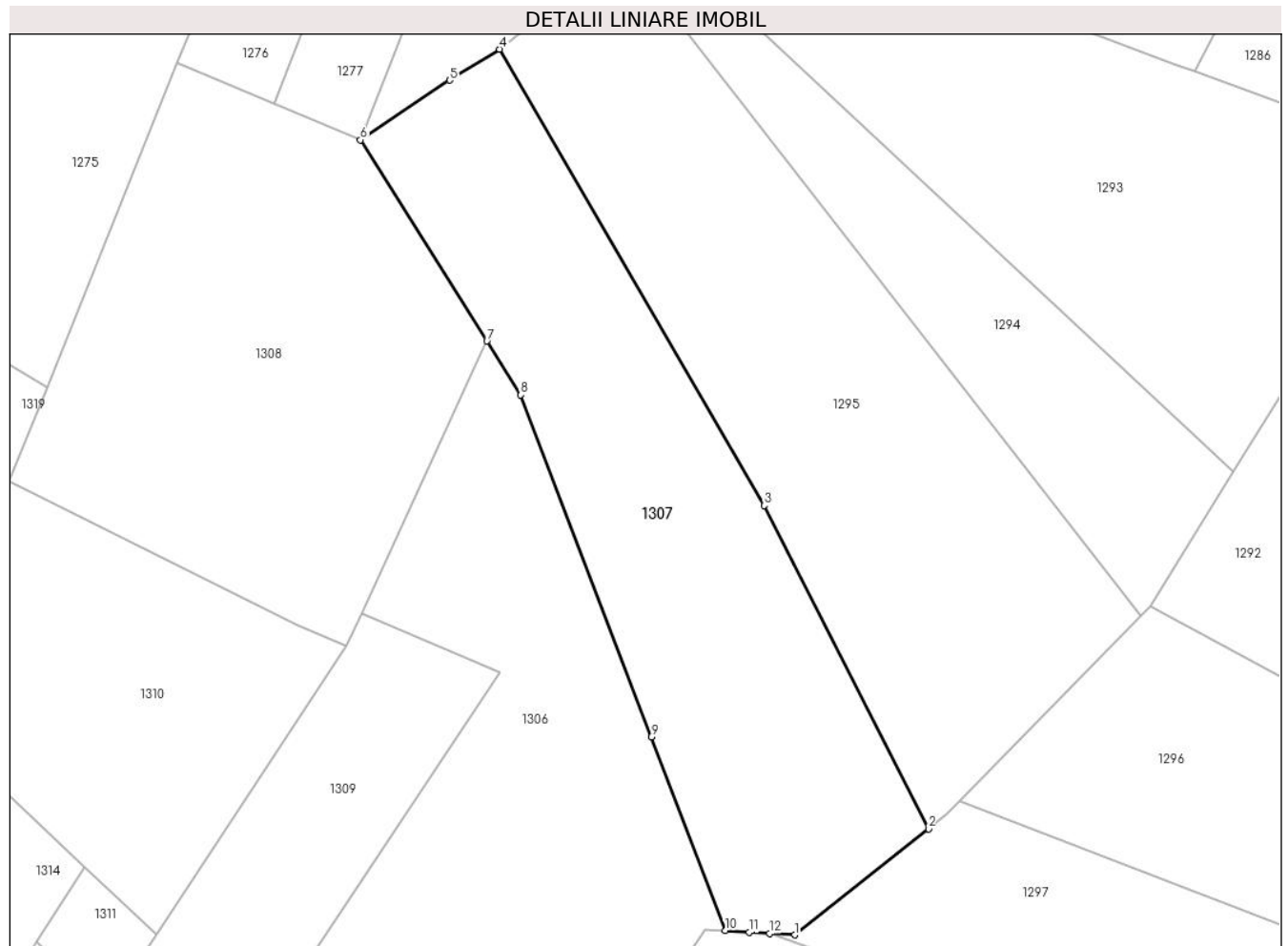
C. Partea III. SARCINI .

Inscrieri privind dezmembramintele dreptului de proprietate, drepturi reale de garanție și sarcini	Referințe
NU SUNT	

Teren

Nr cadastral	Suprafața (mp)*	Observații / Referințe
	2.600	

* Suprafața este determinată în planul de proiecție Stereo 70.



Date referitoare la teren

Crt	Categorie folosință	Intra vilan	Suprafața (mp)	Tarla	Parcelă	Nr. topo	Observații / Referințe
1	faneata	NU	2.600	8	199	-	

Lungime Segmente

1) Valorile lungimilor segmentelor sunt obținute din proiecție în plan.

Punct început	X / Y	Punct sfârșit	X / Y	Lungime segment (** (m)
1	573.136,979 684.661,097	2	573.153,76 684.674,411	21.421
2	573.153,76 684.674,411	3	573.133,146 684.714,956	45.484
3	573.133,146 684.714,956	4	573.099,88 684.772,167	66.179
4	573.099,88 684.772,167	5	573.093,654 684.768,286	7.337
5	573.093,654 684.768,286	6	573.082,455 684.760,792	13.475

Punct început	X / Y	Punct sfârșit	X / Y	Lungime segment (** (m)
6	573.082,455 684.760,792	7	573.098,316 684.735,57	29.795
7	573.098,316 684.735,57	8	573.102,575 684.728,798	8.0
8	573.102,575 684.728,798	9	573.118,955 684.685,936	45.885
9	573.118,955 684.685,936	10	573.128,245 684.661,627	26.024
10	573.128,245 684.661,627	11	573.131,238 684.661,415	3.0
11	573.131,238 684.661,415	12	573.133,804 684.661,273	2.57
12	573.133,804 684.661,273	1	573.136,979 684.661,097	3.18

** Lungimile segmentelor sunt determinate în planul de proiecție Stereo 70 și sunt rotunjite la 1 milimetru.

*** Distanța dintre puncte este formată din segmente cumulate ce sunt mai mici decât valoarea 1 milimetru.

**DATE DESPRE IMOBILUL NR. 1308**

Oficiul de Cadastru și Publicitate Imobiliară SUCEAVA
Biroul de Cadastru și Publicitate Imobiliară Gura Humorului

A. Partea I. Descrierea imobilului

TEREN Extravilan

Adresa: Jud. Suceava

Nr. Crt	Nr cadastral Nr. topografic	Suprafața* (mp)	Observații / Referințe
A1		2.600	Sector cadastral:6 Teren neimprejmuit;

B. Partea II. Proprietari și acte

Inscrieri privitoare la dreptul de proprietate și alte drepturi reale		Referințe
/		
Act Administrativ nr. 1015, din 28/07/1998 emis de CJSAPT SUCEAVA (A4.2);		
B1	Intabulare, drept de PROPRIETATE, dobandit prin Reconstituire, cota actuala 1/1, cota initiala 1/1 1) RUXANDARI VICTORIA A GRIGORE A NECHITA, lipsa CNP	A1
Act Administrativ nr. 4278, din 10/06/2024 emis de Primaria Comunei Partestii de Jos;		
B2	Se noteaza posesia factica in favoarea lui 1) RUXANDARI GHEORGHE 2) RUXANDARI MARIA	A1

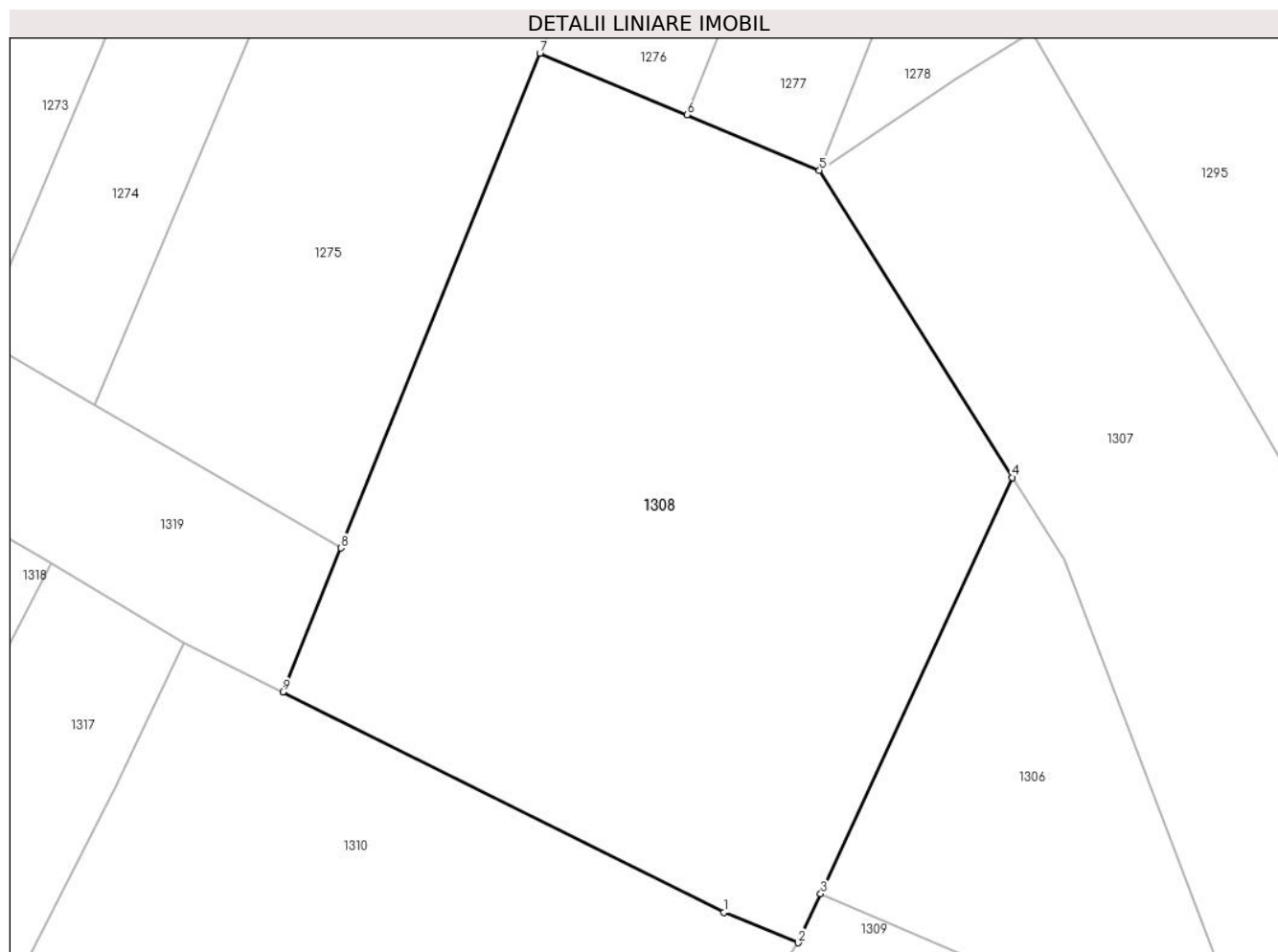
C. Partea III. SARCINI .

Inscrieri privind dezmembramintele dreptului de proprietate, drepturi reale de garanție și sarcini	Referințe
NU SUNT	

Teren

Nr cadastral	Suprafața (mp)*	Observații / Referințe
	2.600	

* Suprafața este determinată în planul de proiecție Stereo 70.



Date referitoare la teren

Crt	Categorie folosință	Intravilan	Suprafața (mp)	Tarla	Parcelă	Nr. topo	Observații / Referințe
1	faneata	NU	2.600	8	199	-	

Lungime Segmente

1) Valorile lungimilor segmentelor sunt obținute din proiecție în plan.

Punct început	X / Y	Punct sfârșit	X / Y	Lungime segment (** (m)
1	573.074,617 684.699,869	2	573.080,7 684.697,356	6.582
2	573.080,7 684.697,356	3	573.082,556 684.701,382	4.433
3	573.082,556 684.701,382	4	573.098,316 684.735,57	37.646
4	573.098,316 684.735,57	5	573.082,455 684.760,792	29.795
5	573.082,455 684.760,792	6	573.071,558 684.765,355	11.814

Punct început	X / Y	Punct sfârşit	X / Y	Lungime segment (** (m)
6	573.071,558 684.765,355	7	573.059,475 684.770,414	13.099
7	573.059,475 684.770,414	8	573.043,11 684.729,782	43.804
8	573.043,11 684.729,782	9	573.038,347 684.717,956	12.749
9	573.038,347 684.717,956	1	573.074,617 684.699,869	40.53

** Lungimile segmentelor sunt determinate în planul de proiecție Stereo 70 și sunt rotunjite la 1 milimetru.

*** Distanța dintre puncte este formată din segmente cumulate ce sunt mai mici decât valoarea 1 milimetru.

**DATE DESPRE IMOBILUL NR. 1309**

Oficiul de Cadastru și Publicitate Imobiliară SUCEAVA
Biroul de Cadastru și Publicitate Imobiliară Gura Humorului

A. Partea I. Descrierea imobilului

TEREN Extravilan

Adresa: Jud. Suceava

Nr. Crt	Nr cadastral Nr. topografic	Suprafața* (mp)	Observații / Referințe
A1		3.000	Sector cadastral:6 Teren neimprejmuit;

B. Partea II. Proprietari și acte

Inscrieri privitoare la dreptul de proprietate și alte drepturi reale		Referințe
/		
Act Administrativ nr. 370, din 20/07/1994 emis de CJS DAPT SUCEAVA (A1.3 TP Botosana+C Porumbescu+Pirtesti);		
B1	Intabulare, drept de PROPRIETATE, dobandit prin Reconstituire, cota actuala 1/1, cota initiala 1/1 1) NISTOR VASILE , lipsa CNP	A1
Act Administrativ nr. 4172, din 08/06/2024 emis de Primaria Comunei Partestii de Jos;		
B2	Se noteaza posesia factica in favoarea lui 1) RUSU MIHAI	A1

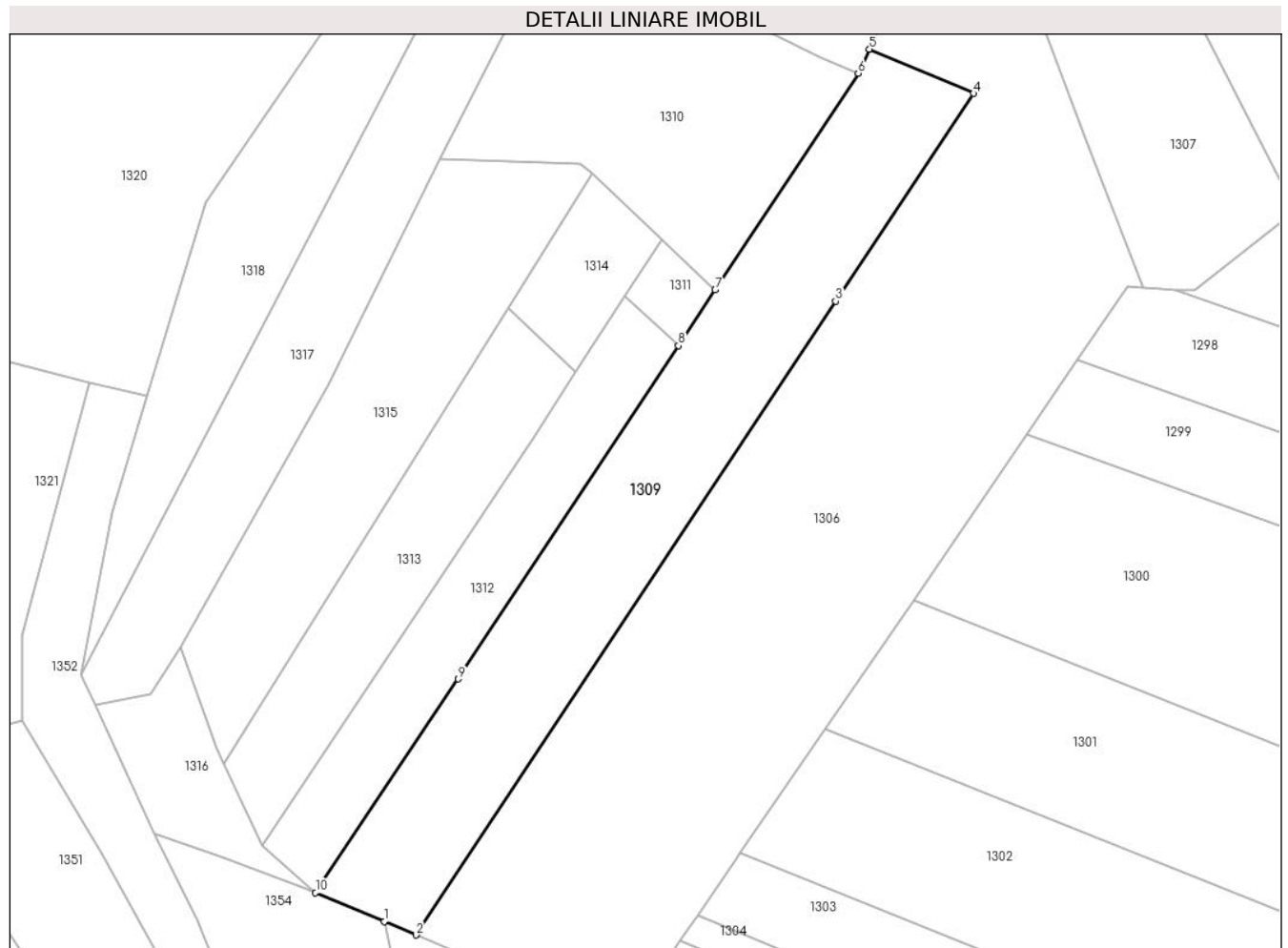
C. Partea III. SARCINI .

Inscrieri privind dezmembramintele dreptului de proprietate, drepturi reale de garanție și sarcini	Referințe
NU SUNT	

Teren

Nr cadastral	Suprafața (mp)*	Observații / Referințe
	3.000	

* Suprafața este determinată în planul de proiecție Stereo 70.



Date referitoare la teren

Crt	Categorie folosință	Intravilan	Suprafața (mp)	Tarla	Parcelă	Nr. topo	Observații / Referințe
1	arabil	NU	2.200	8	199	-	
2	faneata	NU	800	8	-	-	

Lungime Segmente

1) Valorile lungimilor segmentelor sunt obținute din proiecție în plan.

Punct început	X / Y	Punct sfârșit	X / Y	Lungime segment (** (m)
1	573.001,445 684.555,779	2	573.006,763 684.553,547	5.767
2	573.006,763 684.553,547	3	573.076,918 684.659,307	126.913
3	573.076,918 684.659,307	4	573.099,935 684.694,007	41.64
4	573.099,935 684.694,007	5	573.082,556 684.701,382	18.879

Punct început	X / Y	Punct sfârşit	X / Y	Lungime segment (** (m)
5	573.082,556 684.701,382	6	573.080,7 684.697,356	4.433
6	573.080,7 684.697,356	7	573.056,8 684.661,202	43.34
7	573.056,8 684.661,202	8	573.050,648 684.651,895	11.156
8	573.050,648 684.651,895	9	573.013,871 684.596,262	66.69
9	573.013,871 684.596,262	10	572.990,002 684.560,626	42.891
10	572.990,002 684.560,626	1	573.001,445 684.555,779	12.427

** Lungimile segmentelor sunt determinate în planul de proiecție Stereo 70 și sunt rotunjite la 1 milimetru.

*** Distanța dintre puncte este formată din segmente cumulate ce sunt mai mici decât valoarea 1 milimetru.

**DATE DESPRE IMOBILUL NR. 1310**

Oficiul de Cadastru și Publicitate Imobiliară SUCEAVA
Biroul de Cadastru și Publicitate Imobiliară Gura Humorului

A. Partea I. Descrierea imobilului

TEREN Extravilan

Adresa: Jud. Suceava

Nr. Crt	Nr cadastral Nr. topografic	Suprafața* (mp)	Observații / Referințe
A1		2.058	Sector cadastral:6 Teren neimprejmuit;

B. Partea II. Proprietari și acte

Inscrieri privitoare la dreptul de proprietate și alte drepturi reale		Referințe
/		
Act Administrativ nr. 4403, din 13/06/2024 emis de Primăria comunei Pârteștii de Jos;		
B1	Inscrierea posesiei, drept de PROPRIETATE, dobandit prin Lege, cota actuala 1/1, cota initiala 1/1 1) NEIDENTIFICAT NEIDENTIFICAT	A1
Act Normativ nr. 7, din 13/03/1996 emis de Parlamentul României (art.13);		
B2	Se notează mențiunea de proprietar neidentificat	A1

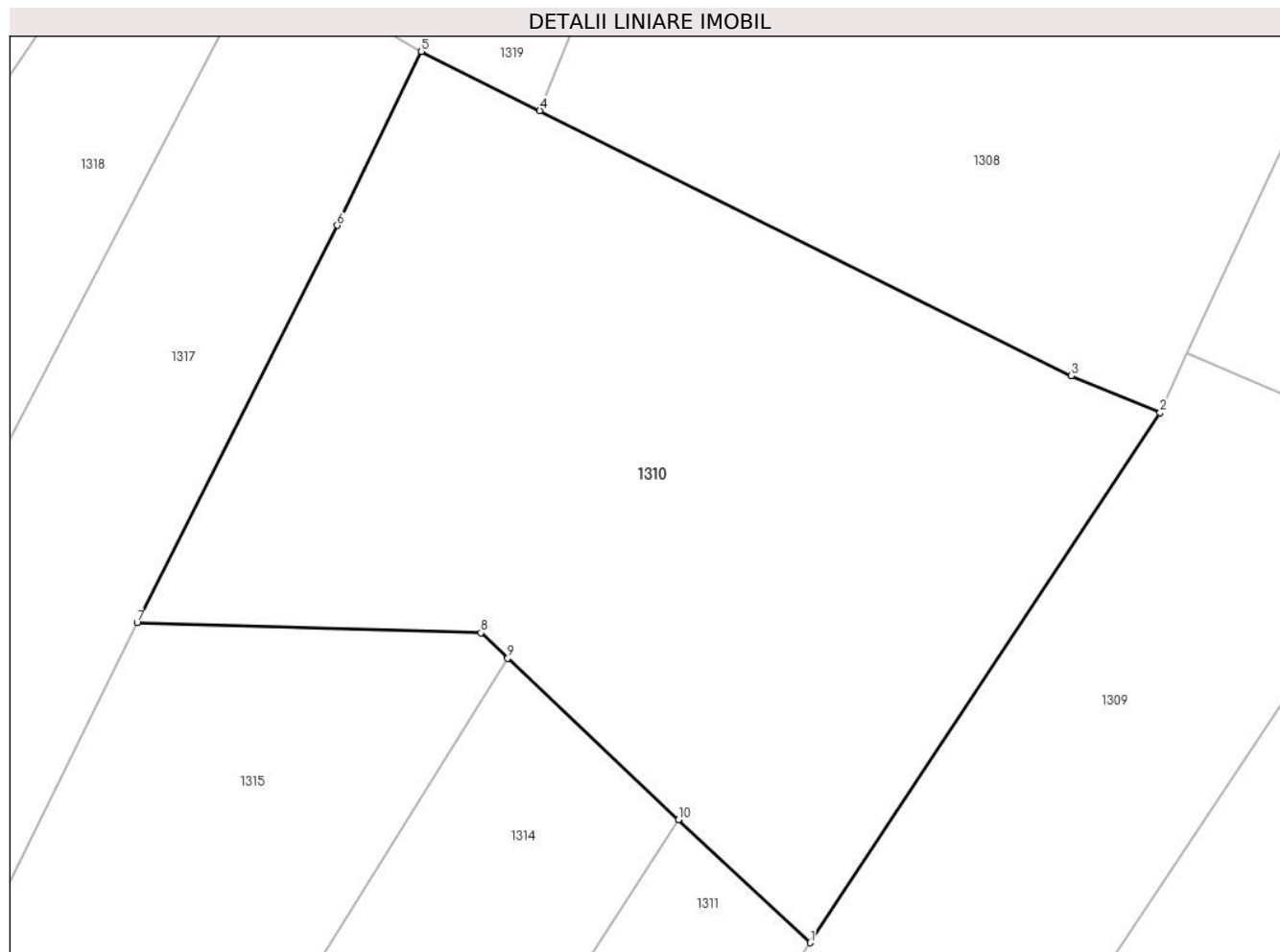
C. Partea III. SARCINI .

Inscrieri privind dezmembramintele dreptului de proprietate, drepturi reale de garanție și sarcini	Referințe
NU SUNT	

Teren

Nr cadastral	Suprafața (mp)*	Observații / Referințe
	2.058	

* Suprafața este determinată în planul de proiecție Stereo 70.



Date referitoare la teren

Crt	Categorie folosință	Intravilan	Suprafața (mp)	Tarla	Parcelă	Nr. topo	Observații / Referințe
1	faneata	NU	2.058	8	199	-	

Lungime Segmente

1) Valorile lungimilor segmentelor sunt obținute din proiecție în plan.

Punct început	X / Y	Punct sfârșit	X / Y	Lungime segment (** (m)
1	573.056,8 684.661,202	2	573.080,7 684.697,356	43.34
2	573.080,7 684.697,356	3	573.074,617 684.699,869	6.582
3	573.074,617 684.699,869	4	573.038,347 684.717,956	40.53
4	573.038,347 684.717,956	5	573.030,258 684.721,99	9.039
5	573.030,258 684.721,99	6	573.024,522 684.710,121	13.182

Punct început	X / Y	Punct sfârşit	X / Y	Lungime segment (** (m)
6	573.024,522 684.710,121	7	573.010,859 684.683,042	30.331
7	573.010,859 684.683,042	8	573.034,327 684.682,34	23.478
8	573.034,327 684.682,34	9	573.036,157 684.680,612	2.517
9	573.036,157 684.680,612	10	573.047,815 684.669,602	16.035
10	573.047,815 684.669,602	1	573.056,8 684.661,202	12.3

** Lungimile segmentelor sunt determinate în planul de proiecţie Stereo 70 şi sunt rotunjite la 1 milimetru.

*** Distanţa dintre puncte este formată din segmente cumulate ce sunt mai mici decât valoarea 1 milimetru.

**DATE DESPRE IMOBILUL NR. 1311**

Oficiul de Cadastru și Publicitate Imobiliară SUCEAVA
Biroul de Cadastru și Publicitate Imobiliară Gura Humorului

A. Partea I. Descrierea imobilului

TEREN Extravilan

Adresa: Jud. Suceava

Nr. Crt	Nr cadastral Nr. topografic	Suprafața* (mp)	Observații / Referințe
A1		135	Sector cadastral:6 Teren neimprejmuit;

B. Partea II. Proprietari și acte

Inscrieri privitoare la dreptul de proprietate și alte drepturi reale		Referințe
/		
Act Administrativ nr. 4403, din 13/06/2024 emis de Primăria comunei Pârteștii de Jos;		
B1	Inscrierea posesiei, drept de PROPRIETATE, dobandit prin Lege, cota actuala 1/1, cota initiala 1/1 1) NEIDENTIFICAT NEIDENTIFICAT	A1
Act Normativ nr. 7, din 13/03/1996 emis de Parlamentul României (art.13);		
B2	Se notează mențiunea proprietar neidentificat, rezerva comisiei locale de fond funciar	A1

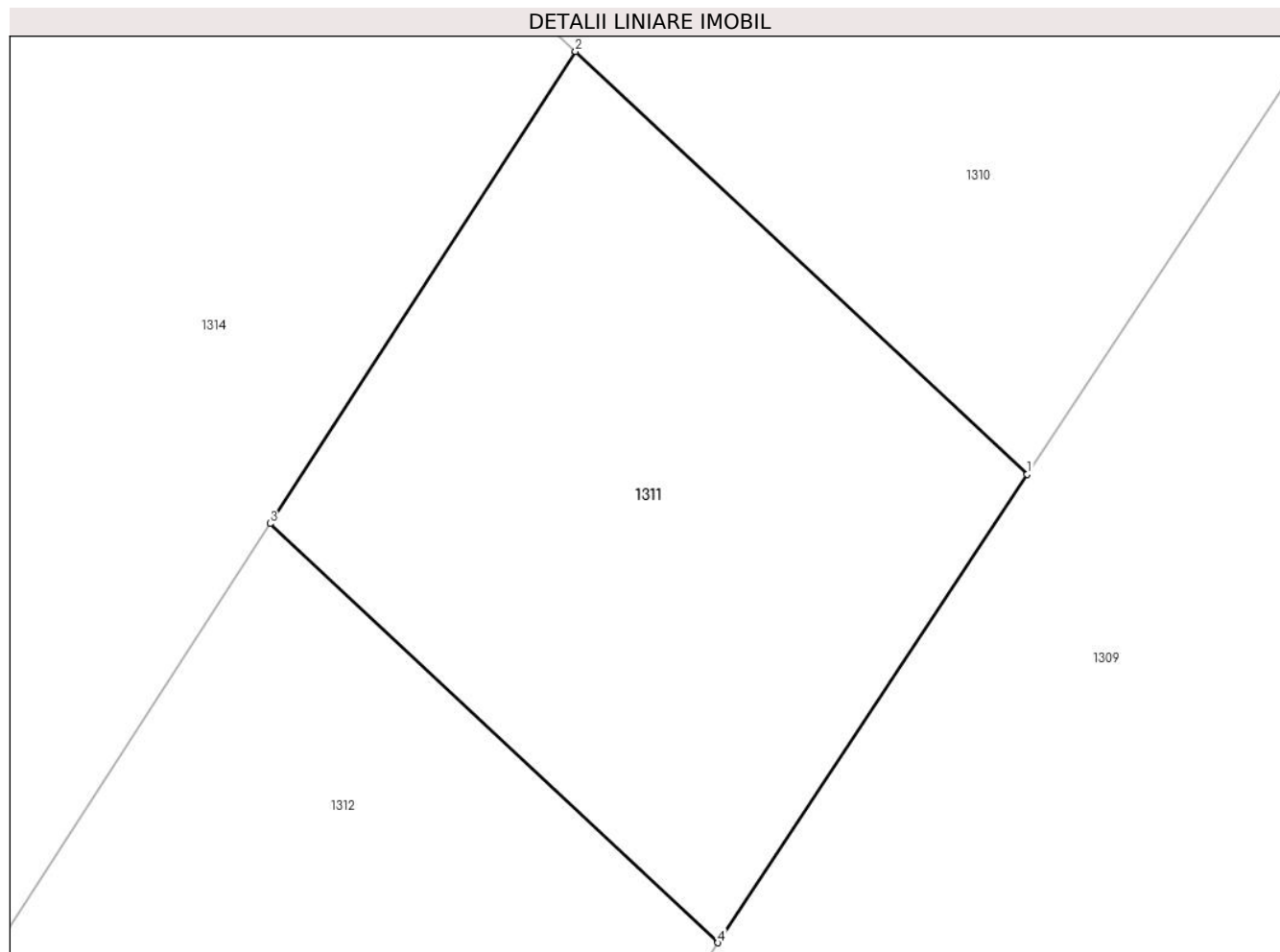
C. Partea III. SARCINI .

Inscrieri privind dezmembramintele dreptului de proprietate, drepturi reale de garanție și sarcini	Referințe
NU SUNT	

Teren

Nr cadastral	Suprafața (mp)*	Observații / Referințe
	135	

* Suprafața este determinată în planul de proiecție Stereo 70.



Date referitoare la teren

Crt	Categorie folosință	Intra vilan	Suprafața (mp)	Tarla	Parcelă	Nr. topo	Observații / Referințe
1	arabil	NU	135	8	199	-	

Lungime Segmente

1) Valorile lungimilor segmentelor sunt obținute din proiecție în plan.

Punct început	X / Y	Punct sfârșit	X / Y	Lungime segment (** (m)
1	573.056,8 684.661,202	2	573.047,815 684.669,602	12.3
2	573.047,815 684.669,602	3	573.041,74 684.660,222	11.175
3	573.041,74 684.660,222	4	573.050,648 684.651,895	12.194
4	573.050,648 684.651,895	1	573.056,8 684.661,202	11.156

** Lungimile segmentelor sunt determinate în planul de proiecție Stereo 70 și sunt rotunjite la 1 milimetru.

***** Distanţa dintre puncte este formată din segmente cumulate ce sunt mai mici decât valoarea 1 milimetru.**

**DATE DESPRE IMOBILUL NR. 1312**

Oficiul de Cadastru și Publicitate Imobiliară SUCEAVA
Biroul de Cadastru și Publicitate Imobiliară Gura Humorului

A. Partea I. Descrierea imobilului

TEREN Extravilan

Adresa: Jud. Suceava

Nr. Crt	Nr cadastral Nr. topografic	Suprafața* (mp)	Observații / Referințe
A1		1.300	Sector cadastral:6 Teren neimprejmuit;

B. Partea II. Proprietari și acte

Inscrieri privitoare la dreptul de proprietate și alte drepturi reale	Referințe
/	
Act Administrativ nr. 1320, din 17/11/2004 emis de CJSAPT SUCEAVA (A5.2);	
B1	A1
Intabulare, drept de PROPRIETATE, dobandit prin Reconstituire, cota actuala 1/1, cota initiala 1/1 1) STRUGARU VERONICA , lipsa CNP	
Act Administrativ nr. 4175, din 08/06/2024 emis de Primaria Comunei Partestii de Jos;	
B2	A1
Se noteaza posesia factica in favoarea lui 1) LUNGU ELENA	

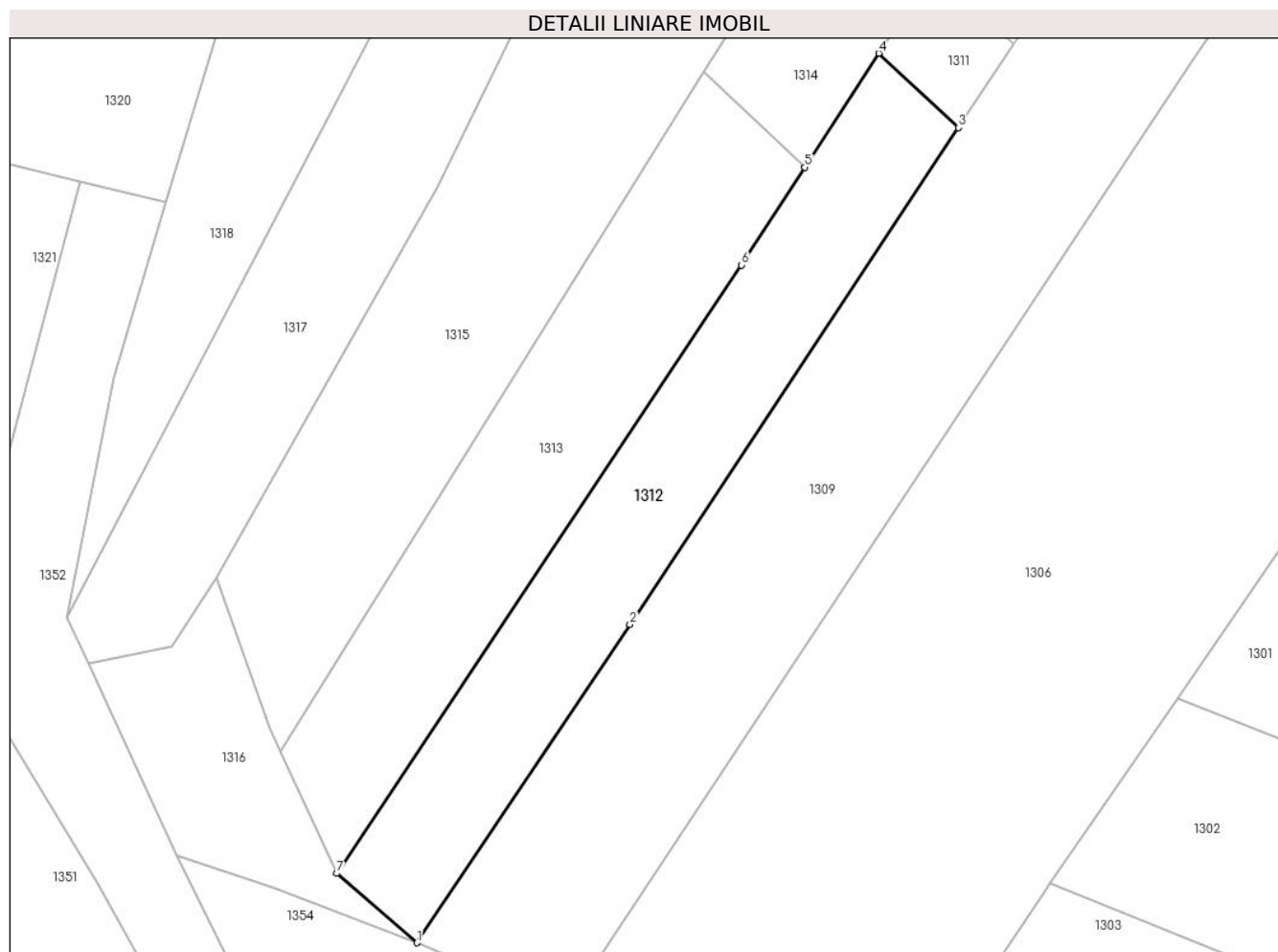
C. Partea III. SARCINI .

Inscrieri privind dezmembramintele dreptului de proprietate, drepturi reale de garanție și sarcini	Referințe
NU SUNT	

Teren

Nr cadastral	Suprafața (mp)*	Observații / Referințe
	1.300	

* Suprafața este determinată în planul de proiecție Stereo 70.



Date referitoare la teren

Crt	Categorie folosință	Intravilan	Suprafața (mp)	Tarla	Parcelă	Nr. topo	Observații / Referințe
1	arabil	NU	1.300	8	199	-	

Lungime Segmente

1) Valorile lungimilor segmentelor sunt obținute din proiecție în plan.

Punct început	X / Y	Punct sfârșit	X / Y	Lungime segment (** (m)
1	572.990,002 684.560,626	2	573.013,871 684.596,262	42.891
2	573.013,871 684.596,262	3	573.050,648 684.651,895	66.69
3	573.050,648 684.651,895	4	573.041,74 684.660,222	12.194
4	573.041,74 684.660,222	5	573.033,469 684.647,45	15.216
5	573.033,469 684.647,45	6	573.026,381 684.636,505	13.04

Punct început	X / Y	Punct sfârșit	X / Y	Lungime segment (** (m)
6	573.026,381 684.636,505	7	572.981,042 684.568,383	81.831
7	572.981,042 684.568,383	1	572.990,002 684.560,626	11.851

** Lungimile segmentelor sunt determinate în planul de proiecție Stereo 70 și sunt rotunjite la 1 milimetru.

*** Distanța dintre puncte este formată din segmente cumulate ce sunt mai mici decât valoarea 1 milimetru.

**DATE DESPRE IMOBILUL NR. 1313**

Oficiul de Cadastru și Publicitate Imobiliară SUCEAVA
Biroul de Cadastru și Publicitate Imobiliară Gura Humorului

A. Partea I. Descrierea imobilului

TEREN Extravilan

Adresa: Jud. Suceava

Nr. Crt	Nr cadastral Nr. topografic	Suprafața* (mp)	Observații / Referințe
A1		1.300	Sector cadastral:6 Teren neimprejmuit;

B. Partea II. Proprietari și acte

Inscrieri privitoare la dreptul de proprietate și alte drepturi reale		Referințe
/		
Act Administrativ nr. 362, din 03/03/1995 emis de CJS DAPT SUCEAVA (A5.1);		
B1	Intabulare, drept de PROPRIETATE, dobandit prin Reconstituire, cota actuala 1/1, cota initiala 1/1 1) STRUGARI SIMION A GHEORGHE, lipsa CNP 2) STRUGARI VERONICA, lipsa CNP	A1
Act Administrativ nr. 4176, din 08/06/2024 emis de Primaria Comunei Partestii de Jos;		
B2	Se noteaza posesia factica in favoarea lui 1) LUNGU ELENA	A1

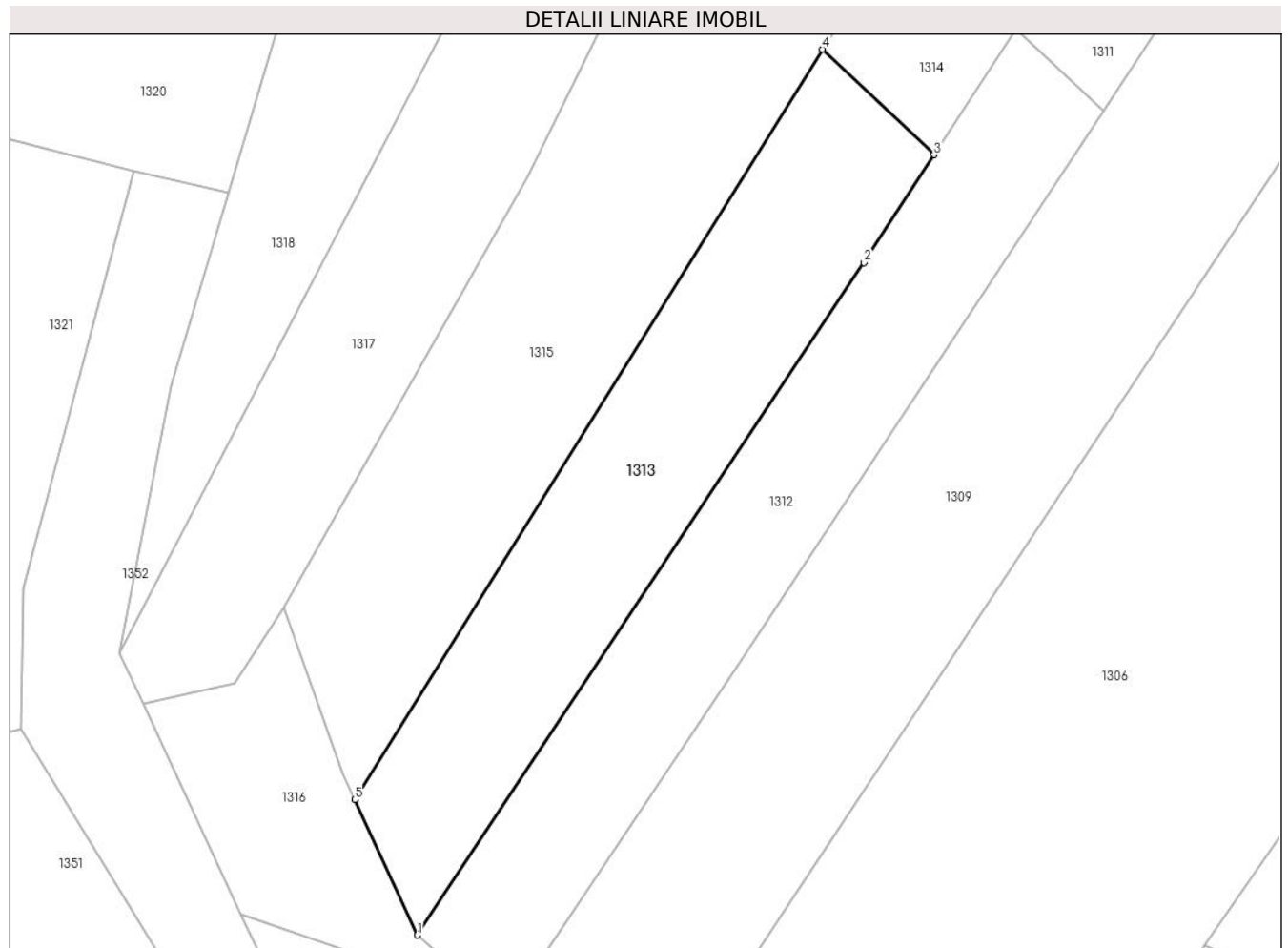
C. Partea III. SARCINI .

Inscrieri privind dezmembramintele dreptului de proprietate, drepturi reale de garanție și sarcini	Referințe
NU SUNT	

Teren

Nr cadastral	Suprafața (mp)*	Observații / Referințe
	1.300	

* Suprafața este determinată în planul de proiecție Stereo 70.



Date referitoare la teren

Crt	Categorie folosință	Intravilan	Suprafața (mp)	Tarla	Parcelă	Nr. topo	Observații / Referințe
1	arabil	NU	1.300	8	199	-	

Lungime Segmente

1) Valorile lungimilor segmentelor sunt obținute din proiecție în plan.

Punct început	X / Y	Punct sfârșit	X / Y	Lungime segment (** (m)
1	572.981,042 684.568,383	2	573.026,381 684.636,505	81.831
2	573.026,381 684.636,505	3	573.033,469 684.647,45	13.04
3	573.033,469 684.647,45	4	573.022,146 684.658,144	15.575
4	573.022,146 684.658,144	5	572.974,718 684.582,082	89.637
5	572.974,718 684.582,082	1	572.981,042 684.568,383	15.088

**** Lungimile segmentelor sunt determinate în planul de proiecție Stereo 70 și sunt rotunjite la 1 milimetru.**

***** Distanța dintre puncte este formată din segmente cumulate ce sunt mai mici decât valoarea 1 milimetru.**

**DATE DESPRE IMOBILUL NR. 1314**

Oficiul de Cadastru și Publicitate Imobiliară SUCEAVA
Biroul de Cadastru și Publicitate Imobiliară Gura Humorului

A. Partea I. Descrierea imobilului

TEREN Extravilan

Adresa: Jud. Suceava

Nr. Crt	Nr cadastral Nr. topografic	Suprafața* (mp)	Observații / Referințe
A1		410	Sector cadastral:6 Teren neimprejmuit;

B. Partea II. Proprietari și acte

Inscrieri privitoare la dreptul de proprietate și alte drepturi reale		Referințe
/		
Act Administrativ nr. 4403, din 13/06/2024 emis de Primăria comunei Pârteștii de Jos;		
B1	Inscrierea posesiei, drept de PROPRIETATE, dobandit prin Lege, cota actuala 1/1, cota initiala 1/1 1) NEIDENTIFICAT NEIDENTIFICAT	A1
Act Normativ nr. 7, din 13/03/1996 emis de Parlamentul României (art.13);		
B2	Se notează mențiunea proprietar neidentificat, rezerva comisiei locale de fond funciar	A1

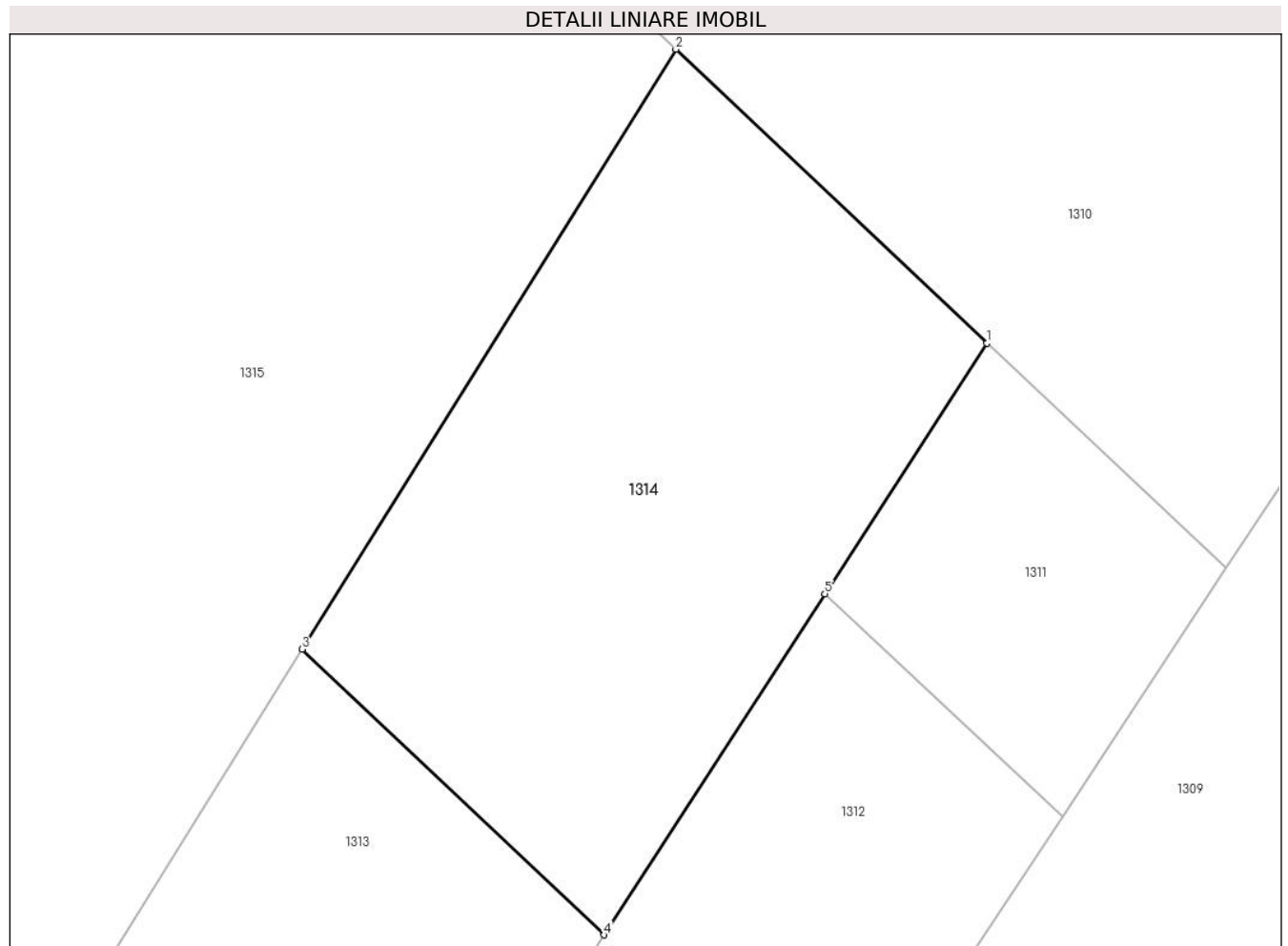
C. Partea III. SARCINI .

Inscrieri privind dezmembramintele dreptului de proprietate, drepturi reale de garanție și sarcini	Referințe
NU SUNT	

Teren

Nr cadastral	Suprafața (mp)*	Observații / Referințe
	410	

* Suprafața este determinată în planul de proiecție Stereo 70.



Date referitoare la teren

Crt	Categorie folosință	Intra vilan	Suprafața (mp)	Tarla	Parcelă	Nr. topo	Observații / Referințe
1	arabil	NU	410	8	199	-	

Lungime Segmente

1) Valorile lungimilor segmentelor sunt obținute din proiecție în plan.

Punct început	X / Y	Punct sfârșit	X / Y	Lungime segment (** (m)
1	573.047,815 684.669,602	2	573.036,157 684.680,612	16.035
2	573.036,157 684.680,612	3	573.022,146 684.658,144	26.479
3	573.022,146 684.658,144	4	573.033,469 684.647,45	15.575
4	573.033,469 684.647,45	5	573.041,74 684.660,222	15.216
5	573.041,74 684.660,222	1	573.047,815 684.669,602	11.175

**** Lungimile segmentelor sunt determinate în planul de proiecție Stereo 70 și sunt rotunjite la 1 milimetru.**

***** Distanța dintre puncte este formată din segmente cumulate ce sunt mai mici decât valoarea 1 milimetru.**

**DATE DESPRE IMOBILUL NR. 1315**

Oficiul de Cadastru și Publicitate Imobiliară SUCEAVA
Biroul de Cadastru și Publicitate Imobiliară Gura Humorului

A. Partea I. Descrierea imobilului

TEREN Extravilan

Adresa: Jud. Suceava

Nr. Crt	Nr cadastral Nr. topografic	Suprafața* (mp)	Observații / Referințe
A1		2.000	Sector cadastral:6 Teren neimprejmuit;

B. Partea II. Proprietari și acte

Inscrieri privitoare la dreptul de proprietate și alte drepturi reale	Referințe
/	
Act Administrativ nr. 942, din 09/04/1998 emis de CJSAPT SUCEAVA (A1.4);	
B1	A1
Intabulare, drept de PROPRIETATE, dobandit prin Reconstituire, cota actuala 1/1, cota initiala 1/1	
1) STRATON ILIE A PAVEL, lipsa CNP	
Act Administrativ nr. 4177, din 08/06/2024 emis de Primaria Comunei Partestii de Jos;	
B2	A1
Se noteaza posesia factica in favoarea lui	
1) LUNGU ELENA	

C. Partea III. SARCINI .

Inscrieri privind dezmembramintele dreptului de proprietate, drepturi reale de garanție și sarcini	Referințe
NU SUNT	

Teren

Nr cadastral	Suprafața (mp)*	Observații / Referințe
	2.000	

* Suprafața este determinată în planul de proiecție Stereo 70.



Date referitoare la teren

Crt	Categorie folosință	Intra vilan	Suprafața (mp)	Tarla	Parcelă	Nr. topo	Observații / Referințe
1	arabil	NU	2.000	8	199	-	

Lungime Segmente

1) Valorile lungimilor segmentelor sunt obținute din proiecție în plan.

Punct început	X / Y	Punct sfârșit	X / Y	Lungime segment (** (m)
1	572.973,481 684.584,761	2	572.974,718 684.582,082	2.951
2	572.974,718 684.582,082	3	573.022,146 684.658,144	89.637
3	573.022,146 684.658,144	4	573.036,157 684.680,612	26.479
4	573.036,157 684.680,612	5	573.034,327 684.682,34	2.517
5	573.034,327 684.682,34	6	573.010,859 684.683,042	23.478

Punct început	X / Y	Punct sfârșit	X / Y	Lungime segment (** (m)
6	573.010,859 684.683,042	7	572.992,206 684.645,227	42.165
7	572.992,206 684.645,227	8	572.967,472 684.601,533	50.209
8	572.967,472 684.601,533	1	572.973,481 684.584,761	17.816

** Lungimile segmentelor sunt determinate în planul de proiecție Stereo 70 și sunt rotunjite la 1 milimetru.

*** Distanța dintre puncte este formată din segmente cumulate ce sunt mai mici decât valoarea 1 milimetru.

**DATE DESPRE IMOBILUL NR. 1316**

Oficiul de Cadastru și Publicitate Imobiliară SUCEAVA
Biroul de Cadastru și Publicitate Imobiliară Gura Humorului

A. Partea I. Descrierea imobilului

TEREN Extravilan

Adresa: Jud. Suceava

Nr. Crt	Nr cadastral Nr. topografic	Suprafața* (mp)	Observații / Referințe
A1		496	Sector cadastral:6 Teren neimprejmuit;

B. Partea II. Proprietari și acte

Inscrieri privitoare la dreptul de proprietate și alte drepturi reale		Referințe
/		
Act Administrativ nr. 4403, din 13/06/2024 emis de Primăria comunei Pârteștii de Jos;		
B1	Inscrierea posesiei, drept de PROPRIETATE, dobandit prin Lege, cota actuala 1/1, cota initiala 1/1 1) NEIDENTIFICAT NEIDENTIFICAT	A1
Act Normativ nr. 7, din 13/03/1996 emis de Parlamentul României (art.13);		
B2	Se notează mențiunea proprietar neidentificat, rezerva comisiei locale de fond funciar	A1

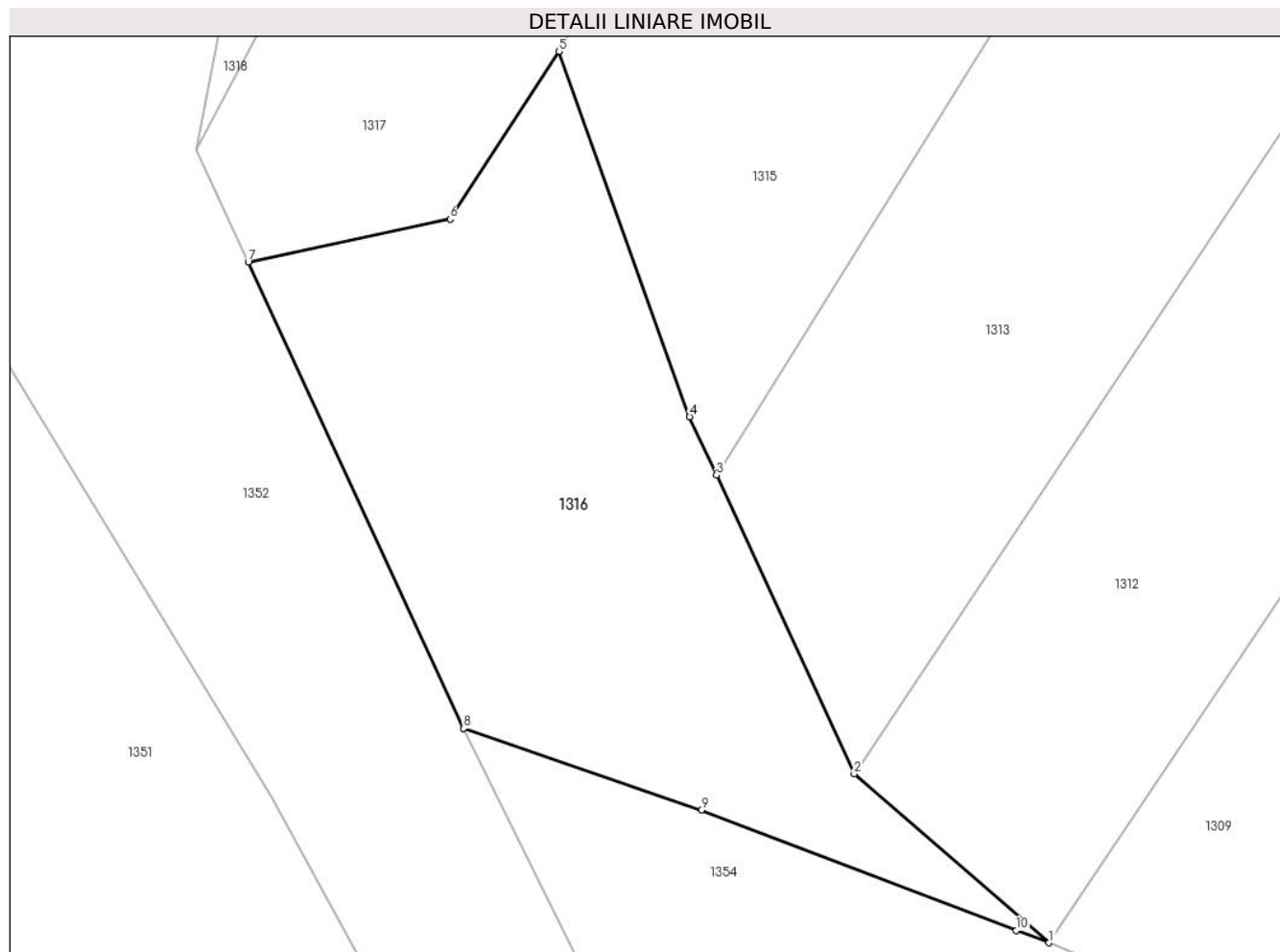
C. Partea III. SARCINI .

Inscrieri privind dezmembramintele dreptului de proprietate, drepturi reale de garanție și sarcini	Referințe
NU SUNT	

Teren

Nr cadastral	Suprafața (mp)*	Observații / Referințe
	496	

* Suprafața este determinată în planul de proiecție Stereo 70.



Date referitoare la teren

Crt	Categorie folosință	Intra vilan	Suprafața (mp)	Tarla	Parcelă	Nr. topo	Observații / Referințe
1	arabil	NU	496	8	199	-	

Lungime Segmente

1) Valorile lungimilor segmentelor sunt obținute din proiecție în plan.

Punct început	X / Y	Punct sfârșit	X / Y	Lungime segment (** (m)
1	572.990,002 684.560,626	2	572.981,042 684.568,383	11.851
2	572.981,042 684.568,383	3	572.974,718 684.582,082	15.088
3	572.974,718 684.582,082	4	572.973,481 684.584,761	2.951
4	572.973,481 684.584,761	5	572.967,472 684.601,533	17.816
5	572.967,472 684.601,533	6	572.962,475 684.593,833	9.179

Punct început	X / Y	Punct sfârșit	X / Y	Lungime segment (** (m)
6	572.962,475 684.593,833	7	572.953,202 684.591,869	9.479
7	572.953,202 684.591,869	8	572.963,089 684.570,467	23.575
8	572.963,089 684.570,467	9	572.974,02 684.566,722	11.555
9	572.974,02 684.566,722	10	572.988,502 684.561,198	15.5
10	572.988,502 684.561,198	1	572.990,002 684.560,626	1.605

** Lungimile segmentelor sunt determinate în planul de proiecție Stereo 70 și sunt rotunjite la 1 milimetru.

*** Distanța dintre puncte este formată din segmente cumulate ce sunt mai mici decât valoarea 1 milimetru.

**DATE DESPRE IMOBILUL NR. 1317**

Oficiul de Cadastru și Publicitate Imobiliară SUCEAVA
Biroul de Cadastru și Publicitate Imobiliară Gura Humorului

A. Partea I. Descrierea imobilului

TEREN Extravilan

Adresa: Jud. Suceava

Nr. Crt	Nr cadastral Nr. topografic	Suprafața* (mp)	Observații / Referințe
A1		2.000	Sector cadastral:6 Teren neimprejmuit;

B. Partea II. Proprietari și acte

Inscrieri privitoare la dreptul de proprietate și alte drepturi reale	Referințe
/	
Act Administrativ nr. 1201, din 25/02/2004 emis de CJSAPT SUCEAVA (A5.3);	
B1	A1
Intabulare, drept de PROPRIETATE, dobandit prin Reconstituire, cota actuala 1/1, cota initiala 1/1	
1) STRUGARU GHEORGHE, lipsa CNP 2) STRUGARU VERONICA, lipsa CNP 3) GHIAȚĂ FELICIA MARIA, lipsa CNP 4) STRUGARU MARIA, lipsa CNP 5) STRUGARU D. ALEXANDRU, lipsa CNP 6) NICUȚARI OLGA, lipsa CNP 7) LUNGU ELENA, lipsa CNP 8) STRUGARU D. GHEORGHE, lipsa CNP	

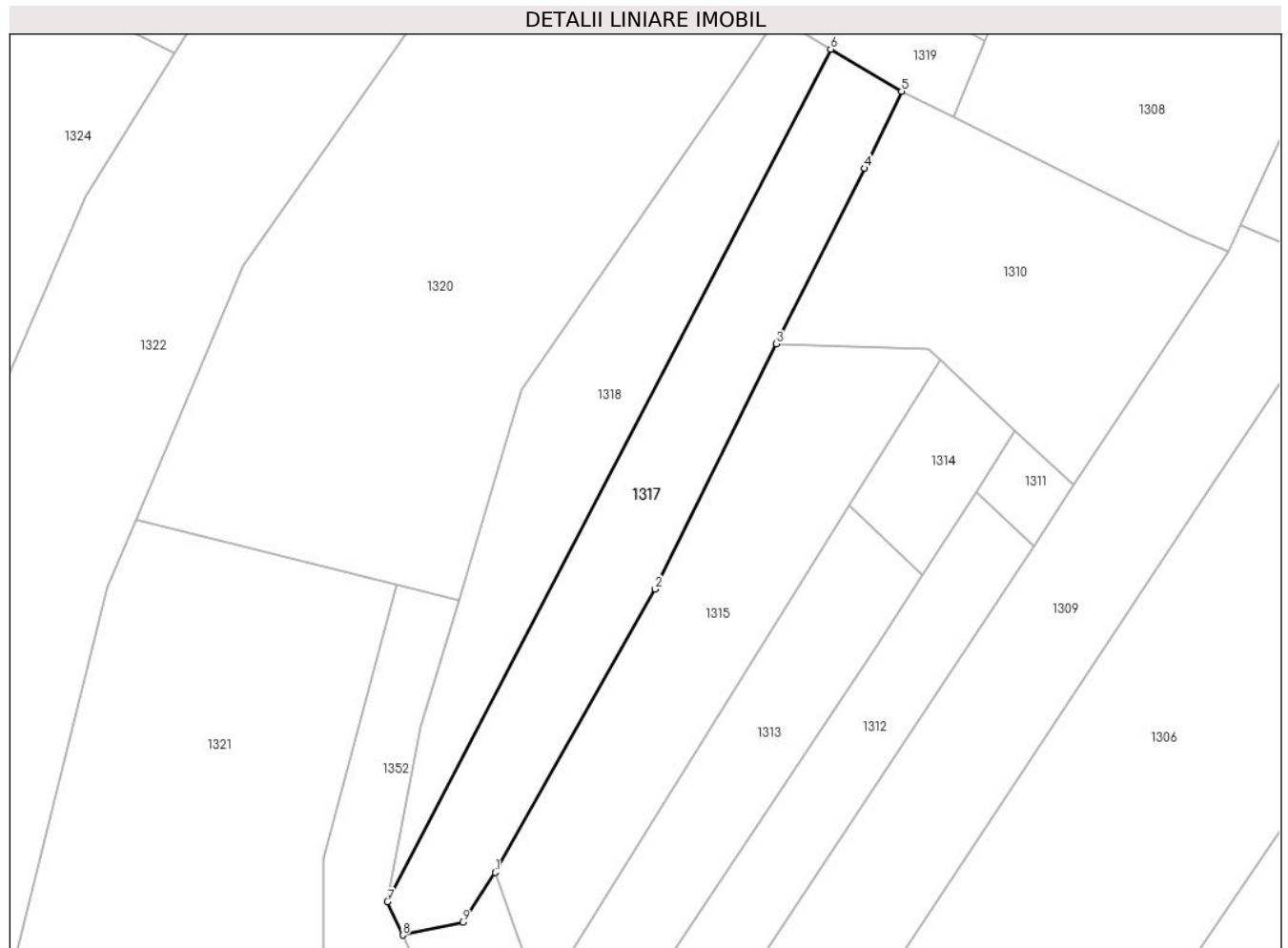
C. Partea III. SARCINI .

Inscrieri privind dezmembramintele dreptului de proprietate, drepturi reale de garanție și sarcini	Referințe
NU SUNT	

Teren

Nr cadastral	Suprafața (mp)*	Observații / Referințe
	2.000	

* Suprafața este determinată în planul de proiecție Stereo 70.



Date referitoare la teren

Crt	Categorie folosință	Intravilan	Suprafața (mp)	Tarla	Parcelă	Nr. topo	Observații / Referințe
1	faneata	NU	2.000	8	199	-	

Lungime Segmente

1) Valorile lungimilor segmentelor sunt obținute din proiecție în plan.

Punct început	X / Y	Punct sfârșit	X / Y	Lungime segment (** (m)
1	572.967,472 684.601,533	2	572.992,206 684.645,227	50.209
2	572.992,206 684.645,227	3	573.010,859 684.683,042	42.165
3	573.010,859 684.683,042	4	573.024,522 684.710,121	30.331
4	573.024,522 684.710,121	5	573.030,258 684.721,99	13.182
5	573.030,258 684.721,99	6	573.019,291 684.728,494	12.751

Punct început	X / Y	Punct sfârşit	X / Y	Lungime segment (** (m)
6	573.019,291 684.728,494	7	572.950,835 684.596,992	148.253
7	572.950,835 684.596,992	8	572.953,202 684.591,869	5.643
8	572.953,202 684.591,869	9	572.962,475 684.593,833	9.479
9	572.962,475 684.593,833	1	572.967,472 684.601,533	9.179

** Lungimile segmentelor sunt determinate în planul de proiecție Stereo 70 și sunt rotunjite la 1 milimetru.

*** Distanța dintre puncte este formată din segmente cumulate ce sunt mai mici decât valoarea 1 milimetru.

**DATE DESPRE IMOBILUL NR. 1318**

Oficiul de Cadastru și Publicitate Imobiliară SUCEAVA
Biroul de Cadastru și Publicitate Imobiliară Gura Humorului

A. Partea I. Descrierea imobilului

TEREN Extravilan

Adresa: Jud. Suceava

Nr. Crt	Nr cadastral Nr. topografic	Suprafața* (mp)	Observații / Referințe
A1		1.746	Sector cadastral:6 Teren neimprejmuit;

B. Partea II. Proprietari și acte

Inscrieri privitoare la dreptul de proprietate și alte drepturi reale		Referințe
/		
Act Administrativ nr. 4403, din 13/06/2024 emis de Primăria comunei Pârteștii de Jos;		
B1	Inscrierea posesiei, drept de PROPRIETATE, dobandit prin Lege, cota actuala 1/1, cota initiala 1/1 1) NEIDENTIFICAT NEIDENTIFICAT	A1
Act Normativ nr. 7, din 13/03/1996 emis de Parlamentul României (art.13);		
B2	Se notează mențiunea proprietar neidentificat, rezerva comisiei locale de fond funciar	A1

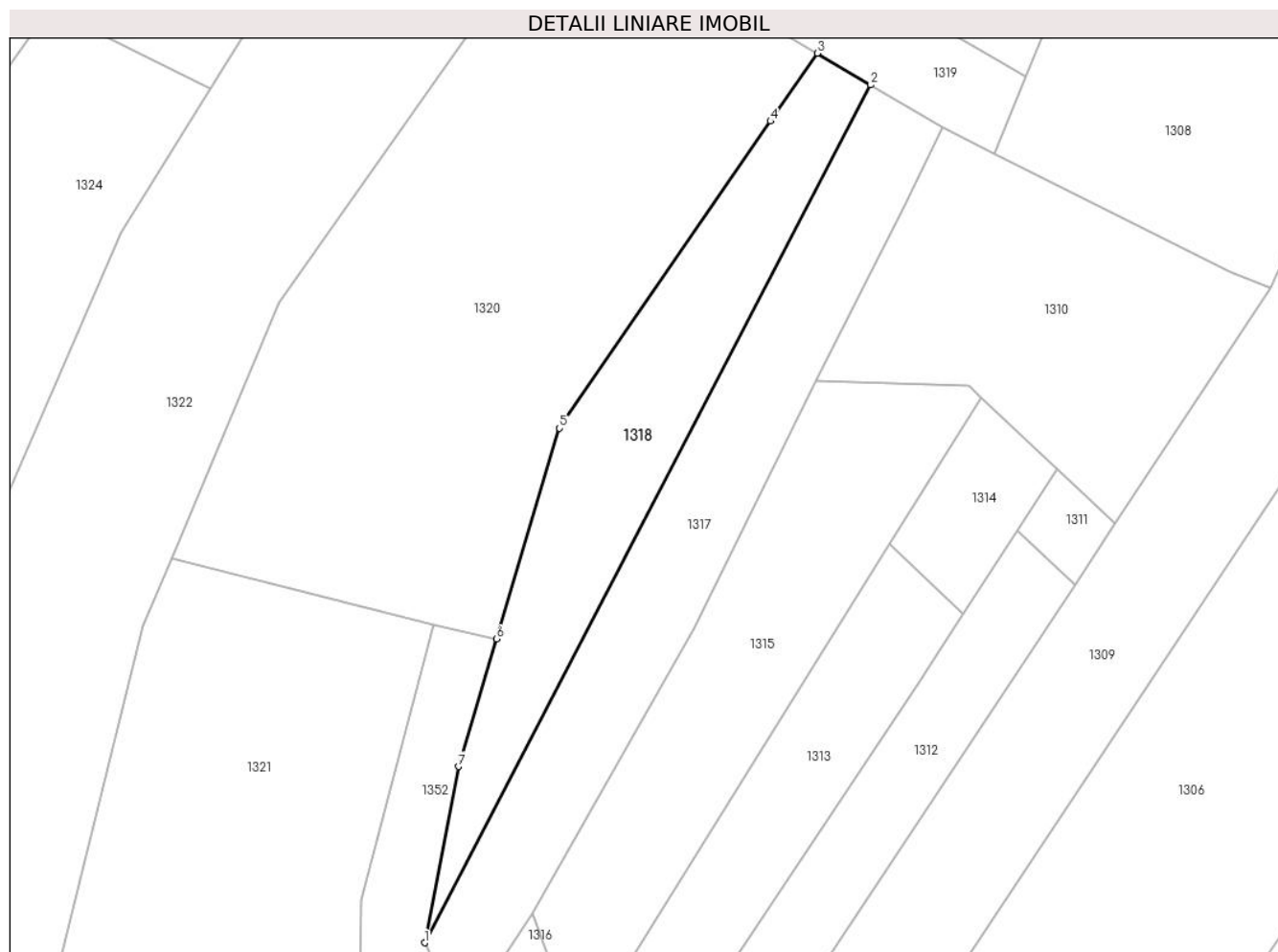
C. Partea III. SARCINI .

Inscrieri privind dezmembramintele dreptului de proprietate, drepturi reale de garanție și sarcini	Referințe
NU SUNT	

Teren

Nr cadastral	Suprafața (mp)*	Observații / Referințe
	1.746	

* Suprafața este determinată în planul de proiecție Stereo 70.



Date referitoare la teren

Crt	Categorie folosință	Intravilan	Suprafața (mp)	Tarla	Parcelă	Nr. topo	Observații / Referințe
1	faneata	NU	1.746	8	199	-	

Lungime Segmente

1) Valorile lungimilor segmentelor sunt obținute din proiecție în plan.

Punct început	X / Y	Punct sfârșit	X / Y	Lungime segment (** (m)
1	572.950,835 684.596,992	2	573.019,291 684.728,494	148.253
2	573.019,291 684.728,494	3	573.011,085 684.733,361	9.541
3	573.011,085 684.733,361	4	573.003,917 684.722,939	12.649
4	573.003,917 684.722,939	5	572.971,548 684.675,875	57.121
5	572.971,548 684.675,875	6	572.961,875 684.643,573	33.719

Punct început	X / Y	Punct sfârșit	X / Y	Lungime segment (** (m)
6	572.961,875 684.643,573	7	572.956,016 684.624,009	20.422
7	572.956,016 684.624,009	1	572.950,835 684.596,992	27.509

** Lungimile segmentelor sunt determinate în planul de proiecție Stereo 70 și sunt rotunjite la 1 milimetru.

*** Distanța dintre puncte este formată din segmente cumulate ce sunt mai mici decât valoarea 1 milimetru.

**DATE DESPRE IMOBILUL NR. 1319**

Oficiul de Cadastru și Publicitate Imobiliară SUCEAVA
Biroul de Cadastru și Publicitate Imobiliară Gura Humorului

A. Partea I. Descrierea imobilului

TEREN Extravilan

Adresa: Jud. Suceava

Nr. Crt	Nr cadastral Nr. topografic	Suprafața* (mp)	Observații / Referințe
A1		993	Sector cadastral:6 Teren neimprejmuit;

B. Partea II. Proprietari și acte

Inscrieri privitoare la dreptul de proprietate și alte drepturi reale		Referințe
/		
Act Administrativ nr. 4403, din 13/06/2024 emis de Primăria comunei Pârteștii de Jos;		
B1	Inscrierea posesiei, drept de PROPRIETATE, dobandit prin Lege, cota actuala 1/1, cota initiala 1/1 1) NEIDENTIFICAT NEIDENTIFICAT	A1
Act Normativ nr. 7, din 13/03/1996 emis de Parlamentul României (art.13);		
B2	Se notează mențiunea proprietar neidentificat, rezerva comisiei locale de fond funciar	A1

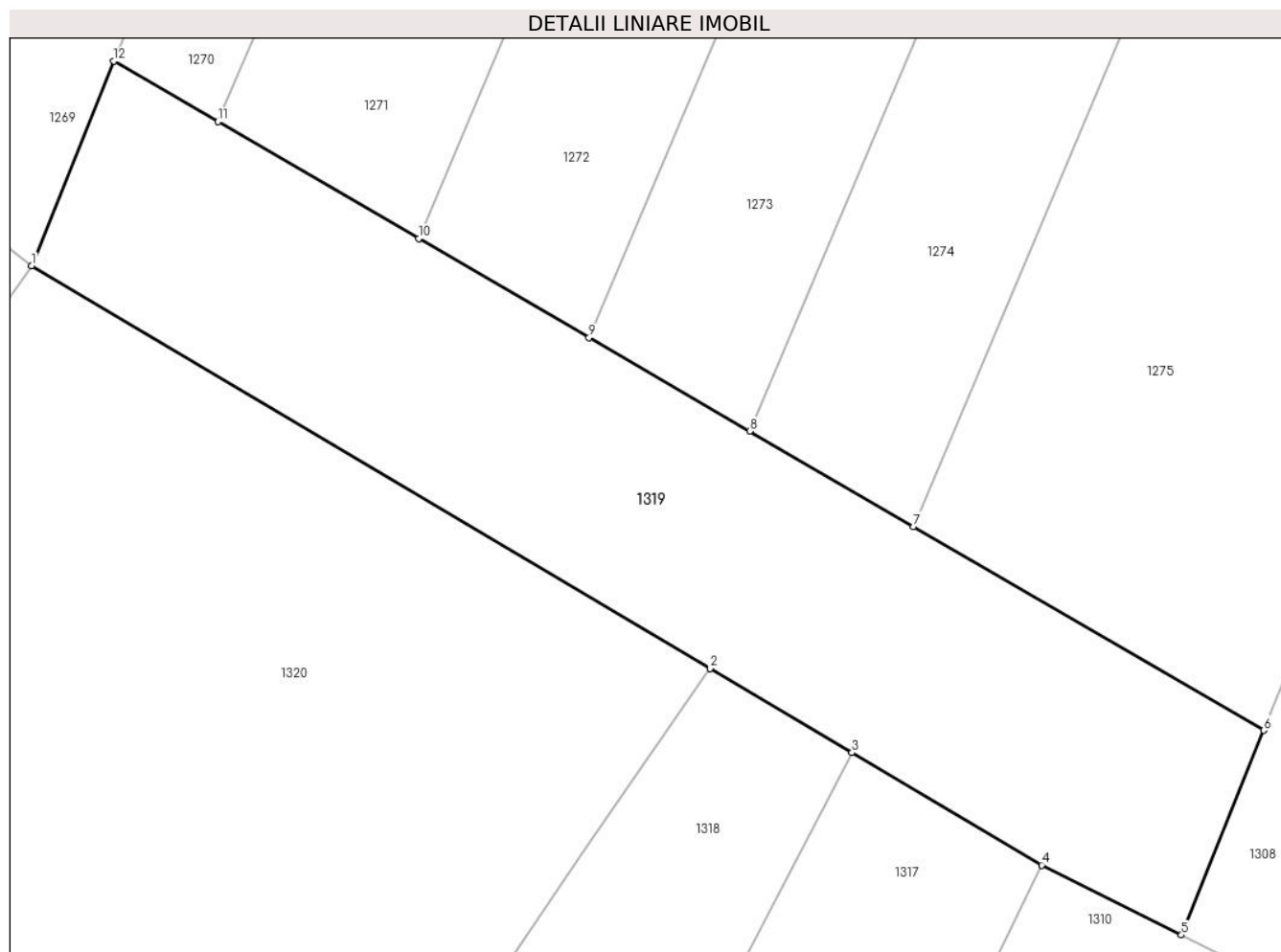
C. Partea III. SARCINI .

Inscrieri privind dezmembramintele dreptului de proprietate, drepturi reale de garanție și sarcini	Referințe
NU SUNT	

Teren

Nr cadastral	Suprafața (mp)*	Observații / Referințe
	993	

* Suprafața este determinată în planul de proiecție Stereo 70.



Date referitoare la teren

Crt	Categorie folosință	Intravilan	Suprafața (mp)	Tarla	Parcelă	Nr. topo	Observații / Referințe
1	faneata	NU	993	8	199,200	-	

Lungime Segmente

1) Valorile lungimilor segmentelor sunt obținute din proiecție în plan.

Punct început	X / Y	Punct sfârșit	X / Y	Lungime segment (** (m)
1	572.971,855 684.756,626	2	573.011,085 684.733,361	45.61
2	573.011,085 684.733,361	3	573.019,291 684.728,494	9.541
3	573.019,291 684.728,494	4	573.030,258 684.721,99	12.751
4	573.030,258 684.721,99	5	573.038,347 684.717,956	9.039
5	573.038,347 684.717,956	6	573.043,11 684.729,782	12.749

Punct început	X / Y	Punct sfârșit	X / Y	Lungime segment (** (m)
6	573.043,11 684.729,782	7	573.022,859 684.741,559	23.426
7	573.022,859 684.741,559	8	573.013,377 684.747,074	10.969
8	573.013,377 684.747,074	9	573.004,087 684.752,476	10.746
9	573.004,087 684.752,476	10	572.994,238 684.758,204	11.394
10	572.994,238 684.758,204	11	572.982,633 684.764,953	13.425
11	572.982,633 684.764,953	12	572.976,613 684.768,454	6.964
12	572.976,613 684.768,454	1	572.971,855 684.756,626	12.749

** Lungimile segmentelor sunt determinate în planul de proiecție Stereo 70 și sunt rotunjite la 1 milimetru.

*** Distanța dintre puncte este formată din segmente cumulate ce sunt mai mici decât valoarea 1 milimetru.

**DATE DESPRE IMOBILUL NR. 1320**

Oficiul de Cadastru și Publicitate Imobiliară SUCEAVA
 Biroul de Cadastru și Publicitate Imobiliară Gura Humorului

A. Partea I. Descrierea imobilului

TEREN Extravilan

Adresa: Jud. Suceava

Nr. Crt	Nr cadastral Nr. topografic	Suprafața* (mp)	Observații / Referințe
A1		5.200	Sector cadastral:6 Teren neimprejmuit;

B. Partea II. Proprietari și acte

Inscrieri privitoare la dreptul de proprietate și alte drepturi reale	Referințe
/	
Act Administrativ nr. 489, din 15/12/1994 emis de CJS DAPT SUCEAVA (A4.2+A7.1);	
B1	A1
Intabulare, drept de PROPRIETATE, dobandit prin Reconstituire, cota actuala 1/1, cota initiala 1/1 1) DAN GHE. GRAȚELIA, lipsa CNP	

C. Partea III. SARCINI .

Inscrieri privind dezmembramintele dreptului de proprietate, drepturi reale de garanție și sarcini	Referințe
NU SUNT	

Teren

Nr cadastral	Suprafața (mp)*	Observații / Referințe
	5.200	

* Suprafața este determinată în planul de proiecție Stereo 70.



Date referitoare la teren

Crt	Categorie folosință	Intravilan	Suprafața (mp)	Tarla	Parcelă	Nr. topo	Observații / Referințe
1	faneata	NU	5.200	8	200	-	

Lungime Segmente

1) Valorile lungimilor segmentelor sunt obținute din proiecție în plan.

Punct început	X / Y	Punct sfârșit	X / Y	Lungime segment (** (m)
1	572.971,855 684.756,626	2	572.928,5 684.695,137	75.237
2	572.928,5 684.695,137	3	572.911,987 684.655,943	42.531
3	572.911,987 684.655,943	4	572.952,235 684.645,824	41.501
4	572.952,235 684.645,824	5	572.961,875 684.643,573	9.899
5	572.961,875 684.643,573	6	572.971,548 684.675,875	33.719

Punct început	X / Y	Punct sfârșit	X / Y	Lungime segment (** (m)
6	572.971,548 684.675,875	7	573.003,917 684.722,939	57.121
7	573.003,917 684.722,939	8	573.011,085 684.733,361	12.649
8	573.011,085 684.733,361	1	572.971,855 684.756,626	45.61

** Lungimile segmentelor sunt determinate în planul de proiecție Stereo 70 și sunt rotunjite la 1 milimetru.

*** Distanța dintre puncte este formată din segmente cumulate ce sunt mai mici decât valoarea 1 milimetru.

**DATE DESPRE IMOBILUL NR. 1321**

Oficiul de Cadastru și Publicitate Imobiliară SUCEAVA
Biroul de Cadastru și Publicitate Imobiliară Gura Humorului

A. Partea I. Descrierea imobilului

TEREN Extravilan

Adresa: Jud. Suceava

Nr. Crt	Nr cadastral Nr. topografic	Suprafața* (mp)	Observații / Referințe
A1		2.899	Sector cadastral:6 Teren neimprejmuit;

B. Partea II. Proprietari și acte

Inscrieri privitoare la dreptul de proprietate și alte drepturi reale		Referințe
/		
Act Administrativ nr. 4403, din 13/06/2024 emis de Primăria comunei Pârteștii de Jos;		
B1	Inscrierea posesiei, drept de PROPRIETATE, dobandit prin Lege, cota actuala 1/1, cota initiala 1/1 1) NEIDENTIFICAT NEIDENTIFICAT	A1
Act Normativ nr. 7, din 13/03/1996 emis de Parlamentul României (art.13);		
B2	Se notează mențiunea proprietar neidentificat, rezerva comisiei locale de fond funciar	A1

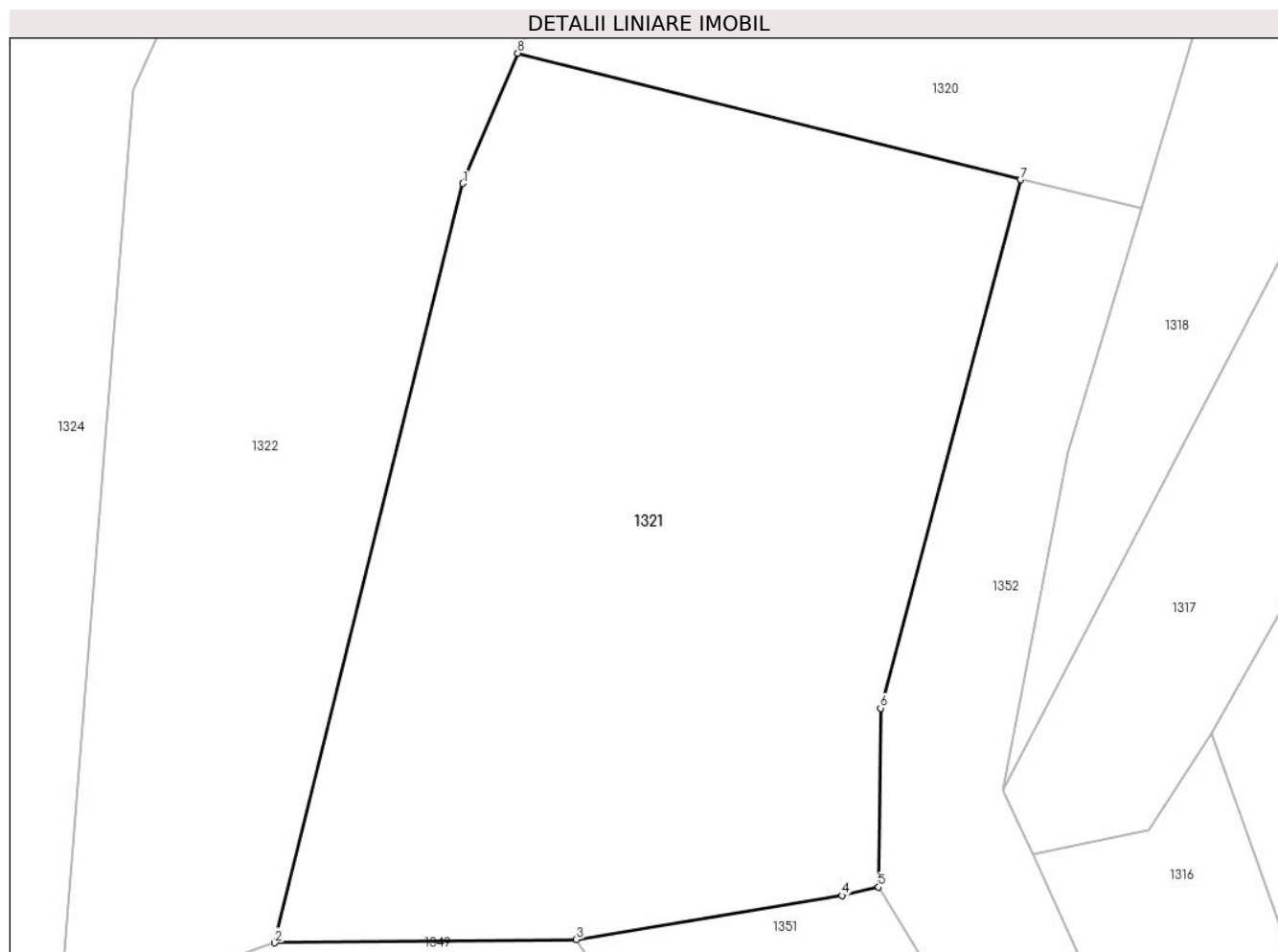
C. Partea III. SARCINI .

Inscrieri privind dezmembramintele dreptului de proprietate, drepturi reale de garanție și sarcini	Referințe
NU SUNT	

Teren

Nr cadastral	Suprafața (mp)*	Observații / Referințe
	2.899	

* Suprafața este determinată în planul de proiecție Stereo 70.



Date referitoare la teren

Crt	Categorie folosință	Intra vilan	Suprafața (mp)	Tarla	Parcelă	Nr. topo	Observații / Referințe
1	faneata	NU	2.899	8	200	-	

Lungime Segmente

1) Valorile lungimilor segmentelor sunt obținute din proiecție în plan.

Punct început	X / Y	Punct sfârșit	X / Y	Lungime segment (** (m)
1	572.907,599 684.645,53	2	572.892,527 684.584,805	62.567
2	572.892,527 684.584,805	3	572.916,685 684.585,063	24.159
3	572.916,685 684.585,063	4	572.937,929 684.588,587	21.534
4	572.937,929 684.588,587	5	572.940,862 684.589,256	3.008
5	572.940,862 684.589,256	6	572.941,027 684.603,565	14.31

Punct început	X / Y	Punct sfârșit	X / Y	Lungime segment (** (m)
6	572.941,027 684.603,565	7	572.952,235 684.645,824	43.72
7	572.952,235 684.645,824	8	572.911,987 684.655,943	41.501
8	572.911,987 684.655,943	1	572.907,599 684.645,53	11.3

** Lungimile segmentelor sunt determinate în planul de proiecție Stereo 70 și sunt rotunjite la 1 milimetru.

*** Distanța dintre puncte este formată din segmente cumulate ce sunt mai mici decât valoarea 1 milimetru.

**DATE DESPRE IMOBILUL NR. 1322**

Oficiul de Cadastru și Publicitate Imobiliară SUCEAVA
Biroul de Cadastru și Publicitate Imobiliară Gura Humorului

A. Partea I. Descrierea imobilului

TEREN Extravilan

Adresa: Jud. Suceava

Nr. Crt	Nr cadastral Nr. topografic	Suprafața* (mp)	Observații / Referințe
A1		5.200	Sector cadastral:6 Teren neimprejmuit;

B. Partea II. Proprietari și acte

Inscrieri privitoare la dreptul de proprietate și alte drepturi reale	Referințe
/	
Act Administrativ nr. 942, din 09/04/1998 emis de CJS DAPT SUCEAVA (A1.3);	
B1	A1
Intabulare, drept de PROPRIETATE, dobandit prin Reconstituire, cota actuala 1/1, cota initiala 1/1	
1) STRATON ILIE A PAVEL, lipsa CNP	

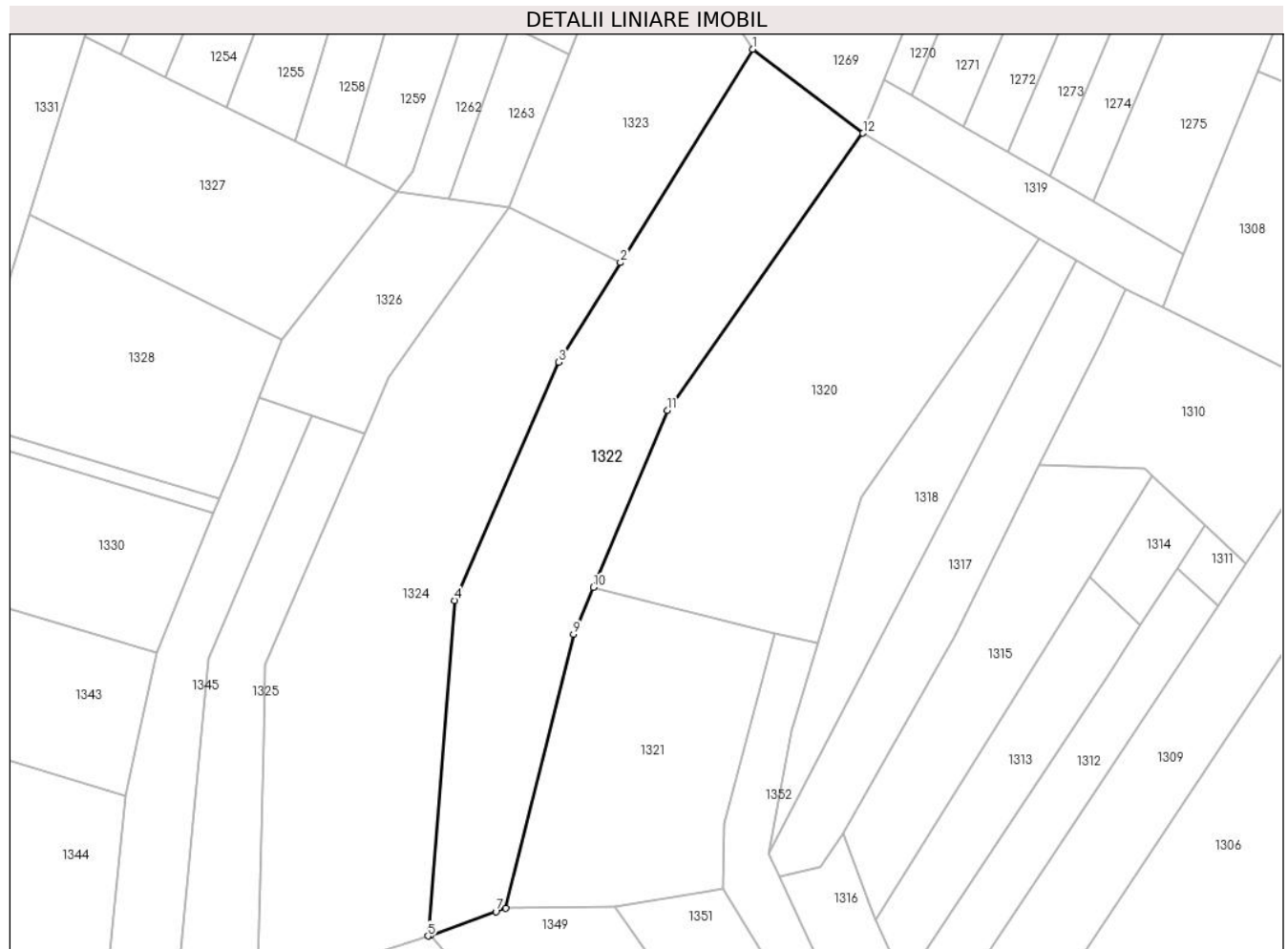
C. Partea III. SARCINI .

Inscrieri privind dezmembramintele dreptului de proprietate, drepturi reale de garanție și sarcini	Referințe
NU SUNT	

Teren

Nr cadastral	Suprafața (mp)*	Observații / Referințe
	5.200	

* Suprafața este determinată în planul de proiecție Stereo 70.



Date referitoare la teren

Crt	Categorie folosință	Intravilan	Suprafața (mp)	Tarla	Parcelă	Nr. topo	Observații / Referințe
1	faneata	NU	5.200	8	200,201	-	

Lungime Segmente

1) Valorile lungimilor segmentelor sunt obținute din proiecție în plan.

Punct început	X / Y	Punct sfârșit	X / Y	Lungime segment (** (m)
1	572.947,371 684.775,262	2	572.918,024 684.727,943	55.681
2	572.918,024 684.727,943	3	572.904,317 684.705,843	26.006
3	572.904,317 684.705,843	4	572.881,245 684.652,999	57.661
4	572.881,245 684.652,999	5	572.875,294 684.578,621	74.616
5	572.875,294 684.578,621	6	572.875,855 684.578,804	0.59

Punct început	X / Y	Punct sfârșit	X / Y	Lungime segment (** (m)
6	572.875,855 684.578,804	7	572.890,373 684.584,03	15.43
7	572.890,373 684.584,03	8	572.892,527 684.584,805	2.289
8	572.892,527 684.584,805	9	572.907,599 684.645,53	62.567
9	572.907,599 684.645,53	10	572.911,987 684.655,943	11.3
10	572.911,987 684.655,943	11	572.928,5 684.695,137	42.531
11	572.928,5 684.695,137	12	572.971,855 684.756,626	75.237
12	572.971,855 684.756,626	1	572.947,371 684.775,262	30.77

** Lungimile segmentelor sunt determinate în planul de proiecție Stereo 70 și sunt rotunjite la 1 milimetru.

*** Distanța dintre puncte este formată din segmente cumulate ce sunt mai mici decât valoarea 1 milimetru.

**DATE DESPRE IMOBILUL NR. 1323**

Oficiul de Cadastru și Publicitate Imobiliară SUCEAVA
Biroul de Cadastru și Publicitate Imobiliară Gura Humorului

A. Partea I. Descrierea imobilului

TEREN Extravilan

Adresa: Jud. Suceava

Nr. Crt	Nr cadastral Nr. topografic	Suprafața* (mp)	Observații / Referințe
A1		2.221	Sector cadastral:6 Teren neimprejmuit;

B. Partea II. Proprietari și acte

Inscrieri privitoare la dreptul de proprietate și alte drepturi reale		Referințe
/		
Act Administrativ nr. 4403, din 13/06/2024 emis de Primăria comunei Pârteștii de Jos;		
B1	Inscrierea posesiei, drept de PROPRIETATE, dobandit prin lesire Din Indiviziune, cota actuala 1/1, cota initiala 1/1 1) NEIDENTIFICAT NEIDENTIFICAT	A1
Act Normativ nr. 7, din 13/03/1996 emis de Parlamentul României (art.13);		
B2	Se notează mențiunea proprietar neidentificat, rezerva comisiei locale de fond funciar	A1

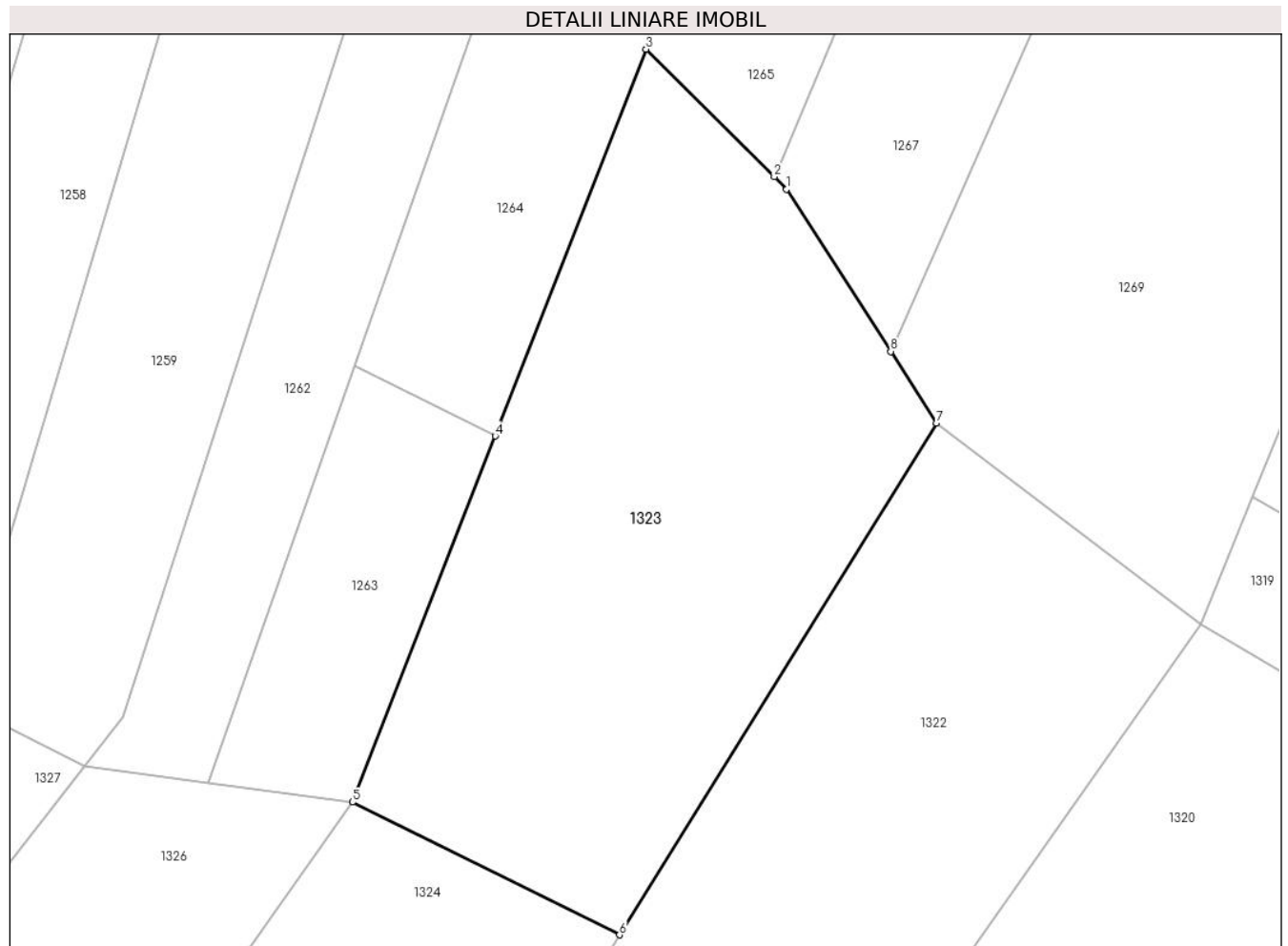
C. Partea III. SARCINI .

Inscrieri privind dezmembramintele dreptului de proprietate, drepturi reale de garanție și sarcini	Referințe
NU SUNT	

Teren

Nr cadastral	Suprafața (mp)*	Observații / Referințe
	2.221	

* Suprafața este determinată în planul de proiecție Stereo 70.



Date referitoare la teren

Crt	Categorie folosință	Intravilan	Suprafața (mp)	Tarla	Parcelă	Nr. topo	Observații / Referințe
1	faneata	NU	2.221	8	199	-	

Lungime Segmente

1) Valorile lungimilor segmentelor sunt obținute din proiecție în plan.

Punct început	X / Y	Punct sfârșit	X / Y	Lungime segment (** (m)
1	572.933,504 684.796,882	2	572.932,347 684.798,031	1.631
2	572.932,347 684.798,031	3	572.920,473 684.809,818	16.731
3	572.920,473 684.809,818	4	572.906,518 684.774,06	38.385
4	572.906,518 684.774,06	5	572.893,311 684.740,219	36.327
5	572.893,311 684.740,219	6	572.918,024 684.727,943	27.594

Punct început	X / Y	Punct sfârșit	X / Y	Lungime segment (** (m)
6	572.918,024 684.727,943	7	572.947,371 684.775,262	55.681
7	572.947,371 684.775,262	8	572.943,129 684.781,875	7.857
8	572.943,129 684.781,875	1	572.933,504 684.796,882	17.828

** Lungimile segmentelor sunt determinate în planul de proiecție Stereo 70 și sunt rotunjite la 1 milimetru.

*** Distanța dintre puncte este formată din segmente cumulate ce sunt mai mici decât valoarea 1 milimetru.

**DATE DESPRE IMOBILUL NR. 1324**

Oficiul de Cadastru și Publicitate Imobiliară SUCEAVA
Biroul de Cadastru și Publicitate Imobiliară Gura Humorului

A. Partea I. Descrierea imobilului

TEREN Extravilan

Adresa: Jud. Suceava

Nr. Crt	Nr cadastral Nr. topografic	Suprafața* (mp)	Observații / Referințe
A1		6.000	Sector cadastral:6 Teren neimprejmuit;

B. Partea II. Proprietari și acte

Inscrieri privitoare la dreptul de proprietate și alte drepturi reale	Referințe
/	
Act Administrativ nr. 305, din 18/10/1994 emis de CJSAPT SUCEAVA (A5.2);	
B1	A1
Intabulare, drept de PROPRIETATE, dobândit prin Reconstituire, cota actuala 1/1, cota initiala 1/1	
1) TURCULEȚ NICANOR A ANDREI , lipsa CNP	
Act Administrativ nr. 4180, din 08/06/2024 emis de Primaria Comunei Partestii de Jos;	
B2	A1
Se noteaza posesia factica in favoarea lui	
1) RACAR LEONTE-DANUT	

C. Partea III. SARCINI .

Inscrieri privind dezmembramintele dreptului de proprietate, drepturi reale de garanție și sarcini	Referințe
NU SUNT	

Teren

Nr cadastral	Suprafața (mp)*	Observații / Referințe
	6.000	

* Suprafața este determinată în planul de proiecție Stereo 70.



Date referitoare la teren

Crt	Categorie folosință	Intravilan	Suprafața (mp)	Tarla	Parcelă	Nr. topo	Observații / Referințe
1	faneata	NU	6.000	8	201,202	-	

Lungime Segmente

1) Valorile lungimilor segmentelor sunt obținute din proiecție în plan.

Punct început	X / Y	Punct sfârșit	X / Y	Lungime segment (** (m)
1	572.839,229 684.638,823	2	572.838,781 684.621,745	17.084
2	572.838,781 684.621,745	3	572.837,386 684.568,541	53.222
3	572.837,386 684.568,541	4	572.848,405 684.569,873	11.099
4	572.848,405 684.569,873	5	572.859,809 684.573,583	11.992
5	572.859,809 684.573,583	6	572.873,276 684.577,926	14.15

Punct început	X / Y	Punct sfârşit	X / Y	Lungime segment (** (m)
6	572.873,276 684.577,926	7	572.875,294 684.578,621	2.134
7	572.875,294 684.578,621	8	572.881,245 684.652,999	74.616
8	572.881,245 684.652,999	9	572.904,317 684.705,843	57.661
9	572.904,317 684.705,843	10	572.918,024 684.727,943	26.006
10	572.918,024 684.727,943	11	572.893,311 684.740,219	27.594
11	572.893,311 684.740,219	12	572.866,683 684.702,679	46.025
12	572.866,683 684.702,679	13	572.861,238 684.690,014	13.786
13	572.861,238 684.690,014	1	572.839,229 684.638,823	55.722

** Lungimile segmentelor sunt determinate în planul de proiecție Stereo 70 și sunt rotunjite la 1 milimetru.

*** Distanța dintre puncte este formată din segmente cumulate ce sunt mai mici decât valoarea 1 milimetru.

**DATE DESPRE IMOBILUL NR. 1325**

Oficiul de Cadastru și Publicitate Imobiliară SUCEAVA
Biroul de Cadastru și Publicitate Imobiliară Gura Humorului

A. Partea I. Descrierea imobilului

TEREN Extravilan

Adresa: Jud. Suceava

Nr. Crt	Nr cadastral Nr. topografic	Suprafața* (mp)	Observații / Referințe
A1		1.800	Sector cadastral:6 Teren neimprejmuit;

B. Partea II. Proprietari și acte

Inscrieri privitoare la dreptul de proprietate și alte drepturi reale	Referințe
/	
Act Administrativ nr. 171, din 29/07/1993 emis de CJSAPT SUCEAVA (A5.1 TP CACICA);	
B1	A1
Intabulare, drept de PROPRIETATE, dobandit prin Reconstituire, cota actuala 1/1, cota initiala 1/1 1) CIORNEI O. IOAN, lipsa CNP	
Act Administrativ nr. 4191, din 08/06/2024 emis de Primaria Comunei Partestii de Jos;	
B2	A1
Se noteaza posesia factica in favoarea lui 1) NICUȚARI ELENA-MARIA	

C. Partea III. SARCINI .

Inscrieri privind dezmembramintele dreptului de proprietate, drepturi reale de garanție și sarcini	Referințe
NU SUNT	

Teren

Nr cadastral	Suprafața (mp)*	Observații / Referințe
	1.800	

* Suprafața este determinată în planul de proiecție Stereo 70.



Date referitoare la teren

Crt	Categorie folosință	Intravilan	Suprafața (mp)	Tarla	Parcelă	Nr. topo	Observații / Referințe
1	faneata	NU	1.800	8	199,202	-	

Lungime Segmente

1) Valorile lungimilor segmentelor sunt obținute din proiecție în plan.

Punct început	X / Y	Punct sfârșit	X / Y	Lungime segment (** (m)
1	572.839,229 684.638,823	2	572.861,238 684.690,014	55.722
2	572.861,238 684.690,014	3	572.849,543 684.694,0	12.356
3	572.849,543 684.694,0	4	572.826,521 684.640,132	58.581
4	572.826,521 684.640,132	5	572.819,631 684.565,581	74.869
5	572.819,631 684.565,581	6	572.837,386 684.568,541	18.0

Punct început	X / Y	Punct sfârșit	X / Y	Lungime segment (** (m)
6	572.837,386 684.568,541	7	572.838,781 684.621,745	53.222
7	572.838,781 684.621,745	1	572.839,229 684.638,823	17.084

** Lungimile segmentelor sunt determinate în planul de proiecție Stereo 70 și sunt rotunjite la 1 milimetru.

*** Distanța dintre puncte este formată din segmente cumulate ce sunt mai mici decât valoarea 1 milimetru.

**DATE DESPRE IMOBILUL NR. 1326**

Oficiul de Cadastru și Publicitate Imobiliară SUCEAVA
Biroul de Cadastru și Publicitate Imobiliară Gura Humorului

A. Partea I. Descrierea imobilului

TEREN Extravilan

Adresa: Jud. Suceava

Nr. Crt	Nr cadastral Nr. topografic	Suprafața* (mp)	Observații / Referințe
A1		1.348	Sector cadastral:6 Teren neimprejmuit;

B. Partea II. Proprietari și acte

Inscrieri privitoare la dreptul de proprietate și alte drepturi reale		Referințe
/		
Act Administrativ nr. 4403, din 13/06/2024 emis de Primăria comunei Pârteștii de Jos;		
B1	Inscrierea posesiei, drept de PROPRIETATE, dobandit prin Lege, cota actuala 1/1, cota initiala 1/1 1) NEIDENTIFICAT NEIDENTIFICAT	A1
Act Normativ nr. 7, din 13/03/1996 emis de Parlamentul României (art.13);		
B2	Se notează mențiunea proprietar neidentificat, rezerva comisiei locale de fond funciar	A1

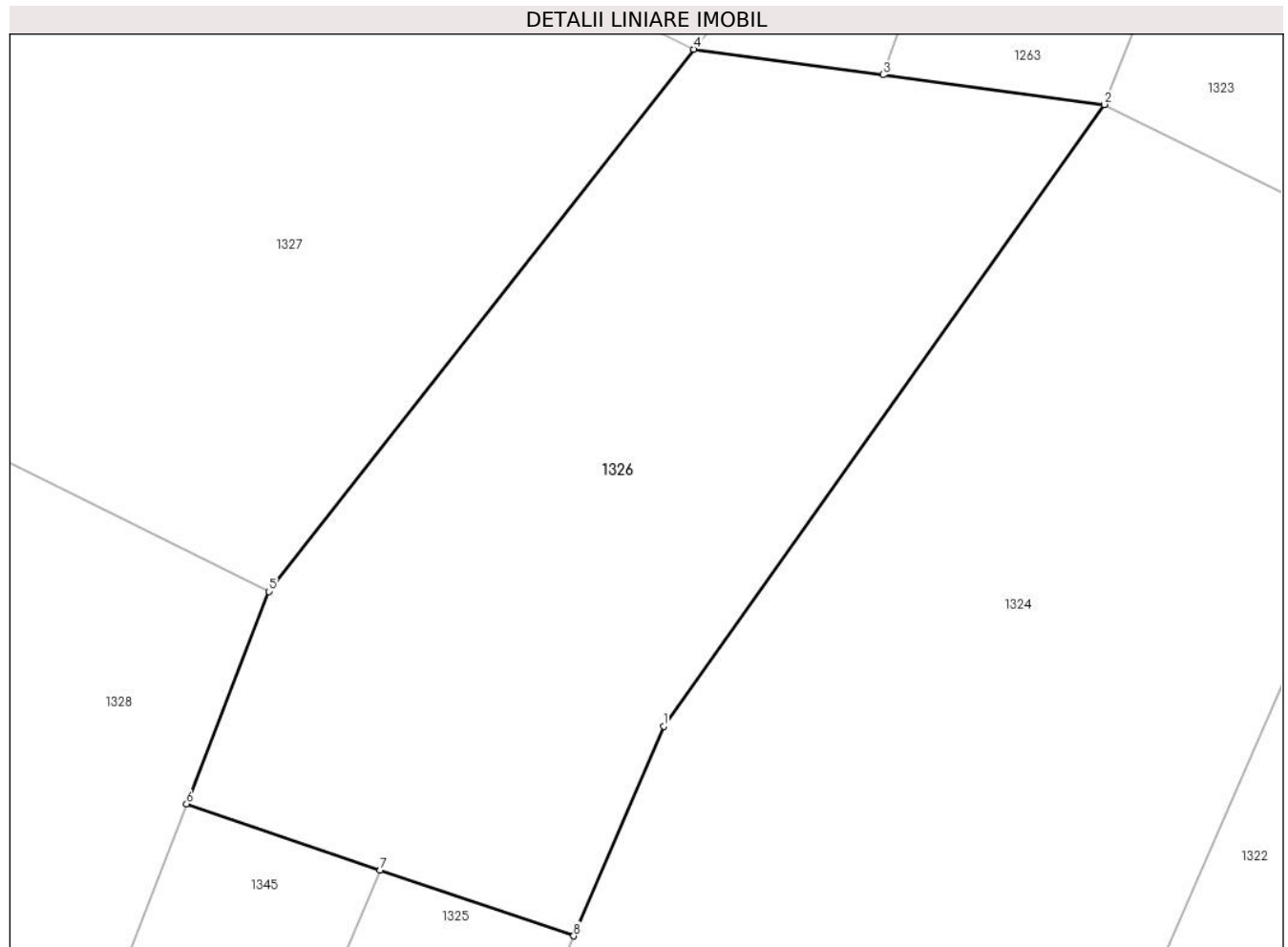
C. Partea III. SARCINI .

Inscrieri privind dezmembramintele dreptului de proprietate, drepturi reale de garanție și sarcini	Referințe
NU SUNT	

Teren

Nr cadastral	Suprafața (mp)*	Observații / Referințe
	1.348	

* Suprafața este determinată în planul de proiecție Stereo 70.



Date referitoare la teren

Crt	Categorie folosință	Intra vilan	Suprafața (mp)	Tarla	Parcelă	Nr. topo	Observații / Referințe
1	faneata	NU	1.348	8	199,202	-	

Lungime Segmente

1) Valorile lungimilor segmentelor sunt obținute din proiecție în plan.

Punct început	X / Y	Punct sfârșit	X / Y	Lungime segment (** (m)
1	572.866,683 684.702,679	2	572.893,311 684.740,219	46.025
2	572.893,311 684.740,219	3	572.879,935 684.742,018	13.496
3	572.879,935 684.742,018	4	572.868,498 684.743,556	11.54
4	572.868,498 684.743,556	5	572.842,816 684.710,814	41.613
5	572.842,816 684.710,814	6	572.837,848 684.697,986	13.756

Punct început	X / Y	Punct sfârșit	X / Y	Lungime segment (** (m)
6	572.837,848 684.697,986	7	572.849,543 684.694,0	12.356
7	572.849,543 684.694,0	8	572.861,238 684.690,014	12.356
8	572.861,238 684.690,014	1	572.866,683 684.702,679	13.786

** Lungimile segmentelor sunt determinate în planul de proiecție Stereo 70 și sunt rotunjite la 1 milimetru.

*** Distanța dintre puncte este formată din segmente cumulate ce sunt mai mici decât valoarea 1 milimetru.

**DATE DESPRE IMOBILUL NR. 1327**

Oficiul de Cadastru și Publicitate Imobiliară SUCEAVA
Biroul de Cadastru și Publicitate Imobiliară Gura Humorului

A. Partea I. Descrierea imobilului

TEREN Extravilan

Adresa: Jud. Suceava

Nr. Crt	Nr cadastral Nr. topografic	Suprafața* (mp)	Observații / Referințe
A1		2.851	Sector cadastral:6 Teren neimprejmuit;

B. Partea II. Proprietari și acte

Inscrieri privitoare la dreptul de proprietate și alte drepturi reale	Referințe
/	
Act Administrativ nr. 942, din 09/04/1998 emis de CJS DAPT SUCEAVA (A5.1);	
B1	A1
Intabulare, drept de PROPRIETATE, dobandit prin Reconstituire, cota actuala 1/1, cota initiala 1/1	
1) STRATON ILIE A PAVEL, lipsa CNP	

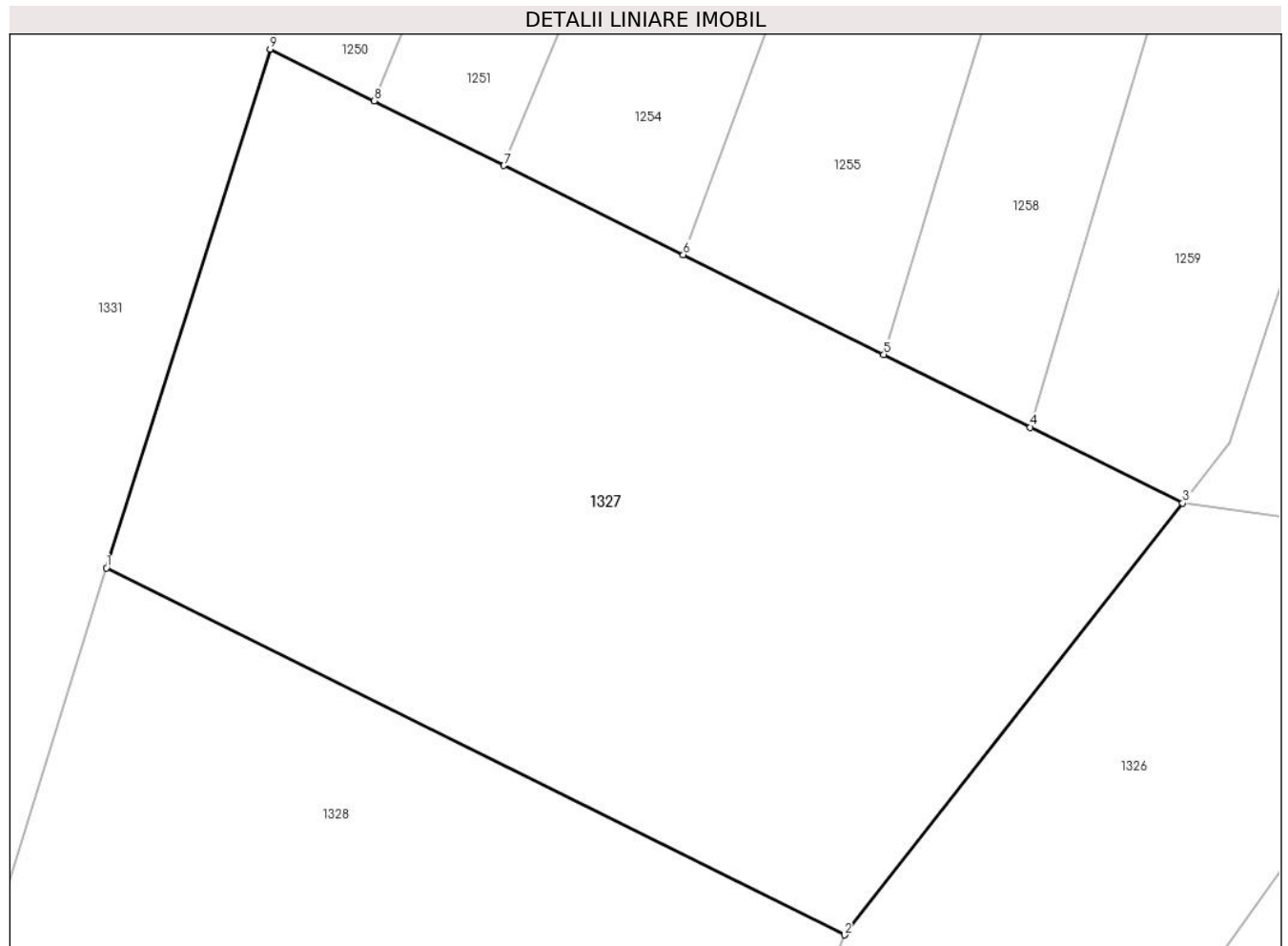
C. Partea III. SARCINI .

Inscrieri privind dezmembramintele dreptului de proprietate, drepturi reale de garanție și sarcini	Referințe
NU SUNT	

Teren

Nr cadastral	Suprafața (mp)*	Observații / Referințe
	2.851	

* Suprafața este determinată în planul de proiecție Stereo 70.



Date referitoare la teren

Crt	Categorie folosință	Intravilan	Suprafața (mp)	Tarla	Parcelă	Nr. topo	Observații / Referințe
1	neproductiv	NU	2.851	8	191,199	-	

Lungime Segmente

1) Valorile lungimilor segmentelor sunt obținute din proiecție în plan.

Punct început	X / Y	Punct sfârșit	X / Y	Lungime segment (** (m)
1	572.786,785 684.738,648	2	572.842,816 684.710,814	62.564
2	572.842,816 684.710,814	3	572.868,498 684.743,556	41.613
3	572.868,498 684.743,556	4	572.856,939 684.749,298	12.907
4	572.856,939 684.749,298	5	572.845,808 684.754,828	12.429
5	572.845,808 684.754,828	6	572.830,583 684.762,391	17.0

Punct început	X / Y	Punct sfârșit	X / Y	Lungime segment (** (m)
6	572.830,583 684.762,391	7	572.816,971 684.769,153	15.199
7	572.816,971 684.769,153	8	572.807,11 684.774,051	11.01
8	572.807,11 684.774,051	9	572.799,211 684.777,975	8.82
9	572.799,211 684.777,975	1	572.786,785 684.738,648	41.243

** Lungimile segmentelor sunt determinate în planul de proiecție Stereo 70 și sunt rotunjite la 1 milimetru.

*** Distanța dintre puncte este formată din segmente cumulate ce sunt mai mici decât valoarea 1 milimetru.

**DATE DESPRE IMOBILUL NR. 1328**

Oficiul de Cadastru și Publicitate Imobiliară SUCEAVA
Biroul de Cadastru și Publicitate Imobiliară Gura Humorului

A. Partea I. Descrierea imobilului

TEREN Extravilan

Adresa: Jud. Suceava

Nr. Crt	Nr cadastral Nr. topografic	Suprafața* (mp)	Observații / Referințe
A1		2.600	Sector cadastral:6 Teren neimprejmuit;

B. Partea II. Proprietari și acte

Inscrieri privitoare la dreptul de proprietate și alte drepturi reale		Referințe
/		
Act Administrativ nr. 928, din 16/10/1997 emis de CJS DAPT SUCEAVA (A5.2);		
B1	Intabulare, drept de PROPRIETATE, dobandit prin Reconstituire, cota actuala 1/1, cota initiala 1/1 1) LĂZĂREAN TRIFAN, lipsa CNP	A1

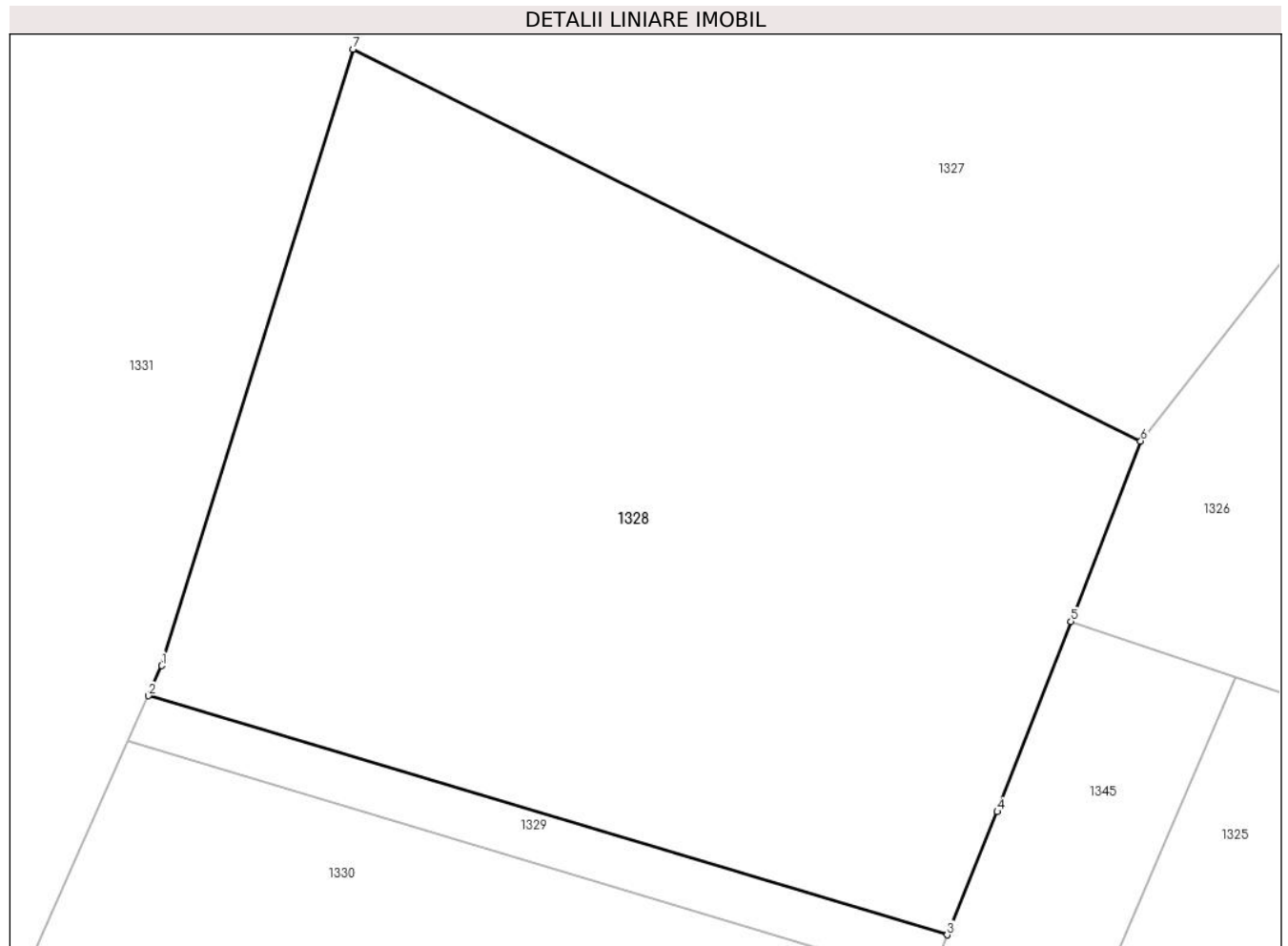
C. Partea III. SARCINI .

Inscrieri privind dezmembramintele dreptului de proprietate, drepturi reale de garanție și sarcini	Referințe
NU SUNT	

Teren

Nr cadastral	Suprafaţa (mp)*	Observații / Referințe
	2.600	

* Suprafața este determinată în planul de proiecție Stereo 70.



Date referitoare la teren

Crt	Categorie folosință	Intra vilan	Suprafața (mp)	Tarla	Parcelă	Nr. topo	Observații / Referințe
1	faneata	NU	2.600	8	188,191,199	-	

Lungime Segmente

1) Valorile lungimilor segmentelor sunt obținute din proiecție în plan.

Punct început	X / Y	Punct sfârșit	X / Y	Lungime segment (** (m)
1	572.773,164 684.694,851	2	572.772,212 684.692,715	2.339
2	572.772,212 684.692,715	3	572.829,045 684.675,72	59.32
3	572.829,045 684.675,72	4	572.832,617 684.684,477	9.457
4	572.832,617 684.684,477	5	572.837,848 684.697,986	14.486
5	572.837,848 684.697,986	6	572.842,816 684.710,814	13.756

Punct început	X / Y	Punct sfârşit	X / Y	Lungime segment (** (m)
6	572.842,816 684.710,814	7	572.786,785 684.738,648	62.564
7	572.786,785 684.738,648	1	572.773,164 684.694,851	45.866

** Lungimile segmentelor sunt determinate în planul de proiecţie Stereo 70 şi sunt rotunjite la 1 milimetru.

*** Distanţa dintre puncte este formată din segmente cumulate ce sunt mai mici decât valoarea 1 milimetru.

**DATE DESPRE IMOBILUL NR. 1329**

Oficiul de Cadastru și Publicitate Imobiliară SUCEAVA
Biroul de Cadastru și Publicitate Imobiliară Gura Humorului

A. Partea I. Descrierea imobilului

TEREN Extravilan

Adresa: Jud. Suceava

Nr. Crt	Nr cadastral Nr. topografic	Suprafața* (mp)	Observații / Referințe
A1		208	Sector cadastral:6 Teren neimprejmuit;

B. Partea II. Proprietari și acte

Inscrieri privitoare la dreptul de proprietate și alte drepturi reale		Referințe
/		
Act Administrativ nr. 4403, din 13/06/2024 emis de Primăria comunei Pârteștii de Jos;		
B1	Inscrierea posesiei, drept de PROPRIETATE, dobandit prin Lege, cota actuala 1/1, cota initiala 1/1 1) NEIDENTIFICAT NEIDENTIFICAT	A1
Act Normativ nr. 7, din 13/03/1996 emis de Parlamentul României (art.13);		
B2	Se notează mențiunea proprietar neidentificat, rezerva comisiei locale de fond funciar	A1

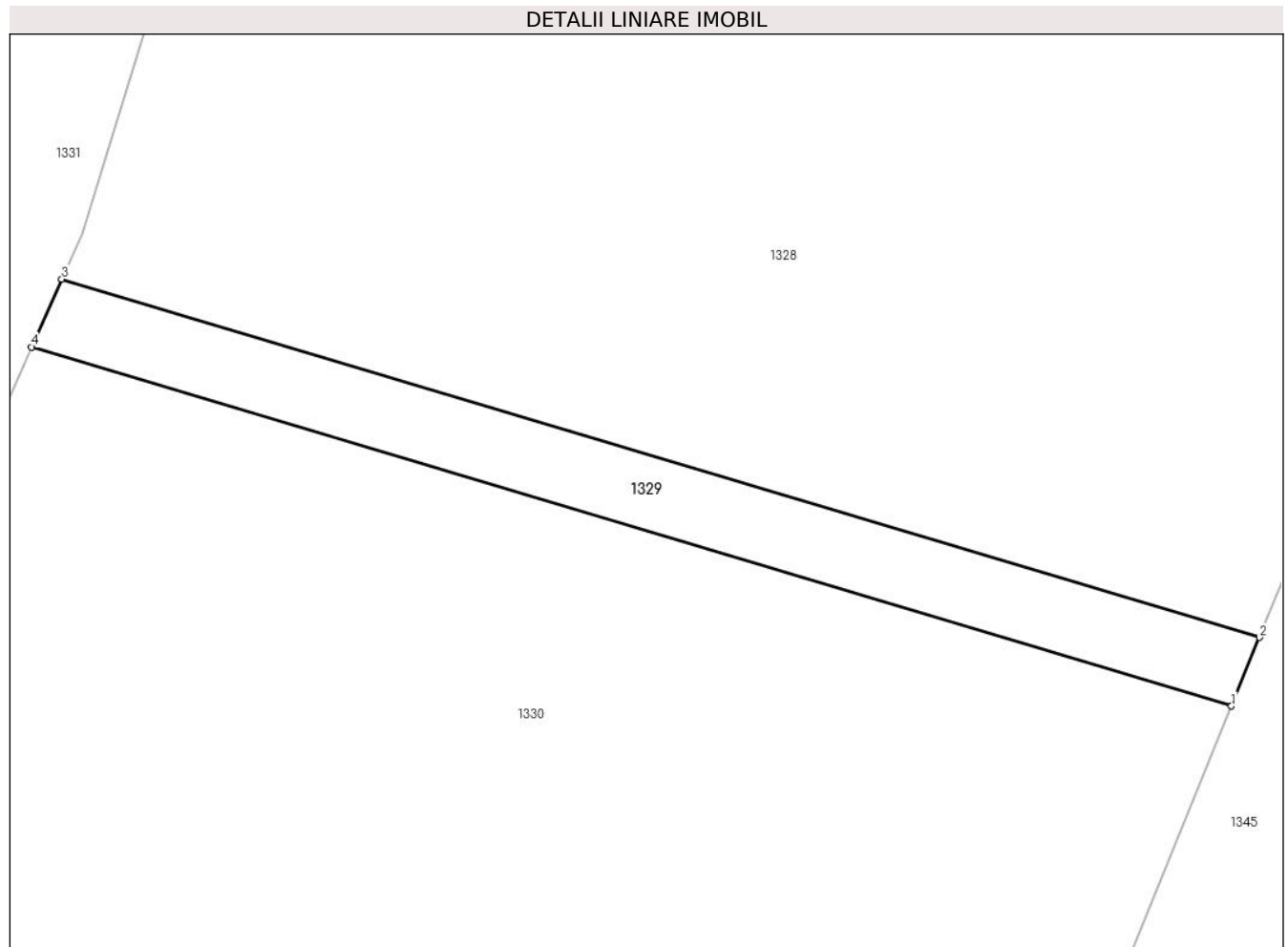
C. Partea III. SARCINI .

Inscrieri privind dezmembramintele dreptului de proprietate, drepturi reale de garanție și sarcini	Referințe
NU SUNT	

Teren

Nr cadastral	Suprafața (mp)*	Observații / Referințe
	208	

* Suprafața este determinată în planul de proiecție Stereo 70.



Date referitoare la teren

Crt	Categorie folosință	Intra vilan	Suprafața (mp)	Tarla	Parcelă	Nr. topo	Observații / Referințe
1	faneata	NU	208	8	188,191,199	-	

Lungime Segmente

1) Valorile lungimilor segmentelor sunt obținute din proiecție în plan.

Punct început	X / Y	Punct sfârșit	X / Y	Lungime segment (** (m)
1	572.827,717 684.672,462	2	572.829,045 684.675,72	3.518
2	572.829,045 684.675,72	3	572.772,212 684.692,715	59.32
3	572.772,212 684.692,715	4	572.770,775 684.689,49	3.531
4	572.770,775 684.689,49	1	572.827,717 684.672,462	59.434

** Lungimile segmentelor sunt determinate în planul de proiecție Stereo 70 și sunt rotunjite la 1 milimetru.

***** Distanţa dintre puncte este formată din segmente cumulate ce sunt mai mici decât valoarea 1 milimetru.**

**DATE DESPRE IMOBILUL NR. 1330**

Oficiul de Cadastru și Publicitate Imobiliară SUCEAVA
Biroul de Cadastru și Publicitate Imobiliară Gura Humorului

A. Partea I. Descrierea imobilului

TEREN Extravilan

Adresa: Jud. Suceava

Nr. Crt	Nr cadastral Nr. topografic	Suprafața* (mp)	Observații / Referințe
A1		2.000	Sector cadastral:6 Teren neimprejmuit;

B. Partea II. Proprietari și acte

Inscrieri privitoare la dreptul de proprietate și alte drepturi reale	Referințe
/	
Act Administrativ nr. 1384, din 20/04/2010 emis de CJSAPT SUCEAVA (A5.1);	
B1	A1
Intabulare, drept de PROPRIETATE, dobandit prin Reconstituire, cota actuala 1/1, cota initiala 1/1	
1) SAVA RACHILA, lipsa CNP	
2) STRUGARIU NICANOR, lipsa CNP	
Act Administrativ nr. 4185, din 08/06/2024 emis de Primaria Comunei Partestii de Jos;	
B2	A1
Se noteaza posesia factica in favoarea lui	
1) TURCULET COSTICA	

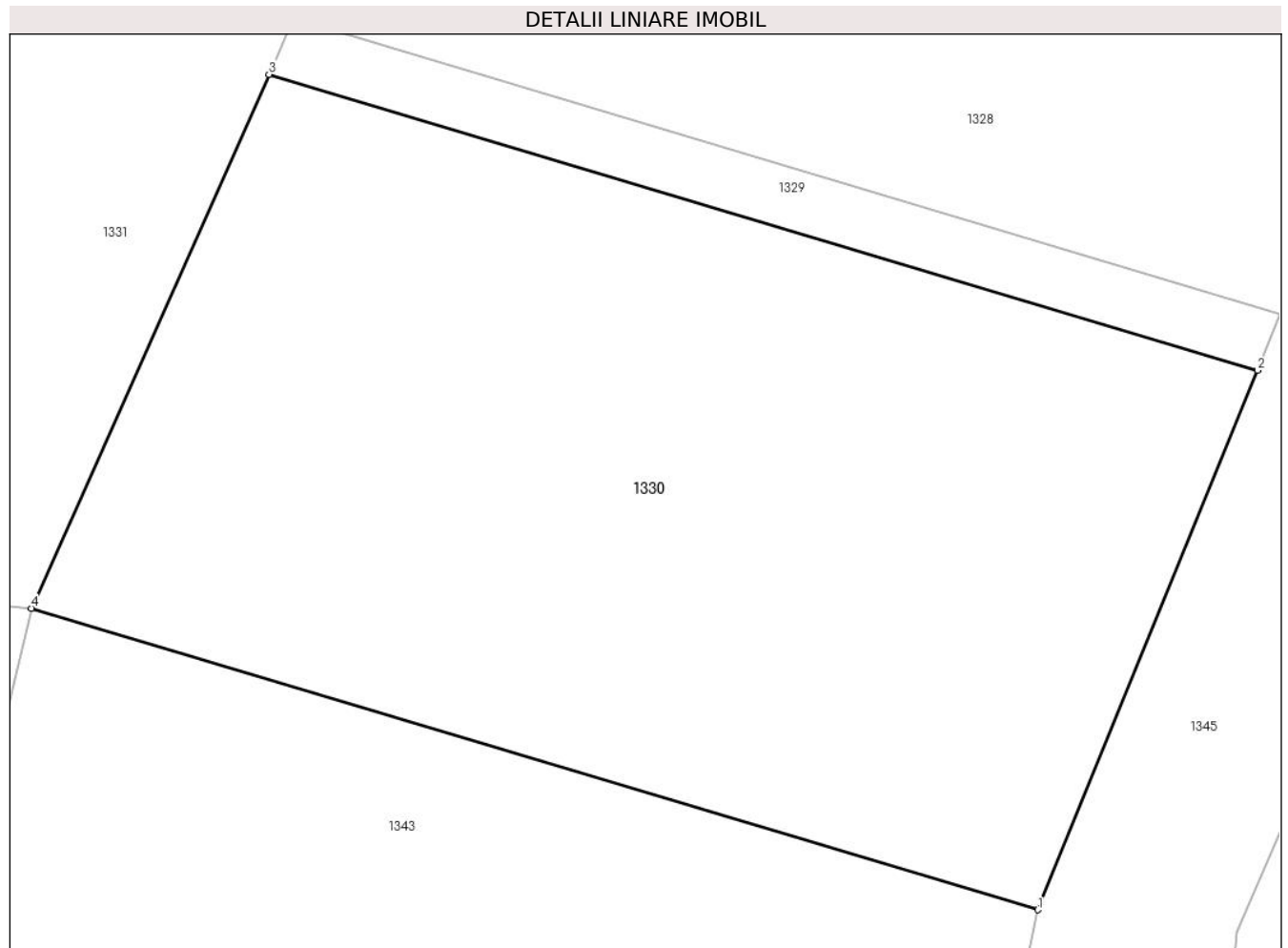
C. Partea III. SARCINI .

Inscrieri privind dezmembramintele dreptului de proprietate, drepturi reale de garanție și sarcini	Referințe
NU SUNT	

Teren

Nr cadastral	Suprafața (mp)*	Observații / Referințe
	2.000	

* Suprafața este determinată în planul de proiecție Stereo 70.



Date referitoare la teren

Crt	Categorie folosință	Intra vilan	Suprafața (mp)	Tarla	Parcelă	Nr. topo	Observații / Referințe
1	faneata	NU	2.000	8	188,191,199	-	

Lungime Segmente

1) Valorile lungimilor segmentelor sunt obținute din proiecție în plan.

Punct început	X / Y	Punct sfârșit	X / Y	Lungime segment (** (m)
1	572.815,063 684.641,438	2	572.827,717 684.672,462	33.505
2	572.827,717 684.672,462	3	572.770,775 684.689,49	59.434
3	572.770,775 684.689,49	4	572.757,088 684.658,775	33.627
4	572.757,088 684.658,775	1	572.815,063 684.641,438	60.512

** Lungimile segmentelor sunt determinate în planul de proiecție Stereo 70 și sunt rotunjite la 1 milimetru.

***** Distanţa dintre puncte este formată din segmente cumulate ce sunt mai mici decât valoarea 1 milimetru.**

**DATE DESPRE IMOBILUL NR. 1331**

Oficiul de Cadastru și Publicitate Imobiliară SUCEAVA
Biroul de Cadastru și Publicitate Imobiliară Gura Humorului

A. Partea I. Descrierea imobilului

TEREN Extravilan

Adresa: Jud. Suceava

Nr. Crt	Nr cadastral Nr. topografic	Suprafața* (mp)	Observații / Referințe
A1		7.100	Sector cadastral:6 Teren neimprejmuit;

B. Partea II. Proprietari și acte

Inscrieri privitoare la dreptul de proprietate și alte drepturi reale	Referințe
/	
Act Administrativ nr. 504, din 30/03/1995 emis de CJSAPT SUCEAVA (A1.2+A4.2);	
B1	A1
Intabulare, drept de PROPRIETATE, dobandit prin Reconstituire, cota actuala 1/1, cota initiala 1/1	
1) LĂZĂREAN NICANOR A ALEX., lipsa CNP	

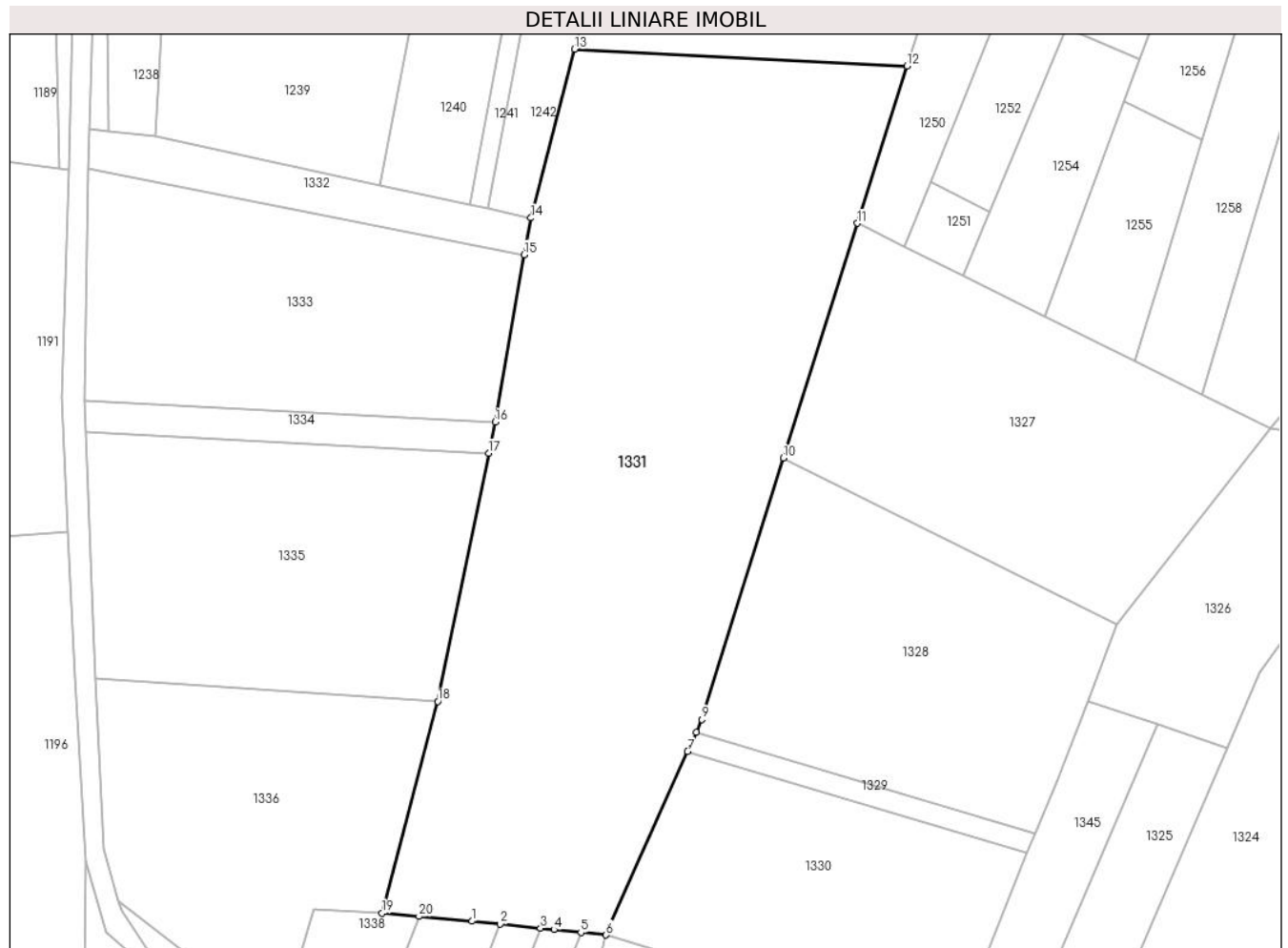
C. Partea III. SARCINI .

Inscrieri privind dezmembramintele dreptului de proprietate, drepturi reale de garanție și sarcini	Referințe
NU SUNT	

Teren

Nr cadastral	Suprafața (mp)*	Observații / Referințe
	7.100	

* Suprafața este determinată în planul de proiecție Stereo 70.



Date referitoare la teren

Crt	Categorie folosință	Intra vilan	Suprafața (mp)	Tarla	Parcelă	Nr. topo	Observații / Referințe
1	arabil	NU	7.100	8	188,191	-	

Lungime Segmente

1) Valorile lungimilor segmentelor sunt obținute din proiecție în plan.

Punct început	X / Y	Punct sfârșit	X / Y	Lungime segment (** (m)
1	572.734,592 684.661,09	2	572.739,346 684.660,601	4.779
2	572.739,346 684.660,601	3	572.746,085 684.659,907	6.775
3	572.746,085 684.659,907	4	572.748,34 684.659,675	2.267
4	572.748,34 684.659,675	5	572.752,868 684.659,209	4.552
5	572.752,868 684.659,209	6	572.757,088 684.658,775	4.242

Punct început	X / Y	Punct sfârşit	X / Y	Lungime segment (** (m)
6	572.757,088 684.658,775	7	572.770,775 684.689,49	33.627
7	572.770,775 684.689,49	8	572.772,212 684.692,715	3.531
8	572.772,212 684.692,715	9	572.773,164 684.694,851	2.339
9	572.773,164 684.694,851	10	572.786,785 684.738,648	45.866
10	572.786,785 684.738,648	11	572.799,211 684.777,975	41.243
11	572.799,211 684.777,975	12	572.807,525 684.804,288	27.595
12	572.807,525 684.804,288	13	572.751,813 684.807,114	55.784
13	572.751,813 684.807,114	14	572.744,461 684.778,858	29.197
14	572.744,461 684.778,858	15	572.743,38 684.772,684	6.268
15	572.743,38 684.772,684	16	572.738,474 684.744,662	28.448
16	572.738,474 684.744,662	17	572.737,404 684.739,444	5.327
17	572.737,404 684.739,444	18	572.728,886 684.697,885	42.423
18	572.728,886 684.697,885	19	572.719,543 684.662,425	36.67
19	572.719,543 684.662,425	20	572.725,71 684.661,878	6.191
20	572.725,71 684.661,878	1	572.734,592 684.661,09	8.917

** Lungimile segmentelor sunt determinate în planul de proiecție Stereo 70 și sunt rotunjite la 1 milimetru.

*** Distanța dintre puncte este formată din segmente cumulate ce sunt mai mici decât valoarea 1 milimetru.

**DATE DESPRE IMOBILUL NR. 1332**

Oficiul de Cadastru și Publicitate Imobiliară SUCEAVA
Biroul de Cadastru și Publicitate Imobiliară Gura Humorului

A. Partea I. Descrierea imobilului

TEREN Extravilan

Adresa: Jud. Suceava

Nr. Crt	Nr cadastral Nr. topografic	Suprafața* (mp)	Observații / Referințe
A1		516	Sector cadastral:6 Teren neimprejmuit;

B. Partea II. Proprietari și acte

Inscrieri privitoare la dreptul de proprietate și alte drepturi reale		Referințe
/		
Act Administrativ nr. 4403, din 13/06/2024 emis de Primăria comunei Pârteștii de Jos;		
B1	Inscrierea posesiei, drept de PROPRIETATE, dobandit prin Lege, cota actuala 1/1, cota initiala 1/1 1) NEIDENTIFICAT NEIDENTIFICAT	A1
Act Normativ nr. 7, din 13/03/1996 emis de Parlamentul României (art.13);		
B2	Se notează mențiunea proprietar neidentificat, rezerva comisiei locale de fond funciar	A1

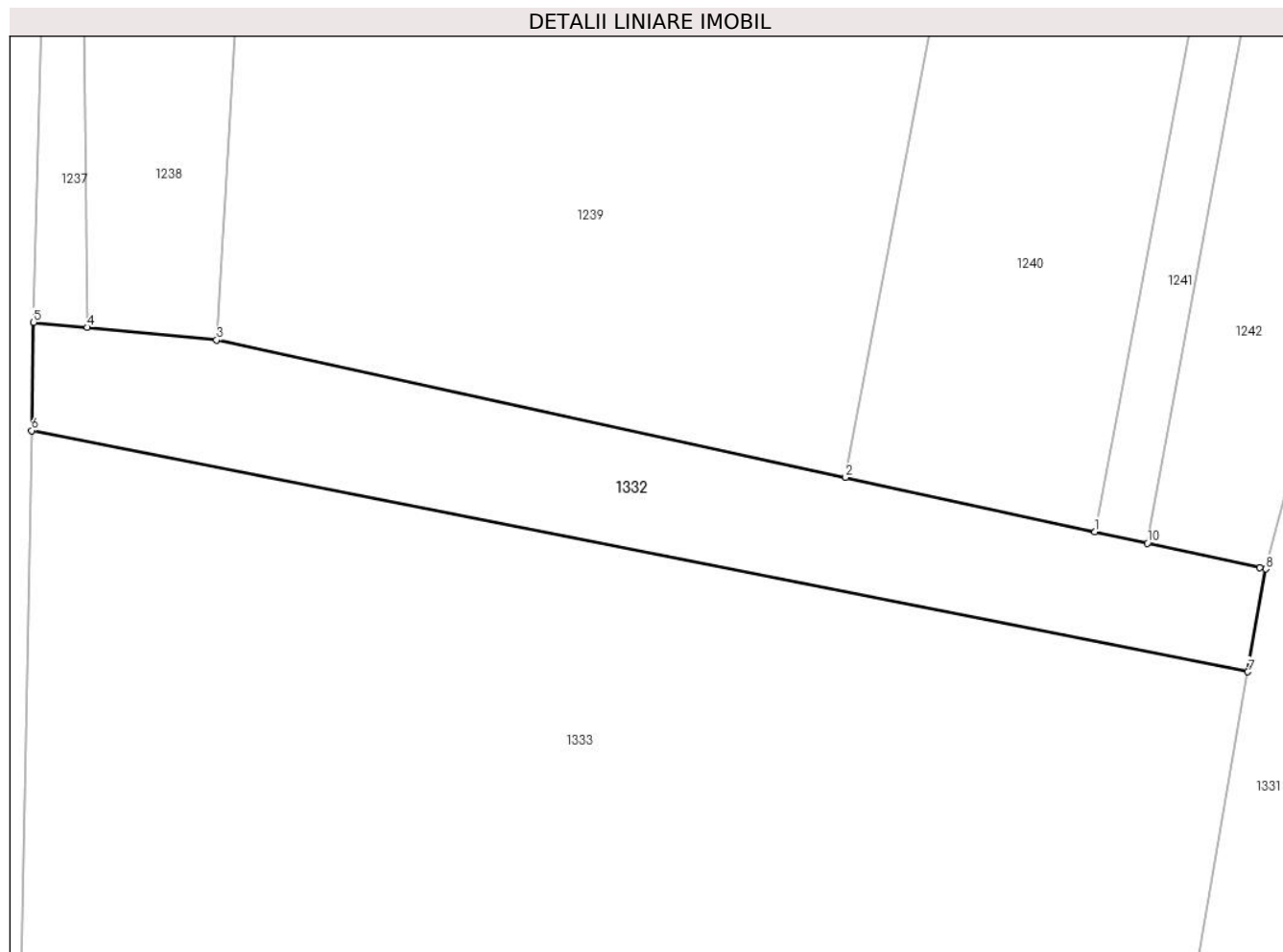
C. Partea III. SARCINI .

Inscrieri privind dezmembramintele dreptului de proprietate, drepturi reale de garanție și sarcini	Referințe
NU SUNT	

Teren

Nr cadastral	Suprafața (mp)*	Observații / Referințe
	516	

* Suprafața este determinată în planul de proiecție Stereo 70.



Date referitoare la teren

Crt	Categorie folosință	Intra vilan	Suprafața (mp)	Tarla	Parcelă	Nr. topo	Observații / Referințe
1	neproductiv	NU	516	8	188,191	-	

Lungime Segmente

1) Valorile lungimilor segmentelor sunt obținute din proiecție în plan.

Punct început	X / Y	Punct sfârșit	X / Y	Lungime segment (** (m)
1	572.734,187 684.781,097	2	572.719,222 684.784,359	15.316
2	572.719,222 684.784,359	3	572.681,434 684.792,594	38.675
3	572.681,434 684.792,594	4	572.673,655 684.793,352	7.816
4	572.673,655 684.793,352	5	572.670,447 684.793,665	3.223
5	572.670,447 684.793,665	6	572.670,325 684.787,166	6.5

Punct început	X / Y	Punct sfârșit	X / Y	Lungime segment (** (m)
6	572.670,325 684.787,166	7	572.743,38 684.772,684	74.477
7	572.743,38 684.772,684	8	572.744,461 684.778,858	6.268
8	572.744,461 684.778,858	9	572.744,1 684.778,937	0.37
9	572.744,1 684.778,937	10	572.737,353 684.780,407	6.905
10	572.737,353 684.780,407	1	572.734,187 684.781,097	3.24

** Lungimile segmentelor sunt determinate în planul de proiecție Stereo 70 și sunt rotunjite la 1 milimetru.

*** Distanța dintre puncte este formată din segmente cumulate ce sunt mai mici decât valoarea 1 milimetru.

**DATE DESPRE IMOBILUL NR. 1333**

Oficiul de Cadastru și Publicitate Imobiliară SUCEAVA
 Biroul de Cadastru și Publicitate Imobiliară Gura Humorului

A. Partea I. Descrierea imobilului

TEREN Extravilan

Adresa: Jud. Suceava

Nr. Crt	Nr cadastral Nr. topografic	Suprafața* (mp)	Observații / Referințe
A1		2.400	Sector cadastral:6 Teren neimprejmuit;

B. Partea II. Proprietari și acte

Inscrieri privitoare la dreptul de proprietate și alte drepturi reale	Referințe
/	
Act Administrativ nr. 531, din 30/03/1995 emis de CJSAPT SUCEAVA (A1.6+A4.1);	
B1	A1
Intabulare, drept de PROPRIETATE, dobândit prin Reconstituire, cota actuala 1/1, cota initiala 1/1	
1) STRUGARU ANA, lipsa CNP 2) RACAR AGAFIA, lipsa CNP 3) MEREUTA SPIRIDON, lipsa CNP 4) STRUGARU EUFROSINA, lipsa CNP 5) MEREUTA ANDREI, lipsa CNP 6) MEREUȚA D-TRU, lipsa CNP	

C. Partea III. SARCINI .

Inscrieri privind dezmembramintele dreptului de proprietate, drepturi reale de garanție și sarcini	Referințe
NU SUNT	

Teren

Nr cadastral	Suprafața (mp)*	Observații / Referințe
	2.400	

* Suprafața este determinată în planul de proiecție Stereo 70.



Date referitoare la teren

Crt	Categorie folosință	Intravilan	Suprafața (mp)	Tarla	Parcelă	Nr. topo	Observații / Referințe
1	arabil	NU	2.400	8	188,191	-	

Lungime Segmente

1) Valorile lungimilor segmentelor sunt obținute din proiecție în plan.

Punct început	X / Y	Punct sfârșit	X / Y	Lungime segment (** (m)
1	572.669,592 684.748,271	2	572.738,474 684.744,662	68.976
2	572.738,474 684.744,662	3	572.743,38 684.772,684	28.448
3	572.743,38 684.772,684	4	572.670,325 684.787,166	74.477
4	572.670,325 684.787,166	1	572.669,592 684.748,271	38.902

** Lungimile segmentelor sunt determinate în planul de proiecție Stereo 70 și sunt rotunjite la 1 milimetru.

***** Distanţa dintre puncte este formată din segmente cumulate ce sunt mai mici decât valoarea 1 milimetru.**

**DATE DESPRE IMOBILUL NR. 1334**

Oficiul de Cadastru și Publicitate Imobiliară SUCEAVA
Biroul de Cadastru și Publicitate Imobiliară Gura Humorului

A. Partea I. Descrierea imobilului

TEREN Extravilan

Adresa: Jud. Suceava

Nr. Crt	Nr cadastral Nr. topografic	Suprafața* (mp)	Observații / Referințe
A1		360	Sector cadastral:6 Teren neimprejmuit;

B. Partea II. Proprietari și acte

Inscrieri privitoare la dreptul de proprietate și alte drepturi reale		Referințe
/		
Act Administrativ nr. 4403, din 13/06/2024 emis de Primăria comunei Pârteștii de Jos;		
B1	Inscrierea posesiei, drept de PROPRIETATE, dobandit prin Lege, cota actuala 1/1, cota initiala 1/1 1) NEIDENTIFICAT NEIDENTIFICAT	A1
Act Normativ nr. 7, din 13/03/1996 emis de Parlamentul României (art.13);		
B1	Se notează mențiunea proprietar neidentificat, rezerva comisiei locale de fond funciar	A1

C. Partea III. SARCINI .

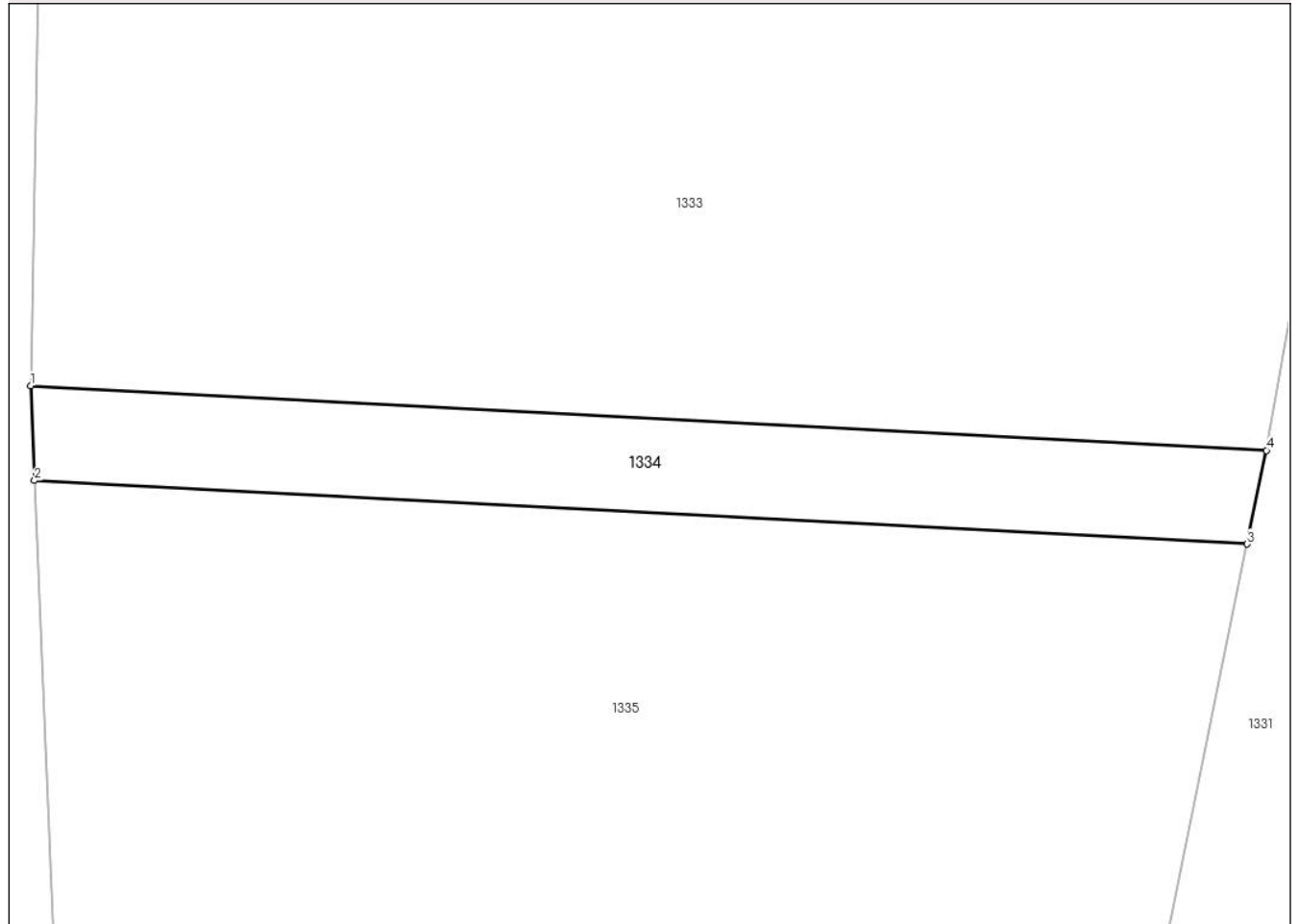
Inscrieri privind dezmembramintele dreptului de proprietate, drepturi reale de garanție și sarcini	Referințe
NU SUNT	

Teren

Nr cadastral	Suprafața (mp)*	Observații / Referințe
	360	

* Suprafața este determinată în planul de proiecție Stereo 70.

DETALII LINIARE IMOBIL



Date referitoare la teren

Crt	Categorie folosință	Intra vilan	Suprafața (mp)	Tarla	Parcelă	Nr. topo	Observații / Referințe
1	arabil	NU	360	8	188,191	-	

Lungime Segmente

1) Valorile lungimilor segmentelor sunt obținute din proiecție în plan.

Punct început	X / Y	Punct sfârșit	X / Y	Lungime segment (** (m)
1	572.669,592 684.748,271	2	572.669,807 684.742,985	5.29
2	572.669,807 684.742,985	3	572.737,404 684.739,444	67.69
3	572.737,404 684.739,444	4	572.738,474 684.744,662	5.327
4	572.738,474 684.744,662	1	572.669,592 684.748,271	68.976

** Lungimile segmentelor sunt determinate în planul de proiecție Stereo 70 și sunt rotunjite la 1 milimetru.

***** Distanţa dintre puncte este formată din segmente cumulate ce sunt mai mici decât valoarea 1 milimetru.**

**DATE DESPRE IMOBILUL NR. 1335**

Oficiul de Cadastru și Publicitate Imobiliară SUCEAVA
Biroul de Cadastru și Publicitate Imobiliară Gura Humorului

A. Partea I. Descrierea imobilului

TEREN Extravilan

Adresa: Jud. Suceava

Nr. Crt	Nr cadastral Nr. topografic	Suprafața* (mp)	Observații / Referințe
A1		2.600	Sector cadastral:6 Teren neimprejmuit;

B. Partea II. Proprietari și acte

Inscrieri privitoare la dreptul de proprietate și alte drepturi reale		Referințe
/		
Act Administrativ nr. 4403, din 13/06/2024 emis de Primăria comunei Pârteștii de Jos;		
B1	Inscrierea posesiei, drept de PROPRIETATE, dobandit prin Lege, cota actuala 1/1, cota initiala 1/1 1) NEIDENTIFICAT NEIDENTIFICAT	A1
Act Normativ nr. 7, din 13/03/1996 emis de Parlamentul României (art.13);		
B2	Se notează mențiunea de proprietar neidentificat	A1

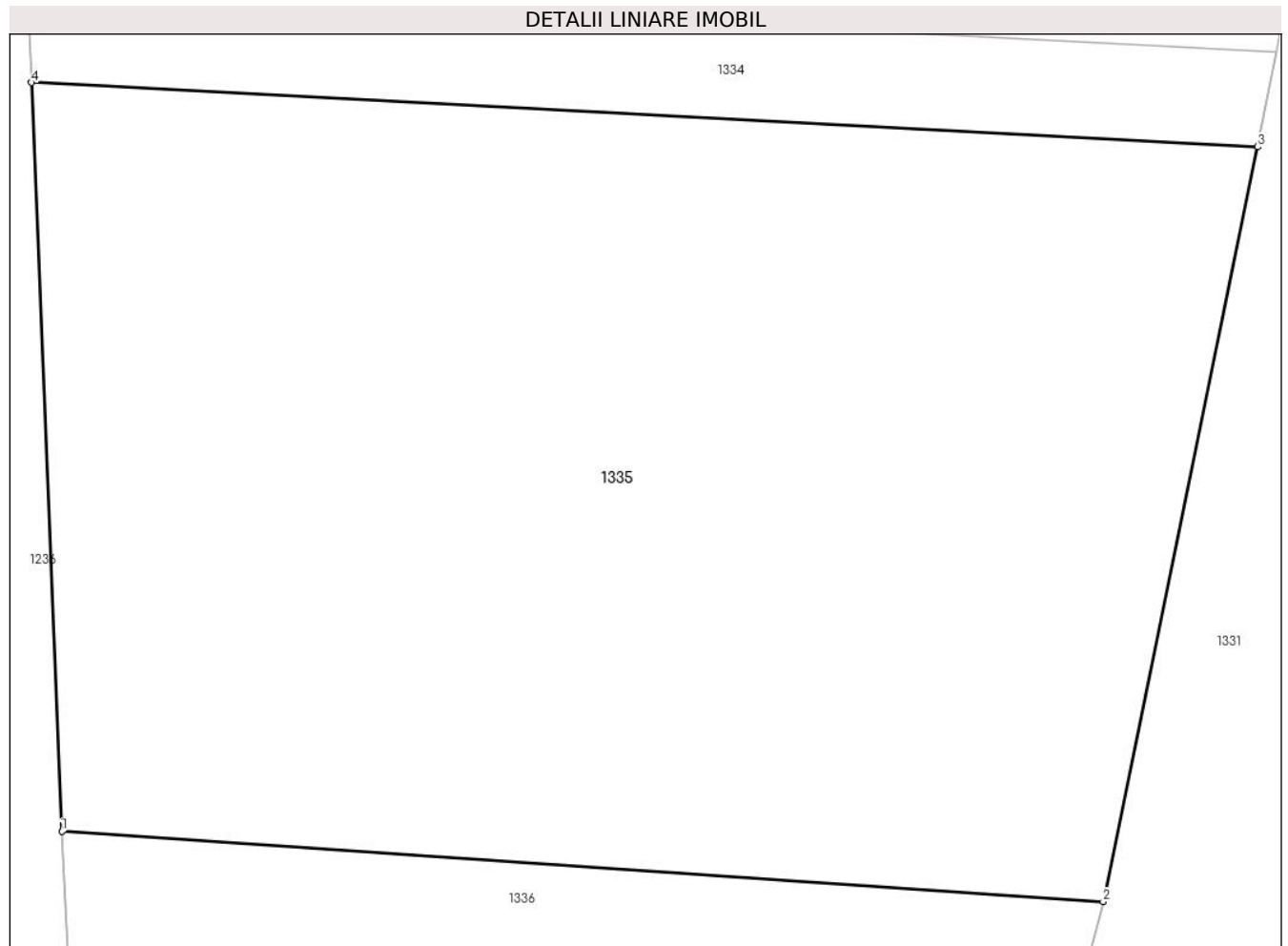
C. Partea III. SARCINI .

Inscrieri privind dezmembramintele dreptului de proprietate, drepturi reale de garanție și sarcini	Referințe
NU SUNT	

Teren

Nr cadastral	Suprafaţa (mp)*	Observații / Referințe
	2.600	

* Suprafața este determinată în planul de proiecție Stereo 70.



Date referitoare la teren

Crt	Categorie folosință	Intra vilan	Suprafața (mp)	Tarla	Parcelă	Nr. topo	Observații / Referințe
1	arabil	NU	2.600	8	188,191	-	

Lungime Segmente

1) Valorile lungimilor segmentelor sunt obținute din proiecție în plan.

Punct început	X / Y	Punct sfârșit	X / Y	Lungime segment (** (m)
1	572.671,483 684.701,75	2	572.728,886 684.697,885	57.533
2	572.728,886 684.697,885	3	572.737,404 684.739,444	42.423
3	572.737,404 684.739,444	4	572.669,807 684.742,985	67.69
4	572.669,807 684.742,985	1	572.671,483 684.701,75	41.269

** Lungimile segmentelor sunt determinate în planul de proiecție Stereo 70 și sunt rotunjite la 1 milimetru.

***** Distanţa dintre puncte este formată din segmente cumulate ce sunt mai mici decât valoarea 1 milimetru.**

**DATE DESPRE IMOBILUL NR. 1336**

Oficiul de Cadastru și Publicitate Imobiliară SUCEAVA
Biroul de Cadastru și Publicitate Imobiliară Gura Humorului

A. Partea I. Descrierea imobilului

TEREN Extravilan

Adresa: Jud. Suceava

Nr. Crt	Nr cadastral Nr. topografic	Suprafața* (mp)	Observații / Referințe
A1		2.200	Sector cadastral:6 Teren neimprejmuit;

B. Partea II. Proprietari și acte

Inscrieri privitoare la dreptul de proprietate și alte drepturi reale	Referințe
/	
Act Administrativ nr. 259, din 16/12/1993 emis de CJS DAPT SUCEAVA (A5.2);	
B1	A1
Intabulare, drept de PROPRIETATE, dobandit prin Reconstituire, cota actuala 1/1, cota initiala 1/1 1) ILIȘOI T. ANTON, lipsa CNP	

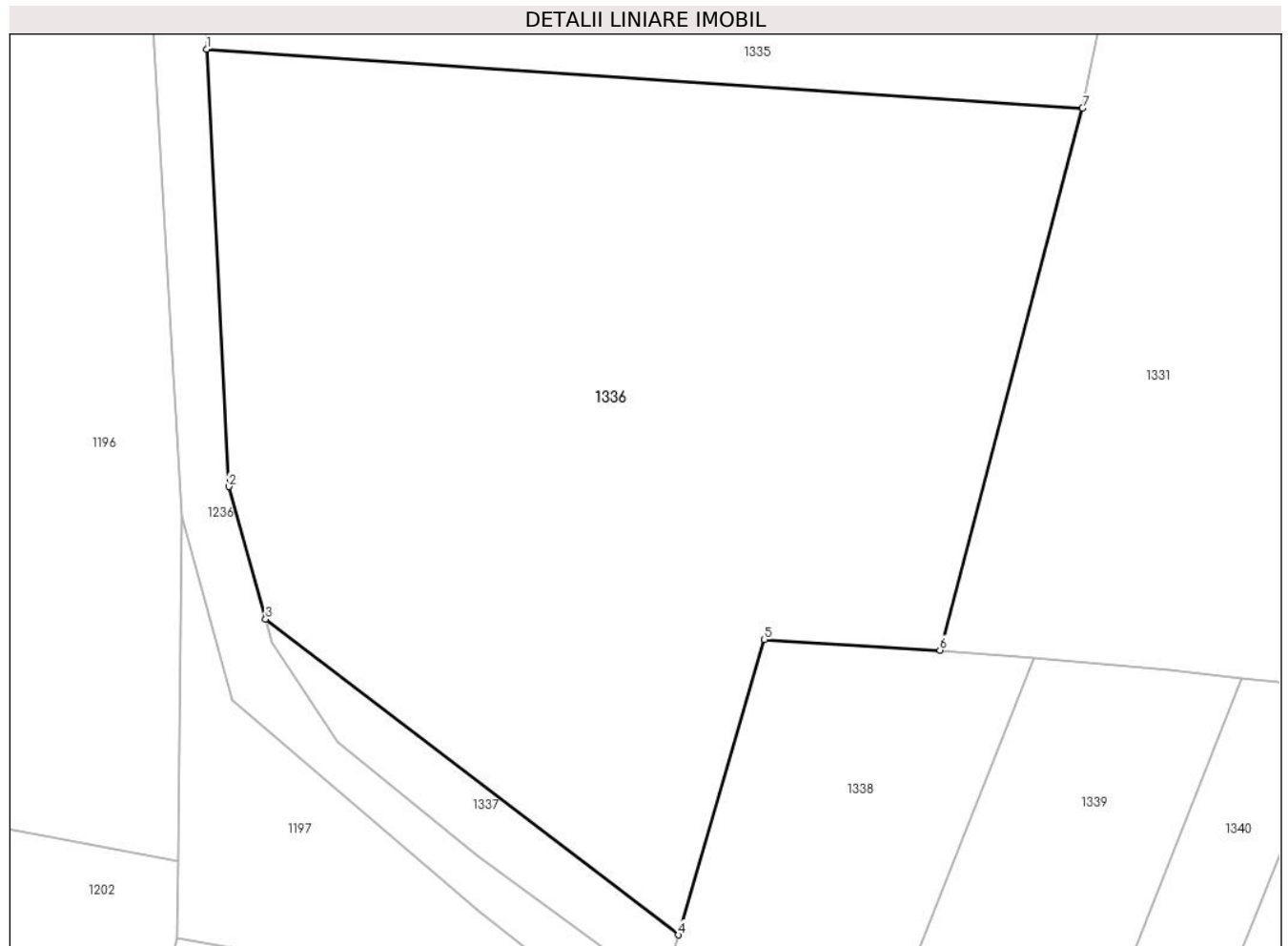
C. Partea III. SARCINI .

Inscrieri privind dezmembramintele dreptului de proprietate, drepturi reale de garanție și sarcini	Referințe
NU SUNT	

Teren

Nr cadastral	Suprafața (mp)*	Observații / Referințe
	2.200	

* Suprafața este determinată în planul de proiecție Stereo 70.



Date referitoare la teren

Crt	Categorie folosință	Intravilan	Suprafața (mp)	Tarla	Parcelă	Nr. topo	Observații / Referințe
1	arabil	NU	2.200	8	188	-	

Lungime Segmente

1) Valorile lungimilor segmentelor sunt obținute din proiecție în plan.

Punct început	X / Y	Punct sfârșit	X / Y	Lungime segment (** (m)
1	572.671,483 684.701,75	2	572.672,95 684.673,126	28.662
2	572.672,95 684.673,126	3	572.675,356 684.664,453	9.001
3	572.675,356 684.664,453	4	572.702,41 684.643,792	34.041
4	572.702,41 684.643,792	5	572.708,041 684.663,109	20.121
5	572.708,041 684.663,109	6	572.719,543 684.662,425	11.522

Punct început	X / Y	Punct sfârşit	X / Y	Lungime segment (** (m)
6	572.719,543 684.662,425	7	572.728,886 684.697,885	36.67
7	572.728,886 684.697,885	1	572.671,483 684.701,75	57.533

** Lungimile segmentelor sunt determinate în planul de proiecţie Stereo 70 şi sunt rotunjite la 1 milimetru.

*** Distanţa dintre puncte este formată din segmente cumulate ce sunt mai mici decât valoarea 1 milimetru.

**DATE DESPRE IMOBILUL NR. 1337**

Oficiul de Cadastru și Publicitate Imobiliară SUCEAVA
Biroul de Cadastru și Publicitate Imobiliară Gura Humorului

A. Partea I. Descrierea imobilului

TEREN Extravilan

Adresa: Jud. Suceava

Nr. Crt	Nr cadastral Nr. topografic	Suprafața* (mp)	Observații / Referințe
A1		114	Sector cadastral:6 Teren neimprejmuit;

B. Partea II. Proprietari și acte

Inscrieri privitoare la dreptul de proprietate și alte drepturi reale		Referințe
/		
Act Administrativ nr. 4403, din 13/06/2024 emis de Primăria comunei Pârteștii de Jos;		
B1	Inscrierea posesiei, drept de PROPRIETATE, dobandit prin Lege, cota actuala 1/1, cota initiala 1/1 1) NEIDENTIFICAT NEIDENTIFICAT	A1
Act Normativ nr. 7, din 13/03/1996 emis de Parlamentul României (art.13);		
B2	Se notează mențiunea proprietar neidentificat, rezerva comisiei locale de fond funciar	A1

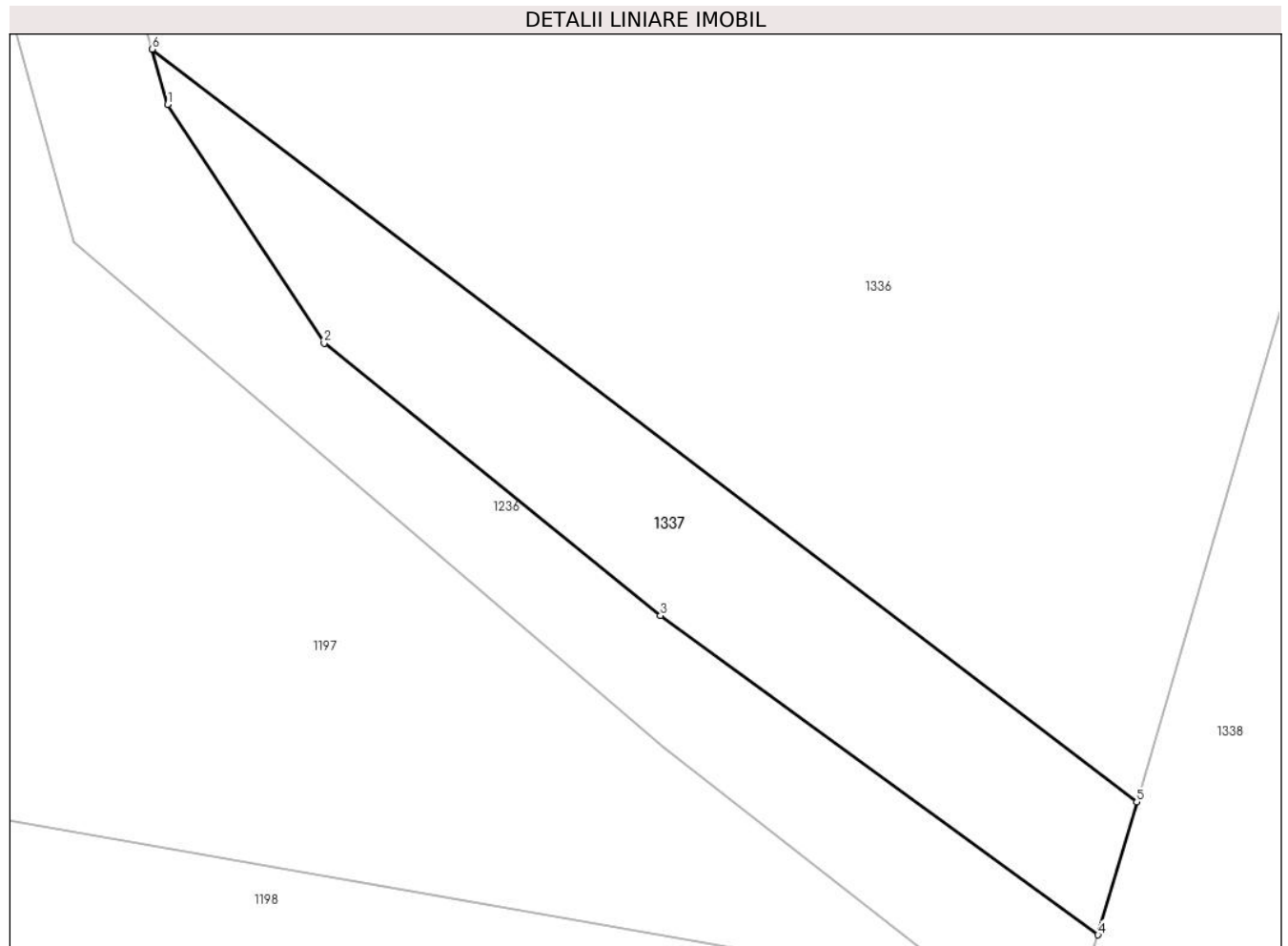
C. Partea III. SARCINI .

Inscrieri privind dezmembramintele dreptului de proprietate, drepturi reale de garanție și sarcini	Referințe
NU SUNT	

Teren

Nr cadastral	Suprafața (mp)*	Observații / Referințe
	114	

* Suprafața este determinată în planul de proiecție Stereo 70.



Date referitoare la teren

Crt	Categorie folosință	Intravilan	Suprafața (mp)	Tarla	Parcelă	Nr. topo	Observații / Referințe
1	arabil	NU	114	8	188	-	

Lungime Segmente

1) Valorile lungimilor segmentelor sunt obținute din proiecție în plan.

Punct început	X / Y	Punct sfârșit	X / Y	Lungime segment (** (m)
1	572.675,776 684.662,938	2	572.680,079 684.656,386	7.839
2	572.680,079 684.656,386	3	572.689,321 684.648,908	11.888
3	572.689,321 684.648,908	4	572.701,347 684.640,144	14.881
4	572.701,347 684.640,144	5	572.702,41 684.643,792	3.8
5	572.702,41 684.643,792	6	572.675,356 684.664,453	34.041

Punct început	X / Y	Punct sfârşit	X / Y	Lungime segment (** (m)
6	572.675,356 684.664,453	1	572.675,776 684.662,938	1.572

** Lungimile segmentelor sunt determinate în planul de proiecţie Stereo 70 şi sunt rotunjite la 1 milimetru.

*** Distanţa dintre puncte este formată din segmente cumulate ce sunt mai mici decât valoarea 1 milimetru.

**DATE DESPRE IMOBILUL NR. 1338**

Oficiul de Cadastru și Publicitate Imobiliară SUCEAVA
Biroul de Cadastru și Publicitate Imobiliară Gura Humorului

A. Partea I. Descrierea imobilului

TEREN Extravilan

Adresa: Jud. Suceava

Nr. Crt	Nr cadastral Nr. topografic	Suprafața* (mp)	Observații / Referințe
A1		Din acte: 4.600 Masurata: 1.600	Sector cadastral:6 Teren neimprejmuit; Restul de suprafata este la ID1339 si ID1340

B. Partea II. Proprietari și acte

Inscrieri privitoare la dreptul de proprietate și alte drepturi reale		Referințe
/		
Act Administrativ nr. 776, din 23/08/1995 emis de CJSAPT SUCEAVA (A1.4);		
B1	Intabulare, drept de PROPRIETATE, dobandit prin Reconstituire, cota actuala 1/1, cota initiala 1/1 1) STRUGARU VASILE A SILVESTRU , lipsa CNP	A1
Act Administrativ nr. 4254, din 08/06/2024 emis de Primaria Comunei Partestii de Jos;		
B2	Se noteaza posesia factica in favoarea lui 1) STRATON SILVIA	A1

C. Partea III. SARCINI .

Inscrieri privind dezmembramintele dreptului de proprietate, drepturi reale de garanție și sarcini	Referințe
NU SUNT	

Teren

Nr cadastral	Suprafața (mp)*	Observații / Referințe
	Din acte: 4.600 Masurata: 1.600	Restul de suprafata este la ID1339 si ID1340

* Suprafața este determinată în planul de proiecție Stereo 70.



Date referitoare la teren

Crt	Categorie folosință	Intra vilan	Suprafața (mp)	Tarla	Parcelă	Nr. topo	Observații / Referințe
1	arabil	NU	1.600	8	188	-	

Lungime Segmente

1) Valorile lungimilor segmentelor sunt obținute din proiecție în plan.

Punct început	X / Y	Punct sfârșit	X / Y	Lungime segment (** (m)
1	572.701,347 684.640,144	2	572.697,303 684.627,28	13.485
2	572.697,303 684.627,28	3	572.686,013 684.591,974	37.067
3	572.686,013 684.591,974	4	572.674,214 684.551,573	42.089
4	572.674,214 684.551,573	5	572.668,703 684.529,304	22.941
5	572.668,703 684.529,304	6	572.671,615 684.525,057	5.149

Punct început	X / Y	Punct sfârșit	X / Y	Lungime segment (** (m)
6	572.671,615 684.525,057	7	572.725,71 684.661,878	147.127
7	572.725,71 684.661,878	8	572.719,543 684.662,425	6.191
8	572.719,543 684.662,425	9	572.708,041 684.663,109	11.522
9	572.708,041 684.663,109	10	572.702,41 684.643,792	20.121
10	572.702,41 684.643,792	1	572.701,347 684.640,144	3.8

** Lungimile segmentelor sunt determinate în planul de proiecție Stereo 70 și sunt rotunjite la 1 milimetru.

*** Distanța dintre puncte este formată din segmente cumulate ce sunt mai mici decât valoarea 1 milimetru.

**DATE DESPRE IMOBILUL NR. 1339**

Oficiul de Cadastru și Publicitate Imobiliară SUCEAVA
Biroul de Cadastru și Publicitate Imobiliară Gura Humorului

A. Partea I. Descrierea imobilului

TEREN Extravilan

Adresa: Jud. Suceava

Nr. Crt	Nr cadastral Nr. topografic	Suprafața* (mp)	Observații / Referințe
A1		Din acte: 4.600 Masurata: 2.000	Sector cadastral:6 Teren neimprejmuit; Restul de suprafata este la ID1338 si ID1340

B. Partea II. Proprietari și acte

Inscrieri privitoare la dreptul de proprietate și alte drepturi reale		Referințe
/		
Act Administrativ nr. 776, din 23/08/1995 emis de CJSAPT SUCEAVA (A1.4);		
B1	Intabulare, drept de PROPRIETATE, dobandit prin Reconstituire, cota actuala 1/1, cota initiala 1/1 1) STRUGARU VASILE A SILVESTRU , lipsa CNP	A1
Act Administrativ nr. 4255, din 08/06/2024 emis de Primaria Comunei Partestii de Jos;		
B2	Se noteaza posesia factica in favoarea lui 1) RUXANDARI CRISTIAN-ARTEMIE	A1

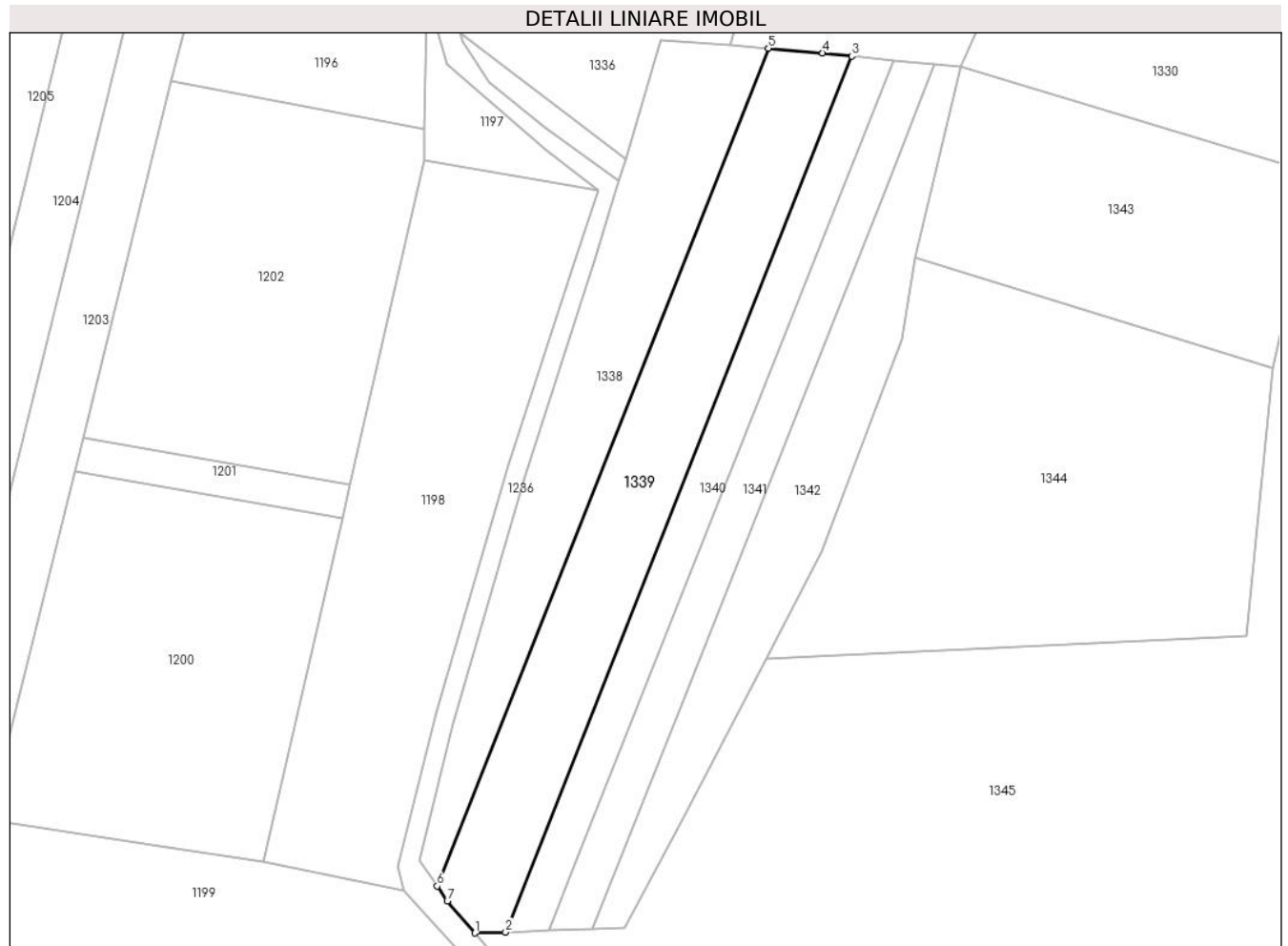
C. Partea III. SARCINI .

Inscrieri privind dezmembramintele dreptului de proprietate, drepturi reale de garanție și sarcini	Referințe
NU SUNT	

Teren

Nr cadastral	Suprafața (mp)*	Observații / Referințe
	Din acte: 4.600 Masurata: 2.000	Restul de suprafata este la ID1338 si ID1340

* Suprafața este determinată în planul de proiecție Stereo 70.



Date referitoare la teren

Crt	Categorie folosință	Intra vilan	Suprafața (mp)	Tarla	Parcelă	Nr. topo	Observații / Referințe
1	arabil	NU	2.000	8	188	-	

Lungime Segmente

1) Valorile lungimilor segmentelor sunt obținute din proiecție în plan.

Punct început	X / Y	Punct sfârșit	X / Y	Lungime segment (** (m)
1	572.677,775 684.517,385	2	572.682,786 684.517,546	5.014
2	572.682,786 684.517,546	3	572.739,346 684.660,601	153.83
3	572.739,346 684.660,601	4	572.734,592 684.661,09	4.779
4	572.734,592 684.661,09	5	572.725,71 684.661,878	8.917
5	572.725,71 684.661,878	6	572.671,615 684.525,057	147.127

Punct început	X / Y	Punct sfârșit	X / Y	Lungime segment (** (m)
6	572.671,615 684.525,057	7	572.673,268 684.522,645	2.924
7	572.673,268 684.522,645	1	572.677,775 684.517,385	6.927

** Lungimile segmentelor sunt determinate în planul de proiecție Stereo 70 și sunt rotunjite la 1 milimetru.

*** Distanța dintre puncte este formată din segmente cumulate ce sunt mai mici decât valoarea 1 milimetru.

**DATE DESPRE IMOBILUL NR. 1340**

Oficiul de Cadastru și Publicitate Imobiliară SUCEAVA
Biroul de Cadastru și Publicitate Imobiliară Gura Humorului

A. Partea I. Descrierea imobilului

TEREN Extravilan

Adresa: Jud. Suceava

Nr. Crt	Nr cadastral Nr. topografic	Suprafața* (mp)	Observații / Referințe
A1		Din acte: 4.600 Masurata: 1.000	Sector cadastral:6 Teren neimprejmuit; Restul de suprafata este la ID1338 si ID1339

B. Partea II. Proprietari și acte

Inscrieri privitoare la dreptul de proprietate și alte drepturi reale		Referințe
/		
Act Administrativ nr. 776, din 23/08/1995 emis de CJSAPT SUCEAVA (A1.4);		
B1	Intabulare, drept de PROPRIETATE, dobandit prin Reconstituire, cota actuala 1/1, cota initiala 1/1 1) STRUGARU VASILE A SILVESTRU , lipsa CNP	A1
Act Administrativ nr. 4, din 08/06/2024 emis de Primaria Comunei Partestii de Jos;		
B2	Se noteaza posesia factica in favoarea lui 1) LAZAREANU IOAN	A1

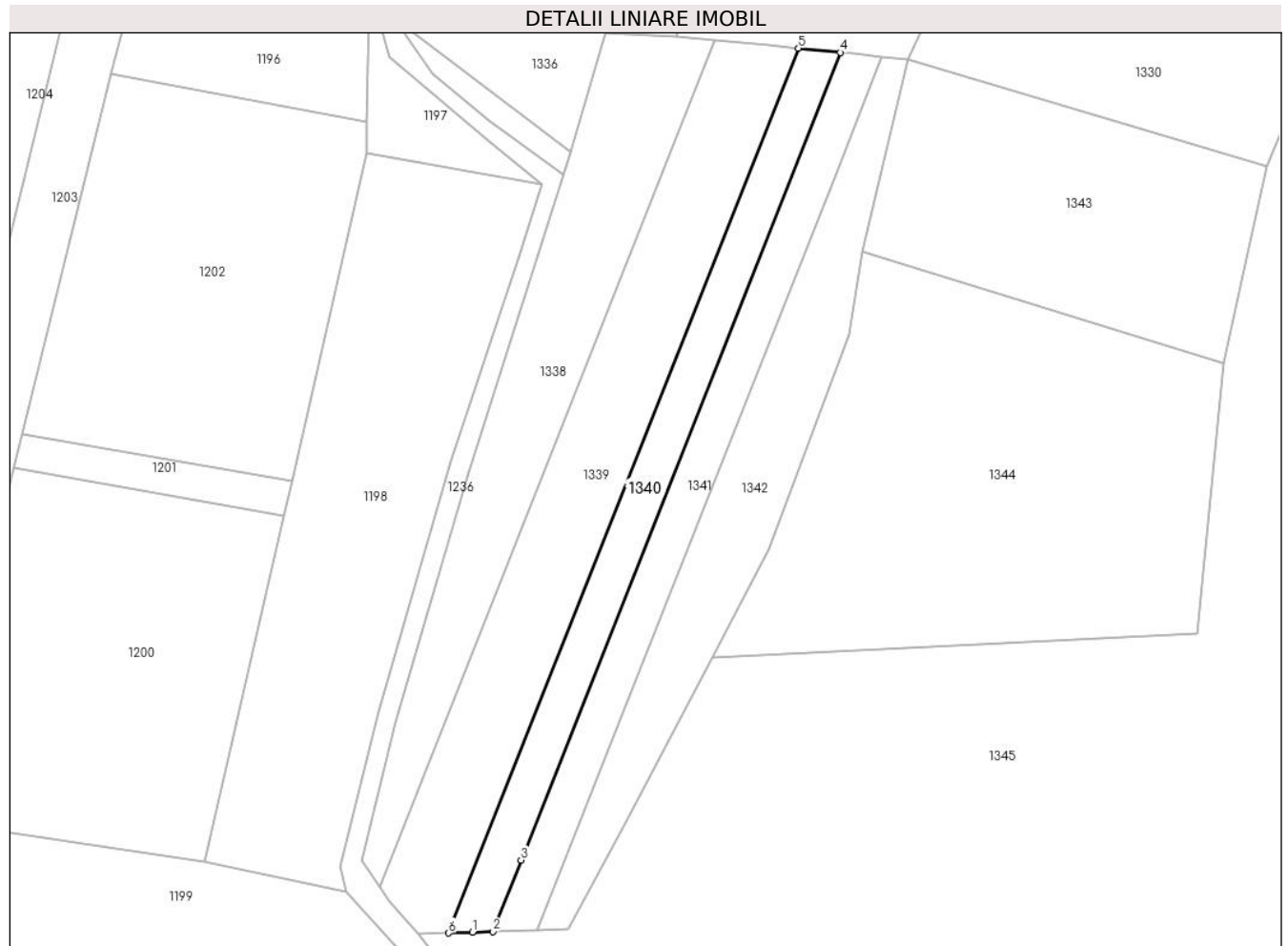
C. Partea III. SARCINI .

Inscrieri privind dezmembramintele dreptului de proprietate, drepturi reale de garanție și sarcini	Referințe
NU SUNT	

Teren

Nr cadastral	Suprafaţa (mp)*	Observaţii / Referinţe
	Din acte: 4.600 Masurata: 1.000	Restul de suprafata este la ID1338 si ID1339

* Suprafaţa este determinată în planul de proiecţie Stereo 70.



Date referitoare la teren

Crt	Categorie folosinţă	Intra vilan	Suprafaţa (mp)	Tarla	Parcelă	Nr. topo	Observaţii / Referinţe
1	arabil	NU	1.000	8	188	-	

Lungime Segmente

1) Valorile lungimilor segmentelor sunt obţinute din proiecţie în plan.

Punct început	X / Y	Punct sfârşit	X / Y	Lungime segment (** (m)
1	572.686,611 684.517,668	2	572.689,889 684.517,773	3.28
2	572.689,889 684.517,773	3	572.694,467 684.529,352	12.451
3	572.694,467 684.529,352	4	572.746,085 684.659,907	140.389
4	572.746,085 684.659,907	5	572.739,346 684.660,601	6.775
5	572.739,346 684.660,601	6	572.682,786 684.517,546	153.83

Punct început	X / Y	Punct sfârșit	X / Y	Lungime segment (** (m)
6	572.682,786 684.517,546	1	572.686,611 684.517,668	3.827

** Lungimile segmentelor sunt determinate în planul de proiecție Stereo 70 și sunt rotunjite la 1 milimetru.

*** Distanța dintre puncte este formată din segmente cumulate ce sunt mai mici decât valoarea 1 milimetru.

**DATE DESPRE IMOBILUL NR. 1341**

Oficiul de Cadastru și Publicitate Imobiliară SUCEAVA
Biroul de Cadastru și Publicitate Imobiliară Gura Humorului

A. Partea I. Descrierea imobilului

TEREN Extravilan

Adresa: Jud. Suceava

Nr. Crt	Nr cadastral Nr. topografic	Suprafața* (mp)	Observații / Referințe
A1		1.000	Sector cadastral:6 Teren neimprejmuit;

B. Partea II. Proprietari și acte

Inscrieri privitoare la dreptul de proprietate și alte drepturi reale	Referințe
/	
Act Administrativ nr. 504, din 30/03/1995 emis de CJSAPT SUCEAVA (A1.3+A7.1);	
B1	Intabulare, drept de PROPRIETATE, dobandit prin Reconstituire, cota actuala 1/1, cota initiala 1/1
	1) LĂZĂREAN NICANOR A ALEX., lipsa CNP
Act Administrativ nr. 4184, din 08/06/2024 emis de Primaria Comunei Partestii de Jos;	
B2	Se noteaza posesia factica in favoarea lui
	1) LAZAREANU IOAN

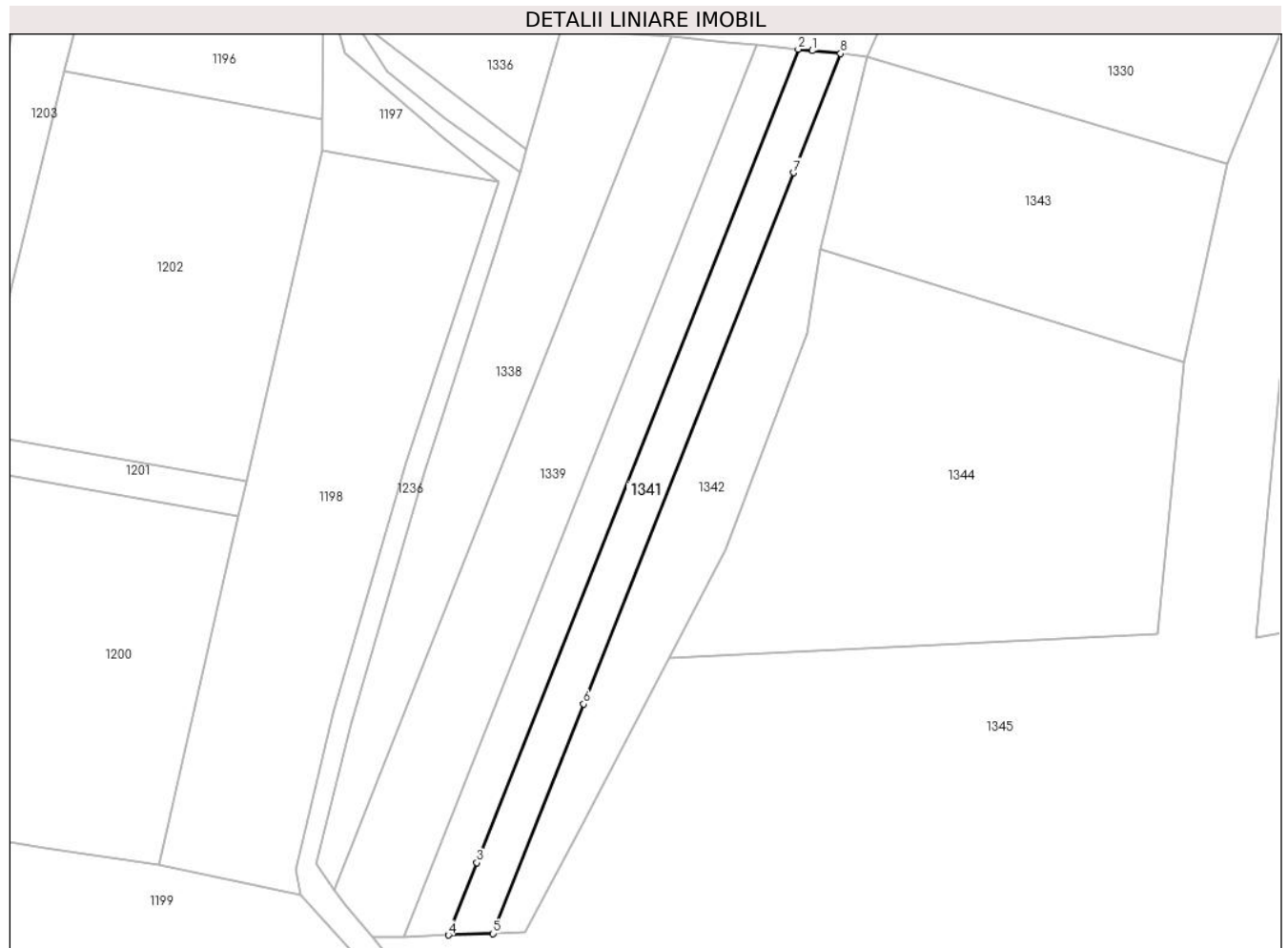
C. Partea III. SARCINI .

Inscrieri privind dezmembramintele dreptului de proprietate, drepturi reale de garanție și sarcini	Referințe
NU SUNT	

Teren

Nr cadastral	Suprafața (mp)*	Observații / Referințe
	1.000	

* Suprafața este determinată în planul de proiecție Stereo 70.



Date referitoare la teren

Crt	Categorie folosință	Intravilan	Suprafața (mp)	Tarla	Parcelă	Nr. topo	Observații / Referințe
1	neproductiv	NU	171	8	-	-	
2	arabil	NU	784	8	188	-	
3	neproductiv	NU	45	8	-	-	

Lungime Segmente

1) Valorile lungimilor segmentelor sunt obținute din proiecție în plan.

Punct început	X / Y	Punct sfârșit	X / Y	Lungime segment (** (m)
1	572.748,34 684.659,675	2	572.746,085 684.659,907	2.267
2	572.746,085 684.659,907	3	572.694,467 684.529,352	140.389
3	572.694,467 684.529,352	4	572.689,889 684.517,773	12.451
4	572.689,889 684.517,773	5	572.697,038 684.518,002	7.153

Punct început	X / Y	Punct sfârşit	X / Y	Lungime segment (** (m)
5	572.697,038 684.518,002	6	572.711,599 684.554,83	39.602
6	572.711,599 684.554,83	7	572.745,301 684.640,072	91.663
7	572.745,301 684.640,072	8	572.752,868 684.659,209	20.579
8	572.752,868 684.659,209	1	572.748,34 684.659,675	4.552

** Lungimile segmentelor sunt determinate în planul de proiecție Stereo 70 și sunt rotunjite la 1 milimetru.

*** Distanța dintre puncte este formată din segmente cumulate ce sunt mai mici decât valoarea 1 milimetru.

**DATE DESPRE IMOBILUL NR. 1342**

Oficiul de Cadastru și Publicitate Imobiliară SUCEAVA
Biroul de Cadastru și Publicitate Imobiliară Gura Humorului

A. Partea I. Descrierea imobilului

TEREN Extravilan

Adresa: Jud. Suceava

Nr. Crt	Nr cadastral Nr. topografic	Suprafața* (mp)	Observații / Referințe
A1		1.363	Sector cadastral:6 Teren neimprejmuit;

B. Partea II. Proprietari și acte

Inscrieri privitoare la dreptul de proprietate și alte drepturi reale		Referințe
/		
Act Administrativ nr. 4403, din 13/06/2024 emis de Primăria comunei Pârteștii de Jos;		
B1	Inscrierea posesiei, drept de PROPRIETATE, dobandit prin Lege, cota actuala 1/1, cota initiala 1/1 1) NEIDENTIFICAT NEIDENTIFICAT	A1
Act Normativ nr. 7, din 13/03/1996 emis de Parlamentul României (art.13);		
B2	Se notează mențiunea proprietar neidentificat, rezerva comisiei locale de fond funciar	A1

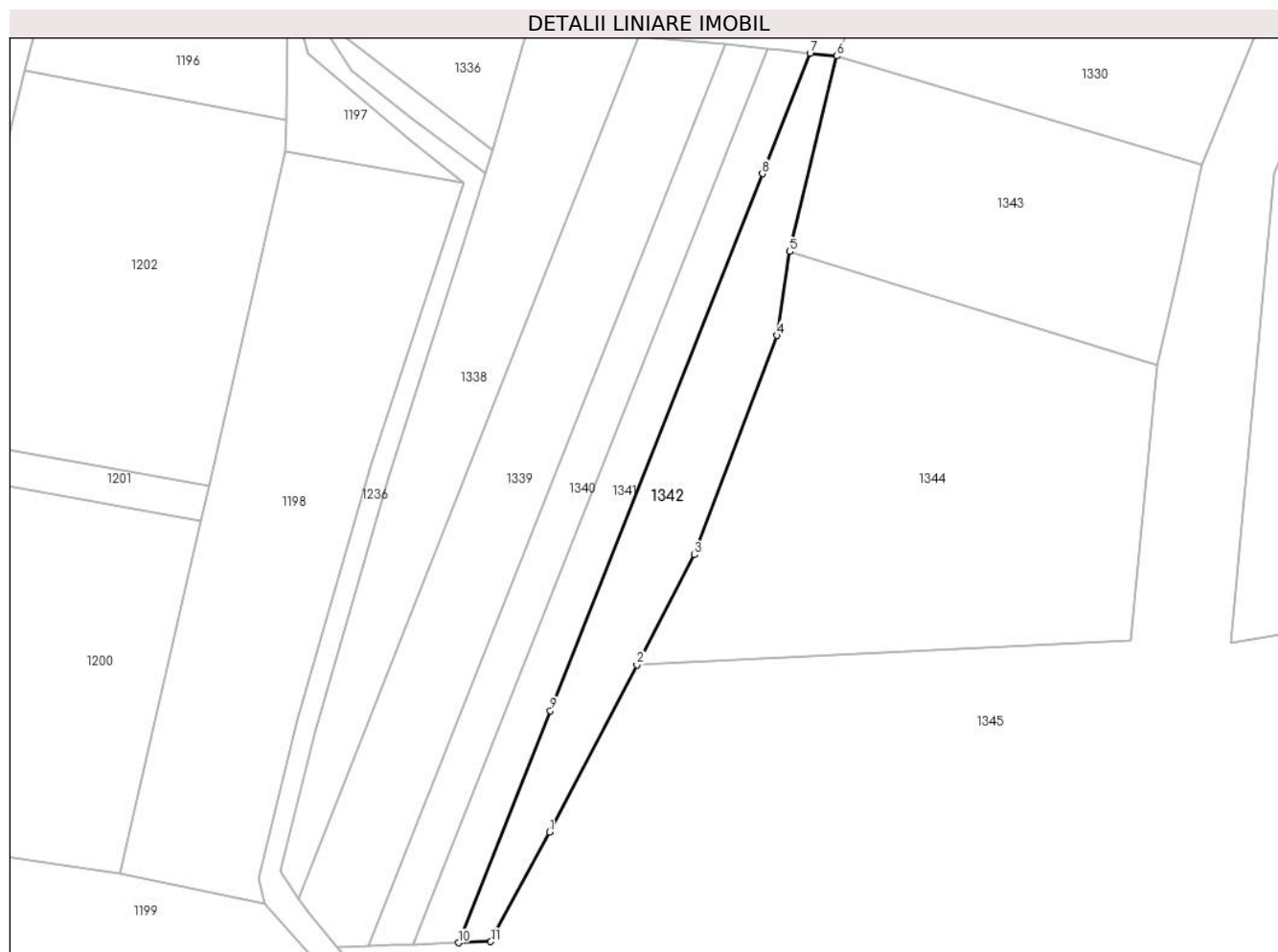
C. Partea III. SARCINI .

Inscrieri privind dezmembramintele dreptului de proprietate, drepturi reale de garanție și sarcini	Referințe
NU SUNT	

Teren

Nr cadastral	Suprafața (mp)*	Observații / Referințe
	1.363	

* Suprafața este determinată în planul de proiecție Stereo 70.



Date referitoare la teren

Crt	Categorie folosință	Intra vilan	Suprafața (mp)	Tarla	Parcelă	Nr. topo	Observații / Referințe
1	arabil	NU	396	8	-	-	
2	neproductiv	NU	967	8	188	-	

Lungime Segmente

1) Valorile lungimilor segmentelor sunt obținute din proiecție în plan.

Punct început	X / Y	Punct sfârșit	X / Y	Lungime segment (** (m)
1	572.711,458 684.535,571	2	572.725,353 684.562,14	29.983
2	572.725,353 684.562,14	3	572.734,485 684.579,602	19.706
3	572.734,485 684.579,602	4	572.747,577 684.614,4	37.179
4	572.747,577 684.614,4	5	572.749,661 684.627,717	13.479

Punct început	X / Y	Punct sfârșit	X / Y	Lungime segment (** (m)
5	572.749,661 684.627,717	6	572.757,088 684.658,775	31.934
6	572.757,088 684.658,775	7	572.752,868 684.659,209	4.242
7	572.752,868 684.659,209	8	572.745,301 684.640,072	20.579
8	572.745,301 684.640,072	9	572.711,599 684.554,83	91.663
9	572.711,599 684.554,83	10	572.697,038 684.518,002	39.602
10	572.697,038 684.518,002	11	572.702,152 684.518,166	5.117
11	572.702,152 684.518,166	1	572.711,458 684.535,571	19.737

** Lungimile segmentelor sunt determinate în planul de proiecție Stereo 70 și sunt rotunjite la 1 milimetru.

*** Distanța dintre puncte este formată din segmente cumulate ce sunt mai mici decât valoarea 1 milimetru.

**DATE DESPRE IMOBILUL NR. 1343**

Oficiul de Cadastru și Publicitate Imobiliară SUCEAVA
Biroul de Cadastru și Publicitate Imobiliară Gura Humorului

A. Partea I. Descrierea imobilului

TEREN Extravilan

Adresa: Jud. Suceava

Nr. Crt	Nr cadastral Nr. topografic	Suprafața* (mp)	Observații / Referințe
A1		1.956	Sector cadastral:6 Teren neimprejmuit;

B. Partea II. Proprietari și acte

Inscrieri privitoare la dreptul de proprietate și alte drepturi reale		Referințe
/		
Act Administrativ nr. 4403, din 13/06/2024 emis de Primăria comunei Pârteștii de Jos;		
B1	Inscrierea posesiei, drept de PROPRIETATE, dobandit prin Lege, cota actuala 1/1, cota initiala 1/1 1) NEIDENTIFICAT NEIDENTIFICAT	A1
Act Normativ nr. 7, din 13/03/1996 emis de Parlamentul României (art.13);		
B2	Se notează mențiunea de proprietar neidentificat	A1

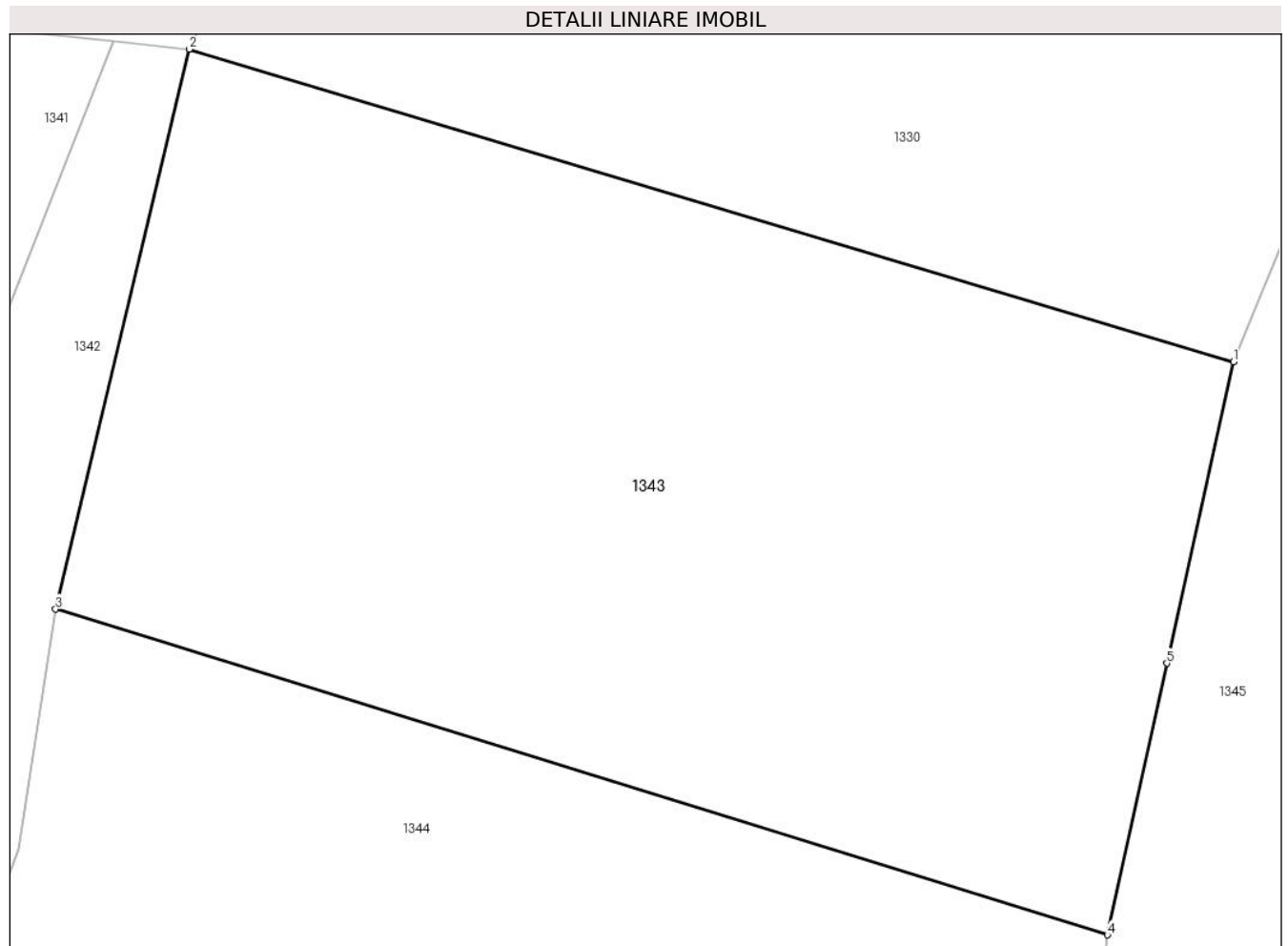
C. Partea III. SARCINI .

Inscrieri privind dezmembramintele dreptului de proprietate, drepturi reale de garanție și sarcini	Referințe
NU SUNT	

Teren

Nr cadastral	Suprafața (mp)*	Observații / Referințe
	1.956	

* Suprafața este determinată în planul de proiecție Stereo 70.



Date referitoare la teren

Crt	Categorie folosință	Intra vilan	Suprafața (mp)	Tarla	Parcelă	Nr. topo	Observații / Referințe
1	faneata	NU	1.956	8	188,199	-	

Lungime Segmente

1) Valorile lungimilor segmentelor sunt obținute din proiecție în plan.

Punct început	X / Y	Punct sfârșit	X / Y	Lungime segment (** (m)
1	572.815,063 684.641,438	2	572.757,088 684.658,775	60.512
2	572.757,088 684.658,775	3	572.749,661 684.627,717	31.934
3	572.749,661 684.627,717	4	572.808,065 684.609,648	61.135
4	572.808,065 684.609,648	5	572.811,381 684.624,71	15.423
5	572.811,381 684.624,71	1	572.815,063 684.641,438	17.128

**** Lungimile segmentelor sunt determinate în planul de proiecție Stereo 70 și sunt rotunjite la 1 milimetru.**

***** Distanța dintre puncte este formată din segmente cumulate ce sunt mai mici decât valoarea 1 milimetru.**

**DATE DESPRE IMOBILUL NR. 1344**

Oficiul de Cadastru și Publicitate Imobiliară SUCEAVA
Biroul de Cadastru și Publicitate Imobiliară Gura Humorului

A. Partea I. Descrierea imobilului

TEREN Extravilan

Adresa: Jud. Suceava

Nr. Crt	Nr cadastral Nr. topografic	Suprafața* (mp)	Observații / Referințe
A1		3.700	Sector cadastral:6 Teren neimprejmuit;

B. Partea II. Proprietari și acte

Inscrieri privitoare la dreptul de proprietate și alte drepturi reale	Referințe
/	
Act Administrativ nr. 583, din 30/03/1995 emis de CJSAPT SUCEAVA (A1.1+A5.2);	
B1	A1
Intabulare, drept de PROPRIETATE, dobandit prin Reconstituire, cota actuala 1/1, cota initiala 1/1 1) NICUȚARI HARALAMBIE A CONST., lipsa CNP	
Act Administrativ nr. 4182, din 08/06/2024 emis de Primaria Comunei Partestii de Jos;	
B2	A1
Se noteaza posesia factica in favoarea lui 1) MOROȘAN TOADER	

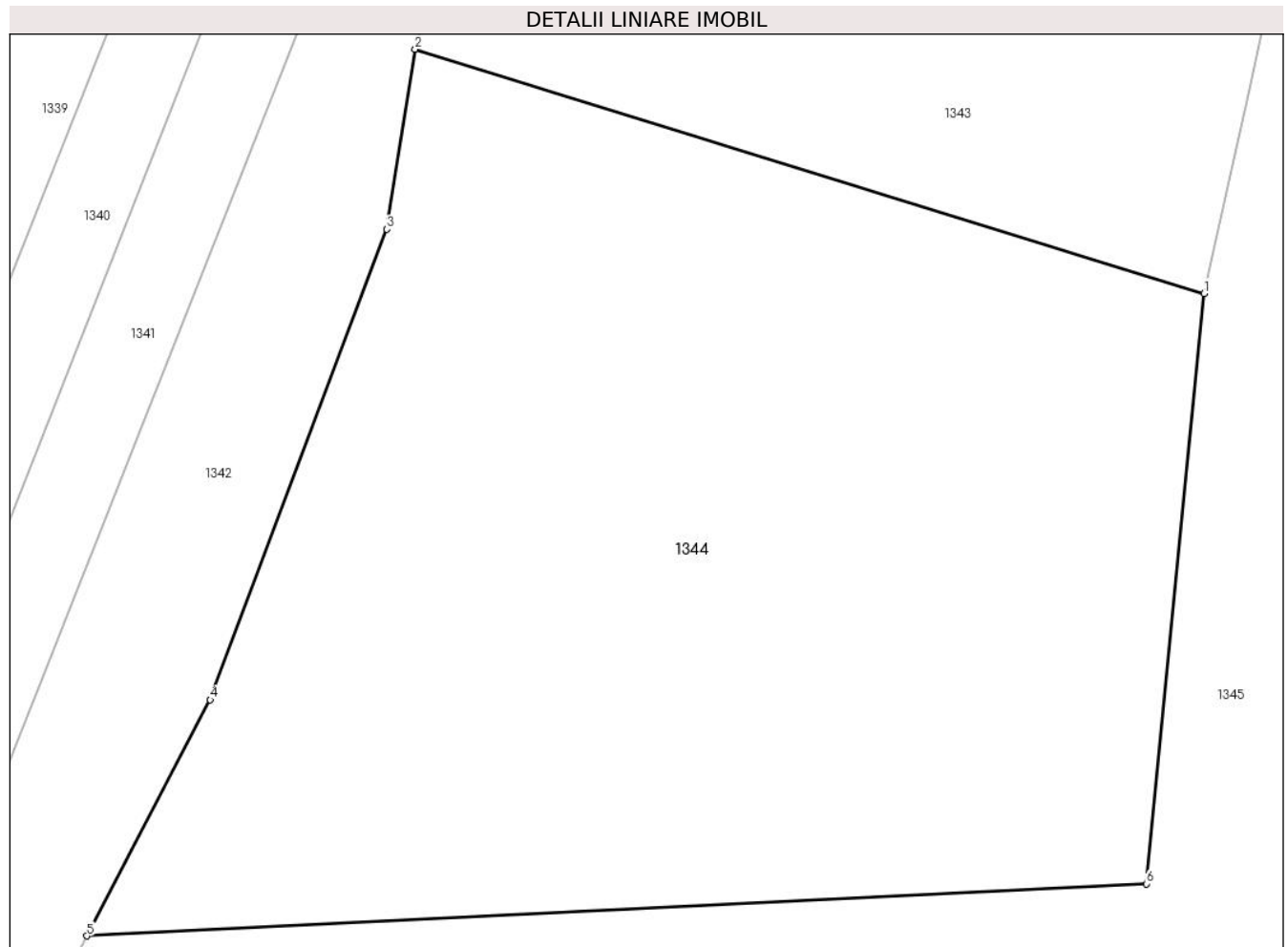
C. Partea III. SARCINI .

Inscrieri privind dezmembramintele dreptului de proprietate, drepturi reale de garanție și sarcini	Referințe
NU SUNT	

Teren

Nr cadastral	Suprafața (mp)*	Observații / Referințe
	3.700	

* Suprafața este determinată în planul de proiecție Stereo 70.



Date referitoare la teren

Crt	Categorie folosință	Intravilan	Suprafața (mp)	Tarla	Parcelă	Nr. topo	Observații / Referințe
1	faneata	NU	3.700	8	188,199	-	

Lungime Segmente

1) Valorile lungimilor segmentelor sunt obținute din proiecție în plan.

Punct început	X / Y	Punct sfârșit	X / Y	Lungime segment (** (m)
1	572.808,065 684.609,648	2	572.749,661 684.627,717	61.135
2	572.749,661 684.627,717	3	572.747,577 684.614,4	13.479
3	572.747,577 684.614,4	4	572.734,485 684.579,602	37.179
4	572.734,485 684.579,602	5	572.725,353 684.562,14	19.706
5	572.725,353 684.562,14	6	572.803,772 684.565,991	78.514

Punct început	X / Y	Punct sfârşit	X / Y	Lungime segment (** (m)
6	572.803,772 684.565,991	1	572.808,065 684.609,648	43.868

** Lungimile segmentelor sunt determinate în planul de proiecţie Stereo 70 şi sunt rotunjite la 1 milimetru.

*** Distanţa dintre puncte este formată din segmente cumulate ce sunt mai mici decât valoarea 1 milimetru.

**DATE DESPRE IMOBILUL NR. 1345**

Oficiul de Cadastru și Publicitate Imobiliară SUCEAVA
Biroul de Cadastru și Publicitate Imobiliară Gura Humorului

A. Partea I. Descrierea imobilului

TEREN Extravilan

Adresa: Jud. Suceava

Nr. Crt	Nr cadastral Nr. topografic	Suprafața* (mp)	Observații / Referințe
A1		36.660	Sector cadastral:6 Teren neimprejmuit;

B. Partea II. Proprietari și acte

Inscrieri privitoare la dreptul de proprietate și alte drepturi reale	Referințe
/	
Act Administrativ nr. 1382, din 16/02/2010 emis de CJSAPT SUCEAVA (A6.1);	
B1	A1
Intabulare, drept de PROPRIETATE, dobandit prin Reconstituire, cota actuala 1/1, cota initiala 1/1	
1) PAROHIA ORTODOXĂ 'SF., CIF:999999999999, lipsa CNP	

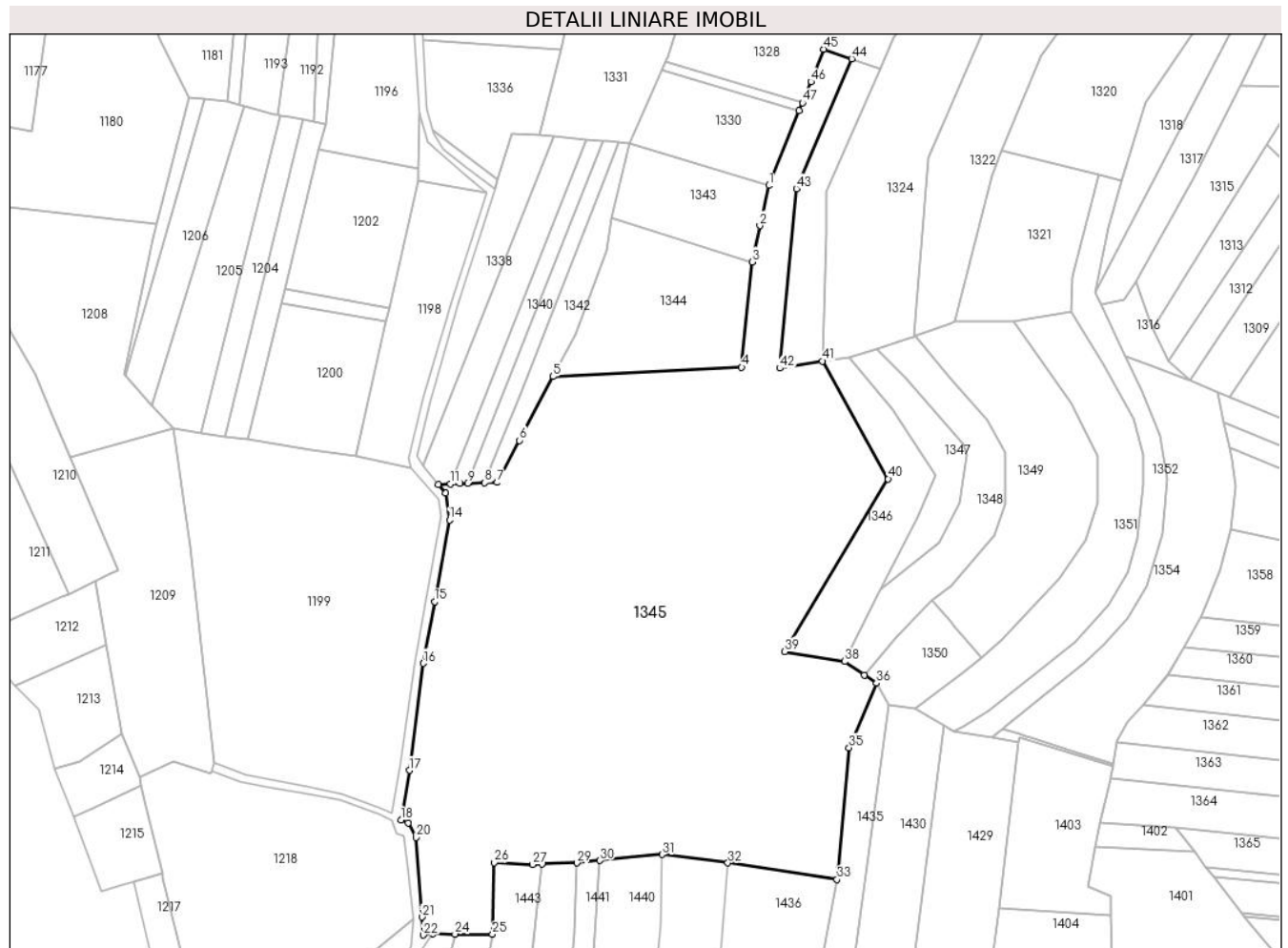
C. Partea III. SARCINI .

Inscrieri privind dezmembramintele dreptului de proprietate, drepturi reale de garanție și sarcini	Referințe
NU SUNT	

Teren

Nr cadastral	Suprafața (mp)*	Observații / Referințe
	36.660	

* Suprafața este determinată în planul de proiecție Stereo 70.



Date referitoare la teren

Crt	Categorie folosință	Intravilan	Suprafața (mp)	Tarla	Parcelă	Nr. topo	Observații / Referințe
1	faneata	NU	30.316	8	199,203,211	-	
2	neproductiv	NU	6.344	8	-	-	

Lungime Segmente

1) Valorile lungimilor segmentelor sunt obținute din proiecție în plan.

Punct început	X / Y	Punct sfârșit	X / Y	Lungime segment	Punct început	X / Y	Punct sfârșit	X / Y	Lungime segment	Punct început	X / Y	Punct sfârșit	X / Y	Lungime segment
1	572.815,063 684.641,438	2	572.811,381 684.624,71	17.128	2	572.811,381 684.624,71	3	572.808,065 684.609,648	15.423	3	572.808,065 684.609,648	4	572.803,772 684.565,991	43.868
4	572.803,772 684.565,991	5	572.725,353 684.562,14	78.514	5	572.725,353 684.562,14	6	572.711,458 684.535,571	29.983	6	572.711,458 684.535,571	7	572.702,152 684.518,166	19.737
7	572.702,152 684.518,166	8	572.697,038 684.518,002	5.117	8	572.697,038 684.518,002	9	572.689,889 684.517,773	7.153	9	572.689,889 684.517,773	10	572.686,611 684.517,668	3.28
10	572.686,611 684.517,668	11	572.682,786 684.517,546	3.827	11	572.682,786 684.517,546	12	572.677,775 684.517,385	5.014	12	572.677,775 684.517,385	13	572.680,802 684.513,677	4.787
13	572.680,802 684.513,677	14	572.682,379 684.502,606	11.183	14	572.682,379 684.502,606	15	572.676,195 684.468,716	34.45	15	572.676,195 684.468,716	16	572.671,378 684.443,098	26.067

Punct început	X / Y	Punct sfârșit	X / Y	Lungime segment	Punct început	X / Y	Punct sfârșit	X / Y	Lungime segment	Punct început	X / Y	Punct sfârșit	X / Y	Lungime segment
16	572.671,378 684.443,098	17	572.665,641 684.398,658	44.809	17	572.665,641 684.398,658	18	572.662,147 684.378,062	20.89	18	572.662,147 684.378,062	19	572.665,145 684.376,848	3.234
19	572.665,145 684.376,848	20	572.668,387 684.370,81	6.853	20	572.668,387 684.370,81	21	572.670,897 684.337,802	33.103	21	572.670,897 684.337,802	22	572.671,463 684.330,348	7.475
22	572.671,463 684.330,348	23	572.675,503 684.330,818	4.067	23	572.675,503 684.330,818	24	572.684,651 684.330,75	9.148	24	572.684,651 684.330,75	25	572.700,226 684.330,626	15.575
25	572.700,226 684.330,626	26	572.700,951 684.360,38	29.763	26	572.700,951 684.360,38	27	572.716,948 684.359,604	16.016	27	572.716,948 684.359,604	28	572.720,789 684.359,746	3.844
28	572.720,789 684.359,746	29	572.735,277 684.360,28	14.498	29	572.735,277 684.360,28	30	572.744,862 684.361,219	9.631	30	572.744,862 684.361,219	31	572.770,673 684.363,746	25.934
31	572.770,673 684.363,746	32	572.798,081 684.360,254	27.63	32	572.798,081 684.360,254	33	572.843,427 684.353,402	45.861	33	572.843,427 684.353,402	34	572.844,149 684.357,235	3.9
34	572.844,149 684.357,235	35	572.848,393 684.408,093	51.035	35	572.848,393 684.408,093	36	572.859,894 684.434,826	29.102	36	572.859,894 684.434,826	37	572.854,841 684.438,261	6.11
37	572.854,841 684.438,261	38	572.846,571 684.443,883	10.0	38	572.846,571 684.443,883	39	572.821,691 684.448,018	25.221	39	572.821,691 684.448,018	40	572.864,677 684.519,648	83.538
40	572.864,677 684.519,648	41	572.837,386 684.568,541	55.994	41	572.837,386 684.568,541	42	572.819,631 684.565,581	18.0	42	572.819,631 684.565,581	43	572.826,521 684.640,132	74.869
43	572.826,521 684.640,132	44	572.849,543 684.694,0	58.581	44	572.849,543 684.694,0	45	572.837,848 684.697,986	12.356	45	572.837,848 684.697,986	46	572.832,617 684.684,477	14.486
46	572.832,617 684.684,477	47	572.829,045 684.675,72	9.457	47	572.829,045 684.675,72	48	572.827,717 684.672,462	3.518	48	572.827,717 684.672,462	1	572.815,063 684.641,438	33.505

** Lungimile segmentelor sunt determinate în planul de proiecție Stereo 70 și sunt rotunjite la 1 milimetru.

*** Distanța dintre puncte este formată din segmente cumulate ce sunt mai mici decât valoarea 1 milimetru.

**DATE DESPRE IMOBILUL NR. 1346**

Oficiul de Cadastru și Publicitate Imobiliară SUCEAVA
Biroul de Cadastru și Publicitate Imobiliară Gura Humorului

A. Partea I. Descrierea imobilului

TEREN Extravilan

Adresa: Jud. Suceava

Nr. Crt	Nr cadastral Nr. topografic	Suprafața* (mp)	Observații / Referințe
A1		2.600	Sector cadastral:6 Teren neimprejmuit;

B. Partea II. Proprietari și acte

Inscrieri privitoare la dreptul de proprietate și alte drepturi reale	Referințe
/	
Act Administrativ nr. 631, din 23/11/1995 emis de CJS DAPT SUCEAVA (A5.1);	
B1	A1
Intabulare, drept de PROPRIETATE, dobandit prin Reconstituire, cota actuala 1/1, cota initiala 1/1	
1) STRUGARI ZOSIM, lipsa CNP	
2) STRUGARI GHEORGHE, lipsa CNP	
Act Administrativ nr. 4179, din 08/06/2024 emis de Primaria Comunei Partestii de Jos;	
B2	A1
Se noteaza posesia factica in favoarea lui	
1) LAZAREANU MARIA	

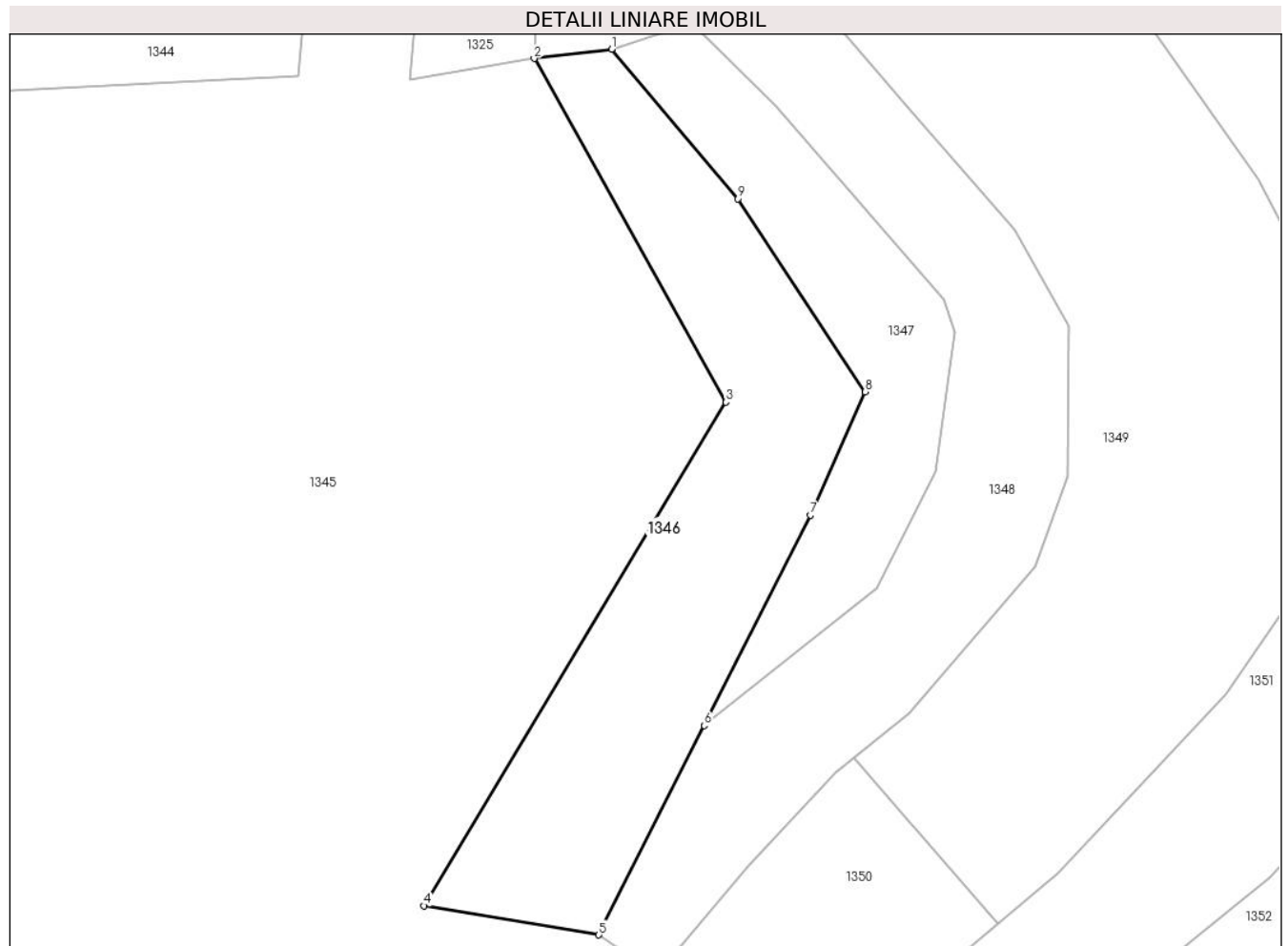
C. Partea III. SARCINI .

Inscrieri privind dezmembramintele dreptului de proprietate, drepturi reale de garanție și sarcini	Referințe
NU SUNT	

Teren

Nr cadastral	Suprafața (mp)*	Observații / Referințe
	2.600	

* Suprafața este determinată în planul de proiecție Stereo 70.



Date referitoare la teren

Crt	Categorie folosință	Intra vilan	Suprafața (mp)	Tarla	Parcelă	Nr. topo	Observații / Referințe
1	faneata	NU	2.600	8	203,205,211	-	

Lungime Segmente

1) Valorile lungimilor segmentelor sunt obținute din proiecție în plan.

Punct început	X / Y	Punct sfârșit	X / Y	Lungime segment (** (m)
1	572.848,405 684.569,873	2	572.837,386 684.568,541	11.099
2	572.837,386 684.568,541	3	572.864,677 684.519,648	55.994
3	572.864,677 684.519,648	4	572.821,691 684.448,018	83.538
4	572.821,691 684.448,018	5	572.846,571 684.443,883	25.221
5	572.846,571 684.443,883	6	572.861,596 684.473,672	33.364

Punct început	X / Y	Punct sfârşit	X / Y	Lungime segment (** (m)
6	572.861,596 684.473,672	7	572.876,695 684.503,608	33.528
7	572.876,695 684.503,608	8	572.884,482 684.521,124	19.169
8	572.884,482 684.521,124	9	572.866,417 684.548,6	32.883
9	572.866,417 684.548,6	1	572.848,405 684.569,873	27.874

** Lungimile segmentelor sunt determinate în planul de proiecție Stereo 70 și sunt rotunjite la 1 milimetru.

*** Distanța dintre puncte este formată din segmente cumulate ce sunt mai mici decât valoarea 1 milimetru.

**DATE DESPRE IMOBILUL NR. 1347**

Oficiul de Cadastru și Publicitate Imobiliară SUCEAVA
Biroul de Cadastru și Publicitate Imobiliară Gura Humorului

A. Partea I. Descrierea imobilului

TEREN Extravilan

Adresa: Jud. Suceava

Nr. Crt	Nr cadastral Nr. topografic	Suprafața* (mp)	Observații / Referințe
A1		1.400	Sector cadastral:6 Teren neimprejmuit;

B. Partea II. Proprietari și acte

Inscrieri privitoare la dreptul de proprietate și alte drepturi reale		Referințe
/		
Act Administrativ nr. 4403, din 13/06/2024 emis de Primăria comunei Pârtăștii de Jos;		
B1	Inscrierea posesiei, drept de PROPRIETATE, dobandit prin Lege, cota actuala 1/1, cota initiala 1/1 1) NEIDENTIFICAT NEIDENTIFICAT	A1
Act Normativ nr. 7, din 13/03/1996 emis de Parlamentul României (art.13);		
B2	Se notează mențiunea de proprietar neidentificat	A1

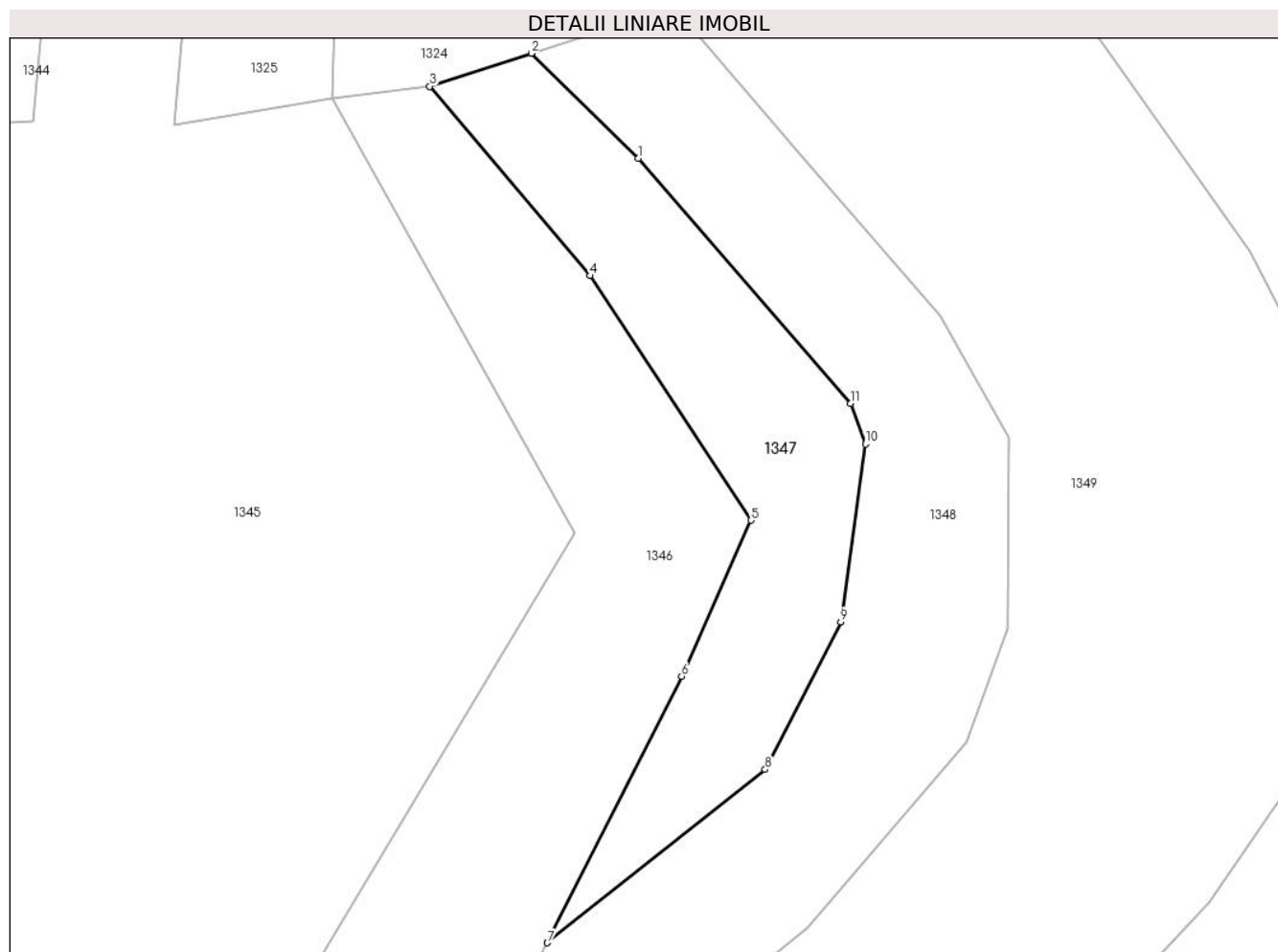
C. Partea III. SARCINI .

Inscrieri privind dezmembramintele dreptului de proprietate, drepturi reale de garanție și sarcini	Referințe
NU SUNT	

Teren

Nr cadastral	Suprafața (mp)*	Observații / Referințe
	1.400	

* Suprafața este determinată în planul de proiecție Stereo 70.



Date referitoare la teren

Crt	Categorie folosință	Intravilan	Suprafața (mp)	Tarla	Parcelă	Nr. topo	Observații / Referințe
1	faneata	NU	1.400	8	203,205,206,209	-	

Lungime Segmente

1) Valorile lungimilor segmentelor sunt obținute din proiecție în plan.

Punct început	X / Y	Punct sfârșit	X / Y	Lungime segment (** (m)
1	572.871,852 684.561,789	2	572.859,809 684.573,583	16.856
2	572.859,809 684.573,583	3	572.848,405 684.569,873	11.992
3	572.848,405 684.569,873	4	572.866,417 684.548,6	27.874
4	572.866,417 684.548,6	5	572.884,482 684.521,124	32.883
5	572.884,482 684.521,124	6	572.876,695 684.503,608	19.169

Punct început	X / Y	Punct sfârşit	X / Y	Lungime segment (** (m)
6	572.876,695 684.503,608	7	572.861,596 684.473,672	33.528
7	572.861,596 684.473,672	8	572.886,095 684.493,129	31.285
8	572.886,095 684.493,129	9	572.894,597 684.509,715	18.638
9	572.894,597 684.509,715	10	572.897,351 684.529,685	20.159
10	572.897,351 684.529,685	11	572.895,719 684.534,271	4.868
11	572.895,719 684.534,271	1	572.871,852 684.561,789	36.426

** Lungimile segmentelor sunt determinate în planul de proiecție Stereo 70 și sunt rotunjite la 1 milimetru.

*** Distanța dintre puncte este formată din segmente cumulate ce sunt mai mici decât valoarea 1 milimetru.

**DATE DESPRE IMOBILUL NR. 1348**

Oficiul de Cadastru și Publicitate Imobiliară SUCEAVA
Biroul de Cadastru și Publicitate Imobiliară Gura Humorului

A. Partea I. Descrierea imobilului

TEREN Extravilan

Adresa: Jud. Suceava

Nr. Crt	Nr cadastral Nr. topografic	Suprafața* (mp)	Observații / Referințe
A1		2.600	Sector cadastral:6 Teren neimprejmuit;

B. Partea II. Proprietari și acte

Inscrieri privitoare la dreptul de proprietate și alte drepturi reale		Referințe
/		
Act Administrativ nr. 4403, din 13/06/2024 emis de Primăria comunei Pârteștii de Jos;		
B1	Inscrierea posesiei, drept de PROPRIETATE, dobandit prin Lege, cota actuala 1/1, cota initiala 1/1 1) NEIDENTIFICAT NEIDENTIFICAT	A1
Act Normativ nr. 7, din 13/03/1996 emis de Parlamentul României (art.13);		
B2	Se notează mențiunea de proprietar neidentificat	A1

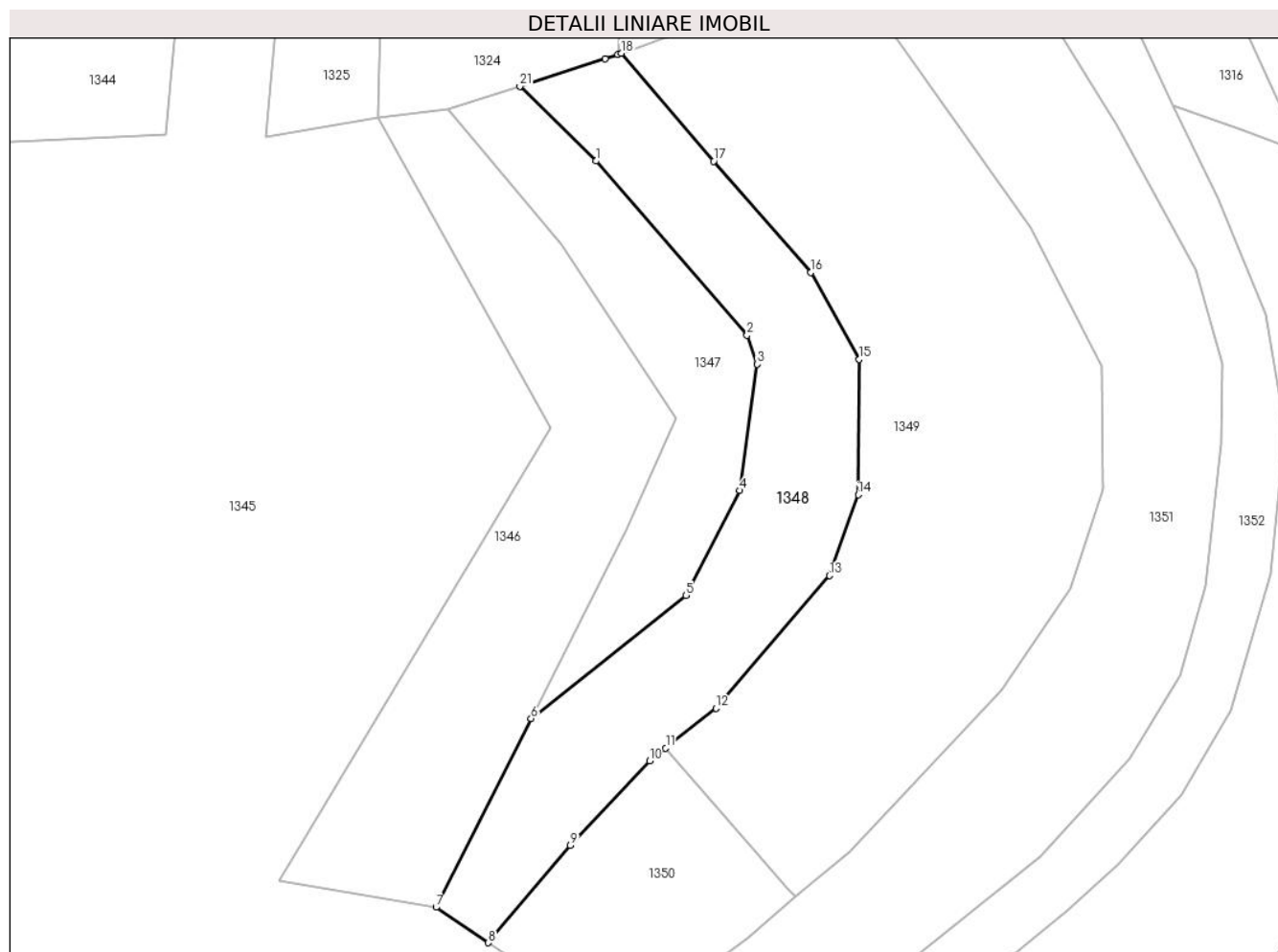
C. Partea III. SARCINI .

Inscrieri privind dezmembramintele dreptului de proprietate, drepturi reale de garanție și sarcini	Referințe
NU SUNT	

Teren

Nr cadastral	Suprafața (mp)*	Observații / Referințe
	2.600	

* Suprafața este determinată în planul de proiecție Stereo 70.



Date referitoare la teren

Crt	Categorie folosință	Intra vilan	Suprafața (mp)	Tarla	Parcelă	Nr. topo	Observații / Referințe
1	arabil	NU	1.578	8	206,207,208,209	-	
2	faneata	NU	1.022	8	-	-	

Lungime Segmente

1) Valorile lungimilor segmentelor sunt obținute din proiecție în plan.

Punct început	X / Y	Punct sfârșit	X / Y	Lungime segment (** (m)
1	572.871,852 684.561,789	2	572.895,719 684.534,271	36.426
3	572.897,351 684.529,685	4	572.894,597 684.509,715	20.159
5	572.886,095 684.493,129	6	572.861,596 684.473,672	31.285
7	572.846,571 684.443,883	8	572.854,841 684.438,261	10.0

Punct început	X / Y	Punct sfârșit	X / Y	Lungime segment (** (m)
2	572.895,719 684.534,271	3	572.897,351 684.529,685	4.868
4	572.894,597 684.509,715	5	572.886,095 684.493,129	18.638
6	572.861,596 684.473,672	7	572.846,571 684.443,883	33.364
8	572.854,841 684.438,261	9	572.867,808 684.453,665	20.135

Punct început	X / Y	Punct sfârșit	X / Y	Lungime segment (** (m)
9	572.867,808 684.453,665	10	572.880,314 684.466,994	18.277
11	572.882,864 684.469,019	12	572.890,805 684.475,326	10.141
13	572.908,786 684.496,27	14	572.913,301 684.509,046	13.55
15	572.913,468 684.530,45	16	572.905,776 684.544,157	15.718
17	572.890,448 684.561,752	18	572.875,855 684.578,804	22.444
19	572.875,294 684.578,621	20	572.873,276 684.577,926	2.134
21	572.859,809 684.573,583	1	572.871,852 684.561,789	16.856

Punct început	X / Y	Punct sfârșit	X / Y	Lungime segment (** (m)
10	572.880,314 684.466,994	11	572.882,864 684.469,019	3.256
12	572.890,805 684.475,326	13	572.908,786 684.496,27	27.604
14	572.913,301 684.509,046	15	572.913,468 684.530,45	21.405
16	572.905,776 684.544,157	17	572.890,448 684.561,752	23.335
18	572.875,855 684.578,804	19	572.875,294 684.578,621	0.59
20	572.873,276 684.577,926	21	572.859,809 684.573,583	14.15

** Lungimile segmentelor sunt determinate în planul de proiecție Stereo 70 și sunt rotunjite la 1 milimetru.

*** Distanța dintre puncte este formată din segmente cumulate ce sunt mai mici decât valoarea 1 milimetru.

**DATE DESPRE IMOBILUL NR. 1349**

Oficiul de Cadastru și Publicitate Imobiliară SUCEAVA
Biroul de Cadastru și Publicitate Imobiliară Gura Humorului

A. Partea I. Descrierea imobilului

TEREN Extravilan

Nr. CF vechi:485

Adresa: Jud. Suceava

Nr. Crt	Nr cadastral Nr. topografic	Suprafața* (mp)	Observații / Referințe
A1	33165	5.200	Sector cadastral:6 Teren neimprejmuit;

B. Partea II. Proprietari și acte

Inscrieri privitoare la dreptul de proprietate și alte drepturi reale	Referințe
387 / 27/09/1996	
Certificat De Mostenitor nr. 54, din 23/04/1996 emis de BNP G HUZDUP;	
B2	A1
Intabulare, drept de PROPRIETATE, dobandit prin Succesiune, cota actuala 3/16, cota initiala 3/16 1) RUXANDARI LEONTINA, lipsa CNP	
11097 / 21/07/2022	
Act Notarial nr. 108, din 20/07/2022 emis de Bobric Mircea Eugen;	
B5	A1
Intabulare, drept de PROPRIETATE, dobandit prin Succesiune, cota actuala 13/32, cota initiala 13/32 1) BOLOHAN ACHILINA	
B6	A1
Intabulare, drept de PROPRIETATE, dobandit prin Succesiune, cota actuala 13/32, cota initiala 13/32 1) COȘCODAN MARIA	

C. Partea III. SARCINI .

Inscrieri privind dezmembramintele dreptului de proprietate, drepturi reale de garanție și sarcini	Referințe
NU SUNT	

Teren

Nr cadastral	Suprafața (mp)*	Observații / Referințe
33165	5.200	

* Suprafața este determinată în planul de proiecție Stereo 70.



Date referitoare la teren

Crt	Categorie folosință	Intravilan	Suprafața (mp)	Tarla	Parcelă	Nr. topo	Observații / Referințe
1	arabil	NU	1.789	-	-	511/17	
2	faneata	NU	277	-	-	511/18	
3	arabil	NU	2.746	-	-	511/19	
4	faneata	NU	388	8	-	-	

Lungime Segmente

1) Valorile lungimilor segmentelor sunt obținute din proiecție în plan.

Punct început	X / Y	Punct sfârșit	X / Y	Lungime segment (** (m)
1	572.916,685 684.585,063	2	572.892,527 684.584,805	24.159
3	572.890,373 684.584,03	4	572.875,855 684.578,804	15.43
5	572.890,448 684.561,752	6	572.905,776 684.544,157	23.335

Punct început	X / Y	Punct sfârșit	X / Y	Lungime segment (** (m)
2	572.892,527 684.584,805	3	572.890,373 684.584,03	2.289
4	572.875,855 684.578,804	5	572.890,448 684.561,752	22.444
6	572.905,776 684.544,157	7	572.913,468 684.530,45	15.718

Punct început	X / Y	Punct sfârșit	X / Y	Lungime segment (** (m)
7	572.913,468 684.530,45	8	572.913,301 684.509,046	21.405
9	572.908,786 684.496,27	10	572.890,805 684.475,326	27.604
11	572.882,864 684.469,019	12	572.890,646 684.460,113	11.827
13	572.891,93 684.458,643	14	572.902,298 684.446,776	15.758
15	572.903,422 684.445,49	16	572.911,907 684.452,644	11.098
17	572.935,947 684.478,207	18	572.946,919 684.494,195	19.391
19	572.951,974 684.509,904	20	572.951,874 684.529,263	19.359
21	572.940,595 684.551,295	1	572.916,685 684.585,063	41.376

Punct început	X / Y	Punct sfârșit	X / Y	Lungime segment (** (m)
8	572.913,301 684.509,046	9	572.908,786 684.496,27	13.55
10	572.890,805 684.475,326	11	572.882,864 684.469,019	10.141
12	572.890,646 684.460,113	13	572.891,93 684.458,643	1.952
14	572.902,298 684.446,776	15	572.903,422 684.445,49	1.708
16	572.911,907 684.452,644	17	572.935,947 684.478,207	35.091
18	572.946,919 684.494,195	19	572.951,974 684.509,904	16.502
20	572.951,874 684.529,263	21	572.940,595 684.551,295	24.751

** Lungimile segmentelor sunt determinate în planul de proiecție Stereo 70 și sunt rotunjite la 1 milimetru.

*** Distanța dintre puncte este formată din segmente cumulate ce sunt mai mici decât valoarea 1 milimetru.

**DATE DESPRE IMOBILUL NR. 1350**

Oficiul de Cadastru și Publicitate Imobiliară SUCEAVA
Biroul de Cadastru și Publicitate Imobiliară Gura Humorului

A. Partea I. Descrierea imobilului

TEREN Extravilan

Adresa: Jud. Suceava

Nr. Crt	Nr cadastral Nr. topografic	Suprafața* (mp)	Observații / Referințe
A1		1.137	Sector cadastral:6 Teren neimprejmuit;

B. Partea II. Proprietari și acte

Inscrieri privitoare la dreptul de proprietate și alte drepturi reale		Referințe
/		
Act Administrativ nr. 4403, din 13/06/2024 emis de Primăria comunei Pârteștii de Jos;		
B1	Inscrierea posesiei, drept de PROPRIETATE, dobandit prin Lege, cota actuala 1/1, cota initiala 1/1 1) NEIDENTIFICAT NEIDENTIFICAT	A1
Act Normativ nr. 7, din 13/03/1996 emis de Parlamentul României (art.13);		
B2	Se notează mențiunea proprietar neidentificat, rezerva comisiei locale de fond funciar	A1

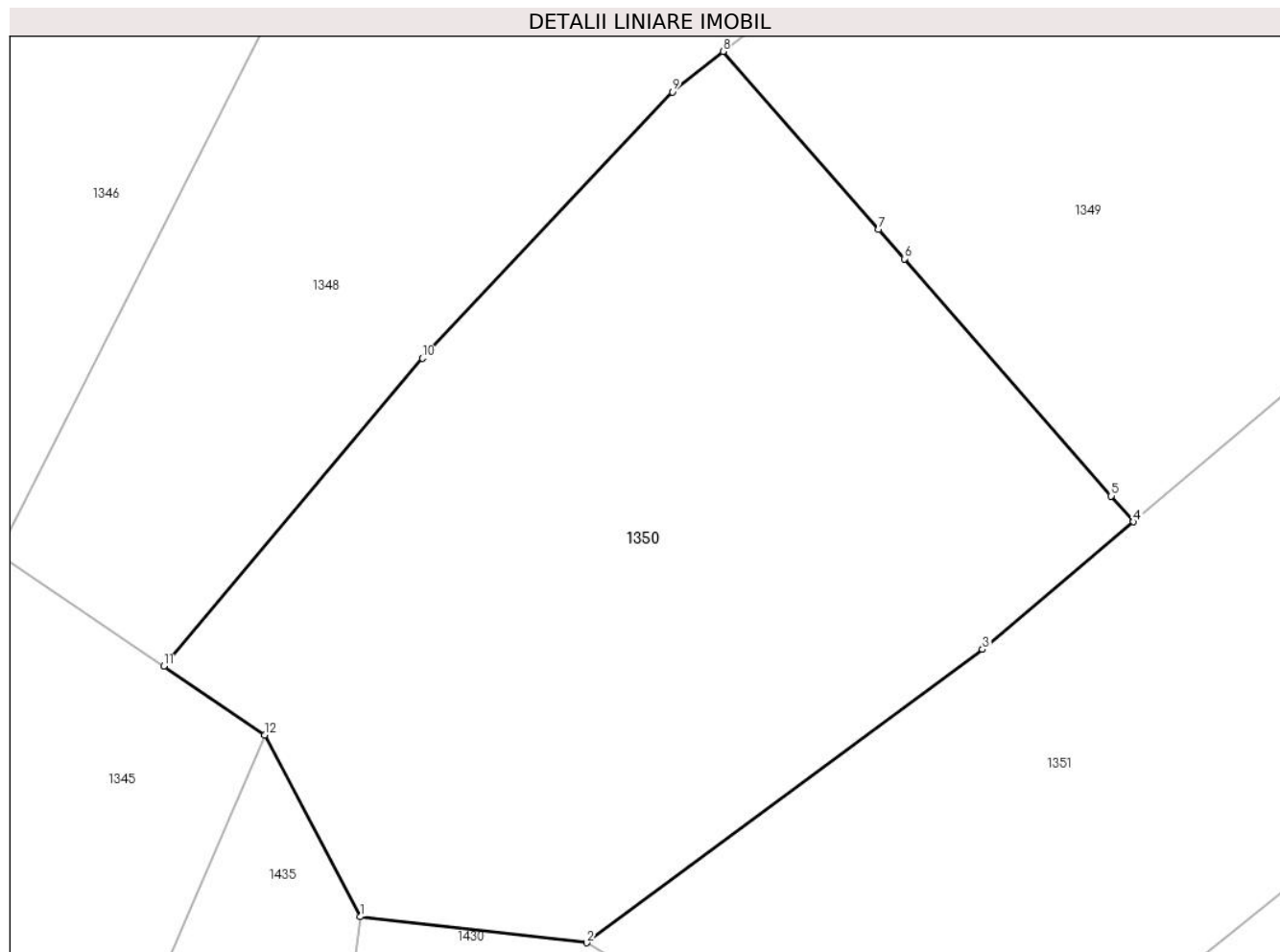
C. Partea III. SARCINI .

Inscrieri privind dezmembramintele dreptului de proprietate, drepturi reale de garanție și sarcini	Referințe
NU SUNT	

Teren

Nr cadastral	Suprafața (mp)*	Observații / Referințe
	1.137	

* Suprafața este determinată în planul de proiecție Stereo 70.



Date referitoare la teren

Crt	Categorie folosință	Intravilan	Suprafața (mp)	Tarla	Parcelă	Nr. topo	Observații / Referințe
1	arabil	NU	362	8	-	-	
2	faneata	NU	27	8	-	-	
3	arabil	NU	712	8	208,209	-	
4	faneata	NU	36	8	-	-	

Lungime Segmente

1) Valorile lungimilor segmentelor sunt obținute din proiecție în plan.

Punct început	X / Y	Punct sfârșit	X / Y	Lungime segment (** (m)
1	572.864,689 684.425,726	2	572.876,023 684.424,425	11.408
2	572.876,023 684.424,425	3	572.895,851 684.439,107	24.672
3	572.895,851 684.439,107	4	572.903,422 684.445,49	9.903

Punct început	X / Y	Punct sfârşit	X / Y	Lungime segment (** (m)
4	572.903,422 684.445,49	5	572.902,298 684.446,776	1.708
5	572.902,298 684.446,776	6	572.891,93 684.458,643	15.758
6	572.891,93 684.458,643	7	572.890,646 684.460,113	1.952
7	572.890,646 684.460,113	8	572.882,864 684.469,019	11.827
8	572.882,864 684.469,019	9	572.880,314 684.466,994	3.256
9	572.880,314 684.466,994	10	572.867,808 684.453,665	18.277
10	572.867,808 684.453,665	11	572.854,841 684.438,261	20.135
11	572.854,841 684.438,261	12	572.859,894 684.434,826	6.11
12	572.859,894 684.434,826	1	572.864,689 684.425,726	10.286

** Lungimile segmentelor sunt determinate în planul de proiecție Stereo 70 și sunt rotunjite la 1 milimetru.

*** Distanța dintre puncte este formată din segmente cumulate ce sunt mai mici decât valoarea 1 milimetru.

**DATE DESPRE IMOBILUL NR. 1351**

Oficiul de Cadastru și Publicitate Imobiliară SUCEAVA
Biroul de Cadastru și Publicitate Imobiliară Gura Humorului

A. Partea I. Descrierea imobilului

TEREN Extravilan

Adresa: Jud. Suceava

Nr. Crt	Nr cadastral Nr. topografic	Suprafața* (mp)	Observații / Referințe
A1		4.206	Sector cadastral:6 Teren neimprejmuit;

B. Partea II. Proprietari și acte

Inscrieri privitoare la dreptul de proprietate și alte drepturi reale		Referințe
/		
Act Administrativ nr. 4403, din 13/06/2024 emis de Primăria comunei Pârteștii de Jos;		
B1	Inscrierea posesiei, drept de PROPRIETATE, dobandit prin Lege, cota actuala 1/1, cota initiala 1/1 1) NEIDENTIFICAT NEIDENTIFICAT	A1
Act Normativ nr. 7, din 13/03/1996 emis de Parlamentul României (art.13);		
B2	Se notează mențiunea de proprietar neidentificat	A1

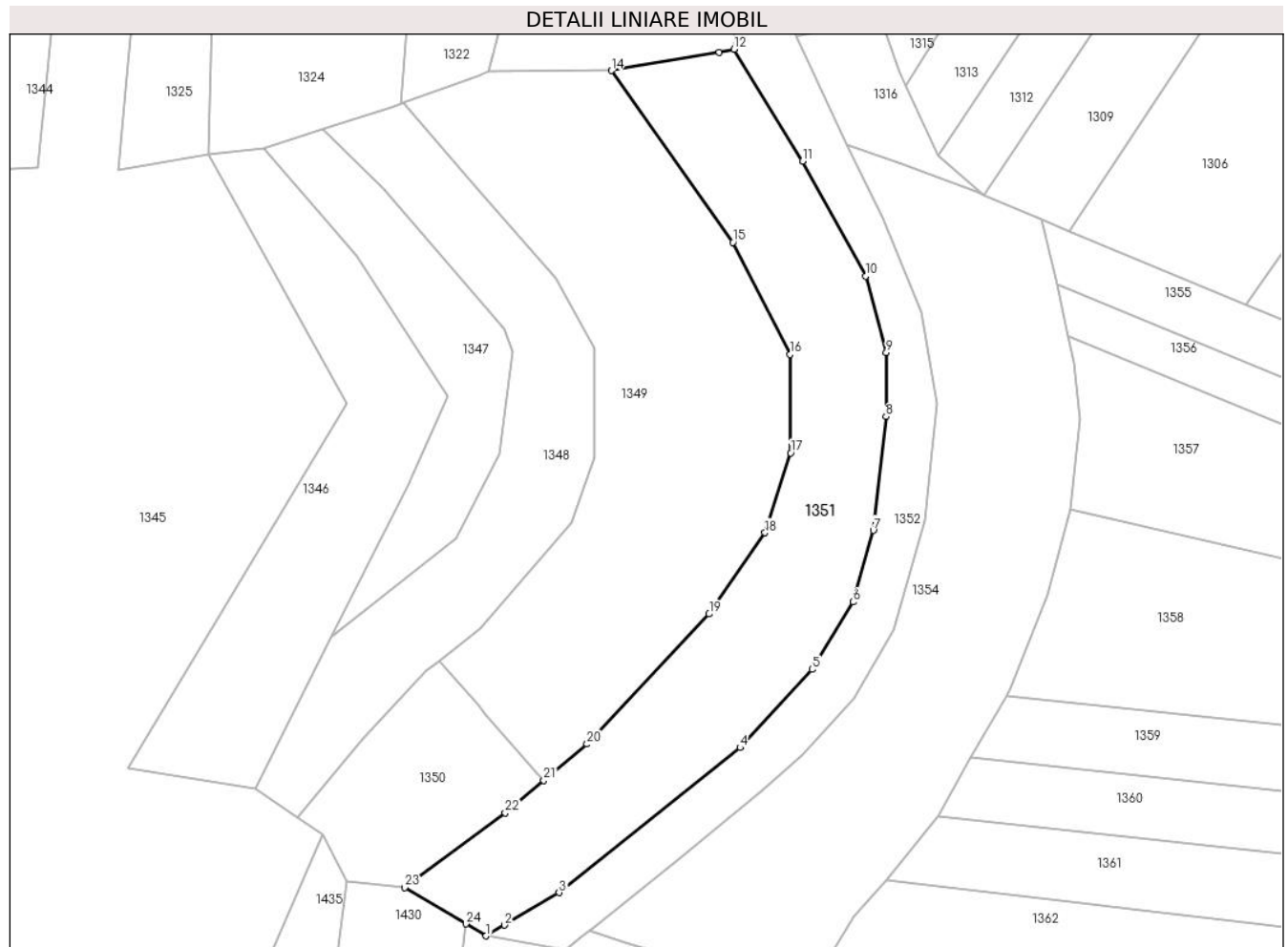
C. Partea III. SARCINI .

Inscrieri privind dezmembramintele dreptului de proprietate, drepturi reale de garanție și sarcini	Referințe
NU SUNT	

Teren

Nr cadastral	Suprafața (mp)*	Observații / Referințe
	4.206	

* Suprafața este determinată în planul de proiecție Stereo 70.



Date referitoare la teren

Crt	Categorie folosință	Intravilan	Suprafața (mp)	Tarla	Parcelă	Nr. topo	Observații / Referințe
1	arabil	NU	3.643	8	199,208	-	
2	faneata	NU	563	8	-	-	

Lungime Segmente

1) Valorile lungimilor segmentelor sunt obținute din proiecție în plan.

Punct început	X / Y	Punct sfârșit	X / Y	Lungime segment (** (m)
1	572.892,061 684.414,935	2	572.895,656 684.417,058	4.175
3	572.906,453 684.423,433	4	572.942,044 684.451,959	45.612
5	572.956,223 684.467,313	6	572.964,28 684.480,582	15.524
7	572.968,245 684.494,646	8	572.970,748 684.517,034	22.527

Punct început	X / Y	Punct sfârșit	X / Y	Lungime segment (** (m)
2	572.895,656 684.417,058	3	572.906,453 684.423,433	12.539
4	572.942,044 684.451,959	5	572.956,223 684.467,313	20.9
6	572.964,28 684.480,582	7	572.968,245 684.494,646	14.612
8	572.970,748 684.517,034	9	572.970,799 684.529,62	12.586

Punct început	X / Y	Punct sfârşit	X / Y	Lungime segment (** (m))	Punct început	X / Y	Punct sfârşit	X / Y	Lungime segment (** (m))
9	572.970,799 684.529,62	10	572.966,711 684.544,671	15.596	10	572.966,711 684.544,671	11	572.954,292 684.567,227	25.749
11	572.954,292 684.567,227	12	572.940,862 684.589,256	25.8	12	572.940,862 684.589,256	13	572.937,929 684.588,587	3.008
13	572.937,929 684.588,587	14	572.916,685 684.585,063	21.534	14	572.916,685 684.585,063	15	572.940,595 684.551,295	41.376
15	572.940,595 684.551,295	16	572.951,874 684.529,263	24.751	16	572.951,874 684.529,263	17	572.951,974 684.509,904	19.359
17	572.951,974 684.509,904	18	572.946,919 684.494,195	16.502	18	572.946,919 684.494,195	19	572.935,947 684.478,207	19.391
19	572.935,947 684.478,207	20	572.911,907 684.452,644	35.091	20	572.911,907 684.452,644	21	572.903,422 684.445,49	11.098
21	572.903,422 684.445,49	22	572.895,851 684.439,107	9.903	22	572.895,851 684.439,107	23	572.876,023 684.424,425	24.672
23	572.876,023 684.424,425	24	572.888,094 684.417,283	14.026	24	572.888,094 684.417,283	1	572.892,061 684.414,935	4.61

** Lungimile segmentelor sunt determinate în planul de proiecție Stereo 70 și sunt rotunjite la 1 milimetru.

*** Distanța dintre puncte este formată din segmente cumulate ce sunt mai mici decât valoarea 1 milimetru.

**DATE DESPRE IMOBILUL NR. 1352**

Oficiul de Cadastru și Publicitate Imobiliară SUCEAVA
Biroul de Cadastru și Publicitate Imobiliară Gura Humorului

A. Partea I. Descrierea imobilului

TEREN Extravilan

Adresa: Jud. Suceava

Nr. Crt	Nr cadastral Nr. topografic	Suprafața* (mp)	Observații / Referințe
A1		2.600	Sector cadastral:6 Teren neimprejmuit;

B. Partea II. Proprietari și acte

Inscrieri privitoare la dreptul de proprietate și alte drepturi reale		Referințe
/		
Act Administrativ nr. 707, din 10/06/1995 emis de CJSAPT SUCEAVA (A5.1);		
B1	Intabulare, drept de PROPRIETATE, dobandit prin Reconstituire, cota actuala 1/1, cota initiala 1/1 1) NICHITOI ELENA, lipsa CNP 2) DAN TRAIAN, lipsa CNP 3) SOFIAN AXINIA, lipsa CNP	A1
Act Administrativ nr. 4178, din 08/06/2024 emis de Primaria Comunei Partestii de Jos;		
B2	Se noteaza posesia factica in favoarea lui 1) NICHITOI ELENA	A1

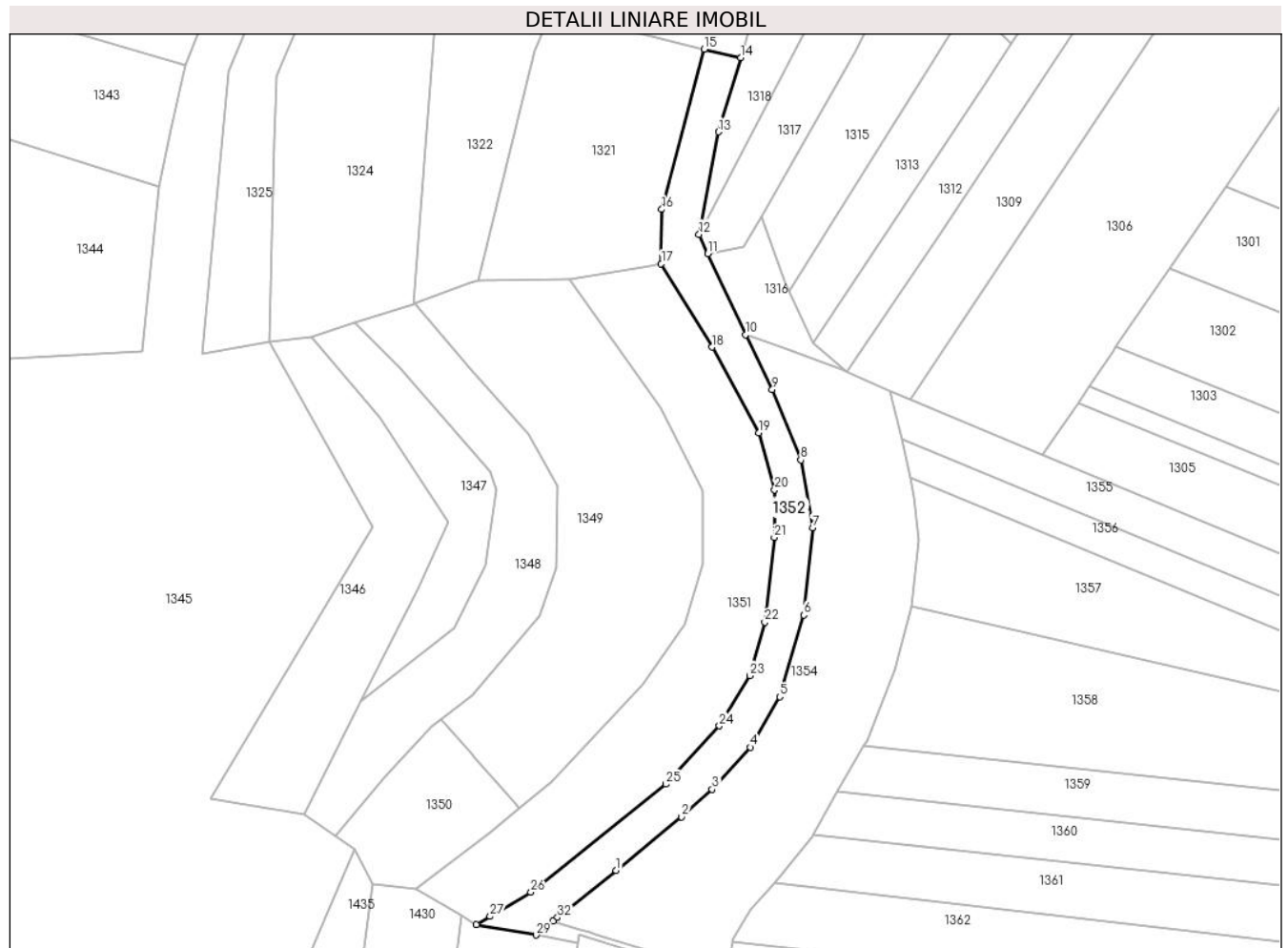
C. Partea III. SARCINI .

Inscrieri privind dezmembramintele dreptului de proprietate, drepturi reale de garanție și sarcini	Referințe
NU SUNT	

Teren

Nr cadastral	Suprafața (mp)*	Observații / Referințe
	2.600	

* Suprafața este determinată în planul de proiecție Stereo 70.



Date referitoare la teren

Crt	Categorie folosință	Intravilan	Suprafața (mp)	Tarla	Parcelă	Nr. topo	Observații / Referințe
1	arabil	NU	1.659	8	199,200	-	
2	faneata	NU	383	8	-	-	
3	faneata	NU	558	8	-	-	

Lungime Segmente

1) Valorile lungimilor segmentelor sunt obținute din proiecție în plan.

Punct început	X / Y	Punct sfârșit	X / Y	Lungime segment (** (m)
1	572.928,92 684.429,228	2	572.946,252 684.443,351	22.357
3	572.954,293 684.450,562	4	572.964,355 684.461,683	14.997
5	572.972,15 684.475,013	6	572.978,47 684.496,553	22.448
7	572.980,843 684.519,496	8	572.977,711 684.537,474	18.249

Punct început	X / Y	Punct sfârșit	X / Y	Lungime segment (** (m)
2	572.946,252 684.443,351	3	572.954,293 684.450,562	10.801
4	572.964,355 684.461,683	5	572.972,15 684.475,013	15.442
6	572.978,47 684.496,553	7	572.980,843 684.519,496	23.065
8	572.977,711 684.537,474	9	572.970,212 684.556,075	20.056

Punct început	X / Y	Punct sfârșit	X / Y	Lungime segment (** (m)
9	572.970,212 684.556,075	10	572.963,089 684.570,467	16.058
11	572.953,202 684.591,869	12	572.950,835 684.596,992	5.643
13	572.956,016 684.624,009	14	572.961,875 684.643,573	20.422
15	572.952,235 684.645,824	16	572.941,027 684.603,565	43.72
17	572.940,862 684.589,256	18	572.954,292 684.567,227	25.8
19	572.966,711 684.544,671	20	572.970,799 684.529,62	15.596
21	572.970,748 684.517,034	22	572.968,245 684.494,646	22.527
23	572.964,28 684.480,582	24	572.956,223 684.467,313	15.524
25	572.942,044 684.451,959	26	572.906,453 684.423,433	45.612
27	572.895,656 684.417,058	28	572.892,061 684.414,935	4.175
29	572.907,762 684.412,164	30	572.910,567 684.414,426	3.603
31	572.912,327 684.415,846	32	572.913,442 684.416,745	1.432

Punct început	X / Y	Punct sfârșit	X / Y	Lungime segment (** (m)
10	572.963,089 684.570,467	11	572.953,202 684.591,869	23.575
12	572.950,835 684.596,992	13	572.956,016 684.624,009	27.509
14	572.961,875 684.643,573	15	572.952,235 684.645,824	9.899
16	572.941,027 684.603,565	17	572.940,862 684.589,256	14.31
18	572.954,292 684.567,227	19	572.966,711 684.544,671	25.749
20	572.970,799 684.529,62	21	572.970,748 684.517,034	12.586
22	572.968,245 684.494,646	23	572.964,28 684.480,582	14.612
24	572.956,223 684.467,313	25	572.942,044 684.451,959	20.9
26	572.906,453 684.423,433	27	572.895,656 684.417,058	12.539
28	572.892,061 684.414,935	29	572.907,762 684.412,164	15.944
30	572.910,567 684.414,426	31	572.912,327 684.415,846	2.261
32	572.913,442 684.416,745	1	572.928,92 684.429,228	19.885

** Lungimile segmentelor sunt determinate în planul de proiecție Stereo 70 și sunt rotunjite la 1 milimetru.

*** Distanța dintre puncte este formată din segmente cumulate ce sunt mai mici decât valoarea 1 milimetru.

**DATE DESPRE IMOBILUL NR. 1353**

Oficiul de Cadastru și Publicitate Imobiliară SUCEAVA
Biroul de Cadastru și Publicitate Imobiliară Gura Humorului

A. Partea I. Descrierea imobilului

TEREN Extravilan

Adresa: Jud. Suceava

Nr. Crt	Nr cadastral Nr. topografic	Suprafața* (mp)	Observații / Referințe
A1		88	Sector cadastral:6 Teren neimprejmuit;

B. Partea II. Proprietari și acte

Inscrieri privitoare la dreptul de proprietate și alte drepturi reale		Referințe
/		
Act Administrativ nr. 4403, din 13/06/2024 emis de Primăria comunei Pârteștii de Jos;		
B1	Inscrierea posesiei, drept de PROPRIETATE, dobandit prin Lege, cota actuala 1/1, cota initiala 1/1 1) NEIDENTIFICAT NEIDENTIFICAT	A1
Act Normativ nr. 7, din 13/03/1996 emis de Parlamentul României (art.13);		
B2	Se notează mențiunea proprietar neidentificat, rezerva comisiei locale de fond funciar	A1

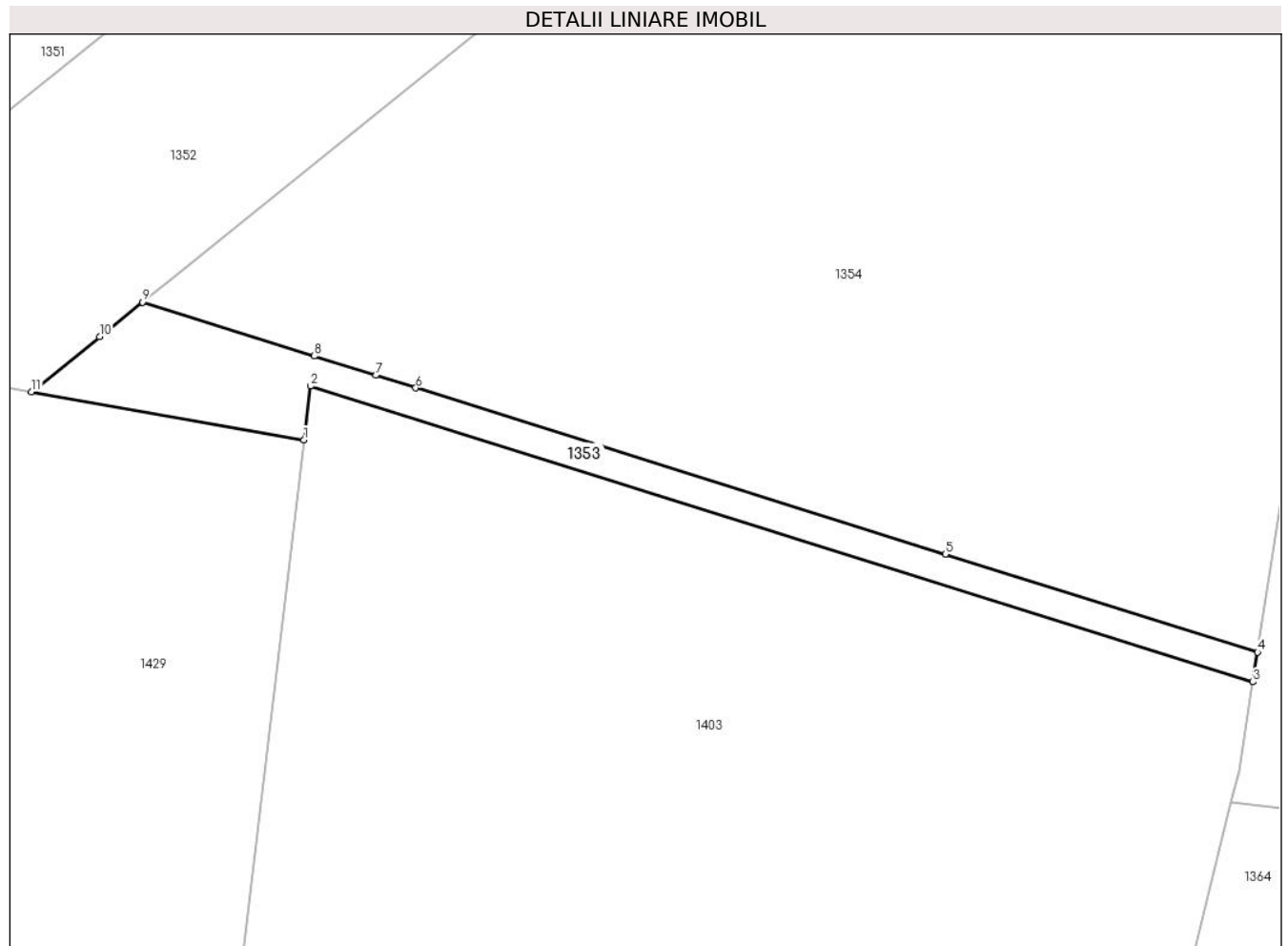
C. Partea III. SARCINI .

Inscrieri privind dezmembramintele dreptului de proprietate, drepturi reale de garanție și sarcini	Referințe
NU SUNT	

Teren

Nr cadastral	Suprafața (mp)*	Observații / Referințe
	88	

* Suprafața este determinată în planul de proiecție Stereo 70.



Date referitoare la teren

Crt	Categorie folosință	Intra vilan	Suprafața (mp)	Tarla	Parcelă	Nr. topo	Observații / Referințe
1	arabil	NU	88	8	210,211	-	

Lungime Segmente

1) Valorile lungimilor segmentelor sunt obținute din proiecție în plan.

Punct început	X / Y	Punct sfârșit	X / Y	Lungime segment (** (m)
1	572.918,98 684.410,184	2	572.919,249 684.412,388	2.22
2	572.919,249 684.412,388	3	572.958,039 684.400,231	40.65
3	572.958,039 684.400,231	4	572.958,231 684.401,458	1.242
4	572.958,231 684.401,458	5	572.945,378 684.405,486	13.469
5	572.945,378 684.405,486	6	572.923,581 684.412,318	22.843

Punct început	X / Y	Punct sfârşit	X / Y	Lungime segment (** (m)
6	572.923,581 684.412,318	7	572.921,934 684.412,834	1.726
7	572.921,934 684.412,834	8	572.919,401 684.413,628	2.655
8	572.919,401 684.413,628	9	572.912,327 684.415,846	7.414
9	572.912,327 684.415,846	10	572.910,567 684.414,426	2.261
10	572.910,567 684.414,426	11	572.907,762 684.412,164	3.603
11	572.907,762 684.412,164	1	572.918,98 684.410,184	11.391

** Lungimile segmentelor sunt determinate în planul de proiecție Stereo 70 și sunt rotunjite la 1 milimetru.

*** Distanța dintre puncte este formată din segmente cumulate ce sunt mai mici decât valoarea 1 milimetru.

**DATE DESPRE IMOBILUL NR. 1354**

Oficiul de Cadastru și Publicitate Imobiliară SUCEAVA
Biroul de Cadastru și Publicitate Imobiliară Gura Humorului

A. Partea I. Descrierea imobilului

TEREN Extravilan

Adresa: Jud. Suceava

Nr. Crt	Nr cadastral Nr. topografic	Suprafața* (mp)	Observații / Referințe
A1		5.100	Sector cadastral:6 Teren neimprejmuit;

B. Partea II. Proprietari și acte

Inscrieri privitoare la dreptul de proprietate și alte drepturi reale		Referințe
/		
Act Administrativ nr. 637, din 23/11/1995 emis de CJSAPT SUCEAVA (A2.1+A5.1+A5.3);		
B1	Intabulare, drept de PROPRIETATE, dobandit prin Reconstituire, cota actuala 1/1, cota initiala 1/1 1) SAHLEAN MARIA, lipsa CNP 2) STRUGARU ELISABETA, lipsa CNP	A1

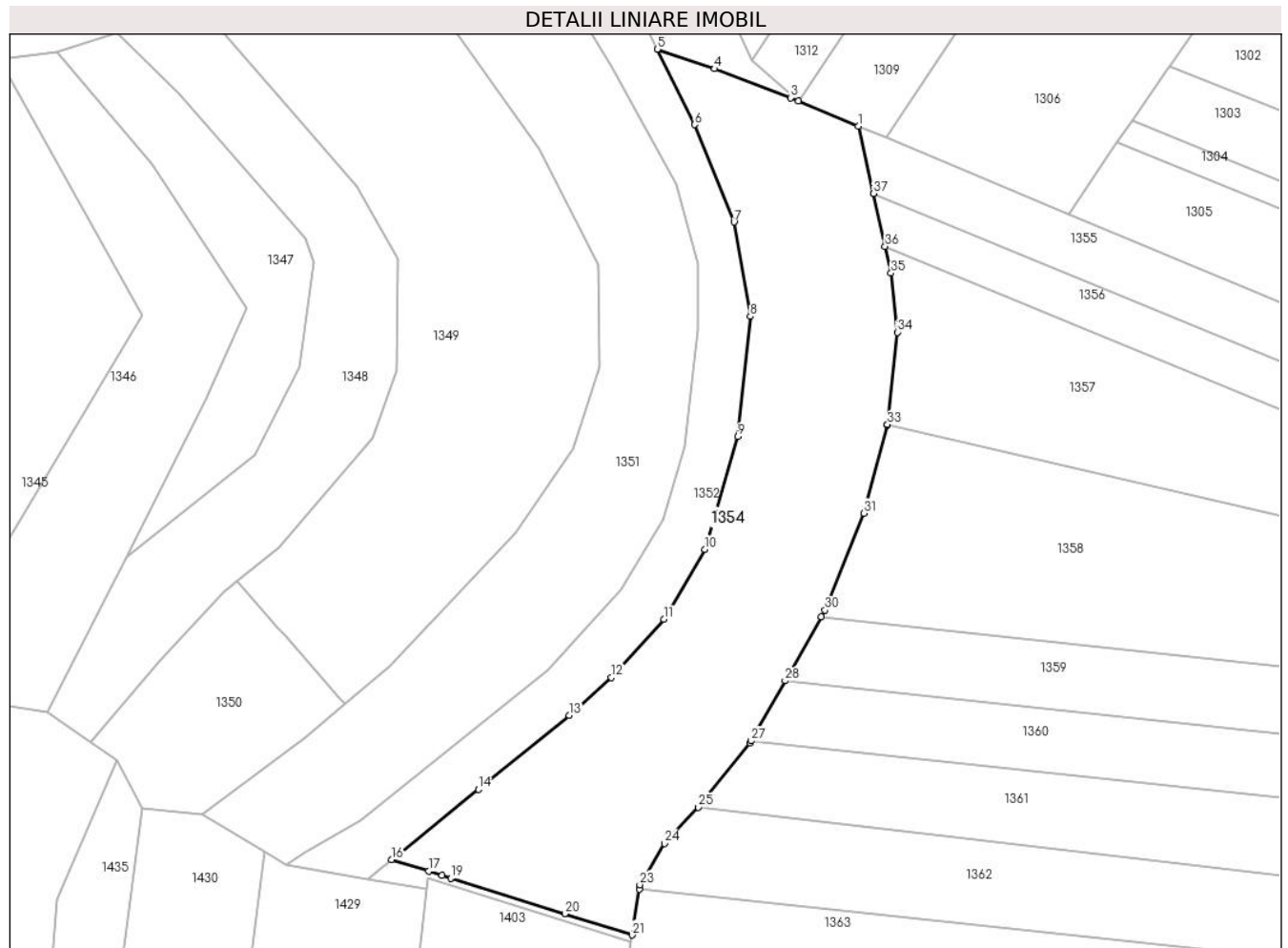
C. Partea III. SARCINI .

Inscrieri privind dezmembramintele dreptului de proprietate, drepturi reale de garanție și sarcini	Referințe
NU SUNT	

Teren

Nr cadastral	Suprafața (mp)*	Observații / Referințe
	5.100	

* Suprafața este determinată în planul de proiecție Stereo 70.



Date referitoare la teren

Crt	Categorie folosință	Intravilan	Suprafața (mp)	Tarla	Parcelă	Nr. topo	Observații / Referințe
1	arabil	NU	1.287	8	-	-	
2	faneata	NU	302	8	-	-	
3	arabil	NU	1.272	8	199,210	-	
4	neproductiv	NU	457	8	-	-	
5	faneata	NU	203	8	-	-	
6	arabil	NU	1.579	8	-	-	

Lungime Segmente

1) Valorile lungimilor segmentelor sunt obținute din proiecție în plan.

Punct început	X / Y	Punct sfârșit	X / Y	Lungime segment (** (m)
1	573.001,445 684.555,779	2	572.990,002 684.560,626	12.427

Punct început	X / Y	Punct sfârșit	X / Y	Lungime segment (** (m)
2	572.990,002 684.560,626	3	572.988,502 684.561,198	1.605

Punct început	X / Y	Punct sfârșit	X / Y	Lungime segment (** (m)
3	572.988,502 684.561,198	4	572.974,02 684.566,722	15.5
5	572.963,089 684.570,467	6	572.970,212 684.556,075	16.058
7	572.977,711 684.537,474	8	572.980,843 684.519,496	18.249
9	572.978,47 684.496,553	10	572.972,15 684.475,013	22.448
11	572.964,355 684.461,683	12	572.954,293 684.450,562	14.997
13	572.946,252 684.443,351	14	572.928,92 684.429,228	22.357
15	572.913,442 684.416,745	16	572.912,327 684.415,846	1.432
17	572.919,401 684.413,628	18	572.921,934 684.412,834	2.655
19	572.923,581 684.412,318	20	572.945,378 684.405,486	22.843
21	572.958,231 684.401,458	22	572.959,611 684.410,246	8.896
23	572.959,737 684.411,046	24	572.964,425 684.418,896	9.143
25	572.970,905 684.425,828	26	572.980,776 684.438,122	15.766
27	572.980,976 684.438,475	28	572.987,484 684.449,958	13.199
29	572.994,406 684.462,172	30	572.995,119 684.463,43	1.446
31	573.002,472 684.481,94	32	573.007,024 684.498,76	17.425
33	573.007,035 684.498,861	34	573.008,907 684.516,459	17.697
35	573.007,717 684.527,749	36	573.006,579 684.532,833	5.21
37	573.004,316 684.542,946	1	573.001,445 684.555,779	13.15

Punct început	X / Y	Punct sfârșit	X / Y	Lungime segment (** (m)
4	572.974,02 684.566,722	5	572.963,089 684.570,467	11.555
6	572.970,212 684.556,075	7	572.977,711 684.537,474	20.056
8	572.980,843 684.519,496	9	572.978,47 684.496,553	23.065
10	572.972,15 684.475,013	11	572.964,355 684.461,683	15.442
12	572.954,293 684.450,562	13	572.946,252 684.443,351	10.801
14	572.928,92 684.429,228	15	572.913,442 684.416,745	19.885
16	572.912,327 684.415,846	17	572.919,401 684.413,628	7.414
18	572.921,934 684.412,834	19	572.923,581 684.412,318	1.726
20	572.945,378 684.405,486	21	572.958,231 684.401,458	13.469
22	572.959,611 684.410,246	23	572.959,737 684.411,046	0.81
24	572.964,425 684.418,896	25	572.970,905 684.425,828	9.489
26	572.980,776 684.438,122	27	572.980,976 684.438,475	0.406
28	572.987,484 684.449,958	29	572.994,406 684.462,172	14.039
30	572.995,119 684.463,43	31	573.002,472 684.481,94	19.917
32	573.007,024 684.498,76	33	573.007,035 684.498,861	0.102
34	573.008,907 684.516,459	35	573.007,717 684.527,749	11.353
36	573.006,579 684.532,833	37	573.004,316 684.542,946	10.363

** Lungimile segmentelor sunt determinate în planul de proiecție Stereo 70 și sunt rotunjite la 1 milimetru.

*** Distanța dintre puncte este formată din segmente cumulate ce sunt mai mici decât valoarea 1 milimetru.

**DATE DESPRE IMOBILUL NR. 1355**

Oficiul de Cadastru și Publicitate Imobiliară SUCEAVA
 Biroul de Cadastru și Publicitate Imobiliară Gura Humorului

A. Partea I. Descrierea imobilului

TEREN Extravilan

Adresa: Jud. Suceava

Nr. Crt	Nr cadastral Nr. topografic	Suprafața* (mp)	Observații / Referințe
A1		1.664	Sector cadastral:6 Teren neimprejmuit; CF 30546-UAT COMANESTI TB CONVERTITA MODUAT SI TRECUTA AICI

B. Partea II. Proprietari și acte

Inscrieri privitoare la dreptul de proprietate și alte drepturi reale		Referințe
/		
Act Notarial nr. 843, din 21/04/2016 emis de Biroul Notarului Public Petru ATANASOAEI;		
B1	Intabulare, drept de PROPRIETATE, dobandit prin Conventie, cota actuala 1/1, cota initiala 1/1 1) FIRMA GORCEA SABIN-CONSTANTIN INTREPRINDERE INDIVIDUALA, CIF:31607127	A1

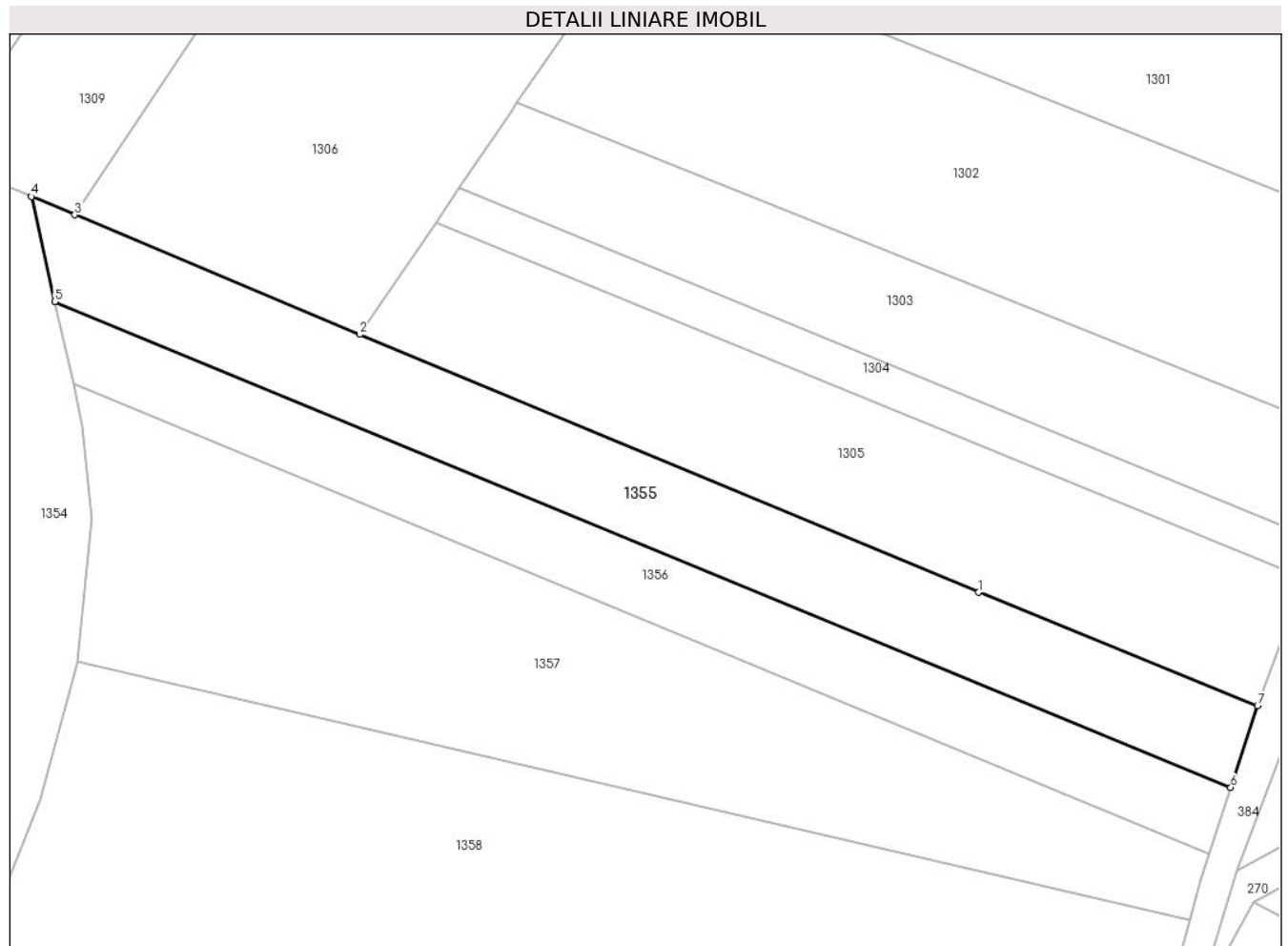
C. Partea III. SARCINI .

Inscrieri privind dezmembramintele dreptului de proprietate, drepturi reale de garanție și sarcini	Referințe
NU SUNT	

Teren

Nr cadastral	Suprafața (mp)*	Observații / Referințe
	1.664	CF 30546-UAT COMANESTI TB CONVERTITA MODUAT SI TRECUTA AICI

* Suprafața este determinată în planul de proiecție Stereo 70.



Date referitoare la teren

Crt	Categorie folosință	Intravilan	Suprafața (mp)	Tarla	Parcelă	Nr. topo	Observații / Referințe
1	arabil	NU	1.664	8	218	-	

Lungime Segmente

1) Valorile lungimilor segmentelor sunt obținute din proiecție în plan.

Punct început	X / Y	Punct sfârșit	X / Y	Lungime segment (** (m)
1	573.117,506 684.507,35	2	573.041,64 684.538,906	82.167
2	573.041,64 684.538,906	3	573.006,763 684.553,547	37.825
3	573.006,763 684.553,547	4	573.001,445 684.555,779	5.767
4	573.001,445 684.555,779	5	573.004,316 684.542,946	13.15
5	573.004,316 684.542,946	6	573.148,394 684.483,483	155.866

Punct început	X / Y	Punct sfârșit	X / Y	Lungime segment (** (m)
6	573.148,394 684.483,483	7	573.151,668 684.493,496	10.535
7	573.151,668 684.493,496	1	573.117,506 684.507,35	36.864

** Lungimile segmentelor sunt determinate în planul de proiecție Stereo 70 și sunt rotunjite la 1 milimetru.

*** Distanța dintre puncte este formată din segmente cumulate ce sunt mai mici decât valoarea 1 milimetru.

**DATE DESPRE IMOBILUL NR. 1356**

Oficiul de Cadastru și Publicitate Imobiliară SUCEAVA
Biroul de Cadastru și Publicitate Imobiliară Gura Humorului

A. Partea I. Descrierea imobilului

TEREN Extravilan

Adresa: Jud. Suceava

Nr. Crt	Nr cadastral Nr. topografic	Suprafața* (mp)	Observații / Referințe
A1		1.300	Sector cadastral:6 Teren neimprejmuit;

B. Partea II. Proprietari și acte

Inscrieri privitoare la dreptul de proprietate și alte drepturi reale	Referințe
/	
Act Administrativ nr. 1300, din 12/12/1997 emis de CJSAPT SUCEAVA (A1.2);	
B1	A1
Intabulare, drept de PROPRIETATE, dobandit prin Reconstituire, cota actuala 1/1, cota initiala 1/1	
1) CIMPAN ION, lipsa CNP	
2) CIMPAN VIOLA, lipsa CNP	
Act Administrativ nr. 4171, din 08/06/2024 emis de Primaria Comunei Partestii de Jos;	
B2	A1
Se noteaza posesia factica in favoarea lui	
1) GORCEA SABIN-CONSTANTIN	

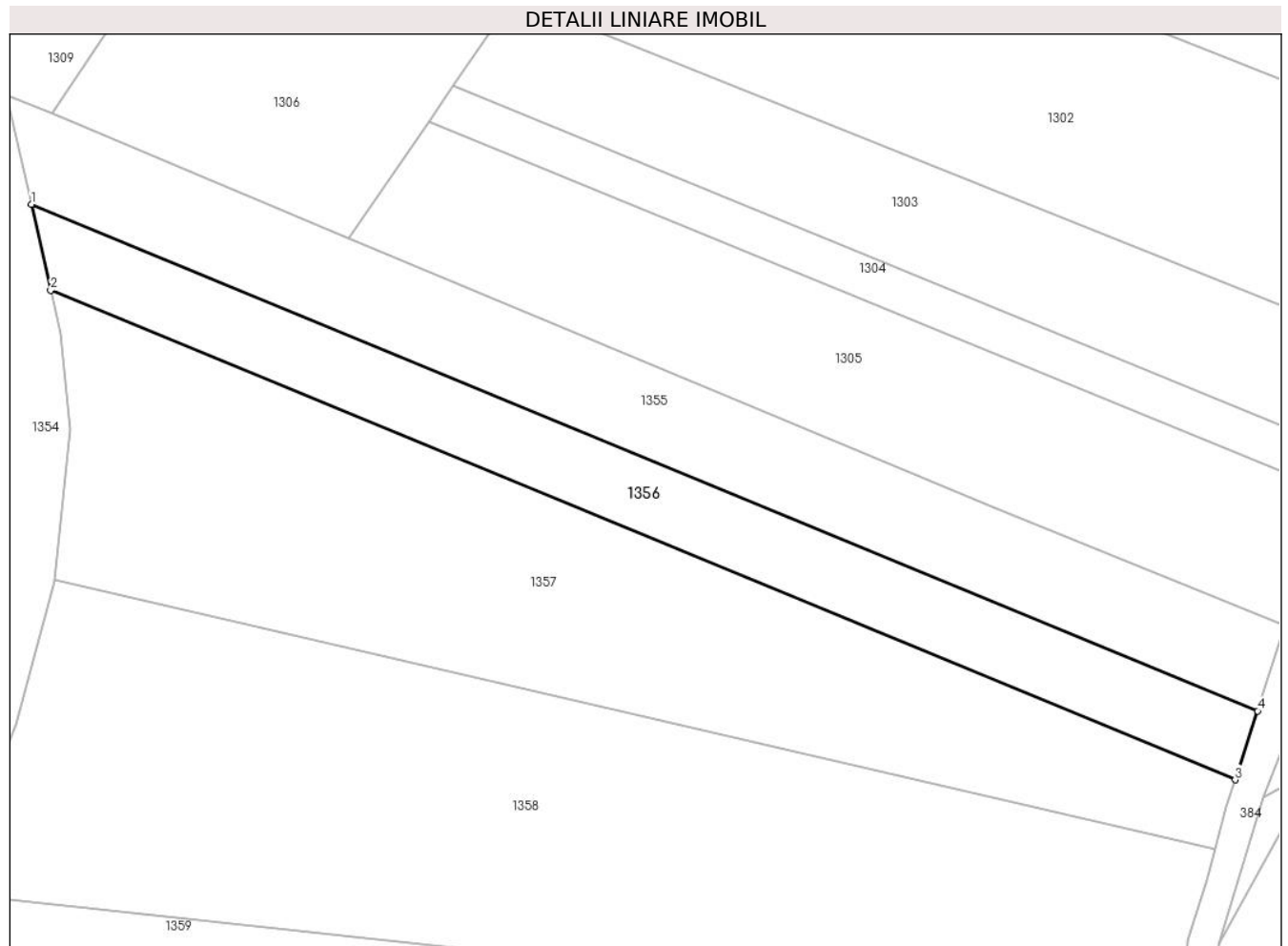
C. Partea III. SARCINI .

Inscrieri privind dezmembramintele dreptului de proprietate, drepturi reale de garanție și sarcini	Referințe
NU SUNT	

Teren

Nr cadastral	Suprafața (mp)*	Observații / Referințe
	1.300	

* Suprafața este determinată în planul de proiecție Stereo 70.



Date referitoare la teren

Crt	Categorie folosință	Intravilan	Suprafața (mp)	Tarla	Parcelă	Nr. topo	Observații / Referințe
1	arabil	NU	1.300	8	218	-	

Lungime Segmente

1) Valorile lungimilor segmentelor sunt obținute din proiecție în plan.

Punct început	X / Y	Punct sfârșit	X / Y	Lungime segment (** (m)
1	573.004,316 684.542,946	2	573.006,579 684.532,833	10.363
2	573.006,579 684.532,833	3	573.145,751 684.475,395	150.559
3	573.145,751 684.475,395	4	573.148,394 684.483,483	8.509
4	573.148,394 684.483,483	1	573.004,316 684.542,946	155.866

** Lungimile segmentelor sunt determinate în planul de proiecție Stereo 70 și sunt rotunjite la 1 milimetru.

***** Distanţa dintre puncte este formată din segmente cumulate ce sunt mai mici decât valoarea 1 milimetru.**

**DATE DESPRE IMOBILUL NR. 1357**

Oficiul de Cadastru și Publicitate Imobiliară SUCEAVA
Biroul de Cadastru și Publicitate Imobiliară Gura Humorului

A. Partea I. Descrierea imobilului

TEREN Extravilan

Adresa: Jud. Suceava

Nr. Crt	Nr cadastral Nr. topografic	Suprafața* (mp)	Observații / Referințe
A1	31083	2.900	Sector cadastral:6 Teren neimprejmuit;

B. Partea II. Proprietari și acte

Inscrieri privitoare la dreptul de proprietate și alte drepturi reale	Referințe
1082 / 30/01/2015	
Act Notarial nr. de vanzare - cumparare 166, din 30/01/2015 emis de Dumitru Mihaela;	
B5	Intabulare, drept de PROPRIETATE, dobandit prin Conventie, cota actuala 1/1, cota initiala 1/1
	1) INTREPRINDERE INDIVIDUALA GORCEA SABIN - CONSTANTIN , CIF:31607127, Partestii de Sus , F33/497/2013

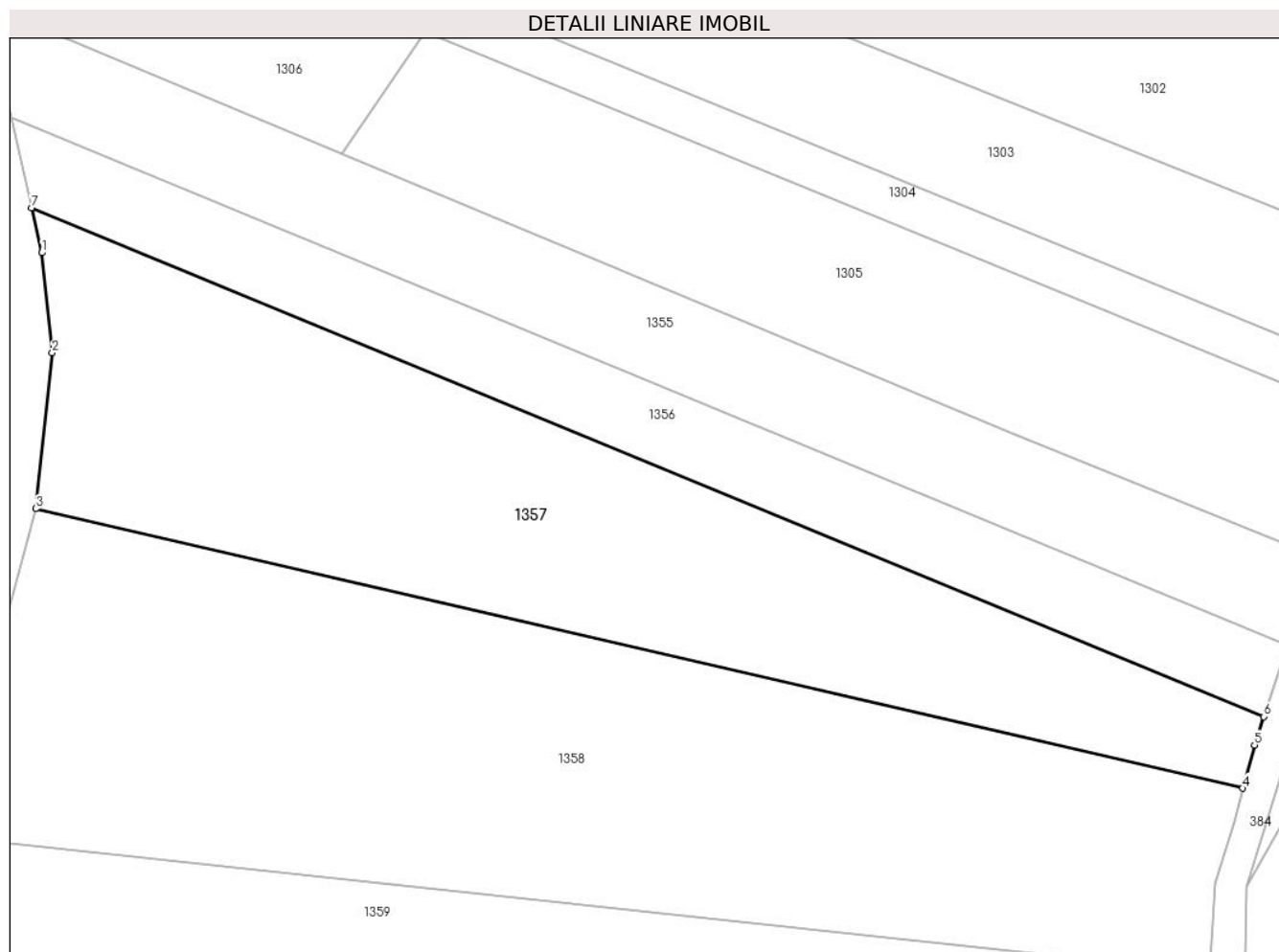
C. Partea III. SARCINI .

Inscrieri privind dezmembramintele dreptului de proprietate, drepturi reale de garanție și sarcini	Referințe
NU SUNT	

Teren

Nr cadastral	Suprafața (mp)*	Observații / Referințe
31083	2.900	

* Suprafața este determinată în planul de proiecție Stereo 70.



Date referitoare la teren

Crt	Categorie folosință	Intravilan	Suprafața (mp)	Tarla	Parcelă	Nr. topo	Observații / Referințe
1	arabil	NU	2.900	75 dealul trestiei	1568	-	neimprejmuit

Lungime Segmente

1) Valorile lungimilor segmentelor sunt obținute din proiecție în plan.

Punct început	X / Y	Punct sfârșit	X / Y	Lungime segment (** (m)
1	573.007,717 684.527,749	2	573.008,907 684.516,459	11.353
2	573.008,907 684.516,459	3	573.007,035 684.498,861	17.697
3	573.007,035 684.498,861	4	573.143,399 684.467,3	139.969
4	573.143,399 684.467,3	5	573.144,704 684.472,193	5.064
5	573.144,704 684.472,193	6	573.145,751 684.475,395	3.369

Punct început	X / Y	Punct sfârşit	X / Y	Lungime segment (** (m)
6	573.145,751 684.475,395	7	573.006,579 684.532,833	150.559
7	573.006,579 684.532,833	1	573.007,717 684.527,749	5.21

** Lungimile segmentelor sunt determinate în planul de proiecţie Stereo 70 şi sunt rotunjite la 1 milimetru.

*** Distanţa dintre puncte este formată din segmente cumulate ce sunt mai mici decât valoarea 1 milimetru.

**DATE DESPRE IMOBILUL NR. 1358**

Oficiul de Cadastru și Publicitate Imobiliară SUCEAVA
Biroul de Cadastru și Publicitate Imobiliară Gura Humorului

A. Partea I. Descrierea imobilului

TEREN Extravilan

Adresa: Jud. Suceava

Nr. Crt	Nr cadastral Nr. topografic	Suprafața* (mp)	Observații / Referințe
A1		4.200	Sector cadastral:6 Teren neimprejmuit;

B. Partea II. Proprietari și acte

Inscrieri privitoare la dreptul de proprietate și alte drepturi reale	Referințe
/	
Act Administrativ nr. 318, din 21/03/1994 emis de CJS DAPT SUCEAVA (A3.1);	
B1	A1
Intabulare, drept de PROPRIETATE, dobandit prin Reconstituire, cota actuala 1/1, cota initiala 1/1	
1) TABARCEA NICANOR, lipsa CNP	

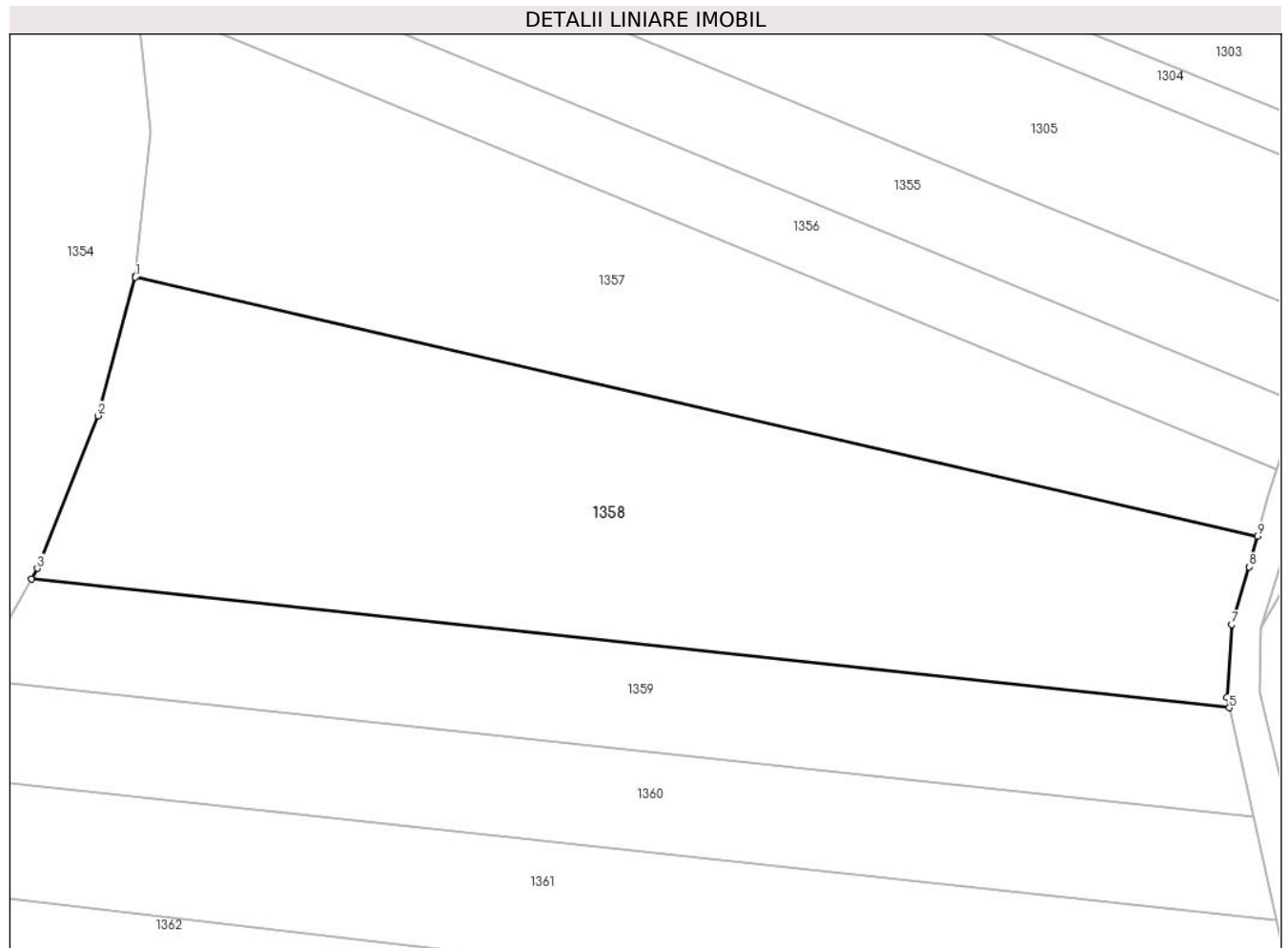
C. Partea III. SARCINI .

Inscrieri privind dezmembramintele dreptului de proprietate, drepturi reale de garanție și sarcini	Referințe
NU SUNT	

Teren

Nr cadastral	Suprafața (mp)*	Observații / Referințe
	4.200	

* Suprafața este determinată în planul de proiecție Stereo 70.



Date referitoare la teren

Crt	Categorie folosință	Intravilan	Suprafața (mp)	Tarla	Parcelă	Nr. topo	Observații / Referințe
1	arabil	NU	4.200	8	218	-	

Lungime Segmente

1) Valorile lungimilor segmentelor sunt obținute din proiecție în plan.

Punct început	X / Y	Punct sfârșit	X / Y	Lungime segment (** (m)
1	573.007,024 684.498,76	2	573.002,472 684.481,94	17.425
2	573.002,472 684.481,94	3	572.995,119 684.463,43	19.917
3	572.995,119 684.463,43	4	572.994,406 684.462,172	1.446
4	572.994,406 684.462,172	5	573.139,957 684.446,51	146.391
5	573.139,957 684.446,51	6	573.139,677 684.447,776	1.297

Punct început	X / Y	Punct sfârșit	X / Y	Lungime segment (** (m)
6	573.139,677 684.447,776	7	573.140,237 684.456,599	8.841
7	573.140,237 684.456,599	8	573.142,409 684.463,592	7.323
8	573.142,409 684.463,592	9	573.143,399 684.467,3	3.838
9	573.143,399 684.467,3	10	573.007,035 684.498,861	139.969
10	573.007,035 684.498,861	1	573.007,024 684.498,76	0.102

** Lungimile segmentelor sunt determinate în planul de proiecție Stereo 70 și sunt rotunjite la 1 milimetru.

*** Distanța dintre puncte este formată din segmente cumulate ce sunt mai mici decât valoarea 1 milimetru.

**DATE DESPRE IMOBILUL NR. 1359**

Oficiul de Cadastru și Publicitate Imobiliară SUCEAVA
Biroul de Cadastru și Publicitate Imobiliară Gura Humorului

A. Partea I. Descrierea imobilului

TEREN Extravilan

Adresa: Jud. Suceava

Nr. Crt	Nr cadastral Nr. topografic	Suprafața* (mp)	Observații / Referințe
A1		Din acte: 3.900 Masurata: 1.950	Sector cadastral:6 Teren neimprejmuit; Restul de suprafata este la ID1360

B. Partea II. Proprietari și acte

Inscrieri privitoare la dreptul de proprietate și alte drepturi reale		Referințe
/		
Act Administrativ nr. 457, din 15/12/1994 emis de CJSDAPT SUCEAVA (A1.1);		
B1	Intabulare, drept de PROPRIETATE, dobandit prin Reconstituire, cota actuala 1/1, cota initiala 1/1 1) CIORNEI RAHILA , lipsa CNP	A1
Act Administrativ nr. 4170, din 08/06/2024 emis de Primaria Comunei Partestii de Jos;		
B2	Se noteaza posesia factica in favoarea lui 1) CIORNEI CONSTANTIN	A1

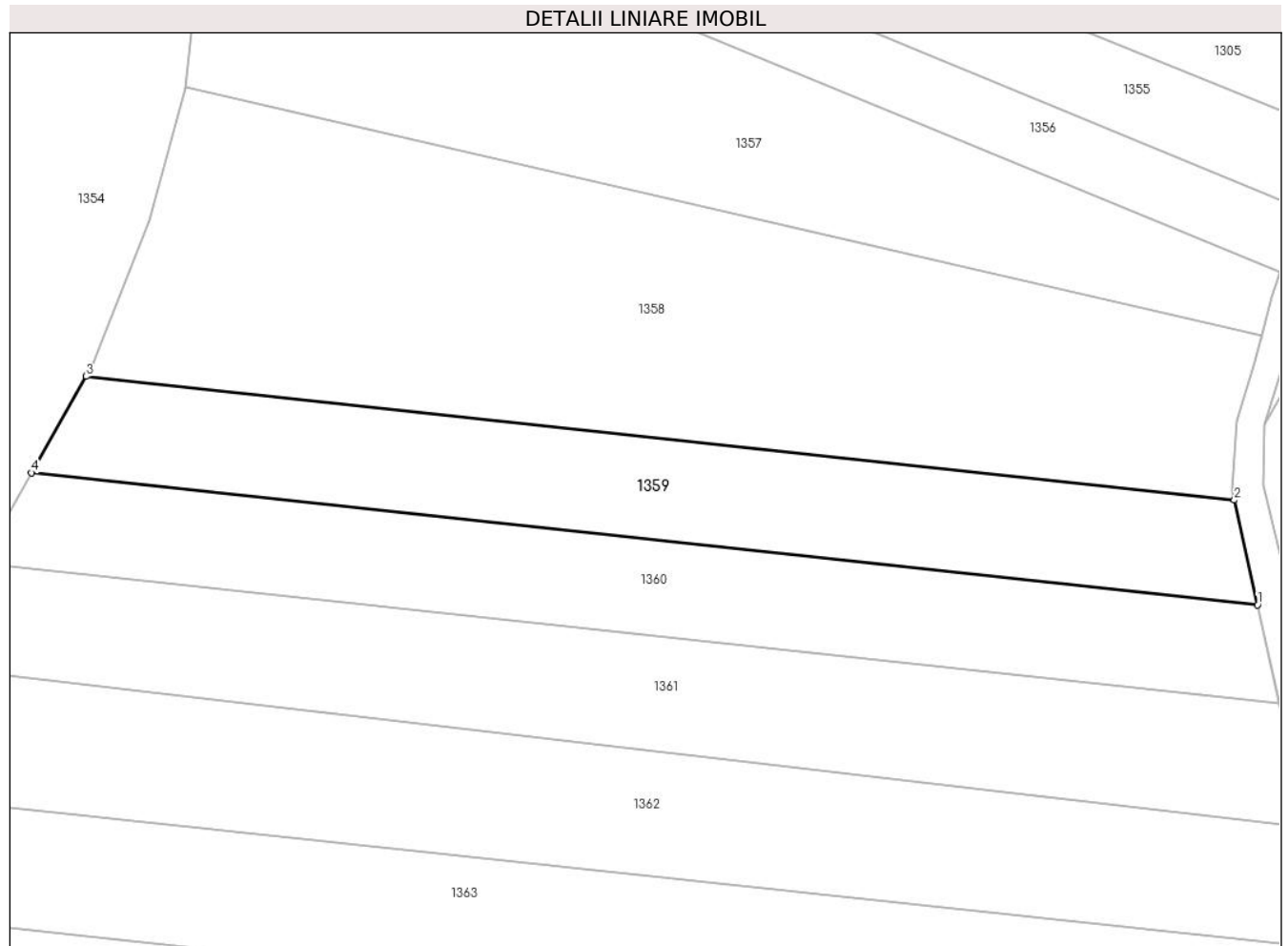
C. Partea III. SARCINI .

Inscrieri privind dezmembramintele dreptului de proprietate, drepturi reale de garanție și sarcini	Referințe
NU SUNT	

Teren

Nr cadastral	Suprafața (mp)*	Observații / Referințe
	Din acte: 3.900 Masurata: 1.950	Restul de suprafata este la ID1360

* Suprafața este determinată în planul de proiecție Stereo 70.



Date referitoare la teren

Crt	Categorie folosință	Intra vilan	Suprafața (mp)	Tarla	Parcelă	Nr. topo	Observații / Referințe
1	arabil	NU	1.950	8	218	-	

Lungime Segmente

1) Valorile lungimilor segmentelor sunt obținute din proiecție în plan.

Punct început	X / Y	Punct sfârșit	X / Y	Lungime segment (** (m)
1	573.142,893 684.433,235	2	573.139,957 684.446,51	13.596
2	573.139,957 684.446,51	3	572.994,406 684.462,172	146.391
3	572.994,406 684.462,172	4	572.987,484 684.449,958	14.039
4	572.987,484 684.449,958	1	573.142,893 684.433,235	156.306

**** Lungimile segmentelor sunt determinate în planul de proiecție Stereo 70 și sunt rotunjite la 1 milimetru.**

***** Distanța dintre puncte este formată din segmente cumulate ce sunt mai mici decât valoarea 1 milimetru.**

**DATE DESPRE IMOBILUL NR. 1360**

Oficiul de Cadastru și Publicitate Imobiliară SUCEAVA
Biroul de Cadastru și Publicitate Imobiliară Gura Humorului

A. Partea I. Descrierea imobilului

TEREN Extravilan

Adresa: Jud. Suceava

Nr. Crt	Nr cadastral Nr. topografic	Suprafața* (mp)	Observații / Referințe
A1		Din acte: 3.900 Masurata: 1.950	Sector cadastral:6 Teren neimprejmuit; Restul de suprafata este la ID1359

B. Partea II. Proprietari și acte

Inscrieri privitoare la dreptul de proprietate și alte drepturi reale		Referințe
/		
Act Administrativ nr. 457, din 15/12/1994 emis de CJSAPT SUCEAVA (A1.1);		
B1	Intabulare, drept de PROPRIETATE, dobandit prin Reconstituire, cota actuala 1/1, cota initiala 1/1 1) CIORNEI RAHILA , lipsa CNP	A1
Act Administrativ nr. 4169, din 08/06/2024 emis de Primaria Comunei Partestii de Jos;		
B2	Se noteaza posesia factica in favoarea lui 1) MOROȘAN RODICA	A1

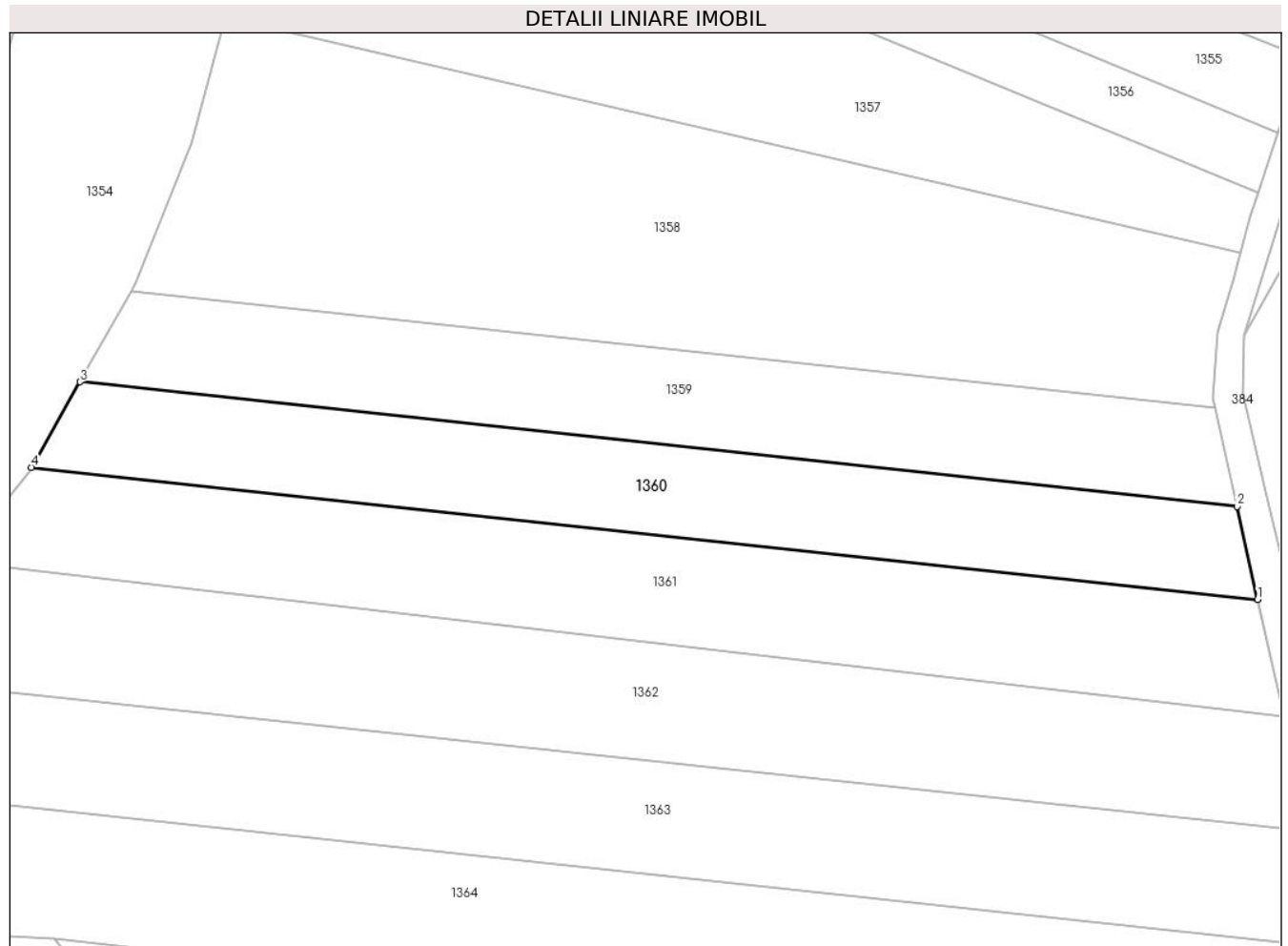
C. Partea III. SARCINI .

Inscrieri privind dezmembramintele dreptului de proprietate, drepturi reale de garanție și sarcini	Referințe
NU SUNT	

Teren

Nr cadastral	Suprafața (mp)*	Observații / Referințe
	Din acte: 3.900 Masurata: 1.950	Restul de suprafata este la ID1359

* Suprafața este determinată în planul de proiecție Stereo 70.



Date referitoare la teren

Crt	Categorie folosință	Intra vilan	Suprafața (mp)	Tarla	Parcelă	Nr. topo	Observații / Referințe
1	arabil	NU	1.950	8	218	-	

Lungime Segmente

1) Valorile lungimilor segmentelor sunt obținute din proiecție în plan.

Punct început	X / Y	Punct sfârșit	X / Y	Lungime segment (** (m)
1	573.145,655 684.420,754	2	573.142,893 684.433,235	12.783
2	573.142,893 684.433,235	3	572.987,484 684.449,958	156.306
3	572.987,484 684.449,958	4	572.980,976 684.438,475	13.199
4	572.980,976 684.438,475	1	573.145,655 684.420,754	165.63

**** Lungimile segmentelor sunt determinate în planul de proiecție Stereo 70 și sunt rotunjite la 1 milimetru.**

***** Distanța dintre puncte este formată din segmente cumulate ce sunt mai mici decât valoarea 1 milimetru.**

**DATE DESPRE IMOBILUL NR. 1361**

Oficiul de Cadastru și Publicitate Imobiliară SUCEAVA
Biroul de Cadastru și Publicitate Imobiliară Gura Humorului

A. Partea I. Descrierea imobilului

TEREN Extravilan

Adresa: Jud. Suceava

Nr. Crt	Nr cadastral Nr. topografic	Suprafața* (mp)	Observații / Referințe
A1		Din acte: 2.600 Masurata: 2.494	Sector cadastral:6 Teren neimprejmuit; Restul de suprafata nu se regasese in teren.

B. Partea II. Proprietari și acte

Inscrieri privitoare la dreptul de proprietate și alte drepturi reale		Referințe
/		
Act Administrativ nr. 135, din 04/02/1994 emis de CJSAPT SUCEAVA (A1.4);		
B1	Intabulare, drept de PROPRIETATE, dobandit prin Reconstituire, cota actuala 1/1, cota initiala 1/1 1) TODOSE ANA , lipsa CNP 2) TODOSE ANTON , lipsa CNP 3) TODOSE ILEANA , lipsa CNP	A1
Act Administrativ nr. 4144, din 08/06/2024 emis de Primaria Comunei Partestii de Jos;		
B2	Se noteaza posesia factica in favoarea lui 1) TODOSI ION-VASILE	A1

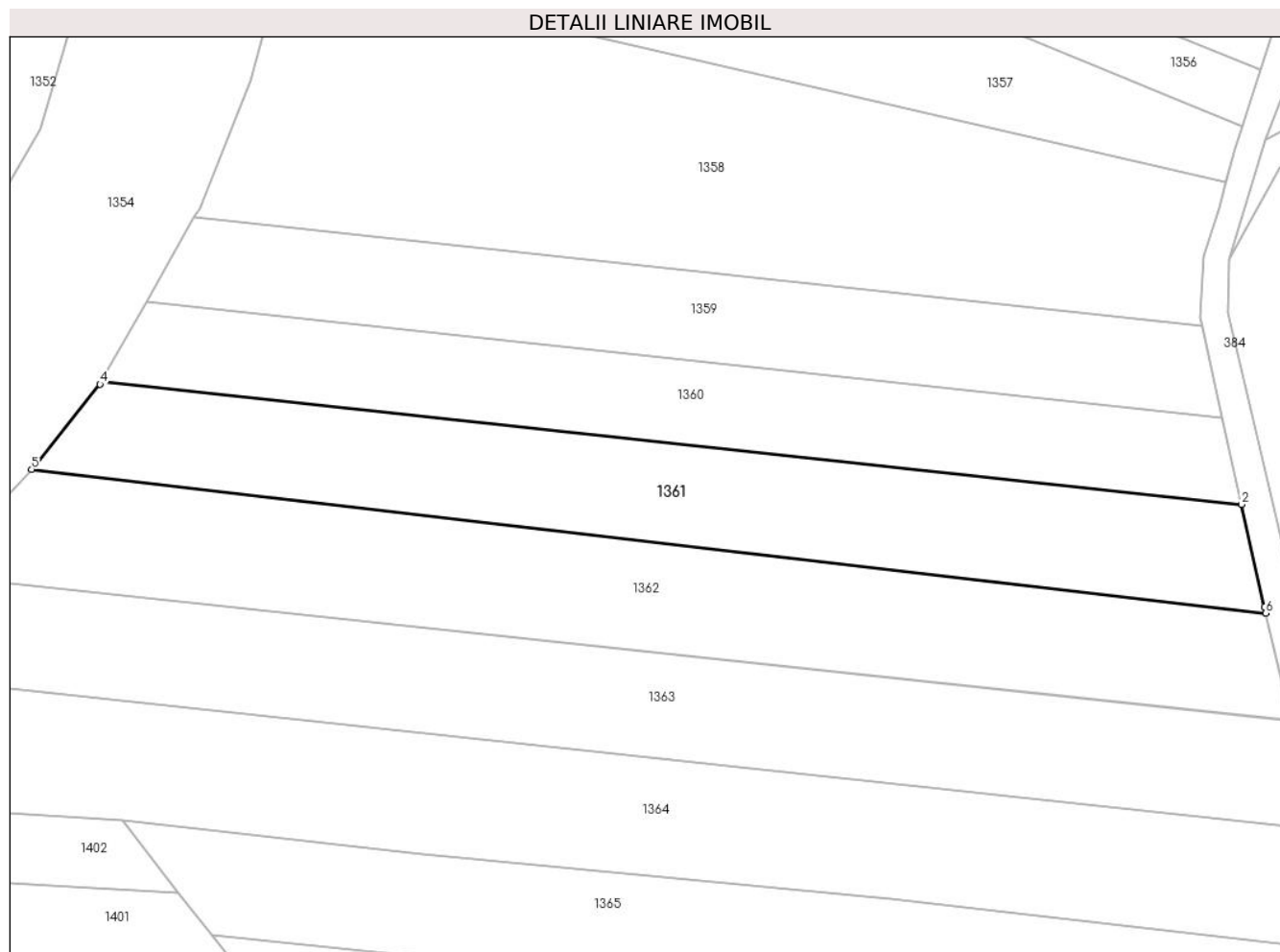
C. Partea III. SARCINI .

Inscrieri privind dezmembramintele dreptului de proprietate, drepturi reale de garanție și sarcini	Referințe
NU SUNT	

Teren

Nr cadastral	Suprafața (mp)*	Observații / Referințe
	Din acte: 2.600 Masurata: 2.494	Restul de suprafata nu se regaseste in teren.

* Suprafața este determinată în planul de proiecție Stereo 70.



Date referitoare la teren

Crt	Categorie folosință	Intra vilan	Suprafața (mp)	Tarla	Parcelă	Nr. topo	Observații / Referințe
1	arabil	NU	2.494	8	218	-	

Lungime Segmente

1) Valorile lungimilor segmentelor sunt obținute din proiecție în plan.

Punct început	X / Y	Punct sfârșit	X / Y	Lungime segment (** (m)
1	573.148,934 684.405,932	2	573.145,655 684.420,754	15.18
2	573.145,655 684.420,754	3	572.980,976 684.438,475	165.63
3	572.980,976 684.438,475	4	572.980,776 684.438,122	0.406
4	572.980,776 684.438,122	5	572.970,905 684.425,828	15.766
5	572.970,905 684.425,828	6	573.149,147 684.405,045	179.45

Punct început	X / Y	Punct sfârşit	X / Y	Lungime segment (** (m)
6	573.149,147 684.405,045	1	573.148,934 684.405,932	0.912

** Lungimile segmentelor sunt determinate în planul de proiecţie Stereo 70 şi sunt rotunjite la 1 milimetru.

*** Distanţa dintre puncte este formată din segmente cumulate ce sunt mai mici decât valoarea 1 milimetru.

**DATE DESPRE IMOBILUL NR. 1362**

Oficiul de Cadastru și Publicitate Imobiliară SUCEAVA
Biroul de Cadastru și Publicitate Imobiliară Gura Humorului

A. Partea I. Descrierea imobilului

TEREN Extravilan

Adresa: Jud. Suceava

Nr. Crt	Nr cadastral Nr. topografic	Suprafața* (mp)	Observații / Referințe
A1	31814	Din acte: 3.300 Masurata: 2.970	Sector cadastral:6 Teren neimprejmuit;

B. Partea II. Proprietari și acte

Inscrieri privitoare la dreptul de proprietate și alte drepturi reale	Referințe
12985 / 29/10/2018	
Contract De Vânzare-Cumpărare nr. 1880, din 29/10/2018 emis de SPN Bobric Mircea Eugen;	
B11	A1
Intabulare, drept de PROPRIETATE, dobandit prin Conventie, cota actuala 1/1, cota initiala 1/1	
1) MOROȘAN MIRCEA-RELU	
2) MOROȘAN MARGARETA RODICA, bun comun	

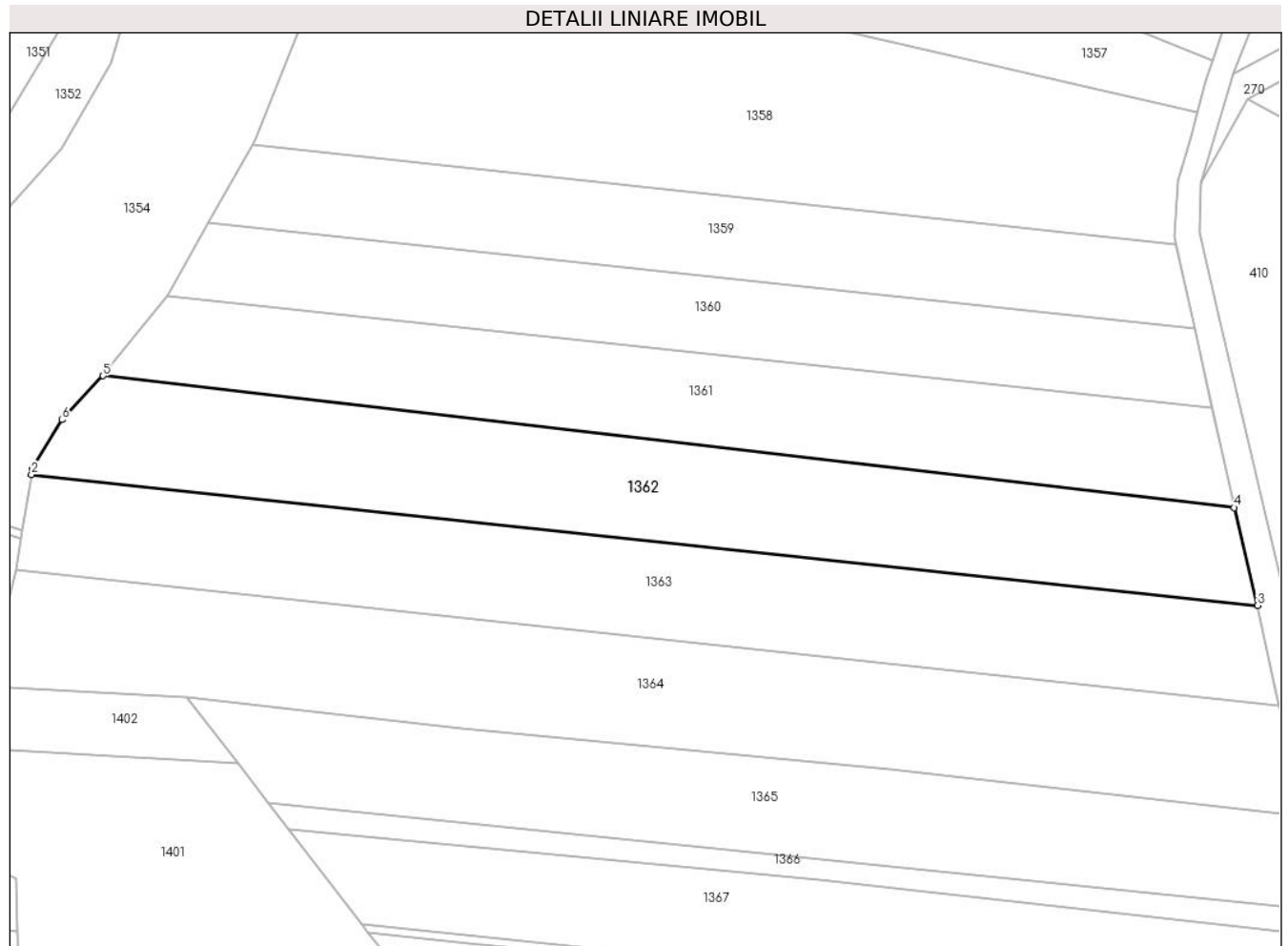
C. Partea III. SARCINI .

Inscrieri privind dezmembramintele dreptului de proprietate, drepturi reale de garanție și sarcini	Referințe
NU SUNT	

Teren

Nr cadastral	Suprafața (mp)*	Observații / Referințe
31814	Din acte: 3.300 Masurata: 2.970	

* Suprafața este determinată în planul de proiecție Stereo 70.



Date referitoare la teren

Crt	Categorie folosință	Intra vilan	Suprafața (mp)	Tarla	Parcelă	Nr. topo	Observații / Referințe
1	arabil	NU	2.970	-	-	-	

Lungime Segmente

1) Valorile lungimilor segmentelor sunt obținute din proiecție în plan.

Punct început	X / Y	Punct sfârșit	X / Y	Lungime segment (** (m)
1	572.959,737 684.411,046	2	572.959,611 684.410,246	0.81
2	572.959,611 684.410,246	3	573.152,844 684.389,63	194.33
3	573.152,844 684.389,63	4	573.149,147 684.405,045	15.852
4	573.149,147 684.405,045	5	572.970,905 684.425,828	179.45
5	572.970,905 684.425,828	6	572.964,425 684.418,896	9.489

Punct început	X / Y	Punct sfârșit	X / Y	Lungime segment (** (m)
6	572.964,425 684.418,896	1	572.959,737 684.411,046	9.143

** Lungimile segmentelor sunt determinate în planul de proiecție Stereo 70 și sunt rotunjite la 1 milimetru.

*** Distanța dintre puncte este formată din segmente cumulate ce sunt mai mici decât valoarea 1 milimetru.

**DATE DESPRE IMOBILUL NR. 1363**

Oficiul de Cadastru și Publicitate Imobiliară SUCEAVA
Biroul de Cadastru și Publicitate Imobiliară Gura Humorului

A. Partea I. Descrierea imobilului

TEREN Extravilan

Adresa: Jud. Suceava

Nr. Crt	Nr cadastral Nr. topografic	Suprafața* (mp)	Observații / Referințe
A1		Din acte: 3.500 Masurata: 3.000	Sector cadastral:6 Teren neimprejmuit; Restul de suprafata nu se regaseste in teren.

B. Partea II. Proprietari și acte

Inscrieri privitoare la dreptul de proprietate și alte drepturi reale		Referințe
/		
Act Administrativ nr. 910, din 25/09/1995 emis de CJSAPT SUCEAVA (A1.5);		
B1	Intabulare, drept de PROPRIETATE, dobandit prin Reconstituire, cota actuala 1/1, cota initiala 1/1 1) CIMPAN VERONICA, lipsa CNP 2) CIMPAN PANORA, lipsa CNP	A1
Act Administrativ nr. 4143, din 08/06/2024 emis de Primaria Comunei Partestii de Jos;		
B2	Se noteaza posesia factica in favoarea lui 1) MOROȘAN MIRCEA-RELU	A1

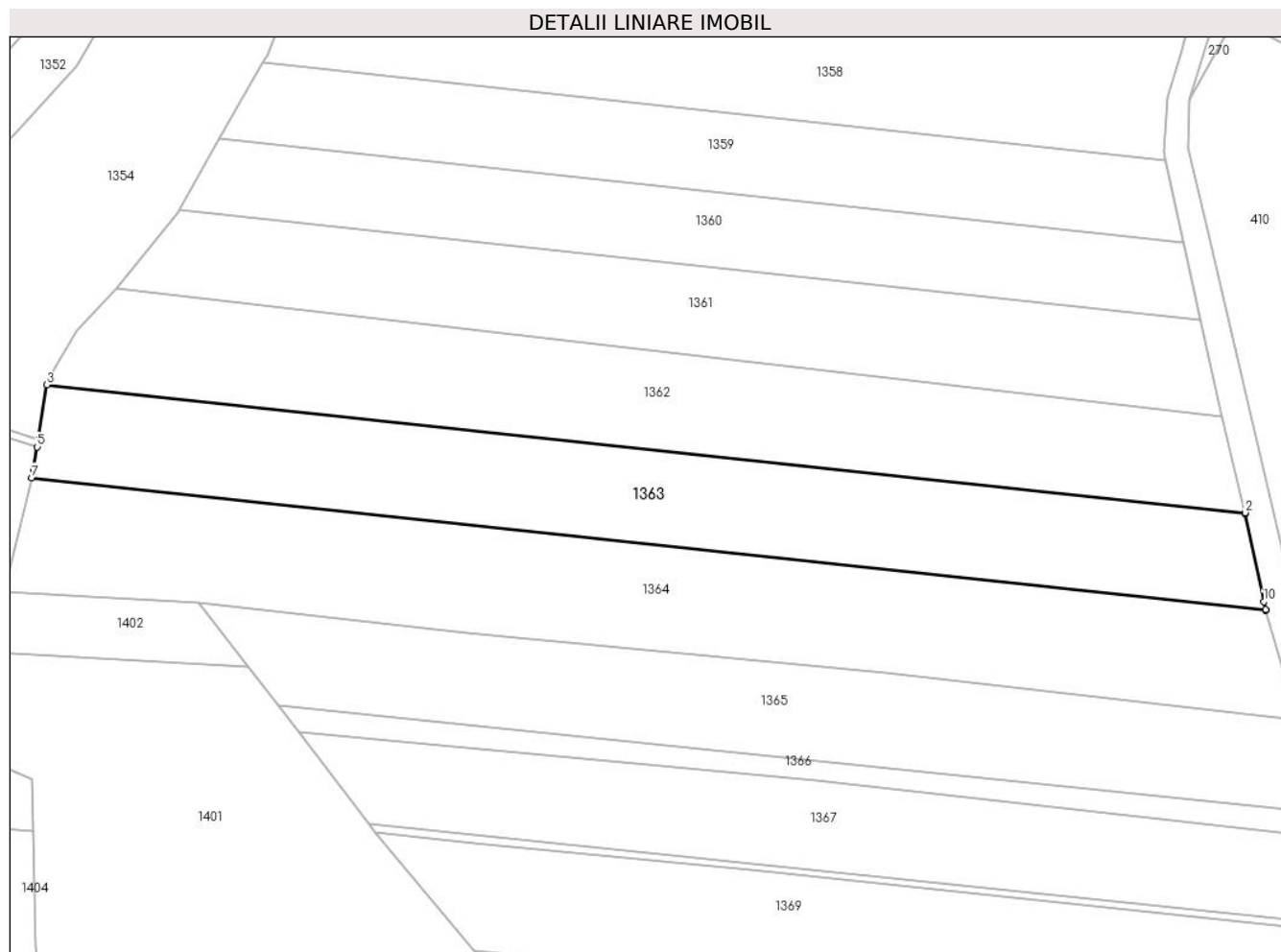
C. Partea III. SARCINI .

Inscrieri privind dezmembramintele dreptului de proprietate, drepturi reale de garanție și sarcini	Referințe
NU SUNT	

Teren

Nr cadastral	Suprafața (mp)*	Observații / Referințe
	Din acte: 3.500 Masurata: 3.000	Restul de suprafata nu se regaseste in teren.

* Suprafața este determinată în planul de proiecție Stereo 70.



Date referitoare la teren

Crt	Categorie folosință	Intra vilan	Suprafața (mp)	Tarla	Parcelă	Nr. topo	Observații / Referințe
1	arabil	NU	3.000	8	218	-	

Lungime Segmente

1) Valorile lungimilor segmentelor sunt obținute din proiecție în plan.

Punct început	X / Y	Punct sfârșit	X / Y	Lungime segment (** (m)
1	573.152,873 684.389,511	2	573.152,844 684.389,63	0.122
2	573.152,844 684.389,63	3	572.959,611 684.410,246	194.33
3	572.959,611 684.410,246	4	572.958,231 684.401,458	8.896
4	572.958,231 684.401,458	5	572.958,039 684.400,231	1.242
5	572.958,039 684.400,231	6	572.957,466 684.396,585	3.691

Punct început	X / Y	Punct sfârșit	X / Y	Lungime segment (** (m)
6	572.957,466 684.396,585	7	572.957,144 684.395,276	1.348
7	572.957,144 684.395,276	8	573.156,157 684.373,908	200.157
8	573.156,157 684.373,908	9	573.156,115 684.374,048	0.146
9	573.156,115 684.374,048	10	573.155,856 684.375,284	1.263
10	573.155,856 684.375,284	1	573.152,873 684.389,511	14.536

** Lungimile segmentelor sunt determinate în planul de proiecție Stereo 70 și sunt rotunjite la 1 milimetru.

*** Distanța dintre puncte este formată din segmente cumulate ce sunt mai mici decât valoarea 1 milimetru.

**DATE DESPRE IMOBILUL NR. 1364**

Oficiul de Cadastru și Publicitate Imobiliară SUCEAVA
Biroul de Cadastru și Publicitate Imobiliară Gura Humorului

A. Partea I. Descrierea imobilului

TEREN Extravilan

Adresa: Jud. Suceava

Nr. Crt	Nr cadastral Nr. topografic	Suprafața* (mp)	Observații / Referințe
A1		3.500	Sector cadastral:6 Teren neimprejmuit;

B. Partea II. Proprietari și acte

Inscrieri privitoare la dreptul de proprietate și alte drepturi reale	Referințe
/	
Act Administrativ nr. 650, din 27/04/1995 emis de CJSAPT SUCEAVA (A1.3);	
B1	A1
Intabulare, drept de PROPRIETATE, dobandit prin Reconstituire, cota actuala 1/1, cota initiala 1/1	
1) HUBER ARTEMIE, lipsa CNP	
2) HUBER GHEORGHE, lipsa CNP	
Act Administrativ nr. 4142, din 08/06/2024 emis de Primaria Comunei Partestii de Jos;	
B2	A1
Se noteaza posesia factica in favoarea lui	
1) PRISACARIU ADRIANA	

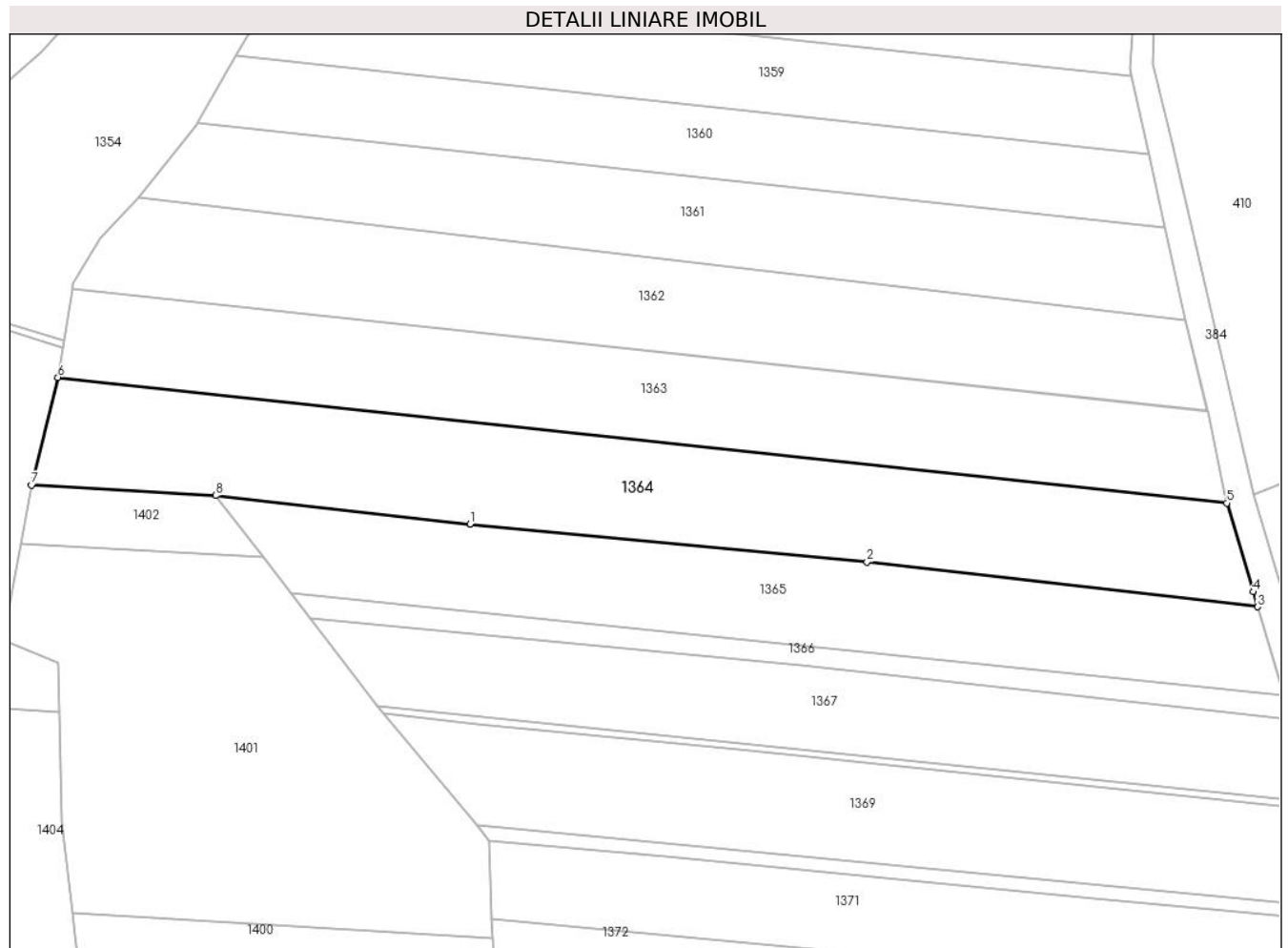
C. Partea III. SARCINI .

Inscrieri privind dezmembramintele dreptului de proprietate, drepturi reale de garanție și sarcini	Referințe
NU SUNT	

Teren

Nr cadastral	Suprafața (mp)*	Observații / Referințe
	3.500	

* Suprafața este determinată în planul de proiecție Stereo 70.



Date referitoare la teren

Crt	Categorie folosință	Intravilan	Suprafața (mp)	Tarla	Parcelă	Nr. topo	Observații / Referințe
1	arabil	NU	3.500	8	218	-	

Lungime Segmente

1) Valorile lungimilor segmentelor sunt obținute din proiecție în plan.

Punct început	X / Y	Punct sfârșit	X / Y	Lungime segment (** (m)
1	573.027,301 684.370,339	2	573.094,925 684.363,838	67.936
2	573.094,925 684.363,838	3	573.161,402 684.356,242	66.91
3	573.161,402 684.356,242	4	573.160,643 684.358,799	2.667
4	573.160,643 684.358,799	5	573.156,157 684.373,908	15.761
5	573.156,157 684.373,908	6	572.957,144 684.395,276	200.157

Punct început	X / Y	Punct sfârşit	X / Y	Lungime segment (** (m)
6	572.957,144 684.395,276	7	572.952,646 684.376,961	18.859
7	572.952,646 684.376,961	8	572.984,031 684.375,172	31.436
8	572.984,031 684.375,172	1	573.027,301 684.370,339	43.539

** Lungimile segmentelor sunt determinate în planul de proiecţie Stereo 70 şi sunt rotunjite la 1 milimetru.

*** Distanţa dintre puncte este formată din segmente cumulate ce sunt mai mici decât valoarea 1 milimetru.

**DATE DESPRE IMOBILUL NR. 1365**

Oficiul de Cadastru și Publicitate Imobiliară SUCEAVA
Biroul de Cadastru și Publicitate Imobiliară Gura Humorului

A. Partea I. Descrierea imobilului

TEREN Extravilan

Adresa: Jud. Suceava

Nr. Crt	Nr cadastral Nr. topografic	Suprafața* (mp)	Observații / Referințe
A1		2.600	Sector cadastral:6 Teren neimprejmuit;

B. Partea II. Proprietari și acte

Inscrieri privitoare la dreptul de proprietate și alte drepturi reale	Referințe
/	
Act Administrativ nr. 484, din 15/12/1994 emis de CJSAPT SUCEAVA (A1.2);	
B1	A1
Intabulare, drept de PROPRIETATE, dobândit prin Reconstituire, cota actuala 1/1, cota initiala 1/1 1) TODOSI A. NICANOR , lipsa CNP	
Act Administrativ nr. 4, din 08/06/2024 emis de Primaria Comunei Partestii de Jos;	
B2	A1
Se noteaza posesia factica in favoarea lui 1) MIREUȚĂ ILIE	

C. Partea III. SARCINI .

Inscrieri privind dezmembramintele dreptului de proprietate, drepturi reale de garanție și sarcini	Referințe
NU SUNT	

Teren

Nr cadastral	Suprafața (mp)*	Observații / Referințe
	2.600	

* Suprafața este determinată în planul de proiecție Stereo 70.



Date referitoare la teren

Crt	Categorie folosință	Intra vilan	Suprafața (mp)	Tarla	Parcelă	Nr. topo	Observații / Referințe
1	arabil	NU	2.600	8	218	-	

Lungime Segmente

1) Valorile lungimilor segmentelor sunt obținute din proiecție în plan.

Punct început	X / Y	Punct sfârșit	X / Y	Lungime segment (** (m)
1	573.027,301 684.370,339	2	572.984,031 684.375,172	43.539
2	572.984,031 684.375,172	3	572.992,136 684.364,71	13.234
3	572.992,136 684.364,71	4	572.996,868 684.358,603	7.726
4	572.996,868 684.358,603	5	573.165,862 684.341,222	169.885
5	573.165,862 684.341,222	6	573.161,402 684.356,242	15.668

Punct început	X / Y	Punct sfârșit	X / Y	Lungime segment (** (m)
6	573.161,402 684.356,242	7	573.094,925 684.363,838	66.91
7	573.094,925 684.363,838	1	573.027,301 684.370,339	67.936

** Lungimile segmentelor sunt determinate în planul de proiecție Stereo 70 și sunt rotunjite la 1 milimetru.

*** Distanța dintre puncte este formată din segmente cumulate ce sunt mai mici decât valoarea 1 milimetru.

**DATE DESPRE IMOBILUL NR. 1366**

Oficiul de Cadastru și Publicitate Imobiliară SUCEAVA
Biroul de Cadastru și Publicitate Imobiliară Gura Humorului

A. Partea I. Descrierea imobilului

TEREN Extravilan

Adresa: Jud. Suceava

Nr. Crt	Nr cadastral Nr. topografic	Suprafața* (mp)	Observații / Referințe
A1		607	Sector cadastral:6 Teren neimprejmuit;

B. Partea II. Proprietari și acte

Inscrieri privitoare la dreptul de proprietate și alte drepturi reale		Referințe
/		
Act Administrativ nr. 4403, din 13/06/2024 emis de Primăria comunei Pârteștii de Jos;		
B1	Inscrierea posesiei, drept de PROPRIETATE, dobandit prin Lege, cota actuala 1/1, cota initiala 1/1 1) NEIDENTIFICAT NEIDENTIFICAT	A1
Act Normativ nr. 7, din 13/03/1996 emis de Parlamentul României (art.13);		
B2	Se notează mențiunea proprietar neidentificat, rezerva comisiei locale de fond funciar	A1

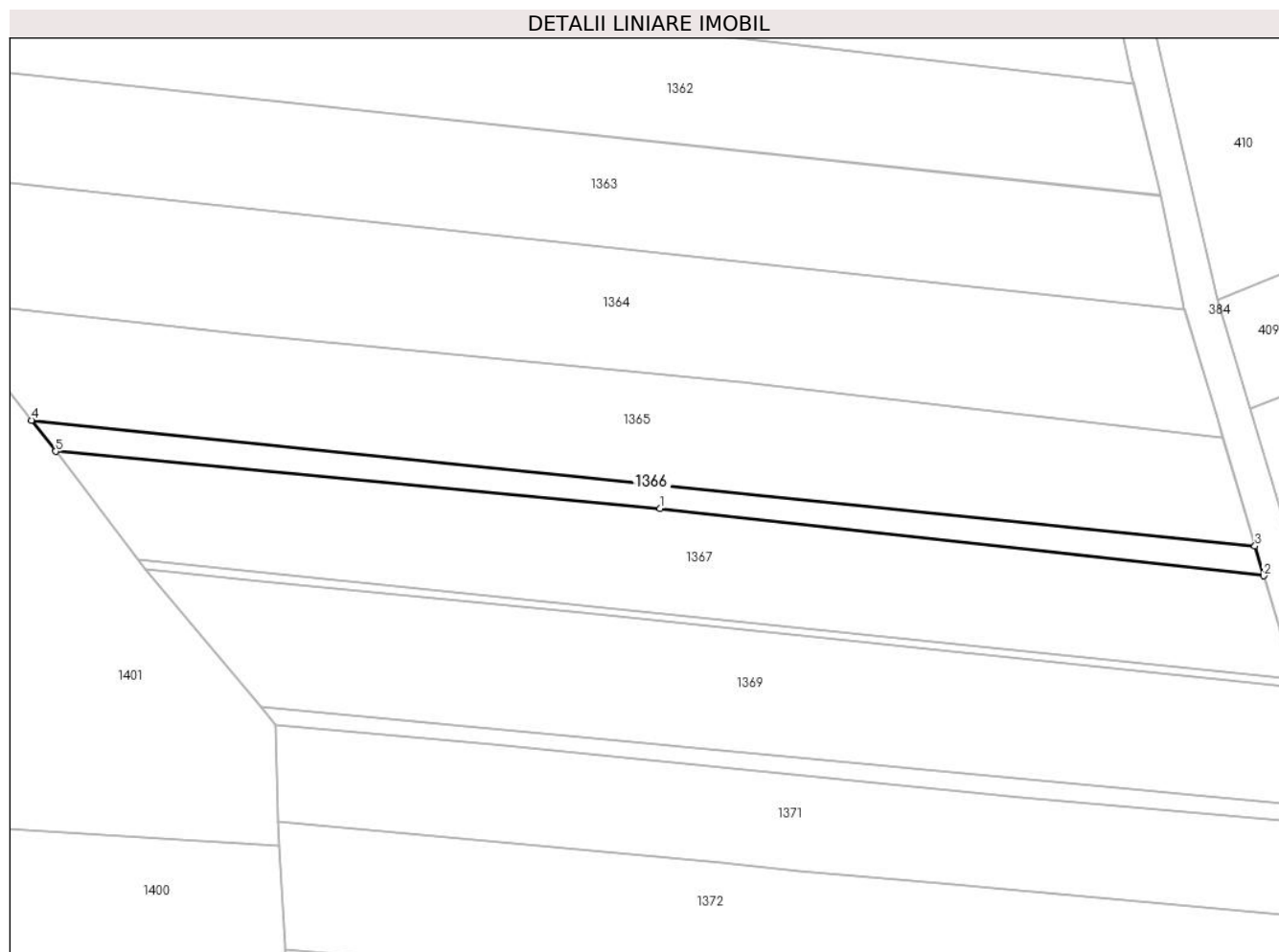
C. Partea III. SARCINI .

Inscrieri privind dezmembramintele dreptului de proprietate, drepturi reale de garanție și sarcini	Referințe
NU SUNT	

Teren

Nr cadastral	Suprafața (mp)*	Observații / Referințe
	607	

* Suprafața este determinată în planul de proiecție Stereo 70.



Date referitoare la teren

Crt	Categorie folosință	Intra vilan	Suprafața (mp)	Tarla	Parcelă	Nr. topo	Observații / Referințe
1	arabil	NU	607	8	218	-	

Lungime Segmente

1) Valorile lungimilor segmentelor sunt obținute din proiecție în plan.

Punct început	X / Y	Punct sfârșit	X / Y	Lungime segment (** (m)
1	573.083,672 684.346,407	2	573.167,073 684.337,143	83.914
2	573.167,073 684.337,143	3	573.165,862 684.341,222	4.255
3	573.165,862 684.341,222	4	572.996,868 684.358,603	169.885
4	572.996,868 684.358,603	5	573.000,199 684.354,304	5.438
5	573.000,199 684.354,304	1	573.083,672 684.346,407	83.846

**** Lungimile segmentelor sunt determinate în planul de proiecție Stereo 70 și sunt rotunjite la 1 milimetru.**

***** Distanța dintre puncte este formată din segmente cumulate ce sunt mai mici decât valoarea 1 milimetru.**

**DATE DESPRE IMOBILUL NR. 1367**

Oficiul de Cadastru și Publicitate Imobiliară SUCEAVA
Biroul de Cadastru și Publicitate Imobiliară Gura Humorului

A. Partea I. Descrierea imobilului

TEREN Extravilan

Adresa: Jud. Suceava

Nr. Crt	Nr cadastral Nr. topografic	Suprafața* (mp)	Observații / Referințe
A1		2.300	Sector cadastral:6 Teren neimprejmuit;

B. Partea II. Proprietari și acte

Inscrieri privitoare la dreptul de proprietate și alte drepturi reale	Referințe
/	
Act Administrativ nr. 663, din 03/12/1995 emis de CJSAPT SUCEAVA (A1.2);	
B1	A1
Intabulare, drept de PROPRIETATE, dobandit prin Reconstituire, cota actuala 1/1, cota initiala 1/1	
1) STRATON LAZĂR A VASILE, lipsa CNP	
Act Administrativ nr. 4139, din 08/06/2024 emis de Primaria Comunei Partestii de Jos;	
B2	A1
Se noteaza posesia factica in favoarea lui	
1) STRATON ȘTEFAN	

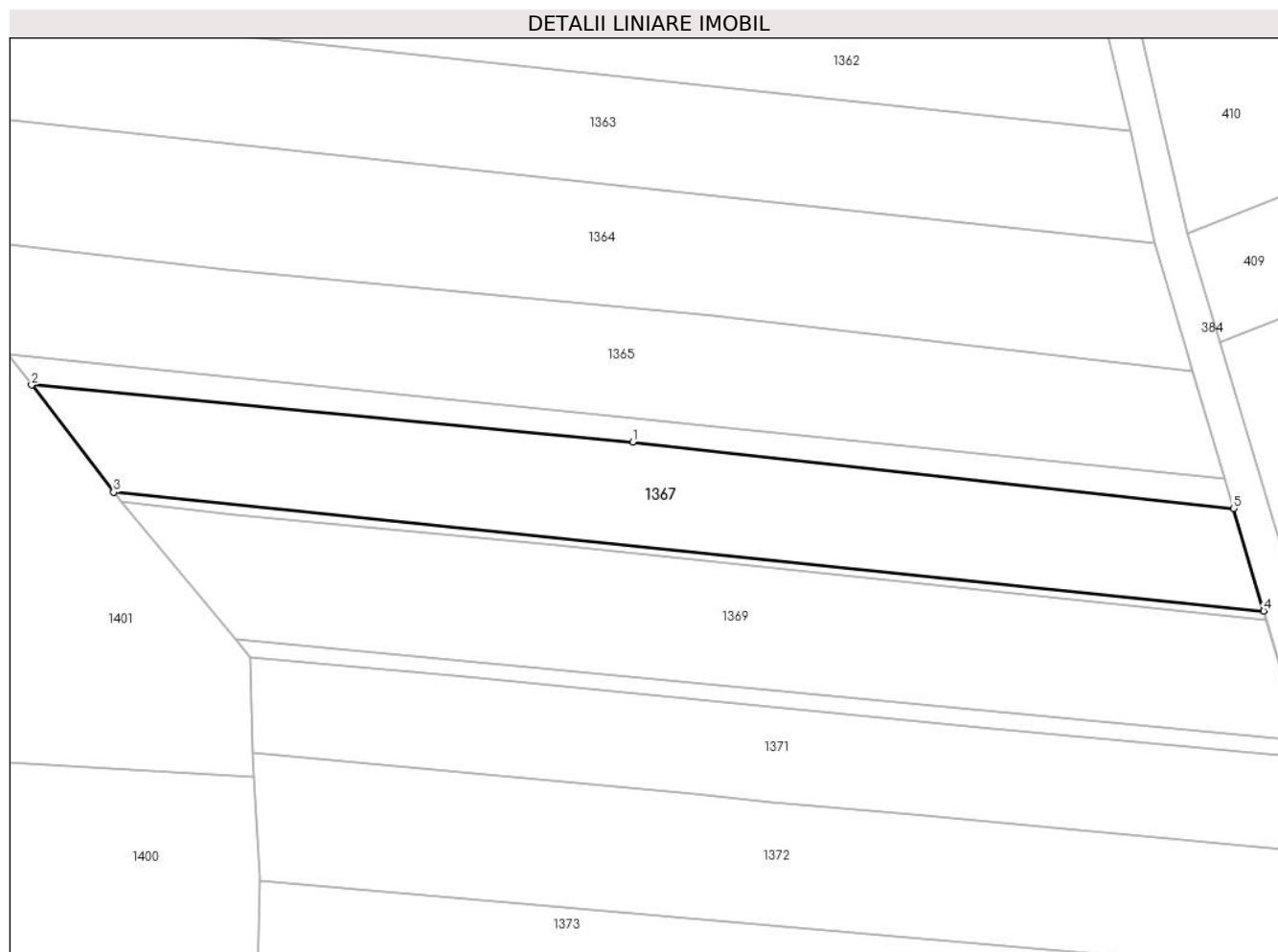
C. Partea III. SARCINI .

Inscrieri privind dezmembramintele dreptului de proprietate, drepturi reale de garanție și sarcini	Referințe
NU SUNT	

Teren

Nr cadastral	Suprafața (mp)*	Observații / Referințe
	2.300	

* Suprafața este determinată în planul de proiecție Stereo 70.



Date referitoare la teren

Crt	Categorie folosință	Intra vilan	Suprafața (mp)	Tarla	Parcelă	Nr. topo	Observații / Referințe
1	arabil	NU	2.300	8	218	-	

Lungime Segmente

1) Valorile lungimilor segmentelor sunt obținute din proiecție în plan.

Punct început	X / Y	Punct sfârșit	X / Y	Lungime segment (** (m)
1	573.083,672 684.346,407	2	573.000,199 684.354,304	83.846
2	573.000,199 684.354,304	3	573.011,589 684.339,43	18.734
3	573.011,589 684.339,43	4	573.171,29 684.322,939	160.55
4	573.171,29 684.322,939	5	573.167,073 684.337,143	14.817
5	573.167,073 684.337,143	1	573.083,672 684.346,407	83.914

**** Lungimile segmentelor sunt determinate în planul de proiecție Stereo 70 și sunt rotunjite la 1 milimetru.**

***** Distanța dintre puncte este formată din segmente cumulate ce sunt mai mici decât valoarea 1 milimetru.**

**DATE DESPRE IMOBILUL NR. 1368**

Oficiul de Cadastru și Publicitate Imobiliară SUCEAVA
Biroul de Cadastru și Publicitate Imobiliară Gura Humorului

A. Partea I. Descrierea imobilului

TEREN Extravilan

Adresa: Jud. Suceava

Nr. Crt	Nr cadastral Nr. topografic	Suprafața* (mp)	Observații / Referințe
A1		181	Sector cadastral:6 Teren neimprejmuit;

B. Partea II. Proprietari și acte

Inscrieri privitoare la dreptul de proprietate și alte drepturi reale		Referințe
/		
Act Administrativ nr. 4403, din 13/06/2024 emis de Primăria comunei Pârteștii de Jos;		
B1	Inscrierea posesiei, drept de PROPRIETATE, dobandit prin Lege, cota actuala 1/1, cota initiala 1/1 1) NEIDENTIFICAT NEIDENTIFICAT	A1
Act Normativ nr. 7, din 13/03/1996 emis de Parlamentul României (art.13);		
B2	Se notează mențiunea proprietar neidentificat, rezerva comisiei locale de fond funciar	A1

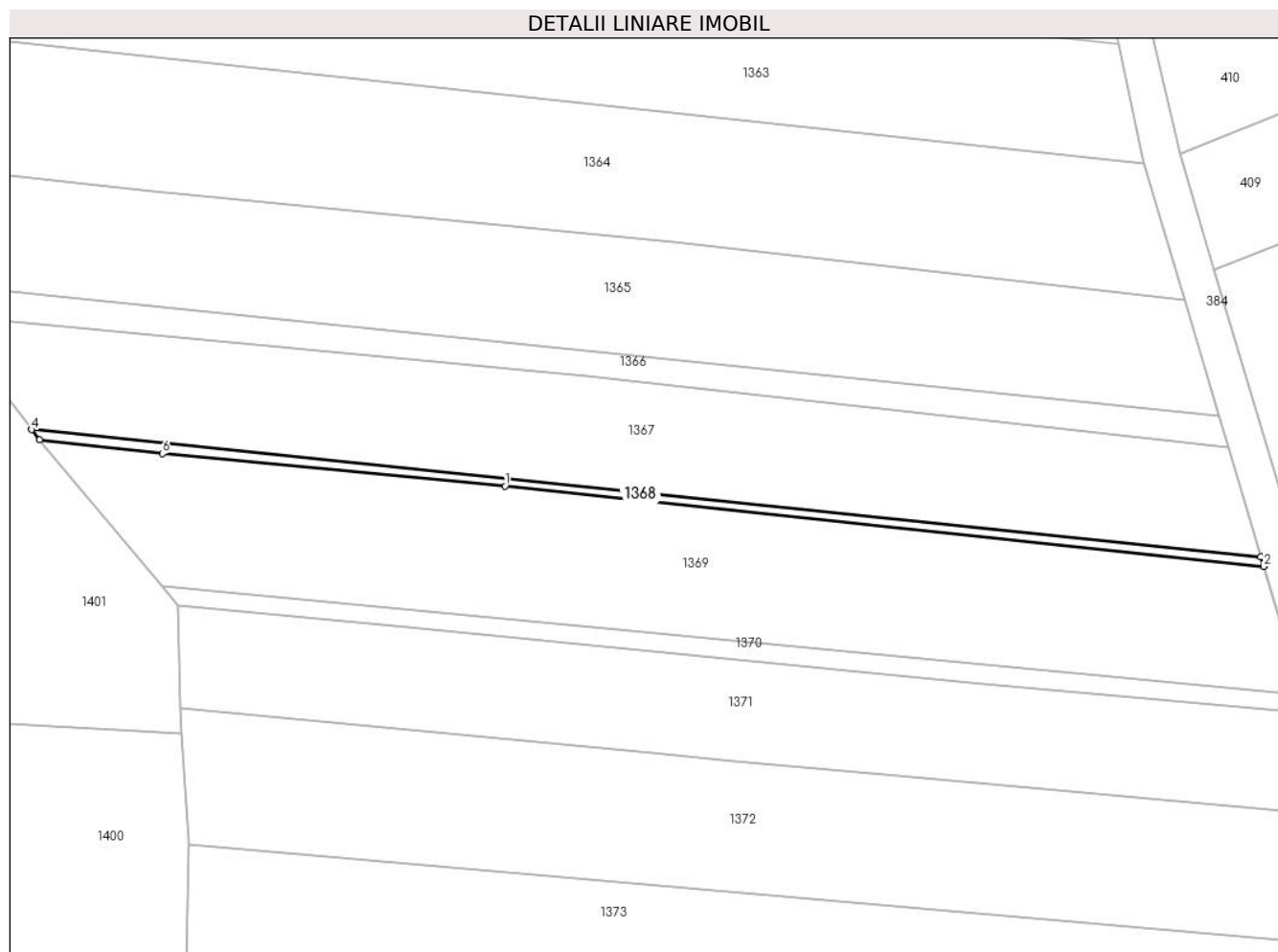
C. Partea III. SARCINI .

Inscrieri privind dezmembramintele dreptului de proprietate, drepturi reale de garanție și sarcini	Referințe
NU SUNT	

Teren

Nr cadastral	Suprafața (mp)*	Observații / Referințe
	181	

* Suprafața este determinată în planul de proiecție Stereo 70.



Date referitoare la teren

Crt	Categorie folosință	Intravilan	Suprafața (mp)	Tarla	Parcelă	Nr. topo	Observații / Referințe
1	arabil	NU	181	8	218	-	

Lungime Segmente

1) Valorile lungimilor segmentelor sunt obținute din proiecție în plan.

Punct început	X / Y	Punct sfârșit	X / Y	Lungime segment (** (m)
1	573.073,102 684.332,112	2	573.171,665 684.321,678	99.114
2	573.171,665 684.321,678	3	573.171,29 684.322,939	1.316
3	573.171,29 684.322,939	4	573.011,589 684.339,43	160.55
4	573.011,589 684.339,43	5	573.012,606 684.338,103	1.672
5	573.012,606 684.338,103	6	573.028,573 684.336,317	16.067

Punct început	X / Y	Punct sfârşit	X / Y	Lungime segment (** (m)
6	573.028,573 684.336,317	1	573.073,102 684.332,112	44.727

** Lungimile segmentelor sunt determinate în planul de proiecţie Stereo 70 şi sunt rotunjite la 1 milimetru.

*** Distanţa dintre puncte este formată din segmente cumulate ce sunt mai mici decât valoarea 1 milimetru.

**DATE DESPRE IMOBILUL NR. 1369**

Oficiul de Cadastru și Publicitate Imobiliară SUCEAVA
Biroul de Cadastru și Publicitate Imobiliară Gura Humorului

A. Partea I. Descrierea imobilului

TEREN Extravilan

Adresa: Jud. Suceava

Nr. Crt	Nr cadastral Nr. topografic	Suprafața* (mp)	Observații / Referințe
A1		2.600	Sector cadastral:6 Teren neimprejmuit;

B. Partea II. Proprietari și acte

Inscrieri privitoare la dreptul de proprietate și alte drepturi reale	Referințe
/	
Act Administrativ nr. 204, din 07/06/1994 emis de CJSAPT SUCEAVA (A1.1);	
B1	A1
Intabulare, drept de PROPRIETATE, dobandit prin Reconstituire, cota actuala 1/1, cota initiala 1/1 1) MOROȘAN ILEANA, lipsa CNP	
Act Administrativ nr. 4138, din 08/06/2024 emis de Primaria Comunei Partestii de Jos;	
B2	A1
Se noteaza posesia factica in favoarea lui 1) MOROȘAN VASILE	

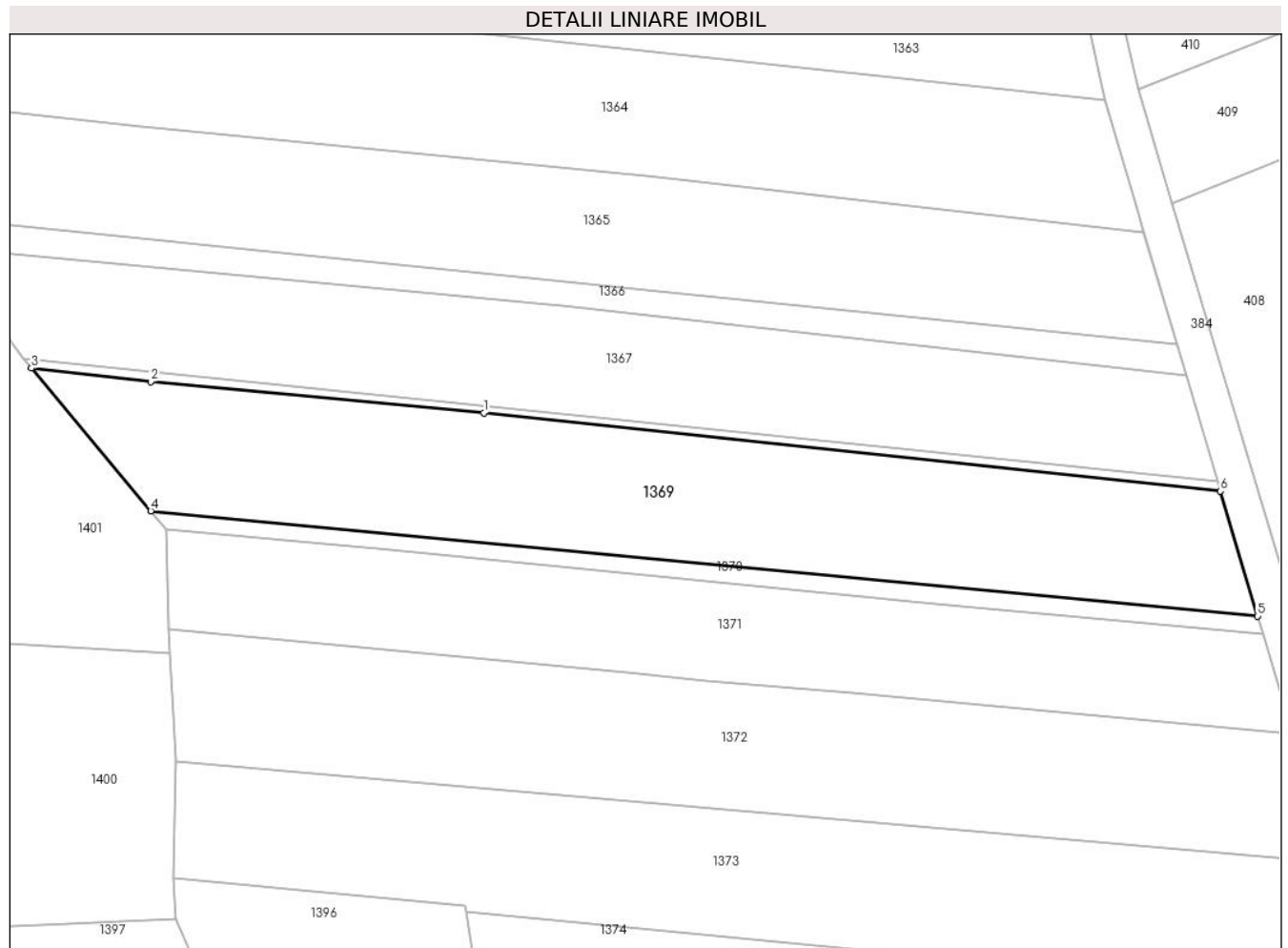
C. Partea III. SARCINI .

Inscrieri privind dezmembramintele dreptului de proprietate, drepturi reale de garanție și sarcini	Referințe
NU SUNT	

Teren

Nr cadastral	Suprafața (mp)*	Observații / Referințe
	2.600	

* Suprafața este determinată în planul de proiecție Stereo 70.



Date referitoare la teren

Crt	Categorie folosință	Intravilan	Suprafața (mp)	Tarla	Parcelă	Nr. topo	Observații / Referințe
1	arabil	NU	2.600	8	218	-	

Lungime Segmente

1) Valorile lungimilor segmentelor sunt obținute din proiecție în plan.

Punct început	X / Y	Punct sfârșit	X / Y	Lungime segment (** (m)
1	573.073,102 684.332,112	2	573.028,573 684.336,317	44.727
2	573.028,573 684.336,317	3	573.012,606 684.338,103	16.067
3	573.012,606 684.338,103	4	573.028,556 684.319,041	24.855
4	573.028,556 684.319,041	5	573.176,621 684.304,988	148.73
5	573.176,621 684.304,988	6	573.171,665 684.321,678	17.41

Punct început	X / Y	Punct sfârşit	X / Y	Lungime segment (** (m)
6	573.171,665 684.321,678	1	573.073,102 684.332,112	99.114

** Lungimile segmentelor sunt determinate în planul de proiecţie Stereo 70 şi sunt rotunjite la 1 milimetru.

*** Distanţa dintre puncte este formată din segmente cumulate ce sunt mai mici decât valoarea 1 milimetru.

**DATE DESPRE IMOBILUL NR. 1370**

Oficiul de Cadastru și Publicitate Imobiliară SUCEAVA
Biroul de Cadastru și Publicitate Imobiliară Gura Humorului

A. Partea I. Descrierea imobilului

TEREN Extravilan

Adresa: Jud. Suceava

Nr. Crt	Nr cadastral Nr. topografic	Suprafața* (mp)	Observații / Referințe
A1		344	Sector cadastral:6 Teren neimprejmuit;

B. Partea II. Proprietari și acte

Inscrieri privitoare la dreptul de proprietate și alte drepturi reale		Referințe
/		
Act Administrativ nr. 4403, din 13/06/2024 emis de Primăria comunei Pârteștii de Jos;		
B1	Inscrierea posesiei, drept de PROPRIETATE, dobandit prin Lege, cota actuala 1/1, cota initiala 1/1 1) NEIDENTIFICAT NEIDENTIFICAT	A1
Act Normativ nr. 7, din 13/03/1996 emis de Parlamentul României (art.13);		
B2	Se notează mențiunea proprietar neidentificat, rezerva comisiei locale de fond funciar	A1

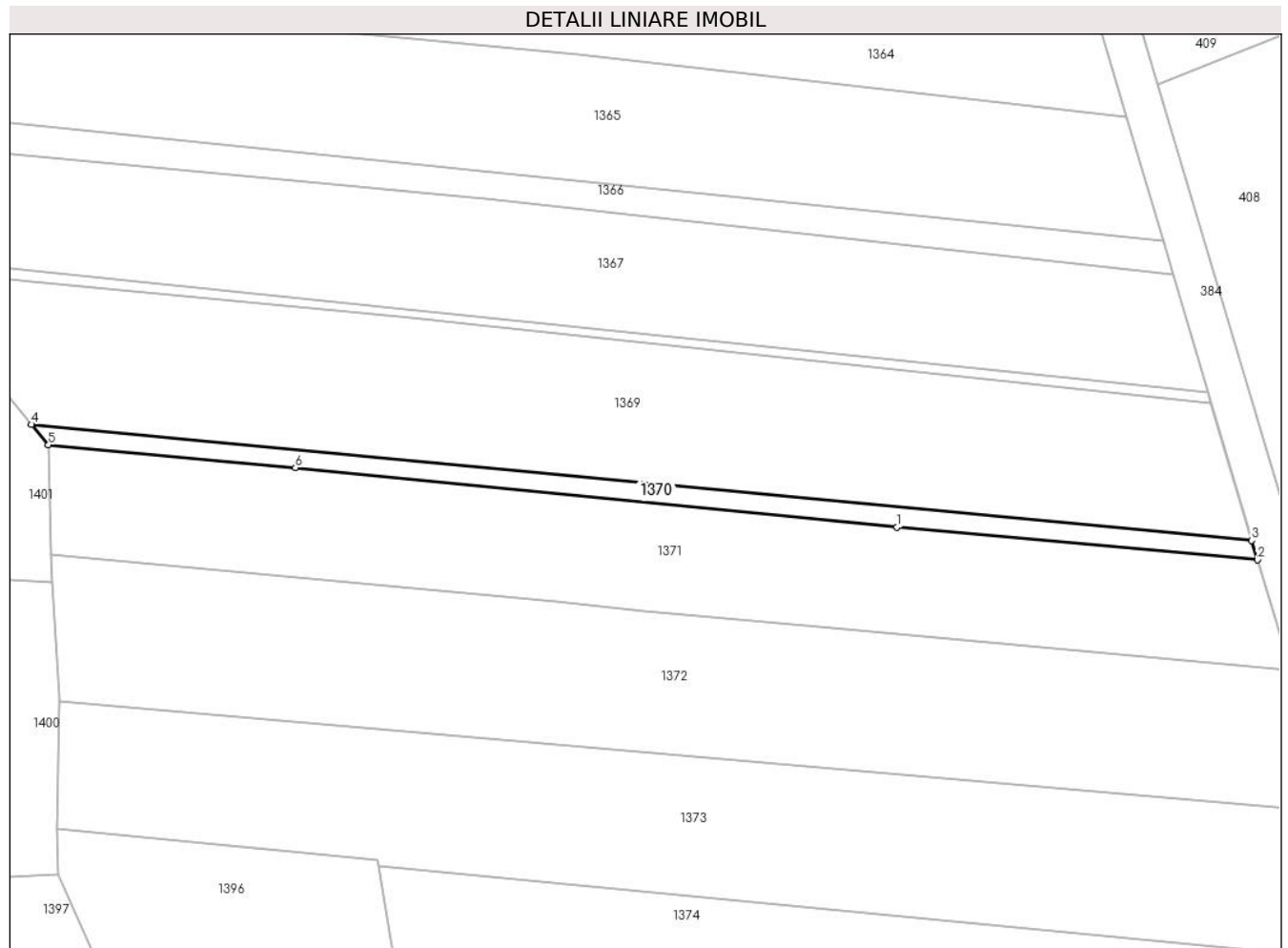
C. Partea III. SARCINI .

Inscrieri privind dezmembramintele dreptului de proprietate, drepturi reale de garanție și sarcini	Referințe
NU SUNT	

Teren

Nr cadastral	Suprafața (mp)*	Observații / Referințe
	344	

* Suprafața este determinată în planul de proiecție Stereo 70.



Date referitoare la teren

Crt	Categorie folosință	Intra vilan	Suprafața (mp)	Tarla	Parcelă	Nr. topo	Observații / Referințe
1	arabil	NU	344	8	218	-	

Lungime Segmente

1) Valorile lungimilor segmentelor sunt obținute din proiecție în plan.

Punct început	X / Y	Punct sfârșit	X / Y	Lungime segment (** (m)
1	573.133,585 684.306,592	2	573.177,317 684.302,643	43.91
2	573.177,317 684.302,643	3	573.176,621 684.304,988	2.446
3	573.176,621 684.304,988	4	573.028,556 684.319,041	148.73
4	573.028,556 684.319,041	5	573.030,628 684.316,564	3.229
5	573.030,628 684.316,564	6	573.060,584 684.313,79	30.084

Punct început	X / Y	Punct sfârşit	X / Y	Lungime segment (** (m)
6	573.060,584 684.313,79	1	573.133,585 684.306,592	73.355

** Lungimile segmentelor sunt determinate în planul de proiecție Stereo 70 și sunt rotunjite la 1 milimetru.

*** Distanța dintre puncte este formată din segmente cumulate ce sunt mai mici decât valoarea 1 milimetru.

**DATE DESPRE IMOBILUL NR. 1371**

Oficiul de Cadastru și Publicitate Imobiliară SUCEAVA
Biroul de Cadastru și Publicitate Imobiliară Gura Humorului

A. Partea I. Descrierea imobilului

TEREN Extravilan

Adresa: Jud. Suceava

Nr. Crt	Nr cadastral Nr. topografic	Suprafața* (mp)	Observații / Referințe
A1		1.949	Sector cadastral:6 Teren neimprejmuit;

B. Partea II. Proprietari și acte

Inscrieri privitoare la dreptul de proprietate și alte drepturi reale		Referințe
/		
Act Administrativ nr. 4403, din 13/06/2024 emis de Primăria comunei Pârtăștii de Jos;		
B1	Inscrierea posesiei, drept de PROPRIETATE, dobandit prin Lege, cota actuala 1/1, cota initiala 1/1 1) NEIDENTIFICAT NEIDENTIFICAT	A1
Act Normativ nr. 7, din 13/03/1996 emis de Parlamentul României (art.13);		
B2	Se notează mențiunea de proprietar neidentificat	A1

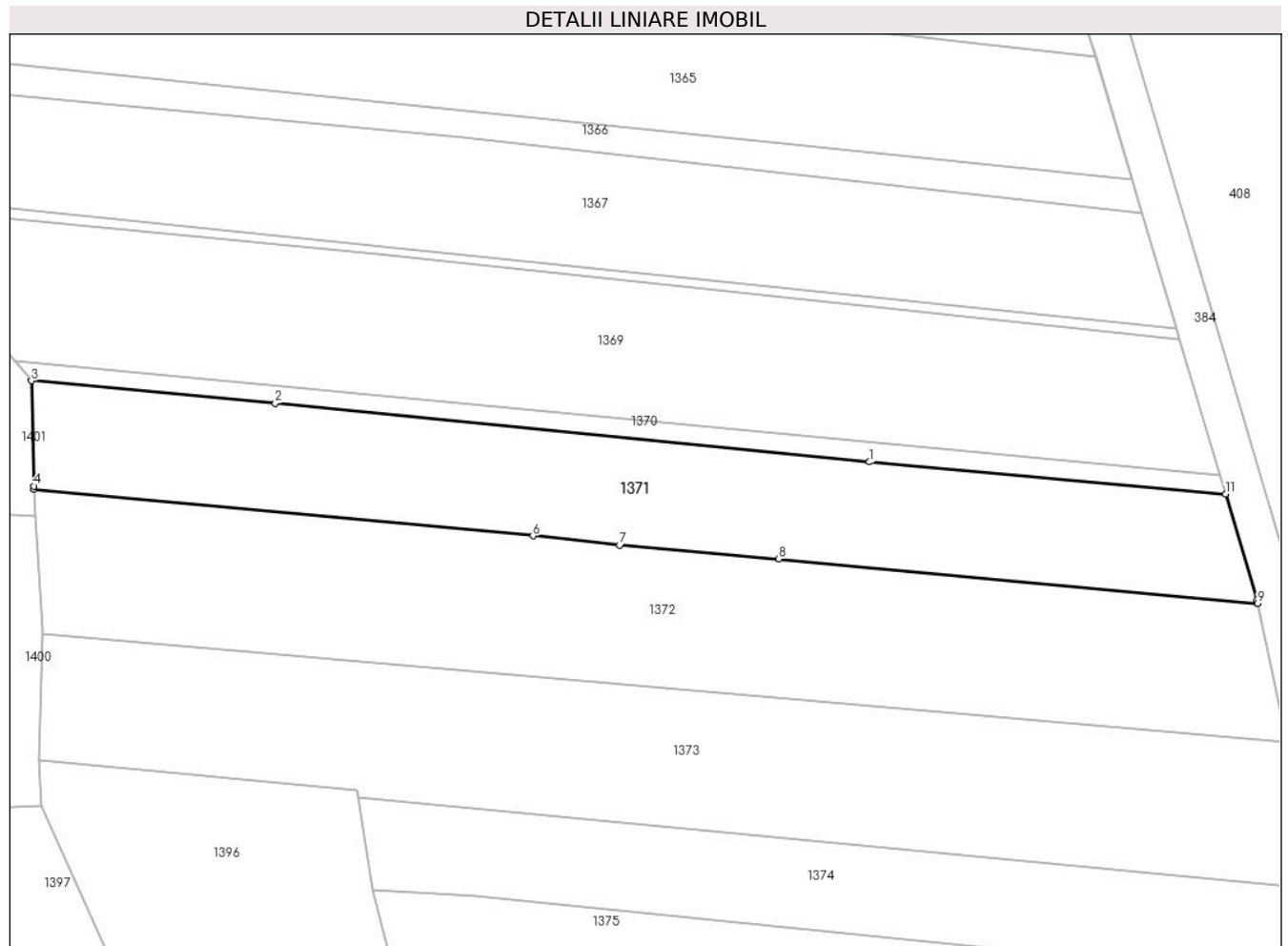
C. Partea III. SARCINI .

Inscrieri privind dezmembramintele dreptului de proprietate, drepturi reale de garanție și sarcini	Referințe
NU SUNT	

Teren

Nr cadastral	Suprafața (mp)*	Observații / Referințe
	1.949	

* Suprafața este determinată în planul de proiecție Stereo 70.



Date referitoare la teren

Crt	Categorie folosință	Intravilan	Suprafața (mp)	Tarla	Parcelă	Nr. topo	Observații / Referințe
1	arabil	NU	1.949	8	218	-	

Lungime Segmente

1) Valorile lungimilor segmentelor sunt obținute din proiecție în plan.

Punct început	X / Y	Punct sfârșit	X / Y	Lungime segment (** (m)
1	573.133,585 684.306,592	2	573.060,584 684.313,79	73.355
2	573.060,584 684.313,79	3	573.030,628 684.316,564	30.084
3	573.030,628 684.316,564	4	573.030,922 684.303,639	12.928
4	573.030,922 684.303,639	5	573.030,946 684.303,231	0.409
5	573.030,946 684.303,231	6	573.092,231 684.297,528	61.55

Punct început	X / Y	Punct sfârşit	X / Y	Lungime segment (** (m)
6	573.092,231 684.297,528	7	573.102,891 684.296,401	10.719
7	573.102,891 684.296,401	8	573.122,455 684.294,716	19.636
8	573.122,455 684.294,716	9	573.181,259 684.289,244	59.058
9	573.181,259 684.289,244	10	573.181,172 684.289,659	0.424
10	573.181,172 684.289,659	11	573.177,317 684.302,643	13.544
11	573.177,317 684.302,643	1	573.133,585 684.306,592	43.91

** Lungimile segmentelor sunt determinate în planul de proiecție Stereo 70 și sunt rotunjite la 1 milimetru.

*** Distanța dintre puncte este formată din segmente cumulate ce sunt mai mici decât valoarea 1 milimetru.

**DATE DESPRE IMOBILUL NR. 1372**

Oficiul de Cadastru și Publicitate Imobiliară SUCEAVA
Biroul de Cadastru și Publicitate Imobiliară Gura Humorului

A. Partea I. Descrierea imobilului

TEREN Extravilan

Adresa: Jud. Suceava

Nr. Crt	Nr cadastral Nr. topografic	Suprafața* (mp)	Observații / Referințe
A1		2.600	Sector cadastral:6 Teren neimprejmuit;

B. Partea II. Proprietari și acte

Inscrieri privitoare la dreptul de proprietate și alte drepturi reale		Referințe
/		
Act Administrativ nr. 4403, din 13/06/2024 emis de Primăria comunei Pârtăștii de Jos;		
B1	Inscrierea posesiei, drept de PROPRIETATE, dobandit prin Lege, cota actuala 1/1, cota initiala 1/1 1) NEIDENTIFICAT NEIDENTIFICAT	A1
Act Normativ nr. 7, din 13/03/1996 emis de Parlamentul României (art.13);		
B2	Se notează mențiunea de proprietar neidentificat	A1

C. Partea III. SARCINI .

Inscrieri privind dezmembramintele dreptului de proprietate, drepturi reale de garanție și sarcini	Referințe
NU SUNT	

Teren

Nr cadastral	Suprafaţa (mp)*	Observații / Referințe
	2.600	

* Suprafața este determinată în planul de proiecție Stereo 70.



Date referitoare la teren

Crt	Categorie folosință	Intravilan	Suprafața (mp)	Tarla	Parcelă	Nr. topo	Observații / Referințe
1	arabil	NU	2.600	8	218	-	

Lungime Segmente

1) Valorile lungimilor segmentelor sunt obținute din proiecție în plan.

Punct început	X / Y	Punct sfârșit	X / Y	Lungime segment (** (m)
1	573.102,891 684.296,401	2	573.092,231 684.297,528	10.719
2	573.092,231 684.297,528	3	573.030,946 684.303,231	61.55
3	573.030,946 684.303,231	4	573.031,135 684.299,944	3.292
4	573.031,135 684.299,944	5	573.031,935 684.286,075	13.892
5	573.031,935 684.286,075	6	573.031,924 684.285,542	0.533

Punct început	X / Y	Punct sfârşit	X / Y	Lungime segment (** (m)
6	573.031,924 684.285,542	7	573.184,849 684.272,193	153.507
7	573.184,849 684.272,193	8	573.184,735 684.272,738	0.557
8	573.184,735 684.272,738	9	573.182,229 684.284,638	12.161
9	573.182,229 684.284,638	10	573.181,259 684.289,244	4.707
10	573.181,259 684.289,244	11	573.122,455 684.294,716	59.058
11	573.122,455 684.294,716	1	573.102,891 684.296,401	19.636

** Lungimile segmentelor sunt determinate în planul de proiecţie Stereo 70 şi sunt rotunjite la 1 milimetru.

*** Distanţa dintre puncte este formată din segmente cumulate ce sunt mai mici decât valoarea 1 milimetru.

**DATE DESPRE IMOBILUL NR. 1373**

Oficiul de Cadastru și Publicitate Imobiliară SUCEAVA
Biroul de Cadastru și Publicitate Imobiliară Gura Humorului

A. Partea I. Descrierea imobilului

TEREN Extravilan

Adresa: Jud. Suceava

Nr. Crt	Nr cadastral Nr. topografic	Suprafața* (mp)	Observații / Referințe
A1		2.600	Sector cadastral:6 Teren neimprejmuit;

B. Partea II. Proprietari și acte

Inscrieri privitoare la dreptul de proprietate și alte drepturi reale		Referințe
/		
Act Administrativ nr. 4403, din 13/06/2024 emis de Primăria comunei Pârteștii de Jos;		
B1	Inscrierea posesiei, drept de PROPRIETATE, dobandit prin Lege, cota actuala 1/1, cota initiala 1/1 1) NEIDENTIFICAT NEIDENTIFICAT	A1
Act Normativ nr. 7, din 13/03/1996 emis de Parlamentul României (art.13);		
B2	Se notează mențiunea de proprietar neidentificat	A1

C. Partea III. SARCINI .

Inscrieri privind dezmembramintele dreptului de proprietate, drepturi reale de garanție și sarcini	Referințe
NU SUNT	

Teren

Nr cadastral	Suprafața (mp)*	Observații / Referințe
	2.600	

* Suprafața este determinată în planul de proiecție Stereo 70.



Date referitoare la teren

Crt	Categorie folosință	Intravilan	Suprafața (mp)	Tarla	Parcelă	Nr. topo	Observații / Referințe
1	arabil	NU	2.600	8	218	-	

Lungime Segmente

1) Valorile lungimilor segmentelor sunt obținute din proiecție în plan.

Punct început	X / Y	Punct sfârșit	X / Y	Lungime segment (** (m)
1	573.031,616 684.270,051	2	573.070,578 684.266,286	39.143
2	573.070,578 684.266,286	3	573.070,708 684.265,498	0.799
3	573.070,708 684.265,498	4	573.188,632 684.254,229	118.461
4	573.188,632 684.254,229	5	573.184,849 684.272,193	18.358
5	573.184,849 684.272,193	6	573.031,924 684.285,542	153.507

Punct început	X / Y	Punct sfârșit	X / Y	Lungime segment (** (m)
6	573.031,924 684.285,542	1	573.031,616 684.270,051	15.494

** Lungimile segmentelor sunt determinate în planul de proiecție Stereo 70 și sunt rotunjite la 1 milimetru.

*** Distanța dintre puncte este formată din segmente cumulate ce sunt mai mici decât valoarea 1 milimetru.

**DATE DESPRE IMOBILUL NR. 1374**

Oficiul de Cadastru și Publicitate Imobiliară SUCEAVA
Biroul de Cadastru și Publicitate Imobiliară Gura Humorului

A. Partea I. Descrierea imobilului

TEREN Extravilan

Adresa: Jud. Suceava

Nr. Crt	Nr cadastral Nr. topografic	Suprafața* (mp)	Observații / Referințe
A1		1.300	Sector cadastral:6 Teren neimprejmuit;

B. Partea II. Proprietari și acte

Inscrieri privitoare la dreptul de proprietate și alte drepturi reale		Referințe
/		
Act Administrativ nr. 4403, din 13/06/2024 emis de Primăria comunei Pârteștii de Jos;		
B1	Inscrierea posesiei, drept de PROPRIETATE, dobandit prin Lege, cota actuala 1/1, cota initiala 1/1 1) NEIDENTIFICAT NEIDENTIFICAT	A1
Act Normativ nr. 7, din 13/03/1996 emis de Parlamentul României (art.13);		
B2	Se notează mențiunea de proprietar neidentificat	A1

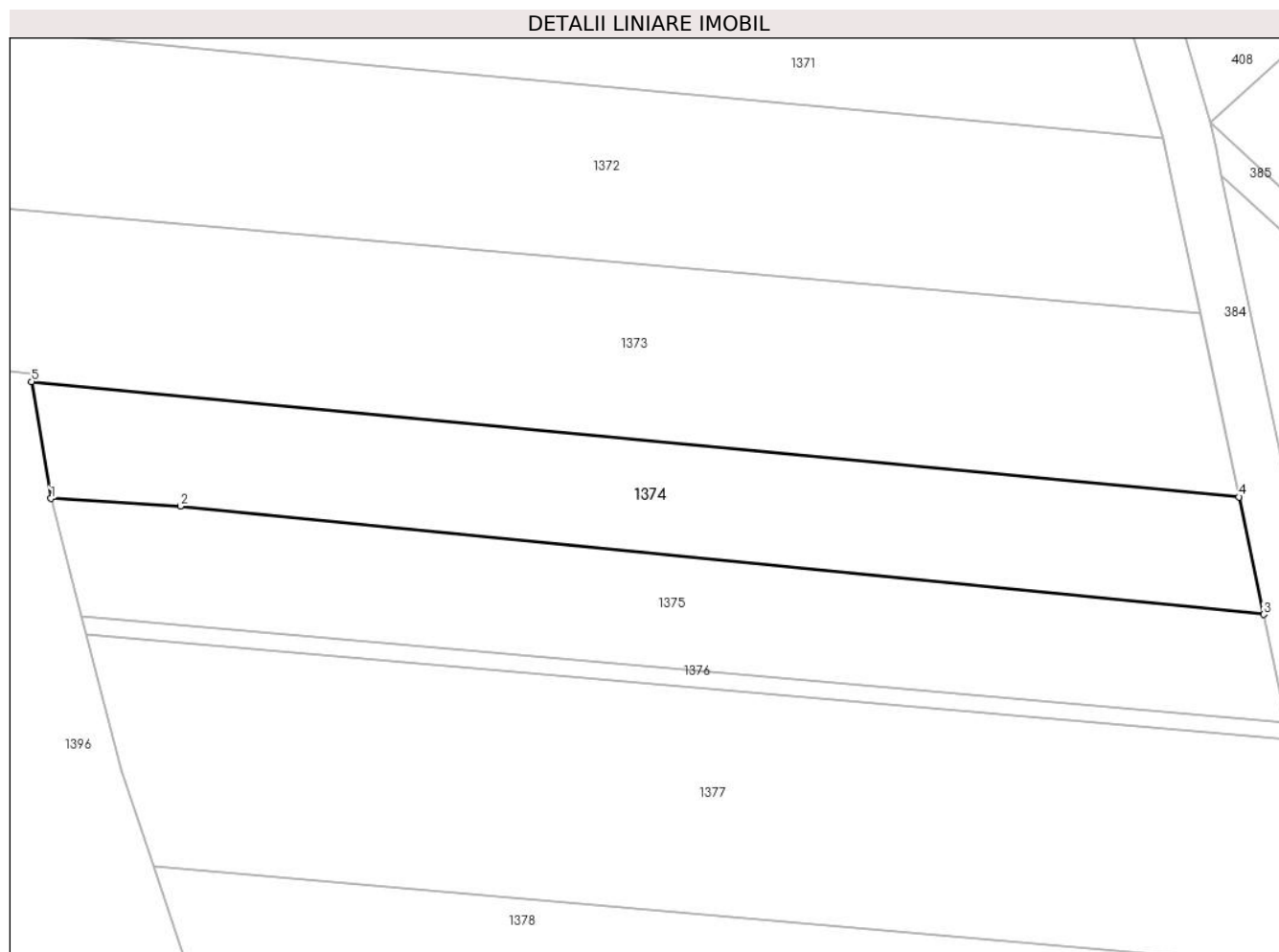
C. Partea III. SARCINI .

Inscrieri privind dezmembramintele dreptului de proprietate, drepturi reale de garanție și sarcini	Referințe
NU SUNT	

Teren

Nr cadastral	Suprafața (mp)*	Observații / Referințe
	1.300	

* Suprafața este determinată în planul de proiecție Stereo 70.



Date referitoare la teren

Crt	Categorie folosință	Intra vilan	Suprafața (mp)	Tarla	Parcelă	Nr. topo	Observații / Referințe
1	arabil	NU	1.300	8	218	-	

Lungime Segmente

1) Valorile lungimilor segmentelor sunt obținute din proiecție în plan.

Punct început	X / Y	Punct sfârșit	X / Y	Lungime segment (** (m)
1	573.072,591 684.254,081	2	573.085,242 684.253,347	12.672
2	573.085,242 684.253,347	3	573.191,047 684.242,761	106.333
3	573.191,047 684.242,761	4	573.188,632 684.254,229	11.72
4	573.188,632 684.254,229	5	573.070,708 684.265,498	118.461
5	573.070,708 684.265,498	1	573.072,591 684.254,081	11.571

**** Lungimile segmentelor sunt determinate în planul de proiecție Stereo 70 și sunt rotunjite la 1 milimetru.**

***** Distanța dintre puncte este formată din segmente cumulate ce sunt mai mici decât valoarea 1 milimetru.**

**DATE DESPRE IMOBILUL NR. 1375**

Oficiul de Cadastru și Publicitate Imobiliară SUCEAVA
Biroul de Cadastru și Publicitate Imobiliară Gura Humorului

A. Partea I. Descrierea imobilului

TEREN Extravilan

Adresa: Jud. Suceava

Nr. Crt	Nr cadastral Nr. topografic	Suprafața* (mp)	Observații / Referințe
A1		1.300	Sector cadastral:6 Teren neimprejmuit;

B. Partea II. Proprietari și acte

Inscrieri privitoare la dreptul de proprietate și alte drepturi reale	Referințe
/	
Act Administrativ nr. 167, din 04/02/1994 emis de CJS DAPT SUCEAVA (A1.2);	
B1	A1
Intabulare, drept de PROPRIETATE, dobandit prin Reconstituire, cota actuala 1/1, cota initiala 1/1	
1) ANDRONIC VASILE A GRIGORE, lipsa CNP	

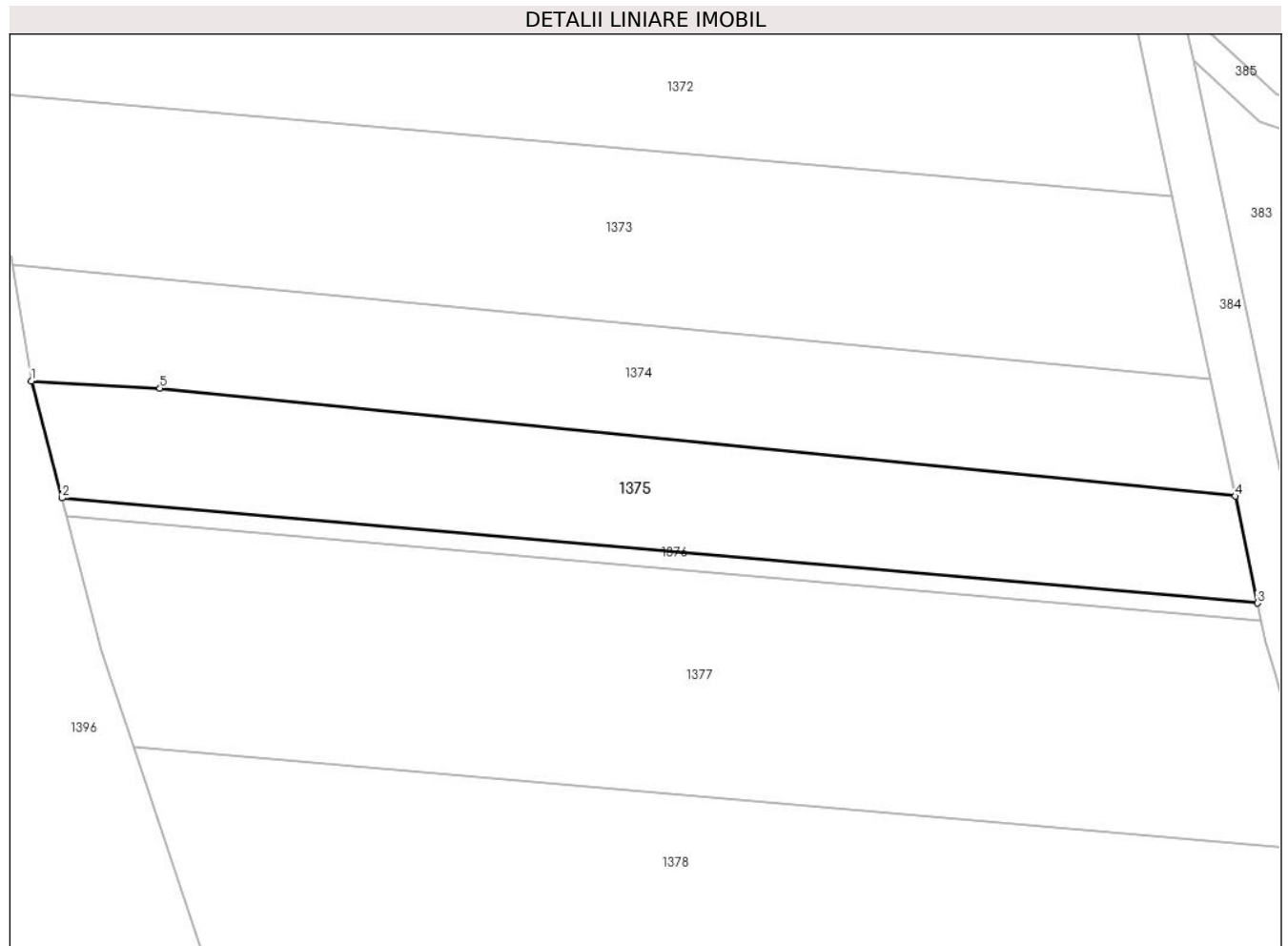
C. Partea III. SARCINI .

Inscrieri privind dezmembramintele dreptului de proprietate, drepturi reale de garanție și sarcini	Referințe
NU SUNT	

Teren

Nr cadastral	Suprafața (mp)*	Observații / Referințe
	1.300	

* Suprafața este determinată în planul de proiecție Stereo 70.



Date referitoare la teren

Crt	Categorie folosință	Intravilan	Suprafața (mp)	Tarla	Parcelă	Nr. topo	Observații / Referințe
1	arabil	NU	1.300	8	218	-	

Lungime Segmente

1) Valorile lungimilor segmentelor sunt obținute din proiecție în plan.

Punct început	X / Y	Punct sfârșit	X / Y	Lungime segment (** (m)
1	573.072,591 684.254,081	2	573.075,575 684.242,583	11.879
2	573.075,575 684.242,583	3	573.193,261 684.232,245	118.139
3	573.193,261 684.232,245	4	573.191,047 684.242,761	10.747
4	573.191,047 684.242,761	5	573.085,242 684.253,347	106.333
5	573.085,242 684.253,347	1	573.072,591 684.254,081	12.672

**** Lungimile segmentelor sunt determinate în planul de proiecție Stereo 70 și sunt rotunjite la 1 milimetru.**

***** Distanța dintre puncte este formată din segmente cumulate ce sunt mai mici decât valoarea 1 milimetru.**

**DATE DESPRE IMOBILUL NR. 1376**

Oficiul de Cadastru și Publicitate Imobiliară SUCEAVA
Biroul de Cadastru și Publicitate Imobiliară Gura Humorului

A. Partea I. Descrierea imobilului

TEREN Extravilan

Adresa: Jud. Suceava

Nr. Crt	Nr cadastral Nr. topografic	Suprafața* (mp)	Observații / Referințe
A1		200	Sector cadastral:6 Teren neimprejmuit;

B. Partea II. Proprietari și acte

Inscrieri privitoare la dreptul de proprietate și alte drepturi reale		Referințe
/		
Act Administrativ nr. 4403, din 13/06/2024 emis de Primăria comunei Pârteștii de Jos;		
B1	Inscrierea posesiei, drept de PROPRIETATE, dobandit prin Lege, cota actuala 1/1, cota initiala 1/1 1) NEIDENTIFICAT NEIDENTIFICAT	A1
Act Normativ nr. 7, din 13/03/1996 emis de Parlamentul României (art.13);		
B2	Se notează mențiunea proprietar neidentificat, rezerva comisiei locale de fond funciar	A1

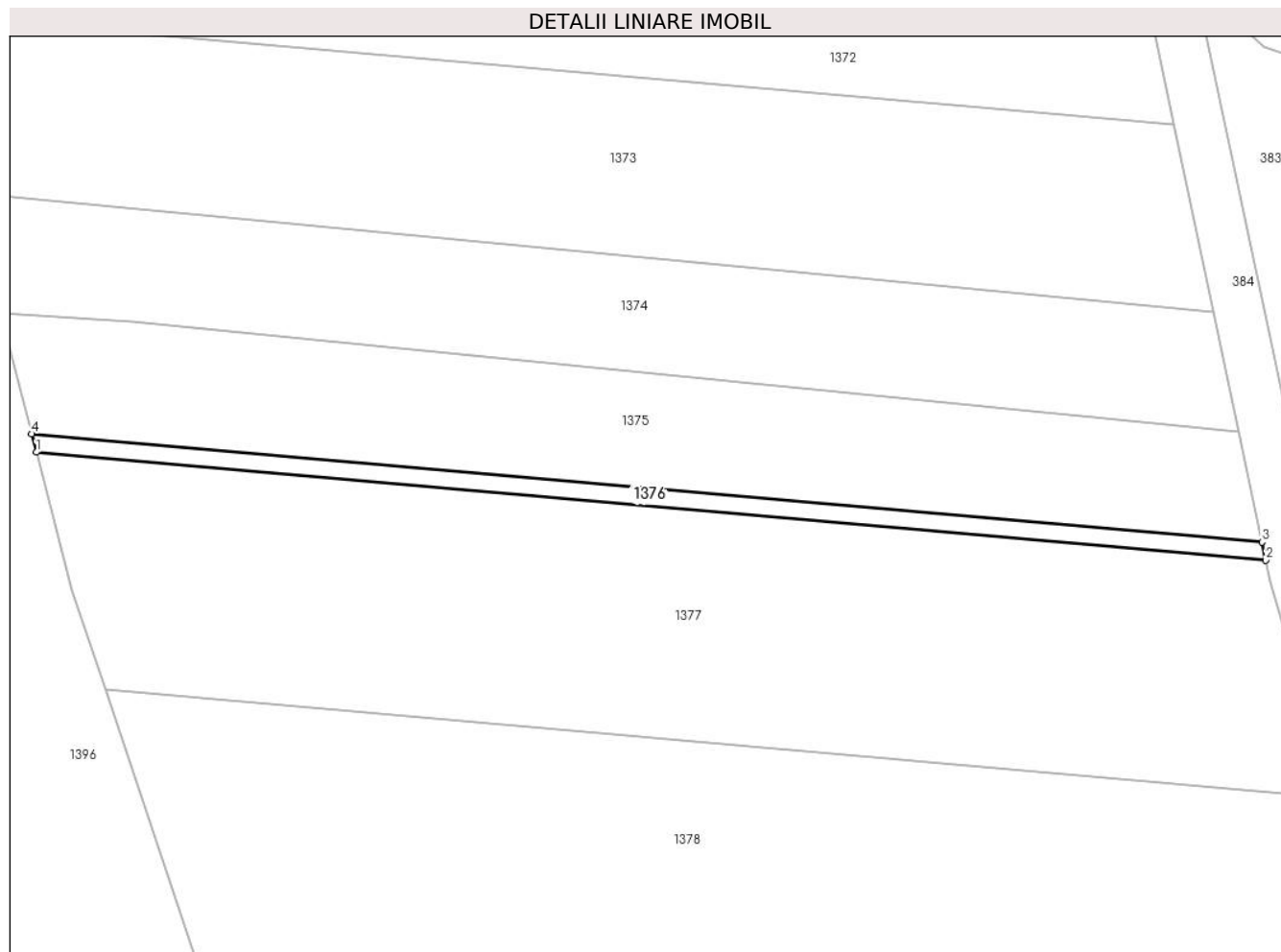
C. Partea III. SARCINI .

Inscrieri privind dezmembramintele dreptului de proprietate, drepturi reale de garanție și sarcini	Referințe
NU SUNT	

Teren

Nr cadastral	Suprafața (mp)*	Observații / Referințe
	200	

* Suprafața este determinată în planul de proiecție Stereo 70.



Date referitoare la teren

Crt	Categorie folosință	Intra vilan	Suprafața (mp)	Tarla	Parcelă	Nr. topo	Observații / Referințe
1	arabil	NU	200	8	218	-	

Lungime Segmente

1) Valorile lungimilor segmentelor sunt obținute din proiecție în plan.

Punct început	X / Y	Punct sfârșit	X / Y	Lungime segment (** (m)
1	573.076,026 684.240,843	2	573.193,626 684.230,513	118.053
2	573.193,626 684.230,513	3	573.193,261 684.232,245	1.77
3	573.193,261 684.232,245	4	573.075,575 684.242,583	118.139
4	573.075,575 684.242,583	1	573.076,026 684.240,843	1.797

** Lungimile segmentelor sunt determinate în planul de proiecție Stereo 70 și sunt rotunjite la 1 milimetru.

***** Distanţa dintre puncte este formată din segmente cumulate ce sunt mai mici decât valoarea 1 milimetru.**

**DATE DESPRE IMOBILUL NR. 1377**

Oficiul de Cadastru și Publicitate Imobiliară SUCEAVA
Biroul de Cadastru și Publicitate Imobiliară Gura Humorului

A. Partea I. Descrierea imobilului

TEREN Extravilan

Adresa: Jud. Suceava

Nr. Crt	Nr cadastral Nr. topografic	Suprafața* (mp)	Observații / Referințe
A1		2.600	Sector cadastral:6 Teren neimprejmuit;

B. Partea II. Proprietari și acte

Inscrieri privitoare la dreptul de proprietate și alte drepturi reale		Referințe
/		
Act Administrativ nr. 466, din 15/12/1994 emis de CJSAPT SUCEAVA (A1.3);		
B1	Intabulare, drept de PROPRIETATE, dobandit prin Reconstituire, cota actuala 1/1, cota initiala 1/1 1) STRATON GH. ION, lipsa CNP	A1
Act Administrativ nr. 4137, din 08/06/2024 emis de Primaria Comunei Partestii de Jos;		
B2	Se noteaza posesia factica in favoarea lui 1) STRATON IOAN	A1

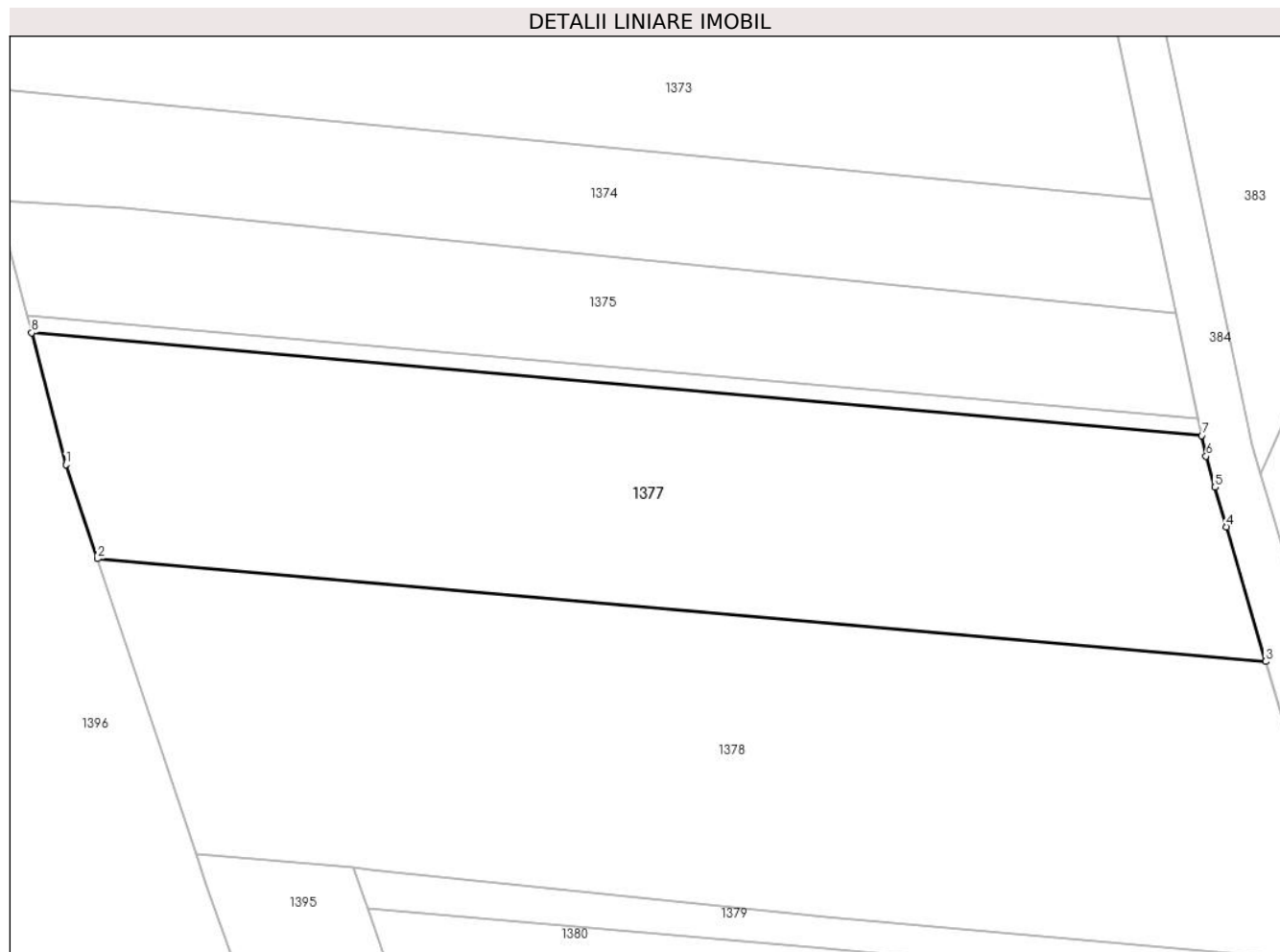
C. Partea III. SARCINI .

Inscrieri privind dezmembramintele dreptului de proprietate, drepturi reale de garanție și sarcini	Referințe
NU SUNT	

Teren

Nr cadastral	Suprafața (mp)*	Observații / Referințe
	2.600	

* Suprafața este determinată în planul de proiecție Stereo 70.



Date referitoare la teren

Crt	Categorie folosință	Intravilan	Suprafața (mp)	Tarla	Parcelă	Nr. topo	Observații / Referințe
1	arabil	NU	2.600	8	218	-	

Lungime Segmente

1) Valorile lungimilor segmentelor sunt obținute din proiecție în plan.

Punct început	X / Y	Punct sfârșit	X / Y	Lungime segment (** (m)
1	573.079,461 684.227,605	2	573.082,632 684.218,162	9.961
2	573.082,632 684.218,162	3	573.200,051 684.207,848	117.871
3	573.200,051 684.207,848	4	573.196,111 684.221,355	14.07
4	573.196,111 684.221,355	5	573.194,962 684.225,329	4.137
5	573.194,962 684.225,329	6	573.194,06 684.228,449	3.248

Punct început	X / Y	Punct sfârşit	X / Y	Lungime segment (** (m)
6	573.194,06 684.228,449	7	573.193,626 684.230,513	2.109
7	573.193,626 684.230,513	8	573.076,026 684.240,843	118.053
8	573.076,026 684.240,843	1	573.079,461 684.227,605	13.676

** Lungimile segmentelor sunt determinate în planul de proiecţie Stereo 70 şi sunt rotunjite la 1 milimetru.

*** Distanţa dintre puncte este formată din segmente cumulate ce sunt mai mici decât valoarea 1 milimetru.

**DATE DESPRE IMOBILUL NR. 1378**

Oficiul de Cadastru și Publicitate Imobiliară SUCEAVA
Biroul de Cadastru și Publicitate Imobiliară Gura Humorului

A. Partea I. Descrierea imobilului

TEREN Extravilan

Adresa: Jud. Suceava

Nr. Crt	Nr cadastral Nr. topografic	Suprafața* (mp)	Observații / Referințe
A1		Din acte: 3.900 Masurata: 3.420	Sector cadastral:6 Teren neimprejmuit; Restul de suprafata nu se regaseste in teren.

B. Partea II. Proprietari și acte

Inscrieri privitoare la dreptul de proprietate și alte drepturi reale		Referințe
/		
Act Administrativ nr. 50, din 06/08/1993 emis de CJSAPT SUCEAVA (A1.2+A4.1);		
B1	Intabulare, drept de PROPRIETATE, dobandit prin Reconstituire, cota actuala 1/1, cota initiala 1/1 1) SAVA NICULAI A LUI ONOFREI, lipsa CNP	A1
Act Administrativ nr. 4136, din 08/06/2024 emis de Primaria Comunei Partestii de Jos;		
B2	Se noteaza posesia factica in favoarea lui 1) LĂZĂREANU VASILE-ADRIAN	A1

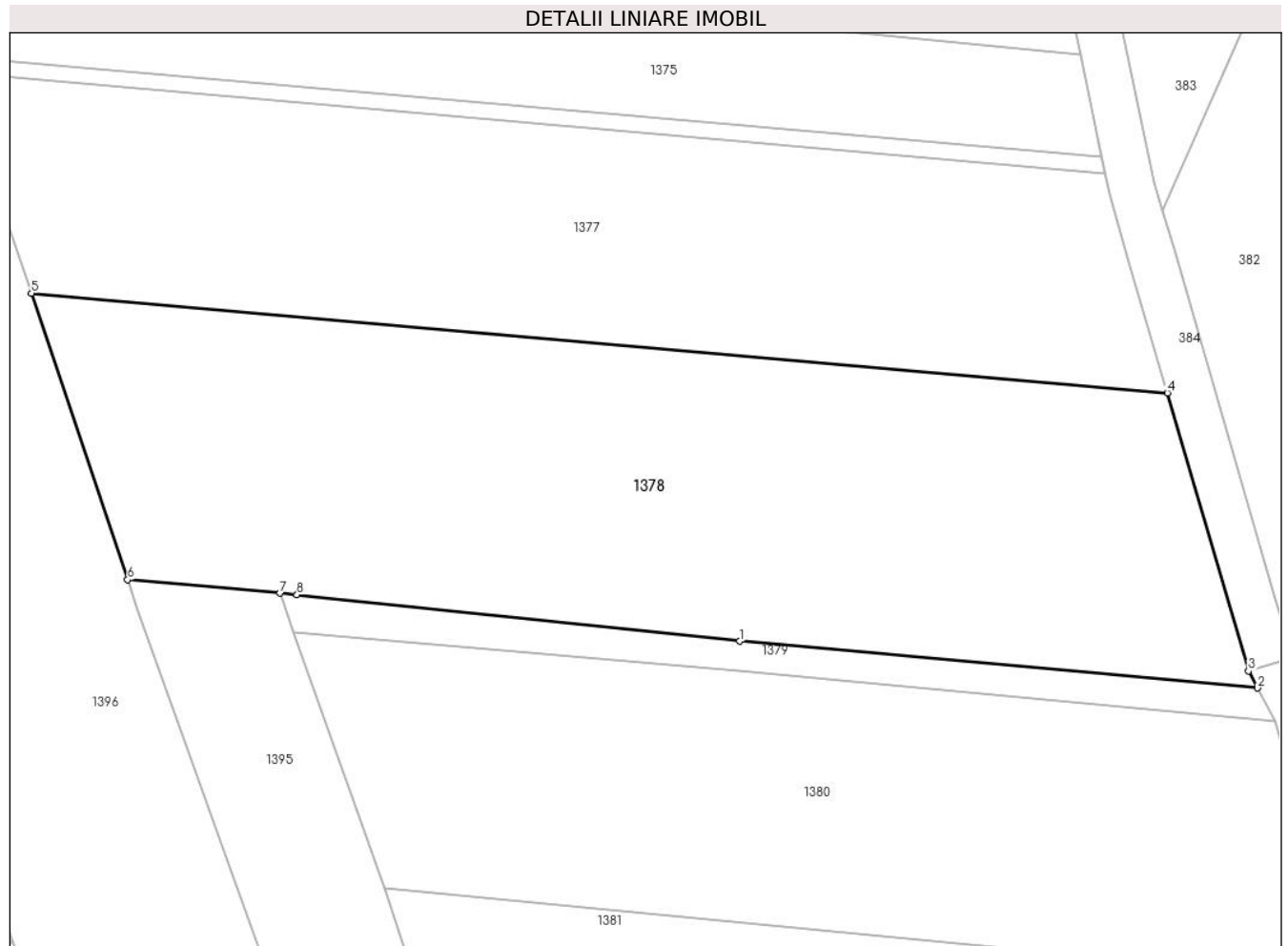
C. Partea III. SARCINI .

Inscrieri privind dezmembramintele dreptului de proprietate, drepturi reale de garanție și sarcini	Referințe
NU SUNT	

Teren

Nr cadastral	Suprafața (mp)*	Observații / Referințe
	Din acte: 3.900 Masurata: 3.420	Restul de suprafata nu se regaseste in teren.

* Suprafața este determinată în planul de proiecție Stereo 70.



Date referitoare la teren

Crt	Categorie folosință	Intra vilan	Suprafața (mp)	Tarla	Parcelă	Nr. topo	Observații / Referințe
1	arabil	NU	3.420	8	218	-	

Lungime Segmente

1) Valorile lungimilor segmentelor sunt obținute din proiecție în plan.

Punct început	X / Y	Punct sfârșit	X / Y	Lungime segment (** (m)
1	573.155,837 684.182,198	2	573.209,371 684.177,353	53.753
2	573.209,371 684.177,353	3	573.208,429 684.179,122	2.004
3	573.208,429 684.179,122	4	573.200,051 684.207,848	29.923
4	573.200,051 684.207,848	5	573.082,632 684.218,162	117.871
5	573.082,632 684.218,162	6	573.092,578 684.188,545	31.242

Punct început	X / Y	Punct sfârşit	X / Y	Lungime segment (** (m)
6	573.092,578 684.188,545	7	573.108,317 684.187,15	15.801
7	573.108,317 684.187,15	8	573.110,081 684.186,994	1.771
8	573.110,081 684.186,994	1	573.155,837 684.182,198	46.007

** Lungimile segmentelor sunt determinate în planul de proiecţie Stereo 70 şi sunt rotunjite la 1 milimetru.

*** Distanţa dintre puncte este formată din segmente cumulate ce sunt mai mici decât valoarea 1 milimetru.

**DATE DESPRE IMOBILUL NR. 1379**

Oficiul de Cadastru și Publicitate Imobiliară SUCEAVA
Biroul de Cadastru și Publicitate Imobiliară Gura Humorului

A. Partea I. Descrierea imobilului

TEREN Extravilan

Adresa: Jud. Suceava

Nr. Crt	Nr cadastral Nr. topografic	Suprafața* (mp)	Observații / Referințe
A1		339	Sector cadastral:6 Teren neimprejmuit;

B. Partea II. Proprietari și acte

Inscrieri privitoare la dreptul de proprietate și alte drepturi reale		Referințe
/		
Act Administrativ nr. 4403, din 13/06/2024 emis de Primăria comunei Pârteștii de Jos;		
B1	Inscrierea posesiei, drept de PROPRIETATE, dobandit prin Lege, cota actuala 1/1, cota initiala 1/1 1) NEIDENTIFICAT NEIDENTIFICAT	A1
Act Normativ nr. 7, din 13/03/1996 emis de Parlamentul României (art.13);		
B2	Se notează mențiunea de proprietar neidentificat	A1

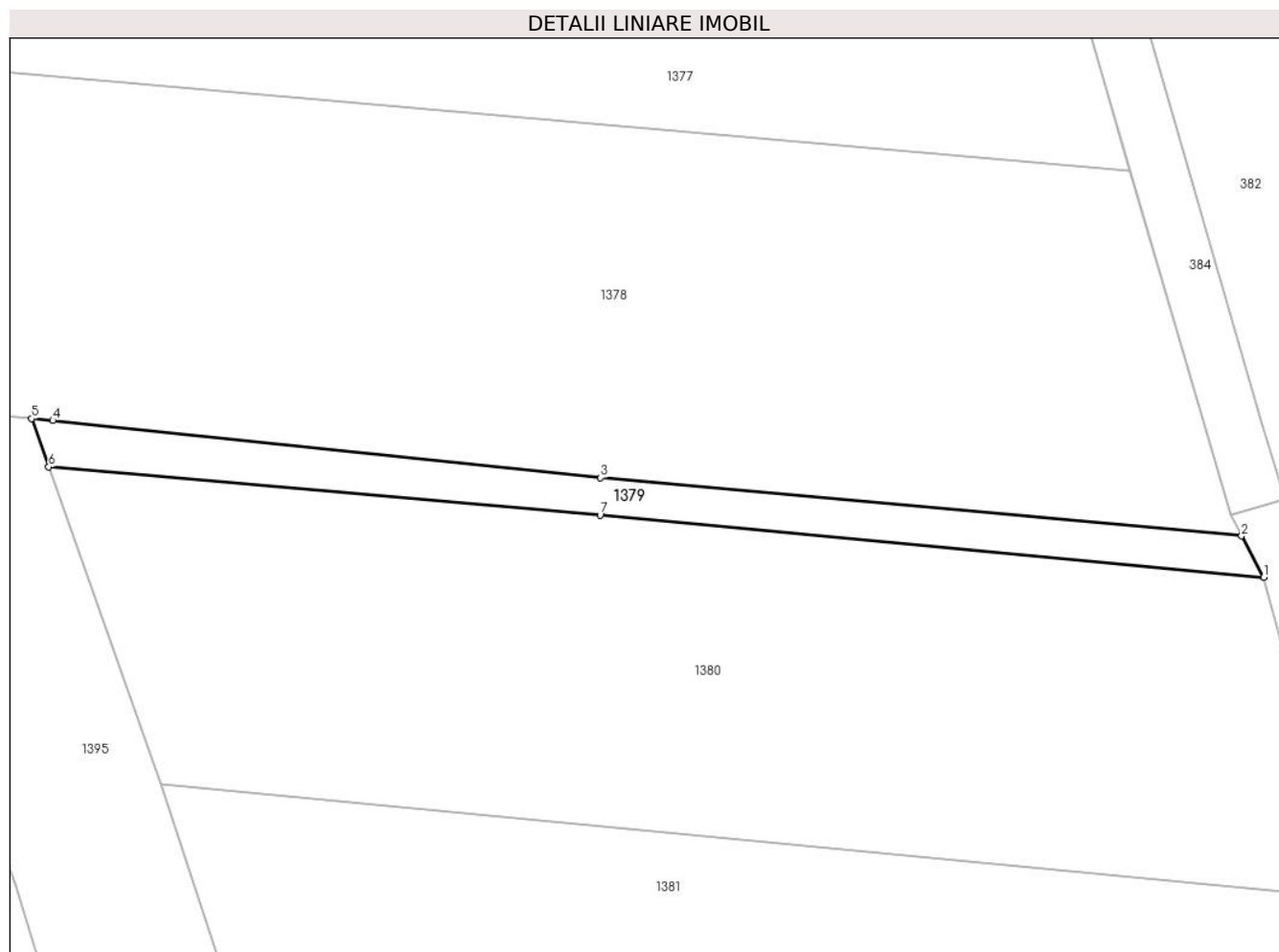
C. Partea III. SARCINI .

Inscrieri privind dezmembramintele dreptului de proprietate, drepturi reale de garanție și sarcini	Referințe
NU SUNT	

Teren

Nr cadastral	Suprafața (mp)*	Observații / Referințe
	339	

* Suprafața este determinată în planul de proiecție Stereo 70.



Date referitoare la teren

Crt	Categorie folosință	Intra vilan	Suprafața (mp)	Tarla	Parcelă	Nr. topo	Observații / Referințe
1	arabil	NU	339	8	218	-	

Lungime Segmente

1) Valorile lungimilor segmentelor sunt obținute din proiecție în plan.

Punct început	X / Y	Punct sfârșit	X / Y	Lungime segment (** (m)
1	573.211,216 684.173,888	2	573.209,371 684.177,353	3.926
2	573.209,371 684.177,353	3	573.155,837 684.182,198	53.753
3	573.155,837 684.182,198	4	573.110,081 684.186,994	46.007
4	573.110,081 684.186,994	5	573.108,317 684.187,15	1.771
5	573.108,317 684.187,15	6	573.109,752 684.183,109	4.288

Punct început	X / Y	Punct sfârșit	X / Y	Lungime segment (** (m)
6	573.109,752 684.183,109	7	573.155,792 684.179,101	46.214
7	573.155,792 684.179,101	1	573.211,216 684.173,888	55.669

** Lungimile segmentelor sunt determinate în planul de proiecție Stereo 70 și sunt rotunjite la 1 milimetru.

*** Distanța dintre puncte este formată din segmente cumulate ce sunt mai mici decât valoarea 1 milimetru.

**DATE DESPRE IMOBILUL NR. 1380**

Oficiul de Cadastru și Publicitate Imobiliară SUCEAVA
Biroul de Cadastru și Publicitate Imobiliară Gura Humorului

A. Partea I. Descrierea imobilului

TEREN Extravilan

Adresa: Jud. Suceava

Nr. Crt	Nr cadastral Nr. topografic	Suprafața* (mp)	Observații / Referințe
A1		2.600	Sector cadastral:6 Teren neimprejmuit;

B. Partea II. Proprietari și acte

Inscrieri privitoare la dreptul de proprietate și alte drepturi reale		Referințe
/		
Act Administrativ nr. 245, din 12/06/1994 emis de CJS DAPT SUCEAVA (A1.2);		
B1	Intabulare, drept de PROPRIETATE, dobandit prin Reconstituire, cota actuala 1/1, cota initiala 1/1 1) STRUGARI IULIA, lipsa CNP 2) STRUGARI C-TIN TOADER, lipsa CNP	A1

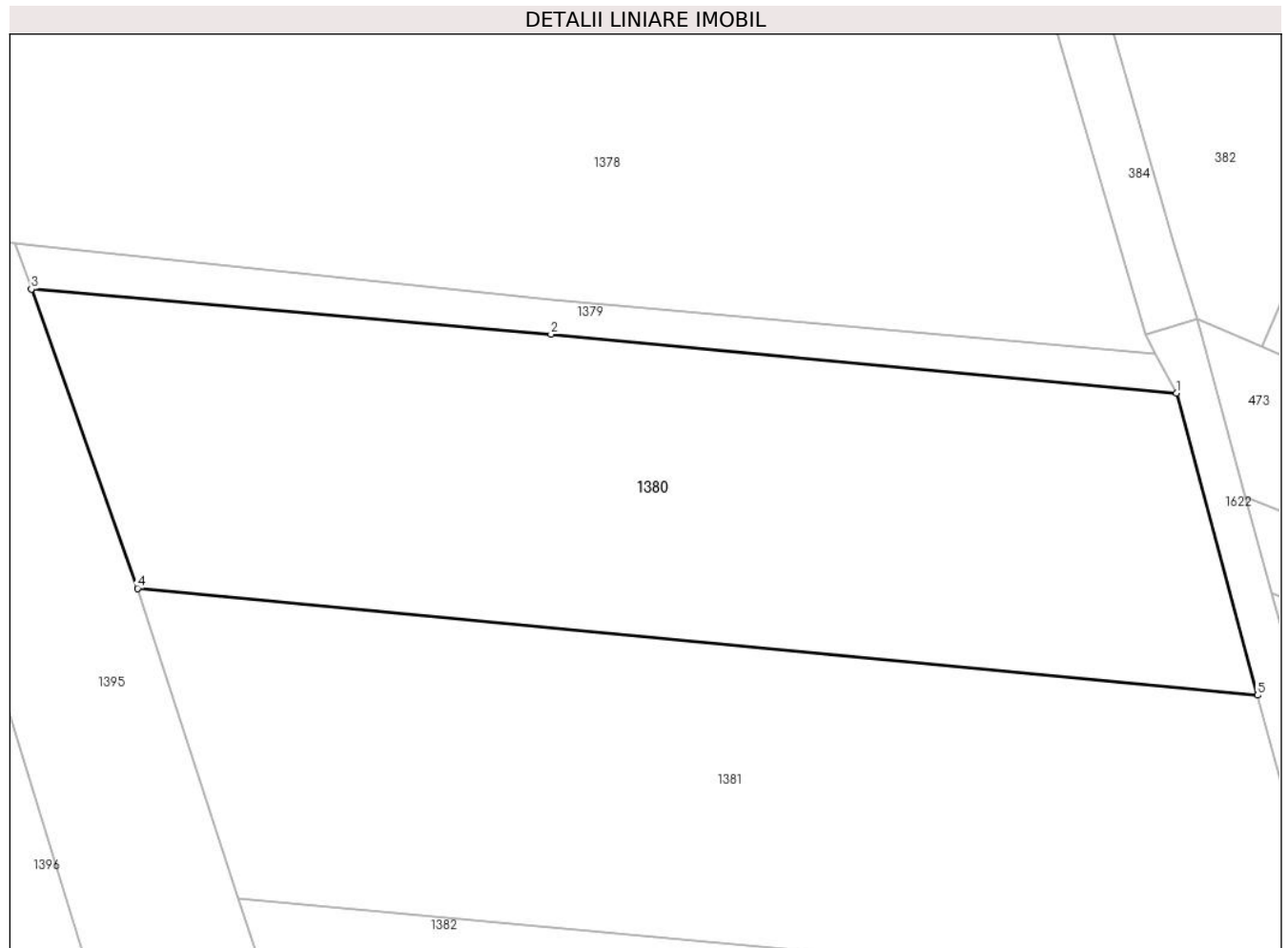
C. Partea III. SARCINI .

Inscrieri privind dezmembramintele dreptului de proprietate, drepturi reale de garanție și sarcini	Referințe
NU SUNT	

Teren

Nr cadastral	Suprafața (mp)*	Observații / Referințe
	2.600	

* Suprafața este determinată în planul de proiecție Stereo 70.



Date referitoare la teren

Crt	Categorie folosință	Intravilan	Suprafața (mp)	Tarla	Parcelă	Nr. topo	Observații / Referințe
1	arabil	NU	2.600	8	218	-	

Lungime Segmente

1) Valorile lungimilor segmentelor sunt obținute din proiecție în plan.

Punct început	X / Y	Punct sfârșit	X / Y	Lungime segment (** (m)
1	573.211,216 684.173,888	2	573.155,792 684.179,101	55.669
2	573.155,792 684.179,101	3	573.109,752 684.183,109	46.214
3	573.109,752 684.183,109	4	573.119,157 684.156,629	28.101
4	573.119,157 684.156,629	5	573.218,386 684.147,181	99.678
5	573.218,386 684.147,181	1	573.211,216 684.173,888	27.653

**** Lungimile segmentelor sunt determinate în planul de proiecție Stereo 70 și sunt rotunjite la 1 milimetru.**

***** Distanța dintre puncte este formată din segmente cumulate ce sunt mai mici decât valoarea 1 milimetru.**

**DATE DESPRE IMOBILUL NR. 1381**

Oficiul de Cadastru și Publicitate Imobiliară SUCEAVA
Biroul de Cadastru și Publicitate Imobiliară Gura Humorului

A. Partea I. Descrierea imobilului

TEREN Extravilan

Adresa: Jud. Suceava

Nr. Crt	Nr cadastral Nr. topografic	Suprafața* (mp)	Observații / Referințe
A1		Din acte: 3.900 Masurata: 2.600	Sector cadastral:6 Teren neimprejmuit; Restul de 1300mp sunt in CF 33236-UAT Partestii de Jos (peste drum)

B. Partea II. Proprietari și acte

Inscrieri privitoare la dreptul de proprietate și alte drepturi reale		Referințe
/		
Act Administrativ nr. 800, din 23/08/1995 emis de CJSAPT SUCEAVA (A1.2);		
B1	Intabulare, drept de PROPRIETATE, dobandit prin Reconstituire, cota actuala 1/1, cota initiala 1/1 1) LĂZĂREANU DOMNICA, lipsa CNP 2) LAZAREANU ELEONORA, lipsa CNP 3) LĂZĂREANU ILIE, lipsa CNP 4) NEMTIȘOR VERONICA, lipsa CNP 5) BUZOIANU MARIA, lipsa CNP 6) BRĂDĂTEANU VIORICA, lipsa CNP 7) LAZAREANU GHEORGHE, lipsa CNP	A1
Act Administrativ nr. 4134, din 08/06/2024 emis de Primaria Comunei Partestii de Jos;		
B2	Se noteaza posesia factica in favoarea lui 1) BUZOIANU MARIA	A1

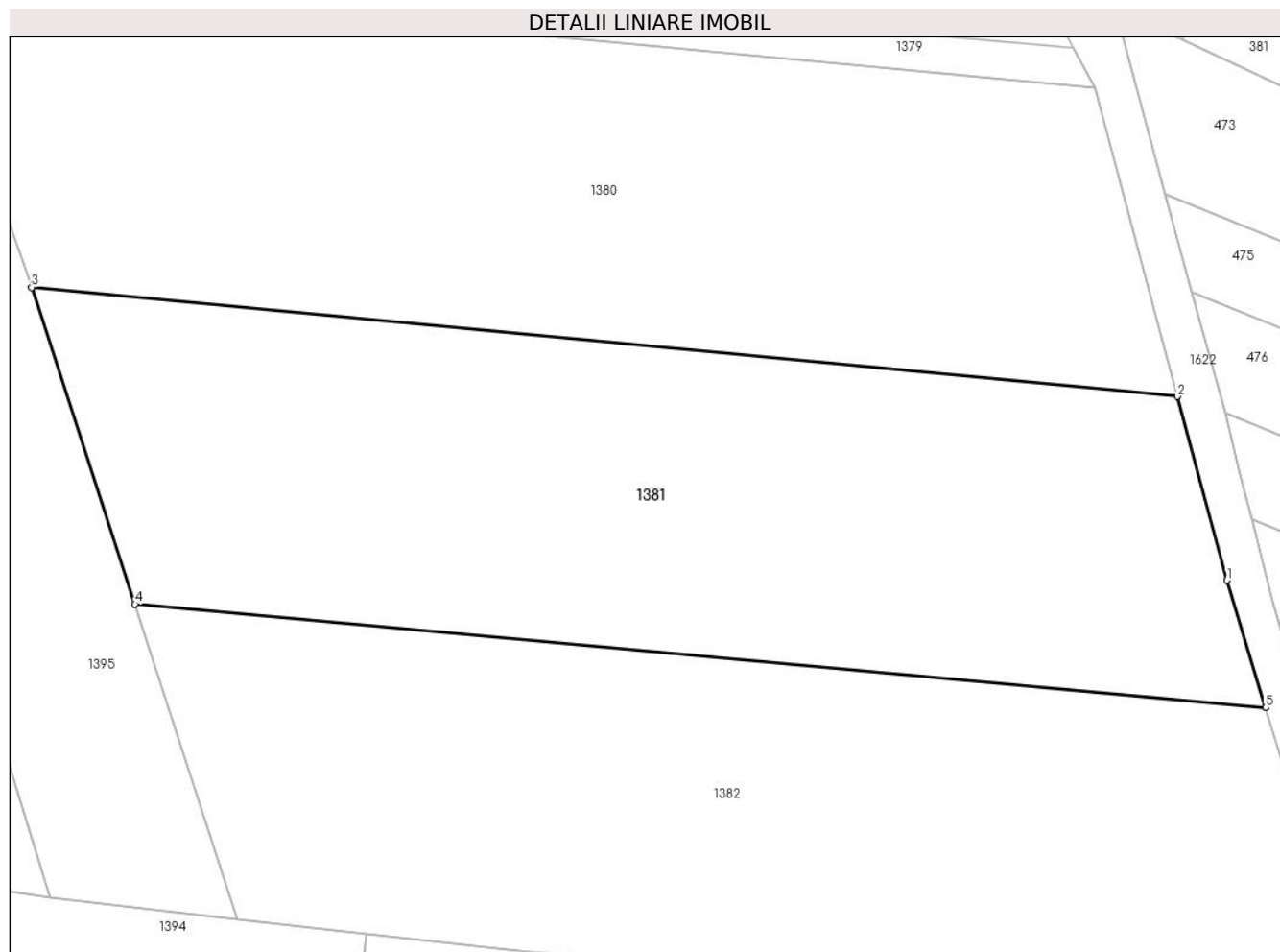
C. Partea III. SARCINI .

Inscrieri privind dezmembramintele dreptului de proprietate, drepturi reale de garanție și sarcini	Referințe
NU SUNT	

Teren

Nr cadastral	Suprafața (mp)*	Observații / Referințe
	Din acte: 3.900 Masurata: 2.600	Restul de 1300mp sunt in CF 33236-UAT Partestii de Jos (peste drum)

* Suprafața este determinată în planul de proiecție Stereo 70.



Date referitoare la teren

Crt	Categorie folosință	Intra vilan	Suprafața (mp)	Tarla	Parcelă	Nr. topo	Observații / Referințe
1	arabil	NU	2.600	8	218	-	

Lungime Segmente

1) Valorile lungimilor segmentelor sunt obținute din proiecție în plan.

Punct început	X / Y	Punct sfârșit	X / Y	Lungime segment (** (m)
1	573.222,659 684.131,265	2	573.218,386 684.147,181	16.48
2	573.218,386 684.147,181	3	573.119,157 684.156,629	99.678
3	573.119,157 684.156,629	4	573.128,114 684.129,206	28.849
4	573.128,114 684.129,206	5	573.226,013 684.120,228	98.31
5	573.226,013 684.120,228	1	573.222,659 684.131,265	11.535

**** Lungimile segmentelor sunt determinate în planul de proiecție Stereo 70 și sunt rotunjite la 1 milimetru.**

***** Distanța dintre puncte este formată din segmente cumulate ce sunt mai mici decât valoarea 1 milimetru.**

**DATE DESPRE IMOBILUL NR. 1382**

Oficiul de Cadastru și Publicitate Imobiliară SUCEAVA
Biroul de Cadastru și Publicitate Imobiliară Gura Humorului

A. Partea I. Descrierea imobilului

TEREN Extravilan

Adresa: Jud. Suceava

Nr. Crt	Nr cadastral Nr. topografic	Suprafața* (mp)	Observații / Referințe
A1		2.600	Sector cadastral:6 Teren neimprejmuit;

B. Partea II. Proprietari și acte

Inscrieri privitoare la dreptul de proprietate și alte drepturi reale		Referințe
/		
Act Administrativ nr. 847, din 17/09/1996 emis de CJSAPT SUCEAVA (A1.1);		
B1	Intabulare, drept de PROPRIETATE, dobandit prin Reconstituire, cota actuala 1/1, cota initiala 1/1 1) POPOVICI N. PETRU , lipsa CNP	A1
Act Administrativ nr. 4134, din 08/06/2024 emis de Primaria Comunei Partestii de Jos;		
B2	Se noteaza posesia factica in favoarea lui 1) MOROȘAN DUMITRU	A1

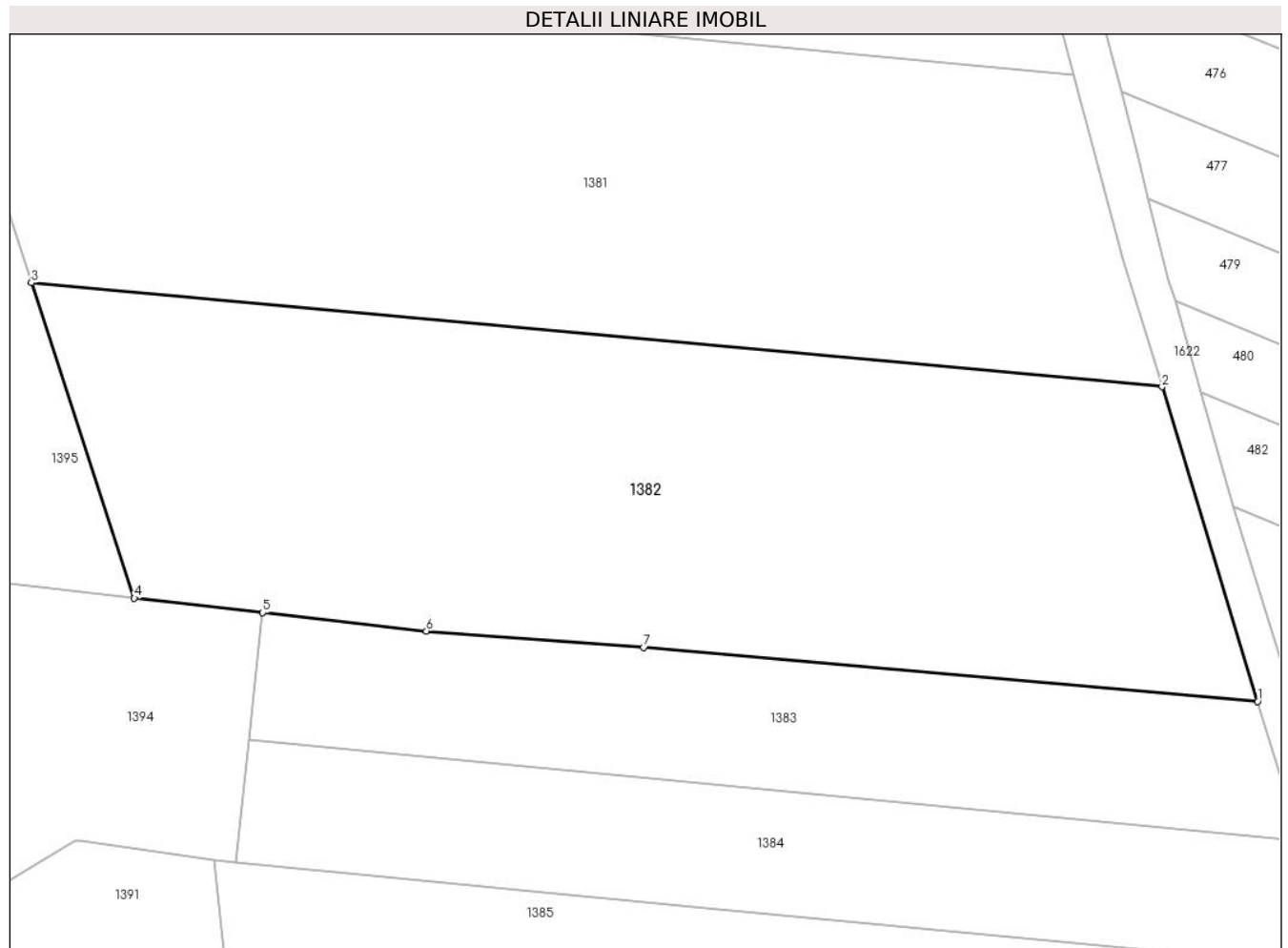
C. Partea III. SARCINI .

Inscrieri privind dezmembramintele dreptului de proprietate, drepturi reale de garanție și sarcini	Referințe
NU SUNT	

Teren

Nr cadastral	Suprafața (mp)*	Observații / Referințe
	2.600	

* Suprafața este determinată în planul de proiecție Stereo 70.



Date referitoare la teren

Crt	Categorie folosință	Intravilan	Suprafața (mp)	Tarla	Parcelă	Nr. topo	Observații / Referințe
1	arabil	NU	2.600	8	218	-	

Lungime Segmente

1) Valorile lungimilor segmentelor sunt obținute din proiecție în plan.

Punct început	X / Y	Punct sfârșit	X / Y	Lungime segment (** (m)
1	573.234,281 684.093,023	2	573.226,013 684.120,228	28.434
2	573.226,013 684.120,228	3	573.128,114 684.129,206	98.31
3	573.128,114 684.129,206	4	573.137,019 684.101,942	28.681
4	573.137,019 684.101,942	5	573.148,133 684.100,694	11.184
5	573.148,133 684.100,694	6	573.162,311 684.099,102	14.267

Punct început	X / Y	Punct sfârşit	X / Y	Lungime segment (** (m)
6	573.162,311 684.099,102	7	573.181,115 684.097,682	18.858
7	573.181,115 684.097,682	1	573.234,281 684.093,023	53.37

** Lungimile segmentelor sunt determinate în planul de proiecţie Stereo 70 şi sunt rotunjite la 1 milimetru.

*** Distanţa dintre puncte este formată din segmente cumulate ce sunt mai mici decât valoarea 1 milimetru.

**DATE DESPRE IMOBILUL NR. 1383**

Oficiul de Cadastru și Publicitate Imobiliară SUCEAVA
Biroul de Cadastru și Publicitate Imobiliară Gura Humorului

A. Partea I. Descrierea imobilului

TEREN Extravilan

Adresa: Jud. Suceava

Nr. Crt	Nr cadastral Nr. topografic	Suprafața* (mp)	Observații / Referințe
A1		1.000	Sector cadastral:6 Teren neimprejmuit;

B. Partea II. Proprietari și acte

Inscrieri privitoare la dreptul de proprietate și alte drepturi reale	Referințe
/	
Act Administrativ nr. 467, din 15/12/1994 emis de CJSAPT SUCEAVA (B1.1);	
B1	A1
Intabulare, drept de PROPRIETATE, dobandit prin Reconstituire, cota actuala 1/1, cota initiala 1/1	
1) ȚABREA SILVIA, lipsa CNP	
2) STRUGARU MARIA, lipsa CNP	
3) AILENEI ELENA, lipsa CNP	
4) SAGHIN OCTAV, lipsa CNP	

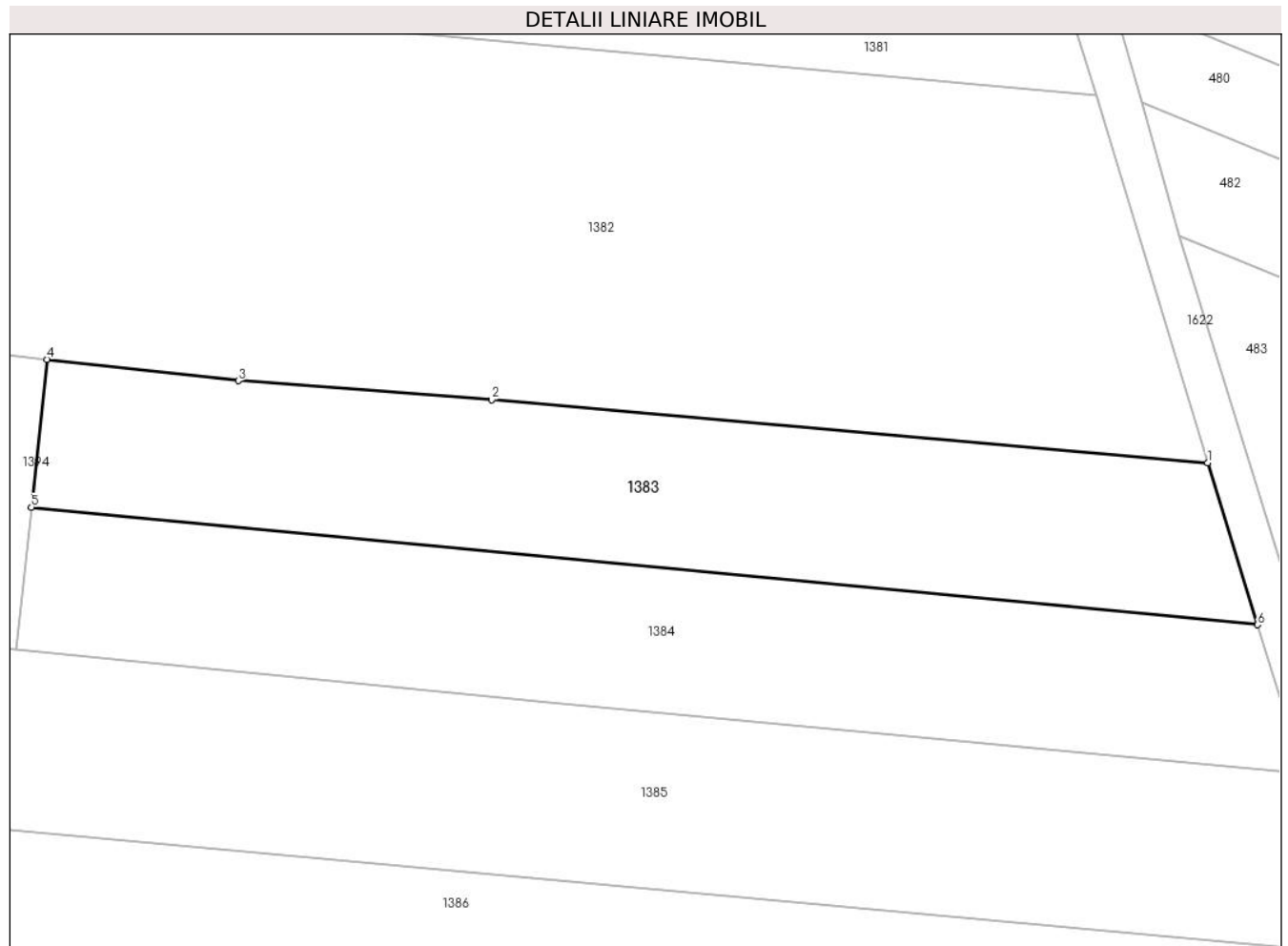
C. Partea III. SARCINI .

Inscrieri privind dezmembramintele dreptului de proprietate, drepturi reale de garanție și sarcini	Referințe
NU SUNT	

Teren

Nr cadastral	Suprafața (mp)*	Observații / Referințe
	1.000	

* Suprafața este determinată în planul de proiecție Stereo 70.



Date referitoare la teren

Crt	Categorie folosință	Intravilan	Suprafața (mp)	Tarla	Parcelă	Nr. topo	Observații / Referințe
1	arabil	NU	1.000	8	218	-	

Lungime Segmente

1) Valorile lungimilor segmentelor sunt obținute din proiecție în plan.

Punct început	X / Y	Punct sfârșit	X / Y	Lungime segment (** (m)
1	573.234,281 684.093,023	2	573.181,115 684.097,682	53.37
2	573.181,115 684.097,682	3	573.162,311 684.099,102	18.858
3	573.162,311 684.099,102	4	573.148,133 684.100,694	14.267
4	573.148,133 684.100,694	5	573.146,96 684.089,72	11.037
5	573.146,96 684.089,72	6	573.237,975 684.081,002	91.432

Punct început	X / Y	Punct sfârșit	X / Y	Lungime segment (** (m)
6	573.237,975 684.081,002	1	573.234,281 684.093,023	12.576

** Lungimile segmentelor sunt determinate în planul de proiecție Stereo 70 și sunt rotunjite la 1 milimetru.

*** Distanța dintre puncte este formată din segmente cumulate ce sunt mai mici decât valoarea 1 milimetru.

**DATE DESPRE IMOBILUL NR. 1384**

Oficiul de Cadastru și Publicitate Imobiliară SUCEAVA
Biroul de Cadastru și Publicitate Imobiliară Gura Humorului

A. Partea I. Descrierea imobilului

TEREN Extravilan

Adresa: Jud. Suceava

Nr. Crt	Nr cadastral Nr. topografic	Suprafața* (mp)	Observații / Referințe
A1	30237	1.000	Sector cadastral:6 Teren neimprejmuit;

B. Partea II. Proprietari și acte

Inscrieri privitoare la dreptul de proprietate și alte drepturi reale		Referințe
7236 / 28/12/2009		
Act Notarial nr. 2523, din 23/12/2009 emis de BNP PETRU ATANASOAEI;		
B2	Intabulare, drept de PROPRIETATE, dobandit prin Conventie, cota actuala 1/1, cota initiala 1/1 1) STRUGARI AURELIA , necasatorita	A1

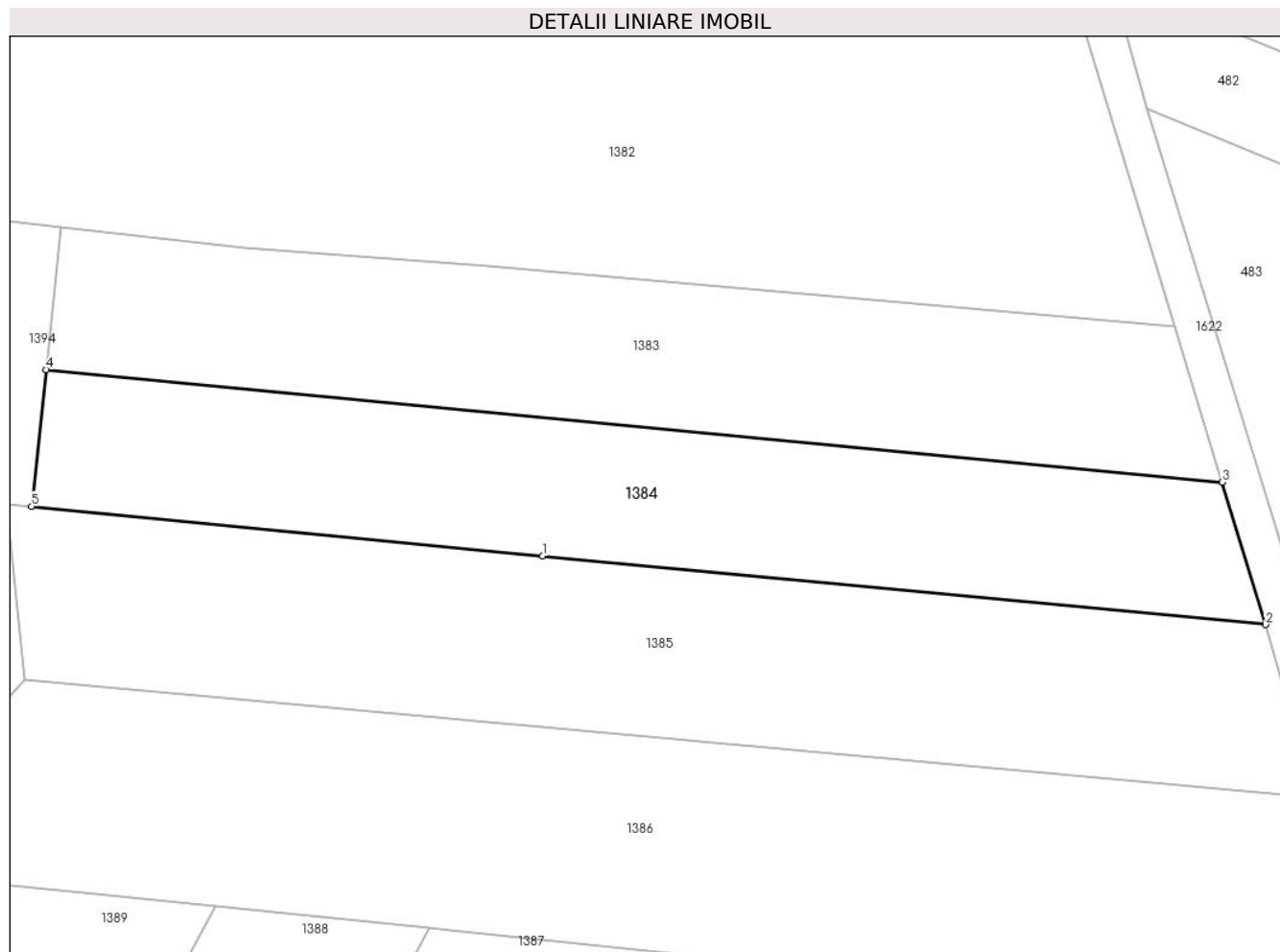
C. Partea III. SARCINI

Inscrieri privind dezmembramintele dreptului de proprietate, drepturi reale de garanție și sarcini		Referințe
7236 / 28/12/2009		
Act Notarial nr. 2523, din 23/12/2009 emis de BNP PETRU ATANASOAEI;		
C1	Intabulare, drept de UZUFRACT VIAGER, dobandit prin Conventie, cota actuala 1/1, cota initiala 1/1 1) STRUGARI MARIA , sotie 2) STRUGARI SIMION , sot	A1
C2	se noteaza beneficiul obligatiei de intretinere 1) STRUGARI MARIA , sotie 2) STRUGARI SIMION , sot	A1

Teren

Nr cadastral	Suprafaţa (mp)*	Observații / Referințe
30237	1.000	

* Suprafața este determinată în planul de proiecție Stereo 70.



Date referitoare la teren

Crt	Categorie folosință	Intravilan	Suprafața (mp)	Tarla	Parcelă	Nr. topo	Observații / Referințe
1	arabil	NU	1.000	-	-	-	

Lungime Segmente

1) Valorile lungimilor segmentelor sunt obținute din proiecție în plan.

Punct început	X / Y	Punct sfârșit	X / Y	Lungime segment (** (m)
1	573.185,374 684.075,287	2	573.241,359 684.069,99	56.235
2	573.241,359 684.069,99	3	573.237,975 684.081,002	11.52
3	573.237,975 684.081,002	4	573.146,96 684.089,72	91.432
4	573.146,96 684.089,72	5	573.145,829 684.079,141	10.639
5	573.145,829 684.079,141	1	573.185,374 684.075,287	39.732

**** Lungimile segmentelor sunt determinate în planul de proiecție Stereo 70 și sunt rotunjite la 1 milimetru.**

***** Distanța dintre puncte este formată din segmente cumulate ce sunt mai mici decât valoarea 1 milimetru.**

**DATE DESPRE IMOBILUL NR. 1385**

Oficiul de Cadastru și Publicitate Imobiliară SUCEAVA
Biroul de Cadastru și Publicitate Imobiliară Gura Humorului

A. Partea I. Descrierea imobilului

TEREN Extravilan

Adresa: Jud. Suceava

Nr. Crt	Nr cadastral Nr. topografic	Suprafața* (mp)	Observații / Referințe
A1		1.300	Sector cadastral:6 Teren neimprejmuit;

B. Partea II. Proprietari și acte

Inscrieri privitoare la dreptul de proprietate și alte drepturi reale	Referințe
/	
Act Administrativ nr. 558, din 30/03/1995 emis de CJSAPT SUCEAVA (A1.4);	
B1	A1
Intabulare, drept de PROPRIETATE, dobandit prin Reconstituire, cota actuala 1/1, cota initiala 1/1	
1) LAZĂREAN ILIE A IOAN, lipsa CNP	
Act Administrativ nr. 4131, din 08/06/2024 emis de Primaria Comunei Partestii de Jos;	
B2	A1
Se noteaza posesia factica in favoarea lui	
1) VOROBCHEVICI VICTORIA	

C. Partea III. SARCINI .

Inscrieri privind dezmembramintele dreptului de proprietate, drepturi reale de garanție și sarcini	Referințe
NU SUNT	

Teren

Nr cadastral	Suprafața (mp)*	Observații / Referințe
	1.300	

* Suprafața este determinată în planul de proiecție Stereo 70.



Date referitoare la teren

Crt	Categorie folosință	Intravilan	Suprafața (mp)	Tarla	Parcelă	Nr. topo	Observații / Referințe
1	arabil	NU	1.300	8	218	-	

Lungime Segmente

1) Valorile lungimilor segmentelor sunt obținute din proiecție în plan.

Punct început	X / Y	Punct sfârșit	X / Y	Lungime segment (** (m)
1	573.143,932 684.079,326	2	573.145,323 684.065,759	13.638
2	573.145,323 684.065,759	3	573.245,115 684.056,644	100.207
3	573.245,115 684.056,644	4	573.241,359 684.069,99	13.864
4	573.241,359 684.069,99	5	573.185,374 684.075,287	56.235
5	573.185,374 684.075,287	6	573.145,829 684.079,141	39.732

Punct început	X / Y	Punct sfârşit	X / Y	Lungime segment (** (m)
6	573.145,829 684.079,141	1	573.143,932 684.079,326	1.906

** Lungimile segmentelor sunt determinate în planul de proiecţie Stereo 70 şi sunt rotunjite la 1 milimetru.

*** Distanţa dintre puncte este formată din segmente cumulate ce sunt mai mici decât valoarea 1 milimetru.

**DATE DESPRE IMOBILUL NR. 1386**

Oficiul de Cadastru și Publicitate Imobiliară SUCEAVA
Biroul de Cadastru și Publicitate Imobiliară Gura Humorului

A. Partea I. Descrierea imobilului

TEREN Extravilan

Adresa: Jud. Suceava

Nr. Crt	Nr cadastral Nr. topografic	Suprafața* (mp)	Observații / Referințe
A1		Din acte: 2.600 Masurata: 1.795	Sector cadastral:6 Teren neimprejmuit; Restul de suprafata nu se regaseste in teren.

B. Partea II. Proprietari și acte

Inscrieri privitoare la dreptul de proprietate și alte drepturi reale		Referințe
/		
Act Administrativ nr. 1004, din 16/06/1998 emis de CJSAPT SUCEAVA (A1.2);		
B1	Intabulare, drept de PROPRIETATE, dobandit prin Reconstituire, cota actuala 1/1, cota initiala 1/1 1) TURCULEȚ GRIGORE a ANTON , lipsa CNP	A1
Act Administrativ nr. 4130, din 08/06/2024 emis de Primaria Comunei Partestii de Jos;		
B2	Se noteaza posesia factica in favoarea lui 1) STRUGAR SIMION	A1

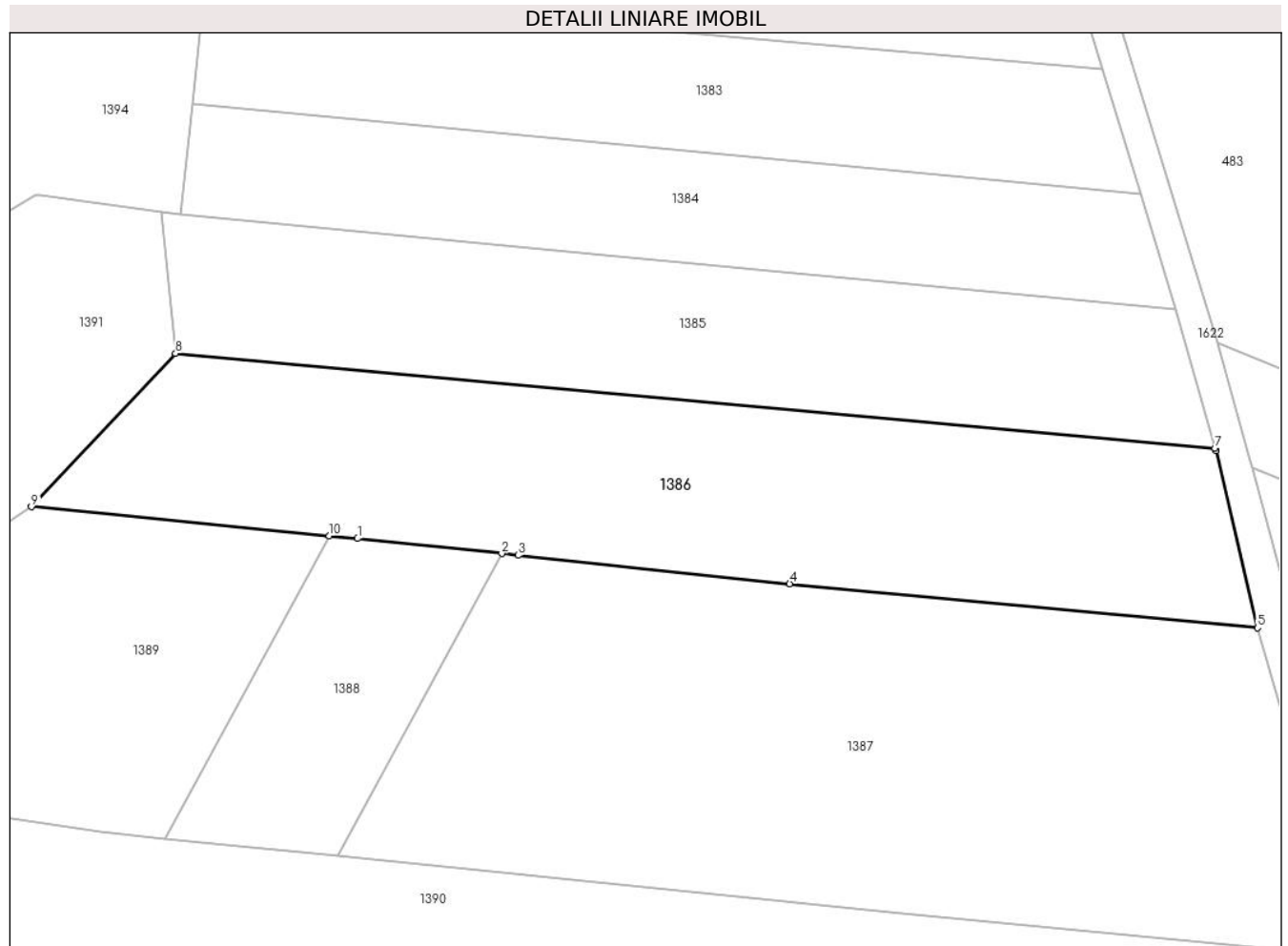
C. Partea III. SARCINI .

Inscrieri privind dezmembramintele dreptului de proprietate, drepturi reale de garanție și sarcini	Referințe
NU SUNT	

Teren

Nr cadastral	Suprafața (mp)*	Observații / Referințe
	Din acte: 2.600 Masurata: 1.795	Restul de suprafata nu se regasesste in teren.

* Suprafața este determinată în planul de proiecție Stereo 70.



Date referitoare la teren

Crt	Categorie folosință	Intra vilan	Suprafața (mp)	Tarla	Parcelă	Nr. topo	Observații / Referințe
1	arabil	NU	1.795	8	218	-	

Lungime Segmente

1) Valorile lungimilor segmentelor sunt obținute din proiecție în plan.

Punct început	X / Y	Punct sfârșit	X / Y	Lungime segment (** (m)
1	573.162,789 684.047,991	2	573.176,642 684.046,542	13.929
2	573.176,642 684.046,542	3	573.178,19 684.046,38	1.556
3	573.178,19 684.046,38	4	573.204,272 684.043,651	26.224
4	573.204,272 684.043,651	5	573.249,187 684.039,415	45.114
5	573.249,187 684.039,415	6	573.245,184 684.056,399	17.449

Punct început	X / Y	Punct sfârșit	X / Y	Lungime segment (** (m)
6	573.245,184 684.056,399	7	573.245,115 684.056,644	0.255
7	573.245,115 684.056,644	8	573.145,323 684.065,759	100.207
8	573.145,323 684.065,759	9	573.131,489 684.051,035	20.203
9	573.131,489 684.051,035	10	573.160,062 684.048,256	28.708
10	573.160,062 684.048,256	1	573.162,789 684.047,991	2.74

** Lungimile segmentelor sunt determinate în planul de proiecție Stereo 70 și sunt rotunjite la 1 milimetru.

*** Distanța dintre puncte este formată din segmente cumulate ce sunt mai mici decât valoarea 1 milimetru.

**DATE DESPRE IMOBILUL NR. 1387**

Oficiul de Cadastru și Publicitate Imobiliară SUCEAVA
 Biroul de Cadastru și Publicitate Imobiliară Gura Humorului

A. Partea I. Descrierea imobilului

TEREN Extravilan

Adresa: Jud. Suceava

Nr. Crt	Nr cadastral Nr. topografic	Suprafața* (mp)	Observații / Referințe
A1		2.600	Sector cadastral:6 Teren neimprejmuit;

B. Partea II. Proprietari și acte

Inscrieri privitoare la dreptul de proprietate și alte drepturi reale		Referințe
/		
Act Administrativ nr. 1120, din 08/04/2002 emis de CJS DAPT SUCEAVA (A1.5);		
B1	Intabulare, drept de PROPRIETATE, dobandit prin Reconstituire, cota actuala 1/1, cota initiala 1/1	A1
	1) TURCULEȚ VICTORIA, lipsa CNP	
	2) TURCULEȚ N. GHEORGHE, lipsa CNP	

C. Partea III. SARCINI .

Inscrieri privind dezmembramintele dreptului de proprietate, drepturi reale de garanție și sarcini	Referințe
NU SUNT	

Teren

Nr cadastral	Suprafața (mp)*	Observații / Referințe
	2.600	

* Suprafața este determinată în planul de proiecție Stereo 70.



Date referitoare la teren

Crt	Categorie folosință	Intravilan	Suprafața (mp)	Tarla	Parcelă	Nr. topo	Observații / Referințe
1	arabil	NU	2.600	8	218	-	

Lungime Segmente

1) Valorile lungimilor segmentelor sunt obținute din proiecție în plan.

Punct început	X / Y	Punct sfârșit	X / Y	Lungime segment (** (m)
1	573.204,272 684.043,651	2	573.178,19 684.046,38	26.224
2	573.178,19 684.046,38	3	573.176,642 684.046,542	1.556
3	573.176,642 684.046,542	4	573.160,948 684.017,509	33.003
4	573.160,948 684.017,509	5	573.215,101 684.011,964	54.436
5	573.215,101 684.011,964	6	573.258,14 684.007,923	43.228

Punct început	X / Y	Punct sfârșit	X / Y	Lungime segment (** (m)
6	573.258,14 684.007,923	7	573.249,187 684.039,415	32.74
7	573.249,187 684.039,415	1	573.204,272 684.043,651	45.114

** Lungimile segmentelor sunt determinate în planul de proiecție Stereo 70 și sunt rotunjite la 1 milimetru.

*** Distanța dintre puncte este formată din segmente cumulate ce sunt mai mici decât valoarea 1 milimetru.

**DATE DESPRE IMOBILUL NR. 1388**

Oficiul de Cadastru și Publicitate Imobiliară SUCEAVA
Biroul de Cadastru și Publicitate Imobiliară Gura Humorului

A. Partea I. Descrierea imobilului

TEREN Extravilan

Adresa: Jud. Suceava

Nr. Crt	Nr cadastral Nr. topografic	Suprafața* (mp)	Observații / Referințe
A1		509	Sector cadastral:6 Teren neimprejmuit;

B. Partea II. Proprietari și acte

Inscrieri privitoare la dreptul de proprietate și alte drepturi reale		Referințe
/		
Act Administrativ nr. 4403, din 13/06/2024 emis de Primăria comunei Pârteștii de Jos;		
B1	Inscrierea posesiei, drept de PROPRIETATE, dobandit prin Lege, cota actuala 1/1, cota initiala 1/1 1) NEIDENTIFICAT NEIDENTIFICAT	A1
Act Normativ nr. 7, din 13/03/1996 emis de Parlamentul României (art.13);		
B2	Se notează mențiunea proprietar neidentificat, rezerva comisiei locale de fond funciar	A1

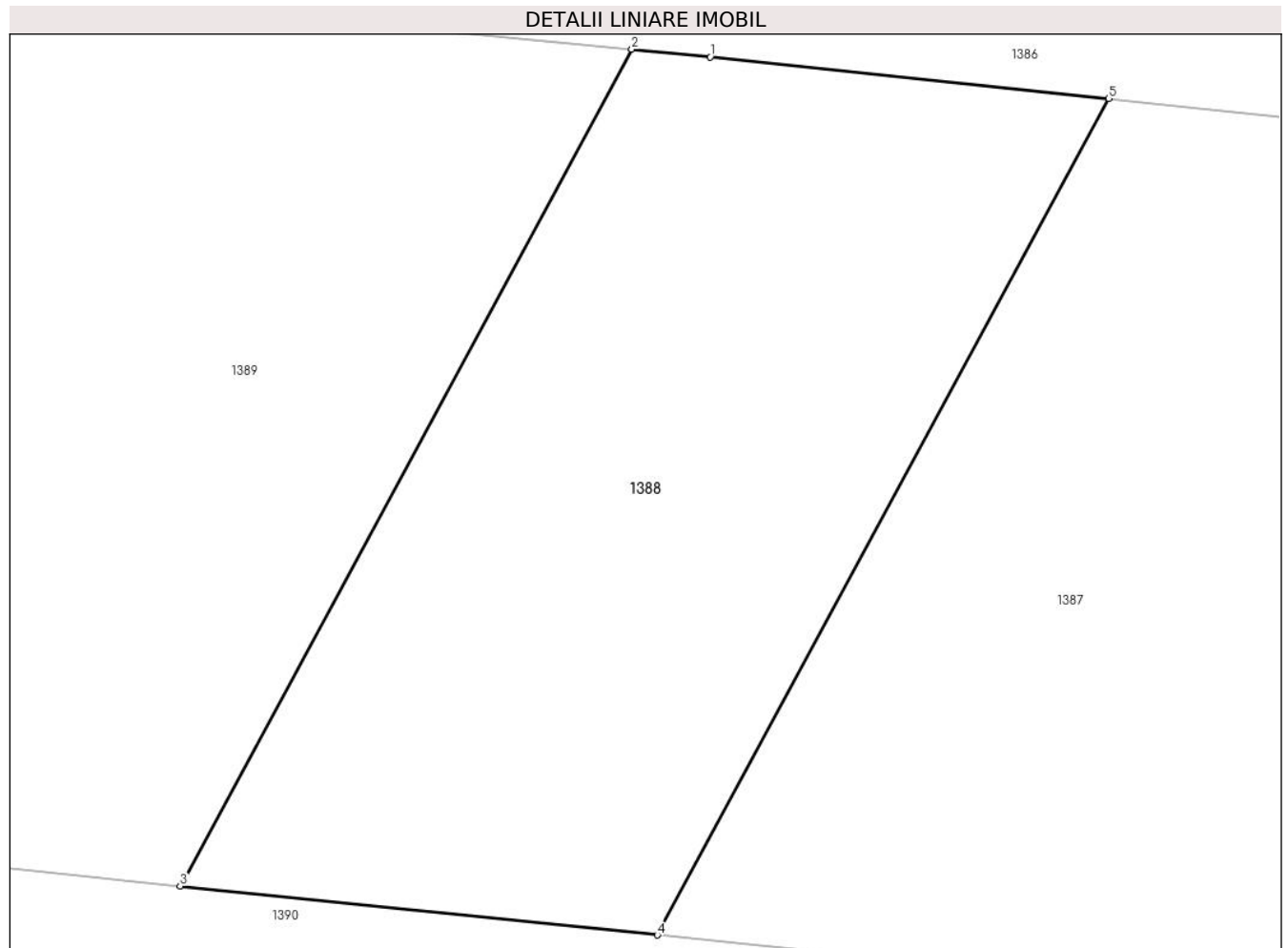
C. Partea III. SARCINI .

Inscrieri privind dezmembramintele dreptului de proprietate, drepturi reale de garanție și sarcini	Referințe
NU SUNT	

Teren

Nr cadastral	Suprafața (mp)*	Observații / Referințe
	509	

* Suprafața este determinată în planul de proiecție Stereo 70.



Date referitoare la teren

Crt	Categorie folosință	Intravilan	Suprafața (mp)	Tarla	Parcelă	Nr. topo	Observații / Referințe
1	arabil	NU	509	8	218	-	

Lungime Segmente

1) Valorile lungimilor segmentelor sunt obținute din proiecție în plan.

Punct început	X / Y	Punct sfârșit	X / Y	Lungime segment (** (m)
1	573.162,789 684.047,991	2	573.160,062 684.048,256	2.74
2	573.160,062 684.048,256	3	573.144,36 684.019,208	33.02
3	573.144,36 684.019,208	4	573.160,948 684.017,509	16.675
4	573.160,948 684.017,509	5	573.176,642 684.046,542	33.003
5	573.176,642 684.046,542	1	573.162,789 684.047,991	13.929

**** Lungimile segmentelor sunt determinate în planul de proiecție Stereo 70 și sunt rotunjite la 1 milimetru.**

***** Distanța dintre puncte este formată din segmente cumulate ce sunt mai mici decât valoarea 1 milimetru.**

**DATE DESPRE IMOBILUL NR. 1389**

Oficiul de Cadastru și Publicitate Imobiliară SUCEAVA
Biroul de Cadastru și Publicitate Imobiliară Gura Humorului

A. Partea I. Descrierea imobilului

TEREN Extravilan

Adresa: Jud. Suceava

Nr. Crt	Nr cadastral Nr. topografic	Suprafața* (mp)	Observații / Referințe
A1		1.200	Sector cadastral:6 Teren neimprejmuit;

B. Partea II. Proprietari și acte

Inscrieri privitoare la dreptul de proprietate și alte drepturi reale	Referințe
/	
Act Administrativ nr. 1319, din 13/10/2004 emis de CJSAPT SUCEAVA (A1.1);	
B1	A1
Intabulare, drept de PROPRIETATE, dobandit prin Reconstituire, cota actuala 1/1, cota initiala 1/1 1) TODOSI GHEORGHE, lipsa CNP	

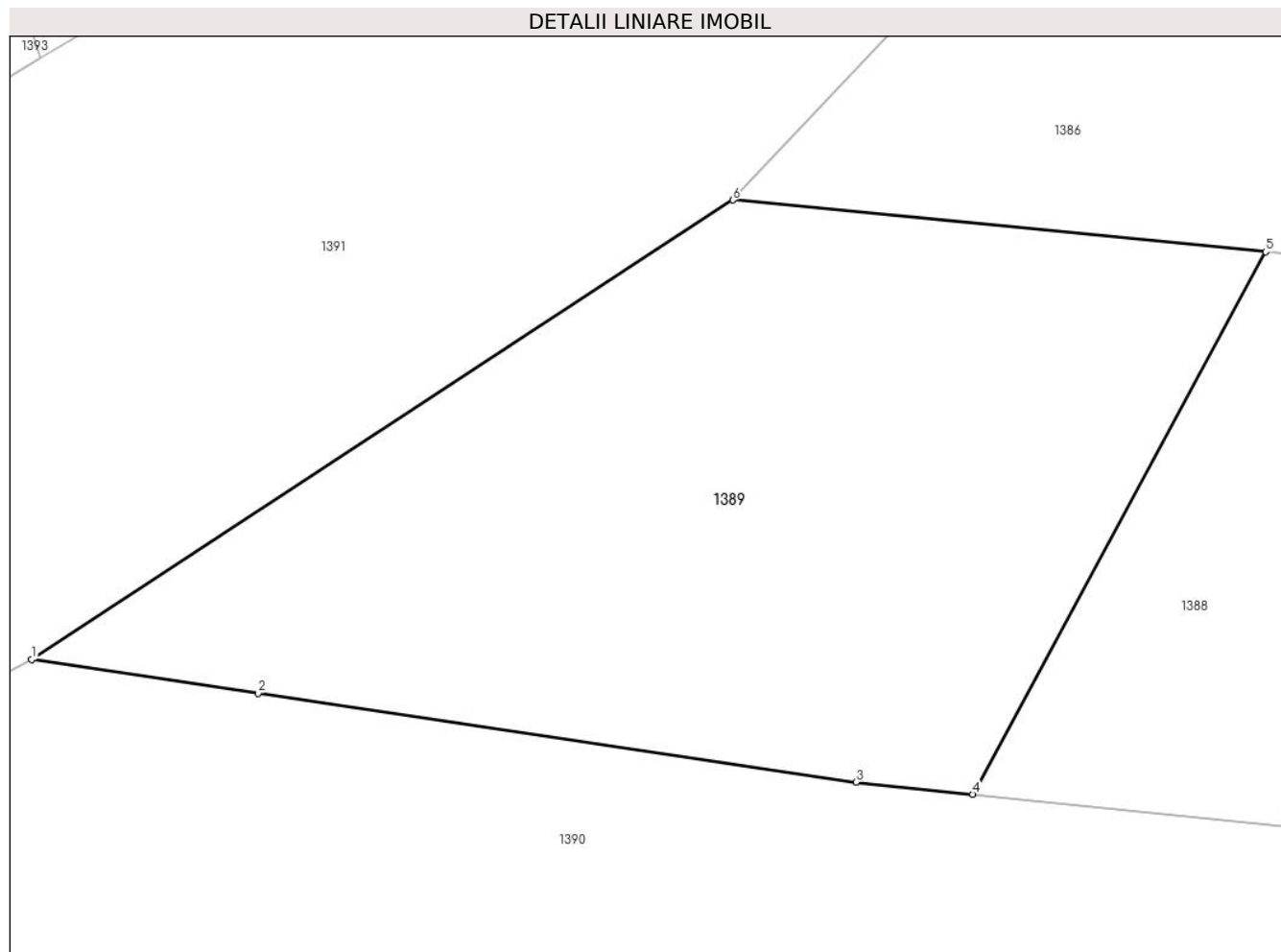
C. Partea III. SARCINI .

Inscrieri privind dezmembramintele dreptului de proprietate, drepturi reale de garanție și sarcini	Referințe
NU SUNT	

Teren

Nr cadastral	Suprafața (mp)*	Observații / Referințe
	1.200	

* Suprafața este determinată în planul de proiecție Stereo 70.



Date referitoare la teren

Crt	Categorie folosință	Intravilan	Suprafața (mp)	Tarla	Parcelă	Nr. topo	Observații / Referințe
1	arabil	NU	1.200	8	218	-	

Lungime Segmente

1) Valorile lungimilor segmentelor sunt obținute din proiecție în plan.

Punct început	X / Y	Punct sfârșit	X / Y	Lungime segment (** (m)
1	573.093,888 684.026,42	2	573.106,019 684.024,617	12.264
2	573.106,019 684.024,617	3	573.138,087 684.019,85	32.42
3	573.138,087 684.019,85	4	573.144,36 684.019,208	6.306
4	573.144,36 684.019,208	5	573.160,062 684.048,256	33.02
5	573.160,062 684.048,256	6	573.131,489 684.051,035	28.708

Punct început	X / Y	Punct sfârşit	X / Y	Lungime segment (** (m)
6	573.131,489 684.051,035	1	573.093,888 684.026,42	44.941

** Lungimile segmentelor sunt determinate în planul de proiecţie Stereo 70 şi sunt rotunjite la 1 milimetru.

*** Distanţa dintre puncte este formată din segmente cumulate ce sunt mai mici decât valoarea 1 milimetru.

**DATE DESPRE IMOBILUL NR. 1390**

Oficiul de Cadastru și Publicitate Imobiliară SUCEAVA
Biroul de Cadastru și Publicitate Imobiliară Gura Humorului

A. Partea I. Descrierea imobilului

TEREN Extravilan

Adresa: Jud. Suceava

Nr. Crt	Nr cadastral Nr. topografic	Suprafața* (mp)	Observații / Referințe
A1		2.600	Sector cadastral:6 Teren neimprejmuit;

B. Partea II. Proprietari și acte

Inscrieri privitoare la dreptul de proprietate și alte drepturi reale	Referințe
/	
Act Administrativ nr. 732, din 15/07/1995 emis de CJSAPT SUCEAVA (A1.1);	
B1	A1
Intabulare, drept de PROPRIETATE, dobandit prin Reconstituire, cota actuala 1/1, cota initiala 1/1	
1) LĂZĂREAN NICANOR A SIMION, lipsa CNP	
Act Administrativ nr. 4128, din 08/06/2024 emis de Primaria Comunei Partestii de Jos;	
B2	A1
Se noteaza posesia factica in favoarea lui	
1) LUPASCU STEFAN	

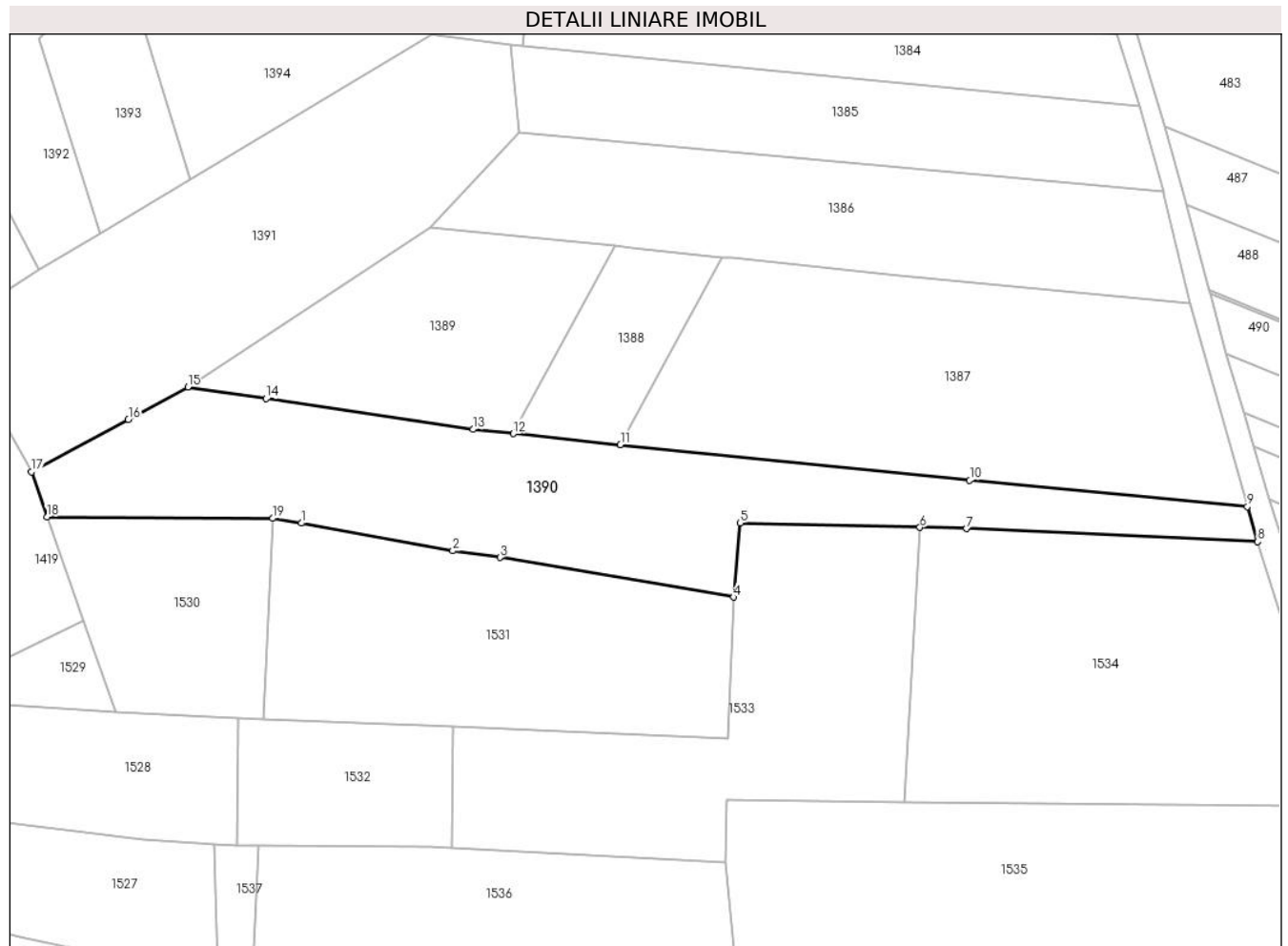
C. Partea III. SARCINI .

Inscrieri privind dezmembramintele dreptului de proprietate, drepturi reale de garanție și sarcini	Referințe
NU SUNT	

Teren

Nr cadastral	Suprafața (mp)*	Observații / Referințe
	2.600	

* Suprafața este determinată în planul de proiecție Stereo 70.



Date referitoare la teren

Crt	Categorie folosință	Intra vilan	Suprafața (mp)	Tarla	Parcelă	Nr. topo	Observații / Referințe
1	arabil	NU	2.600	8	210, 218	-	

Lungime Segmente

1) Valorile lungimilor segmentelor sunt obținute din proiecție în plan.

Punct început	X / Y	Punct sfârșit	X / Y	Lungime segment (** (m)
1	573.111,497 684.005,338	2	573.134,957 684.001,052	23.848
2	573.134,957 684.001,052	3	573.142,265 684.000,02	7.381
3	573.142,265 684.000,02	4	573.178,496 683.993,896	36.745
4	573.178,496 683.993,896	5	573.179,489 684.005,363	11.51
5	573.179,489 684.005,363	6	573.207,383 684.004,681	27.902

Punct început	X / Y	Punct sfârşit	X / Y	Lungime segment (** (m)
6	573.207,383 684.004,681	7	573.214,602 684.004,505	7.221
7	573.214,602 684.004,505	8	573.259,718 684.002,475	45.162
8	573.259,718 684.002,475	9	573.258,14 684.007,923	5.672
9	573.258,14 684.007,923	10	573.215,101 684.011,964	43.228
10	573.215,101 684.011,964	11	573.160,948 684.017,509	54.436
11	573.160,948 684.017,509	12	573.144,36 684.019,208	16.675
12	573.144,36 684.019,208	13	573.138,087 684.019,85	6.306
13	573.138,087 684.019,85	14	573.106,019 684.024,617	32.42
14	573.106,019 684.024,617	15	573.093,888 684.026,42	12.264
15	573.093,888 684.026,42	16	573.084,659 684.021,418	10.497
16	573.084,659 684.021,418	17	573.069,651 684.013,283	17.071
17	573.069,651 684.013,283	18	573.072,084 684.006,315	7.381
18	573.072,084 684.006,315	19	573.107,037 684.006,072	34.954
19	573.107,037 684.006,072	1	573.111,497 684.005,338	4.52

** Lungimile segmentelor sunt determinate în planul de proiecţie Stereo 70 şi sunt rotunjite la 1 milimetru.

*** Distanţa dintre puncte este formată din segmente cumulate ce sunt mai mici decât valoarea 1 milimetru.

**DATE DESPRE IMOBILUL NR. 1391**

Oficiul de Cadastru și Publicitate Imobiliară SUCEAVA
Biroul de Cadastru și Publicitate Imobiliară Gura Humorului

A. Partea I. Descrierea imobilului

TEREN Extravilan

Adresa: Jud. Suceava

Nr. Crt	Nr cadastral Nr. topografic	Suprafața* (mp)	Observații / Referințe
A1		2.400	Sector cadastral:6 Teren neimprejmuit;

B. Partea II. Proprietari și acte

Inscrieri privitoare la dreptul de proprietate și alte drepturi reale		Referințe
/		
Act Notarial nr. 3695, din 26/07/2005 emis de BNP OVIDIU BUSUIOC;		
B1	Intabulare, drept de PROPRIETATE, dobândit prin Convenție, cota actuala 1/1, cota initiala 1/1 1) LAZAROVICI ELENA 2) LAZAROVICI VASILE	A1

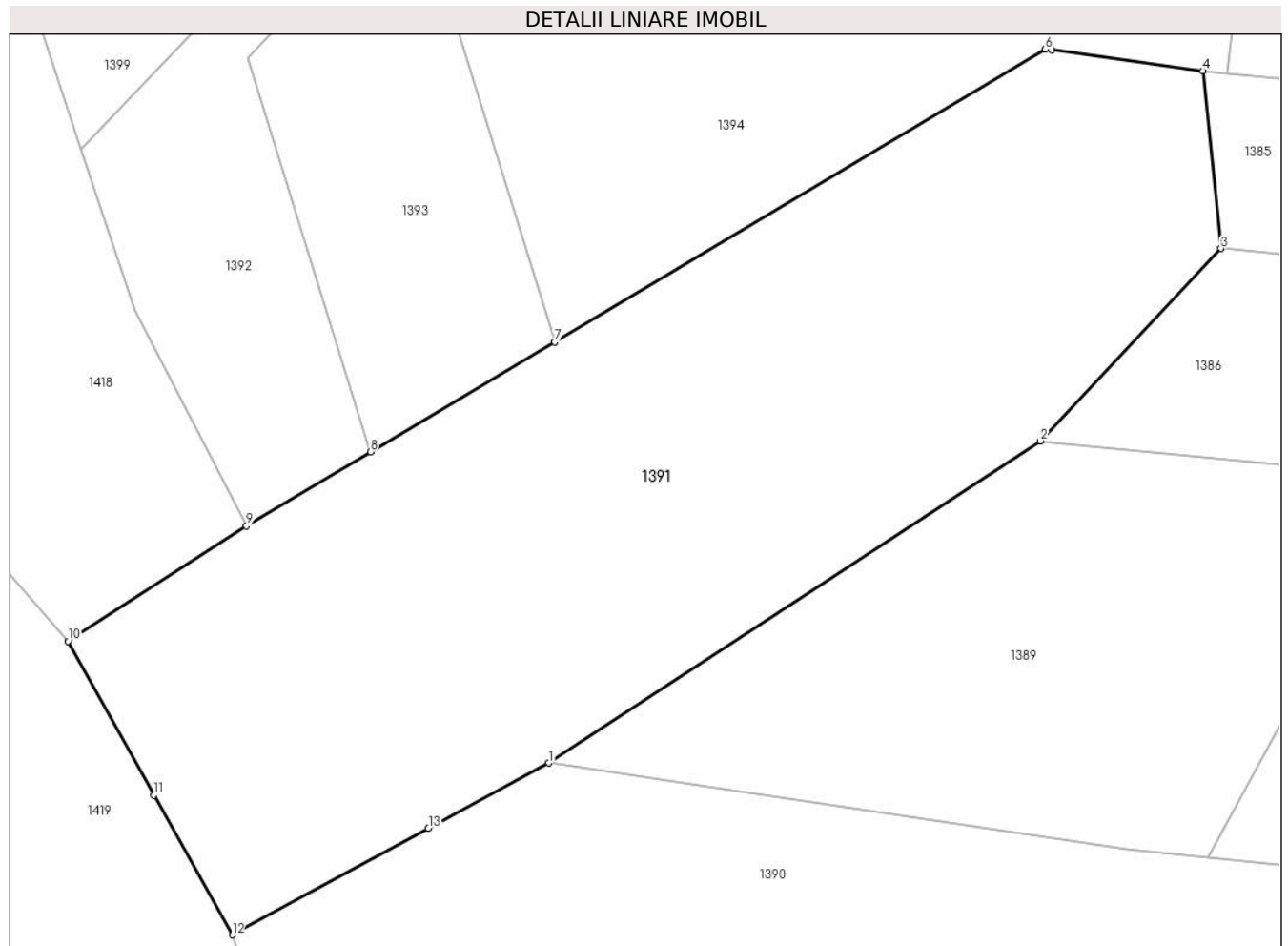
C. Partea III. SARCINI .

Inscrieri privind dezmembramintele dreptului de proprietate, drepturi reale de garanție și sarcini	Referințe
NU SUNT	

Teren

Nr cadastral	Suprafața (mp)*	Observații / Referințe
	2.400	

* Suprafața este determinată în planul de proiecție Stereo 70.



Date referitoare la teren

Crt	Categorie folosință	Intravilan	Suprafața (mp)	Tarla	Parcelă	Nr. topo	Observații / Referințe
1	arabil	NU	1.929	8	210, 218	-	
2	neproductiv	NU	471	8	-	-	

Lungime Segmente

1) Valorile lungimilor segmentelor sunt obținute din proiecție în plan.

Punct început	X / Y	Punct sfârșit	X / Y	Lungime segment (** (m)
1	573.093,888 684.026,42	2	573.131,489 684.051,035	44.941
2	573.131,489 684.051,035	3	573.145,323 684.065,759	20.203
3	573.145,323 684.065,759	4	573.143,932 684.079,326	13.638
4	573.143,932 684.079,326	5	573.132,377 684.080,922	11.665

Punct început	X / Y	Punct sfârşit	X / Y	Lungime segment (** (m)
5	573.132,377 684.080,922	6	573.131,882 684.080,99	0.5
6	573.131,882 684.080,99	7	573.094,329 684.058,613	43.715
7	573.094,329 684.058,613	8	573.080,228 684.050,211	16.414
8	573.080,228 684.050,211	9	573.070,74 684.044,557	11.045
9	573.070,74 684.044,557	10	573.057,087 684.035,735	16.255
10	573.057,087 684.035,735	11	573.063,669 684.023,973	13.478
11	573.063,669 684.023,973	12	573.069,651 684.013,283	12.25
12	573.069,651 684.013,283	13	573.084,659 684.021,418	17.071
13	573.084,659 684.021,418	1	573.093,888 684.026,42	10.497

** Lungimile segmentelor sunt determinate în planul de proiecție Stereo 70 și sunt rotunjite la 1 milimetru.

*** Distanța dintre puncte este formată din segmente cumulate ce sunt mai mici decât valoarea 1 milimetru.

**DATE DESPRE IMOBILUL NR. 1392**

Oficiul de Cadastru și Publicitate Imobiliară SUCEAVA
Biroul de Cadastru și Publicitate Imobiliară Gura Humorului

A. Partea I. Descrierea imobilului

TEREN Extravilan

Adresa: Jud. Suceava

Nr. Crt	Nr cadastral Nr. topografic	Suprafața* (mp)	Observații / Referințe
A1		538	Sector cadastral:6 Teren neimprejmuit;

B. Partea II. Proprietari și acte

Inscrieri privitoare la dreptul de proprietate și alte drepturi reale		Referințe
/		
Act Administrativ nr. 4403, din 13/06/2024 emis de Primăria comunei Pârteștii de Jos;		
B1	Inscrierea posesiei, drept de PROPRIETATE, dobandit prin Lege, cota actuala 1/1, cota initiala 1/1 1) NEIDENTIFICAT NEIDENTIFICAT	A1
Act Normativ nr. 7, din 13/03/1996 emis de Parlamentul României (art.13);		
B2	Se notează mențiunea proprietar neidentificat, rezerva comisiei locale de fond funciar	A1

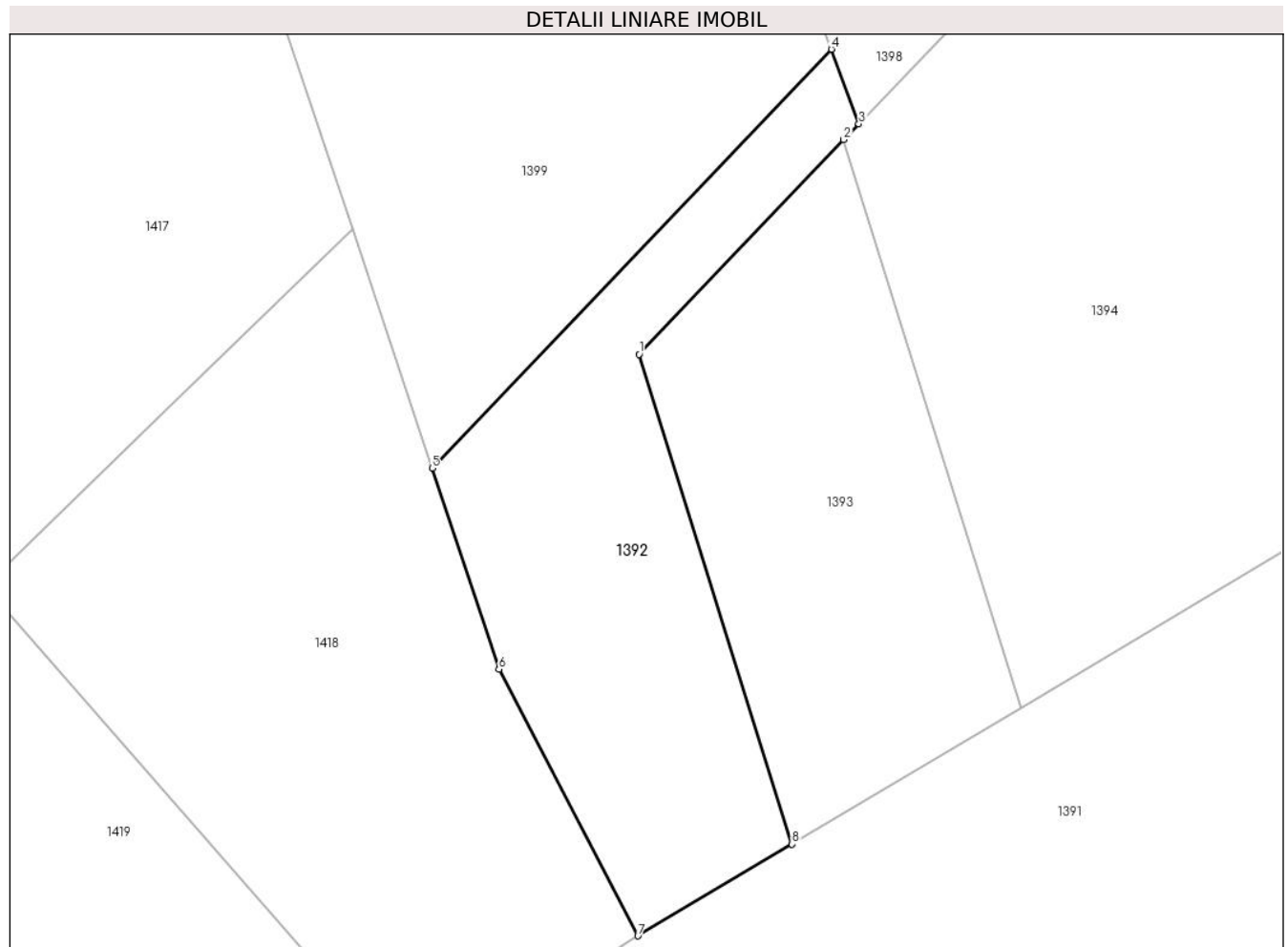
C. Partea III. SARCINI .

Inscrieri privind dezmembramintele dreptului de proprietate, drepturi reale de garanție și sarcini	Referințe
NU SUNT	

Teren

Nr cadastral	Suprafața (mp)*	Observații / Referințe
	538	

* Suprafața este determinată în planul de proiecție Stereo 70.



Date referitoare la teren

Crt	Categorie folosință	Intra vilan	Suprafața (mp)	Tarla	Parcelă	Nr. topo	Observații / Referințe
1	arabil	NU	538	8	218	-	

Lungime Segmente

1) Valorile lungimilor segmentelor sunt obținute din proiecție în plan.

Punct început	X / Y	Punct sfârșit	X / Y	Lungime segment (** (m)
1	573.070,82 684.080,351	2	573.083,42 684.093,563	18.257
2	573.083,42 684.093,563	3	573.084,352 684.094,541	1.351
3	573.084,352 684.094,541	4	573.082,663 684.099,13	4.89
4	573.082,663 684.099,13	5	573.058,067 684.073,339	35.639
5	573.058,067 684.073,339	6	573.062,185 684.060,969	13.037

Punct început	X / Y	Punct sfârşit	X / Y	Lungime segment (** (m)
6	573.062,185 684.060,969	7	573.070,74 684.044,557	18.508
7	573.070,74 684.044,557	8	573.080,228 684.050,211	11.045
8	573.080,228 684.050,211	1	573.070,82 684.080,351	31.574

** Lungimile segmentelor sunt determinate în planul de proiecţie Stereo 70 şi sunt rotunjite la 1 milimetru.

*** Distanţa dintre puncte este formată din segmente cumulate ce sunt mai mici decât valoarea 1 milimetru.

**DATE DESPRE IMOBILUL NR. 1393**

Oficiul de Cadastru și Publicitate Imobiliară SUCEAVA
Biroul de Cadastru și Publicitate Imobiliară Gura Humorului

A. Partea I. Descrierea imobilului

TEREN Extravilan

Adresa: Jud. Suceava

Nr. Crt	Nr cadastral Nr. topografic	Suprafața* (mp)	Observații / Referințe
A1		544	Sector cadastral:6 Teren neimprejmuț;

B. Partea II. Proprietari și acte

Inscrieri privitoare la dreptul de proprietate și alte drepturi reale		Referințe
/		
Act Administrativ nr. 4403, din 13/06/2024 emis de Primăria comunei Pârteștii de Jos;		
B1	Inscrierea posesiei, drept de PROPRIETATE, dobandit prin Lege, cota actuala 1/1, cota initiala 1/1 1) NEIDENTIFICAT NEIDENTIFICAT	A1
Act Normativ nr. 7, din 13/03/1996 emis de Parlamentul României (art.13);		
B2	Se notează mențiunea proprietar neidentificat, rezerva comisiei locale de fond funciar	A1

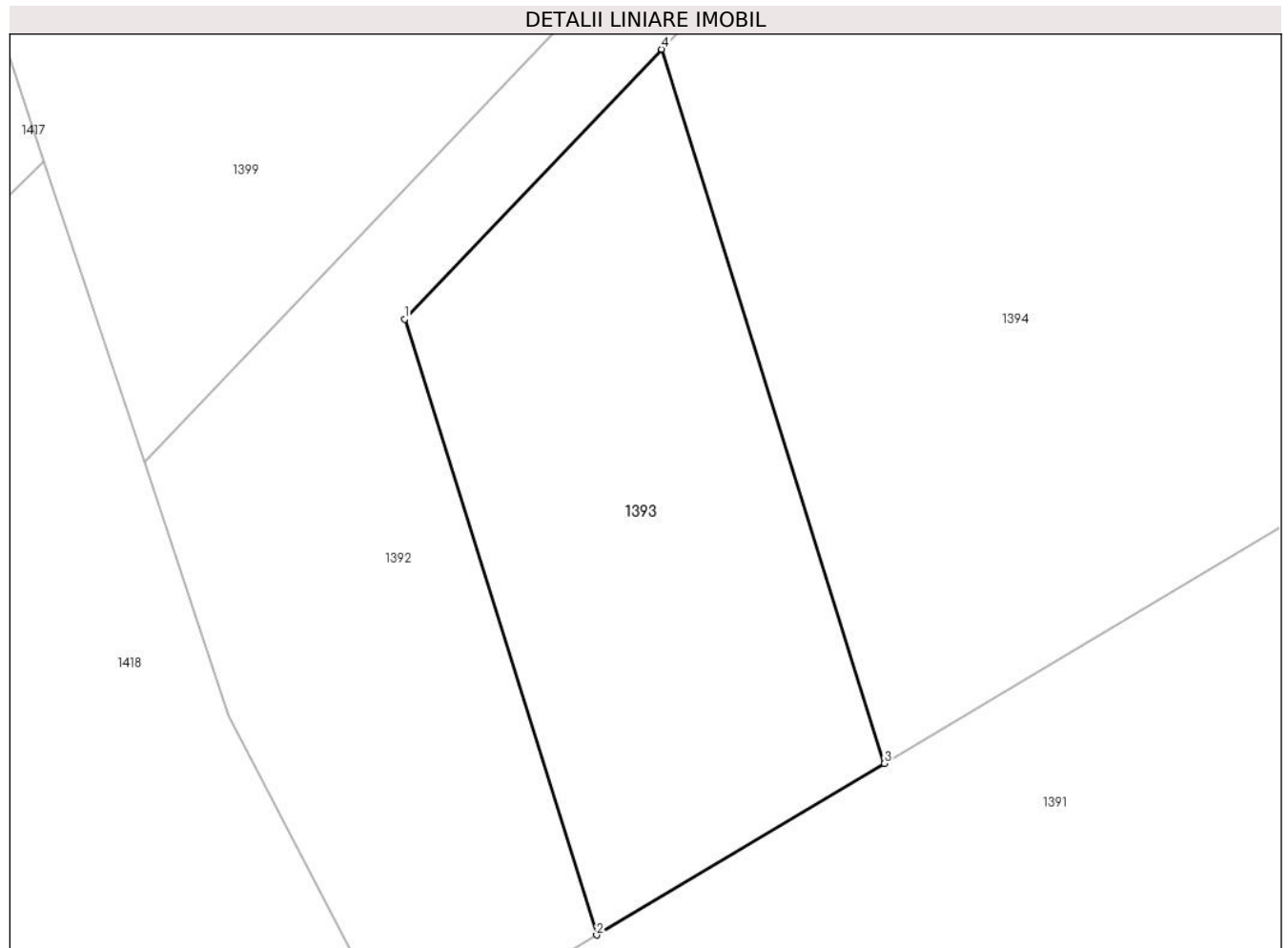
C. Partea III. SARCINI .

Inscrieri privind dezmembramintele dreptului de proprietate, drepturi reale de garanție și sarcini	Referințe
NU SUNT	

Teren

Nr cadastral	Suprafața (mp)*	Observații / Referințe
	544	

* Suprafața este determinată în planul de proiecție Stereo 70.



Date referitoare la teren

Crt	Categorie folosință	Intra vilan	Suprafața (mp)	Tarla	Parcelă	Nr. topo	Observații / Referințe
1	arabil	NU	544	8	218	-	

Lungime Segmente

1) Valorile lungimilor segmentelor sunt obținute din proiecție în plan.

Punct început	X / Y	Punct sfârșit	X / Y	Lungime segment (** (m)
1	573.070,82 684.080,351	2	573.080,228 684.050,211	31.574
2	573.080,228 684.050,211	3	573.094,329 684.058,613	16.414
3	573.094,329 684.058,613	4	573.083,42 684.093,563	36.613
4	573.083,42 684.093,563	1	573.070,82 684.080,351	18.257

** Lungimile segmentelor sunt determinate în planul de proiecție Stereo 70 și sunt rotunjite la 1 milimetru.

***** Distanţa dintre puncte este formată din segmente cumulate ce sunt mai mici decât valoarea 1 milimetru.**

**DATE DESPRE IMOBILUL NR. 1394**

Oficiul de Cadastru și Publicitate Imobiliară SUCEAVA
Biroul de Cadastru și Publicitate Imobiliară Gura Humorului

A. Partea I. Descrierea imobilului

TEREN Extravilan

Adresa: Jud. Suceava

Nr. Crt	Nr cadastral Nr. topografic	Suprafața* (mp)	Observații / Referințe
A1		1.900	Sector cadastral:6 Teren neimprejmuit;

B. Partea II. Proprietari și acte

Inscrieri privitoare la dreptul de proprietate și alte drepturi reale	Referințe
/	
Act Administrativ nr. 1377, din 11/02/2010 emis de CJSAPT SUCEAVA (A1.1);	
B1	A1
Intabulare, drept de PROPRIETATE, dobandit prin Reconstituire, cota actuala 1/1, cota initiala 1/1 1) STRUGARI V GHEORGHE, lipsa CNP	
Act Administrativ nr. 4132, din 08/06/2024 emis de Primaria Comunei Partestii de Jos;	
B2	A1
Se noteaza posesia factica in favoarea lui 1) STRUGARI AURELIA, necasatorita	

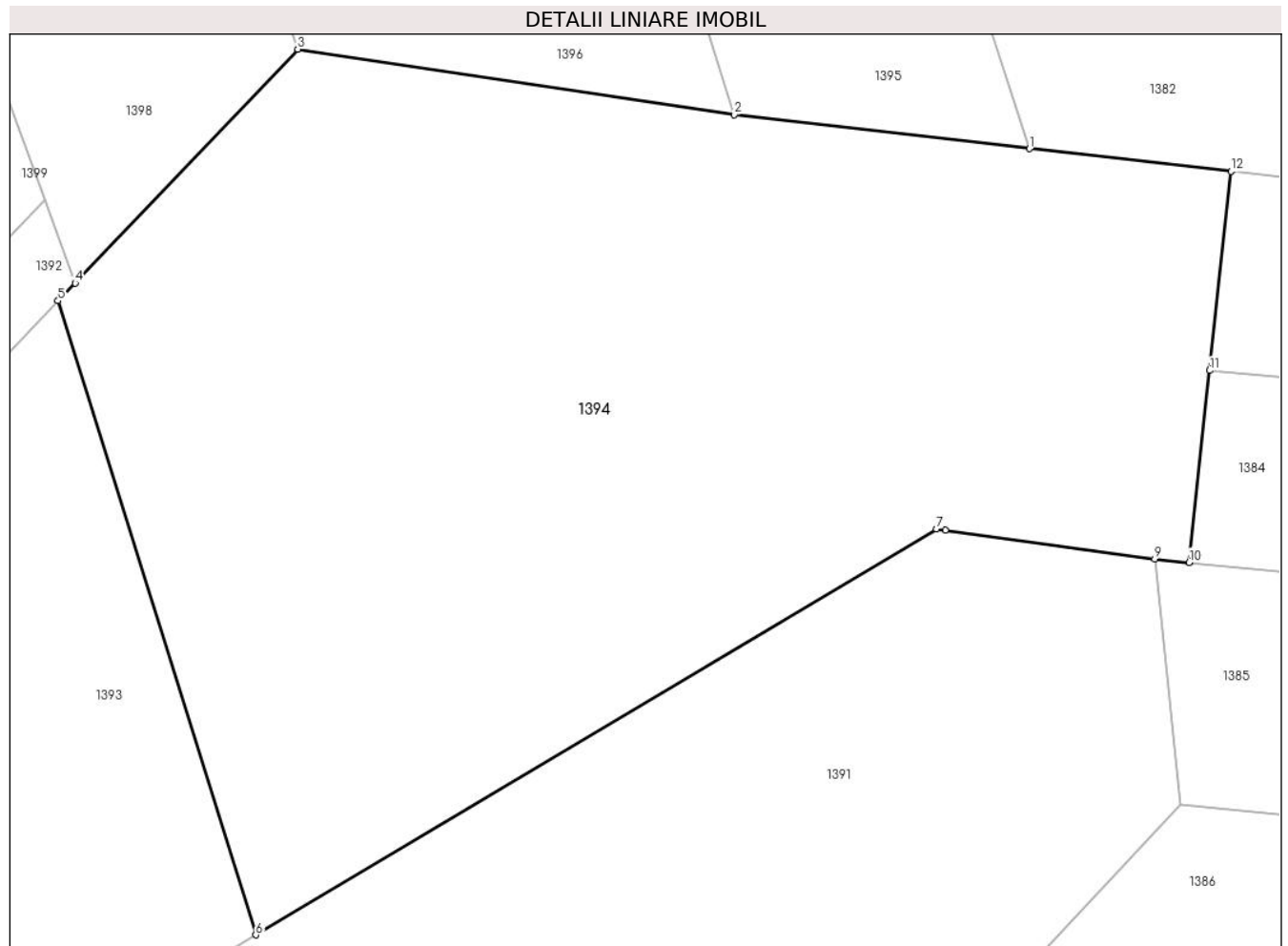
C. Partea III. SARCINI .

Inscrieri privind dezmembramintele dreptului de proprietate, drepturi reale de garanție și sarcini	Referințe
NU SUNT	

Teren

Nr cadastral	Suprafața (mp)*	Observații / Referințe
	1.900	

* Suprafața este determinată în planul de proiecție Stereo 70.



Date referitoare la teren

Crt	Categorie folosință	Intra vilan	Suprafața (mp)	Tarla	Parcelă	Nr. topo	Observații / Referințe
1	arabil	NU	1.900	8	218	-	

Lungime Segmente

1) Valorile lungimilor segmentelor sunt obținute din proiecție în plan.

Punct început	X / Y	Punct sfârșit	X / Y	Lungime segment (** (m)
1	573.137,019 684.101,942	2	573.120,728 684.103,811	16.398
2	573.120,728 684.103,811	3	573.096,64 684.107,426	24.358
3	573.096,64 684.107,426	4	573.084,352 684.094,541	17.805
4	573.084,352 684.094,541	5	573.083,42 684.093,563	1.351
5	573.083,42 684.093,563	6	573.094,329 684.058,613	36.613

Punct început	X / Y	Punct sfârşit	X / Y	Lungime segment (** (m)
6	573.094,329 684.058,613	7	573.131,882 684.080,99	43.715
7	573.131,882 684.080,99	8	573.132,377 684.080,922	0.5
8	573.132,377 684.080,922	9	573.143,932 684.079,326	11.665
9	573.143,932 684.079,326	10	573.145,829 684.079,141	1.906
10	573.145,829 684.079,141	11	573.146,96 684.089,72	10.639
11	573.146,96 684.089,72	12	573.148,133 684.100,694	11.037
12	573.148,133 684.100,694	1	573.137,019 684.101,942	11.184

** Lungimile segmentelor sunt determinate în planul de proiecție Stereo 70 și sunt rotunjite la 1 milimetru.

*** Distanța dintre puncte este formată din segmente cumulate ce sunt mai mici decât valoarea 1 milimetru.

**DATE DESPRE IMOBILUL NR. 1395**

Oficiul de Cadastru și Publicitate Imobiliară SUCEAVA
Biroul de Cadastru și Publicitate Imobiliară Gura Humorului

A. Partea I. Descrierea imobilului

TEREN Extravilan

Adresa: Jud. Suceava

Nr. Crt	Nr cadastral Nr. topografic	Suprafața* (mp)	Observații / Referințe
A1		1.300	Sector cadastral:6 Teren neimprejmuit;

B. Partea II. Proprietari și acte

Inscrieri privitoare la dreptul de proprietate și alte drepturi reale		Referințe
/		
Act Administrativ nr. 4403, din 13/06/2024 emis de Primăria comunei Pârteștii de Jos;		
B1	Inscrierea posesiei, drept de PROPRIETATE, dobandit prin Lege, cota actuala 1/1, cota initiala 1/1 1) NEIDENTIFICAT NEIDENTIFICAT	A1
Act Normativ nr. 7, din 13/03/1996 emis de Parlamentul României (art.13);		
B2	Se notează mențiunea de proprietar neidentificat	A1

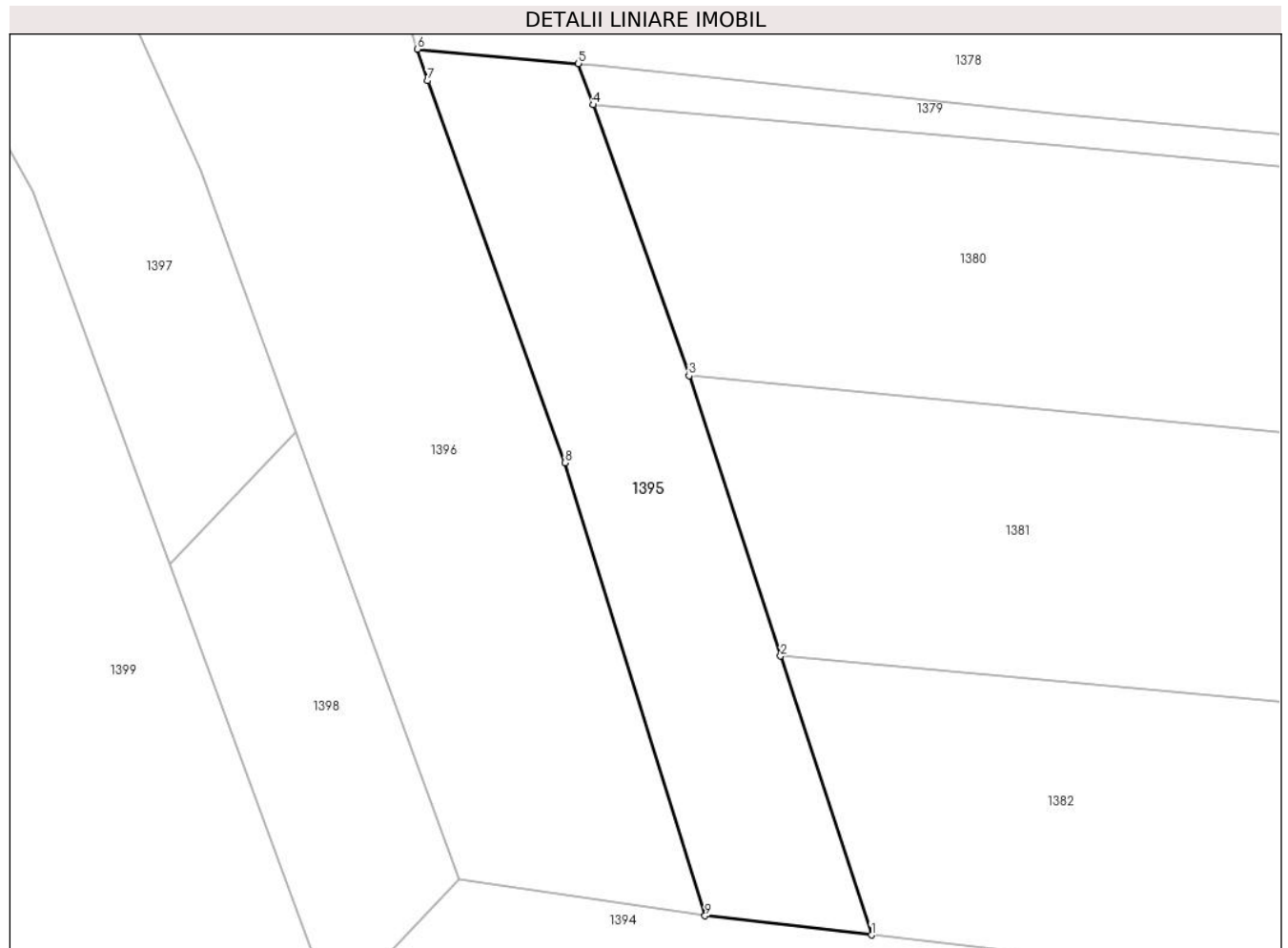
C. Partea III. SARCINI .

Inscrieri privind dezmembramintele dreptului de proprietate, drepturi reale de garanție și sarcini	Referințe
NU SUNT	

Teren

Nr cadastral	Suprafața (mp)*	Observații / Referințe
	1.300	

* Suprafața este determinată în planul de proiecție Stereo 70.



Date referitoare la teren

Crt	Categorie folosință	Intravilan	Suprafața (mp)	Tarla	Parcelă	Nr. topo	Observații / Referințe
1	arabil	NU	1.300	8	218	-	

Lungime Segmente

1) Valorile lungimilor segmentelor sunt obținute din proiecție în plan.

Punct început	X / Y	Punct sfârșit	X / Y	Lungime segment (** (m)
1	573.137,019 684.101,942	2	573.128,114 684.129,206	28.681
2	573.128,114 684.129,206	3	573.119,157 684.156,629	28.849
3	573.119,157 684.156,629	4	573.109,752 684.183,109	28.101
4	573.109,752 684.183,109	5	573.108,317 684.187,15	4.288
5	573.108,317 684.187,15	6	573.092,578 684.188,545	15.801

Punct început	X / Y	Punct sfârşit	X / Y	Lungime segment (** (m)
6	573.092,578 684.188,545	7	573.093,537 684.185,46	3.231
7	573.093,537 684.185,46	8	573.106,985 684.148,119	39.689
8	573.106,985 684.148,119	9	573.120,728 684.103,811	46.39
9	573.120,728 684.103,811	1	573.137,019 684.101,942	16.398

** Lungimile segmentelor sunt determinate în planul de proiecție Stereo 70 și sunt rotunjite la 1 milimetru.

*** Distanța dintre puncte este formată din segmente cumulate ce sunt mai mici decât valoarea 1 milimetru.

**DATE DESPRE IMOBILUL NR. 1396**

Oficiul de Cadastru și Publicitate Imobiliară SUCEAVA
Biroul de Cadastru și Publicitate Imobiliară Gura Humorului

A. Partea I. Descrierea imobilului

TEREN Extravilan

Adresa: Jud. Suceava

Nr. Crt	Nr cadastral Nr. topografic	Suprafața* (mp)	Observații / Referințe
A1	31486	4.600	Sector cadastral:6 Teren neimprejmuit;

B. Partea II. Proprietari și acte

Inscrieri privitoare la dreptul de proprietate și alte drepturi reale	Referințe
10217 / 25/08/2016	
Act Notarial nr. 1563, din 25/08/2016 emis de Dumitru Mihaela;	
B3	A1
Intabulare, drept de PROPRIETATE bun propriu, dobandit prin Conventie, cota actuala 1/1, cota initiala 1/1 1) VOROBCHEVICI ILIE, bun propriu	

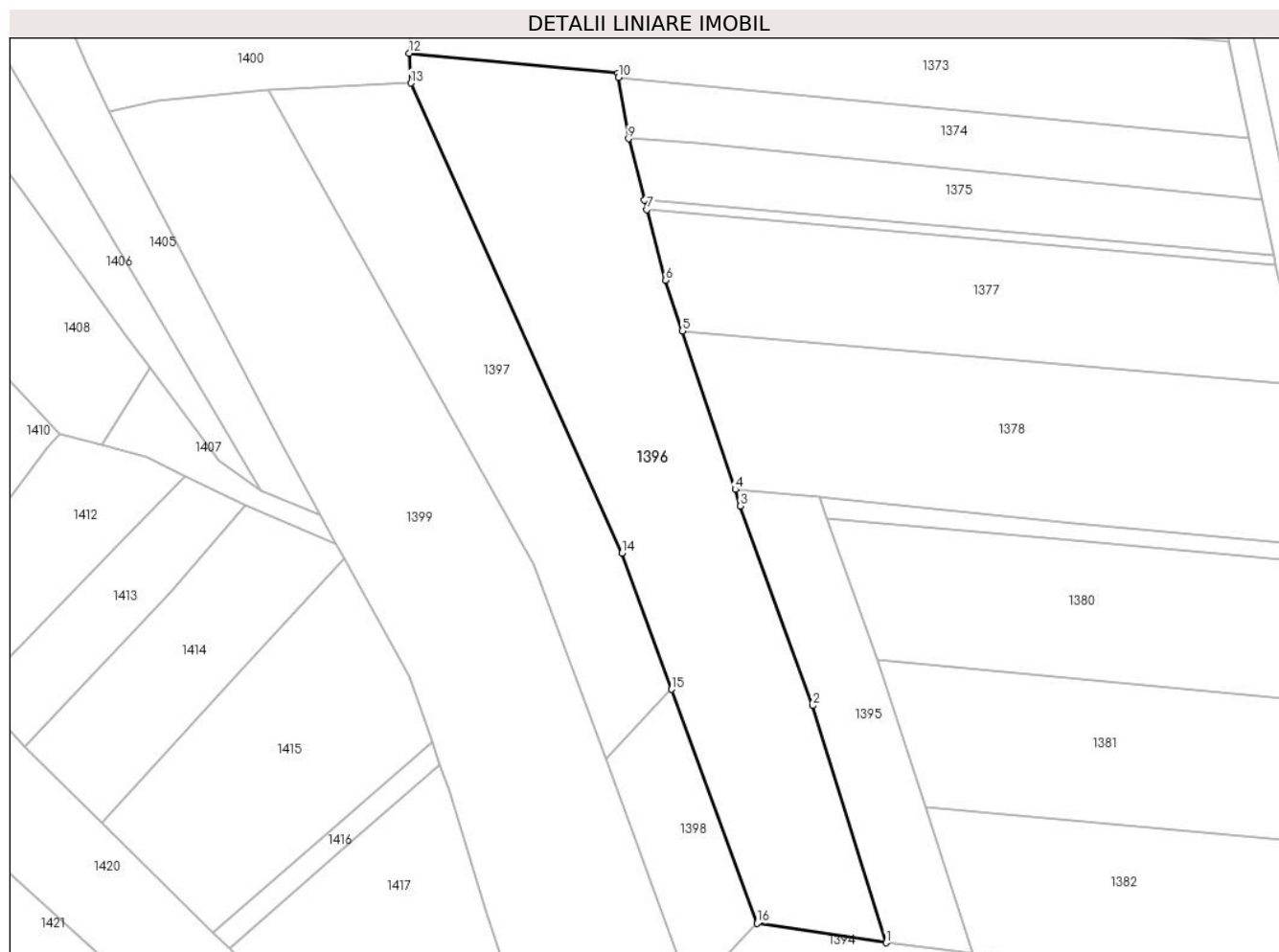
C. Partea III. SARCINI .

Inscrieri privind dezmembramintele dreptului de proprietate, drepturi reale de garanție și sarcini	Referințe
NU SUNT	

Teren

Nr cadastral	Suprafața (mp)*	Observații / Referințe
31486	4.600	

* Suprafața este determinată în planul de proiecție Stereo 70.



Date referitoare la teren

Crt	Categorie folosință	Intravilan	Suprafața (mp)	Tarla	Parcelă	Nr. topo	Observații / Referințe
1	arabil	NU	4.600	8 Dealul Trestiei	-	-	

Lungime Segmente

1) Valorile lungimilor segmentelor sunt obținute din proiecție în plan.

Punct început	X / Y	Punct sfârșit	X / Y	Lungime segment (** (m)
1	573.120,728 684.103,811	2	573.106,985 684.148,119	46.39
2	573.106,985 684.148,119	3	573.093,537 684.185,46	39.689
3	573.093,537 684.185,46	4	573.092,578 684.188,545	3.231
4	573.092,578 684.188,545	5	573.082,632 684.218,162	31.242
5	573.082,632 684.218,162	6	573.079,461 684.227,605	9.961

Punct început	X / Y	Punct sfârşit	X / Y	Lungime segment (** (m)
6	573.079,461 684.227,605	7	573.076,026 684.240,843	13.676
7	573.076,026 684.240,843	8	573.075,575 684.242,583	1.797
8	573.075,575 684.242,583	9	573.072,591 684.254,081	11.879
9	573.072,591 684.254,081	10	573.070,708 684.265,498	11.571
10	573.070,708 684.265,498	11	573.070,578 684.266,286	0.799
11	573.070,578 684.266,286	12	573.031,616 684.270,051	39.143
12	573.031,616 684.270,051	13	573.031,848 684.264,456	5.6
13	573.031,848 684.264,456	14	573.071,336 684.176,644	96.282
14	573.071,336 684.176,644	15	573.080,649 684.151,169	27.124
15	573.080,649 684.151,169	16	573.096,64 684.107,426	46.574
16	573.096,64 684.107,426	1	573.120,728 684.103,811	24.358

** Lungimile segmentelor sunt determinate în planul de proiecție Stereo 70 și sunt rotunjite la 1 milimetru.

*** Distanța dintre puncte este formată din segmente cumulate ce sunt mai mici decât valoarea 1 milimetru.

**DATE DESPRE IMOBILUL NR. 1397**

Oficiul de Cadastru și Publicitate Imobiliară SUCEAVA
Biroul de Cadastru și Publicitate Imobiliară Gura Humorului

A. Partea I. Descrierea imobilului

TEREN Extravilan

Adresa: Jud. Suceava

Nr. Crt	Nr cadastral Nr. topografic	Suprafața* (mp)	Observații / Referințe
A1		2.500	Sector cadastral:6 Teren neimprejmuit;

B. Partea II. Proprietari și acte

Inscrieri privitoare la dreptul de proprietate și alte drepturi reale		Referințe
/		
Act Notarial nr. 57, din 27/04/2018 emis de BNP MIHAELA DUMITRU;		
B1	Intabulare, drept de PROPRIETATE, dobandit prin Succesiune, cota actuala 1/3, cota initiala 1/3 1) VOROBCEVICI ILIE 2) POPOVICI ELENA 3) VOROBCHIEVICI CONSTANTIN	A1

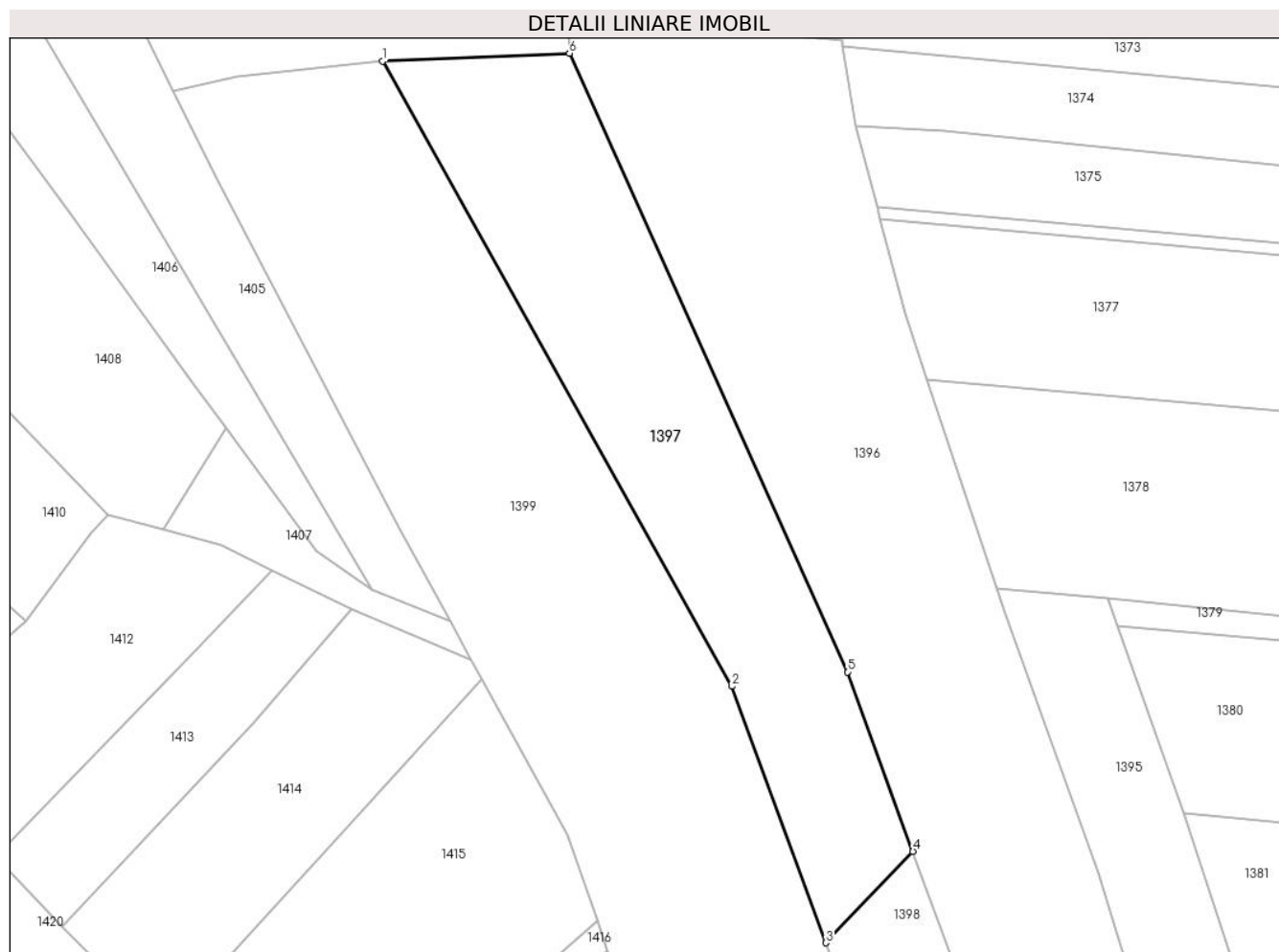
C. Partea III. SARCINI .

Inscrieri privind dezmembramintele dreptului de proprietate, drepturi reale de garanție și sarcini	Referințe
NU SUNT	

Teren

Nr cadastral	Suprafața (mp)*	Observații / Referințe
	2.500	

* Suprafața este determinată în planul de proiecție Stereo 70.



Date referitoare la teren

Crt	Categorie folosință	Intra vilan	Suprafața (mp)	Tarla	Parcelă	Nr. topo	Observații / Referințe
1	arabil	NU	2.500	8	218	-	

Lungime Segmente

1) Valorile lungimilor segmentelor sunt obținute din proiecție în plan.

Punct început	X / Y	Punct sfârșit	X / Y	Lungime segment (** (m)
1	573.005,289 684.263,316	2	573.054,887 684.174,596	101.643
2	573.054,887 684.174,596	3	573.068,282 684.138,202	38.781
3	573.068,282 684.138,202	4	573.080,649 684.151,169	17.919
4	573.080,649 684.151,169	5	573.071,336 684.176,644	27.124
5	573.071,336 684.176,644	6	573.031,848 684.264,456	96.282

Punct început	X / Y	Punct sfârşit	X / Y	Lungime segment (** (m)
6	573.031,848 684.264,456	1	573.005,289 684.263,316	26.583

** Lungimile segmentelor sunt determinate în planul de proiecţie Stereo 70 şi sunt rotunjite la 1 milimetru.

*** Distanţa dintre puncte este formată din segmente cumulate ce sunt mai mici decât valoarea 1 milimetru.

**DATE DESPRE IMOBILUL NR. 1398**

Oficiul de Cadastru și Publicitate Imobiliară SUCEAVA
Biroul de Cadastru și Publicitate Imobiliară Gura Humorului

A. Partea I. Descrierea imobilului

TEREN Extravilan

Adresa: Jud. Suceava

Nr. Crt	Nr cadastral Nr. topografic	Suprafața* (mp)	Observații / Referințe
A1		746	Sector cadastral:6 Teren neimprejmuit;

B. Partea II. Proprietari și acte

Inscrieri privitoare la dreptul de proprietate și alte drepturi reale		Referințe
/		
Act Administrativ nr. 4403, din 13/06/2024 emis de Primăria comunei Pârteștii de Jos;		
B1	Inscrierea posesiei, drept de PROPRIETATE, dobandit prin Lege, cota actuala 1/1, cota initiala 1/1 1) NEIDENTIFICAT NEIDENTIFICAT	A1
Act Normativ nr. 7, din 13/03/1996 emis de Parlamentul României (art.13);		
B2	Se notează mențiunea proprietar neidentificat, rezerva comisiei locale de fond funciar	A1

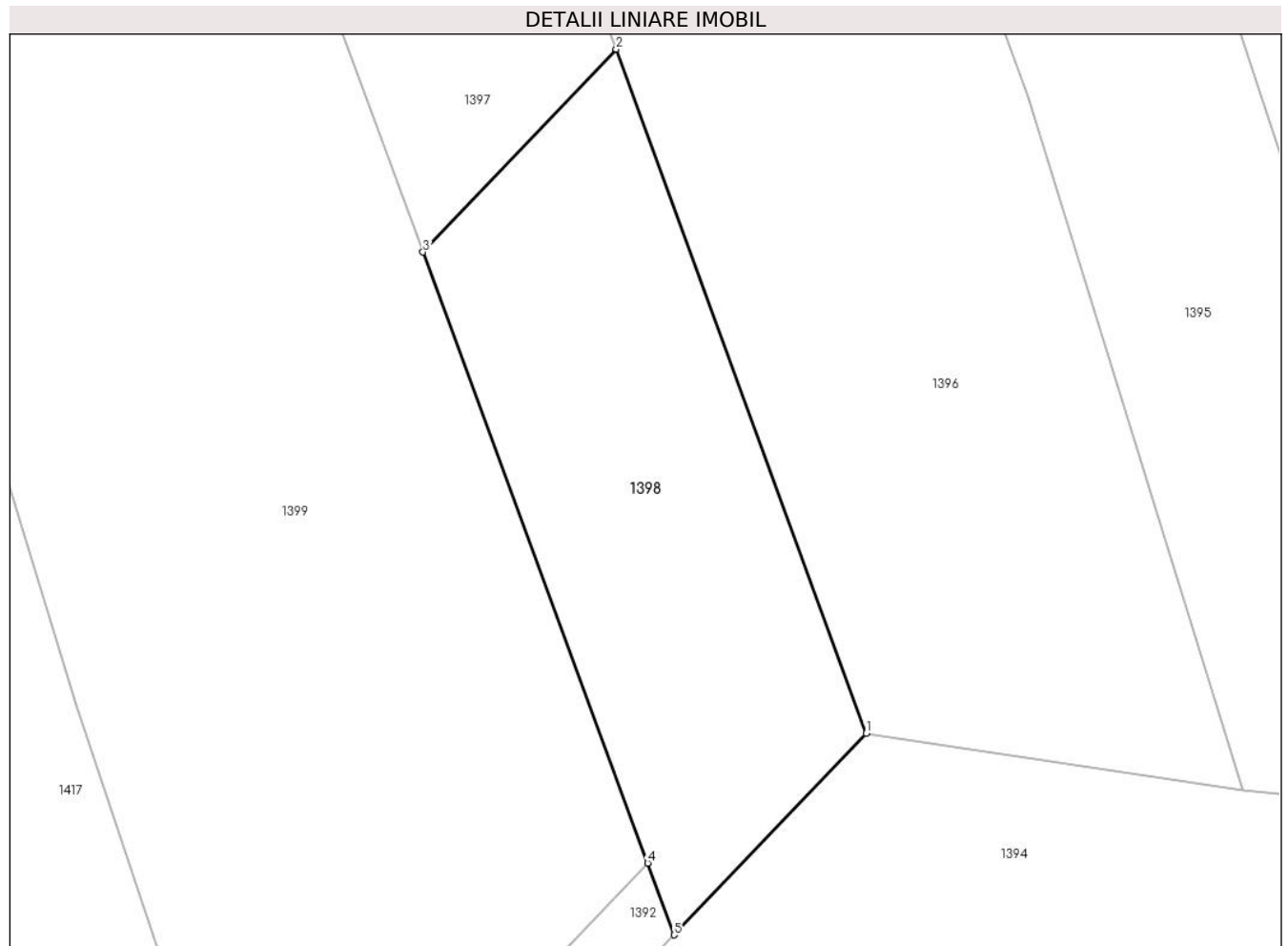
C. Partea III. SARCINI .

Inscrieri privind dezmembramintele dreptului de proprietate, drepturi reale de garanție și sarcini	Referințe
NU SUNT	

Teren

Nr cadastral	Suprafața (mp)*	Observații / Referințe
	746	

* Suprafața este determinată în planul de proiecție Stereo 70.



Date referitoare la teren

Crt	Categorie folosință	Intra vilan	Suprafața (mp)	Tarla	Parcelă	Nr. topo	Observații / Referințe
1	arabil	NU	746	8	218	-	

Lungime Segmente

1) Valorile lungimilor segmentelor sunt obținute din proiecție în plan.

Punct început	X / Y	Punct sfârșit	X / Y	Lungime segment (** (m)
1	573.096,64 684.107,426	2	573.080,649 684.151,169	46.574
2	573.080,649 684.151,169	3	573.068,282 684.138,202	17.919
3	573.068,282 684.138,202	4	573.082,663 684.099,13	41.635
4	573.082,663 684.099,13	5	573.084,352 684.094,541	4.89
5	573.084,352 684.094,541	1	573.096,64 684.107,426	17.805

**** Lungimile segmentelor sunt determinate în planul de proiecție Stereo 70 și sunt rotunjite la 1 milimetru.**

***** Distanța dintre puncte este formată din segmente cumulate ce sunt mai mici decât valoarea 1 milimetru.**

**DATE DESPRE IMOBILUL NR. 1399**

Oficiul de Cadastru și Publicitate Imobiliară SUCEAVA
Biroul de Cadastru și Publicitate Imobiliară Gura Humorului

A. Partea I. Descrierea imobilului

TEREN Extravilan

Adresa: Jud. Suceava

Nr. Crt	Nr cadastral Nr. topografic	Suprafața* (mp)	Observații / Referințe
A1		5.800	Sector cadastral:6 Teren neimprejmuit;

B. Partea II. Proprietari și acte

Inscrieri privitoare la dreptul de proprietate și alte drepturi reale	Referințe
/	
Act Notarial nr. 1743, din 14/09/2010 emis de Biroul Notarului Public Petru Atanasoaei;	
B1	A1
Intabulare, drept de PROPRIETATE, dobandit prin Succesiune, cota actuala 1/1, cota initiala 1/1 1) VOROBCEVICI ILIE, bun propriu	

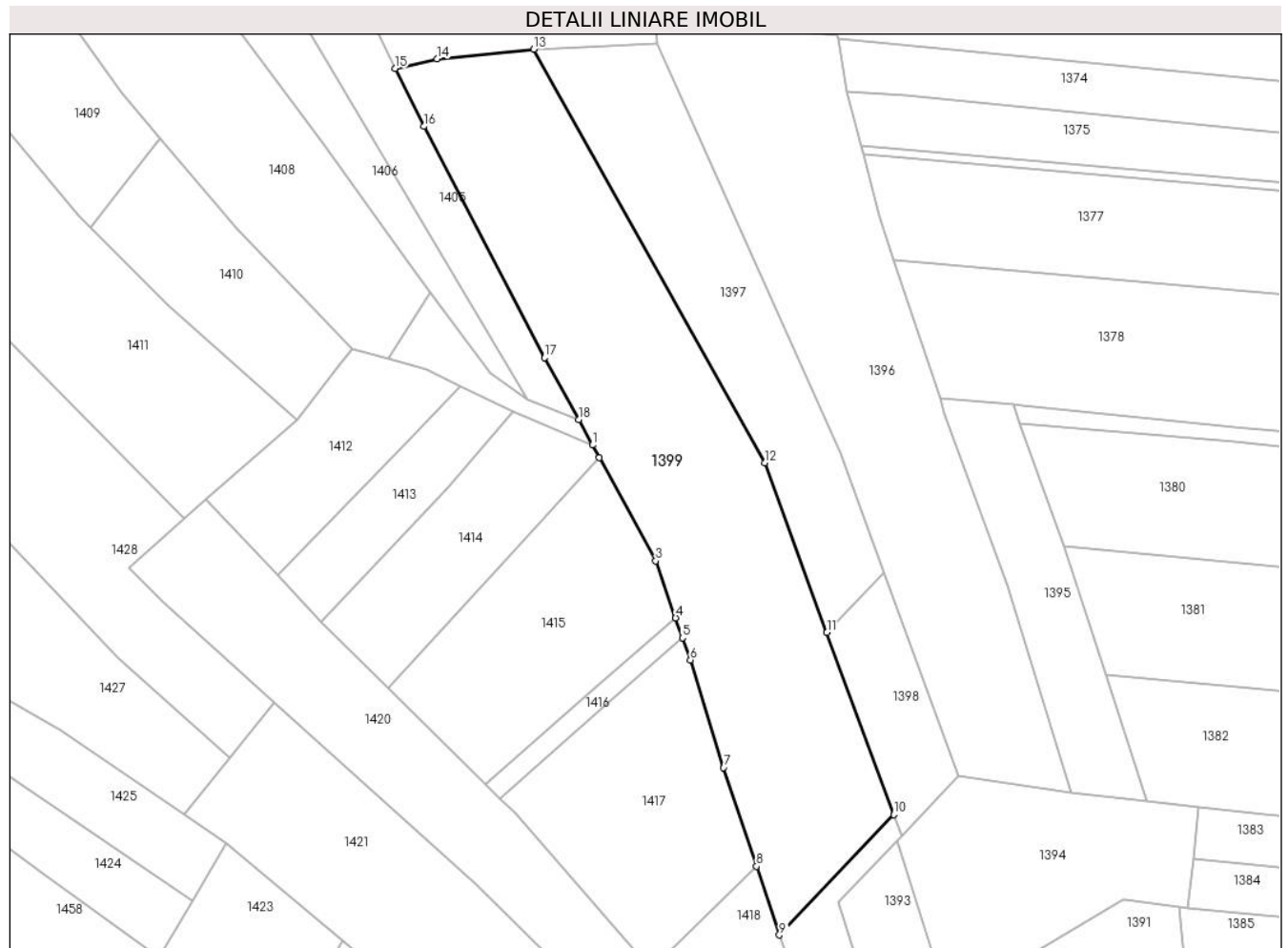
C. Partea III. SARCINI .

Inscrieri privind dezmembramintele dreptului de proprietate, drepturi reale de garanție și sarcini	Referințe
NU SUNT	

Teren

Nr cadastral	Suprafața (mp)*	Observații / Referințe
	5.800	

* Suprafața este determinată în planul de proiecție Stereo 70.



Date referitoare la teren

Crt	Categorie folosință	Intravilan	Suprafața (mp)	Tarla	Parcelă	Nr. topo	Observații / Referințe
1	arabil	NU	5.800	8	218	-	

Lungime Segmente

1) Valorile lungimilor segmentelor sunt obținute din proiecție în plan.

Punct început	X / Y	Punct sfârșit	X / Y	Lungime segment (** (m)
1	573.017,929 684.178,404	2	573.019,41 684.175,701	3.082
2	573.019,41 684.175,701	3	573.031,52 684.153,588	25.212
3	573.031,52 684.153,588	4	573.035,798 684.141,347	12.967
4	573.035,798 684.141,347	5	573.037,29 684.137,078	4.522
5	573.037,29 684.137,078	6	573.038,957 684.132,309	5.052

Punct început	X / Y	Punct sfârşit	X / Y	Lungime segment (** (m)
6	573.038,957 684.132,309	7	573.046,115 684.109,245	24.149
7	573.046,115 684.109,245	8	573.053,158 684.088,086	22.3
8	573.053,158 684.088,086	9	573.058,067 684.073,339	15.543
9	573.058,067 684.073,339	10	573.082,663 684.099,13	35.639
10	573.082,663 684.099,13	11	573.068,282 684.138,202	41.635
11	573.068,282 684.138,202	12	573.054,887 684.174,596	38.781
12	573.054,887 684.174,596	13	573.005,289 684.263,316	101.643
13	573.005,289 684.263,316	14	572.984,552 684.261,225	20.842
14	572.984,552 684.261,225	15	572.975,549 684.259,155	9.238
15	572.975,549 684.259,155	16	572.981,722 684.246,743	13.862
16	572.981,722 684.246,743	17	573.007,671 684.197,134	55.986
17	573.007,671 684.197,134	18	573.014,935 684.183,87	15.123
18	573.014,935 684.183,87	1	573.017,929 684.178,404	6.232

** Lungimile segmentelor sunt determinate în planul de proiecție Stereo 70 și sunt rotunjite la 1 milimetru.

*** Distanța dintre puncte este formată din segmente cumulate ce sunt mai mici decât valoarea 1 milimetru.

**DATE DESPRE IMOBILUL NR. 1400**

Oficiul de Cadastru și Publicitate Imobiliară SUCEAVA
Biroul de Cadastru și Publicitate Imobiliară Gura Humorului

A. Partea I. Descrierea imobilului

TEREN Extravilan

Adresa: Jud. Suceava

Nr. Crt	Nr cadastral Nr. topografic	Suprafața* (mp)	Observații / Referințe
A1	31816	2.600	Sector cadastral:6 Teren neimprejmuit;

B. Partea II. Proprietari și acte

Inscrieri privitoare la dreptul de proprietate și alte drepturi reale	Referințe
3851 / 29/03/2018	
Act Notarial nr. 1008, din 29/03/2018 emis de Pelepco Lacramioara Gabriela;	
B5	A1
Intabulare, drept de PROPRIETATE, dobandit prin Iesire Din Indiviziune, cota actuala 1/1, cota initiala 1/1	
1) MIREUȚĂ TECLA	

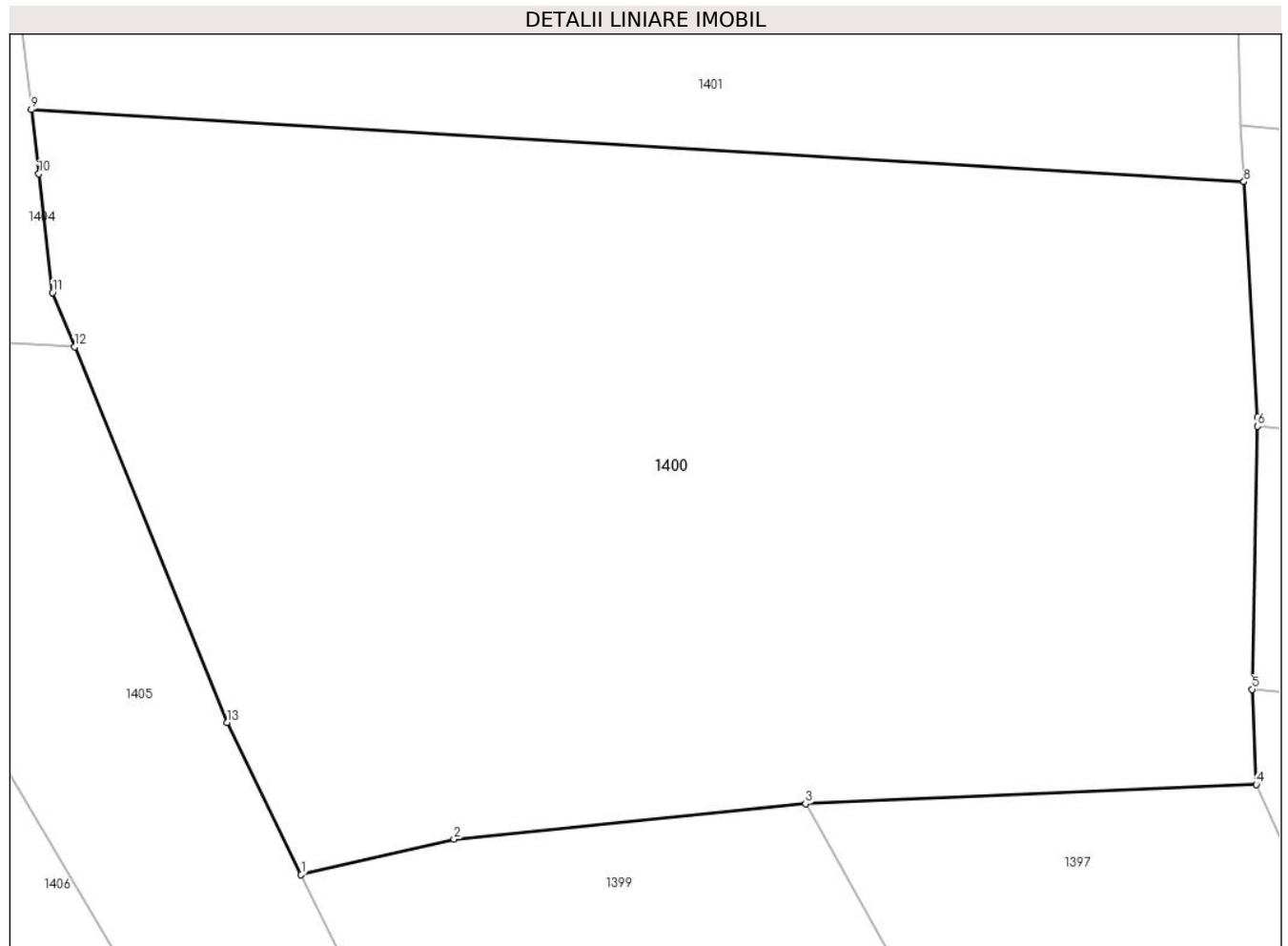
C. Partea III. SARCINI .

Inscrieri privind dezmembramintele dreptului de proprietate, drepturi reale de garanție și sarcini	Referințe
NU SUNT	

Teren

Nr cadastral	Suprafața (mp)*	Observații / Referințe
31816	2.600	

* Suprafața este determinată în planul de proiecție Stereo 70.



Date referitoare la teren

Crt	Categorie folosință	Intravilan	Suprafața (mp)	Tarla	Parcelă	Nr. topo	Observații / Referințe
1	arabil	NU	2.600	-	-	PADUREA TINOASEI	Neimprejmuit

Lungime Segmente

1) Valorile lungimilor segmentelor sunt obținute din proiecție în plan.

Punct început	X / Y	Punct sfârșit	X / Y	Lungime segment (** (m)
1	572.975,549 684.259,155	2	572.984,552 684.261,225	9.238
2	572.984,552 684.261,225	3	573.005,289 684.263,316	20.842
3	573.005,289 684.263,316	4	573.031,848 684.264,456	26.583
4	573.031,848 684.264,456	5	573.031,616 684.270,051	5.6
5	573.031,616 684.270,051	6	573.031,924 684.285,542	15.494

Punct început	X / Y	Punct sfârșit	X / Y	Lungime segment (** (m)
6	573.031,924 684.285,542	7	573.031,935 684.286,075	0.533
7	573.031,935 684.286,075	8	573.031,135 684.299,944	13.892
8	573.031,135 684.299,944	9	572.959,646 684.304,184	71.615
9	572.959,646 684.304,184	10	572.960,077 684.300,41	3.799
10	572.960,077 684.300,41	11	572.960,877 684.293,407	7.049
11	572.960,877 684.293,407	12	572.962,178 684.290,212	3.45
12	572.962,178 684.290,212	13	572.971,179 684.268,104	23.87
13	572.971,179 684.268,104	1	572.975,549 684.259,155	9.959

** Lungimile segmentelor sunt determinate în planul de proiecție Stereo 70 și sunt rotunjite la 1 milimetru.

*** Distanța dintre puncte este formată din segmente cumulate ce sunt mai mici decât valoarea 1 milimetru.

**DATE DESPRE IMOBILUL NR. 1401**

Oficiul de Cadastru și Publicitate Imobiliară SUCEAVA
Biroul de Cadastru și Publicitate Imobiliară Gura Humorului

A. Partea I. Descrierea imobilului

TEREN Extravilan

Adresa: Jud. Suceava

Nr. Crt	Nr cadastral Nr. topografic	Suprafața* (mp)	Observații / Referințe
A1		3.800	Sector cadastral:6 Teren neimprejmuit;

B. Partea II. Proprietari și acte

Inscrieri privitoare la dreptul de proprietate și alte drepturi reale	Referințe
/	
Act Administrativ nr. 523, din 30/03/1995 emis de CJSAPT SUCEAVA (A1.5+A4.1);	
B1	Intabulare, drept de PROPRIETATE, dobandit prin Reconstituire, cota actuala 1/1, cota initiala 1/1 1) STRUGARU SIMION, lipsa CNP
Act Administrativ nr. 4141, din 08/06/2024 emis de Primaria Comunei Partestii de Jos;	
B2	Se noteaza posesia factica in favoarea lui 1) STRUGARIU BOGDAN-RĂZVAN

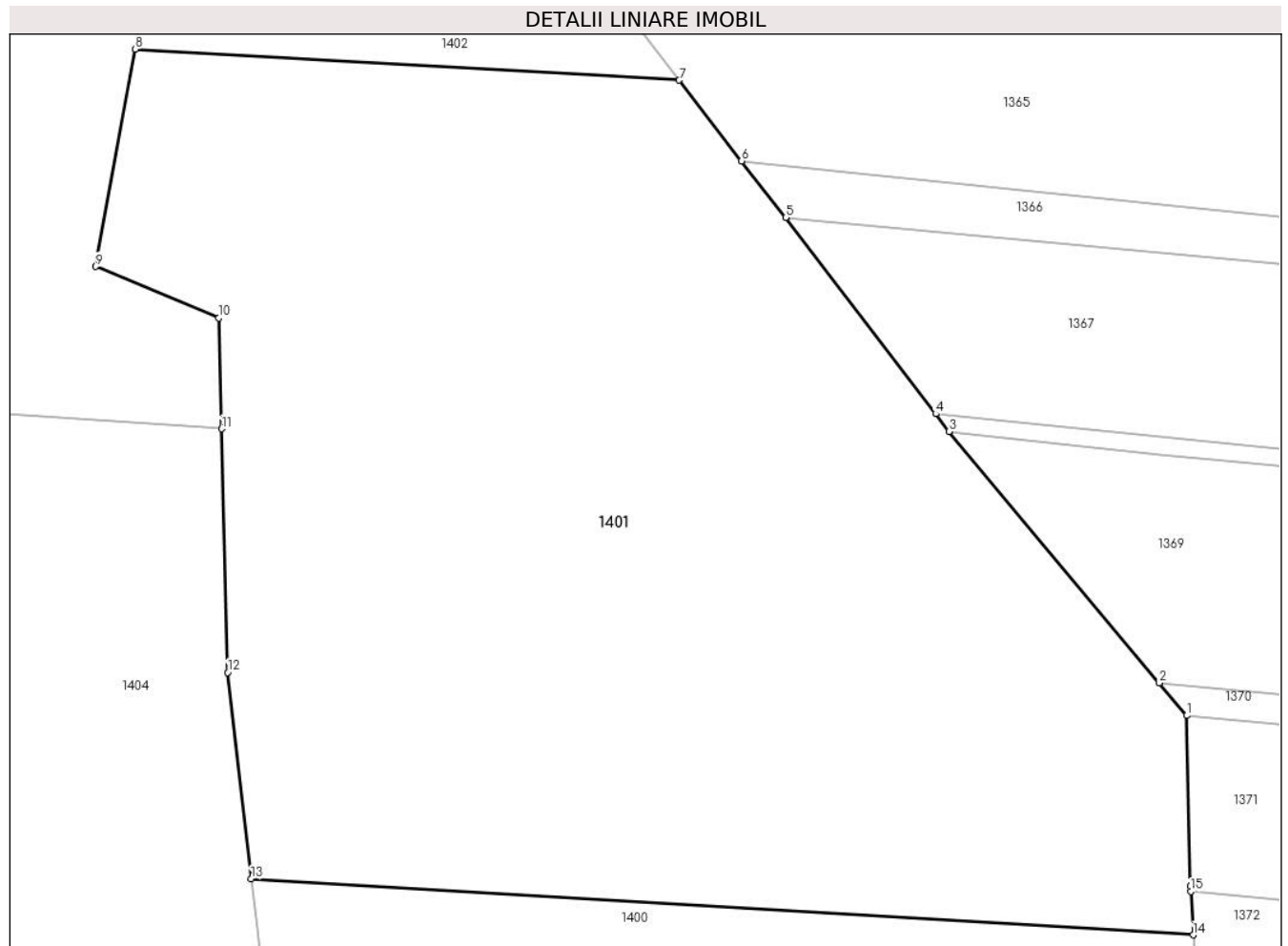
C. Partea III. SARCINI .

Inscrieri privind dezmembramintele dreptului de proprietate, drepturi reale de garanție și sarcini	Referințe
NU SUNT	

Teren

Nr cadastral	Suprafața (mp)*	Observații / Referințe
	3.800	

* Suprafața este determinată în planul de proiecție Stereo 70.



Date referitoare la teren

Crt	Categorie folosință	Intra vilan	Suprafața (mp)	Tarla	Parcelă	Nr. topo	Observații / Referințe
1	arabil	NU	3.800	8	210,218	-	

Lungime Segmente

1) Valorile lungimilor segmentelor sunt obținute din proiecție în plan.

Punct început	X / Y	Punct sfârșit	X / Y	Lungime segment (** (m)
1	573.030,628 684.316,564	2	573.028,556 684.319,041	3.229
2	573.028,556 684.319,041	3	573.012,606 684.338,103	24.855
3	573.012,606 684.338,103	4	573.011,589 684.339,43	1.672
4	573.011,589 684.339,43	5	573.000,199 684.354,304	18.734
5	573.000,199 684.354,304	6	572.996,868 684.358,603	5.438

Punct început	X / Y	Punct sfârșit	X / Y	Lungime segment (** (m)
6	572.996,868 684.358,603	7	572.992,136 684.364,71	7.726
7	572.992,136 684.364,71	8	572.950,848 684.367,064	41.355
8	572.950,848 684.367,064	9	572.947,855 684.350,594	16.74
9	572.947,855 684.350,594	10	572.957,194 684.346,697	10.119
10	572.957,194 684.346,697	11	572.957,402 684.338,297	8.403
11	572.957,402 684.338,297	12	572.957,859 684.319,836	18.467
12	572.957,859 684.319,836	13	572.959,646 684.304,184	15.754
13	572.959,646 684.304,184	14	573.031,135 684.299,944	71.615
14	573.031,135 684.299,944	15	573.030,946 684.303,231	3.292
15	573.030,946 684.303,231	16	573.030,922 684.303,639	0.409
16	573.030,922 684.303,639	1	573.030,628 684.316,564	12.928

** Lungimile segmentelor sunt determinate în planul de proiecție Stereo 70 și sunt rotunjite la 1 milimetru.

*** Distanța dintre puncte este formată din segmente cumulate ce sunt mai mici decât valoarea 1 milimetru.

**DATE DESPRE IMOBILUL NR. 1402**

Oficiul de Cadastru și Publicitate Imobiliară SUCEAVA
Biroul de Cadastru și Publicitate Imobiliară Gura Humorului

A. Partea I. Descrierea imobilului

TEREN Extravilan

Adresa: Jud. Suceava

Nr. Crt	Nr cadastral Nr. topografic	Suprafața* (mp)	Observații / Referințe
A1		363	Sector cadastral:6 Teren neimprejmuit;

B. Partea II. Proprietari și acte

Inscrieri privitoare la dreptul de proprietate și alte drepturi reale		Referințe
/		
Act Administrativ nr. 4403, din 13/06/2024 emis de Primăria comunei Pârteștii de Jos;		
B1	Inscrierea posesiei, drept de PROPRIETATE, dobandit prin Lege, cota actuala 1/1, cota initiala 1/1 1) NEIDENTIFICAT NEIDENTIFICAT	A1
Act Normativ nr. 7, din 13/03/1996 emis de Parlamentul României (art.13);		
B2	Se notează mențiunea proprietar neidentificat, rezerva comisiei locale de fond funciar	A1

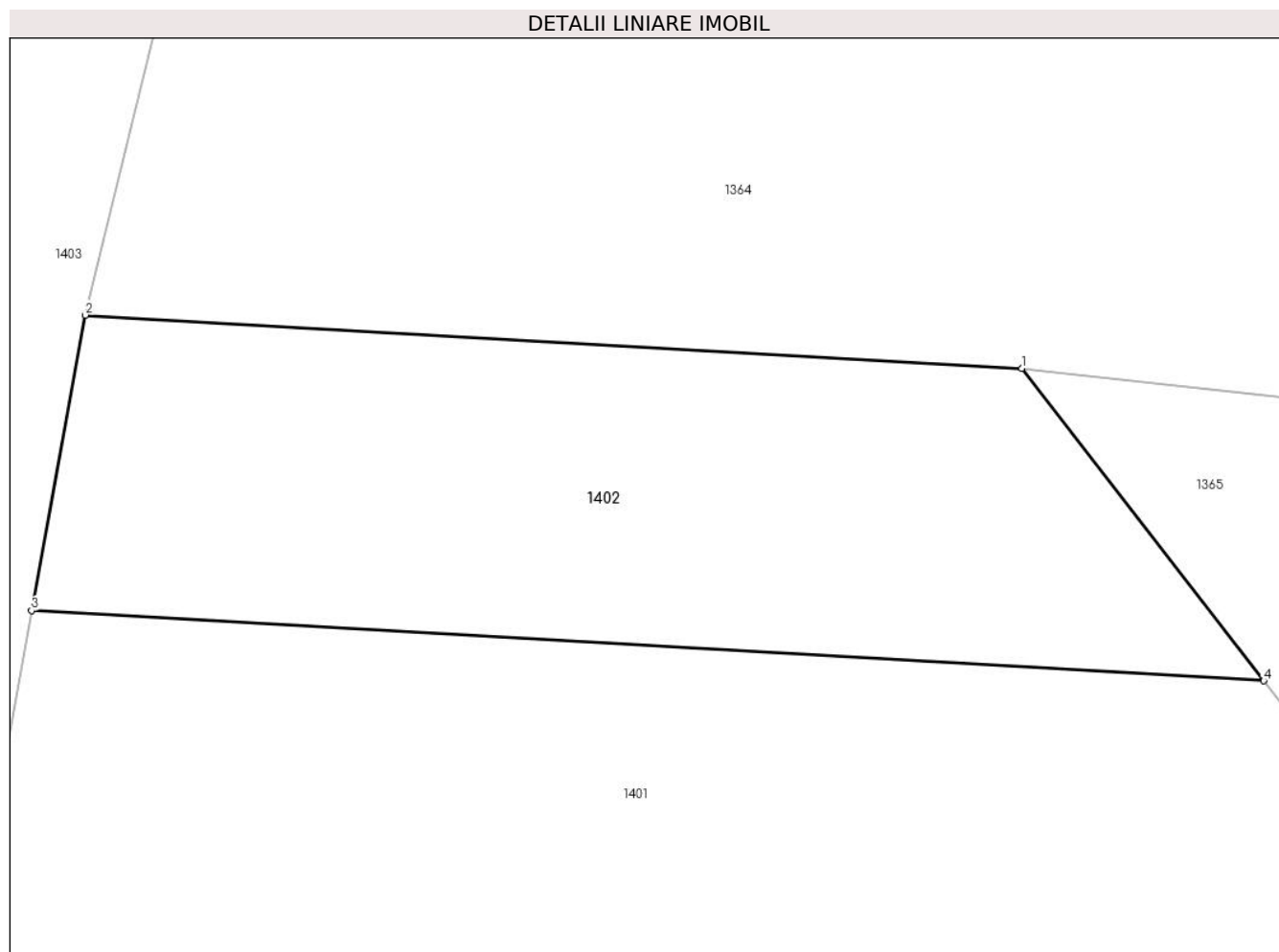
C. Partea III. SARCINI .

Inscrieri privind dezmembramintele dreptului de proprietate, drepturi reale de garanție și sarcini	Referințe
NU SUNT	

Teren

Nr cadastral	Suprafața (mp)*	Observații / Referințe
	363	

* Suprafața este determinată în planul de proiecție Stereo 70.



Date referitoare la teren

Crt	Categorie folosință	Intra vilan	Suprafața (mp)	Tarla	Parcelă	Nr. topo	Observații / Referințe
1	arabil	NU	363	8	210,218	-	

Lungime Segmente

1) Valorile lungimilor segmentelor sunt obținute din proiecție în plan.

Punct început	X / Y	Punct sfârșit	X / Y	Lungime segment (** (m)
1	572.984,031 684.375,172	2	572.952,646 684.376,961	31.436
2	572.952,646 684.376,961	3	572.950,848 684.367,064	10.059
3	572.950,848 684.367,064	4	572.992,136 684.364,71	41.355
4	572.992,136 684.364,71	1	572.984,031 684.375,172	13.234

** Lungimile segmentelor sunt determinate în planul de proiecție Stereo 70 și sunt rotunjite la 1 milimetru.

***** Distanţa dintre puncte este formată din segmente cumulate ce sunt mai mici decât valoarea 1 milimetru.**

**DATE DESPRE IMOBILUL NR. 1403**

Oficiul de Cadastru și Publicitate Imobiliară SUCEAVA
Biroul de Cadastru și Publicitate Imobiliară Gura Humorului

A. Partea I. Descrierea imobilului

TEREN Extravilan

Adresa: Jud. Suceava

Nr. Crt	Nr cadastral Nr. topografic	Suprafața* (mp)	Observații / Referințe
A1		2.600	Sector cadastral:6 Teren neimprejmuit;

B. Partea II. Proprietari și acte

Inscrieri privitoare la dreptul de proprietate și alte drepturi reale		Referințe
/		
Act Administrativ nr. 1351, din 19/11/2007 emis de CJSAPT SUCEAVA (A1.2+A5.2);		
B1	Intabulare, drept de PROPRIETATE, dobandit prin Reconstituire, cota actuala 1/1, cota initiala 1/1 1) BULIGA VASILE , lipsa CNP 2) BULIGA AURELIA , lipsa CNP	A1
Act Administrativ nr. 4188, din 08/06/2024 emis de Primaria Comunei Partestii de Jos;		
B2	Se noteaza posesia factica in favoarea lui 1) ANTON ALEXANDRU-IOAN	A1

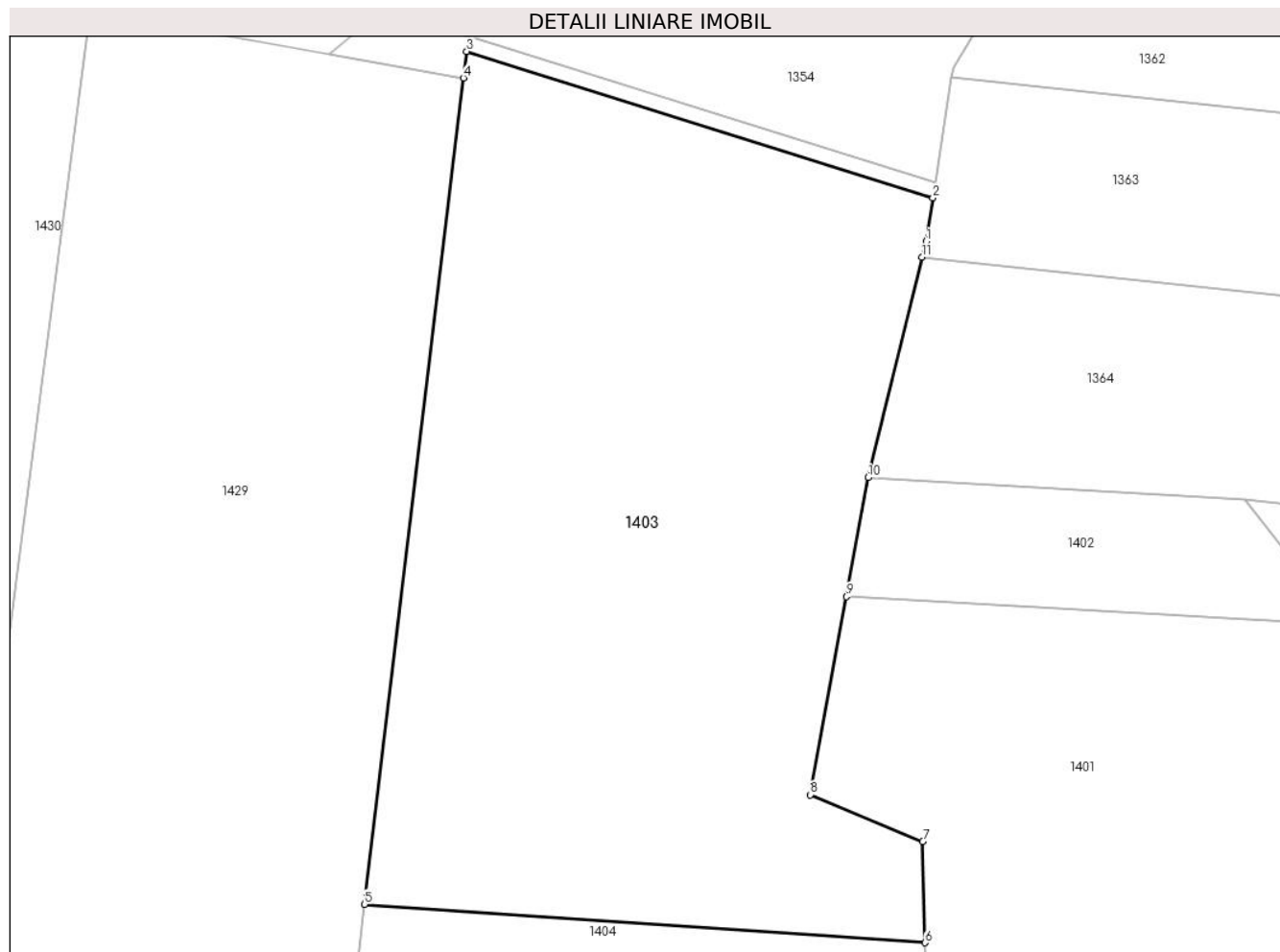
C. Partea III. SARCINI .

Inscrieri privind dezmembramintele dreptului de proprietate, drepturi reale de garanție și sarcini	Referințe
NU SUNT	

Teren

Nr cadastral	Suprafața (mp)*	Observații / Referințe
	2.600	

* Suprafața este determinată în planul de proiecție Stereo 70.



Date referitoare la teren

Crt	Categorie folosință	Intra vilan	Suprafața (mp)	Tarla	Parcelă	Nr. topo	Observații / Referințe
1	faneata	NU	2.600	8	210,211	-	

Lungime Segmente

1) Valorile lungimilor segmentelor sunt obținute din proiecție în plan.

Punct început	X / Y	Punct sfârșit	X / Y	Lungime segment (** (m)
1	572.957,466 684.396,585	2	572.958,039 684.400,231	3.691
2	572.958,039 684.400,231	3	572.919,249 684.412,388	40.65
3	572.919,249 684.412,388	4	572.918,98 684.410,184	2.22
4	572.918,98 684.410,184	5	572.910,741 684.341,49	69.186
5	572.910,741 684.341,49	6	572.957,402 684.338,297	46.77

Punct început	X / Y	Punct sfârşit	X / Y	Lungime segment (** (m)
6	572.957,402 684.338,297	7	572.957,194 684.346,697	8.403
7	572.957,194 684.346,697	8	572.947,855 684.350,594	10.119
8	572.947,855 684.350,594	9	572.950,848 684.367,064	16.74
9	572.950,848 684.367,064	10	572.952,646 684.376,961	10.059
10	572.952,646 684.376,961	11	572.957,144 684.395,276	18.859
11	572.957,144 684.395,276	1	572.957,466 684.396,585	1.348

** Lungimile segmentelor sunt determinate în planul de proiecție Stereo 70 și sunt rotunjite la 1 milimetru.

*** Distanța dintre puncte este formată din segmente cumulate ce sunt mai mici decât valoarea 1 milimetru.

**DATE DESPRE IMOBILUL NR. 1404**

Oficiul de Cadastru și Publicitate Imobiliară SUCEAVA
Biroul de Cadastru și Publicitate Imobiliară Gura Humorului

A. Partea I. Descrierea imobilului

TEREN Extravilan

Adresa: Jud. Suceava

Nr. Crt	Nr cadastral Nr. topografic	Suprafața* (mp)	Observații / Referințe
A1		2.600	Sector cadastral:6 Teren neimprejmuit;

B. Partea II. Proprietari și acte

Inscrieri privitoare la dreptul de proprietate și alte drepturi reale	Referințe
/	
Act Administrativ nr. 491, din 15/12/1994 emis de CJSAPT SUCEAVA (A1.1+A4.1+A7.1);	
B1	A1
Intabulare, drept de PROPRIETATE, dobandit prin Reconstituire, cota actuala 1/1, cota initiala 1/1 1) STRUGARU GHE. ILEANA, lipsa CNP	
Act Administrativ nr. 4189, din 08/06/2024 emis de Primaria Comunei Partestii de Jos;	
B2	A1
Se noteaza posesia factica in favoarea lui 1) SAHLEAN FLORICICA-LUCIA	

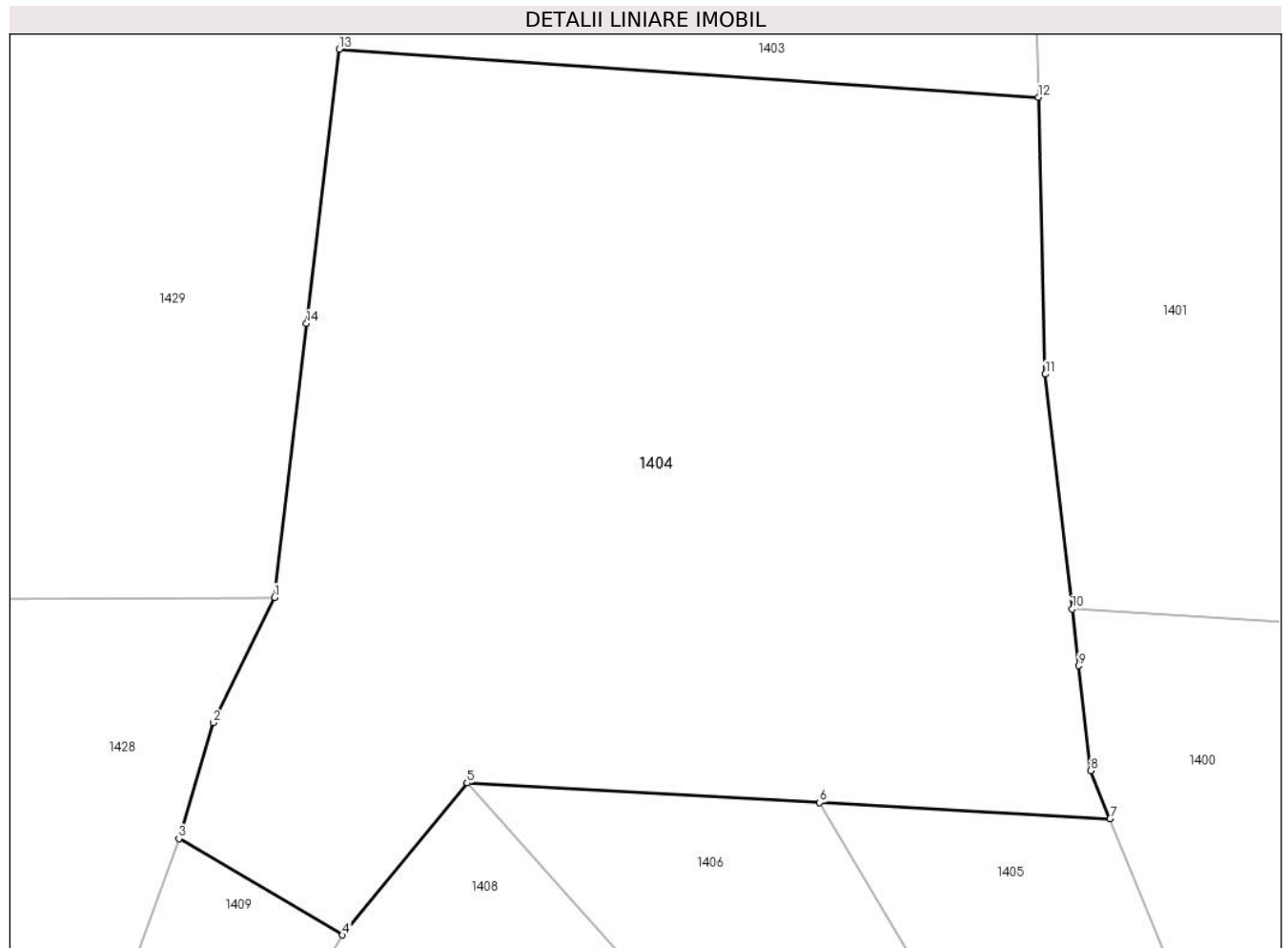
C. Partea III. SARCINI .

Inscrieri privind dezmembramintele dreptului de proprietate, drepturi reale de garanție și sarcini	Referințe
NU SUNT	

Teren

Nr cadastral	Suprafața (mp)*	Observații / Referințe
	2.600	

* Suprafața este determinată în planul de proiecție Stereo 70.



Date referitoare la teren

Crt	Categorie folosință	Intra vilan	Suprafața (mp)	Tarla	Parcelă	Nr. topo	Observații / Referințe
1	faneata	NU	2.600	8	210,211	-	

Lungime Segmente

1) Valorile lungimilor segmentelor sunt obținute din proiecție în plan.

Punct început	X / Y	Punct sfârșit	X / Y	Lungime segment (** (m)
1	572.906,427 684.304,961	2	572.902,345 684.296,613	9.293
2	572.902,345 684.296,613	3	572.900,037 684.288,882	8.068
3	572.900,037 684.288,882	4	572.910,961 684.282,462	12.671
4	572.910,961 684.282,462	5	572.919,271 684.292,596	13.105
5	572.919,271 684.292,596	6	572.942,795 684.291,289	23.56

Punct început	X / Y	Punct sfârşit	X / Y	Lungime segment (** (m)
6	572.942,795 684.291,289	7	572.962,178 684.290,212	19.413
7	572.962,178 684.290,212	8	572.960,877 684.293,407	3.45
8	572.960,877 684.293,407	9	572.960,077 684.300,41	7.049
9	572.960,077 684.300,41	10	572.959,646 684.304,184	3.799
10	572.959,646 684.304,184	11	572.957,859 684.319,836	15.754
11	572.957,859 684.319,836	12	572.957,402 684.338,297	18.467
12	572.957,402 684.338,297	13	572.910,741 684.341,49	46.77
13	572.910,741 684.341,49	14	572.908,548 684.323,21	18.411
14	572.908,548 684.323,21	1	572.906,427 684.304,961	18.372

** Lungimile segmentelor sunt determinate în planul de proiecție Stereo 70 și sunt rotunjite la 1 milimetru.

*** Distanța dintre puncte este formată din segmente cumulate ce sunt mai mici decât valoarea 1 milimetru.

**DATE DESPRE IMOBILUL NR. 1405**

Oficiul de Cadastru și Publicitate Imobiliară SUCEAVA
Biroul de Cadastru și Publicitate Imobiliară Gura Humorului

A. Partea I. Descrierea imobilului

TEREN Extravilan

Nr. CF vechi:506

Adresa: Jud. Suceava, la locul numi ' Dealul Trestiei '

Nr. Crt	Nr cadastral Nr. topografic	Suprafața* (mp)	Observații / Referințe
A1	33015	1.300	Sector cadastral:6 Teren neimprejmuit;

B. Partea II. Proprietari și acte

Inscrieri privitoare la dreptul de proprietate și alte drepturi reale	Referințe
19731 / 07/09/2023	
Act Administrativ nr. 337, din 11/07/2004 emis de Primaria Botoșani;	
B2	se noteaza schimbarea numelui prin casatorie din Strugariu Elisaveta in Strugariu - Avarvarei Elisaveta
Act Notarial nr. 4473, din 29/08/2023 emis de Busuioc Ovidiu;	
B3	Intabulare, drept de PROPRIETATE bun propriu, dobandit prin Conventie, cota actuala 1/1, cota initiala 1/1
1) BERCEA-STRUGARIU OVIDIU-IOAN	

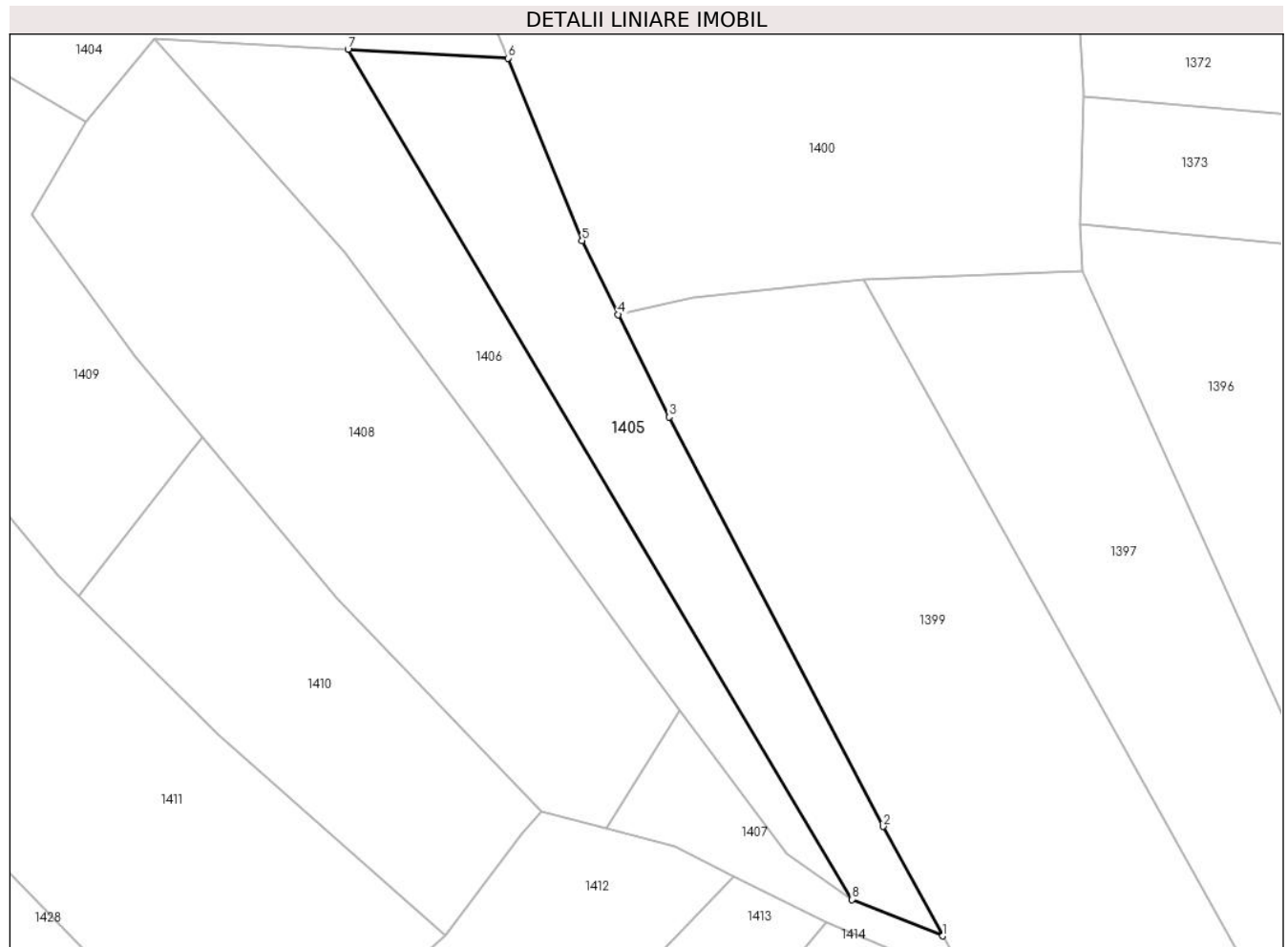
C. Partea III. SARCINI .

Inscrieri privind dezmembramintele dreptului de proprietate, drepturi reale de garanție și sarcini	Referințe
NU SUNT	

Teren

Nr cadastral	Suprafața (mp)*	Observații / Referințe
33015	1.300	

* Suprafața este determinată în planul de proiecție Stereo 70.



Date referitoare la teren

Crt	Categorie folosință	Intravilan	Suprafața (mp)	Tarla	Parcelă	Nr. topo	Observații / Referințe
1	faneata	NU	1.300	-	-	201/10	

Lungime Segmente

1) Valorile lungimilor segmentelor sunt obținute din proiecție în plan.

Punct început	X / Y	Punct sfârșit	X / Y	Lungime segment (** (m)
1	573.014,935 684.183,87	2	573.007,671 684.197,134	15.123
2	573.007,671 684.197,134	3	572.981,722 684.246,743	55.986
3	572.981,722 684.246,743	4	572.975,549 684.259,155	13.862
4	572.975,549 684.259,155	5	572.971,179 684.268,104	9.959
5	572.971,179 684.268,104	6	572.962,178 684.290,212	23.87

Punct început	X / Y	Punct sfârșit	X / Y	Lungime segment (** (m)
6	572.962,178 684.290,212	7	572.942,795 684.291,289	19.413
7	572.942,795 684.291,289	8	573.003,892 684.188,279	119.766
8	573.003,892 684.188,279	1	573.014,935 684.183,87	11.891

** Lungimile segmentelor sunt determinate în planul de proiecție Stereo 70 și sunt rotunjite la 1 milimetru.

*** Distanța dintre puncte este formată din segmente cumulate ce sunt mai mici decât valoarea 1 milimetru.

**DATE DESPRE IMOBILUL NR. 1406**

Oficiul de Cadastru și Publicitate Imobiliară SUCEAVA
 Biroul de Cadastru și Publicitate Imobiliară Gura Humorului

A. Partea I. Descrierea imobilului

TEREN Extravilan

Nr. CF vechi:506

Adresa: Jud. Suceava, la locul numit ' Dealul Trestiei '

Nr. Crt	Nr cadastral Nr. topografic	Suprafața* (mp)	Observații / Referințe
A1	33017	1.200	Sector cadastral:6 Teren neimprejmuit;

B. Partea II. Proprietari și acte

Inscrieri privitoare la dreptul de proprietate și alte drepturi reale	Referințe
19728 / 07/09/2023	
Act Notarial nr. 4473, din 29/08/2023 emis de Busuioc Ovidiu;	
B2	A1
Intabulare, drept de PROPRIETATE bun propriu, dobandit prin Conventie, cota actuala 1/1, cota initiala 1/1 1) BERCEA-STRUGARIU OVIDIU-IOAN	

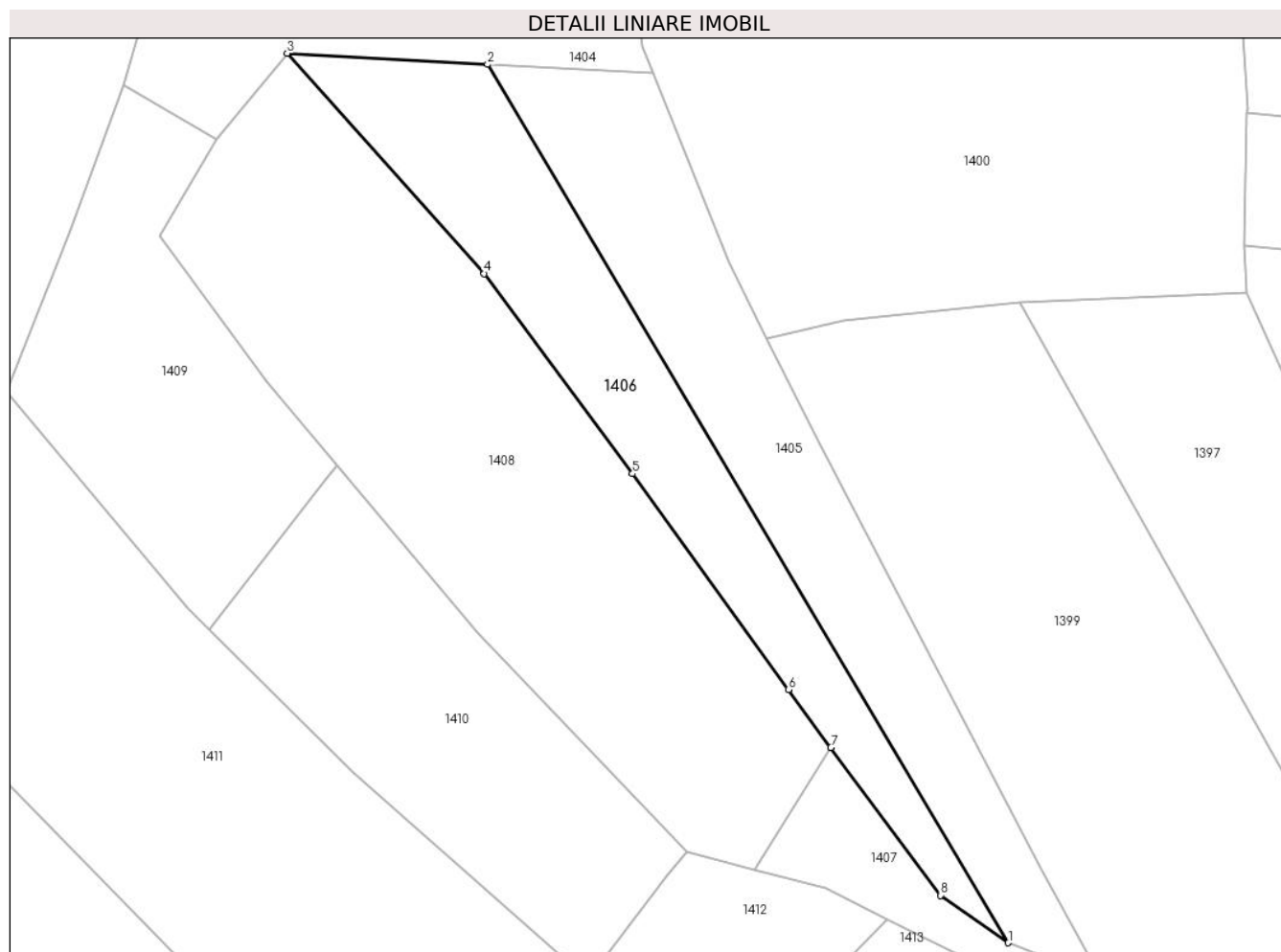
C. Partea III. SARCINI .

Inscrieri privind dezmembramintele dreptului de proprietate, drepturi reale de garanție și sarcini	Referințe
NU SUNT	

Teren

Nr cadastral	Suprafața (mp)*	Observații / Referințe
33017	1.200	

* Suprafața este determinată în planul de proiecție Stereo 70.



Date referitoare la teren

Crt	Categorie folosință	Intra vilan	Suprafața (mp)	Tarla	Parcelă	Nr. topo	Observații / Referințe
1	faneata	NU	1.200	-	-	1326/5	

Lungime Segmente

1) Valorile lungimilor segmentelor sunt obținute din proiecție în plan.

Punct început	X / Y	Punct sfârșit	X / Y	Lungime segment (** (m)
1	573.003,892 684.188,279	2	572.942,795 684.291,289	119.766
2	572.942,795 684.291,289	3	572.919,271 684.292,596	23.56
3	572.919,271 684.292,596	4	572.942,399 684.266,746	34.686
4	572.942,399 684.266,746	5	572.959,8 684.243,27	29.222
5	572.959,8 684.243,27	6	572.978,084 684.217,953	31.229

Punct început	X / Y	Punct sfârşit	X / Y	Lungime segment (** (m)
6	572.978,084 684.217,953	7	572.983,084 684.211,196	8.406
7	572.983,084 684.211,196	8	572.995,924 684.193,841	21.588
8	572.995,924 684.193,841	1	573.003,892 684.188,279	9.717

** Lungimile segmentelor sunt determinate în planul de proiecție Stereo 70 și sunt rotunjite la 1 milimetru.

*** Distanța dintre puncte este formată din segmente cumulate ce sunt mai mici decât valoarea 1 milimetru.

**DATE DESPRE IMOBILUL NR. 1407**

Oficiul de Cadastru și Publicitate Imobiliară SUCEAVA
Biroul de Cadastru și Publicitate Imobiliară Gura Humorului

A. Partea I. Descrierea imobilului

TEREN Extravilan

Adresa: Jud. Suceava

Nr. Crt	Nr cadastral Nr. topografic	Suprafața* (mp)	Observații / Referințe
A1		313	Sector cadastral:6 Teren neimprejmuit;

B. Partea II. Proprietari și acte

Inscrieri privitoare la dreptul de proprietate și alte drepturi reale		Referințe
/		
Act Administrativ nr. 4403, din 13/06/2024 emis de Primăria comunei Pârteștii de Jos;		
B1	Inscrierea posesiei, drept de PROPRIETATE, dobandit prin Lege, cota actuala 1/1, cota initiala 1/1 1) NEIDENTIFICAT NEIDENTIFICAT	A1
Act Normativ nr. 7, din 13/03/1996 emis de Parlamentul României (art.13);		
B2	Se notează mențiunea proprietar neidentificat, rezerva comisiei locale de fond funciar	A1

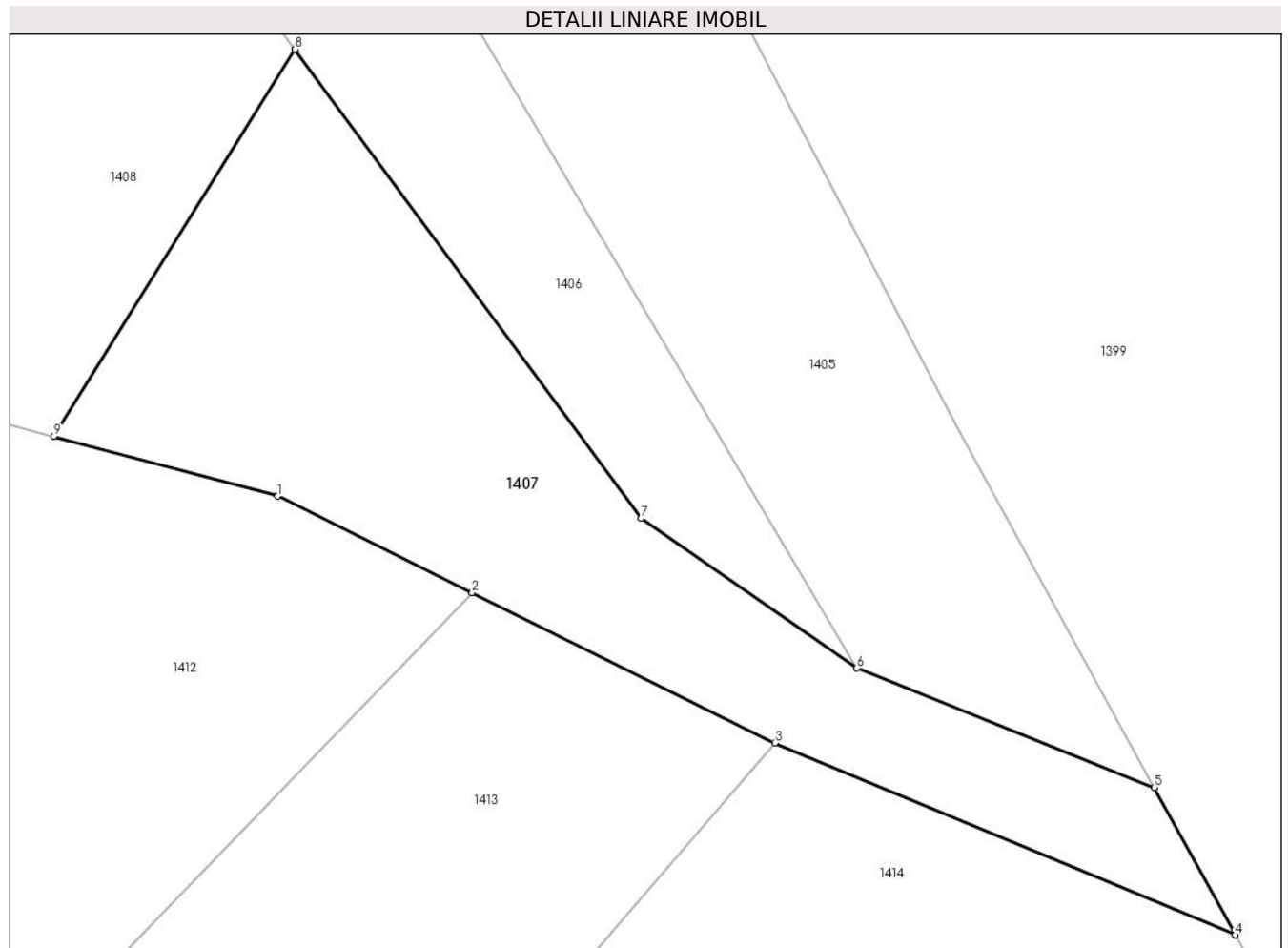
C. Partea III. SARCINI .

Inscrieri privind dezmembramintele dreptului de proprietate, drepturi reale de garanție și sarcini	Referințe
NU SUNT	

Teren

Nr cadastral	Suprafața (mp)*	Observații / Referințe
	313	

* Suprafața este determinată în planul de proiecție Stereo 70.



Date referitoare la teren

Crt	Categorie folosință	Intravilan	Suprafața (mp)	Tarla	Parcelă	Nr. topo	Observații / Referințe
1	arabil	NU	313	8	210	-	

Lungime Segmente

1) Valorile lungimilor segmentelor sunt obținute din proiecție în plan.

Punct început	X / Y	Punct sfârșit	X / Y	Lungime segment (** (m)
1	572.982,437 684.194,647	2	572.989,644 684.191,076	8.043
2	572.989,644 684.191,076	3	573.000,865 684.185,515	12.523
3	573.000,865 684.185,515	4	573.017,929 684.178,404	18.486
4	573.017,929 684.178,404	5	573.014,935 684.183,87	6.232
5	573.014,935 684.183,87	6	573.003,892 684.188,279	11.891

Punct început	X / Y	Punct sfârşit	X / Y	Lungime segment (** (m)
6	573.003,892 684.188,279	7	572.995,924 684.193,841	9.717
7	572.995,924 684.193,841	8	572.983,084 684.211,196	21.588
8	572.983,084 684.211,196	9	572.974,143 684.196,865	16.891
9	572.974,143 684.196,865	1	572.982,437 684.194,647	8.585

** Lungimile segmentelor sunt determinate în planul de proiecție Stereo 70 și sunt rotunjite la 1 milimetru.

*** Distanța dintre puncte este formată din segmente cumulate ce sunt mai mici decât valoarea 1 milimetru.

**DATE DESPRE IMOBILUL NR. 1408**

Oficiul de Cadastru și Publicitate Imobiliară SUCEAVA
Biroul de Cadastru și Publicitate Imobiliară Gura Humorului

A. Partea I. Descrierea imobilului

TEREN Extravilan

Adresa: Jud. Suceava

Nr. Crt	Nr cadastral Nr. topografic	Suprafața* (mp)	Observații / Referințe
A1		2.600	Sector cadastral:6 Teren neimprejmuit;

B. Partea II. Proprietari și acte

Inscrieri privitoare la dreptul de proprietate și alte drepturi reale	Referințe
/	
Act Administrativ nr. 299, din 18/10/1994 emis de CJS DAPT SUCEAVA (A4.1);	
B1	A1
Intabulare, drept de PROPRIETATE, dobândit prin Reconstituire, cota actuala 1/1, cota initiala 1/1	
1) CIORCENI DOMNICA, lipsa CNP	
2) TURCULEȚ ELISABETA, lipsa CNP	
3) MOISUC ELEONORA, lipsa CNP	
4) TURCULEȚ PAVEL, lipsa CNP	
Act Administrativ nr. 4211, din 10/06/2024 emis de Primaria Comunei Partestii de Jos;	
B2	A1
Se noteaza posesia factica in favoarea lui	
1) STRUGARIU VASILE	

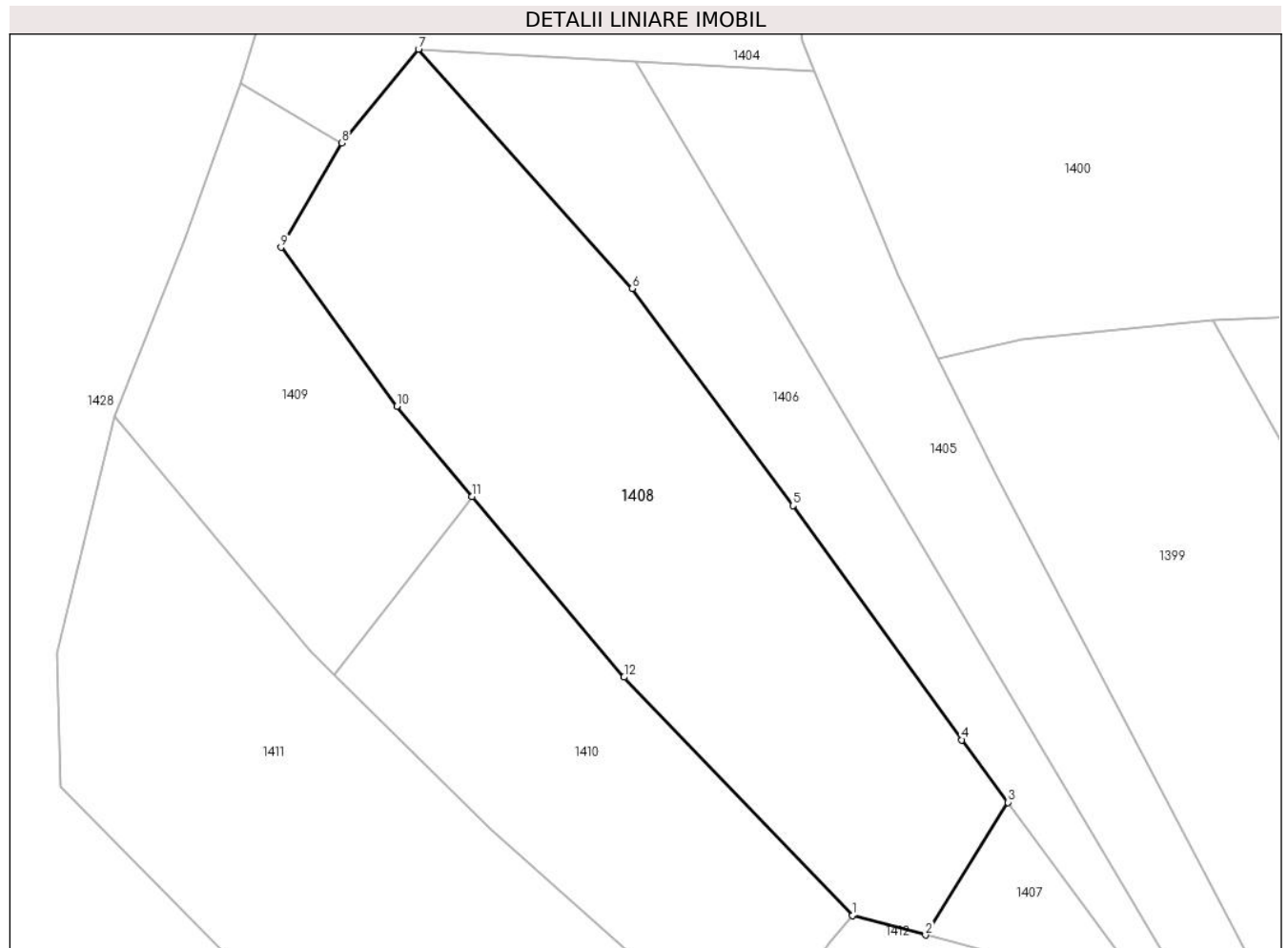
C. Partea III. SARCINI .

Inscrieri privind dezmembramintele dreptului de proprietate, drepturi reale de garanție și sarcini	Referințe
NU SUNT	

Teren

Nr cadastral	Suprafața (mp)*	Observații / Referințe
	2.600	

* Suprafața este determinată în planul de proiecție Stereo 70.



Date referitoare la teren

Crt	Categorie folosință	Intravilan	Suprafața (mp)	Tarla	Parcelă	Nr. topo	Observații / Referințe
1	arabil	NU	2.600	8	210	-	

Lungime Segmente

1) Valorile lungimilor segmentelor sunt obținute din proiecție în plan.

Punct început	X / Y	Punct sfârșit	X / Y	Lungime segment (** (m)
1	572.966,245 684.198,977	2	572.974,143 684.196,865	8.176
2	572.974,143 684.196,865	3	572.983,084 684.211,196	16.891
3	572.983,084 684.211,196	4	572.978,084 684.217,953	8.406
4	572.978,084 684.217,953	5	572.959,8 684.243,27	31.229
5	572.959,8 684.243,27	6	572.942,399 684.266,746	29.222

Punct început	X / Y	Punct sfârşit	X / Y	Lungime segment (** (m)
6	572.942,399 684.266,746	7	572.919,271 684.292,596	34.686
7	572.919,271 684.292,596	8	572.910,961 684.282,462	13.105
8	572.910,961 684.282,462	9	572.904,388 684.271,19	13.048
9	572.904,388 684.271,19	10	572.916,919 684.253,995	21.277
10	572.916,919 684.253,995	11	572.925,09 684.244,265	12.706
11	572.925,09 684.244,265	12	572.941,505 684.224,72	25.524
12	572.941,505 684.224,72	1	572.966,245 684.198,977	35.704

** Lungimile segmentelor sunt determinate în planul de proiecție Stereo 70 și sunt rotunjite la 1 milimetru.

*** Distanța dintre puncte este formată din segmente cumulate ce sunt mai mici decât valoarea 1 milimetru.

**DATE DESPRE IMOBILUL NR. 1409**

Oficiul de Cadastru și Publicitate Imobiliară SUCEAVA
Biroul de Cadastru și Publicitate Imobiliară Gura Humorului

A. Partea I. Descrierea imobilului

TEREN Extravilan

Adresa: Jud. Suceava

Nr. Crt	Nr cadastral Nr. topografic	Suprafața* (mp)	Observații / Referințe
A1		1.141	Sector cadastral:6 Teren neimprejmuit;

B. Partea II. Proprietari și acte

Inscrieri privitoare la dreptul de proprietate și alte drepturi reale		Referințe
/		
Act Administrativ nr. 4403, din 13/06/2024 emis de Primăria comunei Pârteștii de Jos;		
B1	Inscrierea posesiei, drept de PROPRIETATE, dobandit prin Lege, cota actuala 1/1, cota initiala 1/1 1) NEIDENTIFICAT NEIDENTIFICAT	A1
Act Normativ nr. 7, din 13/03/1996 emis de Parlamentul României (art.13);		
B2	Se notează mențiunea proprietar neidentificat, rezerva comisiei locale de fond funciar	A1

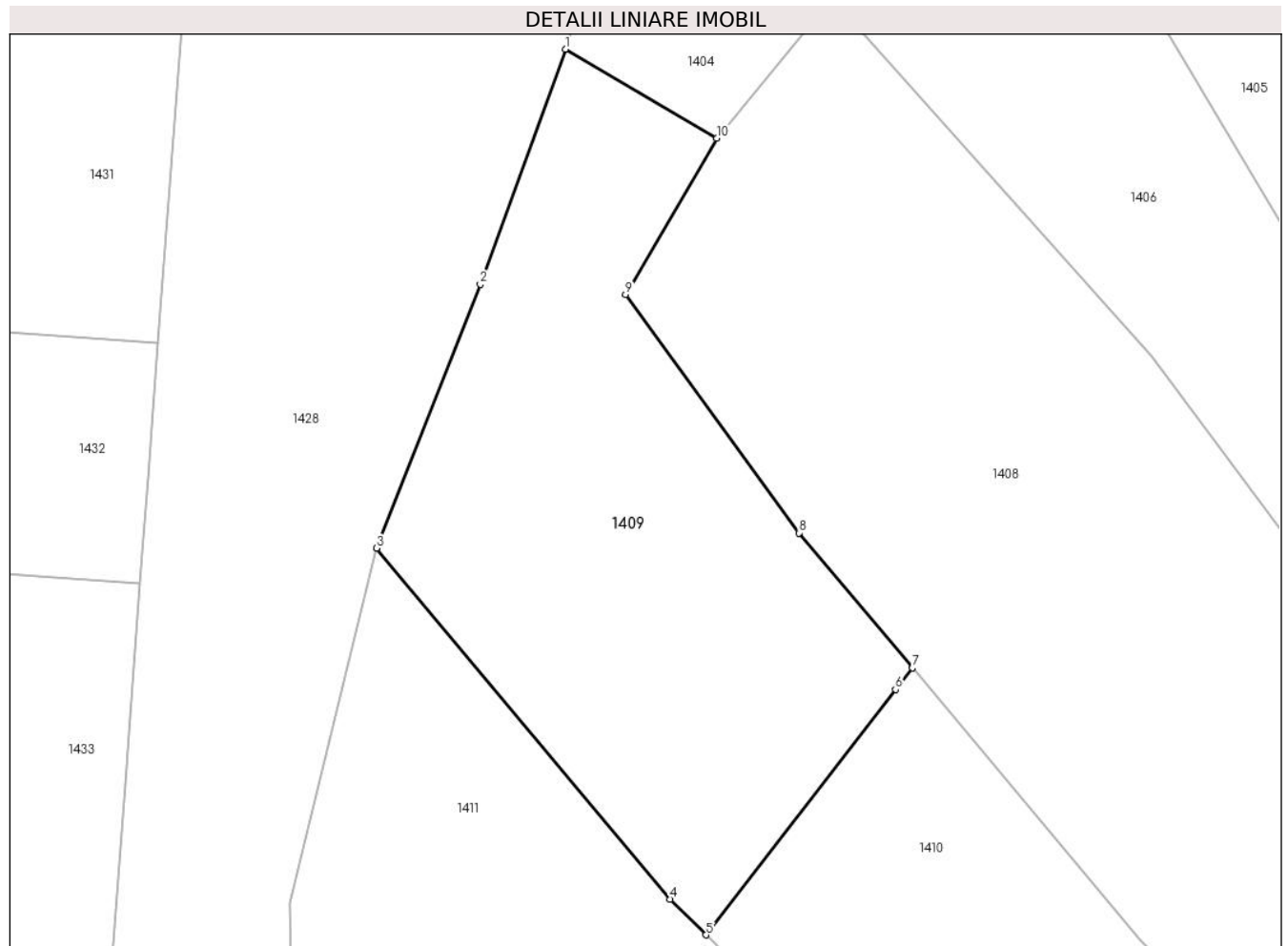
C. Partea III. SARCINI .

Inscrieri privind dezmembramintele dreptului de proprietate, drepturi reale de garanție și sarcini	Referințe
NU SUNT	

Teren

Nr cadastral	Suprafața (mp)*	Observații / Referințe
	1.141	

* Suprafața este determinată în planul de proiecție Stereo 70.



Date referitoare la teren

Crt	Categorie folosință	Intravilan	Suprafața (mp)	Tarla	Parcelă	Nr. topo	Observații / Referințe
1	arabil	NU	1.075	8	210,216	-	
2	faneata	NU	65	8	-	-	

Lungime Segmente

1) Valorile lungimilor segmentelor sunt obținute din proiecție în plan.

Punct început	X / Y	Punct sfârșit	X / Y	Lungime segment (** (m)
1	572.900,037 684.288,882	2	572.893,903 684.271,92	18.037
2	572.893,903 684.271,92	3	572.886,414 684.252,894	20.447
3	572.886,414 684.252,894	4	572.907,594 684.227,585	33.002
4	572.907,594 684.227,585	5	572.910,19 684.225,009	3.657

Punct început	X / Y	Punct sfârşit	X / Y	Lungime segment (** (m)
5	572.910,19 684.225,009	6	572.923,878 684.242,698	22.367
6	572.923,878 684.242,698	7	572.925,09 684.244,265	1.981
7	572.925,09 684.244,265	8	572.916,919 684.253,995	12.706
8	572.916,919 684.253,995	9	572.904,388 684.271,19	21.277
9	572.904,388 684.271,19	10	572.910,961 684.282,462	13.048
10	572.910,961 684.282,462	1	572.900,037 684.288,882	12.671

** Lungimile segmentelor sunt determinate în planul de proiecție Stereo 70 și sunt rotunjite la 1 milimetru.

*** Distanța dintre puncte este formată din segmente cumulate ce sunt mai mici decât valoarea 1 milimetru.

**DATE DESPRE IMOBILUL NR. 1410**

Oficiul de Cadastru și Publicitate Imobiliară SUCEAVA
Biroul de Cadastru și Publicitate Imobiliară Gura Humorului

A. Partea I. Descrierea imobilului

TEREN Extravilan

Adresa: Jud. Suceava

Nr. Crt	Nr cadastral Nr. topografic	Suprafața* (mp)	Observații / Referințe
A1		1.300	Sector cadastral:6 Teren neimprejmuit;

B. Partea II. Proprietari și acte

Inscrieri privitoare la dreptul de proprietate și alte drepturi reale	Referințe
/	
Act Administrativ nr. 1100, din 12/03/2001 emis de CJSAPT SUCEAVA (A1.1);	
B1	A1
Intabulare, drept de PROPRIETATE, dobandit prin Reconstituire, cota actuala 1/1, cota initiala 1/1 1) LUNGU ELEONORA, lipsa CNP	

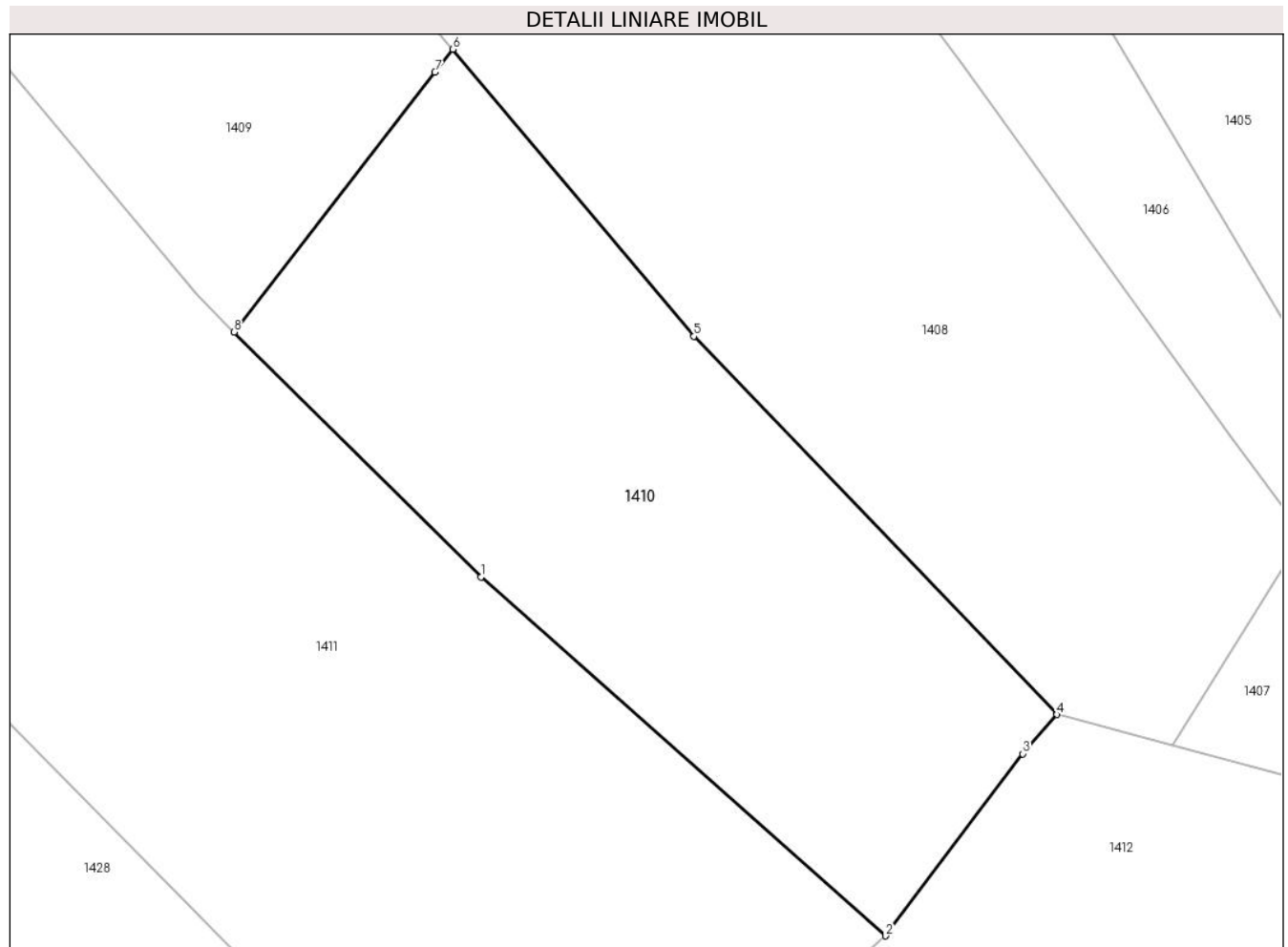
C. Partea III. SARCINI .

Inscrieri privind dezmembramintele dreptului de proprietate, drepturi reale de garanție și sarcini	Referințe
NU SUNT	

Teren

Nr cadastral	Suprafața (mp)*	Observații / Referințe
	1.300	

* Suprafața este determinată în planul de proiecție Stereo 70.



Date referitoare la teren

Crt	Categorie folosință	Intra vilan	Suprafața (mp)	Tarla	Parcelă	Nr. topo	Observații / Referințe
1	arabil	NU	1.148	8	210,216	-	
2	faneata	NU	152	8	-	-	

Lungime Segmente

1) Valorile lungimilor segmentelor sunt obținute din proiecție în plan.

Punct început	X / Y	Punct sfârșit	X / Y	Lungime segment (** (m)
1	572.926,999 684.208,332	2	572.954,586 684.183,91	36.844
2	572.954,586 684.183,91	3	572.963,916 684.196,306	15.515
3	572.963,916 684.196,306	4	572.966,245 684.198,977	3.544
4	572.966,245 684.198,977	5	572.941,505 684.224,72	35.704

Punct început	X / Y	Punct sfârșit	X / Y	Lungime segment (** (m)
5	572.941,505 684.224,72	6	572.925,09 684.244,265	25.524
6	572.925,09 684.244,265	7	572.923,878 684.242,698	1.981
7	572.923,878 684.242,698	8	572.910,19 684.225,009	22.367
8	572.910,19 684.225,009	1	572.926,999 684.208,332	23.678

** Lungimile segmentelor sunt determinate în planul de proiecție Stereo 70 și sunt rotunjite la 1 milimetru.

*** Distanța dintre puncte este formată din segmente cumulate ce sunt mai mici decât valoarea 1 milimetru.

**DATE DESPRE IMOBILUL NR. 1411**

Oficiul de Cadastru și Publicitate Imobiliară SUCEAVA
Biroul de Cadastru și Publicitate Imobiliară Gura Humorului

A. Partea I. Descrierea imobilului

TEREN Extravilan

Adresa: Jud. Suceava

Nr. Crt	Nr cadastral Nr. topografic	Suprafața* (mp)	Observații / Referințe
A1		2.600	Sector cadastral:6 Teren neimprejmuit;

B. Partea II. Proprietari și acte

Inscrieri privitoare la dreptul de proprietate și alte drepturi reale	Referințe
/	
Hotarare Judecatoreasca nr. 366, din 19/04/2016 emis de JUDECATORIA GURA HUMORULUI;	
B1	A1
Intabulare, drept de PROPRIETATE, dobandit prin Hotarare Judecatoreasca, cota actuala 1/1, cota initiala 1/1 1) SAVA MIHAI	

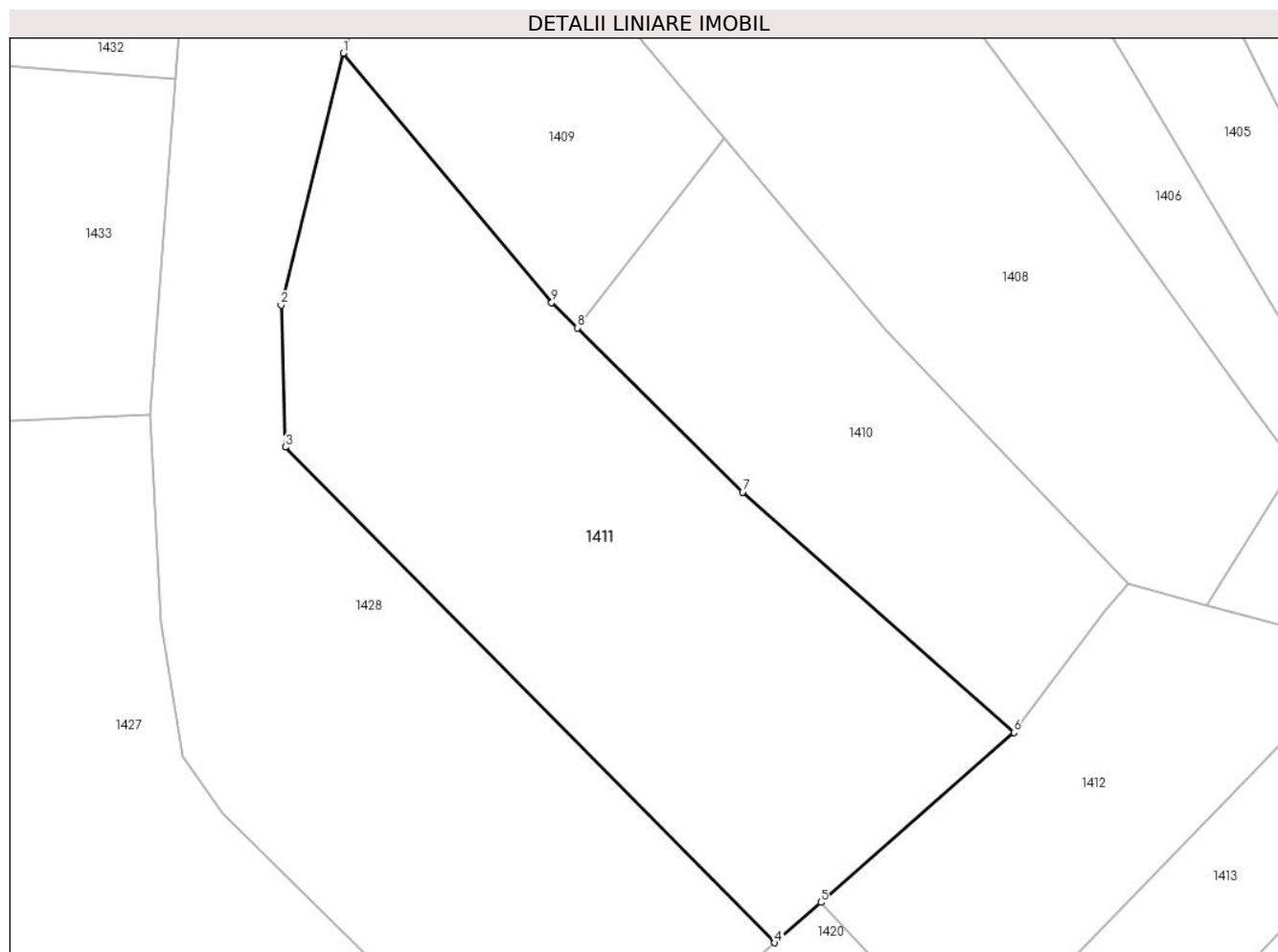
C. Partea III. SARCINI .

Inscrieri privind dezmembramintele dreptului de proprietate, drepturi reale de garanție și sarcini	Referințe
NU SUNT	

Teren

Nr cadastral	Suprafața (mp)*	Observații / Referințe
	2.600	

* Suprafața este determinată în planul de proiecție Stereo 70.



Date referitoare la teren

Crt	Categorie folosință	Intra vilan	Suprafața (mp)	Tarla	Parcelă	Nr. topo	Observații / Referințe
1	arabil	NU	2.600	8	216	-	

Lungime Segmente

1) Valorile lungimilor segmentelor sunt obținute din proiecție în plan.

Punct început	X / Y	Punct sfârșit	X / Y	Lungime segment (** (m)
1	572.886,414 684.252,894	2	572.880,103 684.227,308	26.353
2	572.880,103 684.227,308	3	572.880,513 684.212,9	14.414
3	572.880,513 684.212,9	4	572.930,257 684.162,563	70.769
4	572.930,257 684.162,563	5	572.934,934 684.166,666	6.222
5	572.934,934 684.166,666	6	572.954,586 684.183,91	26.145

Punct început	X / Y	Punct sfârşit	X / Y	Lungime segment (** (m)
6	572.954,586 684.183,91	7	572.926,999 684.208,332	36.844
7	572.926,999 684.208,332	8	572.910,19 684.225,009	23.678
8	572.910,19 684.225,009	9	572.907,594 684.227,585	3.657
9	572.907,594 684.227,585	1	572.886,414 684.252,894	33.002

** Lungimile segmentelor sunt determinate în planul de proiecție Stereo 70 și sunt rotunjite la 1 milimetru.

*** Distanța dintre puncte este formată din segmente cumulate ce sunt mai mici decât valoarea 1 milimetru.

**DATE DESPRE IMOBILUL NR. 1412**

Oficiul de Cadastru și Publicitate Imobiliară SUCEAVA
Biroul de Cadastru și Publicitate Imobiliară Gura Humorului

A. Partea I. Descrierea imobilului

TEREN Extravilan

Adresa: Jud. Suceava

Nr. Crt	Nr cadastral Nr. topografic	Suprafața* (mp)	Observații / Referințe
A1		1.100	Sector cadastral:6 Teren neimprejmuit;

B. Partea II. Proprietari și acte

Inscrieri privitoare la dreptul de proprietate și alte drepturi reale	Referințe
/	
Act Administrativ nr. 987, din 20/05/1998 emis de CJSAPT SUCEAVA (A1.2);	
B1	A1
Intabulare, drept de PROPRIETATE, dobândit prin Reconstituire, cota actuala 1/1, cota initiala 1/1	
1) STRUGARIU NICANOR, lipsa CNP	
2) SVEICA RAHILA, lipsa CNP	
3) STRUGARIU ION, lipsa CNP	
4) STRUGARIU ANA, lipsa CNP	
Act Administrativ nr. 4217, din 10/06/2024 emis de Primaria Comunei Partestii de Jos;	
B2	A1
Se noteaza posesia factica in favoarea lui	
1) STRUGARIU ELVIRA	

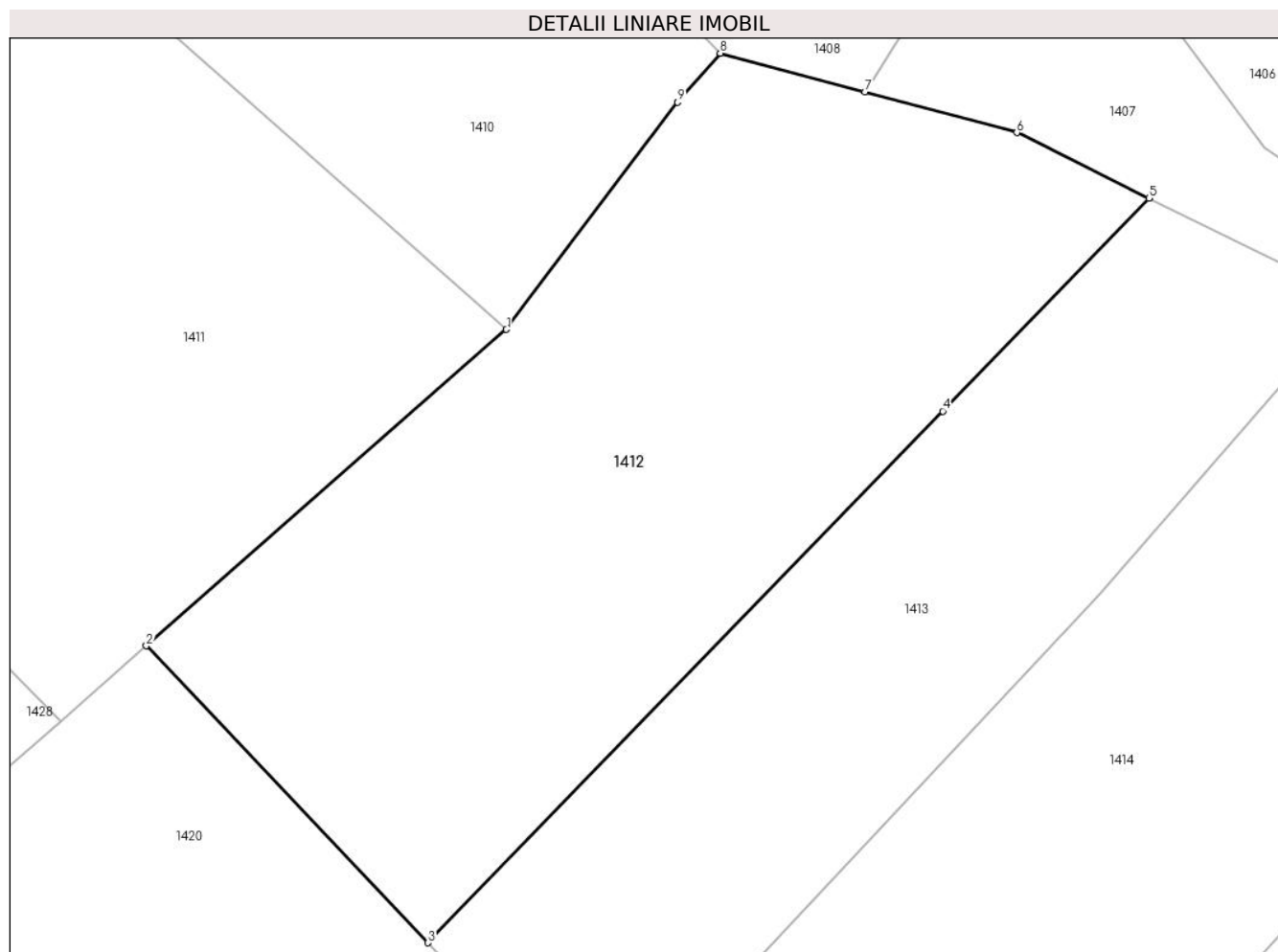
C. Partea III. SARCINI .

Inscrieri privind dezmembramintele dreptului de proprietate, drepturi reale de garanție și sarcini	Referințe
NU SUNT	

Teren

Nr cadastral	Suprafața (mp)*	Observații / Referințe
	1.100	

* Suprafața este determinată în planul de proiecție Stereo 70.



Date referitoare la teren

Crt	Categorie folosință	Intravilan	Suprafața (mp)	Tarla	Parcelă	Nr. topo	Observații / Referințe
1	arabil	NU	867	8	210,216	-	
2	faneata	NU	233	8	-	-	

Lungime Segmente

1) Valorile lungimilor segmentelor sunt obținute din proiecție în plan.

Punct început	X / Y	Punct sfârșit	X / Y	Lungime segment (** (m)
1	572.954,586 684.183,91	2	572.934,934 684.166,666	26.145
2	572.934,934 684.166,666	3	572.950,294 684.150,47	22.321
3	572.950,294 684.150,47	4	572.978,388 684.179,461	40.37
4	572.978,388 684.179,461	5	572.989,644 684.191,076	16.174

Punct început	X / Y	Punct sfârșit	X / Y	Lungime segment (** (m)
5	572.989,644 684.191,076	6	572.982,437 684.194,647	8.043
6	572.982,437 684.194,647	7	572.974,143 684.196,865	8.585
7	572.974,143 684.196,865	8	572.966,245 684.198,977	8.176
8	572.966,245 684.198,977	9	572.963,916 684.196,306	3.544
9	572.963,916 684.196,306	1	572.954,586 684.183,91	15.515

** Lungimile segmentelor sunt determinate în planul de proiecție Stereo 70 și sunt rotunjite la 1 milimetru.

*** Distanța dintre puncte este formată din segmente cumulate ce sunt mai mici decât valoarea 1 milimetru.

**DATE DESPRE IMOBILUL NR. 1413**

Oficiul de Cadastru și Publicitate Imobiliară SUCEAVA
Biroul de Cadastru și Publicitate Imobiliară Gura Humorului

A. Partea I. Descrierea imobilului

TEREN Extravilan

Adresa: Jud. Suceava

Nr. Crt	Nr cadastral Nr. topografic	Suprafața* (mp)	Observații / Referințe
A1		773	Sector cadastral:6 Teren neimprejmuit;

B. Partea II. Proprietari și acte

Inscrieri privitoare la dreptul de proprietate și alte drepturi reale		Referințe
/		
Act Administrativ nr. 4403, din 13/06/2024 emis de Primăria comunei Pârteștii de Jos;		
B1	Inscrierea posesiei, drept de PROPRIETATE, dobandit prin Lege, cota actuala 1/1, cota initiala 1/1 1) NEIDENTIFICAT NEIDENTIFICAT	A1
Act Normativ nr. 7, din 13/03/1996 emis de Parlamentul României (art.13);		
B2	Se notează mențiunea proprietar neidentificat, rezerva comisiei locale de fond funciar	A1

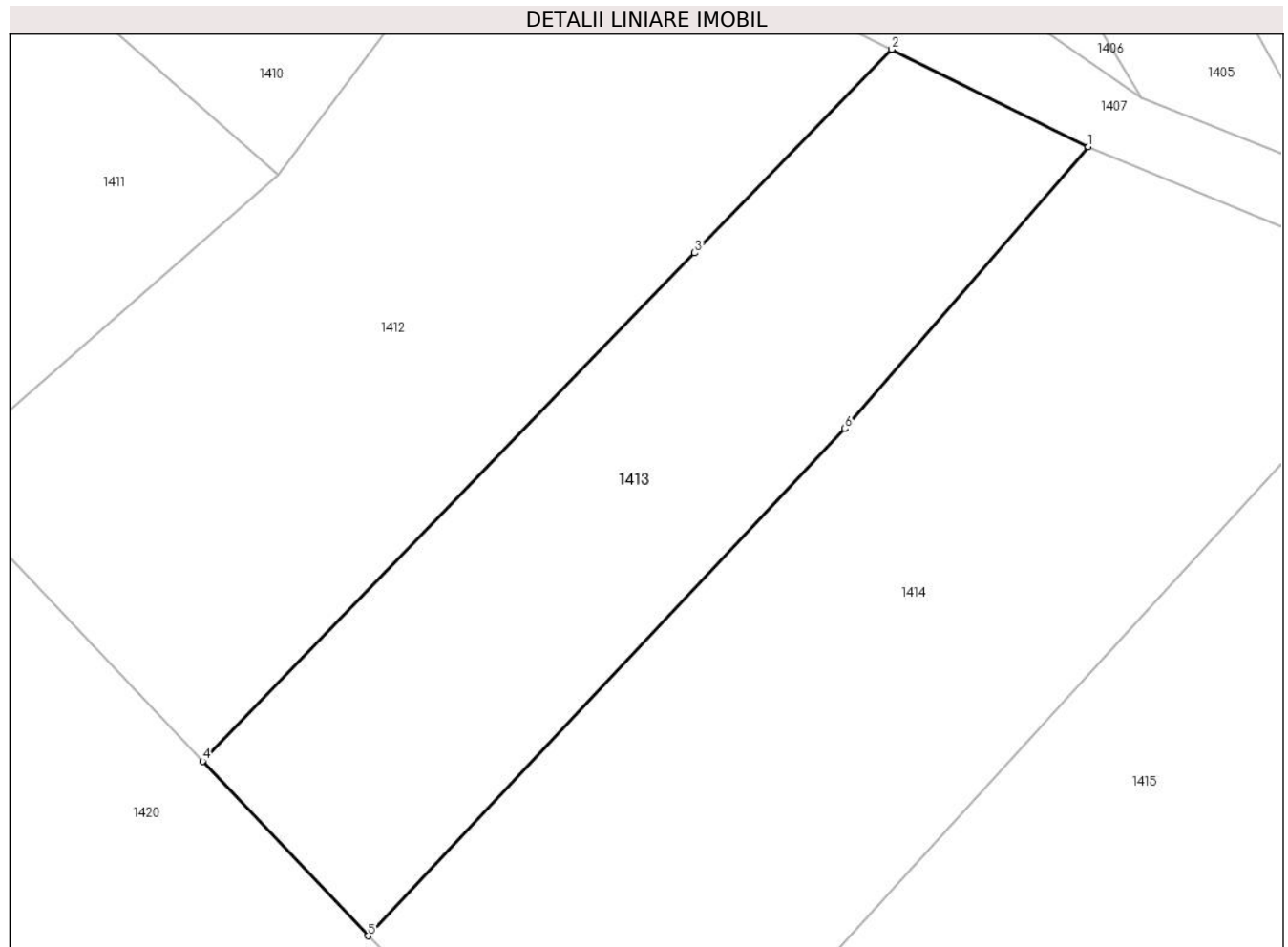
C. Partea III. SARCINI .

Inscrieri privind dezmembramintele dreptului de proprietate, drepturi reale de garanție și sarcini	Referințe
NU SUNT	

Teren

Nr cadastral	Suprafața (mp)*	Observații / Referințe
	773	

* Suprafața este determinată în planul de proiecție Stereo 70.



Date referitoare la teren

Crt	Categorie folosință	Intra vilan	Suprafața (mp)	Tarla	Parcelă	Nr. topo	Observații / Referințe
1	arabil	NU	538	8	210,216	-	
2	faneata	NU	235	8	-	-	

Lungime Segmente

1) Valorile lungimilor segmentelor sunt obținute din proiecție în plan.

Punct început	X / Y	Punct sfârșit	X / Y	Lungime segment (** (m)
1	573.000,865 684.185,515	2	572.989,644 684.191,076	12.523
2	572.989,644 684.191,076	3	572.978,388 684.179,461	16.174
3	572.978,388 684.179,461	4	572.950,294 684.150,47	40.37
4	572.950,294 684.150,47	5	572.959,746 684.140,504	13.735

Punct început	X / Y	Punct sfârşit	X / Y	Lungime segment (** (m)
5	572.959,746 684.140,504	6	572.986,97 684.169,438	39.728
6	572.986,97 684.169,438	1	573.000,865 684.185,515	21.249

** Lungimile segmentelor sunt determinate în planul de proiecţie Stereo 70 şi sunt rotunjite la 1 milimetru.

*** Distanţa dintre puncte este formată din segmente cumulate ce sunt mai mici decât valoarea 1 milimetru.

**DATE DESPRE IMOBILUL NR. 1414**

Oficiul de Cadastru și Publicitate Imobiliară SUCEAVA
Biroul de Cadastru și Publicitate Imobiliară Gura Humorului

A. Partea I. Descrierea imobilului

TEREN Extravilan

Adresa: Jud. Suceava

Nr. Crt	Nr cadastral Nr. topografic	Suprafața* (mp)	Observații / Referințe
A1		1.300	Sector cadastral:6 Teren neimprejmuit;

B. Partea II. Proprietari și acte

Inscrieri privitoare la dreptul de proprietate și alte drepturi reale	Referințe
/	
Act Administrativ nr. 987, din 20/05/1998 emis de CJSAPT SUCEAVA (A1.2);	
B1	A1
Intabulare, drept de PROPRIETATE, dobândit prin Reconstituire, cota actuala 1/1, cota initiala 1/1	
1) STRUGARIU NICANOR, lipsa CNP	
2) SVEICA RAHILA, lipsa CNP	
3) STRUGARIU ION, lipsa CNP	
4) STRUGARIU ANA, lipsa CNP	

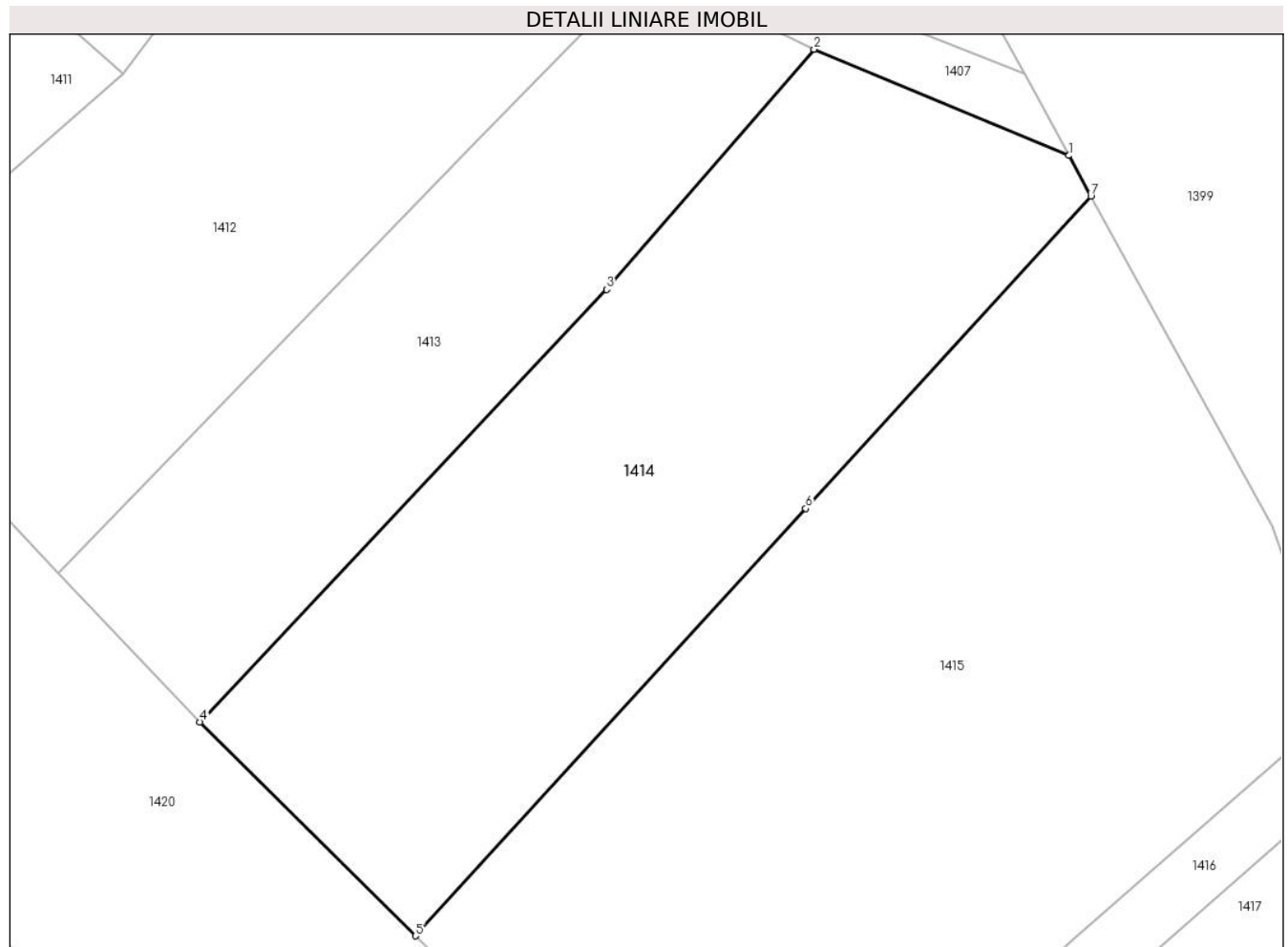
C. Partea III. SARCINI .

Inscrieri privind dezmembramintele dreptului de proprietate, drepturi reale de garanție și sarcini	Referințe
NU SUNT	

Teren

Nr cadastral	Suprafața (mp)*	Observații / Referințe
	1.300	

* Suprafața este determinată în planul de proiecție Stereo 70.



Date referitoare la teren

Crt	Categorie folosință	Intravilan	Suprafața (mp)	Tarla	Parcelă	Nr. topo	Observații / Referințe
1	arabil	NU	786	8	210,216	-	
2	faneata	NU	514	8	-	-	

Lungime Segmente

1) Valorile lungimilor segmentelor sunt obținute din proiecție în plan.

Punct început	X / Y	Punct sfârșit	X / Y	Lungime segment (** (m)
1	573.017,929 684.178,404	2	573.000,865 684.185,515	18.486
2	573.000,865 684.185,515	3	572.986,97 684.169,438	21.249
3	572.986,97 684.169,438	4	572.959,746 684.140,504	39.728
4	572.959,746 684.140,504	5	572.974,189 684.126,2	20.327

Punct început	X / Y	Punct sfârșit	X / Y	Lungime segment (** (m)
5	572.974,189 684.126,2	6	573.000,314 684.154,798	38.734
6	573.000,314 684.154,798	7	573.019,41 684.175,701	28.312
7	573.019,41 684.175,701	1	573.017,929 684.178,404	3.082

** Lungimile segmentelor sunt determinate în planul de proiecție Stereo 70 și sunt rotunjite la 1 milimetru.

*** Distanța dintre puncte este formată din segmente cumulate ce sunt mai mici decât valoarea 1 milimetru.

**DATE DESPRE IMOBILUL NR. 1415**

Oficiul de Cadastru și Publicitate Imobiliară SUCEAVA
Biroul de Cadastru și Publicitate Imobiliară Gura Humorului

A. Partea I. Descrierea imobilului

TEREN Extravilan

Adresa: Jud. Suceava

Nr. Crt	Nr cadastral Nr. topografic	Suprafața* (mp)	Observații / Referințe
A1		2.000	Sector cadastral:6 Teren neimprejmuit;

B. Partea II. Proprietari și acte

Inscrieri privitoare la dreptul de proprietate și alte drepturi reale	Referințe
/	
Act Administrativ nr. 310, din 07/12/1994 emis de CJSAPT SUCEAVA (A1.2);	
B1	A1
Intabulare, drept de PROPRIETATE, dobandit prin Reconstituire, cota actuala 1/1, cota initiala 1/1 1) STRUGARU C. SIMION , lipsa CNP	
Act Administrativ nr. 4217, din 10/06/2024 emis de Primaria Comunei Partestii de Jos;	
B2	A1
Se noteaza posesia factica in favoarea lui 1) STRUGARIU VASILE	

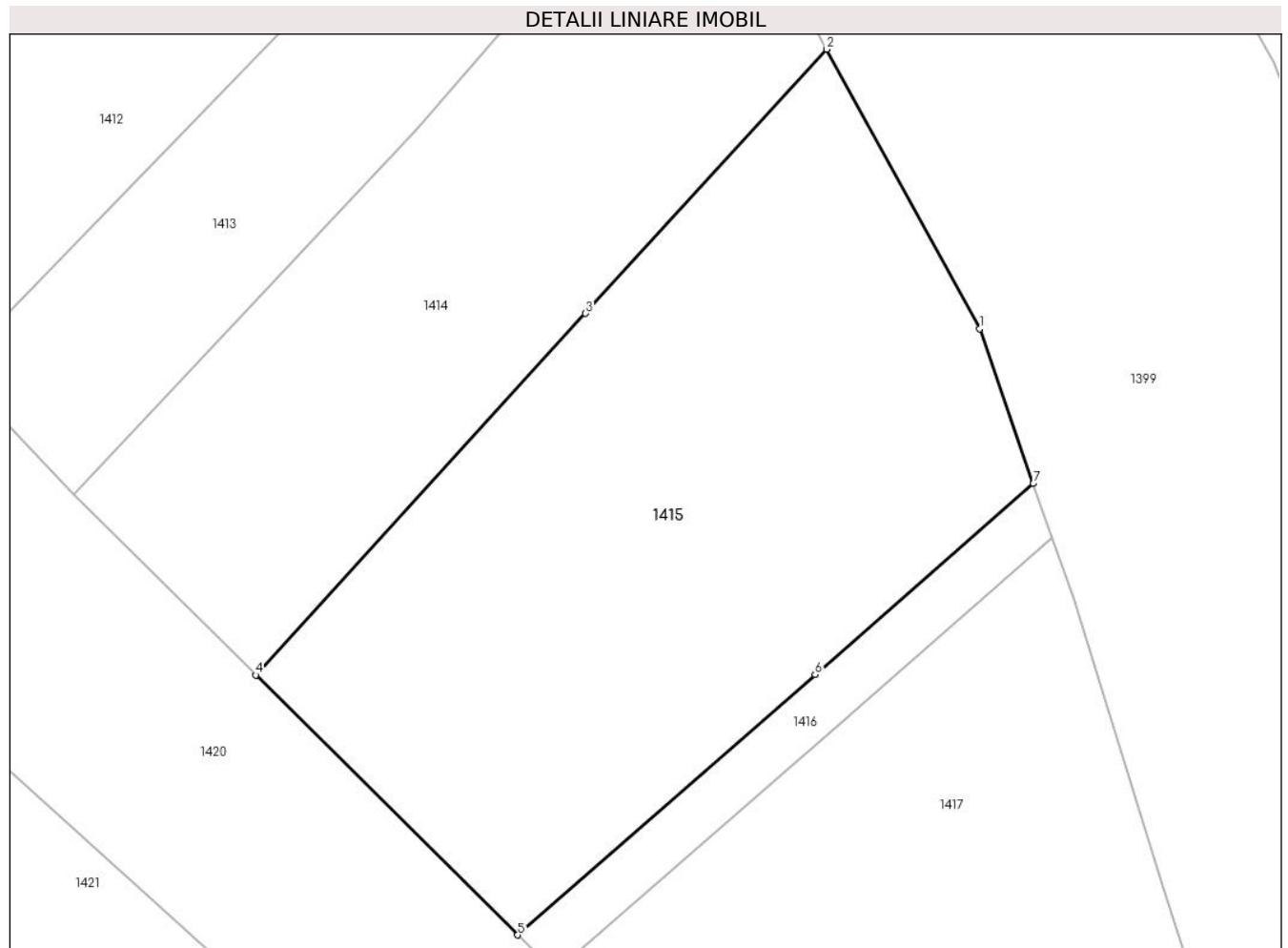
C. Partea III. SARCINI .

Inscrieri privind dezmembramintele dreptului de proprietate, drepturi reale de garanție și sarcini	Referințe
NU SUNT	

Teren

Nr cadastral	Suprafața (mp)*	Observații / Referințe
	2.000	

* Suprafața este determinată în planul de proiecție Stereo 70.



Date referitoare la teren

Crt	Categorie folosință	Intra vilan	Suprafața (mp)	Tarla	Parcelă	Nr. topo	Observații / Referințe
1	arabil	NU	1.127	8	210,216	-	
2	faneata	NU	873	8	-	-	

Lungime Segmente

1) Valorile lungimilor segmentelor sunt obținute din proiecție în plan.

Punct început	X / Y	Punct sfârșit	X / Y	Lungime segment (** (m)
1	573.031,52 684.153,588	2	573.019,41 684.175,701	25.212
2	573.019,41 684.175,701	3	573.000,314 684.154,798	28.312
3	573.000,314 684.154,798	4	572.974,189 684.126,2	38.734
4	572.974,189 684.126,2	5	572.994,955 684.105,634	29.226

Punct început	X / Y	Punct sfârşit	X / Y	Lungime segment (** (m)
5	572.994,955 684.105,634	6	573.018,509 684.126,229	31.288
6	573.018,509 684.126,229	7	573.035,798 684.141,347	22.967
7	573.035,798 684.141,347	1	573.031,52 684.153,588	12.967

** Lungimile segmentelor sunt determinate în planul de proiecţie Stereo 70 şi sunt rotunjite la 1 milimetru.

*** Distanţa dintre puncte este formată din segmente cumulate ce sunt mai mici decât valoarea 1 milimetru.

**DATE DESPRE IMOBILUL NR. 1416**

Oficiul de Cadastru și Publicitate Imobiliară SUCEAVA
Biroul de Cadastru și Publicitate Imobiliară Gura Humorului

A. Partea I. Descrierea imobilului

TEREN Extravilan

Adresa: Jud. Suceava

Nr. Crt	Nr cadastral Nr. topografic	Suprafața* (mp)	Observații / Referințe
A1		223	Sector cadastral:6 Teren neimprejmuit;

B. Partea II. Proprietari și acte

Inscrieri privitoare la dreptul de proprietate și alte drepturi reale		Referințe
/		
Act Administrativ nr. 4403, din 13/06/2024 emis de Primăria comunei Pârteștii de Jos;		
B1	Inscrierea posesiei, drept de PROPRIETATE, dobandit prin Lege, cota actuala 1/1, cota initiala 1/1 1) NEIDENTIFICAT NEIDENTIFICAT	A1
Act Normativ nr. 7, din 13/03/1996 emis de Parlamentul României (art.13);		
B2	Se notează mențiunea proprietar neidentificat, rezerva comisiei locale de fond funciar	A1

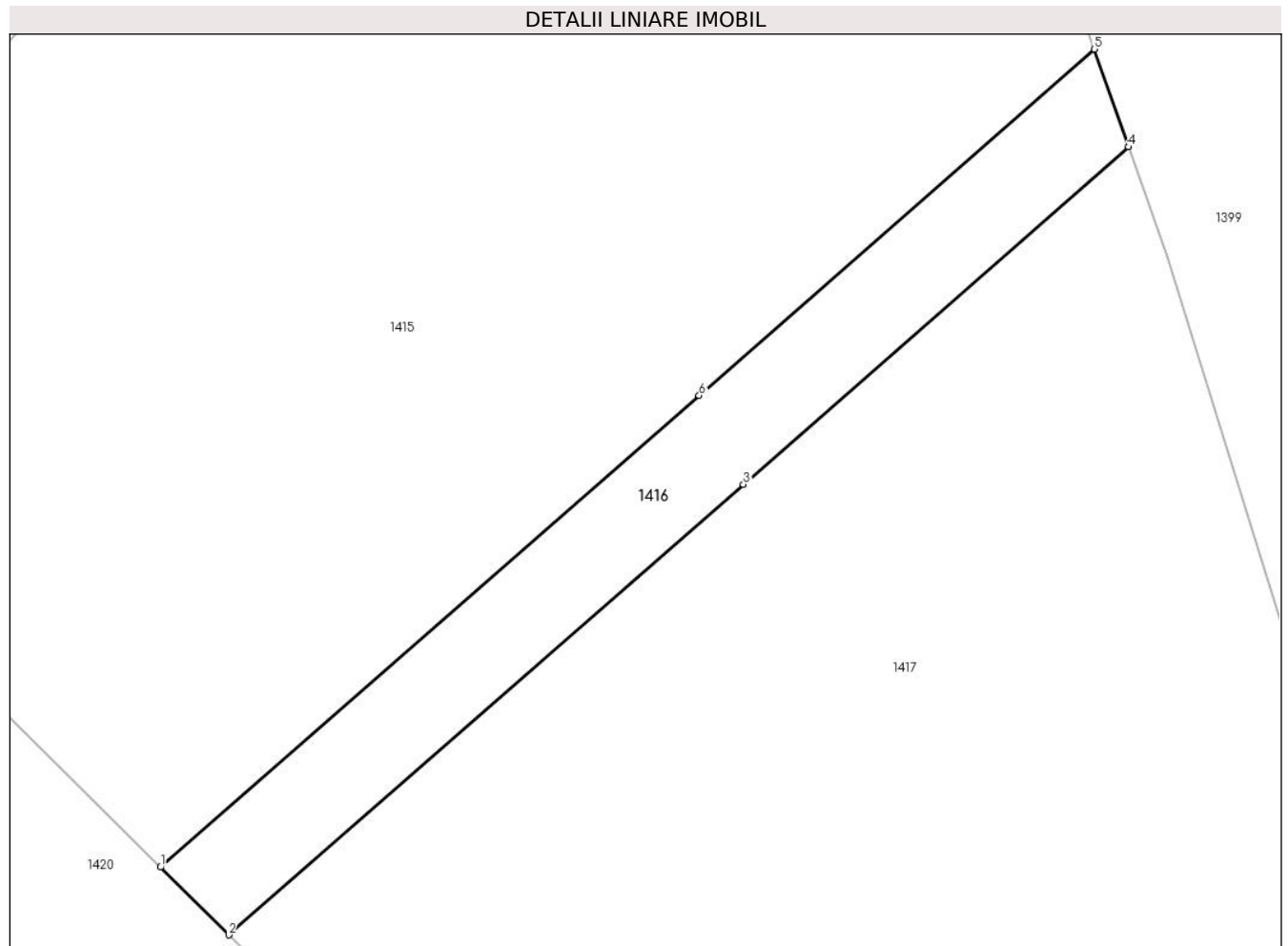
C. Partea III. SARCINI .

Inscrieri privind dezmembramintele dreptului de proprietate, drepturi reale de garanție și sarcini	Referințe
NU SUNT	

Teren

Nr cadastral	Suprafața (mp)*	Observații / Referințe
	223	

* Suprafața este determinată în planul de proiecție Stereo 70.



Date referitoare la teren

Crt	Categorie folosință	Intra vilan	Suprafața (mp)	Tarla	Parcelă	Nr. topo	Observații / Referințe
1	arabil	NU	128	8	210,216	-	
2	faneata	NU	95	8	-	-	

Lungime Segmente

1) Valorile lungimilor segmentelor sunt obținute din proiecție în plan.

Punct început	X / Y	Punct sfârșit	X / Y	Lungime segment (** (m))
1	572.994,955 684.105,634	2	572.997,944 684.102,674	4.207
2	572.997,944 684.102,674	3	573.020,444 684.122,348	29.888
3	573.020,444 684.122,348	4	573.037,29 684.137,078	22.378
4	573.037,29 684.137,078	5	573.035,798 684.141,347	4.522

Punct început	X / Y	Punct sfârşit	X / Y	Lungime segment (** (m)
5	573.035,798 684.141,347	6	573.018,509 684.126,229	22.967
6	573.018,509 684.126,229	1	572.994,955 684.105,634	31.288

** Lungimile segmentelor sunt determinate în planul de proiecţie Stereo 70 şi sunt rotunjite la 1 milimetru.

*** Distanţa dintre puncte este formată din segmente cumulate ce sunt mai mici decât valoarea 1 milimetru.

**DATE DESPRE IMOBILUL NR. 1417**

Oficiul de Cadastru și Publicitate Imobiliară SUCEAVA
Biroul de Cadastru și Publicitate Imobiliară Gura Humorului

A. Partea I. Descrierea imobilului

TEREN Extravilan

Adresa: Jud. Suceava

Nr. Crt	Nr cadastral Nr. topografic	Suprafața* (mp)	Observații / Referințe
A1		2.000	Sector cadastral:6 Teren neimprejmuit;

B. Partea II. Proprietari și acte

Inscrieri privitoare la dreptul de proprietate și alte drepturi reale	Referințe
/	
Act Administrativ nr. 586, din 30/03/1995 emis de CJSAPT SUCEAVA (A1.2+A4.1);	
B1	A1
Intabulare, drept de PROPRIETATE, dobândit prin Reconstituire, cota actuala 1/1, cota initiala 1/1	
1) STRUGARI NICANOR A CONST., lipsa CNP	

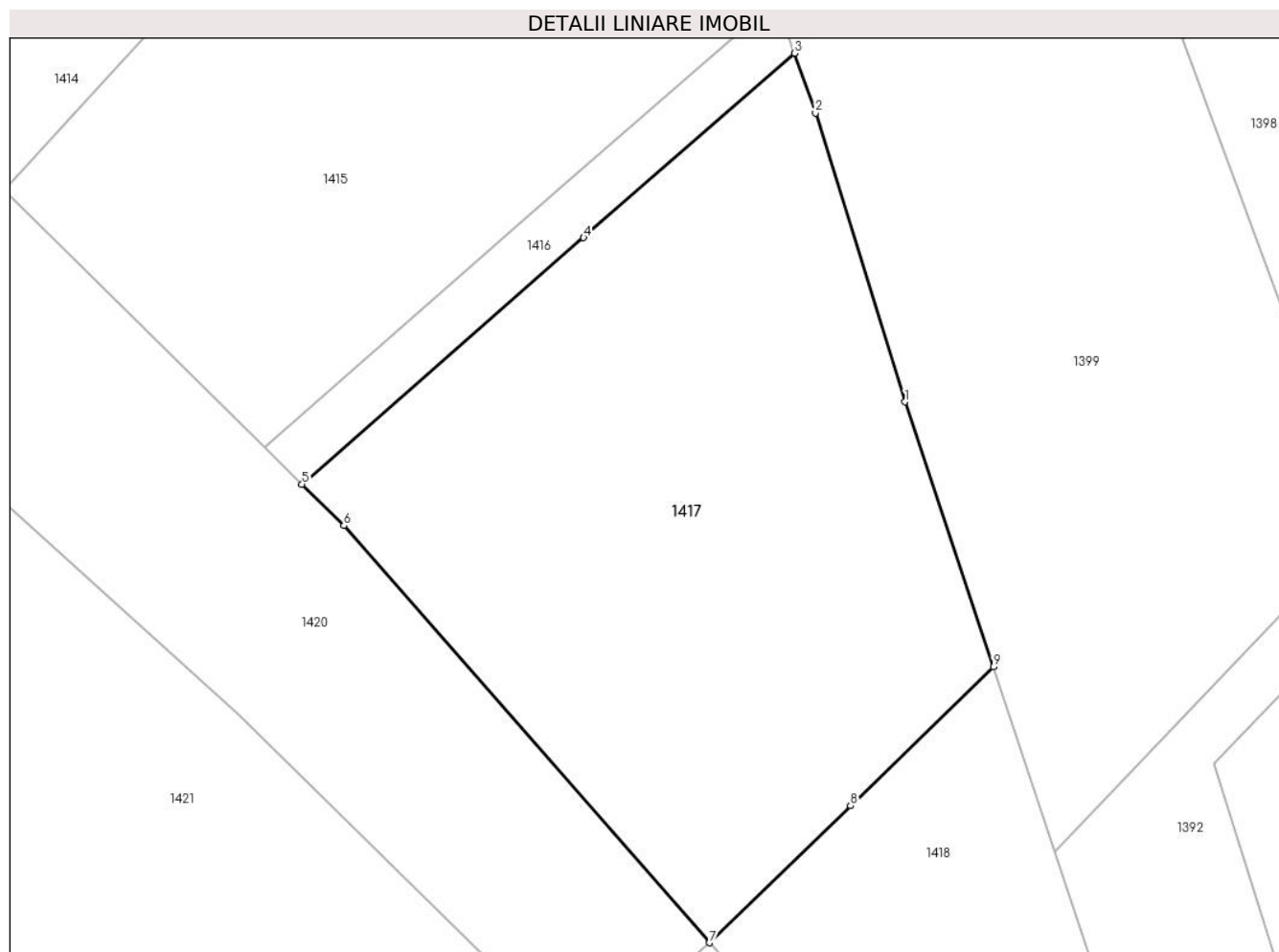
C. Partea III. SARCINI .

Inscrieri privind dezmembramintele dreptului de proprietate, drepturi reale de garanție și sarcini	Referințe
NU SUNT	

Teren

Nr cadastral	Suprafața (mp)*	Observații / Referințe
	2.000	

* Suprafața este determinată în planul de proiecție Stereo 70.



Date referitoare la teren

Crt	Categorie folosință	Intravilan	Suprafața (mp)	Tarla	Parcelă	Nr. topo	Observații / Referințe
1	arabil	NU	1.096	8	210,216	-	
2	faneata	NU	904	8	-	-	

Lungime Segmente

1) Valorile lungimilor segmentelor sunt obținute din proiecție în plan.

Punct început	X / Y	Punct sfârșit	X / Y	Lungime segment (** (m)
1	573.046,115 684.109,245	2	573.038,957 684.132,309	24.149
2	573.038,957 684.132,309	3	573.037,29 684.137,078	5.052
3	573.037,29 684.137,078	4	573.020,444 684.122,348	22.378
4	573.020,444 684.122,348	5	572.997,944 684.102,674	29.888

Punct început	X / Y	Punct sfârșit	X / Y	Lungime segment (** (m)
5	572.997,944 684.102,674	6	573.001,283 684.099,367	4.699
6	573.001,283 684.099,367	7	573.030,486 684.066,068	44.29
7	573.030,486 684.066,068	8	573.041,747 684.077,005	15.698
8	573.041,747 684.077,005	9	573.053,158 684.088,086	15.906
9	573.053,158 684.088,086	1	573.046,115 684.109,245	22.3

** Lungimile segmentelor sunt determinate în planul de proiecție Stereo 70 și sunt rotunjite la 1 milimetru.

*** Distanța dintre puncte este formată din segmente cumulate ce sunt mai mici decât valoarea 1 milimetru.

**DATE DESPRE IMOBILUL NR. 1418**

Oficiul de Cadastru și Publicitate Imobiliară SUCEAVA
Biroul de Cadastru și Publicitate Imobiliară Gura Humorului

A. Partea I. Descrierea imobilului

TEREN Extravilan

Adresa: Jud. Suceava

Nr. Crt	Nr cadastral Nr. topografic	Suprafața* (mp)	Observații / Referințe
A1		970	Sector cadastral:6 Teren neimprejmuit;

B. Partea II. Proprietari și acte

Inscrieri privitoare la dreptul de proprietate și alte drepturi reale		Referințe
/		
Act Administrativ nr. 4403, din 13/06/2024 emis de Primăria comunei Pârteștii de Jos;		
B1	Inscrierea posesiei, drept de PROPRIETATE, dobandit prin Lege, cota actuala 1/1, cota initiala 1/1 1) NEIDENTIFICAT NEIDENTIFICAT	A1
Act Normativ nr. 7, din 13/03/1996 emis de Parlamentul României (art.13);		
B2	Se notează mențiunea proprietar neidentificat, rezerva comisiei locale de fond funciar	A1

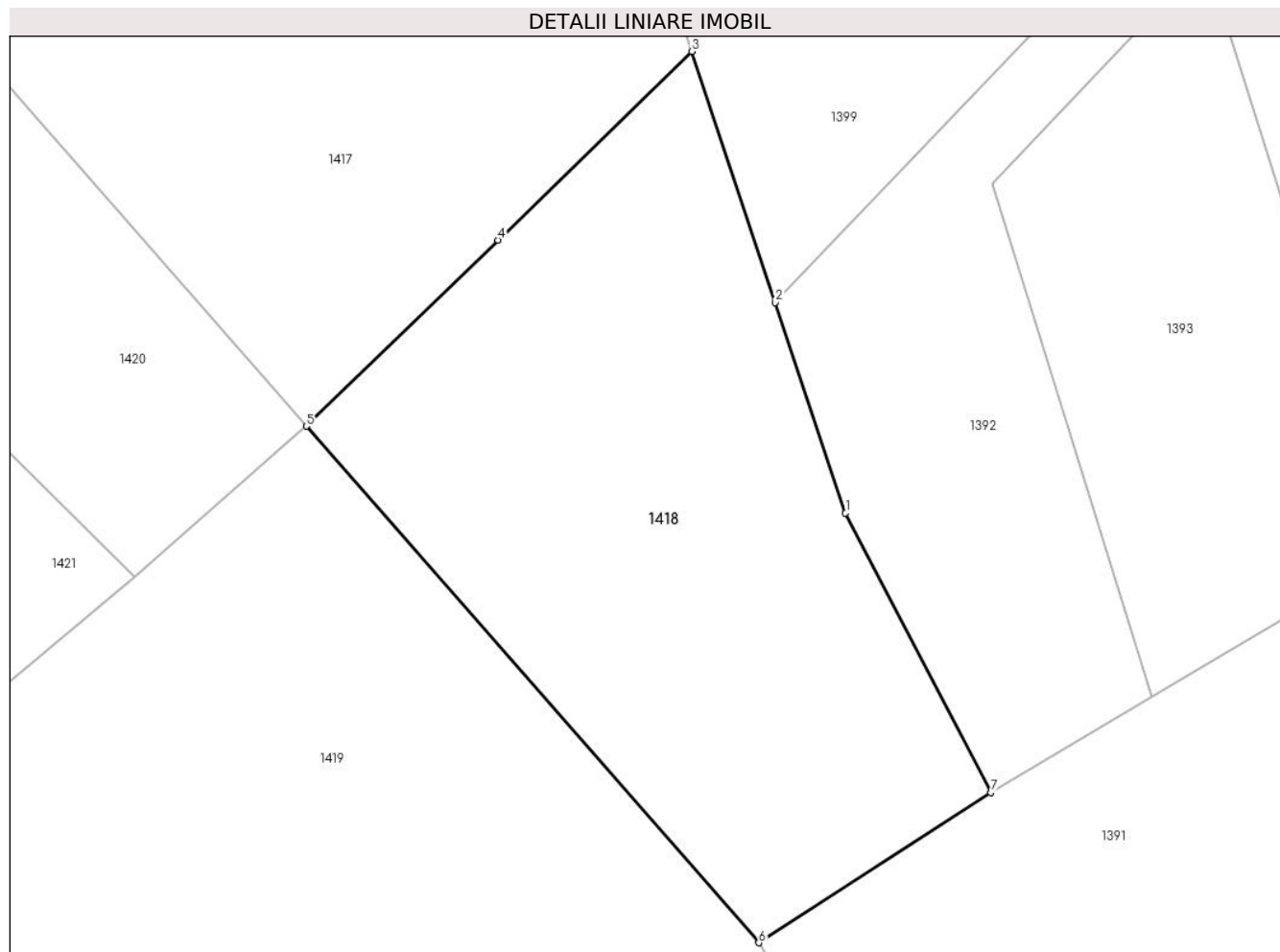
C. Partea III. SARCINI .

Inscrieri privind dezmembramintele dreptului de proprietate, drepturi reale de garanție și sarcini	Referințe
NU SUNT	

Teren

Nr cadastral	Suprafața (mp)*	Observații / Referințe
	970	

* Suprafața este determinată în planul de proiecție Stereo 70.



Date referitoare la teren

Crt	Categorie folosință	Intravilan	Suprafața (mp)	Tarla	Parcelă	Nr. topo	Observații / Referințe
1	arabil	NU	429	8	210,216	-	
2	faneata	NU	541	8	-	-	

Lungime Segmente

1) Valorile lungimilor segmentelor sunt obținute din proiecție în plan.

Punct început	X / Y	Punct sfârșit	X / Y	Lungime segment (** (m))
1	573.062,185 684.060,969	2	573.058,067 684.073,339	13.037
2	573.058,067 684.073,339	3	573.053,158 684.088,086	15.543
3	573.053,158 684.088,086	4	573.041,747 684.077,005	15.906
4	573.041,747 684.077,005	5	573.030,486 684.066,068	15.698

Punct început	X / Y	Punct sfârșit	X / Y	Lungime segment (** (m)
5	573.030,486 684.066,068	6	573.057,087 684.035,735	40.345
6	573.057,087 684.035,735	7	573.070,74 684.044,557	16.255
7	573.070,74 684.044,557	1	573.062,185 684.060,969	18.508

** Lungimile segmentelor sunt determinate în planul de proiecție Stereo 70 și sunt rotunjite la 1 milimetru.

*** Distanța dintre puncte este formată din segmente cumulate ce sunt mai mici decât valoarea 1 milimetru.

**DATE DESPRE IMOBILUL NR. 1419**

Oficiul de Cadastru și Publicitate Imobiliară SUCEAVA
Biroul de Cadastru și Publicitate Imobiliară Gura Humorului

A. Partea I. Descrierea imobilului

TEREN Extravilan

Adresa: Jud. Suceava

Nr. Crt	Nr cadastral Nr. topografic	Suprafața* (mp)	Observații / Referințe
A1		5.500	Sector cadastral:6 Teren neimprejmuit;

B. Partea II. Proprietari și acte

Inscrieri privitoare la dreptul de proprietate și alte drepturi reale	Referințe
/	
Act Administrativ nr. 1130, din 10/09/2002 emis de CJSAPT SUCEAVA (A1.1+A4.1+A7.1);	
B1	A1
Intabulare, drept de PROPRIETATE, dobandit prin Reconstituire, cota actuala 1/1, cota initiala 1/1 1) BOZOMALĂ VASILE , lipsa CNP	
Act Administrativ nr. 4219, din 10/06/2024 emis de Primaria Comunei Partestii de Jos;	
B2	A1
Se noteaza posesia factica in favoarea lui 1) POPOVICI OLGA	

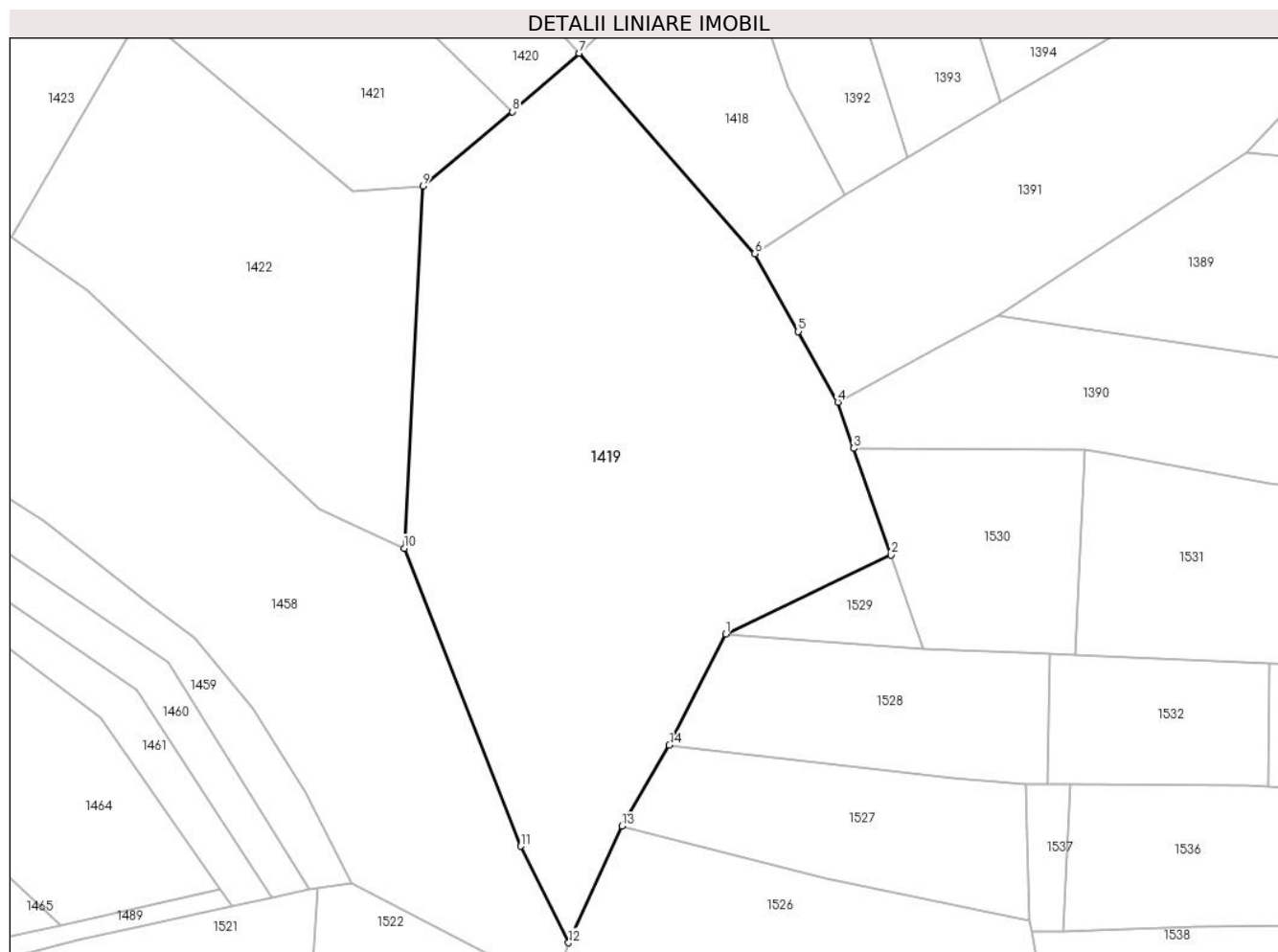
C. Partea III. SARCINI .

Inscrieri privind dezmembramintele dreptului de proprietate, drepturi reale de garanție și sarcini	Referințe
NU SUNT	

Teren

Nr cadastral	Suprafața (mp)*	Observații / Referințe
	5.500	

* Suprafața este determinată în planul de proiecție Stereo 70.



Date referitoare la teren

Crt	Categorie folosință	Intra vilan	Suprafața (mp)	Tarla	Parcelă	Nr. topo	Observații / Referințe
1	faneata	NU	5.500	8	210,216,217	-	

Lungime Segmente

1) Valorile lungimilor segmentelor sunt obținute din proiecție în plan.

Punct început	X / Y	Punct sfârșit	X / Y	Lungime segment (** (m)
1	573.052,687 683.978,222	2	573.077,72 683.990,171	27.739
2	573.077,72 683.990,171	3	573.072,084 684.006,315	17.1
3	573.072,084 684.006,315	4	573.069,651 684.013,283	7.381
4	573.069,651 684.013,283	5	573.063,669 684.023,973	12.25
5	573.063,669 684.023,973	6	573.057,087 684.035,735	13.478

Punct început	X / Y	Punct sfârşit	X / Y	Lungime segment (** (m)
6	573.057,087 684.035,735	7	573.030,486 684.066,068	40.345
7	573.030,486 684.066,068	8	573.020,407 684.057,229	13.406
8	573.020,407 684.057,229	9	573.006,87 684.045,996	17.591
9	573.006,87 684.045,996	10	573.004,035 683.991,181	54.888
10	573.004,035 683.991,181	11	573.021,636 683.946,123	48.374
11	573.021,636 683.946,123	12	573.028,888 683.931,522	16.303
12	573.028,888 683.931,522	13	573.036,959 683.949,16	19.397
13	573.036,959 683.949,16	14	573.044,145 683.961,429	14.219
14	573.044,145 683.961,429	1	573.052,687 683.978,222	18.841

** Lungimile segmentelor sunt determinate în planul de proiecție Stereo 70 și sunt rotunjite la 1 milimetru.

*** Distanța dintre puncte este formată din segmente cumulate ce sunt mai mici decât valoarea 1 milimetru.

**DATE DESPRE IMOBILUL NR. 1420**

Oficiul de Cadastru și Publicitate Imobiliară SUCEAVA
Biroul de Cadastru și Publicitate Imobiliară Gura Humorului

A. Partea I. Descrierea imobilului

TEREN Extravilan

Adresa: Jud. Suceava

Nr. Crt	Nr cadastral Nr. topografic	Suprafața* (mp)	Observații / Referințe
A1		2.500	Sector cadastral:6 Teren neimprejmuit;

B. Partea II. Proprietari și acte

Inscrieri privitoare la dreptul de proprietate și alte drepturi reale	Referințe
/	
Act Administrativ nr. 466, din 15/12/1994 emis de CJSAPT SUCEAVA (A1.4);	
B1	A1
Intabulare, drept de PROPRIETATE, dobandit prin Reconstituire, cota actuala 1/1, cota initiala 1/1	
1) STRATON GH. ION, lipsa CNP	

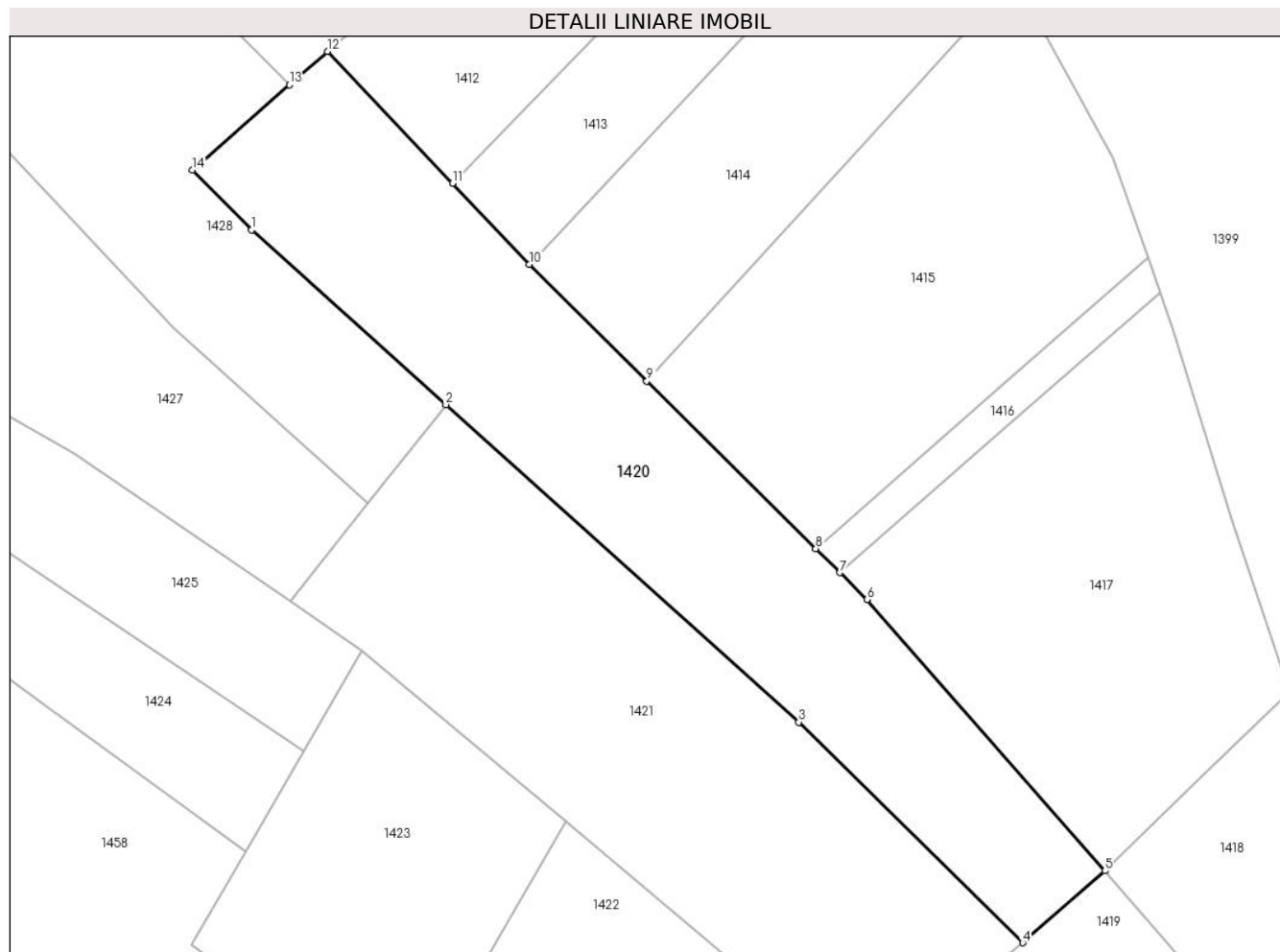
C. Partea III. SARCINI .

Inscrieri privind dezmembramintele dreptului de proprietate, drepturi reale de garanție și sarcini	Referințe
NU SUNT	

Teren

Nr cadastral	Suprafața (mp)*	Observații / Referințe
	2.500	

* Suprafața este determinată în planul de proiecție Stereo 70.



Date referitoare la teren

Crt	Categorie folosință	Intra vilan	Suprafața (mp)	Tarla	Parcelă	Nr. topo	Observații / Referințe
1	arabil	NU	2.500	8	216	-	

Lungime Segmente

1) Valorile lungimilor segmentelor sunt obținute din proiecție în plan.

Punct început	X / Y	Punct sfârșit	X / Y	Lungime segment (** (m)
1	572.925,602 684.144,767	2	572.949,491 684.123,297	32.119
2	572.949,491 684.123,297	3	572.992,867 684.084,314	58.319
3	572.992,867 684.084,314	4	573.020,407 684.057,229	38.627
4	573.020,407 684.057,229	5	573.030,486 684.066,068	13.406
5	573.030,486 684.066,068	6	573.001,283 684.099,367	44.29

Punct început	X / Y	Punct sfârşit	X / Y	Lungime segment (** (m)
6	573.001,283 684.099,367	7	572.997,944 684.102,674	4.699
7	572.997,944 684.102,674	8	572.994,955 684.105,634	4.207
8	572.994,955 684.105,634	9	572.974,189 684.126,2	29.226
9	572.974,189 684.126,2	10	572.959,746 684.140,504	20.327
10	572.959,746 684.140,504	11	572.950,294 684.150,47	13.735
11	572.950,294 684.150,47	12	572.934,934 684.166,666	22.321
12	572.934,934 684.166,666	13	572.930,257 684.162,563	6.222
13	572.930,257 684.162,563	14	572.918,35 684.152,115	15.841
14	572.918,35 684.152,115	1	572.925,602 684.144,767	10.324

** Lungimile segmentelor sunt determinate în planul de proiecție Stereo 70 și sunt rotunjite la 1 milimetru.

*** Distanța dintre puncte este formată din segmente cumulate ce sunt mai mici decât valoarea 1 milimetru.

**DATE DESPRE IMOBILUL NR. 1421**

Oficiul de Cadastru și Publicitate Imobiliară SUCEAVA
Biroul de Cadastru și Publicitate Imobiliară Gura Humorului

A. Partea I. Descrierea imobilului

TEREN Extravilan

Adresa: Jud. Suceava

Nr. Crt	Nr cadastral Nr. topografic	Suprafața* (mp)	Observații / Referințe
A1	31646	2.600	Sector cadastral:6 Teren neimprejmuit;

B. Partea II. Proprietari și acte

Inscrieri privitoare la dreptul de proprietate și alte drepturi reale		Referințe
7493 / 07/07/2017		
Act Notarial nr. 3252, din 07/07/2017 emis de Lostun Ion;		
B2	Intabulare, drept de PROPRIETATE, dobândit prin Conventie, cota actuala 1/1, cota initiala 1/1 1) MIREUȚĂ VASILE, casatorit cu 2) MIREUȚĂ LILIANA	A1

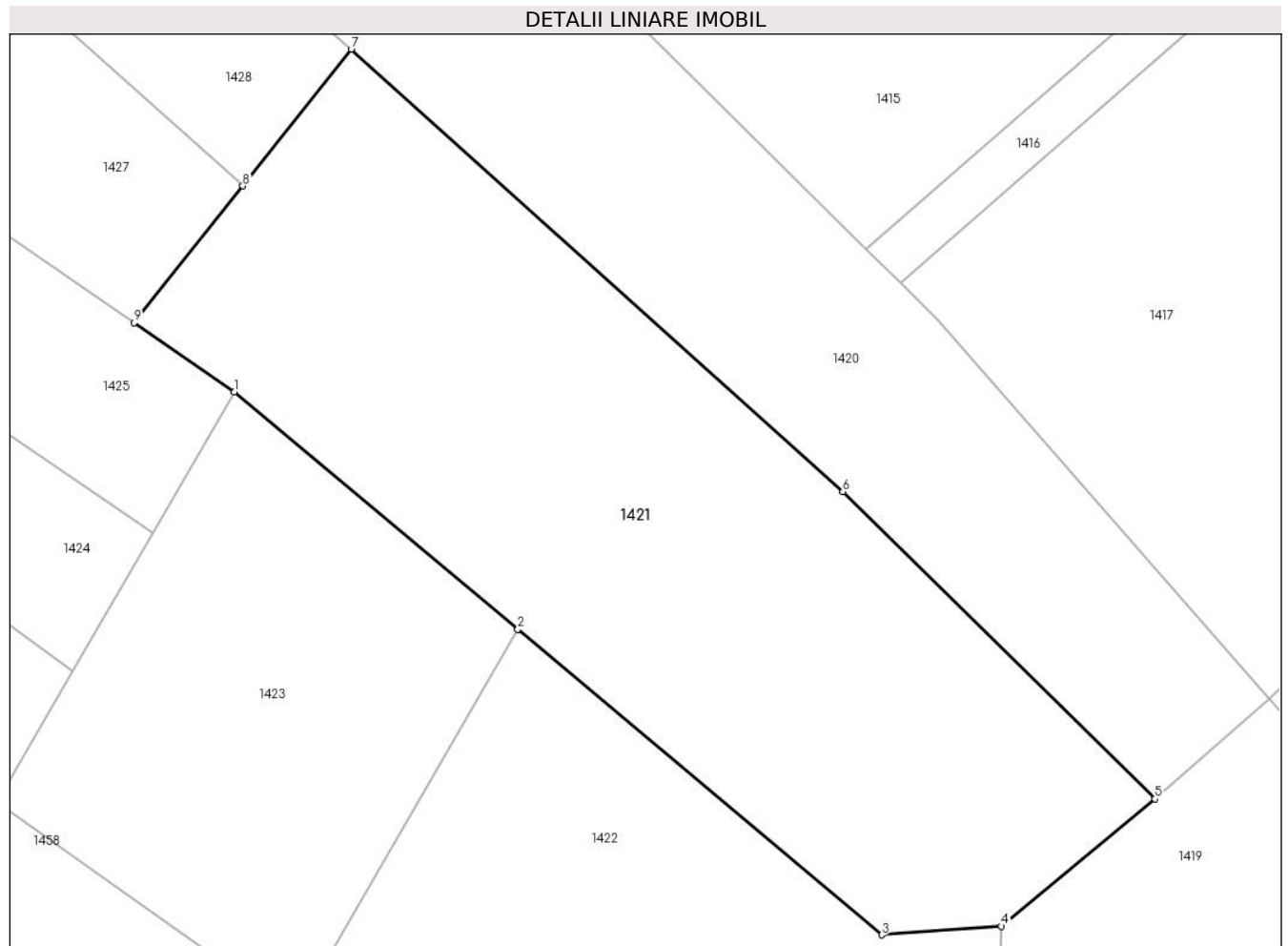
C. Partea III. SARCINI .

Inscrieri privind dezmembramintele dreptului de proprietate, drepturi reale de garanție și sarcini	Referințe
NU SUNT	

Teren

Nr cadastral	Suprafața (mp)*	Observații / Referințe
31646	2.600	

* Suprafața este determinată în planul de proiecție Stereo 70.



Date referitoare la teren

Crt	Categorie folosință	Intravilan	Suprafața (mp)	Tarla	Parcelă	Nr. topo	Observații / Referințe
1	arabil	NU	2.600	COASTA BOBULUI	-	-	NEIMPREJMUIT

Lungime Segmente

1) Valorile lungimilor segmentelor sunt obținute din proiecție în plan.

Punct început	X / Y	Punct sfârșit	X / Y	Lungime segment (** (m)
1	572.939,172 684.093,105	2	572.964,181 684.072,157	32.623
2	572.964,181 684.072,157	3	572.996,318 684.045,239	41.921
3	572.996,318 684.045,239	4	573.006,87 684.045,996	10.579
4	573.006,87 684.045,996	5	573.020,407 684.057,229	17.591
5	573.020,407 684.057,229	6	572.992,867 684.084,314	38.627

Punct început	X / Y	Punct sfârşit	X / Y	Lungime segment (** (m)
6	572.992,867 684.084,314	7	572.949,491 684.123,297	58.319
7	572.949,491 684.123,297	8	572.939,912 684.111,246	15.394
8	572.939,912 684.111,246	9	572.930,334 684.099,194	15.394
9	572.930,334 684.099,194	1	572.939,172 684.093,105	10.732

** Lungimile segmentelor sunt determinate în planul de proiecție Stereo 70 și sunt rotunjite la 1 milimetru.

*** Distanța dintre puncte este formată din segmente cumulate ce sunt mai mici decât valoarea 1 milimetru.

**DATE DESPRE IMOBILUL NR. 1422**

Oficiul de Cadastru și Publicitate Imobiliară SUCEAVA
Biroul de Cadastru și Publicitate Imobiliară Gura Humorului

A. Partea I. Descrierea imobilului

TEREN Extravilan

Adresa: Jud. Suceava

Nr. Crt	Nr cadastral Nr. topografic	Suprafața* (mp)	Observații / Referințe
A1		2.600	Sector cadastral:6 Teren neimprejmuit;

B. Partea II. Proprietari și acte

Inscrieri privitoare la dreptul de proprietate și alte drepturi reale		Referințe
/		
Act Administrativ nr. 4403, din 13/06/2024 emis de Primăria comunei Pârteștii de Jos;		
B1	Inscrierea posesiei, drept de PROPRIETATE, dobandit prin Lege, cota actuala 1/1, cota initiala 1/1 1) NEIDENTIFICAT NEIDENTIFICAT	A1
Act Normativ nr. 7, din 13/03/1996 emis de Parlamentul României (art.13);		
B2	Se notează mențiunea de proprietar neidentificat	A1

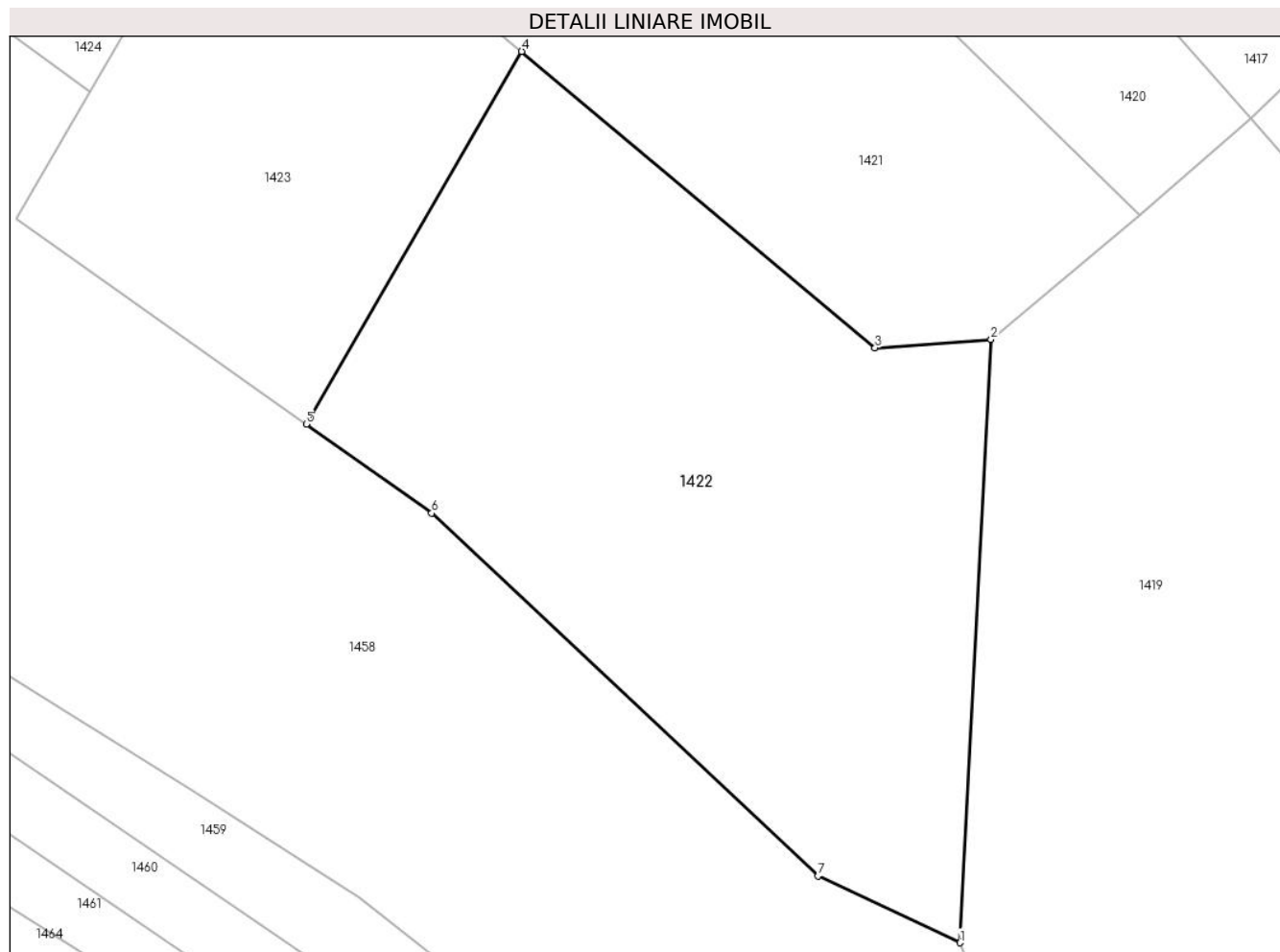
C. Partea III. SARCINI .

Inscrieri privind dezmembramintele dreptului de proprietate, drepturi reale de garanție și sarcini	Referințe
NU SUNT	

Teren

Nr cadastral	Suprafața (mp)*	Observații / Referințe
	2.600	

* Suprafața este determinată în planul de proiecție Stereo 70.



Date referitoare la teren

Crt	Categorie folosință	Intravilan	Suprafața (mp)	Tarla	Parcelă	Nr. topo	Observații / Referințe
1	faneata	NU	2.600	8	216,217	-	

Lungime Segmente

1) Valorile lungimilor segmentelor sunt obținute din proiecție în plan.

Punct început	X / Y	Punct sfârșit	X / Y	Lungime segment (** (m)
1	573.004,035 683.991,181	2	573.006,87 684.045,996	54.888
2	573.006,87 684.045,996	3	572.996,318 684.045,239	10.579
3	572.996,318 684.045,239	4	572.964,181 684.072,157	41.921
4	572.964,181 684.072,157	5	572.944,576 684.038,293	39.13
5	572.944,576 684.038,293	6	572.955,988 684.030,203	13.989

Punct început	X / Y	Punct sfârşit	X / Y	Lungime segment (** (m)
6	572.955,988 684.030,203	7	572.991,117 683.997,231	48.179
7	572.991,117 683.997,231	1	573.004,035 683.991,181	14.265

** Lungimile segmentelor sunt determinate în planul de proiecţie Stereo 70 şi sunt rotunjite la 1 milimetru.

*** Distanţa dintre puncte este formată din segmente cumulate ce sunt mai mici decât valoarea 1 milimetru.

**DATE DESPRE IMOBILUL NR. 1423**

Oficiul de Cadastru și Publicitate Imobiliară SUCEAVA
Biroul de Cadastru și Publicitate Imobiliară Gura Humorului

A. Partea I. Descrierea imobilului

TEREN Extravilan

Adresa: Jud. Suceava

Nr. Crt	Nr cadastral Nr. topografic	Suprafața* (mp)	Observații / Referințe
A1		1.300	Sector cadastral:6 Teren neimprejmuit;

B. Partea II. Proprietari și acte

Inscrieri privitoare la dreptul de proprietate și alte drepturi reale		Referințe
/		
Act Administrativ nr. 742, din 10/08/1995 emis de CJS DAPT SUCEAVA (A5.1);		
B1	Intabulare, drept de PROPRIETATE, dobandit prin Reconstituire, cota actuala 1/1, cota initiala 1/1 1) MOROȘAN GHEORGHE A ANTON , lipsa CNP	A1
Act Administrativ nr. 4220, din 10/06/2024 emis de Primaria Comunei Partestii de Jos;		
B2	Se noteaza posesia factica in favoarea lui 1) PARASCA VASILE 2) PARASCA DOINA-MARIANA	A1

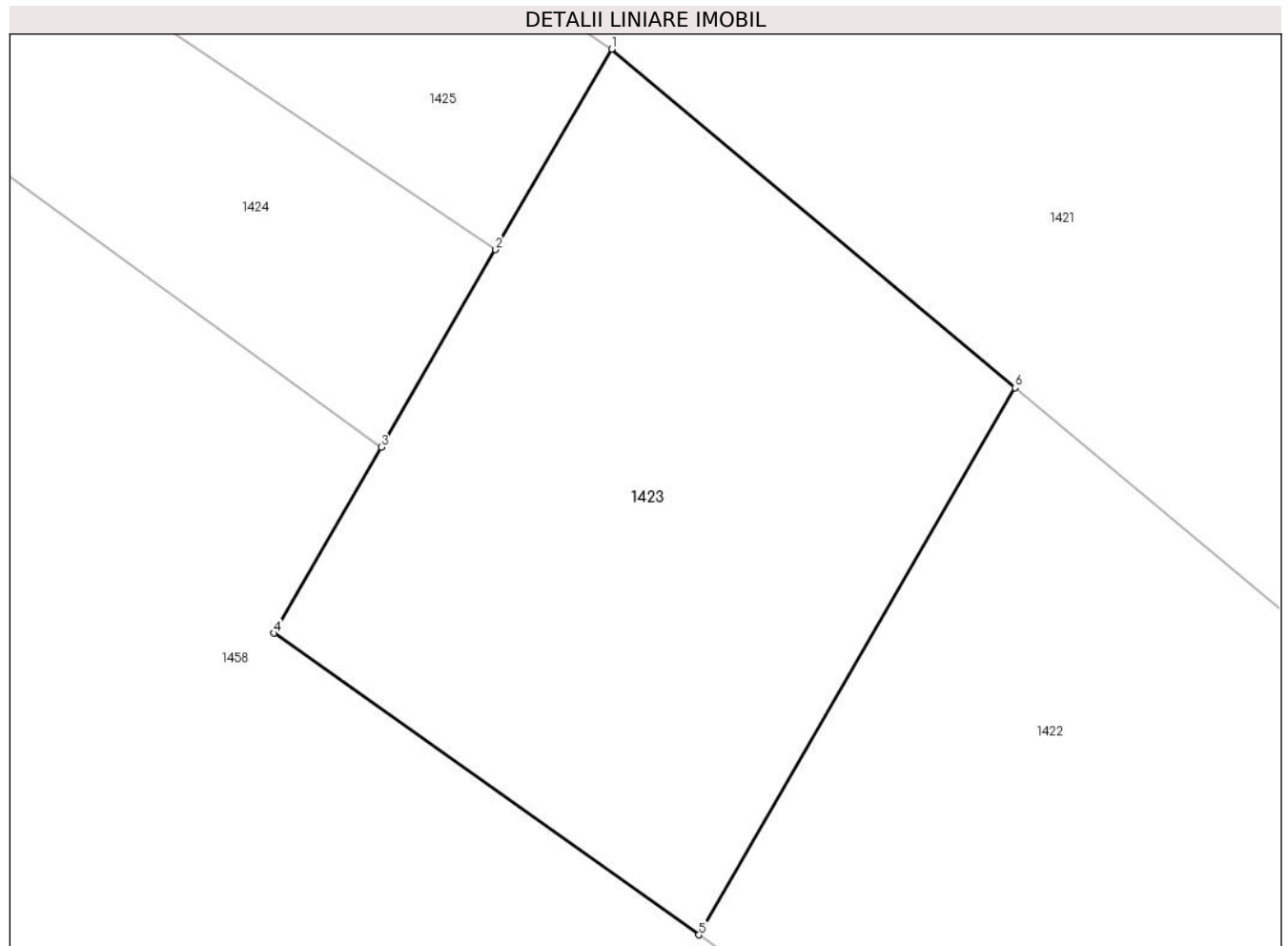
C. Partea III. SARCINI .

Inscrieri privind dezmembramintele dreptului de proprietate, drepturi reale de garanție și sarcini	Referințe
NU SUNT	

Teren

Nr cadastral	Suprafața (mp)*	Observații / Referințe
	1.300	

* Suprafața este determinată în planul de proiecție Stereo 70.



Date referitoare la teren

Crt	Categorie folosință	Intra vilan	Suprafața (mp)	Tarla	Parcelă	Nr. topo	Observații / Referințe
1	faneata	NU	1.300	8	216,217	-	

Lungime Segmente

1) Valorile lungimilor segmentelor sunt obținute din proiecție în plan.

Punct început	X / Y	Punct sfârșit	X / Y	Lungime segment (** (m)
1	572.939,172 684.093,105	2	572.931,988 684.080,697	14.338
2	572.931,988 684.080,697	3	572.924,91 684.068,471	14.127
3	572.924,91 684.068,471	4	572.918,245 684.056,958	13.303
4	572.918,245 684.056,958	5	572.944,576 684.038,293	32.275
5	572.944,576 684.038,293	6	572.964,181 684.072,157	39.13

Punct început	X / Y	Punct sfârșit	X / Y	Lungime segment (** (m)
6	572.964,181 684.072,157	1	572.939,172 684.093,105	32.623

** Lungimile segmentelor sunt determinate în planul de proiecție Stereo 70 și sunt rotunjite la 1 milimetru.

*** Distanța dintre puncte este formată din segmente cumulate ce sunt mai mici decât valoarea 1 milimetru.

**DATE DESPRE IMOBILUL NR. 1424**

Oficiul de Cadastru și Publicitate Imobiliară SUCEAVA
Biroul de Cadastru și Publicitate Imobiliară Gura Humorului

A. Partea I. Descrierea imobilului

TEREN Extravilan

Adresa: Jud. Suceava

Nr. Crt	Nr cadastral Nr. topografic	Suprafața* (mp)	Observații / Referințe
A1		1.200	Sector cadastral:6 Teren neimprejmuit;

B. Partea II. Proprietari și acte

Inscrieri privitoare la dreptul de proprietate și alte drepturi reale		Referințe
/		
Act Administrativ nr. 4403, din 13/06/2024 emis de Primăria comunei Pârteștii de Jos;		
B1	Inscrierea posesiei, drept de PROPRIETATE, dobandit prin Lege, cota actuala 1/1, cota initiala 1/1 1) NEIDENTIFICAT NEIDENTIFICAT	A1
Act Normativ nr. 7, din 13/03/1996 emis de Parlamentul României (art.13);		
B2	Se notează mențiunea de proprietar neidentificat	A1

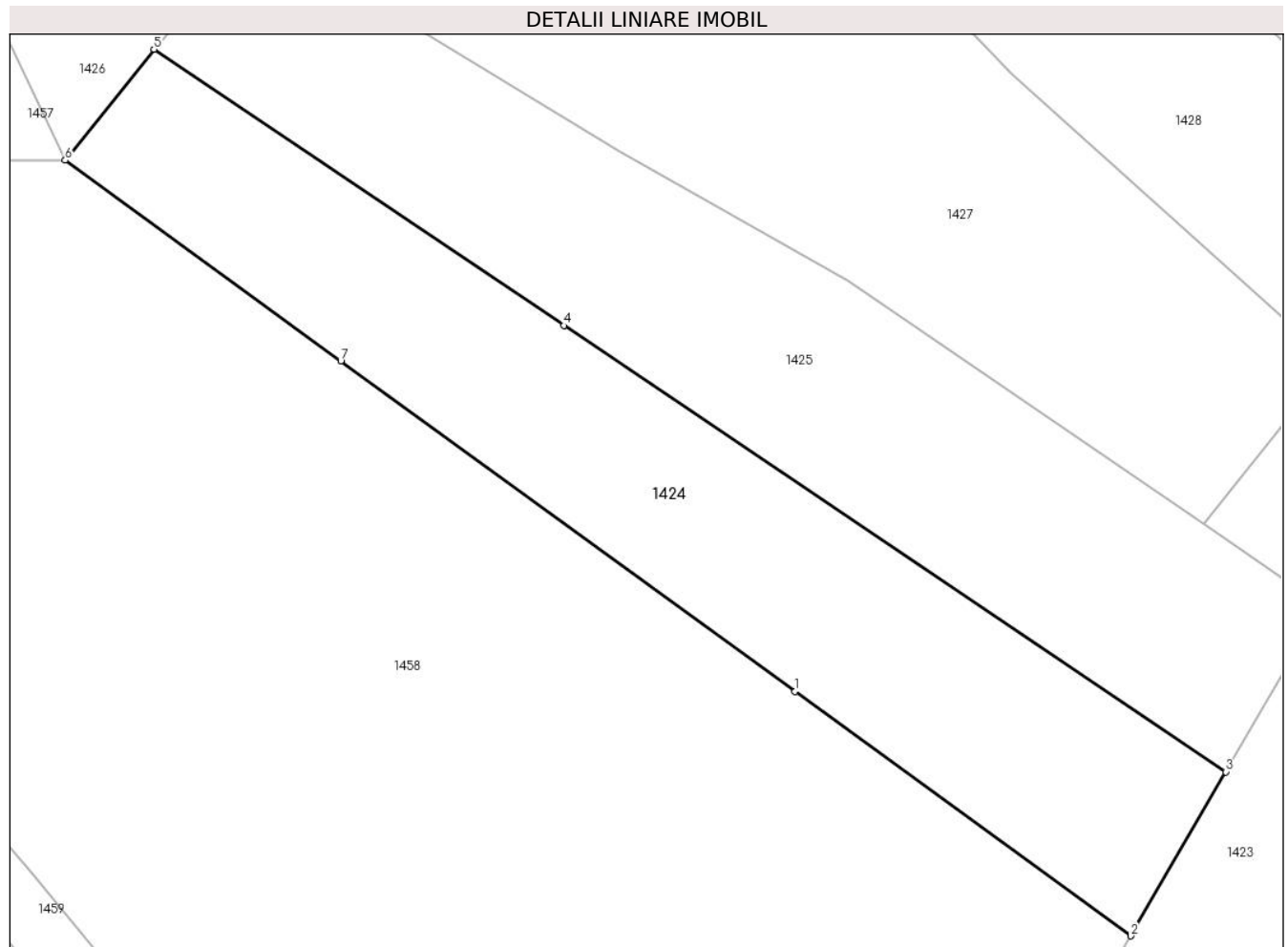
C. Partea III. SARCINI .

Inscrieri privind dezmembramintele dreptului de proprietate, drepturi reale de garanție și sarcini	Referințe
NU SUNT	

Teren

Nr cadastral	Suprafața (mp)*	Observații / Referințe
	1.200	

* Suprafața este determinată în planul de proiecție Stereo 70.



Date referitoare la teren

Crt	Categorie folosință	Intra vilan	Suprafața (mp)	Tarla	Parcelă	Nr. topo	Observații / Referințe
1	faneata	NU	346	8	-	-	
2	neproductiv	NU	854	8	215,217	-	

Lungime Segmente

1) Valorile lungimilor segmentelor sunt obținute din proiecție în plan.

Punct început	X / Y	Punct sfârșit	X / Y	Lungime segment (** (m)
1	572.899,853 684.086,691	2	572.924,91 684.068,471	30.981
2	572.924,91 684.068,471	3	572.931,988 684.080,697	14.127
3	572.931,988 684.080,697	4	572.882,591 684.113,973	59.56
4	572.882,591 684.113,973	5	572.852,009 684.134,574	36.874

Punct început	X / Y	Punct sfârşit	X / Y	Lungime segment (** (m)
5	572.852,009 684.134,574	6	572.845,39 684.126,295	10.6
6	572.845,39 684.126,295	7	572.865,96 684.111,337	25.434
7	572.865,96 684.111,337	1	572.899,853 684.086,691	41.907

** Lungimile segmentelor sunt determinate în planul de proiecție Stereo 70 și sunt rotunjite la 1 milimetru.

*** Distanța dintre puncte este formată din segmente cumulate ce sunt mai mici decât valoarea 1 milimetru.

**DATE DESPRE IMOBILUL NR. 1425**

Oficiul de Cadastru și Publicitate Imobiliară SUCEAVA
Biroul de Cadastru și Publicitate Imobiliară Gura Humorului

A. Partea I. Descrierea imobilului

TEREN Extravilan

Adresa: Jud. Suceava

Nr. Crt	Nr cadastral Nr. topografic	Suprafața* (mp)	Observații / Referințe
A1		1.300	Sector cadastral:6 Teren neimprejmuit;

B. Partea II. Proprietari și acte

Inscrieri privitoare la dreptul de proprietate și alte drepturi reale		Referințe
/		
Act Administrativ nr. 260, din 12/06/1994 emis de CJS DAPT SUCEAVA (A4.1);		
B1	Intabulare, drept de PROPRIETATE, dobandit prin Reconstituire, cota actuala 1/1, cota initiala 1/1 1) STRATON AURELIA, lipsa CNP 2) STRATON ILIE, lipsa CNP	A1

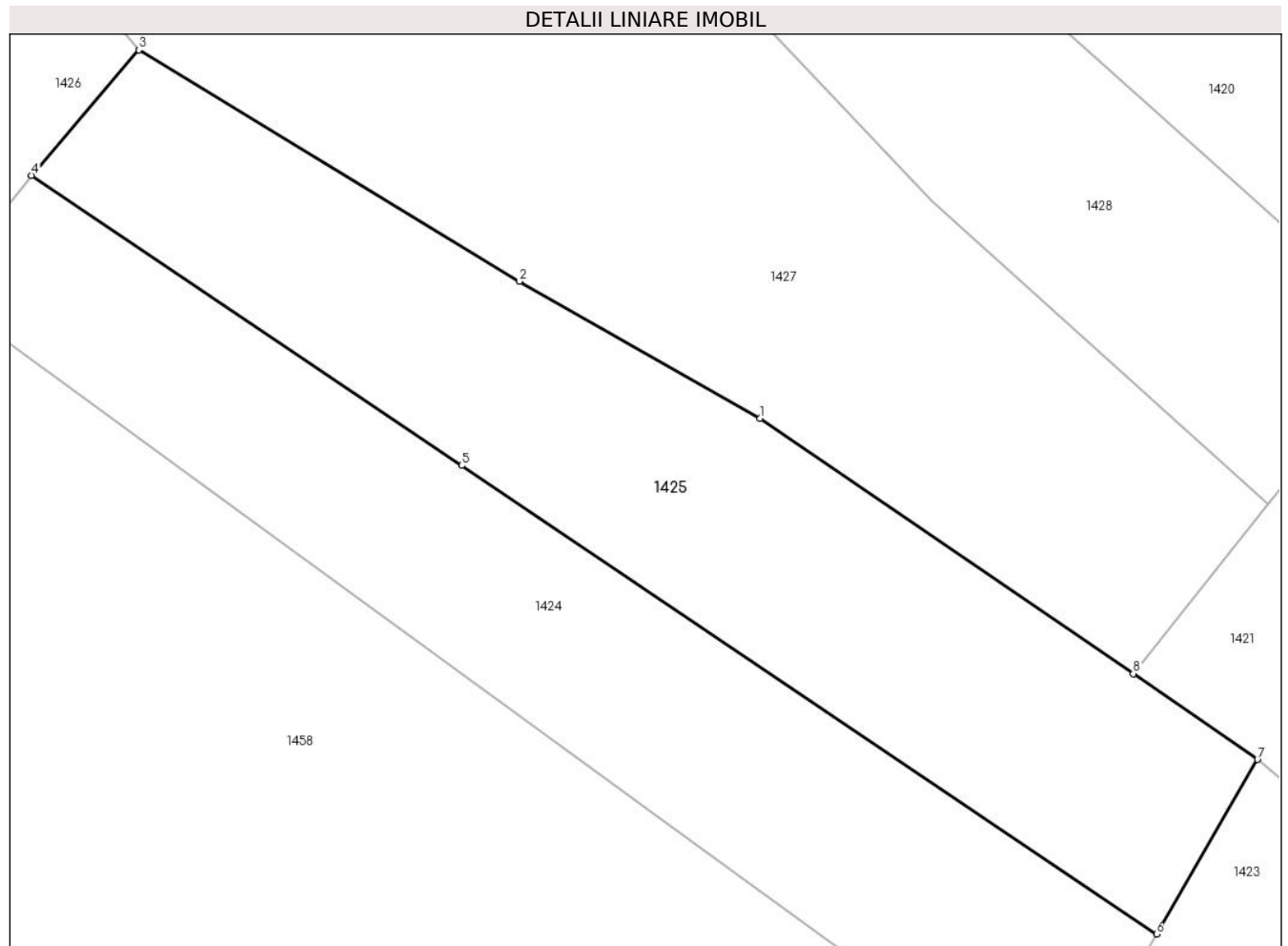
C. Partea III. SARCINI .

Inscrieri privind dezmembramintele dreptului de proprietate, drepturi reale de garanție și sarcini	Referințe
NU SUNT	

Teren

Nr cadastral	Suprafața (mp)*	Observații / Referințe
	1.300	

* Suprafața este determinată în planul de proiecție Stereo 70.



Date referitoare la teren

Crt	Categorie folosință	Intra vilan	Suprafața (mp)	Tarla	Parcelă	Nr. topo	Observații / Referințe
1	faneata	NU	557	8	-	-	
2	neproductiv	NU	743	8	215,217	-	

Lungime Segmente

1) Valorile lungimilor segmentelor sunt obținute din proiecție în plan.

Punct început	X / Y	Punct sfârșit	X / Y	Lungime segment (** (m)
1	572.903,798 684.117,334	2	572.886,699 684.127,043	19.663
2	572.886,699 684.127,043	3	572.859,646 684.143,476	31.653
3	572.859,646 684.143,476	4	572.852,009 684.134,574	11.729
4	572.852,009 684.134,574	5	572.882,591 684.113,973	36.874

Punct început	X / Y	Punct sfârșit	X / Y	Lungime segment (** (m)
5	572.882,591 684.113,973	6	572.931,988 684.080,697	59.56
6	572.931,988 684.080,697	7	572.939,172 684.093,105	14.338
7	572.939,172 684.093,105	8	572.930,334 684.099,194	10.732
8	572.930,334 684.099,194	1	572.903,798 684.117,334	32.144

** Lungimile segmentelor sunt determinate în planul de proiecție Stereo 70 și sunt rotunjite la 1 milimetru.

*** Distanța dintre puncte este formată din segmente cumulate ce sunt mai mici decât valoarea 1 milimetru.

**DATE DESPRE IMOBILUL NR. 1426**

Oficiul de Cadastru și Publicitate Imobiliară SUCEAVA
Biroul de Cadastru și Publicitate Imobiliară Gura Humorului

A. Partea I. Descrierea imobilului

TEREN Extravilan

Adresa: Jud. Suceava

Nr. Crt	Nr cadastral Nr. topografic	Suprafața* (mp)	Observații / Referințe
A1		2.400	Sector cadastral:6 Teren neimprejmuit;

B. Partea II. Proprietari și acte

Inscrieri privitoare la dreptul de proprietate și alte drepturi reale	Referințe
/	
Act Administrativ nr. 509, din 30/03/1995 emis de CJSAPT SUCEAVA (A7.1);	
B1	A1
Intabulare, drept de PROPRIETATE, dobandit prin Reconstituire, cota actuala 1/1, cota initiala 1/1 1) STRATON NICOLAE A LUCĂ, lipsa CNP	
Act Administrativ nr. 4213, din 10/06/2024 emis de Primaria Comunei Partestii de Jos;	
B2	A1
Se noteaza posesia factica in favoarea lui 1) STRUGARIU VASILE	

C. Partea III. SARCINI .

Inscrieri privind dezmembramintele dreptului de proprietate, drepturi reale de garanție și sarcini	Referințe
NU SUNT	

Teren

Nr cadastral	Suprafața (mp)*	Observații / Referințe
	2.400	

* Suprafața este determinată în planul de proiecție Stereo 70.



Date referitoare la teren

Crt	Categorie folosință	Intra vilan	Suprafața (mp)	Tarla	Parcelă	Nr. topo	Observații / Referințe
1	faneata	NU	2.400	8	213,214,215	-	

Lungime Segmente

1) Valorile lungimilor segmentelor sunt obținute din proiecție în plan.

Punct început	X / Y	Punct sfârșit	X / Y	Lungime segment (** (m)
1	572.859,646 684.143,476	2	572.841,549 684.165,428	28.45
2	572.841,549 684.165,428	3	572.839,278 684.184,455	19.162
3	572.839,278 684.184,455	4	572.838,834 684.198,336	13.888
4	572.838,834 684.198,336	5	572.835,639 684.215,663	17.619
5	572.835,639 684.215,663	6	572.831,348 684.216,11	4.314

Punct început	X / Y	Punct sfârşit	X / Y	Lungime segment (** (m)
6	572.831,348 684.216,11	7	572.781,255 684.241,189	56.02
7	572.781,255 684.241,189	8	572.780,02 684.240,187	1.59
8	572.780,02 684.240,187	9	572.798,229 684.213,089	32.648
9	572.798,229 684.213,089	10	572.806,224 684.199,596	15.684
10	572.806,224 684.199,596	11	572.817,574 684.185,119	18.396
11	572.817,574 684.185,119	12	572.845,39 684.126,295	65.069
12	572.845,39 684.126,295	13	572.852,009 684.134,574	10.6
13	572.852,009 684.134,574	1	572.859,646 684.143,476	11.729

** Lungimile segmentelor sunt determinate în planul de proiecție Stereo 70 și sunt rotunjite la 1 milimetru.

*** Distanța dintre puncte este formată din segmente cumulate ce sunt mai mici decât valoarea 1 milimetru.

**DATE DESPRE IMOBILUL NR. 1427**

Oficiul de Cadastru și Publicitate Imobiliară SUCEAVA
Biroul de Cadastru și Publicitate Imobiliară Gura Humorului

A. Partea I. Descrierea imobilului

TEREN Extravilan

Adresa: Jud. Suceava

Nr. Crt	Nr cadastral Nr. topografic	Suprafața* (mp)	Observații / Referințe
A1		3.900	Sector cadastral:6 Teren neimprejmuit;

B. Partea II. Proprietari și acte

Inscrieri privitoare la dreptul de proprietate și alte drepturi reale	Referințe
/	
Act Administrativ nr. 509, din 30/03/1995 emis de CJSAPT SUCEAVA (A1.2);	
B1	A1
Intabulare, drept de PROPRIETATE, dobandit prin Reconstituire, cota actuala 1/1, cota initiala 1/1 1) STRATON NICOLAE A LUCĂ, lipsa CNP	
Act Administrativ nr. 4212, din 10/06/2024 emis de Primaria Comunei Partestii de Jos;	
B2	A1
Se noteaza posesia factica in favoarea lui 1) STRUGARIU VASILE	

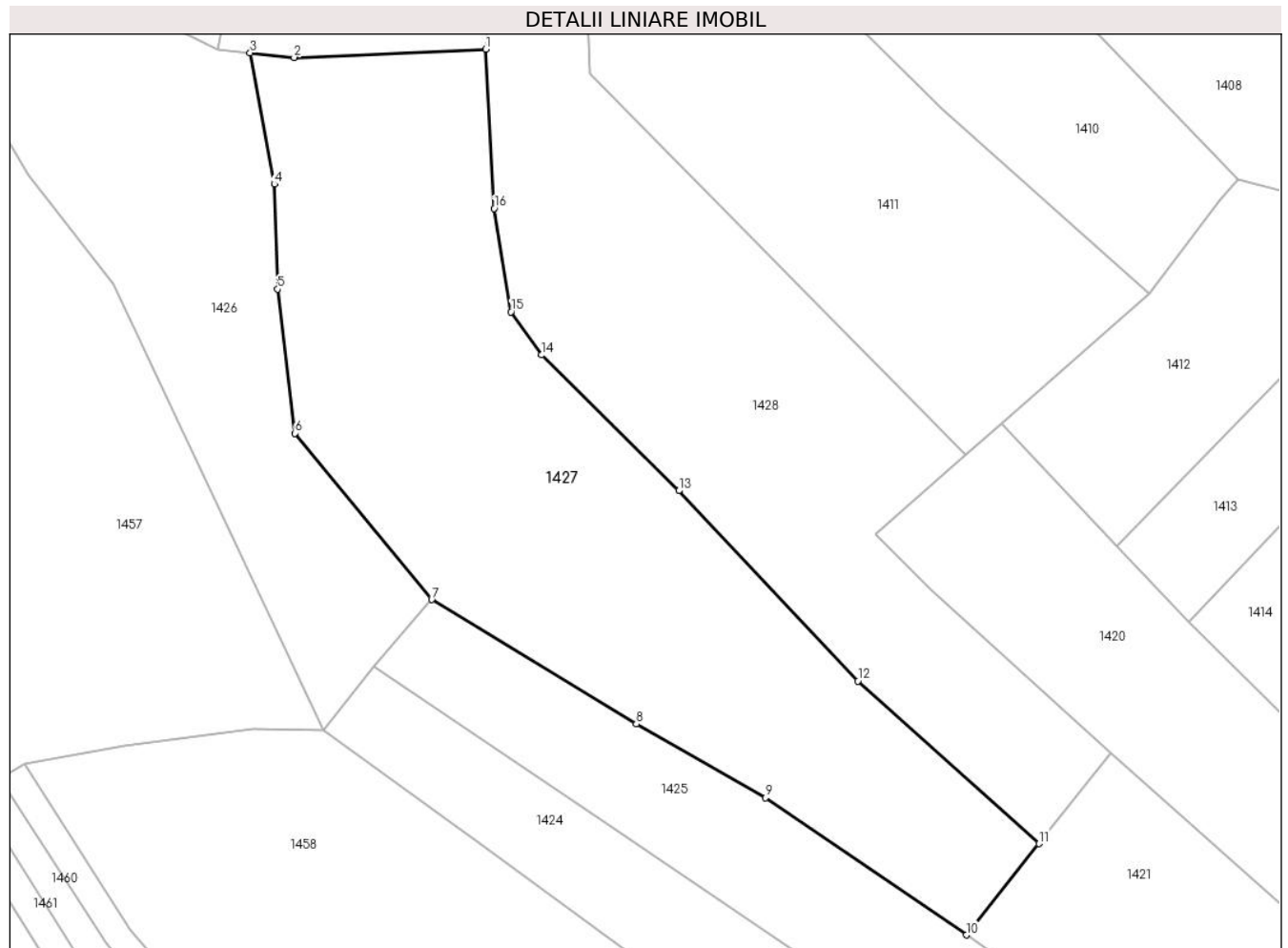
C. Partea III. SARCINI .

Inscrieri privind dezmembramintele dreptului de proprietate, drepturi reale de garanție și sarcini	Referințe
NU SUNT	

Teren

Nr cadastral	Suprafața (mp)*	Observații / Referințe
	3.900	

* Suprafața este determinată în planul de proiecție Stereo 70.



Date referitoare la teren

Crt	Categorie folosință	Intravilan	Suprafața (mp)	Tarla	Parcelă	Nr. topo	Observații / Referințe
1	arabil	NU	3.900	8	211,216	-	

Lungime Segmente

1) Valorile lungimilor segmentelor sunt obținute din proiecție în plan.

Punct început	X / Y	Punct sfârșit	X / Y	Lungime segment (** (m)
1	572.866,766 684.216,148	2	572.841,457 684.215,056	25.333
2	572.841,457 684.215,056	3	572.835,639 684.215,663	5.85
3	572.835,639 684.215,663	4	572.838,834 684.198,336	17.619
4	572.838,834 684.198,336	5	572.839,278 684.184,455	13.888
5	572.839,278 684.184,455	6	572.841,549 684.165,428	19.162

Punct început	X / Y	Punct sfârşit	X / Y	Lungime segment (** (m)
6	572.841,549 684.165,428	7	572.859,646 684.143,476	28.45
7	572.859,646 684.143,476	8	572.886,699 684.127,043	31.653
8	572.886,699 684.127,043	9	572.903,798 684.117,334	19.663
9	572.903,798 684.117,334	10	572.930,334 684.099,194	32.144
10	572.930,334 684.099,194	11	572.939,912 684.111,246	15.394
11	572.939,912 684.111,246	12	572.916,001 684.132,713	32.134
12	572.916,001 684.132,713	13	572.892,302 684.157,848	34.546
13	572.892,302 684.157,848	14	572.874,13 684.175,772	25.524
14	572.874,13 684.175,772	15	572.870,127 684.181,474	6.967
15	572.870,127 684.181,474	16	572.867,888 684.195,105	13.814
16	572.867,888 684.195,105	1	572.866,766 684.216,148	21.073

** Lungimile segmentelor sunt determinate în planul de proiecţie Stereo 70 şi sunt rotunjite la 1 milimetru.

*** Distanţa dintre puncte este formată din segmente cumulate ce sunt mai mici decât valoarea 1 milimetru.

**DATE DESPRE IMOBILUL NR. 1428**

Oficiul de Cadastru și Publicitate Imobiliară SUCEAVA
Biroul de Cadastru și Publicitate Imobiliară Gura Humorului

A. Partea I. Descrierea imobilului

TEREN Extravilan

Adresa: Jud. Suceava

Nr. Crt	Nr cadastral Nr. topografic	Suprafața* (mp)	Observații / Referințe
A1		4.644	Sector cadastral:6 Teren neimprejmuit;

B. Partea II. Proprietari și acte

Inscrieri privitoare la dreptul de proprietate și alte drepturi reale	Referințe
/	
Act Administrativ nr. 4403, din 13/06/2024 emis de PRIMARIA COMUNEI PIRTESTII DE JOS;	
B1	Inscrierea posesiei, drept de PROPRIETATE, dobandit prin Reconstituire, cota actuala 1/1, cota initiala 1/1
	1) NEIDENTIFICAT NEIDENTIFICAT
Act Normativ nr. 7, din 13/03/1996 emis de Parlamentul României (art.13);	
B2	Se noteaza posesia factica in favoarea lui
	1) NEIDENTIFICAT NEIDENTIFICAT

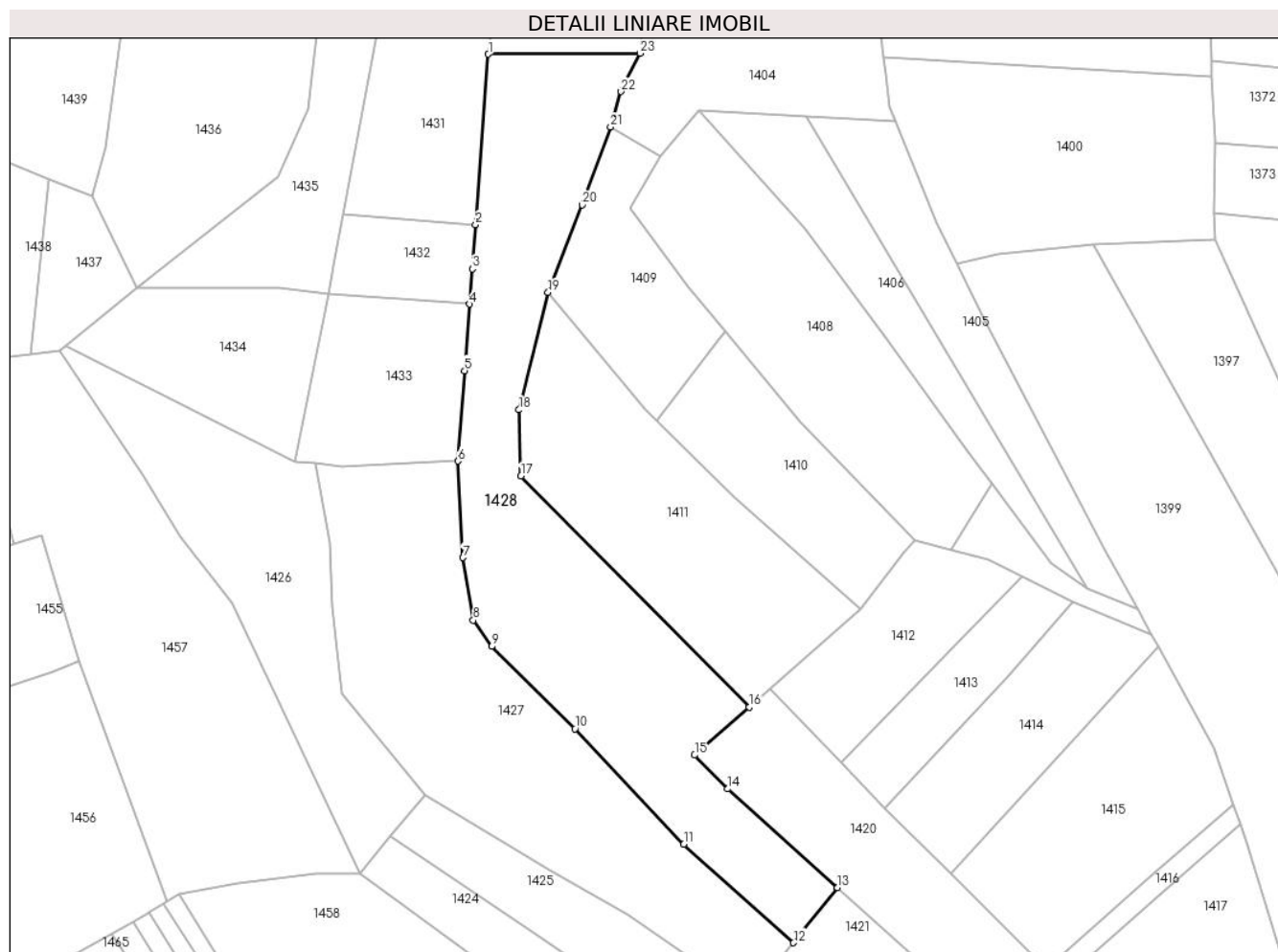
C. Partea III. SARCINI .

Inscrieri privind dezmembramintele dreptului de proprietate, drepturi reale de garanție și sarcini	Referințe
NU SUNT	

Teren

Nr cadastral	Suprafața (mp)*	Observații / Referințe
	4.644	

* Suprafața este determinată în planul de proiecție Stereo 70.



Date referitoare la teren

Crt	Categorie folosință	Intra vilan	Suprafața (mp)	Tarla	Parcelă	Nr. topo	Observații / Referințe
1	arabil	NU	4.644	8	211,216	-	

Lungime Segmente

1) Valorile lungimilor segmentelor sunt obținute din proiecție în plan.

Punct început	X / Y	Punct sfârșit	X / Y	Lungime segment (** (m)
1	572.873,416 684.304,756	2	572.870,626 684.267,655	37.206
3	572.869,899 684.257,991	4	572.869,323 684.250,331	7.682
5	572.868,233 684.235,841	6	572.866,766 684.216,148	19.748
7	572.867,888 684.195,105	8	572.870,127 684.181,474	13.814
9	572.874,13 684.175,772	10	572.892,302 684.157,848	25.524

Punct început	X / Y	Punct sfârșit	X / Y	Lungime segment (** (m)
2	572.870,626 684.267,655	3	572.869,899 684.257,991	9.691
4	572.869,323 684.250,331	5	572.868,233 684.235,841	14.531
6	572.866,766 684.216,148	7	572.867,888 684.195,105	21.073
8	572.870,127 684.181,474	9	572.874,13 684.175,772	6.967
10	572.892,302 684.157,848	11	572.916,001 684.132,713	34.546

Punct început	X / Y	Punct sfârșit	X / Y	Lungime segment (** (m)
11	572.916,001 684.132,713	12	572.939,912 684.111,246	32.134
13	572.949,491 684.123,297	14	572.925,602 684.144,767	32.119
15	572.918,35 684.152,115	16	572.930,257 684.162,563	15.841
17	572.880,513 684.212,9	18	572.880,103 684.227,308	14.414
19	572.886,414 684.252,894	20	572.893,903 684.271,92	20.447
21	572.900,037 684.288,882	22	572.902,345 684.296,613	8.068
23	572.906,427 684.304,961	1	572.873,416 684.304,756	33.012

Punct început	X / Y	Punct sfârșit	X / Y	Lungime segment (** (m)
12	572.939,912 684.111,246	13	572.949,491 684.123,297	15.394
14	572.925,602 684.144,767	15	572.918,35 684.152,115	10.324
16	572.930,257 684.162,563	17	572.880,513 684.212,9	70.769
18	572.880,103 684.227,308	19	572.886,414 684.252,894	26.353
20	572.893,903 684.271,92	21	572.900,037 684.288,882	18.037
22	572.902,345 684.296,613	23	572.906,427 684.304,961	9.293

** Lungimile segmentelor sunt determinate în planul de proiecție Stereo 70 și sunt rotunjite la 1 milimetru.

*** Distanța dintre puncte este formată din segmente cumulate ce sunt mai mici decât valoarea 1 milimetru.

**DATE DESPRE IMOBILUL NR. 1429**

Oficiul de Cadastru și Publicitate Imobiliară SUCEAVA
Biroul de Cadastru și Publicitate Imobiliară Gura Humorului

A. Partea I. Descrierea imobilului

TEREN Extravilan

Adresa: Jud. Suceava

Nr. Crt	Nr cadastral Nr. topografic	Suprafața* (mp)	Observații / Referințe
A1		3.500	Sector cadastral:6 Teren neimprejmuit;

B. Partea II. Proprietari și acte

Inscrieri privitoare la dreptul de proprietate și alte drepturi reale		Referințe
/		
Act Notarial nr. 28, din 26/03/2012 emis de BNP Lacramioara Gabriela PELEPCO;		
B1	Intabulare, drept de PROPRIETATE, dobandit prin Succesiune, cota actuala 1/1, cota initiala 1/1 1) COJOCARI ELISAVETA	A1

C. Partea III. SARCINI .

Inscrieri privind dezmembramintele dreptului de proprietate, drepturi reale de garanție și sarcini	Referințe
NU SUNT	

Teren

Nr cadastral	Suprafața (mp)*	Observații / Referințe
	3.500	

* Suprafața este determinată în planul de proiecție Stereo 70.



Date referitoare la teren

Crt	Categorie folosință	Intra vilan	Suprafața (mp)	Tarla	Parcelă	Nr. topo	Observații / Referințe
1	arabil	NU	3.500	8	211	-	

Lungime Segmente

1) Valorile lungimilor segmentelor sunt obținute din proiecție în plan.

Punct început	X / Y	Punct sfârșit	X / Y	Lungime segment (** (m)
1	572.918,98 684.410,184	2	572.907,762 684.412,164	11.391
2	572.907,762 684.412,164	3	572.892,061 684.414,935	15.944
3	572.892,061 684.414,935	4	572.888,094 684.417,283	4.61
4	572.888,094 684.417,283	5	572.874,908 684.316,195	101.944
5	572.874,908 684.316,195	6	572.873,416 684.304,756	11.536

Punct început	X / Y	Punct sfârşit	X / Y	Lungime segment (** (m)
6	572.873,416 684.304,756	7	572.906,427 684.304,961	33.012
7	572.906,427 684.304,961	8	572.908,548 684.323,21	18.372
8	572.908,548 684.323,21	9	572.910,741 684.341,49	18.411
9	572.910,741 684.341,49	1	572.918,98 684.410,184	69.186

** Lungimile segmentelor sunt determinate în planul de proiecție Stereo 70 și sunt rotunjite la 1 milimetru.

*** Distanța dintre puncte este formată din segmente cumulate ce sunt mai mici decât valoarea 1 milimetru.

**DATE DESPRE IMOBILUL NR. 1430**

Oficiul de Cadastru și Publicitate Imobiliară SUCEAVA
Biroul de Cadastru și Publicitate Imobiliară Gura Humorului

A. Partea I. Descrierea imobilului

TEREN Extravilan

Adresa: Jud. Suceava

Nr. Crt	Nr cadastral Nr. topografic	Suprafața* (mp)	Observații / Referințe
A1		2.600	Sector cadastral:6 Teren neimprejmuit;

B. Partea II. Proprietari și acte

Inscrieri privitoare la dreptul de proprietate și alte drepturi reale		Referințe
/		
Act Administrativ nr. 575, din 30/03/1995 emis de CJS DAPT SUCEAVA (A1.3);		
B1	Intabulare, drept de PROPRIETATE, dobândit prin Reconstituire, cota actuala 1/1, cota initiala 1/1 1) STRATON GHEORGHE, lipsa CNP 2) STRATON ARCADIE, lipsa CNP 3) MEREUȚĂ ELENA, lipsa CNP	A1
Act Administrativ nr. 4187, din 08/06/2024 emis de Primaria Comunei Partestii de Jos;		
B2	Se noteaza posesia factica in favoarea lui 1) ZALA VASILE	A1

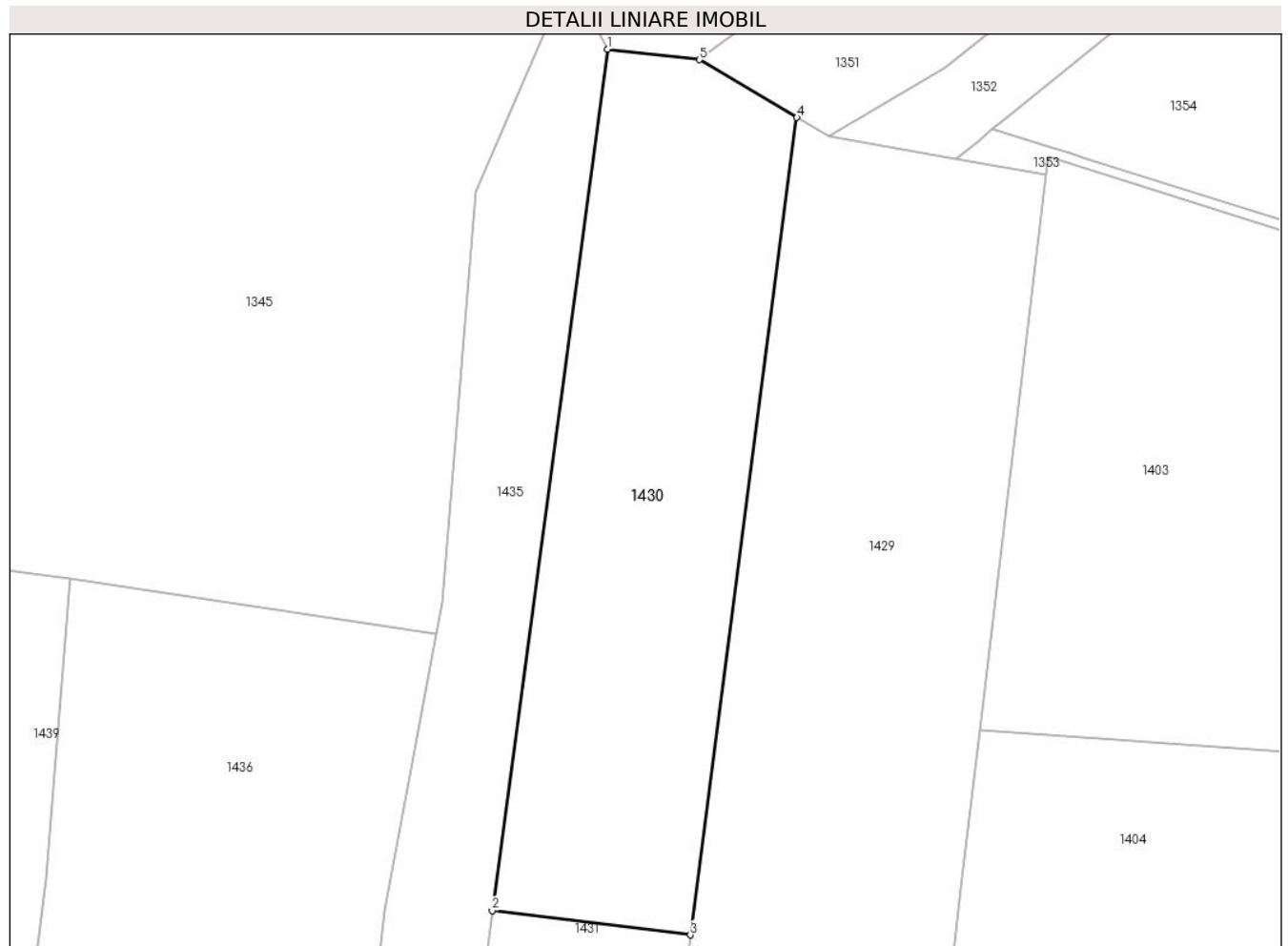
C. Partea III. SARCINI .

Inscrieri privind dezmembramintele dreptului de proprietate, drepturi reale de garanție și sarcini	Referințe
NU SUNT	

Teren

Nr cadastral	Suprafața (mp)*	Observații / Referințe
	2.600	

* Suprafața este determinată în planul de proiecție Stereo 70.



Date referitoare la teren

Crt	Categorie folosință	Intra vilan	Suprafața (mp)	Tarla	Parcelă	Nr. topo	Observații / Referințe
1	arabil	NU	2.600	8	208,209,211	-	

Lungime Segmente

1) Valorile lungimilor segmentelor sunt obținute din proiecție în plan.

Punct început	X / Y	Punct sfârșit	X / Y	Lungime segment (** (m)
1	572.864,689 684.425,726	2	572.850,368 684.319,172	107.512
2	572.850,368 684.319,172	3	572.874,908 684.316,195	24.72
3	572.874,908 684.316,195	4	572.888,094 684.417,283	101.944
4	572.888,094 684.417,283	5	572.876,023 684.424,425	14.026
5	572.876,023 684.424,425	1	572.864,689 684.425,726	11.408

**** Lungimile segmentelor sunt determinate în planul de proiecție Stereo 70 și sunt rotunjite la 1 milimetru.**

***** Distanța dintre puncte este formată din segmente cumulate ce sunt mai mici decât valoarea 1 milimetru.**

**DATE DESPRE IMOBILUL NR. 1431**

Oficiul de Cadastru și Publicitate Imobiliară SUCEAVA
Biroul de Cadastru și Publicitate Imobiliară Gura Humorului

A. Partea I. Descrierea imobilului

TEREN Extravilan

Adresa: Jud. Suceava

Nr. Crt	Nr cadastral Nr. topografic	Suprafața* (mp)	Observații / Referințe
A1		1.300	Sector cadastral:6 Teren neimprejmuit;

B. Partea II. Proprietari și acte

Inscrieri privitoare la dreptul de proprietate și alte drepturi reale	Referințe
/	
Act Administrativ nr. 484, din 15/12/1994 emis de CJSAPT SUCEAVA (A7.1);	
B1	A1
Intabulare, drept de PROPRIETATE, dobandit prin Reconstituire, cota actuala 1/1, cota initiala 1/1 1) TODOSI A. NICANOR , lipsa CNP	
Act Administrativ nr. 4221, din 10/06/2024 emis de Primaria Comunei Partestii de Jos;	
B2	A1
Se noteaza posesia factica in favoarea lui 1) MIREUȚĂ VASILE , casatorit cu 2) MIREUȚĂ VERONICA	

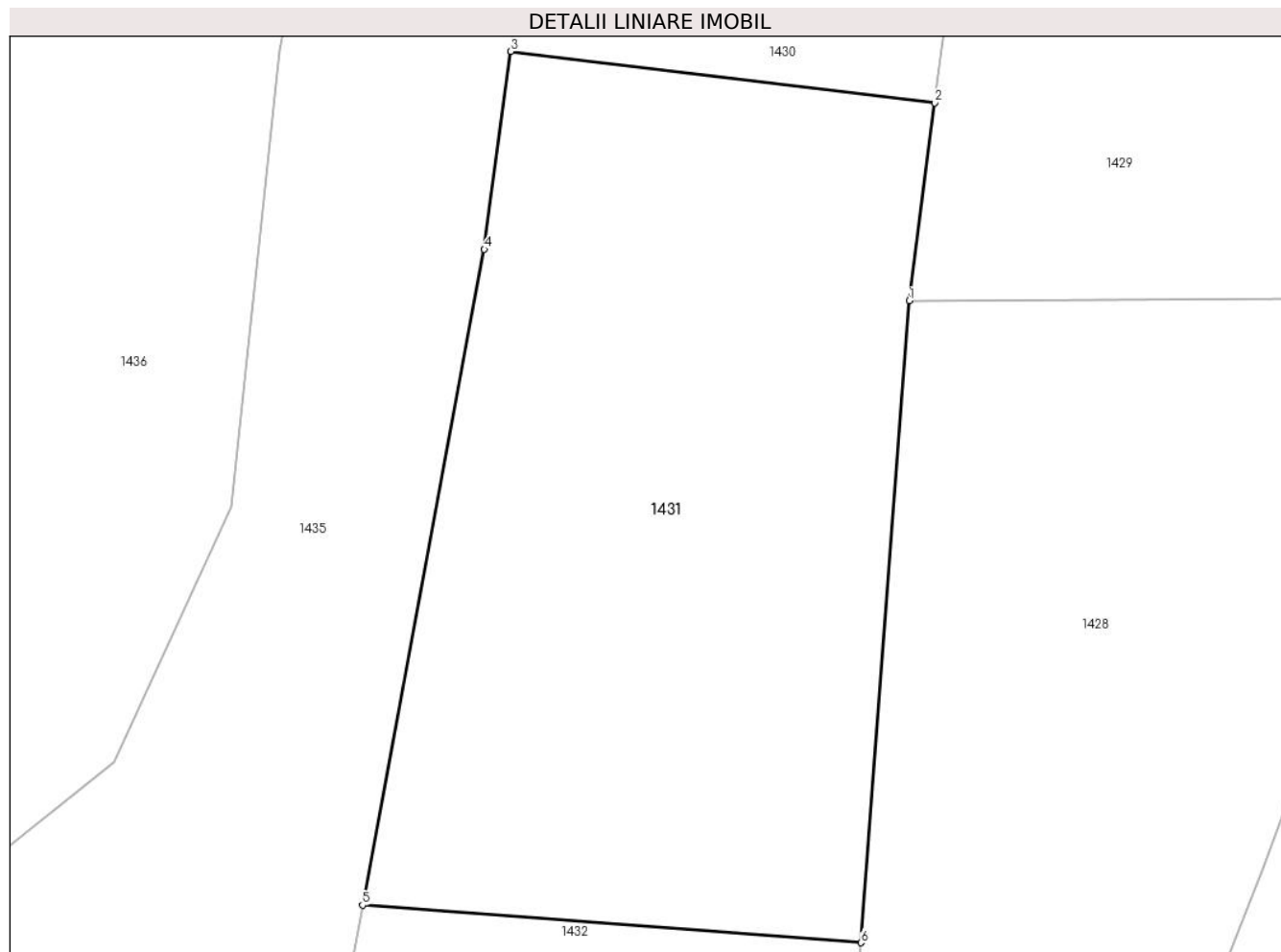
C. Partea III. SARCINI .

Inscrieri privind dezmembramintele dreptului de proprietate, drepturi reale de garanție și sarcini	Referințe
NU SUNT	

Teren

Nr cadastral	Suprafața (mp)*	Observații / Referințe
	1.300	

* Suprafața este determinată în planul de proiecție Stereo 70.



Date referitoare la teren

Crt	Categorie folosință	Intra vilan	Suprafața (mp)	Tarla	Parcelă	Nr. topo	Observații / Referințe
1	arabil	NU	1.300	8	211	-	

Lungime Segmente

1) Valorile lungimilor segmentelor sunt obținute din proiecție în plan.

Punct început	X / Y	Punct sfârșit	X / Y	Lungime segment (** (m)
1	572.873,416 684.304,756	2	572.874,908 684.316,195	11.536
2	572.874,908 684.316,195	3	572.850,368 684.319,172	24.72
3	572.850,368 684.319,172	4	572.848,831 684.307,739	11.536
4	572.848,831 684.307,739	5	572.841,786 684.269,824	38.564
5	572.841,786 684.269,824	6	572.870,626 684.267,655	28.921

Punct început	X / Y	Punct sfârșit	X / Y	Lungime segment (** (m)
6	572.870,626 684.267,655	1	572.873,416 684.304,756	37.206

** Lungimile segmentelor sunt determinate în planul de proiecție Stereo 70 și sunt rotunjite la 1 milimetru.

*** Distanța dintre puncte este formată din segmente cumulate ce sunt mai mici decât valoarea 1 milimetru.

**DATE DESPRE IMOBILUL NR. 1432**

Oficiul de Cadastru și Publicitate Imobiliară SUCEAVA
Biroul de Cadastru și Publicitate Imobiliară Gura Humorului

A. Partea I. Descrierea imobilului

TEREN Extravilan

Adresa: Jud. Suceava

Nr. Crt	Nr cadastral Nr. topografic	Suprafața* (mp)	Observații / Referințe
A1		519	Sector cadastral:6 Teren neimprejmuit;

B. Partea II. Proprietari și acte

Inscrieri privitoare la dreptul de proprietate și alte drepturi reale		Referințe
/		
Act Administrativ nr. 4403, din 13/06/2024 emis de Primăria comunei Pârteștii de Jos;		
B1	Inscrierea posesiei, drept de PROPRIETATE, dobandit prin Lege, cota actuala 1/1, cota initiala 1/1 1) NEIDENTIFICAT NEIDENTIFICAT	A1
Act Normativ nr. 7, din 13/03/1996 emis de Parlamentul României (art.13);		
B2	Se notează mențiunea proprietar neidentificat, rezerva comisiei locale de fond funciar	A1

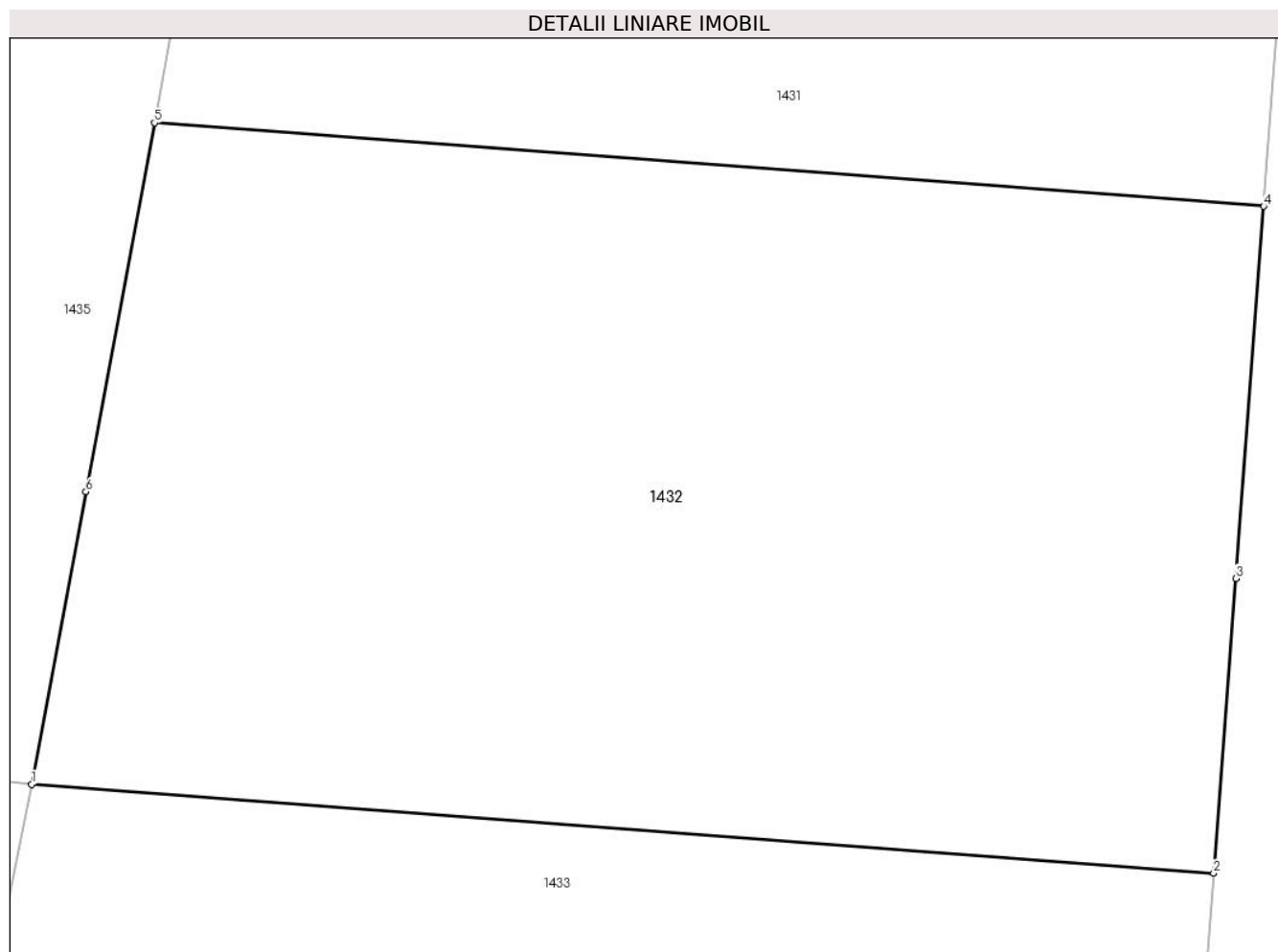
C. Partea III. SARCINI .

Inscrieri privind dezmembramintele dreptului de proprietate, drepturi reale de garanție și sarcini	Referințe
NU SUNT	

Teren

Nr cadastral	Suprafaţa (mp)*	Observații / Referințe
	519	

* Suprafața este determinată în planul de proiecție Stereo 70.



Date referitoare la teren

Crt	Categorie folosință	Intra vilan	Suprafața (mp)	Tarla	Parcelă	Nr. topo	Observații / Referințe
1	arabil	NU	519	8	211	-	

Lungime Segmente

1) Valorile lungimilor segmentelor sunt obținute din proiecție în plan.

Punct început	X / Y	Punct sfârșit	X / Y	Lungime segment (** (m)
1	572.838,593 684.252,642	2	572.869,323 684.250,331	30.817
2	572.869,323 684.250,331	3	572.869,899 684.257,991	7.682
3	572.869,899 684.257,991	4	572.870,626 684.267,655	9.691
4	572.870,626 684.267,655	5	572.841,786 684.269,824	28.921
5	572.841,786 684.269,824	6	572.840,005 684.260,24	9.748

Punct început	X / Y	Punct sfârşit	X / Y	Lungime segment (** (m)
6	572.840,005 684.260,24	1	572.838,593 684.252,642	7.728

** Lungimile segmentelor sunt determinate în planul de proiecţie Stereo 70 şi sunt rotunjite la 1 milimetru.

*** Distanţa dintre puncte este formată din segmente cumulate ce sunt mai mici decât valoarea 1 milimetru.

**DATE DESPRE IMOBILUL NR. 1433**

Oficiul de Cadastru și Publicitate Imobiliară SUCEAVA
Biroul de Cadastru și Publicitate Imobiliară Gura Humorului

A. Partea I. Descrierea imobilului

TEREN Extravilan

Adresa: Jud. Suceava

Nr. Crt	Nr cadastral Nr. topografic	Suprafața* (mp)	Observații / Referințe
A1		1.194	Sector cadastral:6 Teren neimprejmuit;

B. Partea II. Proprietari și acte

Inscrieri privitoare la dreptul de proprietate și alte drepturi reale		Referințe
/		
Act Administrativ nr. 4403, din 13/06/2024 emis de Primăria comunei Pârteștii de Jos;		
B1	Inscrierea posesiei, drept de PROPRIETATE, dobandit prin Lege, cota actuala 1/1, cota initiala 1/1 1) NEIDENTIFICAT NEIDENTIFICAT	A1
Act Normativ nr. 7, din 13/03/1996 emis de Parlamentul României (art.13);		
B2	Se notează mențiunea de proprietar neidentificat	A1

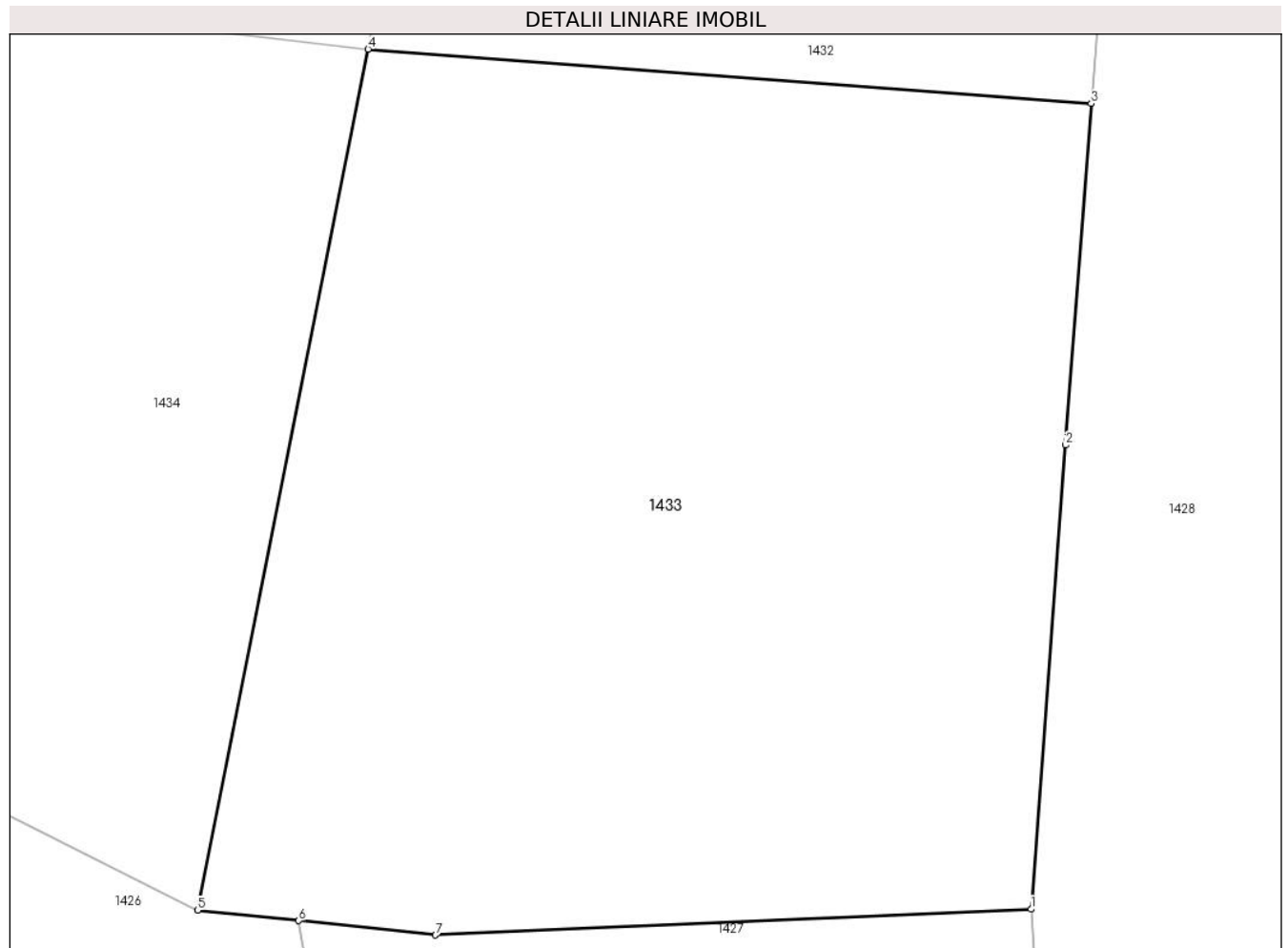
C. Partea III. SARCINI .

Inscrieri privind dezmembramintele dreptului de proprietate, drepturi reale de garanție și sarcini	Referințe
NU SUNT	

Teren

Nr cadastral	Suprafața (mp)*	Observații / Referințe
	1.194	

* Suprafața este determinată în planul de proiecție Stereo 70.



Date referitoare la teren

Crt	Categorie folosință	Intra vilan	Suprafața (mp)	Tarla	Parcelă	Nr. topo	Observații / Referințe
1	arabil	NU	1.194	8	211	-	

Lungime Segmente

1) Valorile lungimilor segmentelor sunt obținute din proiecție în plan.

Punct început	X / Y	Punct sfârșit	X / Y	Lungime segment (** (m)
1	572.866,766 684.216,148	2	572.868,233 684.235,841	19.748
2	572.868,233 684.235,841	3	572.869,323 684.250,331	14.531
3	572.869,323 684.250,331	4	572.838,593 684.252,642	30.817
4	572.838,593 684.252,642	5	572.831,348 684.216,11	37.243
5	572.831,348 684.216,11	6	572.835,639 684.215,663	4.314

Punct început	X / Y	Punct sfârşit	X / Y	Lungime segment (** (m)
6	572.835,639 684.215,663	7	572.841,457 684.215,056	5.85
7	572.841,457 684.215,056	1	572.866,766 684.216,148	25.333

** Lungimile segmentelor sunt determinate în planul de proiecție Stereo 70 și sunt rotunjite la 1 milimetru.

*** Distanța dintre puncte este formată din segmente cumulate ce sunt mai mici decât valoarea 1 milimetru.

**DATE DESPRE IMOBILUL NR. 1434**

Oficiul de Cadastru și Publicitate Imobiliară SUCEAVA
Biroul de Cadastru și Publicitate Imobiliară Gura Humorului

A. Partea I. Descrierea imobilului

TEREN Extravilan

Adresa: Jud. Suceava

Nr. Crt	Nr cadastral Nr. topografic	Suprafața* (mp)	Observații / Referințe
A1		1.300	Sector cadastral:6 Teren neimprejmuit;

B. Partea II. Proprietari și acte

Inscrieri privitoare la dreptul de proprietate și alte drepturi reale	Referințe
/	
Act Administrativ nr. 1268, din 16/06/2004 emis de CJSAPT SUCEAVA (A5.1);	
B1	A1
Intabulare, drept de PROPRIETATE, dobandit prin Reconstituire, cota actuala 1/1, cota initiala 1/1	
1) STRUGARU VERONICA A SILVESTRU, lipsa CNP	
Act Administrativ nr. 4222, din 10/06/2024 emis de Primaria Comunei Partestii de Jos;	
B2	A1
Se noteaza posesia factica in favoarea lui	
1) STRUGARIU SIMION	

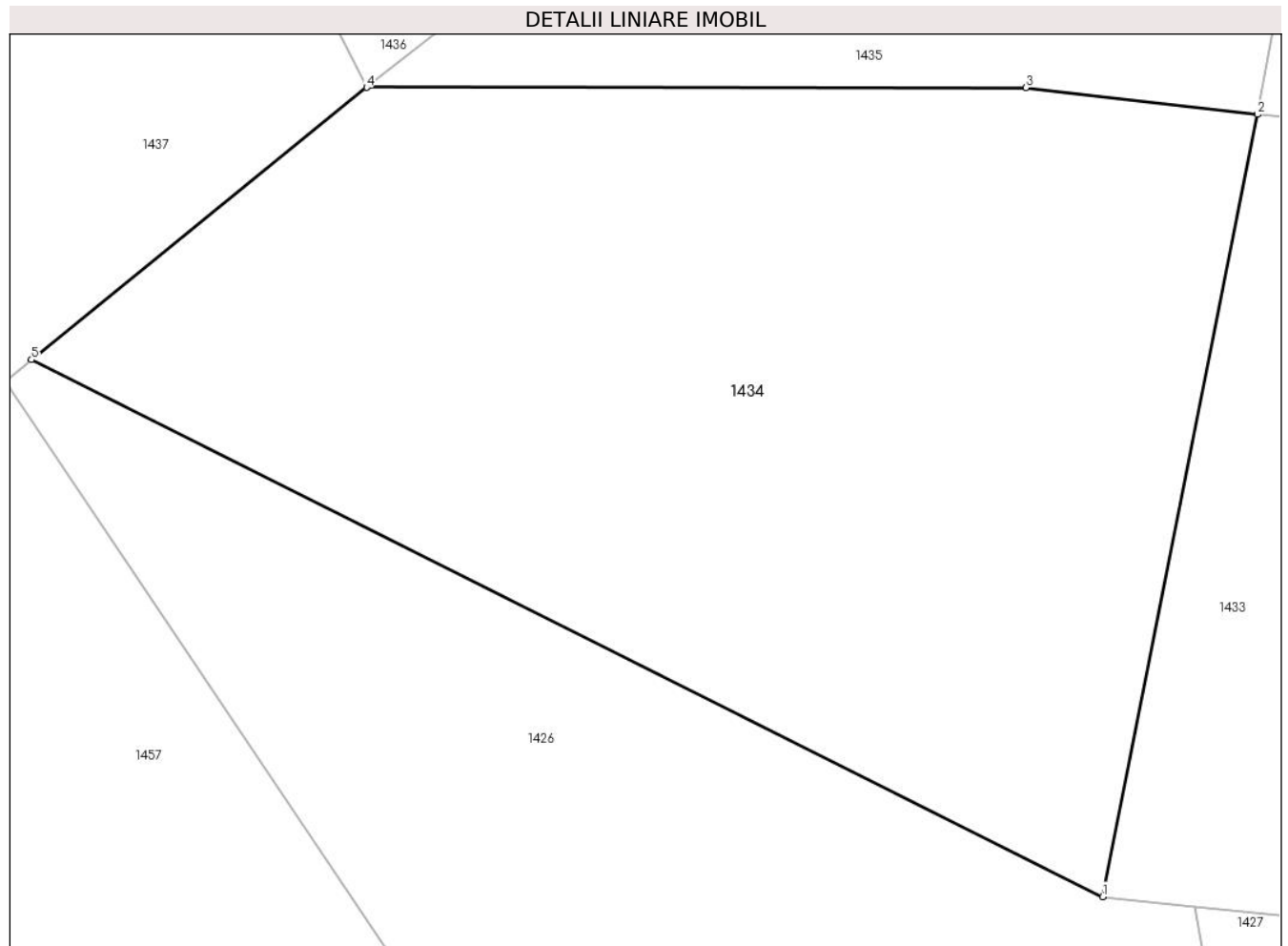
C. Partea III. SARCINI .

Inscrieri privind dezmembramintele dreptului de proprietate, drepturi reale de garanție și sarcini	Referințe
NU SUNT	

Teren

Nr cadastral	Suprafața (mp)*	Observații / Referințe
	1.300	

* Suprafața este determinată în planul de proiecție Stereo 70.



Date referitoare la teren

Crt	Categorie folosință	Intra vilan	Suprafața (mp)	Tarla	Parcelă	Nr. topo	Observații / Referințe
1	faneata	NU	1.300	8	211,212,214	-	

Lungime Segmente

1) Valorile lungimilor segmentelor sunt obținute din proiecție în plan.

Punct început	X / Y	Punct sfârșit	X / Y	Lungime segment (** (m)
1	572.831,348 684.216,11	2	572.838,593 684.252,642	37.243
2	572.838,593 684.252,642	3	572.827,76 684.253,897	10.905
3	572.827,76 684.253,897	4	572.796,93 684.253,908	30.83
4	572.796,93 684.253,908	5	572.781,255 684.241,189	20.186
5	572.781,255 684.241,189	1	572.831,348 684.216,11	56.02

**** Lungimile segmentelor sunt determinate în planul de proiecție Stereo 70 și sunt rotunjite la 1 milimetru.**

***** Distanța dintre puncte este formată din segmente cumulate ce sunt mai mici decât valoarea 1 milimetru.**

**DATE DESPRE IMOBILUL NR. 1435**

Oficiul de Cadastru și Publicitate Imobiliară SUCEAVA
Biroul de Cadastru și Publicitate Imobiliară Gura Humorului

A. Partea I. Descrierea imobilului

TEREN Extravilan

Adresa: Jud. Suceava

Nr. Crt	Nr cadastral Nr. topografic	Suprafața* (mp)	Observații / Referințe
A1		2.600	Sector cadastral:6 Teren neimprejmuit;

B. Partea II. Proprietari și acte

Inscrieri privitoare la dreptul de proprietate și alte drepturi reale	Referințe
/	
Act Administrativ nr. 349, din 03/03/1995 emis de CJS DAPT SUCEAVA (A1.2);	
B1	A1
Intabulare, drept de PROPRIETATE, dobândit prin Reconstituire, cota actuala 1/1, cota initiala 1/1	
1) TODOS OLGA , lipsa CNP	
2) TODOS D-TRU , lipsa CNP	
3) TODOSI NICANOR , lipsa CNP	
4) TODOS E. , lipsa CNP	
5) TODOS GHEORGHE , lipsa CNP	
6) MEREUȚĂ ELEONORA , lipsa CNP	

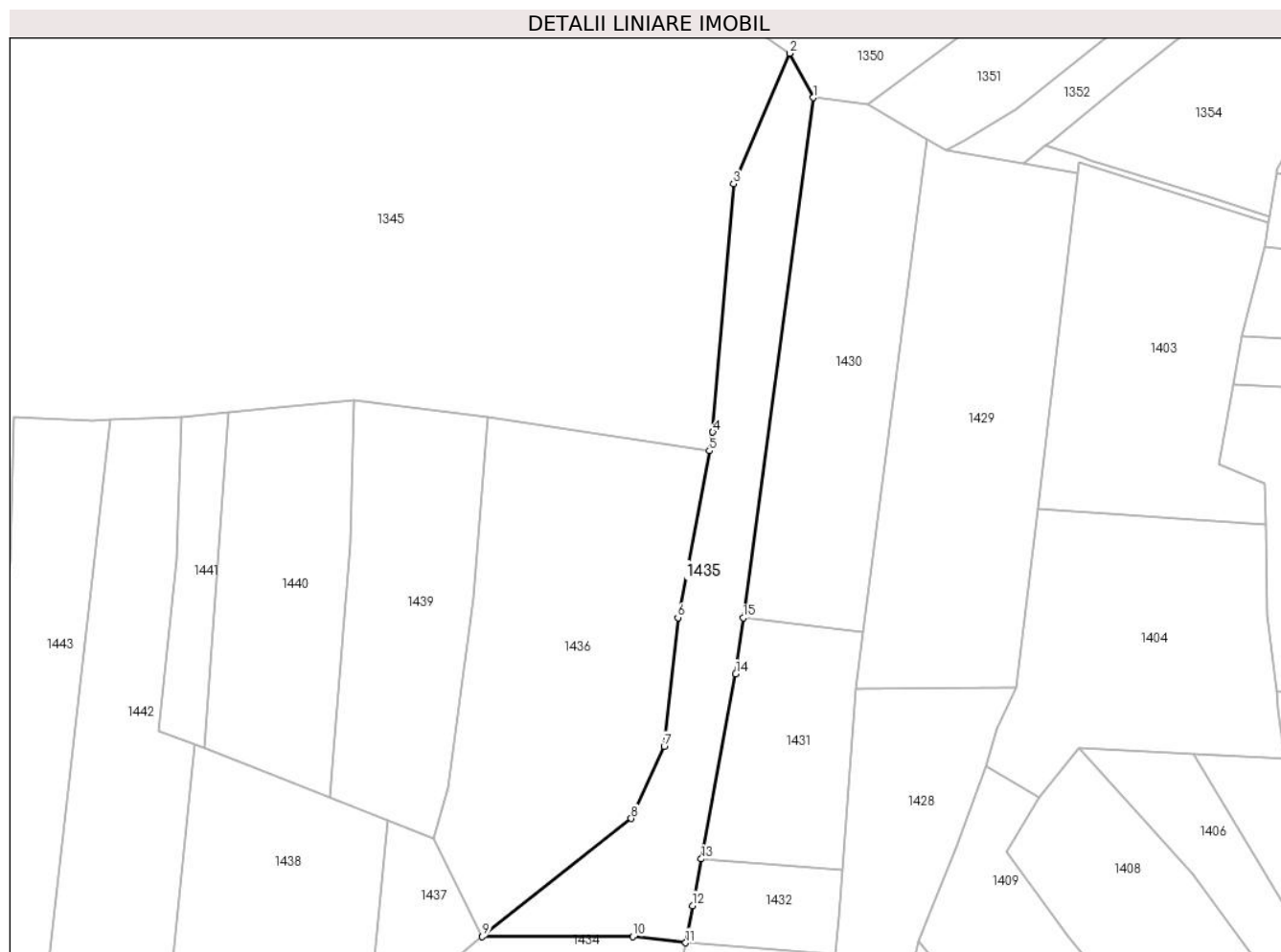
C. Partea III. SARCINI .

Inscrieri privind dezmembramintele dreptului de proprietate, drepturi reale de garanție și sarcini	Referințe
NU SUNT	

Teren

Nr cadastral	Suprafața (mp)*	Observații / Referințe
	2.600	

* Suprafața este determinată în planul de proiecție Stereo 70.



Date referitoare la teren

Crt	Categorie folosință	Intravilan	Suprafața (mp)	Tarla	Parcelă	Nr. topo	Observații / Referințe
1	faneata	NU	2.600	8	209,211,212,214	-	

Lungime Segmente

1) Valorile lungimilor segmentelor sunt obținute din proiecție în plan.

Punct început	X / Y	Punct sfârșit	X / Y	Lungime segment (** (m)
1	572.864,689 684.425,726	2	572.859,894 684.434,826	10.286
2	572.859,894 684.434,826	3	572.848,393 684.408,093	29.102
3	572.848,393 684.408,093	4	572.844,149 684.357,235	51.035
4	572.844,149 684.357,235	5	572.843,427 684.353,402	3.9
5	572.843,427 684.353,402	6	572.836,99 684.319,251	34.752

Punct început	X / Y	Punct sfârşit	X / Y	Lungime segment (** (m)
6	572.836,99 684.319,251	7	572.834,187 684.292,884	26.516
7	572.834,187 684.292,884	8	572.827,437 684.278,078	16.272
8	572.827,437 684.278,078	9	572.796,93 684.253,908	38.921
9	572.796,93 684.253,908	10	572.827,76 684.253,897	30.83
10	572.827,76 684.253,897	11	572.838,593 684.252,642	10.905
11	572.838,593 684.252,642	12	572.840,005 684.260,24	7.728
12	572.840,005 684.260,24	13	572.841,786 684.269,824	9.748
13	572.841,786 684.269,824	14	572.848,831 684.307,739	38.564
14	572.848,831 684.307,739	15	572.850,368 684.319,172	11.536
15	572.850,368 684.319,172	1	572.864,689 684.425,726	107.512

** Lungimile segmentelor sunt determinate în planul de proiecţie Stereo 70 şi sunt rotunjite la 1 milimetru.

*** Distanţa dintre puncte este formată din segmente cumulate ce sunt mai mici decât valoarea 1 milimetru.

**DATE DESPRE IMOBILUL NR. 1436**

Oficiul de Cadastru și Publicitate Imobiliară SUCEAVA
Biroul de Cadastru și Publicitate Imobiliară Gura Humorului

A. Partea I. Descrierea imobilului

TEREN Extravilan

Adresa: Jud. Suceava

Nr. Crt	Nr cadastral Nr. topografic	Suprafața* (mp)	Observații / Referințe
A1		3.900	Sector cadastral:6 Teren neimprejmuit;

B. Partea II. Proprietari și acte

Inscrieri privitoare la dreptul de proprietate și alte drepturi reale		Referințe
/		
Act Administrativ nr. 544, din 30/03/1995 emis de CJSAPT SUCEAVA (A1.1);		
B1	Intabulare, drept de PROPRIETATE, dobandit prin Reconstituire, cota actuala 1/1, cota initiala 1/1 1) STRATON TR. NICANOR, lipsa CNP	A1
Act Administrativ nr. 4223, din 10/06/2024 emis de Primaria Comunei Partestii de Jos;		
B2	Se noteaza posesia factica in favoarea lui 1) TABREA FLORINEL-DANUT	A1

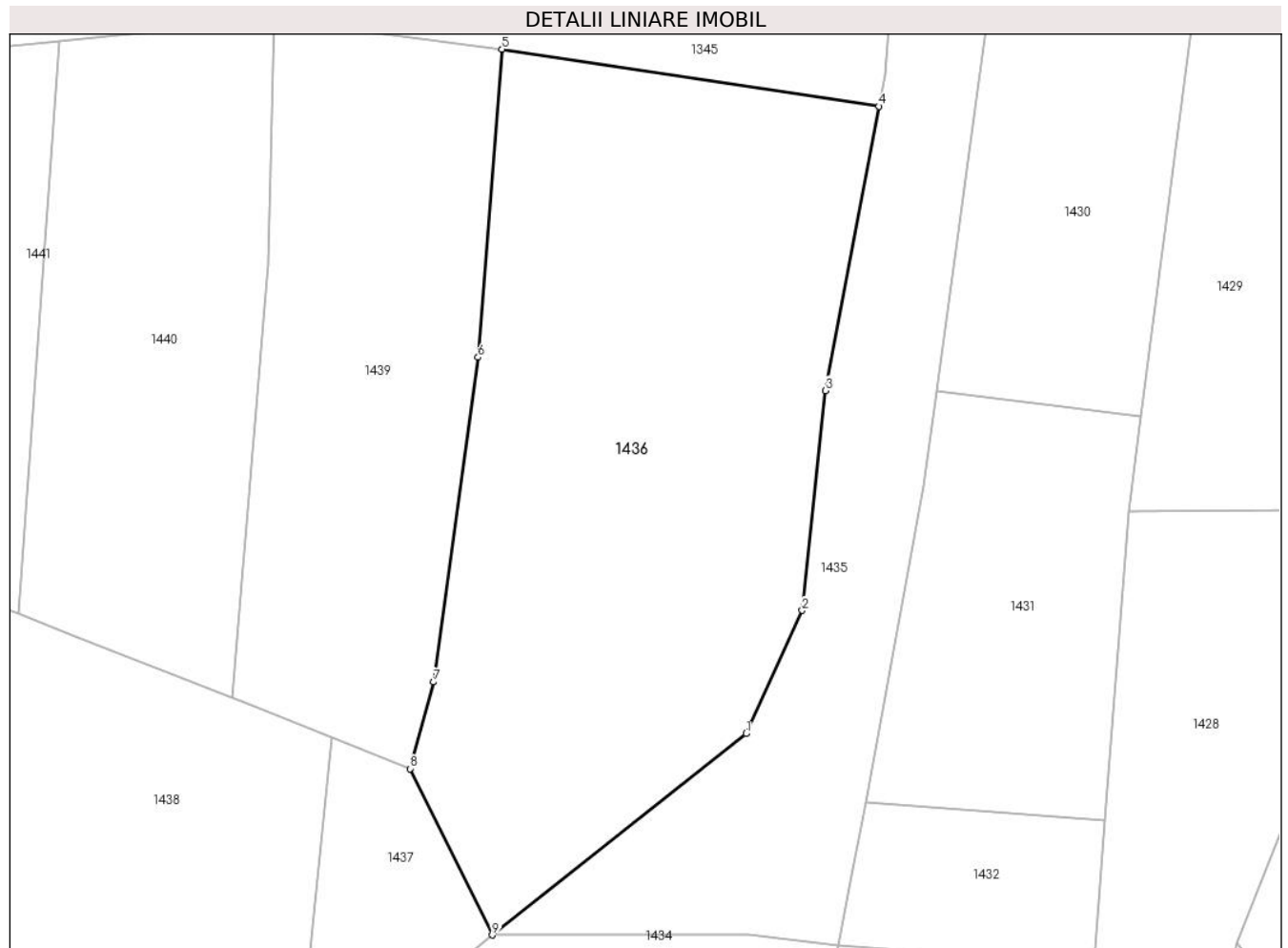
C. Partea III. SARCINI .

Inscrieri privind dezmembramintele dreptului de proprietate, drepturi reale de garanție și sarcini	Referințe
NU SUNT	

Teren

Nr cadastral	Suprafața (mp)*	Observații / Referințe
	3.900	

* Suprafața este determinată în planul de proiecție Stereo 70.



Date referitoare la teren

Crt	Categorie folosință	Intravilan	Suprafața (mp)	Tarla	Parcelă	Nr. topo	Observații / Referințe
1	faneata	NU	3.900	8	211,212	-	

Lungime Segmente

1) Valorile lungimilor segmentelor sunt obținute din proiecție în plan.

Punct început	X / Y	Punct sfârșit	X / Y	Lungime segment (** (m)
1	572.827,437 684.278,078	2	572.834,187 684.292,884	16.272
2	572.834,187 684.292,884	3	572.836,99 684.319,251	26.516
3	572.836,99 684.319,251	4	572.843,427 684.353,402	34.752
4	572.843,427 684.353,402	5	572.798,081 684.360,254	45.861
5	572.798,081 684.360,254	6	572.795,208 684.323,271	37.094

Punct început	X / Y	Punct sfârşit	X / Y	Lungime segment (** (m)
6	572.795,208 684.323,271	7	572.789,869 684.284,282	39.353
7	572.789,869 684.284,282	8	572.787,034 684.273,873	10.788
8	572.787,034 684.273,873	9	572.796,93 684.253,908	22.283
9	572.796,93 684.253,908	1	572.827,437 684.278,078	38.921

** Lungimile segmentelor sunt determinate în planul de proiecție Stereo 70 și sunt rotunjite la 1 milimetru.

*** Distanța dintre puncte este formată din segmente cumulate ce sunt mai mici decât valoarea 1 milimetru.

**DATE DESPRE IMOBILUL NR. 1437**

Oficiul de Cadastru și Publicitate Imobiliară SUCEAVA
Biroul de Cadastru și Publicitate Imobiliară Gura Humorului

A. Partea I. Descrierea imobilului

TEREN Extravilan

Adresa: Jud. Suceava

Nr. Crt	Nr cadastral Nr. topografic	Suprafața* (mp)	Observații / Referințe
A1		526	Sector cadastral:6 Teren neimprejmuit;

B. Partea II. Proprietari și acte

Inscrieri privitoare la dreptul de proprietate și alte drepturi reale		Referințe
/		
Act Administrativ nr. 4403, din 13/06/2024 emis de Primăria comunei Pârteștii de Jos;		
B1	Inscrierea posesiei, drept de PROPRIETATE, dobandit prin Lege, cota actuala 1/1, cota initiala 1/1 1) NEIDENTIFICAT NEIDENTIFICAT	A1
Act Normativ nr. 7, din 13/03/1996 emis de Parlamentul României (art.13);		
B2	Se notează mențiunea proprietar neidentificat, rezerva comisiei locale de fond funciar	A1

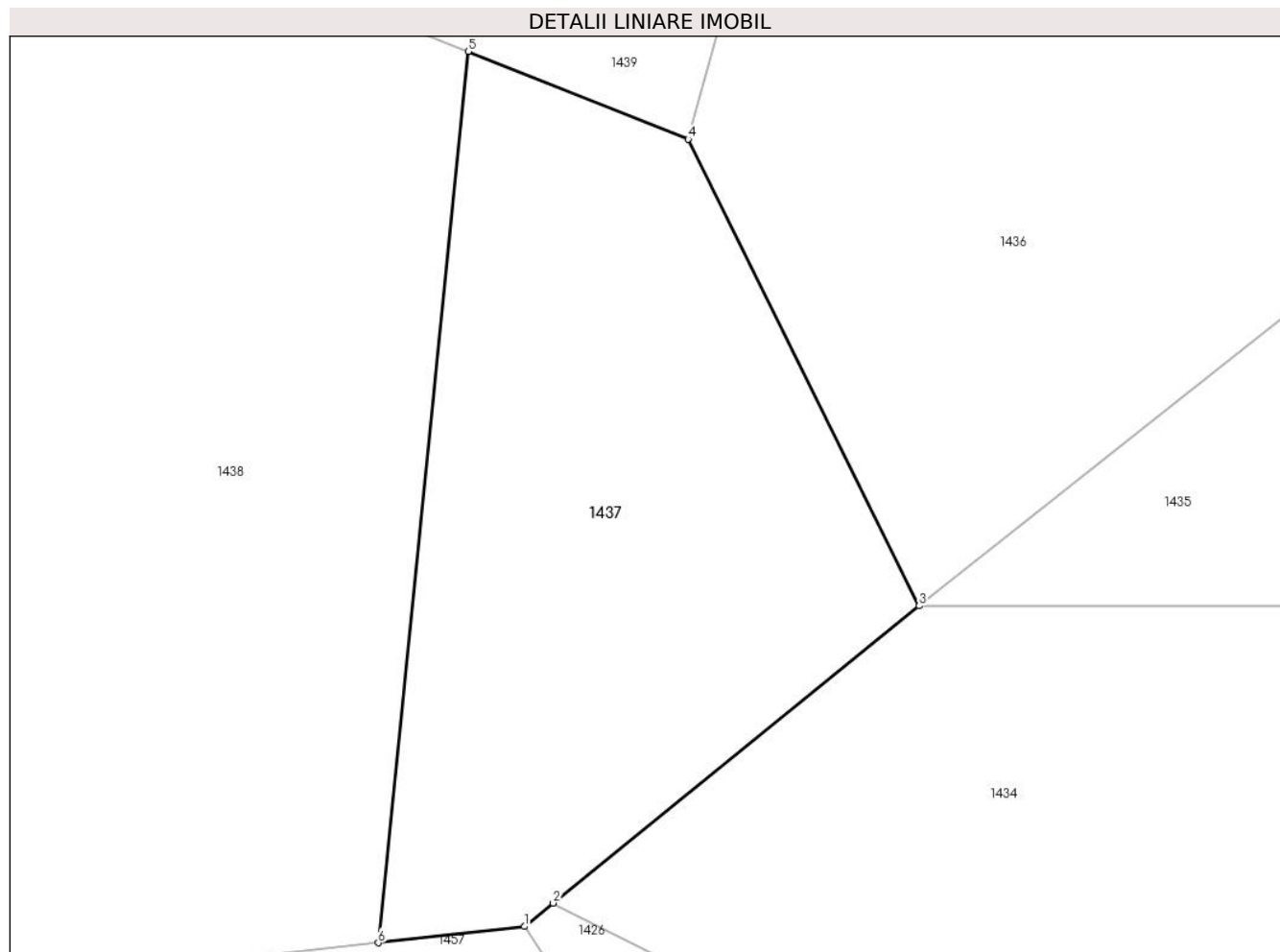
C. Partea III. SARCINI .

Inscrieri privind dezmembramintele dreptului de proprietate, drepturi reale de garanție și sarcini	Referințe
NU SUNT	

Teren

Nr cadastral	Suprafața (mp)*	Observații / Referințe
	526	

* Suprafața este determinată în planul de proiecție Stereo 70.



Date referitoare la teren

Crt	Categorie folosință	Intravilan	Suprafața (mp)	Tarla	Parcelă	Nr. topo	Observații / Referințe
1	neproductiv	NU	526	8	213	-	

Lungime Segmente

1) Valorile lungimilor segmentelor sunt obținute din proiecție în plan.

Punct început	X / Y	Punct sfârșit	X / Y	Lungime segment (** (m)
1	572.780,02 684.240,187	2	572.781,255 684.241,189	1.59
2	572.781,255 684.241,189	3	572.796,93 684.253,908	20.186
3	572.796,93 684.253,908	4	572.787,034 684.273,873	22.283
4	572.787,034 684.273,873	5	572.777,621 684.277,625	10.133
5	572.777,621 684.277,625	6	572.773,762 684.239,489	38.331

Punct început	X / Y	Punct sfârșit	X / Y	Lungime segment (** (m)
6	572.773,762 684.239,489	1	572.780,02 684.240,187	6.297

** Lungimile segmentelor sunt determinate în planul de proiecție Stereo 70 și sunt rotunjite la 1 milimetru.

*** Distanța dintre puncte este formată din segmente cumulate ce sunt mai mici decât valoarea 1 milimetru.

**DATE DESPRE IMOBILUL NR. 1438**

Oficiul de Cadastru și Publicitate Imobiliară SUCEAVA
Biroul de Cadastru și Publicitate Imobiliară Gura Humorului

A. Partea I. Descrierea imobilului

TEREN Extravilan

Adresa: Jud. Suceava

Nr. Crt	Nr cadastral Nr. topografic	Suprafața* (mp)	Observații / Referințe
A1		2.000	Sector cadastral:6 Teren neimprejmuit;

B. Partea II. Proprietari și acte

Inscrieri privitoare la dreptul de proprietate și alte drepturi reale		Referințe
/		
Act Administrativ nr. 740, din 10/08/1995 emis de CJSAPT SUCEAVA (A7.1);		
B1	Intabulare, drept de PROPRIETATE, dobandit prin Reconstituire, cota actuala 1/1, cota initiala 1/1 1) SAVA GHEORGHE, lipsa CNP 2) SAVA AURELIA, lipsa CNP	A1
Act Administrativ nr. 4225, din 10/06/2024 emis de Primaria Comunei Partestii de Jos;		
B2	Se noteaza posesia factica in favoarea lui 1) STRUGARIU ILIE	A1

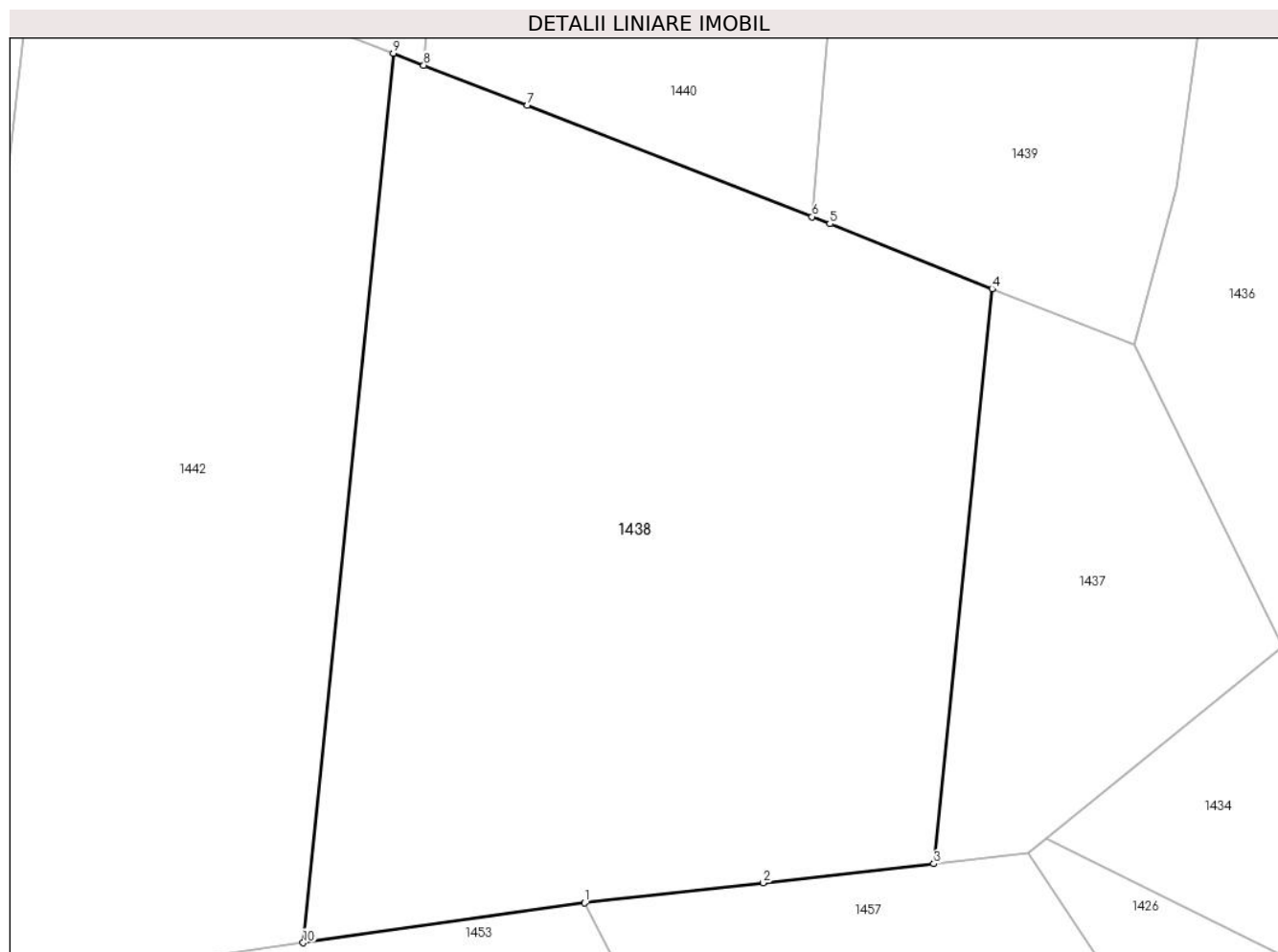
C. Partea III. SARCINI .

Inscrieri privind dezmembramintele dreptului de proprietate, drepturi reale de garanție și sarcini	Referințe
NU SUNT	

Teren

Nr cadastral	Suprafața (mp)*	Observații / Referințe
	2.000	

* Suprafața este determinată în planul de proiecție Stereo 70.



Date referitoare la teren

Crt	Categorie folosință	Intra vilan	Suprafața (mp)	Tarla	Parcelă	Nr. topo	Observații / Referințe
1	arabil	NU	770	8	185,213	-	
2	neproductiv	NU	1.230	8	-	-	

Lungime Segmente

1) Valorile lungimilor segmentelor sunt obținute din proiecție în plan.

Punct început	X / Y	Punct sfârșit	X / Y	Lungime segment (** (m))
1	572.750,588 684.236,905	2	572.762,437 684.238,226	11.922
2	572.762,437 684.238,226	3	572.773,762 684.239,489	11.395
3	572.773,762 684.239,489	4	572.777,621 684.277,625	38.331
4	572.777,621 684.277,625	5	572.766,859 684.281,916	11.586

Punct început	X / Y	Punct sfârşit	X / Y	Lungime segment (** (m)
5	572.766,859 684.281,916	6	572.765,689 684.282,382	1.259
6	572.765,689 684.282,382	7	572.746,782 684.289,758	20.295
7	572.746,782 684.289,758	8	572.739,925 684.292,433	7.36
8	572.739,925 684.292,433	9	572.737,9 684.293,223	2.174
9	572.737,9 684.293,223	10	572.731,932 684.234,256	59.268
10	572.731,932 684.234,256	1	572.750,588 684.236,905	18.843

** Lungimile segmentelor sunt determinate în planul de proiecție Stereo 70 și sunt rotunjite la 1 milimetru.

*** Distanța dintre puncte este formată din segmente cumulate ce sunt mai mici decât valoarea 1 milimetru.

**DATE DESPRE IMOBILUL NR. 1439**

Oficiul de Cadastru și Publicitate Imobiliară SUCEAVA
Biroul de Cadastru și Publicitate Imobiliară Gura Humorului

A. Partea I. Descrierea imobilului

TEREN Extravilan

Adresa: Jud. Suceava

Nr. Crt	Nr cadastral Nr. topografic	Suprafața* (mp)	Observații / Referințe
A1		2.155	Sector cadastral:6 Teren neimprejmuit;

B. Partea II. Proprietari și acte

Inscrieri privitoare la dreptul de proprietate și alte drepturi reale		Referințe
/		
Act Administrativ nr. 4403, din 13/06/2024 emis de Primăria comunei Pârteștii de Jos;		
B1	Inscrierea posesiei, drept de PROPRIETATE, dobandit prin Lege, cota actuala 1/1, cota initiala 1/1 1) NEIDENTIFICAT NEIDENTIFICAT	A1
Act Normativ nr. 7, din 13/03/1996 emis de Parlamentul României (art.13);		
B2	Se notează mențiunea de proprietar neidentificat	A1

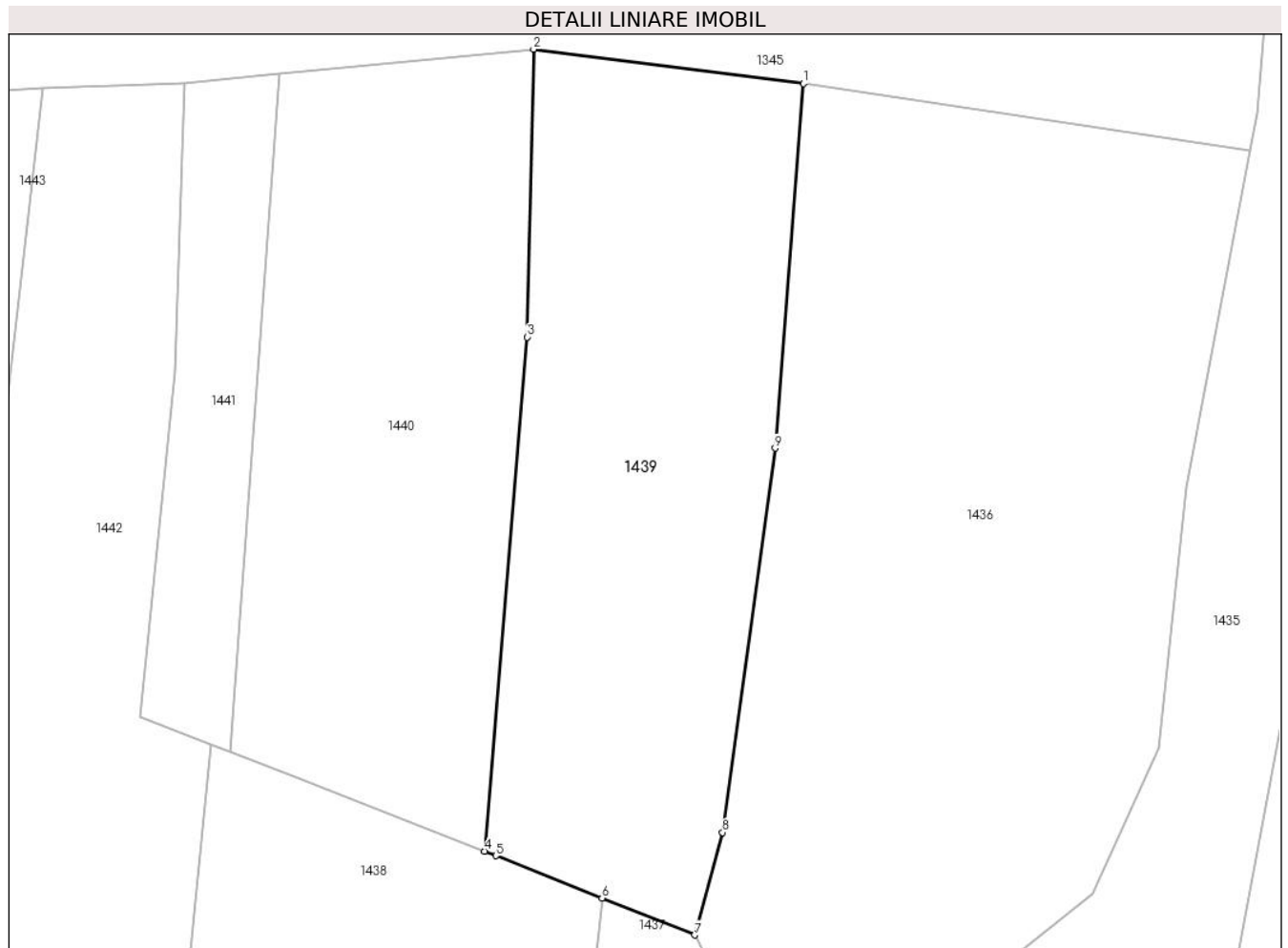
C. Partea III. SARCINI .

Inscrieri privind dezmembramintele dreptului de proprietate, drepturi reale de garanție și sarcini	Referințe
NU SUNT	

Teren

Nr cadastral	Suprafața (mp)*	Observații / Referințe
	2.155	

* Suprafața este determinată în planul de proiecție Stereo 70.



Date referitoare la teren

Crt	Categorie folosință	Intravilan	Suprafața (mp)	Tarla	Parcelă	Nr. topo	Observații / Referințe
1	faneata	NU	2.155	8	211,212	-	

Lungime Segmente

1) Valorile lungimilor segmentelor sunt obținute din proiecție în plan.

Punct început	X / Y	Punct sfârșit	X / Y	Lungime segment (** (m)
1	572.798,081 684.360,254	2	572.770,673 684.363,746	27.63
2	572.770,673 684.363,746	3	572.769,995 684.334,537	29.217
3	572.769,995 684.334,537	4	572.765,689 684.282,382	52.332
4	572.765,689 684.282,382	5	572.766,859 684.281,916	1.259
5	572.766,859 684.281,916	6	572.777,621 684.277,625	11.586

Punct început	X / Y	Punct sfârşit	X / Y	Lungime segment (** (m)
6	572.777,621 684.277,625	7	572.787,034 684.273,873	10.133
7	572.787,034 684.273,873	8	572.789,869 684.284,282	10.788
8	572.789,869 684.284,282	9	572.795,208 684.323,271	39.353
9	572.795,208 684.323,271	1	572.798,081 684.360,254	37.094

** Lungimile segmentelor sunt determinate în planul de proiecție Stereo 70 și sunt rotunjite la 1 milimetru.

*** Distanța dintre puncte este formată din segmente cumulate ce sunt mai mici decât valoarea 1 milimetru.

**DATE DESPRE IMOBILUL NR. 1440**

Oficiul de Cadastru și Publicitate Imobiliară SUCEAVA
Biroul de Cadastru și Publicitate Imobiliară Gura Humorului

A. Partea I. Descrierea imobilului

TEREN Extravilan

Adresa: Jud. Suceava

Nr. Crt	Nr cadastral Nr. topografic	Suprafața* (mp)	Observații / Referințe
A1		2.000	Sector cadastral:6 Teren neimprejmuit;

B. Partea II. Proprietari și acte

Inscrieri privitoare la dreptul de proprietate și alte drepturi reale	Referințe
/	
Act Administrativ nr. 1248, din 31/03/2004 emis de CJSAPT SUCEAVA (A1.2);	
B1	A1
Intabulare, drept de PROPRIETATE, dobandit prin Reconstituire, cota actuala 1/1, cota initiala 1/1	
1) PARASCHI ELISABETA, lipsa CNP	
2) POPOVICI VASILE, lipsa CNP	
Act Administrativ nr. 4224, din 10/06/2024 emis de Primaria Comunei Partestii de Jos;	
B2	A1
Se noteaza posesia factica in favoarea lui	
1) TODOSI VALERIA-VERGINIA	

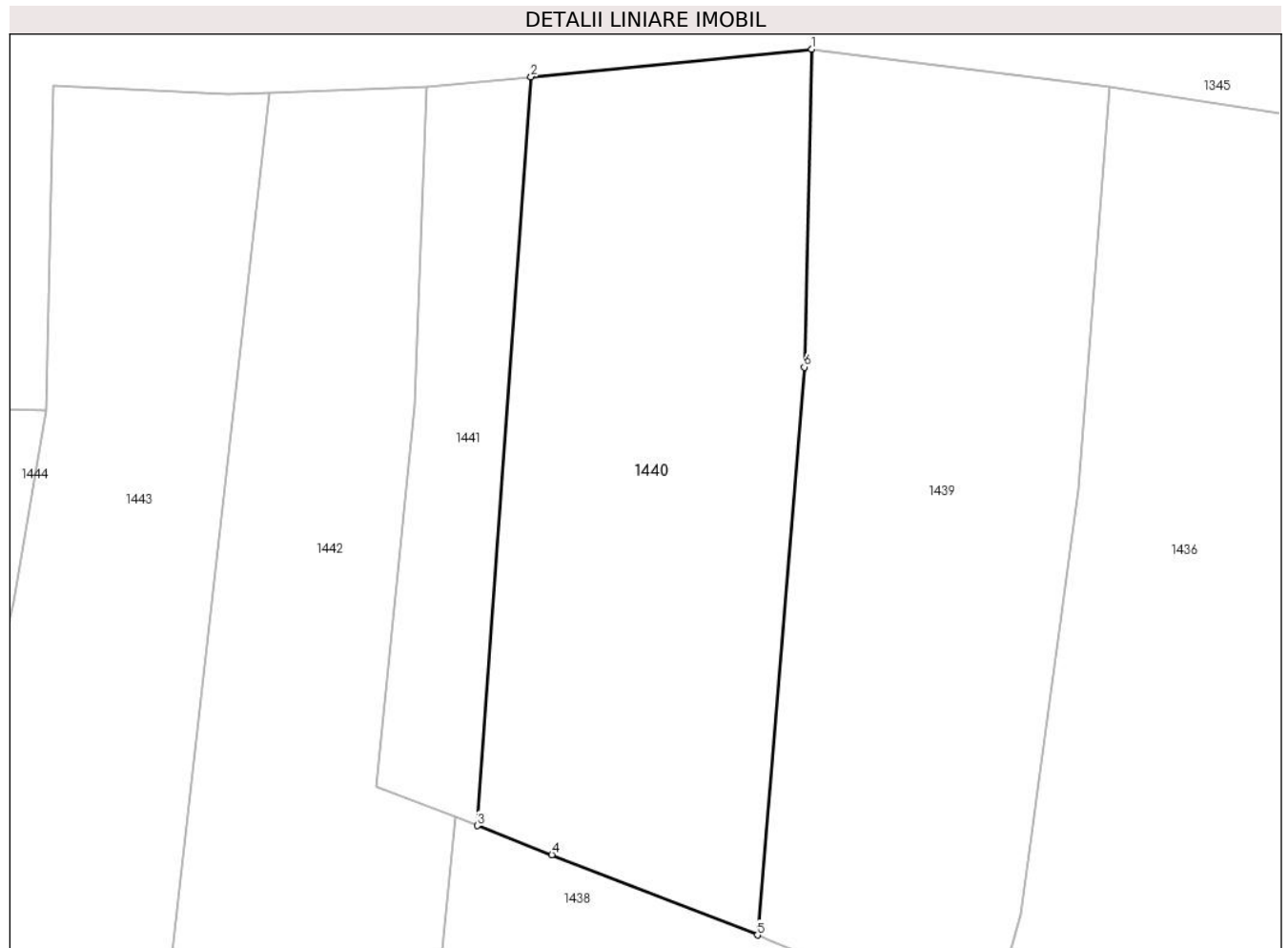
C. Partea III. SARCINI .

Inscrieri privind dezmembramintele dreptului de proprietate, drepturi reale de garanție și sarcini	Referințe
NU SUNT	

Teren

Nr cadastral	Suprafaţa (mp)*	Observații / Referințe
	2.000	

* Suprafața este determinată în planul de proiecție Stereo 70.



Date referitoare la teren

Crt	Categorie folosință	Intravilan	Suprafața (mp)	Tarla	Parcelă	Nr. topo	Observații / Referințe
1	faneata	NU	2.000	8	211,212	-	

Lungime Segmente

1) Valorile lungimilor segmentelor sunt obținute din proiecție în plan.

Punct început	X / Y	Punct sfârșit	X / Y	Lungime segment (** (m)
1	572.770,673 684.363,746	2	572.744,862 684.361,219	25.934
2	572.744,862 684.361,219	3	572.739,925 684.292,433	68.963
3	572.739,925 684.292,433	4	572.746,782 684.289,758	7.36
4	572.746,782 684.289,758	5	572.765,689 684.282,382	20.295
5	572.765,689 684.282,382	6	572.769,995 684.334,537	52.332

Punct început	X / Y	Punct sfârşit	X / Y	Lungime segment (** (m)
6	572.769,995 684.334,537	1	572.770,673 684.363,746	29.217

** Lungimile segmentelor sunt determinate în planul de proiecţie Stereo 70 şi sunt rotunjite la 1 milimetru.

*** Distanţa dintre puncte este formată din segmente cumulate ce sunt mai mici decât valoarea 1 milimetru.

**DATE DESPRE IMOBILUL NR. 1441**

Oficiul de Cadastru și Publicitate Imobiliară SUCEAVA
Biroul de Cadastru și Publicitate Imobiliară Gura Humorului

A. Partea I. Descrierea imobilului

TEREN Extravilan

Adresa: Jud. Suceava

Nr. Crt	Nr cadastral Nr. topografic	Suprafața* (mp)	Observații / Referințe
A1		600	Sector cadastral:6 Teren neimprejmuit;

B. Partea II. Proprietari și acte

Inscrieri privitoare la dreptul de proprietate și alte drepturi reale		Referințe
/		
Act Administrativ nr. 4403, din 13/06/2024 emis de Primăria comunei Pârteștii de Jos;		
B1	Inscrierea posesiei, drept de PROPRIETATE, dobandit prin Lege, cota actuala 1/1, cota initiala 1/1 1) NEIDENTIFICAT NEIDENTIFICAT	A1
Act Administrativ nr. 7, din 13/03/1996 emis de Parlamentul României (art.13);		
B2	Se notează mențiunea proprietar neidentificat, rezerva comisiei locale de fond funciar	A1

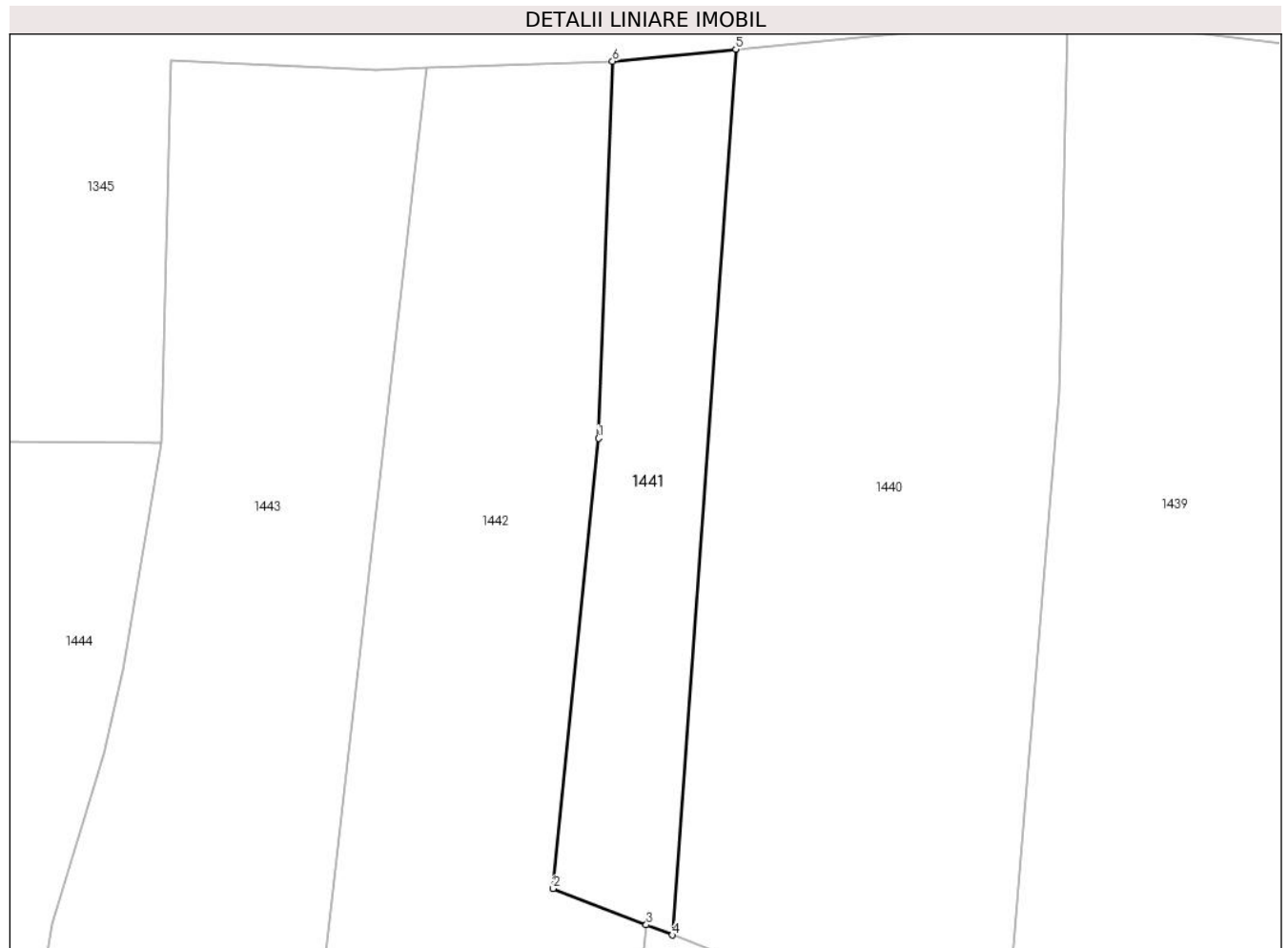
C. Partea III. SARCINI .

Inscrieri privind dezmembramintele dreptului de proprietate, drepturi reale de garanție și sarcini	Referințe
NU SUNT	

Teren

Nr cadastral	Suprafața (mp)*	Observații / Referințe
	600	

* Suprafața este determinată în planul de proiecție Stereo 70.



Date referitoare la teren

Crt	Categorie folosință	Intravilan	Suprafața (mp)	Tarla	Parcelă	Nr. topo	Observații / Referințe
1	faneata	NU	600	8	211,212	-	

Lungime Segmente

1) Valorile lungimilor segmentelor sunt obținute din proiecție în plan.

Punct început	X / Y	Punct sfârșit	X / Y	Lungime segment (** (m)
1	572.734,204 684.331,002	2	572.730,666 684.296,045	35.136
2	572.730,666 684.296,045	3	572.737,9 684.293,223	7.765
3	572.737,9 684.293,223	4	572.739,925 684.292,433	2.174
4	572.739,925 684.292,433	5	572.744,862 684.361,219	68.963
5	572.744,862 684.361,219	6	572.735,277 684.360,28	9.631

Punct început	X / Y	Punct sfârşit	X / Y	Lungime segment (** (m)
6	572.735,277 684.360,28	1	572.734,204 684.331,002	29.298

** Lungimile segmentelor sunt determinate în planul de proiecţie Stereo 70 şi sunt rotunjite la 1 milimetru.

*** Distanţa dintre puncte este formată din segmente cumulate ce sunt mai mici decât valoarea 1 milimetru.

**DATE DESPRE IMOBILUL NR. 1442**

Oficiul de Cadastru și Publicitate Imobiliară SUCEAVA
Biroul de Cadastru și Publicitate Imobiliară Gura Humorului

A. Partea I. Descrierea imobilului

TEREN Extravilan

Adresa: Jud. Suceava

Nr. Crt	Nr cadastral Nr. topografic	Suprafața* (mp)	Observații / Referințe
A1		Din acte: 5.200 Masurata: 2.600	Sector cadastral:6 Teren neimprejmuit; Restul de suprafata este la ID1443

B. Partea II. Proprietari și acte

Inscrieri privitoare la dreptul de proprietate și alte drepturi reale		Referințe
/		
Act Administrativ nr. 740, din 10/08/1995 emis de CJSAPT SUCEAVA (A1.2);		
B1	Intabulare, drept de PROPRIETATE, dobandit prin Reconstituire, cota actuala 1/1, cota initiala 1/1 1) SAVA GHEORGHE, lipsa CNP 2) SAVA AURELIA, lipsa CNP	A1
Act Administrativ nr. 4226, din 10/06/2024 emis de Primaria Comunei Partestii de Jos;		
B2	Se noteaza posesia factica in favoarea lui 1) CIOBOTARU RODICA	A1

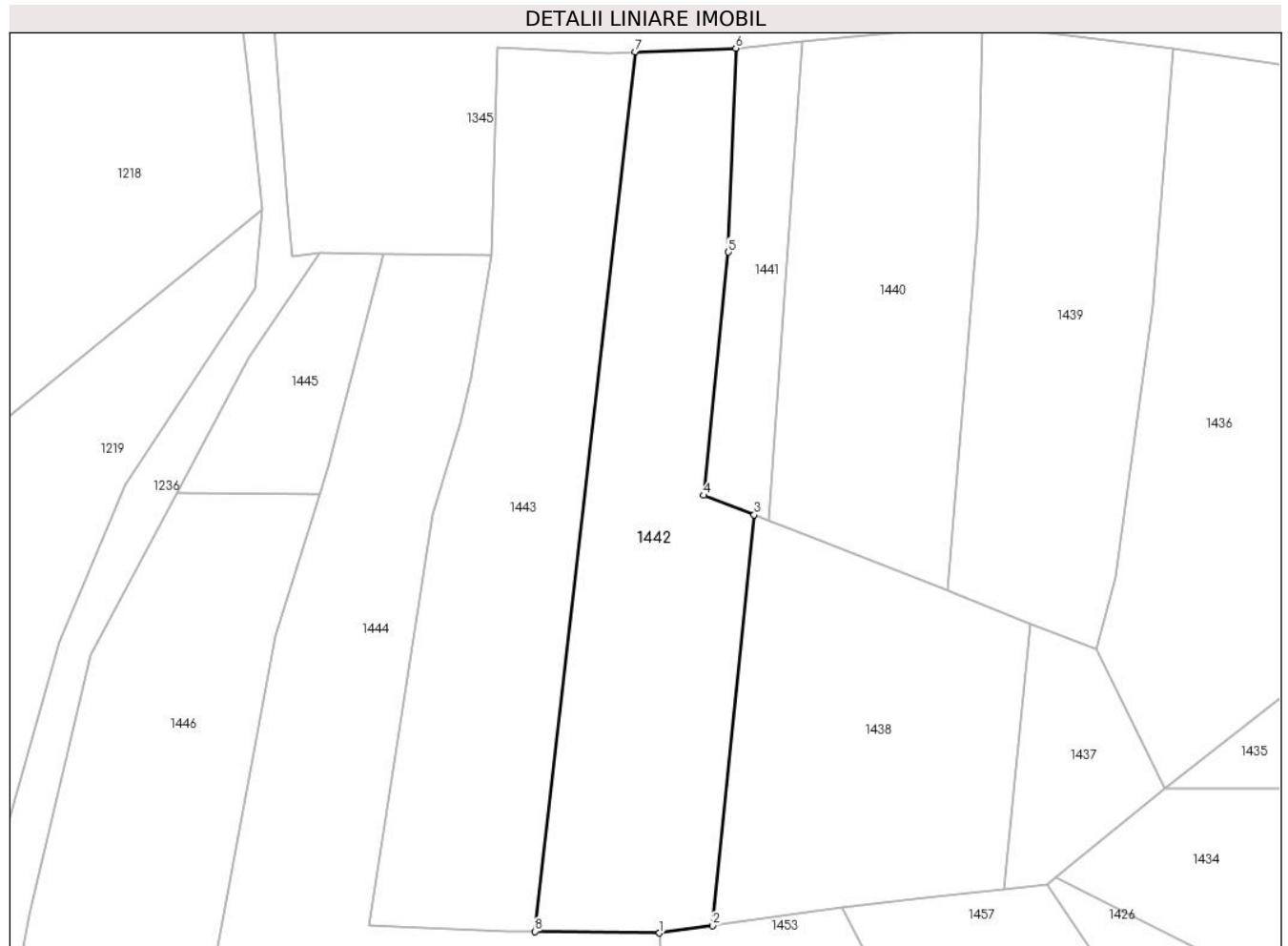
C. Partea III. SARCINI .

Inscrieri privind dezmembramintele dreptului de proprietate, drepturi reale de garanție și sarcini	Referințe
NU SUNT	

Teren

Nr cadastral	Suprafața (mp)*	Observații / Referințe
	Din acte: 5.200 Masurata: 2.600	Restul de suprafata este la ID1443

* Suprafața este determinată în planul de proiecție Stereo 70.



Date referitoare la teren

Crt	Categorie folosință	Intra vilan	Suprafața (mp)	Tarla	Parcelă	Nr. topo	Observații / Referințe
1	arabil	NU	2.600	8	185,211	-	

Lungime Segmente

1) Valorile lungimilor segmentelor sunt obținute din proiecție în plan.

Punct început	X / Y	Punct sfârșit	X / Y	Lungime segment (** (m)
1	572.724,303 684.233,172	2	572.731,932 684.234,256	7.706
2	572.731,932 684.234,256	3	572.737,9 684.293,223	59.268
3	572.737,9 684.293,223	4	572.730,666 684.296,045	7.765
4	572.730,666 684.296,045	5	572.734,204 684.331,002	35.136
5	572.734,204 684.331,002	6	572.735,277 684.360,28	29.298

Punct început	X / Y	Punct sfârşit	X / Y	Lungime segment (** (m)
6	572.735,277 684.360,28	7	572.720,789 684.359,746	14.498
7	572.720,789 684.359,746	8	572.706,41 684.233,39	127.172
8	572.706,41 684.233,39	1	572.724,303 684.233,172	17.894

** Lungimile segmentelor sunt determinate în planul de proiecţie Stereo 70 şi sunt rotunjite la 1 milimetru.

*** Distanţa dintre puncte este formată din segmente cumulate ce sunt mai mici decât valoarea 1 milimetru.

**DATE DESPRE IMOBILUL NR. 1443**

Oficiul de Cadastru și Publicitate Imobiliară SUCEAVA
Biroul de Cadastru și Publicitate Imobiliară Gura Humorului

A. Partea I. Descrierea imobilului

TEREN Extravilan

Adresa: Jud. Suceava

Nr. Crt	Nr cadastral Nr. topografic	Suprafața* (mp)	Observații / Referințe
A1		Din acte: 5.200 Masurata: 2.600	Sector cadastral:6 Teren neimprejmuit; Restul de suprafata este la ID1442

B. Partea II. Proprietari și acte

Inscrieri privitoare la dreptul de proprietate și alte drepturi reale		Referințe
/		
Act Administrativ nr. 740, din 10/08/1995 emis de CJSAPT SUCEAVA (A1.2);		
B1	Intabulare, drept de PROPRIETATE, dobandit prin Reconstituire, cota actuala 1/1, cota initiala 1/1 1) SAVA GHEORGHE, lipsa CNP 2) SAVA AURELIA, lipsa CNP	A1
Act Administrativ nr. 4227, din 10/06/2024 emis de Primaria Comunei Partestii de Jos;		
B2	Se noteaza posesia factica in favoarea lui 1) ENACHE CRISTINA-ANDREEA	A1

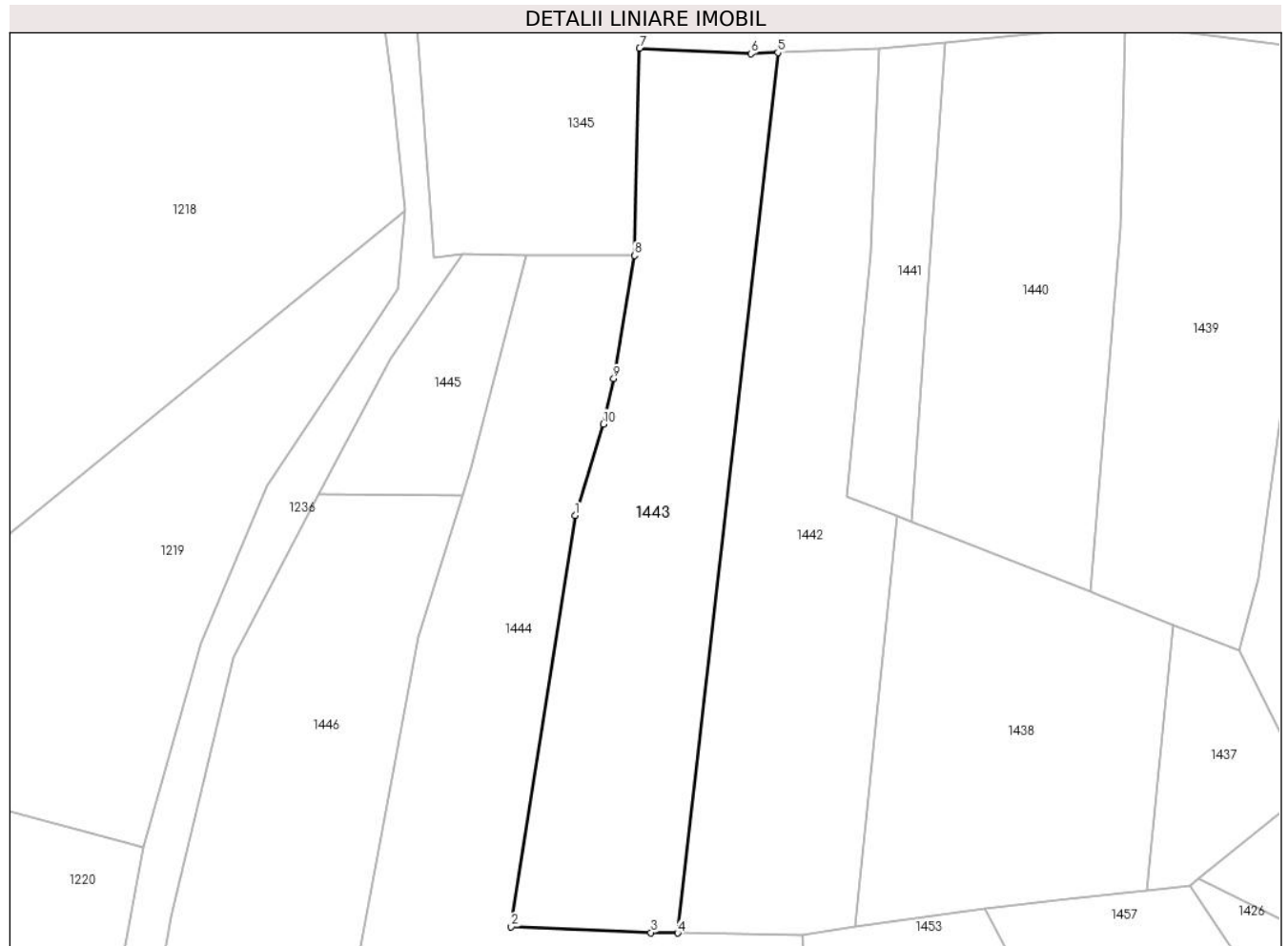
C. Partea III. SARCINI .

Inscrieri privind dezmembramintele dreptului de proprietate, drepturi reale de garanție și sarcini	Referințe
NU SUNT	

Teren

Nr cadastral	Suprafața (mp)*	Observații / Referințe
	Din acte: 5.200 Masurata: 2.600	Restul de suprafata este la ID1442

* Suprafața este determinată în planul de proiecție Stereo 70.



Date referitoare la teren

Crt	Categorie folosință	Intra vilan	Suprafața (mp)	Tarla	Parcelă	Nr. topo	Observații / Referințe
1	arabil	NU	2.600	8	184,185,211	-	

Lungime Segmente

1) Valorile lungimilor segmentelor sunt obținute din proiecție în plan.

Punct început	X / Y	Punct sfârșit	X / Y	Lungime segment (** (m)
1	572.691,691 684.293,348	2	572.682,529 684.234,291	59.763
2	572.682,529 684.234,291	3	572.702,591 684.233,437	20.08
3	572.702,591 684.233,437	4	572.706,41 684.233,39	3.819
4	572.706,41 684.233,39	5	572.720,789 684.359,746	127.172
5	572.720,789 684.359,746	6	572.716,948 684.359,604	3.844

Punct început	X / Y	Punct sfârșit	X / Y	Lungime segment (** (m)
6	572.716,948 684.359,604	7	572.700,951 684.360,38	16.016
7	572.700,951 684.360,38	8	572.700,226 684.330,626	29.763
8	572.700,226 684.330,626	9	572.697,235 684.312,965	17.912
9	572.697,235 684.312,965	10	572.695,76 684.306,437	6.693
10	572.695,76 684.306,437	1	572.691,691 684.293,348	13.707

** Lungimile segmentelor sunt determinate în planul de proiecție Stereo 70 și sunt rotunjite la 1 milimetru.

*** Distanța dintre puncte este formată din segmente cumulate ce sunt mai mici decât valoarea 1 milimetru.

**DATE DESPRE IMOBILUL NR. 1444**

Oficiul de Cadastru și Publicitate Imobiliară SUCEAVA
Biroul de Cadastru și Publicitate Imobiliară Gura Humorului

A. Partea I. Descrierea imobilului

TEREN Extravilan

Adresa: Jud. Suceava

Nr. Crt	Nr cadastral Nr. topografic	Suprafața* (mp)	Observații / Referințe
A1		4.713	Sector cadastral:6 Teren neimprejmuit;

B. Partea II. Proprietari și acte

Inscrieri privitoare la dreptul de proprietate și alte drepturi reale		Referințe
/		
Act Administrativ nr. 4403, din 13/06/2024 emis de Primăria comunei Pârteștii de Jos;		
B1	Inscrierea posesiei, drept de PROPRIETATE, dobandit prin Lege, cota actuala 1/1, cota initiala 1/1 1) NEIDENTIFICAT NEIDENTIFICAT	A1
Act Normativ nr. 7, din 13/03/1996 emis de Parlamentul României (art.13);		
B2	Se notează mențiunea de proprietar neidentificat	A1

C. Partea III. SARCINI .

Inscrieri privind dezmembramintele dreptului de proprietate, drepturi reale de garanție și sarcini	Referințe
NU SUNT	

Teren

Nr cadastral	Suprafața (mp)*	Observații / Referințe
	4.713	

* Suprafața este determinată în planul de proiecție Stereo 70.



Date referitoare la teren

Crt	Categorie folosință	Intravilan	Suprafața (mp)	Tarla	Parcelă	Nr. topo	Observații / Referințe
1	arabil	NU	4.177	8	183,184,185	-	
2	neproductiv	NU	536	8	-	-	

Lungime Segmente

1) Valorile lungimilor segmentelor sunt obținute din proiecție în plan.

Punct început	X / Y	Punct sfârșit	X / Y	Lungime segment (** (m)
1	572.711,219 684.200,675	2	572.725,959 684.209,245	17.05
2	572.725,959 684.209,245	3	572.724,303 684.233,172	23.984
3	572.724,303 684.233,172	4	572.706,41 684.233,39	17.894
4	572.706,41 684.233,39	5	572.702,591 684.233,437	3.819

Punct început	X / Y	Punct sfârşit	X / Y	Lungime segment (** (m)
5	572.702,591 684.233,437	6	572.682,529 684.234,291	20.08
6	572.682,529 684.234,291	7	572.691,691 684.293,348	59.763
7	572.691,691 684.293,348	8	572.695,76 684.306,437	13.707
8	572.695,76 684.306,437	9	572.697,235 684.312,965	6.693
9	572.697,235 684.312,965	10	572.700,226 684.330,626	17.912
10	572.700,226 684.330,626	11	572.684,651 684.330,75	15.575
11	572.684,651 684.330,75	12	572.676,777 684.300,22	31.529
12	572.676,777 684.300,22	13	572.675,517 684.296,18	4.232
13	572.675,517 684.296,18	14	572.669,167 684.275,819	21.328
14	572.669,167 684.275,819	15	572.658,446 684.218,136	58.671
15	572.658,446 684.218,136	16	572.654,79 684.173,644	44.642
16	572.654,79 684.173,644	17	572.681,795 684.185,435	29.467
17	572.681,795 684.185,435	18	572.700,4 684.194,716	20.791
18	572.700,4 684.194,716	1	572.711,219 684.200,675	12.352

** Lungimile segmentelor sunt determinate în planul de proiecţie Stereo 70 şi sunt rotunjite la 1 milimetru.

*** Distanţa dintre puncte este formată din segmente cumulate ce sunt mai mici decât valoarea 1 milimetru.

**DATE DESPRE IMOBILUL NR. 1445**

Oficiul de Cadastru și Publicitate Imobiliară SUCEAVA
Biroul de Cadastru și Publicitate Imobiliară Gura Humorului

A. Partea I. Descrierea imobilului

TEREN Extravilan

Adresa: Jud. Suceava

Nr. Crt	Nr cadastral Nr. topografic	Suprafața* (mp)	Observații / Referințe
A1		541	Sector cadastral:6 Teren neimprejmuit;

B. Partea II. Proprietari și acte

Inscrieri privitoare la dreptul de proprietate și alte drepturi reale		Referințe
/		
Act Administrativ nr. 4403, din 13/06/2024 emis de Primăria comunei Pârteștii de Jos;		
B1	Inscrierea posesiei, drept de PROPRIETATE, dobandit prin Lege, cota actuala 1/1, cota initiala 1/1 1) NEIDENTIFICAT NEIDENTIFICAT	A1
Act Normativ nr. 7, din 13/03/1996 emis de Parlamentul României (art.13);		
B2	Se notează mențiunea proprietar neidentificat, rezerva comisiei locale de fond funciar	A1

C. Partea III. SARCINI .

Inscrieri privind dezmembramintele dreptului de proprietate, drepturi reale de garanție și sarcini	Referințe
NU SUNT	

Teren

Nr cadastral	Suprafața (mp)*	Observații / Referințe
	541	

* Suprafața este determinată în planul de proiecție Stereo 70.



Date referitoare la teren

Crt	Categorie folosință	Intravilan	Suprafața (mp)	Tarla	Parcelă	Nr. topo	Observații / Referințe
1	faneata	NU	541	8	187	-	

Lungime Segmente

1) Valorile lungimilor segmentelor sunt obținute din proiecție în plan.

Punct început	X / Y	Punct sfârșit	X / Y	Lungime segment (** (m)
1	572.676,777 684.300,22	2	572.684,651 684.330,75	31.529
2	572.684,651 684.330,75	3	572.675,503 684.330,818	9.148
3	572.675,503 684.330,818	4	572.665,241 684.315,807	18.183
4	572.665,241 684.315,807	5	572.654,929 684.296,333	22.036
5	572.654,929 684.296,333	6	572.675,517 684.296,18	20.589

Punct început	X / Y	Punct sfârșit	X / Y	Lungime segment (** (m)
6	572.675,517 684.296,18	1	572.676,777 684.300,22	4.232

** Lungimile segmentelor sunt determinate în planul de proiecție Stereo 70 și sunt rotunjite la 1 milimetru.

*** Distanța dintre puncte este formată din segmente cumulate ce sunt mai mici decât valoarea 1 milimetru.

**DATE DESPRE IMOBILUL NR. 1446**

Oficiul de Cadastru și Publicitate Imobiliară SUCEAVA
Biroul de Cadastru și Publicitate Imobiliară Gura Humorului

A. Partea I. Descrierea imobilului

TEREN Extravilan

Adresa: Jud. Suceava

Nr. Crt	Nr cadastral Nr. topografic	Suprafața* (mp)	Observații / Referințe
A1		3.900	Sector cadastral:6 Teren neimprejmuit;

B. Partea II. Proprietari și acte

Inscrieri privitoare la dreptul de proprietate și alte drepturi reale	Referințe
/	
Act Administrativ nr. 221, din 12/06/1994 emis de CJSAPT SUCEAVA (A1.1);	
B1	A1
Intabulare, drept de PROPRIETATE, dobandit prin Reconstituire, cota actuala 1/1, cota initiala 1/1 1) STRUGARI GH. ION, lipsa CNP	
Act Administrativ nr. 4230, din 10/06/2024 emis de Primaria Comunei Partestii de Jos;	
B2	A1
Se noteaza posesia factica in favoarea lui 1) STRUGARU STEFAN-GHEORGHE	

C. Partea III. SARCINI .

Inscrieri privind dezmembramintele dreptului de proprietate, drepturi reale de garanție și sarcini	Referințe
NU SUNT	

Teren

Nr cadastral	Suprafața (mp)*	Observații / Referințe
	3.900	

* Suprafața este determinată în planul de proiecție Stereo 70.



Date referitoare la teren

Crt	Categorie folosință	Intra vilan	Suprafața (mp)	Tarla	Parcelă	Nr. topo	Observații / Referințe
1	arabil	NU	3.900	8	182,183	-	

Lungime Segmente

1) Valorile lungimilor segmentelor sunt obținute din proiecție în plan.

Punct început	X / Y	Punct sfârșit	X / Y	Lungime segment (** (m)
1	572.653,72 684.160,618	2	572.654,79 684.173,644	13.07
2	572.654,79 684.173,644	3	572.658,446 684.218,136	44.642
3	572.658,446 684.218,136	4	572.669,167 684.275,819	58.671
4	572.669,167 684.275,819	5	572.675,517 684.296,18	21.328
5	572.675,517 684.296,18	6	572.654,929 684.296,333	20.589

Punct început	X / Y	Punct sfârșit	X / Y	Lungime segment (** (m)
6	572.654,929 684.296,333	7	572.642,576 684.273,007	26.395
7	572.642,576 684.273,007	8	572.633,689 684.235,744	38.308
8	572.633,689 684.235,744	9	572.628,859 684.209,229	26.951
9	572.628,859 684.209,229	10	572.627,346 684.191,057	18.235
10	572.627,346 684.191,057	11	572.628,574 684.140,914	50.158
11	572.628,574 684.140,914	1	572.653,72 684.160,618	31.946

** Lungimile segmentelor sunt determinate în planul de proiecție Stereo 70 și sunt rotunjite la 1 milimetru.

*** Distanța dintre puncte este formată din segmente cumulate ce sunt mai mici decât valoarea 1 milimetru.

**DATE DESPRE IMOBILUL NR. 1447**

Oficiul de Cadastru și Publicitate Imobiliară SUCEAVA
Biroul de Cadastru și Publicitate Imobiliară Gura Humorului

A. Partea I. Descrierea imobilului

TEREN Extravilan

Adresa: Jud. Suceava

Nr. Crt	Nr cadastral Nr. topografic	Suprafața* (mp)	Observații / Referințe
A1		3.000	Sector cadastral:6 Teren neimprejmuit;

B. Partea II. Proprietari și acte

Inscrieri privitoare la dreptul de proprietate și alte drepturi reale	Referințe
/	
Act Administrativ nr. 504, din 30/03/1995 emis de CJSAPT SUCEAVA (A1.1+A4.1);	
B1	Intabulare, drept de PROPRIETATE, dobandit prin Reconstituire, cota actuala 1/1, cota initiala 1/1
	1) LĂZĂREAN NICANOR A ALEX., lipsa CNP
Act Administrativ nr. 4231, din 10/06/2024 emis de Primaria Comunei Partestii de Jos;	
B2	Se noteaza posesia factica in favoarea lui
	1) LĂZĂREAN IOAN

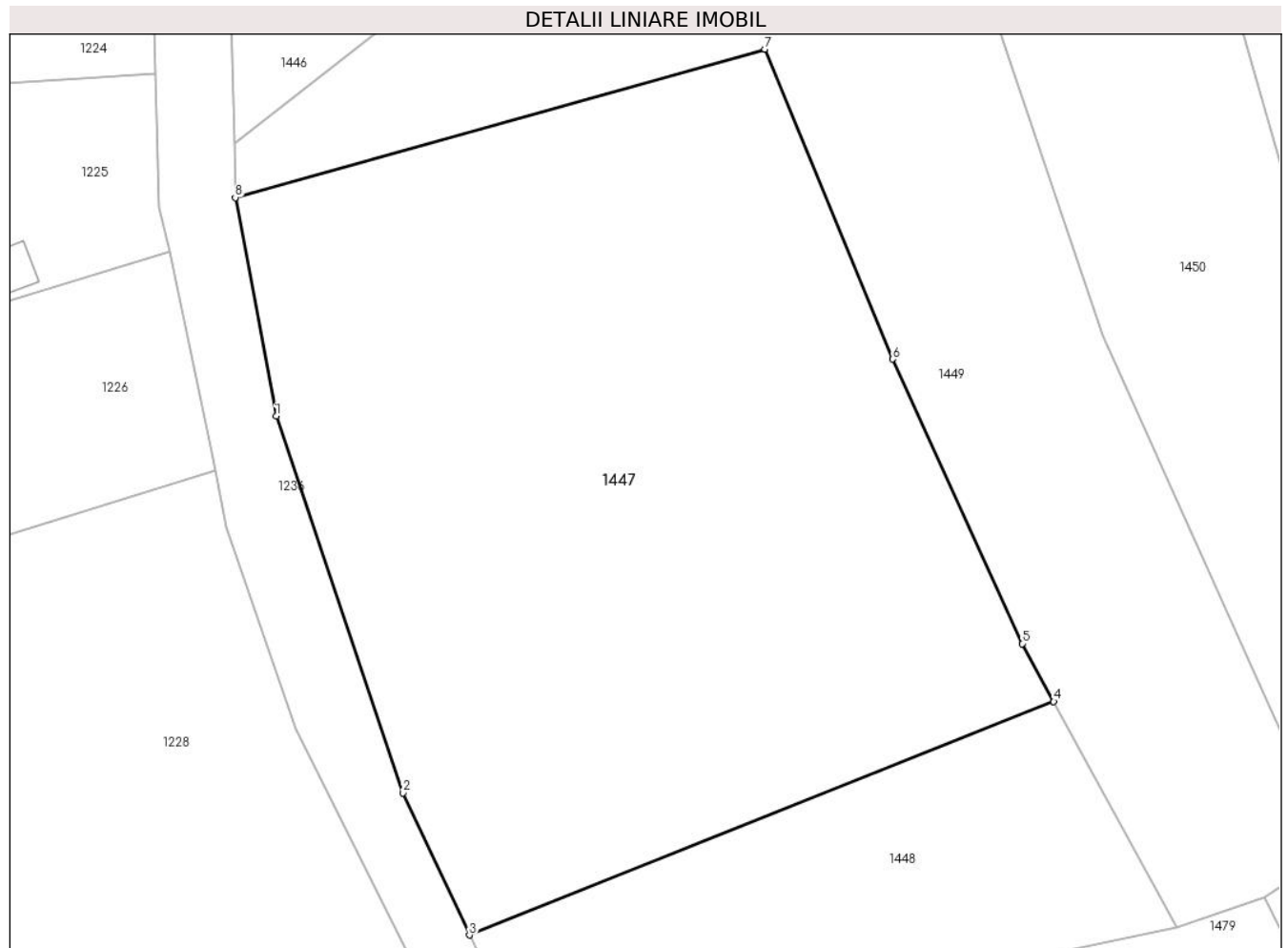
C. Partea III. SARCINI .

Inscrieri privind dezmembramintele dreptului de proprietate, drepturi reale de garanție și sarcini	Referințe
NU SUNT	

Teren

Nr cadastral	Suprafața (mp)*	Observații / Referințe
	3.000	

* Suprafața este determinată în planul de proiecție Stereo 70.



Date referitoare la teren

Crt	Categorie folosință	Intra vilan	Suprafața (mp)	Tarla	Parcelă	Nr. topo	Observații / Referințe
1	arabil	NU	3.000	8	183,185	-	

Lungime Segmente

1) Valorile lungimilor segmentelor sunt obținute din proiecție în plan.

Punct început	X / Y	Punct sfârșit	X / Y	Lungime segment (** (m)
1	572.632,001 684.118,61	2	572.642,411 684.087,771	32.549
2	572.642,411 684.087,771	3	572.647,842 684.076,134	12.842
3	572.647,842 684.076,134	4	572.695,749 684.095,252	51.581
4	572.695,749 684.095,252	5	572.693,166 684.099,982	5.389
5	572.693,166 684.099,982	6	572.682,526 684.123,272	25.605

Punct început	X / Y	Punct sfârşit	X / Y	Lungime segment (** (m)
6	572.682,526 684.123,272	7	572.672,062 684.148,65	27.451
7	572.672,062 684.148,65	8	572.628,653 684.136,503	45.077
8	572.628,653 684.136,503	1	572.632,001 684.118,61	18.204

** Lungimile segmentelor sunt determinate în planul de proiecție Stereo 70 și sunt rotunjite la 1 milimetru.

*** Distanța dintre puncte este formată din segmente cumulate ce sunt mai mici decât valoarea 1 milimetru.

**DATE DESPRE IMOBILUL NR. 1448**

Oficiul de Cadastru și Publicitate Imobiliară SUCEAVA
Biroul de Cadastru și Publicitate Imobiliară Gura Humorului

A. Partea I. Descrierea imobilului

TEREN Extravilan

Adresa: Jud. Suceava

Nr. Crt	Nr cadastral Nr. topografic	Suprafața* (mp)	Observații / Referințe
A1		951	Sector cadastral:6 Teren neimprejmuit;

B. Partea II. Proprietari și acte

Inscrieri privitoare la dreptul de proprietate și alte drepturi reale		Referințe
/		
Act Administrativ nr. 4403, din 13/03/1996 emis de Primăria comunei Pârteștii de Jos;		
B1	Inscrierea posesiei, drept de PROPRIETATE, dobandit prin Lege, cota actuala 1/1, cota initiala 1/1 1) NEIDENTIFICAT NEIDENTIFICAT	A1
Act Normativ nr. 7, din 13/06/2024 emis de Parlamentul României (art.13);		
B2	Se notează mențiunea proprietar neidentificat, rezerva comisiei locale de fond funciar	A1

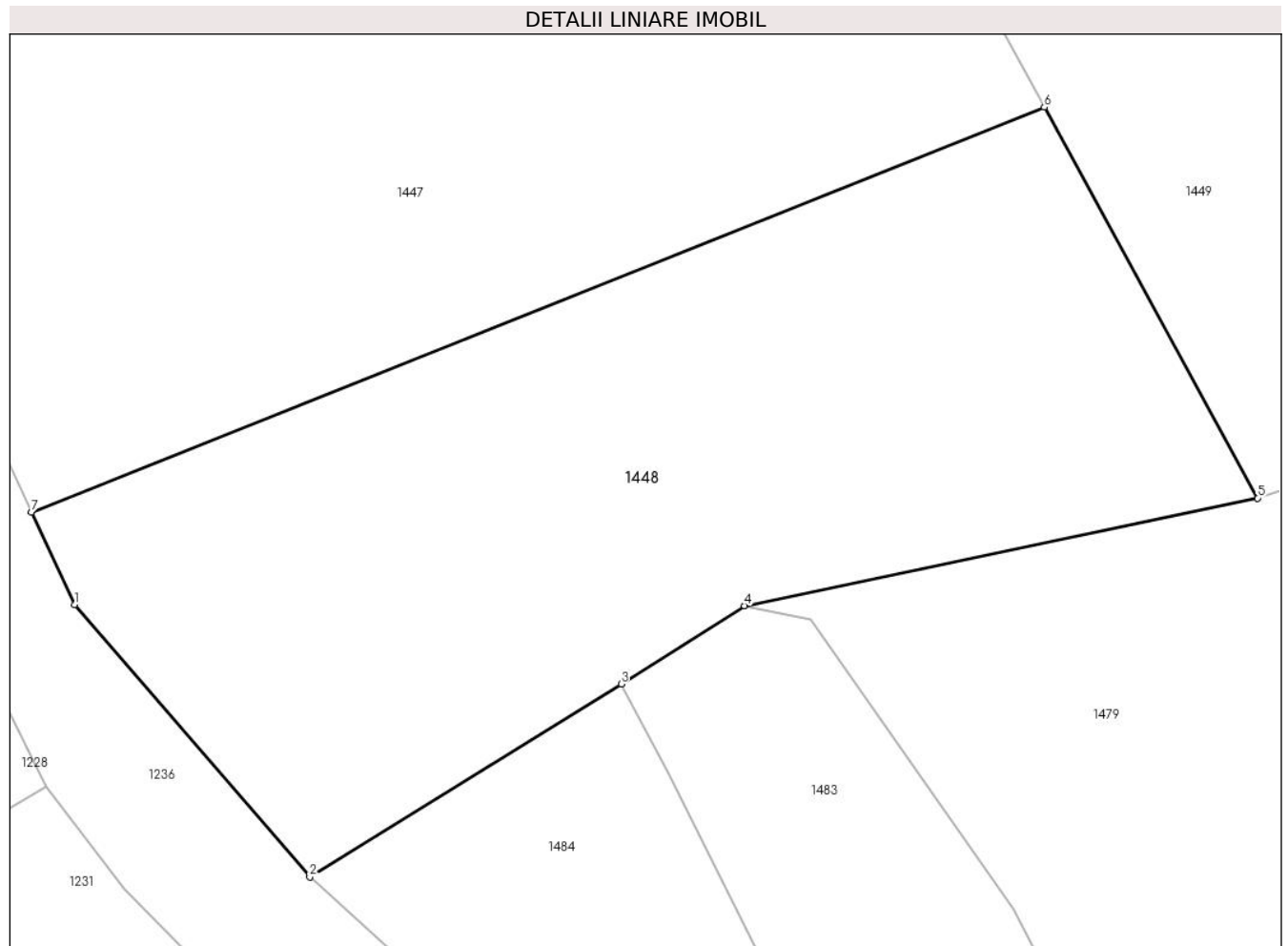
C. Partea III. SARCINI .

Inscrieri privind dezmembramintele dreptului de proprietate, drepturi reale de garanție și sarcini	Referințe
NU SUNT	

Teren

Nr cadastral	Suprafața (mp)*	Observații / Referințe
	951	

* Suprafața este determinată în planul de proiecție Stereo 70.



Date referitoare la teren

Crt	Categorie folosință	Intra vilan	Suprafața (mp)	Tarla	Parcelă	Nr. topo	Observații / Referințe
1	arabil	NU	951	8	183,185	-	

Lungime Segmente

1) Valorile lungimilor segmentelor sunt obținute din proiecție în plan.

Punct început	X / Y	Punct sfârșit	X / Y	Lungime segment (** (m)
1	572.649,88 684.071,767	2	572.661,004 684.058,903	17.007
2	572.661,004 684.058,903	3	572.675,732 684.068,014	17.318
3	572.675,732 684.068,014	4	572.681,558 684.071,71	6.899
4	572.681,558 684.071,71	5	572.705,829 684.076,791	24.797
5	572.705,829 684.076,791	6	572.695,749 684.095,252	21.034

Punct început	X / Y	Punct sfârşit	X / Y	Lungime segment (** (m)
6	572.695,749 684.095,252	7	572.647,842 684.076,134	51.581
7	572.647,842 684.076,134	1	572.649,88 684.071,767	4.819

** Lungimile segmentelor sunt determinate în planul de proiecţie Stereo 70 şi sunt rotunjite la 1 milimetru.

*** Distanţa dintre puncte este formată din segmente cumulate ce sunt mai mici decât valoarea 1 milimetru.

**DATE DESPRE IMOBILUL NR. 1449**

Oficiul de Cadastru și Publicitate Imobiliară SUCEAVA
Biroul de Cadastru și Publicitate Imobiliară Gura Humorului

A. Partea I. Descrierea imobilului

TEREN Extravilan

Adresa: Jud. Suceava

Nr. Crt	Nr cadastral Nr. topografic	Suprafața* (mp)	Observații / Referințe
A1		Din acte: 4.600 Masurata: 2.600	Sector cadastral:6 Teren neimprejmuit; Restul de suprafata este la ID1450

B. Partea II. Proprietari și acte

Inscrieri privitoare la dreptul de proprietate și alte drepturi reale		Referințe
/		
Act Administrativ nr. 305, din 18/10/1994 emis de CJSDAPT SUCEAVA (A1.1+A5.1);		
B1	Intabulare, drept de PROPRIETATE, dobandit prin Reconstituire, cota actuala 1/1, cota initiala 1/1 1) TURCULEȚ NICANOR A ANDREI , lipsa CNP	A1
Act Administrativ nr. 4229, din 10/06/2024 emis de Primaria Comunei Partestii de Jos;		
B2	Se noteaza posesia factica in favoarea lui 1) COBELLI OLIMPIA-COCA , vaduva	A1

C. Partea III. SARCINI .

Inscrieri privind dezmembramintele dreptului de proprietate, drepturi reale de garanție și sarcini	Referințe
NU SUNT	

Teren

Nr cadastral	Suprafața (mp)*	Observații / Referințe
	Din acte: 4.600 Masurata: 2.600	Restul de suprafata este la ID1450

* Suprafața este determinată în planul de proiecție Stereo 70.



Date referitoare la teren

Crt	Categorie folosință	Intra vilan	Suprafața (mp)	Tarla	Parcelă	Nr. topo	Observații / Referințe
1	arabil	NU	2.600	8	184,185	-	

Lungime Segmente

1) Valorile lungimilor segmentelor sunt obținute din proiecție în plan.

Punct început	X / Y	Punct sfârșit	X / Y	Lungime segment (** (m)
1	572.681,795 684.185,435	2	572.654,79 684.173,644	29.467
2	572.654,79 684.173,644	3	572.653,72 684.160,618	13.07
3	572.653,72 684.160,618	4	572.628,574 684.140,914	31.946
4	572.628,574 684.140,914	5	572.628,653 684.136,503	4.412
5	572.628,653 684.136,503	6	572.672,062 684.148,65	45.077

Punct început	X / Y	Punct sfârşit	X / Y	Lungime segment (** (m)
6	572.672,062 684.148,65	7	572.682,526 684.123,272	27.451
7	572.682,526 684.123,272	8	572.693,166 684.099,982	25.605
8	572.693,166 684.099,982	9	572.695,749 684.095,252	5.389
9	572.695,749 684.095,252	10	572.705,829 684.076,791	21.034
10	572.705,829 684.076,791	11	572.712,986 684.079,196	7.55
11	572.712,986 684.079,196	12	572.718,719 684.082,978	6.868
12	572.718,719 684.082,978	13	572.699,772 684.125,27	46.342
13	572.699,772 684.125,27	14	572.691,525 684.149,383	25.484
14	572.691,525 684.149,383	1	572.681,795 684.185,435	37.342

** Lungimile segmentelor sunt determinate în planul de proiecție Stereo 70 și sunt rotunjite la 1 milimetru.

*** Distanța dintre puncte este formată din segmente cumulate ce sunt mai mici decât valoarea 1 milimetru.

**DATE DESPRE IMOBILUL NR. 1450**

Oficiul de Cadastru și Publicitate Imobiliară SUCEAVA
Biroul de Cadastru și Publicitate Imobiliară Gura Humorului

A. Partea I. Descrierea imobilului

TEREN Extravilan

Adresa: Jud. Suceava

Nr. Crt	Nr cadastral Nr. topografic	Suprafața* (mp)	Observații / Referințe
A1		Din acte: 4.600 Masurata: 2.000	Sector cadastral:6 Teren neimprejmuit; Restul de suprafata este la ID1449

B. Partea II. Proprietari și acte

Inscrieri privitoare la dreptul de proprietate și alte drepturi reale		Referințe
/		
Act Administrativ nr. 305, din 18/10/1994 emis de CJSDAPT SUCEAVA (A1.1+A5.1);		
B1	Intabulare, drept de PROPRIETATE, dobandit prin Reconstituire, cota actuala 1/1, cota initiala 1/1 1) TURCULEȚ NICANOR A ANDREI , lipsa CNP	A1
Act Administrativ nr. 4228, din 10/06/2024 emis de Primaria Comunei Partestii de Jos;		
B2	Se noteaza posesia factica in favoarea lui 1) ANDRONIC MUGUREL	A1

C. Partea III. SARCINI .

Inscrieri privind dezmembramintele dreptului de proprietate, drepturi reale de garanție și sarcini	Referințe
NU SUNT	

Teren

Nr cadastral	Suprafața (mp)*	Observații / Referințe
	Din acte: 4.600 Masurata: 2.000	Restul de suprafata este la ID1449

* Suprafața este determinată în planul de proiecție Stereo 70.



Date referitoare la teren

Crt	Categorie folosință	Intra vilan	Suprafața (mp)	Tarla	Parcelă	Nr. topo	Observații / Referințe
1	arabil	NU	2.000	8	185	-	

Lungime Segmente

1) Valorile lungimilor segmentelor sunt obținute din proiecție în plan.

Punct început	X / Y	Punct sfârșit	X / Y	Lungime segment (** (m)
1	572.700,4 684.194,716	2	572.681,795 684.185,435	20.791
2	572.681,795 684.185,435	3	572.691,525 684.149,383	37.342
3	572.691,525 684.149,383	4	572.699,772 684.125,27	25.484
4	572.699,772 684.125,27	5	572.718,719 684.082,978	46.342
5	572.718,719 684.082,978	6	572.728,519 684.088,972	11.488

Punct început	X / Y	Punct sfârşit	X / Y	Lungime segment (** (m)
6	572.728,519 684.088,972	7	572.732,952 684.092,24	5.507
7	572.732,952 684.092,24	8	572.716,692 684.130,8	41.848
8	572.716,692 684.130,8	9	572.708,974 684.158,291	28.554
9	572.708,974 684.158,291	1	572.700,4 684.194,716	37.421

** Lungimile segmentelor sunt determinate în planul de proiecţie Stereo 70 şi sunt rotunjite la 1 milimetru.

*** Distanţa dintre puncte este formată din segmente cumulate ce sunt mai mici decât valoarea 1 milimetru.

**DATE DESPRE IMOBILUL NR. 1451**

Oficiul de Cadastru și Publicitate Imobiliară SUCEAVA
Biroul de Cadastru și Publicitate Imobiliară Gura Humorului

A. Partea I. Descrierea imobilului

TEREN Extravilan

Adresa: Jud. Suceava

Nr. Crt	Nr cadastral Nr. topografic	Suprafața* (mp)	Observații / Referințe
A1		1.454	Sector cadastral:6 Teren neimprejmuit;

B. Partea II. Proprietari și acte

Inscrieri privitoare la dreptul de proprietate și alte drepturi reale	Referințe
/	
Act Administrativ nr. 1373, din 06/10/2009 emis de CJSAPT SUCEAVA (A1.1);	
B1	A1
Intabulare, drept de PROPRIETATE, dobandit prin Reconstituire, cota actuala 1/1, cota initiala 1/1	
1) ANDRONIC DAMIAN , lipsa CNP	
2) ANDRONIC ECATERINA , lipsa CNP	
3) CIORNEI OLGA , lipsa CNP	

C. Partea III. SARCINI .

Inscrieri privind dezmembramintele dreptului de proprietate, drepturi reale de garanție și sarcini	Referințe
NU SUNT	

Teren

Nr cadastral	Suprafața (mp)*	Observații / Referințe
	1.454	

* Suprafața este determinată în planul de proiecție Stereo 70.



Date referitoare la teren

Crt	Categorie folosință	Intravilan	Suprafața (mp)	Tarla	Parcelă	Nr. topo	Observații / Referințe
1	arabil	NU	1.454	8	185	-	

Lungime Segmente

1) Valorile lungimilor segmentelor sunt obținute din proiecție în plan.

Punct început	X / Y	Punct sfârșit	X / Y	Lungime segment (** (m)
1	572.711,219 684.200,675	2	572.700,4 684.194,716	12.352
2	572.700,4 684.194,716	3	572.708,974 684.158,291	37.421
3	572.708,974 684.158,291	4	572.716,692 684.130,8	28.554
4	572.716,692 684.130,8	5	572.732,952 684.092,24	41.848
5	572.732,952 684.092,24	6	572.746,233 684.099,781	15.273

Punct început	X / Y	Punct sfârșit	X / Y	Lungime segment (** (m)
6	572.746,233 684.099,781	7	572.740,345 684.110,548	12.272
7	572.740,345 684.110,548	8	572.737,085 684.118,258	8.371
8	572.737,085 684.118,258	9	572.735,117 684.122,911	5.052
9	572.735,117 684.122,911	10	572.729,242 684.138,089	16.275
10	572.729,242 684.138,089	11	572.724,158 684.153,947	16.653
11	572.724,158 684.153,947	1	572.711,219 684.200,675	48.486

** Lungimile segmentelor sunt determinate în planul de proiecție Stereo 70 și sunt rotunjite la 1 milimetru.

*** Distanța dintre puncte este formată din segmente cumulate ce sunt mai mici decât valoarea 1 milimetru.



DATE DESPRE IMOBILUL NR. 1452

Oficiul de Cadastru și Publicitate Imobiliară SUCEAVA
Biroul de Cadastru și Publicitate Imobiliară Gura Humorului

A. Partea I. Descrierea imobilului

TEREN Extravilan

Adresa: Jud. Suceava

Nr. Crt	Nr cadastral Nr. topografic	Suprafața* (mp)	Observații / Referințe
A1		Din acte: 3.900 Masurata: 1.300	Sector cadastral:6 Teren neimprejmuit; Restul de suprafata este la ID1468 si ID1469

B. Partea II. Proprietari și acte

Inscrieri privitoare la dreptul de proprietate și alte drepturi reale		Referințe
/		
Act Administrativ nr. 33, din 06/08/1993 emis de CJSAPT SUCEAVA (A1.4);		
B1	Intabulare, drept de PROPRIETATE, dobandit prin Reconstituire, cota actuala 1/1, cota initiala 1/1 1) BULIGA GHEORGHE a SIMION , lipsa CNP	A1
Act Administrativ nr. 4396, din 08/06/2024 emis de Primaria Comunei Partestii de Jos;		
B1	Se noteaza posesia factica in favoarea lui 1) RUXANDARI ELENA	A1

C. Partea III. SARCINI .

Inscrieri privind dezmembramintele dreptului de proprietate, drepturi reale de garanție și sarcini	Referințe
NU SUNT	

Teren

Nr cadastral	Suprafaţa (mp)*	Observaţii / Referinţe
	Din acte: 3.900 Masurata: 1.300	Restul de suprafata este la ID1468 si ID1469

* Suprafaţa este determinată în planul de proiecţie Stereo 70.



Date referitoare la teren

Crt	Categorie folosinţă	Intra vilan	Suprafaţa (mp)	Tarla	Parcelă	Nr. topo	Observaţii / Referinţe
1	arabil	NU	1.300	8	185	-	

Lungime Segmente

1) Valorile lungimilor segmentelor sunt obţinute din proiecţie în plan.

Punct început	X / Y	Punct sfârşit	X / Y	Lungime segment (** (m)
1	572.711,219 684.200,675	2	572.724,158 684.153,947	48.486
2	572.724,158 684.153,947	3	572.729,242 684.138,089	16.653
3	572.729,242 684.138,089	4	572.735,117 684.122,911	16.275
4	572.735,117 684.122,911	5	572.737,085 684.118,258	5.052
5	572.737,085 684.118,258	6	572.751,809 684.127,595	17.435

Punct început	X / Y	Punct sfârșit	X / Y	Lungime segment (** (m)
6	572.751,809 684.127,595	7	572.747,196 684.136,683	10.192
7	572.747,196 684.136,683	8	572.737,971 684.156,822	22.151
8	572.737,971 684.156,822	9	572.730,365 684.184,604	28.804
9	572.730,365 684.184,604	10	572.728,64 684.194,25	9.799
10	572.728,64 684.194,25	11	572.725,959 684.209,245	15.233
11	572.725,959 684.209,245	1	572.711,219 684.200,675	17.05

** Lungimile segmentelor sunt determinate în planul de proiecție Stereo 70 și sunt rotunjite la 1 milimetru.

*** Distanța dintre puncte este formată din segmente cumulate ce sunt mai mici decât valoarea 1 milimetru.

**DATE DESPRE IMOBILUL NR. 1453**

Oficiul de Cadastru și Publicitate Imobiliară SUCEAVA
Biroul de Cadastru și Publicitate Imobiliară Gura Humorului

A. Partea I. Descrierea imobilului

TEREN Extravilan

Adresa: Jud. Suceava

Nr. Crt	Nr cadastral Nr. topografic	Suprafața* (mp)	Observații / Referințe
A1		1.200	Sector cadastral:6 Teren neimprejmuit;

B. Partea II. Proprietari și acte

Inscrieri privitoare la dreptul de proprietate și alte drepturi reale	Referințe
/	
Act Administrativ nr. 805, din 27/09/1995 emis de CJSAPT SUCEAVA (A1.2);	
B1	A1
Intabulare, drept de PROPRIETATE, dobandit prin Reconstituire, cota actuala 1/1, cota initiala 1/1	
1) SOLCAN VIORICA, lipsa CNP	
2) RUNCAN ELISAVETA, lipsa CNP	
3) RUNCAN DUMITRU, lipsa CNP	

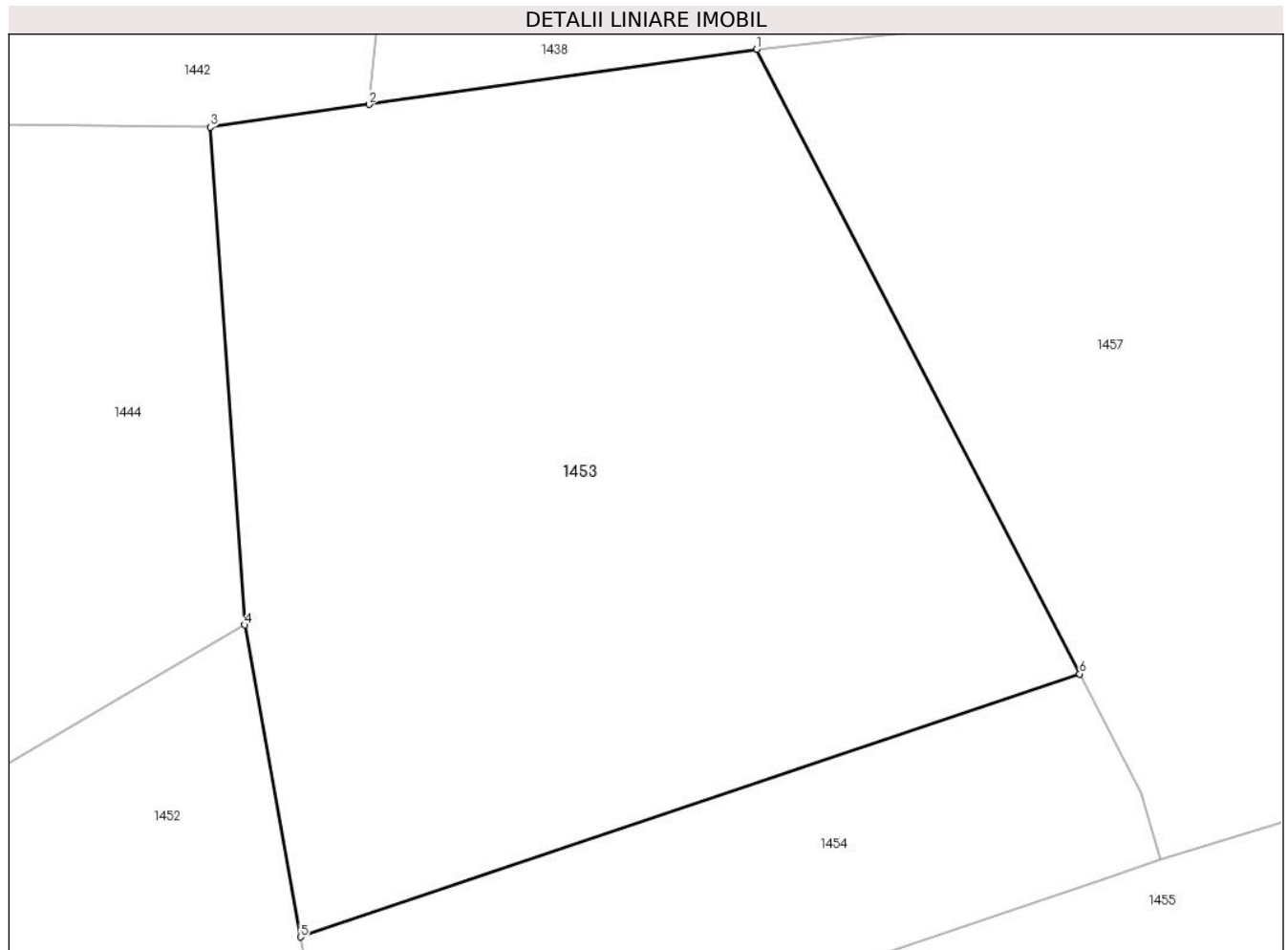
C. Partea III. SARCINI .

Inscrieri privind dezmembramintele dreptului de proprietate, drepturi reale de garanție și sarcini	Referințe
NU SUNT	

Teren

Nr cadastral	Suprafața (mp)*	Observații / Referințe
	1.200	

* Suprafața este determinată în planul de proiecție Stereo 70.



Date referitoare la teren

Crt	Categorie folosință	Intra vilan	Suprafața (mp)	Tarla	Parcelă	Nr. topo	Observații / Referințe
1	arabil	NU	1.200	8	185	-	

Lungime Segmente

1) Valorile lungimilor segmentelor sunt obținute din proiecție în plan.

Punct început	X / Y	Punct sfârșit	X / Y	Lungime segment (** (m)
1	572.750,588 684.236,905	2	572.731,932 684.234,256	18.843
2	572.731,932 684.234,256	3	572.724,303 684.233,172	7.706
3	572.724,303 684.233,172	4	572.725,959 684.209,245	23.984
4	572.725,959 684.209,245	5	572.728,64 684.194,25	15.233
5	572.728,64 684.194,25	6	572.766,124 684.206,892	39.558

Punct început	X / Y	Punct sfârşit	X / Y	Lungime segment (** (m)
6	572.766,124 684.206,892	1	572.750,588 684.236,905	33.796

** Lungimile segmentelor sunt determinate în planul de proiecţie Stereo 70 şi sunt rotunjite la 1 milimetru.

*** Distanţa dintre puncte este formată din segmente cumulate ce sunt mai mici decât valoarea 1 milimetru.

**DATE DESPRE IMOBILUL NR. 1454**

Oficiul de Cadastru și Publicitate Imobiliară SUCEAVA
Biroul de Cadastru și Publicitate Imobiliară Gura Humorului

A. Partea I. Descrierea imobilului

TEREN Extravilan

Adresa: Jud. Suceava

Nr. Crt	Nr cadastral Nr. topografic	Suprafața* (mp)	Observații / Referințe
A1		397	Sector cadastral:6 Teren neimprejmuit;

B. Partea II. Proprietari și acte

Inscrieri privitoare la dreptul de proprietate și alte drepturi reale		Referințe
/		
Act Administrativ nr. 4403, din 13/06/2024 emis de Primăria comunei Pârteștii de Jos;		
B1	Inscrierea posesiei, drept de PROPRIETATE, dobandit prin Lege, cota actuala 1/1, cota initiala 1/1 1) NEIDENTIFICAT NEIDENTIFICAT	A1
Act Normativ nr. 7, din 13/03/1996 emis de Parlamentul României (art.13);		
B2	Se notează mențiunea proprietar neidentificat, rezerva comisiei locale de fond funciar	A1

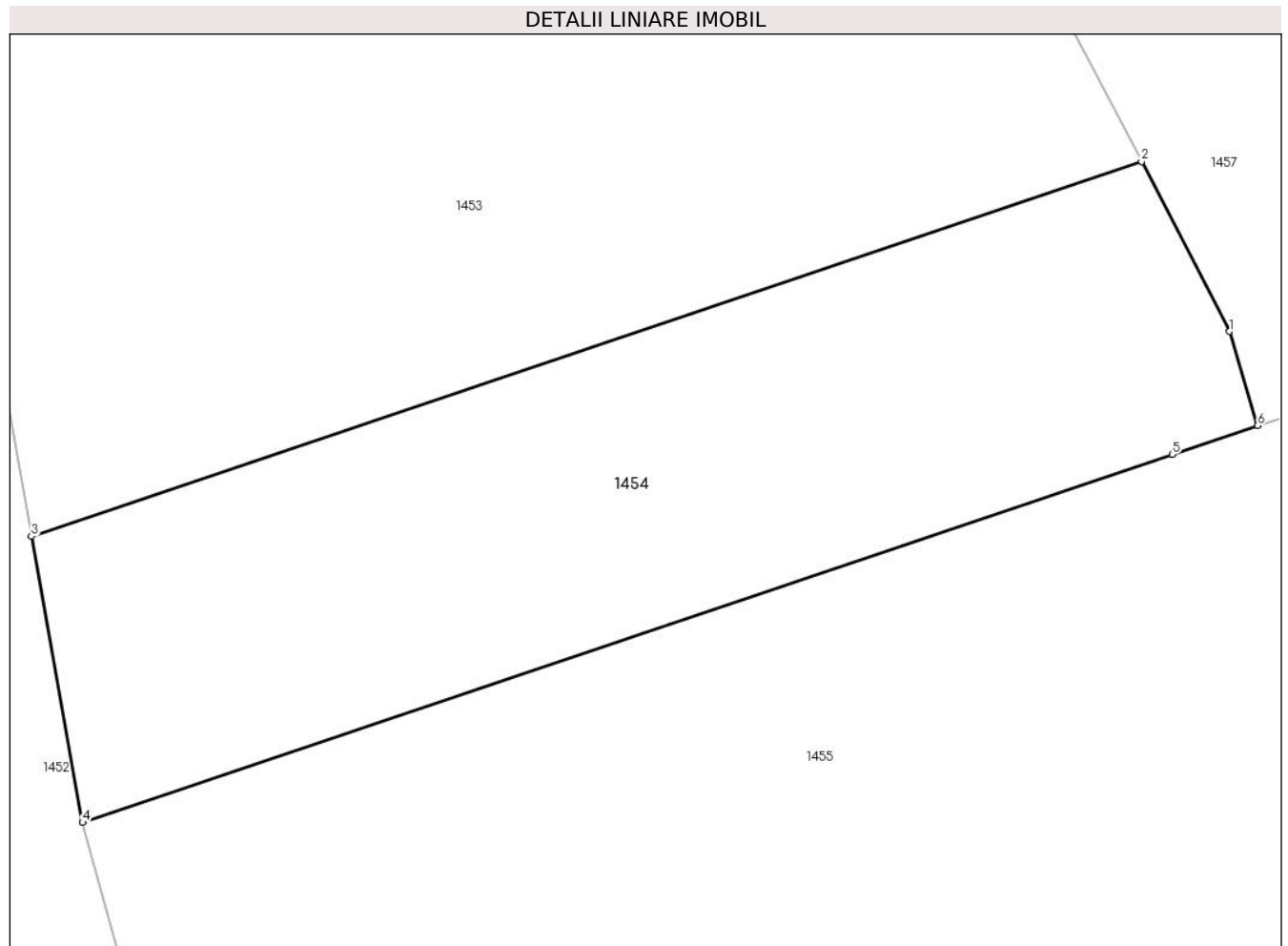
C. Partea III. SARCINI .

Inscrieri privind dezmembramintele dreptului de proprietate, drepturi reale de garanție și sarcini	Referințe
NU SUNT	

Teren

Nr cadastral	Suprafața (mp)*	Observații / Referințe
	397	

* Suprafața este determinată în planul de proiecție Stereo 70.



Date referitoare la teren

Crt	Categorie folosință	Intravilan	Suprafața (mp)	Tarla	Parcelă	Nr. topo	Observații / Referințe
1	arabil	NU	397	8	185	-	

Lungime Segmente

1) Valorile lungimilor segmentelor sunt obținute din proiecție în plan.

Punct început	X / Y	Punct sfârșit	X / Y	Lungime segment (** (m)
1	572.769,089 684.201,163	2	572.766,124 684.206,892	6.451
2	572.766,124 684.206,892	3	572.728,64 684.194,25	39.558
3	572.728,64 684.194,25	4	572.730,365 684.184,604	9.799
4	572.730,365 684.184,604	5	572.767,167 684.197,016	38.839
5	572.767,167 684.197,016	6	572.770,044 684.197,986	3.036

Punct început	X / Y	Punct sfârşit	X / Y	Lungime segment (** (m)
6	572.770,044 684.197,986	1	572.769,089 684.201,163	3.317

** Lungimile segmentelor sunt determinate în planul de proiecţie Stereo 70 şi sunt rotunjite la 1 milimetru.

*** Distanţa dintre puncte este formată din segmente cumulate ce sunt mai mici decât valoarea 1 milimetru.

**DATE DESPRE IMOBILUL NR. 1455**

Oficiul de Cadastru și Publicitate Imobiliară SUCEAVA
Biroul de Cadastru și Publicitate Imobiliară Gura Humorului

A. Partea I. Descrierea imobilului

TEREN Extravilan

Adresa: Jud. Suceava

Nr. Crt	Nr cadastral Nr. topografic	Suprafața* (mp)	Observații / Referințe
A1	30362	1.400	Sector cadastral:6 Teren neimprejmuit; la locul numit 'Coasta Bobului', între:Sava Macarie si Strugari Serafim (nord si sud); Straton Nicolai si Popovici Vladimir (est si vest);

B. Partea II. Proprietari și acte

Inscrieri privitoare la dreptul de proprietate și alte drepturi reale		Referințe
11509 / 15/10/2015		
Act Notarial nr. 176, certificat de mostenitor, din 15/10/2015 emis de NP Pelepco Lacramioara Gabriela;		
B9	Intabulare, drept de PROPRIETATE, dobandit prin Succesiune, cota actuala 1/3, cota initiala 1/3 1) COPOIU ELENA	A1
B10	Intabulare, drept de PROPRIETATE, dobandit prin Succesiune, cota actuala 1/3, cota initiala 1/3 1) TURCA VERONICA	A1
B11	Intabulare, drept de PROPRIETATE, dobandit prin Succesiune, cota actuala 1/3, cota initiala 1/3 1) IFTIME MARIA	A1

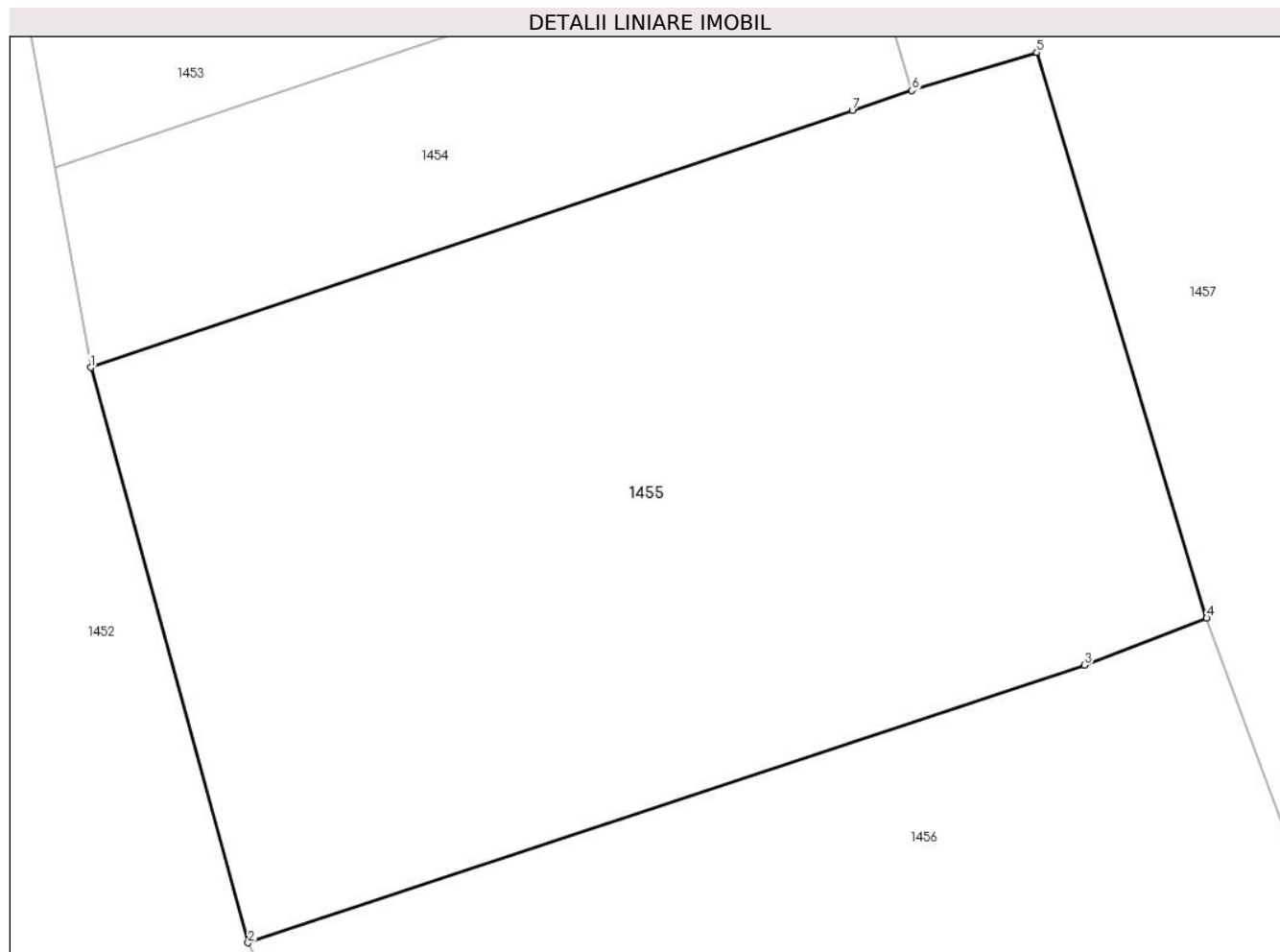
C. Partea III. SARCINI .

Inscrieri privind dezmembramintele dreptului de proprietate, drepturi reale de garanție și sarcini	Referințe
NU SUNT	

Teren

Nr cadastral	Suprafața (mp)*	Observații / Referințe
30362	1.400	la locul numit 'Coasta Bobului', între:Sava Macarie si Strugari Serafim (nord si sud); Straton Nicolai si Popovici Vladimir (est si vest);

* Suprafața este determinată în planul de proiecție Stereo 70.



Date referitoare la teren

Crt	Categorie folosință	Intra vilan	Suprafața (mp)	Tarla	Parcelă	Nr. topo	Observații / Referințe
1	arabil	NU	1.219	-	-	-	COASTA BOBULUI
2	neproductiv	NU	181	-	-	-	COASTA BOBULUI

Lungime Segmente

1) Valorile lungimilor segmentelor sunt obținute din proiecție în plan.

Punct început	X / Y	Punct sfârșit	X / Y	Lungime segment (** (m)
1	572.730,365 684.184,604	2	572.737,971 684.156,822	28.804
2	572.737,971 684.156,822	3	572.778,385 684.170,235	42.582
3	572.778,385 684.170,235	4	572.784,281 684.172,504	6.318
4	572.784,281 684.172,504	5	572.776,071 684.199,833	28.536

Punct început	X / Y	Punct sfârşit	X / Y	Lungime segment (** (m)
5	572.776,071 684.199,833	6	572.770,044 684.197,986	6.304
6	572.770,044 684.197,986	7	572.767,167 684.197,016	3.036
7	572.767,167 684.197,016	1	572.730,365 684.184,604	38.839

** Lungimile segmentelor sunt determinate în planul de proiecție Stereo 70 și sunt rotunjite la 1 milimetru.

*** Distanța dintre puncte este formată din segmente cumulate ce sunt mai mici decât valoarea 1 milimetru.

**DATE DESPRE IMOBILUL NR. 1456**

Oficiul de Cadastru și Publicitate Imobiliară SUCEAVA
Biroul de Cadastru și Publicitate Imobiliară Gura Humorului

A. Partea I. Descrierea imobilului

TEREN Extravilan

Adresa: Jud. Suceava

Nr. Crt	Nr cadastral Nr. topografic	Suprafața* (mp)	Observații / Referințe
A1		2.700	Sector cadastral:6 Teren neimprejmuit;

B. Partea II. Proprietari și acte

Inscrieri privitoare la dreptul de proprietate și alte drepturi reale		Referințe
/		
Act Administrativ nr. 4403, din 13/06/2024 emis de Primăria comunei Pârteștii de Jos;		
B1	Inscrierea posesiei, drept de PROPRIETATE, dobandit prin Lege, cota actuala 1/1, cota initiala 1/1 1) NEIDENTIFICAT NEIDENTIFICAT	A1
Act Normativ nr. 7, din 13/03/2024 emis de Parlamentul României (art.13);		
B2	Se notează mențiunea de proprietar neidentificat	A1

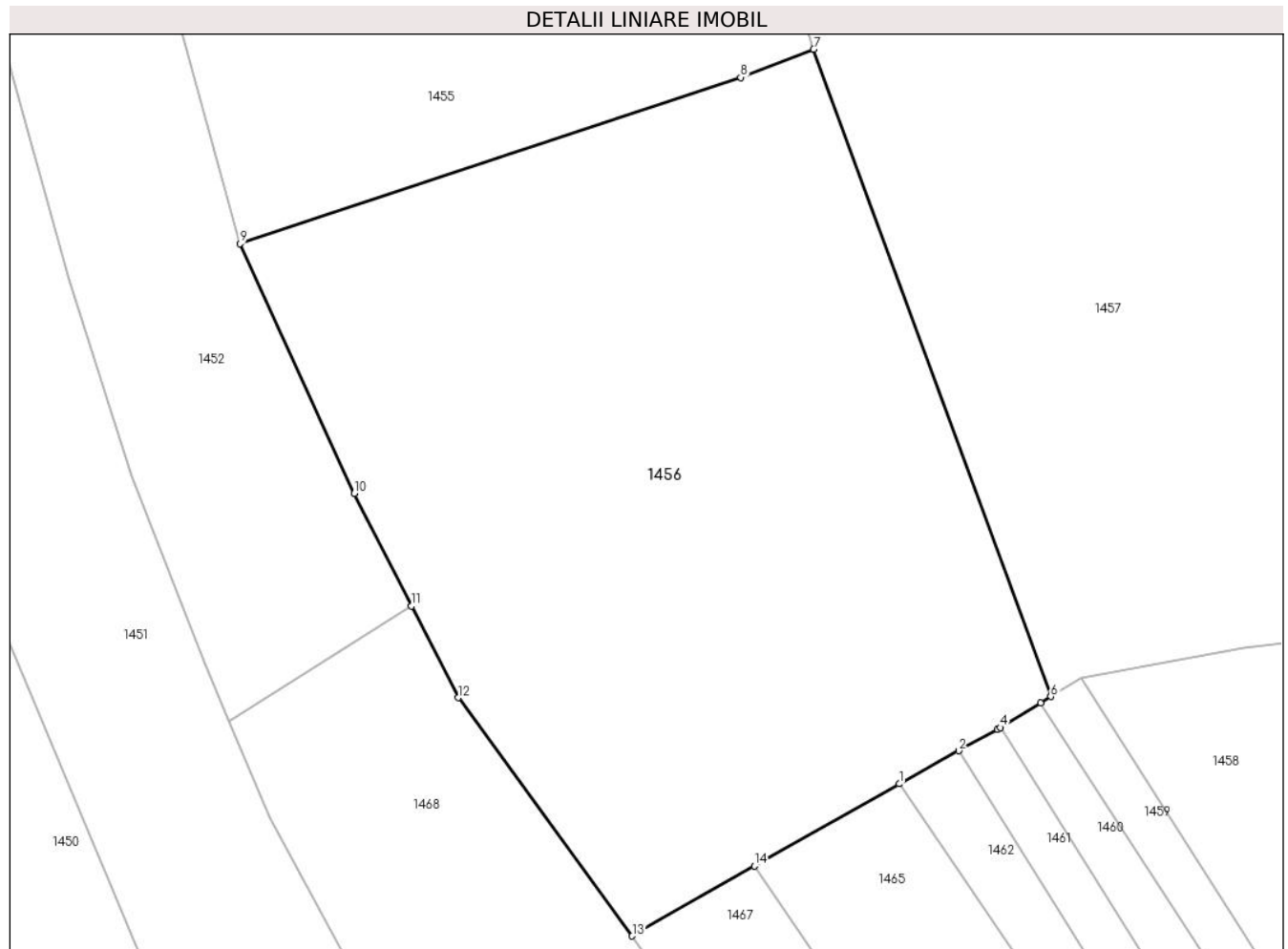
C. Partea III. SARCINI .

Inscrieri privind dezmembramintele dreptului de proprietate, drepturi reale de garanție și sarcini	Referințe
NU SUNT	

Teren

Nr cadastral	Suprafața (mp)*	Observații / Referințe
	2.700	

* Suprafața este determinată în planul de proiecție Stereo 70.



Date referitoare la teren

Crt	Categorie folosință	Intravilan	Suprafața (mp)	Tarla	Parcelă	Nr. topo	Observații / Referințe
1	arabil	NU	2.319	8	185,213	-	
2	neproductiv	NU	381	8	-	-	

Lungime Segmente

1) Valorile lungimilor segmentelor sunt obținute din proiecție în plan.

Punct început	X / Y	Punct sfârșit	X / Y	Lungime segment (** (m)
1	572.791,183 684.113,247	2	572.795,99 684.115,92	5.5
2	572.795,99 684.115,92	3	572.799,092 684.117,645	3.549
3	572.799,092 684.117,645	4	572.799,343 684.117,798	0.294
4	572.799,343 684.117,798	5	572.802,613 684.119,791	3.829

Punct început	X / Y	Punct sfârşit	X / Y	Lungime segment (** (m)
5	572.802,613 684.119,791	6	572.803,425 684.120,285	0.95
6	572.803,425 684.120,285	7	572.784,281 684.172,504	55.618
7	572.784,281 684.172,504	8	572.778,385 684.170,235	6.318
8	572.778,385 684.170,235	9	572.737,971 684.156,822	42.582
9	572.737,971 684.156,822	10	572.747,196 684.136,683	22.151
10	572.747,196 684.136,683	11	572.751,809 684.127,595	10.192
11	572.751,809 684.127,595	12	572.755,563 684.120,198	8.295
12	572.755,563 684.120,198	13	572.769,628 684.100,978	23.817
13	572.769,628 684.100,978	14	572.779,489 684.106,615	11.358
14	572.779,489 684.106,615	1	572.791,183 684.113,247	13.444

** Lungimile segmentelor sunt determinate în planul de proiecție Stereo 70 și sunt rotunjite la 1 milimetru.

*** Distanța dintre puncte este formată din segmente cumulate ce sunt mai mici decât valoarea 1 milimetru.

**DATE DESPRE IMOBILUL NR. 1457**

Oficiul de Cadastru și Publicitate Imobiliară SUCEAVA
Biroul de Cadastru și Publicitate Imobiliară Gura Humorului

A. Partea I. Descrierea imobilului

TEREN Extravilan

Adresa: Jud. Suceava

Nr. Crt	Nr cadastral Nr. topografic	Suprafața* (mp)	Observații / Referințe
A1		4.313	Sector cadastral:6 Teren neimprejmuit;

B. Partea II. Proprietari și acte

Inscrieri privitoare la dreptul de proprietate și alte drepturi reale		Referințe
/		
Act Administrativ nr. 4403, din 13/06/2024 emis de Primăria comunei Pârteștii de Jos;		
B1	Inscrierea posesiei, drept de PROPRIETATE, dobandit prin Lege, cota actuala 1/1, cota initiala 1/1 1) NEIDENTIFICAT NEIDENTIFICAT	A1
Act Normativ nr. 7, din 13/03/1996 emis de Parlamentul României (art.13);		
B2	Se notează mențiunea de proprietar neidentificat	A1

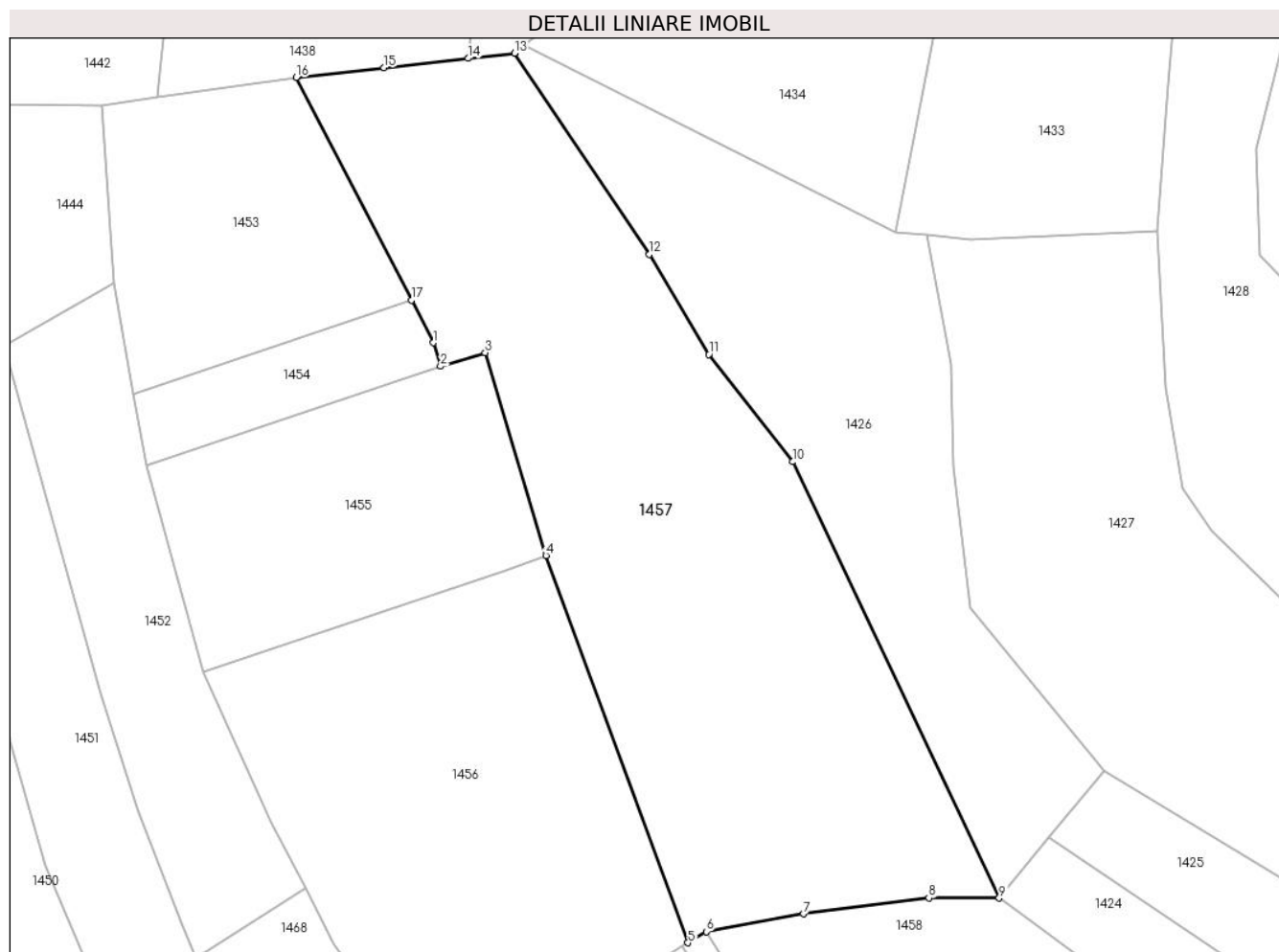
C. Partea III. SARCINI .

Inscrieri privind dezmembramintele dreptului de proprietate, drepturi reale de garanție și sarcini	Referințe
NU SUNT	

Teren

Nr cadastral	Suprafața (mp)*	Observații / Referințe
	4.313	

* Suprafața este determinată în planul de proiecție Stereo 70.



Date referitoare la teren

Crt	Categorie folosință	Intravilan	Suprafața (mp)	Tarla	Parcelă	Nr. topo	Observații / Referințe
1	faneata	NU	479	8	-	-	
2	neproductiv	NU	3.834	8	213	-	

Lungime Segmente

1) Valorile lungimilor segmentelor sunt obținute din proiecție în plan.

Punct început	X / Y	Punct sfârșit	X / Y	Lungime segment (** (m)
1	572.769,089 684.201,163	2	572.770,044 684.197,986	3.317
2	572.770,044 684.197,986	3	572.776,071 684.199,833	6.304
3	572.776,071 684.199,833	4	572.784,281 684.172,504	28.536
4	572.784,281 684.172,504	5	572.803,425 684.120,285	55.618

Punct început	X / Y	Punct sfârșit	X / Y	Lungime segment (** (m)
5	572.803,425 684.120,285	6	572.805,884 684.121,784	2.88
6	572.805,884 684.121,784	7	572.819,0 684.124,178	13.333
7	572.819,0 684.124,178	8	572.835,921 684.126,327	17.057
8	572.835,921 684.126,327	9	572.845,39 684.126,295	9.469
9	572.845,39 684.126,295	10	572.817,574 684.185,119	65.069
10	572.817,574 684.185,119	11	572.806,224 684.199,596	18.396
11	572.806,224 684.199,596	12	572.798,229 684.213,089	15.684
12	572.798,229 684.213,089	13	572.780,02 684.240,187	32.648
13	572.780,02 684.240,187	14	572.773,762 684.239,489	6.297
14	572.773,762 684.239,489	15	572.762,437 684.238,226	11.395
15	572.762,437 684.238,226	16	572.750,588 684.236,905	11.922
16	572.750,588 684.236,905	17	572.766,124 684.206,892	33.796
17	572.766,124 684.206,892	1	572.769,089 684.201,163	6.451

** Lungimile segmentelor sunt determinate în planul de proiecție Stereo 70 și sunt rotunjite la 1 milimetru.

*** Distanța dintre puncte este formată din segmente cumulate ce sunt mai mici decât valoarea 1 milimetru.

**DATE DESPRE IMOBILUL NR. 1458**

Oficiul de Cadastru și Publicitate Imobiliară SUCEAVA
Biroul de Cadastru și Publicitate Imobiliară Gura Humorului

A. Partea I. Descrierea imobilului

TEREN Extravilan

Adresa: Jud. Suceava

Nr. Crt	Nr cadastral Nr. topografic	Suprafața* (mp)	Observații / Referințe
A1		10.096	Sector cadastral:6 Teren neimprejmuit;

B. Partea II. Proprietari și acte

Inscrieri privitoare la dreptul de proprietate și alte drepturi reale	Referințe
/	
Act Administrativ nr. 942, din 09/04/1998 emis de CJSAPT SUCEAVA (A1.5);	
B1	A1
Intabulare, drept de PROPRIETATE, dobandit prin Reconstituire, cota actuala 1/1, cota initiala 1/1	
1) STRATON ILIE A PAVEL, lipsa CNP	
Act Administrativ nr. 4214, din 10/06/2024 emis de Primaria Comunei Partestii de Jos;	
B2	A1
Se noteaza posesia factica in favoarea lui	
1) STRUGARIU VASILE	

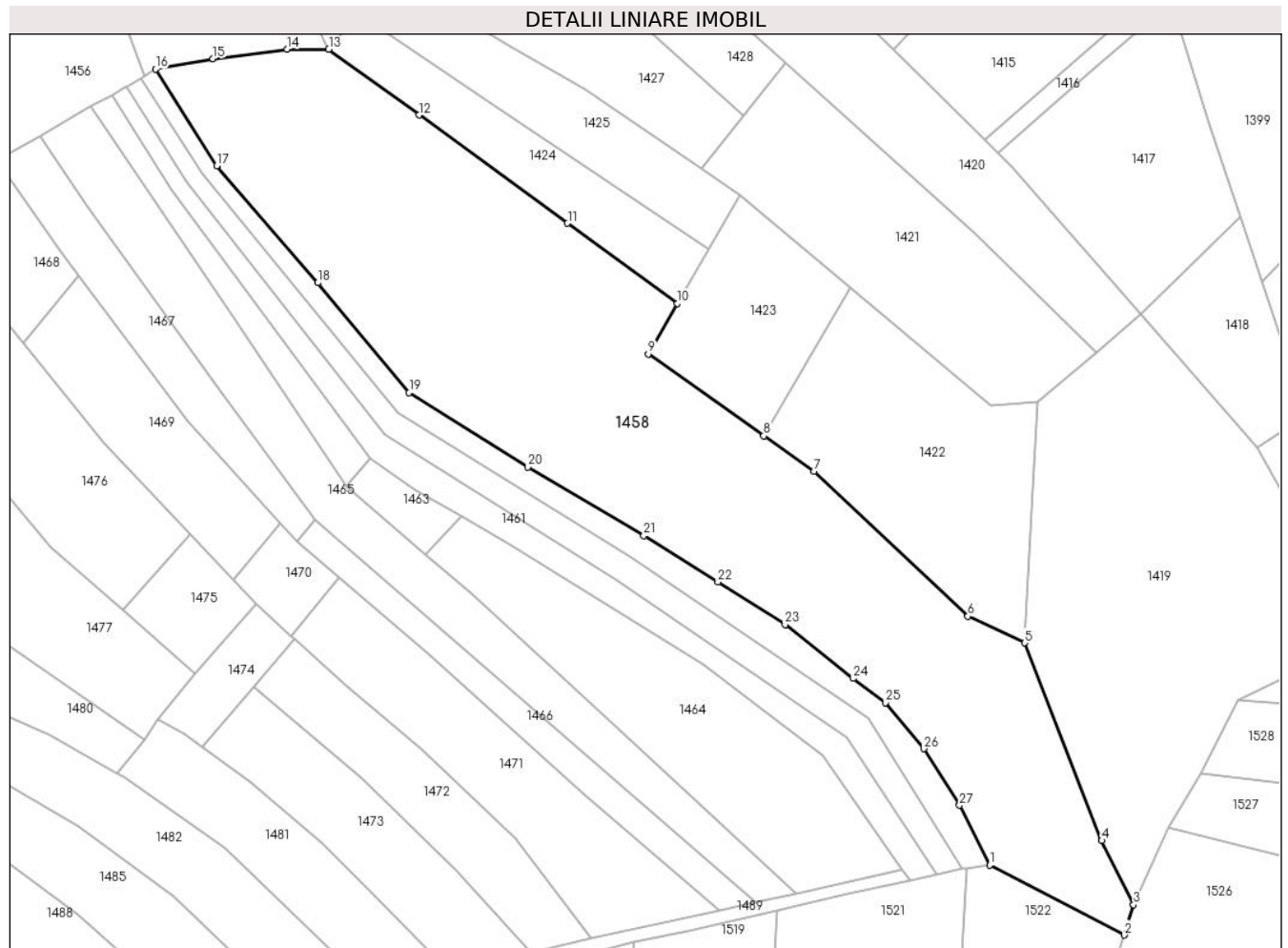
C. Partea III. SARCINI .

Inscrieri privind dezmembramintele dreptului de proprietate, drepturi reale de garanție și sarcini	Referințe
NU SUNT	

Teren

Nr cadastral	Suprafața (mp)*	Observații / Referințe
	10.096	

* Suprafața este determinată în planul de proiecție Stereo 70.



Date referitoare la teren

Crt	Categorie folosință	Intravilan	Suprafața (mp)	Tarla	Parcelă	Nr. topo	Observații / Referințe
1	faneata	NU	8.424	8	177,213,215	-	
2	neproductiv	NU	1.672	8	-	-	

Lungime Segmente

1) Valorile lungimilor segmentelor sunt obținute din proiecție în plan.

Punct început	X / Y	Punct sfârșit	X / Y	Lungime segment (** (m))
1	572.996,065 683.940,602	2	573.026,765 683.924,66	34.592
3	573.028,888 683.931,522	4	573.021,636 683.946,123	16.303
5	573.004,035 683.991,181	6	572.991,117 683.997,231	14.265
7	572.955,988 684.030,203	8	572.944,576 684.038,293	13.989

Punct început	X / Y	Punct sfârșit	X / Y	Lungime segment (** (m))
2	573.026,765 683.924,66	3	573.028,888 683.931,522	7.183
4	573.021,636 683.946,123	5	573.004,035 683.991,181	48.374
6	572.991,117 683.997,231	7	572.955,988 684.030,203	48.179
8	572.944,576 684.038,293	9	572.918,245 684.056,958	32.275

Punct început	X / Y	Punct sfârșit	X / Y	Lungime segment (** (m)
9	572.918,245 684.056,958	10	572.924,91 684.068,471	13.303
11	572.899,853 684.086,691	12	572.865,96 684.111,337	41.907
13	572.845,39 684.126,295	14	572.835,921 684.126,327	9.469
15	572.819,0 684.124,178	16	572.805,884 684.121,784	13.333
17	572.819,846 684.099,806	18	572.842,916 684.073,162	35.244
19	572.863,728 684.048,123	20	572.890,749 684.031,191	31.888
21	572.917,234 684.015,591	22	572.934,116 684.005,034	19.911
23	572.949,419 683.995,291	24	572.964,969 683.983,081	19.771
25	572.972,342 683.977,557	26	572.981,067 683.967,082	13.633
27	572.989,18 683.954,196	1	572.996,065 683.940,602	15.238

Punct început	X / Y	Punct sfârșit	X / Y	Lungime segment (** (m)
10	572.924,91 684.068,471	11	572.899,853 684.086,691	30.981
12	572.865,96 684.111,337	13	572.845,39 684.126,295	25.434
14	572.835,921 684.126,327	15	572.819,0 684.124,178	17.057
16	572.805,884 684.121,784	17	572.819,846 684.099,806	26.038
18	572.842,916 684.073,162	19	572.863,728 684.048,123	32.559
20	572.890,749 684.031,191	21	572.917,234 684.015,591	30.738
22	572.934,116 684.005,034	23	572.949,419 683.995,291	18.141
24	572.964,969 683.983,081	25	572.972,342 683.977,557	9.213
26	572.981,067 683.967,082	27	572.989,18 683.954,196	15.227

** Lungimile segmentelor sunt determinate în planul de proiecție Stereo 70 și sunt rotunjite la 1 milimetru.

*** Distanța dintre puncte este formată din segmente cumulate ce sunt mai mici decât valoarea 1 milimetru.

**DATE DESPRE IMOBILUL NR. 1459**

Oficiul de Cadastru și Publicitate Imobiliară SUCEAVA
Biroul de Cadastru și Publicitate Imobiliară Gura Humorului

A. Partea I. Descrierea imobilului

TEREN Extravilan

Adresa: Jud. Suceava

Nr. Crt	Nr cadastral Nr. topografic	Suprafața* (mp)	Observații / Referințe
A1		Din acte: 4.300 Masurata: 1.434	Sector cadastral:6 Teren neimprejmuit;

B. Partea II. Proprietari și acte

Inscrieri privitoare la dreptul de proprietate și alte drepturi reale		Referințe
/		
Act Administrativ nr. 634, din 23/11/1995 emis de CJSAPT SUCEAVA (A4.1);		
B1	Intabulare, drept de PROPRIETATE, dobandit prin Reconstituire, cota actuala 1/1, cota initiala 1/1 1) ANDRONIC ILIE , lipsa CNP	A1
Act Administrativ nr. 4595, din 27/06/2024 emis de PRIMARIA COMUNEI PIRTESTII DE JOS;		
B2	Se noteaza posesia factica in favoarea lui 1) ANDRONIC ANDREI	A1

C. Partea III. SARCINI .

Inscrieri privind dezmembramintele dreptului de proprietate, drepturi reale de garanție și sarcini	Referințe
NU SUNT	

Teren

Nr cadastral	Suprafața (mp)*	Observații / Referințe
	Din acte: 4.300 Masurata: 1.434	

* Suprafața este determinată în planul de proiecție Stereo 70.



Date referitoare la teren

Crt	Categorie folosință	Intra vilan	Suprafața (mp)	Tarla	Parcelă	Nr. topo	Observații / Referințe
1	arabil	NU	1.032	8	177	-	
2	faneata	NU	402	8	-	-	

Lungime Segmente

1) Valorile lungimilor segmentelor sunt obținute din proiecție în plan.

Punct început	X / Y	Punct sfârșit	X / Y	Lungime segment (** (m)
1	572.989,698 683.939,708	2	572.990,936 683.939,882	1.25
3	572.996,065 683.940,602	4	572.989,18 683.954,196	15.238
5	572.981,067 683.967,082	6	572.972,342 683.977,557	13.633
7	572.964,969 683.983,081	8	572.949,419 683.995,291	19.771

Punct început	X / Y	Punct sfârșit	X / Y	Lungime segment (** (m)
2	572.990,936 683.939,882	3	572.996,065 683.940,602	5.179
4	572.989,18 683.954,196	5	572.981,067 683.967,082	15.227
6	572.972,342 683.977,557	7	572.964,969 683.983,081	9.213
8	572.949,419 683.995,291	9	572.934,116 684.005,034	18.141

Punct început	X / Y	Punct sfârșit	X / Y	Lungime segment (** (m)
9	572.934,116 684.005,034	10	572.917,234 684.015,591	19.911
11	572.890,749 684.031,191	12	572.863,728 684.048,123	31.888
13	572.842,916 684.073,162	14	572.819,846 684.099,806	35.244
15	572.805,884 684.121,784	16	572.803,425 684.120,285	2.88
17	572.802,613 684.119,791	18	572.816,664 684.098,121	25.827
19	572.861,054 684.043,547	20	572.914,198 684.010,719	62.466
21	572.968,325 683.973,903	1	572.989,698 683.939,708	40.325

Punct început	X / Y	Punct sfârșit	X / Y	Lungime segment (** (m)
10	572.917,234 684.015,591	11	572.890,749 684.031,191	30.738
12	572.863,728 684.048,123	13	572.842,916 684.073,162	32.559
14	572.819,846 684.099,806	15	572.805,884 684.121,784	26.038
16	572.803,425 684.120,285	17	572.802,613 684.119,791	0.95
18	572.816,664 684.098,121	19	572.861,054 684.043,547	70.348
20	572.914,198 684.010,719	21	572.968,325 683.973,903	65.461

** Lungimile segmentelor sunt determinate în planul de proiecție Stereo 70 și sunt rotunjite la 1 milimetru.

*** Distanța dintre puncte este formată din segmente cumulate ce sunt mai mici decât valoarea 1 milimetru.

**DATE DESPRE IMOBILUL NR. 1460**

Oficiul de Cadastru și Publicitate Imobiliară SUCEAVA
Biroul de Cadastru și Publicitate Imobiliară Gura Humorului

A. Partea I. Descrierea imobilului

TEREN Extravilan

Adresa: Jud. Suceava

Nr. Crt	Nr cadastral Nr. topografic	Suprafața* (mp)	Observații / Referințe
A1		Din acte: 4.300 Masurata: 1.433	Sector cadastral:6 Teren neimprejmuit;

B. Partea II. Proprietari și acte

Inscrieri privitoare la dreptul de proprietate și alte drepturi reale		Referințe
/		
Act Administrativ nr. 634, din 23/11/1995 emis de CJSDAPT SUCEAVA (A4.1);		
B1	Intabulare, drept de PROPRIETATE, dobandit prin Reconstituire, cota actuala 1/1, cota initiala 1/1 1) ANDRONIC ILIE , lipsa CNP	A1
Act Administrativ nr. 4596, din 27/06/2024 emis de Primaria Comunei Partestii de Jos;		
B2	Se noteaza posesia factica in favoarea lui 1) ANDRONIC PETREA	A1

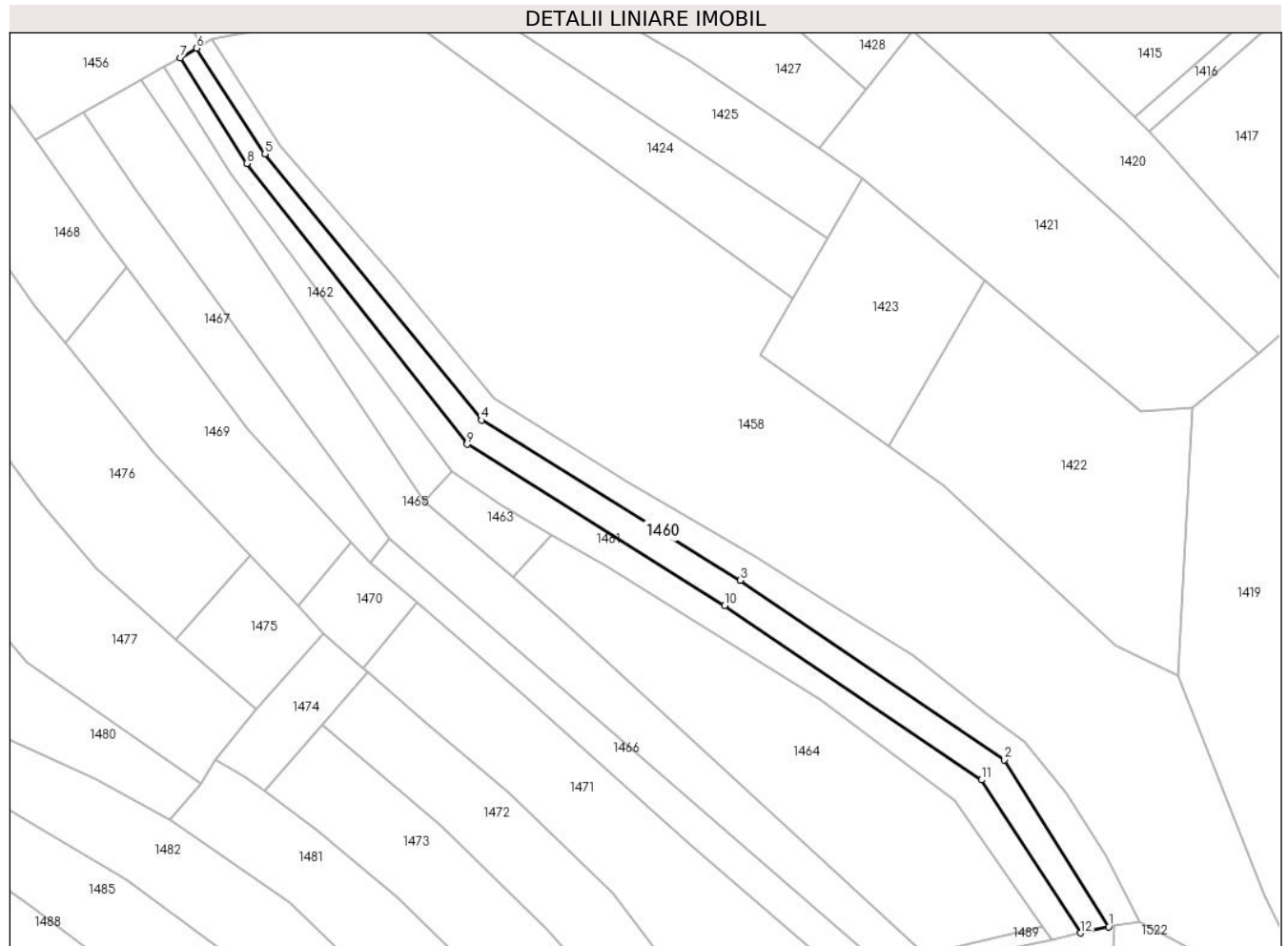
C. Partea III. SARCINI .

Inscrieri privind dezmembramintele dreptului de proprietate, drepturi reale de garanție și sarcini	Referințe
NU SUNT	

Teren

Nr cadastral	Suprafața (mp)*	Observații / Referințe
	Din acte: 4.300 Masurata: 1.433	

* Suprafața este determinată în planul de proiecție Stereo 70.



Date referitoare la teren

Crt	Categorie folosință	Intra vilan	Suprafața (mp)	Tarla	Parcelă	Nr. topo	Observații / Referințe
1	arabil	NU	992	8	177	-	
2	faneata	NU	441	8	-	-	

Lungime Segmente

1) Valorile lungimilor segmentelor sunt obținute din proiecție în plan.

Punct început	X / Y	Punct sfârșit	X / Y	Lungime segment (** (m)
1	572.989,698 683.939,708	2	572.968,325 683.973,903	40.325
2	572.968,325 683.973,903	3	572.914,198 684.010,719	65.461
3	572.914,198 684.010,719	4	572.861,054 684.043,547	62.466
4	572.861,054 684.043,547	5	572.816,664 684.098,121	70.348

Punct început	X / Y	Punct sfârșit	X / Y	Lungime segment (** (m)
5	572.816,664 684.098,121	6	572.802,613 684.119,791	25.827
6	572.802,613 684.119,791	7	572.799,343 684.117,798	3.829
7	572.799,343 684.117,798	8	572.812,988 684.096,175	25.568
8	572.812,988 684.096,175	9	572.858,157 684.038,592	73.185
9	572.858,157 684.038,592	10	572.910,951 684.005,508	62.304
10	572.910,951 684.005,508	11	572.963,604 683.969,783	63.629
11	572.963,604 683.969,783	12	572.983,974 683.938,412	37.404
12	572.983,974 683.938,412	1	572.989,698 683.939,708	5.869

** Lungimile segmentelor sunt determinate în planul de proiecție Stereo 70 și sunt rotunjite la 1 milimetru.

*** Distanța dintre puncte este formată din segmente cumulate ce sunt mai mici decât valoarea 1 milimetru.

**DATE DESPRE IMOBILUL NR. 1461**

Oficiul de Cadastru și Publicitate Imobiliară SUCEAVA
Biroul de Cadastru și Publicitate Imobiliară Gura Humorului

A. Partea I. Descrierea imobilului

TEREN Extravilan

Adresa: Jud. Suceava

Nr. Crt	Nr cadastral Nr. topografic	Suprafața* (mp)	Observații / Referințe
A1		Din acte: 0 Masurata: 1.433	Sector cadastral:6 Teren neimprejmuit;

B. Partea II. Proprietari și acte

Inscrieri privitoare la dreptul de proprietate și alte drepturi reale		Referințe
/		
Act Administrativ nr. 634, din 23/11/1995 emis de CJSAPT SUCEAVA (A4.1);		
B1	Intabulare, drept de PROPRIETATE, dobandit prin Reconstituire, cota actuala 1/1, cota initiala 1/1 1) RUSU RODICA	A1
Act Administrativ nr. 4597, din 27/06/2024 emis de Primaria Comunei Partestii de Jos;		
B2	Se noteaza posesia factica in favoarea lui 1) RUSU RODICA	A1

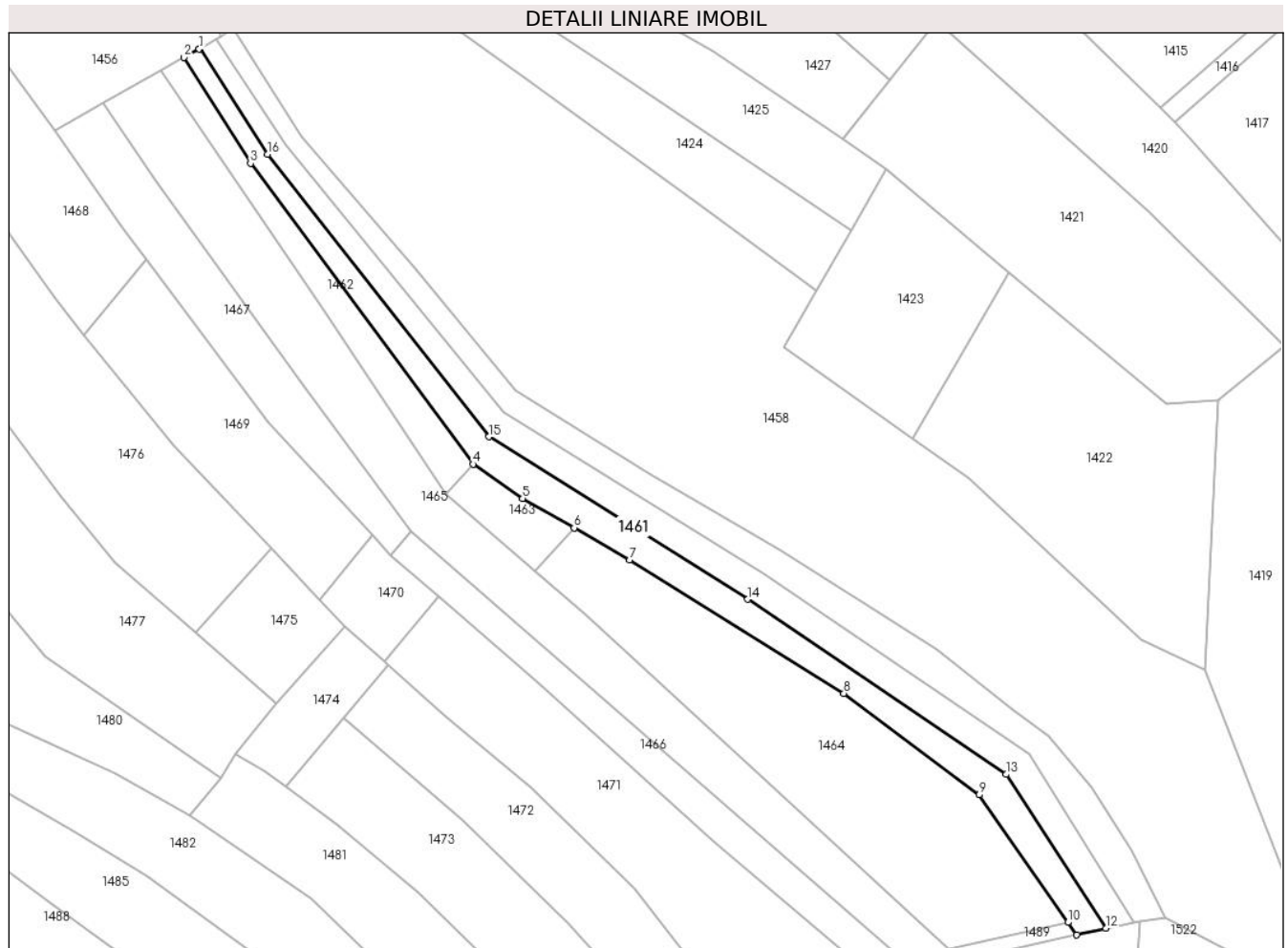
C. Partea III. SARCINI .

Inscrieri privind dezmembramintele dreptului de proprietate, drepturi reale de garanție și sarcini	Referințe
NU SUNT	

Teren

Nr cadastral	Suprafața (mp)*	Observații / Referințe
	Din acte: 0 Masurata: 1.433	

* Suprafața este determinată în planul de proiecție Stereo 70.



Date referitoare la teren

Crt	Categorie folosință	Intra vilan	Suprafața (mp)	Tarla	Parcelă	Nr. topo	Observații / Referințe
1	arabil	NU	970	8	177	-	
2	faneata	NU	463	8	-	-	

Lungime Segmente

1) Valorile lungimilor segmentelor sunt obținute din proiecție în plan.

Punct început	X / Y	Punct sfârșit	X / Y	Lungime segment (** (m)
1	572.799,092 684.117,645	2	572.795,99 684.115,92	3.549
2	572.795,99 684.115,92	3	572.809,559 684.094,359	25.475
3	572.809,559 684.094,359	4	572.854,915 684.033,045	76.266
4	572.854,915 684.033,045	5	572.865,045 684.026,076	12.296

Punct început	X / Y	Punct sfârşit	X / Y	Lungime segment (** (m)
5	572.865,045 684.026,076	6	572.875,526 684.020,046	12.092
6	572.875,526 684.020,046	7	572.886,86 684.013,525	13.076
7	572.886,86 684.013,525	8	572.930,524 683.986,318	51.447
8	572.930,524 683.986,318	9	572.958,105 683.965,615	34.487
9	572.958,105 683.965,615	10	572.976,199 683.939,623	31.67
10	572.976,199 683.939,623	11	572.977,986 683.937,056	3.128
11	572.977,986 683.937,056	12	572.983,974 683.938,412	6.14
12	572.983,974 683.938,412	13	572.963,604 683.969,783	37.404
13	572.963,604 683.969,783	14	572.910,951 684.005,508	63.629
14	572.910,951 684.005,508	15	572.858,157 684.038,592	62.304
15	572.858,157 684.038,592	16	572.812,988 684.096,175	73.185
16	572.812,988 684.096,175	17	572.799,343 684.117,798	25.568
17	572.799,343 684.117,798	1	572.799,092 684.117,645	0.294

** Lungimile segmentelor sunt determinate în planul de proiecție Stereo 70 și sunt rotunjite la 1 milimetru.

*** Distanța dintre puncte este formată din segmente cumulate ce sunt mai mici decât valoarea 1 milimetru.

**DATE DESPRE IMOBILUL NR. 1462**

Oficiul de Cadastru și Publicitate Imobiliară SUCEAVA
Biroul de Cadastru și Publicitate Imobiliară Gura Humorului

A. Partea I. Descrierea imobilului

TEREN Extravilan

Adresa: Jud. Suceava

Nr. Crt	Nr cadastral Nr. topografic	Suprafața* (mp)	Observații / Referințe
A1		605	Sector cadastral:6 Teren neimprejmuit;

B. Partea II. Proprietari și acte

Inscrieri privitoare la dreptul de proprietate și alte drepturi reale		Referințe
/		
Act Administrativ nr. 4403, din 13/06/2024 emis de Primăria comunei Pârteștii de Jos;		
B1	Inscrierea posesiei, drept de PROPRIETATE, dobandit prin Lege, cota actuala 1/1, cota initiala 1/1 1) NEIDENTIFICAT NEIDENTIFICAT	A1
Act Normativ nr. 7, din 13/03/1996 emis de Parlamentul României (art.13);		
B2	Se notează mențiunea proprietar neidentificat, rezerva comisiei locale de fond funciar	A1

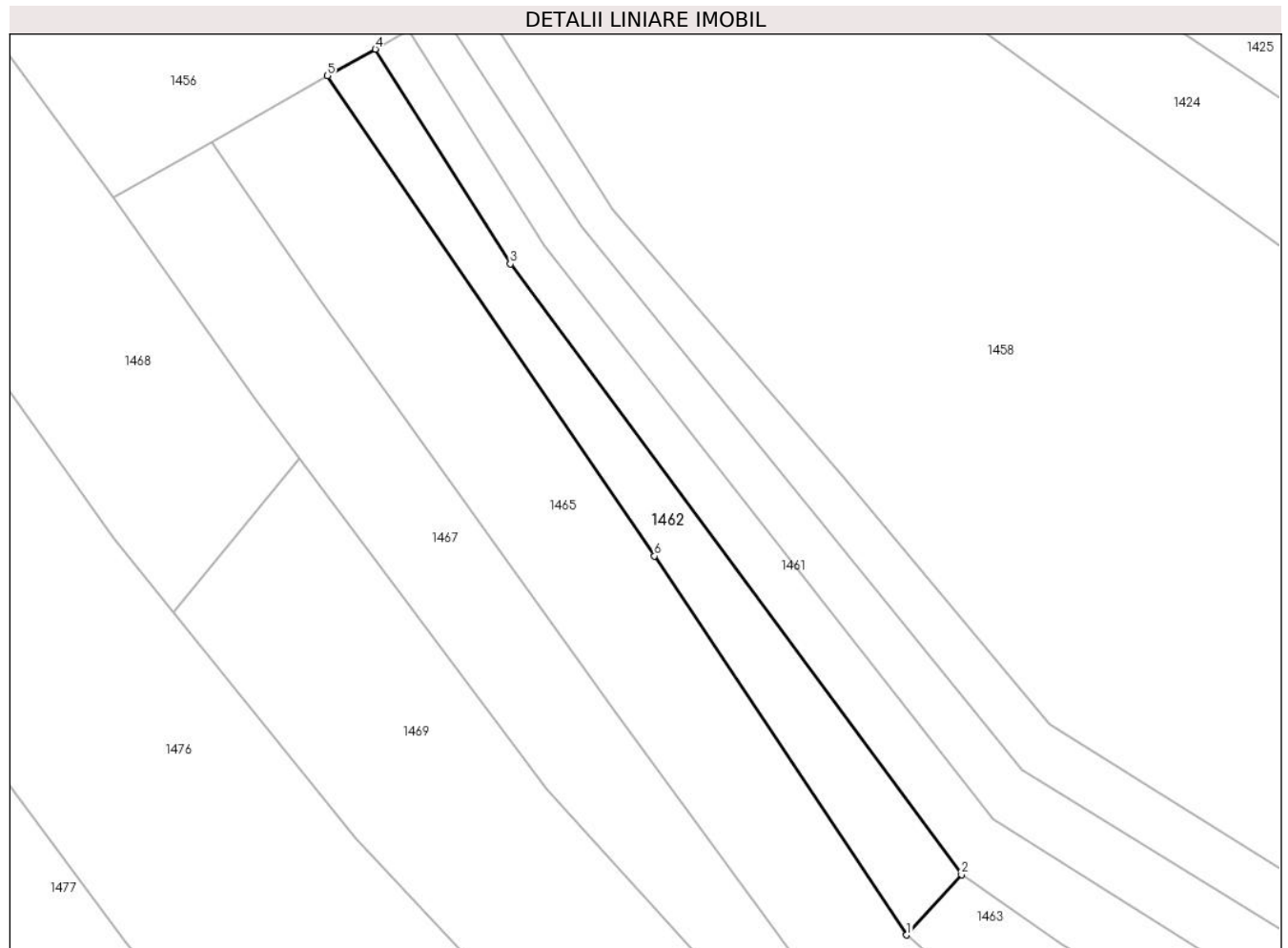
C. Partea III. SARCINI .

Inscrieri privind dezmembramintele dreptului de proprietate, drepturi reale de garanție și sarcini	Referințe
NU SUNT	

Teren

Nr cadastral	Suprafața (mp)*	Observații / Referințe
	605	

* Suprafața este determinată în planul de proiecție Stereo 70.



Date referitoare la teren

Crt	Categorie folosință	Intravilan	Suprafața (mp)	Tarla	Parcelă	Nr. topo	Observații / Referințe
1	faneata	NU	605	8	177	-	

Lungime Segmente

1) Valorile lungimilor segmentelor sunt obținute din proiecție în plan.

Punct început	X / Y	Punct sfârșit	X / Y	Lungime segment (** (m)
1	572.849,388 684.026,986	2	572.854,915 684.033,045	8.201
2	572.854,915 684.033,045	3	572.809,559 684.094,359	76.266
3	572.809,559 684.094,359	4	572.795,99 684.115,92	25.475
4	572.795,99 684.115,92	5	572.791,183 684.113,247	5.5
5	572.791,183 684.113,247	6	572.824,046 684.065,034	58.348

Punct început	X / Y	Punct sfârşit	X / Y	Lungime segment (** (m)
6	572.824,046 684.065,034	1	572.849,388 684.026,986	45.715

** Lungimile segmentelor sunt determinate în planul de proiecţie Stereo 70 şi sunt rotunjite la 1 milimetru.

*** Distanţa dintre puncte este formată din segmente cumulate ce sunt mai mici decât valoarea 1 milimetru.

**DATE DESPRE IMOBILUL NR. 1463**

Oficiul de Cadastru și Publicitate Imobiliară SUCEAVA
Biroul de Cadastru și Publicitate Imobiliară Gura Humorului

A. Partea I. Descrierea imobilului

TEREN Extravilan

Adresa: Jud. Suceava

Nr. Crt	Nr cadastral Nr. topografic	Suprafața* (mp)	Observații / Referințe
A1		234	Sector cadastral:6 Teren neimprejmuit;

B. Partea II. Proprietari și acte

Inscrieri privitoare la dreptul de proprietate și alte drepturi reale		Referințe
/		
Act Administrativ nr. 4403, din 13/06/2024 emis de Primăria comunei Pârteștii de Jos;		
B1	Inscrierea posesiei, drept de PROPRIETATE, dobandit prin Lege, cota actuala 1/1, cota initiala 1/1 1) NEIDENTIFICAT NEIDENTIFICAT	A1
Act Normativ nr. 7, din 13/03/1996 emis de Parlamentul României (art.13);		
B2	Se notează mențiunea proprietar neidentificat, rezerva comisiei locale de fond funciar	A1

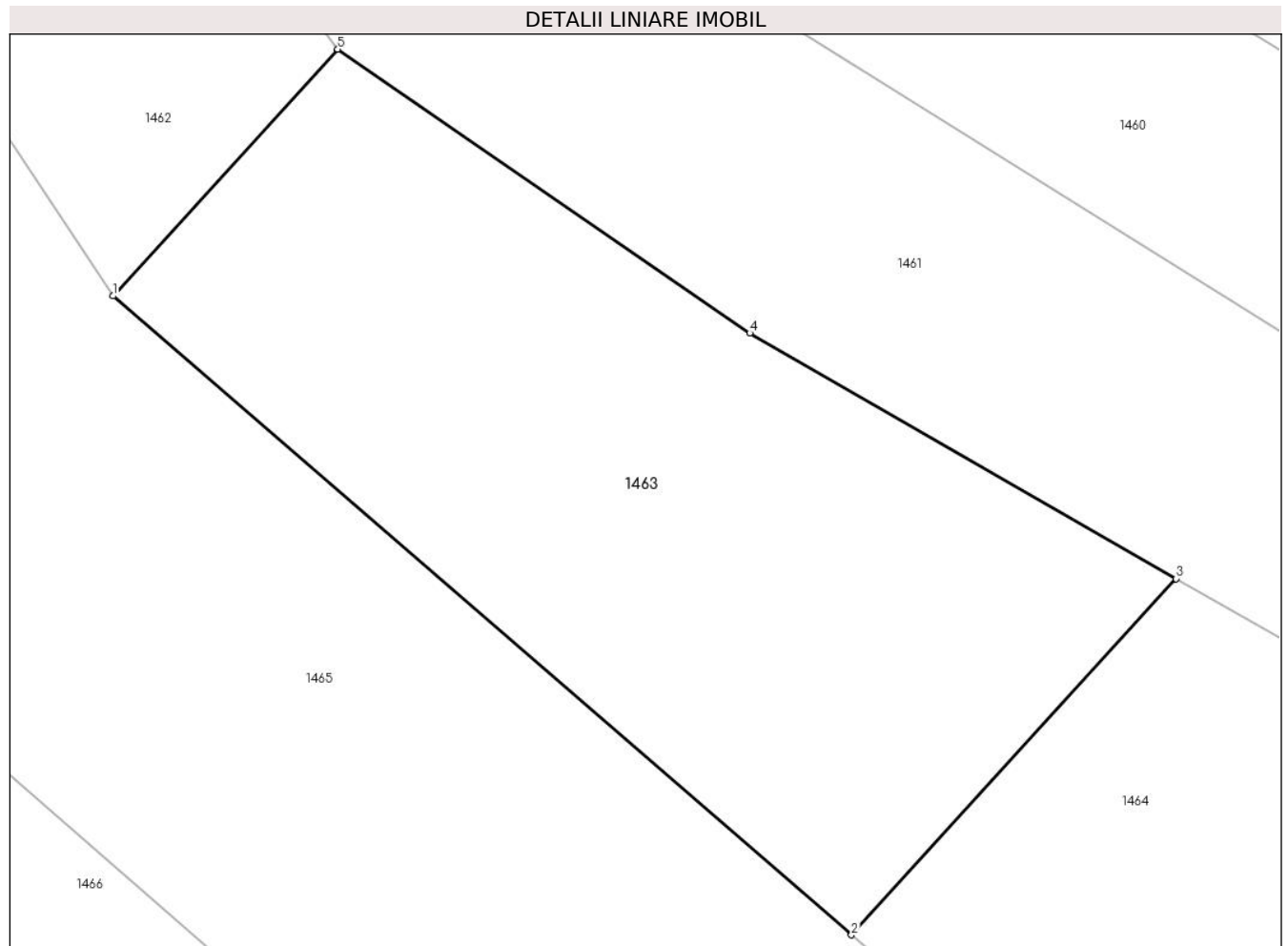
C. Partea III. SARCINI .

Inscrieri privind dezmembramintele dreptului de proprietate, drepturi reale de garanție și sarcini	Referințe
NU SUNT	

Teren

Nr cadastral	Suprafața (mp)*	Observații / Referințe
	234	

* Suprafața este determinată în planul de proiecție Stereo 70.



Date referitoare la teren

Crt	Categorie folosință	Intravilan	Suprafața (mp)	Tarla	Parcelă	Nr. topo	Observații / Referințe
1	arabil	NU	234	8	177	-	

Lungime Segmente

1) Valorile lungimilor segmentelor sunt obținute din proiecție în plan.

Punct început	X / Y	Punct sfârșit	X / Y	Lungime segment (** (m)
1	572.849,388 684.026,986	2	572.867,547 684.011,299	23.996
2	572.867,547 684.011,299	3	572.875,526 684.020,046	11.84
3	572.875,526 684.020,046	4	572.865,045 684.026,076	12.092
4	572.865,045 684.026,076	5	572.854,915 684.033,045	12.296
5	572.854,915 684.033,045	1	572.849,388 684.026,986	8.201

**** Lungimile segmentelor sunt determinate în planul de proiecție Stereo 70 și sunt rotunjite la 1 milimetru.**

***** Distanța dintre puncte este formată din segmente cumulate ce sunt mai mici decât valoarea 1 milimetru.**

**DATE DESPRE IMOBILUL NR. 1464**

Oficiul de Cadastru și Publicitate Imobiliară SUCEAVA
Biroul de Cadastru și Publicitate Imobiliară Gura Humorului

A. Partea I. Descrierea imobilului

TEREN Extravilan

Adresa: Jud. Suceava

Nr. Crt	Nr cadastral Nr. topografic	Suprafața* (mp)	Observații / Referințe
A1		2.600	Sector cadastral:6 Teren neimprejmuit;

B. Partea II. Proprietari și acte

Inscrieri privitoare la dreptul de proprietate și alte drepturi reale	Referințe
/	
Act Administrativ nr. 523, din 30/03/1995 emis de CJSAPT SUCEAVA (A1.1);	
B1	A1
Intabulare, drept de PROPRIETATE, dobandit prin Reconstituire, cota actuala 1/1, cota initiala 1/1 1) STRUGARU SIMION, lipsa CNP	
Act Administrativ nr. 4240, din 10/06/2024 emis de Primaria Comunei Partestii de Jos;	
B2	A1
Se noteaza posesia factica in favoarea lui 1) STRUGARIU BOGDAN-RĂZVAN	

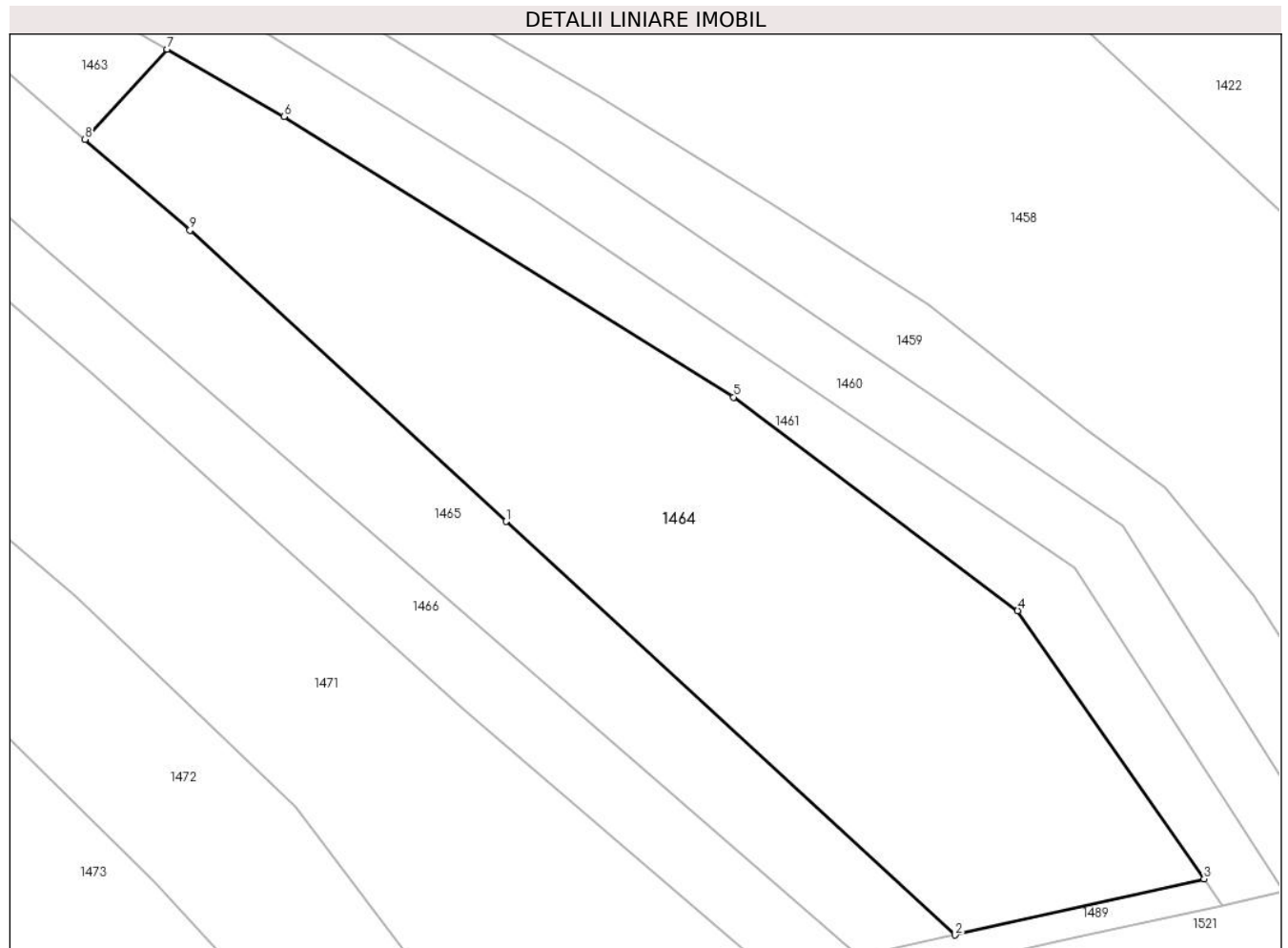
C. Partea III. SARCINI .

Inscrieri privind dezmembramintele dreptului de proprietate, drepturi reale de garanție și sarcini	Referințe
NU SUNT	

Teren

Nr cadastral	Suprafața (mp)*	Observații / Referințe
	2.600	

* Suprafața este determinată în planul de proiecție Stereo 70.



Date referitoare la teren

Crt	Categorie folosință	Intravilan	Suprafața (mp)	Tarla	Parcelă	Nr. topo	Observații / Referințe
1	arabil	NU	2.600	8	177	-	

Lungime Segmente

1) Valorile lungimilor segmentelor sunt obținute din proiecție în plan.

Punct început	X / Y	Punct sfârșit	X / Y	Lungime segment (** (m)
1	572.908,416 683.974,26	2	572.952,023 683.934,173	59.233
2	572.952,023 683.934,173	3	572.976,199 683.939,623	24.783
3	572.976,199 683.939,623	4	572.958,105 683.965,615	31.67
4	572.958,105 683.965,615	5	572.930,524 683.986,318	34.487
5	572.930,524 683.986,318	6	572.886,86 684.013,525	51.447

Punct început	X / Y	Punct sfârşit	X / Y	Lungime segment (** (m)
6	572.886,86 684.013,525	7	572.875,526 684.020,046	13.076
7	572.875,526 684.020,046	8	572.867,547 684.011,299	11.84
8	572.867,547 684.011,299	9	572.877,747 684.002,488	13.479
9	572.877,747 684.002,488	1	572.908,416 683.974,26	41.682

** Lungimile segmentelor sunt determinate în planul de proiecție Stereo 70 și sunt rotunjite la 1 milimetru.

*** Distanța dintre puncte este formată din segmente cumulate ce sunt mai mici decât valoarea 1 milimetru.

**DATE DESPRE IMOBILUL NR. 1465**

Oficiul de Cadastru și Publicitate Imobiliară SUCEAVA
Biroul de Cadastru și Publicitate Imobiliară Gura Humorului

A. Partea I. Descrierea imobilului

TEREN Extravilan

Adresa: Jud. Suceava

Nr. Crt	Nr cadastral Nr. topografic	Suprafața* (mp)	Observații / Referințe
A1		2.600	Sector cadastral:6 Teren neimprejmuit;

B. Partea II. Proprietari și acte

Inscrieri privitoare la dreptul de proprietate și alte drepturi reale		Referințe
/		
Act Administrativ nr. 208, din 07/06/1994 emis de CJSAPT SUCEAVA (A1.3+A5.2);		
B1	Intabulare, drept de PROPRIETATE, dobândit prin Reconstituire, cota actuala 1/1, cota initiala 1/1 1) ANDRONIC MIHAI , lipsa CNP 2) ANDRONIC VASILE , lipsa CNP 3) ANDRONIC RACHILA , lipsa CNP 4) CERCEL MARIA , lipsa CNP 5) TODOSI OLTEA , lipsa CNP	A1
Act Administrativ nr. 4238, din 10/06/2024 emis de Primaria Comunei Partestii de Jos;		
B2	Se noteaza posesia factica in favoarea lui 1) ANDRONIC CATINCA	A1

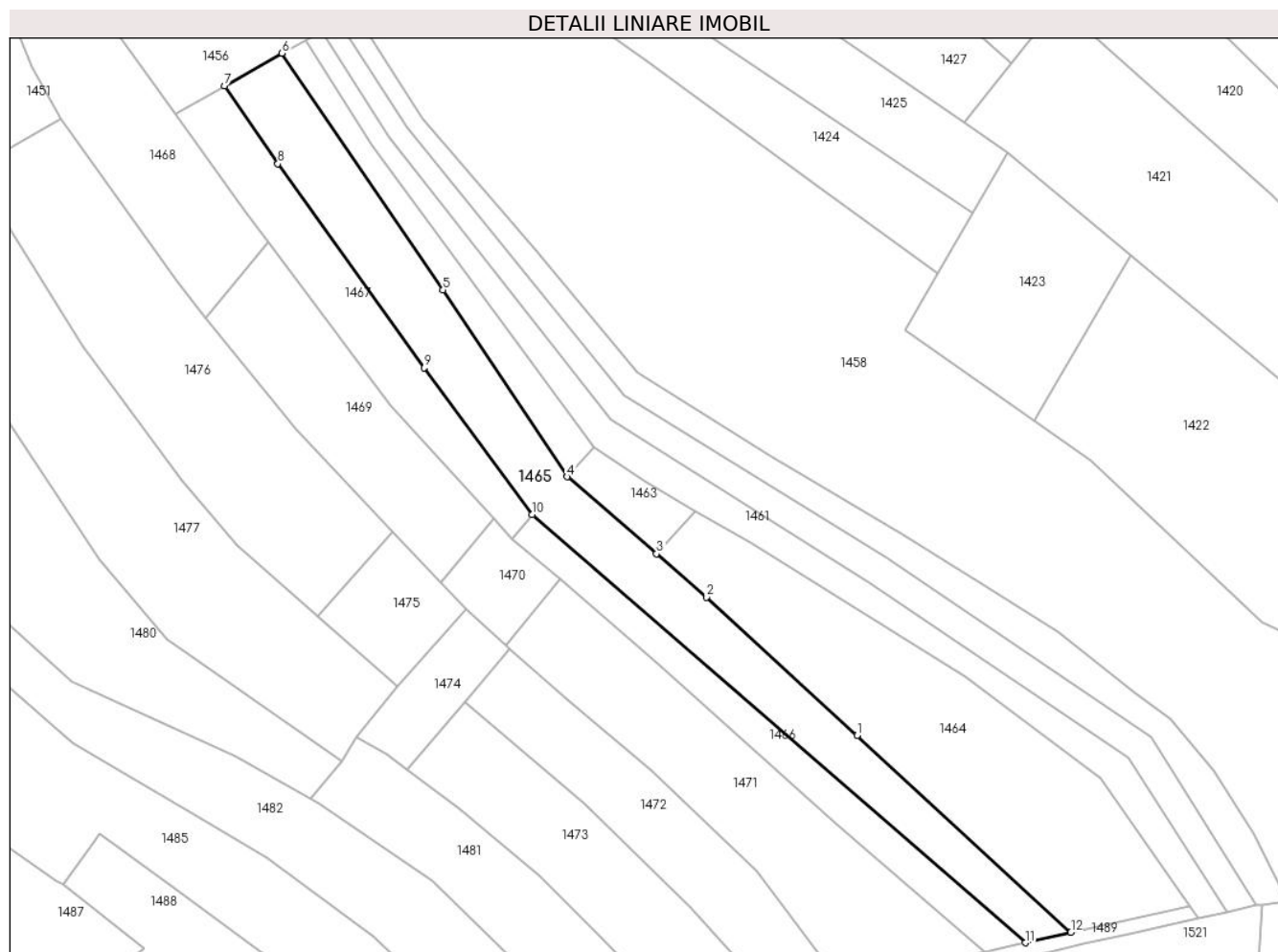
C. Partea III. SARCINI .

Inscrieri privind dezmembramintele dreptului de proprietate, drepturi reale de garanție și sarcini	Referințe
NU SUNT	

Teren

Nr cadastral	Suprafața (mp)*	Observații / Referințe
	2.600	

* Suprafața este determinată în planul de proiecție Stereo 70.



Date referitoare la teren

Crt	Categorie folosință	Intravilan	Suprafața (mp)	Tarla	Parcelă	Nr. topo	Observații / Referințe
1	arabil	NU	2.600	8	177	-	

Lungime Segmente

1) Valorile lungimilor segmentelor sunt obținute din proiecție în plan.

Punct început	X / Y	Punct sfârșit	X / Y	Lungime segment (** (m)
1	572.908,416 683.974,26	2	572.877,747 684.002,488	41.682
2	572.877,747 684.002,488	3	572.867,547 684.011,299	13.479
3	572.867,547 684.011,299	4	572.849,388 684.026,986	23.996
4	572.849,388 684.026,986	5	572.824,046 684.065,034	45.715
5	572.824,046 684.065,034	6	572.791,183 684.113,247	58.348

Punct început	X / Y	Punct sfârşit	X / Y	Lungime segment (** (m)
6	572.791,183 684.113,247	7	572.779,489 684.106,615	13.444
7	572.779,489 684.106,615	8	572.790,394 684.090,752	19.25
8	572.790,394 684.090,752	9	572.820,217 684.049,182	51.161
9	572.820,217 684.049,182	10	572.842,19 684.019,262	37.122
10	572.842,19 684.019,262	11	572.942,706 683.932,072	133.062
11	572.942,706 683.932,072	12	572.952,023 683.934,173	9.551
12	572.952,023 683.934,173	1	572.908,416 683.974,26	59.233

** Lungimile segmentelor sunt determinate în planul de proiecţie Stereo 70 şi sunt rotunjite la 1 milimetru.

*** Distanţa dintre puncte este formată din segmente cumulate ce sunt mai mici decât valoarea 1 milimetru.

**DATE DESPRE IMOBILUL NR. 1466**

Oficiul de Cadastru și Publicitate Imobiliară SUCEAVA
Biroul de Cadastru și Publicitate Imobiliară Gura Humorului

A. Partea I. Descrierea imobilului

TEREN Extravilan

Adresa: Jud. Suceava

Nr. Crt	Nr cadastral Nr. topografic	Suprafața* (mp)	Observații / Referințe
A1		857	Sector cadastral:6 Teren neimprejmuit;

B. Partea II. Proprietari și acte

Inscrieri privitoare la dreptul de proprietate și alte drepturi reale		Referințe
/		
Act Administrativ nr. 4403, din 13/06/2024 emis de Primăria comunei Pârteștii de Jos;		
B1	Inscrierea posesiei, drept de PROPRIETATE, dobandit prin Lege, cota actuala 1/1, cota initiala 1/1 1) NEIDENTIFICAT NEIDENTIFICAT	A1
Act Normativ nr. 7, din 13/03/1996 emis de Parlamentul României (art.13);		
B2	Se notează mențiunea proprietar neidentificat, rezerva comisiei locale de fond funciar	A1


C. Partea III. SARCINI .

Inscrieri privind dezmembramintele dreptului de proprietate, drepturi reale de garanție și sarcini	Referințe
NU SUNT	

Teren

Nr cadastral	Suprafața (mp)*	Observații / Referințe
	857	

* Suprafața este determinată în planul de proiecție Stereo 70.



Date referitoare la teren

Crt	Categorie folosință	Intra vilan	Suprafața (mp)	Tarla	Parcelă	Nr. topo	Observații / Referințe
1	arabil	NU	857	8	177	-	

Lungime Segmente

1) Valorile lungimilor segmentelor sunt obținute din proiecție în plan.

Punct început	X / Y	Punct sfârșit	X / Y	Lungime segment (** (m)
1	572.934,549 683.930,233	2	572.942,706 683.932,072	8.362
2	572.942,706 683.932,072	3	572.842,19 684.019,262	133.062
3	572.842,19 684.019,262	4	572.838,165 684.014,393	6.317
4	572.838,165 684.014,393	5	572.847,857 684.006,082	12.767
5	572.847,857 684.006,082	6	572.868,342 683.988,516	26.985

Punct început	X / Y	Punct sfârșit	X / Y	Lungime segment (** (m)
6	572.868,342 683.988,516	7	572.904,166 683.956,146	48.282
7	572.904,166 683.956,146	1	572.934,549 683.930,233	39.933

** Lungimile segmentelor sunt determinate în planul de proiecție Stereo 70 și sunt rotunjite la 1 milimetru.

*** Distanța dintre puncte este formată din segmente cumulate ce sunt mai mici decât valoarea 1 milimetru.

**DATE DESPRE IMOBILUL NR. 1467**

Oficiul de Cadastru și Publicitate Imobiliară SUCEAVA
Biroul de Cadastru și Publicitate Imobiliară Gura Humorului

A. Partea I. Descrierea imobilului

TEREN Extravilan

Adresa: Jud. Suceava

Nr. Crt	Nr cadastral Nr. topografic	Suprafața* (mp)	Observații / Referințe
A1		1.083	Sector cadastral:6 Teren neimprejmuit;

B. Partea II. Proprietari și acte

Inscrieri privitoare la dreptul de proprietate și alte drepturi reale		Referințe
/		
Act Administrativ nr. 4403, din 13/06/2024 emis de Primăria comunei Pârteștii de Jos;		
B1	Inscrierea posesiei, drept de PROPRIETATE, dobandit prin Lege, cota actuala 1/1, cota initiala 1/1 1) NEIDENTIFICAT NEIDENTIFICAT	A1
Act Notarial nr. 7, din 13/03/1996 emis de Parlamentul României (art.13);		
B2	Se notează mențiunea de proprietar neidentificat	A1

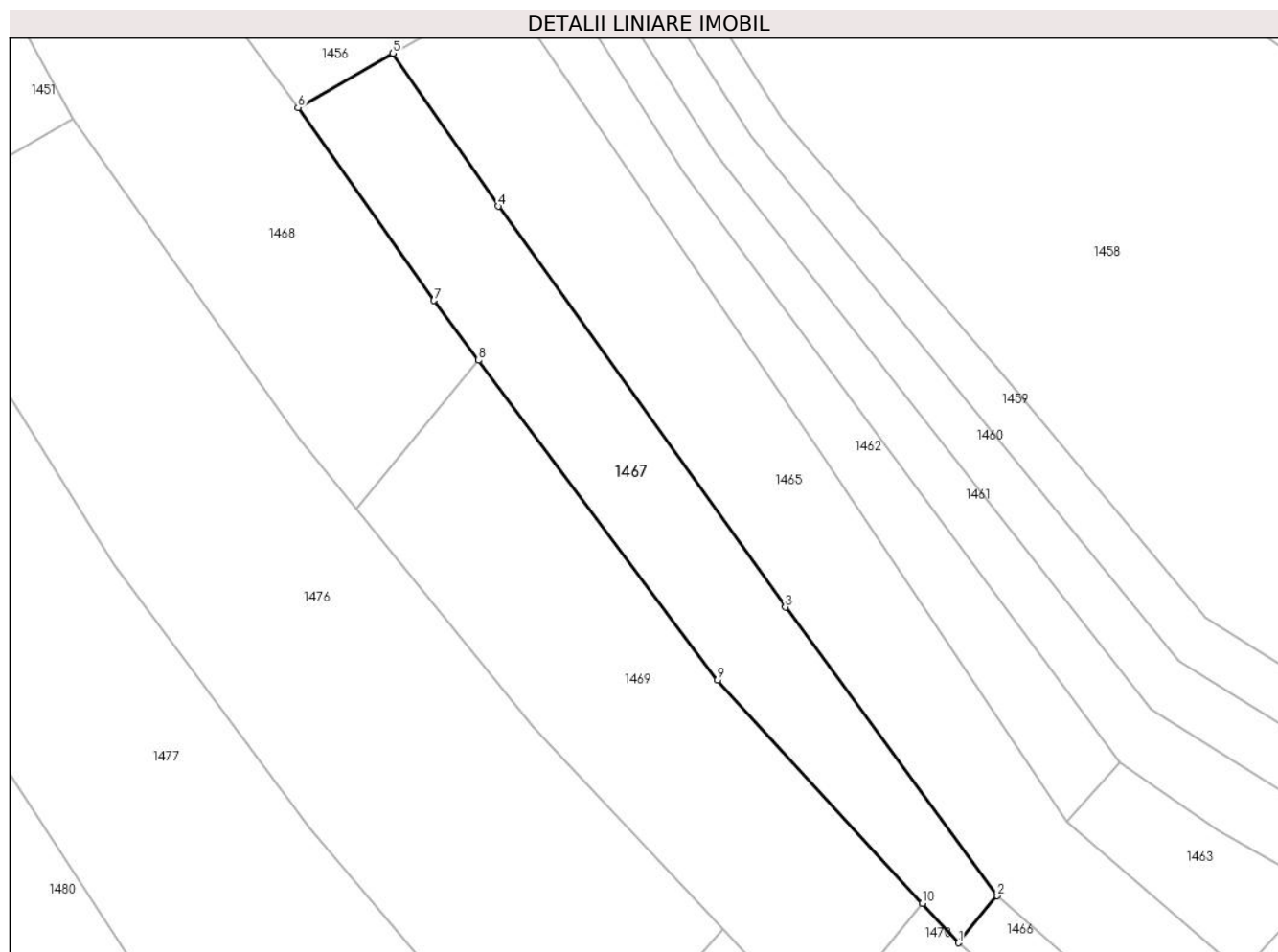
C. Partea III. SARCINI .

Inscrieri privind dezmembramintele dreptului de proprietate, drepturi reale de garanție și sarcini	Referințe
NU SUNT	

Teren

Nr cadastral	Suprafața (mp)*	Observații / Referințe
	1.083	

* Suprafața este determinată în planul de proiecție Stereo 70.



Date referitoare la teren

Crt	Categorie folosință	Intra vilan	Suprafața (mp)	Tarla	Parcelă	Nr. topo	Observații / Referințe
1	arabil	NU	1.083	8	177	-	

Lungime Segmente

1) Valorile lungimilor segmentelor sunt obținute din proiecție în plan.

Punct început	X / Y	Punct sfârșit	X / Y	Lungime segment (** (m)
1	572.838,165 684.014,393	2	572.842,19 684.019,262	6.317
2	572.842,19 684.019,262	3	572.820,217 684.049,182	37.122
3	572.820,217 684.049,182	4	572.790,394 684.090,752	51.161
4	572.790,394 684.090,752	5	572.779,489 684.106,615	19.25
5	572.779,489 684.106,615	6	572.769,628 684.100,978	11.358

Punct început	X / Y	Punct sfârșit	X / Y	Lungime segment (** (m)
6	572.769,628 684.100,978	7	572.783,742 684.080,978	24.479
7	572.783,742 684.080,978	8	572.788,376 684.074,776	7.742
8	572.788,376 684.074,776	9	572.813,162 684.041,606	41.408
9	572.813,162 684.041,606	10	572.834,414 684.018,476	31.411
10	572.834,414 684.018,476	1	572.838,165 684.014,393	5.544

** Lungimile segmentelor sunt determinate în planul de proiecție Stereo 70 și sunt rotunjite la 1 milimetru.

*** Distanța dintre puncte este formată din segmente cumulate ce sunt mai mici decât valoarea 1 milimetru.

**DATE DESPRE IMOBILUL NR. 1468**

Oficiul de Cadastru și Publicitate Imobiliară SUCEAVA
Biroul de Cadastru și Publicitate Imobiliară Gura Humorului

A. Partea I. Descrierea imobilului

TEREN Extravilan

Adresa: Jud. Suceava

Nr. Crt	Nr cadastral Nr. topografic	Suprafața* (mp)	Observații / Referințe
A1		Din acte: 3.900 Masurata: 1.300	Sector cadastral:6 Teren neimprejmuț; Restul de suprafata este la ID1452 si ID1469

B. Partea II. Proprietari și acte

Inscrieri privitoare la dreptul de proprietate și alte drepturi reale		Referințe
/		
Act Administrativ nr. 33, din 06/08/1993 emis de CJSAPT SUCEAVA (A1.4);		
B1	Intabulare, drept de PROPRIETATE, dobandit prin Reconstituire, cota actuala 1/1, cota initiala 1/1 1) BULIGA GHEORGHE a SIMION , lipsa CNP	A1
Act Administrativ nr. 4394, din 14/06/2024 emis de Primaria Comunei Partestii de Jos;		
B2	Se noteaza posesia factica in favoarea lui 1) BULIGA DRAGOS	A1

C. Partea III. SARCINI .

Inscrieri privind dezmembramintele dreptului de proprietate, drepturi reale de garanție și sarcini	Referințe
NU SUNT	

Teren

Nr cadastral	Suprafața (mp)*	Observații / Referințe
	Din acte: 3.900 Masurata: 1.300	Restul de suprafata este la ID1452 si ID1469

* Suprafața este determinată în planul de proiecție Stereo 70.



Date referitoare la teren

Crt	Categorie folosință	Intra vilan	Suprafața (mp)	Tarla	Parcelă	Nr. topo	Observații / Referințe
1	arabil	NU	1.300	8	177,185	-	

Lungime Segmente

1) Valorile lungimilor segmentelor sunt obținute din proiecție în plan.

Punct început	X / Y	Punct sfârșit	X / Y	Lungime segment (** (m)
1	572.746,233 684.099,781	2	572.769,667 684.066,816	40.446
2	572.769,667 684.066,816	3	572.775,663 684.059,398	9.538
3	572.775,663 684.059,398	4	572.788,376 684.074,776	19.953
4	572.788,376 684.074,776	5	572.783,742 684.080,978	7.742
5	572.783,742 684.080,978	6	572.769,628 684.100,978	24.479

Punct început	X / Y	Punct sfârșit	X / Y	Lungime segment (** (m)
6	572.769,628 684.100,978	7	572.755,563 684.120,198	23.817
7	572.755,563 684.120,198	8	572.751,809 684.127,595	8.295
8	572.751,809 684.127,595	9	572.737,085 684.118,258	17.435
9	572.737,085 684.118,258	10	572.740,345 684.110,548	8.371
10	572.740,345 684.110,548	1	572.746,233 684.099,781	12.272

** Lungimile segmentelor sunt determinate în planul de proiecție Stereo 70 și sunt rotunjite la 1 milimetru.

*** Distanța dintre puncte este formată din segmente cumulate ce sunt mai mici decât valoarea 1 milimetru.

**DATE DESPRE IMOBILUL NR. 1469**

Oficiul de Cadastru și Publicitate Imobiliară SUCEAVA
Biroul de Cadastru și Publicitate Imobiliară Gura Humorului

A. Partea I. Descrierea imobilului

TEREN Extravilan

Adresa: Jud. Suceava

Nr. Crt	Nr cadastral Nr. topografic	Suprafața* (mp)	Observații / Referințe
A1		Din acte: 3.900 Masurata: 1.300	Sector cadastral:6 Teren neimprejmuit; Restul de suprafata este la ID1452 si ID1468

B. Partea II. Proprietari și acte

Inscrieri privitoare la dreptul de proprietate și alte drepturi reale		Referințe
/		
Act Administrativ nr. 33, din 06/08/1993 emis de CJSAPT SUCEAVA (A1.4);		
B1	Intabulare, drept de PROPRIETATE, dobandit prin Reconstituire, cota actuala 1/1, cota initiala 1/1 1) BULIGA GHEORGHE a SIMION , lipsa CNP	A1
Act Administrativ nr. 4395, din 14/06/2024 emis de Primaria Comunei Partestii de Jos;		
B2	Se noteaza posesia factica in favoarea lui 1) POPOVICI LACRAMIOARA-RACHILA	A1

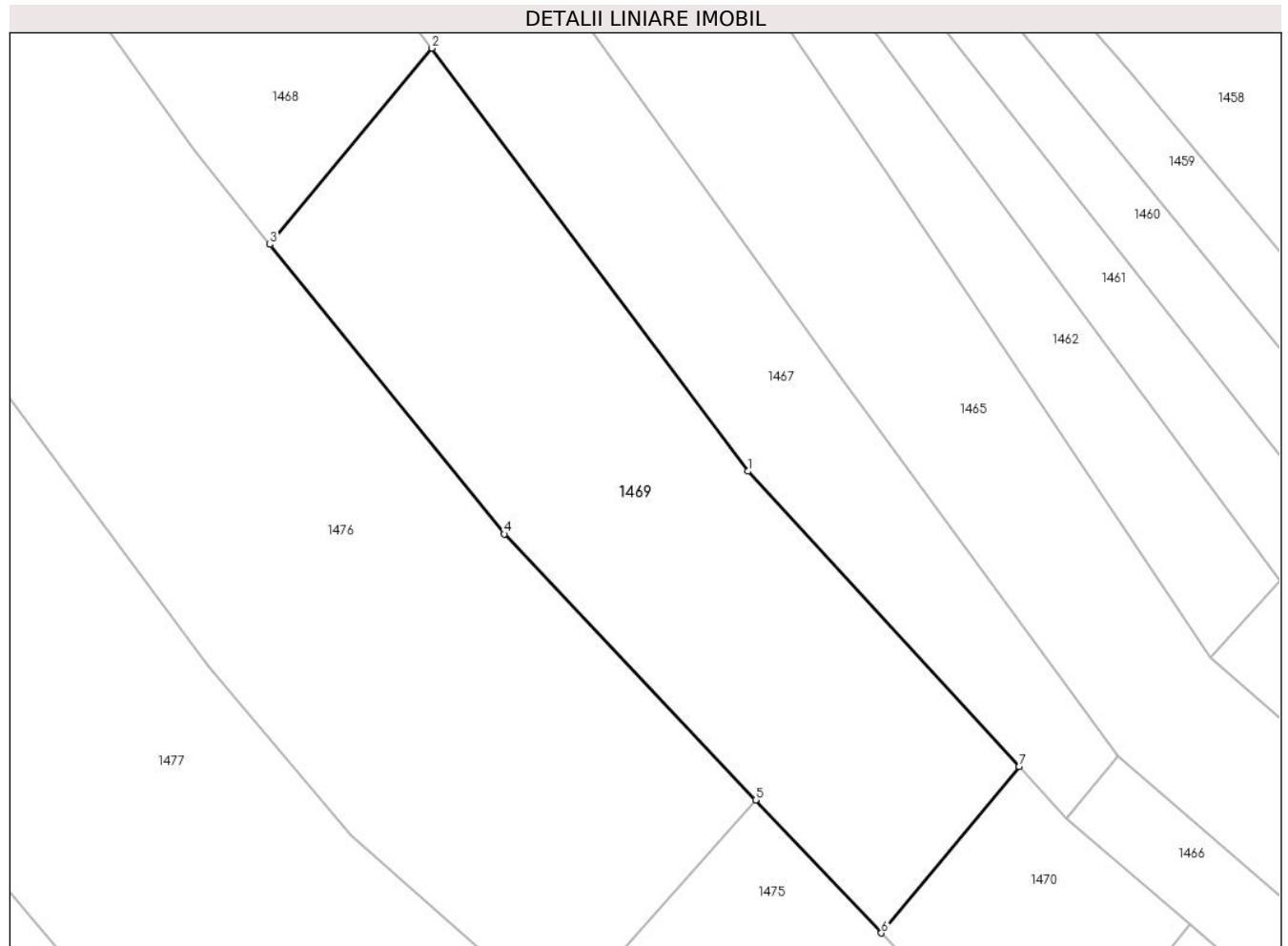
C. Partea III. SARCINI .

Inscrieri privind dezmembramintele dreptului de proprietate, drepturi reale de garanție și sarcini	Referințe
NU SUNT	

Teren

Nr cadastral	Suprafața (mp)*	Observații / Referințe
	Din acte: 3.900 Masurata: 1.300	Restul de suprafata este la ID1452 si ID1468

* Suprafața este determinată în planul de proiecție Stereo 70.



Date referitoare la teren

Crt	Categorie folosință	Intra vilan	Suprafața (mp)	Tarla	Parcelă	Nr. topo	Observații / Referințe
1	arabil	NU	1.300	8	177	-	

Lungime Segmente

1) Valorile lungimilor segmentelor sunt obținute din proiecție în plan.

Punct început	X / Y	Punct sfârșit	X / Y	Lungime segment (** (m)
1	572.813,162 684.041,606	2	572.788,376 684.074,776	41.408
2	572.788,376 684.074,776	3	572.775,663 684.059,398	19.953
3	572.775,663 684.059,398	4	572.794,028 684.036,68	29.213
4	572.794,028 684.036,68	5	572.813,75 684.015,824	28.704
5	572.813,75 684.015,824	6	572.823,605 684.005,402	14.344

Punct început	X / Y	Punct sfârșit	X / Y	Lungime segment (** (m)
6	572.823,605 684.005,402	7	572.834,414 684.018,476	16.964
7	572.834,414 684.018,476	1	572.813,162 684.041,606	31.411

** Lungimile segmentelor sunt determinate în planul de proiecție Stereo 70 și sunt rotunjite la 1 milimetru.

*** Distanța dintre puncte este formată din segmente cumulate ce sunt mai mici decât valoarea 1 milimetru.

**DATE DESPRE IMOBILUL NR. 1470**

Oficiul de Cadastru și Publicitate Imobiliară SUCEAVA
Biroul de Cadastru și Publicitate Imobiliară Gura Humorului

A. Partea I. Descrierea imobilului

TEREN Extravilan

Adresa: Jud. Suceava

Nr. Crt	Nr cadastral Nr. topografic	Suprafața* (mp)	Observații / Referințe
A1		312	Sector cadastral:6 Teren neimprejmuit;

B. Partea II. Proprietari și acte

Inscrieri privitoare la dreptul de proprietate și alte drepturi reale		Referințe
/		
Act Administrativ nr. 4403, din 13/06/2024 emis de Primăria comunei Pârteștii de Jos;		
B1	Inscrierea posesiei, drept de PROPRIETATE, dobandit prin Lege, cota actuala 1/1, cota initiala 1/1 1) NEIDENTIFICAT NEIDENTIFICAT	A1
Act Normativ nr. 7, din 13/03/1996 emis de Parlamentul României (art.13);		
B2	Se notează mențiunea proprietar neidentificat, rezerva comisiei locale de fond funciar	A1

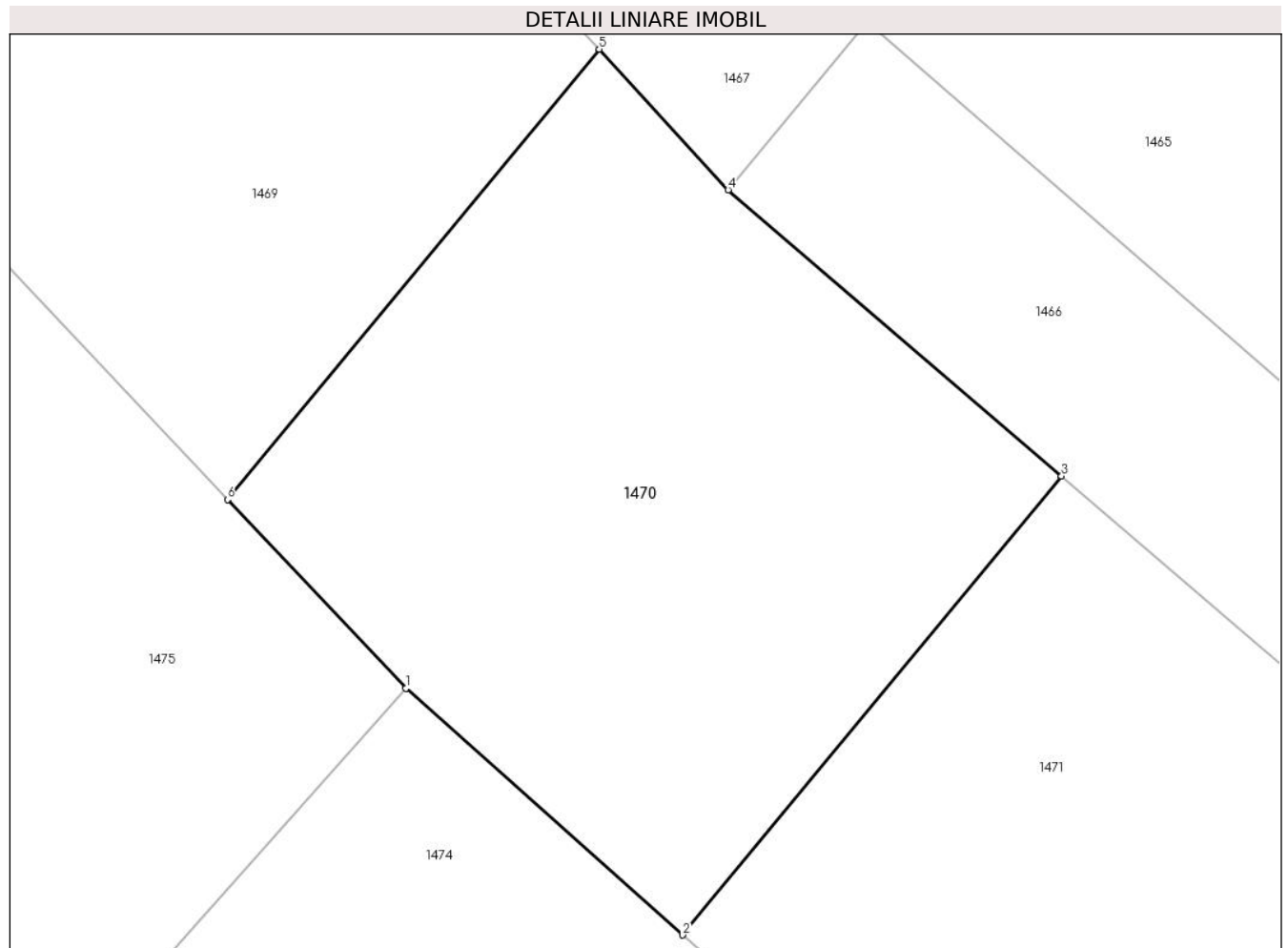
C. Partea III. SARCINI .

Inscrieri privind dezmembramintele dreptului de proprietate, drepturi reale de garanție și sarcini	Referințe
NU SUNT	

Teren

Nr cadastral	Suprafața (mp)*	Observații / Referințe
	312	

* Suprafața este determinată în planul de proiecție Stereo 70.



Date referitoare la teren

Crt	Categorie folosință	Intravilan	Suprafața (mp)	Tarla	Parcelă	Nr. topo	Observații / Referințe
1	arabil	NU	312	8	177	-	

Lungime Segmente

1) Valorile lungimilor segmentelor sunt obținute din proiecție în plan.

Punct început	X / Y	Punct sfârșit	X / Y	Lungime segment (** (m)
1	572.828,792 683.999,917	2	572.836,843 683.992,758	10.774
2	572.836,843 683.992,758	3	572.847,857 684.006,082	17.287
3	572.847,857 684.006,082	4	572.838,165 684.014,393	12.767
4	572.838,165 684.014,393	5	572.834,414 684.018,476	5.544
5	572.834,414 684.018,476	6	572.823,605 684.005,402	16.964

Punct început	X / Y	Punct sfârșit	X / Y	Lungime segment (** (m)
6	572.823,605 684.005,402	1	572.828,792 683.999,917	7.549

** Lungimile segmentelor sunt determinate în planul de proiecție Stereo 70 și sunt rotunjite la 1 milimetru.

*** Distanța dintre puncte este formată din segmente cumulate ce sunt mai mici decât valoarea 1 milimetru.

**DATE DESPRE IMOBILUL NR. 1471**

Oficiul de Cadastru și Publicitate Imobiliară SUCEAVA
Biroul de Cadastru și Publicitate Imobiliară Gura Humorului

A. Partea I. Descrierea imobilului

TEREN Extravilan

Adresa: Jud. Suceava

Nr. Crt	Nr cadastral Nr. topografic	Suprafața* (mp)	Observații / Referințe
A1		2.000	Sector cadastral:6 Teren neimprejmuit;

B. Partea II. Proprietari și acte

Inscrieri privitoare la dreptul de proprietate și alte drepturi reale		Referințe
/		
Act Administrativ nr. 4403, din 13/06/2024 emis de Primăria comunei Pârteștii de Jos;		
B1	Inscrierea posesiei, drept de PROPRIETATE, dobandit prin Lege, cota actuala 1/1, cota initiala 1/1 1) NEIDENTIFICAT NEIDENTIFICAT	A1
Act Normativ nr. 7, din 13/03/1996 emis de Parlamentul României (art.13);		
B2	Se notează mențiunea de proprietar neidentificat	A1

C. Partea III. SARCINI .

Inscrieri privind dezmembramintele dreptului de proprietate, drepturi reale de garanție și sarcini	Referințe
NU SUNT	

Teren

Nr cadastral	Suprafața (mp)*	Observații / Referințe
	2.000	

* Suprafața este determinată în planul de proiecție Stereo 70.



Date referitoare la teren

Crt	Categorie folosință	Intra vilan	Suprafața (mp)	Tarla	Parcelă	Nr. topo	Observații / Referințe
1	arabil	NU	2.000	8	177	-	

Lungime Segmente

1) Valorile lungimilor segmentelor sunt obținute din proiecție în plan.

Punct început	X / Y	Punct sfârșit	X / Y	Lungime segment (** (m)
1	572.849,502 683.981,503	2	572.866,734 683.967,024	22.507
2	572.866,734 683.967,024	3	572.887,988 683.946,562	29.503
3	572.887,988 683.946,562	4	572.905,27 683.923,925	28.48
4	572.905,27 683.923,925	5	572.934,549 683.930,233	29.951
5	572.934,549 683.930,233	6	572.904,166 683.956,146	39.933

Punct început	X / Y	Punct sfârșit	X / Y	Lungime segment (** (m)
6	572.904,166 683.956,146	7	572.868,342 683.988,516	48.282
7	572.868,342 683.988,516	8	572.847,857 684.006,082	26.985
8	572.847,857 684.006,082	9	572.836,843 683.992,758	17.287
9	572.836,843 683.992,758	10	572.837,692 683.992,004	1.135
10	572.837,692 683.992,004	1	572.849,502 683.981,503	15.803

** Lungimile segmentelor sunt determinate în planul de proiecție Stereo 70 și sunt rotunjite la 1 milimetru.

*** Distanța dintre puncte este formată din segmente cumulate ce sunt mai mici decât valoarea 1 milimetru.

**DATE DESPRE IMOBILUL NR. 1472**

Oficiul de Cadastru și Publicitate Imobiliară SUCEAVA
Biroul de Cadastru și Publicitate Imobiliară Gura Humorului

A. Partea I. Descrierea imobilului

TEREN Extravilan

Adresa: Jud. Suceava

Nr. Crt	Nr cadastral Nr. topografic	Suprafața* (mp)	Observații / Referințe
A1		1.300	Sector cadastral:6 Teren neimprejmuit;

B. Partea II. Proprietari și acte

Inscrieri privitoare la dreptul de proprietate și alte drepturi reale	Referințe
/	
Act Administrativ nr. 1330, din 26/06/2005 emis de CJSAPT SUCEAVA (a1.2);	
B1	A1
Intabulare, drept de PROPRIETATE, dobandit prin Reconstituire, cota actuala 1/1, cota initiala 1/1	
1) STRUGARIU ELENA A SILVESTRU, lipsa CNP	

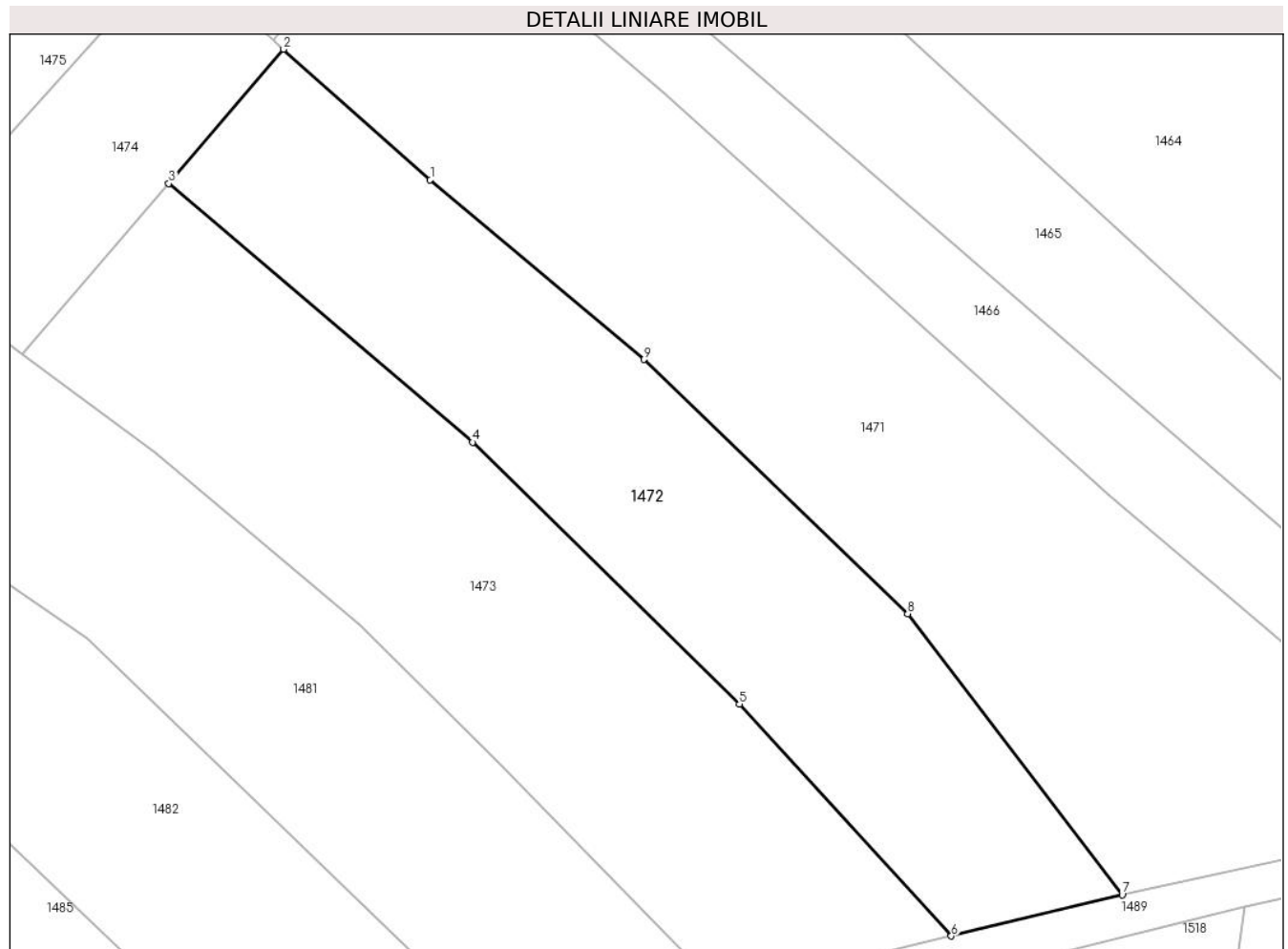
C. Partea III. SARCINI .

Inscrieri privind dezmembramintele dreptului de proprietate, drepturi reale de garanție și sarcini	Referințe
NU SUNT	

Teren

Nr cadastral	Suprafața (mp)*	Observații / Referințe
	1.300	

* Suprafața este determinată în planul de proiecție Stereo 70.



Date referitoare la teren

Crt	Categorie folosință	Intravilan	Suprafața (mp)	Tarla	Parcelă	Nr. topo	Observații / Referințe
1	arabil	NU	1.300	8	177	-	

Lungime Segmente

1) Valorile lungimilor segmentelor sunt obținute din proiecție în plan.

Punct început	X / Y	Punct sfârșit	X / Y	Lungime segment (** (m)
1	572.849,502 683.981,503	2	572.837,692 683.992,004	15.803
2	572.837,692 683.992,004	3	572.828,436 683.981,188	14.236
3	572.828,436 683.981,188	4	572.852,913 683.960,364	32.137
4	572.852,913 683.960,364	5	572.874,427 683.939,267	30.132
5	572.874,427 683.939,267	6	572.891,505 683.920,608	25.295

Punct început	X / Y	Punct sfârşit	X / Y	Lungime segment (** (m)
6	572.891,505 683.920,608	7	572.905,27 683.923,925	14.159
7	572.905,27 683.923,925	8	572.887,988 683.946,562	28.48
8	572.887,988 683.946,562	9	572.866,734 683.967,024	29.503
9	572.866,734 683.967,024	1	572.849,502 683.981,503	22.507

** Lungimile segmentelor sunt determinate în planul de proiecție Stereo 70 și sunt rotunjite la 1 milimetru.

*** Distanța dintre puncte este formată din segmente cumulate ce sunt mai mici decât valoarea 1 milimetru.

**DATE DESPRE IMOBILUL NR. 1473**

Oficiul de Cadastru și Publicitate Imobiliară SUCEAVA
Biroul de Cadastru și Publicitate Imobiliară Gura Humorului

A. Partea I. Descrierea imobilului

TEREN Extravilan

Adresa: Jud. Suceava

Nr. Crt	Nr cadastral Nr. topografic	Suprafața* (mp)	Observații / Referințe
A1		1.400	Sector cadastral:6 Teren neimprejmuit;

B. Partea II. Proprietari și acte

Inscrieri privitoare la dreptul de proprietate și alte drepturi reale	Referințe
/	
Act Administrativ nr. 523, din 30/03/1995 emis de CJSAPT SUCEAVA (A1.2);	
B1	A1
Intabulare, drept de PROPRIETATE, dobândit prin Reconstituire, cota actuala 1/1, cota initiala 1/1 1) STRUGARU SIMION , lipsa CNP	
Act Administrativ nr. 4237, din 10/06/2024 emis de Primaria Comunei Partestii de Jos;	
B2	A1
Se noteaza posesia factica in favoarea lui 1) STRUGARIU VASILE	

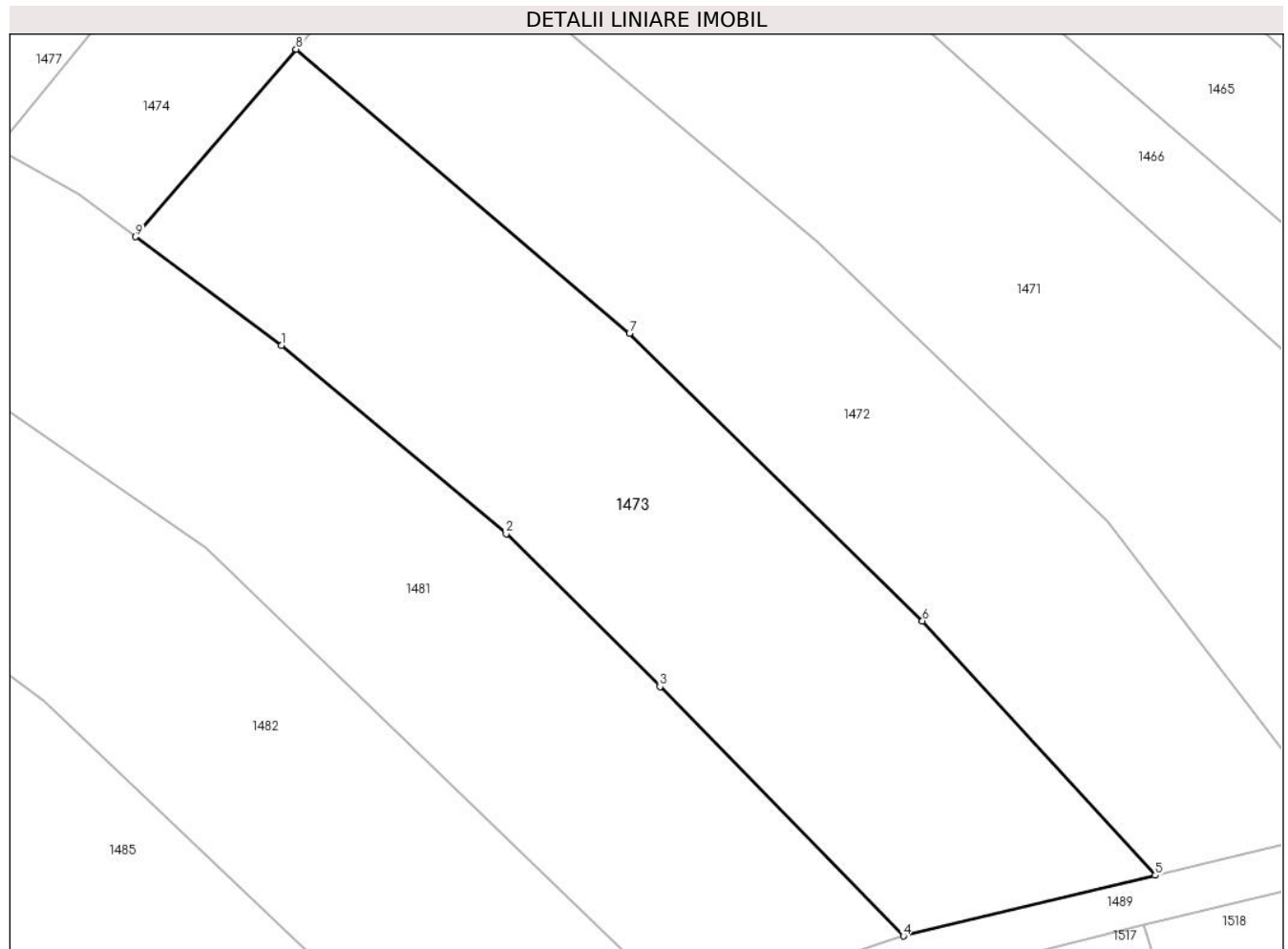
C. Partea III. SARCINI .

Inscrieri privind dezmembramintele dreptului de proprietate, drepturi reale de garanție și sarcini	Referințe
NU SUNT	

Teren

Nr cadastral	Suprafața (mp)*	Observații / Referințe
	1.400	

* Suprafața este determinată în planul de proiecție Stereo 70.



Date referitoare la teren

Crt	Categorie folosință	Intravilan	Suprafața (mp)	Tarla	Parcelă	Nr. topo	Observații / Referințe
1	arabil	NU	1.400	8	177	-	

Lungime Segmente

1) Valorile lungimilor segmentelor sunt obținute din proiecție în plan.

Punct început	X / Y	Punct sfârșit	X / Y	Lungime segment (** (m)
1	572.827,363 683.959,461	2	572.843,861 683.945,652	21.514
2	572.843,861 683.945,652	3	572.855,156 683.934,449	15.909
3	572.855,156 683.934,449	4	572.873,034 683.916,157	25.578
4	572.873,034 683.916,157	5	572.891,505 683.920,608	19.0
5	572.891,505 683.920,608	6	572.874,427 683.939,267	25.295

Punct început	X / Y	Punct sfârşit	X / Y	Lungime segment (** (m)
6	572.874,427 683.939,267	7	572.852,913 683.960,364	30.132
7	572.852,913 683.960,364	8	572.828,436 683.981,188	32.137
8	572.828,436 683.981,188	9	572.816,669 683.967,437	18.098
9	572.816,669 683.967,437	1	572.827,363 683.959,461	13.341

** Lungimile segmentelor sunt determinate în planul de proiecție Stereo 70 și sunt rotunjite la 1 milimetru.

*** Distanța dintre puncte este formată din segmente cumulate ce sunt mai mici decât valoarea 1 milimetru.

**DATE DESPRE IMOBILUL NR. 1474**

Oficiul de Cadastru și Publicitate Imobiliară SUCEAVA
Biroul de Cadastru și Publicitate Imobiliară Gura Humorului

A. Partea I. Descrierea imobilului

TEREN Extravilan

Adresa: Jud. Suceava

Nr. Crt	Nr cadastral Nr. topografic	Suprafața* (mp)	Observații / Referințe
A1		401	Sector cadastral:6 Teren neimprejmuit;

B. Partea II. Proprietari și acte

Inscrieri privitoare la dreptul de proprietate și alte drepturi reale		Referințe
/		
Act Administrativ nr. 4403, din 13/06/2024 emis de Primăria comunei Pârteștii de Jos;		
B1	Inscrierea posesiei, drept de PROPRIETATE, dobandit prin Lege, cota actuala 1/1, cota initiala 1/1 1) NEIDENTIFICAT NEIDENTIFICAT	A1
Act Normativ nr. 7, din 13/03/1996 emis de Parlamentul României (art.13);		
B2	Se notează mențiunea proprietar neidentificat, rezerva comisiei locale de fond funciar	A1

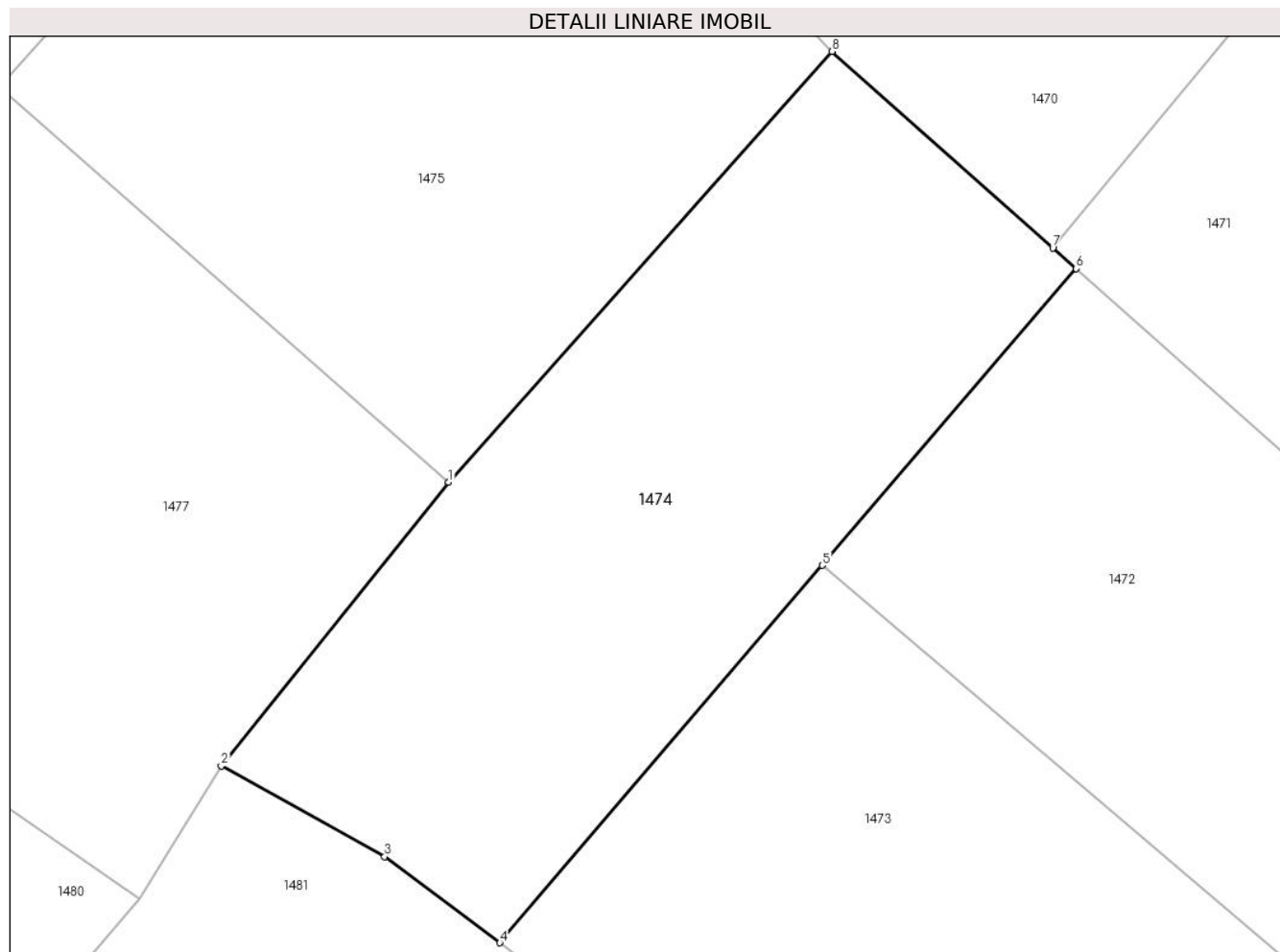
C. Partea III. SARCINI .

Inscrieri privind dezmembramintele dreptului de proprietate, drepturi reale de garanție și sarcini	Referințe
NU SUNT	

Teren

Nr cadastral	Suprafața (mp)*	Observații / Referințe
	401	

* Suprafața este determinată în planul de proiecție Stereo 70.



Date referitoare la teren

Crt	Categorie folosință	Intra vilan	Suprafața (mp)	Tarla	Parcelă	Nr. topo	Observații / Referințe
1	arabil	NU	401	8	177	-	

Lungime Segmente

1) Valorile lungimilor segmentelor sunt obținute din proiecție în plan.

Punct început	X / Y	Punct sfârșit	X / Y	Lungime segment (** (m)
1	572.814,803 683.984,218	2	572.806,507 683.973,876	13.258
2	572.806,507 683.973,876	3	572.812,464 683.970,574	6.811
3	572.812,464 683.970,574	4	572.816,669 683.967,437	5.246
4	572.816,669 683.967,437	5	572.828,436 683.981,188	18.098
5	572.828,436 683.981,188	6	572.837,692 683.992,004	14.236

Punct început	X / Y	Punct sfârșit	X / Y	Lungime segment (** (m)
6	572.837,692 683.992,004	7	572.836,843 683.992,758	1.135
7	572.836,843 683.992,758	8	572.828,792 683.999,917	10.774
8	572.828,792 683.999,917	1	572.814,803 683.984,218	21.027

** Lungimile segmentelor sunt determinate în planul de proiecție Stereo 70 și sunt rotunjite la 1 milimetru.

*** Distanța dintre puncte este formată din segmente cumulate ce sunt mai mici decât valoarea 1 milimetru.

**DATE DESPRE IMOBILUL NR. 1475**

Oficiul de Cadastru și Publicitate Imobiliară SUCEAVA
Biroul de Cadastru și Publicitate Imobiliară Gura Humorului

A. Partea I. Descrierea imobilului

TEREN Extravilan

Adresa: Jud. Suceava

Nr. Crt	Nr cadastral Nr. topografic	Suprafața* (mp)	Observații / Referințe
A1		481	Sector cadastral:6 Teren neimprejmuit;

B. Partea II. Proprietari și acte

Inscrieri privitoare la dreptul de proprietate și alte drepturi reale		Referințe
/		
Act Administrativ nr. 4403, din 13/06/2024 emis de Primăria comunei Pârteștii de Jos;		
B1	Inscrierea posesiei, drept de PROPRIETATE, dobandit prin Lege, cota actuala 1/1, cota initiala 1/1 1) NEIDENTIFICAT NEIDENTIFICAT	A1
Act Normativ nr. 7, din 13/03/1996 emis de Parlamentul României (art.13);		
B2	Se notează mențiunea de proprietar neidentificat	A1

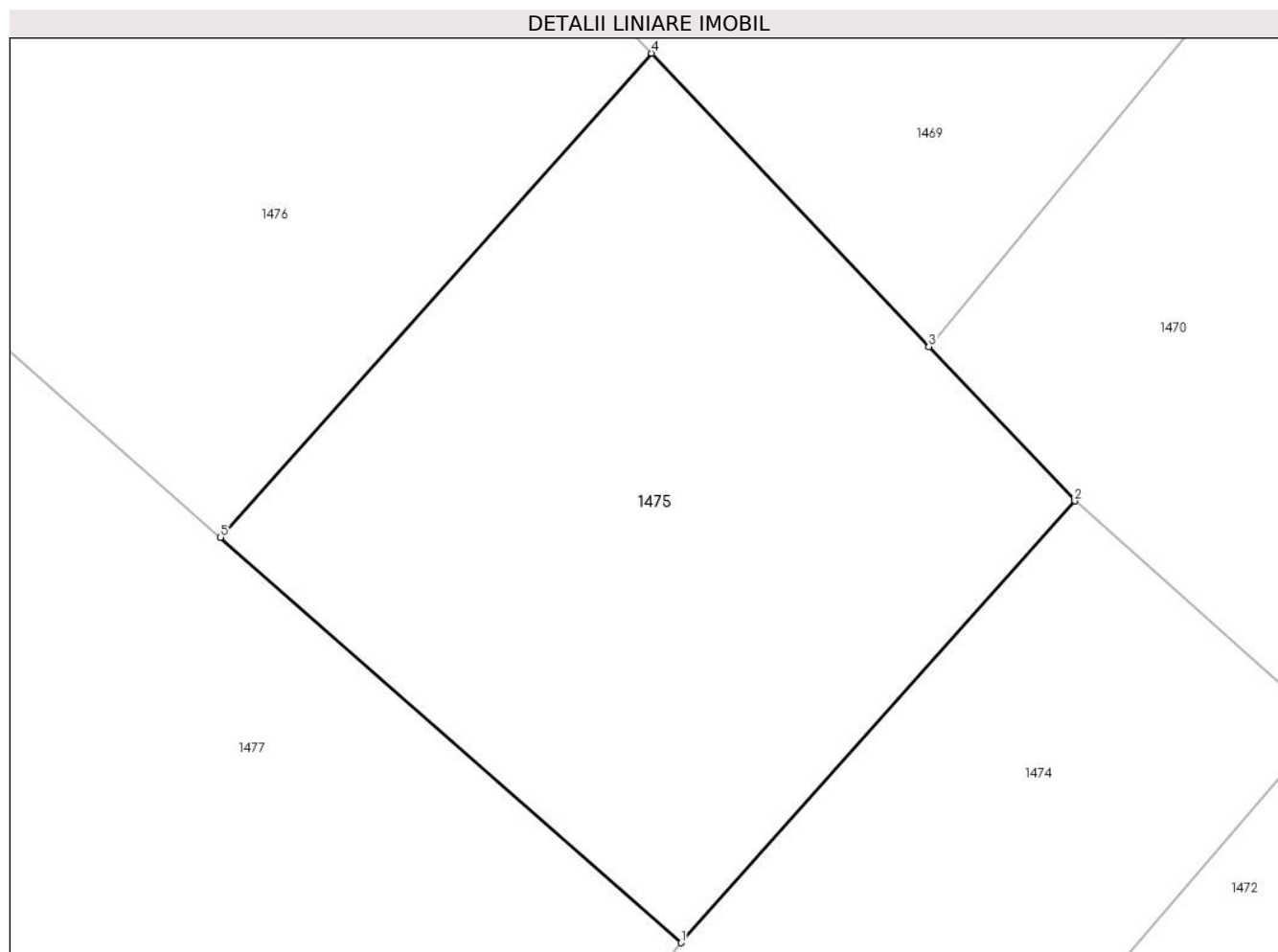
C. Partea III. SARCINI .

Inscrieri privind dezmembramintele dreptului de proprietate, drepturi reale de garanție și sarcini	Referințe
NU SUNT	

Teren

Nr cadastral	Suprafața (mp)*	Observații / Referințe
	481	

* Suprafața este determinată în planul de proiecție Stereo 70.



Date referitoare la teren

Crt	Categorie folosință	Intra vilan	Suprafața (mp)	Tarla	Parcelă	Nr. topo	Observații / Referințe
1	arabil	NU	481	8	177	-	

Lungime Segmente

1) Valorile lungimilor segmentelor sunt obținute din proiecție în plan.

Punct început	X / Y	Punct sfârșit	X / Y	Lungime segment (** (m)
1	572.814,803 683.984,218	2	572.828,792 683.999,917	21.027
2	572.828,792 683.999,917	3	572.823,605 684.005,402	7.549
3	572.823,605 684.005,402	4	572.813,75 684.015,824	14.344
4	572.813,75 684.015,824	5	572.798,425 683.998,626	23.035
5	572.798,425 683.998,626	1	572.814,803 683.984,218	21.814

**** Lungimile segmentelor sunt determinate în planul de proiecție Stereo 70 și sunt rotunjite la 1 milimetru.**

***** Distanța dintre puncte este formată din segmente cumulate ce sunt mai mici decât valoarea 1 milimetru.**

**DATE DESPRE IMOBILUL NR. 1476**

Oficiul de Cadastru și Publicitate Imobiliară SUCEAVA
Biroul de Cadastru și Publicitate Imobiliară Gura Humorului

A. Partea I. Descrierea imobilului

TEREN Extravilan

Adresa: Jud. Suceava

Nr. Crt	Nr cadastral Nr. topografic	Suprafața* (mp)	Observații / Referințe
A1		2.600	Sector cadastral:6 Teren neimprejmuit;

B. Partea II. Proprietari și acte

Inscrieri privitoare la dreptul de proprietate și alte drepturi reale	Referințe
/	
Act Administrativ nr. 1046, din 19/04/1999 emis de CJSAPT SUCEAVA (A1.3);	
B1	A1
Intabulare, drept de PROPRIETATE, dobandit prin Reconstituire, cota actuala 1/1, cota initiala 1/1	
1) ANDRONIC NICULAI a TANASĂ , lipsa CNP	
Act Administrativ nr. 4239, din 10/06/2024 emis de Primaria Comunei Partestii de Jos;	
B2	A1
Se noteaza posesia factica in favoarea lui	
1) STRUGARIU GHEORGHE	

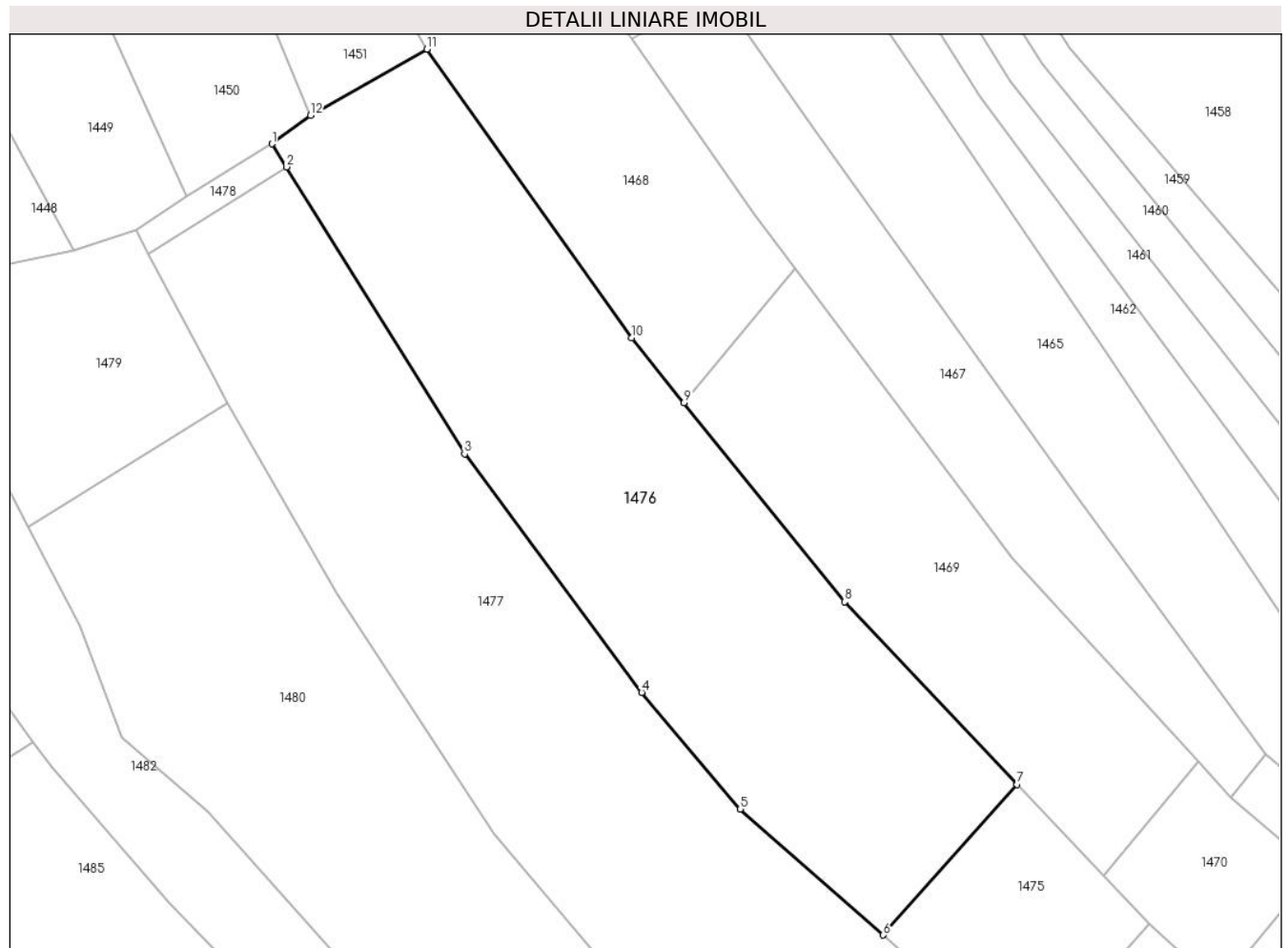
C. Partea III. SARCINI .

Inscrieri privind dezmembramintele dreptului de proprietate, drepturi reale de garanție și sarcini	Referințe
NU SUNT	

Teren

Nr cadastral	Suprafața (mp)*	Observații / Referințe
	2.600	

* Suprafața este determinată în planul de proiecție Stereo 70.



Date referitoare la teren

Crt	Categorie folosință	Intravilan	Suprafața (mp)	Tarla	Parcelă	Nr. topo	Observații / Referințe
1	arabil	NU	2.600	8	177	-	

Lungime Segmente

1) Valorile lungimilor segmentelor sunt obținute din proiecție în plan.

Punct început	X / Y	Punct sfârșit	X / Y	Lungime segment (** (m)
1	572.728,519 684.088,972	2	572.730,163 684.086,331	3.111
2	572.730,163 684.086,331	3	572.750,554 684.053,574	38.585
3	572.750,554 684.053,574	4	572.770,814 684.026,326	33.955
4	572.770,814 684.026,326	5	572.782,06 684.013,022	17.42
5	572.782,06 684.013,022	6	572.798,425 683.998,626	21.796

Punct început	X / Y	Punct sfârșit	X / Y	Lungime segment (** (m)
6	572.798,425 683.998,626	7	572.813,75 684.015,824	23.035
7	572.813,75 684.015,824	8	572.794,028 684.036,68	28.704
8	572.794,028 684.036,68	9	572.775,663 684.059,398	29.213
9	572.775,663 684.059,398	10	572.769,667 684.066,816	9.538
10	572.769,667 684.066,816	11	572.746,233 684.099,781	40.446
11	572.746,233 684.099,781	12	572.732,952 684.092,24	15.273
12	572.732,952 684.092,24	1	572.728,519 684.088,972	5.507

** Lungimile segmentelor sunt determinate în planul de proiecție Stereo 70 și sunt rotunjite la 1 milimetru.

*** Distanța dintre puncte este formată din segmente cumulate ce sunt mai mici decât valoarea 1 milimetru.

**DATE DESPRE IMOBILUL NR. 1477**

Oficiul de Cadastru și Publicitate Imobiliară SUCEAVA
Biroul de Cadastru și Publicitate Imobiliară Gura Humorului

A. Partea I. Descrierea imobilului

TEREN Extravilan

Adresa: Jud. Suceava

Nr. Crt	Nr cadastral Nr. topografic	Suprafața* (mp)	Observații / Referințe
A1		2.940	Sector cadastral:6 Teren neimprejmuit;

B. Partea II. Proprietari și acte

Inscrieri privitoare la dreptul de proprietate și alte drepturi reale	Referințe
/	
Act Notarial nr. 1214, din 09/05/2012 emis de Biroul Notarului Public Petru Atanasoaei;	
B1	A1
Intabulare, drept de PROPRIETATE, dobandit prin Succesiune, cota actuala 1/1, cota initiala 1/1	
1) POPOVICI RODICA	
2) CONSTANTINESCU MAGDALENA-GEORGIANA, casatorit cu	
3) POPOVICI VASILE, lipsa CNP	

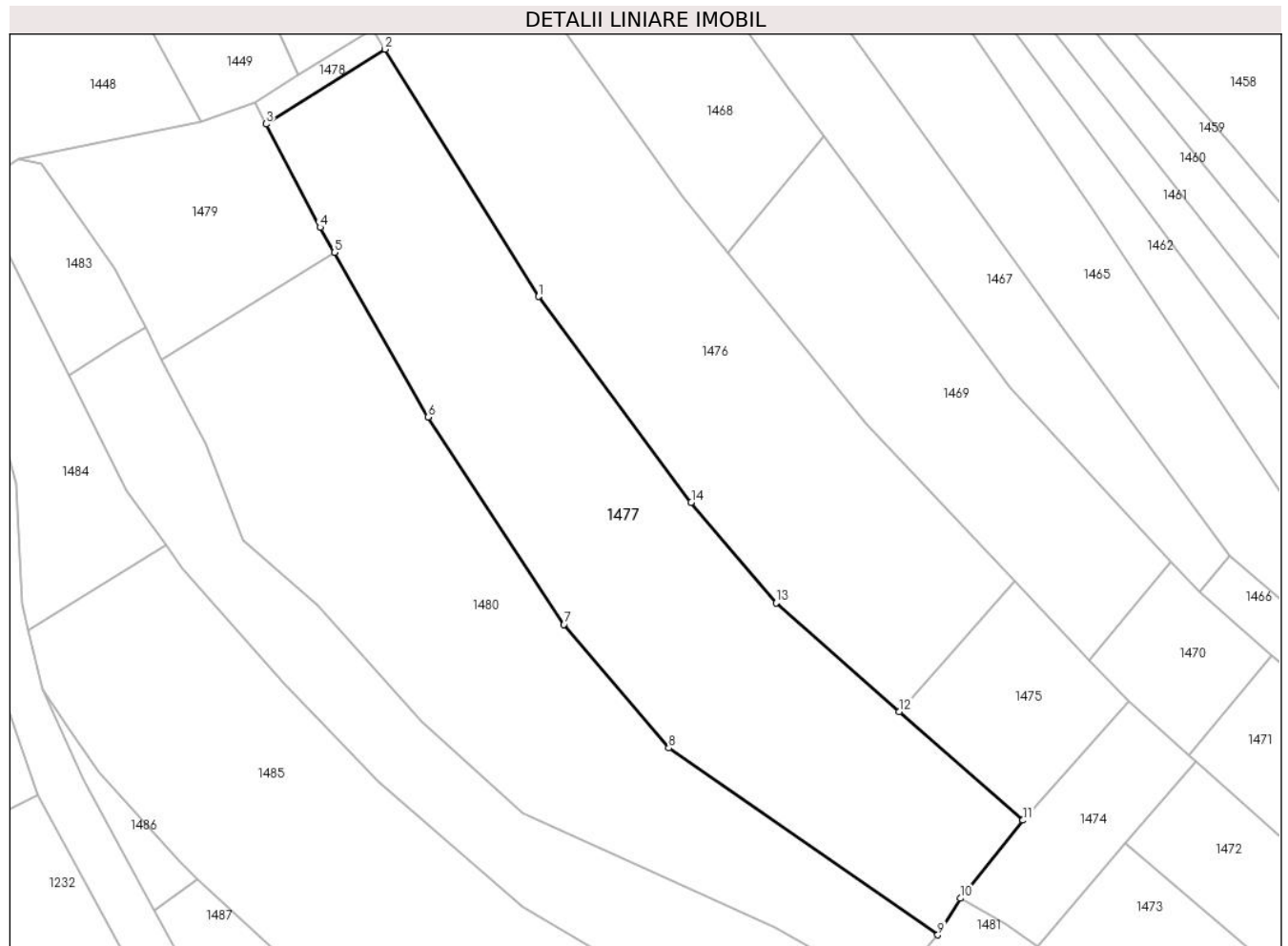
C. Partea III. SARCINI .

Inscrieri privind dezmembramintele dreptului de proprietate, drepturi reale de garanție și sarcini	Referințe
NU SUNT	

Teren

Nr cadastral	Suprafața (mp)*	Observații / Referințe
	2.940	

* Suprafața este determinată în planul de proiecție Stereo 70.



Date referitoare la teren

Crt	Categorie folosință	Intra vilan	Suprafața (mp)	Tarla	Parcelă	Nr. topo	Observații / Referințe
1	arabil	NU	2.940	8	177	-	

Lungime Segmente

1) Valorile lungimilor segmentelor sunt obținute din proiecție în plan.

Punct început	X / Y	Punct sfârșit	X / Y	Lungime segment (** (m)
1	572.750,554 684.053,574	2	572.730,163 684.086,331	38.585
2	572.730,163 684.086,331	3	572.714,433 684.076,431	18.586
3	572.714,433 684.076,431	4	572.721,596 684.062,741	15.451
4	572.721,596 684.062,741	5	572.723,498 684.059,404	3.841
5	572.723,498 684.059,404	6	572.735,917 684.037,623	25.073

Punct început	X / Y	Punct sfârşit	X / Y	Lungime segment (** (m)
6	572.735,917 684.037,623	7	572.753,934 684.010,143	32.86
7	572.753,934 684.010,143	8	572.767,836 683.993,776	21.474
8	572.767,836 683.993,776	9	572.803,514 683.969,036	43.416
9	572.803,514 683.969,036	10	572.806,507 683.973,876	5.691
10	572.806,507 683.973,876	11	572.814,803 683.984,218	13.258
11	572.814,803 683.984,218	12	572.798,425 683.998,626	21.814
12	572.798,425 683.998,626	13	572.782,06 684.013,022	21.796
13	572.782,06 684.013,022	14	572.770,814 684.026,326	17.42
14	572.770,814 684.026,326	1	572.750,554 684.053,574	33.955

** Lungimile segmentelor sunt determinate în planul de proiecție Stereo 70 și sunt rotunjite la 1 milimetru.

*** Distanța dintre puncte este formată din segmente cumulate ce sunt mai mici decât valoarea 1 milimetru.

**DATE DESPRE IMOBILUL NR. 1478**

Oficiul de Cadastru și Publicitate Imobiliară SUCEAVA
Biroul de Cadastru și Publicitate Imobiliară Gura Humorului

A. Partea I. Descrierea imobilului

TEREN Extravilan

Adresa: Jud. Suceava

Nr. Crt	Nr cadastral Nr. topografic	Suprafața* (mp)	Observații / Referințe
A1		59	Sector cadastral:6 Teren neimprejmuit;

B. Partea II. Proprietari și acte

Inscrieri privitoare la dreptul de proprietate și alte drepturi reale		Referințe
/		
Act Administrativ nr. 4403, din 13/06/2024 emis de Primăria comunei Pârteștii de Jos;		
B1	Inscrierea posesiei, drept de PROPRIETATE, dobandit prin Lege, cota actuala 1/1, cota initiala 1/1 1) NEIDENTIFICAT NEIDENTIFICAT	A1
Act Normativ nr. 7, din 13/03/1996 emis de Parlamentul României (art.13);		
B2	Se notează mențiunea proprietar neidentificat, rezerva comisiei locale de fond funciar	A1

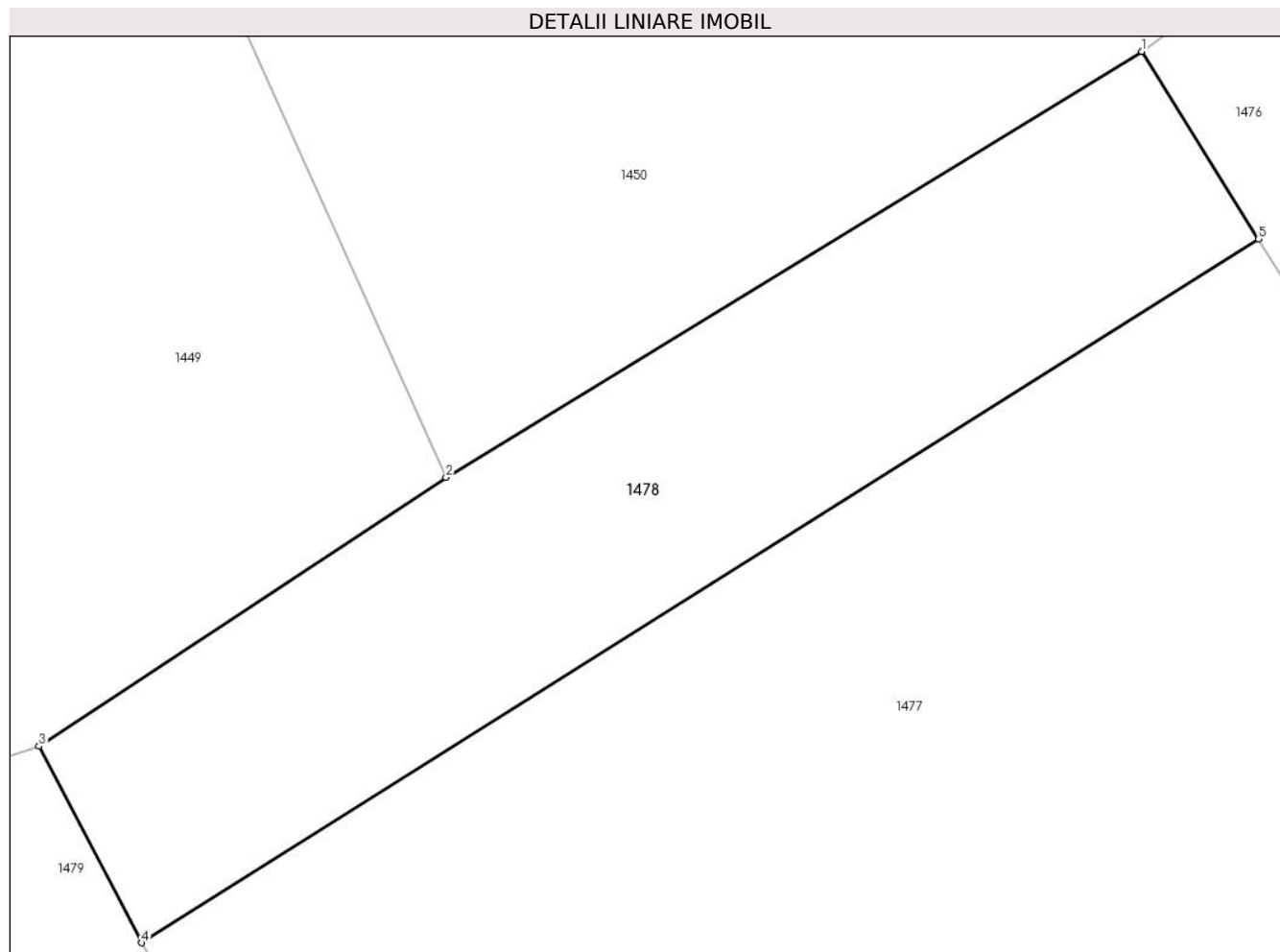
C. Partea III. SARCINI .

Inscrieri privind dezmembramintele dreptului de proprietate, drepturi reale de garanție și sarcini	Referințe
NU SUNT	

Teren

Nr cadastral	Suprafața (mp)*	Observații / Referințe
	59	

* Suprafața este determinată în planul de proiecție Stereo 70.



Date referitoare la teren

Crt	Categorie folosință	Intravilan	Suprafața (mp)	Tarla	Parcelă	Nr. topo	Observații / Referințe
1	arabil	NU	59	8	177	-	

Lungime Segmente

1) Valorile lungimilor segmentelor sunt obținute din proiecție în plan.

Punct început	X / Y	Punct sfârșit	X / Y	Lungime segment (** (m)
1	572.728,519 684.088,972	2	572.718,719 684.082,978	11.488
2	572.718,719 684.082,978	3	572.712,986 684.079,196	6.868
3	572.712,986 684.079,196	4	572.714,433 684.076,431	3.121
4	572.714,433 684.076,431	5	572.730,163 684.086,331	18.586
5	572.730,163 684.086,331	1	572.728,519 684.088,972	3.111

**** Lungimile segmentelor sunt determinate în planul de proiecție Stereo 70 și sunt rotunjite la 1 milimetru.**

***** Distanța dintre puncte este formată din segmente cumulate ce sunt mai mici decât valoarea 1 milimetru.**

**DATE DESPRE IMOBILUL NR. 1479**

Oficiul de Cadastru și Publicitate Imobiliară SUCEAVA
Biroul de Cadastru și Publicitate Imobiliară Gura Humorului

A. Partea I. Descrierea imobilului

TEREN Extravilan

Adresa: Jud. Suceava

Nr. Crt	Nr cadastral Nr. topografic	Suprafața* (mp)	Observații / Referințe
A1		726	Sector cadastral:6 Teren neimprejmuit;

B. Partea II. Proprietari și acte

Inscrieri privitoare la dreptul de proprietate și alte drepturi reale		Referințe
/		
Act Administrativ nr. 4403, din 13/06/2024 emis de Primăria comunei Pârteștii de Jos;		
B1	Inscrierea posesiei, drept de PROPRIETATE, dobandit prin Lege, cota actuala 1/1, cota initiala 1/1 1) NEIDENTIFICAT NEIDENTIFICAT	A1
Act Normativ nr. 7, din 13/03/1996 emis de Parlamentul României (art.13);		
B2	Se notează mențiunea proprietar neidentificat, rezerva comisiei locale de fond funciar	A1

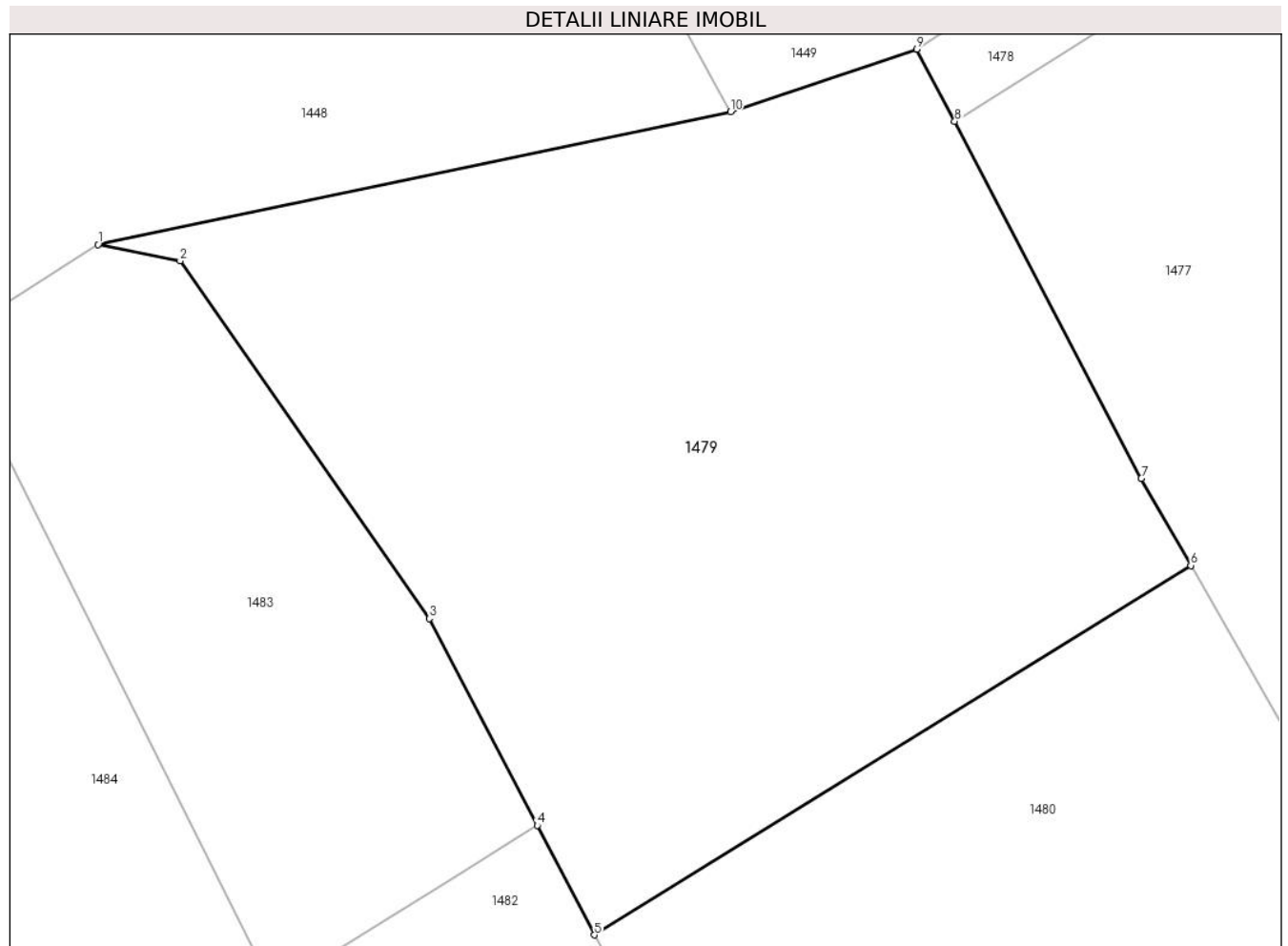
C. Partea III. SARCINI .

Inscrieri privind dezmembramintele dreptului de proprietate, drepturi reale de garanție și sarcini	Referințe
NU SUNT	

Teren

Nr cadastral	Suprafața (mp)*	Observații / Referințe
	726	

* Suprafața este determinată în planul de proiecție Stereo 70.



Date referitoare la teren

Crt	Categorie folosință	Intravilan	Suprafața (mp)	Tarla	Parcelă	Nr. topo	Observații / Referințe
1	arabil	NU	726	8	177	-	

Lungime Segmente

1) Valorile lungimilor segmentelor sunt obținute din proiecție în plan.

Punct început	X / Y	Punct sfârșit	X / Y	Lungime segment (** (m)
1	572.681,558 684.071,71	2	572.684,702 684.071,079	3.207
2	572.684,702 684.071,079	3	572.694,27 684.057,373	16.715
3	572.694,27 684.057,373	4	572.698,413 684.049,44	8.95
4	572.698,413 684.049,44	5	572.700,605 684.045,242	4.736
5	572.700,605 684.045,242	6	572.723,498 684.059,404	26.919

Punct început	X / Y	Punct sfârșit	X / Y	Lungime segment (** (m)
6	572.723,498 684.059,404	7	572.721,596 684.062,741	3.841
7	572.721,596 684.062,741	8	572.714,433 684.076,431	15.451
8	572.714,433 684.076,431	9	572.712,986 684.079,196	3.121
9	572.712,986 684.079,196	10	572.705,829 684.076,791	7.55
10	572.705,829 684.076,791	1	572.681,558 684.071,71	24.797

** Lungimile segmentelor sunt determinate în planul de proiecție Stereo 70 și sunt rotunjite la 1 milimetru.

*** Distanța dintre puncte este formată din segmente cumulate ce sunt mai mici decât valoarea 1 milimetru.

**DATE DESPRE IMOBILUL NR. 1480**

Oficiul de Cadastru și Publicitate Imobiliară SUCEAVA
Biroul de Cadastru și Publicitate Imobiliară Gura Humorului

A. Partea I. Descrierea imobilului

TEREN Extravilan

Adresa: Jud. Suceava

Nr. Crt	Nr cadastral Nr. topografic	Suprafața* (mp)	Observații / Referințe
A1		2.600	Sector cadastral:6 Teren neimprejmuit;

B. Partea II. Proprietari și acte

Inscrieri privitoare la dreptul de proprietate și alte drepturi reale		Referințe
/		
Act Administrativ nr. 245, din 12/06/1994 emis de CJS DAPT SUCEAVA (A1.1);		
B1	Intabulare, drept de PROPRIETATE, dobandit prin Reconstituire, cota actuala 1/1, cota initiala 1/1 1) STRUGARI IULIA, lipsa CNP 2) STRUGARI C-TIN TOADER, lipsa CNP	A1
Act Administrativ nr. 4235, din 10/06/2024 emis de Primaria Comunei Partestii de Jos;		
B2	Se noteaza posesia factica in favoarea lui 1) STRATON VASILE 2) STRATON PARASCHIVA	A1

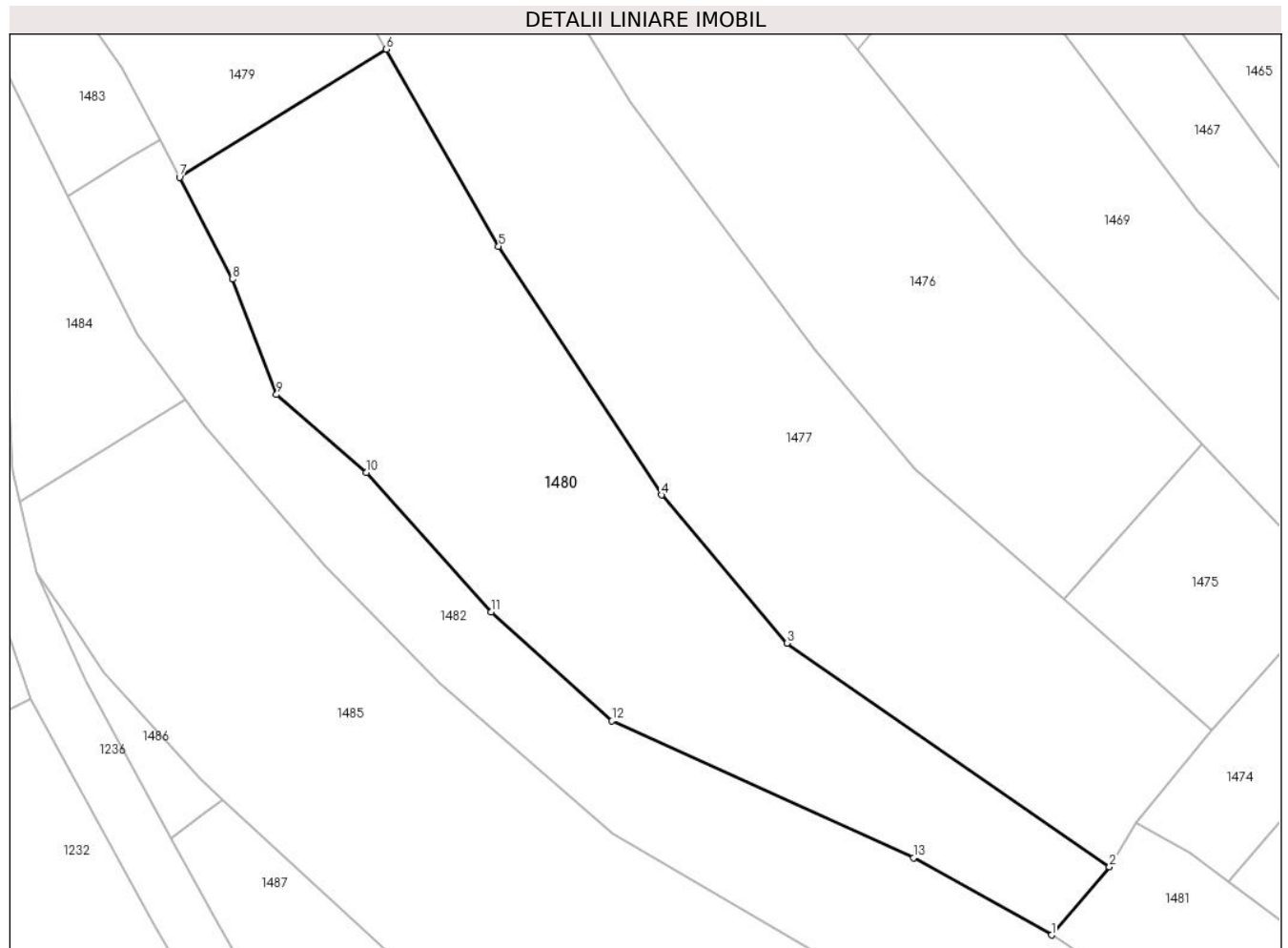
C. Partea III. SARCINI .

Inscrieri privind dezmembramintele dreptului de proprietate, drepturi reale de garanție și sarcini	Referințe
NU SUNT	

Teren

Nr cadastral	Suprafața (mp)*	Observații / Referințe
	2.600	

* Suprafața este determinată în planul de proiecție Stereo 70.



Date referitoare la teren

Crt	Categorie folosință	Intravilan	Suprafața (mp)	Tarla	Parcelă	Nr. topo	Observații / Referințe
1	arabil	NU	2.600	8	177	-	

Lungime Segmente

1) Valorile lungimilor segmentelor sunt obținute din proiecție în plan.

Punct început	X / Y	Punct sfârșit	X / Y	Lungime segment (** (m)
1	572.797,098 683.961,518	2	572.803,514 683.969,036	9.884
2	572.803,514 683.969,036	3	572.767,836 683.993,776	43.416
3	572.767,836 683.993,776	4	572.753,934 684.010,143	21.474
4	572.753,934 684.010,143	5	572.735,917 684.037,623	32.86
5	572.735,917 684.037,623	6	572.723,498 684.059,404	25.073

Punct început	X / Y	Punct sfârşit	X / Y	Lungime segment (** (m)
6	572.723,498 684.059,404	7	572.700,605 684.045,242	26.919
7	572.700,605 684.045,242	8	572.706,486 684.033,982	12.703
8	572.706,486 684.033,982	9	572.711,336 684.021,241	13.633
9	572.711,336 684.021,241	10	572.721,306 684.012,639	13.168
10	572.721,306 684.012,639	11	572.735,097 683.997,215	20.69
11	572.735,097 683.997,215	12	572.748,473 683.985,184	17.991
12	572.748,473 683.985,184	13	572.781,828 683.970,063	36.622
13	572.781,828 683.970,063	1	572.797,098 683.961,518	17.498

** Lungimile segmentelor sunt determinate în planul de proiecție Stereo 70 și sunt rotunjite la 1 milimetru.

*** Distanța dintre puncte este formată din segmente cumulate ce sunt mai mici decât valoarea 1 milimetru.

**DATE DESPRE IMOBILUL NR. 1481**

Oficiul de Cadastru și Publicitate Imobiliară SUCEAVA
Biroul de Cadastru și Publicitate Imobiliară Gura Humorului

A. Partea I. Descrierea imobilului

TEREN Extravilan

Adresa: Jud. Suceava

Nr. Crt	Nr cadastral Nr. topografic	Suprafața* (mp)	Observații / Referințe
A1		1.300	Sector cadastral:6 Teren neimprejmuit;

B. Partea II. Proprietari și acte

Inscrieri privitoare la dreptul de proprietate și alte drepturi reale	Referințe
/	
Act Administrativ nr. 1254, din 01/04/2004 emis de CJS DAPT SUCEAVA (A1.2);	
B1	A1
Intabulare, drept de PROPRIETATE, dobandit prin Reconstituire, cota actuala 1/1, cota initiala 1/1 1) ȚABREA VALERIA, lipsa CNP	

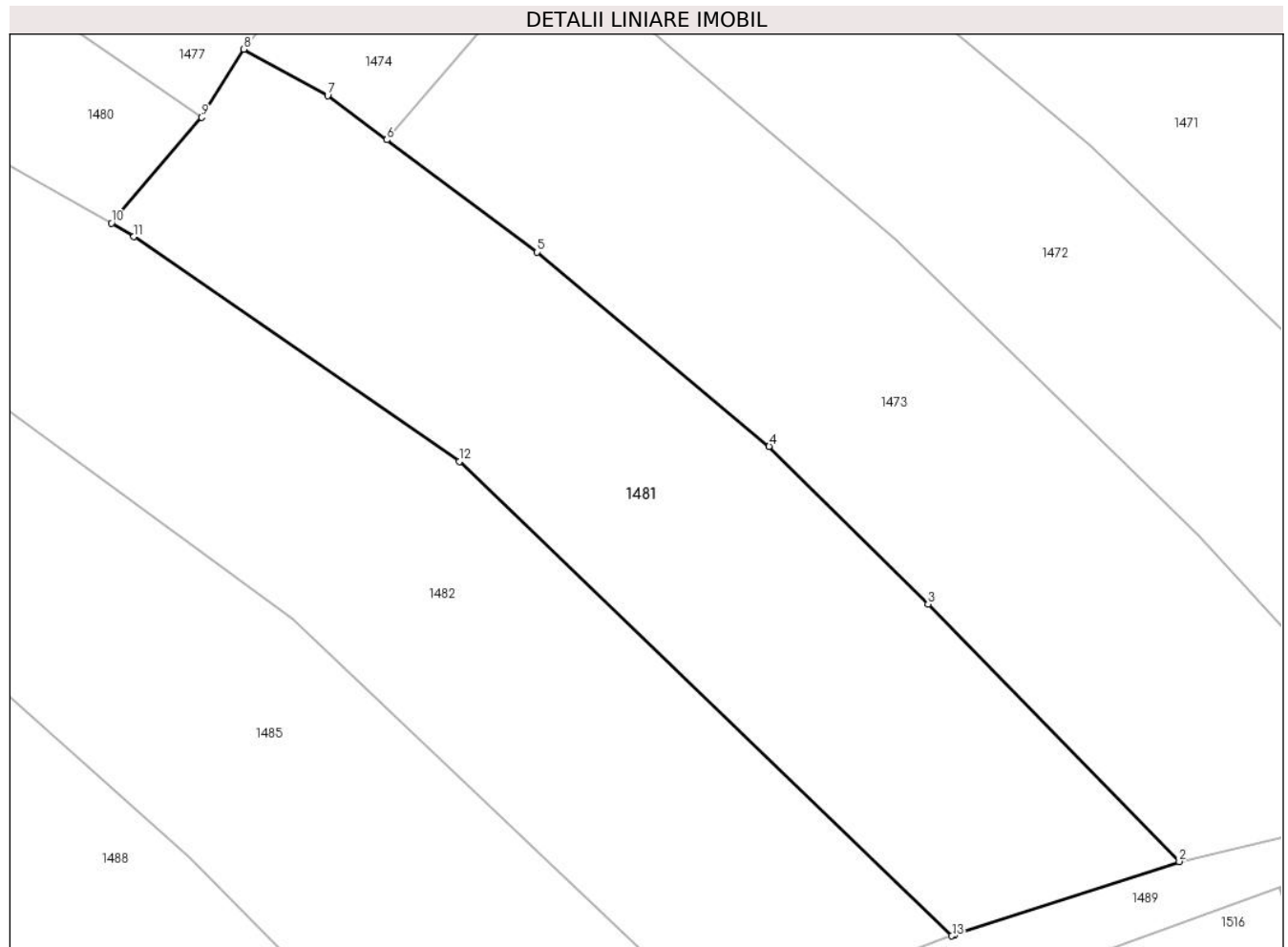
C. Partea III. SARCINI .

Inscrieri privind dezmembramintele dreptului de proprietate, drepturi reale de garanție și sarcini	Referințe
NU SUNT	

Teren

Nr cadastral	Suprafața (mp)*	Observații / Referințe
	1.300	

* Suprafața este determinată în planul de proiecție Stereo 70.



Date referitoare la teren

Crt	Categorie folosință	Intravilan	Suprafața (mp)	Tarla	Parcelă	Nr. topo	Observații / Referințe
1	arabil	NU	1.176	8	177	-	
2	faneata	NU	124	8	-	-	

Lungime Segmente

1) Valorile lungimilor segmentelor sunt obținute din proiecție în plan.

Punct început	X / Y	Punct sfârșit	X / Y	Lungime segment (** (m)
1	572.857,066 683.910,952	2	572.873,034 683.916,157	16.795
2	572.873,034 683.916,157	3	572.855,156 683.934,449	25.578
3	572.855,156 683.934,449	4	572.843,861 683.945,652	15.909
4	572.843,861 683.945,652	5	572.827,363 683.959,461	21.514

Punct început	X / Y	Punct sfârşit	X / Y	Lungime segment (** (m)
5	572.827,363 683.959,461	6	572.816,669 683.967,437	13.341
6	572.816,669 683.967,437	7	572.812,464 683.970,574	5.246
7	572.812,464 683.970,574	8	572.806,507 683.973,876	6.811
8	572.806,507 683.973,876	9	572.803,514 683.969,036	5.691
9	572.803,514 683.969,036	10	572.797,098 683.961,518	9.884
10	572.797,098 683.961,518	11	572.798,685 683.960,552	1.858
11	572.798,685 683.960,552	12	572.821,834 683.944,584	28.122
12	572.821,834 683.944,584	13	572.856,86 683.910,875	48.612
13	572.856,86 683.910,875	1	572.857,066 683.910,952	0.22

** Lungimile segmentelor sunt determinate în planul de proiecție Stereo 70 și sunt rotunjite la 1 milimetru.

*** Distanța dintre puncte este formată din segmente cumulate ce sunt mai mici decât valoarea 1 milimetru.

**DATE DESPRE IMOBILUL NR. 1482**

Oficiul de Cadastru și Publicitate Imobiliară SUCEAVA
Biroul de Cadastru și Publicitate Imobiliară Gura Humorului

A. Partea I. Descrierea imobilului

TEREN Extravilan

Adresa: Jud. Suceava

Nr. Crt	Nr cadastral Nr. topografic	Suprafața* (mp)	Observații / Referințe
A1		2.733	Sector cadastral:6 Teren neimprejmuit;

B. Partea II. Proprietari și acte

Inscrieri privitoare la dreptul de proprietate și alte drepturi reale	Referințe
/	
Act Administrativ nr. 787, din 23/08/1995 emis de CJS DAPT SUCEAVA (A1.1);	
B1	A1
Intabulare, drept de PROPRIETATE, dobândit prin Reconstituire, cota actuala 1/1, cota initiala 1/1	
1) POPOVICI FLOAREA, lipsa CNP	
2) LĂZĂREAN SILVIA, lipsa CNP	
3) POPOVICI RAHILA, lipsa CNP	
Act Administrativ nr. 4235, din 10/06/2024 emis de Primaria Comunei Partestii de Jos;	
B2	A1
Se noteaza posesia factica in favoarea lui	
1) POPOVICI VIOREL-DOREL	

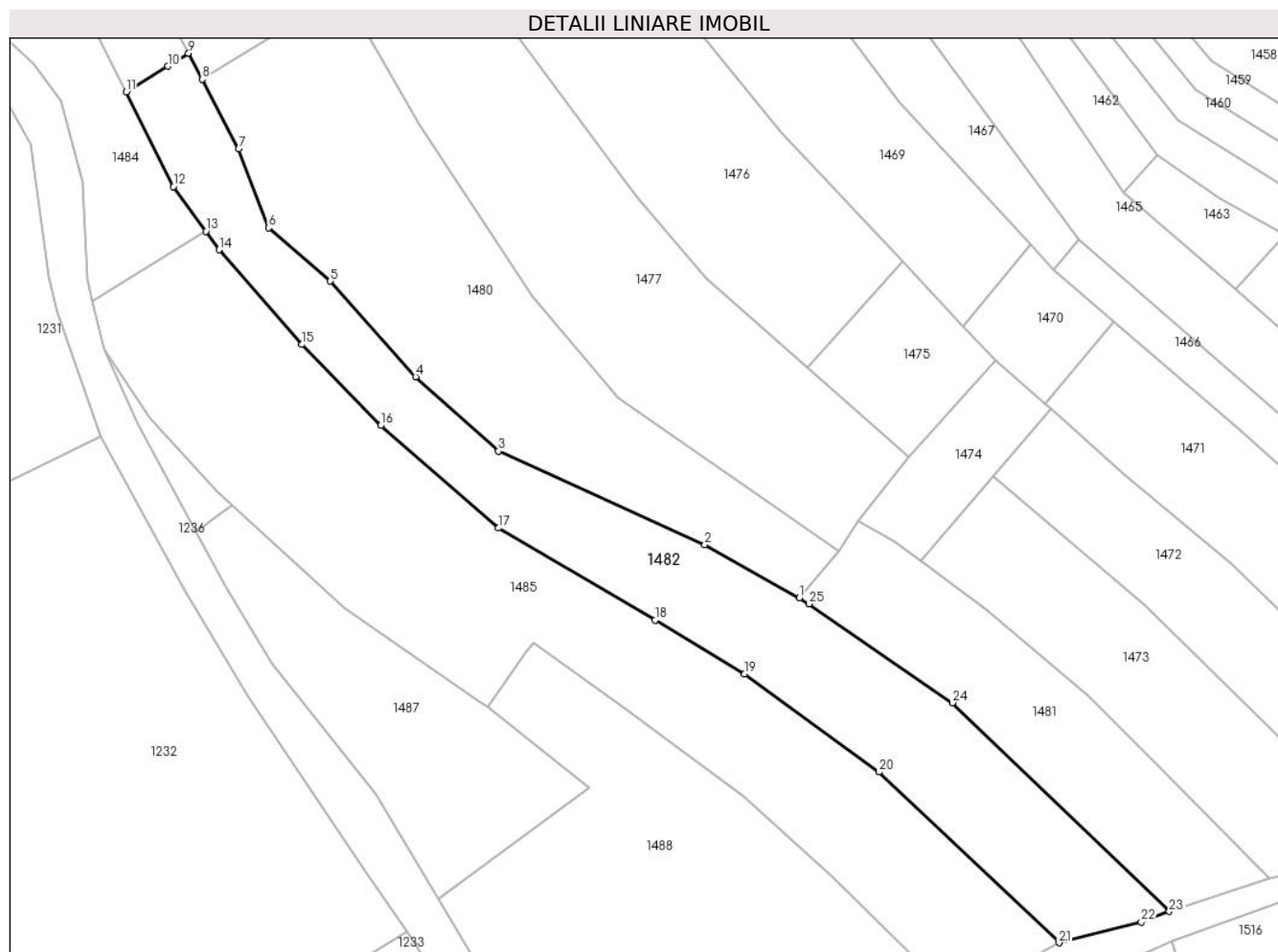
C. Partea III. SARCINI .

Inscrieri privind dezmembramintele dreptului de proprietate, drepturi reale de garanție și sarcini	Referințe
NU SUNT	

Teren

Nr cadastral	Suprafața (mp)*	Observații / Referințe
	2.733	

* Suprafața este determinată în planul de proiecție Stereo 70.



Date referitoare la teren

Crt	Categorie folosință	Intra vilan	Suprafața (mp)	Tarla	Parcelă	Nr. topo	Observații / Referințe
1	arabil	NU	2.121	8	177	-	
2	faneata	NU	521	8	-	-	
3	faneata	NU	91	8	-	-	

Lungime Segmente

1) Valorile lungimilor segmentelor sunt obținute din proiecție în plan.

Punct început	X / Y	Punct sfârșit	X / Y	Lungime segment (** (m)
1	572.797,098 683.961,518	2	572.781,828 683.970,063	17.498
3	572.748,473 683.985,184	4	572.735,097 683.997,215	17.991
5	572.721,306 684.012,639	6	572.711,336 684.021,241	13.168
7	572.706,486 684.033,982	8	572.700,605 684.045,242	12.703

Punct început	X / Y	Punct sfârșit	X / Y	Lungime segment (** (m)
2	572.781,828 683.970,063	3	572.748,473 683.985,184	36.622
4	572.735,097 683.997,215	5	572.721,306 684.012,639	20.69
6	572.711,336 684.021,241	7	572.706,486 684.033,982	13.633
8	572.700,605 684.045,242	9	572.698,413 684.049,44	4.736

Punct început	X / Y	Punct sfârșit	X / Y	Lungime segment (** (m)
9	572.698,413 684.049,44	10	572.695,031 684.047,348	3.977
11	572.688,297 684.043,182	12	572.695,934 684.027,913	17.072
13	572.701,192 684.020,672	14	572.703,34 684.017,714	3.656
15	572.716,723 684.002,413	16	572.729,428 683.989,34	18.23
17	572.748,489 683.972,776	18	572.773,786 683.957,936	29.329
19	572.788,224 683.949,264	20	572.809,935 683.933,412	26.882
21	572.839,035 683.905,827	22	572.852,326 683.909,177	13.707
23	572.856,86 683.910,875	24	572.821,834 683.944,584	48.612
25	572.798,685 683.960,552	1	572.797,098 683.961,518	1.858

Punct început	X / Y	Punct sfârșit	X / Y	Lungime segment (** (m)
10	572.695,031 684.047,348	11	572.688,297 684.043,182	7.918
12	572.695,934 684.027,913	13	572.701,192 684.020,672	8.949
14	572.703,34 684.017,714	15	572.716,723 684.002,413	20.328
16	572.729,428 683.989,34	17	572.748,489 683.972,776	25.252
18	572.773,786 683.957,936	19	572.788,224 683.949,264	16.842
20	572.809,935 683.933,412	21	572.839,035 683.905,827	40.097
22	572.852,326 683.909,177	23	572.856,86 683.910,875	4.842
24	572.821,834 683.944,584	25	572.798,685 683.960,552	28.122

** Lungimile segmentelor sunt determinate în planul de proiecție Stereo 70 și sunt rotunjite la 1 milimetru.

*** Distanța dintre puncte este formată din segmente cumulate ce sunt mai mici decât valoarea 1 milimetru.

**DATE DESPRE IMOBILUL NR. 1483**

Oficiul de Cadastru și Publicitate Imobiliară SUCEAVA
Biroul de Cadastru și Publicitate Imobiliară Gura Humorului

A. Partea I. Descrierea imobilului

TEREN Extravilan

Adresa: Jud. Suceava

Nr. Crt	Nr cadastral Nr. topografic	Suprafața* (mp)	Observații / Referințe
A1		299	Sector cadastral:6 Teren neimprejmuit;

B. Partea II. Proprietari și acte

Inscrieri privitoare la dreptul de proprietate și alte drepturi reale		Referințe
/		
Act Administrativ nr. 4403, din 13/06/2024 emis de Primăria comunei Pârteștii de Jos;		
B1	Inscrierea posesiei, drept de PROPRIETATE, dobandit prin Lege, cota actuala 1/1, cota initiala 1/1 1) NEIDENTIFICAT NEIDENTIFICAT	A1
Act Normativ nr. 7, din 13/03/1996 emis de Parlamentul României (art.13);		
B2	Se notează mențiunea proprietar neidentificat, rezerva comisiei locale de fond funciar	A1

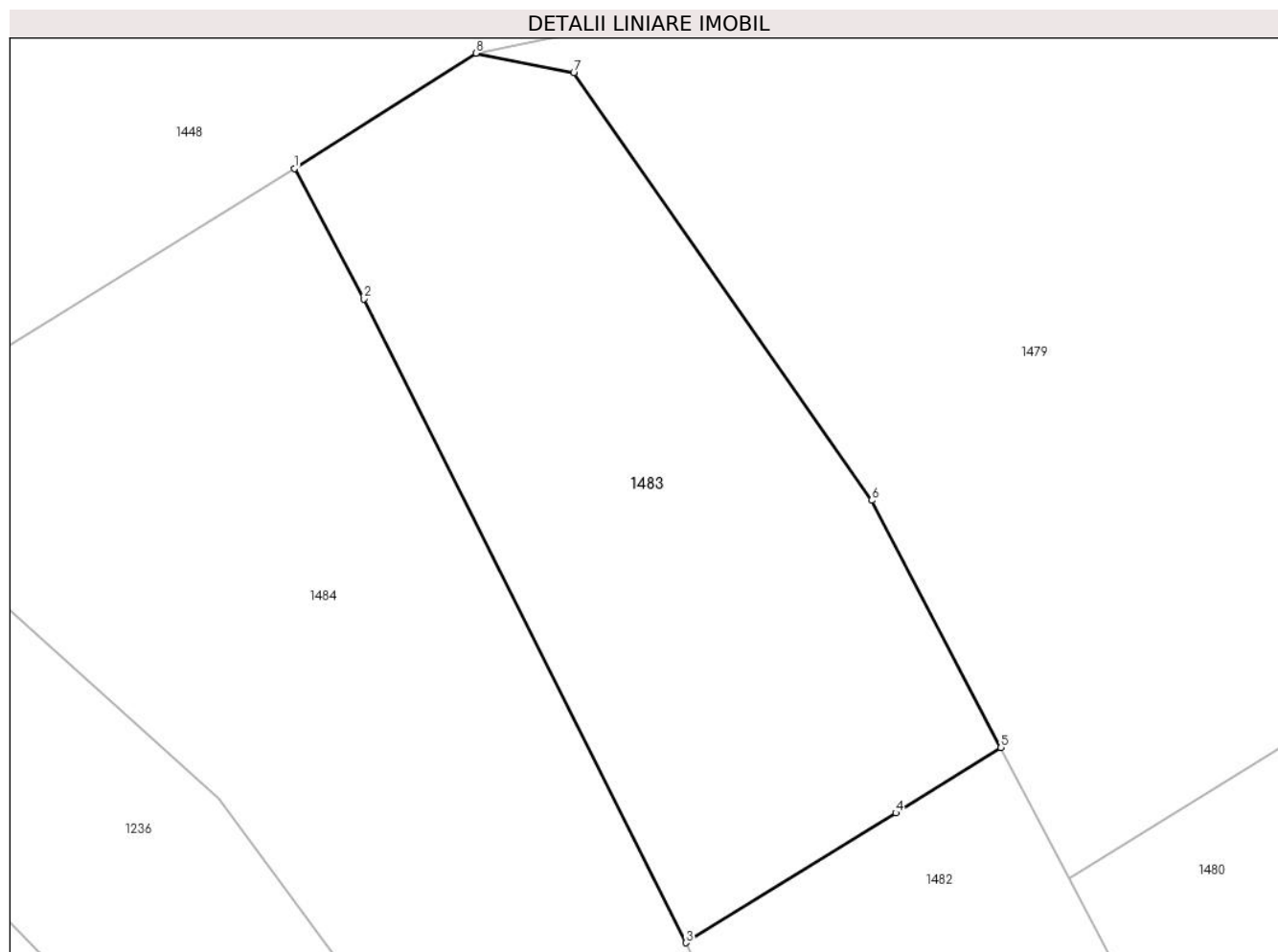
C. Partea III. SARCINI .

Inscrieri privind dezmembramintele dreptului de proprietate, drepturi reale de garanție și sarcini	Referințe
NU SUNT	

Teren

Nr cadastral	Suprafața (mp)*	Observații / Referințe
	299	

* Suprafața este determinată în planul de proiecție Stereo 70.



Date referitoare la teren

Crt	Categorie folosință	Intra vilan	Suprafața (mp)	Tarla	Parcelă	Nr. topo	Observații / Referințe
1	arabil	NU	205	8	177	-	
2	faneata	NU	94	8	-	-	

Lungime Segmente

1) Valorile lungimilor segmentelor sunt obținute din proiecție în plan.

Punct început	X / Y	Punct sfârșit	X / Y	Lungime segment (** (m)
1	572.675,732 684.068,014	2	572.677,967 684.063,835	4.739
2	572.677,967 684.063,835	3	572.688,297 684.043,182	23.092
3	572.688,297 684.043,182	4	572.695,031 684.047,348	7.918
4	572.695,031 684.047,348	5	572.698,413 684.049,44	3.977

Punct început	X / Y	Punct sfârşit	X / Y	Lungime segment (** (m)
5	572.698,413 684.049,44	6	572.694,27 684.057,373	8.95
6	572.694,27 684.057,373	7	572.684,702 684.071,079	16.715
7	572.684,702 684.071,079	8	572.681,558 684.071,71	3.207
8	572.681,558 684.071,71	1	572.675,732 684.068,014	6.899

** Lungimile segmentelor sunt determinate în planul de proiecţie Stereo 70 şi sunt rotunjite la 1 milimetru.

*** Distanţa dintre puncte este formată din segmente cumulate ce sunt mai mici decât valoarea 1 milimetru.

**DATE DESPRE IMOBILUL NR. 1484**

Oficiul de Cadastru și Publicitate Imobiliară SUCEAVA
Biroul de Cadastru și Publicitate Imobiliară Gura Humorului

A. Partea I. Descrierea imobilului

TEREN Extravilan

Adresa: Jud. Suceava

Nr. Crt	Nr cadastral Nr. topografic	Suprafața* (mp)	Observații / Referințe
A1		752	Sector cadastral:6 Teren neimprejmuit;

B. Partea II. Proprietari și acte

Inscrieri privitoare la dreptul de proprietate și alte drepturi reale		Referințe
/		
Act Administrativ nr. 4403, din 13/06/2024 emis de Primăria comunei Pârteștii de Jos;		
B1	Inscrierea posesiei, drept de PROPRIETATE, dobandit prin Lege, cota actuala 1/1, cota initiala 1/1 1) NEIDENTIFICAT NEIDENTIFICAT	A1
Act Normativ nr. 7, din 13/03/1996 emis de Parlamentul României (art.13);		
B2	Se notează mențiunea proprietar neidentificat, rezerva comisiei locale de fond funciar	A1

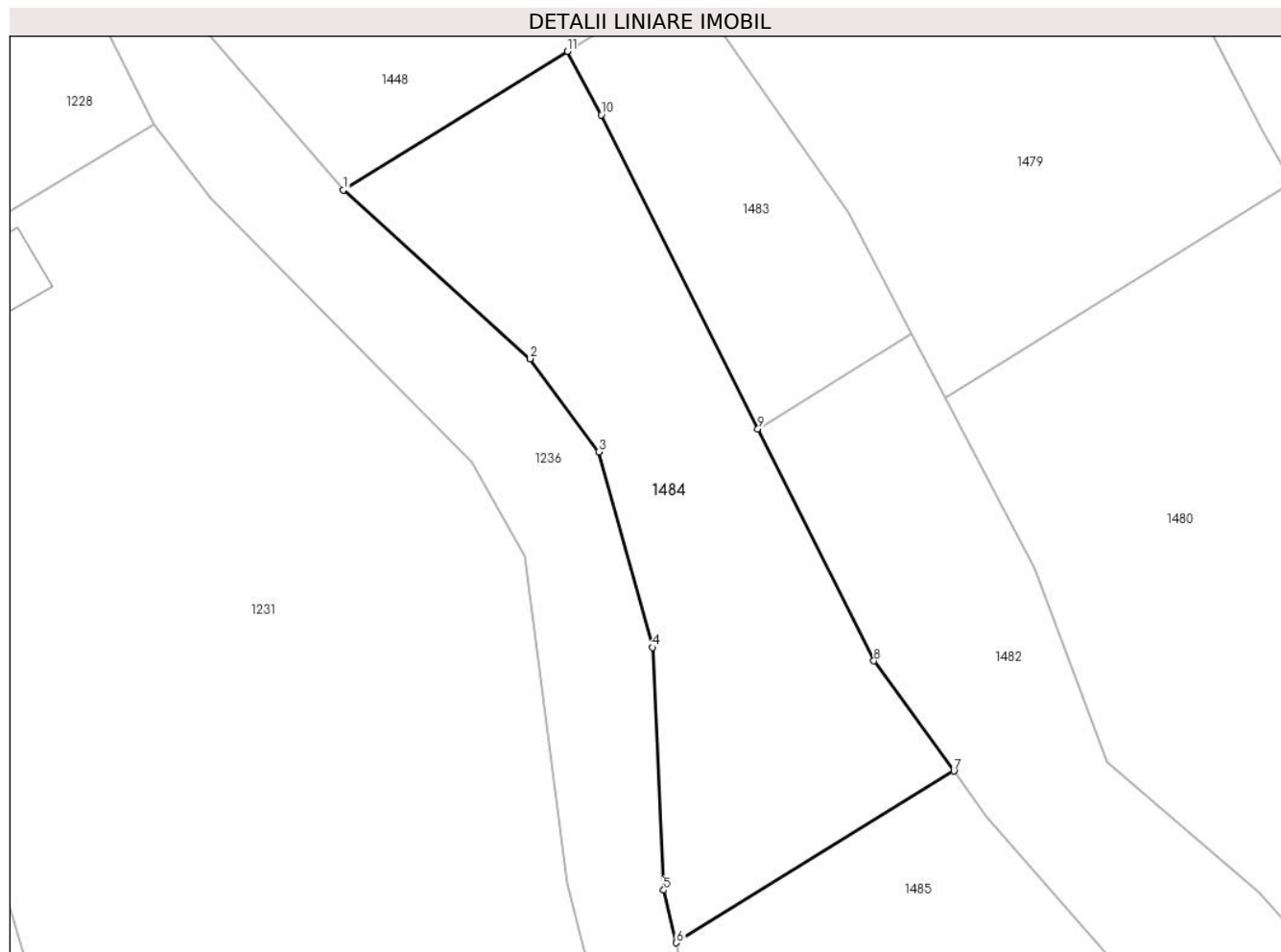
C. Partea III. SARCINI .

Inscrieri privind dezmembramintele dreptului de proprietate, drepturi reale de garanție și sarcini	Referințe
NU SUNT	

Teren

Nr cadastral	Suprafața (mp)*	Observații / Referințe
	752	

* Suprafața este determinată în planul de proiecție Stereo 70.



Date referitoare la teren

Crt	Categorie folosință	Intravilan	Suprafața (mp)	Tarla	Parcelă	Nr. topo	Observații / Referințe
1	arabil	NU	752	8	177	-	

Lungime Segmente

1) Valorile lungimilor segmentelor sunt obținute din proiecție în plan.

Punct început	X / Y	Punct sfârșit	X / Y	Lungime segment (** (m)
1	572.661,004 684.058,903	2	572.673,299 684.047,801	16.566
2	572.673,299 684.047,801	3	572.677,826 684.041,676	7.616
3	572.677,826 684.041,676	4	572.681,355 684.028,797	13.354
4	572.681,355 684.028,797	5	572.682,081 684.012,825	15.988
5	572.682,081 684.012,825	6	572.682,926 684.009,372	3.555

Punct început	X / Y	Punct sfârşit	X / Y	Lungime segment (** (m)
6	572.682,926 684.009,372	7	572.701,192 684.020,672	21.479
7	572.701,192 684.020,672	8	572.695,934 684.027,913	8.949
8	572.695,934 684.027,913	9	572.688,297 684.043,182	17.072
9	572.688,297 684.043,182	10	572.677,967 684.063,835	23.092
10	572.677,967 684.063,835	11	572.675,732 684.068,014	4.739
11	572.675,732 684.068,014	1	572.661,004 684.058,903	17.318

** Lungimile segmentelor sunt determinate în planul de proiecţie Stereo 70 şi sunt rotunjite la 1 milimetru.

*** Distanţa dintre puncte este formată din segmente cumulate ce sunt mai mici decât valoarea 1 milimetru.

**DATE DESPRE IMOBILUL NR. 1485**

Oficiul de Cadastru și Publicitate Imobiliară SUCEAVA
Biroul de Cadastru și Publicitate Imobiliară Gura Humorului

A. Partea I. Descrierea imobilului

TEREN Extravilan

Adresa: Jud. Suceava

Nr. Crt	Nr cadastral Nr. topografic	Suprafața* (mp)	Observații / Referințe
A1		3.767	Sector cadastral:6 Teren neimprejmuit;

B. Partea II. Proprietari și acte

Inscrieri privitoare la dreptul de proprietate și alte drepturi reale	Referințe
/	
Act Administrativ nr. 787, din 23/08/1995 emis de CJSAPT SUCEAVA (A1.1);	
B1	A1
Intabulare, drept de PROPRIETATE, dobandit prin Reconstituire, cota actuala 1/1, cota initiala 1/1	
1) POPOVICI FLOAREA, lipsa CNP	
2) LĂZĂREAN SILVIA, lipsa CNP	
3) POPOVICI RAHILA, lipsa CNP	
Act Administrativ nr. 4232, din 10/06/2024 emis de Primaria Comunei Partestii de Jos;	
B2	A1
Se noteaza posesia factica in favoarea lui	
1) LĂZĂREANU DUMITRU	

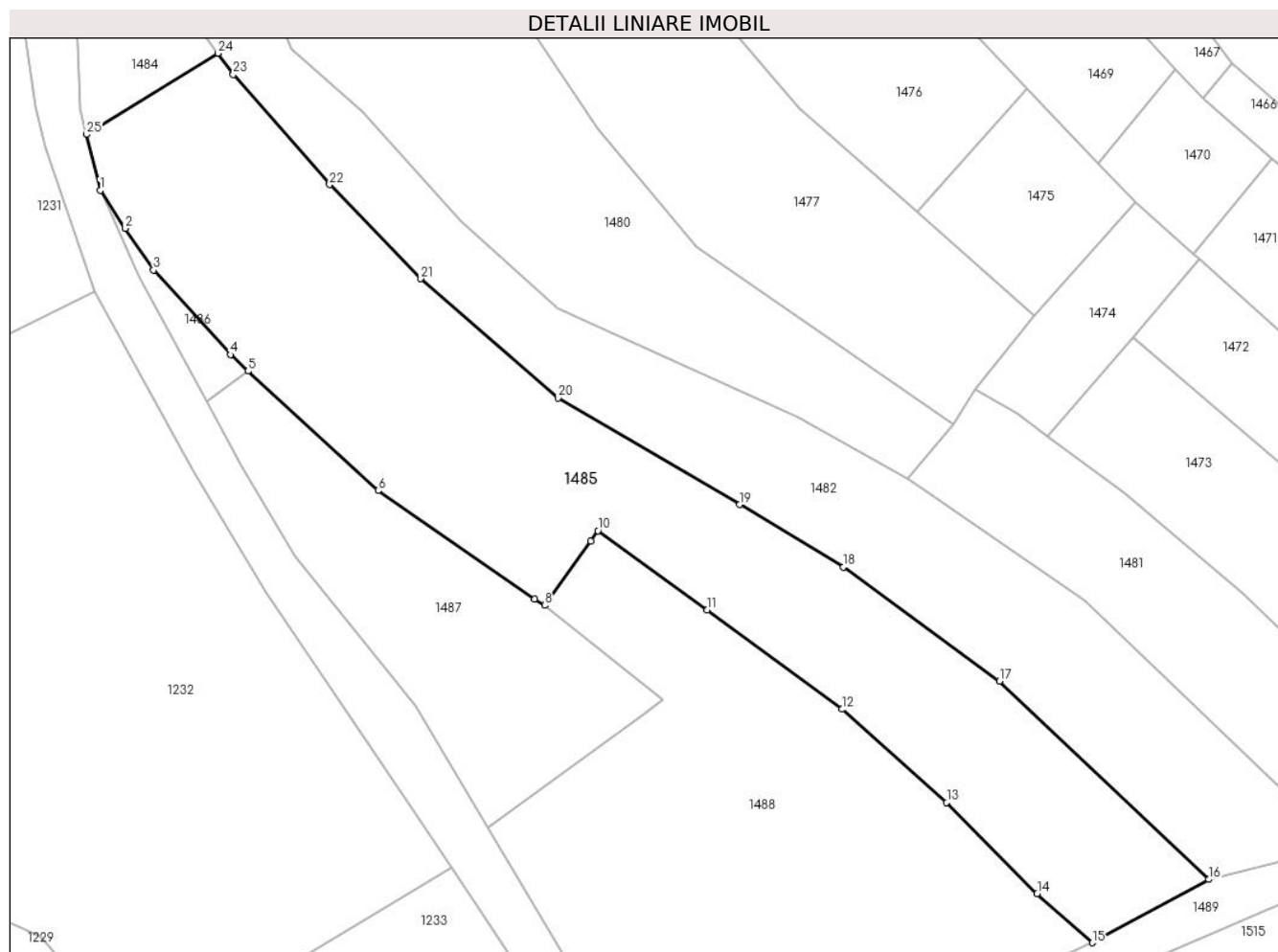
C. Partea III. SARCINI .

Inscrieri privind dezmembramintele dreptului de proprietate, drepturi reale de garanție și sarcini	Referințe
NU SUNT	

Teren

Nr cadastral	Suprafața (mp)*	Observații / Referințe
	3.767	

* Suprafața este determinată în planul de proiecție Stereo 70.



Date referitoare la teren

Crt	Categorie folosință	Intravilan	Suprafața (mp)	Tarla	Parcelă	Nr. topo	Observații / Referințe
1	arabil	NU	3.767	8	177	-	

Lungime Segmente

1) Valorile lungimilor segmentelor sunt obținute din proiecție în plan.

Punct început	X / Y	Punct sfârșit	X / Y	Lungime segment (** (m)
1	572.684,826 684.001,607	2	572.688,329 683.996,317	6.345
3	572.692,238 683.990,542	4	572.702,935 683.978,768	15.908
5	572.705,409 683.976,493	6	572.723,484 683.959,879	24.551
7	572.745,231 683.944,789	8	572.746,663 683.943,92	1.675
9	572.753,053 683.952,884	10	572.754,07 683.954,311	1.752

Punct început	X / Y	Punct sfârșit	X / Y	Lungime segment (** (m)
2	572.688,329 683.996,317	3	572.692,238 683.990,542	6.974
4	572.702,935 683.978,768	5	572.705,409 683.976,493	3.361
6	572.723,484 683.959,879	7	572.745,231 683.944,789	26.47
8	572.746,663 683.943,92	9	572.753,053 683.952,884	11.008
10	572.754,07 683.954,311	11	572.769,281 683.943,315	18.769

Punct început	X / Y	Punct sfârșit	X / Y	Lungime segment (** (m)
11	572.769,281 683.943,315	12	572.787,998 683.929,487	23.271
13	572.802,584 683.916,505	14	572.815,163 683.903,865	17.833
15	572.822,806 683.897,03	16	572.839,035 683.905,827	18.46
17	572.809,935 683.933,412	18	572.788,224 683.949,264	26.882
19	572.773,786 683.957,936	20	572.748,489 683.972,776	29.329
21	572.729,428 683.989,34	22	572.716,723 684.002,413	18.23
23	572.703,34 684.017,714	24	572.701,192 684.020,672	3.656
25	572.682,926 684.009,372	1	572.684,826 684.001,607	7.994

Punct început	X / Y	Punct sfârșit	X / Y	Lungime segment (** (m)
12	572.787,998 683.929,487	13	572.802,584 683.916,505	19.526
14	572.815,163 683.903,865	15	572.822,806 683.897,03	10.253
16	572.839,035 683.905,827	17	572.809,935 683.933,412	40.097
18	572.788,224 683.949,264	19	572.773,786 683.957,936	16.842
20	572.748,489 683.972,776	21	572.729,428 683.989,34	25.252
22	572.716,723 684.002,413	23	572.703,34 684.017,714	20.328
24	572.701,192 684.020,672	25	572.682,926 684.009,372	21.479

** Lungimile segmentelor sunt determinate în planul de proiecție Stereo 70 și sunt rotunjite la 1 milimetru.

*** Distanța dintre puncte este formată din segmente cumulate ce sunt mai mici decât valoarea 1 milimetru.

**DATE DESPRE IMOBILUL NR. 1486**

Oficiul de Cadastru și Publicitate Imobiliară SUCEAVA
Biroul de Cadastru și Publicitate Imobiliară Gura Humorului

A. Partea I. Descrierea imobilului

TEREN Extravilan

Adresa: Jud. Suceava

Nr. Crt	Nr cadastral Nr. topografic	Suprafața* (mp)	Observații / Referințe
A1		103	Sector cadastral:6 Teren neimprejmuit;

B. Partea II. Proprietari și acte

Inscrieri privitoare la dreptul de proprietate și alte drepturi reale		Referințe
/		
Act Administrativ nr. 4403, din 13/06/2024 emis de Primăria comunei Pârteștii de Jos;		
B1	Inscrierea posesiei, drept de PROPRIETATE, dobandit prin Lege, cota actuala 1/1, cota initiala 1/1 1) NEIDENTIFICAT NEIDENTIFICAT	A1
Act Normativ nr. 7, din 13/03/2024 emis de Parlamentul României (art.13);		
B2	Se notează mențiunea proprietar neidentificat, rezerva comisiei locale de fond funciar	A1

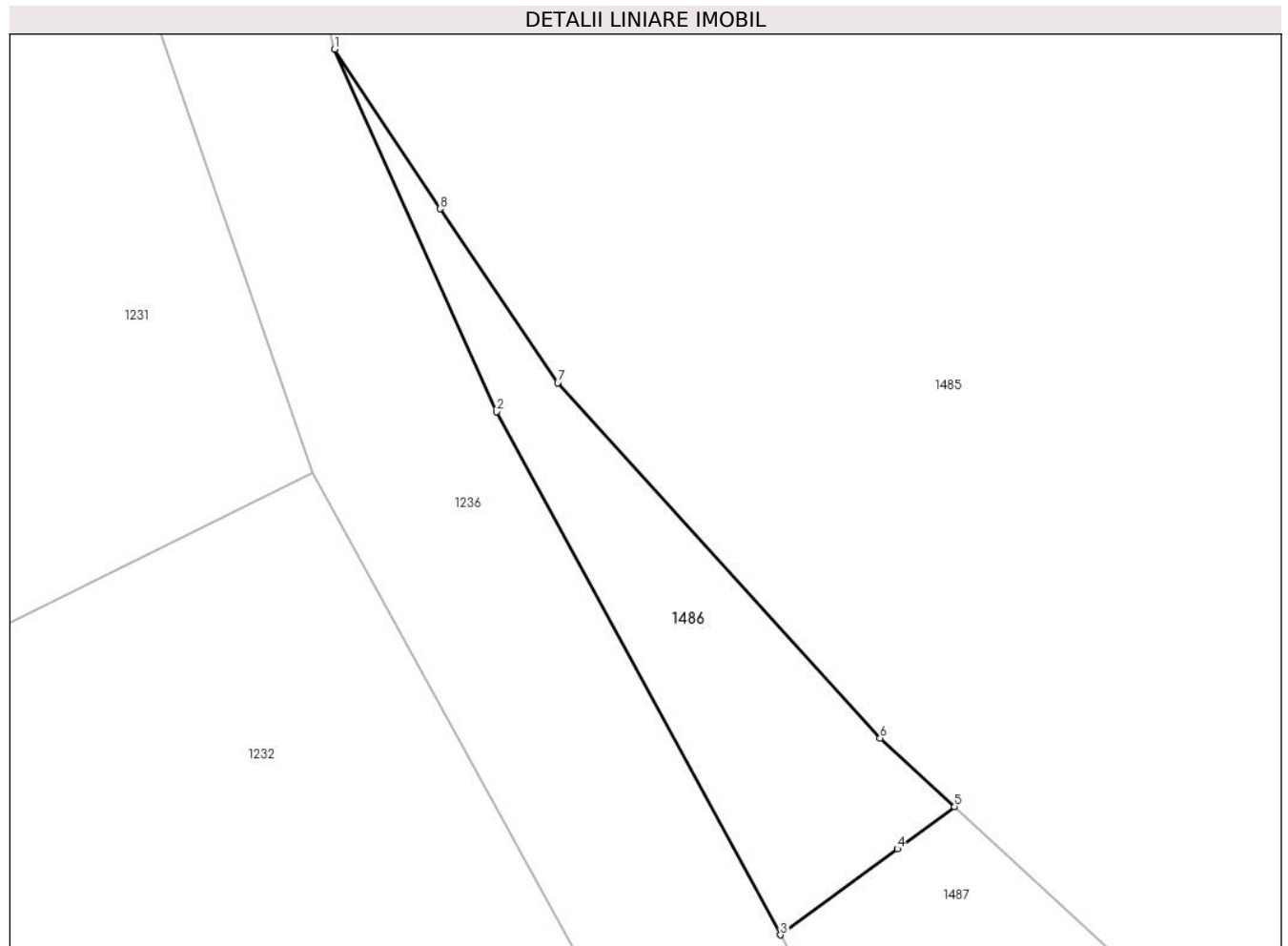
C. Partea III. SARCINI .

Inscrieri privind dezmembramintele dreptului de proprietate, drepturi reale de garanție și sarcini	Referințe
NU SUNT	

Teren

Nr cadastral	Suprafața (mp)*	Observații / Referințe
	103	

* Suprafața este determinată în planul de proiecție Stereo 70.



Date referitoare la teren

Crt	Categorie folosință	Intravilan	Suprafața (mp)	Tarla	Parcelă	Nr. topo	Observații / Referințe
1	arabil	NU	45	8	177	-	
2	faneata	NU	58	8	-	-	

Lungime Segmente

1) Valorile lungimilor segmentelor sunt obținute din proiecție în plan.

Punct început	X / Y	Punct sfârșit	X / Y	Lungime segment (** (m)
1	572.684,826 684.001,607	2	572.690,2 683.989,586	13.168
2	572.690,2 683.989,586	3	572.699,63 683.972,245	19.739
3	572.699,63 683.972,245	4	572.703,511 683.975,098	4.817
4	572.703,511 683.975,098	5	572.705,409 683.976,493	2.356

Punct început	X / Y	Punct sfârșit	X / Y	Lungime segment (** (m)
5	572.705,409 683.976,493	6	572.702,935 683.978,768	3.361
6	572.702,935 683.978,768	7	572.692,238 683.990,542	15.908
7	572.692,238 683.990,542	8	572.688,329 683.996,317	6.974
8	572.688,329 683.996,317	1	572.684,826 684.001,607	6.345

** Lungimile segmentelor sunt determinate în planul de proiecție Stereo 70 și sunt rotunjite la 1 milimetru.

*** Distanța dintre puncte este formată din segmente cumulate ce sunt mai mici decât valoarea 1 milimetru.

**DATE DESPRE IMOBILUL NR. 1487**

Oficiul de Cadastru și Publicitate Imobiliară SUCEAVA
Biroul de Cadastru și Publicitate Imobiliară Gura Humorului

A. Partea I. Descrierea imobilului

TEREN Extravilan

Adresa: Jud. Suceava

Nr. Crt	Nr cadastral Nr. topografic	Suprafața* (mp)	Observații / Referințe
A1		1.300	Sector cadastral:6 Teren neimprejmuit;

B. Partea II. Proprietari și acte

Inscrieri privitoare la dreptul de proprietate și alte drepturi reale	Referințe
/	
Act Administrativ nr. 361, din 03/03/1995 emis de CJSAPT SUCEAVA (A1.2);	
B1	A1
Intabulare, drept de PROPRIETATE, dobandit prin Reconstituire, cota actuala 1/1, cota initiala 1/1	
1) STRUGARI DIMITRIE A TOADER, lipsa CNP	
Act Administrativ nr. 4233, din 10/06/2024 emis de Primaria Comunei Partestii de Jos;	
B2	A1
Se noteaza posesia factica in favoarea lui	
1) STRUGARIU TOADER	

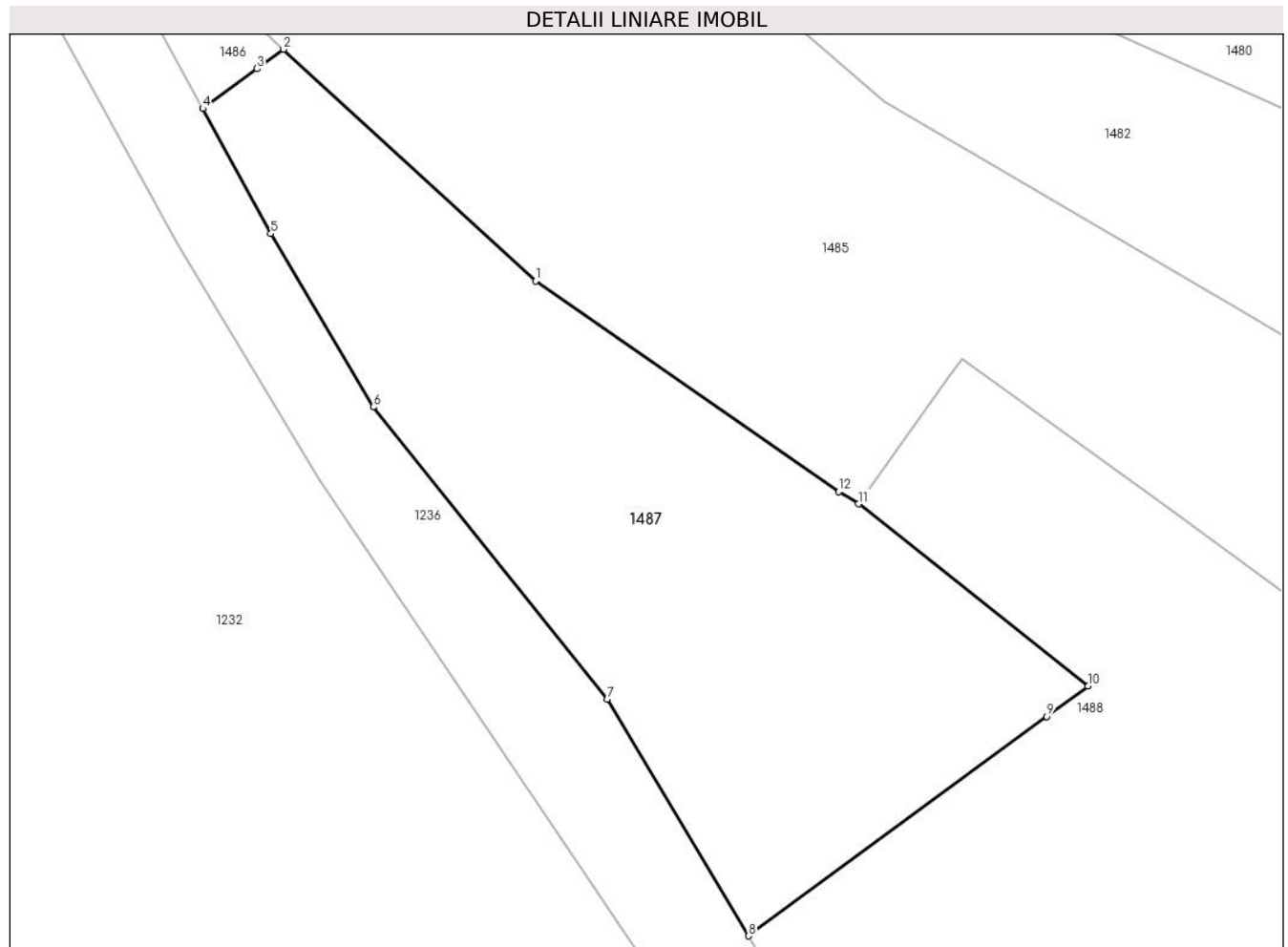
C. Partea III. SARCINI .

Inscrieri privind dezmembramintele dreptului de proprietate, drepturi reale de garanție și sarcini	Referințe
NU SUNT	

Teren

Nr cadastral	Suprafața (mp)*	Observații / Referințe
	1.300	

* Suprafața este determinată în planul de proiecție Stereo 70.



Date referitoare la teren

Crt	Categorie folosință	Intravilan	Suprafața (mp)	Tarla	Parcelă	Nr. topo	Observații / Referințe
1	arabil	NU	1.086	8	177	-	
2	faneata	NU	214	8	-	-	

Lungime Segmente

1) Valorile lungimilor segmentelor sunt obținute din proiecție în plan.

Punct început	X / Y	Punct sfârșit	X / Y	Lungime segment (** (m)
1	572.723,484 683.959,879	2	572.705,409 683.976,493	24.551
2	572.705,409 683.976,493	3	572.703,511 683.975,098	2.356
3	572.703,511 683.975,098	4	572.699,63 683.972,245	4.817
4	572.699,63 683.972,245	5	572.704,508 683.963,274	10.211

Punct început	X / Y	Punct sfârşit	X / Y	Lungime segment (** (m)
5	572.704,508 683.963,274	6	572.711,857 683.950,863	14.424
6	572.711,857 683.950,863	7	572.728,646 683.929,934	26.831
7	572.728,646 683.929,934	8	572.738,766 683.912,968	19.755
8	572.738,766 683.912,968	9	572.760,146 683.928,69	26.538
9	572.760,146 683.928,69	10	572.763,11 683.930,862	3.675
10	572.763,11 683.930,862	11	572.746,663 683.943,92	21.0
11	572.746,663 683.943,92	12	572.745,231 683.944,789	1.675
12	572.745,231 683.944,789	1	572.723,484 683.959,879	26.47

** Lungimile segmentelor sunt determinate în planul de proiecție Stereo 70 și sunt rotunjite la 1 milimetru.

*** Distanța dintre puncte este formată din segmente cumulate ce sunt mai mici decât valoarea 1 milimetru.

**DATE DESPRE IMOBILUL NR. 1488**

Oficiul de Cadastru și Publicitate Imobiliară SUCEAVA
Biroul de Cadastru și Publicitate Imobiliară Gura Humorului

A. Partea I. Descrierea imobilului

TEREN Extravilan

Adresa: Jud. Suceava

Nr. Crt	Nr cadastral Nr. topografic	Suprafața* (mp)	Observații / Referințe
A1		3.300	Sector cadastral:6 Teren neimprejmuit;

B. Partea II. Proprietari și acte

Inscrieri privitoare la dreptul de proprietate și alte drepturi reale	Referințe
/	
Act Administrativ nr. 885, din 21/03/1997 emis de CJSAPT SUCEAVA (A1.1);	
B1	A1
Intabulare, drept de PROPRIETATE, dobandit prin Reconstituire, cota actuala 1/1, cota initiala 1/1 1) SAVA S. VASILE, lipsa CNP	
Act Administrativ nr. 4234, din 10/06/2024 emis de Primaria Comunei Partestii de Jos;	
B2	A1
Se noteaza posesia factica in favoarea lui 1) STRATON VASILE-NICOLAE	

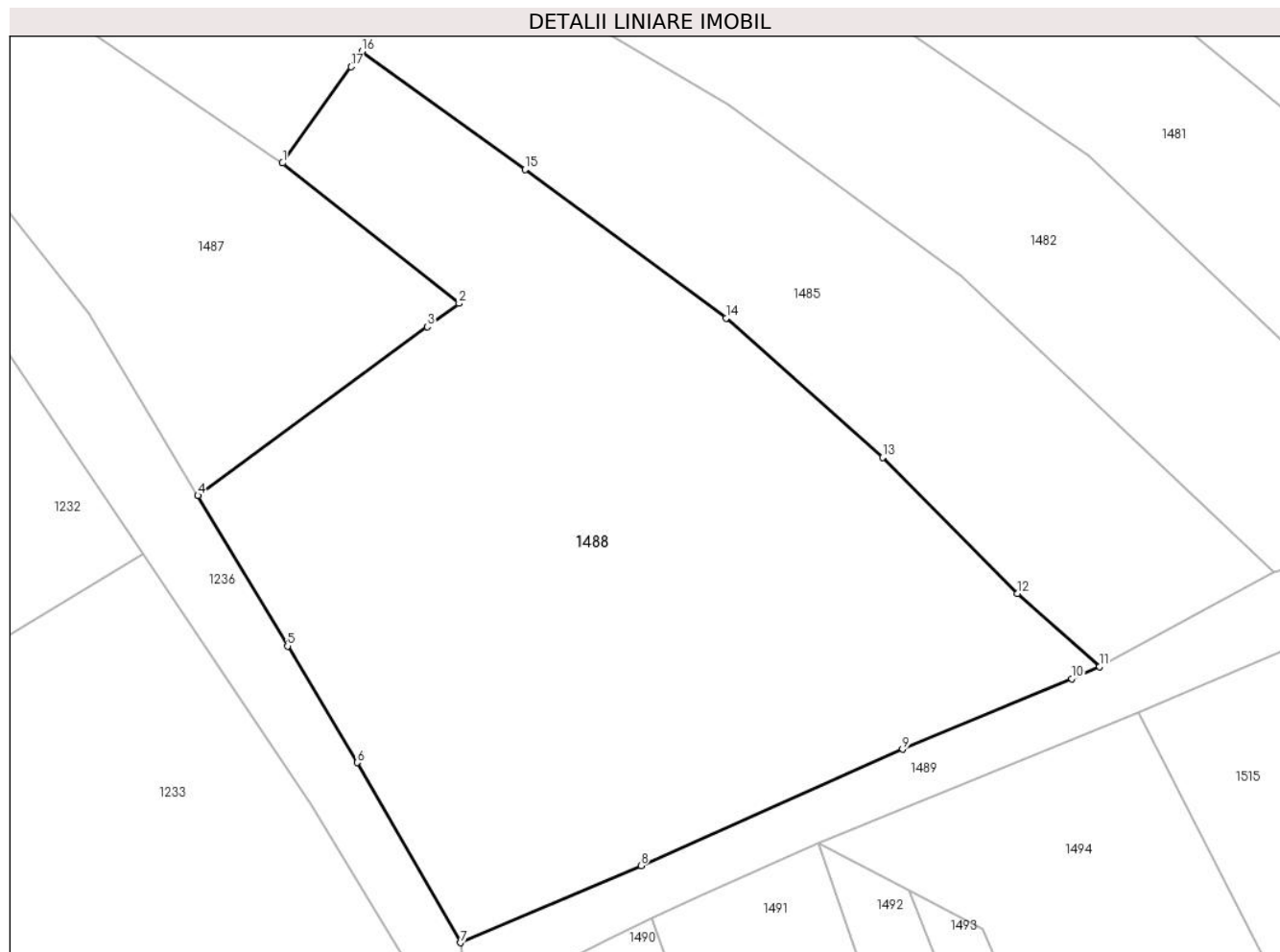
C. Partea III. SARCINI .

Inscrieri privind dezmembramintele dreptului de proprietate, drepturi reale de garanție și sarcini	Referințe
NU SUNT	

Teren

Nr cadastral	Suprafața (mp)*	Observații / Referințe
	3.300	

* Suprafața este determinată în planul de proiecție Stereo 70.



Date referitoare la teren

Crt	Categorie folosință	Intra vilan	Suprafața (mp)	Tarla	Parcelă	Nr. topo	Observații / Referințe
1	arabil	NU	3.080	8	177	-	
2	faneata	NU	220	8	-	-	

Lungime Segmente

1) Valorile lungimilor segmentelor sunt obținute din proiecție în plan.

Punct început	X / Y	Punct sfârșit	X / Y	Lungime segment (** (m)
1	572.746,663 683.943,92	2	572.763,11 683.930,862	21.0
2	572.763,11 683.930,862	3	572.760,146 683.928,69	3.675
3	572.760,146 683.928,69	4	572.738,766 683.912,968	26.538
4	572.738,766 683.912,968	5	572.747,125 683.898,957	16.315

Punct început	X / Y	Punct sfârşit	X / Y	Lungime segment (** (m)
5	572.747,125 683.898,957	6	572.753,603 683.888,112	12.632
6	572.753,603 683.888,112	7	572.763,231 683.871,336	19.343
7	572.763,231 683.871,336	8	572.780,057 683.878,511	18.292
8	572.780,057 683.878,511	9	572.804,461 683.889,342	26.7
9	572.804,461 683.889,342	10	572.820,223 683.895,924	17.081
10	572.820,223 683.895,924	11	572.822,806 683.897,03	2.81
11	572.822,806 683.897,03	12	572.815,163 683.903,865	10.253
12	572.815,163 683.903,865	13	572.802,584 683.916,505	17.833
13	572.802,584 683.916,505	14	572.787,998 683.929,487	19.526
14	572.787,998 683.929,487	15	572.769,281 683.943,315	23.271
15	572.769,281 683.943,315	16	572.754,07 683.954,311	18.769
16	572.754,07 683.954,311	17	572.753,053 683.952,884	1.752
17	572.753,053 683.952,884	1	572.746,663 683.943,92	11.008

** Lungimile segmentelor sunt determinate în planul de proiecție Stereo 70 și sunt rotunjite la 1 milimetru.

*** Distanța dintre puncte este formată din segmente cumulate ce sunt mai mici decât valoarea 1 milimetru.

**DATE DESPRE IMOBILUL NR. 1489**

Oficiul de Cadastru și Publicitate Imobiliară SUCEAVA
Biroul de Cadastru și Publicitate Imobiliară Gura Humorului

A. Partea I. Descrierea imobilului

TEREN Extravilan

Adresa: Jud. Suceava

Nr. Crt	Nr cadastral Nr. topografic	Suprafața* (mp)	Observații / Referințe
A1		957	Sector cadastral:6 Teren neimprejmuit;

B. Partea II. Proprietari și acte

Inscrieri privitoare la dreptul de proprietate și alte drepturi reale		Referințe
/		
Act Administrativ nr. 4403, din 13/06/2024 emis de Primăria comunei Pârteștii de Jos;		
B1	Inscrierea posesiei, drept de PROPRIETATE, dobandit prin Lege, cota actuala 1/1, cota initiala 1/1 1) NEIDENTIFICAT NEIDENTIFICAT	A1
Act Notarial nr. 7, din 13/03/1996 emis de Parlamentul României (art.13);		
B2	Se notează mențiunea de proprietar neidentificat	A1

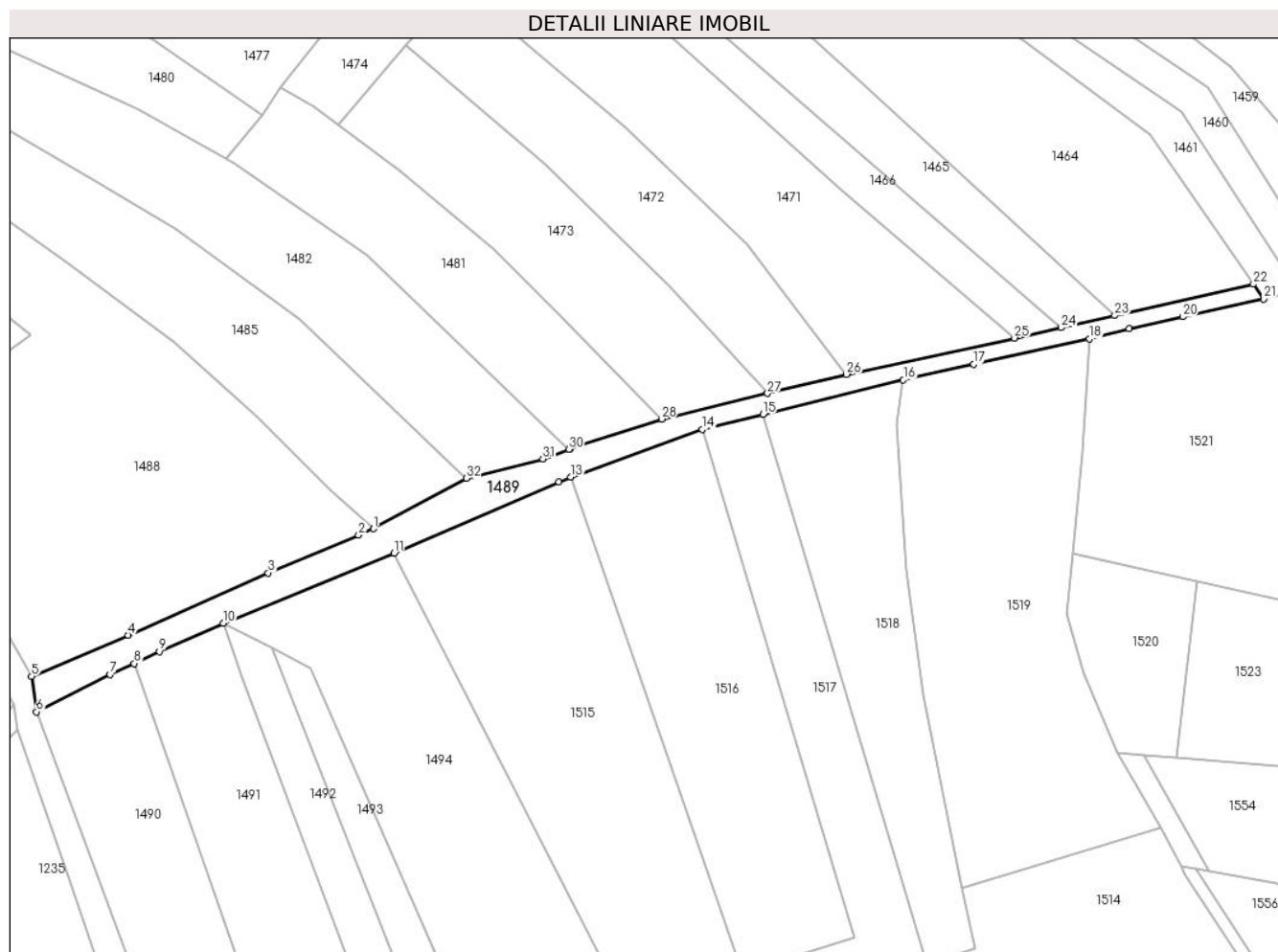
C. Partea III. SARCINI .

Inscrieri privind dezmembramintele dreptului de proprietate, drepturi reale de garanție și sarcini	Referințe
NU SUNT	

Teren

Nr cadastral	Suprafața (mp)*	Observații / Referințe
	957	

* Suprafața este determinată în planul de proiecție Stereo 70.



Date referitoare la teren

Crt	Categorie folosință	Intravilan	Suprafața (mp)	Tarla	Parcelă	Nr. topo	Observații / Referințe
1	drum	NU	957	8	177	-	

Lungime Segmente

1) Valorile lungimilor segmentelor sunt obținute din proiecție în plan.

Punct început	X / Y	Punct sfârșit	X / Y	Lungime segment (** (m)
1	572.822,806 683.897,03	2	572.820,223 683.895,924	2.81
3	572.804,461 683.889,342	4	572.780,057 683.878,511	26.7
5	572.763,231 683.871,336	6	572.764,089 683.865,152	6.243
7	572.776,939 683.871,627	8	572.781,104 683.873,574	4.598
9	572.785,508 683.875,632	10	572.796,622 683.880,556	12.156

Punct început	X / Y	Punct sfârșit	X / Y	Lungime segment (** (m)
2	572.820,223 683.895,924	3	572.804,461 683.889,342	17.081
4	572.780,057 683.878,511	5	572.763,231 683.871,336	18.292
6	572.764,089 683.865,152	7	572.776,939 683.871,627	14.389
8	572.781,104 683.873,574	9	572.785,508 683.875,632	4.861
10	572.796,622 683.880,556	11	572.826,415 683.892,761	32.196

Punct început	X / Y	Punct sfârșit	X / Y	Lungime segment (** (m)
11	572.826,415 683.892,761	12	572.855,146 683.905,154	31.29
13	572.857,215 683.906,047	14	572.880,147 683.914,331	24.382
15	572.890,698 683.916,942	16	572.915,17 683.922,997	25.21
17	572.927,44 683.925,683	18	572.947,626 683.930,101	20.664
19	572.954,527 683.931,871	20	572.963,85 683.933,963	9.555
21	572.977,986 683.937,056	22	572.976,199 683.939,623	3.128
23	572.952,023 683.934,173	24	572.942,706 683.932,072	9.551
25	572.934,549 683.930,233	26	572.905,27 683.923,925	29.951
27	572.891,505 683.920,608	28	572.873,034 683.916,157	19.0
29	572.857,066 683.910,952	30	572.856,86 683.910,875	0.22
31	572.852,326 683.909,177	32	572.839,035 683.905,827	13.707

Punct început	X / Y	Punct sfârșit	X / Y	Lungime segment (** (m)
12	572.855,146 683.905,154	13	572.857,215 683.906,047	2.253
14	572.880,147 683.914,331	15	572.890,698 683.916,942	10.869
16	572.915,17 683.922,997	17	572.927,44 683.925,683	12.561
18	572.947,626 683.930,101	19	572.954,527 683.931,871	7.124
20	572.963,85 683.933,963	21	572.977,986 683.937,056	14.47
22	572.976,199 683.939,623	23	572.952,023 683.934,173	24.783
24	572.942,706 683.932,072	25	572.934,549 683.930,233	8.362
26	572.905,27 683.923,925	27	572.891,505 683.920,608	14.159
28	572.873,034 683.916,157	29	572.857,066 683.910,952	16.795
30	572.856,86 683.910,875	31	572.852,326 683.909,177	4.842
32	572.839,035 683.905,827	1	572.822,806 683.897,03	18.46

** Lungimile segmentelor sunt determinate în planul de proiecție Stereo 70 și sunt rotunjite la 1 milimetru.

*** Distanța dintre puncte este formată din segmente cumulate ce sunt mai mici decât valoarea 1 milimetru.



DATE DESPRE IMOBILUL NR. 1490

Oficiul de Cadastru și Publicitate Imobiliară SUCEAVA
Biroul de Cadastru și Publicitate Imobiliară Gura Humorului

A. Partea I. Descrierea imobilului

TEREN Extravilan

Nr. CF vechi:471 evid. Pirtestii de Jos

Adresa: Jud. Suceava

Nr. Crt	Nr cadastral Nr. topografic	Suprafața* (mp)	Observații / Referințe
A1	30762	2.600	Sector cadastral:6 Teren neimprejmuit; la locul numit 'Tinoasa', între: Sava Vasile si Paraschi Vasile;Morosan Constantin si drum exploatare

B. Partea II. Proprietari și acte

Inscrieri privitoare la dreptul de proprietate și alte drepturi reale		Referințe
288 / 25/07/1996		
Titlu Proprietate nr. 341, din 03/03/1995 emis de Comisia judeteana Suceava in baza legii 18/1991;		
B1	Intabulare, drept de PROPRIETATE pentru mostenitorul lui Morosan Filip a Costan, dobandit prin Reconstituire, cota actuala 1/3, cota initiala 1/3 1) Morosan Constantin , lipsa CNP <i>OBSERVATII: (provenita din conversia CF 471 evid. Pirtestii de Jos)</i>	A1
B2	Intabulare, drept de PROPRIETATE pentru mostenitorul lui Morosan Filip a Costan, dobandit prin Reconstituire, cota actuala 1/3, cota initiala 1/3 1) Morosan Gheorghe , lipsa CNP <i>OBSERVATII: (provenita din conversia CF 471 evid. Pirtestii de Jos)</i>	A1
316 / 12/08/1996		
Contract De Vanzare-Cumparare nr. aut. 1569, din 31/07/1996 emis de Biroul Notarului Public Lacrimioara Ciobica (rectificat cu incheierea nr. 1/27.04.2012 la Biroul Notarului Public Mihaela Dumitru);		
B3	Intabulare, drept de PROPRIETATE, dobandit prin Construire, cota actuala 1/3, cota initiala 1/3 1) Constantinescu Veronica , sotie 2) Constantinescu Gheorghe , lipsa CNP <i>OBSERVATII: (provenita din conversia CF 471 evid. Pirtestii de Jos)</i>	A1

C. Partea III. SARCINI .

Inscrieri privind dezmembramintele dreptului de proprietate, drepturi reale de garanție și sarcini	Referințe
NU SUNT	

Teren

Nr cadastral	Suprafaţa (mp)*	Observaţii / Referinţe
30762	2.600	la locul numit 'Tinoasa', intre': Sava Vasile si Paraschi Vasile;Morosan Constantin si drum exploatare

* Suprafaţa este determinată in planul de proiecţie Stereo 70.



Date referitoare la teren

Crt	Categorie folosinţă	Intra vilan	Suprafaţa (mp)	Tarla	Parcelă	Nr. topo	Observaţii / Referinţe
1	livada	NU	2.485	Tinoasa	Tinoasa	341/13	la locul numit 'Tinoasa', intre': Sava Vasile si Paraschi Vasile;Morosan Constantin si drum exploatare
2	faneata	NU	115	8	-	-	

Lungime Segmente

1) Valorile lungimilor segmentelor sunt obţinute din proiecţie în plan.

Punct început	X / Y	Punct sfârşit	X / Y	Lungime segment (** (m)
1	572.764,089 683.865,152	2	572.786,436 683.805,093	64.082
2	572.786,436 683.805,093	3	572.790,31 683.788,413	17.124
3	572.790,31 683.788,413	4	572.798,095 683.742,154	46.91
4	572.798,095 683.742,154	5	572.802,28 683.743,494	4.394

Punct început	X / Y	Punct sfârșit	X / Y	Lungime segment (** (m)
5	572.802,28 683.743,494	6	572.822,708 683.749,724	21.357
6	572.822,708 683.749,724	7	572.824,264 683.750,199	1.627
7	572.824,264 683.750,199	8	572.781,104 683.873,574	130.706
8	572.781,104 683.873,574	9	572.776,939 683.871,627	4.598
9	572.776,939 683.871,627	1	572.764,089 683.865,152	14.389

** Lungimile segmentelor sunt determinate în planul de proiecție Stereo 70 și sunt rotunjite la 1 milimetru.

*** Distanța dintre puncte este formată din segmente cumulate ce sunt mai mici decât valoarea 1 milimetru.

**DATE DESPRE IMOBILUL NR. 1491**

Oficiul de Cadastru și Publicitate Imobiliară SUCEAVA
Biroul de Cadastru și Publicitate Imobiliară Gura Humorului

A. Partea I. Descrierea imobilului

TEREN Extravilan

Adresa: Jud. Suceava

Nr. Crt	Nr cadastral Nr. topografic	Suprafața* (mp)	Observații / Referințe
A1		2.400	Sector cadastral:6 Teren neimprejmuit;

B. Partea II. Proprietari și acte

Inscrieri privitoare la dreptul de proprietate și alte drepturi reale	Referințe
/	
Act Notarial nr. 28, din 26/03/2012 emis de BNP Lacramioara Gabriela PELEPCO;	
B1	A1
Intabulare, drept de PROPRIETATE, dobandit prin Succesiune, cota actuala 1/1, cota initiala 1/1 1) COJOCARI ELISAVETA	

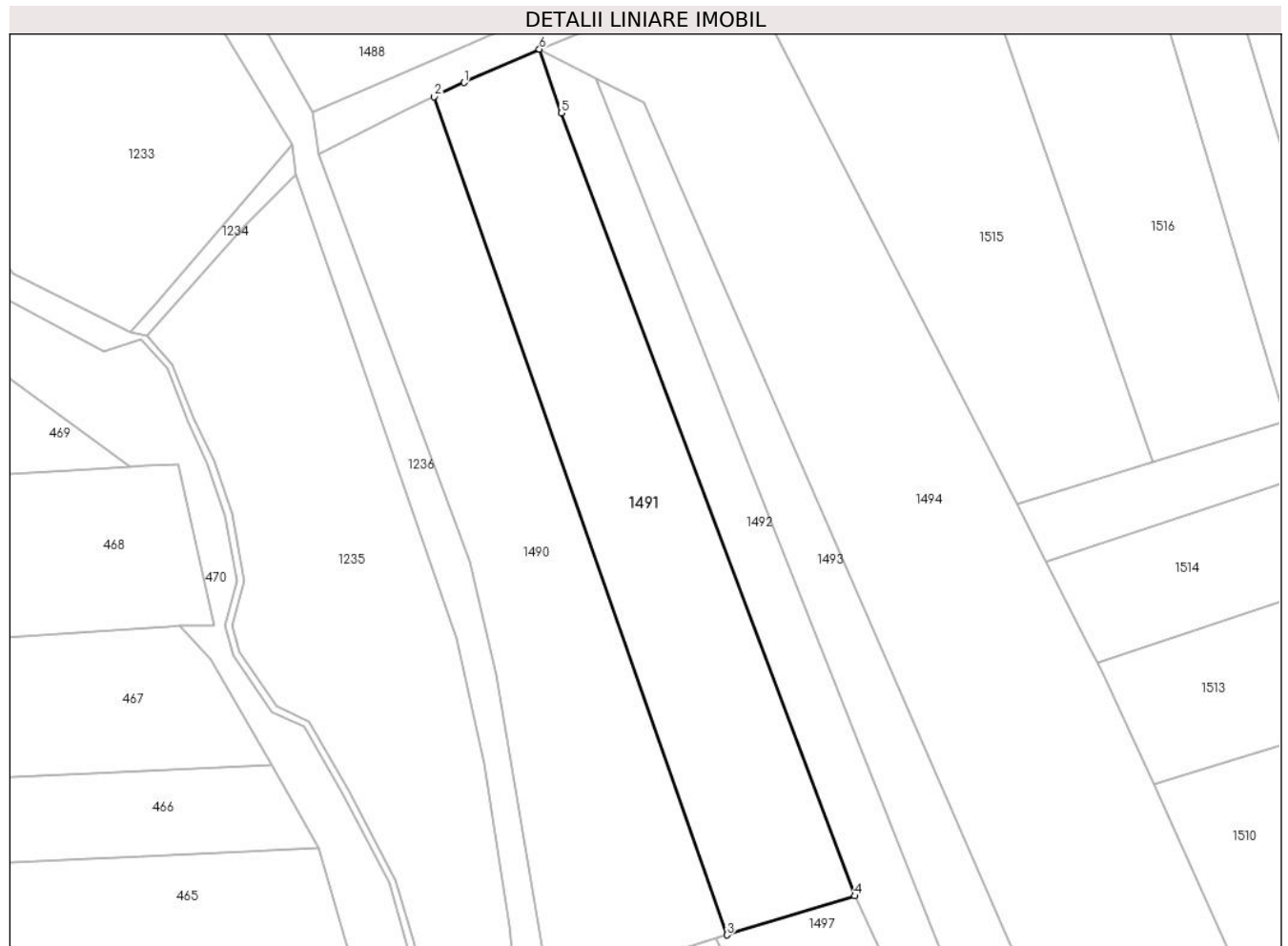
C. Partea III. SARCINI .

Inscrieri privind dezmembramintele dreptului de proprietate, drepturi reale de garanție și sarcini	Referințe
NU SUNT	

Teren

Nr cadastral	Suprafața (mp)*	Observații / Referințe
	2.400	

* Suprafața este determinată în planul de proiecție Stereo 70.



Date referitoare la teren

Crt	Categorie folosință	Intra vilan	Suprafața (mp)	Tarla	Parcelă	Nr. topo	Observații / Referințe
1	livada	NU	2.400	8	177	-	

Lungime Segmente

1) Valorile lungimilor segmentelor sunt obținute din proiecție în plan.

Punct început	X / Y	Punct sfârșit	X / Y	Lungime segment (** (m)
1	572.785,508 683.875,632	2	572.781,104 683.873,574	4.861
2	572.781,104 683.873,574	3	572.824,264 683.750,199	130.706
3	572.824,264 683.750,199	4	572.843,117 683.755,949	19.71
4	572.843,117 683.755,949	5	572.799,857 683.871,173	123.077
5	572.799,857 683.871,173	6	572.796,622 683.880,556	9.925

Punct început	X / Y	Punct sfârşit	X / Y	Lungime segment (** (m)
6	572.796,622 683.880,556	1	572.785,508 683.875,632	12.156

** Lungimile segmentelor sunt determinate în planul de proiecţie Stereo 70 şi sunt rotunjite la 1 milimetru.

*** Distanţa dintre puncte este formată din segmente cumulate ce sunt mai mici decât valoarea 1 milimetru.

**DATE DESPRE IMOBILUL NR. 1492**

Oficiul de Cadastru și Publicitate Imobiliară SUCEAVA
Biroul de Cadastru și Publicitate Imobiliară Gura Humorului

A. Partea I. Descrierea imobilului

TEREN Extravilan

Nr. CF vechi:791

Adresa: Jud. Suceava

Nr. Crt	Nr cadastral Nr. topografic	Suprafața* (mp)	Observații / Referințe
A1	34032	1.300	Sector cadastral:6 Teren neimprejmuit; la locul numit "Coasta Bobului"

B. Partea II. Proprietari și acte

Inscrieri privitoare la dreptul de proprietate și alte drepturi reale		Referințe
143 / 01/02/2000		
Contract De Vanzare-Cumparare nr. 275, din 25/01/2000 emis de BNP Petru Atănăsoaei (incheiere rectificare nr 856 din 18.04.2006, emis de BNP Petru Atănăsoaei);		
B1	Intabulare, drept de PROPRIETATEcasatorit, dobandit prin Conventie, cota actuala 1/2, cota initiala 1/2 1) ANDRONIC ILIE DAMIAN , lipsa CNP	A1
1189 / 19/04/2006		
Contract De Vanzare-Cumparare nr. 613, din 18/04/2006 emis de BNP Petru Atănăsoaei;		
B2	Intabulare, drept de PROPRIETATEbun comun, dobandit prin Conventie, cota actuala 1/2, cota initiala 1/2 1) ANDRONIC LENUȚA , lipsa CNP 2) ANDRONIC ILIE DAMIAN , lipsa CNP	A1
1188 / 19/04/2006		
Incheiere Rectificare nr. 856, din 18/04/2006 emis de BNP Petru Atănăsoaei;		
B3	În temeiul încheierii de rectificare nr. 856/18.04.2006 autentificate de BNP Petru Atănăsoaei la contractul de vânzare cumpărare autentificat sub nr. 275/25.01.2000 se va citi Andronic Ilie Damian căsătorit	A1

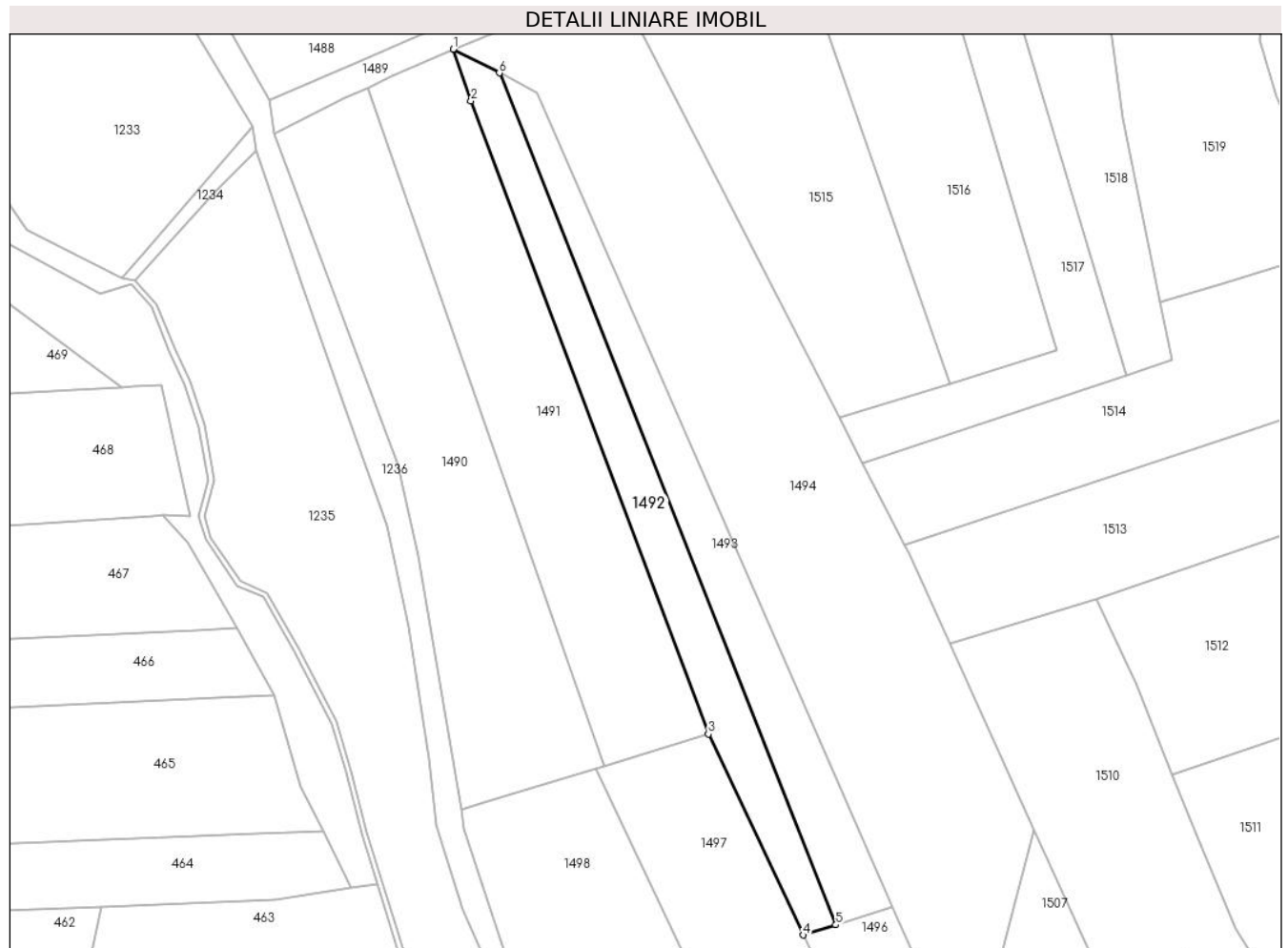
C. Partea III. SARCINI .

Inscrieri privind dezmembramintele dreptului de proprietate, drepturi reale de garanție și sarcini	Referințe
NU SUNT	

Teren

Nr cadastral	Suprafața (mp)*	Observații / Referințe
34032	1.300	la locul numit "Coasta Bobului"

* Suprafața este determinată în planul de proiecție Stereo 70.



Date referitoare la teren

Crt	Categorie folosință	Intravilan	Suprafața (mp)	Tarla	Parcelă	Nr. topo	Observații / Referințe
1	livada	NU	1.300	-	-	58	

Lungime Segmente

1) Valorile lungimilor segmentelor sunt obținute din proiecție în plan.

Punct început	X / Y	Punct sfârșit	X / Y	Lungime segment (** (m)
1	572.796,622 683.880,556	2	572.799,857 683.871,173	9.925
2	572.799,857 683.871,173	3	572.843,117 683.755,949	123.077
3	572.843,117 683.755,949	4	572.860,388 683.719,396	40.428
4	572.860,388 683.719,396	5	572.866,348 683.721,237	6.238
5	572.866,348 683.721,237	6	572.805,027 683.876,216	166.67

Punct început	X / Y	Punct sfârşit	X / Y	Lungime segment (** (m)
6	572.805,027 683.876,216	1	572.796,622 683.880,556	9.459

** Lungimile segmentelor sunt determinate în planul de proiecţie Stereo 70 şi sunt rotunjite la 1 milimetru.

*** Distanţa dintre puncte este formată din segmente cumulate ce sunt mai mici decât valoarea 1 milimetru.

**DATE DESPRE IMOBILUL NR. 1493**

Oficiul de Cadastru și Publicitate Imobiliară SUCEAVA
 Biroul de Cadastru și Publicitate Imobiliară Gura Humorului

A. Partea I. Descrierea imobilului

TEREN Extravilan

Nr. CF vechi:800
 Nr. cadastral vechi:57

Adresa: Jud. Suceava

Nr. Crt	Nr cadastral Nr. topografic	Suprafața* (mp)	Observații / Referințe
A1	34033	1.300	Sector cadastral:6 Teren neimprejmuit; la locul numit "Coasta Bobului"

B. Partea II. Proprietari și acte

Inscrieri privitoare la dreptul de proprietate și alte drepturi reale	Referințe
269 / 22/02/2000	
Act De Partaj Voluntar nr. 516, din 01/02/2000 emis de BNP Petru Atănăsoaei;	
B1	A1
Intabulare, drept de PROPRIETATE bun propriu, dobandit prin PARTAJ, cota actuala 1/1, cota initiala 1/1 1) CIORNEI OLGA, lipsa CNP	

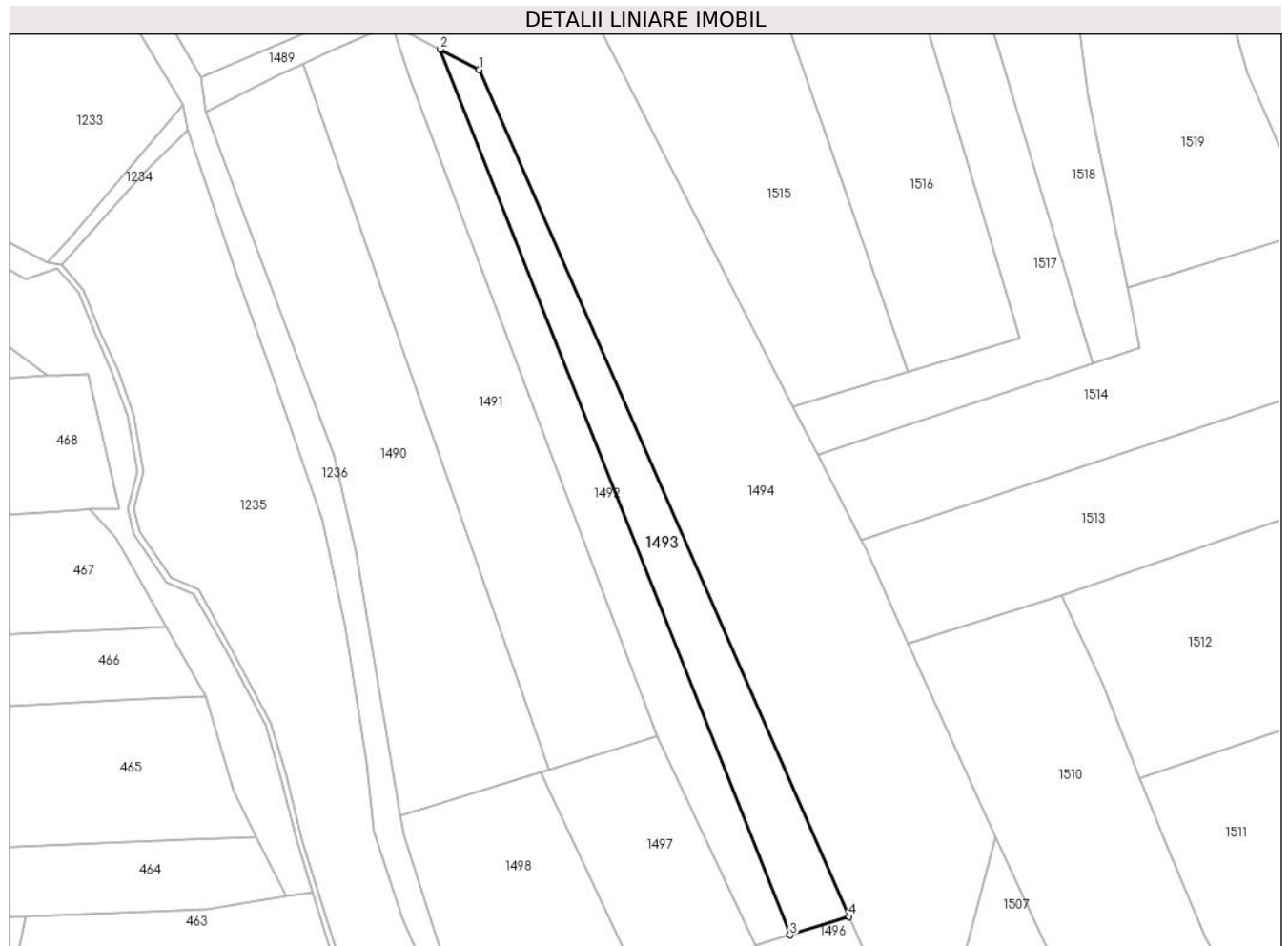
C. Partea III. SARCINI .

Inscrieri privind dezmembramintele dreptului de proprietate, drepturi reale de garanție și sarcini	Referințe
NU SUNT	

Teren

Nr cadastral	Suprafața (mp)*	Observații / Referințe
34033	1.300	la locul numit "Coasta Bobului"

* Suprafața este determinată în planul de proiecție Stereo 70.



Date referitoare la teren

Crt	Categorie folosință	Intravilan	Suprafața (mp)	Tarla	Parcelă	Nr. topo	Observații / Referințe
1	livada	NU	1.300	-	-	57	

Lungime Segmente

1) Valorile lungimilor segmentelor sunt obținute din proiecție în plan.

Punct început	X / Y	Punct sfârșit	X / Y	Lungime segment (** (m)
1	572.811,952 683.872,64	2	572.805,027 683.876,216	7.794
2	572.805,027 683.876,216	3	572.866,348 683.721,237	166.67
3	572.866,348 683.721,237	4	572.876,729 683.724,442	10.864
4	572.876,729 683.724,442	1	572.811,952 683.872,64	161.737

** Lungimile segmentelor sunt determinate în planul de proiecție Stereo 70 și sunt rotunjite la 1 milimetru.

***** Distanţa dintre puncte este formată din segmente cumulate ce sunt mai mici decât valoarea 1 milimetru.**

**DATE DESPRE IMOBILUL NR. 1494**

Oficiul de Cadastru și Publicitate Imobiliară SUCEAVA
Biroul de Cadastru și Publicitate Imobiliară Gura Humorului

A. Partea I. Descrierea imobilului

TEREN Extravilan

Adresa: Jud. Suceava

Nr. Crt	Nr cadastral Nr. topografic	Suprafața* (mp)	Observații / Referințe
A1		5.000	Sector cadastral:6 Teren neimprejmuit;

B. Partea II. Proprietari și acte

Inscrieri privitoare la dreptul de proprietate și alte drepturi reale		Referințe
/		
Act Administrativ nr. 551, din 17/03/1995 emis de CJSAPT SUCEAVA (A1.6+A1.7);		
B1	Intabulare, drept de PROPRIETATE, dobândit prin Reconstituire, cota actuala 1/1, cota initiala 1/1 1) BULIGA ANA , lipsa CNP 2) TODOS I. GHEORGHE , lipsa CNP 3) TODOS IRODIA , lipsa CNP	A1
Act Administrativ nr. 4241, din 08/06/2024 emis de Primaria Comunei Partestii de Jos;		
B2	Se noteaza posesia factica in favoarea lui 1) TODOSI GHEORGHE 2) TODOSI RODICA	A1

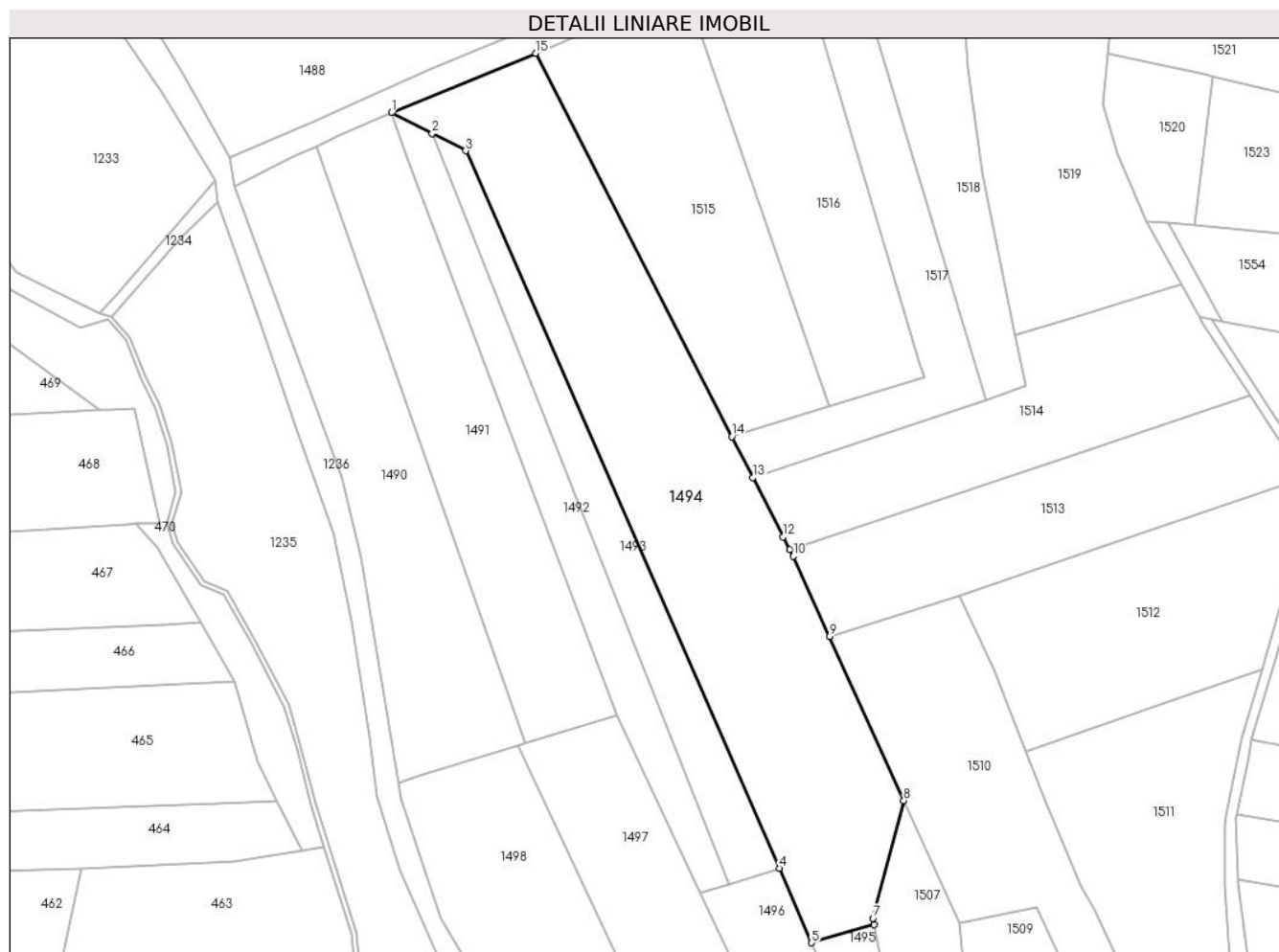
C. Partea III. SARCINI .

Inscrieri privind dezmembramintele dreptului de proprietate, drepturi reale de garanție și sarcini	Referințe
NU SUNT	

Teren

Nr cadastral	Suprafața (mp)*	Observații / Referințe
	5.000	

* Suprafața este determinată în planul de proiecție Stereo 70.



Date referitoare la teren

Crt	Categorie folosință	Intravilan	Suprafața (mp)	Tarla	Parcelă	Nr. topo	Observații / Referințe
1	livada	NU	5.000	8	177	-	

Lungime Segmente

1) Valorile lungimilor segmentelor sunt obținute din proiecție în plan.

Punct început	X / Y	Punct sfârșit	X / Y	Lungime segment (** (m)
1	572.796,622 683.880,556	2	572.805,027 683.876,216	9.459
2	572.805,027 683.876,216	3	572.811,952 683.872,64	7.794
3	572.811,952 683.872,64	4	572.876,729 683.724,442	161.737
4	572.876,729 683.724,442	5	572.883,451 683.709,065	16.782
5	572.883,451 683.709,065	6	572.896,348 683.712,791	13.424

Punct început	X / Y	Punct sfârșit	X / Y	Lungime segment (** (m)
6	572.896,348 683.712,791	7	572.896,096 683.714,133	1.365
7	572.896,096 683.714,133	8	572.902,486 683.738,432	25.125
8	572.902,486 683.738,432	9	572.887,125 683.772,312	37.2
9	572.887,125 683.772,312	10	572.879,606 683.788,896	18.209
10	572.879,606 683.788,896	11	572.878,91 683.790,255	1.527
11	572.878,91 683.790,255	12	572.877,547 683.792,917	2.991
12	572.877,547 683.792,917	13	572.871,284 683.805,146	13.739
13	572.871,284 683.805,146	14	572.866,949 683.813,612	9.511
14	572.866,949 683.813,612	15	572.826,415 683.892,761	88.925
15	572.826,415 683.892,761	1	572.796,622 683.880,556	32.196

** Lungimile segmentelor sunt determinate în planul de proiecție Stereo 70 și sunt rotunjite la 1 milimetru.

*** Distanța dintre puncte este formată din segmente cumulate ce sunt mai mici decât valoarea 1 milimetru.

**DATE DESPRE IMOBILUL NR. 1495**

Oficiul de Cadastru și Publicitate Imobiliară SUCEAVA
Biroul de Cadastru și Publicitate Imobiliară Gura Humorului

A. Partea I. Descrierea imobilului

TEREN Extravilan

Adresa: Jud. Suceava

Nr. Crt	Nr cadastral Nr. topografic	Suprafața* (mp)	Observații / Referințe
A1		79	Sector cadastral:6 Teren neimprejmuit;

B. Partea II. Proprietari și acte

Inscrieri privitoare la dreptul de proprietate și alte drepturi reale		Referințe
/		
Act Administrativ nr. 4403, din 13/06/2024 emis de Primăria comunei Pârteștii de Jos;		
B1	Inscrierea posesiei, drept de PROPRIETATE, dobandit prin Lege, cota actuala 1/1, cota initiala 1/1 1) NEIDENTIFICAT NEIDENTIFICAT	A1
Act Normativ nr. 7, din 13/03/1996 emis de Parlamentul României (art.13);		
B2	Se notează mențiunea proprietar neidentificat, rezerva comisiei locale de fond funciar	A1

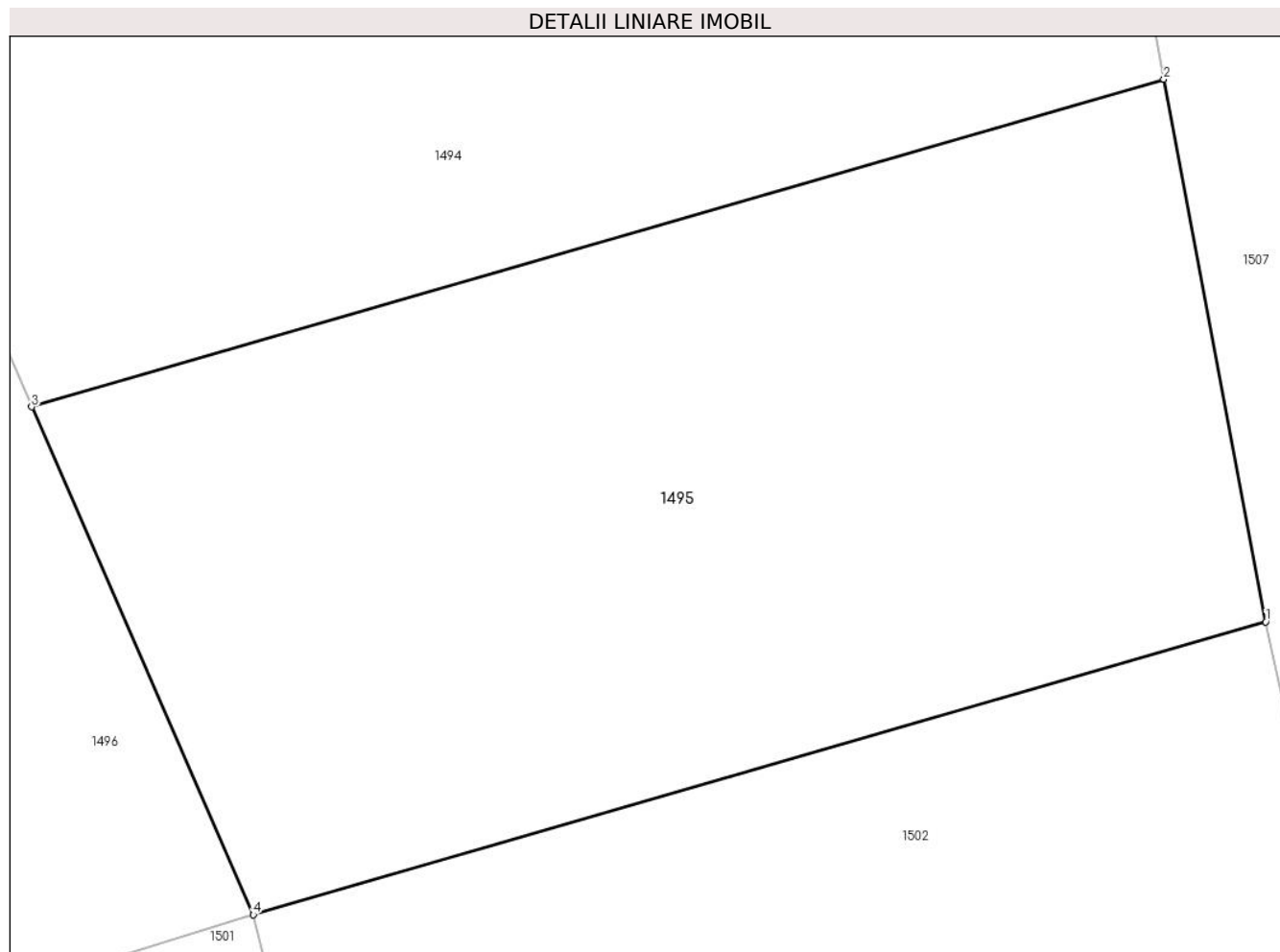
C. Partea III. SARCINI .

Inscrieri privind dezmembramintele dreptului de proprietate, drepturi reale de garanție și sarcini	Referințe
NU SUNT	

Teren

Nr cadastral	Suprafața (mp)*	Observații / Referințe
	79	

* Suprafața este determinată în planul de proiecție Stereo 70.



Date referitoare la teren

Crt	Categorie folosință	Intra vilan	Suprafața (mp)	Tarla	Parcelă	Nr. topo	Observații / Referințe
1	faneata	NU	79	8	177	-	

Lungime Segmente

1) Valorile lungimilor segmentelor sunt obținute din proiecție în plan.

Punct început	X / Y	Punct sfârșit	X / Y	Lungime segment (** (m)
1	572.897,508 683.706,619	2	572.896,348 683.712,791	6.28
2	572.896,348 683.712,791	3	572.883,451 683.709,065	13.424
3	572.883,451 683.709,065	4	572.885,976 683.703,287	6.306
4	572.885,976 683.703,287	1	572.897,508 683.706,619	12.004

** Lungimile segmentelor sunt determinate în planul de proiecție Stereo 70 și sunt rotunjite la 1 milimetru.

***** Distanţa dintre puncte este formată din segmente cumulate ce sunt mai mici decât valoarea 1 milimetru.**

**DATE DESPRE IMOBILUL NR. 1496**

Oficiul de Cadastru și Publicitate Imobiliară SUCEAVA
Biroul de Cadastru și Publicitate Imobiliară Gura Humorului

A. Partea I. Descrierea imobilului

TEREN Extravilan

Adresa: Jud. Suceava

Nr. Crt	Nr cadastral Nr. topografic	Suprafața* (mp)	Observații / Referințe
A1		384	Sector cadastral:6 Teren neimprejmuț;

B. Partea II. Proprietari și acte

Inscrieri privitoare la dreptul de proprietate și alte drepturi reale		Referințe
/		
Act Administrativ nr. 4403, din 13/06/2024 emis de Primăria comunei Pârteștii de Jos;		
B1	Inscrierea posesiei, drept de PROPRIETATE, dobandit prin Lege, cota actuala 1/1, cota initiala 1/1 1) NEIDENTIFICAT NEIDENTIFICAT	A1
Act Normativ nr. 7, din 13/03/1996 emis de Parlamentul României (art.13);		
B2	Se notează mențiunea proprietar neidentificat, rezerva comisiei locale de fond funciar	A1

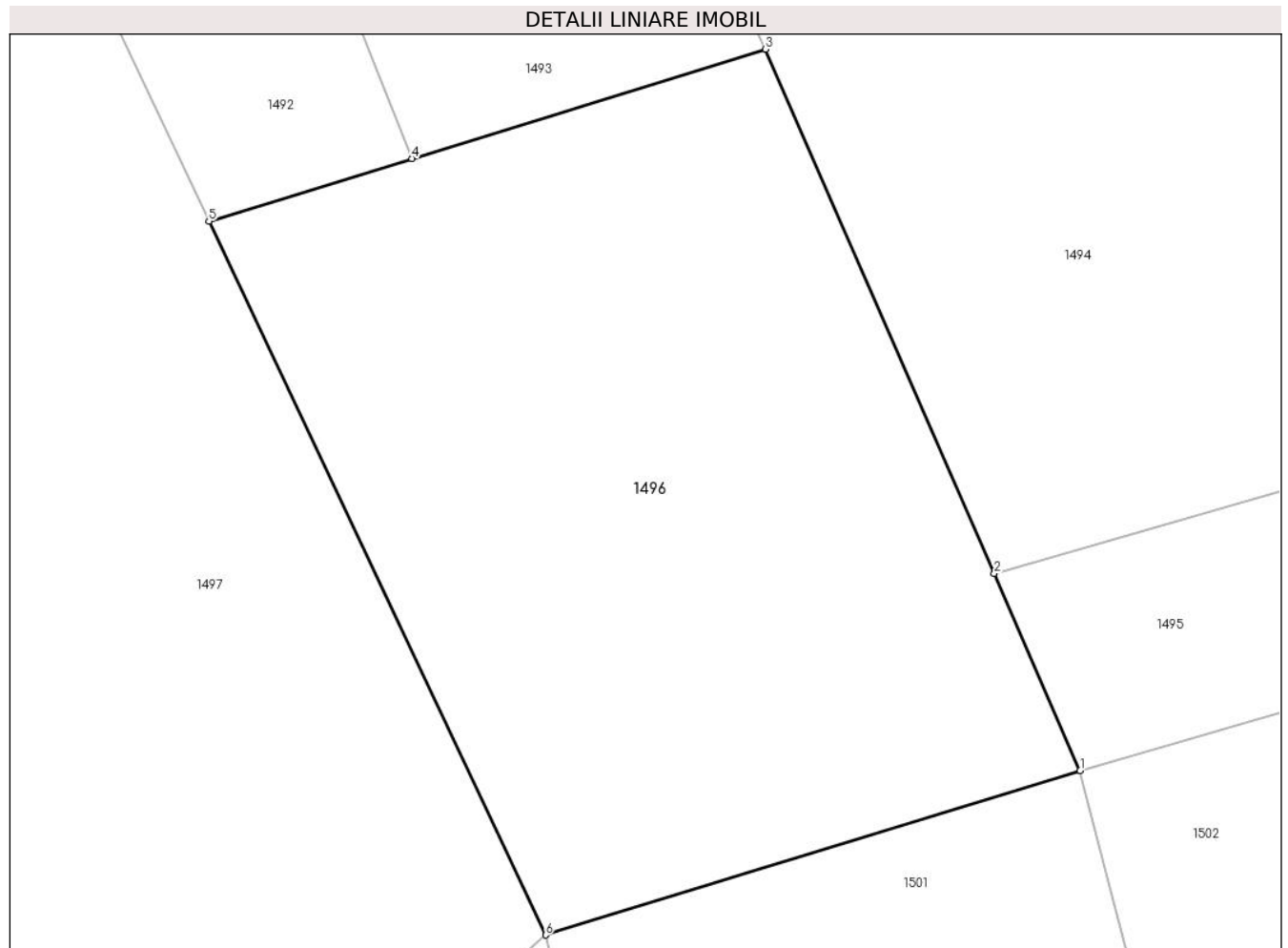
C. Partea III. SARCINI .

Inscrieri privind dezmembramintele dreptului de proprietate, drepturi reale de garanție și sarcini	Referințe
NU SUNT	

Teren

Nr cadastral	Suprafața (mp)*	Observații / Referințe
	384	

* Suprafața este determinată în planul de proiecție Stereo 70.



Date referitoare la teren

Crt	Categorie folosință	Intra vilan	Suprafața (mp)	Tarla	Parcelă	Nr. topo	Observații / Referințe
1	livada	NU	384	8	177	-	

Lungime Segmente

1) Valorile lungimilor segmentelor sunt obținute din proiecție în plan.

Punct început	X / Y	Punct sfârșit	X / Y	Lungime segment (** (m)
1	572.885,976 683.703,287	2	572.883,451 683.709,065	6.306
2	572.883,451 683.709,065	3	572.876,729 683.724,442	16.782
3	572.876,729 683.724,442	4	572.866,348 683.721,237	10.864
4	572.866,348 683.721,237	5	572.860,388 683.719,396	6.238
5	572.860,388 683.719,396	6	572.870,278 683.698,465	23.15

Punct început	X / Y	Punct sfârşit	X / Y	Lungime segment (** (m)
6	572.870,278 683.698,465	1	572.885,976 683.703,287	16.422

** Lungimile segmentelor sunt determinate în planul de proiecţie Stereo 70 şi sunt rotunjite la 1 milimetru.

*** Distanţa dintre puncte este formată din segmente cumulate ce sunt mai mici decât valoarea 1 milimetru.

**DATE DESPRE IMOBILUL NR. 1497**

Oficiul de Cadastru și Publicitate Imobiliară SUCEAVA
Biroul de Cadastru și Publicitate Imobiliară Gura Humorului

A. Partea I. Descrierea imobilului

TEREN Extravilan

Adresa: Jud. Suceava

Nr. Crt	Nr cadastral Nr. topografic	Suprafața* (mp)	Observații / Referințe
A1		1.450	Sector cadastral:6 Teren neimprejmuit;

B. Partea II. Proprietari și acte

Inscrieri privitoare la dreptul de proprietate și alte drepturi reale	Referințe
/	
Act Administrativ nr. 884, din 21/03/1997 emis de CJSAPT SUCEAVA (A1.2);	
B1	A1
Intabulare, drept de PROPRIETATE, dobandit prin Reconstituire, cota actuala 1/1, cota initiala 1/1	
1) PARASCHI VASILE, lipsa CNP	
2) PARASCHI ANA, lipsa CNP	
3) PARASCHI I. DOMNICA, lipsa CNP	

C. Partea III. SARCINI .

Inscrieri privind dezmembramintele dreptului de proprietate, drepturi reale de garanție și sarcini	Referințe
NU SUNT	

Teren

Nr cadastral	Suprafața (mp)*	Observații / Referințe
	1.450	

* Suprafața este determinată în planul de proiecție Stereo 70.



Date referitoare la teren

Crt	Categorie folosință	Intra vilan	Suprafața (mp)	Tarla	Parcelă	Nr. topo	Observații / Referințe
1	faneata	NU	1.450	8	177	-	

Lungime Segmente

1) Valorile lungimilor segmentelor sunt obținute din proiecție în plan.

Punct început	X / Y	Punct sfârșit	X / Y	Lungime segment (** (m)
1	572.843,117 683.755,949	2	572.824,264 683.750,199	19.71
2	572.824,264 683.750,199	3	572.822,708 683.749,724	1.627
3	572.822,708 683.749,724	4	572.853,909 683.683,691	73.033
4	572.853,909 683.683,691	5	572.856,157 683.678,933	5.262
5	572.856,157 683.678,933	6	572.856,909 683.686,719	7.822

Punct început	X / Y	Punct sfârșit	X / Y	Lungime segment (** (m)
6	572.856,909 683.686,719	7	572.870,278 683.698,465	17.796
7	572.870,278 683.698,465	8	572.860,388 683.719,396	23.15
8	572.860,388 683.719,396	1	572.843,117 683.755,949	40.428

** Lungimile segmentelor sunt determinate în planul de proiecție Stereo 70 și sunt rotunjite la 1 milimetru.

*** Distanța dintre puncte este formată din segmente cumulate ce sunt mai mici decât valoarea 1 milimetru.

**DATE DESPRE IMOBILUL NR. 1498**

Oficiul de Cadastru și Publicitate Imobiliară SUCEAVA
Biroul de Cadastru și Publicitate Imobiliară Gura Humorului

A. Partea I. Descrierea imobilului

TEREN Necunoscut

Adresa: Loc. Pârtestii De Jos, Jud. Suceava

Nr. Crt	Nr cadastral Nr. topografic	Suprafața* (mp)	Observații / Referințe
A1		2.600	Sector cadastral:6 Teren neimprejmuit;

B. Partea II. Proprietari și acte

Inscrieri privitoare la dreptul de proprietate și alte drepturi reale	Referințe
/	
Act Administrativ nr. 564, din 30/03/1995 emis de CJSAPT SUCEAVA (A1.1);	
B1	A1
Intabulare, drept de PROPRIETATE, dobandit prin Reconstituire, cota actuala 1/1, cota initiala 1/1	
1) PARASCHI DOMNICA, lipsa CNP	
2) STRUGARI ANTON, lipsa CNP	

C. Partea III. SARCINI .

Inscrieri privind dezmembramintele dreptului de proprietate, drepturi reale de garanție și sarcini	Referințe
NU SUNT	

Teren

Nr cadastral	Suprafața (mp)*	Observații / Referințe
	2.600	

* Suprafața este determinată în planul de proiecție Stereo 70.



Date referitoare la teren

Crt	Categorie folosință	Intra vilan	Suprafața (mp)	Tarla	Parcelă	Nr. topo	Observații / Referințe
1	faneata	NU	1.717	8	177	-	
2	neproductiv	NU	479	8	-	-	
3	livada	NU	400	8	-	-	
4	neproductiv	DA	4	-	-	-	

Lungime Segmente

1) Valorile lungimilor segmentelor sunt obținute din proiecție în plan.

Punct început	X / Y	Punct sfârșit	X / Y	Lungime segment (** (m)
1	572.813,95 683.701,807	2	572.817,117 683.697,642	5.232
2	572.817,117 683.697,642	3	572.822,055 683.691,15	8.157
3	572.822,055 683.691,15	4	572.826,595 683.681,854	10.345

Punct început	X / Y	Punct sfârşit	X / Y	Lungime segment (** (m)
4	572.826,595 683.681,854	5	572.828,998 683.676,935	5.475
5	572.828,998 683.676,935	6	572.832,774 683.662,642	14.783
6	572.832,774 683.662,642	7	572.833,879 683.658,459	4.326
7	572.833,879 683.658,459	8	572.836,13 683.646,78	11.894
8	572.836,13 683.646,78	9	572.854,621 683.663,026	24.614
9	572.854,621 683.663,026	10	572.856,157 683.678,933	15.981
10	572.856,157 683.678,933	11	572.853,909 683.683,691	5.262
11	572.853,909 683.683,691	12	572.822,708 683.749,724	73.033
12	572.822,708 683.749,724	13	572.802,28 683.743,494	21.357
13	572.802,28 683.743,494	14	572.798,095 683.742,154	4.394
14	572.798,095 683.742,154	15	572.798,675 683.738,708	3.494
15	572.798,675 683.738,708	16	572.806,681 683.714,113	25.865
16	572.806,681 683.714,113	1	572.813,95 683.701,807	14.293

** Lungimile segmentelor sunt determinate în planul de proiecție Stereo 70 și sunt rotunjite la 1 milimetru.

*** Distanța dintre puncte este formată din segmente cumulate ce sunt mai mici decât valoarea 1 milimetru.

**DATE DESPRE IMOBILUL NR. 1499**

Oficiul de Cadastru și Publicitate Imobiliară SUCEAVA
Biroul de Cadastru și Publicitate Imobiliară Gura Humorului

A. Partea I. Descrierea imobilului

TEREN Necunoscut

Adresa: Loc. Pârteștii De Jos, Jud. Suceava

Nr. Crt	Nr cadastral Nr. topografic	Suprafața* (mp)	Observații / Referințe
A1		579	Sector cadastral:6 Teren neimprejmuit;

B. Partea II. Proprietari și acte

Inscrieri privitoare la dreptul de proprietate și alte drepturi reale		Referințe
/		
Act Administrativ nr. 4403, din 13/06/2024 emis de Primăria comunei Pârteștii de Jos;		
B1	Inscrierea posesiei, drept de PROPRIETATE, dobandit prin Lege, cota actuala 1/1, cota initiala 1/1 1) NEIDENTIFICAT NEIDENTIFICAT	A1
Act Normativ nr. 7, din 13/03/1996 emis de Parlamentul României (art.13);		
B2	Se notează mențiunea proprietar neidentificat, rezerva comisiei locale de fond funciar	A1

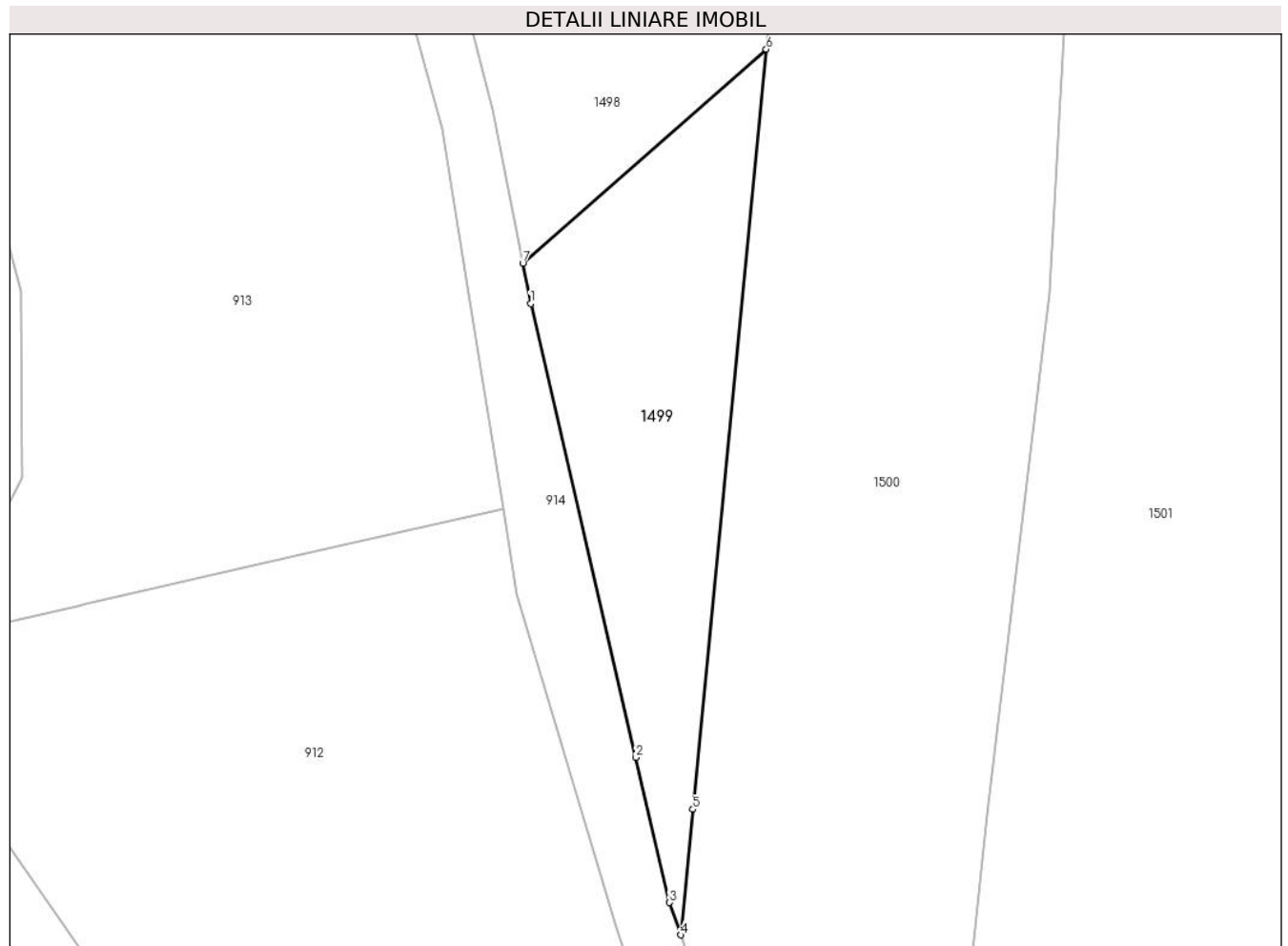
C. Partea III. SARCINI .

Inscrieri privind dezmembramintele dreptului de proprietate, drepturi reale de garanție și sarcini	Referințe
NU SUNT	

Teren

Nr cadastral	Suprafața (mp)*	Observații / Referințe
	579	

* Suprafața este determinată în planul de proiecție Stereo 70.



Date referitoare la teren

Crt	Categorie folosință	Intra vilan	Suprafața (mp)	Tarla	Parcelă	Nr. topo	Observații / Referințe
1	livada	DA	24	8	-	-	
2	livada	NU	555	8	177	-	

Lungime Segmente

1) Valorile lungimilor segmentelor sunt obținute din proiecție în plan.

Punct început	X / Y	Punct sfârșit	X / Y	Lungime segment (** (m))
1	572.836,72 683.643,718	2	572.844,707 683.609,275	35.357
2	572.844,707 683.609,275	3	572.847,262 683.598,258	11.309
3	572.847,262 683.598,258	4	572.848,128 683.595,803	2.603
4	572.848,128 683.595,803	5	572.849,048 683.605,334	9.575

Punct început	X / Y	Punct sfârşit	X / Y	Lungime segment (** (m)
5	572.849,048 683.605,334	6	572.854,621 683.663,026	57.961
6	572.854,621 683.663,026	7	572.836,13 683.646,78	24.614
7	572.836,13 683.646,78	1	572.836,72 683.643,718	3.118

** Lungimile segmentelor sunt determinate în planul de proiecţie Stereo 70 şi sunt rotunjite la 1 milimetru.

*** Distanţa dintre puncte este formată din segmente cumulate ce sunt mai mici decât valoarea 1 milimetru.

**DATE DESPRE IMOBILUL NR. 1500**

Oficiul de Cadastru și Publicitate Imobiliară SUCEAVA
Biroul de Cadastru și Publicitate Imobiliară Gura Humorului

A. Partea I. Descrierea imobilului

TEREN Necunoscut

Adresa: Loc. Pârtestii De Jos, Jud. Suceava

Nr. Crt	Nr cadastral Nr. topografic	Suprafața* (mp)	Observații / Referințe
A1		2.600	Sector cadastral:6 Teren neimprejmuit;

B. Partea II. Proprietari și acte

Inscrieri privitoare la dreptul de proprietate și alte drepturi reale	Referințe
/	
Act Administrativ nr. 1154, din 09/10/2002 emis de CJSAPT SUCEAVA (A1.1);	
B1	A1
Intabulare, drept de PROPRIETATE, dobandit prin Reconstituire, cota actuala 1/1, cota initiala 1/1 1) STRATON IOAN A TRIFON, lipsa CNP	
Act Administrativ nr. 4243, din 08/06/2024 emis de Primaria Comunei Partestii de Jos;	
B2	A1
Se noteaza posesia factica in favoarea lui 1) MIREUȚĂ DORU	

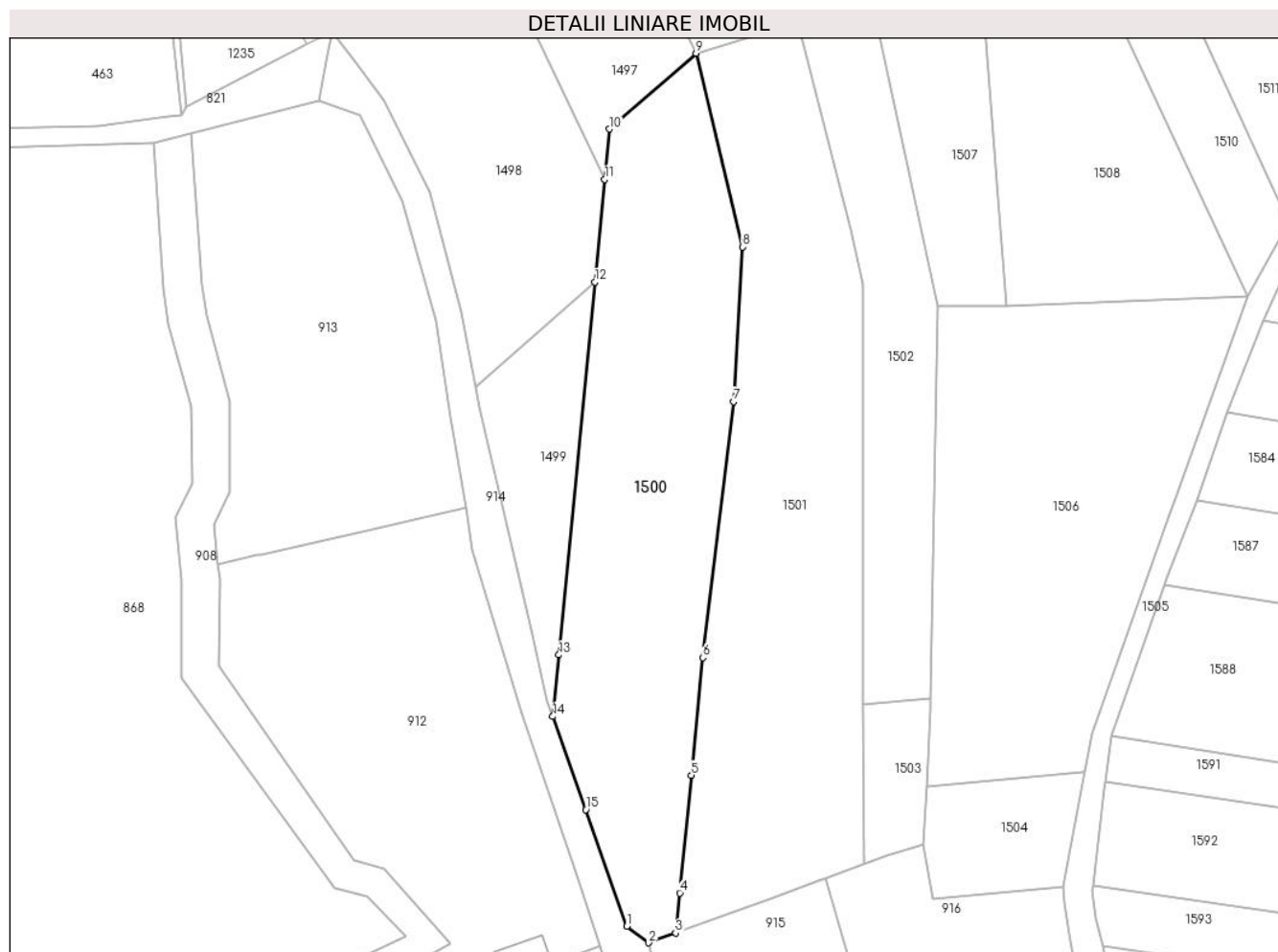
C. Partea III. SARCINI .

Inscrieri privind dezmembramintele dreptului de proprietate, drepturi reale de garanție și sarcini	Referințe
NU SUNT	

Teren

Nr cadastral	Suprafața (mp)*	Observații / Referințe
	2.600	

* Suprafața este determinată în planul de proiecție Stereo 70.



Date referitoare la teren

Crt	Categorie folosință	Intra vilan	Suprafața (mp)	Tarla	Parcelă	Nr. topo	Observații / Referințe
1	livada	DA	504	8	177	-	
2	livada	NU	2.096	8	-	-	

Lungime Segmente

1) Valorile lungimilor segmentelor sunt obținute din proiecție în plan.

Punct început	X / Y	Punct sfârșit	X / Y	Lungime segment (** (m)
1	572.859,583 683.563,329	2	572.862,964 683.560,772	4.239
2	572.862,964 683.560,772	3	572.867,141 683.562,296	4.446
3	572.867,141 683.562,296	4	572.867,756 683.568,484	6.218
4	572.867,756 683.568,484	5	572.869,568 683.586,706	18.312

Punct început	X / Y	Punct sfârșit	X / Y	Lungime segment (** (m)
5	572.869,568 683.586,706	6	572.871,379 683.604,917	18.301
6	572.871,379 683.604,917	7	572.876,132 683.644,536	39.903
7	572.876,132 683.644,536	8	572.877,466 683.668,495	23.996
8	572.877,466 683.668,495	9	572.870,278 683.698,465	30.82
9	572.870,278 683.698,465	10	572.856,909 683.686,719	17.796
10	572.856,909 683.686,719	11	572.856,157 683.678,933	7.822
11	572.856,157 683.678,933	12	572.854,621 683.663,026	15.981
12	572.854,621 683.663,026	13	572.849,048 683.605,334	57.961
13	572.849,048 683.605,334	14	572.848,128 683.595,803	9.575
14	572.848,128 683.595,803	15	572.853,218 683.581,375	15.3
15	572.853,218 683.581,375	1	572.859,583 683.563,329	19.136

** Lungimile segmentelor sunt determinate în planul de proiecție Stereo 70 și sunt rotunjite la 1 milimetru.

*** Distanța dintre puncte este formată din segmente cumulate ce sunt mai mici decât valoarea 1 milimetru.

**DATE DESPRE IMOBILUL NR. 1501**

Oficiul de Cadastru și Publicitate Imobiliară SUCEAVA
Biroul de Cadastru și Publicitate Imobiliară Gura Humorului

A. Partea I. Descrierea imobilului

TEREN Necunoscut

Adresa: Loc. Pârtestii De Jos, Jud. Suceava

Nr. Crt	Nr cadastral Nr. topografic	Suprafața* (mp)	Observații / Referințe
A1		2.900	Sector cadastral:6 Teren neimprejmuit;

B. Partea II. Proprietari și acte

Inscrieri privitoare la dreptul de proprietate și alte drepturi reale	Referințe
/	
Act Administrativ nr. 331, din 03/03/1995 emis de CJSAPT SUCEAVA (A1.1);	
B1	A1
Intabulare, drept de PROPRIETATE, dobandit prin Reconstituire, cota actuala 1/1, cota initiala 1/1 1) MARCU TECLA , lipsa CNP	
Act Administrativ nr. 4242, din 10/06/2024 emis de Primaria Comunei Partestii de Jos;	
B2	A1
Se noteaza posesia factica in favoarea lui 1) MIREUȚĂ VASILE 2) MIREUȚĂ CRISTINA-ELENA	

C. Partea III. SARCINI .

Inscrieri privind dezmembramintele dreptului de proprietate, drepturi reale de garanție și sarcini	Referințe
NU SUNT	

Teren

Nr cadastral	Suprafața (mp)*	Observații / Referințe
	2.900	

* Suprafața este determinată în planul de proiecție Stereo 70.



Date referitoare la teren

Crt	Categorie folosință	Intravilan	Suprafața (mp)	Tarla	Parcelă	Nr. topo	Observații / Referințe
1	livada	DA	203	8	177	-	
2	livada	NU	2.697	8	-	-	

Lungime Segmente

1) Valorile lungimilor segmentelor sunt obținute din proiecție în plan.

Punct început	X / Y	Punct sfârșit	X / Y	Lungime segment (** (m))
1	572.890,393 683.570,782	2	572.896,244 683.572,922	6.23
2	572.896,244 683.572,922	3	572.896,217 683.597,651	24.729
3	572.896,217 683.597,651	4	572.896,146 683.662,722	65.071
4	572.896,146 683.662,722	5	572.894,275 683.671,109	8.593

Punct început	X / Y	Punct sfârşit	X / Y	Lungime segment (** (m)
5	572.894,275 683.671,109	6	572.885,976 683.703,287	33.231
6	572.885,976 683.703,287	7	572.870,278 683.698,465	16.422
7	572.870,278 683.698,465	8	572.877,466 683.668,495	30.82
8	572.877,466 683.668,495	9	572.876,132 683.644,536	23.996
9	572.876,132 683.644,536	10	572.871,379 683.604,917	39.903
10	572.871,379 683.604,917	11	572.869,568 683.586,706	18.301
11	572.869,568 683.586,706	12	572.867,756 683.568,484	18.312
12	572.867,756 683.568,484	13	572.867,141 683.562,296	6.218
13	572.867,141 683.562,296	14	572.881,773 683.567,636	15.576
14	572.881,773 683.567,636	15	572.889,608 683.570,495	8.34
15	572.889,608 683.570,495	1	572.890,393 683.570,782	0.836

** Lungimile segmentelor sunt determinate în planul de proiecție Stereo 70 și sunt rotunjite la 1 milimetru.

*** Distanța dintre puncte este formată din segmente cumulate ce sunt mai mici decât valoarea 1 milimetru.

**DATE DESPRE IMOBILUL NR. 1502**

Oficiul de Cadastru și Publicitate Imobiliară SUCEAVA
Biroul de Cadastru și Publicitate Imobiliară Gura Humorului

A. Partea I. Descrierea imobilului

TEREN Extravilan

Adresa: Jud. Suceava

Nr. Crt	Nr cadastral Nr. topografic	Suprafața* (mp)	Observații / Referințe
A1		1.200	Sector cadastral:6 Teren neimprejmuit;

B. Partea II. Proprietari și acte

Inscrieri privitoare la dreptul de proprietate și alte drepturi reale		Referințe
/		
Act Administrativ nr. 551, din 17/03/1995 emis de CJS DAPT SUCEAVA (A4.1+A4.2);		
B1	Intabulare, drept de PROPRIETATE, dobandit prin Reconstituire, cota actuala 1/1, cota initiala 1/1 1) BULIGA ANA , lipsa CNP 2) TODOS I. GHEORGHE , lipsa CNP 3) TODOS IRODIA , lipsa CNP	A1
Act Administrativ nr. 4244, din 10/06/2024 emis de Primaria Comunei Partestii de Jos;		
B2	Se noteaza posesia factica in favoarea lui 1) TODOSI ION	A1

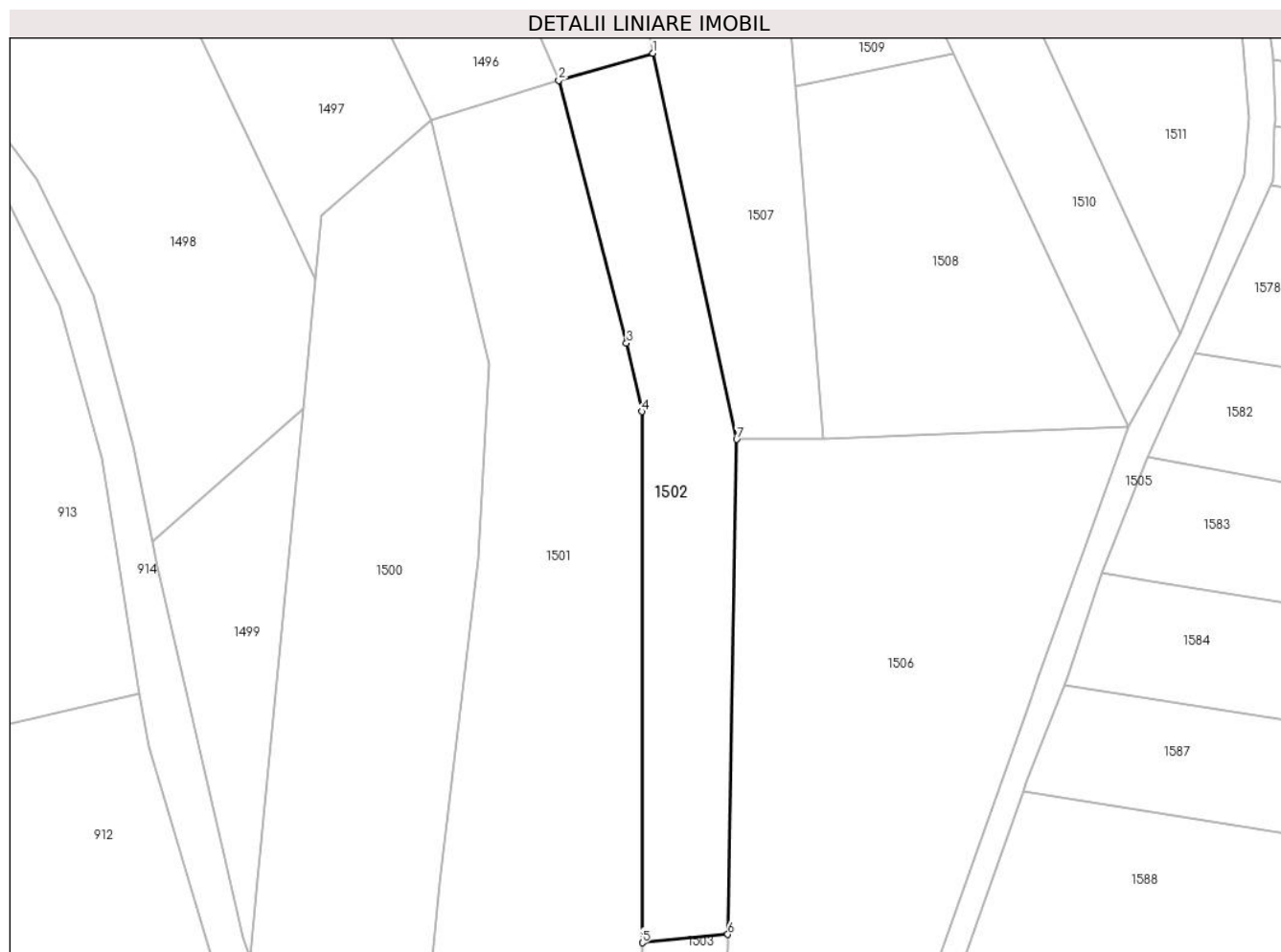
C. Partea III. SARCINI .

Inscrieri privind dezmembramintele dreptului de proprietate, drepturi reale de garanție și sarcini	Referințe
NU SUNT	

Teren

Nr cadastral	Suprafața (mp)*	Observații / Referințe
	1.200	

* Suprafața este determinată în planul de proiecție Stereo 70.



Date referitoare la teren

Crt	Categorie folosință	Intra vilan	Suprafața (mp)	Tarla	Parcelă	Nr. topo	Observații / Referințe
1	faneata	NU	1.200	8	177	-	

Lungime Segmente

1) Valorile lungimilor segmentelor sunt obținute din proiecție în plan.

Punct început	X / Y	Punct sfârșit	X / Y	Lungime segment (** (m)
1	572.897,508 683.706,619	2	572.885,976 683.703,287	12.004
2	572.885,976 683.703,287	3	572.894,275 683.671,109	33.231
3	572.894,275 683.671,109	4	572.896,146 683.662,722	8.593
4	572.896,146 683.662,722	5	572.896,217 683.597,651	65.071
5	572.896,217 683.597,651	6	572.906,704 683.598,675	10.537

Punct început	X / Y	Punct sfârşit	X / Y	Lungime segment (** (m)
6	572.906,704 683.598,675	7	572.907,787 683.659,317	60.652
7	572.907,787 683.659,317	1	572.897,508 683.706,619	48.406

** Lungimile segmentelor sunt determinate în planul de proiecţie Stereo 70 şi sunt rotunjite la 1 milimetru.

*** Distanţa dintre puncte este formată din segmente cumulate ce sunt mai mici decât valoarea 1 milimetru.

**DATE DESPRE IMOBILUL NR. 1503**

Oficiul de Cadastru și Publicitate Imobiliară SUCEAVA
Biroul de Cadastru și Publicitate Imobiliară Gura Humorului

A. Partea I. Descrierea imobilului

TEREN Extravilan

Adresa: Jud. Suceava

Nr. Crt	Nr cadastral Nr. topografic	Suprafața* (mp)	Observații / Referințe
A1		232	Sector cadastral:6 Teren neimprejmuit;

B. Partea II. Proprietari și acte

Inscrieri privitoare la dreptul de proprietate și alte drepturi reale		Referințe
/		
Act Administrativ nr. 4403, din 13/06/2024 emis de Primăria comunei Pârteștii de Jos;		
B1	Inscrierea posesiei, drept de PROPRIETATE, dobandit prin Lege, cota actuala 1/1, cota initiala 1/1 1) NEIDENTIFICAT NEIDENTIFICAT	A1
Act Normativ nr. 7, din 13/03/1996 emis de Parlamentul României;		
B2	Se notează mențiunea proprietar neidentificat, rezerva comisiei locale de fond funciar	A1

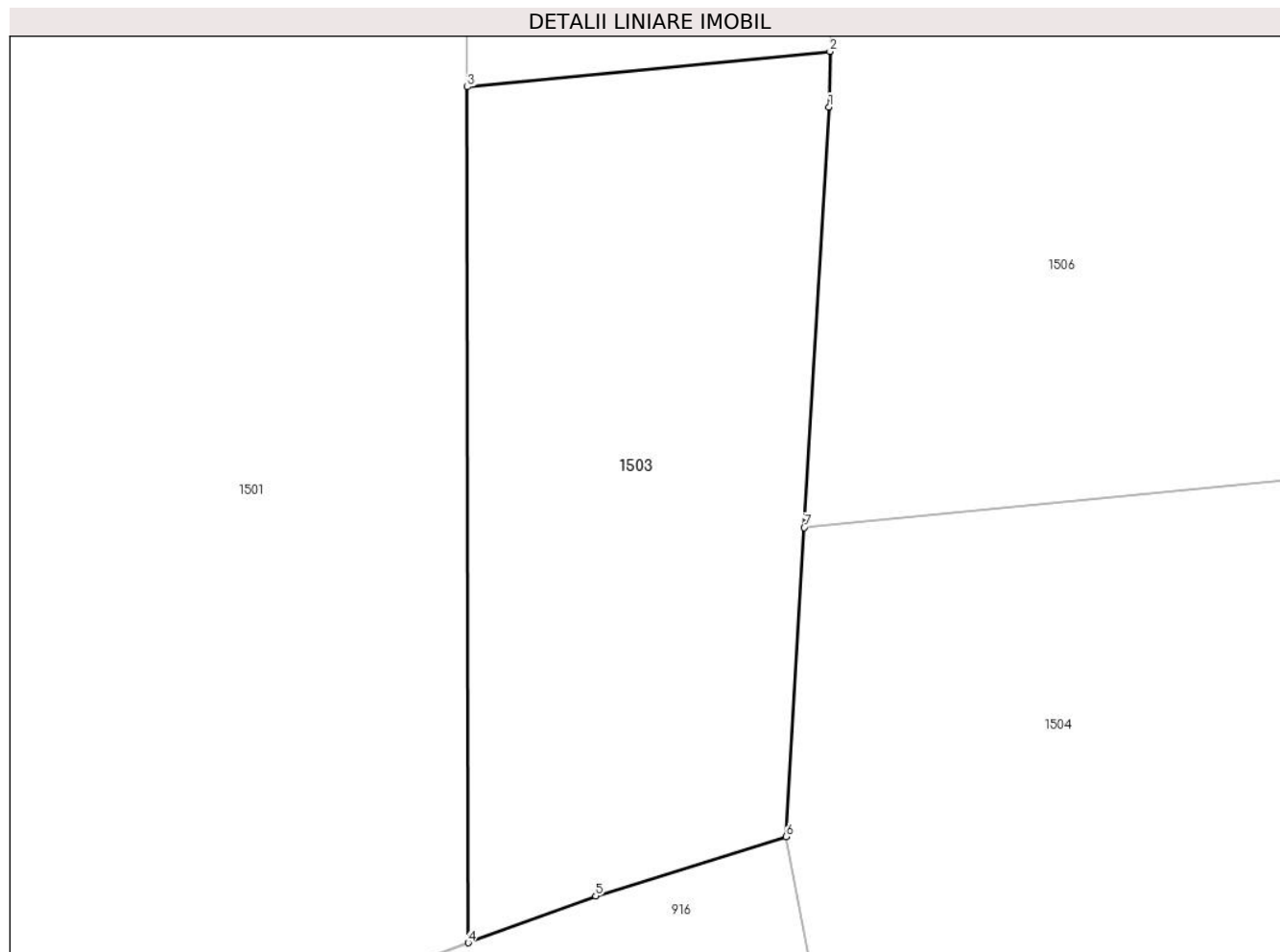
C. Partea III. SARCINI .

Inscrieri privind dezmembramintele dreptului de proprietate, drepturi reale de garanție și sarcini	Referințe
NU SUNT	

Teren

Nr cadastral	Suprafața (mp)*	Observații / Referințe
	232	

* Suprafața este determinată în planul de proiecție Stereo 70.



Date referitoare la teren

Crt	Categorie folosință	Intra vilan	Suprafața (mp)	Tarla	Parcelă	Nr. topo	Observații / Referințe
1	faneata	NU	232	8	177	-	

Lungime Segmente

1) Valorile lungimilor segmentelor sunt obținute din proiecție în plan.

Punct început	X / Y	Punct sfârșit	X / Y	Lungime segment (** (m)
1	572.906,675 683.597,071	2	572.906,704 683.598,675	1.604
2	572.906,704 683.598,675	3	572.896,217 683.597,651	10.537
3	572.896,217 683.597,651	4	572.896,244 683.572,922	24.729
4	572.896,244 683.572,922	5	572.899,931 683.574,271	3.926
5	572.899,931 683.574,271	6	572.905,434 683.575,985	5.764

Punct început	X / Y	Punct sfârșit	X / Y	Lungime segment (** (m)
6	572.905,434 683.575,985	7	572.905,96 683.584,918	8.948
7	572.905,96 683.584,918	1	572.906,675 683.597,071	12.174

** Lungimile segmentelor sunt determinate în planul de proiecție Stereo 70 și sunt rotunjite la 1 milimetru.

*** Distanța dintre puncte este formată din segmente cumulate ce sunt mai mici decât valoarea 1 milimetru.

**DATE DESPRE IMOBILUL NR. 1504**

Oficiul de Cadastru și Publicitate Imobiliară SUCEAVA
Biroul de Cadastru și Publicitate Imobiliară Gura Humorului

A. Partea I. Descrierea imobilului

TEREN Necunoscut

Adresa: Loc. Pârteștii De Jos, Jud. Suceava

Nr. Crt	Nr cadastral Nr. topografic	Suprafața* (mp)	Observații / Referințe
A1		401	Sector cadastral:6 Teren neimprejmuit;

B. Partea II. Proprietari și acte

Inscrieri privitoare la dreptul de proprietate și alte drepturi reale		Referințe
/		
Act Administrativ nr. 4403, din 13/06/2024 emis de Primăria comunei Pârteștii de Jos;		
B1	Inscrierea posesiei, drept de PROPRIETATE, dobandit prin Lege, cota actuala 1/1, cota initiala 1/1 1) NEIDENTIFICAT NEIDENTIFICAT	A1
Act Normativ nr. 7, din 13/03/1996 emis de Parlamentul României (art.13);		
B2	Se notează mențiunea proprietar neidentificat, rezerva comisiei locale de fond funciar	A1

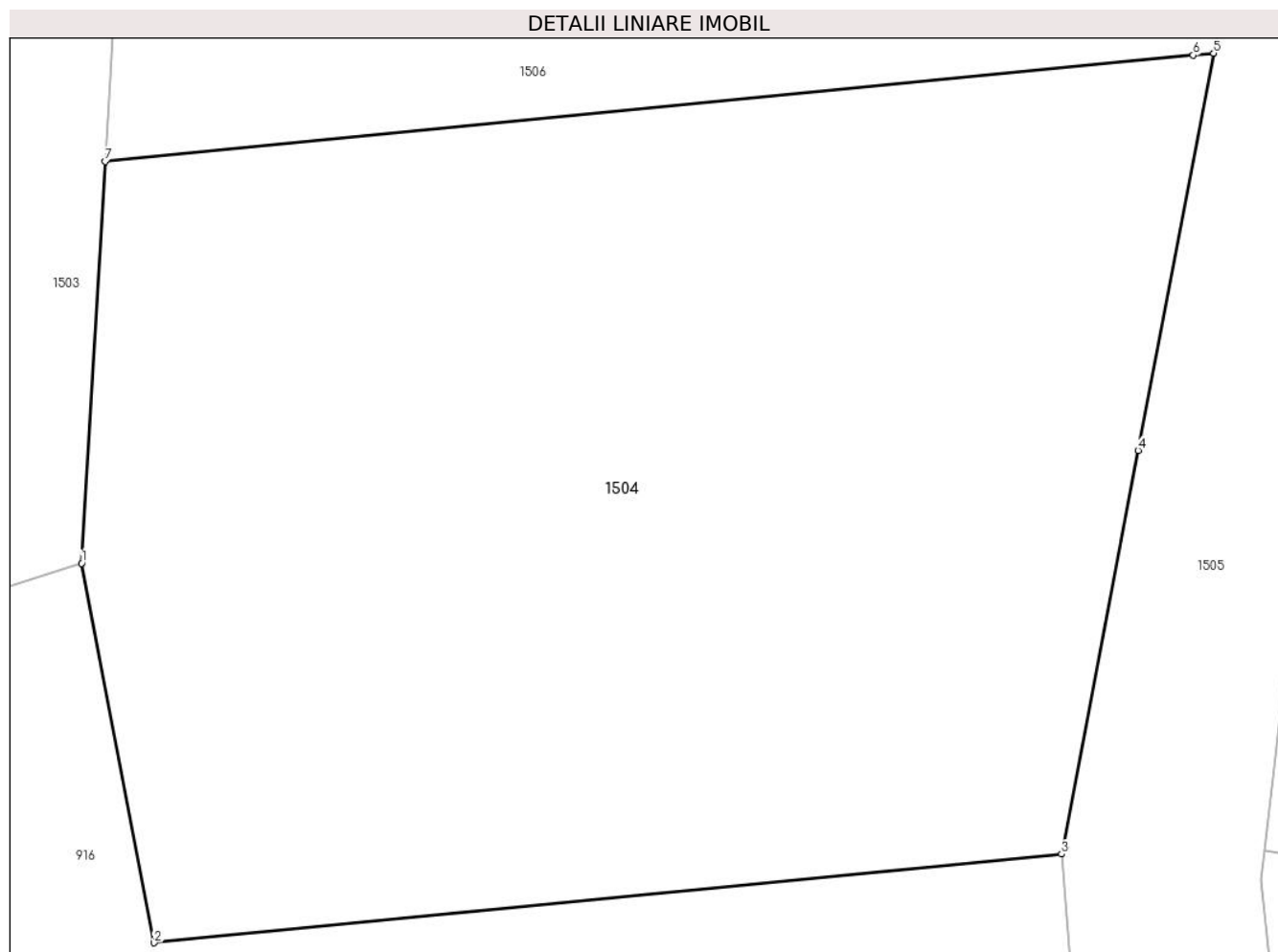
C. Partea III. SARCINI .

Inscrieri privind dezmembramintele dreptului de proprietate, drepturi reale de garanție și sarcini	Referințe
NU SUNT	

Teren

Nr cadastral	Suprafața (mp)*	Observații / Referințe
	401	

* Suprafața este determinată în planul de proiecție Stereo 70.



Date referitoare la teren

Crt	Categorie folosință	Intra vilan	Suprafața (mp)	Tarla	Parcelă	Nr. topo	Observații / Referințe
1	livada	NU	399	8	177	-	
2	livada	DA	2	-	-	-	

Lungime Segmente

1) Valorile lungimilor segmentelor sunt obținute din proiecție în plan.

Punct început	X / Y	Punct sfârșit	X / Y	Lungime segment (** (m)
1	572.905,434 683.575,985	2	572.907,042 683.567,553	8.584
2	572.907,042 683.567,553	3	572.927,229 683.569,524	20.283
3	572.927,229 683.569,524	4	572.928,936 683.578,499	9.136
4	572.928,936 683.578,499	5	572.930,614 683.587,325	8.984

Punct început	X / Y	Punct sfârşit	X / Y	Lungime segment (** (m)
5	572.930,614 683.587,325	6	572.930,159 683.587,28	0.457
6	572.930,159 683.587,28	7	572.905,96 683.584,918	24.314
7	572.905,96 683.584,918	1	572.905,434 683.575,985	8.948

** Lungimile segmentelor sunt determinate în planul de proiecție Stereo 70 și sunt rotunjite la 1 milimetru.

*** Distanța dintre puncte este formată din segmente cumulate ce sunt mai mici decât valoarea 1 milimetru.

**DATE DESPRE IMOBILUL NR. 1505**

Oficiul de Cadastru și Publicitate Imobiliară SUCEAVA
Biroul de Cadastru și Publicitate Imobiliară Gura Humorului

A. Partea I. Descrierea imobilului

TEREN Necunoscut

Adresa: Loc. Pârteștii De Jos, Jud. Suceava

Nr. Crt	Nr cadastral Nr. topografic	Suprafața* (mp)	Observații / Referințe
A1		1.617	Sector cadastral:6 Teren neimprejmuit;

B. Partea II. Proprietari și acte

Inscrieri privitoare la dreptul de proprietate și alte drepturi reale		Referințe
/		
Act Administrativ nr. 4403, din 13/06/2024 emis de Primăria comunei Pârteștii de Jos;		
B1	Inscrierea posesiei, drept de PROPRIETATE, dobandit prin Lege, cota actuala 1/1, cota initiala 1/1 1) NEIDENTIFICAT NEIDENTIFICAT	A1
Act Normativ nr. 7, din 13/03/1996 emis de Parlamentul României (art.13);		
B2	Se notează mențiunea de proprietar neidentificat	A1

C. Partea III. SARCINI .

Inscrieri privind dezmembramintele dreptului de proprietate, drepturi reale de garanție și sarcini	Referințe
NU SUNT	

Teren

Nr cadastral	Suprafața (mp)*	Observații / Referințe
	1.617	

* Suprafața este determinată în planul de proiecție Stereo 70.



Date referitoare la teren

Crt	Categorie folosință	Intravilan	Suprafața (mp)	Tarla	Parcelă	Nr. topo	Observații / Referințe
1	drum	DA	1.302	8	220	-	
2	drum	NU	40	8	-	-	
3	drum	NU	27	8	-	-	
4	drum	NU	36	8	-	-	
5	drum	NU	212	8	-	-	

Lungime Segmente

1) Valorile lungimilor segmentelor sunt obținute din proiecție în plan.

Punct început	X / Y	Punct sfârșit	X / Y	Lungime segment
1	572.972,382 683.751,314	2	572.968,952 683.735,28	16.397
4	572.968,763 683.720,798	5	572.969,696 683.709,335	11.501
7	572.969,932 683.691,614	8	572.962,147 683.672,274	20.848
2	572.968,952 683.735,28	3	572.968,926 683.733,291	1.989
5	572.969,696 683.709,335	6	572.970,562 683.698,687	10.683
8	572.962,147 683.672,274	9	572.955,781 683.660,85	13.078
3	572.968,926 683.733,291	4	572.968,763 683.720,798	12.494
6	572.970,562 683.698,687	7	572.969,932 683.691,614	7.101
9	572.955,781 683.660,85	10	572.944,714 683.630,063	32.716

Punct început	X / Y	Punct sfârșit	X / Y	Lungime segment	Punct început	X / Y	Punct sfârșit	X / Y	Lungime segment	Punct început	X / Y	Punct sfârșit	X / Y	Lungime segment
10	572.944,714 683.630,063	11	572.943,637 683.627,008	3.239	11	572.943,637 683.627,008	12	572.931,738 683.593,234	35.809	12	572.931,738 683.593,234	13	572.930,614 683.587,325	6.015
13	572.930,614 683.587,325	14	572.928,936 683.578,499	8.984	14	572.928,936 683.578,499	15	572.927,229 683.569,524	9.136	15	572.927,229 683.569,524	16	572.927,433 683.567,081	2.452
16	572.927,433 683.567,081	17	572.928,033 683.562,14	4.977	17	572.928,033 683.562,14	18	572.930,249 683.550,373	11.974	18	572.930,249 683.550,373	19	572.931,554 683.543,445	7.05
19	572.931,554 683.543,445	20	572.935,23 683.525,208	18.604	20	572.935,23 683.525,208	21	572.940,092 683.501,727	23.979	21	572.940,092 683.501,727	22	572.941,419 683.495,316	6.547
22	572.941,419 683.495,316	23	572.943,327 683.490,034	5.616	23	572.943,327 683.490,034	24	572.947,301 683.459,989	30.307	24	572.947,301 683.459,989	25	572.947,386 683.459,248	0.746
25	572.947,386 683.459,248	26	572.950,322 683.445,612	13.948	26	572.950,322 683.445,612	27	572.951,451 683.434,004	11.663	27	572.951,451 683.434,004	28	572.953,03 683.424,531	9.604
28	572.953,03 683.424,531	29	572.953,164 683.423,728	0.814	29	572.953,164 683.423,728	30	572.956,352 683.404,601	19.391	30	572.956,352 683.404,601	31	572.956,937 683.396,594	8.028
31	572.956,937 683.396,594	32	572.957,115 683.394,162	2.439	32	572.957,115 683.394,162	33	572.956,286 683.387,148	7.063	33	572.956,286 683.387,148	34	572.955,213 683.373,947	13.245
34	572.955,213 683.373,947	35	572.958,644 683.373,668	3.442	35	572.958,644 683.373,668	36	572.960,244 683.382,162	8.643	36	572.960,244 683.382,162	37	572.961,918 683.391,048	9.042
37	572.961,918 683.391,048	38	572.961,887 683.391,368	0.321	38	572.961,887 683.391,368	39	572.960,692 683.403,804	12.493	39	572.960,692 683.403,804	40	572.960,318 683.405,938	2.167
40	572.960,318 683.405,938	41	572.959,159 683.412,554	6.717	41	572.959,159 683.412,554	42	572.958,013 683.419,098	6.644	42	572.958,013 683.419,098	43	572.956,484 683.427,822	8.857
43	572.956,484 683.427,822	44	572.953,33 683.445,829	18.281	44	572.953,33 683.445,829	45	572.952,248 683.454,045	8.287	45	572.952,248 683.454,045	46	572.952,235 683.454,142	0.098
46	572.952,235 683.454,142	47	572.949,753 683.468,621	14.69	47	572.949,753 683.468,621	48	572.948,74 683.480,691	12.112	48	572.948,74 683.480,691	49	572.948,696 683.481,223	0.534
49	572.948,696 683.481,223	50	572.947,248 683.490,056	8.951	50	572.947,248 683.490,056	51	572.945,299 683.499,132	9.283	51	572.945,299 683.499,132	52	572.945,281 683.499,213	0.083
52	572.945,281 683.499,213	53	572.942,269 683.514,101	15.19	53	572.942,269 683.514,101	54	572.939,783 683.526,558	12.703	54	572.939,783 683.526,558	55	572.933,34 683.560,227	34.28
55	572.933,34 683.560,227	56	572.932,137 683.564,539	4.477	56	572.932,137 683.564,539	57	572.931,677 683.568,95	4.435	57	572.931,677 683.568,95	58	572.931,75 683.569,593	0.647
58	572.931,75 683.569,593	59	572.933,46 683.584,64	15.144	59	572.933,46 683.584,64	60	572.933,614 683.585,783	1.153	60	572.933,614 683.585,783	61	572.934,557 683.592,758	7.038
61	572.934,557 683.592,758	62	572.942,887 683.616,192	24.87	62	572.942,887 683.616,192	63	572.943,266 683.617,259	1.132	63	572.943,266 683.617,259	64	572.947,902 683.629,197	12.807
64	572.947,902 683.629,197	65	572.948,345 683.630,337	1.223	65	572.948,345 683.630,337	66	572.952,62 683.642,914	13.284	66	572.952,62 683.642,914	67	572.958,155 683.657,118	15.244
67	572.958,155 683.657,118	68	572.963,921 683.669,835	13.963	68	572.963,921 683.669,835	69	572.973,28 683.690,474	22.662	69	572.973,28 683.690,474	70	572.973,512 683.690,986	0.562
70	572.973,512 683.690,986	71	572.973,753 683.697,665	6.683	71	572.973,753 683.697,665	72	572.973,783 683.698,498	0.834	72	572.973,783 683.698,498	73	572.973,51 683.705,8	7.307
73	572.973,51 683.705,8	74	572.973,493 683.706,257	0.457	74	572.973,493 683.706,257	75	572.971,667 683.721,371	15.224	75	572.971,667 683.721,371	76	572.971,639 683.722,137	0.767
76	572.971,639 683.722,137	77	572.971,174 683.734,873	12.744	77	572.971,174 683.734,873	78	572.971,317 683.735,583	0.724	78	572.971,317 683.735,583	79	572.973,702 683.747,474	12.128
79	572.973,702 683.747,474	80	572.974,397 683.750,935	3.53	80	572.974,397 683.750,935	81	572.979,012 683.766,844	16.565	81	572.979,012 683.766,844	82	572.981,714 683.776,155	9.695
82	572.981,714 683.776,155	83	572.984,387 683.785,368	9.593	83	572.984,387 683.785,368	84	572.986,514 683.798,523	13.326	84	572.986,514 683.798,523	85	572.985,637 683.807,904	9.422
85	572.985,637 683.807,904	86	572.966,092 683.837,764	35.688	86	572.966,092 683.837,764	87	572.963,591 683.838,215	2.541	87	572.963,591 683.838,215	88	572.964,339 683.836,801	1.6
88	572.964,339 683.836,801	89	572.974,002 683.822,034	17.648	89	572.974,002 683.822,034	90	572.983,692 683.807,224	17.698	90	572.983,692 683.807,224	91	572.983,931 683.804,665	2.57
91	572.983,931 683.804,665	92	572.984,499 683.798,591	6.1	92	572.984,499 683.798,591	93	572.982,407 683.785,649	13.11	93	572.982,407 683.785,649	94	572.976,497 683.765,407	21.087
94	572.976,497 683.765,407	1	572.972,382 683.751,314	14.681										

** Lungimile segmentelor sunt determinate în planul de proiecție Stereo 70 și sunt rotunjite la 1 milimetru.

*** Distanța dintre puncte este formată din segmente cumulate ce sunt mai mici decât valoarea 1 milimetru.

**DATE DESPRE IMOBILUL NR. 1506**

Oficiul de Cadastru și Publicitate Imobiliară SUCEAVA
Biroul de Cadastru și Publicitate Imobiliară Gura Humorului

A. Partea I. Descrierea imobilului

TEREN Necunoscut

Adresa: Loc. Pârtestii De Jos, Jud. Suceava

Nr. Crt	Nr cadastral Nr. topografic	Suprafața* (mp)	Observații / Referințe
A1		2.600	Sector cadastral:6 Teren neimprejmuit;

B. Partea II. Proprietari și acte

Inscrieri privitoare la dreptul de proprietate și alte drepturi reale	Referințe
/	
Act Administrativ nr. 63, din 06/08/1993 emis de CJSAPT SUCEAVA (A1.7);	
B1	A1
Intabulare, drept de PROPRIETATE, dobândit prin Reconstituire, cota actuala 1/1, cota initiala 1/1	
1) LĂZĂREAN TEODOR A LUI NICANOR, lipsa CNP	
Act Administrativ nr. 4245, din 10/06/2024 emis de Primaria Comunei Partestii de Jos;	
B2	A1
Se noteaza posesia factica in favoarea lui	
1) ANDRONIC RODICA	

C. Partea III. SARCINI .

Inscrieri privind dezmembramintele dreptului de proprietate, drepturi reale de garanție și sarcini	Referințe
NU SUNT	

Teren

Nr cadastral	Suprafața (mp)*	Observații / Referințe
	2.600	

* Suprafața este determinată în planul de proiecție Stereo 70.



Date referitoare la teren

Crt	Categorie folosință	Intravilan	Suprafața (mp)	Tarla	Parcelă	Nr. topo	Observații / Referințe
1	livada	NU	2.571	8	177	-	neimprejmuit;
2	livada	DA	29	-	-	-	

Lungime Segmente

1) Valorile lungimilor segmentelor sunt obținute din proiecție în plan.

Punct început	X / Y	Punct sfârșit	X / Y	Lungime segment (** (m)
1	572.931,738 683.593,234	2	572.943,637 683.627,008	35.809
2	572.943,637 683.627,008	3	572.944,714 683.630,063	3.239
3	572.944,714 683.630,063	4	572.955,781 683.660,85	32.716
4	572.955,781 683.660,85	5	572.918,427 683.659,347	37.384

Punct început	X / Y	Punct sfârșit	X / Y	Lungime segment (** (m)
5	572.918,427 683.659,347	6	572.907,787 683.659,317	10.64
6	572.907,787 683.659,317	7	572.906,704 683.598,675	60.652
7	572.906,704 683.598,675	8	572.906,675 683.597,071	1.604
8	572.906,675 683.597,071	9	572.905,96 683.584,918	12.174
9	572.905,96 683.584,918	10	572.930,159 683.587,28	24.314
10	572.930,159 683.587,28	11	572.930,614 683.587,325	0.457
11	572.930,614 683.587,325	1	572.931,738 683.593,234	6.015

** Lungimile segmentelor sunt determinate în planul de proiecție Stereo 70 și sunt rotunjite la 1 milimetru.

*** Distanța dintre puncte este formată din segmente cumulate ce sunt mai mici decât valoarea 1 milimetru.

**DATE DESPRE IMOBILUL NR. 1507**

Oficiul de Cadastru și Publicitate Imobiliară SUCEAVA
Biroul de Cadastru și Publicitate Imobiliară Gura Humorului

A. Partea I. Descrierea imobilului

TEREN Extravilan

Adresa: Jud. Suceava

Nr. Crt	Nr cadastral Nr. topografic	Suprafața* (mp)	Observații / Referințe
A1		1.000	Sector cadastral:6 Teren neimprejmuit;

B. Partea II. Proprietari și acte

Inscrieri privitoare la dreptul de proprietate și alte drepturi reale	Referințe
/	
Act Administrativ nr. 1040, din 19/04/1999 emis de CJSAPT SUCEAVA (A7.1);	
B1	A1
Intabulare, drept de PROPRIETATE, dobandit prin Reconstituire, cota actuala 1/1, cota initiala 1/1	
1) DUDĂU ILIE, lipsa CNP	
2) DUDĂU PALAGHIA, lipsa CNP	

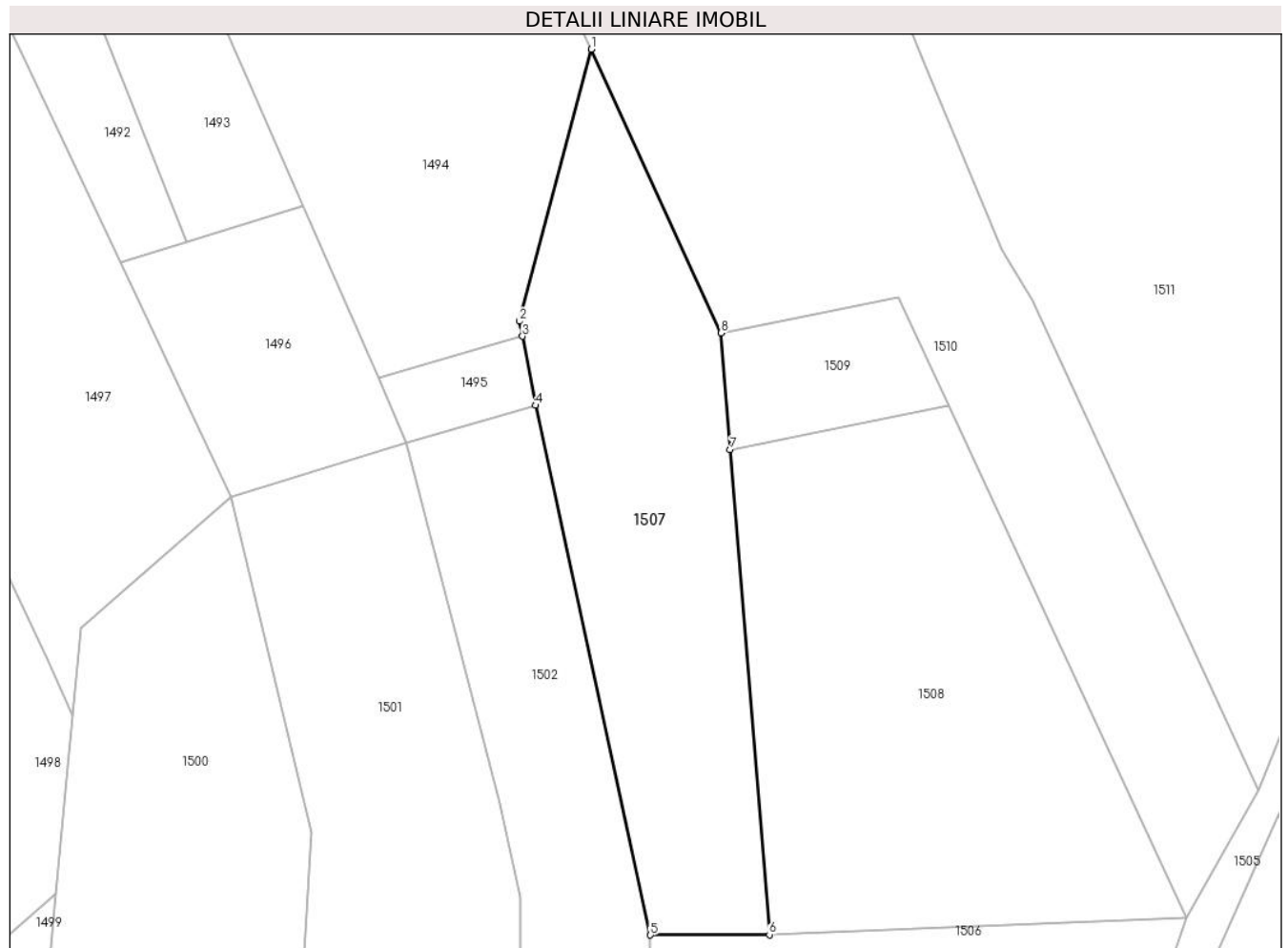
C. Partea III. SARCINI .

Inscrieri privind dezmembramintele dreptului de proprietate, drepturi reale de garanție și sarcini	Referințe
NU SUNT	

Teren

Nr cadastral	Suprafața (mp)*	Observații / Referințe
	1.000	

* Suprafața este determinată în planul de proiecție Stereo 70.



Date referitoare la teren

Crt	Categorie folosință	Intra vilan	Suprafața (mp)	Tarla	Parcelă	Nr. topo	Observații / Referințe
1	livada	NU	1.000	8	177	-	

Lungime Segmente

1) Valorile lungimilor segmentelor sunt obținute din proiecție în plan.

Punct început	X / Y	Punct sfârșit	X / Y	Lungime segment (** (m)
1	572.902,486 683.738,432	2	572.896,096 683.714,133	25.125
2	572.896,096 683.714,133	3	572.896,348 683.712,791	1.365
3	572.896,348 683.712,791	4	572.897,508 683.706,619	6.28
4	572.897,508 683.706,619	5	572.907,787 683.659,317	48.406
5	572.907,787 683.659,317	6	572.918,427 683.659,347	10.64

Punct început	X / Y	Punct sfârşit	X / Y	Lungime segment (** (m)
6	572.918,427 683.659,347	7	572.914,934 683.702,643	43.437
7	572.914,934 683.702,643	8	572.914,092 683.713,076	10.467
8	572.914,092 683.713,076	1	572.902,486 683.738,432	27.886

** Lungimile segmentelor sunt determinate în planul de proiecție Stereo 70 și sunt rotunjite la 1 milimetru.

*** Distanța dintre puncte este formată din segmente cumulate ce sunt mai mici decât valoarea 1 milimetru.

**DATE DESPRE IMOBILUL NR. 1508**

Oficiul de Cadastru și Publicitate Imobiliară SUCEAVA
Biroul de Cadastru și Publicitate Imobiliară Gura Humorului

A. Partea I. Descrierea imobilului

TEREN Extravilan

Adresa: Jud. Suceava

Nr. Crt	Nr cadastral Nr. topografic	Suprafața* (mp)	Observații / Referințe
A1		1.300	Sector cadastral:6 Teren neimprejmuit;

B. Partea II. Proprietari și acte

Inscrieri privitoare la dreptul de proprietate și alte drepturi reale	Referințe	
/		
Act Administrativ nr. 137, din 04/02/1994 emis de CJS DAPT SUCEAVA (A1.2+A5.2);		
B1	Intabulare, drept de PROPRIETATE, dobandit prin Reconstituire, cota actuala 1/1, cota initiala 1/1 1) MOROȘAN ILIE A NECHIFOR, lipsa CNP	A1
Act Administrativ nr. 4246, din 10/06/2024 emis de Primaria Comunei Partestii de Jos;		
B2	Se noteaza posesia factica in favoarea lui 1) TUDOSE ADRIANA-PARASCHIVA 2) TUDOSE DOREL-VASILE	A1

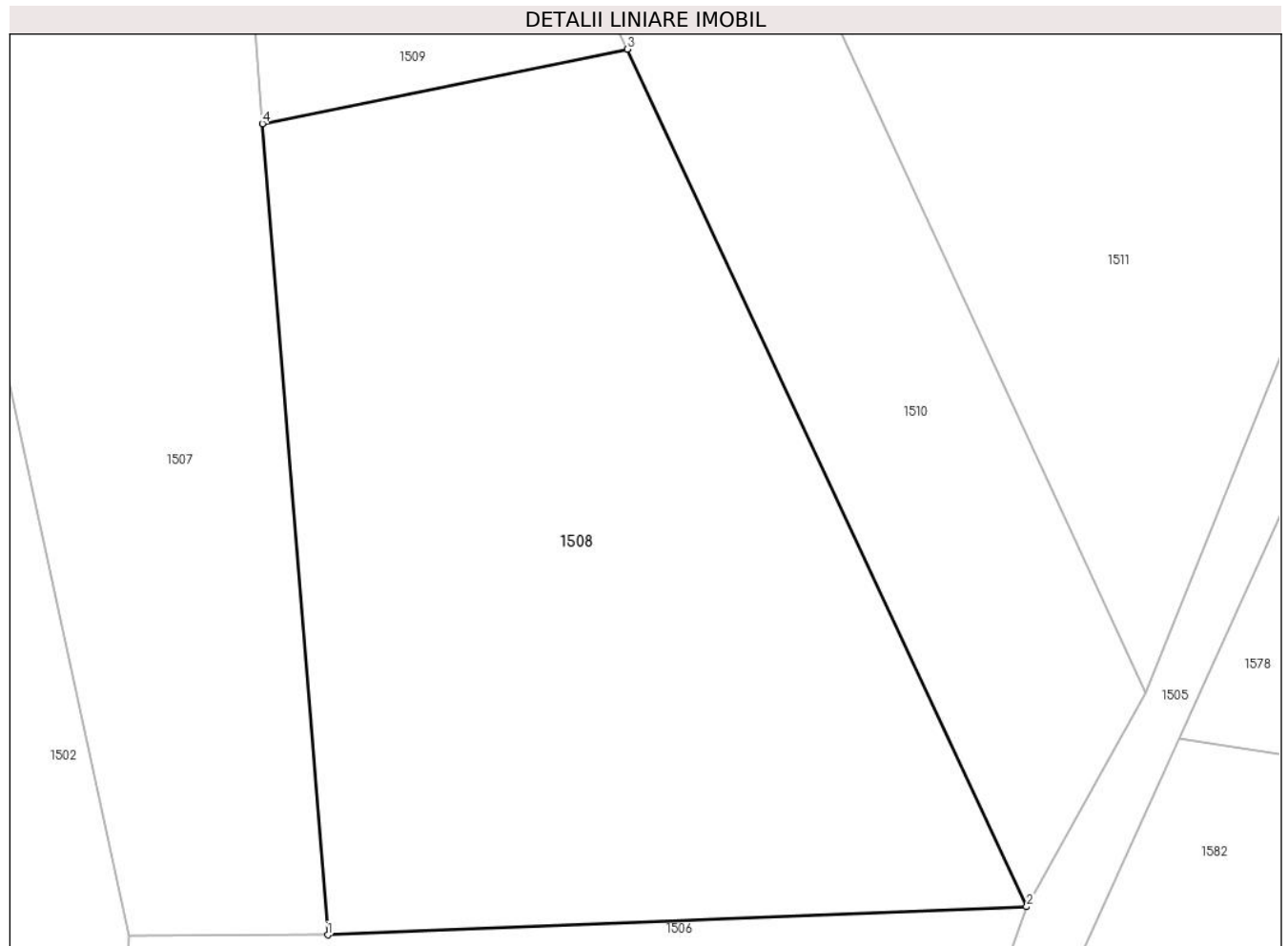
C. Partea III. SARCINI .

Inscrieri privind dezmembramintele dreptului de proprietate, drepturi reale de garanție și sarcini	Referințe
NU SUNT	

Teren

Nr cadastral	Suprafața (mp)*	Observații / Referințe
	1.300	

* Suprafața este determinată în planul de proiecție Stereo 70.



Date referitoare la teren

Crt	Categorie folosință	Intra vilan	Suprafața (mp)	Tarla	Parcelă	Nr. topo	Observații / Referințe
1	livada	NU	1.300	8	177	-	

Lungime Segmente

1) Valorile lungimilor segmentelor sunt obținute din proiecție în plan.

Punct început	X / Y	Punct sfârșit	X / Y	Lungime segment (** (m)
1	572.918,427 683.659,347	2	572.955,781 683.660,85	37.384
2	572.955,781 683.660,85	3	572.934,434 683.706,621	50.504
3	572.934,434 683.706,621	4	572.914,934 683.702,643	19.902
4	572.914,934 683.702,643	1	572.918,427 683.659,347	43.437

** Lungimile segmentelor sunt determinate în planul de proiecție Stereo 70 și sunt rotunjite la 1 milimetru.

***** Distanţa dintre puncte este formată din segmente cumulate ce sunt mai mici decât valoarea 1 milimetru.**

**DATE DESPRE IMOBILUL NR. 1509**

Oficiul de Cadastru și Publicitate Imobiliară SUCEAVA
Biroul de Cadastru și Publicitate Imobiliară Gura Humorului

A. Partea I. Descrierea imobilului

TEREN Extravilan

Adresa: Jud. Suceava

Nr. Crt	Nr cadastral Nr. topografic	Suprafața* (mp)	Observații / Referințe
A1		187	Sector cadastral:6 Teren neimprejmuit;

B. Partea II. Proprietari și acte

Inscrieri privitoare la dreptul de proprietate și alte drepturi reale		Referințe
/		
Act Administrativ nr. 4403, din 13/06/2024 emis de Primăria comunei Pârteștii de Jos;		
B1	Inscrierea posesiei, drept de PROPRIETATE, dobandit prin Lege, cota actuala 1/1, cota initiala 1/1 1) NEIDENTIFICAT NEIDENTIFICAT	A1
Act Normativ nr. 7, din 13/03/1996 emis de Parlamentul României (art.13);		
B2	Se notează mențiunea proprietar neidentificat, rezerva comisiei locale de fond funciar	A1

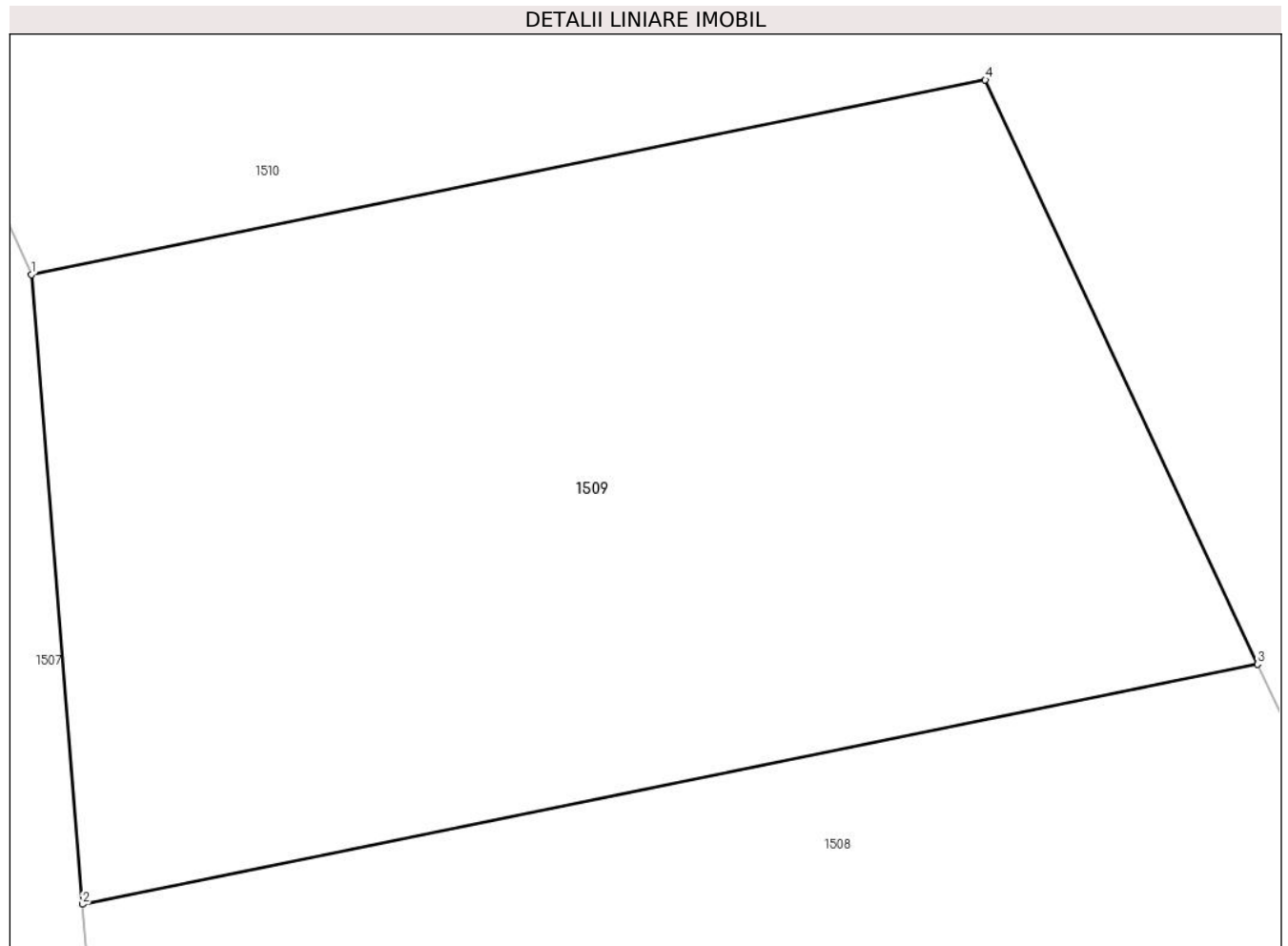
C. Partea III. SARCINI .

Inscrieri privind dezmembramintele dreptului de proprietate, drepturi reale de garanție și sarcini	Referințe
NU SUNT	

Teren

Nr cadastral	Suprafața (mp)*	Observații / Referințe
	187	

* Suprafața este determinată în planul de proiecție Stereo 70.



Date referitoare la teren

Crt	Categorie folosință	Intra vilan	Suprafața (mp)	Tarla	Parcelă	Nr. topo	Observații / Referințe
1	livada	NU	187	8	177	-	

Lungime Segmente

1) Valorile lungimilor segmentelor sunt obținute din proiecție în plan.

Punct început	X / Y	Punct sfârșit	X / Y	Lungime segment (** (m)
1	572.914,092 683.713,076	2	572.914,934 683.702,643	10.467
2	572.914,934 683.702,643	3	572.934,434 683.706,621	19.902
3	572.934,434 683.706,621	4	572.929,918 683.716,304	10.684
4	572.929,918 683.716,304	1	572.914,092 683.713,076	16.152

** Lungimile segmentelor sunt determinate în planul de proiecție Stereo 70 și sunt rotunjite la 1 milimetru.

***** Distanţa dintre puncte este formată din segmente cumulate ce sunt mai mici decât valoarea 1 milimetru.**

**DATE DESPRE IMOBILUL NR. 1510**

Oficiul de Cadastru și Publicitate Imobiliară SUCEAVA
Biroul de Cadastru și Publicitate Imobiliară Gura Humorului

A. Partea I. Descrierea imobilului

TEREN Extravilan

Adresa: Jud. Suceava

Nr. Crt	Nr cadastral Nr. topografic	Suprafața* (mp)	Observații / Referințe
A1		2.400	Sector cadastral:6 Teren neimprejmuit;

B. Partea II. Proprietari și acte

Inscrieri privitoare la dreptul de proprietate și alte drepturi reale	Referințe
/	
Hotarare Judecatoreasca nr. 81, din 14/01/2011 emis de JUDECATORIA GURA HUMORULUI;	
B1	A1
Intabulare, drept de PROPRIETATE, dobandit prin Hotarare Judecatoreasca, cota actuala 1/1, cota initiala 1/1 1) HORODINCA ECATERINA-DOMNICA	

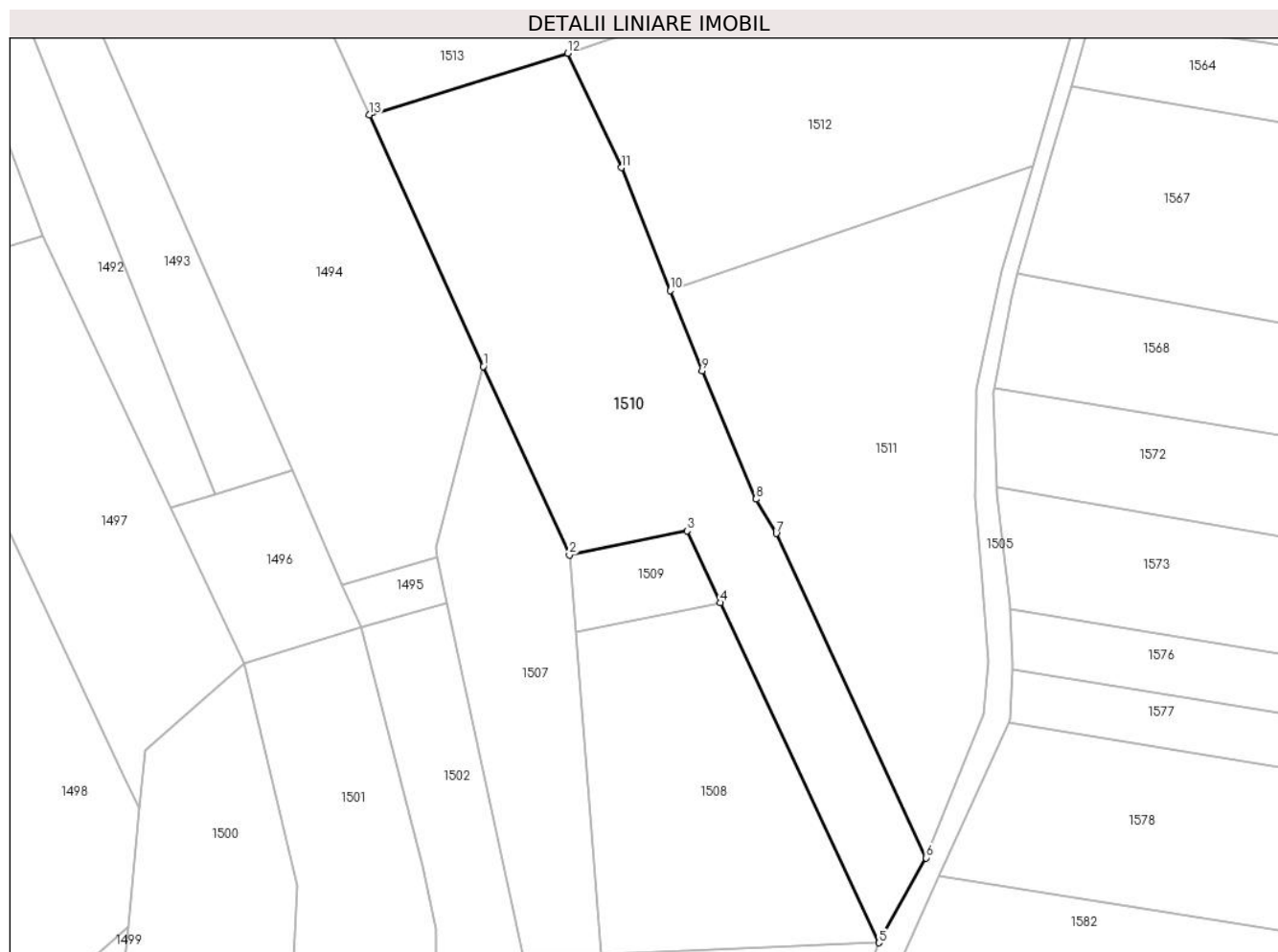
C. Partea III. SARCINI .

Inscrieri privind dezmembramintele dreptului de proprietate, drepturi reale de garanție și sarcini	Referințe
NU SUNT	

Teren

Nr cadastral	Suprafața (mp)*	Observații / Referințe
	2.400	

* Suprafața este determinată în planul de proiecție Stereo 70.



Date referitoare la teren

Crt	Categorie folosință	Intravilan	Suprafața (mp)	Tarla	Parcelă	Nr. topo	Observații / Referințe
1	livada	NU	2.400	8	177	-	

Lungime Segmente

1) Valorile lungimilor segmentelor sunt obținute din proiecție în plan.

Punct început	X / Y	Punct sfârșit	X / Y	Lungime segment (** (m)
1	572.902,486 683.738,432	2	572.914,092 683.713,076	27.886
2	572.914,092 683.713,076	3	572.929,918 683.716,304	16.152
3	572.929,918 683.716,304	4	572.934,434 683.706,621	10.684
4	572.934,434 683.706,621	5	572.955,781 683.660,85	50.504
5	572.955,781 683.660,85	6	572.962,147 683.672,274	13.078

Punct început	X / Y	Punct sfârşit	X / Y	Lungime segment (** (m)
6	572.962,147 683.672,274	7	572.941,948 683.715,941	48.112
7	572.941,948 683.715,941	8	572.939,233 683.720,576	5.372
8	572.939,233 683.720,576	9	572.931,957 683.737,818	18.714
9	572.931,957 683.737,818	10	572.927,672 683.748,628	11.628
10	572.927,672 683.748,628	11	572.921,102 683.765,201	17.828
11	572.921,102 683.765,201	12	572.913,882 683.780,592	17.0
12	572.913,882 683.780,592	13	572.887,125 683.772,312	28.009
13	572.887,125 683.772,312	1	572.902,486 683.738,432	37.2

** Lungimile segmentelor sunt determinate în planul de proiecție Stereo 70 și sunt rotunjite la 1 milimetru.

*** Distanța dintre puncte este formată din segmente cumulate ce sunt mai mici decât valoarea 1 milimetru.

**DATE DESPRE IMOBILUL NR. 1511**

Oficiul de Cadastru și Publicitate Imobiliară SUCEAVA
 Biroul de Cadastru și Publicitate Imobiliară Gura Humorului

A. Partea I. Descrierea imobilului

TEREN Necunoscut

Nr. CF vechi:310 pirstestii de jos

Adresa: Loc. Pârtestii De Jos, Jud. Suceava

Nr. Crt	Nr cadastral Nr. topografic	Suprafața* (mp)	Observații / Referințe
A1	31274	2.223	Sector cadastral:6 Teren neimprejmuit;

B. Partea II. Proprietari și acte

Inscrieri privitoare la dreptul de proprietate și alte drepturi reale	Referințe
10114 / 10/09/2015	
Act Notarial nr. de intretinere 2705, din 09/09/2015 emis de Pelepco Lacramioara Gabriela;	
B2	Intabulare, drept de PROPRIETATE bun comun, dobandit prin Conventie, cota actuala 1/1, cota initiala 1/1
	1) GROSAR CEZAR - MARIUS, casatorit cu 2) GROSAR VIORICA ELISABETA

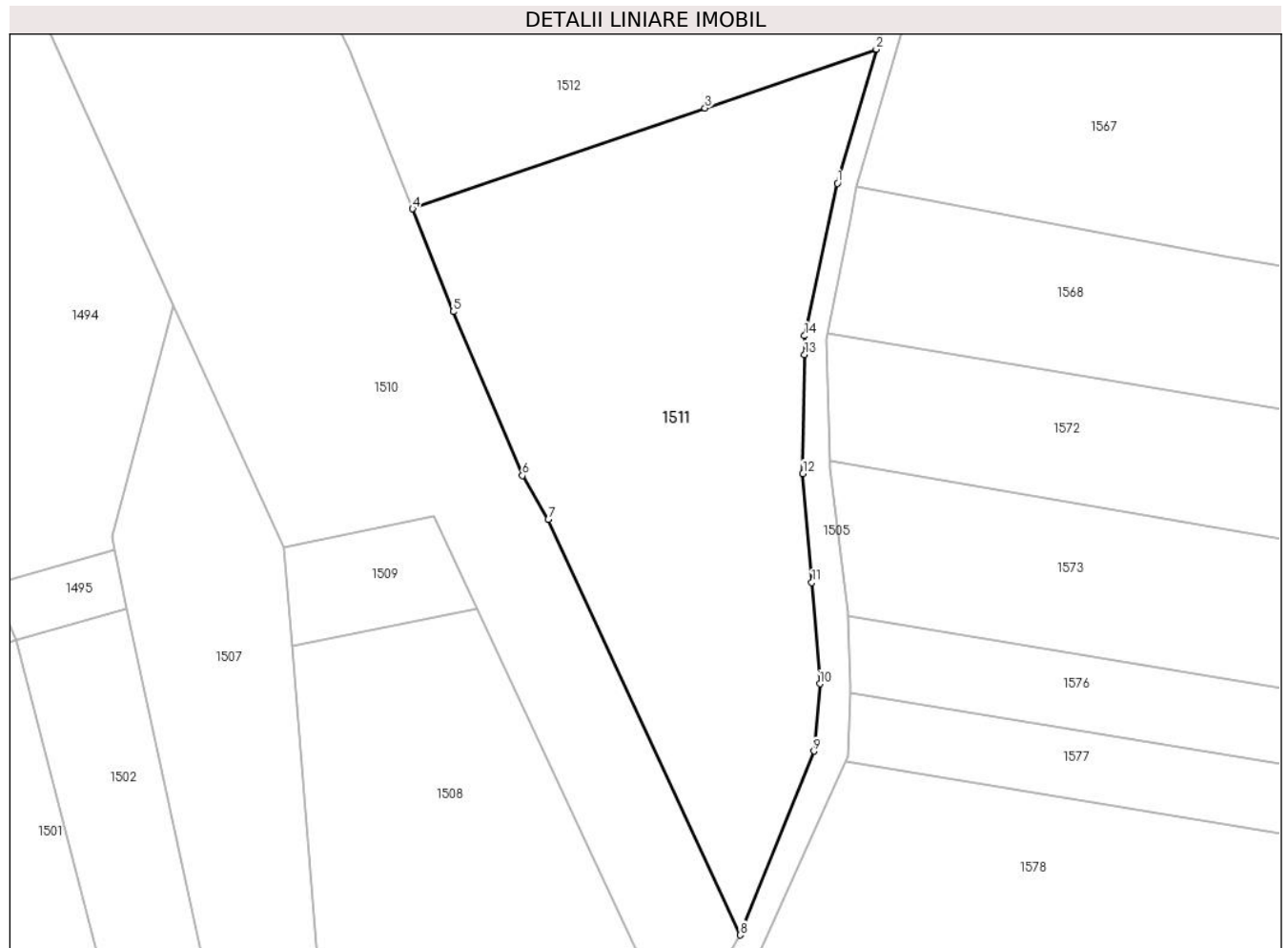
C. Partea III. SARCINI

Inscrieri privind dezmembramintele dreptului de proprietate, drepturi reale de garanție și sarcini	Referințe
10114 / 10/09/2015	
Act Notarial nr. de intretinere 2705, din 09/09/2015 emis de Pelepco Lacramioara Gabriela;	
C1	Intabulare, drept de IPOTECA LEGALA, Valoare:0 reprezentand obligatia de intretinere, dobandit prin Conventie, cota actuala 1/1, cota initiala 1/1
	1) GROSAR MARIA
C2	Intabulare, drept de UZUFRACT VIAGER, dobandit prin Conventie, cota actuala 1/1, cota initiala 1/1
	1) GROSAR MARIA

Teren

Nr cadastral	Suprafața (mp)*	Observații / Referințe
31274	2.223	

* Suprafața este determinată în planul de proiecție Stereo 70.



Date referitoare la teren

Crt	Categorie folosință	Intravilan	Suprafața (mp)	Tarla	Parcelă	Nr. topo	Observații / Referințe
1	livada	DA	23	-	-	1854/32	
2	livada	NU	1.960	8	177	-	
3	faneata	NU	240	8	-	-	

Lungime Segmente

1) Valorile lungimilor segmentelor sunt obținute din proiecție în plan.

Punct început	X / Y	Punct sfârșit	X / Y	Lungime segment (** (m)
1	572.972,382 683.751,314	2	572.976,497 683.765,407	14.681
2	572.976,497 683.765,407	3	572.958,46 683.759,209	19.072
3	572.958,46 683.759,209	4	572.927,672 683.748,628	32.555
4	572.927,672 683.748,628	5	572.931,957 683.737,818	11.628

Punct început	X / Y	Punct sfârşit	X / Y	Lungime segment (** (m)
5	572.931,957 683.737,818	6	572.939,233 683.720,576	18.714
6	572.939,233 683.720,576	7	572.941,948 683.715,941	5.372
7	572.941,948 683.715,941	8	572.962,147 683.672,274	48.112
8	572.962,147 683.672,274	9	572.969,932 683.691,614	20.848
9	572.969,932 683.691,614	10	572.970,562 683.698,687	7.101
10	572.970,562 683.698,687	11	572.969,696 683.709,335	10.683
11	572.969,696 683.709,335	12	572.968,763 683.720,798	11.501
12	572.968,763 683.720,798	13	572.968,926 683.733,291	12.494
13	572.968,926 683.733,291	14	572.968,952 683.735,28	1.989
14	572.968,952 683.735,28	1	572.972,382 683.751,314	16.397

** Lungimile segmentelor sunt determinate în planul de proiecţie Stereo 70 şi sunt rotunjite la 1 milimetru.

*** Distanţa dintre puncte este formată din segmente cumulate ce sunt mai mici decât valoarea 1 milimetru.

**DATE DESPRE IMOBILUL NR. 1512**

Oficiul de Cadastru și Publicitate Imobiliară SUCEAVA
Biroul de Cadastru și Publicitate Imobiliară Gura Humorului

A. Partea I. Descrierea imobilului

TEREN Extravilan

Nr. CF vechi:307 pirtestii de jos

Adresa: Jud. Suceava

Nr. Crt	Nr cadastral Nr. topografic	Suprafața* (mp)	Observații / Referințe
A1	31279	2.223	Sector cadastral:6 Teren neimprejmuit;

B. Partea II. Proprietari și acte

Inscrieri privitoare la dreptul de proprietate și alte drepturi reale		Referințe
10111 / 10/09/2015		
Act Notarial nr. de intretinere 2705, din 09/09/2015 emis de Pelepco Lacramioara Gabriela;		
B2	Intabulare, drept de PROPRIETATE bun comun, dobandit prin Conventie, cota actuala 1/1, cota initiala 1/1 1) GROSAR CEZAR - MARIUS, casatorit cu 2) GROSAR VIORICA ELISABETA	A1

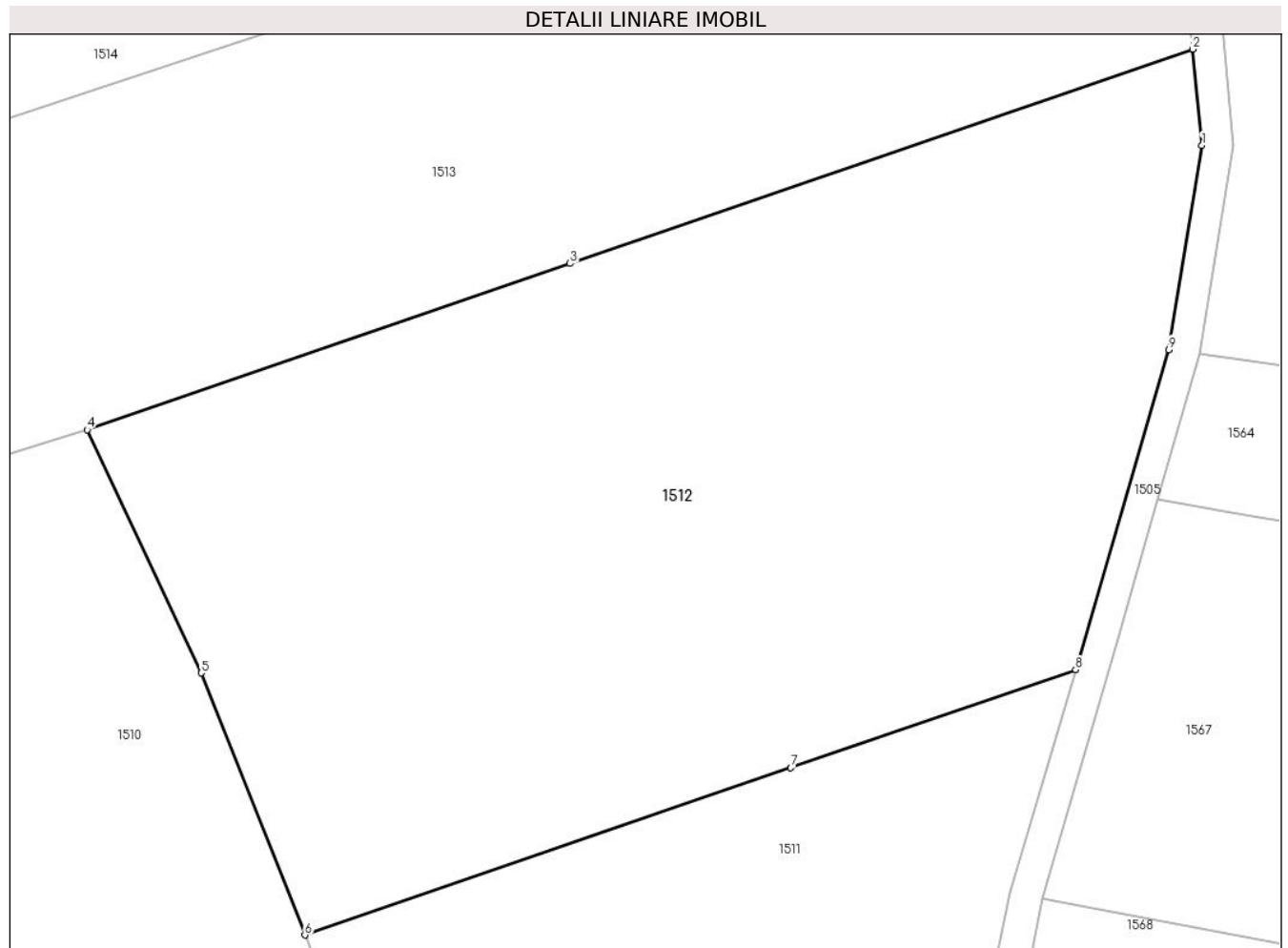
C. Partea III. SARCINI

Inscrieri privind dezmembramintele dreptului de proprietate, drepturi reale de garanție și sarcini		Referințe
10111 / 10/09/2015		
Act Notarial nr. de intretinere 2705, din 09/09/2015 emis de Pelepco Lacramioara Gabriela;		
C1	Intabulare, drept de IPOTECA LEGALA, Valoare:0 reprezentand obligatia de intretinere, dobandit prin Conventie, cota actuala 1/1, cota initiala 1/1 1) UNGUREAN ANA	A1
C2	Intabulare, drept de UZUFRUCT VIAGER, dobandit prin Conventie, cota actuala 1/1, cota initiala 1/1 1) UNGUREAN ANA	A1

Teren

Nr cadastral	Suprafața (mp)*	Observații / Referințe
31279	2.223	

* Suprafața este determinată în planul de proiecție Stereo 70.



Date referitoare la teren

Crt	Categorie folosință	Intra vilan	Suprafața (mp)	Tarla	Parcelă	Nr. topo	Observații / Referințe
1	arabil	NU	1.117	-	-	1854/1	
2	faneata	NU	1.106	8	-	-	

Lungime Segmente

1) Valorile lungimilor segmentelor sunt obținute din proiecție în plan.

Punct început	X / Y	Punct sfârșit	X / Y	Lungime segment (** (m)
1	572.984,499 683.798,591	2	572.983,931 683.804,665	6.1
2	572.983,931 683.804,665	3	572.944,474 683.791,105	41.722
3	572.944,474 683.791,105	4	572.913,882 683.780,592	32.348
4	572.913,882 683.780,592	5	572.921,102 683.765,201	17.0

Punct început	X / Y	Punct sfârșit	X / Y	Lungime segment (** (m)
5	572.921,102 683.765,201	6	572.927,672 683.748,628	17.828
6	572.927,672 683.748,628	7	572.958,46 683.759,209	32.555
7	572.958,46 683.759,209	8	572.976,497 683.765,407	19.072
8	572.976,497 683.765,407	9	572.982,407 683.785,649	21.087
9	572.982,407 683.785,649	1	572.984,499 683.798,591	13.11

** Lungimile segmentelor sunt determinate în planul de proiecție Stereo 70 și sunt rotunjite la 1 milimetru.

*** Distanța dintre puncte este formată din segmente cumulate ce sunt mai mici decât valoarea 1 milimetru.

**DATE DESPRE IMOBILUL NR. 1513**

Oficiul de Cadastru și Publicitate Imobiliară SUCEAVA
 Biroul de Cadastru și Publicitate Imobiliară Gura Humorului

A. Partea I. Descrierea imobilului

TEREN Extravilan

Nr. CF vechi:310 pirtestii de jos

Adresa: Jud. Suceava

Nr. Crt	Nr cadastral Nr. topografic	Suprafața* (mp)	Observații / Referințe
A1	31275	2.027	Sector cadastral:6 Teren neimprejmuit;

B. Partea II. Proprietari și acte

Inscrieri privitoare la dreptul de proprietate și alte drepturi reale		Referințe
10113 / 10/09/2015		
Act Notarial nr. de intretinere 2705, din 09/09/2015 emis de Pelepco Lacramioara Gabriela;		
B2	Intabulare, drept de PROPRIETATE bun comun, dobandit prin Conventie, cota actuala 1/1, cota initiala 1/1 1) GROSAR CEZAR - MARIUS, casatorit cu 2) GROSAR VIORICA ELISABETA	A1

C. Partea III. SARCINI

Inscrieri privind dezmembramintele dreptului de proprietate, drepturi reale de garanție și sarcini		Referințe
10113 / 10/09/2015		
Act Notarial nr. de intretinere 2705, din 09/09/2015 emis de Pelepco Lacramioara Gabriela;		
C1	Intabulare, drept de IPOTECA LEGALA, Valoare:0 reprezentand obligatia de intretinere, dobandit prin Conventie, cota actuala 1/1, cota initiala 1/1 1) GROSAR MARIA	A1
C2	Intabulare, drept de UZUFRACT VIAGER, dobandit prin Conventie, cota actuala 1/1, cota initiala 1/1 1) GROSAR MARIA	A1

Teren

Nr cadastral	Suprafața (mp)*	Observații / Referințe
31275	2.027	

* Suprafața este determinată în planul de proiecție Stereo 70.



Date referitoare la teren

Crt	Categorie folosință	Intra vilan	Suprafața (mp)	Tarla	Parcelă	Nr. topo	Observații / Referințe
1	livada	NU	1.211	-	-	1854/31	
2	faneata	NU	816	8	-	-	

Lungime Segmente

1) Valorile lungimilor segmentelor sunt obținute din proiecție în plan.

Punct început	X / Y	Punct sfârșit	X / Y	Lungime segment (** (m)
1	572.983,692 683.807,224	2	572.974,002 683.822,034	17.698
2	572.974,002 683.822,034	3	572.936,42 683.809,474	39.625
3	572.936,42 683.809,474	4	572.878,91 683.790,255	60.636
4	572.878,91 683.790,255	5	572.879,606 683.788,896	1.527

Punct început	X / Y	Punct sfârşit	X / Y	Lungime segment (** (m)
5	572.879,606 683.788,896	6	572.887,125 683.772,312	18.209
6	572.887,125 683.772,312	7	572.913,882 683.780,592	28.009
7	572.913,882 683.780,592	8	572.944,474 683.791,105	32.348
8	572.944,474 683.791,105	9	572.983,931 683.804,665	41.722
9	572.983,931 683.804,665	1	572.983,692 683.807,224	2.57

** Lungimile segmentelor sunt determinate în planul de proiecție Stereo 70 și sunt rotunjite la 1 milimetru.

*** Distanța dintre puncte este formată din segmente cumulate ce sunt mai mici decât valoarea 1 milimetru.

**DATE DESPRE IMOBILUL NR. 1514**

Oficiul de Cadastru și Publicitate Imobiliară SUCEAVA
Biroul de Cadastru și Publicitate Imobiliară Gura Humorului

A. Partea I. Descrierea imobilului

TEREN Extravilan

Nr. CF vechi:307 pirtestii de jos

Adresa: Jud. Suceava

Nr. Crt	Nr cadastral Nr. topografic	Suprafața* (mp)	Observații / Referințe
A1	31278	2.027	Sector cadastral:6 Teren neimprejmuit;

B. Partea II. Proprietari și acte

Inscrieri privitoare la dreptul de proprietate și alte drepturi reale		Referințe
10110 / 10/09/2015		
Act Notarial nr. de intretinere 2705, din 09/09/2015 emis de Pelepco Lacramioara Gabriela;		
B2	Intabulare, drept de PROPRIETATE bun comun, dobandit prin Conventie, cota actuala 1/1, cota initiala 1/1 1) GROSAR CEZAR - MARIUS, casatorit cu 2) GROSAR VIORICA ELISABETA	A1

C. Partea III. SARCINI

Inscrieri privind dezmembramintele dreptului de proprietate, drepturi reale de garanție și sarcini		Referințe
10110 / 10/09/2015		
Act Notarial nr. de intretinere 2705, din 09/09/2015 emis de Pelepco Lacramioara Gabriela;		
C1	Intabulare, drept de IPOTECA LEGALA, Valoare:0 reprezentand obligatia de intretinere, dobandit prin Conventie, cota actuala 1/1, cota initiala 1/1 1) UNGUREAN ANA	A1
C2	Intabulare, drept de UZUFRUCT VIAGER, dobandit prin Conventie, cota actuala 1/1, cota initiala 1/1 1) UNGUREAN ANA	A1

Teren

Nr cadastral	Suprafața (mp)*	Observații / Referințe
31278	2.027	

* Suprafața este determinată în planul de proiecție Stereo 70.



Date referitoare la teren

Crt	Categorie folosință	Intravilan	Suprafața (mp)	Tarla	Parcelă	Nr. topo	Observații / Referințe
1	livada	NU	1.023	-	-	1854/3	
2	faneata	NU	1.004	8	-	-	

Lungime Segmente

1) Valorile lungimilor segmentelor sunt obținute din proiecție în plan.

Punct început	X / Y	Punct sfârșit	X / Y	Lungime segment (** (m)
1	572.959,961 683.845,074	2	572.936,531 683.837,911	24.5
2	572.936,531 683.837,911	3	572.925,438 683.834,519	11.6
3	572.925,438 683.834,519	4	572.927,689 683.823,996	10.761
4	572.927,689 683.823,996	5	572.919,366 683.821,215	8.775

Punct început	X / Y	Punct sfârșit	X / Y	Lungime segment (** (m)
5	572.919,366 683.821,215	6	572.871,284 683.805,146	50.696
6	572.871,284 683.805,146	7	572.877,547 683.792,917	13.739
7	572.877,547 683.792,917	8	572.878,91 683.790,255	2.991
8	572.878,91 683.790,255	9	572.936,42 683.809,474	60.636
9	572.936,42 683.809,474	10	572.974,002 683.822,034	39.625
10	572.974,002 683.822,034	11	572.964,339 683.836,801	17.648
11	572.964,339 683.836,801	12	572.963,591 683.838,215	1.6
12	572.963,591 683.838,215	1	572.959,961 683.845,074	7.76

** Lungimile segmentelor sunt determinate în planul de proiecție Stereo 70 și sunt rotunjite la 1 milimetru.

*** Distanța dintre puncte este formată din segmente cumulate ce sunt mai mici decât valoarea 1 milimetru.

**DATE DESPRE IMOBILUL NR. 1515**

Oficiul de Cadastru și Publicitate Imobiliară SUCEAVA
Biroul de Cadastru și Publicitate Imobiliară Gura Humorului

A. Partea I. Descrierea imobilului

TEREN Extravilan

Adresa: Jud. Suceava

Nr. Crt	Nr cadastral Nr. topografic	Suprafața* (mp)	Observații / Referințe
A1		2.448	Sector cadastral:6 Teren neimprejmuit;

B. Partea II. Proprietari și acte

Inscrieri privitoare la dreptul de proprietate și alte drepturi reale		Referințe
/		
Act Administrativ nr. 4403, din 13/06/2024 emis de Primăria comunei Pârteștii de Jos;		
B1	Inscrierea posesiei, drept de PROPRIETATE, dobandit prin Lege, cota actuala 1/1, cota initiala 1/1 1) NEIDENTIFICAT NEIDENTIFICAT	A1
Act Normativ nr. 7, din 13/03/1996 emis de Parlamentul României (art.13);		
B2	Se notează mențiunea de proprietar neidentificat	A1

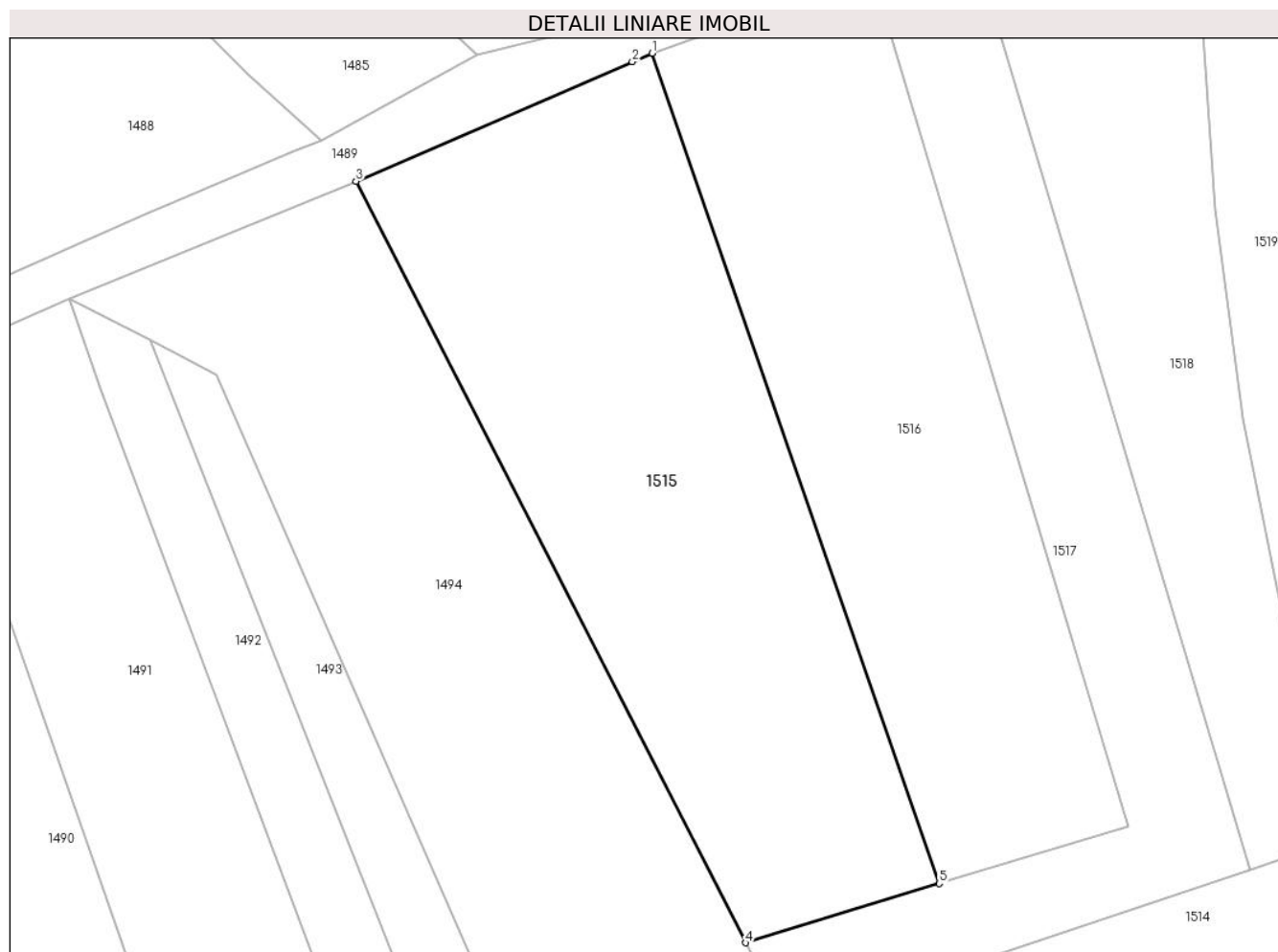
C. Partea III. SARCINI .

Inscrieri privind dezmembramintele dreptului de proprietate, drepturi reale de garanție și sarcini	Referințe
NU SUNT	

Teren

Nr cadastral	Suprafața (mp)*	Observații / Referințe
	2.448	

* Suprafața este determinată în planul de proiecție Stereo 70.



Date referitoare la teren

Crt	Categorie folosință	Intra vilan	Suprafața (mp)	Tarla	Parcelă	Nr. topo	Observații / Referințe
1	livada	NU	2.448	8	177	-	

Lungime Segmente

1) Valorile lungimilor segmentelor sunt obținute din proiecție în plan.

Punct început	X / Y	Punct sfârșit	X / Y	Lungime segment (** (m)
1	572.857,215 683.906,047	2	572.855,146 683.905,154	2.253
2	572.855,146 683.905,154	3	572.826,415 683.892,761	31.29
3	572.826,415 683.892,761	4	572.866,949 683.813,612	88.925
4	572.866,949 683.813,612	5	572.887,071 683.819,764	21.041
5	572.887,071 683.819,764	1	572.857,215 683.906,047	91.302

**** Lungimile segmentelor sunt determinate în planul de proiecție Stereo 70 și sunt rotunjite la 1 milimetru.**

***** Distanța dintre puncte este formată din segmente cumulate ce sunt mai mici decât valoarea 1 milimetru.**

**DATE DESPRE IMOBILUL NR. 1516**

Oficiul de Cadastru și Publicitate Imobiliară SUCEAVA
Biroul de Cadastru și Publicitate Imobiliară Gura Humorului

A. Partea I. Descrierea imobilului

TEREN Extravilan

Adresa: Jud. Suceava

Nr. Crt	Nr cadastral Nr. topografic	Suprafața* (mp)	Observații / Referințe
A1		2.061	Sector cadastral:6 Teren neimprejmuit;

B. Partea II. Proprietari și acte

Inscrieri privitoare la dreptul de proprietate și alte drepturi reale		Referințe
/		
Act Administrativ nr. 4403, din 13/06/2024 emis de Primăria comunei Pârteștii de Jos;		
B1	Inscrierea posesiei, drept de PROPRIETATE, dobandit prin Lege, cota actuala 1/1, cota initiala 1/1 1) NEIDENTIFICAT NEIDENTIFICAT	A1
Act Normativ nr. 7, din 13/03/1996 emis de Parlamentul României (art.13);		
B2	Se notează mențiunea de proprietar neidentificat	A1

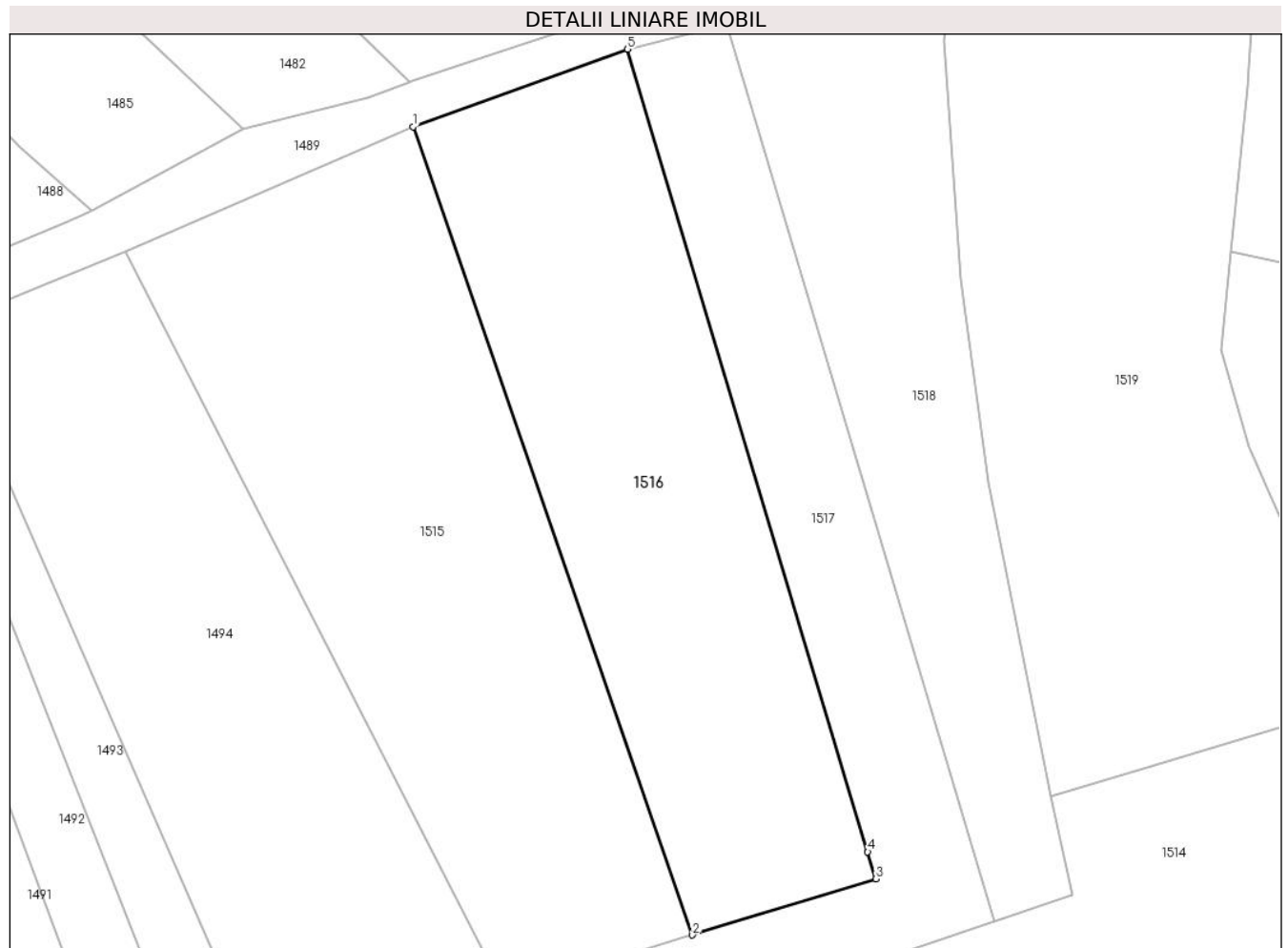
C. Partea III. SARCINI .

Inscrieri privind dezmembramintele dreptului de proprietate, drepturi reale de garanție și sarcini	Referințe
NU SUNT	

Teren

Nr cadastral	Suprafața (mp)*	Observații / Referințe
	2.061	

* Suprafața este determinată în planul de proiecție Stereo 70.



Date referitoare la teren

Crt	Categorie folosință	Intravilan	Suprafața (mp)	Tarla	Parcelă	Nr. topo	Observații / Referințe
1	livada	NU	2.061	8	177	-	

Lungime Segmente

1) Valorile lungimilor segmentelor sunt obținute din proiecție în plan.

Punct început	X / Y	Punct sfârșit	X / Y	Lungime segment (** (m)
1	572.857,215 683.906,047	2	572.887,071 683.819,764	91.302
2	572.887,071 683.819,764	3	572.906,673 683.825,757	20.498
3	572.906,673 683.825,757	4	572.905,81 683.828,641	3.01
4	572.905,81 683.828,641	5	572.880,147 683.914,331	89.45
5	572.880,147 683.914,331	1	572.857,215 683.906,047	24.382

**** Lungimile segmentelor sunt determinate în planul de proiecție Stereo 70 și sunt rotunjite la 1 milimetru.**

***** Distanța dintre puncte este formată din segmente cumulate ce sunt mai mici decât valoarea 1 milimetru.**

**DATE DESPRE IMOBILUL NR. 1517**

Oficiul de Cadastru și Publicitate Imobiliară SUCEAVA
Biroul de Cadastru și Publicitate Imobiliară Gura Humorului

A. Partea I. Descrierea imobilului

TEREN Extravilan

Nr. CF vechi:307 pirtestii de jos

Adresa: Jud. Suceava

Nr. Crt	Nr cadastral Nr. topografic	Suprafața* (mp)	Observații / Referințe
A1	31280	1.450	Sector cadastral:6 Teren neimprejmuit;

B. Partea II. Proprietari și acte

Inscrieri privitoare la dreptul de proprietate și alte drepturi reale	Referințe
10112 / 10/09/2015	
Act Notarial nr. de intretinere 2705, din 09/09/2015 emis de Pelepco Lacramioara Gabriela;	
B2	Intabulare, drept de PROPRIETATE bun comun, dobandit prin Conventie, cota actuala 1/1, cota initiala 1/1
	1) GROSAR CEZAR - MARIUS, casatorit cu 2) GROSAR VIORICA ELISABETA

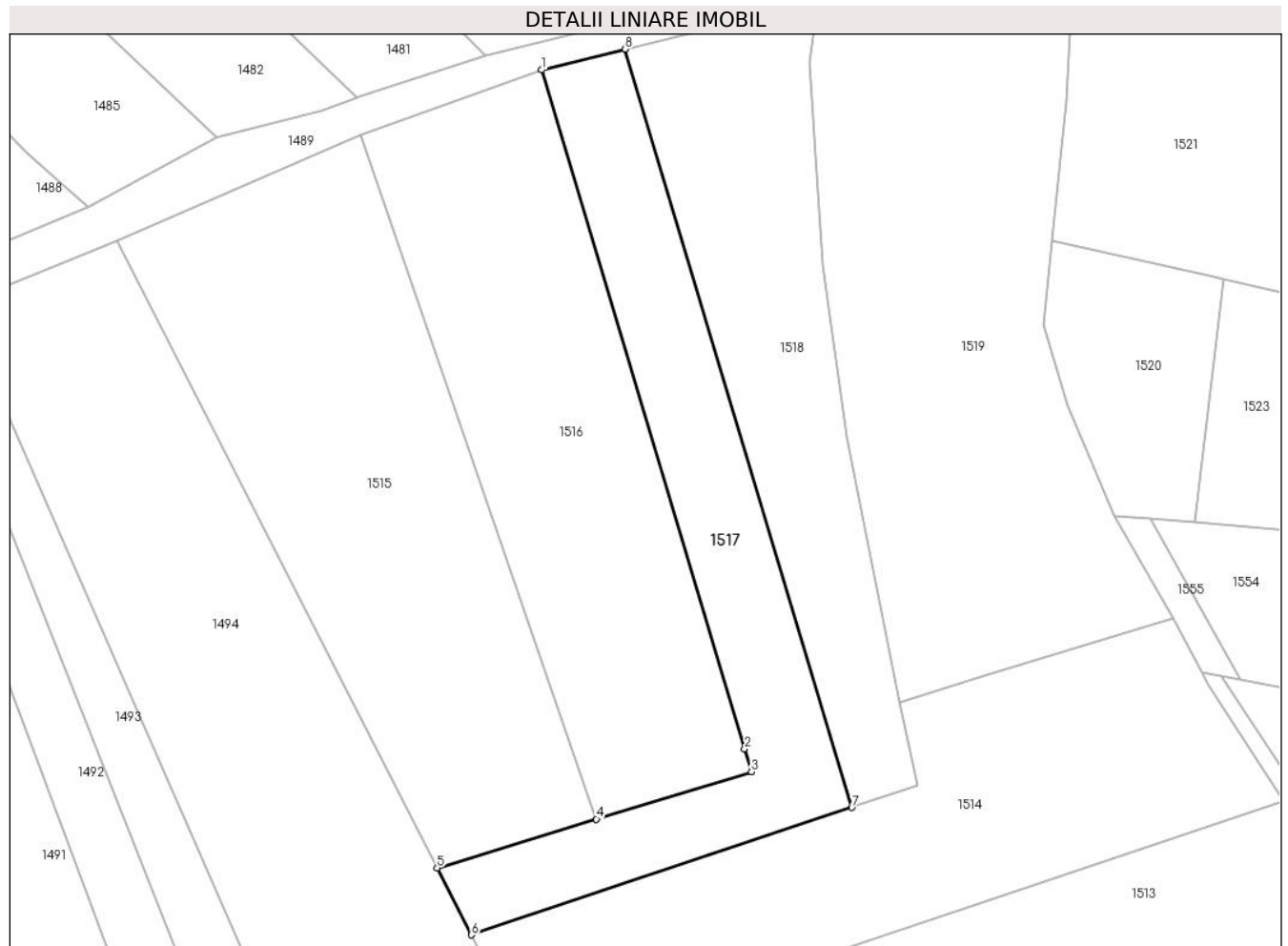
C. Partea III. SARCINI

Inscrieri privind dezmembramintele dreptului de proprietate, drepturi reale de garanție și sarcini	Referințe
10112 / 10/09/2015	
Act Notarial nr. de intretinere 2705, din 09/09/2015 emis de Pelepco Lacramioara Gabriela;	
C1	Intabulare, drept de IPOTECA LEGALA, Valoare:0 reprezentand obligatia de intretinere, dobandit prin Conventie, cota actuala 1/1, cota initiala 1/1
	1) UNGUREAN ANA
C2	Intabulare, drept de UZUFRUCT VIAGER, dobandit prin Conventie, cota actuala 1/1, cota initiala 1/1
	1) UNGUREAN ANA

Teren

Nr cadastral	Suprafața (mp)*	Observații / Referințe
31280	1.450	

* Suprafața este determinată în planul de proiecție Stereo 70.



Date referitoare la teren

Crt	Categorie folosință	Intravilan	Suprafața (mp)	Tarla	Parcelă	Nr. topo	Observații / Referințe
1	livada	NU	1.450	-	-	1856/1	

Lungime Segmente

1) Valorile lungimilor segmentelor sunt obținute din proiecție în plan.

Punct început	X / Y	Punct sfârșit	X / Y	Lungime segment (** (m)
1	572.880,147 683.914,331	2	572.905,81 683.828,641	89.45
2	572.905,81 683.828,641	3	572.906,673 683.825,757	3.01
3	572.906,673 683.825,757	4	572.887,071 683.819,764	20.498
4	572.887,071 683.819,764	5	572.866,949 683.813,612	21.041
5	572.866,949 683.813,612	6	572.871,284 683.805,146	9.511

Punct început	X / Y	Punct sfârşit	X / Y	Lungime segment (** (m)
6	572.871,284 683.805,146	7	572.919,366 683.821,215	50.696
7	572.919,366 683.821,215	8	572.890,698 683.916,942	99.928
8	572.890,698 683.916,942	1	572.880,147 683.914,331	10.869

** Lungimile segmentelor sunt determinate în planul de proiecție Stereo 70 și sunt rotunjite la 1 milimetru.

*** Distanța dintre puncte este formată din segmente cumulate ce sunt mai mici decât valoarea 1 milimetru.

**DATE DESPRE IMOBILUL NR. 1518**

Oficiul de Cadastru și Publicitate Imobiliară SUCEAVA
Biroul de Cadastru și Publicitate Imobiliară Gura Humorului

A. Partea I. Descrierea imobilului

TEREN Extravilan

Nr. CF vechi:310 pirtestii de jos

Adresa: Jud. Suceava

Nr. Crt	Nr cadastral Nr. topografic	Suprafața* (mp)	Observații / Referințe
A1	31273	1.450	Sector cadastral:6 Teren neimprejmuit;

B. Partea II. Proprietari și acte

Inscrieri privitoare la dreptul de proprietate și alte drepturi reale		Referințe
10115 / 10/09/2015		
Act Notarial nr. de intretinere 2705, din 09/09/2015 emis de Pelepco Lacramioara Gabriela;		
B2	Intabulare, drept de PROPRIETATE bun comun, dobandit prin Conventie, cota actuala 1/1, cota initiala 1/1 1) GROSAR CEZAR - MARIUS, casatorit cu 2) GROSAR VIORICA ELISABETA	A1

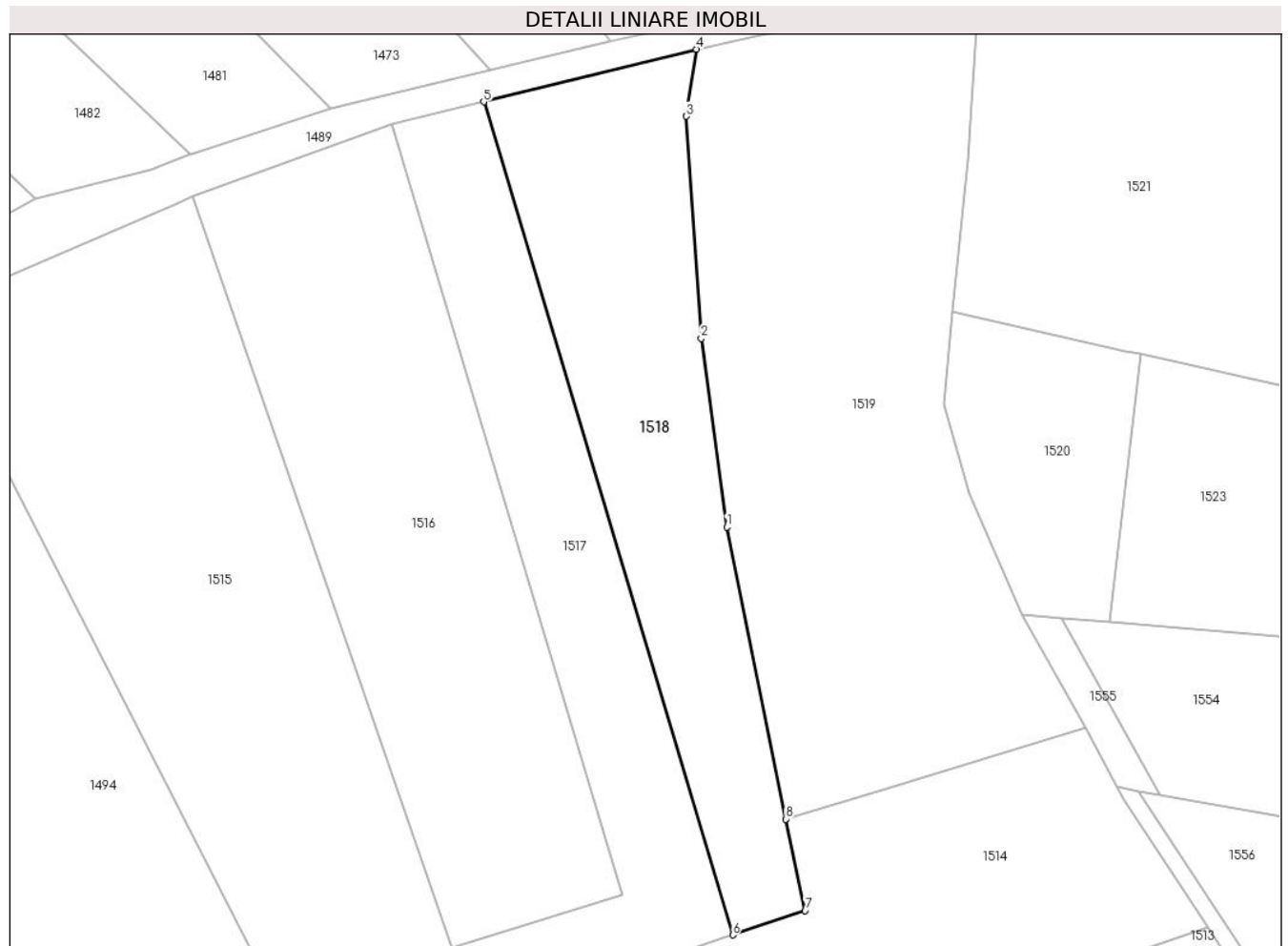
C. Partea III. SARCINI

Inscrieri privind dezmembramintele dreptului de proprietate, drepturi reale de garanție și sarcini		Referințe
10115 / 10/09/2015		
Act Notarial nr. de intretinere 2705, din 09/09/2015 emis de Pelepco Lacramioara Gabriela;		
C1	Intabulare, drept de IPOTECA LEGALA, Valoare:0 reprezentand obligatia de intretinere, dobandit prin Conventie, cota actuala 1/1, cota initiala 1/1 1) GROSAR MARIA	A1
C2	Intabulare, drept de UZUFRUCT VIAGER, dobandit prin Conventie, cota actuala 1/1, cota initiala 1/1 1) GROSAR MARIA	A1

Teren

Nr cadastral	Suprafața (mp)*	Observații / Referințe
31273	1.450	

* Suprafața este determinată în planul de proiecție Stereo 70.



Date referitoare la teren

Crt	Categorie folosință	Intravilan	Suprafața (mp)	Tarla	Parcelă	Nr. topo	Observații / Referințe
1	livada	NU	1.450	-	-	1856/33	

Lungime Segmente

1) Valorile lungimilor segmentelor sunt obținute din proiecție în plan.

Punct început	X / Y	Punct sfârșit	X / Y	Lungime segment (** (m)
1	572.918,663 683.868,092	2	572.915,711 683.889,762	21.87
2	572.915,711 683.889,762	3	572.914,009 683.915,282	25.577
3	572.914,009 683.915,282	4	572.915,17 683.922,997	7.802
4	572.915,17 683.922,997	5	572.890,698 683.916,942	25.21
5	572.890,698 683.916,942	6	572.919,366 683.821,215	99.928

Punct început	X / Y	Punct sfârșit	X / Y	Lungime segment (** (m)
6	572.919,366 683.821,215	7	572.927,689 683.823,996	8.775
7	572.927,689 683.823,996	8	572.925,438 683.834,519	10.761
8	572.925,438 683.834,519	1	572.918,663 683.868,092	34.25

** Lungimile segmentelor sunt determinate în planul de proiecție Stereo 70 și sunt rotunjite la 1 milimetru.

*** Distanța dintre puncte este formată din segmente cumulate ce sunt mai mici decât valoarea 1 milimetru.

**DATE DESPRE IMOBILUL NR. 1519**

Oficiul de Cadastru și Publicitate Imobiliară SUCEAVA
Biroul de Cadastru și Publicitate Imobiliară Gura Humorului

A. Partea I. Descrierea imobilului

TEREN Extravilan

Adresa: Jud. Suceava

Nr. Crt	Nr cadastral Nr. topografic	Suprafața* (mp)	Observații / Referințe
A1	31286	2.700	Sector cadastral:6 Teren neimprejmuit;

B. Partea II. Proprietari și acte

Inscrieri privitoare la dreptul de proprietate și alte drepturi reale	Referințe
10279 / 14/09/2015	
Act Administrativ nr. 348, din 03/03/1995 emis de COMISIA JUDETEANA SUCEAVA;	
B1	A1
Intabulare, drept de PROPRIETATE, dobandit prin Reconstituire, cota actuala 1/1, cota initiala 1/1	
1) LUNGU AURELIA	

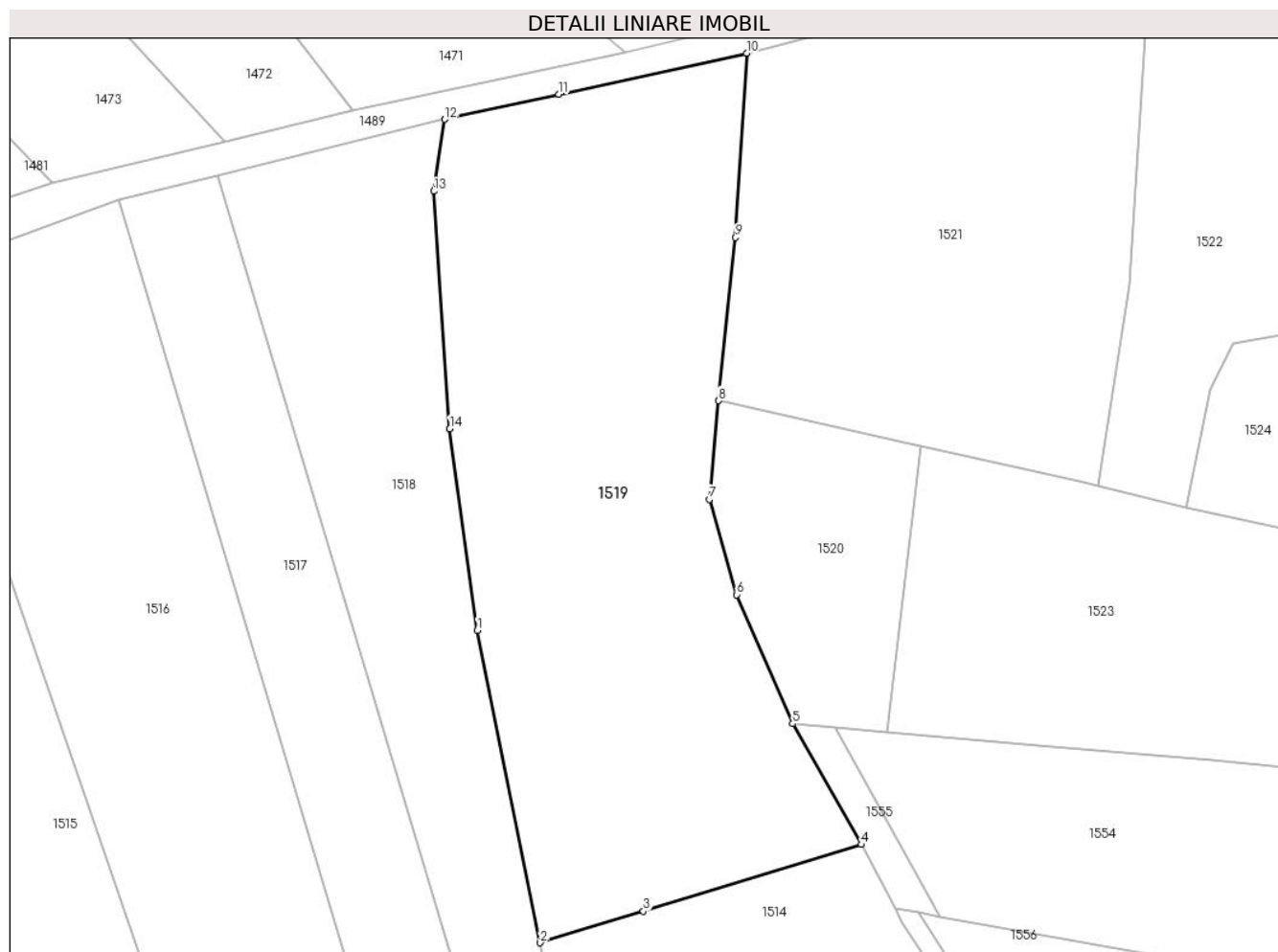
C. Partea III. SARCINI .

Inscrieri privind dezmembramintele dreptului de proprietate, drepturi reale de garanție și sarcini	Referințe
NU SUNT	

Teren

Nr cadastral	Suprafața (mp)*	Observații / Referințe
31286	2.700	

* Suprafața este determinată în planul de proiecție Stereo 70.



Date referitoare la teren

Crt	Categorie folosință	Intra vilan	Suprafața (mp)	Tarla	Parcelă	Nr. topo	Observații / Referințe
1	faneata	NU	1.620	-	-	-	
2	neproductiv	NU	1.080	-	-	-	

Lungime Segmente

1) Valorile lungimilor segmentelor sunt obținute din proiecție în plan.

Punct început	X / Y	Punct sfârșit	X / Y	Lungime segment (** (m)
1	572.918,663 683.868,092	2	572.925,438 683.834,519	34.25
2	572.925,438 683.834,519	3	572.936,531 683.837,911	11.6
3	572.936,531 683.837,911	4	572.959,961 683.845,074	24.5
4	572.959,961 683.845,074	5	572.952,583 683.858,066	14.941

Punct început	X / Y	Punct sfârşit	X / Y	Lungime segment (** (m)
5	572.952,583 683.858,066	6	572.946,574 683.871,916	15.097
6	572.946,574 683.871,916	7	572.943,602 683.882,143	10.65
7	572.943,602 683.882,143	8	572.944,622 683.892,769	10.675
8	572.944,622 683.892,769	9	572.946,418 683.910,301	17.624
9	572.946,418 683.910,301	10	572.947,626 683.930,101	19.837
10	572.947,626 683.930,101	11	572.927,44 683.925,683	20.664
11	572.927,44 683.925,683	12	572.915,17 683.922,997	12.561
12	572.915,17 683.922,997	13	572.914,009 683.915,282	7.802
13	572.914,009 683.915,282	14	572.915,711 683.889,762	25.577
14	572.915,711 683.889,762	1	572.918,663 683.868,092	21.87

** Lungimile segmentelor sunt determinate în planul de proiecție Stereo 70 și sunt rotunjite la 1 milimetru.

*** Distanța dintre puncte este formată din segmente cumulate ce sunt mai mici decât valoarea 1 milimetru.

**DATE DESPRE IMOBILUL NR. 1520**

Oficiul de Cadastru și Publicitate Imobiliară SUCEAVA
Biroul de Cadastru și Publicitate Imobiliară Gura Humorului

A. Partea I. Descrierea imobilului

TEREN Extravilan

Adresa: Jud. Suceava

Nr. Crt	Nr cadastral Nr. topografic	Suprafața* (mp)	Observații / Referințe
A1		584	Sector cadastral:6 Teren neimprejmuit;

B. Partea II. Proprietari și acte

Inscrieri privitoare la dreptul de proprietate și alte drepturi reale		Referințe
/		
Act Administrativ nr. 4403, din 13/06/2024 emis de Primăria comunei Pârteștii de Jos;		
B1	Inscrierea posesiei, drept de PROPRIETATE, dobandit prin Lege, cota actuala 1/1, cota initiala 1/1 1) NEIDENTIFICAT NEIDENTIFICAT	A1
Act Normativ nr. 7, din 13/03/1996 emis de Parlamentul României (art.13);		
B2	Se notează mențiunea proprietar neidentificat, rezerva comisiei locale de fond funciar	A1

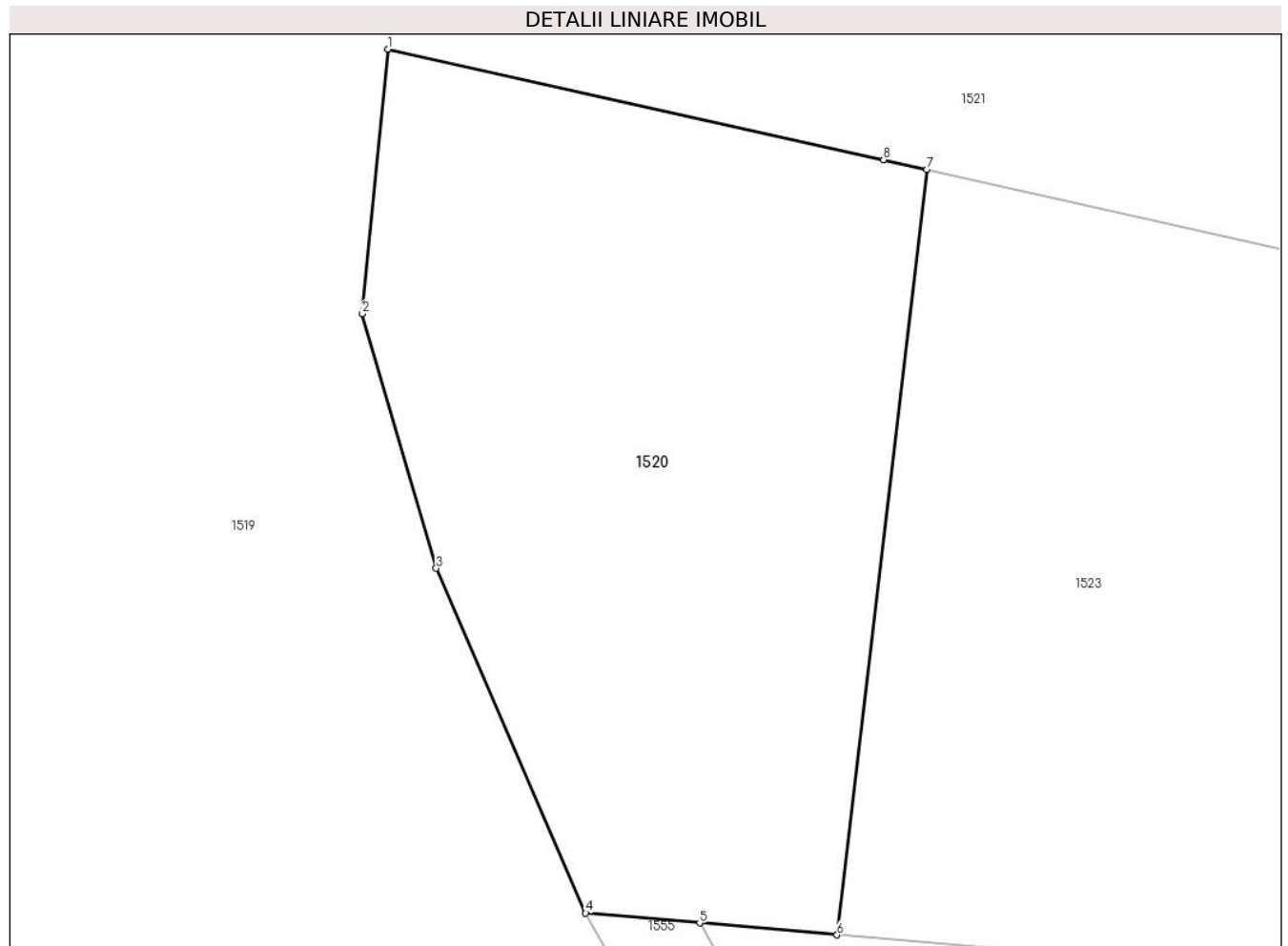
C. Partea III. SARCINI .

Inscrieri privind dezmembramintele dreptului de proprietate, drepturi reale de garanție și sarcini	Referințe
NU SUNT	

Teren

Nr cadastral	Suprafața (mp)*	Observații / Referințe
	584	

* Suprafața este determinată în planul de proiecție Stereo 70.



Date referitoare la teren

Crt	Categorie folosință	Intravilan	Suprafața (mp)	Tarla	Parcelă	Nr. topo	Observații / Referințe
1	arabil	NU	584	8	177	-	

Lungime Segmente

1) Valorile lungimilor segmentelor sunt obținute din proiecție în plan.

Punct început	X / Y	Punct sfârșit	X / Y	Lungime segment (** (m)
1	572.944,622 683.892,769	2	572.943,602 683.882,143	10.675
2	572.943,602 683.882,143	3	572.946,574 683.871,916	10.65
3	572.946,574 683.871,916	4	572.952,583 683.858,066	15.097
4	572.952,583 683.858,066	5	572.957,174 683.857,667	4.608
5	572.957,174 683.857,667	6	572.962,699 683.857,187	5.546

Punct început	X / Y	Punct sfârșit	X / Y	Lungime segment (** (m)
6	572.962,699 683.857,187	7	572.966,303 683.887,935	30.958
7	572.966,303 683.887,935	8	572.964,563 683.888,328	1.784
8	572.964,563 683.888,328	1	572.944,622 683.892,769	20.43

** Lungimile segmentelor sunt determinate în planul de proiecție Stereo 70 și sunt rotunjite la 1 milimetru.

*** Distanța dintre puncte este formată din segmente cumulate ce sunt mai mici decât valoarea 1 milimetru.

**DATE DESPRE IMOBILUL NR. 1521**

Oficiul de Cadastru și Publicitate Imobiliară SUCEAVA
Biroul de Cadastru și Publicitate Imobiliară Gura Humorului

A. Partea I. Descrierea imobilului

TEREN Extravilan

Adresa: Jud. Suceava

Nr. Crt	Nr cadastral Nr. topografic	Suprafața* (mp)	Observații / Referințe
A1		2.000	Sector cadastral:6 Teren neimprejmuit;

B. Partea II. Proprietari și acte

Inscrieri privitoare la dreptul de proprietate și alte drepturi reale	Referințe
/	
Act Administrativ nr. 1080, din 10/02/2000 emis de CJSAPT SUCEAVA (A1.2);	
B1	A1
Intabulare, drept de PROPRIETATE, dobandit prin Reconstituire, cota actuala 1/1, cota initiala 1/1 1) MIREUȚĂ DOMNICA, lipsa CNP	

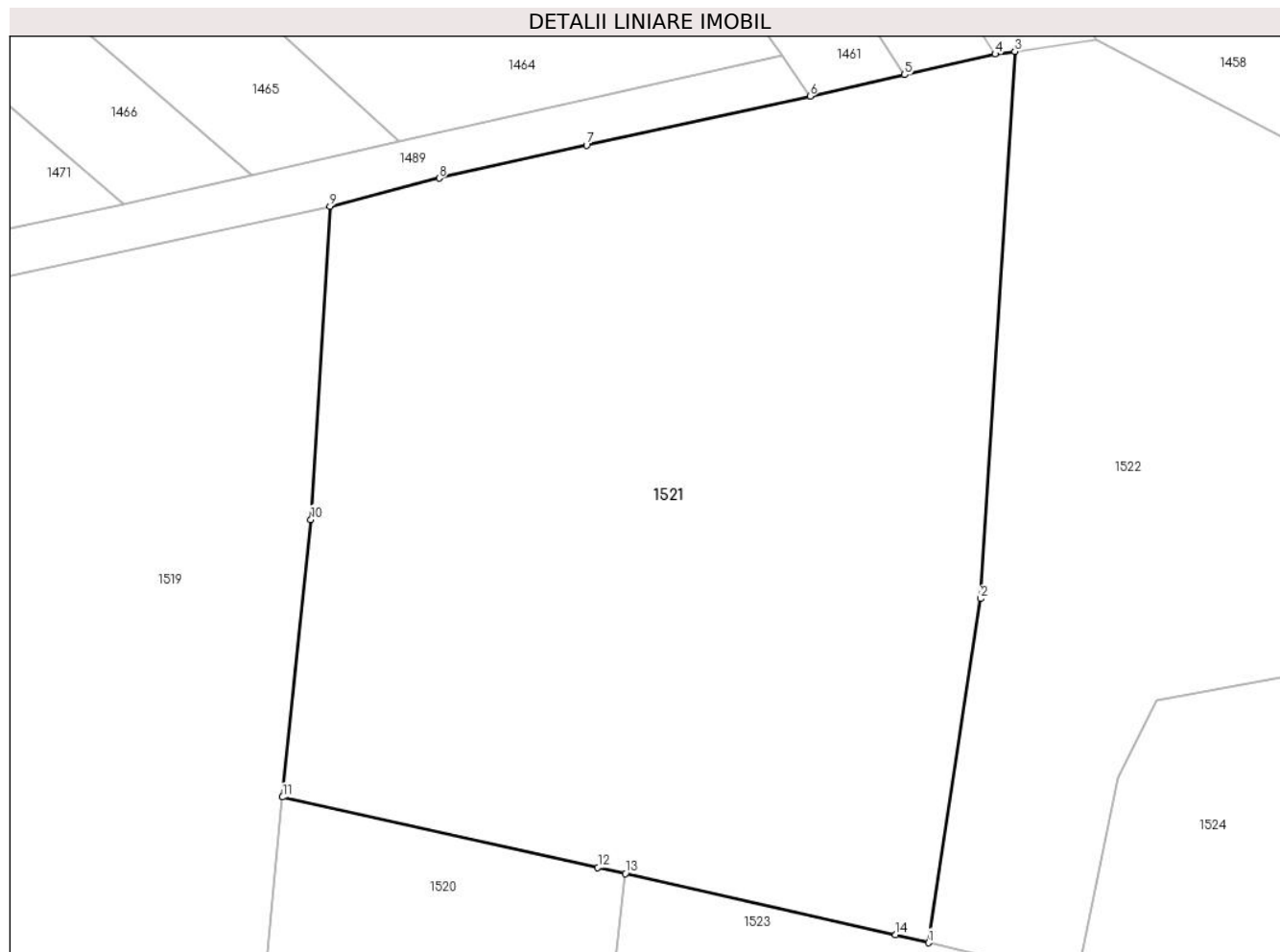
C. Partea III. SARCINI .

Inscrieri privind dezmembramintele dreptului de proprietate, drepturi reale de garanție și sarcini	Referințe
NU SUNT	

Teren

Nr cadastral	Suprafața (mp)*	Observații / Referințe
	2.000	

* Suprafața este determinată în planul de proiecție Stereo 70.



Date referitoare la teren

Crt	Categorie folosință	Intra vilan	Suprafața (mp)	Tarla	Parcelă	Nr. topo	Observații / Referințe
1	faneata	NU	2.000	8	177	-	

Lungime Segmente

1) Valorile lungimilor segmentelor sunt obținute din proiecție în plan.

Punct început	X / Y	Punct sfârșit	X / Y	Lungime segment (** (m)
1	572.985,471 683.883,566	2	572.988,776 683.905,309	21.993
2	572.988,776 683.905,309	3	572.990,936 683.939,882	34.64
3	572.990,936 683.939,882	4	572.989,698 683.939,708	1.25
4	572.989,698 683.939,708	5	572.983,974 683.938,412	5.869
5	572.983,974 683.938,412	6	572.977,986 683.937,056	6.14

Punct început	X / Y	Punct sfârşit	X / Y	Lungime segment (** (m)
6	572.977,986 683.937,056	7	572.963,85 683.933,963	14.47
7	572.963,85 683.933,963	8	572.954,527 683.931,871	9.555
8	572.954,527 683.931,871	9	572.947,626 683.930,101	7.124
9	572.947,626 683.930,101	10	572.946,418 683.910,301	19.837
10	572.946,418 683.910,301	11	572.944,622 683.892,769	17.624
11	572.944,622 683.892,769	12	572.964,563 683.888,328	20.43
12	572.964,563 683.888,328	13	572.966,303 683.887,935	1.784
13	572.966,303 683.887,935	14	572.983,403 683.884,07	17.531
14	572.983,403 683.884,07	1	572.985,471 683.883,566	2.129

** Lungimile segmentelor sunt determinate în planul de proiecție Stereo 70 și sunt rotunjite la 1 milimetru.

*** Distanța dintre puncte este formată din segmente cumulate ce sunt mai mici decât valoarea 1 milimetru.

**DATE DESPRE IMOBILUL NR. 1522**

Oficiul de Cadastru și Publicitate Imobiliară SUCEAVA
Biroul de Cadastru și Publicitate Imobiliară Gura Humorului

A. Partea I. Descrierea imobilului

TEREN Extravilan

Adresa: Jud. Suceava

Nr. Crt	Nr cadastral Nr. topografic	Suprafața* (mp)	Observații / Referințe
A1		1.300	Sector cadastral:6 Teren neimprejmuit;

B. Partea II. Proprietari și acte

Inscrieri privitoare la dreptul de proprietate și alte drepturi reale	Referințe
/	
Act Administrativ nr. 757, din 17/08/1995 emis de CJSAPT SUCEAVA (A1.3);	
B1	A1
Intabulare, drept de PROPRIETATE, dobandit prin Reconstituire, cota actuala 1/1, cota initiala 1/1	
1) TABREA NICANOR A LOGHIN , lipsa CNP	
Act Administrativ nr. 4215, din 10/06/2024 emis de Primaria Comunei Partestii de Jos;	
B2	A1
Se noteaza posesia factica in favoarea lui	
1) STRUGARIU VASILE	

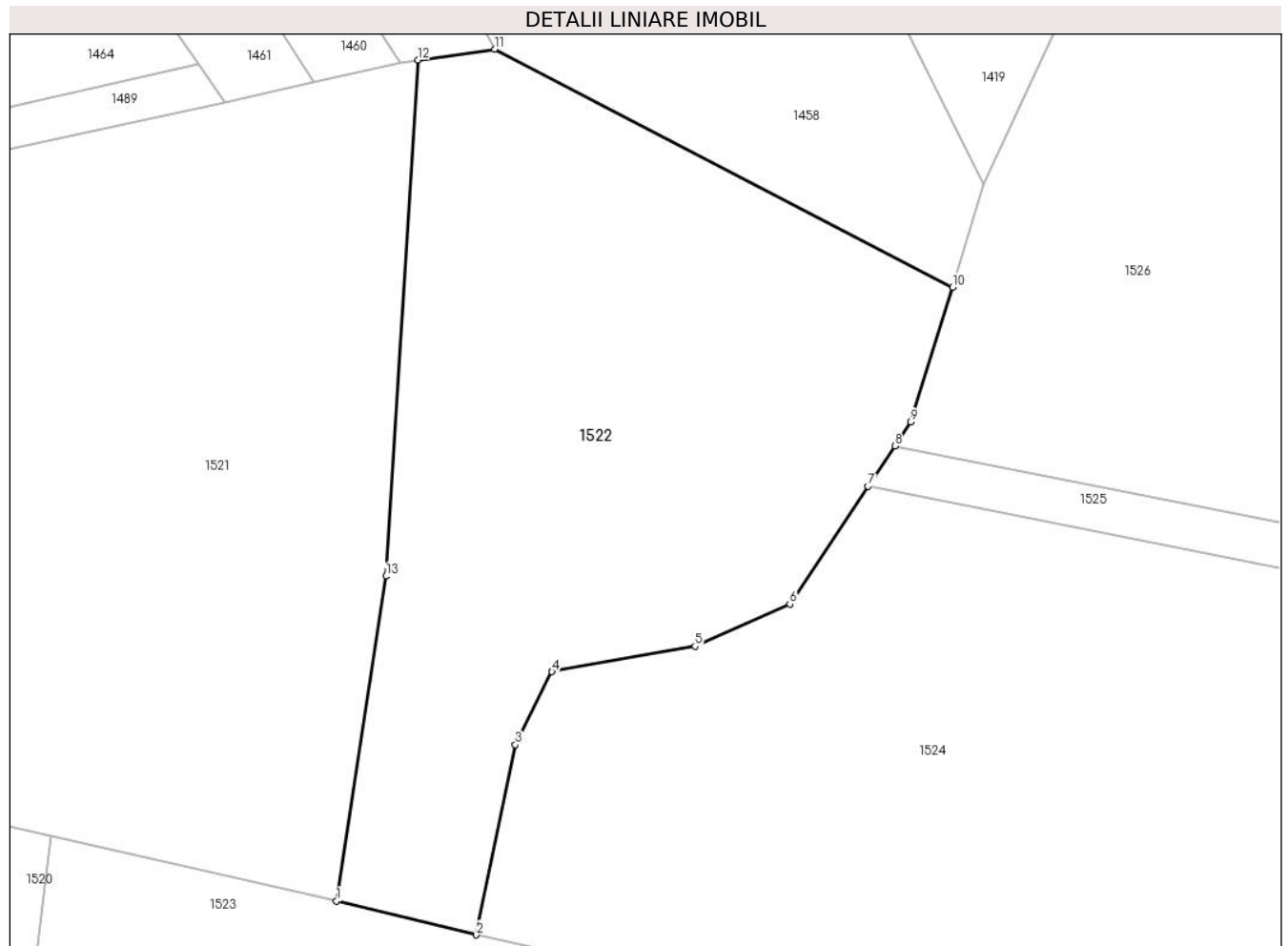
C. Partea III. SARCINI .

Inscrieri privind dezmembramintele dreptului de proprietate, drepturi reale de garanție și sarcini	Referințe
NU SUNT	

Teren

Nr cadastral	Suprafața (mp)*	Observații / Referințe
	1.300	

* Suprafața este determinată în planul de proiecție Stereo 70.



Date referitoare la teren

Crt	Categorie folosință	Intravilan	Suprafața (mp)	Tarla	Parcelă	Nr. topo	Observații / Referințe
1	faneata	NU	1.300	8	177	-	

Lungime Segmente

1) Valorile lungimilor segmentelor sunt obținute din proiecție în plan.

Punct început	X / Y	Punct sfârșit	X / Y	Lungime segment (** (m)
1	572.985,471 683.883,566	2	572.994,849 683.881,284	9.652
2	572.994,849 683.881,284	3	572.997,461 683.894,024	13.005
3	572.997,461 683.894,024	4	572.999,915 683.898,906	5.464
4	572.999,915 683.898,906	5	573.009,502 683.900,61	9.737
5	573.009,502 683.900,61	6	573.015,859 683.903,433	6.956

Punct început	X / Y	Punct sfârşit	X / Y	Lungime segment (** (m)
6	573.015,859 683.903,433	7	573.021,106 683.911,323	9.475
7	573.021,106 683.911,323	8	573.022,901 683.914,022	3.241
8	573.022,901 683.914,022	9	573.023,971 683.915,632	1.933
9	573.023,971 683.915,632	10	573.026,765 683.924,66	9.45
10	573.026,765 683.924,66	11	572.996,065 683.940,602	34.592
11	572.996,065 683.940,602	12	572.990,936 683.939,882	5.179
12	572.990,936 683.939,882	13	572.988,776 683.905,309	34.64
13	572.988,776 683.905,309	1	572.985,471 683.883,566	21.993

** Lungimile segmentelor sunt determinate în planul de proiecție Stereo 70 și sunt rotunjite la 1 milimetru.

*** Distanța dintre puncte este formată din segmente cumulate ce sunt mai mici decât valoarea 1 milimetru.

**DATE DESPRE IMOBILUL NR. 1523**

Oficiul de Cadastru și Publicitate Imobiliară SUCEAVA
Biroul de Cadastru și Publicitate Imobiliară Gura Humorului

A. Partea I. Descrierea imobilului

TEREN Necunoscut

Adresa: Loc. Pârtestii De Jos, Jud. Suceava

Nr. Crt	Nr cadastral Nr. topografic	Suprafața* (mp)	Observații / Referințe
A1		3.900	Sector cadastral:6 Teren neimprejmuit;

B. Partea II. Proprietari și acte

Inscrieri privitoare la dreptul de proprietate și alte drepturi reale	Referințe
/	
Act Administrativ nr. 260, din 12/06/1994 emis de CJS DAPT SUCEAVA (A1.1);	
B1	A1
Intabulare, drept de PROPRIETATE, dobandit prin Reconstituire, cota actuala 1/1, cota initiala 1/1	
1) STRATON AURELIA, lipsa CNP	
2) STRATON ILIE, lipsa CNP	
Act Administrativ nr. 4114, din 08/06/2024 emis de Primaria Comunei Partestii de Jos;	
B2	A1
Se noteaza posesia factica in favoarea lui	
1) STRUGARIU BOGDAN-RĂZVAN	

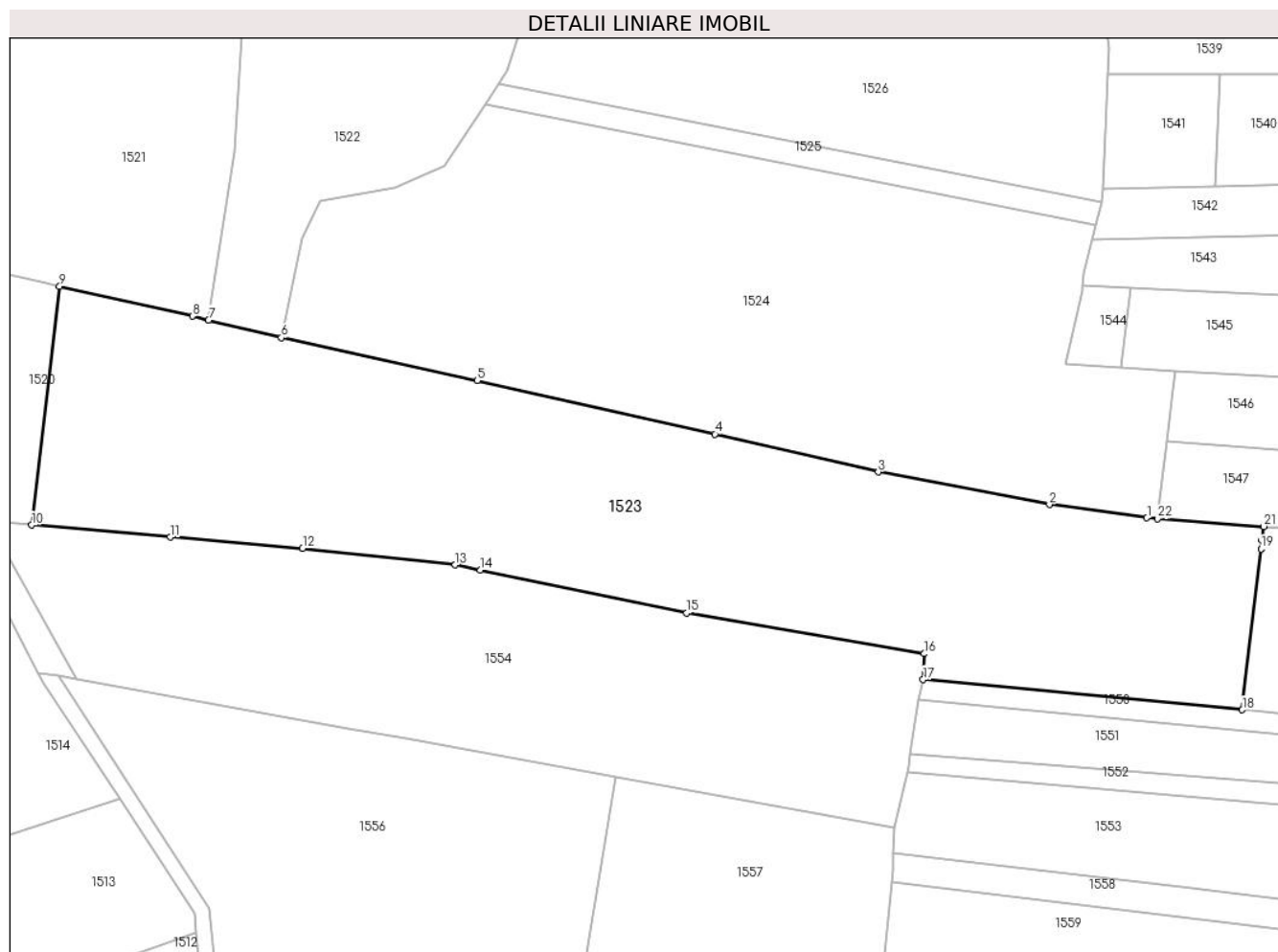
C. Partea III. SARCINI .

Inscrieri privind dezmembramintele dreptului de proprietate, drepturi reale de garanție și sarcini	Referințe
NU SUNT	

Teren

Nr cadastral	Suprafața (mp)*	Observații / Referințe
	3.900	

* Suprafața este determinată în planul de proiecție Stereo 70.



Date referitoare la teren

Crt	Categorie folosință	Intravilan	Suprafața (mp)	Tarla	Parcelă	Nr. topo	Observații / Referințe
1	arabil	DA	1.755	8	177,210,218,220	-	
2	arabil	NU	1.937	8	-	-	
3	faneata	NU	208	8	-	-	

Lungime Segmente

1) Valorile lungimilor segmentelor sunt obținute din proiecție în plan.

Punct început	X / Y	Punct sfârșit	X / Y	Lungime segment (** (m)
1	573.106,32 683.858,124	2	573.093,759 683.859,832	12.677
3	573.071,735 683.864,014	4	573.050,692 683.868,9	21.603
5	573.020,068 683.875,773	6	572.994,849 683.881,284	25.814

Punct început	X / Y	Punct sfârșit	X / Y	Lungime segment (** (m)
2	573.093,759 683.859,832	3	573.071,735 683.864,014	22.418
4	573.050,692 683.868,9	5	573.020,068 683.875,773	31.386
6	572.994,849 683.881,284	7	572.985,471 683.883,566	9.652

Punct început	X / Y	Punct sfârșit	X / Y	Lungime segment (** (m)	Punct început	X / Y	Punct sfârșit	X / Y	Lungime segment (** (m)
7	572.985,471 683.883,566	8	572.983,403 683.884,07	2.129	8	572.983,403 683.884,07	9	572.966,303 683.887,935	17.531
9	572.966,303 683.887,935	10	572.962,699 683.857,187	30.958	10	572.962,699 683.857,187	11	572.980,527 683.855,637	17.895
11	572.980,527 683.855,637	12	572.997,602 683.854,208	17.135	12	572.997,602 683.854,208	13	573.017,251 683.852,053	19.767
13	573.017,251 683.852,053	14	573.020,498 683.851,382	3.316	14	573.020,498 683.851,382	15	573.047,063 683.845,895	27.126
15	573.047,063 683.845,895	16	573.077,638 683.840,631	31.025	16	573.077,638 683.840,631	17	573.077,501 683.837,308	3.326
17	573.077,501 683.837,308	18	573.118,594 683.833,408	41.278	18	573.118,594 683.833,408	19	573.121,023 683.854,137	20.871
19	573.121,023 683.854,137	20	573.121,152 683.855,235	1.106	20	573.121,152 683.855,235	21	573.121,359 683.857,002	1.779
21	573.121,359 683.857,002	22	573.107,681 683.858,022	13.716	22	573.107,681 683.858,022	1	573.106,32 683.858,124	1.365

** Lungimile segmentelor sunt determinate în planul de proiecție Stereo 70 și sunt rotunjite la 1 milimetru.

*** Distanța dintre puncte este formată din segmente cumulate ce sunt mai mici decât valoarea 1 milimetru.

**DATE DESPRE IMOBILUL NR. 1524**

Oficiul de Cadastru și Publicitate Imobiliară SUCEAVA
Biroul de Cadastru și Publicitate Imobiliară Gura Humorului

A. Partea I. Descrierea imobilului

TEREN Extravilan

Adresa: Jud. Suceava

Nr. Crt	Nr cadastral Nr. topografic	Suprafața* (mp)	Observații / Referințe
A1		3.600	Sector cadastral:6 Teren neimprejmuit;

B. Partea II. Proprietari și acte

Inscrieri privitoare la dreptul de proprietate și alte drepturi reale	Referințe
/	
Act Administrativ nr. 384, din 03/03/1995 emis de CJSAPT SUCEAVA (A1.3);	
B1	A1
Intabulare, drept de PROPRIETATE, dobândit prin Reconstituire, cota actuala 1/1, cota initiala 1/1	
1) TODOSI MARIA, lipsa CNP	
2) BULIGA AURELIA, lipsa CNP	
3) STRUGARI STELA, lipsa CNP	
4) NICUȚARI ION, lipsa CNP	
5) NICUȚARI NICANOR, lipsa CNP	
6) CIORNEI ILEANA, lipsa CNP	
Act Administrativ nr. 4116, din 08/06/2024 emis de Primaria Comunei Partestii de Jos;	
B2	A1
Se noteaza posesia factica in favoarea lui	
1) STRUGARIU BOGDAN-RĂZVAN	

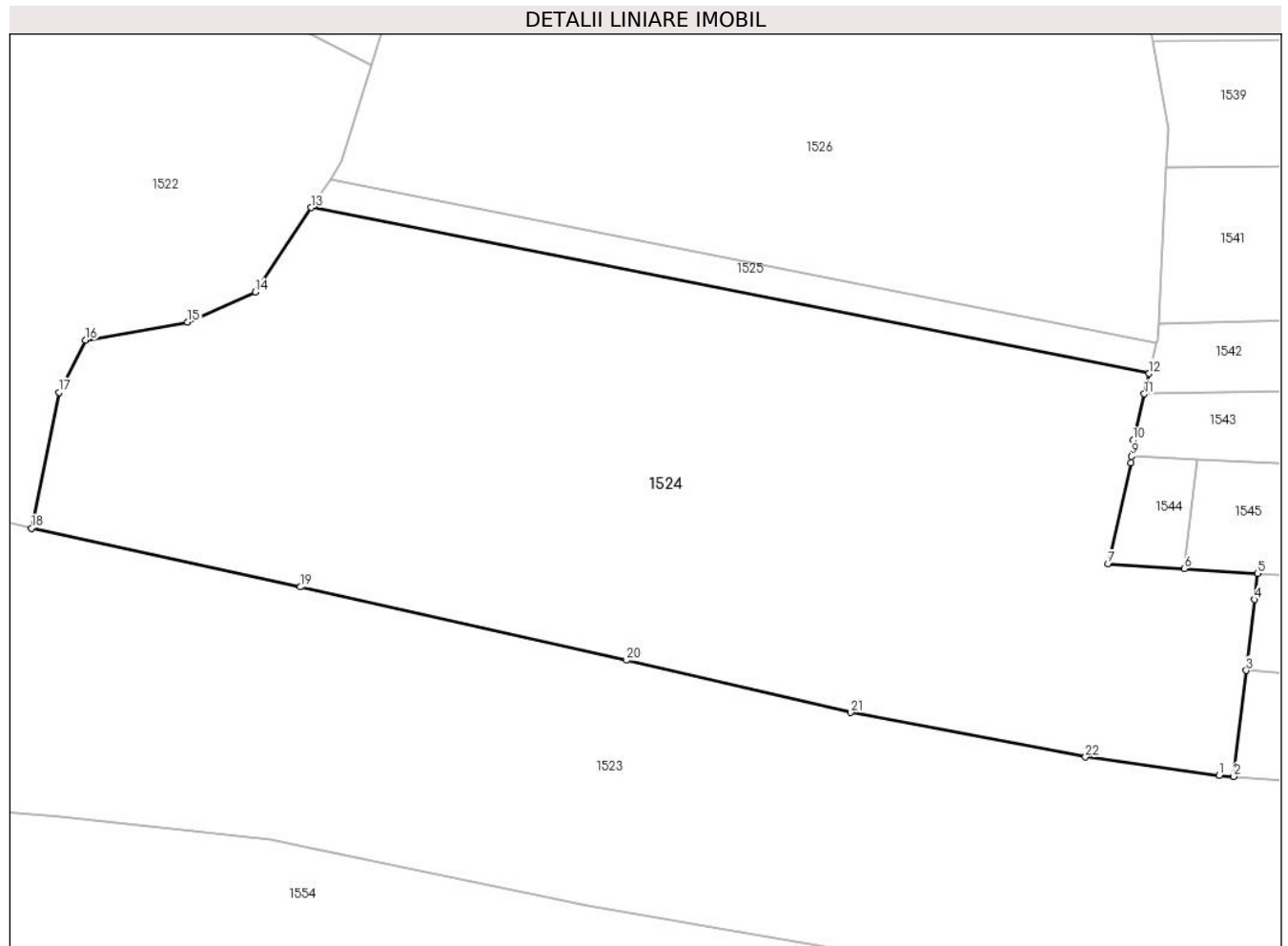
C. Partea III. SARCINI .

Inscrieri privind dezmembramintele dreptului de proprietate, drepturi reale de garanție și sarcini	Referințe
NU SUNT	

Teren

Nr cadastral	Suprafața (mp)*	Observații / Referințe
	3.600	

* Suprafața este determinată în planul de proiecție Stereo 70.



Date referitoare la teren

Crt	Categorie folosință	Intra vilan	Suprafața (mp)	Tarla	Parcelă	Nr. topo	Observații / Referințe
1	arabil	NU	3.566	8	177,210,218	-	
2	faneata	NU	34	8	-	-	

Lungime Segmente

1) Valorile lungimilor segmentelor sunt obținute din proiecție în plan.

Punct început	X / Y	Punct sfârșit	X / Y	Lungime segment (** (m))
1	573.106,32 683.858,124	2	573.107,681 683.858,022	1.365
3	573.108,845 683.867,954	4	573.109,623 683.874,594	6.685
5	573.109,912 683.877,061	6	573.103,042 683.877,488	6.883
7	573.095,88 683.877,932	8	573.098,022 683.887,429	9.736

Punct început	X / Y	Punct sfârșit	X / Y	Lungime segment (** (m))
2	573.107,681 683.858,022	3	573.108,845 683.867,954	10.0
4	573.109,623 683.874,594	5	573.109,912 683.877,061	2.484
6	573.103,042 683.877,488	7	573.095,88 683.877,932	7.176
8	573.098,022 683.887,429	9	573.098,081 683.888,026	0.6

Punct început	X / Y	Punct sfârşit	X / Y	Lungime segment (** (m)
9	573.098,081 683.888,026	10	573.098,229 683.889,526	1.507
11	573.099,28 683.893,865	12	573.099,742 683.895,773	1.963
13	573.021,106 683.911,323	14	573.015,859 683.903,433	9.475
15	573.009,502 683.900,61	16	572.999,915 683.898,906	9.737
17	572.997,461 683.894,024	18	572.994,849 683.881,284	13.005
19	573.020,068 683.875,773	20	573.050,692 683.868,9	31.386
21	573.071,735 683.864,014	22	573.093,759 683.859,832	22.418

Punct început	X / Y	Punct sfârşit	X / Y	Lungime segment (** (m)
10	573.098,229 683.889,526	11	573.099,28 683.893,865	4.464
12	573.099,742 683.895,773	13	573.021,106 683.911,323	80.159
14	573.015,859 683.903,433	15	573.009,502 683.900,61	6.956
16	572.999,915 683.898,906	17	572.997,461 683.894,024	5.464
18	572.994,849 683.881,284	19	573.020,068 683.875,773	25.814
20	573.050,692 683.868,9	21	573.071,735 683.864,014	21.603
22	573.093,759 683.859,832	1	573.106,32 683.858,124	12.677

** Lungimile segmentelor sunt determinate în planul de proiecție Stereo 70 și sunt rotunjite la 1 milimetru.

*** Distanța dintre puncte este formată din segmente cumulate ce sunt mai mici decât valoarea 1 milimetru.

**DATE DESPRE IMOBILUL NR. 1525**

Oficiul de Cadastru și Publicitate Imobiliară SUCEAVA
Biroul de Cadastru și Publicitate Imobiliară Gura Humorului

A. Partea I. Descrierea imobilului

TEREN Extravilan

Adresa: Jud. Suceava

Nr. Crt	Nr cadastral Nr. topografic	Suprafața* (mp)	Observații / Referințe
A1		238	Sector cadastral:6 Teren neimprejmuit;

B. Partea II. Proprietari și acte

Inscrieri privitoare la dreptul de proprietate și alte drepturi reale		Referințe
/		
Act Administrativ nr. 4403, din 13/06/2024 emis de Primăria comunei Pârteștii de Jos;		
B1	Inscrierea posesiei, drept de PROPRIETATE, dobandit prin Lege, cota actuala 1/1, cota initiala 1/1 1) NEIDENTIFICAT NEIDENTIFICAT	A1
Act Normativ nr. 7, din 13/03/1996 emis de Parlamentul României (art.13);		
B2	Se notează mențiunea proprietar neidentificat, rezerva comisiei locale de fond funciar	A1

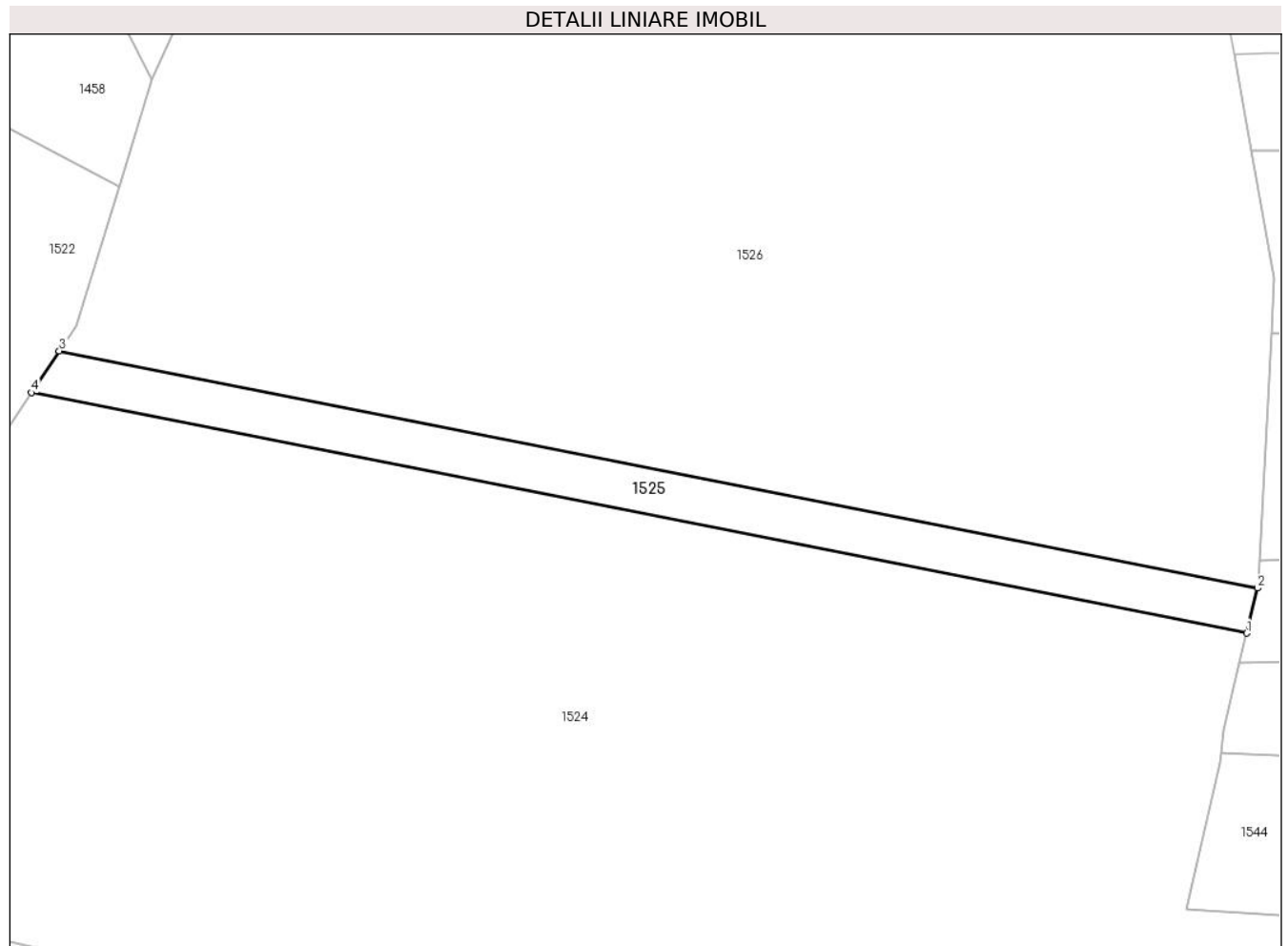
C. Partea III. SARCINI .

Inscrieri privind dezmembramintele dreptului de proprietate, drepturi reale de garanție și sarcini	Referințe
NU SUNT	

Teren

Nr cadastral	Suprafața (mp)*	Observații / Referințe
	238	

* Suprafața este determinată în planul de proiecție Stereo 70.



Date referitoare la teren

Crt	Categorie folosință	Intravilan	Suprafața (mp)	Tarla	Parcelă	Nr. topo	Observații / Referințe
1	arabil	NU	238	8	177,210	-	

Lungime Segmente

1) Valorile lungimilor segmentelor sunt obținute din proiecție în plan.

Punct început	X / Y	Punct sfârșit	X / Y	Lungime segment (** (m)
1	573.099,742 683.895,773	2	573.100,448 683.898,687	2.998
2	573.100,448 683.898,687	3	573.022,901 683.914,022	79.049
3	573.022,901 683.914,022	4	573.021,106 683.911,323	3.241
4	573.021,106 683.911,323	1	573.099,742 683.895,773	80.159

** Lungimile segmentelor sunt determinate în planul de proiecție Stereo 70 și sunt rotunjite la 1 milimetru.

***** Distanţa dintre puncte este formată din segmente cumulate ce sunt mai mici decât valoarea 1 milimetru.**

**DATE DESPRE IMOBILUL NR. 1526**

Oficiul de Cadastru și Publicitate Imobiliară SUCEAVA
Biroul de Cadastru și Publicitate Imobiliară Gura Humorului

A. Partea I. Descrierea imobilului

TEREN Extravilan

Adresa: Jud. Suceava

Nr. Crt	Nr cadastral Nr. topografic	Suprafața* (mp)	Observații / Referințe
A1		2.600	Sector cadastral:6 Teren neimprejmuit;

B. Partea II. Proprietari și acte

Inscrieri privitoare la dreptul de proprietate și alte drepturi reale	Referințe
/	
Act Administrativ nr. 1098, din 01/02/2001 emis de CJSAPT SUCEAVA (A1.1);	
B1	Intabulare, drept de PROPRIETATE, dobandit prin Reconstituire, cota actuala 1/1, cota initiala 1/1
	1) ȘTIRBU MARIANA , lipsa CNP 2) ROTARI PINTILIE , lipsa CNP 3) ROTARI ILEANA , lipsa CNP
Act Administrativ nr. 4117, din 08/06/2024 emis de Primaria Comunei Partestii de Jos;	
B2	Se noteaza posesia factica in favoarea lui
	1) LUNGU ILENA

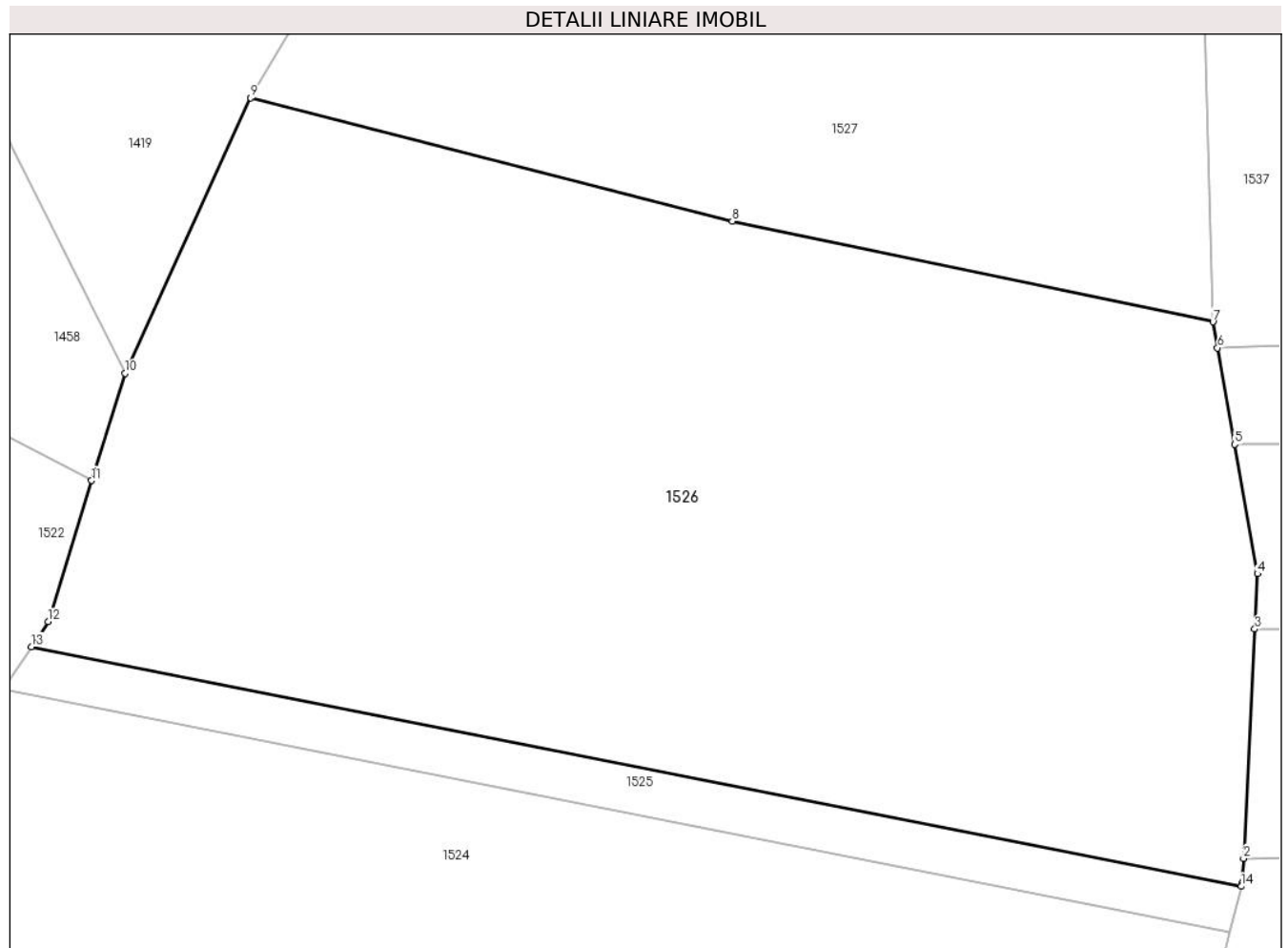
C. Partea III. SARCINI .

Inscrieri privind dezmembramintele dreptului de proprietate, drepturi reale de garanție și sarcini	Referințe
NU SUNT	

Teren

Nr cadastral	Suprafața (mp)*	Observații / Referințe
	2.600	

* Suprafața este determinată în planul de proiecție Stereo 70.



Date referitoare la teren

Crt	Categorie folosință	Intravilan	Suprafața (mp)	Tarla	Parcelă	Nr. topo	Observații / Referințe
1	arabil	NU	2.600	8	210	-	

Lungime Segmente

1) Valorile lungimilor segmentelor sunt obținute din proiecție în plan.

Punct început	X / Y	Punct sfârșit	X / Y	Lungime segment (** (m)
1	573.100,495 683.898,883	2	573.100,607 683.900,477	1.598
2	573.100,607 683.900,477	3	573.101,324 683.915,152	14.693
3	573.101,324 683.915,152	4	573.101,498 683.918,701	3.553
4	573.101,498 683.918,701	5	573.100,031 683.926,978	8.406
5	573.100,031 683.926,978	6	573.098,937 683.933,151	6.269

Punct început	X / Y	Punct sfârşit	X / Y	Lungime segment (** (m)
6	573.098,937 683.933,151	7	573.098,642 683.934,818	1.693
7	573.098,642 683.934,818	8	573.067,826 683.941,258	31.482
8	573.067,826 683.941,258	9	573.036,959 683.949,16	31.862
9	573.036,959 683.949,16	10	573.028,888 683.931,522	19.397
10	573.028,888 683.931,522	11	573.026,765 683.924,66	7.183
11	573.026,765 683.924,66	12	573.023,971 683.915,632	9.45
12	573.023,971 683.915,632	13	573.022,901 683.914,022	1.933
13	573.022,901 683.914,022	14	573.100,448 683.898,687	79.049
14	573.100,448 683.898,687	1	573.100,495 683.898,883	0.202

** Lungimile segmentelor sunt determinate în planul de proiecție Stereo 70 și sunt rotunjite la 1 milimetru.

*** Distanța dintre puncte este formată din segmente cumulate ce sunt mai mici decât valoarea 1 milimetru.

**DATE DESPRE IMOBILUL NR. 1527**

Oficiul de Cadastru și Publicitate Imobiliară SUCEAVA
Biroul de Cadastru și Publicitate Imobiliară Gura Humorului

A. Partea I. Descrierea imobilului

TEREN Extravilan

Adresa: Jud. Suceava

Nr. Crt	Nr cadastral Nr. topografic	Suprafața* (mp)	Observații / Referințe
A1		1.000	Sector cadastral:6 Teren neimprejmuit;

B. Partea II. Proprietari și acte

Inscrieri privitoare la dreptul de proprietate și alte drepturi reale	Referințe
/	
Act Administrativ nr. 467, din 15/12/1994 emis de CJSAPT SUCEAVA (A1.3);	
B1	A1
Intabulare, drept de PROPRIETATE, dobândit prin Reconstituire, cota actuala 1/1, cota initiala 1/1	
1) ȚABREA SILVIA, lipsa CNP	
2) STRUGARU MARIA, lipsa CNP	
3) AILENEI ELENA, lipsa CNP	
4) SAGHIN OCTAV, lipsa CNP	
Act Administrativ nr. 4118, din 08/06/2024 emis de Primaria Comunei Partestii de Jos;	
B2	A1
Se noteaza posesia factica in favoarea lui	
1) AELENEI CATALIN	

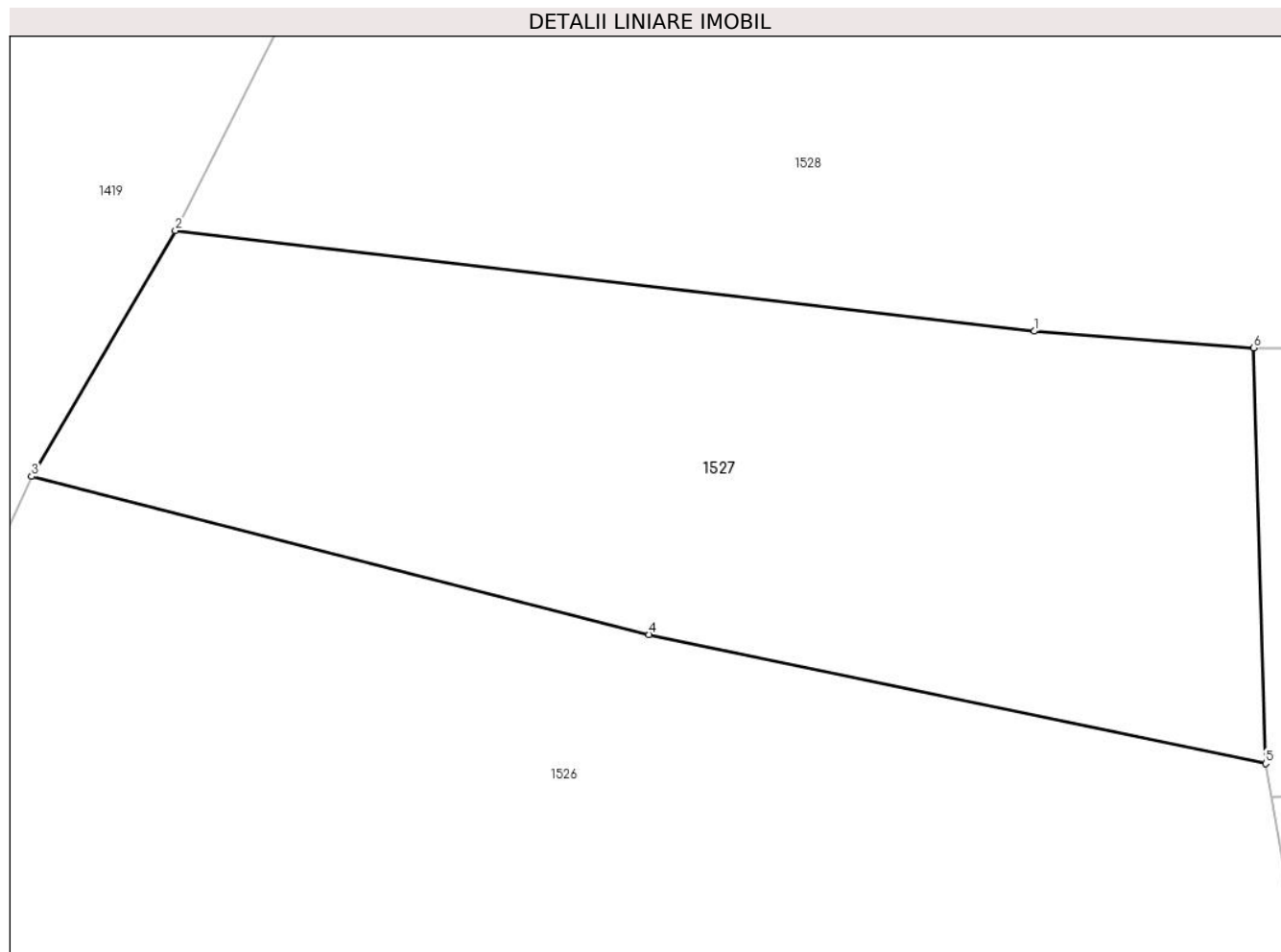
C. Partea III. SARCINI .

Inscrieri privind dezmembramintele dreptului de proprietate, drepturi reale de garanție și sarcini	Referințe
NU SUNT	

Teren

Nr cadastral	Suprafața (mp)*	Observații / Referințe
	1.000	

* Suprafața este determinată în planul de proiecție Stereo 70.



Date referitoare la teren

Crt	Categorie folosință	Intra vilan	Suprafața (mp)	Tarla	Parcelă	Nr. topo	Observații / Referințe
1	arabil	NU	1.000	8	210	-	

Lungime Segmente

1) Valorile lungimilor segmentelor sunt obținute din proiecție în plan.

Punct început	X / Y	Punct sfârșit	X / Y	Lungime segment (** (m)
1	573.087,071 683.956,407	2	573.044,145 683.961,429	43.219
2	573.044,145 683.961,429	3	573.036,959 683.949,16	14.219
3	573.036,959 683.949,16	4	573.067,826 683.941,258	31.862
4	573.067,826 683.941,258	5	573.098,642 683.934,818	31.482
5	573.098,642 683.934,818	6	573.098,04 683.955,581	20.772

Punct început	X / Y	Punct sfârșit	X / Y	Lungime segment (** (m)
6	573.098,04 683.955,581	1	573.087,071 683.956,407	11.0

** Lungimile segmentelor sunt determinate în planul de proiecție Stereo 70 și sunt rotunjite la 1 milimetru.

*** Distanța dintre puncte este formată din segmente cumulate ce sunt mai mici decât valoarea 1 milimetru.

**DATE DESPRE IMOBILUL NR. 1528**

Oficiul de Cadastru și Publicitate Imobiliară SUCEAVA
Biroul de Cadastru și Publicitate Imobiliară Gura Humorului

A. Partea I. Descrierea imobilului

TEREN Extravilan

Adresa: Jud. Suceava

Nr. Crt	Nr cadastral Nr. topografic	Suprafața* (mp)	Observații / Referințe
A1		1.000	Sector cadastral:6 Teren neimprejmuit;

B. Partea II. Proprietari și acte

Inscrieri privitoare la dreptul de proprietate și alte drepturi reale	Referințe
/	
Act Administrativ nr. 467, din 15/12/1994 emis de CJSAPT SUCEAVA (A1.3);	
B1	A1
Intabulare, drept de PROPRIETATE, dobandit prin Reconstituire, cota actuala 1/1, cota initiala 1/1	
1) ȚABREA SILVIA, lipsa CNP	
2) STRUGARU MARIA, lipsa CNP	
3) AILENEI ELENA, lipsa CNP	
4) SAGHIN OCTAV, lipsa CNP	
Act Administrativ nr. 4393, din 14/06/2024 emis de Primaria Comunei Partestii de Jos;	
B2	A1
Se noteaza posesia factica in favoarea lui	
1) STRUGARI CONSTANTIN	

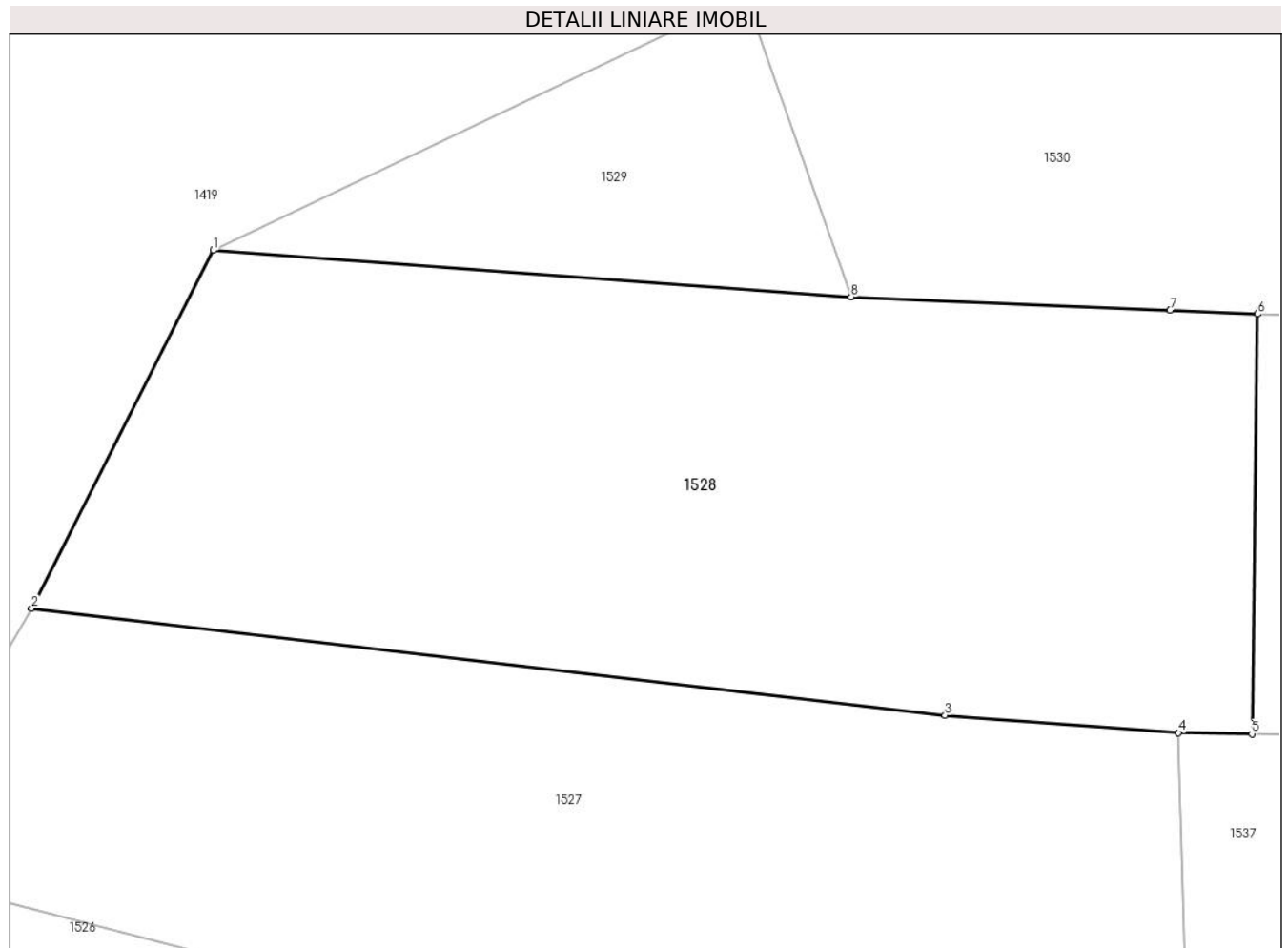
C. Partea III. SARCINI .

Inscrieri privind dezmembramintele dreptului de proprietate, drepturi reale de garanție și sarcini	Referințe
NU SUNT	

Teren

Nr cadastral	Suprafața (mp)*	Observații / Referințe
	1.000	

* Suprafața este determinată în planul de proiecție Stereo 70.



Date referitoare la teren

Crt	Categorie folosință	Intravilan	Suprafața (mp)	Tarla	Parcelă	Nr. topo	Observații / Referințe
1	arabil	NU	1.000	8	210	-	

Lungime Segmente

1) Valorile lungimilor segmentelor sunt obținute din proiecție în plan.

Punct început	X / Y	Punct sfârșit	X / Y	Lungime segment (** (m)
1	573.052,687 683.978,222	2	573.044,145 683.961,429	18.841
2	573.044,145 683.961,429	3	573.087,071 683.956,407	43.219
3	573.087,071 683.956,407	4	573.098,04 683.955,581	11.0
4	573.098,04 683.955,581	5	573.101,483 683.955,527	3.443
5	573.101,483 683.955,527	6	573.101,751 683.975,23	19.705

Punct început	X / Y	Punct sfârșit	X / Y	Lungime segment (** (m)
6	573.101,751 683.975,23	7	573.097,642 683.975,403	4.113
7	573.097,642 683.975,403	8	573.082,655 683.976,035	15.0
8	573.082,655 683.976,035	1	573.052,687 683.978,222	30.048

** Lungimile segmentelor sunt determinate în planul de proiecție Stereo 70 și sunt rotunjite la 1 milimetru.

*** Distanța dintre puncte este formată din segmente cumulate ce sunt mai mici decât valoarea 1 milimetru.

**DATE DESPRE IMOBILUL NR. 1529**

Oficiul de Cadastru și Publicitate Imobiliară SUCEAVA
Biroul de Cadastru și Publicitate Imobiliară Gura Humorului

A. Partea I. Descrierea imobilului

TEREN Extravilan

Adresa: Jud. Suceava

Nr. Crt	Nr cadastral Nr. topografic	Suprafața* (mp)	Observații / Referințe
A1		206	Sector cadastral:6 Teren neimprejmuit;

B. Partea II. Proprietari și acte

Inscrieri privitoare la dreptul de proprietate și alte drepturi reale		Referințe
/		
Act Administrativ nr. 4403, din 13/06/2024 emis de Primăria comunei Pârteștii de Jos;		
B1	Inscrierea posesiei, drept de PROPRIETATE, dobandit prin Lege, cota actuala 1/1, cota initiala 1/1 1) NEIDENTIFICAT NEIDENTIFICAT	A1
Act Normativ nr. 7, din 13/03/1996 emis de Parlamentul României (art.13);		
B2	Se notează mențiunea proprietar neidentificat, rezerva comisiei locale de fond funciar	A1

C. Partea III. SARCINI .

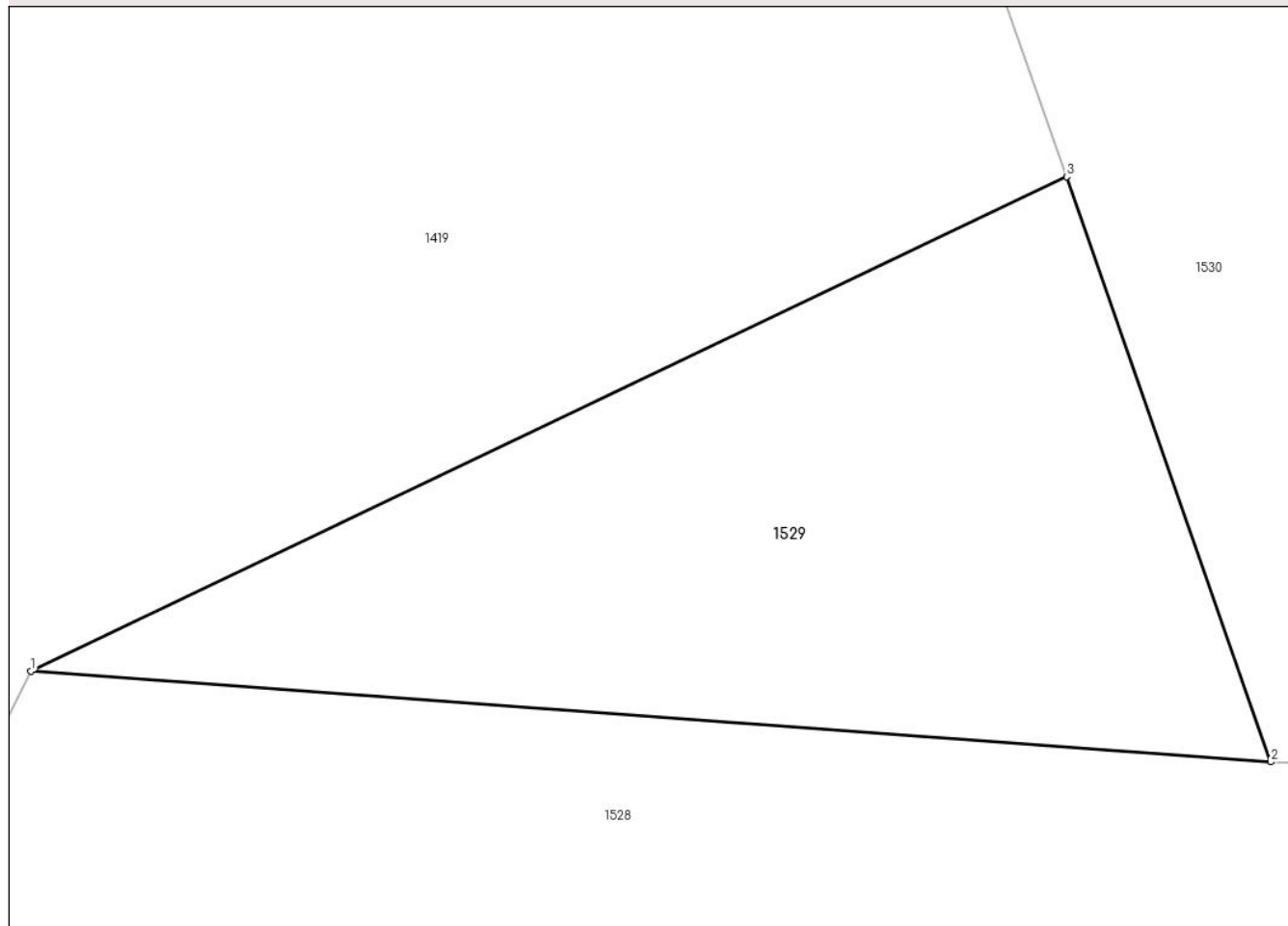
Inscrieri privind dezmembramintele dreptului de proprietate, drepturi reale de garanție și sarcini	Referințe
NU SUNT	

Teren

Nr cadastral	Suprafața (mp)*	Observații / Referințe
	206	

* Suprafața este determinată în planul de proiecție Stereo 70.

DETALII LINIARE IMOBIL



Date referitoare la teren

Crt	Categorie folosință	Intra vilan	Suprafața (mp)	Tarla	Parcelă	Nr. topo	Observații / Referințe
1	faneata	NU	206	8	210	-	

Lungime Segmente

1) Valorile lungimilor segmentelor sunt obținute din proiecție în plan.

Punct început	X / Y	Punct sfârșit	X / Y	Lungime segment (** (m)
1	573.052,687 683.978,222	2	573.082,655 683.976,035	30.048
2	573.082,655 683.976,035	3	573.077,72 683.990,171	14.973
3	573.077,72 683.990,171	1	573.052,687 683.978,222	27.739

** Lungimile segmentelor sunt determinate în planul de proiecție Stereo 70 și sunt rotunjite la 1 milimetru.

*** Distanța dintre puncte este formată din segmente cumulate ce sunt mai mici decât valoarea 1 milimetru.

**DATE DESPRE IMOBILUL NR. 1530**

Oficiul de Cadastru și Publicitate Imobiliară SUCEAVA
Biroul de Cadastru și Publicitate Imobiliară Gura Humorului

A. Partea I. Descrierea imobilului

TEREN Extravilan

Adresa: Jud. Suceava

Nr. Crt	Nr cadastral Nr. topografic	Suprafața* (mp)	Observații / Referințe
A1		884	Sector cadastral:6 Teren neimprejmuit;

B. Partea II. Proprietari și acte

Inscrieri privitoare la dreptul de proprietate și alte drepturi reale		Referințe
/		
Act Administrativ nr. 4403, din 13/06/2024 emis de Primăria comunei Pârteștii de Jos;		
B1	Inscrierea posesiei, drept de PROPRIETATE, dobandit prin Lege, cota actuala 1/1, cota initiala 1/1 1) NEIDENTIFICAT NEIDENTIFICAT	A1
Act Normativ nr. 7, din 13/03/1996 emis de Parlamentul României (art.13);		
B2	Se notează mențiunea proprietar neidentificat, rezerva comisiei locale de fond funciar	A1

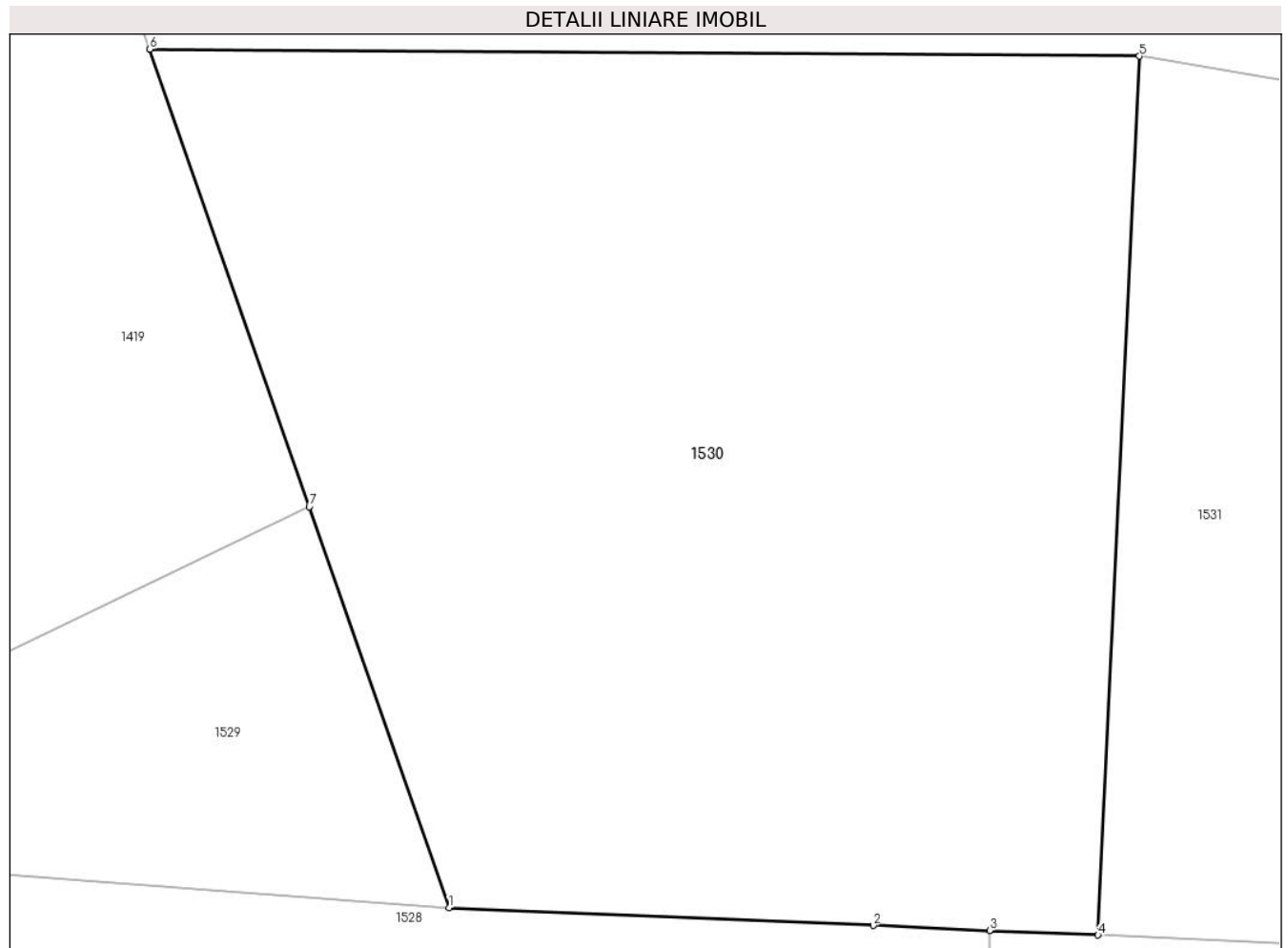
C. Partea III. SARCINI .

Inscrieri privind dezmembramintele dreptului de proprietate, drepturi reale de garanție și sarcini	Referințe
NU SUNT	

Teren

Nr cadastral	Suprafața (mp)*	Observații / Referințe
	884	

* Suprafața este determinată în planul de proiecție Stereo 70.



Date referitoare la teren

Crt	Categorie folosință	Intra vilan	Suprafața (mp)	Tarla	Parcelă	Nr. topo	Observații / Referințe
1	arabil	NU	884	8	210	-	

Lungime Segmente

1) Valorile lungimilor segmentelor sunt obținute din proiecție în plan.

Punct început	X / Y	Punct sfârșit	X / Y	Lungime segment (** (m)
1	573.082,655 683.976,035	2	573.097,642 683.975,403	15.0
2	573.097,642 683.975,403	3	573.101,751 683.975,23	4.113
3	573.101,751 683.975,23	4	573.105,579 683.975,068	3.831
4	573.105,579 683.975,068	5	573.107,037 684.006,072	31.038
5	573.107,037 684.006,072	6	573.072,084 684.006,315	34.954

Punct început	X / Y	Punct sfârşit	X / Y	Lungime segment (** (m)
6	573.072,084 684.006,315	7	573.077,72 683.990,171	17.1
7	573.077,72 683.990,171	1	573.082,655 683.976,035	14.973

** Lungimile segmentelor sunt determinate în planul de proiecţie Stereo 70 şi sunt rotunjite la 1 milimetru.

*** Distanţa dintre puncte este formată din segmente cumulate ce sunt mai mici decât valoarea 1 milimetru.

**DATE DESPRE IMOBILUL NR. 1531**

Oficiul de Cadastru și Publicitate Imobiliară SUCEAVA
Biroul de Cadastru și Publicitate Imobiliară Gura Humorului

A. Partea I. Descrierea imobilului

TEREN Extravilan

Adresa: Jud. Suceava

Nr. Crt	Nr cadastral Nr. topografic	Suprafața* (mp)	Observații / Referințe
A1		1.900	Sector cadastral:6 Teren neimprejmuit;

B. Partea II. Proprietari și acte

Inscrieri privitoare la dreptul de proprietate și alte drepturi reale	Referințe
/	
Act Administrativ nr. 1251, din 01/04/2004 emis de CJSAPT SUCEAVA (A1.1);	
B1	A1
Intabulare, drept de PROPRIETATE, dobandit prin Reconstituire, cota actuala 1/1, cota initiala 1/1	
1) MEREUȚĂ VIORICA, lipsa CNP	
2) MEREUȚĂ VASILE, lipsa CNP	
Act Administrativ nr. 4129, din 08/06/2024 emis de Primaria Comunei Partestii de Jos;	
B2	A1
Se noteaza posesia factica in favoarea lui	
1) STRUGARI ILEANA	

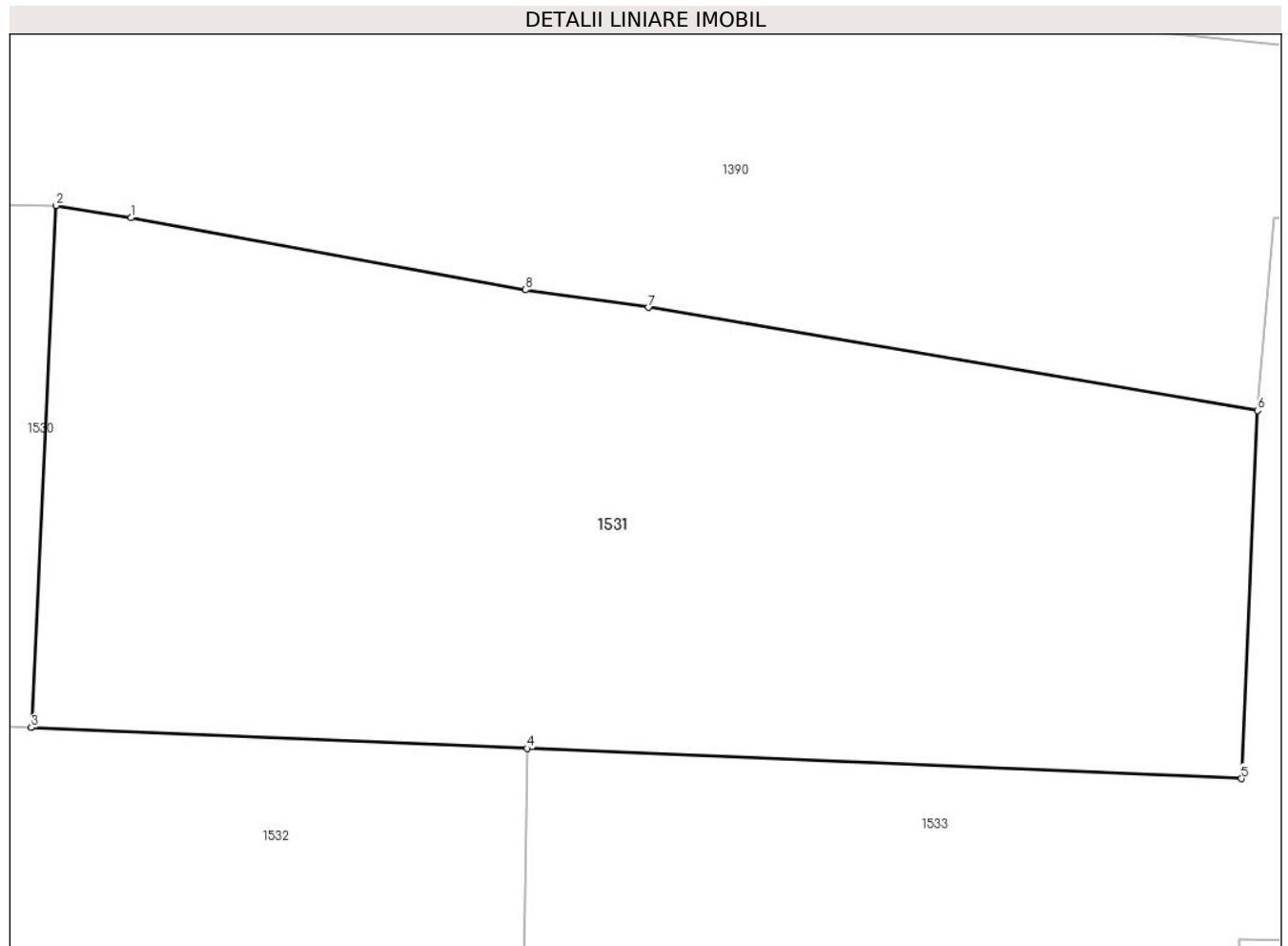
C. Partea III. SARCINI .

Inscrieri privind dezmembramintele dreptului de proprietate, drepturi reale de garanție și sarcini	Referințe
NU SUNT	

Teren

Nr cadastral	Suprafaţa (mp)*	Observații / Referințe
	1.900	

* Suprafața este determinată în planul de proiecție Stereo 70.



Date referitoare la teren

Crt	Categorie folosință	Intravilan	Suprafața (mp)	Tarla	Parcelă	Nr. topo	Observații / Referințe
1	arabil	NU	1.900	8	218	-	

Lungime Segmente

1) Valorile lungimilor segmentelor sunt obținute din proiecție în plan.

Punct început	X / Y	Punct sfârșit	X / Y	Lungime segment (** (m)
1	573.111,497 684.005,338	2	573.107,037 684.006,072	4.52
2	573.107,037 684.006,072	3	573.105,579 683.975,068	31.038
3	573.105,579 683.975,068	4	573.135,064 683.973,825	29.511
4	573.135,064 683.973,825	5	573.177,533 683.972,034	42.507
5	573.177,533 683.972,034	6	573.178,496 683.993,896	21.883

Punct început	X / Y	Punct sfârșit	X / Y	Lungime segment (** (m)
6	573.178,496 683.993,896	7	573.142,265 684.000,02	36.745
7	573.142,265 684.000,02	8	573.134,957 684.001,052	7.381
8	573.134,957 684.001,052	1	573.111,497 684.005,338	23.848

** Lungimile segmentelor sunt determinate în planul de proiecție Stereo 70 și sunt rotunjite la 1 milimetru.

*** Distanța dintre puncte este formată din segmente cumulate ce sunt mai mici decât valoarea 1 milimetru.

**DATE DESPRE IMOBILUL NR. 1532**

Oficiul de Cadastru și Publicitate Imobiliară SUCEAVA
Biroul de Cadastru și Publicitate Imobiliară Gura Humorului

A. Partea I. Descrierea imobilului

TEREN Extravilan

Adresa: Jud. Suceava

Nr. Crt	Nr cadastral Nr. topografic	Suprafața* (mp)	Observații / Referințe
A1		639	Sector cadastral:6 Teren neimprejmuit;

B. Partea II. Proprietari și acte

Inscrieri privitoare la dreptul de proprietate și alte drepturi reale		Referințe
/		
Act Administrativ nr. 4403, din 13/06/2024 emis de Primăria comunei Pârteștii de Jos;		
B1	Inscrierea posesiei, drept de PROPRIETATE, dobandit prin Lege, cota actuala 1/1, cota initiala 1/1 1) NEIDENTIFICAT NEIDENTIFICAT	A1
Act Normativ nr. 7, din 13/03/1996 emis de Parlamentul României (art.13);		
B2	Se notează mențiunea proprietar neidentificat, rezerva comisiei locale de fond funciar	A1

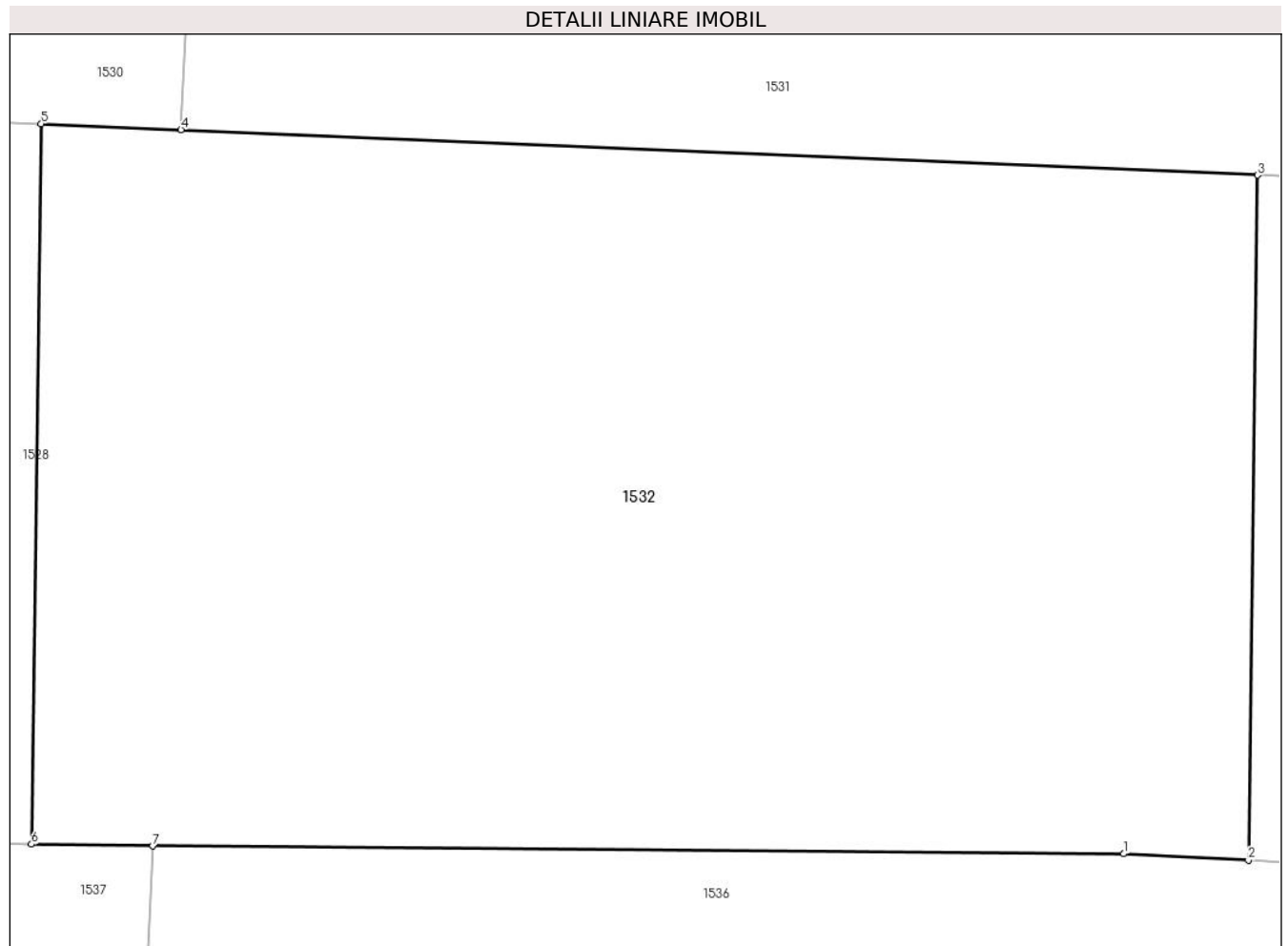
C. Partea III. SARCINI .

Inscrieri privind dezmembramintele dreptului de proprietate, drepturi reale de garanție și sarcini	Referințe
NU SUNT	

Teren

Nr cadastral	Suprafața (mp)*	Observații / Referințe
	639	

* Suprafața este determinată în planul de proiecție Stereo 70.



Date referitoare la teren

Crt	Categorie folosință	Intra vilan	Suprafața (mp)	Tarla	Parcelă	Nr. topo	Observații / Referințe
1	arabil	NU	639	8	210,218	-	

Lungime Segmente

1) Valorile lungimilor segmentelor sunt obținute din proiecție în plan.

Punct început	X / Y	Punct sfârșit	X / Y	Lungime segment (** (m)
1	573.131,398 683.955,263	2	573.134,809 683.955,088	3.415
2	573.134,809 683.955,088	3	573.135,064 683.973,825	18.739
3	573.135,064 683.973,825	4	573.105,579 683.975,068	29.511
4	573.105,579 683.975,068	5	573.101,751 683.975,23	3.831
5	573.101,751 683.975,23	6	573.101,483 683.955,527	19.705

Punct început	X / Y	Punct sfârşit	X / Y	Lungime segment (** (m)
6	573.101,483 683.955,527	7	573.104,805 683.955,476	3.322
7	573.104,805 683.955,476	1	573.131,398 683.955,263	26.594

** Lungimile segmentelor sunt determinate în planul de proiecție Stereo 70 și sunt rotunjite la 1 milimetru.

*** Distanța dintre puncte este formată din segmente cumulate ce sunt mai mici decât valoarea 1 milimetru.

**DATE DESPRE IMOBILUL NR. 1533**

Oficiul de Cadastru și Publicitate Imobiliară SUCEAVA
Biroul de Cadastru și Publicitate Imobiliară Gura Humorului

A. Partea I. Descrierea imobilului

TEREN Extravilan

Adresa: Jud. Suceava

Nr. Crt	Nr cadastral Nr. topografic	Suprafața* (mp)	Observații / Referințe
A1		2.000	Sector cadastral:6 Teren neimprejmuit;

B. Partea II. Proprietari și acte

Inscrieri privitoare la dreptul de proprietate și alte drepturi reale	Referințe
/	
Act Administrativ nr. 909, din 10/06/1997 emis de CJS DAPT SUCEAVA (A1.2);	
B1	A1
Intabulare, drept de PROPRIETATE, dobândit prin Reconstituire, cota actuala 1/1, cota initiala 1/1	
1) ANDRONIC C. VASILE , lipsa CNP	
2) ANDRONIC VERONICA , lipsa CNP	
Act Administrativ nr. 4127, din 08/06/2024 emis de Primaria Comunei Partestii de Jos;	
B2	A1
Se noteaza posesia factica in favoarea lui	
1) MIREUȚĂ ILIE	

C. Partea III. SARCINI .

Inscrieri privind dezmembramintele dreptului de proprietate, drepturi reale de garanție și sarcini	Referințe
NU SUNT	

Teren

Nr cadastral	Suprafața (mp)*	Observații / Referințe
	2.000	

* Suprafața este determinată în planul de proiecție Stereo 70.



Date referitoare la teren

Crt	Categorie folosință	Intra vilan	Suprafața (mp)	Tarla	Parcelă	Nr. topo	Observații / Referințe
1	arabil	NU	2.000	8	218	-	

Lungime Segmente

1) Valorile lungimilor segmentelor sunt obținute din proiecție în plan.

Punct început	X / Y	Punct sfârșit	X / Y	Lungime segment (** (m)
1	573.179,489 684.005,363	2	573.178,496 683.993,896	11.51
2	573.178,496 683.993,896	3	573.177,533 683.972,034	21.883
3	573.177,533 683.972,034	4	573.135,064 683.973,825	42.507
4	573.135,064 683.973,825	5	573.134,809 683.955,088	18.739
5	573.134,809 683.955,088	6	573.177,273 683.952,91	42.52

Punct început	X / Y	Punct sfârșit	X / Y	Lungime segment (** (m)
6	573.177,273 683.952,91	7	573.177,403 683.962,486	9.577
7	573.177,403 683.962,486	8	573.204,889 683.962,188	27.488
8	573.204,889 683.962,188	9	573.207,383 684.004,681	42.566
9	573.207,383 684.004,681	1	573.179,489 684.005,363	27.902

** Lungimile segmentelor sunt determinate în planul de proiecție Stereo 70 și sunt rotunjite la 1 milimetru.

*** Distanța dintre puncte este formată din segmente cumulate ce sunt mai mici decât valoarea 1 milimetru.

**DATE DESPRE IMOBILUL NR. 1534**

Oficiul de Cadastru și Publicitate Imobiliară SUCEAVA
Biroul de Cadastru și Publicitate Imobiliară Gura Humorului

A. Partea I. Descrierea imobilului

TEREN Extravilan

Adresa: Jud. Suceava

Nr. Crt	Nr cadastral Nr. topografic	Suprafața* (mp)	Observații / Referințe
A1		2.500	Sector cadastral:6 Teren neimprejmuit;

B. Partea II. Proprietari și acte

Inscrieri privitoare la dreptul de proprietate și alte drepturi reale	Referințe
/	
Act Administrativ nr. 1068, din 15/09/1999 emis de CJSAPT SUCEAVA (A1.2);	
B1	Intabulare, drept de PROPRIETATE, dobandit prin Reconstituire, cota actuala 1/1, cota initiala 1/1
	1) LĂZĂREAN VASILE a PINTILIE, lipsa CNP
Act Administrativ nr. 416, din 08/06/2024 emis de Primaria Comunei Partestii de Jos;	
B2	Se noteaza posesia factica in favoarea lui
	1) MIREUȚĂ ILIE

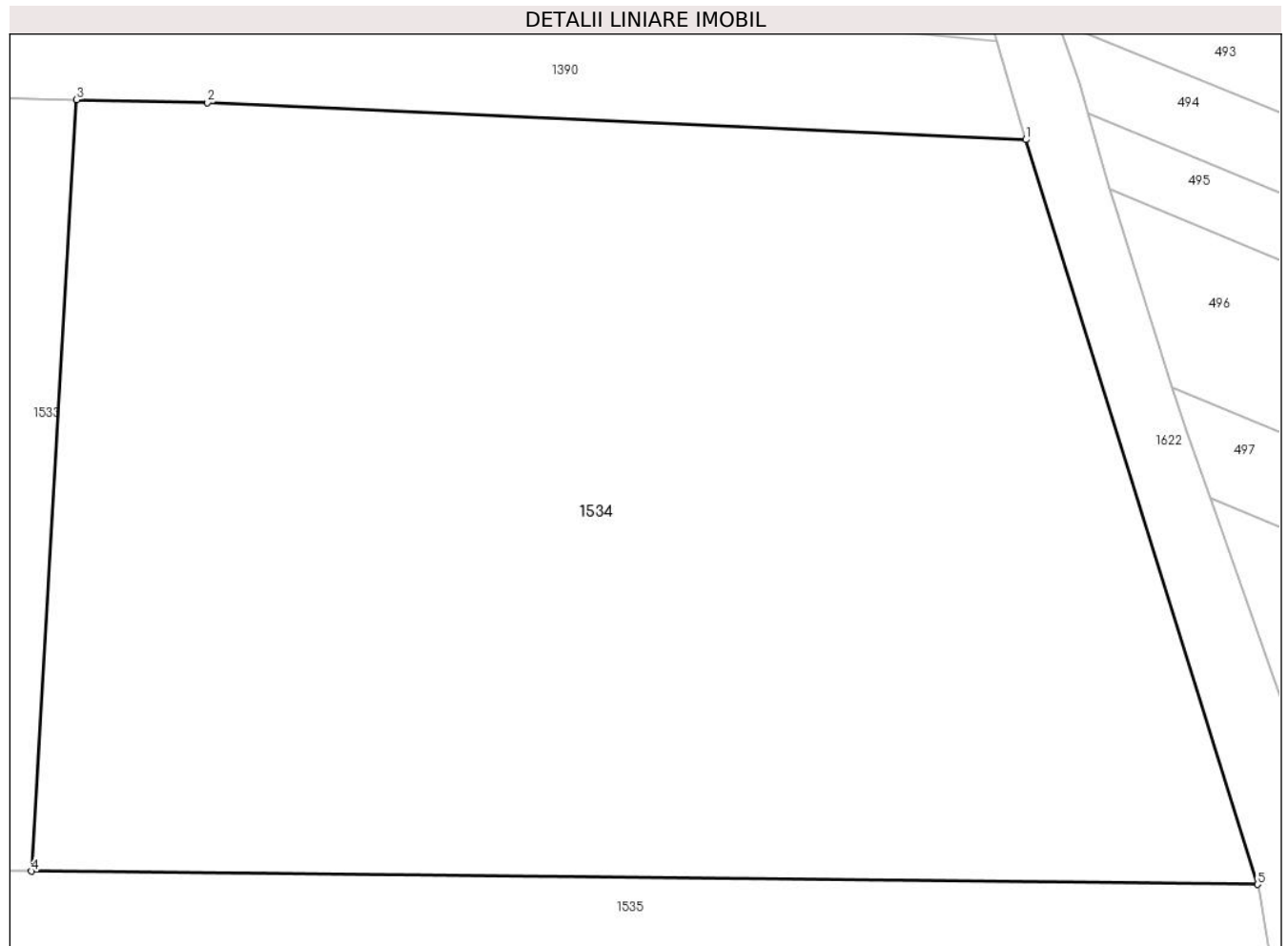
C. Partea III. SARCINI .

Inscrieri privind dezmembramintele dreptului de proprietate, drepturi reale de garanție și sarcini	Referințe
NU SUNT	

Teren

Nr cadastral	Suprafața (mp)*	Observații / Referințe
	2.500	

* Suprafața este determinată în planul de proiecție Stereo 70.



Date referitoare la teren

Crt	Categorie folosință	Intra vilan	Suprafața (mp)	Tarla	Parcelă	Nr. topo	Observații / Referințe
1	arabil	NU	2.500	8	218	-	

Lungime Segmente

1) Valorile lungimilor segmentelor sunt obținute din proiecție în plan.

Punct început	X / Y	Punct sfârșit	X / Y	Lungime segment (** (m)
1	573.259,718 684.002,475	2	573.214,602 684.004,505	45.162
2	573.214,602 684.004,505	3	573.207,383 684.004,681	7.221
3	573.207,383 684.004,681	4	573.204,889 683.962,188	42.566
4	573.204,889 683.962,188	5	573.272,5 683.961,457	67.615
5	573.272,5 683.961,457	1	573.259,718 684.002,475	42.963

**** Lungimile segmentelor sunt determinate în planul de proiecție Stereo 70 și sunt rotunjite la 1 milimetru.**

***** Distanța dintre puncte este formată din segmente cumulate ce sunt mai mici decât valoarea 1 milimetru.**

**DATE DESPRE IMOBILUL NR. 1535**

Oficiul de Cadastru și Publicitate Imobiliară SUCEAVA
Biroul de Cadastru și Publicitate Imobiliară Gura Humorului

A. Partea I. Descrierea imobilului

TEREN Extravilan

Adresa: Jud. Suceava

Nr. Crt	Nr cadastral Nr. topografic	Suprafața* (mp)	Observații / Referințe
A1		2.600	Sector cadastral:6 Teren neimprejmuit;

B. Partea II. Proprietari și acte

Inscrieri privitoare la dreptul de proprietate și alte drepturi reale	Referințe
/	
Act Administrativ nr. 1377, din 11/02/2010 emis de CJSAPT SUCEAVA (A1.3);	
B1	A1
Intabulare, drept de PROPRIETATE, dobandit prin Reconstituire, cota actuala 1/1, cota initiala 1/1	
1) STRUGARI V GHEORGHE, lipsa CNP	
Act Administrativ nr. 4125, din 08/06/2024 emis de Primaria Comunei Partestii de Jos;	
B2	A1
Se noteaza posesia factica in favoarea lui	
1) MIREUȚĂ SPIRIDON	

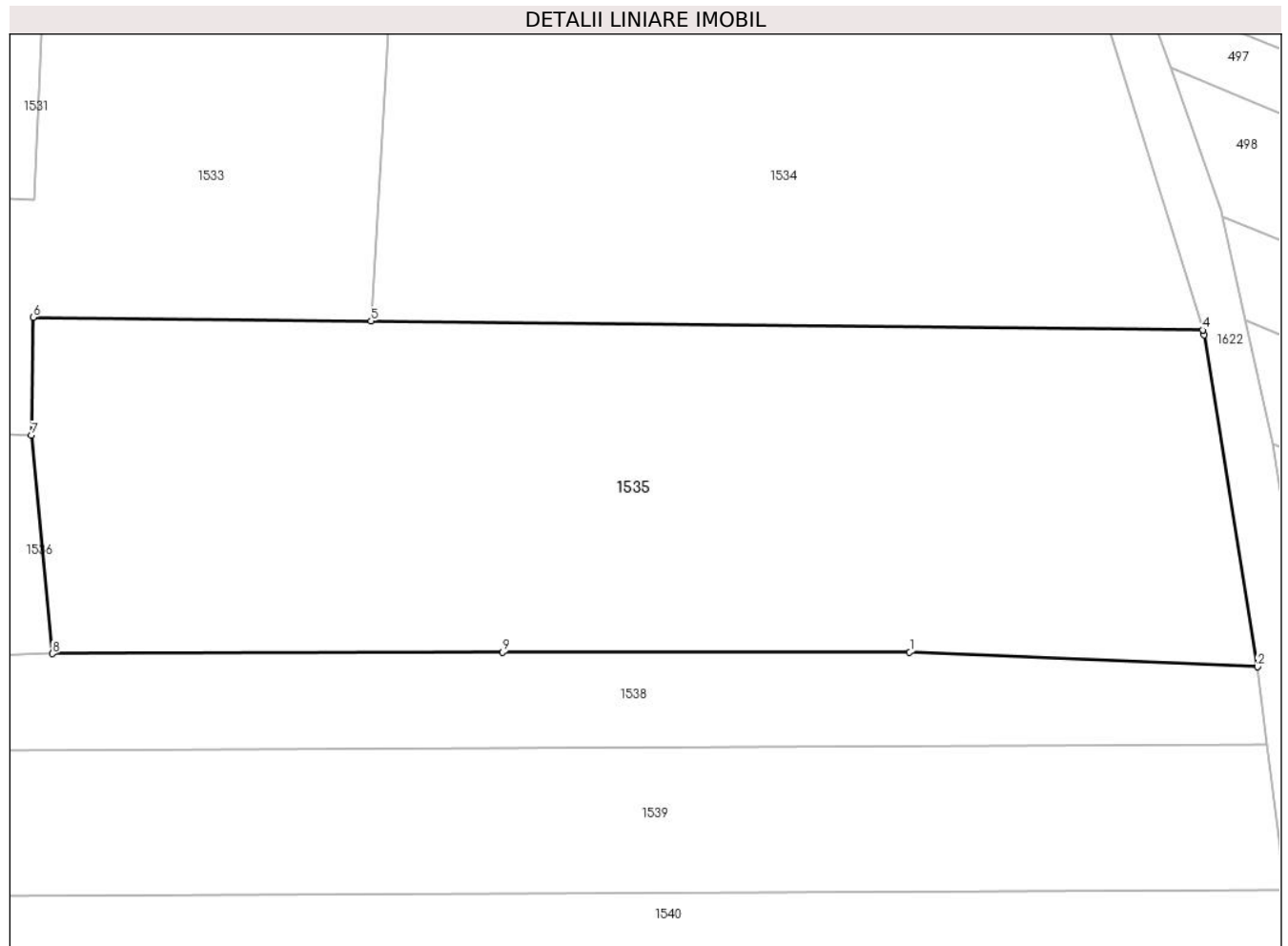
C. Partea III. SARCINI .

Inscrieri privind dezmembramintele dreptului de proprietate, drepturi reale de garanție și sarcini	Referințe
NU SUNT	

Teren

Nr cadastral	Suprafața (mp)*	Observații / Referințe
	2.600	

* Suprafața este determinată în planul de proiecție Stereo 70.



Date referitoare la teren

Crt	Categorie folosință	Intravilan	Suprafața (mp)	Tarla	Parcelă	Nr. topo	Observații / Referințe
1	arabil	NU	2.600	8	218	-	

Lungime Segmente

1) Valorile lungimilor segmentelor sunt obținute din proiecție în plan.

Punct început	X / Y	Punct sfârșit	X / Y	Lungime segment (** (m)
1	573.248,676 683.935,302	2	573.276,951 683.934,118	28.3
2	573.276,951 683.934,118	3	573.272,625 683.961,054	27.281
3	573.272,625 683.961,054	4	573.272,5 683.961,457	0.422
4	573.272,5 683.961,457	5	573.204,889 683.962,188	67.615
5	573.204,889 683.962,188	6	573.177,403 683.962,486	27.488

Punct început	X / Y	Punct sfârșit	X / Y	Lungime segment (** (m)
6	573.177,403 683.962,486	7	573.177,273 683.952,91	9.577
7	573.177,273 683.952,91	8	573.178,979 683.935,178	17.814
8	573.178,979 683.935,178	9	573.215,569 683.935,289	36.59
9	573.215,569 683.935,289	1	573.248,676 683.935,302	33.107

** Lungimile segmentelor sunt determinate în planul de proiecție Stereo 70 și sunt rotunjite la 1 milimetru.

*** Distanța dintre puncte este formată din segmente cumulate ce sunt mai mici decât valoarea 1 milimetru.

**DATE DESPRE IMOBILUL NR. 1536**

Oficiul de Cadastru și Publicitate Imobiliară SUCEAVA
 Biroul de Cadastru și Publicitate Imobiliară Gura Humorului

A. Partea I. Descrierea imobilului

TEREN Extravilan

Adresa: Jud. Suceava

Nr. Crt	Nr cadastral Nr. topografic	Suprafața* (mp)	Observații / Referințe
A1		1.500	Sector cadastral:6 Teren neimprejmuit;

B. Partea II. Proprietari și acte

Inscrieri privitoare la dreptul de proprietate și alte drepturi reale	Referințe
/	
Act Notarial nr. 78, din 22/07/2014 emis de BNP MIHAELA DUMITRU;	
B1	A1
Intabulare, drept de PROPRIETATE, dobandit prin Succesiune, cota actuala 1/1, cota initiala 1/1 1) LAZAREANU SORIN	

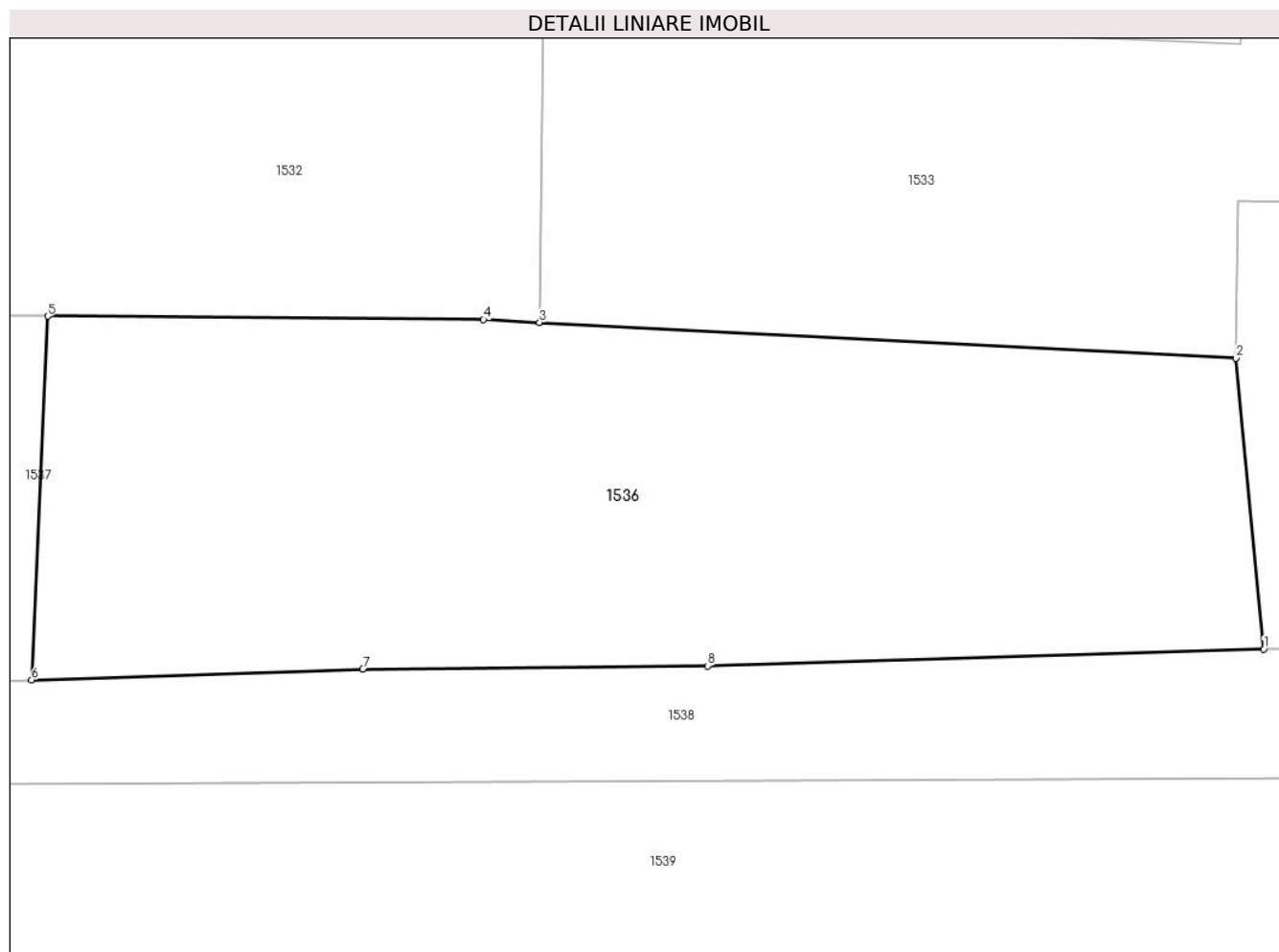
C. Partea III. SARCINI .

Inscrieri privind dezmembramintele dreptului de proprietate, drepturi reale de garanție și sarcini	Referințe
NU SUNT	

Teren

Nr cadastral	Suprafața (mp)*	Observații / Referințe
	1.500	

* Suprafața este determinată în planul de proiecție Stereo 70.



Date referitoare la teren

Crt	Categorie folosință	Intravilan	Suprafața (mp)	Tarla	Parcelă	Nr. topo	Observații / Referințe
1	arabil	NU	1.500	8	218	-	

Lungime Segmente

1) Valorile lungimilor segmentelor sunt obținute din proiecție în plan.

Punct început	X / Y	Punct sfârșit	X / Y	Lungime segment (** (m)
1	573.178,979 683.935,178	2	573.177,273 683.952,91	17.814
2	573.177,273 683.952,91	3	573.134,809 683.955,088	42.52
3	573.134,809 683.955,088	4	573.131,398 683.955,263	3.415
4	573.131,398 683.955,263	5	573.104,805 683.955,476	26.594
5	573.104,805 683.955,476	6	573.103,829 683.933,312	22.185

Punct început	X / Y	Punct sfârșit	X / Y	Lungime segment (** (m)
6	573.103,829 683.933,312	7	573.124,026 683.933,98	20.208
7	573.124,026 683.933,98	8	573.145,054 683.934,16	21.029
8	573.145,054 683.934,16	1	573.178,979 683.935,178	33.94

** Lungimile segmentelor sunt determinate în planul de proiecție Stereo 70 și sunt rotunjite la 1 milimetru.

*** Distanța dintre puncte este formată din segmente cumulate ce sunt mai mici decât valoarea 1 milimetru.

**DATE DESPRE IMOBILUL NR. 1537**

Oficiul de Cadastru și Publicitate Imobiliară SUCEAVA
Biroul de Cadastru și Publicitate Imobiliară Gura Humorului

A. Partea I. Descrierea imobilului

TEREN Extravilan

Adresa: Jud. Suceava

Nr. Crt	Nr cadastral Nr. topografic	Suprafața* (mp)	Observații / Referințe
A1		133	Sector cadastral:6 Teren neimprejmuit;

B. Partea II. Proprietari și acte

Inscrieri privitoare la dreptul de proprietate și alte drepturi reale		Referințe
/		
Act Normativ nr. 4403, din 13/06/2024 emis de Primăria comunei Pârteștii de Jos;		
B1	Inscrierea posesiei, drept de PROPRIETATE, dobandit prin Lege, cota actuala 1/1, cota initiala 1/1 1) NEIDENTIFICAT NEIDENTIFICAT	A1
Act Normativ nr. 7, din 13/03/1996 emis de Parlamentul României (art.13);		
B2	Se notează mențiunea proprietar neidentificat, rezerva comisiei locale de fond funciar	A1

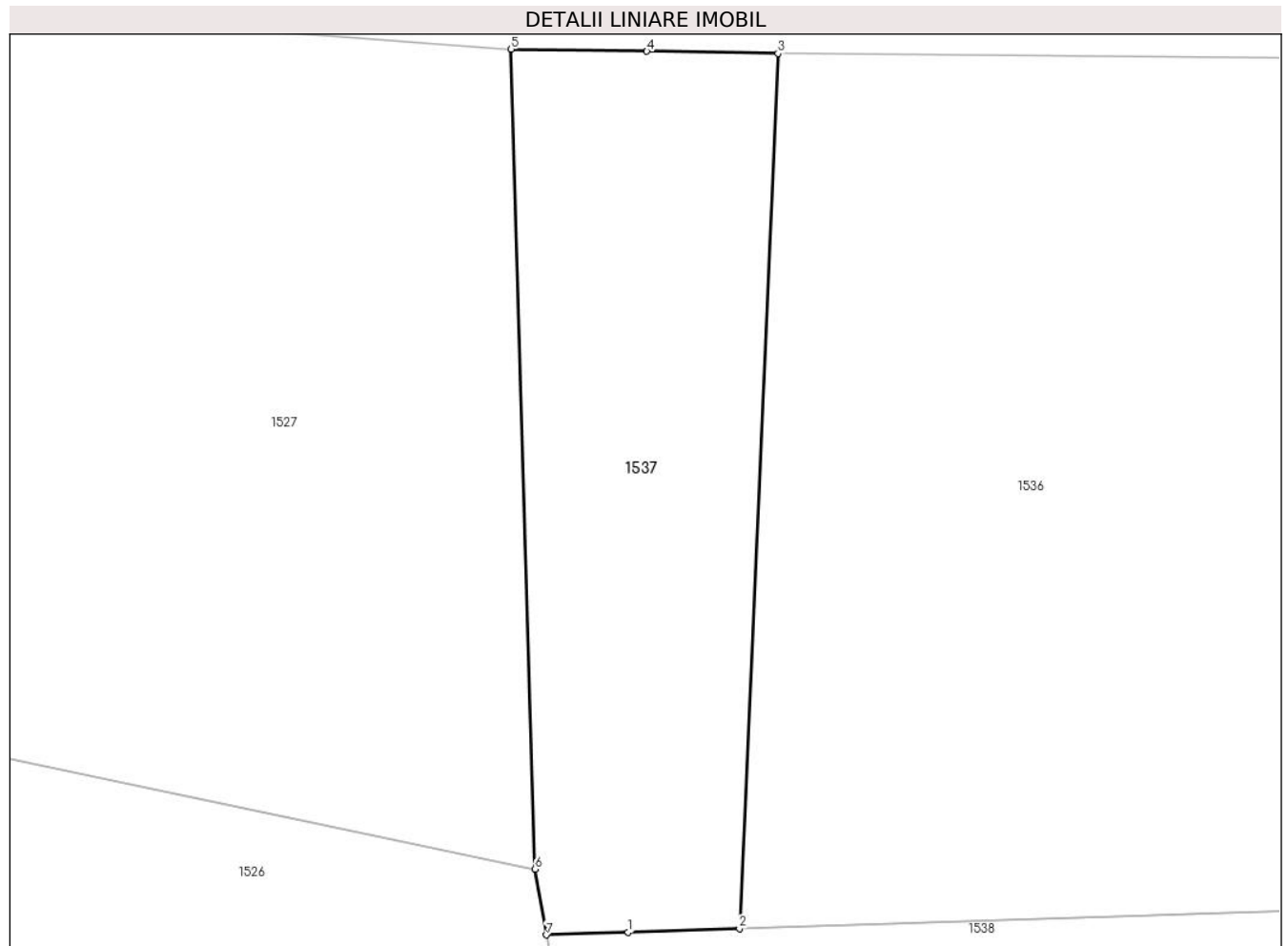
C. Partea III. SARCINI .

Inscrieri privind dezmembramintele dreptului de proprietate, drepturi reale de garanție și sarcini	Referințe
NU SUNT	

Teren

Nr cadastral	Suprafața (mp)*	Observații / Referințe
	133	

* Suprafața este determinată în planul de proiecție Stereo 70.



Date referitoare la teren

Crt	Categorie folosință	Intravilan	Suprafața (mp)	Tarla	Parcelă	Nr. topo	Observații / Referințe
1	arabil	NU	133	8	210	-	

Lungime Segmente

1) Valorile lungimilor segmentelor sunt obținute din proiecție în plan.

Punct început	X / Y	Punct sfârșit	X / Y	Lungime segment (** (m)
1	573.101,008 683.933,219	2	573.103,829 683.933,312	2.823
2	573.103,829 683.933,312	3	573.104,805 683.955,476	22.185
3	573.104,805 683.955,476	4	573.101,483 683.955,527	3.322
4	573.101,483 683.955,527	5	573.098,04 683.955,581	3.443
5	573.098,04 683.955,581	6	573.098,642 683.934,818	20.772

Punct început	X / Y	Punct sfârșit	X / Y	Lungime segment (** (m)
6	573.098,642 683.934,818	7	573.098,937 683.933,151	1.693
7	573.098,937 683.933,151	1	573.101,008 683.933,219	2.072

** Lungimile segmentelor sunt determinate în planul de proiecție Stereo 70 și sunt rotunjite la 1 milimetru.

*** Distanța dintre puncte este formată din segmente cumulate ce sunt mai mici decât valoarea 1 milimetru.

**DATE DESPRE IMOBILUL NR. 1538**

Oficiul de Cadastru și Publicitate Imobiliară SUCEAVA
Biroul de Cadastru și Publicitate Imobiliară Gura Humorului

A. Partea I. Descrierea imobilului

TEREN Extravilan

Adresa: Jud. Suceava

Nr. Crt	Nr cadastral Nr. topografic	Suprafața* (mp)	Observații / Referințe
A1		1.300	Sector cadastral:6 Teren neimprejmuit;

B. Partea II. Proprietari și acte

Inscrieri privitoare la dreptul de proprietate și alte drepturi reale	Referințe
/	
Act Administrativ nr. 538, din 30/03/1995 emis de CJSAPT SUCEAVA (A1.1);	
B1	A1
Intabulare, drept de PROPRIETATE, dobandit prin Reconstituire, cota actuala 1/1, cota initiala 1/1 1) ANDRONIC ILIE A VASILE , lipsa CNP	
Act Administrativ nr. 4124, din 08/06/2024 emis de Primaria Comunei Partestii de Jos;	
B2	A1
Se noteaza posesia factica in favoarea lui 1) MIREUȚĂ SPIRIDON	

C. Partea III. SARCINI .

Inscrieri privind dezmembramintele dreptului de proprietate, drepturi reale de garanție și sarcini	Referințe
NU SUNT	

Teren

Nr cadastral	Suprafața (mp)*	Observații / Referințe
	1.300	

* Suprafața este determinată în planul de proiecție Stereo 70.



Date referitoare la teren

Crt	Categorie folosință	Intra vilan	Suprafața (mp)	Tarla	Parcelă	Nr. topo	Observații / Referințe
1	arabil	NU	1.008	8	218	-	
2	faneata	NU	292	8	-	-	

Lungime Segmente

1) Valorile lungimilor segmentelor sunt obținute din proiecție în plan.

Punct început	X / Y	Punct sfârșit	X / Y	Lungime segment (** (m)
1	573.248,676 683.935,302	2	573.215,569 683.935,289	33.107
2	573.215,569 683.935,289	3	573.178,979 683.935,178	36.59
3	573.178,979 683.935,178	4	573.145,054 683.934,16	33.94
4	573.145,054 683.934,16	5	573.124,026 683.933,98	21.029

Punct început	X / Y	Punct sfârşit	X / Y	Lungime segment (** (m)
5	573.124,026 683.933,98	6	573.103,829 683.933,312	20.208
6	573.103,829 683.933,312	7	573.101,008 683.933,219	2.823
7	573.101,008 683.933,219	8	573.098,937 683.933,151	2.072
8	573.098,937 683.933,151	9	573.100,031 683.926,978	6.269
9	573.100,031 683.926,978	10	573.277,755 683.927,783	177.726
10	573.277,755 683.927,783	11	573.276,951 683.934,118	6.386
11	573.276,951 683.934,118	1	573.248,676 683.935,302	28.3

** Lungimile segmentelor sunt determinate în planul de proiecţie Stereo 70 şi sunt rotunjite la 1 milimetru.

*** Distanţa dintre puncte este formată din segmente cumulate ce sunt mai mici decât valoarea 1 milimetru.

**DATE DESPRE IMOBILUL NR. 1539**

Oficiul de Cadastru și Publicitate Imobiliară SUCEAVA
Biroul de Cadastru și Publicitate Imobiliară Gura Humorului

A. Partea I. Descrierea imobilului

TEREN Extravilan

Adresa: Jud. Suceava

Nr. Crt	Nr cadastral Nr. topografic	Suprafața* (mp)	Observații / Referințe
A1		2.100	Sector cadastral:6 Teren neimprejmuit;

B. Partea II. Proprietari și acte

Inscrieri privitoare la dreptul de proprietate și alte drepturi reale	Referințe
/	
Act Administrativ nr. 1124, din 31/05/2002 emis de CJSAPT SUCEAVA (A1.2);	
B1	A1
Intabulare, drept de PROPRIETATE, dobandit prin Reconstituire, cota actuala 1/1, cota initiala 1/1	
1) MEREUȚĂ GHEORGHE, lipsa CNP	
2) MEREUȚĂ PAULINA, lipsa CNP	
Act Administrativ nr. 4123, din 08/06/2024 emis de Primaria Comunei Partestii de Jos;	
B2	A1
Se noteaza posesia factica in favoarea lui	
1) MIREUȚĂ SPIRIDON	

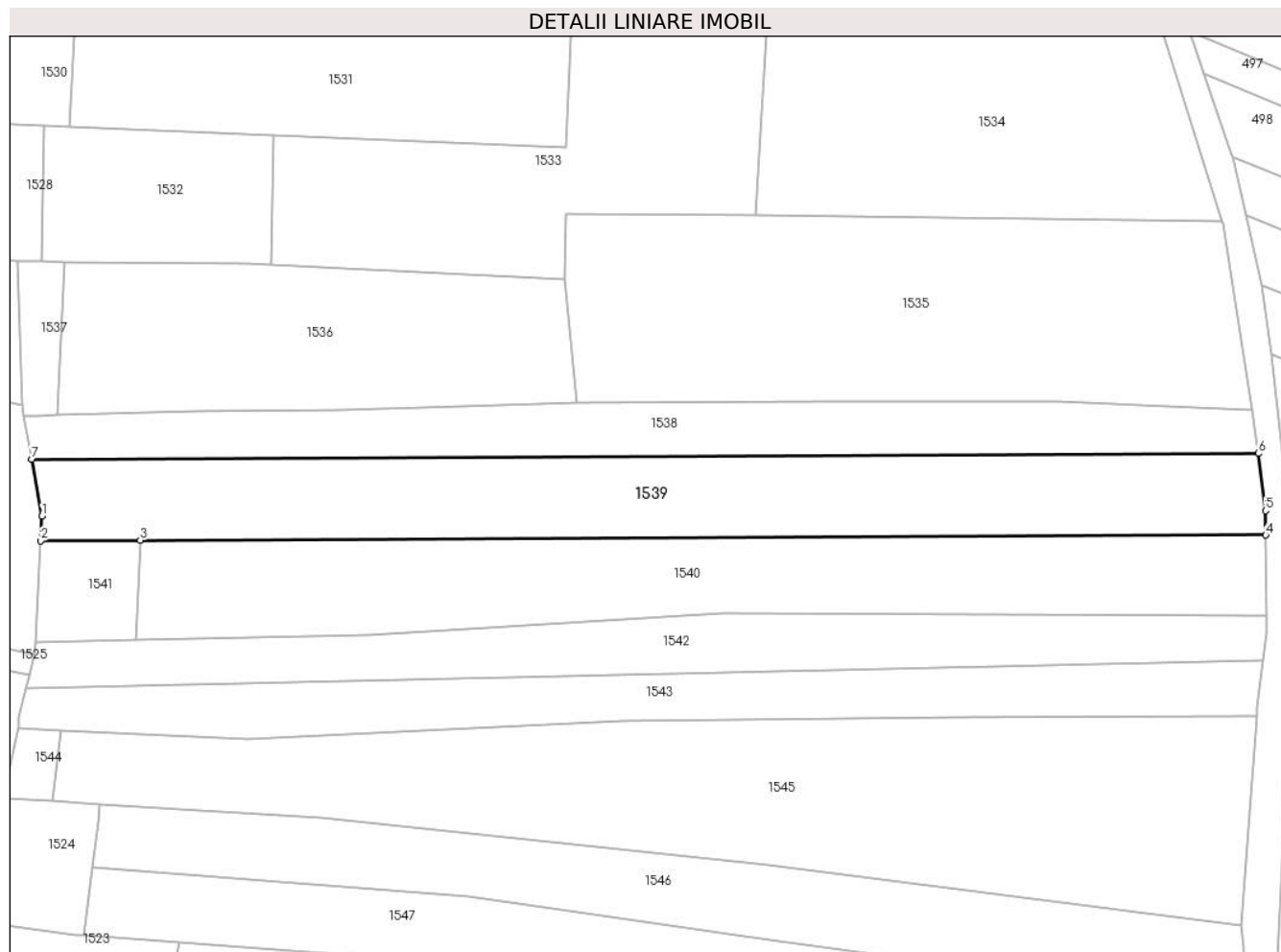
C. Partea III. SARCINI .

Inscrieri privind dezmembramintele dreptului de proprietate, drepturi reale de garanție și sarcini	Referințe
NU SUNT	

Teren

Nr cadastral	Suprafața (mp)*	Observații / Referințe
	2.100	

* Suprafața este determinată în planul de proiecție Stereo 70.



Date referitoare la teren

Crt	Categorie folosință	Intravilan	Suprafața (mp)	Tarla	Parcelă	Nr. topo	Observații / Referințe
1	arabil	NU	2.100	8	218	-	

Lungime Segmente

1) Valorile lungimilor segmentelor sunt obținute din proiecție în plan.

Punct început	X / Y	Punct sfârșit	X / Y	Lungime segment (** (m)
1	573.101,498 683.918,701	2	573.101,324 683.915,152	3.553
2	573.101,324 683.915,152	3	573.115,781 683.915,217	14.457
3	573.115,781 683.915,217	4	573.278,847 683.915,956	163.068
4	573.278,847 683.915,956	5	573.278,805 683.919,505	3.549
5	573.278,805 683.919,505	6	573.277,755 683.927,783	8.344

Punct început	X / Y	Punct sfârşit	X / Y	Lungime segment (** (m)
6	573.277,755 683.927,783	7	573.100,031 683.926,978	177.726
7	573.100,031 683.926,978	1	573.101,498 683.918,701	8.406

** Lungimile segmentelor sunt determinate în planul de proiecţie Stereo 70 şi sunt rotunjite la 1 milimetru.

*** Distanţa dintre puncte este formată din segmente cumulate ce sunt mai mici decât valoarea 1 milimetru.

**DATE DESPRE IMOBILUL NR. 1540**

Oficiul de Cadastru și Publicitate Imobiliară SUCEAVA
Biroul de Cadastru și Publicitate Imobiliară Gura Humorului

A. Partea I. Descrierea imobilului

TEREN Extravilan

Adresa: Jud. Suceava

Nr. Crt	Nr cadastral Nr. topografic	Suprafața* (mp)	Observații / Referințe
A1		2.000	Sector cadastral:6 Teren neimprejmuit;

B. Partea II. Proprietari și acte

Inscrieri privitoare la dreptul de proprietate și alte drepturi reale		Referințe
/		
Act Administrativ nr. 559, din 30/03/1995 emis de CJS DAPT SUCEAVA (A1.1);		
B1	Intabulare, drept de PROPRIETATE, dobandit prin Reconstituire, cota actuala 1/1, cota initiala 1/1 1) STRUGARU PAVEL, lipsa CNP 2) STRUGARU ELENA, lipsa CNP	A1
Act Administrativ nr. 4122, din 08/06/2024 emis de Primaria Comunei Partestii de Jos;		
B2	Se noteaza posesia factica in favoarea lui 1) STRATON VASILE 2) STRATON PARASCHIVA	A1

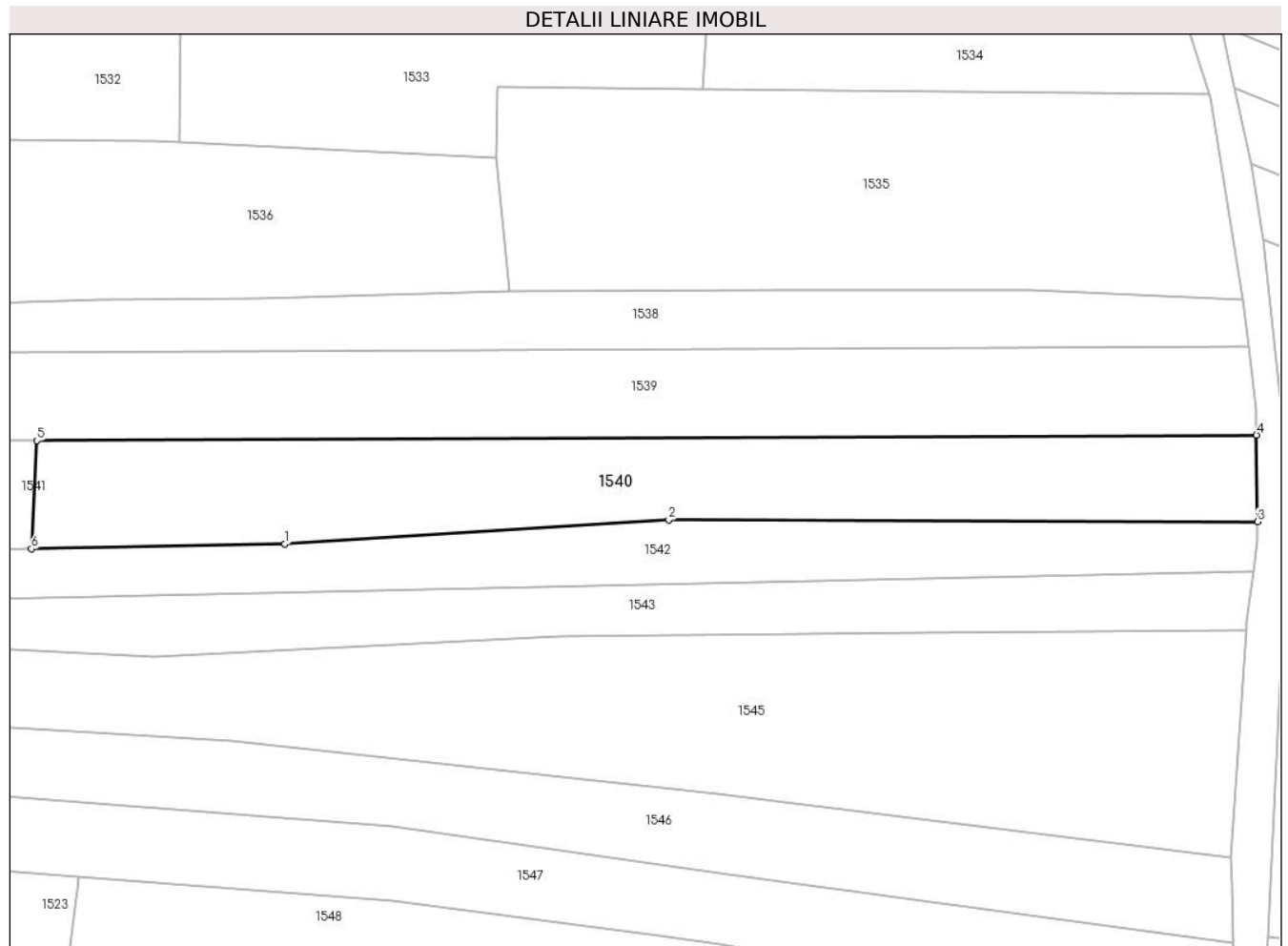
C. Partea III. SARCINI .

Inscrieri privind dezmembramintele dreptului de proprietate, drepturi reale de garanție și sarcini	Referințe
NU SUNT	

Teren

Nr cadastral	Suprafața (mp)*	Observații / Referințe
	2.000	

* Suprafața este determinată în planul de proiecție Stereo 70.



Date referitoare la teren

Crt	Categorie folosință	Intravilan	Suprafața (mp)	Tarla	Parcelă	Nr. topo	Observații / Referințe
1	arabil	NU	2.000	8	218	-	

Lungime Segmente

1) Valorile lungimilor segmentelor sunt obținute din proiecție în plan.

Punct început	X / Y	Punct sfârșit	X / Y	Lungime segment (** (m)
1	573.148,958 683.901,458	2	573.200,271 683.904,625	51.411
2	573.200,271 683.904,625	3	573.278,986 683.904,393	78.715
3	573.278,986 683.904,393	4	573.278,847 683.915,956	11.564
4	573.278,847 683.915,956	5	573.115,781 683.915,217	163.068
5	573.115,781 683.915,217	6	573.115,074 683.900,771	14.463

Punct început	X / Y	Punct sfârşit	X / Y	Lungime segment (** (m)
6	573.115,074 683.900,771	1	573.148,958 683.901,458	33.891

** Lungimile segmentelor sunt determinate în planul de proiecţie Stereo 70 şi sunt rotunjite la 1 milimetru.

*** Distanţa dintre puncte este formată din segmente cumulate ce sunt mai mici decât valoarea 1 milimetru.

**DATE DESPRE IMOBILUL NR. 1541**

Oficiul de Cadastru și Publicitate Imobiliară SUCEAVA
Biroul de Cadastru și Publicitate Imobiliară Gura Humorului

A. Partea I. Descrierea imobilului

TEREN Extravilan

Adresa: Jud. Suceava

Nr. Crt	Nr cadastral Nr. topografic	Suprafața* (mp)	Observații / Referințe
A1		210	Sector cadastral:6 Teren neimprejmuit;

B. Partea II. Proprietari și acte

Inscrieri privitoare la dreptul de proprietate și alte drepturi reale		Referințe
/		
Act Administrativ nr. 4403, din 13/06/2024 emis de Primăria comunei Pârteștii de Jos;		
B1	Inscrierea posesiei, drept de PROPRIETATE, dobandit prin Lege, cota actuala 1/1, cota initiala 1/1 1) NEIDENTIFICAT NEIDENTIFICAT	A1
Act Normativ nr. 7, din 13/03/1996 emis de Parlamentul României (art.13);		
B2	Se notează mențiunea proprietar neidentificat, rezerva comisiei locale de fond funciar	A1


C. Partea III. SARCINI .

Inscrieri privind dezmembramintele dreptului de proprietate, drepturi reale de garanție și sarcini	Referințe
NU SUNT	

Teren

Nr cadastral	Suprafața (mp)*	Observații / Referințe
	210	

* Suprafața este determinată în planul de proiecție Stereo 70.



Date referitoare la teren

Crt	Categorie folosință	Intravilan	Suprafața (mp)	Tarla	Parcelă	Nr. topo	Observații / Referințe
1	arabil	NU	210	8	218	-	

Lungime Segmente

1) Valorile lungimilor segmentelor sunt obținute din proiecție în plan.

Punct început	X / Y	Punct sfârșit	X / Y	Lungime segment (** (m)
1	573.100,607 683.900,477	2	573.115,074 683.900,771	14.47
2	573.115,074 683.900,771	3	573.115,781 683.915,217	14.463
3	573.115,781 683.915,217	4	573.101,324 683.915,152	14.457
4	573.101,324 683.915,152	1	573.100,607 683.900,477	14.693

** Lungimile segmentelor sunt determinate în planul de proiecție Stereo 70 și sunt rotunjite la 1 milimetru.

***** Distanţa dintre puncte este formată din segmente cumulate ce sunt mai mici decât valoarea 1 milimetru.**

**DATE DESPRE IMOBILUL NR. 1542**

Oficiul de Cadastru și Publicitate Imobiliară SUCEAVA
Biroul de Cadastru și Publicitate Imobiliară Gura Humorului

A. Partea I. Descrierea imobilului

TEREN Extravilan

Adresa: Jud. Suceava

Nr. Crt	Nr cadastral Nr. topografic	Suprafața* (mp)	Observații / Referințe
A1		1.300	Sector cadastral:6 Teren neimprejmuit;

B. Partea II. Proprietari și acte

Inscrieri privitoare la dreptul de proprietate și alte drepturi reale	Referințe
/	
Act Administrativ nr. 698, din 22/11/1996 emis de CJSAPT SUCEAVA (A1.3);	
B1	A1
Intabulare, drept de PROPRIETATE, dobandit prin Reconstituire, cota actuala 1/1, cota initiala 1/1 1) IETCU TECLA, lipsa CNP	
Act Administrativ nr. 4121, din 08/06/2024 emis de Primaria Comunei Partestii de Jos;	
B2	A1
Se noteaza posesia factica in favoarea lui 1) MIREUȚĂ SPIRIDON	

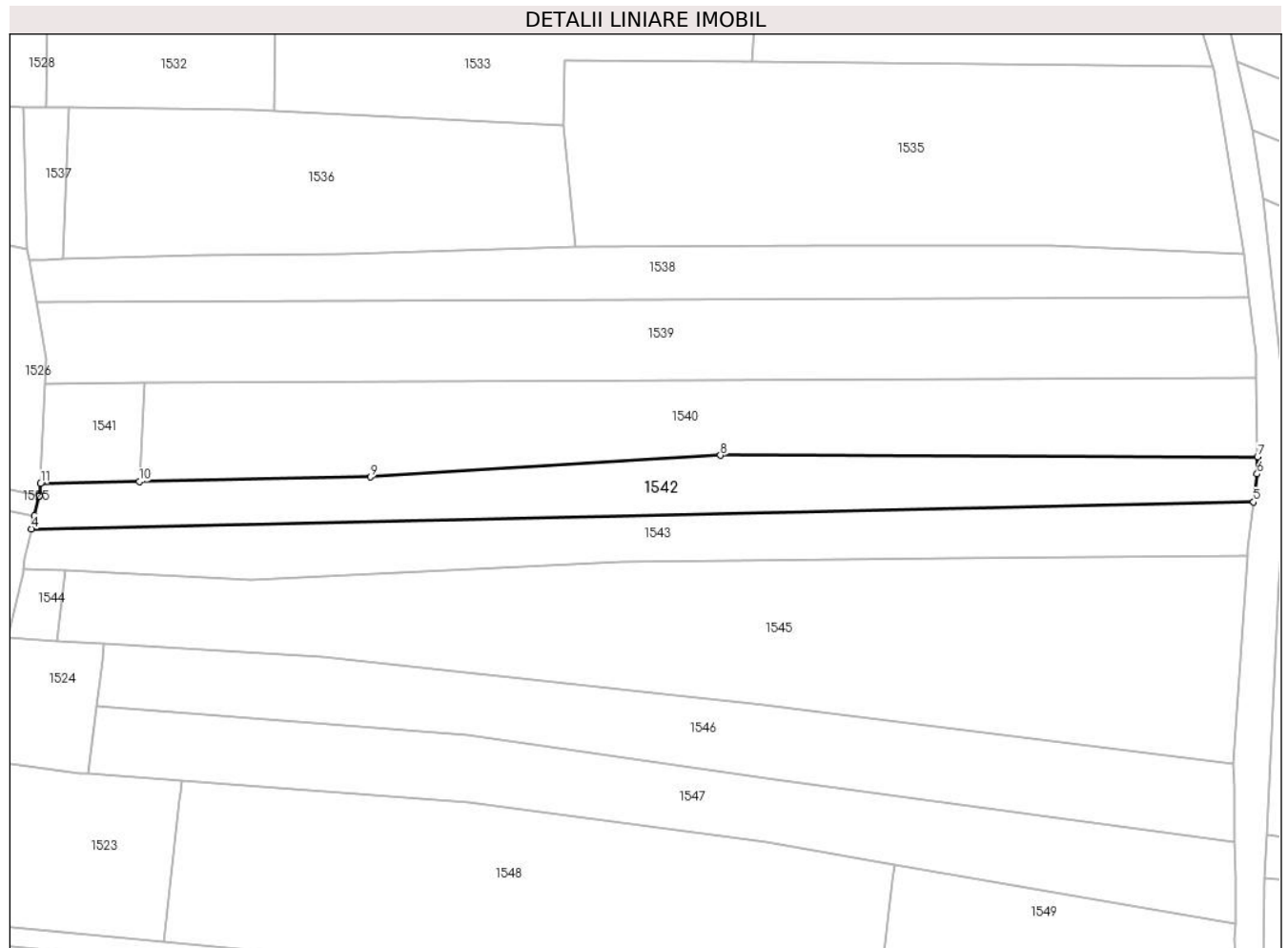
C. Partea III. SARCINI .

Inscrieri privind dezmembramintele dreptului de proprietate, drepturi reale de garanție și sarcini	Referințe
NU SUNT	

Teren

Nr cadastral	Suprafața (mp)*	Observații / Referințe
	1.300	

* Suprafața este determinată în planul de proiecție Stereo 70.



Date referitoare la teren

Crt	Categorie folosință	Intravilan	Suprafața (mp)	Tarla	Parcelă	Nr. topo	Observații / Referințe
1	arabil	NU	797	8	218	-	
2	faneata	NU	503	8	-	-	

Lungime Segmente

1) Valorile lungimilor segmentelor sunt obținute din proiecție în plan.

Punct început	X / Y	Punct sfârșit	X / Y	Lungime segment (** (m)
1	573.100,495 683.898,883	2	573.100,448 683.898,687	0.202
2	573.100,448 683.898,687	3	573.099,742 683.895,773	2.998
3	573.099,742 683.895,773	4	573.099,28 683.893,865	1.963
4	573.099,28 683.893,865	5	573.278,406 683.897,797	179.169

Punct început	X / Y	Punct sfârșit	X / Y	Lungime segment (** (m)
5	573.278,406 683.897,797	6	573.278,929 683.901,887	4.123
6	573.278,929 683.901,887	7	573.278,986 683.904,393	2.507
7	573.278,986 683.904,393	8	573.200,271 683.904,625	78.715
8	573.200,271 683.904,625	9	573.148,958 683.901,458	51.411
9	573.148,958 683.901,458	10	573.115,074 683.900,771	33.891
10	573.115,074 683.900,771	11	573.100,607 683.900,477	14.47
11	573.100,607 683.900,477	1	573.100,495 683.898,883	1.598

** Lungimile segmentelor sunt determinate în planul de proiecție Stereo 70 și sunt rotunjite la 1 milimetru.

*** Distanța dintre puncte este formată din segmente cumulate ce sunt mai mici decât valoarea 1 milimetru.

**DATE DESPRE IMOBILUL NR. 1543**

Oficiul de Cadastru și Publicitate Imobiliară SUCEAVA
Biroul de Cadastru și Publicitate Imobiliară Gura Humorului

A. Partea I. Descrierea imobilului

TEREN Extravilan

Adresa: Jud. Suceava

Nr. Crt	Nr cadastral Nr. topografic	Suprafața* (mp)	Observații / Referințe
A1		1.300	Sector cadastral:6 Teren neimprejmuit;

B. Partea II. Proprietari și acte

Inscrieri privitoare la dreptul de proprietate și alte drepturi reale	Referințe
/	
Act Administrativ nr. 685, din 10/01/1996 emis de CJSAPT SUCEAVA (A1.1);	
B1	A1
Intabulare, drept de PROPRIETATE, dobandit prin Reconstituire, cota actuala 1/1, cota initiala 1/1 1) IANTZ VERONICA, lipsa CNP	
Act Administrativ nr. 4120, din 08/06/2024 emis de Primaria Comunei Partestii de Jos;	
B2	A1
Se noteaza posesia factica in favoarea lui 1) MIREUȚĂ SPIRIDON	

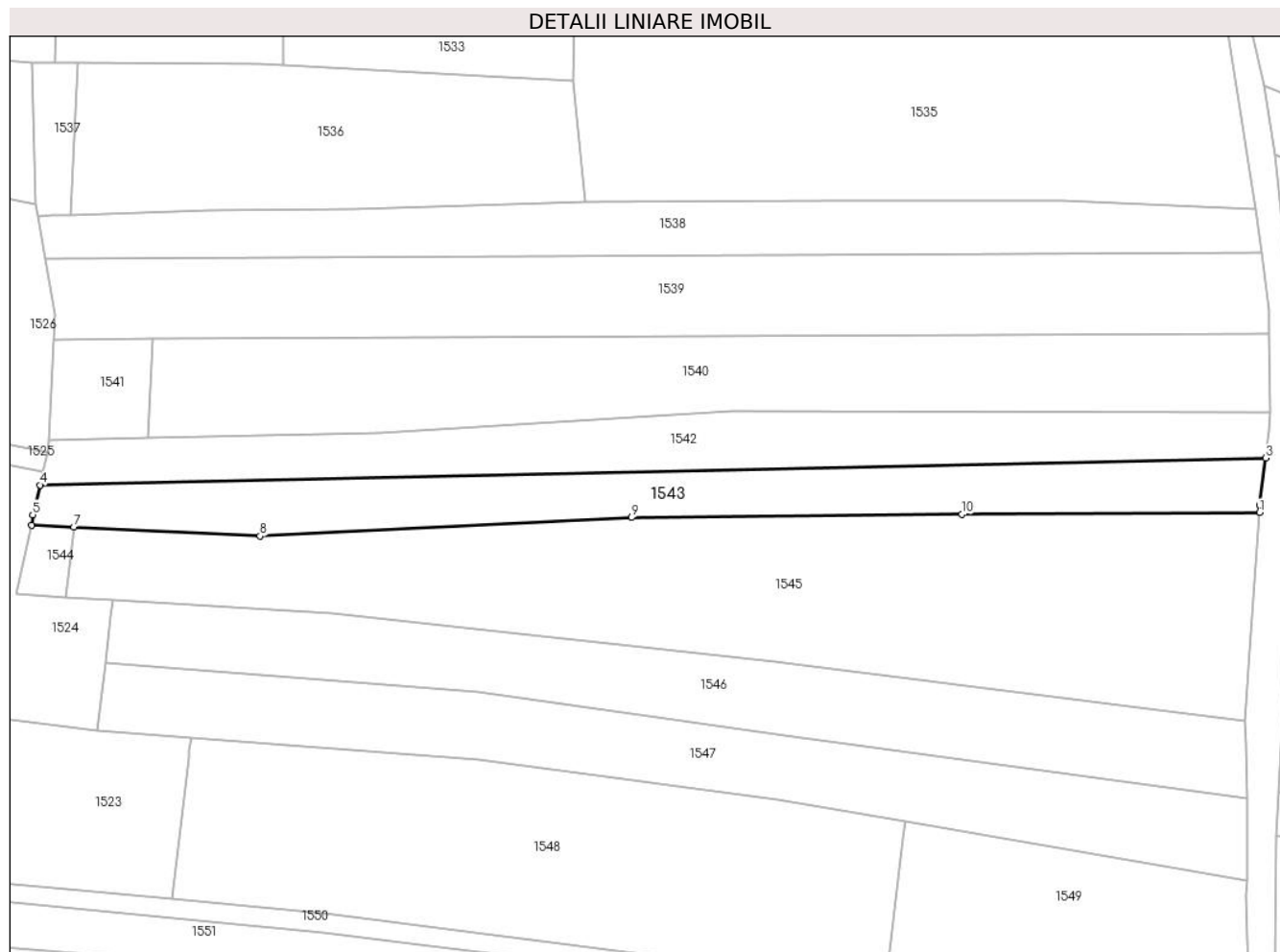
C. Partea III. SARCINI .

Inscrieri privind dezmembramintele dreptului de proprietate, drepturi reale de garanție și sarcini	Referințe
NU SUNT	

Teren

Nr cadastral	Suprafața (mp)*	Observații / Referințe
	1.300	

* Suprafața este determinată în planul de proiecție Stereo 70.



Date referitoare la teren

Crt	Categorie folosință	Intravilan	Suprafața (mp)	Tarla	Parcelă	Nr. topo	Observații / Referințe
1	arabil	NU	280	8	-	-	
2	faneata	NU	1.020	8	218	-	

Lungime Segmente

1) Valorile lungimilor segmentelor sunt obținute din proiecție în plan.

Punct început	X / Y	Punct sfârșit	X / Y	Lungime segment (** (m)
1	573.277,526 683.889,853	2	573.277,531 683.890,953	1.1
2	573.277,531 683.890,953	3	573.278,406 683.897,797	6.9
3	573.278,406 683.897,797	4	573.099,28 683.893,865	179.169
4	573.099,28 683.893,865	5	573.098,229 683.889,526	4.464

Punct început	X / Y	Punct sfârşit	X / Y	Lungime segment (** (m)
5	573.098,229 683.889,526	6	573.098,081 683.888,026	1.507
6	573.098,081 683.888,026	7	573.104,242 683.887,729	6.168
7	573.104,242 683.887,729	8	573.131,458 683.886,418	27.248
8	573.131,458 683.886,418	9	573.185,761 683.889,108	54.37
9	573.185,761 683.889,108	10	573.234,036 683.889,582	48.277
10	573.234,036 683.889,582	1	573.277,526 683.889,853	43.491

** Lungimile segmentelor sunt determinate în planul de proiecție Stereo 70 și sunt rotunjite la 1 milimetru.

*** Distanța dintre puncte este formată din segmente cumulate ce sunt mai mici decât valoarea 1 milimetru.

**DATE DESPRE IMOBILUL NR. 1544**

Oficiul de Cadastru și Publicitate Imobiliară SUCEAVA
Biroul de Cadastru și Publicitate Imobiliară Gura Humorului

A. Partea I. Descrierea imobilului

TEREN Extravilan

Adresa: Jud. Suceava

Nr. Crt	Nr cadastral Nr. topografic	Suprafața* (mp)	Observații / Referințe
A1		68	Sector cadastral:6 Teren neimprejmuit;

B. Partea II. Proprietari și acte

Inscrieri privitoare la dreptul de proprietate și alte drepturi reale		Referințe
/		
Act Administrativ nr. 4403, din 13/06/2024 emis de Primăria comunei Pârteștii de Jos;		
B1	Inscrierea posesiei, drept de PROPRIETATE, dobandit prin Lege, cota actuala 1/1, cota initiala 1/1 1) NEIDENTIFICAT NEIDENTIFICAT	A1
Act Normativ nr. 7, din 13/03/1996 emis de Parlamentul României (art.13);		
B2	Se notează mențiunea proprietar neidentificat, rezerva comisiei locale de fond funciar	A1

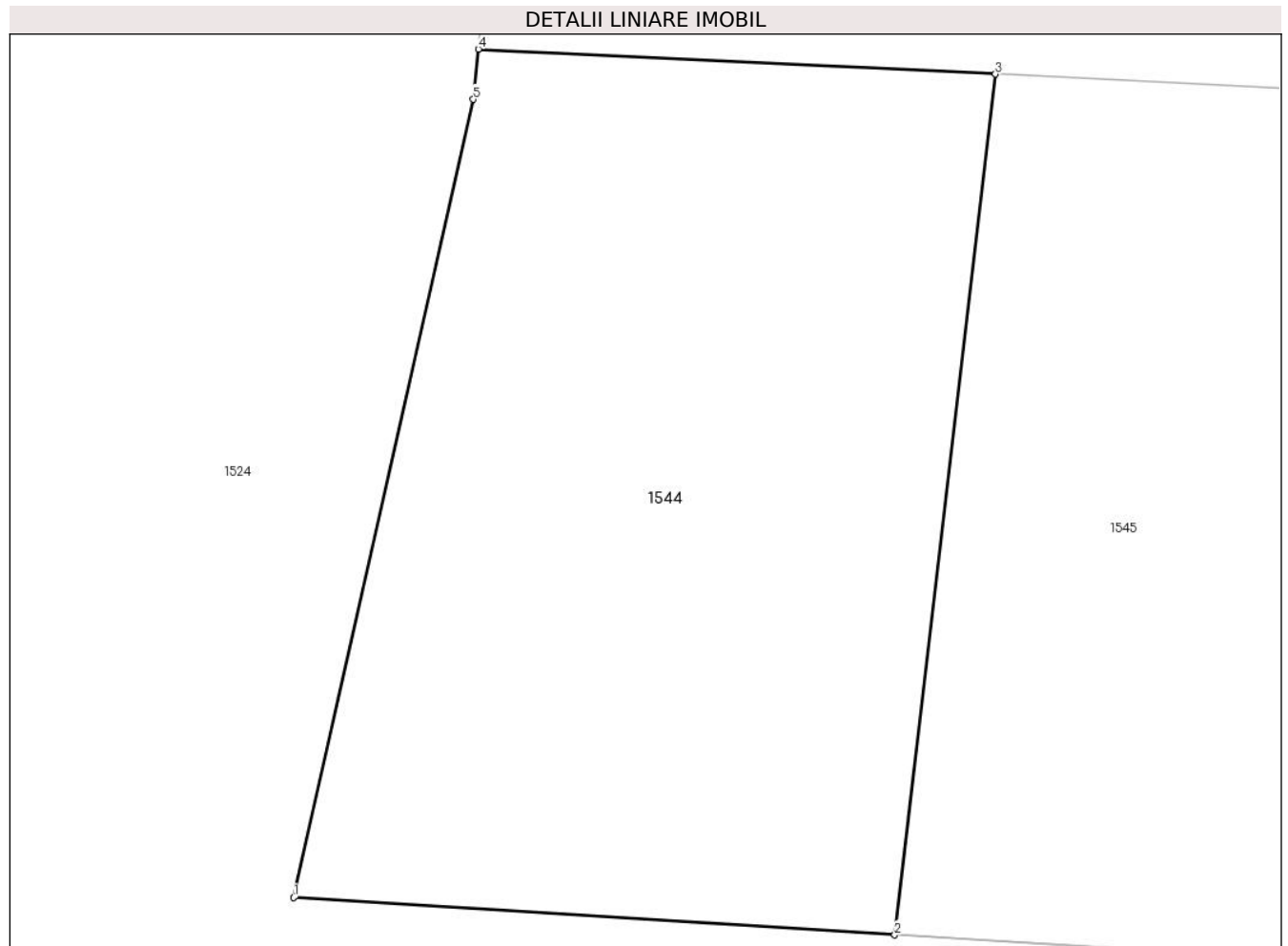
C. Partea III. SARCINI .

Inscrieri privind dezmembramintele dreptului de proprietate, drepturi reale de garanție și sarcini	Referințe
NU SUNT	

Teren

Nr cadastral	Suprafața (mp)*	Observații / Referințe
	68	

* Suprafața este determinată în planul de proiecție Stereo 70.



Date referitoare la teren

Crt	Categorie folosință	Intravilan	Suprafața (mp)	Tarla	Parcelă	Nr. topo	Observații / Referințe
1	arabil	NU	68	8	218	-	

Lungime Segmente

1) Valorile lungimilor segmentelor sunt obținute din proiecție în plan.

Punct început	X / Y	Punct sfârșit	X / Y	Lungime segment (** (m)
1	573.095,88 683.877,932	2	573.103,042 683.877,488	7.176
2	573.103,042 683.877,488	3	573.104,242 683.887,729	10.311
3	573.104,242 683.887,729	4	573.098,081 683.888,026	6.168
4	573.098,081 683.888,026	5	573.098,022 683.887,429	0.6
5	573.098,022 683.887,429	1	573.095,88 683.877,932	9.736

**** Lungimile segmentelor sunt determinate în planul de proiecție Stereo 70 și sunt rotunjite la 1 milimetru.**

***** Distanța dintre puncte este formată din segmente cumulate ce sunt mai mici decât valoarea 1 milimetru.**

**DATE DESPRE IMOBILUL NR. 1545**

Oficiul de Cadastru și Publicitate Imobiliară SUCEAVA
Biroul de Cadastru și Publicitate Imobiliară Gura Humorului

A. Partea I. Descrierea imobilului

TEREN Extravilan

Adresa: Jud. Suceava

Nr. Crt	Nr cadastral Nr. topografic	Suprafața* (mp)	Observații / Referințe
A1		3.300	Sector cadastral:6 Teren neimprejmuit;

B. Partea II. Proprietari și acte

Inscrieri privitoare la dreptul de proprietate și alte drepturi reale	Referințe
/	
Act Administrativ nr. 548, din 30/03/1995 emis de CJSAPT SUCEAVA (A1.1);	
B1	A1
Intabulare, drept de PROPRIETATE, dobandit prin Reconstituire, cota actuala 1/1, cota initiala 1/1 1) AILENI ION, lipsa CNP	
Act Administrativ nr. 4119, din 08/06/2024 emis de Primaria Comunei Partestii de Jos;	
B2	A1
Se noteaza posesia factica in favoarea lui 1) VOROBCHIEVICI IONUT	

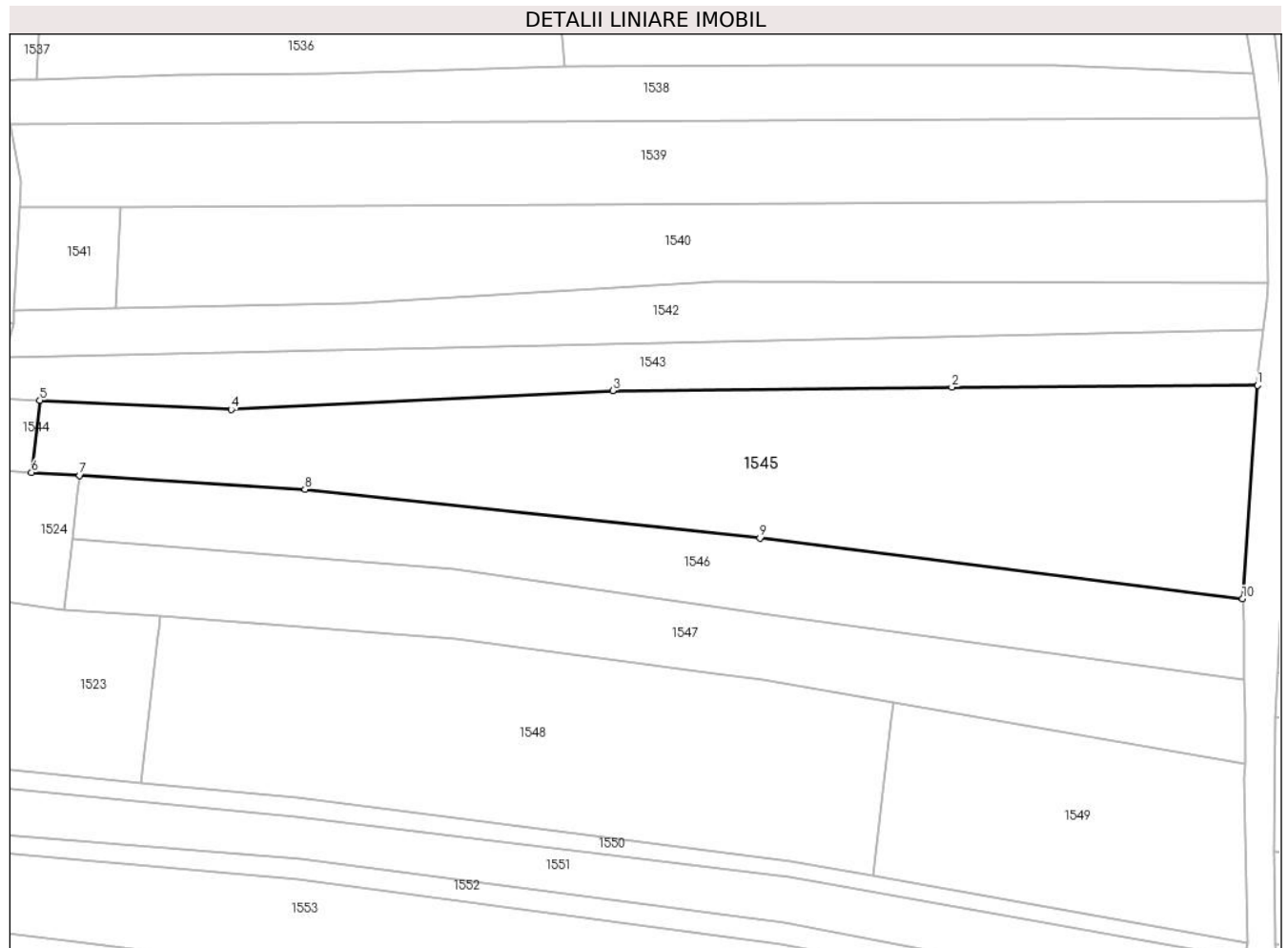
C. Partea III. SARCINI .

Inscrieri privind dezmembramintele dreptului de proprietate, drepturi reale de garanție și sarcini	Referințe
NU SUNT	

Teren

Nr cadastral	Suprafața (mp)*	Observații / Referințe
	3.300	

* Suprafața este determinată în planul de proiecție Stereo 70.



Date referitoare la teren

Crt	Categorie folosință	Intravilan	Suprafața (mp)	Tarla	Parcelă	Nr. topo	Observații / Referințe
1	arabil	NU	3.300	8	218	-	

Lungime Segmente

1) Valorile lungimilor segmentelor sunt obținute din proiecție în plan.

Punct început	X / Y	Punct sfârșit	X / Y	Lungime segment (** (m)
1	573.277,526 683.889,853	2	573.234,036 683.889,582	43.491
2	573.234,036 683.889,582	3	573.185,761 683.889,108	48.277
3	573.185,761 683.889,108	4	573.131,458 683.886,418	54.37
4	573.131,458 683.886,418	5	573.104,242 683.887,729	27.248
5	573.104,242 683.887,729	6	573.103,042 683.877,488	10.311

Punct început	X / Y	Punct sfârșit	X / Y	Lungime segment (** (m)
6	573.103,042 683.877,488	7	573.109,912 683.877,061	6.883
7	573.109,912 683.877,061	8	573.141,962 683.875,073	32.112
8	573.141,962 683.875,073	9	573.206,721 683.868,149	65.128
9	573.206,721 683.868,149	10	573.275,387 683.859,517	69.206
10	573.275,387 683.859,517	1	573.277,526 683.889,853	30.411

** Lungimile segmentelor sunt determinate în planul de proiecție Stereo 70 și sunt rotunjite la 1 milimetru.

*** Distanța dintre puncte este formată din segmente cumulate ce sunt mai mici decât valoarea 1 milimetru.

**DATE DESPRE IMOBILUL NR. 1546**

Oficiul de Cadastru și Publicitate Imobiliară SUCEAVA
Biroul de Cadastru și Publicitate Imobiliară Gura Humorului

A. Partea I. Descrierea imobilului

TEREN Extravilan

Adresa: Jud. Suceava

Nr. Crt	Nr cadastral Nr. topografic	Suprafața* (mp)	Observații / Referințe
A1		1.700	Sector cadastral:6 Teren neimprejmuit;

B. Partea II. Proprietari și acte

Inscrieri privitoare la dreptul de proprietate și alte drepturi reale	Referințe
/	
Act Administrativ nr. 29, din 06/08/1993 emis de CJSAPT SUCEAVA (A1.2);	
B1	A1
Intabulare, drept de PROPRIETATE, dobândit prin Reconstituire, cota actuala 1/1, cota initiala 1/1	
1) MOLDOVAN ELENA, lipsa CNP	
2) SAVA VIOREL, lipsa CNP	
3) SAVA VICTOR A LUI MAXIM, lipsa CNP	
Act Administrativ nr. 4115, din 08/06/2024 emis de Primaria Comunei Partestii de Jos;	
B2	A1
Se noteaza posesia factica in favoarea lui	
1) STRUGARIU BOGDAN-RĂZVAN	

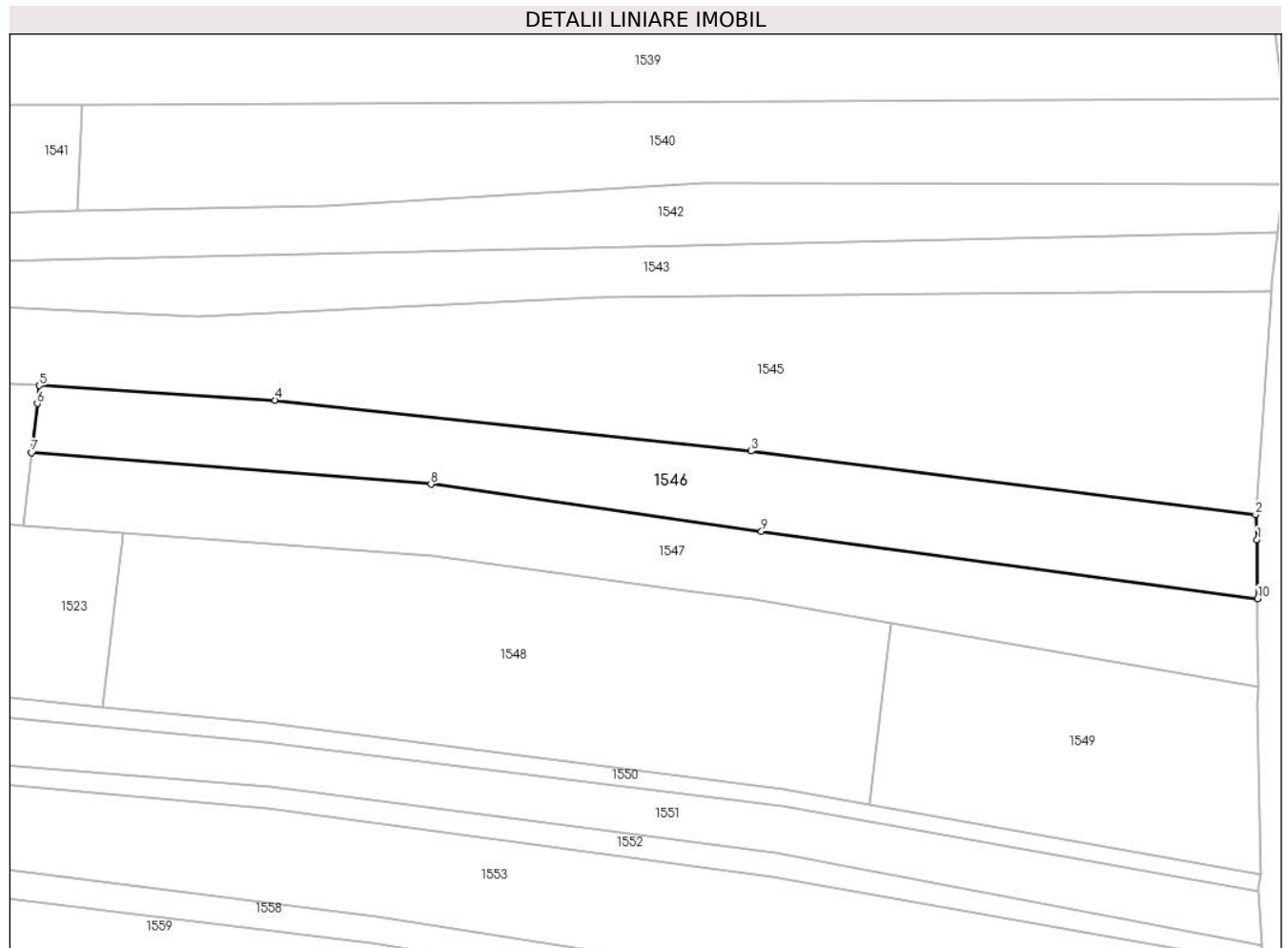
C. Partea III. SARCINI .

Inscrieri privind dezmembramintele dreptului de proprietate, drepturi reale de garanție și sarcini	Referințe
NU SUNT	

Teren

Nr cadastral	Suprafața (mp)*	Observații / Referințe
	1.700	

* Suprafața este determinată în planul de proiecție Stereo 70.



Date referitoare la teren

Crt	Categorie folosință	Intravilan	Suprafața (mp)	Tarla	Parcelă	Nr. topo	Observații / Referințe
1	arabil	NU	1.195	8	218	-	
2	faneata	NU	505	8	-	-	

Lungime Segmente

1) Valorile lungimilor segmentelor sunt obținute din proiecție în plan.

Punct început	X / Y	Punct sfârșit	X / Y	Lungime segment (** (m)
1	573.275,62 683.856,106	2	573.275,387 683.859,517	3.419
2	573.275,387 683.859,517	3	573.206,721 683.868,149	69.206
3	573.206,721 683.868,149	4	573.141,962 683.875,073	65.128
4	573.141,962 683.875,073	5	573.109,912 683.877,061	32.112

Punct început	X / Y	Punct sfârșit	X / Y	Lungime segment (** (m)
5	573.109,912 683.877,061	6	573.109,623 683.874,594	2.484
6	573.109,623 683.874,594	7	573.108,845 683.867,954	6.685
7	573.108,845 683.867,954	8	573.163,197 683.863,667	54.521
8	573.163,197 683.863,667	9	573.208,176 683.857,26	45.433
9	573.208,176 683.857,26	10	573.275,664 683.848,106	68.106
10	573.275,664 683.848,106	1	573.275,62 683.856,106	8.0

** Lungimile segmentelor sunt determinate în planul de proiecție Stereo 70 și sunt rotunjite la 1 milimetru.

*** Distanța dintre puncte este formată din segmente cumulate ce sunt mai mici decât valoarea 1 milimetru.

**DATE DESPRE IMOBILUL NR. 1547**

Oficiul de Cadastru și Publicitate Imobiliară SUCEAVA
Biroul de Cadastru și Publicitate Imobiliară Gura Humorului

A. Partea I. Descrierea imobilului

TEREN Necunoscut

Adresa: Loc. Pârtestii De Jos, Jud. Suceava

Nr. Crt	Nr cadastral Nr. topografic	Suprafața* (mp)	Observații / Referințe
A1	31993	1.700	Sector cadastral:6 Teren neimprejmuit;

B. Partea II. Proprietari și acte

Inscrieri privitoare la dreptul de proprietate și alte drepturi reale	Referințe
9306 / 18/06/2019	
Act Notarial nr. 2495, din 14/06/2019 emis de BIN Negura Adina Loredana;	
B6	A1
Intabulare, drept de PROPRIETATE, dobandit prin Conventie, cota actuala 1/1, cota initiala 1/1	
1) PAROHIA ORTODOXA PIRTESTII DE JOS, CIF:6873390	

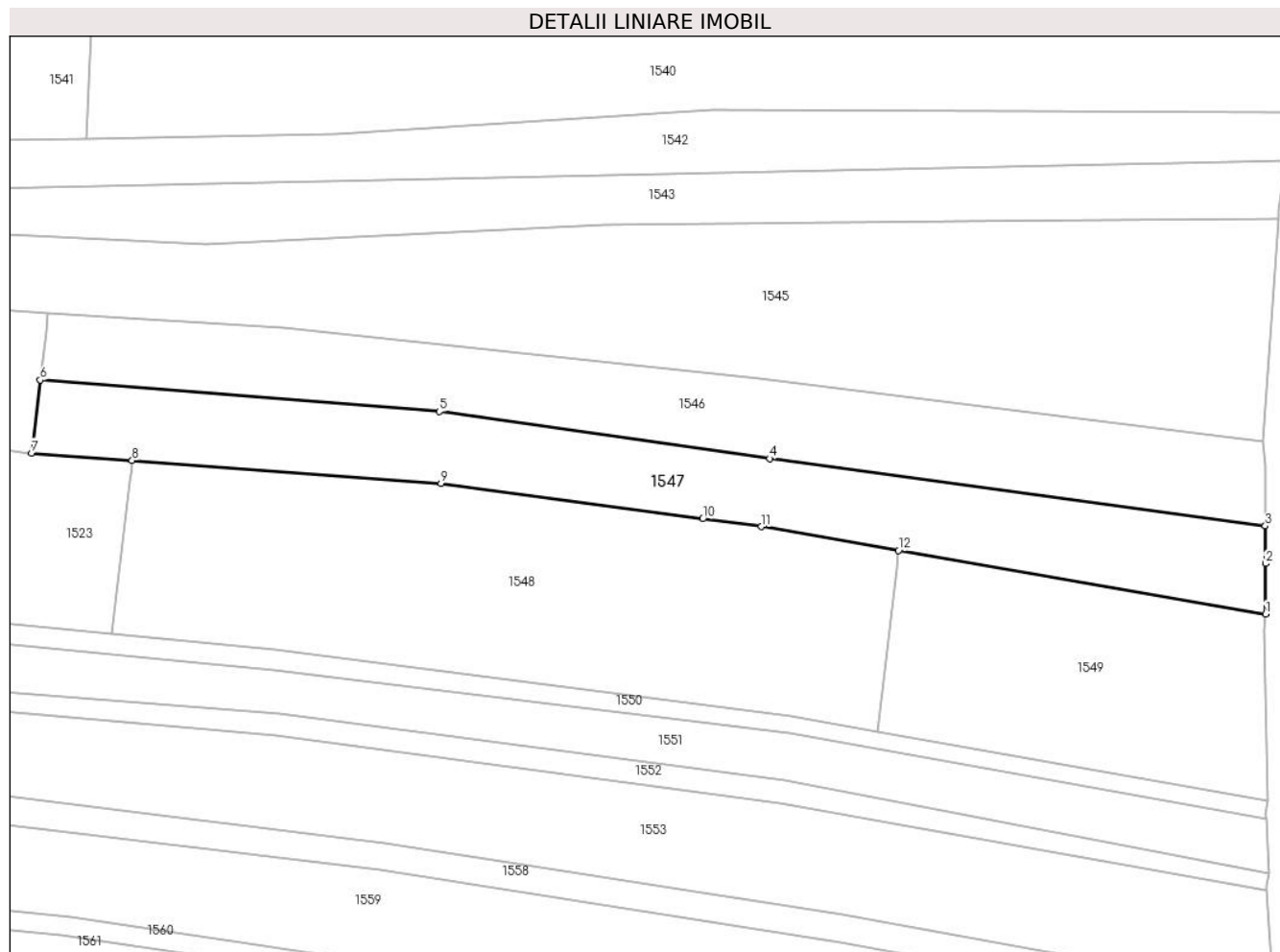
C. Partea III. SARCINI .

Inscrieri privind dezmembramintele dreptului de proprietate, drepturi reale de garanție și sarcini	Referințe
NU SUNT	

Teren

Nr cadastral	Suprafața (mp)*	Observații / Referințe
31993	1.700	

* Suprafața este determinată în planul de proiecție Stereo 70.



Date referitoare la teren

Crt	Categorie folosință	Intravilan	Suprafața (mp)	Tarla	Parcelă	Nr. topo	Observații / Referințe
1	arabil	DA	253	Cimpu Mare	-	-	
2	arabil	NU	1.447	8	-	-	

Lungime Segmente

1) Valorile lungimilor segmentelor sunt obținute din proiecție în plan.

Punct început	X / Y	Punct sfârșit	X / Y	Lungime segment (** (m)
1	573.275,731 683.836,099	2	573.275,693 683.843,0	6.901
2	573.275,693 683.843,0	3	573.275,664 683.848,106	5.106
3	573.275,664 683.848,106	4	573.208,176 683.857,26	68.106
4	573.208,176 683.857,26	5	573.163,197 683.863,667	45.433

Punct început	X / Y	Punct sfârşit	X / Y	Lungime segment (** (m)
5	573.163,197 683.863,667	6	573.108,845 683.867,954	54.521
6	573.108,845 683.867,954	7	573.107,681 683.858,022	10.0
7	573.107,681 683.858,022	8	573.121,359 683.857,002	13.716
8	573.121,359 683.857,002	9	573.163,414 683.853,864	42.172
9	573.163,414 683.853,864	10	573.199,06 683.849,067	35.967
10	573.199,06 683.849,067	11	573.207,024 683.847,995	8.036
11	573.207,024 683.847,995	12	573.225,736 683.844,755	18.99
12	573.225,736 683.844,755	1	573.275,731 683.836,099	50.739

** Lungimile segmentelor sunt determinate în planul de proiecție Stereo 70 și sunt rotunjite la 1 milimetru.

*** Distanța dintre puncte este formată din segmente cumulate ce sunt mai mici decât valoarea 1 milimetru.

**DATE DESPRE IMOBILUL NR. 1548**

Oficiul de Cadastru și Publicitate Imobiliară SUCEAVA
Biroul de Cadastru și Publicitate Imobiliară Gura Humorului

A. Partea I. Descrierea imobilului

TEREN Necunoscut

Adresa: Loc. Pârtestii De Jos, Jud. Suceava

Nr. Crt	Nr cadastral Nr. topografic	Suprafața* (mp)	Observații / Referințe
A1	31965	2.600	Sector cadastral:6 Teren neimprejmuit;

B. Partea II. Proprietari și acte

Inscrieri privitoare la dreptul de proprietate și alte drepturi reale	Referințe
19735 / 07/09/2023	
Act Notarial nr. 4456, din 29/08/2023 emis de Busuioc Ovidiu;	
B3	A1
Intabulare, drept de PROPRIETATE bun propriu, dobandit prin Conventie, cota actuala 1/1, cota initiala 1/1	
1) BERCEA-STRUGARIU CEZAR-MIHAI	

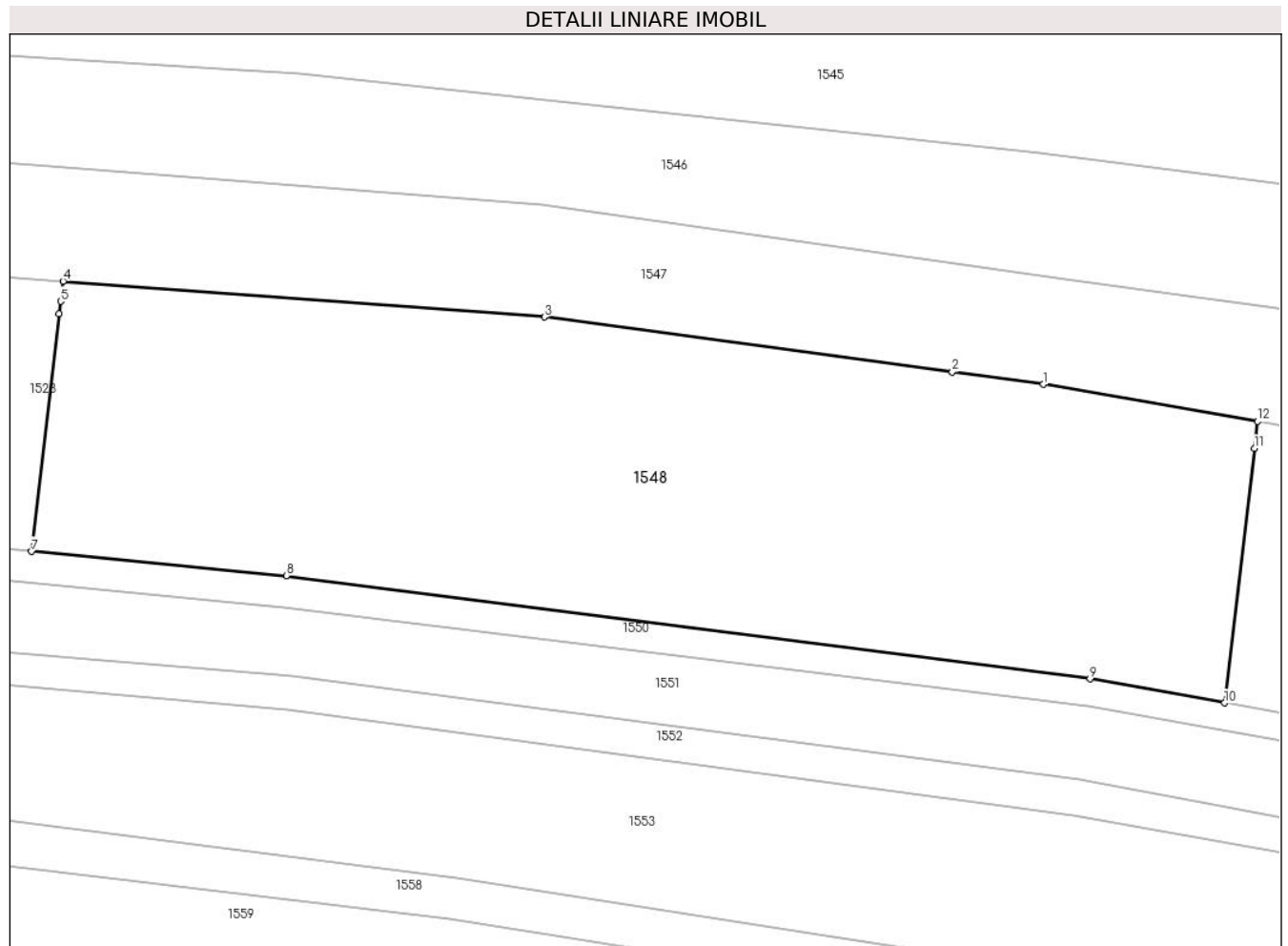
C. Partea III. SARCINI .

Inscrieri privind dezmembramintele dreptului de proprietate, drepturi reale de garanție și sarcini	Referințe
NU SUNT	

Teren

Nr cadastral	Suprafața (mp)*	Observații / Referințe
31965	2.600	

* Suprafața este determinată în planul de proiecție Stereo 70.



Date referitoare la teren

Crt	Categorie folosință	Intravilan	Suprafața (mp)	Tarla	Parcelă	Nr. topo	Observații / Referințe
1	arabil	DA	2.311	-	-	-	
2	arabil	DA	175	-	-	-	
3	faneata	NU	114	8	-	-	

Lungime Segmente

1) Valorile lungimilor segmentelor sunt obținute din proiecție în plan.

Punct început	X / Y	Punct sfârșit	X / Y	Lungime segment (** (m)
1	573.207,024 683.847,995	2	573.199,06 683.849,067	8.036
2	573.199,06 683.849,067	3	573.163,414 683.853,864	35.967
3	573.163,414 683.853,864	4	573.121,359 683.857,002	42.172
4	573.121,359 683.857,002	5	573.121,152 683.855,235	1.779

Punct început	X / Y	Punct sfârșit	X / Y	Lungime segment (** (m)
5	573.121,152 683.855,235	6	573.121,023 683.854,137	1.106
6	573.121,023 683.854,137	7	573.118,594 683.833,408	20.871
7	573.118,594 683.833,408	8	573.140,862 683.831,295	22.368
8	573.140,862 683.831,295	9	573.211,095 683.822,282	70.809
9	573.211,095 683.822,282	10	573.222,856 683.820,177	11.948
10	573.222,856 683.820,177	11	573.225,458 683.842,386	22.361
11	573.225,458 683.842,386	12	573.225,736 683.844,755	2.385
12	573.225,736 683.844,755	1	573.207,024 683.847,995	18.99

** Lungimile segmentelor sunt determinate în planul de proiecție Stereo 70 și sunt rotunjite la 1 milimetru.

*** Distanța dintre puncte este formată din segmente cumulate ce sunt mai mici decât valoarea 1 milimetru.

**DATE DESPRE IMOBILUL NR. 1549**

Oficiul de Cadastru și Publicitate Imobiliară SUCEAVA
 Biroul de Cadastru și Publicitate Imobiliară Gura Humorului

A. Partea I. Descrierea imobilului

TEREN Intravilan

Adresa: Loc. Pârtestii De Jos, Jud. Suceava

Nr. Crt	Nr cadastral Nr. topografic	Suprafața* (mp)	Observații / Referințe
A1	32985	1.300	Sector cadastral:6 Teren neimprejmuit;

B. Partea II. Proprietari și acte

Inscrieri privitoare la dreptul de proprietate și alte drepturi reale	Referințe
9043 / 26/04/2021	
Act Administrativ nr. adeverinta 2393, din 13/05/2021 emis de PRIMARIA COMUNEI PIRTESTII DE JOS;	
B3	se noteaza ca imobilul este situat in intravilanul satului Pârtesti de Jos, comuna Cacica
16011 / 13/07/2023	
Act Notarial nr. 2212, din 12/07/2023 emis de Pelepco Lacramioara Gabriela;	
B4	Intabulare, drept de PROPRIETATE bun propriu, dobandit prin Conventie, cota actuala 1/1, cota initiala 1/1
1) STRUGARIU BOGDAN-RĂZVAN	

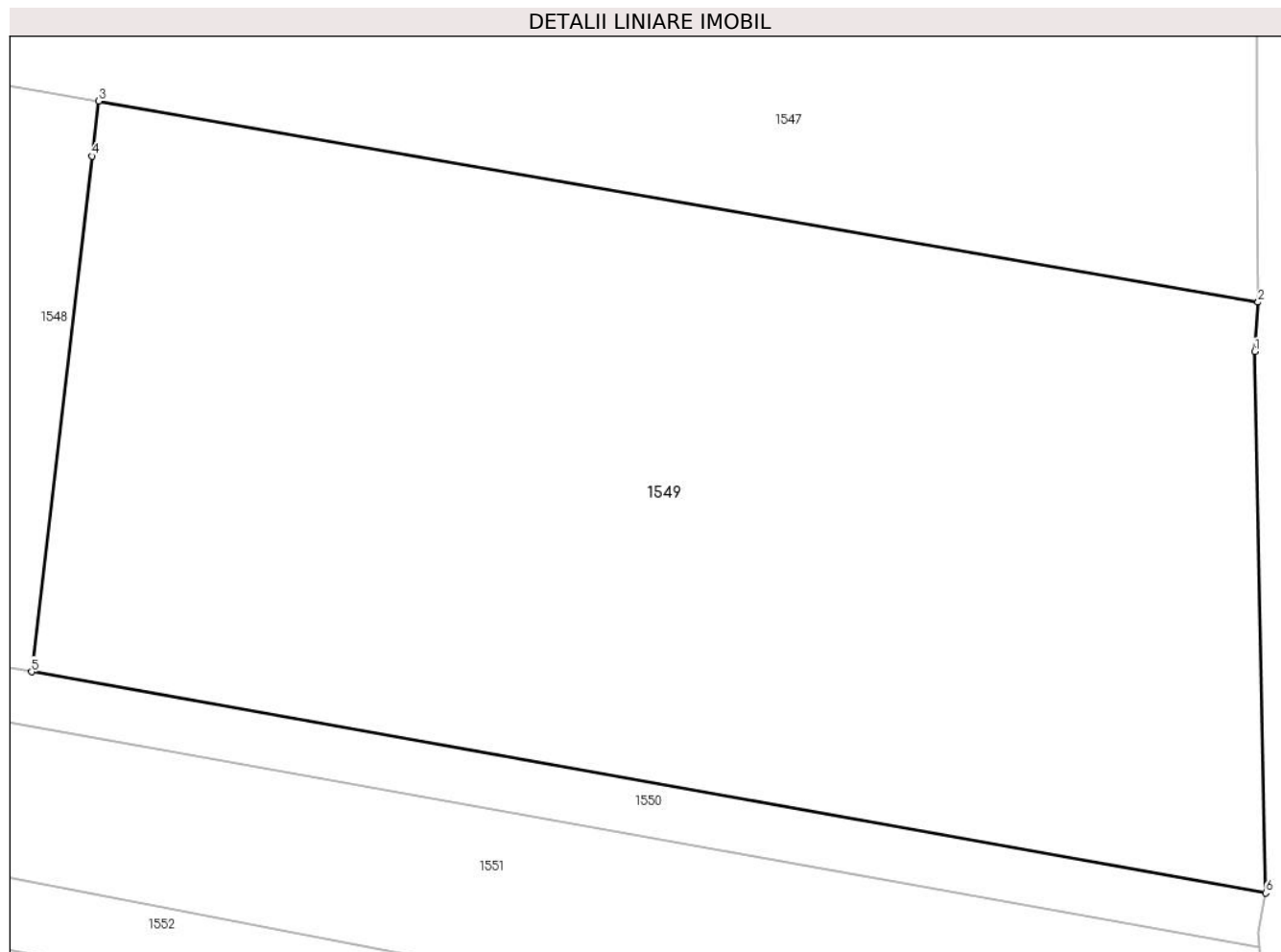
C. Partea III. SARCINI .

Inscrieri privind dezmembramintele dreptului de proprietate, drepturi reale de garanție și sarcini	Referințe
NU SUNT	

Teren

Nr cadastral	Suprafața (mp)*	Observații / Referințe
32985	1.300	

* Suprafața este determinată în planul de proiecție Stereo 70.



Date referitoare la teren

Crt	Categorie folosință	Intravilan	Suprafața (mp)	Tarla	Parcelă	Nr. topo	Observații / Referințe
1	arabil	DA	1.300	-	-	-	

Lungime Segmente

1) Valorile lungimilor segmentelor sunt obținute din proiecție în plan.

Punct început	X / Y	Punct sfârșit	X / Y	Lungime segment (** (m)
1	573.275,588 683.833,97	2	573.275,731 683.836,099	2.134
2	573.275,731 683.836,099	3	573.225,736 683.844,755	50.739
3	573.225,736 683.844,755	4	573.225,458 683.842,386	2.385
4	573.225,458 683.842,386	5	573.222,856 683.820,177	22.361
5	573.222,856 683.820,177	6	573.276,058 683.810,654	54.048

Punct început	X / Y	Punct sfârșit	X / Y	Lungime segment (** (m)
6	573.276,058 683.810,654	1	573.275,588 683.833,97	23.321

** Lungimile segmentelor sunt determinate în planul de proiecție Stereo 70 și sunt rotunjite la 1 milimetru.

*** Distanța dintre puncte este formată din segmente cumulate ce sunt mai mici decât valoarea 1 milimetru.

**DATE DESPRE IMOBILUL NR. 1550**

Oficiul de Cadastru și Publicitate Imobiliară SUCEAVA
Biroul de Cadastru și Publicitate Imobiliară Gura Humorului

A. Partea I. Descrierea imobilului

TEREN Intravilan

Adresa: Loc. Pârteștii De Jos, Jud. Suceava

Nr. Crt	Nr cadastral Nr. topografic	Suprafața* (mp)	Observații / Referințe
A1		509	Sector cadastral:6 Teren neimprejmuit;

B. Partea II. Proprietari și acte

Inscrieri privitoare la dreptul de proprietate și alte drepturi reale		Referințe
/		
Act Administrativ nr. 4403, din 13/06/2024 emis de Primăria comunei Pârteștii de Jos;		
B1	Inscrierea posesiei, drept de PROPRIETATE, dobandit prin Lege, cota actuala 1/1, cota initiala 1/1 1) NEIDENTIFICAT NEIDENTIFICAT	A1
Act Normativ nr. 7, din 13/03/1996 emis de Parlamentul României (art.13);		
B2	Se notează mențiunea proprietar neidentificat, rezerva comisiei locale de fond funciar	A1

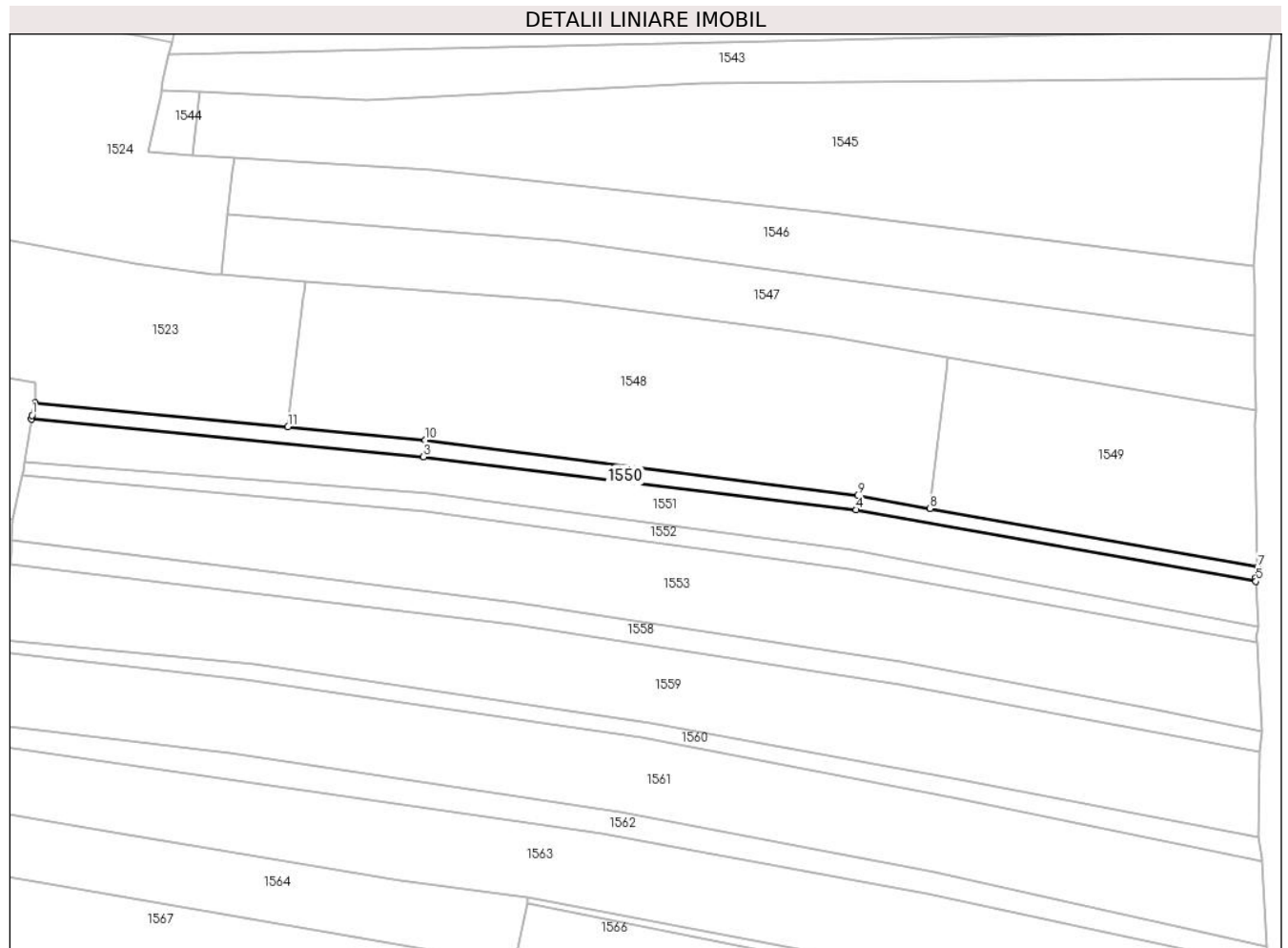
C. Partea III. SARCINI .

Inscrieri privind dezmembramintele dreptului de proprietate, drepturi reale de garanție și sarcini	Referințe
NU SUNT	

Teren

Nr cadastral	Suprafața (mp)*	Observații / Referințe
	509	

* Suprafața este determinată în planul de proiecție Stereo 70.



Date referitoare la teren

Crt	Categorie folosință	Intra vilan	Suprafața (mp)	Tarla	Parcelă	Nr. topo	Observații / Referințe
1	arabil	DA	122	8	-	-	
2	faneata	DA	387	8	220	-	

Lungime Segmente

1) Valorile lungimilor segmentelor sunt obținute din proiecție în plan.

Punct început	X / Y	Punct sfârșit	X / Y	Lungime segment (** (m)
1	573.077,018 683.835,279	2	573.076,928 683.834,686	0.6
2	573.076,928 683.834,686	3	573.140,599 683.828,54	63.967
3	573.140,599 683.828,54	4	573.210,896 683.819,941	70.821
4	573.210,896 683.819,941	5	573.275,788 683.808,329	65.923

Punct început	X / Y	Punct sfârșit	X / Y	Lungime segment (** (m)
5	573.275,788 683.808,329	6	573.275,755 683.808,928	0.6
6	573.275,755 683.808,928	7	573.276,058 683.810,654	1.752
7	573.276,058 683.810,654	8	573.222,856 683.820,177	54.048
8	573.222,856 683.820,177	9	573.211,095 683.822,282	11.948
9	573.211,095 683.822,282	10	573.140,862 683.831,295	70.809
10	573.140,862 683.831,295	11	573.118,594 683.833,408	22.368
11	573.118,594 683.833,408	12	573.077,501 683.837,308	41.278
12	573.077,501 683.837,308	1	573.077,018 683.835,279	2.086

** Lungimile segmentelor sunt determinate în planul de proiecție Stereo 70 și sunt rotunjite la 1 milimetru.

*** Distanța dintre puncte este formată din segmente cumulate ce sunt mai mici decât valoarea 1 milimetru.

**DATE DESPRE IMOBILUL NR. 1551**

Oficiul de Cadastru și Publicitate Imobiliară SUCEAVA
Biroul de Cadastru și Publicitate Imobiliară Gura Humorului

A. Partea I. Descrierea imobilului

TEREN Intravilan

Adresa: Loc. Pârtestii De Jos, Jud. Suceava

Nr. Crt	Nr cadastral Nr. topografic	Suprafața* (mp)	Observații / Referințe
A1	30672	1.300	Sector cadastral:6 Teren neimprejmuit;

B. Partea II. Proprietari și acte

Inscrieri privitoare la dreptul de proprietate și alte drepturi reale	Referințe
11859 / 02/11/2011	
Hotarare Judecatoreasca nr. sentinta civila nr. 81, din 14/01/2011 emis de Judecatoria Gura Humorului;	
B1	A1
Intabulare, drept de PROPRIETATE, dobandit prin Hotarare Judecatoreasca, cota actuala 1/1, cota initiala 1/1 1) Mireuta Victoria	

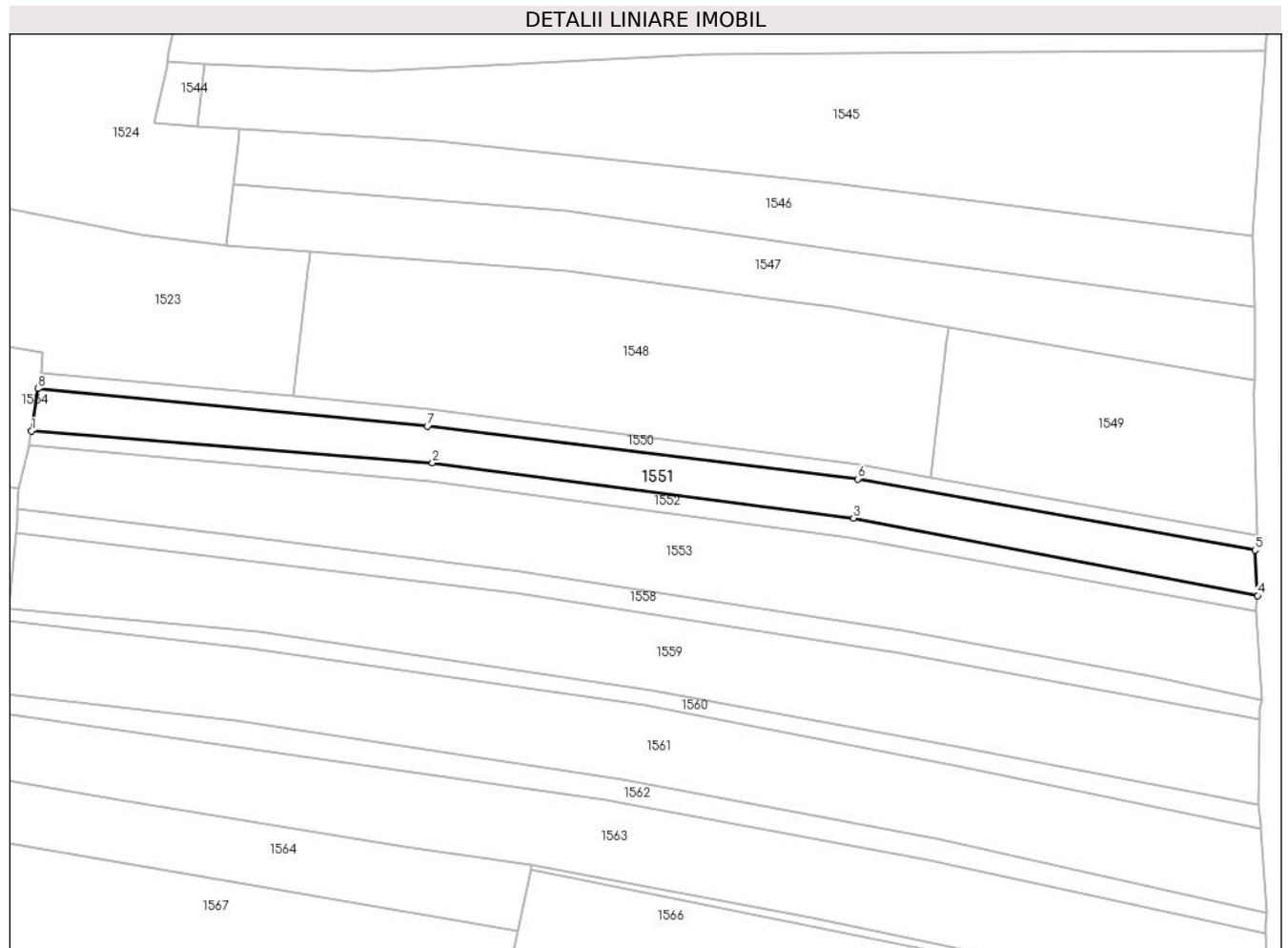
C. Partea III. SARCINI .

Inscrieri privind dezmembramintele dreptului de proprietate, drepturi reale de garanție și sarcini	Referințe
NU SUNT	

Teren

Nr cadastral	Suprafața (mp)*	Observații / Referințe
30672	1.300	

* Suprafața este determinată în planul de proiecție Stereo 70.



Date referitoare la teren

Crt	Categorie folosință	Intravilan	Suprafața (mp)	Tarla	Parcelă	Nr. topo	Observații / Referințe
1	arabil	DA	1.300	-	-	-	Imobilul nu este împrejmuit cu gard

Lungime Segmente

1) Valorile lungimilor segmentelor sunt obținute din proiecție în plan.

Punct început	X / Y	Punct sfârșit	X / Y	Lungime segment (** (m)
1	573.075,883 683.827,764	2	573.141,416 683.822,574	65.738
2	573.141,416 683.822,574	3	573.210,2 683.813,539	69.375
3	573.210,2 683.813,539	4	573.276,2 683.800,914	67.197
4	573.276,2 683.800,914	5	573.275,788 683.808,329	7.426
5	573.275,788 683.808,329	6	573.210,896 683.819,941	65.923

Punct început	X / Y	Punct sfârșit	X / Y	Lungime segment (** (m)
6	573.210,896 683.819,941	7	573.140,599 683.828,54	70.821
7	573.140,599 683.828,54	8	573.076,928 683.834,686	63.967
8	573.076,928 683.834,686	1	573.075,883 683.827,764	7.0

** Lungimile segmentelor sunt determinate în planul de proiecție Stereo 70 și sunt rotunjite la 1 milimetru.

*** Distanța dintre puncte este formată din segmente cumulate ce sunt mai mici decât valoarea 1 milimetru.

**DATE DESPRE IMOBILUL NR. 1552**

Oficiul de Cadastru și Publicitate Imobiliară SUCEAVA
Biroul de Cadastru și Publicitate Imobiliară Gura Humorului

A. Partea I. Descrierea imobilului

TEREN Intravilan

Adresa: Loc. Pârteștii De Jos, Jud. Suceava

Nr. Crt	Nr cadastral Nr. topografic	Suprafața* (mp)	Observații / Referințe
A1		581	Sector cadastral:6 Teren neimprejmuit;

B. Partea II. Proprietari și acte

Inscrieri privitoare la dreptul de proprietate și alte drepturi reale		Referințe
/		
Act Administrativ nr. 4403, din 13/06/2024 emis de Primăria comunei Pârteștii de Jos;		
B1	Inscrierea posesiei, drept de PROPRIETATE, dobandit prin Lege, cota actuala 1/1, cota initiala 1/1 1) NEIDENTIFICAT NEIDENTIFICAT	A1
Act Normativ nr. 7, din 13/03/1996 emis de Parlamentul României (art.13);		
B2	Se notează mențiunea proprietar neidentificat, rezerva comisiei locale de fond funciar	A1

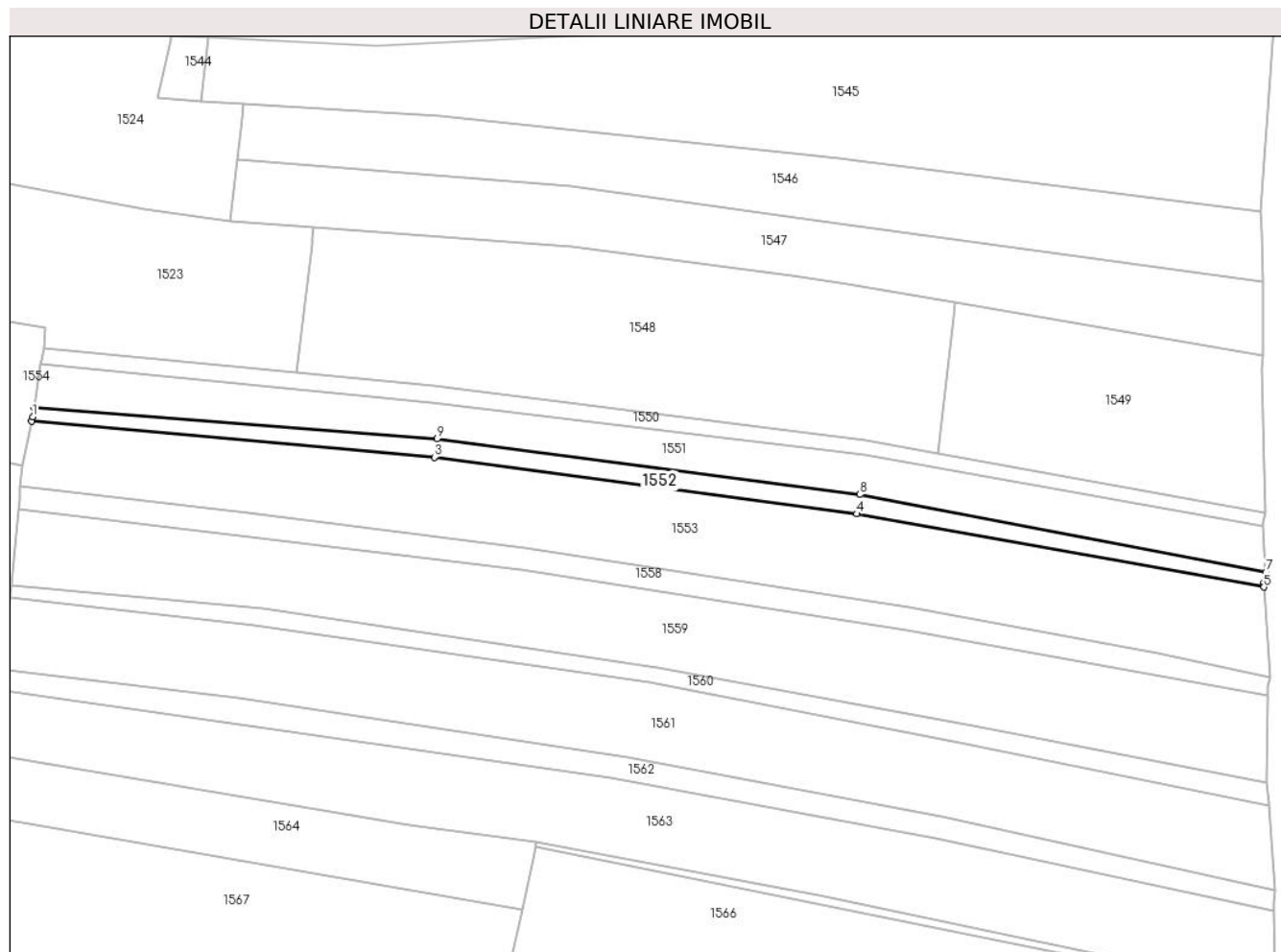
C. Partea III. SARCINI .

Inscrieri privind dezmembramintele dreptului de proprietate, drepturi reale de garanție și sarcini	Referințe
NU SUNT	

Teren

Nr cadastral	Suprafața (mp)*	Observații / Referințe
	581	

* Suprafața este determinată în planul de proiecție Stereo 70.



Date referitoare la teren

Crt	Categorie folosință	Intravilan	Suprafața (mp)	Tarla	Parcelă	Nr. topo	Observații / Referințe
1	arabil	DA	146	8	220	-	
2	faneata	DA	435	8	-	-	

Lungime Segmente

1) Valorile lungimilor segmentelor sunt obținute din proiecție în plan.

Punct început	X / Y	Punct sfârșit	X / Y	Lungime segment (** (m)
1	573.075,599 683.826,159	2	573.075,445 683.825,476	0.7
2	573.075,445 683.825,476	3	573.140,946 683.819,604	65.764
3	573.140,946 683.819,604	4	573.209,633 683.810,376	69.304
4	573.209,633 683.810,376	5	573.275,918 683.798,472	67.345

Punct început	X / Y	Punct sfârşit	X / Y	Lungime segment (** (m)
5	573.275,918 683.798,472	6	573.275,872 683.799,17	0.7
6	573.275,872 683.799,17	7	573.276,2 683.800,914	1.775
7	573.276,2 683.800,914	8	573.210,2 683.813,539	67.197
8	573.210,2 683.813,539	9	573.141,416 683.822,574	69.375
9	573.141,416 683.822,574	10	573.075,883 683.827,764	65.738
10	573.075,883 683.827,764	1	573.075,599 683.826,159	1.63

** Lungimile segmentelor sunt determinate în planul de proiecție Stereo 70 și sunt rotunjite la 1 milimetru.

*** Distanța dintre puncte este formată din segmente cumulate ce sunt mai mici decât valoarea 1 milimetru.

**DATE DESPRE IMOBILUL NR. 1553**

Oficiul de Cadastru și Publicitate Imobiliară SUCEAVA
Biroul de Cadastru și Publicitate Imobiliară Gura Humorului

A. Partea I. Descrierea imobilului

TEREN Intravilan

Adresa: Loc. Pârtestii De Jos, Jud. Suceava

Nr. Crt	Nr cadastral Nr. topografic	Suprafața* (mp)	Observații / Referințe
A1	31287	2.600	Sector cadastral:6 Teren neimprejmuit;

B. Partea II. Proprietari și acte

Inscrieri privitoare la dreptul de proprietate și alte drepturi reale	Referințe
10277 / 14/09/2015	
Act Administrativ nr. 348, din 03/03/1995 emis de COMISIA JUDETEANA SUCEAVA;	
B1	A1
Intabulare, drept de PROPRIETATE, dobandit prin Reconstituire, cota actuala 1/1, cota initiala 1/1	
1) LUNGU AURELIA	

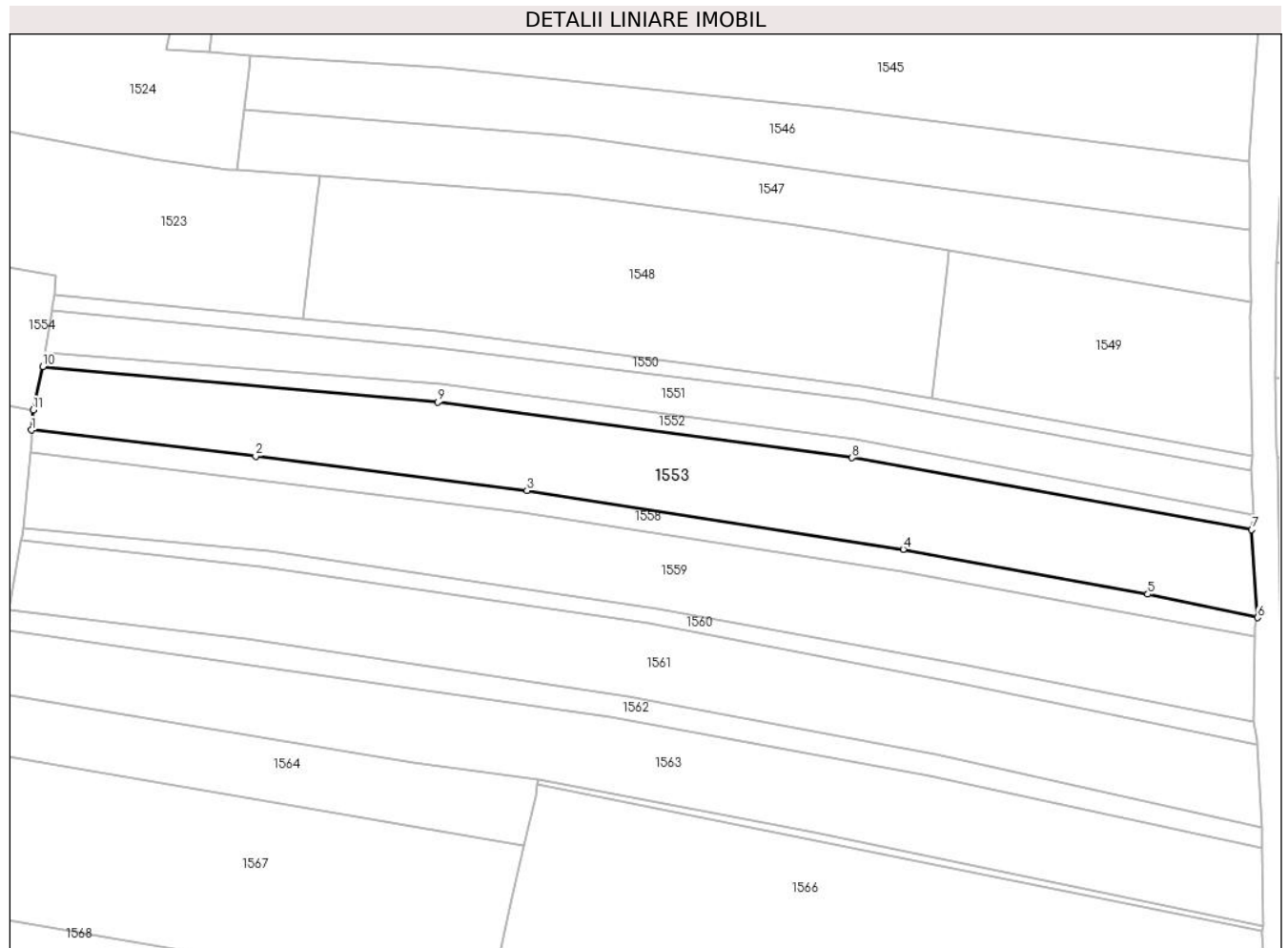
C. Partea III. SARCINI .

Inscrieri privind dezmembramintele dreptului de proprietate, drepturi reale de garanție și sarcini	Referințe
NU SUNT	

Teren

Nr cadastral	Suprafața (mp)*	Observații / Referințe
31287	2.600	

* Suprafața este determinată în planul de proiecție Stereo 70.



Date referitoare la teren

Crt	Categorie folosință	Intravilan	Suprafața (mp)	Tarla	Parcelă	Nr. topo	Observații / Referințe
1	arabil	DA	2.600	9 Cimpu Mare	220	-	

Lungime Segmente

1) Valorile lungimilor segmentelor sunt obținute din proiecție în plan.

Punct început	X / Y	Punct sfârșit	X / Y	Lungime segment (** (m)
1	573.073,575 683.814,981	2	573.110,756 683.810,63	37.435
2	573.110,756 683.810,63	3	573.155,754 683.804,947	45.355
3	573.155,754 683.804,947	4	573.218,136 683.795,237	63.133
4	573.218,136 683.795,237	5	573.258,666 683.787,78	41.21
5	573.258,666 683.787,78	6	573.276,877 683.783,922	18.615

Punct început	X / Y	Punct sfârșit	X / Y	Lungime segment (** (m)
6	573.276,877 683.783,922	7	573.275,918 683.798,472	14.582
7	573.275,918 683.798,472	8	573.209,633 683.810,376	67.345
8	573.209,633 683.810,376	9	573.140,946 683.819,604	69.304
9	573.140,946 683.819,604	10	573.075,445 683.825,476	65.764
10	573.075,445 683.825,476	11	573.073,829 683.818,303	7.353
11	573.073,829 683.818,303	1	573.073,575 683.814,981	3.332

** Lungimile segmentelor sunt determinate în planul de proiecție Stereo 70 și sunt rotunjite la 1 milimetru.

*** Distanța dintre puncte este formată din segmente cumulate ce sunt mai mici decât valoarea 1 milimetru.

**DATE DESPRE IMOBILUL NR. 1554**

Oficiul de Cadastru și Publicitate Imobiliară SUCEAVA
Biroul de Cadastru și Publicitate Imobiliară Gura Humorului

A. Partea I. Descrierea imobilului

TEREN Necunoscut

Nr. CF vechi:1191/N
Nr. cadastral vechi:789-1

Adresa: Loc. Pârtestii De Jos, Jud. Suceava

Nr. Crt	Nr cadastral Nr. topografic	Suprafața* (mp)	Observații / Referințe
A1	32070	2.514	Sector cadastral:6 Teren neimprejmuit;

B. Partea II. Proprietari și acte

Inscrieri privitoare la dreptul de proprietate și alte drepturi reale	Referințe
1215 / 26/04/2006	
Contract De Vânzare-Cumpărare nr. 1062, din 20/04/2006 emis de Notar public Cârligeanu Virginia-Laura;	
B1	A1
Intabulare, drept de PROPRIETATE, dobandit prin Conventie, cota actuala 1/1, cota initiala 1/1	
1) TELEAGĂ ALINA MARIA, lipsa CNP	
2) TELEAGĂ BOGDAN-ȘTEFAN, lipsa CNP	

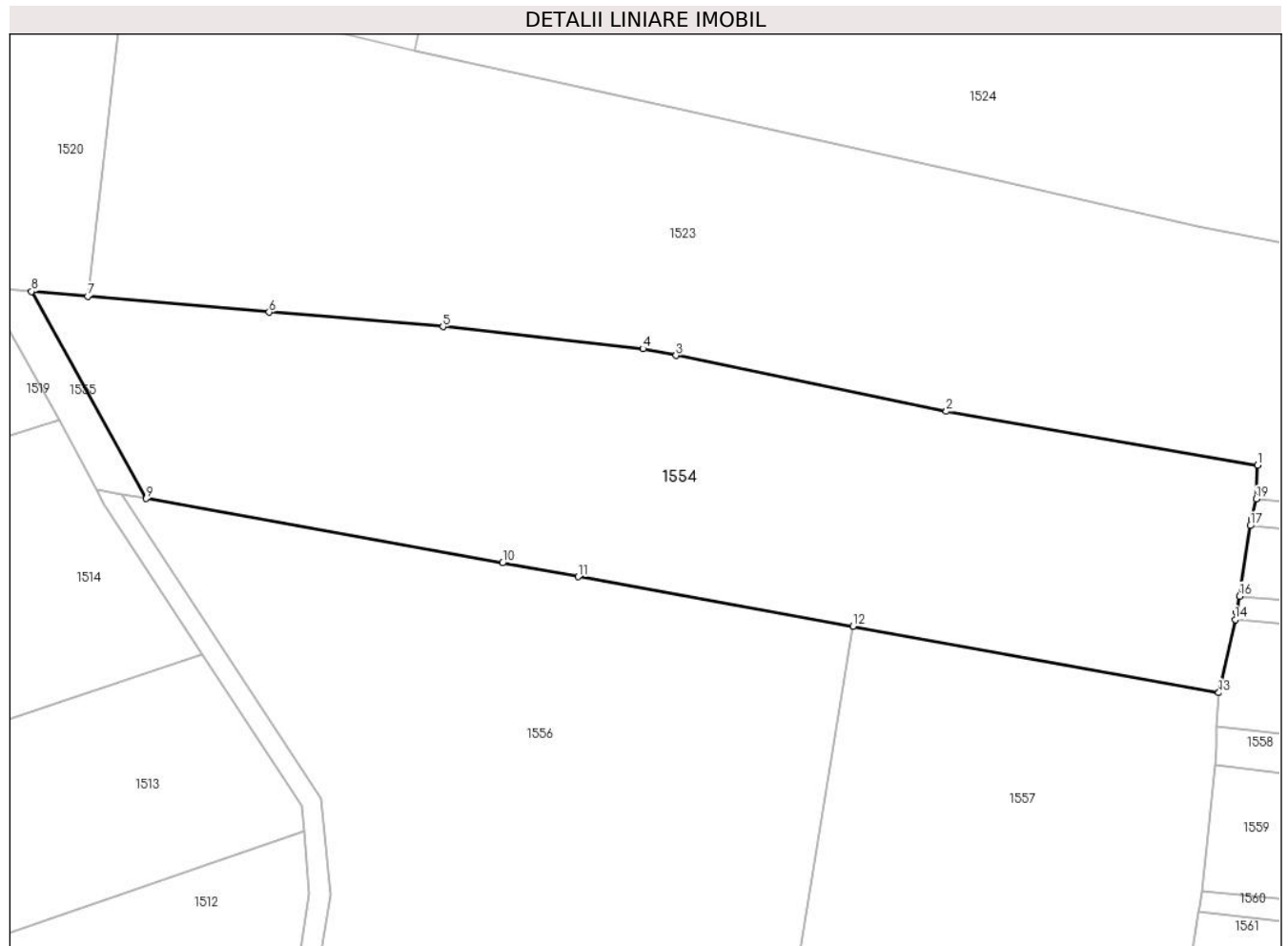
C. Partea III. SARCINI .

Inscrieri privind dezmembramintele dreptului de proprietate, drepturi reale de garanție și sarcini	Referințe
NU SUNT	

Teren

Nr cadastral	Suprafața (mp)*	Observații / Referințe
32070	2.514	

* Suprafața este determinată în planul de proiecție Stereo 70.



Date referitoare la teren

Crt	Categorie folosință	Intra vilan	Suprafața (mp)	Tarla	Parcelă	Nr. topo	Observații / Referințe
1	arabil	DA	1.281	-	-	-	
2	faneata	DA	108	8	-	-	
3	faneata	NU	84	8	-	-	
4	arabil	NU	1.041	8	-	-	

Lungime Segmente

1) Valorile lungimilor segmentelor sunt obținute din proiecție în plan.

Punct început	X / Y	Punct sfârșit	X / Y	Lungime segment (** (m)
1	573.077,638 683.840,631	2	573.047,063 683.845,895	31.025
2	573.047,063 683.845,895	3	573.020,498 683.851,382	27.126
3	573.020,498 683.851,382	4	573.017,251 683.852,053	3.316

Punct început	X / Y	Punct sfârșit	X / Y	Lungime segment (** (m)
4	573.017,251 683.852,053	5	572.997,602 683.854,208	19.767
5	572.997,602 683.854,208	6	572.980,527 683.855,637	17.135
6	572.980,527 683.855,637	7	572.962,699 683.857,187	17.895
7	572.962,699 683.857,187	8	572.957,174 683.857,667	5.546
8	572.957,174 683.857,667	9	572.968,446 683.837,34	23.243
9	572.968,446 683.837,34	10	573.003,459 683.831,025	35.578
10	573.003,459 683.831,025	11	573.010,892 683.829,681	7.554
11	573.010,892 683.829,681	12	573.037,887 683.824,801	27.433
12	573.037,887 683.824,801	13	573.073,829 683.818,303	36.525
13	573.073,829 683.818,303	14	573.075,445 683.825,476	7.353
14	573.075,445 683.825,476	15	573.075,599 683.826,159	0.7
15	573.075,599 683.826,159	16	573.075,883 683.827,764	1.63
16	573.075,883 683.827,764	17	573.076,928 683.834,686	7.0
17	573.076,928 683.834,686	18	573.077,018 683.835,279	0.6
18	573.077,018 683.835,279	19	573.077,501 683.837,308	2.086
19	573.077,501 683.837,308	1	573.077,638 683.840,631	3.326

** Lungimile segmentelor sunt determinate în planul de proiecție Stereo 70 și sunt rotunjite la 1 milimetru.

*** Distanța dintre puncte este formată din segmente cumulate ce sunt mai mici decât valoarea 1 milimetru.

**DATE DESPRE IMOBILUL NR. 1555**

Oficiul de Cadastru și Publicitate Imobiliară SUCEAVA
Biroul de Cadastru și Publicitate Imobiliară Gura Humorului

A. Partea I. Descrierea imobilului

TEREN Extravilan

Adresa: Jud. Suceava

Nr. Crt	Nr cadastral Nr. topografic	Suprafața* (mp)	Observații / Referințe
A1		86	Sector cadastral:6 Teren neimprejmuit;

B. Partea II. Proprietari și acte

Inscrieri privitoare la dreptul de proprietate și alte drepturi reale		Referințe
/		
Act Administrativ nr. 4403, din 13/06/2024 emis de Primăria comunei Pârteștii de Jos;		
B1	Inscrierea posesiei, drept de PROPRIETATE, dobandit prin Lege, cota actuala 1/1, cota initiala 1/1 1) NEIDENTIFICAT NEIDENTIFICAT	A1
Act Normativ nr. 7, din 13/03/1996 emis de Parlamentul României (art.13);		
B2	Se notează mențiunea proprietar neidentificat, rezerva comisiei locale de fond funciar	A1

C. Partea III. SARCINI .

Inscrieri privind dezmembramintele dreptului de proprietate, drepturi reale de garanție și sarcini	Referințe
NU SUNT	

Teren

Nr cadastral	Suprafața (mp)*	Observații / Referințe
	86	

* Suprafața este determinată în planul de proiecție Stereo 70.



Date referitoare la teren

Crt	Categorie folosință	Intravilan	Suprafața (mp)	Tarla	Parcelă	Nr. topo	Observații / Referințe
1	arabil	NU	86	8	177	-	

Lungime Segmente

1) Valorile lungimilor segmentelor sunt obținute din proiecție în plan.

Punct început	X / Y	Punct sfârșit	X / Y	Lungime segment (** (m)
1	572.952,583 683.858,066	2	572.959,961 683.845,074	14.941
2	572.959,961 683.845,074	3	572.963,591 683.838,215	7.76
3	572.963,591 683.838,215	4	572.966,092 683.837,764	2.541
4	572.966,092 683.837,764	5	572.968,446 683.837,34	2.392
5	572.968,446 683.837,34	6	572.957,174 683.857,667	23.243

Punct început	X / Y	Punct sfârșit	X / Y	Lungime segment (** (m)
6	572.957,174 683.857,667	1	572.952,583 683.858,066	4.608

** Lungimile segmentelor sunt determinate în planul de proiecție Stereo 70 și sunt rotunjite la 1 milimetru.

*** Distanța dintre puncte este formată din segmente cumulate ce sunt mai mici decât valoarea 1 milimetru.

**DATE DESPRE IMOBILUL NR. 1556**

Oficiul de Cadastru și Publicitate Imobiliară SUCEAVA
Biroul de Cadastru și Publicitate Imobiliară Gura Humorului

A. Partea I. Descrierea imobilului

TEREN Necunoscut

Adresa: Loc. Pârtestii De Jos, Jud. Suceava

Nr. Crt	Nr cadastral Nr. topografic	Suprafața* (mp)	Observații / Referințe
A1		2.600	Sector cadastral:6 Teren neimprejmuit;

B. Partea II. Proprietari și acte

Inscrieri privitoare la dreptul de proprietate și alte drepturi reale	Referințe
/	
Act Administrativ nr. 967, din 12/05/1998 emis de CJSAPT SUCEAVA (A1.3);	
B1	A1
Intabulare, drept de PROPRIETATE, dobandit prin Reconstituire, cota actuala 1/1, cota initiala 1/1	
1) POPOVICI DUMITRU, lipsa CNP	
2) POPOVICI STELA, lipsa CNP	
3) POPOVICI ILIE, lipsa CNP	
Act Administrativ nr. 4145, din 08/06/2024 emis de Primaria Comunei Partestii de Jos;	
B2	A1
Se noteaza posesia factica in favoarea lui	
1) MIREUȚĂ SPIRIDON	

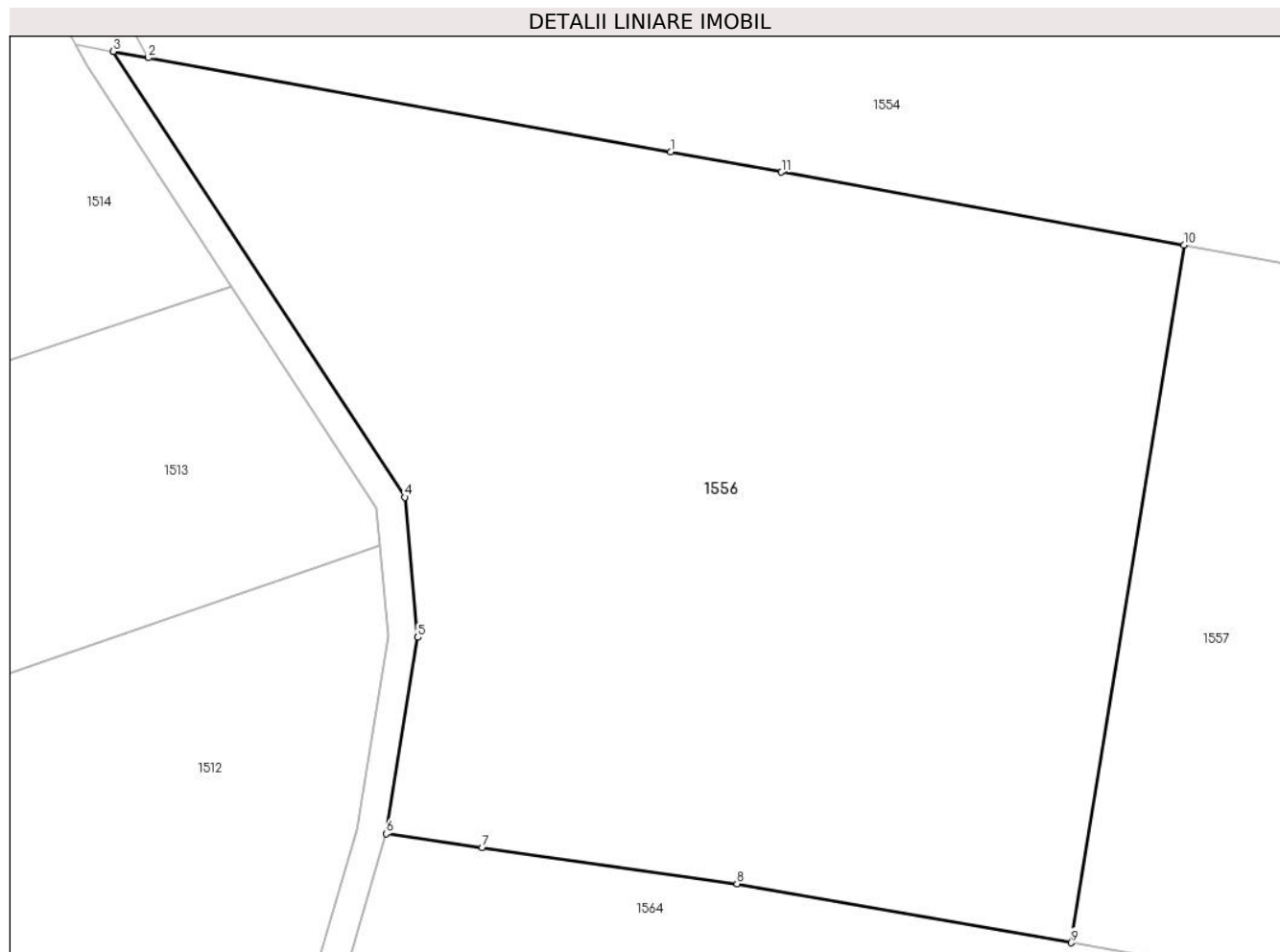
C. Partea III. SARCINI .

Inscrieri privind dezmembramintele dreptului de proprietate, drepturi reale de garanție și sarcini	Referințe
NU SUNT	

Teren

Nr cadastral	Suprafața (mp)*	Observații / Referințe
	2.600	

* Suprafața este determinată în planul de proiecție Stereo 70.



Date referitoare la teren

Crt	Categorie folosință	Intravilan	Suprafața (mp)	Tarla	Parcelă	Nr. topo	Observații / Referințe
1	arabil	DA	1.599	8	177,220	-	
2	arabil	NU	1.001	8	-	-	

Lungime Segmente

1) Valorile lungimilor segmentelor sunt obținute din proiecție în plan.

Punct început	X / Y	Punct sfârșit	X / Y	Lungime segment (** (m)
1	573.003,459 683.831,025	2	572.968,446 683.837,34	35.578
2	572.968,446 683.837,34	3	572.966,092 683.837,764	2.392
3	572.966,092 683.837,764	4	572.985,637 683.807,904	35.688
4	572.985,637 683.807,904	5	572.986,514 683.798,523	9.422

Punct început	X / Y	Punct sfârșit	X / Y	Lungime segment (** (m)
5	572.986,514 683.798,523	6	572.984,387 683.785,368	13.326
6	572.984,387 683.785,368	7	572.990,83 683.784,452	6.508
7	572.990,83 683.784,452	8	573.007,918 683.782,024	17.26
8	573.007,918 683.782,024	9	573.030,333 683.778,069	22.761
9	573.030,333 683.778,069	10	573.037,887 683.824,801	47.339
10	573.037,887 683.824,801	11	573.010,892 683.829,681	27.433
11	573.010,892 683.829,681	1	573.003,459 683.831,025	7.554

** Lungimile segmentelor sunt determinate în planul de proiecție Stereo 70 și sunt rotunjite la 1 milimetru.

*** Distanța dintre puncte este formată din segmente cumulate ce sunt mai mici decât valoarea 1 milimetru.

**DATE DESPRE IMOBILUL NR. 1557**

Oficiul de Cadastru și Publicitate Imobiliară SUCEAVA
Biroul de Cadastru și Publicitate Imobiliară Gura Humorului

A. Partea I. Descrierea imobilului

TEREN Intravilan

Adresa: Loc. Pârtestii De Jos, Jud. Suceava

Nr. Crt	Nr cadastral Nr. topografic	Suprafața* (mp)	Observații / Referințe
A1		1.783	Sector cadastral:6 Teren neimprejmuit;

B. Partea II. Proprietari și acte

Inscrieri privitoare la dreptul de proprietate și alte drepturi reale	Referințe
/	
Act Normativ nr. 7, din 13/03/1996 emis de Parlamentul Romaniei (art.13);	
B1	Inscrierea posesiei, drept de PROPRIETATE, dobandit prin Lege, cota actuala 1/1, cota initiala 1/1
	1) NEIDENTIFICAT NEIDENTIFICAT
Act Administrativ nr. 4146, din 08/06/2024 emis de Primaria Comunei Partestii de Jos;	
B2	Se noteaza posesia factica in favoarea lui
	1) MIREUȚĂ SPIRIDON

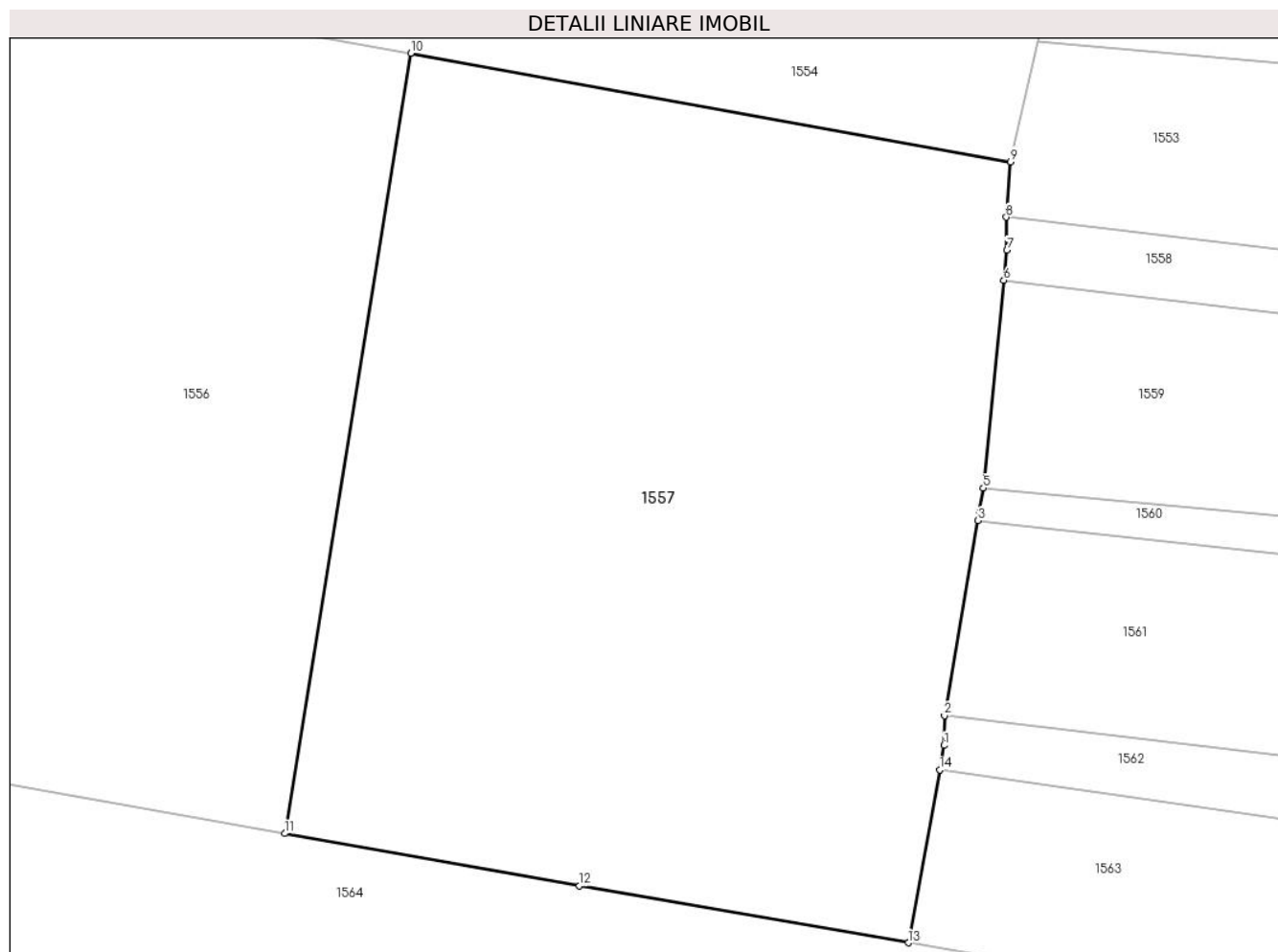
C. Partea III. SARCINI .

Inscrieri privind dezmembramintele dreptului de proprietate, drepturi reale de garanție și sarcini	Referințe
NU SUNT	

Teren

Nr cadastral	Suprafața (mp)*	Observații / Referințe
	1.783	

* Suprafața este determinată în planul de proiecție Stereo 70.



Date referitoare la teren

Crt	Categorie folosință	Intra vilan	Suprafața (mp)	Tarla	Parcelă	Nr. topo	Observații / Referințe
1	arabil	DA	1.783	8	220	-	

Lungime Segmente

1) Valorile lungimilor segmentelor sunt obținute din proiecție în plan.

Punct început	X / Y	Punct sfârșit	X / Y	Lungime segment (** (m)
1	573.069,841 683.783,353	2	573.069,873 683.785,129	1.776
2	573.069,873 683.785,129	3	573.071,873 683.796,808	11.849
3	573.071,873 683.796,808	4	573.071,957 683.797,301	0.5
4	573.071,957 683.797,301	5	573.072,197 683.798,768	1.487
5	573.072,197 683.798,768	6	573.073,428 683.811,205	12.498

Punct început	X / Y	Punct sfârşit	X / Y	Lungime segment (** (m)
6	573.073,428 683.811,205	7	573.073,605 683.812,996	1.8
7	573.073,605 683.812,996	8	573.073,575 683.814,981	1.985
8	573.073,575 683.814,981	9	573.073,829 683.818,303	3.332
9	573.073,829 683.818,303	10	573.037,887 683.824,801	36.525
10	573.037,887 683.824,801	11	573.030,333 683.778,069	47.339
11	573.030,333 683.778,069	12	573.047,995 683.774,953	17.935
12	573.047,995 683.774,953	13	573.067,701 683.771,532	20.001
13	573.067,701 683.771,532	14	573.069,574 683.781,877	10.513
14	573.069,574 683.781,877	1	573.069,841 683.783,353	1.5

** Lungimile segmentelor sunt determinate în planul de proiecție Stereo 70 și sunt rotunjite la 1 milimetru.

*** Distanța dintre puncte este formată din segmente cumulate ce sunt mai mici decât valoarea 1 milimetru.

**DATE DESPRE IMOBILUL NR. 1558**

Oficiul de Cadastru și Publicitate Imobiliară SUCEAVA
Biroul de Cadastru și Publicitate Imobiliară Gura Humorului

A. Partea I. Descrierea imobilului

TEREN Intravilan

Adresa: Loc. Pârteștii De Jos, Jud. Suceava

Nr. Crt	Nr cadastral Nr. topografic	Suprafața* (mp)	Observații / Referințe
A1		765	Sector cadastral:6 Teren neimprejmuit;

B. Partea II. Proprietari și acte

Inscrieri privitoare la dreptul de proprietate și alte drepturi reale		Referințe
/		
Act Administrativ nr. 4403, din 13/06/2024 emis de Primăria comunei Pârteștii de Jos;		
B1	Inscrierea posesiei, drept de PROPRIETATE, dobandit prin Lege, cota actuala 1/1, cota initiala 1/1 1) NEIDENTIFICAT NEIDENTIFICAT	A1
Act Normativ nr. 7, din 13/03/1996 emis de Parlamentul României (art.13);		
B2	Se notează mențiunea proprietar neidentificat, rezerva comisiei locale de fond funciar	A1

C. Partea III. SARCINI .

Inscrieri privind dezmembramintele dreptului de proprietate, drepturi reale de garanție și sarcini	Referințe
NU SUNT	

Teren

Nr cadastral	Suprafața (mp)*	Observații / Referințe
	765	

* Suprafața este determinată în planul de proiecție Stereo 70.



Date referitoare la teren

Crt	Categorie folosință	Intravilan	Suprafața (mp)	Tarla	Parcelă	Nr. topo	Observații / Referințe
1	arabil	DA	365	8	220	-	
2	faneata	DA	400	8	-	-	

Lungime Segmente

1) Valorile lungimilor segmentelor sunt obținute din proiecție în plan.

Punct început	X / Y	Punct sfârșit	X / Y	Lungime segment (** (m)
1	573.073,605 683.812,996	2	573.073,428 683.811,205	1.8
2	573.073,428 683.811,205	3	573.155,085 683.801,296	82.256
3	573.155,085 683.801,296	4	573.217,829 683.791,54	63.498
4	573.217,829 683.791,54	5	573.276,484 683.780,78	59.634

Punct început	X / Y	Punct sfârşit	X / Y	Lungime segment (** (m)
5	573.276,484 683.780,78	6	573.276,511 683.782,48	1.7
6	573.276,511 683.782,48	7	573.276,877 683.783,922	1.488
7	573.276,877 683.783,922	8	573.258,666 683.787,78	18.615
8	573.258,666 683.787,78	9	573.218,136 683.795,237	41.21
9	573.218,136 683.795,237	10	573.155,754 683.804,947	63.133
10	573.155,754 683.804,947	11	573.110,756 683.810,63	45.355
11	573.110,756 683.810,63	12	573.073,575 683.814,981	37.435
12	573.073,575 683.814,981	1	573.073,605 683.812,996	1.985

** Lungimile segmentelor sunt determinate în planul de proiecție Stereo 70 și sunt rotunjite la 1 milimetru.

*** Distanța dintre puncte este formată din segmente cumulate ce sunt mai mici decât valoarea 1 milimetru.

**DATE DESPRE IMOBILUL NR. 1559**

Oficiul de Cadastru și Publicitate Imobiliară SUCEAVA
Biroul de Cadastru și Publicitate Imobiliară Gura Humorului

A. Partea I. Descrierea imobilului

TEREN Intravilan

Adresa: Loc. Pârtestii De Jos, Jud. Suceava

Nr. Crt	Nr cadastral Nr. topografic	Suprafața* (mp)	Observații / Referințe
A1		2.600	Sector cadastral:6 Teren neimprejmuit;

B. Partea II. Proprietari și acte

Inscrieri privitoare la dreptul de proprietate și alte drepturi reale	Referințe
/	
Act Administrativ nr. 504, din 30/03/1995 emis de CJSAPT SUCEAVA (A1.4);	
B1	A1
Intabulare, drept de PROPRIETATE, dobandit prin Reconstituire, cota actuala 1/1, cota initiala 1/1	
1) LĂZĂREAN NICANOR A ALEX., lipsa CNP	
Act Administrativ nr. 4113, din 08/06/2024 emis de Primaria Comunei Partestii de Jos;	
B2	A1
Se noteaza posesia factica in favoarea lui	
1) LAZAREANU IOAN	

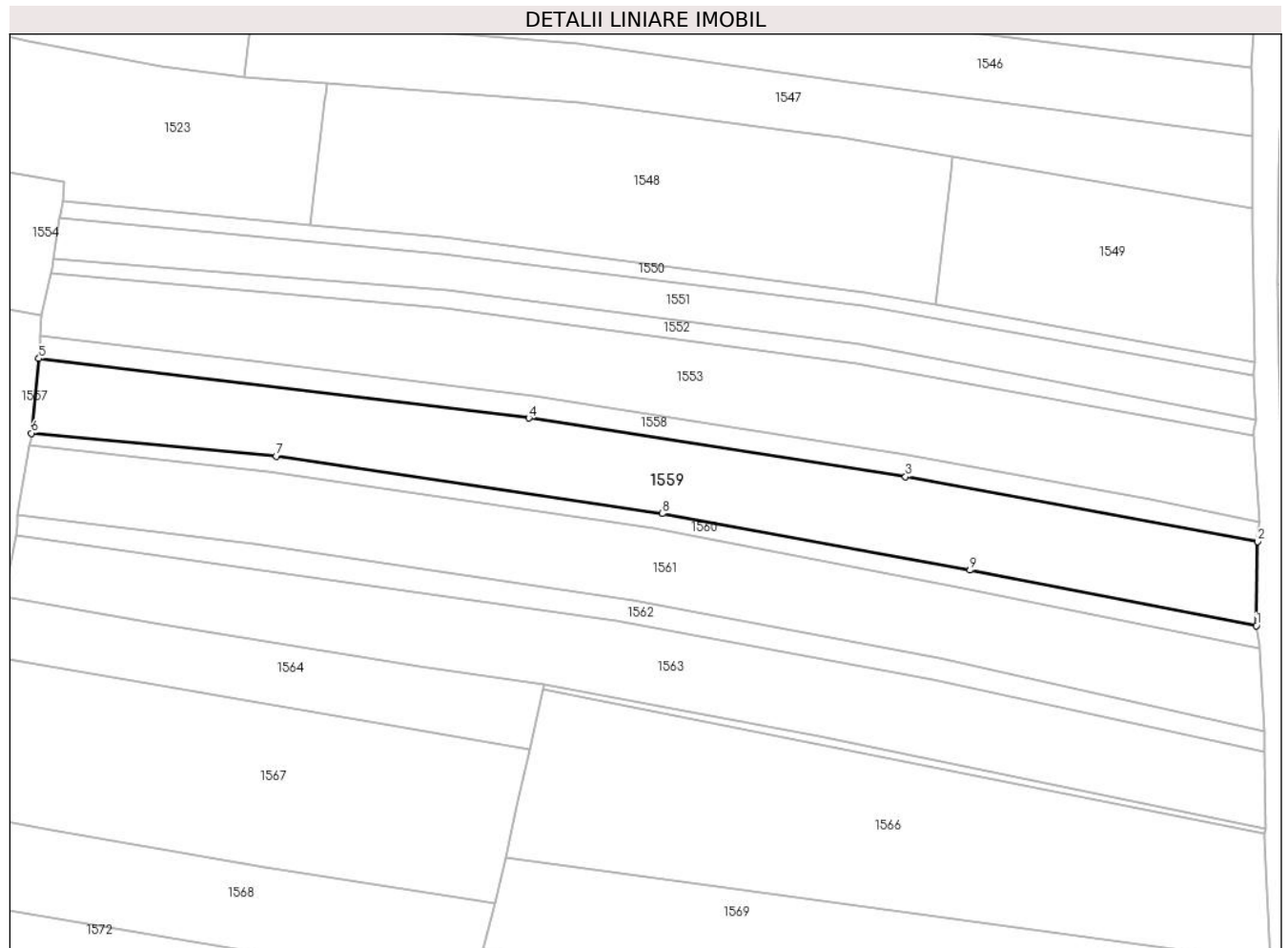
C. Partea III. SARCINI .

Inscrieri privind dezmembramintele dreptului de proprietate, drepturi reale de garanție și sarcini	Referințe
NU SUNT	

Teren

Nr cadastral	Suprafața (mp)*	Observații / Referințe
	2.600	

* Suprafața este determinată în planul de proiecție Stereo 70.



Date referitoare la teren

Crt	Categorie folosință	Intra vilan	Suprafața (mp)	Tarla	Parcelă	Nr. topo	Observații / Referințe
1	arabil	DA	2.600	8	220	-	

Lungime Segmente

1) Valorile lungimilor segmentelor sunt obținute din proiecție în plan.

Punct început	X / Y	Punct sfârșit	X / Y	Lungime segment (** (m)
1	573.276,263 683.766,76	2	573.276,484 683.780,78	14.022
2	573.276,484 683.780,78	3	573.217,829 683.791,54	59.634
3	573.217,829 683.791,54	4	573.155,085 683.801,296	63.498
4	573.155,085 683.801,296	5	573.073,428 683.811,205	82.256
5	573.073,428 683.811,205	6	573.072,197 683.798,768	12.498

Punct început	X / Y	Punct sfârşit	X / Y	Lungime segment (** (m)
6	573.072,197 683.798,768	7	573.112,956 683.794,983	40.934
7	573.112,956 683.794,983	8	573.177,316 683.785,391	65.071
8	573.177,316 683.785,391	9	573.228,581 683.775,98	52.122
9	573.228,581 683.775,98	1	573.276,263 683.766,76	48.565

** Lungimile segmentelor sunt determinate în planul de proiecție Stereo 70 și sunt rotunjite la 1 milimetru.

*** Distanța dintre puncte este formată din segmente cumulate ce sunt mai mici decât valoarea 1 milimetru.

**DATE DESPRE IMOBILUL NR. 1560**

Oficiul de Cadastru și Publicitate Imobiliară SUCEAVA
Biroul de Cadastru și Publicitate Imobiliară Gura Humorului

A. Partea I. Descrierea imobilului

TEREN Intravilan

Adresa: Loc. Pârteștii De Jos, Jud. Suceava

Nr. Crt	Nr cadastral Nr. topografic	Suprafața* (mp)	Observații / Referințe
A1		582	Sector cadastral:6 Teren neimprejmuit;

B. Partea II. Proprietari și acte

Inscrieri privitoare la dreptul de proprietate și alte drepturi reale		Referințe
/		
Act Administrativ nr. 4403, din 13/06/2024 emis de Primăria comunei Pârteștii de Jos;		
B1	Inscrierea posesiei, drept de PROPRIETATE, dobandit prin Lege, cota actuala 1/1, cota initiala 1/1 1) NEIDENTIFICAT NEIDENTIFICAT	A1
Act Normativ nr. 7, din 13/03/1996 emis de Parlamentul României (art.13);		
B2	Se notează mențiunea proprietar neidentificat, rezerva comisiei locale de fond funciar	A1

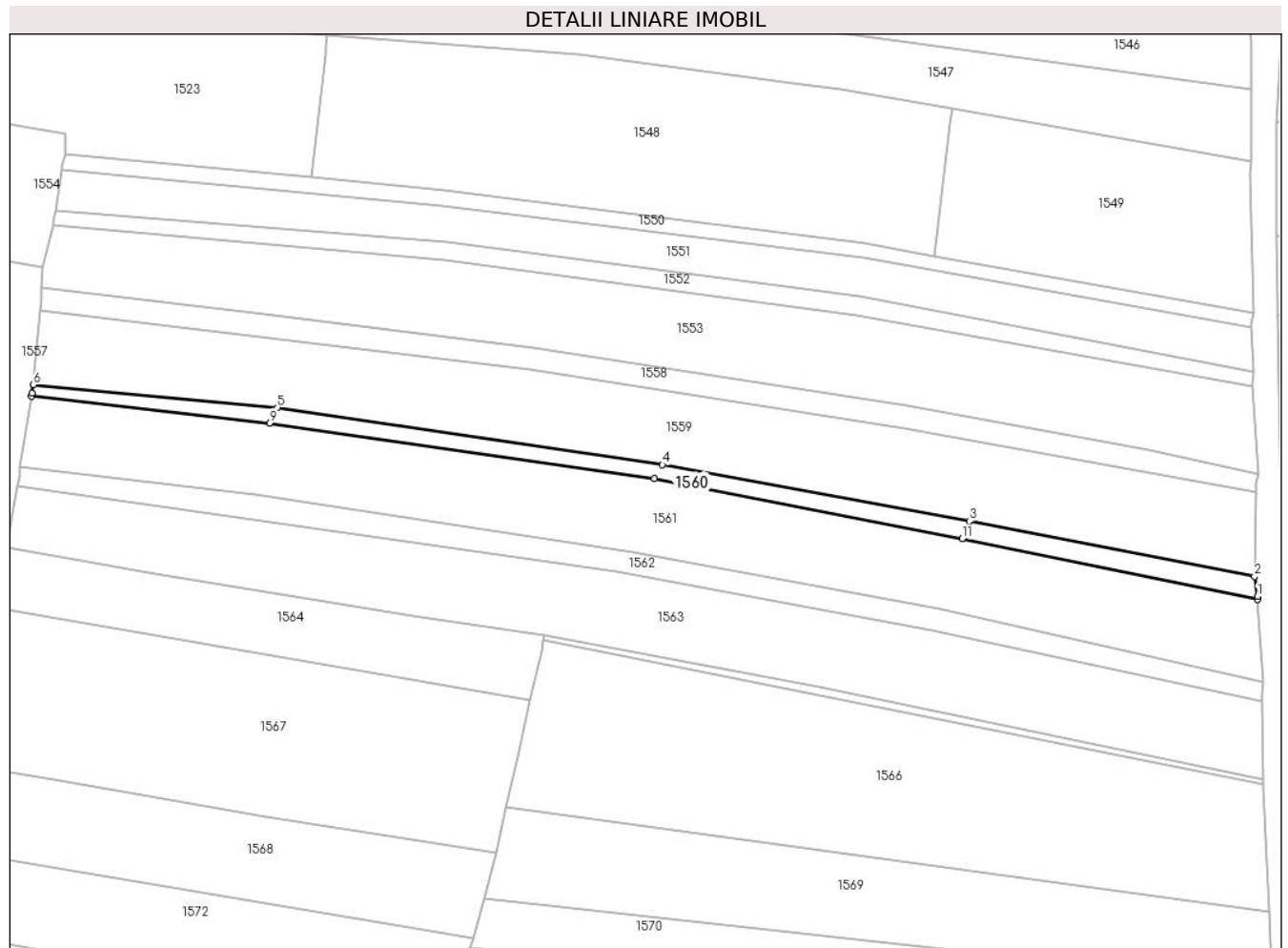
C. Partea III. SARCINI .

Inscrieri privind dezmembramintele dreptului de proprietate, drepturi reale de garanție și sarcini	Referințe
NU SUNT	

Teren

Nr cadastral	Suprafața (mp)*	Observații / Referințe
	582	

* Suprafața este determinată în planul de proiecție Stereo 70.



Date referitoare la teren

Crt	Categorie folosință	Intravilan	Suprafața (mp)	Tarla	Parcelă	Nr. topo	Observații / Referințe
1	arabil	DA	111	8	-	-	
2	faneata	DA	471	8	220	-	

Lungime Segmente

1) Valorile lungimilor segmentelor sunt obținute din proiecție în plan.

Punct început	X / Y	Punct sfârșit	X / Y	Lungime segment (** (m)
1	573.276,735 683.763,413	2	573.276,263 683.766,76	3.38
2	573.276,263 683.766,76	3	573.228,581 683.775,98	48.565
3	573.228,581 683.775,98	4	573.177,316 683.785,391	52.122
4	573.177,316 683.785,391	5	573.112,956 683.794,983	65.071

Punct început	X / Y	Punct sfârşit	X / Y	Lungime segment (** (m)
5	573.112,956 683.794,983	6	573.072,197 683.798,768	40.934
6	573.072,197 683.798,768	7	573.071,957 683.797,301	1.487
7	573.071,957 683.797,301	8	573.071,873 683.796,808	0.5
8	573.071,873 683.796,808	9	573.111,66 683.792,377	40.033
9	573.111,66 683.792,377	10	573.175,936 683.783,069	64.946
10	573.175,936 683.783,069	11	573.227,386 683.773,048	52.417
11	573.227,386 683.773,048	12	573.276,767 683.762,914	50.41
12	573.276,767 683.762,914	1	573.276,735 683.763,413	0.5

** Lungimile segmentelor sunt determinate în planul de proiecție Stereo 70 și sunt rotunjite la 1 milimetru.

*** Distanța dintre puncte este formată din segmente cumulate ce sunt mai mici decât valoarea 1 milimetru.

**DATE DESPRE IMOBILUL NR. 1561**

Oficiul de Cadastru și Publicitate Imobiliară SUCEAVA
Biroul de Cadastru și Publicitate Imobiliară Gura Humorului

A. Partea I. Descrierea imobilului

TEREN Intravilan

Adresa: Loc. Pârtestii De Jos, Jud. Suceava

Nr. Crt	Nr cadastral Nr. topografic	Suprafața* (mp)	Observații / Referințe
A1		2.600	Sector cadastral:6 Teren neimprejmuit;

B. Partea II. Proprietari și acte

Inscrieri privitoare la dreptul de proprietate și alte drepturi reale	Referințe
/	
Act Administrativ nr. 606, din 09/11/1995 emis de CJSAPT SUCEAVA (A1.3);	
B1	A1
Intabulare, drept de PROPRIETATE, dobandit prin Reconstituire, cota actuala 1/1, cota initiala 1/1	
1) SVEICA RAHILA, lipsa CNP	
2) IACOBAN AURELIA, lipsa CNP	
3) LUNGU T. VASILE, lipsa CNP	
4) STRUGARU IOAN, lipsa CNP	
5) LUNGU IOAN, lipsa CNP	

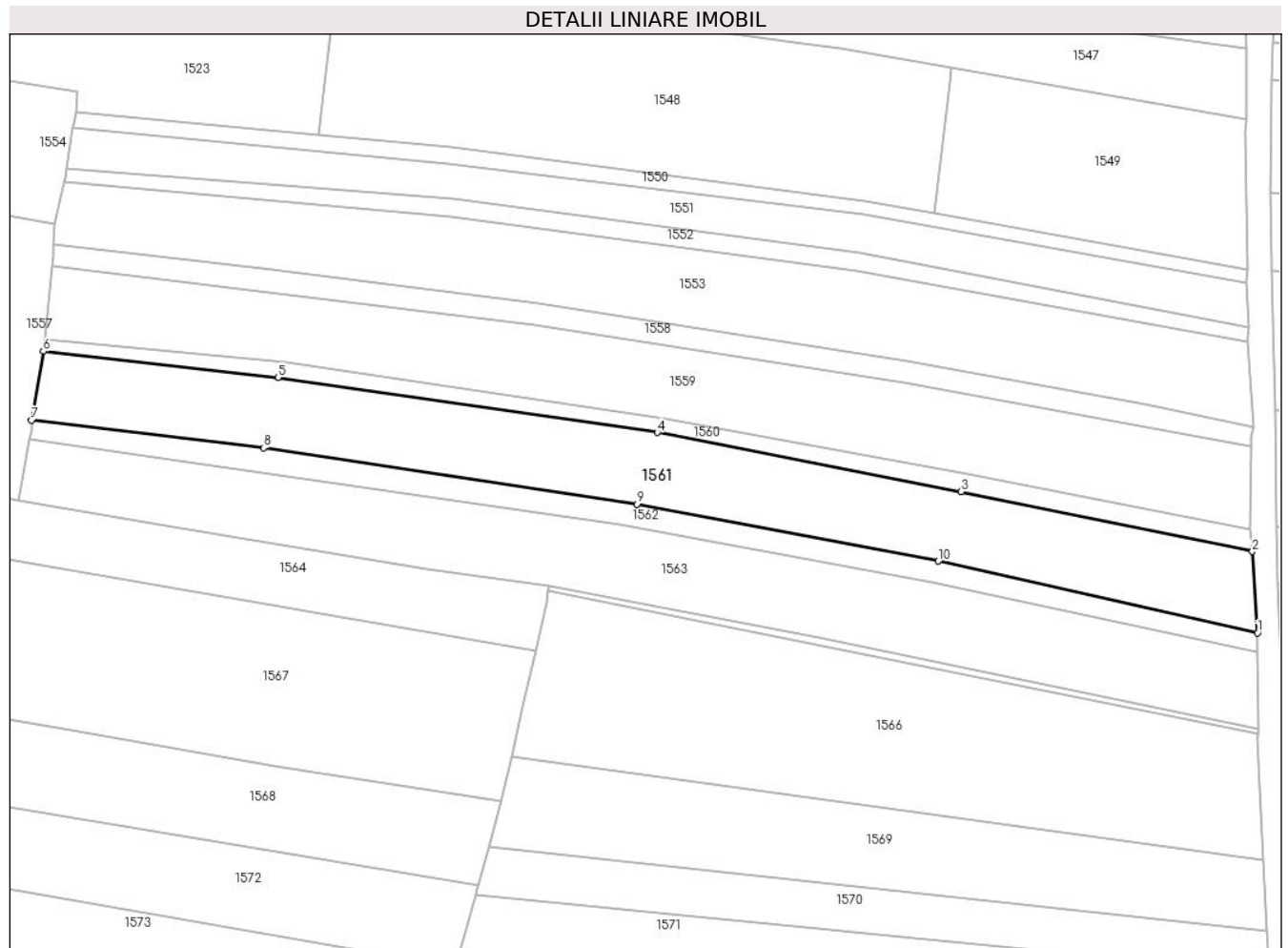
C. Partea III. SARCINI .

Inscrieri privind dezmembramintele dreptului de proprietate, drepturi reale de garanție și sarcini	Referințe
NU SUNT	

Teren

Nr cadastral	Suprafața (mp)*	Observații / Referințe
	2.600	

* Suprafața este determinată în planul de proiecție Stereo 70.



Date referitoare la teren

Crt	Categorie folosință	Intravilan	Suprafața (mp)	Tarla	Parcelă	Nr. topo	Observații / Referințe
1	arabil	DA	2.600	8	220	-	

Lungime Segmente

1) Valorile lungimilor segmentelor sunt obținute din proiecție în plan.

Punct început	X / Y	Punct sfârșit	X / Y	Lungime segment (** (m)
1	573.277,637 683.749,146	2	573.276,767 683.762,914	13.795
2	573.276,767 683.762,914	3	573.227,386 683.773,048	50.41
3	573.227,386 683.773,048	4	573.175,936 683.783,069	52.417
4	573.175,936 683.783,069	5	573.111,66 683.792,377	64.946
5	573.111,66 683.792,377	6	573.071,873 683.796,808	40.033

Punct început	X / Y	Punct sfârşit	X / Y	Lungime segment (** (m)
6	573.071,873 683.796,808	7	573.069,873 683.785,129	11.849
7	573.069,873 683.785,129	8	573.109,186 683.780,443	39.591
8	573.109,186 683.780,443	9	573.172,442 683.770,904	63.971
9	573.172,442 683.770,904	10	573.223,512 683.761,294	51.966
10	573.223,512 683.761,294	1	573.277,637 683.749,146	55.472

** Lungimile segmentelor sunt determinate în planul de proiecție Stereo 70 și sunt rotunjite la 1 milimetru.

*** Distanța dintre puncte este formată din segmente cumulate ce sunt mai mici decât valoarea 1 milimetru.

**DATE DESPRE IMOBILUL NR. 1562**

Oficiul de Cadastru și Publicitate Imobiliară SUCEAVA
Biroul de Cadastru și Publicitate Imobiliară Gura Humorului

A. Partea I. Descrierea imobilului

TEREN Intravilan

Adresa: Loc. Pârteștii De Jos, Jud. Suceava

Nr. Crt	Nr cadastral Nr. topografic	Suprafața* (mp)	Observații / Referințe
A1		789	Sector cadastral:6 Teren neimprejmuit;

B. Partea II. Proprietari și acte

Inscrieri privitoare la dreptul de proprietate și alte drepturi reale		Referințe
/		
Act Administrativ nr. 4403, din 13/06/2024 emis de Primăria comunei Pârteștii de Jos;		
B1	Inscrierea posesiei, drept de PROPRIETATE, dobandit prin Lege, cota actuala 1/1, cota initiala 1/1 1) NEIDENTIFICAT NEIDENTIFICAT	A1
Act Normativ nr. 7, din 13/03/1996 emis de Parlamentul României (art.13);		
B2	Se noteaza posesia factica in favoarea lui 1) ȚABREA GHEORGHE 2) ȚABREA MARIA	A1

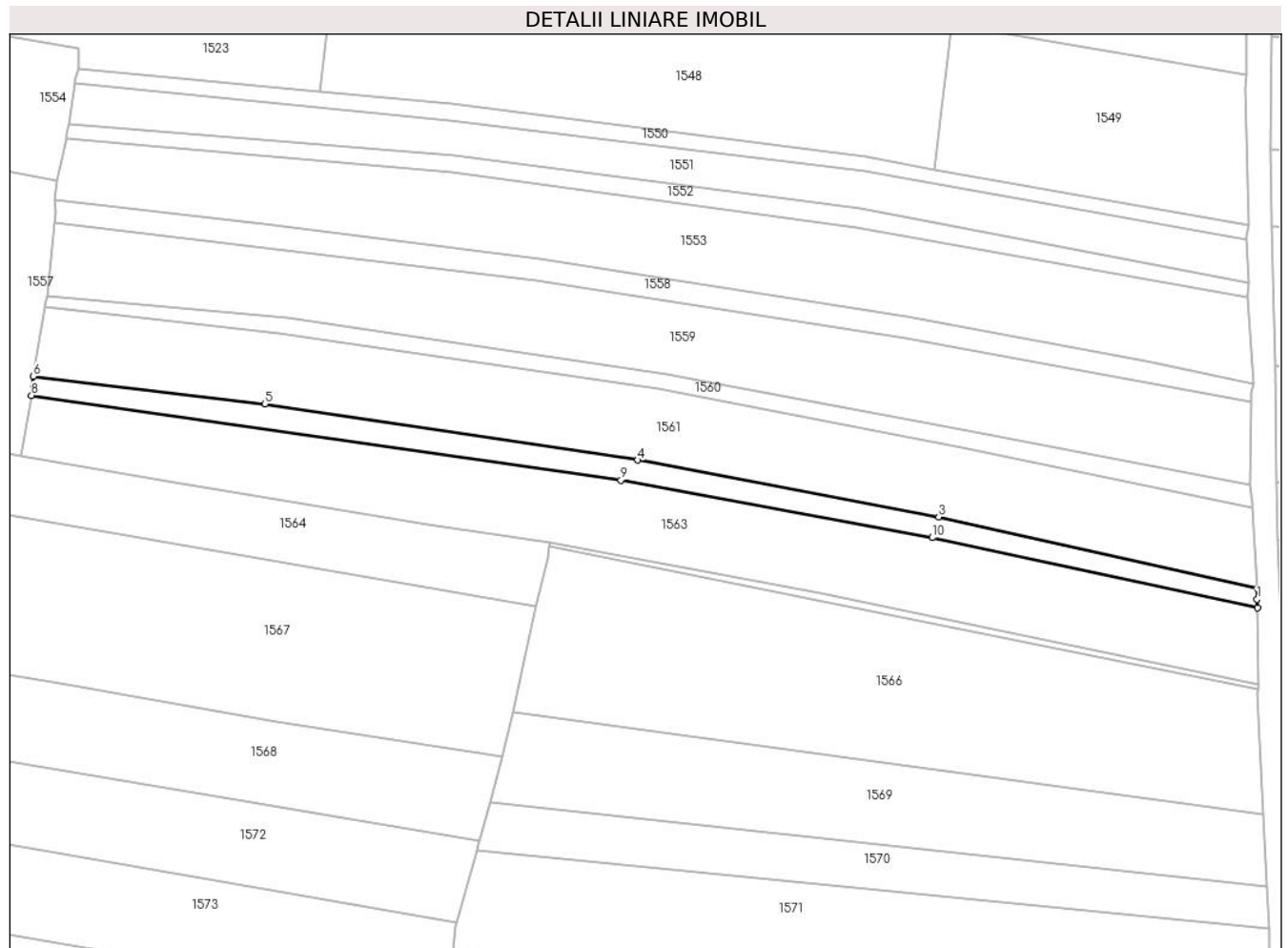
C. Partea III. SARCINI .

Inscrieri privind dezmembramintele dreptului de proprietate, drepturi reale de garanție și sarcini	Referințe
NU SUNT	

Teren

Nr cadastral	Suprafața (mp)*	Observații / Referințe
	789	

* Suprafața este determinată în planul de proiecție Stereo 70.



Date referitoare la teren

Crt	Categorie folosință	Intravilan	Suprafața (mp)	Tarla	Parcelă	Nr. topo	Observații / Referințe
1	arabil	DA	357	8	220	-	
2	faneata	DA	432	8	-	-	

Lungime Segmente

1) Valorile lungimilor segmentelor sunt obținute din proiecție în plan.

Punct început	X / Y	Punct sfârșit	X / Y	Lungime segment (** (m)
1	573.277,565 683.747,348	2	573.277,637 683.749,146	1.799
2	573.277,637 683.749,146	3	573.223,512 683.761,294	55.472
3	573.223,512 683.761,294	4	573.172,442 683.770,904	51.966
4	573.172,442 683.770,904	5	573.109,186 683.780,443	63.971

Punct început	X / Y	Punct sfârşit	X / Y	Lungime segment (** (m)
5	573.109,186 683.780,443	6	573.069,873 683.785,129	39.591
6	573.069,873 683.785,129	7	573.069,841 683.783,353	1.776
7	573.069,841 683.783,353	8	573.069,574 683.781,877	1.5
8	573.069,574 683.781,877	9	573.169,596 683.767,522	101.047
9	573.169,596 683.767,522	10	573.222,416 683.757,768	53.713
10	573.222,416 683.757,768	11	573.277,585 683.745,848	56.442
11	573.277,585 683.745,848	1	573.277,565 683.747,348	1.5

** Lungimile segmentelor sunt determinate în planul de proiecţie Stereo 70 şi sunt rotunjite la 1 milimetru.

*** Distanţa dintre puncte este formată din segmente cumulate ce sunt mai mici decât valoarea 1 milimetru.

**DATE DESPRE IMOBILUL NR. 1563**

Oficiul de Cadastru și Publicitate Imobiliară SUCEAVA
Biroul de Cadastru și Publicitate Imobiliară Gura Humorului

A. Partea I. Descrierea imobilului

TEREN Intravilan

Adresa: Loc. Pârtestii De Jos, Jud. Suceava

Nr. Crt	Nr cadastral Nr. topografic	Suprafața* (mp)	Observații / Referințe
A1		2.600	Sector cadastral:6 Teren neimprejmuit;

B. Partea II. Proprietari și acte

Inscrieri privitoare la dreptul de proprietate și alte drepturi reale		Referințe
/		
Act Normativ nr. 7, din 13/03/1996 emis de Parlamentul Romaniei (ART.13);		
B1	Inscrierea posesiei, drept de PROPRIETATE, dobandit prin Lege, cota actuala 1/1, cota initiala 1/1 1) NEIDENTIFICAT NEIDENTIFICAT	A1
Act Administrativ nr. 4112, din 08/06/2024 emis de Primaria Comunei Partestii de Jos;		
B2	Se noteaza posesia factica in favoarea lui 1) LAZAREAN ADRIAN	A1

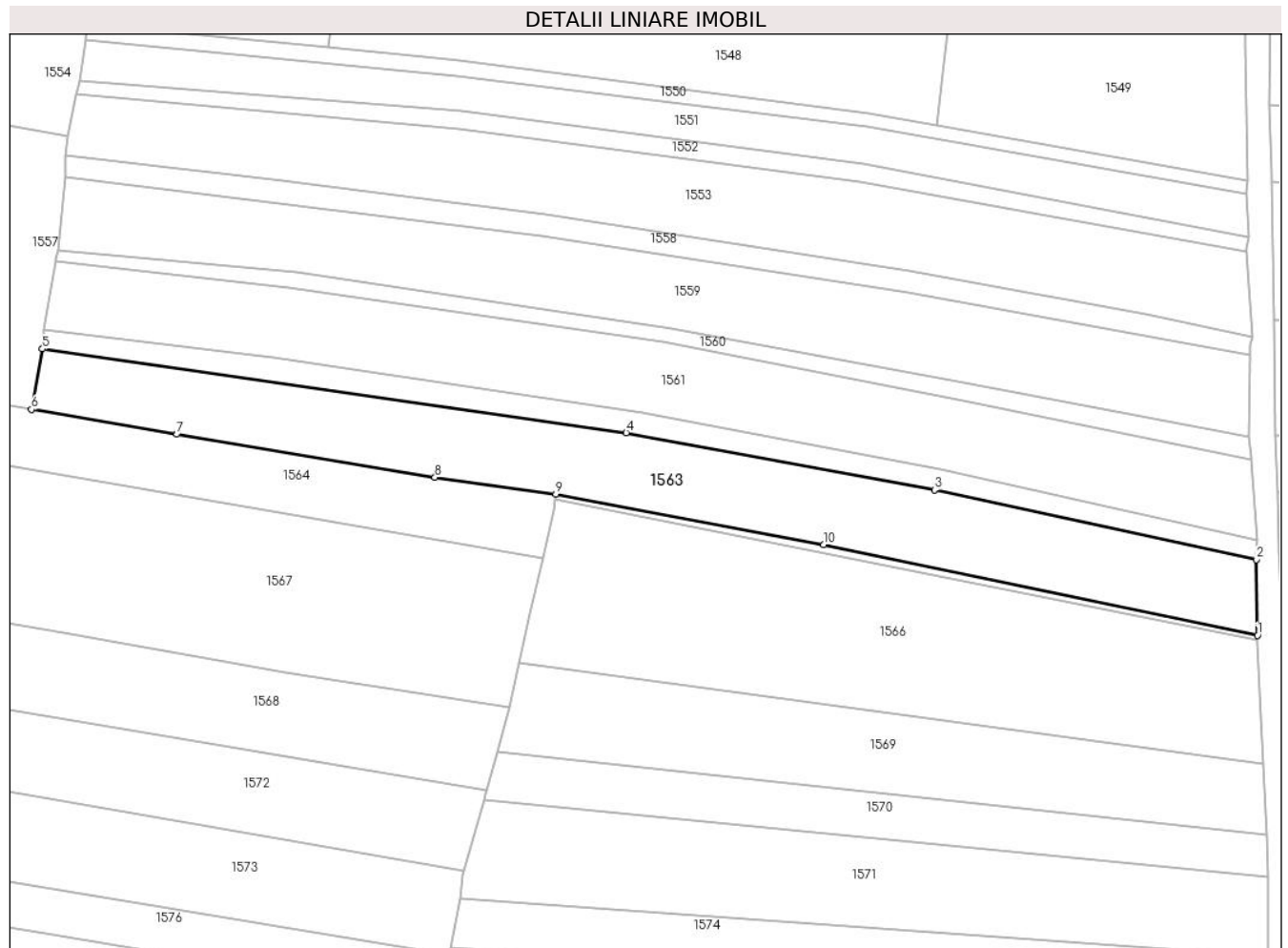
C. Partea III. SARCINI .

Inscrieri privind dezmembramintele dreptului de proprietate, drepturi reale de garanție și sarcini	Referințe
NU SUNT	

Teren

Nr cadastral	Suprafața (mp)*	Observații / Referințe
	2.600	

* Suprafața este determinată în planul de proiecție Stereo 70.



Date referitoare la teren

Crt	Categorie folosință	Intravilan	Suprafața (mp)	Tarla	Parcelă	Nr. topo	Observații / Referințe
1	arabil	DA	2.600	8	220	-	

Lungime Segmente

1) Valorile lungimilor segmentelor sunt obținute din proiecție în plan.

Punct început	X / Y	Punct sfârșit	X / Y	Lungime segment (** (m)
1	573.277,76 683.732,886	2	573.277,585 683.745,848	12.963
2	573.277,585 683.745,848	3	573.222,416 683.757,768	56.442
3	573.222,416 683.757,768	4	573.169,596 683.767,522	53.713
4	573.169,596 683.767,522	5	573.069,574 683.781,877	101.047
5	573.069,574 683.781,877	6	573.067,701 683.771,532	10.513

Punct început	X / Y	Punct sfârșit	X / Y	Lungime segment (** (m)
6	573.067,701 683.771,532	7	573.092,629 683.767,262	25.291
7	573.092,629 683.767,262	8	573.136,822 683.759,907	44.801
8	573.136,822 683.759,907	9	573.157,542 683.757,023	20.92
9	573.157,542 683.757,023	10	573.203,42 683.748,367	46.687
10	573.203,42 683.748,367	1	573.277,76 683.732,886	75.935

** Lungimile segmentelor sunt determinate în planul de proiecție Stereo 70 și sunt rotunjite la 1 milimetru.

*** Distanța dintre puncte este formată din segmente cumulate ce sunt mai mici decât valoarea 1 milimetru.

**DATE DESPRE IMOBILUL NR. 1564**

Oficiul de Cadastru și Publicitate Imobiliară SUCEAVA
Biroul de Cadastru și Publicitate Imobiliară Gura Humorului

A. Partea I. Descrierea imobilului

TEREN Necunoscut

Adresa: Loc. Pârtestii De Jos, Jud. Suceava

Nr. Crt	Nr cadastral Nr. topografic	Suprafața* (mp)	Observații / Referințe
A1		1.800	Sector cadastral:6 Teren neimprejmuit;

B. Partea II. Proprietari și acte

Inscrieri privitoare la dreptul de proprietate și alte drepturi reale	Referințe
/	
Act Administrativ nr. 529, din 30/03/1995 emis de CJSAPT SUCEAVA (A1.1);	
B1	A1
Intabulare, drept de PROPRIETATE, dobandit prin Reconstituire, cota actuala 1/1, cota initiala 1/1	
1) CATARGIU AURORA, lipsa CNP	
2) SAHLEAN PARASCHIVA, lipsa CNP	
3) LĂZĂREAN VASILE	
4) LĂZĂREAN IOAN	
5) LĂZĂREAN TRIFAN, lipsa CNP	
Act Administrativ nr. 4147, din 08/06/2024 emis de Primaria Comunei Partestii de Jos;	
B2	A1
Se noteaza posesia factica in favoarea lui	
1) LAZAREAN ELEONORA	

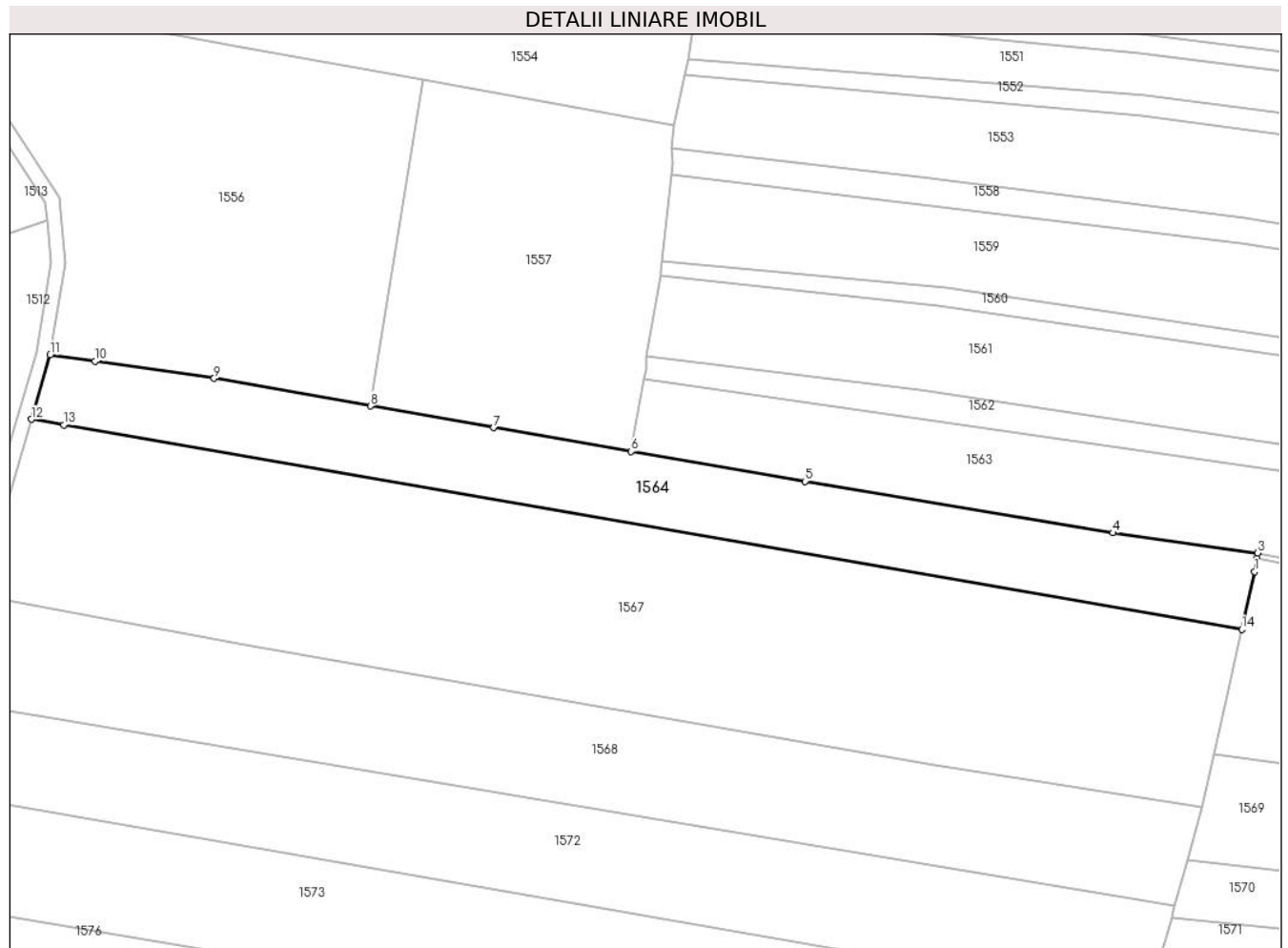
C. Partea III. SARCINI .

Inscrieri privind dezmembramintele dreptului de proprietate, drepturi reale de garanție și sarcini	Referințe
NU SUNT	

Teren

Nr cadastral	Suprafața (mp)*	Observații / Referințe
	1.800	

* Suprafața este determinată în planul de proiecție Stereo 70.



Date referitoare la teren

Crt	Categorie folosință	Intravilan	Suprafața (mp)	Tarla	Parcelă	Nr. topo	Observații / Referințe
1	arabil	DA	1.470	8	220	-	
2	faneata	DA	276	8	-	-	
3	arabil	NU	54	8	-	-	

Lungime Segmente

1) Valorile lungimilor segmentelor sunt obținute din proiecție în plan.

Punct început	X / Y	Punct sfârșit	X / Y	Lungime segment (** (m)
1	573.157,131 683.754,36	2	573.157,418 683.756,222	1.884
2	573.157,418 683.756,222	3	573.157,542 683.757,023	0.811
3	573.157,542 683.757,023	4	573.136,822 683.759,907	20.92
4	573.136,822 683.759,907	5	573.092,629 683.767,262	44.801

Punct început	X / Y	Punct sfârşit	X / Y	Lungime segment (** (m)
5	573.092,629 683.767,262	6	573.067,701 683.771,532	25.291
6	573.067,701 683.771,532	7	573.047,995 683.774,953	20.001
7	573.047,995 683.774,953	8	573.030,333 683.778,069	17.935
8	573.030,333 683.778,069	9	573.007,918 683.782,024	22.761
9	573.007,918 683.782,024	10	572.990,83 683.784,452	17.26
10	572.990,83 683.784,452	11	572.984,387 683.785,368	6.508
11	572.984,387 683.785,368	12	572.981,714 683.776,155	9.593
12	572.981,714 683.776,155	13	572.986,343 683.775,354	4.698
13	572.986,343 683.775,354	14	573.155,262 683.746,102	171.433
14	573.155,262 683.746,102	1	573.157,131 683.754,36	8.467

** Lungimile segmentelor sunt determinate în planul de proiecţie Stereo 70 şi sunt rotunjite la 1 milimetru.

*** Distanţa dintre puncte este formată din segmente cumulate ce sunt mai mici decât valoarea 1 milimetru.

**DATE DESPRE IMOBILUL NR. 1565**

Oficiul de Cadastru și Publicitate Imobiliară SUCEAVA
Biroul de Cadastru și Publicitate Imobiliară Gura Humorului

A. Partea I. Descrierea imobilului

TEREN Intravilan

Adresa: Loc. Pârteștii De Jos, Jud. Suceava

Nr. Crt	Nr cadastral Nr. topografic	Suprafața* (mp)	Observații / Referințe
A1		133	Sector cadastral:6 Teren neimprejmuit;

B. Partea II. Proprietari și acte

Inscrieri privitoare la dreptul de proprietate și alte drepturi reale		Referințe
/		
Act Administrativ nr. 1000, din 13/06/2024 emis de Primăria comunei Pârteștii de Jos;		
B1	Inscrierea posesiei, drept de PROPRIETATE, dobandit prin Lege, cota actuala 1/1, cota initiala 1/1 1) NEIDENTIFICAT NEIDENTIFICAT	A1
Act Normativ nr. 7, din 13/03/1996 emis de Parlamentul României (art.13);		
B2	Se notează mențiunea proprietar neidentificat, rezerva comisiei locale de fond funciar	A1

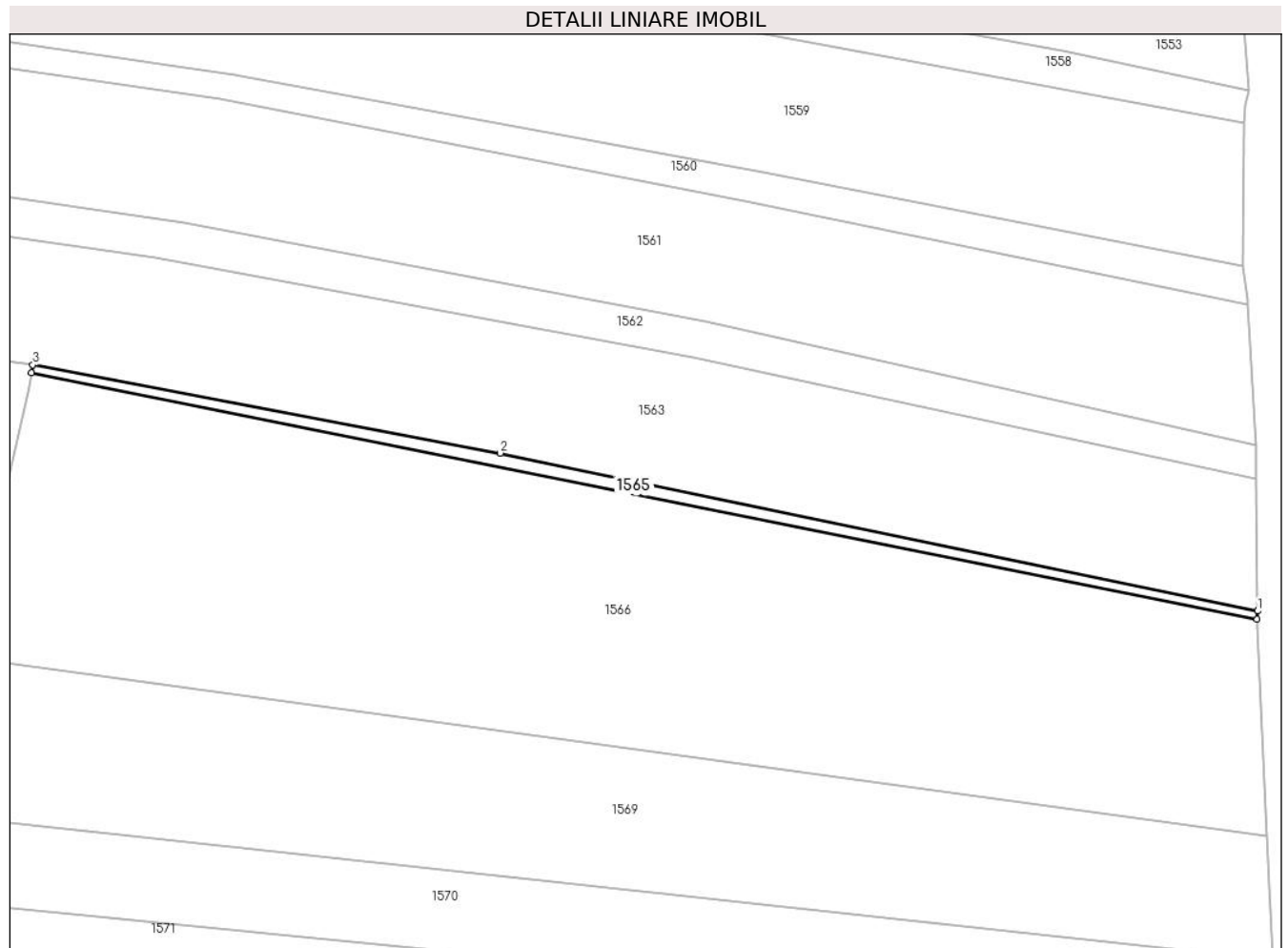
C. Partea III. SARCINI .

Inscrieri privind dezmembramintele dreptului de proprietate, drepturi reale de garanție și sarcini	Referințe
NU SUNT	

Teren

Nr cadastral	Suprafața (mp)*	Observații / Referințe
	133	

* Suprafața este determinată în planul de proiecție Stereo 70.



Date referitoare la teren

Crt	Categorie folosință	Intravilan	Suprafața (mp)	Tarla	Parcelă	Nr. topo	Observații / Referințe
1	faneata	DA	133	8	220	-	

Lungime Segmente

1) Valorile lungimilor segmentelor sunt obținute din proiecție în plan.

Punct început	X / Y	Punct sfârșit	X / Y	Lungime segment (** (m)
1	573.277,76 683.732,886	2	573.203,42 683.748,367	75.935
2	573.203,42 683.748,367	3	573.157,542 683.757,023	46.687
3	573.157,542 683.757,023	4	573.157,418 683.756,222	0.811
4	573.157,418 683.756,222	5	573.277,718 683.732,069	122.701
5	573.277,718 683.732,069	1	573.277,76 683.732,886	0.818

**** Lungimile segmentelor sunt determinate în planul de proiecție Stereo 70 și sunt rotunjite la 1 milimetru.**

***** Distanța dintre puncte este formată din segmente cumulate ce sunt mai mici decât valoarea 1 milimetru.**

**DATE DESPRE IMOBILUL NR. 1566**

Oficiul de Cadastru și Publicitate Imobiliară SUCEAVA
Biroul de Cadastru și Publicitate Imobiliară Gura Humorului

A. Partea I. Descrierea imobilului

TEREN Intravilan

Adresa: Loc. Pârtestii De Jos, Jud. Suceava

Nr. Crt	Nr cadastral Nr. topografic	Suprafața* (mp)	Observații / Referințe
A1		3.100	Sector cadastral:6 Teren neimprejmuit;

B. Partea II. Proprietari și acte

Inscrieri privitoare la dreptul de proprietate și alte drepturi reale	Referințe
/	
Act Normativ nr. 7, din 13/03/1996 emis de Parlamentul Romaniei (ART.13);	
B1	Inscrierea posesiei, drept de PROPRIETATE, dobandit prin Lege, cota actuala 1/1, cota initiala 1/1
	1) NEIDENTIFICAT NEIDENTIFICAT
Act Administrativ nr. 4111, din 08/06/2024 emis de Primaria Comunei Partestii de Jos;	
B2	Se noteaza posesia factica in favoarea lui
	1) TABREA GHEORGHE
	2) TABREA MARIA

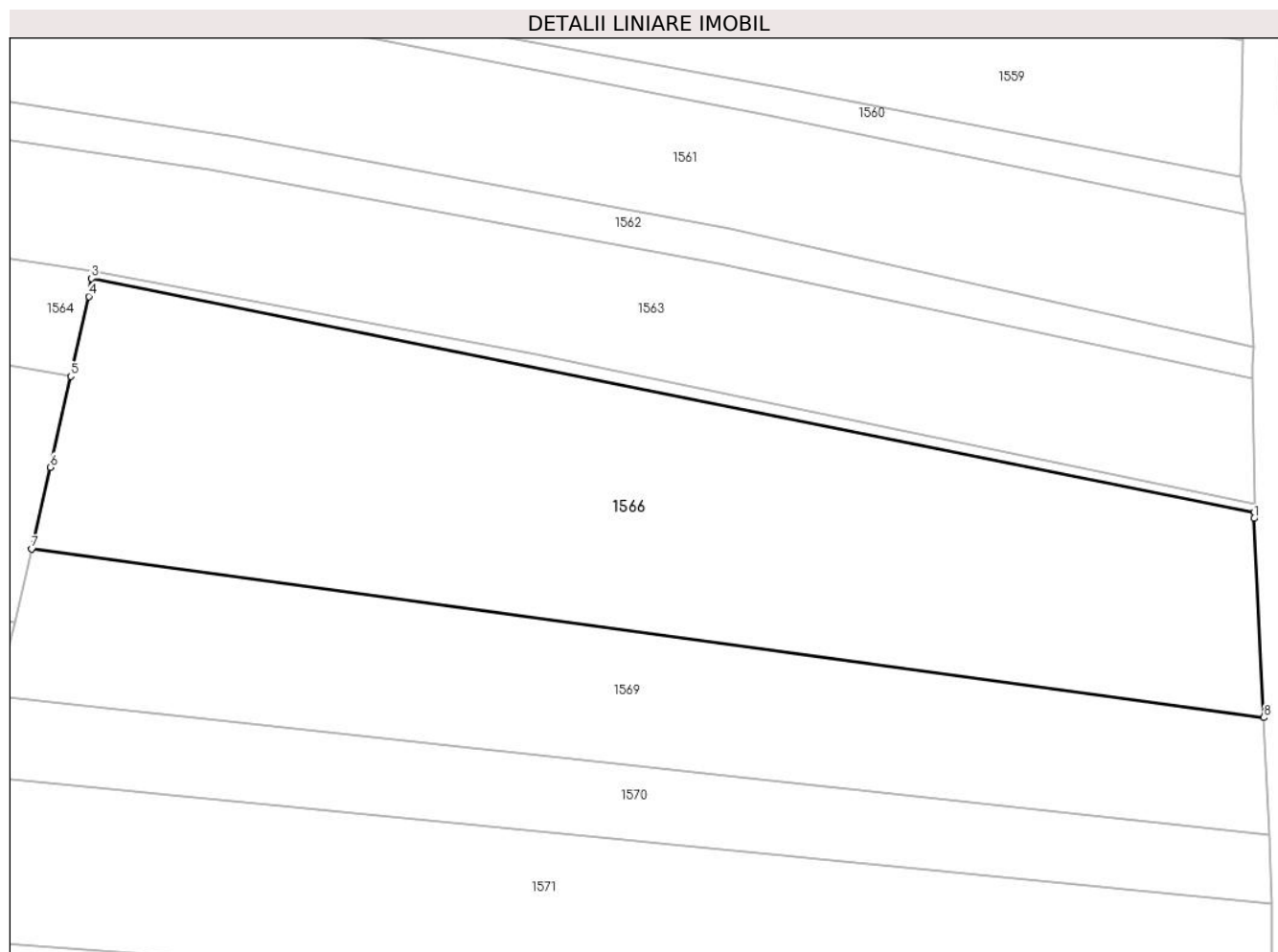
C. Partea III. SARCINI .

Inscrieri privind dezmembramintele dreptului de proprietate, drepturi reale de garanție și sarcini	Referințe
NU SUNT	

Teren

Nr cadastral	Suprafața (mp)*	Observații / Referințe
	3.100	

* Suprafața este determinată în planul de proiecție Stereo 70.



Date referitoare la teren

Crt	Categorie folosință	Intravilan	Suprafața (mp)	Tarla	Parcelă	Nr. topo	Observații / Referințe
1	arabil	DA	2.984	8	220	-	
2	faneata	DA	116	8	-	-	

Lungime Segmente

1) Valorile lungimilor segmentelor sunt obținute din proiecție în plan.

Punct început	X / Y	Punct sfârșit	X / Y	Lungime segment (** (m)
1	573.277,684 683.731,402	2	573.277,718 683.732,069	0.668
2	573.277,718 683.732,069	3	573.157,418 683.756,222	122.701
3	573.157,418 683.756,222	4	573.157,131 683.754,36	1.884
4	573.157,131 683.754,36	5	573.155,262 683.746,102	8.467

Punct început	X / Y	Punct sfârşit	X / Y	Lungime segment (** (m)
5	573.155,262 683.746,102	6	573.153,133 683.736,692	9.648
6	573.153,133 683.736,692	7	573.151,225 683.728,261	8.644
7	573.151,225 683.728,261	8	573.278,688 683.710,819	128.651
8	573.278,688 683.710,819	1	573.277,684 683.731,402	20.607

** Lungimile segmentelor sunt determinate în planul de proiecție Stereo 70 și sunt rotunjite la 1 milimetru.

*** Distanța dintre puncte este formată din segmente cumulate ce sunt mai mici decât valoarea 1 milimetru.

**DATE DESPRE IMOBILUL NR. 1567**

Oficiul de Cadastru și Publicitate Imobiliară SUCEAVA
Biroul de Cadastru și Publicitate Imobiliară Gura Humorului

A. Partea I. Descrierea imobilului

TEREN Necunoscut

Adresa: Loc. Pârtestii De Jos, Jud. Suceava

Nr. Crt	Nr cadastral Nr. topografic	Suprafața* (mp)	Observații / Referințe
A1		4.700	Sector cadastral:6 Teren neimprejmuit;

B. Partea II. Proprietari și acte

Inscrieri privitoare la dreptul de proprietate și alte drepturi reale	Referințe
/	
Act Administrativ nr. 529, din 30/03/1995 emis de CJSAPT SUCEAVA (A1.1);	
B1	A1
Intabulare, drept de PROPRIETATE, dobândit prin Reconstituire, cota actuala 1/1, cota initiala 1/1	
1) CATARGIU AURORA, lipsa CNP	
2) SAHLEAN PARASCHIVA, lipsa CNP	
3) LĂZĂREAN VASILE	
4) LĂZĂREAN IOAN	
5) LĂZĂREAN TRIFAN, lipsa CNP	
Act Administrativ nr. 4148, din 08/06/2024 emis de Primaria Comunei Partestii de Jos;	
B2	A1
Se noteaza posesia factica in favoarea lui	
1) LAZAREAN DOMNICA	

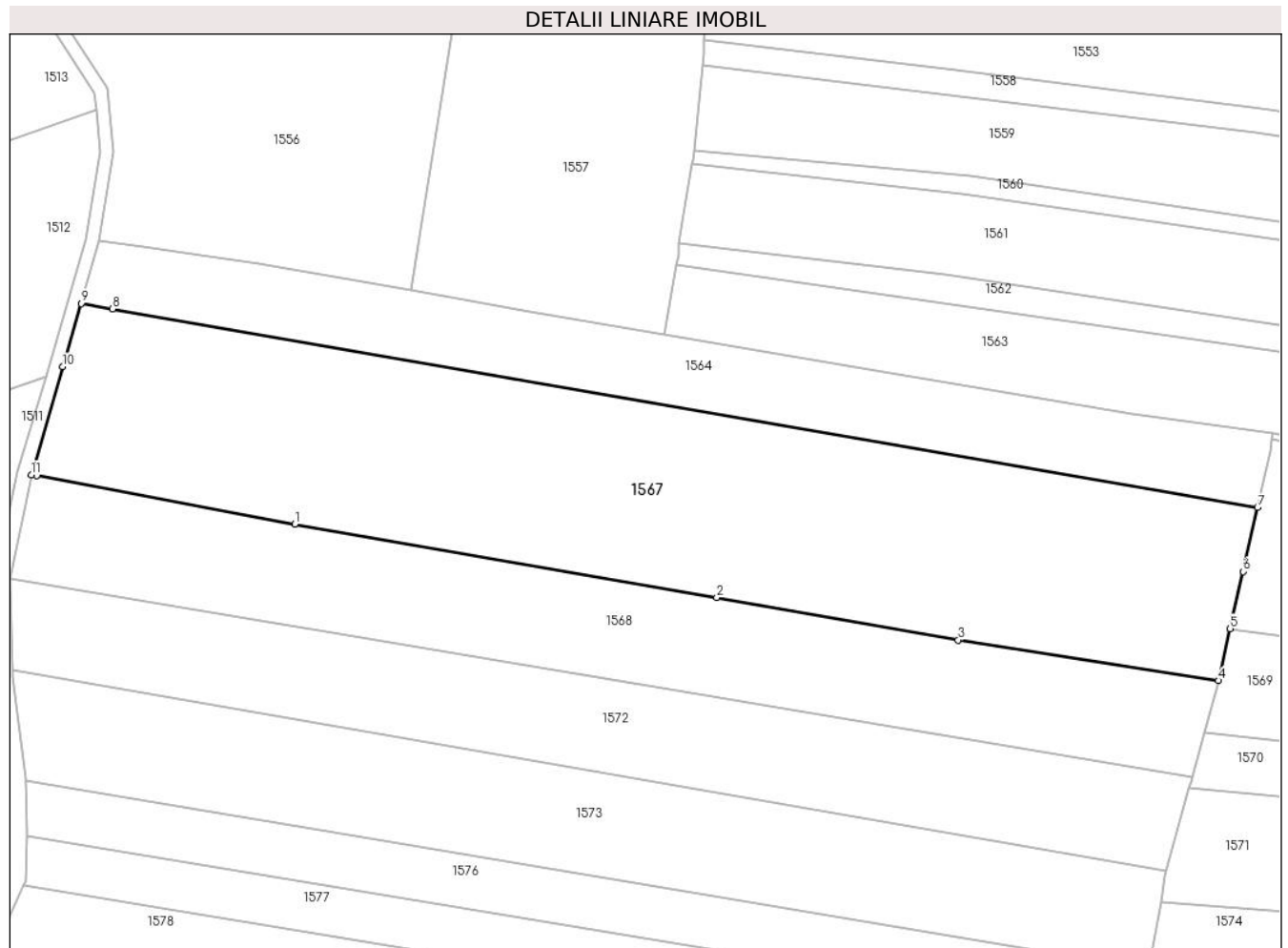
C. Partea III. SARCINI .

Inscrieri privind dezmembramintele dreptului de proprietate, drepturi reale de garanție și sarcini	Referințe
NU SUNT	

Teren

Nr cadastral	Suprafața (mp)*	Observații / Referințe
	4.700	

* Suprafața este determinată în planul de proiecție Stereo 70.



Date referitoare la teren

Crt	Categorie folosință	Intravilan	Suprafața (mp)	Tarla	Parcelă	Nr. topo	Observații / Referințe
1	arabil	DA	4.630	8	220	-	
2	arabil	NU	70	8	-	-	

Lungime Segmente

1) Valorile lungimilor segmentelor sunt obținute din proiecție în plan.

Punct început	X / Y	Punct sfârșit	X / Y	Lungime segment (** (m)
1	573.013,22 683.743,64	2	573.075,495 683.732,835	63.205
2	573.075,495 683.732,835	3	573.111,117 683.726,596	36.164
3	573.111,117 683.726,596	4	573.149,495 683.720,614	38.841
4	573.149,495 683.720,614	5	573.151,225 683.728,261	7.84

Punct început	X / Y	Punct sfârşit	X / Y	Lungime segment (** (m)
5	573.151,225 683.728,261	6	573.153,133 683.736,692	8.644
6	573.153,133 683.736,692	7	573.155,262 683.746,102	9.648
7	573.155,262 683.746,102	8	572.986,343 683.775,354	171.433
8	572.986,343 683.775,354	9	572.981,714 683.776,155	4.698
9	572.981,714 683.776,155	10	572.979,012 683.766,844	9.695
10	572.979,012 683.766,844	11	572.974,397 683.750,935	16.565
11	572.974,397 683.750,935	12	572.975,185 683.750,787	0.802
12	572.975,185 683.750,787	1	573.013,22 683.743,64	38.701

** Lungimile segmentelor sunt determinate în planul de proiecție Stereo 70 și sunt rotunjite la 1 milimetru.

*** Distanța dintre puncte este formată din segmente cumulate ce sunt mai mici decât valoarea 1 milimetru.

**DATE DESPRE IMOBILUL NR. 1568**

Oficiul de Cadastru și Publicitate Imobiliară SUCEAVA
Biroul de Cadastru și Publicitate Imobiliară Gura Humorului

A. Partea I. Descrierea imobilului

TEREN Necunoscut

Adresa: Loc. Pârtestii De Jos, Jud. Suceava

Nr. Crt	Nr cadastral Nr. topografic	Suprafața* (mp)	Observații / Referințe
A1	31102	2.600	Sector cadastral:6 Teren neimprejmuit;

B. Partea II. Proprietari și acte

Inscrieri privitoare la dreptul de proprietate și alte drepturi reale	Referințe
5929 / 14/05/2014	
Act Administrativ nr. 254, din 12/06/1994 emis de COMISIA JUDETEANA SUCEAVA;	
B1	A1
Intabulare, drept de PROPRIETATE, dobandit prin Reconstituire, cota actuala 1/1, cota initiala 1/1	
1) TODOSI GEORGE	

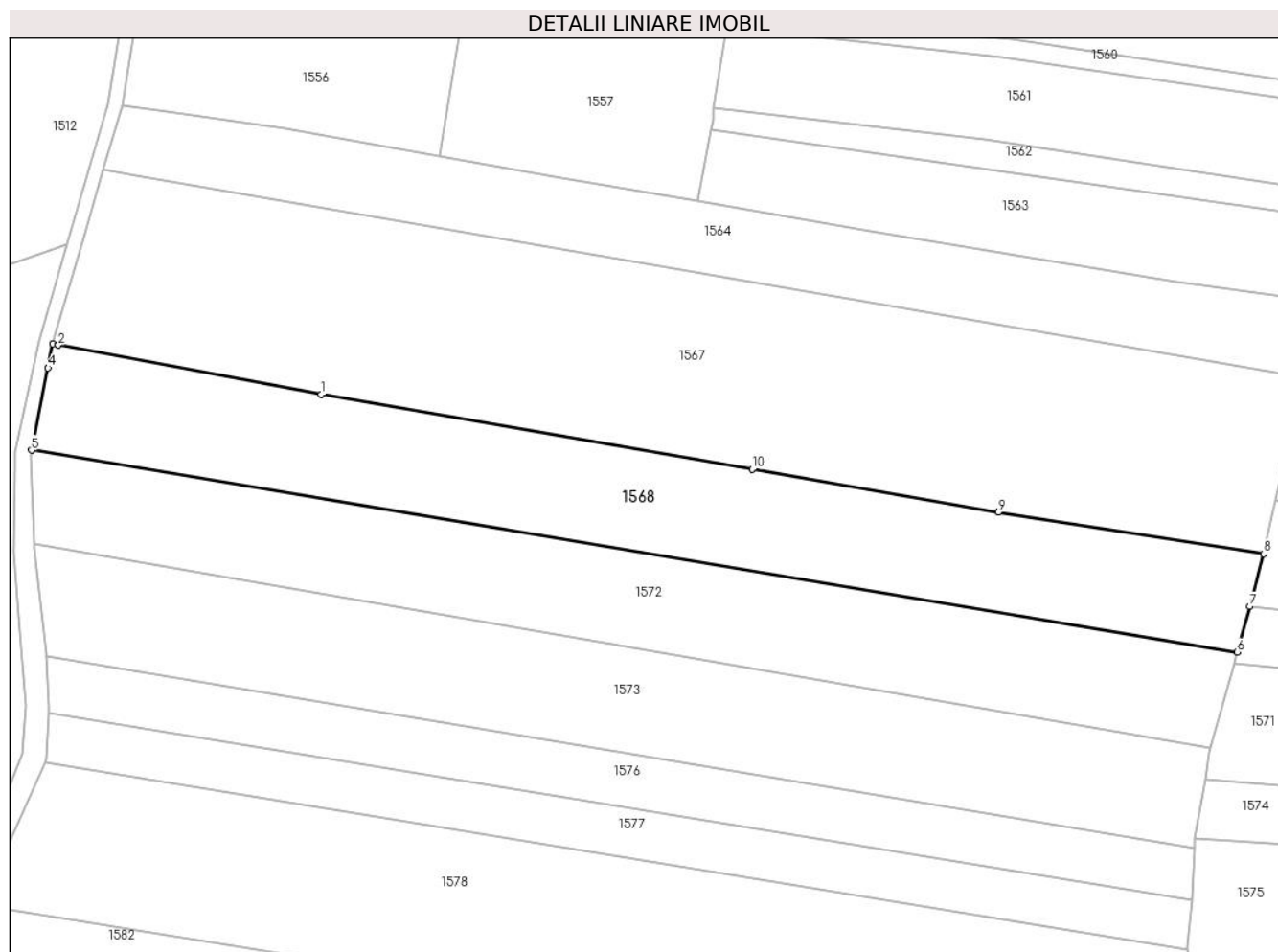
C. Partea III. SARCINI .

Inscrieri privind dezmembramintele dreptului de proprietate, drepturi reale de garanție și sarcini	Referințe
NU SUNT	

Teren

Nr cadastral	Suprafața (mp)*	Observații / Referințe
31102	2.600	

* Suprafața este determinată în planul de proiecție Stereo 70.



Date referitoare la teren

Crt	Categorie folosință	Intravilan	Suprafața (mp)	Tarla	Parcelă	Nr. topo	Observații / Referințe
1	arabil	DA	2.599	-	-	-	
2	arabil	NU	1	-	-	-	

Lungime Segmente

1) Valorile lungimilor segmentelor sunt obținute din proiecție în plan.

Punct început	X / Y	Punct sfârșit	X / Y	Lungime segment (** (m))
1	573.013,22 683.743,64	2	572.975,185 683.750,787	38.701
2	572.975,185 683.750,787	3	572.974,397 683.750,935	0.802
3	572.974,397 683.750,935	4	572.973,702 683.747,474	3.53
4	572.973,702 683.747,474	5	572.971,317 683.735,583	12.128

Punct început	X / Y	Punct sfârşit	X / Y	Lungime segment (** (m)
5	572.971,317 683.735,583	6	573.145,657 683.706,44	176.759
6	573.145,657 683.706,44	7	573.147,472 683.713,004	6.81
7	573.147,472 683.713,004	8	573.149,495 683.720,614	7.874
8	573.149,495 683.720,614	9	573.111,117 683.726,596	38.841
9	573.111,117 683.726,596	10	573.075,495 683.732,835	36.164
10	573.075,495 683.732,835	1	573.013,22 683.743,64	63.205

** Lungimile segmentelor sunt determinate în planul de proiecție Stereo 70 și sunt rotunjite la 1 milimetru.

*** Distanța dintre puncte este formată din segmente cumulate ce sunt mai mici decât valoarea 1 milimetru.

**DATE DESPRE IMOBILUL NR. 1569**

Oficiul de Cadastru și Publicitate Imobiliară SUCEAVA
Biroul de Cadastru și Publicitate Imobiliară Gura Humorului

A. Partea I. Descrierea imobilului

TEREN Intravilan

Adresa: Loc. Pârtestii De Jos, Jud. Suceava

Nr. Crt	Nr cadastral Nr. topografic	Suprafața* (mp)	Observații / Referințe
A1		1.800	Sector cadastral:6 Teren neimprejmuit;

B. Partea II. Proprietari și acte

Inscrieri privitoare la dreptul de proprietate și alte drepturi reale		Referințe
/		
Act Normativ nr. 7, din 13/03/1996 emis de Parlamentul Romaniei (art.13);		
B1	Inscrierea posesiei, drept de PROPRIETATE, dobandit prin Lege, cota actuala 1/1, cota initiala 1/1 1) NEIDENTIFICAT NEIDENTIFICAT	A1
Act Administrativ nr. 4110, din 08/06/2024 emis de Primaria Comunei Partestii de Jos;		
B2	Se noteaza posesia factica in favoarea lui 1) ȚABREA GHEORGHE 2) ȚABREA MARIA	A1

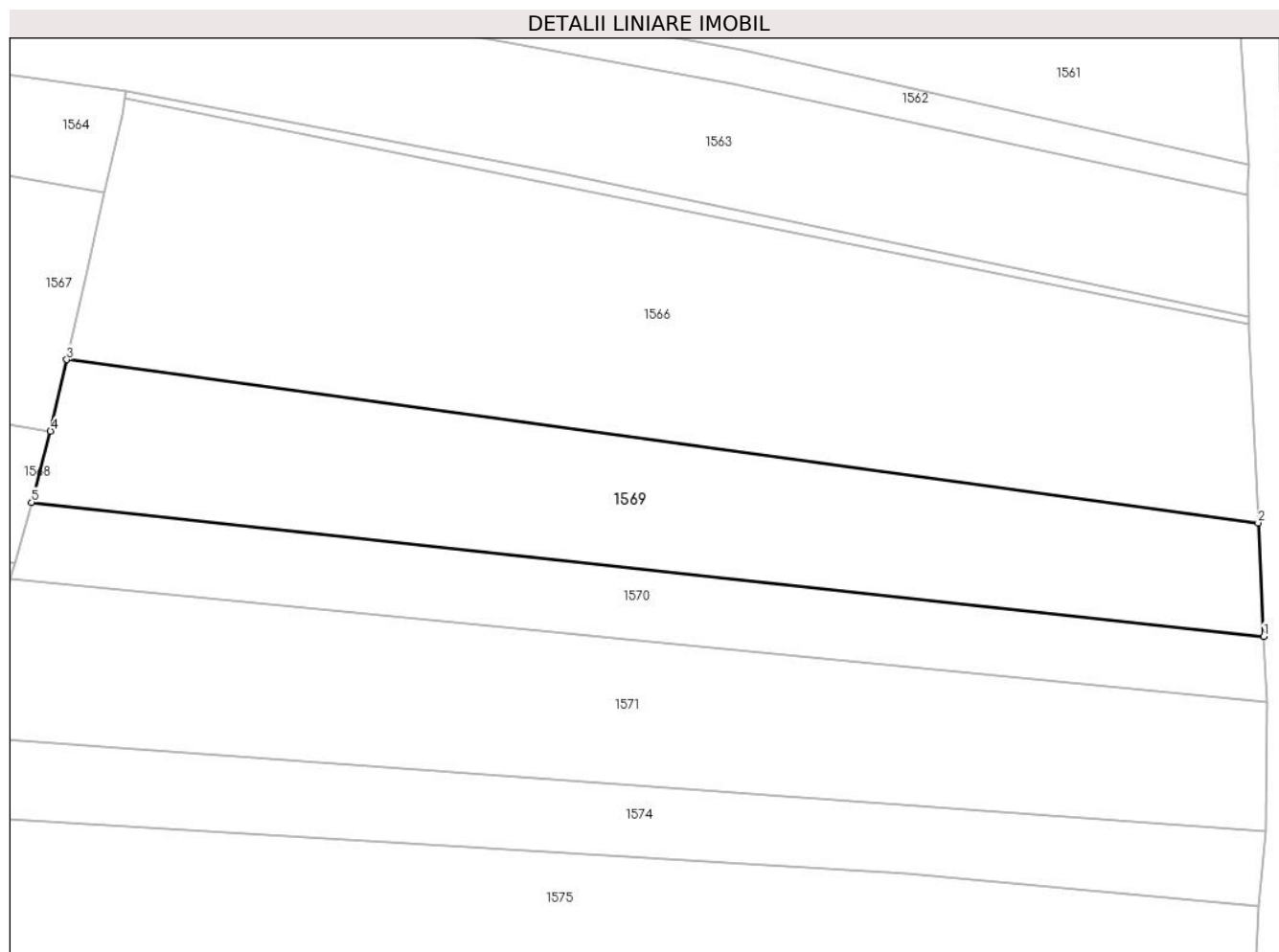
C. Partea III. SARCINI .

Inscrieri privind dezmembramintele dreptului de proprietate, drepturi reale de garanție și sarcini	Referințe
NU SUNT	

Teren

Nr cadastral	Suprafața (mp)*	Observații / Referințe
	1.800	

* Suprafața este determinată în planul de proiecție Stereo 70.



Date referitoare la teren

Crt	Categorie folosință	Intravilan	Suprafața (mp)	Tarla	Parcelă	Nr. topo	Observații / Referințe
1	arabil	DA	1.800	8	220	-	

Lungime Segmente

1) Valorile lungimilor segmentelor sunt obținute din proiecție în plan.

Punct început	X / Y	Punct sfârșit	X / Y	Lungime segment (** (m)
1	573.279,28 683.698,676	2	573.278,688 683.710,819	12.157
2	573.278,688 683.710,819	3	573.151,225 683.728,261	128.651
3	573.151,225 683.728,261	4	573.149,495 683.720,614	7.84
4	573.149,495 683.720,614	5	573.147,472 683.713,004	7.874
5	573.147,472 683.713,004	1	573.279,28 683.698,676	132.584

**** Lungimile segmentelor sunt determinate în planul de proiecție Stereo 70 și sunt rotunjite la 1 milimetru.**

***** Distanța dintre puncte este formată din segmente cumulate ce sunt mai mici decât valoarea 1 milimetru.**

**DATE DESPRE IMOBILUL NR. 1570**

Oficiul de Cadastru și Publicitate Imobiliară SUCEAVA
Biroul de Cadastru și Publicitate Imobiliară Gura Humorului

A. Partea I. Descrierea imobilului

TEREN Intravilan

Adresa: Loc. Pârtestii De Jos, Jud. Suceava

Nr. Crt	Nr cadastral Nr. topografic	Suprafața* (mp)	Observații / Referințe
A1		Din acte: 4.400 Masurata: 1.030	Sector cadastral:6 Teren neimprejmuit; Restul de suprafata este la ID1571 si ID1574 sau nu se regasesc in teren

B. Partea II. Proprietari și acte

Inscrieri privitoare la dreptul de proprietate și alte drepturi reale		Referințe
/		
Act Administrativ nr. 384, din 03/03/1995 emis de CJSAPT SUCEAVA (A1.1);		
B1	Intabulare, drept de PROPRIETATE, dobandit prin Reconstituire, cota actuala 1/1, cota initiala 1/1 1) TODOSI MARIA, lipsa CNP 2) BULIGA AURELIA, lipsa CNP 3) STRUGARI STELA, lipsa CNP 4) NICUȚARI ION, lipsa CNP 5) NICUȚARI NICANOR, lipsa CNP 6) CIORNEI ILEANA, lipsa CNP	A1
Act Administrativ nr. 4109, din 08/06/2024 emis de Primaria Comunei Partestii de Jos;		
B2	Se noteaza posesia factica in favoarea lui 1) TODOSI ION-VASILE	A1


C. Partea III. SARCINI .

Inscrieri privind dezmembramintele dreptului de proprietate, drepturi reale de garanție și sarcini	Referințe
NU SUNT	

Teren

Nr cadastral	Suprafața (mp)*	Observații / Referințe
	Din acte: 4.400 Masurata: 1.030	Restul de suprafata este la ID1571 si ID1574 sau nu se regasesc in teren

* Suprafața este determinată în planul de proiecție Stereo 70.



Date referitoare la teren

Crt	Categorie folosință	Intra vilan	Suprafața (mp)	Tarla	Parcelă	Nr. topo	Observații / Referințe
1	arabil	DA	1.030	8	220	-	

Lungime Segmente

1) Valorile lungimilor segmentelor sunt obținute din proiecție în plan.

Punct început	X / Y	Punct sfârșit	X / Y	Lungime segment (** (m)
1	573.279,587 683.691,616	2	573.279,28 683.698,676	7.067
2	573.279,28 683.698,676	3	573.147,472 683.713,004	132.584
3	573.147,472 683.713,004	4	573.145,657 683.706,44	6.81
4	573.145,657 683.706,44	5	573.145,463 683.705,738	0.728
5	573.145,463 683.705,738	6	573.145,204 683.704,786	0.987

Punct început	X / Y	Punct sfârşit	X / Y	Lungime segment (** (m)
6	573.145,204 683.704,786	1	573.279,587 683.691,616	135.027

** Lungimile segmentelor sunt determinate în planul de proiecţie Stereo 70 şi sunt rotunjite la 1 milimetru.

*** Distanţa dintre puncte este formată din segmente cumulate ce sunt mai mici decât valoarea 1 milimetru.

**DATE DESPRE IMOBILUL NR. 1571**

Oficiul de Cadastru și Publicitate Imobiliară SUCEAVA
Biroul de Cadastru și Publicitate Imobiliară Gura Humorului

A. Partea I. Descrierea imobilului

TEREN Intravilan

Adresa: Loc. Pârtestii De Jos, Jud. Suceava

Nr. Crt	Nr cadastral Nr. topografic	Suprafața* (mp)	Observații / Referințe
A1		Din acte: 4.400 Masurata: 2.112	Sector cadastral:6 Teren neimprejmuit; Restul de suprafata este la ID1570 si ID1574 sau nu se regasesc in teren

B. Partea II. Proprietari și acte

Inscrieri privitoare la dreptul de proprietate și alte drepturi reale		Referințe
/		
Act Administrativ nr. 384, din 03/03/1995 emis de CJSAPT SUCEAVA (A1.1);		
B1	Intabulare, drept de PROPRIETATE, dobandit prin Reconstituire, cota actuala 1/1, cota initiala 1/1 1) TODOSI MARIA, lipsa CNP 2) BULIGA AURELIA, lipsa CNP 3) STRUGARI STELA, lipsa CNP 4) NICUȚARI ION, lipsa CNP 5) NICUȚARI NICANOR, lipsa CNP 6) CIORNEI ILEANA, lipsa CNP	A1
Act Administrativ nr. 4108, din 08/06/2024 emis de Primaria Comunei Partestii de Jos;		
B2	Se noteaza posesia factica in favoarea lui 1) NICUTARI GHEORGHE-MARIN	A1

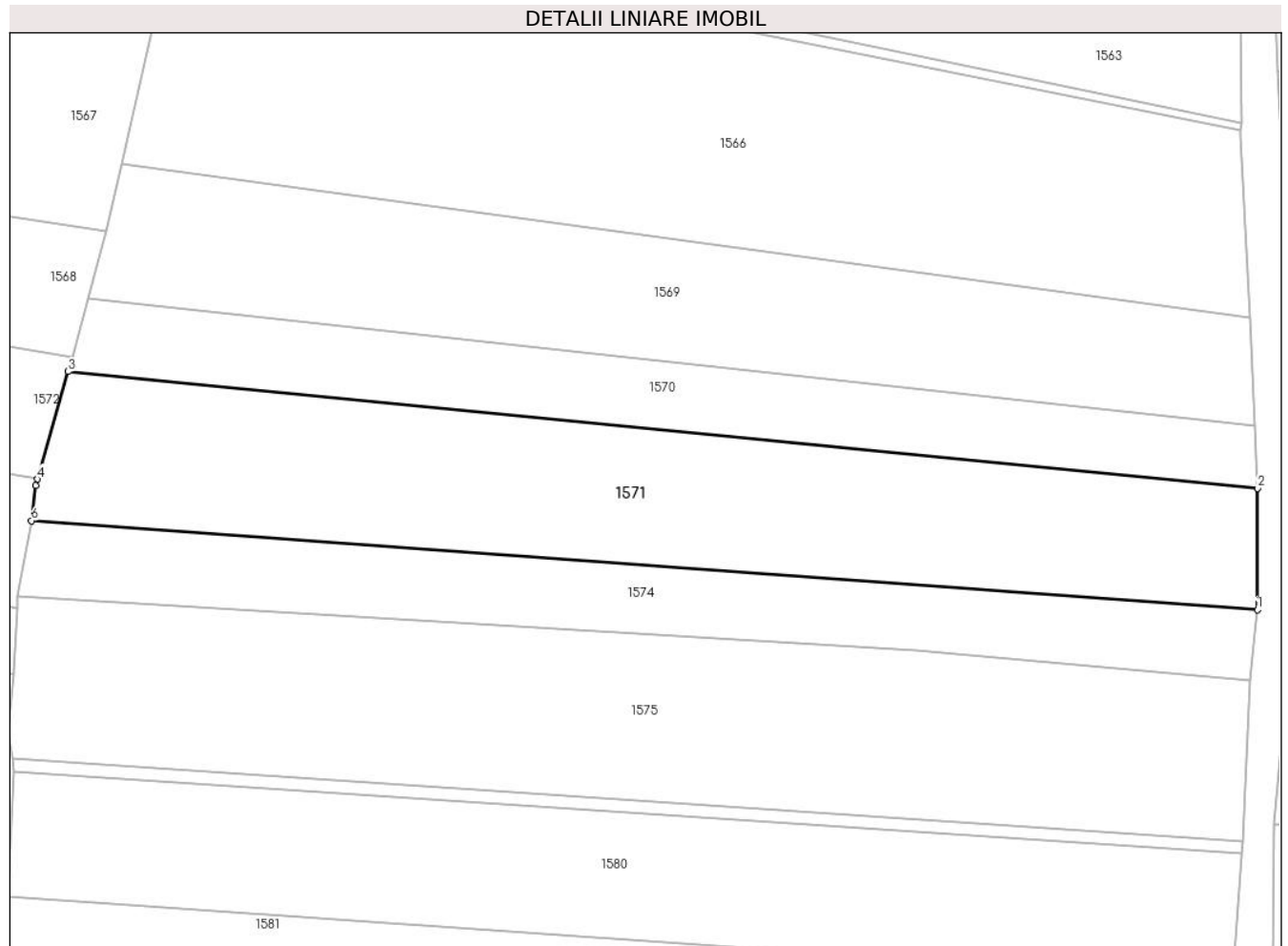
C. Partea III. SARCINI .

Inscrieri privind dezmembramintele dreptului de proprietate, drepturi reale de garanție și sarcini	Referințe
NU SUNT	

Teren

Nr cadastral	Suprafața (mp)*	Observații / Referințe
	Din acte: 4.400 Masurata: 2.112	Restul de suprafata este la ID1570 si ID1574 sau nu se regasesc in teren

* Suprafața este determinată în planul de proiecție Stereo 70.



Date referitoare la teren

Crt	Categorie folosință	Intra vilan	Suprafața (mp)	Tarla	Parcelă	Nr. topo	Observații / Referințe
1	arabil	DA	2.112	8	220	-	

Lungime Segmente

1) Valorile lungimilor segmentelor sunt obținute din proiecție în plan.

Punct început	X / Y	Punct sfârșit	X / Y	Lungime segment (** (m)
1	573.279,559 683.677,906	2	573.279,587 683.691,616	13.71
2	573.279,587 683.691,616	3	573.145,204 683.704,786	135.027
3	573.145,204 683.704,786	4	573.141,734 683.692,64	12.632
4	573.141,734 683.692,64	5	573.141,527 683.691,915	0.754
5	573.141,527 683.691,915	6	573.141,067 683.687,948	3.994

Punct început	X / Y	Punct sfârşit	X / Y	Lungime segment (** (m)
6	573.141,067 683.687,948	1	573.279,559 683.677,906	138.856

** Lungimile segmentelor sunt determinate în planul de proiecţie Stereo 70 şi sunt rotunjite la 1 milimetru.

*** Distanţa dintre puncte este formată din segmente cumulate ce sunt mai mici decât valoarea 1 milimetru.

**DATE DESPRE IMOBILUL NR. 1572**

Oficiul de Cadastru și Publicitate Imobiliară SUCEAVA
Biroul de Cadastru și Publicitate Imobiliară Gura Humorului

A. Partea I. Descrierea imobilului

TEREN Intravilan

Adresa: Loc. Pârtestii De Jos, Jud. Suceava

Nr. Crt	Nr cadastral Nr. topografic	Suprafața* (mp)	Observații / Referințe
A1		2.400	Sector cadastral:6 Teren neimprejmuit;

B. Partea II. Proprietari și acte

Inscrieri privitoare la dreptul de proprietate și alte drepturi reale	Referințe
/	
Act Normativ nr. 7, din 13/03/1996 emis de Parlamentul Romaniei (ART.13);	
B1	Inscrierea posesiei, drept de PROPRIETATE, dobandit prin Lege, cota actuala 1/1, cota initiala 1/1
	1) NEIDENTIFICAT NEIDENTIFICAT
Act Administrativ nr. 4149, din 08/06/2024 emis de Primaria Comunei Partestii de Jos;	
B2	Se noteaza posesia factica in favoarea lui
	1) LUNGU IOAN

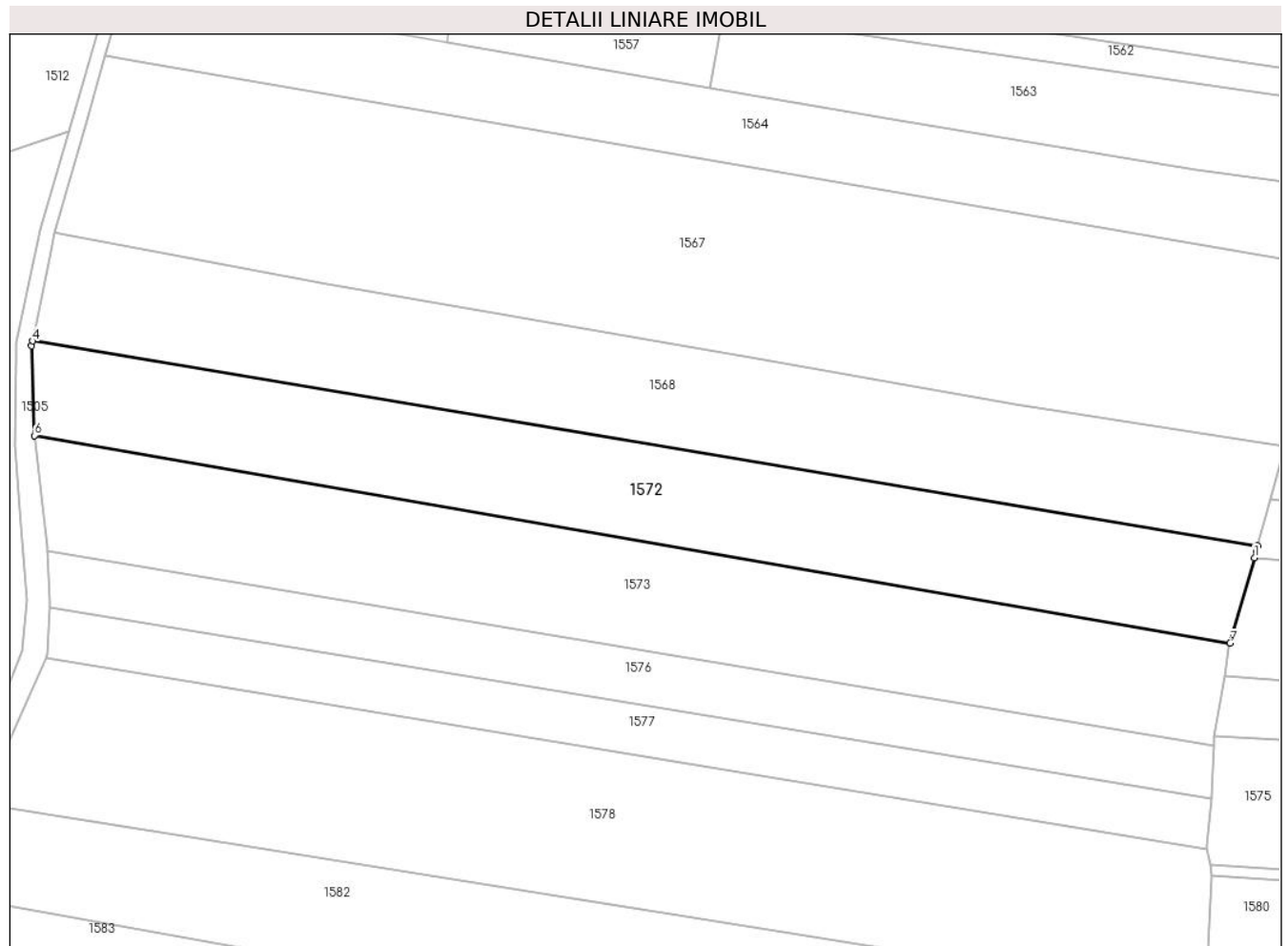
C. Partea III. SARCINI .

Inscrieri privind dezmembramintele dreptului de proprietate, drepturi reale de garanție și sarcini	Referințe
NU SUNT	

Teren

Nr cadastral	Suprafața (mp)*	Observații / Referințe
	2.400	

* Suprafața este determinată în planul de proiecție Stereo 70.



Date referitoare la teren

Crt	Categorie folosință	Intravilan	Suprafața (mp)	Tarla	Parcelă	Nr. topo	Observații / Referințe
1	arabil	DA	2.400	8	220	-	

Lungime Segmente

1) Valorile lungimilor segmentelor sunt obținute din proiecție în plan.

Punct început	X / Y	Punct sfârșit	X / Y	Lungime segment (** (m)
1	573.145,204 683.704,786	2	573.145,463 683.705,738	0.987
2	573.145,463 683.705,738	3	573.145,657 683.706,44	0.728
3	573.145,657 683.706,44	4	572.971,317 683.735,583	176.759
4	572.971,317 683.735,583	5	572.971,174 683.734,873	0.724
5	572.971,174 683.734,873	6	572.971,639 683.722,137	12.744

Punct început	X / Y	Punct sfârșit	X / Y	Lungime segment (** (m)
6	572.971,639 683.722,137	7	573.141,734 683.692,64	172.634
7	573.141,734 683.692,64	1	573.145,204 683.704,786	12.632

** Lungimile segmentelor sunt determinate în planul de proiecție Stereo 70 și sunt rotunjite la 1 milimetru.

*** Distanța dintre puncte este formată din segmente cumulate ce sunt mai mici decât valoarea 1 milimetru.

**DATE DESPRE IMOBILUL NR. 1573**

Oficiul de Cadastru și Publicitate Imobiliară SUCEAVA
Biroul de Cadastru și Publicitate Imobiliară Gura Humorului

A. Partea I. Descrierea imobilului

TEREN Intravilan

Adresa: Loc. Pârtestii De Jos, Jud. Suceava

Nr. Crt	Nr cadastral Nr. topografic	Suprafața* (mp)	Observații / Referințe
A1		2.600	Sector cadastral:6 Teren neimprejmuit;

B. Partea II. Proprietari și acte

Inscrieri privitoare la dreptul de proprietate și alte drepturi reale	Referințe
/	
Act Administrativ nr. 258, din 12/06/1994 emis de CJSAPT SUCEAVA (A1.2);	
B1	A1
Intabulare, drept de PROPRIETATE, dobandit prin Reconstituire, cota actuala 1/1, cota initiala 1/1 1) RUNCAN VASILE , lipsa CNP	
Act Administrativ nr. 4150, din 08/06/2024 emis de Primaria Comunei Partestii de Jos;	
B2	A1
Se noteaza posesia factica in favoarea lui 1) SAVA PAVEL-LIVIU	

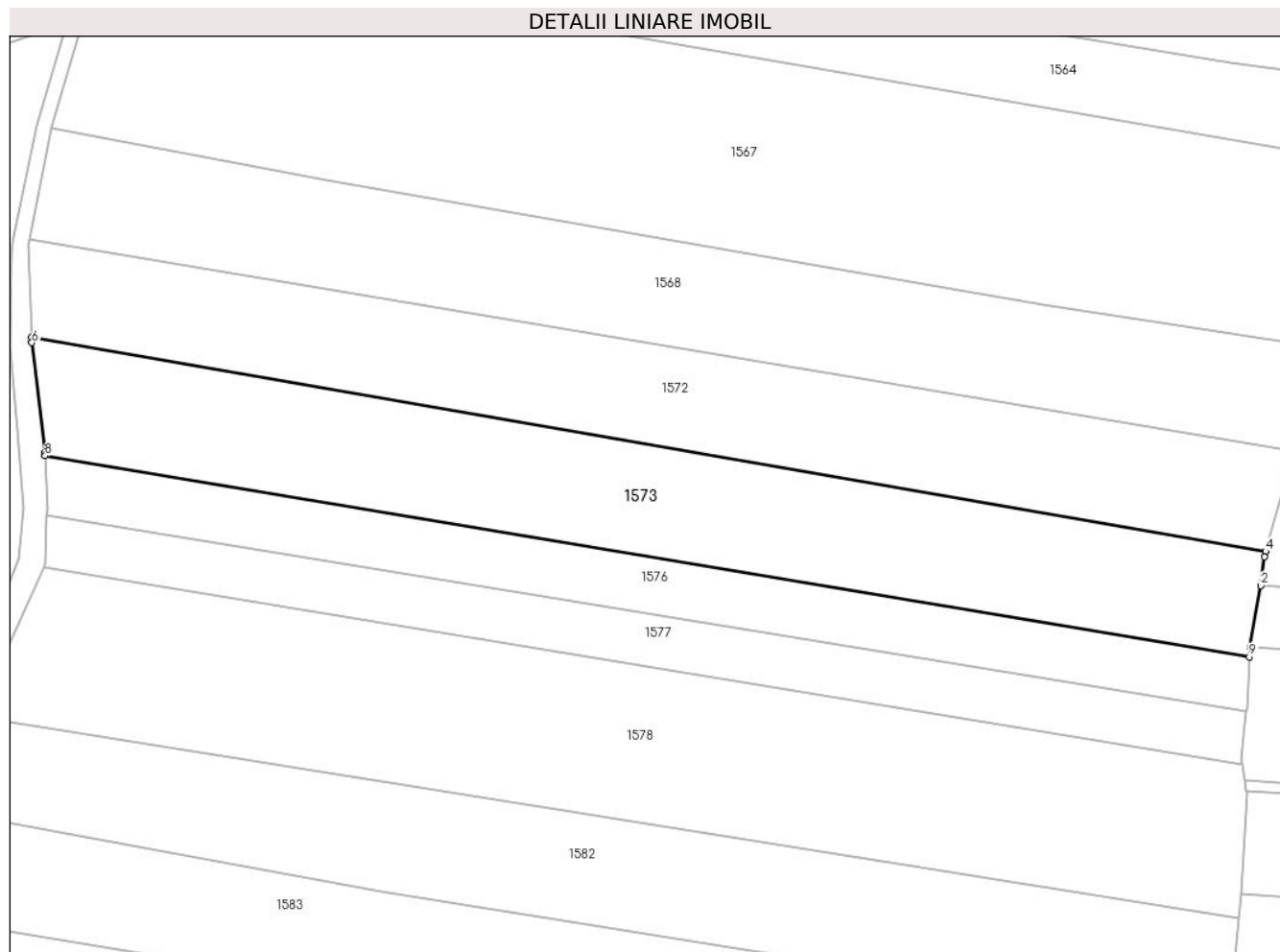
C. Partea III. SARCINI .

Inscrieri privind dezmembramintele dreptului de proprietate, drepturi reale de garanție și sarcini	Referințe
NU SUNT	

Teren

Nr cadastral	Suprafața (mp)*	Observații / Referințe
	2.600	

* Suprafața este determinată în planul de proiecție Stereo 70.



Date referitoare la teren

Crt	Categorie folosință	Intravilan	Suprafața (mp)	Tarla	Parcelă	Nr. topo	Observații / Referințe
1	arabil	DA	2.600	8	220	-	

Lungime Segmente

1) Valorile lungimilor segmentelor sunt obținute din proiecție în plan.

Punct început	X / Y	Punct sfârșit	X / Y	Lungime segment (** (m)
1	573.139,536 683.679,438	2	573.141,067 683.687,948	8.647
2	573.141,067 683.687,948	3	573.141,527 683.691,915	3.994
3	573.141,527 683.691,915	4	573.141,734 683.692,64	0.754
4	573.141,734 683.692,64	5	572.971,639 683.722,137	172.634
5	572.971,639 683.722,137	6	572.971,667 683.721,371	0.767

Punct început	X / Y	Punct sfârşit	X / Y	Lungime segment (** (m)
6	572.971,667 683.721,371	7	572.973,493 683.706,257	15.224
7	572.973,493 683.706,257	8	572.973,51 683.705,8	0.457
8	572.973,51 683.705,8	9	573.139,471 683.678,093	168.258
9	573.139,471 683.678,093	1	573.139,536 683.679,438	1.347

** Lungimile segmentelor sunt determinate în planul de proiecție Stereo 70 și sunt rotunjite la 1 milimetru.

*** Distanța dintre puncte este formată din segmente cumulate ce sunt mai mici decât valoarea 1 milimetru.

**DATE DESPRE IMOBILUL NR. 1574**

Oficiul de Cadastru și Publicitate Imobiliară SUCEAVA
Biroul de Cadastru și Publicitate Imobiliară Gura Humorului

A. Partea I. Descrierea imobilului

TEREN Intravilan

Adresa: Loc. Pârtestii De Jos, Jud. Suceava

Nr. Crt	Nr cadastral Nr. topografic	Suprafața* (mp)	Observații / Referințe
A1		Din acte: 4.400 Masurata: 1.104	Sector cadastral:6 Teren neimprejmuit; Restul de suprafata este la ID1570 si ID1571 sau nu se regasesc in teren

B. Partea II. Proprietari și acte

Inscrieri privitoare la dreptul de proprietate și alte drepturi reale		Referințe
/		
Act Administrativ nr. 384, din 03/03/1995 emis de CJSAPT SUCEAVA (A1.1);		
B1	Intabulare, drept de PROPRIETATE, dobandit prin Reconstituire, cota actuala 1/1, cota initiala 1/1 1) TODOSI MARIA, lipsa CNP 2) BULIGA AURELIA, lipsa CNP 3) STRUGARI STELA, lipsa CNP 4) NICUȚARI ION, lipsa CNP 5) NICUȚARI NICANOR, lipsa CNP 6) CIORNEI ILEANA, lipsa CNP	A1
Act Administrativ nr. 4107, din 08/06/2024 emis de Primaria Comunei Partestii de Jos;		
B2	Se noteaza posesia factica in favoarea lui 1) MOROȘAN MIRCEA-RELU	A1

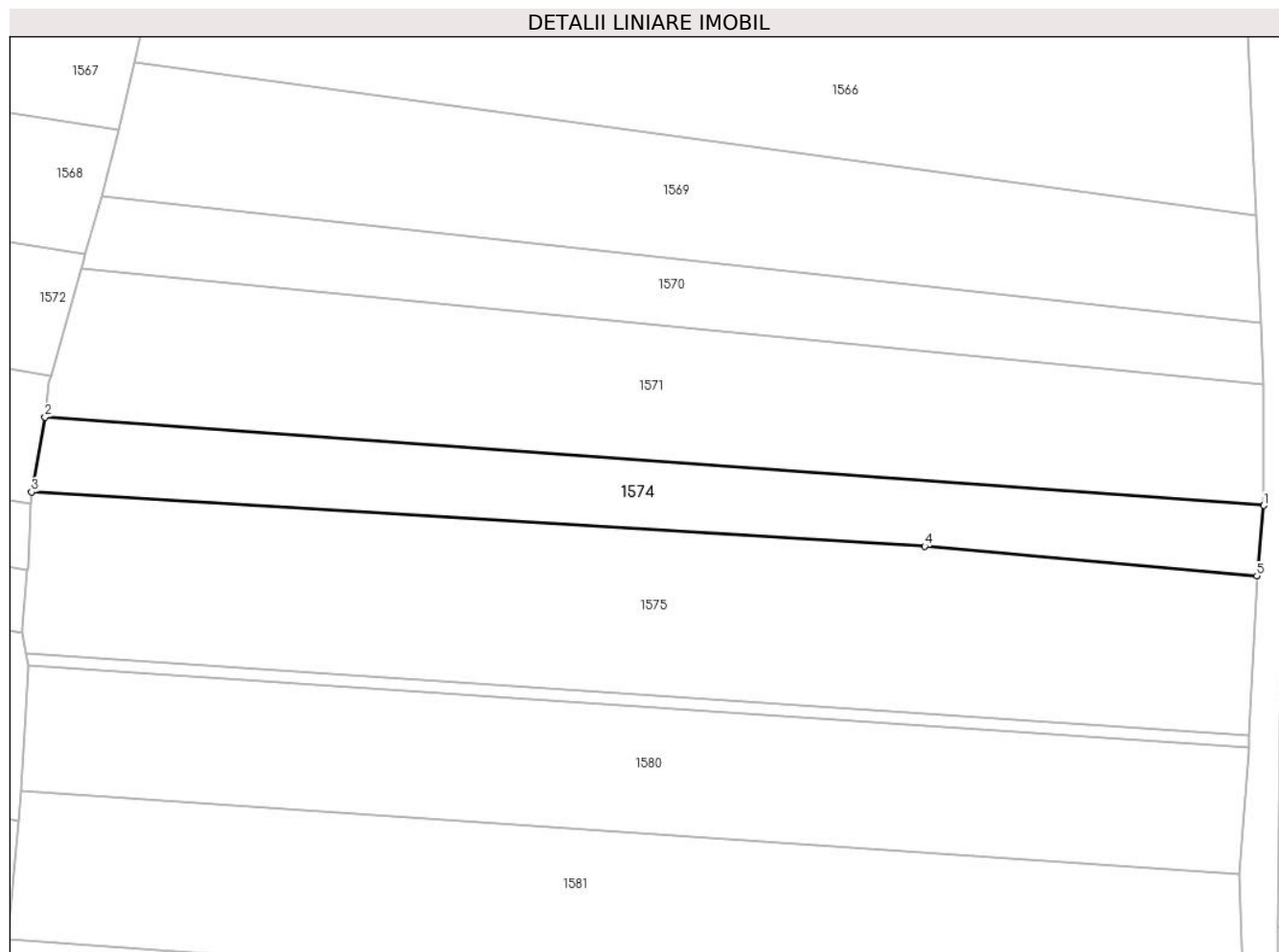
C. Partea III. SARCINI .

Inscrieri privind dezmembramintele dreptului de proprietate, drepturi reale de garanție și sarcini	Referințe
NU SUNT	

Teren

Nr cadastral	Suprafața (mp)*	Observații / Referințe
	Din acte: 4.400 Masurata: 1.104	Restul de suprafata este la ID1570 si ID1571 sau nu se regasesc in teren

* Suprafața este determinată în planul de proiecție Stereo 70.



Date referitoare la teren

Crt	Categorie folosință	Intra vilan	Suprafața (mp)	Tarla	Parcelă	Nr. topo	Observații / Referințe
1	arabil	DA	1.104	8	220	-	

Lungime Segmente

1) Valorile lungimilor segmentelor sunt obținute din proiecție în plan.

Punct început	X / Y	Punct sfârșit	X / Y	Lungime segment (** (m)
1	573.279,559 683.677,906	2	573.141,067 683.687,948	138.856
2	573.141,067 683.687,948	3	573.139,536 683.679,438	8.647
3	573.139,536 683.679,438	4	573.241,025 683.673,265	101.677
4	573.241,025 683.673,265	5	573.278,77 683.669,898	37.895
5	573.278,77 683.669,898	1	573.279,559 683.677,906	8.047

**** Lungimile segmentelor sunt determinate în planul de proiecție Stereo 70 și sunt rotunjite la 1 milimetru.**

***** Distanța dintre puncte este formată din segmente cumulate ce sunt mai mici decât valoarea 1 milimetru.**

**DATE DESPRE IMOBILUL NR. 1575**

Oficiul de Cadastru și Publicitate Imobiliară SUCEAVA
Biroul de Cadastru și Publicitate Imobiliară Gura Humorului

A. Partea I. Descrierea imobilului

TEREN Intravilan

Adresa: Loc. Pârtestii De Jos, Jud. Suceava

Nr. Crt	Nr cadastral Nr. topografic	Suprafața* (mp)	Observații / Referințe
A1		2.600	Sector cadastral:6 Teren neimprejmuit;

B. Partea II. Proprietari și acte

Inscrieri privitoare la dreptul de proprietate și alte drepturi reale		Referințe
/		
Act Administrativ nr. 277, din 12/06/1994 emis de CJS DAPT SUCEAVA (A1.1);		
B1	Intabulare, drept de PROPRIETATE, dobandit prin Reconstituire, cota actuala 1/1, cota initiala 1/1 1) TODOS ELENA , lipsa CNP 2) TODOS VASILE , lipsa CNP	A1

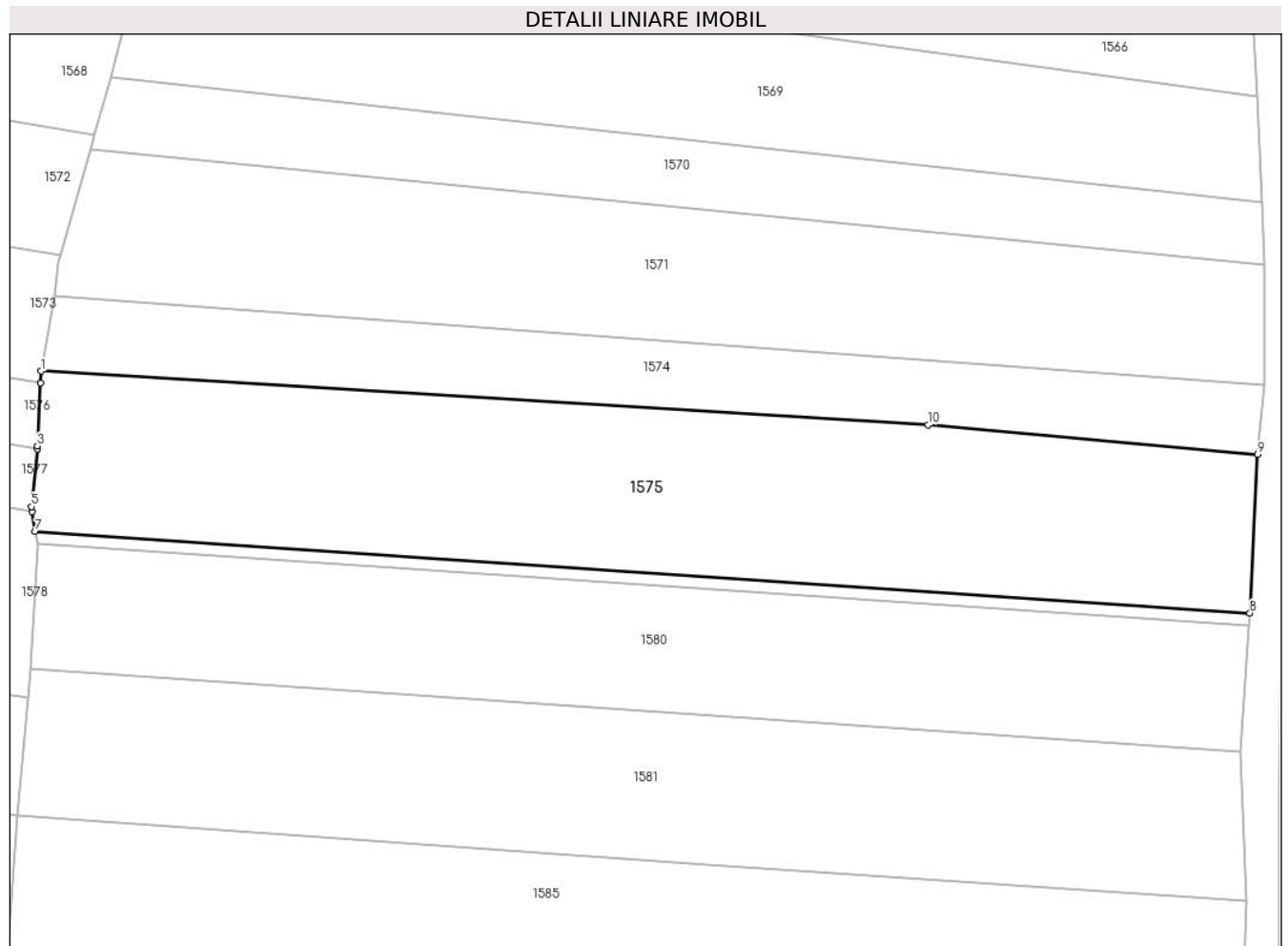
C. Partea III. SARCINI .

Inscrieri privind dezmembramintele dreptului de proprietate, drepturi reale de garanție și sarcini	Referințe
NU SUNT	

Teren

Nr cadastral	Suprafața (mp)*	Observații / Referințe
	2.600	

* Suprafața este determinată în planul de proiecție Stereo 70.



Date referitoare la teren

Crt	Categorie folosință	Intravilan	Suprafața (mp)	Tarla	Parcelă	Nr. topo	Observații / Referințe
1	arabil	DA	2.600	8	220	-	

Lungime Segmente

1) Valorile lungimilor segmentelor sunt obținute din proiecție în plan.

Punct început	X / Y	Punct sfârșit	X / Y	Lungime segment (** (m)
1	573.139,536 683.679,438	2	573.139,471 683.678,093	1.347
2	573.139,471 683.678,093	3	573.139,123 683.670,894	7.207
3	573.139,123 683.670,894	4	573.139,089 683.670,555	0.341
4	573.139,089 683.670,555	5	573.138,434 683.663,944	6.643
5	573.138,434 683.663,944	6	573.138,522 683.663,38	0.571

Punct început	X / Y	Punct sfârșit	X / Y	Lungime segment (** (m)
6	573.138,522 683.663,38	7	573.138,873 683.661,117	2.29
7	573.138,873 683.661,117	8	573.277,894 683.651,779	139.334
8	573.277,894 683.651,779	9	573.278,77 683.669,898	18.14
9	573.278,77 683.669,898	10	573.241,025 683.673,265	37.895
10	573.241,025 683.673,265	1	573.139,536 683.679,438	101.677

** Lungimile segmentelor sunt determinate în planul de proiecție Stereo 70 și sunt rotunjite la 1 milimetru.

*** Distanța dintre puncte este formată din segmente cumulate ce sunt mai mici decât valoarea 1 milimetru.

**DATE DESPRE IMOBILUL NR. 1576**

Oficiul de Cadastru și Publicitate Imobiliară SUCEAVA
Biroul de Cadastru și Publicitate Imobiliară Gura Humorului

A. Partea I. Descrierea imobilului

TEREN Intravilan

Adresa: Loc. Pârtestii De Jos, Jud. Suceava

Nr. Crt	Nr cadastral Nr. topografic	Suprafața* (mp)	Observații / Referințe
A1		1.300	Sector cadastral:6 Teren neimprejmuit;

B. Partea II. Proprietari și acte

Inscrieri privitoare la dreptul de proprietate și alte drepturi reale	Referințe
/	
Act Normativ nr. 7, din 13/03/1996 emis de Parlamentul Romaniei (ART.13);	
B1	Inscrierea posesiei, drept de PROPRIETATE, dobandit prin Lege, cota actuala 1/1, cota initiala 1/1
	1) NEIDENTIFICAT NEIDENTIFICAT
Act Administrativ nr. 4151, din 08/06/2024 emis de Primaria Comunei Partestii de Jos;	
B2	Se noteaza posesia factica in favoarea lui
	1) STRATON ELENA

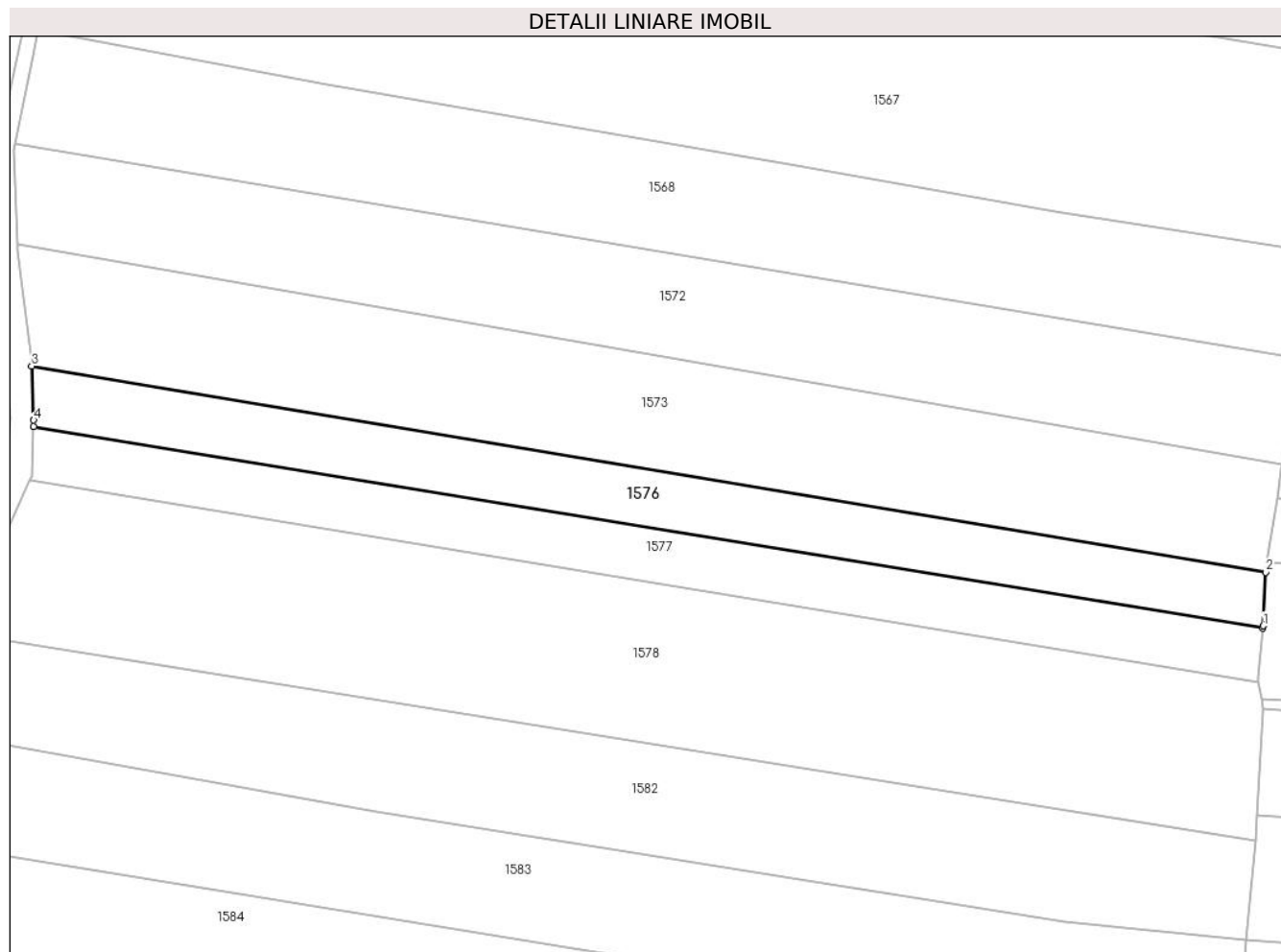
C. Partea III. SARCINI .

Inscrieri privind dezmembramintele dreptului de proprietate, drepturi reale de garanție și sarcini	Referințe
NU SUNT	

Teren

Nr cadastral	Suprafața (mp)*	Observații / Referințe
	1.300	

* Suprafața este determinată în planul de proiecție Stereo 70.



Date referitoare la teren

Crt	Categorie folosință	Intravilan	Suprafața (mp)	Tarla	Parcelă	Nr. topo	Observații / Referințe
1	arabil	DA	1.300	8	220	-	

Lungime Segmente

1) Valorile lungimilor segmentelor sunt obținute din proiecție în plan.

Punct început	X / Y	Punct sfârșit	X / Y	Lungime segment (** (m)
1	573.139,123 683.670,894	2	573.139,471 683.678,093	7.207
2	573.139,471 683.678,093	3	572.973,51 683.705,8	168.258
3	572.973,51 683.705,8	4	572.973,783 683.698,498	7.307
4	572.973,783 683.698,498	5	572.973,753 683.697,665	0.834
5	572.973,753 683.697,665	6	573.139,089 683.670,555	167.544

Punct început	X / Y	Punct sfârșit	X / Y	Lungime segment (** (m)
6	573.139,089 683.670,555	1	573.139,123 683.670,894	0.341

** Lungimile segmentelor sunt determinate în planul de proiecție Stereo 70 și sunt rotunjite la 1 milimetru.

*** Distanța dintre puncte este formată din segmente cumulate ce sunt mai mici decât valoarea 1 milimetru.

**DATE DESPRE IMOBILUL NR. 1577**

Oficiul de Cadastru și Publicitate Imobiliară SUCEAVA
Biroul de Cadastru și Publicitate Imobiliară Gura Humorului

A. Partea I. Descrierea imobilului

TEREN Intravilan

Adresa: Loc. Pârtestii De Jos, Jud. Suceava

Nr. Crt	Nr cadastral Nr. topografic	Suprafața* (mp)	Observații / Referințe
A1		1.200	Sector cadastral:6 Teren neimprejmuit;

B. Partea II. Proprietari și acte

Inscrieri privitoare la dreptul de proprietate și alte drepturi reale	Referințe
/	
Act Normativ nr. 7, din 13/03/1996 emis de Parlamentul Romaniei (ART.13);	
B1	Inscrierea posesiei, drept de PROPRIETATE, dobandit prin Lege, cota actuala 1/1, cota initiala 1/1
	1) NEIDENTIFICAT NEIDENTIFICAT
Act Administrativ nr. 4152, din 08/06/2024 emis de Primaria Comunei Partestii de Jos;	
B2	Se noteaza posesia factica in favoarea lui
	1) TURCULET PAVEL, necasatorit

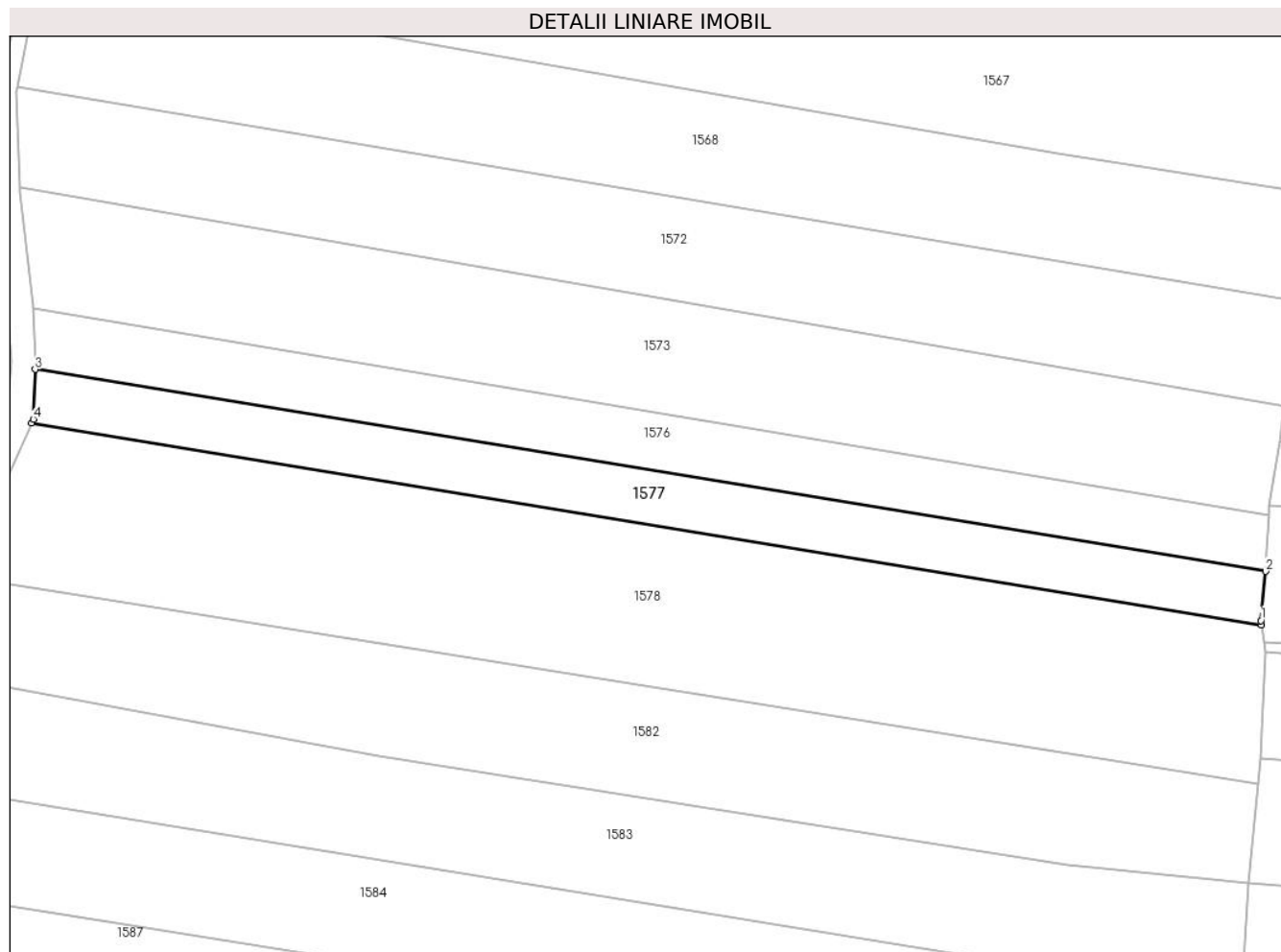
C. Partea III. SARCINI .

Inscrieri privind dezmembramintele dreptului de proprietate, drepturi reale de garanție și sarcini	Referințe
NU SUNT	

Teren

Nr cadastral	Suprafața (mp)*	Observații / Referințe
	1.200	

* Suprafața este determinată în planul de proiecție Stereo 70.



Date referitoare la teren

Crt	Categorie folosință	Intravilan	Suprafața (mp)	Tarla	Parcelă	Nr. topo	Observații / Referințe
1	arabil	DA	1.200	8	220	-	

Lungime Segmente

1) Valorile lungimilor segmentelor sunt obținute din proiecție în plan.

Punct început	X / Y	Punct sfârșit	X / Y	Lungime segment (** (m)
1	573.138,434 683.663,944	2	573.139,089 683.670,555	6.643
2	573.139,089 683.670,555	3	572.973,753 683.697,665	167.544
3	572.973,753 683.697,665	4	572.973,512 683.690,986	6.683
4	572.973,512 683.690,986	5	572.973,28 683.690,474	0.562
5	572.973,28 683.690,474	6	573.138,522 683.663,38	167.449

Punct început	X / Y	Punct sfârșit	X / Y	Lungime segment (** (m)
6	573.138,522 683.663,38	1	573.138,434 683.663,944	0.571

** Lungimile segmentelor sunt determinate în planul de proiecție Stereo 70 și sunt rotunjite la 1 milimetru.

*** Distanța dintre puncte este formată din segmente cumulate ce sunt mai mici decât valoarea 1 milimetru.

**DATE DESPRE IMOBILUL NR. 1578**

Oficiul de Cadastru și Publicitate Imobiliară SUCEAVA
Biroul de Cadastru și Publicitate Imobiliară Gura Humorului

A. Partea I. Descrierea imobilului

TEREN Intravilan

Adresa: Loc. Pârtestii De Jos, Jud. Suceava

Nr. Crt	Nr cadastral Nr. topografic	Suprafața* (mp)	Observații / Referințe
A1		3.700	Sector cadastral:6 Teren neimprejmuit;

B. Partea II. Proprietari și acte

Inscrieri privitoare la dreptul de proprietate și alte drepturi reale		Referințe
/		
Act Administrativ nr. 967, din 12/05/1998 emis de CJS DAPT SUCEAVA (A1.2);		
B1	Intabulare, drept de PROPRIETATE, dobandit prin Reconstituire, cota actuala 1/1, cota initiala 1/1 1) POPOVICI DUMITRU, lipsa CNP 2) POPOVICI STELA, lipsa CNP 3) POPOVICI ILIE, lipsa CNP	A1
Act Administrativ nr. 4153, din 08/06/2024 emis de Primaria Comunei Partestii de Jos;		
B2	Se noteaza posesia factica in favoarea lui 1) POPOVICI ILIE	A1

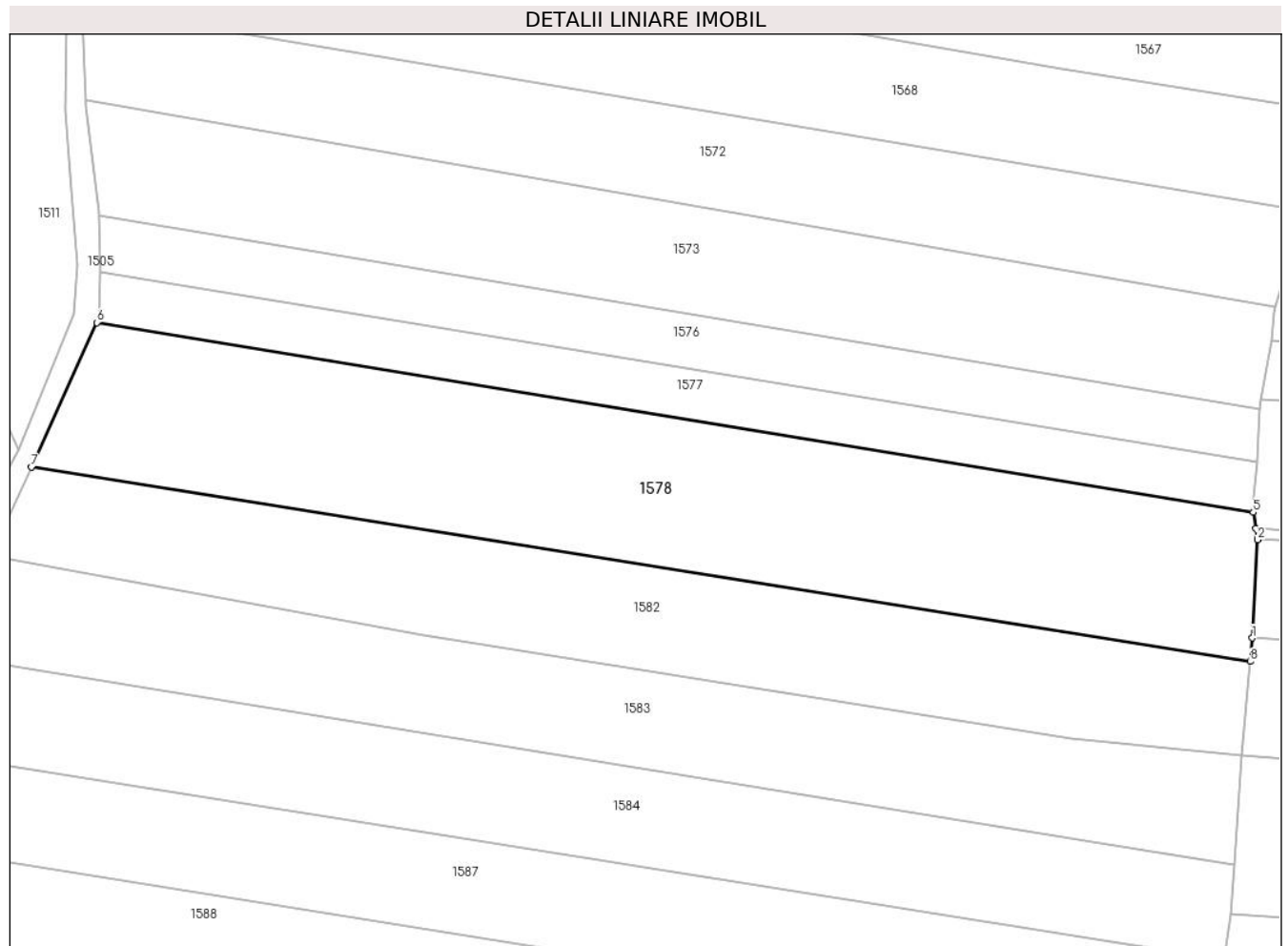
C. Partea III. SARCINI .

Inscrieri privind dezmembramintele dreptului de proprietate, drepturi reale de garanție și sarcini	Referințe
NU SUNT	

Teren

Nr cadastral	Suprafața (mp)*	Observații / Referințe
	3.700	

* Suprafața este determinată în planul de proiecție Stereo 70.



Date referitoare la teren

Crt	Categorie folosință	Intravilan	Suprafața (mp)	Tarla	Parcelă	Nr. topo	Observații / Referințe
1	arabil	DA	3.700	8	220	-	

Lungime Segmente

1) Valorile lungimilor segmentelor sunt obținute din proiecție în plan.

Punct început	X / Y	Punct sfârșit	X / Y	Lungime segment (** (m)
1	573.138,368 683.645,449	2	573.139,128 683.659,471	14.043
2	573.139,128 683.659,471	3	573.139,099 683.659,661	0.192
3	573.139,099 683.659,661	4	573.138,873 683.661,117	1.473
4	573.138,873 683.661,117	5	573.138,522 683.663,38	2.29
5	573.138,522 683.663,38	6	572.973,28 683.690,474	167.449

Punct început	X / Y	Punct sfârșit	X / Y	Lungime segment (** (m)
6	572.973,28 683.690,474	7	572.963,921 683.669,835	22.662
7	572.963,921 683.669,835	8	573.138,064 683.642,093	176.339
8	573.138,064 683.642,093	1	573.138,368 683.645,449	3.37

** Lungimile segmentelor sunt determinate în planul de proiecție Stereo 70 și sunt rotunjite la 1 milimetru.

*** Distanța dintre puncte este formată din segmente cumulate ce sunt mai mici decât valoarea 1 milimetru.

**DATE DESPRE IMOBILUL NR. 1579**

Oficiul de Cadastru și Publicitate Imobiliară SUCEAVA
Biroul de Cadastru și Publicitate Imobiliară Gura Humorului

A. Partea I. Descrierea imobilului

TEREN Intravilan

Adresa: Loc. Pârteștii De Jos, Jud. Suceava

Nr. Crt	Nr cadastral Nr. topografic	Suprafața* (mp)	Observații / Referințe
A1		200	Sector cadastral:6 Teren neimprejmuit;

B. Partea II. Proprietari și acte

Inscrieri privitoare la dreptul de proprietate și alte drepturi reale		Referințe
/		
Act Administrativ nr. 4403, din 13/06/2024 emis de Primăria comunei Pârteștii de Jos;		
B1	Inscrierea posesiei, drept de PROPRIETATE, dobandit prin Lege, cota actuala 1/1, cota initiala 1/1 1) NEIDENTIFICAT NEIDENTIFICAT	A1
Act Normativ nr. 7, din 13/03/1996 emis de Parlamentul României (art.13);		
B2	Se notează mențiunea proprietar neidentificat, rezerva comisiei locale de fond funciar	A1

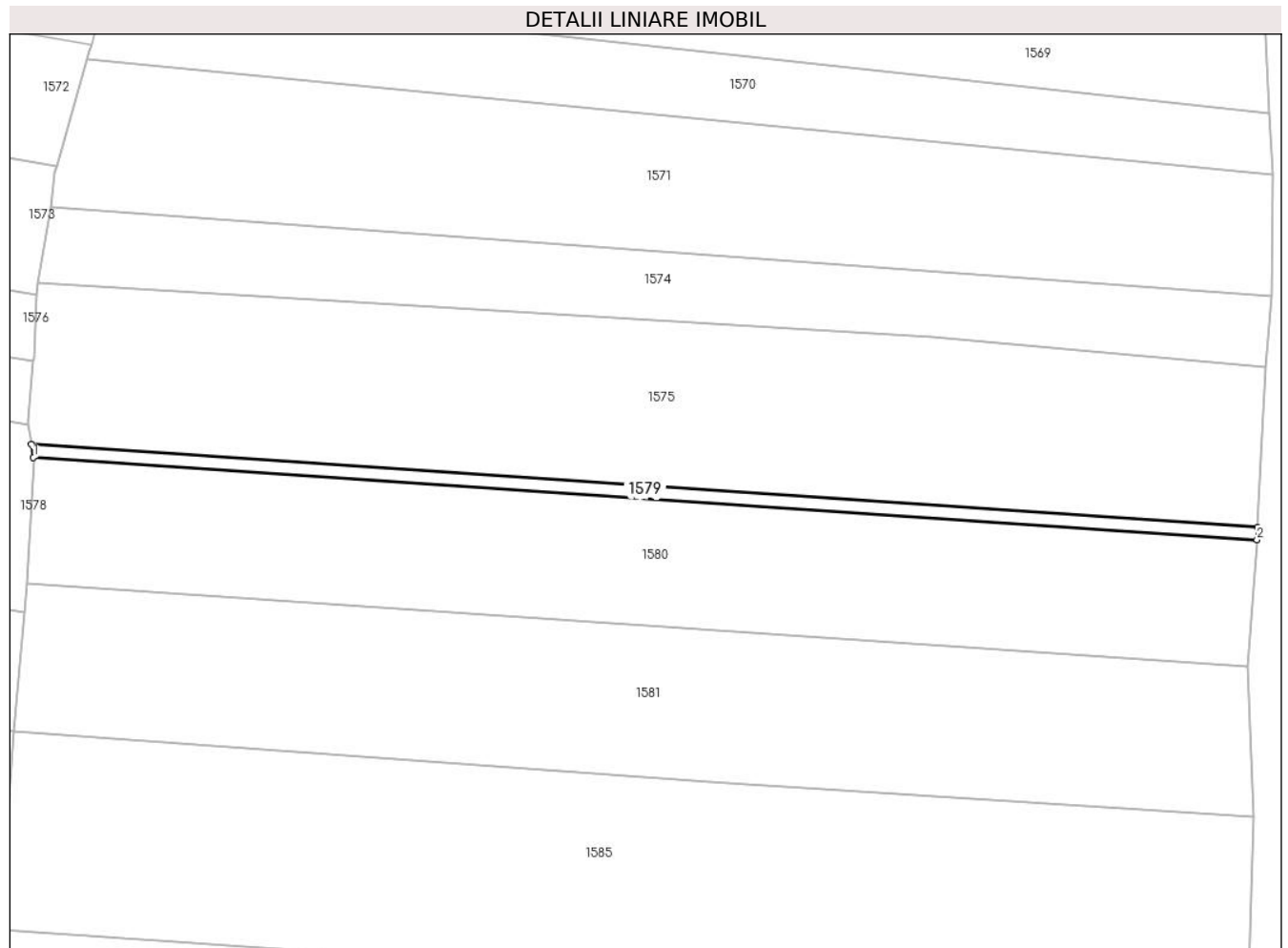
C. Partea III. SARCINI .

Inscrieri privind dezmembramintele dreptului de proprietate, drepturi reale de garanție și sarcini	Referințe
NU SUNT	

Teren

Nr cadastral	Suprafața (mp)*	Observații / Referințe
	200	

* Suprafața este determinată în planul de proiecție Stereo 70.



Date referitoare la teren

Crt	Categorie folosință	Intra vilan	Suprafața (mp)	Tarla	Parcelă	Nr. topo	Observații / Referințe
1	arabil	DA	200	8	220	-	

Lungime Segmente

1) Valorile lungimilor segmentelor sunt obținute din proiecție în plan.

Punct început	X / Y	Punct sfârșit	X / Y	Lungime segment (** (m)
1	573.139,099 683.659,661	2	573.277,825 683.650,344	139.039
2	573.277,825 683.650,344	3	573.277,894 683.651,779	1.437
3	573.277,894 683.651,779	4	573.138,873 683.661,117	139.334
4	573.138,873 683.661,117	1	573.139,099 683.659,661	1.473

** Lungimile segmentelor sunt determinate în planul de proiecție Stereo 70 și sunt rotunjite la 1 milimetru.

***** Distanţa dintre puncte este formată din segmente cumulate ce sunt mai mici decât valoarea 1 milimetru.**

**DATE DESPRE IMOBILUL NR. 1580**

Oficiul de Cadastru și Publicitate Imobiliară SUCEAVA
Biroul de Cadastru și Publicitate Imobiliară Gura Humorului

A. Partea I. Descrierea imobilului

TEREN Intravilan

Adresa: Loc. Pârtestii De Jos, Jud. Suceava

Nr. Crt	Nr cadastral Nr. topografic	Suprafața* (mp)	Observații / Referințe
A1		Din acte: 8.300 Masurata: 1.989	Sector cadastral:6 Teren neîmprejmuit; Restul de suprafata este la ID1581 si ID1585 sau nu se regasesc in teren

B. Partea II. Proprietari și acte

Inscrieri privitoare la dreptul de proprietate și alte drepturi reale		Referințe
/		
Act Administrativ nr. 389, din 03/03/1995 emis de CJSAPT SUCEAVA (A1.1);		
B1	Intabulare, drept de PROPRIETATE, dobandit prin Reconstituire, cota actuala 1/1, cota initiala 1/1 1) MEREUȚĂ VALERIA , lipsa CNP 2) MEREUȚĂ MARIA , lipsa CNP 3) MEREUȚĂ DUMITRU , lipsa CNP 4) MEREUȚĂ ILEANA , lipsa CNP 5) MEREUȚĂ ILIE , lipsa CNP 6) MEREUȚĂ ANA , lipsa CNP 7) MEREUȚĂ GHE. , lipsa CNP 8) MEREUȚĂ NICULAI , lipsa CNP	A1
Act Administrativ nr. 4106, din 08/06/2024 emis de Primaria Comunei Partestii de Jos;		
B2	Se noteaza posesia factica in favoarea lui 1) SAVA VASILE	A1

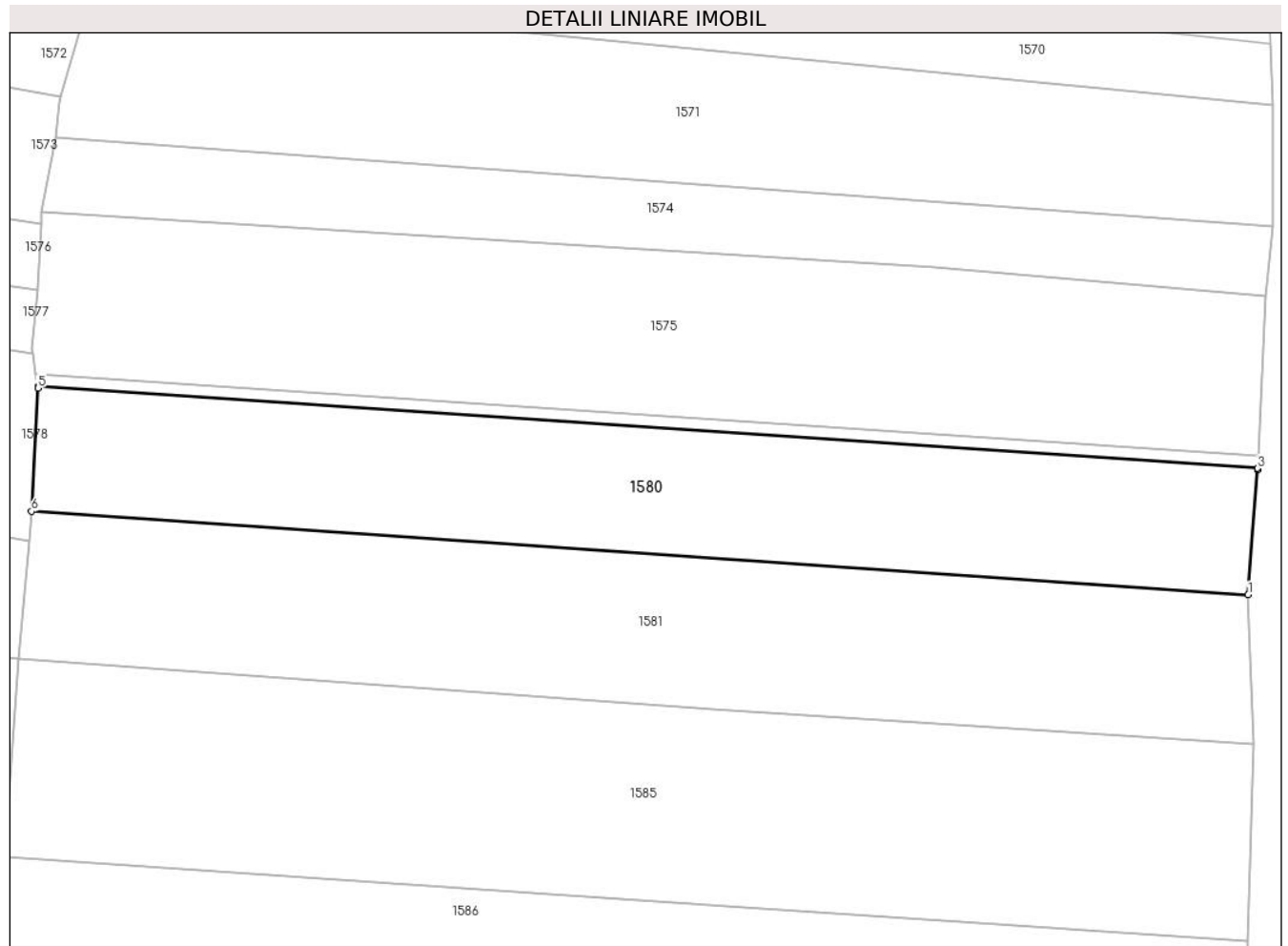
C. Partea III. SARCINI .

Inscrieri privind dezmembramintele dreptului de proprietate, drepturi reale de garanție și sarcini	Referințe
NU SUNT	

Teren

Nr cadastral	Suprafața (mp)*	Observații / Referințe
	Din acte: 8.300 Masurata: 1.989	Restul de suprafata este la ID1581 si ID1585 sau nu se regasesc in teren

* Suprafața este determinată în planul de proiecție Stereo 70.



Date referitoare la teren

Crt	Categorie folosință	Intra vilan	Suprafața (mp)	Tarla	Parcelă	Nr. topo	Observații / Referințe
1	arabil	DA	1.989	8	220	-	

Lungime Segmente

1) Valorile lungimilor segmentelor sunt obținute din proiecție în plan.

Punct început	X / Y	Punct sfârșit	X / Y	Lungime segment (** (m)
1	573.276,751 683.635,966	2	573.277,816 683.650,156	14.23
2	573.277,816 683.650,156	3	573.277,825 683.650,344	0.188
3	573.277,825 683.650,344	4	573.139,099 683.659,661	139.039
4	573.139,099 683.659,661	5	573.139,128 683.659,471	0.192
5	573.139,128 683.659,471	6	573.138,368 683.645,449	14.043

Punct început	X / Y	Punct sfârşit	X / Y	Lungime segment (** (m)
6	573.138,368 683.645,449	1	573.276,751 683.635,966	138.708

** Lungimile segmentelor sunt determinate în planul de proiecţie Stereo 70 şi sunt rotunjite la 1 milimetru.

*** Distanţa dintre puncte este formată din segmente cumulate ce sunt mai mici decât valoarea 1 milimetru.

**DATE DESPRE IMOBILUL NR. 1581**

Oficiul de Cadastru și Publicitate Imobiliară SUCEAVA
Biroul de Cadastru și Publicitate Imobiliară Gura Humorului

A. Partea I. Descrierea imobilului

TEREN Intravilan

Adresa: Loc. Pârtestii De Jos, Jud. Suceava

Nr. Crt	Nr cadastral Nr. topografic	Suprafața* (mp)	Observații / Referințe
A1		Din acte: 8.300 Masurata: 2.378	Sector cadastral:6 Teren neîmprejmuit; Restul de suprafata este la ID1580 si ID1585 sau nu se regasesc in teren

B. Partea II. Proprietari și acte

Inscrieri privitoare la dreptul de proprietate și alte drepturi reale		Referințe
/		
Act Administrativ nr. 389, din 03/03/1995 emis de CJSAPT SUCEAVA (A1.1);		
B1	Intabulare, drept de PROPRIETATE, dobandit prin Reconstituire, cota actuala 1/1, cota initiala 1/1 1) MEREUȚĂ VALERIA, lipsa CNP 2) MEREUȚĂ MARIA, lipsa CNP 3) MEREUȚĂ DUMITRU, lipsa CNP 4) MEREUȚĂ ILEANA, lipsa CNP 5) MEREUȚĂ ILIE, lipsa CNP 6) MEREUȚĂ ANA, lipsa CNP 7) MEREUȚĂ GHE., lipsa CNP 8) MEREUȚĂ NICULAI, lipsa CNP	A1

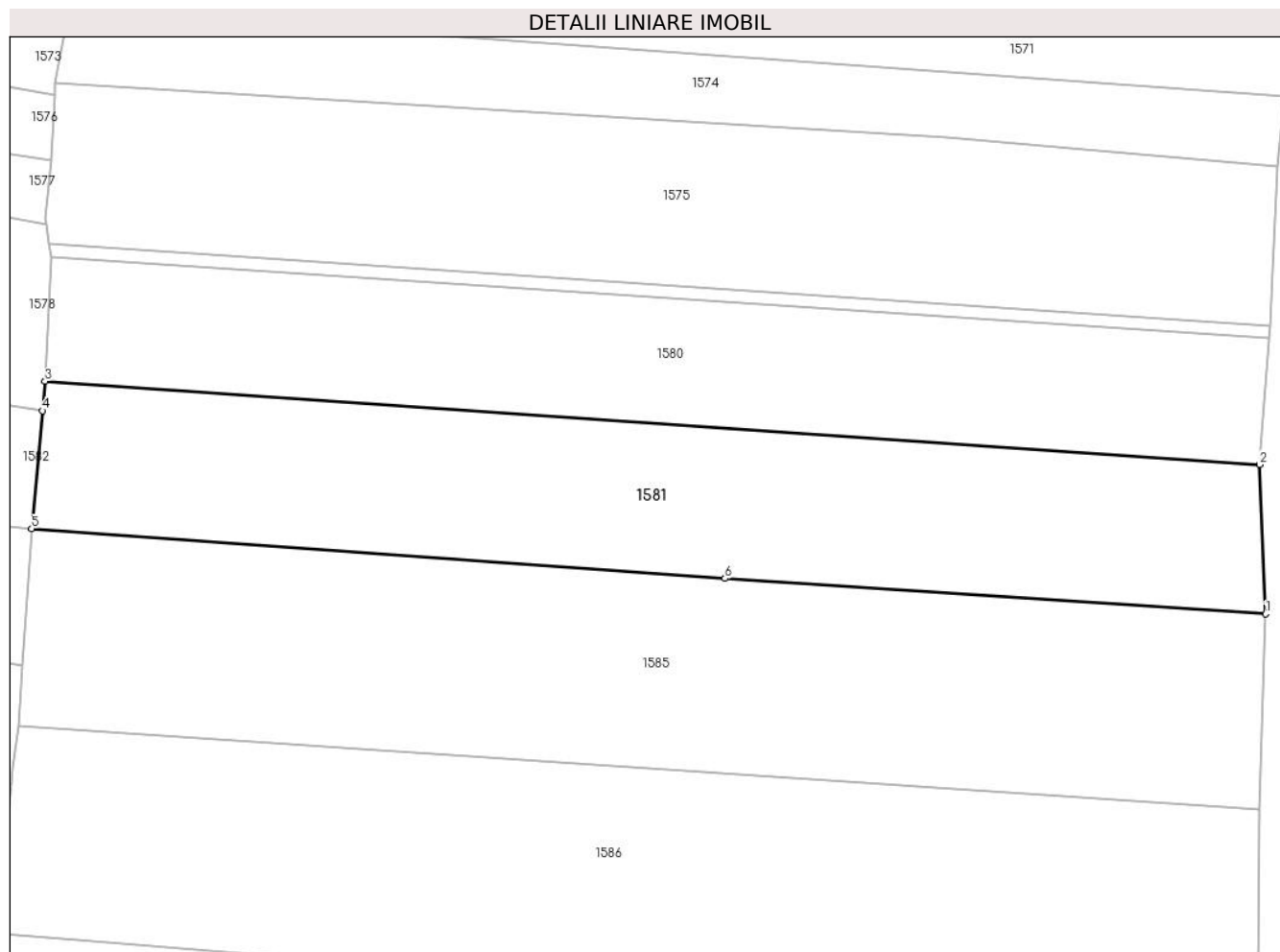
C. Partea III. SARCINI .

Inscrieri privind dezmembramintele dreptului de proprietate, drepturi reale de garanție și sarcini	Referințe
NU SUNT	

Teren

Nr cadastral	Suprafaţa (mp)*	Observații / Referințe
	Din acte: 8.300 Masurata: 2.378	Restul de suprafata este la ID1580 si ID1585 sau nu se regasesc in teren

* Suprafața este determinată în planul de proiecție Stereo 70.



Date referitoare la teren

Crt	Categorie folosință	Intra vilan	Suprafața (mp)	Tarla	Parcelă	Nr. topo	Observații / Referințe
1	arabil	DA	2.378	8	220	-	

Lungime Segmente

1) Valorile lungimilor segmentelor sunt obținute din proiecție în plan.

Punct început	X / Y	Punct sfârșit	X / Y	Lungime segment (** (m)
1	573.277,437 683.618,949	2	573.276,751 683.635,966	17.031
2	573.276,751 683.635,966	3	573.138,368 683.645,449	138.708
3	573.138,368 683.645,449	4	573.138,064 683.642,093	3.37
4	573.138,064 683.642,093	5	573.136,847 683.628,651	13.497
5	573.136,847 683.628,651	6	573.215,829 683.622,977	79.186

Punct început	X / Y	Punct sfârșit	X / Y	Lungime segment (** (m)
6	573.215,829 683.622,977	1	573.277,437 683.618,949	61.74

** Lungimile segmentelor sunt determinate în planul de proiecție Stereo 70 și sunt rotunjite la 1 milimetru.

*** Distanța dintre puncte este formată din segmente cumulate ce sunt mai mici decât valoarea 1 milimetru.

**DATE DESPRE IMOBILUL NR. 1582**

Oficiul de Cadastru și Publicitate Imobiliară SUCEAVA
Biroul de Cadastru și Publicitate Imobiliară Gura Humorului

A. Partea I. Descrierea imobilului

TEREN Intravilan

Adresa: Loc. Pârtestii De Jos, Jud. Suceava

Nr. Crt	Nr cadastral Nr. topografic	Suprafața* (mp)	Observații / Referințe
A1		2.600	Sector cadastral:6 Teren neimprejmuit;

B. Partea II. Proprietari și acte

Inscrieri privitoare la dreptul de proprietate și alte drepturi reale	Referințe
/	
Act Normativ nr. 7, din 13/03/1996 emis de Parlamentul Romaniei (ART.13);	
B1	Inscrierea posesiei, drept de PROPRIETATE, dobandit prin Lege, cota actuala 1/1, cota initiala 1/1
	1) NEIDENTIFICAT NEIDENTIFICAT
Act Administrativ nr. 4154, din 08/06/2024 emis de PRIMARIA COMUNEI PIRTESTII DE JOS;	
B2	Se noteaza posesia factica in favoarea lui
	1) POPOVICI ILIE

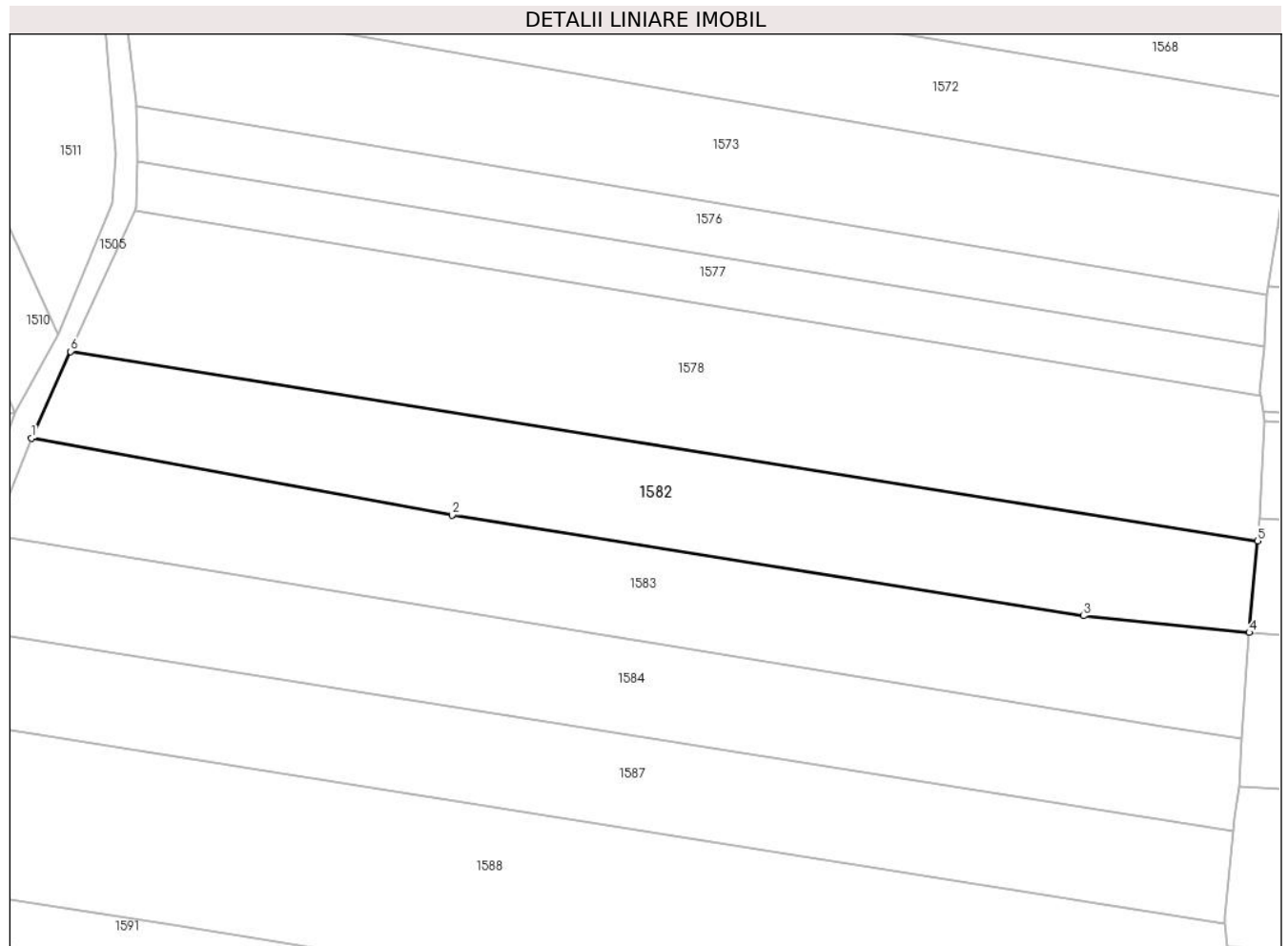
C. Partea III. SARCINI .

Inscrieri privind dezmembramintele dreptului de proprietate, drepturi reale de garanție și sarcini	Referințe
NU SUNT	

Teren

Nr cadastral	Suprafața (mp)*	Observații / Referințe
	2.600	

* Suprafața este determinată în planul de proiecție Stereo 70.



Date referitoare la teren

Crt	Categorie folosință	Intravilan	Suprafața (mp)	Tarla	Parcelă	Nr. topo	Observații / Referințe
1	arabil	DA	2.600	8	220	-	

Lungime Segmente

1) Valorile lungimilor segmentelor sunt obținute din proiecție în plan.

Punct început	X / Y	Punct sfârșit	X / Y	Lungime segment (** (m)
1	572.958,155 683.657,118	2	573.019,883 683.645,851	62.748
2	573.019,883 683.645,851	3	573.112,493 683.631,098	93.778
3	573.112,493 683.631,098	4	573.136,847 683.628,651	24.477
4	573.136,847 683.628,651	5	573.138,064 683.642,093	13.497
5	573.138,064 683.642,093	6	572.963,921 683.669,835	176.339

Punct început	X / Y	Punct sfârșit	X / Y	Lungime segment (** (m)
6	572.963,921 683.669,835	1	572.958,155 683.657,118	13.963

** Lungimile segmentelor sunt determinate în planul de proiecție Stereo 70 și sunt rotunjite la 1 milimetru.

*** Distanța dintre puncte este formată din segmente cumulate ce sunt mai mici decât valoarea 1 milimetru.

**DATE DESPRE IMOBILUL NR. 1583**

Oficiul de Cadastru și Publicitate Imobiliară SUCEAVA
Biroul de Cadastru și Publicitate Imobiliară Gura Humorului

A. Partea I. Descrierea imobilului

TEREN Intravilan

Adresa: Loc. Pârtestii De Jos, Jud. Suceava

Nr. Crt	Nr cadastral Nr. topografic	Suprafața* (mp)	Observații / Referințe
A1		2.600	Sector cadastral:6 Teren neimprejmuit;

B. Partea II. Proprietari și acte

Inscrieri privitoare la dreptul de proprietate și alte drepturi reale	Referințe
/	
Act Notarial nr. 4599, din 21/10/2008 emis de Biroul Notarului Public Petru Atanasoaei;	
B1	A1
Intabulare, drept de PROPRIETATE, dobandit prin Succesiune, cota actuala 1/1, cota initiala 1/1	
1) TODOSI ELENA	

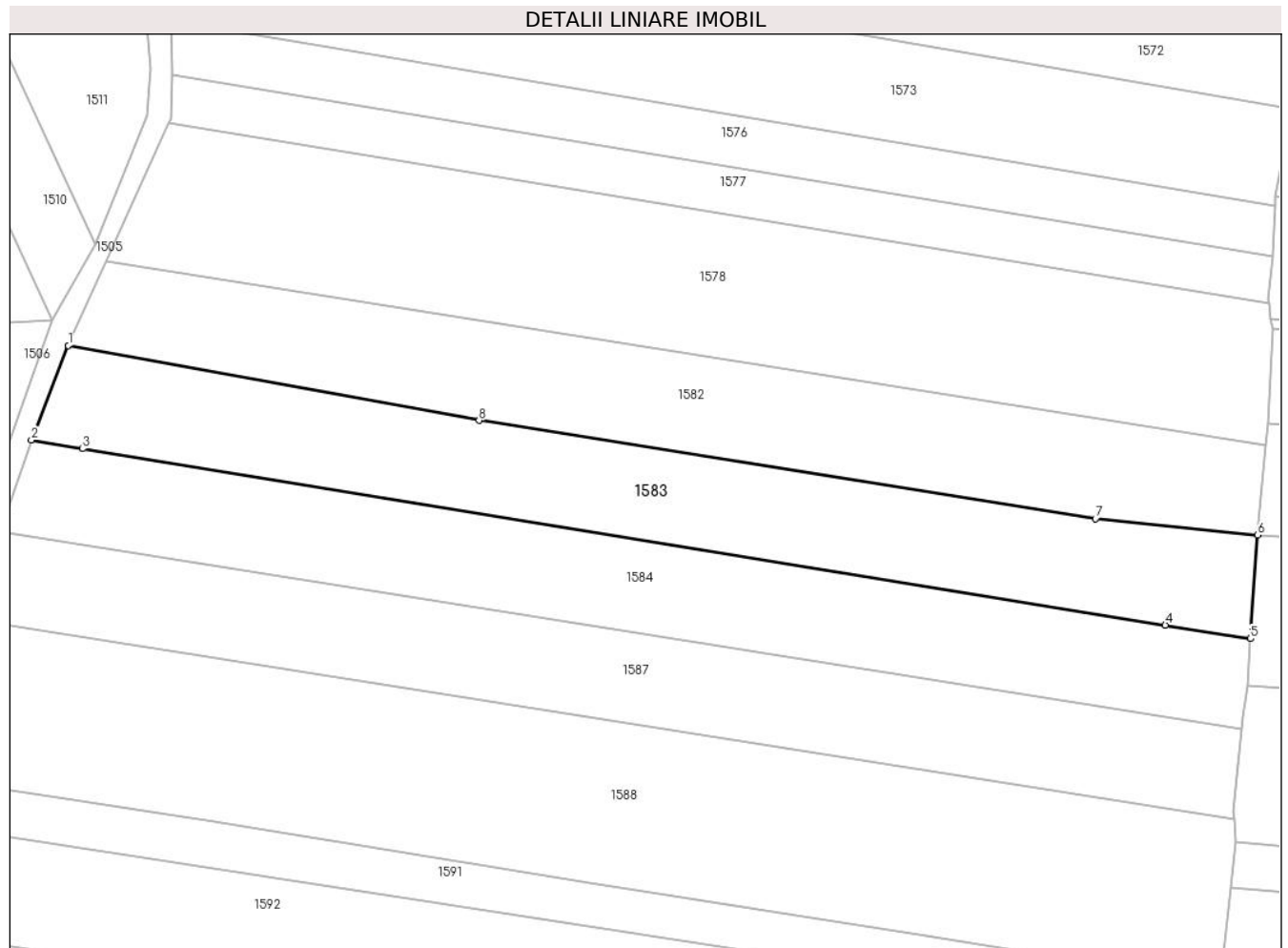
C. Partea III. SARCINI .

Inscrieri privind dezmembramintele dreptului de proprietate, drepturi reale de garanție și sarcini	Referințe
NU SUNT	

Teren

Nr cadastral	Suprafața (mp)*	Observații / Referințe
	2.600	

* Suprafața este determinată în planul de proiecție Stereo 70.



Date referitoare la teren

Crt	Categorie folosință	Intravilan	Suprafața (mp)	Tarla	Parcelă	Nr. topo	Observații / Referințe
1	arabil	DA	2.600	8	220	-	

Lungime Segmente

1) Valorile lungimilor segmentelor sunt obținute din proiecție în plan.

Punct început	X / Y	Punct sfârșit	X / Y	Lungime segment (** (m)
1	572.958,155 683.657,118	2	572.952,62 683.642,914	15.244
2	572.952,62 683.642,914	3	572.960,326 683.641,617	7.814
3	572.960,326 683.641,617	4	573.122,987 683.615,149	164.8
4	573.122,987 683.615,149	5	573.135,78 683.613,11	12.954
5	573.135,78 683.613,11	6	573.136,847 683.628,651	15.578

Punct început	X / Y	Punct sfârșit	X / Y	Lungime segment (** (m)
6	573.136,847 683.628,651	7	573.112,493 683.631,098	24.477
7	573.112,493 683.631,098	8	573.019,883 683.645,851	93.778
8	573.019,883 683.645,851	1	572.958,155 683.657,118	62.748

** Lungimile segmentelor sunt determinate în planul de proiecție Stereo 70 și sunt rotunjite la 1 milimetru.

*** Distanța dintre puncte este formată din segmente cumulate ce sunt mai mici decât valoarea 1 milimetru.

**DATE DESPRE IMOBILUL NR. 1584**

Oficiul de Cadastru și Publicitate Imobiliară SUCEAVA
Biroul de Cadastru și Publicitate Imobiliară Gura Humorului

A. Partea I. Descrierea imobilului

TEREN Intravilan

Adresa: Loc. Pârtestii De Jos, Jud. Suceava

Nr. Crt	Nr cadastral Nr. topografic	Suprafața* (mp)	Observații / Referințe
A1		2.600	Sector cadastral:6 Teren neimprejmuit;

B. Partea II. Proprietari și acte

Inscrieri privitoare la dreptul de proprietate și alte drepturi reale		Referințe
/		
Act Administrativ nr. 207, din 07/06/1994 emis de CJSAPT SUCEAVA (A1.2);		
B1	Intabulare, drept de PROPRIETATE, dobandit prin Reconstituire, cota actuala 1/1, cota initiala 1/1 1) PURICE ECATERINA , lipsa CNP	A1
Act Administrativ nr. 4155, din 08/06/2024 emis de Primaria Comunei Partestii de Jos;		
B2	Se noteaza posesia factica in favoarea lui 1) SAVA ILIE	A1

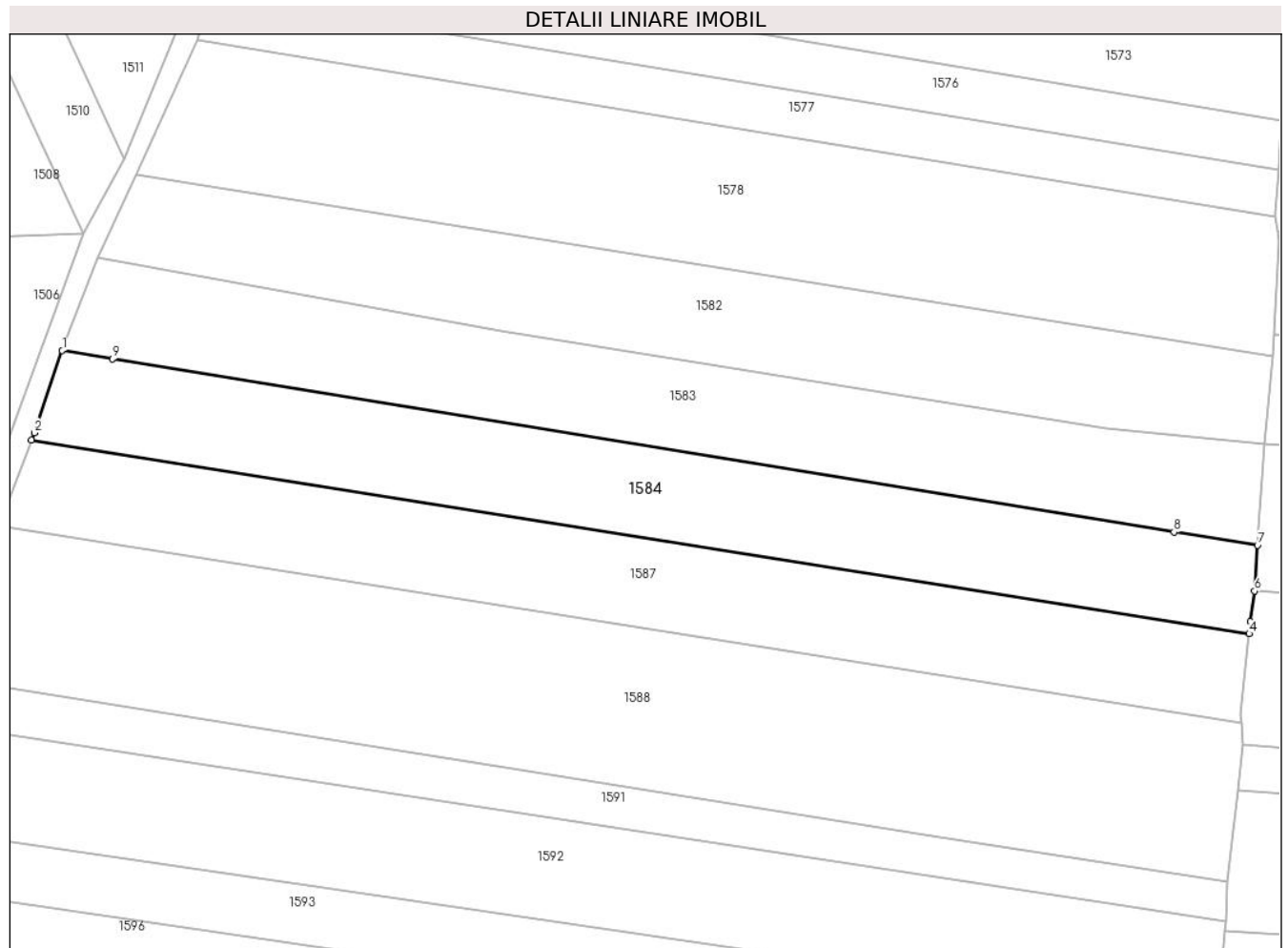
C. Partea III. SARCINI .

Inscrieri privind dezmembramintele dreptului de proprietate, drepturi reale de garanție și sarcini	Referințe
NU SUNT	

Teren

Nr cadastral	Suprafața (mp)*	Observații / Referințe
	2.600	

* Suprafața este determinată în planul de proiecție Stereo 70.



Date referitoare la teren

Crt	Categorie folosință	Intravilan	Suprafața (mp)	Tarla	Parcelă	Nr. topo	Observații / Referințe
1	arabil	DA	2.600	8	220	-	

Lungime Segmente

1) Valorile lungimilor segmentelor sunt obținute din proiecție în plan.

Punct început	X / Y	Punct sfârșit	X / Y	Lungime segment (** (m)
1	572.952,62 683.642,914	2	572.948,345 683.630,337	13.284
2	572.948,345 683.630,337	3	572.947,902 683.629,197	1.223
3	572.947,902 683.629,197	4	573.134,494 683.599,596	188.925
4	573.134,494 683.599,596	5	573.134,685 683.601,419	1.833
5	573.134,685 683.601,419	6	573.135,333 683.606,125	4.75

Punct început	X / Y	Punct sfârşit	X / Y	Lungime segment (** (m)
6	573.135,333 683.606,125	7	573.135,78 683.613,11	6.999
7	573.135,78 683.613,11	8	573.122,987 683.615,149	12.954
8	573.122,987 683.615,149	9	572.960,326 683.641,617	164.8
9	572.960,326 683.641,617	1	572.952,62 683.642,914	7.814

** Lungimile segmentelor sunt determinate în planul de proiecție Stereo 70 și sunt rotunjite la 1 milimetru.

*** Distanța dintre puncte este formată din segmente cumulate ce sunt mai mici decât valoarea 1 milimetru.

**DATE DESPRE IMOBILUL NR. 1585**

Oficiul de Cadastru și Publicitate Imobiliară SUCEAVA
Biroul de Cadastru și Publicitate Imobiliară Gura Humorului

A. Partea I. Descrierea imobilului

TEREN Intravilan

Adresa: Loc. Pârtestii De Jos, Jud. Suceava

Nr. Crt	Nr cadastral Nr. topografic	Suprafața* (mp)	Observații / Referințe
A1		Din acte: 8.300 Masurata: 3.156	Sector cadastral:6 Teren neîmprejmuit; Restul de suprafata este la ID1580 si ID1581 sau nu se regasesc in teren

B. Partea II. Proprietari și acte

Inscrieri privitoare la dreptul de proprietate și alte drepturi reale		Referințe
/		
Act Administrativ nr. 389, din 03/03/1995 emis de CJSDAPT SUCEAVA (A1.1);		
B1	Intabulare, drept de PROPRIETATE, dobandit prin Reconstituire, cota actuala 1/1, cota initiala 1/1 1) MEREUȚĂ VALERIA , lipsa CNP 2) MEREUȚĂ MARIA , lipsa CNP 3) MEREUȚĂ DUMITRU , lipsa CNP 4) MEREUȚĂ ILEANA , lipsa CNP 5) MEREUȚĂ ILIE , lipsa CNP 6) MEREUȚĂ ANA , lipsa CNP 7) MEREUȚĂ GHE. , lipsa CNP 8) MEREUȚĂ NICULAI , lipsa CNP	A1
Act Administrativ nr. 4105, din 08/06/2024 emis de Primaria Comunei Partestii de Jos;		
B2	Se noteaza posesia factica in favoarea lui 1) TURCULET ANTON	A1

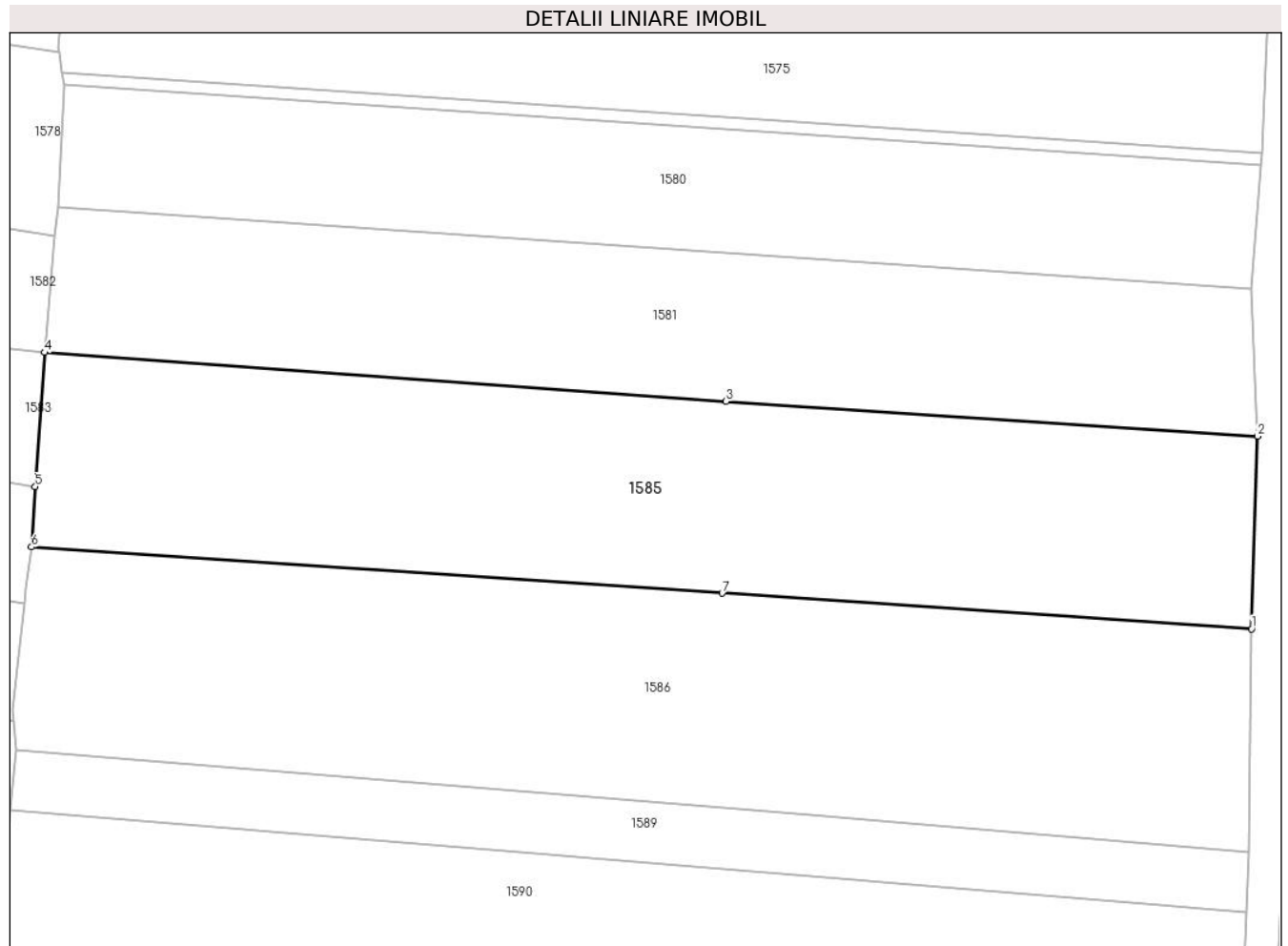
C. Partea III. SARCINI .

Inscrieri privind dezmembramintele dreptului de proprietate, drepturi reale de garanție și sarcini	Referințe
NU SUNT	

Teren

Nr cadastral	Suprafața (mp)*	Observații / Referințe
	Din acte: 8.300 Masurata: 3.156	Restul de suprafata este la ID1580 si ID1581 sau nu se regasesc in teren

* Suprafața este determinată în planul de proiecție Stereo 70.



Date referitoare la teren

Crt	Categorie folosință	Intra vilan	Suprafața (mp)	Tarla	Parcelă	Nr. topo	Observații / Referințe
1	arabil	DA	3.156	8	220	-	

Lungime Segmente

1) Valorile lungimilor segmentelor sunt obținute din proiecție în plan.

Punct început	X / Y	Punct sfârșit	X / Y	Lungime segment (** (m)
1	573.276,755 683.596,643	2	573.277,437 683.618,949	22.316
2	573.277,437 683.618,949	3	573.215,829 683.622,977	61.74
3	573.215,829 683.622,977	4	573.136,847 683.628,651	79.186
4	573.136,847 683.628,651	5	573.135,78 683.613,11	15.578
5	573.135,78 683.613,11	6	573.135,333 683.606,125	6.999

Punct început	X / Y	Punct sfârşit	X / Y	Lungime segment (** (m)
6	573.135,333 683.606,125	7	573.215,39 683.600,758	80.237
7	573.215,39 683.600,758	1	573.276,755 683.596,643	61.503

** Lungimile segmentelor sunt determinate în planul de proiecţie Stereo 70 şi sunt rotunjite la 1 milimetru.

*** Distanţa dintre puncte este formată din segmente cumulate ce sunt mai mici decât valoarea 1 milimetru.

**DATE DESPRE IMOBILUL NR. 1586**

Oficiul de Cadastru și Publicitate Imobiliară SUCEAVA
Biroul de Cadastru și Publicitate Imobiliară Gura Humorului

A. Partea I. Descrierea imobilului

TEREN Intravilan

Adresa: Loc. Pârteștii De Jos, Jud. Suceava

Nr. Crt	Nr cadastral Nr. topografic	Suprafața* (mp)	Observații / Referințe
A1		3.528	Sector cadastral:6 Teren neimprejmuit;

B. Partea II. Proprietari și acte

Inscrieri privitoare la dreptul de proprietate și alte drepturi reale		Referințe
/		
Act Administrativ nr. 4403, din 13/06/2024 emis de Primăria comunei Pârteștii de Jos;		
B1	Inscrierea posesiei, drept de PROPRIETATE, dobandit prin Lege, cota actuala 1/1, cota initiala 1/1 1) NEIDENTIFICAT NEIDENTIFICAT	A1
Act Normativ nr. 7, din 13/03/1996 emis de Parlamentul României (art.13);		
B2	Se notează mențiunea de proprietar neidentificat	A1

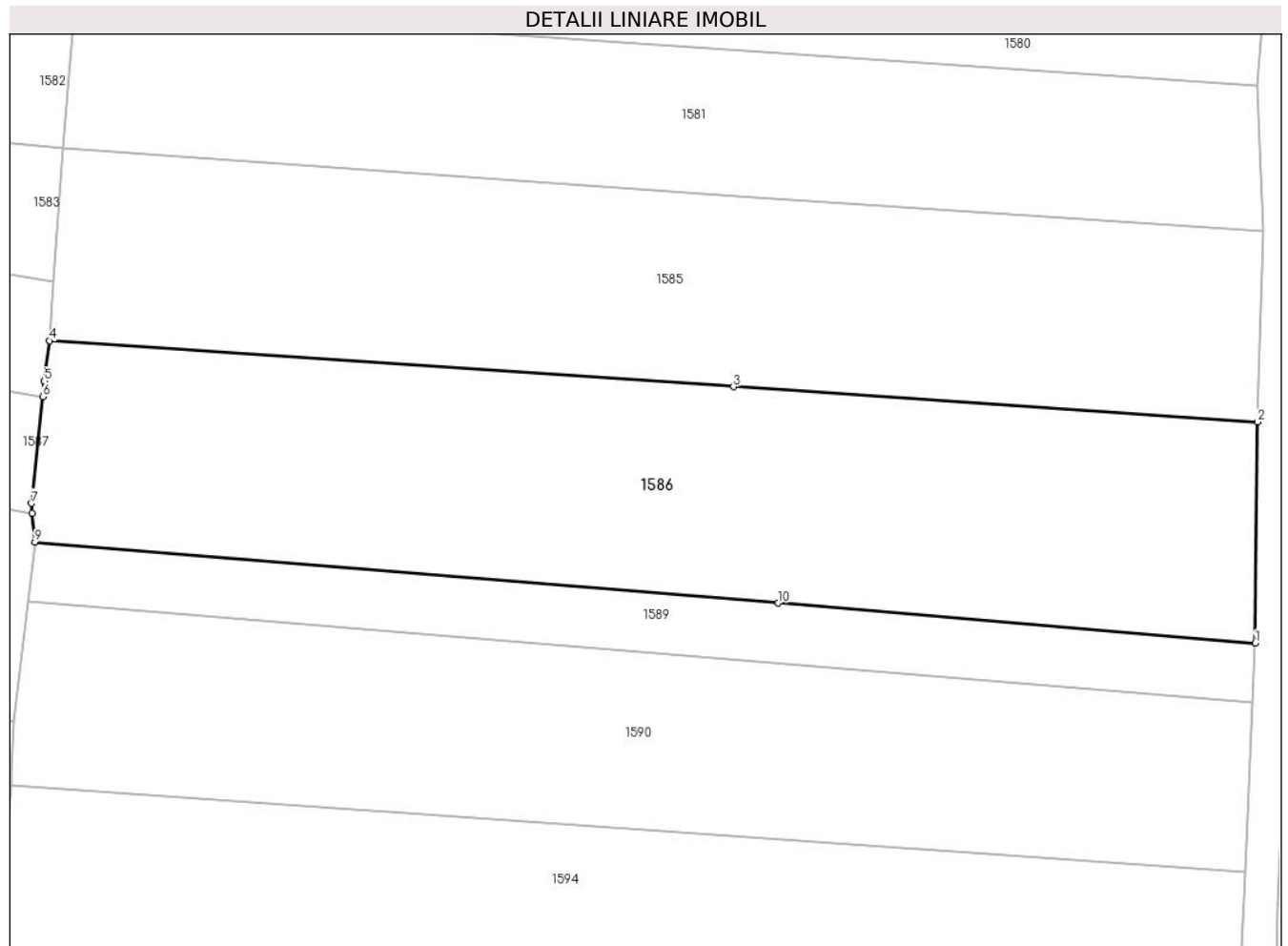
C. Partea III. SARCINI .

Inscrieri privind dezmembramintele dreptului de proprietate, drepturi reale de garanție și sarcini	Referințe
NU SUNT	

Teren

Nr cadastral	Suprafața (mp)*	Observații / Referințe
	3.528	

* Suprafața este determinată în planul de proiecție Stereo 70.



Date referitoare la teren

Crt	Categorie folosință	Intravilan	Suprafața (mp)	Tarla	Parcelă	Nr. topo	Observații / Referințe
1	arabil	DA	3.528	8	220	-	

Lungime Segmente

1) Valorile lungimilor segmentelor sunt obținute din proiecție în plan.

Punct început	X / Y	Punct sfârșit	X / Y	Lungime segment (** (m)
1	573.276,484 683.570,773	2	573.276,755 683.596,643	25.871
2	573.276,755 683.596,643	3	573.215,39 683.600,758	61.503
3	573.215,39 683.600,758	4	573.135,333 683.606,125	80.237
4	573.135,333 683.606,125	5	573.134,685 683.601,419	4.75
5	573.134,685 683.601,419	6	573.134,494 683.599,596	1.833

Punct început	X / Y	Punct sfârșit	X / Y	Lungime segment (** (m)
6	573.134,494 683.599,596	7	573.133,19 683.587,13	12.534
7	573.133,19 683.587,13	8	573.133,288 683.585,988	1.146
8	573.133,288 683.585,988	9	573.133,58 683.582,565	3.435
9	573.133,58 683.582,565	10	573.220,64 683.575,462	87.349
10	573.220,64 683.575,462	1	573.276,484 683.570,773	56.041

** Lungimile segmentelor sunt determinate în planul de proiecție Stereo 70 și sunt rotunjite la 1 milimetru.

*** Distanța dintre puncte este formată din segmente cumulate ce sunt mai mici decât valoarea 1 milimetru.

**DATE DESPRE IMOBILUL NR. 1587**

Oficiul de Cadastru și Publicitate Imobiliară SUCEAVA
Biroul de Cadastru și Publicitate Imobiliară Gura Humorului

A. Partea I. Descrierea imobilului

TEREN Intravilan

Adresa: Loc. Pârtestii De Jos, Jud. Suceava

Nr. Crt	Nr cadastral Nr. topografic	Suprafața* (mp)	Observații / Referințe
A1		2.600	Sector cadastral:6 Teren neimprejmuit;

B. Partea II. Proprietari și acte

Inscrieri privitoare la dreptul de proprietate și alte drepturi reale		Referințe
/		
Act Normativ nr. 7, din 13/03/1996 emis de Parlamentul Romaniei (ART.13);		
B1	Inscrierea posesiei, drept de PROPRIETATE, dobandit prin Lege, cota actuala 1/1, cota initiala 1/1 1) NEIDENTIFICAT NEIDENTIFICAT	A1
Act Administrativ nr. 4156, din 08/06/2024 emis de Primaria Comunei Partestii de Jos;		
B2	Se noteaza posesia factica in favoarea lui 1) SAVA DUMITRU 2) SAVA ECATERINA-STELA	A1

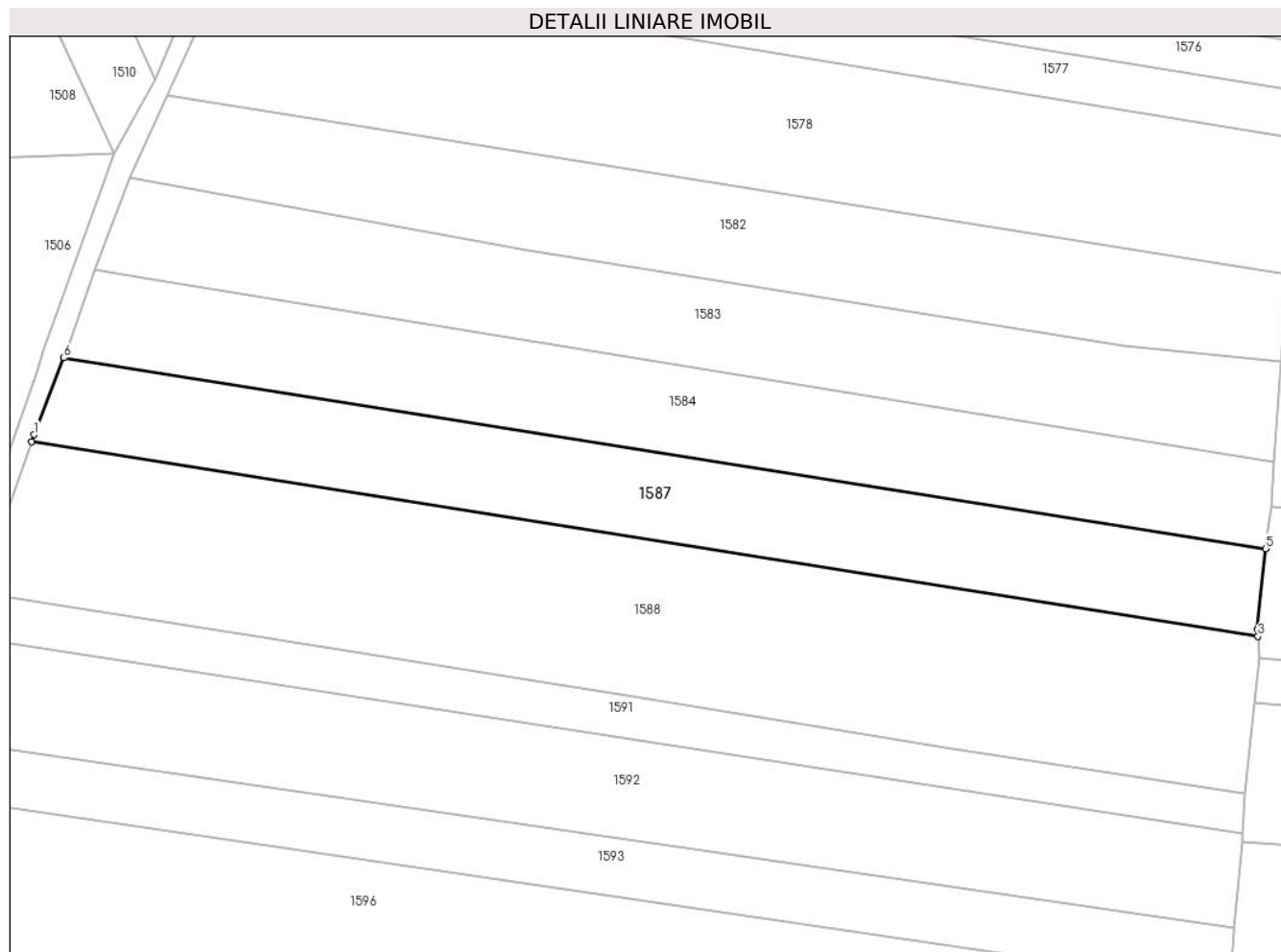
C. Partea III. SARCINI .

Inscrieri privind dezmembramintele dreptului de proprietate, drepturi reale de garanție și sarcini	Referințe
NU SUNT	

Teren

Nr cadastral	Suprafaţa (mp)*	Observații / Referințe
	2.600	

* Suprafața este determinată în planul de proiecție Stereo 70.



Date referitoare la teren

Crt	Categorie folosință	Intravilan	Suprafața (mp)	Tarla	Parcelă	Nr. topo	Observații / Referințe
1	arabil	DA	2.600	8	220	-	

Lungime Segmente

1) Valorile lungimilor segmentelor sunt obținute din proiecție în plan.

Punct început	X / Y	Punct sfârșit	X / Y	Lungime segment (** (m)
1	572.943,266 683.617,259	2	572.942,887 683.616,192	1.132
2	572.942,887 683.616,192	3	573.133,288 683.585,988	192.782
3	573.133,288 683.585,988	4	573.133,19 683.587,13	1.146
4	573.133,19 683.587,13	5	573.134,494 683.599,596	12.534
5	573.134,494 683.599,596	6	572.947,902 683.629,197	188.925

Punct început	X / Y	Punct sfârșit	X / Y	Lungime segment (** (m)
6	572.947,902 683.629,197	1	572.943,266 683.617,259	12.807

** Lungimile segmentelor sunt determinate în planul de proiecție Stereo 70 și sunt rotunjite la 1 milimetru.

*** Distanța dintre puncte este formată din segmente cumulate ce sunt mai mici decât valoarea 1 milimetru.

**DATE DESPRE IMOBILUL NR. 1588**

Oficiul de Cadastru și Publicitate Imobiliară SUCEAVA
Biroul de Cadastru și Publicitate Imobiliară Gura Humorului

A. Partea I. Descrierea imobilului

TEREN Intravilan

Adresa: Loc. Pârtestii De Jos, Jud. Suceava

Nr. Crt	Nr cadastral Nr. topografic	Suprafața* (mp)	Observații / Referințe
A1		4.800	Sector cadastral:6 Teren neimprejmuit;

B. Partea II. Proprietari și acte

Inscrieri privitoare la dreptul de proprietate și alte drepturi reale	Referințe
/	
Act Administrativ nr. 785, din 23/08/1995 emis de CJSAPT SUCEAVA (A1.1);	
B1	A1
Intabulare, drept de PROPRIETATE, dobândit prin Reconstituire, cota actuala 1/1, cota initiala 1/1	
1) MEREUȚĂ PAULINA, lipsa CNP	
2) MEREUȚĂ VALERIA, lipsa CNP	
3) MEREUȚĂ ANA, lipsa CNP	
4) MEREUȚĂ ILEANA, lipsa CNP	
Act Administrativ nr. 4157, din 08/06/2024 emis de Primaria Comunei Partestii de Jos;	
B2	A1
Se noteaza posesia factica in favoarea lui	
1) LAZAREAN TOADER-MIRCEA	
2) LAZAREAN ANA	

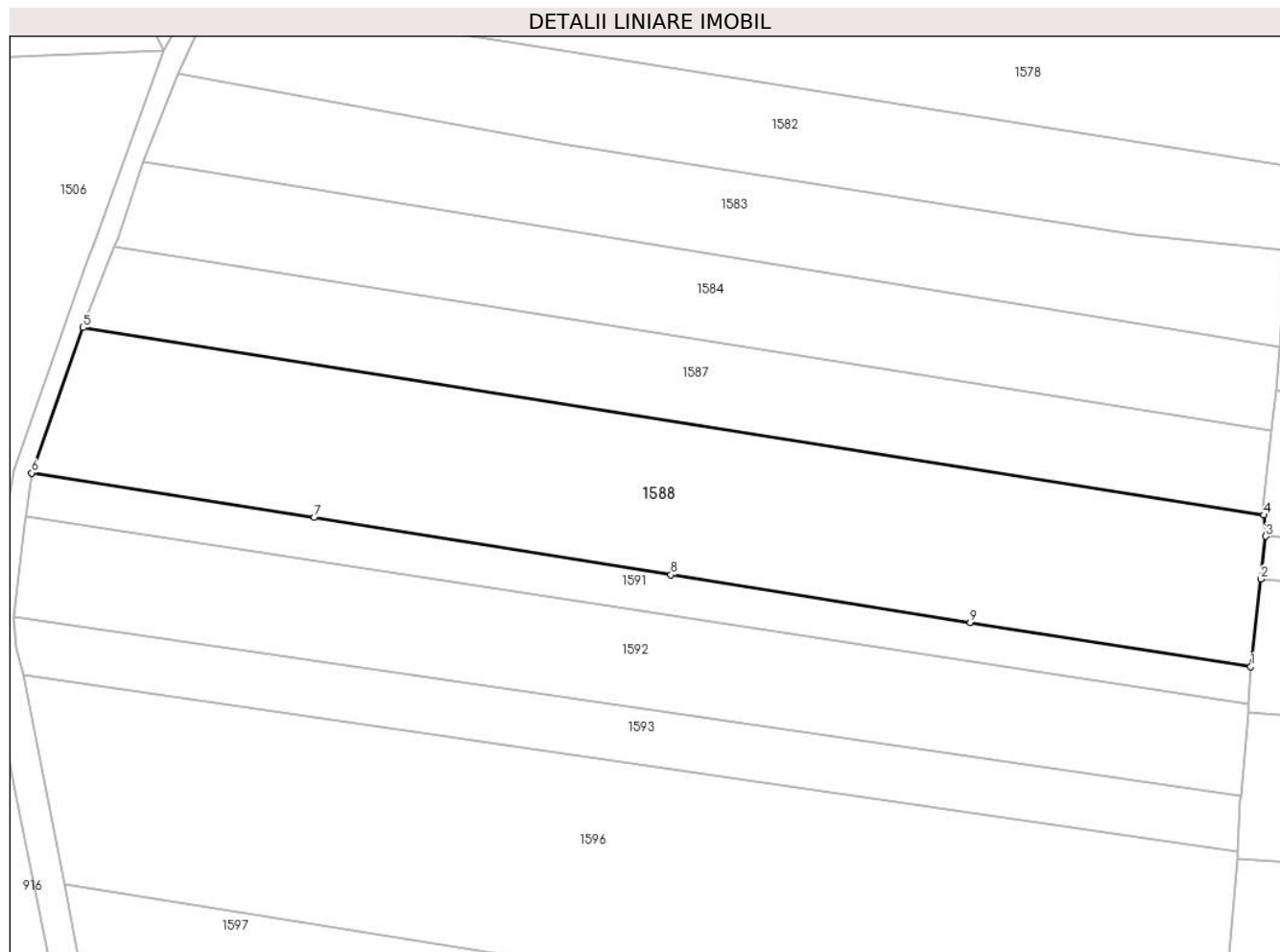
C. Partea III. SARCINI .

Inscrieri privind dezmembramintele dreptului de proprietate, drepturi reale de garanție și sarcini	Referințe
NU SUNT	

Teren

Nr cadastral	Suprafața (mp)*	Observații / Referințe
	4.800	

* Suprafața este determinată în planul de proiecție Stereo 70.



Date referitoare la teren

Crt	Categorie folosință	Intravilan	Suprafața (mp)	Tarla	Parcelă	Nr. topo	Observații / Referințe
1	arabil	DA	4.800	8	220	-	

Lungime Segmente

1) Valorile lungimilor segmentelor sunt obținute din proiecție în plan.

Punct început	X / Y	Punct sfârșit	X / Y	Lungime segment (** (m)
1	573.131,188 683.561,568	2	573.132,796 683.575,686	14.209
2	573.132,796 683.575,686	3	573.133,58 683.582,565	6.924
3	573.133,58 683.582,565	4	573.133,288 683.585,988	3.435
4	573.133,288 683.585,988	5	572.942,887 683.616,192	192.782
5	572.942,887 683.616,192	6	572.934,557 683.592,758	24.87

Punct început	X / Y	Punct sfârșit	X / Y	Lungime segment (** (m)
6	572.934,557 683.592,758	7	572.980,123 683.585,596	46.125
7	572.980,123 683.585,596	8	573.037,669 683.576,384	58.279
8	573.037,669 683.576,384	9	573.085,934 683.568,643	48.882
9	573.085,934 683.568,643	1	573.131,188 683.561,568	45.804

** Lungimile segmentelor sunt determinate în planul de proiecție Stereo 70 și sunt rotunjite la 1 milimetru.

*** Distanța dintre puncte este formată din segmente cumulate ce sunt mai mici decât valoarea 1 milimetru.

**DATE DESPRE IMOBILUL NR. 1589**

Oficiul de Cadastru și Publicitate Imobiliară SUCEAVA
Biroul de Cadastru și Publicitate Imobiliară Gura Humorului

A. Partea I. Descrierea imobilului

TEREN Intravilan

Adresa: Loc. Pârtestii De Jos, Jud. Suceava

Nr. Crt	Nr cadastral Nr. topografic	Suprafața* (mp)	Observații / Referințe
A1		Din acte: 4.200 Masurata: 1.000	Sector cadastral:6 Teren neimprejmuit; Restul de suprafata este la ID 1590

B. Partea II. Proprietari și acte

Inscrieri privitoare la dreptul de proprietate și alte drepturi reale		Referințe
/		
Act Administrativ nr. 800, din 23/08/1995 emis de CJSAPT SUCEAVA (A1.2);		
B1	Intabulare, drept de PROPRIETATE, dobandit prin Reconstituire, cota actuala 1/1, cota initiala 1/1 1) LĂZĂREANU DOMNICA, lipsa CNP 2) LAZAREANU ELEONORA, lipsa CNP 3) LĂZĂREANU ILIE, lipsa CNP 4) NEMTIȘOR VERONICA, lipsa CNP 5) BUZOIANU MARIA, lipsa CNP 6) BRĂDĂTEANU VIORICA, lipsa CNP 7) LAZAREANU GHEORGHE, lipsa CNP	A1
Act Administrativ nr. 4104, din 08/06/2024 emis de Primaria Comunei Partestii de Jos;		
B2	Se noteaza posesia factica in favoarea lui 1) LAZAREAN OVIDIU-MARIAN	A1

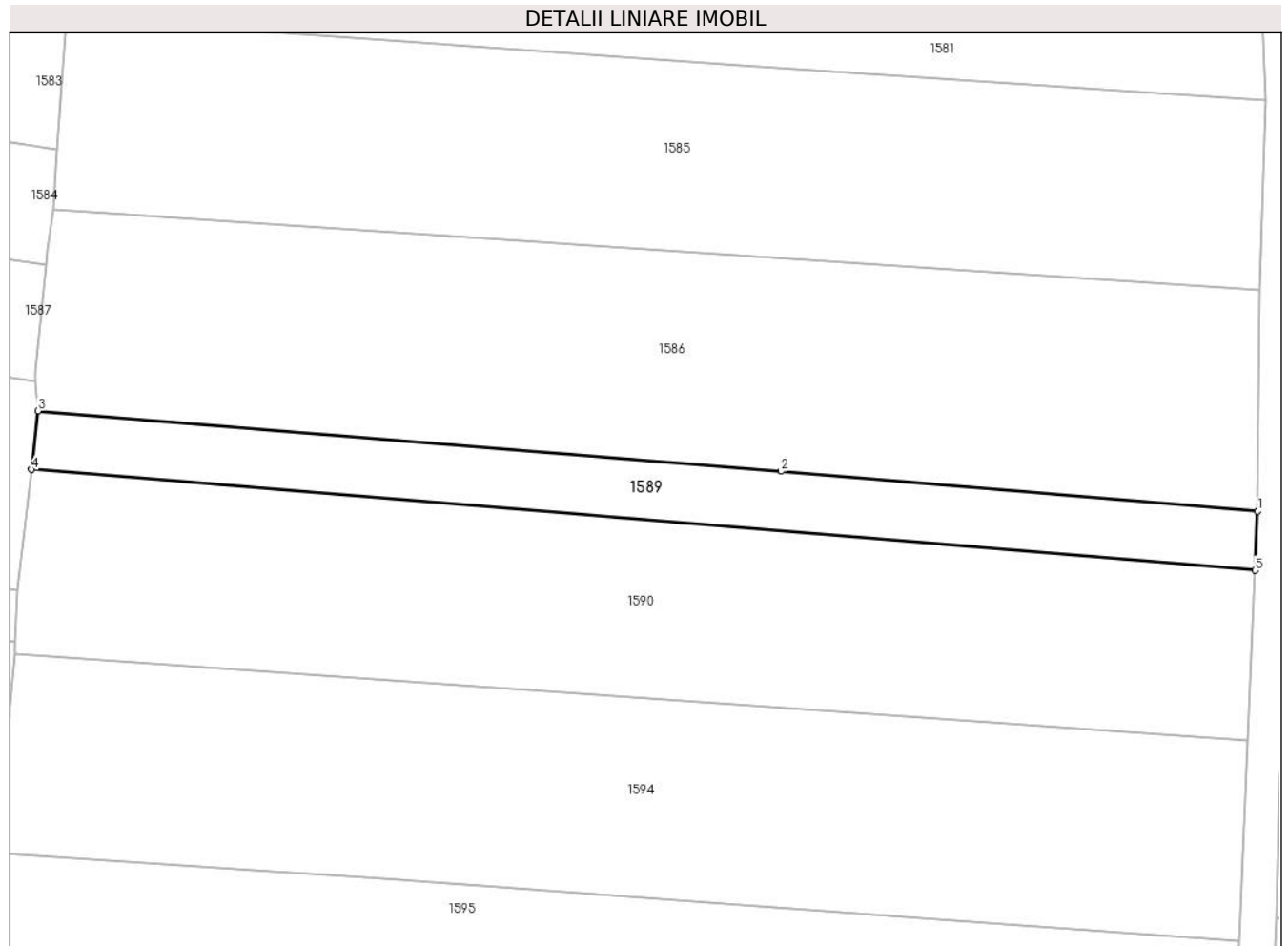
C. Partea III. SARCINI .

Inscrieri privind dezmembramintele dreptului de proprietate, drepturi reale de garanție și sarcini	Referințe
NU SUNT	

Teren

Nr cadastral	Suprafața (mp)*	Observații / Referințe
	Din acte: 4.200 Masurata: 1.000	Restul de suprafata este la ID 1590

* Suprafața este determinată în planul de proiecție Stereo 70.



Date referitoare la teren

Crt	Categorie folosință	Intra vilan	Suprafața (mp)	Tarla	Parcelă	Nr. topo	Observații / Referințe
1	arabil	DA	1.000	8	220	-	

Lungime Segmente

1) Valorile lungimilor segmentelor sunt obținute din proiecție în plan.

Punct început	X / Y	Punct sfârșit	X / Y	Lungime segment (** (m)
1	573.276,484 683.570,773	2	573.220,64 683.575,462	56.041
2	573.220,64 683.575,462	3	573.133,58 683.582,565	87.349
3	573.133,58 683.582,565	4	573.132,796 683.575,686	6.924
4	573.132,796 683.575,686	5	573.276,179 683.563,854	143.87
5	573.276,179 683.563,854	1	573.276,484 683.570,773	6.926

**** Lungimile segmentelor sunt determinate în planul de proiecție Stereo 70 și sunt rotunjite la 1 milimetru.**

***** Distanța dintre puncte este formată din segmente cumulate ce sunt mai mici decât valoarea 1 milimetru.**

**DATE DESPRE IMOBILUL NR. 1590**

Oficiul de Cadastru și Publicitate Imobiliară SUCEAVA
Biroul de Cadastru și Publicitate Imobiliară Gura Humorului

A. Partea I. Descrierea imobilului

TEREN Intravilan

Adresa: Loc. Pârtestii De Jos, Jud. Suceava

Nr. Crt	Nr cadastral Nr. topografic	Suprafața* (mp)	Observații / Referințe
A1		Din acte: 4.200 Masurata: 3.000	Sector cadastral:6 Teren neimprejmuit; Restul de suprafata este la ID 1589

B. Partea II. Proprietari și acte

Inscrieri privitoare la dreptul de proprietate și alte drepturi reale		Referințe
/		
Act Administrativ nr. 800, din 23/08/1995 emis de CJSAPT SUCEAVA (A1.2);		
B1	Intabulare, drept de PROPRIETATE, dobandit prin Reconstituire, cota actuala 1/1, cota initiala 1/1 1) LĂZĂREANU DOMNICA, lipsa CNP 2) LAZAREANU ELEONORA, lipsa CNP 3) LĂZĂREANU ILIE, lipsa CNP 4) NEMTIȘOR VERONICA, lipsa CNP 5) BUZOIANU MARIA, lipsa CNP 6) BRĂDĂTEANU VIORICA, lipsa CNP 7) LAZAREANU GHEORGHE, lipsa CNP	A1
Act Administrativ nr. 4103, din 08/06/2024 emis de Primaria Comunei Partestii de Jos;		
B2	Se noteaza posesia factica in favoarea lui 1) IONITA VERONICA	A1

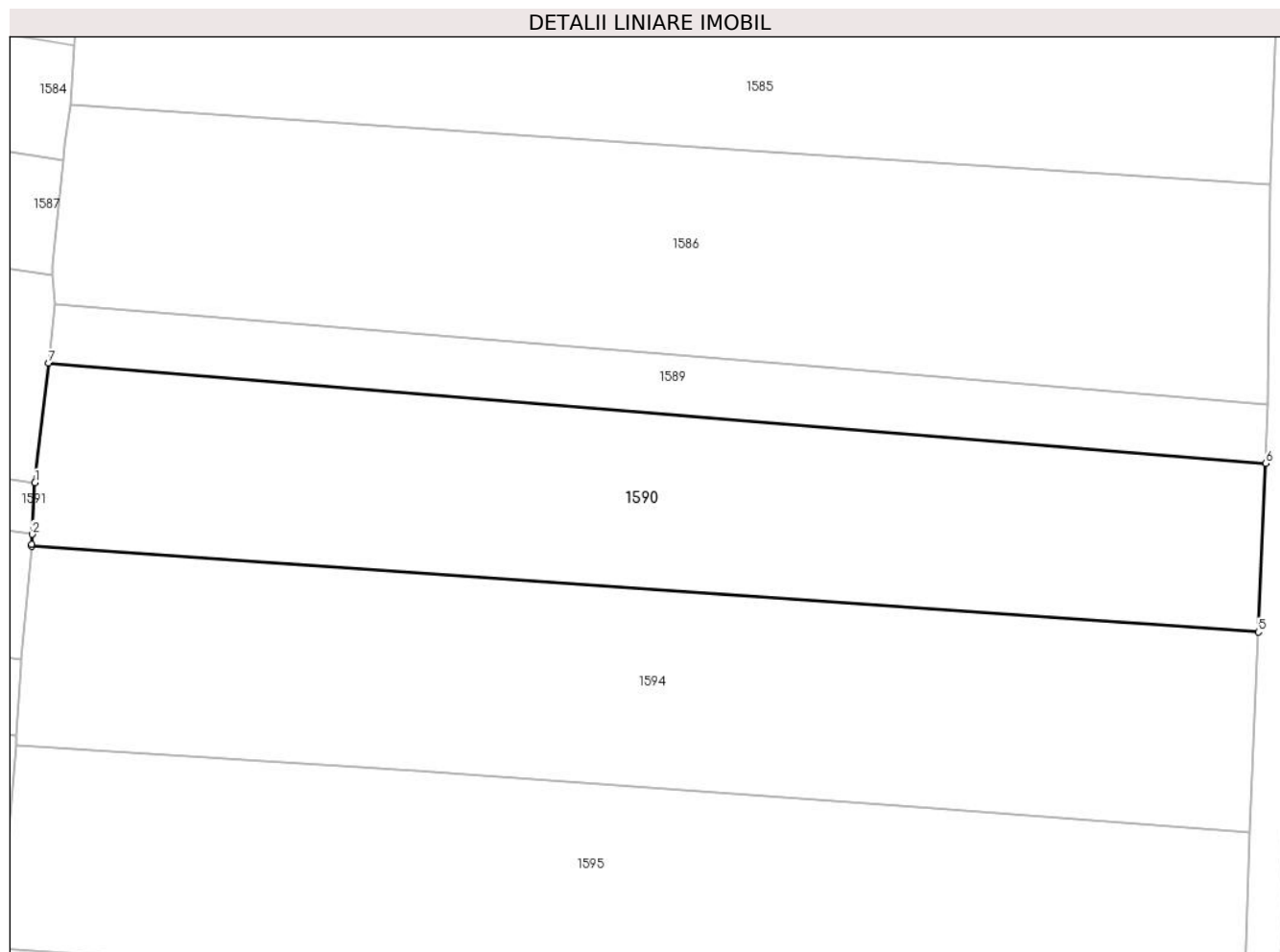
C. Partea III. SARCINI .

Inscrieri privind dezmembramintele dreptului de proprietate, drepturi reale de garanție și sarcini	Referințe
NU SUNT	

Teren

Nr cadastral	Suprafața (mp)*	Observații / Referințe
	Din acte: 4.200 Masurata: 3.000	Restul de suprafata este la ID 1589

* Suprafața este determinată în planul de proiecție Stereo 70.



Date referitoare la teren

Crt	Categorie folosință	Intra vilan	Suprafața (mp)	Tarla	Parcelă	Nr. topo	Observații / Referințe
1	arabil	DA	3.000	8	220	-	

Lungime Segmente

1) Valorile lungimilor segmentelor sunt obținute din proiecție în plan.

Punct început	X / Y	Punct sfârșit	X / Y	Lungime segment (** (m)
1	573.131,188 683.561,568	2	573.130,877 683.555,513	6.063
2	573.130,877 683.555,513	3	573.130,817 683.554,355	1.16
3	573.130,817 683.554,355	4	573.130,796 683.554,134	0.222
4	573.130,796 683.554,134	5	573.275,305 683.543,987	144.865
5	573.275,305 683.543,987	6	573.276,179 683.563,854	19.886

Punct început	X / Y	Punct sfârşit	X / Y	Lungime segment (** (m)
6	573.276,179 683.563,854	7	573.132,796 683.575,686	143.87
7	573.132,796 683.575,686	1	573.131,188 683.561,568	14.209

** Lungimile segmentelor sunt determinate în planul de proiecţie Stereo 70 şi sunt rotunjite la 1 milimetru.

*** Distanţa dintre puncte este formată din segmente cumulate ce sunt mai mici decât valoarea 1 milimetru.

**DATE DESPRE IMOBILUL NR. 1591**

Oficiul de Cadastru și Publicitate Imobiliară SUCEAVA
 Biroul de Cadastru și Publicitate Imobiliară Gura Humorului

A. Partea I. Descrierea imobilului

TEREN Intravilan

Adresa: Loc. Pârtestii De Jos, Jud. Suceava

Nr. Crt	Nr cadastral Nr. topografic	Suprafața* (mp)	Observații / Referințe
A1		1.300	Sector cadastral:6 Teren neimprejmuit;

B. Partea II. Proprietari și acte

Inscrieri privitoare la dreptul de proprietate și alte drepturi reale	Referințe
/	
Act Normativ nr. 7, din 13/03/1996 emis de Parlamentul Romaniei (ART.13);	
B1	Inscrierea posesiei, drept de PROPRIETATE, dobandit prin Lege, cota actuala 1/1, cota initiala 1/1
	1) NEIDENTIFICAT NEIDENTIFICAT
Act Administrativ nr. 4158, din 08/06/2024 emis de Primaria Comunei Partestii de Jos;	
B2	Se noteaza posesia factica in favoarea lui
	1) MIREUȚĂ FLORIN

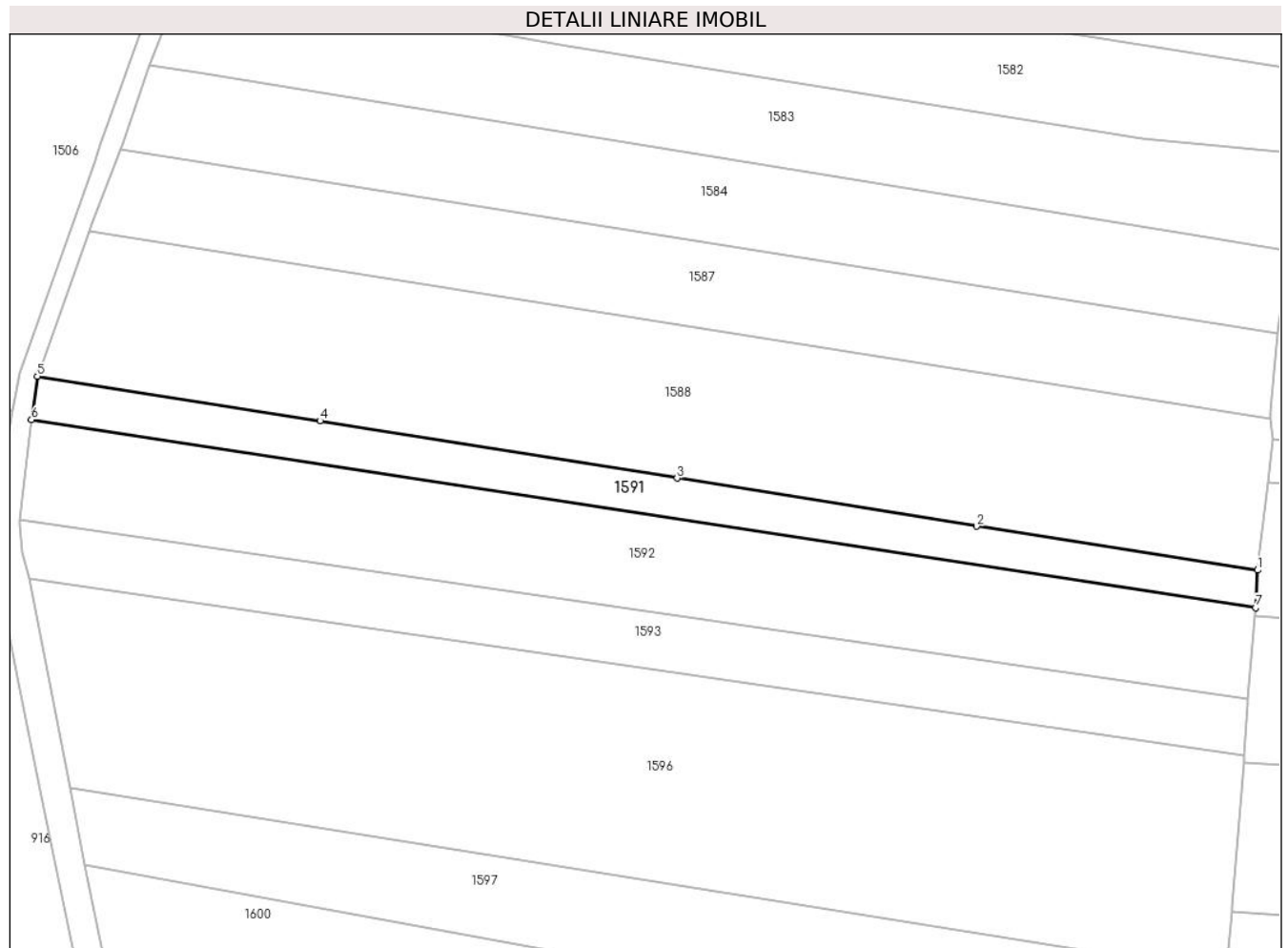
C. Partea III. SARCINI .

Inscrieri privind dezmembramintele dreptului de proprietate, drepturi reale de garanție și sarcini	Referințe
NU SUNT	

Teren

Nr cadastral	Suprafața (mp)*	Observații / Referințe
	1.300	

* Suprafața este determinată în planul de proiecție Stereo 70.



Date referitoare la teren

Crt	Categorie folosință	Intravilan	Suprafața (mp)	Tarla	Parcelă	Nr. topo	Observații / Referințe
1	arabil	DA	1.300	8	220	-	

Lungime Segmente

1) Valorile lungimilor segmentelor sunt obținute din proiecție în plan.

Punct început	X / Y	Punct sfârșit	X / Y	Lungime segment (** (m)
1	573.131,188 683.561,568	2	573.085,934 683.568,643	45.804
2	573.085,934 683.568,643	3	573.037,669 683.576,384	48.882
3	573.037,669 683.576,384	4	572.980,123 683.585,596	58.279
4	572.980,123 683.585,596	5	572.934,557 683.592,758	46.125
5	572.934,557 683.592,758	6	572.933,614 683.585,783	7.038

Punct început	X / Y	Punct sfârșit	X / Y	Lungime segment (** (m)
6	572.933,614 683.585,783	7	573.130,877 683.555,513	199.572
7	573.130,877 683.555,513	1	573.131,188 683.561,568	6.063

** Lungimile segmentelor sunt determinate în planul de proiecție Stereo 70 și sunt rotunjite la 1 milimetru.

*** Distanța dintre puncte este formată din segmente cumulate ce sunt mai mici decât valoarea 1 milimetru.

**DATE DESPRE IMOBILUL NR. 1592**

Oficiul de Cadastru și Publicitate Imobiliară SUCEAVA
Biroul de Cadastru și Publicitate Imobiliară Gura Humorului

A. Partea I. Descrierea imobilului

TEREN Intravilan

Adresa: Loc. Pârtestii De Jos, Jud. Suceava

Nr. Crt	Nr cadastral Nr. topografic	Suprafața* (mp)	Observații / Referințe
A1	31519	3.100	Sector cadastral:6 Teren neimprejmuit;

B. Partea II. Proprietari și acte

Inscrieri privitoare la dreptul de proprietate și alte drepturi reale	Referințe
1579 / 15/02/2017	
Act Notarial nr. 460, din 14/02/2017 emis de Pelepco Lacramioara Gabriela;	
B2	A1
Intabulare, drept de PROPRIETATE bun comun, dobandit prin Conventie, cota actuala 1/1, cota initiala 1/1	
1) TODOSI MIHAI, casatorit cu	
2) TODOSI DANIELA	

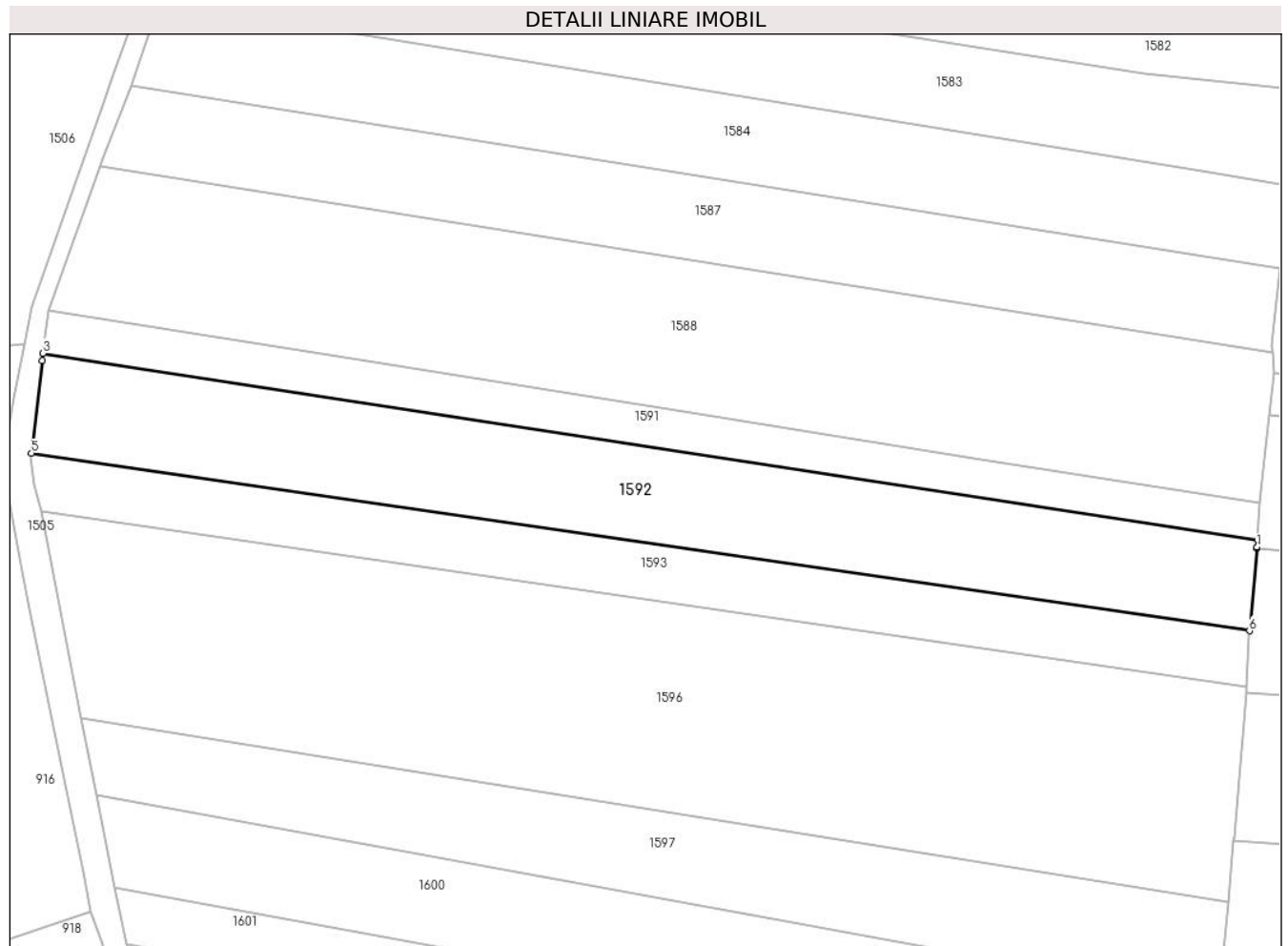
C. Partea III. SARCINI .

Inscrieri privind dezmembramintele dreptului de proprietate, drepturi reale de garanție și sarcini	Referințe
NU SUNT	

Teren

Nr cadastral	Suprafața (mp)*	Observații / Referințe
31519	3.100	

* Suprafața este determinată în planul de proiecție Stereo 70.



Date referitoare la teren

Crt	Categorie folosință	Intravilan	Suprafața (mp)	Tarla	Parcelă	Nr. topo	Observații / Referințe
1	arabil	DA	3.100	Campu Mare	-	-	

Lungime Segmente

1) Valorile lungimilor segmentelor sunt obținute din proiecție în plan.

Punct început	X / Y	Punct sfârșit	X / Y	Lungime segment (** (m)
1	573.130,817 683.554,355	2	573.130,877 683.555,513	1.16
2	573.130,877 683.555,513	3	572.933,614 683.585,783	199.572
3	572.933,614 683.585,783	4	572.933,46 683.584,64	1.153
4	572.933,46 683.584,64	5	572.931,75 683.569,593	15.144
5	572.931,75 683.569,593	6	573.129,561 683.540,797	199.896

Punct început	X / Y	Punct sfârşit	X / Y	Lungime segment (** (m)
6	573.129,561 683.540,797	7	573.130,796 683.554,134	13.394
7	573.130,796 683.554,134	1	573.130,817 683.554,355	0.222

** Lungimile segmentelor sunt determinate în planul de proiecţie Stereo 70 şi sunt rotunjite la 1 milimetru.

*** Distanţa dintre puncte este formată din segmente cumulate ce sunt mai mici decât valoarea 1 milimetru.

**DATE DESPRE IMOBILUL NR. 1593**

Oficiul de Cadastru și Publicitate Imobiliară SUCEAVA
Biroul de Cadastru și Publicitate Imobiliară Gura Humorului

A. Partea I. Descrierea imobilului

TEREN Intravilan

Adresa: Loc. Pârtestii De Jos, Jud. Suceava

Nr. Crt	Nr cadastral Nr. topografic	Suprafața* (mp)	Observații / Referințe
A1		1.800	Sector cadastral:6 Teren neimprejmuit;

B. Partea II. Proprietari și acte

Inscrieri privitoare la dreptul de proprietate și alte drepturi reale	Referințe
/	
Act Administrativ nr. 63, din 06/08/1993 emis de CJSAPT SUCEAVA (A1.9);	
B1	A1
Intabulare, drept de PROPRIETATE, dobândit prin Reconstituire, cota actuala 1/1, cota initiala 1/1	
1) LĂZĂREAN TEODOR A LUI NICANOR, lipsa CNP	
Act Administrativ nr. 4159, din 08/06/2024 emis de Primaria Comunei Partestii de Jos;	
B2	A1
Se noteaza posesia factica in favoarea lui	
1) ANDRONIC RODICA	

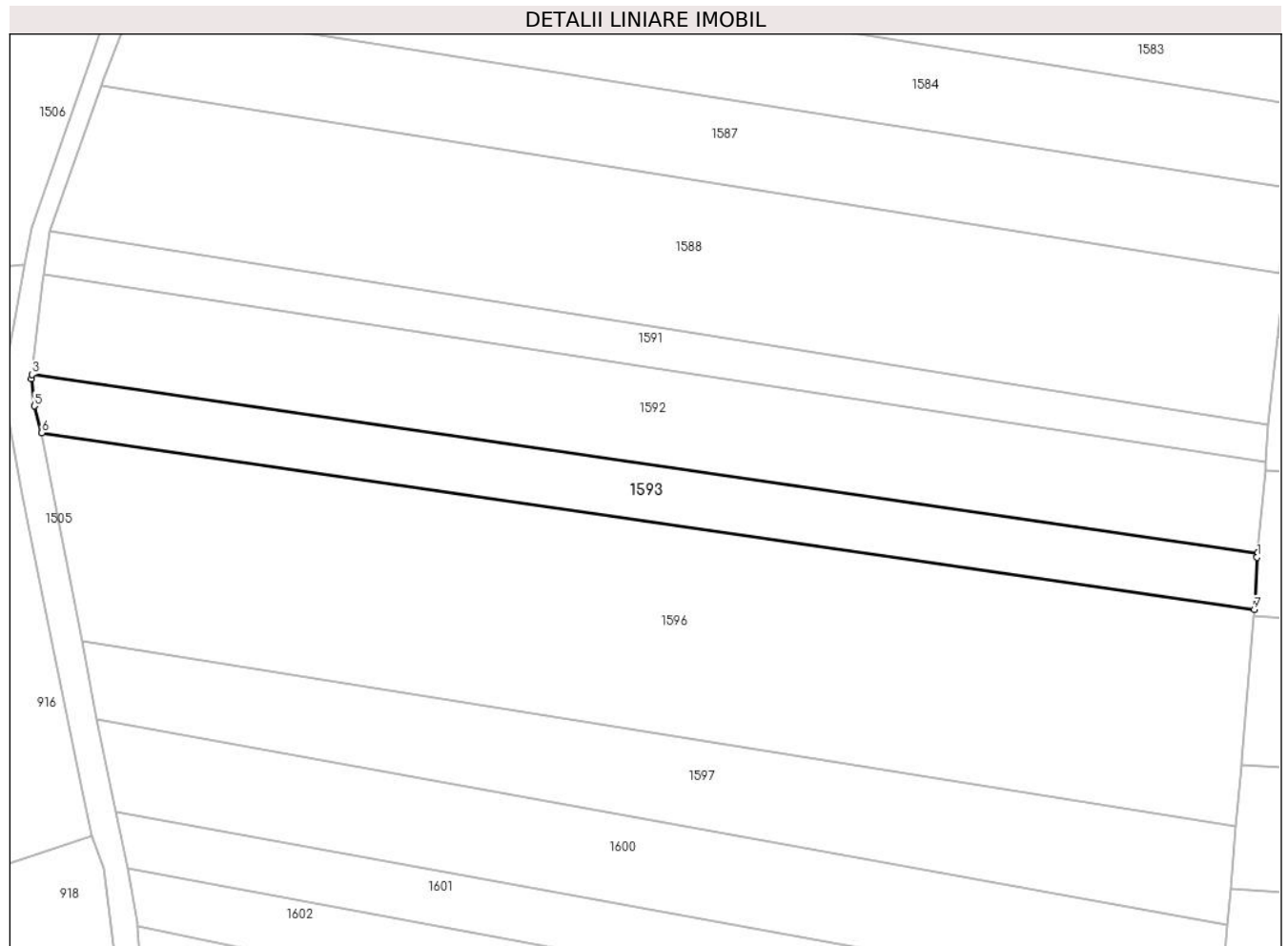
C. Partea III. SARCINI .

Inscrieri privind dezmembramintele dreptului de proprietate, drepturi reale de garanție și sarcini	Referințe
NU SUNT	

Teren

Nr cadastral	Suprafața (mp)*	Observații / Referințe
	1.800	

* Suprafața este determinată în planul de proiecție Stereo 70.



Date referitoare la teren

Crt	Categorie folosință	Intravilan	Suprafața (mp)	Tarla	Parcelă	Nr. topo	Observații / Referințe
1	arabil	DA	1.800	8	220	-	

Lungime Segmente

1) Valorile lungimilor segmentelor sunt obținute din proiecție în plan.

Punct început	X / Y	Punct sfârșit	X / Y	Lungime segment (** (m)
1	573.129,501 683.540,152	2	573.129,561 683.540,797	0.648
2	573.129,561 683.540,797	3	572.931,75 683.569,593	199.896
3	572.931,75 683.569,593	4	572.931,677 683.568,95	0.647
4	572.931,677 683.568,95	5	572.932,137 683.564,539	4.435
5	572.932,137 683.564,539	6	572.933,34 683.560,227	4.477

Punct început	X / Y	Punct sfârșit	X / Y	Lungime segment (** (m)
6	572.933,34 683.560,227	7	573.129,044 683.531,737	197.767
7	573.129,044 683.531,737	1	573.129,501 683.540,152	8.427

** Lungimile segmentelor sunt determinate în planul de proiecție Stereo 70 și sunt rotunjite la 1 milimetru.

*** Distanța dintre puncte este formată din segmente cumulate ce sunt mai mici decât valoarea 1 milimetru.

**DATE DESPRE IMOBILUL NR. 1594**

Oficiul de Cadastru și Publicitate Imobiliară SUCEAVA
Biroul de Cadastru și Publicitate Imobiliară Gura Humorului

A. Partea I. Descrierea imobilului

TEREN Intravilan

Adresa: Loc. Pârtestii De Jos, Jud. Suceava

Nr. Crt	Nr cadastral Nr. topografic	Suprafața* (mp)	Observații / Referințe
A1		Din acte: 3.600 Masurata: 3.400	Sector cadastral:6 Teren neimprejmuit; Restul de suprafata nu se regaseste in teren.

B. Partea II. Proprietari și acte

Inscrieri privitoare la dreptul de proprietate și alte drepturi reale		Referințe
/		
Act Administrativ nr. 483, din 15/12/1994 emis de CJSAPT SUCEAVA (A1.1);		
B1	Intabulare, drept de PROPRIETATE, dobandit prin Reconstituire, cota actuala 1/1, cota initiala 1/1 1) MOROȘAN FILIP , lipsa CNP 2) MOROȘAN MARIA , lipsa CNP	A1
Act Administrativ nr. 4102, din 08/06/2024 emis de Primaria Comunei Partestii de Jos;		
B2	Se noteaza posesia factica in favoarea lui 1) IONITA VERONICA	A1

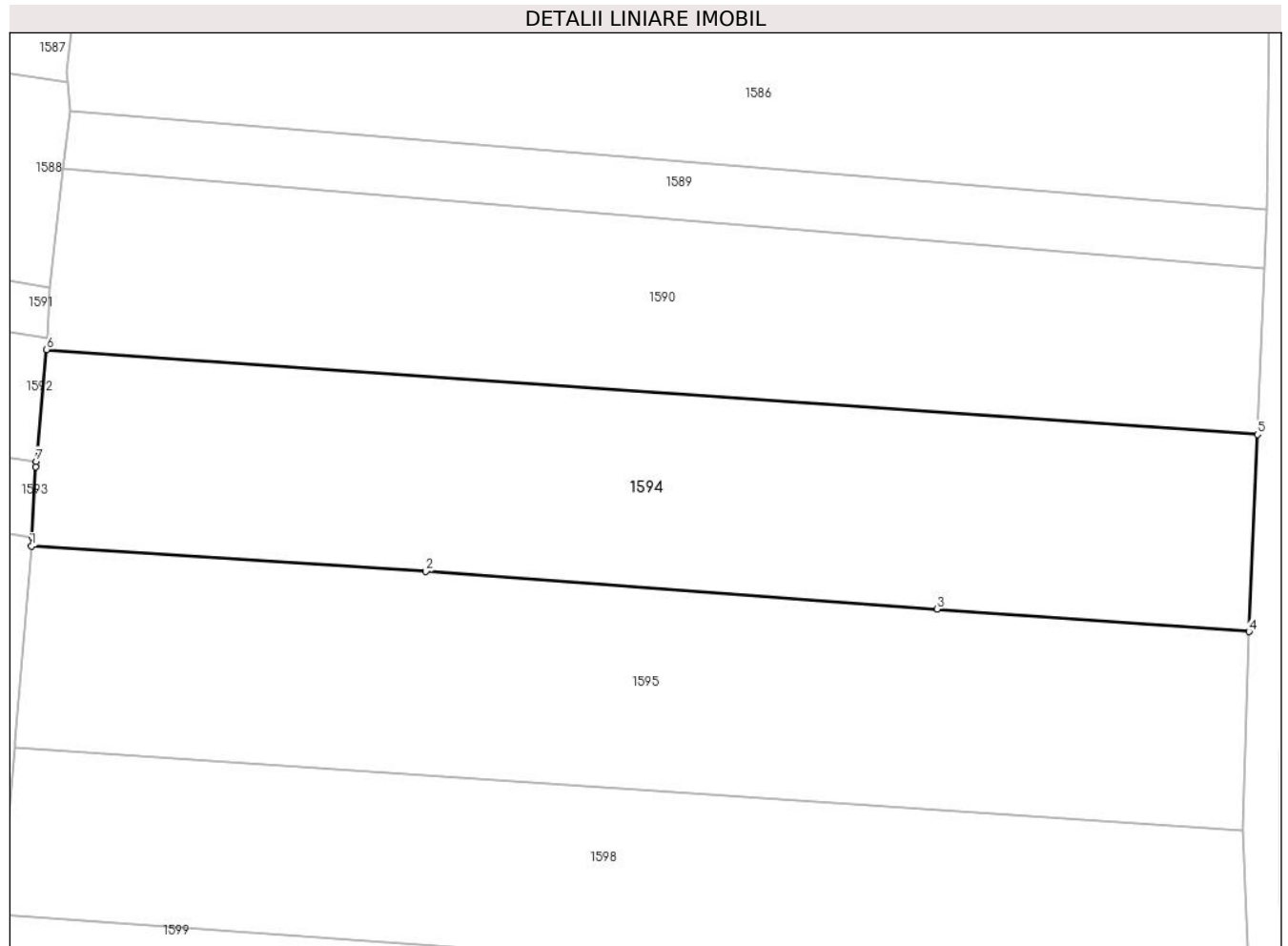
C. Partea III. SARCINI .

Inscrieri privind dezmembramintele dreptului de proprietate, drepturi reale de garanție și sarcini	Referințe
NU SUNT	

Teren

Nr cadastral	Suprafața (mp)*	Observații / Referințe
	Din acte: 3.600 Masurata: 3.400	Restul de suprafata nu se regaseste in teren.

* Suprafața este determinată în planul de proiecție Stereo 70.



Date referitoare la teren

Crt	Categorie folosință	Intra vilan	Suprafața (mp)	Tarla	Parcelă	Nr. topo	Observații / Referințe
1	arabil	DA	3.400	8	220	-	

Lungime Segmente

1) Valorile lungimilor segmentelor sunt obținute din proiecție în plan.

Punct început	X / Y	Punct sfârșit	X / Y	Lungime segment (** (m)
1	573.128,986 683.530,667	2	573.176,053 683.527,658	47.163
2	573.176,053 683.527,658	3	573.237,063 683.523,184	61.174
3	573.237,063 683.523,184	4	573.274,269 683.520,466	37.305
4	573.274,269 683.520,466	5	573.275,305 683.543,987	23.544
5	573.275,305 683.543,987	6	573.130,796 683.554,134	144.865

Punct început	X / Y	Punct sfârşit	X / Y	Lungime segment (** (m)
6	573.130,796 683.554,134	7	573.129,561 683.540,797	13.394
7	573.129,561 683.540,797	8	573.129,501 683.540,152	0.648
8	573.129,501 683.540,152	9	573.129,044 683.531,737	8.427
9	573.129,044 683.531,737	1	573.128,986 683.530,667	1.072

** Lungimile segmentelor sunt determinate în planul de proiecție Stereo 70 și sunt rotunjite la 1 milimetru.

*** Distanța dintre puncte este formată din segmente cumulate ce sunt mai mici decât valoarea 1 milimetru.

**DATE DESPRE IMOBILUL NR. 1595**

Oficiul de Cadastru și Publicitate Imobiliară SUCEAVA
Biroul de Cadastru și Publicitate Imobiliară Gura Humorului

A. Partea I. Descrierea imobilului

TEREN Intravilan

Adresa: Loc. Pârtestii De Jos, Jud. Suceava

Nr. Crt	Nr cadastral Nr. topografic	Suprafața* (mp)	Observații / Referințe
A1		Din acte: 3.800 Masurata: 3.518	Sector cadastral:6 Teren neimprejmuit; Restul de suprafata nu se regaseste in teren.

B. Partea II. Proprietari și acte

Inscrieri privitoare la dreptul de proprietate și alte drepturi reale		Referințe
/		
Act Administrativ nr. 708, din 10/06/1995 emis de CJSAPT SUCEAVA (A1.4);		
B1	Intabulare, drept de PROPRIETATE, dobandit prin Reconstituire, cota actuala 1/1, cota initiala 1/1 1) TODOSI ION A ARITON , lipsa CNP	A1
Act Administrativ nr. 4101, din 08/06/2024 emis de Primaria Comunei Partestii de Jos;		
B2	Se noteaza posesia factica in favoarea lui 1) MIREUTA IRINA	A1

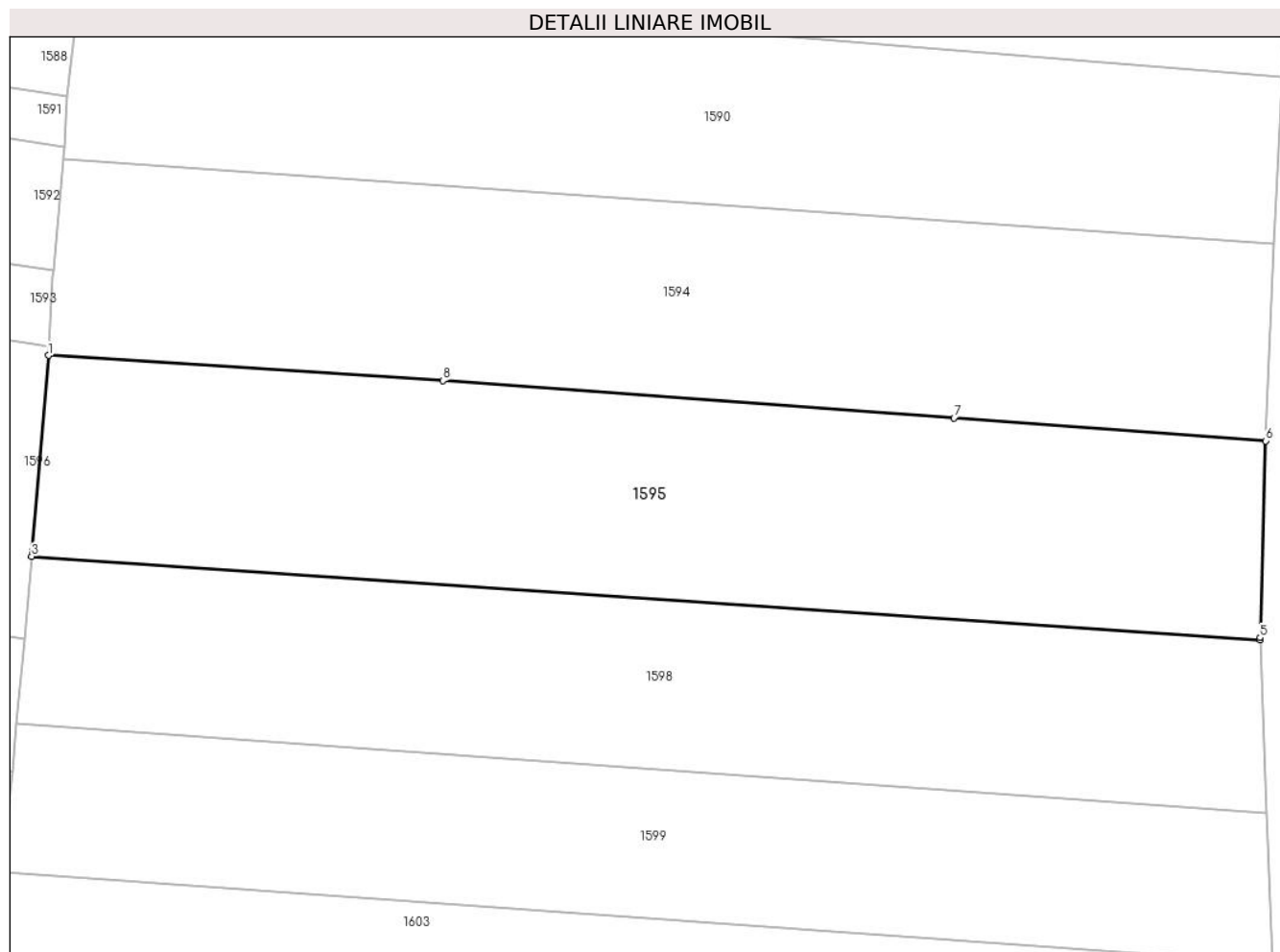
C. Partea III. SARCINI .

Inscrieri privind dezmembramintele dreptului de proprietate, drepturi reale de garanție și sarcini	Referințe
NU SUNT	

Teren

Nr cadastral	Suprafața (mp)*	Observații / Referințe
	Din acte: 3.800 Masurata: 3.518	Restul de suprafata nu se regaseste in teren.

* Suprafața este determinată în planul de proiecție Stereo 70.



Date referitoare la teren

Crt	Categorie folosință	Intra vilan	Suprafața (mp)	Tarla	Parcelă	Nr. topo	Observații / Referințe
1	arabil	DA	3.518	8	220	-	

Lungime Segmente

1) Valorile lungimilor segmentelor sunt obținute din proiecție în plan.

Punct început	X / Y	Punct sfârșit	X / Y	Lungime segment (** (m)
1	573.128,986 683.530,667	2	573.127,044 683.507,338	23.41
2	573.127,044 683.507,338	3	573.126,984 683.506,671	0.67
3	573.126,984 683.506,671	4	573.273,612 683.496,726	146.965
4	573.273,612 683.496,726	5	573.273,602 683.496,987	0.261
5	573.273,602 683.496,987	6	573.274,269 683.520,466	23.488

Punct început	X / Y	Punct sfârșit	X / Y	Lungime segment (** (m)
6	573.274,269 683.520,466	7	573.237,063 683.523,184	37.305
7	573.237,063 683.523,184	8	573.176,053 683.527,658	61.174
8	573.176,053 683.527,658	1	573.128,986 683.530,667	47.163

** Lungimile segmentelor sunt determinate în planul de proiecție Stereo 70 și sunt rotunjite la 1 milimetru.

*** Distanța dintre puncte este formată din segmente cumulate ce sunt mai mici decât valoarea 1 milimetru.

**DATE DESPRE IMOBILUL NR. 1596**

Oficiul de Cadastru și Publicitate Imobiliară SUCEAVA
Biroul de Cadastru și Publicitate Imobiliară Gura Humorului

A. Partea I. Descrierea imobilului

TEREN Intravilan

Nr. CF vechi:618

Adresa: Loc. Pârtestii De Jos, Jud. Suceava

Nr. Crt	Nr cadastral Nr. topografic	Suprafața* (mp)	Observații / Referințe
A1	32054	6.500	Sector cadastral:6 Teren neimprejmuit;

B. Partea II. Proprietari și acte

Inscrieri privitoare la dreptul de proprietate și alte drepturi reale		Referințe
12255 / 09/10/2018		
Act Notarial nr. 12488, din 12/12/1997 emis de BNP ION LOSTUN;		
B2	Intabulare, drept de PROPRIETATE, dobandit prin Conventie, cota actuala 1/2, cota initiala 1/1 1) STRUGARIU MARIA, lipsa CNP	A1
B3	se indreapta eroarea materiala in sensul operarii RGF 9/10.01.1998	A1
Act Notarial nr. 148 (certificat de mostenitor), din 08/10/2018 emis de Dumitru Mihaela;		
B4	Intabulare, drept de PROPRIETATE, dobandit prin Succesiune, cota actuala 1/2, cota initiala 1/2 1) STRUGARIU MIHAI	A1

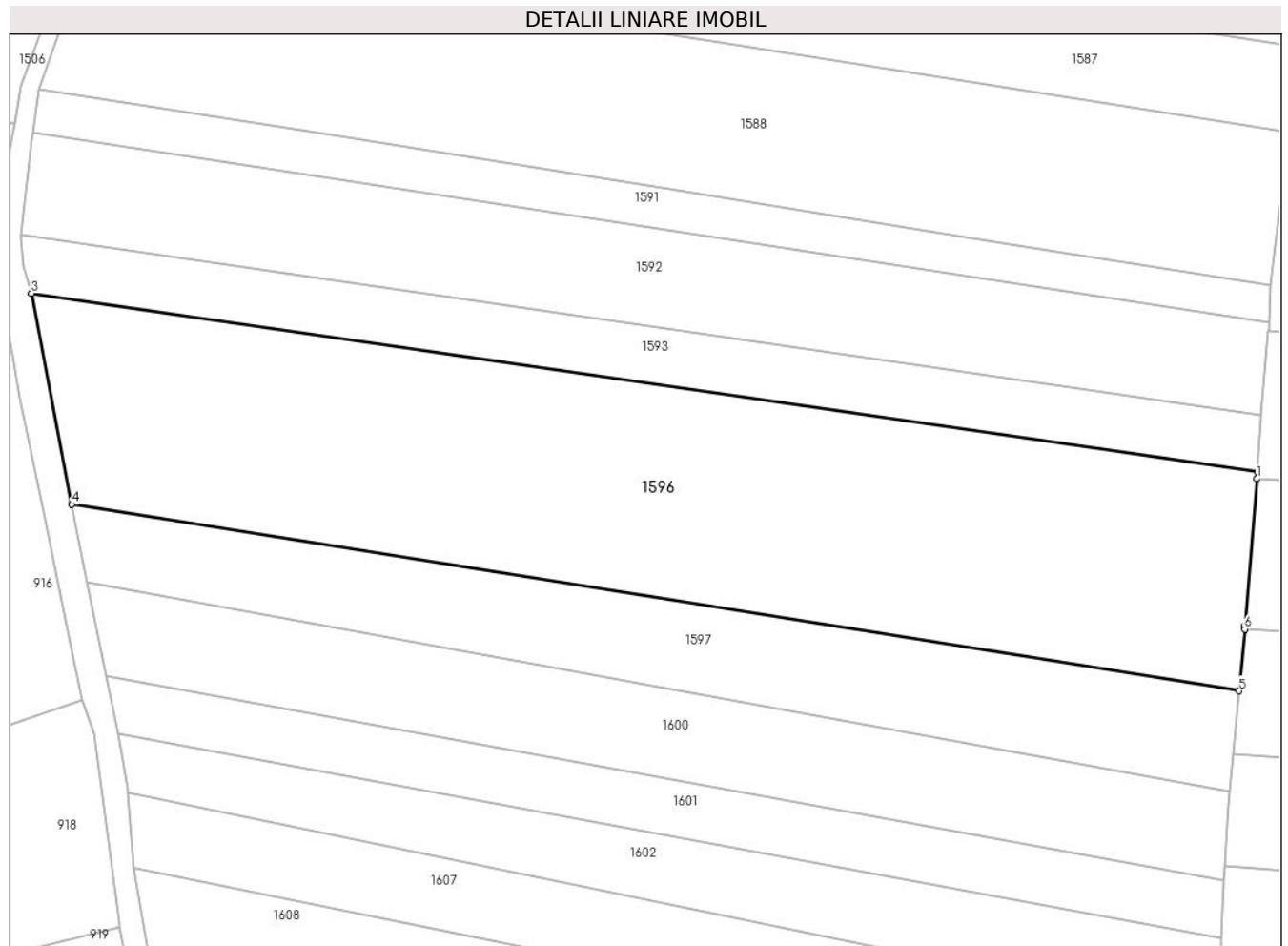
C. Partea III. SARCINI .

Inscrieri privind dezmembramintele dreptului de proprietate, drepturi reale de garanție și sarcini	Referințe
NU SUNT	

Teren

Nr cadastral	Suprafața (mp)*	Observații / Referințe
32054	6.500	

* Suprafața este determinată în planul de proiecție Stereo 70.



Date referitoare la teren

Crt	Categorie folosință	Intravilan	Suprafața (mp)	Tarla	Parcelă	Nr. topo	Observații / Referințe
1	arabil	DA	6.500	-	-	618	

Lungime Segmente

1) Valorile lungimilor segmentelor sunt obținute din proiecție în plan.

Punct început	X / Y	Punct sfârșit	X / Y	Lungime segment (** (m)
1	573.128,986 683.530,667	2	573.129,044 683.531,737	1.072
2	573.129,044 683.531,737	3	572.933,34 683.560,227	197.767
3	572.933,34 683.560,227	4	572.939,783 683.526,558	34.28
4	572.939,783 683.526,558	5	573.126,099 683.496,832	188.672
5	573.126,099 683.496,832	6	573.126,984 683.506,671	9.879

Punct început	X / Y	Punct sfârşit	X / Y	Lungime segment (** (m)
6	573.126,984 683.506,671	7	573.127,044 683.507,338	0.67
7	573.127,044 683.507,338	1	573.128,986 683.530,667	23.41

** Lungimile segmentelor sunt determinate în planul de proiecţie Stereo 70 şi sunt rotunjite la 1 milimetru.

*** Distanţa dintre puncte este formată din segmente cumulate ce sunt mai mici decât valoarea 1 milimetru.

**DATE DESPRE IMOBILUL NR. 1597**

Oficiul de Cadastru și Publicitate Imobiliară SUCEAVA
Biroul de Cadastru și Publicitate Imobiliară Gura Humorului

A. Partea I. Descrierea imobilului

TEREN Intravilan

Adresa: Loc. Pârtestii De Jos, Jud. Suceava

Nr. Crt	Nr cadastral Nr. topografic	Suprafața* (mp)	Observații / Referințe
A1	32902	2.600	Sector cadastral:6 Teren neimprejmuit; Imobilul nu este imprejmuit.

B. Partea II. Proprietari și acte

Inscrieri privitoare la dreptul de proprietate și alte drepturi reale		Referințe
14179 / 13/11/2020		
Act Administrativ nr. 6574, din 10/12/2020 emis de PRIMARIA COMUNEI PARTESTII DE JOS (act notarial nr declaratie 3084 din 03.11.2020, emis de BNP PELEPCO LACRAMIOARA;inscris sub semnatura privata nr Proces verbal de vecinatate din 12.11.2020, emis de PFA MARIAN PETRU);		
B1	se noteaza posesia factica asupra imobilului pentru 1) STRUGARIU MARIA , bun propriu	A1
Act Normativ nr. 7, din 13/03/1996 emis de Parlamentul Romaniei (art.13);		
B1	Inscrierea posesiei, drept de PROPRIETATE, dobandit prin Lege, cota actuala 1/1, cota initiala 1/1 1) NEIDENTIFICAT NEIDENTIFICAT	A1
Act Administrativ nr. adeverinta 6575, din 10/12/2020 emis de PRIMARIA COMUNEI PARTESTII DE JOS;		
B2	se noteaza ca imobilul este situat parte in intravilan, parte in extravilanul comunei Partestii de Jos	A1

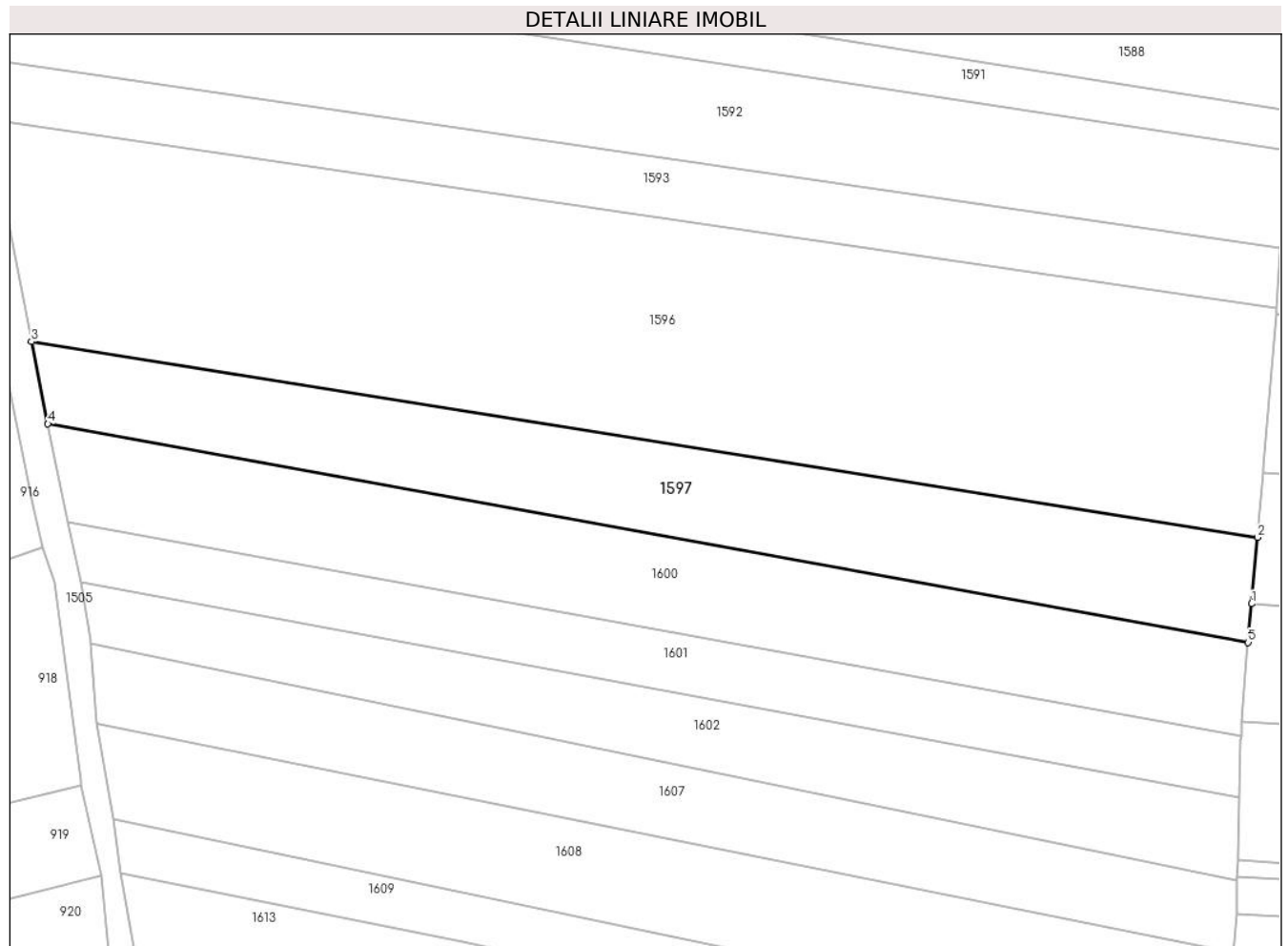
C. Partea III. SARCINI .

Inscrieri privind dezmembramintele dreptului de proprietate, drepturi reale de garanție și sarcini	Referințe
NU SUNT	

Teren

Nr cadastral	Suprafața (mp)*	Observații / Referințe
32902	2.600	Imobilul nu este împrejmuit.

* Suprafața este determinată în planul de proiecție Stereo 70.



Date referitoare la teren

Crt	Categorie folosință	Intravilan	Suprafața (mp)	Tarla	Parcelă	Nr. topo	Observații / Referințe
1	arabil	DA	2.600	-	-	-	

Lungime Segmente

1) Valorile lungimilor segmentelor sunt obținute din proiecție în plan.

Punct început	X / Y	Punct sfârșit	X / Y	Lungime segment (** (m)
1	573.125,196 683.486,78	2	573.126,099 683.496,832	10.092
2	573.126,099 683.496,832	3	572.939,783 683.526,558	188.672
3	572.939,783 683.526,558	4	572.942,269 683.514,101	12.703
4	572.942,269 683.514,101	5	573.124,667 683.480,904	185.394
5	573.124,667 683.480,904	1	573.125,196 683.486,78	5.9

**** Lungimile segmentelor sunt determinate în planul de proiecție Stereo 70 și sunt rotunjite la 1 milimetru.**

***** Distanța dintre puncte este formată din segmente cumulate ce sunt mai mici decât valoarea 1 milimetru.**

**DATE DESPRE IMOBILUL NR. 1598**

Oficiul de Cadastru și Publicitate Imobiliară SUCEAVA
Biroul de Cadastru și Publicitate Imobiliară Gura Humorului

A. Partea I. Descrierea imobilului

TEREN Intravilan

Adresa: Loc. Pârtestii De Jos, Jud. Suceava

Nr. Crt	Nr cadastral Nr. topografic	Suprafața* (mp)	Observații / Referințe
A1		3.000	Sector cadastral:6 Teren neimprejmuit;

B. Partea II. Proprietari și acte

Inscrieri privitoare la dreptul de proprietate și alte drepturi reale	Referințe
/	
Act Normativ nr. 7, din 13/03/1996 emis de Parlamentul Romaniei (ART.13);	
B1	Inscrierea posesiei, drept de PROPRIETATE, dobandit prin Lege, cota actuala 1/1, cota initiala 1/1
	1) NEIDENTIFICAT NEIDENTIFICAT
Act Administrativ nr. 4100, din 08/06/2024 emis de Primaria Comunei Partestii de Jos;	
B2	Se noteaza posesia factica in favoarea lui
	1) ADOMNITEI VASILE

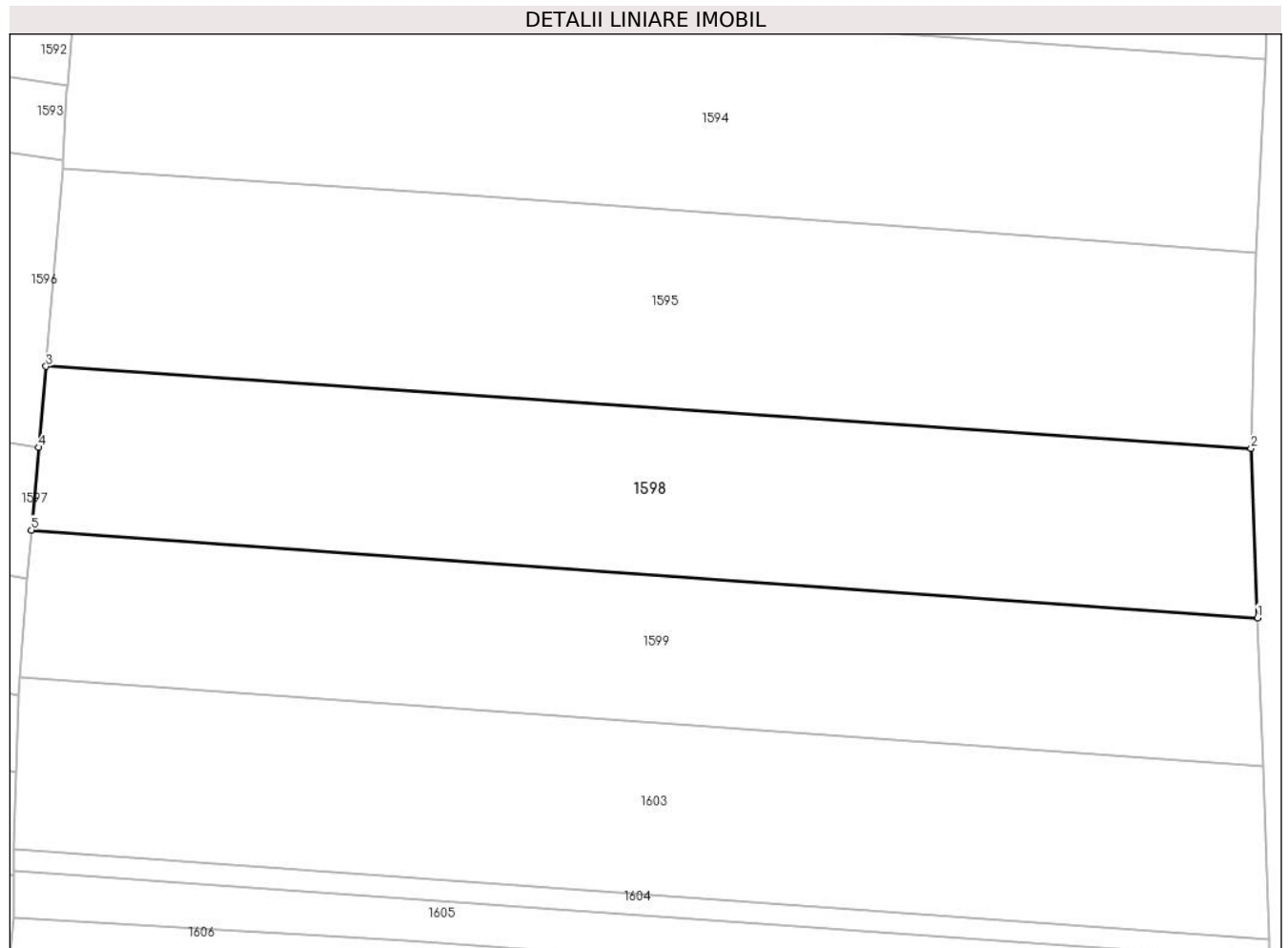
C. Partea III. SARCINI .

Inscrieri privind dezmembramintele dreptului de proprietate, drepturi reale de garanție și sarcini	Referințe
NU SUNT	

Teren

Nr cadastral	Suprafața (mp)*	Observații / Referințe
	3.000	

* Suprafața este determinată în planul de proiecție Stereo 70.



Date referitoare la teren

Crt	Categorie folosință	Intravilan	Suprafața (mp)	Tarla	Parcelă	Nr. topo	Observații / Referințe
1	arabil	DA	3.000	8	220	-	

Lungime Segmente

1) Valorile lungimilor segmentelor sunt obținute din proiecție în plan.

Punct început	X / Y	Punct sfârșit	X / Y	Lungime segment (** (m)
1	573.274,391 683.476,123	2	573.273,612 683.496,726	20.618
2	573.273,612 683.496,726	3	573.126,984 683.506,671	146.965
3	573.126,984 683.506,671	4	573.126,099 683.496,832	9.879
4	573.126,099 683.496,832	5	573.125,196 683.486,78	10.092
5	573.125,196 683.486,78	1	573.274,391 683.476,123	149.575

**** Lungimile segmentelor sunt determinate în planul de proiecție Stereo 70 și sunt rotunjite la 1 milimetru.**

***** Distanța dintre puncte este formată din segmente cumulate ce sunt mai mici decât valoarea 1 milimetru.**

**DATE DESPRE IMOBILUL NR. 1599**

Oficiul de Cadastru și Publicitate Imobiliară SUCEAVA
Biroul de Cadastru și Publicitate Imobiliară Gura Humorului

A. Partea I. Descrierea imobilului

TEREN Intravilan

Adresa: Loc. Pârtestii De Jos, Jud. Suceava

Nr. Crt	Nr cadastral Nr. topografic	Suprafața* (mp)	Observații / Referințe
A1		Din acte: 3.100 Masurata: 2.697	Sector cadastral:6 Teren neimprejmuit; Restul de suprafata nu se regaseste in teren.

B. Partea II. Proprietari și acte

Inscrieri privitoare la dreptul de proprietate și alte drepturi reale		Referințe
/		
Act Administrativ nr. 384, din 03/03/1995 emis de CJSAPT SUCEAVA (A1.2);		
B1	Intabulare, drept de PROPRIETATE, dobandit prin Reconstituire, cota actuala 1/1, cota initiala 1/1 1) TODOSI MARIA, lipsa CNP 2) BULIGA AURELIA, lipsa CNP 3) STRUGARI STELA, lipsa CNP 4) NICUȚARI ION, lipsa CNP 5) NICUȚARI NICANOR, lipsa CNP 6) CIORNEI ILEANA, lipsa CNP	A1
Act Administrativ nr. 4099, din 08/06/2024 emis de Primaria Comunei Partestii de Jos;		
B2	Se noteaza posesia factica in favoarea lui 1) BULIGA IOAN-CRISTIAN	A1

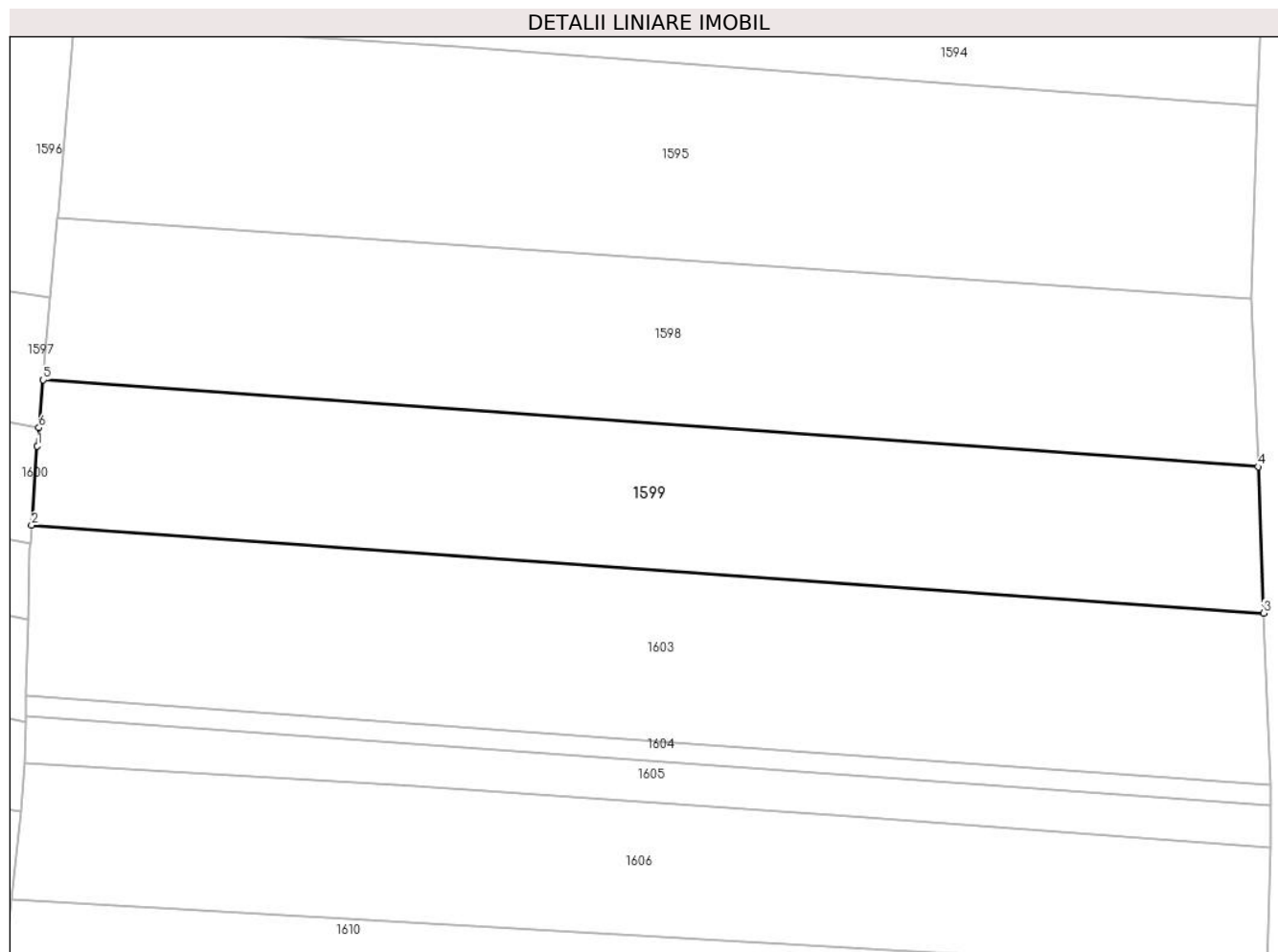
C. Partea III. SARCINI .

Inscrieri privind dezmembramintele dreptului de proprietate, drepturi reale de garanție și sarcini	Referințe
NU SUNT	

Teren

Nr cadastral	Suprafața (mp)*	Observații / Referințe
	Din acte: 3.100 Masurata: 2.697	Restul de suprafata nu se regaseste in teren.

* Suprafața este determinată în planul de proiecție Stereo 70.



Date referitoare la teren

Crt	Categorie folosință	Intra vilan	Suprafața (mp)	Tarla	Parcelă	Nr. topo	Observații / Referințe
1	arabil	DA	2.697	8	220	-	

Lungime Segmente

1) Valorile lungimilor segmentelor sunt obținute din proiecție în plan.

Punct început	X / Y	Punct sfârșit	X / Y	Lungime segment (** (m)
1	573.124,465 683.478,652	2	573.123,767 683.468,936	9.741
2	573.123,767 683.468,936	3	573.275,071 683.458,129	151.689
3	573.275,071 683.458,129	4	573.274,391 683.476,123	18.007
4	573.274,391 683.476,123	5	573.125,196 683.486,78	149.575
5	573.125,196 683.486,78	6	573.124,667 683.480,904	5.9

Punct început	X / Y	Punct sfârșit	X / Y	Lungime segment (** (m)
6	573.124,667 683.480,904	1	573.124,465 683.478,652	2.261

** Lungimile segmentelor sunt determinate în planul de proiecție Stereo 70 și sunt rotunjite la 1 milimetru.

*** Distanța dintre puncte este formată din segmente cumulate ce sunt mai mici decât valoarea 1 milimetru.

**DATE DESPRE IMOBILUL NR. 1600**

Oficiul de Cadastru și Publicitate Imobiliară SUCEAVA
Biroul de Cadastru și Publicitate Imobiliară Gura Humorului

A. Partea I. Descrierea imobilului

TEREN Intravilan

Adresa: Loc. Pârtestii De Jos, Jud. Suceava

Nr. Crt	Nr cadastral Nr. topografic	Suprafața* (mp)	Observații / Referințe
A1		2.600	Sector cadastral:6 Teren neimprejmuit;

B. Partea II. Proprietari și acte

Inscrieri privitoare la dreptul de proprietate și alte drepturi reale	Referințe
/	
Act Administrativ nr. 1298, din 30/06/2004 emis de CJSAPT SUCEAVA (A1.2);	
B1	A1
Intabulare, drept de PROPRIETATE, dobandit prin Reconstituire, cota actuala 1/1, cota initiala 1/1	
1) UNGUREANU DOMNICA, lipsa CNP	
2) AILENI ANA, lipsa CNP	
3) JUCAN RAHILA, lipsa CNP	
4) UNGUREAN GHEORGHE, lipsa CNP	
5) TODOS MARIA, lipsa CNP	
Act Administrativ nr. 4160, din 08/06/2024 emis de Primaria Comunei Partestii de Jos;	
B2	A1
Se noteaza posesia factica in favoarea lui	
1) AILENI LIDIA	

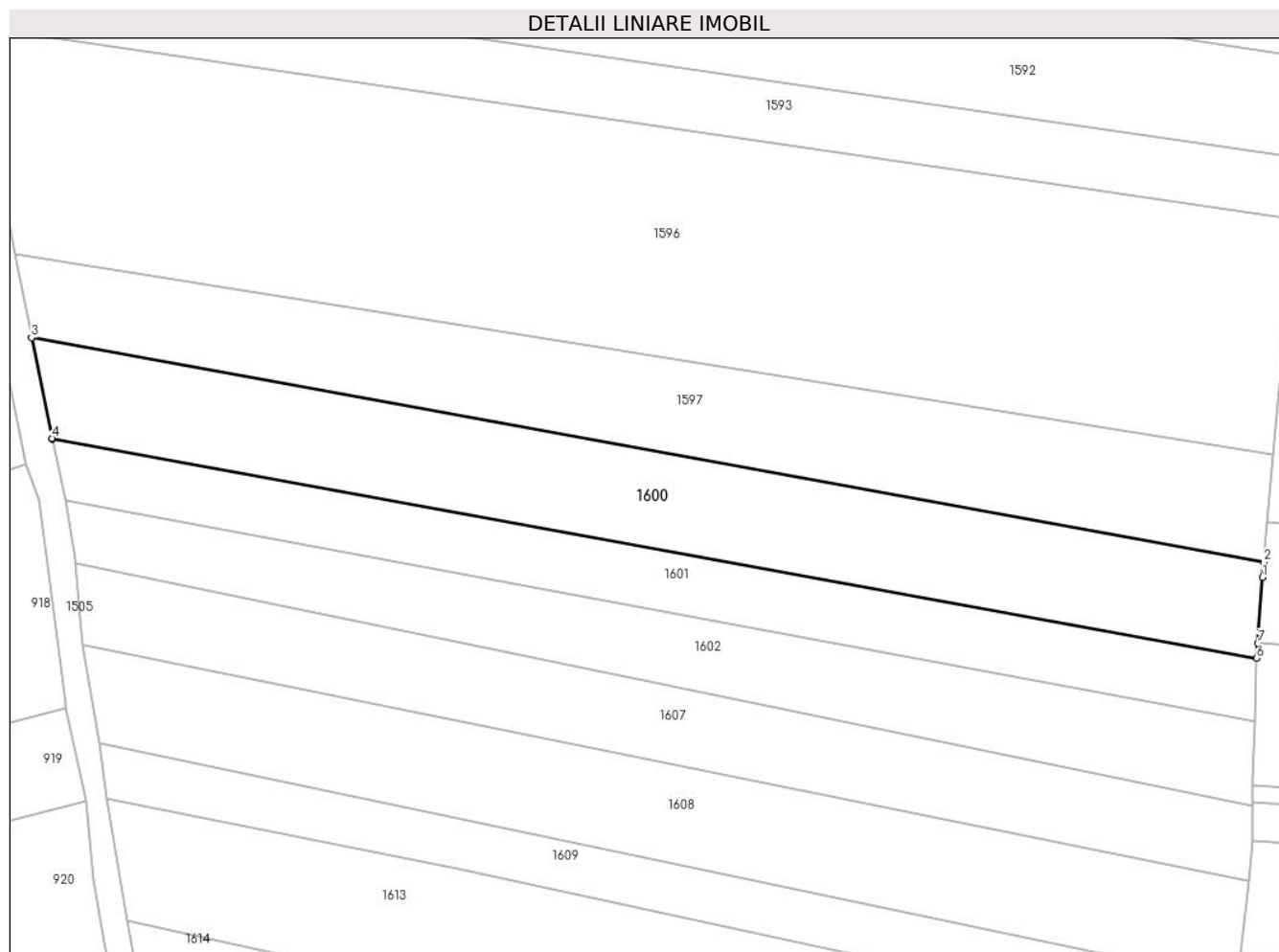
C. Partea III. SARCINI .

Inscrieri privind dezmembramintele dreptului de proprietate, drepturi reale de garanție și sarcini	Referințe
NU SUNT	

Teren

Nr cadastral	Suprafața (mp)*	Observații / Referințe
	2.600	

* Suprafața este determinată în planul de proiecție Stereo 70.



Date referitoare la teren

Crt	Categorie folosință	Intravilan	Suprafața (mp)	Tarla	Parcelă	Nr. topo	Observații / Referințe
1	arabil	DA	2.600	8	220	-	

Lungime Segmente

1) Valorile lungimilor segmentelor sunt obținute din proiecție în plan.

Punct început	X / Y	Punct sfârșit	X / Y	Lungime segment (** (m)
1	573.124,465 683.478,652	2	573.124,667 683.480,904	2.261
2	573.124,667 683.480,904	3	572.942,269 683.514,101	185.394
3	572.942,269 683.514,101	4	572.945,281 683.499,213	15.19
4	572.945,281 683.499,213	5	572.945,299 683.499,132	0.083
5	572.945,299 683.499,132	6	573.123,605 683.466,68	181.235

Punct început	X / Y	Punct sfârşit	X / Y	Lungime segment (** (m)
6	573.123,605 683.466,68	7	573.123,767 683.468,936	2.262
7	573.123,767 683.468,936	1	573.124,465 683.478,652	9.741

** Lungimile segmentelor sunt determinate în planul de proiecţie Stereo 70 şi sunt rotunjite la 1 milimetru.

*** Distanţa dintre puncte este formată din segmente cumulate ce sunt mai mici decât valoarea 1 milimetru.

**DATE DESPRE IMOBILUL NR. 1601**

Oficiul de Cadastru și Publicitate Imobiliară SUCEAVA
Biroul de Cadastru și Publicitate Imobiliară Gura Humorului

A. Partea I. Descrierea imobilului

TEREN Intravilan

Adresa: Loc. Pârtestii De Jos, Jud. Suceava

Nr. Crt	Nr cadastral Nr. topografic	Suprafața* (mp)	Observații / Referințe
A1		1.600	Sector cadastral:6 Teren neimprejmuit;

B. Partea II. Proprietari și acte

Inscrieri privitoare la dreptul de proprietate și alte drepturi reale		Referințe
/		
Act Administrativ nr. 1120, din 08/04/2002 emis de CJS DAPT SUCEAVA (A1.4);		
B1	Intabulare, drept de PROPRIETATE, dobandit prin Reconstituire, cota actuala 1/1, cota initiala 1/1	A1
	1) TURCULEȚ VICTORIA, lipsa CNP	
	2) TURCULEȚ N. GHEORGHE, lipsa CNP	

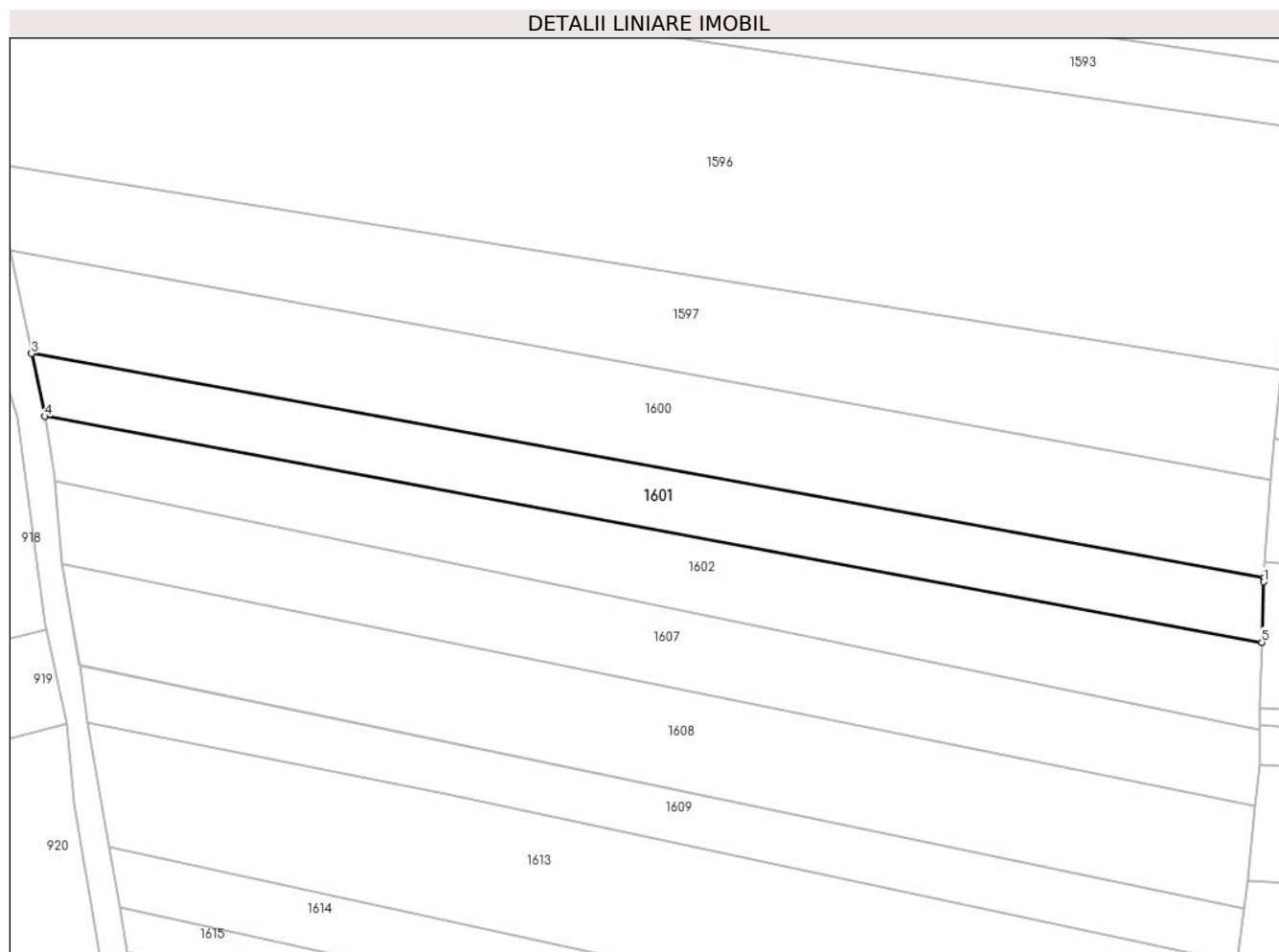
C. Partea III. SARCINI .

Inscrieri privind dezmembramintele dreptului de proprietate, drepturi reale de garanție și sarcini	Referințe
NU SUNT	

Teren

Nr cadastral	Suprafața (mp)*	Observații / Referințe
	1.600	

* Suprafața este determinată în planul de proiecție Stereo 70.



Date referitoare la teren

Crt	Categorie folosință	Intravilan	Suprafața (mp)	Tarla	Parcelă	Nr. topo	Observații / Referințe
1	arabil	DA	1.600	8	220	-	

Lungime Segmente

1) Valorile lungimilor segmentelor sunt obținute din proiecție în plan.

Punct început	X / Y	Punct sfârșit	X / Y	Lungime segment (** (m)
1	573.123,566 683.466,136	2	573.123,605 683.466,68	0.545
2	573.123,605 683.466,68	3	572.945,299 683.499,132	181.235
3	572.945,299 683.499,132	4	572.947,248 683.490,056	9.283
4	572.947,248 683.490,056	5	573.123,325 683.457,389	179.082
5	573.123,325 683.457,389	1	573.123,566 683.466,136	8.75

**** Lungimile segmentelor sunt determinate în planul de proiecție Stereo 70 și sunt rotunjite la 1 milimetru.**

***** Distanța dintre puncte este formată din segmente cumulate ce sunt mai mici decât valoarea 1 milimetru.**

**DATE DESPRE IMOBILUL NR. 1602**

Oficiul de Cadastru și Publicitate Imobiliară SUCEAVA
Biroul de Cadastru și Publicitate Imobiliară Gura Humorului

A. Partea I. Descrierea imobilului

TEREN Intravilan

Adresa: Loc. Pârtestii De Jos, Jud. Suceava

Nr. Crt	Nr cadastral Nr. topografic	Suprafața* (mp)	Observații / Referințe
A1		1.900	Sector cadastral:6 Teren neimprejmuit;

B. Partea II. Proprietari și acte

Inscrieri privitoare la dreptul de proprietate și alte drepturi reale	Referințe
/	
Act Administrativ nr. 1079, din 04/01/2000 emis de CJS DAPT SUCEAVA (A1.1);	
B1	A1
Intabulare, drept de PROPRIETATE, dobandit prin Reconstituire, cota actuala 1/1, cota initiala 1/1	
1) LAZAREAN FILIP A PANTELIMON, lipsa CNP	
2) LAZAREAN AURELIA, lipsa CNP	
Act Administrativ nr. 4161, din 08/06/2024 emis de Primaria Comunei Partestii de Jos;	
B2	A1
Se noteaza posesia factica in favoarea lui	
1) CARST LACRAMIOARA	

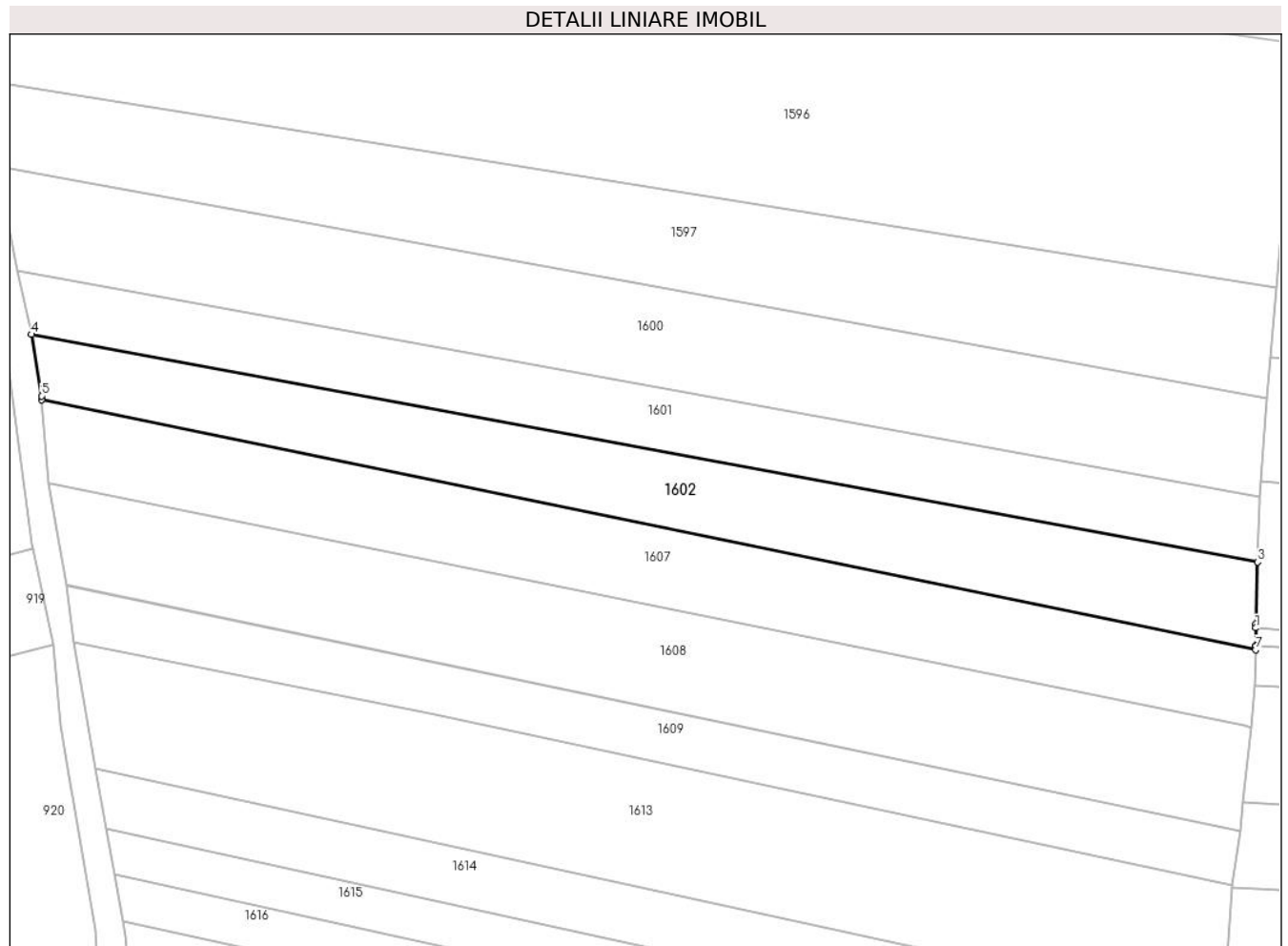
C. Partea III. SARCINI .

Inscrieri privind dezmembramintele dreptului de proprietate, drepturi reale de garanție și sarcini	Referințe
NU SUNT	

Teren

Nr cadastral	Suprafața (mp)*	Observații / Referințe
	1.900	

* Suprafața este determinată în planul de proiecție Stereo 70.



Date referitoare la teren

Crt	Categorie folosință	Intravilan	Suprafața (mp)	Tarla	Parcelă	Nr. topo	Observații / Referințe
1	arabil	DA	1.900	8	220	-	

Lungime Segmente

1) Valorile lungimilor segmentelor sunt obținute din proiecție în plan.

Punct început	X / Y	Punct sfârșit	X / Y	Lungime segment (** (m)
1	573.123,068 683.447,959	2	573.123,081 683.448,535	0.576
2	573.123,081 683.448,535	3	573.123,325 683.457,389	8.857
3	573.123,325 683.457,389	4	572.947,248 683.490,056	179.082
4	572.947,248 683.490,056	5	572.948,696 683.481,223	8.951
5	572.948,696 683.481,223	6	572.948,74 683.480,691	0.534

Punct început	X / Y	Punct sfârşit	X / Y	Lungime segment (** (m)
6	572.948,74 683.480,691	7	573.123,032 683.444,819	177.945
7	573.123,032 683.444,819	8	573.123,038 683.445,341	0.522
8	573.123,038 683.445,341	9	573.123,039 683.445,436	0.095
9	573.123,039 683.445,436	1	573.123,068 683.447,959	2.523

** Lungimile segmentelor sunt determinate în planul de proiecție Stereo 70 și sunt rotunjite la 1 milimetru.

*** Distanța dintre puncte este formată din segmente cumulate ce sunt mai mici decât valoarea 1 milimetru.

**DATE DESPRE IMOBILUL NR. 1603**

Oficiul de Cadastru și Publicitate Imobiliară SUCEAVA
 Biroul de Cadastru și Publicitate Imobiliară Gura Humorului

A. Partea I. Descrierea imobilului

TEREN Intravilan

Adresa: Loc. Pârtestii De Jos, Jud. Suceava

Nr. Crt	Nr cadastral Nr. topografic	Suprafața* (mp)	Observații / Referințe
A1		3.200	Sector cadastral:6 Teren neimprejmuit;

B. Partea II. Proprietari și acte

Inscrieri privitoare la dreptul de proprietate și alte drepturi reale		Referințe
/		
Act Administrativ nr. 560, din 30/03/1995 emis de CJS DAPT SUCEAVA (A1.2);		
B1	Intabulare, drept de PROPRIETATE, dobandit prin Reconstituire, cota actuala 1/1, cota initiala 1/1 1) TODOS VASILE , lipsa CNP 2) TODOS MARIA , lipsa CNP	A1

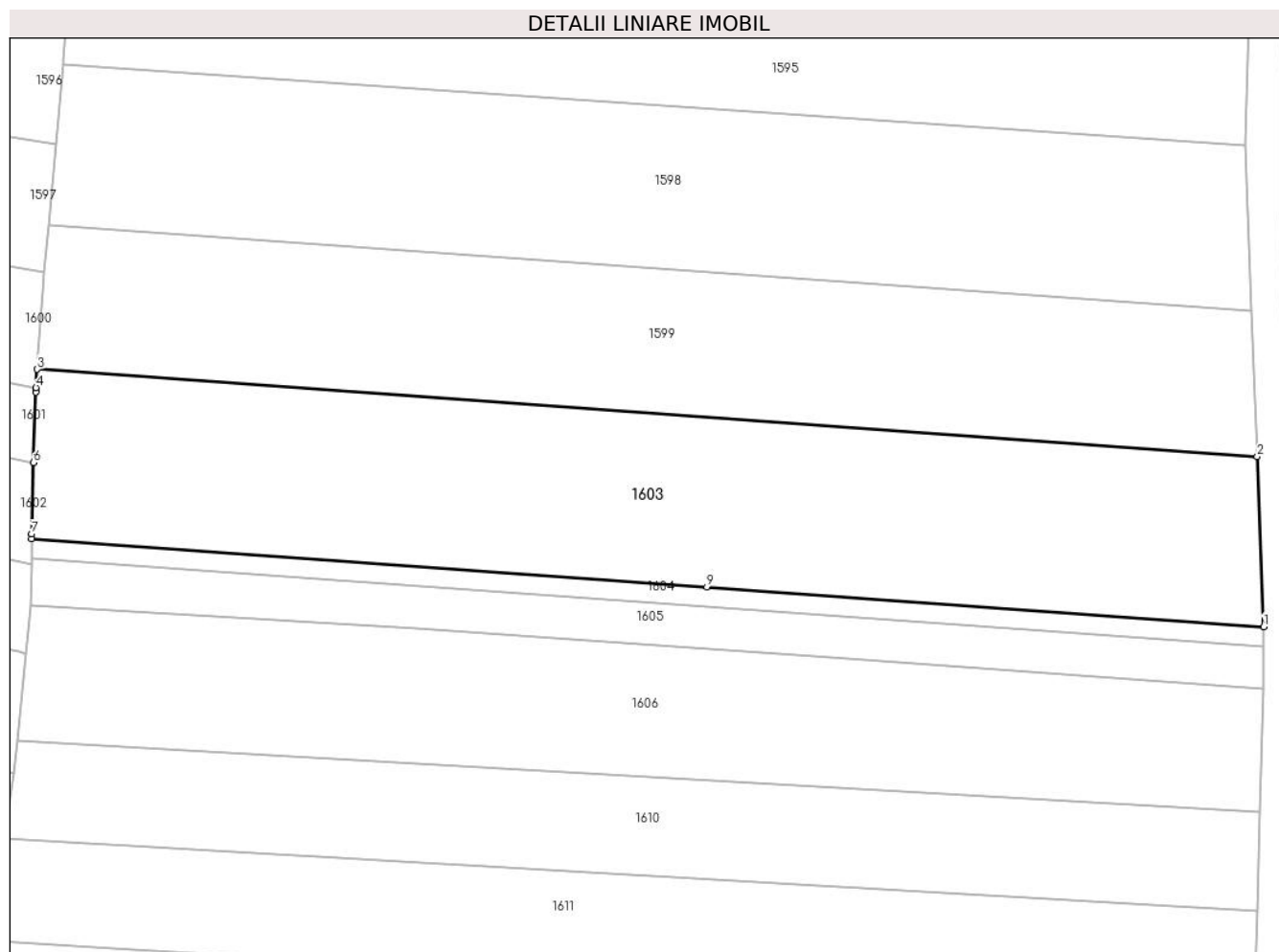
C. Partea III. SARCINI .

Inscrieri privind dezmembramintele dreptului de proprietate, drepturi reale de garanție și sarcini	Referințe
NU SUNT	

Teren

Nr cadastral	Suprafața (mp)*	Observații / Referințe
	3.200	

* Suprafața este determinată în planul de proiecție Stereo 70.



Date referitoare la teren

Crt	Categorie folosință	Intravilan	Suprafața (mp)	Tarla	Parcelă	Nr. topo	Observații / Referințe
1	arabil	DA	3.200	8	220	-	

Lungime Segmente

1) Valorile lungimilor segmentelor sunt obținute din proiecție în plan.

Punct început	X / Y	Punct sfârșit	X / Y	Lungime segment (** (m)
1	573.275,868 683.437,045	2	573.275,071 683.458,129	21.099
2	573.275,071 683.458,129	3	573.123,767 683.468,936	151.689
3	573.123,767 683.468,936	4	573.123,605 683.466,68	2.262
4	573.123,605 683.466,68	5	573.123,566 683.466,136	0.545
5	573.123,566 683.466,136	6	573.123,325 683.457,389	8.75

Punct început	X / Y	Punct sfârșit	X / Y	Lungime segment (** (m)
6	573.123,325 683.457,389	7	573.123,081 683.448,535	8.857
7	573.123,081 683.448,535	8	573.123,068 683.447,959	0.576
8	573.123,068 683.447,959	9	573.206,804 683.441,957	83.951
9	573.206,804 683.441,957	1	573.275,868 683.437,045	69.238

** Lungimile segmentelor sunt determinate în planul de proiecție Stereo 70 și sunt rotunjite la 1 milimetru.

*** Distanța dintre puncte este formată din segmente cumulate ce sunt mai mici decât valoarea 1 milimetru.

**DATE DESPRE IMOBILUL NR. 1604**

Oficiul de Cadastru și Publicitate Imobiliară SUCEAVA
Biroul de Cadastru și Publicitate Imobiliară Gura Humorului

A. Partea I. Descrierea imobilului

TEREN Intravilan

Adresa: Loc. Pârteștii De Jos, Jud. Suceava

Nr. Crt	Nr cadastral Nr. topografic	Suprafața* (mp)	Observații / Referințe
A1		384	Sector cadastral:6 Teren neimprejmuit;

B. Partea II. Proprietari și acte

Inscrieri privitoare la dreptul de proprietate și alte drepturi reale		Referințe
/		
Act Administrativ nr. 4403, din 13/06/2024 emis de Primăria comunei Pârteștii de Jos;		
B1	Inscrierea posesiei, drept de PROPRIETATE, dobandit prin Lege, cota actuala 1/1, cota initiala 1/1 1) NEIDENTIFICAT NEIDENTIFICAT	A1
Act Normativ nr. 7, din 13/03/1996 emis de Parlamentul României (art.13);		
B2	Se notează mențiunea proprietar neidentificat, rezerva comisiei locale de fond funciar	A1

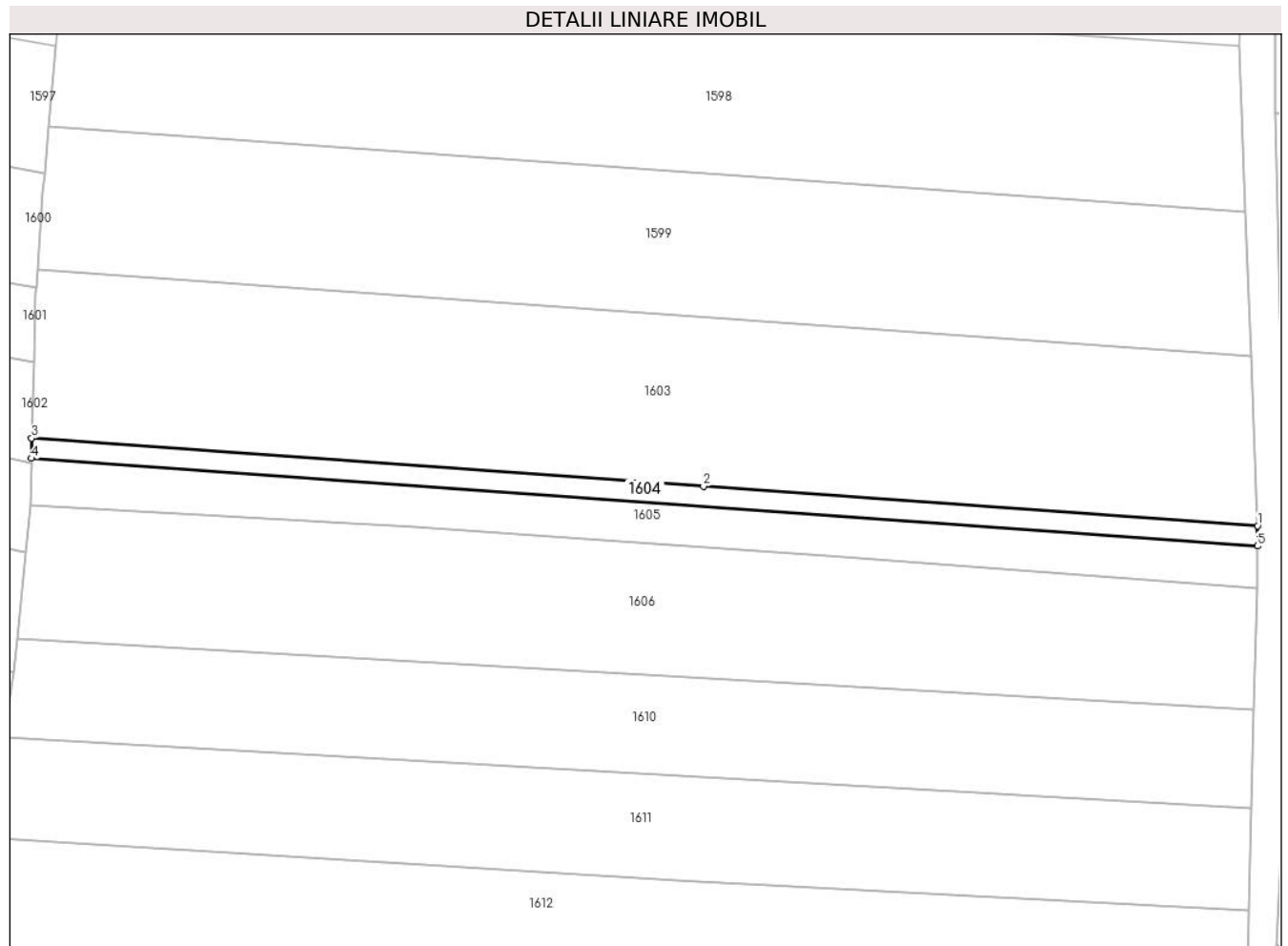
C. Partea III. SARCINI .

Inscrieri privind dezmembramintele dreptului de proprietate, drepturi reale de garanție și sarcini	Referințe
NU SUNT	

Teren

Nr cadastral	Suprafața (mp)*	Observații / Referințe
	384	

* Suprafața este determinată în planul de proiecție Stereo 70.



Date referitoare la teren

Crt	Categorie folosință	Intravilan	Suprafața (mp)	Tarla	Parcelă	Nr. topo	Observații / Referințe
1	arabil	DA	384	8	220	-	

Lungime Segmente

1) Valorile lungimilor segmentelor sunt obținute din proiecție în plan.

Punct început	X / Y	Punct sfârșit	X / Y	Lungime segment (** (m)
1	573.275,868 683.437,045	2	573.206,804 683.441,957	69.238
2	573.206,804 683.441,957	3	573.123,068 683.447,959	83.951
3	573.123,068 683.447,959	4	573.123,039 683.445,436	2.523
4	573.123,039 683.445,436	5	573.275,865 683.434,52	153.215
5	573.275,865 683.434,52	1	573.275,868 683.437,045	2.525

**** Lungimile segmentelor sunt determinate în planul de proiecție Stereo 70 și sunt rotunjite la 1 milimetru.**

***** Distanța dintre puncte este formată din segmente cumulate ce sunt mai mici decât valoarea 1 milimetru.**

**DATE DESPRE IMOBILUL NR. 1605**

Oficiul de Cadastru și Publicitate Imobiliară SUCEAVA
Biroul de Cadastru și Publicitate Imobiliară Gura Humorului

A. Partea I. Descrierea imobilului

TEREN Intravilan

Adresa: Loc. Pârtestii De Jos, Jud. Suceava

Nr. Crt	Nr cadastral Nr. topografic	Suprafața* (mp)	Observații / Referințe
A1		800	Sector cadastral:6 Teren neimprejmuit;

B. Partea II. Proprietari și acte

Inscrieri privitoare la dreptul de proprietate și alte drepturi reale		Referințe
/		
Act Administrativ nr. 597, din 30/03/1995 emis de CJSAPT SUCEAVA (A1.2);		
B1	Intabulare, drept de PROPRIETATE, dobandit prin Reconstituire, cota actuala 1/1, cota initiala 1/1	A1
	1) TABREA GEORGETA, lipsa CNP 2) TABREA ILEANA, lipsa CNP 3) STRUGARI MARIA, lipsa CNP 4) DRANCA ECATERINA, lipsa CNP	

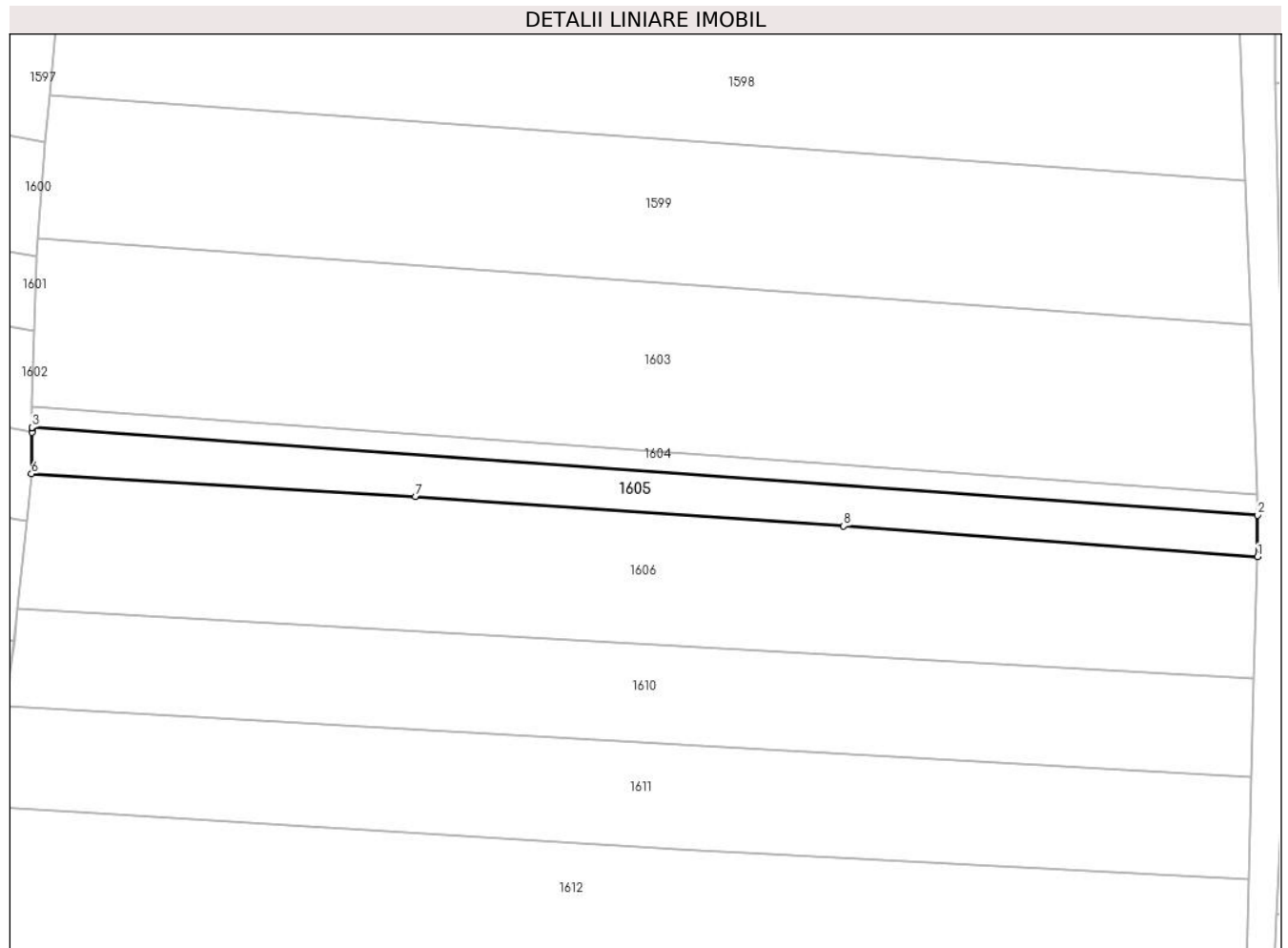
C. Partea III. SARCINI .

Inscrieri privind dezmembramintele dreptului de proprietate, drepturi reale de garanție și sarcini	Referințe
NU SUNT	

Teren

Nr cadastral	Suprafața (mp)*	Observații / Referințe
	800	

* Suprafața este determinată în planul de proiecție Stereo 70.



Date referitoare la teren

Crt	Categorie folosință	Intravilan	Suprafața (mp)	Tarla	Parcelă	Nr. topo	Observații / Referințe
1	arabil	DA	800	8	220	-	

Lungime Segmente

1) Valorile lungimilor segmentelor sunt obținute din proiecție în plan.

Punct început	X / Y	Punct sfârșit	X / Y	Lungime segment (** (m)
1	573.275,86 683.429,317	2	573.275,865 683.434,52	5.203
2	573.275,865 683.434,52	3	573.123,039 683.445,436	153.215
3	573.123,039 683.445,436	4	573.123,038 683.445,341	0.095
4	573.123,038 683.445,341	5	573.123,032 683.444,819	0.522
5	573.123,032 683.444,819	6	573.122,972 683.439,655	5.164

Punct început	X / Y	Punct sfârşit	X / Y	Lungime segment (** (m)
6	573.122,972 683.439,655	7	573.170,875 683.436,836	47.986
7	573.170,875 683.436,836	8	573.224,245 683.433,162	53.496
8	573.224,245 683.433,162	1	573.275,86 683.429,317	51.758

** Lungimile segmentelor sunt determinate în planul de proiecţie Stereo 70 şi sunt rotunjite la 1 milimetru.

*** Distanţa dintre puncte este formată din segmente cumulate ce sunt mai mici decât valoarea 1 milimetru.

**DATE DESPRE IMOBILUL NR. 1606**

Oficiul de Cadastru și Publicitate Imobiliară SUCEAVA
Biroul de Cadastru și Publicitate Imobiliară Gura Humorului

A. Partea I. Descrierea imobilului

TEREN Intravilan

Adresa: Loc. Pârtestii De Jos, Jud. Suceava

Nr. Crt	Nr cadastral Nr. topografic	Suprafața* (mp)	Observații / Referințe
A1		2.500	Sector cadastral:6 Teren neimprejmuit;

B. Partea II. Proprietari și acte

Inscrieri privitoare la dreptul de proprietate și alte drepturi reale	Referințe
/	
Act Notarial nr. 1710, din 26/05/2015 emis de SPN OVIDIU BUSUIOC SI BUSUIOC ANA-ELENA;	
B1	A1
Intabulare, drept de PROPRIETATE, dobandit prin Succesiune, cota actuala 1/1, cota initiala 1/1 1) TABARCEA GLICHERIA, casatorit cu	


C. Partea III. SARCINI .

Inscrieri privind dezmembramintele dreptului de proprietate, drepturi reale de garanție și sarcini	Referințe
NU SUNT	

Teren

Nr cadastral	Suprafața (mp)*	Observații / Referințe
	2.500	

* Suprafața este determinată în planul de proiecție Stereo 70.



Date referitoare la teren

Crt	Categorie folosință	Intravilan	Suprafața (mp)	Tarla	Parcelă	Nr. topo	Observații / Referințe
1	arabil	DA	2.500	8	220	-	

Lungime Segmente

1) Valorile lungimilor segmentelor sunt obținute din proiecție în plan.

Punct început	X / Y	Punct sfârșit	X / Y	Lungime segment (** (m)
1	573.275,86 683.429,317	2	573.224,245 683.433,162	51.758
2	573.224,245 683.433,162	3	573.170,875 683.436,836	53.496
3	573.170,875 683.436,836	4	573.122,972 683.439,655	47.986
4	573.122,972 683.439,655	5	573.122,404 683.433,722	5.96
5	573.122,404 683.433,722	6	573.121,265 683.422,926	10.856

Punct început	X / Y	Punct sfârşit	X / Y	Lungime segment (** (m)
6	573.121,265 683.422,926	7	573.275,43 683.414,128	154.416
7	573.275,43 683.414,128	1	573.275,86 683.429,317	15.195

** Lungimile segmentelor sunt determinate în planul de proiecţie Stereo 70 şi sunt rotunjite la 1 milimetru.

*** Distanţa dintre puncte este formată din segmente cumulate ce sunt mai mici decât valoarea 1 milimetru.

**DATE DESPRE IMOBILUL NR. 1607**

Oficiul de Cadastru și Publicitate Imobiliară SUCEAVA
Biroul de Cadastru și Publicitate Imobiliară Gura Humorului

A. Partea I. Descrierea imobilului

TEREN Intravilan

Adresa: Loc. Pârtestii De Jos, Jud. Suceava

Nr. Crt	Nr cadastral Nr. topografic	Suprafața* (mp)	Observații / Referințe
A1		2.000	Sector cadastral:6 Teren neimprejmuit;

B. Partea II. Proprietari și acte

Inscrieri privitoare la dreptul de proprietate și alte drepturi reale	Referințe
/	
Act Administrativ nr. 1079, din 04/01/2000 emis de CJSAPT SUCEAVA (A1.1);	
B1	Intabulare, drept de PROPRIETATE, dobandit prin Reconstituire, cota actuala 1/1, cota initiala 1/1
	1) LAZAREAN FILIP A PANTELIMON, lipsa CNP 2) LAZAREAN AURELIA, lipsa CNP
Act Administrativ nr. 4162, din 08/06/2024 emis de Primaria Comunei Partestii de Jos;	
B2	Se noteaza posesia factica in favoarea lui
	1) STRUGARIU GHEORGHE

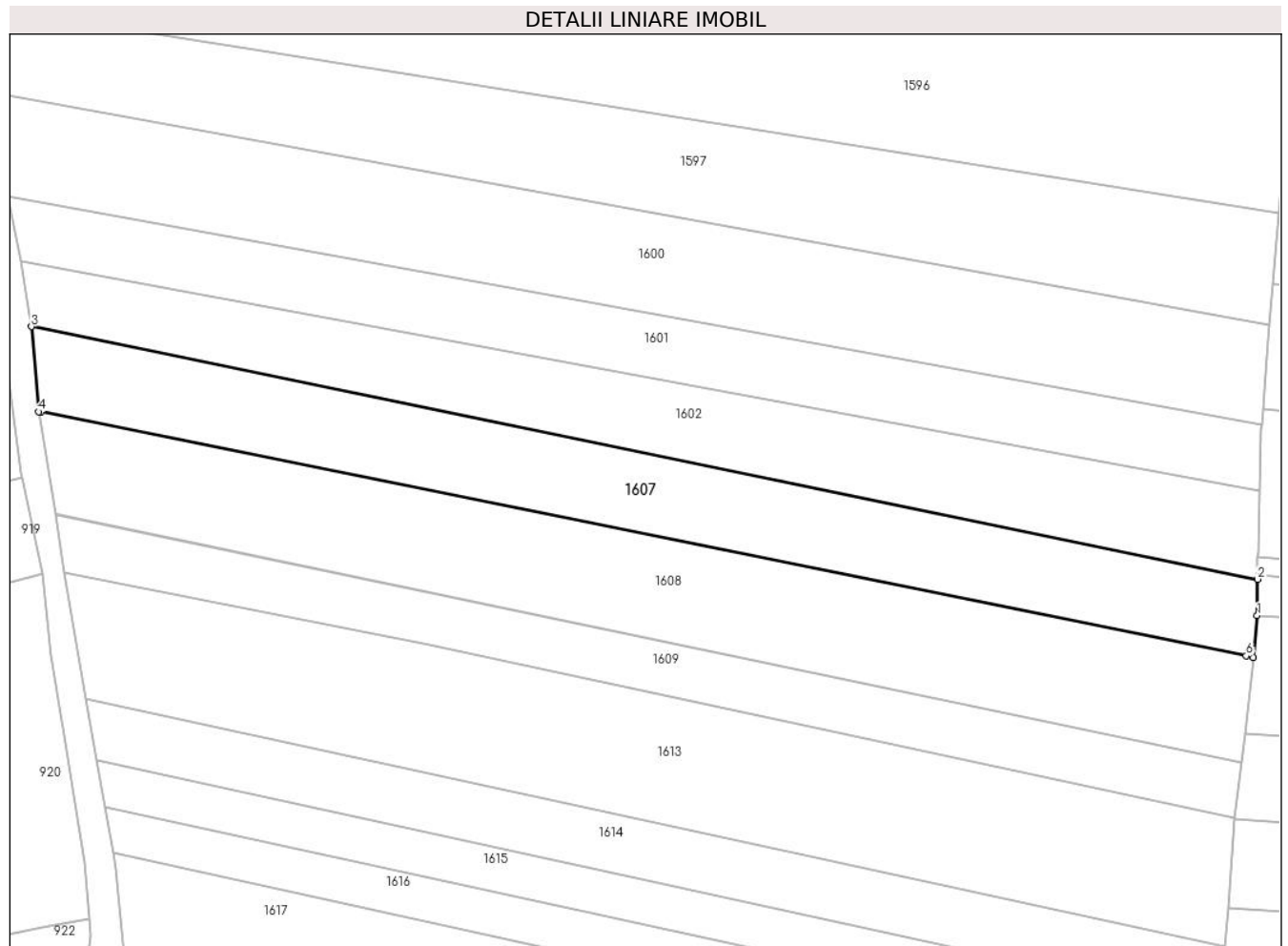
C. Partea III. SARCINI .

Inscrieri privind dezmembramintele dreptului de proprietate, drepturi reale de garanție și sarcini	Referințe
NU SUNT	

Teren

Nr cadastral	Suprafața (mp)*	Observații / Referințe
	2.000	

* Suprafața este determinată în planul de proiecție Stereo 70.



Date referitoare la teren

Crt	Categorie folosință	Intravilan	Suprafața (mp)	Tarla	Parcelă	Nr. topo	Observații / Referințe
1	arabil	DA	2.000	8	220	-	

Lungime Segmente

1) Valorile lungimilor segmentelor sunt obținute din proiecție în plan.

Punct început	X / Y	Punct sfârșit	X / Y	Lungime segment (** (m)
1	573.122,972 683.439,655	2	573.123,032 683.444,819	5.164
2	573.123,032 683.444,819	3	572.948,74 683.480,691	177.945
3	572.948,74 683.480,691	4	572.949,753 683.468,621	12.112
4	572.949,753 683.468,621	5	572.950,111 683.468,571	0.361
5	572.950,111 683.468,571	6	573.121,415 683.433,944	174.769

Punct început	X / Y	Punct sfârşit	X / Y	Lungime segment (** (m)
6	573.121,415 683.433,944	7	573.122,404 683.433,722	1.014
7	573.122,404 683.433,722	1	573.122,972 683.439,655	5.96

** Lungimile segmentelor sunt determinate în planul de proiecţie Stereo 70 şi sunt rotunjite la 1 milimetru.

*** Distanţa dintre puncte este formată din segmente cumulate ce sunt mai mici decât valoarea 1 milimetru.

**DATE DESPRE IMOBILUL NR. 1608**

Oficiul de Cadastru și Publicitate Imobiliară SUCEAVA
Biroul de Cadastru și Publicitate Imobiliară Gura Humorului

A. Partea I. Descrierea imobilului

TEREN Intravilan

Adresa: Loc. Pârtestii De Jos, Jud. Suceava

Nr. Crt	Nr cadastral Nr. topografic	Suprafața* (mp)	Observații / Referințe
A1		2.500	Sector cadastral:6 Teren neimprejmuit;

B. Partea II. Proprietari și acte

Inscrieri privitoare la dreptul de proprietate și alte drepturi reale	Referințe
/	
Act Administrativ nr. 664, din 03/12/1995 emis de CJSAPT SUCEAVA (A1.4);	
B1	A1
Intabulare, drept de PROPRIETATE, dobandit prin Reconstituire, cota actuala 1/1, cota initiala 1/1	
1) STRUGARI ANIȚA, lipsa CNP	
2) DRANCA MARIA, lipsa CNP	
3) SAVA ANISIA, lipsa CNP	
4) ȚABREA VASILE, lipsa CNP	
5) CIPIRIUC ELENA, lipsa CNP	
6) ȚABREA GLIGHERIA, lipsa CNP	
Act Administrativ nr. 4163, din 08/06/2024 emis de Primaria Comunei Partestii de Jos;	
B2	A1
Se noteaza posesia factica in favoarea lui	
1) ȚABREA ANTONICA	

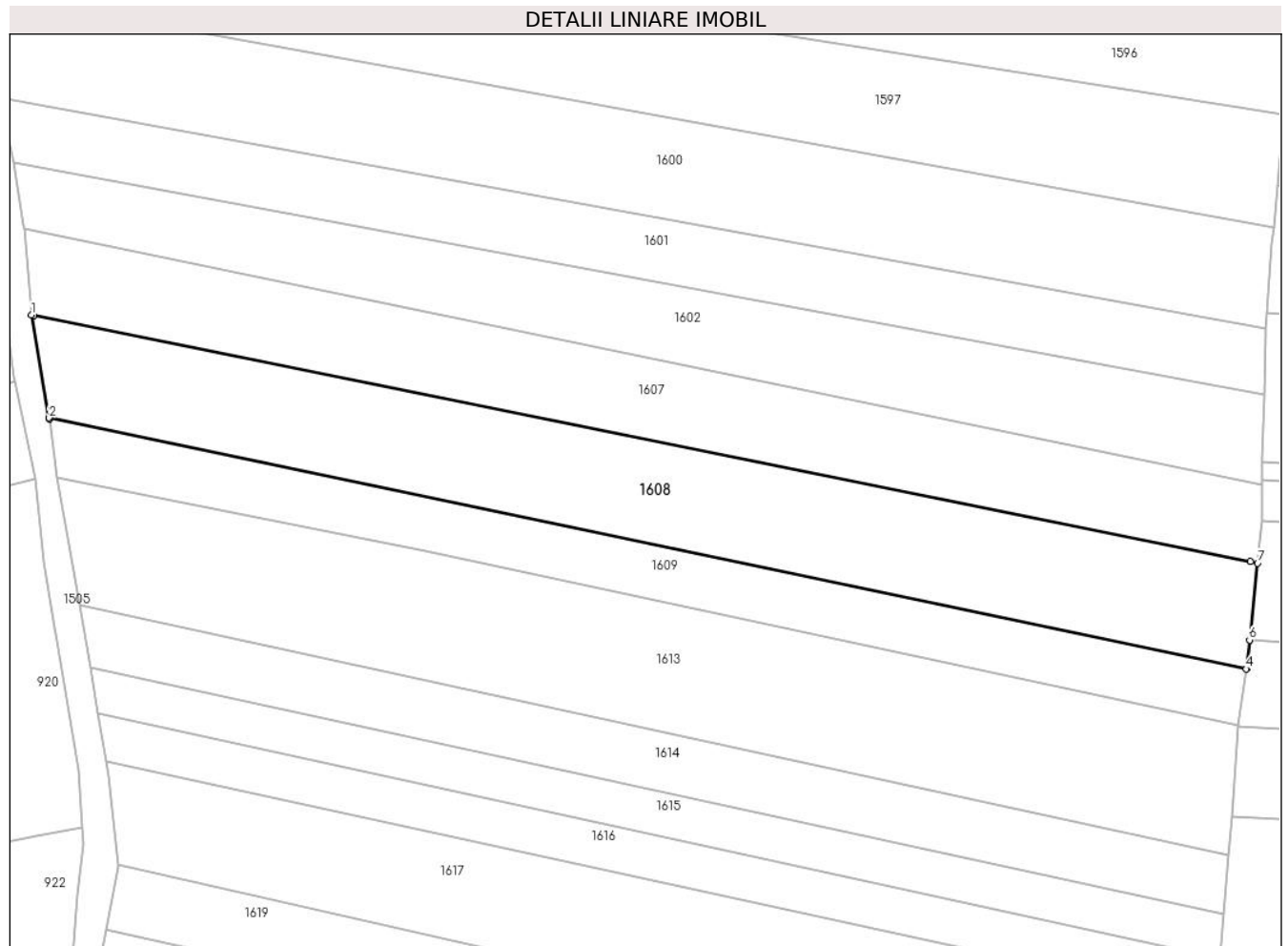
C. Partea III. SARCINI .

Inscrieri privind dezmembramintele dreptului de proprietate, drepturi reale de garanție și sarcini	Referințe
NU SUNT	

Teren

Nr cadastral	Suprafața (mp)*	Observații / Referințe
	2.500	

* Suprafața este determinată în planul de proiecție Stereo 70.



Date referitoare la teren

Crt	Categorie folosință	Intra vilan	Suprafața (mp)	Tarla	Parcelă	Nr. topo	Observații / Referințe
1	arabil	DA	2.500	8	220	-	

Lungime Segmente

1) Valorile lungimilor segmentelor sunt obținute din proiecție în plan.

Punct început	X / Y	Punct sfârșit	X / Y	Lungime segment (** (m)
1	572.949,753 683.468,621	2	572.952,235 683.454,142	14.69
2	572.952,235 683.454,142	3	572.952,248 683.454,045	0.098
3	572.952,248 683.454,045	4	573.120,831 683.418,848	172.218
4	573.120,831 683.418,848	5	573.120,844 683.418,94	0.093
5	573.120,844 683.418,94	6	573.121,265 683.422,926	4.008

Punct început	X / Y	Punct sfârşit	X / Y	Lungime segment (** (m)
6	573.121,265 683.422,926	7	573.122,404 683.433,722	10.856
7	573.122,404 683.433,722	8	573.121,415 683.433,944	1.014
8	573.121,415 683.433,944	9	572.950,111 683.468,571	174.769
9	572.950,111 683.468,571	1	572.949,753 683.468,621	0.361

** Lungimile segmentelor sunt determinate în planul de proiecție Stereo 70 și sunt rotunjite la 1 milimetru.

*** Distanța dintre puncte este formată din segmente cumulate ce sunt mai mici decât valoarea 1 milimetru.

**DATE DESPRE IMOBILUL NR. 1609**

Oficiul de Cadastru și Publicitate Imobiliară SUCEAVA
Biroul de Cadastru și Publicitate Imobiliară Gura Humorului

A. Partea I. Descrierea imobilului

TEREN Intravilan

Adresa: Loc. Pârtestii De Jos, Jud. Suceava

Nr. Crt	Nr cadastral Nr. topografic	Suprafața* (mp)	Observații / Referințe
A1		1.300	Sector cadastral:6 Teren neimprejmuit;

B. Partea II. Proprietari și acte

Inscrieri privitoare la dreptul de proprietate și alte drepturi reale	Referințe
/	
Act Administrativ nr. 312, din 17/10/1995 emis de CJSAPT SUCEAVA (A1.1);	
B1	A1
Intabulare, drept de PROPRIETATE, dobândit prin Reconstituire, cota actuala 1/1, cota initiala 1/1	
1) ȚABREA GHEORGHE, lipsa CNP	
2) ȚABREA ILIE, lipsa CNP	
3) BURSUC MARIA, lipsa CNP	
4) ȚABREA MARIA, lipsa CNP	
Act Administrativ nr. 4164, din 08/06/2024 emis de Primaria Comunei Partestii de Jos;	
B2	A1
Se noteaza posesia factica in favoarea lui	
1) NEGRUSERI ELEONORA	

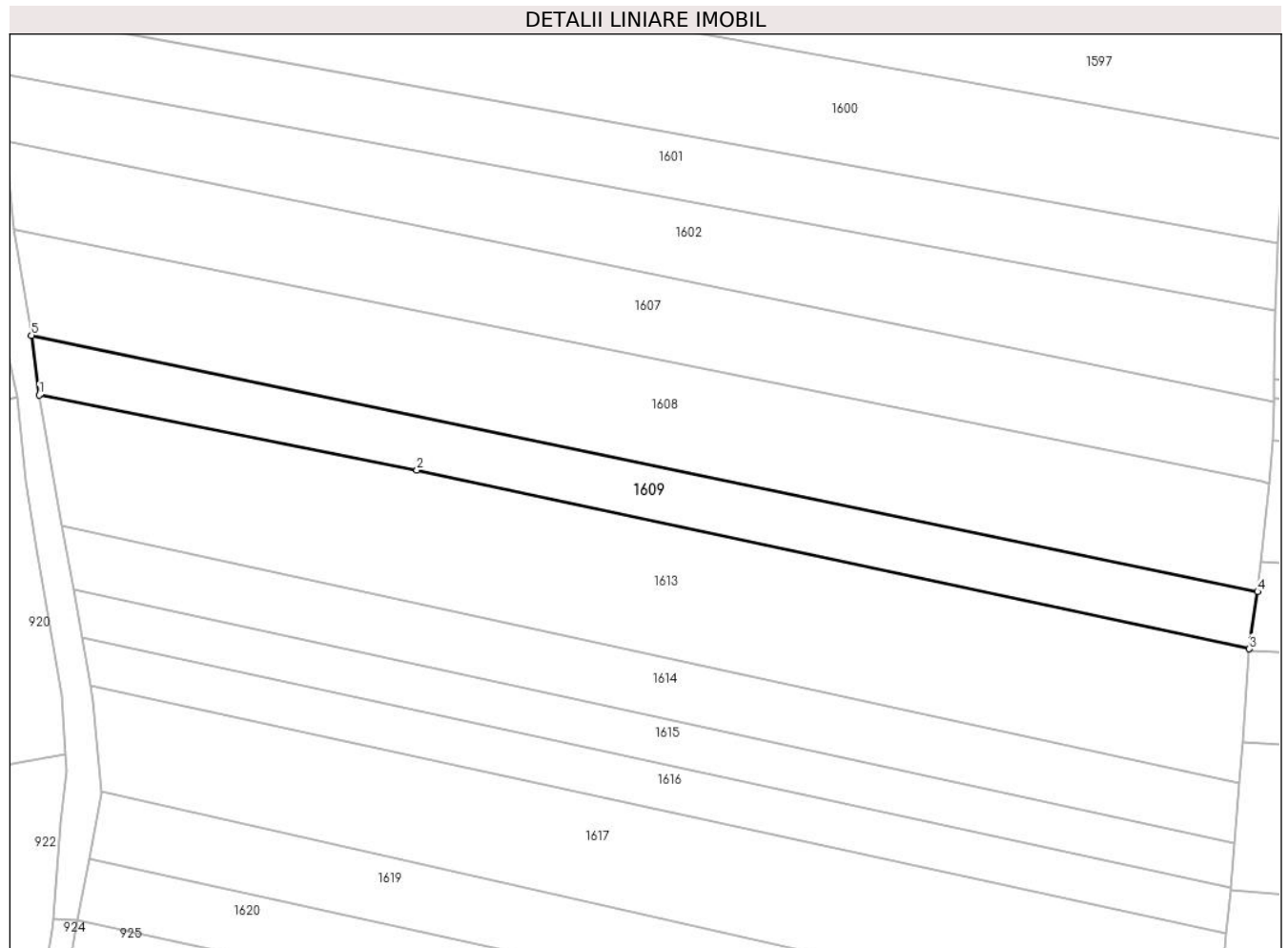
C. Partea III. SARCINI .

Inscrieri privind dezmembramintele dreptului de proprietate, drepturi reale de garanție și sarcini	Referințe
NU SUNT	

Teren

Nr cadastral	Suprafața (mp)*	Observații / Referințe
	1.300	

* Suprafața este determinată în planul de proiecție Stereo 70.



Date referitoare la teren

Crt	Categorie folosință	Intra vilan	Suprafața (mp)	Tarla	Parcelă	Nr. topo	Observații / Referințe
1	arabil	DA	1.300	8	220	-	

Lungime Segmente

1) Valorile lungimilor segmentelor sunt obținute din proiecție în plan.

Punct început	X / Y	Punct sfârșit	X / Y	Lungime segment (** (m)
1	572.953,33 683.445,829	2	573.005,263 683.435,526	52.945
2	573.005,263 683.435,526	3	573.119,704 683.410,977	117.044
3	573.119,704 683.410,977	4	573.120,831 683.418,848	7.951
4	573.120,831 683.418,848	5	572.952,248 683.454,045	172.218
5	572.952,248 683.454,045	1	572.953,33 683.445,829	8.287

**** Lungimile segmentelor sunt determinate în planul de proiecție Stereo 70 și sunt rotunjite la 1 milimetru.**

***** Distanța dintre puncte este formată din segmente cumulate ce sunt mai mici decât valoarea 1 milimetru.**

**DATE DESPRE IMOBILUL NR. 1610**

Oficiul de Cadastru și Publicitate Imobiliară SUCEAVA
Biroul de Cadastru și Publicitate Imobiliară Gura Humorului

A. Partea I. Descrierea imobilului

TEREN Intravilan

Adresa: Loc. Pârtestii De Jos, Jud. Suceava

Nr. Crt	Nr cadastral Nr. topografic	Suprafața* (mp)	Observații / Referințe
A1		1.900	Sector cadastral:6 Teren neimprejmuit;

B. Partea II. Proprietari și acte

Inscrieri privitoare la dreptul de proprietate și alte drepturi reale	Referințe
/	
Act Administrativ nr. 424, din 20/07/1994 emis de CJSAPT SUCEAVA (A1.2 TP CACICA);	
B1	A1
Intabulare, drept de PROPRIETATE, dobândit prin Reconstituire, cota actuala 1/1, cota initiala 1/1	
1) POPOVICI ELISABETA, lipsa CNP	
2) POPOVICI ANTON, lipsa CNP	
3) POPOVICI ANDREI, lipsa CNP	
4) POPOVICI NICANOR, lipsa CNP	
Act Administrativ nr. 4098, din 08/06/2024 emis de Primaria Comunei Partestii de Jos;	
B2	A1
Se noteaza posesia factica in favoarea lui	
1) HOSTINAR ELENA	

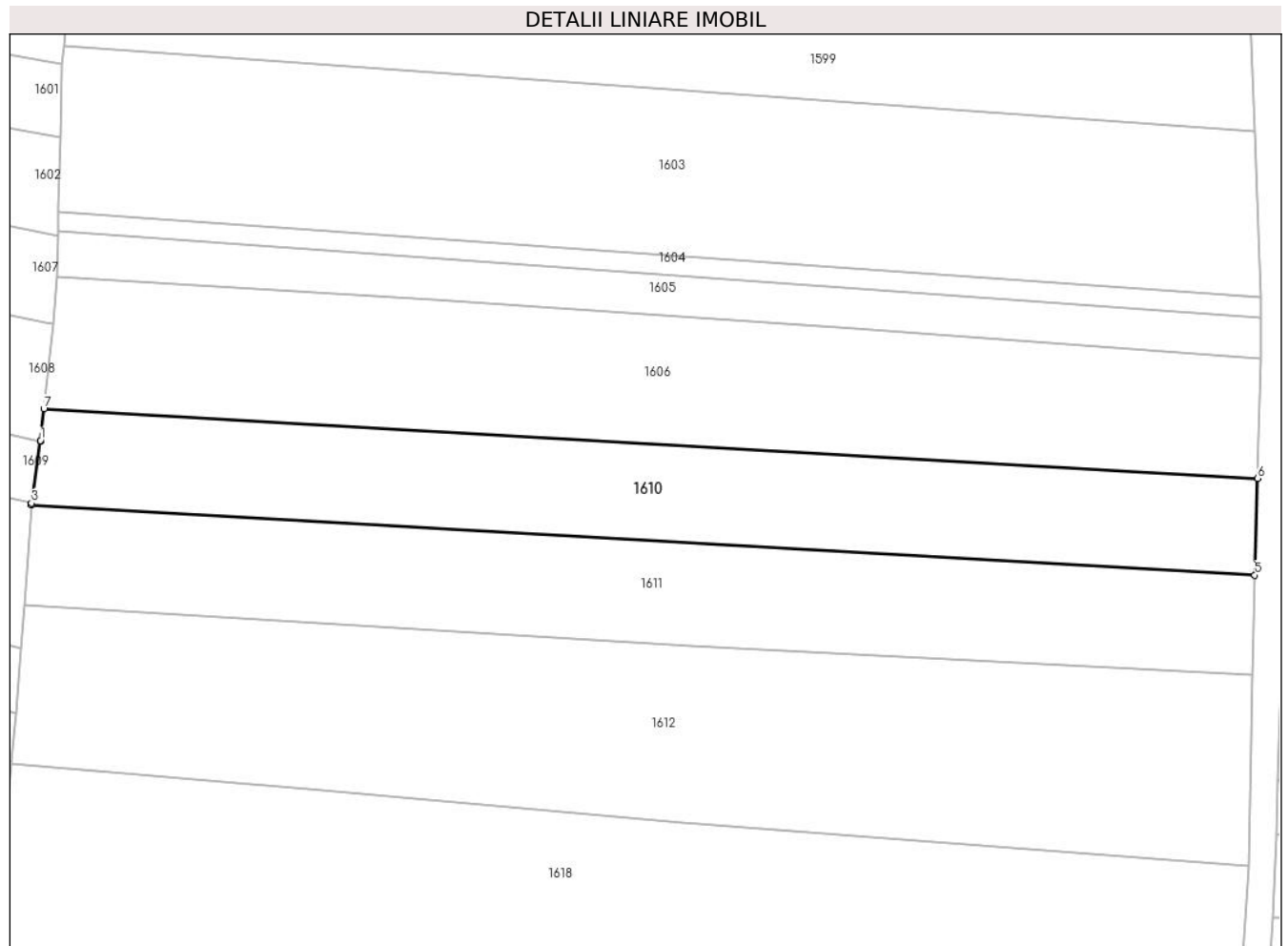
C. Partea III. SARCINI .

Inscrieri privind dezmembramintele dreptului de proprietate, drepturi reale de garanție și sarcini	Referințe
NU SUNT	

Teren

Nr cadastral	Suprafața (mp)*	Observații / Referințe
	1.900	

* Suprafața este determinată în planul de proiecție Stereo 70.



Date referitoare la teren

Crt	Categorie folosință	Intravilan	Suprafața (mp)	Tarla	Parcelă	Nr. topo	Observații / Referințe
1	arabil	DA	1.900	8	220	-	

Lungime Segmente

1) Valorile lungimilor segmentelor sunt obținute din proiecție în plan.

Punct început	X / Y	Punct sfârșit	X / Y	Lungime segment (** (m)
1	573.120,844 683.418,94	2	573.120,831 683.418,848	0.093
2	573.120,831 683.418,848	3	573.119,704 683.410,977	7.951
3	573.119,704 683.410,977	4	573.119,687 683.410,737	0.241
4	573.119,687 683.410,737	5	573.275,084 683.401,869	155.65
5	573.275,084 683.401,869	6	573.275,43 683.414,128	12.264

Punct început	X / Y	Punct sfârşit	X / Y	Lungime segment (** (m)
6	573.275,43 683.414,128	7	573.121,265 683.422,926	154.416
7	573.121,265 683.422,926	1	573.120,844 683.418,94	4.008

** Lungimile segmentelor sunt determinate în planul de proiecţie Stereo 70 şi sunt rotunjite la 1 milimetru.

*** Distanţa dintre puncte este formată din segmente cumulate ce sunt mai mici decât valoarea 1 milimetru.

**DATE DESPRE IMOBILUL NR. 1611**

Oficiul de Cadastru și Publicitate Imobiliară SUCEAVA
Biroul de Cadastru și Publicitate Imobiliară Gura Humorului

A. Partea I. Descrierea imobilului

TEREN Intravilan

Adresa: Loc. Pârtestii De Jos, Jud. Suceava

Nr. Crt	Nr cadastral Nr. topografic	Suprafața* (mp)	Observații / Referințe
A1	31185	2.000	Sector cadastral:6 Teren neimprejmuit;

B. Partea II. Proprietari și acte

Inscrieri privitoare la dreptul de proprietate și alte drepturi reale		Referințe
3263 / 20/03/2015		
Act Notarial nr. de vanzare - cumparare 451, din 20/03/2015 emis de BIN Nechita Raluca;		
B6	Intabulare, drept de PROPRIETATE, dobandit prin Conventie, cota actuala 1/1, cota initiala 1/1 1) VASILIU VASILE, casatorit cu 2) VASILIU RODICA, bun comun	A1

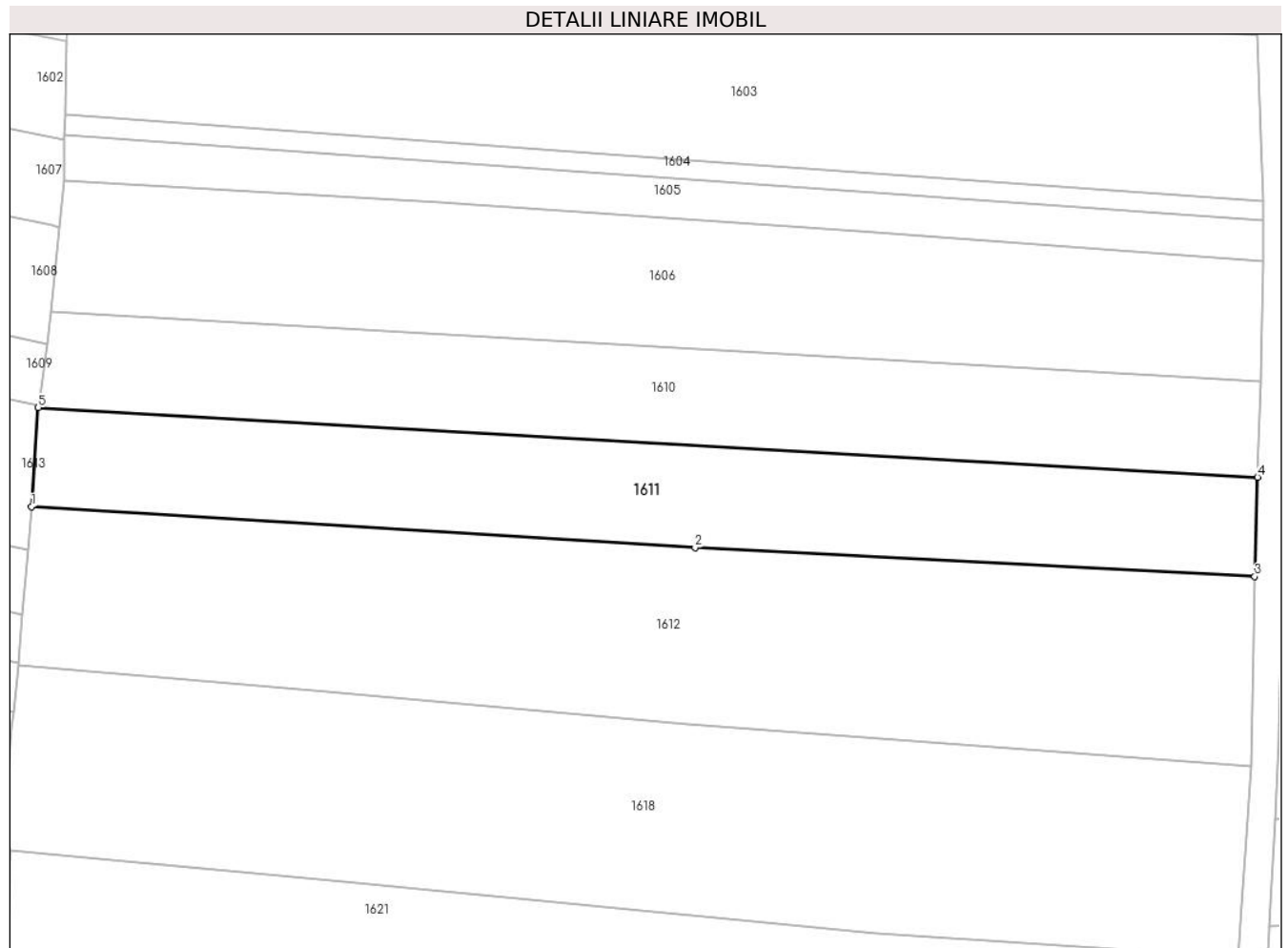
C. Partea III. SARCINI .

Inscrieri privind dezmembramintele dreptului de proprietate, drepturi reale de garanție și sarcini	Referințe
NU SUNT	

Teren

Nr cadastral	Suprafața (mp)*	Observații / Referințe
31185	2.000	

* Suprafața este determinată în planul de proiecție Stereo 70.



Date referitoare la teren

Crt	Categorie folosință	Intravilan	Suprafața (mp)	Tarla	Parcelă	Nr. topo	Observații / Referințe
1	arabil	DA	2.000	-	-	-	

Lungime Segmente

1) Valorile lungimilor segmentelor sunt obținute din proiecție în plan.

Punct început	X / Y	Punct sfârșit	X / Y	Lungime segment (** (m)
1	573.118,811 683.398,124	2	573.203,383 683.392,927	84.732
2	573.203,383 683.392,927	3	573.274,726 683.389,226	71.439
3	573.274,726 683.389,226	4	573.275,084 683.401,869	12.648
4	573.275,084 683.401,869	5	573.119,687 683.410,737	155.65
5	573.119,687 683.410,737	1	573.118,811 683.398,124	12.643

**** Lungimile segmentelor sunt determinate în planul de proiecție Stereo 70 și sunt rotunjite la 1 milimetru.**

***** Distanța dintre puncte este formată din segmente cumulate ce sunt mai mici decât valoarea 1 milimetru.**

**DATE DESPRE IMOBILUL NR. 1612**

Oficiul de Cadastru și Publicitate Imobiliară SUCEAVA
Biroul de Cadastru și Publicitate Imobiliară Gura Humorului

A. Partea I. Descrierea imobilului

TEREN Intravilan

Adresa: Loc. Pârtestii De Jos, Jud. Suceava

Nr. Crt	Nr cadastral Nr. topografic	Suprafața* (mp)	Observații / Referințe
A1		Din acte: 3.900 Masurata: 3.496	Sector cadastral:6 Teren neimprejmuit; Restul de suprafata (404mp) nu se regaseste in teren.

B. Partea II. Proprietari și acte

Inscrieri privitoare la dreptul de proprietate și alte drepturi reale		Referințe
/		
Act Administrativ nr. 662, din 03/12/1995 emis de CJSAPT SUCEAVA (A1.1);		
B1	Intabulare, drept de PROPRIETATE, dobandit prin Reconstituire, cota actuala 1/1, cota initiala 1/1 1) POPOVICI ELISABETA, lipsa CNP 2) POPOVICI NICANOR, lipsa CNP 3) POPOVICI ANDREI, lipsa CNP 4) POPOVICI ANTON, lipsa CNP	A1

C. Partea III. SARCINI .

Inscrieri privind dezmembramintele dreptului de proprietate, drepturi reale de garanție și sarcini	Referințe
NU SUNT	

Teren

Nr cadastral	Suprafața (mp)*	Observații / Referințe
	Din acte: 3.900 Masurata: 3.496	Restul de suprafata (404mp) nu se regaseste in teren.

* Suprafața este determinată în planul de proiecție Stereo 70.



Date referitoare la teren

Crt	Categorie folosință	Intra vilan	Suprafața (mp)	Tarla	Parcelă	Nr. topo	Observații / Referințe
1	arabil	DA	3.496	8	220	-	

Lungime Segmente

1) Valorile lungimilor segmentelor sunt obținute din proiecție în plan.

Punct început	X / Y	Punct sfârșit	X / Y	Lungime segment (** (m)
1	573.117,17 683.377,869	2	573.154,741 683.374,673	37.707
2	573.154,741 683.374,673	3	573.202,422 683.370,42	47.87
3	573.202,422 683.370,42	4	573.274,28 683.365,013	72.061
4	573.274,28 683.365,013	5	573.274,726 683.389,226	24.217
5	573.274,726 683.389,226	6	573.203,383 683.392,927	71.439

Punct început	X / Y	Punct sfârşit	X / Y	Lungime segment (** (m)
6	573.203,383 683.392,927	7	573.118,811 683.398,124	84.732
7	573.118,811 683.398,124	8	573.118,366 683.392,628	5.514
8	573.118,366 683.392,628	9	573.117,698 683.384,382	8.273
9	573.117,698 683.384,382	10	573.117,196 683.378,196	6.206
10	573.117,196 683.378,196	1	573.117,17 683.377,869	0.328

** Lungimile segmentelor sunt determinate în planul de proiecție Stereo 70 și sunt rotunjite la 1 milimetru.

*** Distanța dintre puncte este formată din segmente cumulate ce sunt mai mici decât valoarea 1 milimetru.

**DATE DESPRE IMOBILUL NR. 1613**

Oficiul de Cadastru și Publicitate Imobiliară SUCEAVA
Biroul de Cadastru și Publicitate Imobiliară Gura Humorului

A. Partea I. Descrierea imobilului

TEREN Intravilan

Nr. CF vechi:982

Nr. cadastral vechi:381-1

Adresa: Loc. Pârtestii De Jos, Jud. Suceava

Nr. Crt	Nr cadastral Nr. topografic	Suprafața* (mp)	Observații / Referințe
A1	34037	Din acte: 3.900 Masurata: 3.000	Sector cadastral:6 Teren neimprejmuit; Restul de suprafata de 900 mp este amplasata in partea vestica - parte din cartea funciara 33753 din sectorul 9 cu cadastru sistematic finalizat.

B. Partea II. Proprietari și acte

Inscrieri privitoare la dreptul de proprietate și alte drepturi reale		Referințe
1386 / 22/08/2002		
Contract De Vanzare-Cumparare nr. 2929, din 21/08/2002 emis de Birou Equitas;		
B1	Intabulare, drept de PROPRIETATE bun comun, dobandit prin Conventie, cota actuala 1/1, cota initiala 1/1 1) LĂZĂREANU SIMION, lipsa CNP 2) LĂZĂREANU ACHILINA FELOMELA, lipsa CNP	A1

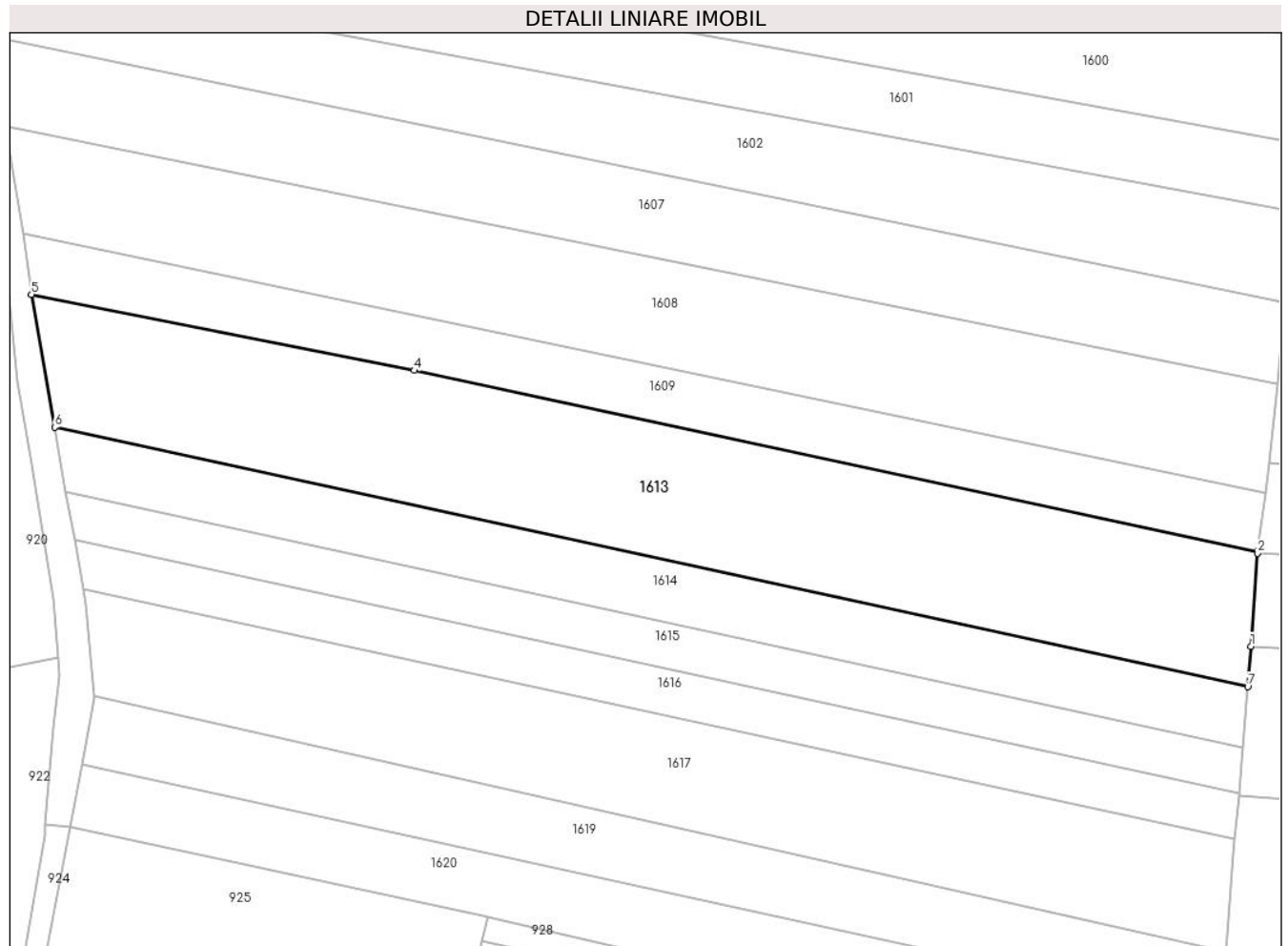
C. Partea III. SARCINI .

Inscrieri privind dezmembramintele dreptului de proprietate, drepturi reale de garanție și sarcini	Referințe
NU SUNT	

Teren

Nr cadastral	Suprafața (mp)*	Observații / Referințe
34037	Din acte: 3.900 Masurata: 3.000	Restul de suprafata de 900 mp este amplasata in partea vestica - parte din cartea funciara 33753 din sectorul 9 cu cadastru sistematic finalizat.

* Suprafața este determinată în planul de proiecție Stereo 70.



Date referitoare la teren

Crt	Categorie folosință	Intra vilan	Suprafața (mp)	Tarla	Parcelă	Nr. topo	Observații / Referințe
1	arabil	DA	3.000	-	-	381-1	

Lungime Segmente

1) Valorile lungimilor segmentelor sunt obținute din proiecție în plan.

Punct început	X / Y	Punct sfârșit	X / Y	Lungime segment (** (m)
1	573.118,811 683.398,124	2	573.119,687 683.410,737	12.643
2	573.119,687 683.410,737	3	573.119,704 683.410,977	0.241
3	573.119,704 683.410,977	4	573.005,263 683.435,526	117.044
4	573.005,263 683.435,526	5	572.953,33 683.445,829	52.945
5	572.953,33 683.445,829	6	572.956,484 683.427,822	18.281

Punct început	X / Y	Punct sfârșit	X / Y	Lungime segment (** (m)
6	572.956,484 683.427,822	7	573.118,366 683.392,628	165.664
7	573.118,366 683.392,628	1	573.118,811 683.398,124	5.514

** Lungimile segmentelor sunt determinate în planul de proiecție Stereo 70 și sunt rotunjite la 1 milimetru.

*** Distanța dintre puncte este formată din segmente cumulate ce sunt mai mici decât valoarea 1 milimetru.

**DATE DESPRE IMOBILUL NR. 1614**

Oficiul de Cadastru și Publicitate Imobiliară SUCEAVA
Biroul de Cadastru și Publicitate Imobiliară Gura Humorului

A. Partea I. Descrierea imobilului

TEREN Intravilan

Adresa: Loc. Pârteștii De Jos, Jud. Suceava

Nr. Crt	Nr cadastral Nr. topografic	Suprafața* (mp)	Observații / Referințe
A1		1.349	Sector cadastral:6 Teren neimprejmuit;

B. Partea II. Proprietari și acte

Inscrieri privitoare la dreptul de proprietate și alte drepturi reale		Referințe
/		
Act Administrativ nr. 4403, din 13/06/2024 emis de Primăria comunei Pârteștii de Jos;		
B1	Inscrierea posesiei, drept de PROPRIETATE, dobandit prin Lege, cota actuala 1/1, cota initiala 1/1 1) NEIDENTIFICAT NEIDENTIFICAT	A1
Act Normativ nr. 7, din 13/03/1996 emis de Parlamentul României (art.13);		
B2	Se notează mențiunea proprietar neidentificat, rezerva comisiei locale de fond funciar	A1

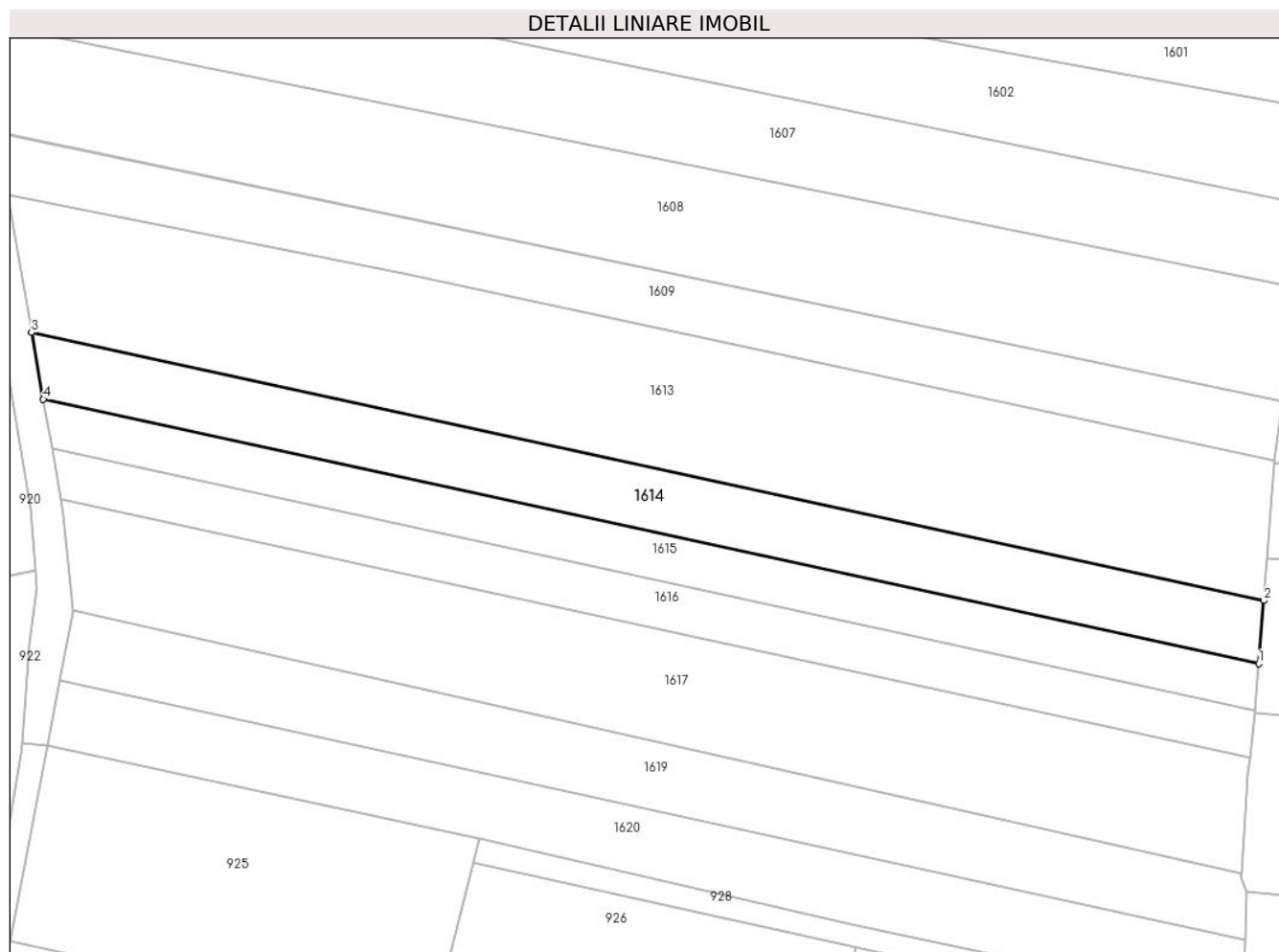
C. Partea III. SARCINI .

Inscrieri privind dezmembramintele dreptului de proprietate, drepturi reale de garanție și sarcini	Referințe
NU SUNT	

Teren

Nr cadastral	Suprafața (mp)*	Observații / Referințe
	1.349	

* Suprafața este determinată în planul de proiecție Stereo 70.



Date referitoare la teren

Crt	Categorie folosință	Intravilan	Suprafața (mp)	Tarla	Parcelă	Nr. topo	Observații / Referințe
1	arabil	DA	1.349	8	220	-	

Lungime Segmente

1) Valorile lungimilor segmentelor sunt obținute din proiecție în plan.

Punct început	X / Y	Punct sfârșit	X / Y	Lungime segment (** (m)
1	573.117,698 683.384,382	2	573.118,366 683.392,628	8.273
2	573.118,366 683.392,628	3	572.956,484 683.427,822	165.664
3	572.956,484 683.427,822	4	572.958,013 683.419,098	8.857
4	572.958,013 683.419,098	1	573.117,698 683.384,382	163.415

** Lungimile segmentelor sunt determinate în planul de proiecție Stereo 70 și sunt rotunjite la 1 milimetru.

***** Distanţa dintre puncte este formată din segmente cumulate ce sunt mai mici decât valoarea 1 milimetru.**

**DATE DESPRE IMOBILUL NR. 1615**

Oficiul de Cadastru și Publicitate Imobiliară SUCEAVA
Biroul de Cadastru și Publicitate Imobiliară Gura Humorului

A. Partea I. Descrierea imobilului

TEREN Intravilan

Adresa: Loc. Pârtestii De Jos, Jud. Suceava

Nr. Crt	Nr cadastral Nr. topografic	Suprafața* (mp)	Observații / Referințe
A1		1.000	Sector cadastral:6 Teren neimprejmuit;

B. Partea II. Proprietari și acte

Inscrieri privitoare la dreptul de proprietate și alte drepturi reale	Referințe
/	
Act Administrativ nr. 700, din 27/11/1996 emis de CJSAPT SUCEAVA (A1.2);	
B1	A1
Intabulare, drept de PROPRIETATE, dobandit prin Reconstituire, cota actuala 1/1, cota initiala 1/1	
1) UNGUREAN SEBASTIAN, lipsa CNP	
2) MOROȘAN AURELIA, lipsa CNP	
3) TODOSI VERONICA, lipsa CNP	
Act Administrativ nr. 4165, din 08/06/2024 emis de Primaria Comunei Partestii de Jos;	
B2	A1
Se noteaza posesia factica in favoarea lui	
1) TODOSI SAMOILA	

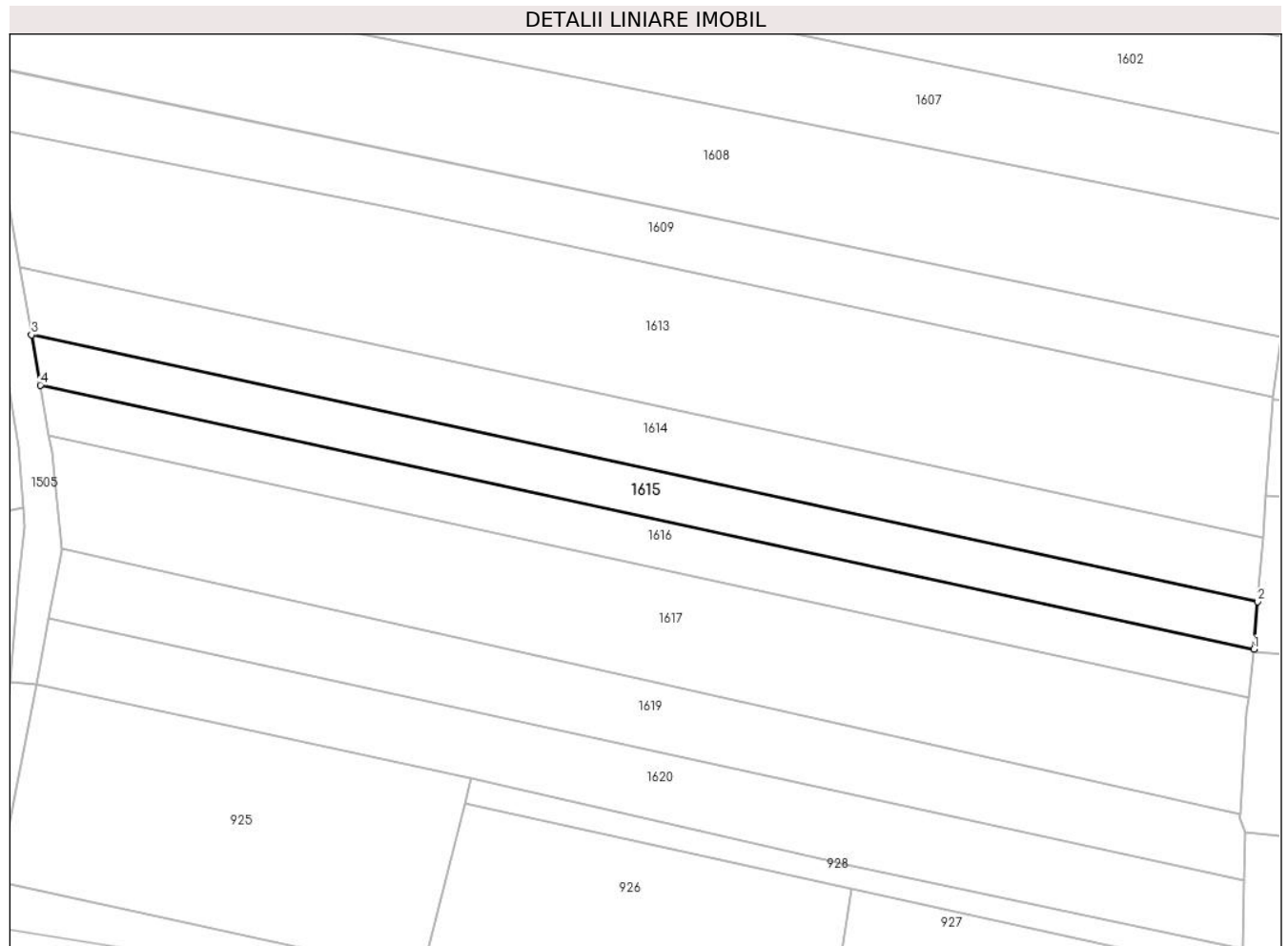
C. Partea III. SARCINI .

Inscrieri privind dezmembramintele dreptului de proprietate, drepturi reale de garanție și sarcini	Referințe
NU SUNT	

Teren

Nr cadastral	Suprafața (mp)*	Observații / Referințe
	1.000	

* Suprafața este determinată în planul de proiecție Stereo 70.



Date referitoare la teren

Crt	Categorie folosință	Intravilan	Suprafața (mp)	Tarla	Parcelă	Nr. topo	Observații / Referințe
1	arabil	DA	1.000	8	220	-	

Lungime Segmente

1) Valorile lungimilor segmentelor sunt obținute din proiecție în plan.

Punct început	X / Y	Punct sfârșit	X / Y	Lungime segment (** (m)
1	573.117,196 683.378,196	2	573.117,698 683.384,382	6.206
2	573.117,698 683.384,382	3	572.958,013 683.419,098	163.415
3	572.958,013 683.419,098	4	572.959,159 683.412,554	6.644
4	572.959,159 683.412,554	1	573.117,196 683.378,196	161.729

** Lungimile segmentelor sunt determinate în planul de proiecție Stereo 70 și sunt rotunjite la 1 milimetru.

***** Distanţa dintre puncte este formată din segmente cumulate ce sunt mai mici decât valoarea 1 milimetru.**

**DATE DESPRE IMOBILUL NR. 1616**

Oficiul de Cadastru și Publicitate Imobiliară SUCEAVA
Biroul de Cadastru și Publicitate Imobiliară Gura Humorului

A. Partea I. Descrierea imobilului

TEREN Intravilan

Adresa: Loc. Pârtestii De Jos, Jud. Suceava

Nr. Crt	Nr cadastral Nr. topografic	Suprafața* (mp)	Observații / Referințe
A1		1.000	Sector cadastral:6 Teren neimprejmuit;

B. Partea II. Proprietari și acte

Inscrieri privitoare la dreptul de proprietate și alte drepturi reale	Referințe
/	
Act Administrativ nr. 700, din 27/11/1996 emis de CJSAPT SUCEAVA (A1.2);	
B1	A1
Intabulare, drept de PROPRIETATE, dobândit prin Reconstituire, cota actuala 1/1, cota initiala 1/1	
1) UNGUREAN SEBASTIAN, lipsa CNP	
2) MOROȘAN AURELIA, lipsa CNP	
3) TODOSI VERONICA, lipsa CNP	
Act Administrativ nr. 4166, din 08/06/2024 emis de Primaria Comunei Partestii de Jos;	
B2	A1
Se noteaza posesia factica in favoarea lui	
1) TODOSI GHEORGHE	

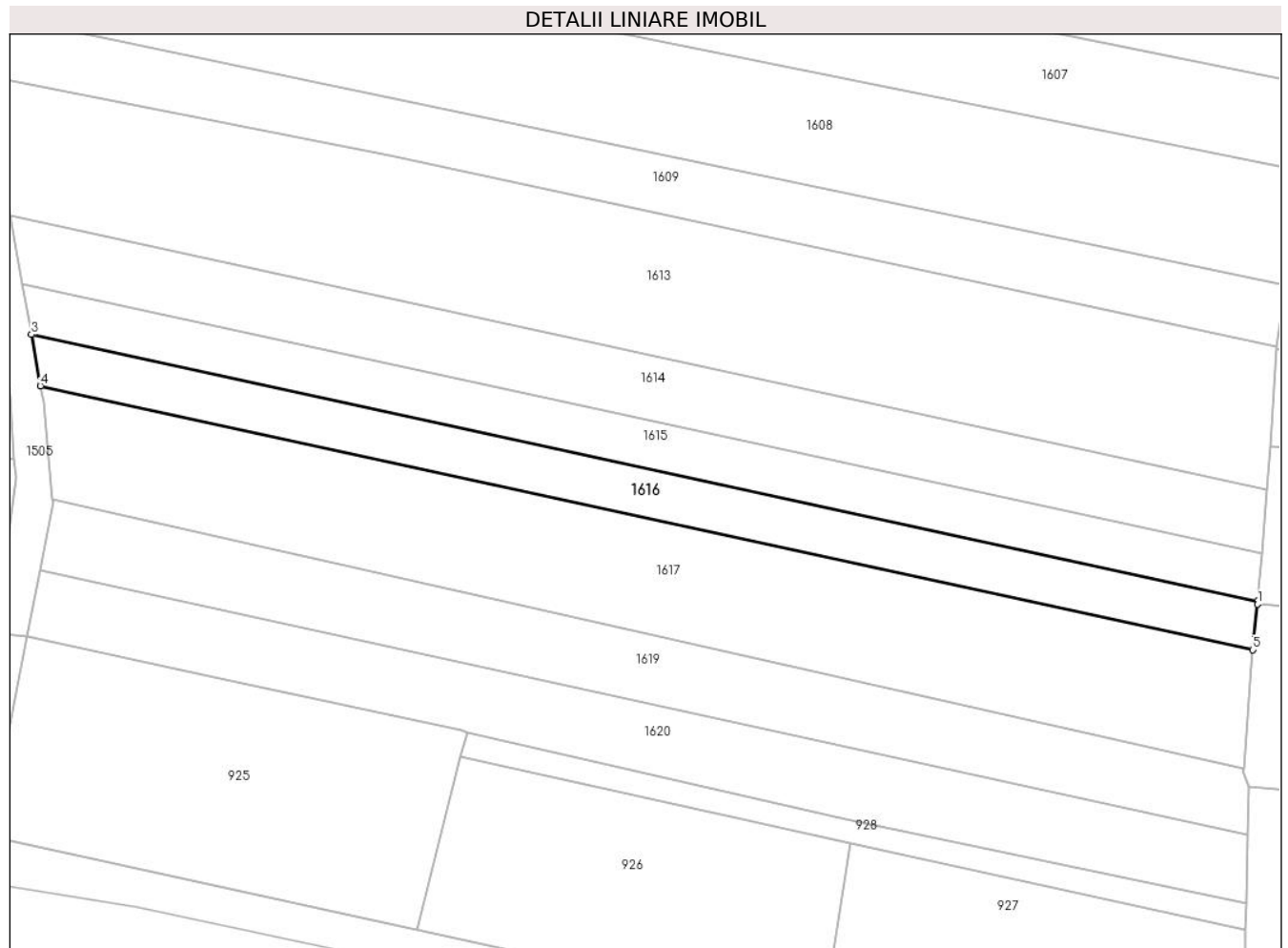
C. Partea III. SARCINI .

Inscrieri privind dezmembramintele dreptului de proprietate, drepturi reale de garanție și sarcini	Referințe
NU SUNT	

Teren

Nr cadastral	Suprafața (mp)*	Observații / Referințe
	1.000	

* Suprafața este determinată în planul de proiecție Stereo 70.



Date referitoare la teren

Crt	Categorie folosință	Intravilan	Suprafața (mp)	Tarla	Parcelă	Nr. topo	Observații / Referințe
1	arabil	DA	1.000	8	220	-	

Lungime Segmente

1) Valorile lungimilor segmentelor sunt obținute din proiecție în plan.

Punct început	X / Y	Punct sfârșit	X / Y	Lungime segment (** (m)
1	573.117,17 683.377,869	2	573.117,196 683.378,196	0.328
2	573.117,196 683.378,196	3	572.959,159 683.412,554	161.729
3	572.959,159 683.412,554	4	572.960,318 683.405,938	6.717
4	572.960,318 683.405,938	5	573.116,54 683.371,974	159.871
5	573.116,54 683.371,974	1	573.117,17 683.377,869	5.929

**** Lungimile segmentelor sunt determinate în planul de proiecție Stereo 70 și sunt rotunjite la 1 milimetru.**

***** Distanța dintre puncte este formată din segmente cumulate ce sunt mai mici decât valoarea 1 milimetru.**

**DATE DESPRE IMOBILUL NR. 1617**

Oficiul de Cadastru și Publicitate Imobiliară SUCEAVA
Biroul de Cadastru și Publicitate Imobiliară Gura Humorului

A. Partea I. Descrierea imobilului

TEREN Intravilan

Adresa: Loc. Pârtestii De Jos, Jud. Suceava

Nr. Crt	Nr cadastral Nr. topografic	Suprafața* (mp)	Observații / Referințe
A1		2.300	Sector cadastral:6 Teren neimprejmuit;

B. Partea II. Proprietari și acte

Inscrieri privitoare la dreptul de proprietate și alte drepturi reale	Referințe
/	
Act Administrativ nr. 700, din 27/11/1996 emis de CJS DAPT SUCEAVA (A1.2);	
B1	A1
Intabulare, drept de PROPRIETATE, dobândit prin Reconstituire, cota actuala 1/1, cota initiala 1/1	
1) UNGUREAN SEBASTIAN, lipsa CNP	
2) MOROȘAN AURELIA, lipsa CNP	
3) TODOSI VERONICA, lipsa CNP	
Act Administrativ nr. 4167, din 08/06/2024 emis de Primaria Comunei Partestii de Jos;	
B2	A1
Se noteaza posesia factica in favoarea lui	
1) ȚABREA VIORICA	

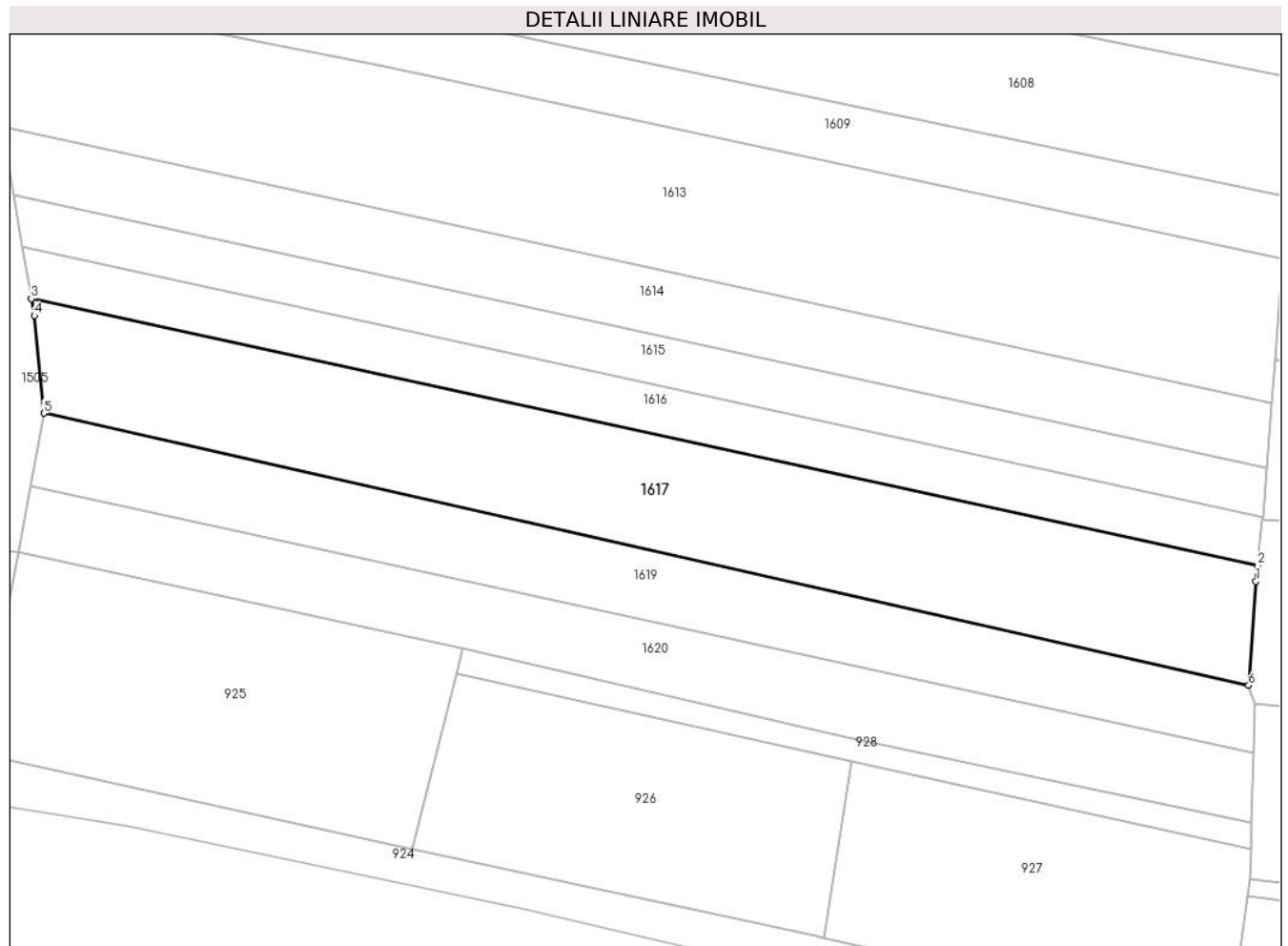
C. Partea III. SARCINI .

Inscrieri privind dezmembramintele dreptului de proprietate, drepturi reale de garanție și sarcini	Referințe
NU SUNT	

Teren

Nr cadastral	Suprafața (mp)*	Observații / Referințe
	2.300	

* Suprafața este determinată în planul de proiecție Stereo 70.



Date referitoare la teren

Crt	Categorie folosință	Intravilan	Suprafața (mp)	Tarla	Parcelă	Nr. topo	Observații / Referințe
1	arabil	DA	2.300	8	220	-	

Lungime Segmente

1) Valorile lungimilor segmentelor sunt obținute din proiecție în plan.

Punct început	X / Y	Punct sfârșit	X / Y	Lungime segment (** (m)
1	573.116,326 683.369,968	2	573.116,54 683.371,974	2.017
2	573.116,54 683.371,974	3	572.960,318 683.405,938	159.871
3	572.960,318 683.405,938	4	572.960,692 683.403,804	2.167
4	572.960,692 683.403,804	5	572.961,887 683.391,368	12.493
5	572.961,887 683.391,368	6	573.115,396 683.356,728	157.369

Punct început	X / Y	Punct sfârşit	X / Y	Lungime segment (** (m)
6	573.115,396 683.356,728	1	573.116,326 683.369,968	13.273

** Lungimile segmentelor sunt determinate în planul de proiecţie Stereo 70 şi sunt rotunjite la 1 milimetru.

*** Distanţa dintre puncte este formată din segmente cumulate ce sunt mai mici decât valoarea 1 milimetru.

**DATE DESPRE IMOBILUL NR. 1618**

Oficiul de Cadastru și Publicitate Imobiliară SUCEAVA
Biroul de Cadastru și Publicitate Imobiliară Gura Humorului

A. Partea I. Descrierea imobilului

TEREN Intravilan

Adresa: Loc. Pârtestii De Jos, Jud. Suceava

Nr. Crt	Nr cadastral Nr. topografic	Suprafața* (mp)	Observații / Referințe
A1		Din acte: 3.900 Masurata: 3.808	Sector cadastral:6 Teren neimprejmuit; Restul de suprafata nu se regaseste in teren.

B. Partea II. Proprietari și acte

Inscrieri privitoare la dreptul de proprietate și alte drepturi reale		Referințe
/		
Act Administrativ nr. 1049, din 19/04/1999 emis de CJSAPT SUCEAVA (A1.4);		
B1	Intabulare, drept de PROPRIETATE, dobandit prin Reconstituire, cota actuala 1/1, cota initiala 1/1 1) STRUGARIU CODREAN, lipsa CNP 2) STRUGARIU VASILE a IACOB, lipsa CNP	A1
Act Administrativ nr. 4097, din 08/06/2024 emis de Primaria Comunei Partestii de Jos;		
B2	Se noteaza posesia factica in favoarea lui 1) LAZAREANU TUDOR-NICOLAE	A1

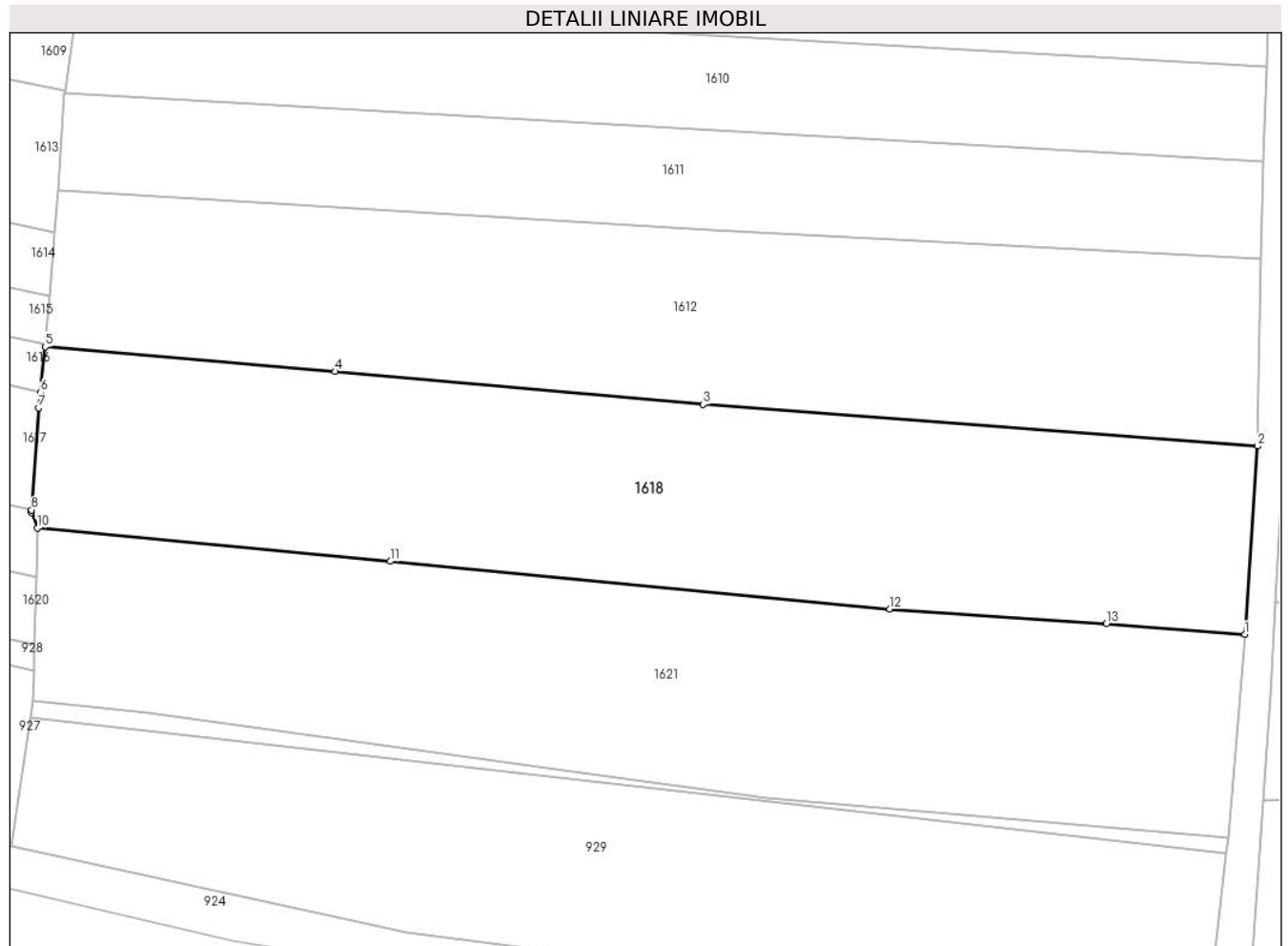
C. Partea III. SARCINI .

Inscrieri privind dezmembramintele dreptului de proprietate, drepturi reale de garanție și sarcini	Referințe
NU SUNT	

Teren

Nr cadastral	Suprafaţa (mp)*	Observații / Referințe
	Din acte: 3.900 Masurata: 3.808	Restul de suprafata nu se regaseste in teren.

* Suprafața este determinată în planul de proiecție Stereo 70.



Date referitoare la teren

Crt	Categorie folosință	Intra vilan	Suprafața (mp)	Tarla	Parcelă	Nr. topo	Observații / Referințe
1	arabil	DA	3.808	8	220	-	

Lungime Segmente

1) Valorile lungimilor segmentelor sunt obținute din proiecție în plan.

Punct început	X / Y	Punct sfârșit	X / Y	Lungime segment (** (m)
1	573.272,633 683.340,6	2	573.274,28 683.365,013	24.468
2	573.274,28 683.365,013	3	573.202,422 683.370,42	72.061
3	573.202,422 683.370,42	4	573.154,741 683.374,673	47.87
4	573.154,741 683.374,673	5	573.117,17 683.377,869	37.707
5	573.117,17 683.377,869	6	573.116,54 683.371,974	5.929

Punct început	X / Y	Punct sfârșit	X / Y	Lungime segment (** (m)
6	573.116,54 683.371,974	7	573.116,326 683.369,968	2.017
7	573.116,326 683.369,968	8	573.115,396 683.356,728	13.273
8	573.115,396 683.356,728	9	573.115,374 683.356,42	0.309
9	573.115,374 683.356,42	10	573.116,134 683.354,374	2.183
10	573.116,134 683.354,374	11	573.161,898 683.350,068	45.966
11	573.161,898 683.350,068	12	573.226,591 683.343,884	64.988
12	573.226,591 683.343,884	13	573.254,687 683.341,998	28.159
13	573.254,687 683.341,998	1	573.272,633 683.340,6	18.0

** Lungimile segmentelor sunt determinate în planul de proiecție Stereo 70 și sunt rotunjite la 1 milimetru.

*** Distanța dintre puncte este formată din segmente cumulate ce sunt mai mici decât valoarea 1 milimetru.

**DATE DESPRE IMOBILUL NR. 1619**

Oficiul de Cadastru și Publicitate Imobiliară SUCEAVA
Biroul de Cadastru și Publicitate Imobiliară Gura Humorului

A. Partea I. Descrierea imobilului

TEREN Intravilan

Adresa: Loc. Pârtestii De Jos, Jud. Suceava

Nr. Crt	Nr cadastral Nr. topografic	Suprafața* (mp)	Observații / Referințe
A1		1.400	Sector cadastral:6 Teren neimprejmuit;

B. Partea II. Proprietari și acte

Inscrieri privitoare la dreptul de proprietate și alte drepturi reale		Referințe
/		
Act Notarial nr. 736, din 14/03/2024 emis de BNP Lacramioara Gabriela PELEPCO;		
B1	Intabulare, drept de PROPRIETATE, dobandit prin Succesiune, cota actuala 1/1, cota initiala 1/1 1) STRUGARIU GLICHERIA-TINUTA	A1

C. Partea III. SARCINI .

Inscrieri privind dezmembramintele dreptului de proprietate, drepturi reale de garanție și sarcini	Referințe
NU SUNT	

Teren

Nr cadastral	Suprafața (mp)*	Observații / Referințe
	1.400	

* Suprafața este determinată în planul de proiecție Stereo 70.



Date referitoare la teren

Crt	Categorie folosință	Intravilan	Suprafața (mp)	Tarla	Parcelă	Nr. topo	Observații / Referințe
1	arabil	DA	1.400	8	220	-	

Lungime Segmente

1) Valorile lungimilor segmentelor sunt obținute din proiecție în plan.

Punct început	X / Y	Punct sfârșit	X / Y	Lungime segment (** (m)
1	573.116,134 683.354,374	2	573.115,374 683.356,42	2.183
2	573.115,374 683.356,42	3	573.115,396 683.356,728	0.309
3	573.115,396 683.356,728	4	572.961,887 683.391,368	157.369
4	572.961,887 683.391,368	5	572.961,918 683.391,048	0.321
5	572.961,918 683.391,048	6	572.960,244 683.382,162	9.042

Punct început	X / Y	Punct sfârşit	X / Y	Lungime segment (** (m)
6	572.960,244 683.382,162	7	573.115,981 683.348,086	159.421
7	573.115,981 683.348,086	1	573.116,134 683.354,374	6.29

** Lungimile segmentelor sunt determinate în planul de proiecţie Stereo 70 şi sunt rotunjite la 1 milimetru.

*** Distanţa dintre puncte este formată din segmente cumulate ce sunt mai mici decât valoarea 1 milimetru.

**DATE DESPRE IMOBILUL NR. 1620**

Oficiul de Cadastru și Publicitate Imobiliară SUCEAVA
Biroul de Cadastru și Publicitate Imobiliară Gura Humorului

A. Partea I. Descrierea imobilului

TEREN Intravilan

Adresa: Loc. Pârtestii De Jos, Jud. Suceava

Nr. Crt	Nr cadastral Nr. topografic	Suprafața* (mp)	Observații / Referințe
A1		1.400	Sector cadastral:6 Teren neimprejmuit;

B. Partea II. Proprietari și acte

Inscrieri privitoare la dreptul de proprietate și alte drepturi reale	Referințe
/	
Act Normativ nr. 7, din 13/03/1996 emis de Parlamentul României;	
B1	Inscrierea posesiei, drept de PROPRIETATE, dobândit prin Lege, cota actuala 1/1, cota initiala 1/1
	1) NEIDENTIFICAT NEIDENTIFICAT
Act Administrativ nr. 4168, din 08/06/2024 emis de Primaria Comunei Partestii de Jos;	
B2	Se noteaza posesia factica in favoarea lui
	1) ANDRONIC MARIA

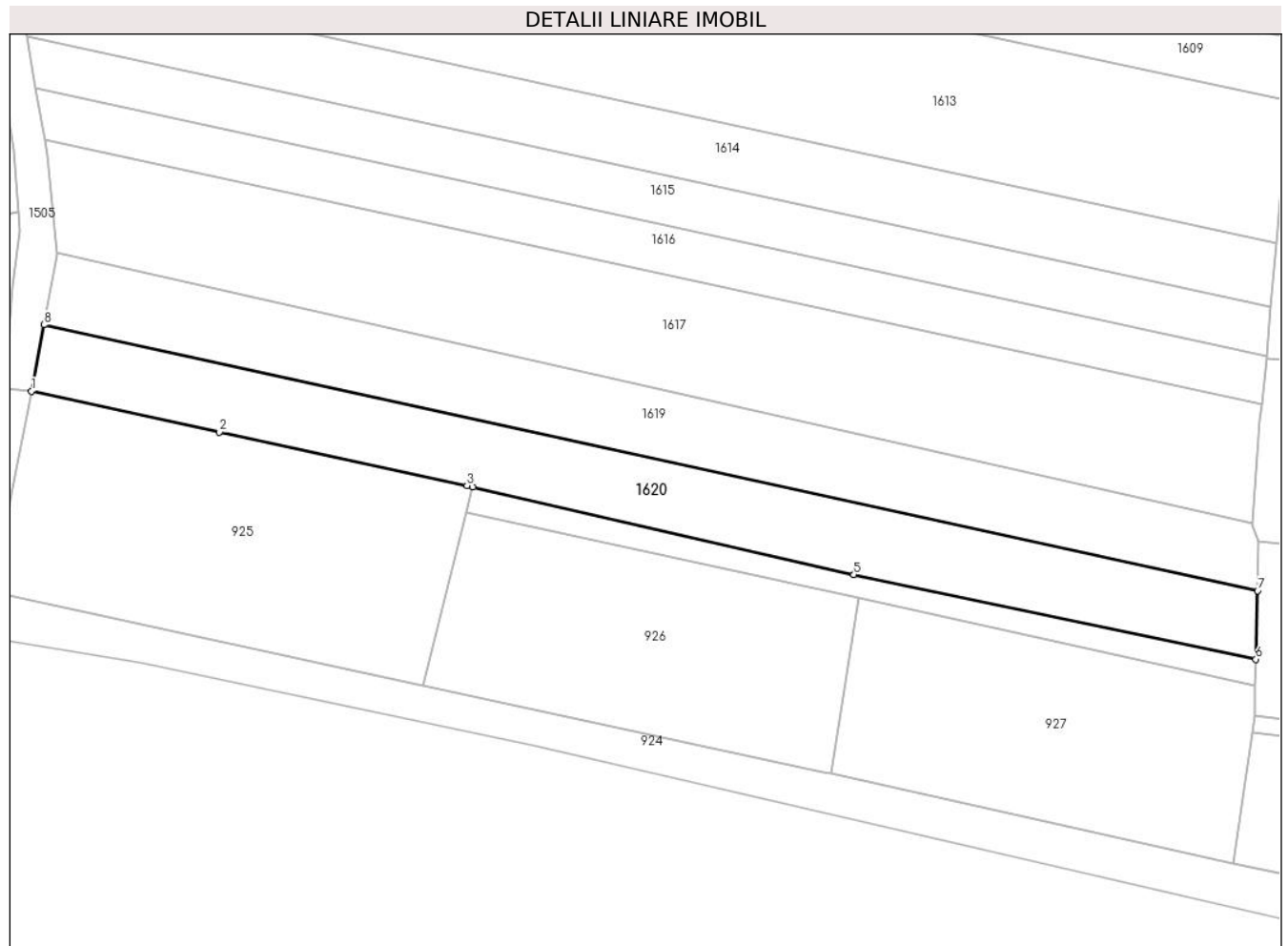
C. Partea III. SARCINI .

Inscrieri privind dezmembramintele dreptului de proprietate, drepturi reale de garanție și sarcini	Referințe
NU SUNT	

Teren

Nr cadastral	Suprafața (mp)*	Observații / Referințe
	1.400	

* Suprafața este determinată în planul de proiecție Stereo 70.



Date referitoare la teren

Crt	Categorie folosință	Intravilan	Suprafața (mp)	Tarla	Parcelă	Nr. topo	Observații / Referințe
1	arabil	DA	1.400	8	220	-	

Lungime Segmente

1) Valorile lungimilor segmentelor sunt obținute din proiecție în plan.

Punct început	X / Y	Punct sfârșit	X / Y	Lungime segment (** (m)
1	572.958,644 683.373,668	2	572.982,773 683.368,427	24.692
2	572.982,773 683.368,427	3	573.014,536 683.361,547	32.5
3	573.014,536 683.361,547	4	573.015,285 683.361,375	0.768
4	573.015,285 683.361,375	5	573.064,165 683.350,144	50.154
5	573.064,165 683.350,144	6	573.115,767 683.339,289	52.731

Punct început	X / Y	Punct sfârșit	X / Y	Lungime segment (** (m)
6	573.115,767 683.339,289	7	573.115,981 683.348,086	8.8
7	573.115,981 683.348,086	8	572.960,244 683.382,162	159.421
8	572.960,244 683.382,162	1	572.958,644 683.373,668	8.643

** Lungimile segmentelor sunt determinate în planul de proiecție Stereo 70 și sunt rotunjite la 1 milimetru.

*** Distanța dintre puncte este formată din segmente cumulate ce sunt mai mici decât valoarea 1 milimetru.

**DATE DESPRE IMOBILUL NR. 1621**

Oficiul de Cadastru și Publicitate Imobiliară SUCEAVA
Biroul de Cadastru și Publicitate Imobiliară Gura Humorului

A. Partea I. Descrierea imobilului

TEREN Intravilan

Adresa: Loc. Pârtestii De Jos, Jud. Suceava

Nr. Crt	Nr cadastral Nr. topografic	Suprafața* (mp)	Observații / Referințe
A1		Din acte: 3.900 Masurata: 3.869	Sector cadastral:6 Teren neimprejmuit; Restul de suprafata nu se regaseste in teren.

B. Partea II. Proprietari și acte

Inscrieri privitoare la dreptul de proprietate și alte drepturi reale		Referințe
/		
Act Administrativ nr. 595, din 30/03/1995 emis de CJSAPT SUCEAVA (A1.2);		
B1	Intabulare, drept de PROPRIETATE, dobandit prin Reconstituire, cota actuala 1/1, cota initiala 1/1 1) LĂZĂREAN VERONICA , lipsa CNP	A1
Act Administrativ nr. 4096, din 08/06/2024 emis de Primaria Comunei Partestii de Jos;		
B2	Se noteaza posesia factica in favoarea lui 1) MACOVEI ELENA	A1

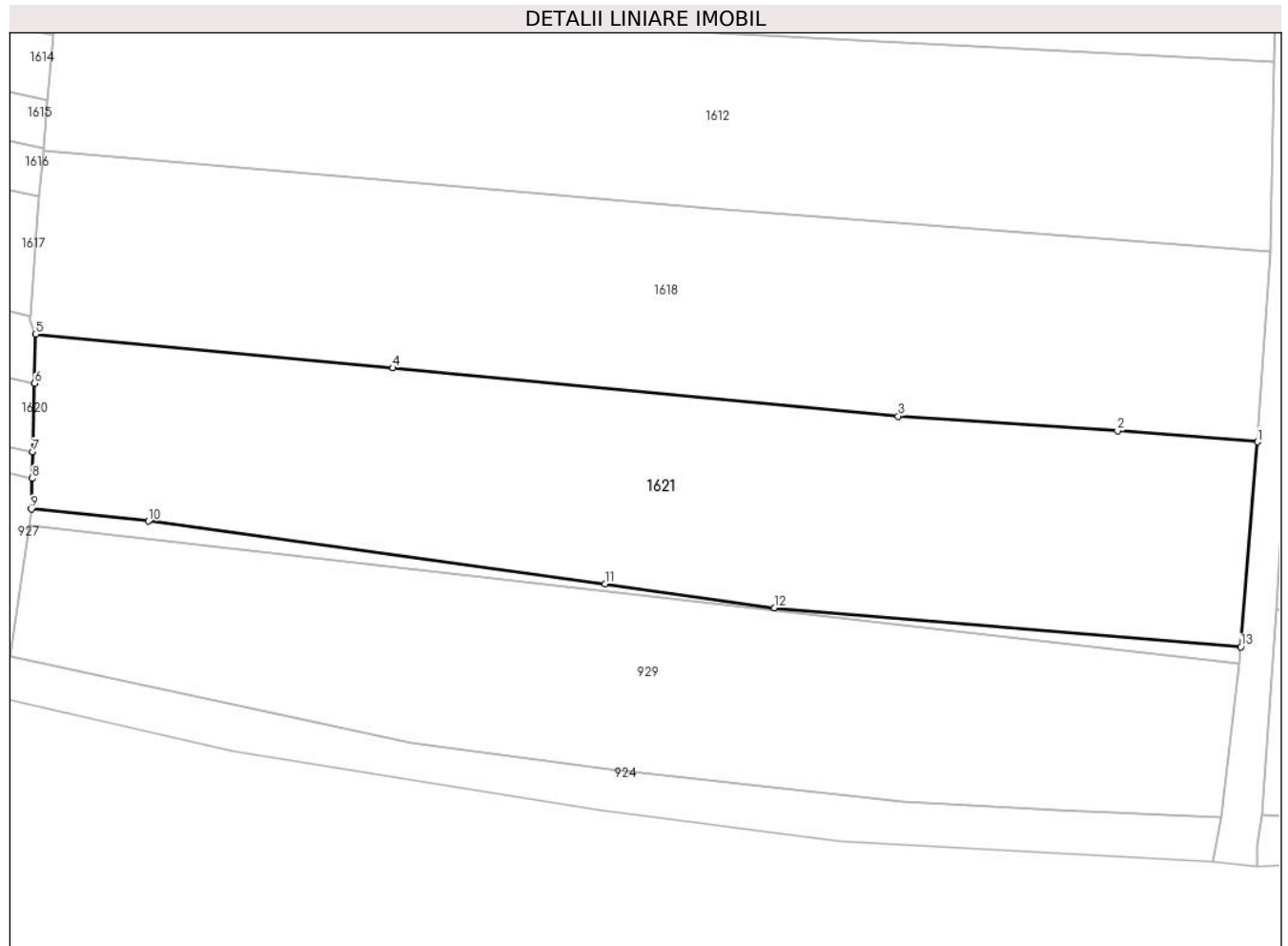
C. Partea III. SARCINI .

Inscrieri privind dezmembramintele dreptului de proprietate, drepturi reale de garanție și sarcini	Referințe
NU SUNT	

Teren

Nr cadastral	Suprafața (mp)*	Observații / Referințe
	Din acte: 3.900 Masurata: 3.869	Restul de suprafata nu se regaseste in teren.

* Suprafața este determinată în planul de proiecție Stereo 70.



Date referitoare la teren

Crt	Categorie folosință	Intra vilan	Suprafața (mp)	Tarla	Parcelă	Nr. topo	Observații / Referințe
1	arabil	DA	3.869	8	220	-	

Lungime Segmente

1) Valorile lungimilor segmentelor sunt obținute din proiecție în plan.

Punct început	X / Y	Punct sfârșit	X / Y	Lungime segment (** (m)
1	573.272,633 683.340,6	2	573.254,687 683.341,998	18.0
2	573.254,687 683.341,998	3	573.226,591 683.343,884	28.159
3	573.226,591 683.343,884	4	573.161,898 683.350,068	64.988
4	573.161,898 683.350,068	5	573.116,134 683.354,374	45.966
5	573.116,134 683.354,374	6	573.115,981 683.348,086	6.29

Punct început	X / Y	Punct sfârşit	X / Y	Lungime segment (** (m)
6	573.115,981 683.348,086	7	573.115,767 683.339,289	8.8
7	573.115,767 683.339,289	8	573.115,683 683.335,92	3.37
8	573.115,683 683.335,92	9	573.115,586 683.332,004	3.917
9	573.115,586 683.332,004	10	573.130,545 683.330,444	15.04
10	573.130,545 683.330,444	11	573.189,045 683.322,43	59.046
11	573.189,045 683.322,43	12	573.210,757 683.319,326	21.933
12	573.210,757 683.319,326	13	573.270,493 683.314,335	59.944
13	573.270,493 683.314,335	1	573.272,633 683.340,6	26.352

** Lungimile segmentelor sunt determinate în planul de proiecție Stereo 70 și sunt rotunjite la 1 milimetru.

*** Distanța dintre puncte este formată din segmente cumulate ce sunt mai mici decât valoarea 1 milimetru.

**DATE DESPRE IMOBILUL NR. 1622**

Oficiul de Cadastru și Publicitate Imobiliară SUCEAVA
Biroul de Cadastru și Publicitate Imobiliară Gura Humorului

A. Partea I. Descrierea imobilului

TEREN Necunoscut

Adresa: Loc. Pârteștii De Jos, Jud. Suceava

Nr. Crt	Nr cadastral Nr. topografic	Suprafața* (mp)	Observații / Referințe
A1		3.552	Sector cadastral:6 Teren neimprejmuit;

B. Partea II. Proprietari și acte

Inscrieri privitoare la dreptul de proprietate și alte drepturi reale		Referințe
/		
Act Administrativ nr. 4403, din 13/06/2024 emis de Primăria comunei Pârteștii de Jos;		
B1	Inscrierea posesiei, drept de PROPRIETATE, dobandit prin Lege, cota actuala 1/1, cota initiala 1/1 1) NEIDENTIFICAT NEIDENTIFICAT	A1
Act Normativ nr. 7, din 13/03/1996 emis de Parlamentul României (art.13);		
B2	Se notează mențiunea de proprietar neidentificat	A1

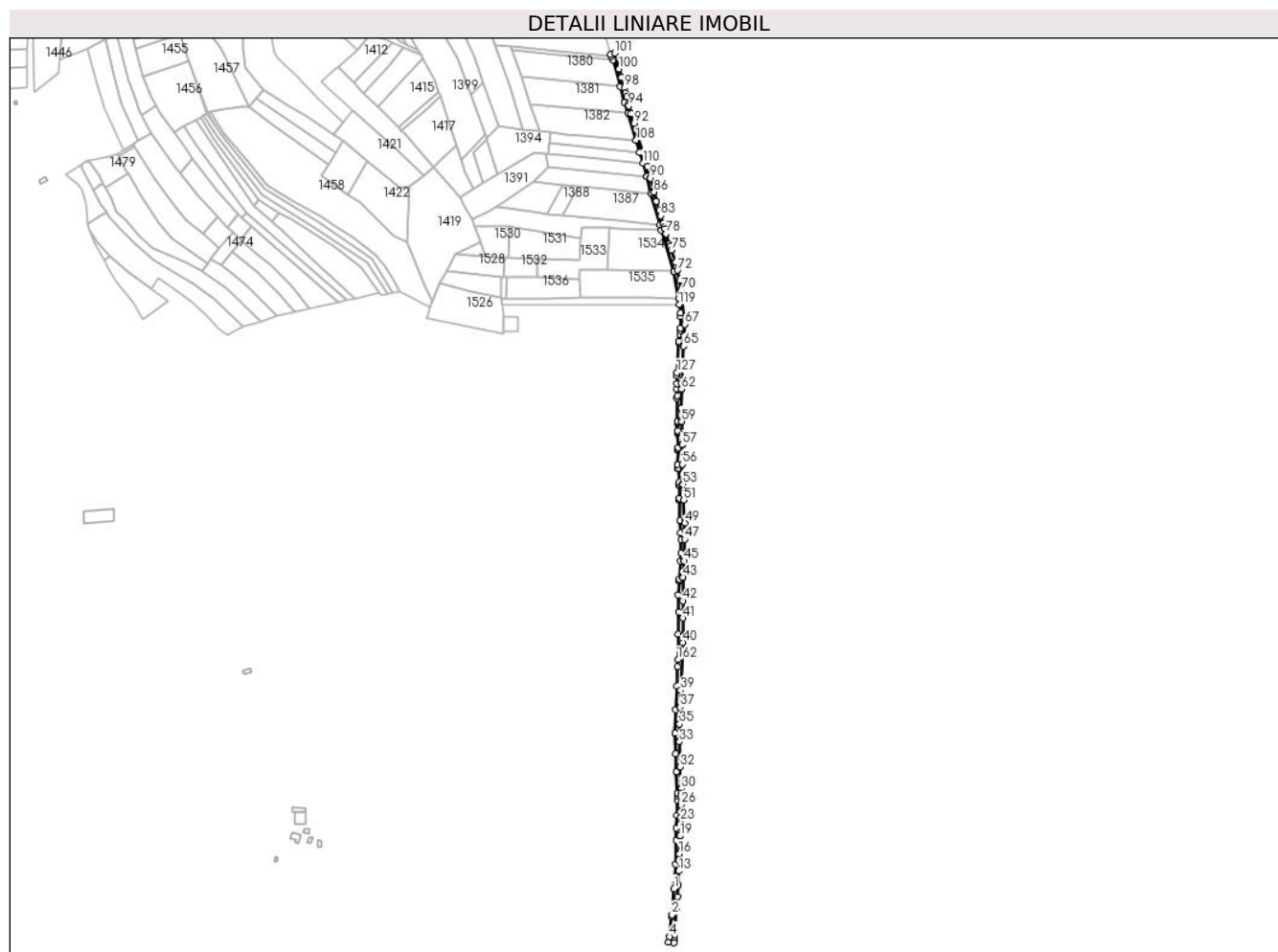
C. Partea III. SARCINI .

Inscrieri privind dezmembramintele dreptului de proprietate, drepturi reale de garanție și sarcini	Referințe
NU SUNT	

Teren

Nr cadastral	Suprafața (mp)*	Observații / Referințe
	3.552	

* Suprafața este determinată în planul de proiecție Stereo 70.



Date referitoare la teren

Crt	Categorie folosință	Intravilan	Suprafața (mp)	Tarla	Parcelă	Nr. topo	Observații / Referințe
1	drum	DA	2.260	8	218,219,221	-	
2	drum	NU	1.292	8	-	-	

Lungime Segmente

1) Valorile lungimilor segmentelor sunt obținute din proiecție în plan.

Punct început	X / Y	Punct sfârșit	X / Y	Lungime segment	Punct început	X / Y	Punct sfârșit	X / Y	Lungime segment	Punct început	X / Y	Punct sfârșit	X / Y	Lungime segment
1	573.272,633 683.340,6	2	573.270,493 683.314,335	26.35 2	2	573.270,493 683.312,188	3	573.270,247 683.312,188	2.161	3	573.270,247 683.312,188	4	573.267,988 683.292,48	19.83 7
4	573.267,988 683.292,48	5	573.266,841 683.286,865	5.731	5	573.266,841 683.286,865	6	573.272,634 683.286,226	5.828	6	573.272,634 683.286,226	7	573.272,627 683.288,941	2.715
7	573.272,627 683.288,941	8	573.273,171 683.292,814	3.911	8	573.273,171 683.292,814	9	573.275,056 683.319,067	26.32 1	9	573.275,056 683.319,067	10	573.275,884 683.332,558	13.51 6
10	573.275,884 683.332,558	11	573.276,604 683.344,28	11.74 4	11	573.276,604 683.344,28	12	573.276,628 683.344,743	0.464	12	573.276,628 683.344,743	13	573.277,332 683.358,357	13.63 2
13	573.277,332 683.358,357	14	573.277,777 683.368,595	10.24 8	14	573.277,777 683.368,595	15	573.277,785 683.369,002	0.407	15	573.277,785 683.369,002	16	573.277,925 683.375,743	6.742

Punct început	X / Y	Punct sfârșit	X / Y	Lungime segment	Punct început	X / Y	Punct sfârșit	X / Y	Lungime segment	Punct început	X / Y	Punct sfârșit	X / Y	Lungime segment
16	573.277,925 683.375,743	17	573.277,934 683.376,013	0.27	17	573.277,934 683.376,013	18	573.278,239 683.384,79	8.782	18	573.278,239 683.384,79	19	573.278,664 683.393,65	8.87
19	573.278,664 683.393,65	20	573.278,68 683.393,981	0.331	20	573.278,68 683.393,981	21	573.278,689 683.394,163	0.182	21	573.278,689 683.394,163	22	573.279,067 683.405,996	11.83 9
22	573.279,067 683.405,996	23	573.279,079 683.408,272	2.276	23	573.279,079 683.408,272	24	573.279,097 683.411,903	3.631	24	573.279,097 683.411,903	25	573.279,234 683.418,069	6.168
25	573.279,234 683.418,069	26	573.279,383 683.424,759	6.692	26	573.279,383 683.424,759	27	573.279,442 683.426,924	2.166	27	573.279,442 683.426,924	28	573.279,594 683.432,52	5.598
28	573.279,594 683.432,52	29	573.279,55 683.436,444	3.924	29	573.279,55 683.436,444	30	573.279,498 683.441,177	4.733	30	573.279,498 683.441,177	31	573.279,493 683.441,582	0.405
31	573.279,493 683.441,582	32	573.278,711 683.462,954	21.38 6	32	573.278,711 683.462,954	33	573.278,059 683.488,328	25.38 2	33	573.278,059 683.488,328	34	573.278,028 683.489,54	1.212
34	573.278,028 683.489,54	35	573.278,059 683.506,033	16.49 3	35	573.278,059 683.506,033	36	573.278,059 683.506,088	0.055	36	573.278,059 683.506,088	37	573.278,734 683.523,093	17.01 8
37	573.278,734 683.523,093	38	573.278,74 683.523,234	0.141	38	573.278,74 683.523,234	39	573.279,072 683.540,179	16.94 8	39	573.279,072 683.540,179	40	573.281,195 683.588,067	47.93 5
40	573.281,195 683.588,067	41	573.281,26 683.612,574	24.50 7	41	573.281,26 683.612,574	42	573.281,221 683.629,967	17.39 3	42	573.281,221 683.629,967	43	573.281,444 683.653,673	23.70 7
43	573.281,444 683.653,673	44	573.281,445 683.653,817	0.144	44	573.281,445 683.653,817	45	573.282,948 683.670,025	16.27 8	45	573.282,948 683.670,025	46	573.282,956 683.670,498	0.473
46	573.282,956 683.670,498	47	573.283,293 683.691,746	21.25 1	47	573.283,293 683.691,746	48	573.283,433 683.700,544	8.799	48	573.283,433 683.700,544	49	573.283,558 683.708,406	7.863
49	573.283,558 683.708,406	50	573.283,505 683.709,341	0.937	50	573.283,505 683.709,341	51	573.282,261 683.731,118	21.81 3	51	573.282,261 683.731,118	52	573.281,883 683.738,688	7.579
52	573.281,883 683.738,688	53	573.281,453 683.747,302	8.625	53	573.281,453 683.747,302	54	573.281,431 683.747,964	0.662	54	573.281,431 683.747,964	55	573.281,115 683.757,371	9.412
55	573.281,115 683.757,371	56	573.280,851 683.767,137	9.77	56	573.280,851 683.767,137	57	573.280,593 683.786,797	19.66 2	57	573.280,593 683.786,797	58	573.280,587 683.787,274	0.477
58	573.280,587 683.787,274	59	573.280,116 683.810,426	23.15 7	59	573.280,116 683.810,426	60	573.280,086 683.811,896	1.47	60	573.280,086 683.811,896	61	573.279,837 683.823,622	11.72 9
61	573.279,837 683.823,622	62	573.279,999 683.842,611	18.99	62	573.279,999 683.842,611	63	573.280,0 683.842,714	0.103	63	573.280,0 683.842,714	64	573.280,317 683.849,003	6.297
64	573.280,317 683.849,003	65	573.282,184 683.886,096	37.14	65	573.282,184 683.886,096	66	573.282,783 683.896,39	10.31 1	66	573.282,783 683.896,39	67	573.283,462 683.908,049	11.67 9
67	573.283,462 683.908,049	68	573.283,23 683.909,363	1.334	68	573.283,23 683.909,363	69	573.283,173 683.910,703	1.341	69	573.283,173 683.910,703	70	573.279,75 683.942,143	31.62 6
70	573.279,75 683.942,143	71	573.278,2 683.952,197	10.17 3	71	573.278,2 683.952,197	72	573.275,923 683.962,217	10.27 5	72	573.275,923 683.962,217	73	573.274,092 683.970,615	8.595
73	573.274,092 683.970,615	74	573.273,985 683.971,105	0.502	74	573.273,985 683.971,105	75	573.269,883 683.982,72	12.31 8	75	573.269,883 683.982,72	76	573.268,568 683.986,444	3.949
76	573.268,568 683.986,444	77	573.267,805 683.988,837	2.512	77	573.267,805 683.988,837	78	573.264,574 683.998,969	10.63 5	78	573.264,574 683.998,969	79	573.264,356 683.999,723	0.785
79	573.264,356 683.999,723	80	573.263,145 684.003,922	4.37	80	573.263,145 684.003,922	81	573.262,668 684.005,575	1.72	81	573.262,668 684.005,575	82	573.261,492 684.008,966	3.589
82	573.261,492 684.008,966	83	573.259,048 684.017,275	8.661	83	573.259,048 684.017,275	84	573.257,544 684.022,387	5.329	84	573.257,544 684.022,387	85	573.254,828 684.031,619	9.623
85	573.254,828 684.031,619	86	573.252,397 684.040,871	9.566	86	573.252,397 684.040,871	87	573.252,286 684.041,292	0.435	87	573.252,286 684.041,292	88	573.252,259 684.041,394	0.106
88	573.252,259 684.041,394	89	573.248,694 684.054,736	13.81	89	573.248,694 684.054,736	90	573.248,513 684.055,412	0.7	90	573.248,513 684.055,412	91	573.245,408 684.066,806	11.80 9
91	573.245,408 684.066,806	92	573.232,196 684.109,841	45.01 7	92	573.232,196 684.109,841	93	573.229,401 684.119,73	10.27 6	93	573.229,401 684.119,73	94	573.227,136 684.127,611	8.2
94	573.227,136 684.127,611	95	573.226,604 684.129,462	1.926	95	573.226,604 684.129,462	96	573.224,838 684.136,495	7.251	96	573.224,838 684.136,495	97	573.223,841 684.140,467	4.095
97	573.223,841 684.140,467	98	573.222,504 684.145,784	5.483	98	573.222,504 684.145,784	99	573.219,648 684.156,248	10.84 7	99	573.219,648 684.156,248	100	573.217,335 684.164,719	8.781
100	573.217,335 684.164,719	101	573.213,037 684.180,466	16.32 3	101	573.213,037 684.180,466	102	573.208,429 684.179,122	4.8	102	573.208,429 684.179,122	103	573.209,371 684.177,353	2.004
103	573.209,371 684.177,353	104	573.211,216 684.173,888	3.926	104	573.211,216 684.173,888	105	573.218,386 684.147,181	27.65 3	105	573.218,386 684.147,181	106	573.222,659 684.131,265	16.48
106	573.222,659 684.131,265	107	573.226,013 684.120,228	11.53 5	107	573.226,013 684.120,228	108	573.234,281 684.093,023	28.43 4	108	573.234,281 684.093,023	109	573.237,975 684.081,002	12.57 6
109	573.237,975 684.081,002	110	573.241,359 684.069,99	11.52	110	573.241,359 684.069,99	111	573.245,115 684.056,644	13.86 4	111	573.245,115 684.056,644	112	573.245,184 684.056,399	0.255
112	573.245,184 684.056,399	113	573.249,187 684.039,415	17.44 9	113	573.249,187 684.039,415	114	573.258,14 684.007,923	32.74	114	573.258,14 684.007,923	115	573.259,718 684.002,475	5.672

Punct început	X / Y	Punct sfârșit	X / Y	Lungime segment	Punct început	X / Y	Punct sfârșit	X / Y	Lungime segment	Punct început	X / Y	Punct sfârșit	X / Y	Lungime segment
115	573.259,718 684.002,475	116	573.272,5 683.961,457	42.96 3	116	573.272,5 683.961,457	117	573.272,625 683.961,054	0.422	117	573.272,625 683.961,054	118	573.276,951 683.934,118	27.28 1
118	573.276,951 683.934,118	119	573.277,755 683.927,783	6.386	119	573.277,755 683.927,783	120	573.278,805 683.919,505	8.344	120	573.278,805 683.919,505	121	573.278,847 683.915,956	3.549
121	573.278,847 683.915,956	122	573.278,986 683.904,393	11.56 4	122	573.278,986 683.904,393	123	573.278,929 683.901,887	2.507	123	573.278,929 683.901,887	124	573.278,406 683.897,797	4.123
124	573.278,406 683.897,797	125	573.277,531 683.890,953	6.9	125	573.277,531 683.890,953	126	573.277,526 683.889,853	1.1	126	573.277,526 683.889,853	127	573.275,387 683.859,517	30.41 1
127	573.275,387 683.859,517	128	573.275,62 683.856,106	3.419	128	573.275,62 683.856,106	129	573.275,664 683.848,106	8.0	129	573.275,664 683.848,106	130	573.275,693 683.843,0	5.106
130	573.275,693 683.843,0	131	573.275,731 683.836,099	6.901	131	573.275,731 683.836,099	132	573.275,588 683.833,97	2.134	132	573.275,588 683.833,97	133	573.276,058 683.810,654	23.32 1
133	573.276,058 683.810,654	134	573.275,755 683.808,928	1.752	134	573.275,755 683.808,928	135	573.275,788 683.808,329	0.6	135	573.275,788 683.808,329	136	573.276,2 683.800,914	7.426
136	573.276,2 683.800,914	137	573.275,872 683.799,17	1.775	137	573.275,872 683.799,17	138	573.275,918 683.798,472	0.7	138	573.275,918 683.798,472	139	573.276,877 683.783,922	14.58 2
139	573.276,877 683.783,922	140	573.276,511 683.782,48	1.488	140	573.276,511 683.782,48	141	573.276,484 683.780,78	1.7	141	573.276,484 683.780,78	142	573.276,263 683.766,76	14.02 2
142	573.276,263 683.766,76	143	573.276,735 683.763,413	3.38	143	573.276,735 683.763,413	144	573.276,767 683.762,914	0.5	144	573.276,767 683.762,914	145	573.277,637 683.749,146	13.79 5
145	573.277,637 683.749,146	146	573.277,565 683.747,348	1.799	146	573.277,565 683.747,348	147	573.277,585 683.745,848	1.5	147	573.277,585 683.745,848	148	573.277,76 683.732,886	12.96 3
148	573.277,76 683.732,886	149	573.277,718 683.732,069	0.818	149	573.277,718 683.732,069	150	573.277,684 683.731,402	0.668	150	573.277,684 683.731,402	151	573.278,688 683.710,819	20.60 7
151	573.278,688 683.710,819	152	573.279,28 683.698,676	12.15 7	152	573.279,28 683.698,676	153	573.279,587 683.691,616	7.067	153	573.279,587 683.691,616	154	573.279,559 683.677,906	13.71
154	573.279,559 683.677,906	155	573.278,77 683.669,898	8.047	155	573.278,77 683.669,898	156	573.277,894 683.651,779	18.14	156	573.277,894 683.651,779	157	573.277,825 683.650,344	1.437
157	573.277,825 683.650,344	158	573.277,816 683.650,156	0.188	158	573.277,816 683.650,156	159	573.276,751 683.635,966	14.23	159	573.276,751 683.635,966	160	573.277,437 683.618,949	17.03 1
160	573.277,437 683.618,949	161	573.276,755 683.596,643	22.31 6	161	573.276,755 683.596,643	162	573.276,484 683.570,773	25.87 1	162	573.276,484 683.570,773	163	573.276,179 683.563,854	6.926
163	573.276,179 683.563,854	164	573.275,305 683.543,987	19.88 6	164	573.275,305 683.543,987	165	573.274,269 683.520,466	23.54 4	165	573.274,269 683.520,466	166	573.273,602 683.496,987	23.48 8
166	573.273,602 683.496,987	167	573.273,612 683.496,726	0.261	167	573.273,612 683.496,726	168	573.274,391 683.476,123	20.61 8	168	573.274,391 683.476,123	169	573.275,071 683.458,129	18.00 7
169	573.275,071 683.458,129	170	573.275,868 683.437,045	21.09 9	170	573.275,868 683.437,045	171	573.275,865 683.434,52	2.525	171	573.275,865 683.434,52	172	573.275,86 683.429,317	5.203
172	573.275,86 683.429,317	173	573.275,43 683.414,128	15.19 5	173	573.275,43 683.414,128	174	573.275,084 683.401,869	12.26 4	174	573.275,084 683.401,869	175	573.274,726 683.389,226	12.64 8
175	573.274,726 683.389,226	176	573.274,28 683.365,013	24.21 7	176	573.274,28 683.365,013	177	573.272,633 683.340,6	24.46 8					

** Lungimile segmentelor sunt determinate în planul de proiecție Stereo 70 și sunt rotunjite la 1 milimetru.

*** Distanța dintre puncte este formată din segmente cumulate ce sunt mai mici decât valoarea 1 milimetru.