

**DATE DESPRE IMOBILUL NR. 664**

Oficiul de Cadastru și Publicitate Imobiliară SUCEAVA  
Biroul de Cadastru și Publicitate Imobiliară Radauti

**A. Partea I. Descrierea imobilului**

TEREN Extravilan

Adresa: Jud. Suceava

Nr. Crt	Nr cadastral Nr. topografic	Suprafața* (mp)	Observații / Referințe
A1		1.605	Sector cadastral:20 Teren neimprejmuit;

**B. Partea II. Proprietari și acte**

Inscrieri privitoare la dreptul de proprietate și alte drepturi reale		Referințe
<b>664 / 07/03/2024</b>		
Act Normativ nr. 7, din 13/03/1996 emis de PARLAMENTUL ROMANIEI;		
B1	Inscrierea provizorie, drept de PROPRIETATE, dobandit prin Lege, cota actuala 1/1 1) COMUNA MUSENITA, CIF:4441271	A1

**C. Partea III. SARCINI .**

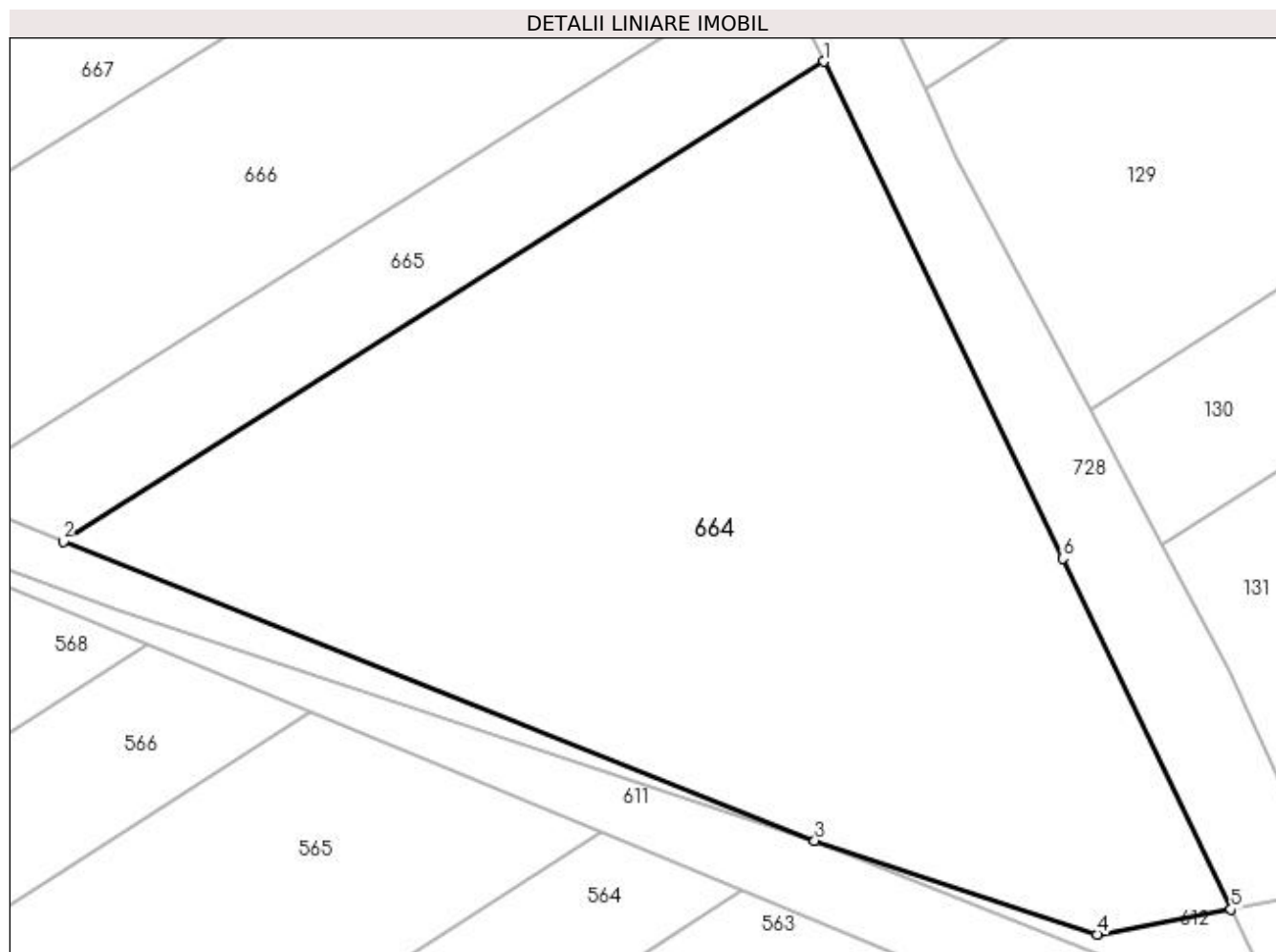
Inscrieri privind dezmembramintele dreptului de proprietate, drepturi reale de garanție și sarcini	Referințe
NU SUNT	

## Anexa Nr. 1 La Partea I

## Teren

Nr cadastral	Suprafața (mp)*	Observații / Referințe
	1.605	

\* Suprafața este determinată în planul de proiecție Stereo 70.



## Date referitoare la teren

Crt	Categorie folosință	Intra vilan	Suprafața (mp)	Tarla	Parcelă	Nr. topo	Observații / Referințe
1	arabil	NU	1.605	12	217	-	

## Lungime Segmente

1) Valorile lungimilor segmentelor sunt obținute din proiecție în plan.

Punct început	X / Y	Punct sfârșit	X / Y	Lungime segment (** (m)
1	571.204,241 718.177,855	2	571.159,616 718.149,7	52.765
2	571.159,616 718.149,7	3	571.203,718 718.132,164	47.46
3	571.203,718 718.132,164	4	571.220,286 718.126,666	17.456
4	571.220,286 718.126,666	5	571.228,135 718.128,137	7.986
5	571.228,135 718.128,137	6	571.218,262 718.148,703	22.813

Punct început	X / Y	Punct sfârșit	X / Y	Lungime segment (** (m)
6	571.218,262 718.148,703	1	571.204,241 718.177,855	32.349

\*\* Lungimile segmentelor sunt determinate în planul de proiecție Stereo 70 și sunt rotunjite la 1 milimetru.

\*\*\* Distanța dintre puncte este formată din segmente cumulate ce sunt mai mici decât valoarea 1 milimetru.



**DATE DESPRE IMOBILUL NR. 665**

Oficiul de Cadastru și Publicitate Imobiliară SUCEAVA  
Biroul de Cadastru și Publicitate Imobiliară Radauti

**A. Partea I. Descrierea imobilului**

TEREN Extravilan

Adresa: Jud. Suceava

Nr. Crt	Nr cadastral Nr. topografic	Suprafața* (mp)	Observații / Referințe
A1		Din acte: 919 Masurata: 350	Sector cadastral:20 Teren neimprejmit; DIFERENTA DE SUPRAFATA PANA LA 919 MP ESTE INSCRISA IN CF NR. 34984 MUSENITA.

**B. Partea II. Proprietari și acte**

Inscrieri privitoare la dreptul de proprietate și alte drepturi reale	Referințe
<b>665 / 07/03/2023</b>	
Act Administrativ nr. 830, din 16/06/1994 emis de CJFF SUCEAVA;	
B1	A1
Intabulare, drept de PROPRIETATE, dobandit prin Reconstituire, cota actuala 1/1	
1) <b>OLAR TRAIAN</b> , LIPSA CNP PROPRIETAR	
2) <b>OLAR STEFAN</b> , LIPSA CNP PROPRIETAR	
3) <b>OLAR ION</b> , LIPSA CNP PROPRIETAR	

**C. Partea III. SARCINI .**

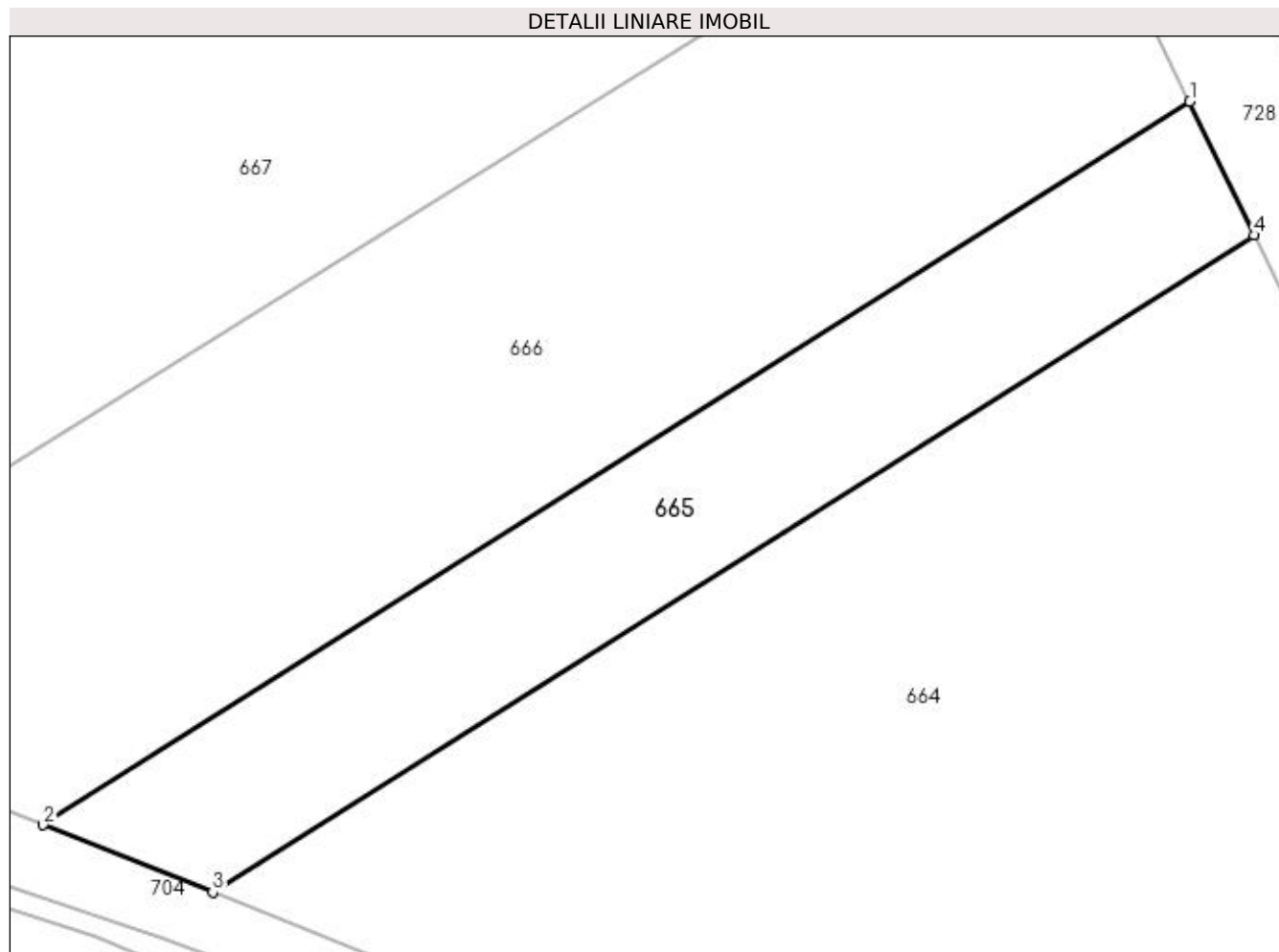
Inscrieri privind dezmembramintele dreptului de proprietate, drepturi reale de garanție și sarcini	Referințe
NU SUNT	

## Anexa Nr. 1 La Partea I

## Teren

Nr cadastral	Suprafața (mp)*	Observații / Referințe
	Din acte: 919 Masurata: 350	DIFERENȚA DE SUPRAFAȚA PANA LA 919 MP ESTE INSCRISA IN CF NR. 34984 MUSENITA.

\* Suprafața este determinată în planul de proiecție Stereo 70.



## Date referitoare la teren

Crt	Categorie folosință	Intravilan	Suprafața (mp)	Tarla	Parcelă	Nr. topo	Observații / Referințe
1	arabil	NU	350	12	217	-	

## Lungime Segmente

1) Valorile lungimilor segmentelor sunt obținute din proiecție în plan.

Punct început	X / Y	Punct sfârșit	X / Y	Lungime segment (** (m)
1	571.201,486 718.183,583	2	571.152,357 718.152,586	58.09
2	571.152,357 718.152,586	3	571.159,616 718.149,7	7.812
3	571.159,616 718.149,7	4	571.204,241 718.177,855	52.765
4	571.204,241 718.177,855	1	571.201,486 718.183,583	6.356

**\*\* Lungimile segmentelor sunt determinate în planul de proiecție Stereo 70 și sunt rotunjite la 1 milimetru.**

**\*\*\* Distanța dintre puncte este formată din segmente cumulate ce sunt mai mici decât valoarea 1 milimetru.**





**DATE DESPRE IMOBILUL NR. 666**

Oficiul de Cadastru și Publicitate Imobiliară SUCEAVA  
Biroul de Cadastru și Publicitate Imobiliară Radauti

**A. Partea I. Descrierea imobilului**

TEREN Extravilan

Adresa: Jud. Suceava

Nr. Crt	Nr cadastral Nr. topografic	Suprafața* (mp)	Observații / Referințe
A1		Din acte: 4.875 Masurata: 875	Sector cadastral:20 Teren neimprejmit; DIFERENTA DE SUPRAFATA PANA LA 4875 MP SE AFLA INCRISA IN CF NR. 34985.

**B. Partea II. Proprietari și acte**

Inscrieri privitoare la dreptul de proprietate și alte drepturi reale	Referințe
<b>666 / 07/03/2024</b>	
Act Administrativ nr. 1518, din 21/04/1997 emis de CJFF SUCEAVA;	
B1	A1
Intabulare, drept de PROPRIETATE, dobandit prin Reconstituire, cota actuala 1/1 1) BUZDUGA SIMION, LIPSA CNP PROPRIETAR	

**C. Partea III. SARCINI .**

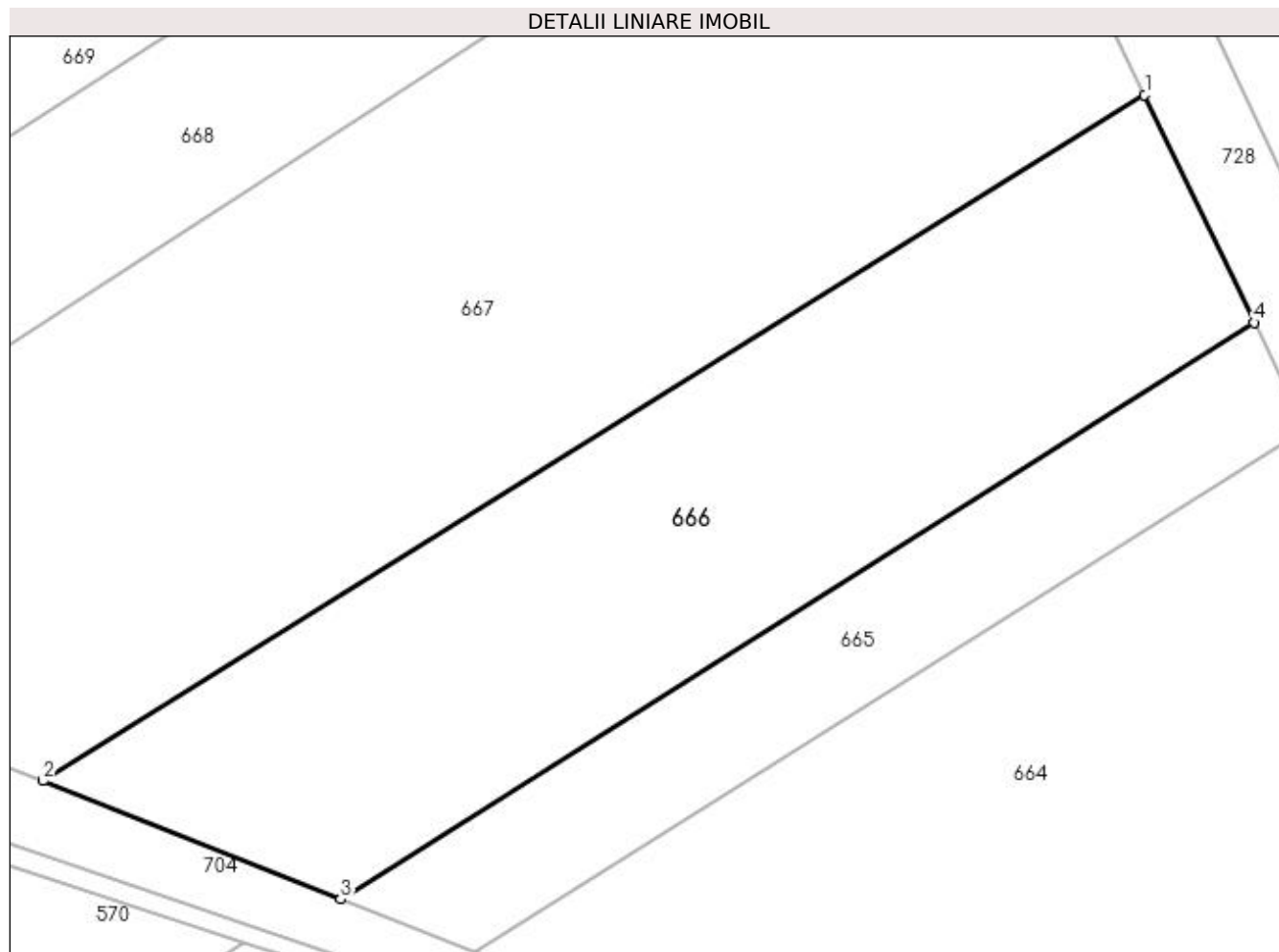
Inscrieri privind dezmembramintele dreptului de proprietate, drepturi reale de garanție și sarcini	Referințe
NU SUNT	

## Anexa Nr. 1 La Partea I

## Teren

Nr cadastral	Suprafața (mp)*	Observații / Referințe
	Din acte: 4.875 Masurata: 875	DIFERENTA DE SUPRAFATA PANA LA 4875 MP SE AFLA INCRISA IN CF NR. 34985.

\* Suprafața este determinată în planul de proiecție Stereo 70.



## Date referitoare la teren

Crt	Categorie folosință	Intravilan	Suprafața (mp)	Tarla	Parcelă	Nr. topo	Observații / Referințe
1	arabil	NU	875	12	217	-	

## Lungime Segmente

1) Valorile lungimilor segmentelor sunt obținute din proiecție în plan.

Punct început	X / Y	Punct sfârșit	X / Y	Lungime segment (** (m)
1	571.195,601 718.195,82	2	571.136,367 718.158,944	69.775
2	571.136,367 718.158,944	3	571.152,357 718.152,586	17.208
3	571.152,357 718.152,586	4	571.201,486 718.183,583	58.09
4	571.201,486 718.183,583	1	571.195,601 718.195,82	13.579

**\*\* Lungimile segmentelor sunt determinate în planul de proiecție Stereo 70 și sunt rotunjite la 1 milimetru.**

**\*\*\* Distanța dintre puncte este formată din segmente cumulate ce sunt mai mici decât valoarea 1 milimetru.**



**DATE DESPRE IMOBILUL NR. 667**

Oficiul de Cadastru și Publicitate Imobiliară SUCEAVA  
Biroul de Cadastru și Publicitate Imobiliară Radauti

**A. Partea I. Descrierea imobilului**

TEREN Extravilan

Adresa: Jud. Suceava

Nr. Crt	Nr cadastral Nr. topografic	Suprafața* (mp)	Observații / Referințe
A1		1.676	Sector cadastral:20 Teren neimprejmuit;

**B. Partea II. Proprietari și acte**

Inscrieri privitoare la dreptul de proprietate și alte drepturi reale		Referințe
<b>667 / 07/03/2024</b>		
Act Normativ nr. 7, din 13/03/1996 emis de PARLAMENTUL ROMANIEI;		
B1	Inscrierea provizorie, drept de PROPRIETATE, dobandit prin Lege, cota actuala 1/1 1) COMUNA MUSENITA, CIF:4441271	A1

**C. Partea III. SARCINI .**

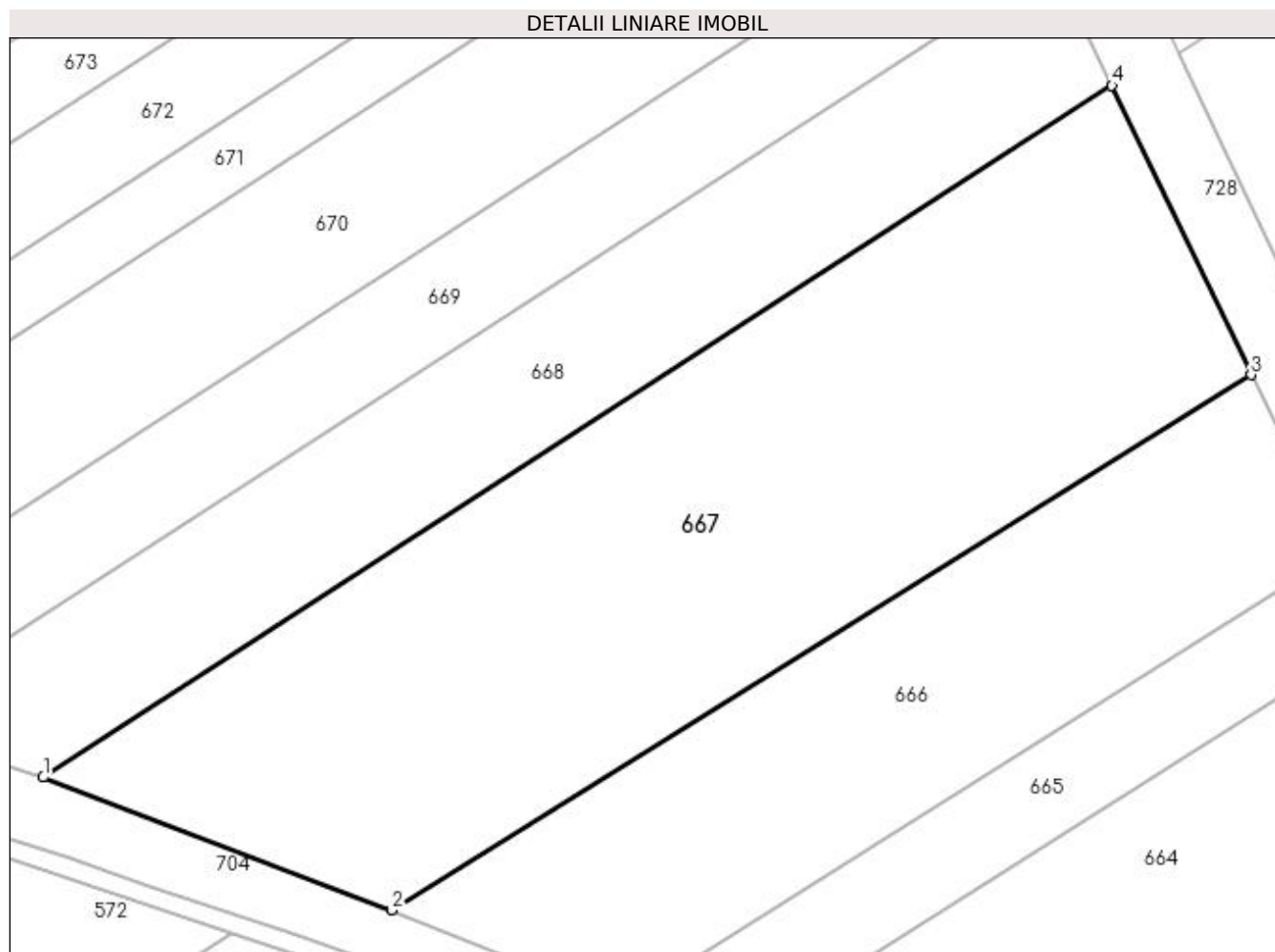
Inscrieri privind dezmembramintele dreptului de proprietate, drepturi reale de garanție și sarcini	Referințe
NU SUNT	

## Anexa Nr. 1 La Partea I

## Teren

Nr cadastral	Suprafața (mp)*	Observații / Referințe
	1.676	

\* Suprafața este determinată în planul de proiecție Stereo 70.



## Date referitoare la teren

Crt	Categorie folosință	Intravilan	Suprafața (mp)	Tarla	Parcelă	Nr. topo	Observații / Referințe
1	arabil	NU	1.676	12	217	-	

## Lungime Segmente

1) Valorile lungimilor segmentelor sunt obținute din proiecție în plan.

Punct început	X / Y	Punct sfârșit	X / Y	Lungime segment (** (m)
1	571.112,355 718.168,1	2	571.136,367 718.158,944	25.698
2	571.136,367 718.158,944	3	571.195,601 718.195,82	69.775
3	571.195,601 718.195,82	4	571.186,014 718.215,753	22.119
4	571.186,014 718.215,753	1	571.112,355 718.168,1	87.729

**\*\* Lungimile segmentelor sunt determinate în planul de proiecție Stereo 70 și sunt rotunjite la 1 milimetru.**

**\*\*\* Distanța dintre puncte este formată din segmente cumulate ce sunt mai mici decât valoarea 1 milimetru.**





**DATE DESPRE IMOBILUL NR. 668**

Oficiul de Cadastru și Publicitate Imobiliară SUCEAVA  
Biroul de Cadastru și Publicitate Imobiliară Radauti

**A. Partea I. Descrierea imobilului**

TEREN Extravilan

Adresa: Jud. Suceava

Nr. Crt	Nr cadastral Nr. topografic	Suprafața* (mp)	Observații / Referințe
A1		862	Sector cadastral:20 Teren neimprejmuit;

**B. Partea II. Proprietari și acte**

Inscrieri privitoare la dreptul de proprietate și alte drepturi reale		Referințe
<b>668 / 07/03/2024</b>		
Act Normativ nr. 7, din 13/03/1996 emis de PARLAMENTUL ROMANIEI;		
B1	Inscrierea provizorie, drept de PROPRIETATE, dobandit prin Lege, cota actuala 1/1 1) COMUNA MUSENITA, CIF:4441271	A1

**C. Partea III. SARCINI .**

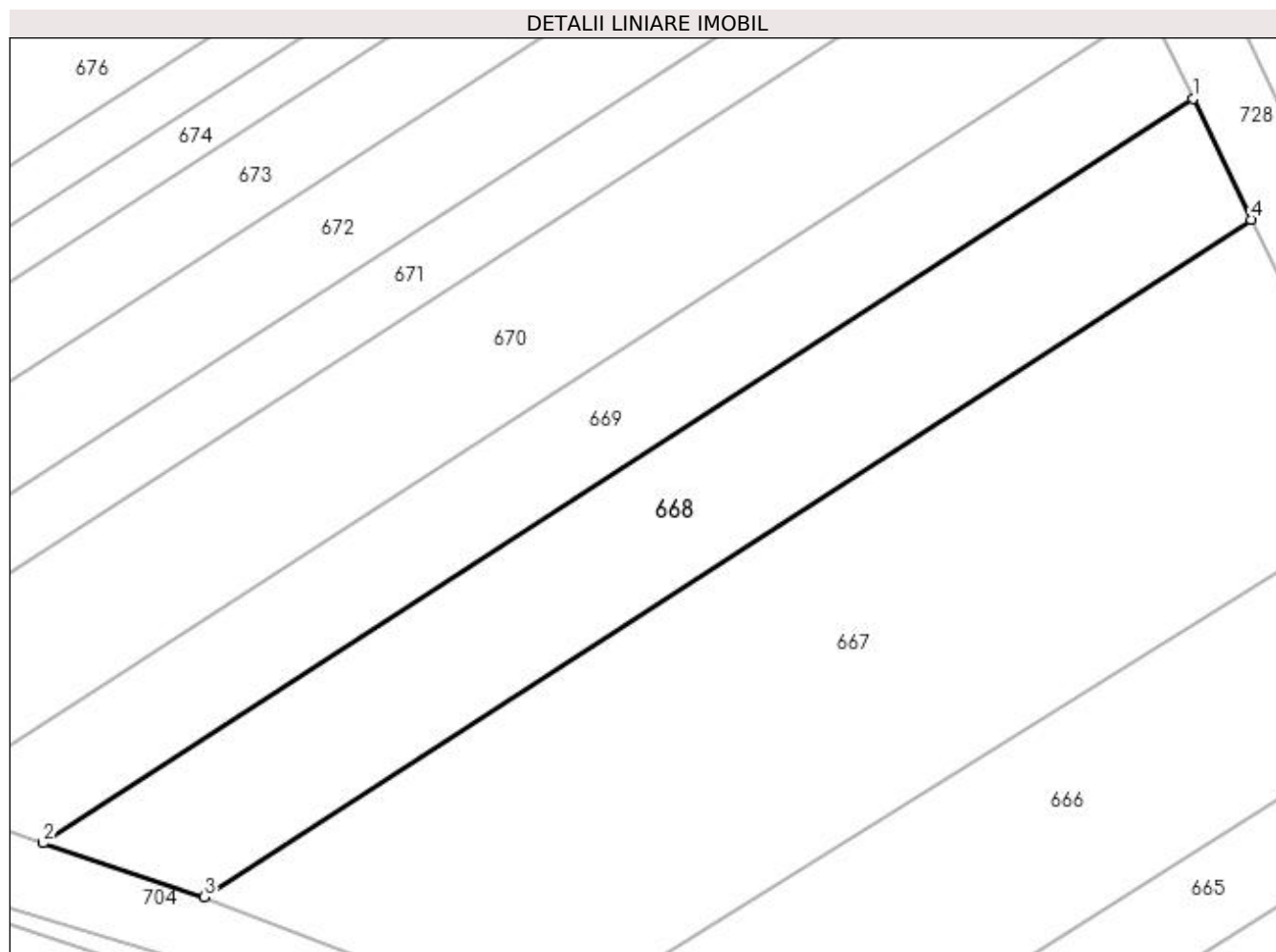
Inscrieri privind dezmembramintele dreptului de proprietate, drepturi reale de garanție și sarcini	Referințe
NU SUNT	

## Anexa Nr. 1 La Partea I

## Teren

Nr cadastral	Suprafața (mp)*	Observații / Referințe
	862	

\* Suprafața este determinată în planul de proiecție Stereo 70.



## Date referitoare la teren

Crt	Categorie folosință	Intravilan	Suprafața (mp)	Tarla	Parcelă	Nr. topo	Observații / Referințe
1	arabil	NU	862	12	217	-	

## Lungime Segmente

1) Valorile lungimilor segmentelor sunt obținute din proiecție în plan.

Punct început	X / Y	Punct sfârșit	X / Y	Lungime segment (** (m)
1	571.181,923 718.224,26	2	571.101,007 718.171,912	96.373
2	571.101,007 718.171,912	3	571.112,355 718.168,1	11.971
3	571.112,355 718.168,1	4	571.186,014 718.215,753	87.729
4	571.186,014 718.215,753	1	571.181,923 718.224,26	9.44

**\*\* Lungimile segmentelor sunt determinate în planul de proiecție Stereo 70 și sunt rotunjite la 1 milimetru.**

**\*\*\* Distanța dintre puncte este formată din segmente cumulate ce sunt mai mici decât valoarea 1 milimetru.**



**DATE DESPRE IMOBILUL NR. 669**

Oficiul de Cadastru și Publicitate Imobiliară SUCEAVA  
Biroul de Cadastru și Publicitate Imobiliară Radauti

**A. Partea I. Descrierea imobilului**

TEREN Extravilan

Adresa: Jud. Suceava

Nr. Crt	Nr cadastral Nr. topografic	Suprafața* (mp)	Observații / Referințe
A1		Din acte: 2.400 Masurata: 700	Sector cadastral:20 Teren neimprejmuit; DIFERENTA DE SUPRAFATA PANA LA 2400 MP SE AFLA INSCRISA IN CF NR. 34988.

**B. Partea II. Proprietari și acte**

Inscrieri privitoare la dreptul de proprietate și alte drepturi reale	Referințe
<b>669 / 07/03/2024</b>	
Act Administrativ nr. 505, din 10/12/1993 emis de CJFF SUCEAVA;	
B1	A1
Intabulare, drept de PROPRIETATE, dobandit prin Reconstituire, cota actuala 1/1	
1) BUZDUGA ECATERINA, LIPSA CNP PROPRIETAR	
2) OLARU ECATERINA, LIPSA CNP PROPRIETAR	
3) BUZDUGA MIHAIL DEFUNCT:Da	
4) BUZDUGA MARIA, LIPSA CNP PROPRIETAR	

**C. Partea III. SARCINI .**

Inscrieri privind dezmembramintele dreptului de proprietate, drepturi reale de garanție și sarcini	Referințe
NU SUNT	

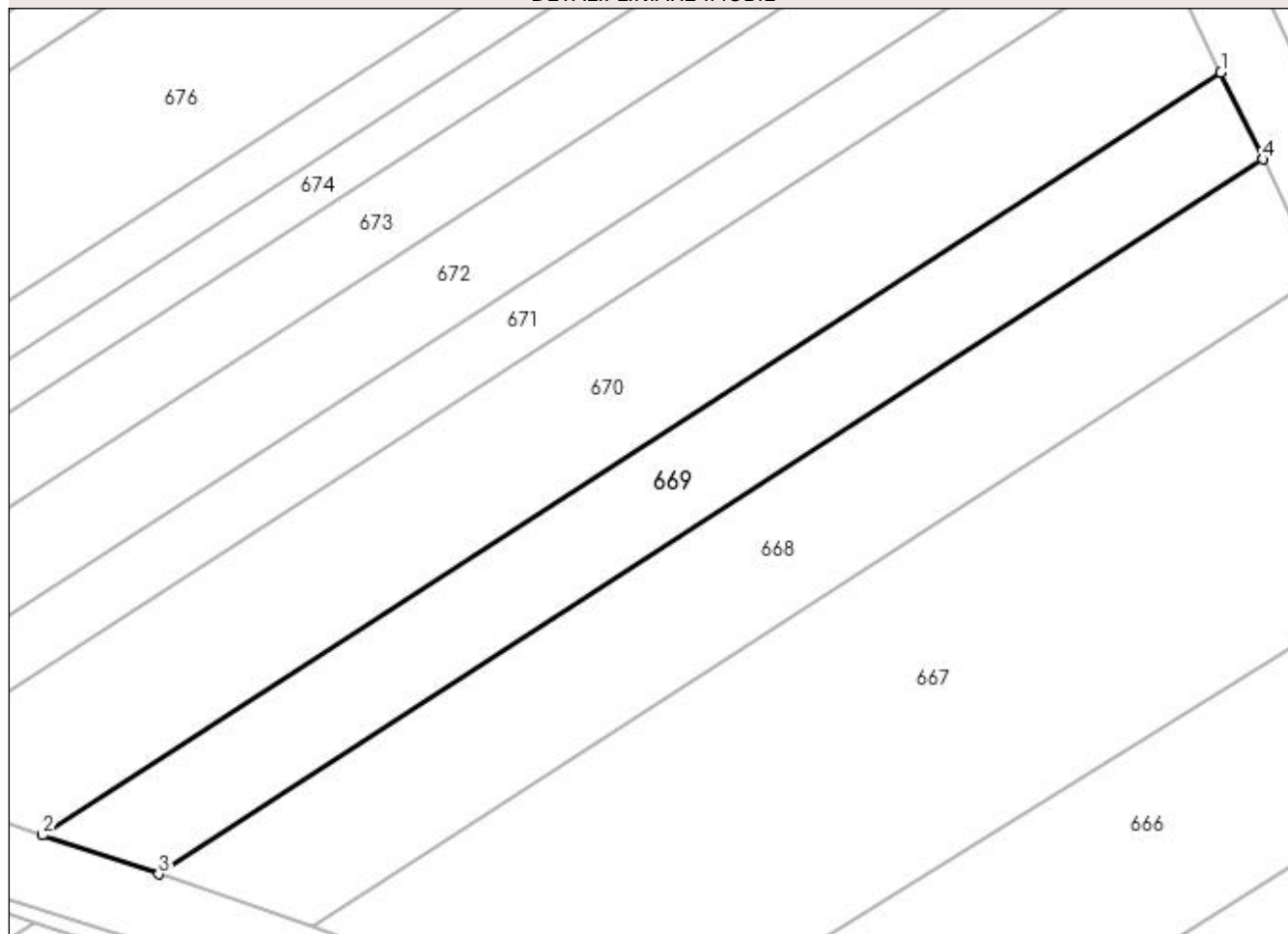
## Anexa Nr. 1 La Partea I

## Teren

Nr cadastral	Suprafața (mp)*	Observații / Referințe
	Din acte: 2.400 Masurata: 700	DIFERENTA DE SUPRAFATA PANA LA 2400 MP SE AFLA INSCRISA IN CF NR. 34988.

\* Suprafața este determinată în planul de proiecție Stereo 70.

## DETALII LINIARE IMOBIL



## Date referitoare la teren

Crt	Categorie folosință	Intravilan	Suprafața (mp)	Tarla	Parcelă	Nr. topo	Observații / Referințe
1	arabil	NU	700	12	217	-	

## Lungime Segmente

1) Valorile lungimilor segmentelor sunt obținute din proiecție în plan.

Punct început	X / Y	Punct sfârșit	X / Y	Lungime segment (** (m)
1	571.178,852 718.230,643	2	571.092,492 718.174,772	102.857
2	571.092,492 718.174,772	3	571.101,007 718.171,912	8.982
3	571.101,007 718.171,912	4	571.181,923 718.224,26	96.373
4	571.181,923 718.224,26	1	571.178,852 718.230,643	7.083

**\*\* Lungimile segmentelor sunt determinate în planul de proiecție Stereo 70 și sunt rotunjite la 1 milimetru.**

**\*\*\* Distanța dintre puncte este formată din segmente cumulate ce sunt mai mici decât valoarea 1 milimetru.**





**DATE DESPRE IMOBILUL NR. 670**

Oficiul de Cadastru și Publicitate Imobiliară SUCEAVA  
Biroul de Cadastru și Publicitate Imobiliară Radauti

**A. Partea I. Descrierea imobilului**

TEREN Extravilan

Adresa: Jud. Suceava

Nr. Crt	Nr cadastral Nr. topografic	Suprafața* (mp)	Observații / Referințe
A1		Din acte: 2.500 Masurata: 1.100	Sector cadastral:20 Teren neimprejmuit; DIFERENTA DE SUPRAFATA PANA LA 2500 MP SE AFLA INSCRISA IN CF NR. 34989.

**B. Partea II. Proprietari și acte**

Inscrieri privitoare la dreptul de proprietate și alte drepturi reale	Referințe
<b>670 / 07/03/2024</b>	
Act Administrativ nr. 904, din 11/11/1994 emis de CJFF SUCEAVA;	
B1	A1
Intabulare, drept de PROPRIETATE, dobandit prin Reconstituire, cota actuala 1/1 1) HUTULEAC VASILE, LIPSA CNP PROPRIETAR DEFUNCT:Da	

**C. Partea III. SARCINI .**

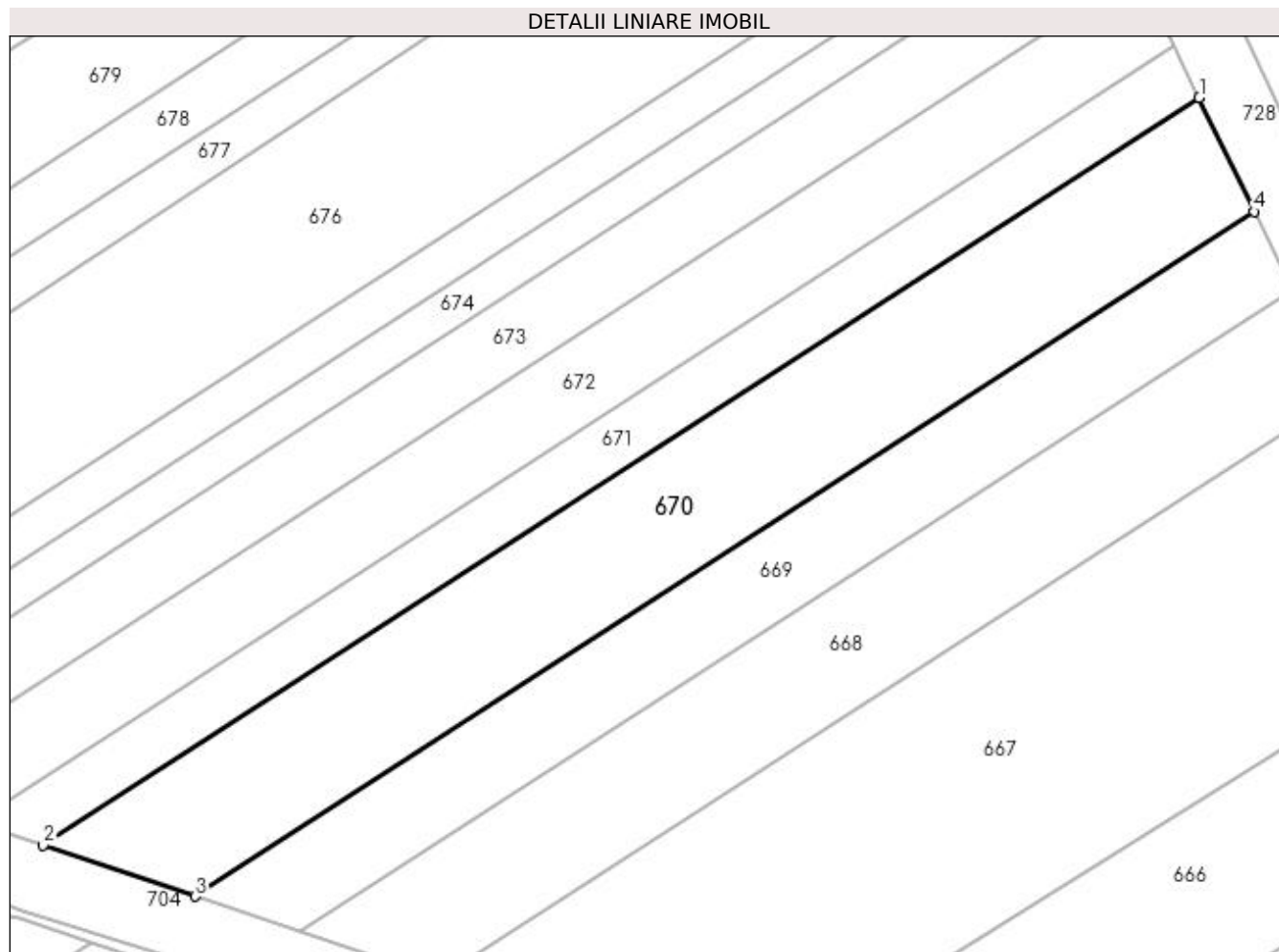
Inscrieri privind dezmembramintele dreptului de proprietate, drepturi reale de garanție și sarcini	Referințe
NU SUNT	

## Anexa Nr. 1 La Partea I

## Teren

Nr cadastral	Suprafața (mp)*	Observații / Referințe
	Din acte: 2.500 Masurata: 1.100	DIFERENTA DE SUPRAFATA PANA LA 2500 MP SE AFLA INSCRISA IN CF NR. 34989.

\* Suprafața este determinată în planul de proiecție Stereo 70.



## Date referitoare la teren

Crt	Categorie folosință	Intra vilan	Suprafața (mp)	Tarla	Parcelă	Nr. topo	Observații / Referințe
1	arabil	NU	1.100	12	217	-	

## Lungime Segmente

1) Valorile lungimilor segmentelor sunt obținute din proiecție în plan.

Punct început	X / Y	Punct sfârșit	X / Y	Lungime segment (** (m)
1	571.174,385 718.239,931	2	571.080,101 718.178,935	112.294
2	571.080,101 718.178,935	3	571.092,492 718.174,772	13.072
3	571.092,492 718.174,772	4	571.178,852 718.230,643	102.857
4	571.178,852 718.230,643	1	571.174,385 718.239,931	10.306

**\*\* Lungimile segmentelor sunt determinate în planul de proiecție Stereo 70 și sunt rotunjite la 1 milimetru.**

**\*\*\* Distanța dintre puncte este formată din segmente cumulate ce sunt mai mici decât valoarea 1 milimetru.**



**DATE DESPRE IMOBILUL NR. 671**

Oficiul de Cadastru și Publicitate Imobiliară SUCEAVA  
Biroul de Cadastru și Publicitate Imobiliară Radauti

**A. Partea I. Descrierea imobilului**

TEREN Extravilan

Adresa: Jud. Suceava

Nr. Crt	Nr cadastral Nr. topografic	Suprafața* (mp)	Observații / Referințe
A1	31846	530	Sector cadastral:20 Teren neimprejmuit;

**B. Partea II. Proprietari și acte**

Inscrieri privitoare la dreptul de proprietate și alte drepturi reale		Referințe
<b>33334 / 25/10/2016</b>		
Act Notarial nr. 2955, din 25/10/2016 emis de Mandici Alexandru;		
B1	Se infiinteaza cartea funciara 31846 a imobilului cu numarul cadastral 31846/Musenita, rezultat din dezmembrarea imobilului cu numarul cadastral 30996 inscris in cartea funciara 30996;	A1
<b>671 / 07/03/2024</b>		
Act Notarial nr. 315, din 13/03/2014 emis de BIN Curca Mihai;		
B2	Intabulare, drept de PROPRIETATE bun comun in dev.cu titlu de cumparare, dobandit prin Conventie, cota actuala 1/1, cota initiala 1/1 1) NICOARA VASILE 2) NICOARA VIORICA <i>OBSERVATII: pozitie transcrisa din CF 30996/Musenita, inscrisa prin incheierea nr. 8617 din 14/03/2014; adus b3,5-12</i>	A1
<b>8060 / 16/03/2017</b>		
Act Administrativ nr. 33334, din 25/10/2016 emis de BCPI Radauti;		
B4	se noteaza indreptare eroare materiala mixta in sensul integrarii corete a imobilului in baza de date eterra	A1

**C. Partea III. SARCINI .**

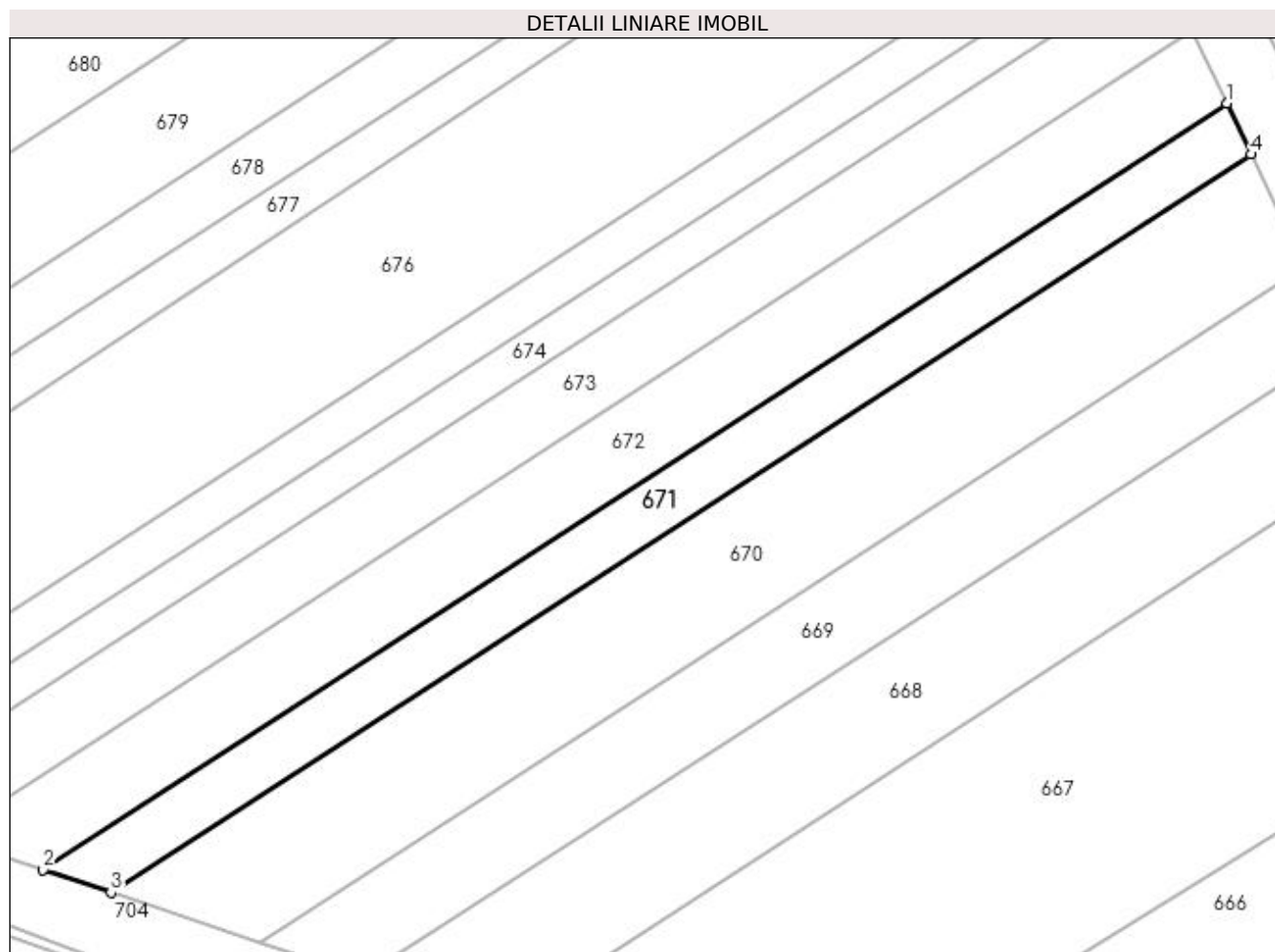
Inscrieri privind dezmembramintele dreptului de proprietate, drepturi reale de garanție și sarcini	Referințe
NU SUNT	

## Anexa Nr. 1 La Partea I

## Teren

Nr cadastral	Suprafața (mp)*	Observații / Referințe
31846	530	

\* Suprafața este determinată în planul de proiecție Stereo 70.



## Date referitoare la teren

Crt	Categorie folosință	Intra vilan	Suprafața (mp)	Tarla	Parcelă	Nr. topo	Observații / Referințe
1	arabil	NU	530	-	-	-	

## Lungime Segmente

1) Valorile lungimilor segmentelor sunt obținute din proiecție în plan.

Punct început	X / Y	Punct sfârșit	X / Y	Lungime segment (** (m)
1	571.172,362 718.244,139	2	571.074,489 718.180,82	116.569
2	571.074,489 718.180,82	3	571.080,101 718.178,935	5.92
3	571.080,101 718.178,935	4	571.174,385 718.239,931	112.294
4	571.174,385 718.239,931	1	571.172,362 718.244,139	4.669

**\*\* Lungimile segmentelor sunt determinate în planul de proiecție Stereo 70 și sunt rotunjite la 1 milimetru.**

**\*\*\* Distanța dintre puncte este formată din segmente cumulate ce sunt mai mici decât valoarea 1 milimetru.**





**DATE DESPRE IMOBILUL NR. 672**

Oficiul de Cadastru și Publicitate Imobiliară SUCEAVA  
Biroul de Cadastru și Publicitate Imobiliară Radauti

**A. Partea I. Descrierea imobilului**

TEREN Extravilan

Adresa: Jud. Suceava

Nr. Crt	Nr cadastral Nr. topografic	Suprafața* (mp)	Observații / Referințe
A1		Din acte: 2.500 Masurata: 800	Sector cadastral:20 Teren neimprejmuit; DIFERENTA DE SUPRAFATA PANA LA 2500 MP SE AFLA INSCRISA IN CF NR. 34991.

**B. Partea II. Proprietari și acte**

Inscrieri privitoare la dreptul de proprietate și alte drepturi reale	Referințe
<b>672 / 07/03/2024</b>	
Act Administrativ nr. 575, din 10/12/1993 emis de CJFF SUCEAVA;	
B1	A1
Intabulare, drept de PROPRIETATE, dobandit prin Reconstituire, cota actuala 1/1	
1) TEMCIUC EUDOCHIA, LIPSA CNP PROPRIETAR	
2) IEREMICIUC GHEORGHE, LIPSA CNP PROPRIETAR DEFUNCT:Da	

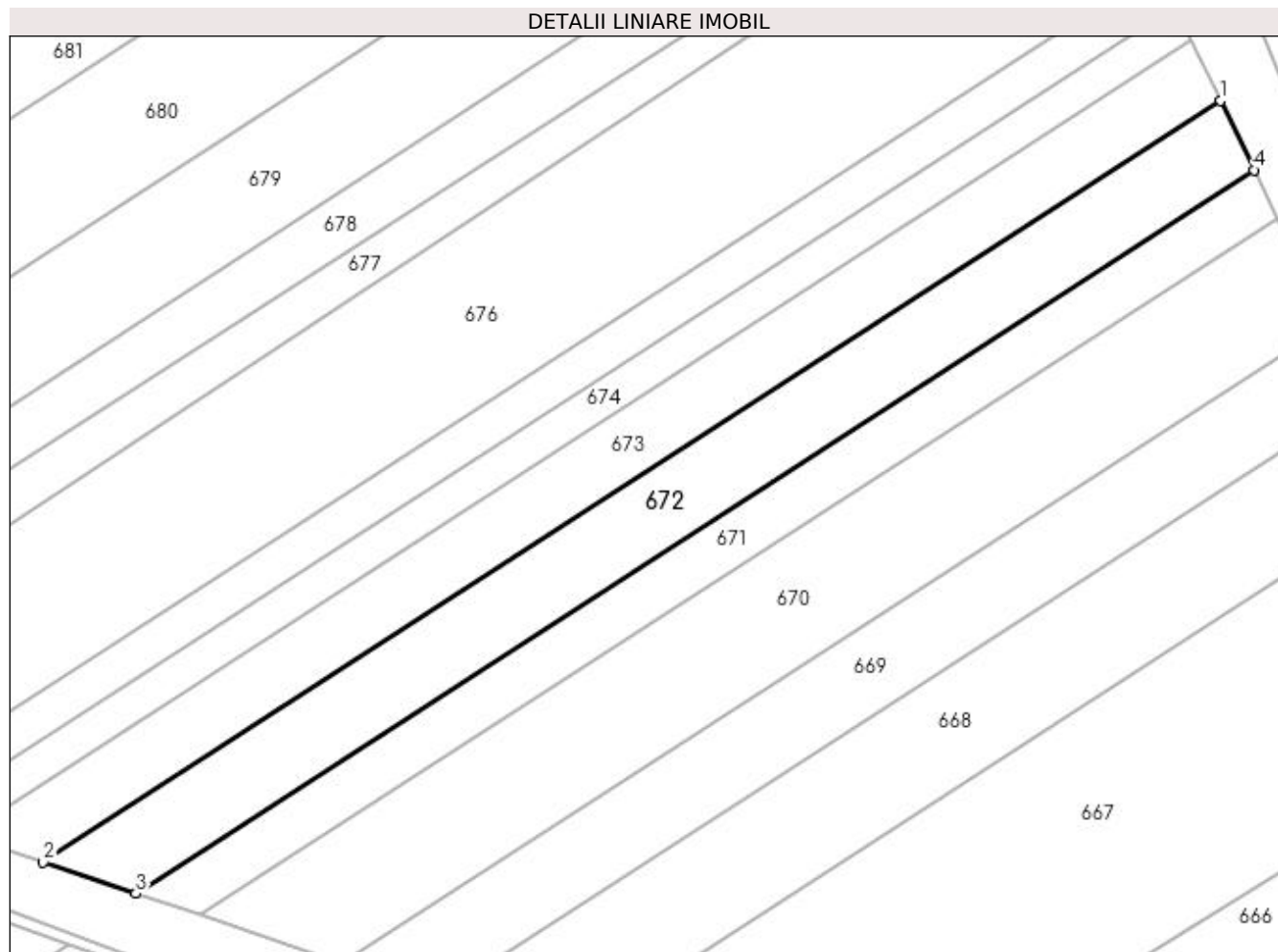
**C. Partea III. SARCINI .**

Inscrieri privind dezmembramintele dreptului de proprietate, drepturi reale de garanție și sarcini	Referințe
NU SUNT	

**Anexa Nr. 1 La Partea I****Teren**

Nr cadastral	Suprafața (mp)*	Observații / Referințe
	Din acte: 2.500 Masurata: 800	DIFERENTA DE SUPRAFATA PANA LA 2500 MP SE AFLA INSCRISA IN CF NR. 34991.

\* Suprafața este determinată în planul de proiecție Stereo 70.

**Date referitoare la teren**

Crt	Categorie folosință	Intra vilan	Suprafața (mp)	Tarla	Parcelă	Nr. topo	Observații / Referințe
1	arabil	NU	800	12	217	-	

**Lungime Segmente**

1) Valorile lungimilor segmentelor sunt obținute din proiecție în plan.

Punct început	X / Y	Punct sfârșit	X / Y	Lungime segment (** (m)
1	571.169,441 718.250,212	2	571.066,387 718.183,542	122.74
2	571.066,387 718.183,542	3	571.074,489 718.180,82	8.547
3	571.074,489 718.180,82	4	571.172,362 718.244,139	116.569
4	571.172,362 718.244,139	1	571.169,441 718.250,212	6.739

**\*\* Lungimile segmentelor sunt determinate în planul de proiecție Stereo 70 și sunt rotunjite la 1 milimetru.**

**\*\*\* Distanța dintre puncte este formată din segmente cumulate ce sunt mai mici decât valoarea 1 milimetru.**



**DATE DESPRE IMOBILUL NR. 673**

Oficiul de Cadastru și Publicitate Imobiliară SUCEAVA  
Biroul de Cadastru și Publicitate Imobiliară Radauti

**A. Partea I. Descrierea imobilului**

TEREN Extravilan

Adresa: Jud. Suceava

Nr. Crt	Nr cadastral Nr. topografic	Suprafața* (mp)	Observații / Referințe
A1		Din acte: 2.437 Masurata: 737	Sector cadastral:20 Teren neimprejmuit; DIFERENTA DE SUPRAFATA PANA LA 2437 MP SE AFLA INSCRISA IN CF NR. 34992.

**B. Partea II. Proprietari și acte**

Inscrieri privitoare la dreptul de proprietate și alte drepturi reale	Referințe
<b>673 / 07/03/2024</b>	
Act Administrativ nr. 1446, din 25/10/1996 emis de CJFF SUCEAVA;	
B1	A1
Intabulare, drept de PROPRIETATE, dobandit prin Reconstituire, cota actuala 1/1 1) ZAHARIA VERONICA, LIPSA CNP PROPRIETAR DEFUNCT:Da	

**C. Partea III. SARCINI .**

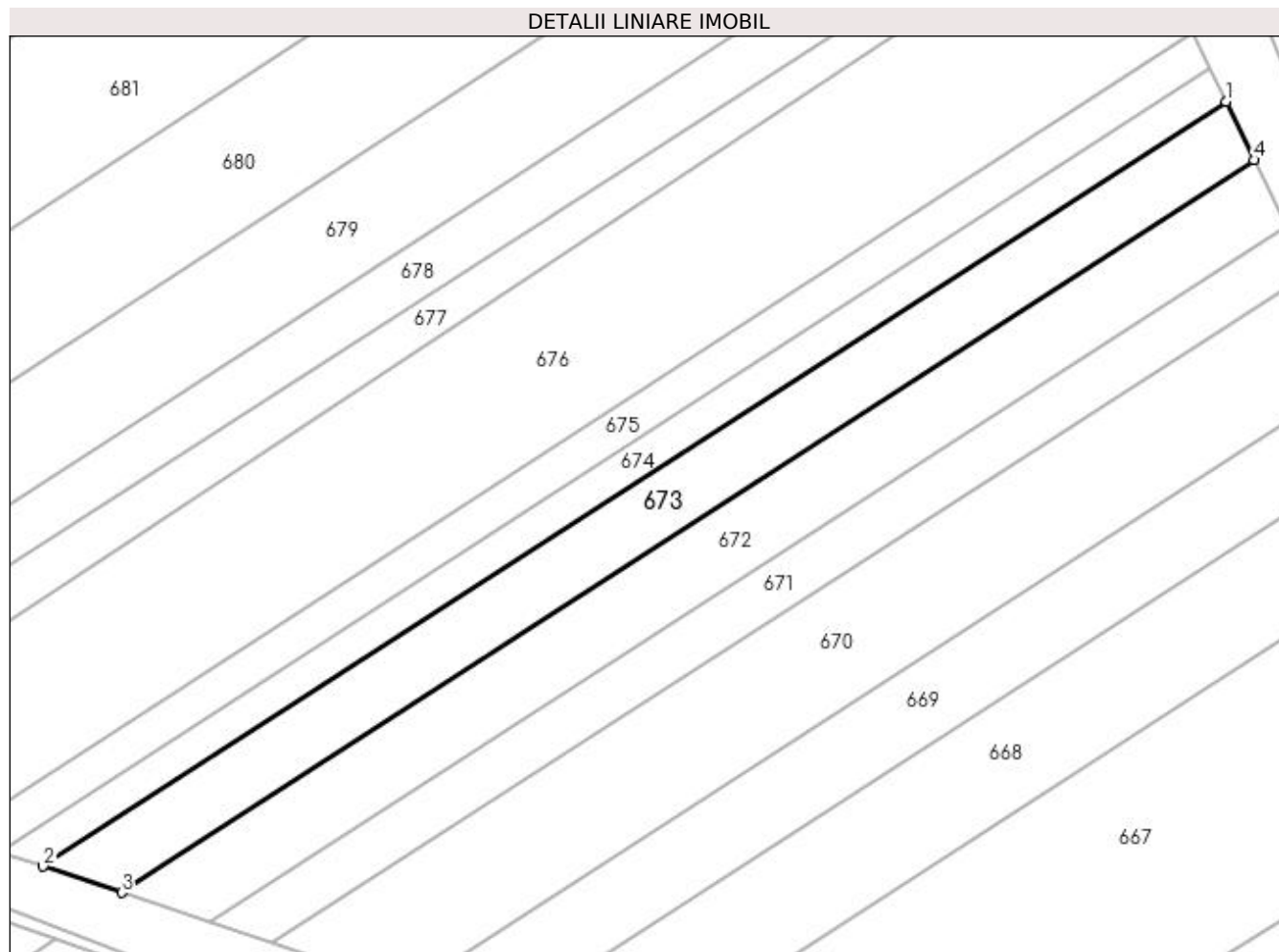
Inscrieri privind dezmembramintele dreptului de proprietate, drepturi reale de garanție și sarcini	Referințe
NU SUNT	

## Anexa Nr. 1 La Partea I

## Teren

Nr cadastral	Suprafața (mp)*	Observații / Referințe
	Din acte: 2.437 Masurata: 737	DIFERENTA DE SUPRAFATA PANA LA 2437 MP SE AFLA INSCRISA IN CF NR. 34992.

\* Suprafața este determinată în planul de proiecție Stereo 70.



## Date referitoare la teren

Crt	Categorie folosință	Intra vilan	Suprafața (mp)	Tarla	Parcelă	Nr. topo	Observații / Referințe
1	arabil	NU	737	12	217	-	

## Lungime Segmente

1) Valorile lungimilor segmentelor sunt obținute din proiecție în plan.

Punct început	X / Y	Punct sfârșit	X / Y	Lungime segment (** (m)
1	571.166,874 718.255,549	2	571.059,268 718.185,933	128.162
2	571.059,268 718.185,933	3	571.066,387 718.183,542	7.51
3	571.066,387 718.183,542	4	571.169,441 718.250,212	122.74
4	571.169,441 718.250,212	1	571.166,874 718.255,549	5.922

**\*\* Lungimile segmentelor sunt determinate în planul de proiecție Stereo 70 și sunt rotunjite la 1 milimetru.**

**\*\*\* Distanța dintre puncte este formată din segmente cumulate ce sunt mai mici decât valoarea 1 milimetru.**





**DATE DESPRE IMOBILUL NR. 674**

Oficiul de Cadastru și Publicitate Imobiliară SUCEAVA  
Biroul de Cadastru și Publicitate Imobiliară Radauti

**A. Partea I. Descrierea imobilului**

TEREN Extravilan

Adresa: Jud. Suceava

Nr. Crt	Nr cadastral Nr. topografic	Suprafața* (mp)	Observații / Referințe
A1		Din acte: 1.224 Masurata: 424	Sector cadastral:20 Teren neimprejmuit; DIFERENTA DE SUPRAFATA PANA LA 1224 MP SE AFLA INSCRISA IN CF NR. 34993.

**B. Partea II. Proprietari și acte**

Inscrieri privitoare la dreptul de proprietate și alte drepturi reale	Referințe
<b>674 / 07/03/2024</b>	
Act Administrativ nr. 897, din 11/11/1994 emis de CJFF SUCEAVA;	
B1	A1
Intabulare, drept de PROPRIETATE, dobandit prin Reconstituire, cota actuala 1/1 1) COJOCARU FLOAREA, LIPSA CNP PROPRIETAR DEFUNCT:Da	

**C. Partea III. SARCINI .**

Inscrieri privind dezmembramintele dreptului de proprietate, drepturi reale de garanție și sarcini	Referințe
NU SUNT	

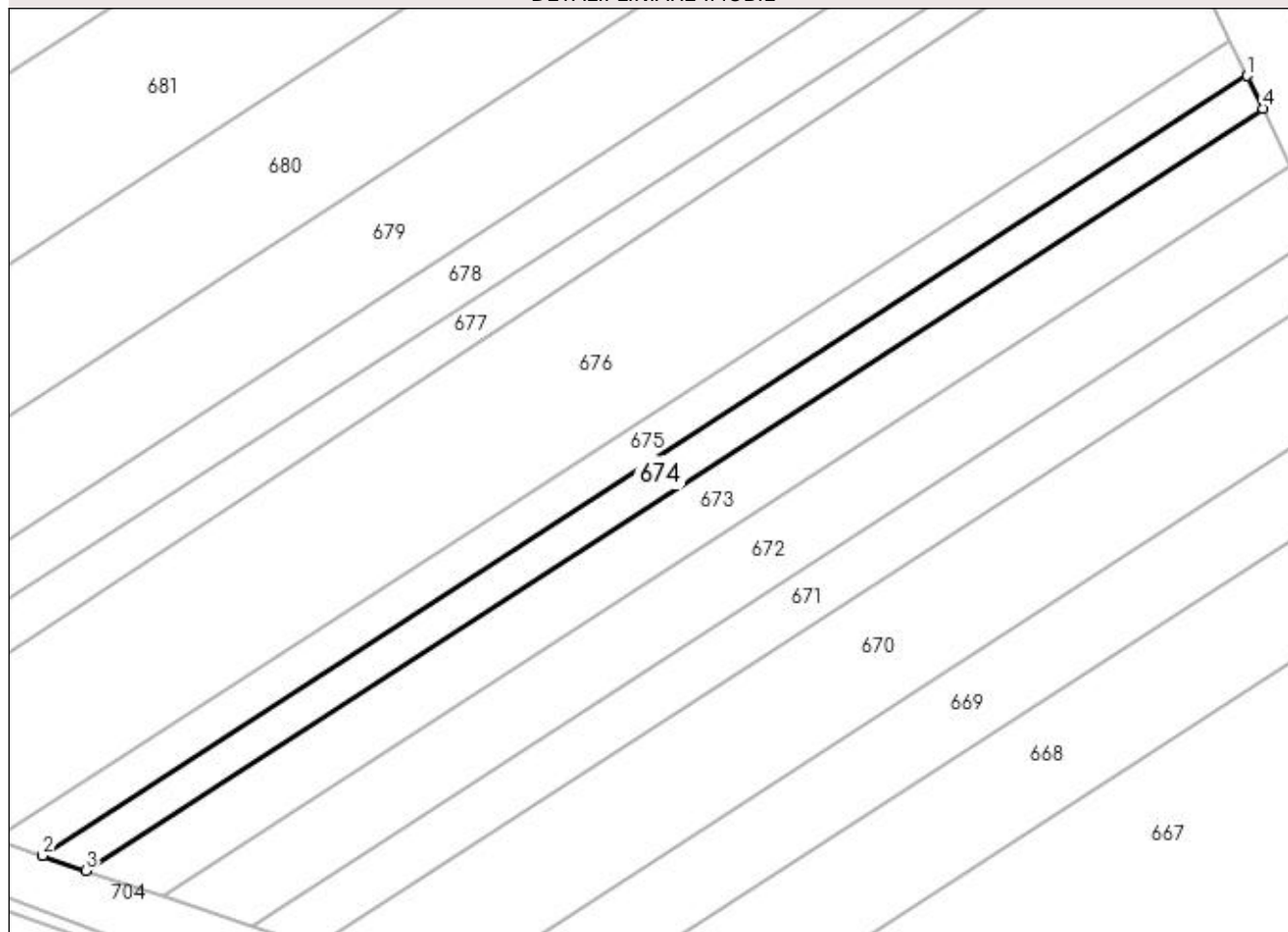
## Anexa Nr. 1 La Partea I

## Teren

Nr cadastral	Suprafața (mp)*	Observații / Referințe
	Din acte: 1.224 Masurata: 424	DIFERENTA DE SUPRAFATA PANA LA 1224 MP SE AFLA INSCRISA IN CF NR. 34993.

\* Suprafața este determinată în planul de proiecție Stereo 70.

## DETALII LINIARE IMOBIL



## Date referitoare la teren

Crt	Categorie folosință	Intra vilan	Suprafața (mp)	Tarla	Parcelă	Nr. topo	Observații / Referințe
1	arabil	NU	424	12	217	-	

## Lungime Segmente

1) Valorile lungimilor segmentelor sunt obținute din proiecție în plan.

Punct început	X / Y	Punct sfârșit	X / Y	Lungime segment (** (m)
1	571.165,445 718.258,519	2	571.055,306 718.187,265	131.178
2	571.055,306 718.187,265	3	571.059,268 718.185,933	4.18
3	571.059,268 718.185,933	4	571.166,874 718.255,549	128.162
4	571.166,874 718.255,549	1	571.165,445 718.258,519	3.296

**\*\* Lungimile segmentelor sunt determinate în planul de proiecție Stereo 70 și sunt rotunjite la 1 milimetru.**

**\*\*\* Distanța dintre puncte este formată din segmente cumulate ce sunt mai mici decât valoarea 1 milimetru.**



**DATE DESPRE IMOBILUL NR. 675**

Oficiul de Cadastru și Publicitate Imobiliară SUCEAVA  
Biroul de Cadastru și Publicitate Imobiliară Radauti

**A. Partea I. Descrierea imobilului**

TEREN Extravilan

Adresa: Jud. Suceava

Nr. Crt	Nr cadastral Nr. topografic	Suprafața* (mp)	Observații / Referințe
A1		Din acte: 1.276 Masurata: 475	Sector cadastral:20 Teren neimprejmuit; DIFERENTA DE SUPRAFATA PANA LA 1276 MP SE AFLA INSCRISA IN CF NR. 34994.

**B. Partea II. Proprietari și acte**

Inscrieri privitoare la dreptul de proprietate și alte drepturi reale	Referințe
<b>675 / 07/03/2024</b>	
Act Administrativ nr. 522, din 10/12/1993 emis de CJFF SUCEAVA;	
B1	A1
Intabulare, drept de PROPRIETATE, dobandit prin Reconstituire, cota actuala 1/1 1) COJOCARU FLOAREA, LIPSA CNP PROPRIETAR DEFUNCT:Da	

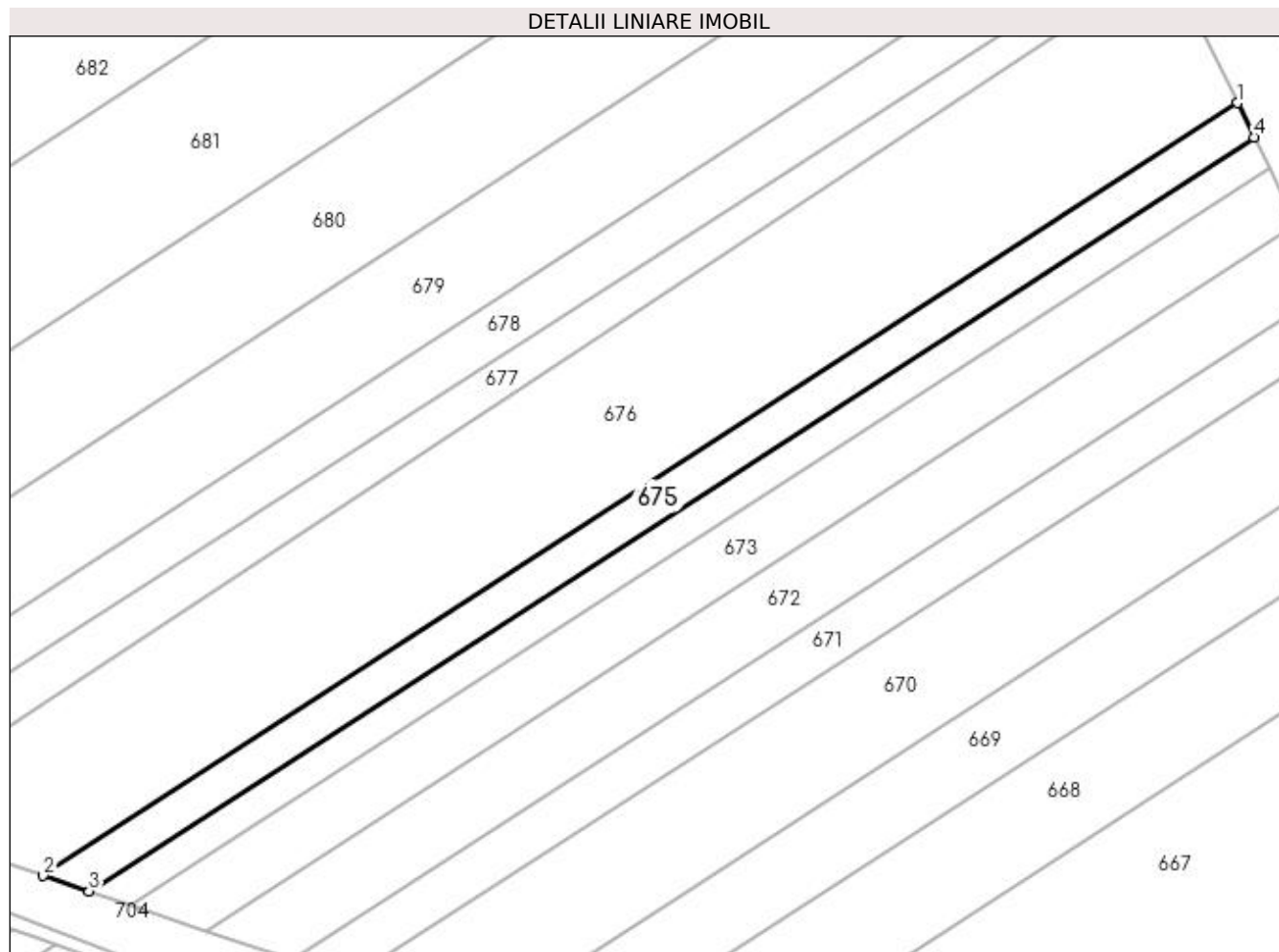
**C. Partea III. SARCINI .**

Inscrieri privind dezmembramintele dreptului de proprietate, drepturi reale de garanție și sarcini	Referințe
NU SUNT	

**Anexa Nr. 1 La Partea I****Teren**

Nr cadastral	Suprafața (mp)*	Observații / Referințe
	Din acte: 1.276 Masurata: 475	DIFERENTA DE SUPRAFATA PANA LA 1276 MP SE AFLA INSCRISA IN CF NR. 34994.

\* Suprafața este determinată în planul de proiecție Stereo 70.

**Date referitoare la teren**

Crt	Categorie folosință	Intra vilan	Suprafața (mp)	Tarla	Parcelă	Nr. topo	Observații / Referințe
1	arabil	NU	475	12	217	-	

**Lungime Segmente**

1) Valorile lungimilor segmentelor sunt obținute din proiecție în plan.

Punct început	X / Y	Punct sfârșit	X / Y	Lungime segment (** (m)
1	571.163,883 718.261,767	2	571.050,973 718.188,72	134.479
2	571.050,973 718.188,72	3	571.055,306 718.187,265	4.571
3	571.055,306 718.187,265	4	571.165,445 718.258,519	131.178
4	571.165,445 718.258,519	1	571.163,883 718.261,767	3.604

**\*\* Lungimile segmentelor sunt determinate în planul de proiecție Stereo 70 și sunt rotunjite la 1 milimetru.**

**\*\*\* Distanța dintre puncte este formată din segmente cumulate ce sunt mai mici decât valoarea 1 milimetru.**





**DATE DESPRE IMOBILUL NR. 676**

Oficiul de Cadastru și Publicitate Imobiliară SUCEAVA  
Biroul de Cadastru și Publicitate Imobiliară Radauti

**A. Partea I. Descrierea imobilului**

TEREN Extravilan

Adresa: Jud. Suceava

Nr. Crt	Nr cadastral Nr. topografic	Suprafața* (mp)	Observații / Referințe
A1		Din acte: 4.875 Masurata: 2.000	Sector cadastral:20 Teren neimprejmuit; DIFERENTA DE SUPRAFATA PANA LA 4875 MP SE AFLA INSCRISA IN CF NR. 34995.

**B. Partea II. Proprietari și acte**

Inscrieri privitoare la dreptul de proprietate și alte drepturi reale	Referințe
<b>676 / 07/03/2024</b>	
Act Administrativ nr. 1432, din 24/10/1996 emis de CJFF SUCEAVA;	
B1	A1
Intabulare, drept de PROPRIETATE, dobandit prin Reconstituire, cota actuala 1/1	
1) BUZDUGA NICOLAE, LIPSA CNP PROPRIETAR	
2) BUZDUGA ERODIA DEFUNCT:Da	

**C. Partea III. SARCINI .**

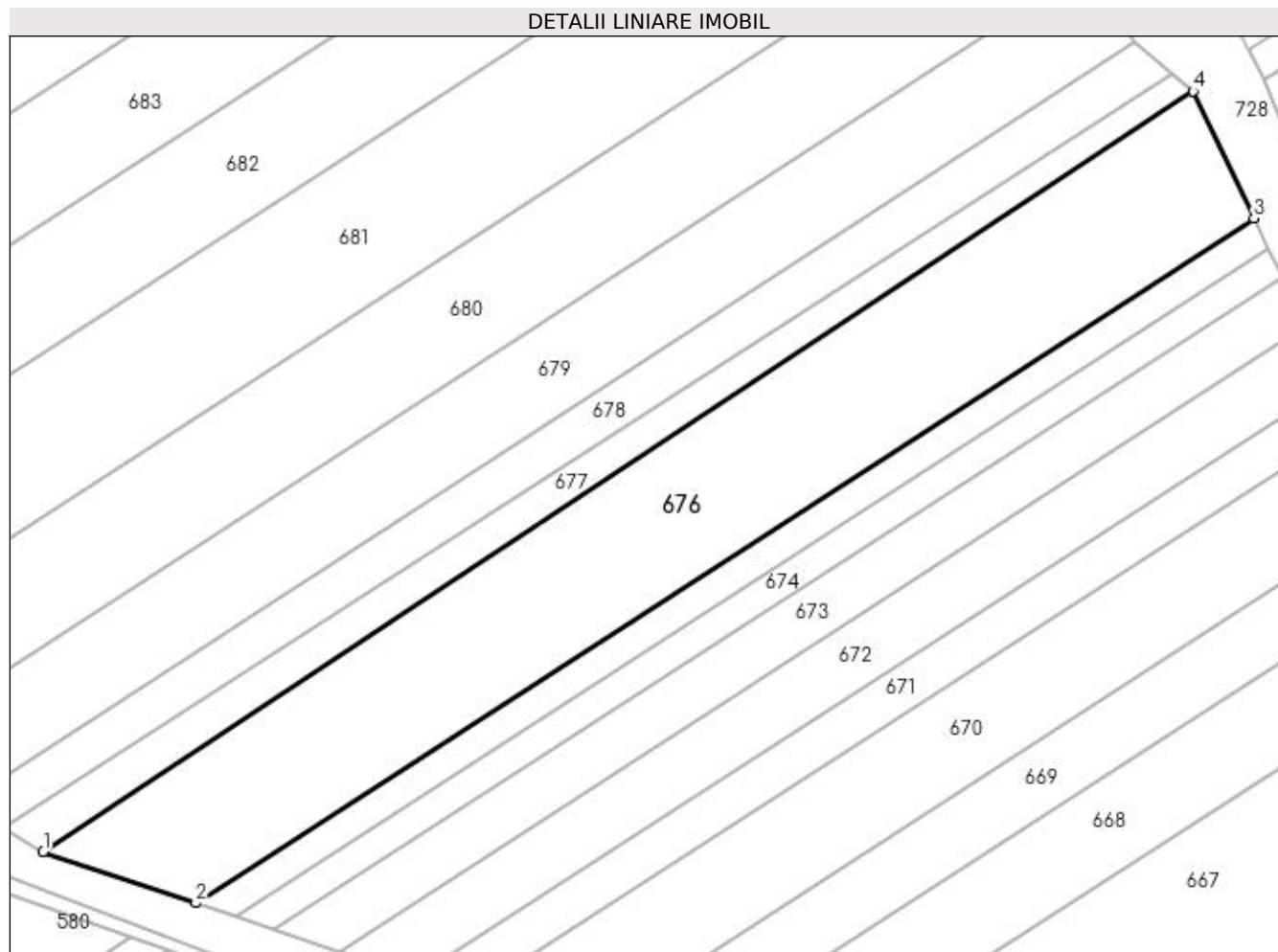
Inscrieri privind dezmembramintele dreptului de proprietate, drepturi reale de garanție și sarcini	Referințe
NU SUNT	

## Anexa Nr. 1 La Partea I

## Teren

Nr cadastral	Suprafața (mp)*	Observații / Referințe
	Din acte: 4.875 Masurata: 2.000	DIFERENTA DE SUPRAFATA PANA LA 4875 MP SE AFLA INSCRISA IN CF NR. 34995.

\* Suprafața este determinată în planul de proiecție Stereo 70.



## Date referitoare la teren

Crt	Categorie folosință	Intravilan	Suprafața (mp)	Tarla	Parcelă	Nr. topo	Observații / Referințe
1	arabil	NU	2.000	12	217	-	

## Lungime Segmente

1) Valorile lungimilor segmentelor sunt obținute din proiecție în plan.

Punct început	X / Y	Punct sfârșit	X / Y	Lungime segment (** (m)
1	571.034,682 718.194,193	2	571.050,973 718.188,72	17.186
2	571.050,973 718.188,72	3	571.163,883 718.261,767	134.479
3	571.163,883 718.261,767	4	571.157,363 718.275,324	15.043
4	571.157,363 718.275,324	1	571.034,682 718.194,193	147.081

**\*\* Lungimile segmentelor sunt determinate în planul de proiecție Stereo 70 și sunt rotunjite la 1 milimetru.**

**\*\*\* Distanța dintre puncte este formată din segmente cumulate ce sunt mai mici decât valoarea 1 milimetru.**



**DATE DESPRE IMOBILUL NR. 677**

Oficiul de Cadastru și Publicitate Imobiliară SUCEAVA  
Biroul de Cadastru și Publicitate Imobiliară Radauti

**A. Partea I. Descrierea imobilului**

TEREN Extravilan

Adresa: Jud. Suceava

Nr. Crt	Nr cadastral Nr. topografic	Suprafața* (mp)	Observații / Referințe
A1		530	Sector cadastral:20 Teren neimprejmuit;

**B. Partea II. Proprietari și acte**

Inscrieri privitoare la dreptul de proprietate și alte drepturi reale		Referințe
<b>677 / 07/03/2024</b>		
Act Normativ nr. 1705, din 29/11/2006 emis de GUVERNUL ROMANIEI;		
B1	Intabulare, drept de PROPRIETATE, dobandit prin Lege, cota actuala 1/1 1) <b>STATUL ROMAN</b> , CIF:9999999999999, domeniul public	A1
Act Normativ nr. 1705, din 29/11/2006 emis de GUVERNUL ROMANIEI (ORDIN nr. 227 din 31.03.2006 emis de GUVERNUL ROMANIEI);		
B3	Intabulare, drept de ADMINISTRARE, dobandit prin Lege, cota actuala 1/1 1) <b>AGENTIA NATIONALA DE IMBUNATATIRI FUNCIARE</b> , CIF:29275212	A1

**C. Partea III. SARCINI .**

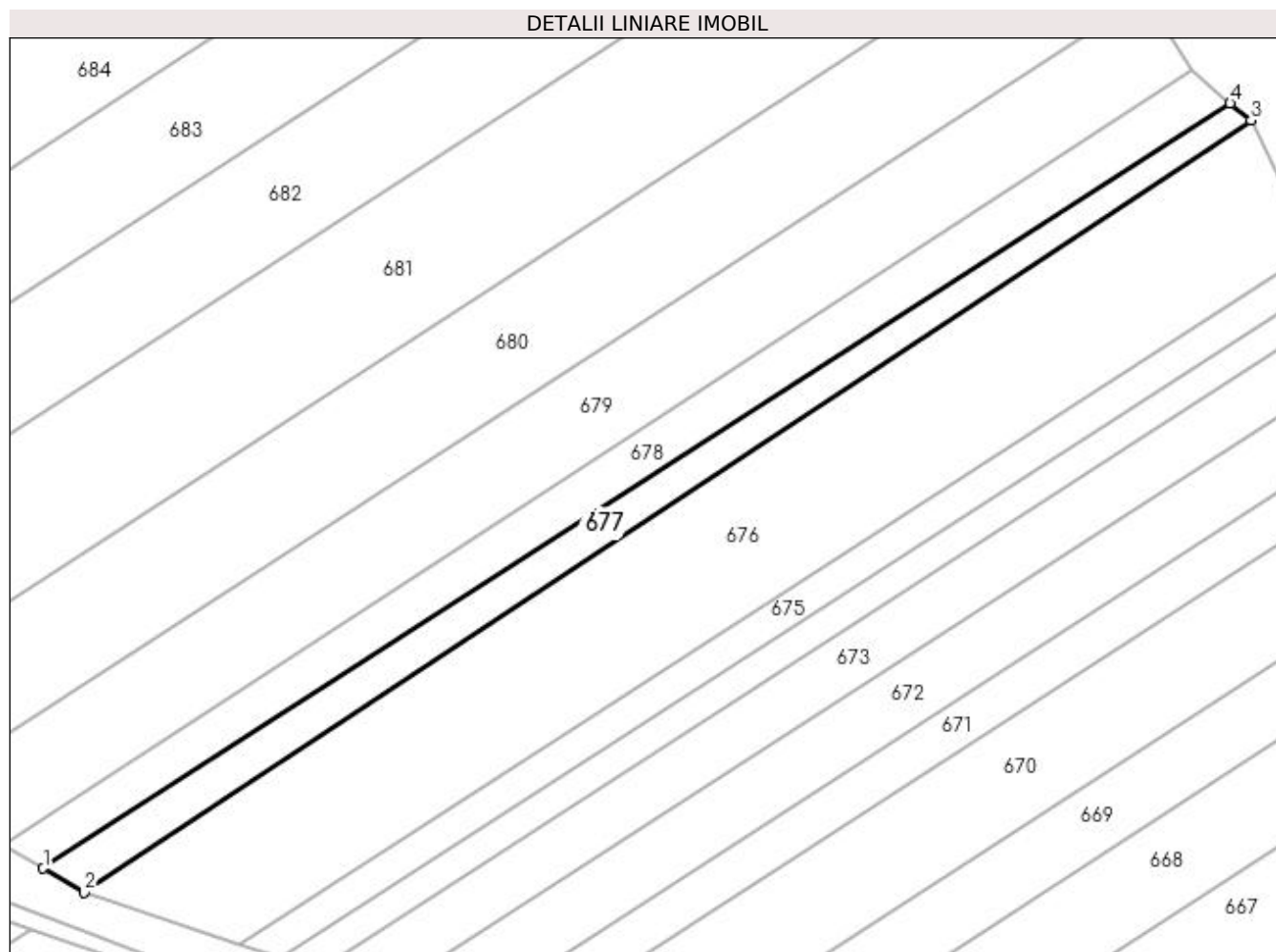
Inscrieri privind dezmembramintele dreptului de proprietate, drepturi reale de garanție și sarcini	Referințe
NU SUNT	

## Anexa Nr. 1 La Partea I

## Teren

Nr cadastral	Suprafața (mp)*	Observații / Referințe
	530	

\* Suprafața este determinată în planul de proiecție Stereo 70.



## Date referitoare la teren

Crt	Categorie folosință	Intravilan	Suprafața (mp)	Tarla	Parcelă	Nr. topo	Observații / Referințe
1	ape statatoare	NU	530	-	-	-	

## Lungime Segmente

1) Valorile lungimilor segmentelor sunt obținute din proiecție în plan.

Punct început	X / Y	Punct sfârșit	X / Y	Lungime segment (** (m)
1	571.030,375 718.196,732	2	571.034,682 718.194,193	5.0
2	571.034,682 718.194,193	3	571.157,363 718.275,324	147.081
3	571.157,363 718.275,324	4	571.155,162 718.277,097	2.826
4	571.155,162 718.277,097	1	571.030,375 718.196,732	148.426

**\*\* Lungimile segmentelor sunt determinate în planul de proiecție Stereo 70 și sunt rotunjite la 1 milimetru.**

**\*\*\* Distanța dintre puncte este formată din segmente cumulate ce sunt mai mici decât valoarea 1 milimetru.**





**DATE DESPRE IMOBILUL NR. 678**

Oficiul de Cadastru și Publicitate Imobiliară SUCEAVA  
Biroul de Cadastru și Publicitate Imobiliară Radauti

**A. Partea I. Descrierea imobilului**

TEREN Extravilan

Adresa: Jud. Suceava

Nr. Crt	Nr cadastral Nr. topografic	Suprafața* (mp)	Observații / Referințe
A1		707	Sector cadastral:20 Teren neimprejmuit;

**B. Partea II. Proprietari și acte**

Inscrieri privitoare la dreptul de proprietate și alte drepturi reale	Referințe
<b>707 / 07/03/2024</b>	
Act Normativ nr. 7, din 13/03/1996 emis de PARLAMENTUL ROMANIEI;	
B1	Inscrierea provizorie, drept de PROPRIETATE, dobandit prin Lege, cota actuala 1/1
1) COMUNA MUSENITA, CIF:4441271	

**C. Partea III. SARCINI .**

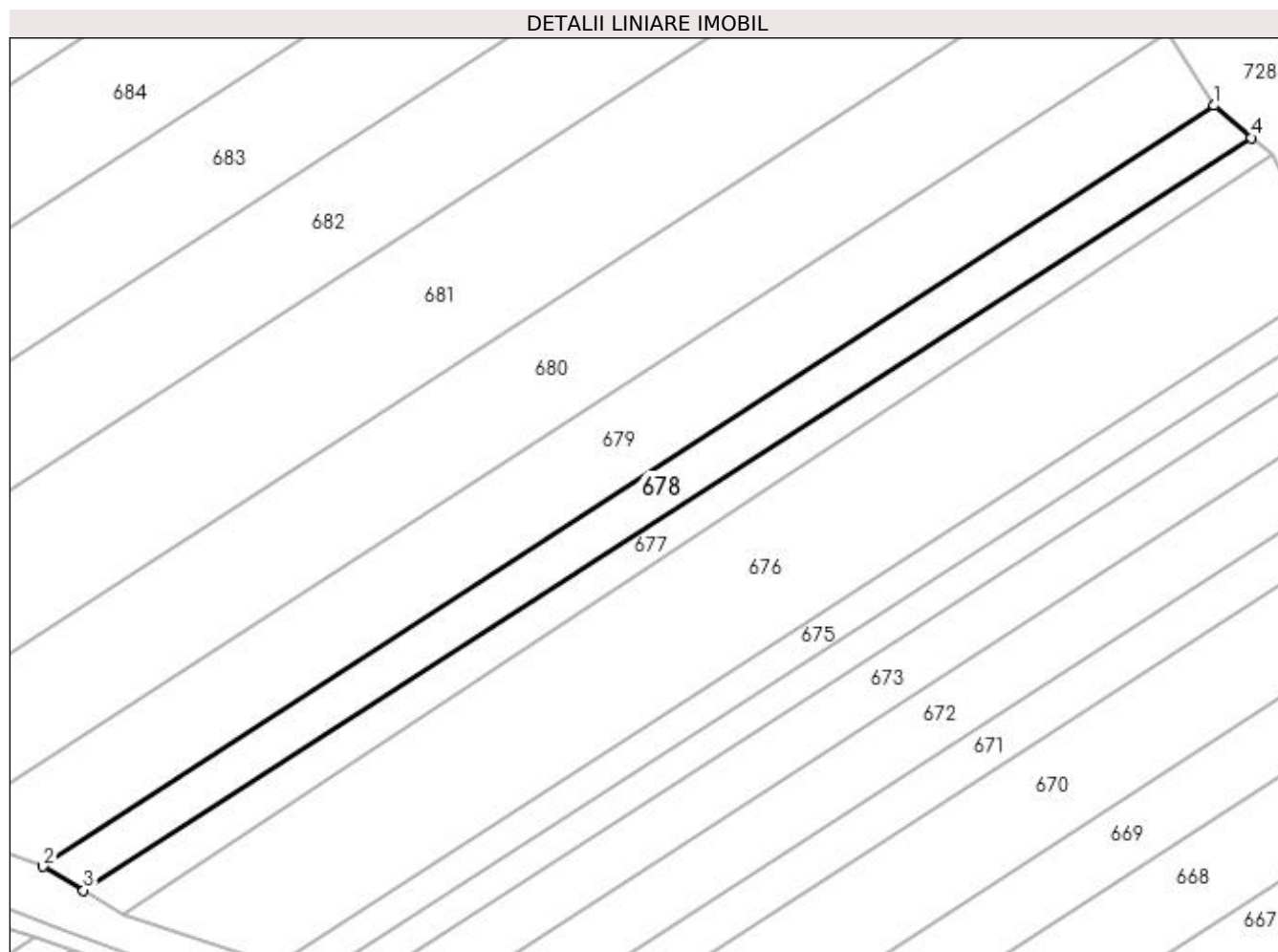
Inscrieri privind dezmembramintele dreptului de proprietate, drepturi reale de garanție și sarcini	Referințe
NU SUNT	

## Anexa Nr. 1 La Partea I

## Teren

Nr cadastral	Suprafața (mp)*	Observații / Referințe
	707	

\* Suprafața este determinată în planul de proiecție Stereo 70.



## Date referitoare la teren

Crt	Categorie folosință	Intra vilan	Suprafața (mp)	Tarla	Parcelă	Nr. topo	Observații / Referințe
1	drum	NU	707	-	-	-	

## Lungime Segmente

1) Valorile lungimilor segmentelor sunt obținute din proiecție în plan.

Punct început	X / Y	Punct sfârșit	X / Y	Lungime segment (** (m)
1	571.151,19 718.280,537	2	571.026,08 718.199,264	149.191
2	571.026,08 718.199,264	3	571.030,375 718.196,732	4.986
3	571.030,375 718.196,732	4	571.155,162 718.277,097	148.426
4	571.155,162 718.277,097	1	571.151,19 718.280,537	5.255

**\*\* Lungimile segmentelor sunt determinate în planul de proiecție Stereo 70 și sunt rotunjite la 1 milimetru.**

**\*\*\* Distanța dintre puncte este formată din segmente cumulate ce sunt mai mici decât valoarea 1 milimetru.**



**DATE DESPRE IMOBILUL NR. 679**

Oficiul de Cadastru și Publicitate Imobiliară SUCEAVA  
Biroul de Cadastru și Publicitate Imobiliară Radauti

**A. Partea I. Descrierea imobilului**

TEREN Extravilan

Adresa: Jud. Suceava

Nr. Crt	Nr cadastral Nr. topografic	Suprafața* (mp)	Observații / Referințe
A1		1.441	Sector cadastral:20 Teren neimprejmuit;

**B. Partea II. Proprietari și acte**

Inscrieri privitoare la dreptul de proprietate și alte drepturi reale		Referințe
<b>679 / 07/03/2024</b>		
Act Normativ nr. 7, din 13/03/1996 emis de PARLAMENTUL ROMANIEI;		
B1	Inscrierea provizorie, drept de PROPRIETATE, dobandit prin Lege, cota actuala 1/1 1) COMUNA MUSENITA, CIF:4441271	A1

**C. Partea III. SARCINI .**

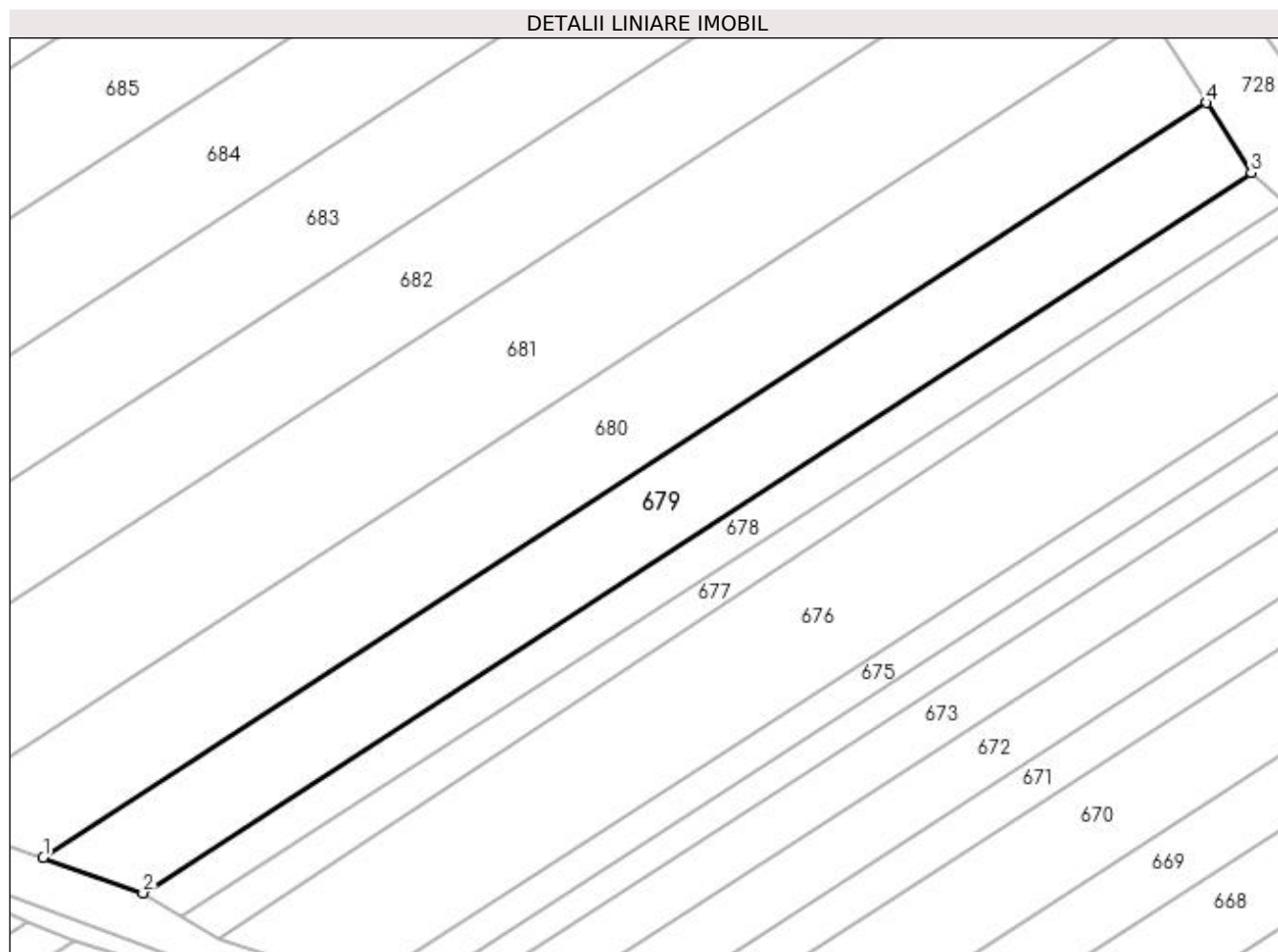
Inscrieri privind dezmembramintele dreptului de proprietate, drepturi reale de garanție și sarcini	Referințe
NU SUNT	

## Anexa Nr. 1 La Partea I

## Teren

Nr cadastral	Suprafața (mp)*	Observații / Referințe
	1.441	

\* Suprafața este determinată în planul de proiecție Stereo 70.



## Date referitoare la teren

Crt	Categorie folosință	Intra vilan	Suprafața (mp)	Tarla	Parcelă	Nr. topo	Observații / Referințe
1	arabil	NU	1.441	11	209	-	

## Lungime Segmente

1) Valorile lungimilor segmentelor sunt obținute din proiecție în plan.

Punct început	X / Y	Punct sfârșit	X / Y	Lungime segment (** (m)
1	571.014,817 718.203,25	2	571.026,08 718.199,264	11.948
2	571.026,08 718.199,264	3	571.151,19 718.280,537	149.191
3	571.151,19 718.280,537	4	571.146,144 718.288,438	9.375
4	571.146,144 718.288,438	1	571.014,817 718.203,25	156.537

**\*\* Lungimile segmentelor sunt determinate în planul de proiecție Stereo 70 și sunt rotunjite la 1 milimetru.**

**\*\*\* Distanța dintre puncte este formată din segmente cumulate ce sunt mai mici decât valoarea 1 milimetru.**





**DATE DESPRE IMOBILUL NR. 680**

Oficiul de Cadastru și Publicitate Imobiliară SUCEAVA  
Biroul de Cadastru și Publicitate Imobiliară Radauti

**A. Partea I. Descrierea imobilului**

TEREN Extravilan

Adresa: Jud. Suceava

Nr. Crt	Nr cadastral Nr. topografic	Suprafața* (mp)	Observații / Referințe
A1		Din acte: 4.875 Masurata: 1.875	Sector cadastral:20 Teren neimprejmit; DIFERENTA DE SUPRAFATA PANA LA 4875 MP SE AFLA INSCRISA IN CF NR. 34996.

**B. Partea II. Proprietari și acte**

Inscrieri privitoare la dreptul de proprietate și alte drepturi reale	Referințe
<b>680 / 07/03/2024</b>	
Act Notarial nr. 202, din 13/11/2012 emis de BNP FOMIN SIMION;	
B1	A1
Intabulare, drept de PROPRIETATE, dobandit prin Succesiune, cota actuala 1/1 1) LAZARESCU VIOREL	

**C. Partea III. SARCINI .**

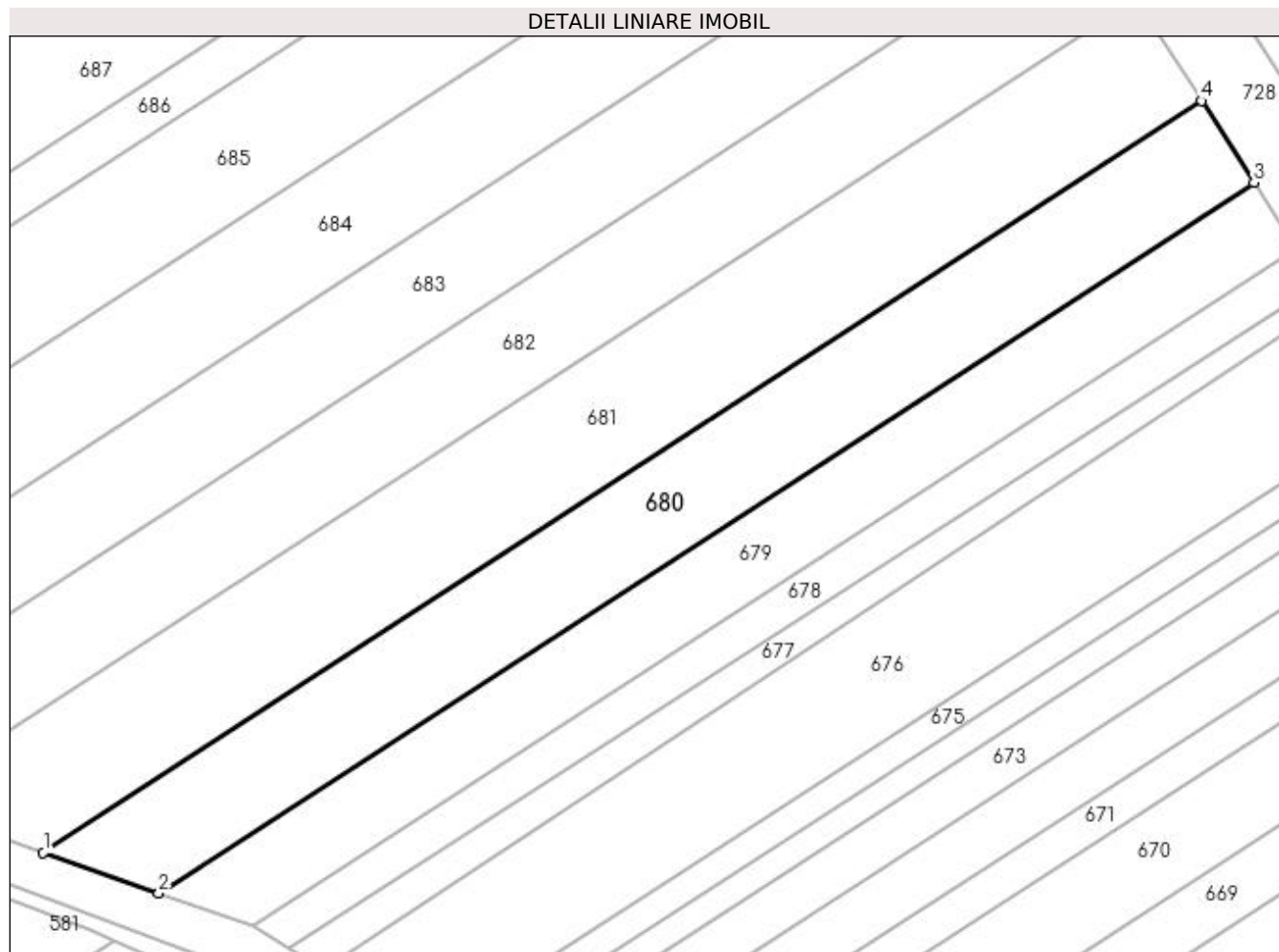
Inscrieri privind dezmembramintele dreptului de proprietate, drepturi reale de garanție și sarcini	Referințe
NU SUNT	

## Anexa Nr. 1 La Partea I

## Teren

Nr cadastral	Suprafața (mp)*	Observații / Referințe
	Din acte: 4.875 Masurata: 1.875	DIFERENTA DE SUPRAFATA PANA LA 4875 MP SE AFLA INSCRISA IN CF NR. 34996.

\* Suprafața este determinată în planul de proiecție Stereo 70.



## Date referitoare la teren

Crt	Categorie folosință	Intra vilan	Suprafața (mp)	Tarla	Parcelă	Nr. topo	Observații / Referințe
1	arabil	NU	1.875	11	209	-	

## Lungime Segmente

1) Valorile lungimilor segmentelor sunt obținute din proiecție în plan.

Punct început	X / Y	Punct sfârșit	X / Y	Lungime segment (** (m)
1	571.000,976 718.208,149	2	571.014,817 718.203,25	14.682
2	571.014,817 718.203,25	3	571.146,144 718.288,438	156.537
3	571.146,144 718.288,438	4	571.139,876 718.298,25	11.643
4	571.139,876 718.298,25	1	571.000,976 718.208,149	165.564

**\*\* Lungimile segmentelor sunt determinate în planul de proiecție Stereo 70 și sunt rotunjite la 1 milimetru.**

**\*\*\* Distanța dintre puncte este formată din segmente cumulate ce sunt mai mici decât valoarea 1 milimetru.**



**DATE DESPRE IMOBILUL NR. 681**

Oficiul de Cadastru și Publicitate Imobiliară SUCEAVA  
Biroul de Cadastru și Publicitate Imobiliară Radauti

**A. Partea I. Descrierea imobilului**

TEREN Extravilan

Adresa: Jud. Suceava

Nr. Crt	Nr cadastral Nr. topografic	Suprafața* (mp)	Observații / Referințe
A1		Din acte: 5.000 Masurata: 2.500	Sector cadastral:20 Teren neimprejmuit; DIFERENTA DE SUPRAFATA PANA LA 5000 MP SE AFLA INSCRISA IN CF NR. 34998.

**B. Partea II. Proprietari și acte**

Inscrieri privitoare la dreptul de proprietate și alte drepturi reale	Referințe
<b>681 / 07/03/2024</b>	
Act Administrativ nr. 502, din 10/12/1993 emis de CJFF SUCEAVA;	
B1	A1
Intabulare, drept de PROPRIETATE, dobandit prin Reconstituire, cota actuala 1/1 1) MOSNEAGA NICOLAI, LIPSA CNP PROPRIETAR	

**C. Partea III. SARCINI .**

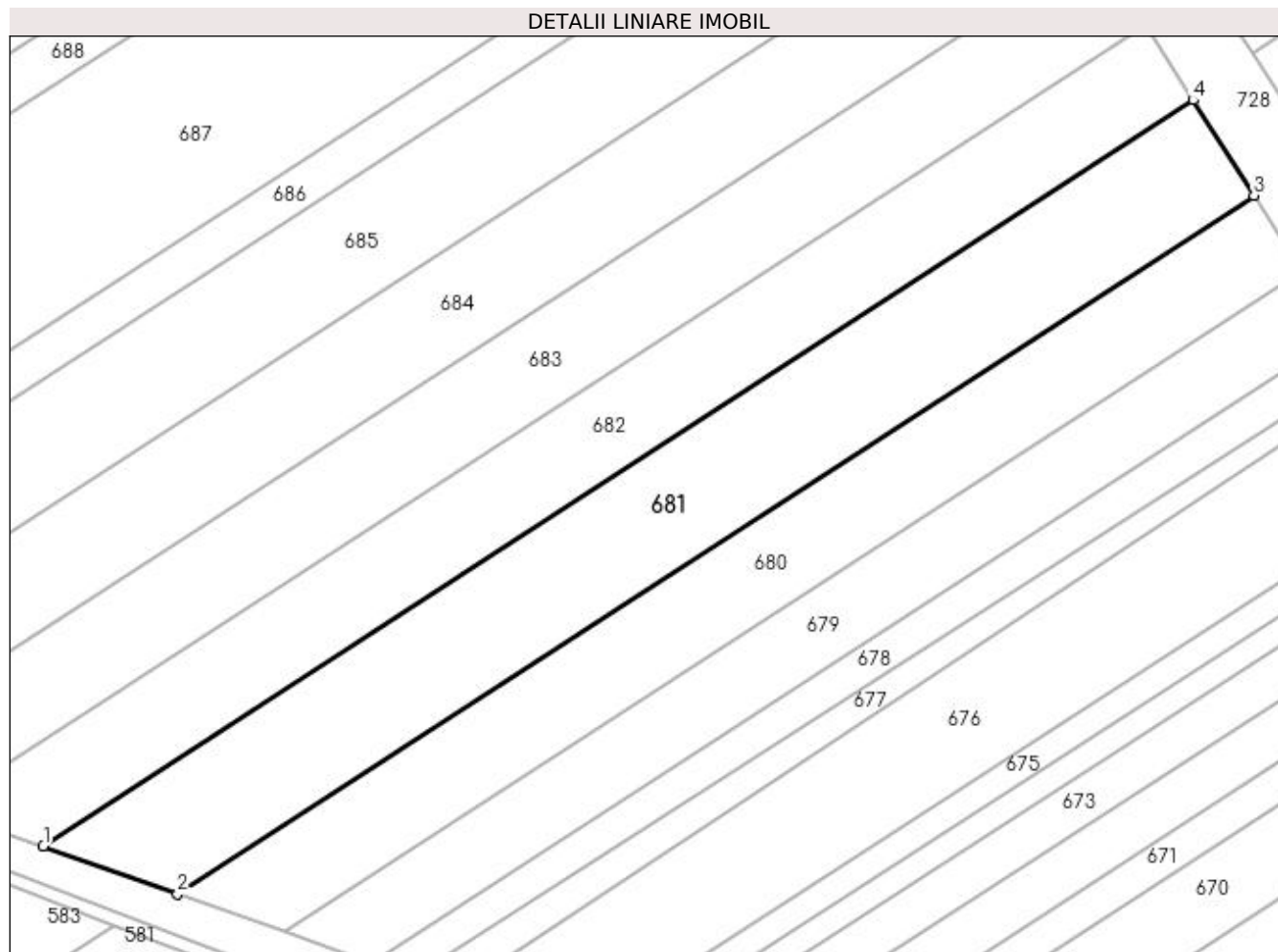
Inscrieri privind dezmembramintele dreptului de proprietate, drepturi reale de garanție și sarcini	Referințe
NU SUNT	

## Anexa Nr. 1 La Partea I

## Teren

Nr cadastral	Suprafața (mp)*	Observații / Referințe
	Din acte: 5.000 Masurata: 2.500	DIFERENTA DE SUPRAFATA PANA LA 5000 MP SE AFLA INSCRISA IN CF NR. 34998.

\* Suprafața este determinată în planul de proiecție Stereo 70.



## Date referitoare la teren

Crt	Categorie folosință	Intra vilan	Suprafața (mp)	Tarla	Parcelă	Nr. topo	Observații / Referințe
1	arabil	NU	2.500	11	213	-	

## Lungime Segmente

1) Valorile lungimilor segmentelor sunt obținute din proiecție în plan.

Punct început	X / Y	Punct sfârșit	X / Y	Lungime segment (** (m)
1	570.983,618 718.214,293	2	571.000,976 718.208,149	18.413
2	571.000,976 718.208,149	3	571.139,876 718.298,25	165.564
3	571.139,876 718.298,25	4	571.132,016 718.310,555	14.601
4	571.132,016 718.310,555	1	570.983,618 718.214,293	176.885

**\*\* Lungimile segmentelor sunt determinate în planul de proiecție Stereo 70 și sunt rotunjite la 1 milimetru.**

**\*\*\* Distanța dintre puncte este formată din segmente cumulate ce sunt mai mici decât valoarea 1 milimetru.**





**DATE DESPRE IMOBILUL NR. 682**

Oficiul de Cadastru și Publicitate Imobiliară SUCEAVA  
Biroul de Cadastru și Publicitate Imobiliară Radauti

**A. Partea I. Descrierea imobilului**

TEREN Extravilan

Adresa: Jud. Suceava

Nr. Crt	Nr cadastral Nr. topografic	Suprafața* (mp)	Observații / Referințe
A1		Din acte: 3.600 Masurata: 2.100	Sector cadastral:20 Teren neimprejmuit; DIFERENTA DE SUPRAFATA PANA LA 3600 MP SE AFLA INSCRISA IN CF NR. 35002.

**B. Partea II. Proprietari și acte**

Inscrieri privitoare la dreptul de proprietate și alte drepturi reale	Referințe
<b>682 / 07/03/2024</b>	
Act Notarial nr. 30, din 05/02/2020 emis de BNP FOMIN SIMION;	
B1	A1
Intabulare, drept de PROPRIETATE, dobandit prin Succesiune, cota actuala 1/1 1) <b>BUBURUZAN LUCIA DEFUNCT:Da</b>	

**C. Partea III. SARCINI .**

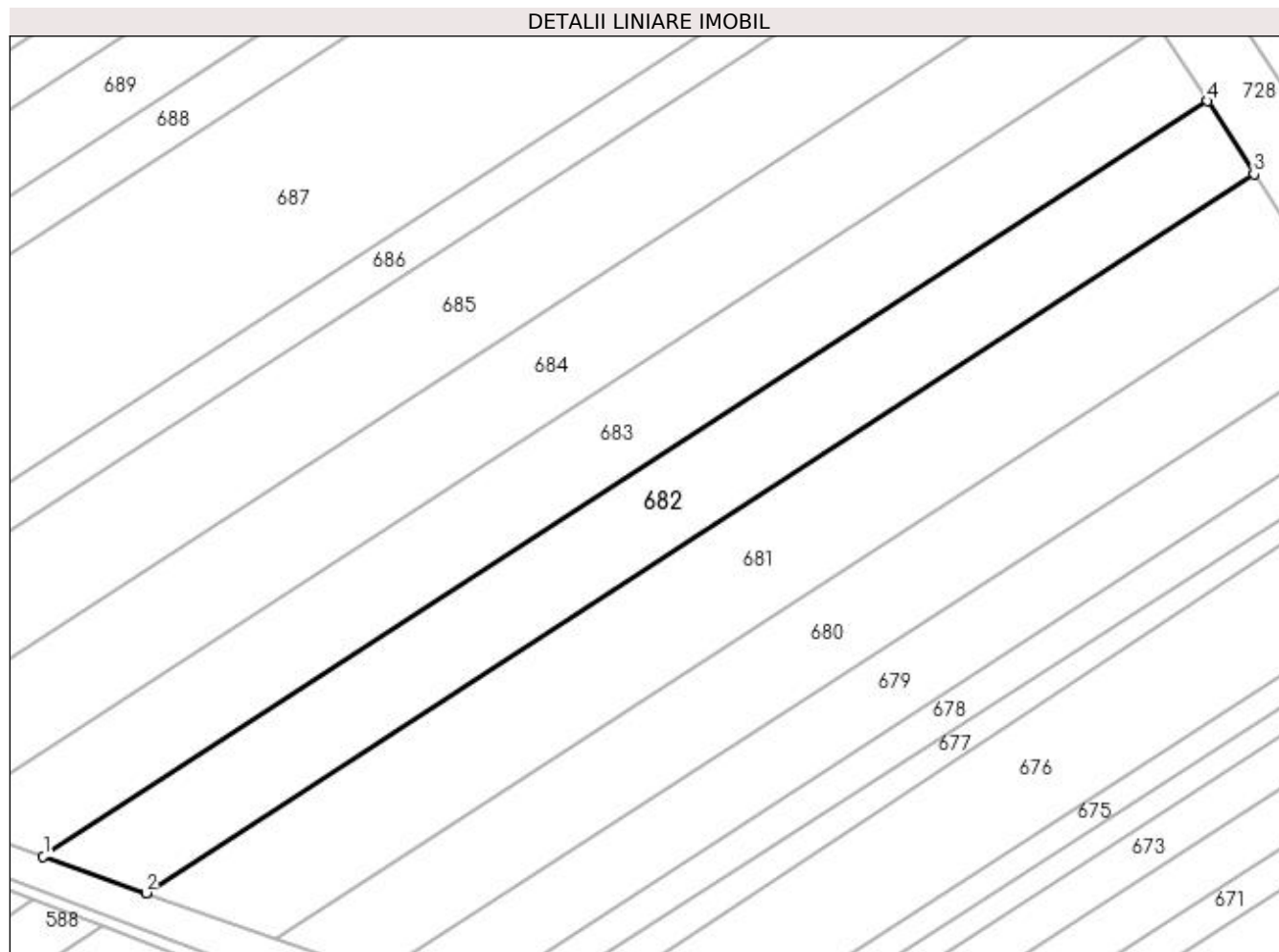
Inscrieri privind dezmembramintele dreptului de proprietate, drepturi reale de garanție și sarcini	Referințe
NU SUNT	

## Anexa Nr. 1 La Partea I

## Teren

Nr cadastral	Suprafața (mp)*	Observații / Referințe
	Din acte: 3.600 Masurata: 2.100	DIFERENTA DE SUPRAFATA PANA LA 3600 MP SE AFLA INSCRISA IN CF NR. 35002.

\* Suprafața este determinată în planul de proiecție Stereo 70.



## Date referitoare la teren

Crt	Categorie folosință	Intra vilan	Suprafața (mp)	Tarla	Parcelă	Nr. topo	Observații / Referințe
1	arabil	NU	2.100	11	209	-	

## Lungime Segmente

1) Valorile lungimilor segmentelor sunt obținute din proiecție în plan.

Punct început	X / Y	Punct sfârșit	X / Y	Lungime segment (** (m)
1	570.969,853 718.219,165	2	570.983,618 718.214,293	14.602
2	570.983,618 718.214,293	3	571.132,016 718.310,555	176.885
3	571.132,016 718.310,555	4	571.125,784 718.320,313	11.578
4	571.125,784 718.320,313	1	570.969,853 718.219,165	185.864

**\*\* Lungimile segmentelor sunt determinate în planul de proiecție Stereo 70 și sunt rotunjite la 1 milimetru.**

**\*\*\* Distanța dintre puncte este formată din segmente cumulate ce sunt mai mici decât valoarea 1 milimetru.**



**DATE DESPRE IMOBILUL NR. 683**

Oficiul de Cadastru și Publicitate Imobiliară SUCEAVA  
Biroul de Cadastru și Publicitate Imobiliară Radauti

**A. Partea I. Descrierea imobilului**

TEREN Extravilan

Adresa: Jud. Suceava

Nr. Crt	Nr cadastral Nr. topografic	Suprafața* (mp)	Observații / Referințe
A1	31848	2.264	Sector cadastral:20 Teren neimprejmuit;

**B. Partea II. Proprietari și acte**

Inscrieri privitoare la dreptul de proprietate și alte drepturi reale		Referințe
<b>33333 / 25/10/2016</b>		
Act Notarial nr. 2955, din 25/10/2016 emis de Mandici Alexandru;		
B1	Se infiinteaza cartea funciara 31848 a imobilului cu numarul cadastral 31848/Musenita, rezultat din dezmembrarea imobilului cu numarul cadastral 30413 inscris in cartea funciara 30413;	A1
<b>683 / 07/03/2024</b>		
Hotarare Judecatoreasca nr. 3287, din 04/09/2008 emis de JUDECATORIA RADAUTI;		
B2	Intabulare, drept de PROPRIETATE bun comun, in dev., cu titlu de cumparare, dobandit prin Hotarare Judecatoreasca, cota actuala 1/1, cota initiala 1/1 1) NICOARA VASILE 2) NICOARA VIORICA <i>OBSERVATII: pozitie transcrisa din CF 30413/Musenita, inscrisa prin incheierea nr. 2387 din 07/02/2012; adus B1</i>	A1
<b>37441 / 07/12/2016</b>		
Act Administrativ nr. 33333, din 25/10/2016 emis de BCPI Radauti;		
B3	se noteaza respingerea cererii depusa de PFA Amarfei Ovidiu, pentru beneficiar Nicoara Vasile, avand ca obiect repositionare imobil	A1
<b>8056 / 16/03/2017</b>		
Act Administrativ nr. 33333, din 24/10/2016 emis de BCPI Radauti;		
B4	se noteaza indreptare eroare materiala mixta in sensul integrarii corecte a imobilului in baza de date eterra	A1

**C. Partea III. SARCINI .**

Inscrieri privind dezmembramintele dreptului de proprietate, drepturi reale de garanție și sarcini	Referințe
NU SUNT	



**\*\* Lungimile segmentelor sunt determinate în planul de proiecție Stereo 70 și sunt rotunjite la 1 milimetru.**

**\*\*\* Distanța dintre puncte este formată din segmente cumulate ce sunt mai mici decât valoarea 1 milimetru.**





**DATE DESPRE IMOBILUL NR. 684**

Oficiul de Cadastru și Publicitate Imobiliară SUCEAVA  
Biroul de Cadastru și Publicitate Imobiliară Radauti

**A. Partea I. Descrierea imobilului**

TEREN Extravilan

Adresa: Jud. Suceava

Nr. Crt	Nr cadastral Nr. topografic	Suprafața* (mp)	Observații / Referințe
A1	32830	Din acte: 5.025 Masurata: 2.580	Sector cadastral:20 Teren neimprejmuit;

**B. Partea II. Proprietari și acte**

Inscrieri privitoare la dreptul de proprietate și alte drepturi reale		Referințe
<b>684 / 07/03/2024</b>		
Act Administrativ nr. 595, din 10/12/1993 emis de CJFF SUCEAVA;		
B1	Intabulare, drept de PROPRIETATE, dobandit prin Reconstituire, cota actuala 1/2, cota initiala 1/1 1) <b>BIL AUS DUMITRU</b>	A1
Act Notarial nr. 53, din 19/05/2009 emis de BNP Fomin Simion;		
B2	Intabulare, drept de PROPRIETATE, dobandit prin Succesiune, cota actuala 1/2, cota initiala 1/2 1) <b>BIL AUS DUMITRU</b>	A1

**C. Partea III. SARCINI .**

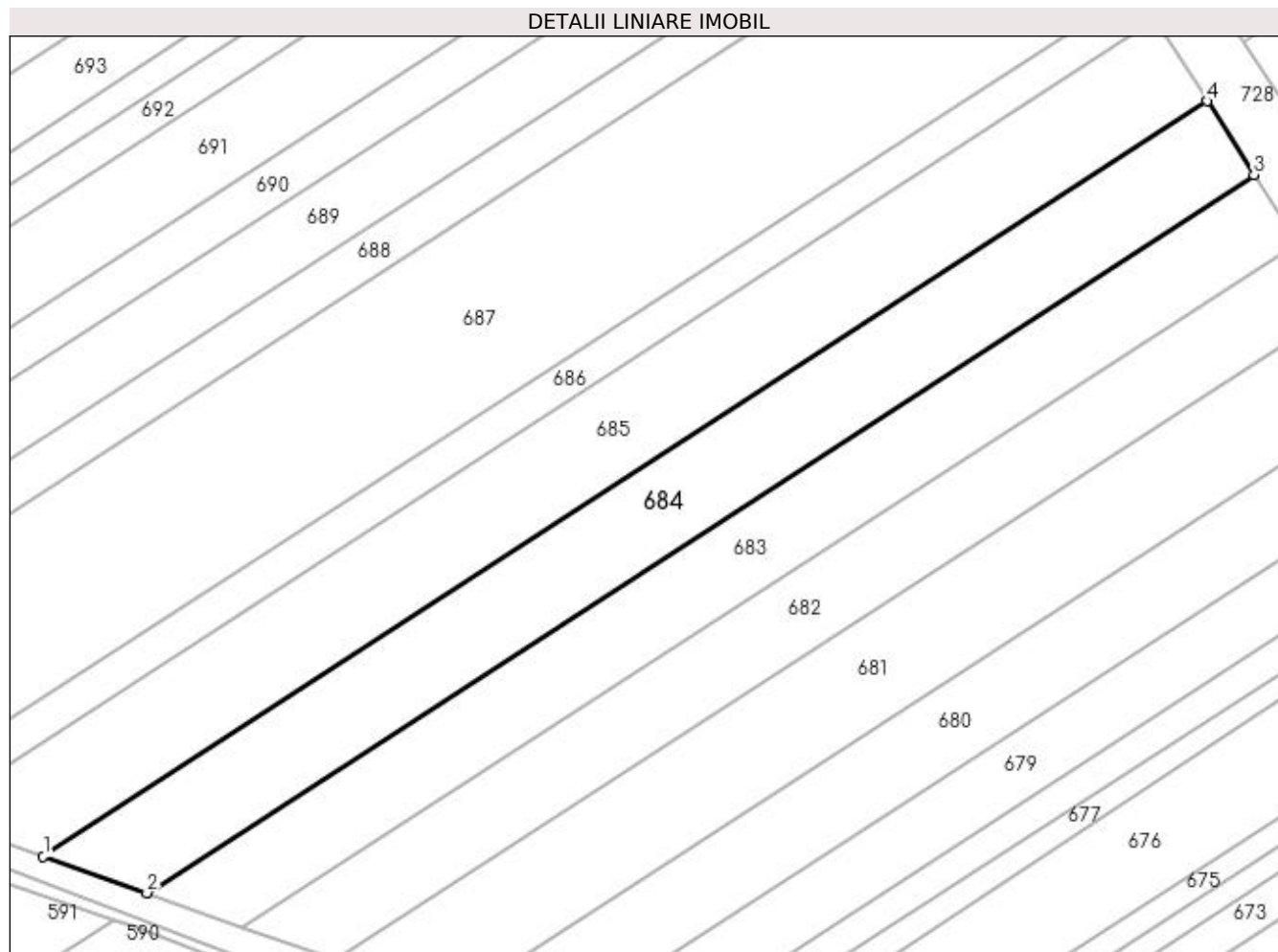
Inscrieri privind dezmembramintele dreptului de proprietate, drepturi reale de garanție și sarcini	Referințe
NU SUNT	

## Anexa Nr. 1 La Partea I

## Teren

Nr cadastral	Suprafața (mp)*	Observații / Referințe
32830	Din acte: 5.025 Masurata: 2.580	

\* Suprafața este determinată în planul de proiecție Stereo 70.



## Date referitoare la teren

Crt	Categorie folosință	Intra vilan	Suprafața (mp)	Tarla	Parcelă	Nr. topo	Observații / Referințe
1	arabil	NU	2.580	11	208, 209	-	

## Lungime Segmente

1) Valorile lungimilor segmentelor sunt obținute din proiecție în plan.

Punct început	X / Y	Punct sfârșit	X / Y	Lungime segment (** (m)
1	570.940,392 718.229,592	2	570.955,722 718.224,166	16.262
2	570.955,722 718.224,166	3	571.119,385 718.330,33	195.08
3	571.119,385 718.330,33	4	571.112,443 718.341,198	12.896
4	571.112,443 718.341,198	1	570.940,392 718.229,592	205.079

**\*\* Lungimile segmentelor sunt determinate în planul de proiecție Stereo 70 și sunt rotunjite la 1 milimetru.**

**\*\*\* Distanța dintre puncte este formată din segmente cumulate ce sunt mai mici decât valoarea 1 milimetru.**



**DATE DESPRE IMOBILUL NR. 685**

Oficiul de Cadastru și Publicitate Imobiliară SUCEAVA  
Biroul de Cadastru și Publicitate Imobiliară Radauti

**A. Partea I. Descrierea imobilului**

TEREN Extravilan

Adresa: Jud. Suceava

Nr. Crt	Nr cadastral Nr. topografic	Suprafața* (mp)	Observații / Referințe
A1		Din acte: 5.000 Masurata: 3.000	Sector cadastral:20 Teren neimprejmuit; DIFERENTA DE SUPRAFATA PANA LA 5000 MP SE AFLA INSCRISA IN CF NR. 35005.

**B. Partea II. Proprietari și acte**

Inscrieri privitoare la dreptul de proprietate și alte drepturi reale	Referințe
<b>685 / 07/03/2024</b>	
Act Administrativ nr. 1586, din 26/05/1997 emis de CJFF SUCEAVA;	
B1	A1
Intabulare, drept de PROPRIETATE, dobandit prin Reconstituire, cota actuala 1/1	
1) <b>OLARU MIHAI</b> , LIPSA CNP PROPRIETAR	
2) <b>OLARU VASILE</b> , LIPSA CNP PROPRIETAR DEFUNCT:Da	

**C. Partea III. SARCINI .**

Inscrieri privind dezmembramintele dreptului de proprietate, drepturi reale de garanție și sarcini	Referințe
NU SUNT	

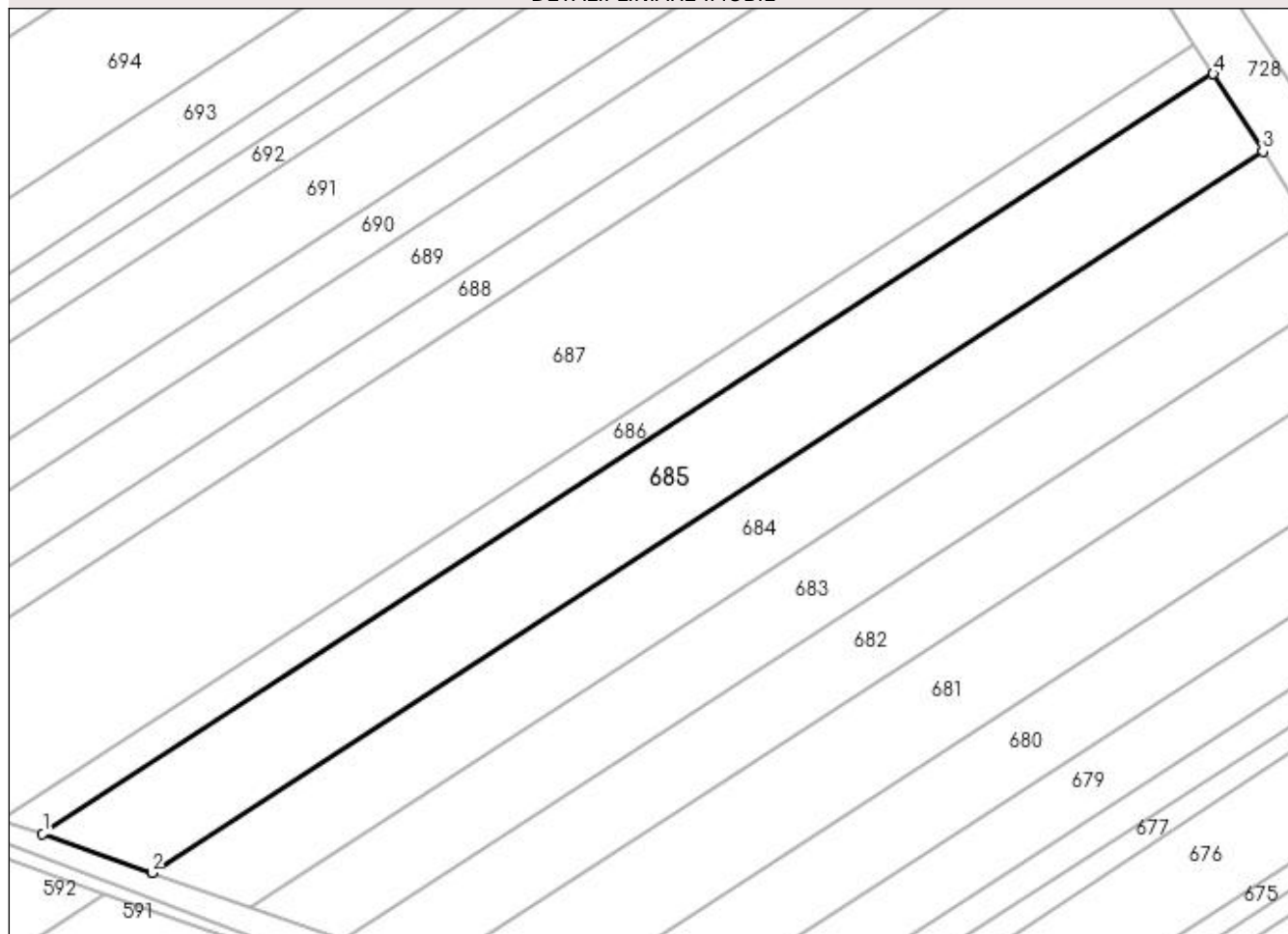
## Anexa Nr. 1 La Partea I

## Teren

Nr cadastral	Suprafața (mp)*	Observații / Referințe
	Din acte: 5.000 Masurata: 3.000	DIFERENTA DE SUPRAFATA PANA LA 5000 MP SE AFLA INSCRISA IN CF NR. 35005.

\* Suprafața este determinată în planul de proiecție Stereo 70.

## DETALII LINIARE IMOBIL



## Date referitoare la teren

Crt	Categorie folosință	Intra vilan	Suprafața (mp)	Tarla	Parcelă	Nr. topo	Observații / Referințe
1	arabil	NU	3.000	11	209	-	

## Lungime Segmente

1) Valorile lungimilor segmentelor sunt obținute din proiecție în plan.

Punct început	X / Y	Punct sfârșit	X / Y	Lungime segment (** (m)
1	570.923,457 718.235,586	2	570.940,392 718.229,592	17.964
2	570.940,392 718.229,592	3	571.112,443 718.341,198	205.079
3	571.112,443 718.341,198	4	571.104,775 718.353,203	14.245
4	571.104,775 718.353,203	1	570.923,457 718.235,586	216.125

**\*\* Lungimile segmentelor sunt determinate în planul de proiecție Stereo 70 și sunt rotunjite la 1 milimetru.**

**\*\*\* Distanța dintre puncte este formată din segmente cumulate ce sunt mai mici decât valoarea 1 milimetru.**





**DATE DESPRE IMOBILUL NR. 686**

Oficiul de Cadastru și Publicitate Imobiliară SUCEAVA  
Biroul de Cadastru și Publicitate Imobiliară Radauti

**A. Partea I. Descrierea imobilului**

TEREN Extravilan

Adresa: Jud. Suceava

Nr. Crt	Nr cadastral Nr. topografic	Suprafața* (mp)	Observații / Referințe
A1		1.195	Sector cadastral:20 Teren neimprejmuit;

**B. Partea II. Proprietari și acte**

Inscrieri privitoare la dreptul de proprietate și alte drepturi reale		Referințe
<b>686 / 07/03/2024</b>		
Act Normativ nr. 7, din 13/03/1996 emis de PARLAMENTUL ROMANIEI;		
B1	Inscrierea provizorie, drept de PROPRIETATE, dobandit prin Lege, cota actuala 1/1 1) COMUNA MUSENITA, CIF:4441271	A1

**C. Partea III. SARCINI .**

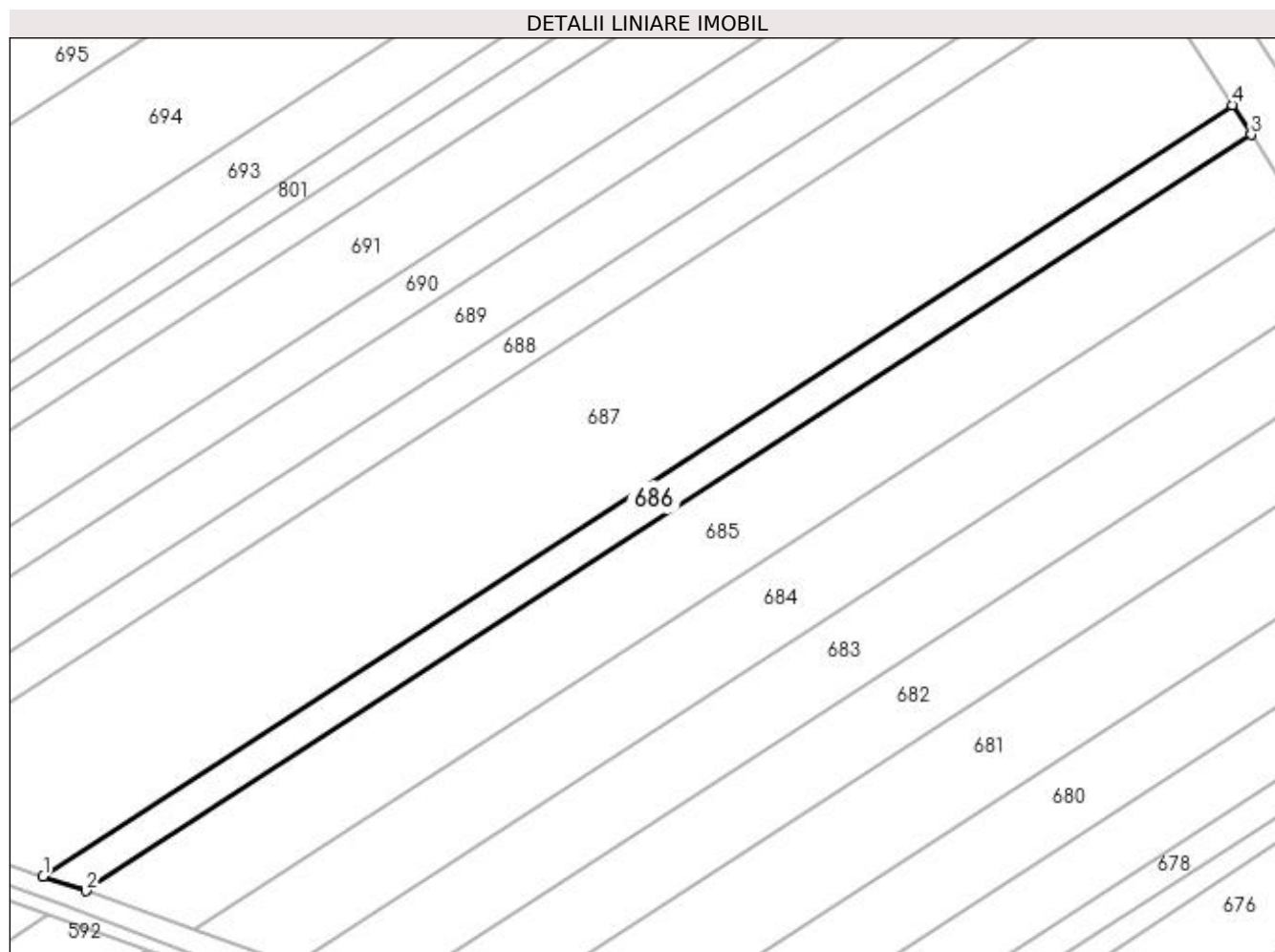
Inscrieri privind dezmembramintele dreptului de proprietate, drepturi reale de garanție și sarcini	Referințe
NU SUNT	

## Anexa Nr. 1 La Partea I

## Teren

Nr cadastral	Suprafața (mp)*	Observații / Referințe
	1.195	

\* Suprafața este determinată în planul de proiecție Stereo 70.



## Date referitoare la teren

Crt	Categorie folosință	Intra vilan	Suprafața (mp)	Tarla	Parcelă	Nr. topo	Observații / Referințe
1	arabil	NU	1.195	11	209	-	

## Lungime Segmente

1) Valorile lungimilor segmentelor sunt obținute din proiecție în plan.

Punct început	X / Y	Punct sfârșit	X / Y	Lungime segment (** (m)
1	570.916,808 718.237,819	2	570.923,457 718.235,586	7.014
2	570.923,457 718.235,586	3	571.104,775 718.353,203	216.125
3	571.104,775 718.353,203	4	571.101,838 718.357,801	5.456
4	571.101,838 718.357,801	1	570.916,808 718.237,819	220.526

**\*\* Lungimile segmentelor sunt determinate în planul de proiecție Stereo 70 și sunt rotunjite la 1 milimetru.**

**\*\*\* Distanța dintre puncte este formată din segmente cumulate ce sunt mai mici decât valoarea 1 milimetru.**



**DATE DESPRE IMOBILUL NR. 687**

Oficiul de Cadastru și Publicitate Imobiliară SUCEAVA  
Biroul de Cadastru și Publicitate Imobiliară Radauti

**A. Partea I. Descrierea imobilului**

TEREN Extravilan

Adresa: Jud. Suceava

Nr. Crt	Nr cadastral Nr. topografic	Suprafața* (mp)	Observații / Referințe
A1	30870	Din acte: 10.000 Masurata: 5.897	Sector cadastral:20 Teren neimprejmuit;

**B. Partea II. Proprietari și acte**

Inscrieri privitoare la dreptul de proprietate și alte drepturi reale		Referințe
<b>687 / 07/03/2024</b>		
Act Notarial nr. 1864, din 31/10/2013 emis de BNP Mandici Alexandru;		
B7	Intabulare, drept de PROPRIETATEcu titlu de cumparare, dobandit prin Conventie, cota actuala 1/1, cota initiala 1/1 1) <b>MANASTIREA SIHASTRIA PUTNEI -PUTNA</b> , CIF:4974797 <i>OBSERVATII: adus B3,4,5,6</i>	A1

**C. Partea III. SARCINI .**

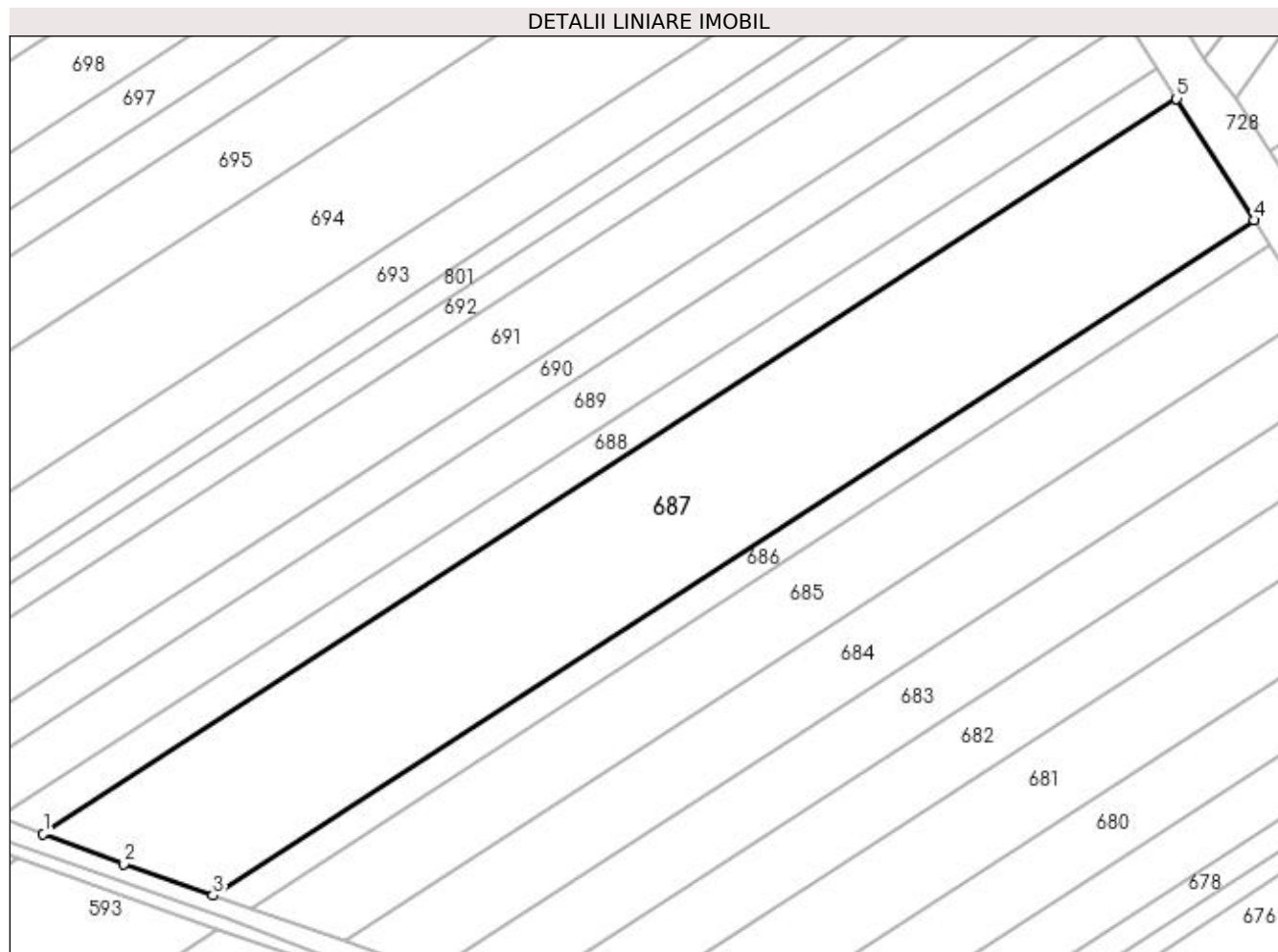
Inscrieri privind dezmembramintele dreptului de proprietate, drepturi reale de garanție și sarcini	Referințe
NU SUNT	

## Anexa Nr. 1 La Partea I

## Teren

Nr cadastral	Suprafața (mp)*	Observații / Referințe
30870	Din acte: 10.000 Masurata: 5.897	

\* Suprafața este determinată în planul de proiecție Stereo 70.



## Date referitoare la teren

Crt	Categorie folosință	Intra vilan	Suprafața (mp)	Tarla	Parcelă	Nr. topo	Observații / Referințe
1	arabil	NU	5.897	11	208, 209	-	

## Lungime Segmente

1) Valorile lungimilor segmentelor sunt obținute din proiecție în plan.

Punct început	X / Y	Punct sfârșit	X / Y	Lungime segment (** (m)
1	570.886,655 718.248,774	2	570.900,98 718.243,404	15.298
2	570.900,98 718.243,404	3	570.916,808 718.237,819	16.784
3	570.916,808 718.237,819	4	571.101,838 718.357,801	220.526
4	571.101,838 718.357,801	5	571.088,059 718.379,373	25.597
5	571.088,059 718.379,373	1	570.886,655 718.248,774	240.041

**\*\* Lungimile segmentelor sunt determinate în planul de proiecție Stereo 70 și sunt rotunjite la 1 milimetru.**

**\*\*\* Distanța dintre puncte este formată din segmente cumulate ce sunt mai mici decât valoarea 1 milimetru.**





**DATE DESPRE IMOBILUL NR. 688**

Oficiul de Cadastru și Publicitate Imobiliară SUCEAVA  
Biroul de Cadastru și Publicitate Imobiliară Radauti

**A. Partea I. Descrierea imobilului**

TEREN Extravilan

Adresa: Jud. Suceava

Nr. Crt	Nr cadastral Nr. topografic	Suprafața* (mp)	Observații / Referințe
A1		Din acte: 5.000 Masurata: 1.600	Sector cadastral:20 Teren neimprejmit; DIFERENTA DE SUPRAFATA PANA LA 2479 MP SE AFLA INSCRISA IN CF NR. 35007.

**B. Partea II. Proprietari și acte**

Inscrieri privitoare la dreptul de proprietate și alte drepturi reale	Referințe
<b>688 / 07/03/2024</b>	
Act Administrativ nr. 514, din 10/12/1993 emis de CJFF SUCEAVA;	
B1	A1
Intabulare, drept de PROPRIETATE, dobandit prin Reconstituire, cota actuala 1/1 1) UNGUREANU GHEORGHE, LIPSA CNP PROPRIETAR DEFUNCT:Da	

**C. Partea III. SARCINI .**

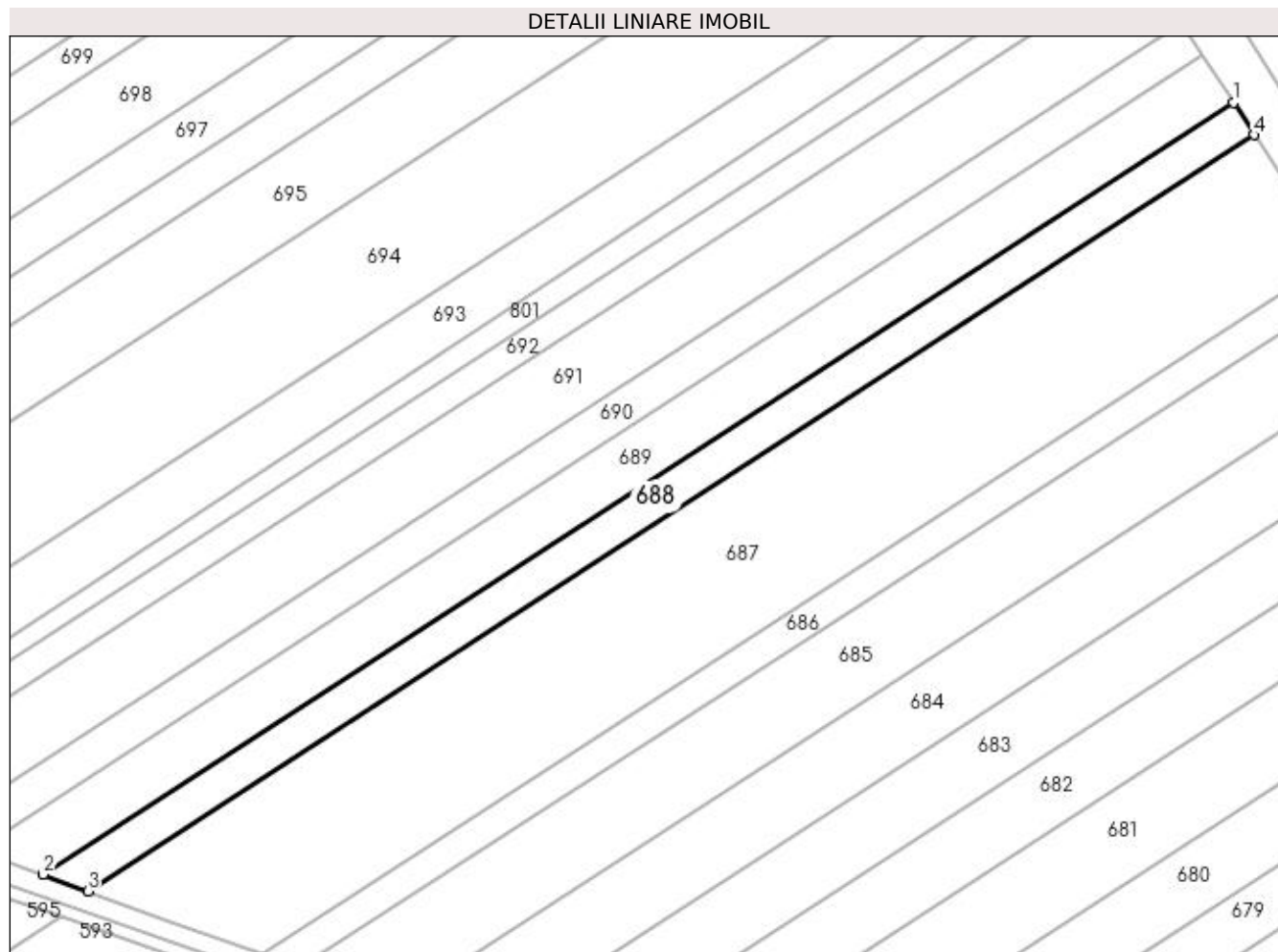
Inscrieri privind dezmembramintele dreptului de proprietate, drepturi reale de garanție și sarcini	Referințe
NU SUNT	

## Anexa Nr. 1 La Partea I

## Teren

Nr cadastral	Suprafața (mp)*	Observații / Referințe
	Din acte: 5.000 Masurata: 1.600	DIFERENTA DE SUPRAFATA PANA LA 2479 MP SE AFLA INSCRISA IN CF NR. 35007.

\* Suprafața este determinată în planul de proiecție Stereo 70.



## Date referitoare la teren

Crt	Categorie folosință	Intravilan	Suprafața (mp)	Tarla	Parcelă	Nr. topo	Observații / Referințe
1	arabil	NU	1.600	11	209	-	

## Lungime Segmente

1) Valorile lungimilor segmentelor sunt obținute din proiecție în plan.

Punct început	X / Y	Punct sfârșit	X / Y	Lungime segment (** (m)
1	571.084,507 718.384,934	2	570.878,971 718.251,655	244.966
2	570.878,971 718.251,655	3	570.886,655 718.248,774	8.206
3	570.886,655 718.248,774	4	571.088,059 718.379,373	240.041
4	571.088,059 718.379,373	1	571.084,507 718.384,934	6.599

**\*\* Lungimile segmentelor sunt determinate în planul de proiecție Stereo 70 și sunt rotunjite la 1 milimetru.**

**\*\*\* Distanța dintre puncte este formată din segmente cumulate ce sunt mai mici decât valoarea 1 milimetru.**



**DATE DESPRE IMOBILUL NR. 689**

Oficiul de Cadastru și Publicitate Imobiliară SUCEAVA  
Biroul de Cadastru și Publicitate Imobiliară Radauti

**A. Partea I. Descrierea imobilului**

TEREN Extravilan

Adresa: Jud. Suceava

Nr. Crt	Nr cadastral Nr. topografic	Suprafața* (mp)	Observații / Referințe
A1		2.424	Sector cadastral:20 Teren neimprejmuit;

**B. Partea II. Proprietari și acte**

Inscrieri privitoare la dreptul de proprietate și alte drepturi reale	Referințe
<b>689 / 07/03/2024</b>	
Act Normativ nr. 7, din 13/03/1996 emis de PARLAMENTUL ROMANIEI;	
B1	Inscrierea provizorie, drept de PROPRIETATE, dobandit prin Lege, cota actuala 1/1
1) COMUNA MUSENITA, CIF:4441271	

**C. Partea III. SARCINI .**

Inscrieri privind dezmembramintele dreptului de proprietate, drepturi reale de garanție și sarcini	Referințe
NU SUNT	

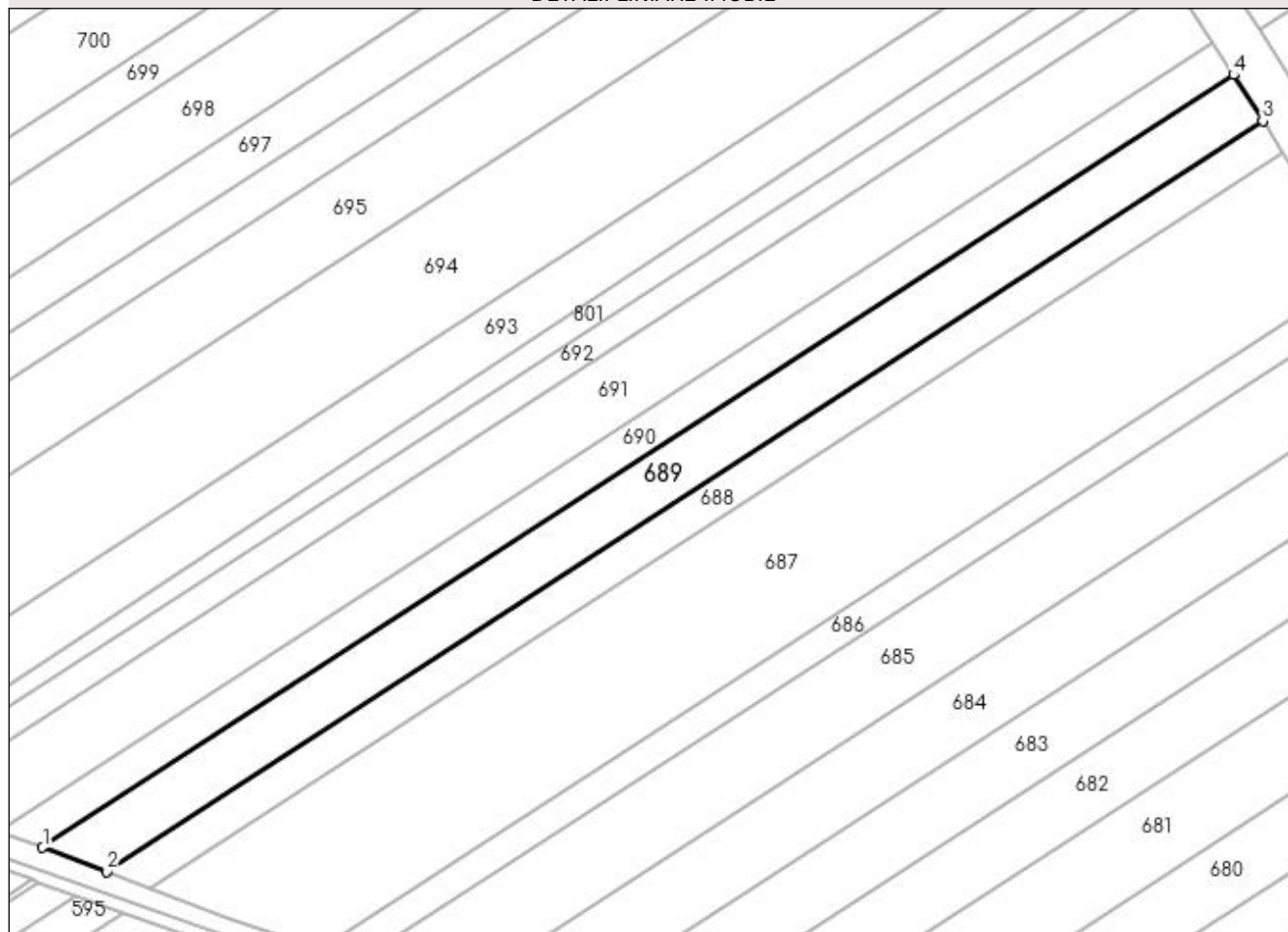
## Anexa Nr. 1 La Partea I

## Teren

Nr cadastral	Suprafața (mp)*	Observații / Referințe
	2.424	

\* Suprafața este determinată în planul de proiecție Stereo 70.

## DETALII LINIARE IMOBIL



## Date referitoare la teren

Crt	Categorie folosință	Intra vilan	Suprafața (mp)	Tarla	Parcelă	Nr. topo	Observații / Referințe
1	arabil	NU	2.424	11	209	-	

## Lungime Segmente

1) Valorile lungimilor segmentelor sunt obținute din proiecție în plan.

Punct început	X / Y	Punct sfârșit	X / Y	Lungime segment (** (m)
1	570.867,614 718.255,912	2	570.878,971 718.251,655	12.129
2	570.878,971 718.251,655	3	571.084,507 718.384,934	244.966
3	571.084,507 718.384,934	4	571.079,258 718.393,151	9.75
4	571.079,258 718.393,151	1	570.867,614 718.255,912	252.245

**\*\* Lungimile segmentelor sunt determinate în planul de proiecție Stereo 70 și sunt rotunjite la 1 milimetru.**

**\*\*\* Distanța dintre puncte este formată din segmente cumulate ce sunt mai mici decât valoarea 1 milimetru.**





**DATE DESPRE IMOBILUL NR. 690**

Oficiul de Cadastru și Publicitate Imobiliară SUCEAVA  
Biroul de Cadastru și Publicitate Imobiliară Radauti

**A. Partea I. Descrierea imobilului**

TEREN Extravilan

Adresa: Jud. Suceava

Nr. Crt	Nr cadastral Nr. topografic	Suprafața* (mp)	Observații / Referințe
A1		Din acte: 2.500 Masurata: 1.700	Sector cadastral:20 Teren neimprejmuit; DIFERENTA DE SUPRAFATA PANA LA 2500 MP SE AFLA INSCRISA IN CF NR. 35008.

**B. Partea II. Proprietari și acte**

Inscrieri privitoare la dreptul de proprietate și alte drepturi reale	Referințe
<b>690 / 07/03/2024</b>	
Act Administrativ nr. 1447, din 28/10/1996 emis de CJFF SUCEAVA;	
B1	A1
Intabulare, drept de PROPRIETATE, dobandit prin Reconstituire, cota actuala 1/1	
1) DREHUTA MARIA, LIPSA CNP PROPRIETAR DEFUNCT:Da	
2) HUREIOV NICHITA, LIPSA CNP PROPRIETAR	

**C. Partea III. SARCINI .**

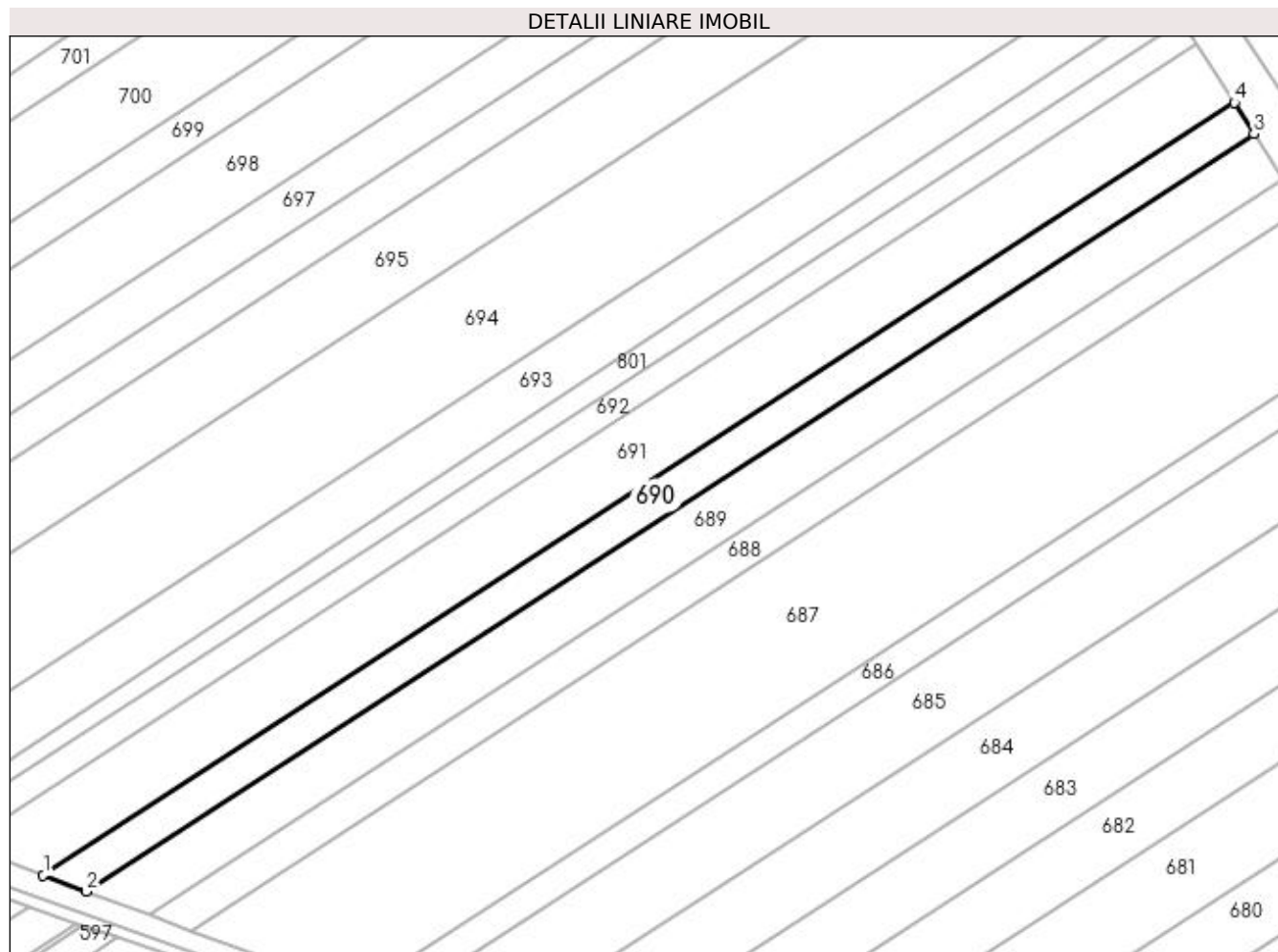
Inscrieri privind dezmembramintele dreptului de proprietate, drepturi reale de garanție și sarcini	Referințe
NU SUNT	

## Anexa Nr. 1 La Partea I

## Teren

Nr cadastral	Suprafața (mp)*	Observații / Referințe
	Din acte: 2.500 Masurata: 1.700	DIFERENTA DE SUPRAFATA PANA LA 2500 MP SE AFLA INSCRISA IN CF NR. 35008.

\* Suprafața este determinată în planul de proiecție Stereo 70.



## Date referitoare la teren

Crt	Categorie folosință	Intra vilan	Suprafața (mp)	Tarla	Parcelă	Nr. topo	Observații / Referințe
1	arabil	NU	1.700	11	209	-	

## Lungime Segmente

1) Valorile lungimilor segmentelor sunt obținute din proiecție în plan.

Punct început	X / Y	Punct sfârșit	X / Y	Lungime segment (** (m)
1	570.859,842 718.258,826	2	570.867,614 718.255,912	8.3
2	570.867,614 718.255,912	3	571.079,258 718.393,151	252.245
3	571.079,258 718.393,151	4	571.075,666 718.398,775	6.673
4	571.075,666 718.398,775	1	570.859,842 718.258,826	257.227

**\*\* Lungimile segmentelor sunt determinate în planul de proiecție Stereo 70 și sunt rotunjite la 1 milimetru.**

**\*\*\* Distanța dintre puncte este formată din segmente cumulate ce sunt mai mici decât valoarea 1 milimetru.**



**DATE DESPRE IMOBILUL NR. 691**

Oficiul de Cadastru și Publicitate Imobiliară SUCEAVA  
Biroul de Cadastru și Publicitate Imobiliară Radauti

**A. Partea I. Descrierea imobilului**

TEREN Extravilan

Adresa: Jud. Suceava

Nr. Crt.	Nr cadastral Nr. topografic	Suprafața* (mp)	Observații / Referințe
A1		Din acte: 4.680 Masurata: 3.280	Sector cadastral:20 Teren neimprejmuit; DIFERENTA DE SUPRAFATA PANA LA 4680 MP SE AFLA INSCRISA IN CF NR. 35011.

**B. Partea II. Proprietari și acte**

Inscrieri privitoare la dreptul de proprietate și alte drepturi reale	Referințe
<b>691 / 07/03/2024</b>	
Act Administrativ nr. 579, din 10/12/1993 emis de CJFF SUCEAVA;	
B1	A1
Intabulare, drept de PROPRIETATE, dobandit prin Reconstituire, cota actuala 1/1 1) PATRAS VASILE, LIPSA CNP PROPRIETAR DEFUNCT:Da	

**C. Partea III. SARCINI .**

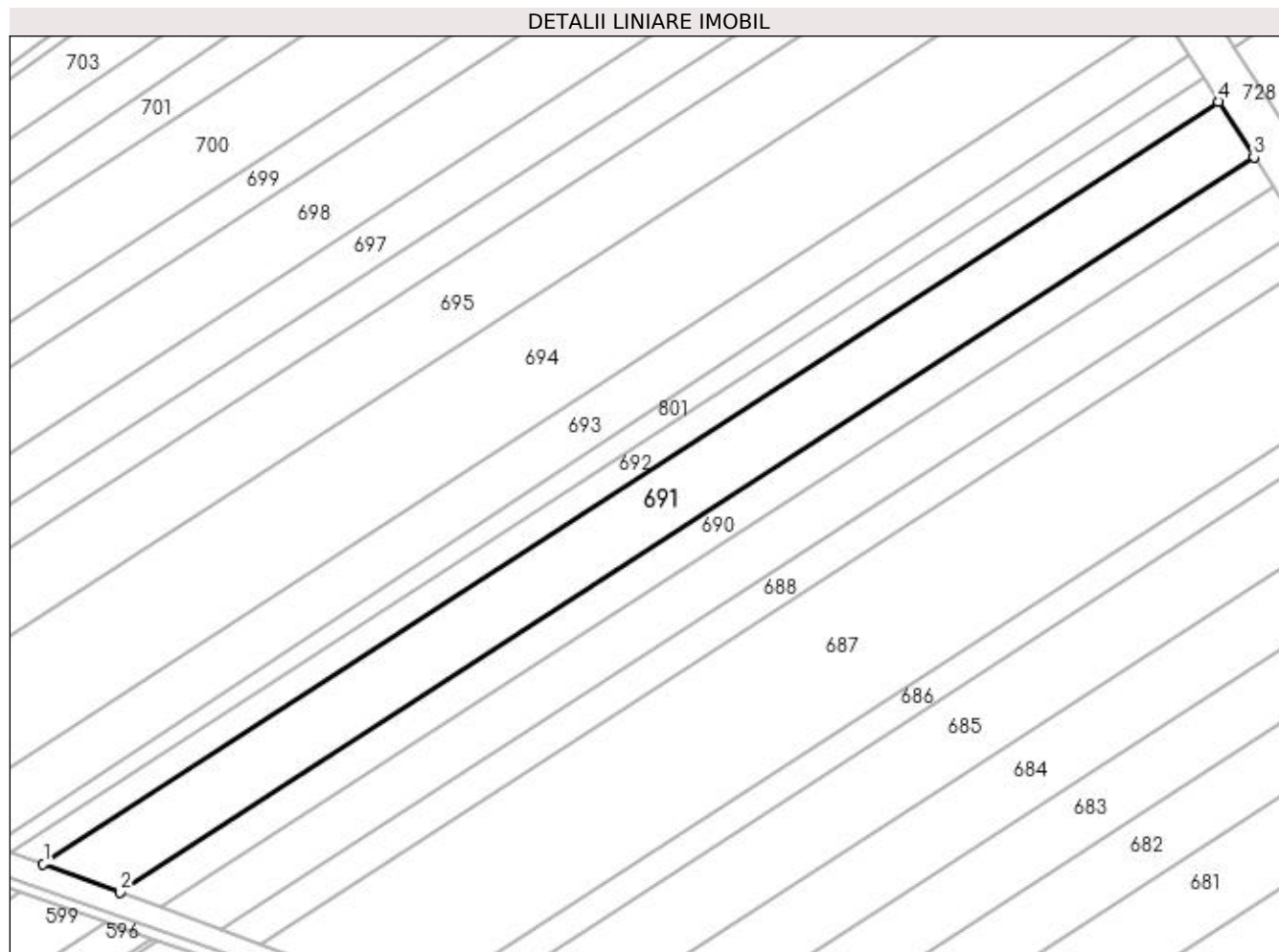
Inscrieri privind dezmembramintele dreptului de proprietate, drepturi reale de garanție și sarcini	Referințe
NU SUNT	

## Anexa Nr. 1 La Partea I

## Teren

Nr cadastral	Suprafața (mp)*	Observații / Referințe
	Din acte: 4.680 Masurata: 3.280	DIFERENTA DE SUPRAFATA PANA LA 4680 MP SE AFLA INSCRISA IN CF NR. 35011.

\* Suprafața este determinată în planul de proiecție Stereo 70.



## Date referitoare la teren

Crt	Categorie folosință	Intra vilan	Suprafața (mp)	Tarla	Parcelă	Nr. topo	Observații / Referințe
1	arabil	NU	3.280	11	209	-	

## Lungime Segmente

1) Valorile lungimilor segmentelor sunt obținute din proiecție în plan.

Punct început	X / Y	Punct sfârșit	X / Y	Lungime segment (** (m)
1	570.845,254 718.264,294	2	570.859,842 718.258,826	15.579
2	570.859,842 718.258,826	3	571.075,666 718.398,775	257.227
3	571.075,666 718.398,775	4	571.068,873 718.409,299	12.526
4	571.068,873 718.409,299	1	570.845,254 718.264,294	266.518

**\*\* Lungimile segmentelor sunt determinate în planul de proiecție Stereo 70 și sunt rotunjite la 1 milimetru.**

**\*\*\* Distanța dintre puncte este formată din segmente cumulate ce sunt mai mici decât valoarea 1 milimetru.**





**DATE DESPRE IMOBILUL NR. 692**

Oficiul de Cadastru și Publicitate Imobiliară SUCEAVA  
Biroul de Cadastru și Publicitate Imobiliară Radauti

**A. Partea I. Descrierea imobilului**

TEREN Extravilan

Adresa: Jud. Suceava

Nr. Crt	Nr cadastral Nr. topografic	Suprafața* (mp)	Observații / Referințe
A1		1.400	Sector cadastral:20 Teren neimprejmuit;

**B. Partea II. Proprietari și acte**

Inscrieri privitoare la dreptul de proprietate și alte drepturi reale	Referințe
<b>692 / 07/03/2024</b>	
Act Normativ nr. 7, din 13/03/1996 emis de PARLAMENTUL ROMANIEI;	
B1	Inscrierea provizorie, drept de PROPRIETATE, dobandit prin Lege, cota actuala 1/1
1) COMUNA MUSENITA, CIF:4441271	

**C. Partea III. SARCINI .**

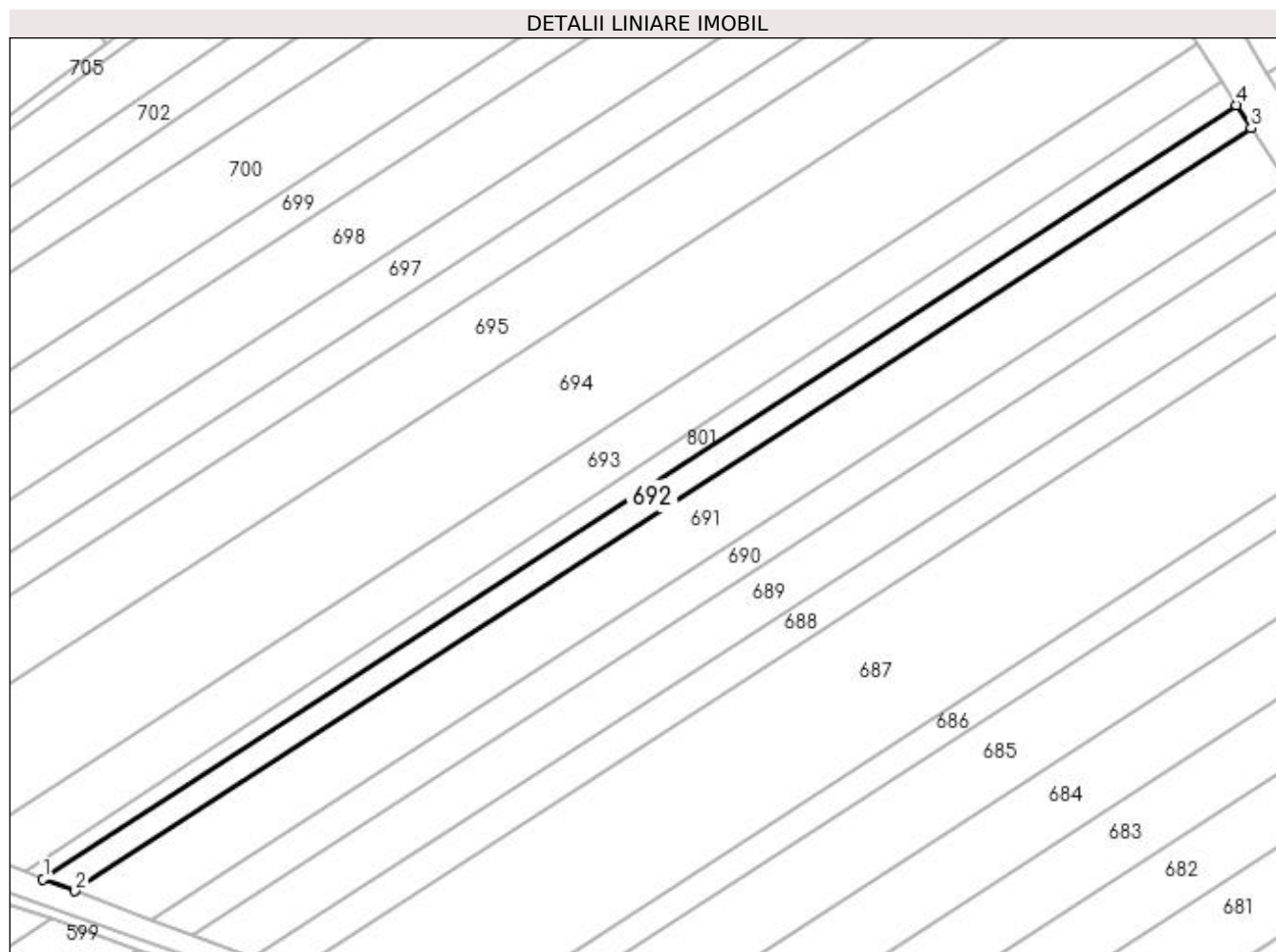
Inscrieri privind dezmembramintele dreptului de proprietate, drepturi reale de garanție și sarcini	Referințe
NU SUNT	

## Anexa Nr. 1 La Partea I

## Teren

Nr cadastral	Suprafața (mp)*	Observații / Referințe
	1.400	

\* Suprafața este determinată în planul de proiecție Stereo 70.



## Date referitoare la teren

Crt	Categorie folosință	Intravilan	Suprafața (mp)	Tarla	Parcelă	Nr. topo	Observații / Referințe
1	arabil	NU	1.400	11	209	-	

## Lungime Segmente

1) Valorile lungimilor segmentelor sunt obținute din proiecție în plan.

Punct început	X / Y	Punct sfârșit	X / Y	Lungime segment (** (m)
1	570.839,18 718.266,571	2	570.845,254 718.264,294	6.487
2	570.845,254 718.264,294	3	571.068,873 718.409,299	266.518
3	571.068,873 718.409,299	4	571.066,045 718.413,681	5.215
4	571.066,045 718.413,681	1	570.839,18 718.266,571	270.387

**\*\* Lungimile segmentelor sunt determinate în planul de proiecție Stereo 70 și sunt rotunjite la 1 milimetru.**

**\*\*\* Distanța dintre puncte este formată din segmente cumulate ce sunt mai mici decât valoarea 1 milimetru.**



**DATE DESPRE IMOBILUL NR. 693**

Oficiul de Cadastru și Publicitate Imobiliară SUCEAVA  
Biroul de Cadastru și Publicitate Imobiliară Radauti

**A. Partea I. Descrierea imobilului**

TEREN Necunoscut

Adresa: Loc. Bainen, Jud. Suceava

Nr. Crt	Nr cadastral Nr. topografic	Suprafața* (mp)	Observații / Referințe
A1	35135	Din acte: 3.900 Masurata: 2.650	Sector cadastral:20 Teren neimprejmit; DIFERENTA DE SUPRAFATA PANA LA 3900 MP SE AFLA INSCRISA IN CF NR. 35013.

**B. Partea II. Proprietari și acte**

Inscrieri privitoare la dreptul de proprietate și alte drepturi reale	Referințe
<b>693 / 01/04/2024</b>	
Act Notarial nr. 1805, din 27/07/2016 emis de BIN SEHLANEC;	
B6	A1
Intabulare, drept de PROPRIETATE bun propriu cu titlu de partaj, dobandit prin Conventie, cota actuala 1/1, cota initiala 1/1 1) OLARIU LAURICA	

**C. Partea III. SARCINI .**

Inscrieri privind dezmembramintele dreptului de proprietate, drepturi reale de garanție și sarcini	Referințe
NU SUNT	

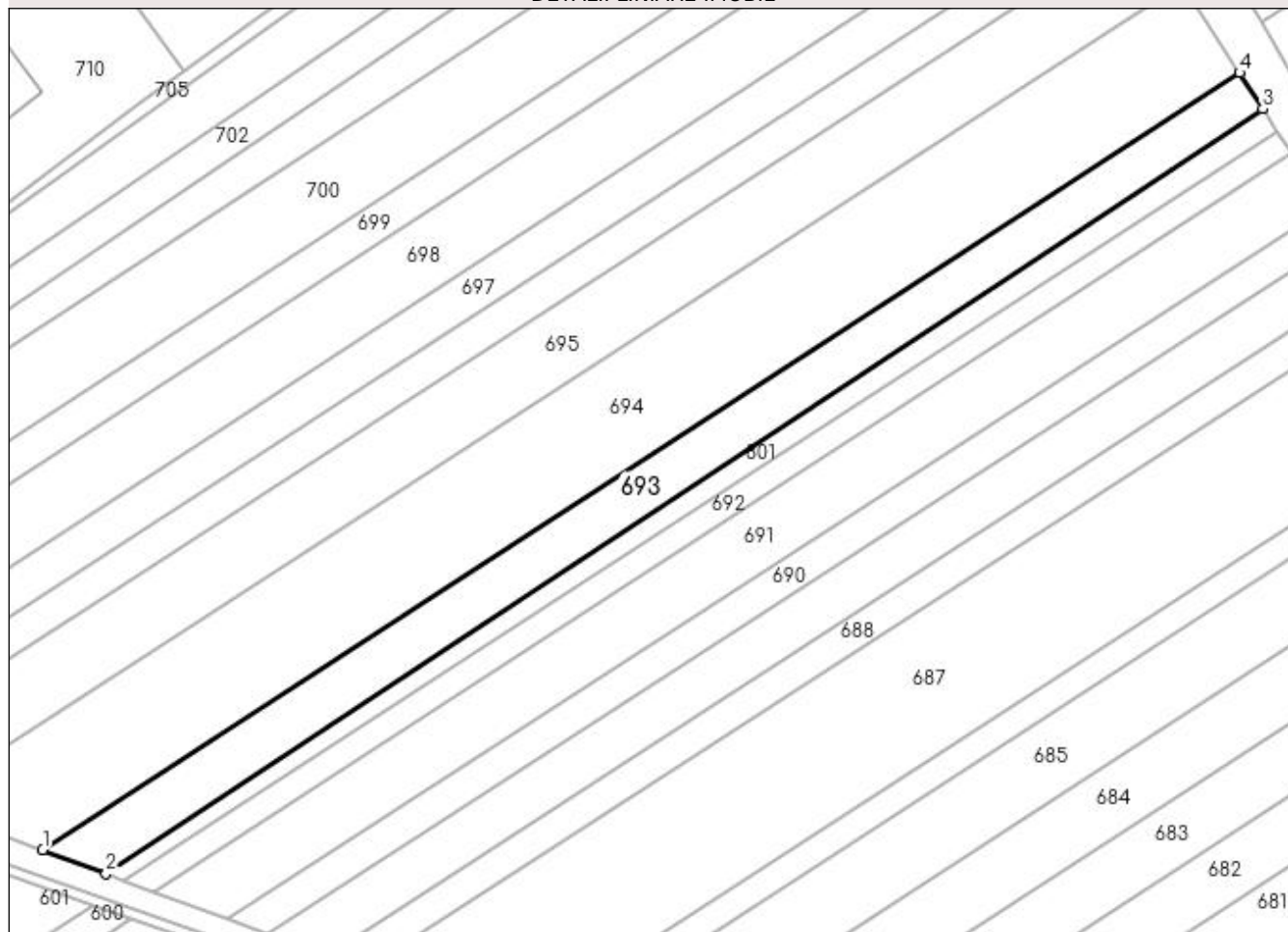
## Anexa Nr. 1 La Partea I

## Teren

Nr cadastral	Suprafața (mp)*	Observații / Referințe
35135	Din acte: 3.900 Masurata: 2.650	DIFERENTA DE SUPRAFATA PANA LA 3900 MP SE AFLA INSCRISA IN CF NR. 35013.

\* Suprafața este determinată în planul de proiecție Stereo 70.

## DETALII LINIARE IMOBIL



## Date referitoare la teren

Crt	Categorie folosință	Intra vilan	Suprafața (mp)	Tarla	Parcelă	Nr. topo	Observații / Referințe
1	arabil	DA	45	-	-	-	
2	arabil	NU	2.605	11	208, 209	-	

## Lungime Segmente

1) Valorile lungimilor segmentelor sunt obținute din proiecție în plan.

Punct început	X / Y	Punct sfârșit	X / Y	Lungime segment (** (m)
1	570.823,324 718.272,516	2	570.835,792 718.267,842	13.315
2	570.835,792 718.267,842	3	571.063,233 718.418,037	272.558
3	571.063,233 718.418,037	4	571.058,662 718.425,12	8.43
4	571.058,662 718.425,12	1	570.823,324 718.272,516	280.485

**\*\* Lungimile segmentelor sunt determinate în planul de proiecție Stereo 70 și sunt rotunjite la 1 milimetru.**

**\*\*\* Distanța dintre puncte este formată din segmente cumulate ce sunt mai mici decât valoarea 1 milimetru.**





**DATE DESPRE IMOBILUL NR. 694**

Oficiul de Cadastru și Publicitate Imobiliară SUCEAVA  
Biroul de Cadastru și Publicitate Imobiliară Radauti

**A. Partea I. Descrierea imobilului**

TEREN Necunoscut

Adresa: Loc. Bainen, Jud. Suceava

Nr. Crt	Nr cadastral Nr. topografic	Suprafața* (mp)	Observații / Referințe
A1	32630	Din acte: 7.500 Masurata: 6.048	Sector cadastral:20 Teren neimprejmuit;

**B. Partea II. Proprietari și acte**

Inscrieri privitoare la dreptul de proprietate și alte drepturi reale		Referințe
<b>694 / 07/03/2024</b>		
Act Notarial nr. Certificat de moștenitor nr. 88, din 16/06/2017 emis de NP Fomin Simion;		
B3	Intabulare, drept de PROPRIETATE, dobandit prin Succesiune, cota actuala 3/4, cota initiala 3/4 1) SIREȚCHI ILEANA	A1
B4	Intabulare, drept de PROPRIETATE, dobandit prin Succesiune, cota actuala 1/4, cota initiala 1/4 1) SIREȚCHI ILEANA	A1

**C. Partea III. SARCINI .**

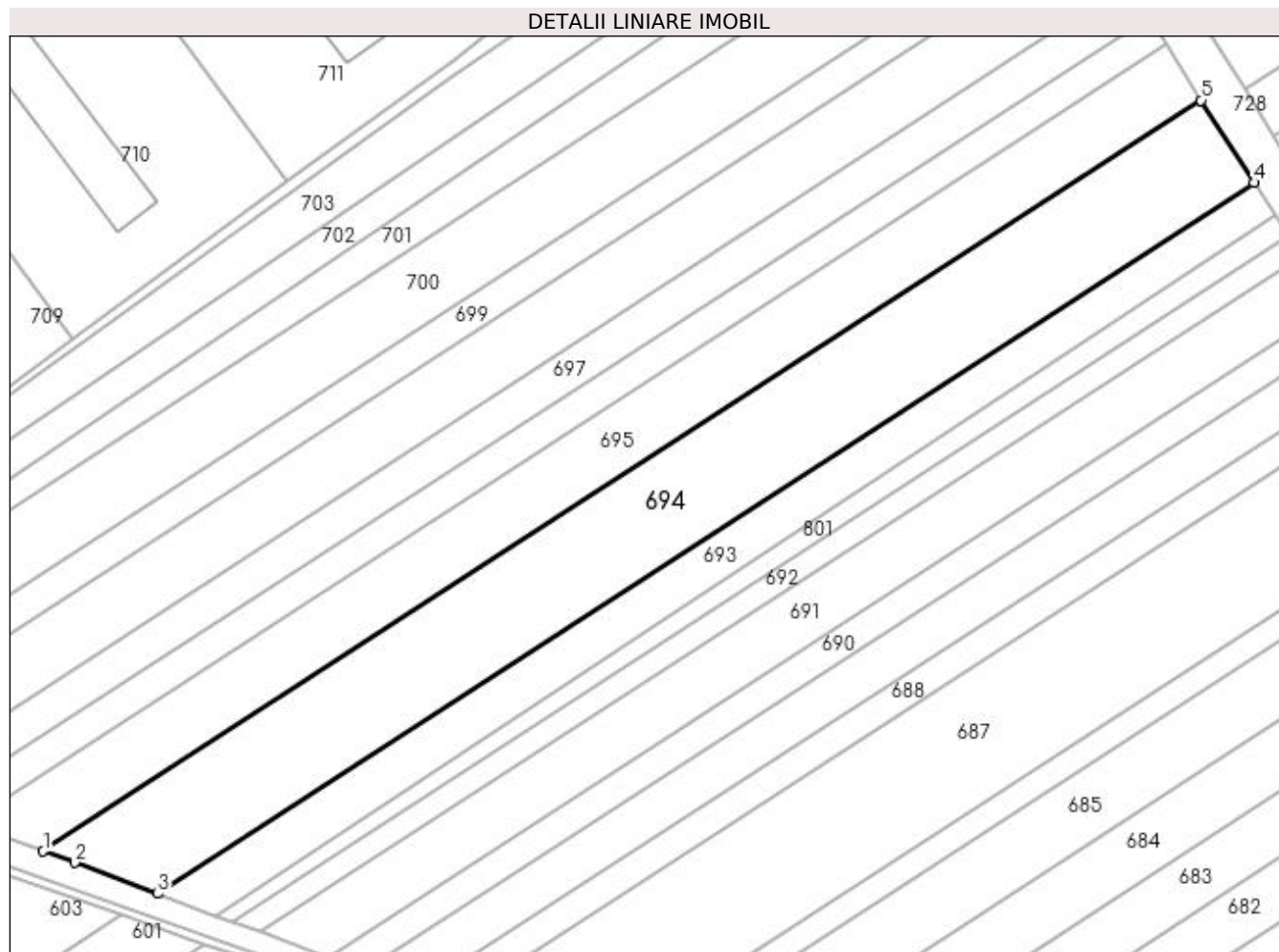
Inscrieri privind dezmembramintele dreptului de proprietate, drepturi reale de garanție și sarcini	Referințe
NU SUNT	

## Anexa Nr. 1 La Partea I

## Teren

Nr cadastral	Suprafața (mp)*	Observații / Referințe
32630	Din acte: 7.500 Masurata: 6.048	

\* Suprafața este determinată în planul de proiecție Stereo 70.



## Date referitoare la teren

Crt	Categorie folosință	Intravilan	Suprafața (mp)	Tarla	Parcelă	Nr. topo	Observații / Referințe
1	arabil	DA	353	-	-	-	
2	arabil	NU	5.695	11	208, 209	-	

## Lungime Segmente

1) Valorile lungimilor segmentelor sunt obținute din proiecție în plan.

Punct început	X / Y	Punct sfârșit	X / Y	Lungime segment (** (m)
1	570.798,786 718.281,608	2	570.805,525 718.279,188	7.16
2	570.805,525 718.279,188	3	570.823,324 718.272,516	19.008
3	570.823,324 718.272,516	4	571.058,662 718.425,12	280.485
4	571.058,662 718.425,12	5	571.047,285 718.442,746	20.979

Punct început	X / Y	Punct sfârșit	X / Y	Lungime segment (** (m)
5	571.047,285 718.442,746	1	570.798,786 718.281,608	296.171

\*\* Lungimile segmentelor sunt determinate în planul de proiecție Stereo 70 și sunt rotunjite la 1 milimetru.

\*\*\* Distanța dintre puncte este formată din segmente cumulate ce sunt mai mici decât valoarea 1 milimetru.



**DATE DESPRE IMOBILUL NR. 695**

Oficiul de Cadastru și Publicitate Imobiliară SUCEAVA  
Biroul de Cadastru și Publicitate Imobiliară Radauti

**A. Partea I. Descrierea imobilului**

TEREN Necunoscut

Adresa: Loc. Bainen, Jud. Suceava

Nr. Crt	Nr cadastral Nr. topografic	Suprafața* (mp)	Observații / Referințe
A1		Din acte: 5.000 Masurata: 4.250	Sector cadastral:20 Teren neimprejmuit; DIFERENTA DE SUPRAFATA PANA LA 5000 MP SE AFLA INSCRISA IN CF NR. 35015. Imobilul se formeaza din o parte a p.f. 281, din o parte a p.f. 288, din o parte a p.f. 289, comuna cadastrala Bainen.

**B. Partea II. Proprietari și acte**

Inscrieri privitoare la dreptul de proprietate și alte drepturi reale		Referințe
<b>695 / 07/03/2024</b>		
Act Notarial nr. 1419, din 14/11/2013 emis de BNP SEHLANEC ANA;		
B1	Intabulare, drept de PROPRIETATE, dobandit prin lesire Din Indiviziune, cota actuala 1/1 1) GAZDA STANISLAV	A1

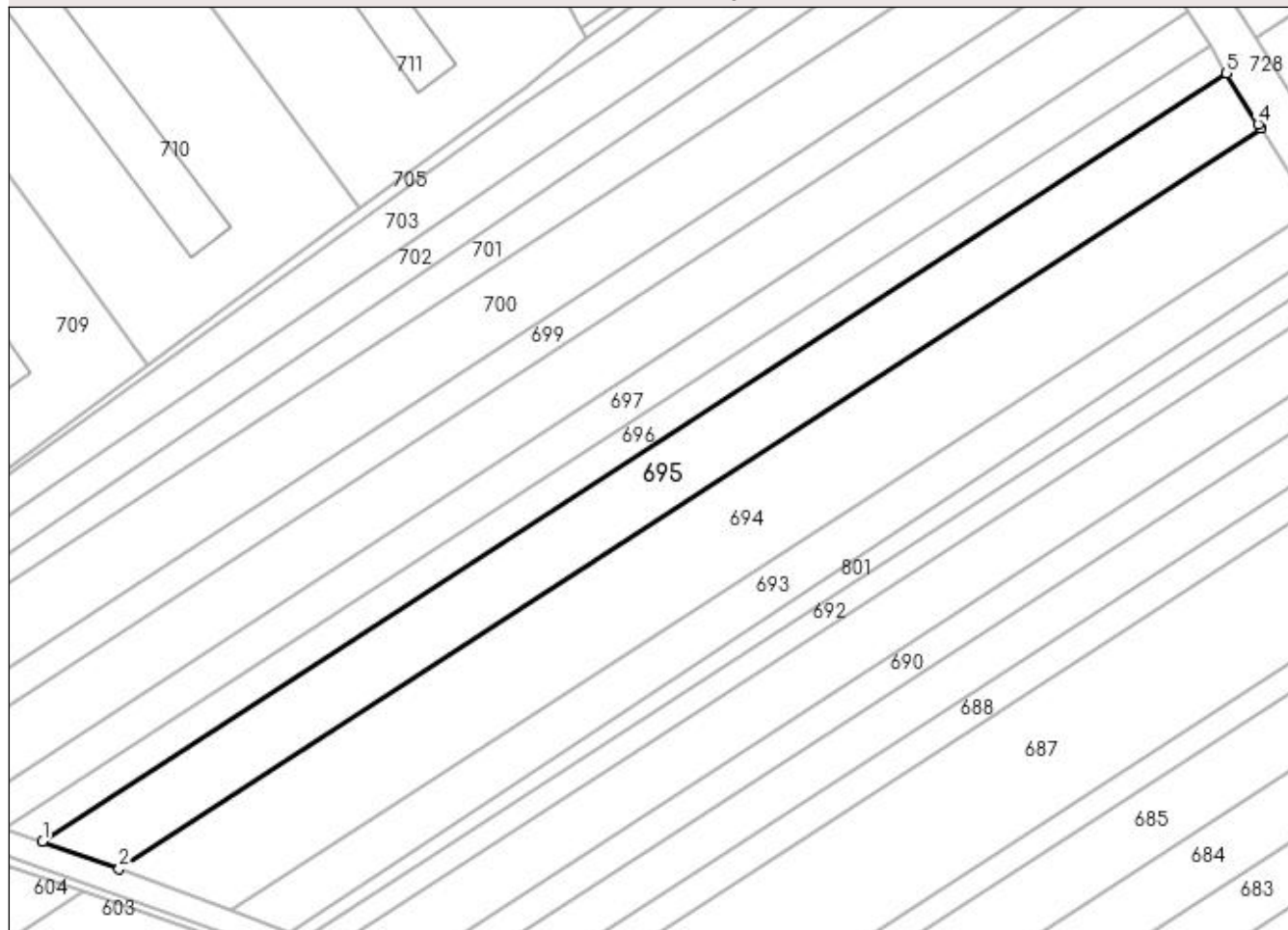
**C. Partea III. SARCINI .**

Inscrieri privind dezmembramintele dreptului de proprietate, drepturi reale de garanție și sarcini	Referințe
NU SUNT	

**Anexa Nr. 1 La Partea I****Teren**

Nr cadastral	Suprafața (mp)*	Observații / Referințe
	Din acte: 5.000 Masurata: 4.250	DIFERENȚA DE SUPRAFAȚA PANA LA 5000 MP SE AFLA INSCRISA IN CF NR. 35015. Imobilul se formeaza din o parte a p.f. 281, din o parte a p.f. 288, din o parte a p.f. 289, comuna cadastrala Baintet.

\* Suprafața este determinată în planul de proiecție Stereo 70.

**DETALII LINIARE IMOBIL****Date referitoare la teren**

Crt	Categorie folosință	Intravilan	Suprafața (mp)	Tarla	Parcelă	Nr. topo	Observații / Referințe
1	arabil	DA	437	-	-	-	
2	arabil	NU	3.813	11	209	-	

**Lungime Segmente**

1) Valorile lungimilor segmentelor sunt obținute din proiecție în plan.

Punct început	X / Y	Punct sfârșit	X / Y	Lungime segment (** (m)
1	570.782,12 718.287,594	2	570.798,786 718.281,608	17.708
2	570.798,786 718.281,608	3	571.047,285 718.442,746	296.171
3	571.047,285 718.442,746	4	571.046,688 718.443,671	1.101
4	571.046,688 718.443,671	5	571.039,814 718.454,694	12.991

Punct început	X / Y	Punct sfârşit	X / Y	Lungime segment (** (m)
5	571.039,814 718.454,694	1	570.782,12 718.287,594	307.13

\*\* Lungimile segmentelor sunt determinate în planul de proiecţie Stereo 70 şi sunt rotunjite la 1 milimetru.

\*\*\* Distanţa dintre puncte este formată din segmente cumulate ce sunt mai mici decât valoarea 1 milimetru.





**DATE DESPRE IMOBILUL NR. 696**

Oficiul de Cadastru și Publicitate Imobiliară SUCEAVA  
Biroul de Cadastru și Publicitate Imobiliară Radauti

**A. Partea I. Descrierea imobilului**

TEREN Necunoscut

Adresa: Loc. Bainen, Jud. Suceava

Nr. Crt	Nr cadastral Nr. topografic	Suprafața* (mp)	Observații / Referințe
A1		Din acte: 2.500 Masurata: 2.150	Sector cadastral:20 Teren neimprejmuit; DIFERENTA DE SUPRAFATA PANA LA 2500 MP SE AFLA INSCRISA IN CF NR. 35016. Imobilul se formeaza din o parte a p.f. 281, din o parte a p.f. 288, din o parte a p.f. 289, comuna cadastrala Bainen.

**B. Partea II. Proprietari și acte**

Inscrieri privitoare la dreptul de proprietate și alte drepturi reale		Referințe
<b>696 / 07/03/2024</b>		
Act Notarial nr. 1419, din 14/11/2013 emis de BNP SEHLANEC ANA;		
B1	Intabulare, drept de PROPRIETATE, dobandit prin Succesiune, cota actuala 1/1 1) DARE RODICA	A1

**C. Partea III. SARCINI .**

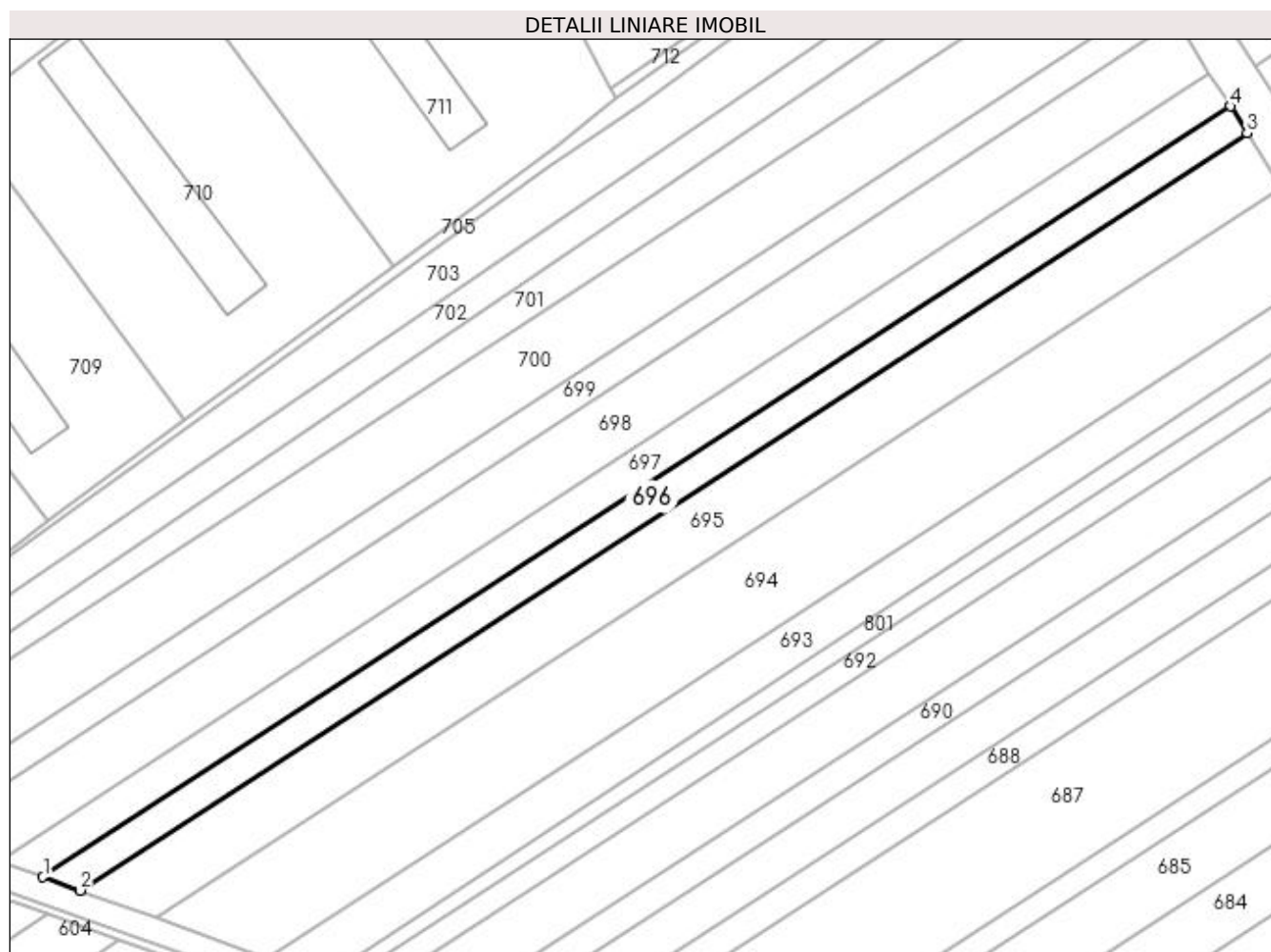
Inscrieri privind dezmembramintele dreptului de proprietate, drepturi reale de garanție și sarcini	Referințe
NU SUNT	

## Anexa Nr. 1 La Partea I

## Teren

Nr cadastral	Suprafața (mp)*	Observații / Referințe
	Din acte: 2.500 Masurata: 2.150	DIFERENȚA DE SUPRAFAȚA PANA LA 2500 MP SE AFLA INSCRISA IN CF NR. 35016. Imobilul se formeaza din o parte a p.f. 281, din o parte a p.f. 288, din o parte a p.f. 289, comuna cadastrala Baineț.

\* Suprafața este determinată în planul de proiecție Stereo 70.



## Date referitoare la teren

Crt	Categorie folosință	Intravilan	Suprafața (mp)	Tarla	Parcelă	Nr. topo	Observații / Referințe
1	arabil	DA	274	-	-	-	
2	arabil	NU	1.876	11	209	-	

## Lungime Segmente

1) Valorile lungimilor segmentelor sunt obținute din proiecție în plan.

Punct început	X / Y	Punct sfârșit	X / Y	Lungime segment (** (m))
1	570.773,912 718.290,542	2	570.782,12 718.287,594	8.721
2	570.782,12 718.287,594	3	571.039,814 718.454,694	307.13
3	571.039,814 718.454,694	4	571.036,141 718.460,583	6.941

Punct început	X / Y	Punct sfârșit	X / Y	Lungime segment (** (m)
4	571.036,141 718.460,583	1	570.773,912 718.290,542	312.535

\*\* Lungimile segmentelor sunt determinate în planul de proiecție Stereo 70 și sunt rotunjite la 1 milimetru.

\*\*\* Distanța dintre puncte este formată din segmente cumulate ce sunt mai mici decât valoarea 1 milimetru.



**DATE DESPRE IMOBILUL NR. 697**

Oficiul de Cadastru și Publicitate Imobiliară SUCEAVA  
Biroul de Cadastru și Publicitate Imobiliară Radauti

**A. Partea I. Descrierea imobilului**

TEREN Necunoscut

Adresa: Loc. Bainen, Jud. Suceava

Nr. Crt	Nr cadastral Nr. topografic	Suprafața* (mp)	Observații / Referințe
A1	30664	Din acte: 3.030 Masurata: 2.663	Sector cadastral:20 Teren neimprejmuit; PARCELA FACE PARTE DIN IMOBILUL CU NUMARUL CADASTRAL 30664. CF 30664 ESTE TRAVERSATA DE CANAL CARE O DESPARTE IN DOUA IMOBILE. DIFERENTA DE SUPRAFATA PANA LA 3030 MP SE AFLA INSCRISA IN CF NR. 35017.

**B. Partea II. Proprietari și acte**

Inscrieri privitoare la dreptul de proprietate și alte drepturi reale		Referințe
<b>697 / 07/03/2024</b>		
Act Notarial nr. 242, din 20/02/2013 emis de MANDICI ALEXANDRU;		
B2	Intabulare, drept de PROPRIETATE- bun propriu, cu titlu de cumparare, imobil afectat exercitarii activitatii economice -Intreprindere individuala "Birsan Dumitru-Daniel" - CUI 30065435, dobandit prin Conventie, cota actuala 1/1, cota initiala 1/1 1) <b>BIRSAN DUMITRU-DANIEL</b> <i>OBSERVATII: adus B1</i>	A1

**C. Partea III. SARCINI .**

Inscrieri privind dezmembramintele dreptului de proprietate, drepturi reale de garanție și sarcini	Referințe
NU SUNT	

**Anexa Nr. 1 La Partea I****Teren**

Nr cadastral	Suprafața (mp)*	Observații / Referințe
30664	Din acte: 3.030 Masurata: 2.663	PARCELA FACE PARTE DIN IMOBILUL CU NUMARUL CADASTRAL 30664. CF 30664 ESTE TRAVERSATA DE CANAL CARE O DESPARTE IN DOUA IMOBILE. DIFERENTA DE SUPRAFATA PANA LA 3030 MP SE AFLA INSCRISA IN CF NR. 35017.

\* Suprafața este determinată în planul de proiecție Stereo 70.

**DETALII LINIARE IMOBIL****Date referitoare la teren**

Crt	Categorie folosință	Intravilan	Suprafața (mp)	Tarla	Parcelă	Nr. topo	Observații / Referințe
1	arabil	DA	373	-	-	-	
2	arabil	NU	2.290	11	208, 209	-	

**Lungime Segmente**

1) Valorile lungimilor segmentelor sunt obținute din proiecție în plan.

Punct început	X / Y	Punct sfârșit	X / Y	Lungime segment (** (m)
1	570.764,306 718.293,993	2	570.773,912 718.290,542	10.207
2	570.773,912 718.290,542	3	571.036,141 718.460,583	312.535
3	571.036,141 718.460,583	4	571.031,514 718.468,003	8.744
4	571.031,514 718.468,003	1	570.764,306 718.293,993	318.872

**\*\* Lungimile segmentelor sunt determinate în planul de proiecție Stereo 70 și sunt rotunjite la 1 milimetru.**

**\*\*\* Distanța dintre puncte este formată din segmente cumulate ce sunt mai mici decât valoarea 1 milimetru.**





**DATE DESPRE IMOBILUL NR. 698**

Oficiul de Cadastru și Publicitate Imobiliară SUCEAVA  
Biroul de Cadastru și Publicitate Imobiliară Radauti

**A. Partea I. Descrierea imobilului**

TEREN Necunoscut

Adresa: Loc. Bainen, Jud. Suceava

Nr. Crt	Nr cadastral Nr. topografic	Suprafața* (mp)	Observații / Referințe
A1		Din acte: 4.891 Masurata: 4.471	Sector cadastral:20 Teren neimprejmuit; DIFERENTA DE SUPRAFATA PANA LA 4891 MP SE AFLA INSCRISA IN CF NR. 35018. Imobilul se formeaza din o parte a p.f. 288, din o parte a p.f. 289, comuna cadastrala Bainen.

**B. Partea II. Proprietari și acte**

Inscrieri privitoare la dreptul de proprietate și alte drepturi reale		Referințe
<b>698 / 07/03/2024</b>		
Act Notarial nr. 1687, din 04/10/2013 emis de BNP MANDICI ALEXANDRU;		
B1	Intabulare, drept de PROPRIETATE, dobandit prin lesire Din Indiviziune, cota actuala 1/1 1) CLINOVSCI NICOLAI	A1

**C. Partea III. SARCINI .**

Inscrieri privind dezmembramintele dreptului de proprietate, drepturi reale de garanție și sarcini	Referințe
NU SUNT	

## Anexa Nr. 1 La Partea I

## Teren

Nr cadastral	Suprafața (mp)*	Observații / Referințe
	Din acte: 4.891 Masurata: 4.471	DIFERENȚA DE SUPRAFAȚA PANA LA 4891 MP SE AFLA INSCRISA IN CF NR. 35018. Imobilul se formeaza din o parte a p.f. 288, din o parte a p.f. 289, comuna cadastrala Baintet.

\* Suprafața este determinată în planul de proiecție Stereo 70.

## DETALII LINIARE IMOBIL



## Date referitoare la teren

Crt	Categorie folosință	Intravilan	Suprafața (mp)	Tarla	Parcelă	Nr. topo	Observații / Referințe
1	arabil	DA	755	-	-	-	
2	arabil	NU	3.716	11	209	-	

## Lungime Segmente

1) Valorile lungimilor segmentelor sunt obținute din proiecție în plan.

Punct început	X / Y	Punct sfârșit	X / Y	Lungime segment (** (m)
1	570.747,737 718.299,651	2	570.762,799 718.294,534	15.907
2	570.762,799 718.294,534	3	570.764,306 718.293,993	1.601
3	570.764,306 718.293,993	4	571.031,514 718.468,003	318.872
4	571.031,514 718.468,003	5	571.024,22 718.479,7	13.785

Punct început	X / Y	Punct sfârşit	X / Y	Lungime segment (** (m)
5	571.024,22 718.479,7	1	570.747,737 718.299,651	329.94

\*\* Lungimile segmentelor sunt determinate în planul de proiecţie Stereo 70 şi sunt rotunjite la 1 milimetru.

\*\*\* Distanţa dintre puncte este formată din segmente cumulate ce sunt mai mici decât valoarea 1 milimetru.



**DATE DESPRE IMOBILUL NR. 699**

Oficiul de Cadastru și Publicitate Imobiliară SUCEAVA  
Biroul de Cadastru și Publicitate Imobiliară Radauti

**A. Partea I. Descrierea imobilului**

TEREN Necunoscut

Adresa: Loc. Bainen, Jud. Suceava

Nr. Crt	Nr cadastral Nr. topografic	Suprafața* (mp)	Observații / Referințe
A1		Din acte: 2.500 Masurata: 2.350	Sector cadastral:20 Teren neimprejmuit; DIFERENTA DE SUPRAFATA PANA LA 2500 MP SE AFLA INSCRISA IN CF NR. 35019. Imobilul se formeaza din o parte a p.f. 288, din o parte a p.f. 289, comuna cadastrala Bainen.

**B. Partea II. Proprietari și acte**

Inscrieri privitoare la dreptul de proprietate și alte drepturi reale		Referințe
<b>699 / 07/03/2024</b>		
Act Notarial nr. 277, din 11/01/1995 emis de Fostul Notariat de Stat Local Radauti;		
B1	Intabulare, drept de PROPRIETATE, dobandit prin Iesire Din Indiviziune, cota actuala 1/1 1) POPOVICI MARIA	A1

**C. Partea III. SARCINI .**

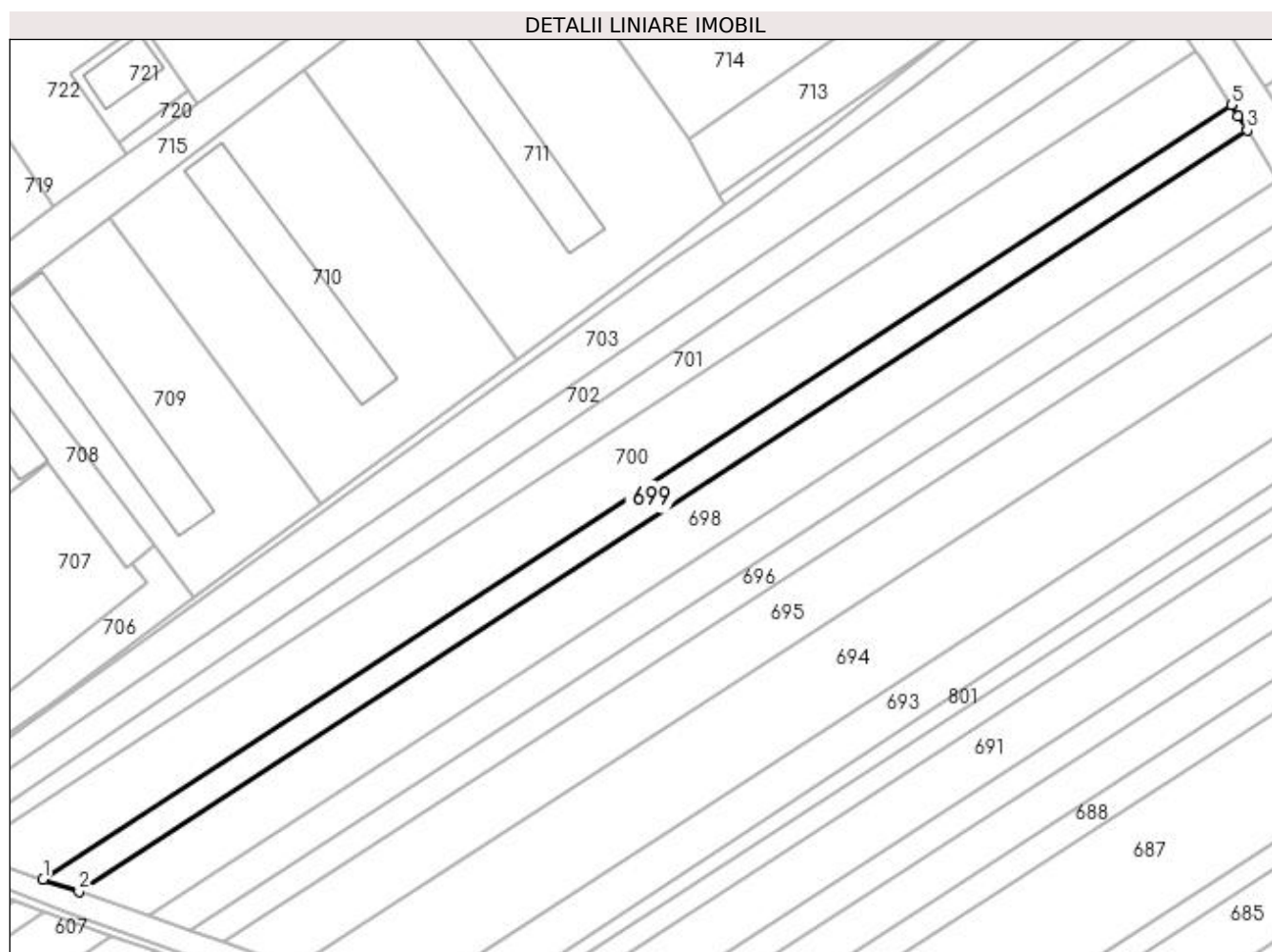
Inscrieri privind dezmembramintele dreptului de proprietate, drepturi reale de garanție și sarcini	Referințe
NU SUNT	

## Anexa Nr. 1 La Partea I

## Teren

Nr cadastral	Suprafața (mp)*	Observații / Referințe
	Din acte: 2.500 Masurata: 2.350	DIFERENȚA DE SUPRAFAȚA PANA LA 2500 MP SE AFLA INSCRISA IN CF NR. 35019. Imobilul se formeaza din o parte a p.f. 288, din o parte a p.f. 289, comuna cadastrala Baintet.

\* Suprafața este determinată în planul de proiecție Stereo 70.



## Date referitoare la teren

Crt	Categorie folosință	Intravilan	Suprafața (mp)	Tarla	Parcelă	Nr. topo	Observații / Referințe
1	arabil	DA	449	-	-	-	
2	arabil	NU	1.901	11	209	-	

## Lungime Segmente

1) Valorile lungimilor segmentelor sunt obținute din proiecție în plan.

Punct început	X / Y	Punct sfârșit	X / Y	Lungime segment (** (m)
1	570.739,232 718.302,539	2	570.747,737 718.299,651	8.982
2	570.747,737 718.299,651	3	571.024,22 718.479,7	329.94
3	571.024,22 718.479,7	4	571.022,077 718.483,136	4.05
4	571.022,077 718.483,136	5	571.020,434 718.485,662	3.013

Punct început	X / Y	Punct sfârșit	X / Y	Lungime segment (** (m)
5	571.020,434 718.485,662	1	570.739,232 718.302,539	335.572

\*\* Lungimile segmentelor sunt determinate în planul de proiecție Stereo 70 și sunt rotunjite la 1 milimetru.

\*\*\* Distanța dintre puncte este formată din segmente cumulate ce sunt mai mici decât valoarea 1 milimetru.





**DATE DESPRE IMOBILUL NR. 700**

Oficiul de Cadastru și Publicitate Imobiliară SUCEAVA  
Biroul de Cadastru și Publicitate Imobiliară Radauti

**A. Partea I. Descrierea imobilului**

TEREN Necunoscut

Adresa: Loc. Bainenet, Jud. Suceava

Nr. Crt	Nr cadastral Nr. topografic	Suprafața* (mp)	Observații / Referințe
A1	32829	Din acte: 5.500 Masurata: 5.272	Sector cadastral:20 Teren neimprejmuit;

**B. Partea II. Proprietari și acte**

Inscrieri privitoare la dreptul de proprietate și alte drepturi reale		Referințe
<b>700 / 07/03/2024</b>		
Act Notarial nr. 1876, din 10/07/2019 emis de BNP Mandici Alexandru;		
B6	Intabulare, drept de PROPRIETATE bun comun in dev., cu titlu de cumparare, dobandit prin Conventie, cota actuala 1/1, cota initiala 1/1	A1
	1) <b>BÎRSAN DUMITRU DANIEL</b> 2) <b>BÎRSAN CARMEN SILVIA</b>	

**C. Partea III. SARCINI .**

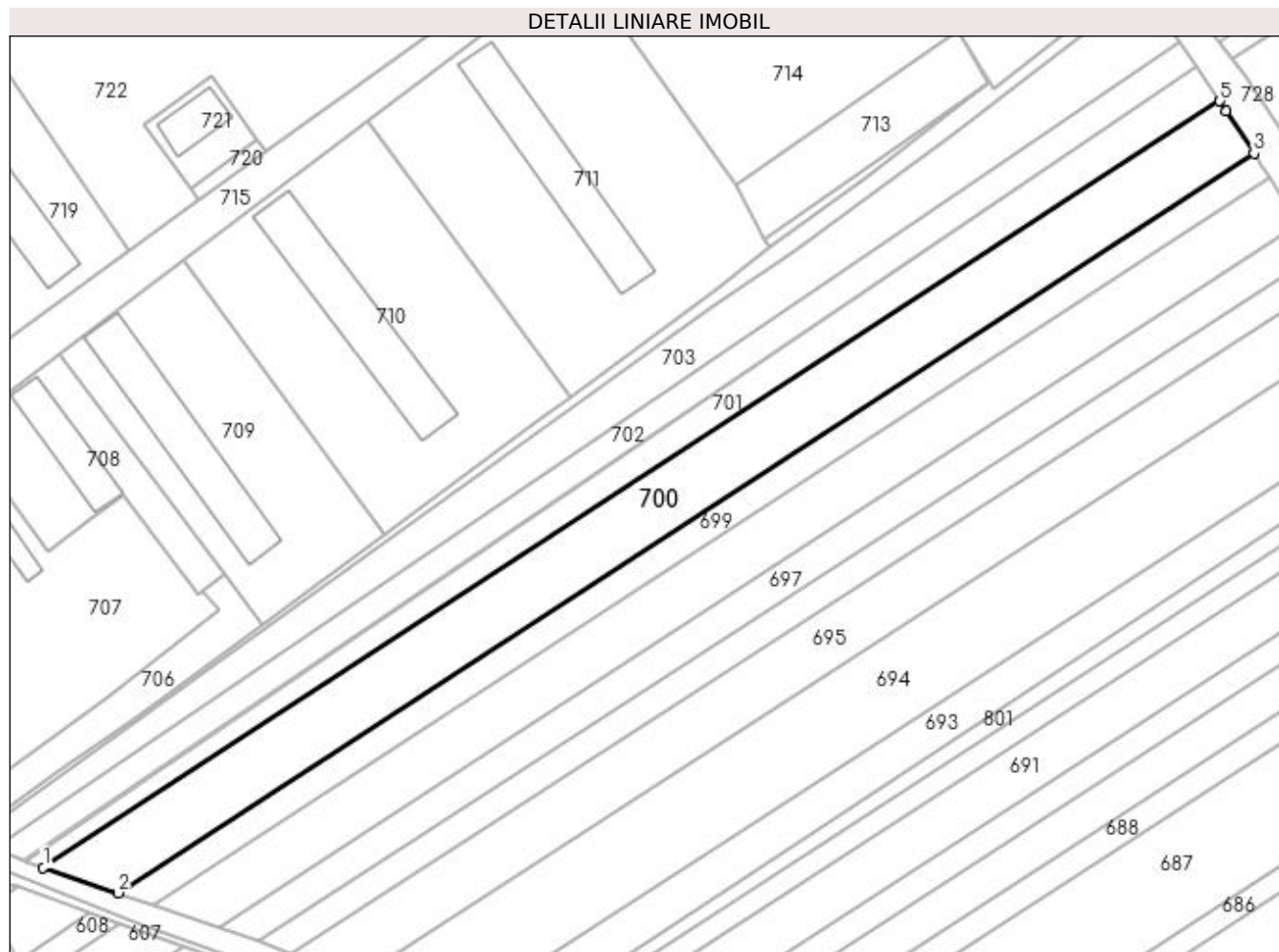
Inscrieri privind dezmembramintele dreptului de proprietate, drepturi reale de garanție și sarcini	Referințe
NU SUNT	

## Anexa Nr. 1 La Partea I

## Teren

Nr cadastral	Suprafața (mp)*	Observații / Referințe
32829	Din acte: 5.500 Masurata: 5.272	

\* Suprafața este determinată în planul de proiecție Stereo 70.



## Date referitoare la teren

Crt	Categorie folosință	Intravilan	Suprafața (mp)	Tarla	Parcelă	Nr. topo	Observații / Referințe
1	arabil	DA	1.126	-	-	-	
2	arabil	NU	4.146	11	208, 209	-	

## Lungime Segmente

1) Valorile lungimilor segmentelor sunt obținute din proiecție în plan.

Punct început	X / Y	Punct sfârșit	X / Y	Lungime segment (** (m)
1	570.720,648 718.308,852	2	570.739,232 718.302,539	19.627
2	570.739,232 718.302,539	3	571.020,434 718.485,662	335.572
3	571.020,434 718.485,662	4	571.013,625 718.496,135	12.492
4	571.013,625 718.496,135	5	571.011,982 718.498,573	2.94

Punct început	X / Y	Punct sfârşit	X / Y	Lungime segment (** (m)
5	571.011,982 718.498,573	1	570.720,648 718.308,852	347.663

\*\* Lungimile segmentelor sunt determinate în planul de proiecţie Stereo 70 şi sunt rotunjite la 1 milimetru.

\*\*\* Distanţa dintre puncte este formată din segmente cumulate ce sunt mai mici decât valoarea 1 milimetru.



**DATE DESPRE IMOBILUL NR. 701**

Oficiul de Cadastru și Publicitate Imobiliară SUCEAVA  
Biroul de Cadastru și Publicitate Imobiliară Radauti

**A. Partea I. Descrierea imobilului**

TEREN Necunoscut

Adresa: Loc. Bainen, Jud. Suceava

Nr. Crt	Nr cadastral Nr. topografic	Suprafața* (mp)	Observații / Referințe
A1		2.500	Sector cadastral:20 Teren neimprejmuit; Imobilul se formeaza din o parte a p.f. 288, din o parte a p.f. 289, comuna cadastrala Bainen.

**B. Partea II. Proprietari și acte**

Inscrieri privitoare la dreptul de proprietate și alte drepturi reale		Referințe
<b>701 / 07/03/2024</b>		
Act Notarial nr. 1213, din 10/12/1992 emis de FOSTUL NOTARIAT DE STAT LOCAL RADAUTI;		
B1	Intabulare, drept de PROPRIETATE, dobandit prin Succesiune, cota actuala 1/3 1) <b>BIDALACH REVECA</b>	A1
Act Notarial nr. 1213, din 10/12/1992 emis de Fostul Notariat de Stat Local Radauti;		
B2	Intabulare, drept de PROPRIETATE, dobandit prin Succesiune, cota actuala 1/3 1) <b>UNGUREANU CONSTANTIN</b>	A1
Act Notarial nr. 3790, din 29/11/2022 emis de SPN MANDICI;		
B3	Intabulare, drept de PROPRIETATE, dobandit prin Iesire Din Indiviziune, cota actuala 1/3 1) <b>PRELIPCIAN MARIOARA</b>	A1

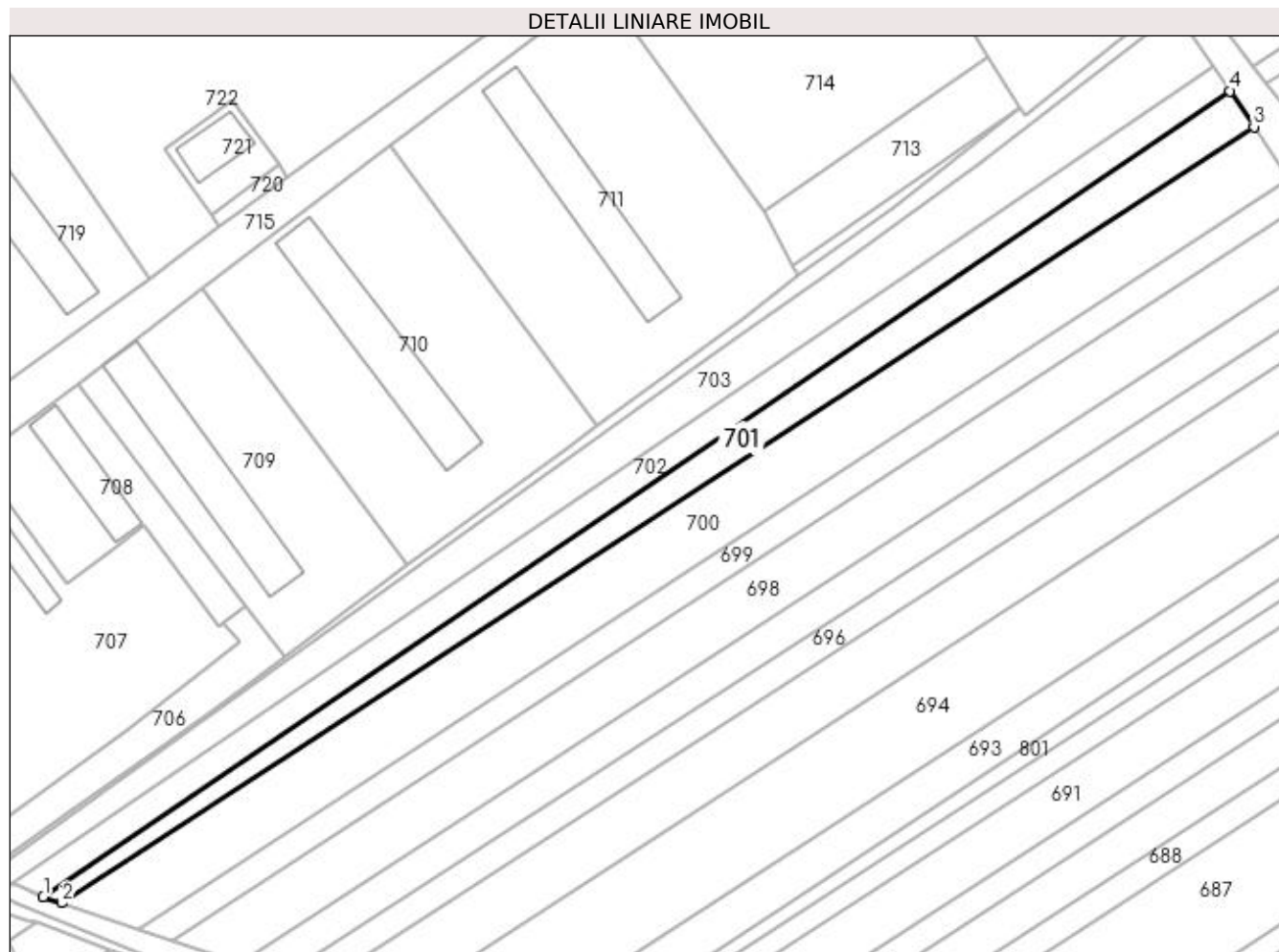
**C. Partea III. SARCINI .**

Inscrieri privind dezmembramintele dreptului de proprietate, drepturi reale de garanție și sarcini	Referințe
NU SUNT	

**Anexa Nr. 1 La Partea I****Teren**

Nr cadastral	Suprafața (mp)*	Observații / Referințe
	2.500	Imobilul se formeaza din o parte a p.f. 288, din o parte a p.f. 289, comuna cadastrala Baintet.

\* Suprafața este determinată în planul de proiecție Stereo 70.

**Date referitoare la teren**

Crt	Categorie folosință	Intra vilan	Suprafața (mp)	Tarla	Parcelă	Nr. topo	Observații / Referințe
1	arabil	DA	374	-	-	-	
2	arabil	NU	2.126	11	209	-	

**Lungime Segmente**

1) Valorile lungimilor segmentelor sunt obținute din proiecție în plan.

Punct început	X / Y	Punct sfârșit	X / Y	Lungime segment (** (m)
1	570.716,068 718.310,408	2	570.720,648 718.308,852	4.837
2	570.720,648 718.308,852	3	571.011,982 718.498,573	347.663
3	571.011,982 718.498,573	4	571.006,118 718.507,274	10.493
4	571.006,118 718.507,274	1	570.716,068 718.310,408	350.55

**\*\* Lungimile segmentelor sunt determinate în planul de proiecție Stereo 70 și sunt rotunjite la 1 milimetru.**

**\*\*\* Distanța dintre puncte este formată din segmente cumulate ce sunt mai mici decât valoarea 1 milimetru.**





**DATE DESPRE IMOBILUL NR. 702**

Oficiul de Cadastru și Publicitate Imobiliară SUCEAVA  
Biroul de Cadastru și Publicitate Imobiliară Radauti

**A. Partea I. Descrierea imobilului**

TEREN Necunoscut

Adresa: Loc. Bainen, Jud. Suceava

Nr. Crt	Nr cadastral Nr. topografic	Suprafața* (mp)	Observații / Referințe
A1		2.500	Sector cadastral:20 Teren neimprejmuit; Imobilul se formeaza din o parte a p.f. 288, din o parte a p.f. 289, comuna cadastrala Bainen.

**B. Partea II. Proprietari și acte**

Inscrieri privitoare la dreptul de proprietate și alte drepturi reale	Referințe
<b>702 / 07/03/2024</b>	
Act Notarial nr. 158, din 02/06/2005 emis de BNP MANDICI ALEXANDRU;	
B1	A1
Intabulare, drept de PROPRIETATE, dobandit prin lesire Din Indiviziune, cota actuala 1/1 1) NICHIFORIUC MIRCEA	

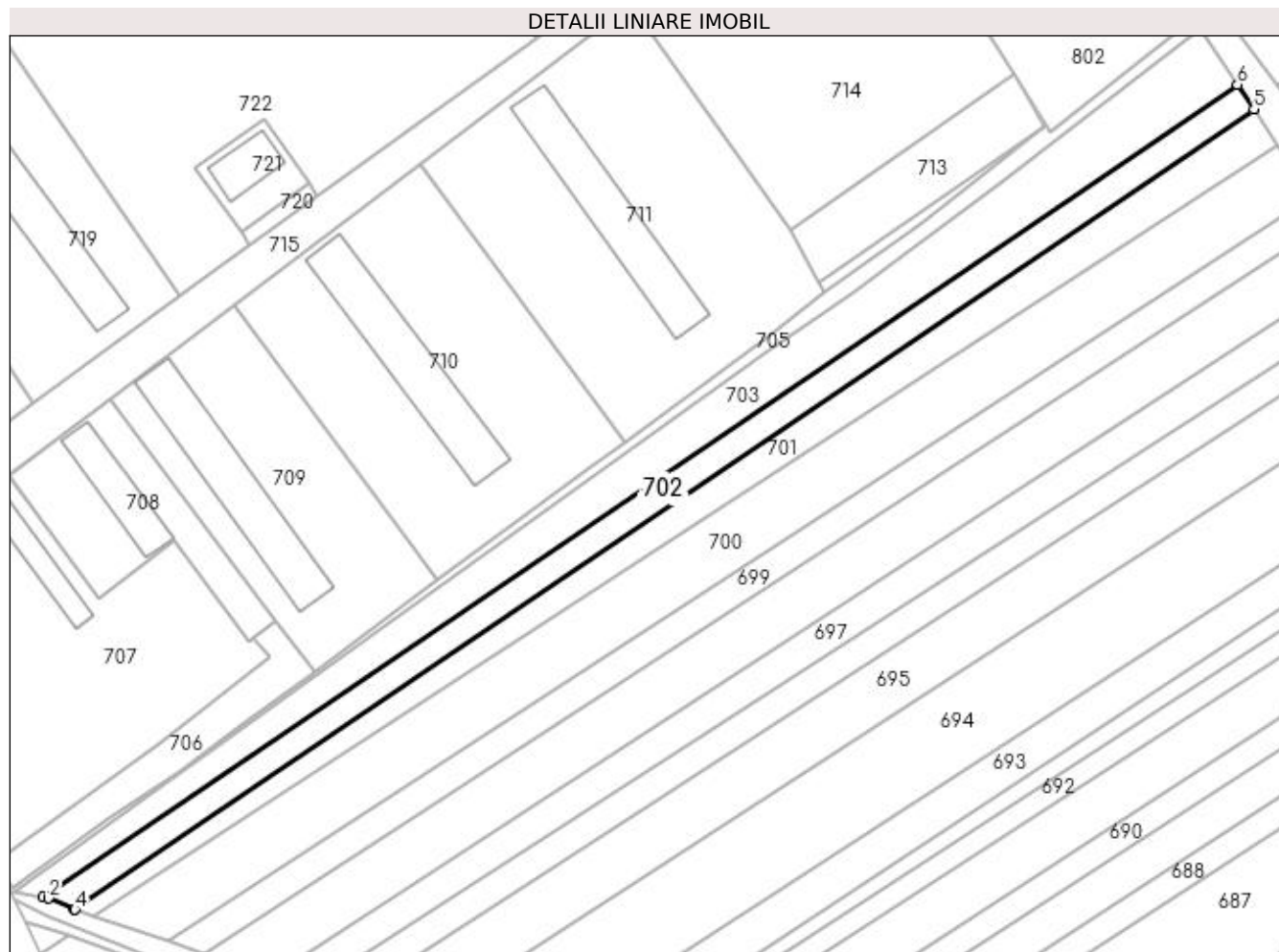
**C. Partea III. SARCINI .**

Inscrieri privind dezmembramintele dreptului de proprietate, drepturi reale de garanție și sarcini	Referințe
NU SUNT	

**Anexa Nr. 1 La Partea I****Teren**

Nr cadastral	Suprafața (mp)*	Observații / Referințe
	2.500	Imobilul se formeaza din o parte a p.f. 288, din o parte a p.f. 289, comuna cadastrala Bainenet.

\* Suprafața este determinată în planul de proiecție Stereo 70.

**Date referitoare la teren**

Crt	Categorie folosință	Intravilan	Suprafața (mp)	Tarla	Parcelă	Nr. topo	Observații / Referințe
1	arabil	DA	710	-	-	-	
2	arabil	NU	1.790	11	209	-	

**Lungime Segmente**

1) Valorile lungimilor segmentelor sunt obținute din proiecție în plan.

Punct început	X / Y	Punct sfârșit	X / Y	Lungime segment (** (m)
1	570.708,26 718.313,423	2	570.709,609 718.313,2	1.367
2	570.709,609 718.313,2	3	570.715,735 718.310,521	6.686
3	570.715,735 718.310,521	4	570.716,068 718.310,408	0.352
4	570.716,068 718.310,408	5	571.006,118 718.507,274	350.55

Punct început	X / Y	Punct sfârșit	X / Y	Lungime segment (** (m)
5	571.006,118 718.507,274	6	571.002,043 718.513,319	7.29
6	571.002,043 718.513,319	1	570.708,26 718.313,423	355.34

\*\* Lungimile segmentelor sunt determinate în planul de proiecție Stereo 70 și sunt rotunjite la 1 milimetru.

\*\*\* Distanța dintre puncte este formată din segmente cumulate ce sunt mai mici decât valoarea 1 milimetru.



**DATE DESPRE IMOBILUL NR. 703**

Oficiul de Cadastru și Publicitate Imobiliară SUCEAVA  
Biroul de Cadastru și Publicitate Imobiliară Radauti

**A. Partea I. Descrierea imobilului**

TEREN Necunoscut

Adresa: Loc. Bainen, Jud. Suceava

Nr. Crt	Nr cadastral Nr. topografic	Suprafața* (mp)	Observații / Referințe
A1		3.494	Sector cadastral:20 Teren neimprejmuit; Imobilul se formeaza din o parte a p.f. 288, din o parte a p.f. 289, comuna cadastrala Bainen.

**B. Partea II. Proprietari și acte**

Inscrieri privitoare la dreptul de proprietate și alte drepturi reale	Referințe
<b>703 / 07/03/2024</b>	
Act Administrativ nr. 1500, din 25/10/1996 emis de CJFF SUCEAVA;	
B1	A1
Intabulare, drept de PROPRIETATE, dobandit prin Reconstituire, cota actuala 1/1 1) PATRAS VASILE, LIPSA CNP PROPRIETAR DEFUNCT:Da	
<b>703 / 13/03/2024</b>	
Act Administrativ nr. 847, din 13/03/2024 emis de Primaria comunei Musenita;	
B2	A1
se noteaza posesia ca bun comun 1) DREHUȚĂ GABRIELA - REVECA 2) DREHUȚĂ IULIAN	

**C. Partea III. SARCINI .**

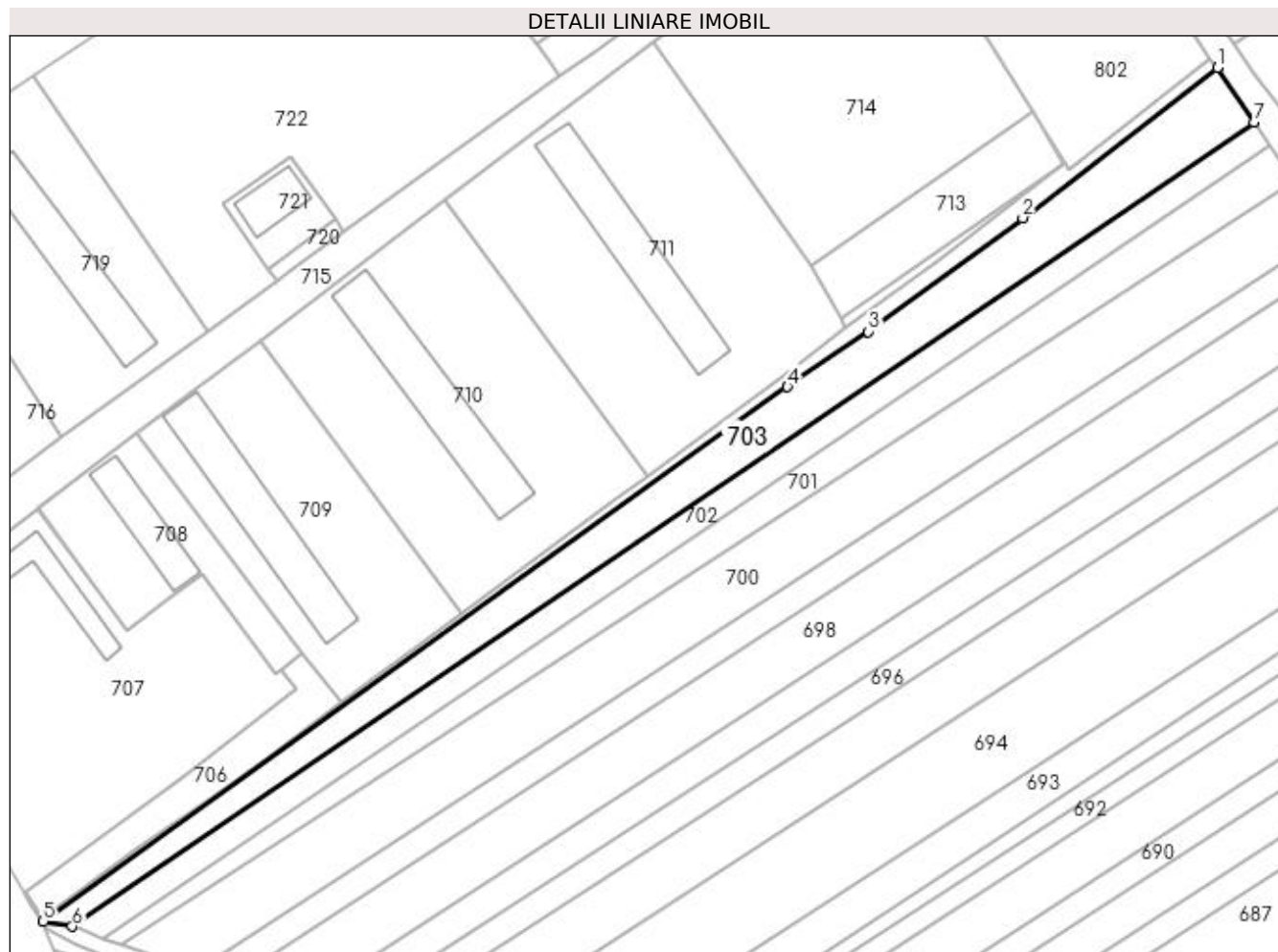
Inscrieri privind dezmembramintele dreptului de proprietate, drepturi reale de garanție și sarcini	Referințe
NU SUNT	

## Anexa Nr. 1 La Partea I

## Teren

Nr cadastral	Suprafața (mp)*	Observații / Referințe
	3.494	Imobilul se formeaza din o parte a p.f. 288, din o parte a p.f. 289, comuna cadastrala Baintet.

\* Suprafața este determinată în planul de proiecție Stereo 70.



## Date referitoare la teren

Crt	Categorie folosință	Intra vilan	Suprafața (mp)	Tarla	Parcelă	Nr. topo	Observații / Referințe
1	arabil	DA	2.572	-	-	-	
2	arabil	NU	922	11	209	-	

## Lungime Segmente

1) Valorile lungimilor segmentelor sunt obținute din proiecție în plan.

Punct început	X / Y	Punct sfârșit	X / Y	Lungime segment (** (m)
1	570.992,943 718.526,821	2	570.944,554 718.489,475	61.125
2	570.944,554 718.489,475	3	570.906,223 718.461,21	47.625
3	570.906,223 718.461,21	4	570.886,074 718.447,517	24.361
4	570.886,074 718.447,517	5	570.701,097 718.314,607	227.775

Punct început	X / Y	Punct sfârșit	X / Y	Lungime segment (** (m)
5	570.701,097 718.314,607	6	570.708,26 718.313,423	7.26
6	570.708,26 718.313,423	7	571.002,043 718.513,319	355.34
7	571.002,043 718.513,319	1	570.992,943 718.526,821	16.282

\*\* Lungimile segmentelor sunt determinate în planul de proiecție Stereo 70 și sunt rotunjite la 1 milimetru.

\*\*\* Distanța dintre puncte este formată din segmente cumulate ce sunt mai mici decât valoarea 1 milimetru.





**DATE DESPRE IMOBILUL NR. 704**

Oficiul de Cadastru și Publicitate Imobiliară SUCEAVA  
Biroul de Cadastru și Publicitate Imobiliară Radauti

**A. Partea I. Descrierea imobilului**

TEREN Necunoscut

Adresa: Loc. Bainen, Jud. Suceava

Nr. Crt	Nr cadastral Nr. topografic	Suprafața* (mp)	Observații / Referințe
A1		2.266	Sector cadastral:20 Teren neimprejmuit; Imobilul se formeaza din o parte a p.f. 706, din o parte a p.f. 268, din o parte a p.f. 281, din o parte a p.f. 288, din o parte a p.f. 282, din o parte a p.f. 308, comuna cadastrala Bainen.

**B. Partea II. Proprietari și acte**

Inscrieri privitoare la dreptul de proprietate și alte drepturi reale		Referințe
<b>704 / 07/03/2024</b>		
Act Normativ nr. 1705, din 29/11/2006 emis de GUVERNUL ROMANIEI;		
B1	Intabulare, drept de PROPRIETATE, dobandit prin Lege, cota actuala 1/1 1) STATUL ROMAN, CIF:9999999999999, domeniul public	A1
Act Normativ nr. 1705, din 29/11/2006 emis de GUVERNUL ROMANIEI (ORDIN nr. 227 din 31.03.2006 emis de GUVERNUL ROMANIEI);		
B3	Intabulare, drept de ADMINISTRARE, dobandit prin Lege, cota actuala 1/1 1) AGENTIA NATIONALA DE IMBUNATATIRI FUNCIARE, CIF:29275212	A1

**C. Partea III. SARCINI .**

Inscrieri privind dezmembramintele dreptului de proprietate, drepturi reale de garanție și sarcini	Referințe
NU SUNT	

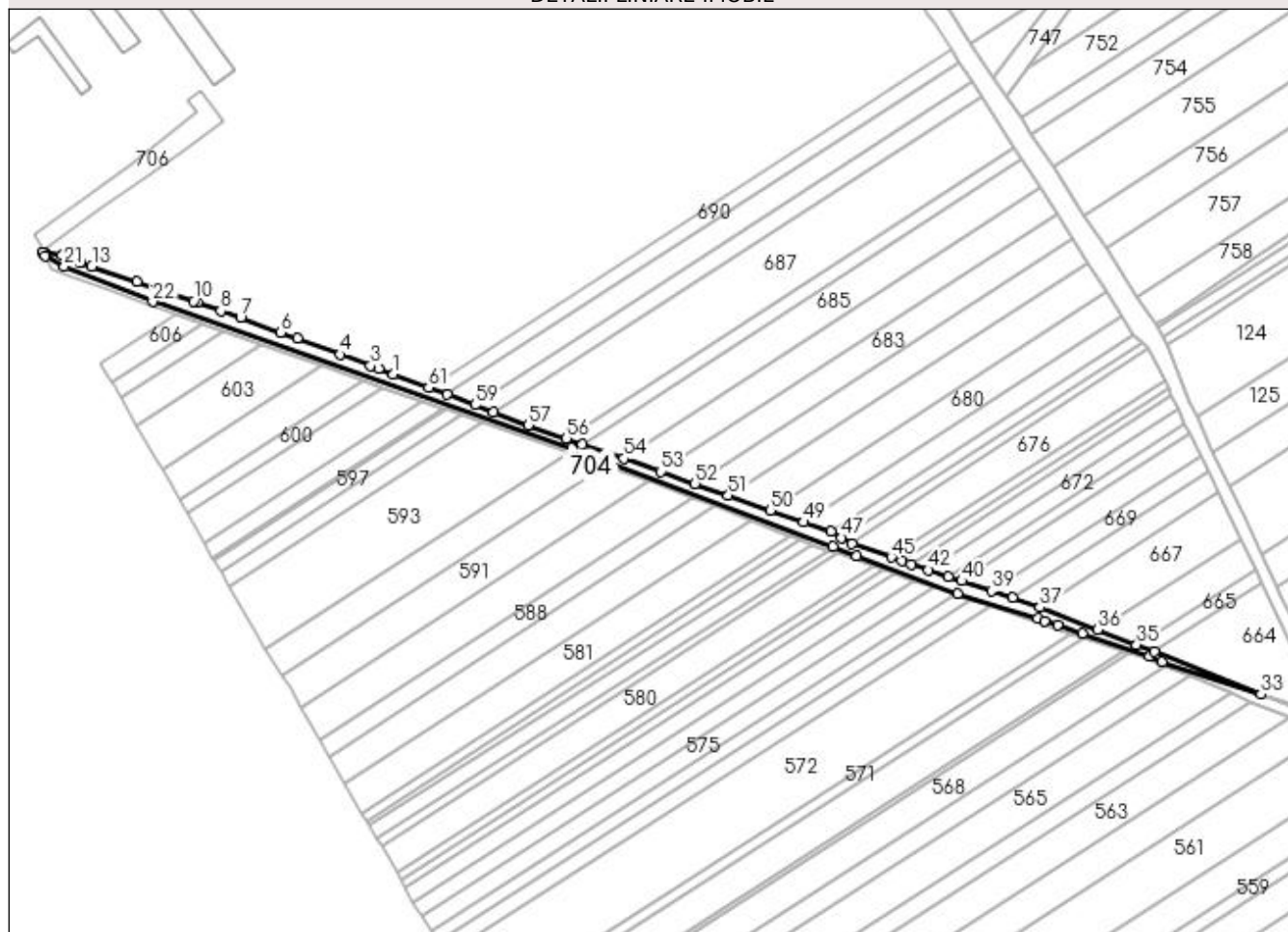
## Anexa Nr. 1 La Partea I

## Teren

Nr cadastral	Suprafața (mp)*	Observații / Referințe
	2.266	Imobilul se formeaza din o parte a p.f. 706, din o parte a p.f. 268, din o parte a p.f. 281, din o parte a p.f. 288, din o parte a p.f. 282, din o parte a p.f. 308, comuna cadastrala Baintet.

\* Suprafața este determinată în planul de proiecție Stereo 70.

## DETALII LINIARE IMOBIL



## Date referitoare la teren

Crt	Categorie folosință	Intravilan	Suprafața (mp)	Tarla	Parcelă	Nr. topo	Observații / Referințe
1	ape statatoare	DA	741	-	-	-	
2	ape statatoare	NU	1.525	-	-	-	

## Lungime Segmente

1) Valorile lungimilor segmentelor sunt obținute din proiecție în plan.

Punct început	X / Y	Punct sfârșit	X / Y	Lungime segment
1	570.845,254 718.264,294	2	570.839,18 718.266,571	6.487
4	570.823,324 718.272,516	5	570.805,525 718.279,188	19.008
7	570.782,12 718.287,594	8	570.773,912 718.290,542	8.721
10	570.762,799 718.294,534	11	570.747,737 718.299,651	15.907
2	570.839,18 718.266,571	3	570.835,792 718.267,842	3.619
5	570.805,525 718.279,188	6	570.798,786 718.281,608	7.16
8	570.773,912 718.290,542	9	570.764,306 718.293,993	10.207
11	570.747,737 718.299,651	12	570.739,232 718.302,539	8.982
3	570.835,792 718.267,842	4	570.823,324 718.272,516	13.315
6	570.798,786 718.281,608	7	570.782,12 718.287,594	17.708
9	570.764,306 718.293,993	10	570.762,799 718.294,534	1.601
12	570.739,232 718.302,539	13	570.720,648 718.308,852	19.627

Punct început	X / Y	Punct sfârșit	X / Y	Lungime segment	Punct început	X / Y	Punct sfârșit	X / Y	Lungime segment	Punct început	X / Y	Punct sfârșit	X / Y	Lungime segment
13	570.720,648 718.308,852	14	570.716,068 718.310,408	4.837	14	570.716,068 718.310,408	15	570.715,735 718.310,521	0.352	15	570.715,735 718.310,521	16	570.709,609 718.313,2	6.686
16	570.709,609 718.313,2	17	570.708,26 718.313,423	1.367	17	570.708,26 718.313,423	18	570.701,097 718.314,607	7.26	18	570.701,097 718.314,607	19	570.700,311 718.314,786	0.806
19	570.700,311 718.314,786	20	570.701,344 718.312,979	2.081	20	570.701,344 718.312,979	21	570.709,357 718.308,84	9.019	21	570.709,357 718.308,84	22	570.745,743 718.294,285	39.189
22	570.745,743 718.294,285	23	570.919,183 718.233,642	183.736	23	570.919,183 718.233,642	24	571.026,926 718.193,012	115.149	24	571.026,926 718.193,012	25	571.036,798 718.189,29	10.55
25	571.036,798 718.189,29	26	571.078,282 718.173,647	44.335	26	571.078,282 718.173,647	27	571.111,459 718.163,39	34.726	27	571.111,459 718.163,39	28	571.114,237 718.162,468	2.927
28	571.114,237 718.162,468	29	571.119,694 718.160,657	5.75	29	571.119,694 718.160,657	30	571.129,815 718.157,188	10.699	30	571.129,815 718.157,188	31	571.157,54 718.147,687	29.308
31	571.157,54 718.147,687	32	571.162,956 718.145,691	5.772	32	571.162,956 718.145,691	33	571.203,718 718.132,164	42.948	33	571.203,718 718.132,164	34	571.159,616 718.149,7	47.46
34	571.159,616 718.149,7	35	571.152,357 718.152,586	7.812	35	571.152,357 718.152,586	36	571.136,367 718.158,944	17.208	36	571.136,367 718.158,944	37	571.112,355 718.168,1	25.698
37	571.112,355 718.168,1	38	571.101,007 718.171,912	11.971	38	571.101,007 718.171,912	39	571.092,492 718.174,772	8.982	39	571.092,492 718.174,772	40	571.080,101 718.178,935	13.072
40	571.080,101 718.178,935	41	571.074,489 718.180,82	5.92	41	571.074,489 718.180,82	42	571.066,387 718.183,542	8.547	42	571.066,387 718.183,542	43	571.059,268 718.185,933	7.51
43	571.059,268 718.185,933	44	571.055,306 718.187,265	4.18	44	571.055,306 718.187,265	45	571.050,973 718.188,72	4.571	45	571.050,973 718.188,72	46	571.034,682 718.194,193	17.186
46	571.034,682 718.194,193	47	571.030,375 718.196,732	5.0	47	571.030,375 718.196,732	48	571.026,08 718.199,264	4.986	48	571.026,08 718.199,264	49	571.014,817 718.203,25	11.948
49	571.014,817 718.203,25	50	571.000,976 718.208,149	14.682	50	571.000,976 718.208,149	51	570.983,618 718.214,293	18.413	51	570.983,618 718.214,293	52	570.969,853 718.219,165	14.602
52	570.969,853 718.219,165	53	570.955,722 718.224,166	14.99	53	570.955,722 718.224,166	54	570.940,392 718.229,592	16.262	54	570.940,392 718.229,592	55	570.923,457 718.235,586	17.964
55	570.923,457 718.235,586	56	570.916,808 718.237,819	7.014	56	570.916,808 718.237,819	57	570.900,98 718.243,404	16.784	57	570.900,98 718.243,404	58	570.886,655 718.248,774	15.298
58	570.886,655 718.248,774	59	570.878,971 718.251,655	8.206	59	570.878,971 718.251,655	60	570.867,614 718.255,912	12.129	60	570.867,614 718.255,912	61	570.859,842 718.258,826	8.3
61	570.859,842 718.258,826	1	570.845,254 718.264,294	15.579										

\*\* Lungimile segmentelor sunt determinate în planul de proiecție Stereo 70 și sunt rotunjite la 1 milimetru.

\*\*\* Distanța dintre puncte este formată din segmente cumulate ce sunt mai mici decât valoarea 1 milimetru.



**DATE DESPRE IMOBILUL NR. 705**

Oficiul de Cadastru și Publicitate Imobiliară SUCEAVA  
Biroul de Cadastru și Publicitate Imobiliară Radauti

**A. Partea I. Descrierea imobilului**

TEREN Necunoscut

Adresa: Loc. Bainen, Jud. Suceava

Nr. Crt	Nr cadastral Nr. topografic	Suprafața* (mp)	Observații / Referințe
A1		840	Sector cadastral:20 Teren neimprejmuit; Imobilul se formeaza din o parte a p.f. 288, din o parte a p.f. 289, comuna cadastrala Bainen.

**B. Partea II. Proprietari și acte**

Inscrieri privitoare la dreptul de proprietate și alte drepturi reale	Referințe
<b>705 / 07/03/2024</b>	
Act Normativ nr. 7, din 13/03/1996 emis de PARLAMENTUL ROMANIEI;	
B1	A1
Inscrierea provizorie, drept de PROPRIETATE, dobandit prin Lege, cota actuala 1/1 1) COMUNA MUSENITA, CIF:4441271	

**C. Partea III. SARCINI .**

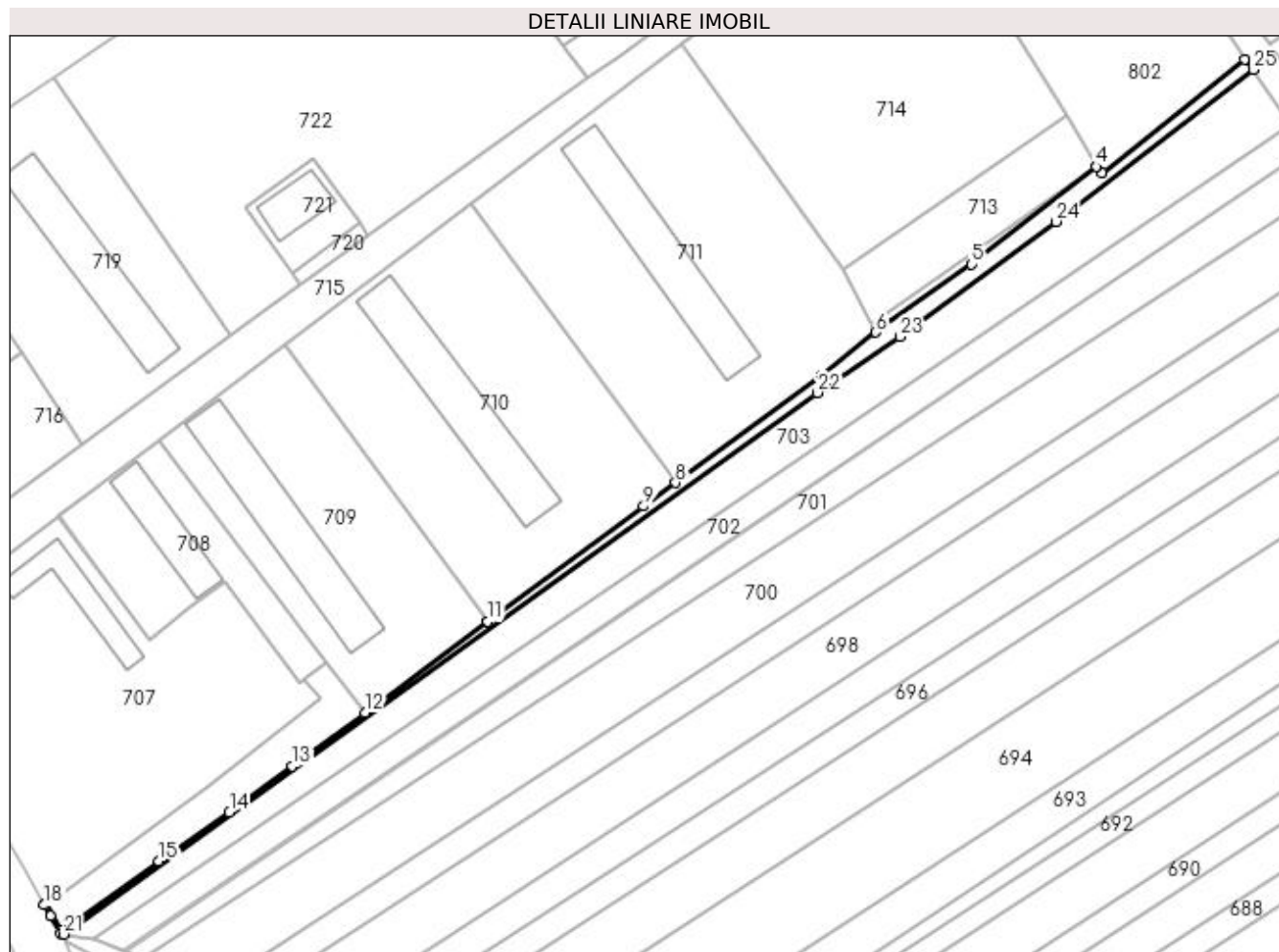
Inscrieri privind dezmembramintele dreptului de proprietate, drepturi reale de garanție și sarcini	Referințe
NU SUNT	

## Anexa Nr. 1 La Partea I

## Teren

Nr cadastral	Suprafața (mp)*	Observații / Referințe
	840	Imobilul se formează din o parte a p.f. 288, din o parte a p.f. 289, comuna cadastrala Baintet.

\* Suprafața este determinată în planul de proiecție Stereo 70.



## Date referitoare la teren

Crt	Categorie folosință	Intra vilan	Suprafața (mp)	Tarla	Parcelă	Nr. topo	Observații / Referințe
1	neproductiv	DA	754	-	-	-	
2	neproductiv	NU	86	-	-	-	

## Lungime Segmente

1) Valorile lungimilor segmentelor sunt obținute din proiecție în plan.

Punct început	X / Y	Punct sfârșit	X / Y	Lungime segment (** (m)
1	570.990,913 718.529,226	2	570.955,938 718.501,437	44.671
3	570.954,847 718.503,208	4	570.954,584 718.503,006	0.332
5	570.923,877 718.479,042	6	570.900,358 718.462,292	28.874
7	570.887,225 718.451,809	8	570.851,214 718.425,407	44.653

Punct început	X / Y	Punct sfârșit	X / Y	Lungime segment (** (m)
2	570.955,938 718.501,437	3	570.954,847 718.503,208	2.08
4	570.954,584 718.503,006	5	570.923,877 718.479,042	38.951
6	570.900,358 718.462,292	7	570.887,225 718.451,809	16.804
8	570.851,214 718.425,407	9	570.843,397 718.419,676	9.693

Punct început	X / Y	Punct sfârșit	X / Y	Lungime segment (** (m)
9	570.843,397 718.419,676	10	570.805,138 718.391,343	47.608
11	570.805,136 718.391,346	12	570.774,971 718.369,002	37.539
13	570.757,208 718.355,847	14	570.741,728 718.344,51	19.187
15	570.724,397 718.332,553	16	570.700,683 718.315,558	29.175
17	570.696,699 718.322,048	18	570.696,301 718.321,804	0.467
19	570.697,836 718.319,116	20	570.700,311 718.314,786	4.987
21	570.701,097 718.314,607	22	570.886,074 718.447,517	227.775
23	570.906,223 718.461,21	24	570.944,554 718.489,475	47.625
25	570.992,943 718.526,821	1	570.990,913 718.529,226	3.147

Punct început	X / Y	Punct sfârșit	X / Y	Lungime segment (** (m)
10	570.805,138 718.391,343	11	570.805,136 718.391,346	0.004
12	570.774,971 718.369,002	13	570.757,208 718.355,847	22.104
14	570.741,728 718.344,51	15	570.724,397 718.332,553	21.055
16	570.700,683 718.315,558	17	570.696,699 718.322,048	7.615
18	570.696,301 718.321,804	19	570.697,836 718.319,116	3.095
20	570.700,311 718.314,786	21	570.701,097 718.314,607	0.806
22	570.886,074 718.447,517	23	570.906,223 718.461,21	24.361
24	570.944,554 718.489,475	25	570.992,943 718.526,821	61.125

\*\* Lungimile segmentelor sunt determinate în planul de proiecție Stereo 70 și sunt rotunjite la 1 milimetru.

\*\*\* Distanța dintre puncte este formată din segmente cumulate ce sunt mai mici decât valoarea 1 milimetru.





**DATE DESPRE IMOBILUL NR. 706**

Oficiul de Cadastru și Publicitate Imobiliară SUCEAVA  
Biroul de Cadastru și Publicitate Imobiliară Radauti

**A. Partea I. Descrierea imobilului**

TEREN Intravilan

Adresa: Loc. Bainen, Jud. Suceava

Nr. Crt	Nr cadastral Nr. topografic	Suprafața* (mp)	Observații / Referințe
A1	33422	802	Sector cadastral:20 Teren neimpregmuit;

**B. Partea II. Proprietari și acte**

Inscrieri privitoare la dreptul de proprietate și alte drepturi reale		Referințe
<b>25676 / 22/07/2020</b>		
Act Notarial nr. 1370, din 21/07/2020 emis de Mandici Alexandru;		
B1	Se infiinteaza cartea funciara 33422 a imobilului cu numarul cadastral 33422/Musenita, rezultat din dezmembrarea imobilului cu numarul cadastral 31135 inscris in cartea funciara 31135;	A1
<b>706 / 07/03/2024</b>		
Act Administrativ nr. HCL NR.7, din 28/03/2011 emis de PRIMARIA MUSENITA (act administrativ nr 2627 din 19.09.2019, emis de PRIMARIA MUSENITA);		
B2	Intabulare, drept de PROPRIETATE, dobandit prin Lege, cota actuala 1/1, cota initiala 1/1 1) <b>COMUNA MUSENITA-DOMENIUL PRIVAT</b> , CIF:4441271	A1
<i>OBSERVATII: pozitie transcrisa din CF 31135/Musenita, inscrisa prin incheierea nr. 41039 din 24/09/2019;</i>		

**C. Partea III. SARCINI .**

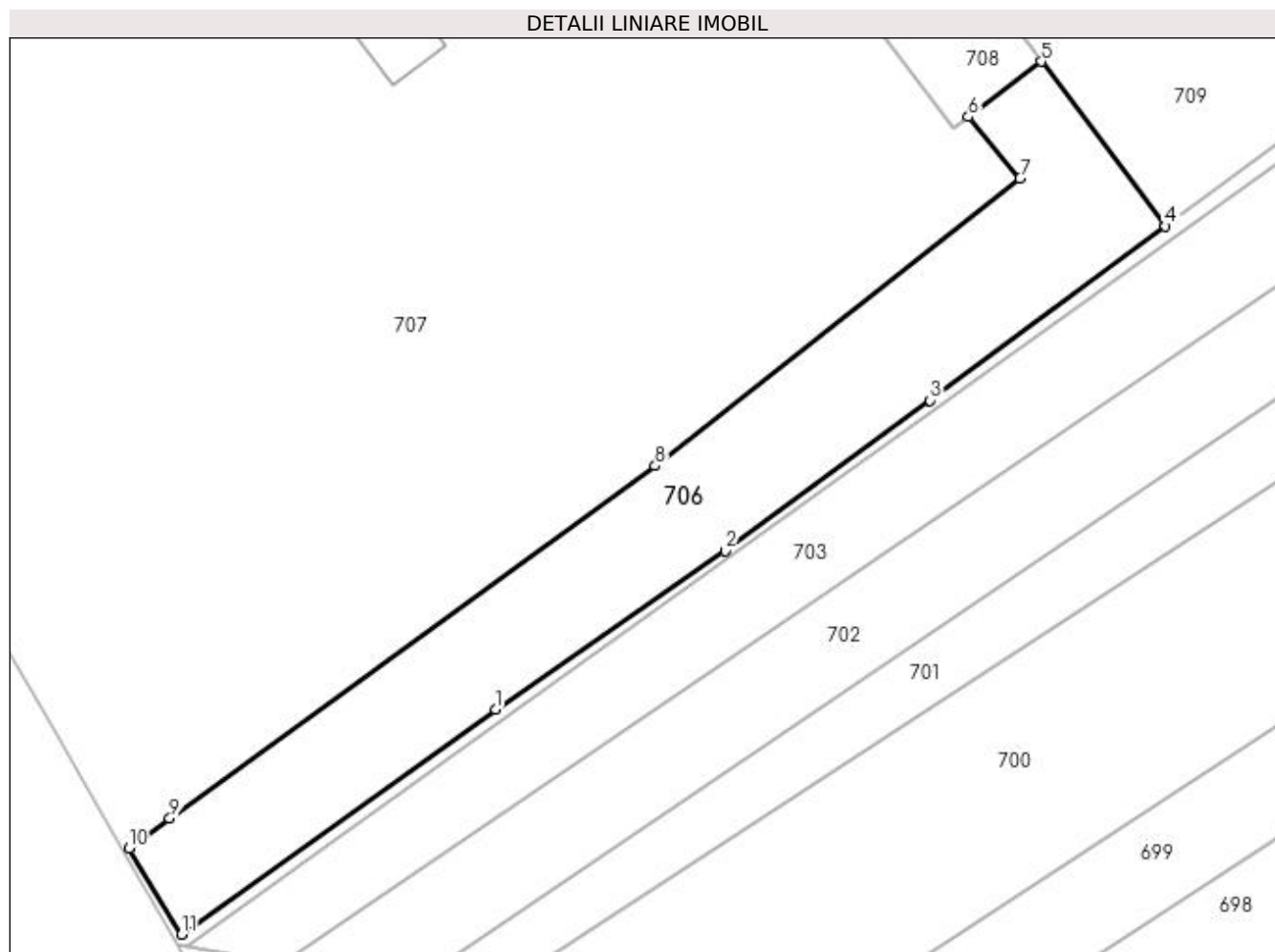
Inscrieri privind dezmembramintele dreptului de proprietate, drepturi reale de garanție și sarcini	Referințe
NU SUNT	

## Anexa Nr. 1 La Partea I

## Teren

Nr cadastral	Suprafața (mp)*	Observații / Referințe
33422	802	

\* Suprafața este determinată în planul de proiecție Stereo 70.



## Date referitoare la teren

Crt	Categorie folosință	Intravilan	Suprafața (mp)	Tarla	Parcelă	Nr. topo	Observații / Referințe
1	curți constructii	DA	802	-	-	-	

## Lungime Segmente

1) Valorile lungimilor segmentelor sunt obținute din proiecție în plan.

Punct început	X / Y	Punct sfârșit	X / Y	Lungime segment (** (m)
1	570.724,397 718.332,553	2	570.741,728 718.344,51	21.055
2	570.741,728 718.344,51	3	570.757,208 718.355,847	19.187
3	570.757,208 718.355,847	4	570.774,971 718.369,002	22.104
4	570.774,971 718.369,002	5	570.765,589 718.381,423	15.566
5	570.765,589 718.381,423	6	570.760,09 718.377,255	6.9

Punct început	X / Y	Punct sfârșit	X / Y	Lungime segment (** (m)
6	570.760,09 718.377,255	7	570.763,982 718.372,592	6.074
7	570.763,982 718.372,592	8	570.736,445 718.350,923	35.04
8	570.736,445 718.350,923	9	570.699,798 718.324,3	45.297
9	570.699,798 718.324,3	10	570.696,699 718.322,048	3.831
10	570.696,699 718.322,048	11	570.700,683 718.315,558	7.615
11	570.700,683 718.315,558	1	570.724,397 718.332,553	29.175

\*\* Lungimile segmentelor sunt determinate în planul de proiecție Stereo 70 și sunt rotunjite la 1 milimetru.

\*\*\* Distanța dintre puncte este formată din segmente cumulate ce sunt mai mici decât valoarea 1 milimetru.



**DATE DESPRE IMOBILUL NR. 707**

Oficiul de Cadastru și Publicitate Imobiliară SUCEAVA  
Biroul de Cadastru și Publicitate Imobiliară Radauti

**A. Partea I. Descrierea imobilului**

TEREN Intravilan

Nr. CF vechi:335

Adresa: Loc. Bainen, Jud. Suceava

Nr. Crt	Nr cadastral Nr. topografic	Suprafața* (mp)	Observații / Referințe
A1	31870	5.007	Sector cadastral:20 Teren imprejmuit; Imobil partial imprejmuit.

**Construcții**

Crt	Nr cadastral Nr. topografic	Adresa	Observații / Referințe
A1.1	31870-C1	Loc. Bainen, Jud. Suceava	Nr. niveluri:1; S. construita la sol:251 mp; S. construita desfasurata:251 mp; C1 copertina

**B. Partea II. Proprietari și acte**

Inscrieri privitoare la dreptul de proprietate și alte drepturi reale		Referințe
<b>707 / 07/03/2024</b>		
Act Administrativ nr. 1764, din 17/06/1997 emis de -;		
B1	Intabulare, drept de PROPRIETATE, dobandit prin Lege, cota actuala 1/1, cota initiala 1/1 1) AGROMECA S.A - SIRET, CIF:9999999999999	A1, A1.1

**C. Partea III. SARCINI .**

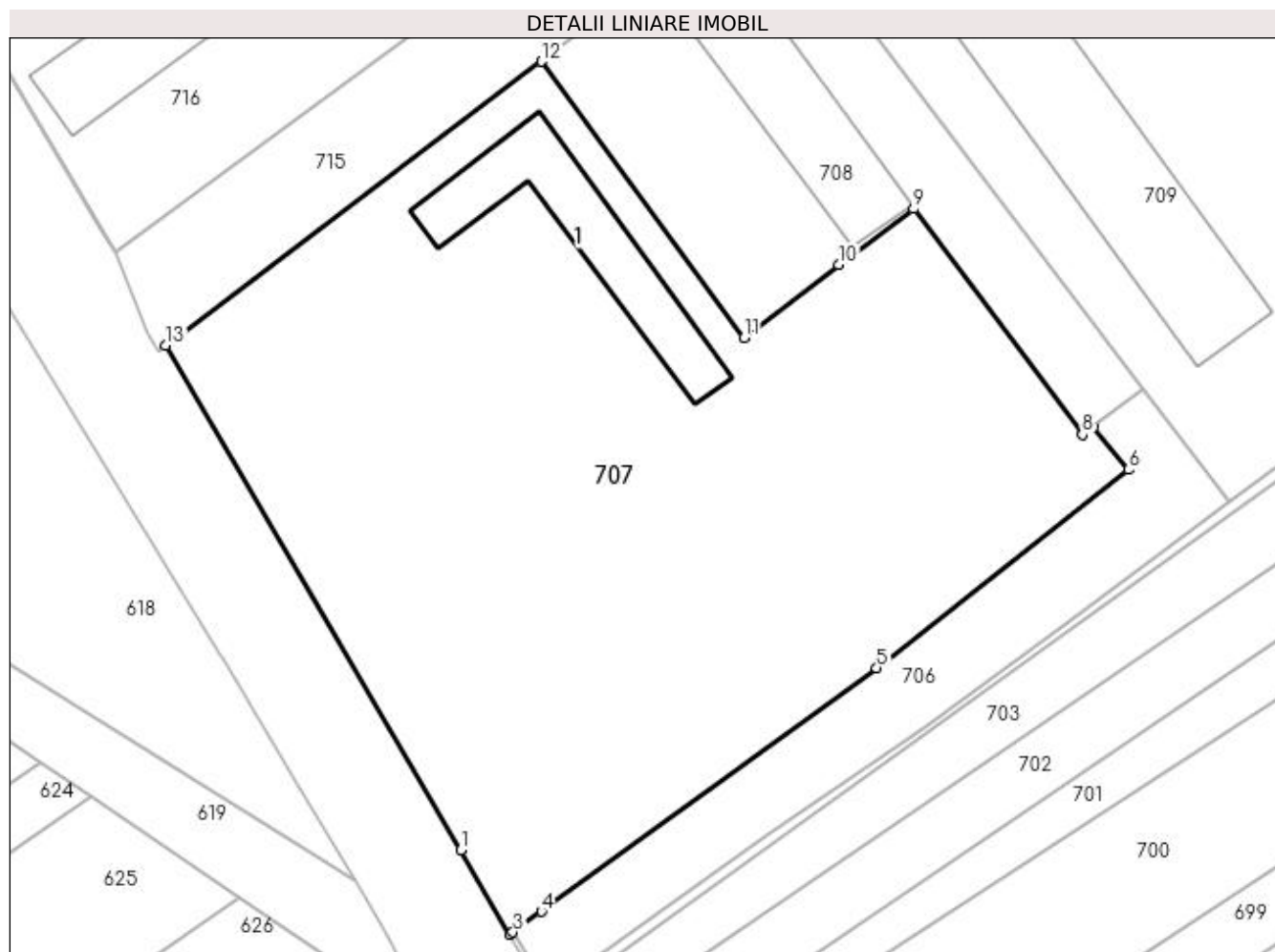
Inscrieri privind dezmembramintele dreptului de proprietate, drepturi reale de garanție și sarcini	Referințe
NU SUNT	

## Anexa Nr. 1 La Partea I

## Teren

Nr cadastral	Suprafața (mp)*	Observații / Referințe
31870	5.007	Imobil partial imprejmuit.

\* Suprafața este determinată în planul de proiecție Stereo 70.



## Date referitoare la teren

Crt	Categorie folosință	Intra vilan	Suprafața (mp)	Tarla	Parcelă	Nr. topo	Observații / Referințe
1	curți constructii	DA	5.007	-	-	3226	

## Date referitoare la construcții

Crt	Număr	Destinație construcție	Supraf. (mp)	Situație juridică	Observații / Referințe
A1.1	31870-C1	constructii anexa	251	Cu acte	Nr. niveluri:1; S. construita la sol:251 mp; S. construita desfasurata:251 mp; C1 copertina

## Lungime Segmente

1) Valorile lungimilor segmentelor sunt obținute din proiecție în plan.

Punct început	X / Y	Punct sfârșit	X / Y	Lungime segment (** (m)
1	570.691,025 718.331,034	2	570.696,301 718.321,804	10.632
2	570.696,301 718.321,804	3	570.696,699 718.322,048	0.467
3	570.696,699 718.322,048	4	570.699,798 718.324,3	3.831
4	570.699,798 718.324,3	5	570.736,445 718.350,923	45.297

Punct început	X / Y	Punct sfârşit	X / Y	Lungime segment (** (m)
5	570.736,445 718.350,923	6	570.763,982 718.372,592	35.04
6	570.763,982 718.372,592	7	570.760,09 718.377,255	6.074
7	570.760,09 718.377,255	8	570.758,961 718.376,407	1.412
8	570.758,961 718.376,407	9	570.740,49 718.401,078	30.819
9	570.740,49 718.401,078	10	570.732,325 718.394,956	10.205
10	570.732,325 718.394,956	11	570.721,965 718.387,003	13.061
11	570.721,965 718.387,003	12	570.699,81 718.417,178	37.435
12	570.699,81 718.417,178	13	570.658,733 718.386,133	51.489
13	570.658,733 718.386,133	1	570.691,025 718.331,034	63.864

\*\* Lungimile segmentelor sunt determinate în planul de proiecție Stereo 70 și sunt rotunjite la 1 milimetru.

\*\*\* Distanța dintre puncte este formată din segmente cumulate ce sunt mai mici decât valoarea 1 milimetru.





**DATE DESPRE IMOBILUL NR. 708**

Oficiul de Cadastru și Publicitate Imobiliară SUCEAVA  
Biroul de Cadastru și Publicitate Imobiliară Radauti

**A. Partea I. Descrierea imobilului**

TEREN Intravilan

Adresa: Loc. Bainen, Jud. Suceava

Nr. Crt	Nr cadastral Nr. topografic	Suprafața* (mp)	Observații / Referințe
A1		1.423	Sector cadastral:20 Teren imprejmuit; Imobilul se formeaza din o parte a p.f. 288, comuna cadastrala Bainen.

**B. Partea II. Proprietari și acte**

Inscrieri privitoare la dreptul de proprietate și alte drepturi reale		Referințe
<b>708 / 07/03/2024</b>		
Act Normativ nr. 7, din 13/03/1996 emis de PARLAMENTUL ROMANIEI;		
B1	Inscrierea provizorie, drept de PROPRIETATE, dobandit prin Lege, cota actuala 1/1 1) COMUNA MUSENITA, CIF:4441271	A1

**C. Partea III. SARCINI .**

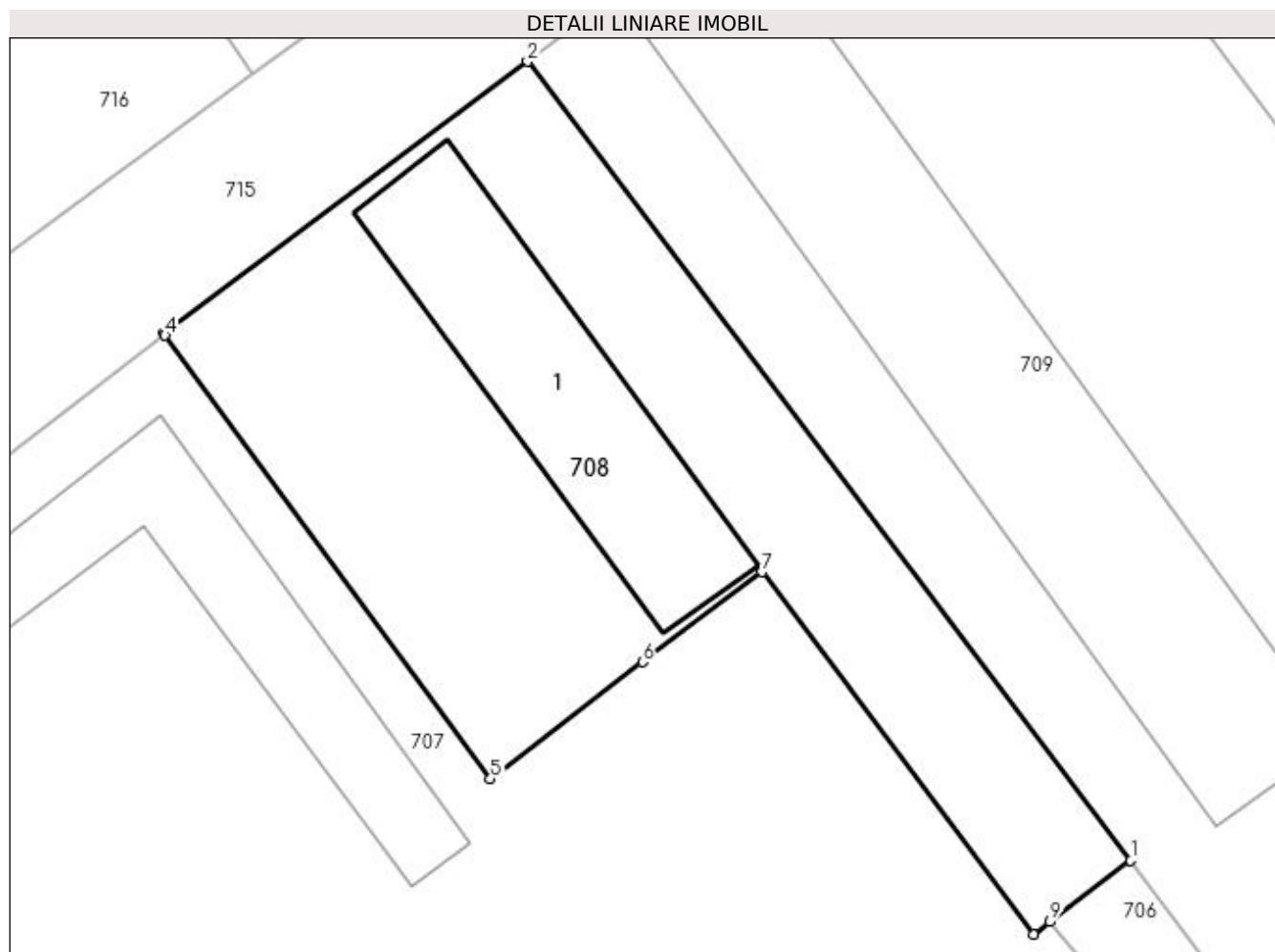
Inscrieri privind dezmembramintele dreptului de proprietate, drepturi reale de garanție și sarcini	Referințe
NU SUNT	

## Anexa Nr. 1 La Partea I

## Teren

Nr cadastral	Suprafața (mp)*	Observații / Referințe
	1.423	Imobilul se formeaza din o parte a p.f. 288, comuna cadastrala Bainenet.

\* Suprafața este determinată în planul de proiecție Stereo 70.



## Date referitoare la teren

Crt	Categorie folosință	Intra vilan	Suprafața (mp)	Tarla	Parcelă	Nr. topo	Observații / Referințe
1	curți constructii	DA	1.423	-	-	-	

## Date referitoare la construcții

Crt	Număr	Destinație construcție	Supraf. (mp)	Situație juridică	Observații / Referințe
A1.1		constructii anexa	290	Fara acte	Nr. niveluri:1; S. construita la sol:290 mp; S. construita desfasurata:290 mp; Anexă. Construcție din zidărie.

## Lungime Segmente

1) Valorile lungimilor segmentelor sunt obținute din proiecție în plan.

Punct început	X / Y	Punct sfârșit	X / Y	Lungime segment (** (m)
1	570.765,589 718.381,423	2	570.724,493 718.435,838	68.19
2	570.724,493 718.435,838	3	570.699,692 718.417,34	30.94
3	570.699,692 718.417,34	4	570.699,81 718.417,178	0.2

Punct început	X / Y	Punct sfârșit	X / Y	Lungime segment (** (m)
4	570.699,81 718.417,178	5	570.721,965 718.387,003	37.435
5	570.721,965 718.387,003	6	570.732,325 718.394,956	13.061
6	570.732,325 718.394,956	7	570.740,49 718.401,078	10.205
7	570.740,49 718.401,078	8	570.758,961 718.376,407	30.819
8	570.758,961 718.376,407	9	570.760,09 718.377,255	1.412
9	570.760,09 718.377,255	1	570.765,589 718.381,423	6.9

\*\* Lungimile segmentelor sunt determinate în planul de proiecție Stereo 70 și sunt rotunjite la 1 milimetru.

\*\*\* Distanța dintre puncte este formată din segmente cumulate ce sunt mai mici decât valoarea 1 milimetru.





## DATE DESPRE IMOBILUL NR. 709

Oficiul de Cadastru și Publicitate Imobiliară SUCEAVA  
Biroul de Cadastru și Publicitate Imobiliară Radauti

## A. Partea I. Descrierea imobilului

TEREN Intravilan

Adresa: Loc. Bainen, Jud. Suceava

Nr. Crt	Nr cadastral Nr. topografic	Suprafața* (mp)	Observații / Referințe
A1	33421	3.190	Sector cadastral:20 Teren neimprijmit;

## Construcții

Crt	Nr cadastral Nr. topografic	Adresa	Observații / Referințe
A1.1	33421-C1	Loc. Bainen, Jud. Suceava	Nr. niveluri:1; S. construita la sol:702 mp; S. construita desfasurata:702 mp; Grajd, anul constr. 1962, din piatra, fara certif. perform. energ., fara lift.

## B. Partea II. Proprietari și acte

Inscrieri privitoare la dreptul de proprietate și alte drepturi reale	Referințe
<b>25676 / 22/07/2020</b>	
Act Notarial nr. 1370, din 21/07/2020 emis de Mandici Alexandru;	
B1	Se infiinteaza cartea funciara 33421 a imobilului cu numarul cadastral 33421/Musenita, rezultat din dezmembrarea imobilului cu numarul cadastral 31135 inscris in cartea funciara 31135;
	A1
<b>709 / 07/03/2024</b>	
Act Administrativ nr. HCL 7, din 28/03/2011 emis de Consiliul Local al com. Musenita (anexa la HCL, Adeverinta nr.1478/17.06.2014, Adeverinta nr.1615/04.07.2014);	
B2	Intabulare, drept de PROPRIETATE, dobandit prin Construire, cota actuala 1/1, cota initiala 1/1
	1) <b>COMUNA MUSENITA-DOMENIUL PRIVAT</b> , CIF:4441271
	<i>OBSERVATII: pozitie transcrisa din CF 31135/Musenita, inscrisa prin incheierea nr. 19177 din 23/06/2014;</i>
<b>25676 / 22/07/2020</b>	
Act Administrativ nr. HCL NR.7, din 28/03/2011 emis de PRIMARIA MUSENITA (act administrativ nr 2627 din 19.09.2019, emis de PRIMARIA MUSENITA);	
B3	Intabulare, drept de PROPRIETATE, dobandit prin Lege, cota actuala 1/1, cota initiala 1/1
	1) <b>COMUNA MUSENITA-DOMENIUL PRIVAT</b> , CIF:4441271
	<i>OBSERVATII: pozitie transcrisa din CF 31135/Musenita, inscrisa prin incheierea nr. 41039 din 24/09/2019;</i>

## C. Partea III. SARCINI .

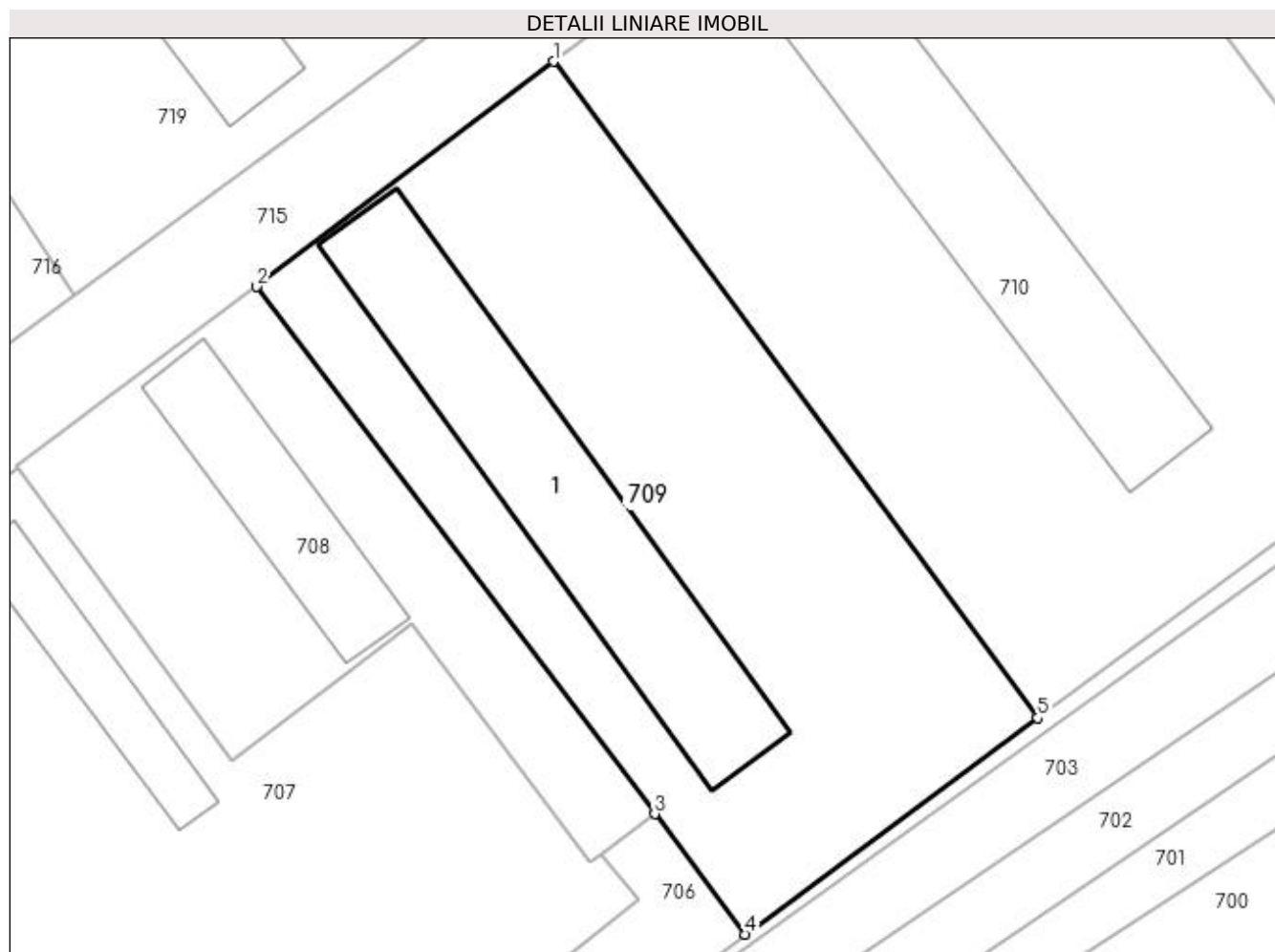
Inscrieri privind dezmembramintele dreptului de proprietate, drepturi reale de garanție și sarcini	Referințe
NU SUNT	

## Anexa Nr. 1 La Partea I

## Teren

Nr cadastral	Suprafața (mp)*	Observații / Referințe
33421	3.190	

\* Suprafața este determinată în planul de proiecție Stereo 70.



## Date referitoare la teren

Crt	Categorie folosință	Intra vilan	Suprafața (mp)	Tarla	Parcelă	Nr. topo	Observații / Referințe
1	curți constructii	DA	3.190	-	-	-	

## Date referitoare la construcții

Crt	Număr	Destinație construcție	Supraf. (mp)	Situație juridică	Observații / Referințe
A1.1	33421-C1	construcții industriale și edilitare	702	Cu acte	Nr. niveluri:1; S. construita la sol:702 mp; S. construita desfasurata:702 mp; Grajd, anul constr. 1962, din piatra, fara certif. perform. energ., fara lift.

## Lungime Segmente

1) Valorile lungimilor segmentelor sunt obținute din proiecție în plan.

Punct început	X / Y	Punct sfârșit	X / Y	Lungime segment (** (m)
1	570.755,137 718.459,069	2	570.724,493 718.435,838	38.454
2	570.724,493 718.435,838	3	570.765,589 718.381,423	68.19
3	570.765,589 718.381,423	4	570.774,971 718.369,002	15.566

Punct început	X / Y	Punct sfârșit	X / Y	Lungime segment (** (m)
4	570.774,971 718.369,002	5	570.805,136 718.391,346	37.539
5	570.805,136 718.391,346	1	570.755,137 718.459,069	84.18

\*\* Lungimile segmentelor sunt determinate în planul de proiecție Stereo 70 și sunt rotunjite la 1 milimetru.

\*\*\* Distanța dintre puncte este formată din segmente cumulate ce sunt mai mici decât valoarea 1 milimetru.





**DATE DESPRE IMOBILUL NR. 710**

Oficiul de Cadastru și Publicitate Imobiliară SUCEAVA  
Biroul de Cadastru și Publicitate Imobiliară Radauti

**A. Partea I. Descrierea imobilului**

TEREN Intravilan

Adresa: Loc. Bainen, Jud. Suceava

Nr. Crt	Nr cadastral Nr. topografic	Suprafața* (mp)	Observații / Referințe
A1	33420	4.852	Sector cadastral:20 Teren neimprijmit;

**Construcții**

Crt	Nr cadastral Nr. topografic	Adresa	Observații / Referințe
A1.1	33420-C1	Loc. Bainen, Jud. Suceava	Nr. niveluri:1; S. construita la sol:746 mp; S. construita desfasurata:746 mp; Grajd, anul constr. 1962, din piatra, fara certif. perform. energ., fara lift.

**B. Partea II. Proprietari și acte**

Inscrieri privitoare la dreptul de proprietate și alte drepturi reale	Referințe
<b>25676 / 22/07/2020</b>	
Act Notarial nr. 1370, din 21/07/2020 emis de Mandici Alexandru;	
B1	A1
Se infiinteaza cartea funciara 33420 a imobilului cu numarul cadastral 33420/Musenita, rezultat din dezmembrarea imobilului cu numarul cadastral 31135 inscris in cartea funciara 31135;	
<b>710 / 07/03/2024</b>	
Act Administrativ nr. HCL 7, din 28/03/2011 emis de Consiliul Local al com. Musenita (anexa la HCL, Adeverinta nr.1478/17.06.2014, Adeverinta nr.1615/04.07.2014);	
B2	A1.1
Intabulare, drept de PROPRIETATE, dobandit prin Construire, cota actuala 1/1, cota initiala 1/1	
1) <b>COMUNA MUSENITA-DOMENIUL PRIVAT</b> , CIF:4441271	
<i>OBSERVATII: pozitie transcrisa din CF 31135/Musenita, inscrisa prin incheierea nr. 19177 din 23/06/2014;</i>	
Act Administrativ nr. HCL NR.7, din 28/03/2011 emis de PRIMARIA MUSENITA (act administrativ nr 2627 din 19.09.2019, emis de PRIMARIA MUSENITA);	
B3	A1
Intabulare, drept de PROPRIETATE, dobandit prin Lege, cota actuala 1/1, cota initiala 1/1	
1) <b>COMUNA MUSENITA-DOMENIUL PRIVAT</b> , CIF:4441271	
<i>OBSERVATII: pozitie transcrisa din CF 31135/Musenita, inscrisa prin incheierea nr. 41039 din 24/09/2019;</i>	

**C. Partea III. SARCINI .**

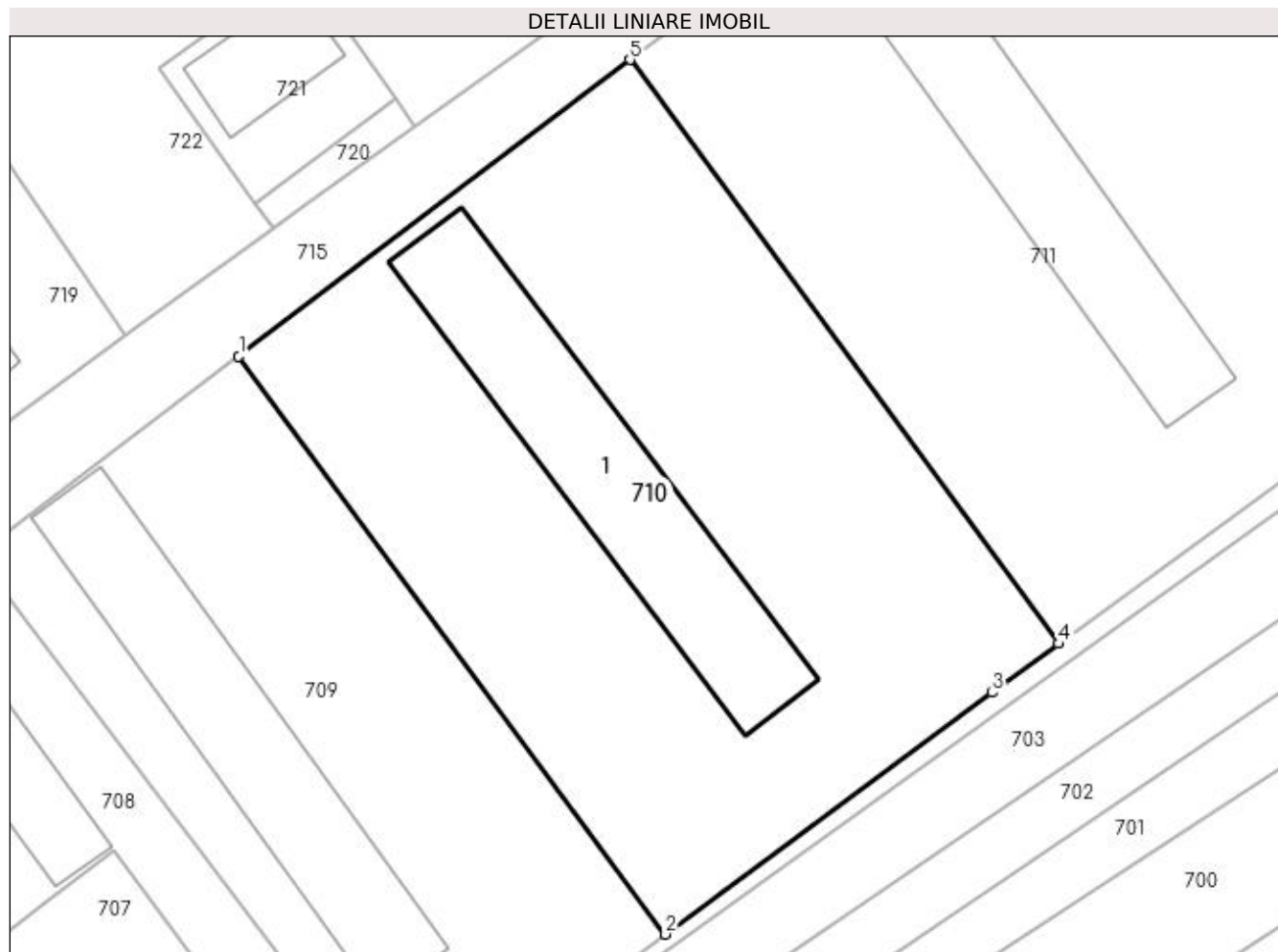
Inscrieri privind dezmembramintele dreptului de proprietate, drepturi reale de garanție și sarcini	Referințe
NU SUNT	

## Anexa Nr. 1 La Partea I

## Teren

Nr cadastral	Suprafața (mp)*	Observații / Referințe
33420	4.852	

\* Suprafața este determinată în planul de proiecție Stereo 70.



## Date referitoare la teren

Crt	Categorie folosință	Intra vilan	Suprafața (mp)	Tarla	Parcelă	Nr. topo	Observații / Referințe
1	curți constructii	DA	4.852	-	-	-	

## Date referitoare la construcții

Crt	Număr	Destinație construcție	Supraf. (mp)	Situație juridică	Observații / Referințe
A1.1	33420-C1	construcții industriale și edilitare	746	Cu acte	Nr. niveluri:1; S. construita la sol:746 mp; S. construita desfasurata:746 mp; Grajd, anul constr. 1962, din piatra, fara certif. perform. energ., fara lift.

## Lungime Segmente

1) Valorile lungimilor segmentelor sunt obținute din proiecție în plan.

Punct început	X / Y	Punct sfârșit	X / Y	Lungime segment (** (m)
1	570.755,137 718.459,069	2	570.805,138 718.391,343	84.184
2	570.805,138 718.391,343	3	570.843,397 718.419,676	47.608
3	570.843,397 718.419,676	4	570.851,214 718.425,407	9.693

Punct început	X / Y	Punct sfârșit	X / Y	Lungime segment (** (m)
4	570.851,214 718.425,407	5	570.800,98 718.493,824	84.878
5	570.800,98 718.493,824	1	570.755,137 718.459,069	57.528

\*\* Lungimile segmentelor sunt determinate în planul de proiecție Stereo 70 și sunt rotunjite la 1 milimetru.

\*\*\* Distanța dintre puncte este formată din segmente cumulate ce sunt mai mici decât valoarea 1 milimetru.



**DATE DESPRE IMOBILUL NR. 711**

Oficiul de Cadastru și Publicitate Imobiliară SUCEAVA  
Biroul de Cadastru și Publicitate Imobiliară Radauti

**A. Partea I. Descrierea imobilului**

TEREN Intravilan

Adresa: Loc. Bainen, Jud. Suceava

Nr. Crt	Nr cadastral Nr. topografic	Suprafața* (mp)	Observații / Referințe
A1	33418	5.469	Sector cadastral:20 Teren neimprijmit;

**Construcții**

Crt	Nr cadastral Nr. topografic	Adresa	Observații / Referințe
A1.1	33418-C1	Loc. Bainen, Jud. Suceava	Nr. niveluri:1; S. construita la sol:703 mp; S. construita desfasurata:703 mp; Grajd, anul constr. 1980, din piatra, fara certif. perform. energ., fara lift.

**B. Partea II. Proprietari și acte**

Inscrieri privitoare la dreptul de proprietate și alte drepturi reale		Referințe
<b>25676 / 22/07/2020</b>		
Act Notarial nr. 1370, din 21/07/2020 emis de Mandici Alexandru;		
B1	Se infiinteaza cartea funciara 33418 a imobilului cu numarul cadastral 33418/Musenita, rezultat din dezmembrarea imobilului cu numarul cadastral 31135 inscris in cartea funciara 31135;	A1
<b>711 / 07/03/2024</b>		
Act Administrativ nr. HCL 7, din 28/03/2011 emis de Consiliul Local al com. Musenita (anexa la HCL, Adeverinta nr.1478/17.06.2014, Adeverinta nr.1615/04.07.2014);		
B2	Intabulare, drept de PROPRIETATE, dobandit prin Construire, cota actuala 1/1, cota initiala 1/1 1) <b>COMUNA MUSENITA-DOMENIUL PRIVAT</b> , CIF:4441271 <i>OBSERVATII: pozitie transcrisa din CF 31135/Musenita, inscrisa prin incheierea nr. 19177 din 23/06/2014;</i>	A1.1
Act Administrativ nr. HCL NR.7, din 28/03/2011 emis de PRIMARIA MUSENITA (act administrativ nr 2627 din 19.09.2019, emis de PRIMARIA MUSENITA);		
B3	Intabulare, drept de PROPRIETATE, dobandit prin Lege, cota actuala 1/1, cota initiala 1/1 1) <b>COMUNA MUSENITA-DOMENIUL PRIVAT</b> , CIF:4441271 <i>OBSERVATII: pozitie transcrisa din CF 31135/Musenita, inscrisa prin incheierea nr. 41039 din 24/09/2019;</i>	A1

**C. Partea III. SARCINI .**

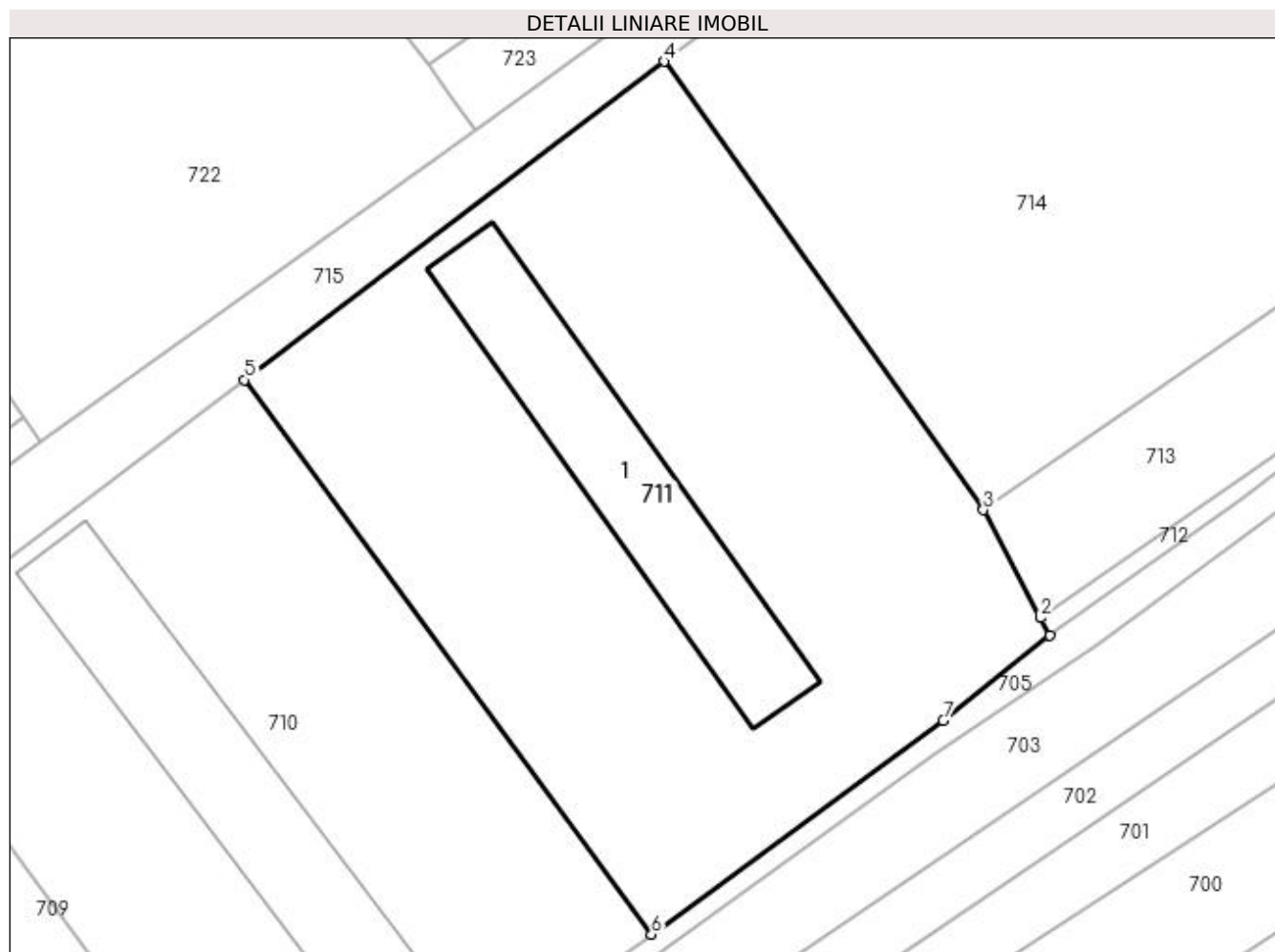
Inscrieri privind dezmembramintele dreptului de proprietate, drepturi reale de garanție și sarcini	Referințe
NU SUNT	

## Anexa Nr. 1 La Partea I

## Teren

Nr cadastral	Suprafața (mp)*	Observații / Referințe
33418	5.469	

\* Suprafața este determinată în planul de proiecție Stereo 70.



## Date referitoare la teren

Crt	Categorie folosință	Intra vilan	Suprafața (mp)	Tarla	Parcelă	Nr. topo	Observații / Referințe
1	curți constructii	DA	5.469	-	-	-	

## Date referitoare la construcții

Crt	Număr	Destinație construcție	Supraf. (mp)	Situație juridică	Observații / Referințe
A1.1	33418-C1	construcții industriale și edilitare	703	Cu acte	Nr. niveluri:1; S. construita la sol:703 mp; S. construita desfasurata:703 mp; Grajd, anul constr. 1980, din piatra, fara certif. perform. energ., fara lift.

## Lungime Segmente

1) Valorile lungimilor segmentelor sunt obținute din proiecție în plan.

Punct început	X / Y	Punct sfârșit	X / Y	Lungime segment (** (m)
1	570.900,358 718.462,292	2	570.899,228 718.464,432	2.42
2	570.899,228 718.464,432	3	570.892,188 718.477,763	15.076
3	570.892,188 718.477,763	4	570.852,759 718.533,08	67.931

Punct început	X / Y	Punct sfârşit	X / Y	Lungime segment (** (m)
4	570.852,759 718.533,08	5	570.800,98 718.493,824	64.978
5	570.800,98 718.493,824	6	570.851,214 718.425,407	84.878
6	570.851,214 718.425,407	7	570.887,225 718.451,809	44.653
7	570.887,225 718.451,809	1	570.900,358 718.462,292	16.804

\*\* Lungimile segmentelor sunt determinate în planul de proiecție Stereo 70 și sunt rotunjite la 1 milimetru.

\*\*\* Distanța dintre puncte este formată din segmente cumulate ce sunt mai mici decât valoarea 1 milimetru.





**DATE DESPRE IMOBILUL NR. 712**

Oficiul de Cadastru și Publicitate Imobiliară SUCEAVA  
Biroul de Cadastru și Publicitate Imobiliară Radauti

**A. Partea I. Descrierea imobilului**

TEREN Intravilan

Adresa: Loc. Bainen, Jud. Suceava

Nr. Crt	Nr cadastral Nr. topografic	Suprafața* (mp)	Observații / Referințe
A1	33419	106	Sector cadastral:20 Teren neimpregmuit;

**B. Partea II. Proprietari și acte**

Inscrieri privitoare la dreptul de proprietate și alte drepturi reale		Referințe
<b>25676 / 22/07/2020</b>		
Act Notarial nr. 1370, din 21/07/2020 emis de Mandici Alexandru;		
B1	Se infiinteaza cartea funciara 33419 a imobilului cu numarul cadastral 33419/Musenita, rezultat din dezmembrarea imobilului cu numarul cadastral 31135 inscris in cartea funciara 31135;	A1
<b>712 / 07/03/2024</b>		
Act Administrativ nr. 7, din 28/03/2011 emis de PRIMARIA MUSENITA (act administrativ nr 2627 din 19.09.2019, emis de PRIMARIA MUSENITA);		
B2	Intabulare, drept de PROPRIETATE, dobandit prin Lege, cota actuala 1/1, cota initiala 1/1	A1
	1) <b>COMUNA MUSENITA-DOMENIUL PRIVAT</b> , CIF:4441271	
	<i>OBSERVATII: pozitie transcrisa din CF 31135/Musenita, inscrisa prin incheierea nr. 41039 din 24/09/2019;</i>	

**C. Partea III. SARCINI .**

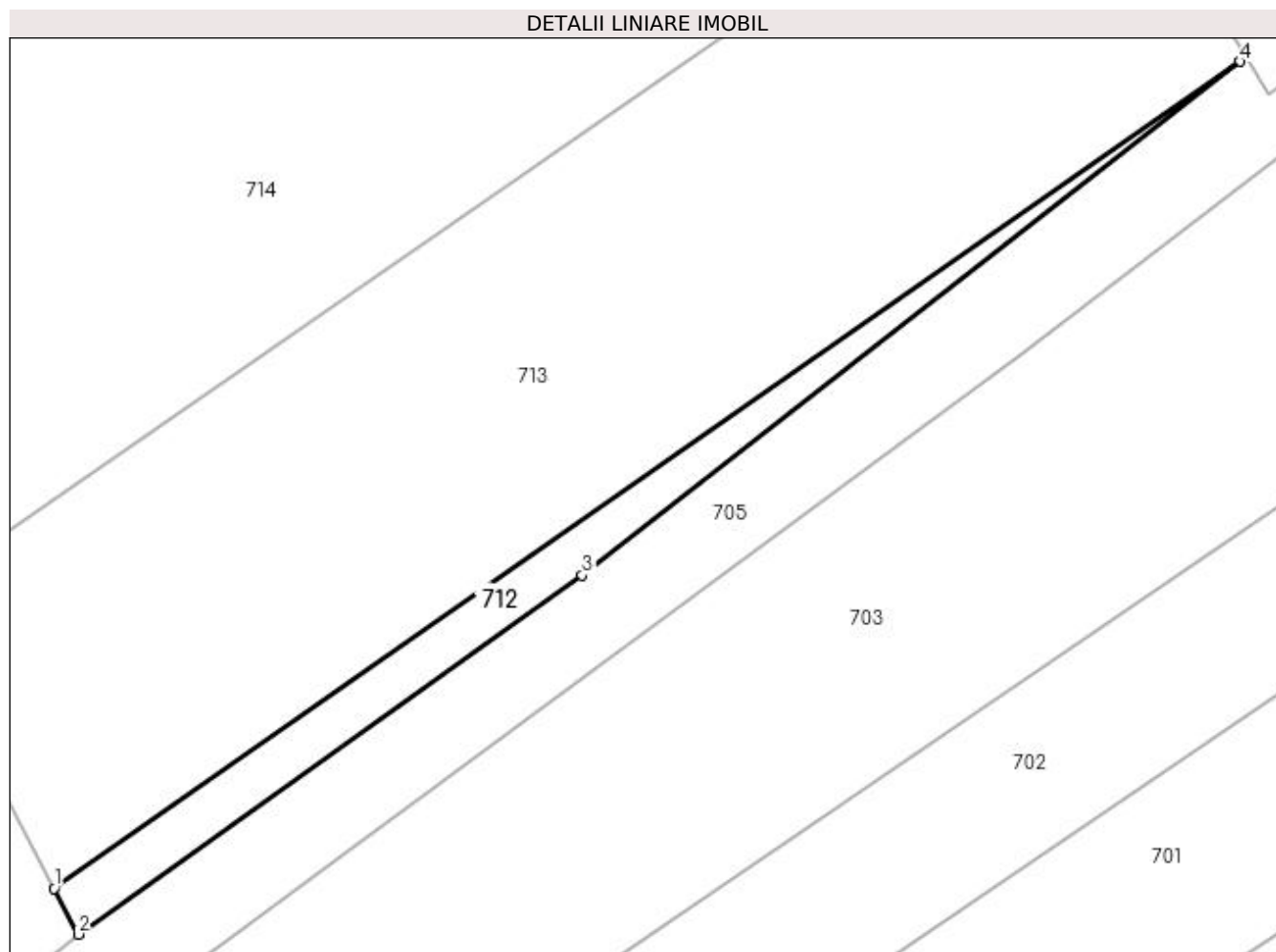
Inscrieri privind dezmembramintele dreptului de proprietate, drepturi reale de garanție și sarcini	Referințe
NU SUNT	

## Anexa Nr. 1 La Partea I

## Teren

Nr cadastral	Suprafața (mp)*	Observații / Referințe
33419	106	

\* Suprafața este determinată în planul de proiecție Stereo 70.



## Date referitoare la teren

Crt	Categorie folosință	Intravilan	Suprafața (mp)	Tarla	Parcelă	Nr. topo	Observații / Referințe
1	curți constructii	DA	106	-	-	-	

## Lungime Segmente

1) Valorile lungimilor segmentelor sunt obținute din proiecție în plan.

Punct început	X / Y	Punct sfârșit	X / Y	Lungime segment (** (m)
1	570.899,228 718.464,432	2	570.900,358 718.462,292	2.42
2	570.900,358 718.462,292	3	570.923,877 718.479,042	28.874
3	570.923,877 718.479,042	4	570.954,584 718.503,006	38.951
4	570.954,584 718.503,006	1	570.899,228 718.464,432	67.47

**\*\* Lungimile segmentelor sunt determinate în planul de proiecție Stereo 70 și sunt rotunjite la 1 milimetru.**

**\*\*\* Distanța dintre puncte este formată din segmente cumulate ce sunt mai mici decât valoarea 1 milimetru.**



**DATE DESPRE IMOBILUL NR. 713**

Oficiul de Cadastru și Publicitate Imobiliară SUCEAVA  
Biroul de Cadastru și Publicitate Imobiliară Radauti

**A. Partea I. Descrierea imobilului**

TEREN Intravilan

Adresa: Loc. Bainen, Jud. Suceava

Nr. Crt	Nr cadastral Nr. topografic	Suprafața* (mp)	Observații / Referințe
A1		1.000	Sector cadastral:20 Teren neimprejmuit; Imobilul se formeaza din o parte a p.f. 288, din o parte a p.f. 289, comuna cadastrala Bainen.

**B. Partea II. Proprietari și acte**

Inscrieri privitoare la dreptul de proprietate și alte drepturi reale	Referințe
<b>713 / 07/03/2024</b>	
Act Notarial nr. 21, din 02/07/2012 emis de BNP MANDICI ALEXANDRU;	
B1	A1
Intabulare, drept de PROPRIETATE, dobandit prin Succesiune, cota actuala 1/1 1) AILENEI VIOREL	

**C. Partea III. SARCINI .**

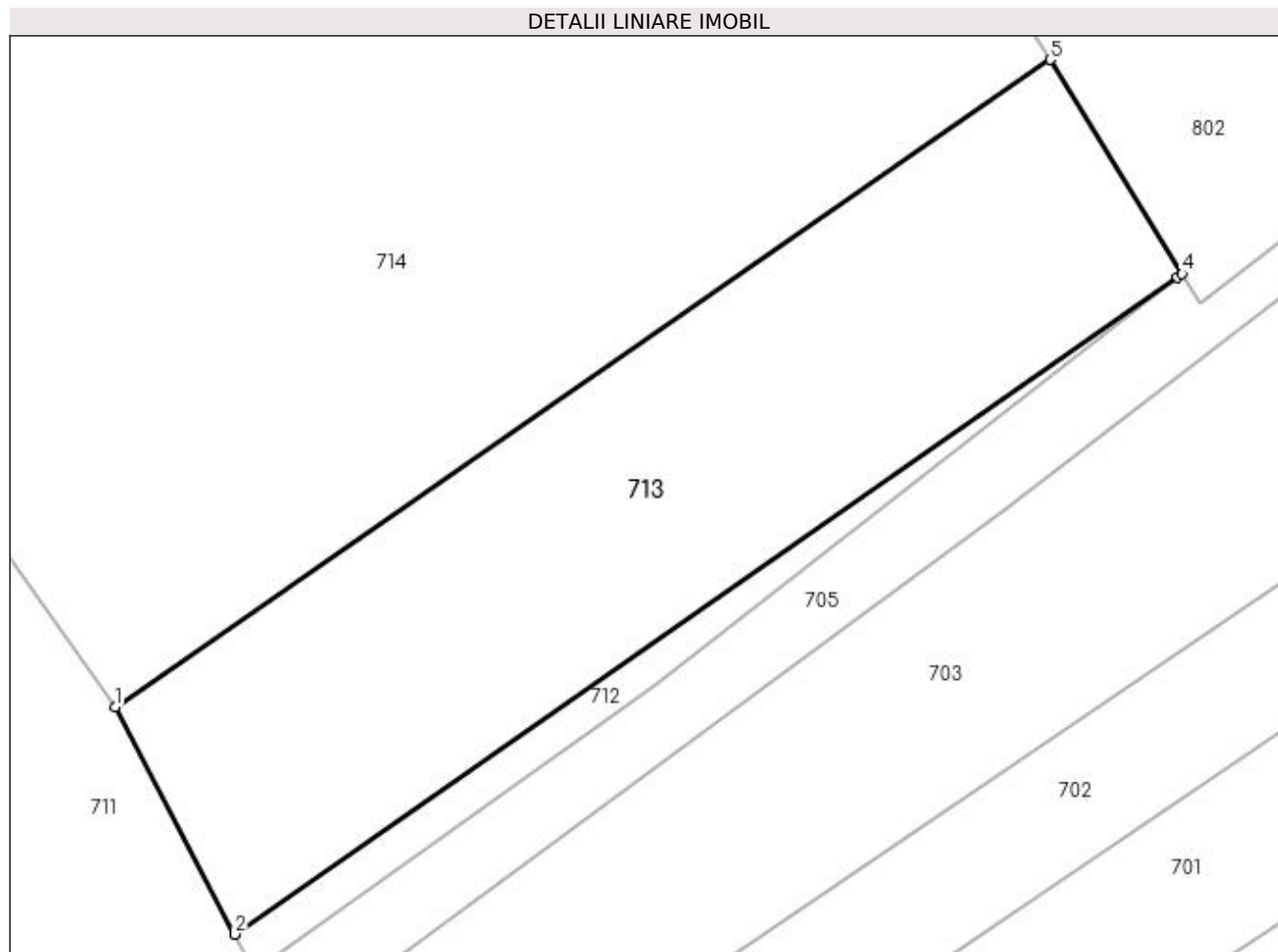
Inscrieri privind dezmembramintele dreptului de proprietate, drepturi reale de garanție și sarcini	Referințe
NU SUNT	

## Anexa Nr. 1 La Partea I

## Teren

Nr cadastral	Suprafața (mp)*	Observații / Referințe
	1.000	Imobilul se formeaza din o parte a p.f. 288, din o parte a p.f. 289, comuna cadastrala Baintet.

\* Suprafața este determinată în planul de proiecție Stereo 70.



## Date referitoare la teren

Crt	Categorie folosință	Intra vilan	Suprafața (mp)	Tarla	Parcelă	Nr. topo	Observații / Referințe
1	arabil	DA	1.000	-	-	-	

## Lungime Segmente

1) Valorile lungimilor segmentelor sunt obținute din proiecție în plan.

Punct început	X / Y	Punct sfârșit	X / Y	Lungime segment (** (m)
1	570.892,188 718.477,763	2	570.899,228 718.464,432	15.076
2	570.899,228 718.464,432	3	570.954,584 718.503,006	67.47
3	570.954,584 718.503,006	4	570.954,847 718.503,208	0.332
4	570.954,847 718.503,208	5	570.947,106 718.515,783	14.767
5	570.947,106 718.515,783	1	570.892,188 718.477,763	66.795

**\*\* Lungimile segmentelor sunt determinate în planul de proiecție Stereo 70 și sunt rotunjite la 1 milimetru.**

**\*\*\* Distanța dintre puncte este formată din segmente cumulate ce sunt mai mici decât valoarea 1 milimetru.**





**DATE DESPRE IMOBILUL NR. 714**

Oficiul de Cadastru și Publicitate Imobiliară SUCEAVA  
Biroul de Cadastru și Publicitate Imobiliară Radauti

**A. Partea I. Descrierea imobilului**

TEREN Necunoscut

Adresa: Loc. Bainenet, Jud. Suceava

Nr. Crt	Nr cadastral Nr. topografic	Suprafața* (mp)	Observații / Referințe
A1	34440	5.705	Sector cadastral:20 Teren neimprejmuit;

**B. Partea II. Proprietari și acte**

Inscrieri privitoare la dreptul de proprietate și alte drepturi reale	Referințe	
<b>40525 / 27/09/2022</b>		
Act Notarial nr. 5008, din 26/09/2022 emis de Fomin Simion (act notarial nr INCHEIERE DE RECTIFICARE NR 37 din 27.09.2022, emis de Fomin Simion);		
B1	Se infiinteaza cartea funciara 34440 a imobilului cu numarul cadastral 34440 / UAT Musenita, rezultat din dezmembrarea imobilului cu numarul cadastral 33417 inscris in cartea funciara 33417;	A1
Act Notarial nr. 1370, din 21/07/2020 emis de Mandici Alexandru;		
B2	Se infiinteaza cartea funciara 33417 a imobilului cu numarul cadastral 33417/Musenita, rezultat din dezmembrarea imobilului cu numarul cadastral 31135 inscris in cartea funciara 31135;	A1
<i>OBSERVATII: pozitie transcrisa din CF 33417/Musenita, inscrisa prin incheierea nr. 25676 din 22/07/2020;</i>		
<b>714 / 07/03/2024</b>		
Act Administrativ nr. 7, din 28/03/2011 emis de PRIMARIA MUSENITA (act administrativ nr 2627 din 19.09.2019, emis de PRIMARIA MUSENITA);		
B3	Intabulare, drept de PROPRIETATE, dobandit prin Lege, cota actuala 1/1, cota initiala 1/1	A1
1) <b>COMUNA MUSENITA-DOMENIUL PRIVAT, CIF:4441271</b>		
<i>OBSERVATII: pozitie transcrisa din CF 33417/Musenita, inscrisa prin incheierea nr. 25676 din 22/07/2020; pozitie transcrisa din CF 31135/Musenita, inscrisa prin incheierea nr. 41039 din 24/09/2019;</i>		

**C. Partea III. SARCINI .**

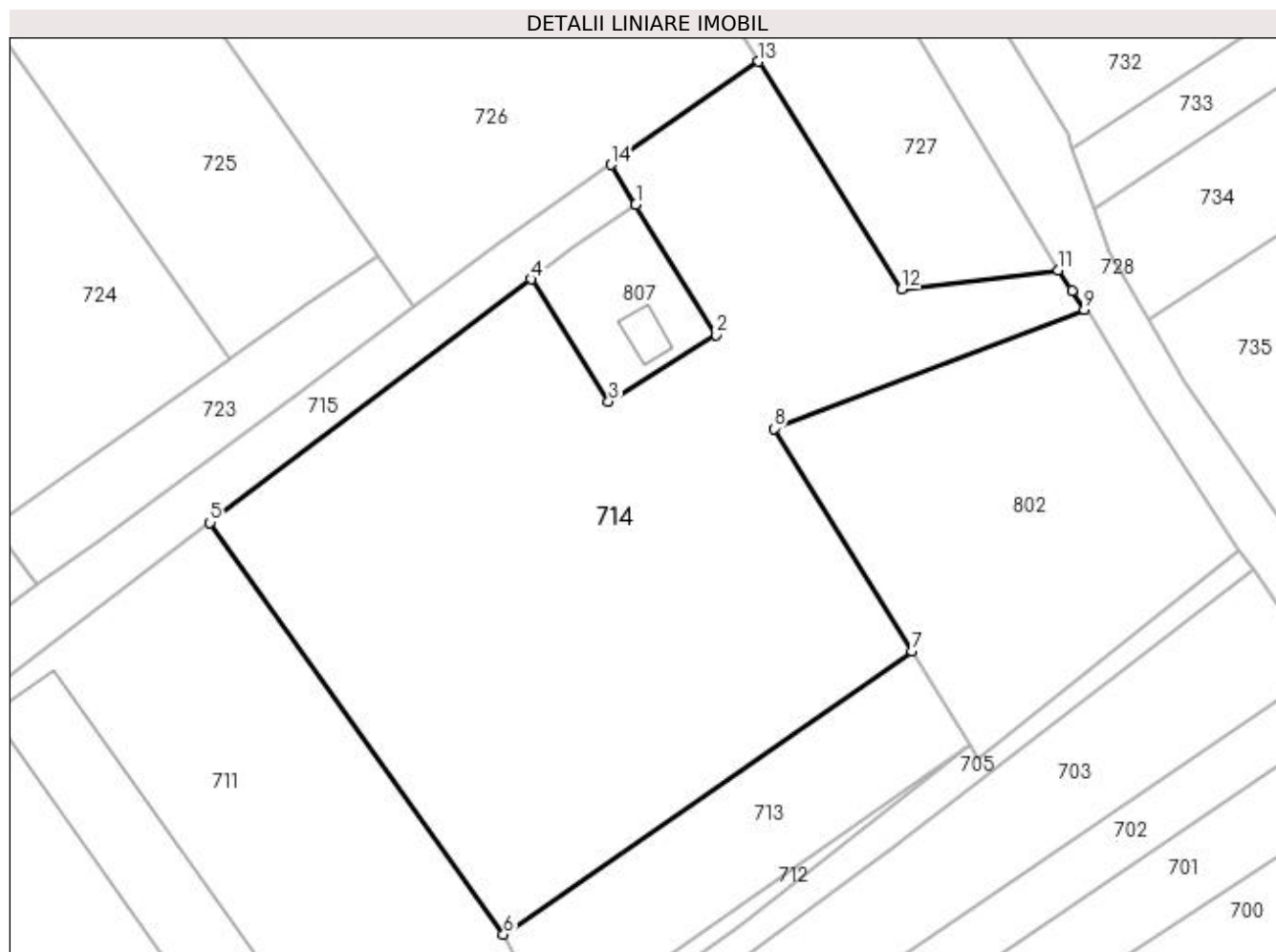
Inscrieri privind dezmembramintele dreptului de proprietate, drepturi reale de garanție și sarcini	Referințe
NU SUNT	

## Anexa Nr. 1 La Partea I

## Teren

Nr cadastral	Suprafața (mp)*	Observații / Referințe
34440	5.705	

\* Suprafața este determinată în planul de proiecție Stereo 70.



## Date referitoare la teren

Crt	Categorie folosință	Intravilan	Suprafața (mp)	Tarla	Parcelă	Nr. topo	Observații / Referințe
1	curți constructii	DA	5.149	-	-	-	
2	curți constructii	NU	556	-	-	-	

## Lungime Segmente

1) Valorile lungimilor segmentelor sunt obținute din proiecție în plan.

Punct început	X / Y	Punct sfârșit	X / Y	Lungime segment (** (m)
1	570.909,945 718.575,765	2	570.920,752 718.558,262	20.571
2	570.920,752 718.558,262	3	570.906,302 718.549,307	17.0
3	570.906,302 718.549,307	4	570.895,856 718.565,752	19.482
4	570.895,856 718.565,752	5	570.852,759 718.533,08	54.082

Punct început	X / Y	Punct sfârşit	X / Y	Lungime segment (** (m)
5	570.852,759 718.533,08	6	570.892,188 718.477,763	67.931
6	570.892,188 718.477,763	7	570.947,106 718.515,783	66.795
7	570.947,106 718.515,783	8	570.928,514 718.545,692	35.217
8	570.928,514 718.545,692	9	570.970,193 718.561,675	44.638
9	570.970,193 718.561,675	10	570.968,549 718.564,194	3.008
10	570.968,549 718.564,194	11	570.966,724 718.566,992	3.341
11	570.966,724 718.566,992	12	570.945,693 718.564,399	21.19
12	570.945,693 718.564,399	13	570.926,455 718.594,995	36.142
13	570.926,455 718.594,995	14	570.906,625 718.581,141	24.19
14	570.906,625 718.581,141	1	570.909,945 718.575,765	6.319

\*\* Lungimile segmentelor sunt determinate în planul de proiecție Stereo 70 și sunt rotunjite la 1 milimetru.

\*\*\* Distanța dintre puncte este formată din segmente cumulate ce sunt mai mici decât valoarea 1 milimetru.



**DATE DESPRE IMOBILUL NR. 715**

Oficiul de Cadastru și Publicitate Imobiliară SUCEAVA  
Biroul de Cadastru și Publicitate Imobiliară Radauti

**A. Partea I. Descrierea imobilului**

TEREN Intravilan

Adresa: Loc. Bainenet, Jud. Suceava

Nr. Crt	Nr cadastral Nr. topografic	Suprafața* (mp)	Observații / Referințe
A1	33416	2.774	Sector cadastral:20 Teren neimpregmuit;

**B. Partea II. Proprietari și acte**

Inscrieri privitoare la dreptul de proprietate și alte drepturi reale		Referințe
<b>25676 / 22/07/2020</b>		
Act Notarial nr. 1370, din 21/07/2020 emis de Mandici Alexandru;		
B1	Se infiinteaza cartea funciara 33416 a imobilului cu numarul cadastral 33416/Musenita, rezultat din dezmembrarea imobilului cu numarul cadastral 31135 inscris in cartea funciara 31135;	A1
<b>715 / 07/03/2024</b>		
Act Administrativ nr. HCL NR.7, din 28/03/2011 emis de PRIMARIA MUSENITA (act administrativ nr 2627 din 19.09.2019, emis de PRIMARIA MUSENITA);		
B2	Intabulare, drept de PROPRIETATE, dobandit prin Lege, cota actuala 1/1, cota initiala 1/1	A1
	1) <b>COMUNA MUSENITA - DOMENIUL PRIVAT</b> , CIF:4441271	
	<i>OBSERVATII: pozitie transcrisa din CF 31135/Musenita, inscrisa prin incheierea nr. 41039 din 24/09/2019;</i>	

**C. Partea III. SARCINI .**

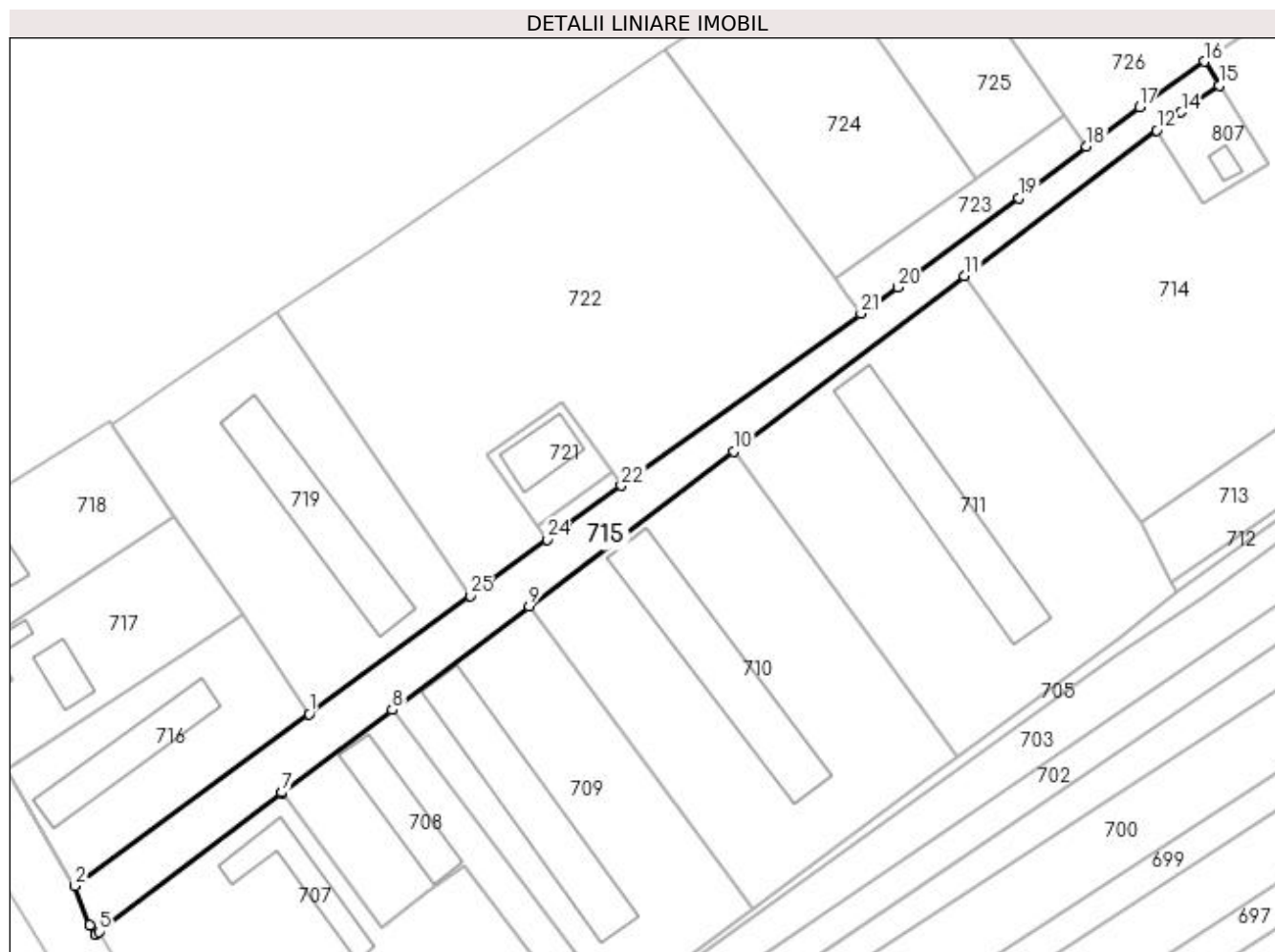
Inscrieri privind dezmembramintele dreptului de proprietate, drepturi reale de garanție și sarcini	Referințe
NU SUNT	

## Anexa Nr. 1 La Partea I

## Teren

Nr cadastral	Suprafața (mp)*	Observații / Referințe
33416	2.774	

\* Suprafața este determinată în planul de proiecție Stereo 70.



## Date referitoare la teren

Crt	Categorie folosință	Intra vilan	Suprafața (mp)	Tarla	Parcelă	Nr. topo	Observații / Referințe
1	curți constructii	DA	2.774	-	-	-	Drum acces

## Lungime Segmente

1) Valorile lungimilor segmentelor sunt obținute din proiecție în plan.

Punct început	X / Y	Punct sfârșit	X / Y	Lungime segment (** (m)
1	570.705,752 718.434,971	2	570.653,238 718.396,412	65.15
3	570.656,635 718.387,614	4	570.657,941 718.385,535	2.455
5	570.658,733 718.386,133	6	570.699,81 718.417,178	51.489
7	570.699,692 718.417,34	8	570.724,493 718.435,838	30.94
9	570.755,137 718.459,069	10	570.800,98 718.493,824	57.528

Punct început	X / Y	Punct sfârșit	X / Y	Lungime segment (** (m)
2	570.653,238 718.396,412	3	570.656,635 718.387,614	9.431
4	570.657,941 718.385,535	5	570.658,733 718.386,133	0.992
6	570.699,81 718.417,178	7	570.699,692 718.417,34	0.2
8	570.724,493 718.435,838	9	570.755,137 718.459,069	38.454
10	570.800,98 718.493,824	11	570.852,759 718.533,08	64.978

Punct început	X / Y	Punct sfârșit	X / Y	Lungime segment (** (m)
11	570.852,759 718.533,08	12	570.895,856 718.565,752	54.082
13	570.899,044 718.568,169	14	570.901,365 718.569,787	2.829
15	570.909,945 718.575,765	16	570.906,625 718.581,141	6.319
17	570.891,954 718.570,891	18	570.880,126 718.562,093	14.741
19	570.864,853 718.550,597	20	570.837,732 718.530,556	33.722
21	570.829,569 718.524,694	22	570.775,813 718.486,08	66.187
23	570.763,527 718.477,255	24	570.759,124 718.474,045	5.449
25	570.741,87 718.461,464	1	570.705,752 718.434,971	44.793

Punct început	X / Y	Punct sfârșit	X / Y	Lungime segment (** (m)
12	570.895,856 718.565,752	13	570.899,044 718.568,169	4.001
14	570.901,365 718.569,787	15	570.909,945 718.575,765	10.457
16	570.906,625 718.581,141	17	570.891,954 718.570,891	17.897
18	570.880,126 718.562,093	19	570.864,853 718.550,597	19.116
20	570.837,732 718.530,556	21	570.829,569 718.524,694	10.05
22	570.775,813 718.486,08	23	570.763,527 718.477,255	15.127
24	570.759,124 718.474,045	25	570.741,87 718.461,464	21.354

\*\* Lungimile segmentelor sunt determinate în planul de proiecție Stereo 70 și sunt rotunjite la 1 milimetru.

\*\*\* Distanța dintre puncte este formată din segmente cumulate ce sunt mai mici decât valoarea 1 milimetru.







## DATE DESPRE IMOBILUL NR. 716

Oficiul de Cadastru și Publicitate Imobiliară SUCEAVA  
Biroul de Cadastru și Publicitate Imobiliară Radauti

## A. Partea I. Descrierea imobilului

TEREN Intravilan

Adresa: Loc. Bainenet, Jud. Suceava

Nr. Crt	Nr cadastral Nr. topografic	Suprafața* (mp)	Observații / Referințe
A1	33410	1.826	Sector cadastral:20 Teren împrejmuit; Imobil parțial împrejmuit.

## Construcții

Crt	Nr cadastral Nr. topografic	Adresa	Observații / Referințe
A1.1	33410-C1	Loc. Bainenet, Jud. Suceava	Nr. niveluri:1; S. construita la sol:367 mp; S. construita desfasurata:367 mp; Macrosiloz, anul constr. 1980, din caramida si stalpi de lemn, fara certif. perform. energ., fara lift.

## B. Partea II. Proprietari și acte

Inscrieri privitoare la dreptul de proprietate și alte drepturi reale	Referințe
<b>25676 / 22/07/2020</b>	
Act Notarial nr. 1370, din 21/07/2020 emis de Mandici Alexandru;	
B1	A1
Se infiinteaza cartea funciara 33410 a imobilului cu numarul cadastral 33410/Musenita, rezultat din dezmembrarea imobilului cu numarul cadastral 31135 inscris in cartea funciara 31135;	
<b>716 / 07/03/2024</b>	
Act Administrativ nr. HCL 7, din 28/03/2011 emis de Consiliul Local al com. Musenita (anexa la HCL, Adeverinta nr.1478/17.06.2014, Adeverinta nr.1615/04.07.2014);	
B2	A1.1
Intabulare, drept de PROPRIETATE, dobandit prin Construire, cota actuala 1/1, cota initiala 1/1	
1) <b>COMUNA MUSENITA-DOMENIUL PRIVAT</b> , CIF:4441271	
<i>OBSERVATII: pozitie transcrisa din CF 31135/Musenita, inscrisa prin incheierea nr. 19177 din 23/06/2014;</i>	
Act Administrativ nr. HCL NR.7, din 28/03/2011 emis de PRIMARIA MUSENITA (act administrativ nr 2627 din 19.09.2019, emis de PRIMARIA MUSENITA);	
B3	A1
Intabulare, drept de PROPRIETATE, dobandit prin Lege, cota actuala 1/1, cota initiala 1/1	
1) <b>COMUNA MUSENITA-DOMENIUL PRIVAT</b> , CIF:4441271	
<i>OBSERVATII: pozitie transcrisa din CF 31135/Musenita, inscrisa prin incheierea nr. 41039 din 24/09/2019;</i>	

## C. Partea III. SARCINI .

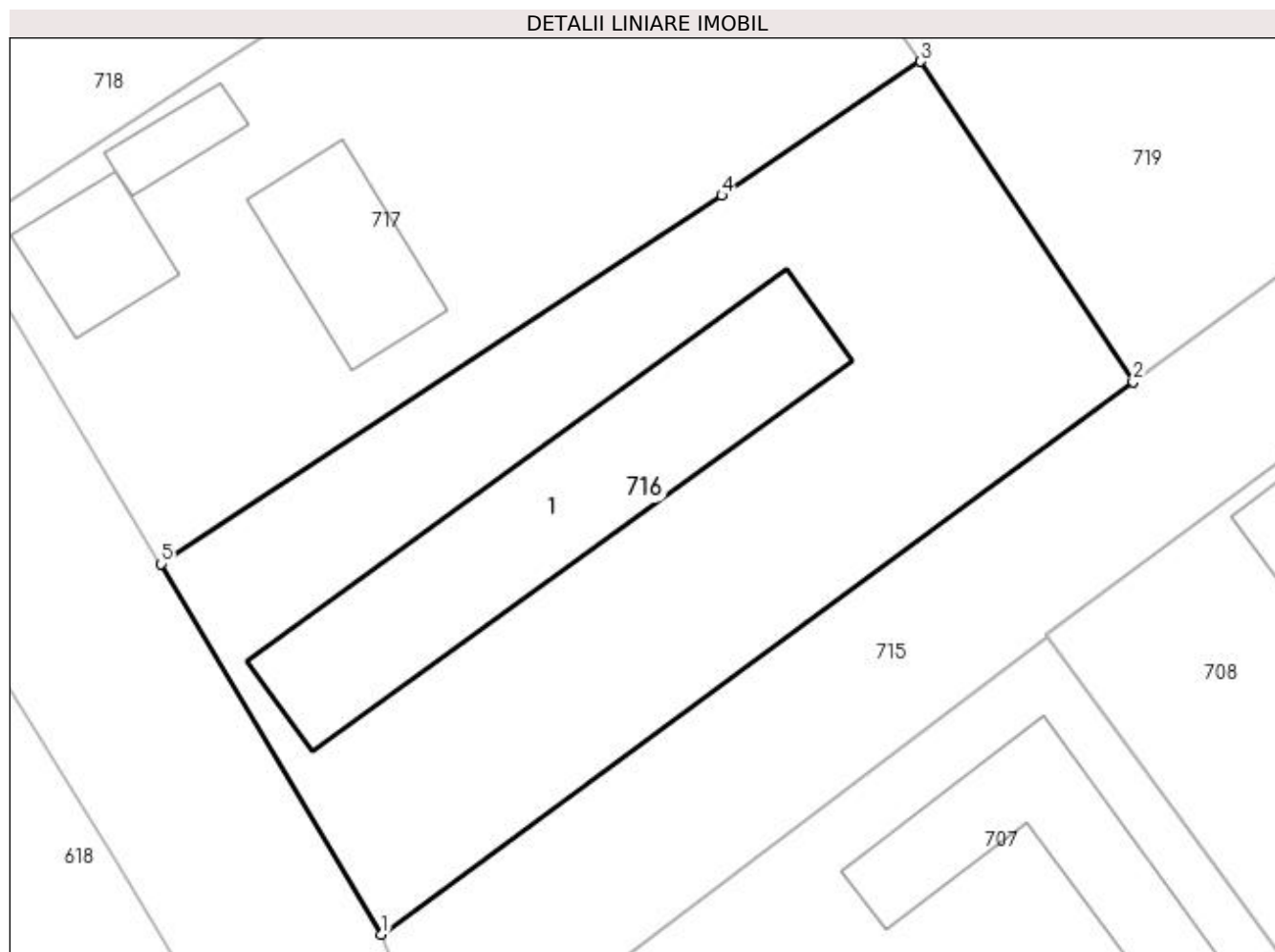
Inscrieri privind dezmembramintele dreptului de proprietate, drepturi reale de garanție și sarcini	Referințe
NU SUNT	

## Anexa Nr. 1 La Partea I

## Teren

Nr cadastral	Suprafața (mp)*	Observații / Referințe
33410	1.826	Imobil parțial împrejmuit.

\* Suprafața este determinată în planul de proiecție Stereo 70.



## Date referitoare la teren

Crt	Categorie folosință	Intravilan	Suprafața (mp)	Tarla	Parcelă	Nr. topo	Observații / Referințe
1	curți constructii	DA	1.826	-	-	-	

## Date referitoare la construcții

Crt	Număr	Destinație construcție	Supraf. (mp)	Situație juridică	Observații / Referințe
A1.1	33410-C1	construcții industriale și edilitare	367	Cu acte	Nr. niveluri:1; S. construita la sol:367 mp; S. construita desfasurata:367 mp; Macrosiloz, anul constr. 1980, din caramida și stalpi de lemn, fara certif. perform. energ., fara lift.

## Lungime Segmente

1) Valorile lungimilor segmentelor sunt obținute din proiecție în plan.

Punct început	X / Y	Punct sfârșit	X / Y	Lungime segment (** (m)
1	570.653,238 718.396,412	2	570.705,752 718.434,971	65.15
2	570.705,752 718.434,971	3	570.690,888 718.457,357	26.871
3	570.690,888 718.457,357	4	570.677,001 718.448,009	16.74

Punct început	X / Y	Punct sfârșit	X / Y	Lungime segment (** (m)
4	570.677,001 718.448,009	5	570.637,832 718.422,279	46.864
5	570.637,832 718.422,279	1	570.653,238 718.396,412	30.107

\*\* Lungimile segmentelor sunt determinate în planul de proiecție Stereo 70 și sunt rotunjite la 1 milimetru.

\*\*\* Distanța dintre puncte este formată din segmente cumulate ce sunt mai mici decât valoarea 1 milimetru.



**DATE DESPRE IMOBILUL NR. 717**

Oficiul de Cadastru și Publicitate Imobiliară SUCEAVA  
Biroul de Cadastru și Publicitate Imobiliară Radauti

**A. Partea I. Descrierea imobilului**

TEREN Intravilan

Adresa: Loc. Bainenet, Jud. Suceava

Nr. Crt	Nr cadastral Nr. topografic	Suprafața* (mp)	Observații / Referințe
A1	31592	1.683	Sector cadastral:20 Teren imprejmuit; Imobil partial imprejmuit.

**B. Partea II. Proprietari și acte**

Inscrieri privitoare la dreptul de proprietate și alte drepturi reale		Referințe
<b>717 / 14/03/2024</b>		
Act Notarial nr. 3572, din 18/07/2019 emis de BNP FOMIN LARISA;		
B8	Intabulare, drept de PROPRIETATE bun comun in dev. cu titlu de cumparare, dobandit prin Conventie, cota actuala 1/1, cota initiala 1/1	A1
	1) MOSCAL MIHAI-FLORIN 2) MOSCAL ELENA-MIHAELA	

**C. Partea III. SARCINI .**

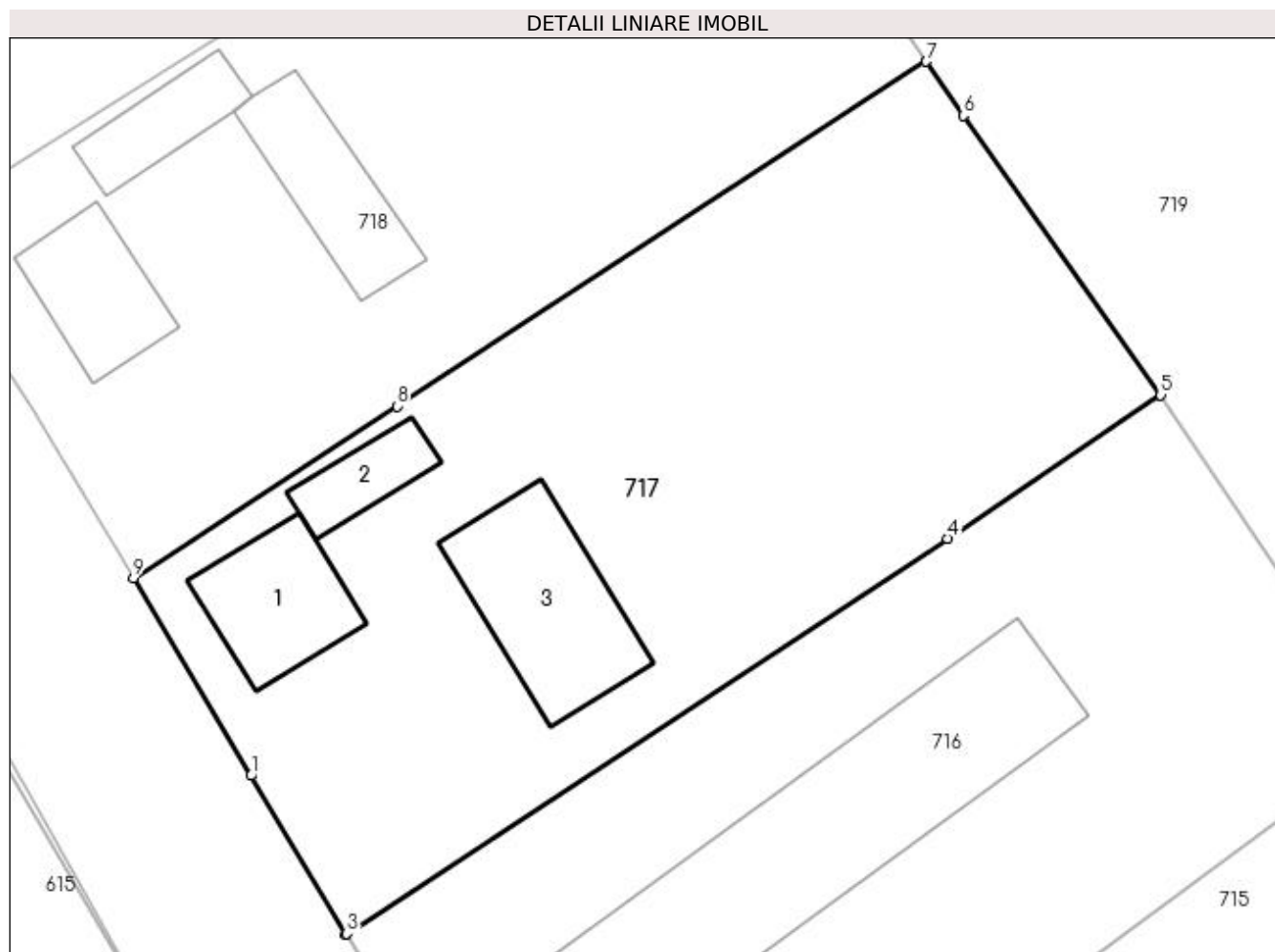
Inscrieri privind dezmembramintele dreptului de proprietate, drepturi reale de garanție și sarcini	Referințe
NU SUNT	

## Anexa Nr. 1 La Partea I

## Teren

Nr cadastral	Suprafața (mp)*	Observații / Referințe
31592	1.683	Imobil partial imprejmuit.

\* Suprafața este determinată în planul de proiecție Stereo 70.



## Date referitoare la teren

Crt	Categorie folosință	Intra vilan	Suprafața (mp)	Tarla	Parcelă	Nr. topo	Observații / Referințe
1	curți constructii	DA	312	-	-	-	
2	arabil	DA	1.371	-	-	-	

## Date referitoare la construcții

Crt	Număr	Destinație construcție	Supraf. (mp)	Situație juridică	Observații / Referințe
A1.1		construcții de locuințe	72	Fara acte	Nr. niveluri:1; S. construita la sol:72 mp; S. construita desfasurata:72 mp; Casă de locuit.
A1.2		construcții anexa	34	Fara acte	Nr. niveluri:1; S. construita la sol:34 mp; S. construita desfasurata:34 mp; Anexă.
A1.3		construcții anexa	111	Fara acte	Nr. niveluri:1; S. construita la sol:111 mp; S. construita desfasurata:111 mp; Anexă.

## Lungime Segmente

1) Valorile lungimilor segmentelor sunt obținute din proiecție în plan.

Punct început	X / Y	Punct sfârșit	X / Y	Lungime segment (** (m)
1	570.631,588 718.432,563	2	570.637,744 718.422,221	12.036

Punct început	X / Y	Punct sfârșit	X / Y	Lungime segment (** (m)
2	570.637,744 718.422,221	3	570.637,832 718.422,279	0.105
3	570.637,832 718.422,279	4	570.677,001 718.448,009	46.864
4	570.677,001 718.448,009	5	570.690,888 718.457,357	16.74
5	570.690,888 718.457,357	6	570.678,005 718.475,564	22.304
6	570.678,005 718.475,564	7	570.675,595 718.479,086	4.268
7	570.675,595 718.479,086	8	570.641,093 718.456,632	41.165
8	570.641,093 718.456,632	9	570.623,915 718.445,452	20.496
9	570.623,915 718.445,452	1	570.631,588 718.432,563	15.0

\*\* Lungimile segmentelor sunt determinate în planul de proiecție Stereo 70 și sunt rotunjite la 1 milimetru.

\*\*\* Distanța dintre puncte este formată din segmente cumulate ce sunt mai mici decât valoarea 1 milimetru.





**DATE DESPRE IMOBILUL NR. 718**

Oficiul de Cadastru și Publicitate Imobiliară SUCEAVA  
Biroul de Cadastru și Publicitate Imobiliară Radauti

**A. Partea I. Descrierea imobilului**

TEREN Intravilan

Nr. CF vechi:979

Adresa: Loc. Bainen, Jud. Suceava

Nr. Crt	Nr cadastral Nr. topografic	Suprafața* (mp)	Observații / Referințe
A1	35168	Din acte: 2.100 Masurata: 1.614	Sector cadastral:20 Teren imprejmuit; Imobil partial imprejmuit. Diferenta de suprafata pana la 2100 mp nu se regaseste in teren.

**Construcții**

Crt	Nr cadastral Nr. topografic	Adresa	Observații / Referințe
A1.1	35168-C1	Loc. Bainen, Jud. Suceava	Nr. niveluri:1; S. construita la sol:65 mp; S. construita desfasurata:65 mp; Casa de locuit. Constructie din lemn.
A1.2	35168-C2	Loc. Bainen, Jud. Suceava	Nr. niveluri:1; S. construita la sol:44 mp; S. construita desfasurata:44 mp; Anexa. Constructie din lemn.
A1.3		Loc. Bainen, Jud. Suceava	Nr. niveluri:1; S. construita la sol:75 mp; S. construita desfasurata:75 mp; Anexa. Constructie din lemn.

**B. Partea II. Proprietari și acte**

Inscrieri privitoare la dreptul de proprietate și alte drepturi reale	Referințe
<b>718 / 15/03/2024</b>	
Act Notarial nr. 2661, din 08/08/2002 emis de BNP;	
B1	A1, A1.1, A1.2, A1.3
Intabulare, drept de PROPRIETATE, dobandit prin Conventie, cota actuala 1/1, cota initiala 1/1	
1) LUCACI DUMITRU	
2) LUCACI MARIANA, bun comun in devalmasie	

**C. Partea III. SARCINI .**

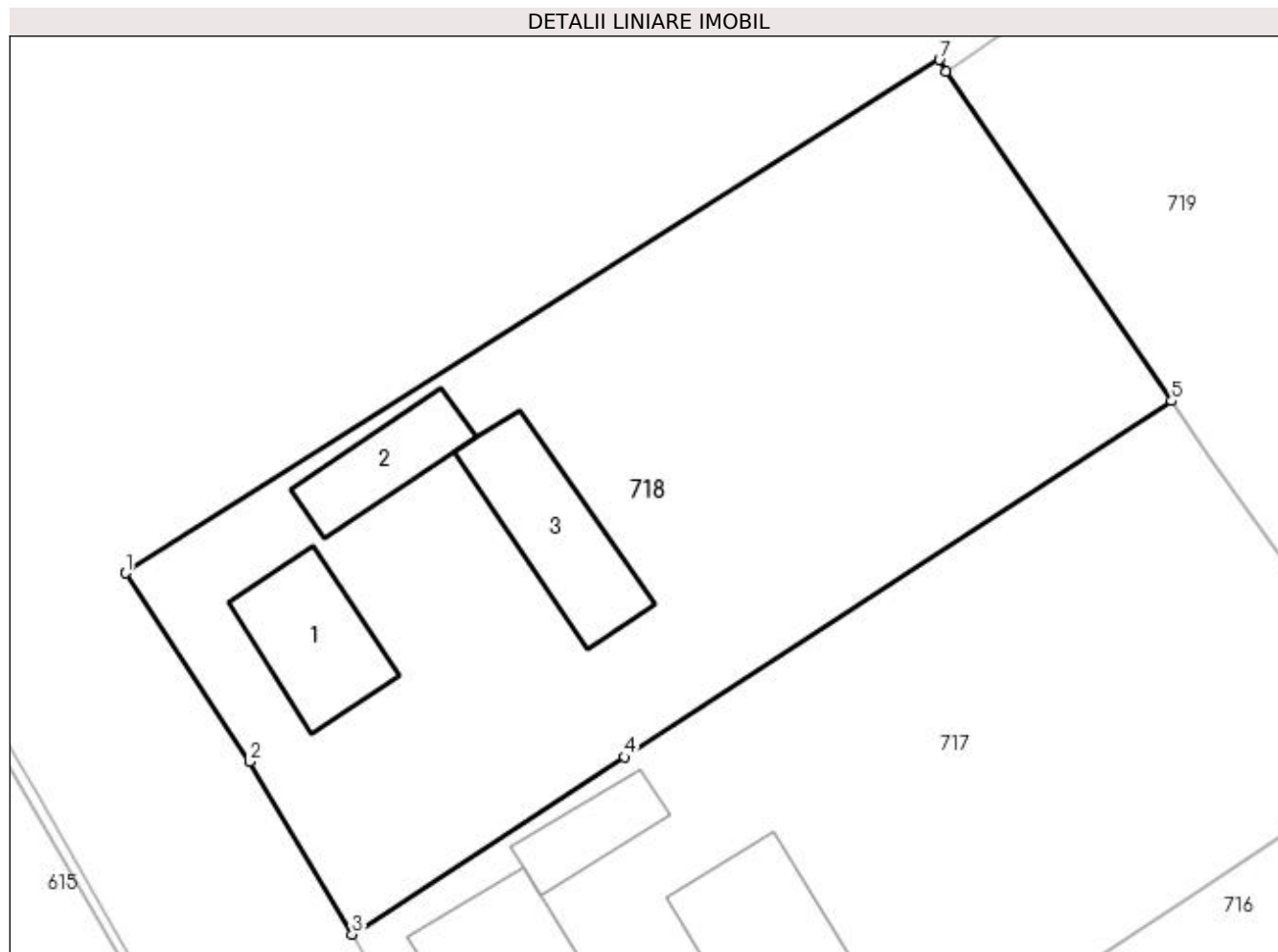
Inscrieri privind dezmembramintele dreptului de proprietate, drepturi reale de garanție și sarcini	Referințe
NU SUNT	

## Anexa Nr. 1 La Partea I

## Teren

Nr cadastral	Suprafața (mp)*	Observații / Referințe
35168	Din acte: 2.100 Masurata: 1.614	Imobil partial imprejmuit. Diferenta de suprafata pana la 2100 mp nu se regaseste in teren.

\* Suprafața este determinată în planul de proiecție Stereo 70.



## Date referitoare la teren

Crt	Categorie folosință	Intra vilan	Suprafața (mp)	Tarla	Parcelă	Nr. topo	Observații / Referințe
1	curți constructii	DA	1.000	-	-	341	
2	arabil	DA	614	-	-	288/3	

## Date referitoare la construcții

Crt	Număr	Destinație construcție	Supraf. (mp)	Situație juridică	Observații / Referințe
A1.1	35168-C1	construcții de locuințe	65	Cu acte	Nr. niveluri:1; S. construita la sol:65 mp; S. construita desfasurata:65 mp; Casa de locuit. Constructie din lemn.
A1.2	35168-C2	construcții anexa	44	Cu acte	Nr. niveluri:1; S. construita la sol:44 mp; S. construita desfasurata:44 mp; Anexa. Constructie din lemn.
A1.3		construcții anexa	75	Cu acte	Nr. niveluri:1; S. construita la sol:75 mp; S. construita desfasurata:75 mp; Anexa. Constructie din lemn.

## Lungime Segmente

1) Valorile lungimilor segmentelor sunt obținute din proiecție în plan.

Punct început	X / Y	Punct sfârșit	X / Y	Lungime segment (** (m)
---------------	-------	---------------	-------	-------------------------

Punct început	X / Y	Punct sfârșit	X / Y	Lungime segment (** (m)
1	570.609,623 718.468,242	2	570.617,433 718.456,34	14.236
2	570.617,433 718.456,34	3	570.623,915 718.445,452	12.671
3	570.623,915 718.445,452	4	570.641,093 718.456,632	20.496
4	570.641,093 718.456,632	5	570.675,595 718.479,086	41.165
5	570.675,595 718.479,086	6	570.661,382 718.499,859	25.17
6	570.661,382 718.499,859	7	570.660,954 718.500,607	0.862
7	570.660,954 718.500,607	1	570.609,623 718.468,242	60.682

\*\* Lungimile segmentelor sunt determinate în planul de proiecție Stereo 70 și sunt rotunjite la 1 milimetru.

\*\*\* Distanța dintre puncte este formată din segmente cumulate ce sunt mai mici decât valoarea 1 milimetru.





## DATE DESPRE IMOBILUL NR. 719

Oficiul de Cadastru și Publicitate Imobiliară SUCEAVA  
Biroul de Cadastru și Publicitate Imobiliară Radauti

## A. Partea I. Descrierea imobilului

TEREN Intravilan

Adresa: Loc. Bainen, Jud. Suceava

Nr. Crt	Nr cadastral Nr. topografic	Suprafața* (mp)	Observații / Referințe
A1	33411	3.474	Sector cadastral:20 Teren imprejmuit;

## Construcții

Crt	Nr cadastral Nr. topografic	Adresa	Observații / Referințe
A1.1	33411-C1	Loc. Bainen, Jud. Suceava	Nr. niveluri:1; S. construita la sol:592 mp; S. construita desfasurata:592 mp; Magazie, anul constr. 1962, din piatra, fara certif. perform. energ., fara lift.

## B. Partea II. Proprietari și acte

Inscrieri privitoare la dreptul de proprietate și alte drepturi reale		Referințe
<b>25676 / 22/07/2020</b>		
Act Notarial nr. 1370, din 21/07/2020 emis de Mandici Alexandru;		
B1	Se infiinteaza cartea funciara 33411 a imobilului cu numarul cadastral 33411/Musenita, rezultat din dezmembrarea imobilului cu numarul cadastral 31135 inscris in cartea funciara 31135;	A1
<b>719 / 07/03/2024</b>		
Act Administrativ nr. HCL 7, din 28/03/2011 emis de Consiliul Local al com. Musenita (anexa la HCL, Adeverinta nr.1478/17.06.2014, Adeverinta nr.1615/04.07.2014);		
B2	Intabulare, drept de PROPRIETATE, dobandit prin Construire, cota actuala 1/1, cota initiala 1/1 1) <b>COMUNA MUSENITA-DOMENIUL PRIVAT</b> , CIF:4441271 <i>OBSERVATII: pozitie transcrisa din CF 31135/Musenita, inscrisa prin incheierea nr. 19177 din 23/06/2014;</i>	A1.1
Act Administrativ nr. HCL NR.7, din 28/03/2011 emis de PRIMARIA MUSENITA (act administrativ nr 2627 din 19.09.2019, emis de PRIMARIA MUSENITA);		
B3	Intabulare, drept de PROPRIETATE, dobandit prin Lege, cota actuala 1/1, cota initiala 1/1 1) <b>COMUNA MUSENITA-DOMENIUL PRIVAT</b> , CIF:4441271 <i>OBSERVATII: pozitie transcrisa din CF 31135/Musenita, inscrisa prin incheierea nr. 41039 din 24/09/2019;</i>	A1

## C. Partea III. SARCINI .

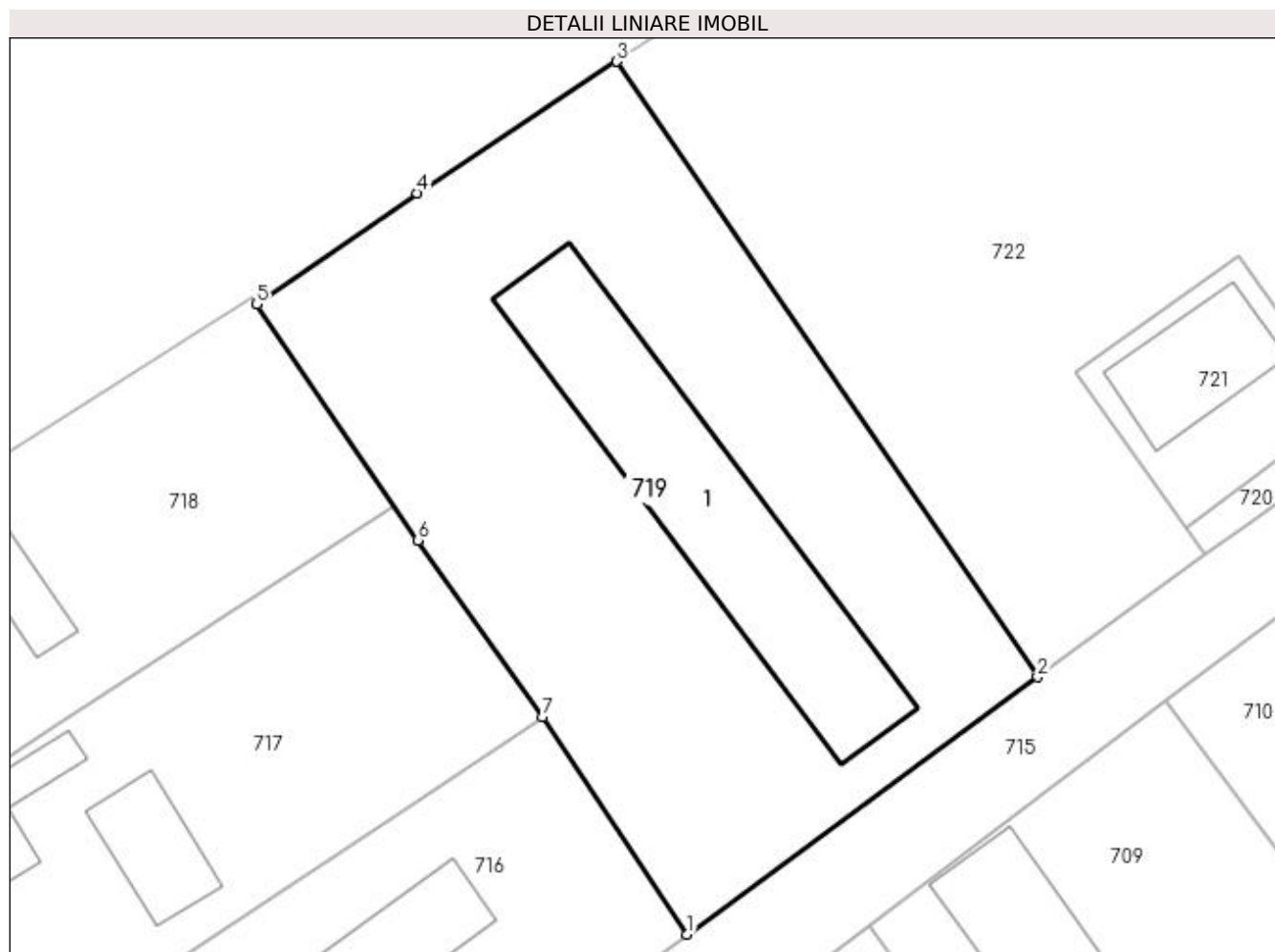
Inscrieri privind dezmembramintele dreptului de proprietate, drepturi reale de garanție și sarcini	Referințe
NU SUNT	

## Anexa Nr. 1 La Partea I

## Teren

Nr cadastral	Suprafața (mp)*	Observații / Referințe
33411	3.474	

\* Suprafața este determinată în planul de proiecție Stereo 70.



## Date referitoare la teren

Crt	Categorie folosință	Intra vilan	Suprafața (mp)	Tarla	Parcelă	Nr. topo	Observații / Referințe
1	curți constructii	DA	3.474	-	-	-	Imobil partial imprejmuit.

## Date referitoare la construcții

Crt	Număr	Destinație construcție	Supraf. (mp)	Situație juridică	Observații / Referințe
A1.1	33411-C1	construcții industriale și edilitare	592	Cu acte	Nr. niveluri:1; S. construita la sol:592 mp; S. construita desfasurata:592 mp; Magazie, anul constr. 1962, din piatra, fara certif. perform. energ., fara lift.

## Lungime Segmente

1) Valorile lungimilor segmentelor sunt obținute din proiecție în plan.

Punct început	X / Y	Punct sfârșit	X / Y	Lungime segment (** (m)
1	570.705,752 718.434,971	2	570.741,87 718.461,464	44.793
2	570.741,87 718.461,464	3	570.698,504 718.524,864	76.813
3	570.698,504 718.524,864	4	570.677,948 718.511,287	24.635

Punct început	X / Y	Punct sfârşit	X / Y	Lungime segment (** (m)
4	570.677,948 718.511,287	5	570.661,382 718.499,859	20.125
5	570.661,382 718.499,859	6	570.678,005 718.475,564	29.438
6	570.678,005 718.475,564	7	570.690,888 718.457,357	22.304
7	570.690,888 718.457,357	1	570.705,752 718.434,971	26.871

\*\* Lungimile segmentelor sunt determinate în planul de proiecție Stereo 70 și sunt rotunjite la 1 milimetru.

\*\*\* Distanța dintre puncte este formată din segmente cumulate ce sunt mai mici decât valoarea 1 milimetru.





**DATE DESPRE IMOBILUL NR. 720**

Oficiul de Cadastru și Publicitate Imobiliară SUCEAVA  
Biroul de Cadastru și Publicitate Imobiliară Radauti

**A. Partea I. Descrierea imobilului**

TEREN Intravilan

Adresa: Loc. Bainen, Jud. Suceava

Nr. Crt	Nr cadastral Nr. topografic	Suprafața* (mp)	Observații / Referințe
A1	33413	75	Sector cadastral:20 Teren neimpregmuit;

**B. Partea II. Proprietari și acte**

Inscrieri privitoare la dreptul de proprietate și alte drepturi reale		Referințe
<b>25676 / 22/07/2020</b>		
Act Notarial nr. 1370, din 21/07/2020 emis de Mandici Alexandru;		
B1	Se infiinteaza cartea funciara 33413 a imobilului cu numarul cadastral 33413/Musenita, rezultat din dezmembrarea imobilului cu numarul cadastral 31135 inscris in cartea funciara 31135;	A1
<b>720 / 07/03/2024</b>		
Act Administrativ nr. HCL NR.7, din 28/03/2011 emis de PRIMARIA MUSENITA (act administrativ nr 2627 din 19.09.2019, emis de PRIMARIA MUSENITA);		
B2	Intabulare, drept de PROPRIETATE, dobandit prin Lege, cota actuala 1/1, cota initiala 1/1 1) <b>COMUNA MUSENITA-DOMENIUL PRIVAT</b> , CIF:4441271	A1
<i>OBSERVATII: pozitie transcrisa din CF 31135/Musenita, inscrisa prin incheierea nr. 41039 din 24/09/2019;</i>		

**C. Partea III. SARCINI .**

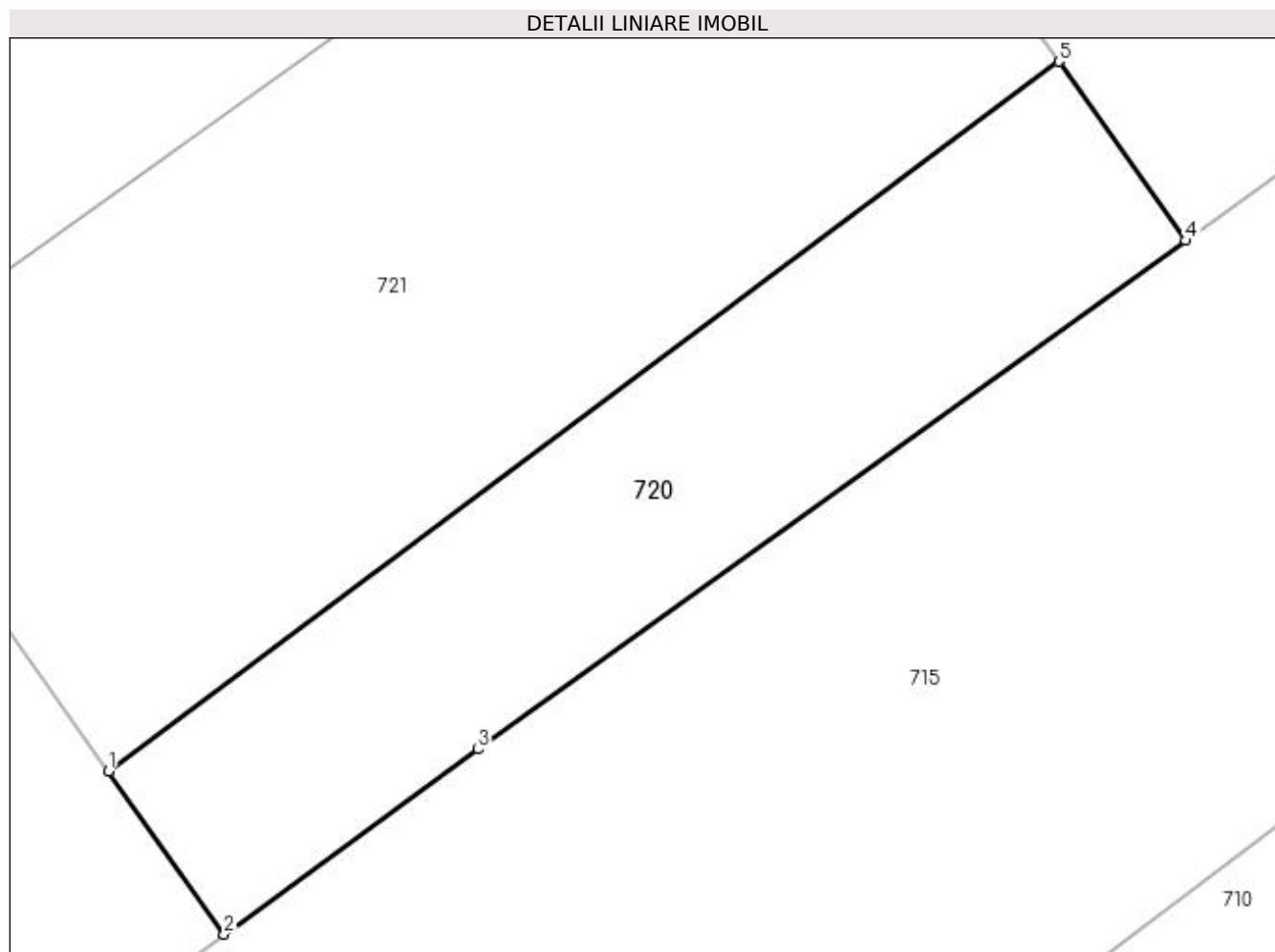
Inscrieri privind dezmembramintele dreptului de proprietate, drepturi reale de garanție și sarcini	Referințe
NU SUNT	

## Anexa Nr. 1 La Partea I

## Teren

Nr cadastral	Suprafața (mp)*	Observații / Referințe
33413	75	

\* Suprafața este determinată în planul de proiecție Stereo 70.



## Date referitoare la teren

Crt	Categorie folosință	Intravilan	Suprafața (mp)	Tarla	Parcelă	Nr. topo	Observații / Referințe
1	curți constructii	DA	75	-	-	-	

## Lungime Segmente

1) Valorile lungimilor segmentelor sunt obținute din proiecție în plan.

Punct început	X / Y	Punct sfârșit	X / Y	Lungime segment (** (m)
1	570.757,115 718.476,874	2	570.759,124 718.474,045	3.47
2	570.759,124 718.474,045	3	570.763,527 718.477,255	5.449
3	570.763,527 718.477,255	4	570.775,813 718.486,08	15.127
4	570.775,813 718.486,08	5	570.773,608 718.489,187	3.81
5	570.773,608 718.489,187	1	570.757,115 718.476,874	20.582

**\*\* Lungimile segmentelor sunt determinate în planul de proiecție Stereo 70 și sunt rotunjite la 1 milimetru.**

**\*\*\* Distanța dintre puncte este formată din segmente cumulate ce sunt mai mici decât valoarea 1 milimetru.**



**DATE DESPRE IMOBILUL NR. 721**

Oficiul de Cadastru și Publicitate Imobiliară SUCEAVA  
Biroul de Cadastru și Publicitate Imobiliară Radauti

**A. Partea I. Descrierea imobilului**

TEREN Intravilan

Adresa: Loc. Bainen, Jud. Suceava

Nr. Crt	Nr cadastral Nr. topografic	Suprafața* (mp)	Observații / Referințe
A1		400	Sector cadastral:20 Teren neimprejmuț; Imobilul se formeaza din o parte a p.f. 288, comuna cadastrala Bainen.

**B. Partea II. Proprietari și acte**

Inscrieri privitoare la dreptul de proprietate și alte drepturi reale		Referințe
<b>721 / 07/03/2024</b>		
Act Normativ nr. 7, din 13/03/1996 emis de PARLAMENTUL ROMANIEI;		
B1	Inscrierea provizorie, drept de PROPRIETATE, dobandit prin Lege, cota actuala 1/1 1) COMUNA MUSENITA, CIF:4441271	A1

**C. Partea III. SARCINI .**

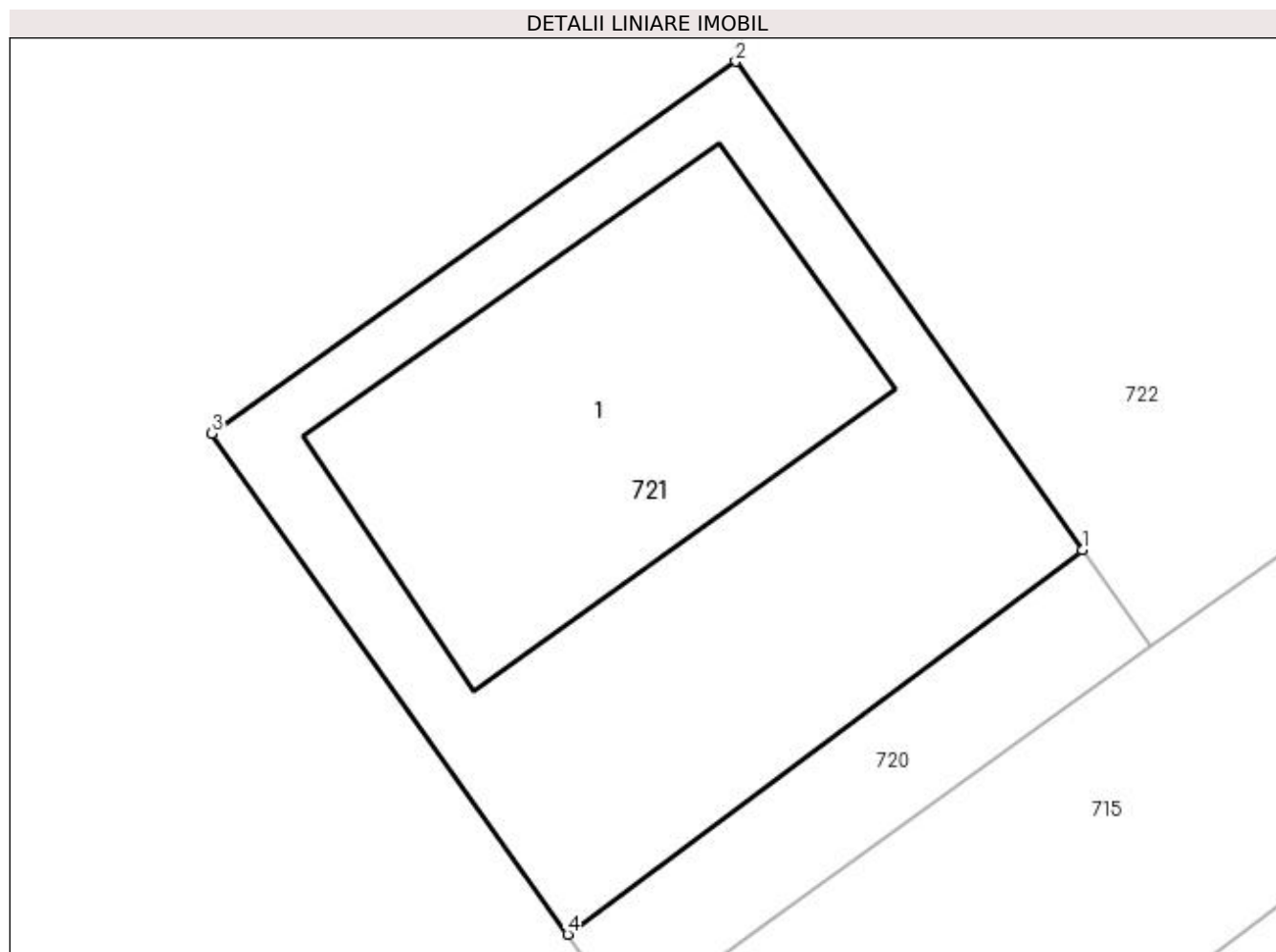
Inscrieri privind dezmembramintele dreptului de proprietate, drepturi reale de garanție și sarcini	Referințe
NU SUNT	

## Anexa Nr. 1 La Partea I

## Teren

Nr cadastral	Suprafața (mp)*	Observații / Referințe
	400	Imobilul se formeaza din o parte a p.f. 288, comuna cadastrala Baiset.

\* Suprafața este determinată în planul de proiecție Stereo 70.



## Date referitoare la teren

Crt	Categorie folosință	Intra vilan	Suprafața (mp)	Tarla	Parcelă	Nr. topo	Observații / Referințe
1	curti constructii	DA	400	-	-	-	

## Date referitoare la construcții

Crt	Număr	Destinație construcție	Supraf. (mp)	Situație juridică	Observații / Referințe
A1.1		constructii anexa	160	Fara acte	Nr. niveluri:1; S. construita la sol:160 mp; S. construita desfasurata:160 mp; Construcție din zidărie.

## Lungime Segmente

1) Valorile lungimilor segmentelor sunt obținute din proiecție în plan.

Punct început	X / Y	Punct sfârșit	X / Y	Lungime segment (** (m)
1	570.773,608 718.489,187	2	570.762,499 718.504,834	19.19
2	570.762,499 718.504,834	3	570.745,718 718.492,921	20.58
3	570.745,718 718.492,921	4	570.757,115 718.476,874	19.682

Punct început	X / Y	Punct sfârșit	X / Y	Lungime segment (** (m)
4	570.757,115 718.476,874	1	570.773,608 718.489,187	20.582

\*\* Lungimile segmentelor sunt determinate în planul de proiecție Stereo 70 și sunt rotunjite la 1 milimetru.

\*\*\* Distanța dintre puncte este formată din segmente cumulate ce sunt mai mici decât valoarea 1 milimetru.





**DATE DESPRE IMOBILUL NR. 722**

Oficiul de Cadastru și Publicitate Imobiliară SUCEAVA  
Biroul de Cadastru și Publicitate Imobiliară Radauti

**A. Partea I. Descrierea imobilului**

TEREN Intravilan

Adresa: Loc. Bainen, Jud. Suceava

Nr. Crt	Nr cadastral Nr. topografic	Suprafața* (mp)	Observații / Referințe
A1	33412	7.516	Sector cadastral:20 Teren imprejmuit; Imobil partial imprejmuit.

**B. Partea II. Proprietari și acte**

Inscrieri privitoare la dreptul de proprietate și alte drepturi reale		Referințe
<b>25676 / 22/07/2020</b>		
Act Notarial nr. 1370, din 21/07/2020 emis de Mandici Alexandru;		
B1	Se infiinteaza cartea funciara 33412 a imobilului cu numarul cadastral 33412/Musenita, rezultat din dezmembrarea imobilului cu numarul cadastral 31135 inscris in cartea funciara 31135;	A1
<b>722 / 07/03/2024</b>		
Act Notarial nr. 1374, din 21/07/2020 emis de BNP Mandici Alexandru;		
B3	Intabulare, drept de PROPRIETATEcu titlu de cumparare, dobandit prin Conventie, cota actuala 1/1, cota initiala 1/1 1) SIHĂSTRIA ETORA SRL, CIF:29474100	A1

**C. Partea III. SARCINI .**

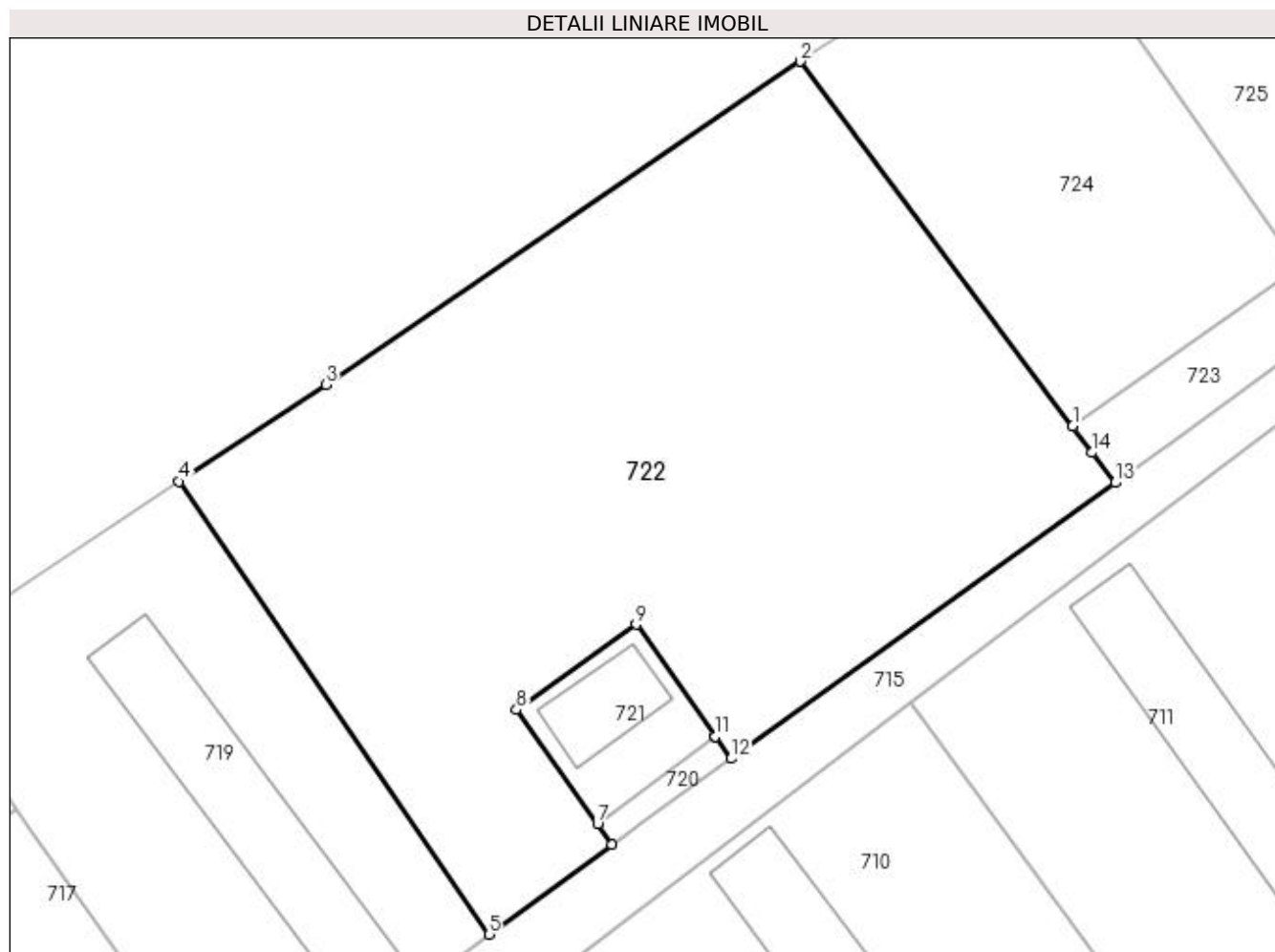
Inscrieri privind dezmembramintele dreptului de proprietate, drepturi reale de garanție și sarcini	Referințe
NU SUNT	

## Anexa Nr. 1 La Partea I

## Teren

Nr cadastral	Suprafața (mp)*	Observații / Referințe
33412	7.516	Imobil partial imprejmuit.

\* Suprafața este determinată în planul de proiecție Stereo 70.



## Date referitoare la teren

Crt	Categorie folosință	Intravilan	Suprafața (mp)	Tarla	Parcelă	Nr. topo	Observații / Referințe
1	curți constructii	DA	7.516	-	-	-	

## Lungime Segmente

1) Valorile lungimilor segmentelor sunt obținute din proiecție în plan.

Punct început	X / Y	Punct sfârșit	X / Y	Lungime segment (** (m)
1	570.823,652 718.532,612	2	570.785,488 718.583,667	63.742
2	570.785,488 718.583,667	3	570.719,064 718.538,444	80.357
3	570.719,064 718.538,444	4	570.698,504 718.524,864	24.64
4	570.698,504 718.524,864	5	570.741,87 718.461,464	76.813
5	570.741,87 718.461,464	6	570.759,124 718.474,045	21.354

Punct început	X / Y	Punct sfârşit	X / Y	Lungime segment (** (m)
6	570.759,124 718.474,045	7	570.757,115 718.476,874	3.47
7	570.757,115 718.476,874	8	570.745,718 718.492,921	19.682
8	570.745,718 718.492,921	9	570.762,499 718.504,834	20.58
9	570.762,499 718.504,834	10	570.773,607 718.489,188	19.188
10	570.773,607 718.489,188	11	570.773,609 718.489,188	0.002
11	570.773,609 718.489,188	12	570.775,813 718.486,081	3.809
12	570.775,813 718.486,081	13	570.829,569 718.524,694	66.187
13	570.829,569 718.524,694	14	570.826,361 718.528,912	5.299
14	570.826,361 718.528,912	1	570.823,652 718.532,612	4.586

\*\* Lungimile segmentelor sunt determinate în planul de proiecție Stereo 70 și sunt rotunjite la 1 milimetru.

\*\*\* Distanța dintre puncte este formată din segmente cumulate ce sunt mai mici decât valoarea 1 milimetru.



**DATE DESPRE IMOBILUL NR. 723**

Oficiul de Cadastru și Publicitate Imobiliară SUCEAVA  
Biroul de Cadastru și Publicitate Imobiliară Radauti

**A. Partea I. Descrierea imobilului**

TEREN Intravilan

Adresa: Loc. Bainen, Jud. Suceava

Nr. Crt	Nr cadastral Nr. topografic	Suprafața* (mp)	Observații / Referințe
A1	33414	584	Sector cadastral:20 Teren neimpregmuit;

**B. Partea II. Proprietari și acte**

Inscrieri privitoare la dreptul de proprietate și alte drepturi reale		Referințe
<b>25676 / 22/07/2020</b>		
Act Notarial nr. 1370, din 21/07/2020 emis de Mandici Alexandru;		
B1	Se infiinteaza cartea funciara 33414 a imobilului cu numarul cadastral 33414/Musenita, rezultat din dezmembrarea imobilului cu numarul cadastral 31135 inscris in cartea funciara 31135;	A1
<b>723 / 07/03/2024</b>		
Act Administrativ nr. HCL NR.7, din 28/03/2011 emis de PRIMARIA MUSENITA (act administrativ nr 2627 din 19.09.2019, emis de PRIMARIA MUSENITA);		
B2	Intabulare, drept de PROPRIETATE, dobandit prin Lege, cota actuala 1/1, cota initiala 1/1 1) <b>COMUNA MUSENITA-DOMENIUL PRIVAT</b> , CIF:4441271	A1
<i>OBSERVATII: pozitie transcrisa din CF 31135/Musenita, inscrisa prin incheierea nr. 41039 din 24/09/2019;</i>		

**C. Partea III. SARCINI .**

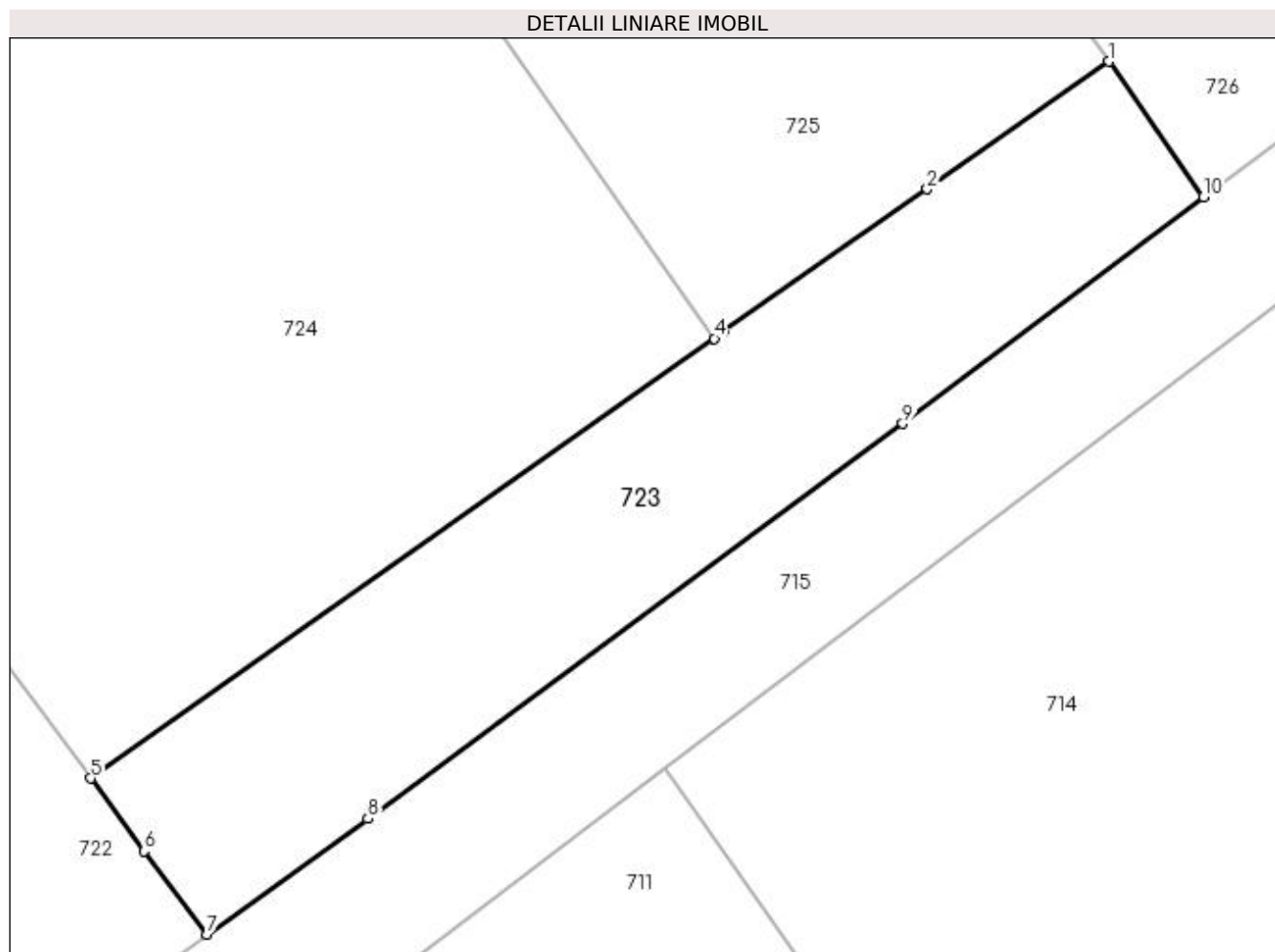
Inscrieri privind dezmembramintele dreptului de proprietate, drepturi reale de garanție și sarcini	Referințe
NU SUNT	

## Anexa Nr. 1 La Partea I

## Teren

Nr cadastral	Suprafața (mp)*	Observații / Referințe
33414	584	

\* Suprafața este determinată în planul de proiecție Stereo 70.



## Date referitoare la teren

Crt	Categorie folosință	Intravilan	Suprafața (mp)	Tarla	Parcelă	Nr. topo	Observații / Referințe
1	curți constructii	DA	584	-	-	-	

## Lungime Segmente

1) Valorile lungimilor segmentelor sunt obținute din proiecție în plan.

Punct început	X / Y	Punct sfârșit	X / Y	Lungime segment (** (m)
1	570.875,322 718.568,954	2	570.866,095 718.562,483	11.27
2	570.866,095 718.562,483	3	570.855,782 718.555,25	12.597
3	570.855,782 718.555,25	4	570.855,297 718.554,908	0.593
4	570.855,297 718.554,908	5	570.823,653 718.532,612	38.71
5	570.823,653 718.532,612	6	570.826,361 718.528,912	4.585

Punct început	X / Y	Punct sfârșit	X / Y	Lungime segment (** (m)
6	570.826,361 718.528,912	7	570.829,569 718.524,694	5.299
7	570.829,569 718.524,694	8	570.837,732 718.530,556	10.05
8	570.837,732 718.530,556	9	570.864,853 718.550,597	33.722
9	570.864,853 718.550,597	10	570.880,126 718.562,093	19.116
10	570.880,126 718.562,093	1	570.875,322 718.568,954	8.376

\*\* Lungimile segmentelor sunt determinate în planul de proiecție Stereo 70 și sunt rotunjite la 1 milimetru.

\*\*\* Distanța dintre puncte este formată din segmente cumulate ce sunt mai mici decât valoarea 1 milimetru.





**DATE DESPRE IMOBILUL NR. 724**

Oficiul de Cadastru și Publicitate Imobiliară SUCEAVA  
Biroul de Cadastru și Publicitate Imobiliară Radauti

**A. Partea I. Descrierea imobilului**

TEREN Intravilan

Adresa: Loc. Bainen, Jud. Suceava

Nr. Crt	Nr cadastral Nr. topografic	Suprafața* (mp)	Observații / Referințe
A1		2.500	Sector cadastral:20 Teren neimprejmuit; Imobilul se formeaza din o parte a p.f. 288, comuna cadastrala Bainen.

**B. Partea II. Proprietari și acte**

Inscrieri privitoare la dreptul de proprietate și alte drepturi reale		Referințe
<b>724 / 07/03/2024</b>		
Act Administrativ nr. 582, din 10/12/1993 emis de CJFF SUCEAVA;		
B1	Intabulare, drept de PROPRIETATE, dobandit prin Reconstituire, cota actuala 1/1 1) DREHUTA CONSTANTIN DEFUNCT:Da	A1

**C. Partea III. SARCINI .**

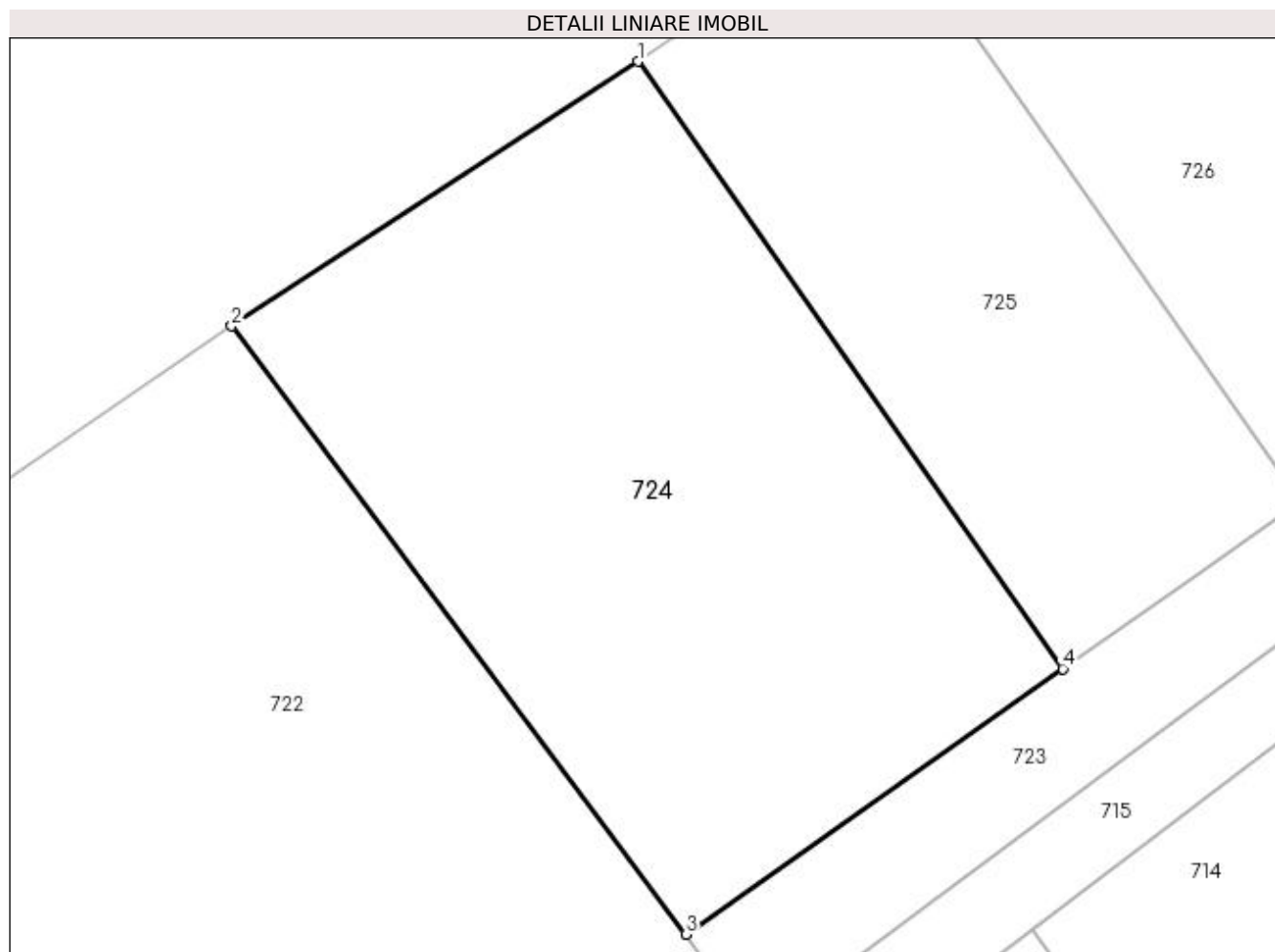
Inscrieri privind dezmembramintele dreptului de proprietate, drepturi reale de garanție și sarcini	Referințe
NU SUNT	

## Anexa Nr. 1 La Partea I

## Teren

Nr cadastral	Suprafața (mp)*	Observații / Referințe
	2.500	Imobilul se formeaza din o parte a p.f. 288, comuna cadastrala Bainenet.

\* Suprafața este determinată în planul de proiecție Stereo 70.



## Date referitoare la teren

Crt	Categorie folosință	Intra vilan	Suprafața (mp)	Tarla	Parcelă	Nr. topo	Observații / Referințe
1	arabil	DA	2.500	-	-	-	

## Lungime Segmente

1) Valorile lungimilor segmentelor sunt obținute din proiecție în plan.

Punct început	X / Y	Punct sfârșit	X / Y	Lungime segment (** (m)
1	570.819,622 718.605,888	2	570.785,484 718.583,673	40.73
2	570.785,484 718.583,673	3	570.823,652 718.532,612	63.75
3	570.823,652 718.532,612	4	570.855,297 718.554,908	38.711
4	570.855,297 718.554,908	1	570.819,622 718.605,888	62.223

**\*\* Lungimile segmentelor sunt determinate în planul de proiecție Stereo 70 și sunt rotunjite la 1 milimetru.**

**\*\*\* Distanța dintre puncte este formată din segmente cumulate ce sunt mai mici decât valoarea 1 milimetru.**



**DATE DESPRE IMOBILUL NR. 725**

Oficiul de Cadastru și Publicitate Imobiliară SUCEAVA  
Biroul de Cadastru și Publicitate Imobiliară Radauti

**A. Partea I. Descrierea imobilului**

TEREN Intravilan

Adresa: Loc. Bainen, Jud. Suceava

Nr. Crt	Nr cadastral Nr. topografic	Suprafața* (mp)	Observații / Referințe
A1		1.518	Sector cadastral:20 Teren neimprejmuat; Imobilul se formeaza din o parte a p.f. 288, comuna cadastrala Bainen.

**B. Partea II. Proprietari și acte**

Inscrieri privitoare la dreptul de proprietate și alte drepturi reale		Referințe
<b>725 / 07/03/2024</b>		
Act Notarial nr. 5729, din 16/05/1995 emis de BNP COSTE STEFAN;		
B1	Intabulare, drept de PROPRIETATE, dobandit prin lesire Din Indiviziune, cota actuala 1/1 1) DREHUTA GENOVEVA DEFUNCT:Da	A1

**C. Partea III. SARCINI .**

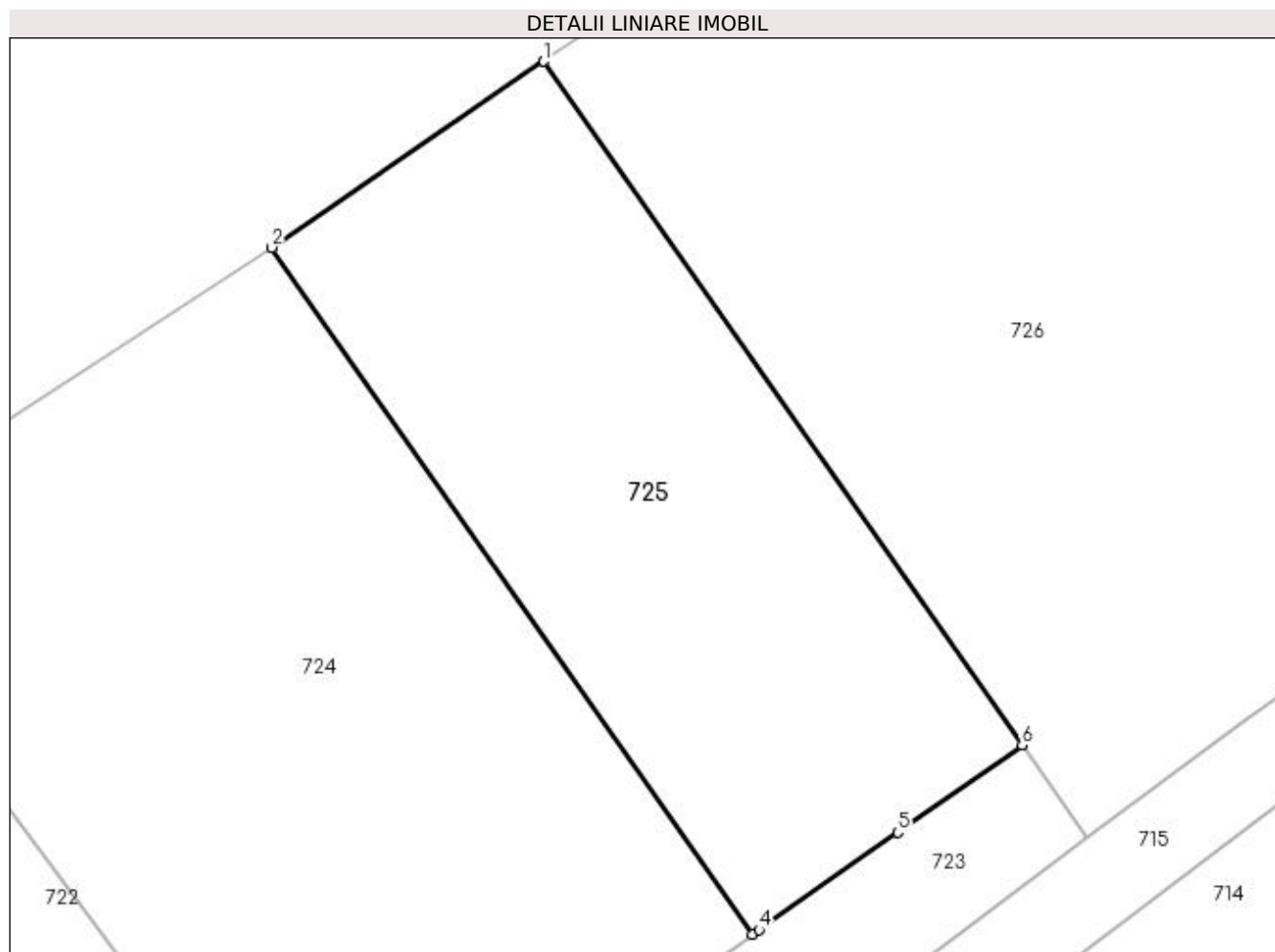
Inscrieri privind dezmembramintele dreptului de proprietate, drepturi reale de garanție și sarcini	Referințe
NU SUNT	

## Anexa Nr. 1 La Partea I

## Teren

Nr cadastral	Suprafața (mp)*	Observații / Referințe
	1.518	Imobilul se formeaza din o parte a p.f. 288, comuna cadastrala Baiset.

\* Suprafața este determinată în planul de proiecție Stereo 70.



## Date referitoare la teren

Crt	Categorie folosință	Intravilan	Suprafața (mp)	Tarla	Parcelă	Nr. topo	Observații / Referințe
1	arabil	DA	1.518	-	-	-	

## Lungime Segmente

1) Valorile lungimilor segmentelor sunt obținute din proiecție în plan.

Punct început	X / Y	Punct sfârșit	X / Y	Lungime segment (** (m)
1	570.839,795 718.619,691	2	570.819,622 718.605,888	24.443
2	570.819,622 718.605,888	3	570.855,297 718.554,908	62.223
3	570.855,297 718.554,908	4	570.855,782 718.555,25	0.593
4	570.855,782 718.555,25	5	570.866,095 718.562,483	12.597
5	570.866,095 718.562,483	6	570.875,322 718.568,954	11.27

Punct început	X / Y	Punct sfârșit	X / Y	Lungime segment (** (m)
6	570.875,322 718.568,954	1	570.839,795 718.619,691	61.939

\*\* Lungimile segmentelor sunt determinate în planul de proiecție Stereo 70 și sunt rotunjite la 1 milimetru.

\*\*\* Distanța dintre puncte este formată din segmente cumulate ce sunt mai mici decât valoarea 1 milimetru.





**DATE DESPRE IMOBILUL NR. 726**

Oficiul de Cadastru și Publicitate Imobiliară SUCEAVA  
Biroul de Cadastru și Publicitate Imobiliară Radauti

**A. Partea I. Descrierea imobilului**

TEREN Intravilan

Adresa: Loc. Bainenet, Jud. Suceava

Nr. Crt	Nr cadastral Nr. topografic	Suprafața* (mp)	Observații / Referințe
A1	33415	4.065	Sector cadastral:20 Teren neimprejmuit;

**B. Partea II. Proprietari și acte**

Inscrieri privitoare la dreptul de proprietate și alte drepturi reale		Referințe
<b>25676 / 22/07/2020</b>		
Act Notarial nr. 1370, din 21/07/2020 emis de Mandici Alexandru;		
B1	Se infiinteaza cartea funciara 33415 a imobilului cu numarul cadastral 33415/Musenita, rezultat din dezmembrarea imobilului cu numarul cadastral 31135 inscris in cartea funciara 31135;	A1
<b>726 / 07/03/2024</b>		
Act Notarial nr. 1375, din 21/07/2020 emis de Mandici Alexandru;		
B3	Intabulare, drept de PROPRIETATE bun propriu, dobandit prin Conventie, cota actuala 1/1, cota initiala 1/1 1) DREHUȚĂ GABRIELA-ELENA	A1
<b>35966 / 11/09/2020</b>		
Inscris Sub Semnatura Privata nr. 1046, din 11/09/2020 emis de PFA Ionesi - Muntean Adrian (act administrativ nr 2161 din 21.07.2020, emis de Primaria comunei Musenita);		
B4	-se noteaza actualizare informatii tehnice.	A1

**C. Partea III. SARCINI .**

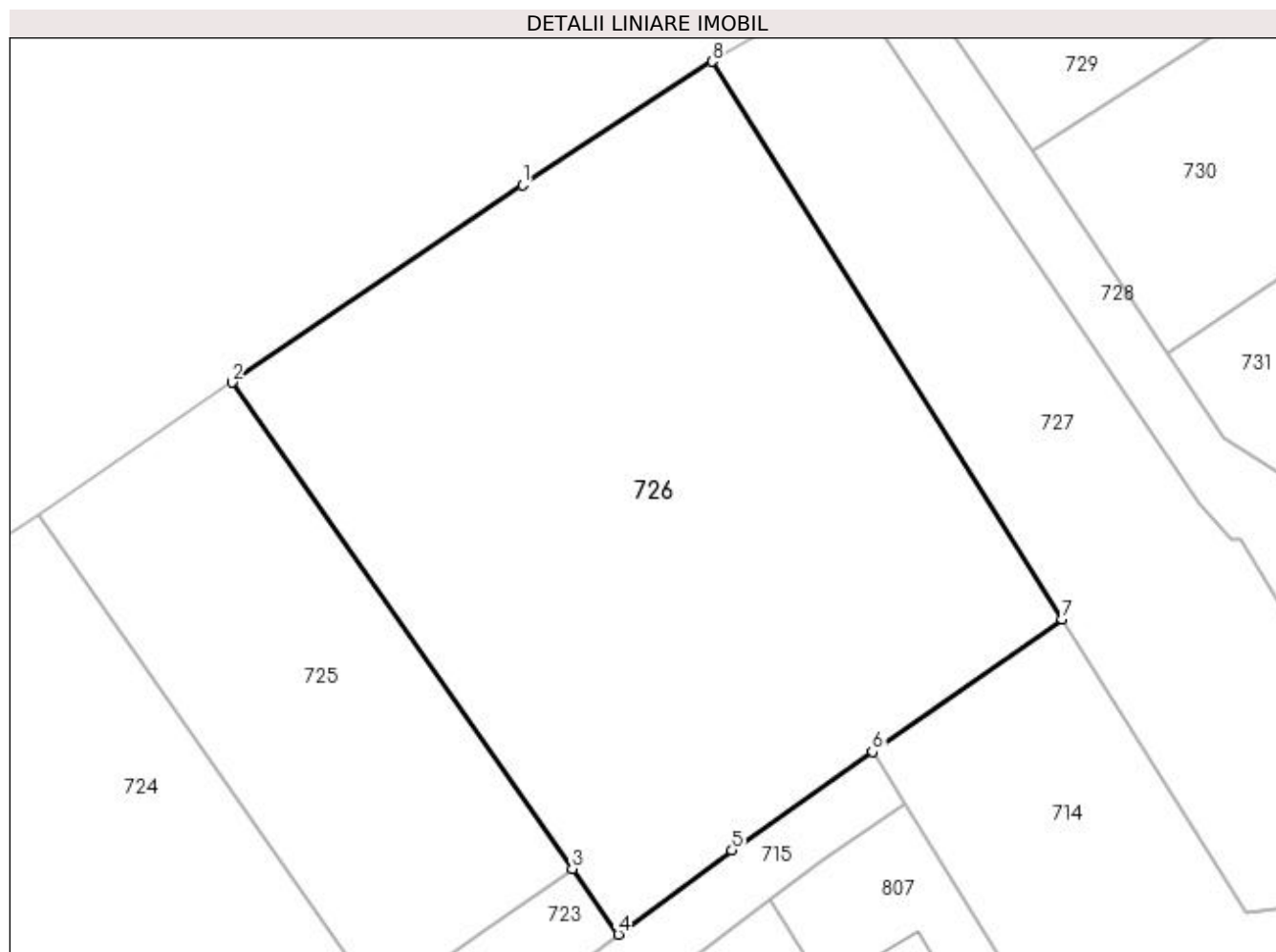
Inscrieri privind dezmembramintele dreptului de proprietate, drepturi reale de garanție și sarcini	Referințe
NU SUNT	

## Anexa Nr. 1 La Partea I

## Teren

Nr cadastral	Suprafața (mp)*	Observații / Referințe
33415	4.065	

\* Suprafața este determinată în planul de proiecție Stereo 70.



## Date referitoare la teren

Crt	Categorie folosință	Intra vilan	Suprafața (mp)	Tarla	Parcelă	Nr. topo	Observații / Referințe
1	arabil	DA	4.065	-	-	-	

## Lungime Segmente

1) Valorile lungimilor segmentelor sunt obținute din proiecție în plan.

Punct început	X / Y	Punct sfârșit	X / Y	Lungime segment (** (m)
1	570.870,113 718.640,273	2	570.839,795 718.619,691	36.644
2	570.839,795 718.619,691	3	570.875,322 718.568,954	61.939
3	570.875,322 718.568,954	4	570.880,126 718.562,093	8.376
4	570.880,126 718.562,093	5	570.891,954 718.570,891	14.741
5	570.891,954 718.570,891	6	570.906,625 718.581,141	17.897

Punct început	X / Y	Punct sfârșit	X / Y	Lungime segment (** (m)
6	570.906,625 718.581,141	7	570.926,455 718.594,995	24.19
7	570.926,455 718.594,995	8	570.889,89 718.653,15	68.695
8	570.889,89 718.653,15	1	570.870,113 718.640,273	23.6

\*\* Lungimile segmentelor sunt determinate în planul de proiecție Stereo 70 și sunt rotunjite la 1 milimetru.

\*\*\* Distanța dintre puncte este formată din segmente cumulate ce sunt mai mici decât valoarea 1 milimetru.



**DATE DESPRE IMOBILUL NR. 727**

Oficiul de Cadastru și Publicitate Imobiliară SUCEAVA  
Biroul de Cadastru și Publicitate Imobiliară Radauti

**A. Partea I. Descrierea imobilului**

TEREN Necunoscut

Adresa: Loc. Bainen, Jud. Suceava

Nr. Crt	Nr cadastral Nr. topografic	Suprafața* (mp)	Observații / Referințe
A1		2.000	Sector cadastral:20 Teren neimprejmuat; Imobilul se formeaza din o parte a p.f. 289, comuna cadastrala Bainen.

**B. Partea II. Proprietari și acte**

Inscrieri privitoare la dreptul de proprietate și alte drepturi reale		Referințe
<b>727 / 07/03/2024</b>		
Act Normativ nr. 7, din 13/03/1996 emis de PARLAMENTUL ROMANIEI;		
B1	Inscrierea provizorie, drept de PROPRIETATE, dobandit prin Lege, cota actuala 1/1 1) COMUNA MUSENITA, CIF:4441271	A1

**C. Partea III. SARCINI .**

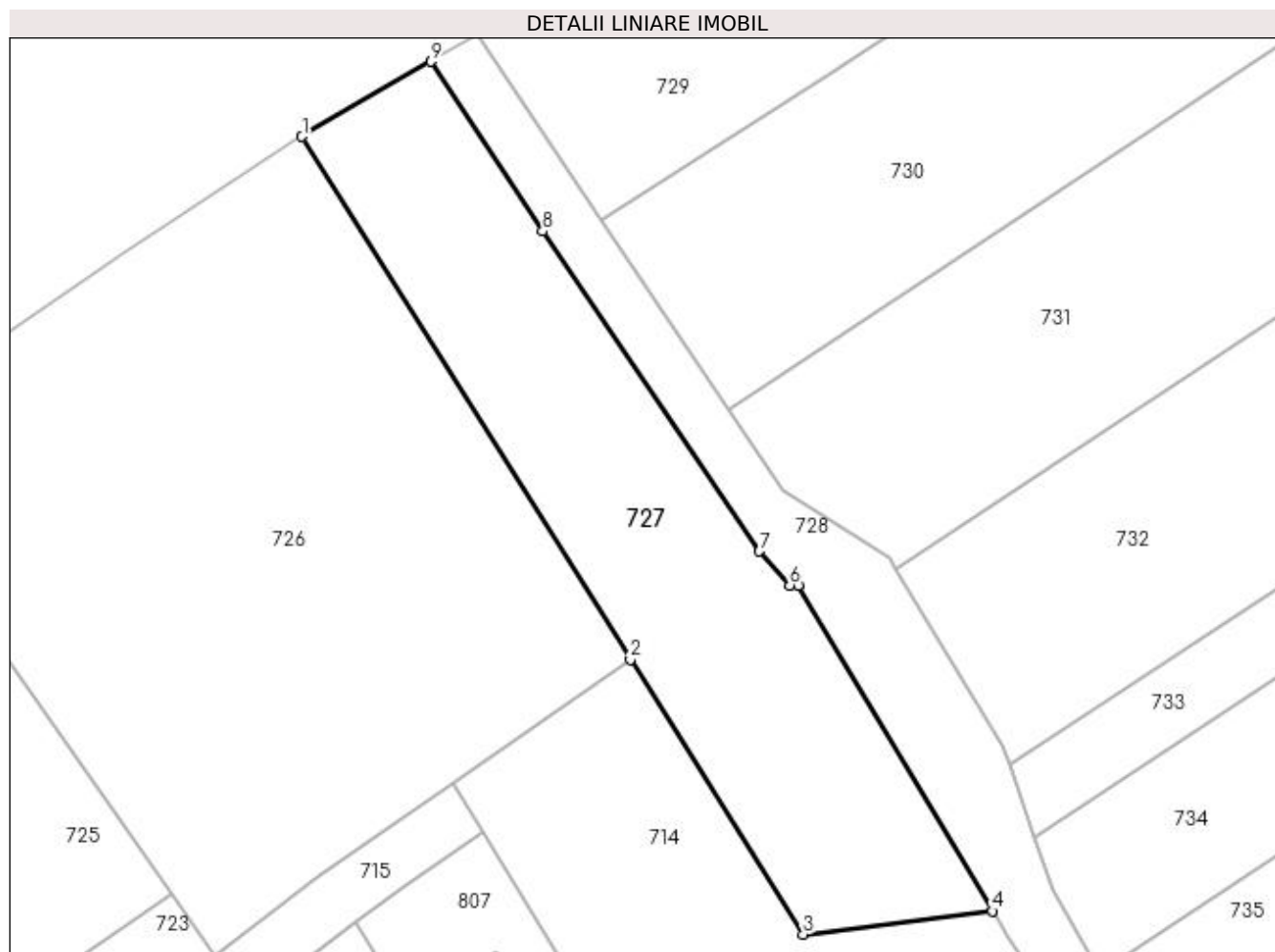
Inscrieri privind dezmembramintele dreptului de proprietate, drepturi reale de garanție și sarcini	Referințe
NU SUNT	

## Anexa Nr. 1 La Partea I

## Teren

Nr cadastral	Suprafața (mp)*	Observații / Referințe
	2.000	Imobilul se formeaza din o parte a p.f. 289, comuna cadastrala Bainenet.

\* Suprafața este determinată în planul de proiecție Stereo 70.



## Date referitoare la teren

Crt	Categorie folosință	Intravilan	Suprafața (mp)	Tarla	Parcelă	Nr. topo	Observații / Referințe
1	arabil	DA	1.400	-	-	-	
2	arabil	NU	600	-	-	-	

## Lungime Segmente

1) Valorile lungimilor segmentelor sunt obținute din proiecție în plan.

Punct început	X / Y	Punct sfârșit	X / Y	Lungime segment (** (m)
1	570.889,89 718.653,15	2	570.926,455 718.594,995	68.695
2	570.926,455 718.594,995	3	570.945,693 718.564,399	36.142
3	570.945,693 718.564,399	4	570.966,724 718.566,992	21.19
4	570.966,724 718.566,992	5	570.945,11 718.603,239	42.202

Punct început	X / Y	Punct sfârșit	X / Y	Lungime segment (** (m)
5	570.945,11 718.603,239	6	570.944,172 718.603,239	0.938
6	570.944,172 718.603,239	7	570.940,83 718.607,025	5.05
7	570.940,83 718.607,025	8	570.916,7 718.642,601	42.987
8	570.916,7 718.642,601	9	570.904,228 718.661,51	22.652
9	570.904,228 718.661,51	1	570.889,89 718.653,15	16.597

\*\* Lungimile segmentelor sunt determinate în planul de proiecție Stereo 70 și sunt rotunjite la 1 milimetru.

\*\*\* Distanța dintre puncte este formată din segmente cumulate ce sunt mai mici decât valoarea 1 milimetru.





**DATE DESPRE IMOBILUL NR. 728**

Oficiul de Cadastru și Publicitate Imobiliară SUCEAVA  
Biroul de Cadastru și Publicitate Imobiliară Radauti

**A. Partea I. Descrierea imobilului**

TEREN Necunoscut

Adresa: Loc. Bainen, Jud. Suceava

Nr. Crt	Nr cadastral Nr. topografic	Suprafața* (mp)	Observații / Referințe
A1		4.747	Sector cadastral:20 Teren neimprejmuit; Imobilul se formeaza din o parte a p.f. 718, din o parte a p.f. 289, din o parte a p.f. 290/1, comuna cadastrala Bainen.

**B. Partea II. Proprietari și acte**

Inscrieri privitoare la dreptul de proprietate și alte drepturi reale	Referințe
<b>728 / 07/03/2024</b>	
Act Normativ nr. 1705, din 29/11/2006 emis de GUVERNUL ROMANIEI;	
B1	A1
Intabulare, drept de PROPRIETATE, dobandit prin Lege, cota actuala 1/1 1) <b>STATUL ROMAN</b> , CIF:9999999999999, domeniul public	
Act Normativ nr. 107, din 05/09/2002 emis de GUVERNUL ROMANIEI;	
B3	A1
Intabulare, drept de ADMINISTRARE, dobandit prin Lege, cota actuala 1/1 1) <b>ADMINISTRATIA NATIONALA APELE ROMANE</b> , CIF:24326056	

**C. Partea III. SARCINI .**

Inscrieri privind dezmembramintele dreptului de proprietate, drepturi reale de garanție și sarcini	Referințe
NU SUNT	

## Anexa Nr. 1 La Partea I

## Teren

Nr cadastral	Suprafața (mp)*	Observații / Referințe
	4.747	Imobilul se formează din o parte a p.f. 718, din o parte a p.f. 289, din o parte a p.f. 290/1, comuna cadastrală Băinet.

\* Suprafața este determinată în planul de proiecție Stereo 70.



## Date referitoare la teren

Crt	Categorie folosință	Intra vilan	Suprafața (mp)	Tarla	Parcelă	Nr. topo	Observații / Referințe
1	ape curgătoare	DA	512	-	-	-	
2	ape curgătoare	NU	4.235	-	-	-	

## Lungime Segmente

1) Valorile lungimilor segmentelor sunt obținute din proiecție în plan.

Punct început	X / Y	Punct sfârșit	X / Y	Lungime segment
1	570.940,83 718.607,025	2	570.944,172 718.603,239	5.05
4	570.966,724 718.566,992	5	570.968,549 718.564,194	3.341
7	570.970,627 718.561,841	8	570.978,921 718.548,068	16.07 7
10	570.992,943 718.526,821	11	571.002,043 718.513,319	16.28 2
2	570.944,172 718.603,239	3	570.945,11 718.603,239	0.938
5	570.968,549 718.564,194	6	570.970,193 718.561,675	3.008
8	570.978,921 718.548,068	9	570.990,913 718.529,226	22.33 4
11	571.002,043 718.513,319	12	571.006,118 718.507,274	7.29
3	570.945,11 718.603,239	4	570.966,724 718.566,992	42.20 2
6	570.970,193 718.561,675	7	570.970,627 718.561,841	0.465
9	570.990,913 718.529,226	10	570.992,943 718.526,821	3.147
12	571.006,118 718.507,274	13	571.011,982 718.498,573	10.49 3



**\*\* Lungimile segmentelor sunt determinate în planul de proiecție Stereo 70 și sunt rotunjite la 1 milimetru.**

**\*\*\* Distanța dintre puncte este formată din segmente cumulate ce sunt mai mici decât valoarea 1 milimetru.**

**DATE DESPRE IMOBILUL NR. 729**

Oficiul de Cadastru și Publicitate Imobiliară SUCEAVA  
Biroul de Cadastru și Publicitate Imobiliară Radauti

**A. Partea I. Descrierea imobilului**

TEREN Intravilan

Adresa: Loc. Bainen, Jud. Suceava

Nr. Crt	Nr cadastral Nr. topografic	Suprafața* (mp)	Observații / Referințe
A1	31473	7.500	Sector cadastral:20 Teren neimprejmuit;

**B. Partea II. Proprietari și acte**

Inscrieri privitoare la dreptul de proprietate și alte drepturi reale		Referințe
<b>729 / 07/03/2024</b>		
Act Notarial nr. 258, din 04/09/2014 emis de SPN SEHLANEC-BRATILOVEANU;		
B3	Intabulare, drept de PROPRIETATE bun propriu, dobandit prin Succesiune, cota actuala 8/24, cota initiala 1/3 1) <b>RASCA DORINA</b> <i>OBSERVATII: adus b1</i>	A1
B4	Intabulare, drept de PROPRIETATE bun propriu, dobandit prin Succesiune, cota actuala 8/24, cota initiala 1/3 1) <b>DREHUTA EUDOCIA-RODICA</b> <i>OBSERVATII: adus b1</i>	A1
Act Notarial nr. 80, din 31/03/2015 emis de SPN SEHLANEC-BRATILOVEANU;		
B5	Intabulare, drept de PROPRIETATE bun propriu, dobandit prin Succesiune, cota actuala 2/24, cota initiala 2/8 1) <b>DREHUTA VERGINIA</b> <i>OBSERVATII: adus b2</i>	A1
B6	Intabulare, drept de PROPRIETATE bun propriu, dobandit prin Succesiune, cota actuala 3/24, cota initiala 3/8 1) <b>DREHUTA SORIN</b> <i>OBSERVATII: adus b2</i>	A1
B7	Intabulare, drept de PROPRIETATE bun propriu, dobandit prin Succesiune, cota actuala 3/24, cota initiala 3/8 1) <b>DREHUTA FLORIN-SIMION</b> <i>OBSERVATII: adus b2</i>	A1

**C. Partea III. SARCINI .**

Inscrieri privind dezmembramintele dreptului de proprietate, drepturi reale de garanție și sarcini	Referințe
NU SUNT	

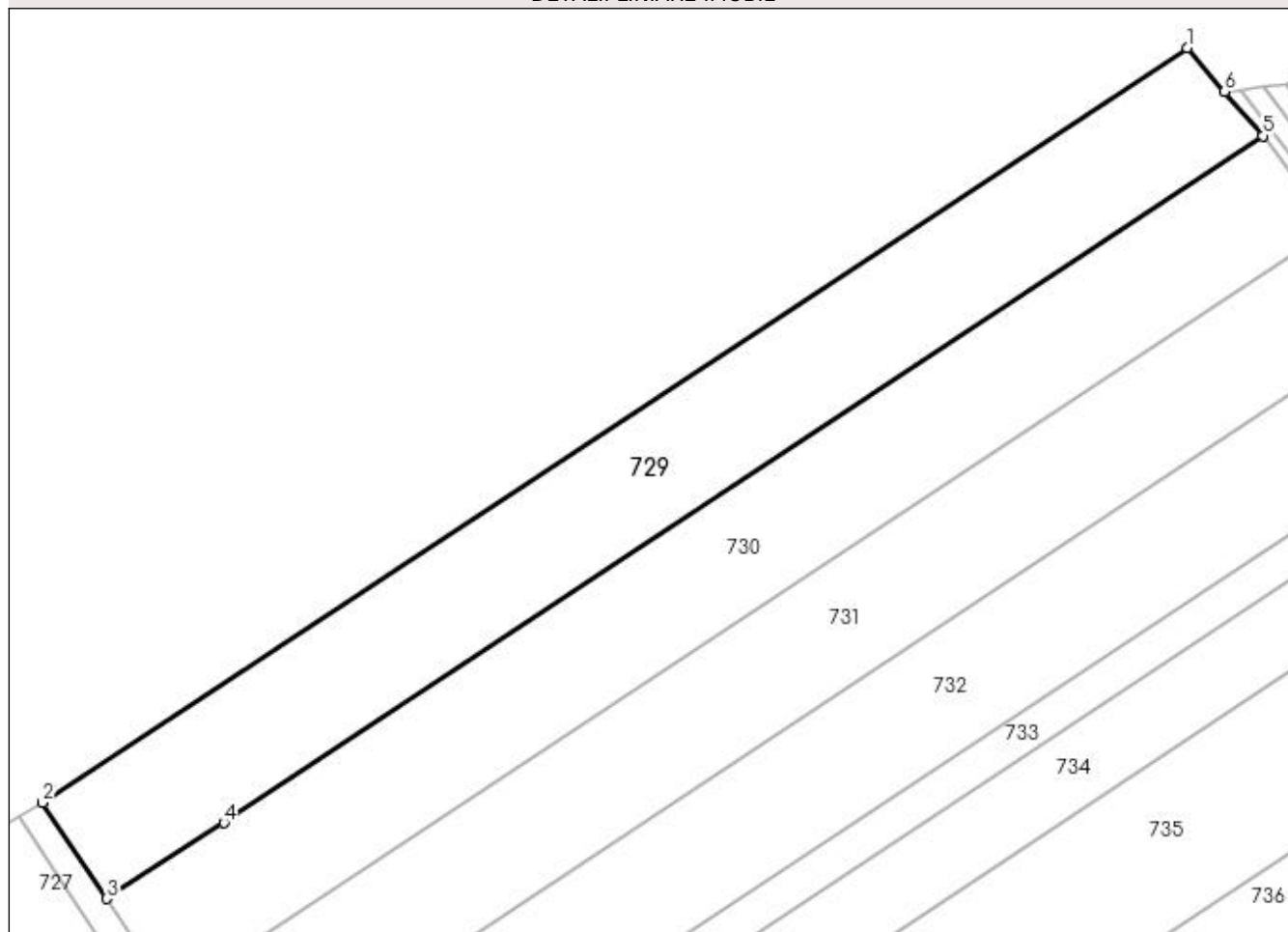
## Anexa Nr. 1 La Partea I

## Teren

Nr cadastral	Suprafața (mp)*	Observații / Referințe
31473	7.500	

\* Suprafața este determinată în planul de proiecție Stereo 70.

## DETALII LINIARE IMOBIL



## Date referitoare la teren

Crt	Categorie folosință	Intravilan	Suprafața (mp)	Tarla	Parcelă	Nr. topo	Observații / Referințe
1	arabil	DA	7.500	-	-	-	

## Lungime Segmente

1) Valorile lungimilor segmentelor sunt obținute din proiecție în plan.

Punct început	X / Y	Punct sfârșit	X / Y	Lungime segment (** (m)
1	571.157,369 718.828,0	2	570.909,421 718.664,538	296.982
2	570.909,421 718.664,538	3	570.923,262 718.643,769	24.958
3	570.923,262 718.643,769	4	570.948,702 718.660,151	30.258
4	570.948,702 718.660,151	5	571.173,821 718.808,952	269.852
5	571.173,821 718.808,952	6	571.165,568 718.818,507	12.626

Punct început	X / Y	Punct sfârșit	X / Y	Lungime segment (** (m)
6	571.165,568 718.818,507	1	571.157,369 718.828,0	12.544

\*\* Lungimile segmentelor sunt determinate în planul de proiecție Stereo 70 și sunt rotunjite la 1 milimetru.

\*\*\* Distanța dintre puncte este formată din segmente cumulate ce sunt mai mici decât valoarea 1 milimetru.





**DATE DESPRE IMOBILUL NR. 730**

Oficiul de Cadastru și Publicitate Imobiliară SUCEAVA  
Biroul de Cadastru și Publicitate Imobiliară Radauti

**A. Partea I. Descrierea imobilului**

TEREN Intravilan

Adresa: Loc. Bainen, Jud. Suceava

Nr. Crt	Nr cadastral Nr. topografic	Suprafața* (mp)	Observații / Referințe
A1		7.500	Sector cadastral:20 Teren neimpregmuit; Imobilul se formeaza din o parte a p.f. 290/1, din o parte a p.f. 291, comuna cadastrala Bainen.

**B. Partea II. Proprietari și acte**

Inscrieri privitoare la dreptul de proprietate și alte drepturi reale	Referințe
<b>730 / 07/03/2024</b>	
Act Administrativ nr. 512, din 10/12/1993 emis de CJFF SUCEAVA;	
B1	A1
Intabulare, drept de PROPRIETATE, dobandit prin Reconstituire, cota actuala 1/1 1) <b>STREANGA ILIE</b> , LIPSA CNP PROPRIETAR DEFUNCT:Da	
<b>730 / 13/03/2024</b>	
Act Administrativ nr. 849, din 13/03/2024 emis de Primaria comunei Musenita;	
B2	A1
se noteaza posesia ca bun propriu 1) <b>COJOCAR MARIA</b>	

**C. Partea III. SARCINI .**

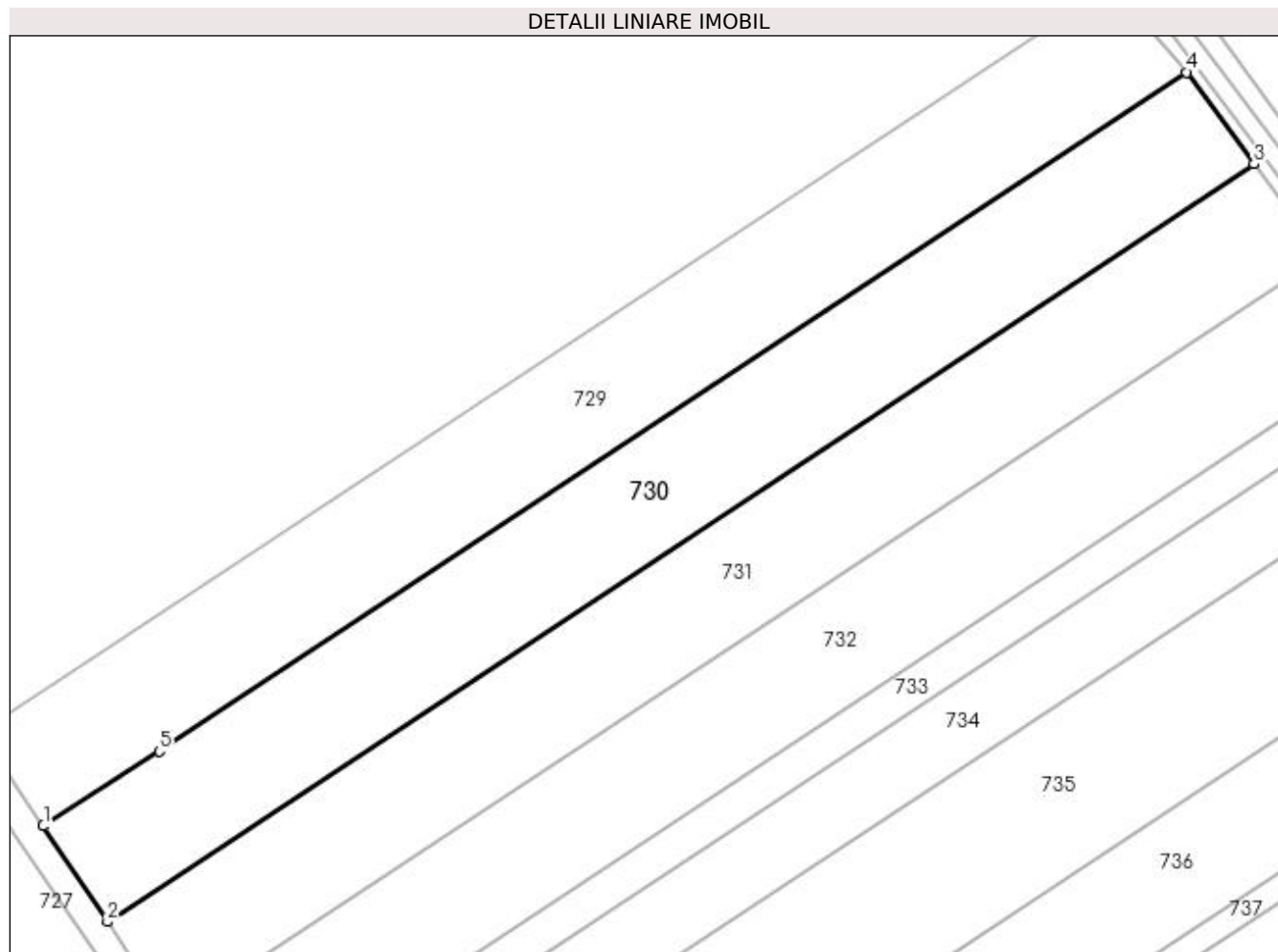
Inscrieri privind dezmembramintele dreptului de proprietate, drepturi reale de garanție și sarcini	Referințe
NU SUNT	

## Anexa Nr. 1 La Partea I

## Teren

Nr cadastral	Suprafața (mp)*	Observații / Referințe
	7.500	Imobilul se formează din o parte a p.f. 290/1, din o parte a p.f. 291, comuna cadastrala Baintet.

\* Suprafața este determinată în planul de proiecție Stereo 70.



## Date referitoare la teren

Crt	Categorie folosință	Intra vilan	Suprafața (mp)	Tarla	Parcelă	Nr. topo	Observații / Referințe
1	arabil	DA	7.500	-	-	-	

## Lungime Segmente

1) Valorile lungimilor segmentelor sunt obținute din proiecție în plan.

Punct început	X / Y	Punct sfârșit	X / Y	Lungime segment (** (m)
1	570.923,262 718.643,769	2	570.937,371 718.622,779	25.291
2	570.937,371 718.622,779	3	571.188,626 718.788,856	301.182
3	571.188,626 718.788,856	4	571.173,821 718.808,952	24.961
4	571.173,821 718.808,952	5	570.948,702 718.660,151	269.852
5	570.948,702 718.660,151	1	570.923,262 718.643,769	30.258

**\*\* Lungimile segmentelor sunt determinate în planul de proiecție Stereo 70 și sunt rotunjite la 1 milimetru.**

**\*\*\* Distanța dintre puncte este formată din segmente cumulate ce sunt mai mici decât valoarea 1 milimetru.**



**DATE DESPRE IMOBILUL NR. 731**

Oficiul de Cadastru și Publicitate Imobiliară SUCEAVA  
Biroul de Cadastru și Publicitate Imobiliară Radauti

**A. Partea I. Descrierea imobilului**

TEREN Necunoscut

Adresa: Loc. Bainen, Jud. Suceava

Nr. Crt	Nr cadastral Nr. topografic	Suprafața* (mp)	Observații / Referințe
A1		7.500	Sector cadastral:20 Teren neimprejmuit; Imobilul se formeaza din o parte a p.f. 290/1, din o parte a p.f. 291, comuna cadastrala Bainen.

**B. Partea II. Proprietari și acte**

Inscrieri privitoare la dreptul de proprietate și alte drepturi reale		Referințe
<b>731 / 07/03/2024</b>		
Act Notarial nr. 5376, din 08/12/2015 emis de BIN COVARIUC IOAN;		
B1	Intabulare, drept de PROPRIETATE, dobandit prin lesire Din Indiviziune, cota actuala 1/1 1) ANDRUCHOVICI MARIA	A1

**C. Partea III. SARCINI .**

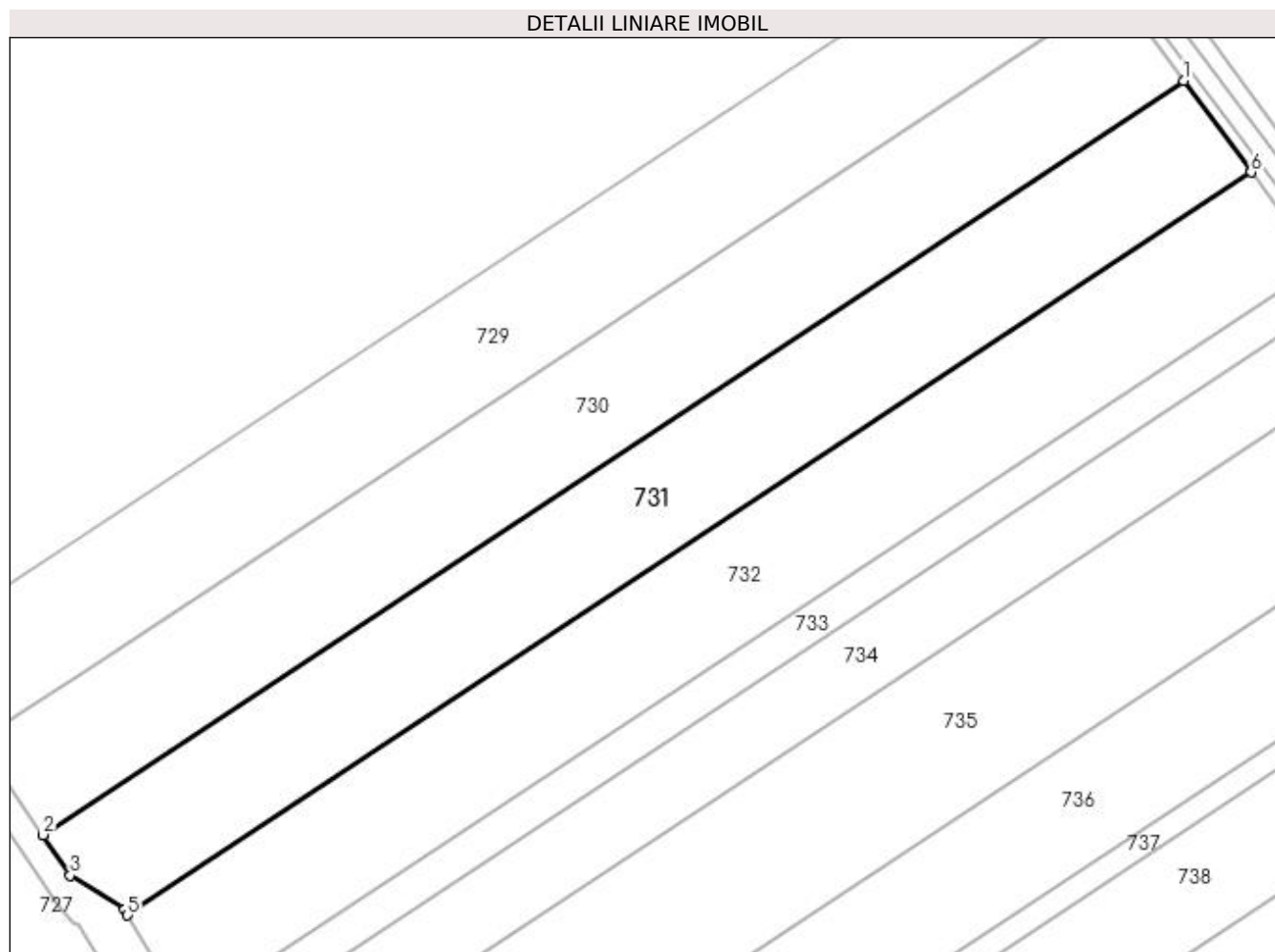
Inscrieri privind dezmembramintele dreptului de proprietate, drepturi reale de garanție și sarcini	Referințe
NU SUNT	

## Anexa Nr. 1 La Partea I

## Teren

Nr cadastral	Suprafața (mp)*	Observații / Referințe
	7.500	Imobilul se formeaza din o parte a p.f. 290/1, din o parte a p.f. 291, comuna cadastrala Baintet.

\* Suprafața este determinată în planul de proiecție Stereo 70.



## Date referitoare la teren

Crt	Categorie folosință	Intra vilan	Suprafața (mp)	Tarla	Parcelă	Nr. topo	Observații / Referințe
1	arabil	DA	7.175	-	-	-	
2	arabil	NU	325	11	199, 200	-	

## Lungime Segmente

1) Valorile lungimilor segmentelor sunt obținute din proiecție în plan.

Punct început	X / Y	Punct sfârșit	X / Y	Lungime segment (** (m)
1	571.188,626 718.788,856	2	570.937,371 718.622,779	301.182
2	570.937,371 718.622,779	3	570.943,364 718.613,863	10.743
3	570.943,364 718.613,863	4	570.955,256 718.606,301	14.093
4	570.955,256 718.606,301	5	570.955,977 718.605,106	1.396

Punct început	X / Y	Punct sfârșit	X / Y	Lungime segment (** (m)
5	570.955,977 718.605,106	6	571.203,475 718.768,699	296.678
6	571.203,475 718.768,699	1	571.188,626 718.788,856	25.036

\*\* Lungimile segmentelor sunt determinate în planul de proiecție Stereo 70 și sunt rotunjite la 1 milimetru.

\*\*\* Distanța dintre puncte este formată din segmente cumulate ce sunt mai mici decât valoarea 1 milimetru.





**DATE DESPRE IMOBILUL NR. 732**

Oficiul de Cadastru și Publicitate Imobiliară SUCEAVA  
Biroul de Cadastru și Publicitate Imobiliară Radauti

**A. Partea I. Descrierea imobilului**

TEREN Necunoscut

Adresa: Loc. Bainenet, Jud. Suceava

Nr. Crt	Nr cadastral Nr. topografic	Suprafața* (mp)	Observații / Referințe
A1	35140	7.500	Sector cadastral:20 Teren neimprejmuit;

**B. Partea II. Proprietari și acte**

Inscrieri privitoare la dreptul de proprietate și alte drepturi reale		Referințe
<b>732 / 01/04/2024</b>		
Act Notarial nr. 1213, din 10/12/1992 emis de NOTARIATUL DE STAT;		
B2	Intabulare, drept de PROPRIETATE, dobandit prin Succesiune, cota actuala 1/3, cota initiala 1/3 1) <b>BIDALACH REVECA</b> , LIPSA CNP PROPRIETAR	A1
B3	Intabulare, drept de PROPRIETATE, dobandit prin Succesiune, cota actuala 1/3, cota initiala 1/3 1) <b>UNGUREAN GHEORGHE</b> , LIPSA CNP PROPRIETAR	A1
Act Notarial nr. 3790, din 29/11/2022 emis de BIN MANDICI;		
B10	Intabulare, drept de PROPRIETATE bun propriu, dobandit prin lesire Din Indiviziune, cota actuala 1/3, cota initiala 1/3 1) <b>PRELIPCIAN MARIOARA</b>	A1

**C. Partea III. SARCINI .**

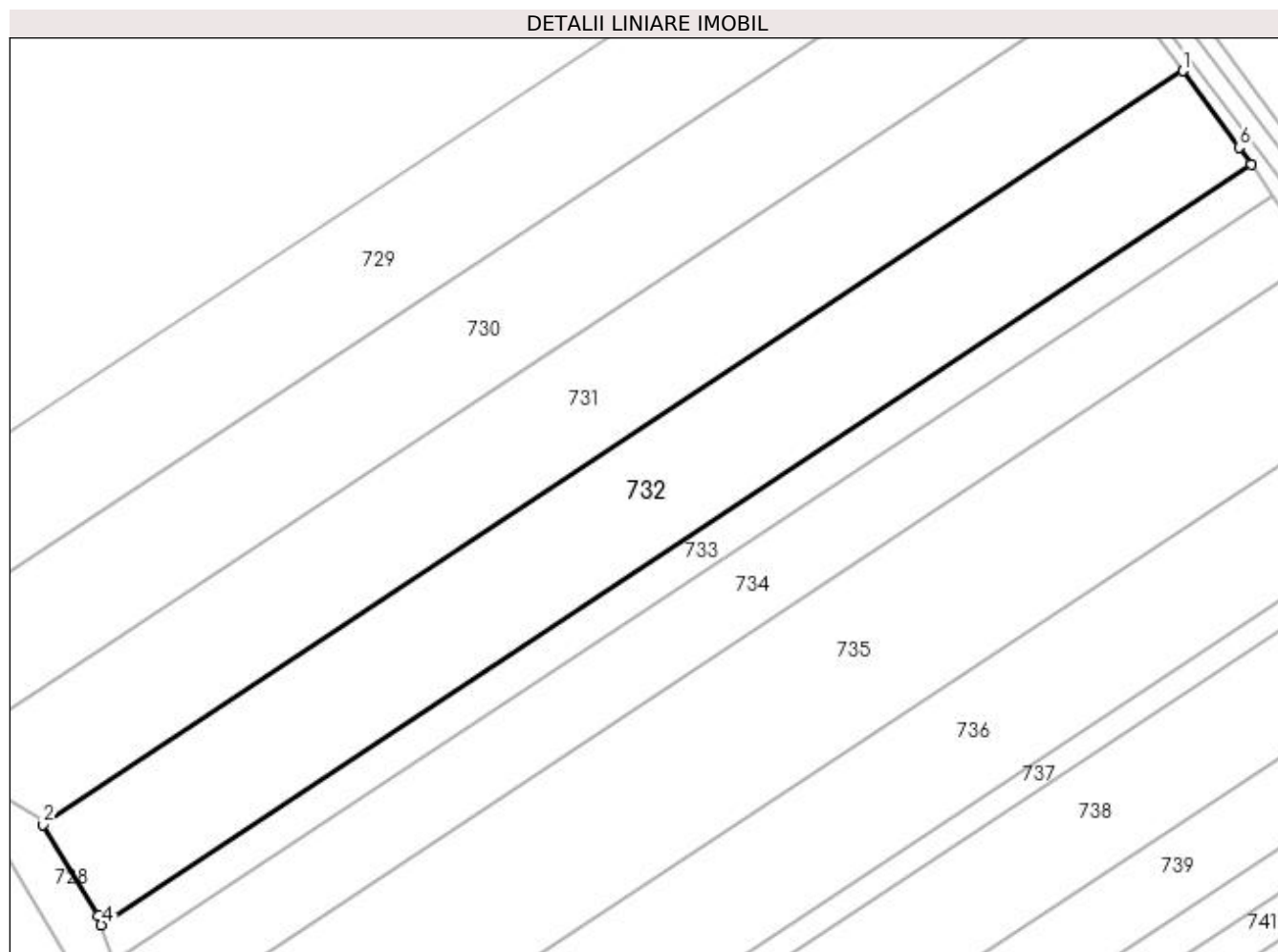
Inscrieri privind dezmembramintele dreptului de proprietate, drepturi reale de garanție și sarcini	Referințe
NU SUNT	

## Anexa Nr. 1 La Partea I

## Teren

Nr cadastral	Suprafața (mp)*	Observații / Referințe
35140	7.500	

\* Suprafața este determinată în planul de proiecție Stereo 70.



## Date referitoare la teren

Crt	Categorie folosință	Intra vilan	Suprafața (mp)	Tarla	Parcelă	Nr. topo	Observații / Referințe
1	arabil	DA	118	-	-	-	
2	arabil	NU	7.382	-	-	-	

## Lungime Segmente

1) Valorile lungimilor segmentelor sunt obținute din proiecție în plan.

Punct început	X / Y	Punct sfârșit	X / Y	Lungime segment (** (m)
1	571.203,475 718.768,699	2	570.955,977 718.605,106	296.678
2	570.955,977 718.605,106	3	570.967,919 718.585,314	23.116
3	570.967,919 718.585,314	4	570.968,63 718.583,284	2.151
4	570.968,63 718.583,284	5	571.218,327 718.748,331	299.314

Punct început	X / Y	Punct sfârșit	X / Y	Lungime segment (** (m)
5	571.218,327 718.748,331	6	571.215,714 718.752,087	4.576
6	571.215,714 718.752,087	1	571.203,475 718.768,699	20.634

\*\* Lungimile segmentelor sunt determinate în planul de proiecție Stereo 70 și sunt rotunjite la 1 milimetru.

\*\*\* Distanța dintre puncte este formată din segmente cumulate ce sunt mai mici decât valoarea 1 milimetru.



**DATE DESPRE IMOBILUL NR. 733**

Oficiul de Cadastru și Publicitate Imobiliară SUCEAVA  
Biroul de Cadastru și Publicitate Imobiliară Radauti

**A. Partea I. Descrierea imobilului**

TEREN Extravilan

Adresa: Jud. Suceava

Nr. Crt	Nr cadastral Nr. topografic	Suprafața* (mp)	Observații / Referințe
A1		2.500	Sector cadastral:20 Teren neimprejmuit;

**B. Partea II. Proprietari și acte**

Inscrieri privitoare la dreptul de proprietate și alte drepturi reale	Referințe
<b>733 / 07/03/2024</b>	
Act Administrativ nr. 821, din 16/06/1994 emis de CJFF SUCEAVA;	
B1	A1
Intabulare, drept de PROPRIETATE, dobândit prin Reconstituire, cota actuala 1/1 1) FEDORCIUC IOAN DEFUNCT:Da	

**C. Partea III. SARCINI .**

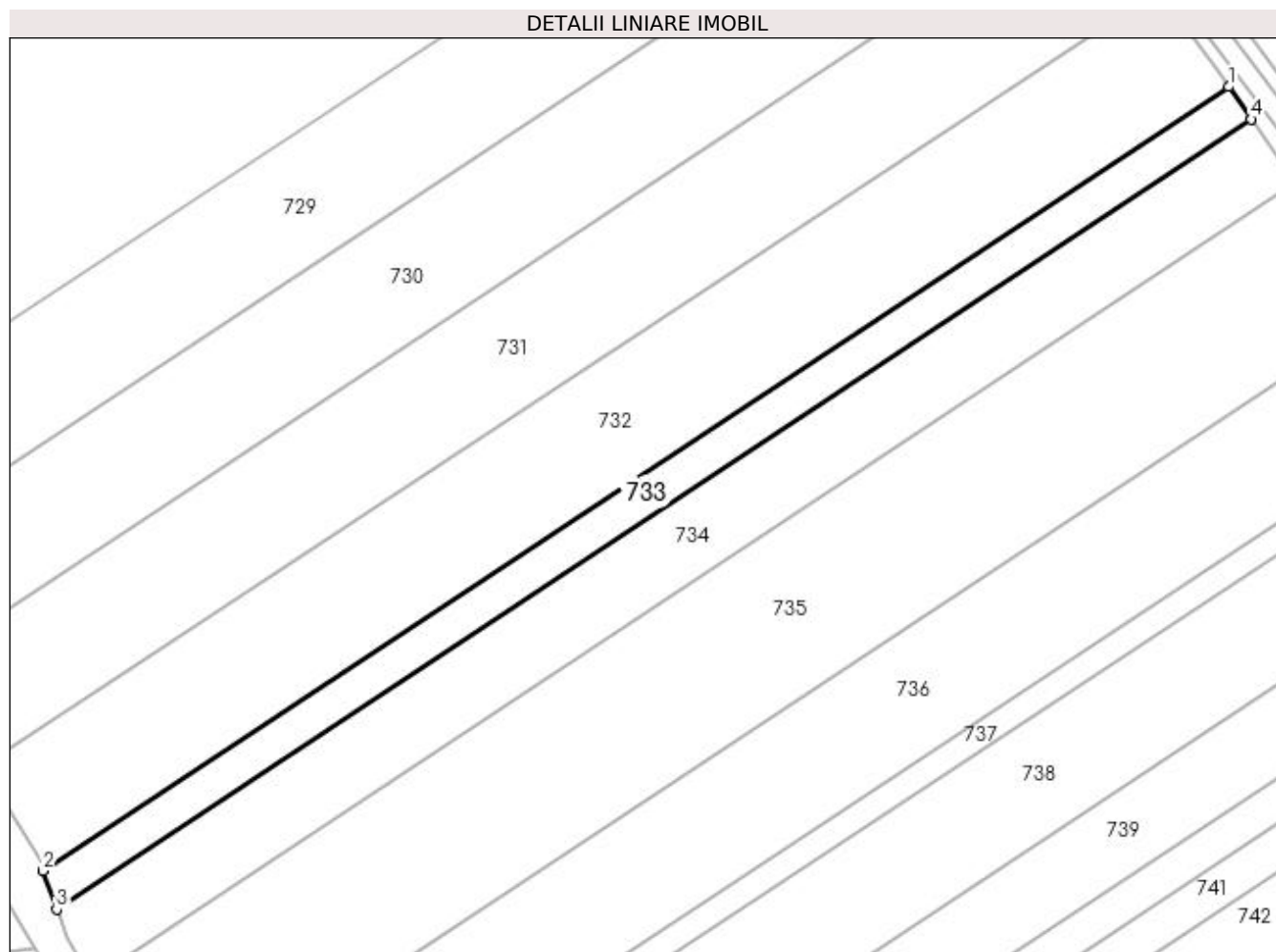
Inscrieri privind dezmembramintele dreptului de proprietate, drepturi reale de garanție și sarcini	Referințe
NU SUNT	

## Anexa Nr. 1 La Partea I

## Teren

Nr cadastral	Suprafața (mp)*	Observații / Referințe
	2.500	

\* Suprafața este determinată în planul de proiecție Stereo 70.



## Date referitoare la teren

Crt	Categorie folosință	Intravilan	Suprafața (mp)	Tarla	Parcelă	Nr. topo	Observații / Referințe
1	arabil	NU	2.500	11	199, 200	-	

## Lungime Segmente

1) Valorile lungimilor segmentelor sunt obținute din proiecție în plan.

Punct început	X / Y	Punct sfârșit	X / Y	Lungime segment (** (m)
1	571.218,327 718.748,331	2	570.968,63 718.583,284	299.314
2	570.968,63 718.583,284	3	570.971,465 718.575,184	8.582
3	570.971,465 718.575,184	4	571.223,08 718.741,499	301.614
4	571.223,08 718.741,499	1	571.218,327 718.748,331	8.323

**\*\* Lungimile segmentelor sunt determinate în planul de proiecție Stereo 70 și sunt rotunjite la 1 milimetru.**

**\*\*\* Distanța dintre puncte este formată din segmente cumulate ce sunt mai mici decât valoarea 1 milimetru.**





**DATE DESPRE IMOBILUL NR. 734**

Oficiul de Cadastru și Publicitate Imobiliară SUCEAVA  
Biroul de Cadastru și Publicitate Imobiliară Radauti

**A. Partea I. Descrierea imobilului**

TEREN Extravilan

Adresa: Jud. Suceava

Nr. Crt	Nr cadastral Nr. topografic	Suprafața* (mp)	Observații / Referințe
A1		5.000	Sector cadastral:20 Teren neimpregmuit;

**B. Partea II. Proprietari și acte**

Inscrieri privitoare la dreptul de proprietate și alte drepturi reale		Referințe
<b>734 / 07/03/2024</b>		
Act Normativ nr. 7, din 13/03/1996 emis de PARLAMENTUL ROMANIEI;		
B1	Inscrierea provizorie, drept de PROPRIETATE, dobandit prin Lege, cota actuala 1/1 1) COMUNA MUSENITA, CIF:4441271	A1

**C. Partea III. SARCINI .**

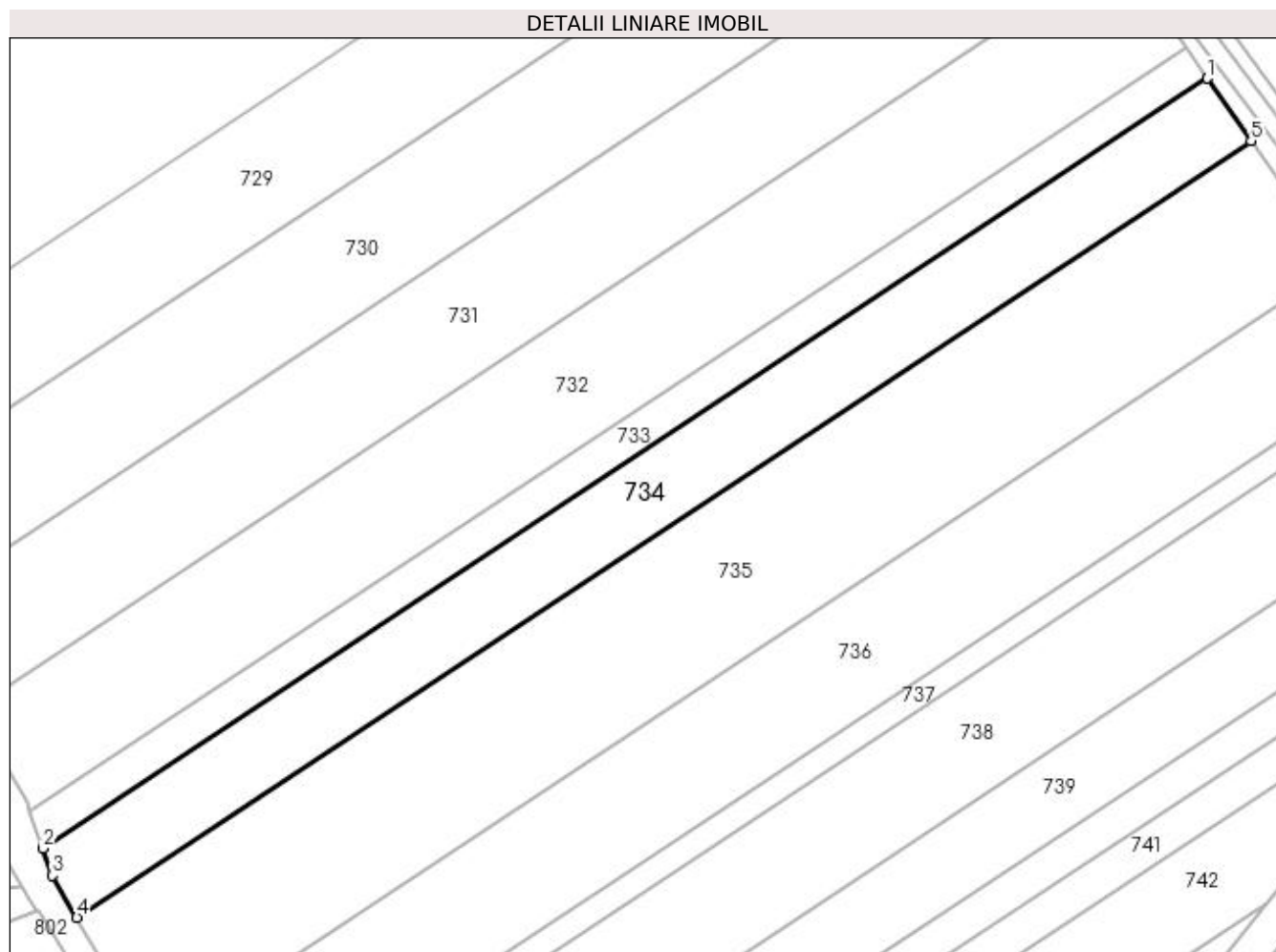
Inscrieri privind dezmembramintele dreptului de proprietate, drepturi reale de garanție și sarcini	Referințe
NU SUNT	

## Anexa Nr. 1 La Partea I

## Teren

Nr cadastral	Suprafața (mp)*	Observații / Referințe
	5.000	

\* Suprafața este determinată în planul de proiecție Stereo 70.



## Date referitoare la teren

Crt	Categorie folosință	Intra vilan	Suprafața (mp)	Tarla	Parcelă	Nr. topo	Observații / Referințe
1	arabil	NU	5.000	11	199, 200	-	

## Lungime Segmente

1) Valorile lungimilor segmentelor sunt obținute din proiecție în plan.

Punct început	X / Y	Punct sfârșit	X / Y	Lungime segment (** (m)
1	571.223,08 718.741,499	2	570.971,465 718.575,184	301.614
2	570.971,465 718.575,184	3	570.973,506 718.569,352	6.179
3	570.973,506 718.569,352	4	570.978,753 718.560,238	10.516
4	570.978,753 718.560,238	5	571.232,5 718.727,962	304.169
5	571.232,5 718.727,962	1	571.223,08 718.741,499	16.492

**\*\* Lungimile segmentelor sunt determinate în planul de proiecție Stereo 70 și sunt rotunjite la 1 milimetru.**

**\*\*\* Distanța dintre puncte este formată din segmente cumulate ce sunt mai mici decât valoarea 1 milimetru.**



**DATE DESPRE IMOBILUL NR. 735**

Oficiul de Cadastru și Publicitate Imobiliară SUCEAVA  
Biroul de Cadastru și Publicitate Imobiliară Radauti

**A. Partea I. Descrierea imobilului**

TEREN Extravilan

Nr. CF vechi:977 Bainen

Adresa: Jud. Suceava

Nr. Crt	Nr cadastral Nr. topografic	Suprafața* (mp)	Observații / Referințe
A1	35159	10.000	Sector cadastral:20 Teren neimprejmuit;

**B. Partea II. Proprietari și acte**

Inscrieri privitoare la dreptul de proprietate și alte drepturi reale	Referințe
<b>735 / 07/03/2024</b>	
Act Notarial nr. 395, din 31/01/1997 emis de BNP Buzduga Catalina;	
B1	A1
Intabulare, drept de PROPRIETATE, dobandit prin Conventie, cota actuala 1/1, cota initiala 1/1	
1) DREHUȚĂ GHEORGHE	
2) DREHUȚĂ ANETA, bun comun in devalmasie	

**C. Partea III. SARCINI .**

Inscrieri privind dezmembramintele dreptului de proprietate, drepturi reale de garanție și sarcini	Referințe
NU SUNT	


## Anexa Nr. 1 La Partea I

## Teren

Nr cadastral	Suprafața (mp)*	Observații / Referințe
35159	10.000	

\* Suprafața este determinată în planul de proiecție Stereo 70.

## DETALII LINIARE IMOBIL



## Date referitoare la teren

Crt	Categorie folosință	Intra vilan	Suprafața (mp)	Tarla	Parcelă	Nr. topo	Observații / Referințe
1	arabil	NU	10.000	11	199, 200	291/2	

## Lungime Segmente

1) Valorile lungimilor segmentelor sunt obținute din proiecție în plan.

Punct început	X / Y	Punct sfârșit	X / Y	Lungime segment (** (m)
1	571.232,5 718.727,962	2	570.978,753 718.560,238	304.169
2	570.978,753 718.560,238	3	570.983,544 718.551,914	9.604
3	570.983,544 718.551,914	4	570.996,962 718.532,947	23.233
4	570.996,962 718.532,947	5	571.251,244 718.701,024	304.81
5	571.251,244 718.701,024	1	571.232,5 718.727,962	32.818

**\*\* Lungimile segmentelor sunt determinate în planul de proiecție Stereo 70 și sunt rotunjite la 1 milimetru.**

**\*\*\* Distanța dintre puncte este formată din segmente cumulate ce sunt mai mici decât valoarea 1 milimetru.**





**DATE DESPRE IMOBILUL NR. 736**

Oficiul de Cadastru și Publicitate Imobiliară SUCEAVA  
Biroul de Cadastru și Publicitate Imobiliară Radauti

**A. Partea I. Descrierea imobilului**

TEREN Extravilan

Adresa: Jud. Suceava

Nr. Crt	Nr cadastral Nr. topografic	Suprafața* (mp)	Observații / Referințe
A1		7.500	Sector cadastral:20 Teren neimprejmuit;

**B. Partea II. Proprietari și acte**

Inscrieri privitoare la dreptul de proprietate și alte drepturi reale		Referințe
<b>736 / 07/03/2024</b>		
Act Administrativ nr. 584, din 10/12/1993 emis de CJFF SUCEAVA;		
B1	Intabulare, drept de PROPRIETATE, dobândit prin Reconstituire, cota actuala 1/1 1) DREHUTA MARIA	A1
<b>736 / 13/03/2024</b>		
Act Administrativ nr. 848, din 13/03/2024 emis de Primaria comunei Musenita;		
B2	se noteaza posesia ca bun propriu 1) DREHUȚĂ MARIUS - GABRIEL	A1

**C. Partea III. SARCINI .**

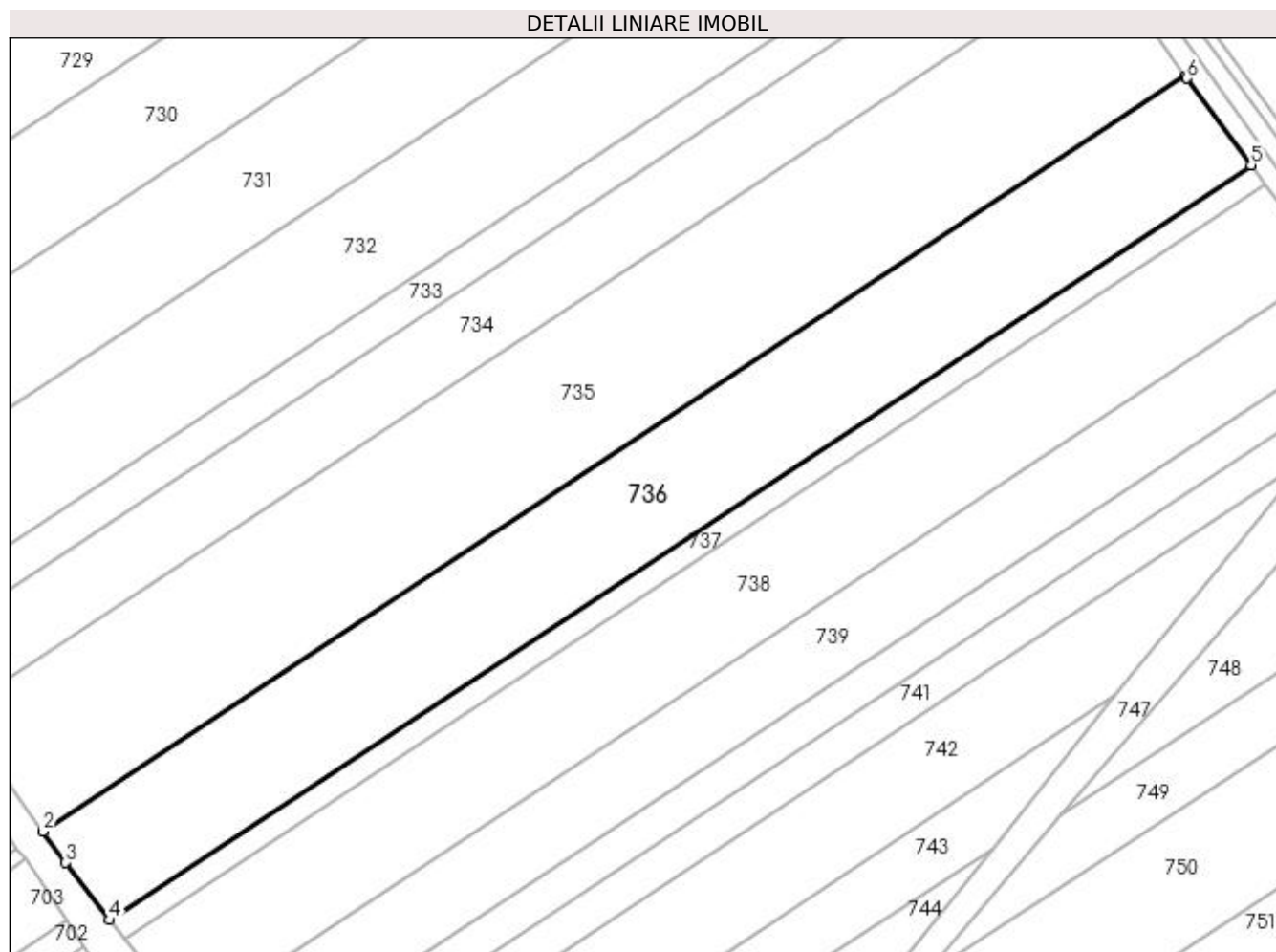
Inscrieri privind dezmembramintele dreptului de proprietate, drepturi reale de garanție și sarcini	Referințe
NU SUNT	

## Anexa Nr. 1 La Partea I

## Teren

Nr cadastral	Suprafața (mp)*	Observații / Referințe
	7.500	

\* Suprafața este determinată în planul de proiecție Stereo 70.



## Date referitoare la teren

Crt	Categorie folosință	Intravilan	Suprafața (mp)	Tarla	Parcelă	Nr. topo	Observații / Referințe
1	arabil	NU	7.500	11	199, 200	-	

## Lungime Segmente

1) Valorile lungimilor segmentelor sunt obținute din proiecție în plan.

Punct început	X / Y	Punct sfârșit	X / Y	Lungime segment (** (m)
1	571.251,244 718.701,024	2	570.996,962 718.532,947	304.81
2	570.996,962 718.532,947	3	571.001,936 718.525,917	8.612
3	571.001,936 718.525,917	4	571.011,77 718.513,243	16.042
4	571.011,77 718.513,243	5	571.265,91 718.681,227	304.64
5	571.265,91 718.681,227	6	571.251,603 718.700,509	24.01

Punct început	X / Y	Punct sfârșit	X / Y	Lungime segment (** (m)
6	571.251,603 718.700,509	1	571.251,244 718.701,024	0.628

\*\* Lungimile segmentelor sunt determinate în planul de proiecție Stereo 70 și sunt rotunjite la 1 milimetru.

\*\*\* Distanța dintre puncte este formată din segmente cumulate ce sunt mai mici decât valoarea 1 milimetru.



**DATE DESPRE IMOBILUL NR. 737**

Oficiul de Cadastru și Publicitate Imobiliară SUCEAVA  
Biroul de Cadastru și Publicitate Imobiliară Radauti

**A. Partea I. Descrierea imobilului**

TEREN Extravilan

Adresa: Jud. Suceava

Nr. Crt	Nr cadastral Nr. topografic	Suprafața* (mp)	Observații / Referințe
A1	31019	1.664	Sector cadastral:20 Teren neimprejmit;

**B. Partea II. Proprietari și acte**

Inscrieri privitoare la dreptul de proprietate și alte drepturi reale		Referințe
<b>737 / 07/03/2024</b>		
Act Notarial nr. 389, din 28/02/2014 emis de Mandici Alexandru;		
B3	Intabulare, drept de PROPRIETATE bun comun in dev., cu titlu de cumparare, dobandit prin Conventie, cota actuala 1/1, cota initiala 1/1 1) <b>NICOARĂ VASILE</b> 2) <b>NICOARĂ VIORICA</b> <i>OBSERVATII: adus B2</i>	A1

**C. Partea III. SARCINI .**

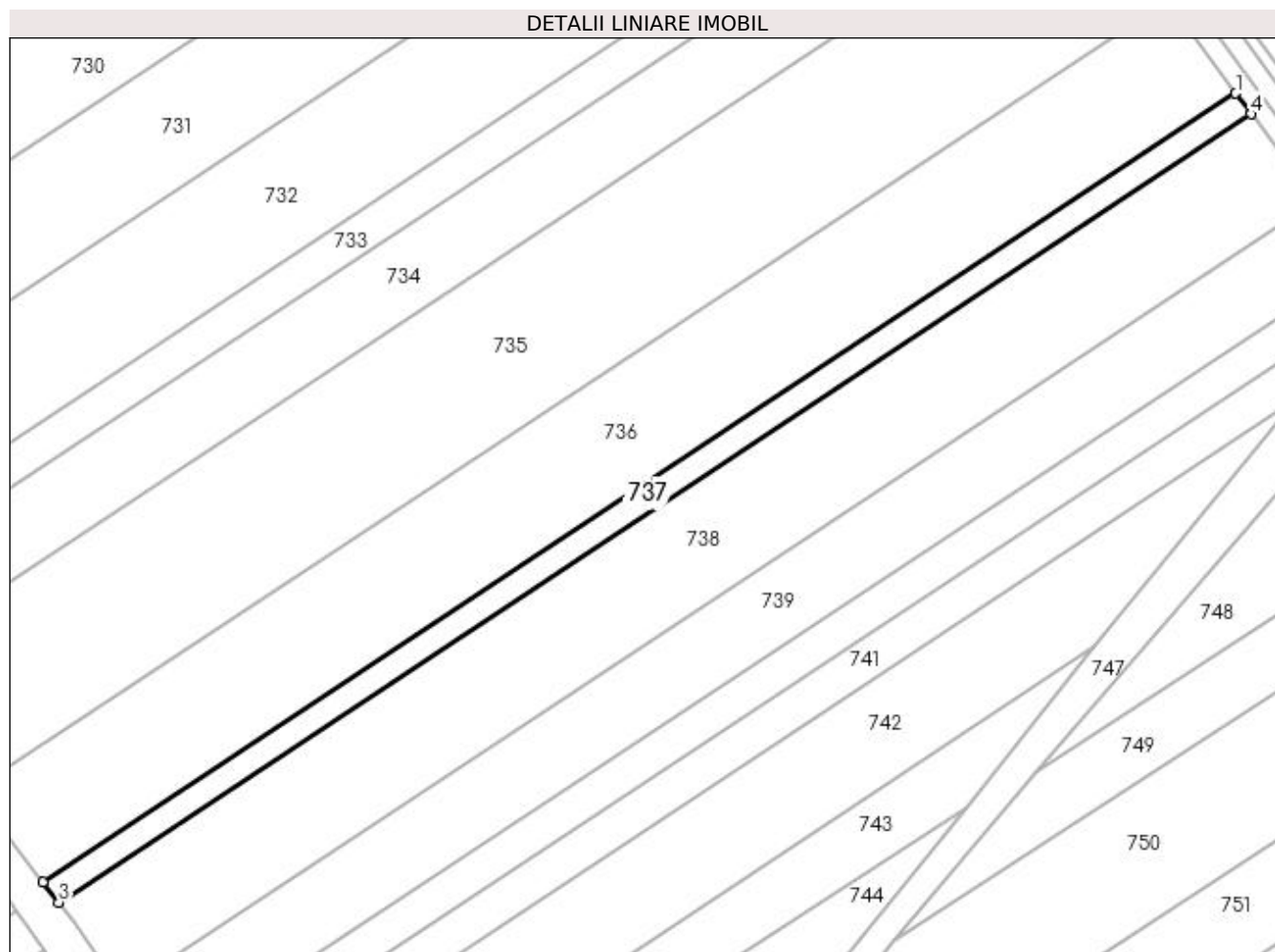
Inscrieri privind dezmembramintele dreptului de proprietate, drepturi reale de garanție și sarcini	Referințe
NU SUNT	

## Anexa Nr. 1 La Partea I

## Teren

Nr cadastral	Suprafața (mp)*	Observații / Referințe
31019	1.664	

\* Suprafața este determinată în planul de proiecție Stereo 70.



## Date referitoare la teren

Crt	Categorie folosință	Intravilan	Suprafața (mp)	Tarla	Parcelă	Nr. topo	Observații / Referințe
1	arabil	NU	1.664	11	199, 200	-	

## Lungime Segmente

1) Valorile lungimilor segmentelor sunt obținute din proiecție în plan.

Punct început	X / Y	Punct sfârșit	X / Y	Lungime segment (** (m)
1	571.265,91 718.681,227	2	571.011,77 718.513,243	304.64
2	571.011,77 718.513,243	3	571.015,129 718.508,914	5.479
3	571.015,129 718.508,914	4	571.269,171 718.676,833	304.523
4	571.269,171 718.676,833	1	571.265,91 718.681,227	5.472

**\*\* Lungimile segmentelor sunt determinate în planul de proiecție Stereo 70 și sunt rotunjite la 1 milimetru.**

**\*\*\* Distanța dintre puncte este formată din segmente cumulate ce sunt mai mici decât valoarea 1 milimetru.**





**DATE DESPRE IMOBILUL NR. 738**

Oficiul de Cadastru și Publicitate Imobiliară SUCEAVA  
Biroul de Cadastru și Publicitate Imobiliară Radauti

**A. Partea I. Descrierea imobilului**

TEREN Extravilan

Adresa: Jud. Suceava

Nr. Crt	Nr cadastral Nr. topografic	Suprafața* (mp)	Observații / Referințe
A1		7.000	Sector cadastral:20 Teren neimprejmuit;

**B. Partea II. Proprietari și acte**

Inscrieri privitoare la dreptul de proprietate și alte drepturi reale	Referințe
<b>738 / 07/03/2024</b>	
Act Administrativ nr. 881, din 16/06/1994 emis de CJFF SUCEAVA;	
B1	A1
Intabulare, drept de PROPRIETATE, dobândit prin Reconstituire, cota actuala 1/1 1) COJOCAR DOMNICA	

**C. Partea III. SARCINI .**

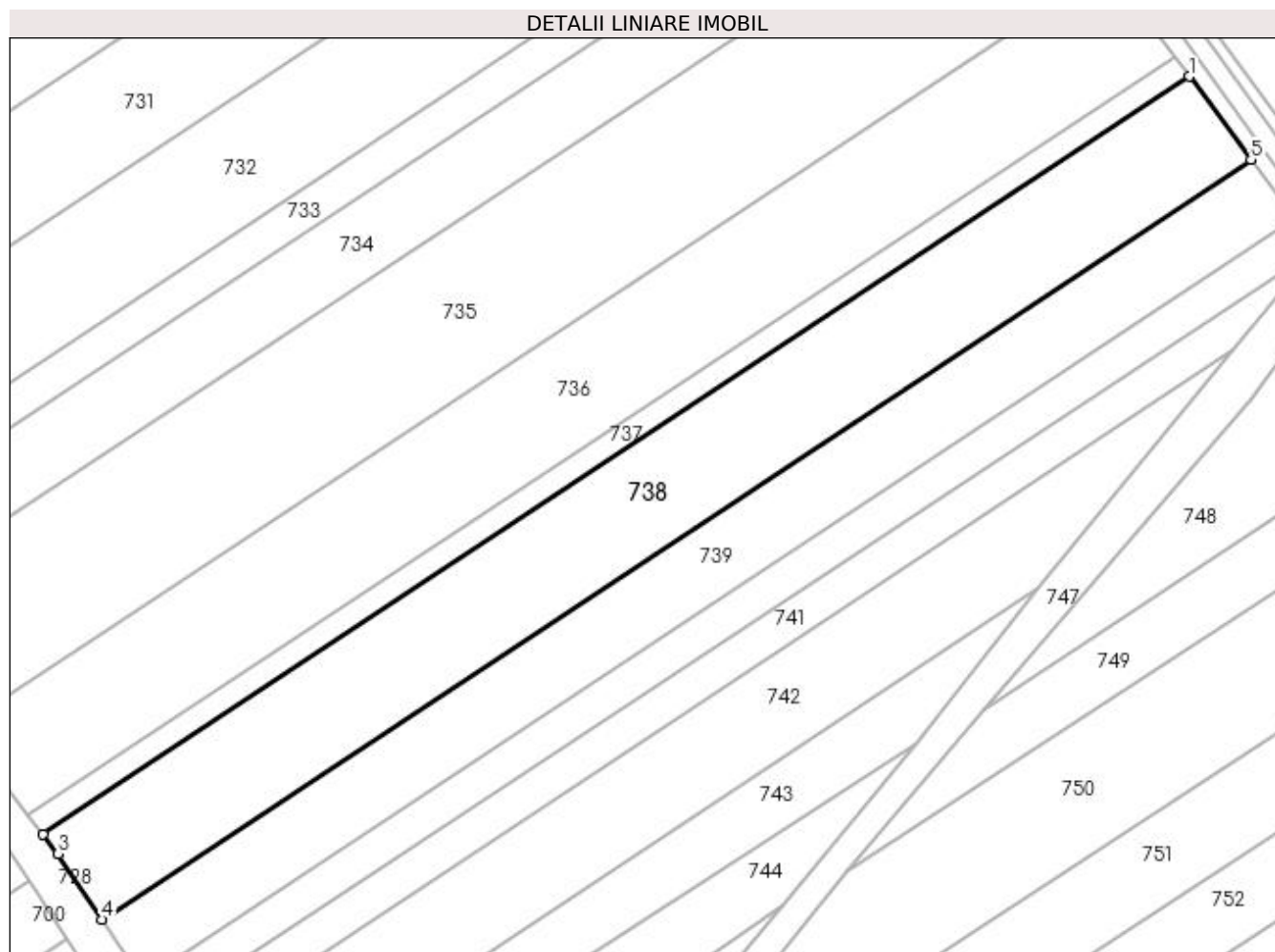
Inscrieri privind dezmembramintele dreptului de proprietate, drepturi reale de garanție și sarcini	Referințe
NU SUNT	

## Anexa Nr. 1 La Partea I

## Teren

Nr cadastral	Suprafața (mp)*	Observații / Referințe
	7.000	

\* Suprafața este determinată în planul de proiecție Stereo 70.



## Date referitoare la teren

Crt	Categorie folosință	Intra vilan	Suprafața (mp)	Tarla	Parcelă	Nr. topo	Observații / Referințe
1	arabil	NU	7.000	11	199, 200	-	

## Lungime Segmente

1) Valorile lungimilor segmentelor sunt obținute din proiecție în plan.

Punct început	X / Y	Punct sfârșit	X / Y	Lungime segment (** (m)
1	571.269,171 718.676,833	2	571.015,129 718.508,914	304.523
2	571.015,129 718.508,914	3	571.018,461 718.504,621	5.434
3	571.018,461 718.504,621	4	571.028,249 718.490,051	17.552
4	571.028,249 718.490,051	5	571.282,879 718.658,358	305.227
5	571.282,879 718.658,358	1	571.269,171 718.676,833	23.005

**\*\* Lungimile segmentelor sunt determinate în planul de proiecție Stereo 70 și sunt rotunjite la 1 milimetru.**

**\*\*\* Distanța dintre puncte este formată din segmente cumulate ce sunt mai mici decât valoarea 1 milimetru.**



**DATE DESPRE IMOBILUL NR. 739**

Oficiul de Cadastru și Publicitate Imobiliară SUCEAVA  
Biroul de Cadastru și Publicitate Imobiliară Radauti

**A. Partea I. Descrierea imobilului**

TEREN Extravilan

Adresa: Jud. Suceava

Nr. Crt	Nr cadastral Nr. topografic	Suprafața* (mp)	Observații / Referințe
A1	34719	5.000	Sector cadastral:20 Teren neimprejmuit;

**B. Partea II. Proprietari și acte**

Inscrieri privitoare la dreptul de proprietate și alte drepturi reale	Referințe
<b>739 / 07/03/2024</b>	
Act Normativ nr. 7, din 13/03/1996 emis de PARLAMENTUL ROMANIEI;	
B1	Inscrierea provizorie, drept de PROPRIETATE, dobandit prin Lege, cota actuala 1/1
1) COMUNA MUSENITA, CIF:4441271	

**C. Partea III. SARCINI .**

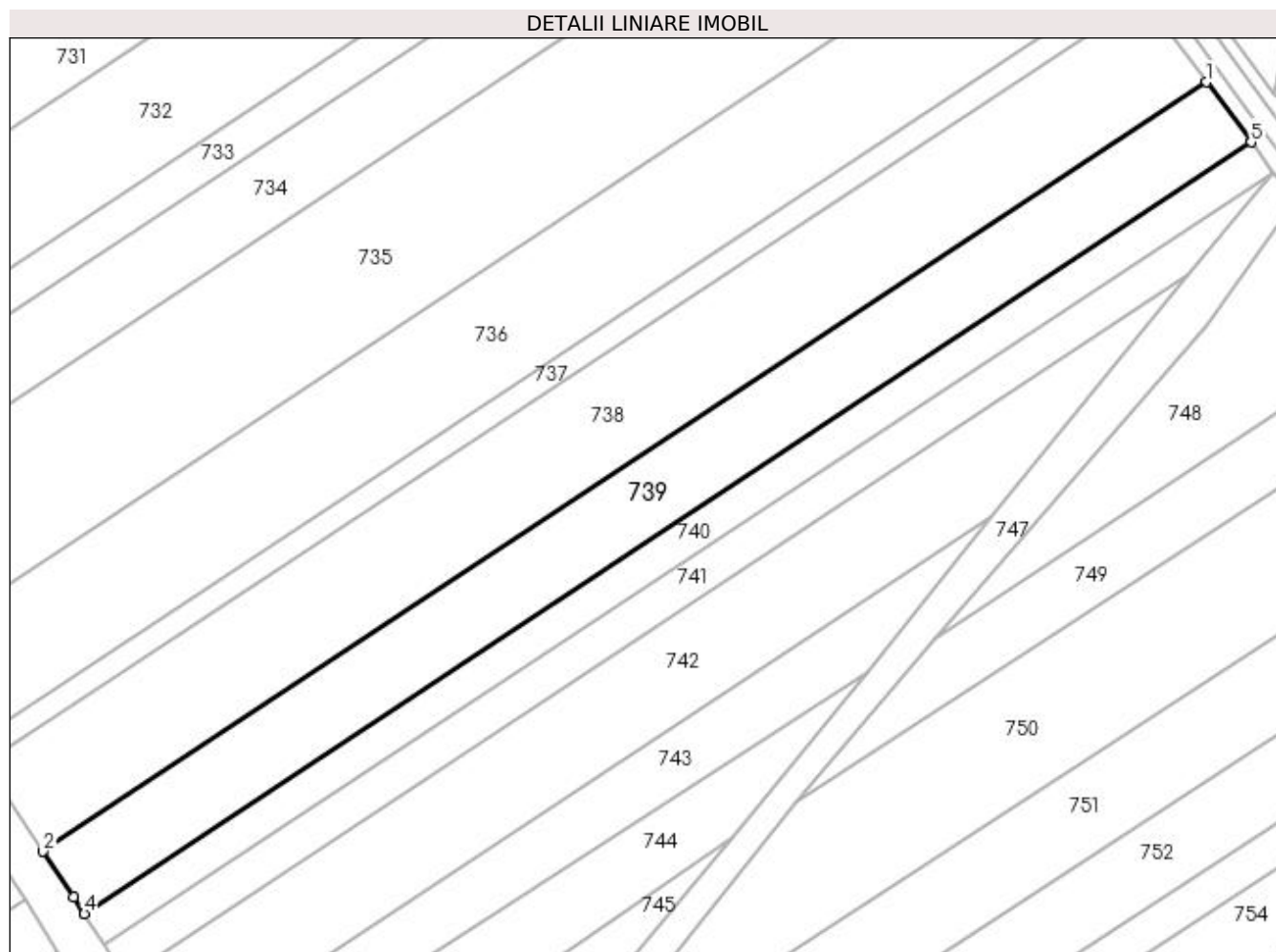
Inscrieri privind dezmembramintele dreptului de proprietate, drepturi reale de garanție și sarcini	Referințe
NU SUNT	

## Anexa Nr. 1 La Partea I

## Teren

Nr cadastral	Suprafața (mp)*	Observații / Referințe
34719	5.000	

\* Suprafața este determinată în planul de proiecție Stereo 70.



## Date referitoare la teren

Crt	Categorie folosință	Intra vilan	Suprafața (mp)	Tarla	Parcelă	Nr. topo	Observații / Referințe
1	arabil	NU	5.000	11	199, 200	-	

## Lungime Segmente

1) Valorile lungimilor segmentelor sunt obținute din proiecție în plan.

Punct început	X / Y	Punct sfârșit	X / Y	Lungime segment (** (m)
1	571.282,879 718.658,358	2	571.028,249 718.490,051	305.227
2	571.028,249 718.490,051	3	571.034,945 718.480,085	12.007
3	571.034,945 718.480,085	4	571.037,258 718.476,395	4.355
4	571.037,258 718.476,395	5	571.292,642 718.645,201	306.131
5	571.292,642 718.645,201	1	571.282,879 718.658,358	16.384

**\*\* Lungimile segmentelor sunt determinate în planul de proiecție Stereo 70 și sunt rotunjite la 1 milimetru.**

**\*\*\* Distanța dintre puncte este formată din segmente cumulate ce sunt mai mici decât valoarea 1 milimetru.**





**DATE DESPRE IMOBILUL NR. 740**

Oficiul de Cadastru și Publicitate Imobiliară SUCEAVA  
Biroul de Cadastru și Publicitate Imobiliară Radauti

**A. Partea I. Descrierea imobilului**

TEREN Extravilan

Adresa: Jud. Suceava

Nr. Crt	Nr cadastral Nr. topografic	Suprafața* (mp)	Observații / Referințe
A1		2.480	Sector cadastral:20 Teren neimprejmuit;

**B. Partea II. Proprietari și acte**

Inscrieri privitoare la dreptul de proprietate și alte drepturi reale	Referințe
<b>740 / 07/03/2024</b>	
Act Administrativ nr. 590, din 10/12/1993 emis de CJFF SUCEAVA;	
B1	A1
Intabulare, drept de PROPRIETATE, dobandit prin Reconstituire, cota actuala 1/1 1) CHOMEC MARIA, LIPSA CNP PROPRIETAR	

**C. Partea III. SARCINI .**

Inscrieri privind dezmembramintele dreptului de proprietate, drepturi reale de garanție și sarcini	Referințe
NU SUNT	

## Anexa Nr. 1 La Partea I

## Teren

Nr cadastral	Suprafața (mp)*	Observații / Referințe
	2.480	

\* Suprafața este determinată în planul de proiecție Stereo 70.



## Date referitoare la teren

Crt	Categorie folosință	Intra vilan	Suprafața (mp)	Tarla	Parcelă	Nr. topo	Observații / Referințe
1	arabil	NU	2.480	11	199, 200	-	

## Lungime Segmente

1) Valorile lungimilor segmentelor sunt obținute din proiecție în plan.

Punct început	X / Y	Punct sfârșit	X / Y	Lungime segment (** (m)
1	571.292,642 718.645,201	2	571.037,258 718.476,395	306.131
2	571.037,258 718.476,395	3	571.041,559 718.469,537	8.095
3	571.041,559 718.469,537	4	571.297,206 718.638,517	306.447
4	571.297,206 718.638,517	5	571.297,413 718.638,771	0.328
5	571.297,413 718.638,771	1	571.292,642 718.645,201	8.007

**\*\* Lungimile segmentelor sunt determinate în planul de proiecție Stereo 70 și sunt rotunjite la 1 milimetru.**

**\*\*\* Distanța dintre puncte este formată din segmente cumulate ce sunt mai mici decât valoarea 1 milimetru.**



**DATE DESPRE IMOBILUL NR. 741**

Oficiul de Cadastru și Publicitate Imobiliară SUCEAVA  
Biroul de Cadastru și Publicitate Imobiliară Radauti

**A. Partea I. Descrierea imobilului**

TEREN Extravilan

Adresa: Jud. Suceava

Nr. Crt	Nr cadastral Nr. topografic	Suprafața* (mp)	Observații / Referințe
A1		2.500	Sector cadastral:20 Teren neimprejmuit;

**B. Partea II. Proprietari și acte**

Inscrieri privitoare la dreptul de proprietate și alte drepturi reale		Referințe
<b>741 / 07/03/2024</b>		
Act Notarial nr. 202, din 13/11/2012 emis de BNP FOMIN SIMION;		
B1	Intabulare, drept de PROPRIETATE, dobandit prin Succesiune, cota actuala 1/1 1) LAZARESCU VIOREL	A1

**C. Partea III. SARCINI .**

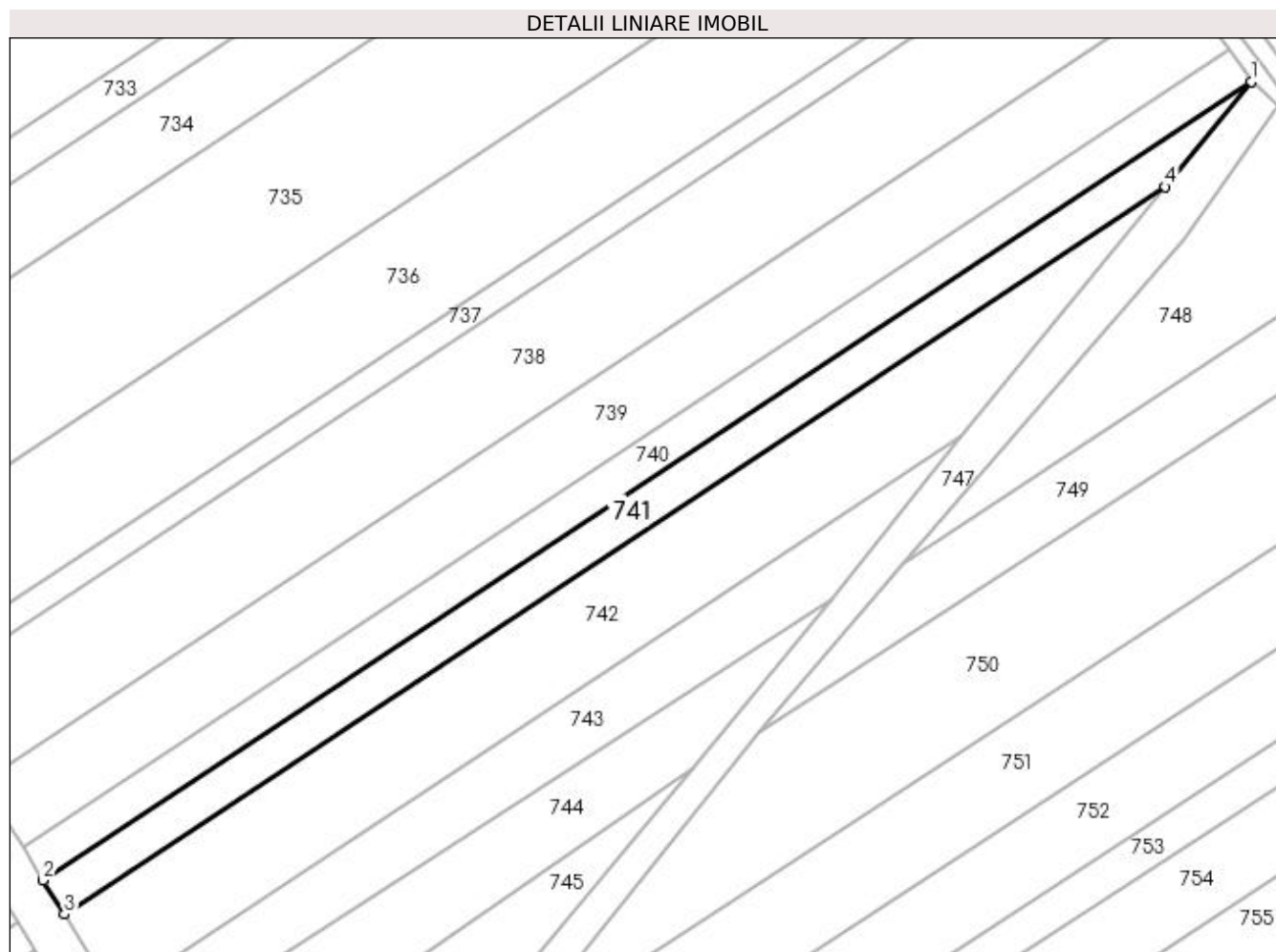
Inscrieri privind dezmembramintele dreptului de proprietate, drepturi reale de garanție și sarcini	Referințe
NU SUNT	

## Anexa Nr. 1 La Partea I

## Teren

Nr cadastral	Suprafața (mp)*	Observații / Referințe
	2.500	

\* Suprafața este determinată în planul de proiecție Stereo 70.



## Date referitoare la teren

Crt	Categorie folosință	Intra vilan	Suprafața (mp)	Tarla	Parcelă	Nr. topo	Observații / Referințe
1	arabil	NU	2.500	11	199, 200	-	

## Lungime Segmente

1) Valorile lungimilor segmentelor sunt obținute din proiecție în plan.

Punct început	X / Y	Punct sfârșit	X / Y	Lungime segment (** (m)
1	571.297,206 718.638,517	2	571.041,559 718.469,537	306.447
2	571.041,559 718.469,537	3	571.046,096 718.462,302	8.54
3	571.046,096 718.462,302	4	571.278,995 718.616,245	279.178
4	571.278,995 718.616,245	1	571.297,206 718.638,517	28.769

**\*\* Lungimile segmentelor sunt determinate în planul de proiecție Stereo 70 și sunt rotunjite la 1 milimetru.**

**\*\*\* Distanța dintre puncte este formată din segmente cumulate ce sunt mai mici decât valoarea 1 milimetru.**





**DATE DESPRE IMOBILUL NR. 742**

Oficiul de Cadastru și Publicitate Imobiliară SUCEAVA  
Biroul de Cadastru și Publicitate Imobiliară Radauti

**A. Partea I. Descrierea imobilului**

TEREN Extravilan

Adresa: Jud. Suceava

Nr. Crt	Nr cadastral Nr. topografic	Suprafața* (mp)	Observații / Referințe
A1		5.000	Sector cadastral:20 Teren neimprejmuit;

**B. Partea II. Proprietari și acte**

Inscrieri privitoare la dreptul de proprietate și alte drepturi reale	Referințe
<b>742 / 07/03/2024</b>	
Act Administrativ nr. 550, din 10/12/1993 emis de CJFF SUCEAVA;	
B1	A1
Intabulare, drept de PROPRIETATE, dobandit prin Reconstituire, cota actuala 1/1 1) HUTULEAC C MIHAI, LIPSA CNP PROPRIETAR DEFUNCT:Da	

**C. Partea III. SARCINI .**

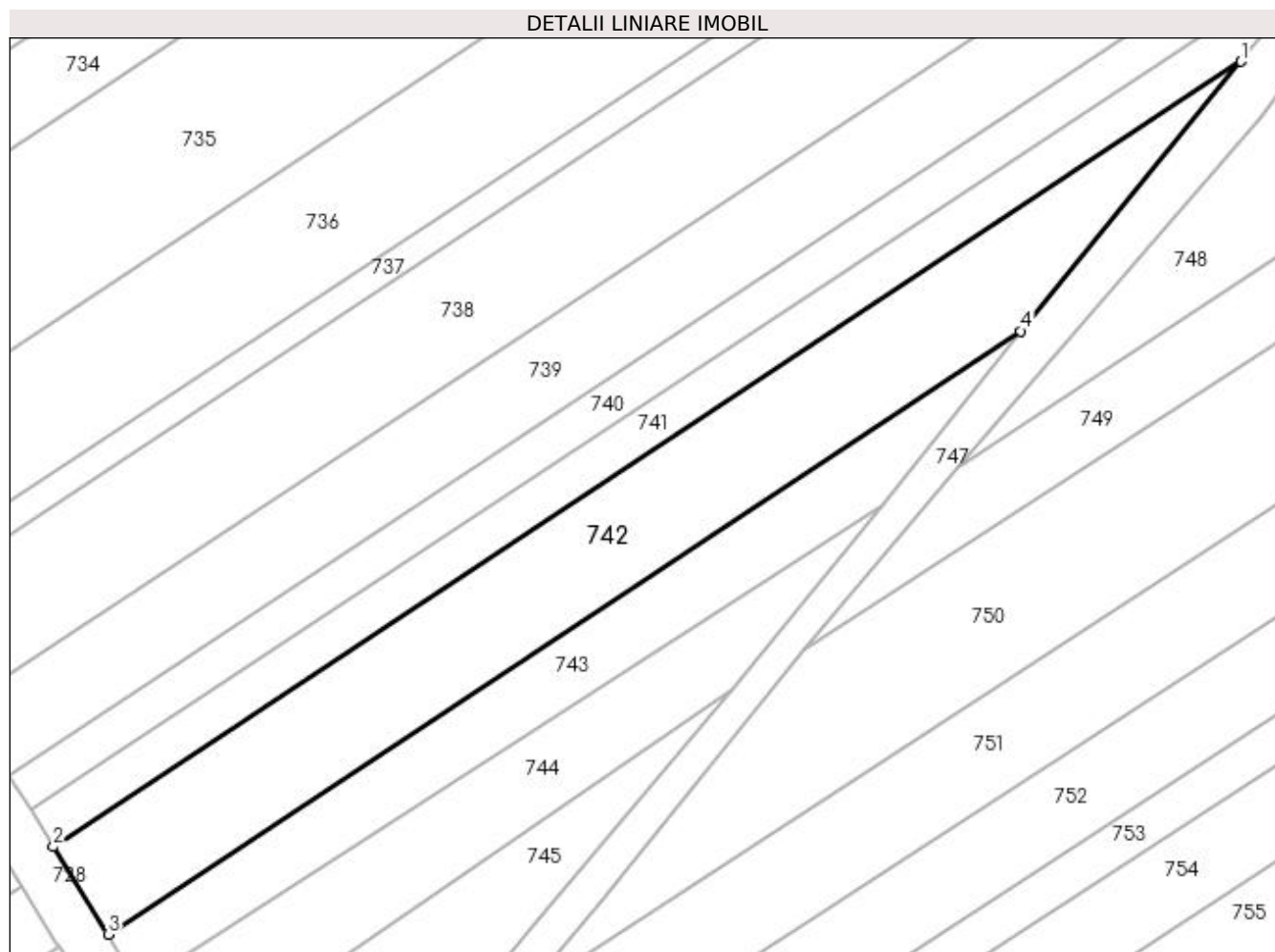
Inscrieri privind dezmembramintele dreptului de proprietate, drepturi reale de garanție și sarcini	Referințe
NU SUNT	

## Anexa Nr. 1 La Partea I

## Teren

Nr cadastral	Suprafața (mp)*	Observații / Referințe
	5.000	

\* Suprafața este determinată în planul de proiecție Stereo 70.



## Date referitoare la teren

Crt	Categorie folosință	Intra vilan	Suprafața (mp)	Tarla	Parcelă	Nr. topo	Observații / Referințe
1	arabil	NU	5.000	11	199, 200	-	

## Lungime Segmente

1) Valorile lungimilor segmentelor sunt obținute din proiecție în plan.

Punct început	X / Y	Punct sfârșit	X / Y	Lungime segment (** (m)
1	571.278,995 718.616,245	2	571.046,096 718.462,302	279.178
2	571.046,096 718.462,302	3	571.056,86 718.445,135	20.263
3	571.056,86 718.445,135	4	571.235,789 718.563,404	214.483
4	571.235,789 718.563,404	1	571.278,995 718.616,245	68.256

**\*\* Lungimile segmentelor sunt determinate în planul de proiecție Stereo 70 și sunt rotunjite la 1 milimetru.**

**\*\*\* Distanța dintre puncte este formată din segmente cumulate ce sunt mai mici decât valoarea 1 milimetru.**



**DATE DESPRE IMOBILUL NR. 743**

Oficiul de Cadastru și Publicitate Imobiliară SUCEAVA  
Biroul de Cadastru și Publicitate Imobiliară Radauti

**A. Partea I. Descrierea imobilului**

TEREN Extravilan

Adresa: Jud. Suceava

Nr. Crt	Nr cadastral Nr. topografic	Suprafața* (mp)	Observații / Referințe
A1		2.482	Sector cadastral:20 Teren neimprejmuit;

**B. Partea II. Proprietari și acte**

Inscrieri privitoare la dreptul de proprietate și alte drepturi reale	Referințe
<b>743 / 07/03/2024</b>	
Act Normativ nr. 7, din 13/03/1996 emis de PARLAMENTUL ROMANIEI;	
B1	Inscrierea provizorie, drept de PROPRIETATE, dobandit prin Lege, cota actuala 1/1
	1) COMUNA MUSENITA, CIF:4441271

**C. Partea III. SARCINI .**

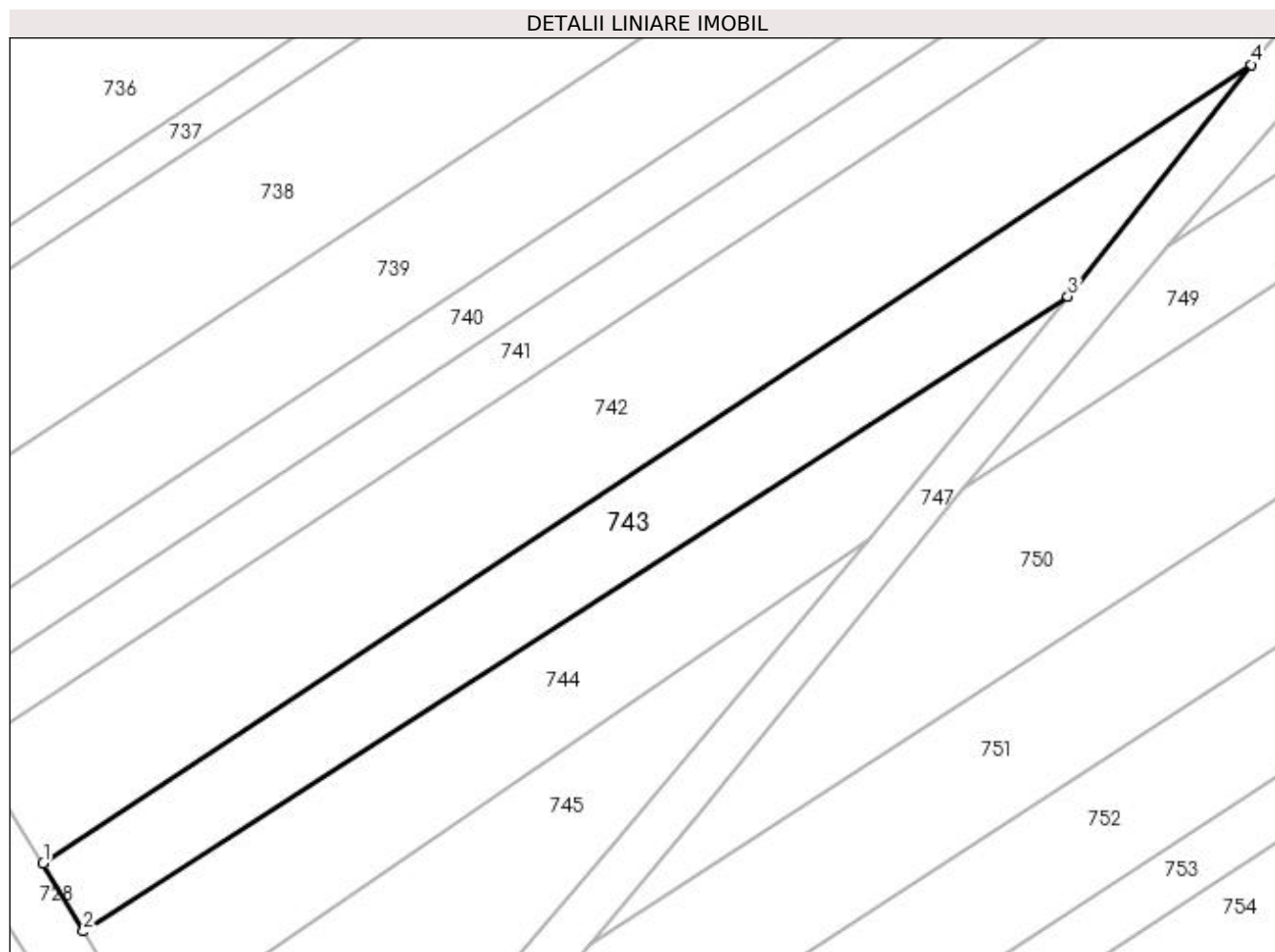
Inscrieri privind dezmembramintele dreptului de proprietate, drepturi reale de garanție și sarcini	Referințe
NU SUNT	

## Anexa Nr. 1 La Partea I

## Teren

Nr cadastral	Suprafața (mp)*	Observații / Referințe
	2.482	

\* Suprafața este determinată în planul de proiecție Stereo 70.



## Date referitoare la teren

Crt	Categorie folosință	Intra vilan	Suprafața (mp)	Tarla	Parcelă	Nr. topo	Observații / Referințe
1	arabil	NU	2.482	-	-	-	

## Lungime Segmente

1) Valorile lungimilor segmentelor sunt obținute din proiecție în plan.

Punct început	X / Y	Punct sfârșit	X / Y	Lungime segment (** (m)
1	571.056,86 718.445,135	2	571.062,85 718.435,071	11.712
2	571.062,85 718.435,071	3	571.208,656 718.529,08	173.485
3	571.208,656 718.529,08	4	571.235,789 718.563,404	43.753
4	571.235,789 718.563,404	1	571.056,86 718.445,135	214.483

**\*\* Lungimile segmentelor sunt determinate în planul de proiecție Stereo 70 și sunt rotunjite la 1 milimetru.**

**\*\*\* Distanța dintre puncte este formată din segmente cumulate ce sunt mai mici decât valoarea 1 milimetru.**





**DATE DESPRE IMOBILUL NR. 744**

Oficiul de Cadastru și Publicitate Imobiliară SUCEAVA  
 Biroul de Cadastru și Publicitate Imobiliară Radauti

**A. Partea I. Descrierea imobilului**

TEREN Extravilan

Adresa: Jud. Suceava

Nr. Crt	Nr cadastral Nr. topografic	Suprafața* (mp)	Observații / Referințe
A1	31577	Din acte: 4.680 Masurata: 2.395	Sector cadastral:20 Teren neimprejmuit;

**B. Partea II. Proprietari și acte**

Inscrieri privitoare la dreptul de proprietate și alte drepturi reale		Referințe
<b>744 / 07/03/2024</b>		
Act Notarial nr. 2730, din 17/08/2015 emis de SPN FOMIN;		
B7	Intabulare, drept de PROPRIETATE bun propriu cu titlu de partaj, dobandit prin Conventie, cota actuala 1/1, cota initiala 1/1 1) <b>HANCERIUC VALERIA-LIVIA</b> <i>OBSERVATII: adus B2-6</i>	A1

**C. Partea III. SARCINI .**

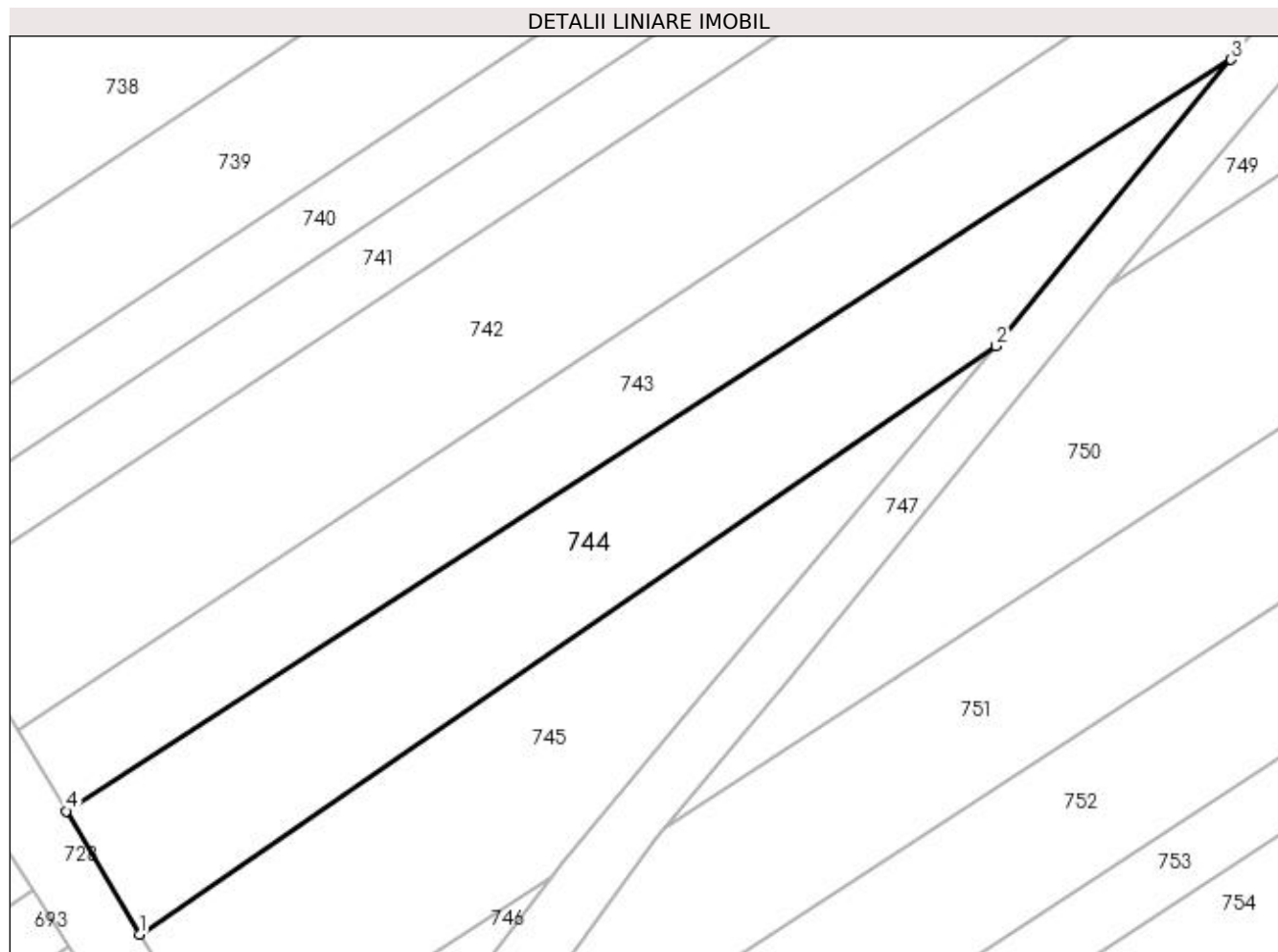
Inscrieri privind dezmembramintele dreptului de proprietate, drepturi reale de garanție și sarcini	Referințe
NU SUNT	

## Anexa Nr. 1 La Partea I

## Teren

Nr cadastral	Suprafața (mp)*	Observații / Referințe
31577	Din acte: 4.680 Masurata: 2.395	

\* Suprafața este determinată în planul de proiecție Stereo 70.



## Date referitoare la teren

Crt	Categorie folosință	Intravilan	Suprafața (mp)	Tarla	Parcelă	Nr. topo	Observații / Referințe
1	arabil	NU	2.395	11	201, 202	-	

## Lungime Segmente

1) Valorile lungimilor segmentelor sunt obținute din proiecție în plan.

Punct început	X / Y	Punct sfârșit	X / Y	Lungime segment (** (m)
1	571.072,017 718.419,647	2	571.179,246 718.493,234	130.05
2	571.179,246 718.493,234	3	571.208,656 718.529,08	46.367
3	571.208,656 718.529,08	4	571.062,85 718.435,071	173.485
4	571.062,85 718.435,071	1	571.072,017 718.419,647	17.943

**\*\* Lungimile segmentelor sunt determinate în planul de proiecție Stereo 70 și sunt rotunjite la 1 milimetru.**

**\*\*\* Distanța dintre puncte este formată din segmente cumulate ce sunt mai mici decât valoarea 1 milimetru.**



**DATE DESPRE IMOBILUL NR. 745**

Oficiul de Cadastru și Publicitate Imobiliară SUCEAVA  
Biroul de Cadastru și Publicitate Imobiliară Radauti

**A. Partea I. Descrierea imobilului**

TEREN Extravilan

Adresa: Jud. Suceava

Nr. Crt	Nr cadastral Nr. topografic	Suprafața* (mp)	Observații / Referințe
A1	31796	Din acte: 7.536 Masurata: 2.027	Sector cadastral:20 Teren neimprejmuit;

**B. Partea II. Proprietari și acte**

Inscrieri privitoare la dreptul de proprietate și alte drepturi reale		Referințe
<b>745 / 07/03/2024</b>		
Act Notarial nr. 55, din 04/01/2017 emis de BNP Fomin Simion;		
B5	Intabulare, drept de PROPRIETATE- bun comun, in devalmasie, cu titlu de donatie, dobandit prin Conventie, cota actuala 1/1, cota initiala 1/1	A1
	1) CONDRIUC GABRIEL 2) CONDRIUC ANTONIETA-LUIZA	

**C. Partea III. SARCINI .**

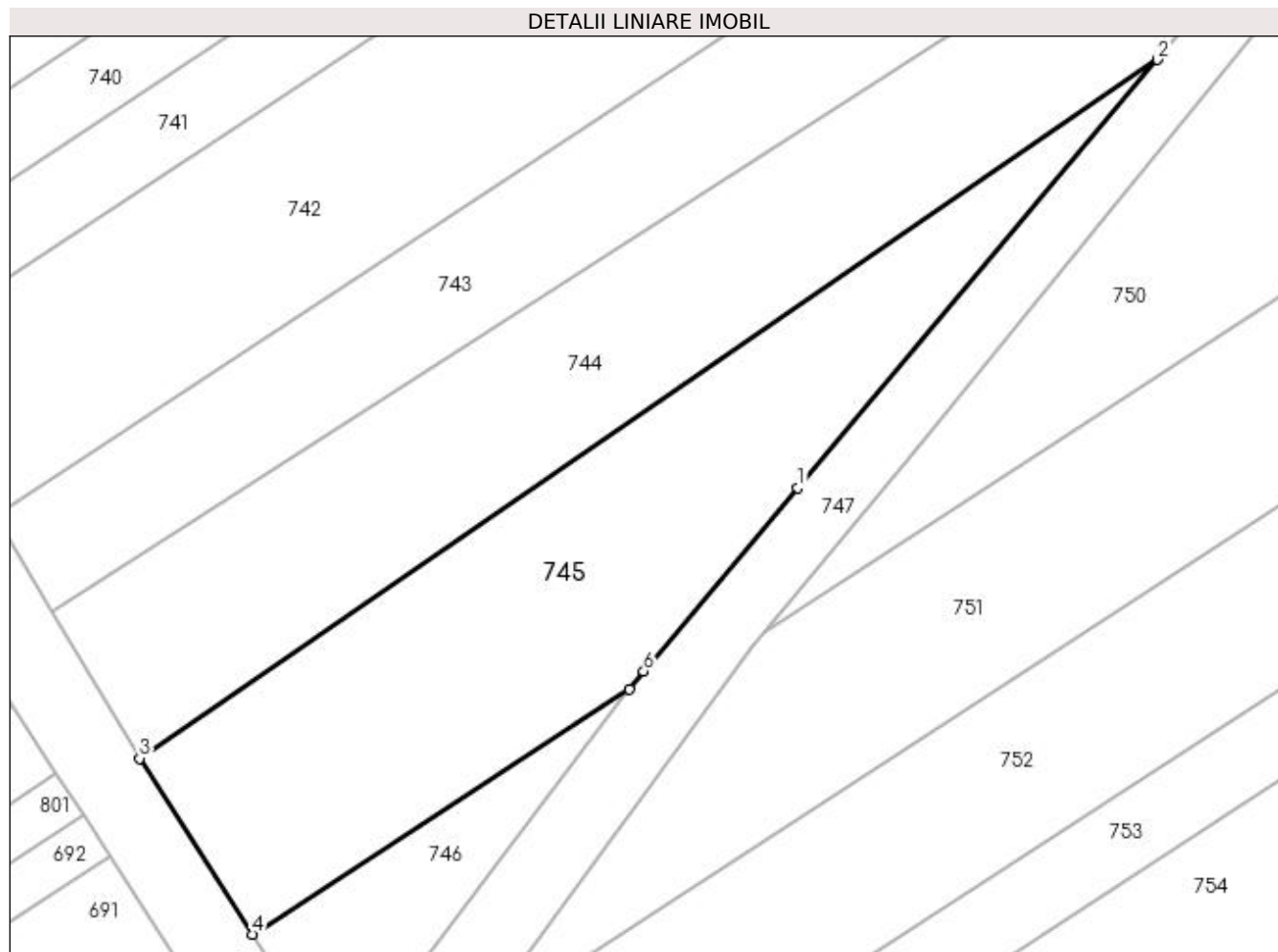
Inscrieri privind dezmembramintele dreptului de proprietate, drepturi reale de garanție și sarcini	Referințe
NU SUNT	

## Anexa Nr. 1 La Partea I

## Teren

Nr cadastral	Suprafața (mp)*	Observații / Referințe
31796	Din acte: 7.536 Masurata: 2.027	

\* Suprafața este determinată în planul de proiecție Stereo 70.



## Date referitoare la teren

Crt	Categorie folosință	Intra vilan	Suprafața (mp)	Tarla	Parcelă	Nr. topo	Observații / Referințe
1	arabil	NU	2.027	11	201, 202	-	

## Lungime Segmente

1) Valorile lungimilor segmentelor sunt obținute din proiecție în plan.

Punct început	X / Y	Punct sfârșit	X / Y	Lungime segment (** (m)
1	571.141,357 718.448,155	2	571.179,246 718.493,234	58.887
2	571.179,246 718.493,234	3	571.072,017 718.419,647	130.05
3	571.072,017 718.419,647	4	571.083,924 718.401,121	22.022
4	571.083,924 718.401,121	5	571.123,648 718.426,905	47.358
5	571.123,648 718.426,905	6	571.125,111 718.428,826	2.415

Punct început	X / Y	Punct sfârşit	X / Y	Lungime segment (** (m)
6	571.125,111 718.428,826	1	571.141,357 718.448,155	25.25

\*\* Lungimile segmentelor sunt determinate în planul de proiecţie Stereo 70 şi sunt rotunjite la 1 milimetru.

\*\*\* Distanţa dintre puncte este formată din segmente cumulate ce sunt mai mici decât valoarea 1 milimetru.





**DATE DESPRE IMOBILUL NR. 746**

Oficiul de Cadastru și Publicitate Imobiliară SUCEAVA  
Biroul de Cadastru și Publicitate Imobiliară Radauti

**A. Partea I. Descrierea imobilului**

TEREN Extravilan

Adresa: Jud. Suceava

Nr. Crt	Nr cadastral Nr. topografic	Suprafața* (mp)	Observații / Referințe
A1		405	Sector cadastral:20 Teren neimprejmuit;

**B. Partea II. Proprietari și acte**

Inscrieri privitoare la dreptul de proprietate și alte drepturi reale		Referințe
<b>746 / 07/03/2024</b>		
Act Normativ nr. 7, din 13/03/1996 emis de PARLAMENTUL ROMANIEI;		
B1	Inscrierea provizorie, drept de PROPRIETATE, dobandit prin Lege, cota actuala 1/1 1) COMUNA MUSENITA, CIF:4441271	A1

**C. Partea III. SARCINI .**

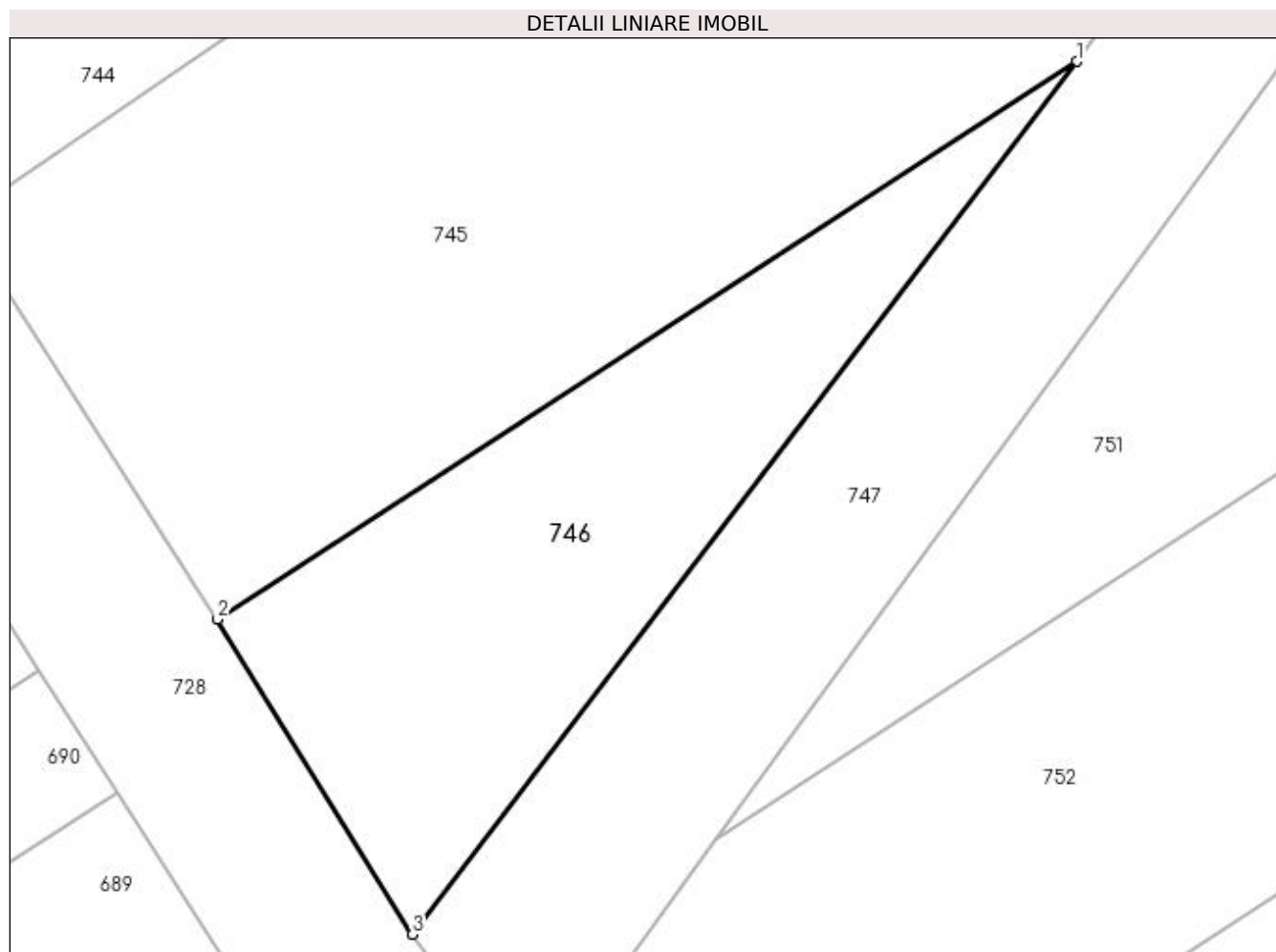
Inscrieri privind dezmembramintele dreptului de proprietate, drepturi reale de garanție și sarcini	Referințe
NU SUNT	

## Anexa Nr. 1 La Partea I

## Teren

Nr cadastral	Suprafața (mp)*	Observații / Referințe
	405	

\* Suprafața este determinată în planul de proiecție Stereo 70.



## Date referitoare la teren

Crt	Categorie folosință	Intravilan	Suprafața (mp)	Tarla	Parcelă	Nr. topo	Observații / Referințe
1	arabil	NU	405	-	-	-	

## Lungime Segmente

1) Valorile lungimilor segmentelor sunt obținute din proiecție în plan.

Punct început	X / Y	Punct sfârșit	X / Y	Lungime segment (** (m)
1	571.123,648 718.426,905	2	571.083,924 718.401,121	47.358
2	571.083,924 718.401,121	3	571.092,937 718.386,567	17.119
3	571.092,937 718.386,567	1	571.123,648 718.426,905	50.698

\*\* Lungimile segmentelor sunt determinate în planul de proiecție Stereo 70 și sunt rotunjite la 1 milimetru.

\*\*\* Distanța dintre puncte este formată din segmente cumulate ce sunt mai mici decât valoarea 1 milimetru.

**DATE DESPRE IMOBILUL NR. 747**

Oficiul de Cadastru și Publicitate Imobiliară SUCEAVA  
Biroul de Cadastru și Publicitate Imobiliară Radauti

**A. Partea I. Descrierea imobilului**

TEREN Extravilan

Adresa: Jud. Suceava

Nr. Crt	Nr cadastral Nr. topografic	Suprafața* (mp)	Observații / Referințe
A1		2.493	Sector cadastral:20 Teren neimprejmuit;

**B. Partea II. Proprietari și acte**

Inscrieri privitoare la dreptul de proprietate și alte drepturi reale		Referințe
<b>747 / 07/03/2024</b>		
Act Normativ nr. 1705, din 29/11/2006 emis de GUVERNUL ROMANIEI;		
B1	Intabulare, drept de PROPRIETATE, dobandit prin Lege, cota actuala 1/1 1) <b>STATUL ROMAN</b> , CIF:9999999999999, domeniul public	A1
Act Normativ nr. 1705, din 29/11/2006 emis de GUVERNUL ROMANIEI (ORDIN nr. 227 din 31.03.2006 emis de GUVERNUL ROMANIEI);		
B3	Intabulare, drept de ADMINISTRARE, dobandit prin Lege, cota actuala 1/1 1) <b>AGENTIA NATIONALA DE IMBUNATATIRI FUNCIARE</b> , CIF:29275212	A1

**C. Partea III. SARCINI .**

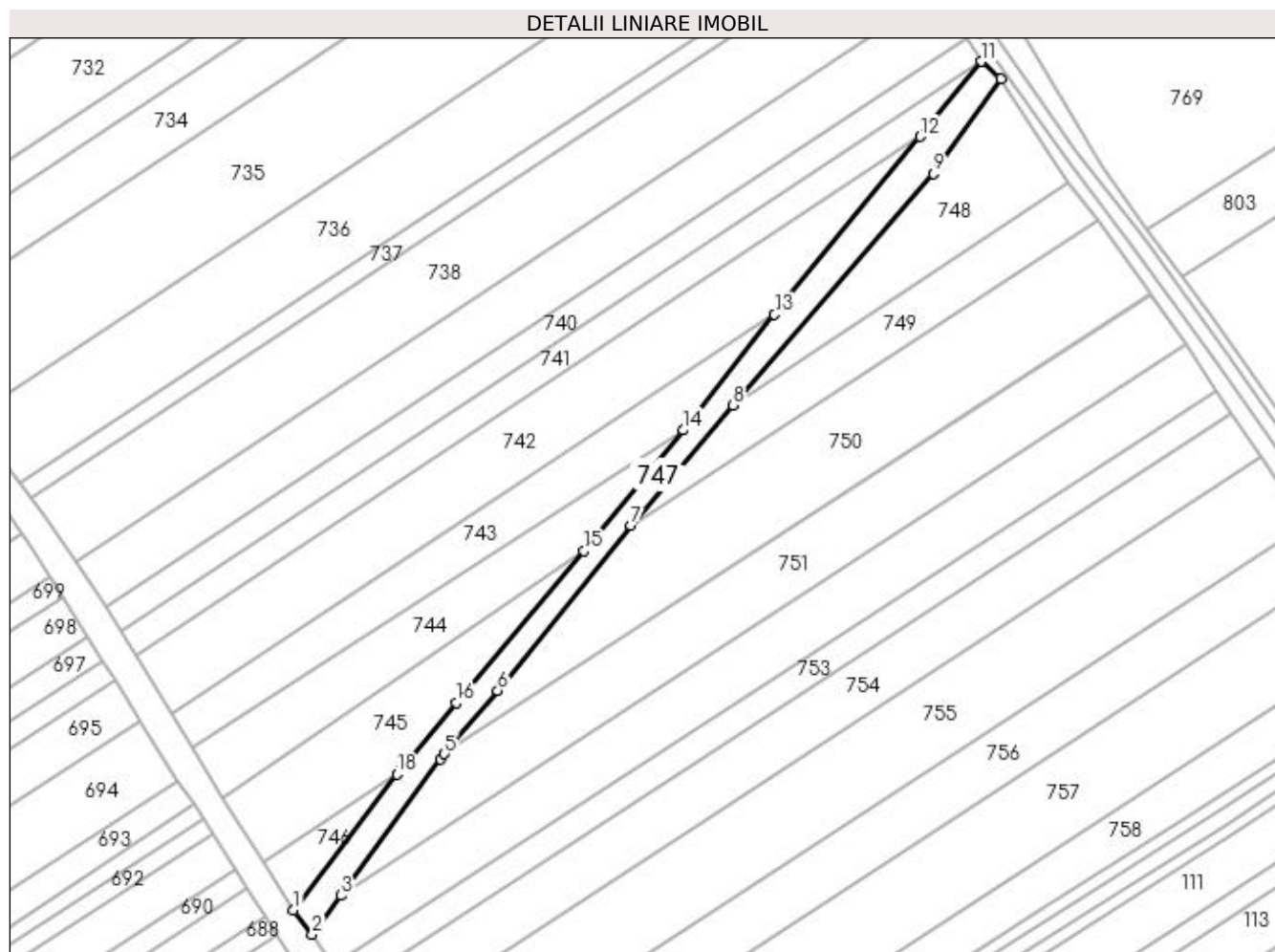
Inscrieri privind dezmembramintele dreptului de proprietate, drepturi reale de garanție și sarcini	Referințe
NU SUNT	

## Anexa Nr. 1 La Partea I

## Teren

Nr cadastral	Suprafața (mp)*	Observații / Referințe
	2.493	

\* Suprafața este determinată în planul de proiecție Stereo 70.



## Date referitoare la teren

Crt	Categorie folosință	Intravilan	Suprafața (mp)	Tarla	Parcelă	Nr. topo	Observații / Referințe
1	ape statatoare	NU	2.493	-	-	-	

## Lungime Segmente

1) Valorile lungimilor segmentelor sunt obținute din proiecție în plan.

Punct început	X / Y	Punct sfârșit	X / Y	Lungime segment (** (m)
1	571.092,937 718.386,567	2	571.098,518 718.379,406	9.079
2	571.098,518 718.379,406	3	571.106,95 718.390,958	14.302
3	571.106,95 718.390,958	4	571.136,526 718.431,476	50.164
4	571.136,526 718.431,476	5	571.137,783 718.432,991	1.969
5	571.137,783 718.432,991	6	571.153,541 718.451,727	24.482

Punct început	X / Y	Punct sfârșit	X / Y	Lungime segment (** (m)
6	571.153,541 718.451,727	7	571.193,152 718.500,765	63.038
7	571.193,152 718.500,765	8	571.223,402 718.536,522	46.836
8	571.223,402 718.536,522	9	571.282,946 718.605,294	90.967
9	571.282,946 718.605,294	10	571.302,956 718.633,447	34.54
10	571.302,956 718.633,447	11	571.297,206 718.638,517	7.666
11	571.297,206 718.638,517	12	571.278,995 718.616,245	28.769
12	571.278,995 718.616,245	13	571.235,789 718.563,404	68.256
13	571.235,789 718.563,404	14	571.208,656 718.529,08	43.753
14	571.208,656 718.529,08	15	571.179,246 718.493,234	46.367
15	571.179,246 718.493,234	16	571.141,357 718.448,155	58.887
16	571.141,357 718.448,155	17	571.125,111 718.428,826	25.25
17	571.125,111 718.428,826	18	571.123,648 718.426,905	2.415
18	571.123,648 718.426,905	1	571.092,937 718.386,567	50.698

\*\* Lungimile segmentelor sunt determinate în planul de proiecție Stereo 70 și sunt rotunjite la 1 milimetru.

\*\*\* Distanța dintre puncte este formată din segmente cumulate ce sunt mai mici decât valoarea 1 milimetru.



**DATE DESPRE IMOBILUL NR. 748**

Oficiul de Cadastru și Publicitate Imobiliară SUCEAVA  
Biroul de Cadastru și Publicitate Imobiliară Radauti

**A. Partea I. Descrierea imobilului**

TEREN Extravilan

Adresa: Jud. Suceava

Nr. Crt	Nr cadastral Nr. topografic	Suprafața* (mp)	Observații / Referințe
A1		2.067	Sector cadastral:20 Teren neimprejmuit;

**B. Partea II. Proprietari și acte**

Inscrieri privitoare la dreptul de proprietate și alte drepturi reale		Referințe
<b>748 / 07/03/2024</b>		
Act Normativ nr. 7, din 13/03/1996 emis de PARLAMENTUL ROMANIEI;		
B1	Inscrierea provizorie, drept de PROPRIETATE, dobandit prin Lege, cota actuala 1/1 1) COMUNA MUSENITA, CIF:4441271	A1

**C. Partea III. SARCINI .**

Inscrieri privind dezmembramintele dreptului de proprietate, drepturi reale de garanție și sarcini	Referințe
NU SUNT	

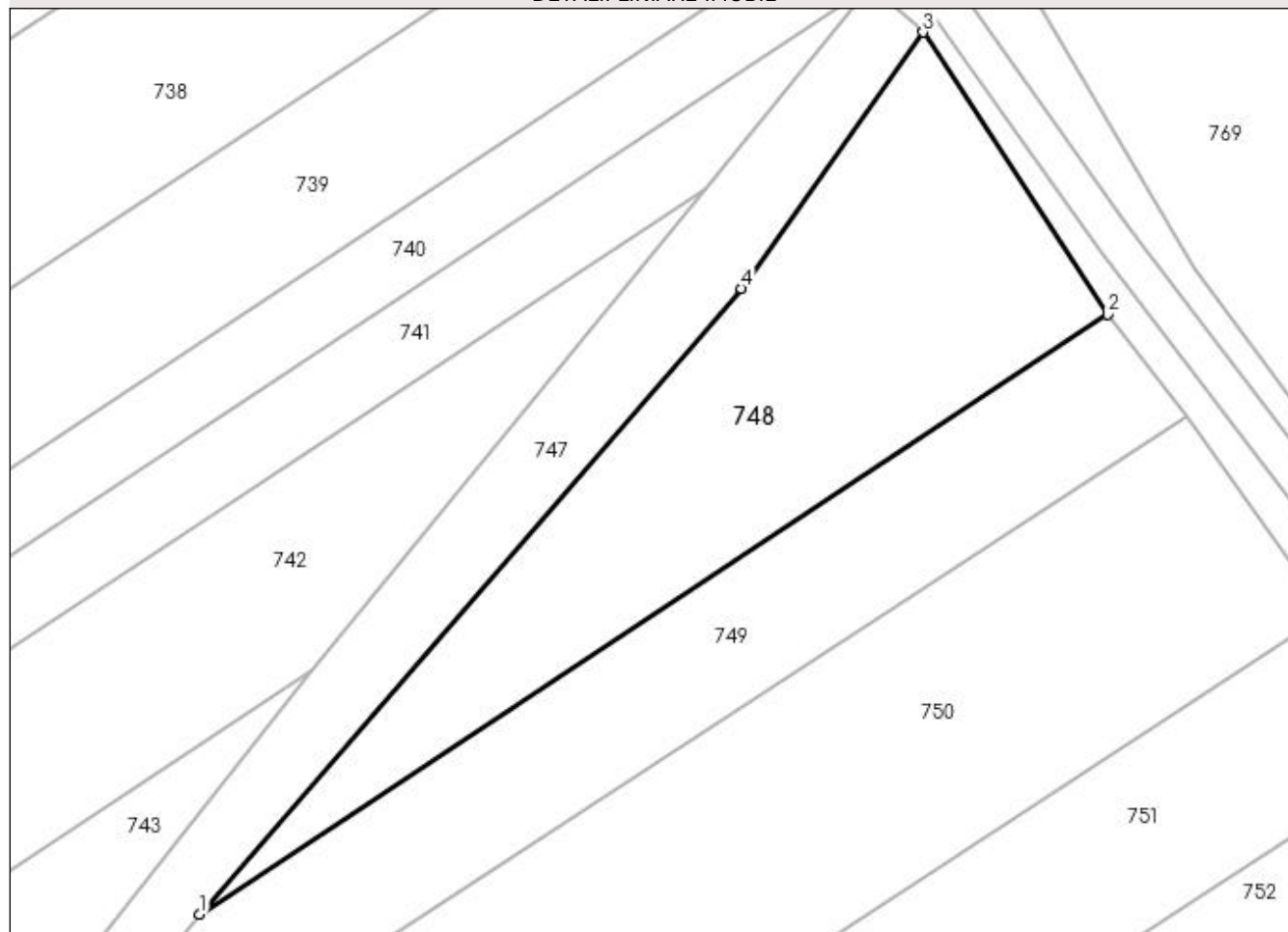
## Anexa Nr. 1 La Partea I

## Teren

Nr cadastral	Suprafața (mp)*	Observații / Referințe
	2.067	

\* Suprafața este determinată în planul de proiecție Stereo 70.

## DETALII LINIARE IMOBIL



## Date referitoare la teren

Crt	Categorie folosință	Intra vilan	Suprafața (mp)	Tarla	Parcelă	Nr. topo	Observații / Referințe
1	arabil	NU	2.067	-	-	-	

## Lungime Segmente

1) Valorile lungimilor segmentelor sunt obținute din proiecție în plan.

Punct început	X / Y	Punct sfârșit	X / Y	Lungime segment (** (m)
1	571.223,402 718.536,522	2	571.323,231 718.602,423	119.619
2	571.323,231 718.602,423	3	571.302,956 718.633,447	37.062
3	571.302,956 718.633,447	4	571.282,946 718.605,294	34.54
4	571.282,946 718.605,294	1	571.223,402 718.536,522	90.967



**\*\* Lungimile segmentelor sunt determinate în planul de proiecție Stereo 70 și sunt rotunjite la 1 milimetru.**

**\*\*\* Distanța dintre puncte este formată din segmente cumulate ce sunt mai mici decât valoarea 1 milimetru.**



**DATE DESPRE IMOBILUL NR. 749**

Oficiul de Cadastru și Publicitate Imobiliară SUCEAVA  
 Biroul de Cadastru și Publicitate Imobiliară Radauti

**A. Partea I. Descrierea imobilului**

TEREN Extravilan

Adresa: Jud. Suceava

Nr. Crt	Nr cadastral Nr. topografic	Suprafața* (mp)	Observații / Referințe
A1	31578	Din acte: 4.680 Masurata: 1.962	Sector cadastral:20 Teren neimprejmit;

**B. Partea II. Proprietari și acte**

Inscrieri privitoare la dreptul de proprietate și alte drepturi reale		Referințe
<b>749 / 07/03/2024</b>		
Act Notarial nr. 2730, din 17/08/2015 emis de SPN FOMIN;		
B7	Intabulare, drept de PROPRIETATE bun propriu cu titlu de partaj, dobandit prin Conventie, cota actuala 1/1, cota initiala 1/1 1) <b>HANCERIUC VALERIA-LIVIA</b> <i>OBSERVATII: adus b2-6</i>	A1

**C. Partea III. SARCINI .**

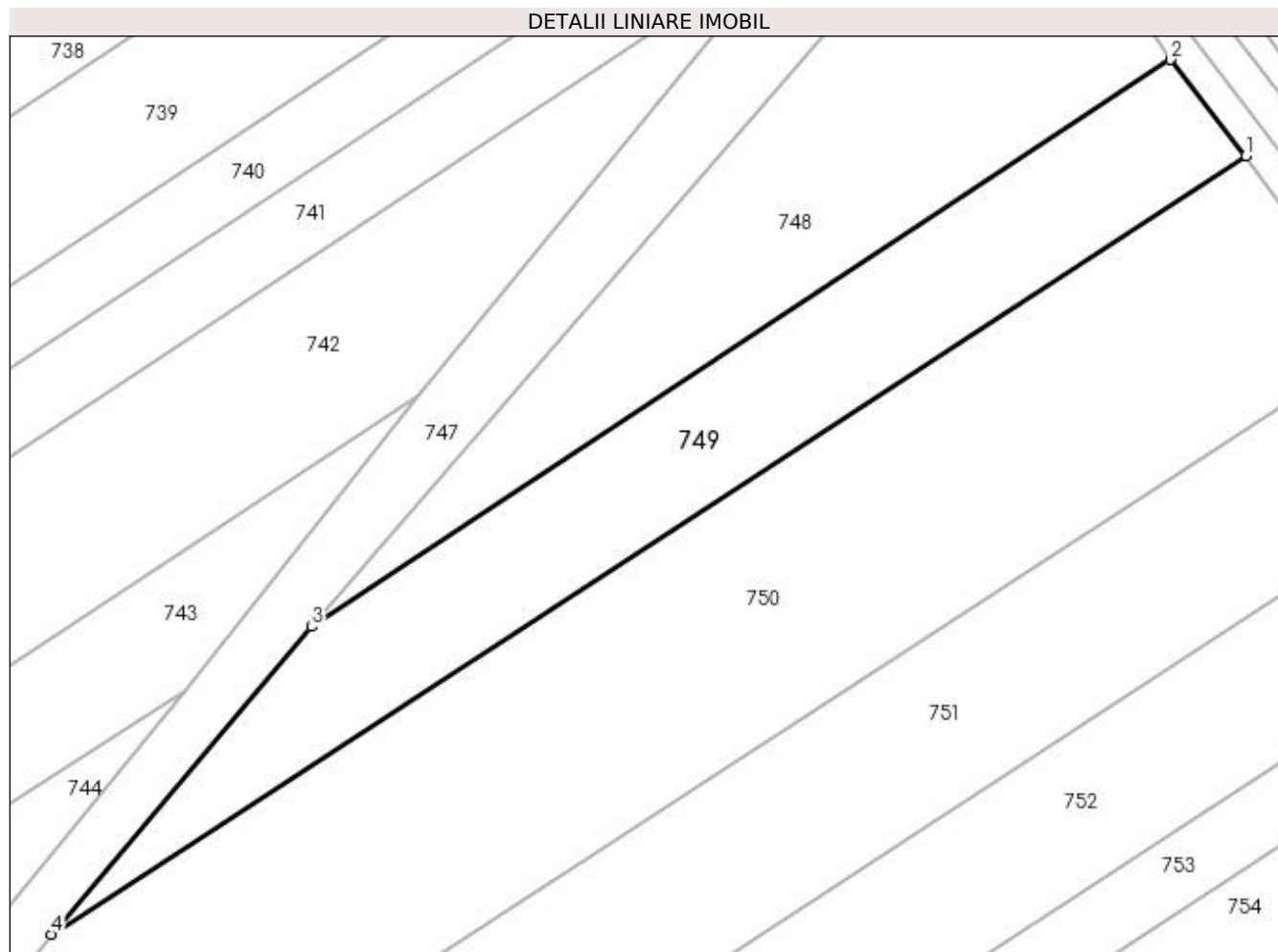
Inscrieri privind dezmembramintele dreptului de proprietate, drepturi reale de garanție și sarcini	Referințe
NU SUNT	

## Anexa Nr. 1 La Partea I

## Teren

Nr cadastral	Suprafaţa (mp)*	Observații / Referințe
31578	Din acte: 4.680 Masurata: 1.962	

\* Suprafața este determinată în planul de proiecție Stereo 70.



## Date referitoare la teren

Crt	Categorie folosință	Intravilan	Suprafața (mp)	Tarla	Parcelă	Nr. topo	Observații / Referințe
1	arabil	NU	1.962	11	201, 202	-	

## Lungime Segmente

1) Valorile lungimilor segmentelor sunt obținute din proiecție în plan.

Punct început	X / Y	Punct sfârșit	X / Y	Lungime segment (** (m)
1	571.332,026 718.591,245	2	571.323,231 718.602,423	14.223
2	571.323,231 718.602,423	3	571.223,402 718.536,522	119.619
3	571.223,402 718.536,522	4	571.193,152 718.500,765	46.836
4	571.193,152 718.500,765	1	571.332,026 718.591,245	165.749

**\*\* Lungimile segmentelor sunt determinate în planul de proiecție Stereo 70 și sunt rotunjite la 1 milimetru.**

**\*\*\* Distanța dintre puncte este formată din segmente cumulate ce sunt mai mici decât valoarea 1 milimetru.**



**DATE DESPRE IMOBILUL NR. 750**

Oficiul de Cadastru și Publicitate Imobiliară SUCEAVA  
Biroul de Cadastru și Publicitate Imobiliară Radauti

**A. Partea I. Descrierea imobilului**

TEREN Extravilan

Adresa: Jud. Suceava

Nr. Crt	Nr cadastral Nr. topografic	Suprafața* (mp)	Observații / Referințe
A1	31793	Din acte: 7.536 Masurata: 5.509	Sector cadastral:20 Teren neimprejmit;

**B. Partea II. Proprietari și acte**

Inscrieri privitoare la dreptul de proprietate și alte drepturi reale		Referințe
<b>750 / 07/03/2024</b>		
Act Notarial nr. 55, din 04/01/2017 emis de BNP Fomin Simion;		
B5	Intabulare, drept de PROPRIETATE- bun comun, in devalmasie, cu titlu de donatie, dobandit prin Conventie, cota actuala 1/1, cota initiala 1/1	A1
	1) CONDRIUC GABRIEL 2) CONDRIUC ANTONIETA-LUIZA	

**C. Partea III. SARCINI .**

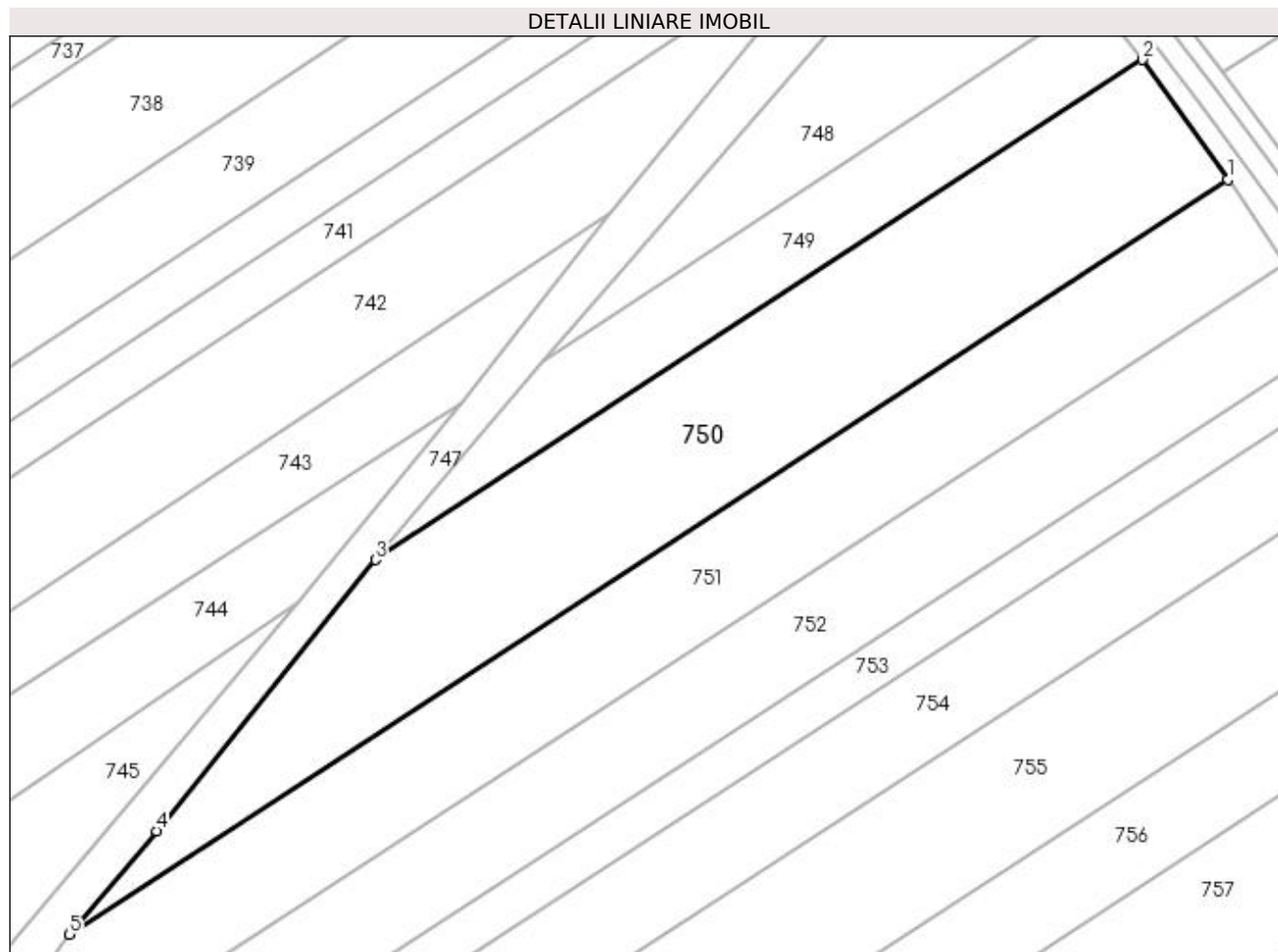
Inscrieri privind dezmembramintele dreptului de proprietate, drepturi reale de garanție și sarcini	Referințe
NU SUNT	

## Anexa Nr. 1 La Partea I

## Teren

Nr cadastral	Suprafața (mp)*	Observații / Referințe
31793	Din acte: 7.536 Masurata: 5.509	

\* Suprafața este determinată în planul de proiecție Stereo 70.



## Date referitoare la teren

Crt	Categorie folosință	Intravilan	Suprafața (mp)	Tarla	Parcelă	Nr. topo	Observații / Referințe
1	arabil	NU	5.509	11	202	-	

## Lungime Segmente

1) Valorile lungimilor segmentelor sunt obținute din proiecție în plan.

Punct început	X / Y	Punct sfârșit	X / Y	Lungime segment (** (m)
1	571.347,451 718.569,596	2	571.332,026 718.591,245	26.582
2	571.332,026 718.591,245	3	571.193,152 718.500,765	165.749
3	571.193,152 718.500,765	4	571.153,541 718.451,727	63.038
4	571.153,541 718.451,727	5	571.137,783 718.432,991	24.482
5	571.137,783 718.432,991	1	571.347,451 718.569,596	250.243



**\*\* Lungimile segmentelor sunt determinate în planul de proiecție Stereo 70 și sunt rotunjite la 1 milimetru.**

**\*\*\* Distanța dintre puncte este formată din segmente cumulate ce sunt mai mici decât valoarea 1 milimetru.**



**DATE DESPRE IMOBILUL NR. 751**

Oficiul de Cadastru și Publicitate Imobiliară SUCEAVA  
Biroul de Cadastru și Publicitate Imobiliară Radauti

**A. Partea I. Descrierea imobilului**

TEREN Extravilan

Adresa: Jud. Suceava

Nr. Crt	Nr cadastral Nr. topografic	Suprafața* (mp)	Observații / Referințe
A1		5.056	Sector cadastral:20 Teren neimprejmit;

**B. Partea II. Proprietari și acte**

Inscrieri privitoare la dreptul de proprietate și alte drepturi reale		Referințe
<b>751 / 07/03/2024</b>		
Act Notarial nr. 304, din 15/10/2003 emis de BNP Buzduga Catalina;		
B1	Intabulare, drept de PROPRIETATE, dobandit prin Succesiune, cota actuala 1/2 1) ISOPESCU VIORICA, LIPSA CNP PROPRIETAR	A1
B2	Intabulare, drept de PROPRIETATE, dobandit prin Succesiune, cota actuala 1/2 1) CIOBOTAR MARIA	A1

**C. Partea III. SARCINI .**

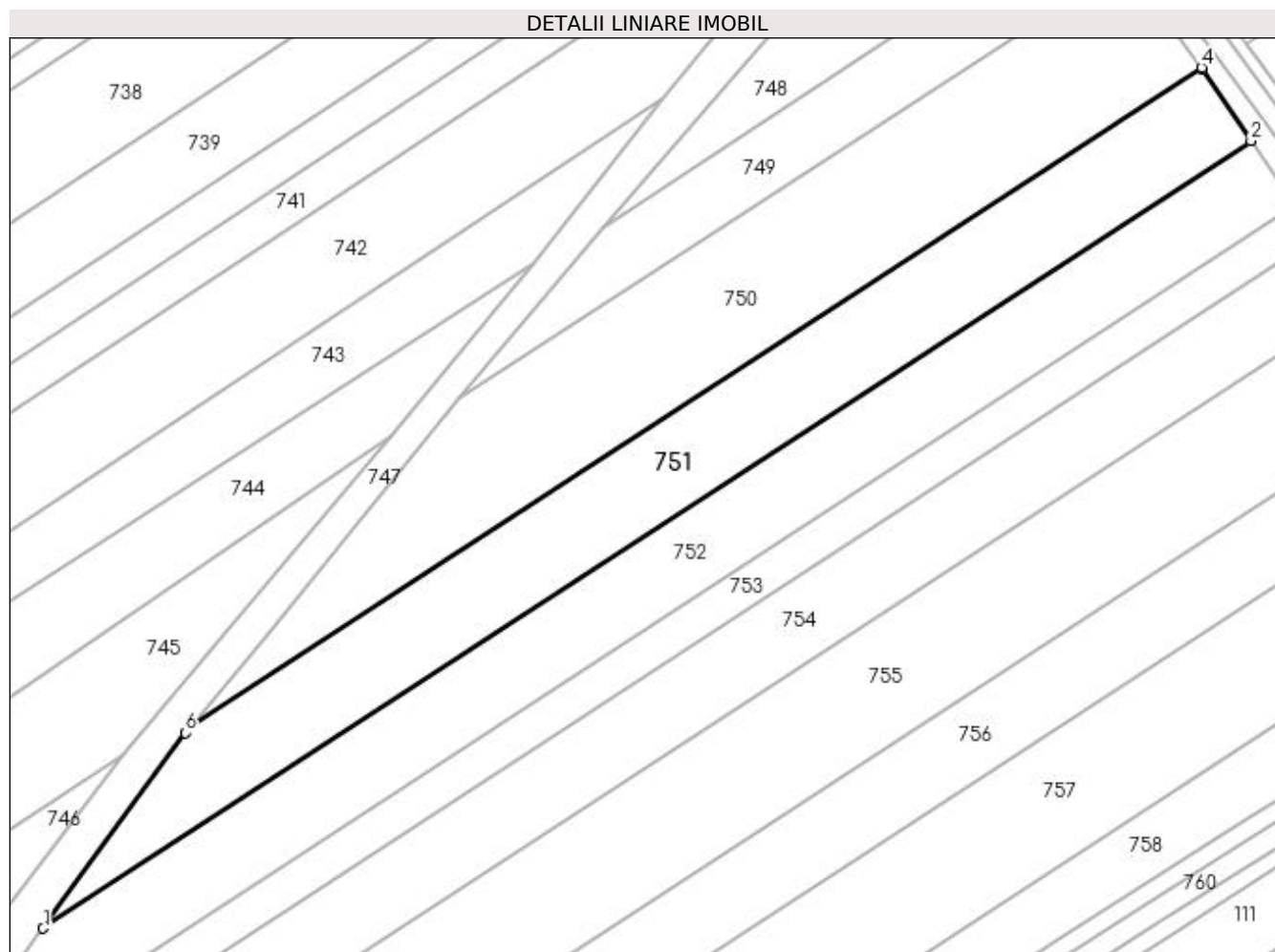
Inscrieri privind dezmembramintele dreptului de proprietate, drepturi reale de garanție și sarcini	Referințe
NU SUNT	

## Anexa Nr. 1 La Partea I

## Teren

Nr cadastral	Suprafața (mp)*	Observații / Referințe
	5.056	

\* Suprafața este determinată în planul de proiecție Stereo 70.



## Date referitoare la teren

Crt	Categorie folosință	Intra vilan	Suprafața (mp)	Tarla	Parcelă	Nr. topo	Observații / Referințe
1	arabil	NU	5.056	11	201, 202	-	

## Lungime Segmente

1) Valorile lungimilor segmentelor sunt obținute din proiecție în plan.

Punct început	X / Y	Punct sfârșit	X / Y	Lungime segment (** (m)
1	571.106,95 718.390,958	2	571.357,787 718.554,385	299.379
2	571.357,787 718.554,385	3	571.347,74 718.569,181	17.885
3	571.347,74 718.569,181	4	571.347,451 718.569,596	0.506
4	571.347,451 718.569,596	5	571.137,783 718.432,991	250.243
5	571.137,783 718.432,991	6	571.136,526 718.431,476	1.969

Punct început	X / Y	Punct sfârşit	X / Y	Lungime segment (** (m)
6	571.136,526 718.431,476	1	571.106,95 718.390,958	50.164

\*\* Lungimile segmentelor sunt determinate în planul de proiecţie Stereo 70 şi sunt rotunjite la 1 milimetru.

\*\*\* Distanţa dintre puncte este formată din segmente cumulate ce sunt mai mici decât valoarea 1 milimetru.



**DATE DESPRE IMOBILUL NR. 752**

Oficiul de Cadastru și Publicitate Imobiliară SUCEAVA  
Biroul de Cadastru și Publicitate Imobiliară Radauti

**A. Partea I. Descrierea imobilului**

TEREN Extravilan

Adresa: Jud. Suceava

Nr. Crt	Nr cadastral Nr. topografic	Suprafața* (mp)	Observații / Referințe
A1		5.056	Sector cadastral:20 Teren neimprejmuit;

**B. Partea II. Proprietari și acte**

Inscrieri privitoare la dreptul de proprietate și alte drepturi reale	Referințe
<b>752 / 07/03/2024</b>	
Act Administrativ nr. 1461, din 29/10/1996 emis de CJFF SUCEAVA;	
B1	A1
Intabulare, drept de PROPRIETATE, dobandit prin Reconstituire, cota actuala 1/1 1) OLAR VISARION, LIPSA CNP PROPRIETAR	

**C. Partea III. SARCINI .**


Inscrieri privind dezmembramintele dreptului de proprietate, drepturi reale de garanție și sarcini	Referințe
NU SUNT	

## Anexa Nr. 1 La Partea I

## Teren

Nr cadastral	Suprafața (mp)*	Observații / Referințe
	5.056	

\* Suprafața este determinată în planul de proiecție Stereo 70.



## Date referitoare la teren

Crt	Categorie folosință	Intra vilan	Suprafața (mp)	Tarla	Parcelă	Nr. topo	Observații / Referințe
1	arabil	NU	5.056	11	201, 202	-	

## Lungime Segmente

1) Valorile lungimilor segmentelor sunt obținute din proiecție în plan.

Punct început	X / Y	Punct sfârșit	X / Y	Lungime segment (** (m)
1	571.104,651 718.370,045	2	571.366,928 718.540,925	313.032
2	571.366,928 718.540,925	3	571.357,787 718.554,385	16.271
3	571.357,787 718.554,385	4	571.106,95 718.390,958	299.379
4	571.106,95 718.390,958	5	571.098,518 718.379,406	14.302
5	571.098,518 718.379,406	1	571.104,651 718.370,045	11.191



**\*\* Lungimile segmentelor sunt determinate în planul de proiecție Stereo 70 și sunt rotunjite la 1 milimetru.**

**\*\*\* Distanța dintre puncte este formată din segmente cumulate ce sunt mai mici decât valoarea 1 milimetru.**



**DATE DESPRE IMOBILUL NR. 753**

Oficiul de Cadastru și Publicitate Imobiliară SUCEAVA  
Biroul de Cadastru și Publicitate Imobiliară Radauti

**A. Partea I. Descrierea imobilului**

TEREN Extravilan

Adresa: Jud. Suceava

Nr. Crt	Nr cadastral Nr. topografic	Suprafața* (mp)	Observații / Referințe
A1	31750	2.528	Sector cadastral:20 Teren neimprejmuit;

**B. Partea II. Proprietari și acte**

Inscrieri privitoare la dreptul de proprietate și alte drepturi reale	Referințe
<b>753 / 07/03/2024</b>	
Act Notarial nr. 1660, din 21/07/2016 emis de Mandici Alexandru;	
B4	A1
Intabulare, drept de PROPRIETATE- cu titlu de cumparare, dobandit prin Conventie, cota actuala 1/1, cota initiala 1/1	
1) <b>MANASTIREA SIHASTRIA PUTNEI</b> , CIF:4974797	
OBSERVATII: adus b2	

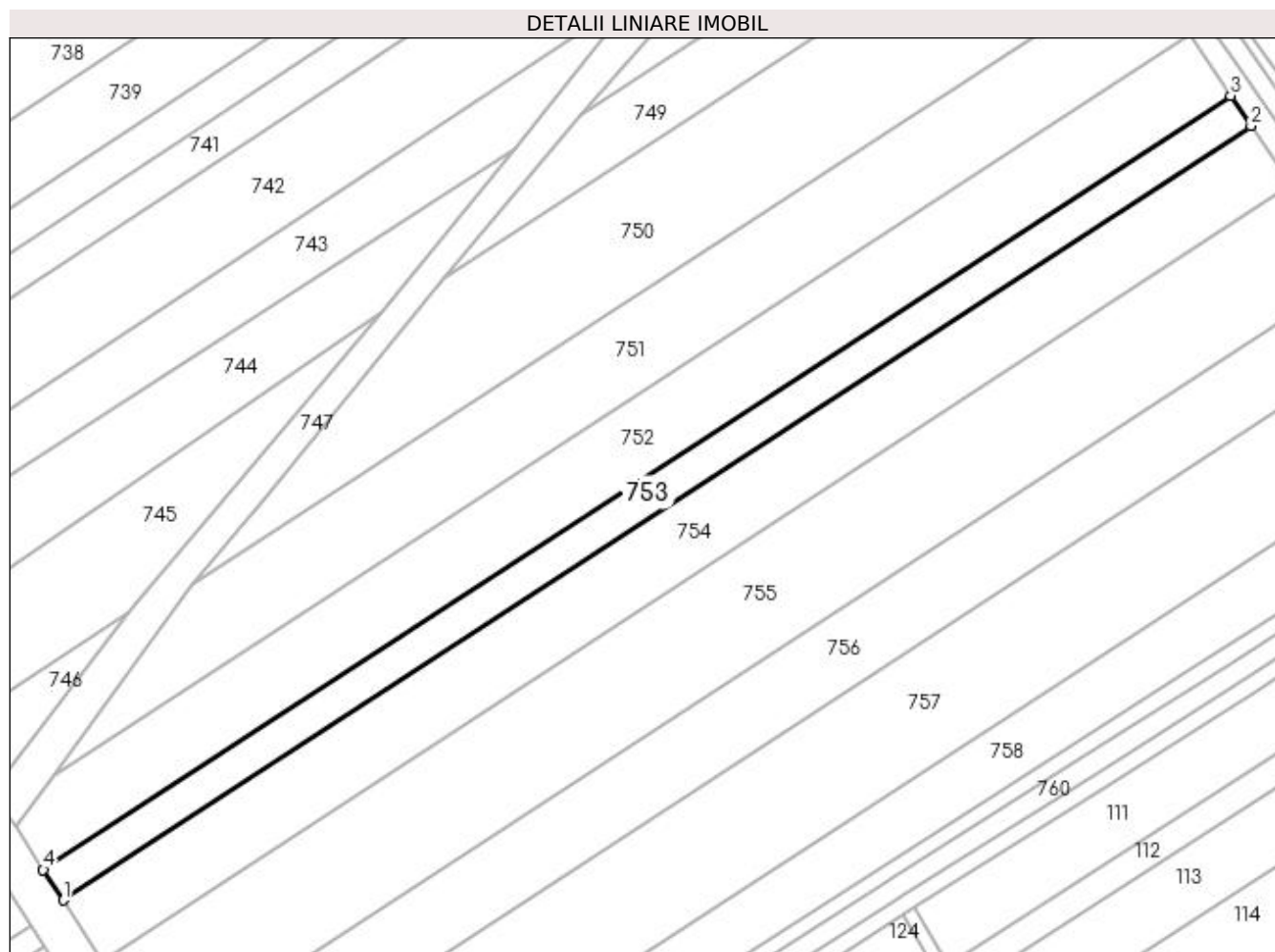
**C. Partea III. SARCINI .**

Inscrieri privind dezmembramintele dreptului de proprietate, drepturi reale de garanție și sarcini	Referințe
NU SUNT	

**Anexa Nr. 1 La Partea I****Teren**

Nr cadastral	Suprafața (mp)*	Observații / Referințe
31750	2.528	

\* Suprafața este determinată în planul de proiecție Stereo 70.

**Date referitoare la teren**

Crt	Categorie folosință	Intra vilan	Suprafața (mp)	Tarla	Parcelă	Nr. topo	Observații / Referințe
1	arabil	NU	2.528	11	201, 202	-	

**Lungime Segmente**

1) Valorile lungimilor segmentelor sunt obținute din proiecție în plan.

Punct început	X / Y	Punct sfârșit	X / Y	Lungime segment (** (m)
1	571.109,075 718.363,291	2	571.371,465 718.534,244	313.167
2	571.371,465 718.534,244	3	571.366,928 718.540,925	8.076
3	571.366,928 718.540,925	4	571.104,651 718.370,045	313.032
4	571.104,651 718.370,045	1	571.109,075 718.363,291	8.074

**\*\* Lungimile segmentelor sunt determinate în planul de proiecție Stereo 70 și sunt rotunjite la 1 milimetru.**

**\*\*\* Distanța dintre puncte este formată din segmente cumulate ce sunt mai mici decât valoarea 1 milimetru.**



**DATE DESPRE IMOBILUL NR. 754**

Oficiul de Cadastru și Publicitate Imobiliară SUCEAVA  
Biroul de Cadastru și Publicitate Imobiliară Radauti

**A. Partea I. Descrierea imobilului**

TEREN Extravilan

Adresa: Jud. Suceava

Nr. Crt	Nr cadastral Nr. topografic	Suprafața* (mp)	Observații / Referințe
A1		4.983	Sector cadastral:20 Teren neimprejmuit;

**B. Partea II. Proprietari și acte**

Inscrieri privitoare la dreptul de proprietate și alte drepturi reale	Referințe
<b>754 / 07/03/2024</b>	
Act Notarial nr. 109, din 11/06/2012 emis de BNP SEHLANEC ANA;	
B1	A1
Intabulare, drept de PROPRIETATE, dobandit prin Succesiune, cota actuala 1/1 1) ISOPESCU VIORICA	

**C. Partea III. SARCINI .**

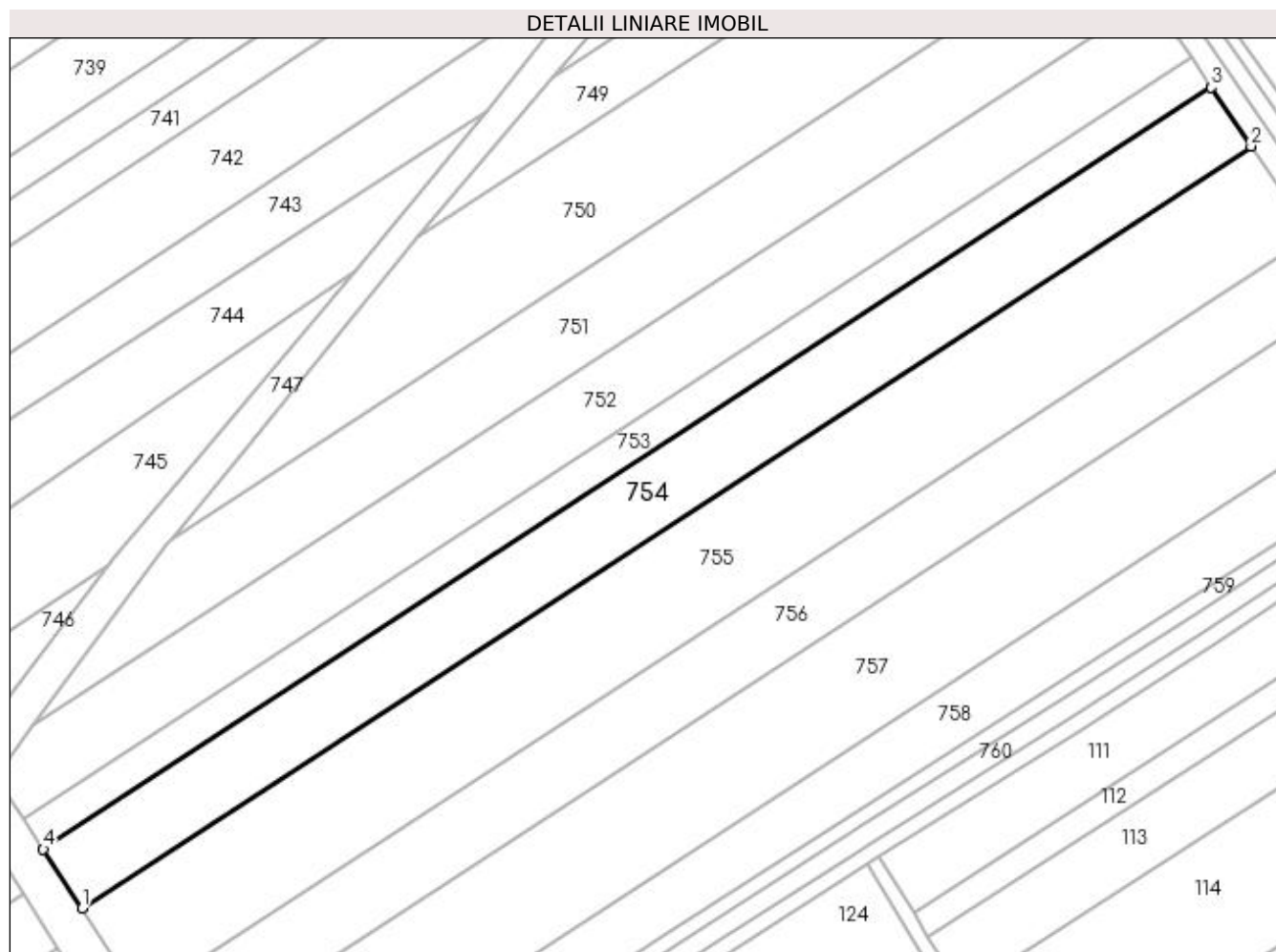
Inscrieri privind dezmembramintele dreptului de proprietate, drepturi reale de garanție și sarcini	Referințe
NU SUNT	

## Anexa Nr. 1 La Partea I

## Teren

Nr cadastral	Suprafața (mp)*	Observații / Referințe
	4.983	

\* Suprafața este determinată în planul de proiecție Stereo 70.



## Date referitoare la teren

Crt	Categorie folosință	Intravilan	Suprafața (mp)	Tarla	Parcelă	Nr. topo	Observații / Referințe
1	arabil	NU	4.983	11	201, 202	-	

## Lungime Segmente

1) Valorile lungimilor segmentelor sunt obținute din proiecție în plan.

Punct început	X / Y	Punct sfârșit	X / Y	Lungime segment (** (m)
1	571.117,791 718.349,987	2	571.380,401 718.521,084	313.43
2	571.380,401 718.521,084	3	571.371,465 718.534,244	15.907
3	571.371,465 718.534,244	4	571.109,075 718.363,291	313.167
4	571.109,075 718.363,291	1	571.117,791 718.349,987	15.905



**\*\* Lungimile segmentelor sunt determinate în planul de proiecție Stereo 70 și sunt rotunjite la 1 milimetru.**

**\*\*\* Distanța dintre puncte este formată din segmente cumulate ce sunt mai mici decât valoarea 1 milimetru.**



**DATE DESPRE IMOBILUL NR. 755**

Oficiul de Cadastru și Publicitate Imobiliară SUCEAVA  
Biroul de Cadastru și Publicitate Imobiliară Radauti

**A. Partea I. Descrierea imobilului**

TEREN Extravilan

Adresa: Jud. Suceava

Nr. Crt	Nr cadastral Nr. topografic	Suprafața* (mp)	Observații / Referințe
A1		7.500	Sector cadastral:20 Teren neimprejmuit;

**B. Partea II. Proprietari și acte**

Inscrieri privitoare la dreptul de proprietate și alte drepturi reale	Referințe
<b>755 / 07/03/2024</b>	
Act Notarial nr. 1485, din 20/04/2004 emis de BNP BUZDUGA DANA - ALINA;	
B1	A1
Intabulare, drept de PROPRIETATE, dobandit prin lesire Din Indiviziune, cota actuala 1/1 1) <b>BIDALACH MARIA</b>	

**C. Partea III. SARCINI .**

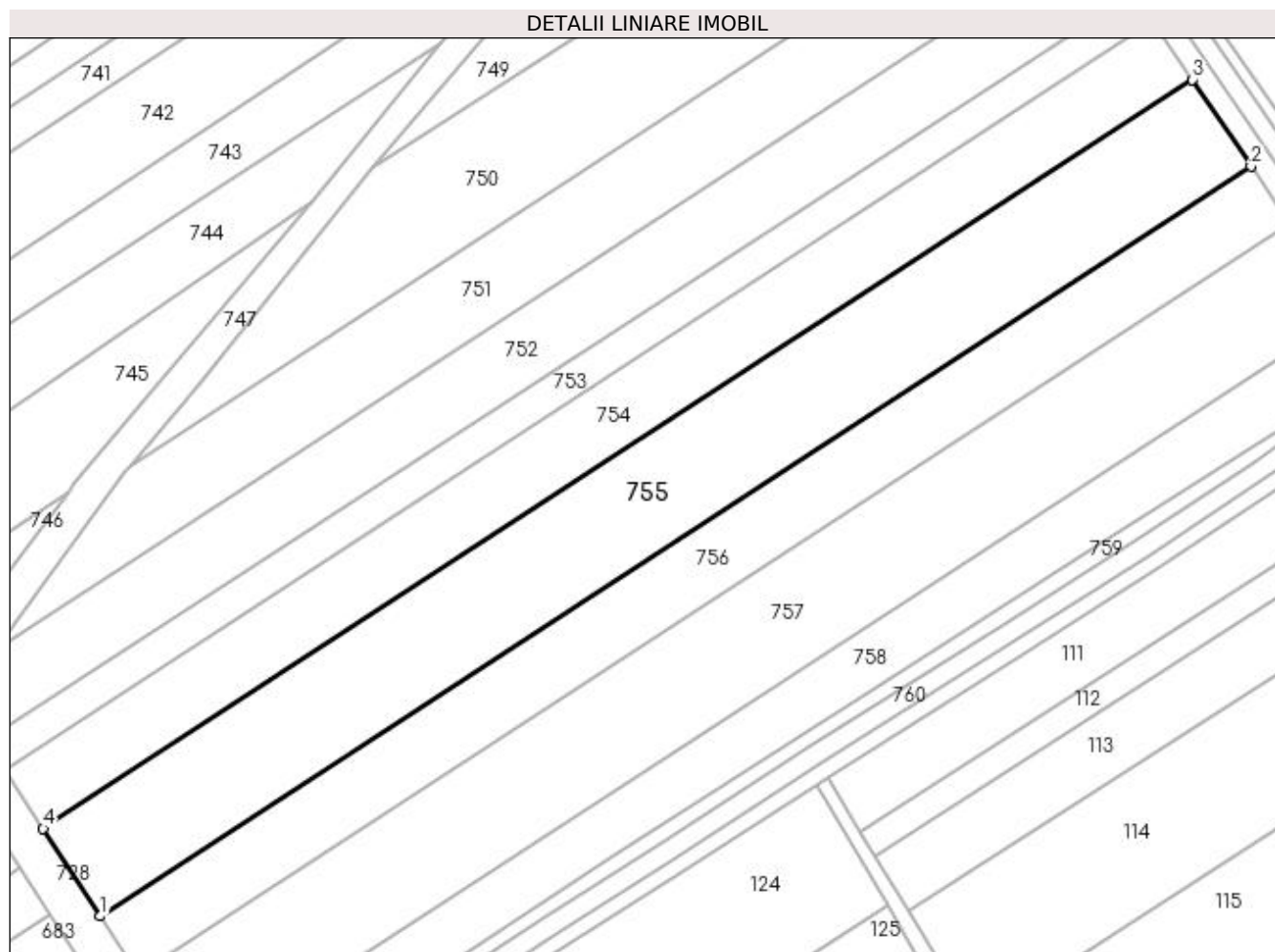
Inscrieri privind dezmembramintele dreptului de proprietate, drepturi reale de garanție și sarcini	Referințe
NU SUNT	

## Anexa Nr. 1 La Partea I

## Teren

Nr cadastral	Suprafața (mp)*	Observații / Referințe
	7.500	

\* Suprafața este determinată în planul de proiecție Stereo 70.



## Date referitoare la teren

Crt	Categorie folosință	Intra vilan	Suprafața (mp)	Tarla	Parcelă	Nr. topo	Observații / Referințe
1	arabil	NU	7.500	11	201, 202	-	

## Lungime Segmente

1) Valorile lungimilor segmentelor sunt obținute din proiecție în plan.

Punct început	X / Y	Punct sfârșit	X / Y	Lungime segment (** (m)
1	571.130,895 718.329,983	2	571.393,838 718.501,297	313.827
2	571.393,838 718.501,297	3	571.380,401 718.521,084	23.918
3	571.380,401 718.521,084	4	571.117,791 718.349,987	313.43
4	571.117,791 718.349,987	1	571.130,895 718.329,983	23.914

**\*\* Lungimile segmentelor sunt determinate în planul de proiecție Stereo 70 și sunt rotunjite la 1 milimetru.**

**\*\*\* Distanța dintre puncte este formată din segmente cumulate ce sunt mai mici decât valoarea 1 milimetru.**



**DATE DESPRE IMOBILUL NR. 756**

Oficiul de Cadastru și Publicitate Imobiliară SUCEAVA  
Biroul de Cadastru și Publicitate Imobiliară Radauti

**A. Partea I. Descrierea imobilului**

TEREN Extravilan

Adresa: Jud. Suceava

Nr. Crt	Nr cadastral Nr. topografic	Suprafața* (mp)	Observații / Referințe
A1		5.000	Sector cadastral:20 Teren neimprejmuit;

**B. Partea II. Proprietari și acte**

Inscrieri privitoare la dreptul de proprietate și alte drepturi reale	Referințe
<b>756 / 07/03/2024</b>	
Act Administrativ nr. 821, din 16/06/1994 emis de CJFF SUCEAVA;	
B1	A1
Intabulare, drept de PROPRIETATE, dobandit prin Reconstituire, cota actuala 1/1 1) FEDORCIUC IOAN DEFUNCT:Da	

**C. Partea III. SARCINI .**

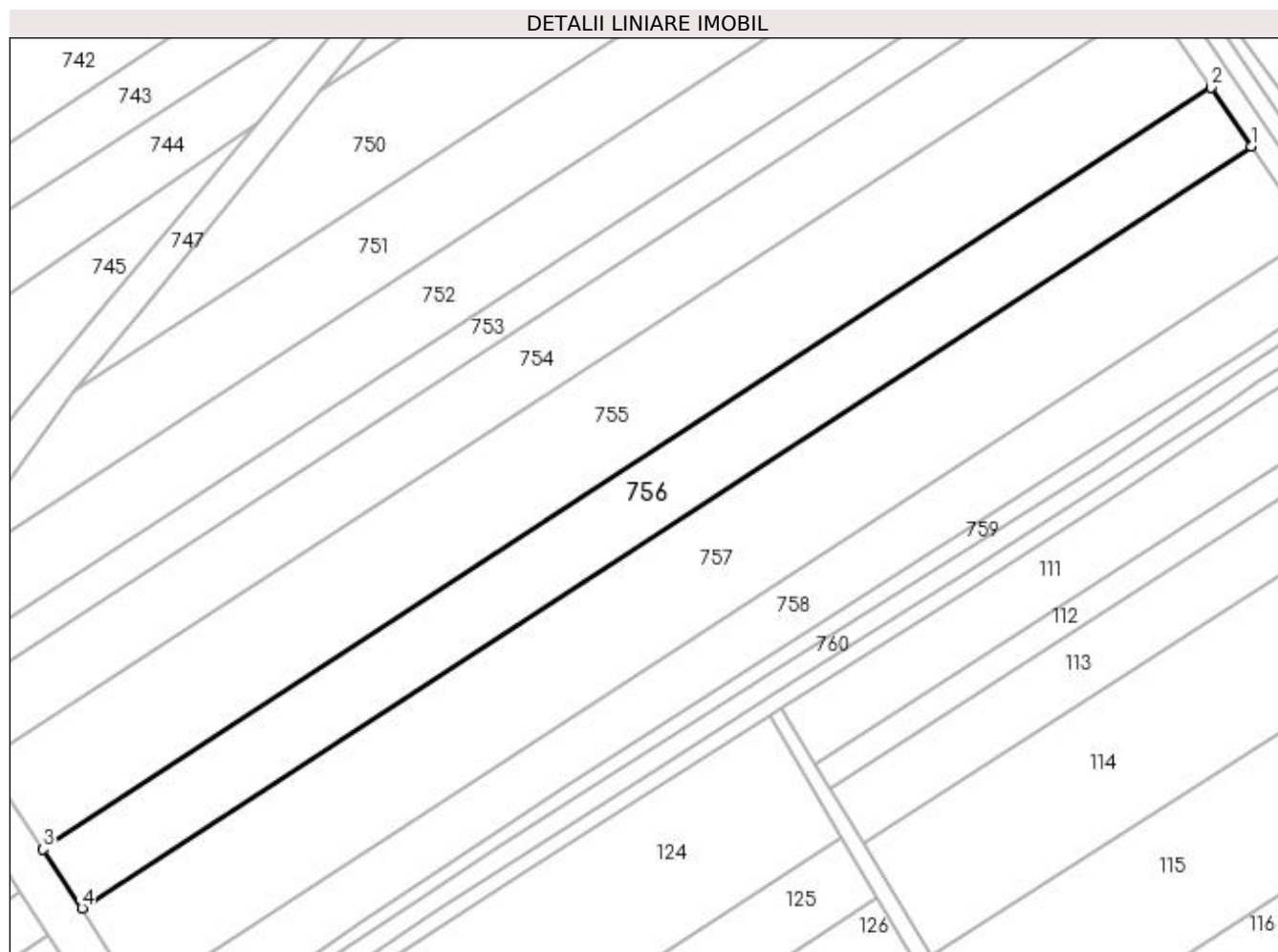
Inscrieri privind dezmembramintele dreptului de proprietate, drepturi reale de garanție și sarcini	Referințe
NU SUNT	

## Anexa Nr. 1 La Partea I

## Teren

Nr cadastral	Suprafața (mp)*	Observații / Referințe
	5.000	

\* Suprafața este determinată în planul de proiecție Stereo 70.



## Date referitoare la teren

Crt	Categorie folosință	Intra vilan	Suprafața (mp)	Tarla	Parcelă	Nr. topo	Observații / Referințe
1	arabil	NU	5.000	11	201, 202	-	

## Lungime Segmente

1) Valorile lungimilor segmentelor sunt obținute din proiecție în plan.

Punct început	X / Y	Punct sfârșit	X / Y	Lungime segment (** (m)
1	571.402,787 718.488,12	2	571.393,838 718.501,297	15.929
2	571.393,838 718.501,297	3	571.130,895 718.329,983	313.827
3	571.130,895 718.329,983	4	571.139,623 718.316,661	15.927
4	571.139,623 718.316,661	1	571.402,787 718.488,12	314.092



**\*\* Lungimile segmentelor sunt determinate în planul de proiecție Stereo 70 și sunt rotunjite la 1 milimetru.**

**\*\*\* Distanța dintre puncte este formată din segmente cumulate ce sunt mai mici decât valoarea 1 milimetru.**



**DATE DESPRE IMOBILUL NR. 757**

Oficiul de Cadastru și Publicitate Imobiliară SUCEAVA  
Biroul de Cadastru și Publicitate Imobiliară Radauti

**A. Partea I. Descrierea imobilului**

TEREN Extravilan

Adresa: Jud. Suceava

Nr. Crt	Nr cadastral Nr. topografic	Suprafața* (mp)	Observații / Referințe
A1	30994	7.584	Sector cadastral:20 Teren neimprejmuit;

**B. Partea II. Proprietari și acte**

Inscrieri privitoare la dreptul de proprietate și alte drepturi reale	Referințe
<b>757 / 07/03/2024</b>	
Act Notarial nr. 315, din 13/03/2014 emis de BIN Curca Mihai;	
B13	A1
Intabulare, drept de PROPRIETATE bun comun in dev. cu titlu de cumparare, dobandit prin Conventie, cota actuala 1/1, cota initiala 1/1	
1) NICOARA VASILE	
2) NICOARA VIORICA	
OBSERVATII: adus b3,5-12	

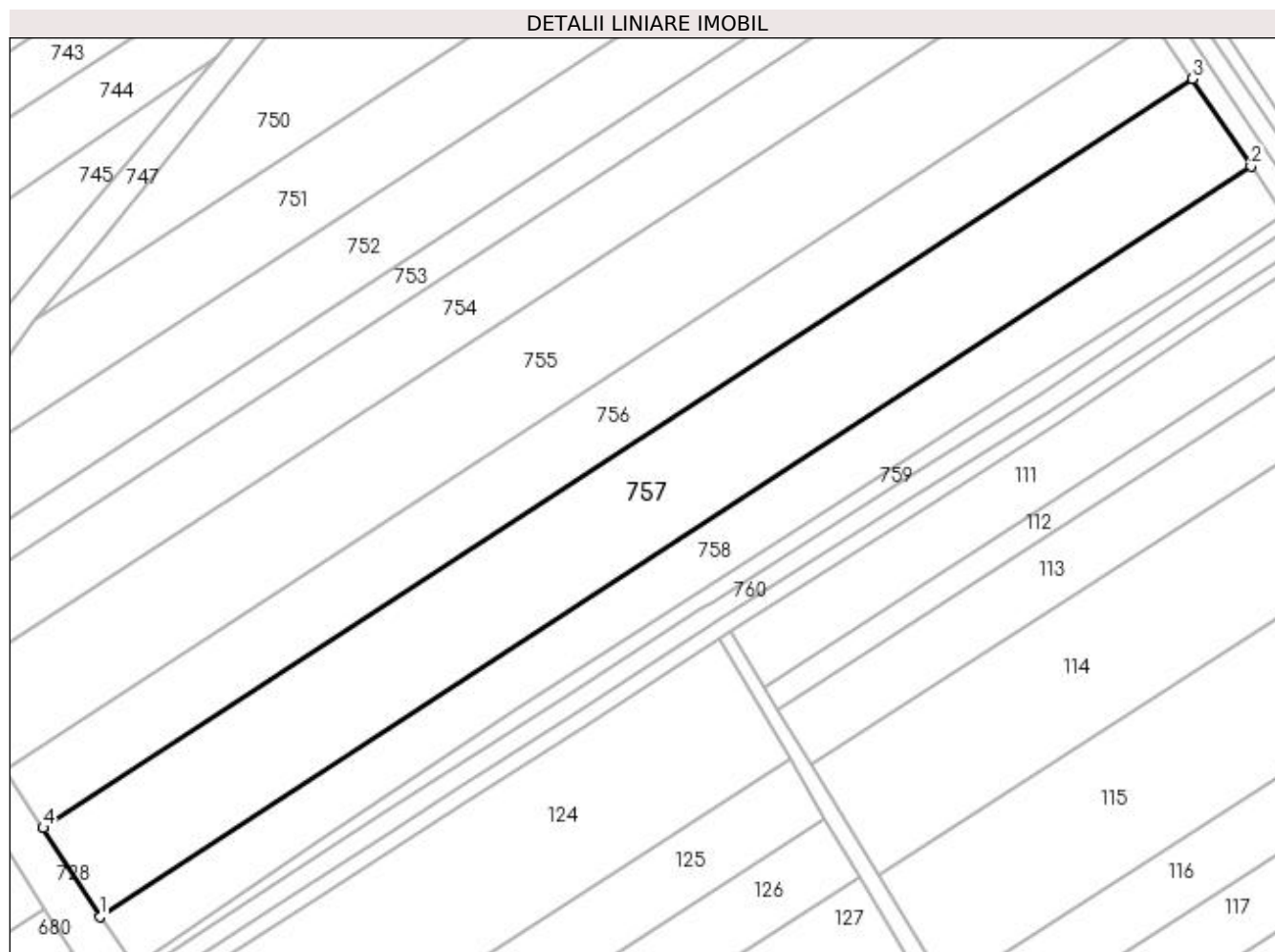
**C. Partea III. SARCINI .**

Inscrieri privind dezmembramintele dreptului de proprietate, drepturi reale de garanție și sarcini	Referințe
NU SUNT	

**Anexa Nr. 1 La Partea I****Teren**

Nr cadastral	Suprafața (mp)*	Observații / Referințe
30994	7.584	

\* Suprafața este determinată în planul de proiecție Stereo 70.

**Date referitoare la teren**

Crt	Categorie folosință	Intra vilan	Suprafața (mp)	Tarla	Parcelă	Nr. topo	Observații / Referințe
1	arabil	NU	7.584	11	201, 202	-	

**Lungime Segmente**

1) Valorile lungimilor segmentelor sunt obținute din proiecție în plan.

Punct început	X / Y	Punct sfârșit	X / Y	Lungime segment (** (m)
1	571.152,604 718.296,328	2	571.416,268 718.468,112	314.688
2	571.416,268 718.468,112	3	571.402,787 718.488,12	24.126
3	571.402,787 718.488,12	4	571.139,623 718.316,661	314.092
4	571.139,623 718.316,661	1	571.152,604 718.296,328	24.123

**\*\* Lungimile segmentelor sunt determinate în planul de proiecție Stereo 70 și sunt rotunjite la 1 milimetru.**

**\*\*\* Distanța dintre puncte este formată din segmente cumulate ce sunt mai mici decât valoarea 1 milimetru.**



**DATE DESPRE IMOBILUL NR. 758**

Oficiul de Cadastru și Publicitate Imobiliară SUCEAVA  
Biroul de Cadastru și Publicitate Imobiliară Radauti

**A. Partea I. Descrierea imobilului**

TEREN Extravilan

Adresa: Jud. Suceava

Nr. Crt	Nr cadastral Nr. topografic	Suprafața* (mp)	Observații / Referințe
A1	30885	4.108	Sector cadastral:20 Teren neimprejmuit;

**B. Partea II. Proprietari și acte**

Inscrieri privitoare la dreptul de proprietate și alte drepturi reale		Referințe
<b>7558 / 07/03/2024</b>		
Act Notarial nr. 2100, din 16/12/2013 emis de Mandici Alexandru;		
B3	Intabulare, drept de PROPRIETATE bun comun in dev. cu titlu de cumparare, dobandit prin Conventie, cota actuala 1/1, cota initiala 1/1 1) <b>BIRSAN DUMITRU-DANIEL</b> 2) <b>BIRSAN CARMEN SILVIA</b> <i>OBSERVATII: adus b2</i>	A1

**C. Partea III. SARCINI .**

Inscrieri privind dezmembramintele dreptului de proprietate, drepturi reale de garanție și sarcini	Referințe
NU SUNT	

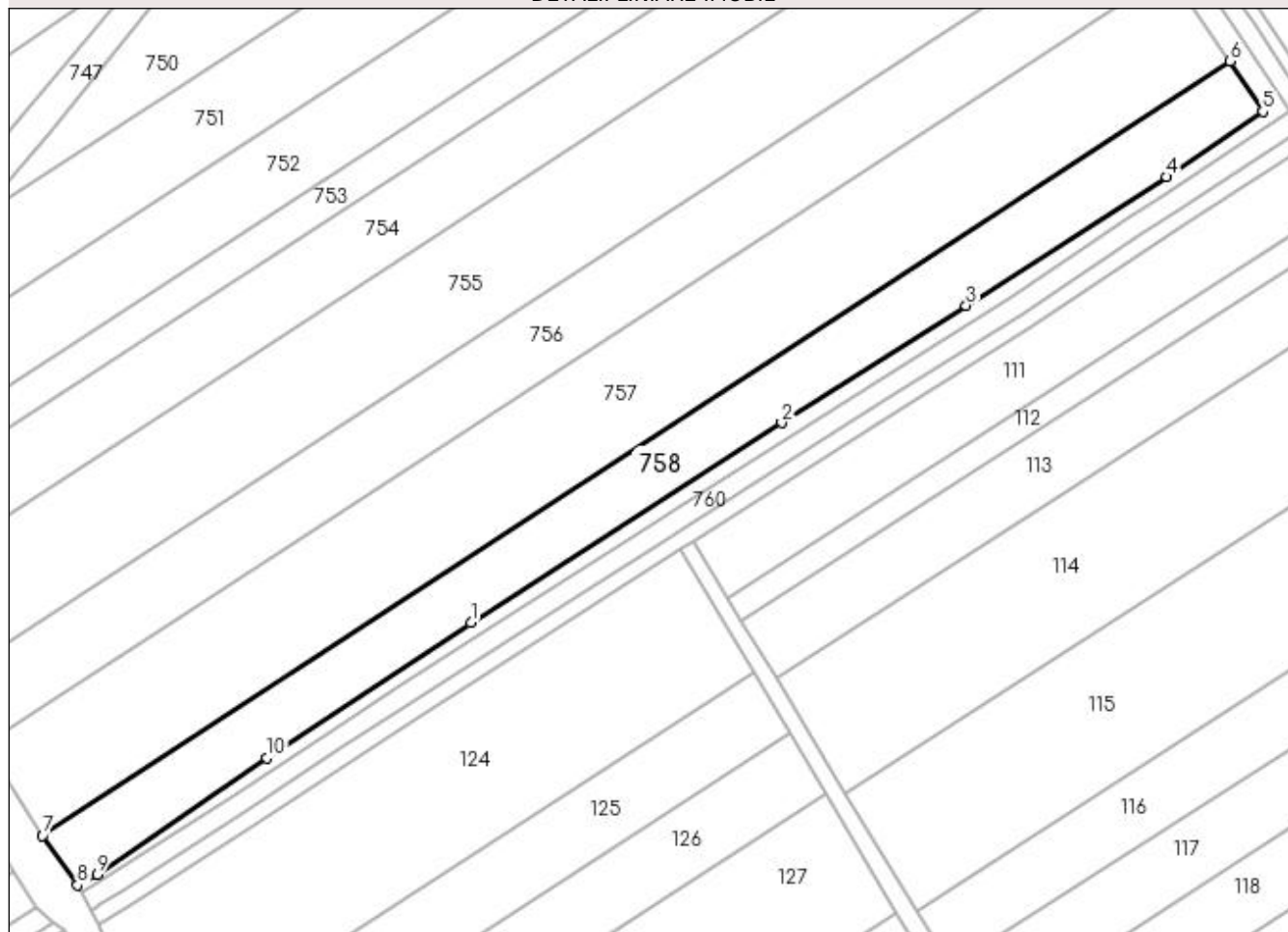
## Anexa Nr. 1 La Partea I

## Teren

Nr cadastral	Suprafața (mp)*	Observații / Referințe
30885	4.108	

\* Suprafața este determinată în planul de proiecție Stereo 70.

## DETALII LINIARE IMOBIL



## Date referitoare la teren

Crt	Categorie folosință	Intra vilan	Suprafața (mp)	Tarla	Parcelă	Nr. topo	Observații / Referințe
1	arabil	NU	4.108	11	201, 202	-	

## Lungime Segmente

1) Valorile lungimilor segmentelor sunt obținute din proiecție în plan.

Punct început	X / Y	Punct sfârșit	X / Y	Lungime segment (** (m)
1	571.247,723 718.343,531	2	571.316,778 718.387,89	82.075
2	571.316,778 718.387,89	3	571.357,673 718.413,932	48.483
3	571.357,673 718.413,932	4	571.402,235 718.442,44	52.901
4	571.402,235 718.442,44	5	571.423,593 718.456,927	25.808
5	571.423,593 718.456,927	6	571.416,268 718.468,112	13.37



Punct început	X / Y	Punct sfârșit	X / Y	Lungime segment (** (m)
6	571.416,268 718.468,112	7	571.152,604 718.296,328	314.688
7	571.152,604 718.296,328	8	571.160,371 718.285,286	13.5
8	571.160,371 718.285,286	9	571.164,699 718.287,669	4.941
9	571.164,699 718.287,669	10	571.202,372 718.313,554	45.709
10	571.202,372 718.313,554	1	571.247,723 718.343,531	54.363

\*\* Lungimile segmentelor sunt determinate în planul de proiecție Stereo 70 și sunt rotunjite la 1 milimetru.

\*\*\* Distanța dintre puncte este formată din segmente cumulate ce sunt mai mici decât valoarea 1 milimetru.



**DATE DESPRE IMOBILUL NR. 759**

Oficiul de Cadastru și Publicitate Imobiliară SUCEAVA  
Biroul de Cadastru și Publicitate Imobiliară Radauti

**A. Partea I. Descrierea imobilului**

TEREN Necunoscut

Adresa: Loc. Bainen, Jud. Suceava

Nr. Crt	Nr cadastral Nr. topografic	Suprafața* (mp)	Observații / Referințe
A1		2.724	Sector cadastral:20 Teren neimprejmuit; Imobilul se formeaza din o parte a p.f. 695, din o parte a p.f. 709, comuna cadastrala Bainen.

**B. Partea II. Proprietari și acte**

Inscrieri privitoare la dreptul de proprietate și alte drepturi reale	Referințe
<b>759 / 07/03/2024</b>	
Act Normativ nr. 7, din 13/03/1996 emis de PARLAMENTUL ROMANIEI;	
B1	A1
Inscrierea provizorie, drept de PROPRIETATE, dobandit prin Lege, cota actuala 1/1 1) COMUNA MUSENITA, CIF:4441271	

**C. Partea III. SARCINI .**

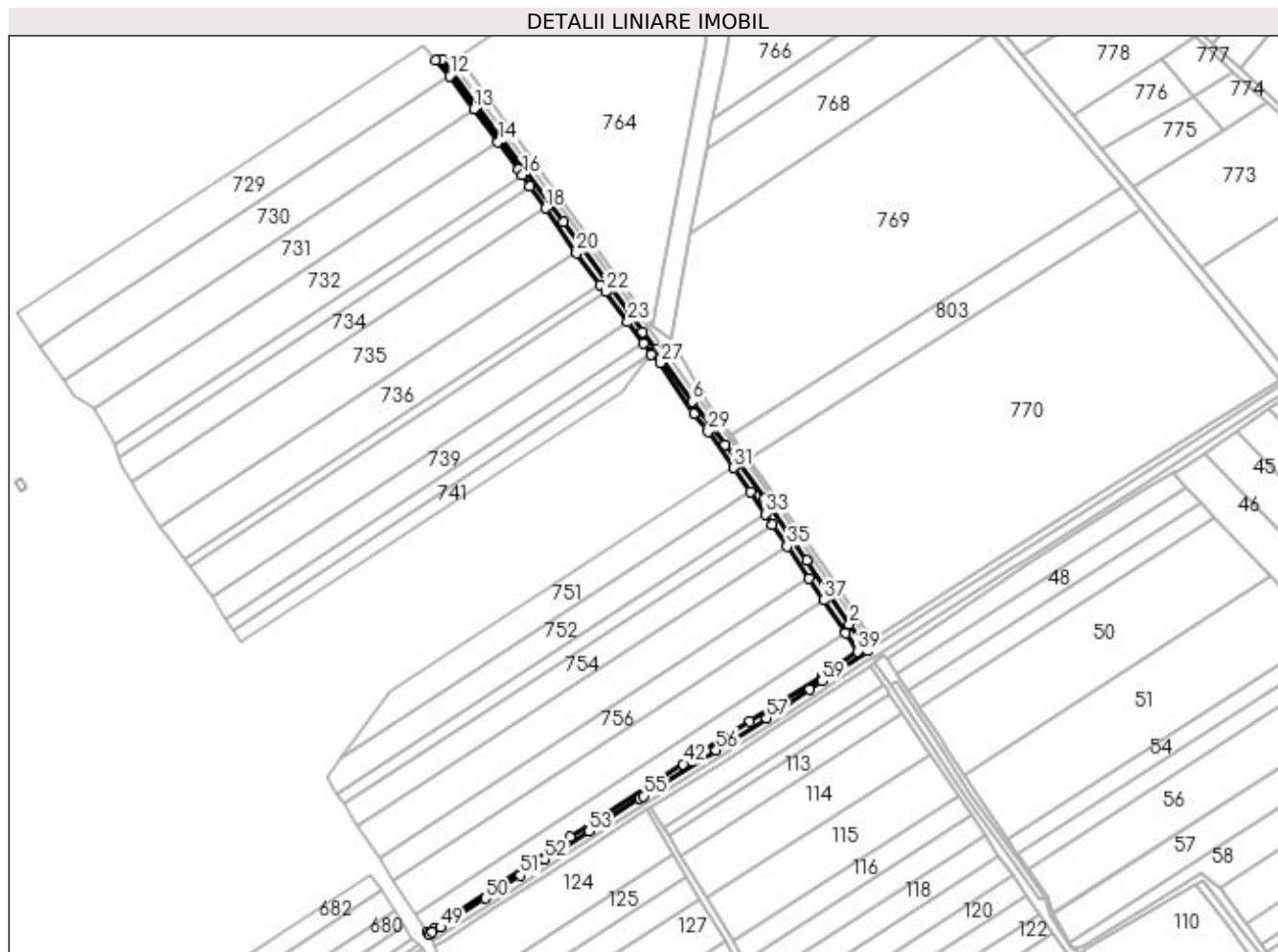
Inscrieri privind dezmembramintele dreptului de proprietate, drepturi reale de garanție și sarcini	Referințe
NU SUNT	

## Anexa Nr. 1 La Partea I

## Teren

Nr cadastral	Suprafața (mp)*	Observații / Referințe
	2.724	Imobilul se formeaza din o parte a p.f. 695, din o parte a p.f. 709, comuna cadastrala Bainenet.

\* Suprafața este determinată în planul de proiecție Stereo 70.



## Date referitoare la teren

Crt	Categorie folosință	Intra vilan	Suprafața (mp)	Tarla	Parcelă	Nr. topo	Observații / Referințe
1	neproductiv	DA	147	-	-	-	
2	neproductiv	DA	145	-	-	-	
3	neproductiv	NU	2.432	-	-	-	

## Lungime Segmente

1) Valorile lungimilor segmentelor sunt obținute din proiecție în plan.

Punct început	X / Y	Punct sfârșit	X / Y	Lungime segment	Punct început	X / Y	Punct sfârșit	X / Y	Lungime segment	Punct început	X / Y	Punct sfârșit	X / Y	Lungime segment
1	571.429,607 718.457,048	2	571.418,587 718.473,604	19.888	2	571.418,587 718.473,604	3	571.392,425 718.512,712	47.052	3	571.392,425 718.512,712	4	571.366,516 718.550,291	45.645
4	571.366,516 718.550,291	5	571.342,439 718.583,265	40.829	5	571.342,439 718.583,265	6	571.322,176 718.609,792	33.381	6	571.322,176 718.609,792	7	571.300,076 718.641,13	38.347
7	571.300,076 718.641,13	8	571.291,955 718.652,145	13.685	8	571.291,955 718.652,145	9	571.243,409 718.719,822	83.288	9	571.243,409 718.719,822	10	571.169,228 718.818,929	123.794
10	571.169,228 718.818,929	11	571.165,569 718.818,507	3.683	11	571.165,569 718.818,507	12	571.173,821 718.808,952	12.625	12	571.173,821 718.808,952	13	571.188,626 718.788,856	24.961

Punct început	X / Y	Punct sfârșit	X / Y	Lungime segment	Punct început	X / Y	Punct sfârșit	X / Y	Lungime segment	Punct început	X / Y	Punct sfârșit	X / Y	Lungime segment
13	571.188,626 718.788,856	14	571.203,475 718.768,699	25.036	14	571.203,475 718.768,699	15	571.215,714 718.752,087	20.634	15	571.215,714 718.752,087	16	571.218,327 718.748,331	4.576
16	571.218,327 718.748,331	17	571.223,08 718.741,499	8.323	17	571.223,08 718.741,499	18	571.232,5 718.727,962	16.492	18	571.232,5 718.727,962	19	571.251,244 718.701,024	32.818
19	571.251,244 718.701,024	20	571.251,603 718.700,509	0.628	20	571.251,603 718.700,509	21	571.265,91 718.681,227	24.01	21	571.265,91 718.681,227	22	571.269,171 718.676,833	5.472
22	571.269,171 718.676,833	23	571.282,879 718.658,358	23.005	23	571.282,879 718.658,358	24	571.292,642 718.645,201	16.384	24	571.292,642 718.645,201	25	571.297,413 718.638,771	8.007
25	571.297,413 718.638,771	26	571.297,206 718.638,517	0.328	26	571.297,206 718.638,517	27	571.302,956 718.633,447	7.666	27	571.302,956 718.633,447	28	571.323,231 718.602,423	37.062
28	571.323,231 718.602,423	29	571.332,026 718.591,245	14.223	29	571.332,026 718.591,245	30	571.347,451 718.569,596	26.582	30	571.347,451 718.569,596	31	571.347,74 718.569,181	0.506
31	571.347,74 718.569,181	32	571.357,787 718.554,385	17.885	32	571.357,787 718.554,385	33	571.366,928 718.540,925	16.271	33	571.366,928 718.540,925	34	571.371,465 718.534,244	8.076
34	571.371,465 718.534,244	35	571.380,401 718.521,084	15.907	35	571.380,401 718.521,084	36	571.393,838 718.501,297	23.918	36	571.393,838 718.501,297	37	571.402,787 718.488,12	15.929
37	571.402,787 718.488,12	38	571.416,268 718.468,112	24.126	38	571.416,268 718.468,112	39	571.423,593 718.456,927	13.37	39	571.423,593 718.456,927	40	571.402,235 718.442,44	25.808
40	571.402,235 718.442,44	41	571.357,673 718.413,932	52.901	41	571.357,673 718.413,932	42	571.316,778 718.387,89	48.483	42	571.316,778 718.387,89	43	571.247,723 718.343,531	82.075
43	571.247,723 718.343,531	44	571.202,372 718.313,554	54.363	44	571.202,372 718.313,554	45	571.164,699 718.287,669	45.709	45	571.164,699 718.287,669	46	571.160,371 718.285,286	4.941
46	571.160,371 718.285,286	47	571.161,199 718.283,705	1.785	47	571.161,199 718.283,705	48	571.163,26 718.284,977	2.422	48	571.163,26 718.284,977	49	571.168,19 718.288,02	5.794
49	571.168,19 718.288,02	50	571.195,597 718.305,726	32.629	50	571.195,597 718.305,726	51	571.216,938 718.319,679	25.498	51	571.216,938 718.319,679	52	571.232,033 718.329,548	18.035
52	571.232,033 718.329,548	53	571.259,064 718.346,75	32.04	53	571.259,064 718.346,75	54	571.290,074 718.366,708	36.877	54	571.290,074 718.366,708	55	571.292,648 718.368,365	3.061
55	571.292,648 718.368,365	56	571.336,934 718.396,4	52.414	56	571.336,934 718.396,4	57	571.367,783 718.415,923	36.508	57	571.367,783 718.415,923	58	571.394,028 718.433,449	31.559
58	571.394,028 718.433,449	59	571.401,897 718.438,703	9.462	59	571.401,897 718.438,703	1	571.429,607 718.457,048	33.232					

\*\* Lungimile segmentelor sunt determinate în planul de proiecție Stereo 70 și sunt rotunjite la 1 milimetru.

\*\*\* Distanța dintre puncte este formată din segmente cumulate ce sunt mai mici decât valoarea 1 milimetru.



**DATE DESPRE IMOBILUL NR. 760**

Oficiul de Cadastru și Publicitate Imobiliară SUCEAVA  
Biroul de Cadastru și Publicitate Imobiliară Radauti

**A. Partea I. Descrierea imobilului**

TEREN Extravilan

Adresa: Jud. Suceava

Nr. Crt	Nr cadastral Nr. topografic	Suprafața* (mp)	Observații / Referințe
A1		5.072	Sector cadastral:20 Teren neimprejmuit;

**B. Partea II. Proprietari și acte**

Inscrieri privitoare la dreptul de proprietate și alte drepturi reale		Referințe
<b>760 / 07/03/2024</b>		
Act Normativ nr. 7, din 13/03/1996 emis de PARLAMENTUL ROMANIEI;		
B1	Inscrierea provizorie, drept de PROPRIETATE, dobandit prin Lege, cota actuala 1/1 1) COMUNA MUSENITA, CIF:4441271	A1

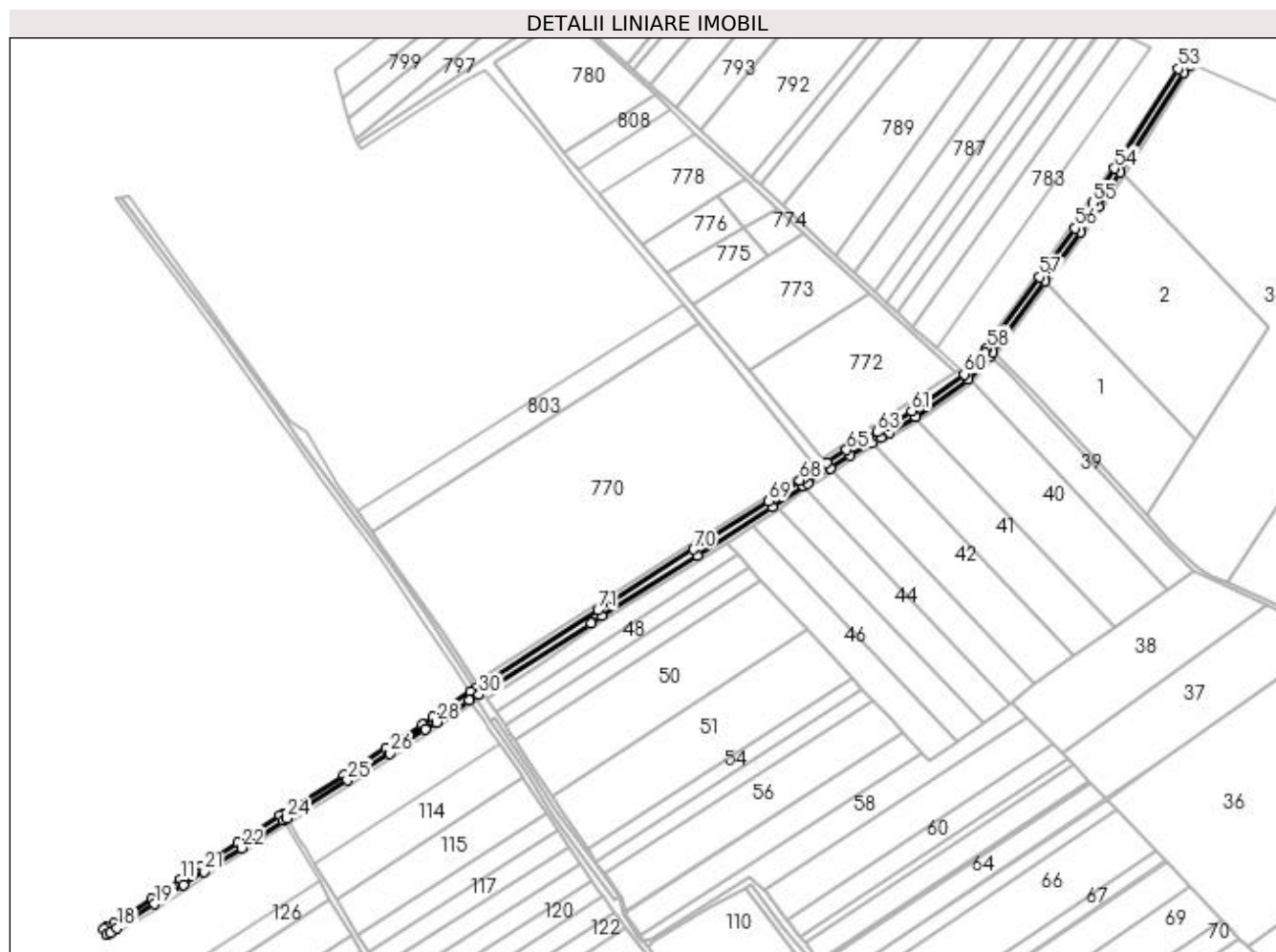
**C. Partea III. SARCINI .**

Inscrieri privind dezmembramintele dreptului de proprietate, drepturi reale de garanție și sarcini	Referințe
NU SUNT	

**Anexa Nr. 1 La Partea I****Teren**

Nr cadastral	Suprafața (mp)*	Observații / Referințe
	5.072	

\* Suprafața este determinată în planul de proiecție Stereo 70.

**Date referitoare la teren**

Crt	Categorie folosință	Intra vilan	Suprafața (mp)	Tarla	Parcelă	Nr. topo	Observații / Referințe
1	drum	NU	5.072	-	-	-	

**Lungime Segmente**

1) Valorile lungimilor segmentelor sunt obținute din proiecție în plan.

Punct început	X / Y	Punct sfârșit	X / Y	Lungime segment	Punct început	X / Y	Punct sfârșit	X / Y	Lungime segment	Punct început	X / Y	Punct sfârșit	X / Y	Lungime segment
1	571.432,8 718.459,471	2	571.429,607 718.457,048	4.008	2	571.429,607 718.457,048	3	571.401,897 718.438,703	33.23	3	571.401,897 718.438,703	4	571.394,028 718.433,449	9.462
4	571.394,028 718.433,449	5	571.367,783 718.415,923	31.559	5	571.367,783 718.415,923	6	571.336,934 718.396,4	36.508	6	571.336,934 718.396,4	7	571.292,648 718.368,365	52.414
7	571.292,648 718.368,365	8	571.290,074 718.366,708	3.061	8	571.290,074 718.366,708	9	571.259,064 718.346,75	36.877	9	571.259,064 718.346,75	10	571.232,033 718.329,548	32.04
10	571.232,033 718.329,548	11	571.216,938 718.319,679	18.035	11	571.216,938 718.319,679	12	571.195,597 718.305,726	25.498	12	571.195,597 718.305,726	13	571.168,19 718.288,02	32.629
13	571.168,19 718.288,02	14	571.163,26 718.284,977	5.794	14	571.163,26 718.284,977	15	571.161,199 718.283,705	2.422	15	571.161,199 718.283,705	16	571.163,293 718.279,71	4.511
16	571.163,293 718.279,71	17	571.165,623 718.281,148	2.738	17	571.165,623 718.281,148	18	571.170,593 718.284,215	5.84	18	571.170,593 718.284,215	19	571.198,049 718.301,953	32.687



Punct început	X / Y	Punct sfârșit	X / Y	Lungime segment	Punct început	X / Y	Punct sfârșit	X / Y	Lungime segment	Punct început	X / Y	Punct sfârșit	X / Y	Lungime segment
19	571.198,049 718.301,953	20	571.219,401 718.315,912	25.51	20	571.219,401 718.315,912	21	571.234,473 718.325,766	18.007	21	571.234,473 718.325,766	22	571.261,489 718.342,96	32.023
22	571.261,489 718.342,96	23	571.292,51 718.362,924	36.89	23	571.292,51 718.362,924	24	571.295,07 718.364,572	3.045	24	571.295,07 718.364,572	25	571.339,341 718.392,598	52.396
25	571.339,341 718.392,598	26	571.370,236 718.412,15	36.562	26	571.370,236 718.412,15	27	571.396,527 718.429,706	31.614	27	571.396,527 718.429,706	28	571.404,371 718.434,944	9.432
28	571.404,371 718.434,944	29	571.428,838 718.450,822	29.168	29	571.428,838 718.450,822	30	571.435,736 718.455,06	8.096	30	571.435,736 718.455,06	31	571.517,544 718.507,305	97.067
31	571.517,544 718.507,305	32	571.525,453 718.512,759	9.607	32	571.525,453 718.512,759	33	571.595,713 718.556,795	82.919	33	571.595,713 718.556,795	34	571.650,35 718.592,738	65.4
34	571.650,35 718.592,738	35	571.673,287 718.607,814	27.448	35	571.673,287 718.607,814	36	571.676,41 718.610,007	3.816	36	571.676,41 718.610,007	37	571.693,127 718.620,77	19.882
37	571.693,127 718.620,77	38	571.707,533 718.630,048	17.135	38	571.707,533 718.630,048	39	571.723,356 718.639,343	18.351	39	571.723,356 718.639,343	40	571.729,748 718.643,098	7.413
40	571.729,748 718.643,098	41	571.736,423 718.647,133	7.8	41	571.736,423 718.647,133	42	571.755,123 718.658,435	21.85	42	571.755,123 718.658,435	43	571.794,169 718.685,803	47.682
43	571.794,169 718.685,803	44	571.809,981 718.702,292	22.845	44	571.809,981 718.702,292	45	571.812,028 718.705,682	3.96	45	571.812,028 718.705,682	46	571.850,003 718.757,777	64.467
46	571.850,003 718.757,777	47	571.876,071 718.793,539	44.255	47	571.876,071 718.793,539	48	571.888,984 718.812,202	22.695	48	571.888,984 718.812,202	49	571.905,131 718.837,561	30.063
49	571.905,131 718.837,561	50	571.951,462 718.910,324	86.261	50	571.951,462 718.910,324	51	571.956,253 718.915,708	7.207	51	571.956,253 718.915,708	52	571.950,279 718.918,522	6.604
52	571.950,279 718.918,522	53	571.947,46 718.913,348	5.892	53	571.947,46 718.913,348	54	571.900,914 718.840,247	86.662	54	571.900,914 718.840,247	55	571.884,818 718.814,968	29.968
55	571.884,818 718.814,968	56	571.871,994 718.796,435	22.537	56	571.871,994 718.796,435	57	571.845,962 718.760,722	44.194	57	571.845,962 718.760,722	58	571.807,86 718.708,452	64.683
58	571.807,86 718.708,452	59	571.805,988 718.705,352	3.621	59	571.805,988 718.705,352	60	571.790,899 718.689,617	21.801	60	571.790,899 718.689,617	61	571.752,392 718.662,627	47.024
61	571.752,392 718.662,627	62	571.733,837 718.651,412	21.681	62	571.733,837 718.651,412	63	571.727,188 718.647,393	7.769	63	571.727,188 718.647,393	64	571.720,823 718.643,654	7.382
64	571.720,823 718.643,654	65	571.704,913 718.634,307	18.452	65	571.704,913 718.634,307	66	571.690,42 718.624,974	17.238	66	571.690,42 718.624,974	67	571.673,619 718.614,157	19.982
67	571.673,619 718.614,157	68	571.670,477 718.611,951	3.839	68	571.670,477 718.611,951	69	571.647,602 718.596,915	27.374	69	571.647,602 718.596,915	70	571.592,762 718.561,442	65.313
70	571.592,762 718.561,442	71	571.522,705 718.516,938	82.998	71	571.522,705 718.516,938	1	571.432,8 718.459,471	106.702					

\*\* Lungimile segmentelor sunt determinate în planul de proiecție Stereo 70 și sunt rotunjite la 1 milimetru.

\*\*\* Distanța dintre puncte este formată din segmente cumulate ce sunt mai mici decât valoarea 1 milimetru.



**DATE DESPRE IMOBILUL NR. 761**

Oficiul de Cadastru și Publicitate Imobiliară SUCEAVA  
Biroul de Cadastru și Publicitate Imobiliară Radauti

**A. Partea I. Descrierea imobilului**

TEREN Extravilan

Adresa: Jud. Suceava

Nr. Crt	Nr cadastral Nr. topografic	Suprafața* (mp)	Observații / Referințe
A1		3.496	Sector cadastral:20 Teren neimprejmuit;

**B. Partea II. Proprietari și acte**

Inscrieri privitoare la dreptul de proprietate și alte drepturi reale		Referințe
<b>761 / 07/03/2024</b>		
Act Normativ nr. 1705, din 29/11/2006 emis de GUVERNUL ROMANIEI;		
B1	Intabulare, drept de PROPRIETATE, dobandit prin Lege, cota actuala 1/1 1) <b>STATUL ROMAN</b> , CIF:9999999999999, domeniul public	A1
Act Normativ nr. 1705, din 29/11/2006 emis de GUVERNUL ROMANIEI (ORDIN nr. 227 din 31.03.2006 emis de GUVERNUL ROMANIEI);		
B3	Intabulare, drept de ADMINISTRARE, dobandit prin Lege, cota actuala 1/1 1) <b>AGENTIA NATIONALA DE IMBUNATATIRI FUNCIARE</b> , CIF:29275212	A1

**C. Partea III. SARCINI .**

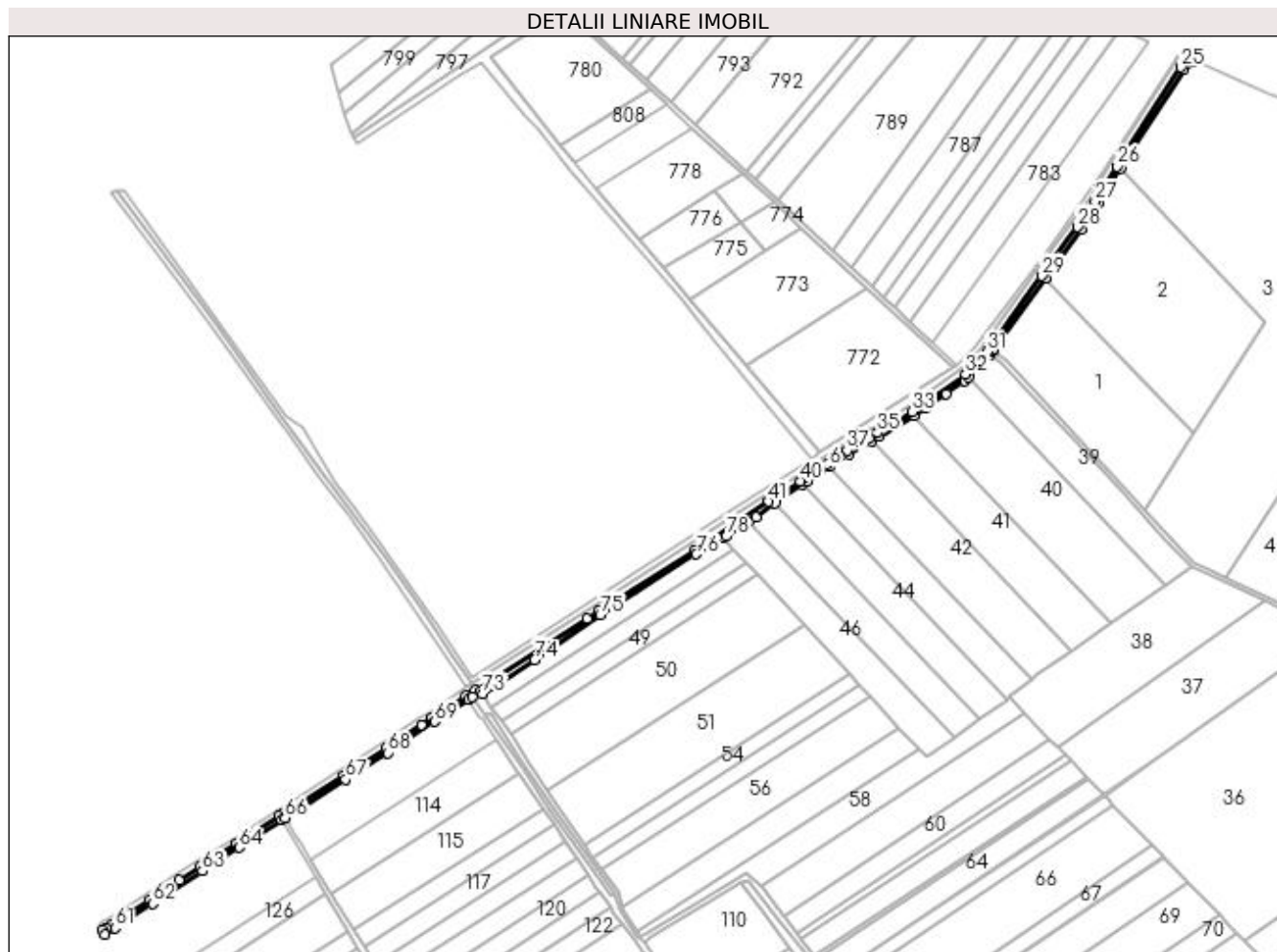
Inscrieri privind dezmembramintele dreptului de proprietate, drepturi reale de garanție și sarcini	Referințe
NU SUNT	

## Anexa Nr. 1 La Partea I

## Teren

Nr cadastral	Suprafața (mp)*	Observații / Referințe
	3.496	

\* Suprafața este determinată în planul de proiecție Stereo 70.



## Date referitoare la teren

Crt	Categorie folosință	Intravilan	Suprafața (mp)	Tarla	Parcelă	Nr. topo	Observații / Referințe
1	ape statatoare	NU	3.496	-	-	-	

## Lungime Segmente

1) Valorile lungimilor segmentelor sunt obținute din proiecție în plan.

Punct început	X / Y	Punct sfârșit	X / Y	Lungime segment	Punct început	X / Y	Punct sfârșit	X / Y	Lungime segment	Punct început	X / Y	Punct sfârșit	X / Y	Lungime segment
1	571.635,964 718.578,222	2	571.641,062 718.581,527	6.076	2	571.641,062 718.581,527	3	571.655,163 718.591,426	17.229	3	571.655,163 718.591,426	4	571.675,011 718.605,359	24.25
4	571.675,011 718.605,359	5	571.678,085 718.607,517	3.756	5	571.678,085 718.607,517	6	571.694,751 718.618,248	19.822	6	571.694,751 718.618,248	7	571.709,106 718.627,492	17.074
7	571.709,106 718.627,492	8	571.725,395 718.637,061	18.892	8	571.725,395 718.637,061	9	571.731,284 718.640,521	6.83	9	571.731,284 718.640,521	10	571.756,675 718.655,868	29.669
10	571.756,675 718.655,868	11	571.764,863 718.660,817	9.567	11	571.764,863 718.660,817	12	571.780,148 718.671,614	18.714	12	571.780,148 718.671,614	13	571.793,753 718.681,036	16.549
13	571.793,753 718.681,036	14	571.796,334 718.683,727	3.729	14	571.796,334 718.683,727	15	571.812,226 718.700,298	22.96	15	571.812,226 718.700,298	16	571.814,388 718.702,928	3.405

Punct început	X / Y	Punct sfârșit	X / Y	Lungime segment	Punct început	X / Y	Punct sfârșit	X / Y	Lungime segment	Punct început	X / Y	Punct sfârșit	X / Y	Lungime segment
16	571.814,388 718.702,928	17	571.814,778 718.704,361	1.485	17	571.814,778 718.704,361	18	571.852,427 718.756,01	63.915	18	571.852,427 718.756,01	19	571.878,517 718.791,802	44.292
19	571.878,517 718.791,802	20	571.891,484 718.810,542	22.789	20	571.891,484 718.810,542	21	571.907,662 718.835,95	30.121	21	571.907,662 718.835,95	22	571.953,739 718.908,315	85.789
22	571.953,739 718.908,315	23	571.960,339 718.913,783	8.571	23	571.960,339 718.913,783	24	571.956,253 718.915,708	4.517	24	571.956,253 718.915,708	25	571.951,462 718.910,324	7.207
25	571.951,462 718.910,324	26	571.905,131 718.837,561	86.261	26	571.905,131 718.837,561	27	571.888,984 718.812,202	30.063	27	571.888,984 718.812,202	28	571.876,071 718.793,539	22.695
28	571.876,071 718.793,539	29	571.850,003 718.757,777	44.255	29	571.850,003 718.757,777	30	571.812,028 718.705,682	64.467	30	571.812,028 718.705,682	31	571.809,981 718.702,292	3.96
31	571.809,981 718.702,292	32	571.794,169 718.685,803	22.845	32	571.794,169 718.685,803	33	571.755,123 718.658,435	47.682	33	571.755,123 718.658,435	34	571.736,423 718.647,133	21.85
34	571.736,423 718.647,133	35	571.729,748 718.643,098	7.8	35	571.729,748 718.643,098	36	571.723,356 718.639,343	7.413	36	571.723,356 718.639,343	37	571.707,533 718.630,048	18.351
37	571.707,533 718.630,048	38	571.693,127 718.620,77	17.135	38	571.693,127 718.620,77	39	571.676,41 718.610,007	19.882	39	571.676,41 718.610,007	40	571.673,287 718.607,814	3.816
40	571.673,287 718.607,814	41	571.650,35 718.592,738	27.448	41	571.650,35 718.592,738	42	571.595,713 718.556,795	65.4	42	571.595,713 718.556,795	43	571.525,453 718.512,759	82.919
43	571.525,453 718.512,759	44	571.517,544 718.507,305	9.607	44	571.517,544 718.507,305	45	571.435,736 718.455,06	97.067	45	571.435,736 718.455,06	46	571.428,838 718.450,822	8.096
46	571.428,838 718.450,822	47	571.404,371 718.434,944	29.168	47	571.404,371 718.434,944	48	571.396,527 718.429,706	9.432	48	571.396,527 718.429,706	49	571.370,236 718.412,15	31.614
49	571.370,236 718.412,15	50	571.339,341 718.392,598	36.562	50	571.339,341 718.392,598	51	571.295,07 718.364,572	52.396	51	571.295,07 718.364,572	52	571.292,51 718.362,924	3.045
52	571.292,51 718.362,924	53	571.261,489 718.342,96	36.89	53	571.261,489 718.342,96	54	571.234,473 718.325,766	32.023	54	571.234,473 718.325,766	55	571.219,401 718.315,912	18.007
55	571.219,401 718.315,912	56	571.198,049 718.301,953	25.51	56	571.198,049 718.301,953	57	571.170,593 718.284,215	32.687	57	571.170,593 718.284,215	58	571.165,623 718.281,148	5.84
58	571.165,623 718.281,148	59	571.163,293 718.279,71	2.738	59	571.163,293 718.279,71	60	571.164,922 718.276,602	3.509	60	571.164,922 718.276,602	61	571.172,462 718.281,256	8.861
61	571.172,462 718.281,256	62	571.199,956 718.299,018	32.732	62	571.199,956 718.299,018	63	571.236,37 718.322,825	43.506	63	571.236,37 718.322,825	64	571.263,376 718.340,012	32.011
64	571.263,376 718.340,012	65	571.294,404 718.359,981	36.898	65	571.294,404 718.359,981	66	571.296,953 718.361,622	3.032	66	571.296,953 718.361,622	67	571.341,213 718.389,641	52.383
67	571.341,213 718.389,641	68	571.372,144 718.409,215	36.604	68	571.372,144 718.409,215	69	571.406,296 718.432,021	41.067	69	571.406,296 718.432,021	70	571.430,805 718.447,926	29.217
70	571.430,805 718.447,926	71	571.434,008 718.450,2	3.928	71	571.434,008 718.450,2	72	571.439,837 718.454,337	7.148	72	571.439,837 718.454,337	73	571.441,354 718.452,283	2.553
73	571.441,354 718.452,283	74	571.479,267 718.477,268	45.405	74	571.479,267 718.477,268	75	571.527,102 718.510,252	58.104	75	571.527,102 718.510,252	76	571.597,325 718.554,265	82.876
76	571.597,325 718.554,265	77	571.616,982 718.566,036	22.912	77	571.616,982 718.566,036	78	571.619,444 718.567,511	2.87	78	571.619,444 718.567,511	1	571.635,964 718.578,222	19.688

\*\* Lungimile segmentelor sunt determinate în planul de proiecție Stereo 70 și sunt rotunjite la 1 milimetru.

\*\*\* Distanța dintre puncte este formată din segmente cumulate ce sunt mai mici decât valoarea 1 milimetru.



**DATE DESPRE IMOBILUL NR. 762**

Oficiul de Cadastru și Publicitate Imobiliară SUCEAVA  
Biroul de Cadastru și Publicitate Imobiliară Radauti

**A. Partea I. Descrierea imobilului**

TEREN Necunoscut

Adresa: Loc. Bainenet, Jud. Suceava

Nr. Crt	Nr cadastral Nr. topografic	Suprafața* (mp)	Observații / Referințe
A1		1.778	Sector cadastral:20 Teren neimprejmuit; Imobilul se formeaza din o parte a p.f. 695, comuna cadastrala Bainenet.

**B. Partea II. Proprietari și acte**

Inscrieri privitoare la dreptul de proprietate și alte drepturi reale	Referințe
<b>762 / 07/03/2024</b>	
Act Normativ nr. 7, din 13/03/1996 emis de PARLAMENTUL ROMANIEI;	
B1	A1
Inscrierea provizorie, drept de PROPRIETATE, dobandit prin Lege, cota actuala 1/1 1) COMUNA MUSENITA, CIF:4441271	

**C. Partea III. SARCINI .**

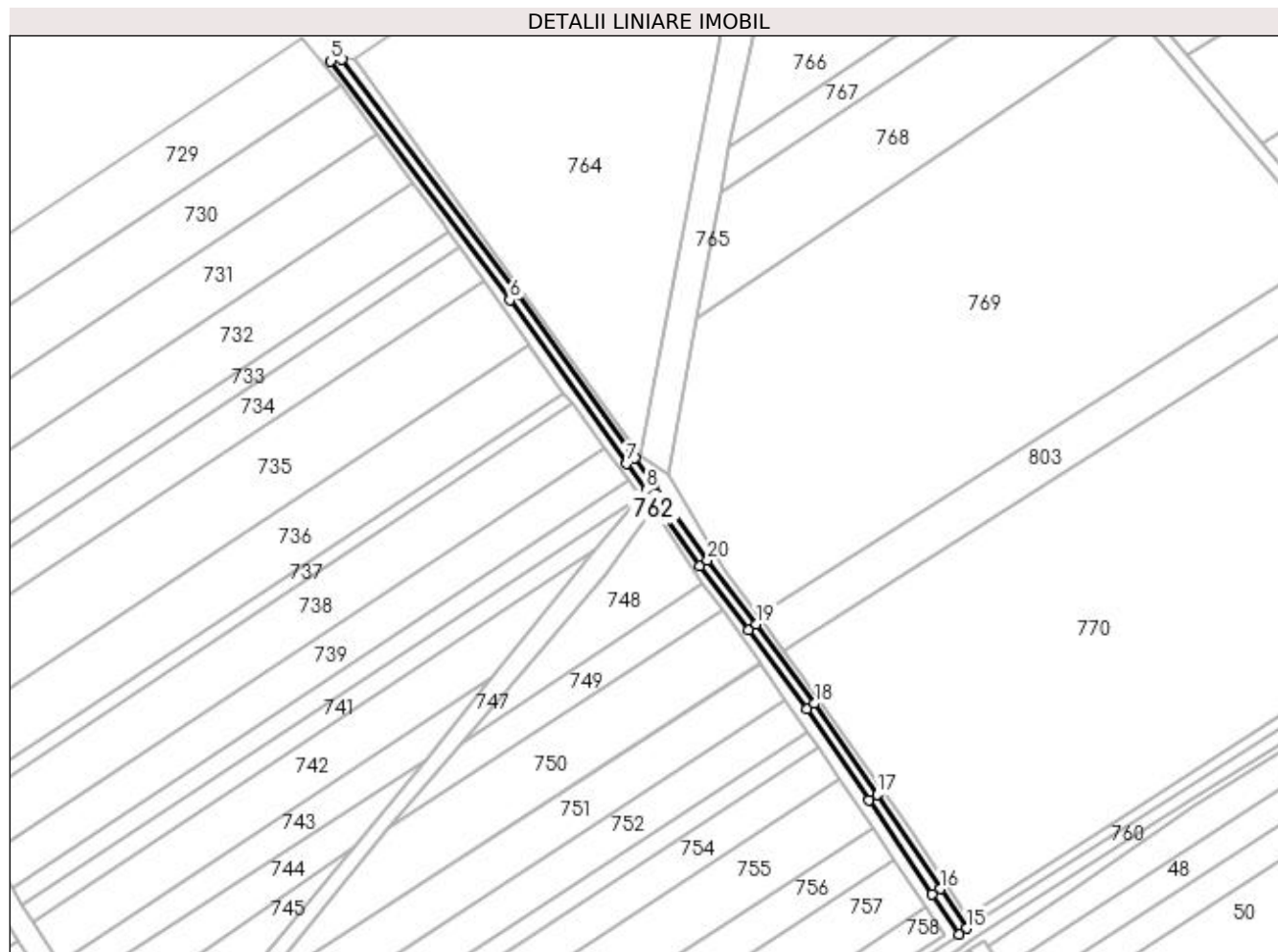
Inscrieri privind dezmembramintele dreptului de proprietate, drepturi reale de garanție și sarcini	Referințe
NU SUNT	

## Anexa Nr. 1 La Partea I

## Teren

Nr cadastral	Suprafața (mp)*	Observații / Referințe
	1.778	Imobilul se formeaza din o parte a p.f. 695, comuna cadastrala Baintet.

\* Suprafața este determinată în planul de proiecție Stereo 70.



## Date referitoare la teren

Crt	Categorie folosință	Intra vilan	Suprafața (mp)	Tarla	Parcelă	Nr. topo	Observații / Referințe
1	drum	DA	872	-	-	-	
2	drum	NU	6	-	-	-	
3	drum	NU	900	-	-	-	

## Lungime Segmente

1) Valorile lungimilor segmentelor sunt obținute din proiecție în plan.

Punct început	X / Y	Punct sfârșit	X / Y	Lungime segment (** (m)
1	571.303,339 718.643,431	2	571.295,205 718.654,476	13.717
2	571.295,205 718.654,476	3	571.246,635 718.722,187	83.33
3	571.246,635 718.722,187	4	571.173,821 718.819,458	121.505



Punct început	X / Y	Punct sfârșit	X / Y	Lungime segment (** (m)
4	571.173,821 718.819,458	5	571.169,228 718.818,929	4.623
5	571.169,228 718.818,929	6	571.243,409 718.719,822	123.794
6	571.243,409 718.719,822	7	571.291,955 718.652,145	83.288
7	571.291,955 718.652,145	8	571.300,076 718.641,13	13.685
8	571.300,076 718.641,13	9	571.322,176 718.609,792	38.347
9	571.322,176 718.609,792	10	571.342,439 718.583,265	33.381
10	571.342,439 718.583,265	11	571.366,516 718.550,291	40.829
11	571.366,516 718.550,291	12	571.392,425 718.512,712	45.645
12	571.392,425 718.512,712	13	571.418,587 718.473,604	47.052
13	571.418,587 718.473,604	14	571.429,607 718.457,048	19.888
14	571.429,607 718.457,048	15	571.432,8 718.459,471	4.008
15	571.432,8 718.459,471	16	571.421,914 718.475,825	19.646
16	571.421,914 718.475,825	17	571.395,734 718.514,959	47.084
17	571.395,734 718.514,959	18	571.369,778 718.552,606	45.728
18	571.369,778 718.552,606	19	571.345,644 718.585,659	40.926
19	571.345,644 718.585,659	20	571.325,407 718.612,151	33.337
20	571.325,407 718.612,151	1	571.303,339 718.643,431	38.281

\*\* Lungimile segmentelor sunt determinate în planul de proiecție Stereo 70 și sunt rotunjite la 1 milimetru.

\*\*\* Distanța dintre puncte este formată din segmente cumulate ce sunt mai mici decât valoarea 1 milimetru.



**DATE DESPRE IMOBILUL NR. 763**

Oficiul de Cadastru și Publicitate Imobiliară SUCEAVA  
Biroul de Cadastru și Publicitate Imobiliară Radauti

**A. Partea I. Descrierea imobilului**

TEREN Necunoscut

Adresa: Loc. Bainen, Jud. Suceava

Nr. Crt	Nr cadastral Nr. topografic	Suprafața* (mp)	Observații / Referințe
A1		4.052	Sector cadastral:20 Teren neimprejmuț; Imobilul se formeaza din o parte a p.f. 292, comuna cadastrala Bainen.

**B. Partea II. Proprietari și acte**

Inscrieri privitoare la dreptul de proprietate și alte drepturi reale		Referințe
<b>763 / 07/03/2024</b>		
Act Normativ nr. 1705, din 29/11/2006 emis de GUVERNUL ROMANIEI;		
B1	Intabulare, drept de PROPRIETATE, dobandit prin Lege, cota actuala 1/1 1) STATUL ROMAN, CIF:9999999999999, domeniul public	A1
Act Normativ nr. 1705, din 29/11/2006 emis de GUVERNUL ROMANIEI (ORDIN nr. 227 din 31.03.2006 emis de GUVERNUL ROMANIEI);		
B3	Intabulare, drept de ADMINISTRARE, dobandit prin Lege, cota actuala 1/1 1) AGENTIA NATIONALA DE IMBUNATATIRI FUNCIARE, CIF:29275212	A1

**C. Partea III. SARCINI .**

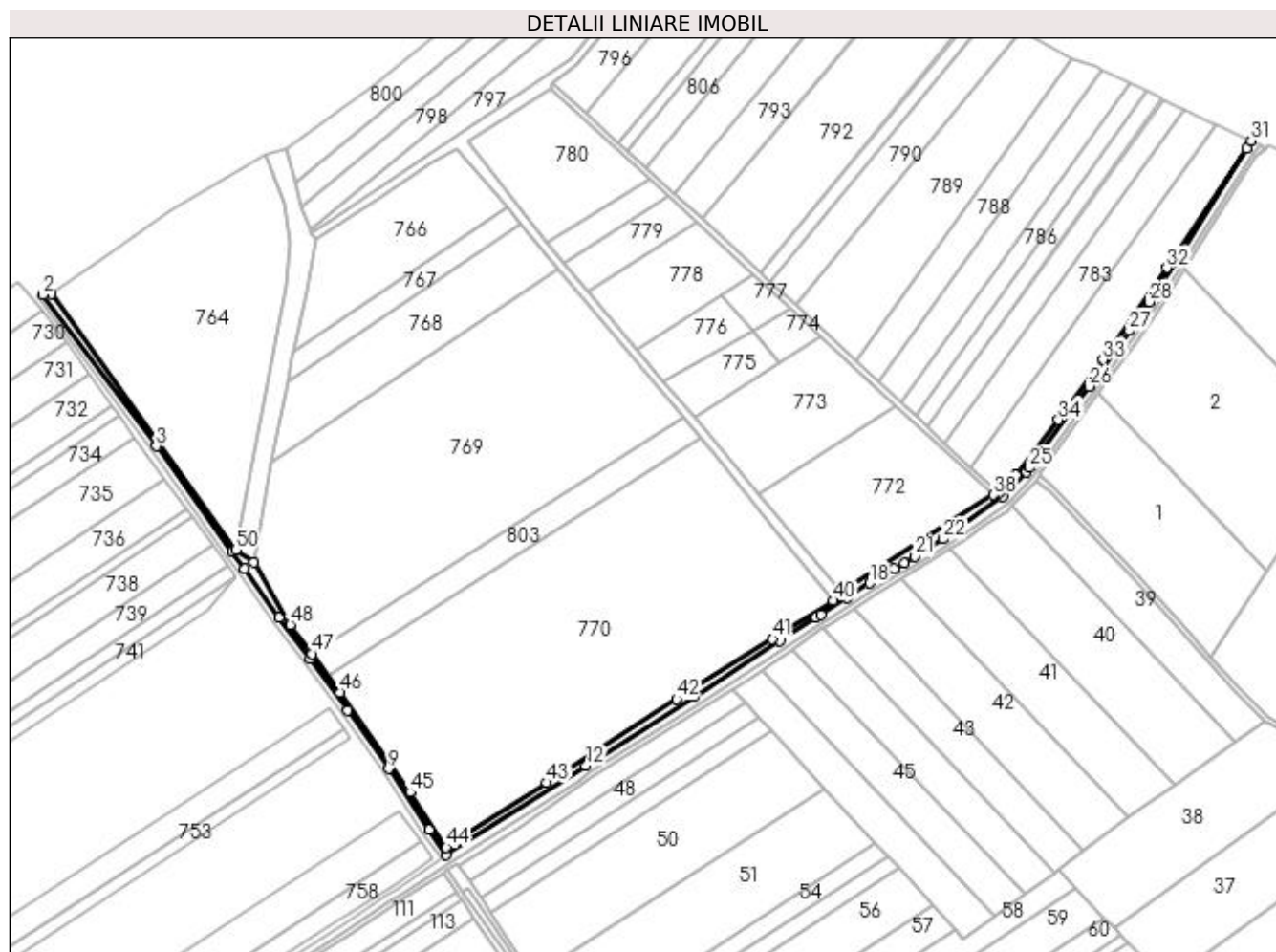
Inscrieri privind dezmembramintele dreptului de proprietate, drepturi reale de garanție și sarcini	Referințe
NU SUNT	

## Anexa Nr. 1 La Partea I

## Teren

Nr cadastral	Suprafața (mp)*	Observații / Referințe
	4.052	Imobilul se formeaza din o parte a p.f. 292, comuna cadastrala Bainenet.

\* Suprafața este determinată în planul de proiecție Stereo 70.



## Date referitoare la teren

Crt	Categorie folosință	Intravilan	Suprafața (mp)	Tarla	Parcelă	Nr. topo	Observații / Referințe
1	ape statatoare	DA	687	-	-	-	
2	ape statatoare	NU	3.365	-	-	-	

## Lungime Segmente

1) Valorile lungimilor segmentelor sunt obținute din proiecție în plan.

Punct început	X / Y	Punct sfârșit	X / Y	Lungime segment
1	571.178,955 / 718.820,05	2	571.173,821 / 718.819,458	5.168
4	571.295,205 / 718.654,476	5	571.303,339 / 718.643,431	13.717
7	571.345,644 / 718.585,659	8	571.369,778 / 718.552,606	40.926
10	571.421,914 / 718.475,825	11	571.432,8 / 718.459,471	19.646
2	571.173,821 / 718.819,458	3	571.246,635 / 718.722,187	121.505
5	571.303,339 / 718.643,431	6	571.325,407 / 718.612,151	38.281
8	571.369,778 / 718.552,606	9	571.395,734 / 718.514,959	45.728
11	571.432,8 / 718.459,471	12	571.522,705 / 718.516,938	106.702
3	571.246,635 / 718.722,187	4	571.295,205 / 718.654,476	83.33
6	571.325,407 / 718.612,151	7	571.345,644 / 718.585,659	33.337
9	571.395,734 / 718.514,959	10	571.421,914 / 718.475,825	47.084
12	571.522,705 / 718.516,938	13	571.592,762 / 718.561,442	82.998

Punct început	X / Y	Punct sfârșit	X / Y	Lungime segment	Punct început	X / Y	Punct sfârșit	X / Y	Lungime segment	Punct început	X / Y	Punct sfârșit	X / Y	Lungime segment
13	571.592,762 718.561,442	14	571.647,602 718.596,915	65.313	14	571.647,602 718.596,915	15	571.670,477 718.611,951	27.374	15	571.670,477 718.611,951	16	571.673,619 718.614,157	3.839
16	571.673,619 718.614,157	17	571.690,42 718.624,974	19.982	17	571.690,42 718.624,974	18	571.704,913 718.634,307	17.238	18	571.704,913 718.634,307	19	571.720,823 718.643,654	18.452
19	571.720,823 718.643,654	20	571.727,188 718.647,393	7.382	20	571.727,188 718.647,393	21	571.733,837 718.651,412	7.769	21	571.733,837 718.651,412	22	571.752,392 718.662,627	21.681
22	571.752,392 718.662,627	23	571.790,899 718.689,617	47.024	23	571.790,899 718.689,617	24	571.805,988 718.705,352	21.801	24	571.805,988 718.705,352	25	571.807,86 718.708,452	3.621
25	571.807,86 718.708,452	26	571.845,962 718.760,722	64.683	26	571.845,962 718.760,722	27	571.871,994 718.796,435	44.194	27	571.871,994 718.796,435	28	571.884,818 718.814,968	22.537
28	571.884,818 718.814,968	29	571.900,914 718.840,247	29.968	29	571.900,914 718.840,247	30	571.947,46 718.913,348	86.662	30	571.947,46 718.913,348	31	571.950,279 718.918,522	5.892
31	571.950,279 718.918,522	32	571.896,01 718.836,858	98.052	32	571.896,01 718.836,858	33	571.855,062 718.777,62	72.013	33	571.855,062 718.777,62	34	571.826,489 718.739,102	47.959
34	571.826,489 718.739,102	35	571.799,783 718.704,137	43.997	35	571.799,783 718.704,137	36	571.799,396 718.703,67	0.607	36	571.799,396 718.703,67	37	571.788,239 718.692,201	16.001
37	571.788,239 718.692,201	38	571.784,46 718.690,925	3.989	38	571.784,46 718.690,925	39	571.687,116 718.628,502	115.639	39	571.687,116 718.628,502	40	571.681,703 718.622,985	7.729
40	571.681,703 718.622,985	41	571.642,749 718.598,262	46.137	41	571.642,749 718.598,262	42	571.580,913 718.559,643	72.905	42	571.580,913 718.559,643	43	571.497,565 718.505,95	99.145
43	571.497,565 718.505,95	44	571.433,001 718.464,379	76.79	44	571.433,001 718.464,379	45	571.409,584 718.500,044	42.666	45	571.409,584 718.500,044	46	571.364,747 718.563,988	78.097
46	571.364,747 718.563,988	47	571.346,468 718.588,863	30.869	47	571.346,468 718.588,863	48	571.332,752 718.607,528	23.163	48	571.332,752 718.607,528	49	571.309,277 718.647,618	46.457
49	571.309,277 718.647,618	50	571.297,583 718.655,634	14.178	50	571.297,583 718.655,634	1	571.178,955 718.820,05	202.744					

\*\* Lungimile segmentelor sunt determinate în planul de proiecție Stereo 70 și sunt rotunjite la 1 milimetru.

\*\*\* Distanța dintre puncte este formată din segmente cumulate ce sunt mai mici decât valoarea 1 milimetru.



**DATE DESPRE IMOBILUL NR. 764**

Oficiul de Cadastru și Publicitate Imobiliară SUCEAVA  
Biroul de Cadastru și Publicitate Imobiliară Radauti

**A. Partea I. Descrierea imobilului**

TEREN Intravilan

Adresa: Loc. Bainen, Jud. Suceava

Nr. Crt	Nr cadastral Nr. topografic	Suprafața* (mp)	Observații / Referințe
A1		19.832	Sector cadastral:20 Teren neimprejmuț; Imobilul se formează din o parte a p.f. 292, comuna cadastrală Bainen.

**B. Partea II. Proprietari și acte**

Inscrieri privitoare la dreptul de proprietate și alte drepturi reale		Referințe
<b>764 / 07/03/2024</b>		
Act Normativ nr. 7, din 13/03/1996 emis de PARLAMENTUL ROMANIEI;		
B1	Inscrierea provizorie, drept de PROPRIETATE, dobândit prin Lege, cota actuală 1/1 1) COMUNA MUSENITA, CIF:4441271	A1

**C. Partea III. SARCINI .**

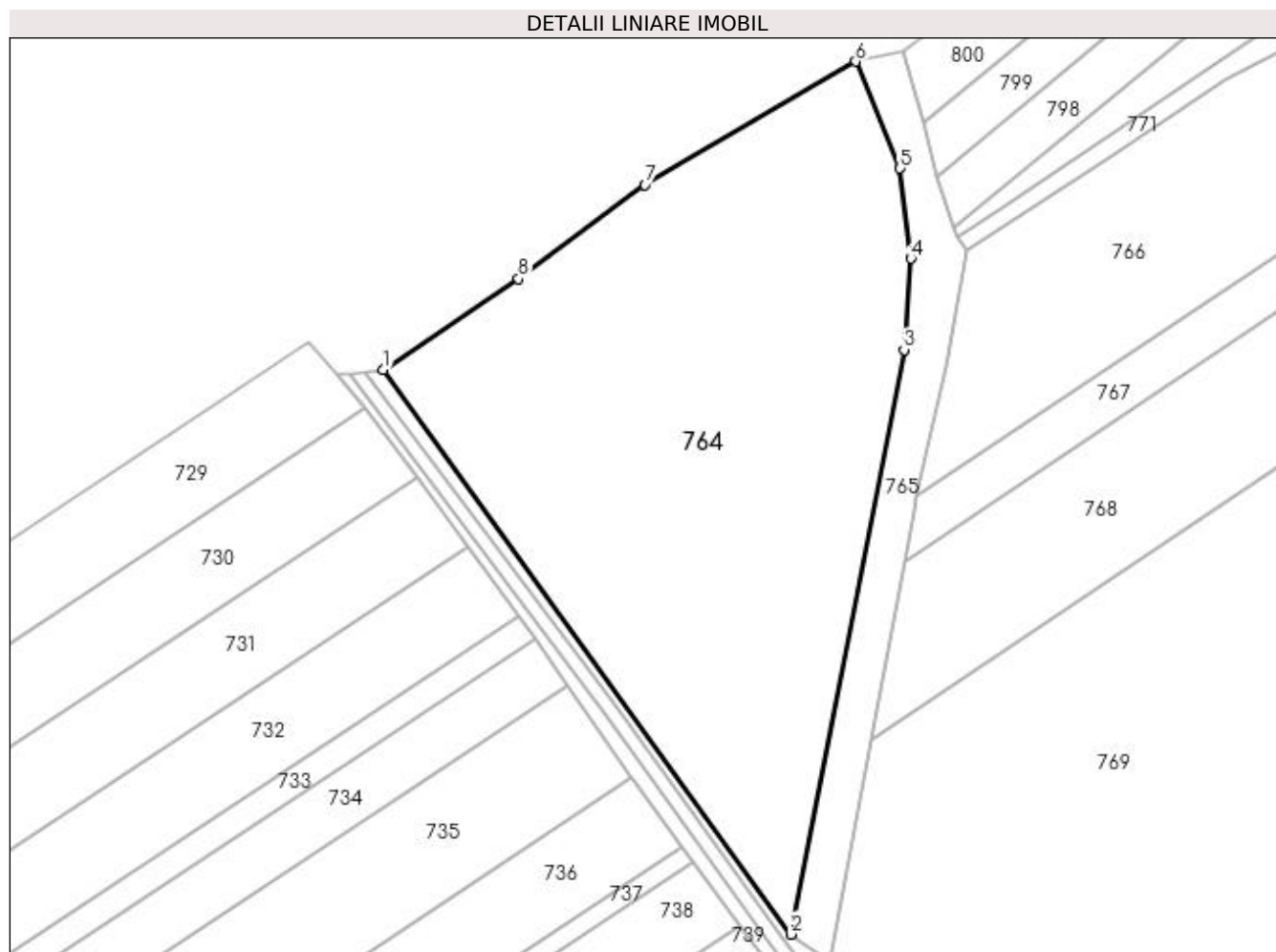
Inscrieri privind dezmembramintele dreptului de proprietate, drepturi reale de garanție și sarcini	Referințe
NU SUNT	

## Anexa Nr. 1 La Partea I

## Teren

Nr cadastral	Suprafața (mp)*	Observații / Referințe
	19.832	Imobilul se formeaza din o parte a p.f. 292, comuna cadastrala Baintet.

\* Suprafața este determinată în planul de proiecție Stereo 70.



## Date referitoare la teren

Crt	Categorie folosință	Intra vilan	Suprafața (mp)	Tarla	Parcelă	Nr. topo	Observații / Referințe
1	arabil	DA	19.832	-	-	-	

## Lungime Segmente

1) Valorile lungimilor segmentelor sunt obținute din proiecție în plan.

Punct început	X / Y	Punct sfârșit	X / Y	Lungime segment (** (m)
1	571.178,955 718.820,05	2	571.297,583 718.655,634	202.744
2	571.297,583 718.655,634	3	571.330,595 718.825,808	173.346
3	571.330,595 718.825,808	4	571.332,582 718.852,415	26.681
4	571.332,582 718.852,415	5	571.329,403 718.878,624	26.401
5	571.329,403 718.878,624	6	571.316,547 718.909,743	33.67



Punct început	X / Y	Punct sfârșit	X / Y	Lungime segment (** (m)
6	571.316,547 718.909,743	7	571.255,145 718.873,806	71.145
7	571.255,145 718.873,806	8	571.218,325 718.846,495	45.843
8	571.218,325 718.846,495	1	571.178,955 718.820,05	47.427

\*\* Lungimile segmentelor sunt determinate în planul de proiecție Stereo 70 și sunt rotunjite la 1 milimetru.

\*\*\* Distanța dintre puncte este formată din segmente cumulate ce sunt mai mici decât valoarea 1 milimetru.



**DATE DESPRE IMOBILUL NR. 765**

Oficiul de Cadastru și Publicitate Imobiliară SUCEAVA  
Biroul de Cadastru și Publicitate Imobiliară Radauti

**A. Partea I. Descrierea imobilului**

TEREN Necunoscut

Adresa: Loc. Bainen, Jud. Suceava

Nr. Crt	Nr cadastral Nr. topografic	Suprafața* (mp)	Observații / Referințe
A1		3.311	Sector cadastral:20 Teren neimprejmuț; Imobilul se formeaza din o parte a p.f. 292, comuna cadastrala Bainen.

**B. Partea II. Proprietari și acte**

Inscrieri privitoare la dreptul de proprietate și alte drepturi reale		Referințe
<b>765 / 07/03/2024</b>		
Act Normativ nr. 1705, din 29/11/2006 emis de GUVERNUL ROMANIEI;		
B1	Intabulare, drept de PROPRIETATE, dobandit prin Lege, cota actuala 1/1 1) STATUL ROMAN, CIF:9999999999999, domeniul public	A1
Act Normativ nr. 1705, din 29/11/2006 emis de GUVERNUL ROMANIEI (ORDIN nr. 227 din 31.03.2006 emis de GUVERNUL ROMANIEI);		
B3	Intabulare, drept de ADMINISTRARE, dobandit prin Lege, cota actuala 1/1 1) AGENTIA NATIONALA DE IMBUNATATIRI FUNCIARE, CIF:29275212	A1

**C. Partea III. SARCINI .**

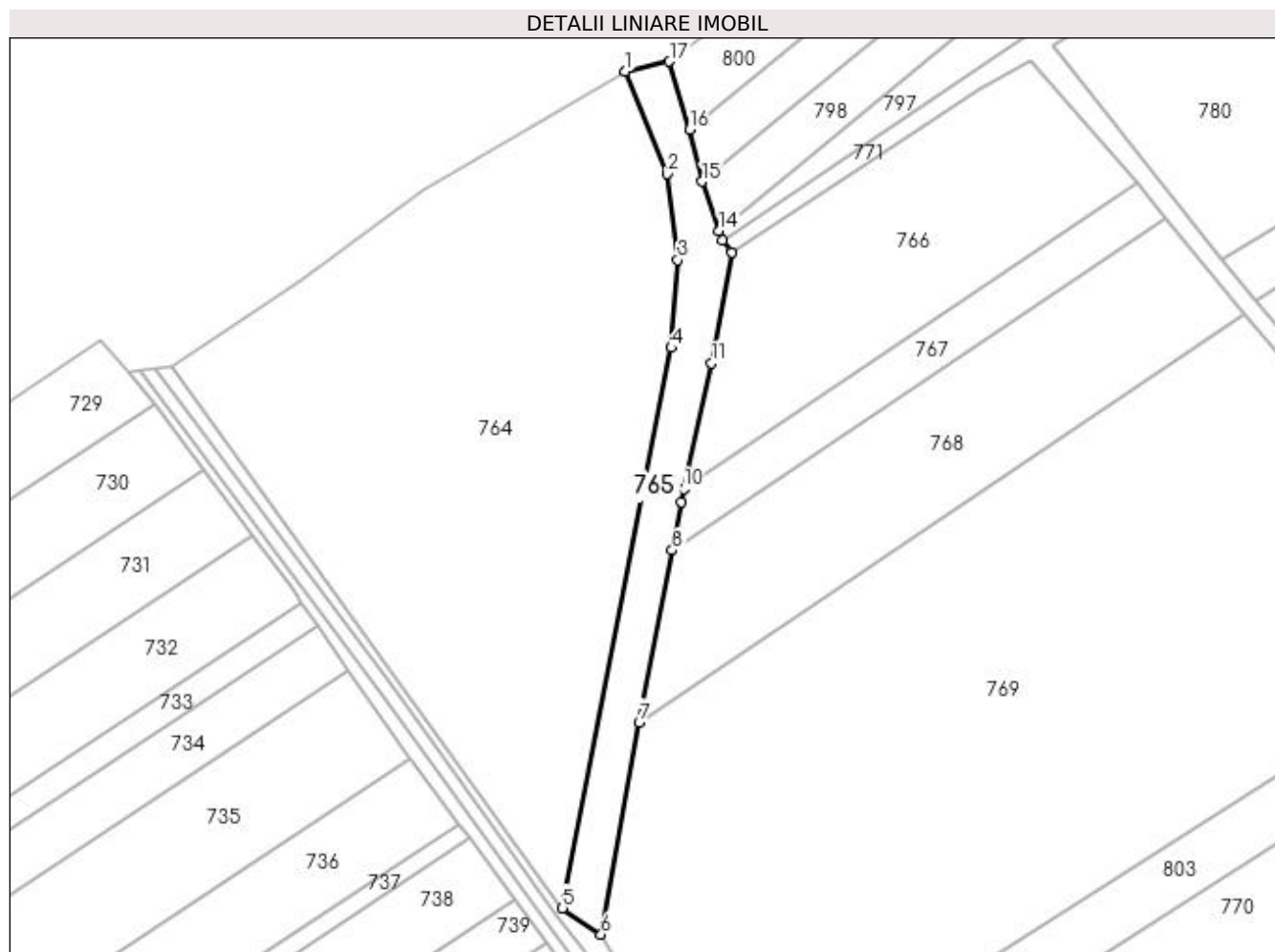
Inscrieri privind dezmembramintele dreptului de proprietate, drepturi reale de garanție și sarcini	Referințe
NU SUNT	

## Anexa Nr. 1 La Partea I

## Teren

Nr cadastral	Suprafața (mp)*	Observații / Referințe
	3.311	Imobilul se formeaza din o parte a p.f. 292, comuna cadastrala Bainenet.

\* Suprafața este determinată în planul de proiecție Stereo 70.



## Date referitoare la teren

Crt	Categorie folosință	Intravilan	Suprafața (mp)	Tarla	Parcelă	Nr. topo	Observații / Referințe
1	ape statatoare	DA	3.144	-	-	-	
2	ape statatoare	NU	167	-	-	-	

## Lungime Segmente

1) Valorile lungimilor segmentelor sunt obținute din proiecție în plan.

Punct început	X / Y	Punct sfârșit	X / Y	Lungime segment (** (m)
1	571.316,547 718.909,743	2	571.329,403 718.878,624	33.67
2	571.329,403 718.878,624	3	571.332,582 718.852,415	26.401
3	571.332,582 718.852,415	4	571.330,595 718.825,808	26.681
4	571.330,595 718.825,808	5	571.297,583 718.655,634	173.346

Punct început	X / Y	Punct sfârșit	X / Y	Lungime segment (** (m)
5	571.297,583 718.655,634	6	571.309,277 718.647,618	14.178
6	571.309,277 718.647,618	7	571.320,835 718.712,063	65.473
7	571.320,835 718.712,063	8	571.330,87 718.764,264	53.157
8	571.330,87 718.764,264	9	571.333,517 718.778,841	14.815
9	571.333,517 718.778,841	10	571.334,4 718.782,983	4.235
10	571.334,4 718.782,983	11	571.342,757 718.821,077	39.0
11	571.342,757 718.821,077	12	571.348,931 718.854,791	34.275
12	571.348,931 718.854,791	13	571.346,167 718.858,53	4.65
13	571.346,167 718.858,53	14	571.345,142 718.861,322	2.974
14	571.345,142 718.861,322	15	571.339,981 718.876,267	15.811
15	571.339,981 718.876,267	16	571.336,227 718.892,072	16.245
16	571.336,227 718.892,072	17	571.330,05 718.912,745	21.576
17	571.330,05 718.912,745	1	571.316,547 718.909,743	13.833

\*\* Lungimile segmentelor sunt determinate în planul de proiecție Stereo 70 și sunt rotunjite la 1 milimetru.

\*\*\* Distanța dintre puncte este formată din segmente cumulate ce sunt mai mici decât valoarea 1 milimetru.



**DATE DESPRE IMOBILUL NR. 766**

Oficiul de Cadastru și Publicitate Imobiliară SUCEAVA  
Biroul de Cadastru și Publicitate Imobiliară Radauti

**A. Partea I. Descrierea imobilului**

TEREN Necunoscut

Adresa: Loc. Bainenet, Jud. Suceava

Nr. Crt	Nr cadastral Nr. topografic	Suprafața* (mp)	Observații / Referințe
A1	34132	6.950	Sector cadastral:20 Teren neimprejmuț;

**B. Partea II. Proprietari și acte**

Inscrieri privitoare la dreptul de proprietate și alte drepturi reale		Referințe
<b>766 / 07/03/2024</b>		
Act Notarial nr. 211, din 25/02/2020 emis de BIN Sehlanec Ana (act administrativ nr 612 din 20.02.2020, emis de Primaria comunei Musenita);		
B1	se noteaza posesia ca bun comun in dev. 1) <b>SIREȚCHI GHEORGHE</b>	A1
Act Normativ nr. 7, din 13/03/1996 emis de PARLAMENTUL ROMANIEI;		
B1	Intabulare, drept de PROPRIETATE, dobândit prin Lege, cota actuala 1/1 1) <b>NEIDENTIFICAT NEIDENTIFICAT</b>	A1
Act Notarial nr. 211, din 25/02/2020 emis de BIN Sehlanec Ana (act administrativ nr 612 din 20.02.2020, emis de Primaria comunei Musenita);		
B1	se noteaza posesia ca bun comun in dev. 1) <b>SIREȚCHI ILEANA</b>	A1

**C. Partea III. SARCINI .**

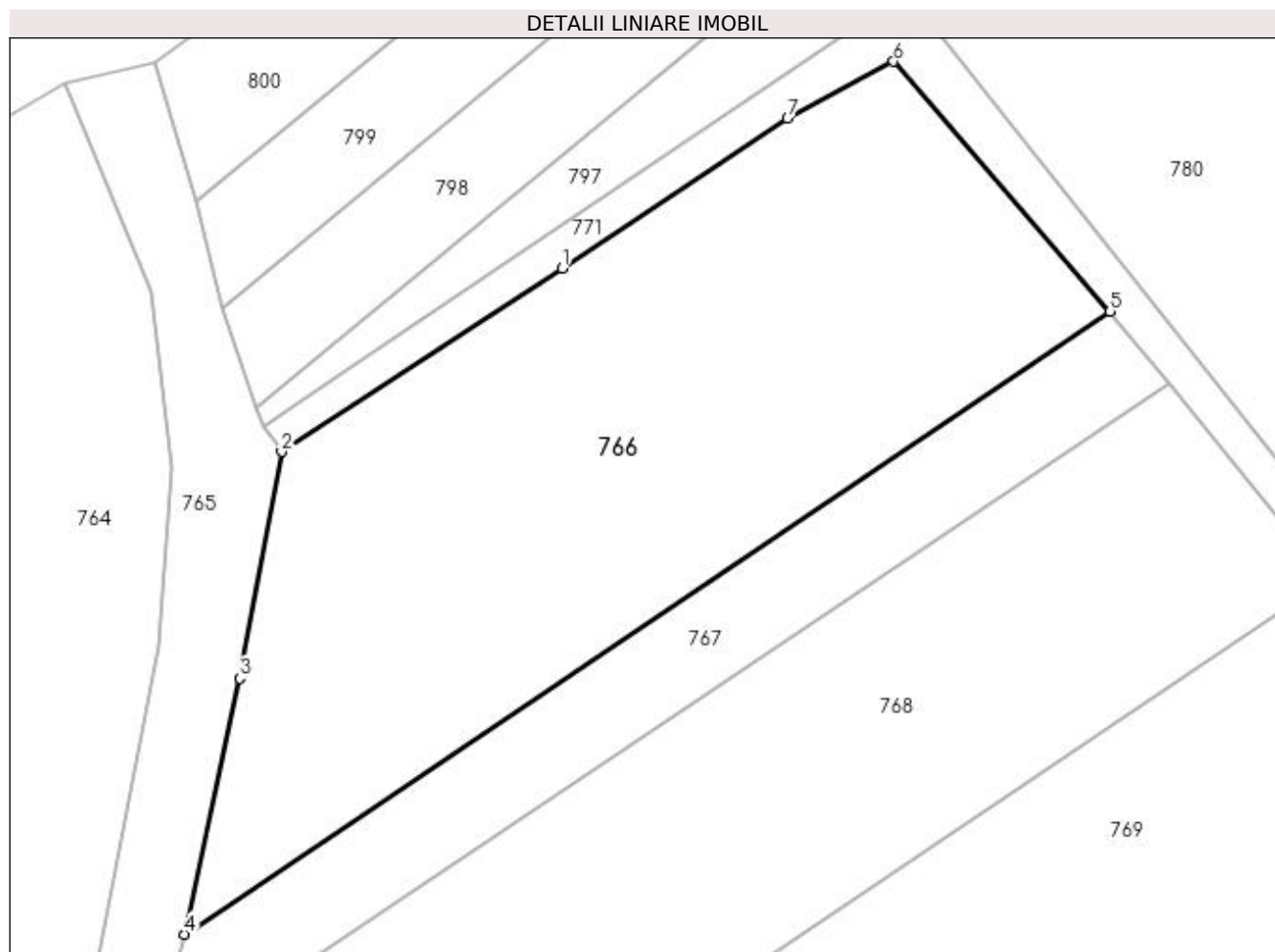
Inscrieri privind dezmembramintele dreptului de proprietate, drepturi reale de garanție și sarcini	Referințe
NU SUNT	

## Anexa Nr. 1 La Partea I

## Teren

Nr cadastral	Suprafața (mp)*	Observații / Referințe
34132	6.950	

\* Suprafața este determinată în planul de proiecție Stereo 70.



## Date referitoare la teren

Crt	Categorie folosință	Intra vilan	Suprafața (mp)	Tarla	Parcelă	Nr. topo	Observații / Referințe
1	arabil	DA	1.628	-	-	-	
2	arabil	NU	5.322	-	-	-	

## Lungime Segmente

1) Valorile lungimilor segmentelor sunt obținute din proiecție în plan.

Punct început	X / Y	Punct sfârșit	X / Y	Lungime segment (** (m)
1	571.390,687 718.882,134	2	571.348,931 718.854,791	49.912
2	571.348,931 718.854,791	3	571.342,757 718.821,077	34.275
3	571.342,757 718.821,077	4	571.334,4 718.782,983	39.0
4	571.334,4 718.782,983	5	571.472,292 718.875,695	166.162



Punct început	X / Y	Punct sfârșit	X / Y	Lungime segment (** (m)
5	571.472,292 718.875,695	6	571.440,057 718.912,873	49.207
6	571.440,057 718.912,873	7	571.424,254 718.904,36	17.95
7	571.424,254 718.904,36	1	571.390,687 718.882,134	40.258

\*\* Lungimile segmentelor sunt determinate în planul de proiecție Stereo 70 și sunt rotunjite la 1 milimetru.

\*\*\* Distanța dintre puncte este formată din segmente cumulate ce sunt mai mici decât valoarea 1 milimetru.



**DATE DESPRE IMOBILUL NR. 767**

Oficiul de Cadastru și Publicitate Imobiliară SUCEAVA  
Biroul de Cadastru și Publicitate Imobiliară Radauti

**A. Partea I. Descrierea imobilului**

TEREN Necunoscut

Adresa: Loc. Bainenet, Jud. Suceava

Nr. Crt	Nr cadastral Nr. topografic	Suprafața* (mp)	Observații / Referințe
A1	30528	2.372	Sector cadastral:20 Teren neimprejmuit;

**B. Partea II. Proprietari și acte**

Inscrieri privitoare la dreptul de proprietate și alte drepturi reale	Referințe
<b>767 / 07/03/2024</b>	
Act Notarial nr. 3506, din 23/08/2012 emis de FOMIN SIMION;	
B2	A1
Intabulare, drept de PROPRIETATEcu titlu de cumparare, dobandit prin Conventie, cota actuala 1/1, cota initiala 1/1	
1) <b>S.C. AA AGRICULTURE FARM S.R.L.</b> , CIF:29173000	
<i>OBSERVATII: adus B1</i>	

**C. Partea III. SARCINI .**

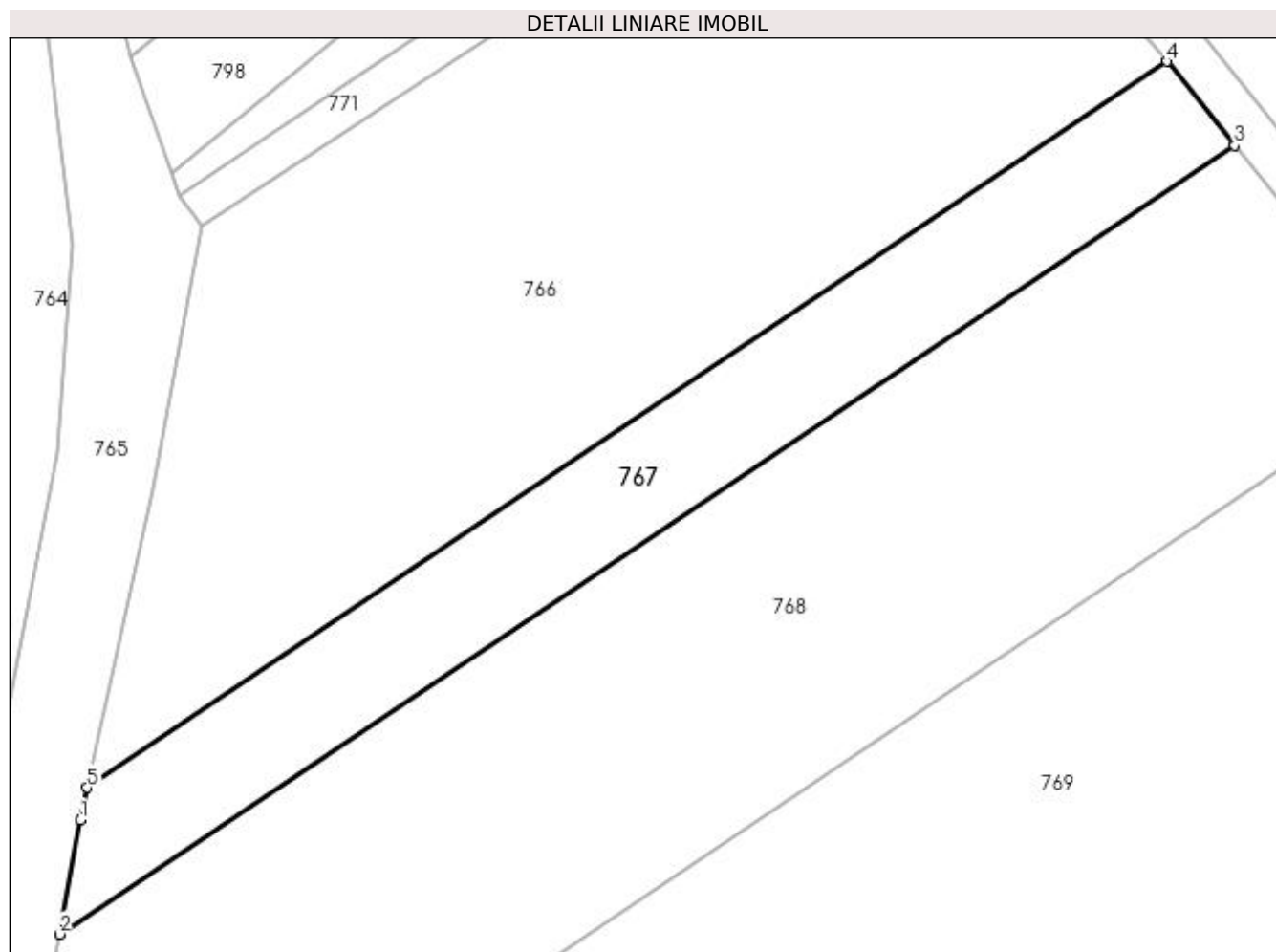
Inscrieri privind dezmembramintele dreptului de proprietate, drepturi reale de garanție și sarcini	Referințe
NU SUNT	

## Anexa Nr. 1 La Partea I

## Teren

Nr cadastral	Suprafața (mp)*	Observații / Referințe
30528	2.372	

\* Suprafața este determinată în planul de proiecție Stereo 70.



## Date referitoare la teren

Crt	Categorie folosință	Intra vilan	Suprafața (mp)	Tarla	Parcelă	Nr. topo	Observații / Referințe
1	arabil	DA	877	-	-	-	
2	arabil	NU	1.495	-	-	-	

## Lungime Segmente

1) Valorile lungimilor segmentelor sunt obținute din proiecție în plan.

Punct început	X / Y	Punct sfârșit	X / Y	Lungime segment (** (m)
1	571.333,517 718.778,841	2	571.330,87 718.764,264	14.815
2	571.330,87 718.764,264	3	571.480,98 718.864,943	180.746
3	571.480,98 718.864,943	4	571.472,292 718.875,695	13.823
4	571.472,292 718.875,695	5	571.334,4 718.782,983	166.162

Punct început	X / Y	Punct sfârşit	X / Y	Lungime segment (** (m)
5	571.334,4 718.782,983	1	571.333,517 718.778,841	4.235

\*\* Lungimile segmentelor sunt determinate în planul de proiecţie Stereo 70 şi sunt rotunjite la 1 milimetru.

\*\*\* Distanţa dintre puncte este formată din segmente cumulate ce sunt mai mici decât valoarea 1 milimetru.



**DATE DESPRE IMOBILUL NR. 768**

Oficiul de Cadastru și Publicitate Imobiliară SUCEAVA  
Biroul de Cadastru și Publicitate Imobiliară Radauti

**A. Partea I. Descrierea imobilului**

TEREN Necunoscut

Adresa: Loc. Bainenet, Jud. Suceava

Nr. Crt	Nr cadastral Nr. topografic	Suprafața* (mp)	Observații / Referințe
A1	34135	7.550	Sector cadastral:20 Teren neimprejmuit;

**B. Partea II. Proprietari și acte**

Inscrieri privitoare la dreptul de proprietate și alte drepturi reale		Referințe
<b>768 / 07/03/2024</b>		
Act Notarial nr. 211, din 25/02/2020 emis de BIN Sehlane Ana (act administrativ nr 611 din 20.02.2020, emis de Primaria comunei Musenita);		
B1	se noteaza posesia ca bun comun in dev., 1) SIREȚCHI GHEORGHE	A1
<b>767 / 07/03/2024</b>		
Act Normativ nr. 7, din 13/03/1996 emis de PARLAMENTUL ROMANIEI;		
B1	Intabulare, drept de PROPRIETATE, dobandit prin Lege, cota actuala 1/1 1) NEIDENTIFICAT NEIDENTIFICAT	A1
<b>768 / 07/03/2024</b>		
Act Notarial nr. 211, din 25/02/2020 emis de BIN Sehlane Ana (act administrativ nr 611 din 20.02.2020, emis de Primaria comunei Musenita);		
B1	se noteaza posesia ca bun comun in dev., 1) SIREȚCHI ILEANA	A1

**C. Partea III. SARCINI .**

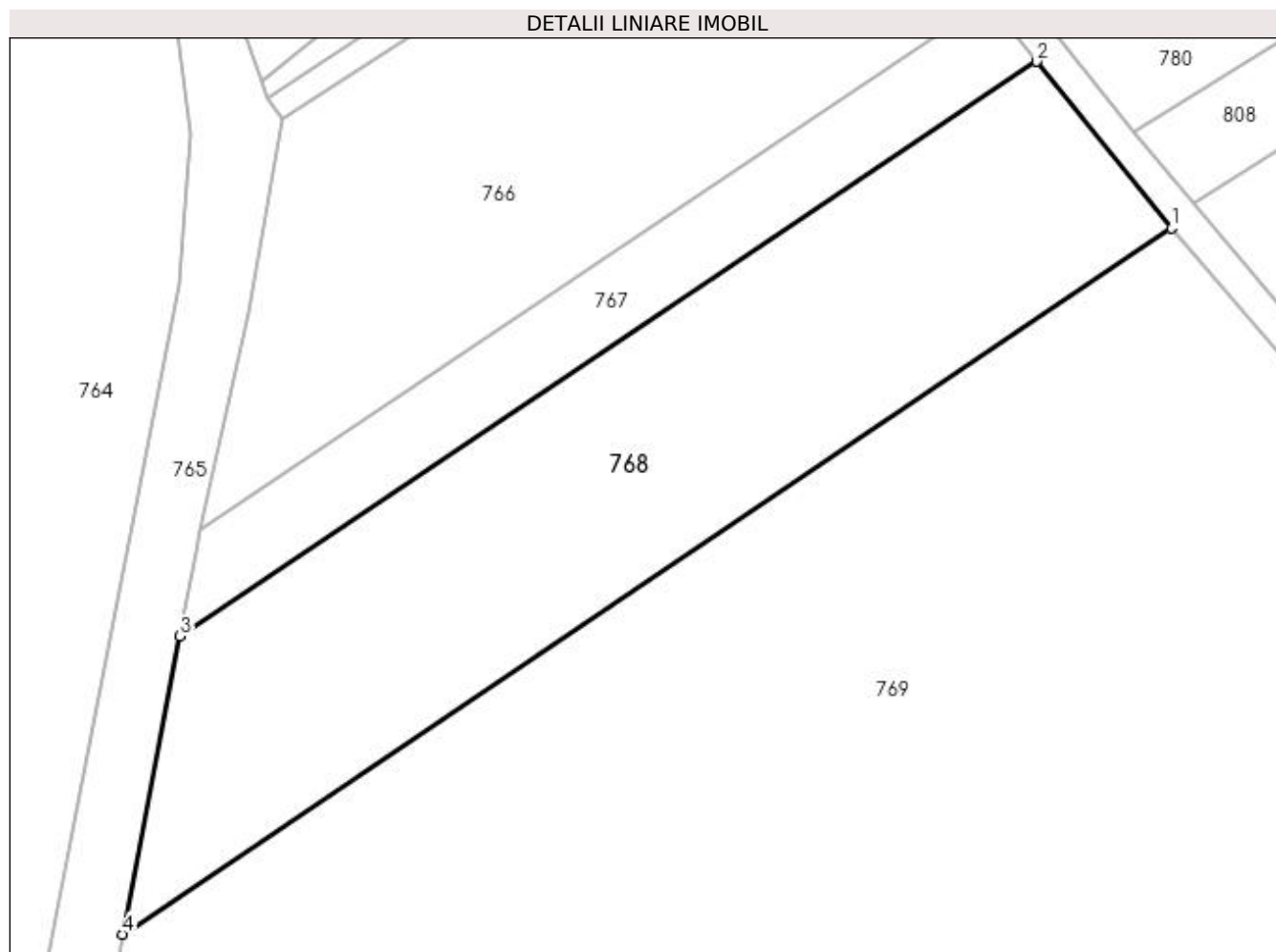
Inscrieri privind dezmembramintele dreptului de proprietate, drepturi reale de garanție și sarcini	Referințe
NU SUNT	

## Anexa Nr. 1 La Partea I

## Teren

Nr cadastral	Suprafața (mp)*	Observații / Referințe
34135	7.550	

\* Suprafața este determinată în planul de proiecție Stereo 70.



## Date referitoare la teren

Crt	Categorie folosință	Intravilan	Suprafața (mp)	Tarla	Parcelă	Nr. topo	Observații / Referințe
1	arabil	DA	3.368	-	-	-	
2	arabil	NU	4.182	-	-	-	

## Lungime Segmente

1) Valorile lungimilor segmentelor sunt obținute din proiecție în plan.

Punct început	X / Y	Punct sfârșit	X / Y	Lungime segment (** (m)
1	571.504,551 718.835,772	2	571.480,98 718.864,943	37.504
2	571.480,98 718.864,943	3	571.330,87 718.764,264	180.746
3	571.330,87 718.764,264	4	571.320,835 718.712,063	53.157
4	571.320,835 718.712,063	1	571.504,551 718.835,772	221.485



**\*\* Lungimile segmentelor sunt determinate în planul de proiecție Stereo 70 și sunt rotunjite la 1 milimetru.**

**\*\*\* Distanța dintre puncte este formată din segmente cumulate ce sunt mai mici decât valoarea 1 milimetru.**



**DATE DESPRE IMOBILUL NR. 769**

Oficiul de Cadastru și Publicitate Imobiliară SUCEAVA  
Biroul de Cadastru și Publicitate Imobiliară Radauti

**A. Partea I. Descrierea imobilului**

TEREN Necunoscut

Adresa: Loc. Bainen, Jud. Suceava

Nr. Crt	Nr cadastral Nr. topografic	Suprafața* (mp)	Observații / Referințe
A1		31.933	Sector cadastral:20 Teren neimprejmit; Imobilul se formeaza din o parte a p.f. 292, comuna cadastrala Bainen.

**B. Partea II. Proprietari și acte**

Inscrieri privitoare la dreptul de proprietate și alte drepturi reale	Referințe
<b>769 / 07/03/2024</b>	
Act Normativ nr. 7, din 13/03/1996 emis de PARLAMENTUL ROMANIEI;	
B1	A1
Inscrierea provizorie, drept de PROPRIETATE, dobandit prin Lege, cota actuala 1/1 1) COMUNA MUSENITA, CIF:4441271	

**C. Partea III. SARCINI .**

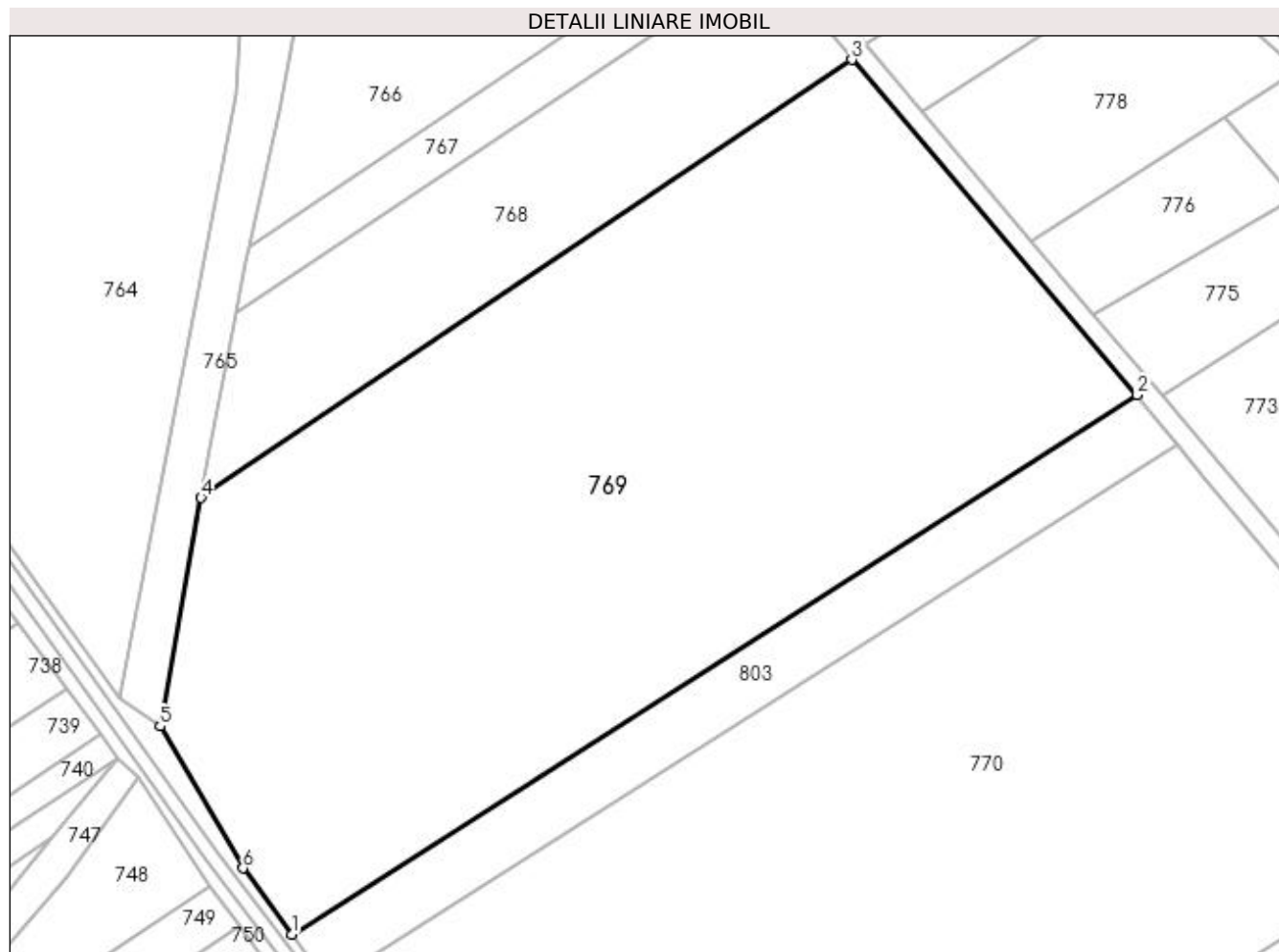
Inscrieri privind dezmembramintele dreptului de proprietate, drepturi reale de garanție și sarcini	Referințe
NU SUNT	

## Anexa Nr. 1 La Partea I

## Teren

Nr cadastral	Suprafața (mp)*	Observații / Referințe
	31.933	Imobilul se formeaza din o parte a p.f. 292, comuna cadastrala Bainenet.

\* Suprafața este determinată în planul de proiecție Stereo 70.



## Date referitoare la teren

Crt	Categorie folosință	Intra vilan	Suprafața (mp)	Tarla	Parcelă	Nr. topo	Observații / Referințe
1	arabil	DA	5.877	-	-	-	
2	arabil	NU	26.056	-	-	-	

## Lungime Segmente

1) Valorile lungimilor segmentelor sunt obținute din proiecție în plan.

Punct început	X / Y	Punct sfârșit	X / Y	Lungime segment (** (m)
1	571.346,468 718.588,863	2	571.585,196 718.741,123	283.15
2	571.585,196 718.741,123	3	571.504,551 718.835,772	124.346
3	571.504,551 718.835,772	4	571.320,835 718.712,063	221.485
4	571.320,835 718.712,063	5	571.309,277 718.647,618	65.473

Punct început	X / Y	Punct sfârșit	X / Y	Lungime segment (** (m)
5	571.309,277 718.647,618	6	571.332,752 718.607,528	46.457
6	571.332,752 718.607,528	1	571.346,468 718.588,863	23.163

\*\* Lungimile segmentelor sunt determinate în planul de proiecție Stereo 70 și sunt rotunjite la 1 milimetru.

\*\*\* Distanța dintre puncte este formată din segmente cumulate ce sunt mai mici decât valoarea 1 milimetru.



**DATE DESPRE IMOBILUL NR. 770**

Oficiul de Cadastru și Publicitate Imobiliară SUCEAVA  
Biroul de Cadastru și Publicitate Imobiliară Radauti

**A. Partea I. Descrierea imobilului**

TEREN Extravilan

Adresa: Jud. Suceava

Nr. Crt	Nr cadastral Nr. topografic	Suprafața* (mp)	Observații / Referințe
A1		38.600	Sector cadastral:20 Teren neimprejmuit;

**B. Partea II. Proprietari și acte**

Inscrieri privitoare la dreptul de proprietate și alte drepturi reale	Referințe
<b>770 / 07/03/2024</b>	
Act Administrativ nr. 1667, din 05/05/1999 emis de CJFF SUCEAVA;	
B1	A1
Intabulare, drept de PROPRIETATE, dobandit prin Reconstituire, cota actuala 1/1 1) BISERICA SF. DUMITRU BAINET, CIF:999999999999	

**C. Partea III. SARCINI .**

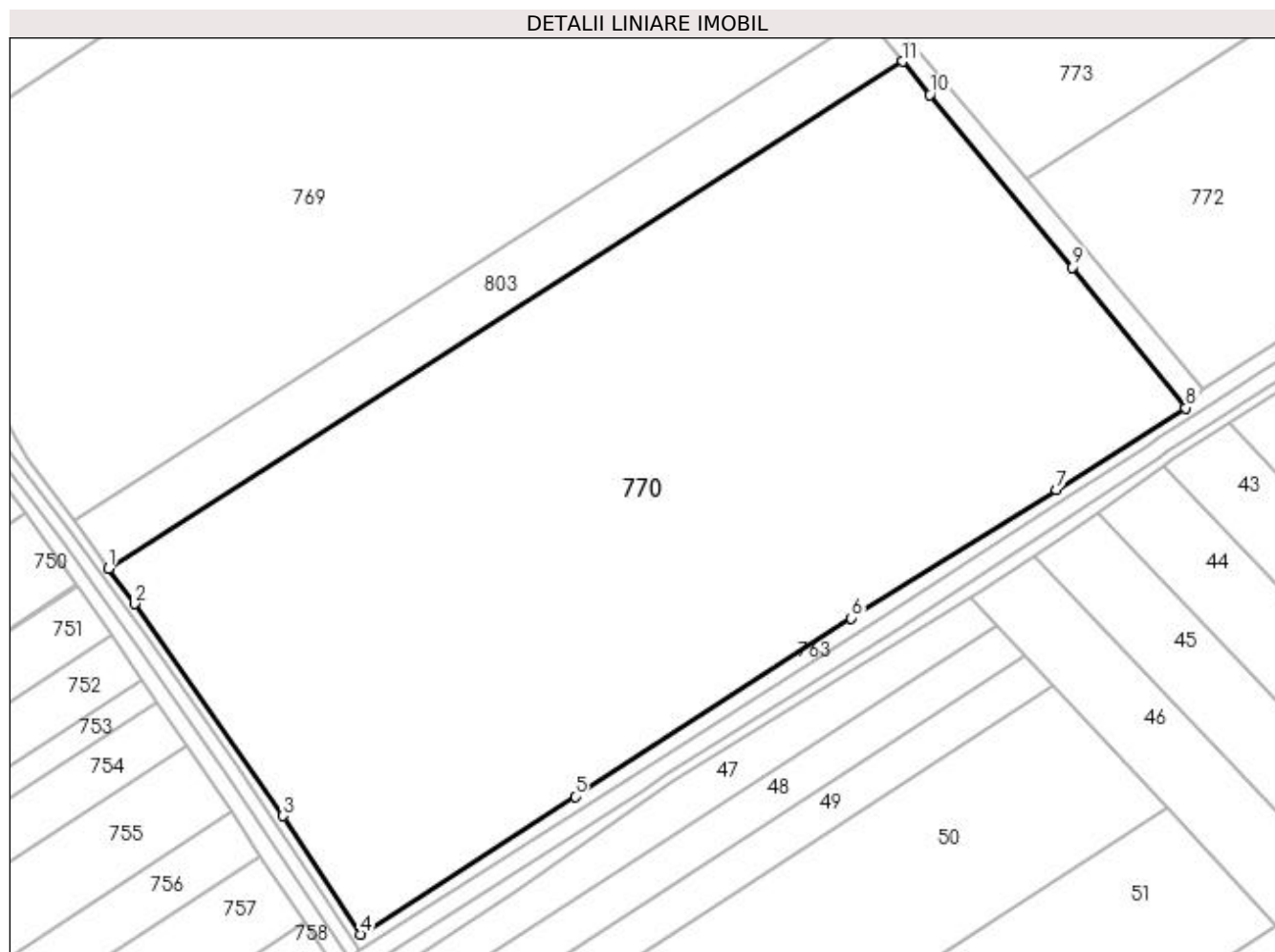
Inscrieri privind dezmembramintele dreptului de proprietate, drepturi reale de garanție și sarcini	Referințe
NU SUNT	

## Anexa Nr. 1 La Partea I

## Teren

Nr cadastral	Suprafața (mp)*	Observații / Referințe
	38.600	

\* Suprafața este determinată în planul de proiecție Stereo 70.



## Date referitoare la teren

Crt	Categorie folosință	Intra vilan	Suprafața (mp)	Tarla	Parcelă	Nr. topo	Observații / Referințe
1	arabil	NU	38.600	10	194	-	

## Lungime Segmente

1) Valorile lungimilor segmentelor sunt obținute din proiecție în plan.

Punct început	X / Y	Punct sfârșit	X / Y	Lungime segment (** (m)
1	571.356,931 718.574,625	2	571.364,747 718.563,988	13.2
2	571.364,747 718.563,988	3	571.409,584 718.500,044	78.097
3	571.409,584 718.500,044	4	571.433,001 718.464,379	42.666
4	571.433,001 718.464,379	5	571.497,565 718.505,95	76.79
5	571.497,565 718.505,95	6	571.580,913 718.559,643	99.145



Punct început	X / Y	Punct sfârșit	X / Y	Lungime segment (** (m)
6	571.580,913 718.559,643	7	571.642,749 718.598,262	72.905
7	571.642,749 718.598,262	8	571.681,703 718.622,985	46.137
8	571.681,703 718.622,985	9	571.647,61 718.665,405	54.422
9	571.647,61 718.665,405	10	571.604,589 718.717,34	67.439
10	571.604,589 718.717,34	11	571.596,413 718.727,366	12.937
11	571.596,413 718.727,366	1	571.356,931 718.574,625	284.045

\*\* Lungimile segmentelor sunt determinate în planul de proiecție Stereo 70 și sunt rotunjite la 1 milimetru.

\*\*\* Distanța dintre puncte este formată din segmente cumulate ce sunt mai mici decât valoarea 1 milimetru.



**DATE DESPRE IMOBILUL NR. 771**

Oficiul de Cadastru și Publicitate Imobiliară SUCEAVA  
Biroul de Cadastru și Publicitate Imobiliară Radauti

**A. Partea I. Descrierea imobilului**

TEREN Necunoscut

Adresa: Loc. Bainen, Jud. Suceava

Nr. Crt	Nr cadastral Nr. topografic	Suprafața* (mp)	Observații / Referințe
A1		4.549	Sector cadastral:20 Teren neimprejmuț; Imobilul se formeaza din o parte a p.f. 292, comuna cadastrala Bainen.

**B. Partea II. Proprietari și acte**

Inscrieri privitoare la dreptul de proprietate și alte drepturi reale		Referințe
<b>771 / 07/03/2024</b>		
Act Normativ nr. 1705, din 29/11/2006 emis de GUVERNUL ROMANIEI;		
B1	Intabulare, drept de PROPRIETATE, dobandit prin Lege, cota actuala 1/1 1) STATUL ROMAN, CIF:9999999999999, domeniul public	A1
Act Normativ nr. 1705, din 29/11/2006 emis de GUVERNUL ROMANIEI (ORDIN nr. 227 din 31.03.2006 emis de GUVERNUL ROMANIEI);		
B3	Intabulare, drept de ADMINISTRARE, dobandit prin Lege, cota actuala 1/1 1) AGENTIA NATIONALA DE IMBUNATATIRI FUNCIARE, CIF:29275212	A1

**C. Partea III. SARCINI .**

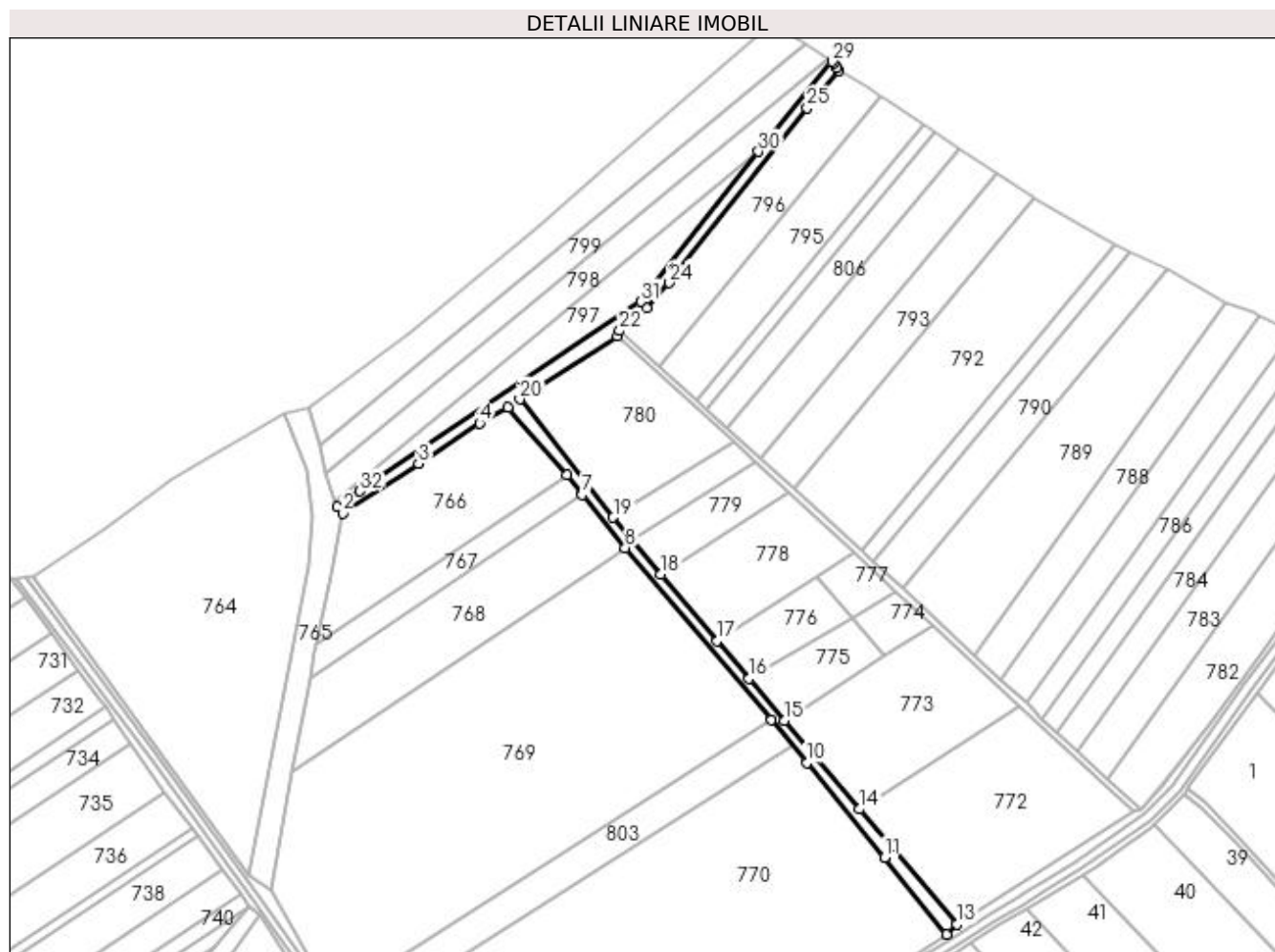
Inscrieri privind dezmembramintele dreptului de proprietate, drepturi reale de garanție și sarcini	Referințe
NU SUNT	

## Anexa Nr. 1 La Partea I

## Teren

Nr cadastral	Suprafața (mp)*	Observații / Referințe
	4.549	Imobilul se formeaza din o parte a p.f. 292, comuna cadastrala Bainenet.

\* Suprafața este determinată în planul de proiecție Stereo 70.



## Date referitoare la teren

Crt	Categorie folosință	Intra vilan	Suprafața (mp)	Tarla	Parcelă	Nr. topo	Observații / Referințe
1	ape statatoare	DA	30	-	-	-	
2	ape statatoare	NU	4.519	-	-	-	

## Lungime Segmente

1) Valorile lungimilor segmentelor sunt obținute din proiecție în plan.

Punct început	X / Y	Punct sfârșit	X / Y	Lungime segment (** (m)
1	571.346,167 718.858,53	2	571.348,931 718.854,791	4.65
3	571.390,687 718.882,134	4	571.424,254 718.904,36	40.258
5	571.440,057 718.912,873	6	571.472,292 718.875,695	49.207
7	571.480,98 718.864,943	8	571.504,551 718.835,772	37.504

Punct început	X / Y	Punct sfârșit	X / Y	Lungime segment (** (m)
2	571.348,931 718.854,791	3	571.390,687 718.882,134	49.912
4	571.424,254 718.904,36	5	571.440,057 718.912,873	17.95
6	571.472,292 718.875,695	7	571.480,98 718.864,943	13.823
8	571.504,551 718.835,772	9	571.585,196 718.741,123	124.346

Punct început	X / Y	Punct sfârșit	X / Y	Lungime segment (** (m)
9	571.585,196 718.741,123	10	571.604,589 718.717,34	30.687
11	571.647,61 718.665,405	12	571.681,703 718.622,985	54.422
13	571.687,116 718.628,502	14	571.633,601 718.691,874	82.945
15	571.592,294 718.740,789	16	571.572,888 718.763,769	30.078
17	571.555,324 718.784,569	18	571.524,382 718.821,21	47.958
19	571.498,014 718.852,435	20	571.446,515 718.917,585	83.046
21	571.500,405 718.952,156	22	571.501,463 718.955,266	3.285
23	571.516,524 718.967,762	24	571.528,904 718.981,595	18.564
25	571.604,73 719.077,701	26	571.622,069 719.098,691	27.225
27	571.621,332 719.099,873	28	571.619,474 719.102,742	3.418
29	571.618,365 719.103,427	30	571.578,005 719.053,852	63.927
31	571.513,099 718.971,251	32	571.358,631 718.866,879	186.424

Punct început	X / Y	Punct sfârșit	X / Y	Lungime segment (** (m)
10	571.604,589 718.717,34	11	571.647,61 718.665,405	67.439
12	571.681,703 718.622,985	13	571.687,116 718.628,502	7.729
14	571.633,601 718.691,874	15	571.592,294 718.740,789	64.023
16	571.572,888 718.763,769	17	571.555,324 718.784,569	27.224
18	571.524,382 718.821,21	19	571.498,014 718.852,435	40.869
20	571.446,515 718.917,585	21	571.500,405 718.952,156	64.026
22	571.501,463 718.955,266	23	571.516,524 718.967,762	19.57
24	571.528,904 718.981,595	25	571.604,73 719.077,701	122.417
26	571.622,069 719.098,691	27	571.621,332 719.099,873	1.393
28	571.619,474 719.102,742	29	571.618,365 719.103,427	1.303
30	571.578,005 719.053,852	31	571.513,099 718.971,251	105.051
32	571.358,631 718.866,879	1	571.346,167 718.858,53	15.002

\*\* Lungimile segmentelor sunt determinate în planul de proiecție Stereo 70 și sunt rotunjite la 1 milimetru.

\*\*\* Distanța dintre puncte este formată din segmente cumulate ce sunt mai mici decât valoarea 1 milimetru.



**DATE DESPRE IMOBILUL NR. 772**

Oficiul de Cadastru și Publicitate Imobiliară SUCEAVA  
Biroul de Cadastru și Publicitate Imobiliară Radauti

**A. Partea I. Descrierea imobilului**

TEREN Extravilan

Adresa: Jud. Suceava

Nr. Crt	Nr cadastral Nr. topografic	Suprafața* (mp)	Observații / Referințe
A1		9.070	Sector cadastral:20 Teren neimprejmuit;

**B. Partea II. Proprietari și acte**

Inscrieri privitoare la dreptul de proprietate și alte drepturi reale	Referințe
<b>772 / 07/03/2024</b>	
Act Administrativ nr. 905, din 11/11/1994 emis de CJFF SUCEAVA;	
B1	A1
Intabulare, drept de PROPRIETATE, dobandit prin Reconstituire, cota actuala 1/1 1) CUCIUREANU D ILARIE, LIPSA CNP PROPRIETAR	

**C. Partea III. SARCINI .**

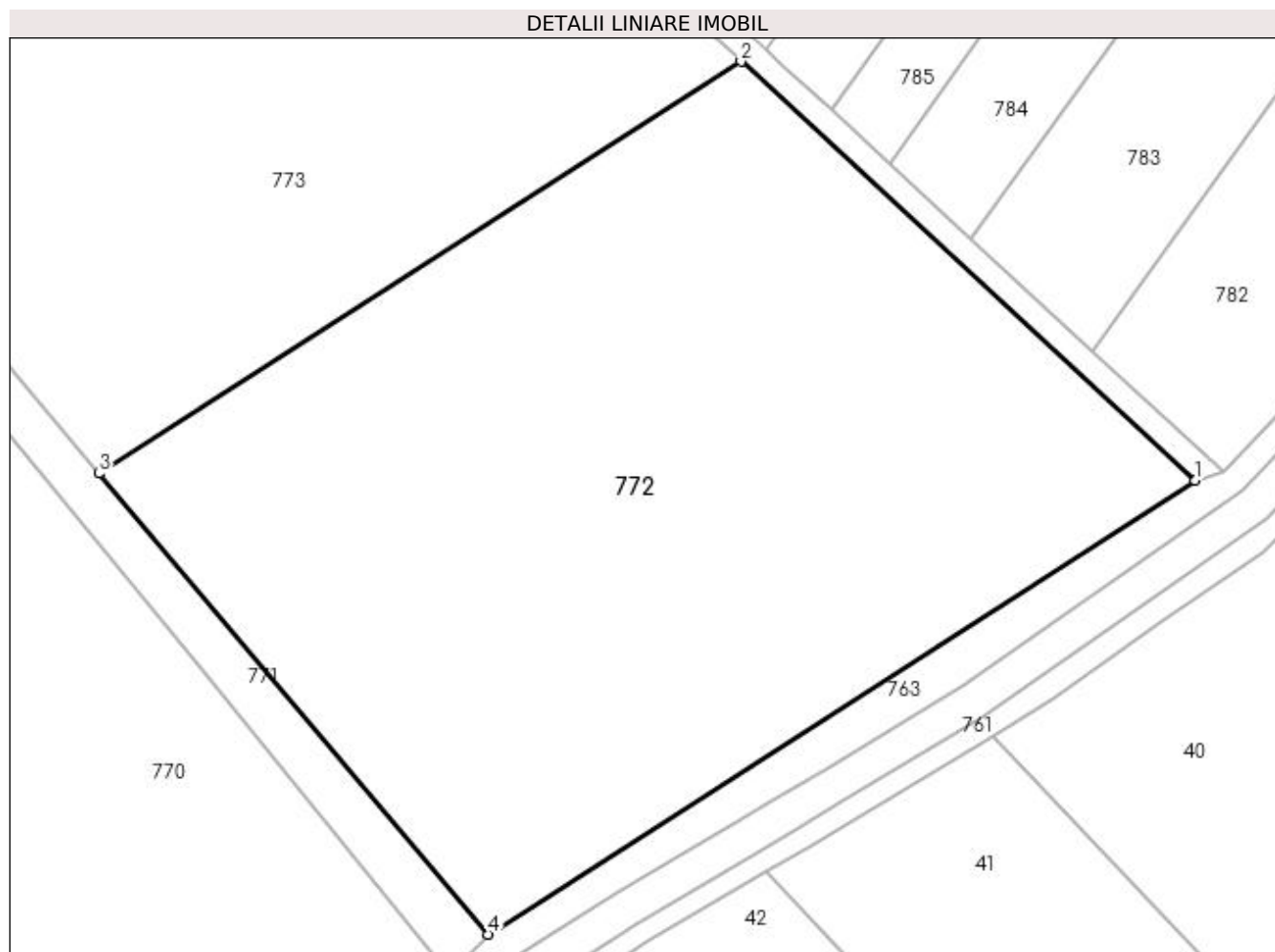
Inscrieri privind dezmembramintele dreptului de proprietate, drepturi reale de garanție și sarcini	Referințe
NU SUNT	

## Anexa Nr. 1 La Partea I

## Teren

Nr cadastral	Suprafața (mp)*	Observații / Referințe
	9.070	

\* Suprafața este determinată în planul de proiecție Stereo 70.



## Date referitoare la teren

Crt	Categorie folosință	Intra vilan	Suprafața (mp)	Tarla	Parcelă	Nr. topo	Observații / Referințe
1	arabil	NU	9.070	10	178	-	

## Lungime Segmente

1) Valorile lungimilor segmentelor sunt obținute din proiecție în plan.

Punct început	X / Y	Punct sfârșit	X / Y	Lungime segment (** (m)
1	571.784,46 718.690,925	2	571.721,949 718.748,528	85.004
2	571.721,949 718.748,528	3	571.633,601 718.691,874	104.953
3	571.633,601 718.691,874	4	571.687,116 718.628,502	82.945
4	571.687,116 718.628,502	1	571.784,46 718.690,925	115.639



**\*\* Lungimile segmentelor sunt determinate în planul de proiecție Stereo 70 și sunt rotunjite la 1 milimetru.**

**\*\*\* Distanța dintre puncte este formată din segmente cumulate ce sunt mai mici decât valoarea 1 milimetru.**



**DATE DESPRE IMOBILUL NR. 773**

Oficiul de Cadastru și Publicitate Imobiliară SUCEAVA  
Biroul de Cadastru și Publicitate Imobiliară Radauti

**A. Partea I. Descrierea imobilului**

TEREN Extravilan

Adresa: Jud. Suceava

Nr. Crt	Nr cadastral Nr. topografic	Suprafața* (mp)	Observații / Referințe
A1		6.400	Sector cadastral:20 Teren neimprejmuit;

**B. Partea II. Proprietari și acte**

Inscrieri privitoare la dreptul de proprietate și alte drepturi reale	Referințe
<b>773 / 07/03/2024</b>	
Act Administrativ nr. 594, din 10/12/1993 emis de CJFF SUCEAVA;	
B1	A1
Intabulare, drept de PROPRIETATE, dobandit prin Reconstituire, cota actuala 1/1 1) <b>OLAR STEFAN</b> , LIPSA CNP PROPRIETAR	

**C. Partea III. SARCINI .**

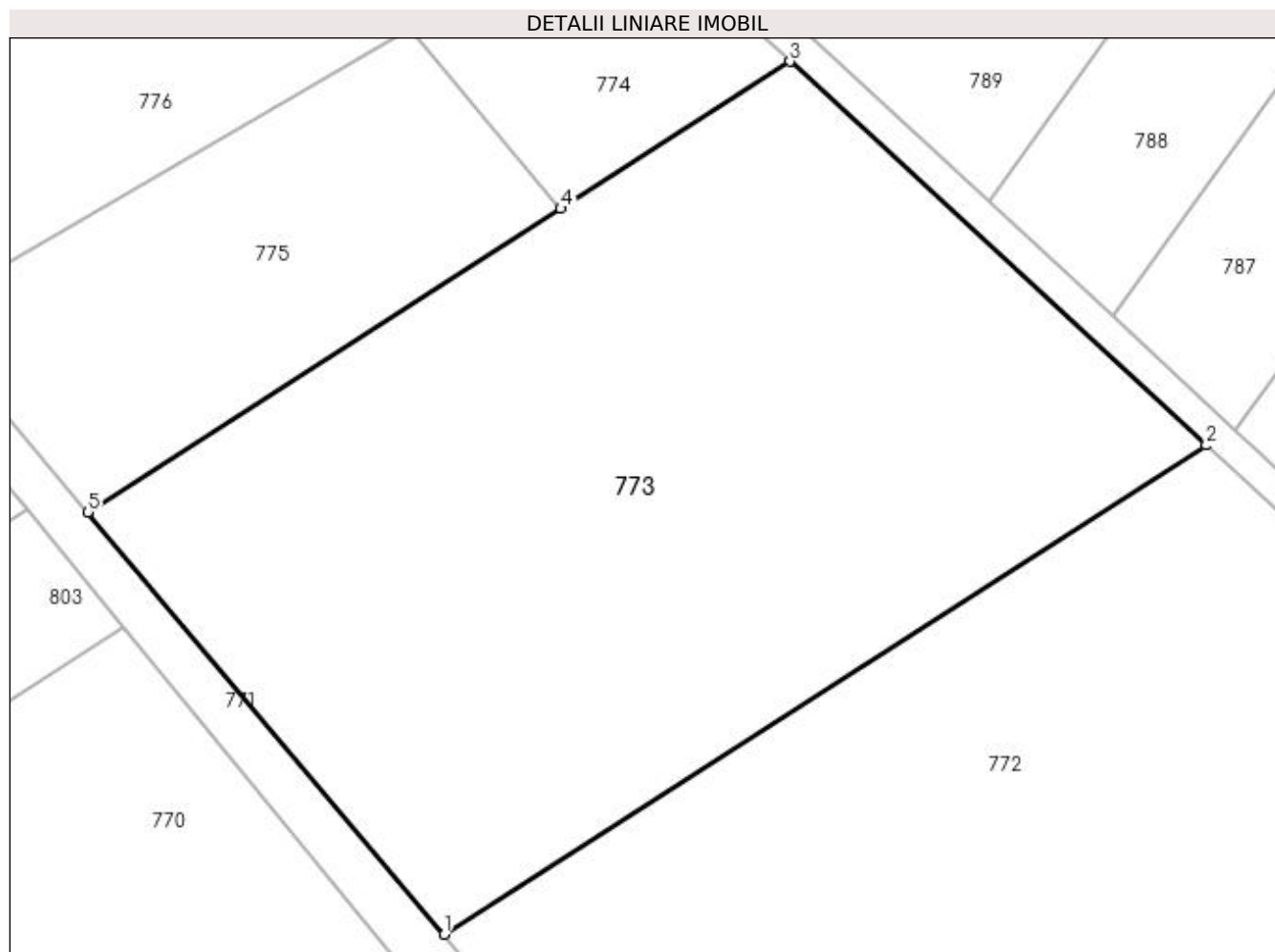
Inscrieri privind dezmembramintele dreptului de proprietate, drepturi reale de garanție și sarcini	Referințe
NU SUNT	

## Anexa Nr. 1 La Partea I

## Teren

Nr cadastral	Suprafața (mp)*	Observații / Referințe
	6.400	

\* Suprafața este determinată în planul de proiecție Stereo 70.



## Date referitoare la teren

Crt	Categorie folosință	Intra vilan	Suprafața (mp)	Tarla	Parcelă	Nr. topo	Observații / Referințe
1	arabil	NU	6.400	10	178	-	

## Lungime Segmente

1) Valorile lungimilor segmentelor sunt obținute din proiecție în plan.

Punct început	X / Y	Punct sfârșit	X / Y	Lungime segment (** (m)
1	571.633,601 718.691,874	2	571.721,949 718.748,528	104.953
2	571.721,949 718.748,528	3	571.673,698 718.792,991	65.613
3	571.673,698 718.792,991	4	571.647,119 718.775,947	31.574
4	571.647,119 718.775,947	5	571.592,294 718.740,789	65.13
5	571.592,294 718.740,789	1	571.633,601 718.691,874	64.023

**\*\* Lungimile segmentelor sunt determinate în planul de proiecție Stereo 70 și sunt rotunjite la 1 milimetru.**

**\*\*\* Distanța dintre puncte este formată din segmente cumulate ce sunt mai mici decât valoarea 1 milimetru.**



**DATE DESPRE IMOBILUL NR. 774**

Oficiul de Cadastru și Publicitate Imobiliară SUCEAVA  
Biroul de Cadastru și Publicitate Imobiliară Radauti

**A. Partea I. Descrierea imobilului**

TEREN Extravilan

Adresa: Jud. Suceava

Nr. Crt	Nr cadastral Nr. topografic	Suprafața* (mp)	Observații / Referințe
A1	34317	792	Sector cadastral:20 Teren neimprejmuit;

**B. Partea II. Proprietari și acte**

Inscrieri privitoare la dreptul de proprietate și alte drepturi reale	Referințe
<b>774 / 07/03/2024</b>	
Act Notarial nr. 1268, din 30/08/2023 emis de Bratiloveanu Silvia BIN;	
B6	A1
Intabulare, drept de PROPRIETATE bun comun în devalmasie, dobândit prin Convenție, cota actuala 1/1, cota initiala 1/1	
1) CERNOVSCHI MARIA	
2) CERNOVSCHI DOREL	

**C. Partea III. SARCINI .**

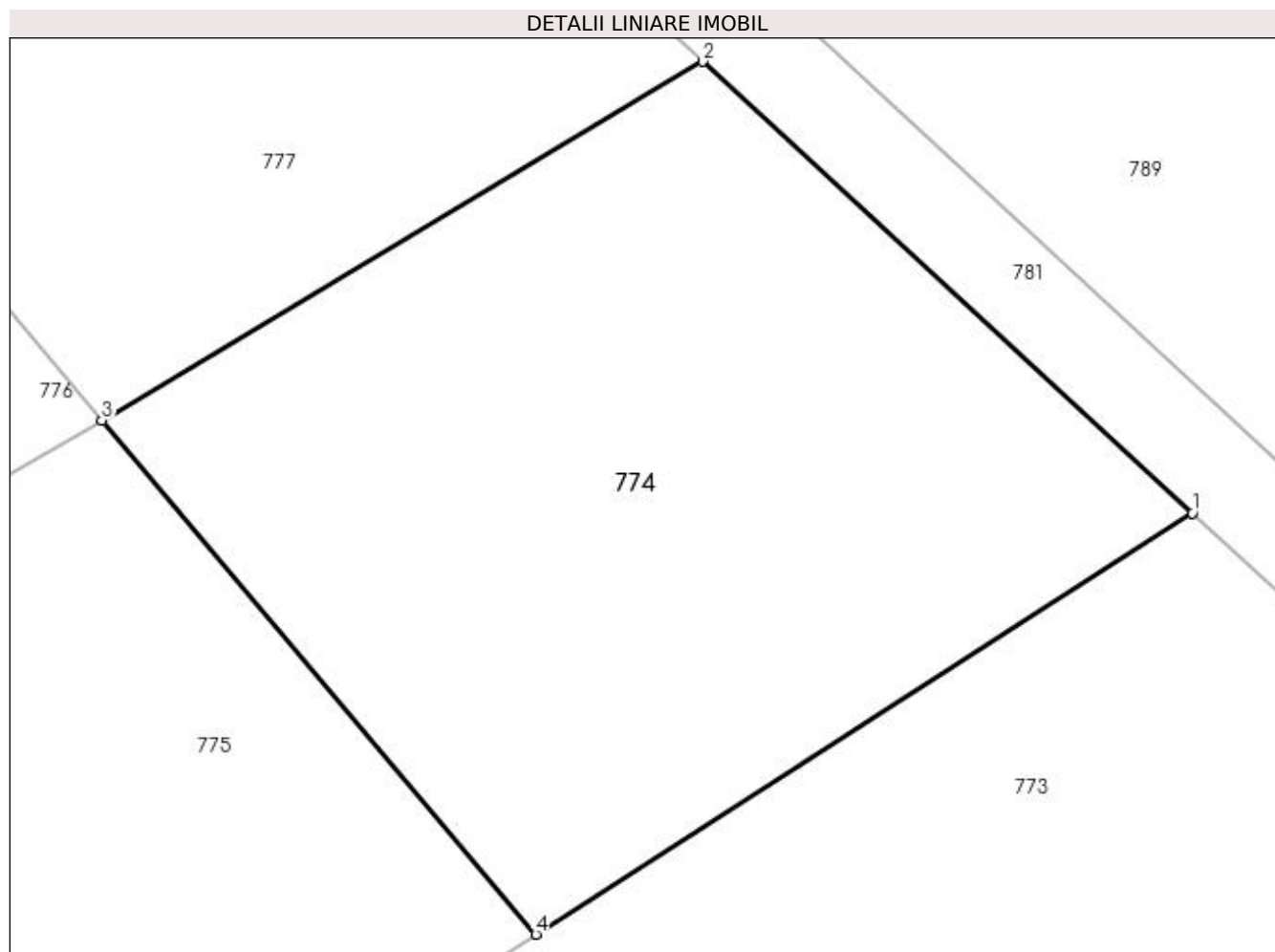
Inscrieri privind dezmembramentele dreptului de proprietate, drepturi reale de garanție și sarcini	Referințe
NU SUNT	

## Anexa Nr. 1 La Partea I

## Teren

Nr cadastral	Suprafața (mp)*	Observații / Referințe
34317	792	

\* Suprafața este determinată în planul de proiecție Stereo 70.



## Date referitoare la teren

Crt	Categorie folosință	Intra vilan	Suprafața (mp)	Tarla	Parcelă	Nr. topo	Observații / Referințe
1	arabil	NU	792	10	178	-	

## Lungime Segmente

1) Valorile lungimilor segmentelor sunt obținute din proiecție în plan.

Punct început	X / Y	Punct sfârșit	X / Y	Lungime segment (** (m)
1	571.673,698 718.792,991	2	571.653,88 718.811,252	26.948
2	571.653,88 718.811,252	3	571.629,557 718.796,744	28.321
3	571.629,557 718.796,744	4	571.647,119 718.775,947	27.22
4	571.647,119 718.775,947	1	571.673,698 718.792,991	31.574



**\*\* Lungimile segmentelor sunt determinate în planul de proiecție Stereo 70 și sunt rotunjite la 1 milimetru.**

**\*\*\* Distanța dintre puncte este formată din segmente cumulate ce sunt mai mici decât valoarea 1 milimetru.**



**DATE DESPRE IMOBILUL NR. 775**

Oficiul de Cadastru și Publicitate Imobiliară SUCEAVA  
Biroul de Cadastru și Publicitate Imobiliară Radauti

**A. Partea I. Descrierea imobilului**

TEREN Extravilan

Adresa: Jud. Suceava

Nr. Crt	Nr cadastral Nr. topografic	Suprafața* (mp)	Observații / Referințe
A1		1.850	Sector cadastral:20 Teren neimprejmuit;

**B. Partea II. Proprietari și acte**

Inscrieri privitoare la dreptul de proprietate și alte drepturi reale	Referințe
<b>775 / 07/03/2024</b>	
Act Notarial nr. 2811, din 08/11/1999 emis de BNP FOMIN SIMION;	
B1	A1
Intabulare, drept de PROPRIETATE, dobandit prin Iesire Din Indiviziune, cota actuala 1/1 1) COMANDAT ROZALIA	

**C. Partea III. SARCINI .**

Inscrieri privind dezmembramintele dreptului de proprietate, drepturi reale de garanție și sarcini	Referințe
NU SUNT	

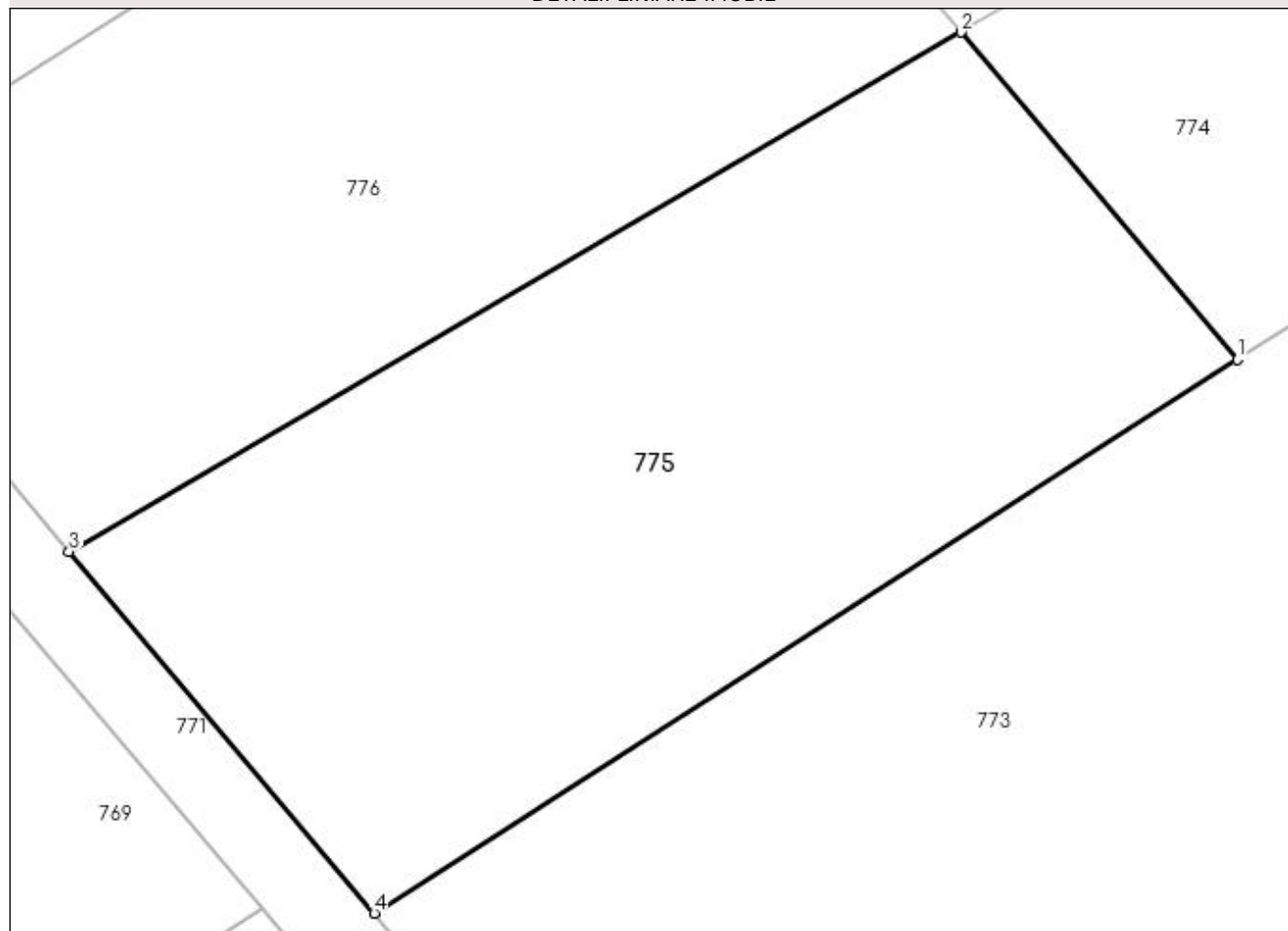
## Anexa Nr. 1 La Partea I

## Teren

Nr cadastral	Suprafața (mp)*	Observații / Referințe
	1.850	

\* Suprafața este determinată în planul de proiecție Stereo 70.

## DETALII LINIARE IMOBIL



## Date referitoare la teren

Crt	Categorie folosință	Intravilan	Suprafața (mp)	Tarla	Parcelă	Nr. topo	Observații / Referințe
1	arabil	NU	1.850	10	178	-	

## Lungime Segmente

1) Valorile lungimilor segmentelor sunt obținute din proiecție în plan.

Punct început	X / Y	Punct sfârșit	X / Y	Lungime segment (** (m)
1	571.647,119 718.775,947	2	571.629,557 718.796,744	27.22
2	571.629,557 718.796,744	3	571.572,888 718.763,769	65.565
3	571.572,888 718.763,769	4	571.592,294 718.740,789	30.078
4	571.592,294 718.740,789	1	571.647,119 718.775,947	65.13

**\*\* Lungimile segmentelor sunt determinate în planul de proiecție Stereo 70 și sunt rotunjite la 1 milimetru.**

**\*\*\* Distanța dintre puncte este formată din segmente cumulate ce sunt mai mici decât valoarea 1 milimetru.**



**DATE DESPRE IMOBILUL NR. 776**

Oficiul de Cadastru și Publicitate Imobiliară SUCEAVA  
Biroul de Cadastru și Publicitate Imobiliară Radauti

**A. Partea I. Descrierea imobilului**

TEREN Extravilan

Adresa: Jud. Suceava

Nr. Crt	Nr cadastral Nr. topografic	Suprafața* (mp)	Observații / Referințe
A1		1.850	Sector cadastral:20 Teren neimprejmuit;

**B. Partea II. Proprietari și acte**

Inscrieri privitoare la dreptul de proprietate și alte drepturi reale	Referințe
<b>776 / 07/03/2024</b>	
Act Notarial nr. 513, din 09/03/2011 emis de BNP MANDICI ALEXANDRU;	
B1	A1
Intabulare, drept de PROPRIETATE, dobandit prin lesire Din Indiviziune, cota actuala 1/1 1) DREHUTA LIVIU	

**C. Partea III. SARCINI .**

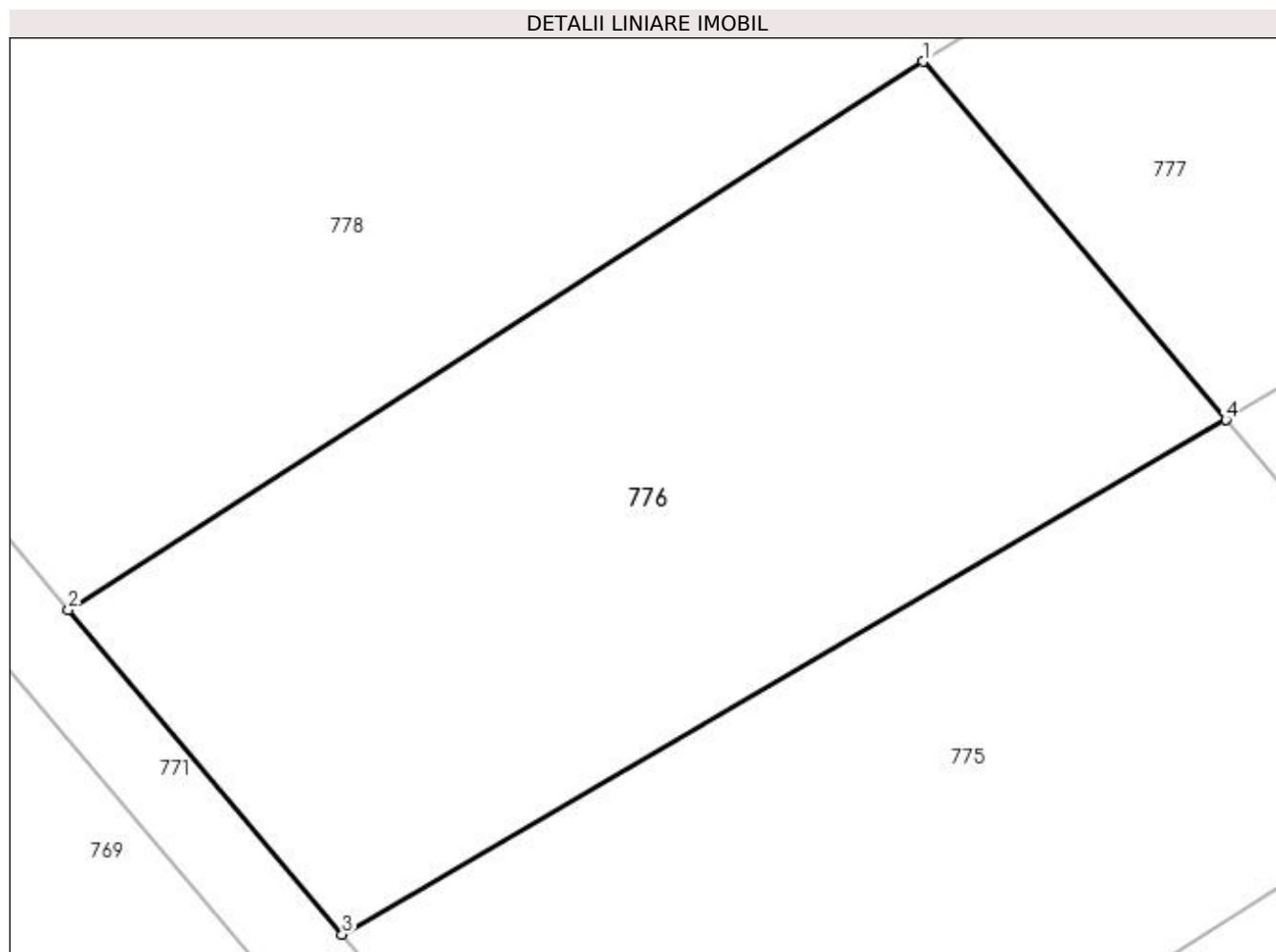
Inscrieri privind dezmembramintele dreptului de proprietate, drepturi reale de garanție și sarcini	Referințe
NU SUNT	

## Anexa Nr. 1 La Partea I

## Teren

Nr cadastral	Suprafața (mp)*	Observații / Referințe
	1.850	

\* Suprafața este determinată în planul de proiecție Stereo 70.



## Date referitoare la teren

Crt	Categorie folosință	Intravilan	Suprafața (mp)	Tarla	Parcelă	Nr. topo	Observații / Referințe
1	arabil	NU	1.850	10	178	-	

## Lungime Segmente

1) Valorile lungimilor segmentelor sunt obținute din proiecție în plan.

Punct început	X / Y	Punct sfârșit	X / Y	Lungime segment (** (m)
1	571.610,149 718.819,726	2	571.555,324 718.784,569	65.129
2	571.555,324 718.784,569	3	571.572,888 718.763,769	27.224
3	571.572,888 718.763,769	4	571.629,557 718.796,744	65.565
4	571.629,557 718.796,744	1	571.610,149 718.819,726	30.081



**\*\* Lungimile segmentelor sunt determinate în planul de proiecție Stereo 70 și sunt rotunjite la 1 milimetru.**

**\*\*\* Distanța dintre puncte este formată din segmente cumulate ce sunt mai mici decât valoarea 1 milimetru.**



**DATE DESPRE IMOBILUL NR. 777**

Oficiul de Cadastru și Publicitate Imobiliară SUCEAVA  
Biroul de Cadastru și Publicitate Imobiliară Radauti

**A. Partea I. Descrierea imobilului**

TEREN Extravilan

Adresa: Jud. Suceava

Nr. Crt	Nr cadastral Nr. topografic	Suprafața* (mp)	Observații / Referințe
A1		792	Sector cadastral:20 Teren neimprejmuit;

**B. Partea II. Proprietari și acte**

Inscrieri privitoare la dreptul de proprietate și alte drepturi reale	Referințe
<b>777 / 07/03/2024</b>	
Act Notarial nr. 513, din 09/03/2011 emis de BNP MANDICI ALEXANDRU;	
B1	A1
Intabulare, drept de PROPRIETATE, dobandit prin lesire Din Indiviziune, cota actuala 1/1 1) DREHUTA LIVIU	

**C. Partea III. SARCINI .**

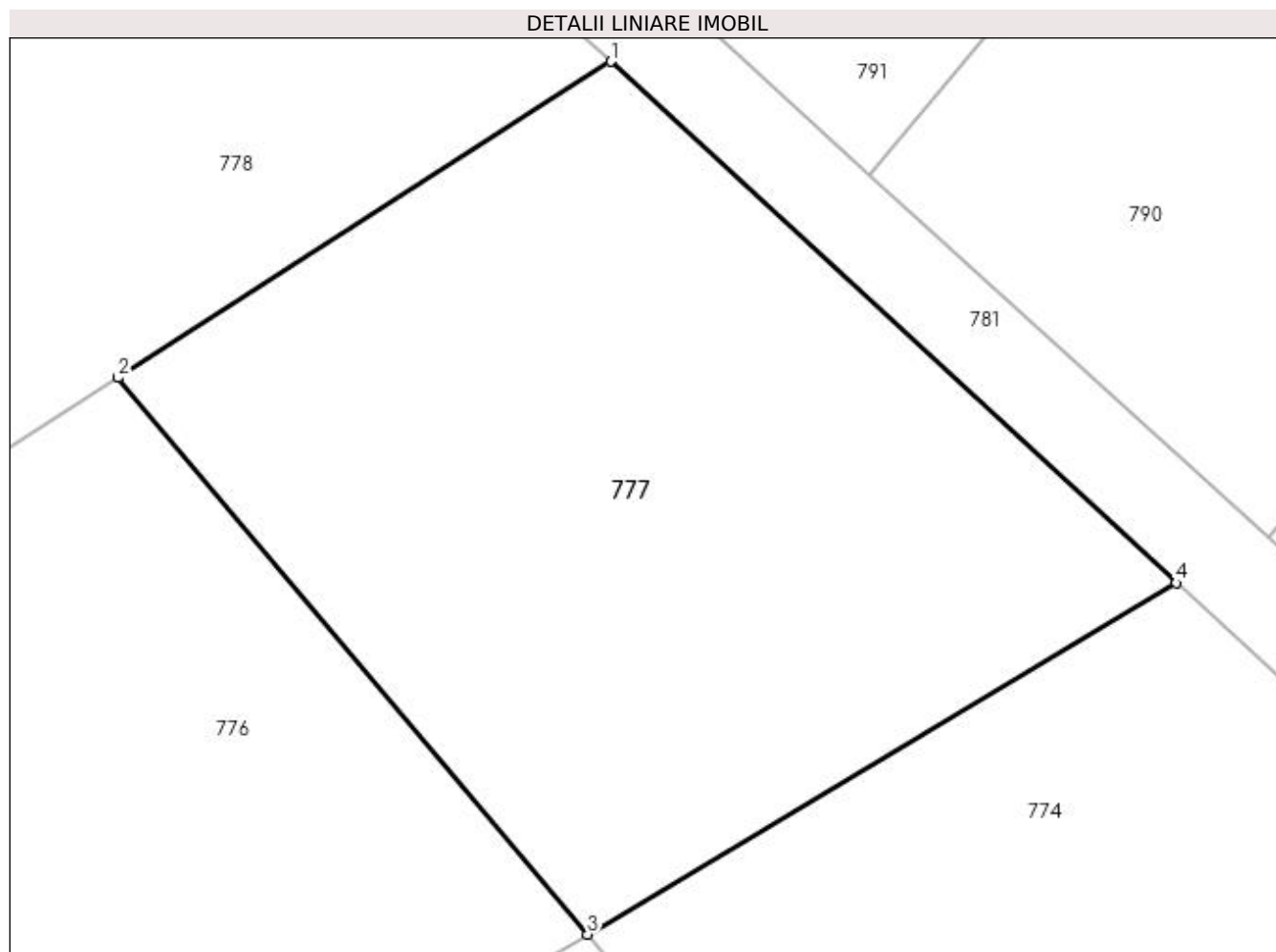
Inscrieri privind dezmembramintele dreptului de proprietate, drepturi reale de garanție și sarcini	Referințe
NU SUNT	

## Anexa Nr. 1 La Partea I

## Teren

Nr cadastral	Suprafața (mp)*	Observații / Referințe
	792	

\* Suprafața este determinată în planul de proiecție Stereo 70.



## Date referitoare la teren

Crt	Categorie folosință	Intravilan	Suprafața (mp)	Tarla	Parcelă	Nr. topo	Observații / Referințe
1	arabil	NU	792	10	178	-	

## Lungime Segmente

1) Valorile lungimilor segmentelor sunt obținute din proiecție în plan.

Punct început	X / Y	Punct sfârșit	X / Y	Lungime segment (** (m)
1	571.630,513 718.832,785	2	571.610,149 718.819,726	24.192
2	571.610,149 718.819,726	3	571.629,557 718.796,744	30.081
3	571.629,557 718.796,744	4	571.653,88 718.811,252	28.321
4	571.653,88 718.811,252	1	571.630,513 718.832,785	31.776

**\*\* Lungimile segmentelor sunt determinate în planul de proiecție Stereo 70 și sunt rotunjite la 1 milimetru.**

**\*\*\* Distanța dintre puncte este formată din segmente cumulate ce sunt mai mici decât valoarea 1 milimetru.**



**DATE DESPRE IMOBILUL NR. 778**

Oficiul de Cadastru și Publicitate Imobiliară SUCEAVA  
Biroul de Cadastru și Publicitate Imobiliară Radauti

**A. Partea I. Descrierea imobilului**

TEREN Extravilan

Adresa: Jud. Suceava

Nr. Crt	Nr cadastral Nr. topografic	Suprafața* (mp)	Observații / Referințe
A1		4.100	Sector cadastral:20 Teren neimprejmuit;

**B. Partea II. Proprietari și acte**

Inscrieri privitoare la dreptul de proprietate și alte drepturi reale		Referințe
<b>778 / 07/03/2024</b>		
Act Administrativ nr. 1356, din 12/06/1996 emis de CJFF SUCEAVA;		
B1	Intabulare, drept de PROPRIETATE, dobandit prin Reconstituire, cota actuala 1/1 1) DREHUTA N EUGENIU, LIPSA CNP PROPRIETAR 2) PATRAS N OLGA, LIPSA CNP PROPRIETAR 3) DREHUTA MODEST, LIPSA CNP PROPRIETAR	A1
<b>778 / 13/03/2024</b>		
Act Administrativ nr. 845, din 13/03/2024 emis de Primaria comunei Musenita;		
B2	se noteaza posesia ca bun propriu 1) DREHUȚĂ LIVIU	A1

**C. Partea III. SARCINI .**

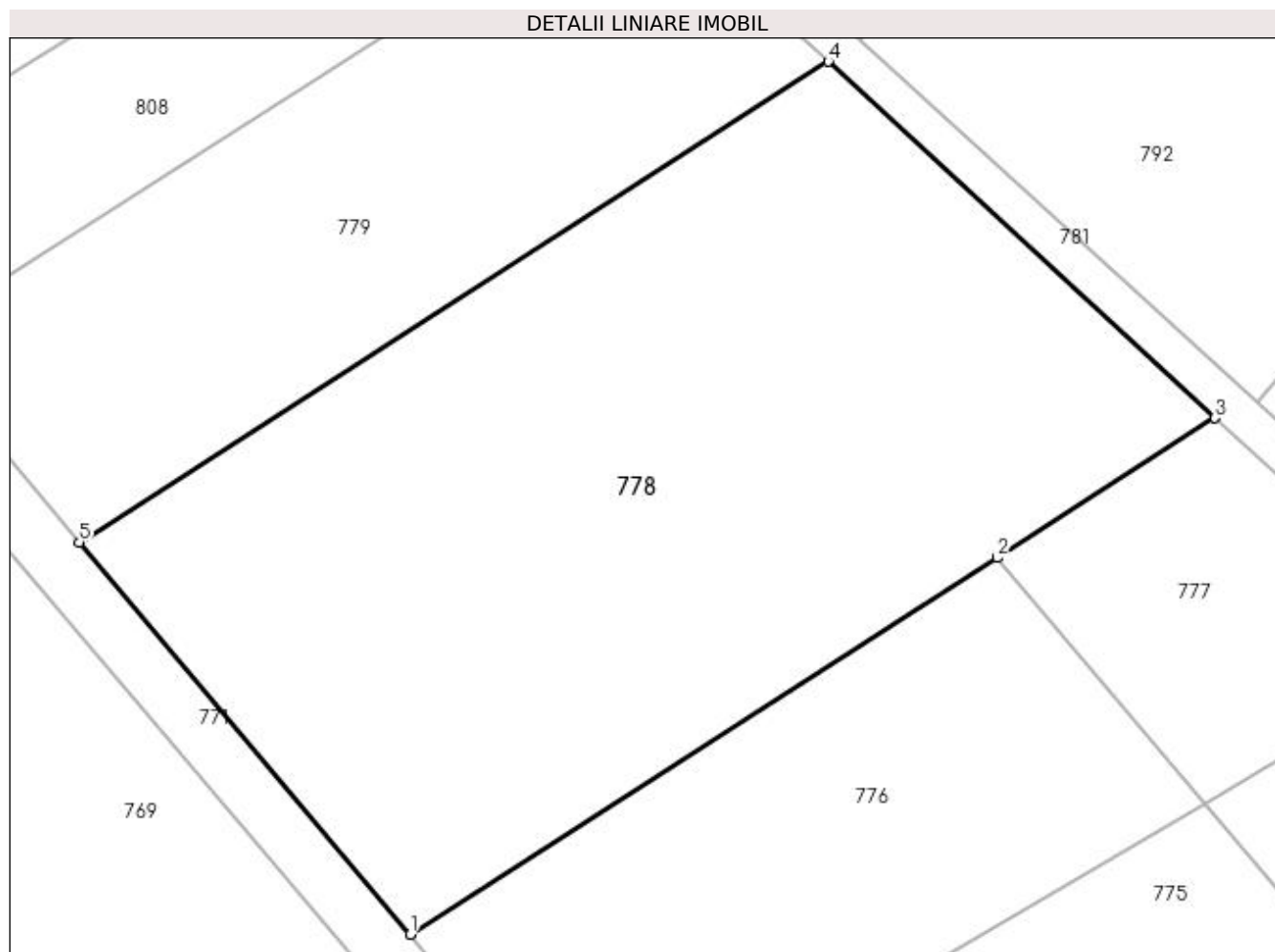
Inscrieri privind dezmembramintele dreptului de proprietate, drepturi reale de garanție și sarcini	Referințe
NU SUNT	

## Anexa Nr. 1 La Partea I

## Teren

Nr cadastral	Suprafața (mp)*	Observații / Referințe
	4.100	

\* Suprafața este determinată în planul de proiecție Stereo 70.



## Date referitoare la teren

Crt	Categorie folosință	Intra vilan	Suprafața (mp)	Tarla	Parcelă	Nr. topo	Observații / Referințe
1	arabil	NU	4.100	10	178	-	

## Lungime Segmente

1) Valorile lungimilor segmentelor sunt obținute din proiecție în plan.

Punct început	X / Y	Punct sfârșit	X / Y	Lungime segment (** (m)
1	571.555,324 718.784,569	2	571.610,149 718.819,726	65.129
2	571.610,149 718.819,726	3	571.630,513 718.832,785	24.192
3	571.630,513 718.832,785	4	571.594,369 718.866,09	49.149
4	571.594,369 718.866,09	5	571.524,382 718.821,21	83.141
5	571.524,382 718.821,21	1	571.555,324 718.784,569	47.958



**\*\* Lungimile segmentelor sunt determinate în planul de proiecție Stereo 70 și sunt rotunjite la 1 milimetru.**

**\*\*\* Distanța dintre puncte este formată din segmente cumulate ce sunt mai mici decât valoarea 1 milimetru.**



**DATE DESPRE IMOBILUL NR. 779**

Oficiul de Cadastru și Publicitate Imobiliară SUCEAVA  
Biroul de Cadastru și Publicitate Imobiliară Radauti

**A. Partea I. Descrierea imobilului**

TEREN Extravilan

Adresa: Jud. Suceava

Nr. Crt	Nr cadastral Nr. topografic	Suprafața* (mp)	Observații / Referințe
A1		2.000	Sector cadastral:20 Teren neimpregmuit;

**B. Partea II. Proprietari și acte**

Inscrieri privitoare la dreptul de proprietate și alte drepturi reale		Referințe
<b>779 / 07/03/2024</b>		
Act Administrativ nr. 1356, din 12/06/1996 emis de CJFF SUCEAVA;		
B1	Intabulare, drept de PROPRIETATE, dobandit prin Reconstituire, cota actuala 1/1 1) DREHUTA N EUGENIU, LIPSA CNP PROPRIETAR 2) PATRAS N OLGA, LIPSA CNP PROPRIETAR 3) DREHUTA MODEST, LIPSA CNP PROPRIETAR	A1
<b>779 / 13/03/2024</b>		
Act Administrativ nr. 844, din 13/03/2024 emis de Primaria comunei Musenita;		
B2	se noteaza posesia ca bun propriu 1) DREHUȚĂ LIVIU	A1

**C. Partea III. SARCINI .**

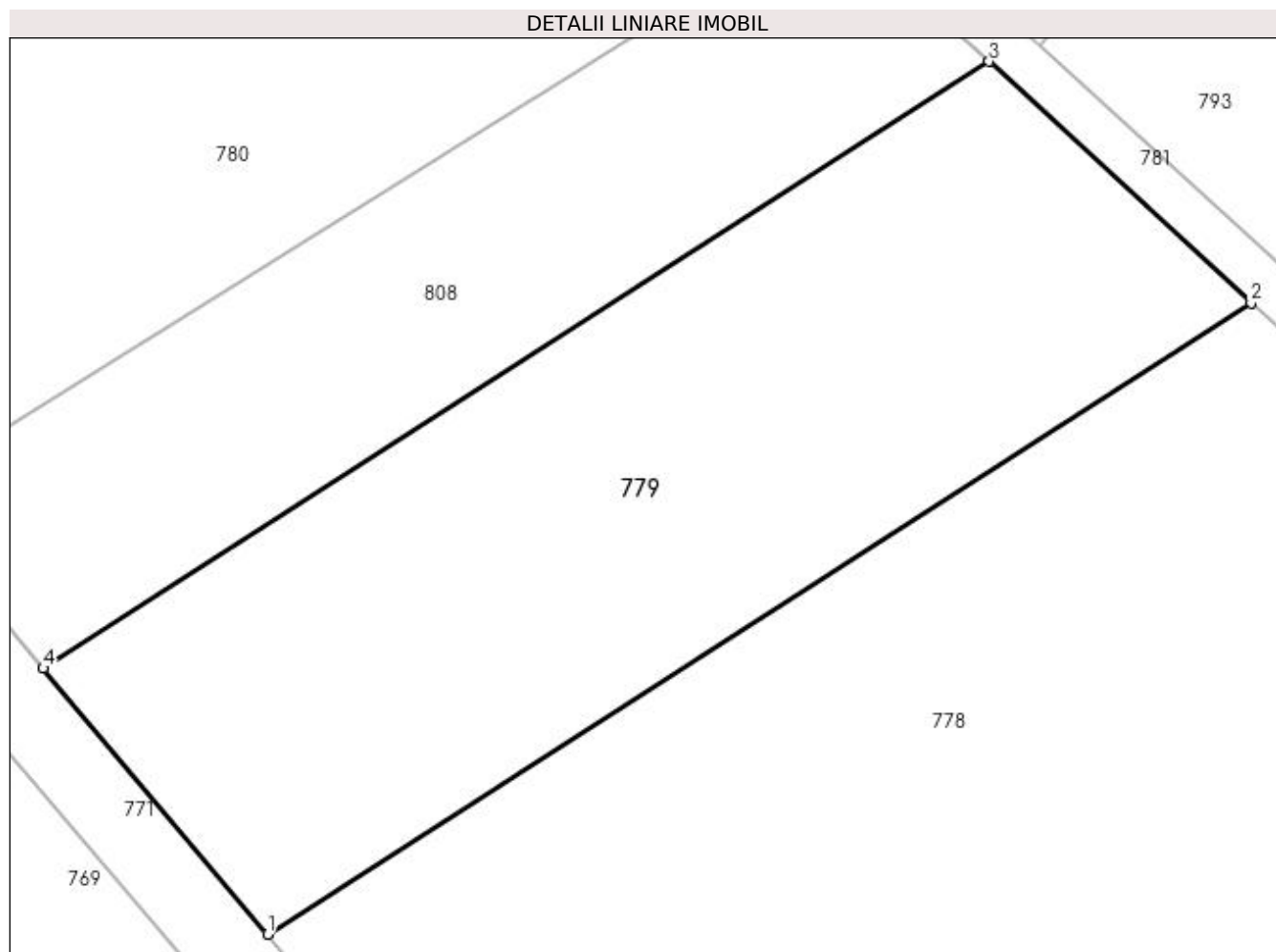
Inscrieri privind dezmembramintele dreptului de proprietate, drepturi reale de garanție și sarcini	Referințe
NU SUNT	

## Anexa Nr. 1 La Partea I

## Teren

Nr cadastral	Suprafața (mp)*	Observații / Referințe
	2.000	

\* Suprafața este determinată în planul de proiecție Stereo 70.



## Date referitoare la teren

Crt	Categorie folosință	Intravilan	Suprafața (mp)	Tarla	Parcelă	Nr. topo	Observații / Referințe
1	arabil	NU	2.000	10	178	-	

## Lungime Segmente

1) Valorile lungimilor segmentelor sunt obținute din proiecție în plan.

Punct început	X / Y	Punct sfârșit	X / Y	Lungime segment (** (m)
1	571.524,382 718.821,21	2	571.594,369 718.866,09	83.141
2	571.594,369 718.866,09	3	571.575,726 718.883,27	25.352
3	571.575,726 718.883,27	4	571.508,422 718.840,11	79.954
4	571.508,422 718.840,11	1	571.524,382 718.821,21	24.737

**\*\* Lungimile segmentelor sunt determinate în planul de proiecție Stereo 70 și sunt rotunjite la 1 milimetru.**

**\*\*\* Distanța dintre puncte este formată din segmente cumulate ce sunt mai mici decât valoarea 1 milimetru.**



**DATE DESPRE IMOBILUL NR. 780**

Oficiul de Cadastru și Publicitate Imobiliară SUCEAVA  
Biroul de Cadastru și Publicitate Imobiliară Radauti

**A. Partea I. Descrierea imobilului**

TEREN Extravilan

Adresa: Jud. Suceava

Nr. Crt	Nr cadastral Nr. topografic	Suprafața* (mp)	Observații / Referințe
A1		5.900	Sector cadastral:20 Teren neimprejmuit;

**B. Partea II. Proprietari și acte**

Inscrieri privitoare la dreptul de proprietate și alte drepturi reale	Referințe
<b>780 / 07/03/2024</b>	
Act Administrativ nr. 890, din 16/06/1994 emis de CJFF SUCEAVA;	
B1	A1
Intabulare, drept de PROPRIETATE, dobandit prin Reconstituire, cota actuala 1/1 1) UNGUREANU G ADRIAN, LIPSA CNP PROPRIETAR	

**C. Partea III. SARCINI .**

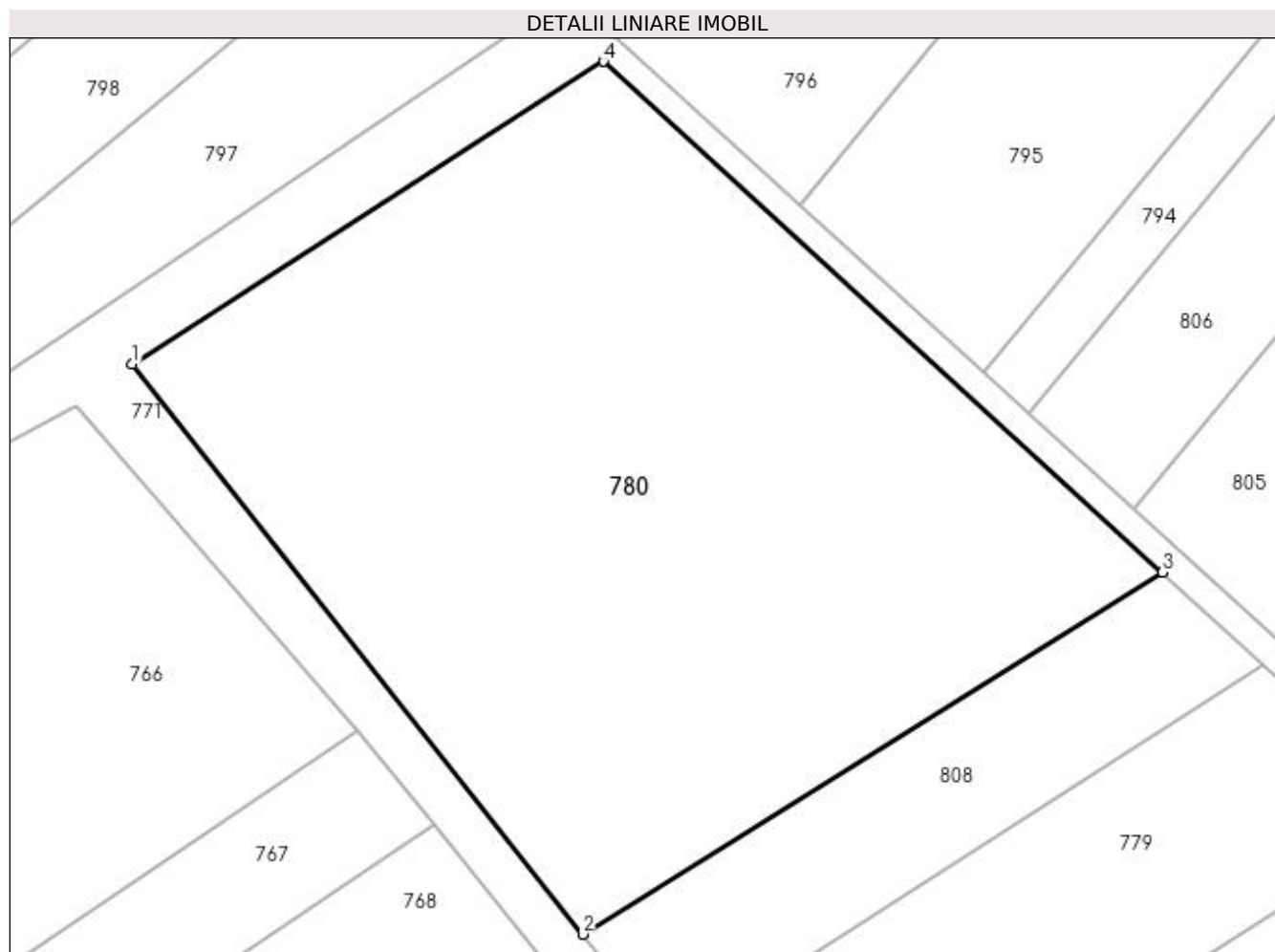
Inscrieri privind dezmembramintele dreptului de proprietate, drepturi reale de garanție și sarcini	Referințe
NU SUNT	

## Anexa Nr. 1 La Partea I

## Teren

Nr cadastral	Suprafața (mp)*	Observații / Referințe
	5.900	

\* Suprafața este determinată în planul de proiecție Stereo 70.



## Date referitoare la teren

Crt	Categorie folosință	Intravilan	Suprafața (mp)	Tarla	Parcelă	Nr. topo	Observații / Referințe
1	arabil	NU	5.900	10	178	-	

## Lungime Segmente

1) Valorile lungimilor segmentelor sunt obținute din proiecție în plan.

Punct început	X / Y	Punct sfârșit	X / Y	Lungime segment (** (m)
1	571.446,515 718.917,585	2	571.498,014 718.852,435	83.046
2	571.498,014 718.852,435	3	571.564,276 718.893,821	78.125
3	571.564,276 718.893,821	4	571.500,405 718.952,156	86.501
4	571.500,405 718.952,156	1	571.446,515 718.917,585	64.026



**\*\* Lungimile segmentelor sunt determinate în planul de proiecție Stereo 70 și sunt rotunjite la 1 milimetru.**

**\*\*\* Distanța dintre puncte este formată din segmente cumulate ce sunt mai mici decât valoarea 1 milimetru.**



**DATE DESPRE IMOBILUL NR. 781**

Oficiul de Cadastru și Publicitate Imobiliară SUCEAVA  
Biroul de Cadastru și Publicitate Imobiliară Radauti

**A. Partea I. Descrierea imobilului**

TEREN Extravilan

Adresa: Jud. Suceava

Nr. Crt	Nr cadastral Nr. topografic	Suprafața* (mp)	Observații / Referințe
A1		1.353	Sector cadastral:20 Teren neimprejmuit;

**B. Partea II. Proprietari și acte**

Inscrieri privitoare la dreptul de proprietate și alte drepturi reale	Referințe
<b>781 / 07/03/2024</b>	
Act Normativ nr. 7, din 13/03/1996 emis de PARLAMENTUL ROMANIEI;	
B1	Inscrierea provizorie, drept de PROPRIETATE, dobandit prin Lege, cota actuala 1/1
	1) COMUNA MUSENITA, CIF:4441271

**C. Partea III. SARCINI .**

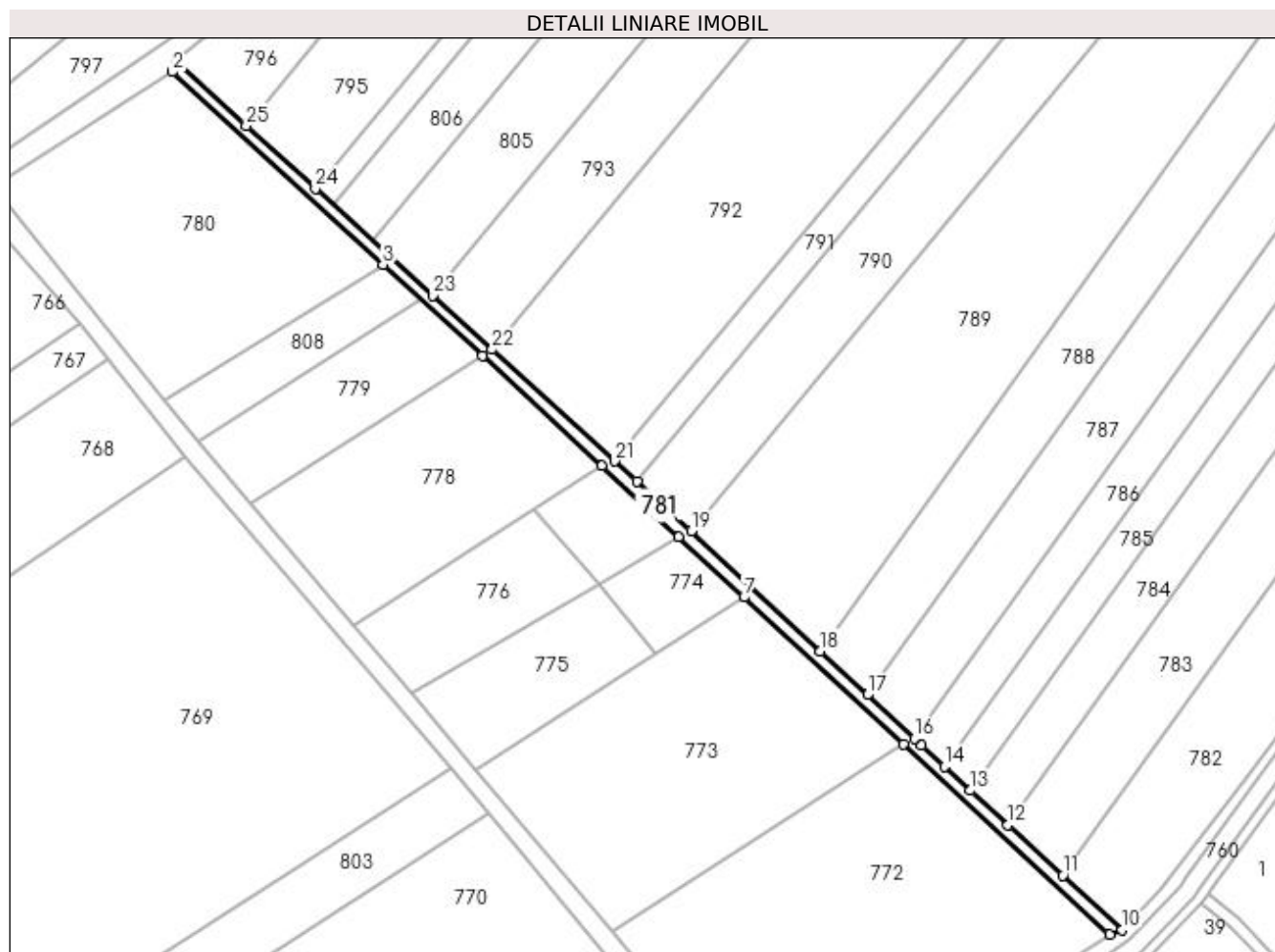
Inscrieri privind dezmembramintele dreptului de proprietate, drepturi reale de garanție și sarcini	Referințe
NU SUNT	

## Anexa Nr. 1 La Partea I

## Teren

Nr cadastral	Suprafața (mp)*	Observații / Referințe
	1.353	

\* Suprafața este determinată în planul de proiecție Stereo 70.



## Date referitoare la teren

Crt	Categorie folosință	Intra vilan	Suprafața (mp)	Tarla	Parcelă	Nr. topo	Observații / Referințe
1	drum	NU	1.353	-	-	-	

## Lungime Segmente

1) Valorile lungimilor segmentelor sunt obținute din proiecție în plan.

Punct început	X / Y	Punct sfârșit	X / Y	Lungime segment (** (m)
1	571.501,463 718.955,266	2	571.500,405 718.952,156	3.285
3	571.564,276 718.893,821	4	571.594,369 718.866,09	40.922
5	571.630,513 718.832,785	6	571.653,88 718.811,252	31.776
7	571.673,698 718.792,991	8	571.721,949 718.748,528	65.613
9	571.784,46 718.690,925	10	571.788,239 718.692,201	3.989

Punct început	X / Y	Punct sfârșit	X / Y	Lungime segment (** (m)
2	571.500,405 718.952,156	3	571.564,276 718.893,821	86.501
4	571.594,369 718.866,09	5	571.630,513 718.832,785	49.149
6	571.653,88 718.811,252	7	571.673,698 718.792,991	26.948
8	571.721,949 718.748,528	9	571.784,46 718.690,925	85.004
10	571.788,239 718.692,201	11	571.770,289 718.708,75	24.415

Punct început	X / Y	Punct sfârșit	X / Y	Lungime segment (** (m)
11	571.770,289 718.708,75	12	571.753,66 718.724,081	22.618
13	571.742,327 718.734,529	14	571.734,416 718.741,822	10.76
15	571.727,453 718.748,242	16	571.725,324 718.750,221	2.907
17	571.711,098 718.763,451	18	571.696,8 718.776,747	19.525
19	571.657,687 718.813,118	20	571.641,222 718.828,118	22.273
21	571.634,497 718.834,235	22	571.597,334 718.868,045	50.241
23	571.579,333 718.884,422	24	571.543,819 718.916,732	48.012
25	571.522,864 718.935,796	1	571.501,463 718.955,266	28.932

Punct început	X / Y	Punct sfârșit	X / Y	Lungime segment (** (m)
12	571.753,66 718.724,081	13	571.742,327 718.734,529	15.414
14	571.734,416 718.741,822	15	571.727,453 718.748,242	9.471
16	571.725,324 718.750,221	17	571.711,098 718.763,451	19.427
18	571.696,8 718.776,747	19	571.657,687 718.813,118	53.41
20	571.641,222 718.828,118	21	571.634,497 718.834,235	9.091
22	571.597,334 718.868,045	23	571.579,333 718.884,422	24.336
24	571.543,819 718.916,732	25	571.522,864 718.935,796	28.329

\*\* Lungimile segmentelor sunt determinate în planul de proiecție Stereo 70 și sunt rotunjite la 1 milimetru.

\*\*\* Distanța dintre puncte este formată din segmente cumulate ce sunt mai mici decât valoarea 1 milimetru.



**DATE DESPRE IMOBILUL NR. 782**

Oficiul de Cadastru și Publicitate Imobiliară SUCEAVA  
Biroul de Cadastru și Publicitate Imobiliară Radauti

**A. Partea I. Descrierea imobilului**

TEREN Extravilan

Adresa: Jud. Suceava

Nr. Crt	Nr cadastral Nr. topografic	Suprafața* (mp)	Observații / Referințe
A1		7.500	Sector cadastral:20 Teren neimprejmuit;

**B. Partea II. Proprietari și acte**

Inscrieri privitoare la dreptul de proprietate și alte drepturi reale	Referințe
<b>782 / 07/03/2024</b>	
Act Administrativ nr. 791, din 08/04/1994 emis de CJFF SUCEAVA;	
B1	A1
Intabulare, drept de PROPRIETATE, dobandit prin Reconstituire, cota actuala 1/1 1) CIORNOLETA VERONICA, LIPSA CNP PROPRIETAR	

**C. Partea III. SARCINI .**

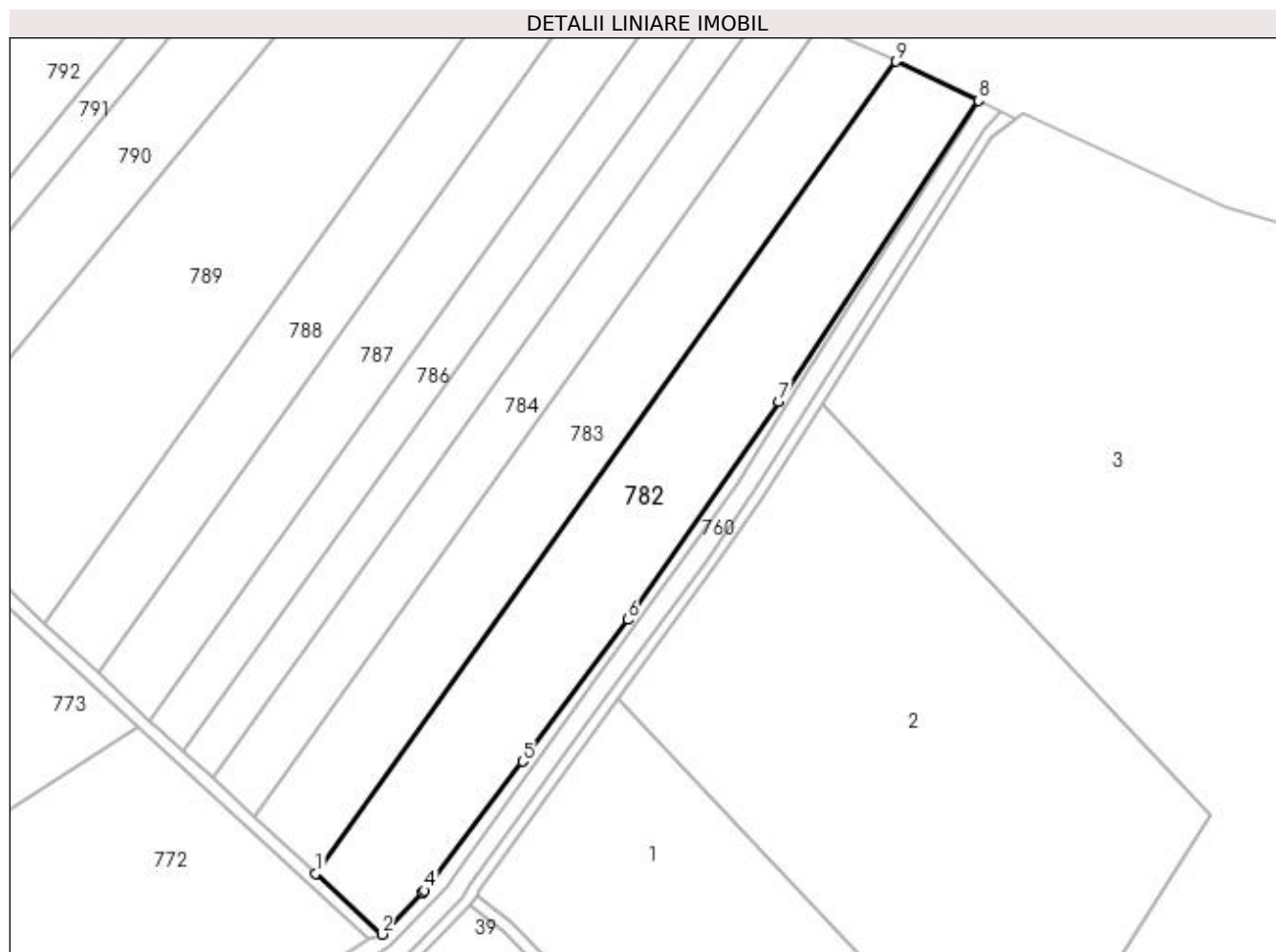
Inscrieri privind dezmembramintele dreptului de proprietate, drepturi reale de garanție și sarcini	Referințe
NU SUNT	

## Anexa Nr. 1 La Partea I

## Teren

Nr cadastral	Suprafața (mp)*	Observații / Referințe
	7.500	

\* Suprafața este determinată în planul de proiecție Stereo 70.



## Date referitoare la teren

Crt	Categorie folosință	Intra vilan	Suprafața (mp)	Tarla	Parcelă	Nr. topo	Observații / Referințe
1	arabil	NU	7.500	10	178	-	

## Lungime Segmente

1) Valorile lungimilor segmentelor sunt obținute din proiecție în plan.

Punct început	X / Y	Punct sfârșit	X / Y	Lungime segment (** (m)
1	571.770,289 718.708,75	2	571.788,239 718.692,201	24.415
2	571.788,239 718.692,201	3	571.799,396 718.703,67	16.001
3	571.799,396 718.703,67	4	571.799,783 718.704,137	0.607
4	571.799,783 718.704,137	5	571.826,489 718.739,102	43.997
5	571.826,489 718.739,102	6	571.855,062 718.777,62	47.959



Punct început	X / Y	Punct sfârșit	X / Y	Lungime segment (** (m)
6	571.855,062 718.777,62	7	571.896,01 718.836,858	72.013
7	571.896,01 718.836,858	8	571.950,279 718.918,522	98.052
8	571.950,279 718.918,522	9	571.927,784 718.929,118	24.866
9	571.927,784 718.929,118	1	571.770,289 718.708,75	270.863

\*\* Lungimile segmentelor sunt determinate în planul de proiecție Stereo 70 și sunt rotunjite la 1 milimetru.

\*\*\* Distanța dintre puncte este formată din segmente cumulate ce sunt mai mici decât valoarea 1 milimetru.



**DATE DESPRE IMOBILUL NR. 783**

Oficiul de Cadastru și Publicitate Imobiliară SUCEAVA  
Biroul de Cadastru și Publicitate Imobiliară Radauti

**A. Partea I. Descrierea imobilului**

TEREN Extravilan

Adresa: Jud. Suceava

Nr. Crt	Nr cadastral Nr. topografic	Suprafața* (mp)	Observații / Referințe
A1	31309	6.000	Sector cadastral:20 Teren neimprejmuit;

**B. Partea II. Proprietari și acte**

Inscrieri privitoare la dreptul de proprietate și alte drepturi reale	Referințe
<b>783 / 07/03/2024</b>	
Act Notarial nr. 715, din 11/03/2021 emis de Mandici Magda-Elena;	
B5	A1
Intabulare, drept de PROPRIETATEcu titlu de schimb, dobandit prin Conventie, cota actuala 1/1, cota initiala 1/1 1) MĂNĂSTIREA SIHĂSTRIA PUTNEI, CIF:4974797	

**C. Partea III. SARCINI .**

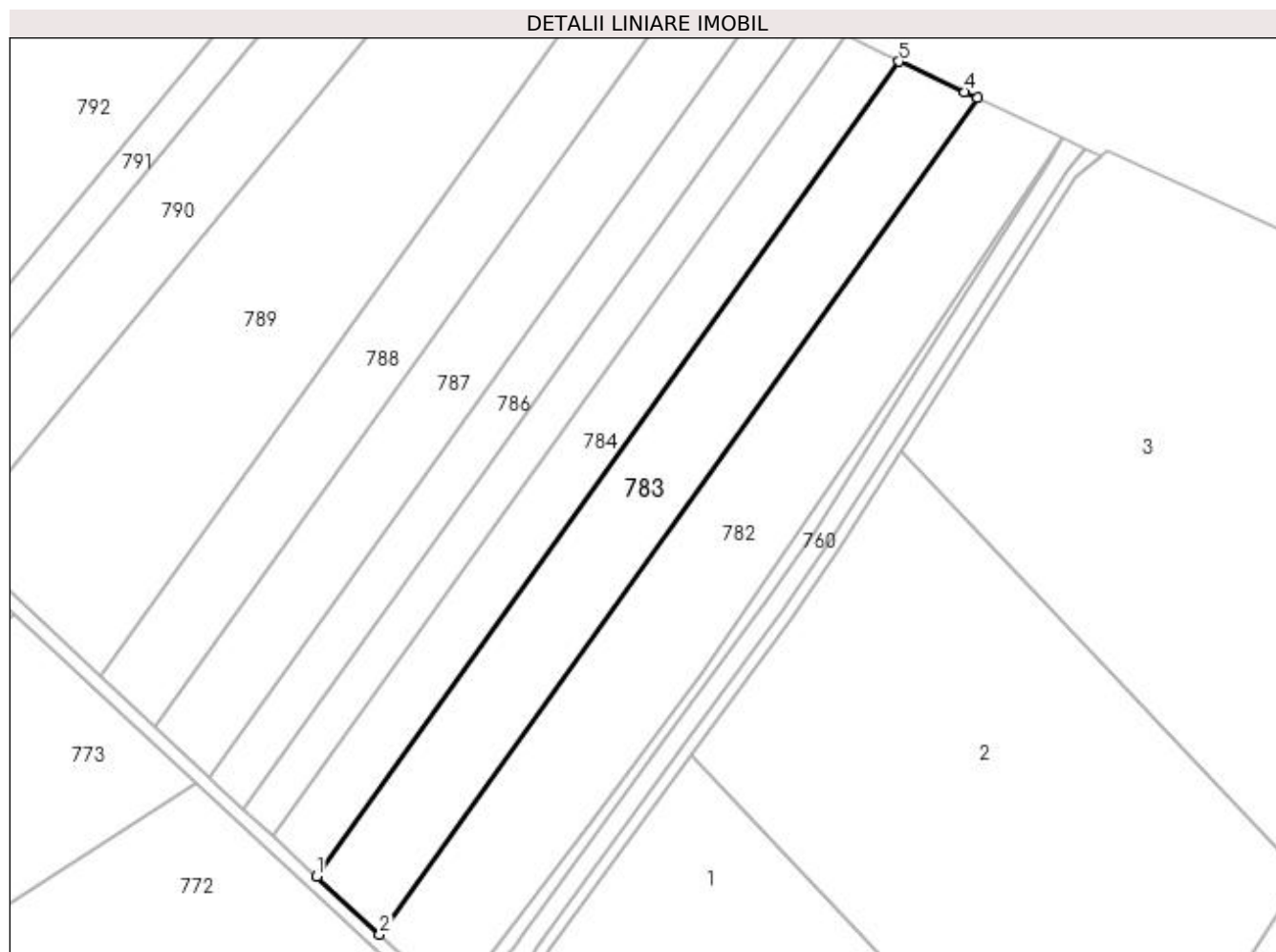
Inscrieri privind dezmembramintele dreptului de proprietate, drepturi reale de garanție și sarcini	Referințe
NU SUNT	

## Anexa Nr. 1 La Partea I

## Teren

Nr cadastral	Suprafața (mp)*	Observații / Referințe
31309	6.000	

\* Suprafața este determinată în planul de proiecție Stereo 70.



## Date referitoare la teren

Crt	Categorie folosință	Intra vilan	Suprafața (mp)	Tarla	Parcelă	Nr. topo	Observații / Referințe
1	arabil	NU	6.000	10	178	-	

## Lungime Segmente

1) Valorile lungimilor segmentelor sunt obținute din proiecție în plan.

Punct început	X / Y	Punct sfârșit	X / Y	Lungime segment (** (m)
1	571.753,66 718.724,081	2	571.770,289 718.708,75	22.618
2	571.770,289 718.708,75	3	571.927,784 718.929,118	270.863
3	571.927,784 718.929,118	4	571.924,49 718.930,67	3.641
4	571.924,49 718.930,67	5	571.907,044 718.938,697	19.204
5	571.907,044 718.938,697	1	571.753,66 718.724,081	263.793

**\*\* Lungimile segmentelor sunt determinate în planul de proiecție Stereo 70 și sunt rotunjite la 1 milimetru.**

**\*\*\* Distanța dintre puncte este formată din segmente cumulate ce sunt mai mici decât valoarea 1 milimetru.**



**DATE DESPRE IMOBILUL NR. 784**

Oficiul de Cadastru și Publicitate Imobiliară SUCEAVA  
Biroul de Cadastru și Publicitate Imobiliară Radauti

**A. Partea I. Descrierea imobilului**

TEREN Extravilan

Adresa: Jud. Suceava

Nr. Crt	Nr cadastral Nr. topografic	Suprafața* (mp)	Observații / Referințe
A1	31477	4.000	Sector cadastral:20 Teren neimprejmuit;

**B. Partea II. Proprietari și acte**

Inscrieri privitoare la dreptul de proprietate și alte drepturi reale	Referințe
<b>784 / 07/03/2024</b>	
Act Notarial nr. 2938, din 10/11/2015 emis de Mandici Alexandru;	
B14	A1
Intabulare, drept de PROPRIETATE- cu titlu de cumparare, dobandit prin Conventie, cota actuala 1/1, cota initiala 1/1	
1) <b>MANASTIREA SIHASTRIA PUTNEI</b> , CIF:4974797	
<i>OBSERVATII: adus b11</i>	

**C. Partea III. SARCINI .**

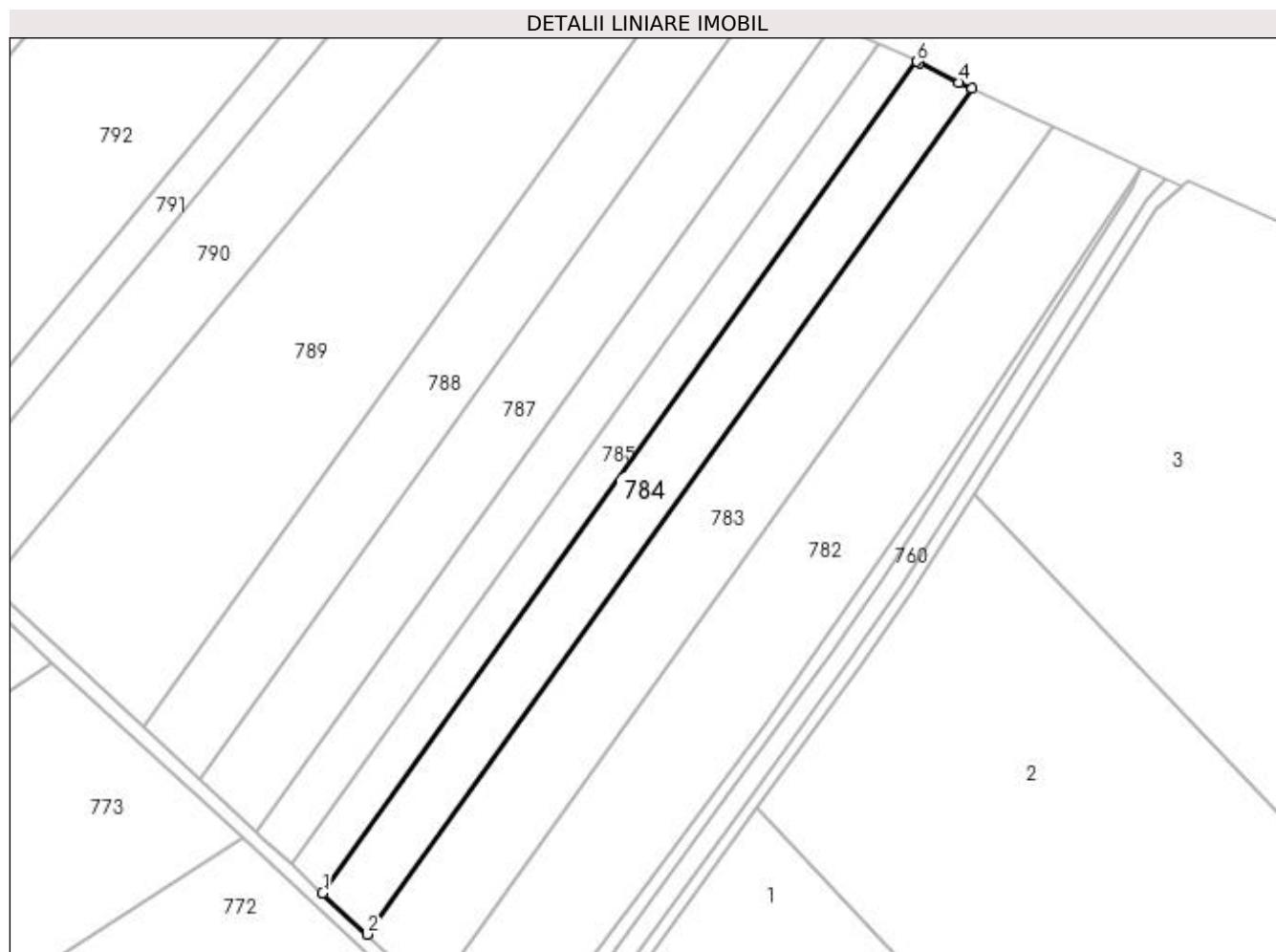
Inscrieri privind dezmembramintele dreptului de proprietate, drepturi reale de garanție și sarcini	Referințe
NU SUNT	

## Anexa Nr. 1 La Partea I

## Teren

Nr cadastral	Suprafața (mp)*	Observații / Referințe
31477	4.000	

\* Suprafața este determinată în planul de proiecție Stereo 70.



## Date referitoare la teren

Crt	Categorie folosință	Intra vilan	Suprafața (mp)	Tarla	Parcelă	Nr. topo	Observații / Referințe
1	arabil	NU	4.000	10	178	-	

## Lungime Segmente

1) Valorile lungimilor segmentelor sunt obținute din proiecție în plan.

Punct început	X / Y	Punct sfârșit	X / Y	Lungime segment (** (m)
1	571.742,327 718.734,529	2	571.753,66 718.724,081	15.414
2	571.753,66 718.724,081	3	571.907,044 718.938,697	263.793
3	571.907,044 718.938,697	4	571.903,826 718.940,178	3.542
4	571.903,826 718.940,178	5	571.893,806 718.945,14	11.181
5	571.893,806 718.945,14	6	571.893,092 718.945,481	0.791



Punct început	X / Y	Punct sfârșit	X / Y	Lungime segment (** (m)
6	571.893,092 718.945,481	1	571.742,327 718.734,529	259.289

\*\* Lungimile segmentelor sunt determinate în planul de proiecție Stereo 70 și sunt rotunjite la 1 milimetru.

\*\*\* Distanța dintre puncte este formată din segmente cumulate ce sunt mai mici decât valoarea 1 milimetru.



**DATE DESPRE IMOBILUL NR. 785**

Oficiul de Cadastru și Publicitate Imobiliară SUCEAVA  
Biroul de Cadastru și Publicitate Imobiliară Radauti

**A. Partea I. Descrierea imobilului**

TEREN Extravilan

Adresa: Jud. Suceava

Nr. Crt	Nr cadastral Nr. topografic	Suprafața* (mp)	Observații / Referințe
A1	31905	2.751	Sector cadastral:20 Teren neimprejmuit;

**B. Partea II. Proprietari și acte**

Inscrieri privitoare la dreptul de proprietate și alte drepturi reale	Referințe
<b>785 / 07/03/2024</b>	
Act Notarial nr. 1333, din 19/05/2017 emis de Mandici Alexandru;	
B5	A1
Intabulare, drept de PROPRIETATEcu titlu de cumparare, dobandit prin Conventie, cota actuala 1/1, cota initiala 1/1 1) MĂNĂSTIREA SIHĂSTRIA PUTNEI, CIF:4974797	

**C. Partea III. SARCINI .**

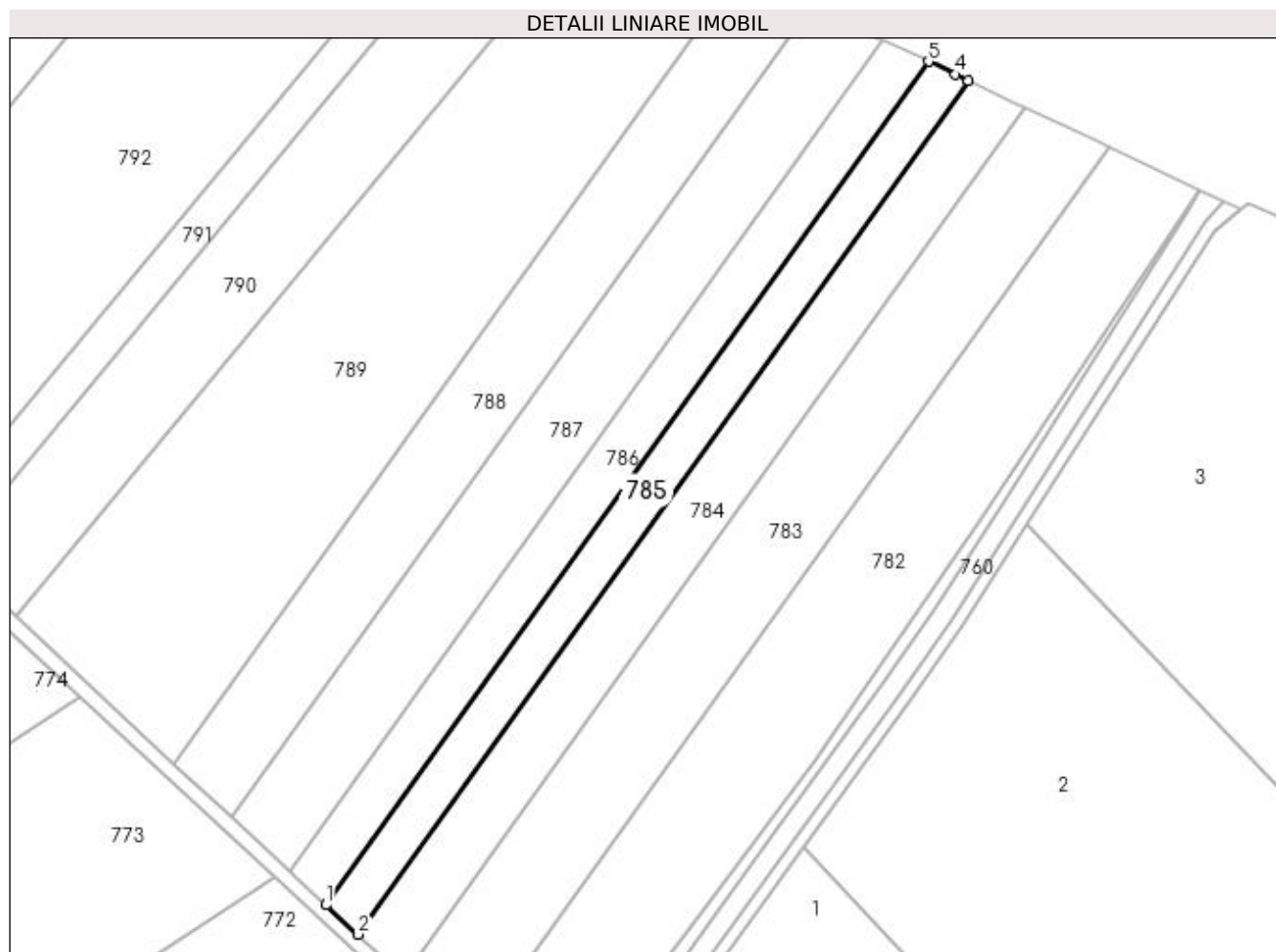
Inscrieri privind dezmembramintele dreptului de proprietate, drepturi reale de garanție și sarcini	Referințe
NU SUNT	

## Anexa Nr. 1 La Partea I

## Teren

Nr cadastral	Suprafața (mp)*	Observații / Referințe
31905	2.751	

\* Suprafața este determinată în planul de proiecție Stereo 70.



## Date referitoare la teren

Crt	Categorie folosință	Intra vilan	Suprafața (mp)	Tarla	Parcelă	Nr. topo	Observații / Referințe
1	arabil	NU	2.751	10	178	-	

## Lungime Segmente

1) Valorile lungimilor segmentelor sunt obținute din proiecție în plan.

Punct început	X / Y	Punct sfârșit	X / Y	Lungime segment (** (m)
1	571.734,416 718.741,822	2	571.742,327 718.734,529	10.76
2	571.742,327 718.734,529	3	571.893,092 718.945,481	259.289
3	571.893,092 718.945,481	4	571.889,983 718.946,963	3.444
4	571.889,983 718.946,963	5	571.883,312 718.950,158	7.397
5	571.883,312 718.950,158	1	571.734,416 718.741,822	256.074

**\*\* Lungimile segmentelor sunt determinate în planul de proiecție Stereo 70 și sunt rotunjite la 1 milimetru.**

**\*\*\* Distanța dintre puncte este formată din segmente cumulate ce sunt mai mici decât valoarea 1 milimetru.**



**DATE DESPRE IMOBILUL NR. 786**

Oficiul de Cadastru și Publicitate Imobiliară SUCEAVA  
Biroul de Cadastru și Publicitate Imobiliară Radauti

**A. Partea I. Descrierea imobilului**

TEREN Extravilan

Adresa: Jud. Suceava

Nr. Crt	Nr cadastral Nr. topografic	Suprafața* (mp)	Observații / Referințe
A1	31751	3.120	Sector cadastral:20 Teren neimprejmuit;

**B. Partea II. Proprietari și acte**

Inscrieri privitoare la dreptul de proprietate și alte drepturi reale	Referințe
<b>786 / 07/03/2024</b>	
Act Notarial nr. 1650, din 20/07/2016 emis de Mandici Alexandru;	
B5	A1
Intabulare, drept de PROPRIETATEcu titlu de cumparare, dobandit prin Conventie, cota actuala 1/1, cota initiala 1/1	
1) <b>MANASTIREA SIHASTRIA PUTNEI</b> , CIF:4974797	
<i>OBSERVATII: adus b2</i>	

**C. Partea III. SARCINI .**

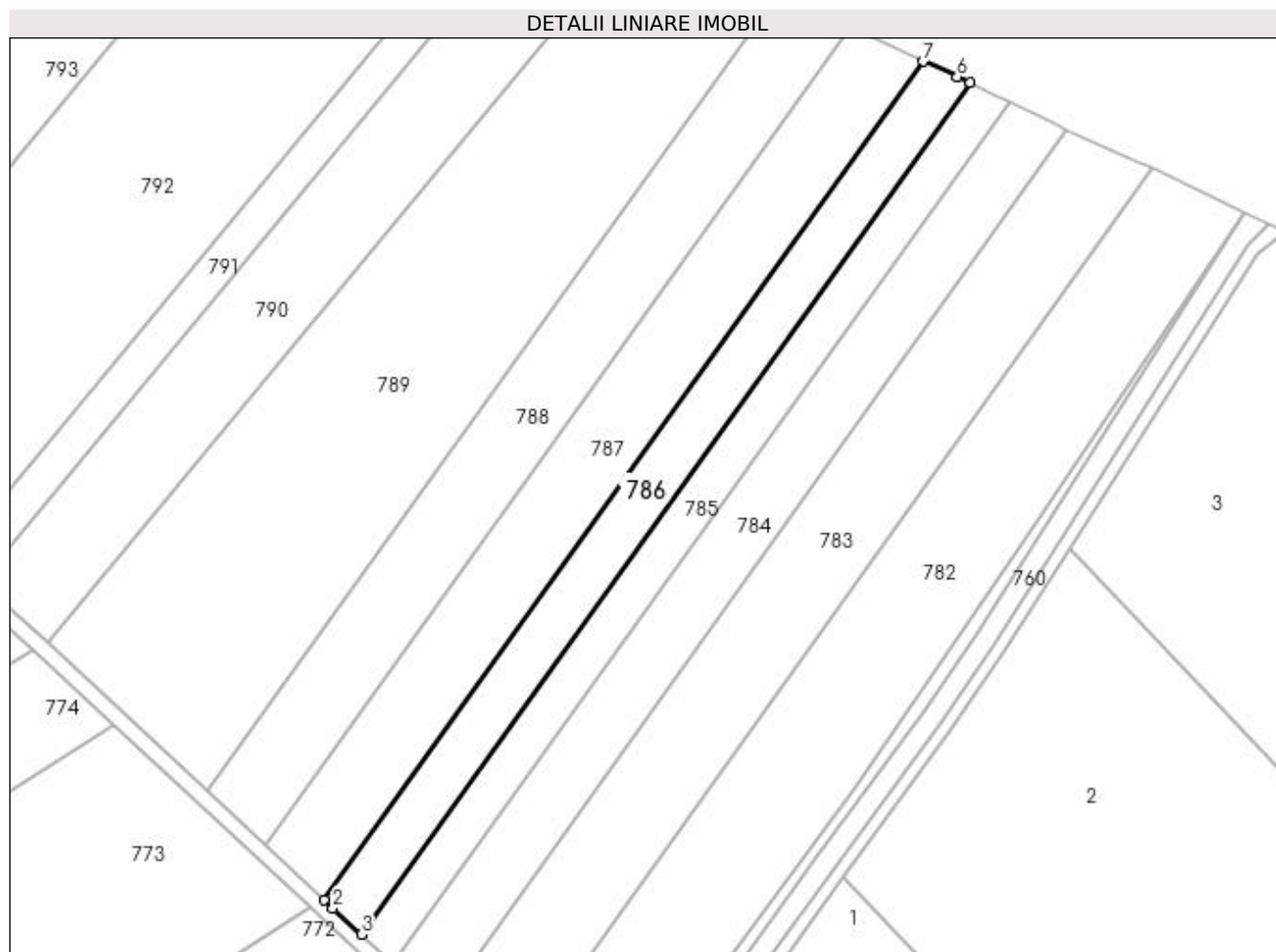
Inscrieri privind dezmembramintele dreptului de proprietate, drepturi reale de garanție și sarcini	Referințe
NU SUNT	

## Anexa Nr. 1 La Partea I

## Teren

Nr cadastral	Suprafața (mp)*	Observații / Referințe
31751	3.120	

\* Suprafața este determinată în planul de proiecție Stereo 70.



## Date referitoare la teren

Crt	Categorie folosință	Intravilan	Suprafața (mp)	Tarla	Parcelă	Nr. topo	Observații / Referințe
1	arabil	NU	3.120	10	178	-	

## Lungime Segmente

1) Valorile lungimilor segmentelor sunt obținute din proiecție în plan.

Punct început	X / Y	Punct sfârșit	X / Y	Lungime segment (** (m)
1	571.725,324 718.750,221	2	571.727,453 718.748,242	2.907
2	571.727,453 718.748,242	3	571.734,416 718.741,822	9.471
3	571.734,416 718.741,822	4	571.883,312 718.950,158	256.074
4	571.883,312 718.950,158	5	571.880,263 718.951,619	3.381
5	571.880,263 718.951,619	6	571.880,171 718.951,481	0.166



Punct început	X / Y	Punct sfârșit	X / Y	Lungime segment (** (m)
6	571.880,171 718.951,481	7	571.871,889 718.955,295	9.118
7	571.871,889 718.955,295	1	571.725,324 718.750,221	252.065

\*\* Lungimile segmentelor sunt determinate în planul de proiecție Stereo 70 și sunt rotunjite la 1 milimetru.

\*\*\* Distanța dintre puncte este formată din segmente cumulate ce sunt mai mici decât valoarea 1 milimetru.



**DATE DESPRE IMOBILUL NR. 787**

Oficiul de Cadastru și Publicitate Imobiliară SUCEAVA  
Biroul de Cadastru și Publicitate Imobiliară Radauti

**A. Partea I. Descrierea imobilului**

TEREN Extravilan

Adresa: Jud. Suceava

Nr. Crt	Nr cadastral Nr. topografic	Suprafața* (mp)	Observații / Referințe
A1	30582	4.800	Sector cadastral:20 Teren neimprejmuit;

**B. Partea II. Proprietari și acte**

Inscrieri privitoare la dreptul de proprietate și alte drepturi reale	Referințe
<b>787 / 07/03/2024</b>	
Act Notarial nr. 715, din 11/03/2021 emis de Mandici Magda-Elena;	
B4	A1
Intabulare, drept de PROPRIETATEcu titlu de schimb, dobandit prin Conventie, cota actuala 1/1, cota initiala 1/1 1) MĂNĂSTIREA SIHĂSTRIA PUTNEI, CIF:4974797	

**C. Partea III. SARCINI .**

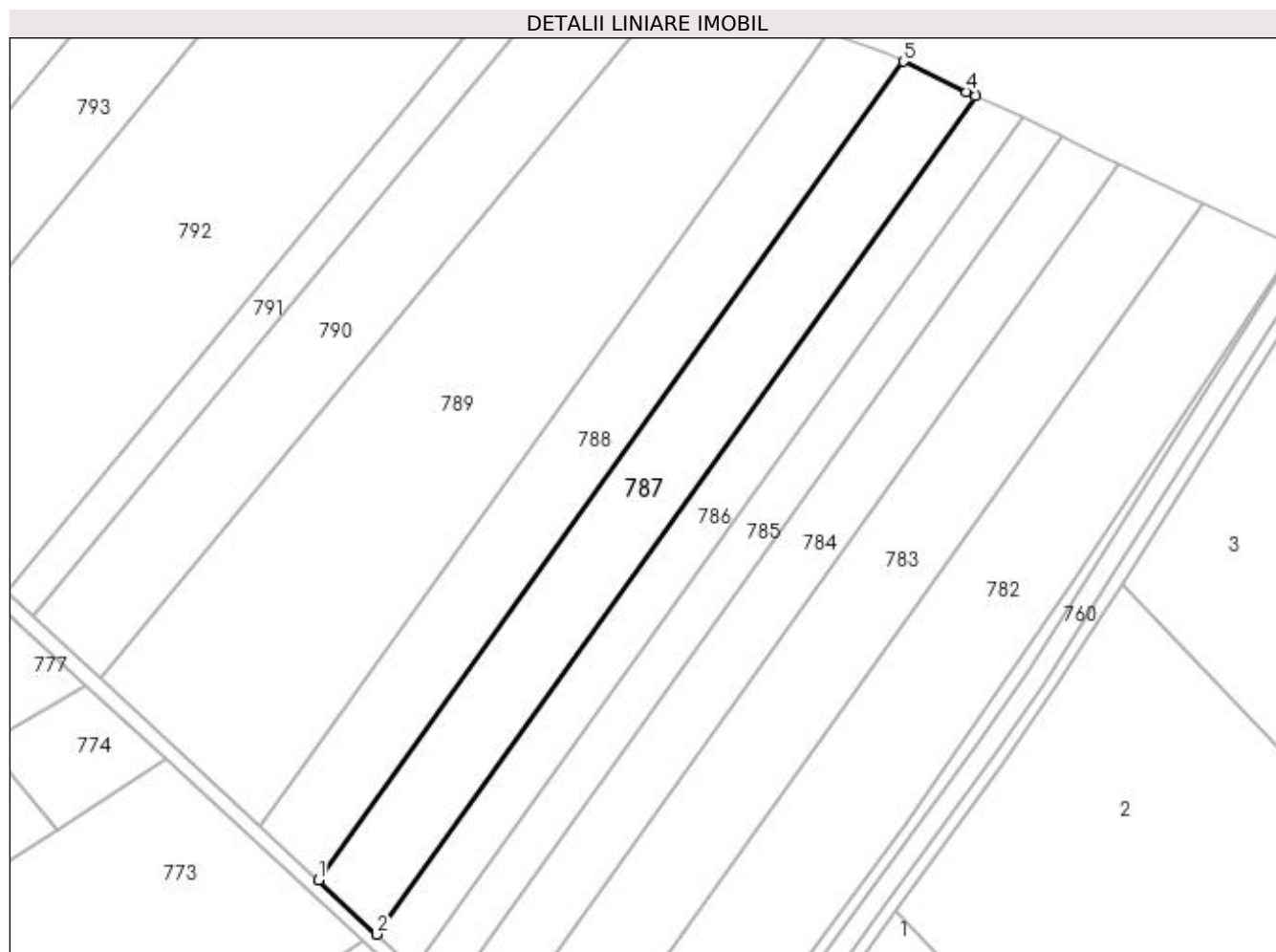
Inscrieri privind dezmembramintele dreptului de proprietate, drepturi reale de garanție și sarcini	Referințe
NU SUNT	

## Anexa Nr. 1 La Partea I

## Teren

Nr cadastral	Suprafața (mp)*	Observații / Referințe
30582	4.800	

\* Suprafața este determinată în planul de proiecție Stereo 70.



## Date referitoare la teren

Crt	Categorie folosință	Intra vilan	Suprafața (mp)	Tarla	Parcelă	Nr. topo	Observații / Referințe
1	arabil	NU	4.800	10	178	-	

## Lungime Segmente

1) Valorile lungimilor segmentelor sunt obținute din proiecție în plan.

Punct început	X / Y	Punct sfârșit	X / Y	Lungime segment (** (m)
1	571.711,098 718.763,451	2	571.725,324 718.750,221	19.427
2	571.725,324 718.750,221	3	571.871,889 718.955,295	252.065
3	571.871,889 718.955,295	4	571.869,623 718.956,338	2.495
4	571.869,623 718.956,338	5	571.854,29 718.963,806	17.055
5	571.854,29 718.963,806	1	571.711,098 718.763,451	246.264

**\*\* Lungimile segmentelor sunt determinate în planul de proiecție Stereo 70 și sunt rotunjite la 1 milimetru.**

**\*\*\* Distanța dintre puncte este formată din segmente cumulate ce sunt mai mici decât valoarea 1 milimetru.**



**DATE DESPRE IMOBILUL NR. 788**

Oficiul de Cadastru și Publicitate Imobiliară SUCEAVA  
Biroul de Cadastru și Publicitate Imobiliară Radauti

**A. Partea I. Descrierea imobilului**

TEREN Extravilan

Adresa: Jud. Suceava

Nr. Crt	Nr cadastral Nr. topografic	Suprafața* (mp)	Observații / Referințe
A1		4.700	Sector cadastral:20 Teren neimprejmuit;

**B. Partea II. Proprietari și acte**

Inscrieri privitoare la dreptul de proprietate și alte drepturi reale	Referințe
<b>788 / 07/03/2024</b>	
Act Notarial nr. 1419, din 14/11/2013 emis de BNP SEHLANEC ANA;	
B1	A1
Intabulare, drept de PROPRIETATE, dobandit prin lesire Din Indiviziune, cota actuala 1/1 1) GAZDA STANISLAV	

**C. Partea III. SARCINI .**

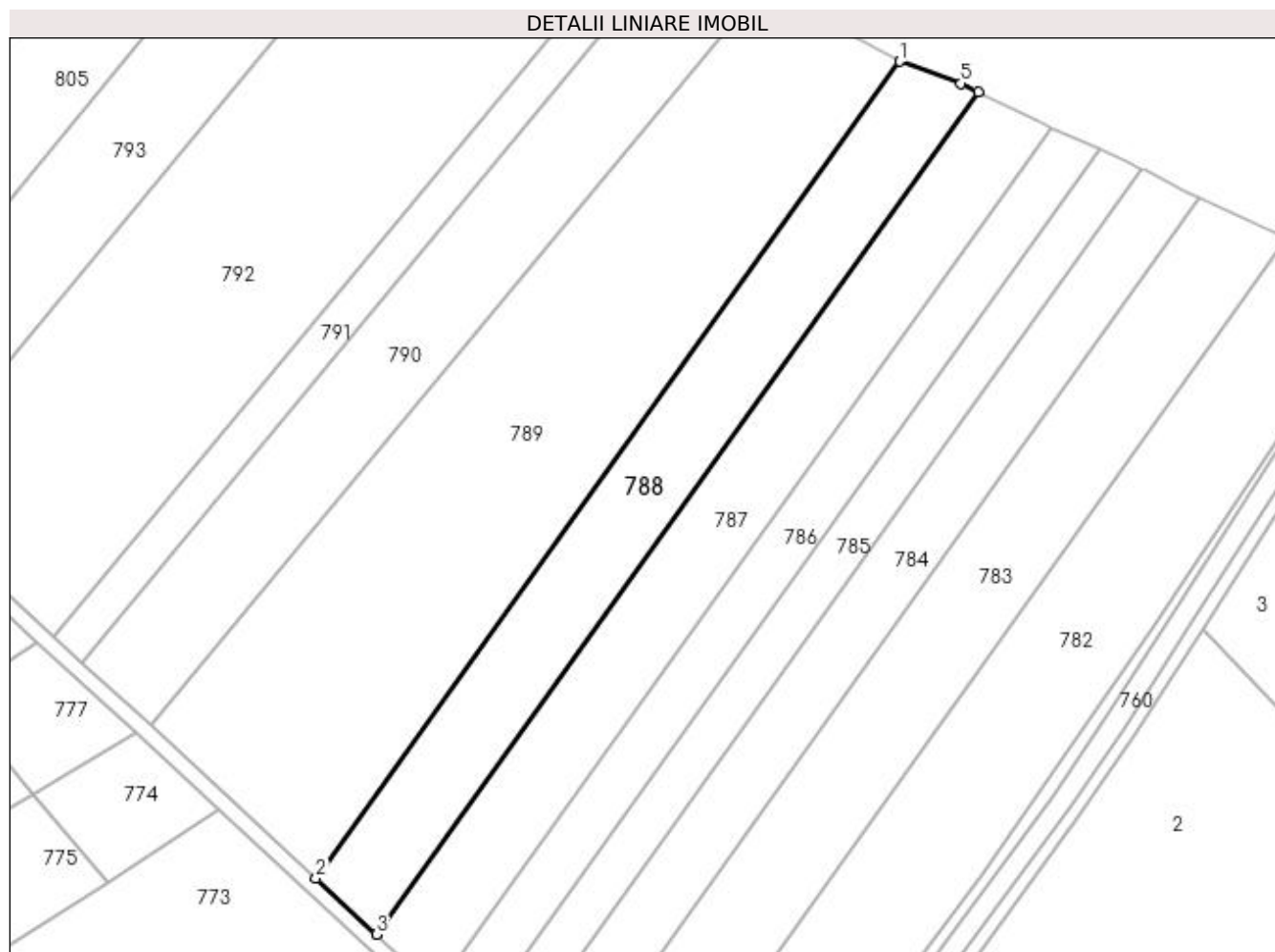
Inscrieri privind dezmembramintele dreptului de proprietate, drepturi reale de garanție și sarcini	Referințe
NU SUNT	

## Anexa Nr. 1 La Partea I

## Teren

Nr cadastral	Suprafața (mp)*	Observații / Referințe
	4.700	

\* Suprafața este determinată în planul de proiecție Stereo 70.



## Date referitoare la teren

Crt	Categorie folosință	Intra vilan	Suprafața (mp)	Tarla	Parcelă	Nr. topo	Observații / Referințe
1	arabil	NU	4.700	10	178	-	

## Lungime Segmente

1) Valorile lungimilor segmentelor sunt obținute din proiecție în plan.

Punct început	X / Y	Punct sfârșit	X / Y	Lungime segment (** (m)
1	571.835,638 718.971,01	2	571.696,8 718.776,747	238.776
2	571.696,8 718.776,747	3	571.711,098 718.763,451	19.525
3	571.711,098 718.763,451	4	571.854,29 718.963,806	246.264
4	571.854,29 718.963,806	5	571.850,249 718.965,774	4.495
5	571.850,249 718.965,774	1	571.835,638 718.971,01	15.521



**\*\* Lungimile segmentelor sunt determinate în planul de proiecție Stereo 70 și sunt rotunjite la 1 milimetru.**

**\*\*\* Distanța dintre puncte este formată din segmente cumulate ce sunt mai mici decât valoarea 1 milimetru.**



**DATE DESPRE IMOBILUL NR. 789**

Oficiul de Cadastru și Publicitate Imobiliară SUCEAVA  
Biroul de Cadastru și Publicitate Imobiliară Radauti

**A. Partea I. Descrierea imobilului**

TEREN Extravilan

Adresa: Jud. Suceava

Nr. Crt	Nr cadastral Nr. topografic	Suprafața* (mp)	Observații / Referințe
A1	34407	10.500	Sector cadastral:20 Teren neimprejmuit;

**B. Partea II. Proprietari și acte**

Inscrieri privitoare la dreptul de proprietate și alte drepturi reale		Referințe
<b>789 / 07/03/2024</b>		
Act Notarial nr. 1805, din 27/04/2016 emis de BNP Bratiloveanu;		
B6	Intabulare, drept de PROPRIETATE bun propriu, dobandit prin lesire Din Indiviziune, cota actuala 1/1, cota initiala 1/1 1) DREHUȚĂ GHEORGHE	A1

**C. Partea III. SARCINI .**

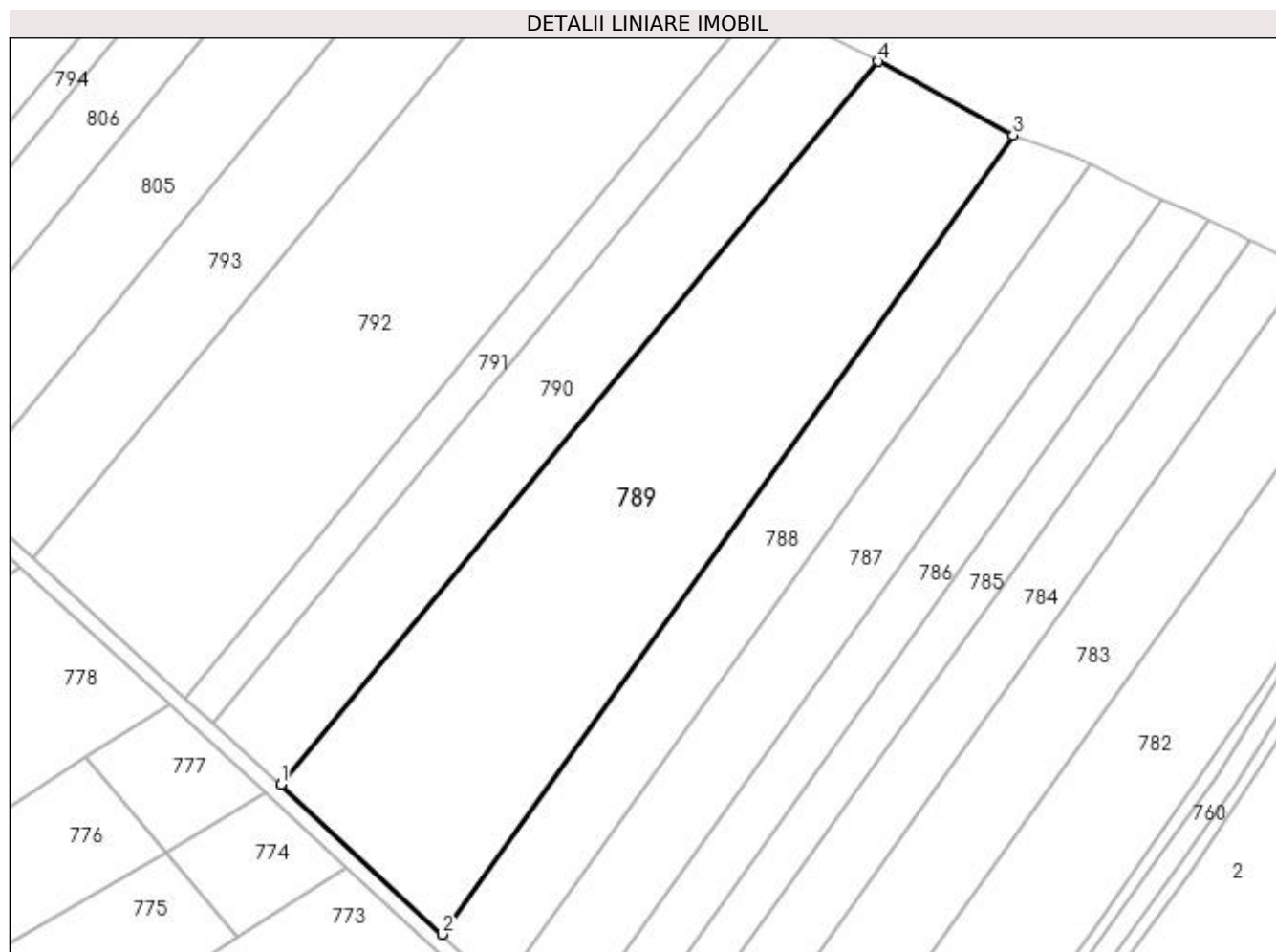
Inscrieri privind dezmembramintele dreptului de proprietate, drepturi reale de garanție și sarcini	Referințe
NU SUNT	

## Anexa Nr. 1 La Partea I

## Teren

Nr cadastral	Suprafața (mp)*	Observații / Referințe
34407	10.500	

\* Suprafața este determinată în planul de proiecție Stereo 70.



## Date referitoare la teren

Crt	Categorie folosință	Intra vilan	Suprafața (mp)	Tarla	Parcelă	Nr. topo	Observații / Referințe
1	arabil	NU	10.500	10	178	-	

## Lungime Segmente

1) Valorile lungimilor segmentelor sunt obținute din proiecție în plan.

Punct început	X / Y	Punct sfârșit	X / Y	Lungime segment (** (m)
1	571.657,687 718.813,118	2	571.696,8 718.776,747	53.41
2	571.696,8 718.776,747	3	571.835,638 718.971,01	238.776
3	571.835,638 718.971,01	4	571.802,866 718.988,867	37.321
4	571.802,866 718.988,867	1	571.657,687 718.813,118	227.958

**\*\* Lungimile segmentelor sunt determinate în planul de proiecție Stereo 70 și sunt rotunjite la 1 milimetru.**

**\*\*\* Distanța dintre puncte este formată din segmente cumulate ce sunt mai mici decât valoarea 1 milimetru.**



**DATE DESPRE IMOBILUL NR. 790**

Oficiul de Cadastru și Publicitate Imobiliară SUCEAVA  
Biroul de Cadastru și Publicitate Imobiliară Radauti

**A. Partea I. Descrierea imobilului**

TEREN Extravilan

Adresa: Jud. Suceava

Nr. Crt	Nr cadastral Nr. topografic	Suprafața* (mp)	Observații / Referințe
A1		5.000	Sector cadastral:20 Teren neimprejmuț;

**B. Partea II. Proprietari și acte**

Inscrieri privitoare la dreptul de proprietate și alte drepturi reale		Referințe
<b>790 / 07/03/2024</b>		
Act Administrativ nr. 1588, din 26/05/1997 emis de CJFF SUCEAVA;		
B1	Intabulare, drept de PROPRIETATE, dobandit prin Reconstituire, cota actuala 1/1 1) <b>CIOBOTAR VALERIA</b> , LIPSA CNP PROPRIETAR 2) <b>UNGUREANU GHEORGHE</b> , LIPSA CNP PROPRIETAR 3) <b>UNGUREANU ADRIAN</b> , LIPSA CNP PROPRIETAR 4) <b>MOSNEAGA OLGA</b> , LIPSA CNP PROPRIETAR 5) <b>AILENEI VERONICA</b> , LIPSA CNP PROPRIETAR 6) <b>SIRBU VIORICA</b> , LIPSA CNP PROPRIETAR 7) <b>DIACON FELICIA</b> , LIPSA CNP PROPRIETAR	A1

**C. Partea III. SARCINI .**

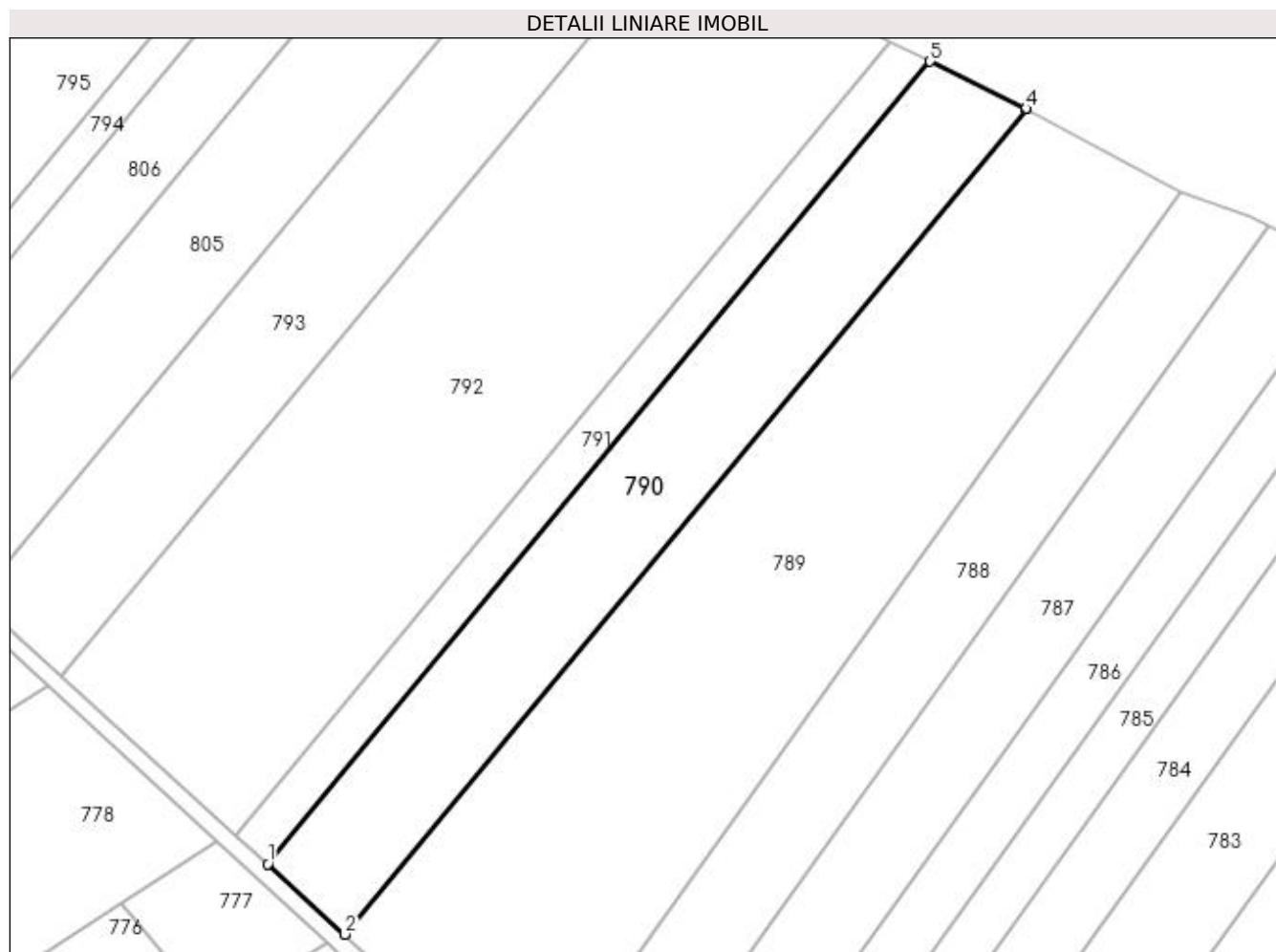
Inscrieri privind dezmembramintele dreptului de proprietate, drepturi reale de garanție și sarcini	Referințe
NU SUNT	

## Anexa Nr. 1 La Partea I

## Teren

Nr cadastral	Suprafața (mp)*	Observații / Referințe
	5.000	

\* Suprafața este determinată în planul de proiecție Stereo 70.



## Date referitoare la teren

Crt	Categorie folosință	Intra vilan	Suprafața (mp)	Tarla	Parcelă	Nr. topo	Observații / Referințe
1	arabil	NU	5.000	10	178	-	

## Lungime Segmente

1) Valorile lungimilor segmentelor sunt obținute din proiecție în plan.

Punct început	X / Y	Punct sfârșit	X / Y	Lungime segment (** (m)
1	571.641,222 718.828,118	2	571.657,687 718.813,118	22.273
2	571.657,687 718.813,118	3	571.802,866 718.988,867	227.958
3	571.802,866 718.988,867	4	571.802,744 718.988,933	0.139
4	571.802,744 718.988,933	5	571.782,321 718.998,928	22.738
5	571.782,321 718.998,928	1	571.641,222 718.828,118	221.551



**\*\* Lungimile segmentelor sunt determinate în planul de proiecție Stereo 70 și sunt rotunjite la 1 milimetru.**

**\*\*\* Distanța dintre puncte este formată din segmente cumulate ce sunt mai mici decât valoarea 1 milimetru.**



**DATE DESPRE IMOBILUL NR. 791**

Oficiul de Cadastru și Publicitate Imobiliară SUCEAVA  
Biroul de Cadastru și Publicitate Imobiliară Radauti

**A. Partea I. Descrierea imobilului**

TEREN Extravilan

Adresa: Jud. Suceava

Nr. Crt	Nr cadastral Nr. topografic	Suprafața* (mp)	Observații / Referințe
A1		2.000	Sector cadastral:20 Teren neimprejmuit;

**B. Partea II. Proprietari și acte**

Inscrieri privitoare la dreptul de proprietate și alte drepturi reale	Referințe
<b>791 / 07/03/2024</b>	
Act Normativ nr. 7, din 13/03/1996 emis de PARLAMENTUL ROMANIEI;	
B1	Inscrierea provizorie, drept de PROPRIETATE, dobandit prin Lege, cota actuala 1/1
1) COMUNA MUSENITA, CIF:4441271	

**C. Partea III. SARCINI .**

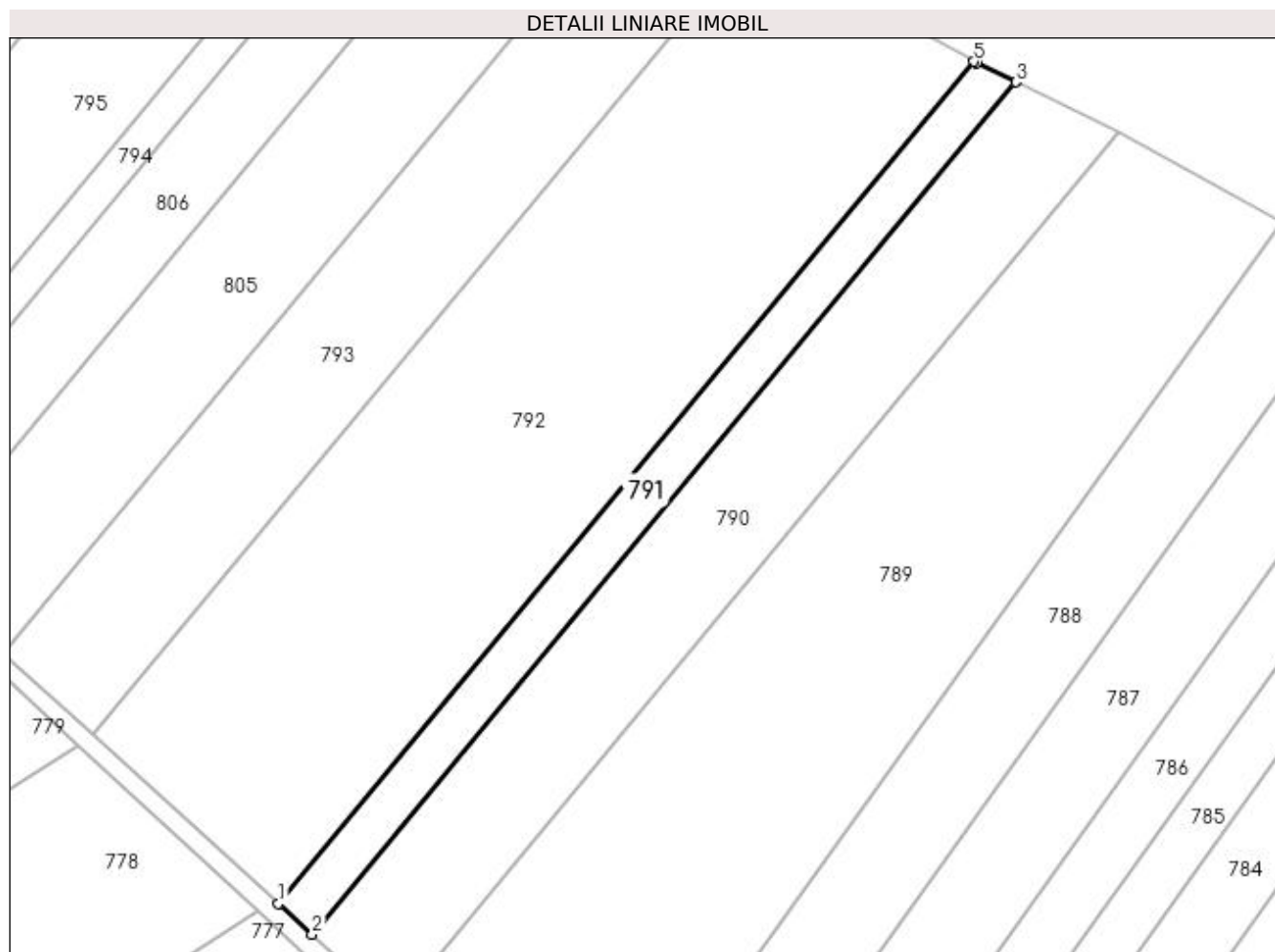
Inscrieri privind dezmembramintele dreptului de proprietate, drepturi reale de garanție și sarcini	Referințe
NU SUNT	

## Anexa Nr. 1 La Partea I

## Teren

Nr cadastral	Suprafața (mp)*	Observații / Referințe
	2.000	

\* Suprafața este determinată în planul de proiecție Stereo 70.



## Date referitoare la teren

Crt	Categorie folosință	Intra vilan	Suprafața (mp)	Tarla	Parcelă	Nr. topo	Observații / Referințe
1	arabil	NU	2.000	10	178	-	

## Lungime Segmente

1) Valorile lungimilor segmentelor sunt obținute din proiecție în plan.

Punct început	X / Y	Punct sfârșit	X / Y	Lungime segment (** (m)
1	571.634,497 718.834,235	2	571.641,222 718.828,118	9.091
2	571.641,222 718.828,118	3	571.782,321 718.998,928	221.551
3	571.782,321 718.998,928	4	571.774,471 719.002,77	8.74
4	571.774,471 719.002,77	5	571.773,955 719.003,059	0.591
5	571.773,955 719.003,059	1	571.634,497 718.834,235	218.975

**\*\* Lungimile segmentelor sunt determinate în planul de proiecție Stereo 70 și sunt rotunjite la 1 milimetru.**

**\*\*\* Distanța dintre puncte este formată din segmente cumulate ce sunt mai mici decât valoarea 1 milimetru.**



**DATE DESPRE IMOBILUL NR. 792**

Oficiul de Cadastru și Publicitate Imobiliară SUCEAVA  
Biroul de Cadastru și Publicitate Imobiliară Radauti

**A. Partea I. Descrierea imobilului**

TEREN Extravilan

Adresa: Jud. Suceava

Nr. Crt	Nr cadastral Nr. topografic	Suprafața* (mp)	Observații / Referințe
A1	34377	10.700	Sector cadastral:20 Teren neimprejmut;

**B. Partea II. Proprietari și acte**

Inscrieri privitoare la dreptul de proprietate și alte drepturi reale		Referințe
<b>792 / 07/03/2024</b>		
Act Notarial nr. certificat de moștenitor nr. 102, din 08/05/2009 emis de NP Ana Sehlaneș;		
B2	Intabulare, drept de PROPRIETATE, dobândit prin Succesiune, cota actuala 1/4, cota initiala 1/4 1) <b>CERNOVSCHI LIVIA</b>	A1
B3	Intabulare, drept de PROPRIETATE, dobândit prin Succesiune, cota actuala 1/4, cota initiala 1/4 1) <b>JUNGHIEȚU MARIOARA</b>	A1
B4	Intabulare, drept de PROPRIETATE, dobândit prin Succesiune, cota actuala 1/4, cota initiala 1/4 1) <b>IFTIMIE SILVIA</b>	A1
B5	Intabulare, drept de PROPRIETATE, dobândit prin Succesiune, cota actuala 1/4, cota initiala 1/4 1) <b>TUDOSĂ SABINA-MIHAELA</b>	A1

**C. Partea III. SARCINI .**

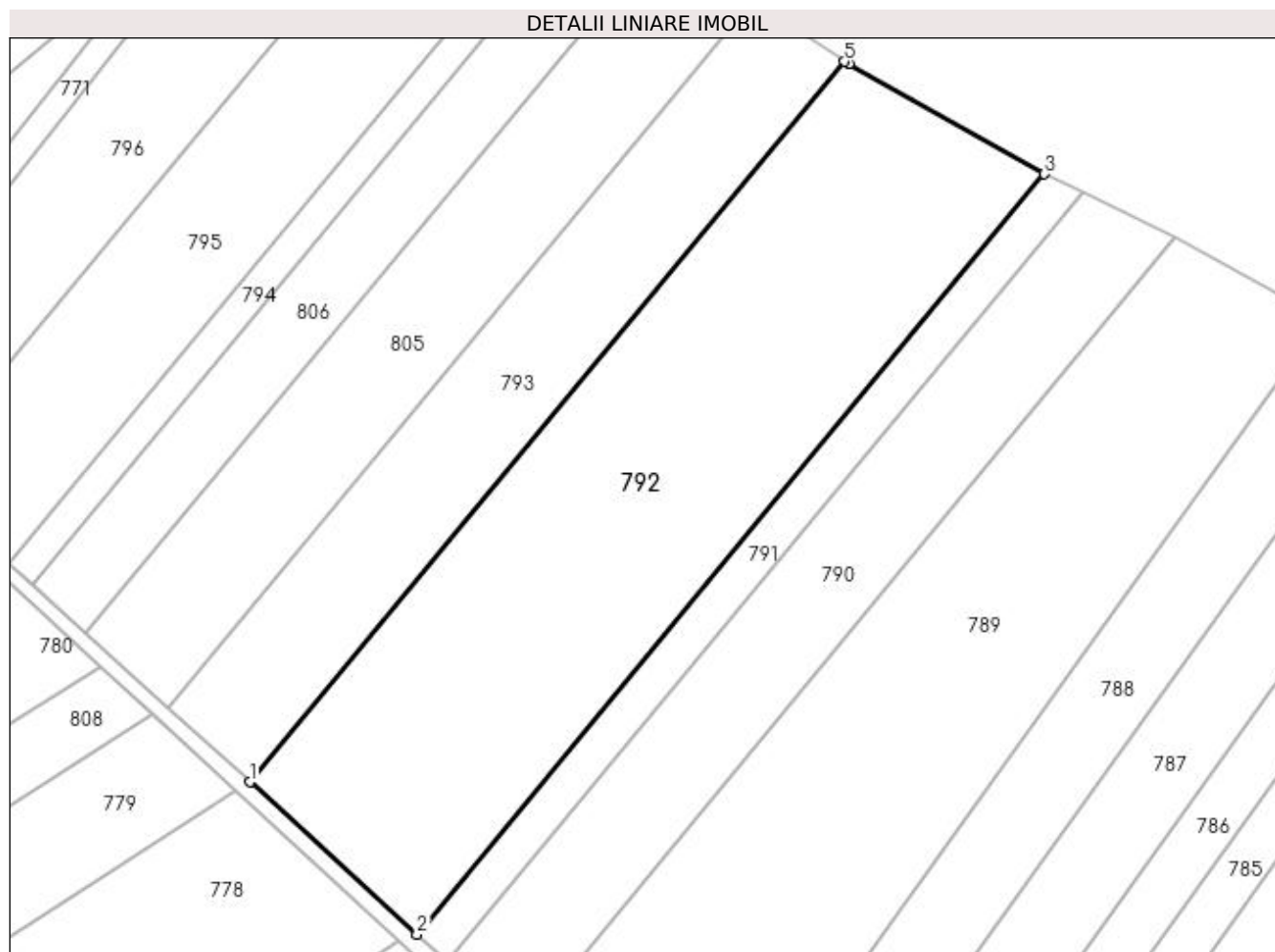
Inscrieri privind dezmembramintele dreptului de proprietate, drepturi reale de garanție și sarcini	Referințe
NU SUNT	

## Anexa Nr. 1 La Partea I

## Teren

Nr cadastral	Suprafața (mp)*	Observații / Referințe
34377	10.700	

\* Suprafața este determinată în planul de proiecție Stereo 70.



## Date referitoare la teren

Crt	Categorie folosință	Intra vilan	Suprafața (mp)	Tarla	Parcelă	Nr. topo	Observații / Referințe
1	arabil	NU	10.700	10	178	-	

## Lungime Segmente

1) Valorile lungimilor segmentelor sunt obținute din proiecție în plan.

Punct început	X / Y	Punct sfârșit	X / Y	Lungime segment (** (m)
1	571.597,334 718.868,045	2	571.634,497 718.834,235	50.241
2	571.634,497 718.834,235	3	571.773,955 719.003,059	218.975
3	571.773,955 719.003,059	4	571.730,465 719.027,424	49.85
4	571.730,465 719.027,424	5	571.729,513 719.028,056	1.143
5	571.729,513 719.028,056	1	571.597,334 718.868,045	207.545



**\*\* Lungimile segmentelor sunt determinate în planul de proiecție Stereo 70 și sunt rotunjite la 1 milimetru.**

**\*\*\* Distanța dintre puncte este formată din segmente cumulate ce sunt mai mici decât valoarea 1 milimetru.**



**DATE DESPRE IMOBILUL NR. 793**

Oficiul de Cadastru și Publicitate Imobiliară SUCEAVA  
Biroul de Cadastru și Publicitate Imobiliară Radauti

**A. Partea I. Descrierea imobilului**

TEREN Extravilan

Adresa: Jud. Suceava

Nr. Crt	Nr cadastral Nr. topografic	Suprafața* (mp)	Observații / Referințe
A1		5.000	Sector cadastral:20 Teren neimprejmuit;

**B. Partea II. Proprietari și acte**

Inscrieri privitoare la dreptul de proprietate și alte drepturi reale		Referințe
<b>793 / 07/03/2024</b>		
Act Administrativ nr. 1356, din 12/06/1996 emis de CJFF SUCEAVA;		
B1	Intabulare, drept de PROPRIETATE, dobandit prin Reconstituire, cota actuala 1/1 1) DREHUTA N EUGENIU, LIPSA CNP PROPRIETAR 2) PATRAS N OLGA, LIPSA CNP PROPRIETAR 3) DREHUTA MODEST, LIPSA CNP PROPRIETAR	A1
<b>793 / 13/03/2024</b>		
Act Administrativ nr. 846, din 13/03/2024 emis de Primaria comunei Musenita;		
B2	se noteaza posesia ca bun propriu 1) DREHUȚĂ LIVIU	A1

**C. Partea III. SARCINI .**

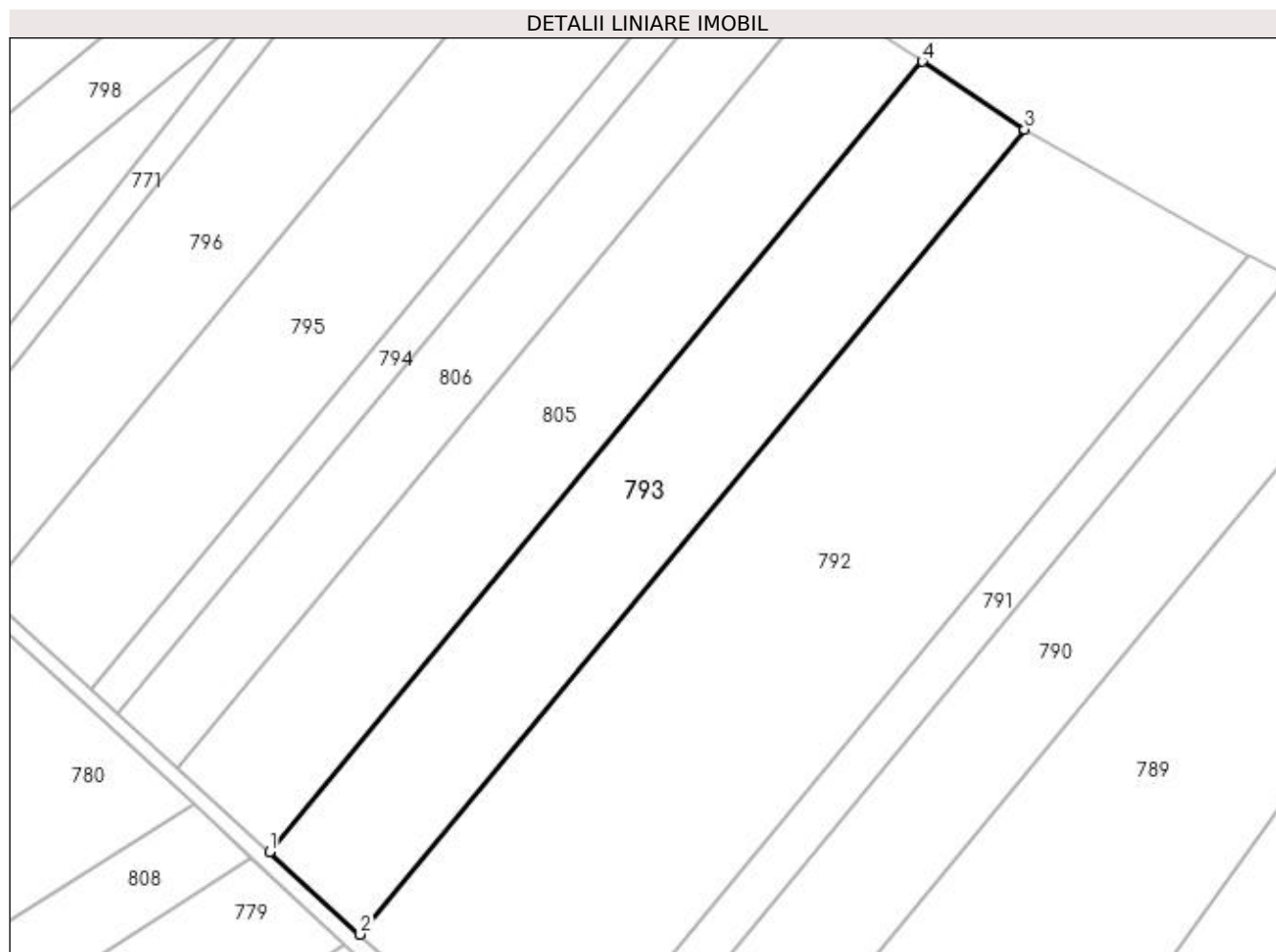
Inscrieri privind dezmembramintele dreptului de proprietate, drepturi reale de garanție și sarcini	Referințe
NU SUNT	

## Anexa Nr. 1 La Partea I

## Teren

Nr cadastral	Suprafața (mp)*	Observații / Referințe
	5.000	

\* Suprafața este determinată în planul de proiecție Stereo 70.



## Date referitoare la teren

Crt	Categorie folosință	Intra vilan	Suprafața (mp)	Tarla	Parcelă	Nr. topo	Observații / Referințe
1	arabil	NU	5.000	10	178	-	

## Lungime Segmente

1) Valorile lungimilor segmentelor sunt obținute din proiecție în plan.

Punct început	X / Y	Punct sfârșit	X / Y	Lungime segment (** (m)
1	571.579,333 718.884,422	2	571.597,334 718.868,045	24.336
2	571.597,334 718.868,045	3	571.729,513 719.028,056	207.545
3	571.729,513 719.028,056	4	571.709,15 719.041,574	24.442
4	571.709,15 719.041,574	1	571.579,333 718.884,422	203.836

**\*\* Lungimile segmentelor sunt determinate în planul de proiecție Stereo 70 și sunt rotunjite la 1 milimetru.**

**\*\*\* Distanța dintre puncte este formată din segmente cumulate ce sunt mai mici decât valoarea 1 milimetru.**



**DATE DESPRE IMOBILUL NR. 794**

Oficiul de Cadastru și Publicitate Imobiliară SUCEAVA  
Biroul de Cadastru și Publicitate Imobiliară Radauti

**A. Partea I. Descrierea imobilului**

TEREN Extravilan

Adresa: Jud. Suceava

Nr. Crt	Nr cadastral Nr. topografic	Suprafața* (mp)	Observații / Referințe
A1		1.399	Sector cadastral:20 Teren neimprejmuit;

**B. Partea II. Proprietari și acte**

Inscrieri privitoare la dreptul de proprietate și alte drepturi reale		Referințe
<b>794 / 07/03/2024</b>		
Act Normativ nr. 7, din 13/03/1996 emis de PARLAMENTUL ROMANIEI;		
B1	Inscrierea provizorie, drept de PROPRIETATE, dobandit prin Lege, cota actuala 1/1 1) COMUNA MUSENITA, CIF:4441271	A1

**C. Partea III. SARCINI .**

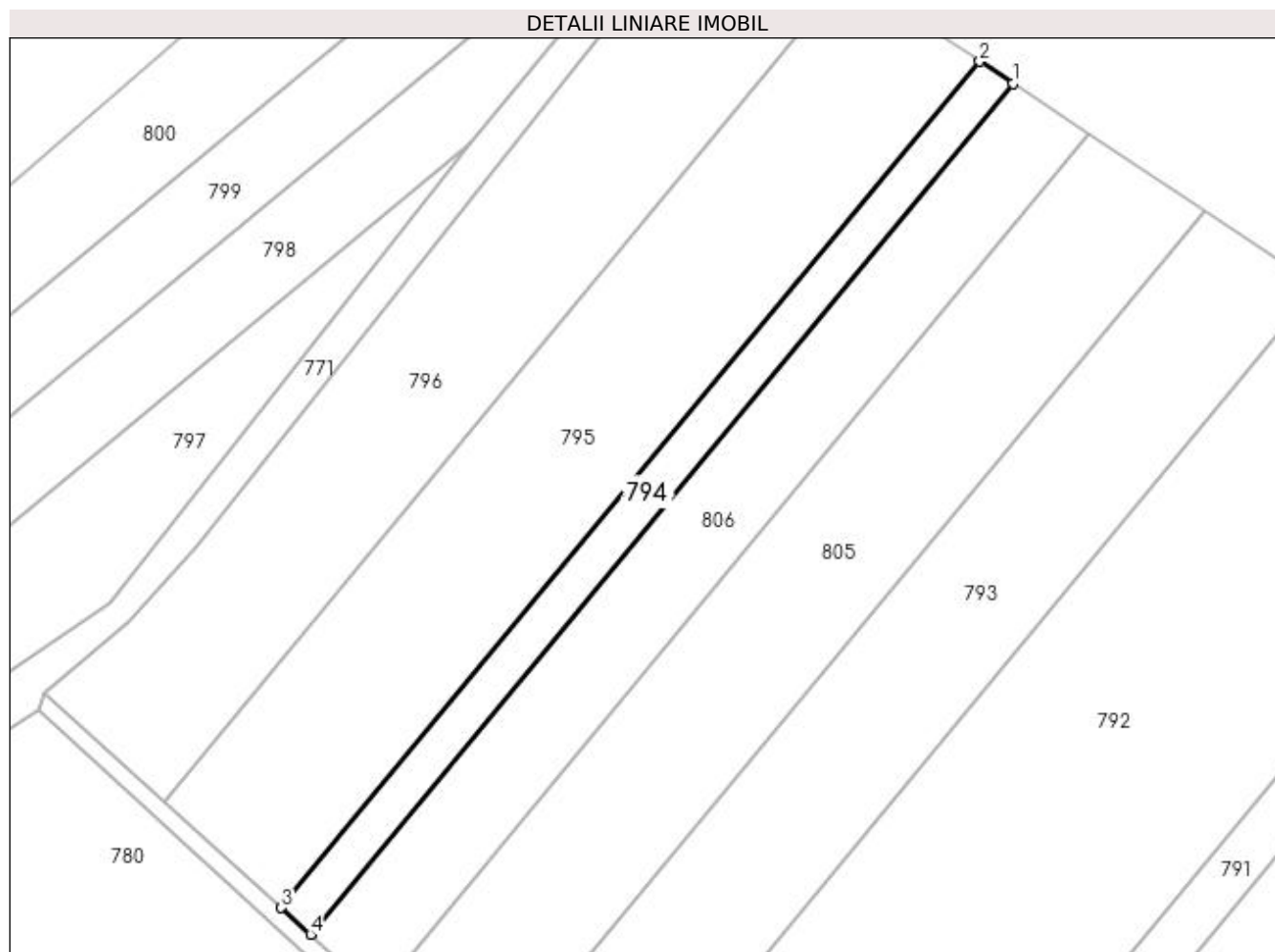
Inscrieri privind dezmembramintele dreptului de proprietate, drepturi reale de garanție și sarcini	Referințe
NU SUNT	

## Anexa Nr. 1 La Partea I

## Teren

Nr cadastral	Suprafața (mp)*	Observații / Referințe
	1.399	

\* Suprafața este determinată în planul de proiecție Stereo 70.



## Date referitoare la teren

Crt	Categorie folosință	Intravilan	Suprafața (mp)	Tarla	Parcelă	Nr. topo	Observații / Referințe
1	arabil	NU	1.399	10	178	-	

## Lungime Segmente

1) Valorile lungimilor segmentelor sunt obținute din proiecție în plan.

Punct început	X / Y	Punct sfârșit	X / Y	Lungime segment (** (m)
1	571.674,924 719.064,296	2	571.668,978 719.068,244	7.137
2	571.668,978 719.068,244	3	571.543,819 718.916,732	196.521
3	571.543,819 718.916,732	4	571.549,077 718.911,949	7.108
4	571.549,077 718.911,949	1	571.674,924 719.064,296	197.603



**\*\* Lungimile segmentelor sunt determinate în planul de proiecție Stereo 70 și sunt rotunjite la 1 milimetru.**

**\*\*\* Distanța dintre puncte este formată din segmente cumulate ce sunt mai mici decât valoarea 1 milimetru.**



**DATE DESPRE IMOBILUL NR. 795**

Oficiul de Cadastru și Publicitate Imobiliară SUCEAVA  
Biroul de Cadastru și Publicitate Imobiliară Radauti

**A. Partea I. Descrierea imobilului**

TEREN Extravilan

Adresa: Jud. Suceava

Nr. Crt	Nr cadastral Nr. topografic	Suprafața* (mp)	Observații / Referințe
A1		5.500	Sector cadastral:20 Teren neimprejmuit;

**B. Partea II. Proprietari și acte**

Inscrieri privitoare la dreptul de proprietate și alte drepturi reale		Referințe
<b>795 / 07/03/2024</b>		
Act Normativ nr. 7, din 13/03/1996 emis de PARLAMENTUL ROMANIEI;		
B1	Inscrierea provizorie, drept de PROPRIETATE, dobandit prin Lege, cota actuala 1/1 1) COMUNA MUSENITA, CIF:4441271	A1

**C. Partea III. SARCINI .**

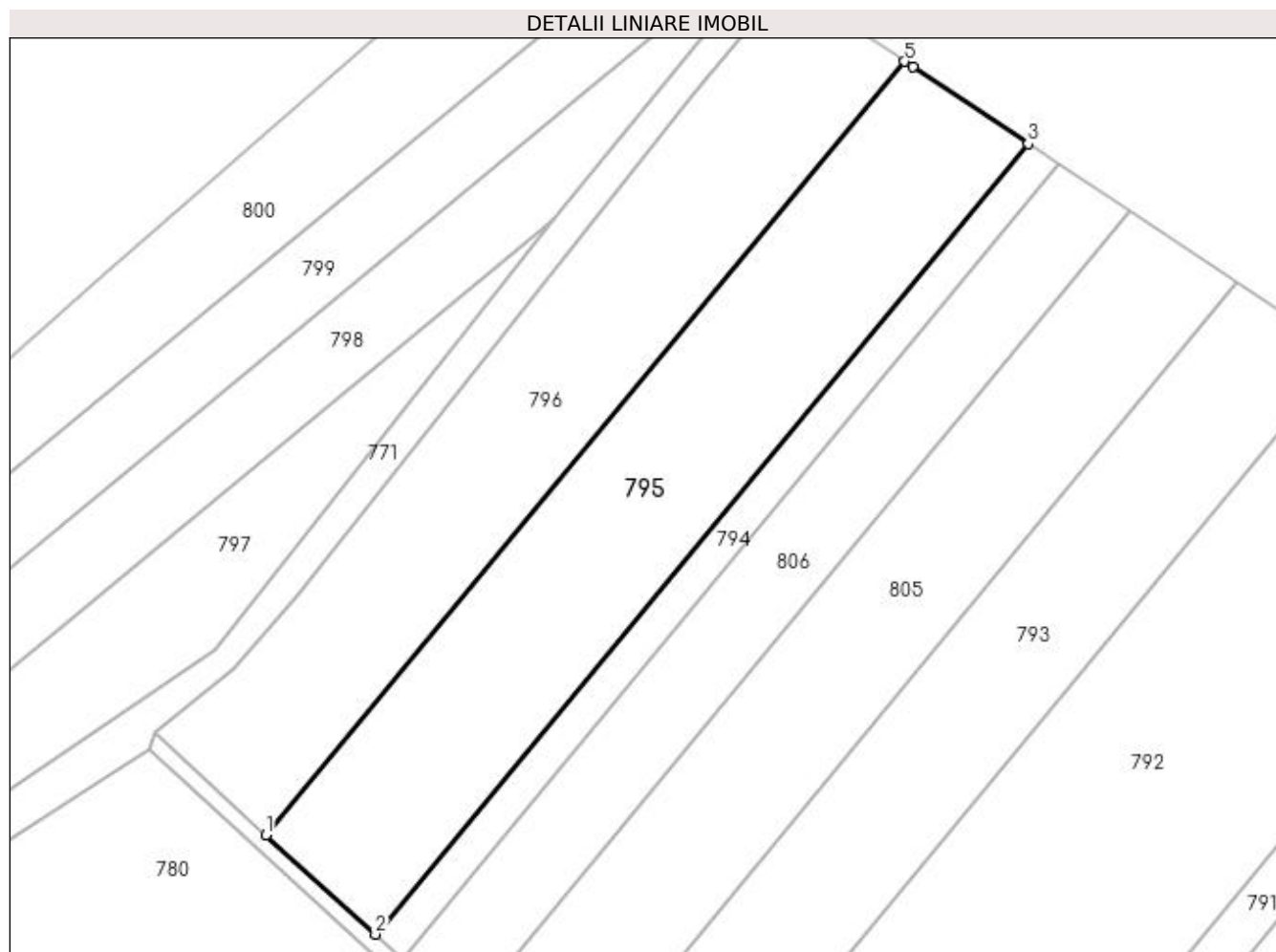
Inscrieri privind dezmembramintele dreptului de proprietate, drepturi reale de garanție și sarcini	Referințe
NU SUNT	

## Anexa Nr. 1 La Partea I

## Teren

Nr cadastral	Suprafața (mp)*	Observații / Referințe
	5.500	

\* Suprafața este determinată în planul de proiecție Stereo 70.



## Date referitoare la teren

Crt	Categorie folosință	Intra vilan	Suprafața (mp)	Tarla	Parcelă	Nr. topo	Observații / Referințe
1	arabil	NU	5.500	10	178	-	

## Lungime Segmente

1) Valorile lungimilor segmentelor sunt obținute din proiecție în plan.

Punct început	X / Y	Punct sfârșit	X / Y	Lungime segment (** (m)
1	571.522,864 718.935,796	2	571.543,819 718.916,732	28.329
2	571.543,819 718.916,732	3	571.668,978 719.068,244	196.521
3	571.668,978 719.068,244	4	571.646,875 719.082,917	26.53
4	571.646,875 719.082,917	5	571.645,294 719.084,006	1.92
5	571.645,294 719.084,006	1	571.522,864 718.935,796	192.238

**\*\* Lungimile segmentelor sunt determinate în planul de proiecție Stereo 70 și sunt rotunjite la 1 milimetru.**

**\*\*\* Distanța dintre puncte este formată din segmente cumulate ce sunt mai mici decât valoarea 1 milimetru.**



**DATE DESPRE IMOBILUL NR. 796**

Oficiul de Cadastru și Publicitate Imobiliară SUCEAVA  
Biroul de Cadastru și Publicitate Imobiliară Radauti

**A. Partea I. Descrierea imobilului**

TEREN Extravilan

Adresa: Jud. Suceava

Nr. Crt	Nr cadastral Nr. topografic	Suprafața* (mp)	Observații / Referințe
A1	31792	4.964	Sector cadastral:20 Teren neimprejmuit;

**B. Partea II. Proprietari și acte**

Inscrieri privitoare la dreptul de proprietate și alte drepturi reale		Referințe
<b>796 / 07/03/2024</b>		
Act Notarial nr. 55, din 04/01/2017 emis de Fomin Simion;		
B5	Intabulare, drept de PROPRIETATE- bun comun, in devalmasie, cu titlu de donatie, dobandit prin Conventie, cota actuala 1/1, cota initiala 1/1 1) CONDRIUC GABRIEL 2) CONDRIUC ANTONIETA-LUIZA	A1

**C. Partea III. SARCINI .**

Inscrieri privind dezmembramintele dreptului de proprietate, drepturi reale de garanție și sarcini	Referințe
NU SUNT	

## Anexa Nr. 1 La Partea I

## Teren

Nr cadastral	Suprafața (mp)*	Observații / Referințe
31792	4.964	

\* Suprafața este determinată în planul de proiecție Stereo 70.



## Date referitoare la teren

Crt	Categorie folosință	Intra vilan	Suprafața (mp)	Tarla	Parcelă	Nr. topo	Observații / Referințe
1	arabil	NU	4.964	10	178	-	

## Lungime Segmente

1) Valorile lungimilor segmentelor sunt obținute din proiecție în plan.

Punct început	X / Y	Punct sfârșit	X / Y	Lungime segment (** (m)
1	571.501,463 718.955,266	2	571.522,864 718.935,796	28.932
2	571.522,864 718.935,796	3	571.645,294 719.084,006	192.238
3	571.645,294 719.084,006	4	571.638,11 719.088,952	8.722
4	571.638,11 719.088,952	5	571.622,069 719.098,691	18.766
5	571.622,069 719.098,691	6	571.604,73 719.077,701	27.225



Punct început	X / Y	Punct sfârșit	X / Y	Lungime segment (** (m)
6	571.604,73 719.077,701	7	571.528,904 718.981,595	122.417
7	571.528,904 718.981,595	8	571.516,524 718.967,762	18.564
8	571.516,524 718.967,762	1	571.501,463 718.955,266	19.57

\*\* Lungimile segmentelor sunt determinate în planul de proiecție Stereo 70 și sunt rotunjite la 1 milimetru.

\*\*\* Distanța dintre puncte este formată din segmente cumulate ce sunt mai mici decât valoarea 1 milimetru.



**DATE DESPRE IMOBILUL NR. 797**

Oficiul de Cadastru și Publicitate Imobiliară SUCEAVA  
Biroul de Cadastru și Publicitate Imobiliară Radauti

**A. Partea I. Descrierea imobilului**

TEREN Necunoscut

Adresa: Loc. Bainenet, Jud. Suceava

Nr. Crt	Nr cadastral Nr. topografic	Suprafața* (mp)	Observații / Referințe
A1		3.666	Sector cadastral:20 Teren neimprejmuit; Imobilul se formeaza din o parte a p.f. 292, comuna cadastrala Bainenet.

**B. Partea II. Proprietari și acte**

Inscrieri privitoare la dreptul de proprietate și alte drepturi reale	Referințe
<b>797 / 07/03/2024</b>	
Act Normativ nr. 7, din 13/03/1996 emis de PARLAMENTUL ROMANIEI;	
B1	A1
Inscrierea provizorie, drept de PROPRIETATE, dobandit prin Lege, cota actuala 1/1 1) COMUNA MUSENITA, CIF:4441271	

**C. Partea III. SARCINI .**

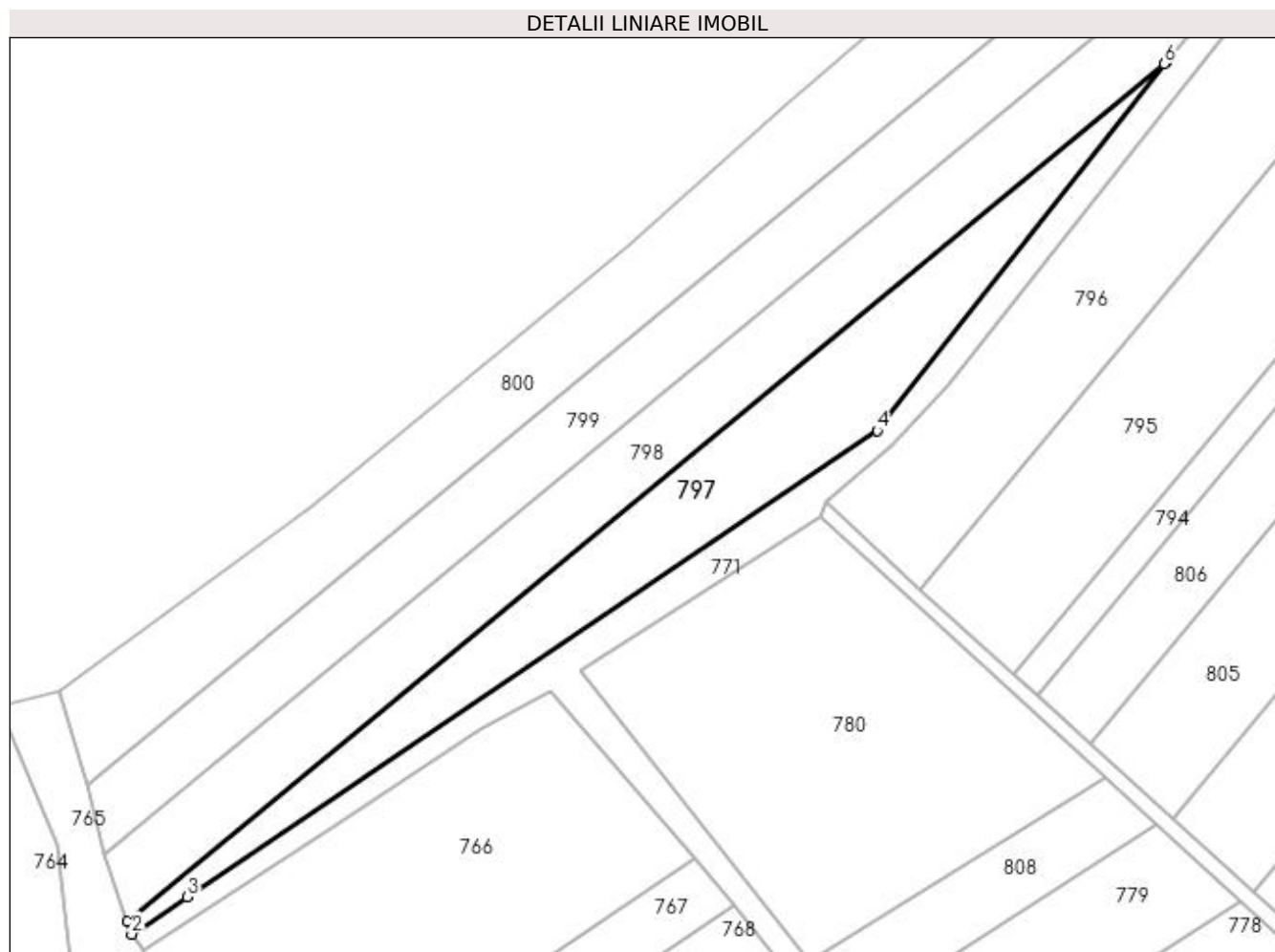
Inscrieri privind dezmembramintele dreptului de proprietate, drepturi reale de garanție și sarcini	Referințe
NU SUNT	

## Anexa Nr. 1 La Partea I

## Teren

Nr cadastral	Suprafața (mp)*	Observații / Referințe
	3.666	Imobilul se formează din o parte a p.f. 292, comuna cadastrala Baineț.

\* Suprafața este determinată în planul de proiecție Stereo 70.



## Date referitoare la teren

Crt	Categorie folosință	Intra vilan	Suprafața (mp)	Tarla	Parcelă	Nr. topo	Observații / Referințe
1	arabil	DA	20	-	-	-	
2	arabil	NU	3.646	-	-	-	

## Lungime Segmente

1) Valorile lungimilor segmentelor sunt obținute din proiecție în plan.

Punct început	X / Y	Punct sfârșit	X / Y	Lungime segment (** (m)
1	571.345,142 718.861,322	2	571.346,167 718.858,53	2.974
2	571.346,167 718.858,53	3	571.358,631 718.866,879	15.002
3	571.358,631 718.866,879	4	571.513,099 718.971,251	186.424
4	571.513,099 718.971,251	5	571.578,005 719.053,852	105.051

Punct început	X / Y	Punct sfârșit	X / Y	Lungime segment (** (m)
5	571.578,005 719.053,852	6	571.577,324 719.053,289	0.884
6	571.577,324 719.053,289	1	571.345,142 718.861,322	301.264

\*\* Lungimile segmentelor sunt determinate în planul de proiecție Stereo 70 și sunt rotunjite la 1 milimetru.

\*\*\* Distanța dintre puncte este formată din segmente cumulate ce sunt mai mici decât valoarea 1 milimetru.



**DATE DESPRE IMOBILUL NR. 798**

Oficiul de Cadastru și Publicitate Imobiliară SUCEAVA  
Biroul de Cadastru și Publicitate Imobiliară Radauti

**A. Partea I. Descrierea imobilului**

TEREN Necunoscut

Adresa: Loc. Bainen, Jud. Suceava

Nr. Crt	Nr cadastral Nr. topografic	Suprafața* (mp)	Observații / Referințe
A1	32999	5.000	Sector cadastral:20 Teren neimprejmuit;

**B. Partea II. Proprietari și acte**

Inscrieri privitoare la dreptul de proprietate și alte drepturi reale	Referințe
<b>798 / 07/03/2024</b>	
Act Administrativ nr. 542, din 10/12/1993 emis de CJFF SUCEAVA;	
B1	A1
Intabulare, drept de PROPRIETATE, dobandit prin Reconstituire, cota actuala 1/1, cota initiala 1/1 1) DREHUȚĂ VERONICA	

**C. Partea III. SARCINI .**

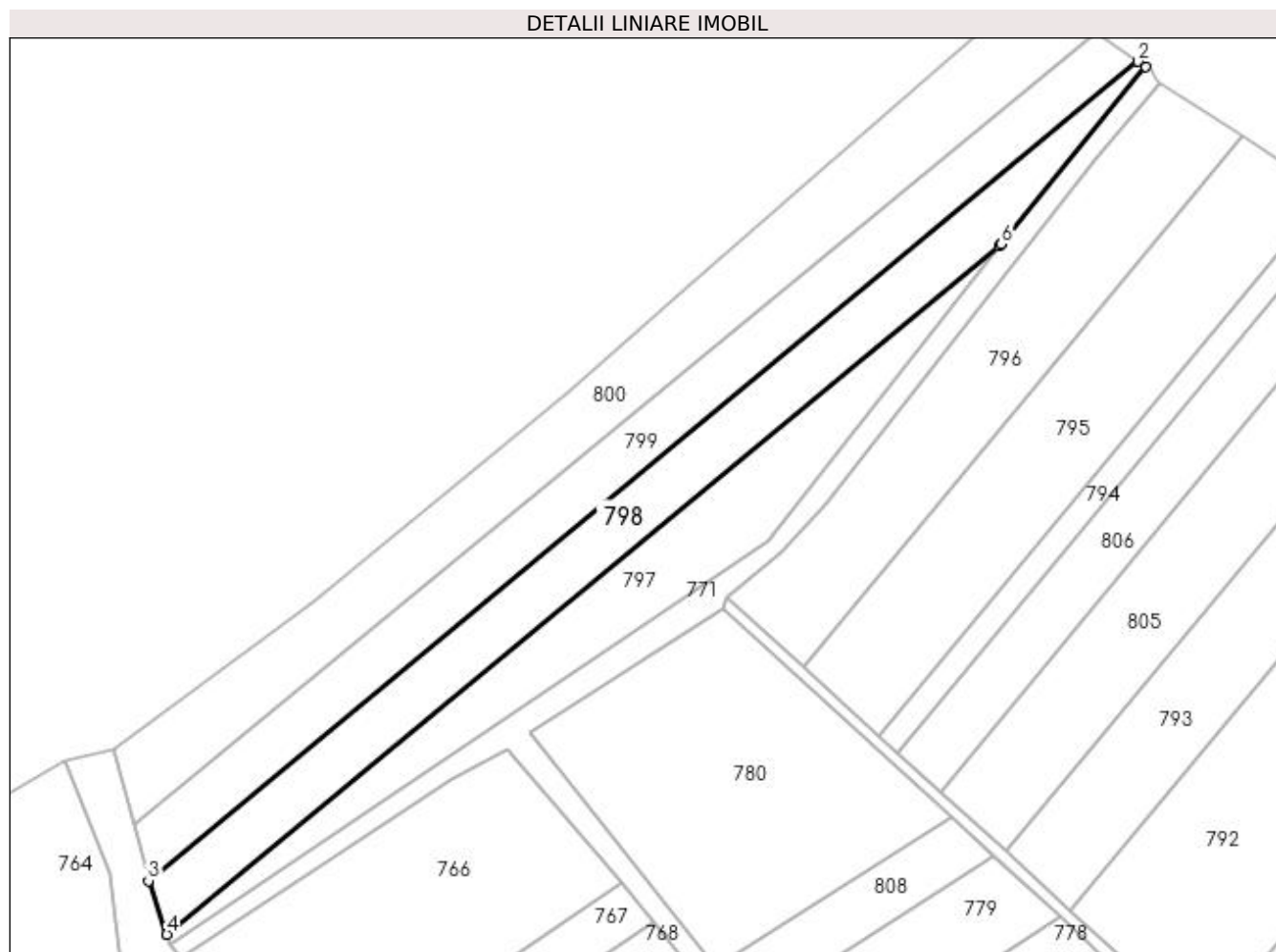
Inscrieri privind dezmembramintele dreptului de proprietate, drepturi reale de garanție și sarcini	Referințe
NU SUNT	

## Anexa Nr. 1 La Partea I

## Teren

Nr cadastral	Suprafața (mp)*	Observații / Referințe
32999	5.000	

\* Suprafața este determinată în planul de proiecție Stereo 70.



## Date referitoare la teren

Crt	Categorie folosință	Intravilan	Suprafața (mp)	Tarla	Parcelă	Nr. topo	Observații / Referințe
1	arabil	DA	60	-	-	-	
2	arabil	NU	4.940	-	-	-	

## Lungime Segmente

1) Valorile lungimilor segmentelor sunt obținute din proiecție în plan.

Punct început	X / Y	Punct sfârșit	X / Y	Lungime segment (** (m)
1	571.618,365 719.103,427	2	571.616,127 719.104,81	2.631
2	571.616,127 719.104,81	3	571.339,981 718.876,267	358.453
3	571.339,981 718.876,267	4	571.345,142 718.861,322	15.811
4	571.345,142 718.861,322	5	571.577,324 719.053,289	301.264



Punct început	X / Y	Punct sfârșit	X / Y	Lungime segment (** (m)
5	571.577,324 719.053,289	6	571.578,005 719.053,852	0.884
6	571.578,005 719.053,852	1	571.618,365 719.103,427	63.927

\*\* Lungimile segmentelor sunt determinate în planul de proiecție Stereo 70 și sunt rotunjite la 1 milimetru.

\*\*\* Distanța dintre puncte este formată din segmente cumulate ce sunt mai mici decât valoarea 1 milimetru.



**DATE DESPRE IMOBILUL NR. 799**

Oficiul de Cadastru și Publicitate Imobiliară SUCEAVA  
Biroul de Cadastru și Publicitate Imobiliară Radauti

**A. Partea I. Descrierea imobilului**

TEREN Necunoscut

Adresa: Loc. Bainenet, Jud. Suceava

Nr. Crt	Nr cadastral Nr. topografic	Suprafața* (mp)	Observații / Referințe
A1	32003	5.017	Sector cadastral:20 Teren neimprejmuit;

**B. Partea II. Proprietari și acte**

Inscrieri privitoare la dreptul de proprietate și alte drepturi reale	Referințe
<b>799 / 07/03/2024</b>	
Act Notarial nr. 3231, din 02/11/2017 emis de Mandici Alexandru;	
B5	A1
Intabulare, drept de PROPRIETATEcu titlu de cumparare, dobandit prin Conventie, cota actuala 1/1, cota initiala 1/1 1) MĂNĂSTIREA SIHĂSTRIA PUTNEI, CIF:4974797	

**C. Partea III. SARCINI .**

Inscrieri privind dezmembramintele dreptului de proprietate, drepturi reale de garanție și sarcini	Referințe
NU SUNT	

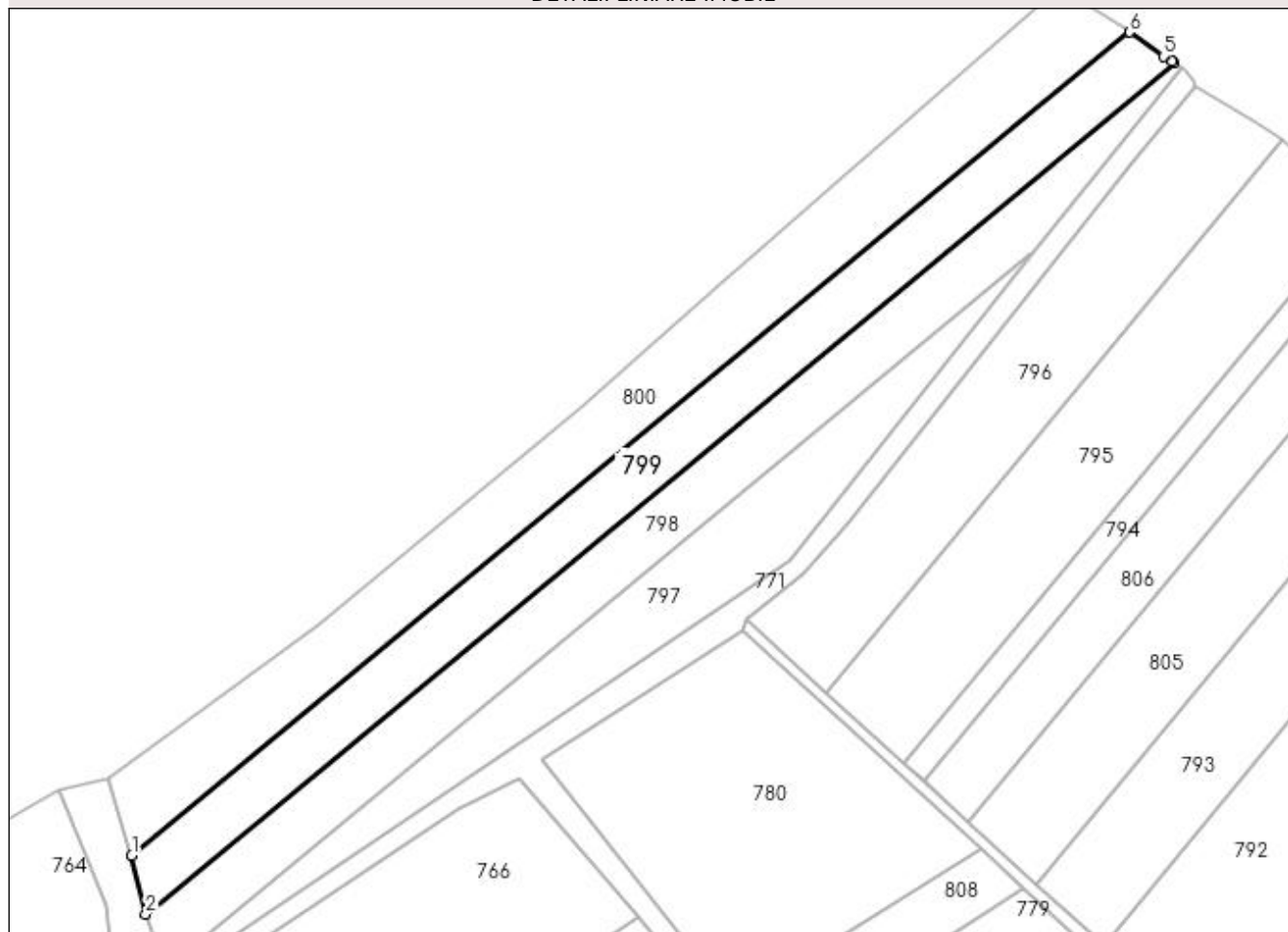
## Anexa Nr. 1 La Partea I

## Teren

Nr cadastral	Suprafața (mp)*	Observații / Referințe
32003	5.017	

\* Suprafața este determinată în planul de proiecție Stereo 70.

## DETALII LINIARE IMOBIL



## Date referitoare la teren

Crt	Categorie folosință	Intravilan	Suprafața (mp)	Tarla	Parcelă	Nr. topo	Observații / Referințe
1	arabil	DA	6	-	-	-	
2	arabil	NU	5.011	-	-	-	

## Lungime Segmente

1) Valorile lungimilor segmentelor sunt obținute din proiecție în plan.

Punct început	X / Y	Punct sfârșit	X / Y	Lungime segment (** (m)
1	571.336,227 718.892,072	2	571.339,981 718.876,267	16.245
2	571.339,981 718.876,267	3	571.616,127 719.104,81	358.453
3	571.616,127 719.104,81	4	571.615,702 719.105,073	0.5
4	571.615,702 719.105,073	5	571.613,355 719.106,523	2.759

Punct început	X / Y	Punct sfârșit	X / Y	Lungime segment (** (m)
5	571.613,355 719.106,523	6	571.604,264 719.112,993	11.158
6	571.604,264 719.112,993	1	571.336,227 718.892,072	347.347

\*\* Lungimile segmentelor sunt determinate în planul de proiecție Stereo 70 și sunt rotunjite la 1 milimetru.

\*\*\* Distanța dintre puncte este formată din segmente cumulate ce sunt mai mici decât valoarea 1 milimetru.



**DATE DESPRE IMOBILUL NR. 800**

Oficiul de Cadastru și Publicitate Imobiliară SUCEAVA  
Biroul de Cadastru și Publicitate Imobiliară Radauti

**A. Partea I. Descrierea imobilului**

TEREN Extravilan

Adresa: Jud. Suceava

Nr. Crt	Nr cadastral Nr. topografic	Suprafața* (mp)	Observații / Referințe
A1		6.064	Sector cadastral:20 Teren neimprejmuit;

**B. Partea II. Proprietari și acte**

Inscrieri privitoare la dreptul de proprietate și alte drepturi reale	Referințe
<b>800 / 07/03/2024</b>	
Act Notarial nr. 5704, din 14/11/2018 emis de BNP Covariuc Ioan;	
B1	A1
Intabulare, drept de PROPRIETATE, dobandit prin lesire Din Indiviziune, cota actuala 1/1 1) UNGUREAN ELENA	

**C. Partea III. SARCINI .**

Inscrieri privind dezmembramintele dreptului de proprietate, drepturi reale de garanție și sarcini	Referințe
NU SUNT	

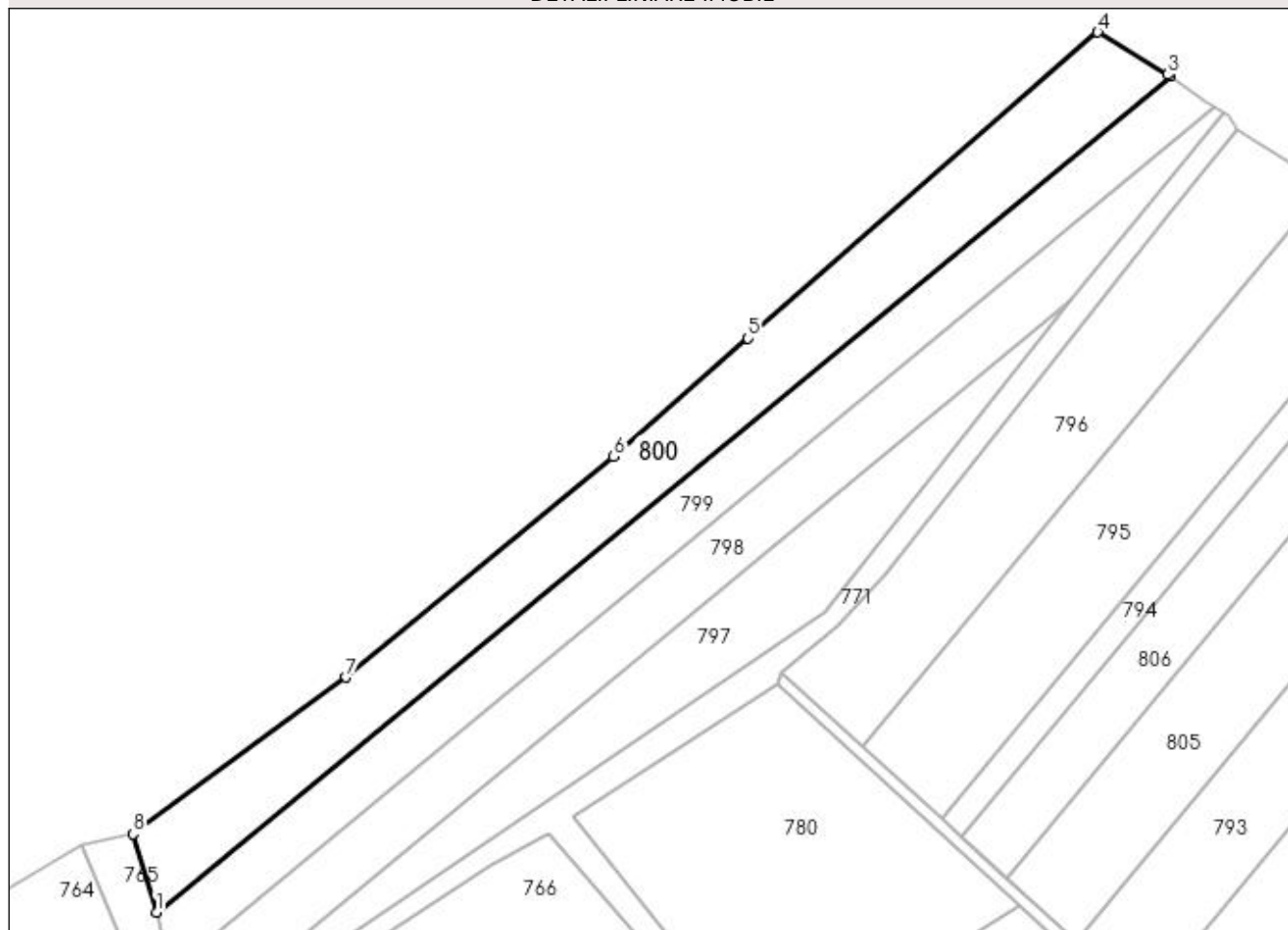
## Anexa Nr. 1 La Partea I

## Teren

Nr cadastral	Suprafața (mp)*	Observații / Referințe
	6.064	

\* Suprafața este determinată în planul de proiecție Stereo 70.

## DETALII LINIARE IMOBIL



## Date referitoare la teren

Crt	Categorie folosință	Intra vilan	Suprafața (mp)	Tarla	Parcelă	Nr. topo	Observații / Referințe
1	arabil	NU	6.064	10	191	-	

## Lungime Segmente

1) Valorile lungimilor segmentelor sunt obținute din proiecție în plan.

Punct început	X / Y	Punct sfârșit	X / Y	Lungime segment (** (m)
1	571.336,227 718.892,072	2	571.604,264 719.112,993	347.347
2	571.604,264 719.112,993	3	571.603,597 719.113,467	0.818
3	571.603,597 719.113,467	4	571.585,067 719.124,722	21.68
4	571.585,067 719.124,722	5	571.492,633 719.043,805	122.848
5	571.492,633 719.043,805	6	571.457,152 719.012,495	47.32



Punct început	X / Y	Punct sfârșit	X / Y	Lungime segment (** (m)
6	571.457,152 719.012,495	7	571.386,398 718.954,151	91.707
7	571.386,398 718.954,151	8	571.330,05 718.912,745	69.925
8	571.330,05 718.912,745	1	571.336,227 718.892,072	21.576

\*\* Lungimile segmentelor sunt determinate în planul de proiecție Stereo 70 și sunt rotunjite la 1 milimetru.

\*\*\* Distanța dintre puncte este formată din segmente cumulate ce sunt mai mici decât valoarea 1 milimetru.



**DATE DESPRE IMOBILUL NR. 801**

Oficiul de Cadastru și Publicitate Imobiliară SUCEAVA  
Biroul de Cadastru și Publicitate Imobiliară Radauti

**A. Partea I. Descrierea imobilului**

TEREN Extravilan

Adresa: Jud. Suceava

Nr. Crt	Nr cadastral Nr. topografic	Suprafața* (mp)	Observații / Referințe
A1		1.100	Sector cadastral:20 Teren neimprejmuit;

**B. Partea II. Proprietari și acte**

Inscrieri privitoare la dreptul de proprietate și alte drepturi reale		Referințe
<b>801 / 07/03/2024</b>		
Act Administrativ nr. 1277, din 12/12/1995 emis de CJFF SUCEAVA;		
B1	Intabulare, drept de PROPRIETATE, dobandit prin Reconstituire, cota actuala 1/1 1) DREHUTA ELENA, LIPSA CNP PROPRIETAR	A1

**C. Partea III. SARCINI .**

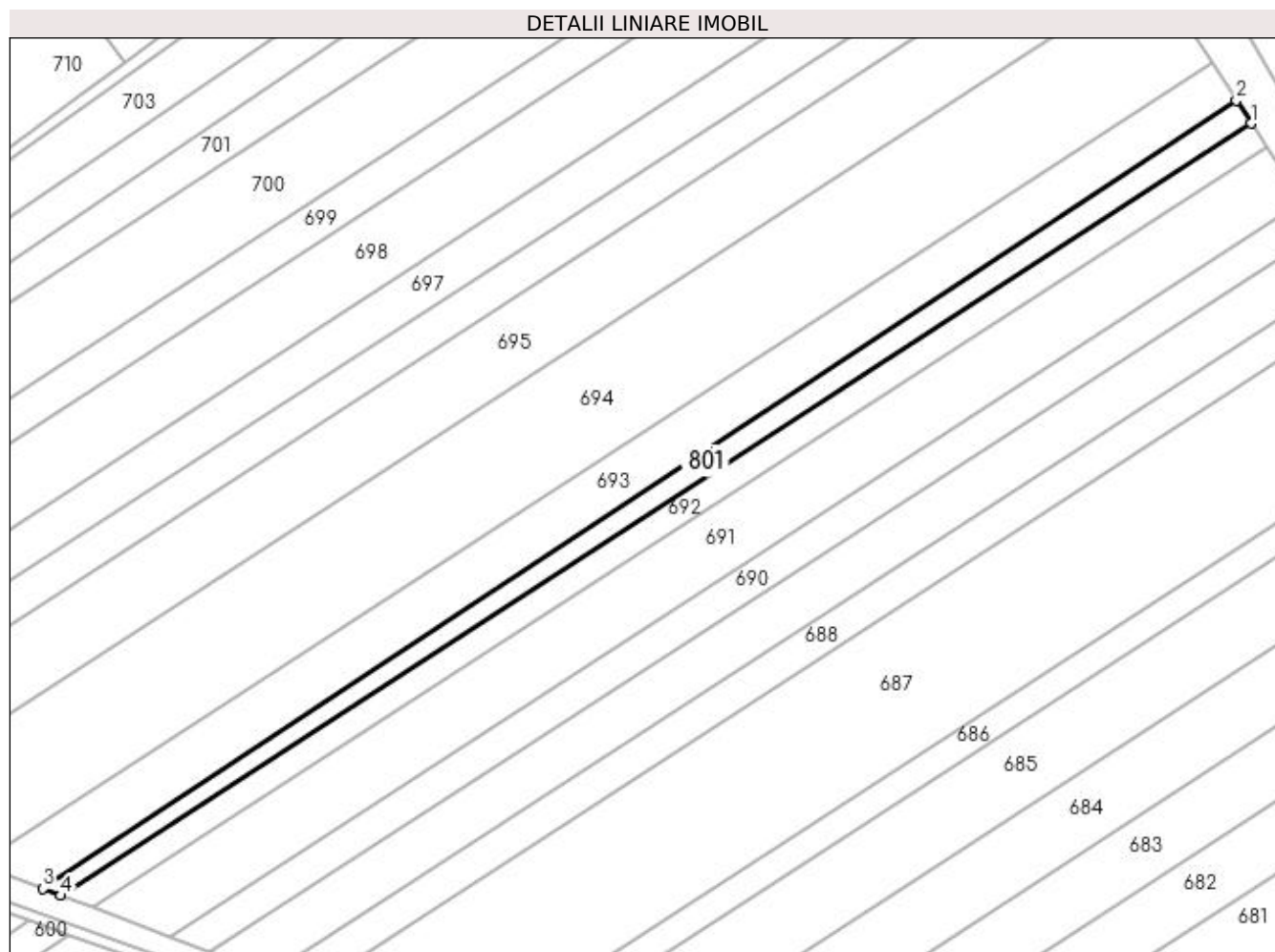
Inscrieri privind dezmembramintele dreptului de proprietate, drepturi reale de garanție și sarcini	Referințe
NU SUNT	

## Anexa Nr. 1 La Partea I

## Teren

Nr cadastral	Suprafața (mp)*	Observații / Referințe
	1.100	

\* Suprafața este determinată în planul de proiecție Stereo 70.



## Date referitoare la teren

Crt	Categorie folosință	Intravilan	Suprafața (mp)	Tarla	Parcelă	Nr. topo	Observații / Referințe
1	arabil	NU	1.100	11	209	-	

## Lungime Segmente

1) Valorile lungimilor segmentelor sunt obținute din proiecție în plan.

Punct început	X / Y	Punct sfârșit	X / Y	Lungime segment (** (m)
1	571.066,045 718.413,681	2	571.063,233 718.418,037	5.185
2	571.063,233 718.418,037	3	570.835,792 718.267,842	272.558
3	570.835,792 718.267,842	4	570.839,18 718.266,571	3.619
4	570.839,18 718.266,571	1	571.066,045 718.413,681	270.387

**\*\* Lungimile segmentelor sunt determinate în planul de proiecție Stereo 70 și sunt rotunjite la 1 milimetru.**

**\*\*\* Distanța dintre puncte este formată din segmente cumulate ce sunt mai mici decât valoarea 1 milimetru.**



**DATE DESPRE IMOBILUL NR. 802**

Oficiul de Cadastru și Publicitate Imobiliară SUCEAVA  
Biroul de Cadastru și Publicitate Imobiliară Radauti

**A. Partea I. Descrierea imobilului**

TEREN Necunoscut

Nr. CF vechi:351  
Nr. cadastral vechi:3247

Adresa: Loc. Bainen, Jud. Suceava

Nr. Crt	Nr cadastral Nr. topografic	Suprafața* (mp)	Observații / Referințe
A1	32787	2.000	Sector cadastral:20 Teren neimprejmuit;

**B. Partea II. Proprietari și acte**

Inscrieri privitoare la dreptul de proprietate și alte drepturi reale		Referințe
<b>802 / 07/03/2024</b>		
Act Administrativ nr. 1722, din 01/03/2001 emis de Comisia Județeană Suceava;		
B1	Intabulare, drept de PROPRIETATE, dobândit prin Reconstituire, cota actuala 1/1, cota initiala 1/1 1) DREHUȚA N GAVRIL DEFUNCT:Da	A1

**C. Partea III. SARCINI .**

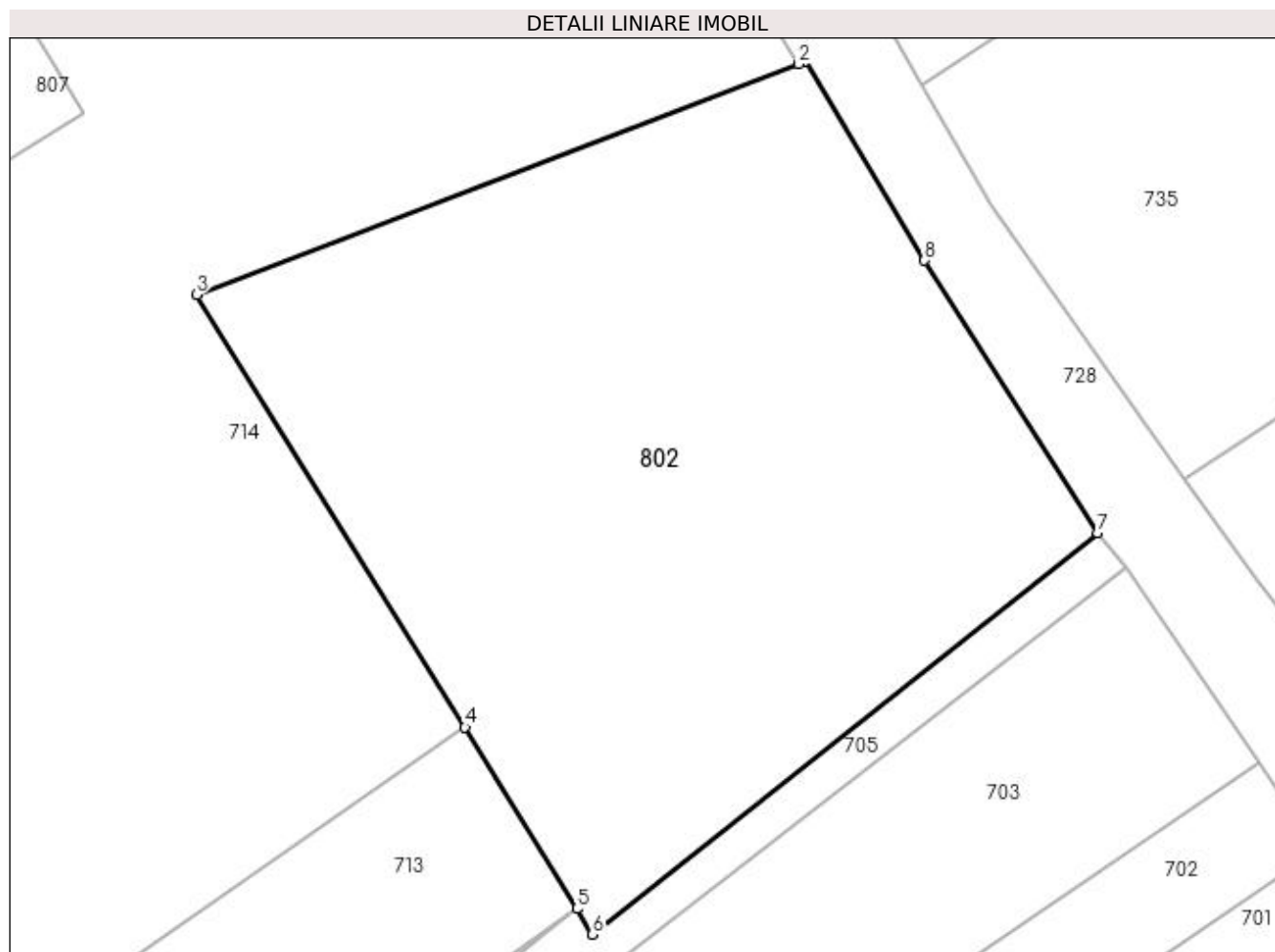
Inscrieri privind dezmembramintele dreptului de proprietate, drepturi reale de garanție și sarcini	Referințe
NU SUNT	

## Anexa Nr. 1 La Partea I

## Teren

Nr cadastral	Suprafața (mp)*	Observații / Referințe
32787	2.000	

\* Suprafața este determinată în planul de proiecție Stereo 70.



## Date referitoare la teren

Crt	Categorie folosință	Intravilan	Suprafața (mp)	Tarla	Parcelă	Nr. topo	Observații / Referințe
1	arabil	DA	738	-	-	-	
2	arabil	NU	1.262	-	-	-	

## Lungime Segmente

1) Valorile lungimilor segmentelor sunt obținute din proiecție în plan.

Punct început	X / Y	Punct sfârșit	X / Y	Lungime segment (** (m)
1	570.970,627 718.561,841	2	570.970,193 718.561,675	0.465
2	570.970,193 718.561,675	3	570.928,514 718.545,692	44.638
3	570.928,514 718.545,692	4	570.947,106 718.515,783	35.217
4	570.947,106 718.515,783	5	570.954,847 718.503,208	14.767



Punct început	X / Y	Punct sfârșit	X / Y	Lungime segment (** (m)
5	570.954,847 718.503,208	6	570.955,938 718.501,437	2.08
6	570.955,938 718.501,437	7	570.990,913 718.529,226	44.671
7	570.990,913 718.529,226	8	570.978,921 718.548,068	22.334
8	570.978,921 718.548,068	1	570.970,627 718.561,841	16.077

\*\* Lungimile segmentelor sunt determinate în planul de proiecție Stereo 70 și sunt rotunjite la 1 milimetru.

\*\*\* Distanța dintre puncte este formată din segmente cumulate ce sunt mai mici decât valoarea 1 milimetru.



**DATE DESPRE IMOBILUL NR. 803**

Oficiul de Cadastru și Publicitate Imobiliară SUCEAVA  
Biroul de Cadastru și Publicitate Imobiliară Radauti

**A. Partea I. Descrierea imobilului**

TEREN Extravilan

Adresa: Jud. Suceava

Nr. Crt	Nr cadastral Nr. topografic	Suprafața* (mp)	Observații / Referințe
A1		5.000	Sector cadastral:20 Teren neimprejmuit;

**B. Partea II. Proprietari și acte**

Inscrieri privitoare la dreptul de proprietate și alte drepturi reale	Referințe
<b>803 / 07/03/2024</b>	
Act Administrativ nr. 1667, din 05/05/1999 emis de CJFF SUCEAVA;	
B1	A1
Intabulare, drept de PROPRIETATE, dobandit prin Reconstituire, cota actuala 1/1 1) BISERICA SF. DUMITRU BAINET, CIF:999999999999	

**C. Partea III. SARCINI .**

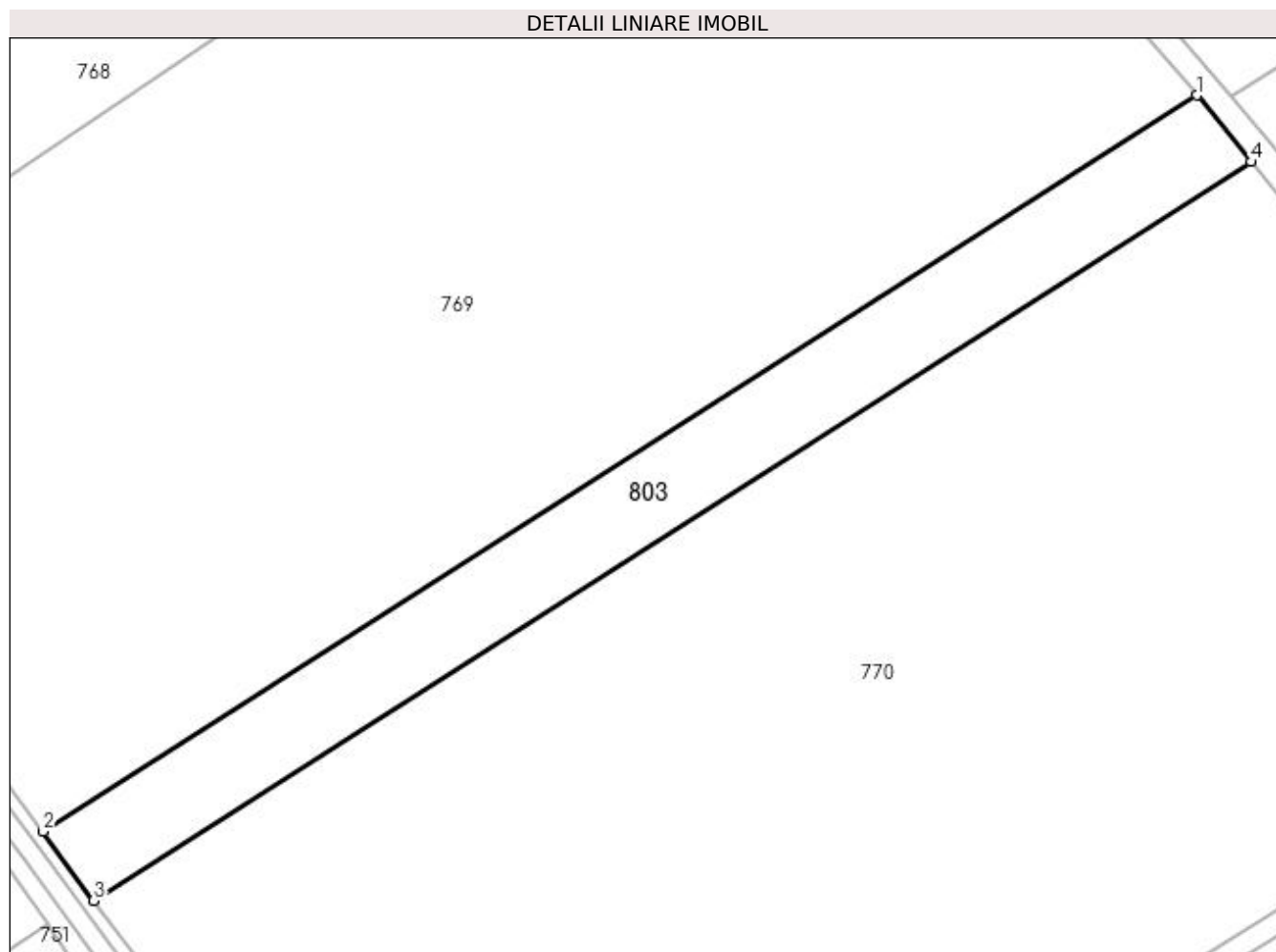
Inscrieri privind dezmembramintele dreptului de proprietate, drepturi reale de garanție și sarcini	Referințe
NU SUNT	

## Anexa Nr. 1 La Partea I

## Teren

Nr cadastral	Suprafaţa (mp)*	Observații / Referințe
	5.000	

\* Suprafața este determinată în planul de proiecție Stereo 70.



## Date referitoare la teren

Crt	Categorie folosință	Intra vilan	Suprafața (mp)	Tarla	Parcelă	Nr. topo	Observații / Referințe
1	arabil	NU	5.000	10	194	-	

## Lungime Segmente

1) Valorile lungimilor segmentelor sunt obținute din proiecție în plan.

Punct început	X / Y	Punct sfârșit	X / Y	Lungime segment (** (m)
1	571.585,196 718.741,123	2	571.346,468 718.588,863	283.15
2	571.346,468 718.588,863	3	571.356,931 718.574,625	17.669
3	571.356,931 718.574,625	4	571.596,413 718.727,366	284.045
4	571.596,413 718.727,366	1	571.585,196 718.741,123	17.75

**\*\* Lungimile segmentelor sunt determinate în planul de proiecție Stereo 70 și sunt rotunjite la 1 milimetru.**

**\*\*\* Distanța dintre puncte este formată din segmente cumulate ce sunt mai mici decât valoarea 1 milimetru.**



**DATE DESPRE IMOBILUL NR. 804**

Oficiul de Cadastru și Publicitate Imobiliară SUCEAVA  
Biroul de Cadastru și Publicitate Imobiliară Radauti

**A. Partea I. Descrierea imobilului**

TEREN Intravilan

Adresa: Loc. Bainen, Jud. Suceava

Nr. Crt	Nr cadastral Nr. topografic	Suprafața* (mp)	Observații / Referințe
A1		3	Sector cadastral:20 Teren neimprejmuț; Imobilul se formeaza din o parte a p.f. 288, comuna cadastrala Bainen.

**B. Partea II. Proprietari și acte**

Inscrieri privitoare la dreptul de proprietate și alte drepturi reale		Referințe
<b>804 / 07/03/2024</b>		
Act Normativ nr. 7, din 13/03/1996 emis de PARLAMENTUL ROMANIEI;		
B1	Inscrierea provizorie, drept de PROPRIETATE, dobandit prin Lege, cota actuala 1/1 1) COMUNA MUSENITA, CIF:4441271	A1

**C. Partea III. SARCINI .**

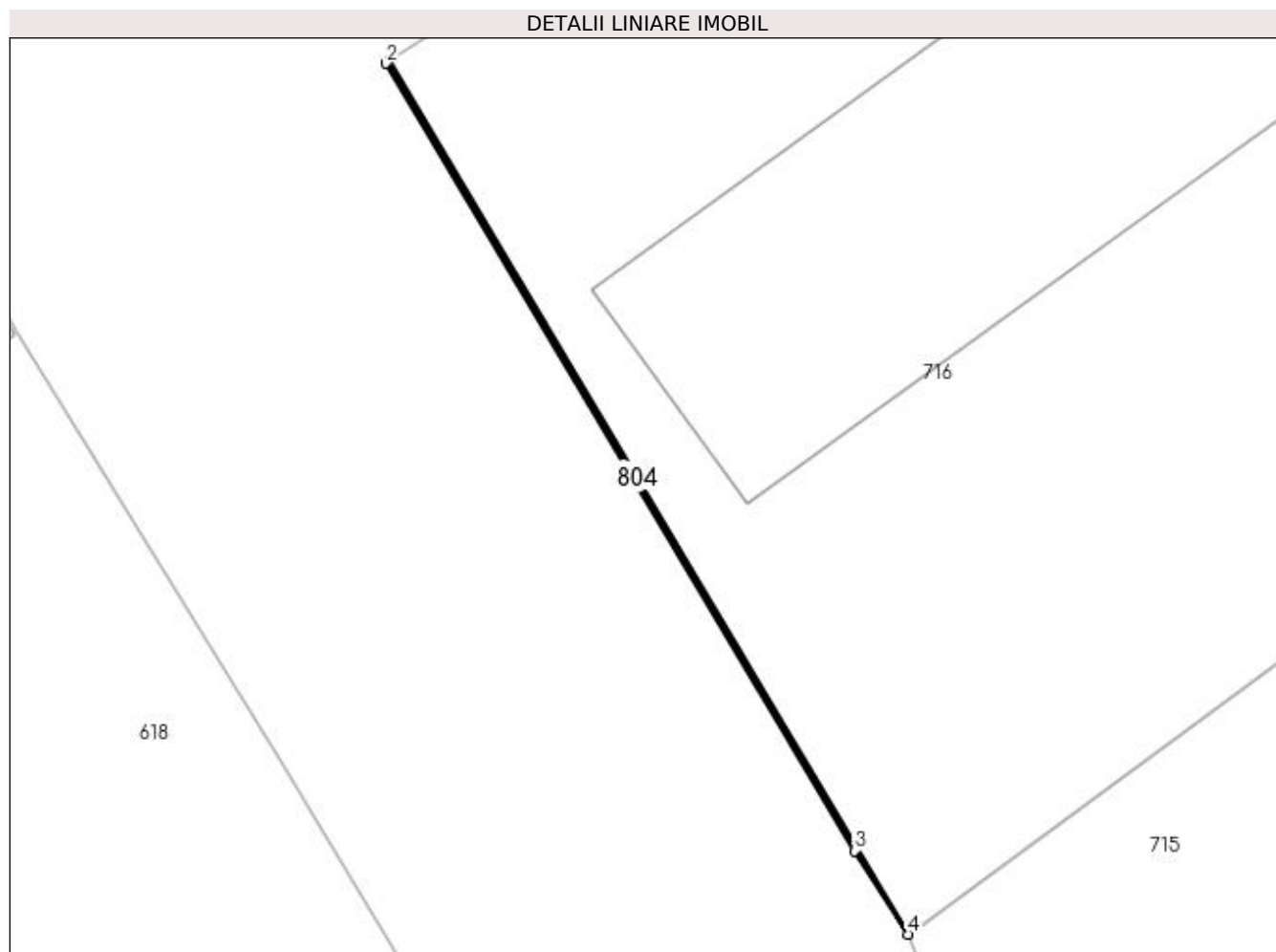
Inscrieri privind dezmembramintele dreptului de proprietate, drepturi reale de garanție și sarcini	Referințe
NU SUNT	

## Anexa Nr. 1 La Partea I

## Teren

Nr cadastral	Suprafața (mp)*	Observații / Referințe
	3	Imobilul se formeaza din o parte a p.f. 288, comuna cadastrala Bainenet.

\* Suprafața este determinată în planul de proiecție Stereo 70.



## Date referitoare la teren

Crt	Categorie folosință	Intra vilan	Suprafața (mp)	Tarla	Parcelă	Nr. topo	Observații / Referințe
1	neproductiv	DA	3	-	-	-	

## Lungime Segmente

1) Valorile lungimilor segmentelor sunt obținute din proiecție în plan.

Punct început	X / Y	Punct sfârșit	X / Y	Lungime segment (** (m)
1	570.637,832 718.422,279	2	570.637,744 718.422,221	0.105
2	570.637,744 718.422,221	3	570.651,635 718.398,888	27.155
3	570.651,635 718.398,888	4	570.653,238 718.396,412	2.95
4	570.653,238 718.396,412	1	570.637,832 718.422,279	30.107



**\*\* Lungimile segmentelor sunt determinate în planul de proiecție Stereo 70 și sunt rotunjite la 1 milimetru.**

**\*\*\* Distanța dintre puncte este formată din segmente cumulate ce sunt mai mici decât valoarea 1 milimetru.**



**DATE DESPRE IMOBILUL NR. 805**

Oficiul de Cadastru și Publicitate Imobiliară SUCEAVA  
Biroul de Cadastru și Publicitate Imobiliară Radauti

**A. Partea I. Descrierea imobilului**

TEREN Extravilan

Adresa: Jud. Suceava

Nr. Crt	Nr cadastral Nr. topografic	Suprafața* (mp)	Observații / Referințe
A1		5.000	Sector cadastral:20 Teren neimprejmuit;

**B. Partea II. Proprietari și acte**

Inscrieri privitoare la dreptul de proprietate și alte drepturi reale		Referințe
<b>805 / 07/03/2024</b>		
Act Administrativ nr. 2026, din 08/02/2010 emis de CJFF Suceava;		
B1	Intabulare, drept de PROPRIETATE, dobândit prin Reconstituire, cota actuala 1/1 1) MOSNEAGA EUFROZINA	A1

**C. Partea III. SARCINI .**

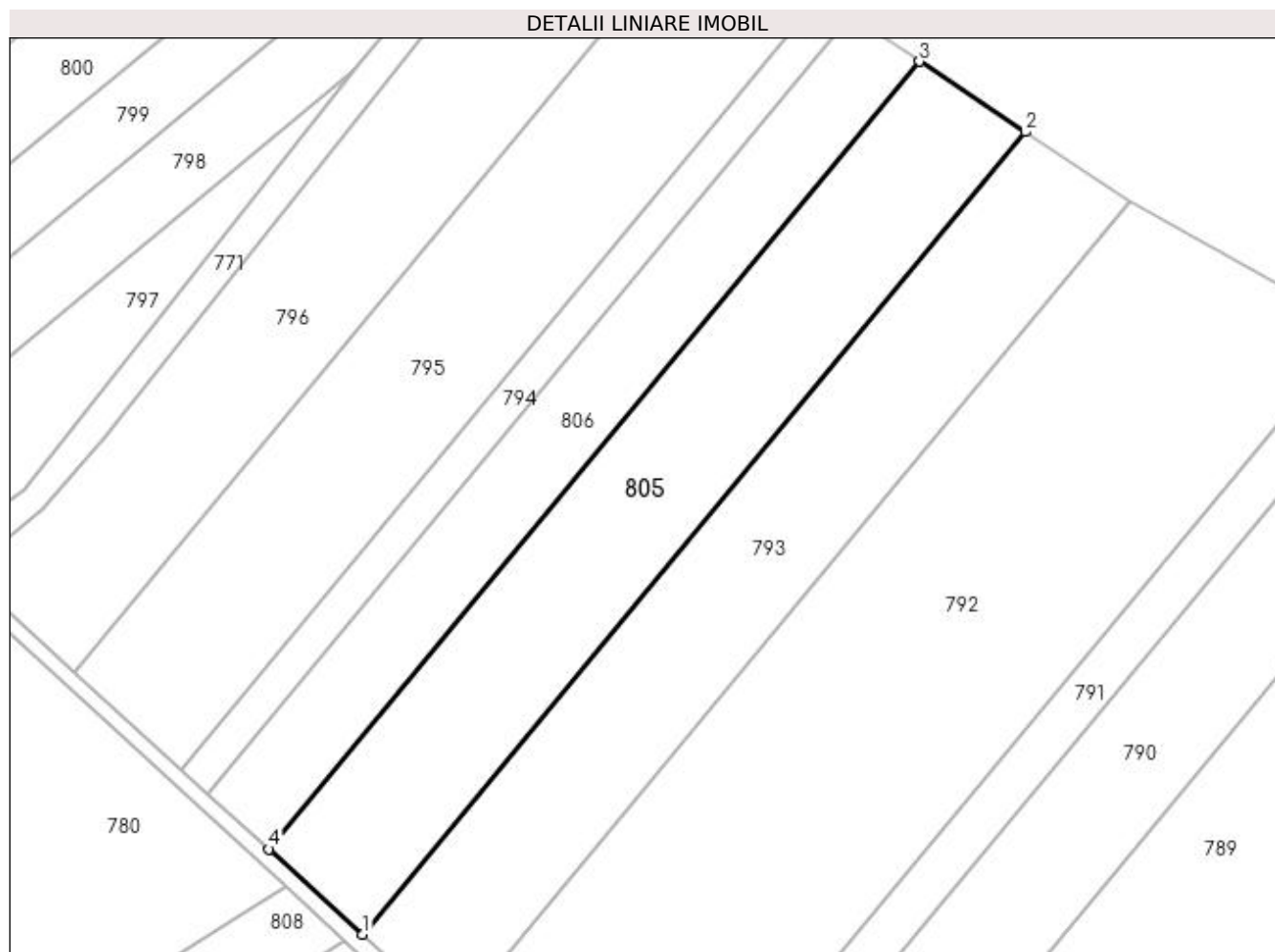
Inscrieri privind dezmembramintele dreptului de proprietate, drepturi reale de garanție și sarcini	Referințe
NU SUNT	

## Anexa Nr. 1 La Partea I

## Teren

Nr cadastral	Suprafața (mp)*	Observații / Referințe
	5.000	

\* Suprafața este determinată în planul de proiecție Stereo 70.



## Date referitoare la teren

Crt	Categorie folosință	Intra vilan	Suprafața (mp)	Tarla	Parcelă	Nr. topo	Observații / Referințe
1	arabil	NU	5.000	10	178	-	

## Lungime Segmente

1) Valorile lungimilor segmentelor sunt obținute din proiecție în plan.

Punct început	X / Y	Punct sfârșit	X / Y	Lungime segment (** (m)
1	571.579,333 718.884,422	2	571.709,15 719.041,574	203.836
2	571.709,15 719.041,574	3	571.688,41 719.055,343	24.894
3	571.688,41 719.055,343	4	571.560,998 718.901,102	200.06
4	571.560,998 718.901,102	1	571.579,333 718.884,422	24.787

**\*\* Lungimile segmentelor sunt determinate în planul de proiecție Stereo 70 și sunt rotunjite la 1 milimetru.**

**\*\*\* Distanța dintre puncte este formată din segmente cumulate ce sunt mai mici decât valoarea 1 milimetru.**



**DATE DESPRE IMOBILUL NR. 806**

Oficiul de Cadastru și Publicitate Imobiliară SUCEAVA  
Biroul de Cadastru și Publicitate Imobiliară Radauti

**A. Partea I. Descrierea imobilului**

TEREN Extravilan

Adresa: Jud. Suceava

Nr. Crt	Nr cadastral Nr. topografic	Suprafața* (mp)	Observații / Referințe
A1		3.201	Sector cadastral:20 Teren neimprejmit;

**B. Partea II. Proprietari și acte**

Inscrieri privitoare la dreptul de proprietate și alte drepturi reale		Referințe
<b>806 / 07/03/2024</b>		
Act Notarial nr. 1740, din 04/05/2004 emis de BNP BUZDUGA CATALINA;		
B1	Intabulare, drept de PROPRIETATE, dobandit prin Conventie, cota actuala 1/1 1) MOȘNEAGĂ V IOAN	A1

**C. Partea III. SARCINI**

Inscrieri privind dezmembramintele dreptului de proprietate, drepturi reale de garanție și sarcini		Referințe
<b>806 / 07/03/2024</b>		
Act Notarial nr. 1740, din 04/05/2004 emis de BNP BUZDUGA CATALINA;		
C1	Intabulare, drept de UZUFRACT VIAGERcu clauza de intretinere, dobandit prin Conventie, cota actuala 1/1 1) MOȘNEAGĂ FELICIA	A1

## Anexa Nr. 1 La Partea I

## Teren

Nr cadastral	Suprafața (mp)*	Observații / Referințe
	3.201	

\* Suprafața este determinată în planul de proiecție Stereo 70.



## Date referitoare la teren

Crt	Categorie folosință	Intra vilan	Suprafața (mp)	Tarla	Parcelă	Nr. topo	Observații / Referințe
1	arabil	NU	3.201	10	178	-	

## Lungime Segmente

1) Valorile lungimilor segmentelor sunt obținute din proiecție în plan.

Punct început	X / Y	Punct sfârșit	X / Y	Lungime segment (** (m)
1	571.688,41 719.055,343	2	571.674,924 719.064,296	16.187
2	571.674,924 719.064,296	3	571.549,077 718.911,949	197.603
3	571.549,077 718.911,949	4	571.560,998 718.901,102	16.117
4	571.560,998 718.901,102	1	571.688,41 719.055,343	200.06



**\*\* Lungimile segmentelor sunt determinate în planul de proiecție Stereo 70 și sunt rotunjite la 1 milimetru.**

**\*\*\* Distanța dintre puncte este formată din segmente cumulate ce sunt mai mici decât valoarea 1 milimetru.**



**DATE DESPRE IMOBILUL NR. 807**

Oficiul de Cadastru și Publicitate Imobiliară SUCEAVA  
Biroul de Cadastru și Publicitate Imobiliară Radauti

**A. Partea I. Descrierea imobilului**

TEREN Intravilan

Adresa: Loc. Bainen, Jud. Suceava

Nr. Crt	Nr cadastral Nr. topografic	Suprafața* (mp)	Observații / Referințe
A1	34439	344	Sector cadastral:20 Teren neimprijmit;

**Construcții**

Crt	Nr cadastral Nr. topografic	Adresa	Observații / Referințe
A1.1	34439-C1	Loc. Bainen, Jud. Suceava	Nr. niveluri:1; S. construita la sol:31 mp; S. construita desfasurata:31 mp; Anexa, anul constr. 1962, din caramida, fara certif. perform. energ., fara lift.

**B. Partea II. Proprietari și acte**

Inscrieri privitoare la dreptul de proprietate și alte drepturi reale		Referințe
<b>40525 / 27/09/2022</b>		
Act Notarial nr. 5008, din 26/09/2022 emis de Fomin Simion (act notarial nr INCHEIERE DE RECTIFICARE NR 37 din 27.09.2022, emis de Fomin Simion);		
B1	Se infiinteaza cartea funciara 34439 a imobilului cu numarul cadastral 34439 / UAT Musenita, rezultat din dezmembrarea imobilului cu numarul cadastral 33417 in scris in cartea funciara 33417;	A1
Act Notarial nr. 1370, din 21/07/2020 emis de Mandici Alexandru;		
B2	Se infiinteaza cartea funciara 33417 a imobilului cu numarul cadastral 33417/Musenita, rezultat din dezmembrarea imobilului cu numarul cadastral 31135 in scris in cartea funciara 31135;	A1
<i>OBSERVATII: pozitie transcrisa din CF 33417/Musenita, inscrisa prin incheierea nr. 25676 din 22/07/2020;</i>		
<b>807 / 07/03/2024</b>		
Act Administrativ nr. HCL 7, din 28/03/2011 emis de Consiliul Local al com. Musenita (anexa la HCL, Adeverinta nr.1478/17.06.2014, Adeverinta nr.1615/04.07.2014);		
B3	Intabulare, drept de PROPRIETATE, dobandit prin Construire, cota actuala 1/1, cota initiala 1/1	A1.1
1) <b>COMUNA MUSENITA-DOMENIUL PRIVAT</b> , CIF:4441271		
<i>OBSERVATII: pozitie transcrisa din CF 33417/Musenita, inscrisa prin incheierea nr. 25676 din 22/07/2020; pozitie transcrisa din CF 31135/Musenita, inscrisa prin incheierea nr. 19177 din 23/06/2014;</i>		
Act Administrativ nr. HCL NR.7, din 28/03/2011 emis de PRIMARIA MUSENITA (act administrativ nr 2627 din 19.09.2019, emis de PRIMARIA MUSENITA);		
B4	Intabulare, drept de PROPRIETATE, dobandit prin Lege, cota actuala 1/1, cota initiala 1/1	A1
1) <b>COMUNA MUSENITA-DOMENIUL PRIVAT</b> , CIF:4441271		
<i>OBSERVATII: pozitie transcrisa din CF 33417/Musenita, inscrisa prin incheierea nr. 25676 din 22/07/2020; pozitie transcrisa din CF 31135/Musenita, inscrisa prin incheierea nr. 41039 din 24/09/2019;</i>		

**C. Partea III. SARCINI .**

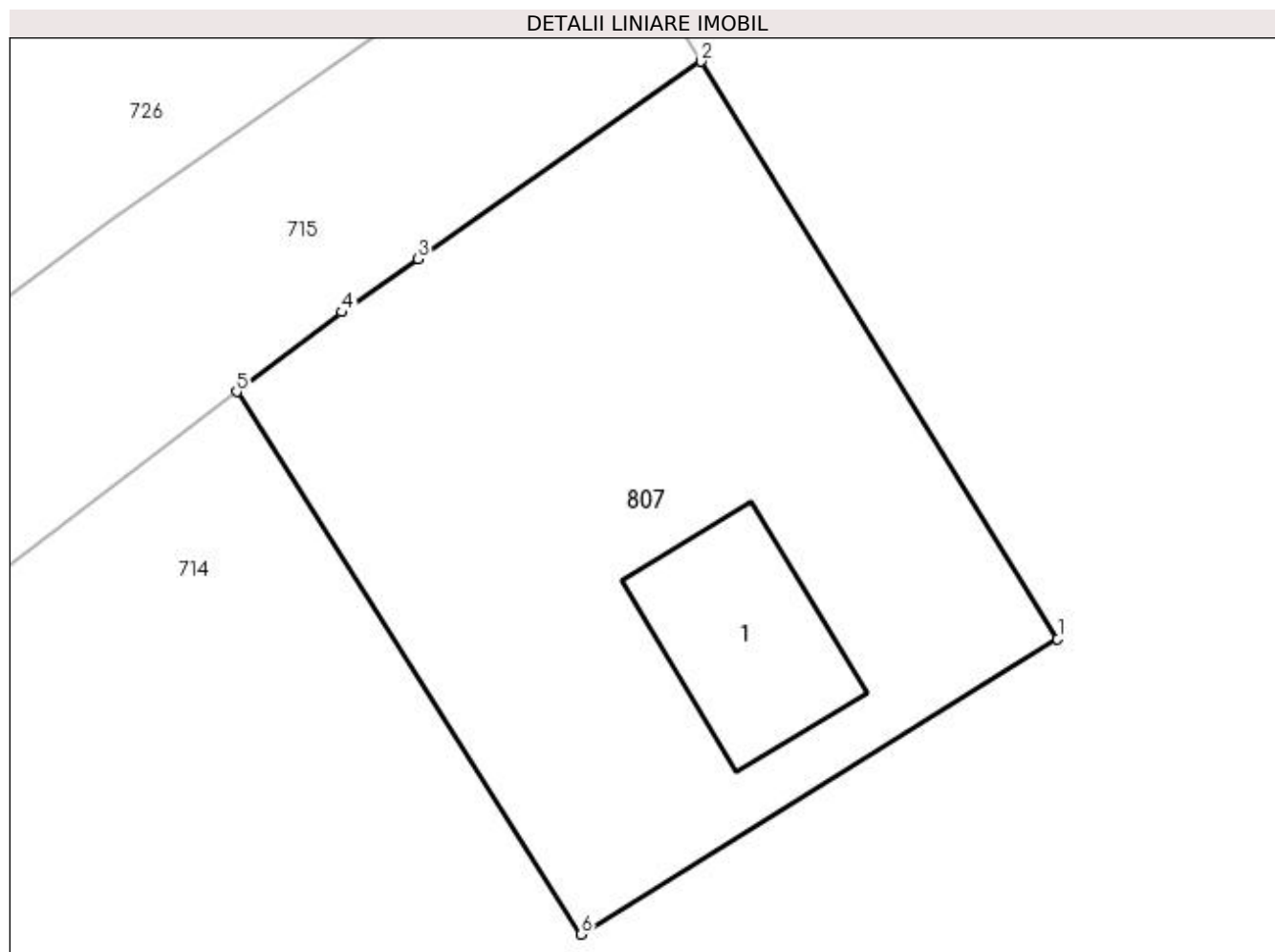
Inscrieri privind dezmembramintele dreptului de proprietate, drepturi reale de garanție și sarcini	Referințe
NU SUNT	

## Anexa Nr. 1 La Partea I

## Teren

Nr cadastral	Suprafața (mp)*	Observații / Referințe
34439	344	

\* Suprafața este determinată în planul de proiecție Stereo 70.



## Date referitoare la teren

Crt	Categorie folosință	Intra vilan	Suprafața (mp)	Tarla	Parcelă	Nr. topo	Observații / Referințe
1	curți constructii	DA	344	-	-	-	

## Date referitoare la construcții

Crt	Număr	Destinație construcție	Supraf. (mp)	Situație juridică	Observații / Referințe
A1.1	34439-C1	construcții industriale și edilitare	31	Cu acte	Nr. niveluri:1; S. construita la sol:31 mp; S. construita desfasurata:31 mp; Anexa, anul constr. 1962, din caramida, fara certif. perform. energ., fara lift.

## Lungime Segmente

1) Valorile lungimilor segmentelor sunt obținute din proiecție în plan.

Punct început	X / Y	Punct sfârșit	X / Y	Lungime segment (** (m)
1	570.920,752 718.558,262	2	570.909,945 718.575,765	20.571
2	570.909,945 718.575,765	3	570.901,365 718.569,787	10.457
3	570.901,365 718.569,787	4	570.899,044 718.568,169	2.829

Punct început	X / Y	Punct sfârșit	X / Y	Lungime segment (** (m)
4	570.899,044 718.568,169	5	570.895,856 718.565,752	4.001
5	570.895,856 718.565,752	6	570.906,302 718.549,307	19.482
6	570.906,302 718.549,307	1	570.920,752 718.558,262	17.0

\*\* Lungimile segmentelor sunt determinate în planul de proiecție Stereo 70 și sunt rotunjite la 1 milimetru.

\*\*\* Distanța dintre puncte este formată din segmente cumulate ce sunt mai mici decât valoarea 1 milimetru.



**DATE DESPRE IMOBILUL NR. 808**

Oficiul de Cadastru și Publicitate Imobiliară SUCEAVA  
Biroul de Cadastru și Publicitate Imobiliară Radauti

**A. Partea I. Descrierea imobilului**

TEREN Extravilan

Adresa: Jud. Suceava

Nr. Crt	Nr cadastral Nr. topografic	Suprafața* (mp)	Observații / Referințe
A1		1.226	Sector cadastral:20 Teren neimpregmuit;

**B. Partea II. Proprietari și acte**

Inscrieri privitoare la dreptul de proprietate și alte drepturi reale	Referințe
<b>808 / 07/03/2024</b>	
Act Normativ nr. 7, din 13/03/1996 emis de PARLAMENTUL ROMANIEI;	
B1	Inscrierea provizorie, drept de PROPRIETATE, dobandit prin Lege, cota actuala 1/1
1) COMUNA MUSENITA, CIF:4441271	

**C. Partea III. SARCINI .**

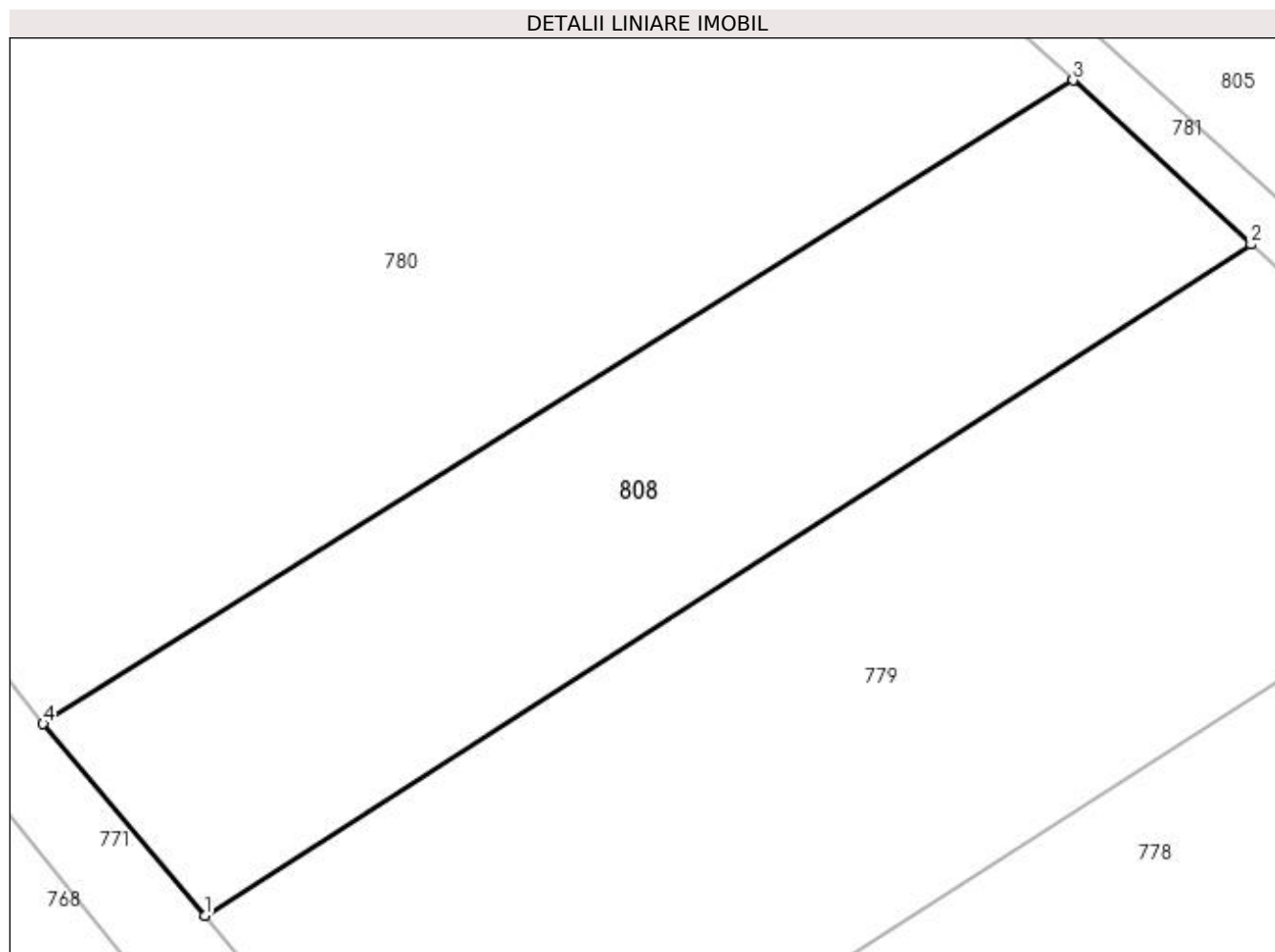
Inscrieri privind dezmembramintele dreptului de proprietate, drepturi reale de garanție și sarcini	Referințe
NU SUNT	

## Anexa Nr. 1 La Partea I

## Teren

Nr cadastral	Suprafața (mp)*	Observații / Referințe
	1.226	

\* Suprafața este determinată în planul de proiecție Stereo 70.



## Date referitoare la teren

Crt	Categorie folosință	Intravilan	Suprafața (mp)	Tarla	Parcelă	Nr. topo	Observații / Referințe
1	arabil	NU	1.226	10	178	-	

## Lungime Segmente

1) Valorile lungimilor segmentelor sunt obținute din proiecție în plan.

Punct început	X / Y	Punct sfârșit	X / Y	Lungime segment (** (m)
1	571.508,422 718.840,11	2	571.575,726 718.883,27	79.954
2	571.575,726 718.883,27	3	571.564,276 718.893,821	15.57
3	571.564,276 718.893,821	4	571.498,014 718.852,435	78.125
4	571.498,014 718.852,435	1	571.508,422 718.840,11	16.132



**\*\* Lungimile segmentelor sunt determinate în planul de proiecție Stereo 70 și sunt rotunjite la 1 milimetru.**

**\*\*\* Distanța dintre puncte este formată din segmente cumulate ce sunt mai mici decât valoarea 1 milimetru.**

