

**DATE DESPRE IMOBILUL NR. 926**

Oficiul de Cadastru și Publicitate Imobiliară SUCEAVA
Biroul de Cadastru și Publicitate Imobiliară Campulung Moldovenesc

A. Partea I. Descrierea imobilului

TEREN Extravilan

Adresa: Jud. Suceava

Nr. Crt	Nr cadastral Nr. topografic	Suprafața* (mp)	Observații / Referințe
A1		4.681	Sector cadastral:22 Teren neimprejmuit; Imobilul s-a format din o parte a PF 40/1 a comunei cadastrale Argel.

B. Partea II. Proprietari și acte

Inscrieri privitoare la dreptul de proprietate și alte drepturi reale		Referințe
/		
Act Administrativ nr. 10263, din 12/12/2024 emis de PRIMARIA MOLDOVIȚA;		
B1	Inscrierea posesiei, drept de PROPRIETATE, dobandit prin Lege, cota actuala 1/1 1) NEIDENTIFICAT NEIDENTIFICAT	A1
Act Normativ nr. 7, din 13/03/1996 emis de PARLAMENTUL ROMANIEI (art. 13);		
B2	Se notează mențiunea de proprietar neidentificat.	A1

C. Partea III. SARCINI .

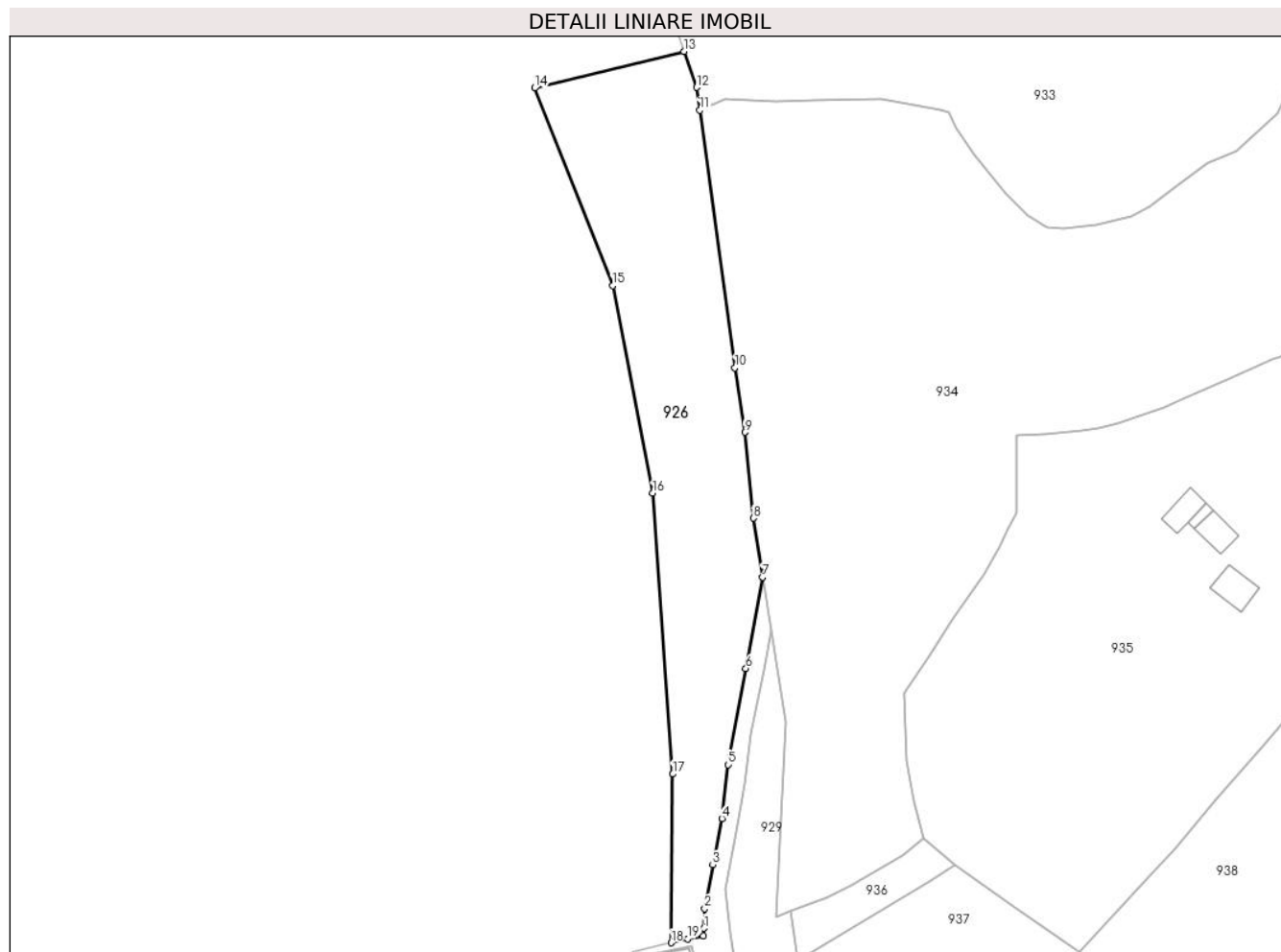
Inscrieri privind dezmembramintele dreptului de proprietate, drepturi reale de garanție și sarcini	Referințe
NU SUNT	

Anexa Nr. 1 La Partea I

Teren

Nr cadastral	Suprafața (mp)*	Observații / Referințe
	4.681	Imobilul s-a format din o parte a PF 40/1 a comunei cadastrale Argel.

* Suprafața este determinată în planul de proiecție Stereo 70.



Date referitoare la teren

Crt	Categorie folosință	Intravilan	Suprafața (mp)	Tarla	Parcelă	Nr. topo	Observații / Referințe
1	pașune	NU	4.681	-	-	-	

Lungime Segmente

1) Valorile lungimilor segmentelor sunt obținute din proiecție în plan.

Punct început	X / Y	Punct sfârșit	X / Y	Lungime segment (** (m)
1	534.676,846 696.188,714	2	534.677,043 696.193,408	4.698
2	534.677,043 696.193,408	3	534.678,951 696.203,792	10.558
3	534.678,951 696.203,792	4	534.681,114 696.214,79	11.209
4	534.681,114 696.214,79	5	534.682,603 696.227,589	12.885
5	534.682,603 696.227,589	6	534.686,824 696.250,423	23.221

Punct început	X / Y	Punct sfârşit	X / Y	Lungime segment (** (m)
6	534.686,824 696.250,423	7	534.690,834 696.272,116	22.061
7	534.690,834 696.272,116	8	534.688,598 696.286,147	14.208
8	534.688,598 696.286,147	9	534.686,56 696.306,544	20.499
9	534.686,56 696.306,544	10	534.684,212 696.321,901	15.535
10	534.684,212 696.321,901	11	534.675,861 696.383,048	61.715
11	534.675,861 696.383,048	12	534.675,116 696.388,504	5.507
12	534.675,116 696.388,504	13	534.672,119 696.397,042	9.049
13	534.672,119 696.397,042	14	534.636,569 696.388,332	36.601
14	534.636,569 696.388,332	15	534.655,09 696.341,369	50.483
15	534.655,09 696.341,369	16	534.664,681 696.292,09	50.204
16	534.664,681 696.292,09	17	534.669,443 696.225,349	66.911
17	534.669,443 696.225,349	18	534.669,024 696.185,279	40.072
18	534.669,024 696.185,279	19	534.672,968 696.186,209	4.052
19	534.672,968 696.186,209	20	534.676,663 696.186,953	3.769
20	534.676,663 696.186,953	1	534.676,846 696.188,714	1.77

** Lungimile segmentelor sunt determinate în planul de proiecție Stereo 70 și sunt rotunjite la 1 milimetru.

*** Distanța dintre puncte este formată din segmente cumulate ce sunt mai mici decât valoarea 1 milimetru.

**DATE DESPRE IMOBILUL NR. 927**

Oficiul de Cadastru și Publicitate Imobiliară SUCEAVA
Biroul de Cadastru și Publicitate Imobiliară Campulung Moldovenesc

A. Partea I. Descrierea imobilului

TEREN Necunoscut

Adresa: Loc. Argel, Jud. Suceava

Nr. Crt	Nr cadastral Nr. topografic	Suprafața* (mp)	Observații / Referințe
A1	35771	88	Sector cadastral:22 Teren neimprijmit;

Construcții

Crt	Nr cadastral Nr. topografic	Adresa	Observații / Referințe
A1.1	35771-C1	Loc. Argel, Jud. Suceava	Nr. niveluri:1; S. construita la sol:48 mp; S. construita desfasurata:48 mp; Anexa-Garaj (P), Suprafata construita desfasurata=47.7 mp, edificata in anul 1993

B. Partea II. Proprietari și acte

Inscrieri privitoare la dreptul de proprietate și alte drepturi reale		Referințe
3152 / 27/02/2024		
Act Notarial nr. 380, din 21/02/2024 emis de BIN DUMITRU MIHAELA (act administrativ nr 1265 din 20.02.2024, emis de PRIMARIA COMUNEI MOLDOVITA;inscris sub semnatura privata nr Proces verbal de vecinatate din 12.02.2024, emis de SC GEOMAPCAD SRL);		
B1	se noteaza posesia bun comun in dev. 1) VEREHA MIHAI 2) VEREHA ELENA-FELICIA	A1
Act Administrativ nr. 1288, din 21/02/2024 emis de PRIMARIA COMUNEI MOLDOVITA;		
B2	Intabulare, drept de PROPRIETATE bun comun in dev., dobandit prin Construire, cota actuala 1/1 1) VEREHA MIHAI 2) VEREHA ELENA-FELICIA	A1.1
/		
Act Normativ nr. 7, din 13/03/1996 emis de PARLAMENTUL ROMANIEI;		
B3	Intabulare, drept de PROPRIETATE, dobandit prin Lege, cota actuala 1/1 1) NEIDENTIFICAT NEIDENTIFICAT	A1

C. Partea III. SARCINI .

Inscrieri privind dezmembramintele dreptului de proprietate, drepturi reale de garanție și sarcini	Referințe
NU SUNT	

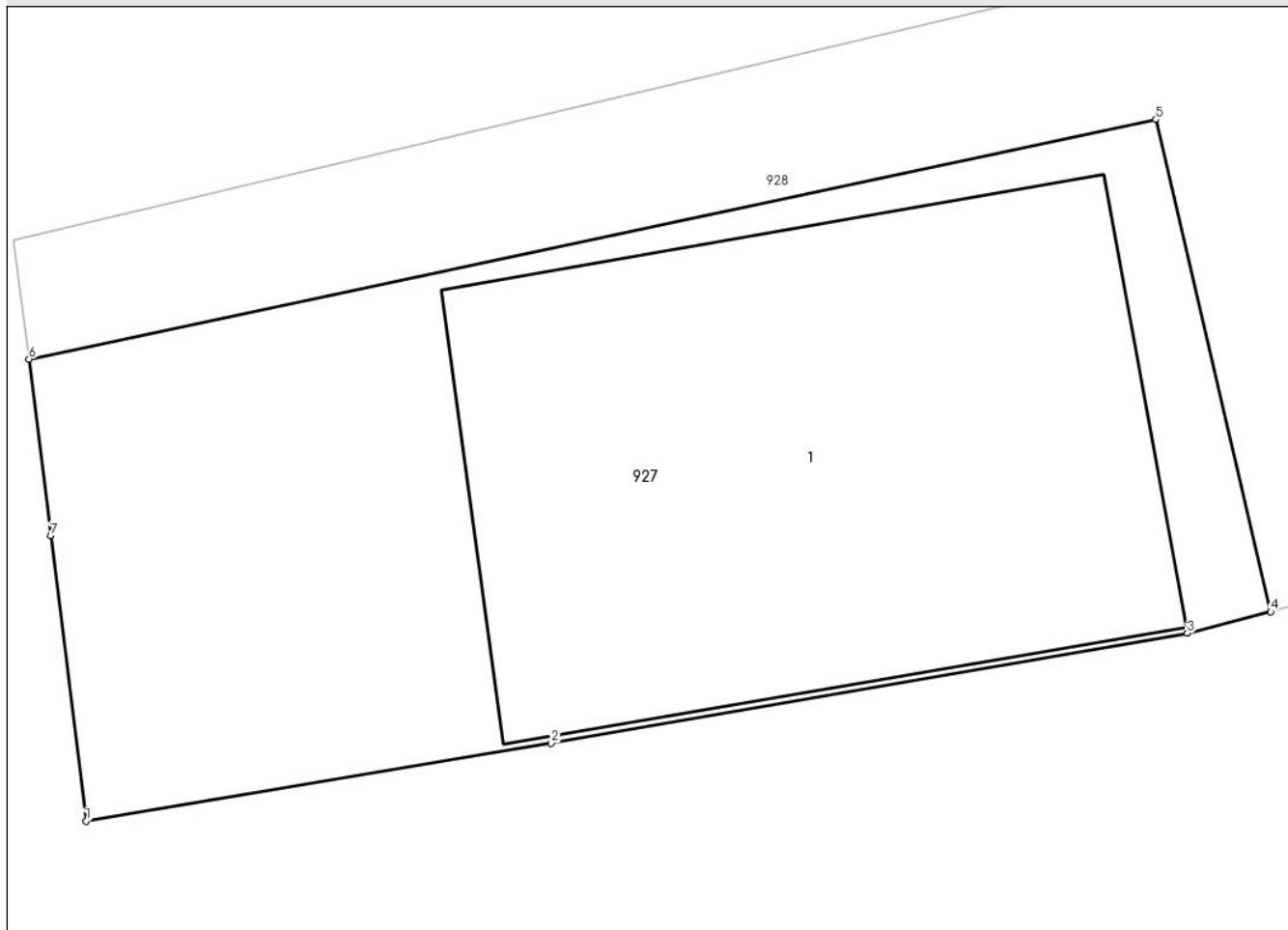
Anexa Nr. 1 La Partea I

Teren

Nr cadastral	Suprafața (mp)*	Observații / Referințe
35771	88	

* Suprafața este determinată în planul de proiecție Stereo 70.

DETALII LINIARE IMOBIL



Date referitoare la teren

Crt	Categorie folosință	Intravilan	Suprafața (mp)	Tarla	Parcelă	Nr. topo	Observații / Referințe
1	curti constructii	NU	53	-	-	-	
2	curti constructii	DA	35	-	-	-	

Date referitoare la construcții

Crt	Număr	Destinație construcție	Supraf. (mp)	Situație juridică	Observații / Referințe
A1.1	35771-C1	construcții anexa	48	Cu acte	Nr. niveluri:1; S. construita la sol:48 mp; S. construita desfasurata:48 mp; Anexa-Garaj (P), Suprafata construita desfasurata=47.7 mp, edificata in anul 1993

Lungime Segmente

1) Valorile lungimilor segmentelor sunt obținute din proiecție în plan.

Punct început	X / Y	Punct sfârșit	X / Y	Lungime segment (** (m)
1	534.660,738 696.175,923	2	534.666,499 696.176,887	5.841
2	534.666,499 696.176,887	3	534.674,376 696.178,246	7.993

Punct început	X / Y	Punct sfârșit	X / Y	Lungime segment (** (m)
3	534.674,376 696.178,246	4	534.675,411 696.178,512	1.069
4	534.675,411 696.178,512	5	534.673,989 696.184,602	6.254
5	534.673,989 696.184,602	6	534.660,03 696.181,638	14.27
6	534.660,03 696.181,638	7	534.660,303 696.179,455	2.2
7	534.660,303 696.179,455	1	534.660,738 696.175,923	3.559

** Lungimile segmentelor sunt determinate în planul de proiecție Stereo 70 și sunt rotunjite la 1 milimetru.

*** Distanța dintre puncte este formată din segmente cumulate ce sunt mai mici decât valoarea 1 milimetru.



DATE DESPRE IMOBILUL NR. 928

Oficiul de Cadastru și Publicitate Imobiliară SUCEAVA
Biroul de Cadastru și Publicitate Imobiliară Campulung Moldovenesc

A. Partea I. Descrierea imobilului

TEREN Necunoscut

Adresa: Loc. Argel, Jud. Suceava

Nr. Crt	Nr cadastral Nr. topografic	Suprafața* (mp)	Observații / Referințe
A1		439	Sector cadastral:22 Teren neimprejmuit; Imobilul s-a format din o parte a PF 40/101 a comunei cadastrale Argel.

B. Partea II. Proprietari și acte

Inscrieri privitoare la dreptul de proprietate și alte drepturi reale		Referințe
/		
Act Normativ nr. 7, din 13/03/1996 emis de PARLAMENTUL ROMANIEI;		
B1	Intabulare, drept de PROPRIETATE, dobândit prin Lege, cota actuala 1/1 1) NEIDENTIFICAT NEIDENTIFICAT	A1
Act Administrativ nr. 2, din 10/12/2024 emis de PRIMĂRIA MOLDOVIȚA;		
B2	Se notează posesia faptică. 1) CUȘNIR LAVINIA-ALINA	A1

C. Partea III. SARCINI .

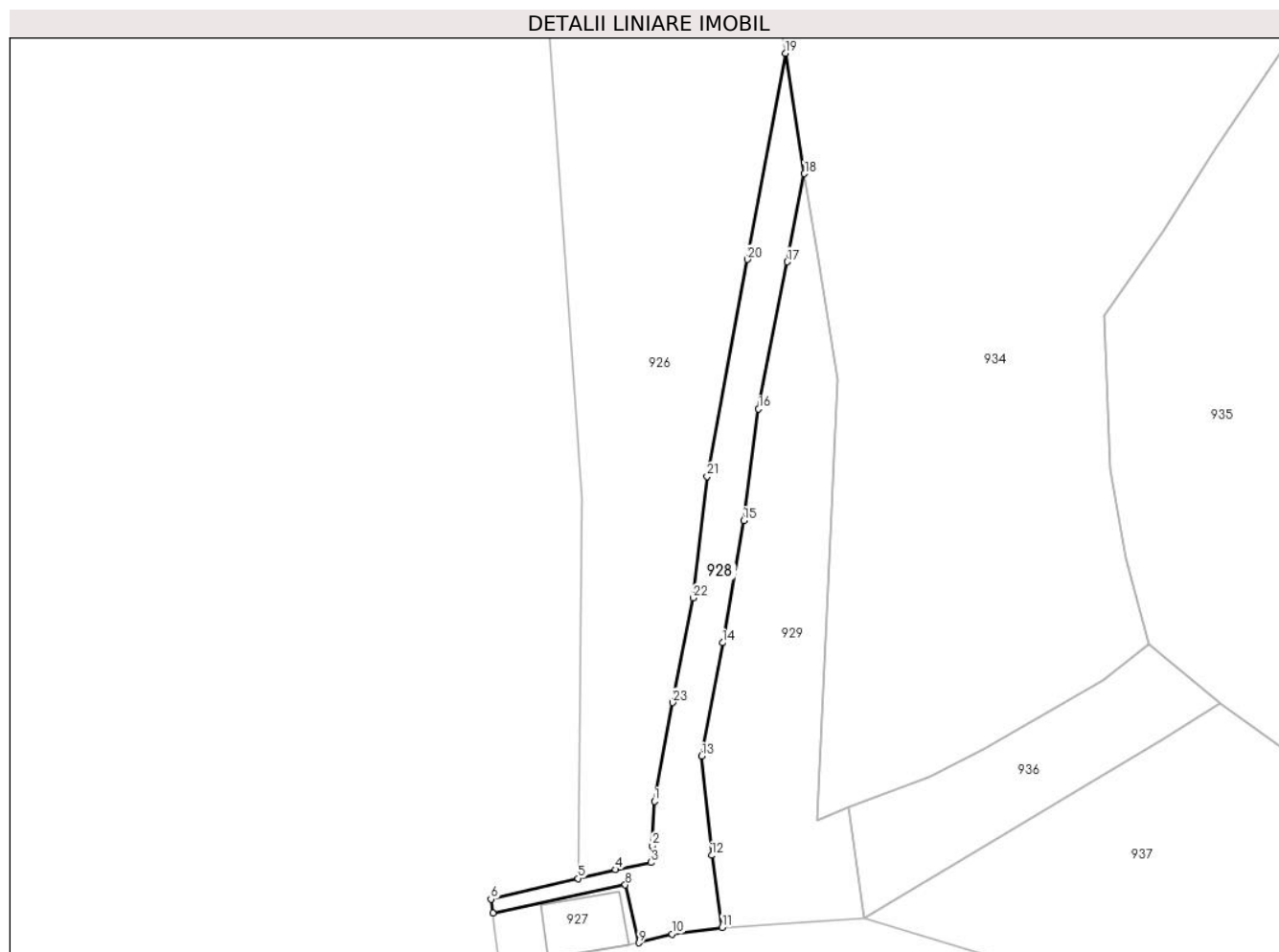
Inscrieri privind dezmembramintele dreptului de proprietate, drepturi reale de garanție și sarcini	Referințe
NU SUNT	

Anexa Nr. 1 La Partea I

Teren

Nr cadastral	Suprafața (mp)*	Observații / Referințe
	439	Imobilul s-a format din o parte a PF 40/101 a comunei cadastrale Argel.

* Suprafața este determinată în planul de proiecție Stereo 70.



Date referitoare la teren

Crt	Categorie folosință	Intravilan	Suprafața (mp)	Tarla	Parcelă	Nr. topo	Observații / Referințe
1	curți constructii	DA	34	-	-	-	
2	arabil	NU	405	-	-	-	

Lungime Segmente

1) Valorile lungimilor segmentelor sunt obținute din proiecție în plan.

Punct început	X / Y	Punct sfârșit	X / Y	Lungime segment (** (m)
1	534.677,043 696.193,408	2	534.676,846 696.188,714	4.698
3	534.676,663 696.186,953	4	534.672,968 696.186,209	3.769
5	534.669,024 696.185,279	6	534.659,833 696.183,111	9.443
7	534.660,03 696.181,638	8	534.673,989 696.184,602	14.27

Punct început	X / Y	Punct sfârșit	X / Y	Lungime segment (** (m)
2	534.676,846 696.188,714	3	534.676,663 696.186,953	1.77
4	534.672,968 696.186,209	5	534.669,024 696.185,279	4.052
6	534.659,833 696.183,111	7	534.660,03 696.181,638	1.486
8	534.673,989 696.184,602	9	534.675,411 696.178,512	6.254

Punct început	X / Y	Punct sfârșit	X / Y	Lungime segment (** (m)
9	534.675,411 696.178,512	10	534.678,918 696.179,433	3.626
11	534.684,171 696.180,117	12	534.683,082 696.187,708	7.669
13	534.682,03 696.198,145	14	534.684,245 696.210,079	12.138
15	534.686,443 696.222,939	16	534.688,015 696.234,68	11.846
17	534.691,042 696.250,169	18	534.692,854 696.259,441	9.447
19	534.690,834 696.272,116	20	534.686,824 696.250,423	22.061
21	534.682,603 696.227,589	22	534.681,114 696.214,79	12.885
23	534.678,951 696.203,792	1	534.677,043 696.193,408	10.558

Punct început	X / Y	Punct sfârșit	X / Y	Lungime segment (** (m)
10	534.678,918 696.179,433	11	534.684,171 696.180,117	5.297
12	534.683,082 696.187,708	13	534.682,03 696.198,145	10.49
14	534.684,245 696.210,079	15	534.686,443 696.222,939	13.046
16	534.688,015 696.234,68	17	534.691,042 696.250,169	15.782
18	534.692,854 696.259,441	19	534.690,834 696.272,116	12.835
20	534.686,824 696.250,423	21	534.682,603 696.227,589	23.221
22	534.681,114 696.214,79	23	534.678,951 696.203,792	11.209

** Lungimile segmentelor sunt determinate în planul de proiecție Stereo 70 și sunt rotunjite la 1 milimetru.

*** Distanța dintre puncte este formată din segmente cumulate ce sunt mai mici decât valoarea 1 milimetru.

**DATE DESPRE IMOBILUL NR. 929**

Oficiul de Cadastru și Publicitate Imobiliară SUCEAVA
Biroul de Cadastru și Publicitate Imobiliară Campulung Moldovenesc

A. Partea I. Descrierea imobilului

TEREN Necunoscut

Adresa: Loc. Argel, Jud. Suceava

Nr. Crt	Nr cadastral Nr. topografic	Suprafața* (mp)	Observații / Referințe
A1		722	Sector cadastral:22 Teren neimprejmuit; Imobilul s-a format din o parte a PF 40/101 a comunei cadastrale Argel.

B. Partea II. Proprietari și acte

Inscrieri privitoare la dreptul de proprietate și alte drepturi reale		Referințe
/		
Act Administrativ nr. 10263, din 12/12/2024 emis de PRIMARIA MOLDOVIȚA;		
B1	Inscrierea posesiei, drept de PROPRIETATE, dobandit prin Lege, cota actuala 1/1 1) NEIDENTIFICAT NEIDENTIFICAT	A1
Act Normativ nr. 7, din 13/03/1996 emis de PARLAMENTUL ROMANIEI (art. 13);		
B2	Se notează mențiunea de proprietar neidentificat.	A1

C. Partea III. SARCINI .

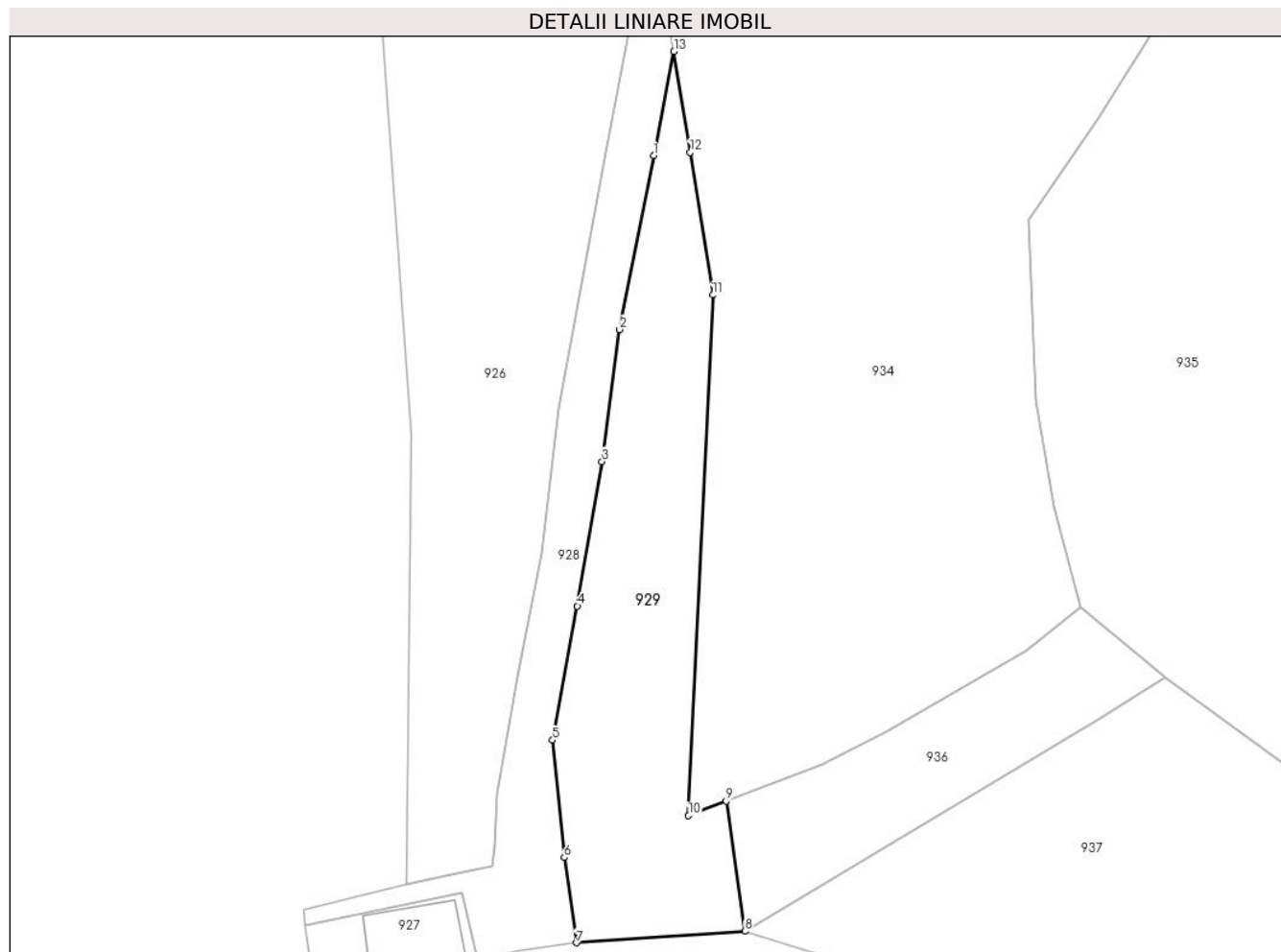
Inscrieri privind dezmembramintele dreptului de proprietate, drepturi reale de garanție și sarcini	Referințe
NU SUNT	

Anexa Nr. 1 La Partea I

Teren

Nr cadastral	Suprafața (mp)*	Observații / Referințe
	722	Imobilul s-a format din o parte a PF 40/101 a comunei cadastrale Argel.

* Suprafața este determinată în planul de proiecție Stereo 70.



Date referitoare la teren

Crt	Categorie folosință	Intravilan	Suprafața (mp)	Tarla	Parcelă	Nr. topo	Observații / Referințe
1	pasune	DA	557	-	-	-	
2	pasune	NU	165	-	-	-	

Lungime Segmente

1) Valorile lungimilor segmentelor sunt obținute din proiecție în plan.

Punct început	X / Y	Punct sfârșit	X / Y	Lungime segment (** (m)
1	534.691,042 696.250,169	2	534.688,015 696.234,68	15.782
2	534.688,015 696.234,68	3	534.686,443 696.222,939	11.846
3	534.686,443 696.222,939	4	534.684,245 696.210,079	13.046
4	534.684,245 696.210,079	5	534.682,03 696.198,145	12.138

Punct început	X / Y	Punct sfârșit	X / Y	Lungime segment (** (m)
5	534.682,03 696.198,145	6	534.683,082 696.187,708	10.49
6	534.683,082 696.187,708	7	534.684,171 696.180,117	7.669
7	534.684,171 696.180,117	8	534.699,171 696.181,131	15.034
8	534.699,171 696.181,131	9	534.697,507 696.192,724	11.712
9	534.697,507 696.192,724	10	534.694,14 696.191,449	3.6
10	534.694,14 696.191,449	11	534.696,309 696.237,762	46.364
11	534.696,309 696.237,762	12	534.694,285 696.250,464	12.862
12	534.694,285 696.250,464	13	534.692,854 696.259,441	9.09
13	534.692,854 696.259,441	1	534.691,042 696.250,169	9.447

** Lungimile segmentelor sunt determinate în planul de proiecție Stereo 70 și sunt rotunjite la 1 milimetru.

*** Distanța dintre puncte este formată din segmente cumulate ce sunt mai mici decât valoarea 1 milimetru.

**DATE DESPRE IMOBILUL NR. 930**

Oficiul de Cadastru și Publicitate Imobiliară SUCEAVA
Biroul de Cadastru și Publicitate Imobiliară Campulung Moldovenesc

A. Partea I. Descrierea imobilului

TEREN Necunoscut

Adresa: Loc. Moldovita, Jud. Suceava

Nr. Crt	Nr cadastral Nr. topografic	Suprafața* (mp)	Observații / Referințe
A1	33764	16.195	Sector cadastral:22 Teren neimprijmuit; Imprijmuit partial cu gard din lemn

Construcții

Crt	Nr cadastral Nr. topografic	Adresa	Observații / Referințe
A1.1	33764-C1	Loc. Moldovita, Jud. Suceava	Nr. niveluri:2; S. construita la sol:101 mp; Casa de locuit, P+M
A1.2	33764-C2	Loc. Moldovita, Jud. Suceava	Nr. niveluri:1; S. construita la sol:77 mp; Grajd
A1.3	33764-C3	Loc. Moldovita, Jud. Suceava	Nr. niveluri:1; S. construita la sol:70 mp; Anexa
A1.4	33764-C4	Loc. Moldovita, Jud. Suceava	Nr. niveluri:1; S. construita la sol:29 mp; Sura

B. Partea II. Proprietari și acte

Inscrieri privitoare la dreptul de proprietate și alte drepturi reale		Referințe
4961 / 22/03/2019		
Hotarare Judecatoreasca nr. 610, din 29/05/2004 emis de JUDECATORIA CAMPULUNG MOLDOVENESC;		
B2	Intabulare, drept de PROPRIETATEcu titlu de cumparare, dobandit prin Hotarare Judecatoreasca, cota actuala 1/1 1) CUȘNIR VASILE 2) CUȘNIR LAVINIA-ALINA	A1, A1.1, A1.2
/		
Act Administrativ nr. 10263, din 12/12/2024 emis de PRIMĂRIA MOLDOVIȚA;		
B3	Intabulare, drept de PROPRIETATE, dobandit prin Lege, cota actuala 1/1 1) CUȘNIR VASILE 2) CUȘNIR LAVINIA-ALINA	A1.3, A1.4

C. Partea III. SARCINI .

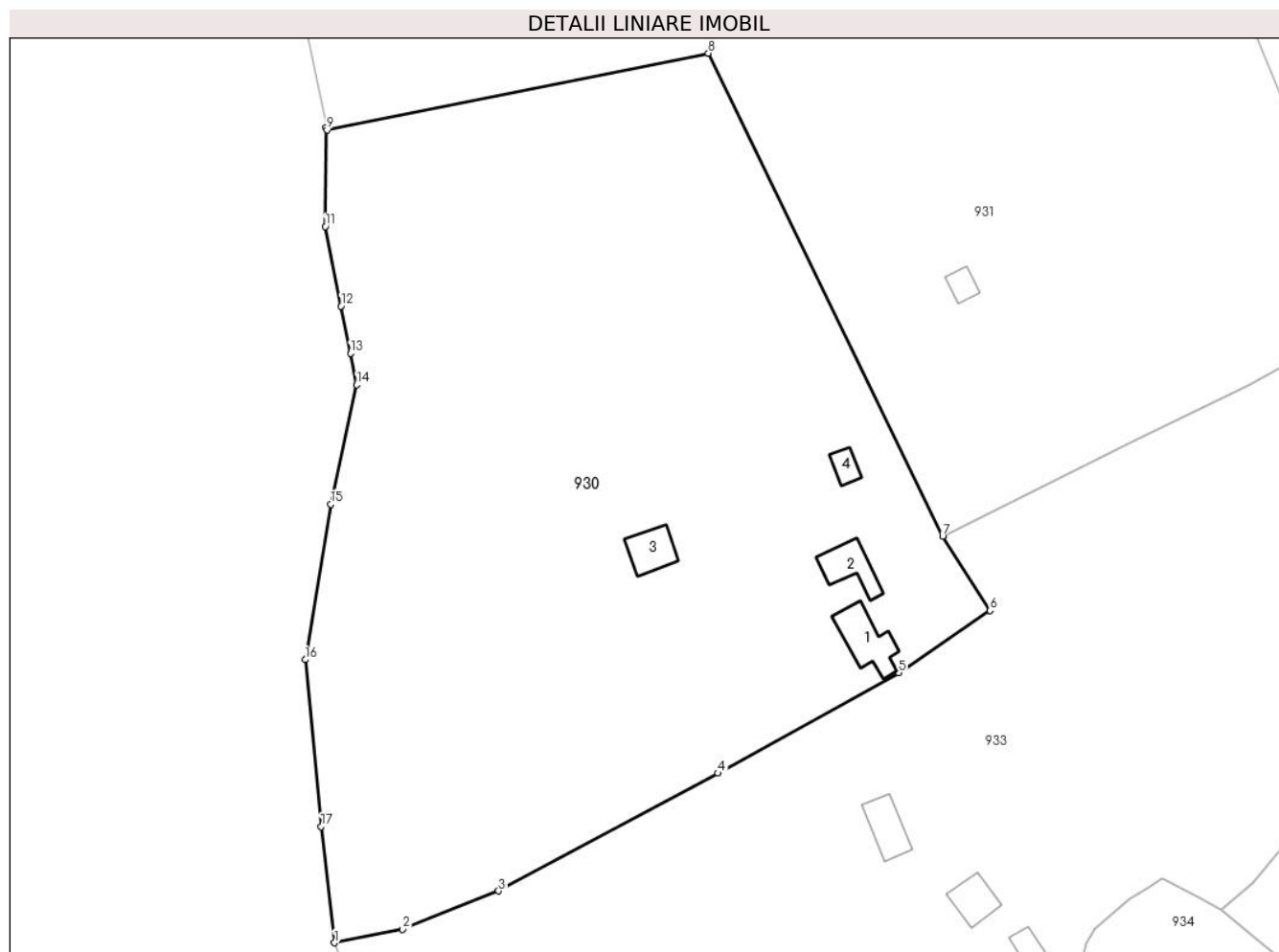
Inscrieri privind dezmembramintele dreptului de proprietate, drepturi reale de garanție și sarcini	Referințe
NU SUNT	

Anexa Nr. 1 La Partea I

Teren

Nr cadastral	Suprafața (mp)*	Observații / Referințe
33764	16.195	Imprejmuit partial cu gard din lemn

* Suprafața este determinată în planul de proiecție Stereo 70.



Date referitoare la teren

Crt	Categorie folosință	Intravilan	Suprafața (mp)	Tarla	Parcelă	Nr. topo	Observații / Referințe
1	curți constructii	DA	280	-	-	-	
2	faneata	DA	3.030	-	-	-	
3	pasune	DA	7.861	-	-	-	
4	pasune	NU	5.024	-	-	-	

Date referitoare la construcții

Crt	Număr	Destinație construcție	Supraf. (mp)	Situație juridică	Observații / Referințe
A1.1	33764-C1	construcții de locuințe	Din acte: 103 Masurata: 101	Cu acte	Nr. niveluri:2; S. construita la sol:101 mp; Casa de locuit, P+M
A1.2	33764-C2	construcții anexa	Din acte: 91 Masurata: 77	Cu acte	Nr. niveluri:1; S. construita la sol:77 mp; Grajd
A1.3	33764-C3	construcții anexa	70	Cu acte	Nr. niveluri:1; S. construita la sol:70 mp; Anexa
A1.4	33764-C4	construcții anexa	29	Cu acte	Nr. niveluri:1; S. construita la sol:29 mp; Sura

Lungime Segmente

1) Valorile lungimilor segmentelor sunt obținute din proiecție în plan.

Punct început	X / Y	Punct sfârșit	X / Y	Lungime segment (** (m)
1	534.665,098 696.417,05	2	534.678,804 696.419,763	13.972
2	534.678,804 696.419,763	3	534.698,21 696.427,492	20.889
3	534.698,21 696.427,492	4	534.742,433 696.451,238	50.195
4	534.742,433 696.451,238	5	534.778,918 696.471,45	41.709
5	534.778,918 696.471,45	6	534.797,344 696.484,022	22.306
6	534.797,344 696.484,022	7	534.787,76 696.498,987	17.771
7	534.787,76 696.498,987	8	534.740,502 696.596,335	108.213
8	534.740,502 696.596,335	9	534.663,589 696.580,845	78.457
9	534.663,589 696.580,845	10	534.663,322 696.581,336	0.559
10	534.663,322 696.581,336	11	534.663,25 696.561,412	19.924
11	534.663,25 696.561,412	12	534.666,394 696.545,376	16.341
12	534.666,394 696.545,376	13	534.668,303 696.535,815	9.75
13	534.668,303 696.535,815	14	534.669,562 696.529,508	6.431
14	534.669,562 696.529,508	15	534.664,343 696.505,413	24.654
15	534.664,343 696.505,413	16	534.659,185 696.474,111	31.724
16	534.659,185 696.474,111	17	534.662,407 696.440,483	33.782
17	534.662,407 696.440,483	1	534.665,098 696.417,05	23.587

** Lungimile segmentelor sunt determinate în planul de proiecție Stereo 70 și sunt rotunjite la 1 milimetru.

*** Distanța dintre puncte este formată din segmente cumulate ce sunt mai mici decât valoarea 1 milimetru.

**DATE DESPRE IMOBILUL NR. 931**

Oficiul de Cadastru și Publicitate Imobiliară SUCEAVA
Biroul de Cadastru și Publicitate Imobiliară Campulung Moldovenesc

A. Partea I. Descrierea imobilului

TEREN Necunoscut

Adresa: Loc. Argel, Jud. Suceava

Nr. Crt	Nr cadastral Nr. topografic	Suprafața* (mp)	Observații / Referințe
A1	34656	34.823	Sector cadastral:22 Teren imprejmuit; Imprejmuit cu gard din lemn

Construcții

Crt	Nr cadastral Nr. topografic	Adresa	Observații / Referințe
A1.1	34656-C1	Loc. Argel, Jud. Suceava	Nr. niveluri:1; S. construita la sol:30 mp; Anexa

B. Partea II. Proprietari și acte

Inscrieri privitoare la dreptul de proprietate și alte drepturi reale		Referințe
15008 / 29/09/2021		
Act Administrativ nr. 5901, din 17/08/2021 emis de PRIMARIA COMUNEI MOLDOVITA (inscris sub semnatura privata nr 2 din 16.08.2021, emis de PFA Chiperi Simona Alina;act notarial nr 1742 din 17.08.2021, emis de NP, Scraba Luminita Ana Maria;act administrativ nr 8136 din 21.09.2021, emis de SGA Suceava);		
B2	se noteaza posesia imobilului cu nr. cad. 34656	A1
	1) CUȘNIR LAVINIA-ALINA 2) CUȘNIR VASILE	
/		
Act Normativ nr. 7, din 13/03/1996 emis de PARLAMENTUL ROMANIEI;		
B3	Intabulare, drept de PROPRIETATE, dobandit prin Lege, cota actuala 1/1	A1
	1) NEIDENTIFICAT NEIDENTIFICAT	
Act Administrativ nr. 10263, din 12/12/2024 emis de PRIMĂRIA MOLDOVIȚA;		
B4	Intabulare, drept de PROPRIETATE, dobandit prin Lege, cota actuala 1/1	A1.1
	1) CUȘNIR LAVINIA-ALINA 2) CUȘNIR VASILE	

C. Partea III. SARCINI .

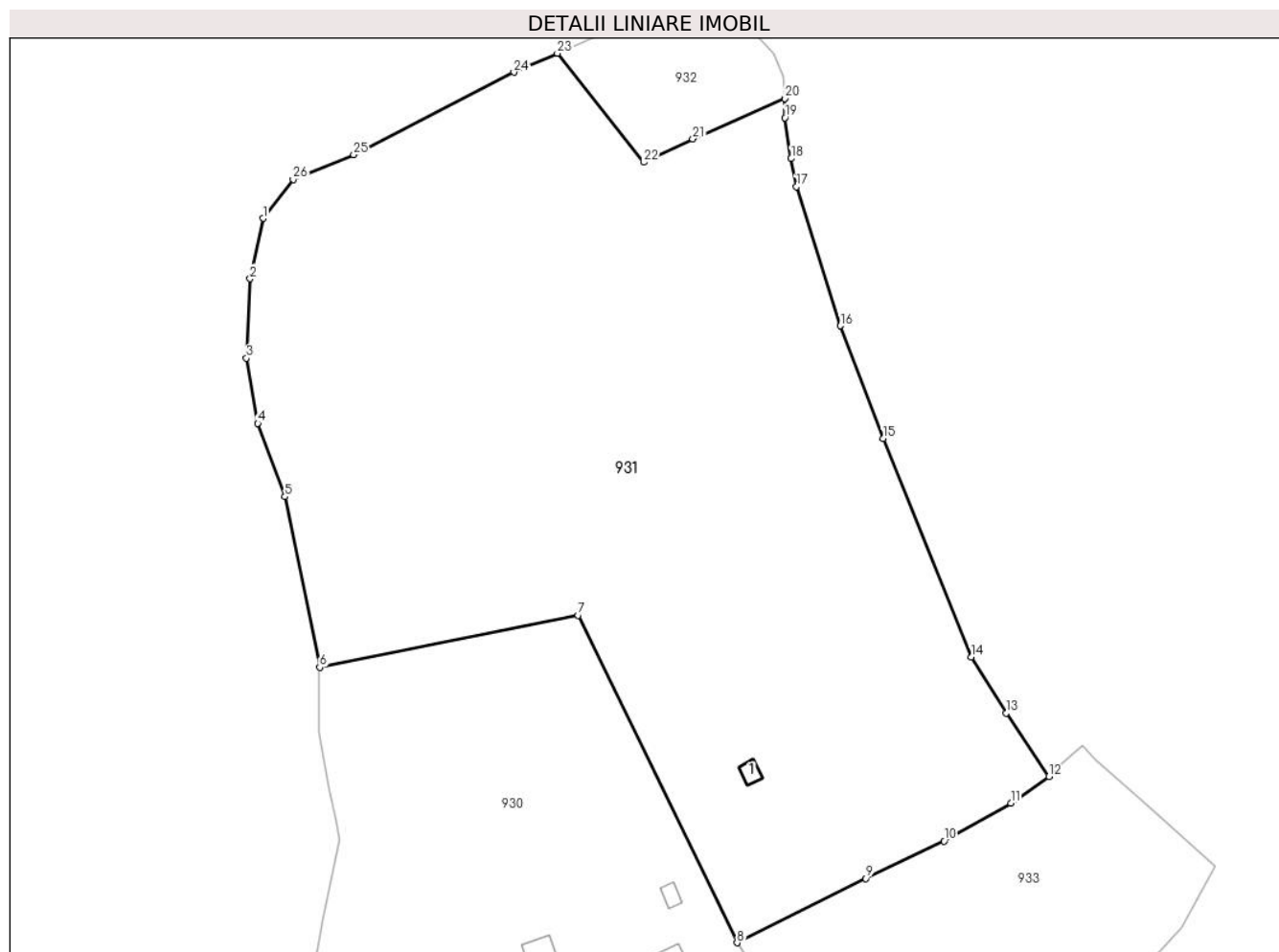
Inscrieri privind dezmembramintele dreptului de proprietate, drepturi reale de garanție și sarcini	Referințe
NU SUNT	

Anexa Nr. 1 La Partea I

Teren

Nr cadastral	Suprafața (mp)*	Observații / Referințe
34656	34.823	Imprejmuit cu gard din lemn

* Suprafața este determinată în planul de proiecție Stereo 70.



Date referitoare la teren

Crt	Categorie folosință	Intra vilan	Suprafața (mp)	Tarla	Parcelă	Nr. topo	Observații / Referințe
1	faneata	DA	188	-	-	-	
2	curti constructii	NU	50	-	-	-	
3	faneata	NU	34.585	-	-	-	

Date referitoare la construcții

Crt	Număr	Destinație construcție	Supraf. (mp)	Situație juridică	Observații / Referințe
A1.1	34656-C1	construcții anexa	30	Cu acte	Nr. niveluri:1; S. construita la sol:30 mp; Anexa

Lungime Segmente

1) Valorile lungimilor segmentelor sunt obținute din proiecție în plan.

Punct început	X / Y	Punct sfârșit	X / Y	Lungime segment (** (m)	Punct început	X / Y	Punct sfârșit	X / Y	Lungime segment (** (m)
1	534.646,78 696.714,35	2	534.642,935 696.696,385	18.372	2	534.642,935 696.696,385	3	534.641,801 696.672,807	23.605
3	534.641,801 696.672,807	4	534.645,184 696.653,412	19.688	4	534.645,184 696.653,412	5	534.653,272 696.631,623	23.242

Punct început	X / Y	Punct sfârșit	X / Y	Lungime segment (** (m)
5	534.653,272 696.631,623	6	534.663,589 696.580,845	51.815
7	534.740,502 696.596,335	8	534.787,76 696.498,987	108.213
9	534.826,113 696.518,082	10	534.849,327 696.529,24	25.756
11	534.869,192 696.540,497	12	534.880,541 696.548,445	13.855
13	534.867,859 696.567,3	14	534.857,449 696.583,91	19.603
15	534.831,148 696.648,874	16	534.818,527 696.682,391	35.815
17	534.805,424 696.723,743	18	534.803,863 696.732,122	8.523
19	534.802,033 696.744,258	20	534.801,928 696.749,943	5.686
21	534.774,589 696.737,988	22	534.759,989 696.731,033	16.172
23	534.734,263 696.763,43	24	534.721,343 696.757,783	14.1
25	534.673,688 696.733,225	26	534.655,726 696.725,948	19.38

Punct început	X / Y	Punct sfârșit	X / Y	Lungime segment (** (m)
6	534.663,589 696.580,845	7	534.740,502 696.596,335	78.457
8	534.787,76 696.498,987	9	534.826,113 696.518,082	42.844
10	534.849,327 696.529,24	11	534.869,192 696.540,497	22.833
12	534.880,541 696.548,445	13	534.867,859 696.567,3	22.723
14	534.857,449 696.583,91	15	534.831,148 696.648,874	70.086
16	534.818,527 696.682,391	17	534.805,424 696.723,743	43.378
18	534.803,863 696.732,122	19	534.802,033 696.744,258	12.273
20	534.801,928 696.749,943	21	534.774,589 696.737,988	29.839
22	534.759,989 696.731,033	23	534.734,263 696.763,43	41.369
24	534.721,343 696.757,783	25	534.673,688 696.733,225	53.611
26	534.655,726 696.725,948	1	534.646,78 696.714,35	14.647

** Lungimile segmentelor sunt determinate în planul de proiecție Stereo 70 și sunt rotunjite la 1 milimetru.

*** Distanța dintre puncte este formată din segmente cumulate ce sunt mai mici decât valoarea 1 milimetru.



DATE DESPRE IMOBILUL NR. 932

Oficiul de Cadastru și Publicitate Imobiliară SUCEAVA
Biroul de Cadastru și Publicitate Imobiliară Campulung Moldovenesc

A. Partea I. Descrierea imobilului

TEREN Extravilan

Adresa: Jud. Suceava

Nr. Crt	Nr cadastral Nr. topografic	Suprafața* (mp)	Observații / Referințe
A1		1.943	Sector cadastral:22 Teren neimprejmuit; Imobilul s-a format din o parte a PF 41 a comunei cadastrale Argel.

B. Partea II. Proprietari și acte

Inscrieri privitoare la dreptul de proprietate și alte drepturi reale		Referințe
/		
Act Normativ nr. 7, din 13/03/1996 emis de PARLAMENTUL ROMANIEI;		
B1	Intabulare, drept de PROPRIETATE, dobândit prin Lege, cota actuala 1/1 1) NEIDENTIFICAT NEIDENTIFICAT	A1
Act Administrativ nr. 4, din 10/12/2024 emis de PRIMĂRIA MOLDOVIȚA;		
B2	Se notează posesia faptică. 1) CUȘNIR LAVINIA-ALINA	A1

C. Partea III. SARCINI .

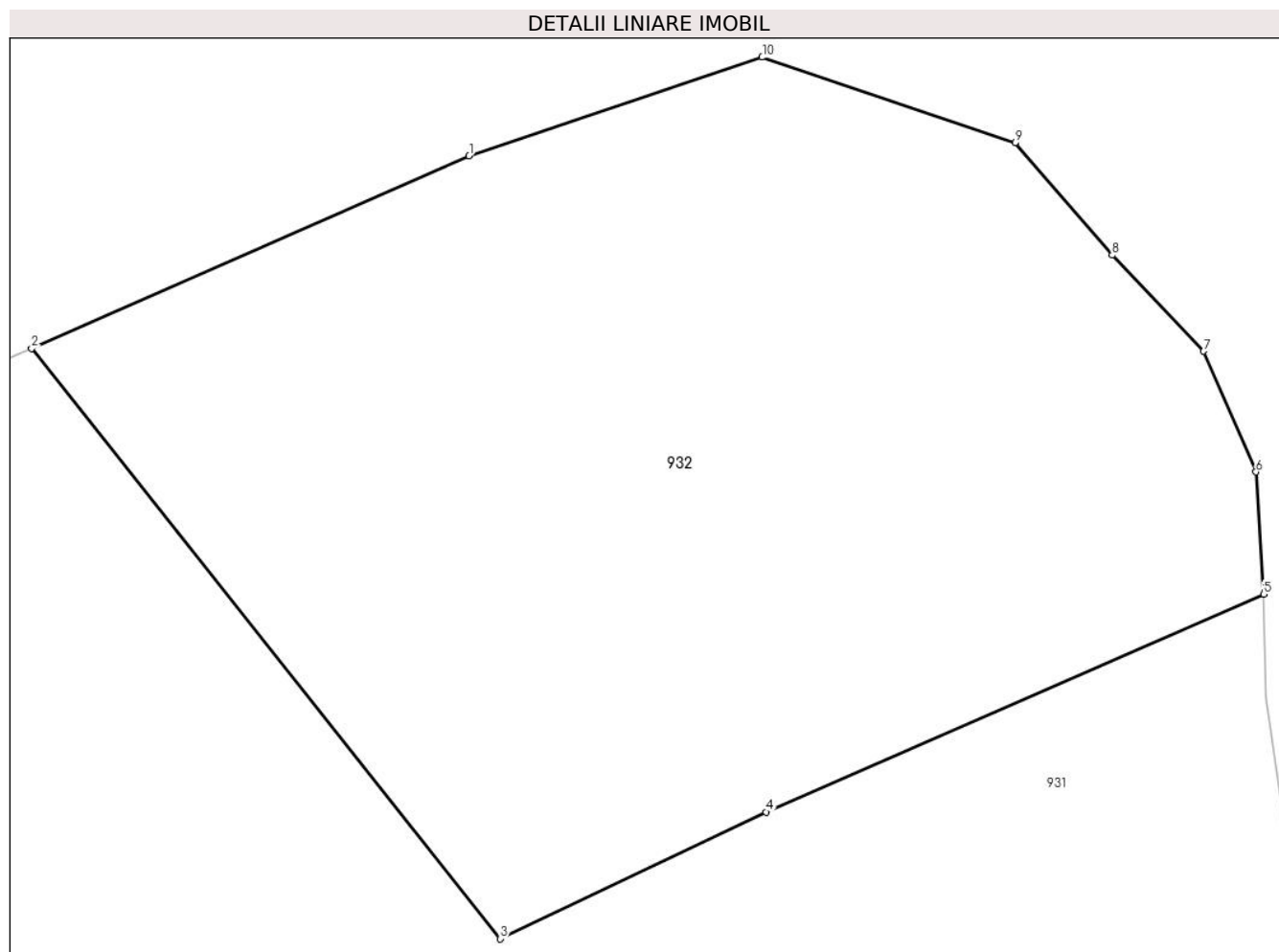
Inscrieri privind dezmembramintele dreptului de proprietate, drepturi reale de garanție și sarcini	Referințe
NU SUNT	

Anexa Nr. 1 La Partea I

Teren

Nr cadastral	Suprafața (mp)*	Observații / Referințe
	1.943	Imobilul s-a format din o parte a PF 41 a comunei cadastrale Argel.

* Suprafața este determinată în planul de proiecție Stereo 70.



Date referitoare la teren

Crt	Categorie folosință	Intra vilan	Suprafața (mp)	Tarla	Parcelă	Nr. topo	Observații / Referințe
1	pasune	NU	1.943	-	-	-	

Lungime Segmente

1) Valorile lungimilor segmentelor sunt obținute din proiecție în plan.

Punct început	X / Y	Punct sfârșit	X / Y	Lungime segment (** (m)
1	534.758,292 696.773,986	2	534.734,263 696.763,43	26.245
2	534.734,263 696.763,43	3	534.759,989 696.731,033	41.369
3	534.759,989 696.731,033	4	534.774,589 696.737,988	16.172
4	534.774,589 696.737,988	5	534.801,928 696.749,943	29.839
5	534.801,928 696.749,943	6	534.801,501 696.756,655	6.726

Punct început	X / Y	Punct sfârșit	X / Y	Lungime segment (** (m)
6	534.801,501 696.756,655	7	534.798,621 696.763,275	7.219
7	534.798,621 696.763,275	8	534.793,599 696.768,548	7.282
8	534.793,599 696.768,548	9	534.788,277 696.774,708	8.141
9	534.788,277 696.774,708	10	534.774,385 696.779,407	14.665
10	534.774,385 696.779,407	1	534.758,292 696.773,986	16.982

** Lungimile segmentelor sunt determinate în planul de proiecție Stereo 70 și sunt rotunjite la 1 milimetru.

*** Distanța dintre puncte este formată din segmente cumulate ce sunt mai mici decât valoarea 1 milimetru.

**DATE DESPRE IMOBILUL NR. 933**

Oficiul de Cadastru și Publicitate Imobiliară SUCEAVA
Biroul de Cadastru și Publicitate Imobiliară Campulung Moldovenesc

A. Partea I. Descrierea imobilului

TEREN Necunoscut

Adresa: Loc. Argel, Jud. Suceava

Nr. Crt	Nr cadastral Nr. topografic	Suprafața* (mp)	Observații / Referințe
A1	35426	20.630	Sector cadastral:22 Teren neimprejmuit; partial imprejmuit

Construcții

Crt	Nr cadastral Nr. topografic	Adresa	Observații / Referințe
A1.1	35426-C1	Loc. Argel, Jud. Suceava	Nr. niveluri:1; S. construita la sol:63 mp; S. construita desfasurata:63 mp; Locuinta(P), Suprafata construita desfasurata=62,6 mp, construita in anul 1998
A1.2	35426-C2	Loc. Argel, Jud. Suceava	Nr. niveluri:1; S. construita la sol:75 mp; S. construita desfasurata:75 mp; Anexa(P), Suprafata construita desfasurata=74,6 mp, construita in anul 1998
A1.3	35426-C3	Loc. Argel, Jud. Suceava	Nr. niveluri:1; S. construita la sol:33 mp; S. construita desfasurata:33 mp; Anexa(P), Suprafata construita desfasurata=32,8 mp, construita in anul 1998

B. Partea II. Proprietari și acte

Inscrieri privitoare la dreptul de proprietate și alte drepturi reale	Referințe
6848 / 03/05/2023	
Act Notarial nr. 781, din 11/04/2023 emis de BIN SCRABA LUMINITA ANA MARIA (act administrativ nr 3364 din 10.04.2023, emis de PRIMARIA COMUNEI MOLDOVITA);	
B1	A1
se notează POSESIA asupra terenului, ca bun propriu	
1) FALIBOGA MIHAELA	
Act Administrativ nr. 3341, din 10/04/2023 emis de PRIMARIA COMUNEI MOLDOVITA;	
B2	A1.1, A1.2, A1.3
Intabulare, drept de PROPRIETATE, bun propriu, dobandit prin Lege, cota actuala 1/1	
1) FALIBOGA MIHAELA	
/	
Act Normativ nr. 7, din 13/03/1996 emis de PARLAMENTUL ROMANIEI;	
B3	A1
Intabulare, drept de PROPRIETATE, dobandit prin Lege, cota actuala 1/1	
1) NEIDENTIFICAT NEIDENTIFICAT	

C. Partea III. SARCINI .

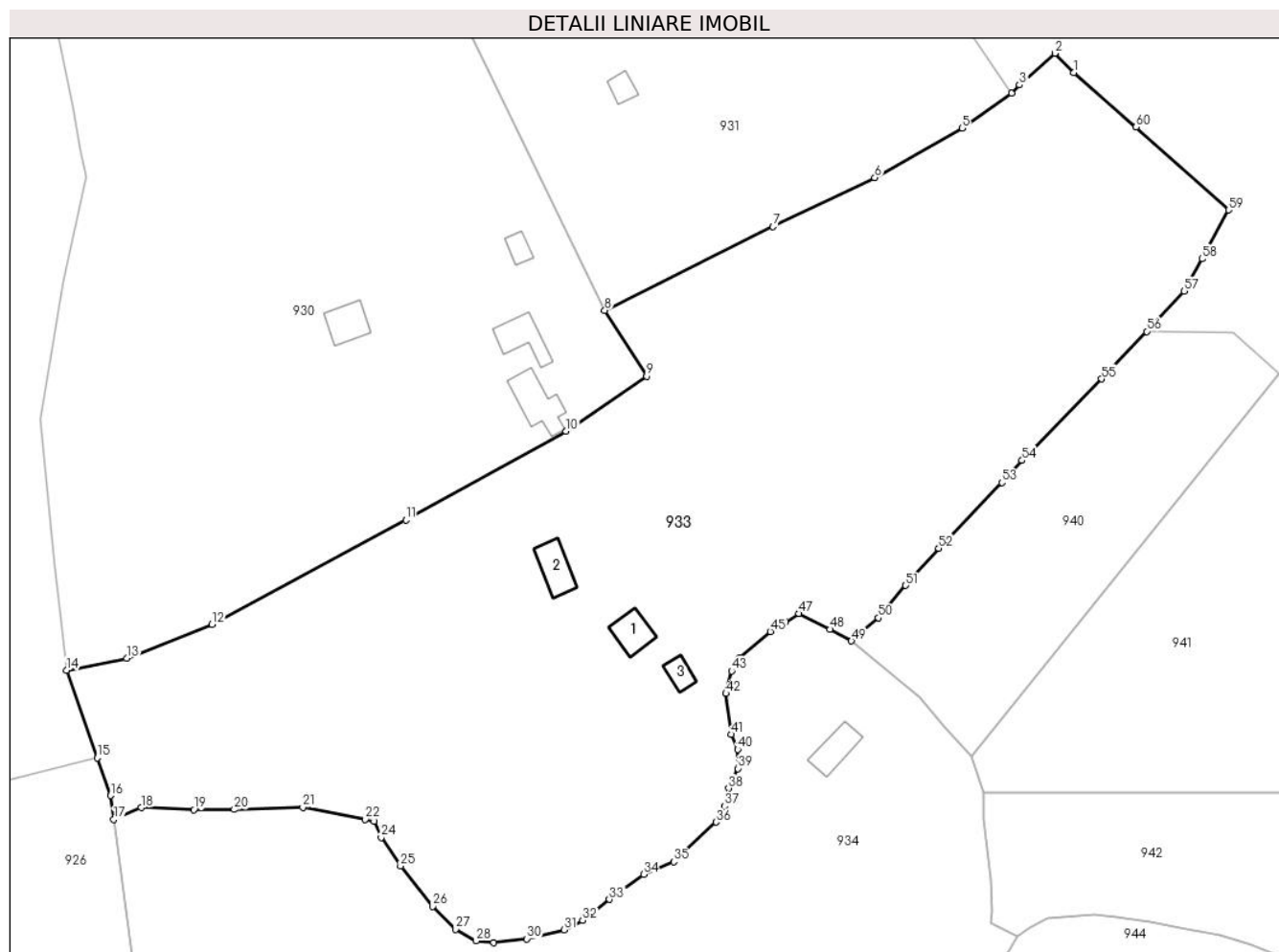
Inscrieri privind dezmembramintele dreptului de proprietate, drepturi reale de garanție și sarcini	Referințe
NU SUNT	

Anexa Nr. 1 La Partea I

Teren

Nr cadastral	Suprafața (mp)*	Observații / Referințe
35426	20.630	partial imprejmuit

* Suprafața este determinată în planul de proiecție Stereo 70.



Date referitoare la teren

Crt	Categorie folosință	Intra vilan	Suprafața (mp)	Tarla	Parcelă	Nr. topo	Observații / Referințe
1	curți constructii	DA	700	-	-	-	
2	faneata	DA	9.134	-	-	-	
3	pasune	NU	1.791	-	-	-	
4	pasune	NU	9.005	-	-	-	

Date referitoare la construcții

Crt	Număr	Destinație construcție	Supraf. (mp)	Situație juridică	Observații / Referințe
A1.1	35426-C1	construcții de locuințe	63	Cu acte	Nr. niveluri:1; S. construita la sol:63 mp; S. construita desfasurata:63 mp; Locuinta(P), Suprafata construita desfasurata=62,6 mp, construita in anul 1998
A1.2	35426-C2	construcții anexa	75	Cu acte	Nr. niveluri:1; S. construita la sol:75 mp; S. construita desfasurata:75 mp; Anexa(P), Suprafata construita desfasurata=74,6 mp, construita in anul 1998
A1.3	35426-C3	construcții anexa	33	Cu acte	Nr. niveluri:1; S. construita la sol:33 mp; S. construita desfasurata:33 mp; Anexa(P), Suprafata construita desfasurata=32,8 mp, construita in anul 1998

Lungime Segmente

1) Valorile lungimilor segmentelor sunt obținute din proiecție în plan.

Punct început	X / Y	Punct sfârșit	X / Y	Lungime segment	Punct început	X / Y	Punct sfârșit	X / Y	Lungime segment	Punct început	X / Y	Punct sfârșit	X / Y	Lungime segment
1	534.894,649 696.553,206	2	534.890,391 696.557,582	6.106	2	534.890,391 696.557,582	3	534.882,293 696.550,367	10.846	3	534.882,293 696.550,367	4	534.880,541 696.548,445	2.601
4	534.880,541 696.548,445	5	534.869,192 696.540,497	13.855	5	534.869,192 696.540,497	6	534.849,327 696.529,24	22.833	6	534.849,327 696.529,24	7	534.826,113 696.518,082	25.756
7	534.826,113 696.518,082	8	534.787,76 696.498,987	42.844	8	534.787,76 696.498,987	9	534.797,344 696.484,022	17.771	9	534.797,344 696.484,022	10	534.778,918 696.471,45	22.306
10	534.778,918 696.471,45	11	534.742,433 696.451,238	41.709	11	534.742,433 696.451,238	12	534.698,21 696.427,492	50.195	12	534.698,21 696.427,492	13	534.678,804 696.419,763	20.889
13	534.678,804 696.419,763	14	534.665,098 696.417,05	13.972	14	534.665,098 696.417,05	15	534.672,119 696.397,042	21.204	15	534.672,119 696.397,042	16	534.675,116 696.388,504	9.049
16	534.675,116 696.388,504	17	534.675,861 696.383,048	5.507	17	534.675,861 696.383,048	18	534.682,071 696.385,741	6.769	18	534.682,071 696.385,741	19	534.694,067 696.385,256	12.006
19	534.694,067 696.385,256	20	534.703,313 696.385,309	9.246	20	534.703,313 696.385,309	21	534.718,928 696.385,772	15.622	21	534.718,928 696.385,772	22	534.733,186 696.383,076	14.511
22	534.733,186 696.383,076	23	534.735,156 696.382,642	2.017	23	534.735,156 696.382,642	24	534.736,802 696.378,958	4.035	24	534.736,802 696.378,958	25	534.741,188 696.372,458	7.841
25	534.741,188 696.372,458	26	534.748,569 696.363,211	11.832	26	534.748,569 696.363,211	27	534.753,776 696.358,008	7.361	27	534.753,776 696.358,008	28	534.758,446 696.355,385	5.356
28	534.758,446 696.355,385	29	534.762,469 696.354,945	4.047	29	534.762,469 696.354,945	30	534.770,04 696.355,865	7.627	30	534.770,04 696.355,865	31	534.778,488 696.357,92	8.694
31	534.778,488 696.357,92	32	534.782,709 696.360,092	4.747	32	534.782,709 696.360,092	33	534.788,832 696.364,817	7.734	33	534.788,832 696.364,817	34	534.796,661 696.370,517	9.684
34	534.796,661 696.370,517	35	534.803,495 696.373,382	7.41	35	534.803,495 696.373,382	36	534.813,155 696.382,421	13.229	36	534.813,155 696.382,421	37	534.815,11 696.386,03	4.104
37	534.815,11 696.386,03	38	534.816,0 696.390,113	4.179	38	534.816,0 696.390,113	39	534.818,128 696.394,627	4.99	39	534.818,128 696.394,627	40	534.818,079 696.399,012	4.385
40	534.818,079 696.399,012	41	534.816,547 696.402,425	3.741	41	534.816,547 696.402,425	42	534.815,389 696.411,724	9.371	42	534.815,389 696.411,724	43	534.816,662 696.416,874	5.305
43	534.816,662 696.416,874	44	534.818,508 696.419,844	3.497	44	534.818,508 696.419,844	45	534.825,512 696.425,863	9.235	45	534.825,512 696.425,863	46	534.829,006 696.428,035	4.114
46	534.829,006 696.428,035	47	534.832,055 696.429,913	3.581	47	534.832,055 696.429,913	48	534.839,122 696.426,344	7.917	48	534.839,122 696.426,344	49	534.844,002 696.423,711	5.545
49	534.844,002 696.423,711	50	534.850,154 696.428,964	8.09	50	534.850,154 696.428,964	51	534.856,365 696.436,335	9.639	51	534.856,365 696.436,335	52	534.863,91 696.444,812	11.348
52	534.863,91 696.444,812	53	534.878,335 696.459,766	20.777	53	534.878,335 696.459,766	54	534.882,9 696.464,792	6.79	54	534.882,9 696.464,792	55	534.901,046 696.483,382	25.978
55	534.901,046 696.483,382	56	534.911,284 696.494,219	14.908	56	534.911,284 696.494,219	57	534.919,908 696.503,348	12.558	57	534.919,908 696.503,348	58	534.923,984 696.510,758	8.457
58	534.923,984 696.510,758	59	534.930,004 696.521,869	12.637	59	534.930,004 696.521,869	60	534.908,867 696.540,756	28.346	60	534.908,867 696.540,756	1	534.894,649 696.553,206	18.899

** Lungimile segmentelor sunt determinate în planul de proiecție Stereo 70 și sunt rotunjite la 1 milimetru.

*** Distanța dintre puncte este formată din segmente cumulate ce sunt mai mici decât valoarea 1 milimetru.

**DATE DESPRE IMOBILUL NR. 934**

Oficiul de Cadastru și Publicitate Imobiliară SUCEAVA
Biroul de Cadastru și Publicitate Imobiliară Campulung Moldovenesc

A. Partea I. Descrierea imobilului

TEREN Necunoscut

Adresa: Loc. Argel, Jud. Suceava

Nr. Crt	Nr cadastral Nr. topografic	Suprafața* (mp)	Observații / Referințe
A1	31655	18.687	Sector cadastral:22 Teren neimprejmuț;

Construcții

Crt	Nr cadastral Nr. topografic	Adresa	Observații / Referințe
A1.1		Loc. Argel, Jud. Suceava	Nr. niveluri:1; S. construita la sol:69 mp; Locuință.

B. Partea II. Proprietari și acte

Inscrieri privitoare la dreptul de proprietate și alte drepturi reale		Referințe
4612 / 26/03/2018		
Hotarare Judecatoreasca nr. 474, din 29/06/2015 emis de JUDECATORIA CAMPULUNG MOLDOVENESC (hotarare judecatoreasca nr 1321 din 16.11.2015, emis de JUDECATORIA CAMPULUNG MOLDOVENESC);		
B2	Intabulare, drept de PROPRIETATEcu titlu de cumparare, ca bun comun, dobandit prin Hotarare Judecatoreasca, cota actuala 1/1 1) COCERHAN-HAJDAU GEORGEL 2) COCERHAN-HAJDAU OANA-IRINA	A1
/		
Act Administrativ nr. 10263, din 12/12/2024 emis de PRIMĂRIA MOLDOVIȚA;		
B3	Intabulare, drept de PROPRIETATE, dobandit prin Lege, cota actuala 1/1 1) COCERHAN-HAJDAU GEORGEL 2) COCERHAN-HAJDAU OANA-IRINA	A1.1

C. Partea III. SARCINI

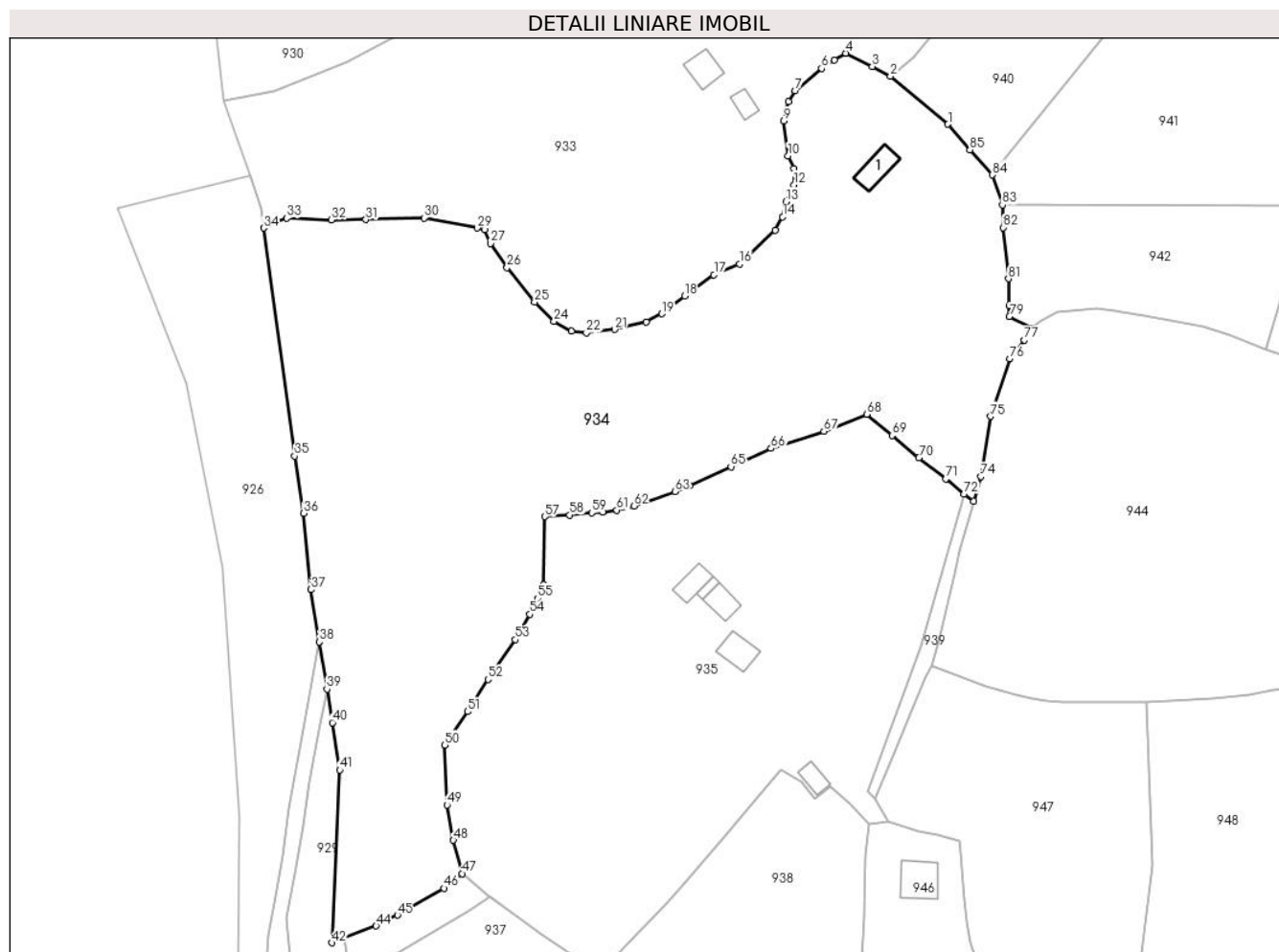
Inscrieri privind dezmembramintele dreptului de proprietate, drepturi reale de garanție și sarcini		Referințe
4612 / 26/03/2018		
Hotarare Judecatoreasca nr. 1321, din 16/11/2015 emis de JUDECATORIA CAMPULUNG MOLDOVENESC;		
C1	se noteaza stabilirea unei cai de acces in favoarea numitului Hretiuc Stefan peste parcela nr. 3 pasune de 693 m.p. ;	A1

Anexa Nr. 1 La Partea I

Teren

Nr cadastral	Suprafața (mp)*	Observații / Referințe
31655	18.687	

* Suprafața este determinată în planul de proiecție Stereo 70.



Date referitoare la teren

Crt	Categorie folosință	Intravilan	Suprafața (mp)	Tarla	Parcelă	Nr. topo	Observații / Referințe
1	faneata	DA	486	-	-	-	imprejmuat partial cu gard
2	curti constructii	NU	1.286	-	-	-	imprejmuat partial cu gard
3	pasune	DA	693	-	-	-	Cale de acces; imprejmuat partial cu gard
4	faneata	DA	7	-	-	-	
5	faneata	NU	11.824	-	-	-	
6	faneata	DA	80	-	-	-	imprejmuat partial cu gard
7	pasune	DA	4.311	-	-	-	

Date referitoare la construcții

Crt	Număr	Destinație construcție	Supraf. (mp)	Situație juridică	Observații / Referințe
A1.1		construcții de locuinte	69	Cu acte	Nr. niveluri:1; S. construita la sol:69 mp; Locuință.

Lungime Segmente

1) Valorile lungimilor segmentelor sunt obținute din proiecție în plan.

Punct început	X / Y	Punct sfârșit	X / Y	Lungime segment	Punct început	X / Y	Punct sfârșit	X / Y	Lungime segment	Punct început	X / Y	Punct sfârșit	X / Y	Lungime segment
1	534.859,454 696.410,878	2	534.844,002 696.423,711	20.086	2	534.844,002 696.423,711	3	534.839,122 696.426,344	5.545	3	534.839,122 696.426,344	4	534.832,055 696.429,913	7.917
4	534.832,055 696.429,913	5	534.829,006 696.428,035	3.581	5	534.829,006 696.428,035	6	534.825,512 696.425,863	4.114	6	534.825,512 696.425,863	7	534.818,508 696.419,844	9.235
7	534.818,508 696.419,844	8	534.816,662 696.416,874	3.497	8	534.816,662 696.416,874	9	534.815,389 696.411,724	5.305	9	534.815,389 696.411,724	10	534.816,547 696.402,425	9.371
10	534.816,547 696.402,425	11	534.818,079 696.399,012	3.741	11	534.818,079 696.399,012	12	534.818,128 696.394,627	4.385	12	534.818,128 696.394,627	13	534.816,0 696.390,113	4.99
13	534.816,0 696.390,113	14	534.815,11 696.386,03	4.179	14	534.815,11 696.386,03	15	534.813,155 696.382,421	4.104	15	534.813,155 696.382,421	16	534.803,495 696.373,382	13.229
16	534.803,495 696.373,382	17	534.796,661 696.370,517	7.41	17	534.796,661 696.370,517	18	534.788,832 696.364,817	9.684	18	534.788,832 696.364,817	19	534.782,709 696.360,092	7.734
19	534.782,709 696.360,092	20	534.778,488 696.357,92	4.747	20	534.778,488 696.357,92	21	534.770,04 696.355,865	8.694	21	534.770,04 696.355,865	22	534.762,469 696.354,945	7.627
22	534.762,469 696.354,945	23	534.758,446 696.355,385	4.047	23	534.758,446 696.355,385	24	534.753,776 696.358,008	5.356	24	534.753,776 696.358,008	25	534.748,569 696.363,211	7.361
25	534.748,569 696.363,211	26	534.741,188 696.372,458	11.832	26	534.741,188 696.372,458	27	534.736,802 696.378,958	7.841	27	534.736,802 696.378,958	28	534.735,156 696.382,642	4.035
28	534.735,156 696.382,642	29	534.733,186 696.383,076	2.017	29	534.733,186 696.383,076	30	534.718,928 696.385,772	14.511	30	534.718,928 696.385,772	31	534.703,313 696.385,309	15.622
31	534.703,313 696.385,309	32	534.694,067 696.385,256	9.246	32	534.694,067 696.385,256	33	534.682,071 696.385,741	12.006	33	534.682,071 696.385,741	34	534.675,861 696.383,048	6.769
34	534.675,861 696.383,048	35	534.684,212 696.321,901	61.715	35	534.684,212 696.321,901	36	534.686,56 696.306,544	15.535	36	534.686,56 696.306,544	37	534.688,598 696.286,147	20.499
37	534.688,598 696.286,147	38	534.690,834 696.272,116	14.208	38	534.690,834 696.272,116	39	534.692,854 696.259,441	12.835	39	534.692,854 696.259,441	40	534.694,285 696.250,464	9.09
40	534.694,285 696.250,464	41	534.696,309 696.237,762	12.862	41	534.696,309 696.237,762	42	534.694,14 696.191,449	46.364	42	534.694,14 696.191,449	43	534.697,507 696.192,724	3.6
43	534.697,507 696.192,724	44	534.706,053 696.195,933	9.129	44	534.706,053 696.195,933	45	534.711,768 696.198,851	6.417	45	534.711,768 696.198,851	46	534.724,243 696.206,073	14.415
46	534.724,243 696.206,073	47	534.729,104 696.209,993	6.245	47	534.729,104 696.209,993	48	534.726,762 696.218,924	9.233	48	534.726,762 696.218,924	49	534.725,086 696.228,418	9.641
49	534.725,086 696.228,418	50	534.724,451 696.244,455	16.05	50	534.724,451 696.244,455	51	534.730,623 696.253,422	10.886	51	534.730,623 696.253,422	52	534.736,094 696.262,043	10.21
52	534.736,094 696.262,043	53	534.743,405 696.272,744	12.96	53	534.743,405 696.272,744	54	534.747,252 696.279,511	7.784	54	534.747,252 696.279,511	55	534.749,31 696.283,777	4.736
55	534.749,31 696.283,777	56	534.751,059 696.287,404	4.027	56	534.751,059 696.287,404	57	534.751,297 696.305,713	18.311	57	534.751,297 696.305,713	58	534.757,9 696.306,14	6.617
58	534.757,9 696.306,14	59	534.763,906 696.306,738	6.036	59	534.763,906 696.306,738	60	534.766,783 696.306,908	2.882	60	534.766,783 696.306,908	61	534.770,642 696.307,438	3.895
61	534.770,642 696.307,438	62	534.775,215 696.308,562	4.709	62	534.775,215 696.308,562	63	534.786,258 696.312,386	11.686	63	534.786,258 696.312,386	64	534.790,113 696.314,044	4.196
64	534.790,113 696.314,044	65	534.801,229 696.319,095	12.21	65	534.801,229 696.319,095	66	534.811,987 696.323,994	11.821	66	534.811,987 696.323,994	67	534.826,156 696.328,541	14.881
67	534.826,156 696.328,541	68	534.837,644 696.333,126	12.369	68	534.837,644 696.333,126	69	534.844,432 696.327,413	8.872	69	534.844,432 696.327,413	70	534.851,68 696.321,484	9.364
70	534.851,68 696.321,484	71	534.858,859 696.315,756	9.184	71	534.858,859 696.315,756	72	534.863,83 696.311,802	6.352	72	534.863,83 696.311,802	73	534.866,397 696.309,774	3.271
73	534.866,397 696.309,774	74	534.868,263 696.316,416	6.899	74	534.868,263 696.316,416	75	534.870,916 696.332,554	16.355	75	534.870,916 696.332,554	76	534.876,072 696.347,966	16.252
76	534.876,072 696.347,966	77	534.879,916 696.352,992	6.327	77	534.879,916 696.352,992	78	534.881,936 696.356,283	3.861	78	534.881,936 696.356,283	79	534.875,906 696.359,309	6.747
79	534.875,906 696.359,309	80	534.875,941 696.362,264	2.955	80	534.875,941 696.362,264	81	534.875,707 696.369,477	7.217	81	534.875,707 696.369,477	82	534.874,23 696.383,175	13.777
82	534.874,23 696.383,175	83	534.874,049 696.389,232	6.06	83	534.874,049 696.389,232	84	534.871,342 696.397,28	8.491	84	534.871,342 696.397,28	85	534.865,338 696.404,002	9.013
85	534.865,338 696.404,002	1	534.859,454 696.410,878	9.05										

** Lungimile segmentelor sunt determinate în planul de proiecție Stereo 70 și sunt rotunjite la 1 milimetru.

*** Distanța dintre puncte este formată din segmente cumulate ce sunt mai mici decât valoarea 1 milimetru.

**DATE DESPRE IMOBILUL NR. 935**

Oficiul de Cadastru și Publicitate Imobiliară SUCEAVA
Biroul de Cadastru și Publicitate Imobiliară Campulung Moldovenesc

A. Partea I. Descrierea imobilului

TEREN Necunoscut

Adresa: Loc. Argel, Jud. Suceava

Nr. Crt	Nr cadastral Nr. topografic	Suprafața* (mp)	Observații / Referințe
A1	31307	Din acte: 12.155 Masurata: 12.115	Sector cadastral:22 Teren neimprijmit;

Construcții

Crt	Nr cadastral Nr. topografic	Adresa	Observații / Referințe
A1.1	31307-C1	Loc. Argel, Jud. Suceava	Nr. niveluri:1; S. construita la sol:66 mp; an c-re:1961, lemn,fara CE, fara lift
A1.2	31307-C2	Loc. Argel, Jud. Suceava	Nr. niveluri:1; S. construita la sol:53 mp; an c-re:1962, lemn,fara CE. Fara Acte
A1.3	31307-C3	Loc. Argel, Jud. Suceava	Nr. niveluri:1; S. construita la sol:52 mp; an c-re:1962, lemn,fara CE
A1.4	31307-C4	Loc. Argel, Jud. Suceava	Nr. niveluri:1; S. construita la sol:14 mp; an c-re:1962, lemn,fara CE. Fara Acte
A1.5	31307-C5	Loc. Argel, Jud. Suceava	Nr. niveluri:1; S. construita la sol:38 mp; an c-re:1963, lemn,fara CE. Fara Acte

B. Partea II. Proprietari și acte

Inscrieri privitoare la dreptul de proprietate și alte drepturi reale		Referințe
11981 / 10/10/2012		
Hotarare Judecatoreasca nr. 496, din 26/04/2012 emis de JUDECATORIA CAMPULUNG MOLDOVENESC;		
B2	Intabulare, drept de PROPRIETATE, cu titlu de mostenire si partaj, dobandit prin Hotarare Judecatoreasca, cota actuala 1/1 1) VEREHA MIHAI	A1, A1.1, A1.2, A1.3, A1.4, A1.5

C. Partea III. SARCINI .

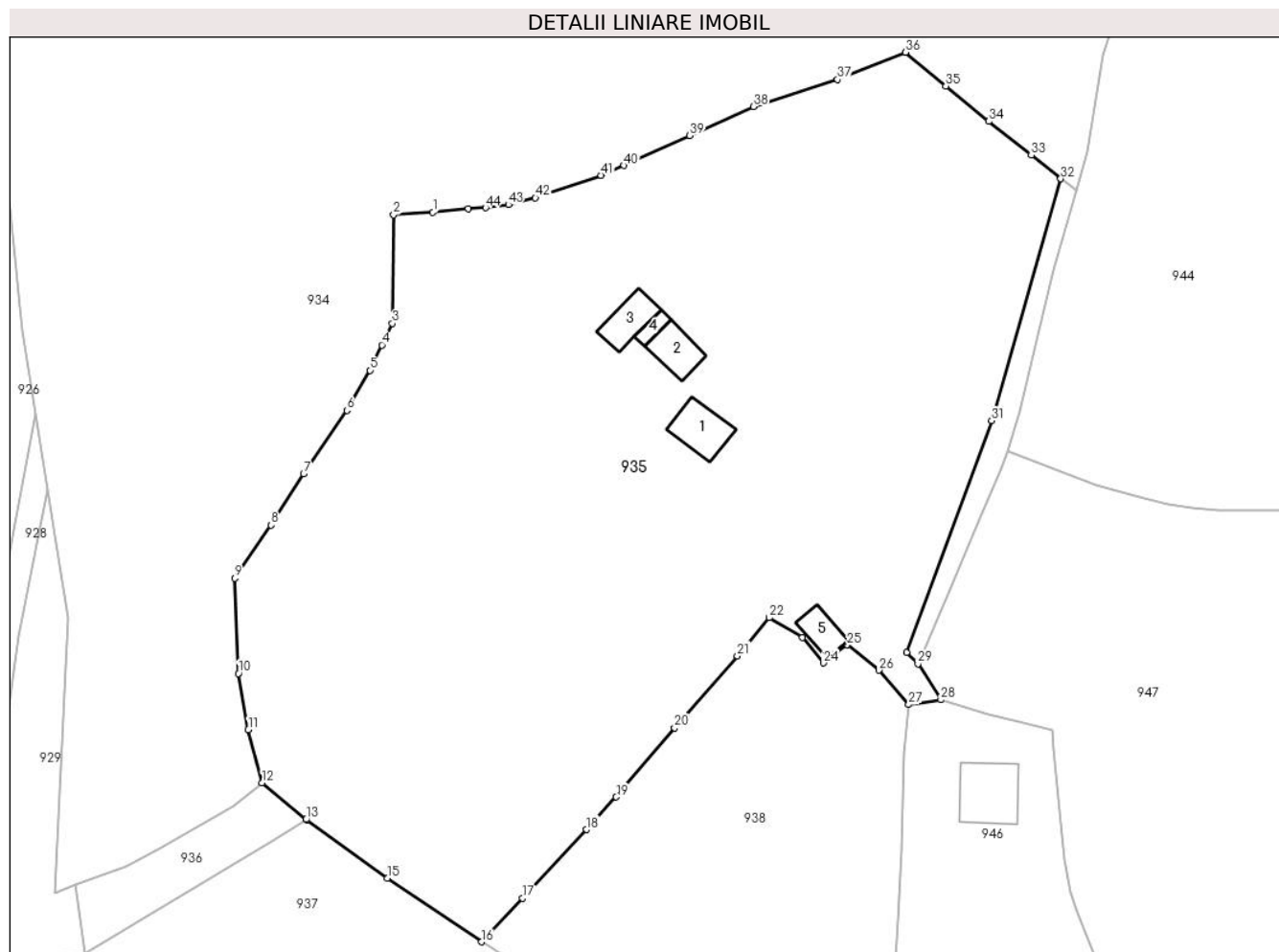
Inscrieri privind dezmembramintele dreptului de proprietate, drepturi reale de garanție și sarcini	Referințe
NU SUNT	

Anexa Nr. 1 La Partea I

Teren

Nr cadastral	Suprafața (mp)*	Observații / Referințe
31307	Din acte: 12.155 Masurata: 12.115	

* Suprafața este determinată în planul de proiecție Stereo 70.



Date referitoare la teren

Crt	Categorie folosință	Intra milan	Suprafața (mp)	Tarla	Parcelă	Nr. topo	Observații / Referințe
1	curți construcții	DA	510	-	-	-	Imobil împrejmuit parțial cu gard
2	faneata	DA	5.195	-	-	-	Imobil împrejmuit parțial cu gard
3	pasune	DA	1.649	-	-	-	Imobil împrejmuit parțial cu gard
4	faneata	DA	3.373	-	-	-	Imobil împrejmuit parțial cu gard
5	faneata	DA	424	-	-	-	Imobil împrejmuit parțial cu gard
6	faneata	NU	964	-	-	-	Imobil împrejmuit parțial cu gard

Date referitoare la construcții

Crt	Număr	Destinație construcție	Supraf. (mp)	Situație juridică	Observații / Referințe
A1.1	31307-C1	construcții de locuințe	66	Cu acte	Nr. niveluri:1; S. construita la sol:66 mp; an c-re:1961,lemn,fara CE, fara lift
A1.2	31307-C2	construcții anexa	53	Cu acte	Nr. niveluri:1; S. construita la sol:53 mp; an c-re:1962,lemn,fara CE. Fara Acte
A1.3	31307-C3	construcții anexa	52	Cu acte	Nr. niveluri:1; S. construita la sol:52 mp; an c-re:1962,lemn,fara CE
A1.4	31307-C4	construcții anexa	14	Cu acte	Nr. niveluri:1; S. construita la sol:14 mp; an c-re:1962,lemn,fara CE. Fara Acte
A1.5	31307-C5	construcții anexa	Din acte: 19 Masurata: 38	Cu acte	Nr. niveluri:1; S. construita la sol:38 mp; an c-re:1963,lemn,fara CE. Fara Acte

Lungime Segmente

1) Valorile lungimilor segmentelor sunt obținute din proiecție în plan.

Punct început	X / Y	Punct sfârșit	X / Y	Lungime segment	Punct început	X / Y	Punct sfârșit	X / Y	Lungime segment	Punct început	X / Y	Punct sfârșit	X / Y	Lungime segment
1	534.757,9 696.306,14	2	534.751,297 696.305,713	6.617	2	534.751,297 696.305,713	3	534.751,059 696.287,404	18.31 1	3	534.751,059 696.287,404	4	534.749,31 696.283,777	4.027
4	534.749,31 696.283,777	5	534.747,252 696.279,511	4.736	5	534.747,252 696.279,511	6	534.743,405 696.272,744	7.784	6	534.743,405 696.272,744	7	534.736,094 696.262,043	12.96
7	534.736,094 696.262,043	8	534.730,623 696.253,422	10.21	8	534.730,623 696.253,422	9	534.724,451 696.244,455	10.88 6	9	534.724,451 696.244,455	10	534.725,086 696.228,418	16.05
10	534.725,086 696.228,418	11	534.726,762 696.218,924	9.641	11	534.726,762 696.218,924	12	534.729,104 696.209,993	9.233	12	534.729,104 696.209,993	13	534.736,498 696.203,793	9.649
13	534.736,498 696.203,793	14	534.736,606 696.203,715	0.133	14	534.736,606 696.203,715	15	534.750,194 696.193,872	16.77 9	15	534.750,194 696.193,872	16	534.766,127 696.183,159	19.2
16	534.766,127 696.183,159	17	534.773,049 696.190,489	10.08 2	17	534.773,049 696.190,489	18	534.783,794 696.202,08	15.80 5	18	534.783,794 696.202,08	19	534.788,842 696.207,571	7.459
19	534.788,842 696.207,571	20	534.798,668 696.219,225	15.24 4	20	534.798,668 696.219,225	21	534.809,284 696.231,371	16.13 1	21	534.809,284 696.231,371	22	534.814,672 696.237,803	8.391
22	534.814,672 696.237,803	23	534.820,241 696.234,485	6.483	23	534.820,241 696.234,485	24	534.823,82 696.230,172	5.605	24	534.823,82 696.230,172	25	534.827,802 696.233,231	5.021
25	534.827,802 696.233,231	26	534.833,194 696.228,931	6.897	26	534.833,194 696.228,931	27	534.838,186 696.223,145	7.642	27	534.838,186 696.223,145	28	534.843,612 696.223,968	5.488
28	534.843,612 696.223,968	29	534.839,743 696.230,024	7.186	29	534.839,743 696.230,024	30	534.837,802 696.231,944	2.73	30	534.837,802 696.231,944	31	534.852,173 696.271,011	41.62 6
31	534.852,173 696.271,011	32	534.863,83 696.311,802	42.42 4	32	534.863,83 696.311,802	33	534.858,859 696.315,756	6.352	33	534.858,859 696.315,756	34	534.851,68 696.321,484	9.184
34	534.851,68 696.321,484	35	534.844,432 696.327,413	9.364	35	534.844,432 696.327,413	36	534.837,644 696.333,126	8.872	36	534.837,644 696.333,126	37	534.826,156 696.328,541	12.36 9
37	534.826,156 696.328,541	38	534.811,987 696.323,994	14.88 1	38	534.811,987 696.323,994	39	534.801,229 696.319,095	11.82 1	39	534.801,229 696.319,095	40	534.790,113 696.314,044	12.21
40	534.790,113 696.314,044	41	534.786,258 696.312,386	4.196	41	534.786,258 696.312,386	42	534.775,215 696.308,562	11.68 6	42	534.775,215 696.308,562	43	534.770,642 696.307,438	4.709
43	534.770,642 696.307,438	44	534.766,783 696.306,908	3.895	44	534.766,783 696.306,908	45	534.763,906 696.306,738	2.882	45	534.763,906 696.306,738	1	534.757,9 696.306,14	6.036

** Lungimile segmentelor sunt determinate în planul de proiecție Stereo 70 și sunt rotunjite la 1 milimetru.

*** Distanța dintre puncte este formată din segmente cumulate ce sunt mai mici decât valoarea 1 milimetru.



DATE DESPRE IMOBILUL NR. 936

Oficiul de Cadastru și Publicitate Imobiliară SUCEAVA
Biroul de Cadastru și Publicitate Imobiliară Campulung Moldovenesc

A. Partea I. Descrierea imobilului

TEREN Intravilan

Adresa: Loc. Argel, Jud. Suceava

Nr. Crt	Nr cadastral Nr. topografic	Suprafața* (mp)	Observații / Referințe
A1		367	Sector cadastral:22 Teren neimprejmuit; Imobilul s-a format din o parte a PF 40/101 a comunei cadastrale Argel.

B. Partea II. Proprietari și acte

Inscrieri privitoare la dreptul de proprietate și alte drepturi reale		Referințe
/		
Act Normativ nr. 7, din 13/03/1996 emis de PARLAMENTUL ROMANIEI;		
B1	Intabulare, drept de PROPRIETATE, dobandit prin Lege, cota actuala 1/1 1) NEIDENTIFICAT NEIDENTIFICAT	A1
Act Administrativ nr. 6, din 10/12/2024 emis de PRIMĂRIA MOLDOVIȚA;		
B2	Se notează posesia faptică. 1) TCACIUC MARIA 2) TCACIUC GHEORGHE	A1

C. Partea III. SARCINI .

Inscrieri privind dezmembramintele dreptului de proprietate, drepturi reale de garanție și sarcini	Referințe
NU SUNT	

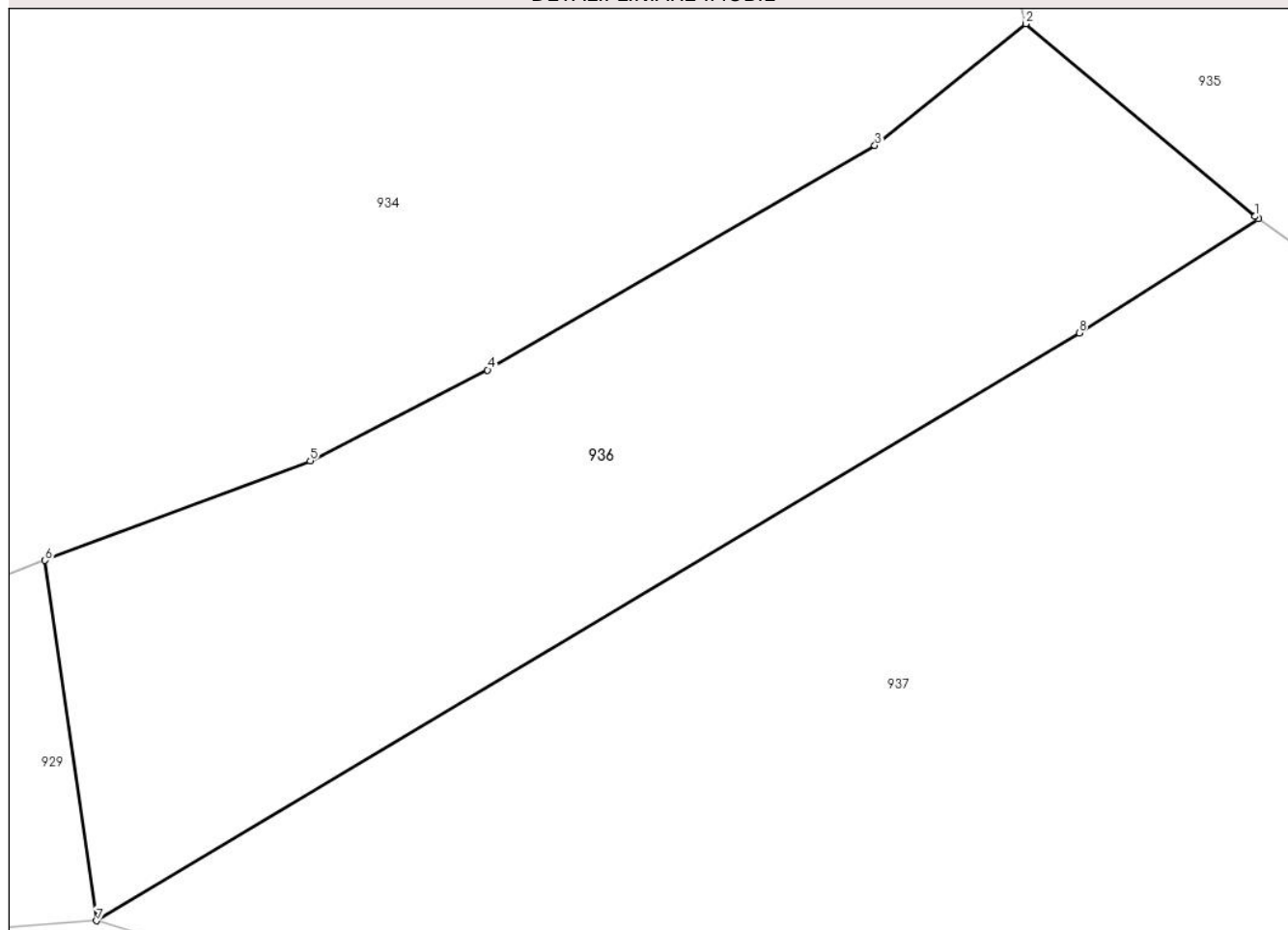
Anexa Nr. 1 La Partea I

Teren

Nr cadastral	Suprafața (mp)*	Observații / Referințe
	367	Imobilul s-a format din o parte a PF 40/101 a comunei cadastrale Argel.

* Suprafața este determinată în planul de proiecție Stereo 70.

DETALII LINIARE IMOBIL



Date referitoare la teren

Crt	Categorie folosință	Intravilan	Suprafața (mp)	Tarla	Parcelă	Nr. topo	Observații / Referințe
1	pasune	DA	367	-	-	-	

Lungime Segmente

1) Valorile lungimilor segmentelor sunt obținute din proiecție în plan.

Punct început	X / Y	Punct sfârșit	X / Y	Lungime segment (** (m)
1	534.736,498 696.203,793	2	534.729,104 696.209,993	9.649
2	534.729,104 696.209,993	3	534.724,243 696.206,073	6.245
3	534.724,243 696.206,073	4	534.711,768 696.198,851	14.415
4	534.711,768 696.198,851	5	534.706,053 696.195,933	6.417
5	534.706,053 696.195,933	6	534.697,507 696.192,724	9.129

Punct început	X / Y	Punct sfârșit	X / Y	Lungime segment (** (m)
6	534.697,507 696.192,724	7	534.699,171 696.181,131	11.712
7	534.699,171 696.181,131	8	534.730,826 696.200,042	36.874
8	534.730,826 696.200,042	9	534.736,606 696.203,715	6.848
9	534.736,606 696.203,715	1	534.736,498 696.203,793	0.133

** Lungimile segmentelor sunt determinate în planul de proiecție Stereo 70 și sunt rotunjite la 1 milimetru.

*** Distanța dintre puncte este formată din segmente cumulate ce sunt mai mici decât valoarea 1 milimetru.

**DATE DESPRE IMOBILUL NR. 937**

Oficiul de Cadastru și Publicitate Imobiliară SUCEAVA
Biroul de Cadastru și Publicitate Imobiliară Campulung Moldovenesc

A. Partea I. Descrierea imobilului

TEREN Intravilan

Adresa: Loc. Argel, Jud. Suceava

Nr. Crt	Nr cadastral Nr. topografic	Suprafața* (mp)	Observații / Referințe
A1	34313	4.314	Sector cadastral:22 Teren neîmprejmuit; Teren împrejmuit parțial cu gard;

B. Partea II. Proprietari și acte

Inscrieri privitoare la dreptul de proprietate și alte drepturi reale		Referințe
14446 / 22/10/2020		
Act Administrativ nr. 5384, din 25/08/2020 emis de PRIMARIA COMUNEI MOLDOVITA (act notarial nr 1432 din 02.09.2020, emis de B.I.N. Șcraba Luminiță Ana Maria;inscris sub semnatura privata nr 271 din 22.10.2020, emis de Niga Gabriel);		
B2	se noteaza posesia imobilului cu nr. cad. 34313 1) TCACIUC GHEORGHE 2) TCACIUC MARIA	A1
/		
Act Normativ nr. 7, din 13/03/1996 emis de PARLAMENTUL ROMANIEI;		
B3	Intabulare, drept de PROPRIETATE, dobandit prin Lege, cota actuala 1/1 1) NEIDENTIFICAT NEIDENTIFICAT	A1

C. Partea III. SARCINI .

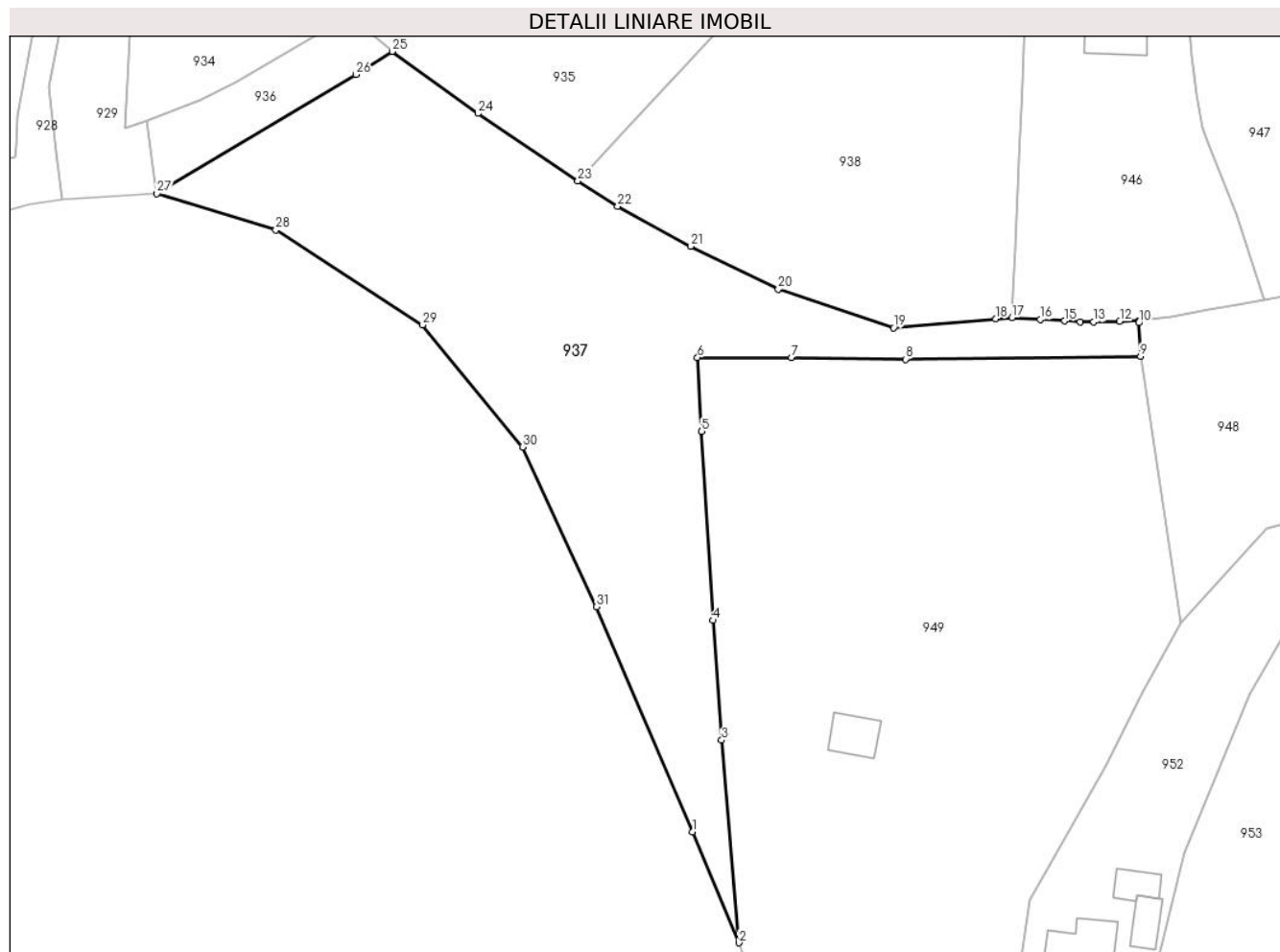
Inscrieri privind dezmembramintele dreptului de proprietate, drepturi reale de garanție și sarcini	Referințe
NU SUNT	

Anexa Nr. 1 La Partea I

Teren

Nr cadastral	Suprafața (mp)*	Observații / Referințe
34313	4.314	Teren împrejmuit parțial cu gard;

* Suprafața este determinată în planul de proiecție Stereo 70.



Date referitoare la teren

Crt	Categorie folosință	Intravilan	Suprafața (mp)	Tarla	Parcelă	Nr. topo	Observații / Referințe
1	pasune	DA	3.798	-	-	-	
2	faneata	DA	516	-	-	-	

Lungime Segmente

1) Valorile lungimilor segmentelor sunt obținute din proiecție în plan.

Punct început	X / Y	Punct sfârșit	X / Y	Lungime segment (** (m)
1	534.784,372 696.079,761	2	534.791,74 696.062,132	19.107
3	534.788,996 696.094,332	4	534.787,64 696.113,345	19.061
5	534.785,809 696.143,351	6	534.785,141 696.155,09	11.758
7	534.800,065 696.155,117	8	534.818,255 696.154,825	18.192

Punct început	X / Y	Punct sfârșit	X / Y	Lungime segment (** (m)
2	534.791,74 696.062,132	3	534.788,996 696.094,332	32.317
4	534.787,64 696.113,345	5	534.785,809 696.143,351	30.062
6	534.785,141 696.155,09	7	534.800,065 696.155,117	14.924
8	534.818,255 696.154,825	9	534.855,585 696.155,311	37.333

Punct început	X / Y	Punct sfârșit	X / Y	Lungime segment (** (m)
9	534.855,585 696.155,311	10	534.855,317 696.160,606	5.302
11	534.855,308 696.160,903	12	534.852,283 696.160,831	3.026
13	534.848,17 696.160,766	14	534.845,965 696.160,732	2.205
15	534.843,547 696.160,898	16	534.839,655 696.161,126	3.899
17	534.835,127 696.161,408	18	534.832,605 696.161,254	2.527
19	534.816,305 696.159,803	20	534.797,982 696.165,949	19.326
21	534.784,092 696.172,773	22	534.772,442 696.179,115	13.264
23	534.766,127 696.183,159	24	534.750,194 696.193,872	19.2
25	534.736,606 696.203,715	26	534.730,826 696.200,042	6.848
27	534.699,171 696.181,131	28	534.718,075 696.175,337	19.772
29	534.741,438 696.160,251	30	534.757,313 696.140,889	25.038
31	534.769,097 696.115,484	1	534.784,372 696.079,761	38.852

Punct început	X / Y	Punct sfârșit	X / Y	Lungime segment (** (m)
10	534.855,317 696.160,606	11	534.855,308 696.160,903	0.297
12	534.852,283 696.160,831	13	534.848,17 696.160,766	4.114
14	534.845,965 696.160,732	15	534.843,547 696.160,898	2.424
16	534.839,655 696.161,126	17	534.835,127 696.161,408	4.537
18	534.832,605 696.161,254	19	534.816,305 696.159,803	16.364
20	534.797,982 696.165,949	21	534.784,092 696.172,773	15.476
22	534.772,442 696.179,115	23	534.766,127 696.183,159	7.499
24	534.750,194 696.193,872	25	534.736,606 696.203,715	16.779
26	534.730,826 696.200,042	27	534.699,171 696.181,131	36.874
28	534.718,075 696.175,337	29	534.741,438 696.160,251	27.81
30	534.757,313 696.140,889	31	534.769,097 696.115,484	28.005

** Lungimile segmentelor sunt determinate în planul de proiecție Stereo 70 și sunt rotunjite la 1 milimetru.

*** Distanța dintre puncte este formată din segmente cumulate ce sunt mai mici decât valoarea 1 milimetru.

**DATE DESPRE IMOBILUL NR. 938**

Oficiul de Cadastru și Publicitate Imobiliară SUCEAVA
Biroul de Cadastru și Publicitate Imobiliară Campulung Moldovenesc

A. Partea I. Descrierea imobilului

Nr. CF vechi:591 a com.cad.Argel
Nr. topografic:46/100

TEREN Necunoscut

Adresa: Loc. Argel, Jud. Suceava

Nr. Crt	Nr cadastral Nr. topografic	Suprafața* (mp)	Observații / Referințe
A1	34183	3.483	Sector cadastral:22 Teren neîmprejmuit; Teren intravilan, împrejmuit parțial cu gard

B. Partea II. Proprietari și acte

Inscrieri privitoare la dreptul de proprietate și alte drepturi reale		Referințe
2392 / 30/09/1992		
Act Notarial nr. 3008, din 30/09/1992 emis de NOTARIATUL DE STAT LOCAL CAMPULUNG MOLDOVENESC;		
B1	Intabulare, drept de PROPRIETATE, ca bun comun, dobandit prin Conventie, cota actuala 1/1 1) TCACIUC GHEORGHE, Lipsă CNP proprietar. 2) TCACIUC MARIA, Lipsă CNP proprietar.	A1
9716 / 29/07/2020		
Act Administrativ nr. 4585, din 16/07/2020 emis de PRIMARIA COMUNEI MOLDOVITA;		
B2	se noteaza actualizarea informatiei cadastrale a imobilelor cu nr.top 46/100-47/2 din CF 34183 Moldovita, care se transforma in imobilul cu nr. cad. 341893, situat in intravilanul comunei Moldovita ;	A1

C. Partea III. SARCINI .

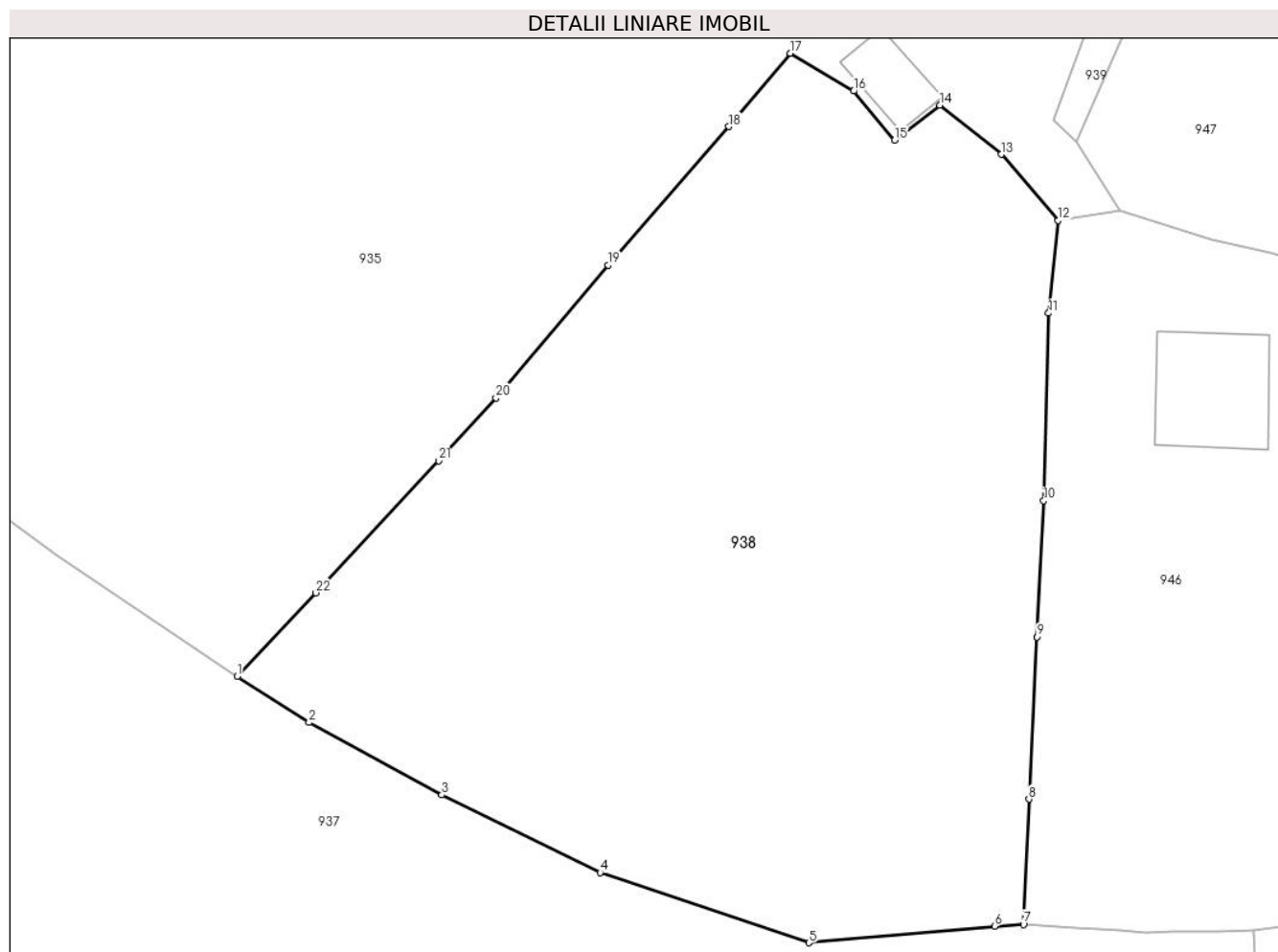
Inscrieri privind dezmembramintele dreptului de proprietate, drepturi reale de garanție și sarcini	Referințe
NU SUNT	

Anexa Nr. 1 La Partea I

Teren

Nr cadastral	Suprafața (mp)*	Observații / Referințe
34183	3.483	Teren intravilan, împrejmuit parțial cu gard

* Suprafața este determinată în planul de proiecție Stereo 70.



Date referitoare la teren

Crt	Categorie folosință	Intra vilan	Suprafața (mp)	Tarla	Parcelă	Nr. topo	Observații / Referințe
1	faneata	DA	3.452	-	-	46/100	
2	arabil	NU	31	-	-	-	

Lungime Segmente

1) Valorile lungimilor segmentelor sunt obținute din proiecție în plan.

Punct început	X / Y	Punct sfârșit	X / Y	Lungime segment (** (m))
1	534.766,127 696.183,159	2	534.772,442 696.179,115	7.499
3	534.784,092 696.172,773	4	534.797,982 696.165,949	15.476
5	534.816,305 696.159,803	6	534.832,605 696.161,254	16.364
7	534.835,127 696.161,408	8	534.835,619 696.172,396	10.999

Punct început	X / Y	Punct sfârșit	X / Y	Lungime segment (** (m))
2	534.772,442 696.179,115	3	534.784,092 696.172,773	13.264
4	534.797,982 696.165,949	5	534.816,305 696.159,803	19.326
6	534.832,605 696.161,254	7	534.835,127 696.161,408	2.527
8	534.835,619 696.172,396	9	534.836,342 696.186,614	14.236

Punct început	X / Y	Punct sfârșit	X / Y	Lungime segment (** (m)
9	534.836,342 696.186,614	10	534.836,908 696.198,562	11.961
11	534.837,348 696.215,012	12	534.838,186 696.223,145	8.176
13	534.833,194 696.228,931	14	534.827,802 696.233,231	6.897
15	534.823,82 696.230,172	16	534.820,241 696.234,485	5.605
17	534.814,672 696.237,803	18	534.809,284 696.231,371	8.391
19	534.798,668 696.219,225	20	534.788,842 696.207,571	15.244
21	534.783,794 696.202,08	22	534.773,049 696.190,489	15.805

Punct început	X / Y	Punct sfârșit	X / Y	Lungime segment (** (m)
10	534.836,908 696.198,562	11	534.837,348 696.215,012	16.456
12	534.838,186 696.223,145	13	534.833,194 696.228,931	7.642
14	534.827,802 696.233,231	15	534.823,82 696.230,172	5.021
16	534.820,241 696.234,485	17	534.814,672 696.237,803	6.483
18	534.809,284 696.231,371	19	534.798,668 696.219,225	16.131
20	534.788,842 696.207,571	21	534.783,794 696.202,08	7.459
22	534.773,049 696.190,489	1	534.766,127 696.183,159	10.082

** Lungimile segmentelor sunt determinate în planul de proiecție Stereo 70 și sunt rotunjite la 1 milimetru.

*** Distanța dintre puncte este formată din segmente cumulate ce sunt mai mici decât valoarea 1 milimetru.



DATE DESPRE IMOBILUL NR. 939

Oficiul de Cadastru și Publicitate Imobiliară SUCEAVA
Biroul de Cadastru și Publicitate Imobiliară Campulung Moldovenesc

A. Partea I. Descrierea imobilului

TEREN Extravilan

Adresa: Jud. Suceava

Nr. Crt	Nr cadastral Nr. topografic	Suprafața* (mp)	Observații / Referințe
A1		297	Sector cadastral:22 Teren neimprejmuit; Imobilul s-a format din o parte a PF 40/56 a comunei cadastrale Argel.

B. Partea II. Proprietari și acte

Inscrieri privitoare la dreptul de proprietate și alte drepturi reale		Referințe
/		
Act Normativ nr. 7, din 13/03/1996 emis de PARLAMENTUL ROMANIEI;		
B1	Intabulare, drept de PROPRIETATE, dobandit prin Lege, cota actuala 1/1 1) NEIDENTIFICAT NEIDENTIFICAT	A1
Act Administrativ nr. 8, din 10/12/2024 emis de PRIMĂRIA MOLDOVIȚA;		
B2	Se notează posesia faptică. 1) VEREHA MIHAI	A1

C. Partea III. SARCINI .

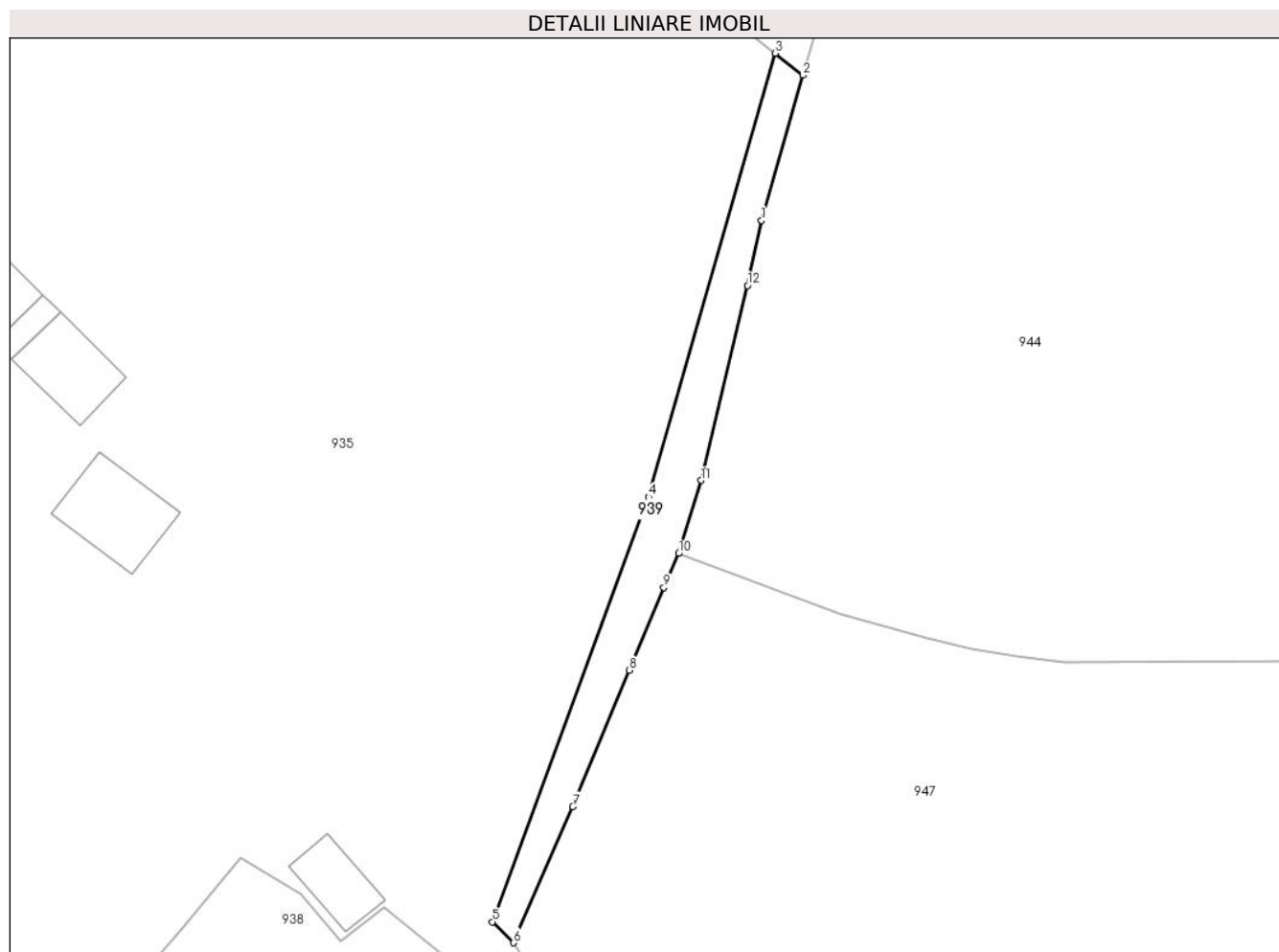
Inscrieri privind dezmembramintele dreptului de proprietate, drepturi reale de garanție și sarcini	Referințe
NU SUNT	

Anexa Nr. 1 La Partea I

Teren

Nr cadastral	Suprafața (mp)*	Observații / Referințe
	297	Imobilul s-a format din o parte a PF 40/56 a comunei cadastrale Argel.

* Suprafața este determinată în planul de proiecție Stereo 70.



Date referitoare la teren

Crt	Categorie folosință	Intravilan	Suprafața (mp)	Tarla	Parcelă	Nr. topo	Observații / Referințe
1	faneata	NU	297	-	-	-	

Lungime Segmente

1) Valorile lungimilor segmentelor sunt obținute din proiecție în plan.

Punct început	X / Y	Punct sfârșit	X / Y	Lungime segment (** (m)
1	534.862,574 696.296,416	2	534.866,397 696.309,774	13.894
2	534.866,397 696.309,774	3	534.863,83 696.311,802	3.271
3	534.863,83 696.311,802	4	534.852,173 696.271,011	42.424
4	534.852,173 696.271,011	5	534.837,802 696.231,944	41.626
5	534.837,802 696.231,944	6	534.839,743 696.230,024	2.73

Punct început	X / Y	Punct sfârșit	X / Y	Lungime segment (** (m)
6	534.839,743 696.230,024	7	534.845,202 696.242,536	13.651
7	534.845,202 696.242,536	8	534.850,387 696.255,069	13.563
8	534.850,387 696.255,069	9	534.853,574 696.262,695	8.265
9	534.853,574 696.262,695	10	534.854,947 696.265,807	3.401
10	534.854,947 696.265,807	11	534.857,012 696.272,523	7.026
11	534.857,012 696.272,523	12	534.861,289 696.290,446	18.426
12	534.861,289 696.290,446	1	534.862,574 696.296,416	6.107

** Lungimile segmentelor sunt determinate în planul de proiecție Stereo 70 și sunt rotunjite la 1 milimetru.

*** Distanța dintre puncte este formată din segmente cumulate ce sunt mai mici decât valoarea 1 milimetru.

**DATE DESPRE IMOBILUL NR. 940**

Oficiul de Cadastru și Publicitate Imobiliară SUCEAVA
Biroul de Cadastru și Publicitate Imobiliară Campulung Moldovenesc

A. Partea I. Descrierea imobilului

TEREN Extravilan

Adresa: Jud. Suceava

Nr. Crt.	Nr cadastral Nr. topografic	Suprafața* (mp)	Observații / Referințe
A1	34133	3.576	Sector cadastral:22 Teren neimprejmuit; Teren intravilan, împrejmuit parțial cu gard

B. Partea II. Proprietari și acte

Inscrieri privitoare la dreptul de proprietate și alte drepturi reale	Referințe
3117 / 25/02/2020	
Act Administrativ nr. 755, din 05/02/2020 emis de PRIMĂRIA COMUNEI MOLDOVIȚA (act notarial nr 167 din 11.02.2020, emis de B.I.N. Șcraba Luminiță Ana Maria; act administrativ nr proces verbal de vecinatate din 28.11.2019, emis de PFA Niga Gabriel);	
B2	A1
se noteaza posesia imobilului cu, nr. cad. 34133	
1) TCACIUC MARIA	
2) TCACIUC GHEORGHE	
/	
Act Normativ nr. 7, din 13/03/1996 emis de PARLAMENTUL ROMANIEI;	
B3	A1
Intabulare, drept de PROPRIETATE, dobandit prin Lege, cota actuala	
1/1	
1) NEIDENTIFICAT NEIDENTIFICAT	

C. Partea III. SARCINI .

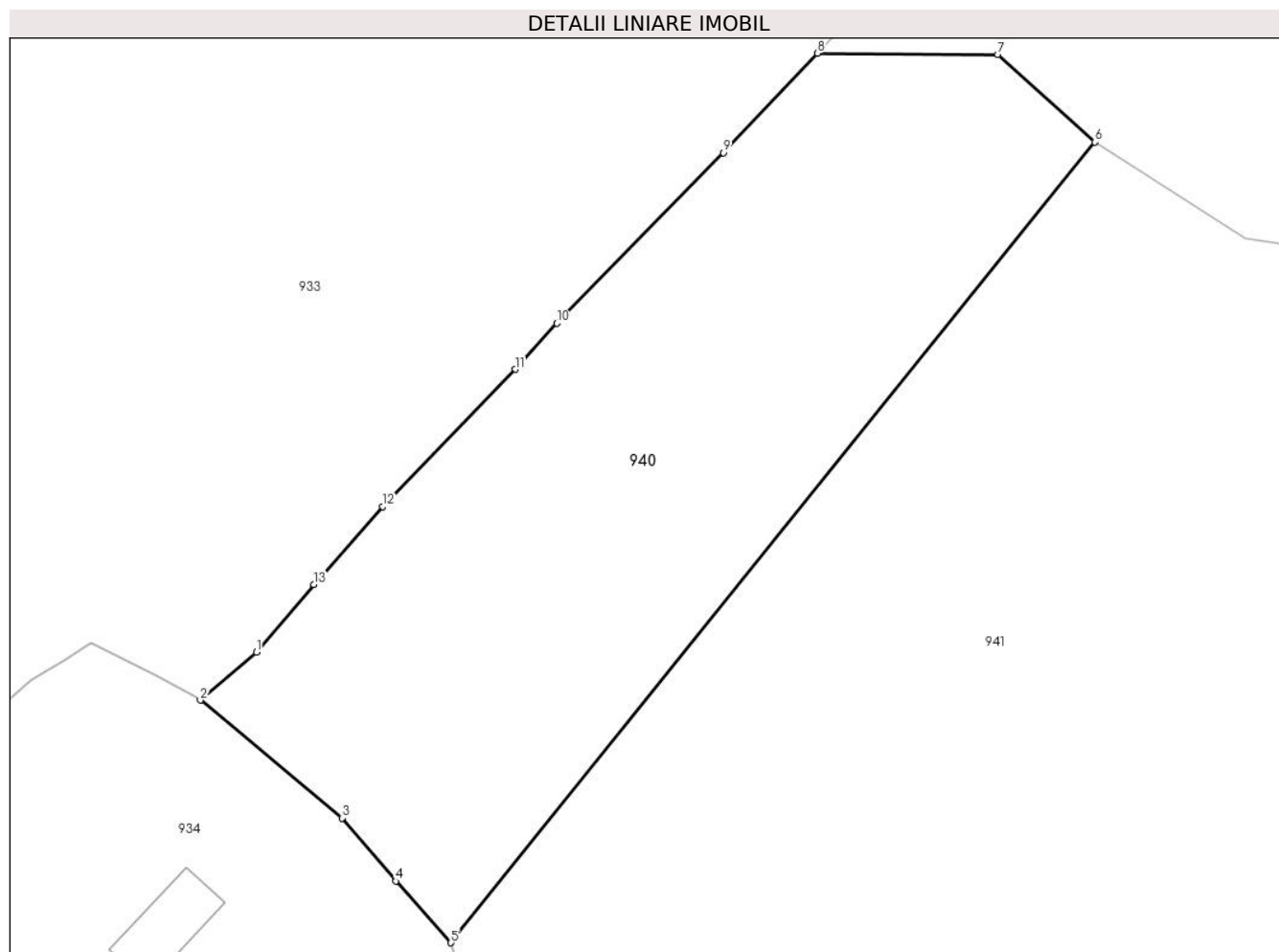
Inscrieri privind dezmembramintele dreptului de proprietate, drepturi reale de garanție și sarcini	Referințe
NU SUNT	

Anexa Nr. 1 La Partea I

Teren

Nr cadastral	Suprafața (mp)*	Observații / Referințe
34133	3.576	Teren intravilan, împrejmuit parțial cu gard

* Suprafața este determinată în planul de proiecție Stereo 70.



Date referitoare la teren

Crt	Categorie folosință	Intravilan	Suprafața (mp)	Tarla	Parcelă	Nr. topo	Observații / Referințe
1	pasune	NU	3.576	-	-	-	

Lungime Segmente

1) Valorile lungimilor segmentelor sunt obținute din proiecție în plan.

Punct început	X / Y	Punct sfârșit	X / Y	Lungime segment (** (m)
1	534.850,154 696.428,964	2	534.844,002 696.423,711	8.09
2	534.844,002 696.423,711	3	534.859,454 696.410,878	20.086
3	534.859,454 696.410,878	4	534.865,338 696.404,002	9.05
4	534.865,338 696.404,002	5	534.871,342 696.397,28	9.013
5	534.871,342 696.397,28	6	534.941,579 696.484,528	112.006

Punct început	X / Y	Punct sfârşit	X / Y	Lungime segment (** (m)
6	534.941,579 696.484,528	7	534.930,96 696.494,081	14.284
7	534.930,96 696.494,081	8	534.911,284 696.494,219	19.676
8	534.911,284 696.494,219	9	534.901,046 696.483,382	14.908
9	534.901,046 696.483,382	10	534.882,9 696.464,792	25.978
10	534.882,9 696.464,792	11	534.878,335 696.459,766	6.79
11	534.878,335 696.459,766	12	534.863,91 696.444,812	20.777
12	534.863,91 696.444,812	13	534.856,365 696.436,335	11.348
13	534.856,365 696.436,335	1	534.850,154 696.428,964	9.639

** Lungimile segmentelor sunt determinate în planul de proiecție Stereo 70 și sunt rotunjite la 1 milimetru.

*** Distanța dintre puncte este formată din segmente cumulate ce sunt mai mici decât valoarea 1 milimetru.

**DATE DESPRE IMOBILUL NR. 941**

Oficiul de Cadastru și Publicitate Imobiliară SUCEAVA
Biroul de Cadastru și Publicitate Imobiliară Campulung Moldovenesc

A. Partea I. Descrierea imobilului

TEREN Extravilan

Nr. CF vechi:591 a com.cad.Argel

Adresa: Jud. Suceava

Nr. Crt	Nr cadastral Nr. topografic	Suprafața* (mp)	Observații / Referințe
A1	34039	Din acte: 19.483 Masurata: 15.092	Sector cadastral:22 Teren neîmprejmuit; Teren intravilan și extravilan, împrejmuit parțial cu gard

B. Partea II. Proprietari și acte

Inscrieri privitoare la dreptul de proprietate și alte drepturi reale		Referințe
2392 / 30/09/1992		
Act Notarial nr. 3008, din 30/09/1992 emis de NOTARIATUL DE STAT LOCAL CAMPULUNG MOLDOVENESC;		
B1	Intabulare, drept de PROPRIETATE, ca bun comun, dobandit prin Conventie, cota actuala 1/1 1) TCACIUC GHEORGHE, Lipsă CNP proprietar. 2) TCACIUC MARIA, Lipsă CNP proprietar.	A1

C. Partea III. SARCINI .

Inscrieri privind dezmembramintele dreptului de proprietate, drepturi reale de garanție și sarcini	Referințe
NU SUNT	

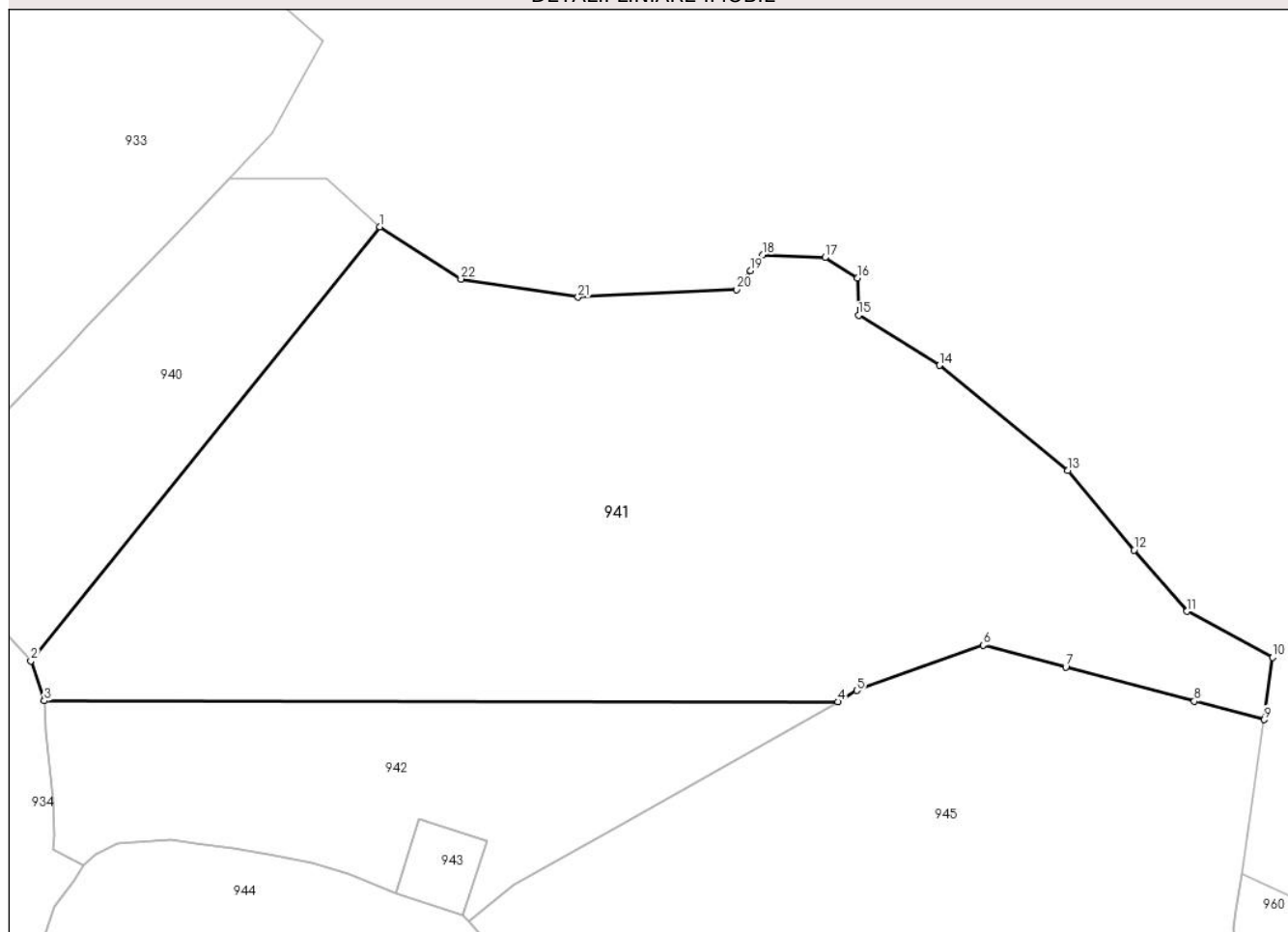
Anexa Nr. 1 La Partea I

Teren

Nr cadastral	Suprafața (mp)*	Observații / Referințe
34039	Din acte: 19.483 Masurata: 15.092	Teren intravilan și extravilan, împrejmuit parțial cu gard

* Suprafața este determinată în planul de proiecție Stereo 70.

DETALII LINIARE IMOBIL



Date referitoare la teren

Crt	Categorie folosință	Intravilan	Suprafața (mp)	Tarla	Parcelă	Nr. topo	Observații / Referințe
1	pasune	NU	15.092	-	-	-	

Lungime Segmente

1) Valorile lungimilor segmentelor sunt obținute din proiecție în plan.

Punct început	X / Y	Punct sfârșit	X / Y	Lungime segment (** (m)
1	534.941,579 696.484,528	2	534.871,342 696.397,28	112.006
3	534.874,049 696.389,232	4	535.033,783 696.389,034	159.734
5	535.037,561 696.391,307	6	535.062,946 696.400,403	26.965
7	535.079,604 696.395,998	8	535.105,461 696.389,16	26.746

Punct început	X / Y	Punct sfârșit	X / Y	Lungime segment (** (m)
2	534.871,342 696.397,28	3	534.874,049 696.389,232	8.491
4	535.033,783 696.389,034	5	535.037,561 696.391,307	4.409
6	535.062,946 696.400,403	7	535.079,604 696.395,998	17.231
8	535.105,461 696.389,16	9	535.119,554 696.385,433	14.577

Punct început	X / Y	Punct sfârșit	X / Y	Lungime segment (** (m)
9	535.119,554 696.385,433	10	535.121,226 696.397,957	12.635
11	535.104,017 696.407,21	12	535.093,339 696.419,517	16.294
13	535.080,049 696.435,511	14	535.054,155 696.456,646	33.424
15	535.037,912 696.466,714	16	535.037,738 696.474,246	7.534
17	535.031,152 696.478,305	18	535.018,57 696.478,88	12.595
19	535.016,18 696.475,662	20	535.013,381 696.471,893	4.695
21	534.981,453 696.470,372	22	534.957,918 696.474,011	23.815

Punct început	X / Y	Punct sfârșit	X / Y	Lungime segment (** (m)
10	535.121,226 696.397,957	11	535.104,017 696.407,21	19.539
12	535.093,339 696.419,517	13	535.080,049 696.435,511	20.795
14	535.054,155 696.456,646	15	535.037,912 696.466,714	19.11
16	535.037,738 696.474,246	17	535.031,152 696.478,305	7.736
18	535.018,57 696.478,88	19	535.016,18 696.475,662	4.008
20	535.013,381 696.471,893	21	534.981,453 696.470,372	31.964
22	534.957,918 696.474,011	1	534.941,579 696.484,528	19.431

** Lungimile segmentelor sunt determinate în planul de proiecție Stereo 70 și sunt rotunjite la 1 milimetru.

*** Distanța dintre puncte este formată din segmente cumulate ce sunt mai mici decât valoarea 1 milimetru.

**DATE DESPRE IMOBILUL NR. 942**

Oficiul de Cadastru și Publicitate Imobiliară SUCEAVA
Biroul de Cadastru și Publicitate Imobiliară Campulung Moldovenesc

A. Partea I. Descrierea imobilului

TEREN Extravilan

Adresa: Jud. Suceava

Nr. Crt	Nr cadastral Nr. topografic	Suprafața* (mp)	Observații / Referințe
A1	34123	4.129	Sector cadastral:22 Teren neimprejmuit; Teren intravilan, împrejmuit parțial cu gard

B. Partea II. Proprietari și acte

Inscrieri privitoare la dreptul de proprietate și alte drepturi reale		Referințe
5846 / 14/05/2020		
Act Notarial nr. 3008, din 30/09/1992 emis de NOTARIATUL DE STAT LOCAL CAMPULUNG MOLDOVENESC;		
B2	Intabulare, drept de PROPRIETATE, ca bun comun, dobandit prin Conventie, cota actuala 1/1 1) TCACIUC GHEORGHE, Lipsă CNP proprietar. 2) TCACIUC MARIA, Lipsă CNP proprietar.	A1
<i>OBSERVATII: pozitie transcrisa din CF 34076/Moldovita, inscrisa prin incheierea nr. 2392 din 30/09/1992;</i>		

C. Partea III. SARCINI .

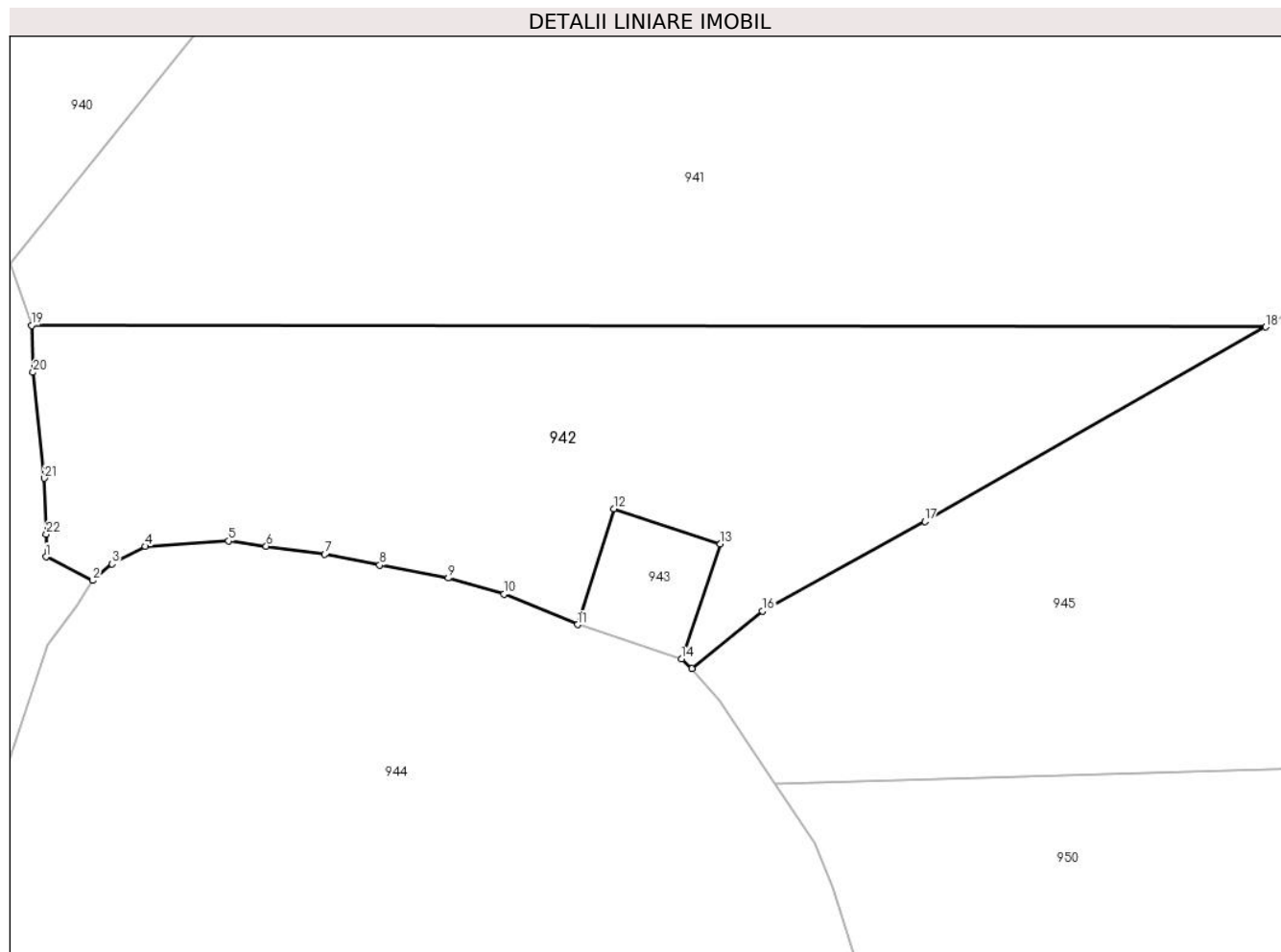
Inscrieri privind dezmembramintele dreptului de proprietate, drepturi reale de garanție și sarcini	Referințe
NU SUNT	

Anexa Nr. 1 La Partea I

Teren

Nr cadastral	Suprafața (mp)*	Observații / Referințe
34123	4.129	Teren intravilan, împrejmuit parțial cu gard

* Suprafața este determinată în planul de proiecție Stereo 70.



Date referitoare la teren

Crt	Categorie folosință	Intra vilan	Suprafața (mp)	Tarla	Parcelă	Nr. topo	Observații / Referințe
1	pasune	NU	4.129	-	-	-	

Lungime Segmente

1) Valorile lungimilor segmentelor sunt obținute din proiecție în plan.

Punct început	X / Y	Punct sfârșit	X / Y	Lungime segment (** (m)
1	534.875,906 696.359,309	2	534.881,936 696.356,283	6.747
3	534.884,441 696.358,406	4	534.888,744 696.360,673	4.864
5	534.899,536 696.361,394	6	534.904,412 696.360,701	4.925
7	534.912,008 696.359,648	8	534.919,086 696.358,272	7.211
9	534.927,966 696.356,59	10	534.935,183 696.354,497	7.514

Punct început	X / Y	Punct sfârșit	X / Y	Lungime segment (** (m)
2	534.881,936 696.356,283	3	534.884,441 696.358,406	3.284
4	534.888,744 696.360,673	5	534.899,536 696.361,394	10.816
6	534.904,412 696.360,701	7	534.912,008 696.359,648	7.669
8	534.919,086 696.358,272	9	534.927,966 696.356,59	9.038
10	534.935,183 696.354,497	11	534.944,725 696.350,558	10.323

Punct început	X / Y	Punct sfârșit	X / Y	Lungime segment (** (m)
11	534.944,725 696.350,558	12	534.949,39 696.365,561	15.712
13	534.963,162 696.361,001	14	534.958,168 696.346,122	15.695
15	534.959,531 696.344,871	16	534.968,62 696.352,344	11.767
17	534.989,653 696.363,902	18	535.033,783 696.389,034	50.785
19	534.874,049 696.389,232	20	534.874,23 696.383,175	6.06
21	534.875,707 696.369,477	22	534.875,941 696.362,264	7.217

Punct început	X / Y	Punct sfârșit	X / Y	Lungime segment (** (m)
12	534.949,39 696.365,561	13	534.963,162 696.361,001	14.507
14	534.958,168 696.346,122	15	534.959,531 696.344,871	1.85
16	534.968,62 696.352,344	17	534.989,653 696.363,902	23.999
18	535.033,783 696.389,034	19	534.874,049 696.389,232	159.734
20	534.874,23 696.383,175	21	534.875,707 696.369,477	13.777
22	534.875,941 696.362,264	1	534.875,906 696.359,309	2.955

** Lungimile segmentelor sunt determinate în planul de proiecție Stereo 70 și sunt rotunjite la 1 milimetru.

*** Distanța dintre puncte este formată din segmente cumulate ce sunt mai mici decât valoarea 1 milimetru.

**DATE DESPRE IMOBILUL NR. 943**

Oficiul de Cadastru și Publicitate Imobiliară SUCEAVA
Biroul de Cadastru și Publicitate Imobiliară Campulung Moldovenesc

A. Partea I. Descrierea imobilului

TEREN Extravilan

Adresa: Jud. Suceava

Nr. Crt	Nr cadastral Nr. topografic	Suprafața* (mp)	Observații / Referințe
A1	34125	225	Sector cadastral:22 Teren neîmprejmuit; Teren intravilan, împrejmuit parțial cu gard

B. Partea II. Proprietari și acte

Inscrieri privitoare la dreptul de proprietate și alte drepturi reale		Referințe
239 / 07/01/2021		
Act Notarial nr. 25, din 06/01/2021 emis de SCRABA LUMINITA ANA MARIA;		
B5	Intabulare, drept de PROPRIETATE, ca bun propriu , cu titlu de donatie, dobandit prin Conventie, cota actuala 1/1 1) TCACIUC FLOAREA	A1

C. Partea III. SARCINI .

Inscrieri privind dezmembramintele dreptului de proprietate, drepturi reale de garanție și sarcini	Referințe
NU SUNT	

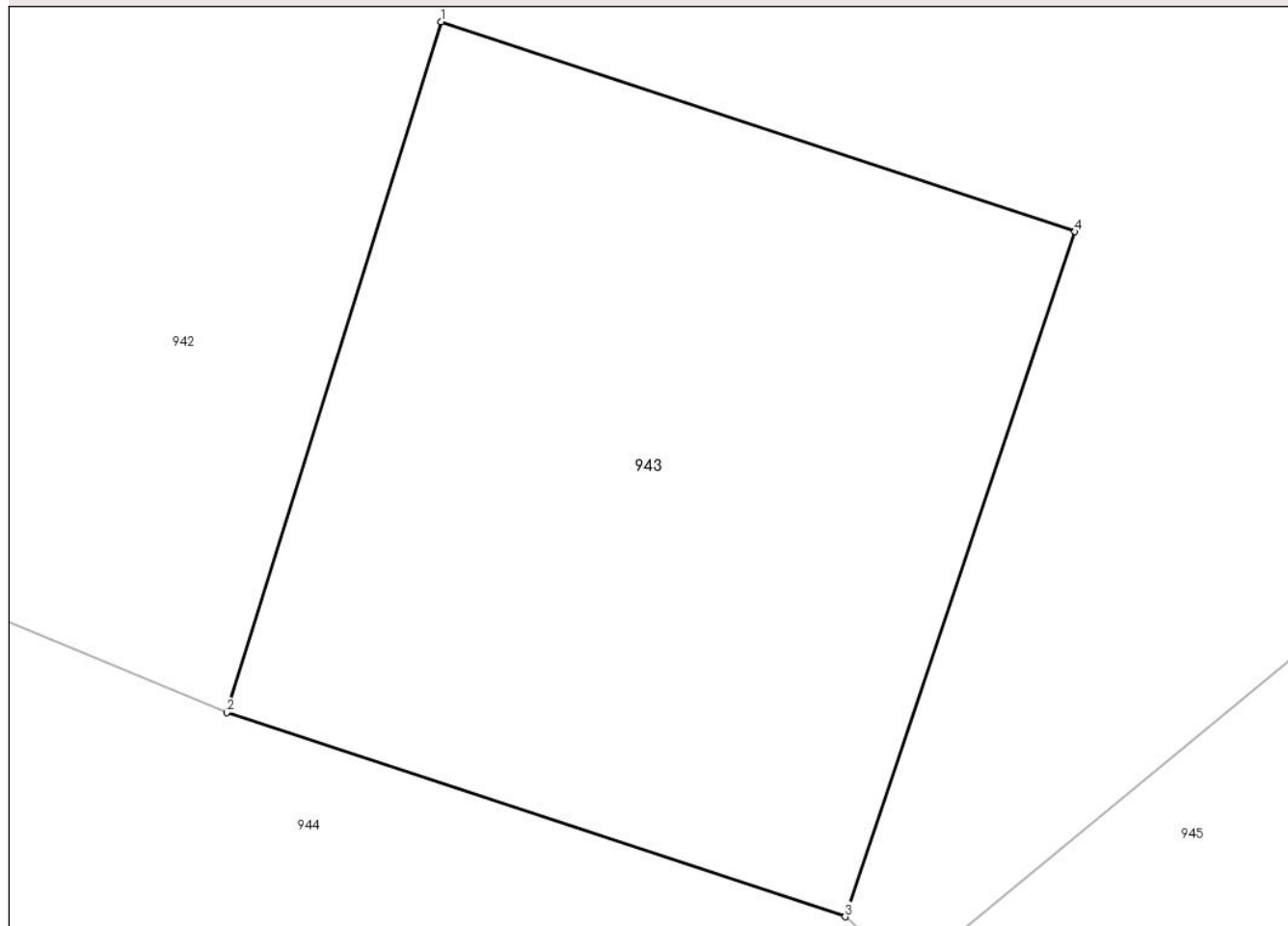
Anexa Nr. 1 La Partea I

Teren

Nr cadastral	Suprafața (mp)*	Observații / Referințe
34125	225	Teren intravilan, împrejmuit parțial cu gard

* Suprafața este determinată în planul de proiecție Stereo 70.

DETALII LINIARE IMOBIL



Date referitoare la teren

Crt	Categorie folosință	Intravilan	Suprafața (mp)	Tarla	Parcelă	Nr. topo	Observații / Referințe
1	pasune	NU	225	-	-	-	

Lungime Segmente

1) Valorile lungimilor segmentelor sunt obținute din proiecție în plan.

Punct început	X / Y	Punct sfârșit	X / Y	Lungime segment (** (m)
1	534.949,39 696.365,561	2	534.944,725 696.350,558	15.712
2	534.944,725 696.350,558	3	534.958,168 696.346,122	14.156
3	534.958,168 696.346,122	4	534.963,162 696.361,001	15.695
4	534.963,162 696.361,001	1	534.949,39 696.365,561	14.507

** Lungimile segmentelor sunt determinate în planul de proiecție Stereo 70 și sunt rotunjite la 1 milimetru.

***** Distanţa dintre puncte este formată din segmente cumulate ce sunt mai mici decât valoarea 1 milimetru.**

**DATE DESPRE IMOBILUL NR. 944**

Oficiul de Cadastru și Publicitate Imobiliară SUCEAVA
Biroul de Cadastru și Publicitate Imobiliară Campulung Moldovenesc

A. Partea I. Descrierea imobilului

TEREN Extravilan

Adresa: Jud. Suceava

Nr. Crt	Nr cadastral Nr. topografic	Suprafața* (mp)	Observații / Referințe
A1		10.689	Sector cadastral:22 Teren imprejmuit; Imobilul s-a format din o parte a PF 40/54, 40/55,53 a comunei cadastrale Argel.

B. Partea II. Proprietari și acte

Inscrieri privitoare la dreptul de proprietate și alte drepturi reale		Referințe
/		
Act Normativ nr. 7, din 13/03/1996 emis de PARLAMENTUL ROMANIEI;		
B1	Intabulare, drept de PROPRIETATE, dobândit prin Lege, cota actuala 1/1 1) NEIDENTIFICAT NEIDENTIFICAT	A1
Act Administrativ nr. 10, din 10/12/2024 emis de PRIMĂRIA MOLDOVIȚA;		
B2	Se notează posesia faptică. 1) COCA SILVIA	A1

C. Partea III. SARCINI .

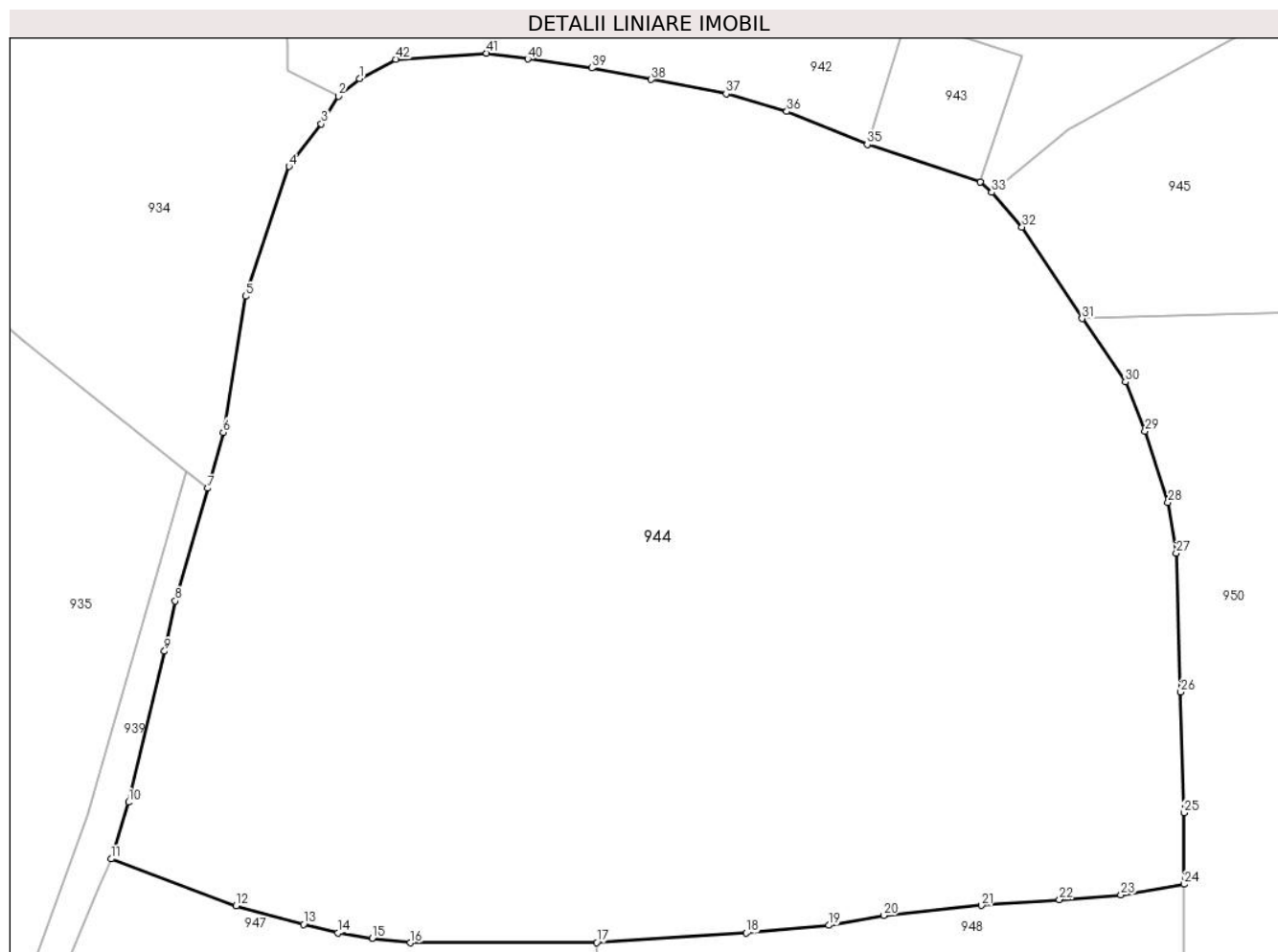
Inscrieri privind dezmembramintele dreptului de proprietate, drepturi reale de garanție și sarcini	Referințe
NU SUNT	

Anexa Nr. 1 La Partea I

Teren

Nr cadastral	Suprafața (mp)*	Observații / Referințe
	10.689	Imobilul s-a format din o parte a PF 40/54, 40/55,53 a comunei cadastrale Argel.

* Suprafața este determinată în planul de proiecție Stereo 70.



Date referitoare la teren

Crt	Categorie folosință	Intravilan	Suprafața (mp)	Tarla	Parcelă	Nr. topo	Observații / Referințe
1	faneata	NU	10.689	-	-	-	

Lungime Segmente

1) Valorile lungimilor segmentelor sunt obținute din proiecție în plan.

Punct început	X / Y	Punct sfârșit	X / Y	Lungime segment
1	534.884,441 696.358,406	2	534.881,936 696.356,283	3.284
4	534.876,072 696.347,966	5	534.870,916 696.332,554	16.25 2
7	534.866,397 696.309,774	8	534.862,574 696.296,416	13.89 4
10	534.857,012 696.272,523	11	534.854,947 696.265,807	7.026
13	534.877,791 696.258,022	14	534.881,887 696.257,008	4.22
16	534.890,479 696.255,853	17	534.912,605 696.255,876	22.12 6
2	534.881,936 696.356,283	3	534.879,916 696.352,992	3.861
5	534.870,916 696.332,554	6	534.868,263 696.316,416	16.35 5
8	534.862,574 696.296,416	9	534.861,289 696.290,446	6.107
11	534.854,947 696.265,807	12	534.869,794 696.260,231	15.86
14	534.881,887 696.257,008	15	534.885,946 696.256,369	4.109
17	534.912,605 696.255,876	18	534.930,381 696.257,013	17.81 2
3	534.879,916 696.352,992	4	534.876,072 696.347,966	6.327
6	534.868,263 696.316,416	7	534.866,397 696.309,774	6.899
9	534.861,289 696.290,446	10	534.857,012 696.272,523	18.42 6
12	534.869,794 696.260,231	13	534.877,791 696.258,022	8.296
15	534.885,946 696.256,369	16	534.890,479 696.255,853	4.562
18	534.930,381 696.257,013	19	534.940,194 696.257,922	9.855

Punct început	X / Y	Punct sfârșit	X / Y	Lungime segment	Punct început	X / Y	Punct sfârșit	X / Y	Lungime segment	Punct început	X / Y	Punct sfârșit	X / Y	Lungime segment
19	534.940,194 696.257,922	20	534.946,689 696.259,099	6.601	20	534.946,689 696.259,099	21	534.958,296 696.260,273	11.666	21	534.958,296 696.260,273	22	534.967,553 696.260,979	9.284
22	534.967,553 696.260,979	23	534.974,847 696.261,536	7.315	23	534.974,847 696.261,536	24	534.982,366 696.262,785	7.622	24	534.982,366 696.262,785	25	534.982,33 696.271,272	8.487
25	534.982,33 696.271,272	26	534.981,952 696.285,609	14.342	26	534.981,952 696.285,609	27	534.981,415 696.302,059	16.459	27	534.981,415 696.302,059	28	534.980,443 696.308,09	6.109
28	534.980,443 696.308,09	29	534.977,719 696.316,553	8.891	29	534.977,719 696.316,553	30	534.975,384 696.322,389	6.286	30	534.975,384 696.322,389	31	534.970,24 696.329,913	9.114
31	534.970,24 696.329,913	32	534.963,11 696.340,767	12.986	32	534.963,11 696.340,767	33	534.959,531 696.344,871	5.445	33	534.959,531 696.344,871	34	534.958,168 696.346,122	1.85
34	534.958,168 696.346,122	35	534.944,725 696.350,558	14.156	35	534.944,725 696.350,558	36	534.935,183 696.354,497	10.323	36	534.935,183 696.354,497	37	534.927,966 696.356,59	7.514
37	534.927,966 696.356,59	38	534.919,086 696.358,272	9.038	38	534.919,086 696.358,272	39	534.912,008 696.359,648	7.211	39	534.912,008 696.359,648	40	534.904,412 696.360,701	7.669
40	534.904,412 696.360,701	41	534.899,536 696.361,394	4.925	41	534.899,536 696.361,394	42	534.888,744 696.360,673	10.816	42	534.888,744 696.360,673	1	534.884,441 696.358,406	4.864

** Lungimile segmentelor sunt determinate în planul de proiecție Stereo 70 și sunt rotunjite la 1 milimetru.

*** Distanța dintre puncte este formată din segmente cumulate ce sunt mai mici decât valoarea 1 milimetru.

**DATE DESPRE IMOBILUL NR. 945**

Oficiul de Cadastru și Publicitate Imobiliară SUCEAVA
Biroul de Cadastru și Publicitate Imobiliară Campulung Moldovenesc

A. Partea I. Descrierea imobilului

TEREN Extravilan

Adresa: Jud. Suceava

Nr. Crt	Nr cadastral Nr. topografic	Suprafața* (mp)	Observații / Referințe
A1	34124	7.689	Sector cadastral:22 Teren neîmprejmuit; Teren intravilan, împrejmuit parțial cu gard

B. Partea II. Proprietari și acte

Inscrieri privitoare la dreptul de proprietate și alte drepturi reale		Referințe
6646 / 03/06/2020		
Act Notarial nr. 813, din 02/06/2020 emis de SCRABA LUMINITA ANA MARIA;		
B4	Intabulare, drept de PROPRIETATE, dobandit prin Conventie, cota actuala 1/2 1) IASINOVSKI RADU	A1
B5	Intabulare, drept de PROPRIETATE, dobandit prin Conventie, cota actuala 1/2 1) IASINOVSKI ALINA	A1

C. Partea III. SARCINI .

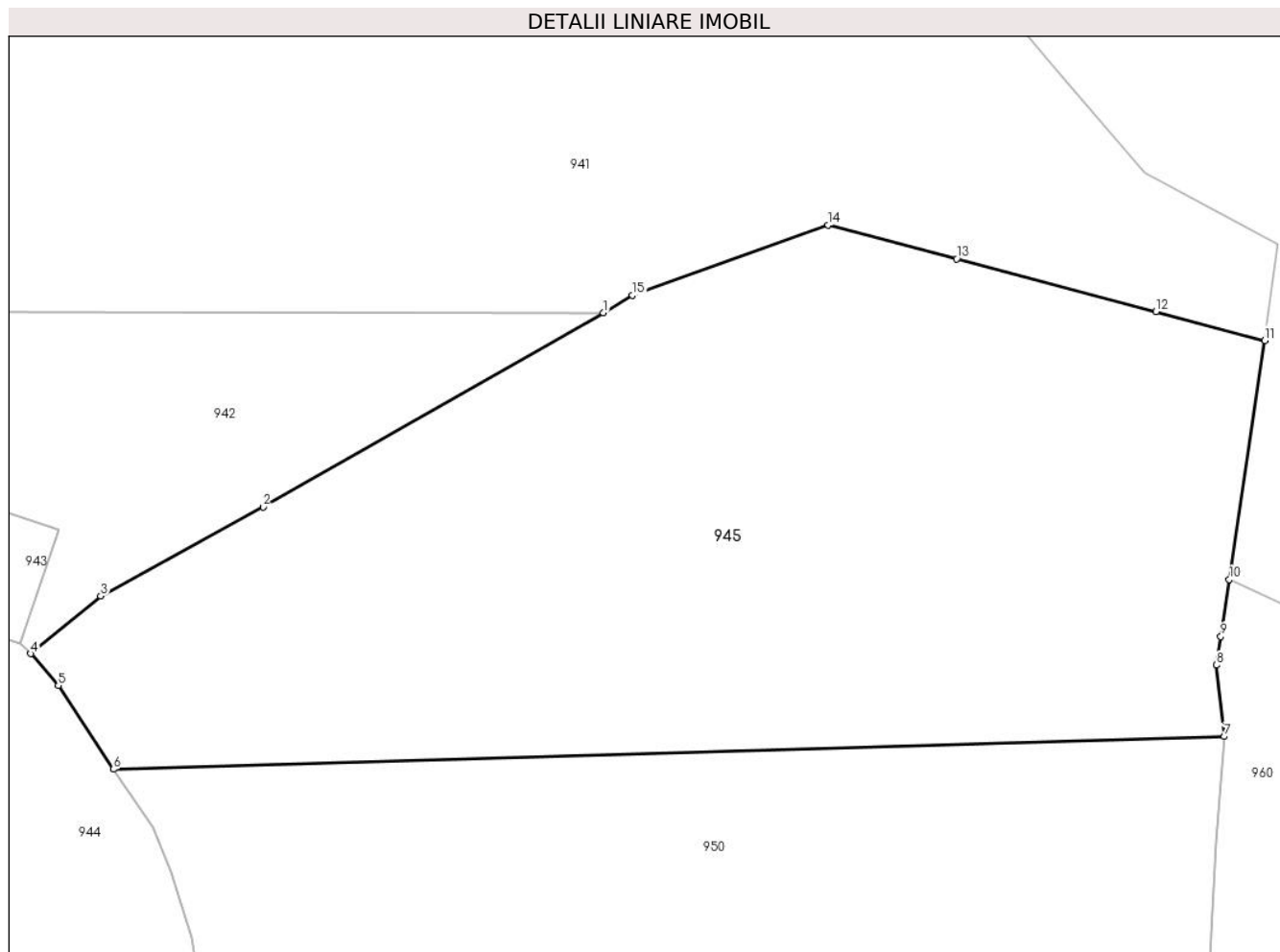
Inscrieri privind dezmembramintele dreptului de proprietate, drepturi reale de garanție și sarcini	Referințe
NU SUNT	

Anexa Nr. 1 La Partea I

Teren

Nr cadastral	Suprafața (mp)*	Observații / Referințe
34124	7.689	Teren intravilan, împrejmuit parțial cu gard

* Suprafața este determinată în planul de proiecție Stereo 70.



Date referitoare la teren

Crt	Categorie folosință	Intravilan	Suprafața (mp)	Tarla	Parcelă	Nr. topo	Observații / Referințe
1	pasune	NU	7.689	-	-	-	

Lungime Segmente

1) Valorile lungimilor segmentelor sunt obținute din proiecție în plan.

Punct început	X / Y	Punct sfârșit	X / Y	Lungime segment (** (m)
1	535.033,783 696.389,034	2	534.989,653 696.363,902	50.785
2	534.989,653 696.363,902	3	534.968,62 696.352,344	23.999
3	534.968,62 696.352,344	4	534.959,531 696.344,871	11.767
4	534.959,531 696.344,871	5	534.963,11 696.340,767	5.445
5	534.963,11 696.340,767	6	534.970,24 696.329,913	12.986

Punct început	X / Y	Punct sfârşit	X / Y	Lungime segment (** (m)
6	534.970,24 696.329,913	7	535.114,304 696.334,151	144.126
7	535.114,304 696.334,151	8	535.113,312 696.343,392	9.294
8	535.113,312 696.343,392	9	535.113,863 696.347,105	3.754
9	535.113,863 696.347,105	10	535.114,96 696.354,492	7.468
10	535.114,96 696.354,492	11	535.119,554 696.385,433	31.28
11	535.119,554 696.385,433	12	535.105,461 696.389,16	14.577
12	535.105,461 696.389,16	13	535.079,604 696.395,998	26.746
13	535.079,604 696.395,998	14	535.062,946 696.400,403	17.231
14	535.062,946 696.400,403	15	535.037,561 696.391,307	26.965
15	535.037,561 696.391,307	1	535.033,783 696.389,034	4.409

** Lungimile segmentelor sunt determinate în planul de proiecţie Stereo 70 şi sunt rotunjite la 1 milimetru.

*** Distanţa dintre puncte este formată din segmente cumulate ce sunt mai mici decât valoarea 1 milimetru.

**DATE DESPRE IMOBILUL NR. 946**

Oficiul de Cadastru și Publicitate Imobiliară SUCEAVA
Biroul de Cadastru și Publicitate Imobiliară Campulung Moldovenesc

A. Partea I. Descrierea imobilului

TEREN Necunoscut

Nr. CF vechi:652 a com.cad.Argel

Adresa: Loc. Argel, Jud. Suceava

Nr. Crt	Nr cadastral Nr. topografic	Suprafața* (mp)	Observații / Referințe
A1	30652	1.845	Sector cadastral:22 Teren neimprejmuit; ...

Construcții

Crt	Nr cadastral Nr. topografic	Adresa	Observații / Referințe
A1.4	30652-C4	Loc. Argel, Jud. Suceava	Nr. niveluri:1; S. construita la sol:99 mp; Locuință.

B. Partea II. Proprietari și acte

Inscrieri privitoare la dreptul de proprietate și alte drepturi reale		Referințe
377 / 21/01/2011		
Act Notarial nr. 134, din 20/01/2011 emis de BNP ATANASOAEI PETRU;		
B5	Intabulare, drept de PROPRIETATE, dobandit prin Conventie, cota actuala 1/1 1) VEREHA IONUT-ALEXANDRU, , necasatorit	A1, A1.4

C. Partea III. SARCINI

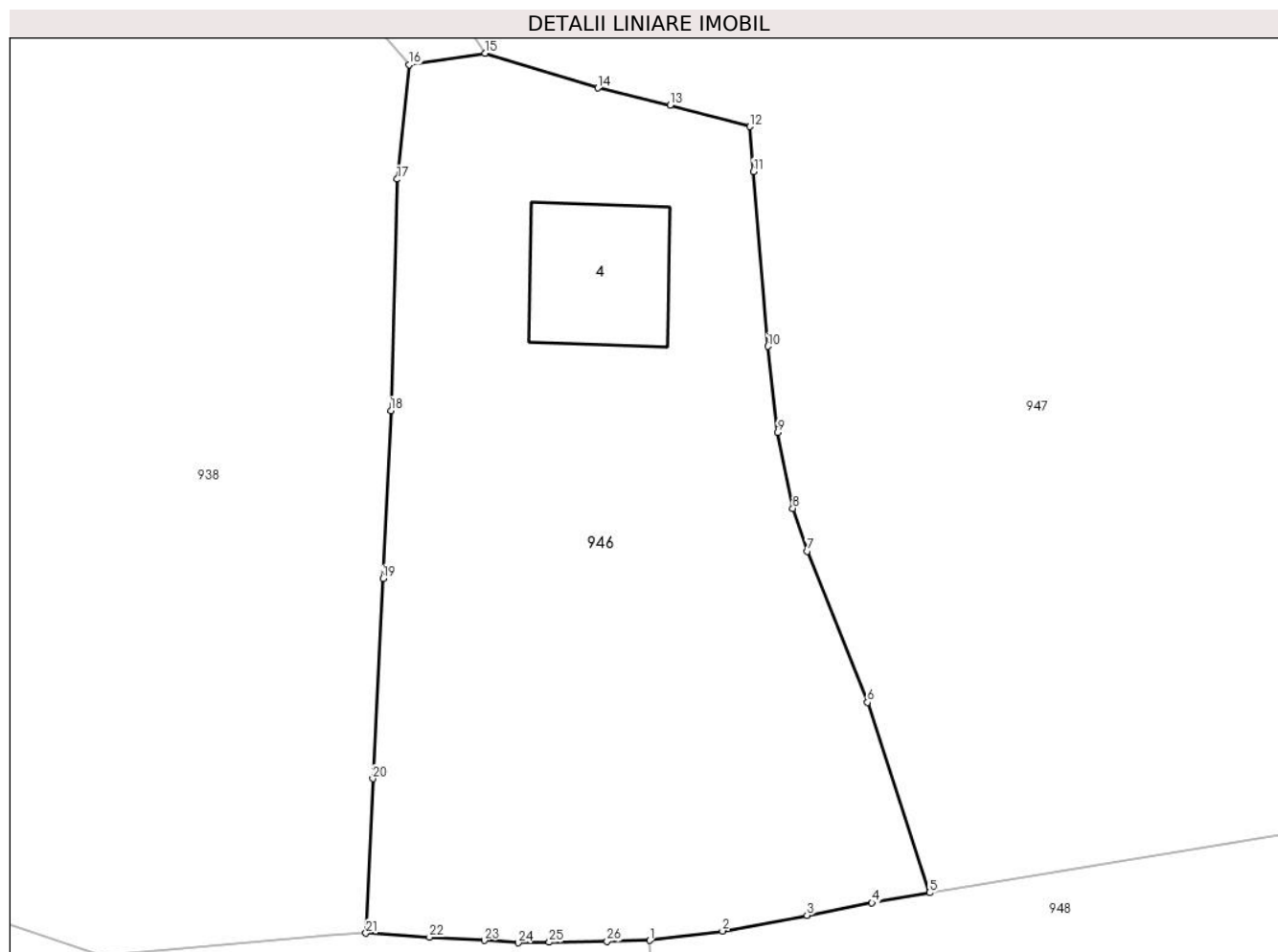
Inscrieri privind dezmembramintele dreptului de proprietate, drepturi reale de garanție și sarcini		Referințe
377 / 21/01/2011		
Act Notarial nr. 134, din 20/01/2011 emis de BNP ATANASOAEI PETRU;		
C1	Intabulare, drept de UZUFRACT VIAGER, cota actuala 1/1 1) VEREHA MIHAI 2) VEREHA ELENA-FELICIA	A1, A1.4
C2	se noteaza obligatia de intretinere 1) VEREHA MIHAI 2) VEREHA ELENA-FELICIA	A1, A1.4

Anexa Nr. 1 La Partea I

Teren

Nr cadastral	Suprafața (mp)*	Observații / Referințe
30652	1.845	...

* Suprafața este determinată în planul de proiecție Stereo 70.



Date referitoare la teren

Crt	Categorie folosință	Intravilan	Suprafața (mp)	Tarla	Parcelă	Nr. topo	Observații / Referințe
1	curți constructii	DA	510	-	-	-	
2	faneata	DA	1.103	-	-	-	
3	faneata	NU	232	-	-	-	

Date referitoare la construcții

Crt	Număr	Destinație construcție	Supraf. (mp)	Situație juridică	Observații / Referințe
A1.4	30652-C4	construcții de locuințe	99	Cu acte	Nr. niveluri:1; S. construita la sol:99 mp; Locuință.

Lungime Segmente

1) Valorile lungimilor segmentelor sunt obținute din proiecție în plan.

Punct început	X / Y	Punct sfârșit	X / Y	Lungime segment (** (m)
1	534.855,308 696.160,903	2	534.860,502 696.161,569	5.237
3	534.866,503 696.162,685	4	534.871,131 696.163,567	4.711

Punct început	X / Y	Punct sfârșit	X / Y	Lungime segment (** (m)
2	534.860,502 696.161,569	3	534.866,503 696.162,685	6.104
4	534.871,131 696.163,567	5	534.875,22 696.164,293	4.153

Punct început	X / Y	Punct sfârșit	X / Y	Lungime segment (** (m)
5	534.875,22 696.164,293	6	534.870,819 696.177,825	14.23
7	534.866,536 696.188,561	8	534.865,496 696.191,615	3.226
9	534.864,413 696.197,01	10	534.863,737 696.203,131	6.158
11	534.862,711 696.215,561	12	534.862,439 696.218,752	3.203
13	534.856,774 696.220,271	14	534.851,642 696.221,497	5.276
15	534.843,612 696.223,968	16	534.838,186 696.223,145	5.488
17	534.837,348 696.215,012	18	534.836,908 696.198,562	16.456
19	534.836,342 696.186,614	20	534.835,619 696.172,396	14.236
21	534.835,127 696.161,408	22	534.839,655 696.161,126	4.537
23	534.843,547 696.160,898	24	534.845,965 696.160,732	2.424
25	534.848,17 696.160,766	26	534.852,283 696.160,831	4.114

Punct început	X / Y	Punct sfârșit	X / Y	Lungime segment (** (m)
6	534.870,819 696.177,825	7	534.866,536 696.188,561	11.559
8	534.865,496 696.191,615	9	534.864,413 696.197,01	5.503
10	534.863,737 696.203,131	11	534.862,711 696.215,561	12.472
12	534.862,439 696.218,752	13	534.856,774 696.220,271	5.865
14	534.851,642 696.221,497	15	534.843,612 696.223,968	8.402
16	534.838,186 696.223,145	17	534.837,348 696.215,012	8.176
18	534.836,908 696.198,562	19	534.836,342 696.186,614	11.961
20	534.835,619 696.172,396	21	534.835,127 696.161,408	10.999
22	534.839,655 696.161,126	23	534.843,547 696.160,898	3.899
24	534.845,965 696.160,732	25	534.848,17 696.160,766	2.205
26	534.852,283 696.160,831	1	534.855,308 696.160,903	3.026

** Lungimile segmentelor sunt determinate în planul de proiecție Stereo 70 și sunt rotunjite la 1 milimetru.

*** Distanța dintre puncte este formată din segmente cumulate ce sunt mai mici decât valoarea 1 milimetru.

**DATE DESPRE IMOBILUL NR. 947**

Oficiul de Cadastru și Publicitate Imobiliară SUCEAVA
 Biroul de Cadastru și Publicitate Imobiliară Campulung Moldovenesc

A. Partea I. Descrierea imobilului

TEREN Necunoscut

Adresa: Loc. Argel, Jud. Suceava

Nr. Crt	Nr cadastral Nr. topografic	Suprafața* (mp)	Observații / Referințe
A1	34321	5.000	Sector cadastral:22 Teren neimprejmuit; Teren intravilan, împrejmuit parțial cu gard

B. Partea II. Proprietari și acte

Inscrieri privitoare la dreptul de proprietate și alte drepturi reale		Referințe
236 / 07/01/2021		
Act Notarial nr. 26, din 06/01/2021 emis de SCRABA LUMINITA ANA MARIA;		
B2	se noteaza transmiterea posesiei imobilului cu nr.cad.34321 . 1) TCACIUC FLOAREA	A1
/		
Act Normativ nr. 7, din 13/03/1996 emis de PARLAMENTUL ROMANIEI;		
B4	Intabulare, drept de PROPRIETATE, dobandit prin Lege, cota actuala 1/1 1) NEIDENTIFICAT NEIDENTIFICAT	A1

C. Partea III. SARCINI .

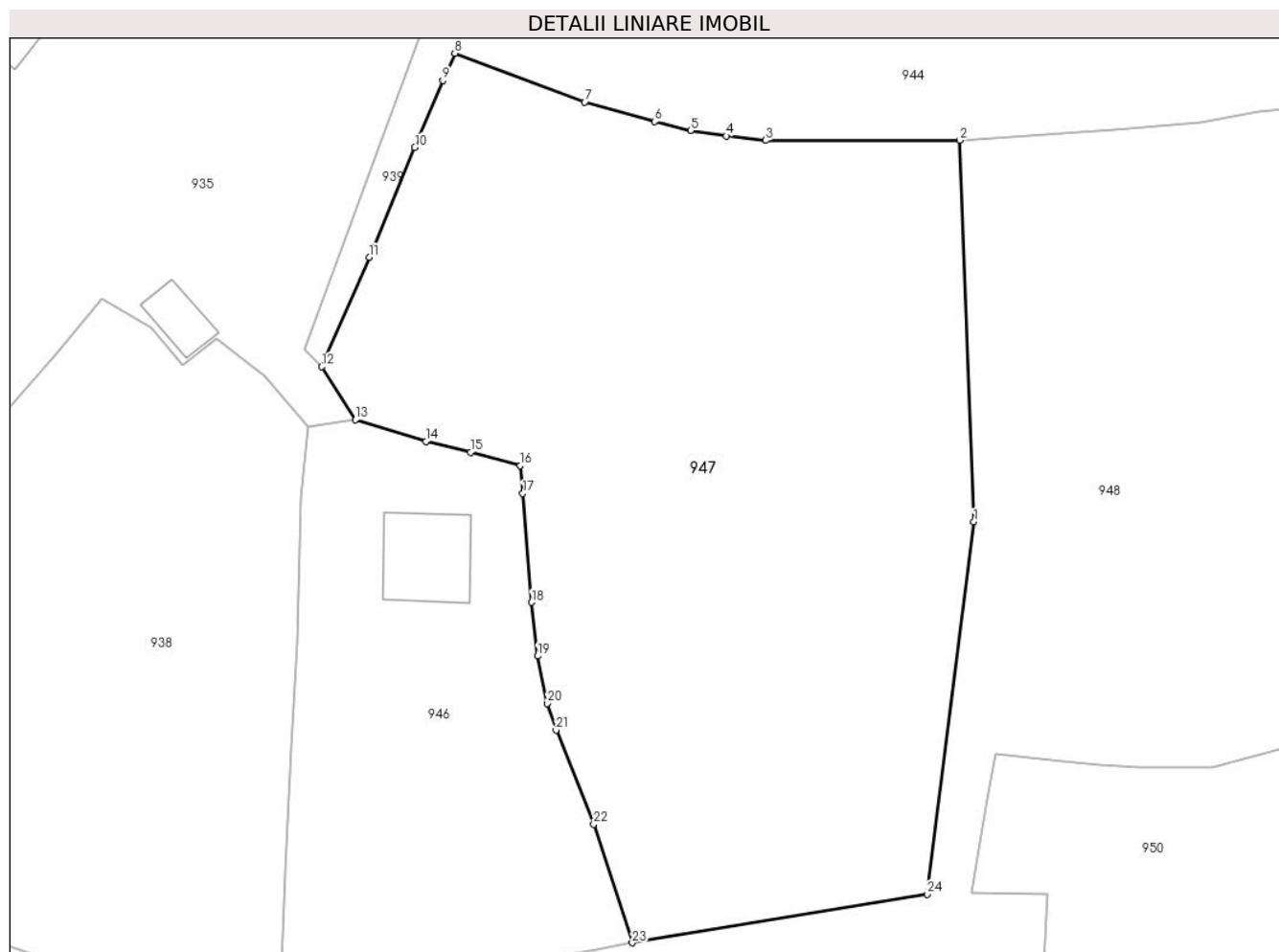
Inscrieri privind dezmembramintele dreptului de proprietate, drepturi reale de garanție și sarcini	Referințe
NU SUNT	

Anexa Nr. 1 La Partea I

Teren

Nr cadastral	Suprafața (mp)*	Observații / Referințe
34321	5.000	Teren intravilan, împrejmuit parțial cu gard

* Suprafața este determinată în planul de proiecție Stereo 70.



Date referitoare la teren

Crt	Categorie folosință	Intravilan	Suprafața (mp)	Tarla	Parcelă	Nr. topo	Observații / Referințe
1	faneata	DA	1.324	-	-	-	
2	faneata	NU	3.676	-	-	-	

Lungime Segmente

1) Valorile lungimilor segmentelor sunt obținute din proiecție în plan.

Punct început	X / Y	Punct sfârșit	X / Y	Lungime segment (** (m))
1	534.914,224 696.212,34	2	534.912,605 696.255,876	43.566
3	534.890,479 696.255,853	4	534.885,946 696.256,369	4.562
5	534.881,887 696.257,008	6	534.877,791 696.258,022	4.22
7	534.869,794 696.260,231	8	534.854,947 696.265,807	15.86

Punct început	X / Y	Punct sfârșit	X / Y	Lungime segment (** (m))
2	534.912,605 696.255,876	3	534.890,479 696.255,853	22.126
4	534.885,946 696.256,369	5	534.881,887 696.257,008	4.109
6	534.877,791 696.258,022	7	534.869,794 696.260,231	8.296
8	534.854,947 696.265,807	9	534.853,574 696.262,695	3.401

Punct început	X / Y	Punct sfârșit	X / Y	Lungime segment (** (m)
9	534.853,574 696.262,695	10	534.850,387 696.255,069	8.265
11	534.845,202 696.242,536	12	534.839,743 696.230,024	13.651
13	534.843,612 696.223,968	14	534.851,642 696.221,497	8.402
15	534.856,774 696.220,271	16	534.862,439 696.218,752	5.865
17	534.862,711 696.215,561	18	534.863,737 696.203,131	12.472
19	534.864,413 696.197,01	20	534.865,496 696.191,615	5.503
21	534.866,536 696.188,561	22	534.870,819 696.177,825	11.559
23	534.875,22 696.164,293	24	534.908,888 696.169,834	34.121

Punct început	X / Y	Punct sfârșit	X / Y	Lungime segment (** (m)
10	534.850,387 696.255,069	11	534.845,202 696.242,536	13.563
12	534.839,743 696.230,024	13	534.843,612 696.223,968	7.186
14	534.851,642 696.221,497	15	534.856,774 696.220,271	5.276
16	534.862,439 696.218,752	17	534.862,711 696.215,561	3.203
18	534.863,737 696.203,131	19	534.864,413 696.197,01	6.158
20	534.865,496 696.191,615	21	534.866,536 696.188,561	3.226
22	534.870,819 696.177,825	23	534.875,22 696.164,293	14.23
24	534.908,888 696.169,834	1	534.914,224 696.212,34	42.84

** Lungimile segmentelor sunt determinate în planul de proiecție Stereo 70 și sunt rotunjite la 1 milimetru.

*** Distanța dintre puncte este formată din segmente cumulate ce sunt mai mici decât valoarea 1 milimetru.

**DATE DESPRE IMOBILUL NR. 948**

Oficiul de Cadastru și Publicitate Imobiliară SUCEAVA
Biroul de Cadastru și Publicitate Imobiliară Campulung Moldovenesc

A. Partea I. Descrierea imobilului

TEREN Necunoscut

Adresa: Loc. Argel, Jud. Suceava

Nr. Crt	Nr cadastral Nr. topografic	Suprafața* (mp)	Observații / Referințe
A1	34332	7.142	Sector cadastral:22 Teren neimprejmuit; Teren intravilan, împrejmuit parțial cu gard

B. Partea II. Proprietari și acte

Inscrieri privitoare la dreptul de proprietate și alte drepturi reale		Referințe
14445 / 22/10/2020		
Act Notarial nr. 1432- declarație, din 02/09/2020 emis de B.I.N. ȘCRABA LUMINIȚĂ ANA MARIA (inscris sub semnatura privata nr anexa 1.39-proces verbal de verbal de vecinatate din 22.10.2020, emis de Niga Gabriel;act administrativ nr 4707 din 12.10.2020, emis de Primaria comunei Moldovita;act administrativ nr 5385- adeverință din 24.08.2020, emis de Primaria comunei Moldovita);		
B1	se notează posesia	A1
	1) TCACIUC GHEORGHE 2) TCACIUC MARIA, bun comun	
/		
Act Normativ nr. 7, din 13/03/1996 emis de PARLAMENTUL ROMANIEI;		
B2	Intabulare, drept de PROPRIETATE, dobandit prin Lege, cota actuala 1/1	A1
	1) NEIDENTIFICAT NEIDENTIFICAT	

C. Partea III. SARCINI .

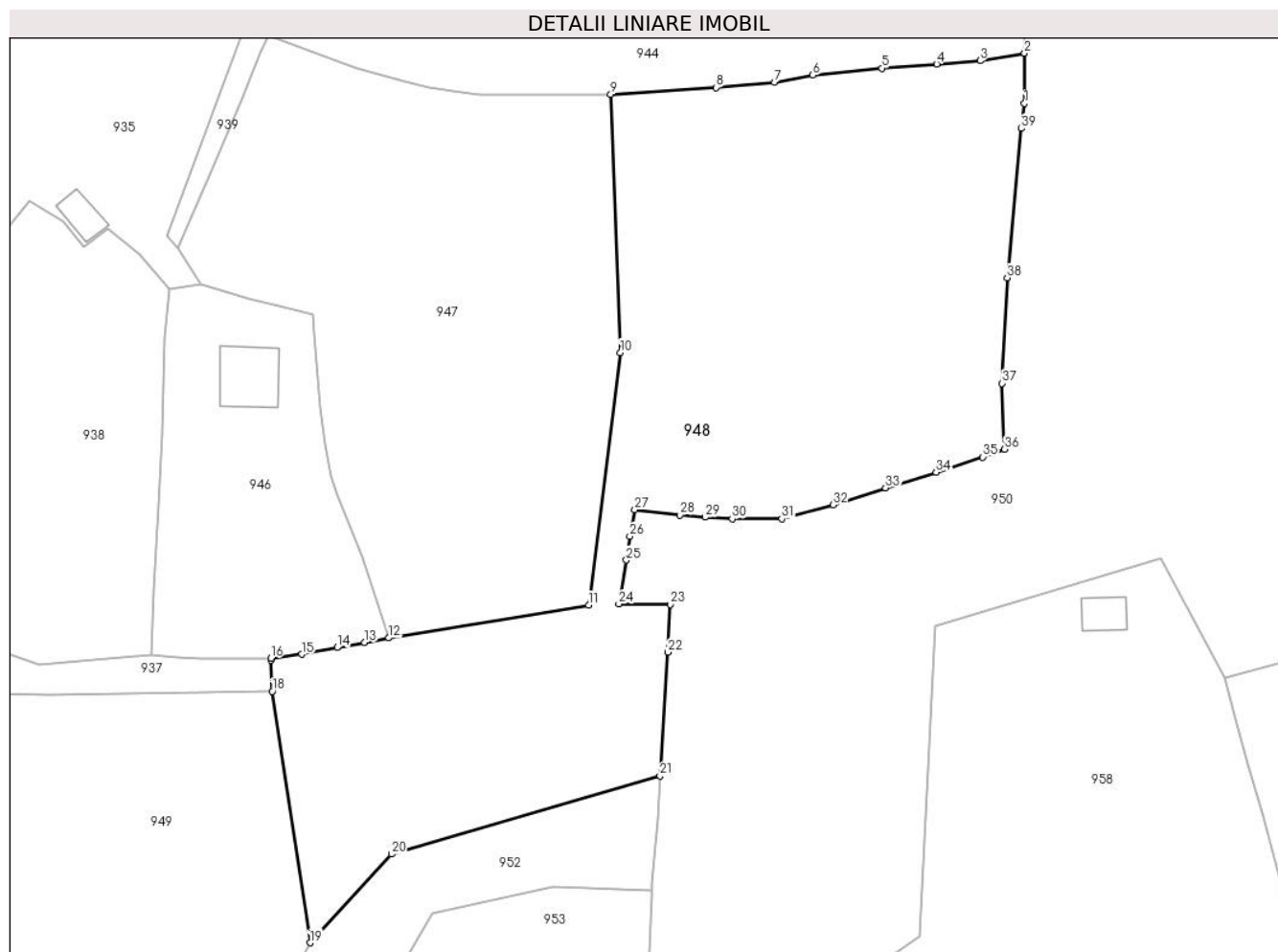
Inscrieri privind dezmembramintele dreptului de proprietate, drepturi reale de garanție și sarcini	Referințe
NU SUNT	

Anexa Nr. 1 La Partea I

Teren

Nr cadastral	Suprafața (mp)*	Observații / Referințe
34332	7.142	Teren intravilan, împrejmuit parțial cu gard

* Suprafața este determinată în planul de proiecție Stereo 70.



Date referitoare la teren

Crt	Categorie folosință	Intra vilan	Suprafața (mp)	Tarla	Parcelă	Nr. topo	Observații / Referințe
1	faneata	DA	2.250	-	-	-	
2	faneata	NU	4.892	-	-	-	

Lungime Segmente

1) Valorile lungimilor segmentelor sunt obținute din proiecție în plan.

Punct început	X / Y	Punct sfârșit	X / Y	Lungime segment (** (m))
1	534.982,367 696.254,328	2	534.982,366 696.262,785	8.457
3	534.974,847 696.261,536	4	534.967,553 696.260,979	7.315
5	534.958,296 696.260,273	6	534.946,689 696.259,099	11.666
7	534.940,194 696.257,922	8	534.930,381 696.257,013	9.855

Punct început	X / Y	Punct sfârșit	X / Y	Lungime segment (** (m))
2	534.982,366 696.262,785	3	534.974,847 696.261,536	7.622
4	534.967,553 696.260,979	5	534.958,296 696.260,273	9.284
6	534.946,689 696.259,099	7	534.940,194 696.257,922	6.601
8	534.930,381 696.257,013	9	534.912,605 696.255,876	17.812

Punct început	X / Y	Punct sfârșit	X / Y	Lungime segment (** (m)
9	534.912,605 696.255,876	10	534.914,224 696.212,34	43.566
11	534.908,888 696.169,834	12	534.875,22 696.164,293	34.121
13	534.871,131 696.163,567	14	534.866,503 696.162,685	4.711
15	534.860,502 696.161,569	16	534.855,308 696.160,903	5.237
17	534.855,317 696.160,606	18	534.855,585 696.155,311	5.302
19	534.861,924 696.112,962	20	534.875,645 696.127,899	20.283
21	534.920,93 696.141,033	22	534.922,247 696.161,899	20.908
23	534.922,698 696.169,913	24	534.913,988 696.170,011	8.711
25	534.915,247 696.177,425	26	534.915,847 696.181,405	4.025
27	534.916,696 696.185,884	28	534.924,268 696.185,014	7.622
29	534.928,517 696.184,649	30	534.933,092 696.184,374	4.583
31	534.941,45 696.184,359	32	534.950,136 696.186,705	8.997
33	534.958,937 696.189,574	34	534.967,465 696.192,198	8.923
35	534.975,312 696.194,773	36	534.979,006 696.196,07	3.915
37	534.978,538 696.207,181	38	534.979,437 696.224,982	17.824
39	534.981,762 696.250,114	1	534.982,367 696.254,328	4.257

Punct început	X / Y	Punct sfârșit	X / Y	Lungime segment (** (m)
10	534.914,224 696.212,34	11	534.908,888 696.169,834	42.84
12	534.875,22 696.164,293	13	534.871,131 696.163,567	4.153
14	534.866,503 696.162,685	15	534.860,502 696.161,569	6.104
16	534.855,308 696.160,903	17	534.855,317 696.160,606	0.297
18	534.855,585 696.155,311	19	534.861,924 696.112,962	42.821
20	534.875,645 696.127,899	21	534.920,93 696.141,033	47.151
22	534.922,247 696.161,899	23	534.922,698 696.169,913	8.027
24	534.913,988 696.170,011	25	534.915,247 696.177,425	7.52
26	534.915,847 696.181,405	27	534.916,696 696.185,884	4.559
28	534.924,268 696.185,014	29	534.928,517 696.184,649	4.265
30	534.933,092 696.184,374	31	534.941,45 696.184,359	8.358
32	534.950,136 696.186,705	33	534.958,937 696.189,574	9.257
34	534.967,465 696.192,198	35	534.975,312 696.194,773	8.259
36	534.979,006 696.196,07	37	534.978,538 696.207,181	11.121
38	534.979,437 696.224,982	39	534.981,762 696.250,114	25.239

** Lungimile segmentelor sunt determinate în planul de proiecție Stereo 70 și sunt rotunjite la 1 milimetru.

*** Distanța dintre puncte este formată din segmente cumulate ce sunt mai mici decât valoarea 1 milimetru.

**DATE DESPRE IMOBILUL NR. 949**

Oficiul de Cadastru și Publicitate Imobiliară SUCEAVA
Biroul de Cadastru și Publicitate Imobiliară Campulung Moldovenesc

A. Partea I. Descrierea imobilului

Nr. CF vechi:247 a com.cad.Argel
Nr. topografic:40/62

TEREN Intravilan

Adresa: Loc. Argel, Jud. Suceava

Nr. Crt	Nr cadastral Nr. topografic	Suprafața* (mp)	Observații / Referințe
A1	34179	7.090	Sector cadastral:22 Teren neimprejmuit; Teren intravilan, împrejmuit parțial cu gard

Construcții

Crt	Nr cadastral Nr. topografic	Adresa	Observații / Referințe
A1.2	34179-C2	Loc. Argel, Jud. Suceava	Nr. niveluri:1; S. construita la sol:45 mp; S. construita desfasurata:45 mp; Grajd, edificat în anul 1958, cu suprafața construită desfășurată de 45 mp

B. Partea II. Proprietari și acte

Inscrieri privitoare la dreptul de proprietate și alte drepturi reale		Referințe
101 / 23/03/1990		
Act Notarial nr. 825, din 23/03/1990 emis de NOTARIATUL DE STAT LOCAL CAMPULUNG MOLDOVENESC;		
B1	Intabulare, drept de PROPRIETATE, ca bun comun, dobandit prin Conventie, cota actuala 1/1 1) TCACIUC MARIA 2) TCACIUC GHEORGHE	A1
9717 / 29/07/2020		
Act Administrativ nr. 4707, din 21/07/2020 emis de PRIMARIA COMUNEI MOLDOVITA (act administrativ nr 4587 din 16.07.2020, emis de Primaria comunei Moldovita);		
B4	Intabulare, drept de PROPRIETATE, dobandit prin Conventie, cota actuala 1/1 1) TCACIUC MARIA 2) TCACIUC GHEORGHE	A1.2

C. Partea III. SARCINI .

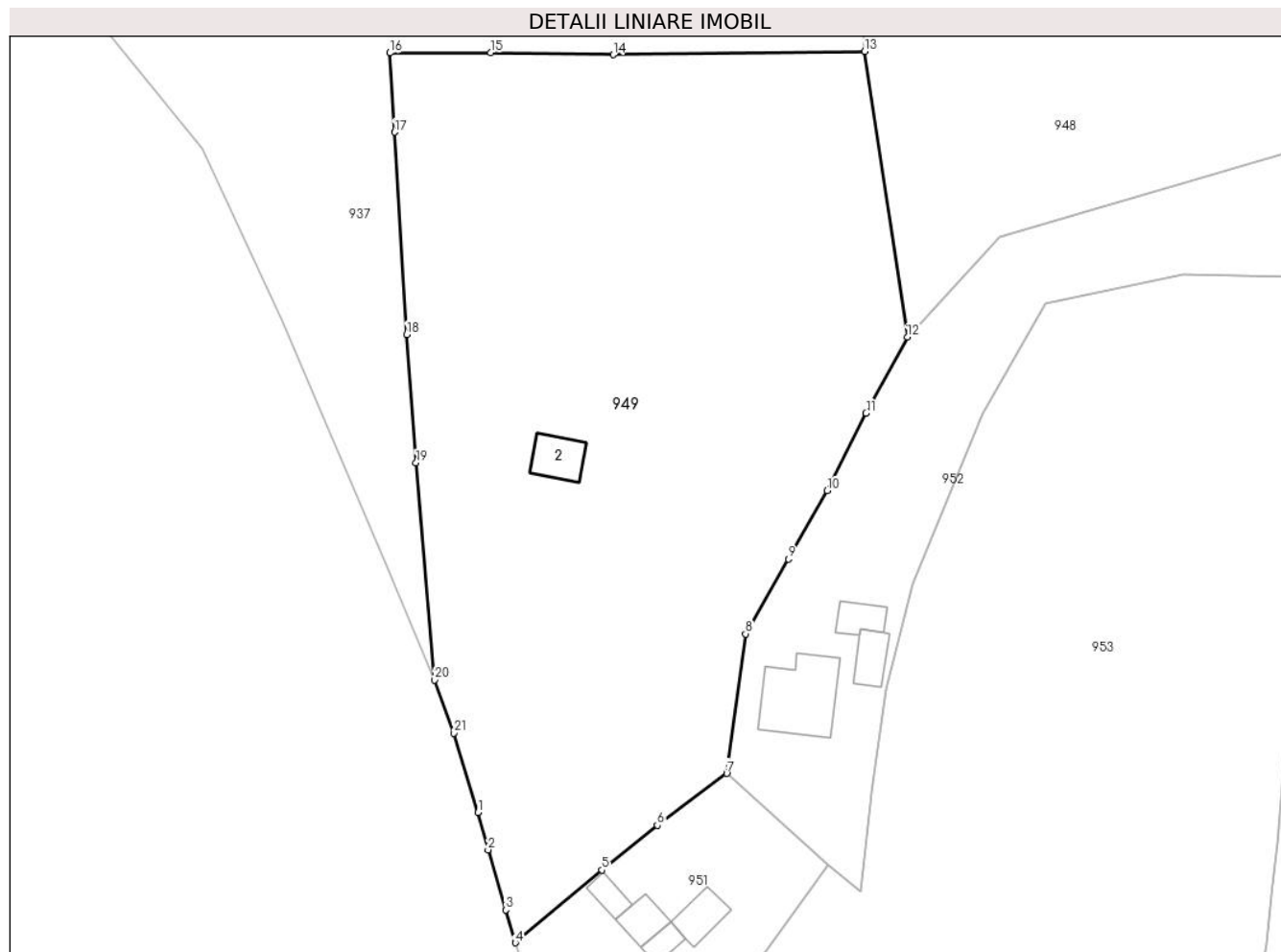
Inscrieri privind dezmembramintele dreptului de proprietate, drepturi reale de garanție și sarcini	Referințe
NU SUNT	

Anexa Nr. 1 La Partea I

Teren

Nr cadastral	Suprafața (mp)*	Observații / Referințe
34179	7.090	Teren intravilan, împrejmuit parțial cu gard

* Suprafața este determinată în planul de proiecție Stereo 70.



Date referitoare la teren

Crt	Categorie folosință	Intravilan	Suprafața (mp)	Tarla	Parcelă	Nr. topo	Observații / Referințe
1	curți constructii	DA	288	-	-	40/60	
2	pasune	DA	6.802	-	-	-	

Date referitoare la construcții

Crt	Număr	Destinație construcție	Supraf. (mp)	Situație juridică	Observații / Referințe
A1.2	34179-C2	construcții anexa	45	Cu acte	Nr. niveluri:1; S. construita la sol:45 mp; S. construita desfasurata:45 mp; Grajd, edificat în anul 1958, cu suprafața construită desfășurată de 45 mp

Lungime Segmente

1) Valorile lungimilor segmentelor sunt obținute din proiecție în plan.

Punct început	X / Y	Punct sfârșit	X / Y	Lungime segment (** (m)
1	534.798,202 696.042,515	2	534.799,697 696.036,965	5.748
3	534.802,291 696.028,052	4	534.803,767 696.023,193	5.078

Punct început	X / Y	Punct sfârșit	X / Y	Lungime segment (** (m)
2	534.799,697 696.036,965	3	534.802,291 696.028,052	9.283
4	534.803,767 696.023,193	5	534.816,578 696.033,982	16.749

Punct început	X / Y	Punct sfârșit	X / Y	Lungime segment (** (m)
5	534.816,578 696.033,982	6	534.824,821 696.040,592	10.566
7	534.835,112 696.048,28	8	534.837,9 696.068,973	20.88
9	534.844,29 696.080,079	10	534.850,035 696.090,18	11.62
11	534.855,798 696.101,714	12	534.861,924 696.112,962	12.808
13	534.855,585 696.155,311	14	534.818,255 696.154,825	37.333
15	534.800,065 696.155,117	16	534.785,141 696.155,09	14.924
17	534.785,809 696.143,351	18	534.787,64 696.113,345	30.062
19	534.788,996 696.094,332	20	534.791,74 696.062,132	32.317
21	534.794,6 696.054,276	1	534.798,202 696.042,515	12.3

Punct început	X / Y	Punct sfârșit	X / Y	Lungime segment (** (m)
6	534.824,821 696.040,592	7	534.835,112 696.048,28	12.846
8	534.837,9 696.068,973	9	534.844,29 696.080,079	12.813
10	534.850,035 696.090,18	11	534.855,798 696.101,714	12.894
12	534.861,924 696.112,962	13	534.855,585 696.155,311	42.821
14	534.818,255 696.154,825	15	534.800,065 696.155,117	18.192
16	534.785,141 696.155,09	17	534.785,809 696.143,351	11.758
18	534.787,64 696.113,345	19	534.788,996 696.094,332	19.061
20	534.791,74 696.062,132	21	534.794,6 696.054,276	8.36

** Lungimile segmentelor sunt determinate în planul de proiecție Stereo 70 și sunt rotunjite la 1 milimetru.

*** Distanța dintre puncte este formată din segmente cumulate ce sunt mai mici decât valoarea 1 milimetru.

**DATE DESPRE IMOBILUL NR. 950**

Oficiul de Cadastru și Publicitate Imobiliară SUCEAVA
Biroul de Cadastru și Publicitate Imobiliară Campulung Moldovenesc

A. Partea I. Descrierea imobilului

TEREN Necunoscut

Adresa: Loc. Argel, Jud. Suceava

Nr. Crt	Nr cadastral Nr. topografic	Suprafața* (mp)	Observații / Referințe
A1	34446	24.856	Sector cadastral:22 Teren neimprejmuit; Partial imprejmuit cu gard din lemn

B. Partea II. Proprietari și acte

Inscrieri privitoare la dreptul de proprietate și alte drepturi reale	Referințe
16414 / 20/10/2021	
Act Administrativ nr. 1567-adeverinta, din 03/03/2021 emis de PRIMARIA COMUNEI MOLDOVITA (act administrativ nr 7881-certificat fiscal din 05.11.2021, emis de Primaria Comunei Moldovita;inscris sub semnatura privata nr 2- proces verbal de vecinatate din 11.01.2021, emis de Chiperi Simona-Alina;act notarial nr 269-declaratie din 04.03.2021, emis de NP, Liliana Taran);	
B1	A1
se notează posesia	
1) IASINOVSKI VLADIMIR	
2) IASINOVSKI ȘTEFANIA, soti	
/	
Act Normativ nr. 7, din 13/03/1996 emis de PARLAMENTUL ROMANIEI;	
B2	A1
Intabulare, drept de PROPRIETATE, dobandit prin Lege, cota actuala	
1/1	
1) NEIDENTIFICAT NEIDENTIFICAT	

C. Partea III. SARCINI .

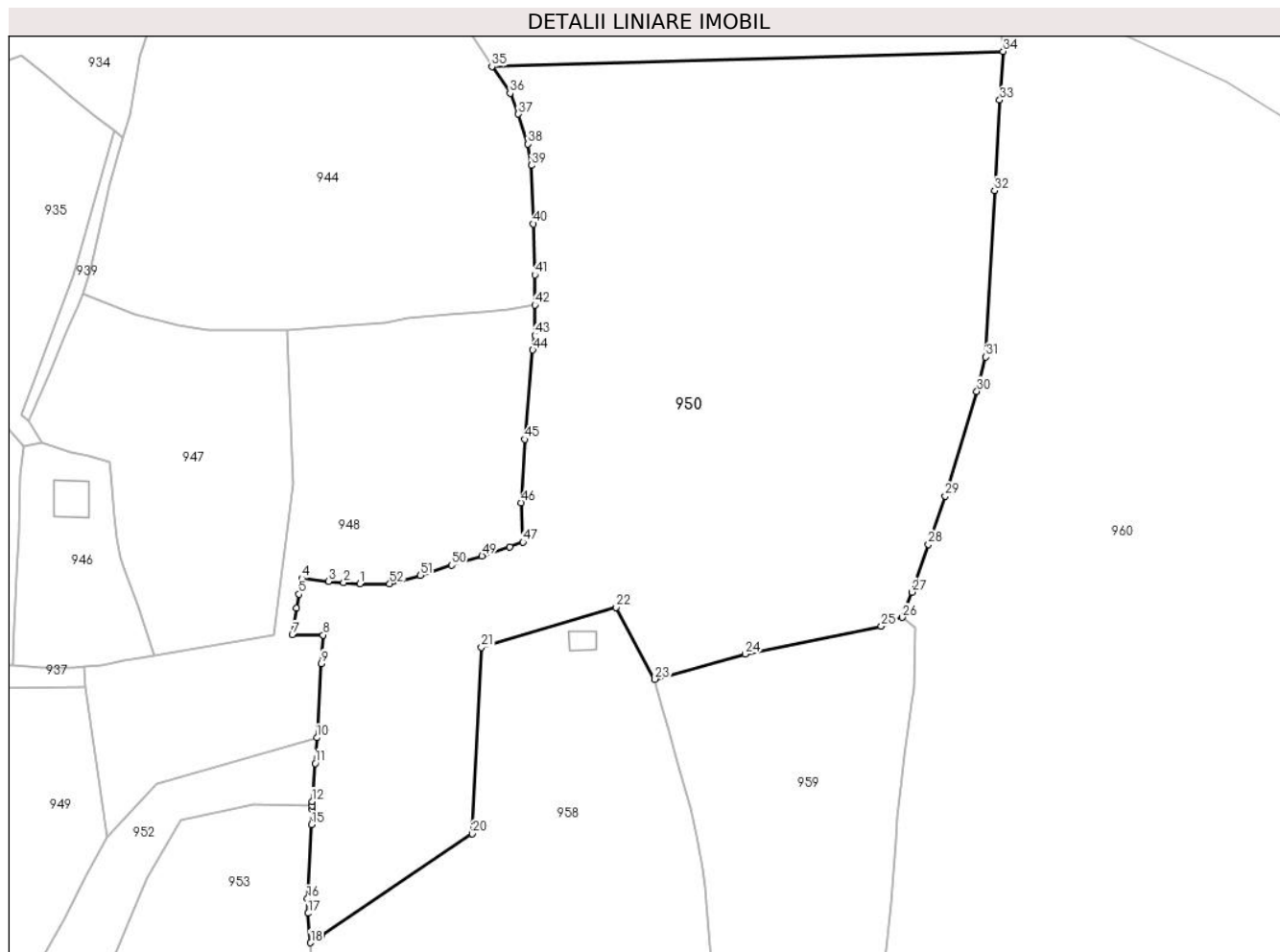
Inscrieri privind dezmembramintele dreptului de proprietate, drepturi reale de garanție și sarcini	Referințe
NU SUNT	

Anexa Nr. 1 La Partea I

Teren

Nr cadastral	Suprafața (mp)*	Observații / Referințe
34446	24.856	Partial imprejmuit cu gard din lemn

* Suprafața este determinată în planul de proiecție Stereo 70.



Date referitoare la teren

Crt	Categorie folosință	Intravilan	Suprafața (mp)	Tarla	Parcelă	Nr. topo	Observații / Referințe
1	faneata	DA	16	-	-	-	
2	faneata	NU	24.840	-	-	-	

Lungime Segmente

1) Valorile lungimilor segmentelor sunt obținute din proiecție în plan.

Punct început	X / Y	Punct sfârșit	X / Y	Lungime segment	Punct început	X / Y	Punct sfârșit	X / Y	Lungime segment	Punct început	X / Y	Punct sfârșit	X / Y	Lungime segment
1	534.933,092 696.184,374	2	534.928,517 696.184,649	4.583	2	534.928,517 696.184,649	3	534.924,268 696.185,014	4.265	3	534.924,268 696.185,014	4	534.916,696 696.185,884	7.622
4	534.916,696 696.185,884	5	534.915,847 696.181,405	4.559	5	534.915,847 696.181,405	6	534.915,247 696.177,425	4.025	6	534.915,247 696.177,425	7	534.913,988 696.170,011	7.52
7	534.913,988 696.170,011	8	534.922,698 696.169,913	8.711	8	534.922,698 696.169,913	9	534.922,247 696.161,899	8.027	9	534.922,247 696.161,899	10	534.920,93 696.141,033	20.908
10	534.920,93 696.141,033	11	534.920,473 696.133,797	7.25	11	534.920,473 696.133,797	12	534.919,527 696.123,054	10.785	12	534.919,527 696.123,054	13	534.919,562 696.121,855	1.2
13	534.919,562 696.121,855	14	534.919,59 696.120,871	0.984	14	534.919,59 696.120,871	15	534.919,42 696.116,557	4.317	15	534.919,42 696.116,557	16	534.918,274 696.095,722	20.866

Punct început	X / Y	Punct sfârșit	X / Y	Lungime segment	Punct început	X / Y	Punct sfârșit	X / Y	Lungime segment	Punct început	X / Y	Punct sfârșit	X / Y	Lungime segment
16	534.918,274 696.095,722	17	534.918,481 696.091,613	4.114	17	534.918,481 696.091,613	18	534.919,185 696.083,324	8.319	18	534.919,185 696.083,324	19	534.922,252 696.085,359	3.681
19	534.922,252 696.085,359	20	534.964,699 696.113,999	51.205	20	534.964,699 696.113,999	21	534.967,306 696.166,414	52.48	21	534.967,306 696.166,414	22	535.005,287 696.177,662	39.612
22	535.005,287 696.177,662	23	535.016,185 696.157,472	22.943	23	535.016,185 696.157,472	24	535.041,615 696.164,555	26.398	24	535.041,615 696.164,555	25	535.079,974 696.172,41	39.155
25	535.079,974 696.172,41	26	535.085,825 696.174,881	6.351	26	535.085,825 696.174,881	27	535.088,641 696.181,974	7.632	27	535.088,641 696.181,974	28	535.093,235 696.195,427	14.216
28	535.093,235 696.195,427	29	535.097,964 696.209,034	14.405	29	535.097,964 696.209,034	30	535.106,891 696.238,486	30.775	30	535.106,891 696.238,486	31	535.109,419 696.248,127	9.967
31	535.109,419 696.248,127	32	535.111,838 696.295,027	46.962	32	535.111,838 696.295,027	33	535.113,316 696.320,468	25.484	33	535.113,316 696.320,468	34	535.114,304 696.334,151	13.719
34	535.114,304 696.334,151	35	534.970,24 696.329,913	144.126	35	534.970,24 696.329,913	36	534.975,384 696.322,389	9.114	36	534.975,384 696.322,389	37	534.977,719 696.316,553	6.286
37	534.977,719 696.316,553	38	534.980,443 696.308,09	8.891	38	534.980,443 696.308,09	39	534.981,415 696.302,059	6.109	39	534.981,415 696.302,059	40	534.981,952 696.285,609	16.459
40	534.981,952 696.285,609	41	534.982,33 696.271,272	14.342	41	534.982,33 696.271,272	42	534.982,366 696.262,785	8.487	42	534.982,366 696.262,785	43	534.982,367 696.254,328	8.457
43	534.982,367 696.254,328	44	534.981,762 696.250,114	4.257	44	534.981,762 696.250,114	45	534.979,437 696.224,982	25.239	45	534.979,437 696.224,982	46	534.978,538 696.207,181	17.824
46	534.978,538 696.207,181	47	534.979,006 696.196,07	11.121	47	534.979,006 696.196,07	48	534.975,312 696.194,773	3.915	48	534.975,312 696.194,773	49	534.967,465 696.192,198	8.259
49	534.967,465 696.192,198	50	534.958,937 696.189,574	8.923	50	534.958,937 696.189,574	51	534.950,136 696.186,705	9.257	51	534.950,136 696.186,705	52	534.941,45 696.184,359	8.997
52	534.941,45 696.184,359	1	534.933,092 696.184,374	8.358										

** Lungimile segmentelor sunt determinate în planul de proiecție Stereo 70 și sunt rotunjite la 1 milimetru.

*** Distanța dintre puncte este formată din segmente cumulate ce sunt mai mici decât valoarea 1 milimetru.

**DATE DESPRE IMOBILUL NR. 951**

Oficiul de Cadastru și Publicitate Imobiliară SUCEAVA
Biroul de Cadastru și Publicitate Imobiliară Campulung Moldovenesc

A. Partea I. Descrierea imobilului

Nr. CF vechi:630 a com.cad.Argel

Nr. topografic:74/21

TEREN Intravilan

Adresa: Loc. Argel, Jud. Suceava

Nr. Crt	Nr cadastral Nr. topografic	Suprafața* (mp)	Observații / Referințe
A1	34181	1.714	Sector cadastral:22 Teren neîmprejmuit; Teren intravilan, împrejmuit parțial cu gard

Construcții

Crt	Nr cadastral Nr. topografic	Adresa	Observații / Referințe
A1.1	34181-C1	Loc. Argel, Jud. Suceava	Nr. niveluri:1; S. construita la sol:39 mp; S. construita desfasurata:42 mp; Construcție anexă, edificată în anul 1958.
A1.2	34181-C2	Loc. Argel, Jud. Suceava	Nr. niveluri:1; S. construita la sol:20 mp; S. construita desfasurata:28 mp; Construcție anexă, edificată în anul 1958.
A1.3	34181-C3	Loc. Argel, Jud. Suceava	Nr. niveluri:1; S. construita la sol:33 mp; S. construita desfasurata:28 mp; Construcție anexă, edificată în anul 1958.
A1.4	34181-C4	Loc. Argel, Jud. Suceava	Nr. niveluri:1; S. construita la sol:22 mp; S. construita desfasurata:16 mp; Construcție anexă, edificată în anul 1958.

B. Partea II. Proprietari și acte

Inscrieri privitoare la dreptul de proprietate și alte drepturi reale	Referințe
1340 / 26/03/1997	
Act Notarial nr. 1065, din 26/03/1997 emis de BNP SCRABA HORIA ILIE;	
B1	A1
Intabulare, drept de PROPRIETATE, ca bun comun, dobandit prin Conventie, cota actuala 1/1	
1) TCACIUC GHEORGHE	
2) TCACIUC MARIA	
9715 / 29/07/2020	
Act Administrativ nr. 4707, din 21/07/2020 emis de PRIMARIA COMUNEI MOLDOVITA (act administrativ nr 4590 din 16.07.2020, emis de Primaria comunei Moldovita);	
B3	A1.1, A1.2, A1.3, A1.4
Intabulare, drept de PROPRIETATE, dobandit prin Lege, cota actuala 1/1	
1) TCACIUC GHEORGHE	
2) TCACIUC MARIA	

C. Partea III. SARCINI .

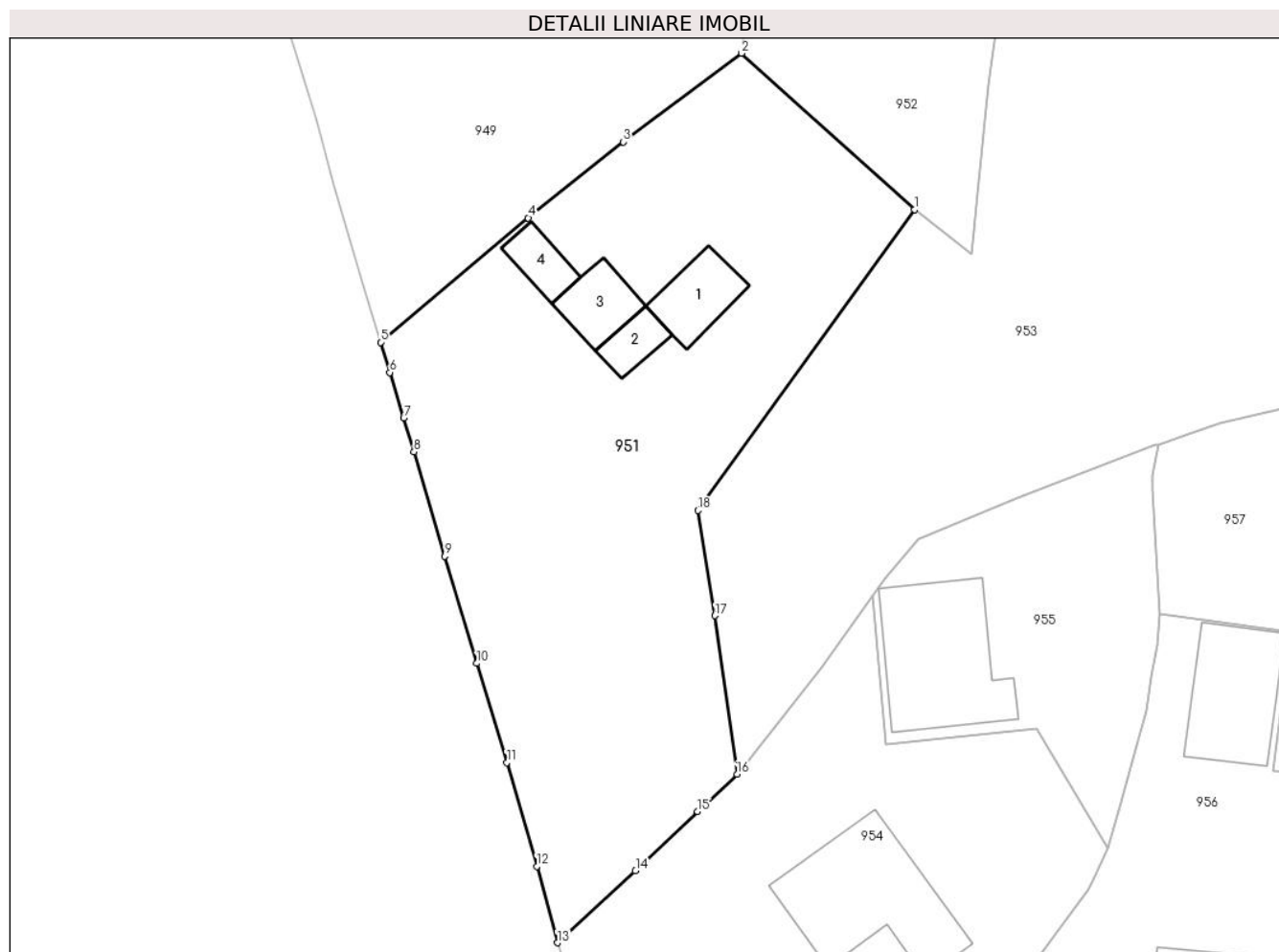
Inscrieri privind dezmembramintele dreptului de proprietate, drepturi reale de garanție și sarcini	Referințe
NU SUNT	

Anexa Nr. 1 La Partea I

Teren

Nr cadastral	Suprafața (mp)*	Observații / Referințe
34181	1.714	Teren intravilan, împrejmuit parțial cu gard

* Suprafața este determinată în planul de proiecție Stereo 70.



Date referitoare la teren

Crt	Categorie folosință	Intra vilan	Suprafața (mp)	Tarla	Parcelă	Nr. topo	Observații / Referințe
1	curți constructii	DA	604	-	-	60/2	
2	faneata	DA	1.110	-	-	74/2,74/21	

Date referitoare la construcții

Crt	Număr	Destinație construcție	Supraf. (mp)	Situație juridică	Observații / Referințe
A1.1	34181-C1	construcții anexa	Din acte: 42 Masurata: 39	Cu acte	Nr. niveluri:1; S. construita la sol:39 mp; S. construita desfasurata:42 mp; Construcție anexă, edificată în anul 1958.
A1.2	34181-C2	construcții anexa	Din acte: 28 Masurata: 20	Cu acte	Nr. niveluri:1; S. construita la sol:20 mp; S. construita desfasurata:28 mp; Construcție anexă, edificată în anul 1958.
A1.3	34181-C3	construcții de locuințe	Din acte: 28 Masurata: 33	Cu acte	Nr. niveluri:1; S. construita la sol:33 mp; S. construita desfasurata:28 mp; Construcție anexă, edificată în anul 1958.
A1.4	34181-C4	construcții anexa	Din acte: 16 Masurata: 22	Cu acte	Nr. niveluri:1; S. construita la sol:22 mp; S. construita desfasurata:16 mp; Construcție anexă, edificată în anul 1958.

Lungime Segmente

1) Valorile lungimilor segmentelor sunt obținute din proiecție în plan.

Punct început	X / Y	Punct sfârșit	X / Y	Lungime segment (** (m)
1	534.850,142 696.034,712	2	534.835,112 696.048,28	20.248
2	534.835,112 696.048,28	3	534.824,821 696.040,592	12.846
3	534.824,821 696.040,592	4	534.816,578 696.033,982	10.566
4	534.816,578 696.033,982	5	534.803,767 696.023,193	16.749
5	534.803,767 696.023,193	6	534.804,565 696.020,568	2.744
6	534.804,565 696.020,568	7	534.805,762 696.016,628	4.118
7	534.805,762 696.016,628	8	534.806,658 696.013,68	3.081
8	534.806,658 696.013,68	9	534.809,344 696.004,608	9.461
9	534.809,344 696.004,608	10	534.812,114 695.995,323	9.689
10	534.812,114 695.995,323	11	534.814,723 695.986,708	9.001
11	534.814,723 695.986,708	12	534.817,32 695.977,704	9.371
12	534.817,32 695.977,704	13	534.819,103 695.971,067	6.872
13	534.819,103 695.971,067	14	534.825,896 695.977,311	9.227
14	534.825,896 695.977,311	15	534.831,293 695.982,466	7.463
15	534.831,293 695.982,466	16	534.834,718 695.985,691	4.704
16	534.834,718 695.985,691	17	534.832,785 695.999,457	13.901
17	534.832,785 695.999,457	18	534.831,306 696.008,601	9.263
18	534.831,306 696.008,601	1	534.850,142 696.034,712	32.196

** Lungimile segmentelor sunt determinate în planul de proiecție Stereo 70 și sunt rotunjite la 1 milimetru.

*** Distanța dintre puncte este formată din segmente cumulate ce sunt mai mici decât valoarea 1 milimetru.

**DATE DESPRE IMOBILUL NR. 952**

Oficiul de Cadastru și Publicitate Imobiliară SUCEAVA
Biroul de Cadastru și Publicitate Imobiliară Campulung Moldovenesc

A. Partea I. Descrierea imobilului

Nr. CF vechi:621 a com.cad.Argel
Nr. topografic:74/50

TEREN Necunoscut

Adresa: Loc. Argel, Jud. Suceava

Nr. Crt	Nr cadastral Nr. topografic	Suprafața* (mp)	Observații / Referințe
A1	34180	2.226	Sector cadastral:22 Teren neimprejmuit; Teren intravilan, împrejmuit parțial cu gard

Construcții

Crt	Nr cadastral Nr. topografic	Adresa	Observații / Referințe
A1.1	34180-C1	Loc. Argel, Jud. Suceava	Nr. niveluri:1; S. construita la sol:119 mp; S. construita desfasurata:119 mp; Casă de locuit, cu parter, edificată în anul 1958, cu suprafața construită desfășurată de 119 mp
A1.2	34180-C2	Loc. Argel, Jud. Suceava	Nr. niveluri:1; S. construita la sol:34 mp; S. construita desfasurata:36 mp; Bucătărie de vară, edificată în anul 1958, cu suprafața construită desfășurată de 36 mp
A1.3	34180-C3	Loc. Argel, Jud. Suceava	Nr. niveluri:1; S. construita la sol:30 mp; S. construita desfasurata:30 mp; Șură, edificată în anul 1958, cu suprafața construită desfășurată de 30 mp

B. Partea II. Proprietari și acte

Inscrieri privitoare la dreptul de proprietate și alte drepturi reale	Referințe
426 / 01/02/1996	
Hotarare Judecatoreasca nr. 2806, din 29/09/1994 emis de JUDECATORIA CAMPULUNG MOLDOVENESC (adeverinta nr 551 din 29.01.1996, emis de Circumscripția fiscală Moldovita);	
B1	Intabulare, drept de PROPRIETATE, dobândit prin Hotarare Judecatoreasca, cota actuala 1/1 1) TCACIUC MARIA, Lipsă CNP proprietar.
	A1, A1.1, A1.2, A1.3

C. Partea III. SARCINI .

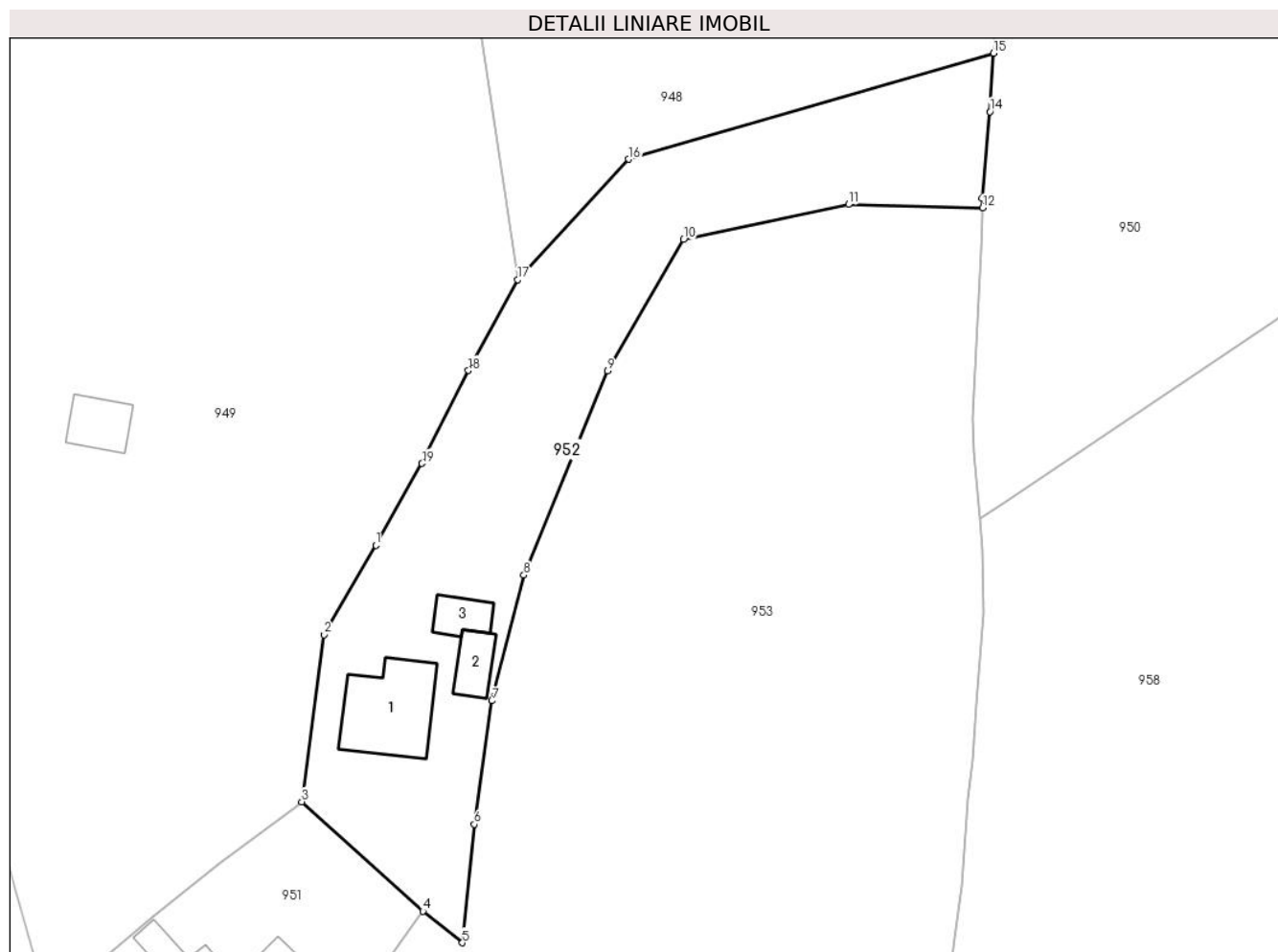
Inscrieri privind dezmembramintele dreptului de proprietate, drepturi reale de garanție și sarcini	Referințe
NU SUNT	

Anexa Nr. 1 La Partea I

Teren

Nr cadastral	Suprafața (mp)*	Observații / Referințe
34180	2.226	Teren intravilan, împrejmuit parțial cu gard

* Suprafața este determinată în planul de proiecție Stereo 70.



Date referitoare la teren

Crt	Categorie folosință	Intra vilan	Suprafața (mp)	Tarla	Parcelă	Nr. topo	Observații / Referințe
1	curți constructii	DA	837	-	-	212	
2	faneata	DA	1.307	-	-	74/50	
3	faneata	NU	82	-	-	-	

Date referitoare la construcții

Crt	Număr	Destinație construcție	Supraf. (mp)	Situație juridică	Observații / Referințe
A1.1	34180-C1	construcții de locuințe	119	Cu acte	Nr. niveluri:1; S. construita la sol:119 mp; S. construita desfasurata:119 mp; Casă de locuit, cu parter, edificată în anul 1958, cu suprafața construită desfășurată de 119 mp
A1.2	34180-C2	construcții anexa	Din acte: 36 Masurata: 34	Cu acte	Nr. niveluri:1; S. construita la sol:34 mp; S. construita desfasurata:36 mp; Bucătărie de vară, edificată în anul 1958, cu suprafața construită desfășurată de 36 mp
A1.3	34180-C3	construcții anexa	30	Cu acte	Nr. niveluri:1; S. construita la sol:30 mp; S. construita desfasurata:30 mp; Șură, edificată în anul 1958, cu suprafața construită desfășurată de 30 mp

Lungime Segmente

1) Valorile lungimilor segmentelor sunt obținute din proiecție în plan.

Punct început	X / Y	Punct sfârșit	X / Y	Lungime segment (** (m)
1	534.844,29 696.080,079	2	534.837,9 696.068,973	12.813
2	534.837,9 696.068,973	3	534.835,112 696.048,28	20.88
3	534.835,112 696.048,28	4	534.850,142 696.034,712	20.248
4	534.850,142 696.034,712	5	534.855,056 696.030,797	6.283
5	534.855,056 696.030,797	6	534.856,521 696.045,473	14.749
6	534.856,521 696.045,473	7	534.858,717 696.060,776	15.46
7	534.858,717 696.060,776	8	534.862,652 696.076,363	16.076
8	534.862,652 696.076,363	9	534.873,05 696.101,656	27.347
9	534.873,05 696.101,656	10	534.882,453 696.117,94	18.804
10	534.882,453 696.117,94	11	534.902,935 696.122,294	20.94
11	534.902,935 696.122,294	12	534.919,562 696.121,855	16.633
12	534.919,562 696.121,855	13	534.919,527 696.123,054	1.2
13	534.919,527 696.123,054	14	534.920,473 696.133,797	10.785
14	534.920,473 696.133,797	15	534.920,93 696.141,033	7.25
15	534.920,93 696.141,033	16	534.875,645 696.127,899	47.151
16	534.875,645 696.127,899	17	534.861,924 696.112,962	20.283
17	534.861,924 696.112,962	18	534.855,798 696.101,714	12.808
18	534.855,798 696.101,714	19	534.850,035 696.090,18	12.894
19	534.850,035 696.090,18	1	534.844,29 696.080,079	11.62

** Lungimile segmentelor sunt determinate în planul de proiecție Stereo 70 și sunt rotunjite la 1 milimetru.

*** Distanța dintre puncte este formată din segmente cumulate ce sunt mai mici decât valoarea 1 milimetru.

**DATE DESPRE IMOBILUL NR. 953**

Oficiul de Cadastru și Publicitate Imobiliară SUCEAVA
Biroul de Cadastru și Publicitate Imobiliară Campulung Moldovenesc

A. Partea I. Descrierea imobilului

TEREN Necunoscut

Adresa: Loc. Moldovita, Jud. Suceava, Teren situat in intravilanul com. Moldovita, jud. Suceava.

Nr. Crt	Nr cadastral Nr. topografic	Suprafața* (mp)	Observații / Referințe
A1	31781	6.323	Sector cadastral:22 Teren neimprejmuit;

B. Partea II. Proprietari și acte

Inscrieri privitoare la dreptul de proprietate și alte drepturi reale		Referințe
1406 / 31/01/2014		
Act Notarial nr. 1675, din 13/06/2003 emis de BNP SCRABA HORIA ILIE;		
B2	Intabulare, drept de PROPRIETATEca bun comun, dobandit prin Conventie, cota actuala 1/1 1) TCACIUC GHEORGHE, Lipsă CNP proprietar. 2) TCACIUC MARIA, Lipsă CNP proprietar.	A1

C. Partea III. SARCINI .

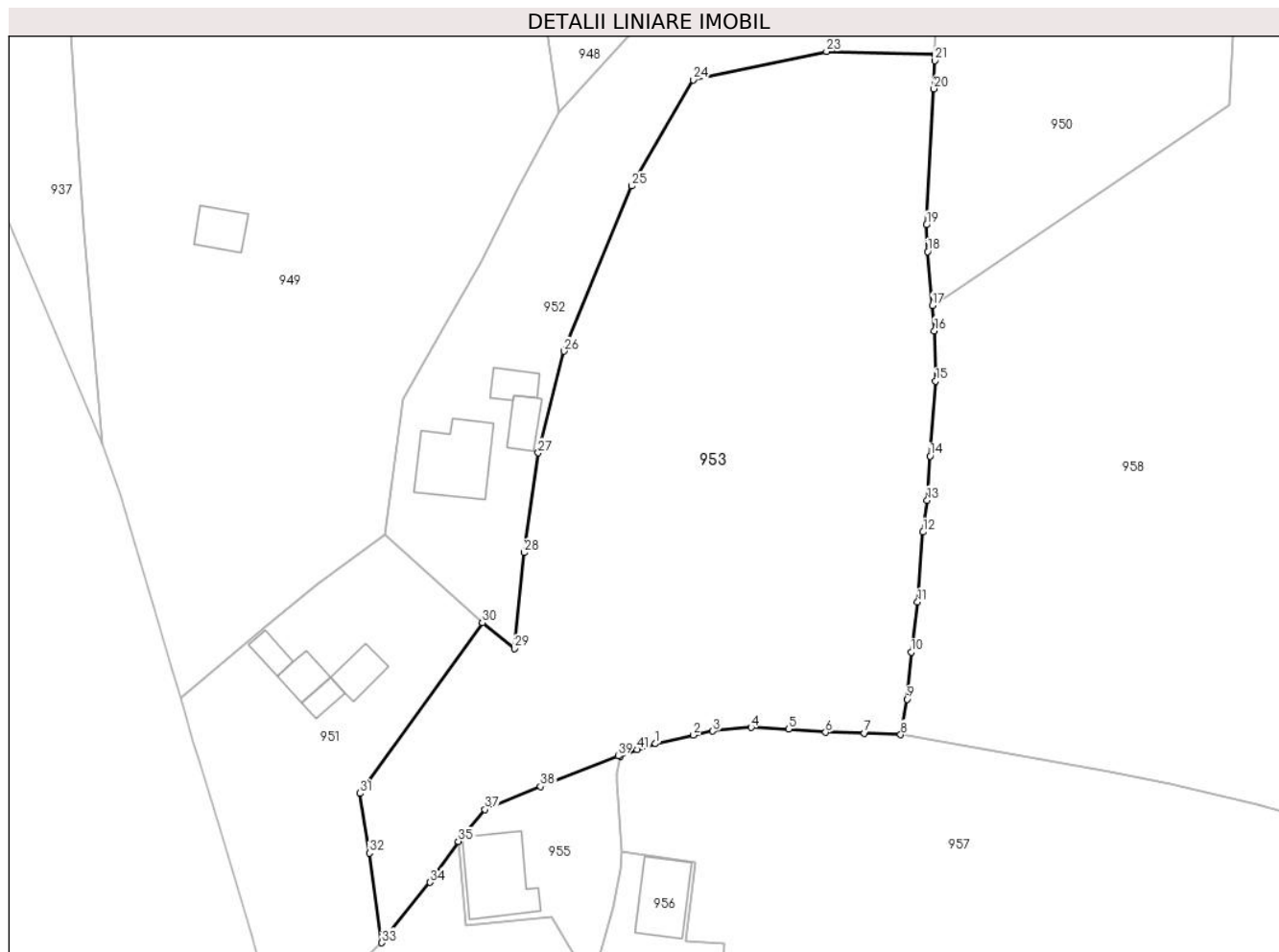
Inscrieri privind dezmembramintele dreptului de proprietate, drepturi reale de garanție și sarcini	Referințe
NU SUNT	

Anexa Nr. 1 La Partea I

Teren

Nr cadastral	Suprafața (mp)*	Observații / Referințe
31781	6.323	

* Suprafața este determinată în planul de proiecție Stereo 70.



Date referitoare la teren

Crt	Categorie folosință	Intravilan	Suprafața (mp)	Tarla	Parcelă	Nr. topo	Observații / Referințe
1	faneata	DA	6.200	-	-	-	partial imprejmuit
2	faneata	NU	123	-	-	-	

Lungime Segmente

1) Valorile lungimilor segmentelor sunt obținute din proiecție în plan.

Punct început	X / Y	Punct sfârșit	X / Y	Lungime segment	Punct început	X / Y	Punct sfârșit	X / Y	Lungime segment	Punct început	X / Y	Punct sfârșit	X / Y	Lungime segment
1	534.876,698 696.016,19	2	534.882,529 696.017,511	5.979	2	534.882,529 696.017,511	3	534.885,493 696.018,133	3.029	3	534.885,493 696.018,133	4	534.891,369 696.018,675	5.901
4	534.891,369 696.018,675	5	534.897,153 696.018,441	5.789	5	534.897,153 696.018,441	6	534.902,788 696.017,931	5.658	6	534.902,788 696.017,931	7	534.908,755 696.017,798	5.968
7	534.908,755 696.017,798	8	534.914,326 696.017,582	5.575	8	534.914,326 696.017,582	9	534.915,302 696.023,025	5.53	9	534.915,302 696.023,025	10	534.915,938 696.030,242	7.245
10	534.915,938 696.030,242	11	534.916,915 696.037,907	7.727	11	534.916,915 696.037,907	12	534.917,748 696.048,642	10.767	12	534.917,748 696.048,642	13	534.918,385 696.053,501	4.901
13	534.918,385 696.053,501	14	534.918,844 696.060,275	6.79	14	534.918,844 696.060,275	15	534.919,695 696.071,762	11.518	15	534.919,695 696.071,762	16	534.919,512 696.079,479	7.719

Punct început	X / Y	Punct sfârșit	X / Y	Lungime segment	Punct început	X / Y	Punct sfârșit	X / Y	Lungime segment	Punct început	X / Y	Punct sfârșit	X / Y	Lungime segment
16	534.919,512 696.079,479	17	534.919,185 696.083,324	3.859	17	534.919,185 696.083,324	18	534.918,481 696.091,613	8.319	18	534.918,481 696.091,613	19	534.918,274 696.095,722	4.114
19	534.918,274 696.095,722	20	534.919,42 696.116,557	20.866	20	534.919,42 696.116,557	21	534.919,59 696.120,871	4.317	21	534.919,59 696.120,871	22	534.919,562 696.121,855	0.984
22	534.919,562 696.121,855	23	534.902,935 696.122,294	16.633	23	534.902,935 696.122,294	24	534.882,453 696.117,94	20.94	24	534.882,453 696.117,94	25	534.873,05 696.101,656	18.804
25	534.873,05 696.101,656	26	534.862,652 696.076,363	27.347	26	534.862,652 696.076,363	27	534.858,717 696.060,776	16.076	27	534.858,717 696.060,776	28	534.856,521 696.045,473	15.46
28	534.856,521 696.045,473	29	534.855,056 696.030,797	14.749	29	534.855,056 696.030,797	30	534.850,142 696.034,712	6.283	30	534.850,142 696.034,712	31	534.831,306 696.008,601	32.196
31	534.831,306 696.008,601	32	534.832,785 695.999,457	9.263	32	534.832,785 695.999,457	33	534.834,718 695.985,691	13.901	33	534.834,718 695.985,691	34	534.842,101 695.994,948	11.841
34	534.842,101 695.994,948	35	534.846,462 696.001,202	7.624	35	534.846,462 696.001,202	36	534.847,538 696.002,67	1.82	36	534.847,538 696.002,67	37	534.850,526 696.006,097	4.547
37	534.850,526 696.006,097	38	534.859,041 696.009,651	9.227	38	534.859,041 696.009,651	39	534.870,972 696.014,313	12.809	39	534.870,972 696.014,313	40	534.871,296 696.014,272	0.327
40	534.871,296 696.014,272	41	534.873,904 696.015,276	2.795	41	534.873,904 696.015,276	1	534.876,698 696.016,19	2.94					

** Lungimile segmentelor sunt determinate în planul de proiecție Stereo 70 și sunt rotunjite la 1 milimetru.

*** Distanța dintre puncte este formată din segmente cumulate ce sunt mai mici decât valoarea 1 milimetru.

**DATE DESPRE IMOBILUL NR. 954**

Oficiul de Cadastru și Publicitate Imobiliară SUCEAVA
Biroul de Cadastru și Publicitate Imobiliară Campulung Moldovenesc

A. Partea I. Descrierea imobilului

TEREN Intravilan

Adresa: Loc. Moldovita, Jud. Suceava, Teren situat in intravilanul com. Moldovita, jud. Suceava.

Nr. Crt	Nr cadastral Nr. topografic	Suprafața* (mp)	Observații / Referințe
A1	31780	1.387	Sector cadastral:22 Teren neimpregmuit;

Construcții

Crt	Nr cadastral Nr. topografic	Adresa	Observații / Referințe
A1.1	31780-C1	Loc. Moldovita, Jud. Suceava, Teren situat in intravilanul com. Moldovita, jud. Suceava.	Nr. niveluri:2; S. construita la sol:129 mp; Casa de locuit cu parter, etaj si invelitoare, fara lift si fara certificat de performanta energetica.
A1.2	31780-C2	Loc. Moldovita, Jud. Suceava, Teren situat in intravilanul com. Moldovita, jud. Suceava.	Nr. niveluri:1; S. construita la sol:14 mp; Garaj, fara lift si fara certificat de performanta energetica.

B. Partea II. Proprietari și acte

Inscrieri privitoare la dreptul de proprietate și alte drepturi reale		Referințe
1407 / 31/01/2014		
Act Notarial nr. 112, din 30/01/2014 emis de TARAN LILIANA;		
B3	Intabulare, drept de PROPRIETATEca bun comun, dobandit prin Conventie, cota actuala 1/1 1) POSTOVEI ANGELICA 2) POSTOVEI IOAN - FLORIN	A1, A1.1, A1.2

C. Partea III. SARCINI .

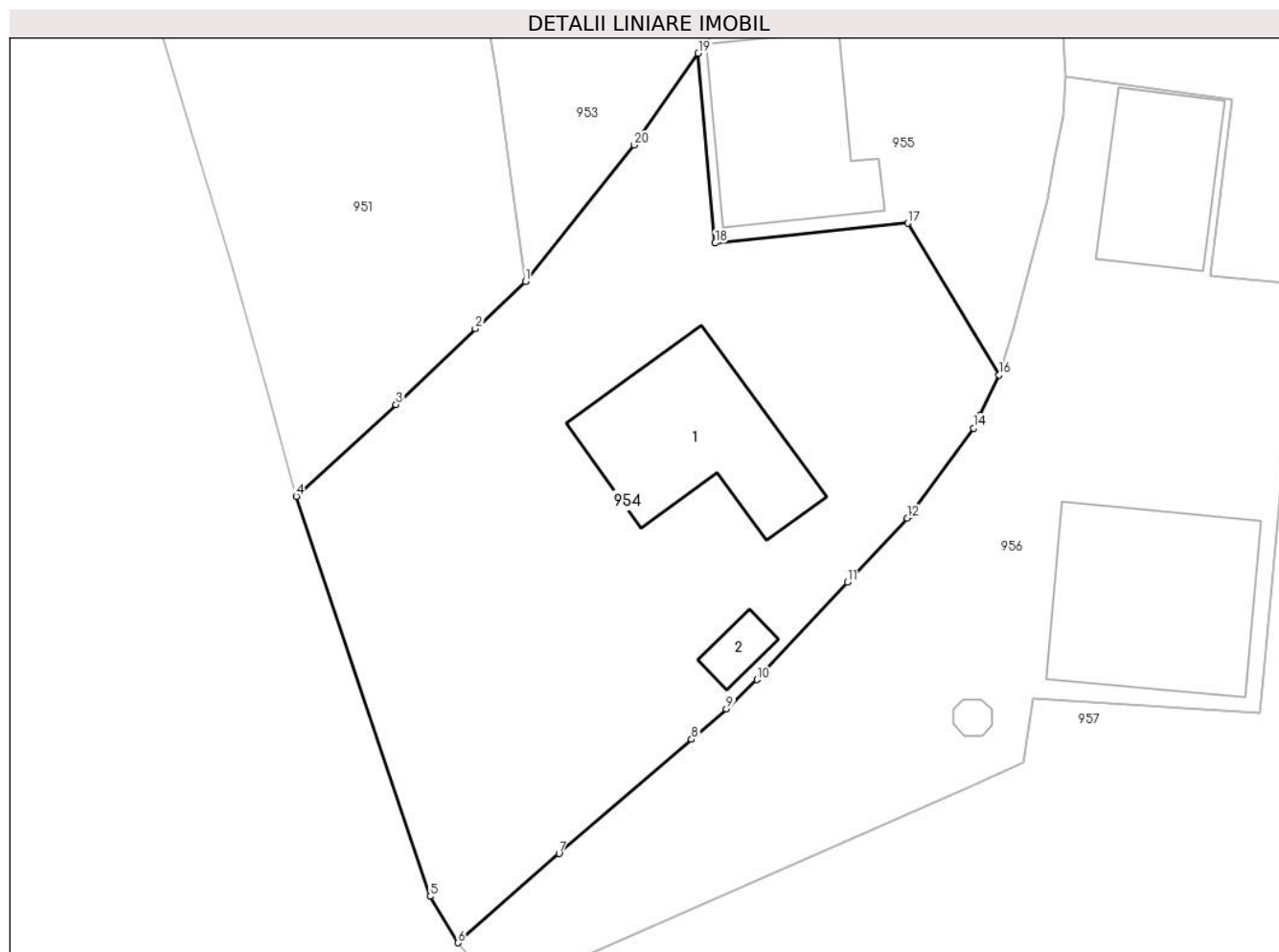
Inscrieri privind dezmembramintele dreptului de proprietate, drepturi reale de garanție și sarcini	Referințe
NU SUNT	

Anexa Nr. 1 La Partea I

Teren

Nr cadastral	Suprafața (mp)*	Observații / Referințe
31780	1.387	

* Suprafața este determinată în planul de proiecție Stereo 70.



Date referitoare la teren

Crt	Categorie folosință	Intravilan	Suprafața (mp)	Tarla	Parcelă	Nr. topo	Observații / Referințe
1	curți constructii	DA	1.123	-	-	-	partial imprejmuit
2	arabil	DA	264	-	-	-	partial imprejmuit

Date referitoare la construcții

Crt	Număr	Destinație construcție	Supraf. (mp)	Situație juridică	Observații / Referințe
A1.1	31780-C1	construcții de locuințe	129	Cu acte	Nr. niveluri:2; S. construită la sol:129 mp; Casa de locuit cu parter, etaj și învelitoare, fără lift și fără certificat de performanță energetică.
A1.2	31780-C2	construcții anexa	Din acte: 20 Masurată: 14	Cu acte	Nr. niveluri:1; S. construită la sol:14 mp; Garaj, fără lift și fără certificat de performanță energetică.

Lungime Segmente

1) Valorile lungimilor segmentelor sunt obținute din proiecție în plan.

Punct început	X / Y	Punct sfârșit	X / Y	Lungime segment (** (m)
1	534.834,718 695.985,691	2	534.831,293 695.982,466	4.704

Punct început	X / Y	Punct sfârșit	X / Y	Lungime segment (** (m)
2	534.831,293 695.982,466	3	534.825,896 695.977,311	7.463
3	534.825,896 695.977,311	4	534.819,103 695.971,067	9.227
4	534.819,103 695.971,067	5	534.828,207 695.943,864	28.686
5	534.828,207 695.943,864	6	534.830,101 695.940,712	3.677
6	534.830,101 695.940,712	7	534.836,989 695.946,777	9.178
7	534.836,989 695.946,777	8	534.845,996 695.954,539	11.89
8	534.845,996 695.954,539	9	534.848,38 695.956,6	3.151
9	534.848,38 695.956,6	10	534.850,46 695.958,605	2.889
10	534.850,46 695.958,605	11	534.856,613 695.965,228	9.04
11	534.856,613 695.965,228	12	534.860,669 695.969,582	5.951
12	534.860,669 695.969,582	13	534.860,893 695.969,785	0.302
13	534.860,893 695.969,785	14	534.865,218 695.975,701	7.328
14	534.865,218 695.975,701	15	534.865,642 695.976,589	0.984
15	534.865,642 695.976,589	16	534.866,94 695.979,328	3.031
16	534.866,94 695.979,328	17	534.860,712 695.989,648	12.054
17	534.860,712 695.989,648	18	534.847,612 695.988,286	13.171
18	534.847,612 695.988,286	19	534.846,462 696.001,202	12.967
19	534.846,462 696.001,202	20	534.842,101 695.994,948	7.624
20	534.842,101 695.994,948	1	534.834,718 695.985,691	11.841

** Lungimile segmentelor sunt determinate în planul de proiecție Stereo 70 și sunt rotunjite la 1 milimetru.

*** Distanța dintre puncte este formată din segmente cumulate ce sunt mai mici decât valoarea 1 milimetru.

**DATE DESPRE IMOBILUL NR. 955**

Oficiul de Cadastru și Publicitate Imobiliară SUCEAVA
Biroul de Cadastru și Publicitate Imobiliară Campulung Moldovenesc

A. Partea I. Descrierea imobilului

TEREN Intravilan

Adresa: Loc. Argel, Jud. Suceava

Nr. Crt	Nr cadastral Nr. topografic	Suprafața* (mp)	Observații / Referințe
A1		529	Sector cadastral:22 Teren neimprejmuit; Imobilul s-a format din o parte a PF 60/3,74/3 a comunei cadastrale Argel.

Construcții

Crt	Nr cadastral Nr. topografic	Adresa	Observații / Referințe
A1.1		Loc. Argel, Jud. Suceava	Nr. niveluri:1; S. construita la sol:121 mp; Locuință.

B. Partea II. Proprietari și acte

Inscrieri privitoare la dreptul de proprietate și alte drepturi reale		Referințe
/		
Act Normativ nr. 7, din 13/03/1996 emis de PARLAMENTUL ROMANIEI;		
B1	Intabulare, drept de PROPRIETATE, dobandit prin Lege, cota actuala 1/1 1) NEIDENTIFICAT NEIDENTIFICAT	A1
Act Administrativ nr. 14, din 10/12/2024 emis de PRIMĂRIA MOLDOVIȚA;		
B2	Se notează posesia factică. 1) POȘTOVEI IOAN-FLORIN 2) POȘTOVEI ANGELICA	A1
Act Administrativ nr. 10263, din 12/12/2024 emis de PRIMĂRIA MOLDOVIȚA;		
B3	Intabulare, drept de PROPRIETATE, dobandit prin Lege, cota actuala 1/1 1) POȘTOVEI IOAN-FLORIN 2) POȘTOVEI ANGELICA	A1.1

C. Partea III. SARCINI .

Inscrieri privind dezmembramintele dreptului de proprietate, drepturi reale de garanție și sarcini	Referințe
NU SUNT	

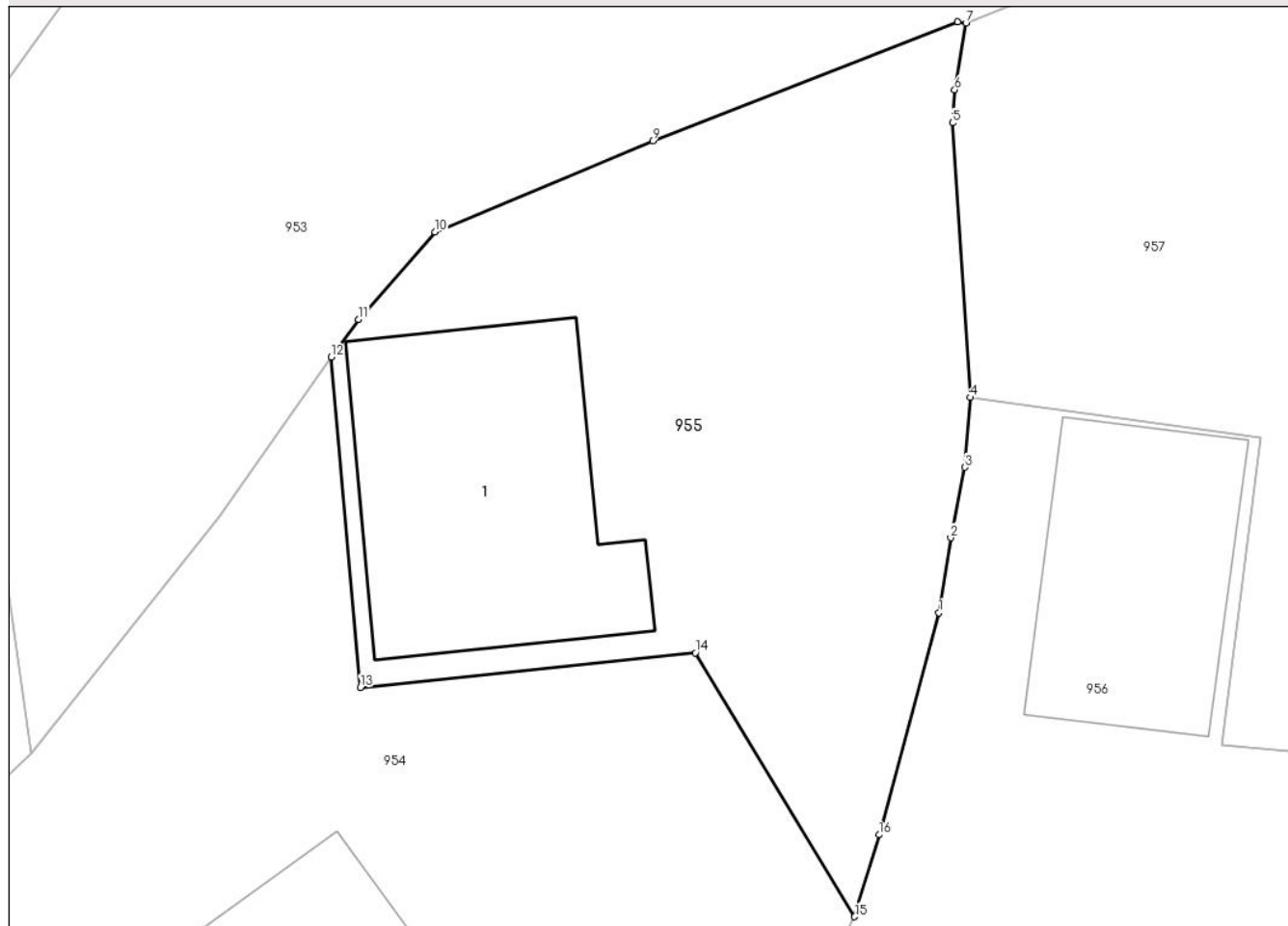
Anexa Nr. 1 La Partea I

Teren

Nr cadastral	Suprafața (mp)*	Observații / Referințe
	529	Imobilul s-a format din o parte a PF 60/3,74/3 a comunei cadastrale Argel.

* Suprafața este determinată în planul de proiecție Stereo 70.

DETALII LINIARE IMOBIL



Date referitoare la teren

Crt	Categorie folosință	Intravilan	Suprafața (mp)	Tarla	Parcelă	Nr. topo	Observații / Referințe
1	curți constructii	DA	529	-	-	-	

Date referitoare la construcții

Crt	Număr	Destinație construcție	Supraf. (mp)	Situație juridică	Observații / Referințe
A1.1		construcții de locuințe	121	Cu acte	Nr. niveluri:1; S. construită la sol:121 mp; Locuință.

Lungime Segmente

1) Valorile lungimilor segmentelor sunt obținute din proiecție în plan.

Punct început	X / Y	Punct sfârșit	X / Y	Lungime segment (** (m)
1	534.870,236 695.991,206	2	534.870,699 695.994,144	2.974
2	534.870,699 695.994,144	3	534.871,259 695.996,894	2.806
3	534.871,259 695.996,894	4	534.871,474 695.999,629	2.743
4	534.871,474 695.999,629	5	534.870,769 696.010,355	10.749

Punct început	X / Y	Punct sfârşit	X / Y	Lungime segment (** (m)
5	534.870,769 696.010,355	6	534.870,853 696.011,654	1.302
6	534.870,853 696.011,654	7	534.871,296 696.014,272	2.655
7	534.871,296 696.014,272	8	534.870,972 696.014,313	0.327
8	534.870,972 696.014,313	9	534.859,041 696.009,651	12.809
9	534.859,041 696.009,651	10	534.850,526 696.006,097	9.227
10	534.850,526 696.006,097	11	534.847,538 696.002,67	4.547
11	534.847,538 696.002,67	12	534.846,462 696.001,202	1.82
12	534.846,462 696.001,202	13	534.847,612 695.988,286	12.967
13	534.847,612 695.988,286	14	534.860,712 695.989,648	13.171
14	534.860,712 695.989,648	15	534.866,94 695.979,328	12.054
15	534.866,94 695.979,328	16	534.867,9 695.982,529	3.342
16	534.867,9 695.982,529	1	534.870,236 695.991,206	8.986

** Lungimile segmentelor sunt determinate în planul de proiecţie Stereo 70 şi sunt rotunjite la 1 milimetru.

*** Distanţa dintre puncte este formată din segmente cumulate ce sunt mai mici decât valoarea 1 milimetru.

**DATE DESPRE IMOBILUL NR. 956**

Oficiul de Cadastru și Publicitate Imobiliară SUCEAVA
Biroul de Cadastru și Publicitate Imobiliară Campulung Moldovenesc

A. Partea I. Descrierea imobilului

Nr. CF vechi:715 Argel
Nr. topografic:132

TEREN Intravilan

Adresa: Loc. Argel, Jud. Suceava

Nr. Crt	Nr cadastral Nr. topografic	Suprafața* (mp)	Observații / Referințe
A1	36367	1.204	Sector cadastral:22 Teren neimprejmuit;

Construcții

Crt	Nr cadastral Nr. topografic	Adresa	Observații / Referințe
A1.1	36367-C1	Loc. Argel, Jud. Suceava	Nr. niveluri:1; S. construita la sol:164 mp; C1 - Cantonul Silvic
A1.2	36367-C2	Loc. Argel, Jud. Suceava	Nr. niveluri:1; S. construita la sol:85 mp; C2- sura
A1.5	36367-C3	Loc. Argel, Jud. Suceava	Nr. niveluri:1; S. construita la sol:5 mp; C5 - fantana

B. Partea II. Proprietari și acte

Inscrieri privitoare la dreptul de proprietate și alte drepturi reale		Referințe
299 / 29/11/1884		
Act Normativ nr. 23, din 08/03/1873 emis de -;		
B1	Intabulare, drept de PROPRIETATE, dobandit prin Lege, cota actuala 1/1 1) FONDUL BISERICESC ORTODOX ROMAN AL BUCOVINEI, CIF:999999999999, Lipsă CUI proprietar.	A1
1617 / 23/10/2002		
Act Administrativ nr. 120, din 19/09/2002 emis de ARHIEPISCOPIA SUCEVEI SI RADAUTILOR;		
B2	se noteaza actiunea in dosar nr. 5962/2001 - Curtea de Apel Suceava	A1
1661 / 22/09/2004		
Act Administrativ nr. 3430, din 03/05/2004 emis de PRIMARIA COMUNEI MOLDOVITA (FISA DE INVENTAR NR. 3237 DIN 28.04.2004 EMISA DE DIRECTIA SILVICA SUCEAVA - OCOLUL SILVIC MOLDOVITA);		
B3	Intabulare, drept de PROPRIETATE, dobandit prin Lege, cota actuala 1/1 1) REGIA NATIONALA A PADURILOR -RA - DIRECTIA SILVICA SUCEAVA, CIF:999999999999, Lipsă CUI proprietar.	A1.1, A1.2, A1.5

C. Partea III. SARCINI .

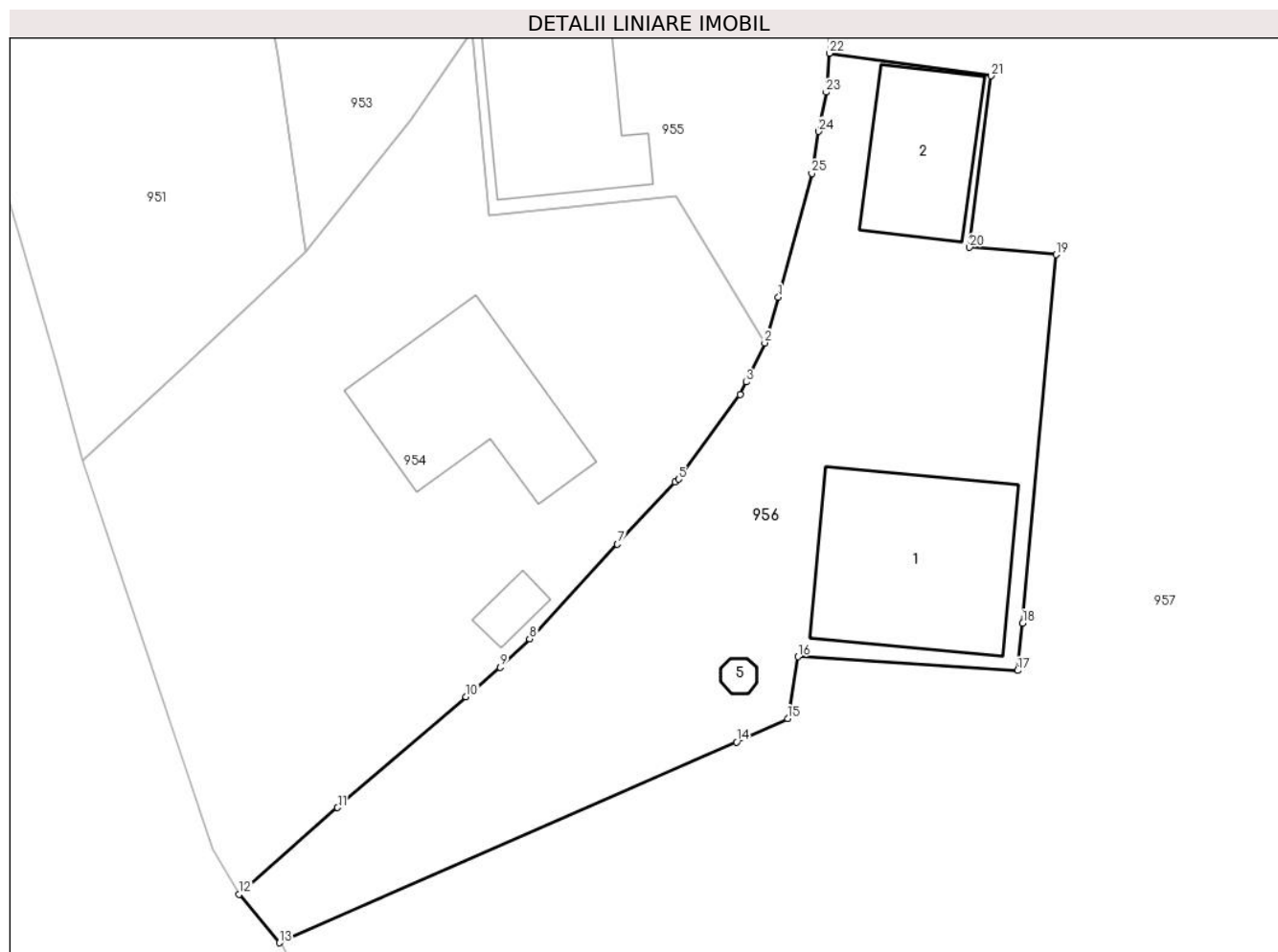
Inscrieri privind dezmembramintele dreptului de proprietate, drepturi reale de garanție și sarcini	Referințe
NU SUNT	

Anexa Nr. 1 La Partea I

Teren

Nr cadastral	Suprafața (mp)*	Observații / Referințe
36367	1.204	

* Suprafața este determinată în planul de proiecție Stereo 70.



Date referitoare la teren

Crt	Categorie folosință	Intravilan	Suprafața (mp)	Tarla	Parcelă	Nr. topo	Observații / Referințe
1	curți constructii	DA	1.204	-	-	132	

Date referitoare la construcții

Crt	Număr	Destinație construcție	Supraf. (mp)	Situație juridică	Observații / Referințe
A1.1	36367-C1	constructii anexa	164	Cu acte	Nr. niveluri:1; S. construita la sol:164 mp; C1 - Cantonul Silvic
A1.2	36367-C2	constructii anexa	85	Cu acte	Nr. niveluri:1; S. construita la sol:85 mp; C2-sura
A1.5	36367-C3	constructii anexa	5	Cu acte	Nr. niveluri:1; S. construita la sol:5 mp; C5 - fantana

Lungime Segmente

1) Valorile lungimilor segmentelor sunt obținute din proiecție în plan.

Punct început	X / Y	Punct sfârșit	X / Y	Lungime segment (** (m))
1	534.867,9 695.982,529	2	534.866,94 695.979,328	3.342
3	534.865,642 695.976,589	4	534.865,218 695.975,701	0.984

Punct început	X / Y	Punct sfârșit	X / Y	Lungime segment (** (m))
2	534.866,94 695.979,328	3	534.865,642 695.976,589	3.031
4	534.865,218 695.975,701	5	534.860,893 695.969,785	7.328

Punct început	X / Y	Punct sfârșit	X / Y	Lungime segment (** (m)
5	534.860,893 695.969,785	6	534.860,669 695.969,582	0.302
7	534.856,613 695.965,228	8	534.850,46 695.958,605	9.04
9	534.848,38 695.956,6	10	534.845,996 695.954,539	3.151
11	534.836,989 695.946,777	12	534.830,101 695.940,712	9.178
13	534.832,909 695.937,304	14	534.864,969 695.951,364	35.008
15	534.868,552 695.953,01	16	534.869,275 695.957,346	4.396
17	534.884,674 695.956,381	18	534.885,028 695.959,696	3.334
19	534.887,363 695.985,525	20	534.881,301 695.986,032	6.083
21	534.882,813 695.998,044	22	534.871,474 695.999,629	11.449
23	534.871,259 695.996,894	24	534.870,699 695.994,144	2.806
25	534.870,236 695.991,206	1	534.867,9 695.982,529	8.986

Punct început	X / Y	Punct sfârșit	X / Y	Lungime segment (** (m)
6	534.860,669 695.969,582	7	534.856,613 695.965,228	5.951
8	534.850,46 695.958,605	9	534.848,38 695.956,6	2.889
10	534.845,996 695.954,539	11	534.836,989 695.946,777	11.89
12	534.830,101 695.940,712	13	534.832,909 695.937,304	4.416
14	534.864,969 695.951,364	15	534.868,552 695.953,01	3.943
16	534.869,275 695.957,346	17	534.884,674 695.956,381	15.429
18	534.885,028 695.959,696	19	534.887,363 695.985,525	25.934
20	534.881,301 695.986,032	21	534.882,813 695.998,044	12.107
22	534.871,474 695.999,629	23	534.871,259 695.996,894	2.743
24	534.870,699 695.994,144	25	534.870,236 695.991,206	2.974

** Lungimile segmentelor sunt determinate în planul de proiecție Stereo 70 și sunt rotunjite la 1 milimetru.

*** Distanța dintre puncte este formată din segmente cumulate ce sunt mai mici decât valoarea 1 milimetru.

**DATE DESPRE IMOBILUL NR. 957**

Oficiul de Cadastru și Publicitate Imobiliară SUCEAVA
Biroul de Cadastru și Publicitate Imobiliară Campulung Moldovenesc

A. Partea I. Descrierea imobilului

TEREN Intravilan

Adresa: Loc. Argel, Jud. Suceava

Nr. Crt	Nr cadastral Nr. topografic	Suprafața* (mp)	Observații / Referințe
A1		19.794	Sector cadastral:22 Teren neimprejmuit; Imobilul s-a format din o parte a PF 74/1, 68/2, 60/3 a comunei cadastrale Argel.

B. Partea II. Proprietari și acte

Inscrieri privitoare la dreptul de proprietate și alte drepturi reale		Referințe
/		
Act Administrativ nr. 10263, din 12/12/2024 emis de PRIMARIA MOLDOVIȚA;		
B1	Inscrierea posesiei, drept de PROPRIETATE, dobândit prin Lege, cota actuala 1/1 1) NEIDENTIFICAT NEIDENTIFICAT	A1
Act Normativ nr. 7, din 13/03/1996 emis de PARLAMENTUL ROMANIEI (art. 13);		
B2	Se notează mențiunea de proprietar neidentificat.	A1

C. Partea III. SARCINI .

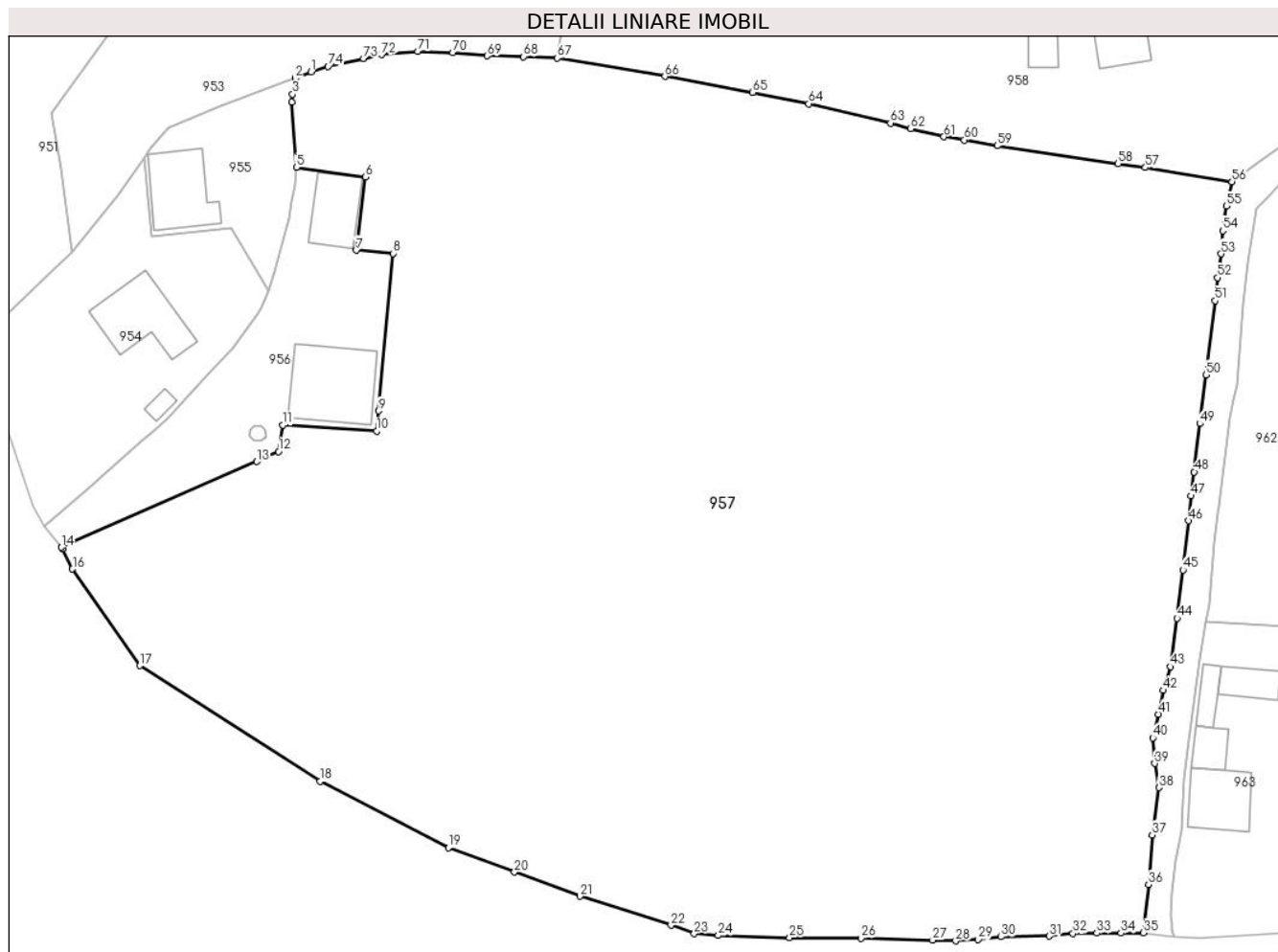
Inscrieri privind dezmembramintele dreptului de proprietate, drepturi reale de garanție și sarcini	Referințe
NU SUNT	

Anexa Nr. 1 La Partea I

Teren

Nr cadastral	Suprafața (mp)*	Observații / Referințe
	19.794	Imobilul s-a format din o parte a PF 74/1, 68/2, 60/3 a comunei cadastrale Argel.

* Suprafața este determinată în planul de proiecție Stereo 70.



Date referitoare la teren

Crt	Categorie folosință	Intravilan	Suprafața (mp)	Tarla	Parcelă	Nr. topo	Observații / Referințe
1	arabil	DA	19.794	-	-	-	

Lungime Segmente

1) Valorile lungimilor segmentelor sunt obținute din proiecție în plan.

Punct început	X / Y	Punct sfârșit	X / Y	Lungime segment	Punct început	X / Y	Punct sfârșit	X / Y	Lungime segment	Punct început	X / Y	Punct sfârșit	X / Y	Lungime segment
1	534.873,904 696.015,276	2	534.871,296 696.014,272	2.795	2	534.871,296 696.014,272	3	534.870,853 696.011,654	2.655	3	534.870,853 696.011,654	4	534.870,769 696.010,355	1.302
4	534.870,769 696.010,355	5	534.871,474 695.999,629	10.749	5	534.871,474 695.999,629	6	534.882,813 695.998,044	11.449	6	534.882,813 695.998,044	7	534.881,301 695.986,032	12.107
7	534.881,301 695.986,032	8	534.887,363 695.985,525	6.083	8	534.887,363 695.985,525	9	534.885,028 695.959,696	25.934	9	534.885,028 695.959,696	10	534.884,674 695.956,381	3.334
10	534.884,674 695.956,381	11	534.869,275 695.957,346	15.429	11	534.869,275 695.957,346	12	534.868,552 695.953,01	4.396	12	534.868,552 695.953,01	13	534.864,969 695.951,364	3.943
13	534.864,969 695.951,364	14	534.832,909 695.937,304	35.008	14	534.832,909 695.937,304	15	534.833,108 695.937,038	0.332	15	534.833,108 695.937,038	16	534.834,737 695.933,753	3.667
16	534.834,737 695.933,753	17	534.845,802 695.917,896	19.336	17	534.845,802 695.917,896	18	534.875,4 695.898,939	35.148	18	534.875,4 695.898,939	19	534.896,419 695.888,024	23.684

Punct început	X / Y	Punct sfârșit	X / Y	Lungime segment	Punct început	X / Y	Punct sfârșit	X / Y	Lungime segment	Punct început	X / Y	Punct sfârșit	X / Y	Lungime segment
19	534.896,419 695.888,024	20	534.907,265 695.884,032	11.557	20	534.907,265 695.884,032	21	534.918,009 695.880,078	11.448	21	534.918,009 695.880,078	22	534.933,002 695.875,32	15.73
22	534.933,002 695.875,32	23	534.936,782 695.873,921	4.031	23	534.936,782 695.873,921	24	534.940,743 695.873,641	3.971	24	534.940,743 695.873,641	25	534.952,444 695.873,283	11.706
25	534.952,444 695.873,283	26	534.964,133 695.873,221	11.689	26	534.964,133 695.873,221	27	534.975,929 695.872,903	11.8	27	534.975,929 695.872,903	28	534.979,728 695.872,761	3.802
28	534.979,728 695.872,761	29	534.983,413 695.872,99	3.692	29	534.983,413 695.872,99	30	534.987,17 695.873,426	3.782	30	534.987,17 695.873,426	31	534.995,056 695.873,538	7.887
31	534.995,056 695.873,538	32	534.998,97 695.873,96	3.937	32	534.998,97 695.873,96	33	535.002,918 695.874,02	3.948	33	535.002,918 695.874,02	34	535.006,855 695.874,029	3.937
34	535.006,855 695.874,029	35	535.010,542 695.874,073	3.687	35	535.010,542 695.874,073	36	535.011,357 695.882,023	7.992	36	535.011,357 695.882,023	37	535.011,992 695.890,142	8.144
37	535.011,992 695.890,142	38	535.013,111 695.897,89	7.828	38	535.013,111 695.897,89	39	535.012,406 695.901,854	4.026	39	535.012,406 695.901,854	40	535.012,047 695.906,062	4.223
40	535.012,047 695.906,062	41	535.012,991 695.909,953	4.004	41	535.012,991 695.909,953	42	535.013,734 695.913,854	3.971	42	535.013,734 695.913,854	43	535.014,989 695.917,729	4.073
43	535.014,989 695.917,729	44	535.016,071 695.925,65	7.995	44	535.016,071 695.925,65	45	535.017,02 695.933,6	8.006	45	535.017,02 695.933,6	46	535.017,9 695.941,686	8.134
46	535.017,9 695.941,686	47	535.018,296 695.945,73	4.063	47	535.018,296 695.945,73	48	535.018,872 695.949,673	3.985	48	535.018,872 695.949,673	49	535.019,772 695.957,612	7.99
49	535.019,772 695.957,612	50	535.020,826 695.965,596	8.053	50	535.020,826 695.965,596	51	535.022,279 695.977,768	12.258	51	535.022,279 695.977,768	52	535.022,726 695.981,55	3.808
52	535.022,726 695.981,55	53	535.023,26 695.985,44	3.926	53	535.023,26 695.985,44	54	535.023,533 695.989,226	3.796	54	535.023,533 695.989,226	55	535.024,127 695.993,308	4.125
55	535.024,127 695.993,308	56	535.025,061 695.997,3	4.1	56	535.025,061 695.997,3	57	535.010,826 695.999,595	14.419	57	535.010,826 695.999,595	58	535.006,345 696.000,265	4.531
58	535.006,345 696.000,265	59	534.986,511 696.003,178	20.047	59	534.986,511 696.003,178	60	534.981,136 696.004,134	5.459	60	534.981,136 696.004,134	61	534.977,777 696.004,644	3.397
61	534.977,777 696.004,644	62	534.972,303 696.005,966	5.631	62	534.972,303 696.005,966	63	534.968,996 696.006,898	3.436	63	534.968,996 696.006,898	64	534.955,602 696.010,089	13.769
64	534.955,602 696.010,089	65	534.946,393 696.011,923	9.39	65	534.946,393 696.011,923	66	534.931,972 696.014,568	14.662	66	534.931,972 696.014,568	67	534.914,326 696.017,582	17.902
67	534.914,326 696.017,582	68	534.908,755 696.017,798	5.575	68	534.908,755 696.017,798	69	534.902,788 696.017,931	5.968	69	534.902,788 696.017,931	70	534.897,153 696.018,441	5.658
70	534.897,153 696.018,441	71	534.891,369 696.018,675	5.789	71	534.891,369 696.018,675	72	534.885,493 696.018,133	5.901	72	534.885,493 696.018,133	73	534.882,529 696.017,511	3.029
73	534.882,529 696.017,511	74	534.876,698 696.016,19	5.979	74	534.876,698 696.016,19	1	534.873,904 696.015,276	2.94					

** Lungimile segmentelor sunt determinate în planul de proiecție Stereo 70 și sunt rotunjite la 1 milimetru.

*** Distanța dintre puncte este formată din segmente cumulate ce sunt mai mici decât valoarea 1 milimetru.

**DATE DESPRE IMOBILUL NR. 958**

Oficiul de Cadastru și Publicitate Imobiliară SUCEAVA
Biroul de Cadastru și Publicitate Imobiliară Campulung Moldovenesc

A. Partea I. Descrierea imobilului

TEREN Necunoscut

Nr. CF vechi:584 a com.cad.Argel

Adresa: Loc. Argel, Jud. Suceava

Nr. Crt	Nr cadastral Nr. topografic	Suprafața* (mp)	Observații / Referințe
A1	31107	15.438	Sector cadastral:22 Teren neimprejmuit; Imobil imprejmuit partial cu gard din lemn

Construcții

Crt	Nr cadastral Nr. topografic	Adresa	Observații / Referințe
A1.1	31107-C1	Loc. Argel, Jud. Suceava	Nr. niveluri:1; S. construita la sol:64 mp; Casa de locuit, P, an edif. 2004
A1.2	31107-C2	Loc. Argel, Jud. Suceava	Nr. niveluri:2; S. construita la sol:65 mp; Casa de locuit, P+M, an edif. 1997
A1.3	31107-C3	Loc. Argel, Jud. Suceava	Nr. niveluri:2; S. construita la sol:54 mp; Casa de locuit, P+M, an edif. 1997
A1.4	31107-C4	Loc. Argel, Jud. Suceava	Nr. niveluri:1; S. construita la sol:54 mp; Grajd, an edif. 1997
A1.5	31107-C5	Loc. Argel, Jud. Suceava	Nr. niveluri:1; S. construita la sol:30 mp; Bucatarie de vara, an edif. 1997
A1.6	31107-C6	Loc. Argel, Jud. Suceava	Nr. niveluri:1; S. construita la sol:30 mp; Sura, an edif. 1997
A1.7	31107-C7	Loc. Argel, Jud. Suceava	Nr. niveluri:1; S. construita la sol:22 mp; Sura, an edif. 1964
A1.8	31107-C8	Loc. Argel, Jud. Suceava	Nr. niveluri:1; S. construita la sol:22 mp; Bucatarie de vara, an edif. 1964
A1.9	31107-C9	Loc. Argel, Jud. Suceava	Nr. niveluri:1; S. construita la sol:24 mp; Sura, an edif. 1964
A1.10	31107-C10	Loc. Argel, Jud. Suceava	Nr. niveluri:1; S. construita la sol:40 mp; Grajd, an edif. 1964

B. Partea II. Proprietari și acte

Inscrieri privitoare la dreptul de proprietate și alte drepturi reale	Referințe
3195 / 16/03/2012	
Act Notarial nr. 324, din 15/03/2012 emis de SCRABA-LUMINITA DORU-PAUL;	
B2	A1
Intabulare, drept de PROPRIETATE, dobandit prin Conventie, cota actuala 1/1	
1) IASINOVSKI RADU	
2) IASINOVSKI ALINA	
/	
Act Administrativ nr. 10263, din 12/12/2024 emis de PRIMĂRIA MOLDOVIȚA;	
B3	A1.1, A1.2, A1.3, A1.4, A1.5, A1.6, A1.7, A1.8, A1.9, A1.10
Intabulare, drept de PROPRIETATE, dobandit prin Lege, cota actuala 1/1	
1) IASINOVSKI RADU	
2) IASINOVSKI ALINA	

C. Partea III. SARCINI

Inscrieri privind dezmembramintele dreptului de proprietate, drepturi reale de garanție și sarcini	Referințe
3195 / 16/03/2012	
Act Notarial nr. 324, din 15/03/2012 emis de SCRABA-LUMINITA DORU-PAUL;	
C1	A1
Intabulare, drept de UZUFRACT VIAGER, cota actuala 1/1	
1) IASINOVSKI VLADIMIR	
2) IASINOVSKI STEFANIA	
C2	A1
Intabulare, drept de IPOTECA LEGALA, Valoare:0 ,conform art.2386 alin.4 din NCC, pentru plata rentei in bani corespunzatoare intretinerii neexecutate	
1) IASINOVSKI VLADIMIR	

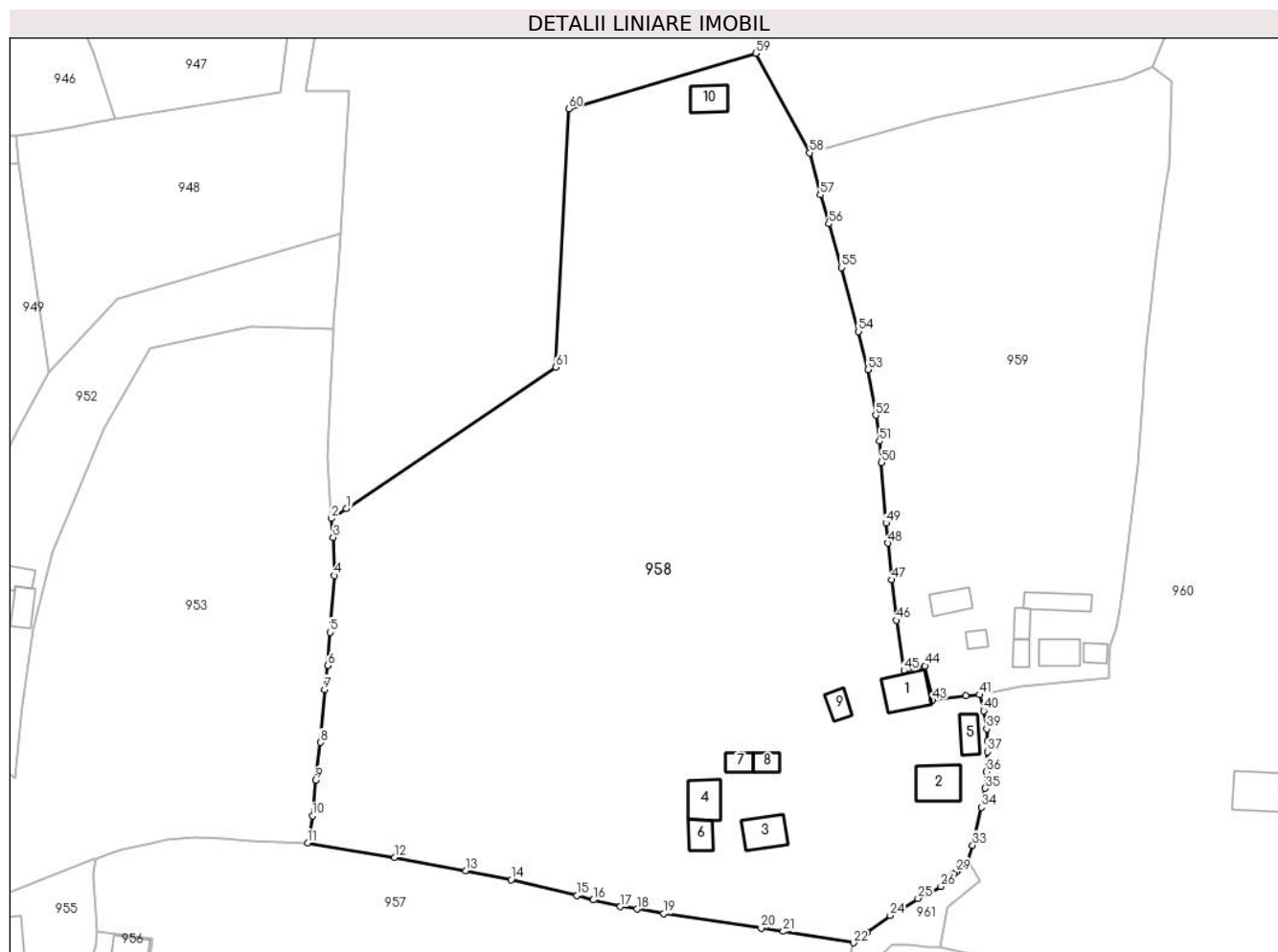
Inscrieri privind dezmembramintele dreptului de proprietate, drepturi reale de garanție și sarcini	Referințe
2) IASINOVSKI STEFANIA	

Anexa Nr. 1 La Partea I

Teren

Nr cadastral	Suprafața (mp)*	Observații / Referințe
31107	15.438	Imobil imprejmuit partial cu gard din lemn

* Suprafața este determinată în planul de proiecție Stereo 70.



Date referitoare la teren

Crt	Categorie folosință	Intravilan	Suprafața (mp)	Tarla	Parcelă	Nr. topo	Observații / Referințe
1	curți constructii	DA	4.011	-	-	-	
2	faneata	DA	5.160	-	-	-	
3	faneata	NU	6.267	-	-	-	

Date referitoare la construcții

Crt	Număr	Destinație construcție	Supraf. (mp)	Situație juridică	Observații / Referințe
A1.1	31107-C1	construcții de locuințe	64	Cu acte	Nr. niveluri:1; S. construita la sol:64 mp; Casa de locuit, P, an edif. 2004
A1.2	31107-C2	construcții de locuințe	65	Cu acte	Nr. niveluri:2; S. construita la sol:65 mp; Casa de locuit, P+M, an edif. 1997
A1.3	31107-C3	construcții de locuințe	54	Cu acte	Nr. niveluri:2; S. construita la sol:54 mp; Casa de locuit, P+M, an edif. 1997
A1.4	31107-C4	construcții anexa	54	Cu acte	Nr. niveluri:1; S. construita la sol:54 mp; Grajd, an edif. 1997
A1.5	31107-C5	construcții anexa	30	Cu acte	Nr. niveluri:1; S. construita la sol:30 mp; Bucatarie de vara, an edif. 1997
A1.6	31107-C6	construcții anexa	30	Cu acte	Nr. niveluri:1; S. construita la sol:30 mp; Sura, an edif. 1997
A1.7	31107-C7	construcții anexa	22	Cu acte	Nr. niveluri:1; S. construita la sol:22 mp; Sura, an edif. 1964
A1.8	31107-C8	construcții anexa	22	Cu acte	Nr. niveluri:1; S. construita la sol:22 mp; Bucatarie de vara, an edif. 1964

Crt	Număr	Destinație construcție	Supraf. (mp)	Situație juridică	Observații / Referințe
A1.9	31107-C9	construcții anexa	24	Cu acte	Nr. niveluri:1; S. construita la sol:24 mp; Sura, an edific. 1964
A1.10	31107-C10	construcții anexa	40	Cu acte	Nr. niveluri:1; S. construita la sol:40 mp; Grajd, an edific. 1964

Lungime Segmente

1) Valorile lungimilor segmentelor sunt obținute din proiecție în plan.

Punct început	X / Y	Punct sfârșit	X / Y	Lungime segment	Punct început	X / Y	Punct sfârșit	X / Y	Lungime segment	Punct început	X / Y	Punct sfârșit	X / Y	Lungime segment
1	534.922,252 696.085,359	2	534.919,185 696.083,324	3.681	2	534.919,185 696.083,324	3	534.919,512 696.079,479	3.859	3	534.919,512 696.079,479	4	534.919,695 696.071,762	7.719
4	534.919,695 696.071,762	5	534.918,844 696.060,275	11.518	5	534.918,844 696.060,275	6	534.918,385 696.053,501	6.79	6	534.918,385 696.053,501	7	534.917,748 696.048,642	4.901
7	534.917,748 696.048,642	8	534.916,915 696.037,907	10.767	8	534.916,915 696.037,907	9	534.915,938 696.030,242	7.727	9	534.915,938 696.030,242	10	534.915,302 696.023,025	7.245
10	534.915,302 696.023,025	11	534.914,326 696.017,582	5.53	11	534.914,326 696.017,582	12	534.931,972 696.014,568	17.902	12	534.931,972 696.014,568	13	534.946,393 696.011,923	14.662
13	534.946,393 696.011,923	14	534.955,602 696.010,089	9.39	14	534.955,602 696.010,089	15	534.968,996 696.006,898	13.769	15	534.968,996 696.006,898	16	534.972,303 696.005,966	3.436
16	534.972,303 696.005,966	17	534.977,777 696.004,644	5.631	17	534.977,777 696.004,644	18	534.981,136 696.004,134	3.397	18	534.981,136 696.004,134	19	534.986,511 696.003,178	5.459
19	534.986,511 696.003,178	20	535.006,345 696.000,265	20.047	20	535.006,345 696.000,265	21	535.010,826 695.999,595	4.531	21	535.010,826 695.999,595	22	535.025,061 695.997,3	14.419
22	535.025,061 695.997,3	23	535.027,836 695.999,358	3.455	23	535.027,836 695.999,358	24	535.032,538 696.002,855	5.86	24	535.032,538 696.002,855	25	535.038,183 696.006,305	6.616
25	535.038,183 696.006,305	26	535.042,827 696.008,734	5.241	26	535.042,827 696.008,734	27	535.044,827 696.010,658	2.775	27	535.044,827 696.010,658	28	535.045,42 696.011,228	0.823
28	535.045,42 696.011,228	29	535.045,903 696.011,692	0.67	29	535.045,903 696.011,692	30	535.046,411 696.012,182	0.706	30	535.046,411 696.012,182	31	535.047,068 696.012,813	0.911
31	535.047,068 696.012,813	32	535.048,278 696.013,977	1.679	32	535.048,278 696.013,977	33	535.049,236 696.017,046	3.215	33	535.049,236 696.017,046	34	535.051,008 696.024,738	7.893
34	535.051,008 696.024,738	35	535.051,773 696.028,63	3.966	35	535.051,773 696.028,63	36	535.052,017 696.032,003	3.382	36	535.052,017 696.032,003	37	535.052,266 696.036,046	4.051
37	535.052,266 696.036,046	38	535.052,307 696.038,172	2.126	38	535.052,307 696.038,172	39	535.052,108 696.040,68	2.516	39	535.052,108 696.040,68	40	535.051,528 696.044,337	3.703
40	535.051,528 696.044,337	41	535.050,706 696.047,585	3.35	41	535.050,706 696.047,585	42	535.047,853 696.047,365	2.861	42	535.047,853 696.047,365	43	535.041,113 696.046,508	6.794
43	535.041,113 696.046,508	44	535.039,589 696.053,447	7.104	44	535.039,589 696.053,447	45	535.035,362 696.052,477	4.337	45	535.035,362 696.052,477	46	535.033,837 696.062,688	10.324
46	535.033,837 696.062,688	47	535.032,842 696.070,888	8.26	47	535.032,842 696.070,888	48	535.032,089 696.078,314	7.464	48	535.032,089 696.078,314	49	535.031,663 696.082,395	4.103
49	535.031,663 696.082,395	50	535.030,779 696.094,668	12.305	50	535.030,779 696.094,668	51	535.030,323 696.099,015	4.371	51	535.030,323 696.099,015	52	535.029,596 696.104,273	5.308
52	535.029,596 696.104,273	53	535.028,021 696.113,553	9.413	53	535.028,021 696.113,553	54	535.026,131 696.121,229	7.905	54	535.026,131 696.121,229	55	535.022,63 696.134,208	13.443
55	535.022,63 696.134,208	56	535.020,04 696.143,063	9.226	56	535.020,04 696.143,063	57	535.018,353 696.148,951	6.125	57	535.018,353 696.148,951	58	535.016,185 696.157,472	8.792
58	535.016,185 696.157,472	59	535.005,287 696.177,662	22.943	59	535.005,287 696.177,662	60	534.967,306 696.166,414	39.612	60	534.967,306 696.166,414	61	534.964,699 696.113,999	52.48
61	534.964,699 696.113,999	1	534.922,252 696.085,359	51.205										

** Lungimile segmentelor sunt determinate în planul de proiecție Stereo 70 și sunt rotunjite la 1 milimetru.

*** Distanța dintre puncte este formată din segmente cumulate ce sunt mai mici decât valoarea 1 milimetru.

**DATE DESPRE IMOBILUL NR. 959**

Oficiul de Cadastru și Publicitate Imobiliară SUCEAVA
Biroul de Cadastru și Publicitate Imobiliară Campulung Moldovenesc

A. Partea I. Descrierea imobilului

Nr. CF vechi:2778
Nr. cadastral vechi:3084
Nr. topografic:3084-3

TEREN Necunoscut

Adresa: Loc. Argel, Jud. Suceava

Nr. Crt	Nr cadastral Nr. topografic	Suprafața* (mp)	Observații / Referințe
A1	33276	6.636	Sector cadastral:22 Teren neimprejmuit;

Construcții

Crt	Nr cadastral Nr. topografic	Adresa	Observații / Referințe
A1.1	33276-C1	Loc. Argel, Jud. Suceava	Nr. niveluri:1; S. construita la sol:45 mp; casa de locuit
A1.2	33276-C2	Loc. Argel, Jud. Suceava	Nr. niveluri:1; S. construita la sol:44 mp; bucatarie de vara
A1.3	33276-C3	Loc. Argel, Jud. Suceava	Nr. niveluri:1; S. construita la sol:36 mp; fanar
A1.4	33276-C4	Loc. Argel, Jud. Suceava	Nr. niveluri:1; S. construita la sol:15 mp; beci
A1.5	33276-C5	Loc. Argel, Jud. Suceava	Nr. niveluri:1; S. construita la sol:21 mp; sura
A1.6	33276-C6	Loc. Argel, Jud. Suceava	Nr. niveluri:1; S. construita la sol:19 mp; sura
A1.7	33276-C7	Loc. Argel, Jud. Suceava	Nr. niveluri:1; S. construita la sol:19 mp; fantana

B. Partea II. Proprietari și acte

Inscrieri privitoare la dreptul de proprietate și alte drepturi reale		Referințe
16764 / 17/11/2017		
Act Notarial nr. 2235, din 16/11/2017 emis de SCRABA LUMINITA ANA MARIA;		
B2	Intabulare, drept de PROPRIETATEca bun propriu, dobandit prin Conventie, cota actuala 1/2 1) BURSUC MIHAI , necasatorit	A1, A1.1, A1.2, A1.3, A1.4, A1.5, A1.6, A1.7
B3	Intabulare, drept de PROPRIETATEca bun propriu, dobandit prin Conventie, cota actuala 1/2 1) CIUVERCA MARCELA , necasatorita	A1, A1.1, A1.2, A1.3, A1.4, A1.5, A1.6, A1.7

C. Partea III. SARCINI .

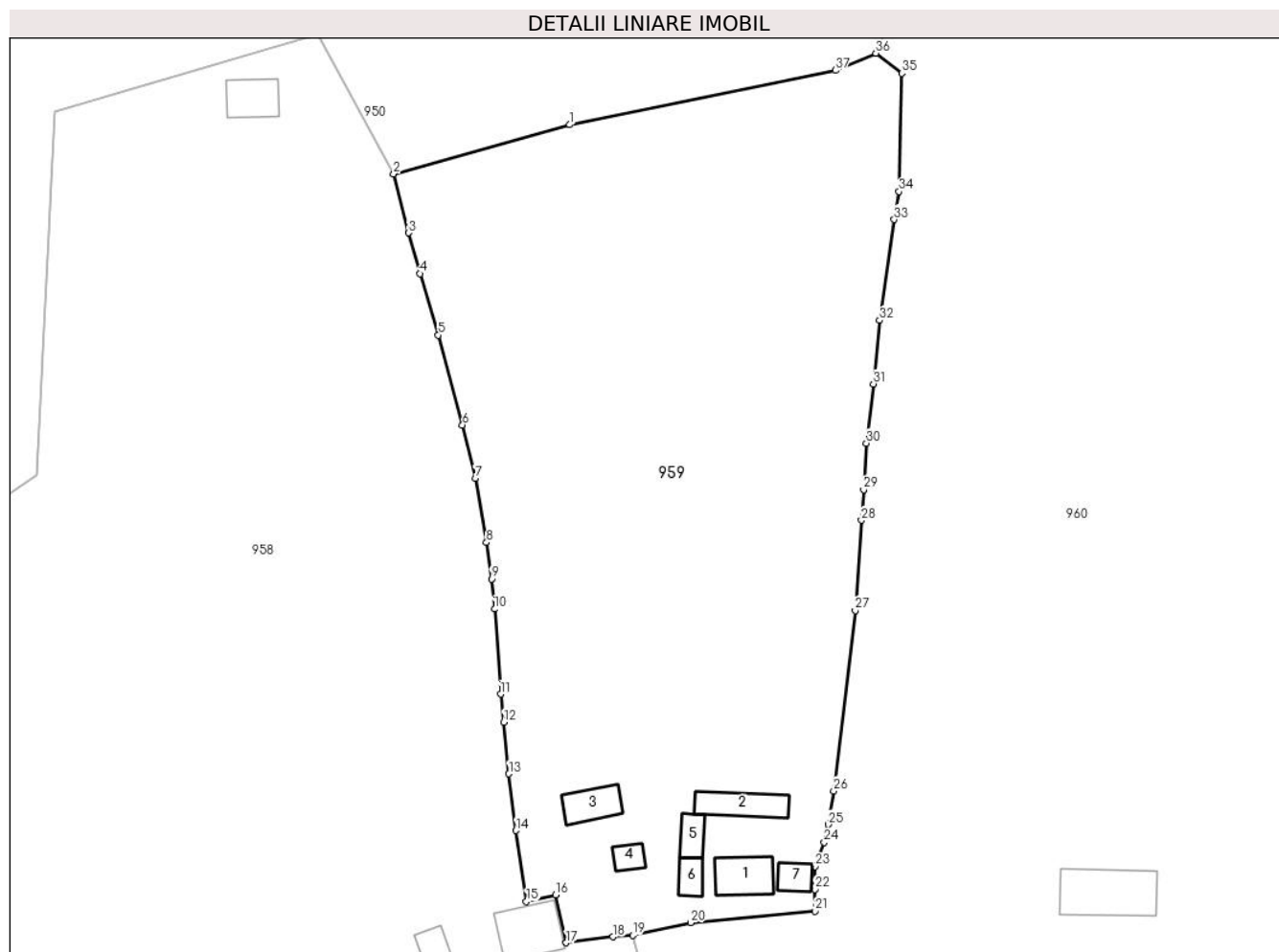
Inscrieri privind dezmembramintele dreptului de proprietate, drepturi reale de garanție și sarcini	Referințe
NU SUNT	

Anexa Nr. 1 La Partea I

Teren

Nr cadastral	Suprafața (mp)*	Observații / Referințe
33276	6.636	

* Suprafața este determinată în planul de proiecție Stereo 70.



Date referitoare la teren

Crt	Categorie folosință	Intravilan	Suprafața (mp)	Tarla	Parcelă	Nr. topo	Observații / Referințe
1	curți constructii	DA	924	-	-	3084-1	
2	faneata	DA	2.094	-	-	3084-2	
3	pasune	DA	480	-	-	3084-3	
4	pasune	NU	3.138	-	-	-	

Date referitoare la construcții

Crt	Număr	Destinație construcție	Supraf. (mp)	Situație juridică	Observații / Referințe
A1.1	33276-C1	construcții de locuințe	45	Cu acte	Nr. niveluri:1; S. construita la sol:45 mp; casa de locuit
A1.2	33276-C2	construcții anexa	44	Cu acte	Nr. niveluri:1; S. construita la sol:44 mp; bucatarie de vara
A1.3	33276-C3	construcții anexa	36	Cu acte	Nr. niveluri:1; S. construita la sol:36 mp; fanar
A1.4	33276-C4	construcții anexa	15	Cu acte	Nr. niveluri:1; S. construita la sol:15 mp; beci
A1.5	33276-C5	construcții anexa	21	Cu acte	Nr. niveluri:1; S. construita la sol:21 mp; sura
A1.6	33276-C6	construcții anexa	19	Cu acte	Nr. niveluri:1; S. construita la sol:19 mp; sura
A1.7	33276-C7	construcții anexa	19	Cu acte	Nr. niveluri:1; S. construita la sol:19 mp; fantana

Lungime Segmente

1) Valorile lungimilor segmentelor sunt obținute din proiecție în plan.

Punct început	X / Y	Punct sfârșit	X / Y	Lungime segment (** (m))
1	535.041,615 696.164,555	2	535.016,185 696.157,472	26.398
3	535.018,353 696.148,951	4	535.020,04 696.143,063	6.125
5	535.022,63 696.134,208	6	535.026,131 696.121,229	13.443
7	535.028,021 696.113,553	8	535.029,596 696.104,273	9.413
9	535.030,323 696.099,015	10	535.030,779 696.094,668	4.371
11	535.031,663 696.082,395	12	535.032,089 696.078,314	4.103
13	535.032,842 696.070,888	14	535.033,837 696.062,688	8.26
15	535.035,362 696.052,477	16	535.039,589 696.053,447	4.337
17	535.041,113 696.046,508	18	535.047,853 696.047,365	6.794
19	535.050,706 696.047,585	20	535.059,084 696.049,398	8.572
21	535.077,03 696.051,063	22	535.077,006 696.054,211	3.148
23	535.077,07 696.057,503	24	535.078,379 696.060,978	3.713
25	535.078,93 696.063,574	26	535.079,741 696.068,424	4.917
27	535.082,84 696.094,45	28	535.083,758 696.107,497	13.079
29	535.084,063 696.111,905	30	535.084,466 696.118,605	6.712
31	535.085,467 696.127,16	32	535.086,401 696.136,312	9.2
33	535.088,465 696.150,877	34	535.089,173 696.154,936	4.12
35	535.089,569 696.171,974	36	535.085,825 696.174,881	4.74
37	535.079,974 696.172,41	1	535.041,615 696.164,555	39.155

Punct început	X / Y	Punct sfârșit	X / Y	Lungime segment (** (m))
2	535.016,185 696.157,472	3	535.018,353 696.148,951	8.792
4	535.020,04 696.143,063	5	535.022,63 696.134,208	9.226
6	535.026,131 696.121,229	7	535.028,021 696.113,553	7.905
8	535.029,596 696.104,273	9	535.030,323 696.099,015	5.308
10	535.030,779 696.094,668	11	535.031,663 696.082,395	12.305
12	535.032,089 696.078,314	13	535.032,842 696.070,888	7.464
14	535.033,837 696.062,688	15	535.035,362 696.052,477	10.324
16	535.039,589 696.053,447	17	535.041,113 696.046,508	7.104
18	535.047,853 696.047,365	19	535.050,706 696.047,585	2.861
20	535.059,084 696.049,398	21	535.077,03 696.051,063	18.023
22	535.077,006 696.054,211	23	535.077,07 696.057,503	3.293
24	535.078,379 696.060,978	25	535.078,93 696.063,574	2.654
26	535.079,741 696.068,424	27	535.082,84 696.094,45	26.21
28	535.083,758 696.107,497	29	535.084,063 696.111,905	4.419
30	535.084,466 696.118,605	31	535.085,467 696.127,16	8.613
32	535.086,401 696.136,312	33	535.088,465 696.150,877	14.711
34	535.089,173 696.154,936	35	535.089,569 696.171,974	17.043
36	535.085,825 696.174,881	37	535.079,974 696.172,41	6.351

** Lungimile segmentelor sunt determinate în planul de proiecție Stereo 70 și sunt rotunjite la 1 milimetru.

*** Distanța dintre puncte este formată din segmente cumulate ce sunt mai mici decât valoarea 1 milimetru.

**DATE DESPRE IMOBILUL NR. 960**

Oficiul de Cadastru și Publicitate Imobiliară SUCEAVA
Biroul de Cadastru și Publicitate Imobiliară Campulung Moldovenesc

A. Partea I. Descrierea imobilului

TEREN Necunoscut

Adresa: Loc. Argel, Jud. Suceava

Nr. Crt	Nr cadastral Nr. topografic	Suprafața* (mp)	Observații / Referințe
A1		47.892	Sector cadastral:22 Teren imprejmuit; Imobilul s-a format din o parte a PF 40/53, 77/2, 78/2, 78/1, 74/7 a comunei cadastrale Argel.

Construcții

Crt	Nr cadastral Nr. topografic	Adresa	Observații / Referințe
A1.1		Loc. Argel, Jud. Suceava	Nr. niveluri:1; S. construita la sol:81 mp; Locuință.
A1.2		Loc. Argel, Jud. Suceava	Nr. niveluri:1; S. construita la sol:103 mp; Locuință.
A1.3		Loc. Argel, Jud. Suceava	Nr. niveluri:1; S. construita la sol:82 mp; Anexă.
A1.4		Loc. Argel, Jud. Suceava	Nr. niveluri:1; S. construita la sol:89 mp; Anexă.

B. Partea II. Proprietari și acte

Inscrieri privitoare la dreptul de proprietate și alte drepturi reale		Referințe
/		
Act Normativ nr. 7, din 13/03/1996 emis de PARLAMENTUL ROMANIEI;		
B1	Intabulare, drept de PROPRIETATE, dobandit prin Lege, cota actuala 1/1 1) NEIDENTIFICAT NEIDENTIFICAT	A1
Act Administrativ nr. 15, din 10/12/2024 emis de PRIMĂRIA MOLDOVIȚA;		
B2	Se notează posesia faptică. 1) HREHORIUC LIVIA	A1
Act Administrativ nr. 10263, din 12/12/2024 emis de PRIMĂRIA MOLDOVIȚA;		
B3	Intabulare, drept de PROPRIETATE, dobandit prin Lege, cota actuala 1/1 1) HREHORIUC LIVIA	A1.1, A1.2, A1.3, A1.4

C. Partea III. SARCINI .

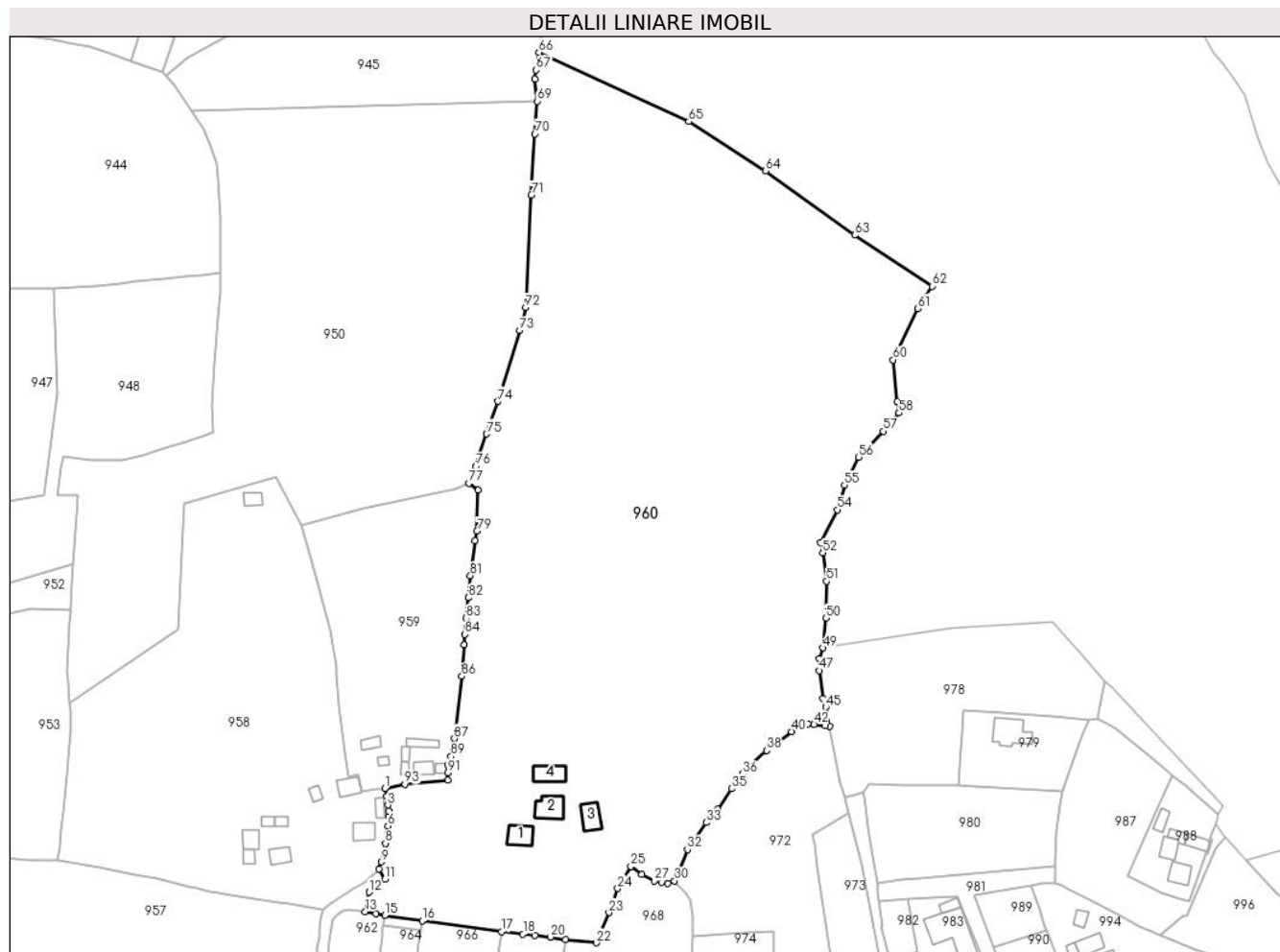
Inscrieri privind dezmembramintele dreptului de proprietate, drepturi reale de garanție și sarcini	Referințe
NU SUNT	

Anexa Nr. 1 La Partea I

Teren

Nr cadastral	Suprafața (mp)*	Observații / Referințe
	47.892	Imobilul s-a format din o parte a PF 40/53, 77/2, 78/2, 78/1, 74/7 a comunei cadastrale Argel.

* Suprafața este determinată în planul de proiecție Stereo 70.



Date referitoare la teren

Crt	Categorie folosință	Intra vilan	Suprafața (mp)	Tarla	Parcelă	Nr. topo	Observații / Referințe
1	curți constructii	DA	1.751	-	-	-	
2	faneata	DA	8.162	-	-	-	
3	faneata	NU	5.631	-	-	-	
4	pasune	NU	32.348	-	-	-	

Date referitoare la construcții

Crt	Număr	Destinație construcție	Supraf. (mp)	Situație juridică	Observații / Referințe
A1.1		construcții de locuințe	81	Cu acte	Nr. niveluri:1; S. construita la sol:81 mp; Locuință.
A1.2		construcții de locuințe	103	Cu acte	Nr. niveluri:1; S. construita la sol:103 mp; Locuință.
A1.3		construcții anexa	82	Cu acte	Nr. niveluri:1; S. construita la sol:82 mp; Anexă.
A1.4		construcții anexa	89	Cu acte	Nr. niveluri:1; S. construita la sol:89 mp; Anexă.

**** Lungimile segmentelor sunt determinate în planul de proiecție Stereo 70 și sunt rotunjite la 1 milimetru.**

***** Distanța dintre puncte este formată din segmente cumulate ce sunt mai mici decât valoarea 1 milimetru.**

**DATE DESPRE IMOBILUL NR. 961**

Oficiul de Cadastru și Publicitate Imobiliară SUCEAVA
Biroul de Cadastru și Publicitate Imobiliară Campulung Moldovenesc

A. Partea I. Descrierea imobilului

TEREN Intravilan

Adresa: Loc. Argel, Jud. Suceava

Nr. Crt	Nr cadastral Nr. topografic	Suprafața* (mp)	Observații / Referințe
A1		762	Sector cadastral:22 Teren neimprejmuit; Imobilul s-a format din o parte a PF 74/1, 74/8 a comunei cadastrale Argel.

B. Partea II. Proprietari și acte

Inscrieri privitoare la dreptul de proprietate și alte drepturi reale		Referințe
/		
Act Administrativ nr. 10263, din 12/12/2024 emis de PRIMARIA MOLDOVIȚA;		
B1	Inscrierea posesiei, drept de PROPRIETATE, dobandit prin Lege, cota actuala 1/1 1) NEIDENTIFICAT NEIDENTIFICAT	A1
Act Normativ nr. 7, din 13/03/1996 emis de PARLAMENTUL ROMANIEI (art. 13);		
B2	Se notează mențiunea de proprietar neidentificat.	A1

C. Partea III. SARCINI .

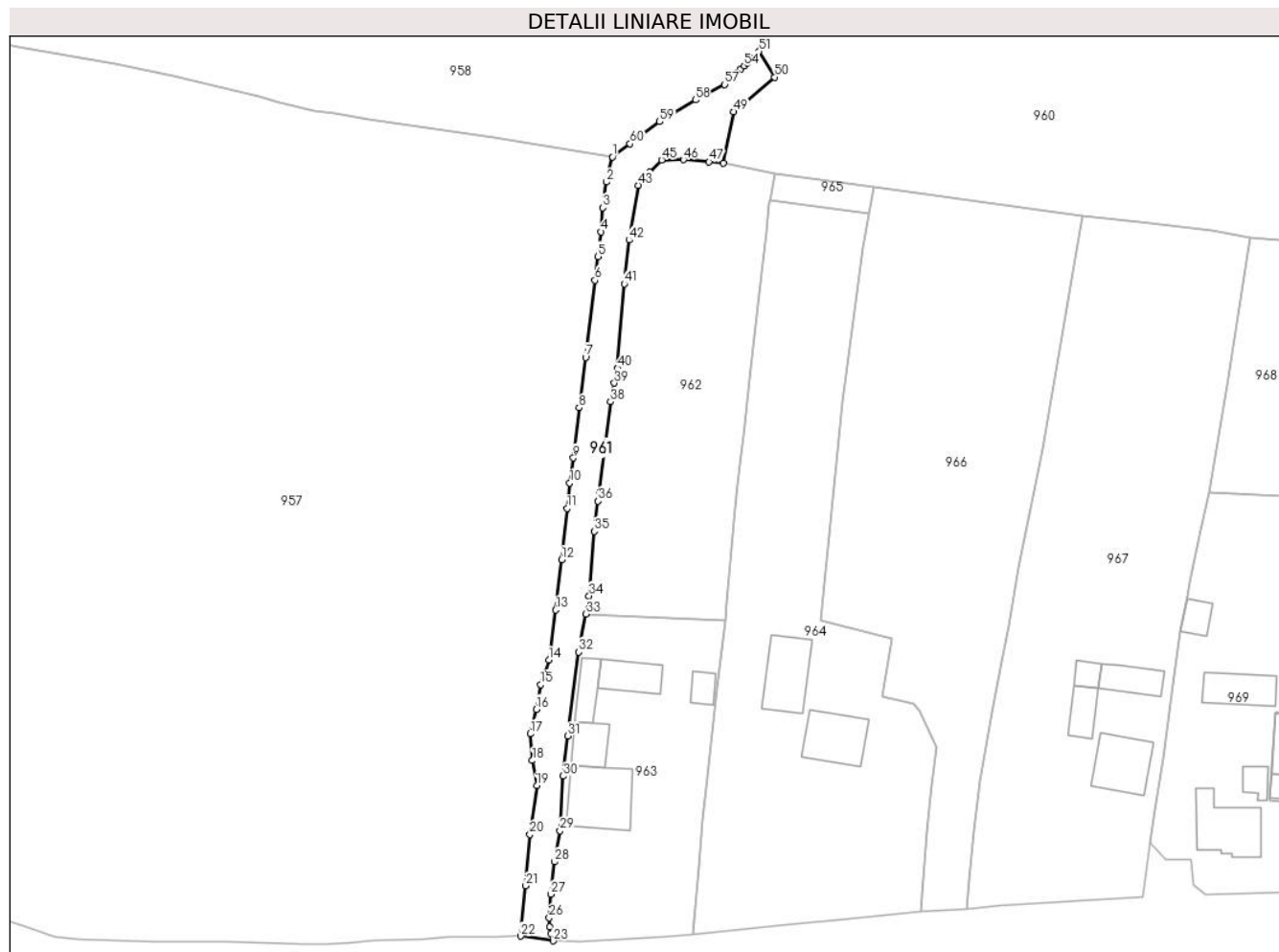
Inscrieri privind dezmembramintele dreptului de proprietate, drepturi reale de garanție și sarcini	Referințe
NU SUNT	

Anexa Nr. 1 La Partea I

Teren

Nr cadastral	Suprafața (mp)*	Observații / Referințe
	762	Imobilul s-a format din o parte a PF 74/1, 74/8 a comunei cadastrale Argel.

* Suprafața este determinată în planul de proiecție Stereo 70.



Date referitoare la teren

Crt	Categorie folosință	Intravilan	Suprafața (mp)	Tarla	Parcelă	Nr. topo	Observații / Referințe
1	arabil	DA	762	-	-	-	

Lungime Segmente

1) Valorile lungimilor segmentelor sunt obținute din proiecție în plan.

Punct început	X / Y	Punct sfârșit	X / Y	Lungime segment	Punct început	X / Y	Punct sfârșit	X / Y	Lungime segment	Punct început	X / Y	Punct sfârșit	X / Y	Lungime segment
1	535.025,061 695.997,3	2	535.024,127 695.993,308	4.1	2	535.024,127 695.993,308	3	535.023,533 695.989,226	4.125	3	535.023,533 695.989,226	4	535.023,26 695.985,44	3.796
4	535.023,26 695.985,44	5	535.022,726 695.981,55	3.926	5	535.022,726 695.981,55	6	535.022,279 695.977,768	3.808	6	535.022,279 695.977,768	7	535.020,826 695.965,596	12.258
7	535.020,826 695.965,596	8	535.019,772 695.957,612	8.053	8	535.019,772 695.957,612	9	535.018,872 695.949,673	7.99	9	535.018,872 695.949,673	10	535.018,296 695.945,73	3.985
10	535.018,296 695.945,73	11	535.017,9 695.941,686	4.063	11	535.017,9 695.941,686	12	535.017,02 695.933,6	8.134	12	535.017,02 695.933,6	13	535.016,071 695.925,65	8.006
13	535.016,071 695.925,65	14	535.014,989 695.917,729	7.995	14	535.014,989 695.917,729	15	535.013,734 695.913,854	4.073	15	535.013,734 695.913,854	16	535.012,991 695.909,953	3.971
16	535.012,991 695.909,953	17	535.012,047 695.906,062	4.004	17	535.012,047 695.906,062	18	535.012,406 695.901,854	4.223	18	535.012,406 695.901,854	19	535.013,111 695.897,89	4.026

Punct început	X / Y	Punct sfârșit	X / Y	Lungime segment	Punct început	X / Y	Punct sfârșit	X / Y	Lungime segment	Punct început	X / Y	Punct sfârșit	X / Y	Lungime segment
19	535.013,111 695.897,89	20	535.011,992 695.890,142	7.828	20	535.011,992 695.890,142	21	535.011,357 695.882,023	8.144	21	535.011,357 695.882,023	22	535.010,542 695.874,073	7.992
22	535.010,542 695.874,073	23	535.015,674 695.873,334	5.185	23	535.015,674 695.873,334	24	535.015,273 695.874,504	1.237	24	535.015,273 695.874,504	25	535.015,127 695.875,514	1.02
25	535.015,127 695.875,514	26	535.015,053 695.876,97	1.458	26	535.015,053 695.876,97	27	535.015,297 695.880,707	3.745	27	535.015,297 695.880,707	28	535.015,88 695.885,837	5.163
28	535.015,88 695.885,837	29	535.016,758 695.890,759	5.0	29	535.016,758 695.890,759	30	535.017,273 695.899,377	8.633	30	535.017,273 695.899,377	31	535.017,955 695.905,719	6.379
31	535.017,955 695.905,719	32	535.019,722 695.918,983	13.381	32	535.019,722 695.918,983	33	535.020,843 695.925,026	6.146	33	535.020,843 695.925,026	34	535.021,371 695.927,876	2.898
34	535.021,371 695.927,876	35	535.022,21 695.938,061	10.219	35	535.022,21 695.938,061	36	535.022,795 695.942,866	4.84	36	535.022,795 695.942,866	37	535.022,949 695.944,127	1.27
37	535.022,949 695.944,127	38	535.024,766 695.958,553	14.54	38	535.024,766 695.958,553	39	535.025,351 695.961,534	3.038	39	535.025,351 695.961,534	40	535.025,855 695.963,863	2.383
40	535.025,855 695.963,863	41	535.026,921 695.977,204	13.384	41	535.026,921 695.977,204	42	535.027,702 695.984,129	6.969	42	535.027,702 695.984,129	43	535.029,159 695.992,809	8.801
43	535.029,159 695.992,809	44	535.030,968 695.994,853	2.73	44	535.030,968 695.994,853	45	535.032,845 695.996,795	2.701	45	535.032,845 695.996,795	46	535.036,29 695.996,849	3.445
46	535.036,29 695.996,849	47	535.040,344 695.996,497	4.069	47	535.040,344 695.996,497	48	535.042,601 695.996,318	2.264	48	535.042,601 695.996,318	49	535.044,201 696.004,412	8.251
49	535.044,201 696.004,412	50	535.050,723 696.009,896	8.521	50	535.050,723 696.009,896	51	535.048,278 696.013,977	4.757	51	535.048,278 696.013,977	52	535.047,068 696.012,813	1.679
52	535.047,068 696.012,813	53	535.046,411 696.012,182	0.911	53	535.046,411 696.012,182	54	535.045,903 696.011,692	0.706	54	535.045,903 696.011,692	55	535.045,42 696.011,228	0.67
55	535.045,42 696.011,228	56	535.044,827 696.010,658	0.823	56	535.044,827 696.010,658	57	535.042,827 696.008,734	2.775	57	535.042,827 696.008,734	58	535.038,183 696.006,305	5.241
58	535.038,183 696.006,305	59	535.032,538 696.002,855	6.616	59	535.032,538 696.002,855	60	535.027,836 695.999,358	5.86	60	535.027,836 695.999,358	1	535.025,061 695.997,3	3.455

** Lungimile segmentelor sunt determinate în planul de proiecție Stereo 70 și sunt rotunjite la 1 milimetru.

*** Distanța dintre puncte este formată din segmente cumulate ce sunt mai mici decât valoarea 1 milimetru.

**DATE DESPRE IMOBILUL NR. 962**

Oficiul de Cadastru și Publicitate Imobiliară SUCEAVA
Biroul de Cadastru și Publicitate Imobiliară Campulung Moldovenesc

A. Partea I. Descrierea imobilului

TEREN Intravilan

Adresa: Loc. Argel, Jud. Suceava, Teren situat in intravilanul com. Moldovita, jud. Suceava.

Nr. Crt	Nr cadastral Nr. topografic	Suprafața* (mp)	Observații / Referințe
A1	31276	1.544	Sector cadastral:22 Teren neimprejmuit;

B. Partea II. Proprietari și acte

Inscrieri privitoare la dreptul de proprietate și alte drepturi reale		Referințe
4825 / 30/03/2020		
Act Notarial nr. 744, din 30/03/2020 emis de SCRABA LUMINITA DORU PAUL;		
B4	Intabulare, drept de PROPRIETATE, dobandit prin Conventie, cota actuala 1/1 1) MACOVEI ALINA 2) MACOVEI COSTIN OVIDIU	A1

C. Partea III. SARCINI .

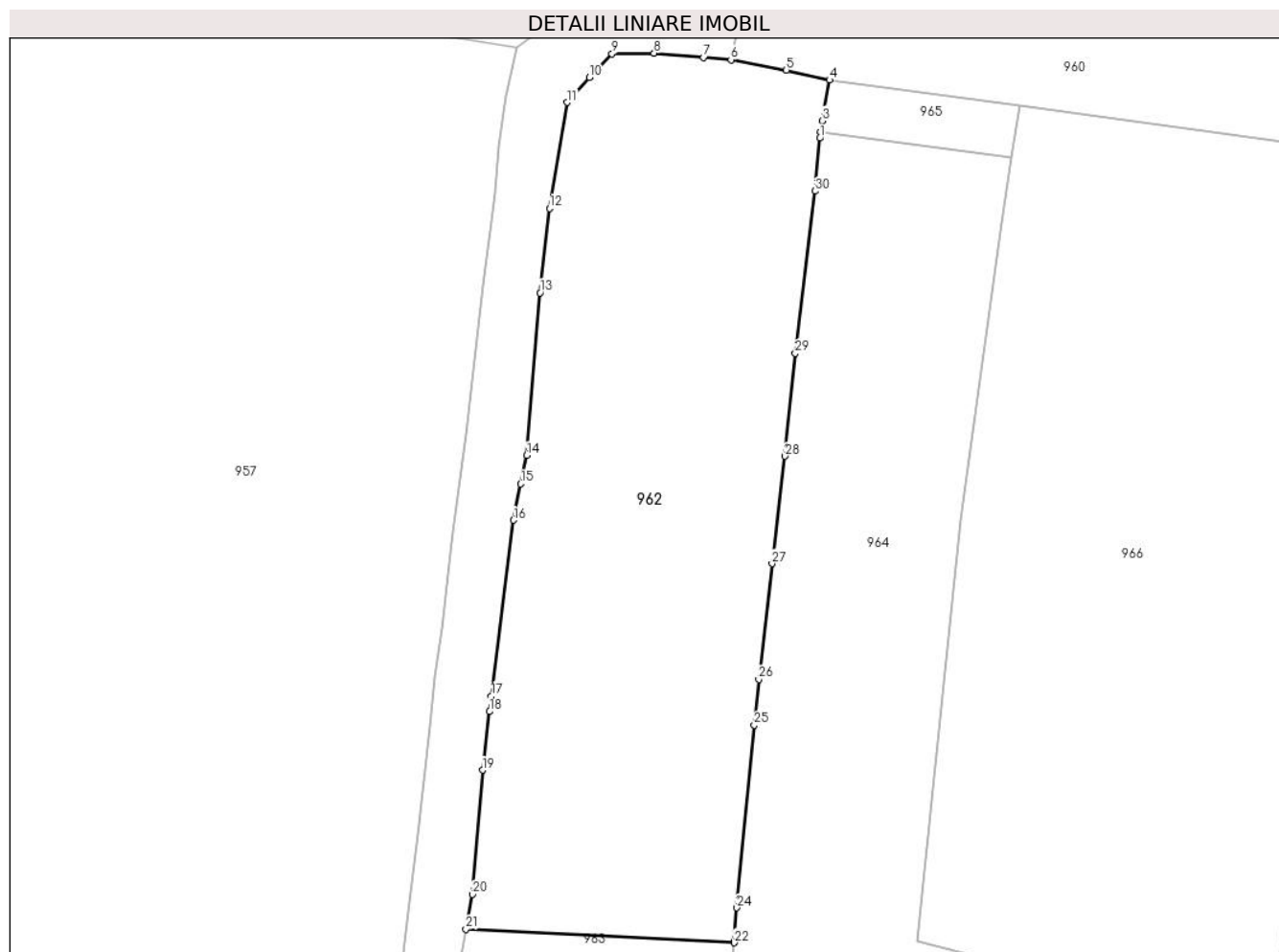
Inscrieri privind dezmembramintele dreptului de proprietate, drepturi reale de garanție și sarcini	Referințe
NU SUNT	

Anexa Nr. 1 La Partea I

Teren

Nr cadastral	Suprafața (mp)*	Observații / Referințe
31276	1.544	

* Suprafața este determinată în planul de proiecție Stereo 70.



Date referitoare la teren

Crt	Categorie folosință	Intra vilan	Suprafața (mp)	Tarla	Parcelă	Nr. topo	Observații / Referințe
1	faneata	DA	1.544	-	-	-	

Lungime Segmente

1) Valorile lungimilor segmentelor sunt obținute din proiecție în plan.

Punct început	X / Y	Punct sfârșit	X / Y	Lungime segment (** (m)
1	535.049,893 695.989,886	2	535.049,968 695.990,404	0.523
3	535.050,1 695.991,303	4	535.050,693 695.994,648	3.397
5	535.047,144 695.995,47	6	535.042,601 695.996,318	4.621
7	535.040,344 695.996,497	8	535.036,29 695.996,849	4.069
9	535.032,845 695.996,795	10	535.030,968 695.994,853	2.701

Punct început	X / Y	Punct sfârșit	X / Y	Lungime segment (** (m)
2	535.049,968 695.990,404	3	535.050,1 695.991,303	0.909
4	535.050,693 695.994,648	5	535.047,144 695.995,47	3.643
6	535.042,601 695.996,318	7	535.040,344 695.996,497	2.264
8	535.036,29 695.996,849	9	535.032,845 695.996,795	3.445
10	535.030,968 695.994,853	11	535.029,159 695.992,809	2.73

Punct început	X / Y	Punct sfârșit	X / Y	Lungime segment (** (m)
11	535.029,159 695.992,809	12	535.027,702 695.984,129	8.801
13	535.026,921 695.977,204	14	535.025,855 695.963,863	13.384
15	535.025,351 695.961,534	16	535.024,766 695.958,553	3.038
17	535.022,949 695.944,127	18	535.022,795 695.942,866	1.27
19	535.022,21 695.938,061	20	535.021,371 695.927,876	10.219
21	535.020,843 695.925,026	22	535.042,874 695.923,906	22.059
23	535.042,886 695.924,01	24	535.043,079 695.926,772	2.769
25	535.044,525 695.941,762	26	535.044,885 695.945,492	3.747
27	535.045,968 695.954,996	28	535.047,042 695.963,805	8.874
29	535.047,877 695.972,23	30	535.049,514 695.985,539	13.409

Punct început	X / Y	Punct sfârșit	X / Y	Lungime segment (** (m)
12	535.027,702 695.984,129	13	535.026,921 695.977,204	6.969
14	535.025,855 695.963,863	15	535.025,351 695.961,534	2.383
16	535.024,766 695.958,553	17	535.022,949 695.944,127	14.54
18	535.022,795 695.942,866	19	535.022,21 695.938,061	4.84
20	535.021,371 695.927,876	21	535.020,843 695.925,026	2.898
22	535.042,874 695.923,906	23	535.042,886 695.924,01	0.105
24	535.043,079 695.926,772	25	535.044,525 695.941,762	15.06
26	535.044,885 695.945,492	27	535.045,968 695.954,996	9.566
28	535.047,042 695.963,805	29	535.047,877 695.972,23	8.466
30	535.049,514 695.985,539	1	535.049,893 695.989,886	4.363

** Lungimile segmentelor sunt determinate în planul de proiecție Stereo 70 și sunt rotunjite la 1 milimetru.

*** Distanța dintre puncte este formată din segmente cumulate ce sunt mai mici decât valoarea 1 milimetru.

**DATE DESPRE IMOBILUL NR. 963**

Oficiul de Cadastru și Publicitate Imobiliară SUCEAVA
Biroul de Cadastru și Publicitate Imobiliară Campulung Moldovenesc

A. Partea I. Descrierea imobilului

TEREN Intravilan

Adresa: Loc. Argel, Jud. Suceava, Teren situat in intravilanul com. Moldovita, jud. Suceava.

Nr. Crt	Nr cadastral Nr. topografic	Suprafața* (mp)	Observații / Referințe
A1	31275	1.153	Sector cadastral:22 Teren neimprijmit;

Construcții

Crt	Nr cadastral Nr. topografic	Adresa	Observații / Referințe
A1.1	31275-C1	Loc. Argel, Jud. Suceava, Teren situat in intravilanul com. Moldovita, jud. Suceava.	Nr. niveluri:1; S. construita la sol:97 mp; Casa de locuit
A1.2	31275-C2	Loc. Argel, Jud. Suceava, Teren situat in intravilanul com. Moldovita, jud. Suceava.	Nr. niveluri:1; S. construita la sol:38 mp; Constructie anexa.
A1.3	31275-C3	Loc. Argel, Jud. Suceava, Teren situat in intravilanul com. Moldovita, jud. Suceava.	Nr. niveluri:1; S. construita la sol:30 mp; Constructie anexa.
A1.4	31275-C4	Loc. Argel, Jud. Suceava, Teren situat in intravilanul com. Moldovita, jud. Suceava.	Nr. niveluri:1; S. construita la sol:45 mp; Constructie anexa.
A1.5	31275-C5	Loc. Argel, Jud. Suceava, Teren situat in intravilanul com. Moldovita, jud. Suceava.	Nr. niveluri:1; S. construita la sol:18 mp; Constructie anexa.

B. Partea II. Proprietari și acte

Inscrieri privitoare la dreptul de proprietate și alte drepturi reale		Referințe
12010 / 22/08/2017		
Act Notarial nr. 2186, din 21/08/2017 emis de SCRABA LUMINITA DORU PAUL;		
B3	se noteaza actul de lichidare a regimului comunitatii legale de bunuri	A1, A1.1, A1.2, A1.3, A1.4, A1.5
724 / 17/01/2023		
Act Notarial nr. 2-CM, din 16/01/2023 emis de SCRABA LUMINITA DORU PAUL;		
B7	Intabulare, drept de PROPRIETATE, dobandit prin Succesiune, cota actuala 1/1 1) TCACIUC VIANOR	A1, A1.1, A1.2, A1.3, A1.4, A1.5

C. Partea III. SARCINI .

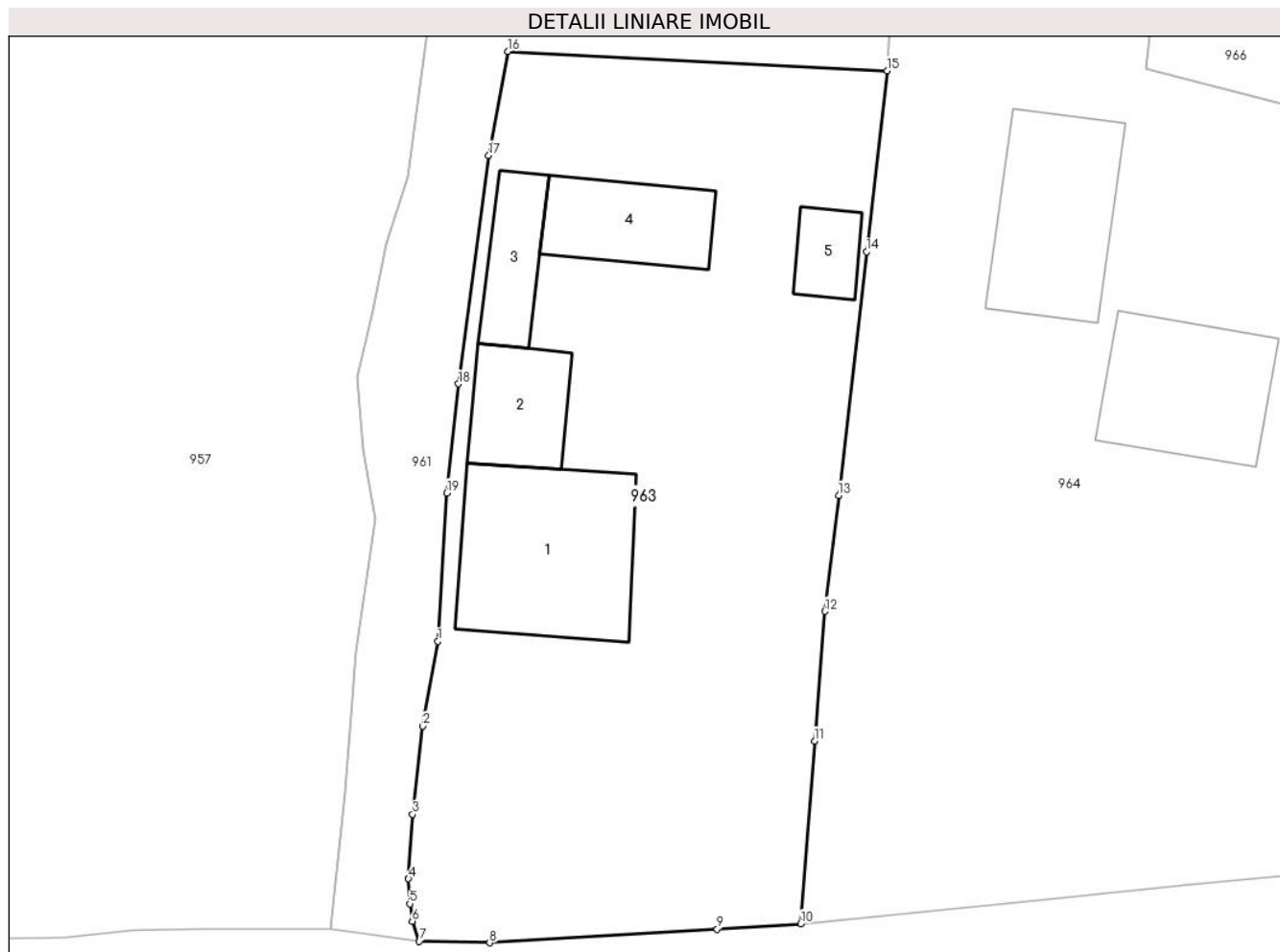
Inscrieri privind dezmembramintele dreptului de proprietate, drepturi reale de garanție și sarcini	Referințe
NU SUNT	

Anexa Nr. 1 La Partea I

Teren

Nr cadastral	Suprafața (mp)*	Observații / Referințe
31275	1.153	

* Suprafața este determinată în planul de proiecție Stereo 70.



Date referitoare la teren

Crt	Categorie folosință	Intra vilan	Suprafața (mp)	Tarla	Parcelă	Nr. topo	Observații / Referințe
1	curți constructii	DA	1.153	-	-	-	

Date referitoare la construcții

Crt	Număr	Destinație construcție	Supraf. (mp)	Situație juridică	Observații / Referințe
A1.1	31275-C1	construcții de locuințe	Din acte: 100 Masurata: 97	Cu acte	Nr. niveluri:1; S. construita la sol:97 mp; Casa de locuit
A1.2	31275-C2	construcții anexa	Din acte: 44 Masurata: 38	Cu acte	Nr. niveluri:1; S. construita la sol:38 mp; Construcție anexa.
A1.3	31275-C3	construcții anexa	Din acte: 41 Masurata: 30	Cu acte	Nr. niveluri:1; S. construita la sol:30 mp; Construcție anexa.
A1.4	31275-C4	construcții anexa	Din acte: 70 Masurata: 45	Cu acte	Nr. niveluri:1; S. construita la sol:45 mp; Construcție anexa.
A1.5	31275-C5	construcții anexa	Din acte: 20 Masurata: 18	Cu acte	Nr. niveluri:1; S. construita la sol:18 mp; Construcție anexa.

Lungime Segmente

1) Valorile lungimilor segmentelor sunt obținute din proiecție în plan.

Punct început	X / Y	Punct sfârșit	X / Y	Lungime segment (** (m)
1	535.016,758 695.890,759	2	535.015,88 695.885,837	5.0
2	535.015,88 695.885,837	3	535.015,297 695.880,707	5.163
3	535.015,297 695.880,707	4	535.015,053 695.876,97	3.745
4	535.015,053 695.876,97	5	535.015,127 695.875,514	1.458
5	535.015,127 695.875,514	6	535.015,273 695.874,504	1.02
6	535.015,273 695.874,504	7	535.015,674 695.873,334	1.237
7	535.015,674 695.873,334	8	535.019,774 695.873,252	4.101
8	535.019,774 695.873,252	9	535.033,003 695.874,036	13.252
9	535.033,003 695.874,036	10	535.037,871 695.874,358	4.879
10	535.037,871 695.874,358	11	535.038,659 695.884,974	10.645
11	535.038,659 695.884,974	12	535.039,268 695.892,507	7.558
12	535.039,268 695.892,507	13	535.040,072 695.899,235	6.776
13	535.040,072 695.899,235	14	535.041,685 695.913,383	14.24
14	535.041,685 695.913,383	15	535.042,874 695.923,906	10.59
15	535.042,874 695.923,906	16	535.020,843 695.925,026	22.059
16	535.020,843 695.925,026	17	535.019,722 695.918,983	6.146
17	535.019,722 695.918,983	18	535.017,955 695.905,719	13.381
18	535.017,955 695.905,719	19	535.017,273 695.899,377	6.379
19	535.017,273 695.899,377	1	535.016,758 695.890,759	8.633

** Lungimile segmentelor sunt determinate în planul de proiecție Stereo 70 și sunt rotunjite la 1 milimetru.

*** Distanța dintre puncte este formată din segmente cumulate ce sunt mai mici decât valoarea 1 milimetru.

**DATE DESPRE IMOBILUL NR. 964**

Oficiul de Cadastru și Publicitate Imobiliară SUCEAVA
Biroul de Cadastru și Publicitate Imobiliară Campulung Moldovenesc

A. Partea I. Descrierea imobilului

TEREN Intravilan

Adresa: Loc. Argel, Jud. Suceava

Nr. Crt	Nr cadastral Nr. topografic	Suprafața* (mp)	Observații / Referințe
A1	31161	2.558	Sector cadastral:22 Teren neimprijmit;

Construcții

Crt	Nr cadastral Nr. topografic	Adresa	Observații / Referințe
A1.1	31161-C1	Loc. Argel, Jud. Suceava	Nr. niveluri:1; S. construita la sol:72 mp; constructie din lemn
A1.2	31161-C2	Loc. Argel, Jud. Suceava	Nr. niveluri:1; S. construita la sol:77 mp; constructie din lemn

B. Partea II. Proprietari și acte

Inscrieri privitoare la dreptul de proprietate și alte drepturi reale		Referințe
4098 / 05/04/2012		
Hotarare Judecatoreasca nr. 1255, din 22/09/2011 emis de JUDECATORIA CAMPULUNG MOLDOVENESC (hotarare judecatoreasca nr. 1789/20-12-2012 emis de judecatoria campulung Moldovenesc;);		
B2	Intabulare, drept de PROPRIETATE, cu titlu de mostenire si partaj voluntar, dobandit prin Hotarare Judecatoreasca, cota actuala 1/1 1) OBLEZNIUC DUMITRIE	A1, A1.1, A1.2

C. Partea III. SARCINI .

Inscrieri privind dezmembramintele dreptului de proprietate, drepturi reale de garanție și sarcini	Referințe
NU SUNT	

Anexa Nr. 1 La Partea I

Teren

Nr cadastral	Suprafața (mp)*	Observații / Referințe
31161	2.558	

* Suprafața este determinată în planul de proiecție Stereo 70.



Date referitoare la teren

Crt	Categorie folosință	Intravilan	Suprafața (mp)	Tarla	Parcelă	Nr. topo	Observații / Referințe
1	curți constructii	DA	403	-	-	-	
2	faneata	DA	2.155	-	-	-	

Date referitoare la construcții

Crt	Număr	Destinație construcție	Supraf. (mp)	Situație juridică	Observații / Referințe
A1.1	31161-C1	construcții de locuințe	72	Cu acte	Nr. niveluri:1; S. construita la sol:72 mp; construcție din lemn
A1.2	31161-C2	construcții anexa	77	Cu acte	Nr. niveluri:1; S. construita la sol:77 mp; construcție din lemn

Lungime Segmente

1) Valorile lungimilor segmentelor sunt obținute din proiecție în plan.

Punct început	X / Y	Punct sfârșit	X / Y	Lungime segment (** (m))
1	535.042,874 695.923,906	2	535.041,685 695.913,383	10.59
3	535.040,072 695.899,235	4	535.039,268 695.892,507	6.776

Punct început	X / Y	Punct sfârșit	X / Y	Lungime segment (** (m))
2	535.041,685 695.913,383	3	535.040,072 695.899,235	14.24
4	535.039,268 695.892,507	5	535.038,659 695.884,974	7.558

Punct început	X / Y	Punct sfârșit	X / Y	Lungime segment (** (m))
5	535.038,659 695.884,974	6	535.037,871 695.874,358	10.645
7	535.052,551 695.875,814	8	535.060,706 695.876,629	8.196
9	535.073,942 695.877,942	10	535.074,059 695.880,603	2.664
11	535.074,443 695.885,529	12	535.074,867 695.890,513	5.002
13	535.075,623 695.898,116	14	535.076,269 695.903,965	5.885
15	535.073,582 695.909,636	16	535.072,742 695.910,825	1.456
17	535.067,763 695.911,974	18	535.069,337 695.921,041	9.203
19	535.057,933 695.924,04	20	535.061,407 695.958,552	34.686
21	535.064,789 695.982,929	22	535.065,653 695.988,281	5.421
23	535.049,968 695.990,404	24	535.049,893 695.989,886	0.523
25	535.049,514 695.985,539	26	535.047,877 695.972,23	13.409
27	535.047,042 695.963,805	28	535.045,968 695.954,996	8.874
29	535.044,885 695.945,492	30	535.044,525 695.941,762	3.747
31	535.043,079 695.926,772	32	535.042,886 695.924,01	2.769

Punct început	X / Y	Punct sfârșit	X / Y	Lungime segment (** (m))
6	535.037,871 695.874,358	7	535.052,551 695.875,814	14.752
8	535.060,706 695.876,629	9	535.073,942 695.877,942	13.301
10	535.074,059 695.880,603	11	535.074,443 695.885,529	4.941
12	535.074,867 695.890,513	13	535.075,623 695.898,116	7.64
14	535.076,269 695.903,965	15	535.073,582 695.909,636	6.275
16	535.072,742 695.910,825	17	535.067,763 695.911,974	5.11
18	535.069,337 695.921,041	19	535.057,933 695.924,04	11.792
20	535.061,407 695.958,552	21	535.064,789 695.982,929	24.61
22	535.065,653 695.988,281	23	535.049,968 695.990,404	15.828
24	535.049,893 695.989,886	25	535.049,514 695.985,539	4.363
26	535.047,877 695.972,23	27	535.047,042 695.963,805	8.466
28	535.045,968 695.954,996	29	535.044,885 695.945,492	9.566
30	535.044,525 695.941,762	31	535.043,079 695.926,772	15.06
32	535.042,886 695.924,01	1	535.042,874 695.923,906	0.105

** Lungimile segmentelor sunt determinate în planul de proiecție Stereo 70 și sunt rotunjite la 1 milimetru.

*** Distanța dintre puncte este formată din segmente cumulate ce sunt mai mici decât valoarea 1 milimetru.

**DATE DESPRE IMOBILUL NR. 965**

Oficiul de Cadastru și Publicitate Imobiliară SUCEAVA
Biroul de Cadastru și Publicitate Imobiliară Campulung Moldovenesc

A. Partea I. Descrierea imobilului

TEREN Intravilan

Adresa: Loc. Argel, Jud. Suceava

Nr. Crt	Nr cadastral Nr. topografic	Suprafața* (mp)	Observații / Referințe
A1		68	Sector cadastral:22 Teren neimprejmuit; Imobilul s-a format din o parte a PF 74/7 a comunei cadastrale Argel.

B. Partea II. Proprietari și acte

Inscrieri privitoare la dreptul de proprietate și alte drepturi reale		Referințe
/		
Act Normativ nr. 7, din 13/03/1996 emis de PARLAMENTUL ROMANIEI;		
B1	Intabulare, drept de PROPRIETATE, dobandit prin Lege, cota actuala 1/1 1) NEIDENTIFICAT NEIDENTIFICAT	A1
Act Administrativ nr. 16, din 10/12/2024 emis de PRIMĂRIA MOLDOVIȚA;		
B2	Se notează posesia faptică. 1) OBLEZNIUC DUMITRIE	A1

C. Partea III. SARCINI .

Inscrieri privind dezmembramintele dreptului de proprietate, drepturi reale de garanție și sarcini	Referințe
NU SUNT	

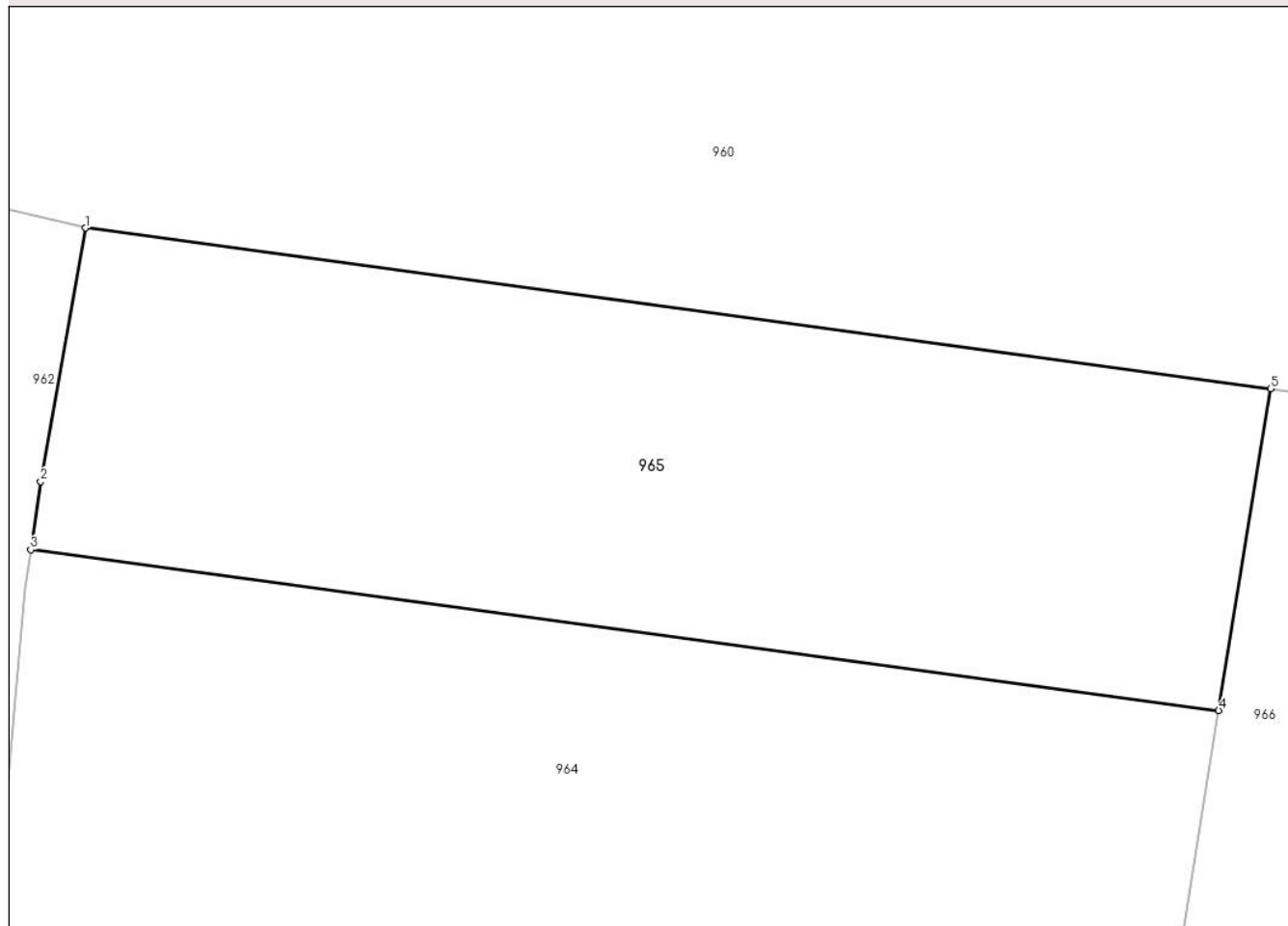
Anexa Nr. 1 La Partea I

Teren

Nr cadastral	Suprafaţa (mp)*	Observații / Referințe
	68	Imobilul s-a format din o parte a PF 74/7 a comunei cadastrale Argel.

* Suprafața este determinată în planul de proiecție Stereo 70.

DETALII LINIARE IMOBIL



Date referitoare la teren

Crt	Categorie folosință	Intravilan	Suprafața (mp)	Tarla	Parcelă	Nr. topo	Observații / Referințe
1	faneata	DA	68	-	-	-	

Lungime Segmente

1) Valorile lungimilor segmentelor sunt obținute din proiecție în plan.

Punct început	X / Y	Punct sfârșit	X / Y	Lungime segment (** (m)
1	535.050,693 695.994,648	2	535.050,1 695.991,303	3.397
2	535.050,1 695.991,303	3	535.049,968 695.990,404	0.909
3	535.049,968 695.990,404	4	535.065,653 695.988,281	15.828
4	535.065,653 695.988,281	5	535.066,339 695.992,53	4.304
5	535.066,339 695.992,53	1	535.050,693 695.994,648	15.789

**** Lungimile segmentelor sunt determinate în planul de proiecție Stereo 70 și sunt rotunjite la 1 milimetru.**

***** Distanța dintre puncte este formată din segmente cumulate ce sunt mai mici decât valoarea 1 milimetru.**

**DATE DESPRE IMOBILUL NR. 966**

Oficiul de Cadastru și Publicitate Imobiliară SUCEAVA
 Biroul de Cadastru și Publicitate Imobiliară Campulung Moldovenesc

A. Partea I. Descrierea imobilului

TEREN Intravilan

Adresa: Loc. Argel, Jud. Suceava

Nr. Crt	Nr cadastral Nr. topografic	Suprafața* (mp)	Observații / Referințe
A1	31155	Din acte: 2.663 Masurata: 2.657	Sector cadastral:22 Teren neimprejmuit;

B. Partea II. Proprietari și acte

Inscrieri privitoare la dreptul de proprietate și alte drepturi reale		Referințe
9531 / 07/08/2012		
Act Notarial nr. 884, din 03/08/2012 emis de SCRABA HORIA ILIE;		
B3	Intabulare, drept de PROPRIETATE, dobandit prin Conventie, cota actuala 1/1 1) CHAR ELENA MARIA 2) CHAR IOAN	A1

C. Partea III. SARCINI .

Inscrieri privind dezmembramintele dreptului de proprietate, drepturi reale de garanție și sarcini	Referințe
NU SUNT	

Anexa Nr. 1 La Partea I

Teren

Nr cadastral	Suprafața (mp)*	Observații / Referințe
31155	Din acte: 2.663 Masurata: 2.657	

* Suprafața este determinată în planul de proiecție Stereo 70.



Date referitoare la teren

Crt	Categorie folosință	Intra vilan	Suprafața (mp)	Tarla	Parcelă	Nr. topo	Observații / Referințe
1	faneata	DA	2.657	-	69/130	-	

Lungime Segmente

1) Valorile lungimilor segmentelor sunt obținute din proiecție în plan.

Punct început	X / Y	Punct sfârșit	X / Y	Lungime segment (** (m)
1	535.061,407 695.958,552	2	535.057,933 695.924,04	34.686
3	535.069,337 695.921,041	4	535.067,763 695.911,974	9.203
5	535.072,742 695.910,825	6	535.073,582 695.909,636	1.456
7	535.076,269 695.903,965	8	535.075,623 695.898,116	5.885
9	535.074,867 695.890,513	10	535.074,443 695.885,529	5.002

Punct început	X / Y	Punct sfârșit	X / Y	Lungime segment (** (m)
2	535.057,933 695.924,04	3	535.069,337 695.921,041	11.792
4	535.067,763 695.911,974	5	535.072,742 695.910,825	5.11
6	535.073,582 695.909,636	7	535.076,269 695.903,965	6.275
8	535.075,623 695.898,116	9	535.074,867 695.890,513	7.64
10	535.074,443 695.885,529	11	535.074,059 695.880,603	4.941

Punct început	X / Y	Punct sfârșit	X / Y	Lungime segment (** (m))
11	535.074,059 695.880,603	12	535.073,942 695.877,942	2.664
13	535.081,174 695.878,431	14	535.081,554 695.882,916	4.501
15	535.082,196 695.890,82	16	535.083,197 695.898,574	7.818
17	535.085,055 695.909,403	18	535.086,73 695.917,458	8.227
19	535.087,722 695.923,164	20	535.089,312 695.932,451	9.422
21	535.093,052 695.951,16	22	535.099,395 695.988,001	37.383
23	535.066,339 695.992,53	24	535.065,653 695.988,281	4.304
25	535.064,789 695.982,929	1	535.061,407 695.958,552	24.61

Punct început	X / Y	Punct sfârșit	X / Y	Lungime segment (** (m))
12	535.073,942 695.877,942	13	535.081,174 695.878,431	7.249
14	535.081,554 695.882,916	15	535.082,196 695.890,82	7.93
16	535.083,197 695.898,574	17	535.085,055 695.909,403	10.987
18	535.086,73 695.917,458	19	535.087,722 695.923,164	5.792
20	535.089,312 695.932,451	21	535.093,052 695.951,16	19.079
22	535.099,395 695.988,001	23	535.066,339 695.992,53	33.365
24	535.065,653 695.988,281	25	535.064,789 695.982,929	5.421

** Lungimile segmentelor sunt determinate în planul de proiecție Stereo 70 și sunt rotunjite la 1 milimetru.

*** Distanța dintre puncte este formată din segmente cumulate ce sunt mai mici decât valoarea 1 milimetru.

**DATE DESPRE IMOBILUL NR. 967**

Oficiul de Cadastru și Publicitate Imobiliară SUCEAVA
Biroul de Cadastru și Publicitate Imobiliară Campulung Moldovenesc

A. Partea I. Descrierea imobilului

TEREN Intravilan

Adresa: Loc. Argel, Jud. Suceava

Nr. Crt	Nr cadastral Nr. topografic	Suprafața* (mp)	Observații / Referințe
A1	31162	2.965	Sector cadastral:22 Teren neimprijmit;

Construcții

Crt	Nr cadastral Nr. topografic	Adresa	Observații / Referințe
A1.1	31162-C1	Loc. Argel, Jud. Suceava	Nr. niveluri:1; S. construita la sol:72 mp; constructie din lemn
A1.2	31162-C2	Loc. Argel, Jud. Suceava	Nr. niveluri:1; S. construita la sol:32 mp; constructie din lemn
A1.3	31162-C3	Loc. Argel, Jud. Suceava	Nr. niveluri:1; S. construita la sol:16 mp; constructie din lemn
A1.4	31162-C4	Loc. Argel, Jud. Suceava	Nr. niveluri:1; S. construita la sol:40 mp; constructie din lemn

B. Partea II. Proprietari și acte

Inscrieri privitoare la dreptul de proprietate și alte drepturi reale		Referințe
4099 / 05/04/2012		
Hotarare Judecatoreasca nr. 1255, din 22/09/2011 emis de JUDECATORIA CAMPULUNG MOLDOVENESC (hotarare judecatoreasca nr. 1789/20-12-2012 emis de judecatoria campulung Moldovenesc;);		
B2	Intabulare, drept de PROPRIETATE, cu titlu de mostenire si partaj voluntar, dobandit prin Hotarare Judecatoreasca, cota actuala 1/1 1) OBLEZNIUC DUMITRIE	A1
B3	Intabulare, drept de PROPRIETATE,cu titlu de edificare, dobandit prin Hotarare Judecatoreasca, cota actuala 4/8 1) OBLEZNIUC DUMITRIE	A1.1, A1.2, A1.3, A1.4
10348 / 11/08/2016		
Act Notarial nr. 45, din 11/08/2016 emis de TARAN LILIANA;		
B4	Intabulare, drept de PROPRIETATE, dobandit prin Succesiune, cota actuala 1/8 1) OBLEZNIUC DUMITRIE	A1.1, A1.2, A1.3, A1.4
B5	Intabulare, drept de PROPRIETATE, dobandit prin Succesiune, cota actuala 1/8 1) OBLEZNIUC GELU	A1.1, A1.2, A1.3, A1.4
B6	Intabulare, drept de PROPRIETATE, dobandit prin Succesiune, cota actuala 1/8 1) SUTAC IONELA-CECILIA	A1.1, A1.2, A1.3, A1.4
B7	Intabulare, drept de PROPRIETATE, dobandit prin Succesiune, cota actuala 1/8 1) IRIMESCU GEORGETA	A1.1, A1.2, A1.3, A1.4

C. Partea III. SARCINI .

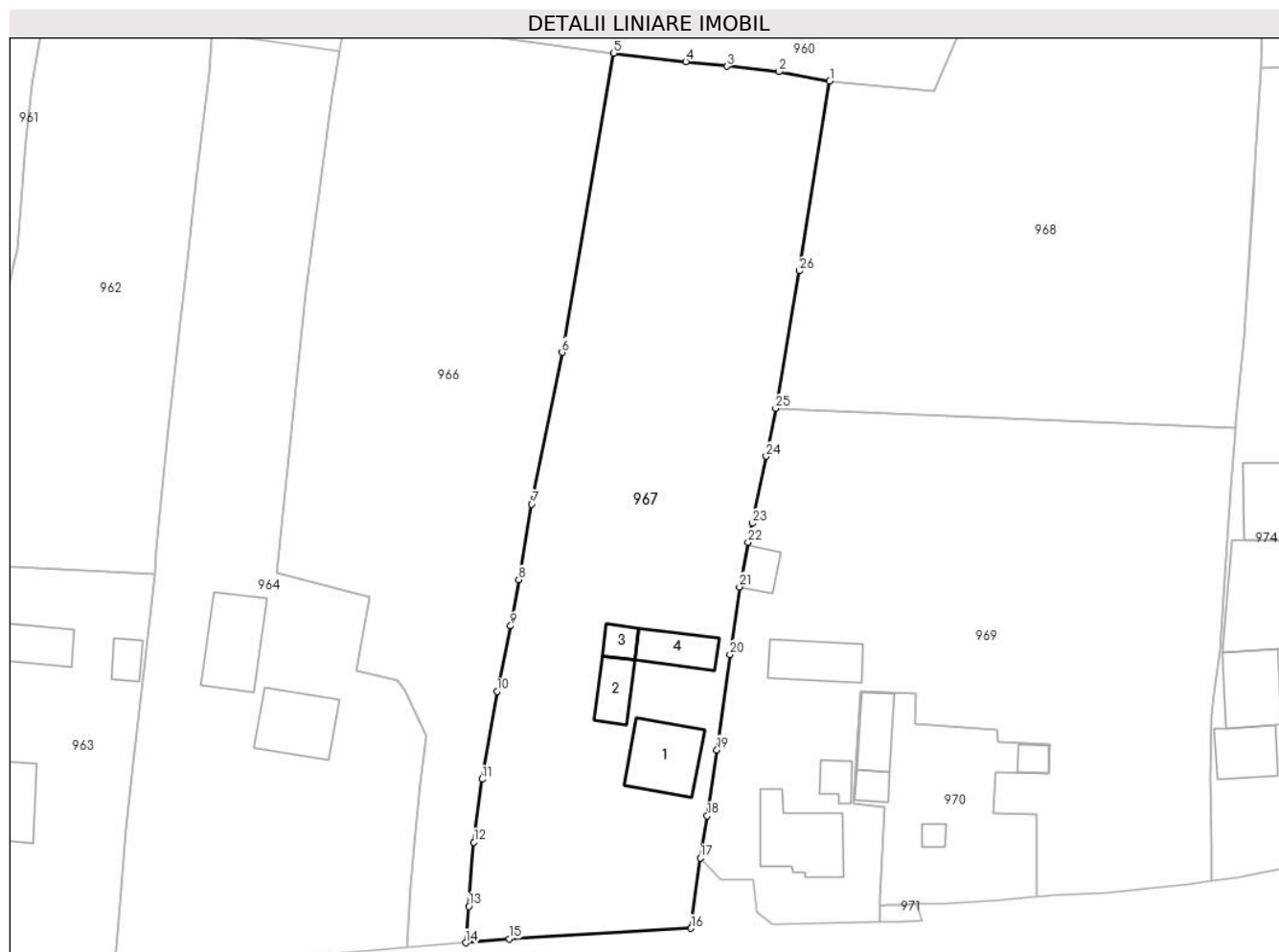
Inscrieri privind dezmembramintele dreptului de proprietate, drepturi reale de garanție și sarcini	Referințe
NU SUNT	

Anexa Nr. 1 La Partea I

Teren

Nr cadastral	Suprafața (mp)*	Observații / Referințe
31162	2.965	

* Suprafața este determinată în planul de proiecție Stereo 70.



Date referitoare la teren

Crt	Categorie folosință	Intravilan	Suprafața (mp)	Tarla	Parcelă	Nr. topo	Observații / Referințe
1	curți constructii	DA	697	-	69/126	-	
2	pasune	DA	256	-	69/127	-	
3	pasune	DA	139	-	69/128	-	utilizat ca drum de acces
4	faneata	DA	1.873	-	69/129	-	

Date referitoare la construcții

Crt	Număr	Destinație construcție	Supraf. (mp)	Situație juridică	Observații / Referințe
A1.1	31162-C1	construcții de locuințe	72	Cu acte	Nr. niveluri:1; S. construită la sol:72 mp; construcție din lemn
A1.2	31162-C2	construcții anexa	32	Cu acte	Nr. niveluri:1; S. construită la sol:32 mp; construcție din lemn
A1.3	31162-C3	construcții anexa	16	Cu acte	Nr. niveluri:1; S. construită la sol:16 mp; construcție din lemn
A1.4	31162-C4	construcții anexa	40	Cu acte	Nr. niveluri:1; S. construită la sol:40 mp; construcție din lemn

Lungime Segmente

1) Valorile lungimilor segmentelor sunt obținute din proiecție în plan.

Punct început	X / Y	Punct sfârșit	X / Y	Lungime segment (** (m)
1	535.126,042 695.984,555	2	535.119,784 695.985,721	6.366
3	535.113,375 695.986,396	4	535.108,307 695.986,975	5.101
5	535.099,395 695.988,001	6	535.093,052 695.951,16	37.383
7	535.089,312 695.932,451	8	535.087,722 695.923,164	9.422
9	535.086,73 695.917,458	10	535.085,055 695.909,403	8.227
11	535.083,197 695.898,574	12	535.082,196 695.890,82	7.818
13	535.081,554 695.882,916	14	535.081,174 695.878,431	4.501
15	535.086,513 695.878,914	16	535.108,959 695.880,195	22.483
17	535.110,083 695.888,868	18	535.110,957 695.894,058	5.263
19	535.112,15 695.902,183	20	535.113,759 695.913,936	11.863
21	535.114,927 695.922,28	22	535.115,98 695.927,764	5.584
23	535.116,489 695.930,112	24	535.118,208 695.938,362	8.427
25	535.119,386 695.944,255	26	535.122,305 695.961,184	17.179

Punct început	X / Y	Punct sfârșit	X / Y	Lungime segment (** (m)
2	535.119,784 695.985,721	3	535.113,375 695.986,396	6.444
4	535.108,307 695.986,975	5	535.099,395 695.988,001	8.971
6	535.093,052 695.951,16	7	535.089,312 695.932,451	19.079
8	535.087,722 695.923,164	9	535.086,73 695.917,458	5.792
10	535.085,055 695.909,403	11	535.083,197 695.898,574	10.987
12	535.082,196 695.890,82	13	535.081,554 695.882,916	7.93
14	535.081,174 695.878,431	15	535.086,513 695.878,914	5.361
16	535.108,959 695.880,195	17	535.110,083 695.888,868	8.746
18	535.110,957 695.894,058	19	535.112,15 695.902,183	8.212
20	535.113,759 695.913,936	21	535.114,927 695.922,28	8.425
22	535.115,98 695.927,764	23	535.116,489 695.930,112	2.403
24	535.118,208 695.938,362	25	535.119,386 695.944,255	6.01
26	535.122,305 695.961,184	1	535.126,042 695.984,555	23.668

** Lungimile segmentelor sunt determinate în planul de proiecție Stereo 70 și sunt rotunjite la 1 milimetru.

*** Distanța dintre puncte este formată din segmente cumulate ce sunt mai mici decât valoarea 1 milimetru.

**DATE DESPRE IMOBILUL NR. 968**

Oficiul de Cadastru și Publicitate Imobiliară SUCEAVA
Biroul de Cadastru și Publicitate Imobiliară Campulung Moldovenesc

A. Partea I. Descrierea imobilului

TEREN Intravilan

Adresa: Loc. Argel, Jud. Suceava

Nr. Crt	Nr cadastral Nr. topografic	Suprafața* (mp)	Observații / Referințe
A1	35685	3.130	Sector cadastral:22 Teren neimprejmuit; Imobil partial imprejmuit cu gard din lemn pe latura de vest, gard din metal pe laturile de nord și est, neimprejmuit între pct. 27-1.

B. Partea II. Proprietari și acte

Inscrieri privitoare la dreptul de proprietate și alte drepturi reale		Referințe
17674 / 31/10/2023		
Act Notarial nr. 2384-declarație, din 30/10/2023 emis de BIN DORINA ROTARU (act administrativ nr 8986 din 25.10.2023, emis de Primaria Com. Moldovita;inscris sub semnatura privata nr PVV din 11.10.2023, emis de PFA Tudurean Bogdan);		
B1	se notează posesia asupra terenului 1) SCHIPOR ANTONETA	A1
/		
Act Normativ nr. 7, din 13/03/1996 emis de PARLAMENTUL ROMANIEI;		
B2	Intabulare, drept de PROPRIETATE, dobandit prin Lege, cota actuala 1/1 1) NEIDENTIFICAT NEIDENTIFICAT	A1

C. Partea III. SARCINI .

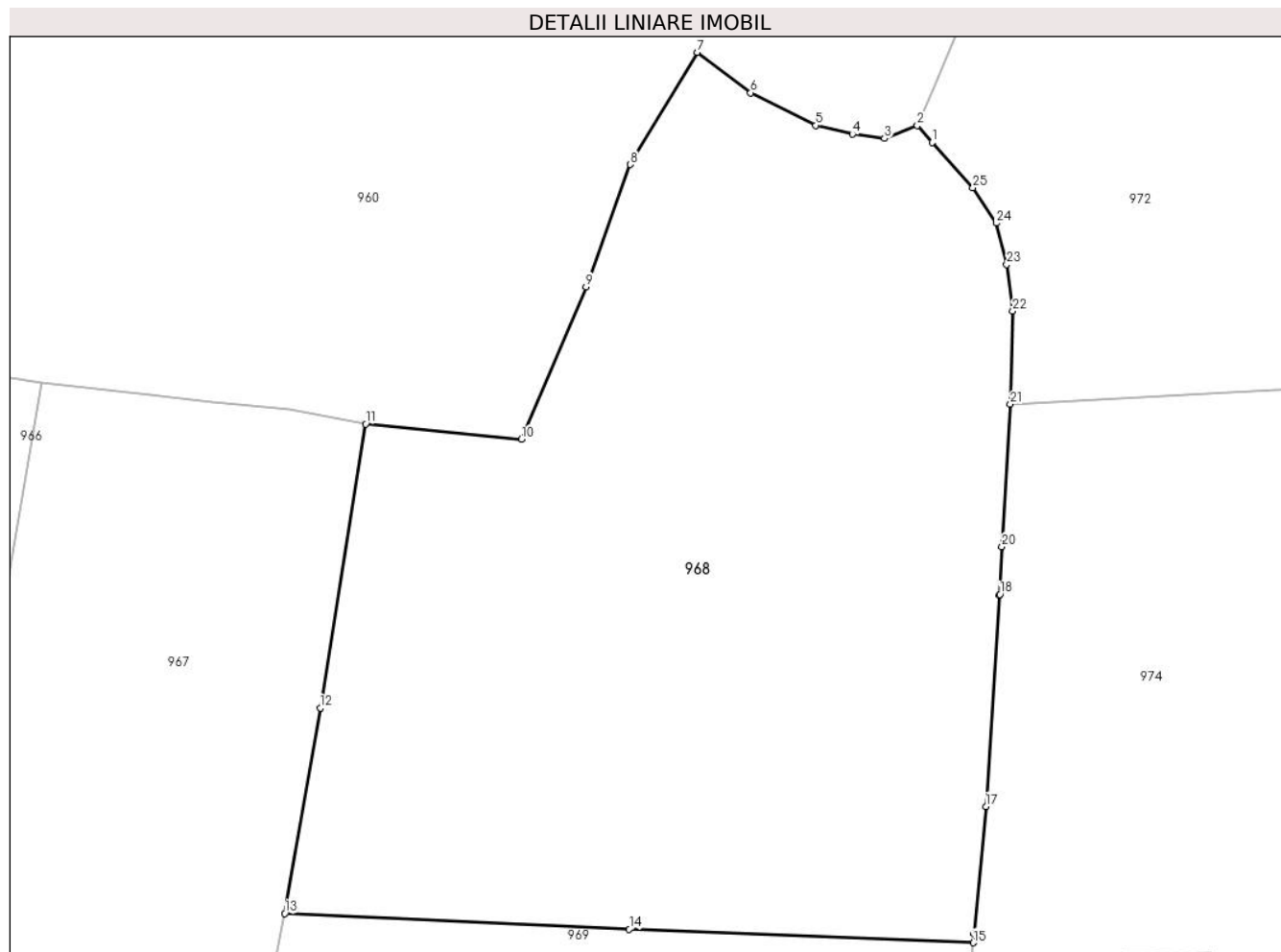
Inscrieri privind dezmembramintele dreptului de proprietate, drepturi reale de garanție și sarcini	Referințe
NU SUNT	

Anexa Nr. 1 La Partea I

Teren

Nr cadastral	Suprafața (mp)*	Observații / Referințe
35685	3.130	Imobil partial imprejmuit cu gard din lemn pe latura de vest, gard din metal pe laturile de nord si est, neimprejmuit intre pct. 27-1.

* Suprafața este determinată în planul de proiecție Stereo 70.



Date referitoare la teren

Crt	Categorie folosință	Intra vilan	Suprafața (mp)	Tarla	Parcelă	Nr. topo	Observații / Referințe
1	faneata	DA	3.130	-	-	-	

Lungime Segmente

1) Valorile lungimilor segmentelor sunt obținute din proiecție în plan.

Punct început	X / Y	Punct sfârșit	X / Y	Lungime segment (** (m)
1	535.172,695 696.007,739	2	535.171,475 696.009,132	1.852
3	535.168,775 696.008,077	4	535.166,141 696.008,425	2.657
5	535.163,116 696.009,145	6	535.157,759 696.011,83	5.992
7	535.153,355 696.015,16	8	535.147,827 696.005,927	10.761
9	535.144,191 695.995,861	10	535.138,888 695.983,299	13.635

Punct început	X / Y	Punct sfârșit	X / Y	Lungime segment (** (m)
2	535.171,475 696.009,132	3	535.168,775 696.008,077	2.899
4	535.166,141 696.008,425	5	535.163,116 696.009,145	3.11
6	535.157,759 696.011,83	7	535.153,355 696.015,16	5.521
8	535.147,827 696.005,927	9	535.144,191 695.995,861	10.703
10	535.138,888 695.983,299	11	535.126,042 695.984,555	12.907

Punct început	X / Y	Punct sfârșit	X / Y	Lungime segment (** (m))
11	535.126,042 695.984,555	12	535.122,305 695.961,184	23.668
13	535.119,386 695.944,255	14	535.147,764 695.942,963	28.407
15	535.176,069 695.941,85	16	535.176,134 695.942,612	0.765
17	535.177,126 695.953,065	18	535.178,293 695.970,527	17.501
19	535.178,219 695.970,468	20	535.178,442 695.974,472	4.01
21	535.179,15 695.986,185	22	535.179,331 695.993,853	7.67
23	535.178,846 695.997,705	24	535.177,965 696.001,103	3.51
25	535.176,058 696.004,001	1	535.172,695 696.007,739	5.028

Punct început	X / Y	Punct sfârșit	X / Y	Lungime segment (** (m))
12	535.122,305 695.961,184	13	535.119,386 695.944,255	17.179
14	535.147,764 695.942,963	15	535.176,069 695.941,85	28.327
16	535.176,134 695.942,612	17	535.177,126 695.953,065	10.5
18	535.178,293 695.970,527	19	535.178,219 695.970,468	0.095
20	535.178,442 695.974,472	21	535.179,15 695.986,185	11.734
22	535.179,331 695.993,853	23	535.178,846 695.997,705	3.882
24	535.177,965 696.001,103	25	535.176,058 696.004,001	3.469

** Lungimile segmentelor sunt determinate în planul de proiecție Stereo 70 și sunt rotunjite la 1 milimetru.

*** Distanța dintre puncte este formată din segmente cumulate ce sunt mai mici decât valoarea 1 milimetru.

**DATE DESPRE IMOBILUL NR. 969**

Oficiul de Cadastru și Publicitate Imobiliară SUCEAVA
Biroul de Cadastru și Publicitate Imobiliară Campulung Moldovenesc

A. Partea I. Descrierea imobilului

TEREN Intravilan

Nr. CF vechi:277 a com.cad.Argel

Adresa: Loc. Argel, Str Principală, Nr. 61, Jud. Suceava

Nr. Crt	Nr cadastral Nr. topografic	Suprafața* (mp)	Observații / Referințe
A1	32619	3.131	Sector cadastral:22 Teren neimprejmuit; Imobil partial imprejmuit cu gard din metal pe laturile de est si vest, partial cu gard din beton si metal pe latura de sud, neimprejmut intre pct. 10-11, 21-45.

Construcții

Crt	Nr cadastral Nr. topografic	Adresa	Observații / Referințe
A1.1	32619-C1	Loc. Argel, Str Principală, Nr. 61, Jud. Suceava	Nr. niveluri:2; S. construita la sol:83 mp; S. construita desfasurata:159 mp; Casa din zidarie si lemn, P+M, an 2003
A1.2	32619-C2	Loc. Argel, Str Principală, Nr. 61, Jud. Suceava	Nr. niveluri:2; S. construita la sol:17 mp; S. construita desfasurata:34 mp; Anexa cu beci din zidarie si lemn, S+P, an 2003.
A1.3	32619-C3	Loc. Argel, Str Principală, Nr. 61, Jud. Suceava	Nr. niveluri:1; S. construita la sol:55 mp; S. construita desfasurata:50 mp; Grajd din lemn, P, an 2003.
A1.4	32619-C4	Loc. Argel, Str Principală, Nr. 61, Jud. Suceava	Nr. niveluri:1; S. construita la sol:22 mp; Bucatarie de vara din zidarie si lemn, P, an 2010.

B. Partea II. Proprietari și acte

Inscrieri privitoare la dreptul de proprietate și alte drepturi reale	Referințe
3203 / 21/12/1992	
Act Notarial nr. 4427, din 21/12/1992 emis de NOTARIATUL DE STAT LOCAL CAMPULUNG MOLD.;	
B1 Intabulare, drept de PROPRIETATE, dobandit prin Conventie, cota actuala 4/8 1) SCHIPOR ANTONETA	A1
2157 / 30/11/2004	
Act Notarial nr. 97, din 25/11/2004 emis de BNP ROTARU DORINA;	
B2 Intabulare, drept de PROPRIETATE, dobandit prin Succesiune, cota actuala 1/8 1) SCHIPOR ANTONETA	A1
B3 Intabulare, drept de PROPRIETATE, dobandit prin Succesiune, cota actuala 3/8 1) SCHIPOR OANA, Lipsă CNP proprietar.	A1
17414 / 25/10/2023	
Act Administrativ nr. 9698, din 20/11/2023 emis de PRIMARIA COMUNEI MOLDOVITA;	
B5 Intabulare, drept de PROPRIETATE, dobandit prin Construire, cota actuala 1/1 1) SCHIPOR ANTONETA	A1.1, A1.2, A1.3
/	
Act Administrativ nr. 10263, din 12/12/2024 emis de PRIMĂRIA MOLDOVIȚA;	
B6 Intabulare, drept de PROPRIETATE, dobandit prin Lege, cota actuala 1/1 1) SCHIPOR ANTONETA 2) SCHIPOR OANA, Lipsă CNP proprietar.	A1.4

C. Partea III. SARCINI .

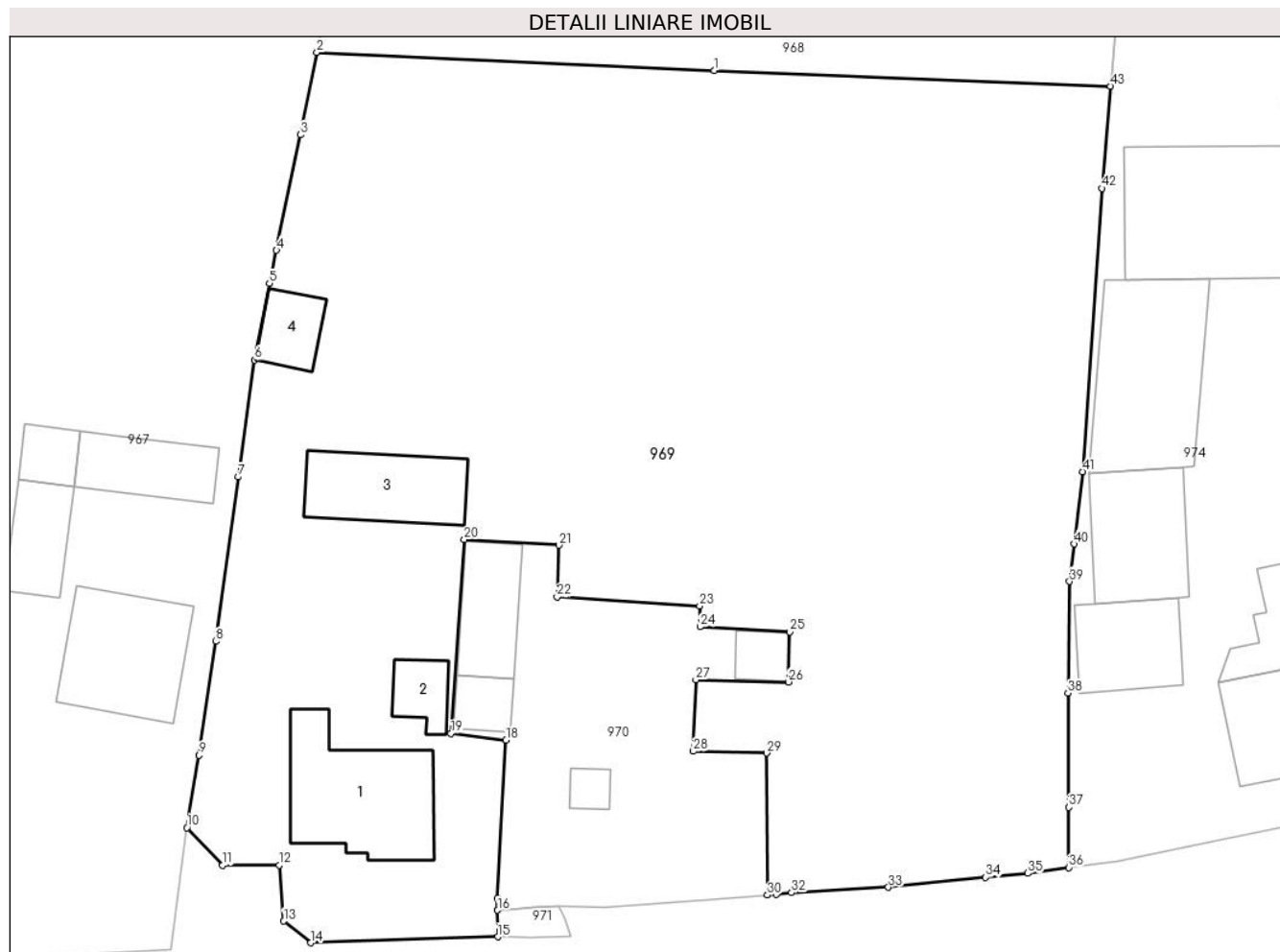
Inscrieri privind dezmembramintele dreptului de proprietate, drepturi reale de garanție și sarcini	Referințe
NU SUNT	

Anexa Nr. 1 La Partea I

Teren

Nr cadastral	Suprafața (mp)*	Observații / Referințe
32619	3.131	Imobil partial imprejmuit cu gard din metal pe laturile de est si vest, partial cu gard din beton si metal pe latura de sud, neimprejmuit intre pct. 10-11, 21-45.

* Suprafața este determinată în planul de proiecție Stereo 70.



Date referitoare la teren

Crt	Categorie folosință	Intra vilan	Suprafața (mp)	Tarla	Parcelă	Nr. topo	Observații / Referințe
1	curți construcții	DA	672	-	-	-	top.83/3
2	faneata	DA	2.459	-	-	-	top.83/2

Date referitoare la construcții

Crt	Număr	Destinație construcție	Supraf. (mp)	Situație juridică	Observații / Referințe
A1.1	32619-C1	construcții de locuințe	83	Cu acte	Nr. niveluri:2; S. construita la sol:83 mp; S. construita desfasurata:159 mp; Casa din zidarie si lemn, P+M, an 2003
A1.2	32619-C2	construcții anexa	17	Cu acte	Nr. niveluri:2; S. construita la sol:17 mp; S. construita desfasurata:34 mp; Anexa cu beci din zidarie si lemn, S+P, an 2003.
A1.3	32619-C3	construcții anexa	55	Cu acte	Nr. niveluri:1; S. construita la sol:55 mp; S. construita desfasurata:50 mp; Grajd din lemn, P, an 2003.
A1.4	32619-C4	construcții anexa	22	Cu acte	Nr. niveluri:1; S. construita la sol:22 mp; Bucatarie de vara din zidarie si lemn, P, an 2010.

Lungime Segmente

1) Valorile lungimilor segmentelor sunt obținute din proiecție în plan.

Punct început	X / Y	Punct sfârșit	X / Y	Lungime segment	Punct început	X / Y	Punct sfârșit	X / Y	Lungime segment	Punct început	X / Y	Punct sfârșit	X / Y	Lungime segment
1	535.147,764 695.942,963	2	535.119,386 695.944,255	28.407	2	535.119,386 695.944,255	3	535.118,208 695.938,362	6.01	3	535.118,208 695.938,362	4	535.116,489 695.930,112	8.427
4	535.116,489 695.930,112	5	535.115,98 695.927,764	2.403	5	535.115,98 695.927,764	6	535.114,927 695.922,28	5.584	6	535.114,927 695.922,28	7	535.113,759 695.913,936	8.425
7	535.113,759 695.913,936	8	535.112,15 695.902,183	11.863	8	535.112,15 695.902,183	9	535.110,957 695.894,058	8.212	9	535.110,957 695.894,058	10	535.110,083 695.888,868	5.263
10	535.110,083 695.888,868	11	535.112,646 695.886,194	3.704	11	535.112,646 695.886,194	12	535.116,681 695.886,21	4.035	12	535.116,681 695.886,21	13	535.117,01 695.882,197	4.026
13	535.117,01 695.882,197	14	535.118,947 695.880,655	2.476	14	535.118,947 695.880,655	15	535.132,3 695.881,082	13.36	15	535.132,3 695.881,082	16	535.132,283 695.882,978	1.896
16	535.132,283 695.882,978	17	535.132,262 695.883,827	0.849	17	535.132,262 695.883,827	18	535.132,884 695.895,142	11.332	18	535.132,884 695.895,142	19	535.128,942 695.895,601	3.969
19	535.128,942 695.895,601	20	535.129,912 695.909,454	13.887	20	535.129,912 695.909,454	21	535.136,674 695.909,051	6.774	21	535.136,674 695.909,051	22	535.136,539 695.905,353	3.7
22	535.136,539 695.905,353	23	535.146,722 695.904,711	10.203	23	535.146,722 695.904,711	24	535.146,748 695.903,228	1.483	24	535.146,748 695.903,228	25	535.153,166 695.902,859	6.429
25	535.153,166 695.902,859	26	535.153,065 695.899,279	3.581	26	535.153,065 695.899,279	27	535.146,447 695.899,441	6.62	27	535.146,447 695.899,441	28	535.146,265 695.894,33	5.114
28	535.146,265 695.894,33	29	535.151,504 695.894,201	5.241	29	535.151,504 695.894,201	30	535.151,561 695.884,066	10.135	30	535.151,561 695.884,066	31	535.152,181 695.884,115	0.622
31	535.152,181 695.884,115	32	535.153,287 695.884,24	1.113	32	535.153,287 695.884,24	33	535.160,204 695.884,613	6.927	33	535.160,204 695.884,613	34	535.167,153 695.885,334	6.986
34	535.167,153 695.885,334	35	535.170,168 695.885,614	3.028	35	535.170,168 695.885,614	36	535.173,076 695.886,032	2.938	36	535.173,076 695.886,032	37	535.173,095 695.890,327	4.295
37	535.173,095 695.890,327	38	535.173,029 695.898,489	8.162	38	535.173,029 695.898,489	39	535.173,14 695.906,466	7.978	39	535.173,14 695.906,466	40	535.173,474 695.909,143	2.698
40	535.173,474 695.909,143	41	535.174,094 695.914,298	5.192	41	535.174,094 695.914,298	42	535.175,446 695.934,546	20.293	42	535.175,446 695.934,546	43	535.176,069 695.941,85	7.331
43	535.176,069 695.941,85	1	535.147,764 695.942,963	28.327										

** Lungimile segmentelor sunt determinate în planul de proiecție Stereo 70 și sunt rotunjite la 1 milimetru.

*** Distanța dintre puncte este formată din segmente cumulate ce sunt mai mici decât valoarea 1 milimetru.

**DATE DESPRE IMOBILUL NR. 970**

Oficiul de Cadastru și Publicitate Imobiliară SUCEAVA
Biroul de Cadastru și Publicitate Imobiliară Campulung Moldovenesc

A. Partea I. Descrierea imobilului

TEREN Intravilan

Adresa: Loc. Argel, Jud. Suceava

Nr. Crt	Nr cadastral Nr. topografic	Suprafața* (mp)	Observații / Referințe
A1	31454	440	Sector cadastral:22 Teren neimprijmit;

Construcții

Crt	Nr cadastral Nr. topografic	Adresa	Observații / Referințe
A1.2	31454-C2	Loc. Argel, Jud. Suceava	Nr. niveluri:1; S. construita la sol:8 mp; Fântână, din zidărie de piatră, cu suprafață desfășurată de 8 mp, edificată în anul 1960
A1.3	31454-C3	Loc. Argel, Jud. Suceava	Nr. niveluri:1; S. construita la sol:16 mp; Bucătărie de vară, din lemn, cu suprafață desfășurată de 23 mp, edificată în anul 1960, fara lift și fara Certificat de performanță energetică a clădirii
A1.4	31454-C4	Loc. Argel, Jud. Suceava	Nr. niveluri:1; S. construita la sol:39 mp; Șură, din lemn, cu suprafață desfășurată de 34 mp, edificată în anul 1960, fara lift și fara Certificat de performanță energetică a clădirii
A1.6	31454-C6	Loc. Argel, Jud. Suceava	Nr. niveluri:1; S. construita la sol:13 mp; Beci, din piatră, cu suprafață desfășurată de 12 mp, edificat în anul 1960

B. Partea II. Proprietari și acte

Inscrieri privitoare la dreptul de proprietate și alte drepturi reale	Referințe
1270 / 02/02/2017	
Hotarare Judecatoreasca nr. 1152, din 10/11/2016 emis de JUDECATORIA CAMPULUNG MOLDOVENESC;	
B9	A1, A1.2, A1.3, A1.4, A1.6
se noteaza dreptul de servitute de trecere cu piciorul, atelajele si mijloacele auto de la terenul numitilor Schipor Valerian si Magdalena din CF 31454 Moldovita pana la drumul public peste imobilul 1 f din CF 32844 Moldovita;	
7853 / 14/05/2019	
Act Notarial nr. 851, din 13/05/2019 emis de BRATILOVEANU SILVIA;	
B10	A1, A1.2, A1.3, A1.4, A1.6
Intabulare, drept de PROPRIETATEca bun comun, dobandit prin Conventie, cota actuala 1/1	
1) BARBU VALENTIN	
2) BARBU ALEXANDRA-MIHAELA	

C. Partea III. SARCINI .

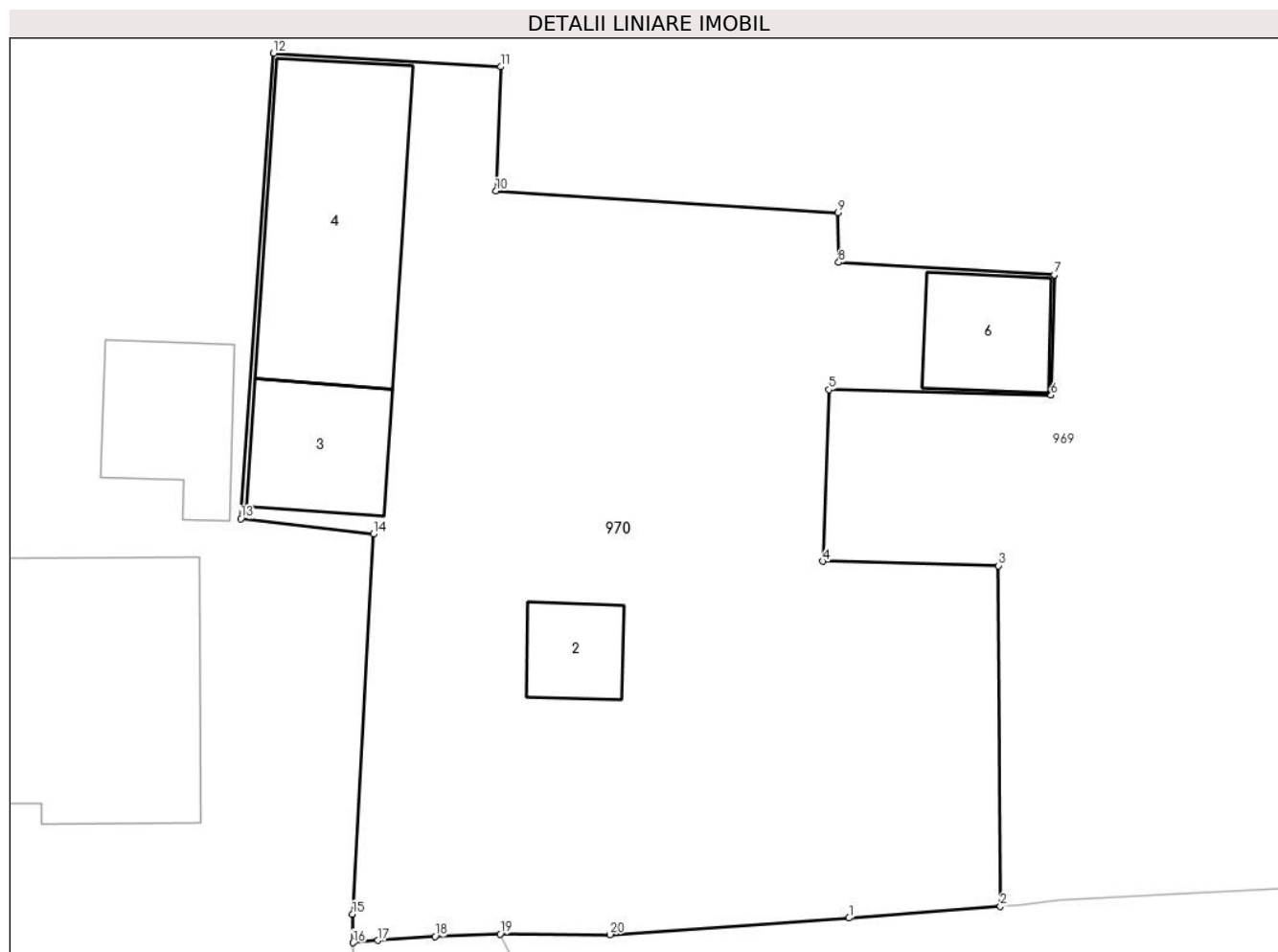
Inscrieri privind dezmembramintele dreptului de proprietate, drepturi reale de garanție și sarcini	Referințe
NU SUNT	

Anexa Nr. 1 La Partea I

Teren

Nr cadastral	Suprafața (mp)*	Observații / Referințe
31454	440	

* Suprafața este determinată în planul de proiecție Stereo 70.



Date referitoare la teren

Crt	Categorie folosință	Intra vilan	Suprafața (mp)	Tarla	Parcelă	Nr. topo	Observații / Referințe
1	curți constructii	DA	440	-	-	-	

Date referitoare la construcții

Crt	Număr	Destinație construcție	Supraf. (mp)	Situație juridică	Observații / Referințe
A1.2	31454-C2	constructii anexa	8	Cu acte	Nr. niveluri:1; S. construita la sol:8 mp; Fântână, din zidărie de piatră, cu suprafață desfășurată de 8 mp, edificată în anul 1960
A1.3	31454-C3	constructii anexa	Din acte: 23 Masurata: 16	Cu acte	Nr. niveluri:1; S. construita la sol:16 mp; Bucătărie de vară, din lemn, cu suprafață desfășurată de 23 mp, edificată în anul 1960, fara lift și fara Certificat de performanță energetică a clădirii
A1.4	31454-C4	constructii anexa	Din acte: 34 Masurata: 39	Cu acte	Nr. niveluri:1; S. construita la sol:39 mp; Șură, din lemn, cu suprafață desfășurată de 34 mp, edificată în anul 1960, fara lift și fara Certificat de performanță energetică a clădirii
A1.6	31454-C6	constructii anexa	Din acte: 12 Masurata: 13	Cu acte	Nr. niveluri:1; S. construita la sol:13 mp; Beci, din piatră, cu suprafață desfășurată de 12 mp, edificat în anul 1960

Lungime Segmente

1) Valorile lungimilor segmentelor sunt obținute din proiecție în plan.

Punct început	X / Y	Punct sfârșit	X / Y	Lungime segment (** (m)
1	535.147,05 695.883,713	2	535.151,561 695.884,066	4.525
2	535.151,561 695.884,066	3	535.151,504 695.894,201	10.135
3	535.151,504 695.894,201	4	535.146,265 695.894,33	5.241
4	535.146,265 695.894,33	5	535.146,447 695.899,441	5.114
5	535.146,447 695.899,441	6	535.153,065 695.899,279	6.62
6	535.153,065 695.899,279	7	535.153,166 695.902,859	3.581
7	535.153,166 695.902,859	8	535.146,748 695.903,228	6.429
8	535.146,748 695.903,228	9	535.146,722 695.904,711	1.483
9	535.146,722 695.904,711	10	535.136,539 695.905,353	10.203
10	535.136,539 695.905,353	11	535.136,674 695.909,051	3.7
11	535.136,674 695.909,051	12	535.129,912 695.909,454	6.774
12	535.129,912 695.909,454	13	535.128,942 695.895,601	13.887
13	535.128,942 695.895,601	14	535.132,884 695.895,142	3.969
14	535.132,884 695.895,142	15	535.132,262 695.883,827	11.332
15	535.132,262 695.883,827	16	535.132,283 695.882,978	0.849
16	535.132,283 695.882,978	17	535.133,024 695.883,048	0.744
17	535.133,024 695.883,048	18	535.134,722 695.883,164	1.702
18	535.134,722 695.883,164	19	535.136,664 695.883,24	1.943
19	535.136,664 695.883,24	20	535.139,934 695.883,221	3.27
20	535.139,934 695.883,221	1	535.147,05 695.883,713	7.133

** Lungimile segmentelor sunt determinate în planul de proiecție Stereo 70 și sunt rotunjite la 1 milimetru.

*** Distanța dintre puncte este formată din segmente cumulate ce sunt mai mici decât valoarea 1 milimetru.

**DATE DESPRE IMOBILUL NR. 971**

Oficiul de Cadastru și Publicitate Imobiliară SUCEAVA
Biroul de Cadastru și Publicitate Imobiliară Campulung Moldovenesc

A. Partea I. Descrierea imobilului

TEREN Intravilan

Nr. topografic:1F (cale de acces)

Adresa: Loc. Argel, Jud. Suceava

Nr. Crt	Nr cadastral Nr. topografic	Suprafața* (mp)	Observații / Referințe
A1	32844	10	Sector cadastral:22 Teren neimprejmuit;

B. Partea II. Proprietari și acte

Inscrieri privitoare la dreptul de proprietate și alte drepturi reale		Referințe
1270 / 02/02/2017		
Act Notarial nr. 4427, din 21/12/1992 emis de NOTARIATUL DE STAT LOCAL CAMPULUNG MOLD.;		
B2	Intabulare, drept de PROPRIETATE, dobandit prin Conventie, cota actuala 1/2 1) SCHIPOR ANTONETA , Lipsă CNP proprietar. <i>OBSERVATII: pozitie transcrisa din CF 32619 Moldovita, inscrisa in baza incheierii nr. 3203/21.12.1992</i>	A1
Act Notarial nr. 97, din 25/11/2004 emis de BNP ROTARU DORINA;		
B3	Intabulare, drept de PROPRIETATE, dobandit prin Succesiune, cota actuala 1/8 1) SCHIPOR ANTONETA , Lipsă CNP proprietar. <i>OBSERVATII: pozitie transcrisa din CF 32619 Moldovita, inscrisa in baza incheierii nr. 2157/30.11.2004</i>	A1
B4	Intabulare, drept de PROPRIETATE, dobandit prin Succesiune, cota actuala 3/8 1) SCHIPOR OANA , Lipsă CNP proprietar. <i>OBSERVATII: pozitie transcrisa din CF 32619 Moldovita, inscrisa in baza incheierii nr. 2157/30.11.2004</i>	A1

C. Partea III. SARCINI

Inscrieri privind dezmembramintele dreptului de proprietate, drepturi reale de garanție și sarcini		Referințe
1270 / 02/02/2017		
Hotarare Judecatoreasca nr. 1152, din 10/11/2016 emis de JUDECATORIA CAMPULUNG MOLDOVENESC;		
C1	Intabulare, drept de SERVITUTEde trecere cu piciorul, atelajele si mijloacele auto de la terenul numitilor Schipor Valerian si Magdalina pana la drumul public peste imobilul 1 f din CF 32844 Moldovita;	A1

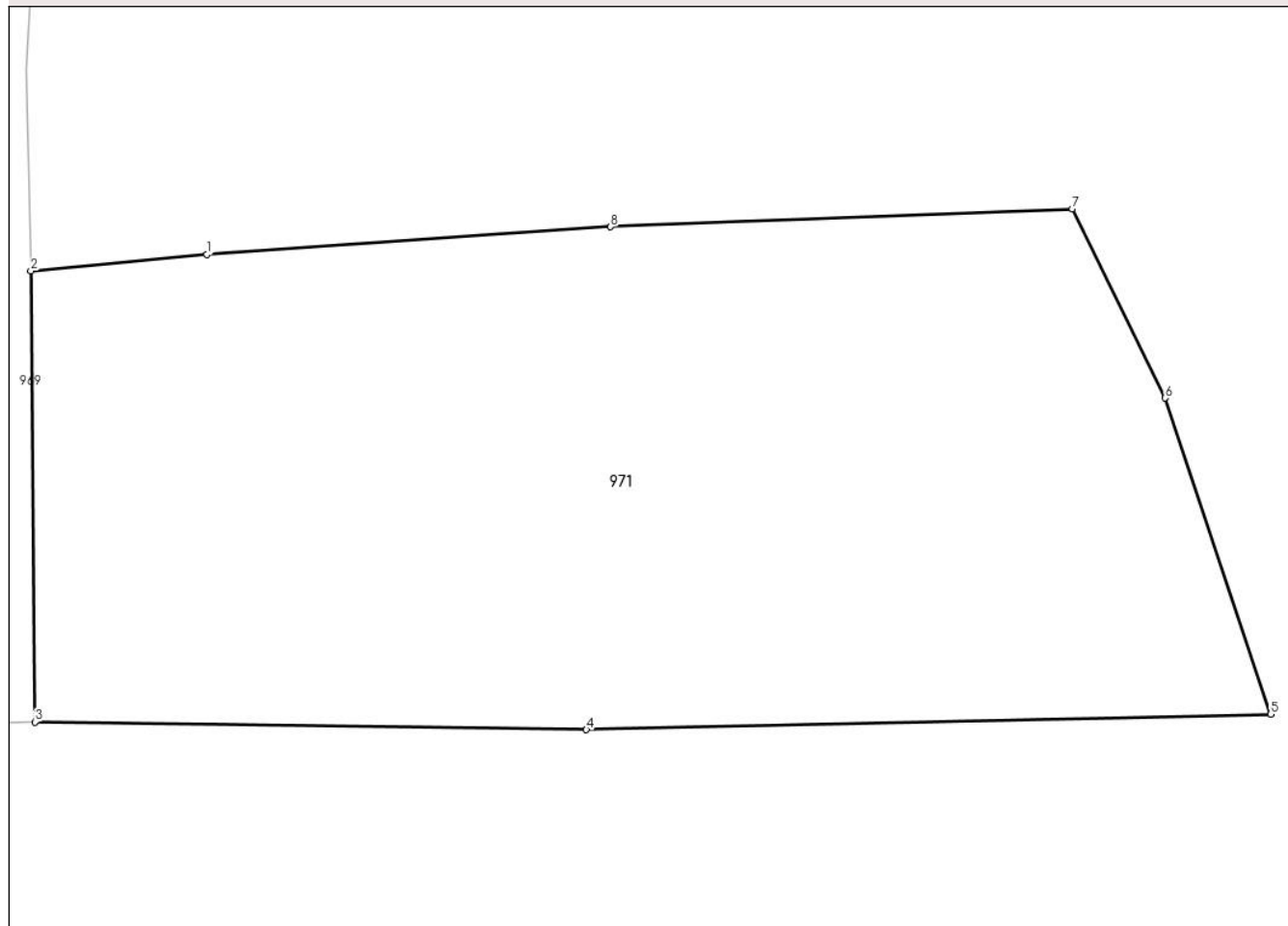
Anexa Nr. 1 La Partea I

Teren

Nr cadastral	Suprafața (mp)*	Observații / Referințe
32844	10	

* Suprafața este determinată în planul de proiecție Stereo 70.

DETALII LINIARE IMOBIL



Date referitoare la teren

Crt	Categorie folosință	Intra vilan	Suprafața (mp)	Tarla	Parcelă	Nr. topo	Observații / Referințe
1	faneata	DA	10	-	-	-	cale de acces

Lungime Segmente

1) Valorile lungimilor segmentelor sunt obținute din proiecție în plan.

Punct început	X / Y	Punct sfârșit	X / Y	Lungime segment (** (m)
1	535.133,024 695.883,048	2	535.132,283 695.882,978	0.744
2	535.132,283 695.882,978	3	535.132,3 695.881,082	1.896
3	535.132,3 695.881,082	4	535.134,62 695.881,049	2.32
4	535.134,62 695.881,049	5	535.137,499 695.881,115	2.88
5	535.137,499 695.881,115	6	535.137,055 695.882,444	1.401

Punct început	X / Y	Punct sfârșit	X / Y	Lungime segment (** (m)
6	535.137,055 695.882,444	7	535.136,664 695.883,24	0.887
7	535.136,664 695.883,24	8	535.134,722 695.883,164	1.943
8	535.134,722 695.883,164	1	535.133,024 695.883,048	1.702

** Lungimile segmentelor sunt determinate în planul de proiecție Stereo 70 și sunt rotunjite la 1 milimetru.

*** Distanța dintre puncte este formată din segmente cumulate ce sunt mai mici decât valoarea 1 milimetru.

**DATE DESPRE IMOBILUL NR. 972**

Oficiul de Cadastru și Publicitate Imobiliară SUCEAVA
Biroul de Cadastru și Publicitate Imobiliară Campulung Moldovenesc

A. Partea I. Descrierea imobilului

TEREN Necunoscut

Adresa: Loc. Argel, Jud. Suceava

Nr. Crt	Nr cadastral Nr. topografic	Suprafața* (mp)	Observații / Referințe
A1	33892	6.565	Sector cadastral:22 Teren neîmprejmuit; Teren intravilan împrejmuit parțial cu gard

B. Partea II. Proprietari și acte

Inscrieri privitoare la dreptul de proprietate și alte drepturi reale		Referințe
14781 / 04/09/2019		
Act Notarial nr. 1358 cu clauza de intretinere, din 14/06/2007 emis de -;		
B2	Intabulare, drept de PROPRIETATE bun comun, dobândit prin Convenție, cota actuala 1/1 1) CHAR VIRGINIA-ELENA , Lipsă CNP proprietar. 2) CHAR VASILE , Lipsă CNP proprietar. <i>OBSERVATII: pozitie transcrisa din CF 32498/Moldovita, inscrisa prin incheierea nr. 2453 din 15/06/2007; (provenita din conversia CF 644 a com.cad.Argel)</i>	A1

C. Partea III. SARCINI

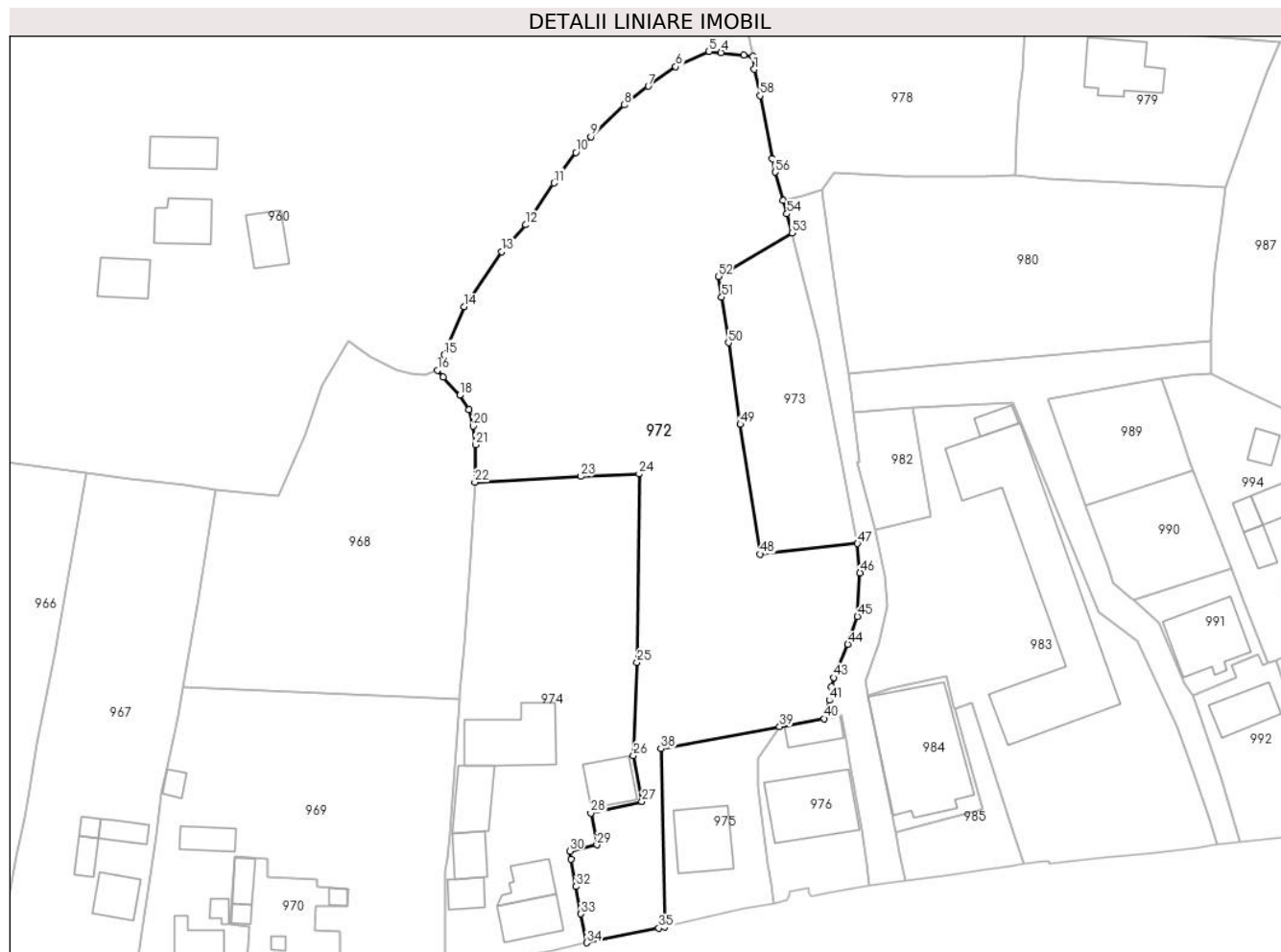
Inscrieri privind dezmembramintele dreptului de proprietate, drepturi reale de garanție și sarcini		Referințe
14781 / 04/09/2019		
Act Notarial nr. 1358 cu clauza de intretinere, din 14/06/2007 emis de -;		
C2	Intabulare, drept de UZUFRACT VIAGER, cota actuala 1/1 1) GORAS ANASTASIA <i>OBSERVATII: pozitie transcrisa din CF 32498/Moldovita, inscrisa prin incheierea nr. 2453 din 15/06/2007; (provenita din conversia CF 644 a com.cad.Argel)</i>	A1
C4	s-a notat obligatia de intretinere 1) GORAS ANASTASIA <i>OBSERVATII: pozitie transcrisa din CF 32498/Moldovita, inscrisa prin incheierea nr. 2453 din 15/06/2007; (provenita din conversia CF 644 a com.cad.Argel)</i>	A1

Anexa Nr. 1 La Partea I

Teren

Nr cadastral	Suprafața (mp)*	Observații / Referințe
33892	6.565	Teren intravilan împrejmuit parțial cu gard

* Suprafața este determinată în planul de proiecție Stereo 70.



Date referitoare la teren

Crt	Categorie folosință	Intravilan	Suprafața (mp)	Tarla	Parcelă	Nr. topo	Observații / Referințe
1	faneata	DA	4.177	-	-	-	
2	faneata	NU	2.388	-	-	-	

Lungime Segmente

1) Valorile lungimilor segmentelor sunt obținute din proiecție în plan.

Punct început	X / Y	Punct sfârșit	X / Y	Lungime segment	Punct început	X / Y	Punct sfârșit	X / Y	Lungime segment	Punct început	X / Y	Punct sfârșit	X / Y	Lungime segment
1	535.236,49 696.070,813	2	535.236,178 696.073,517	2.722	2	535.236,178 696.073,517	3	535.234,365 696.073,73	1.825	3	535.234,365 696.073,73	4	535.229,692 696.074,272	4.704
4	535.229,692 696.074,272	5	535.227,188 696.074,487	2.513	5	535.227,188 696.074,487	6	535.220,381 696.071,369	7.487	6	535.220,381 696.071,369	7	535.214,758 696.067,357	6.908
7	535.214,758 696.067,357	8	535.209,874 696.063,532	6.204	8	535.209,874 696.063,532	9	535.202,942 696.057,007	9.52	9	535.202,942 696.057,007	10	535.199,88 696.053,777	4.451
10	535.199,88 696.053,777	11	535.195,386 696.047,498	7.722	11	535.195,386 696.047,498	12	535.189,583 696.038,941	10.33 9	12	535.189,583 696.038,941	13	535.184,708 696.033,437	7.353
13	535.184,708 696.033,437	14	535.176,911 696.022,193	13.68 3	14	535.176,911 696.022,193	15	535.172,851 696.012,3	10.69 4	15	535.172,851 696.012,3	16	535.171,475 696.009,132	3.454

Punct început	X / Y	Punct sfârșit	X / Y	Lungime segment	Punct început	X / Y	Punct sfârșit	X / Y	Lungime segment	Punct început	X / Y	Punct sfârșit	X / Y	Lungime segment
16	535.171,475 696.009,132	17	535.172,695 696.007,739	1.852	17	535.172,695 696.007,739	18	535.176,058 696.004,001	5.028	18	535.176,058 696.004,001	19	535.177,965 696.001,103	3.469
19	535.177,965 696.001,103	20	535.178,846 695.997,705	3.51	20	535.178,846 695.997,705	21	535.179,331 695.993,853	3.882	21	535.179,331 695.993,853	22	535.179,15 695.986,185	7.67
22	535.179,15 695.986,185	23	535.200,9 695.987,383	21.78 3	23	535.200,9 695.987,383	24	535.212,866 695.987,89	11.97 7	24	535.212,866 695.987,89	25	535.212,467 695.949,289	38.60 3
25	535.212,467 695.949,289	26	535.211,72 695.930,195	19.10 9	26	535.211,72 695.930,195	27	535.213,433 695.920,741	9.608	27	535.213,433 695.920,741	28	535.202,98 695.918,409	10.71
28	535.202,98 695.918,409	29	535.204,203 695.911,85	6.672	29	535.204,203 695.911,85	30	535.198,672 695.910,582	5.674	30	535.198,672 695.910,582	31	535.198,902 695.908,976	1.622
31	535.198,902 695.908,976	32	535.199,948 695.903,315	5.757	32	535.199,948 695.903,315	33	535.200,95 695.897,719	5.685	33	535.200,95 695.897,719	34	535.202,163 695.891,796	6.046
34	535.202,163 695.891,796	35	535.216,911 695.894,788	15.04 8	35	535.216,911 695.894,788	36	535.218,138 695.895,053	1.255	36	535.218,138 695.895,053	37	535.218,134 695.895,303	0.25
37	535.218,134 695.895,303	38	535.217,339 695.931,579	36.28 5	38	535.217,339 695.931,579	39	535.241,716 695.936,084	24.79	39	535.241,716 695.936,084	40	535.250,901 695.937,746	9.334
40	535.250,901 695.937,746	41	535.251,949 695.941,492	3.89	41	535.251,949 695.941,492	42	535.252,364 695.944,329	2.867	42	535.252,364 695.944,329	43	535.252,777 695.946,152	1.869
43	535.252,777 695.946,152	44	535.255,709 695.953,008	7.457	44	535.255,709 695.953,008	45	535.257,686 695.958,689	6.015	45	535.257,686 695.958,689	46	535.258,204 695.967,611	8.937
46	535.258,204 695.967,611	47	535.257,692 695.973,626	6.037	47	535.257,692 695.973,626	48	535.237,653 695.971,445	20.15 7	48	535.237,653 695.971,445	49	535.233,627 695.998,089	26.94 6
49	535.233,627 695.998,089	50	535.231,205 696.014,77	16.85 6	50	535.231,205 696.014,77	51	535.229,812 696.024,116	9.449	51	535.229,812 696.024,116	52	535.229,109 696.028,373	4.315
52	535.229,109 696.028,373	53	535.244,253 696.037,275	17.56 7	53	535.244,253 696.037,275	54	535.243,221 696.041,202	4.06	54	535.243,221 696.041,202	55	535.242,451 696.043,942	2.846
55	535.242,451 696.043,942	56	535.240,822 696.049,741	6.023	56	535.240,822 696.049,741	57	535.240,136 696.052,5	2.843	57	535.240,136 696.052,5	58	535.237,686 696.065,431	13.16 1
58	535.237,686 696.065,431	1	535.236,49 696.070,813	5.513										

** Lungimile segmentelor sunt determinate în planul de proiecție Stereo 70 și sunt rotunjite la 1 milimetru.

*** Distanța dintre puncte este formată din segmente cumulate ce sunt mai mici decât valoarea 1 milimetru.

**DATE DESPRE IMOBILUL NR. 973**

Oficiul de Cadastru și Publicitate Imobiliară SUCEAVA
Biroul de Cadastru și Publicitate Imobiliară Campulung Moldovenesc

A. Partea I. Descrierea imobilului

TEREN Necunoscut

Adresa: Loc. Argel, Jud. Suceava

Nr. Crt	Nr cadastral Nr. topografic	Suprafața* (mp)	Observații / Referințe
A1	33893	1.144	Sector cadastral:22 Teren neîmprejmuit; Teren intravilan împrejmuit parțial cu gard

B. Partea II. Proprietari și acte

Inscrieri privitoare la dreptul de proprietate și alte drepturi reale		Referințe
1205 / 23/01/2024		
Act Notarial nr. 164, din 19/01/2024 emis de SCRABA LUMINITA ANA MARIA;		
B5	Intabulare, drept de PROPRIETATEca bun propriu , cu titlu de donatie, dobandit prin Conventie, cota actuala 1/1 1) MORARU CĂTĂLINA	A1

C. Partea III. SARCINI .

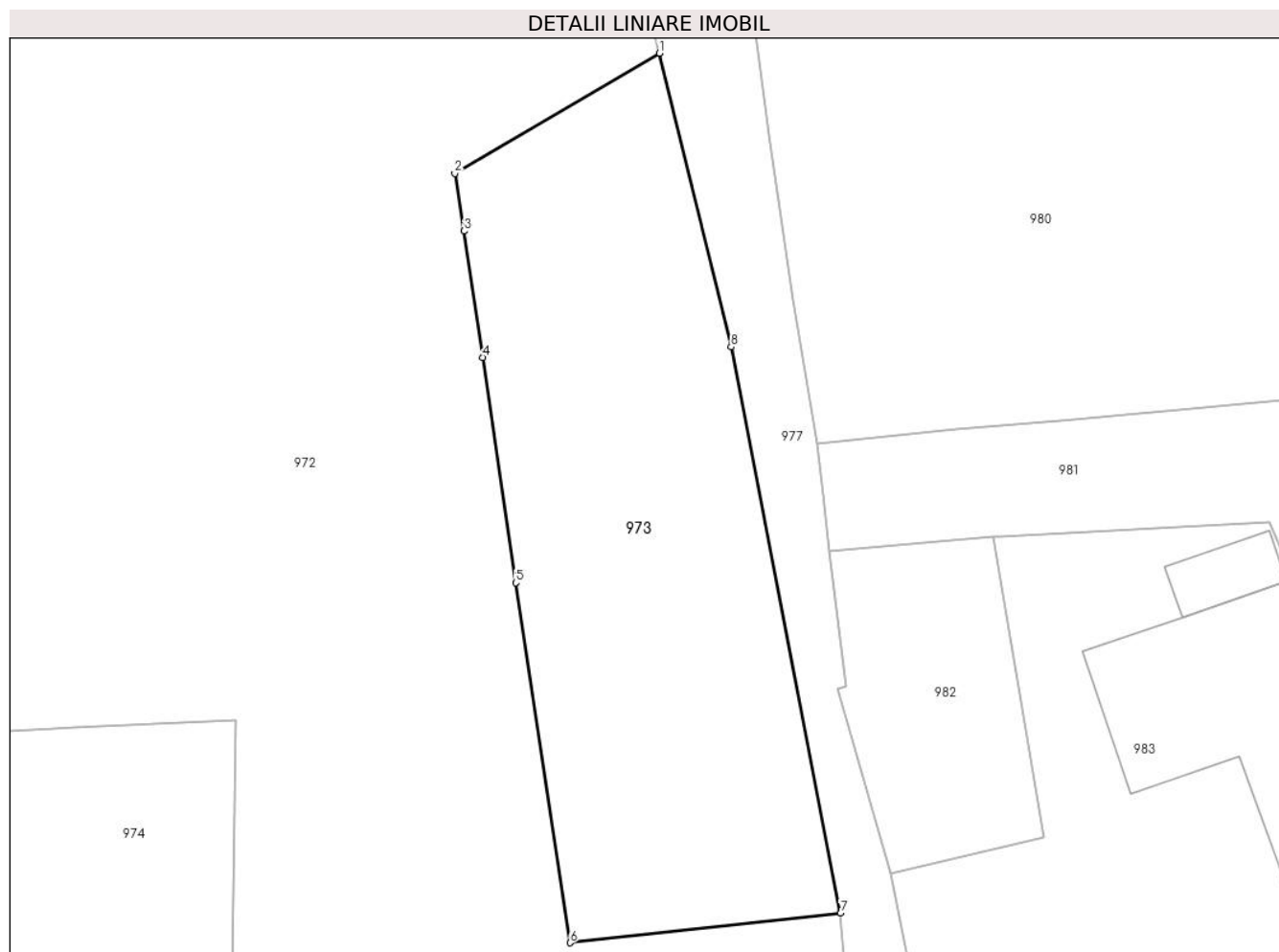
Inscrieri privind dezmembramintele dreptului de proprietate, drepturi reale de garanție și sarcini	Referințe
NU SUNT	

Anexa Nr. 1 La Partea I

Teren

Nr cadastral	Suprafața (mp)*	Observații / Referințe
33893	1.144	Teren intravilan împrejmuit parțial cu gard

* Suprafața este determinată în planul de proiecție Stereo 70.



Date referitoare la teren

Crt	Categorie folosință	Intravilan	Suprafața (mp)	Tarla	Parcelă	Nr. topo	Observații / Referințe
1	faneata	DA	970	-	-	-	
2	faneata	NU	174	-	-	-	

Lungime Segmente

1) Valorile lungimilor segmentelor sunt obținute din proiecție în plan.

Punct început	X / Y	Punct sfârșit	X / Y	Lungime segment (** (m)
1	535.244,253 696.037,275	2	535.229,109 696.028,373	17.567
2	535.229,109 696.028,373	3	535.229,812 696.024,116	4.315
3	535.229,812 696.024,116	4	535.231,205 696.014,77	9.449
4	535.231,205 696.014,77	5	535.233,627 695.998,089	16.856

Punct început	X / Y	Punct sfârșit	X / Y	Lungime segment (** (m)
5	535.233,627 695.998,089	6	535.237,653 695.971,445	26.946
6	535.237,653 695.971,445	7	535.257,692 695.973,626	20.157
7	535.257,692 695.973,626	8	535.249,575 696.015,547	42.7
8	535.249,575 696.015,547	1	535.244,253 696.037,275	22.37

** Lungimile segmentelor sunt determinate în planul de proiecție Stereo 70 și sunt rotunjite la 1 milimetru.

*** Distanța dintre puncte este formată din segmente cumulate ce sunt mai mici decât valoarea 1 milimetru.

**DATE DESPRE IMOBILUL NR. 974**

Oficiul de Cadastru și Publicitate Imobiliară SUCEAVA
Biroul de Cadastru și Publicitate Imobiliară Campulung Moldovenesc

A. Partea I. Descrierea imobilului

Nr. CF vechi:278 a com. cad. Argel
Nr. topografic:140

TEREN Intravilan

Adresa: Loc. Argel, Nr. 60, Jud. Suceava

Nr. Crt	Nr cadastral Nr. topografic	Suprafața* (mp)	Observații / Referințe
A1	32145	3.261	Sector cadastral:22 Teren neimprejmuit; Teren intravilan, parțial împrejmuț cu gard de lemn și gard metalic

Construcții

Crt	Nr cadastral Nr. topografic	Adresa	Observații / Referințe
A1.1	32145-C1	Loc. Argel, Nr. 60, Jud. Suceava	Nr. niveluri:2; S. construita la sol:94 mp; S. construita desfasurata:188 mp; Casă de locuit cu parter și etaj, edificată în anul 1955, cu suprafața construită desfășurată de 188 m.p.
A1.2	32145-C2	Loc. Argel, Nr. 60, Jud. Suceava	Nr. niveluri:2; S. construita la sol:70 mp; S. construita desfasurata:140 mp; Casă de locuit cu parter și etaj, edificată în anul 2000, cu suprafața construită desfășurată de 140 m.p.
A1.3	32145-C3	Loc. Argel, Nr. 60, Jud. Suceava	Nr. niveluri:1; S. construita la sol:47 mp; S. construita desfasurata:47 mp; Bucătărie cu parter, edificată în anul 1955 cu suprafața construită desfășurată de 47 m.p.
A1.4	32145-C4	Loc. Argel, Nr. 60, Jud. Suceava	Nr. niveluri:1; S. construita la sol:63 mp; S. construita desfasurata:63 mp; Bucătărie cu parter, edificată în anul 1984 cu suprafața construită desfășurată de 63 m.p.
A1.5	32145-C5	Loc. Argel, Nr. 60, Jud. Suceava	Nr. niveluri:1; S. construita la sol:200 mp; S. construita desfasurata:200 mp; Grajd, edificat în anul 1968 cu suprafața construită desfășurată de 200 m.p.
A1.6	32145-C6	Loc. Argel, Nr. 60, Jud. Suceava	Nr. niveluri:1; S. construita la sol:102 mp; S. construita desfasurata:102 mp; Șură, edificată în anul 1995 cu suprafața construită desfășurată de 102 m.p.
A1.7	32145-C7	Loc. Argel, Nr. 60, Jud. Suceava	Nr. niveluri:1; S. construita la sol:86 mp; S. construita desfasurata:86 mp; Garaj, edificat în anul 1998 cu suprafața construită desfășurată de 86 m.p.

B. Partea II. Proprietari și acte

Inscrieri privitoare la dreptul de proprietate și alte drepturi reale	Referințe
2453 / 15/06/2007	
Act Notarial nr. 1358, din 14/06/2007 emis de -;	
B1	A1, A1.1, A1.2, A1.3, A1.4, A1.5
Intabulare, drept de PROPRIETATE bun comun în devălmășie, dobândit prin Convenție, cota actuala 1/1	
1) CHAR VIRGINIA-ELENA, sotie	
2) CHAR VASILE, sot	
OBSERVATII: (provenita din conversia CF 278 a com. cad. Argel)	
14440 / 15/09/2022	
Act Administrativ nr. 7193, din 09/09/2022 emis de PRIMARIA COMUNEI MOLDOVITA;	
B2	A1.6, A1.7
Intabulare, drept de PROPRIETATE bun comun, in devalmasie, dobândit prin Convenție, cota actuala 1/1	
1) CHAR VIRGINIA-ELENA	
2) CHAR VASILE	

C. Partea III. SARCINI .

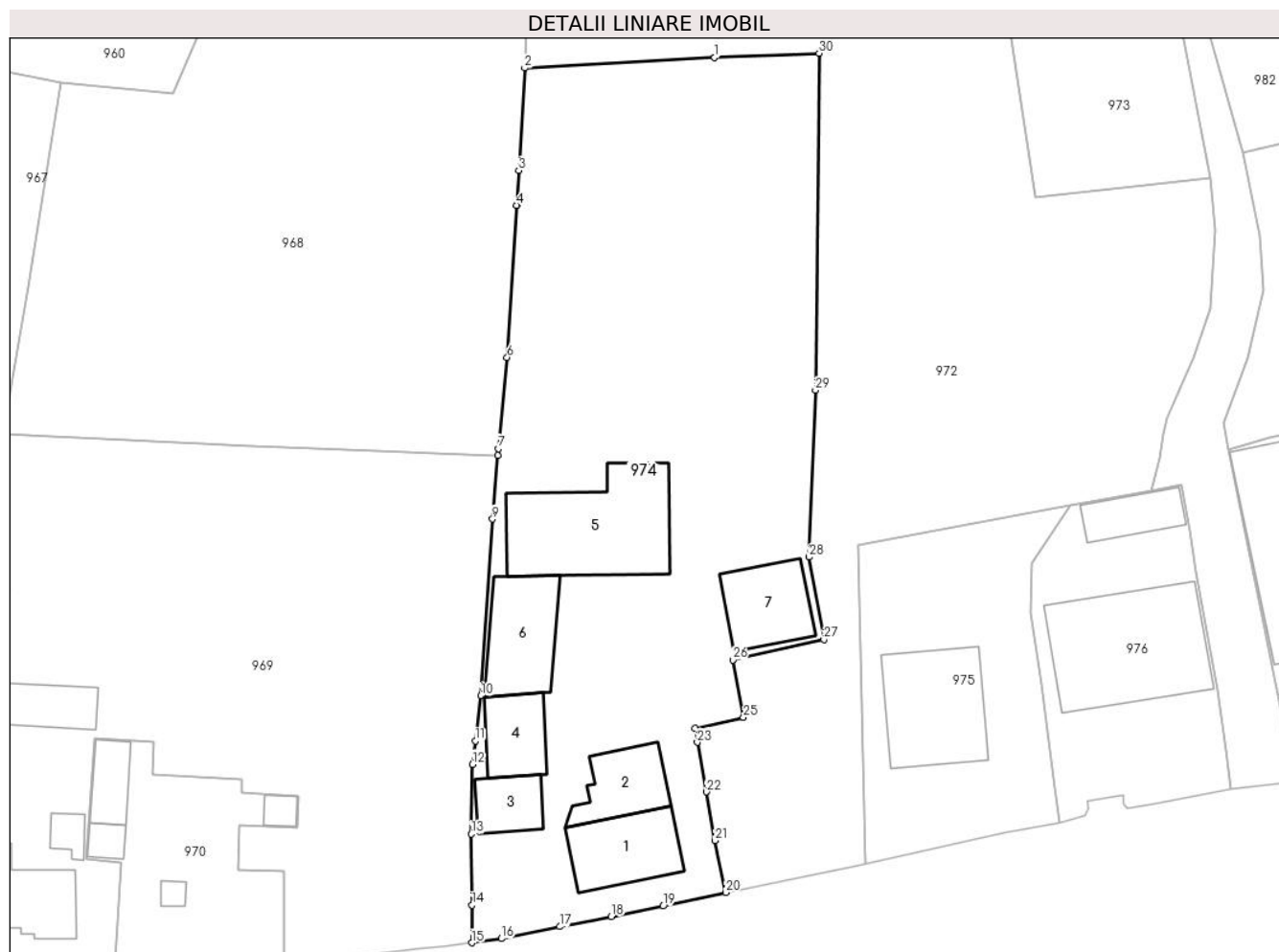
Inscrieri privind dezmembramentele dreptului de proprietate, drepturi reale de garanție și sarcini	Referințe
NU SUNT	

Anexa Nr. 1 La Partea I

Teren

Nr cadastral	Suprafața (mp)*	Observații / Referințe
32145	3.261	Teren intravilan, parțial împrejmuit cu gard de lemn și gard metalic

* Suprafața este determinată în planul de proiecție Stereo 70.



Date referitoare la teren

Crt	Categorie folosință	Intravilan	Suprafața (mp)	Tarla	Parcelă	Nr. topo	Observații / Referințe
1	curți constructii	DA	1.890	-	-	15	
2	faneata	DA	1.371	-	-	140	

Date referitoare la construcții

Crt	Număr	Destinație construcție	Supraf. (mp)	Situație juridică	Observații / Referințe
A1.1	32145-C1	construcții de locuințe	94	Cu acte	Nr. niveluri:2; S. construita la sol:94 mp; S. construita desfasurata:188 mp; Casă de locuit cu parter și etaj, edificată în anul 1955, cu suprafața construită desfășurată de 188 m.p.
A1.2	32145-C2	construcții de locuințe	70	Cu acte	Nr. niveluri:2; S. construita la sol:70 mp; S. construita desfasurata:140 mp; Casă de locuit cu parter și etaj, edificată în anul 2000, cu suprafața construită desfășurată de 140 m.p.
A1.3	32145-C3	construcții anexa	47	Cu acte	Nr. niveluri:1; S. construita la sol:47 mp; S. construita desfasurata:47 mp; Bucătărie cu parter, edificată în anul 1955 cu suprafața construită desfășurată de 47 m.p.
A1.4	32145-C4	construcții anexa	63	Cu acte	Nr. niveluri:1; S. construita la sol:63 mp; S. construita desfasurata:63 mp; Bucătărie cu parter, edificată în anul 1984 cu suprafața construită desfășurată de 63 m.p.

Crt	Număr	Destinație construcție	Supraf. (mp)	Situație juridică	Observații / Referințe
A1.5	32145-C5	construcții anexa	200	Cu acte	Nr. niveluri:1; S. construita la sol:200 mp; S. construita desfasurata:200 mp; Grajd, edificat în anul 1968 cu suprafața construită desfășurată de 200 m.p.
A1.6	32145-C6	construcții anexa	102	Cu acte	Nr. niveluri:1; S. construita la sol:102 mp; S. construita desfasurata:102 mp; Șură, edificată în anul 1995 cu suprafața construită desfășurată de 102 m.p.
A1.7	32145-C7	construcții anexa	86	Cu acte	Nr. niveluri:1; S. construita la sol:86 mp; S. construita desfasurata:86 mp; Garaj, edificat în anul 1998 cu suprafața construită desfășurată de 86 m.p.

Lungime Segmente

1) Valorile lungimilor segmentelor sunt obținute din proiecție în plan.

Punct început	X / Y	Punct sfârșit	X / Y	Lungime segment (** (m)
1	535.200,9 695.987,383	2	535.179,15 695.986,185	21.783
3	535.178,442 695.974,472	4	535.178,219 695.970,468	4.01
5	535.178,293 695.970,527	6	535.177,126 695.953,065	17.501
7	535.176,134 695.942,612	8	535.176,069 695.941,85	0.765
9	535.175,446 695.934,546	10	535.174,094 695.914,298	20.293
11	535.173,474 695.909,143	12	535.173,14 695.906,466	2.698
13	535.173,029 695.898,489	14	535.173,095 695.890,327	8.162
15	535.173,076 695.886,032	16	535.176,48 695.886,503	3.436
17	535.183,165 695.887,878	18	535.189,067 695.889,044	6.016
19	535.195,003 695.890,228	20	535.202,163 695.891,796	7.33
21	535.200,95 695.897,719	22	535.199,948 695.903,315	5.685
23	535.198,902 695.908,976	24	535.198,672 695.910,582	1.622
25	535.204,203 695.911,85	26	535.202,98 695.918,409	6.672
27	535.213,433 695.920,741	28	535.211,72 695.930,195	9.608
29	535.212,467 695.949,289	30	535.212,866 695.987,89	38.603

Punct început	X / Y	Punct sfârșit	X / Y	Lungime segment (** (m)
2	535.179,15 695.986,185	3	535.178,442 695.974,472	11.734
4	535.178,219 695.970,468	5	535.178,293 695.970,527	0.095
6	535.177,126 695.953,065	7	535.176,134 695.942,612	10.5
8	535.176,069 695.941,85	9	535.175,446 695.934,546	7.331
10	535.174,094 695.914,298	11	535.173,474 695.909,143	5.192
12	535.173,14 695.906,466	13	535.173,029 695.898,489	7.978
14	535.173,095 695.890,327	15	535.173,076 695.886,032	4.295
16	535.176,48 695.886,503	17	535.183,165 695.887,878	6.825
18	535.189,067 695.889,044	19	535.195,003 695.890,228	6.053
20	535.202,163 695.891,796	21	535.200,95 695.897,719	6.046
22	535.199,948 695.903,315	23	535.198,902 695.908,976	5.757
24	535.198,672 695.910,582	25	535.204,203 695.911,85	5.674
26	535.202,98 695.918,409	27	535.213,433 695.920,741	10.71
28	535.211,72 695.930,195	29	535.212,467 695.949,289	19.109
30	535.212,866 695.987,89	1	535.200,9 695.987,383	11.977

** Lungimile segmentelor sunt determinate în planul de proiecție Stereo 70 și sunt rotunjite la 1 milimetru.

*** Distanța dintre puncte este formată din segmente cumulate ce sunt mai mici decât valoarea 1 milimetru.

**DATE DESPRE IMOBILUL NR. 975**

Oficiul de Cadastru și Publicitate Imobiliară SUCEAVA
Biroul de Cadastru și Publicitate Imobiliară Campulung Moldovenesc

A. Partea I. Descrierea imobilului

TEREN Intravilan

Adresa: Loc. Argel, Nr. 59A, Jud. Suceava

Nr. Crt	Nr cadastral Nr. topografic	Suprafața* (mp)	Observații / Referințe
A1	33974	Din acte: 714 Masurata: 759	Sector cadastral:22 Teren împrejmuit; Teren intravilan, împrejmuit total cu gard de plasă și gard de lemn.

Construcții

Crt	Nr cadastral Nr. topografic	Adresa	Observații / Referințe
A1.1	33974-C1	Loc. Argel, Nr. 59A, Jud. Suceava	Nr. niveluri:3; S. construita la sol:147 mp; S. construita desfasurata:308 mp; Casă de locuit cu subsol, parter și mansardă, edificată în anul 2020, cu suprafața construită desfășurată de 308 mp.

B. Partea II. Proprietari și acte

Inscrieri privitoare la dreptul de proprietate și alte drepturi reale		Referințe
18418 / 30/10/2019		
Act Notarial nr. 1332, din 15/04/1997 emis de BNP SCRABA HORIA ILIE;		
B2	Intabulare, drept de PROPRIETATE, ca bun comun, dobandit prin Conventie, cota actuala 150/714 1) GORAȘ RADU 2) GORAȘ OLTEA-FLORENTINA <i>OBSERVATII: pozitie transcrisa din CF 33459/Moldovita, inscrisa prin incheierea nr. 1737 din 17/04/1997;</i>	A1
Act Notarial nr. 1803, din 02/09/2019 emis de SCRABA LUMINITA ANA MARIA;		
B4	Intabulare, drept de PROPRIETATE, ca bun comun, dobandit prin Conventie, cota actuala 564/714 1) GORAȘ RADU 2) GORAȘ OLTEA-FLORENTINA <i>OBSERVATII: pozitie transcrisa din CF 33894/Moldovita, inscrisa prin incheierea nr. 14793 din 04/09/2019;</i>	A1
13310 / 26/08/2022		
Act Administrativ nr. 592, din 12/07/2022 emis de PRIMARIA COMUNEI MOLDOVITA;		
B7	Intabulare, drept de PROPRIETATE bun comun în devălmășie, dobandit prin Construire, cota actuala 1/1 1) GORAȘ RADU 2) GORAȘ OLTEA-FLORENTINA	A1.1

C. Partea III. SARCINI .

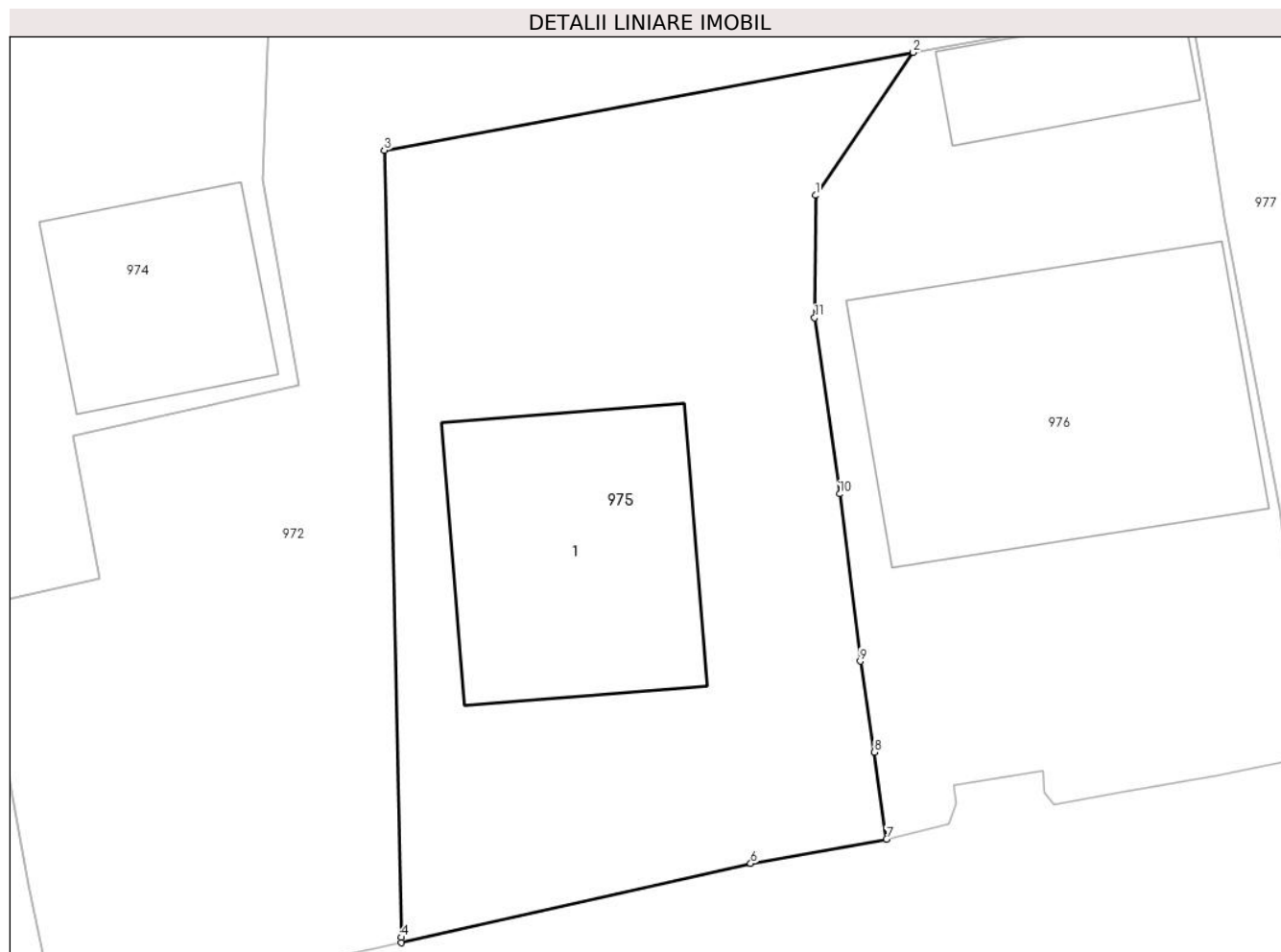
Inscrieri privind dezmembramintele dreptului de proprietate, drepturi reale de garanție și sarcini	Referințe
NU SUNT	

Anexa Nr. 1 La Partea I

Teren

Nr cadastral	Suprafața (mp)*	Observații / Referințe
33974	Din acte: 714 Masurata: 759	Teren intravilan, împrejmuit total cu gard de plasă și gard de lemn.

* Suprafața este determinată în planul de proiecție Stereo 70.



Date referitoare la teren

Crt	Categorie folosință	Intra vilan	Suprafața (mp)	Tarla	Parcelă	Nr. topo	Observații / Referințe
1	curti constructii	DA	759	-	-	-	Teren intravilan, împrejmuit total cu gard de plasă și gard de lemn.

Date referitoare la construcții

Crt	Număr	Destinație construcție	Supraf. (mp)	Situație juridică	Observații / Referințe
A1.1	33974-C1	construcții de locuințe	147	Cu acte	Nr. niveluri:3; S. construita la sol:147 mp; S. construita desfasurata:308 mp; Casă de locuit cu subsol, parter și mansardă, edificată în anul 2020, cu suprafața construită desfășurată de 308 mp.

Lungime Segmente

1) Valorile lungimilor segmentelor sunt obținute din proiecție în plan.

Punct început	X / Y	Punct sfârșit	X / Y	Lungime segment (** (m)
1	535.237,213 695.929,495	2	535.241,716 695.936,084	7.981
2	535.241,716 695.936,084	3	535.217,339 695.931,579	24.79

Punct început	X / Y	Punct sfârșit	X / Y	Lungime segment (** (m)
3	535.217,339 695.931,579	4	535.218,134 695.895,303	36.285
4	535.218,134 695.895,303	5	535.218,138 695.895,053	0.25
5	535.218,138 695.895,053	6	535.234,23 695.898,705	16.501
6	535.234,23 695.898,705	7	535.240,483 695.899,828	6.353
7	535.240,483 695.899,828	8	535.239,924 695.903,832	4.043
8	535.239,924 695.903,832	9	535.239,274 695.908,022	4.24
9	535.239,274 695.908,022	10	535.238,335 695.915,736	7.771
10	535.238,335 695.915,736	11	535.237,178 695.923,849	8.195
11	535.237,178 695.923,849	1	535.237,213 695.929,495	5.646

** Lungimile segmentelor sunt determinate în planul de proiecție Stereo 70 și sunt rotunjite la 1 milimetru.

*** Distanța dintre puncte este formată din segmente cumulate ce sunt mai mici decât valoarea 1 milimetru.

**DATE DESPRE IMOBILUL NR. 976**

Oficiul de Cadastru și Publicitate Imobiliară SUCEAVA
 Biroul de Cadastru și Publicitate Imobiliară Campulung Moldovenesc

A. Partea I. Descrierea imobilului

TEREN Intravilan

Adresa: Loc. Argel, Jud. Suceava

Nr. Crt	Nr cadastral Nr. topografic	Suprafața* (mp)	Observații / Referințe
A1		665	Sector cadastral:22 Teren neimprejmuit; Imobilul s-a format din o parte a PF 16 a comunei cadastrale Argel.

B. Partea II. Proprietari și acte

Inscrieri privitoare la dreptul de proprietate și alte drepturi reale	Referințe
/	
Act Administrativ nr. 15, din 29/04/2009 emis de CONSILIUL LOCAL AL COMUNEI MOLDOVIȚA (Anexa HCL 15/29.04.2009, POZ. 48);	
B1 1/1 1) COMUNA MOLDOVIȚA - DOMENIU PRIVAT, CIF:4326671	A1

C. Partea III. SARCINI .

Inscrieri privind dezmembramintele dreptului de proprietate, drepturi reale de garanție și sarcini	Referințe
NU SUNT	

Anexa Nr. 1 La Partea I

Teren

Nr cadastral	Suprafața (mp)*	Observații / Referințe
	665	Imobilul s-a format din o parte a PF 16 a comunei cadastrale Argel.

* Suprafața este determinată în planul de proiecție Stereo 70.



Date referitoare la teren

Crt	Categorie folosință	Intravilan	Suprafața (mp)	Tarla	Parcelă	Nr. topo	Observații / Referințe
1	curți constructii	DA	665	-	-	-	

Date referitoare la construcții

Crt	Număr	Destinație construcție	Supraf. (mp)	Situație juridică	Observații / Referințe
A1.1		construcții administrative și social culturale	219	Fara acte	Nr. niveluri:1; S. construita la sol:219 mp; Anexă.
A1.2		construcții anexa	51	Fara acte	Nr. niveluri:1; S. construita la sol:51 mp; Anexă.

Lungime Segmente

1) Valorile lungimilor segmentelor sunt obținute din proiecție în plan.

Punct început	X / Y	Punct sfârșit	X / Y	Lungime segment (** (m)
1	535.254,439 695.938,435	2	535.250,901 695.937,746	3.604
3	535.241,716 695.936,084	4	535.237,213 695.929,495	7.981

Punct început	X / Y	Punct sfârșit	X / Y	Lungime segment (** (m)
2	535.250,901 695.937,746	3	535.241,716 695.936,084	9.334
4	535.237,213 695.929,495	5	535.237,178 695.923,849	5.646

Punct început	X / Y	Punct sfârșit	X / Y	Lungime segment (** (m)
5	535.237,178 695.923,849	6	535.238,335 695.915,736	8.195
7	535.239,274 695.908,022	8	535.239,924 695.903,832	4.24
9	535.240,483 695.899,828	10	535.243,345 695.900,536	2.948
11	535.243,687 695.901,473	12	535.243,61 695.902,29	0.821
13	535.247,707 695.902,959	14	535.247,756 695.901,988	0.972
15	535.248,229 695.901,419	16	535.251,553 695.902,007	3.376
17	535.255,748 695.902,75	18	535.260,058 695.903,648	4.403
19	535.259,526 695.908,061	20	535.258,593 695.914,999	7.0
21	535.256,072 695.928,483	22	535.255,307 695.933,27	4.848

Punct început	X / Y	Punct sfârșit	X / Y	Lungime segment (** (m)
6	535.238,335 695.915,736	7	535.239,274 695.908,022	7.771
8	535.239,924 695.903,832	9	535.240,483 695.899,828	4.043
10	535.243,345 695.900,536	11	535.243,687 695.901,473	0.997
12	535.243,61 695.902,29	13	535.247,707 695.902,959	4.151
14	535.247,756 695.901,988	15	535.248,229 695.901,419	0.74
16	535.251,553 695.902,007	17	535.255,748 695.902,75	4.26
18	535.260,058 695.903,648	19	535.259,526 695.908,061	4.445
20	535.258,593 695.914,999	21	535.256,072 695.928,483	13.718
22	535.255,307 695.933,27	1	535.254,439 695.938,435	5.237

** Lungimile segmentelor sunt determinate în planul de proiecție Stereo 70 și sunt rotunjite la 1 milimetru.

*** Distanța dintre puncte este formată din segmente cumulate ce sunt mai mici decât valoarea 1 milimetru.

**DATE DESPRE IMOBILUL NR. 977**

Oficiul de Cadastru și Publicitate Imobiliară SUCEAVA
Biroul de Cadastru și Publicitate Imobiliară Campulung Moldovenesc

A. Partea I. Descrierea imobilului

TEREN Intravilan

Adresa: Loc. Argel, Jud. Suceava

Nr. Crt	Nr cadastral Nr. topografic	Suprafața* (mp)	Observații / Referințe
A1		820	Sector cadastral:22 Teren neimprejmuț; Imobilul s-a format din o parte a PF 40/4 a comunei cadastrale Argel.

B. Partea II. Proprietari și acte

Inscrieri privitoare la dreptul de proprietate și alte drepturi reale	Referințe
/	
Act Administrativ nr. 15, din 29/04/2009 emis de CONSILIUL LOCAL AL COMUNEI MOLDOVIȚA (Anexa HCL 15/29.04.2009, POZ. 52);	
B1 1/1 1) COMUNA MOLDOVIȚA - DOMENIU PRIVAT, CIF:4326671	A1

C. Partea III. SARCINI .

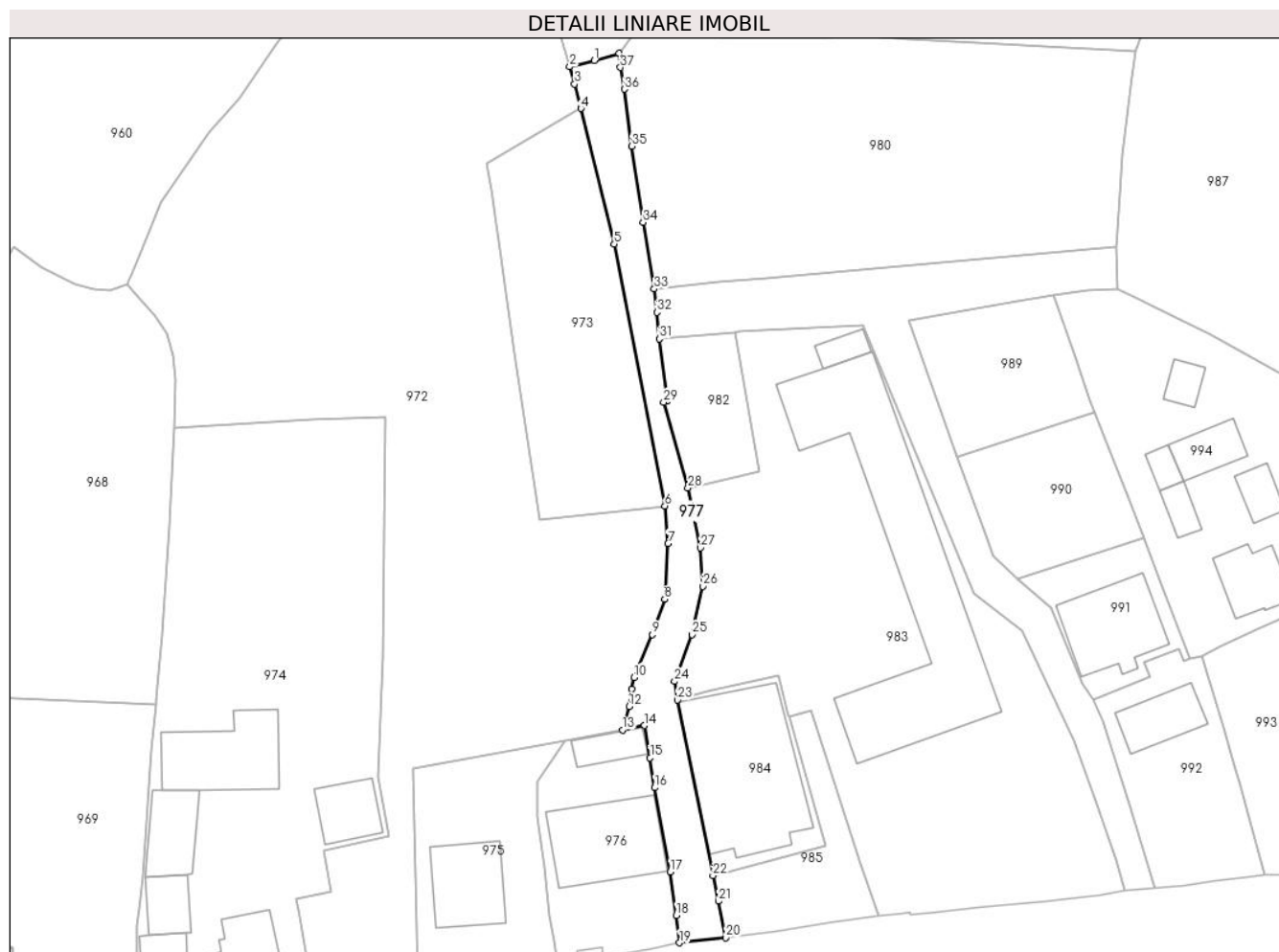
Inscrieri privind dezmembramintele dreptului de proprietate, drepturi reale de garanție și sarcini	Referințe
NU SUNT	

Anexa Nr. 1 La Partea I

Teren

Nr cadastral	Suprafața (mp)*	Observații / Referințe
	820	Imobilul s-a format din o parte a PF 40/4 a comunei cadastrale Argel.

* Suprafața este determinată în planul de proiecție Stereo 70.



Date referitoare la teren

Crt	Categorie folosință	Intravilan	Suprafața (mp)	Tarla	Parcelă	Nr. topo	Observații / Referințe
1	drum	DA	820	-	-	-	

Lungime Segmente

1) Valorile lungimilor segmentelor sunt obținute din proiecție în plan.

Punct început	X / Y	Punct sfârșit	X / Y	Lungime segment (** (m)
1	535.246,395 696.044,956	2	535.242,451 696.043,942	4.072
3	535.243,221 696.041,202	4	535.244,253 696.037,275	4.06
5	535.249,575 696.015,547	6	535.257,692 695.973,626	42.7
7	535.258,204 695.967,611	8	535.257,686 695.958,689	8.937
9	535.255,709 695.953,008	10	535.252,777 695.946,152	7.457

Punct început	X / Y	Punct sfârșit	X / Y	Lungime segment (** (m)
2	535.242,451 696.043,942	3	535.243,221 696.041,202	2.846
4	535.244,253 696.037,275	5	535.249,575 696.015,547	22.37
6	535.257,692 695.973,626	7	535.258,204 695.967,611	6.037
8	535.257,686 695.958,689	9	535.255,709 695.953,008	6.015
10	535.252,777 695.946,152	11	535.252,364 695.944,329	1.869

Punct început	X / Y	Punct sfârșit	X / Y	Lungime segment (** (m)
11	535.252,364 695.944,329	12	535.251,949 695.941,492	2.867
13	535.250,901 695.937,746	14	535.254,439 695.938,435	3.604
15	535.255,307 695.933,27	16	535.256,072 695.928,483	4.848
17	535.258,593 695.914,999	18	535.259,526 695.908,061	7.0
19	535.260,058 695.903,648	20	535.267,434 695.904,445	7.419
21	535.266,265 695.910,307	22	535.265,413 695.914,425	4.205
23	535.259,722 695.942,524	24	535.259,252 695.945,509	3.022
25	535.262,048 695.953,024	26	535.263,795 695.960,738	7.909
27	535.263,38 695.966,899	28	535.261,419 695.976,529	9.828
29	535.257,502 695.990,228	30	535.258,087 695.990,416	0.614
31	535.256,827 696.000,393	32	535.256,441 696.004,609	4.234
33	535.255,976 696.008,383	34	535.254,203 696.019,035	10.799
35	535.252,381 696.031,252	36	535.251,211 696.040,361	9.184
37	535.250,581 696.043,845	38	535.250,332 696.046,127	2.296

Punct început	X / Y	Punct sfârșit	X / Y	Lungime segment (** (m)
12	535.251,949 695.941,492	13	535.250,901 695.937,746	3.89
14	535.254,439 695.938,435	15	535.255,307 695.933,27	5.237
16	535.256,072 695.928,483	17	535.258,593 695.914,999	13.718
18	535.259,526 695.908,061	19	535.260,058 695.903,648	4.445
20	535.267,434 695.904,445	21	535.266,265 695.910,307	5.977
22	535.265,413 695.914,425	23	535.259,722 695.942,524	28.67
24	535.259,252 695.945,509	25	535.262,048 695.953,024	8.018
26	535.263,795 695.960,738	27	535.263,38 695.966,899	6.175
28	535.261,419 695.976,529	29	535.257,502 695.990,228	14.248
30	535.258,087 695.990,416	31	535.256,827 696.000,393	10.056
32	535.256,441 696.004,609	33	535.255,976 696.008,383	3.803
34	535.254,203 696.019,035	35	535.252,381 696.031,252	12.352
36	535.251,211 696.040,361	37	535.250,581 696.043,845	3.541
38	535.250,332 696.046,127	1	535.246,395 696.044,956	4.107

** Lungimile segmentelor sunt determinate în planul de proiecție Stereo 70 și sunt rotunjite la 1 milimetru.

*** Distanța dintre puncte este formată din segmente cumulate ce sunt mai mici decât valoarea 1 milimetru.

**DATE DESPRE IMOBILUL NR. 978**

Oficiul de Cadastru și Publicitate Imobiliară SUCEAVA
Biroul de Cadastru și Publicitate Imobiliară Campulung Moldovenesc

A. Partea I. Descrierea imobilului

TEREN Necunoscut

Adresa: Loc. Argel, Jud. Suceava

Nr. Crt	Nr cadastral Nr. topografic	Suprafața* (mp)	Observații / Referințe
A1		5.456	Sector cadastral:22 Teren neimprejmuit; Imobilul s-a format din o parte a PF 40/4, 40/67, 40/69 a comunei cadastrale Argel.

B. Partea II. Proprietari și acte

Inscrieri privitoare la dreptul de proprietate și alte drepturi reale		Referințe
/		
Act Normativ nr. 7, din 13/03/1996 emis de PARLAMENTUL ROMANIEI;		
B1	Intabulare, drept de PROPRIETATE, dobândit prin Lege, cota actuala 1/1 1) NEIDENTIFICAT NEIDENTIFICAT	A1
Act Administrativ nr. 18, din 10/12/2024 emis de PRIMĂRIA MOLDOVIȚA;		
B2	Se notează posesia faptică. 1) TCACI LUMINIȚA	A1

C. Partea III. SARCINI .

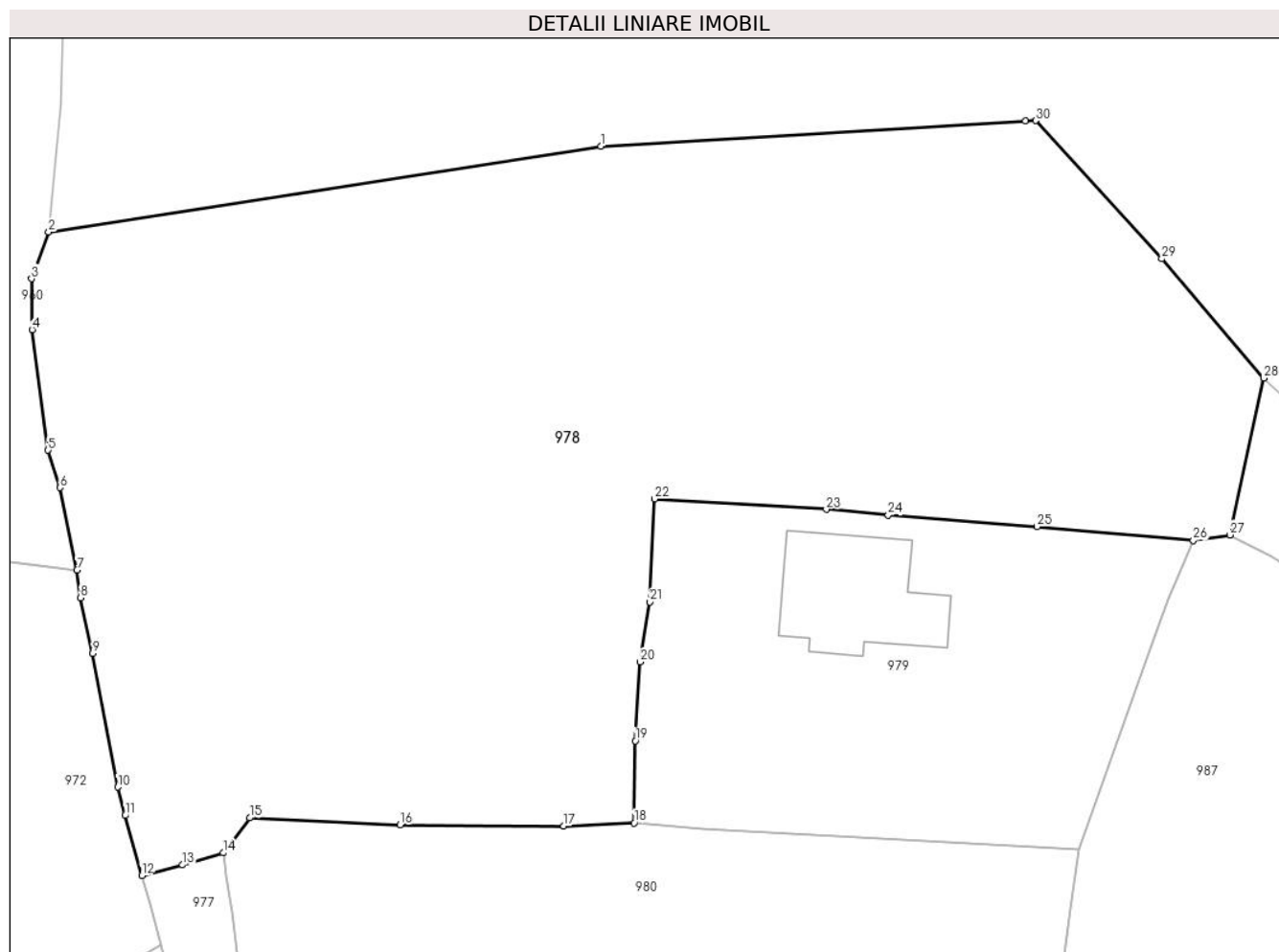
Inscrieri privind dezmembramintele dreptului de proprietate, drepturi reale de garanție și sarcini	Referințe
NU SUNT	

Anexa Nr. 1 La Partea I

Teren

Nr cadastral	Suprafața (mp)*	Observații / Referințe
	5.456	Imobilul s-a format din o parte a PF 40/4, 40/67, 40/69 a comunei cadastrale Argel.

* Suprafața este determinată în planul de proiecție Stereo 70.



Date referitoare la teren

Crt	Categorie folosință	Intra vilan	Suprafața (mp)	Tarla	Parcelă	Nr. topo	Observații / Referințe
1	faneata	DA	211	-	-	-	
2	faneata	NU	5.245	-	-	-	

Lungime Segmente

1) Valorile lungimilor segmentelor sunt obținute din proiecție în plan.

Punct început	X / Y	Punct sfârșit	X / Y	Lungime segment (** (m)
1	535.286,905 696.114,525	2	535.233,43 696.106,22	54.116
3	535.231,781 696.101,696	4	535.231,829 696.096,749	4.947
5	535.233,37 696.085,096	6	535.234,55 696.081,48	3.804
7	535.236,178 696.073,517	8	535.236,49 696.070,813	2.722

Punct început	X / Y	Punct sfârșit	X / Y	Lungime segment (** (m)
2	535.233,43 696.106,22	3	535.231,781 696.101,696	4.815
4	535.231,829 696.096,749	5	535.233,37 696.085,096	11.754
6	535.234,55 696.081,48	7	535.236,178 696.073,517	8.128
8	535.236,49 696.070,813	9	535.237,686 696.065,431	5.513

Punct început	X / Y	Punct sfârșit	X / Y	Lungime segment (** (m)
9	535.237,686 696.065,431	10	535.240,136 696.052,5	13.161
11	535.240,822 696.049,741	12	535.242,451 696.043,942	6.023
13	535.246,395 696.044,956	14	535.250,332 696.046,127	4.107
15	535.252,908 696.049,51	16	535.267,48 696.048,834	14.588
17	535.283,306 696.048,739	18	535.290,115 696.049,029	6.815
19	535.290,262 696.056,974	20	535.290,708 696.064,614	7.653
21	535.291,646 696.070,418	22	535.292,096 696.080,378	9.97
23	535.308,741 696.079,367	24	535.314,743 696.078,802	6.029
25	535.329,146 696.077,688	26	535.344,294 696.076,364	15.206
27	535.347,827 696.076,906	28	535.351,109 696.092,07	15.515
29	535.341,24 696.103,619	30	535.329,013 696.117,001	18.127
31	535.328,05 696.116,944	1	535.286,905 696.114,525	41.216

Punct început	X / Y	Punct sfârșit	X / Y	Lungime segment (** (m)
10	535.240,136 696.052,5	11	535.240,822 696.049,741	2.843
12	535.242,451 696.043,942	13	535.246,395 696.044,956	4.072
14	535.250,332 696.046,127	15	535.252,908 696.049,51	4.252
16	535.267,48 696.048,834	17	535.283,306 696.048,739	15.826
18	535.290,115 696.049,029	19	535.290,262 696.056,974	7.946
20	535.290,708 696.064,614	21	535.291,646 696.070,418	5.879
22	535.292,096 696.080,378	23	535.308,741 696.079,367	16.676
24	535.314,743 696.078,802	25	535.329,146 696.077,688	14.446
26	535.344,294 696.076,364	27	535.347,827 696.076,906	3.574
28	535.351,109 696.092,07	29	535.341,24 696.103,619	15.191
30	535.329,013 696.117,001	31	535.328,05 696.116,944	0.965

** Lungimile segmentelor sunt determinate în planul de proiecție Stereo 70 și sunt rotunjite la 1 milimetru.

*** Distanța dintre puncte este formată din segmente cumulate ce sunt mai mici decât valoarea 1 milimetru.

**DATE DESPRE IMOBILUL NR. 979**

Oficiul de Cadastru și Publicitate Imobiliară SUCEAVA
Biroul de Cadastru și Publicitate Imobiliară Campulung Moldovenesc

A. Partea I. Descrierea imobilului

TEREN Necunoscut

Adresa: Loc. Argel, Jud. Suceava

Nr. Crt	Nr cadastral Nr. topografic	Suprafața* (mp)	Observații / Referințe
A1	35006	1.490	Sector cadastral:22 Teren imprejmuit;

Construcții

Crt	Nr cadastral Nr. topografic	Adresa	Observații / Referințe
A1.1		Loc. Argel, Jud. Suceava	Nr. niveluri:2; S. construita la sol:152 mp; Locuință P+M.

B. Partea II. Proprietari și acte

Inscrieri privitoare la dreptul de proprietate și alte drepturi reale	Referințe
14750 / 21/09/2022	
Act Notarial nr. 2375-contract de donatie, din 20/09/2022 emis de ROTARU DORINA;	
B2	A1
se notează posesia asupra imobilului	
1) HÎRJĂU ROBERT , bun propriu, pentru cota de 1/2	
B3	A1
se notează posesia asupra imobilului	
1) AMARIȚEI ROXANA-ANDREEA , pentru cota de 1/2	
/	
Act Normativ nr. 7, din 13/03/1996 emis de PARLAMENTUL ROMANIEI;	
B5	A1
Intabulare, drept de PROPRIETATE, dobandit prin Lege, cota actuala 1/1	
1) NEIDENTIFICAT NEIDENTIFICAT	
Act Administrativ nr. 10263, din 12/12/2024 emis de PRIMARIA MOLDOVIȚA;	
B7	A1.1
Intabulare, drept de PROPRIETATE, dobandit prin Lege, cota actuala 1/1	
1) HÎRJĂU ROBERT	
2) AMARIȚEI ROXANA-ANDREEA	

C. Partea III. SARCINI .

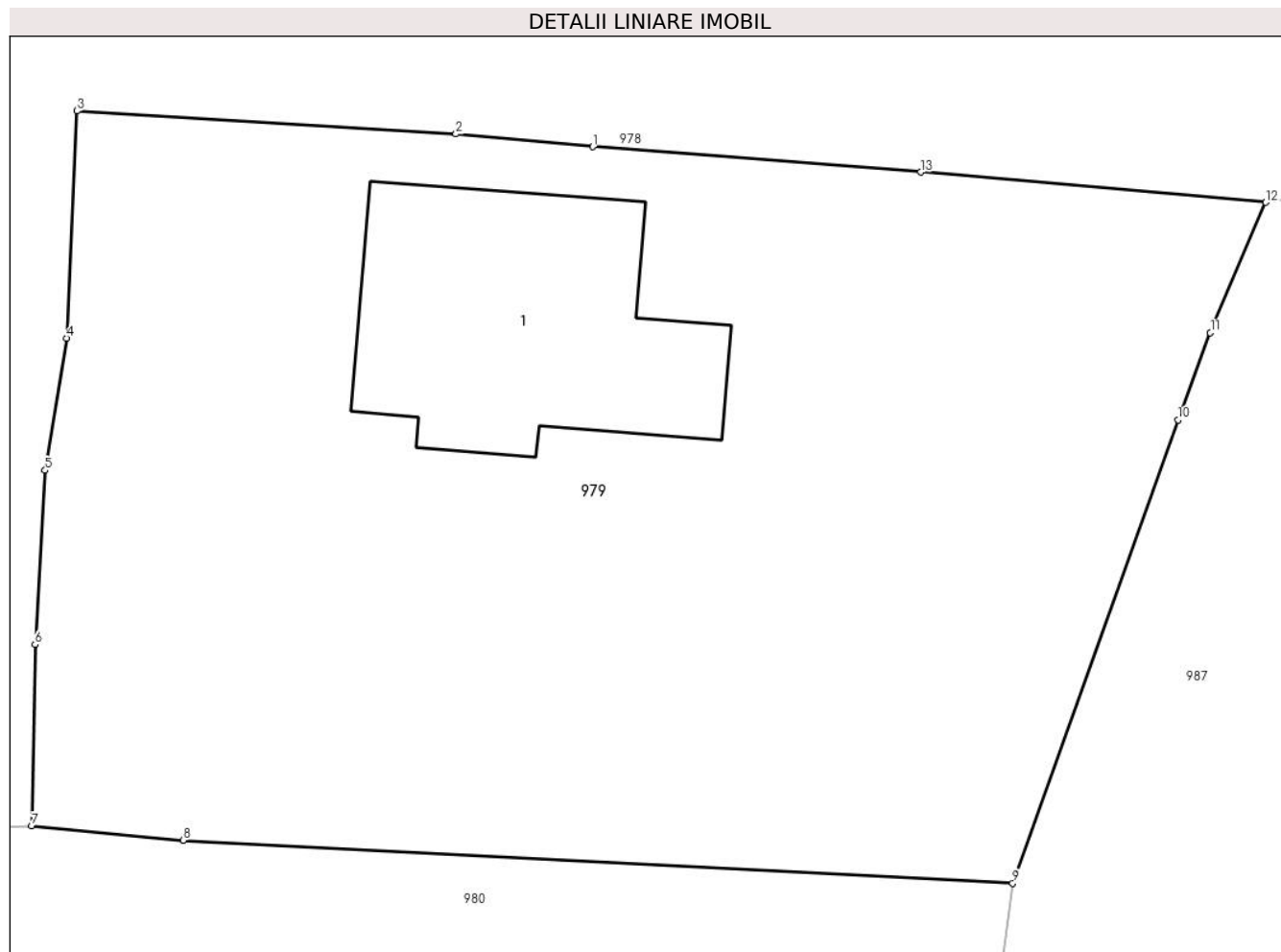
Inscrieri privind dezmembramintele dreptului de proprietate, drepturi reale de garanție și sarcini	Referințe
NU SUNT	

Anexa Nr. 1 La Partea I

Teren

Nr cadastral	Suprafața (mp)*	Observații / Referințe
35006	1.490	

* Suprafața este determinată în planul de proiecție Stereo 70.



Date referitoare la teren

Crt	Categorie folosință	Intravilan	Suprafața (mp)	Tarla	Parcelă	Nr. topo	Observații / Referințe
1	faneata	DA	330	-	-	-	
2	curti constructii	NU	250	-	-	-	
3	faneata	NU	910	-	-	-	

Date referitoare la construcții

Crt	Număr	Destinație construcție	Supraf. (mp)	Situație juridică	Observații / Referințe
A1.1		construcții de locuințe	152	Cu acte	Nr. niveluri:2; S. construita la sol:152 mp; Locuință P+M.

Lungime Segmente

1) Valorile lungimilor segmentelor sunt obținute din proiecție în plan.

Punct început	X / Y	Punct sfârșit	X / Y	Lungime segment (** (m)
1	535.314,743 696.078,802	2	535.308,741 696.079,367	6.029
2	535.308,741 696.079,367	3	535.292,096 696.080,378	16.676

Punct început	X / Y	Punct sfârșit	X / Y	Lungime segment (** (m)
3	535.292,096 696.080,378	4	535.291,646 696.070,418	9.97
4	535.291,646 696.070,418	5	535.290,708 696.064,614	5.879
5	535.290,708 696.064,614	6	535.290,262 696.056,974	7.653
6	535.290,262 696.056,974	7	535.290,115 696.049,029	7.946
7	535.290,115 696.049,029	8	535.296,769 696.048,399	6.684
8	535.296,769 696.048,399	9	535.333,183 696.046,506	36.463
9	535.333,183 696.046,506	10	535.340,438 696.066,82	21.571
10	535.340,438 696.066,82	11	535.341,864 696.070,647	4.084
11	535.341,864 696.070,647	12	535.344,294 696.076,364	6.212
12	535.344,294 696.076,364	13	535.329,146 696.077,688	15.206
13	535.329,146 696.077,688	1	535.314,743 696.078,802	14.446

** Lungimile segmentelor sunt determinate în planul de proiecție Stereo 70 și sunt rotunjite la 1 milimetru.

*** Distanța dintre puncte este formată din segmente cumulate ce sunt mai mici decât valoarea 1 milimetru.

**DATE DESPRE IMOBILUL NR. 980**

Oficiul de Cadastru și Publicitate Imobiliară SUCEAVA
Biroul de Cadastru și Publicitate Imobiliară Campulung Moldovenesc

A. Partea I. Descrierea imobilului

TEREN Intravilan

Adresa: Loc. Argel, Jud. Suceava

Nr. Crt	Nr cadastral Nr. topografic	Suprafața* (mp)	Observații / Referințe
A1	34728	2.867	Sector cadastral:22 Teren neîmprejmuit; Teren de Sport aferent Școlii Generale din Sat Argel, teren intravilan împrejmuit parțial cu gard de plasă

B. Partea II. Proprietari și acte

Inscrieri privitoare la dreptul de proprietate și alte drepturi reale	Referințe
21268 / 10/12/2021	
Act Administrativ nr. 55 - Hotarare de Consiliul Local, din 26/11/2021 emis de PRIMARIA COMUNEI MOLDOVITA (act administrativ nr 9099 - Adeverinta din 08.12.2021, emis de PRIMARIA COMUNEI MOLDOVITA);	
B1	A1
Intabulare, drept de PROPRIETATE, dobandit prin Constituire, cota actuala 1/1 1) COMUNA MOLDOVIȚA - DOMENIU PUBLIC, CIF:4326671	

C. Partea III. SARCINI .

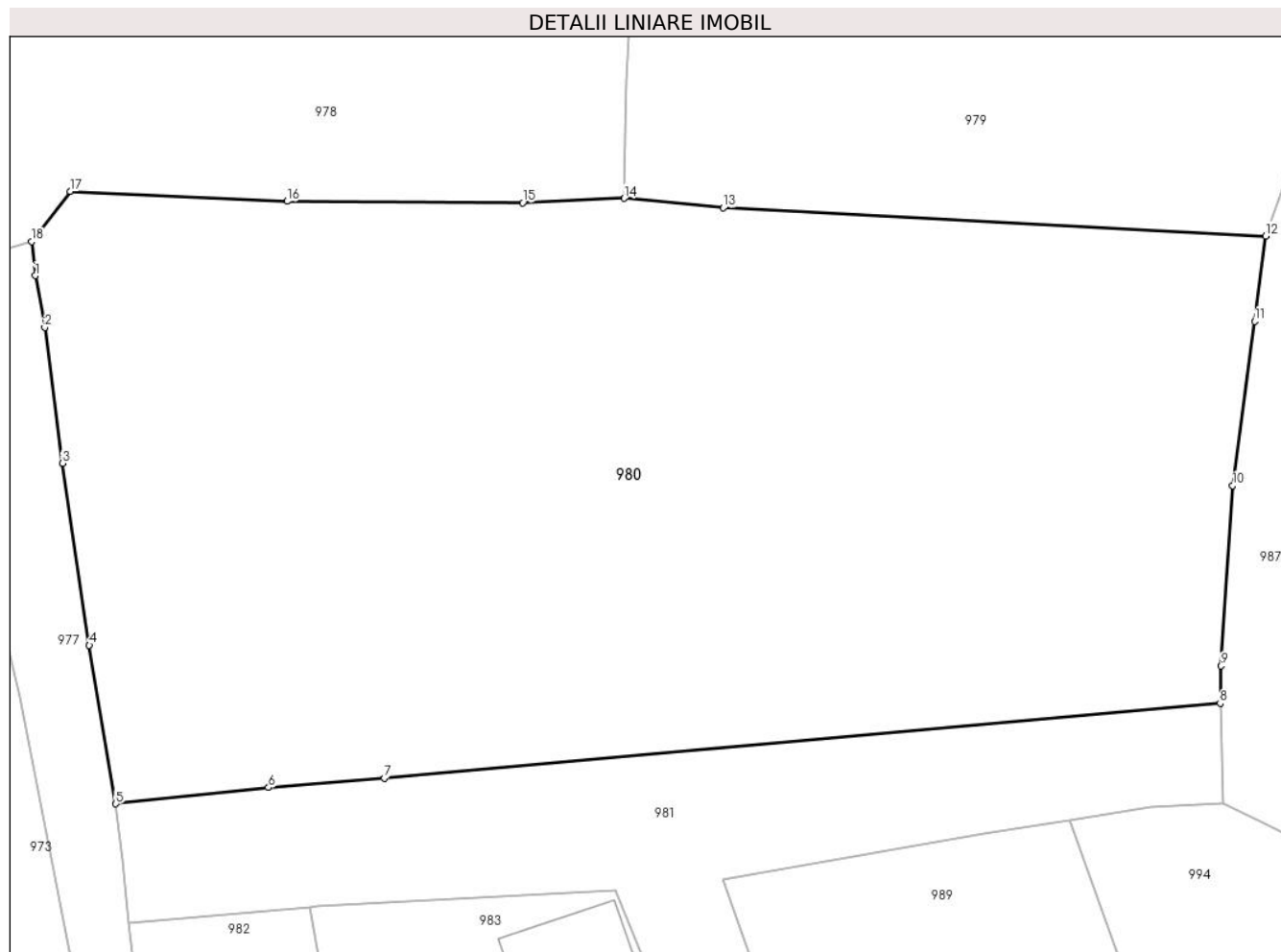
Inscrieri privind dezmembramintele dreptului de proprietate, drepturi reale de garanție și sarcini	Referințe
NU SUNT	

Anexa Nr. 1 La Partea I

Teren

Nr cadastral	Suprafaţa (mp)*	Observaţii / Referinţe
34728	2.867	Teren de Sport aferent Şcolii Generale din Sat Argel, teren intravilan împrejmuit parţial cu gard de plasă

* Suprafaţa este determinată în planul de proiecţie Stereo 70.



Date referitoare la teren

Crt	Categorie folosinţă	Intra vilan	Suprafaţa (mp)	Tarla	Parcelă	Nr. topo	Observaţii / Referinţe
1	curţi construcţii	DA	2.867	-	-	-	Teren de Sport aferent Şcolii Generale din Sat Argel, teren intravilan împrejmuit parţial cu gard de plasă

Lungime Segmente

1) Valorile lungimilor segmentelor sunt obţinute din proiecţie în plan.

Punct început	X / Y	Punct sfârşit	X / Y	Lungime segment (** (m)
1	535.250,581 696.043,845	2	535.251,211 696.040,361	3.541
2	535.251,211 696.040,361	3	535.252,381 696.031,252	9.184
3	535.252,381 696.031,252	4	535.254,203 696.019,035	12.352
4	535.254,203 696.019,035	5	535.255,976 696.008,383	10.799

Punct început	X / Y	Punct sfârşit	X / Y	Lungime segment (** (m)
5	535.255,976 696.008,383	6	535.266,237 696.009,476	10.319
6	535.266,237 696.009,476	7	535.274,001 696.010,104	7.789
7	535.274,001 696.010,104	8	535.330,123 696.015,131	56.347
8	535.330,123 696.015,131	9	535.330,177 696.017,646	2.516
9	535.330,177 696.017,646	10	535.330,964 696.029,749	12.129
10	535.330,964 696.029,749	11	535.332,434 696.040,775	11.124
11	535.332,434 696.040,775	12	535.333,183 696.046,506	5.78
12	535.333,183 696.046,506	13	535.296,769 696.048,399	36.463
13	535.296,769 696.048,399	14	535.290,115 696.049,029	6.684
14	535.290,115 696.049,029	15	535.283,306 696.048,739	6.815
15	535.283,306 696.048,739	16	535.267,48 696.048,834	15.826
16	535.267,48 696.048,834	17	535.252,908 696.049,51	14.588
17	535.252,908 696.049,51	18	535.250,332 696.046,127	4.252
18	535.250,332 696.046,127	1	535.250,581 696.043,845	2.296

** Lungimile segmentelor sunt determinate în planul de proiecţie Stereo 70 şi sunt rotunjite la 1 milimetru.

*** Distanţa dintre puncte este formată din segmente cumulate ce sunt mai mici decât valoarea 1 milimetru.

**DATE DESPRE IMOBILUL NR. 981**

Oficiul de Cadastru și Publicitate Imobiliară SUCEAVA
Biroul de Cadastru și Publicitate Imobiliară Campulung Moldovenesc

A. Partea I. Descrierea imobilului

TEREN Intravilan

Adresa: Loc. Argel, Str Dj 176, Jud. Suceava

Nr. Crt	Nr cadastral Nr. topografic	Suprafața* (mp)	Observații / Referințe
A1	35195	1.156	Sector cadastral:22 Teren neimprejmuit; Teren partial imprejmuit - CALE DE ACCES IN FAVOAREA IMOBILULUI NR.34728

B. Partea II. Proprietari și acte

Inscrieri privitoare la dreptul de proprietate și alte drepturi reale	Referințe
3928 / 15/03/2023	
Act Normativ nr. HG 1357, din 27/12/2001 emis de GUVERNUL ROMÂNIEI (act administrativ nr 5999 - Adresa din 15.07.2022, emis de Primaria comunei Moldovita, ANEXA NR. 62 -DOMENIUL PUBLIC AL COMUNEI MOLDOVITA);	
B2	A1
Intabulare, drept de PROPRIETATE, dobandit prin Lege, cota actuala 1/1	
1) COMUNA MOLDOVIȚA - DOMENIU PUBLIC , CIF:4326671	
<i>OBSERVATII: pozitie transcrisa din CF 34971/Moldovita, inscrisa prin incheierea nr. 11394 din 19/07/2022;</i>	

C. Partea III. SARCINI .

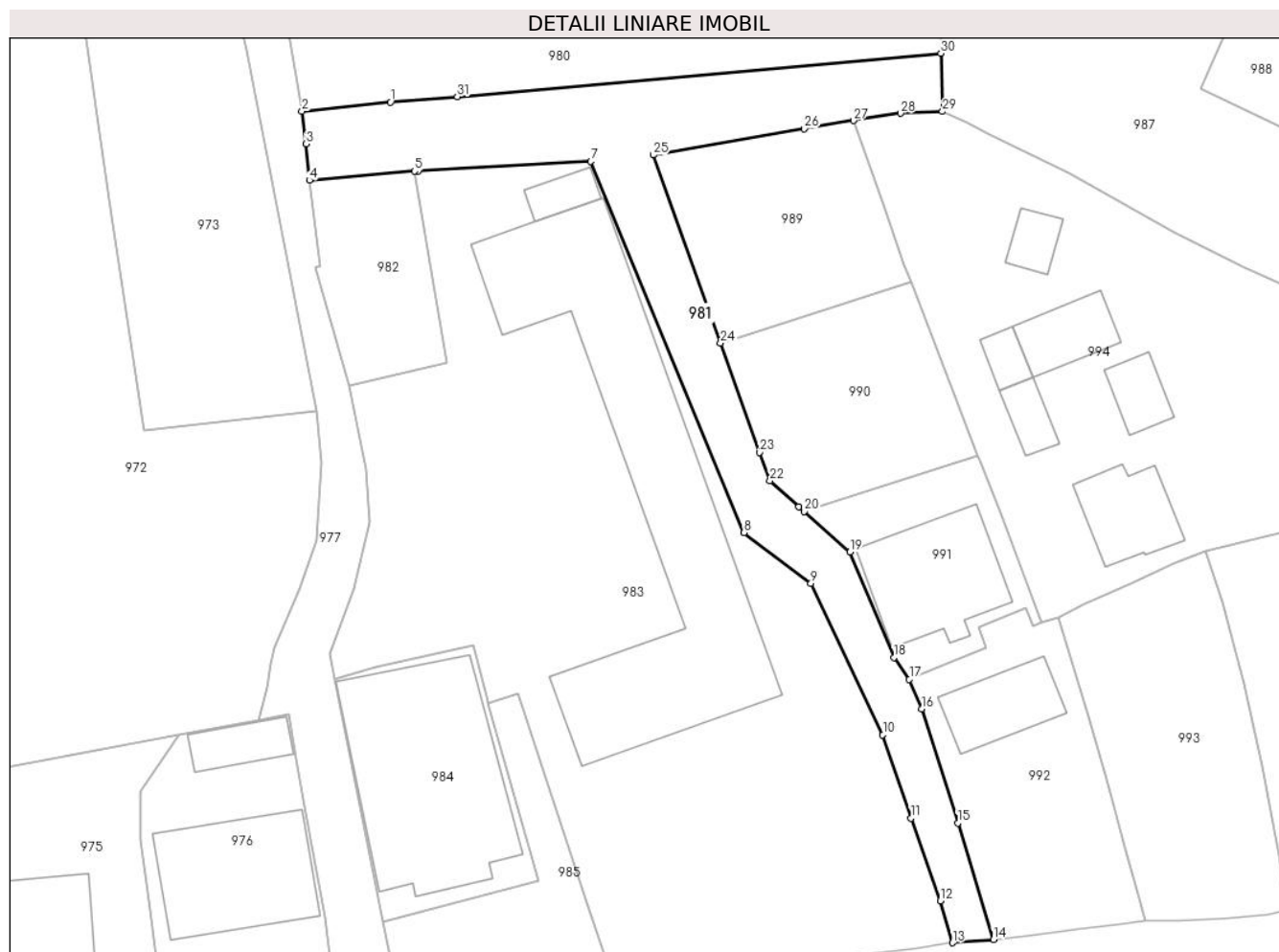
Inscrieri privind dezmembramintele dreptului de proprietate, drepturi reale de garanție și sarcini	Referințe
NU SUNT	

Anexa Nr. 1 La Partea I

Teren

Nr cadastral	Suprafața (mp)*	Observații / Referințe
35195	1.156	Teren partial imprejmuit - CALE DE ACCES IN FAVOAREA IMOBILULUI NR.34728

* Suprafața este determinată în planul de proiecție Stereo 70.



Date referitoare la teren

Crt	Categorie folosință	Intravilan	Suprafața (mp)	Tarla	Parcelă	Nr. topo	Observații / Referințe
1	curți constructii	DA	1.156	-	-	-	CALE DE ACCES IN FAVOAREA IMOBILULUI NR.34728

Lungime Segmente

1) Valorile lungimilor segmentelor sunt obținute din proiecție în plan.

Punct început	X / Y	Punct sfârșit	X / Y	Lungime segment (** (m)
1	535.266,237 696.009,476	2	535.255,976 696.008,383	10.319
3	535.256,441 696.004,609	4	535.256,827 696.000,393	4.234
5	535.269,026 696.001,461	6	535.269,493 696.001,494	0.468
7	535.289,489 696.002,574	8	535.307,294 695.959,544	46.568
9	535.315,048 695.953,646	10	535.323,383 695.936,068	19.454

Punct început	X / Y	Punct sfârșit	X / Y	Lungime segment (** (m)
2	535.255,976 696.008,383	3	535.256,441 696.004,609	3.803
4	535.256,827 696.000,393	5	535.269,026 696.001,461	12.246
6	535.269,493 696.001,494	7	535.289,489 696.002,574	20.025
8	535.307,294 695.959,544	9	535.315,048 695.953,646	9.742
10	535.323,383 695.936,068	11	535.326,684 695.926,422	10.195

Punct început	X / Y	Punct sfârșit	X / Y	Lungime segment (** (m)
11	535.326,684 695.926,422	12	535.330,054 695.916,816	10.18
13	535.331,482 695.911,948	14	535.336,217 695.912,344	4.752
15	535.332,105 695.925,84	16	535.327,88 695.939,094	13.911
17	535.326,464 695.942,5	18	535.324,663 695.945,039	3.113
19	535.319,589 695.957,284	20	535.314,285 695.961,993	7.093
21	535.313,667 695.962,541	22	535.310,28 695.965,549	4.53
23	535.309,106 695.968,823	24	535.304,561 695.981,494	13.461
25	535.296,731 696.003,327	26	535.314,274 696.006,389	17.808
27	535.319,984 696.007,323	28	535.325,433 696.008,17	5.514
29	535.330,316 696.008,382	30	535.330,123 696.015,131	6.752
31	535.274,001 696.010,104	1	535.266,237 696.009,476	7.789

Punct început	X / Y	Punct sfârșit	X / Y	Lungime segment (** (m)
12	535.330,054 695.916,816	13	535.331,482 695.911,948	5.073
14	535.336,217 695.912,344	15	535.332,105 695.925,84	14.109
16	535.327,88 695.939,094	17	535.326,464 695.942,5	3.689
18	535.324,663 695.945,039	19	535.319,589 695.957,284	13.255
20	535.314,285 695.961,993	21	535.313,667 695.962,541	0.826
22	535.310,28 695.965,549	23	535.309,106 695.968,823	3.478
24	535.304,561 695.981,494	25	535.296,731 696.003,327	23.195
26	535.314,274 696.006,389	27	535.319,984 696.007,323	5.786
28	535.325,433 696.008,17	29	535.330,316 696.008,382	4.888
30	535.330,123 696.015,131	31	535.274,001 696.010,104	56.347

** Lungimile segmentelor sunt determinate în planul de proiecție Stereo 70 și sunt rotunjite la 1 milimetru.

*** Distanța dintre puncte este formată din segmente cumulate ce sunt mai mici decât valoarea 1 milimetru.

**DATE DESPRE IMOBILUL NR. 982**

Oficiul de Cadastru și Publicitate Imobiliară SUCEAVA
Biroul de Cadastru și Publicitate Imobiliară Campulung Moldovenesc

A. Partea I. Descrierea imobilului

TEREN Intravilan

Adresa: Loc. Argel, Nr. 57, Jud. Suceava

Nr. Crt	Nr cadastral Nr. topografic	Suprafața* (mp)	Observații / Referințe
A1	35196	291	Sector cadastral:22 Teren neîmprejmuit; Teren aferent Școlii Generale din Sat Argel, Terenul este intravilan și împrejmuit parțial cu gard de plasă și gard de lemn.

B. Partea II. Proprietari și acte

Inscrieri privitoare la dreptul de proprietate și alte drepturi reale		Referințe
3928 / 15/03/2023		
Act Normativ nr. HG 1357, din 27/12/2001 emis de GUVERNUL ROMÂNIEI (act administrativ nr 5999 - Adresa din 15.07.2022, emis de Primaria comunei Moldovita, ANEXA NR. 62 -DOMENIUL PUBLIC AL COMUNEI MOLDOVITA);		
B2	Intabulare, drept de PROPRIETATE, dobandit prin Lege, cota actuala 1/1	A1
1) COMUNA MOLDOVIȚA - DOMENIU PUBLIC , CIF:4326671		
<i>OBSERVATII: pozitie transcrisa din CF 34971/Moldovita, inscrisa prin incheierea nr. 11394 din 19/07/2022;</i>		

C. Partea III. SARCINI .

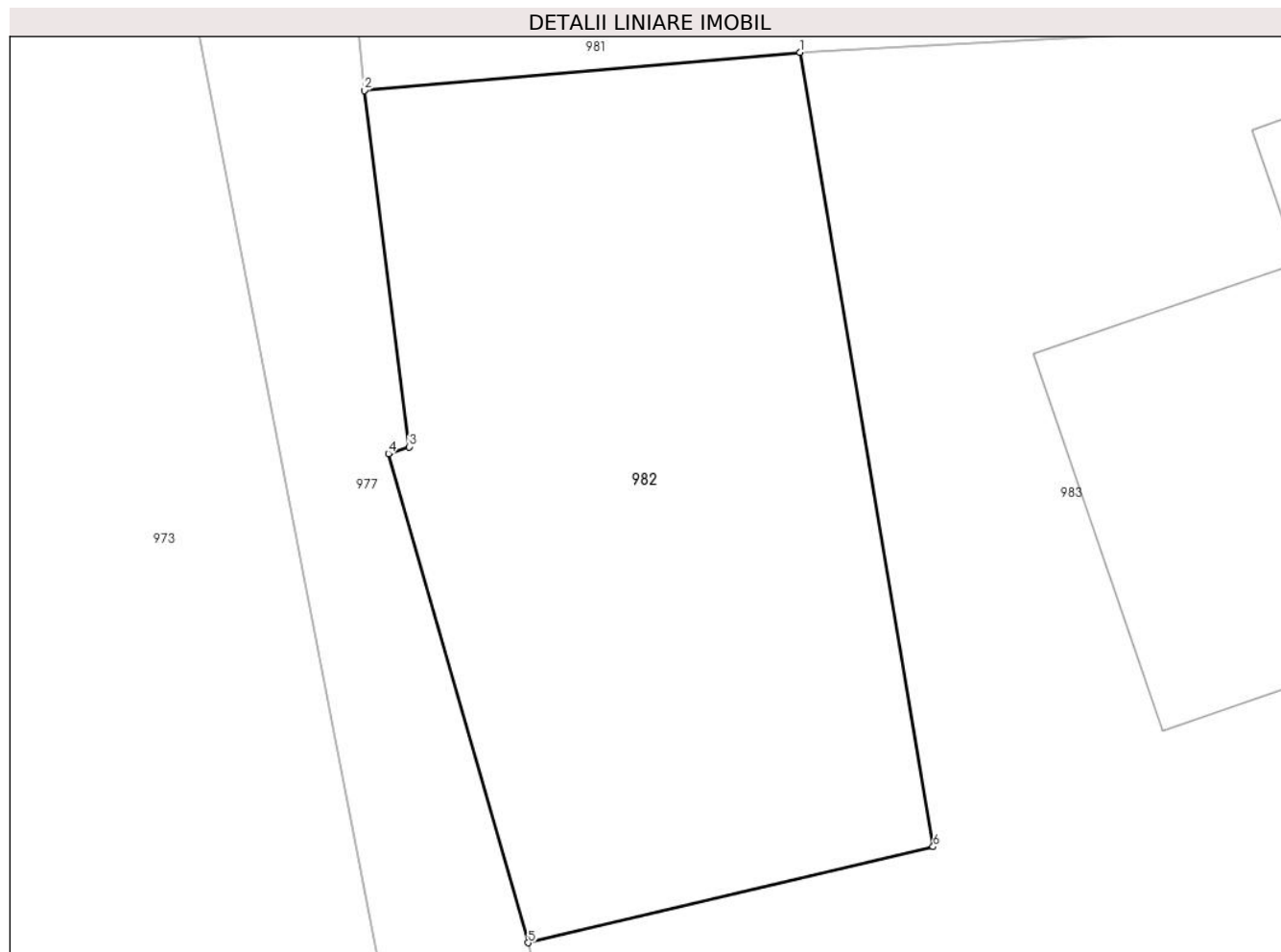
Inscrieri privind dezmembramintele dreptului de proprietate, drepturi reale de garanție și sarcini	Referințe
NU SUNT	

Anexa Nr. 1 La Partea I

Teren

Nr cadastral	Suprafața (mp)*	Observații / Referințe
35196	291	Teren aferent Școlii Generale din Sat Argel, Terenul este intravilan și împrejmuit parțial cu gard de plasă și gard de lemn.

* Suprafața este determinată în planul de proiecție Stereo 70.



Date referitoare la teren

Crt	Categorie folosință	Intra vilan	Suprafața (mp)	Tarla	Parcelă	Nr. topo	Observații / Referințe
1	curți constructii	DA	291	-	-	-	Teren aferent Școlii Generale din Sat Argel, Terenul este intravilan și împrejmuit parțial cu gard de plasă și gard de lemn.

Lungime Segmente

1) Valorile lungimilor segmentelor sunt obținute din proiecție în plan.

Punct început	X / Y	Punct sfârșit	X / Y	Lungime segment (** (m)
1	535.269,026 696.001,461	2	535.256,827 696.000,393	12.246
2	535.256,827 696.000,393	3	535.258,087 695.990,416	10.056
3	535.258,087 695.990,416	4	535.257,502 695.990,228	0.614
4	535.257,502 695.990,228	5	535.261,419 695.976,529	14.248

Punct început	X / Y	Punct sfârșit	X / Y	Lungime segment (** (m)
5	535.261,419 695.976,529	6	535.272,758 695.979,218	11.653
6	535.272,758 695.979,218	1	535.269,026 696.001,461	22.554

** Lungimile segmentelor sunt determinate în planul de proiecție Stereo 70 și sunt rotunjite la 1 milimetru.

*** Distanța dintre puncte este formată din segmente cumulate ce sunt mai mici decât valoarea 1 milimetru.

**DATE DESPRE IMOBILUL NR. 983**

Oficiul de Cadastru și Publicitate Imobiliară SUCEAVA
Biroul de Cadastru și Publicitate Imobiliară Campulung Moldovenesc

A. Partea I. Descrierea imobilului

TEREN Intravilan

Adresa: Loc. Argel, Nr. 57, Jud. Suceava

Nr. Crt	Nr cadastral Nr. topografic	Suprafața* (mp)	Observații / Referințe
A1	35194	3.553	Sector cadastral:22 Teren neîmprejmuit; Teren aferent Școlii Generale din Sat Argel, Terenul este intravilan și împrejmuit parțial cu gard de plasă și gard de lemn.

Construcții

Crt	Nr cadastral Nr. topografic	Adresa	Observații / Referințe
A1.1	35194-C1	Loc. Argel, Nr. 57, Jud. Suceava	Nr. niveluri:1; S. construita la sol:769 mp; S. construita desfasurata:767 mp; Școală Generală cu parter edificată în anul1959, cu suprafața construită desfășurată de 767 mp.
A1.2	35194-C2	Loc. Argel, Nr. 57, Jud. Suceava	Nr. niveluri:1; S. construita la sol:32 mp; S. construita desfasurata:32 mp; Grădină cu parter, edificată în anul 1959, cu suprafața construită desfășurată de 32 mp.

B. Partea II. Proprietari și acte

Inscrieri privitoare la dreptul de proprietate și alte drepturi reale		Referințe
3928 / 15/03/2023		
Act Normativ nr. HG 1357, din 27/12/2001 emis de GUVERNUL ROMÂNIEI (act administrativ nr 5999 - Adresa din 15.07.2022, emis de Primaria comunei Moldovita, ANEXA NR. 62 -DOMENIUL PUBLIC AL COMUNEI MOLDOVITA);		
B2	Intabulare, drept de PROPRIETATE, dobandit prin Lege, cota actuala 1/1 1) COMUNA MOLDOVIȚA - DOMENIU PUBLIC, CIF:4326671 <i>OBSERVATII: pozitie transcrisa din CF 34971/Moldovita, inscrisa prin incheierea nr. 11394 din 19/07/2022;</i>	A1
Act Administrativ nr. 5998, din 15/07/2022 emis de PRIMARIA COMUNEI MOLDOVITA;		
B3	Intabulare, drept de PROPRIETATE, dobandit prin Lege, cota actuala 1/1 1) COMUNA MOLDOVIȚA - DOMENIU PUBLIC, CIF:4326671 <i>OBSERVATII: pozitie transcrisa din CF 34971/Moldovita, inscrisa prin incheierea nr. 11394 din 19/07/2022;</i>	A1.1, A1.2

C. Partea III. SARCINI .

Inscrieri privind dezmembramentele dreptului de proprietate, drepturi reale de garanție și sarcini	Referințe
NU SUNT	

Anexa Nr. 1 La Partea I

Teren

Nr cadastral	Suprafața (mp)*	Observații / Referințe
35194	3.553	Teren aferent Școlii Generale din Sat Argel, Terenul este intravilan și împrejmuit parțial cu gard de plasă și gard de lemn.

* Suprafața este determinată în planul de proiecție Stereo 70.



Date referitoare la teren

Crt	Categorie folosință	Intravilan	Suprafața (mp)	Tarla	Parcelă	Nr. topo	Observații / Referințe
1	curți construcții	DA	3.553	-	-	-	Teren aferent Școlii Generale din Sat Argel, Terenul este intravilan și împrejmuit parțial cu gard de plasă și gard de lemn.

Date referitoare la construcții

Crt	Număr	Destinație construcție	Supraf. (mp)	Situație juridică	Observații / Referințe
A1.1	35194-C1	construcții administrative și social culturale	Din acte: 767 Masurata: 769	Cu acte	Nr. niveluri:1; S. construita la sol:769 mp; S. construita desfasurata:767 mp; Școală Generală cu parter edificată în anul 1959, cu suprafața construită desfășurată de 767 mp.
A1.2	35194-C2	construcții administrative și social culturale	32	Cu acte	Nr. niveluri:1; S. construita la sol:32 mp; S. construita desfasurata:32 mp; Grădiniță cu parter, edificată în anul 1959, cu suprafața construită desfășurată de 32 mp.

Lungime Segmente

1) Valorile lungimilor segmentelor sunt obținute din proiecție în plan.

Punct început	X / Y	Punct sfârșit	X / Y	Lungime segment (** (m)	Punct început	X / Y	Punct sfârșit	X / Y	Lungime segment (** (m)
---------------	-------	---------------	-------	-------------------------	---------------	-------	---------------	-------	-------------------------

Punct început	X / Y	Punct sfârșit	X / Y	Lungime segment (** (m)
1	535.272,758 695.979,218	2	535.261,419 695.976,529	11.653
3	535.263,38 695.966,899	4	535.263,795 695.960,738	6.175
5	535.262,048 695.953,024	6	535.259,252 695.945,509	8.018
7	535.259,722 695.942,524	8	535.264,512 695.943,877	4.977
9	535.275,918 695.946,398	10	535.277,512 695.939,993	6.6
11	535.277,568 695.939,791	12	535.281,109 695.940,887	3.707
13	535.289,103 695.916,265	14	535.291,936 695.907,99	8.747
15	535.293,888 695.908,245	16	535.295,78 695.908,431	1.901
17	535.296,928 695.908,602	18	535.296,96 695.908,116	0.487
19	535.301,157 695.908,574	20	535.307,977 695.909,262	6.855
21	535.318,859 695.910,329	22	535.327,284 695.911,252	8.475
23	535.331,482 695.911,948	24	535.330,054 695.916,816	5.073
25	535.326,684 695.926,422	26	535.323,383 695.936,068	10.195
27	535.315,048 695.953,646	28	535.307,294 695.959,544	9.742
29	535.289,489 696.002,574	30	535.269,493 696.001,494	20.025
31	535.269,026 696.001,461	1	535.272,758 695.979,218	22.554

Punct început	X / Y	Punct sfârșit	X / Y	Lungime segment (** (m)
2	535.261,419 695.976,529	3	535.263,38 695.966,899	9.828
4	535.263,795 695.960,738	5	535.262,048 695.953,024	7.909
6	535.259,252 695.945,509	7	535.259,722 695.942,524	3.022
8	535.264,512 695.943,877	9	535.275,918 695.946,398	11.681
10	535.277,512 695.939,993	11	535.277,568 695.939,791	0.21
12	535.281,109 695.940,887	13	535.289,103 695.916,265	25.887
14	535.291,936 695.907,99	15	535.293,888 695.908,245	1.969
16	535.295,78 695.908,431	17	535.296,928 695.908,602	1.161
18	535.296,96 695.908,116	19	535.301,157 695.908,574	4.222
20	535.307,977 695.909,262	21	535.318,859 695.910,329	10.934
22	535.327,284 695.911,252	23	535.331,482 695.911,948	4.255
24	535.330,054 695.916,816	25	535.326,684 695.926,422	10.18
26	535.323,383 695.936,068	27	535.315,048 695.953,646	19.454
28	535.307,294 695.959,544	29	535.289,489 696.002,574	46.568
30	535.269,493 696.001,494	31	535.269,026 696.001,461	0.468

** Lungimile segmentelor sunt determinate în planul de proiecție Stereo 70 și sunt rotunjite la 1 milimetru.

*** Distanța dintre puncte este formată din segmente cumulate ce sunt mai mici decât valoarea 1 milimetru.

**DATE DESPRE IMOBILUL NR. 984**

Oficiul de Cadastru și Publicitate Imobiliară SUCEAVA
Biroul de Cadastru și Publicitate Imobiliară Campulung Moldovenesc

A. Partea I. Descrierea imobilului

TEREN Intravilan

Adresa: Loc. Argel, Jud. Suceava

Nr. Crt	Nr cadastral Nr. topografic	Suprafața* (mp)	Observații / Referințe
A1	35280	500	Sector cadastral:22 Teren neîmprejmuit; Teren aferent Căminului Cultural din Sat Argel Terenul este situat în intravilan și este neîmprejmuit

Construcții

Crt	Nr cadastral Nr. topografic	Adresa	Observații / Referințe
A1.1	35280-C1	Loc. Argel, Jud. Suceava	Nr. niveluri:1; S. construita la sol:417 mp; S. construita desfasurata:417 mp; Cămin Cultural cu parter, edificat în anul 1959, cu suprafața construită desfășurată de 417 m. p.

B. Partea II. Proprietari și acte

Inscrieri privitoare la dreptul de proprietate și alte drepturi reale		Referințe
3943 / 16/03/2023		
Act Administrativ nr. HG 1357, din 27/12/2001 emis de GUVERNUL ROMANIEI (act administrativ nr 2081 din 10.03.2023, emis de Primaria Comunei Moldovita -ANEXA 62 INVENTARUL BUNURILOR CARE APARTIN DOMENIULUI PUBLIC AL COMUNEI MOLDOVITA);		
B1	Intabulare, drept de PROPRIETATE, dobandit prin Lege, cota actuala 1/1 1) COMUNA MOLDOVIȚA - DOMENIU PUBLIC, CIF:4326671	A1, A1.1

C. Partea III. SARCINI .

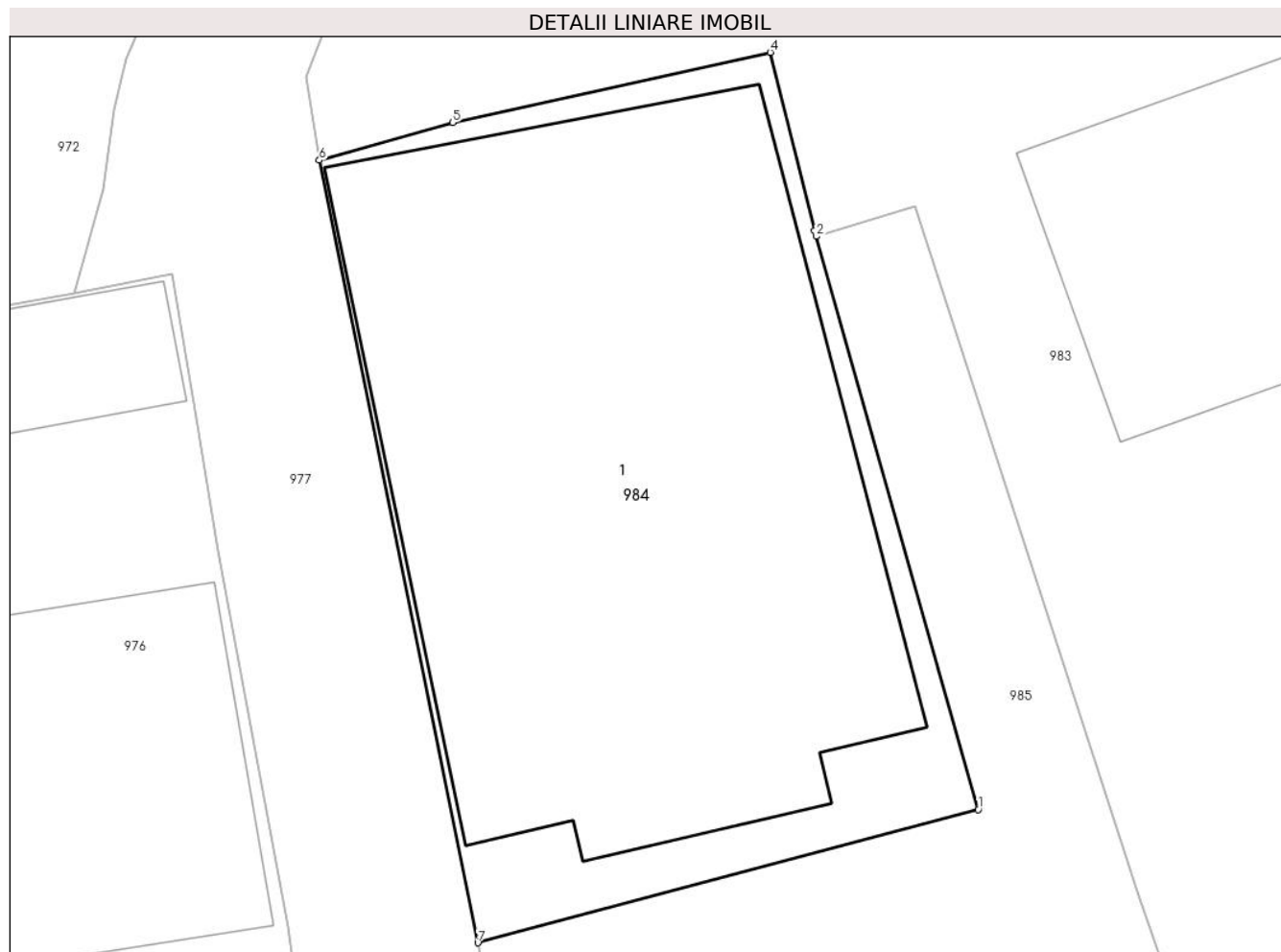
Inscrieri privind dezmembramintele dreptului de proprietate, drepturi reale de garanție și sarcini	Referințe
NU SUNT	

Anexa Nr. 1 La Partea I

Teren

Nr cadastral	Suprafața (mp)*	Observații / Referințe
35280	500	Teren aferent Căminului Cultural din Sat Argel Terenul este situat în intravilan și este neîmprejmuit

* Suprafața este determinată în planul de proiecție Stereo 70.



Date referitoare la teren

Crt	Categorie folosință	Intra vilan	Suprafața (mp)	Tarla	Parcelă	Nr. topo	Observații / Referințe
1	curți construcții	DA	500	-	-	-	Teren intravilan neîmprejmuit

Date referitoare la construcții

Crt	Număr	Destinație construcție	Supraf. (mp)	Situație juridică	Observații / Referințe
A1.1	35280-C1	construcții administrative și social culturale	417	Cu acte	Nr. niveluri:1; S. construita la sol:417 mp; S. construita desfasurata:417 mp; Cămin Cultural cu parter, edificat în anul 1959, cu suprafața construită desfășurată de 417 m.p.

Lungime Segmente

1) Valorile lungimilor segmentelor sunt obținute din proiecție în plan.

Punct început	X / Y	Punct sfârșit	X / Y	Lungime segment (** (m)
1	535.283,378 695.919,207	2	535.277,568 695.939,791	21.388
2	535.277,568 695.939,791	3	535.277,512 695.939,993	0.21
3	535.277,512 695.939,993	4	535.275,918 695.946,398	6.6

Punct început	X / Y	Punct sfârșit	X / Y	Lungime segment (** (m)
4	535.275,918 695.946,398	5	535.264,512 695.943,877	11.681
5	535.264,512 695.943,877	6	535.259,722 695.942,524	4.977
6	535.259,722 695.942,524	7	535.265,413 695.914,425	28.67
7	535.265,413 695.914,425	1	535.283,378 695.919,207	18.591

** Lungimile segmentelor sunt determinate în planul de proiecție Stereo 70 și sunt rotunjite la 1 milimetru.

*** Distanța dintre puncte este formată din segmente cumulate ce sunt mai mici decât valoarea 1 milimetru.

**DATE DESPRE IMOBILUL NR. 985**

Oficiul de Cadastru și Publicitate Imobiliară SUCEAVA
Biroul de Cadastru și Publicitate Imobiliară Campulung Moldovenesc

A. Partea I. Descrierea imobilului

TEREN Intravilan

Adresa: Loc. Argel, Jud. Suceava

Nr. Crt	Nr cadastral Nr. topografic	Suprafața* (mp)	Observații / Referințe
A1	34763	366	Sector cadastral:22 Teren neîmprejmuit; Teren împrejmuit parțial cu gard de lemn;

B. Partea II. Proprietari și acte

Inscrieri privitoare la dreptul de proprietate și alte drepturi reale		Referințe
104 / 05/01/2022		
Act Administrativ nr. 55 - Hotărâre Consiliul Local, din 26/11/2021 emis de PRIMARIA COMUNEI MOLDOVITA, ANEXA LA HCL 55/2021 (act administrativ nr 9100 - Adeverinta din 08.12.2021, emis de Primaria comunei Moldovita);		
B1	Intabulare, drept de PROPRIETATE, dobandit prin Lege, cota actuala 1/1 1) COMUNA MOLDOVIȚA - DOMENIU PUBLIC, CIF:4326671	A1

C. Partea III. SARCINI .

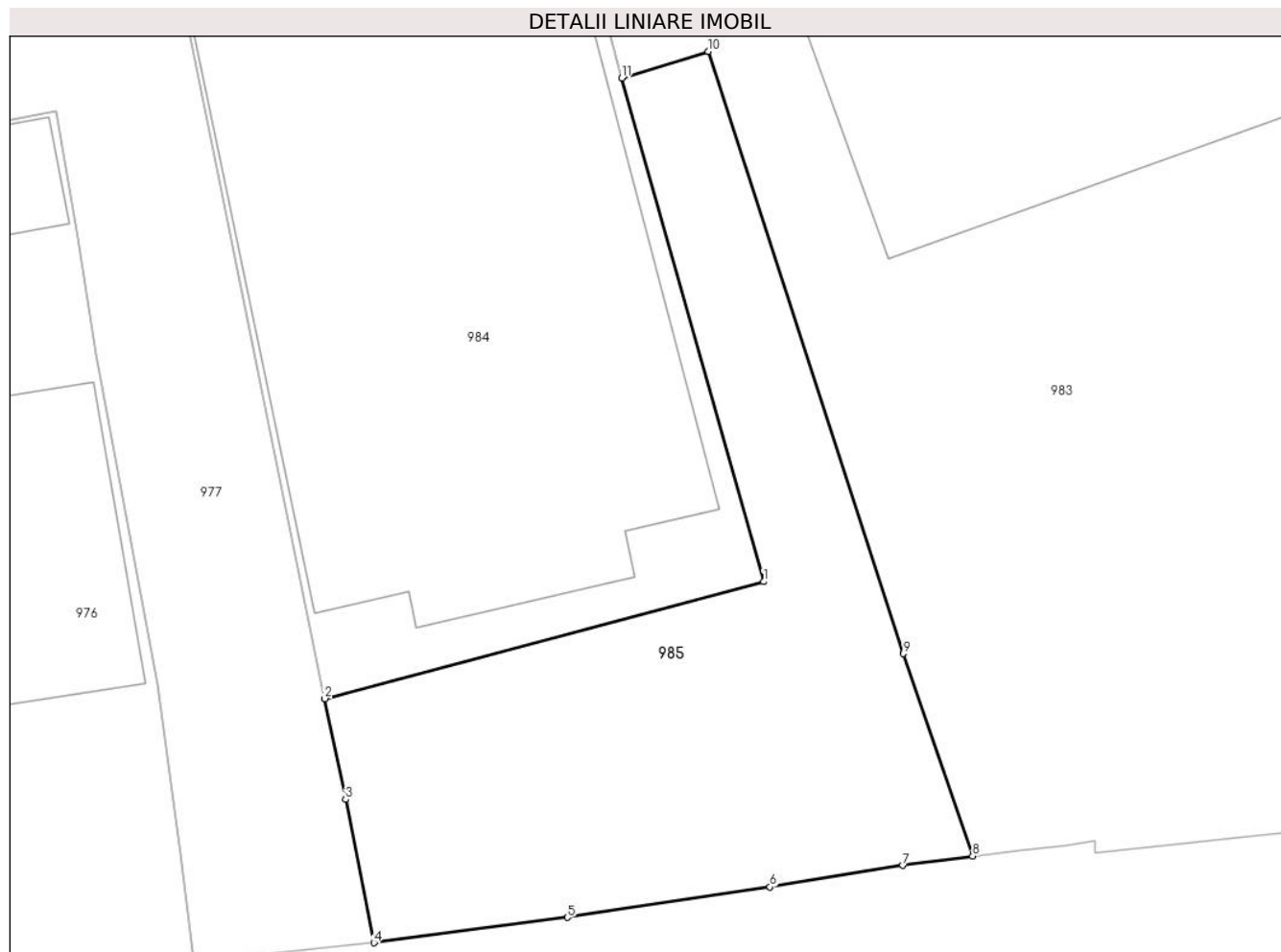
Inscrieri privind dezmembramintele dreptului de proprietate, drepturi reale de garanție și sarcini	Referințe
NU SUNT	

Anexa Nr. 1 La Partea I

Teren

Nr cadastral	Suprafața (mp)*	Observații / Referințe
34763	366	Teren împrejmuit parțial cu gard de lemn;

* Suprafața este determinată în planul de proiecție Stereo 70.



Date referitoare la teren

Crt	Categorie folosință	Intravilan	Suprafața (mp)	Tarla	Parcelă	Nr. topo	Observații / Referințe
1	curți constructii	DA	366	-	-	-	Teren aferent Căminului Cultural din Sat Argel, poz.2 din anexa la HCL 55/2021

Lungime Segmente

1) Valorile lungimilor segmentelor sunt obținute din proiecție în plan.

Punct început	X / Y	Punct sfârșit	X / Y	Lungime segment (** (m)
1	535.283,378 695.919,207	2	535.265,413 695.914,425	18.591
2	535.265,413 695.914,425	3	535.266,265 695.910,307	4.205
3	535.266,265 695.910,307	4	535.267,434 695.904,445	5.977
4	535.267,434 695.904,445	5	535.275,349 695.905,48	7.982
5	535.275,349 695.905,48	6	535.283,64 695.906,729	8.385

Punct început	X / Y	Punct sfârșit	X / Y	Lungime segment (** (m)
6	535.283,64 695.906,729	7	535.289,078 695.907,609	5.509
7	535.289,078 695.907,609	8	535.291,936 695.907,99	2.883
8	535.291,936 695.907,99	9	535.289,103 695.916,265	8.747
9	535.289,103 695.916,265	10	535.281,109 695.940,887	25.887
10	535.281,109 695.940,887	11	535.277,568 695.939,791	3.707
11	535.277,568 695.939,791	1	535.283,378 695.919,207	21.388

** Lungimile segmentelor sunt determinate în planul de proiecție Stereo 70 și sunt rotunjite la 1 milimetru.

*** Distanța dintre puncte este formată din segmente cumulate ce sunt mai mici decât valoarea 1 milimetru.

**DATE DESPRE IMOBILUL NR. 986**

Oficiul de Cadastru și Publicitate Imobiliară SUCEAVA
Biroul de Cadastru și Publicitate Imobiliară Campulung Moldovenesc

A. Partea I. Descrierea imobilului

TEREN Necunoscut

Adresa: Loc. Argel, Jud. Suceava

Nr. Crt	Nr cadastral Nr. topografic	Suprafața* (mp)	Observații / Referințe
A1		539	Sector cadastral:22 Teren neimprejmuț; Imobilul s-a format din o parte a PF 40/69, 40/70 a comunei cadastrale Argel.

B. Partea II. Proprietari și acte

Inscrieri privitoare la dreptul de proprietate și alte drepturi reale		Referințe
/		
Act Normativ nr. 7, din 13/03/1996 emis de PARLAMENTUL ROMANIEI;		
B1	Intabulare, drept de PROPRIETATE, dobândit prin Lege, cota actuala 1/1 1) NEIDENTIFICAT NEIDENTIFICAT	A1
Act Administrativ nr. 20, din 10/12/2024 emis de PRIMĂRIA MOLDOVIȚA;		
B2	Se notează posesia faptică. 1) CIPEHA GABRIEL	A1

C. Partea III. SARCINI .

Inscrieri privind dezmembramintele dreptului de proprietate, drepturi reale de garanție și sarcini	Referințe
NU SUNT	

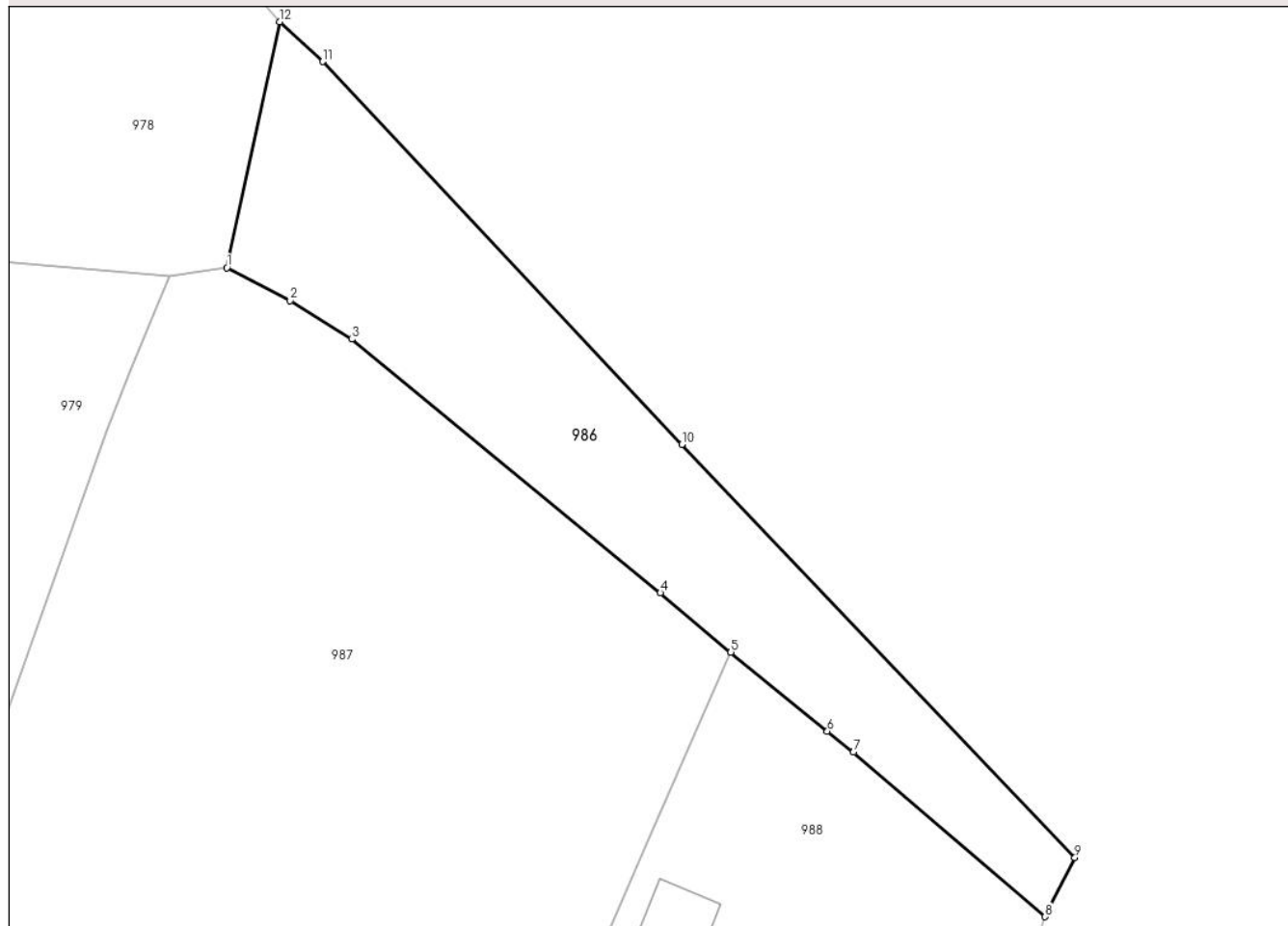
Anexa Nr. 1 La Partea I

Teren

Nr cadastral	Suprafaţa (mp)*	Observații / Referințe
	539	Imobilul s-a format din o parte a PF 40/69, 40/70 a comunei cadastrale Argel.

* Suprafața este determinată în planul de proiecție Stereo 70.

DETALII LINIARE IMOBIL



Date referitoare la teren

Crt	Categorie folosință	Intravilan	Suprafața (mp)	Tarla	Parcelă	Nr. topo	Observații / Referințe
1	faneata	DA	140	-	-	-	
2	faneata	NU	399	-	-	-	

Lungime Segmente

1) Valorile lungimilor segmentelor sunt obținute din proiecție în plan.

Punct început	X / Y	Punct sfârșit	X / Y	Lungime segment (** (m)
1	535.347,827 696.076,906	2	535.351,748 696.074,864	4.421
2	535.351,748 696.074,864	3	535.355,552 696.072,491	4.483
3	535.355,552 696.072,491	4	535.374,58 696.056,853	24.629
4	535.374,58 696.056,853	5	535.378,934 696.053,193	5.688

Punct început	X / Y	Punct sfârșit	X / Y	Lungime segment (** (m)
5	535.378,934 696.053,193	6	535.384,886 696.048,321	7.692
6	535.384,886 696.048,321	7	535.386,5 696.047,022	2.072
7	535.386,5 696.047,022	8	535.398,332 696.036,877	15.586
8	535.398,332 696.036,877	9	535.400,159 696.040,52	4.075
9	535.400,159 696.040,52	10	535.375,913 696.066,006	35.177
10	535.375,913 696.066,006	11	535.353,75 696.089,616	32.383
11	535.353,75 696.089,616	12	535.351,109 696.092,07	3.605
12	535.351,109 696.092,07	1	535.347,827 696.076,906	15.515

** Lungimile segmentelor sunt determinate în planul de proiecție Stereo 70 și sunt rotunjite la 1 milimetru.

*** Distanța dintre puncte este formată din segmente cumulate ce sunt mai mici decât valoarea 1 milimetru.

**DATE DESPRE IMOBILUL NR. 987**

Oficiul de Cadastru și Publicitate Imobiliară SUCEAVA
Biroul de Cadastru și Publicitate Imobiliară Campulung Moldovenesc

A. Partea I. Descrierea imobilului

TEREN Necunoscut

Adresa: Loc. Argel, Jud. Suceava

Nr. Crt	Nr cadastral Nr. topografic	Suprafața* (mp)	Observații / Referințe
A1		2.964	Sector cadastral:22 Teren neimprejmuit; Imobilul s-a format din o parte a PF 40/70 a comunei cadastrale Argel.

B. Partea II. Proprietari și acte

Inscrieri privitoare la dreptul de proprietate și alte drepturi reale		Referințe
/		
Act Normativ nr. 7, din 13/03/1996 emis de PARLAMENTUL ROMANIEI;		
B1	Intabulare, drept de PROPRIETATE, dobandit prin Lege, cota actuala 1/1 1) NEIDENTIFICAT NEIDENTIFICAT	A1
Act Administrativ nr. 21, din 10/12/2024 emis de PRIMĂRIA MOLDOVIȚA;		
B2	Se notează posesia faptică. 1) COCERHAN ANA 2) COCERHAN CLEMENTIE	A1

C. Partea III. SARCINI .

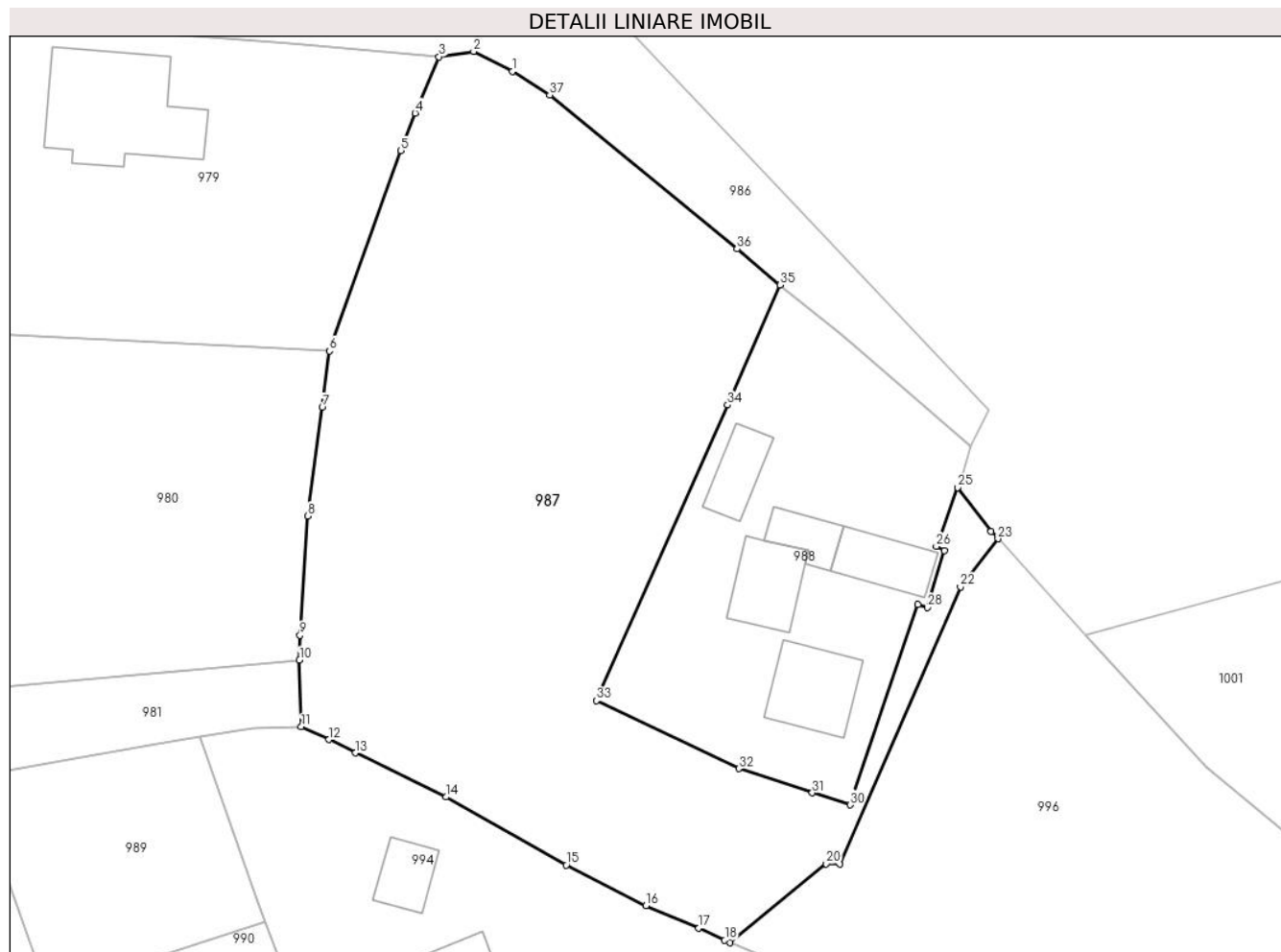
Inscrieri privind dezmembramintele dreptului de proprietate, drepturi reale de garanție și sarcini	Referințe
NU SUNT	

Anexa Nr. 1 La Partea I

Teren

Nr cadastral	Suprafața (mp)*	Observații / Referințe
	2.964	Imobilul s-a format din o parte a PF 40/70 a comunei cadastrale Argel.

* Suprafața este determinată în planul de proiecție Stereo 70.



Date referitoare la teren

Crt	Categorie folosință	Intra vilan	Suprafața (mp)	Tarla	Parcelă	Nr. topo	Observații / Referințe
1	faneata	DA	2.504	-	-	-	
2	faneata	NU	460	-	-	-	

Lungime Segmente

1) Valorile lungimilor segmentelor sunt obținute din proiecție în plan.

Punct început	X / Y	Punct sfârșit	X / Y	Lungime segment (** (m)
1	535.351,748 696.074,864	2	535.347,827 696.076,906	4.421
3	535.344,294 696.076,364	4	535.341,864 696.070,647	6.212
5	535.340,438 696.066,82	6	535.333,183 696.046,506	21.571
7	535.332,434 696.040,775	8	535.330,964 696.029,749	11.124

Punct început	X / Y	Punct sfârșit	X / Y	Lungime segment (** (m)
2	535.347,827 696.076,906	3	535.344,294 696.076,364	3.574
4	535.341,864 696.070,647	5	535.340,438 696.066,82	4.084
6	535.333,183 696.046,506	7	535.332,434 696.040,775	5.78
8	535.330,964 696.029,749	9	535.330,177 696.017,646	12.129

Punct început	X / Y	Punct sfârșit	X / Y	Lungime segment (** (m)
9	535.330,177 696.017,646	10	535.330,123 696.015,131	2.516
11	535.330,316 696.008,382	12	535.333,127 696.007,068	3.103
13	535.335,791 696.005,717	14	535.345,013 696.001,246	10.249
15	535.357,214 695.994,346	16	535.365,335 695.990,225	9.107
17	535.370,696 695.987,942	18	535.373,328 695.986,709	2.906
19	535.373,856 695.986,456	20	535.383,641 695.994,466	12.645
21	535.385,029 695.994,469	22	535.397,29 696.022,554	30.645
23	535.401,082 696.027,458	24	535.400,397 696.028,186	1.0
25	535.397,002 696.032,642	26	535.394,827 696.026,689	6.338
27	535.395,613 696.026,265	28	535.393,902 696.020,474	6.038
29	535.392,951 696.020,766	30	535.386,081 696.000,452	21.444
31	535.382,225 696.001,666	32	535.374,779 696.004,123	7.841
33	535.360,287 696.011,026	34	535.373,616 696.041,027	32.829
35	535.378,934 696.053,193	36	535.374,58 696.056,853	5.688
37	535.355,552 696.072,491	1	535.351,748 696.074,864	4.483

Punct început	X / Y	Punct sfârșit	X / Y	Lungime segment (** (m)
10	535.330,123 696.015,131	11	535.330,316 696.008,382	6.752
12	535.333,127 696.007,068	13	535.335,791 696.005,717	2.987
14	535.345,013 696.001,246	15	535.357,214 695.994,346	14.017
16	535.365,335 695.990,225	17	535.370,696 695.987,942	5.827
18	535.373,328 695.986,709	19	535.373,856 695.986,456	0.585
20	535.383,641 695.994,466	21	535.385,029 695.994,469	1.388
22	535.397,29 696.022,554	23	535.401,082 696.027,458	6.199
24	535.400,397 696.028,186	25	535.397,002 696.032,642	5.602
26	535.394,827 696.026,689	27	535.395,613 696.026,265	0.893
28	535.393,902 696.020,474	29	535.392,951 696.020,766	0.995
30	535.386,081 696.000,452	31	535.382,225 696.001,666	4.043
32	535.374,779 696.004,123	33	535.360,287 696.011,026	16.052
34	535.373,616 696.041,027	35	535.378,934 696.053,193	13.278
36	535.374,58 696.056,853	37	535.355,552 696.072,491	24.629

** Lungimile segmentelor sunt determinate în planul de proiecție Stereo 70 și sunt rotunjite la 1 milimetru.

*** Distanța dintre puncte este formată din segmente cumulate ce sunt mai mici decât valoarea 1 milimetru.

**DATE DESPRE IMOBILUL NR. 988**

Oficiul de Cadastru și Publicitate Imobiliară SUCEAVA
Biroul de Cadastru și Publicitate Imobiliară Campulung Moldovenesc

A. Partea I. Descrierea imobilului

TEREN Intravilan

Nr. CF vechi:2741
Nr. cadastral vechi:3039

Adresa: Loc. Argel, Nr. 54, Jud. Suceava

Nr. Crt	Nr cadastral Nr. topografic	Suprafața* (mp)	Observații / Referințe
A1	30280	1.115	Sector cadastral:22 Teren neimprejmuit; imobil partial imprejmuit cu gard metalic

Construcții

Crt	Nr cadastral Nr. topografic	Adresa	Observații / Referințe
A1.1	30280-C1	Loc. Argel, Nr. 54, Jud. Suceava	Nr. niveluri:2; S. construita la sol:67 mp; S. construita desfasurata:101 mp; casa P+E din lemn, edificata in anul 1978, fara lift si fara certificat de performanta energetica
A1.2	30280-C2	Loc. Argel, Nr. 54, Jud. Suceava	Nr. niveluri:1; S. construita la sol:46 mp; S. construita desfasurata:46 mp; bucatarie din lemn, edificata in anul 1978, fara lift si fara certificat de performanta energetica
A1.3	30280-C3	Loc. Argel, Nr. 54, Jud. Suceava	Nr. niveluri:1; S. construita la sol:55 mp; S. construita desfasurata:55 mp; grajd din lemn, edificat in anul 1978, fara lift si fara certificat de performanta energetica
A1.4	30280-C4	Loc. Argel, Nr. 54, Jud. Suceava	Nr. niveluri:1; S. construita la sol:37 mp; S. construita desfasurata:37 mp; șură din lemn, edificata in anul 1978, fara lift si fara certificat de performanta energetica
A1.5	30280-C5	Loc. Argel, Nr. 54, Jud. Suceava	Nr. niveluri:1; S. construita la sol:29 mp; S. construita desfasurata:29 mp; bucatarie din lemn, fara lift si fara certificat de performanta energetica

B. Partea II. Proprietari și acte

Inscrieri privitoare la dreptul de proprietate și alte drepturi reale	Referințe
1241 / 27/01/2023	
Act Notarial nr. 188, din 26/01/2023 emis de ROTARU DORINA;	
B10	Intabulare, drept de PROPRIETATE bun comun in devalmasie, dobandit prin Conventie, cota actuala 1/1 1) COCERHAN CLEMENTIE 2) COCERHAN ANA
/	
Act Administrativ nr. 10263, din 12/12/2024 emis de PRIMĂRIA MOLDOVIȚA;	
B11	Intabulare, drept de PROPRIETATE, dobandit prin Lege, cota actuala 1/1 1) COCERHAN CLEMENTIE 2) COCERHAN ANA

C. Partea III. SARCINI .

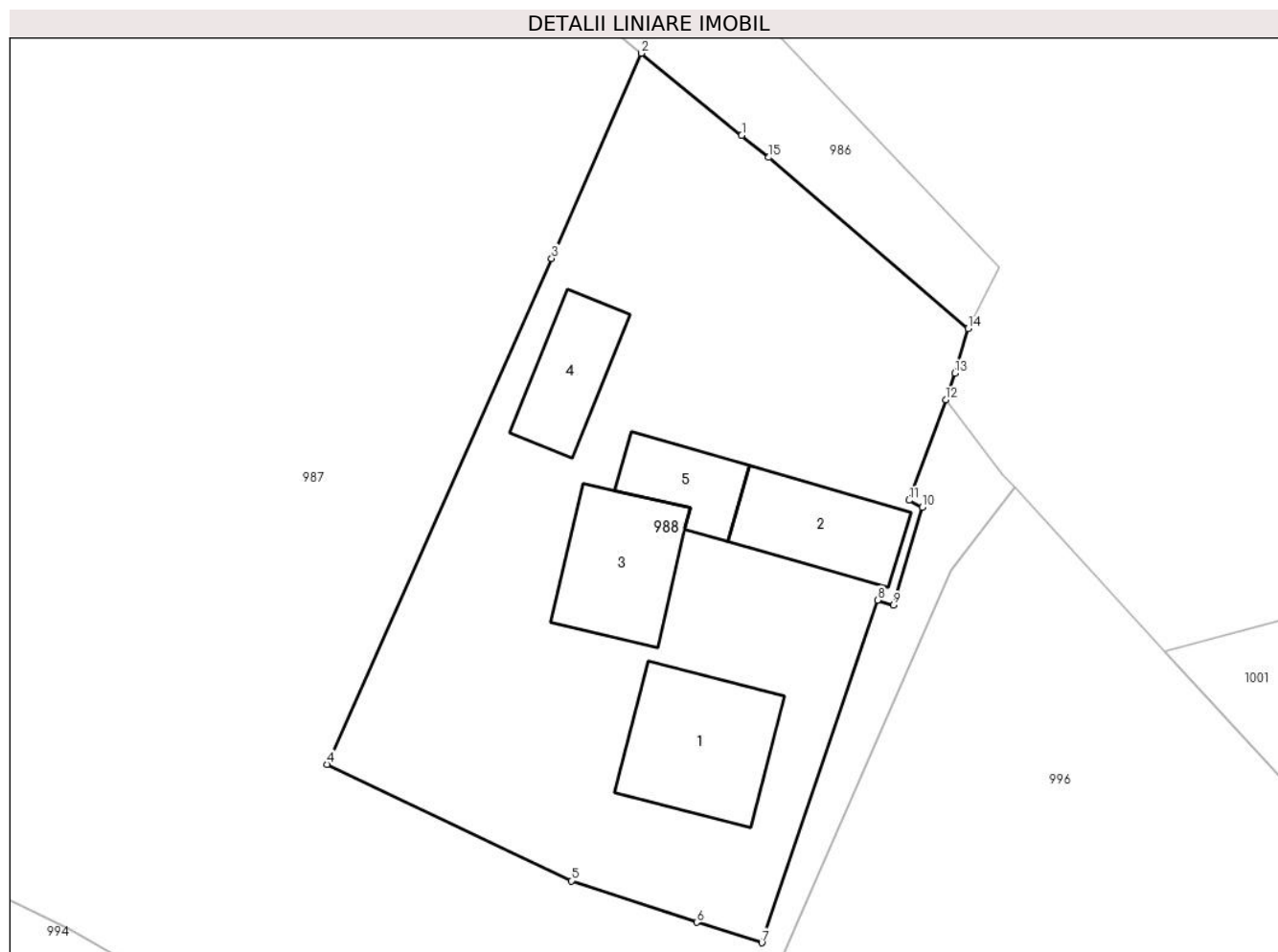
Inscrieri privind dezmembramintele dreptului de proprietate, drepturi reale de garanție și sarcini	Referințe
NU SUNT	

Anexa Nr. 1 La Partea I

Teren

Nr cadastral	Suprafața (mp)*	Observații / Referințe
30280	1.115	imobil partial imprejmuit cu gard metalic

* Suprafața este determinată în planul de proiecție Stereo 70.



Date referitoare la teren

Crt	Categorie folosință	Intravilan	Suprafața (mp)	Tarla	Parcelă	Nr. topo	Observații / Referințe
1	curți construcții	DA	567	-	-	-	
2	arabil	DA	105	-	-	-	
3	arabil	DA	443	-	-	-	

Date referitoare la construcții

Crt	Număr	Destinație construcție	Supraf. (mp)	Situație juridică	Observații / Referințe
A1.1	30280-C1	construcții de locuințe	67	Cu acte	Nr. niveluri:2; S. construită la sol:67 mp; S. construită desfasurata:101 mp; casa P+E din lemn, edificata în anul 1978, fara lift si fara certificat de performanta energetica
A1.2	30280-C2	construcții de locuințe	46	Cu acte	Nr. niveluri:1; S. construită la sol:46 mp; S. construită desfasurata:46 mp; bucatarie din lemn, edificata în anul 1978, fara lift si fara certificat de performanta energetica
A1.3	30280-C3	construcții anexa	55	Cu acte	Nr. niveluri:1; S. construită la sol:55 mp; S. construită desfasurata:55 mp; grajd din lemn, edificat în anul 1978, fara lift si fara certificat de performanta energetica
A1.4	30280-C4	construcții anexa	37	Cu acte	Nr. niveluri:1; S. construită la sol:37 mp; S. construită desfasurata:37 mp; șură din lemn, edificata în anul 1978, fara lift si fara certificat de performanta energetica

Crt	Număr	Destinație construcție	Supraf. (mp)	Situație juridică	Observații / Referințe
A1.5	30280-C5	construcții anexa	29	Cu acte	Nr. niveluri:1; S. construita la sol:29 mp; S. construita desfasurata:29 mp; bucatarie din lemn, fara lift si fara certificat de performanta energetica

Lungime Segmente

1) Valorile lungimilor segmentelor sunt obținute din proiecție în plan.

Punct început	X / Y	Punct sfârșit	X / Y	Lungime segment (** (m))
1	535.384,886 696.048,321	2	535.378,934 696.053,193	7.692
2	535.378,934 696.053,193	3	535.373,616 696.041,027	13.278
3	535.373,616 696.041,027	4	535.360,287 696.011,026	32.829
4	535.360,287 696.011,026	5	535.374,779 696.004,123	16.052
5	535.374,779 696.004,123	6	535.382,225 696.001,666	7.841
6	535.382,225 696.001,666	7	535.386,081 696.000,452	4.043
7	535.386,081 696.000,452	8	535.392,951 696.020,766	21.444
8	535.392,951 696.020,766	9	535.393,902 696.020,474	0.995
9	535.393,902 696.020,474	10	535.395,613 696.026,265	6.038
10	535.395,613 696.026,265	11	535.394,827 696.026,689	0.893
11	535.394,827 696.026,689	12	535.397,002 696.032,642	6.338
12	535.397,002 696.032,642	13	535.397,53 696.034,219	1.663
13	535.397,53 696.034,219	14	535.398,332 696.036,877	2.776
14	535.398,332 696.036,877	15	535.386,5 696.047,022	15.586
15	535.386,5 696.047,022	1	535.384,886 696.048,321	2.072

** Lungimile segmentelor sunt determinate în planul de proiecție Stereo 70 și sunt rotunjite la 1 milimetru.

*** Distanța dintre puncte este formată din segmente cumulate ce sunt mai mici decât valoarea 1 milimetru.

**DATE DESPRE IMOBILUL NR. 989**

Oficiul de Cadastru și Publicitate Imobiliară SUCEAVA
Biroul de Cadastru și Publicitate Imobiliară Campulung Moldovenesc

A. Partea I. Descrierea imobilului

TEREN Intravilan

Adresa: Loc. Argel, Jud. Suceava

Nr. Crt	Nr cadastral Nr. topografic	Suprafața* (mp)	Observații / Referințe
A1		500	Sector cadastral:22 Teren neimprejmuit; Imobilul s-a format din o parte a PF 40/4 a comunei cadastrale Argel.

B. Partea II. Proprietari și acte

Inscrieri privitoare la dreptul de proprietate și alte drepturi reale	Referințe
/	
Act Administrativ nr. 15, din 29/04/2009 emis de CONSILIUL LOCAL AL COMUNEI MOLDOVIȚA (Anexa HCL 15/29.04.2009, POZ. 49);	
B1 1/1 1) COMUNA MOLDOVIȚA - DOMENIU PRIVAT, CIF:4326671	A1

C. Partea III. SARCINI .

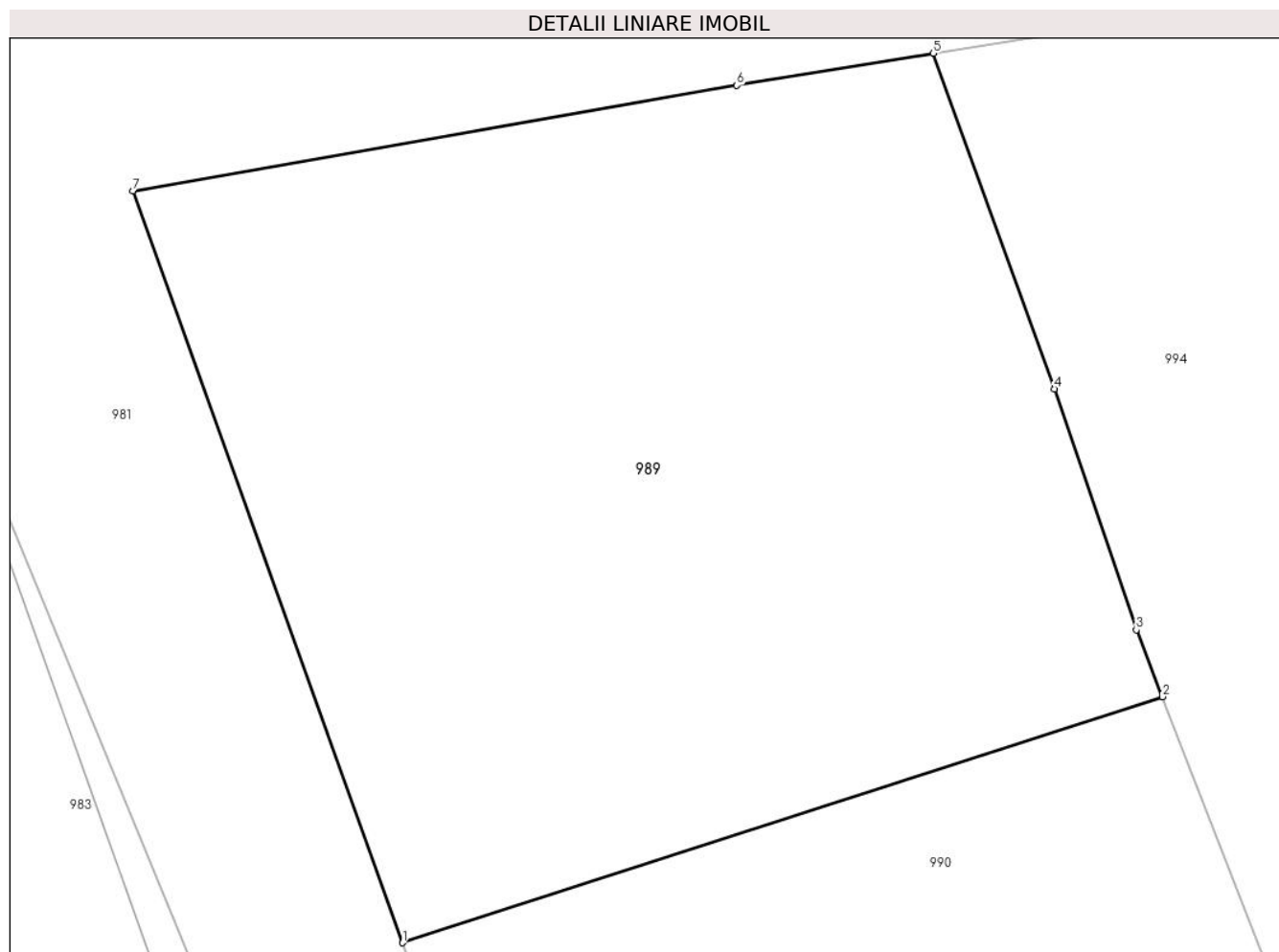
Inscrieri privind dezmembramintele dreptului de proprietate, drepturi reale de garanție și sarcini	Referințe
NU SUNT	

Anexa Nr. 1 La Partea I

Teren

Nr cadastral	Suprafața (mp)*	Observații / Referințe
	500	Imobilul s-a format din o parte a PF 40/4 a comunei cadastrale Argel.

* Suprafața este determinată în planul de proiecție Stereo 70.



Date referitoare la teren

Crt	Categorie folosință	Intravilan	Suprafața (mp)	Tarla	Parcelă	Nr. topo	Observații / Referințe
1	arabil	DA	500	-	-	-	

Lungime Segmente

1) Valorile lungimilor segmentelor sunt obținute din proiecție în plan.

Punct început	X / Y	Punct sfârșit	X / Y	Lungime segment (** (m)
1	535.304,561 695.981,494	2	535.326,636 695.988,638	23.202
2	535.326,636 695.988,638	3	535.325,882 695.990,578	2.081
3	535.325,882 695.990,578	4	535.323,501 695.997,578	7.394
4	535.323,501 695.997,578	5	535.319,984 696.007,323	10.36
5	535.319,984 696.007,323	6	535.314,274 696.006,389	5.786

Punct început	X / Y	Punct sfârșit	X / Y	Lungime segment (** (m)
6	535.314,274 696.006,389	7	535.296,731 696.003,327	17.808
7	535.296,731 696.003,327	1	535.304,561 695.981,494	23.195

** Lungimile segmentelor sunt determinate în planul de proiecție Stereo 70 și sunt rotunjite la 1 milimetru.

*** Distanța dintre puncte este formată din segmente cumulate ce sunt mai mici decât valoarea 1 milimetru.

**DATE DESPRE IMOBILUL NR. 990**

Oficiul de Cadastru și Publicitate Imobiliară SUCEAVA
 Biroul de Cadastru și Publicitate Imobiliară Campulung Moldovenesc

A. Partea I. Descrierea imobilului

TEREN Intravilan

Adresa: Loc. Argel, Jud. Suceava

Nr. Crt	Nr cadastral Nr. topografic	Suprafața* (mp)	Observații / Referințe
A1		500	Sector cadastral:22 Teren neimprejmuit; Imobilul s-a format din o parte a PF 40/4 a comunei cadastrale Argel.

B. Partea II. Proprietari și acte

Inscrieri privitoare la dreptul de proprietate și alte drepturi reale	Referințe
/	
Act Administrativ nr. 15, din 29/04/2009 emis de CONSILIUL LOCAL AL COMUNEI MOLDOVIȚA (Anexa HCL 15/29.04.2009, POZ. 50);	
B1 1/1 1) COMUNA MOLDOVIȚA - DOMENIU PRIVAT, CIF:4326671	A1

C. Partea III. SARCINI .

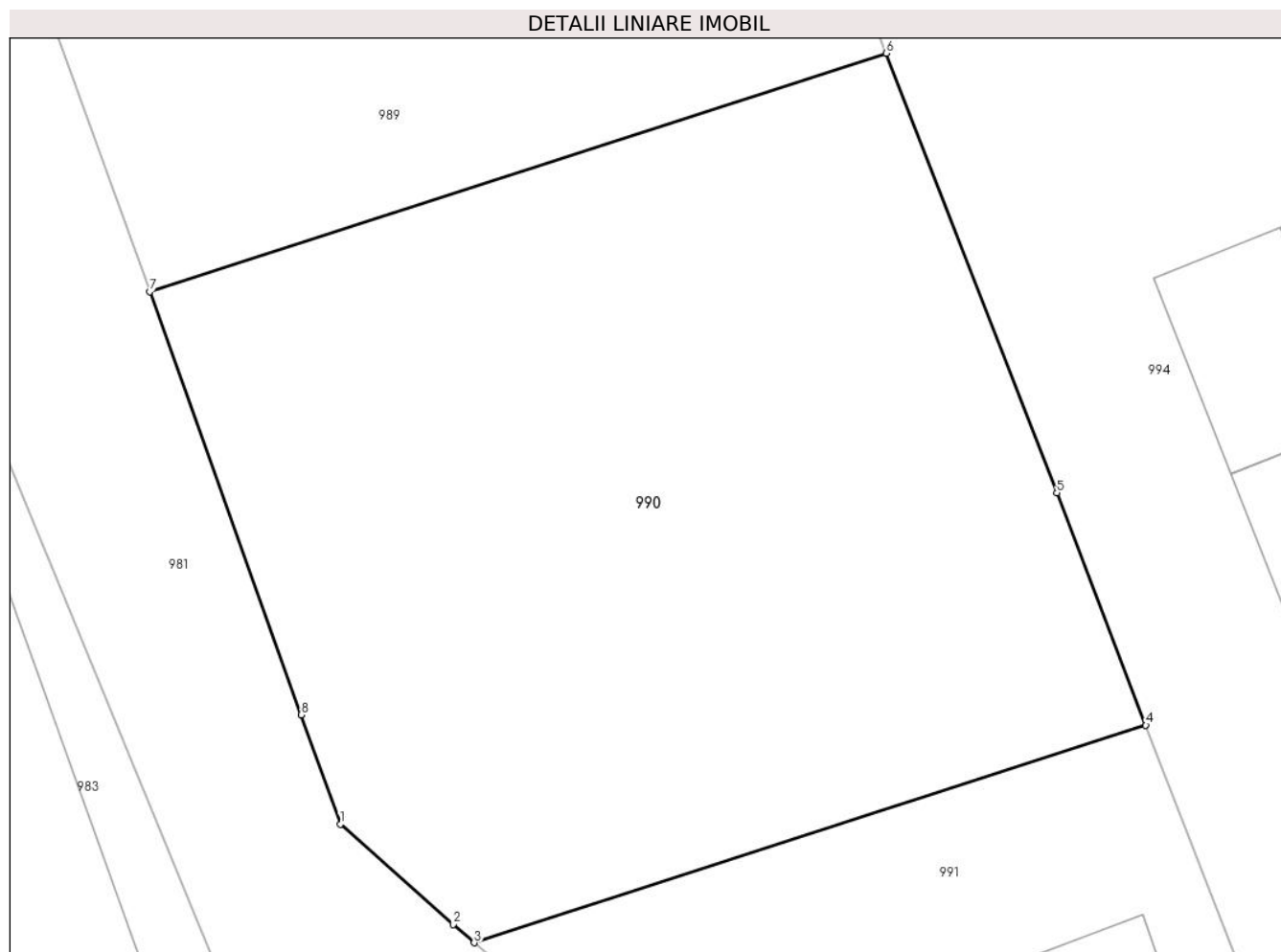
Inscrieri privind dezmembramintele dreptului de proprietate, drepturi reale de garanție și sarcini	Referințe
NU SUNT	

Anexa Nr. 1 La Partea I

Teren

Nr cadastral	Suprafața (mp)*	Observații / Referințe
	500	Imobilul s-a format din o parte a PF 40/4 a comunei cadastrale Argel.

* Suprafața este determinată în planul de proiecție Stereo 70.



Date referitoare la teren

Crt	Categorie folosință	Intravilan	Suprafața (mp)	Tarla	Parcelă	Nr. topo	Observații / Referințe
1	arabil	DA	500	-	-	-	

Lungime Segmente

1) Valorile lungimilor segmentelor sunt obținute din proiecție în plan.

Punct început	X / Y	Punct sfârșit	X / Y	Lungime segment (** (m)
1	535.310,28 695.965,549	2	535.313,667 695.962,541	4.53
2	535.313,667 695.962,541	3	535.314,285 695.961,993	0.826
3	535.314,285 695.961,993	4	535.334,42 695.968,509	21.163
4	535.334,42 695.968,509	5	535.331,754 695.975,47	7.454
5	535.331,754 695.975,47	6	535.326,636 695.988,638	14.128

Punct început	X / Y	Punct sfârșit	X / Y	Lungime segment (** (m)
6	535.326,636 695.988,638	7	535.304,561 695.981,494	23.202
7	535.304,561 695.981,494	8	535.309,106 695.968,823	13.461
8	535.309,106 695.968,823	1	535.310,28 695.965,549	3.478

** Lungimile segmentelor sunt determinate în planul de proiecție Stereo 70 și sunt rotunjite la 1 milimetru.

*** Distanța dintre puncte este formată din segmente cumulate ce sunt mai mici decât valoarea 1 milimetru.

**DATE DESPRE IMOBILUL NR. 991**

Oficiul de Cadastru și Publicitate Imobiliară SUCEAVA
Biroul de Cadastru și Publicitate Imobiliară Campulung Moldovenesc

A. Partea I. Descrierea imobilului

TEREN Intravilan

Adresa: Loc. Argel, Jud. Suceava

Nr. Crt	Nr cadastral Nr. topografic	Suprafața* (mp)	Observații / Referințe
A1		378	Sector cadastral:22 Teren neimprejmuit; Imobilul s-a format din o parte a PF 89/1 a comunei cadastrale Argel.

B. Partea II. Proprietari și acte

Inscrieri privitoare la dreptul de proprietate și alte drepturi reale	Referințe
/	
Act Administrativ nr. 15, din 29/04/2009 emis de CONSILIUL LOCAL AL COMUNEI MOLDOVIȚA (Anexa HCL 15/29.04.2009, POZ. 51);	
B1 1/1 1) COMUNA MOLDOVIȚA - DOMENIU PRIVAT, CIF:4326671	A1

C. Partea III. SARCINI .

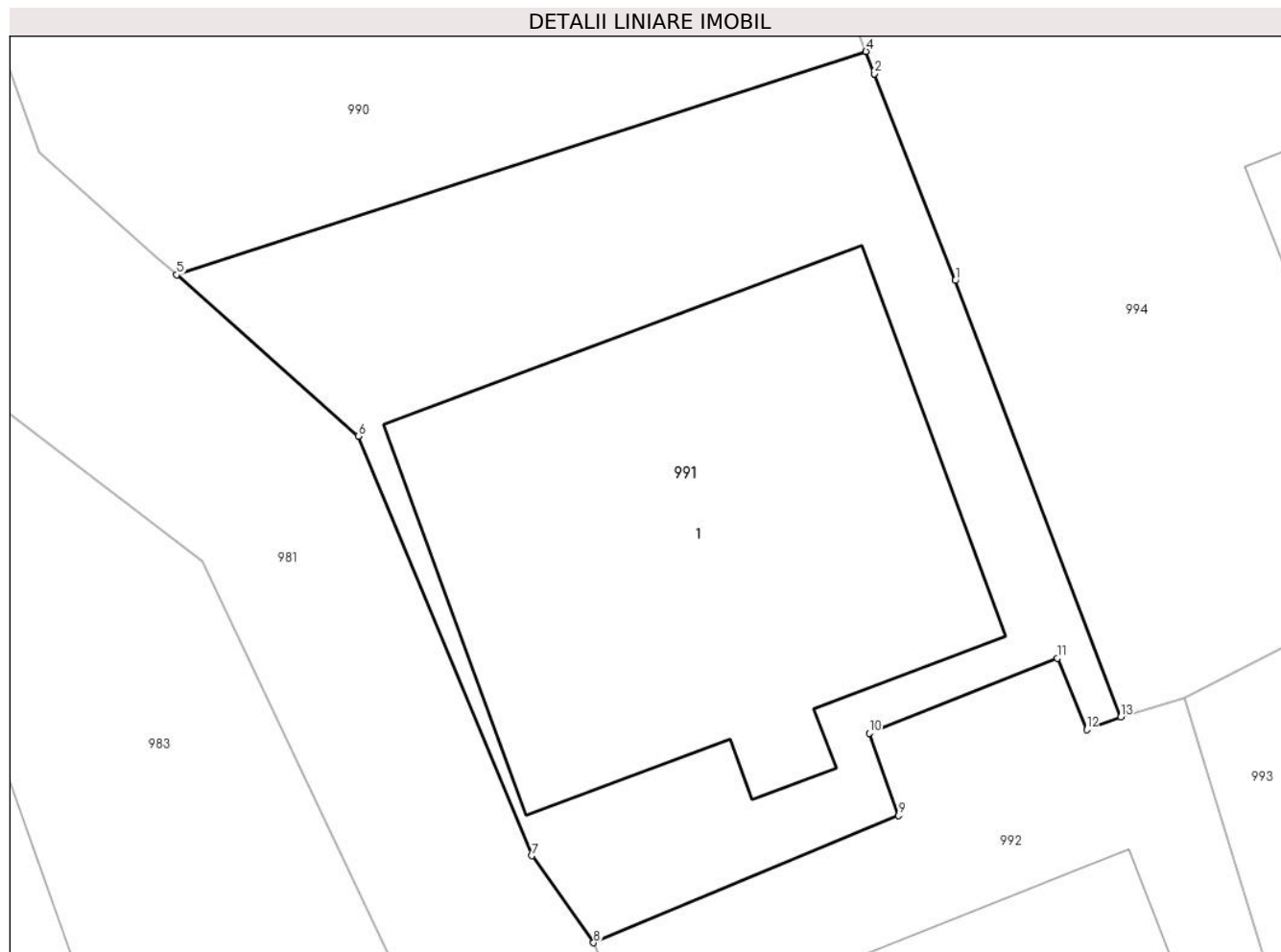
Inscrieri privind dezmembramintele dreptului de proprietate, drepturi reale de garanție și sarcini	Referințe
NU SUNT	

Anexa Nr. 1 La Partea I

Teren

Nr cadastral	Suprafața (mp)*	Observații / Referințe
	378	Imobilul s-a format din o parte a PF 89/1 a comunei cadastrale Argel.

* Suprafața este determinată în planul de proiecție Stereo 70.



Date referitoare la teren

Crt	Categorie folosință	Intra vilan	Suprafața (mp)	Tarla	Parcelă	Nr. topo	Observații / Referințe
1	curti constructii	DA	378	-	-	-	

Date referitoare la construcții

Crt	Număr	Destinație construcție	Supraf. (mp)	Situație juridică	Observații / Referințe
A1.1		construcții administrative și social culturale	186	Fara acte	Nr. niveluri:1; S. construita la sol:186 mp; Poșta.

Lungime Segmente

1) Valorile lungimilor segmentelor sunt obținute din proiecție în plan.

Punct început	X / Y	Punct sfârșit	X / Y	Lungime segment (** (m)
1	535.337,025 695.961,825	2	535.334,67 695.967,855	6.474
2	535.334,67 695.967,855	3	535.334,666 695.967,865	0.011
3	535.334,666 695.967,865	4	535.334,42 695.968,509	0.689

Punct început	X / Y	Punct sfârșit	X / Y	Lungime segment (** (m)
4	535.334,42 695.968,509	5	535.314,285 695.961,993	21.163
5	535.314,285 695.961,993	6	535.319,589 695.957,284	7.093
6	535.319,589 695.957,284	7	535.324,663 695.945,039	13.255
7	535.324,663 695.945,039	8	535.326,464 695.942,5	3.113
8	535.326,464 695.942,5	9	535.335,371 695.946,216	9.651
9	535.335,371 695.946,216	10	535.334,516 695.948,615	2.547
10	535.334,516 695.948,615	11	535.340,013 695.950,808	5.918
11	535.340,013 695.950,808	12	535.340,869 695.948,715	2.261
12	535.340,869 695.948,715	13	535.341,858 695.949,085	1.056
13	535.341,858 695.949,085	1	535.337,025 695.961,825	13.626

** Lungimile segmentelor sunt determinate în planul de proiecție Stereo 70 și sunt rotunjite la 1 milimetru.

*** Distanța dintre puncte este formată din segmente cumulate ce sunt mai mici decât valoarea 1 milimetru.

**DATE DESPRE IMOBILUL NR. 992**

Oficiul de Cadastru și Publicitate Imobiliară SUCEAVA
Biroul de Cadastru și Publicitate Imobiliară Campulung Moldovenesc

A. Partea I. Descrierea imobilului

TEREN Intravilan

Adresa: Loc. Argel, Nr. 56 A, Jud. Suceava

Nr. Crt	Nr cadastral Nr. topografic	Suprafața* (mp)	Observații / Referințe
A1	33408	630	Sector cadastral:22 Teren neîmprejmuit; Teren intravilan împrejmuit parțial cu gard

Construcții

Crt	Nr cadastral Nr. topografic	Adresa	Observații / Referințe
A1.1	33408-C1	Loc. Argel, Nr. 56 A, Jud. Suceava	Nr. niveluri:1; S. construita la sol:93 mp; S. construita desfasurata:93 mp; Anexă gospodărească (Magazie) cu parter, edificată în anul 2020, cu suprafața construită desfășurată de 93 m.p.

B. Partea II. Proprietari și acte

Inscrieri privitoare la dreptul de proprietate și alte drepturi reale		Referințe
11506 / 25/07/2018		
Act Notarial nr. 1524, din 23/07/2018 emis de SCRABA LUMINITA ANA MARIA;		
B4	Intabulare, drept de PROPRIETATEca bun comun, dobandit prin Conventie, cota actuala 1/1 1) TIRONIAC LAURENȚIA 2) TIRONIAC PETRU-DAMIAN	A1
6800 / 29/04/2021		
Act Administrativ nr. 7775 - Certificat de atestare a edificarii, din 04/12/2020 emis de PRIMARIA COMUNEI MOLDOVITA;		
B6	Intabulare, drept de PROPRIETATE, dobandit prin Conventie, cota actuala 1/1 1) TIRONIAC PETRU-DAMIAN 2) TIRONIAC LAURENȚIA	A1.1

C. Partea III. SARCINI .

Inscrieri privind dezmembramintele dreptului de proprietate, drepturi reale de garanție și sarcini	Referințe
NU SUNT	

Anexa Nr. 1 La Partea I

Teren

Nr cadastral	Suprafața (mp)*	Observații / Referințe
33408	630	Teren intravilan împrejmuit parțial cu gard

* Suprafața este determinată în planul de proiecție Stereo 70.



Date referitoare la teren

Crt	Categorie folosință	Intra vilan	Suprafața (mp)	Tarla	Parcelă	Nr. topo	Observații / Referințe
1	curți constructii	DA	630	-	-	-	Teren intravilan împrejmuit parțial cu gard

Date referitoare la construcții

Crt	Număr	Destinație construcție	Supraf. (mp)	Situație juridică	Observații / Referințe
A1.1	33408-C1	constructii anexa	93	Cu acte	Nr. niveluri:1; S. construita la sol:93 mp; S. construita desfasurata:93 mp; Anexă gospodărească (Magazie) cu parter, edificată în anul 2020, cu suprafața construită desfășurată de 93 m.p.

Lungime Segmente

1) Valorile lungimilor segmentelor sunt obținute din proiecție în plan.

Punct început	X / Y	Punct sfârșit	X / Y	Lungime segment (** (m)
1	535.335,371 695.946,216	2	535.326,464 695.942,5	9.651
2	535.326,464 695.942,5	3	535.327,88 695.939,094	3.689

Punct început	X / Y	Punct sfârșit	X / Y	Lungime segment (** (m)
3	535.327,88 695.939,094	4	535.332,105 695.925,84	13.911
4	535.332,105 695.925,84	5	535.336,217 695.912,344	14.109
5	535.336,217 695.912,344	6	535.338,394 695.912,616	2.194
6	535.338,394 695.912,616	7	535.340,793 695.912,855	2.411
7	535.340,793 695.912,855	8	535.345,976 695.913,523	5.226
8	535.345,976 695.913,523	9	535.350,946 695.914,121	5.006
9	535.350,946 695.914,121	10	535.353,833 695.914,532	2.916
10	535.353,833 695.914,532	11	535.353,271 695.916,624	2.166
11	535.353,271 695.916,624	12	535.351,429 695.923,097	6.73
12	535.351,429 695.923,097	13	535.349,778 695.929,394	6.51
13	535.349,778 695.929,394	14	535.349,05 695.931,92	2.629
14	535.349,05 695.931,92	15	535.347,219 695.938,197	6.539
15	535.347,219 695.938,197	16	535.343,728 695.949,643	11.967
16	535.343,728 695.949,643	17	535.341,858 695.949,085	1.951
17	535.341,858 695.949,085	18	535.340,869 695.948,715	1.056
18	535.340,869 695.948,715	19	535.340,013 695.950,808	2.261
19	535.340,013 695.950,808	20	535.334,516 695.948,615	5.918
20	535.334,516 695.948,615	1	535.335,371 695.946,216	2.547

** Lungimile segmentelor sunt determinate în planul de proiecție Stereo 70 și sunt rotunjite la 1 milimetru.

*** Distanța dintre puncte este formată din segmente cumulate ce sunt mai mici decât valoarea 1 milimetru.

**DATE DESPRE IMOBILUL NR. 993**

Oficiul de Cadastru și Publicitate Imobiliară SUCEAVA
Biroul de Cadastru și Publicitate Imobiliară Campulung Moldovenesc

A. Partea I. Descrierea imobilului

TEREN Intravilan

Adresa: Loc. Argel, Jud. Suceava, Teren situat in intravilanul sat Argel, com. Moldovita, jud. Suceava.

Nr. Crt	Nr cadastral Nr. topografic	Suprafața* (mp)	Observații / Referințe
A1	33409	720	Sector cadastral:22 Teren neîmprejmuit; Teren intravilan împrejmuit parțial cu gard

B. Partea II. Proprietari și acte

Inscrieri privitoare la dreptul de proprietate și alte drepturi reale		Referințe
11503 / 25/07/2018		
Act Notarial nr. 1513, din 23/07/2018 emis de SCRABA LUMINITA ANA MARIA;		
B4	Intabulare, drept de PROPRIETATE ca bun comun, dobandit prin Conventie, cota actuala 1/1 1) HAȘMEI BOGDAN-CONSTANTIN 2) HASMEI ANA-MARIA	A1

C. Partea III. SARCINI .

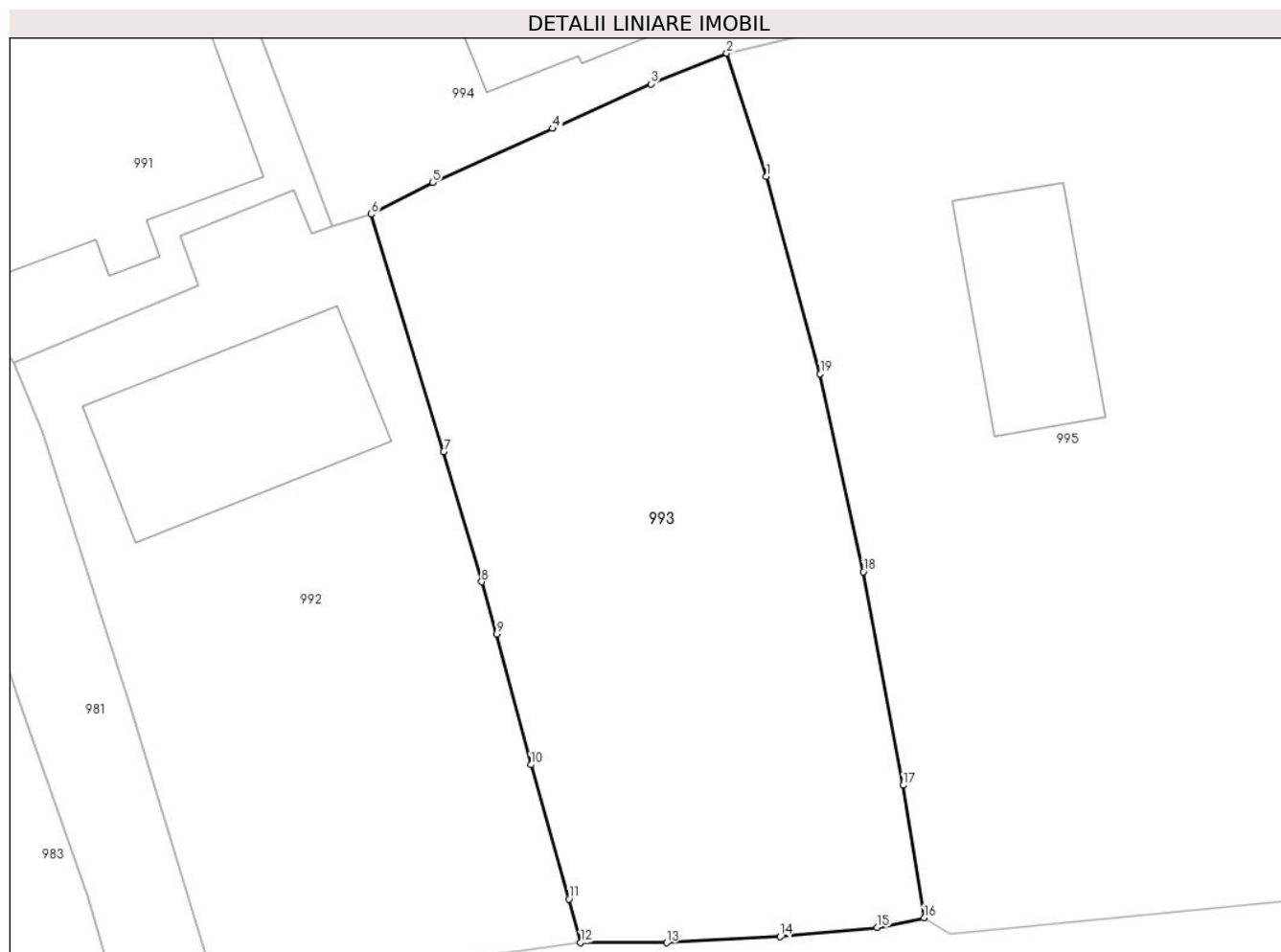
Inscrieri privind dezmembramintele dreptului de proprietate, drepturi reale de garanție și sarcini	Referințe
NU SUNT	

Anexa Nr. 1 La Partea I

Teren

Nr cadastral	Suprafața (mp)*	Observații / Referințe
33409	720	Teren intravilan împrejmuit parțial cu gard

* Suprafața este determinată în planul de proiecție Stereo 70.



Date referitoare la teren

Crt	Categorie folosință	Intravilan	Suprafața (mp)	Tarla	Parcelă	Nr. topo	Observații / Referințe
1	arabil	DA	720	-	-	-	

Lungime Segmente

1) Valorile lungimilor segmentelor sunt obținute din proiecție în plan.

Punct început	X / Y	Punct sfârșit	X / Y	Lungime segment (** (m)
1	535.362,798 695.951,463	2	535.360,879 695.957,403	6.242
2	535.360,879 695.957,403	3	535.357,224 695.955,924	3.943
3	535.357,224 695.955,924	4	535.352,486 695.953,775	5.203
4	535.352,486 695.953,775	5	535.346,691 695.951,175	6.352
5	535.346,691 695.951,175	6	535.343,728 695.949,643	3.336

Punct început	X / Y	Punct sfârșit	X / Y	Lungime segment (** (m)
6	535.343,728 695.949,643	7	535.347,219 695.938,197	11.967
7	535.347,219 695.938,197	8	535.349,05 695.931,92	6.539
8	535.349,05 695.931,92	9	535.349,778 695.929,394	2.629
9	535.349,778 695.929,394	10	535.351,429 695.923,097	6.51
10	535.351,429 695.923,097	11	535.353,271 695.916,624	6.73
11	535.353,271 695.916,624	12	535.353,833 695.914,532	2.166
12	535.353,833 695.914,532	13	535.357,976 695.914,514	4.143
13	535.357,976 695.914,514	14	535.363,448 695.914,809	5.48
14	535.363,448 695.914,809	15	535.368,142 695.915,251	4.715
15	535.368,142 695.915,251	16	535.370,407 695.915,714	2.312
16	535.370,407 695.915,714	17	535.369,383 695.922,106	6.474
17	535.369,383 695.922,106	18	535.367,466 695.932,399	10.47
18	535.367,466 695.932,399	19	535.365,389 695.941,938	9.763
19	535.365,389 695.941,938	1	535.362,798 695.951,463	9.871

** Lungimile segmentelor sunt determinate în planul de proiecție Stereo 70 și sunt rotunjite la 1 milimetru.

*** Distanța dintre puncte este formată din segmente cumulate ce sunt mai mici decât valoarea 1 milimetru.

**DATE DESPRE IMOBILUL NR. 994**

Oficiul de Cadastru și Publicitate Imobiliară SUCEAVA
Biroul de Cadastru și Publicitate Imobiliară Campulung Moldovenesc

A. Partea I. Descrierea imobilului

TEREN Intravilan

Nr. CF vechi:529 a com.cad. Argel

Adresa: Loc. Argel, Jud. Suceava, Teren situat in intravilanul com. Moldovita, sat Argel, jud. Suceava

Nr. Crt	Nr cadastral Nr. topografic	Suprafața* (mp)	Observații / Referințe
A1	31797	3.113	Sector cadastral:22 Teren neimprijmit;

Construcții

Crt	Nr cadastral Nr. topografic	Adresa	Observații / Referințe
A1.1	31797-C1	Loc. Argel, Jud. Suceava, Teren situat in intravilanul com. Moldovita, sat Argel, jud. Suceava	Nr. niveluri:2; S. construita la sol:97 mp; Casa de locuit, P+E, fara lift si fara certificat de performanta energetica.
A1.2	31797-C2	Loc. Argel, Jud. Suceava, Teren situat in intravilanul com. Moldovita, sat Argel, jud. Suceava	Nr. niveluri:1; S. construita la sol:34 mp; Bucatarie de vara, fara lift si fara certificat de performanta energetica.
A1.3	31797-C3	Loc. Argel, Jud. Suceava, Teren situat in intravilanul com. Moldovita, sat Argel, jud. Suceava	Nr. niveluri:1; S. construita la sol:26 mp; Magazie, fara lift si fara certificat de performanta energetica.
A1.4	31797-C4	Loc. Argel, Jud. Suceava, Teren situat in intravilanul com. Moldovita, sat Argel, jud. Suceava	Nr. niveluri:1; S. construita la sol:70 mp; Grajd, fara lift si fara certificat de performanta energetica.
A1.5	31797-C5	Loc. Argel, Jud. Suceava, Teren situat in intravilanul com. Moldovita, sat Argel, jud. Suceava	Nr. niveluri:1; S. construita la sol:46 mp; Garaj, fara lift si fara certificat de performanta energetica.
A1.6	31797-C6	Loc. Argel, Jud. Suceava, Teren situat in intravilanul com. Moldovita, sat Argel, jud. Suceava	Nr. niveluri:1; S. construita la sol:34 mp; Magazie, fara lift si fara certificat de performanta energetica.

B. Partea II. Proprietari și acte

Inscrieri privitoare la dreptul de proprietate și alte drepturi reale	Referințe	
372 / 04/06/1971		
Act Administrativ nr. 824/1971, din 04/06/1971 emis de NSL CÂMPULUNG MOLDOVENESC;		
B1	Intabulare, drept de PROPRIETATE bun comun în devălmășie, dobândit prin Convenție, cota actuala 8/16 1) CURELIUC MINODORA, sotie	A1
3190 / 06/03/2014		
Act Notarial nr. 22 suplimentar, din 05/03/2014 emis de SCRABA HORIA ILIE;		
B2	Intabulare, drept de PROPRIETATE, dobândit prin Succesiune, cota actuala 2/16 1) CURELIUC MINODORA	A1
B3	Intabulare, drept de PROPRIETATE, dobândit prin Succesiune, cota actuala 3/16 1) GHITAU NICULINA	A1
B4	Intabulare, drept de PROPRIETATE, dobândit prin Succesiune, cota actuala 3/16 1) CURELIUC DANUT-OVIDIU	A1
6520 / 05/05/2014		
Act Administrativ nr. Certificat fiscal nr. 3043, din 25/04/2014 emis de PRIMARIA COM. MOLDOVITA;		
B6	Intabulare, drept de PROPRIETATE, dobândit prin Construire, cota actuala 1/1 1) CURELIUC MINODORA 2) CURELIUC NICOLAE, Lipsă CNP proprietar.	A1.1, A1.4
/		
Act Administrativ nr. 10263, din 12/12/2024 emis de PRIMĂRIA MOLDOVIȚA;		
B7	Intabulare, drept de PROPRIETATE, dobândit prin Lege, cota actuala 1/1 1) CURELIUC MINODORA 2) GHITAU NICULINA 3) CURELIUC DANUT-OVIDIU 4) CURELIUC NICOLAE, Lipsă CNP proprietar.	A1.2, A1.3, A1.5, A1.6

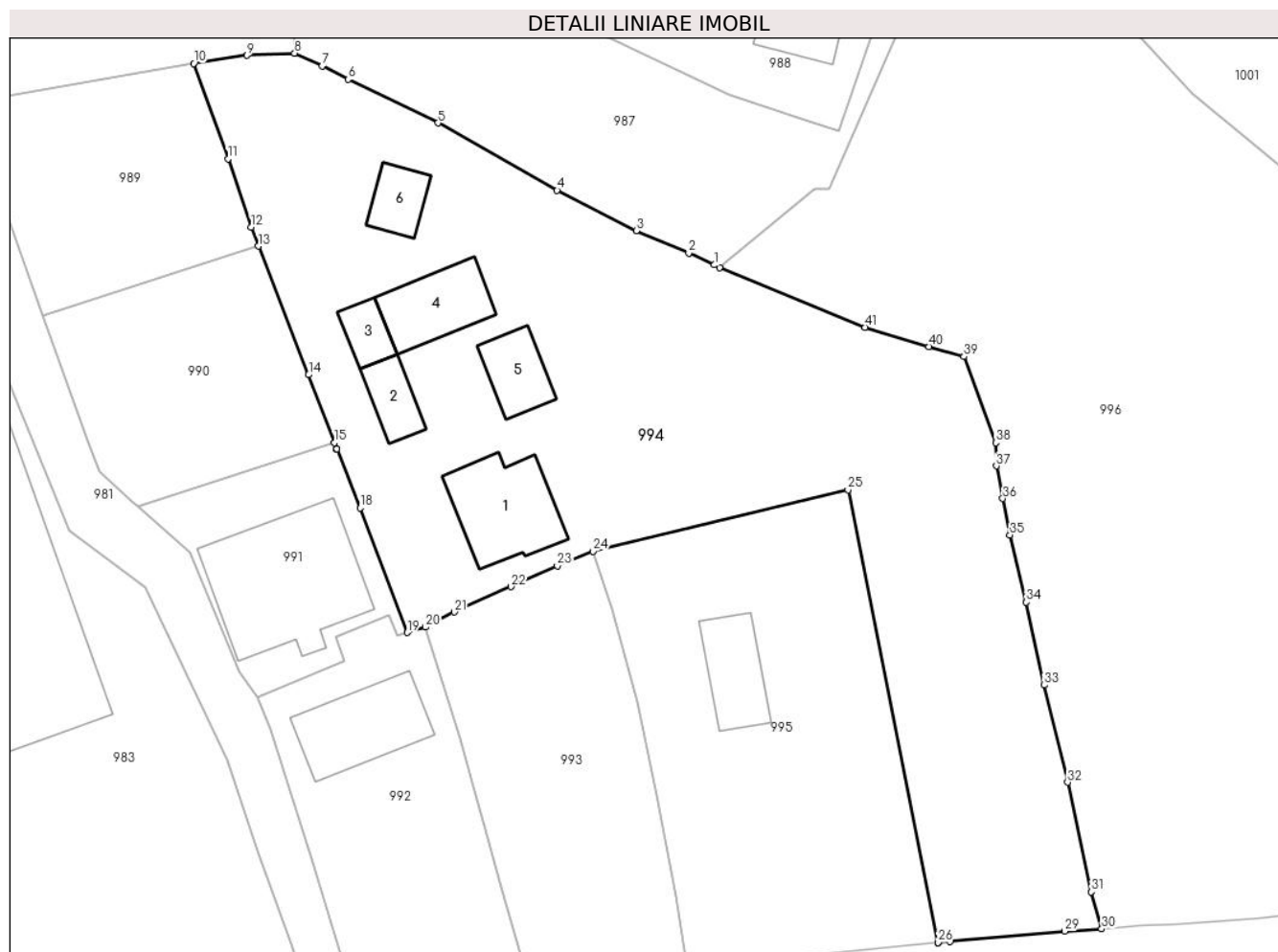
Inscrieri privitoare la dreptul de proprietate și alte drepturi reale	Referințe
C. Partea III. SARCINI .	
Inscrieri privind dezmembramintele dreptului de proprietate, drepturi reale de garanție și sarcini	Referințe
NU SUNT	

Anexa Nr. 1 La Partea I

Teren

Nr cadastral	Suprafaţa (mp)*	Observații / Referințe
31797	3.113	

* Suprafața este determinată în planul de proiecție Stereo 70.



Date referitoare la teren

Crt	Categorie folosință	Intravilan	Suprafața (mp)	Tarla	Parcelă	Nr. topo	Observații / Referințe
1	curți construcții	DA	1.403	-	-	89/10	partial împrejmuit
2	faneata	DA	1.710	-	-	-	partial împrejmuit

Date referitoare la construcții

Crt	Număr	Destinație construcție	Supraf. (mp)	Situație juridică	Observații / Referințe
A1.1	31797-C1	construcții de locuințe	97	Cu acte	Nr. niveluri:2; S. construita la sol:97 mp; Casa de locuit, P+E, fara lift si fara certificat de performanta energetica.
A1.2	31797-C2	construcții anexa	34	Cu acte	Nr. niveluri:1; S. construita la sol:34 mp; Bucatarie de vara, fara lift si fara certificat de performanta energetica.
A1.3	31797-C3	construcții anexa	26	Cu acte	Nr. niveluri:1; S. construita la sol:26 mp; Magazie, fara lift si fara certificat de performanta energetica.
A1.4	31797-C4	construcții anexa	70	Cu acte	Nr. niveluri:1; S. construita la sol:70 mp; Grajd, fara lift si fara certificat de performanta energetica.
A1.5	31797-C5	construcții anexa	46	Cu acte	Nr. niveluri:1; S. construita la sol:46 mp; Garaj, fara lift si fara certificat de performanta energetica.
A1.6	31797-C6	construcții anexa	34	Cu acte	Nr. niveluri:1; S. construita la sol:34 mp; Magazie, fara lift si fara certificat de performanta energetica.

Lungime Segmente

1) Valorile lungimilor segmentelor sunt obținute din proiecție în plan.

Punct început	X / Y	Punct sfârșit	X / Y	Lungime segment	Punct început	X / Y	Punct sfârșit	X / Y	Lungime segment	Punct început	X / Y	Punct sfârșit	X / Y	Lungime segment
1	535.373,328 695.986,709	2	535.370,696 695.987,942	2.906	2	535.370,696 695.987,942	3	535.365,335 695.990,225	5.827	3	535.365,335 695.990,225	4	535.357,214 695.994,346	9.107
4	535.357,214 695.994,346	5	535.345,013 696.001,246	14.017	5	535.345,013 696.001,246	6	535.335,791 696.005,717	10.249	6	535.335,791 696.005,717	7	535.333,127 696.007,068	2.987
7	535.333,127 696.007,068	8	535.330,316 696.008,382	3.103	8	535.330,316 696.008,382	9	535.325,433 696.008,17	4.888	9	535.325,433 696.008,17	10	535.319,984 696.007,323	5.514
10	535.319,984 696.007,323	11	535.323,501 695.997,578	10.36	11	535.323,501 695.997,578	12	535.325,882 695.990,578	7.394	12	535.325,882 695.990,578	13	535.326,636 695.988,638	2.081
13	535.326,636 695.988,638	14	535.331,754 695.975,47	14.128	14	535.331,754 695.975,47	15	535.334,42 695.968,509	7.454	15	535.334,42 695.968,509	16	535.334,666 695.967,865	0.689
16	535.334,666 695.967,865	17	535.334,67 695.967,855	0.011	17	535.334,67 695.967,855	18	535.337,025 695.961,825	6.474	18	535.337,025 695.961,825	19	535.341,858 695.949,085	13.626
19	535.341,858 695.949,085	20	535.343,728 695.949,643	1.951	20	535.343,728 695.949,643	21	535.346,691 695.951,175	3.336	21	535.346,691 695.951,175	22	535.352,486 695.953,775	6.352
22	535.352,486 695.953,775	23	535.357,224 695.955,924	5.203	23	535.357,224 695.955,924	24	535.360,879 695.957,403	3.943	24	535.360,879 695.957,403	25	535.387,017 695.963,675	26.88
25	535.387,017 695.963,675	26	535.396,253 695.917,351	47.236	26	535.396,253 695.917,351	27	535.396,259 695.917,321	0.031	27	535.396,259 695.917,321	28	535.397,468 695.917,435	1.214
28	535.397,468 695.917,435	29	535.409,211 695.918,515	11.793	29	535.409,211 695.918,515	30	535.412,992 695.918,736	3.787	30	535.412,992 695.918,736	31	535.411,951 695.922,525	3.929
31	535.411,951 695.922,525	32	535.409,515 695.933,76	11.496	32	535.409,515 695.933,76	33	535.407,115 695.943,693	10.219	33	535.407,115 695.943,693	34	535.405,283 695.952,18	8.682
34	535.405,283 695.952,18	35	535.403,592 695.959,057	7.082	35	535.403,592 695.959,057	36	535.402,874 695.962,793	3.804	36	535.402,874 695.962,793	37	535.402,202 695.966,128	3.402
37	535.402,202 695.966,128	38	535.402,162 695.968,525	2.397	38	535.402,162 695.968,525	39	535.398,889 695.977,326	9.39	39	535.398,889 695.977,326	40	535.395,282 695.978,358	3.752
40	535.395,282 695.978,358	41	535.388,783 695.980,331	6.792	41	535.388,783 695.980,331	42	535.373,856 695.986,456	16.135	42	535.373,856 695.986,456	1	535.373,328 695.986,709	0.585

** Lungimile segmentelor sunt determinate în planul de proiecție Stereo 70 și sunt rotunjite la 1 milimetru.

*** Distanța dintre puncte este formată din segmente cumulate ce sunt mai mici decât valoarea 1 milimetru.

**DATE DESPRE IMOBILUL NR. 995**

Oficiul de Cadastru și Publicitate Imobiliară SUCEAVA
Biroul de Cadastru și Publicitate Imobiliară Campulung Moldovenesc

A. Partea I. Descrierea imobilului

TEREN Intravilan

Adresa: Loc. Argel, Jud. Suceava

Nr. Crt	Nr cadastral Nr. topografic	Suprafața* (mp)	Observații / Referințe
A1	31882	1.166	Sector cadastral:22 Teren neimprejmut;

Construcții

Crt	Nr cadastral Nr. topografic	Adresa	Observații / Referințe
A1.1		Loc. Argel, Jud. Suceava	Nr. niveluri:1; S. construita la sol:62 mp; Locuință.

B. Partea II. Proprietari și acte

Inscrieri privitoare la dreptul de proprietate și alte drepturi reale		Referințe
19284 / 18/12/2014		
Act Notarial nr. 1930, din 17/12/2014 emis de SCRABA LUMINITA ANA MARIA;		
B3	Intabulare, drept de PROPRIETATEca bun comun, dobandit prin Conventie, cota actuala 1/1 1) CURELIUC DANUT-OVIDIU 2) CURELIUC FELICIA	A1
/		
Act Administrativ nr. 10263, din 12/12/2024 emis de PRIMĂRIA MOLDOVIȚA;		
B4	Intabulare, drept de PROPRIETATE, dobandit prin Lege, cota actuala 1/1 1) CURELIUC DANUT-OVIDIU 2) CURELIUC FELICIA	A1.1

C. Partea III. SARCINI .

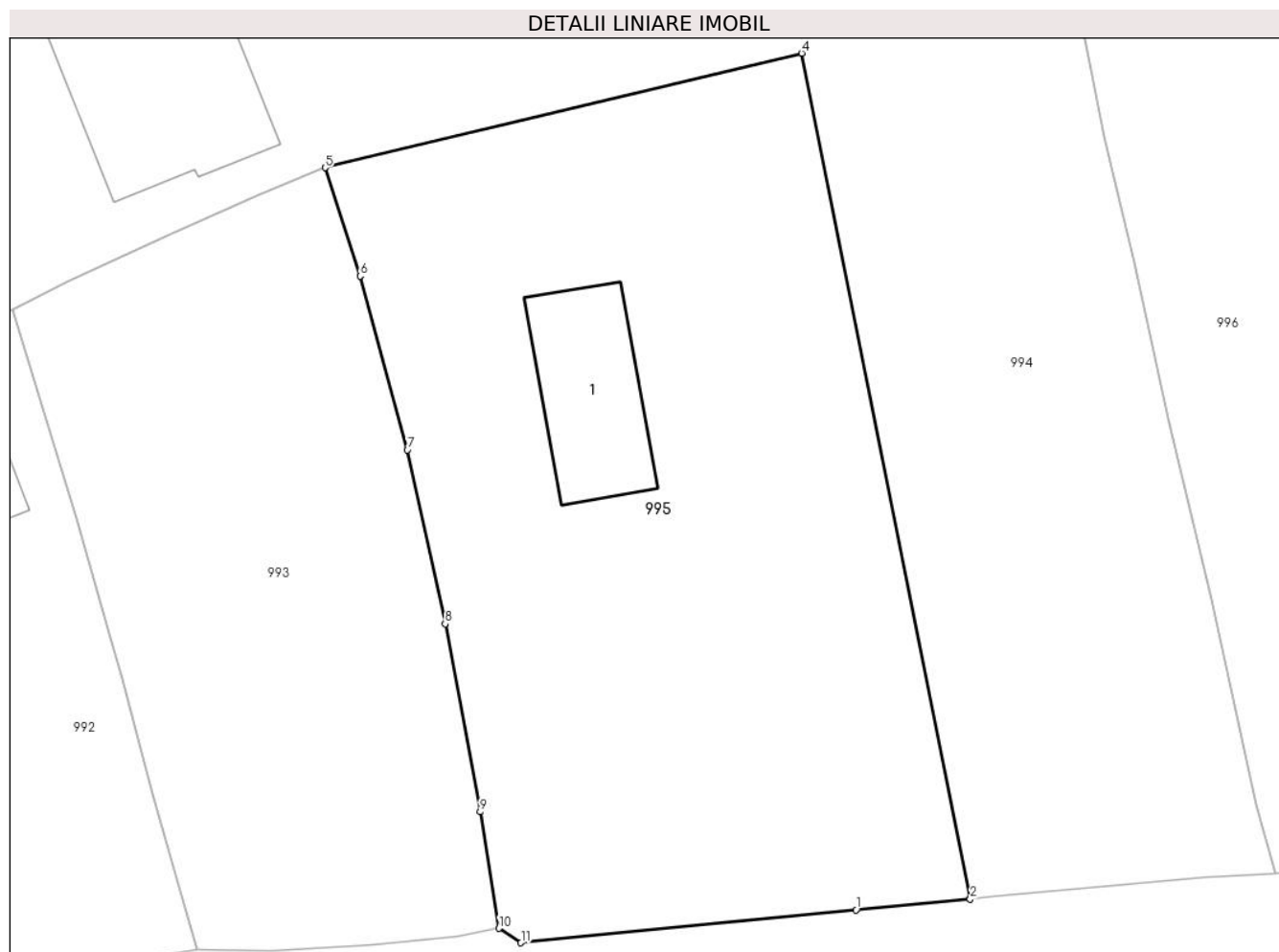
Inscrieri privind dezmembramintele dreptului de proprietate, drepturi reale de garanție și sarcini	Referințe
NU SUNT	

Anexa Nr. 1 La Partea I

Teren

Nr cadastral	Suprafața (mp)*	Observații / Referințe
31882	1.166	

* Suprafața este determinată în planul de proiecție Stereo 70.



Date referitoare la teren

Crt	Categorie folosință	Intra vilan	Suprafața (mp)	Tarla	Parcelă	Nr. topo	Observații / Referințe
1	curți constructii	DA	1.166	-	-	-	

Date referitoare la construcții

Crt	Număr	Destinație construcție	Supraf. (mp)	Situație juridică	Observații / Referințe
A1.1		construcții de locuințe	62	Cu acte	Nr. niveluri:1; S. construita la sol:62 mp; Locuință.

Lungime Segmente

1) Valorile lungimilor segmentelor sunt obținute din proiecție în plan.

Punct început	X / Y	Punct sfârșit	X / Y	Lungime segment (** (m)
1	535.389,999 695.916,731	2	535.396,259 695.917,321	6.288
2	535.396,259 695.917,321	3	535.396,253 695.917,351	0.031
3	535.396,253 695.917,351	4	535.387,017 695.963,675	47.236
4	535.387,017 695.963,675	5	535.360,879 695.957,403	26.88

Punct început	X / Y	Punct sfârșit	X / Y	Lungime segment (** (m)
5	535.360,879 695.957,403	6	535.362,798 695.951,463	6.242
6	535.362,798 695.951,463	7	535.365,389 695.941,938	9.871
7	535.365,389 695.941,938	8	535.367,466 695.932,399	9.763
8	535.367,466 695.932,399	9	535.369,383 695.922,106	10.47
9	535.369,383 695.922,106	10	535.370,407 695.915,714	6.474
10	535.370,407 695.915,714	11	535.371,623 695.914,927	1.448
11	535.371,623 695.914,927	1	535.389,999 695.916,731	18.464

** Lungimile segmentelor sunt determinate în planul de proiecție Stereo 70 și sunt rotunjite la 1 milimetru.

*** Distanța dintre puncte este formată din segmente cumulate ce sunt mai mici decât valoarea 1 milimetru.



DATE DESPRE IMOBILUL NR. 996

Oficiul de Cadastru și Publicitate Imobiliară SUCEAVA
Biroul de Cadastru și Publicitate Imobiliară Campulung Moldovenesc

A. Partea I. Descrierea imobilului

TEREN Necunoscut

Adresa: Loc. Argel, Nr. 53, Jud. Suceava

Nr. Crt	Nr cadastral Nr. topografic	Suprafața* (mp)	Observații / Referințe
A1		4.613	Sector cadastral:22 Teren neimpregmuit; Imobilul s-a format din o parte a PF 40/70, 89/5 a comunei cadastrale Argel.

Construcții

Crt	Nr cadastral Nr. topografic	Adresa	Observații / Referințe
A1.1		Loc. Argel, Nr. 53, Jud. Suceava	Nr. niveluri:2; S. construita la sol:136 mp; Locuință P+M.
A1.2		Loc. Argel, Nr. 53, Jud. Suceava	Nr. niveluri:1; S. construita la sol:32 mp; Anexă.
A1.3		Loc. Argel, Nr. 53, Jud. Suceava	Nr. niveluri:1; S. construita la sol:46 mp; Anexă.

B. Partea II. Proprietari și acte

Inscrieri privitoare la dreptul de proprietate și alte drepturi reale		Referințe
/		
Act Normativ nr. 7, din 13/03/1996 emis de PARLAMENTUL ROMANIEI;		
B1	Intabulare, drept de PROPRIETATE, dobandit prin Lege, cota actuala 1/1 1) NEIDENTIFICAT NEIDENTIFICAT	A1
Act Administrativ nr. 22, din 10/12/2024 emis de PRIMĂRIA MOLDOVIȚA;		
B2	Se notează posesia faptică. 1) COCERHAN AUGUSTIN	A1
Act Administrativ nr. 10263, din 12/12/2024 emis de PRIMĂRIA MOLDOVIȚA;		
B3	Intabulare, drept de PROPRIETATE, dobandit prin Lege, cota actuala 1/1 1) COCERHAN AUGUSTIN	A1.1, A1.2, A1.3

C. Partea III. SARCINI .

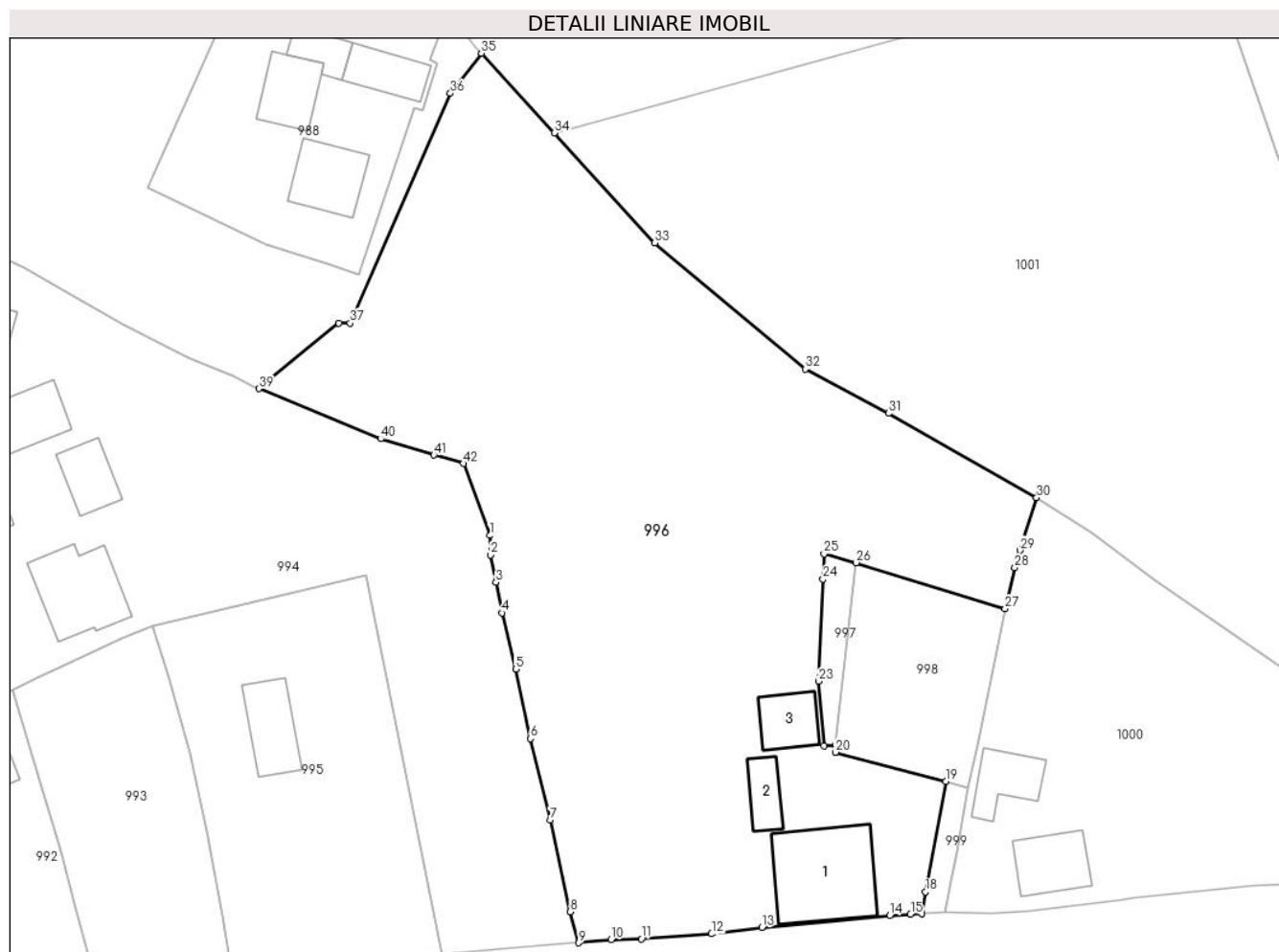
Inscrieri privind dezmembramintele dreptului de proprietate, drepturi reale de garanție și sarcini	Referințe
NU SUNT	

Anexa Nr. 1 La Partea I

Teren

Nr cadastral	Suprafața (mp)*	Observații / Referințe
	4.613	Imobilul s-a format din o parte a PF 40/70, 89/5 a comunei cadastrale Argel.

* Suprafața este determinată în planul de proiecție Stereo 70.



Date referitoare la teren

Crt	Categorie folosință	Intravilan	Suprafața (mp)	Tarla	Parcelă	Nr. topo	Observații / Referințe
1	curti constructii	DA	522	-	-	-	
2	faneata	DA	2.901	-	-	-	
3	faneata	NU	1.190	-	-	-	

Date referitoare la construcții

Crt	Număr	Destinație construcție	Supraf. (mp)	Situație juridică	Observații / Referințe
A1.1		construcții de locuințe	136	Cu acte	Nr. niveluri:2; S. construita la sol:136 mp; Locuință P+M.
A1.2		construcții anexa	32	Cu acte	Nr. niveluri:1; S. construita la sol:32 mp; Anexă.
A1.3		construcții anexa	46	Cu acte	Nr. niveluri:1; S. construita la sol:46 mp; Anexă.

Lungime Segmente

1) Valorile lungimilor segmentelor sunt obținute din proiecție în plan.

Punct început	X / Y	Punct sfârșit	X / Y	Lungime segment	Punct început	X / Y	Punct sfârșit	X / Y	Lungime segment
1	535.402,162 695.968,525	2	535.402,202 695.966,128	2.397	2	535.402,202 695.966,128	3	535.402,874 695.962,793	3.402
					3	535.402,874 695.962,793	4	535.403,592 695.959,057	3.804

Punct început	X / Y	Punct sfârșit	X / Y	Lungime segment	Punct început	X / Y	Punct sfârșit	X / Y	Lungime segment	Punct început	X / Y	Punct sfârșit	X / Y	Lungime segment
4	535.403,592 695.959,057	5	535.405,283 695.952,18	7.082	5	535.405,283 695.952,18	6	535.407,115 695.943,693	8.682	6	535.407,115 695.943,693	7	535.409,515 695.933,76	10.219
7	535.409,515 695.933,76	8	535.411,951 695.922,525	11.496	8	535.411,951 695.922,525	9	535.412,992 695.918,736	3.929	9	535.412,992 695.918,736	10	535.416,958 695.919,136	3.986
10	535.416,958 695.919,136	11	535.420,642 695.919,206	3.685	11	535.420,642 695.919,206	12	535.429,234 695.919,823	8.614	12	535.429,234 695.919,823	13	535.435,375 695.920,589	6.189
13	535.435,375 695.920,589	14	535.451,05 695.922,077	15.745	14	535.451,05 695.922,077	15	535.453,576 695.922,22	2.53	15	535.453,576 695.922,22	16	535.454,971 695.922,323	1.399
16	535.454,971 695.922,323	17	535.454,985 695.922,392	0.07	17	535.454,985 695.922,392	18	535.455,406 695.924,941	2.584	18	535.455,406 695.924,941	19	535.457,884 695.938,461	13.745
19	535.457,884 695.938,461	20	535.444,395 695.942,023	13.951	20	535.444,395 695.942,023	21	535.444,437 695.942,846	0.824	21	535.444,437 695.942,846	22	535.443,03 695.942,804	1.408
22	535.443,03 695.942,804	23	535.442,347 695.950,696	7.921	23	535.442,347 695.950,696	24	535.442,879 695.963,177	12.492	24	535.442,879 695.963,177	25	535.443,012 695.966,262	3.088
25	535.443,012 695.966,262	26	535.446,906 695.965,191	4.039	26	535.446,906 695.965,191	27	535.465,136 695.959,546	19.084	27	535.465,136 695.959,546	28	535.466,325 695.964,569	5.162
28	535.466,325 695.964,569	29	535.466,979 695.966,691	2.22	29	535.466,979 695.966,691	30	535.469,004 695.973,137	6.757	30	535.469,004 695.973,137	31	535.450,877 695.983,443	20.852
31	535.450,877 695.983,443	32	535.440,736 695.988,865	11.499	32	535.440,736 695.988,865	33	535.422,294 696.004,275	24.033	33	535.422,294 696.004,275	34	535.410,004 696.017,702	18.202
34	535.410,004 696.017,702	35	535.401,082 696.027,458	13.22	35	535.401,082 696.027,458	36	535.397,29 696.022,554	6.199	36	535.397,29 696.022,554	37	535.385,029 695.994,469	30.645
37	535.385,029 695.994,469	38	535.383,641 695.994,466	1.388	38	535.383,641 695.994,466	39	535.373,856 695.986,456	12.645	39	535.373,856 695.986,456	40	535.388,783 695.980,331	16.135
40	535.388,783 695.980,331	41	535.395,282 695.978,358	6.792	41	535.395,282 695.978,358	42	535.398,889 695.977,326	3.752	42	535.398,889 695.977,326	1	535.402,162 695.968,525	9.39

** Lungimile segmentelor sunt determinate în planul de proiecție Stereo 70 și sunt rotunjite la 1 milimetru.

*** Distanța dintre puncte este formată din segmente cumulate ce sunt mai mici decât valoarea 1 milimetru.

**DATE DESPRE IMOBILUL NR. 997**

Oficiul de Cadastru și Publicitate Imobiliară SUCEAVA
Biroul de Cadastru și Publicitate Imobiliară Campulung Moldovenesc

A. Partea I. Descrierea imobilului

TEREN Intravilan

Adresa: Loc. Argel, Jud. Suceava

Nr. Crt	Nr cadastral Nr. topografic	Suprafața* (mp)	Observații / Referințe
A1		69	Sector cadastral:22 Teren neimprejmuit; Imobilul s-a format din o parte a PF 40/70, 89/5 a comunei cadastrale Argel.

B. Partea II. Proprietari și acte

Inscrieri privitoare la dreptul de proprietate și alte drepturi reale		Referințe
/		
Act Normativ nr. 7, din 13/03/1996 emis de PARLAMENTUL ROMANIEI;		
B1	Intabulare, drept de PROPRIETATE, dobandit prin Lege, cota actuala 1/1 1) NEIDENTIFICAT NEIDENTIFICAT	A1
Act Administrativ nr. 23, din 10/12/2024 emis de PRIMĂRIA MOLDOVIȚA;		
B2	Se notează posesia faptică. 1) COCERHAN CLEMENTIE 2) COCERHAN ANA	A1

C. Partea III. SARCINI .

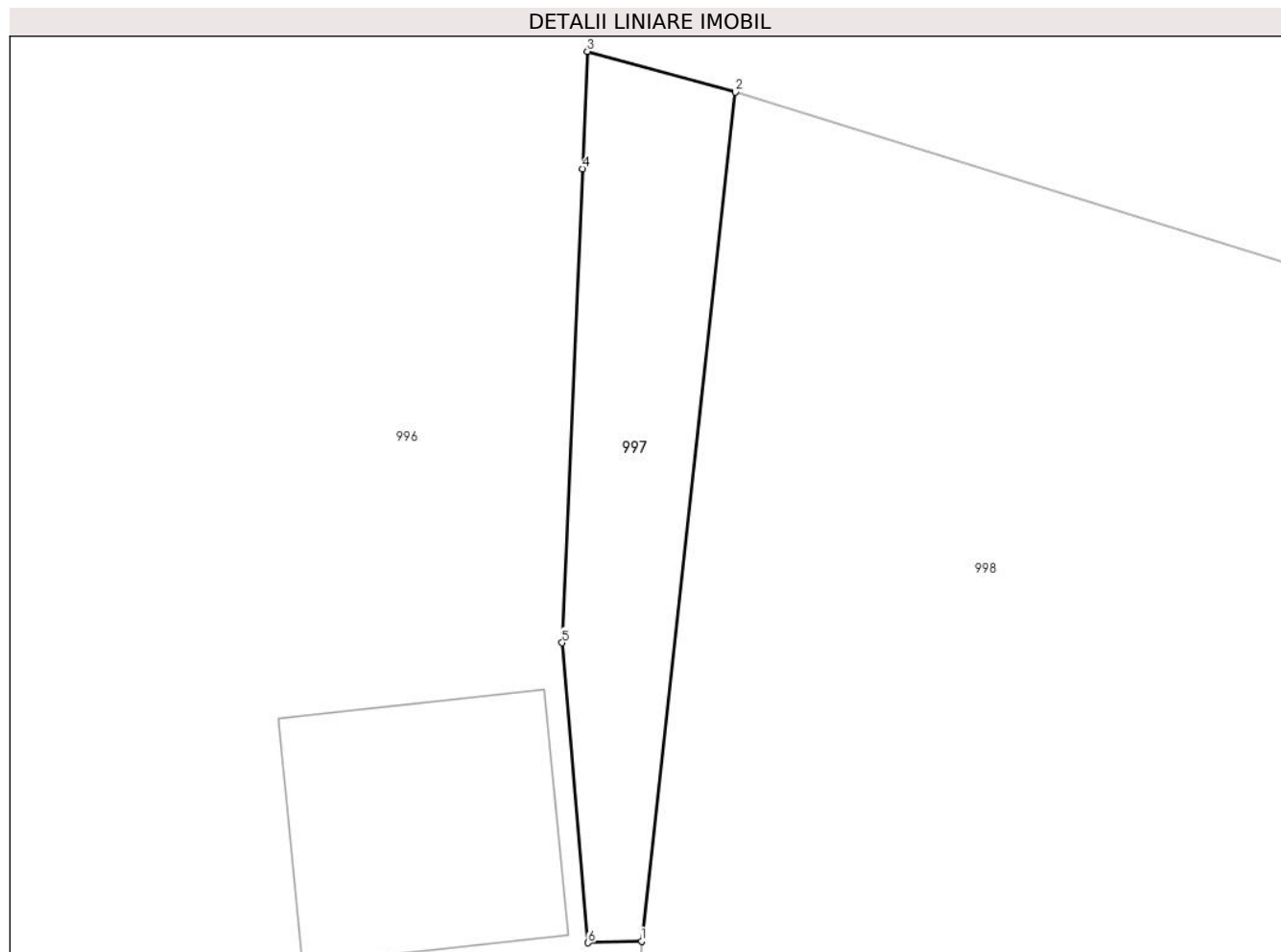
Inscrieri privind dezmembramintele dreptului de proprietate, drepturi reale de garanție și sarcini	Referințe
NU SUNT	

Anexa Nr. 1 La Partea I

Teren

Nr cadastral	Suprafața (mp)*	Observații / Referințe
	69	Imobilul s-a format din o parte a PF 40/70, 89/5 a comunei cadastrale Argel.

* Suprafața este determinată în planul de proiecție Stereo 70.



Date referitoare la teren

Crt	Categorie folosință	Intravilan	Suprafața (mp)	Tarla	Parcelă	Nr. topo	Observații / Referințe
1	faneata	DA	69	-	-	-	

Lungime Segmente

1) Valorile lungimilor segmentelor sunt obținute din proiecție în plan.

Punct început	X / Y	Punct sfârșit	X / Y	Lungime segment (** (m)
1	535.444,437 695.942,846	2	535.446,906 695.965,191	22.481
2	535.446,906 695.965,191	3	535.443,012 695.966,262	4.039
3	535.443,012 695.966,262	4	535.442,879 695.963,177	3.088
4	535.442,879 695.963,177	5	535.442,347 695.950,696	12.492
5	535.442,347 695.950,696	6	535.443,03 695.942,804	7.921

Punct început	X / Y	Punct sfârșit	X / Y	Lungime segment (** (m)
6	535.443,03 695.942,804	1	535.444,437 695.942,846	1.408

** Lungimile segmentelor sunt determinate în planul de proiecție Stereo 70 și sunt rotunjite la 1 milimetru.

*** Distanța dintre puncte este formată din segmente cumulate ce sunt mai mici decât valoarea 1 milimetru.

**DATE DESPRE IMOBILUL NR. 998**

Oficiul de Cadastru și Publicitate Imobiliară SUCEAVA
Biroul de Cadastru și Publicitate Imobiliară Campulung Moldovenesc

A. Partea I. Descrierea imobilului

TEREN Intravilan

Nr. CF vechi:2740

Nr. cadastral vechi:3040

Adresa: Loc. Argel, Jud. Suceava

Nr. Crt	Nr cadastral Nr. topografic	Suprafața* (mp)	Observații / Referințe
A1	30279	407	Sector cadastral:22 Teren neimprejmuit; imobil partial imprejmuit cu gard de lemn

B. Partea II. Proprietari și acte

Inscrieri privitoare la dreptul de proprietate și alte drepturi reale	Referințe
1240 / 27/01/2023	
Act Notarial nr. contract de vanzare nr. 188, din 26/01/2023 emis de BIN ROTARU DORINA;	
B4	A1
Intabulare, drept de PROPRIETATE bun comun, in devalmasie, dobandit prin Conventie, cota actuala 1/1	
1) COCERHAN CLEMENTIE	
2) COCERHAN ANA	

C. Partea III. SARCINI .

Inscrieri privind dezmembramintele dreptului de proprietate, drepturi reale de garanție și sarcini	Referințe
NU SUNT	

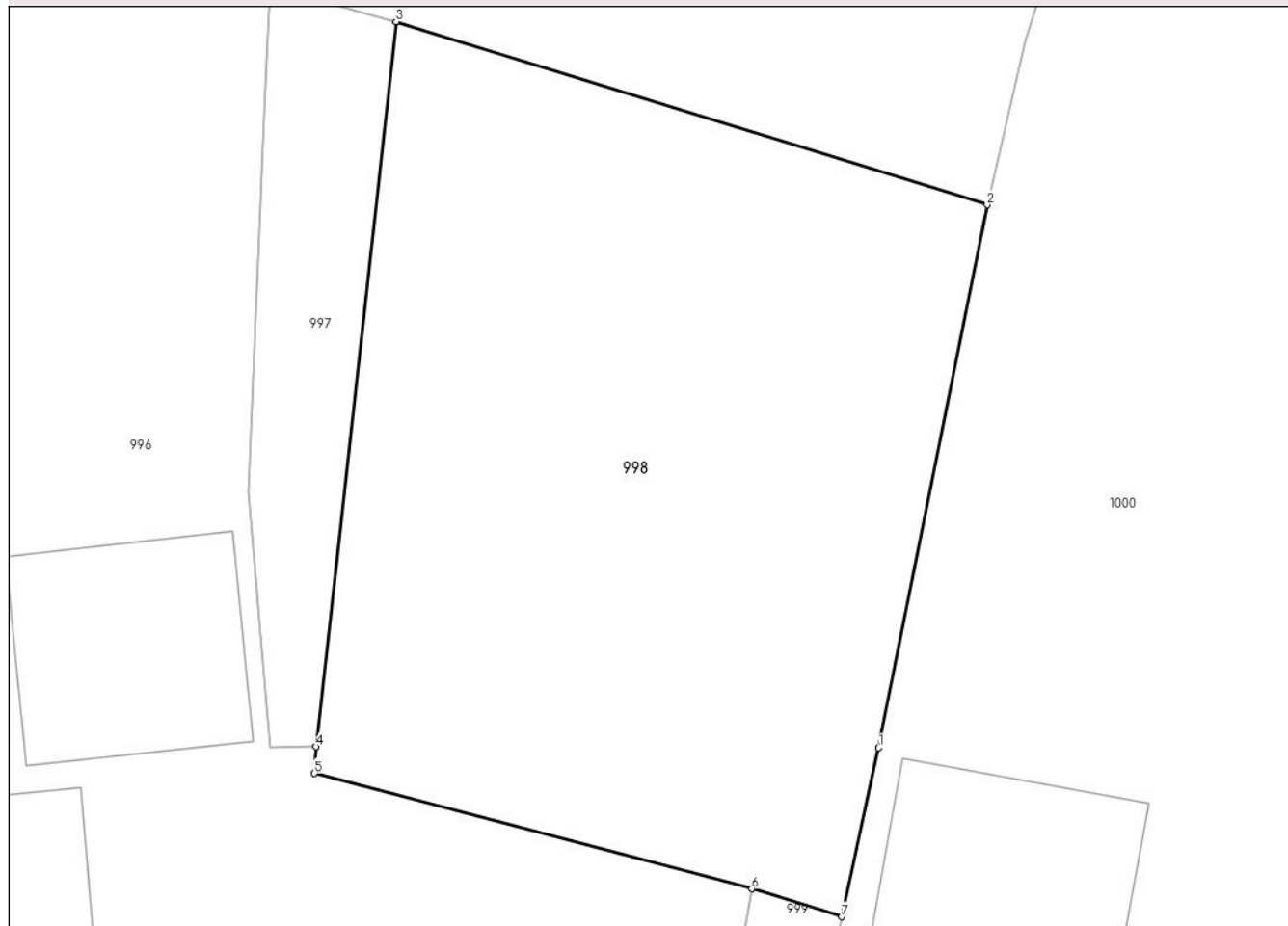
Anexa Nr. 1 La Partea I

Teren

Nr cadastral	Suprafața (mp)*	Observații / Referințe
30279	407	imobil partial imprejmuit cu gard de lemn

* Suprafața este determinată în planul de proiecție Stereo 70.

DETALII LINIARE IMOBIL



Date referitoare la teren

Crt	Categorie folosință	Intravilan	Suprafața (mp)	Tarla	Parcelă	Nr. topo	Observații / Referințe
1	arabil	DA	407	-	-	-	

Lungime Segmente

1) Valorile lungimilor segmentelor sunt obținute din proiecție în plan.

Punct început	X / Y	Punct sfârșit	X / Y	Lungime segment (** (m)
1	535.461,793 695.942,81	2	535.465,136 695.959,546	17.067
2	535.465,136 695.959,546	3	535.446,906 695.965,191	19.084
3	535.446,906 695.965,191	4	535.444,437 695.942,846	22.481
4	535.444,437 695.942,846	5	535.444,395 695.942,023	0.824
5	535.444,395 695.942,023	6	535.457,884 695.938,461	13.951

Punct început	X / Y	Punct sfârșit	X / Y	Lungime segment (** (m)
6	535.457,884 695.938,461	7	535.460,656 695.937,604	2.901
7	535.460,656 695.937,604	1	535.461,793 695.942,81	5.329

** Lungimile segmentelor sunt determinate în planul de proiecție Stereo 70 și sunt rotunjite la 1 milimetru.

*** Distanța dintre puncte este formată din segmente cumulate ce sunt mai mici decât valoarea 1 milimetru.

**DATE DESPRE IMOBILUL NR. 999**

Oficiul de Cadastru și Publicitate Imobiliară SUCEAVA
Biroul de Cadastru și Publicitate Imobiliară Campulung Moldovenesc

A. Partea I. Descrierea imobilului

TEREN Intravilan

Adresa: Loc. Argel, Jud. Suceava

Nr. Crt	Nr cadastral Nr. topografic	Suprafața* (mp)	Observații / Referințe
A1		45	Sector cadastral:22 Teren neimprejmuit; Imobilul s-a format din o parte a PF 89/6 a comunei cadastrale Argel.

B. Partea II. Proprietari și acte

Inscrieri privitoare la dreptul de proprietate și alte drepturi reale		Referințe
/		
Act Normativ nr. 7, din 13/03/1996 emis de PARLAMENTUL ROMANIEI;		
B1	Intabulare, drept de PROPRIETATE, dobandit prin Lege, cota actuala 1/1 1) NEIDENTIFICAT NEIDENTIFICAT	A1
Act Administrativ nr. 24, din 10/12/2024 emis de PRIMĂRIA MOLDOVIȚA;		
B2	Se notează posesia faptică. 1) COCERHAN ANA 2) COCERHAN CLEMENTIE	A1

C. Partea III. SARCINI .

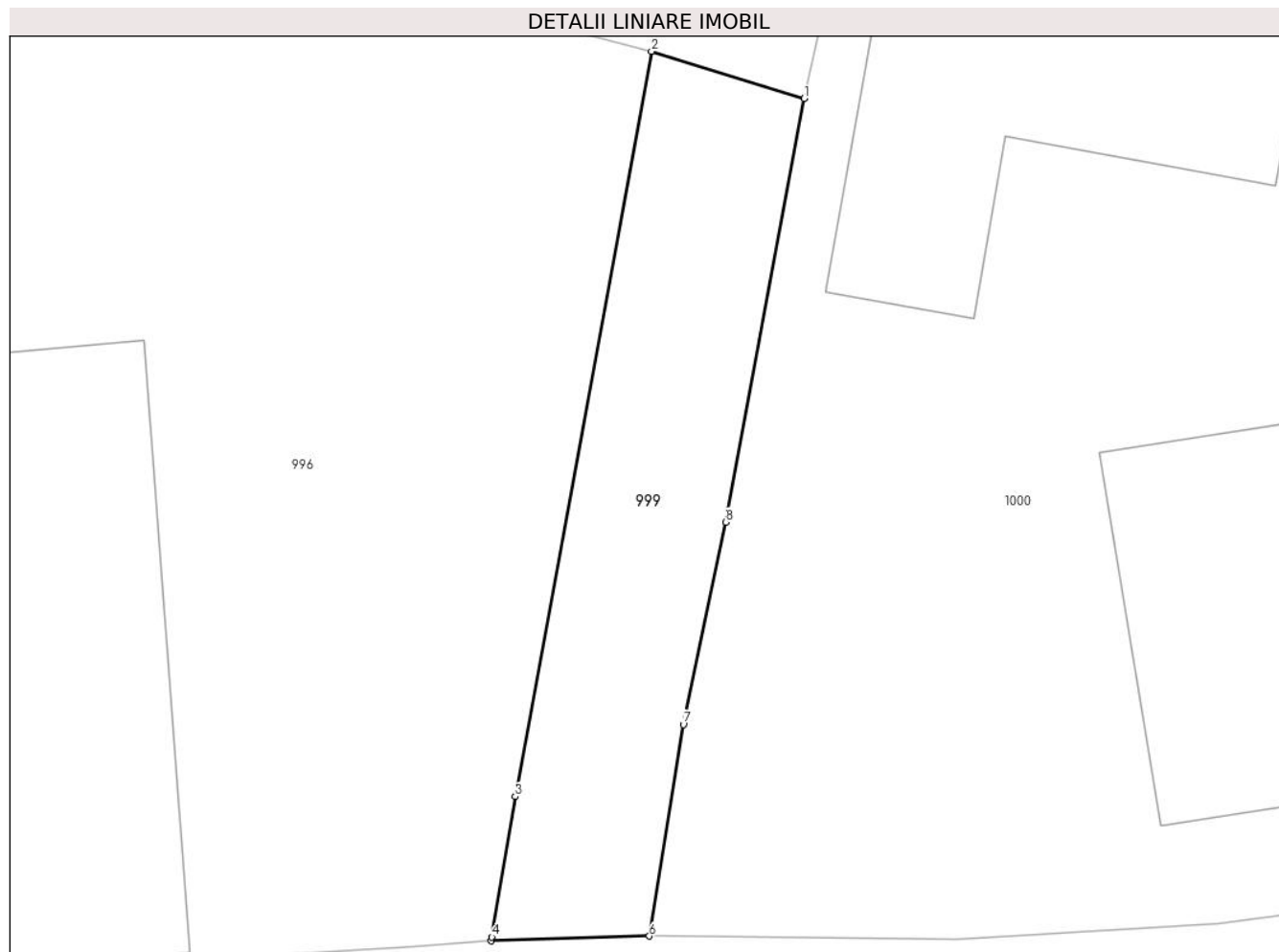
Inscrieri privind dezmembramintele dreptului de proprietate, drepturi reale de garanție și sarcini	Referințe
NU SUNT	

Anexa Nr. 1 La Partea I

Teren

Nr cadastral	Suprafața (mp)*	Observații / Referințe
	45	Imobilul s-a format din o parte a PF 89/6 a comunei cadastrale Argel.

* Suprafața este determinată în planul de proiecție Stereo 70.



Date referitoare la teren

Crt	Categorie folosință	Intravilan	Suprafața (mp)	Tarla	Parcelă	Nr. topo	Observații / Referințe
1	arabil	DA	45	-	-	-	

Lungime Segmente

1) Valorile lungimilor segmentelor sunt obținute din proiecție în plan.

Punct început	X / Y	Punct sfârșit	X / Y	Lungime segment (** (m)
1	535.460,656 695.937,604	2	535.457,884 695.938,461	2.901
2	535.457,884 695.938,461	3	535.455,406 695.924,941	13.745
3	535.455,406 695.924,941	4	535.454,985 695.922,392	2.584
4	535.454,985 695.922,392	5	535.454,971 695.922,323	0.07
5	535.454,971 695.922,323	6	535.457,843 695.922,408	2.873

Punct început	X / Y	Punct sfârșit	X / Y	Lungime segment (** (m)
6	535.457,843 695.922,408	7	535.458,461 695.926,25	3.891
7	535.458,461 695.926,25	8	535.459,23 695.929,918	3.748
8	535.459,23 695.929,918	1	535.460,656 695.937,604	7.817

** Lungimile segmentelor sunt determinate în planul de proiecție Stereo 70 și sunt rotunjite la 1 milimetru.

*** Distanța dintre puncte este formată din segmente cumulate ce sunt mai mici decât valoarea 1 milimetru.

**DATE DESPRE IMOBILUL NR. 1000**

Oficiul de Cadastru și Publicitate Imobiliară SUCEAVA
Biroul de Cadastru și Publicitate Imobiliară Campulung Moldovenesc

A. Partea I. Descrierea imobilului

TEREN Necunoscut

Adresa: Loc. Argel, Jud. Suceava

Nr. Crt	Nr cadastral Nr. topografic	Suprafața* (mp)	Observații / Referințe
A1		1.969	Sector cadastral:22 Teren imprejmuit; Imobilul s-a format din o parte a PF 89/6, 40/73, 40/74 a comunei cadastrale Argel.

Construcții

Crt	Nr cadastral Nr. topografic	Adresa	Observații / Referințe
A1.1		Loc. Argel, Jud. Suceava	Nr. niveluri:1; S. construita la sol:60 mp; Locuință.
A1.2		Loc. Argel, Jud. Suceava	Nr. niveluri:1; S. construita la sol:49 mp; Anexă.

B. Partea II. Proprietari și acte

Inscrieri privitoare la dreptul de proprietate și alte drepturi reale		Referințe
/		
Act Normativ nr. 7, din 13/03/1996 emis de PARLAMENTUL ROMANIEI;		
B1	Intabulare, drept de PROPRIETATE, dobandit prin Lege, cota actuala 1/1 1) NEIDENTIFICAT NEIDENTIFICAT	A1
Act Administrativ nr. 25, din 10/12/2024 emis de PRIMĂRIA MOLDOVIȚA;		
B2	Se notează posesia faptică. 1) COCERHAN VASELINA	A1
Act Administrativ nr. 10263, din 12/12/2024 emis de PRIMĂRIA MOLDOVIȚA;		
B3	Intabulare, drept de PROPRIETATE, dobandit prin Lege, cota actuala 1/1 1) COCERHAN VASELINA	A1.1, A1.2

C. Partea III. SARCINI .

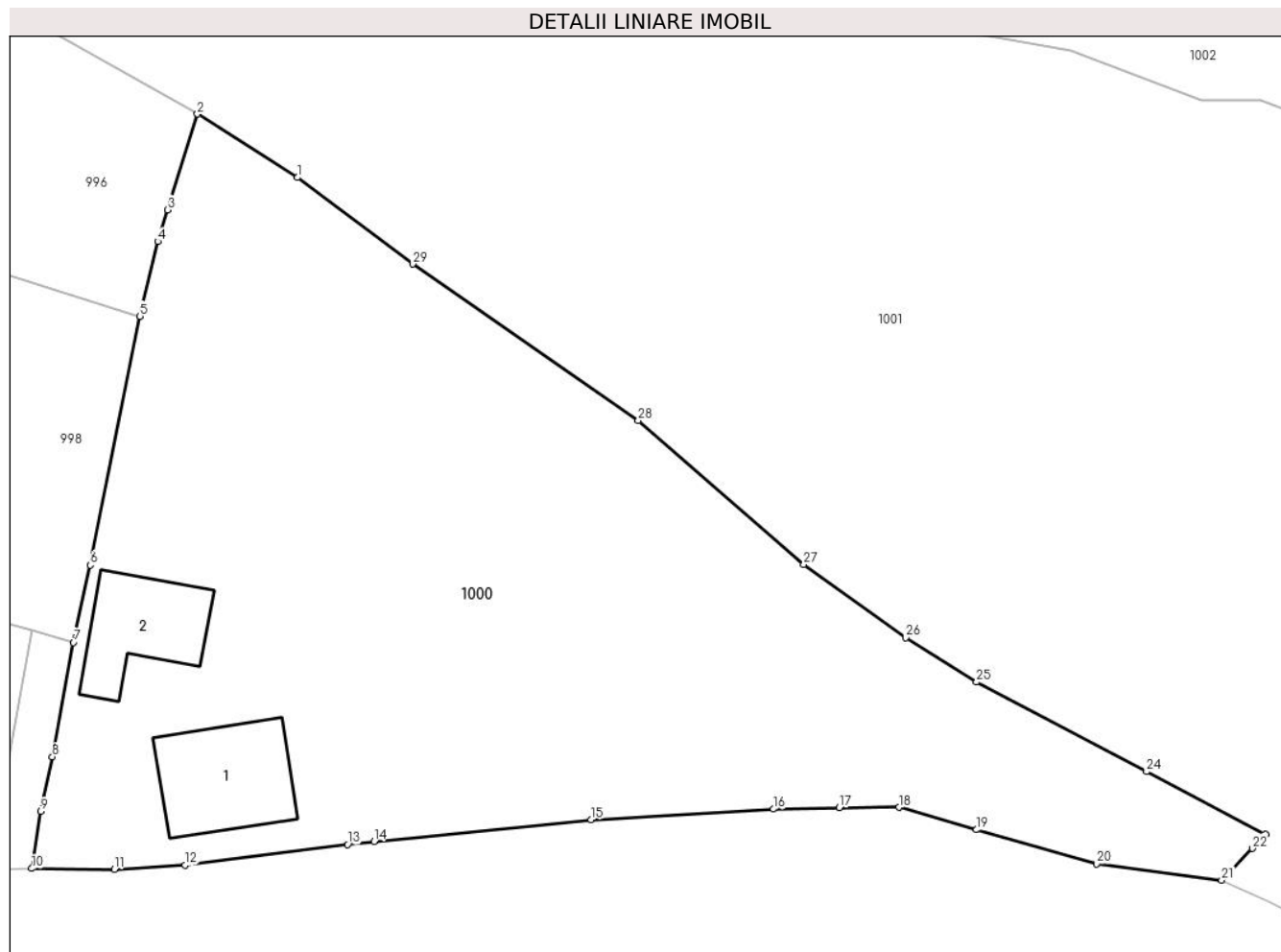
Inscrieri privind dezmembramintele dreptului de proprietate, drepturi reale de garanție și sarcini	Referințe
NU SUNT	

Anexa Nr. 1 La Partea I

Teren

Nr cadastral	Suprafața (mp)*	Observații / Referințe
	1.969	Imobilul s-a format din o parte a PF 89/6, 40/73, 40/74 a comunei cadastrale Argel.

* Suprafața este determinată în planul de proiecție Stereo 70.



Date referitoare la teren

Crt	Categorie folosință	Intravilan	Suprafața (mp)	Tarla	Parcelă	Nr. topo	Observații / Referințe
1	curți constructii	DA	378	-	-	-	
2	faneata	DA	1.232	-	-	-	
3	faneata	NU	359	-	-	-	

Date referitoare la construcții

Crt	Număr	Destinație construcție	Supraf. (mp)	Situație juridică	Observații / Referințe
A1.1		construcții de locuințe	60	Cu acte	Nr. niveluri:1; S. construita la sol:60 mp; Locuință.
A1.2		construcții anexa	49	Cu acte	Nr. niveluri:1; S. construita la sol:49 mp; Anexă.

Lungime Segmente

1) Valorile lungimilor segmentelor sunt obținute din proiecție în plan.

Punct început	X / Y	Punct sfârșit	X / Y	Lungime segment (** (m)
1	535.475,731 695.968,869	2	535.469,004 695.973,137	7.967

Punct început	X / Y	Punct sfârșit	X / Y	Lungime segment (** (m)
2	535.469,004 695.973,137	3	535.466,979 695.966,691	6.757

Punct început	X / Y	Punct sfârșit	X / Y	Lungime segment (** (m)
3	535.466,979 695.966,691	4	535.466,325 695.964,569	2.22
5	535.465,136 695.959,546	6	535.461,793 695.942,81	17.067
7	535.460,656 695.937,604	8	535.459,23 695.929,918	7.817
9	535.458,461 695.926,25	10	535.457,843 695.922,408	3.891
11	535.463,42 695.922,342	12	535.468,187 695.922,641	4.776
13	535.479,12 695.924,024	14	535.480,902 695.924,23	1.794
15	535.495,509 695.925,7	16	535.507,789 695.926,402	12.3
17	535.512,223 695.926,491	18	535.516,225 695.926,528	4.002
19	535.521,44 695.925,011	20	535.529,557 695.922,731	8.431
21	535.537,955 695.921,631	22	535.540,014 695.923,762	2.963
23	535.540,924 695.924,704	24	535.532,903 695.928,925	9.064
25	535.521,458 695.934,948	26	535.516,685 695.937,922	5.624
27	535.509,833 695.942,849	28	535.498,676 695.952,524	14.768
29	535.483,503 695.963,055	1	535.475,731 695.968,869	9.706

Punct început	X / Y	Punct sfârșit	X / Y	Lungime segment (** (m)
4	535.466,325 695.964,569	5	535.465,136 695.959,546	5.162
6	535.461,793 695.942,81	7	535.460,656 695.937,604	5.329
8	535.459,23 695.929,918	9	535.458,461 695.926,25	3.748
10	535.457,843 695.922,408	11	535.463,42 695.922,342	5.577
12	535.468,187 695.922,641	13	535.479,12 695.924,024	11.02
14	535.480,902 695.924,23	15	535.495,509 695.925,7	14.681
16	535.507,789 695.926,402	17	535.512,223 695.926,491	4.435
18	535.516,225 695.926,528	19	535.521,44 695.925,011	5.431
20	535.529,557 695.922,731	21	535.537,955 695.921,631	8.47
22	535.540,014 695.923,762	23	535.540,924 695.924,704	1.31
24	535.532,903 695.928,925	25	535.521,458 695.934,948	12.933
26	535.516,685 695.937,922	27	535.509,833 695.942,849	8.44
28	535.498,676 695.952,524	29	535.483,503 695.963,055	18.469

** Lungimile segmentelor sunt determinate în planul de proiecție Stereo 70 și sunt rotunjite la 1 milimetru.

*** Distanța dintre puncte este formată din segmente cumulate ce sunt mai mici decât valoarea 1 milimetru.

**DATE DESPRE IMOBILUL NR. 1001**

Oficiul de Cadastru și Publicitate Imobiliară SUCEAVA
Biroul de Cadastru și Publicitate Imobiliară Campulung Moldovenesc

A. Partea I. Descrierea imobilului

TEREN Necunoscut

Adresa: Loc. Argel, Jud. Suceava

Nr. Crt	Nr cadastral Nr. topografic	Suprafața* (mp)	Observații / Referințe
A1		10.586	Sector cadastral:22 Teren neimprejmuit; Imobilul s-a format din o parte a PF 40/74 a comunei cadastrale Argel.

B. Partea II. Proprietari și acte

Inscrieri privitoare la dreptul de proprietate și alte drepturi reale		Referințe
/		
Act Administrativ nr. 10263, din 12/12/2024 emis de PRIMARIA MOLDOVIȚA;		
B1	Inscrierea posesiei, drept de PROPRIETATE, dobandit prin Lege, cota actuala 1/1 1) NEIDENTIFICAT NEIDENTIFICAT	A1
Act Normativ nr. 7, din 13/03/1996 emis de PARLAMENTUL ROMANIEI (art. 13);		
B2	Se notează mențiunea de proprietar neidentificat.	A1

C. Partea III. SARCINI .

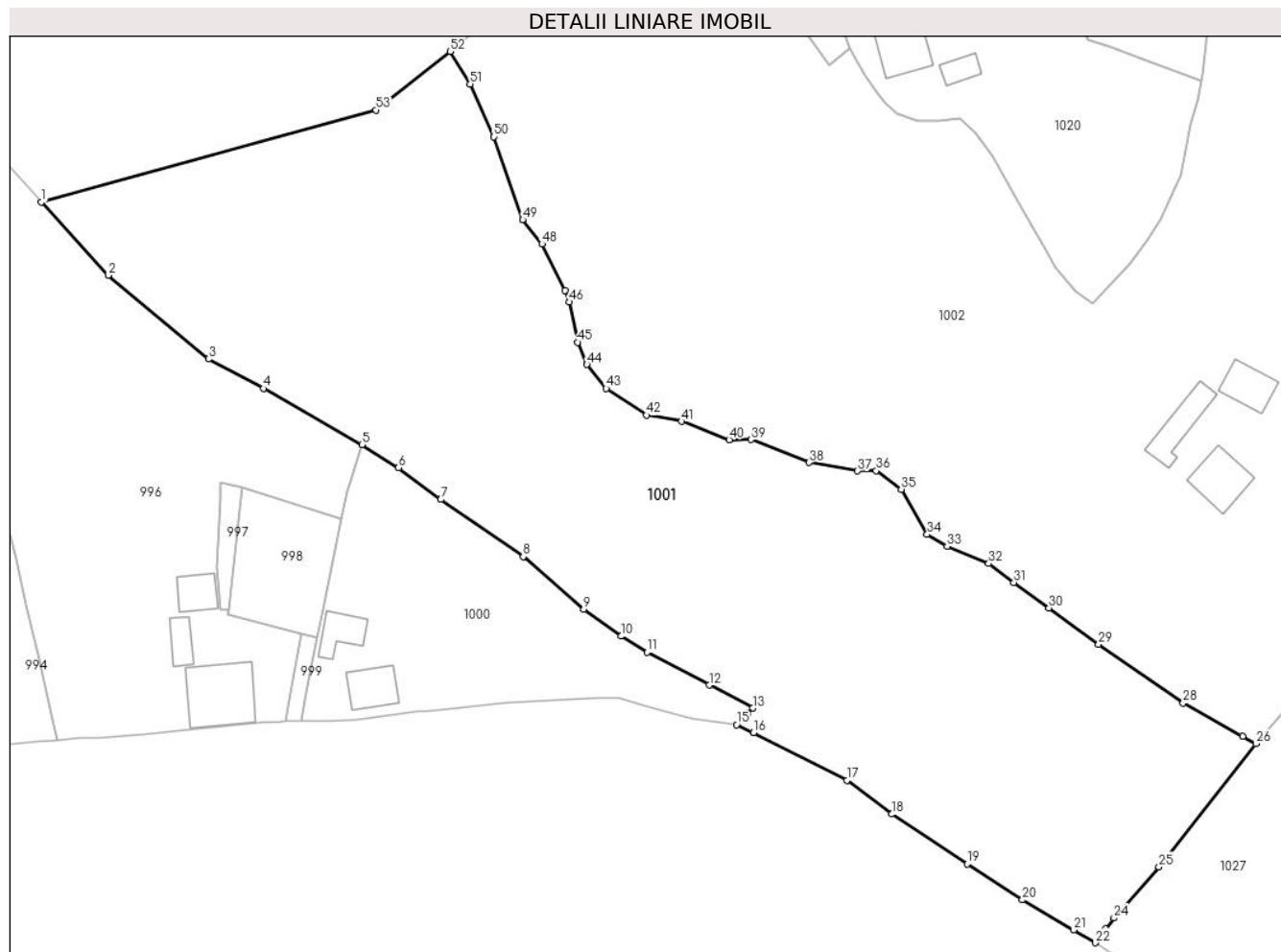
Inscrieri privind dezmembramintele dreptului de proprietate, drepturi reale de garanție și sarcini	Referințe
NU SUNT	

Anexa Nr. 1 La Partea I

Teren

Nr cadastral	Suprafața (mp)*	Observații / Referințe
	10.586	Imobilul s-a format din o parte a PF 40/74 a comunei cadastrale Argel.

* Suprafața este determinată în planul de proiecție Stereo 70.



Date referitoare la teren

Crt	Categorie folosință	Intravilan	Suprafața (mp)	Tarla	Parcelă	Nr. topo	Observații / Referințe
1	arabil	DA	824	-	-	-	
2	arabil	NU	9.762	-	-	-	

Lungime Segmente

1) Valorile lungimilor segmentelor sunt obținute din proiecție în plan.

Punct început	X / Y	Punct sfârșit	X / Y	Lungime segment	Punct început	X / Y	Punct sfârșit	X / Y	Lungime segment	Punct început	X / Y	Punct sfârșit	X / Y	Lungime segment
1	535.410,004 696.017,702	2	535.422,294 696.004,275	18.202	2	535.422,294 696.004,275	3	535.440,736 695.988,865	24.033	3	535.440,736 695.988,865	4	535.450,877 695.983,443	11.499
4	535.450,877 695.983,443	5	535.469,004 695.973,137	20.852	5	535.469,004 695.973,137	6	535.475,731 695.968,869	7.967	6	535.475,731 695.968,869	7	535.483,503 695.963,055	9.706
7	535.483,503 695.963,055	8	535.498,676 695.952,524	18.469	8	535.498,676 695.952,524	9	535.509,833 695.942,849	14.768	9	535.509,833 695.942,849	10	535.516,685 695.937,922	8.44
10	535.516,685 695.937,922	11	535.521,458 695.934,948	5.624	11	535.521,458 695.934,948	12	535.532,903 695.928,925	12.933	12	535.532,903 695.928,925	13	535.540,924 695.924,704	9.064
13	535.540,924 695.924,704	14	535.540,014 695.923,762	1.31	14	535.540,014 695.923,762	15	535.537,955 695.921,631	2.963	15	535.537,955 695.921,631	16	535.541,064 695.920,208	3.419

Punct început	X / Y	Punct sfârșit	X / Y	Lungime segment	Punct început	X / Y	Punct sfârșit	X / Y	Lungime segment	Punct început	X / Y	Punct sfârșit	X / Y	Lungime segment
16	535.541,064 695.920,208	17	535.558,26 695.911,439	19.303	17	535.558,26 695.911,439	18	535.566,569 695.905,222	10.377	18	535.566,569 695.905,222	19	535.580,393 695.896,045	16.593
19	535.580,393 695.896,045	20	535.590,536 695.889,441	12.103	20	535.590,536 695.889,441	21	535.600,006 695.883,921	10.961	21	535.600,006 695.883,921	22	535.603,933 695.881,567	4.578
22	535.603,933 695.881,567	23	535.605,827 695.884,113	3.173	23	535.605,827 695.884,113	24	535.607,407 695.886,11	2.546	24	535.607,407 695.886,11	25	535.615,687 695.895,53	12.542
25	535.615,687 695.895,53	26	535.633,535 695.918,179	28.836	26	535.633,535 695.918,179	27	535.631,11 695.919,526	2.774	27	535.631,11 695.919,526	28	535.620,126 695.925,627	12.565
28	535.620,126 695.925,627	29	535.604,561 695.936,406	18.933	29	535.604,561 695.936,406	30	535.595,43 695.943,095	11.319	30	535.595,43 695.943,095	31	535.588,974 695.947,798	7.987
31	535.588,974 695.947,798	32	535.584,353 695.951,259	5.773	32	535.584,353 695.951,259	33	535.576,689 695.954,469	8.309	33	535.576,689 695.954,469	34	535.573,014 695.956,632	4.264
34	535.573,014 695.956,632	35	535.568,253 695.964,936	9.572	35	535.568,253 695.964,936	36	535.563,662 695.968,362	5.728	36	535.563,662 695.968,362	37	535.560,213 695.968,283	3.45
37	535.560,213 695.968,283	38	535.551,284 695.969,836	9.063	38	535.551,284 695.969,836	39	535.540,599 695.974,076	11.496	39	535.540,599 695.974,076	40	535.536,57 695.974,037	4.029
40	535.536,57 695.974,037	41	535.527,774 695.977,42	9.424	41	535.527,774 695.977,42	42	535.521,353 695.978,549	6.52	42	535.521,353 695.978,549	43	535.513,956 695.983,483	8.892
43	535.513,956 695.983,483	44	535.510,387 695.987,853	5.642	44	535.510,387 695.987,853	45	535.508,681 695.991,954	4.442	45	535.508,681 695.991,954	46	535.507,152 695.999,35	7.552
46	535.507,152 695.999,35	47	535.506,402 696.001,471	2.25	47	535.506,402 696.001,471	48	535.502,109 696.010,014	9.561	48	535.502,109 696.010,014	49	535.498,6 696.014,481	5.68
49	535.498,6 696.014,481	50	535.493,303 696.029,715	16.129	50	535.493,303 696.029,715	51	535.488,911 696.039,44	10.671	51	535.488,911 696.039,44	52	535.485,231 696.045,414	7.016
52	535.485,231 696.045,414	53	535.471,575 696.034,634	17.398	53	535.471,575 696.034,634	1	535.410,004 696.017,702	63.857					

** Lungimile segmentelor sunt determinate în planul de proiecție Stereo 70 și sunt rotunjite la 1 milimetru.

*** Distanța dintre puncte este formată din segmente cumulate ce sunt mai mici decât valoarea 1 milimetru.

**DATE DESPRE IMOBILUL NR. 1002**

Oficiul de Cadastru și Publicitate Imobiliară SUCEAVA
Biroul de Cadastru și Publicitate Imobiliară Campulung Moldovenesc

A. Partea I. Descrierea imobilului

TEREN Necunoscut

Adresa: Loc. Argel, Nr. 38, Jud. Suceava

Nr. Crt	Nr cadastral Nr. topografic	Suprafața* (mp)	Observații / Referințe
A1		25.381	Sector cadastral:22 Teren neimprejmuit; Imobilul s-a format din o parte a PF 40/74, 104, 105 a comunei cadastrale Argel.

Construcții

Crt	Nr cadastral Nr. topografic	Adresa	Observații / Referințe
A1.1		Loc. Argel, Nr. 38, Jud. Suceava	Nr. niveluri:1; S. construita la sol:79 mp; Locuință.
A1.2		Loc. Argel, Nr. 38, Jud. Suceava	Nr. niveluri:1; S. construita la sol:70 mp; Anexă.
A1.3		Loc. Argel, Nr. 38, Jud. Suceava	Nr. niveluri:1; S. construita la sol:60 mp; Anexă.

B. Partea II. Proprietari și acte

Inscrieri privitoare la dreptul de proprietate și alte drepturi reale		Referințe
/		
Act Normativ nr. 7, din 13/03/1996 emis de PARLAMENTUL ROMANIEI;		
B1	Intabulare, drept de PROPRIETATE, dobandit prin Lege, cota actuala 1/1 1) NEIDENTIFICAT NEIDENTIFICAT	A1
Act Administrativ nr. 26, din 10/12/2024 emis de PRIMĂRIA MOLDOVIȚA;		
B2	Se notează posesia faptică. 1) PROCOPIUC ANASTASIA	A1
Act Administrativ nr. 10263, din 12/12/2024 emis de PRIMĂRIA MOLDOVIȚA;		
B3	Intabulare, drept de PROPRIETATE, dobandit prin Lege, cota actuala 1/1 1) PROCOPIUC ANASTASIA	A1.1, A1.2, A1.3

C. Partea III. SARCINI .

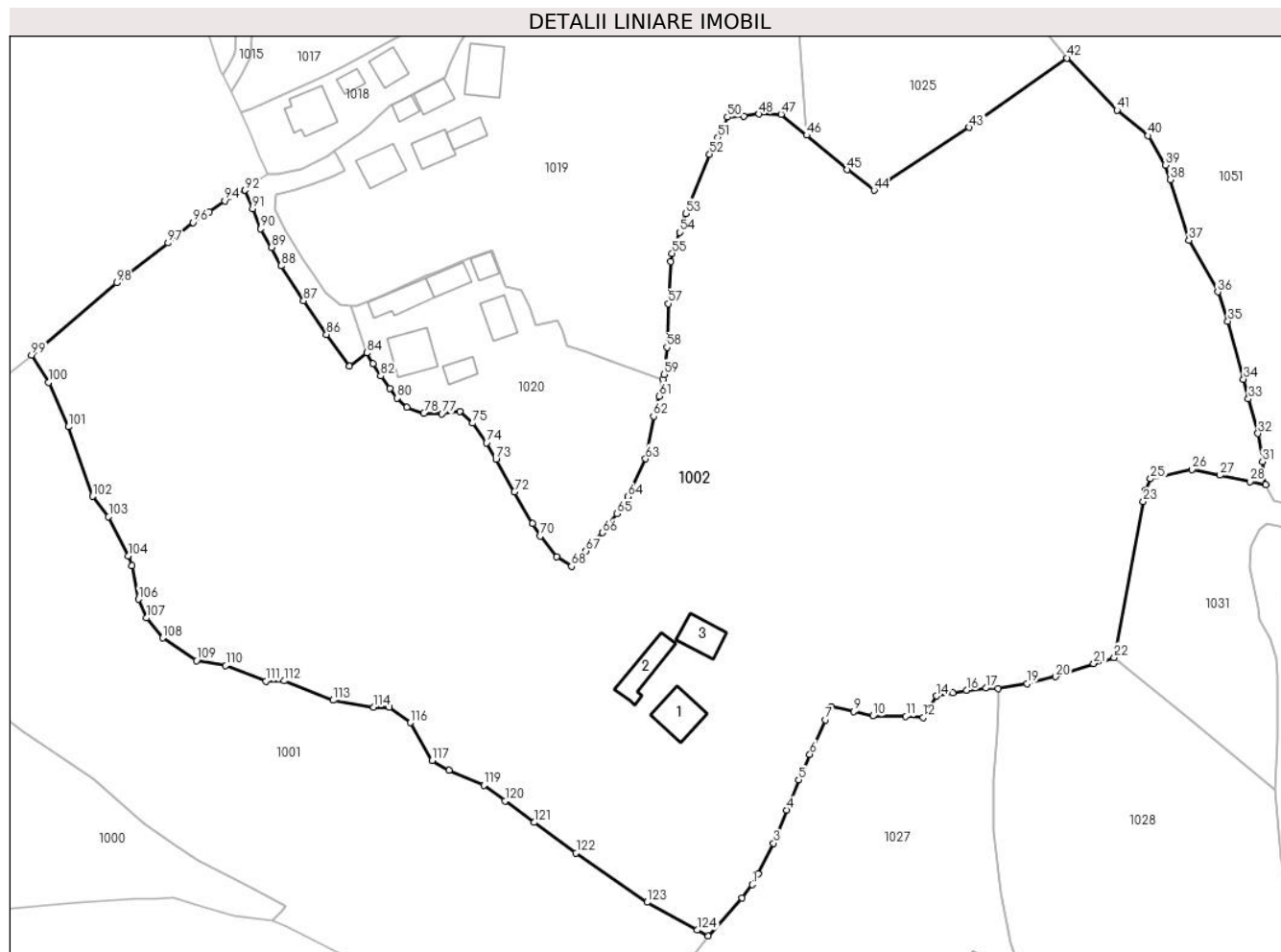
Inscrieri privind dezmembramintele dreptului de proprietate, drepturi reale de garanție și sarcini	Referințe
NU SUNT	

Anexa Nr. 1 La Partea I

Teren

Nr cadastral	Suprafața (mp)*	Observații / Referințe
	25.381	Imobilul s-a format din o parte a PF 40/74, 104, 105 a comunei cadastrale Argel.

* Suprafața este determinată în planul de proiecție Stereo 70.



Date referitoare la teren

Crt	Categorie folosință	Intravilan	Suprafața (mp)	Tarla	Parcelă	Nr. topo	Observații / Referințe
1	curți constructii	DA	1.235	-	-	-	
2	faneata	DA	1.810	-	-	-	
3	pasune	DA	3.588	-	-	-	
4	faneata	NU	4.628	-	-	-	
5	pasune	NU	14.120	-	-	-	

Date referitoare la construcții

Crt	Număr	Destinație construcție	Supraf. (mp)	Situație juridică	Observații / Referințe
A1.1		construcții de locuințe	79	Cu acte	Nr. niveluri:1; S. construita la sol:79 mp; Locuință.
A1.2		construcții anexa	70	Cu acte	Nr. niveluri:1; S. construita la sol:70 mp; Anexă.
A1.3		construcții anexa	60	Cu acte	Nr. niveluri:1; S. construita la sol:60 mp; Anexă.

Punct început	X / Y	Punct sfârșit	X / Y	Lungime segment	Punct început	X / Y	Punct sfârșit	X / Y	Lungime segment	Punct început	X / Y	Punct sfârșit	X / Y	Lungime segment
97	535.515,125 696.069,961	98	535.503,854 696.061,218	14.264	98	535.503,854 696.061,218	99	535.485,231 696.045,414	24.425	99	535.485,231 696.045,414	100	535.488,911 696.039,44	7.016
100	535.488,911 696.039,44	101	535.493,303 696.029,715	10.671	101	535.493,303 696.029,715	102	535.498,6 696.014,481	16.129	102	535.498,6 696.014,481	103	535.502,109 696.010,014	5.68
103	535.502,109 696.010,014	104	535.506,402 696.001,471	9.561	104	535.506,402 696.001,471	105	535.507,152 695.999,35	2.25	105	535.507,152 695.999,35	106	535.508,681 695.991,954	7.552
106	535.508,681 695.991,954	107	535.510,387 695.987,853	4.442	107	535.510,387 695.987,853	108	535.513,956 695.983,483	5.642	108	535.513,956 695.983,483	109	535.521,353 695.978,549	8.892
109	535.521,353 695.978,549	110	535.527,774 695.977,42	6.52	110	535.527,774 695.977,42	111	535.536,57 695.974,037	9.424	111	535.536,57 695.974,037	112	535.540,599 695.974,076	4.029
112	535.540,599 695.974,076	113	535.551,284 695.969,836	11.496	113	535.551,284 695.969,836	114	535.560,213 695.968,283	9.063	114	535.560,213 695.968,283	115	535.563,662 695.968,362	3.45
115	535.563,662 695.968,362	116	535.568,253 695.964,936	5.728	116	535.568,253 695.964,936	117	535.573,014 695.956,632	9.572	117	535.573,014 695.956,632	118	535.576,689 695.954,469	4.264
118	535.576,689 695.954,469	119	535.584,353 695.951,259	8.309	119	535.584,353 695.951,259	120	535.588,974 695.947,798	5.773	120	535.588,974 695.947,798	121	535.595,43 695.943,095	7.987
121	535.595,43 695.943,095	122	535.604,561 695.936,406	11.319	122	535.604,561 695.936,406	123	535.620,126 695.925,627	18.933	123	535.620,126 695.925,627	124	535.631,11 695.919,526	12.565
124	535.631,11 695.919,526	125	535.633,535 695.918,179	2.774	125	535.633,535 695.918,179	126	535.640,875 695.926,549	11.132	126	535.640,875 695.926,549	1	535.643,214 695.929,483	3.752

** Lungimile segmentelor sunt determinate în planul de proiecție Stereo 70 și sunt rotunjite la 1 milimetru.

*** Distanța dintre puncte este formată din segmente cumulate ce sunt mai mici decât valoarea 1 milimetru.

**DATE DESPRE IMOBILUL NR. 1003**

Oficiul de Cadastru și Publicitate Imobiliară SUCEAVA
Biroul de Cadastru și Publicitate Imobiliară Campulung Moldovenesc

A. Partea I. Descrierea imobilului

TEREN Intravilan

Adresa: Loc. Argel, Jud. Suceava

Nr. Crt	Nr cadastral Nr. topografic	Suprafața* (mp)	Observații / Referințe
A1		312	Sector cadastral:22 Teren neimprejmuit; Imobilul s-a format din o parte a PF 99, 104 a comunei cadastrale Argel.

B. Partea II. Proprietari și acte

Inscrieri privitoare la dreptul de proprietate și alte drepturi reale		Referințe
/		
Act Administrativ nr. 10263, din 12/12/2024 emis de PRIMARIA MOLDOVIȚA;		
B1	Inscrierea posesiei, drept de PROPRIETATE, dobandit prin Lege, cota actuala 1/1 1) NEIDENTIFICAT NEIDENTIFICAT	A1
Act Normativ nr. 7, din 13/03/1996 emis de PARLAMENTUL ROMANIEI (art. 13);		
B2	Se notează mențiunea de proprietar neidentificat.	A1

C. Partea III. SARCINI .

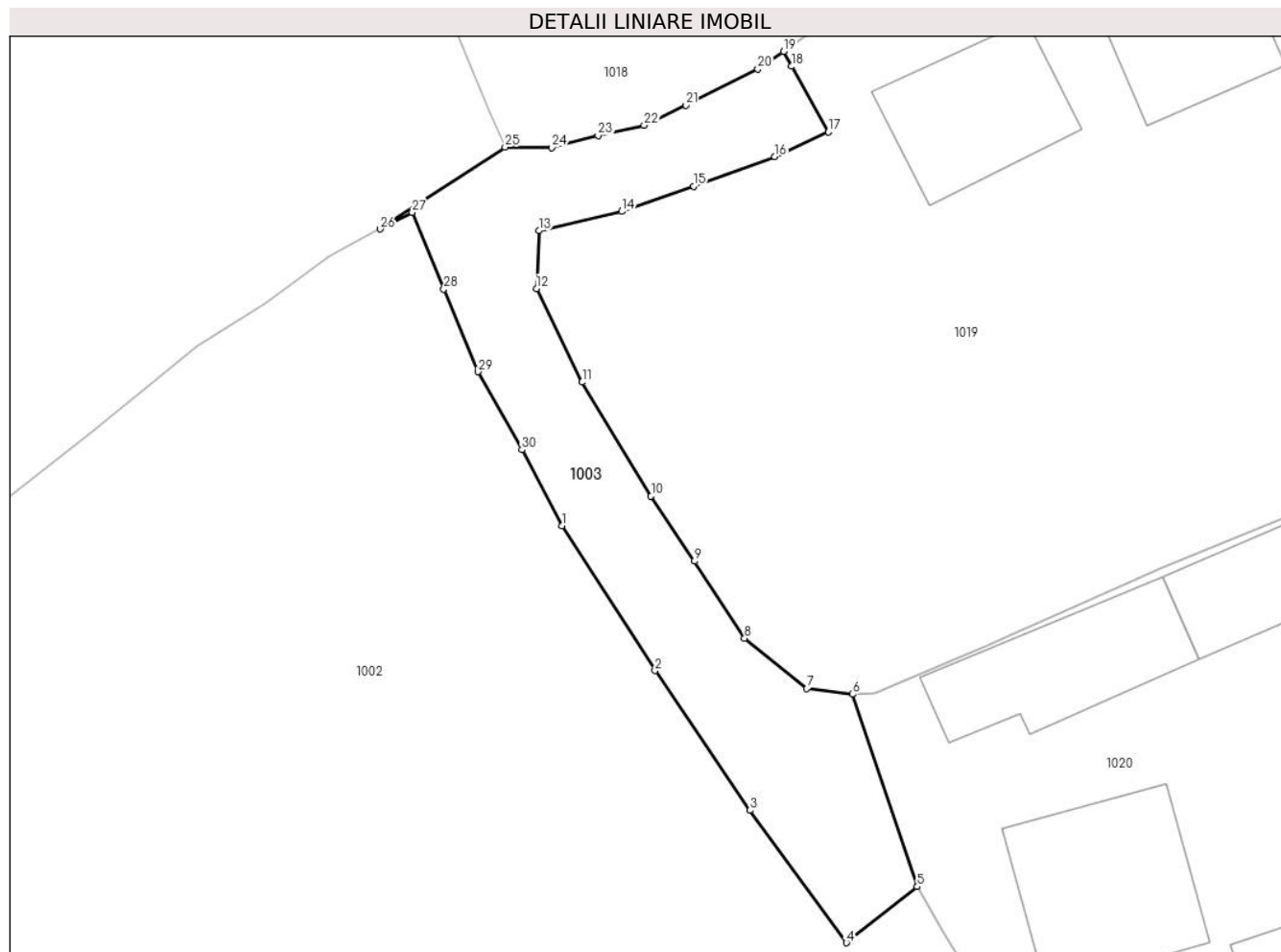
Inscrieri privind dezmembramintele dreptului de proprietate, drepturi reale de garanție și sarcini	Referințe
NU SUNT	

Anexa Nr. 1 La Partea I

Teren

Nr cadastral	Suprafața (mp)*	Observații / Referințe
	312	Imobilul s-a format din o parte a PF 99, 104 a comunei cadastrale Argel.

* Suprafața este determinată în planul de proiecție Stereo 70.



Date referitoare la teren

Crt	Categorie folosință	Intravilan	Suprafața (mp)	Tarla	Parcelă	Nr. topo	Observații / Referințe
1	arabil	DA	312	-	-	-	

Lungime Segmente

1) Valorile lungimilor segmentelor sunt obținute din proiecție în plan.

Punct început	X / Y	Punct sfârșit	X / Y	Lungime segment (** (m)
1	535.539,915 696.064,966	2	535.544,826 696.057,305	9.1
3	535.549,855 696.049,926	4	535.554,936 696.042,933	8.644
5	535.558,689 696.045,896	6	535.555,259 696.056,06	10.727
7	535.552,847 696.056,361	8	535.549,559 696.059,011	4.223
9	535.546,915 696.063,089	10	535.544,615 696.066,533	4.141

Punct început	X / Y	Punct sfârșit	X / Y	Lungime segment (** (m)
2	535.544,826 696.057,305	3	535.549,855 696.049,926	8.93
4	535.554,936 696.042,933	5	535.558,689 696.045,896	4.782
6	535.555,259 696.056,06	7	535.552,847 696.056,361	2.431
8	535.549,559 696.059,011	9	535.546,915 696.063,089	4.86
10	535.544,615 696.066,533	11	535.540,975 696.072,548	7.031

Punct început	X / Y	Punct sfârșit	X / Y	Lungime segment (** (m)
11	535.540,975 696.072,548	12	535.538,551 696.077,491	5.505
13	535.538,694 696.080,542	14	535.543,069 696.081,564	4.493
15	535.546,866 696.082,896	16	535.551,163 696.084,463	4.574
17	535.553,977 696.085,773	18	535.552,055 696.089,228	3.954
19	535.551,622 696.090,016	20	535.550,252 696.089,098	1.649
21	535.546,45 696.087,181	22	535.544,25 696.086,111	2.446
23	535.541,809 696.085,574	24	535.539,356 696.084,937	2.534
25	535.536,898 696.084,958	26	535.530,289 696.080,641	7.894
27	535.531,981 696.081,511	28	535.533,655 696.077,466	4.378
29	535.535,455 696.073,091	30	535.537,784 696.068,972	4.732

Punct început	X / Y	Punct sfârșit	X / Y	Lungime segment (** (m)
12	535.538,551 696.077,491	13	535.538,694 696.080,542	3.054
14	535.543,069 696.081,564	15	535.546,866 696.082,896	4.024
16	535.551,163 696.084,463	17	535.553,977 696.085,773	3.104
18	535.552,055 696.089,228	19	535.551,622 696.090,016	0.899
20	535.550,252 696.089,098	21	535.546,45 696.087,181	4.258
22	535.544,25 696.086,111	23	535.541,809 696.085,574	2.499
24	535.539,356 696.084,937	25	535.536,898 696.084,958	2.458
26	535.530,289 696.080,641	27	535.531,981 696.081,511	1.903
28	535.533,655 696.077,466	29	535.535,455 696.073,091	4.731
30	535.537,784 696.068,972	1	535.539,915 696.064,966	4.538

** Lungimile segmentelor sunt determinate în planul de proiecție Stereo 70 și sunt rotunjite la 1 milimetru.

*** Distanța dintre puncte este formată din segmente cumulate ce sunt mai mici decât valoarea 1 milimetru.

**DATE DESPRE IMOBILUL NR. 1004**

Oficiul de Cadastru și Publicitate Imobiliară SUCEAVA
Biroul de Cadastru și Publicitate Imobiliară Campulung Moldovenesc

A. Partea I. Descrierea imobilului

TEREN Necunoscut

Adresa: Loc. Argel, Jud. Suceava

Nr. Crt	Nr cadastral Nr. topografic	Suprafața* (mp)	Observații / Referințe
A1	35358	106.460	Sector cadastral:22 Teren neimprejmut;

Construcții

Crt	Nr cadastral Nr. topografic	Adresa	Observații / Referințe
A1.1	35358-C1	Loc. Argel, Jud. Suceava	Nr. niveluri:1; S. construita la sol:92 mp; S. construita desfasurata:92 mp; Locuinta (P), edificata in anul 1940, Sd 92 mp
A1.2	35358-C2	Loc. Argel, Jud. Suceava	Nr. niveluri:1; S. construita la sol:47 mp; S. construita desfasurata:47 mp; Anexa (P), edificata in anul 1940, Sd 47 mp
A1.3	35358-C3	Loc. Argel, Jud. Suceava	Nr. niveluri:1; S. construita la sol:36 mp; S. construita desfasurata:36 mp; Anexa (P), edificata in anul 1940, Sd 36 mp
A1.4	35358-C4	Loc. Argel, Jud. Suceava	Nr. niveluri:1; S. construita la sol:62 mp; S. construita desfasurata:62 mp; Anexa (P), edificata in anul 1940, Sd 62 mp
A1.5	35358-C5	Loc. Argel, Jud. Suceava	Nr. niveluri:1; S. construita la sol:14 mp; S. construita desfasurata:14 mp; Anexa (P), edificata in anul 1940, Sd 14
A1.6	35358-C6	Loc. Argel, Jud. Suceava	Nr. niveluri:1; S. construita la sol:36 mp; S. construita desfasurata:36 mp; Anexa (P) edificata in anul 1940 Sd 36 mp

B. Partea II. Proprietari și acte

Inscrieri privitoare la dreptul de proprietate și alte drepturi reale	Referințe
/	
Act Administrativ nr. adeverinta 1977, din 13/03/2023 emis de COMUNA MOLDOVITA (act notarial nr declaratie 600 din 17.03.2023, emis de BIN Scraba Luminita Ana Maria, PROCES VERBAL DE VECINATATE INCHEIET LA DATA DE 17.02.2023);	
B1 se noteaza posesia asupra imobilului, bun comun in devalmasie	A1
1) CHAR TRAIAN 2) CHAR RODICA	
5223 / 05/04/2023	
Act Administrativ nr. certificat de atestare fiscala 3177, din 04/04/2023 emis de COMUNA MOLDOVITA;	
B2 Intabulare, drept de PROPRIETATE, dobandit prin Lege, cota actuala 1/1	A1.1, A1.2, A1.3, A1.4, A1.5, A1.6
1) CHAR TRAIAN	
/	
Act Normativ nr. 7, din 13/03/1996 emis de PARLAMENTUL ROMANIEI;	
B3 Intabulare, drept de PROPRIETATE, dobandit prin Lege, cota actuala 1/1	A1
1) NEIDENTIFICAT NEIDENTIFICAT	

C. Partea III. SARCINI .

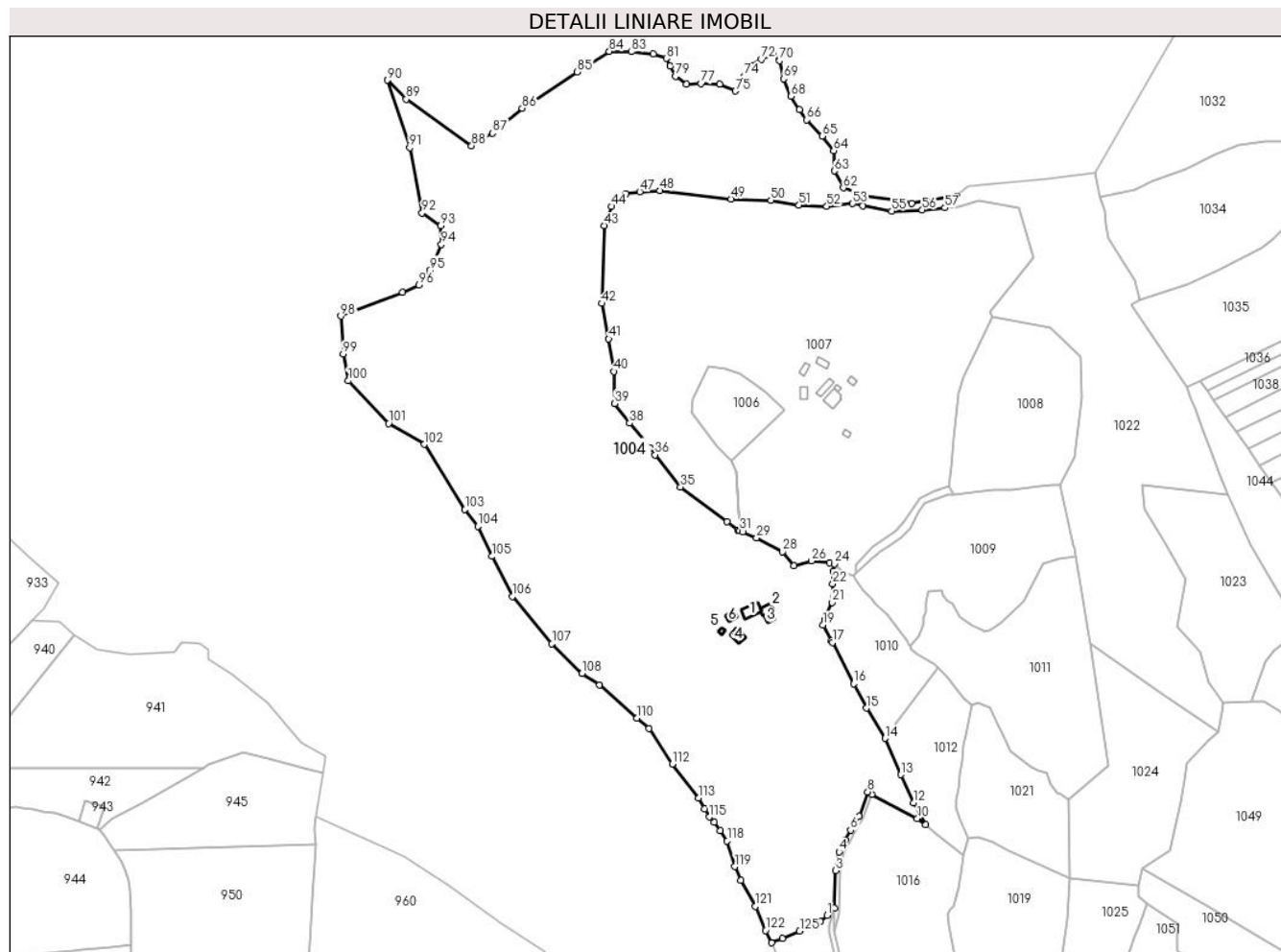
Inscrieri privind dezmembramintele dreptului de proprietate, drepturi reale de garanție și sarcini	Referințe
NU SUNT	

Anexa Nr. 1 La Partea I

Teren

Nr cadastral	Suprafața (mp)*	Observații / Referințe
35358	106.460	

* Suprafața este determinată în planul de proiecție Stereo 70.



Date referitoare la teren

Crt	Categorie folosință	Intravilan	Suprafața (mp)	Tarla	Parcelă	Nr. topo	Observații / Referințe
1	curți constructii	DA	1.483	-	-	-	
2	faneata	DA	9.674	-	-	-	
3	faneata	NU	21.866	-	-	-	
4	pasune	NU	73.437	-	-	-	

Date referitoare la construcții

Crt	Număr	Destinație construcție	Supraf. (mp)	Situație juridică	Observații / Referințe
A1.1	35358-C1	construcții de locuințe	92	Cu acte	Nr. niveluri:1; S. construita la sol:92 mp; S. construita desfasurata:92 mp; Locuinta (P), edificata in anul 1940, Sd 92 mp
A1.2	35358-C2	construcții anexa	47	Cu acte	Nr. niveluri:1; S. construita la sol:47 mp; S. construita desfasurata:47 mp; Anexa (P), edificata in anul 1940, Sd 47 mp
A1.3	35358-C3	construcții anexa	36	Cu acte	Nr. niveluri:1; S. construita la sol:36 mp; S. construita desfasurata:36 mp; Anexa (P), edificata in anul 1940, Sd 36 mp
A1.4	35358-C4	construcții anexa	62	Cu acte	Nr. niveluri:1; S. construita la sol:62 mp; S. construita desfasurata:62 mp; Anexa (P), edificata in anul 1940, Sd 62 mp
A1.5	35358-C5	construcții anexa	14	Cu acte	Nr. niveluri:1; S. construita la sol:14 mp; S. construita desfasurata:14 mp; Anexa (P), edificata in anul 1940, Sd 14

Crt	Număr	Destinaţie construcţie	Supraf. (mp)	Situaţie juridică	Observaţii / Referinţe
A1.6	35358-C6	construcţii anexa	36	Cu acte	Nr. niveluri:1; S. construita la sol:36 mp; S. construita desfasurata:36 mp; Anexa (P) edificata in anul 1940 Sd 36 mp

Lungime Segmente

1) Valorile lungimilor segmentelor sunt obţinute din proiecţie în plan.

Punct început	X / Y	Punct sfârşit	X / Y	Lungime segment	Punct început	X / Y	Punct sfârşit	X / Y	Lungime segment	Punct început	X / Y	Punct sfârşit	X / Y	Lungime segment
1	535.480,831 696.283,822	2	535.485,945 696.288,652	7.034	2	535.485,945 696.288,652	3	535.486,974 696.315,698	27.066	3	535.486,974 696.315,698	4	535.489,364 696.329,111	13.624
4	535.489,364 696.329,111	5	535.493,707 696.337,912	9.814	5	535.493,707 696.337,912	6	535.497,588 696.344,628	7.757	6	535.497,588 696.344,628	7	535.503,647 696.354,627	11.692
7	535.503,647 696.354,627	8	535.509,826 696.372,058	18.494	8	535.509,826 696.372,058	9	535.512,954 696.370,407	3.537	9	535.512,954 696.370,407	10	535.545,471 696.352,81	36.973
10	535.545,471 696.352,81	11	535.551,452 696.348,448	7.403	11	535.551,452 696.348,448	12	535.542,813 696.364,352	18.099	12	535.542,813 696.364,352	13	535.533,736 696.384,332	21.945
13	535.533,736 696.384,332	14	535.522,178 696.410,242	28.371	14	535.522,178 696.410,242	15	535.509,07 696.431,973	25.378	15	535.509,07 696.431,973	16	535.499,923 696.449,378	19.662
16	535.499,923 696.449,378	17	535.484,519 696.478,887	33.288	17	535.484,519 696.478,887	18	535.483,869 696.480,092	1.369	18	535.483,869 696.480,092	19	535.477,822 696.491,35	12.779
19	535.477,822 696.491,35	20	535.479,306 696.495,287	4.207	20	535.479,306 696.495,287	21	535.484,48 696.507,583	13.34	21	535.484,48 696.507,583	22	535.484,9 696.520,912	13.336
22	535.484,9 696.520,912	23	535.485,36 696.530,113	9.212	23	535.485,36 696.530,113	24	535.486,024 696.535,156	5.087	24	535.486,024 696.535,156	25	535.482,496 696.536,02	3.632
25	535.482,496 696.536,02	26	535.469,693 696.537,393	12.876	26	535.469,693 696.537,393	27	535.457,14 696.534,039	12.993	27	535.457,14 696.534,039	28	535.448,829 696.543,75	12.782
28	535.448,829 696.543,75	29	535.430,22 696.553,732	21.117	29	535.430,22 696.553,732	30	535.420,305 696.557,93	10.767	30	535.420,305 696.557,93	31	535.418,117 696.558,856	2.376
31	535.418,117 696.558,856	32	535.418,014 696.558,9	0.112	32	535.418,014 696.558,9	33	535.416,905 696.559,369	1.204	33	535.416,905 696.559,369	34	535.409,032 696.565,263	9.835
34	535.409,032 696.565,263	35	535.375,778 696.590,303	41.627	35	535.375,778 696.590,303	36	535.357,514 696.613,176	29.27	36	535.357,514 696.613,176	37	535.354,196 696.618,135	5.967
37	535.354,196 696.618,135	38	535.339,382 696.635,843	23.087	38	535.339,382 696.635,843	39	535.328,686 696.649,967	17.717	39	535.328,686 696.649,967	40	535.328,021 696.672,807	22.85
40	535.328,021 696.672,807	41	535.324,368 696.696,126	23.603	41	535.324,368 696.696,126	42	535.319,517 696.721,486	25.82	42	535.319,517 696.721,486	43	535.321,028 696.777,31	55.844
43	535.321,028 696.777,31	44	535.326,167 696.790,947	14.573	44	535.326,167 696.790,947	45	535.332,336 696.795,834	7.87	45	535.332,336 696.795,834	46	535.336,648 696.799,969	5.974
46	535.336,648 696.799,969	47	535.346,548 696.801,498	10.017	47	535.346,548 696.801,498	48	535.360,967 696.802,169	14.435	48	535.360,967 696.802,169	49	535.412,078 696.796,35	51.441
49	535.412,078 696.796,35	50	535.440,539 696.795,308	28.48	50	535.440,539 696.795,308	51	535.460,608 696.791,929	20.351	51	535.460,608 696.791,929	52	535.480,551 696.791,019	19.964
52	535.480,551 696.791,019	53	535.499,183 696.793,004	18.737	53	535.499,183 696.793,004	54	535.506,317 696.791,319	7.33	54	535.506,317 696.791,319	55	535.527,066 696.787,708	21.061
55	535.527,066 696.787,708	56	535.548,93 696.788,536	21.88	56	535.548,93 696.788,536	57	535.565,157 696.789,963	16.29	57	535.565,157 696.789,963	58	535.573,54 696.798,424	11.911
58	535.573,54 696.798,424	59	535.541,351 696.793,114	32.624	59	535.541,351 696.793,114	60	535.533,691 696.795,435	8.004	60	535.533,691 696.795,435	61	535.506,854 696.798,122	26.971
61	535.506,854 696.798,122	62	535.492,412 696.804,268	15.695	62	535.492,412 696.804,268	63	535.486,001 696.816,281	13.617	63	535.486,001 696.816,281	64	535.485,483 696.830,788	14.516
64	535.485,483 696.830,788	65	535.477,315 696.841,271	13.289	65	535.477,315 696.841,271	66	535.466,305 696.852,929	16.035	66	535.466,305 696.852,929	67	535.461,033 696.860,255	9.026
67	535.461,033 696.860,255	68	535.454,997 696.869,71	11.217	68	535.454,997 696.869,71	69	535.449,578 696.882,232	13.644	69	535.449,578 696.882,232	70	535.446,751 696.895,241	13.313
70	535.446,751 696.895,241	71	535.442,454 696.900,198	6.56	71	535.442,454 696.900,198	72	535.433,714 696.896,249	9.591	72	535.433,714 696.896,249	73	535.426,529 696.891,905	8.396
73	535.426,529 696.891,905	74	535.421,516 696.884,071	9.301	74	535.421,516 696.884,071	75	535.415,149 696.873,461	12.374	75	535.415,149 696.873,461	76	535.403,963 696.878,241	12.164
76	535.403,963 696.878,241	77	535.390,614 696.878,79	13.36	77	535.390,614 696.878,79	78	535.380,077 696.878,438	10.543	78	535.380,077 696.878,438	79	535.372,206 696.884,076	9.682
79	535.372,206 696.884,076	80	535.368,251 696.891,305	8.24	80	535.368,251 696.891,305	81	535.365,674 696.896,832	6.098	81	535.365,674 696.896,832	82	535.356,268 696.900,093	9.955
82	535.356,268 696.900,093	83	535.340,478 696.901,559	15.858	83	535.340,478 696.901,559	84	535.324,742 696.901,853	15.739	84	535.324,742 696.901,853	85	535.301,673 696.887,26	27.297
85	535.301,673 696.887,26	86	535.262,385 696.861,159	47.168	86	535.262,385 696.861,159	87	535.241,149 696.843,419	27.671	87	535.241,149 696.843,419	88	535.226,138 696.834,369	17.528

Punct început	X / Y	Punct sfârșit	X / Y	Lungime segment	Punct început	X / Y	Punct sfârșit	X / Y	Lungime segment	Punct început	X / Y	Punct sfârșit	X / Y	Lungime segment
88	535.226,138 696.834,369	89	535.179,339 696.867,621	57.409	89	535.179,339 696.867,621	90	535.165,879 696.881,347	19.224	90	535.165,879 696.881,347	91	535.181,781 696.832,93	50.962
91	535.181,781 696.832,93	92	535.190,669 696.786,314	47.456	92	535.190,669 696.786,314	93	535.204,07 696.777,081	16.274	93	535.204,07 696.777,081	94	535.204,468 696.763,641	13.446
94	535.204,468 696.763,641	95	535.196,621 696.745,412	19.846	95	535.196,621 696.745,412	96	535.188,372 696.734,831	13.417	96	535.188,372 696.734,831	97	535.176,743 696.729,345	12.858
97	535.176,743 696.729,345	98	535.132,398 696.712,414	47.467	98	535.132,398 696.712,414	99	535.134,199 696.685,254	27.22	99	535.134,199 696.685,254	100	535.137,751 696.666,114	19.467
100	535.137,751 696.666,114	101	535.166,639 696.635,677	41.963	101	535.166,639 696.635,677	102	535.192,315 696.620,746	29.702	102	535.192,315 696.620,746	103	535.221,402 696.574,015	55.044
103	535.221,402 696.574,015	104	535.230,549 696.562,083	15.035	104	535.230,549 696.562,083	105	535.240,886 696.540,566	23.871	105	535.240,886 696.540,566	106	535.255,284 696.511,922	32.059
106	535.255,284 696.511,922	107	535.283,64 696.477,951	44.25	107	535.283,64 696.477,951	108	535.305,198 696.456,77	30.222	108	535.305,198 696.456,77	109	535.317,843 696.448,706	14.997
109	535.317,843 696.448,706	110	535.344,433 696.424,843	35.728	110	535.344,433 696.424,843	111	535.353,336 696.417,516	11.53	111	535.353,336 696.417,516	112	535.369,863 696.392,0	30.401
112	535.369,863 696.392,0	113	535.388,77 696.367,538	30.917	113	535.388,77 696.367,538	114	535.393,051 696.359,922	8.737	114	535.393,051 696.359,922	115	535.396,331 696.354,087	6.694
115	535.396,331 696.354,087	116	535.399,757 696.350,382	5.046	116	535.399,757 696.350,382	117	535.404,274 696.344,3	7.576	117	535.404,274 696.344,3	118	535.409,132 696.336,906	8.847
118	535.409,132 696.336,906	119	535.414,713 696.318,55	19.186	119	535.414,713 696.318,55	120	535.418,895 696.308,714	10.688	120	535.418,895 696.308,714	121	535.429,322 696.290,061	21.37
121	535.429,322 696.290,061	122	535.436,628 696.272,842	18.705	122	535.436,628 696.272,842	123	535.440,876 696.264,063	9.753	123	535.440,876 696.264,063	124	535.448,701 696.267,262	8.454
124	535.448,701 696.267,262	125	535.461,086 696.272,367	13.396	125	535.461,086 696.272,367	126	535.472,72 696.276,991	12.519	126	535.472,72 696.276,991	127	535.476,197 696.279,103	4.068
127	535.476,197 696.279,103	1	535.480,831 696.283,822	6.614										

** Lungimile segmentelor sunt determinate în planul de proiecție Stereo 70 și sunt rotunjite la 1 milimetru.

*** Distanța dintre puncte este formată din segmente cumulate ce sunt mai mici decât valoarea 1 milimetru.

**DATE DESPRE IMOBILUL NR. 1005**

Oficiul de Cadastru și Publicitate Imobiliară SUCEAVA
Biroul de Cadastru și Publicitate Imobiliară Campulung Moldovenesc

A. Partea I. Descrierea imobilului

TEREN Intravilan

Adresa: Loc. Argel, Jud. Suceava

Nr. Crt	Nr cadastral Nr. topografic	Suprafața* (mp)	Observații / Referințe
A1		513	Sector cadastral:22 Teren neimprejmuit; Imobilul s-a format din o parte a PF 40/50 a comunei cadastrale Argel.

B. Partea II. Proprietari și acte

Inscrieri privitoare la dreptul de proprietate și alte drepturi reale		Referințe
/		
Act Administrativ nr. 10263, din 12/12/2024 emis de PRIMARIA MOLDOVIȚA;		
B1	Inscrierea posesiei, drept de PROPRIETATE, dobandit prin Lege, cota actuala 1/1 1) NEIDENTIFICAT NEIDENTIFICAT	A1
Act Normativ nr. 7, din 13/03/1996 emis de PARLAMENTUL ROMANIEI (art. 13);		
B2	Se notează mențiunea de proprietar neidentificat.	A1

C. Partea III. SARCINI .

Inscrieri privind dezmembramintele dreptului de proprietate, drepturi reale de garanție și sarcini	Referințe
NU SUNT	

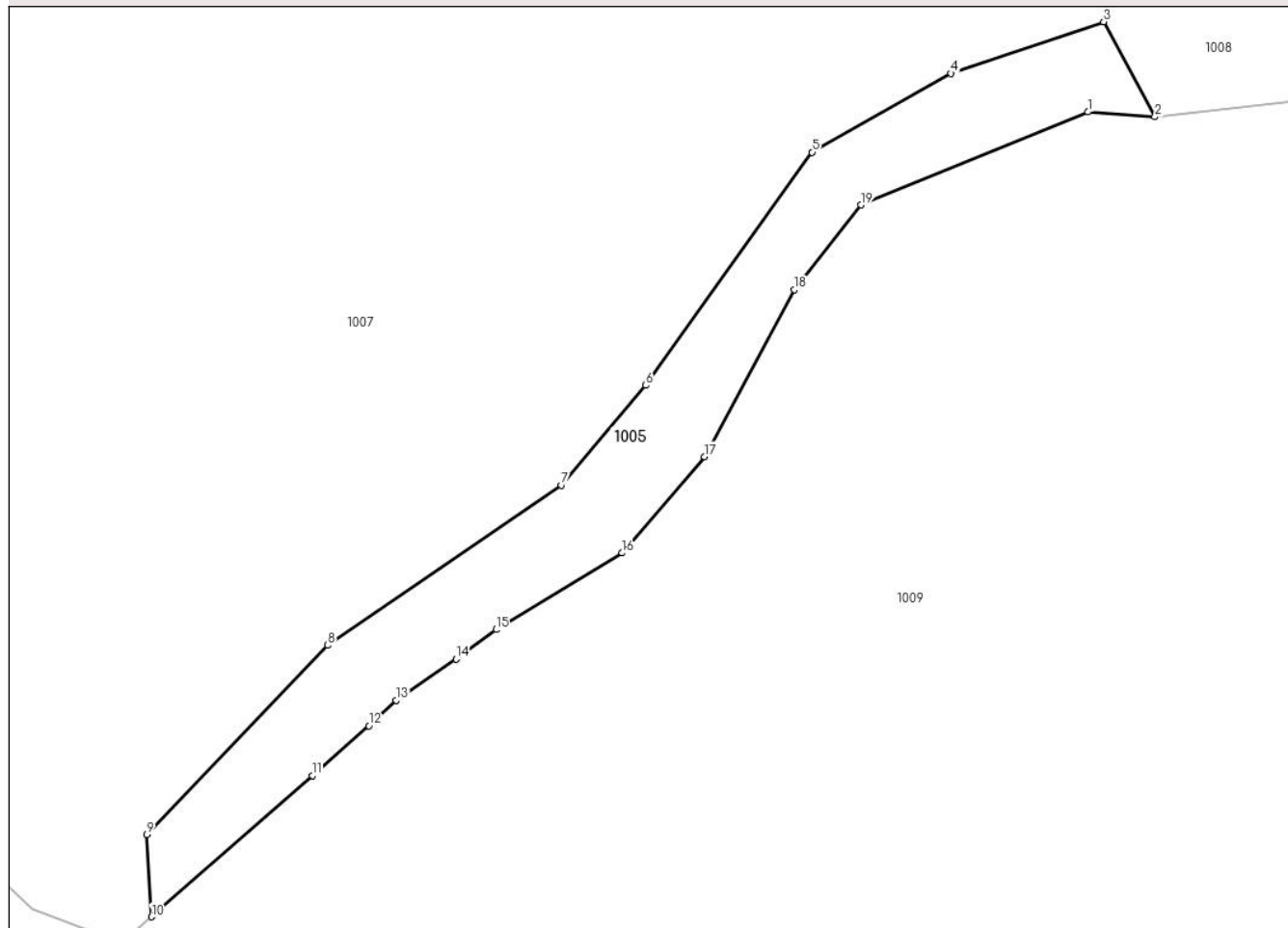
Anexa Nr. 1 La Partea I

Teren

Nr cadastral	Suprafața (mp)*	Observații / Referințe
	513	Imobilul s-a format din o parte a PF 40/50 a comunei cadastrale Argel.

* Suprafața este determinată în planul de proiecție Stereo 70.

DETALII LINIARE IMOBIL



Date referitoare la teren

Crt	Categorie folosință	Intravilan	Suprafața (mp)	Tarla	Parcelă	Nr. topo	Observații / Referințe
1	pasune	DA	513	-	-	-	

Lungime Segmente

1) Valorile lungimilor segmentelor sunt obținute din proiecție în plan.

Punct început	X / Y	Punct sfârșit	X / Y	Lungime segment (** (m)
1	535.567,004 696.584,849	2	535.571,682 696.584,516	4.69
2	535.571,682 696.584,516	3	535.568,091 696.591,166	7.558
3	535.568,091 696.591,166	4	535.557,402 696.587,552	11.283
4	535.557,402 696.587,552	5	535.547,669 696.582,031	11.19
5	535.547,669 696.582,031	6	535.536,032 696.565,709	20.046

Punct început	X / Y	Punct sfârşit	X / Y	Lungime segment (** (m)
6	535.536,032 696.565,709	7	535.530,123 696.558,732	9.143
7	535.530,123 696.558,732	8	535.513,739 696.547,524	19.851
8	535.513,739 696.547,524	9	535.501,063 696.534,258	18.349
9	535.501,063 696.534,258	10	535.501,402 696.528,511	5.757
10	535.501,402 696.528,511	11	535.512,664 696.538,402	14.989
11	535.512,664 696.538,402	12	535.516,62 696.541,883	5.269
12	535.516,62 696.541,883	13	535.518,522 696.543,664	2.606
13	535.518,522 696.543,664	14	535.522,753 696.546,542	5.117
14	535.522,753 696.546,542	15	535.525,539 696.548,614	3.472
15	535.525,539 696.548,614	16	535.534,374 696.553,974	10.334
16	535.534,374 696.553,974	17	535.540,125 696.560,722	8.866
17	535.540,125 696.560,722	18	535.546,447 696.572,409	13.287
18	535.546,447 696.572,409	19	535.551,092 696.578,337	7.531
19	535.551,092 696.578,337	1	535.567,004 696.584,849	17.193

** Lungimile segmentelor sunt determinate în planul de proiecţie Stereo 70 şi sunt rotunjite la 1 milimetru.

*** Distanţa dintre puncte este formată din segmente cumulate ce sunt mai mici decât valoarea 1 milimetru.

**DATE DESPRE IMOBILUL NR. 1006**

Oficiul de Cadastru și Publicitate Imobiliară SUCEAVA
Biroul de Cadastru și Publicitate Imobiliară Campulung Moldovenesc

A. Partea I. Descrierea imobilului

TEREN Necunoscut

Adresa: Loc. Argel, Jud. Suceava

Nr. Crt	Nr cadastral Nr. topografic	Suprafața* (mp)	Observații / Referințe
A1		2.603	Sector cadastral:22 Teren imprejmuit; Imobilul s-a format din o parte a PF 40/50 a comunei cadastrale Argel.

B. Partea II. Proprietari și acte

Inscrieri privitoare la dreptul de proprietate și alte drepturi reale		Referințe
/		
Act Normativ nr. 7, din 13/03/1996 emis de PARLAMENTUL ROMANIEI;		
B1	Intabulare, drept de PROPRIETATE, dobandit prin Lege, cota actuala 1/1 1) NEIDENTIFICAT NEIDENTIFICAT	A1
Act Administrativ nr. 29, din 10/12/2024 emis de PRIMĂRIA MOLDOVIȚA;		
B2	Se notează posesia faptică. 1) CHIRAȘ VIOLETA 2) CHIRAȘ ILIE	A1

C. Partea III. SARCINI .

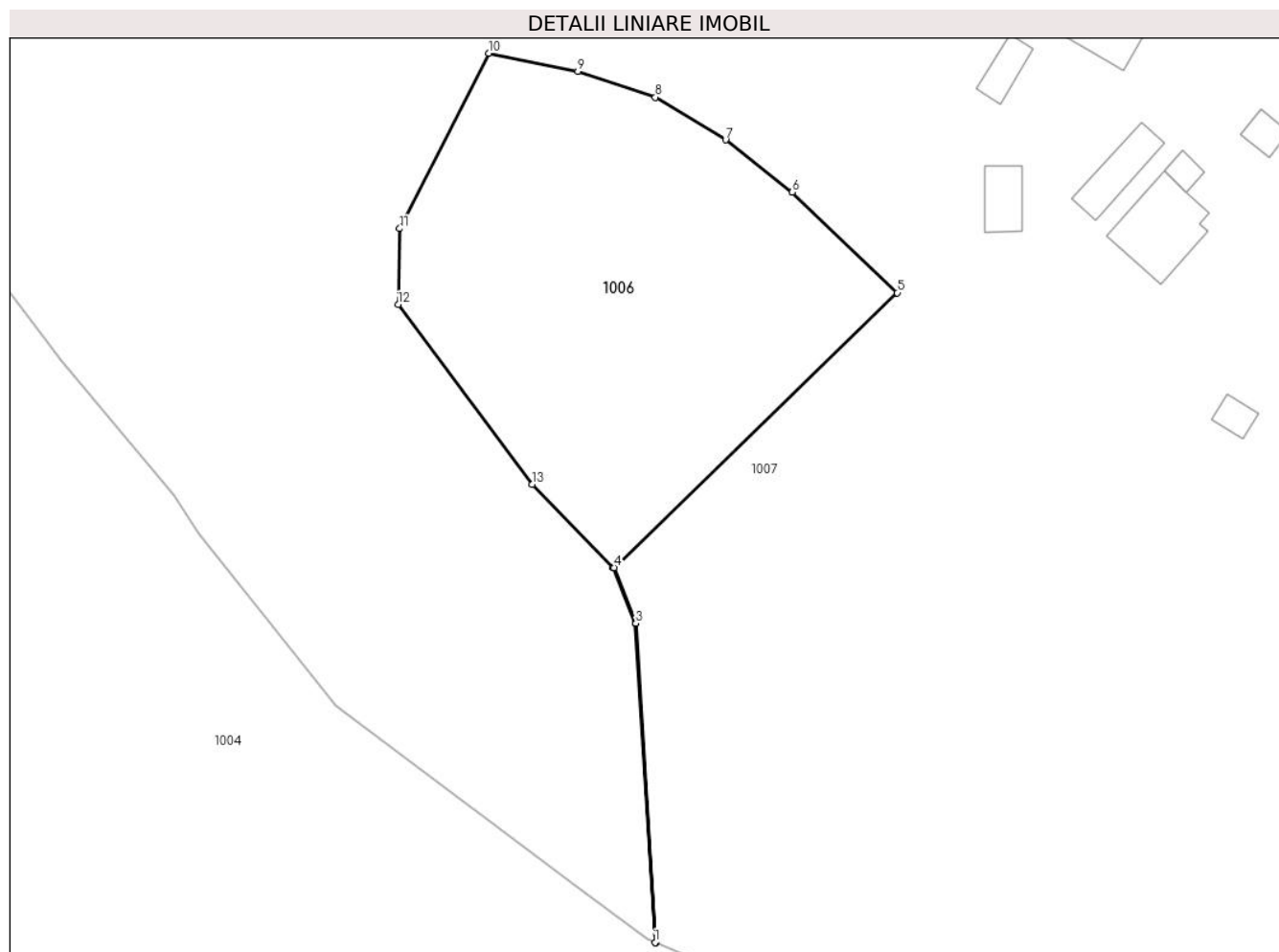
Inscrieri privind dezmembramintele dreptului de proprietate, drepturi reale de garanție și sarcini	Referințe
NU SUNT	

Anexa Nr. 1 La Partea I

Teren

Nr cadastral	Suprafața (mp)*	Observații / Referințe
	2.603	Imobilul s-a format din o parte a PF 40/50 a comunei cadastrale Argel.

* Suprafața este determinată în planul de proiecție Stereo 70.



Date referitoare la teren

Crt	Categorie folosință	Intra vilan	Suprafața (mp)	Tarla	Parcelă	Nr. topo	Observații / Referințe
1	faneata	DA	921	-	-	-	
2	faneata	NU	1.682	-	-	-	

Lungime Segmente

1) Valorile lungimilor segmentelor sunt obținute din proiecție în plan.

Punct început	X / Y	Punct sfârșit	X / Y	Lungime segment (** (m)
1	535.418,014 696.558,9	2	535.418,117 696.558,856	0.112
2	535.418,117 696.558,856	3	535.415,477 696.601,185	42.411
3	535.415,477 696.601,185	4	535.412,573 696.608,564	7.93
4	535.412,573 696.608,564	5	535.450,13 696.644,983	52.315

Punct început	X / Y	Punct sfârşit	X / Y	Lungime segment (** (m)
5	535.450,13 696.644,983	6	535.436,237 696.658,314	19.254
6	535.436,237 696.658,314	7	535.427,379 696.665,229	11.237
7	535.427,379 696.665,229	8	535.418,074 696.670,891	10.892
8	535.418,074 696.670,891	9	535.407,802 696.674,339	10.835
9	535.407,802 696.674,339	10	535.395,968 696.676,719	12.071
10	535.395,968 696.676,719	11	535.384,18 696.653,49	26.049
11	535.384,18 696.653,49	12	535.383,968 696.643,428	10.064
12	535.383,968 696.643,428	13	535.401,748 696.619,593	29.736
13	535.401,748 696.619,593	14	535.412,48 696.608,527	15.415
14	535.412,48 696.608,527	15	535.415,378 696.601,163	7.914
15	535.415,378 696.601,163	1	535.418,014 696.558,9	42.345

** Lungimile segmentelor sunt determinate în planul de proiecţie Stereo 70 şi sunt rotunjite la 1 milimetru.

*** Distanţa dintre puncte este formată din segmente cumulate ce sunt mai mici decât valoarea 1 milimetru.

**DATE DESPRE IMOBILUL NR. 1007**

Oficiul de Cadastru și Publicitate Imobiliară SUCEAVA
Biroul de Cadastru și Publicitate Imobiliară Campulung Moldovenesc

A. Partea I. Descrierea imobilului

TEREN Necunoscut

Adresa: Loc. Argel, Jud. Suceava

Nr. Crt	Nr cadastral Nr. topografic	Suprafața* (mp)	Observații / Referințe
A1	36329	57.237	Sector cadastral:22 Teren imprejmuit;

Construcții

Crt	Nr cadastral Nr. topografic	Adresa	Observații / Referințe
A1.1	36329-C1	Loc. Argel, Jud. Suceava	Nr. niveluri:1; S. construita la sol:106 mp; S. construita desfasurata:106 mp; Locuinta (P), edificata in anul 1980, Sd 106 mp
A1.2	36329-C2	Loc. Argel, Jud. Suceava	Nr. niveluri:1; S. construita la sol:57 mp; S. construita desfasurata:57 mp; Anexa (P), edificata in anul 1980, Sd 57 mp
A1.3	36329-C3	Loc. Argel, Jud. Suceava	Nr. niveluri:1; S. construita la sol:15 mp; S. construita desfasurata:15 mp; Anexa (P), edificata in anul 1980, Sd 15 mp
A1.4	36329-C4	Loc. Argel, Jud. Suceava	Nr. niveluri:1; S. construita la sol:20 mp; S. construita desfasurata:20 mp; Anexa (P), edificata in anul 1980, Sd 20 mp
A1.5	36329-C5	Loc. Argel, Jud. Suceava	Nr. niveluri:1; S. construita la sol:46 mp; S. construita desfasurata:46 mp; Anexa (P), edificata in anul 1980, Sd 46 mp
A1.6	36329-C6	Loc. Argel, Jud. Suceava	Nr. niveluri:1; S. construita la sol:32 mp; S. construita desfasurata:32 mp; Anexa (P), edificata in anul 1980, Sd 32 mp
A1.7	36329-C7	Loc. Argel, Jud. Suceava	Nr. niveluri:1; S. construita la sol:44 mp; S. construita desfasurata:44 mp; Anexa (P), edificata in anul 1980, Sd 44 mp
A1.8	36329-C8	Loc. Argel, Jud. Suceava	Nr. niveluri:1; S. construita la sol:19 mp; S. construita desfasurata:19 mp; Anexa (P), edificata in anul 1980, Sd 19 mp

B. Partea II. Proprietari și acte

Inscrieri privitoare la dreptul de proprietate și alte drepturi reale	Referințe
14940 / 06/09/2024	
Act Notarial nr. 1108, din 28/08/2024 emis de BIN TARAN LILIANA (act administrativ nr 6635 din 28.08.2024, emis de Comuna Moldovita);	
B1	A1
se notează POSESIA asupra terenului, ca bun comun în devălmășie	
1) DUJAC AUREL 2) DUJAC GEORGETA	
Act Administrativ nr. 6641, din 28/08/2024 emis de COMUNA MOLDOVITA;	
B2	A1.1, A1.2, A1.3, A1.4, A1.5, A1.6, A1.7, A1.8
Intabulare, drept de PROPRIETATE, bun comun în devălmășie, dobandit prin Lege, cota actuala 1/1	
1) DUJAC AUREL 2) DUJAC GEORGETA	
/	
Act Normativ nr. 7, din 13/03/1996 emis de PARLAMENTUL ROMANIEI;	
B3	A1
Intabulare, drept de PROPRIETATE, dobandit prin Lege, cota actuala 1/1	
1) NEIDENTIFICAT NEIDENTIFICAT	

C. Partea III. SARCINI .

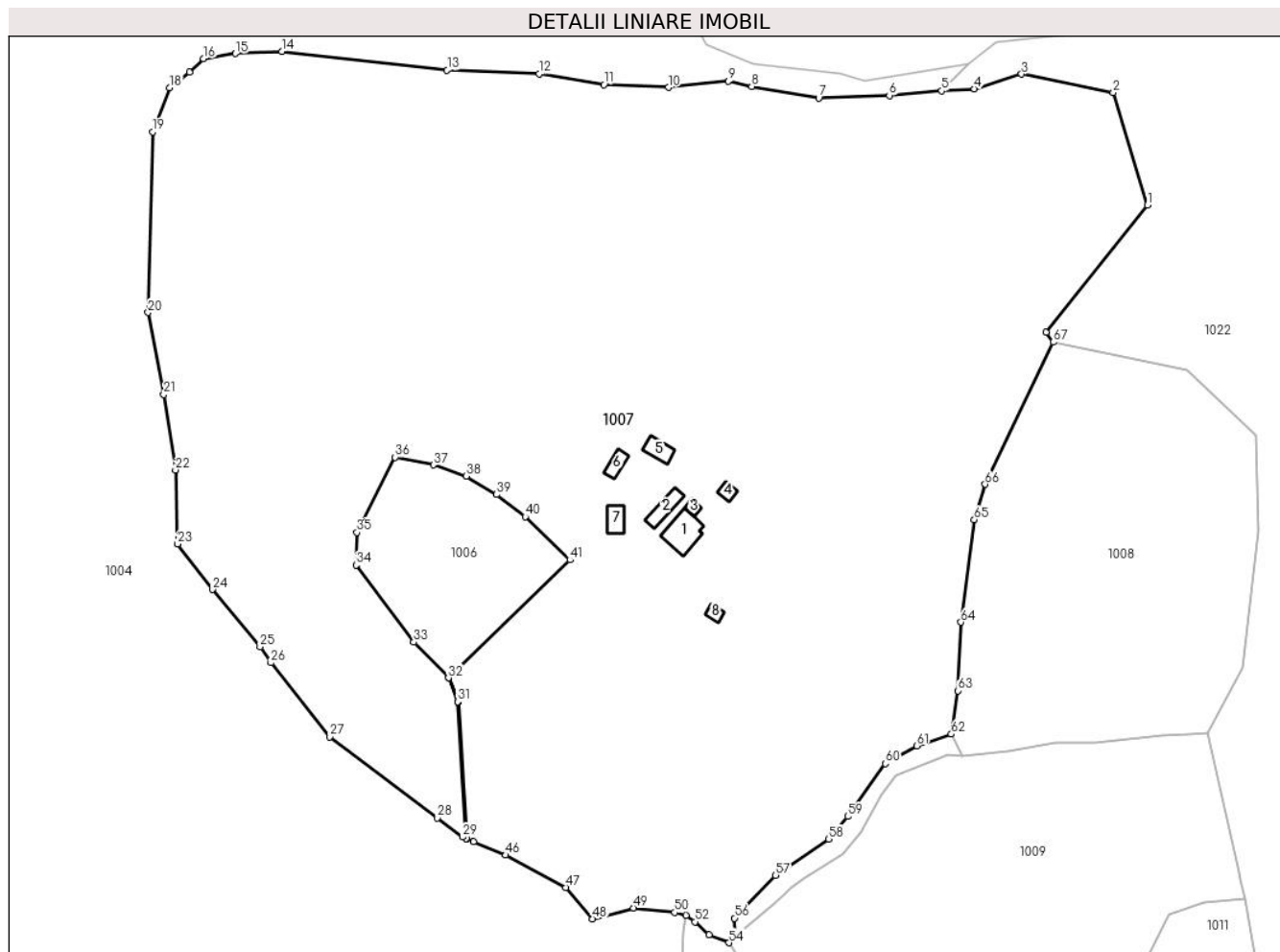
Inscrieri privind dezmembramintele dreptului de proprietate, drepturi reale de garanție și sarcini	Referințe
NU SUNT	

Anexa Nr. 1 La Partea I

Teren

Nr cadastral	Suprafața (mp)*	Observații / Referințe
36329	57.237	

* Suprafața este determinată în planul de proiecție Stereo 70.



Date referitoare la teren

Crt	Categorie folosință	Intravilan	Suprafața (mp)	Tarla	Parcelă	Nr. topo	Observații / Referințe
1	curți constructii	DA	2.751	-	-	-	
2	faneata	DA	15.417	-	-	-	
3	pasune	DA	197	-	-	-	
4	faneata	NU	8.892	-	-	-	
5	pasune	NU	29.980	-	-	-	

Date referitoare la construcții

Crt	Număr	Destinație construcție	Supraf. (mp)	Situație juridică	Observații / Referințe
A1.1	36329-C1	construcții de locuințe	106	Cu acte	Nr. niveluri:1; S. construita la sol:106 mp; S. construita desfasurata:106 mp; Locuinta (P), edificata in anul 1980, Sd 106 mp
A1.2	36329-C2	construcții anexa	57	Cu acte	Nr. niveluri:1; S. construita la sol:57 mp; S. construita desfasurata:57 mp; Anexa (P), edificata in anul 1980, Sd 57 mp
A1.3	36329-C3	construcții anexa	15	Cu acte	Nr. niveluri:1; S. construita la sol:15 mp; S. construita desfasurata:15 mp; Anexa (P), edificata in anul 1980, Sd 15 mp
A1.4	36329-C4	construcții anexa	20	Cu acte	Nr. niveluri:1; S. construita la sol:20 mp; S. construita desfasurata:20 mp; Anexa (P), edificata in anul 1980, Sd 20 mp
A1.5	36329-C5	construcții anexa	46	Cu acte	Nr. niveluri:1; S. construita la sol:46 mp; S. construita desfasurata:46 mp; Anexa (P), edificata in anul 1980, Sd 46 mp

Crt	Număr	Destinație construcție	Supraf. (mp)	Situație juridică	Observații / Referințe
A1.6	36329-C6	construcții anexa	32	Cu acte	Nr. niveluri:1; S. construita la sol:32 mp; S. construita desfasurata:32 mp; Anexa (P), edificata in anul 1980, Sd 32 mp
A1.7	36329-C7	construcții anexa	44	Cu acte	Nr. niveluri:1; S. construita la sol:44 mp; S. construita desfasurata:44 mp; Anexa (P), edificata in anul 1980, Sd 44 mp
A1.8	36329-C8	construcții anexa	19	Cu acte	Nr. niveluri:1; S. construita la sol:19 mp; S. construita desfasurata:19 mp; Anexa (P), edificata in anul 1980, Sd 19 mp

Lungime Segmente

1) Valorile lungimilor segmentelor sunt obținute din proiecție în plan.

Punct început	X / Y	Punct sfârșit	X / Y	Lungime segment	Punct început	X / Y	Punct sfârșit	X / Y	Lungime segment	Punct început	X / Y	Punct sfârșit	X / Y	Lungime segment
1	535.628,79 696.754,709	2	535.618,26 696.789,481	36.33 1	2	535.618,26 696.789,481	3	535.589,855 696.795,141	28.96 3	3	535.589,855 696.795,141	4	535.575,231 696.790,631	15.30 4
4	535.575,231 696.790,631	5	535.565,157 696.789,963	10.09 6	5	535.565,157 696.789,963	6	535.548,93 696.788,536	16.29	6	535.548,93 696.788,536	7	535.527,066 696.787,708	21.88
7	535.527,066 696.787,708	8	535.506,317 696.791,319	21.06 1	8	535.506,317 696.791,319	9	535.499,183 696.793,004	7.33	9	535.499,183 696.793,004	10	535.480,551 696.791,019	18.73 7
10	535.480,551 696.791,019	11	535.460,608 696.791,929	19.96 4	11	535.460,608 696.791,929	12	535.440,539 696.795,308	20.35 1	12	535.440,539 696.795,308	13	535.412,078 696.796,35	28.48
13	535.412,078 696.796,35	14	535.360,967 696.802,169	51.44 1	14	535.360,967 696.802,169	15	535.346,548 696.801,498	14.43 5	15	535.346,548 696.801,498	16	535.336,648 696.799,969	10.01 7
16	535.336,648 696.799,969	17	535.332,336 696.795,834	5.974	17	535.332,336 696.795,834	18	535.326,167 696.790,947	7.87	18	535.326,167 696.790,947	19	535.321,028 696.777,31	14.57 3
19	535.321,028 696.777,31	20	535.319,517 696.721,486	55.84 4	20	535.319,517 696.721,486	21	535.324,368 696.696,126	25.82	21	535.324,368 696.696,126	22	535.328,021 696.672,807	23.60 3
22	535.328,021 696.672,807	23	535.328,686 696.649,967	22.85	23	535.328,686 696.649,967	24	535.339,382 696.635,843	17.71 7	24	535.339,382 696.635,843	25	535.354,196 696.618,135	23.08 7
25	535.354,196 696.618,135	26	535.357,514 696.613,176	5.967	26	535.357,514 696.613,176	27	535.375,778 696.590,303	29.27	27	535.375,778 696.590,303	28	535.409,032 696.565,263	41.62 7
28	535.409,032 696.565,263	29	535.416,905 696.559,369	9.835	29	535.416,905 696.559,369	30	535.418,014 696.558,9	1.204	30	535.418,014 696.558,9	31	535.415,378 696.601,163	42.34 5
31	535.415,378 696.601,163	32	535.412,48 696.608,527	7.914	32	535.412,48 696.608,527	33	535.401,748 696.619,593	15.41 5	33	535.401,748 696.619,593	34	535.383,968 696.643,428	29.73 6
34	535.383,968 696.643,428	35	535.384,18 696.653,49	10.06 4	35	535.384,18 696.653,49	36	535.395,968 696.676,719	26.04 9	36	535.395,968 696.676,719	37	535.407,802 696.674,339	12.07 1
37	535.407,802 696.674,339	38	535.418,074 696.670,891	10.83 5	38	535.418,074 696.670,891	39	535.427,379 696.665,229	10.89 2	39	535.427,379 696.665,229	40	535.436,237 696.658,314	11.23 7
40	535.436,237 696.658,314	41	535.450,13 696.644,983	19.25 4	41	535.450,13 696.644,983	42	535.412,573 696.608,564	52.31 5	42	535.412,573 696.608,564	43	535.415,477 696.601,185	7.93
43	535.415,477 696.601,185	44	535.418,117 696.558,856	42.41 1	44	535.418,117 696.558,856	45	535.420,305 696.557,93	2.376	45	535.420,305 696.557,93	46	535.430,22 696.553,732	10.76 7
46	535.430,22 696.553,732	47	535.448,829 696.543,75	21.11 7	47	535.448,829 696.543,75	48	535.457,14 696.534,039	12.78 2	48	535.457,14 696.534,039	49	535.469,693 696.537,393	12.99 3
49	535.469,693 696.537,393	50	535.482,496 696.536,02	12.87 6	50	535.482,496 696.536,02	51	535.486,024 696.535,156	3.632	51	535.486,024 696.535,156	52	535.488,744 696.533,139	3.386
52	535.488,744 696.533,139	53	535.493,046 696.529,04	5.942	53	535.493,046 696.529,04	54	535.499,317 696.526,655	6.709	54	535.499,317 696.526,655	55	535.501,402 696.528,511	2.791
55	535.501,402 696.528,511	56	535.501,063 696.534,258	5.757	56	535.501,063 696.534,258	57	535.513,739 696.547,524	18.34 9	57	535.513,739 696.547,524	58	535.530,123 696.558,732	19.85 1
58	535.530,123 696.558,732	59	535.536,032 696.565,709	9.143	59	535.536,032 696.565,709	60	535.547,669 696.582,031	20.04 6	60	535.547,669 696.582,031	61	535.557,402 696.587,552	11.19
61	535.557,402 696.587,552	62	535.568,091 696.591,166	11.28 3	62	535.568,091 696.591,166	63	535.570,168 696.604,521	13.51 6	63	535.570,168 696.604,521	64	535.571,101 696.625,715	21.21 5
64	535.571,101 696.625,715	65	535.575,241 696.657,408	31.96 2	65	535.575,241 696.657,408	66	535.578,578 696.668,374	11.46 2	66	535.578,578 696.668,374	67	535.599,604 696.712,299	48.69 8
67	535.599,604 696.712,299	68	535.597,41 696.715,313	3.728	68	535.597,41 696.715,313	1	535.628,79 696.754,709	50.36 6					

** Lungimile segmentelor sunt determinate în planul de proiecție Stereo 70 și sunt rotunjite la 1 milimetru.

*** Distanța dintre puncte este formată din segmente cumulate ce sunt mai mici decât valoarea 1 milimetru.



DATE DESPRE IMOBILUL NR. 1008

Oficiul de Cadastru și Publicitate Imobiliară SUCEAVA
Biroul de Cadastru și Publicitate Imobiliară Campulung Moldovenesc

A. Partea I. Descrierea imobilului

TEREN Necunoscut

Adresa: Loc. Argel, Jud. Suceava

Nr. Crt	Nr cadastral Nr. topografic	Suprafața* (mp)	Observații / Referințe
A1		9.553	Sector cadastral:22 Teren neimprejmuit; Imobilul s-a format din o parte a PF 40/50 a comunei cadastrale Argel.

B. Partea II. Proprietari și acte

Inscrieri privitoare la dreptul de proprietate și alte drepturi reale		Referințe
/		
Act Normativ nr. 7, din 13/03/1996 emis de PARLAMENTUL ROMANIEI;		
B1	Intabulare, drept de PROPRIETATE, dobandit prin Lege, cota actuala 1/1 1) NEIDENTIFICAT NEIDENTIFICAT	A1
Act Administrativ nr. 31, din 10/12/2024 emis de PRIMĂRIA MOLDOVIȚA;		
B2	Se notează posesia faptică. 1) DUJAC GEORGETA 2) DUJAC AUREL	A1

C. Partea III. SARCINI .

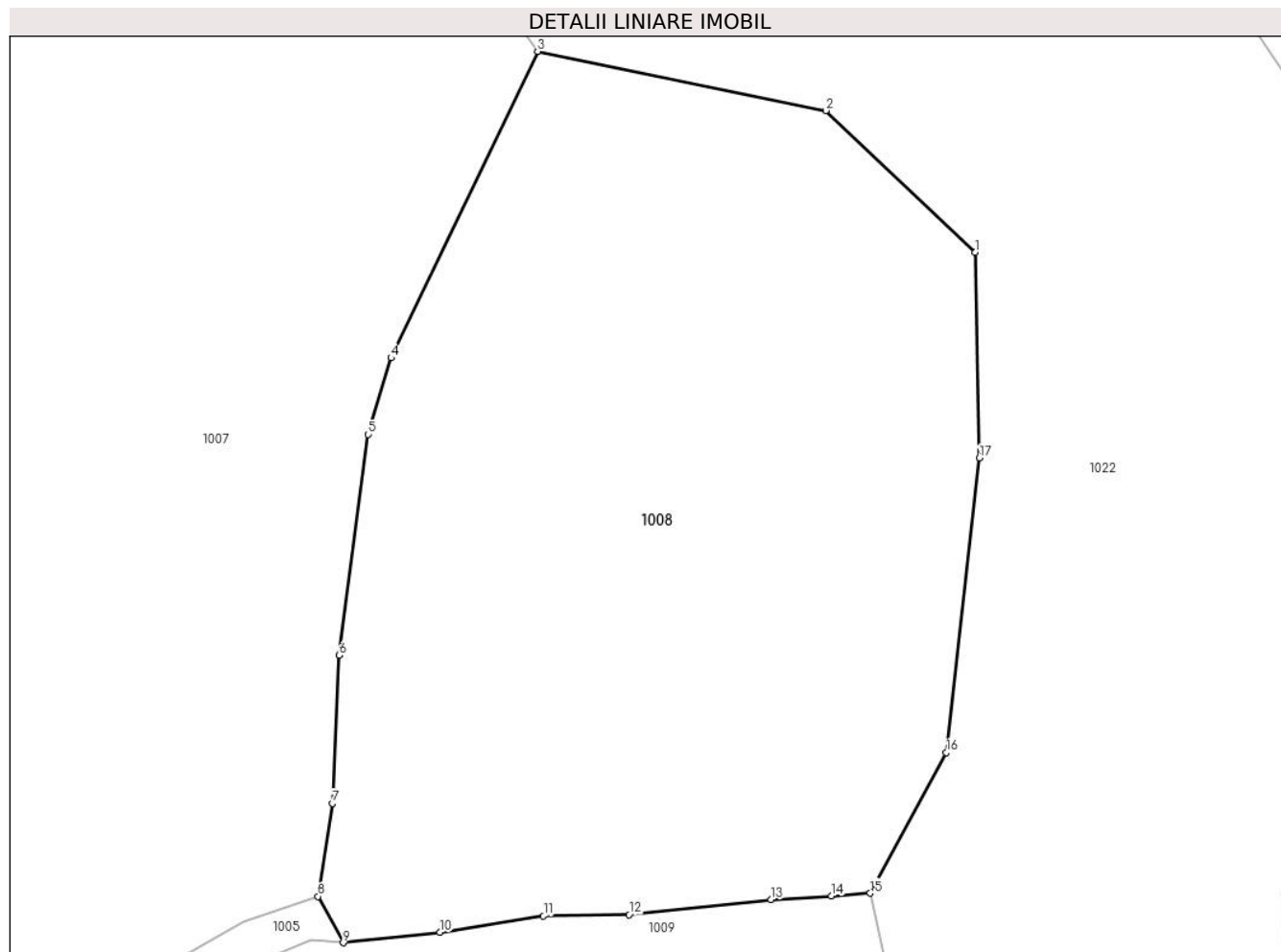
Inscrieri privind dezmembramintele dreptului de proprietate, drepturi reale de garanție și sarcini	Referințe
NU SUNT	

Anexa Nr. 1 La Partea I

Teren

Nr cadastral	Suprafața (mp)*	Observații / Referințe
	9.553	Imobilul s-a format din o parte a PF 40/50 a comunei cadastrale Argel.

* Suprafața este determinată în planul de proiecție Stereo 70.



Date referitoare la teren

Crt	Categorie folosință	Intravilan	Suprafața (mp)	Tarla	Parcelă	Nr. topo	Observații / Referințe
1	pasune	DA	863	-	-	-	
2	pasune	NU	8.690	-	-	-	

Lungime Segmente

1) Valorile lungimilor segmentelor sunt obținute din proiecție în plan.

Punct început	X / Y	Punct sfârșit	X / Y	Lungime segment (** (m)
1	535.662,398 696.683,491	2	535.640,952 696.703,822	29.551
2	535.640,952 696.703,822	3	535.599,604 696.712,299	42.208
3	535.599,604 696.712,299	4	535.578,578 696.668,374	48.698
4	535.578,578 696.668,374	5	535.575,241 696.657,408	11.462

Punct început	X / Y	Punct sfârşit	X / Y	Lungime segment (** (m)
5	535.575,241 696.657,408	6	535.571,101 696.625,715	31.962
6	535.571,101 696.625,715	7	535.570,168 696.604,521	21.215
7	535.570,168 696.604,521	8	535.568,091 696.591,166	13.516
8	535.568,091 696.591,166	9	535.571,682 696.584,516	7.558
9	535.571,682 696.584,516	10	535.585,582 696.586,022	13.981
10	535.585,582 696.586,022	11	535.600,46 696.588,345	15.058
11	535.600,46 696.588,345	12	535.612,735 696.588,559	12.277
12	535.612,735 696.588,559	13	535.633,124 696.590,697	20.501
13	535.633,124 696.590,697	14	535.641,77 696.591,251	8.664
14	535.641,77 696.591,251	15	535.647,342 696.591,608	5.583
15	535.647,342 696.591,608	16	535.658,265 696.611,785	22.944
16	535.658,265 696.611,785	17	535.663,005 696.654,014	42.494
17	535.663,005 696.654,014	1	535.662,398 696.683,491	29.483

** Lungimile segmentelor sunt determinate în planul de proiecţie Stereo 70 şi sunt rotunjite la 1 milimetru.

*** Distanţa dintre puncte este formată din segmente cumulate ce sunt mai mici decât valoarea 1 milimetru.



DATE DESPRE IMOBILUL NR. 1009

Oficiul de Cadastru și Publicitate Imobiliară SUCEAVA
Biroul de Cadastru și Publicitate Imobiliară Campulung Moldovenesc

A. Partea I. Descrierea imobilului

TEREN Necunoscut

Adresa: Loc. Argel, Jud. Suceava

Nr. Crt	Nr cadastral Nr. topografic	Suprafața* (mp)	Observații / Referințe
A1		10.595	Sector cadastral:22 Teren imprejmuit; Imobilul s-a format din o parte a PF 40/50, 40/81 a comunei cadastrale Argel.

B. Partea II. Proprietari și acte

Inscrieri privitoare la dreptul de proprietate și alte drepturi reale		Referințe
/		
Act Normativ nr. 7, din 13/03/1996 emis de PARLAMENTUL ROMANIEI;		
B1	Intabulare, drept de PROPRIETATE, dobandit prin Lege, cota actuala 1/1 1) NEIDENTIFICAT NEIDENTIFICAT	A1
Act Administrativ nr. 32, din 10/12/2024 emis de PRIMĂRIA MOLDOVIȚA;		
B2	Se notează posesia faptică. 1) VÎNTU CONSTANTIN	A1

C. Partea III. SARCINI .

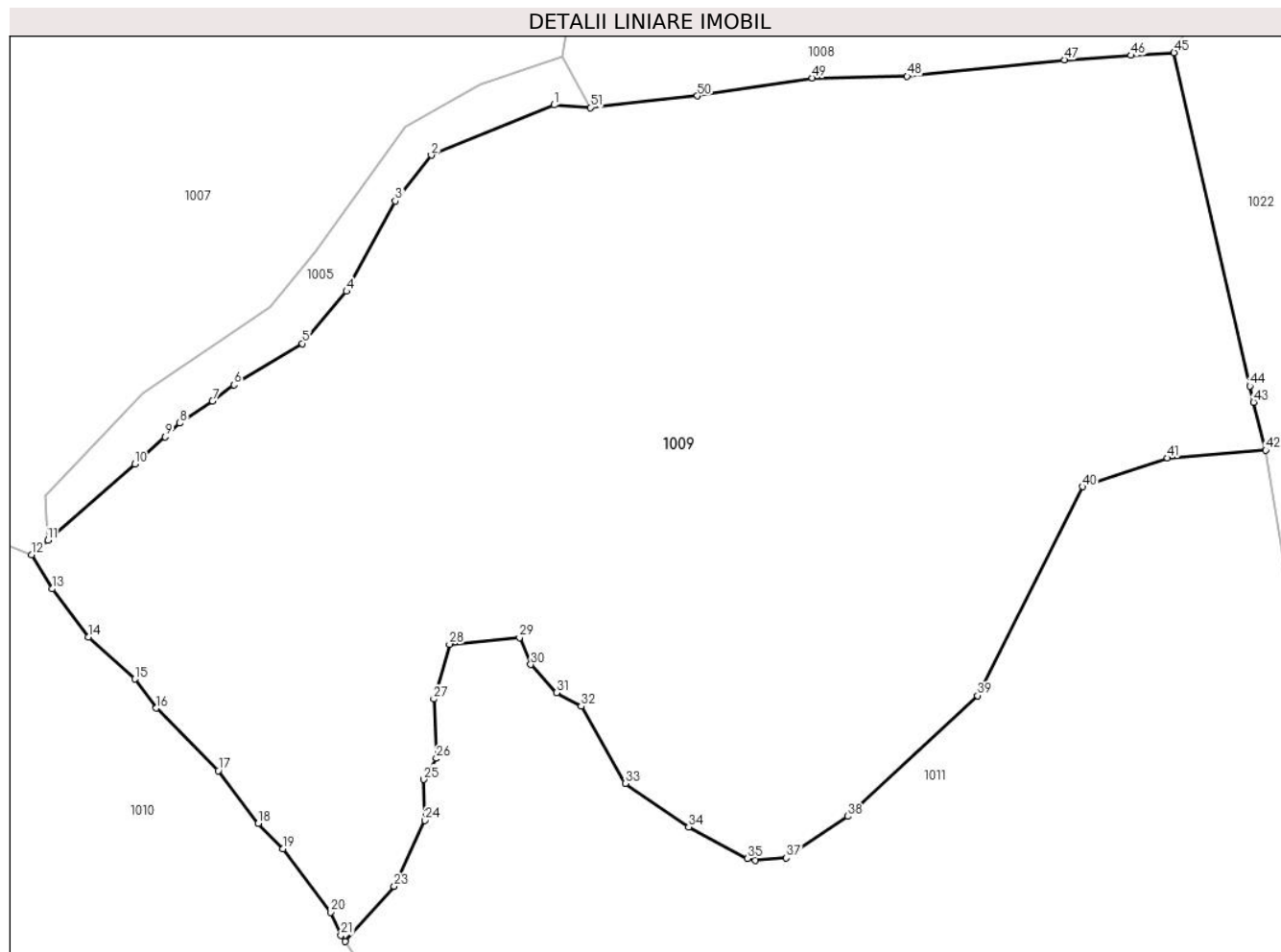
Inscrieri privind dezmembramintele dreptului de proprietate, drepturi reale de garanție și sarcini	Referințe
NU SUNT	

Anexa Nr. 1 La Partea I

Teren

Nr cadastral	Suprafața (mp)*	Observații / Referințe
	10.595	Imobilul s-a format din o parte a PF 40/50, 40/81 a comunei cadastrale Argel.

* Suprafața este determinată în planul de proiecție Stereo 70.



Date referitoare la teren

Crt	Categorie folosință	Intravilan	Suprafața (mp)	Tarla	Parcelă	Nr. topo	Observații / Referințe
1	faneata	DA	6.338	-	-	-	
2	faneata	NU	4.257	-	-	-	

Lungime Segmente

1) Valorile lungimilor segmentelor sunt obținute din proiecție în plan.

Punct început	X / Y	Punct sfârșit	X / Y	Lungime segment	Punct început	X / Y	Punct sfârșit	X / Y	Lungime segment	Punct început	X / Y	Punct sfârșit	X / Y	Lungime segment
1	535.567,004 696.584,849	2	535.551,092 696.578,337	17.193	2	535.551,092 696.578,337	3	535.546,447 696.572,409	7.531	3	535.546,447 696.572,409	4	535.540,125 696.560,722	13.287
4	535.540,125 696.560,722	5	535.534,374 696.553,974	8.866	5	535.534,374 696.553,974	6	535.525,539 696.548,614	10.334	6	535.525,539 696.548,614	7	535.522,753 696.546,542	3.472
7	535.522,753 696.546,542	8	535.518,522 696.543,664	5.117	8	535.518,522 696.543,664	9	535.516,62 696.541,883	2.606	9	535.516,62 696.541,883	10	535.512,664 696.538,402	5.269
10	535.512,664 696.538,402	11	535.501,402 696.528,511	14.989	11	535.501,402 696.528,511	12	535.499,317 696.526,655	2.791	12	535.499,317 696.526,655	13	535.501,959 696.522,214	5.167
13	535.501,959 696.522,214	14	535.506,683 696.515,981	7.821	14	535.506,683 696.515,981	15	535.512,671 696.510,547	8.086	15	535.512,671 696.510,547	16	535.515,463 696.506,779	4.69

Punct început	X / Y	Punct sfârșit	X / Y	Lungime segment	Punct început	X / Y	Punct sfârșit	X / Y	Lungime segment	Punct început	X / Y	Punct sfârșit	X / Y	Lungime segment
16	535.515,463 696.506,779	17	535.523,502 696.498,704	11.394	17	535.523,502 696.498,704	18	535.528,682 696.491,867	8.578	18	535.528,682 696.491,867	19	535.531,854 696.488,569	4.576
19	535.531,854 696.488,569	20	535.538,07 696.480,384	10.278	20	535.538,07 696.480,384	21	535.539,39 696.477,408	3.256	21	535.539,39 696.477,408	22	535.539,926 696.476,591	0.977
22	535.539,926 696.476,591	23	535.546,284 696.483,714	9.548	23	535.546,284 696.483,714	24	535.550,289 696.492,241	9.421	24	535.550,289 696.492,241	25	535.550,125 696.497,553	5.315
25	535.550,125 696.497,553	26	535.551,756 696.500,281	3.178	26	535.551,756 696.500,281	27	535.551,415 696.507,963	7.69	27	535.551,415 696.507,963	28	535.553,436 696.515,066	7.385
28	535.553,436 696.515,066	29	535.562,531 696.515,909	9.134	29	535.562,531 696.515,909	30	535.563,985 696.512,432	3.769	30	535.563,985 696.512,432	31	535.567,304 696.508,774	4.939
31	535.567,304 696.508,774	32	535.570,52 696.507,021	3.663	32	535.570,52 696.507,021	33	535.576,219 696.497,036	11.497	33	535.576,219 696.497,036	34	535.584,447 696.491,415	9.965
34	535.584,447 696.491,415	35	535.592,061 696.487,319	8.646	35	535.592,061 696.487,319	36	535.593,108 696.487,068	1.077	36	535.593,108 696.487,068	37	535.597,076 696.487,413	3.983
37	535.597,076 696.487,413	38	535.605,027 696.492,779	9.592	38	535.605,027 696.492,779	39	535.621,864 696.508,411	22.975	39	535.621,864 696.508,411	40	535.635,48 696.535,452	30.276
40	535.635,48 696.535,452	41	535.646,482 696.539,141	11.604	41	535.646,482 696.539,141	42	535.659,204 696.540,158	12.763	42	535.659,204 696.540,158	43	535.657,641 696.546,37	6.406
43	535.657,641 696.546,37	44	535.657,159 696.548,488	2.172	44	535.657,159 696.548,488	45	535.647,342 696.591,608	44.223	45	535.647,342 696.591,608	46	535.641,77 696.591,251	5.583
46	535.641,77 696.591,251	47	535.633,124 696.590,697	8.664	47	535.633,124 696.590,697	48	535.612,735 696.588,559	20.501	48	535.612,735 696.588,559	49	535.600,46 696.588,345	12.277
49	535.600,46 696.588,345	50	535.585,582 696.586,022	15.058	50	535.585,582 696.586,022	51	535.571,682 696.584,516	13.981	51	535.571,682 696.584,516	1	535.567,004 696.584,849	4.69

** Lungimile segmentelor sunt determinate în planul de proiecție Stereo 70 și sunt rotunjite la 1 milimetru.

*** Distanța dintre puncte este formată din segmente cumulate ce sunt mai mici decât valoarea 1 milimetru.

**DATE DESPRE IMOBILUL NR. 1010**

Oficiul de Cadastru și Publicitate Imobiliară SUCEAVA
Biroul de Cadastru și Publicitate Imobiliară Campulung Moldovenesc

A. Partea I. Descrierea imobilului

TEREN Necunoscut

Adresa: Loc. Argel, Jud. Suceava

Nr. Crt	Nr cadastral Nr. topografic	Suprafața* (mp)	Observații / Referințe
A1	32565	4.561	Sector cadastral:22 Teren neimprejmuit;

B. Partea II. Proprietari și acte

Inscrieri privitoare la dreptul de proprietate și alte drepturi reale		Referințe
10994 / 03/07/2024		
Act Notarial nr. 1348 contract de vanzare, din 02/07/2024 emis de SCRABA LUMINITA ANA MARIA;		
B7	Intabulare, drept de PROPRIETATE, dobandit prin Conventie, cota actuala 1/1 1) CHAR VASILE 2) CHAR VIRGINIA-ELENA, in devalmasie	A1

C. Partea III. SARCINI .

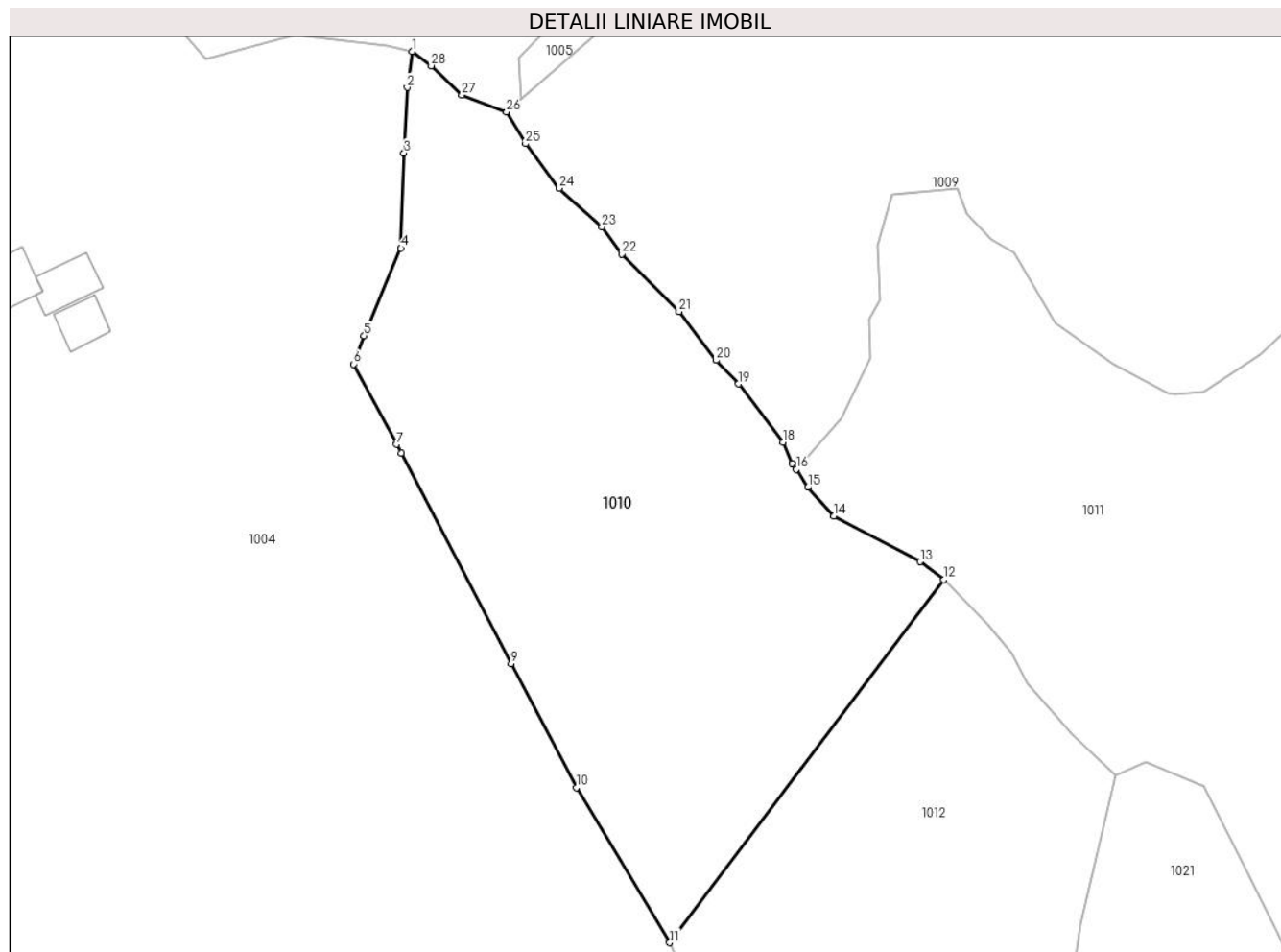
Inscrieri privind dezmembramintele dreptului de proprietate, drepturi reale de garanție și sarcini	Referințe
NU SUNT	

Anexa Nr. 1 La Partea I

Teren

Nr cadastral	Suprafața (mp)*	Observații / Referințe
32565	4.561	

* Suprafața este determinată în planul de proiecție Stereo 70.



Date referitoare la teren

Crt	Categorie folosință	Intravilan	Suprafața (mp)	Tarla	Parcelă	Nr. topo	Observații / Referințe
1	faneata	DA	964	-	-	-	Teren intravilan împrejmuit parțial cu gard
2	faneata	NU	3.597	-	-	-	

Lungime Segmente

1) Valorile lungimilor segmentelor sunt obținute din proiecție în plan.

Punct început	X / Y	Punct sfârșit	X / Y	Lungime segment (** (m)
1	535.486,024 696.535,156	2	535.485,36 696.530,113	5.087
3	535.484,9 696.520,912	4	535.484,48 696.507,583	13.336
5	535.479,306 696.495,287	6	535.477,822 696.491,35	4.207
7	535.483,869 696.480,092	8	535.484,519 696.478,887	1.369

Punct început	X / Y	Punct sfârșit	X / Y	Lungime segment (** (m)
2	535.485,36 696.530,113	3	535.484,9 696.520,912	9.212
4	535.484,48 696.507,583	5	535.479,306 696.495,287	13.34
6	535.477,822 696.491,35	7	535.483,869 696.480,092	12.779
8	535.484,519 696.478,887	9	535.499,923 696.449,378	33.288

Punct început	X / Y	Punct sfârșit	X / Y	Lungime segment (** (m)
9	535.499,923 696.449,378	10	535.509,07 696.431,973	19.662
11	535.522,178 696.410,242	12	535.560,653 696.461,115	63.784
13	535.557,322 696.463,633	14	535.545,227 696.470,051	13.692
15	535.541,587 696.474,061	16	535.539,926 696.476,591	3.027
17	535.539,39 696.477,408	18	535.538,07 696.480,384	3.256
19	535.531,854 696.488,569	20	535.528,682 696.491,867	4.576
21	535.523,502 696.498,704	22	535.515,463 696.506,779	11.394
23	535.512,671 696.510,547	24	535.506,683 696.515,981	8.086
25	535.501,959 696.522,214	26	535.499,317 696.526,655	5.167
27	535.493,046 696.529,04	28	535.488,744 696.533,139	5.942

Punct început	X / Y	Punct sfârșit	X / Y	Lungime segment (** (m)
10	535.509,07 696.431,973	11	535.522,178 696.410,242	25.378
12	535.560,653 696.461,115	13	535.557,322 696.463,633	4.176
14	535.545,227 696.470,051	15	535.541,587 696.474,061	5.416
16	535.539,926 696.476,591	17	535.539,39 696.477,408	0.977
18	535.538,07 696.480,384	19	535.531,854 696.488,569	10.278
20	535.528,682 696.491,867	21	535.523,502 696.498,704	8.578
22	535.515,463 696.506,779	23	535.512,671 696.510,547	4.69
24	535.506,683 696.515,981	25	535.501,959 696.522,214	7.821
26	535.499,317 696.526,655	27	535.493,046 696.529,04	6.709
28	535.488,744 696.533,139	1	535.486,024 696.535,156	3.386

** Lungimile segmentelor sunt determinate în planul de proiecție Stereo 70 și sunt rotunjite la 1 milimetru.

*** Distanța dintre puncte este formată din segmente cumulate ce sunt mai mici decât valoarea 1 milimetru.

**DATE DESPRE IMOBILUL NR. 1011**

Oficiul de Cadastru și Publicitate Imobiliară SUCEAVA
Biroul de Cadastru și Publicitate Imobiliară Campulung Moldovenesc

A. Partea I. Descrierea imobilului

TEREN Necunoscut

Adresa: Loc. Argel, Jud. Suceava

Nr. Crt	Nr cadastral Nr. topografic	Suprafața* (mp)	Observații / Referințe
A1		12.520	Sector cadastral:22 Teren imprejmuit; Imobilul s-a format din o parte a PF 40/81, 40/82 a comunei cadastrale Argel.

B. Partea II. Proprietari și acte

Inscrieri privitoare la dreptul de proprietate și alte drepturi reale		Referințe
/		
Act Normativ nr. 7, din 13/03/1996 emis de PARLAMENTUL ROMANIEI;		
B1	Intabulare, drept de PROPRIETATE, dobandit prin Lege, cota actuala 1/1 1) NEIDENTIFICAT NEIDENTIFICAT	A1
Act Administrativ nr. 33, din 10/12/2024 emis de PRIMĂRIA MOLDOVIȚA;		
B2	Se notează posesia faptică. 1) VÎNTU CONSTANTIN	A1

C. Partea III. SARCINI .

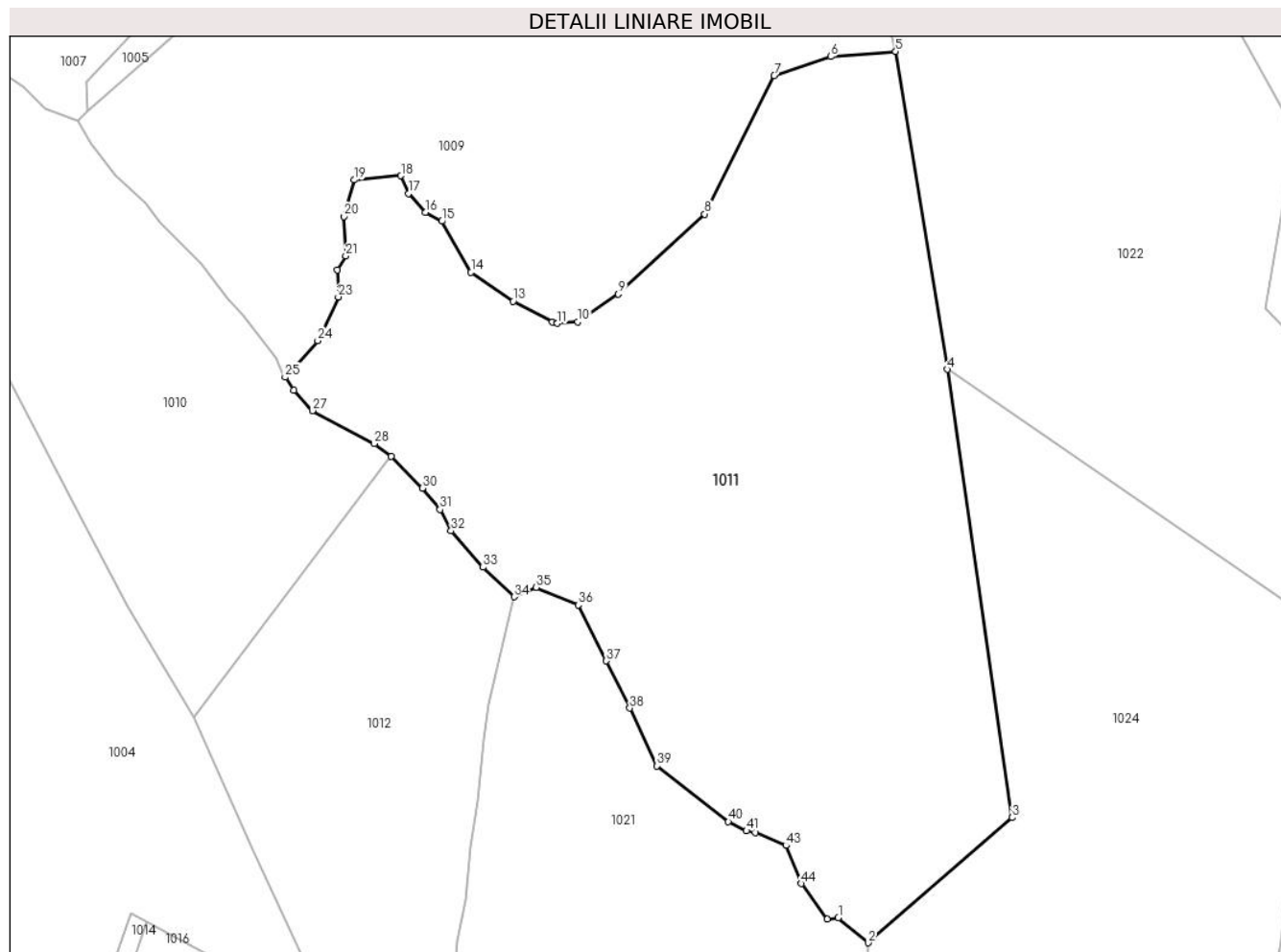
Inscrieri privind dezmembramintele dreptului de proprietate, drepturi reale de garanție și sarcini	Referințe
NU SUNT	

Anexa Nr. 1 La Partea I

Teren

Nr cadastral	Suprafața (mp)*	Observații / Referințe
	12.520	Imobilul s-a format din o parte a PF 40/81, 40/82 a comunei cadastrale Argel.

* Suprafața este determinată în planul de proiecție Stereo 70.



Date referitoare la teren

Crt	Categorie folosință	Intravilan	Suprafața (mp)	Tarla	Parcelă	Nr. topo	Observații / Referințe
1	pasune	DA	406	-	-	-	
2	pasune	NU	12.114	-	-	-	

Lungime Segmente

1) Valorile lungimilor segmentelor sunt obținute din proiecție în plan.

Punct început	X / Y	Punct sfârșit	X / Y	Lungime segment	Punct început	X / Y	Punct sfârșit	X / Y	Lungime segment	Punct început	X / Y	Punct sfârșit	X / Y	Lungime segment
1	535.647,986 696.371,067	2	535.653,824 696.366,208	7.596	2	535.653,824 696.366,208	3	535.681,956 696.390,649	37.26 6	3	535.681,956 696.390,649	4	535.669,243 696.478,104	88.37 4
4	535.669,243 696.478,104	5	535.659,204 696.540,158	62.86 1	5	535.659,204 696.540,158	6	535.646,482 696.539,141	12.76 3	6	535.646,482 696.539,141	7	535.635,48 696.535,452	11.60 4
7	535.635,48 696.535,452	8	535.621,864 696.508,411	30.27 6	8	535.621,864 696.508,411	9	535.605,027 696.492,779	22.97 5	9	535.605,027 696.492,779	10	535.597,076 696.487,413	9.592
10	535.597,076 696.487,413	11	535.593,108 696.487,068	3.983	11	535.593,108 696.487,068	12	535.592,061 696.487,319	1.077	12	535.592,061 696.487,319	13	535.584,447 696.491,415	8.646
13	535.584,447 696.491,415	14	535.576,219 696.497,036	9.965	14	535.576,219 696.497,036	15	535.570,52 696.507,021	11.49 7	15	535.570,52 696.507,021	16	535.567,304 696.508,774	3.663

Punct început	X / Y	Punct sfârșit	X / Y	Lungime segment	Punct început	X / Y	Punct sfârșit	X / Y	Lungime segment	Punct început	X / Y	Punct sfârșit	X / Y	Lungime segment
16	535.567,304 696.508,774	17	535.563,985 696.512,432	4.939	17	535.563,985 696.512,432	18	535.562,531 696.515,909	3.769	18	535.562,531 696.515,909	19	535.553,436 696.515,066	9.134
19	535.553,436 696.515,066	20	535.551,415 696.507,963	7.385	20	535.551,415 696.507,963	21	535.551,756 696.500,281	7.69	21	535.551,756 696.500,281	22	535.550,125 696.497,553	3.178
22	535.550,125 696.497,553	23	535.550,289 696.492,241	5.315	23	535.550,289 696.492,241	24	535.546,284 696.483,714	9.421	24	535.546,284 696.483,714	25	535.539,926 696.476,591	9.548
25	535.539,926 696.476,591	26	535.541,587 696.474,061	3.027	26	535.541,587 696.474,061	27	535.545,227 696.470,051	5.416	27	535.545,227 696.470,051	28	535.557,322 696.463,633	13.692
28	535.557,322 696.463,633	29	535.560,653 696.461,115	4.176	29	535.560,653 696.461,115	30	535.566,724 696.454,902	8.687	30	535.566,724 696.454,902	31	535.570,193 696.450,748	5.412
31	535.570,193 696.450,748	32	535.572,325 696.446,615	4.65	32	535.572,325 696.446,615	33	535.578,602 696.439,489	9.496	33	535.578,602 696.439,489	34	535.584,685 696.433,706	8.393
34	535.584,685 696.433,706	35	535.588,986 696.435,581	4.692	35	535.588,986 696.435,581	36	535.597,196 696.432,129	8.906	36	535.597,196 696.432,129	37	535.602,634 696.421,222	12.187
37	535.602,634 696.421,222	38	535.607,258 696.412,009	10.308	38	535.607,258 696.412,009	39	535.612,575 696.400,74	12.46	39	535.612,575 696.400,74	40	535.626,487 696.389,853	17.666
40	535.626,487 696.389,853	41	535.630,059 696.388,037	4.007	41	535.630,059 696.388,037	42	535.631,762 696.387,684	1.739	42	535.631,762 696.387,684	43	535.637,784 696.385,182	6.521
43	535.637,784 696.385,182	44	535.640,769 696.377,765	7.995	44	535.640,769 696.377,765	45	535.645,821 696.370,792	8.611	45	535.645,821 696.370,792	1	535.647,986 696.371,067	2.182

** Lungimile segmentelor sunt determinate în planul de proiecție Stereo 70 și sunt rotunjite la 1 milimetru.

*** Distanța dintre puncte este formată din segmente cumulate ce sunt mai mici decât valoarea 1 milimetru.

**DATE DESPRE IMOBILUL NR. 1012**

Oficiul de Cadastru și Publicitate Imobiliară SUCEAVA
Biroul de Cadastru și Publicitate Imobiliară Campulung Moldovenesc

A. Partea I. Descrierea imobilului

TEREN Extravilan

Adresa: Jud. Suceava

Nr. Crt	Nr cadastral Nr. topografic	Suprafața* (mp)	Observații / Referințe
A1	32566	4.588	Sector cadastral:22 Teren neimprejmuit;

B. Partea II. Proprietari și acte

Inscrieri privitoare la dreptul de proprietate și alte drepturi reale		Referințe
887 / 25/01/2016		
Act Notarial nr. 116, din 22/01/2016 emis de SCRABA LUMINITA ANA MARIA;		
B3	Intabulare, drept de PROPRIETATEca bun comun, dobandit prin Conventie, cota actuala 1/1 1) CHAR VASILE 2) CHAR VIRGINIA-ELENA	A1

C. Partea III. SARCINI .

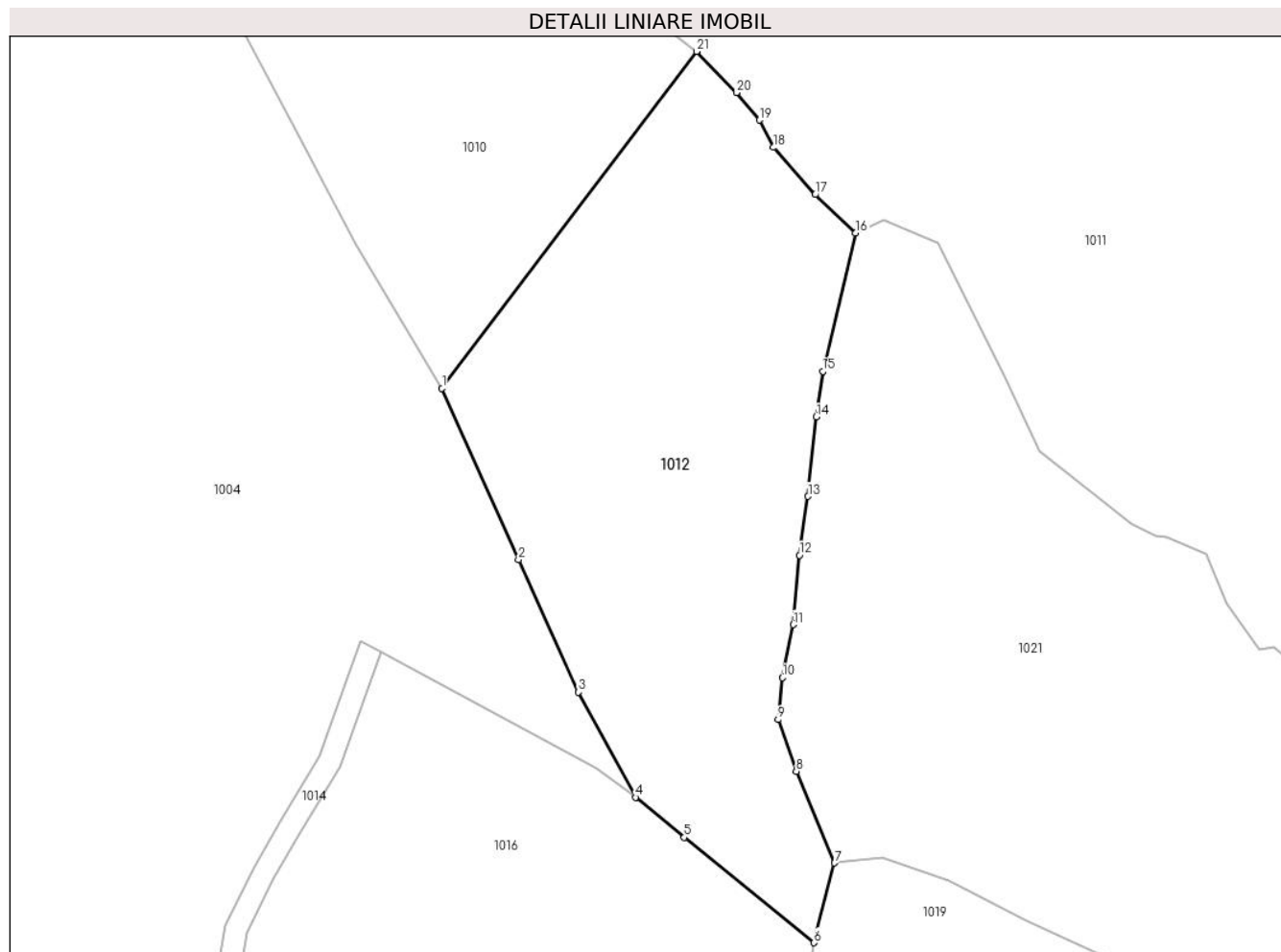
Inscrieri privind dezmembramintele dreptului de proprietate, drepturi reale de garanție și sarcini	Referințe
NU SUNT	

Anexa Nr. 1 La Partea I

Teren

Nr cadastral	Suprafața (mp)*	Observații / Referințe
32566	4.588	

* Suprafața este determinată în planul de proiecție Stereo 70.



Date referitoare la teren

Crt	Categorie folosință	Intra vilan	Suprafața (mp)	Tarla	Parcelă	Nr. topo	Observații / Referințe
1	faneata	NU	4.588	-	-	-	Teren intravilan împrejmuit parțial cu gard

Lungime Segmente

1) Valorile lungimilor segmentelor sunt obținute din proiecție în plan.

Punct început	X / Y	Punct sfârșit	X / Y	Lungime segment (** (m))
1	535.522,178 696.410,242	2	535.533,736 696.384,332	28.371
3	535.542,813 696.364,352	4	535.551,452 696.348,448	18.099
5	535.558,819 696.342,395	6	535.578,433 696.326,485	25.255
7	535.581,53 696.338,54	8	535.575,733 696.352,396	15.02
9	535.572,982 696.360,186	10	535.573,645 696.366,522	6.371

Punct început	X / Y	Punct sfârșit	X / Y	Lungime segment (** (m))
2	535.533,736 696.384,332	3	535.542,813 696.364,352	21.945
4	535.551,452 696.348,448	5	535.558,819 696.342,395	9.535
6	535.578,433 696.326,485	7	535.581,53 696.338,54	12.446
8	535.575,733 696.352,396	9	535.572,982 696.360,186	8.261
10	535.573,645 696.366,522	11	535.575,294 696.374,538	8.184

Punct început	X / Y	Punct sfârșit	X / Y	Lungime segment (** (m)
11	535.575,294 696.374,538	12	535.576,232 696.385,025	10.529
13	535.577,525 696.393,917	14	535.578,795 696.405,908	12.058
15	535.579,755 696.412,803	16	535.584,685 696.433,706	21.477
17	535.578,602 696.439,489	18	535.572,325 696.446,615	9.496
19	535.570,193 696.450,748	20	535.566,724 696.454,902	5.412
21	535.560,653 696.461,115	1	535.522,178 696.410,242	63.784

Punct început	X / Y	Punct sfârșit	X / Y	Lungime segment (** (m)
12	535.576,232 696.385,025	13	535.577,525 696.393,917	8.986
14	535.578,795 696.405,908	15	535.579,755 696.412,803	6.962
16	535.584,685 696.433,706	17	535.578,602 696.439,489	8.393
18	535.572,325 696.446,615	19	535.570,193 696.450,748	4.65
20	535.566,724 696.454,902	21	535.560,653 696.461,115	8.687

** Lungimile segmentelor sunt determinate în planul de proiecție Stereo 70 și sunt rotunjite la 1 milimetru.

*** Distanța dintre puncte este formată din segmente cumulate ce sunt mai mici decât valoarea 1 milimetru.

**DATE DESPRE IMOBILUL NR. 1013**

Oficiul de Cadastru și Publicitate Imobiliară SUCEAVA
Biroul de Cadastru și Publicitate Imobiliară Campulung Moldovenesc

A. Partea I. Descrierea imobilului

TEREN Extravilan

Adresa: Jud. Suceava

Nr. Crt	Nr cadastral Nr. topografic	Suprafața* (mp)	Observații / Referințe
A1	35504	3.388	Sector cadastral:22 Teren neimprejmuit;

B. Partea II. Proprietari și acte

Inscrieri privitoare la dreptul de proprietate și alte drepturi reale	Referințe
12358 / 24/07/2023	
Act Notarial nr. 597, din 16/03/2023 emis de BIN SCRABA LUMINITA ANA MARIA (act administrativ nr 1976 din 13.03.2023, emis de Comuna Moldovita);	
B2	A1
se notează POSESIA asupra imobilului, ca bun comun în devălmășie	
1) CHAR VASILE	
2) CHAR VIRGINIA-ELENA	
OBSERVATII: pozitie transcrisa din CF 35388/Moldovita, inscrisa prin incheierea nr. 5225 din 05/04/2023;	
/	
Act Normativ nr. 7, din 13/03/1996 emis de PARLAMENTUL ROMANIEI;	
B3	A1
Intabulare, drept de PROPRIETATE, dobandit prin Lege, cota actuala 1/1	
1) NEIDENTIFICAT NEIDENTIFICAT	

C. Partea III. SARCINI .

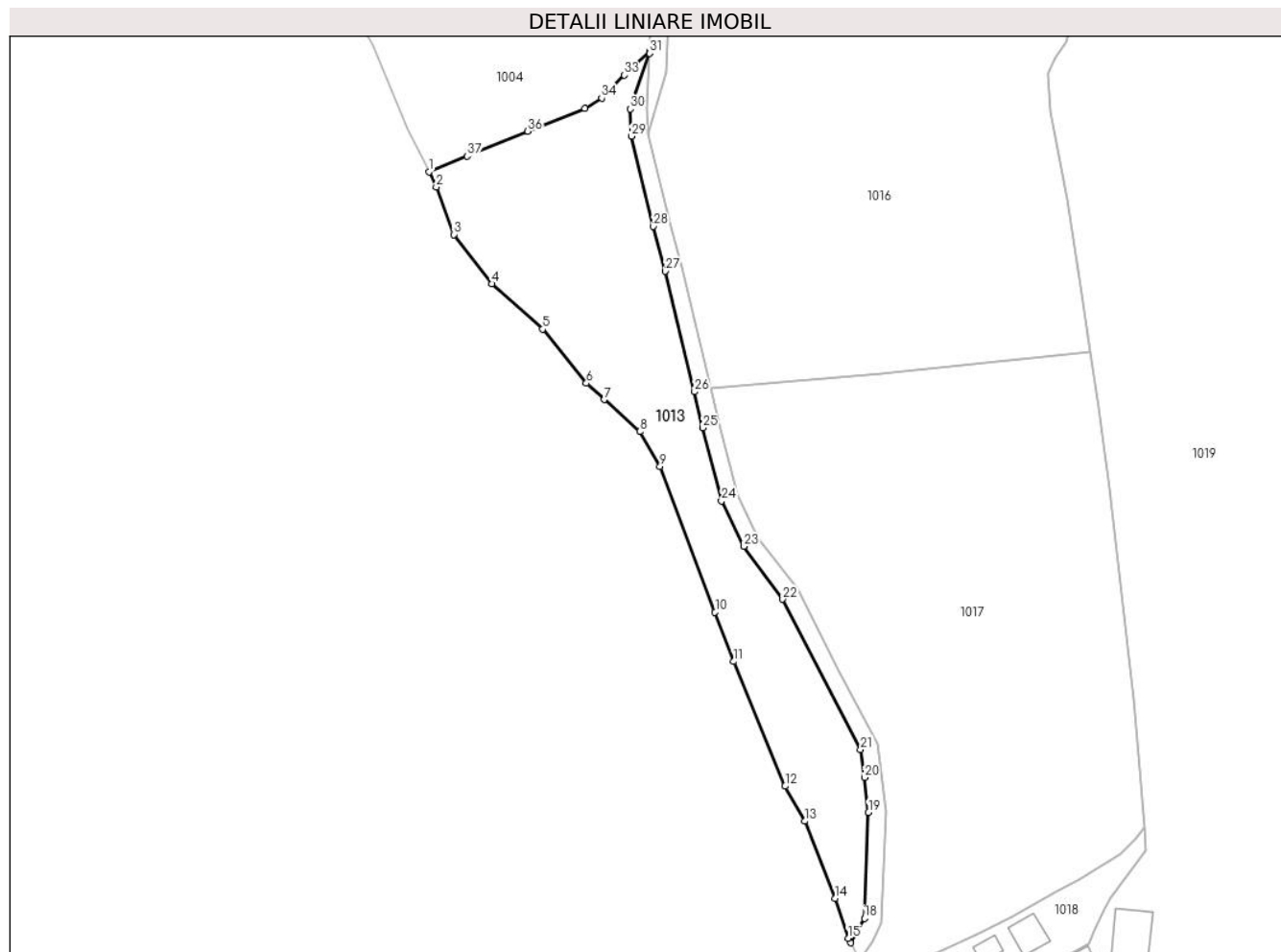
Inscrieri privind dezmembramintele dreptului de proprietate, drepturi reale de garanție și sarcini	Referințe
NU SUNT	

Anexa Nr. 1 La Partea I

Teren

Nr cadastral	Suprafața (mp)*	Observații / Referințe
35504	3.388	

* Suprafața este determinată în planul de proiecție Stereo 70.



Date referitoare la teren

Crt	Categorie folosință	Intravilan	Suprafața (mp)	Tarla	Parcelă	Nr. topo	Observații / Referințe
1	faneata	NU	3.388	-	-	-	

Lungime Segmente

1) Valorile lungimilor segmentelor sunt obținute din proiecție în plan.

Punct început	X / Y	Punct sfârșit	X / Y	Lungime segment (** (m)
1	535.440,876 696.264,063	2	535.442,382 696.260,95	3.458
3	535.445,941 696.251,248	4	535.453,755 696.241,196	12.732
5	535.464,105 696.231,931	6	535.473,06 696.220,891	14.215
7	535.476,741 696.217,561	8	535.483,988 696.211,005	9.772
9	535.488,107 696.203,889	10	535.499,368 696.174,148	31.802

Punct început	X / Y	Punct sfârșit	X / Y	Lungime segment (** (m)
2	535.442,382 696.260,95	3	535.445,941 696.251,248	10.334
4	535.453,755 696.241,196	5	535.464,105 696.231,931	13.891
6	535.473,06 696.220,891	7	535.476,741 696.217,561	4.964
8	535.483,988 696.211,005	9	535.488,107 696.203,889	8.222
10	535.499,368 696.174,148	11	535.503,193 696.164,076	10.774

Punct început	X / Y	Punct sfârșit	X / Y	Lungime segment (** (m)
11	535.503,193 696.164,076	12	535.513,71 696.138,635	27.529
13	535.517,739 696.131,449	14	535.523,899 696.115,701	16.91
15	535.526,603 696.107,536	16	535.527,057 696.106,642	1.003
17	535.528,469 696.108,837	18	535.529,902 696.111,618	3.128
19	535.530,734 696.133,22	20	535.529,893 696.140,383	7.212
21	535.529,145 696.146,102	22	535.513,212 696.176,796	34.583
23	535.505,279 696.187,581	24	535.500,684 696.196,843	10.339
25	535.496,833 696.211,776	26	535.495,187 696.219,168	7.573
27	535.489,233 696.243,789	28	535.486,74 696.252,915	9.46
29	535.482,286 696.271,342	30	535.482,032 696.276,892	5.556
31	535.485,93 696.288,271	32	535.485,945 696.288,652	0.381
33	535.480,831 696.283,822	34	535.476,197 696.279,103	6.614
35	535.472,72 696.276,991	36	535.461,086 696.272,367	12.519
37	535.448,701 696.267,262	1	535.440,876 696.264,063	8.454

Punct început	X / Y	Punct sfârșit	X / Y	Lungime segment (** (m)
12	535.513,71 696.138,635	13	535.517,739 696.131,449	8.238
14	535.523,899 696.115,701	15	535.526,603 696.107,536	8.601
16	535.527,057 696.106,642	17	535.528,469 696.108,837	2.61
18	535.529,902 696.111,618	19	535.530,734 696.133,22	21.618
20	535.529,893 696.140,383	21	535.529,145 696.146,102	5.768
22	535.513,212 696.176,796	23	535.505,279 696.187,581	13.388
24	535.500,684 696.196,843	25	535.496,833 696.211,776	15.422
26	535.495,187 696.219,168	27	535.489,233 696.243,789	25.331
28	535.486,74 696.252,915	29	535.482,286 696.271,342	18.958
30	535.482,032 696.276,892	31	535.485,93 696.288,271	12.028
32	535.485,945 696.288,652	33	535.480,831 696.283,822	7.034
34	535.476,197 696.279,103	35	535.472,72 696.276,991	4.068
36	535.461,086 696.272,367	37	535.448,701 696.267,262	13.396

** Lungimile segmentelor sunt determinate în planul de proiecție Stereo 70 și sunt rotunjite la 1 milimetru.

*** Distanța dintre puncte este formată din segmente cumulate ce sunt mai mici decât valoarea 1 milimetru.

**DATE DESPRE IMOBILUL NR. 1014**

Oficiul de Cadastru și Publicitate Imobiliară SUCEAVA
 Biroul de Cadastru și Publicitate Imobiliară Campulung Moldovenesc

A. Partea I. Descrierea imobilului

TEREN Extravilan

Adresa: Jud. Suceava

Nr. Crt	Nr cadastral Nr. topografic	Suprafața* (mp)	Observații / Referințe
A1	35516	346	Sector cadastral:22 Teren neimpregmuit;

B. Partea II. Proprietari și acte

Inscrieri privitoare la dreptul de proprietate și alte drepturi reale	Referințe
12356 / 24/07/2023	
Act Notarial nr. Contract de vanzare autentificat sub nr. 2366, din 05/12/2022 emis de TARAN LILIANA;	
B2	Intabulare, drept de PROPRIETATE bun comun, in devalmasie, dobandit prin Conventie, cota actuala 1/2
	1) VICOL ANDREI 2) VICOL ALEXANDRA-MĂDĂLINA
	<i>OBSERVATII: pozitie transcrisa din CF 31521/Moldovita, inscrisa prin incheierea nr. 19603 din 07/12/2022;</i>
12357 / 24/07/2023	
Act Notarial nr. contract de schimb nr. 2246, din 20/07/2023 emis de NP ROTARU RAUL- GABRIEL;	
B3	Intabulare, drept de PROPRIETATE bun comun, in devalmasie, dobandit prin Conventie, cota actuala 1/2
	1) CHAR VASILE 2) CHAR VIRGINIA-ELENA

C. Partea III. SARCINI .

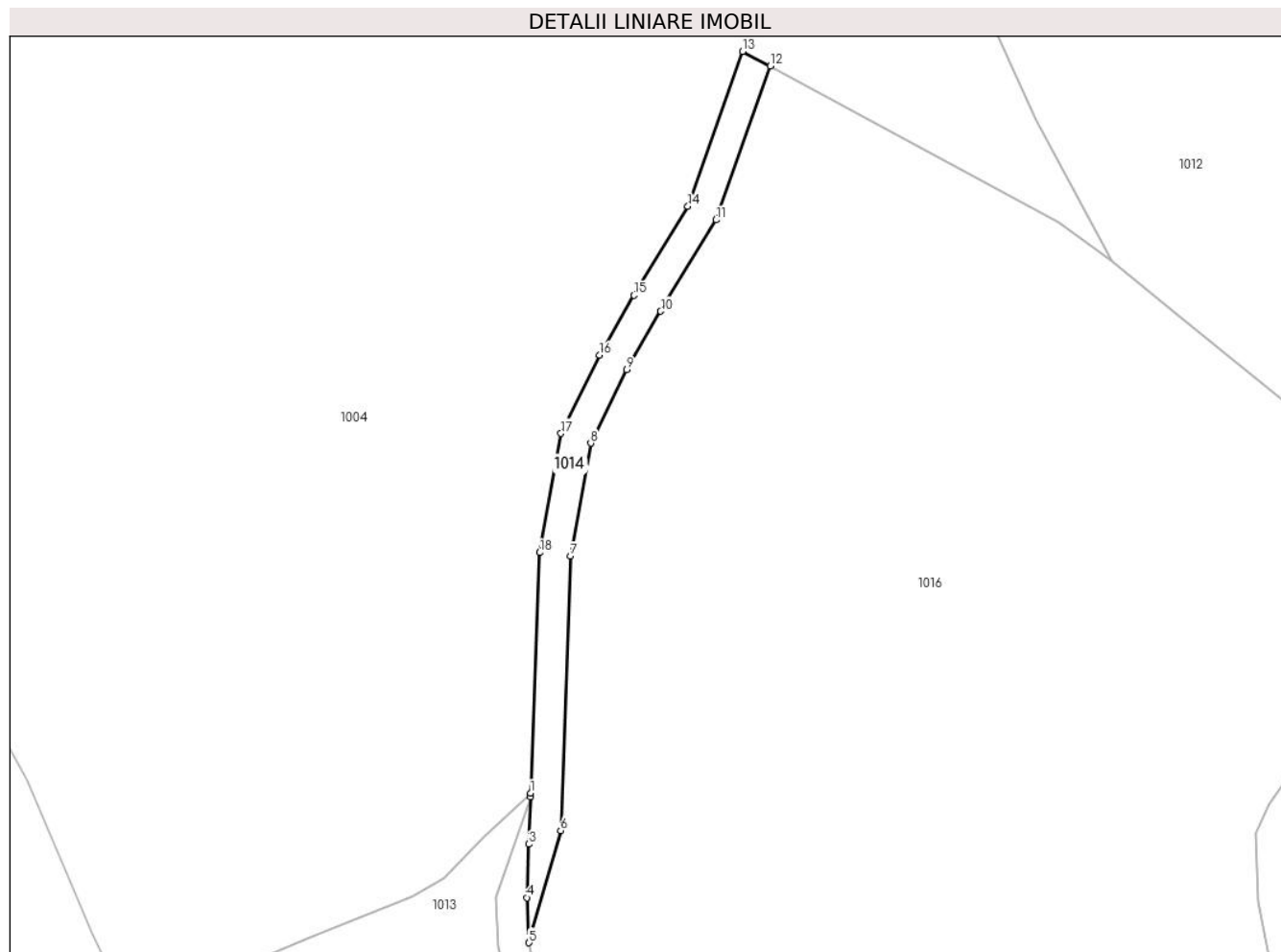
Inscrieri privind dezmembramintele dreptului de proprietate, drepturi reale de garanție și sarcini	Referințe
NU SUNT	

Anexa Nr. 1 La Partea I

Teren

Nr cadastral	Suprafața (mp)*	Observații / Referințe
35516	346	

* Suprafața este determinată în planul de proiecție Stereo 70.



Date referitoare la teren

Crt	Categorie folosință	Intra vilan	Suprafața (mp)	Tarla	Parcelă	Nr. topo	Observații / Referințe
1	faneata	NU	346	-	-	-	

Lungime Segmente

1) Valorile lungimilor segmentelor sunt obținute din proiecție în plan.

Punct început	X / Y	Punct sfârșit	X / Y	Lungime segment (** (m)
1	535.485,945 696.288,652	2	535.485,93 696.288,271	0.381
2	535.485,93 696.288,271	3	535.485,727 696.282,928	5.347
3	535.485,727 696.282,928	4	535.485,535 696.276,916	6.015
4	535.485,535 696.276,916	5	535.485,767 696.271,838	5.083
5	535.485,767 696.271,838	6	535.489,344 696.284,456	13.115

Punct început	X / Y	Punct sfârșit	X / Y	Lungime segment (** (m)
6	535.489,344 696.284,456	7	535.490,462 696.315,323	30.887
7	535.490,462 696.315,323	8	535.492,723 696.328,008	12.885
8	535.492,723 696.328,008	9	535.496,795 696.336,26	9.202
9	535.496,795 696.336,26	10	535.500,6 696.342,845	7.605
10	535.500,6 696.342,845	11	535.506,826 696.353,12	12.014
11	535.506,826 696.353,12	12	535.512,954 696.370,407	18.341
12	535.512,954 696.370,407	13	535.509,826 696.372,058	3.537
13	535.509,826 696.372,058	14	535.503,647 696.354,627	18.494
14	535.503,647 696.354,627	15	535.497,588 696.344,628	11.692
15	535.497,588 696.344,628	16	535.493,707 696.337,912	7.757
16	535.493,707 696.337,912	17	535.489,364 696.329,111	9.814
17	535.489,364 696.329,111	18	535.486,974 696.315,698	13.624
18	535.486,974 696.315,698	1	535.485,945 696.288,652	27.066

** Lungimile segmentelor sunt determinate în planul de proiecție Stereo 70 și sunt rotunjite la 1 milimetru.

*** Distanța dintre puncte este formată din segmente cumulate ce sunt mai mici decât valoarea 1 milimetru.

**DATE DESPRE IMOBILUL NR. 1015**

Oficiul de Cadastru și Publicitate Imobiliară SUCEAVA
Biroul de Cadastru și Publicitate Imobiliară Campulung Moldovenesc

A. Partea I. Descrierea imobilului

TEREN Necunoscut

Adresa: Loc. Argel, Jud. Suceava

Nr. Crt	Nr cadastral Nr. topografic	Suprafața* (mp)	Observații / Referințe
A1	35505	660	Sector cadastral:22 Teren neimprejmuit;

B. Partea II. Proprietari și acte

Inscrieri privitoare la dreptul de proprietate și alte drepturi reale	Referințe
12358 / 24/07/2023	
Act Notarial nr. 597, din 16/03/2023 emis de BIN SCRABA LUMINITA ANA MARIA (act administrativ nr 1976 din 13.03.2023, emis de Comuna Moldovita);	
B2	A1
se notează POSESIA asupra imobilului, ca bun comun în devălmășie	
1) CHAR VASILE	
2) CHAR VIRGINIA-ELENA, soți, asupra cotei de 1/2 părți	
<i>OBSERVATII: pozitie transcrisa din CF 35388/Moldovita, inscrisa prin incheierea nr. 5225 din 05/04/2023;</i>	
12359 / 24/07/2023	
Act Notarial nr. 2246, din 20/07/2023 emis de ROTARU RAUL- GABRIEL;	
B3	A1
se notează POSESIA asupra imobilului, ca bun comun în devălmășie, asupra cotei de 1/2 părți	
1) VICOL ANDREI	
2) VICOL ALEXANDRA-MĂDĂLINA	
/	
Act Normativ nr. 7, din 13/03/1996 emis de PARLAMENTUL ROMANIEI;	
B4	A1
Intabulare, drept de PROPRIETATE, dobandit prin Lege, cota actuala 1/1	
1) NEIDENTIFICAT NEIDENTIFICAT	

C. Partea III. SARCINI .

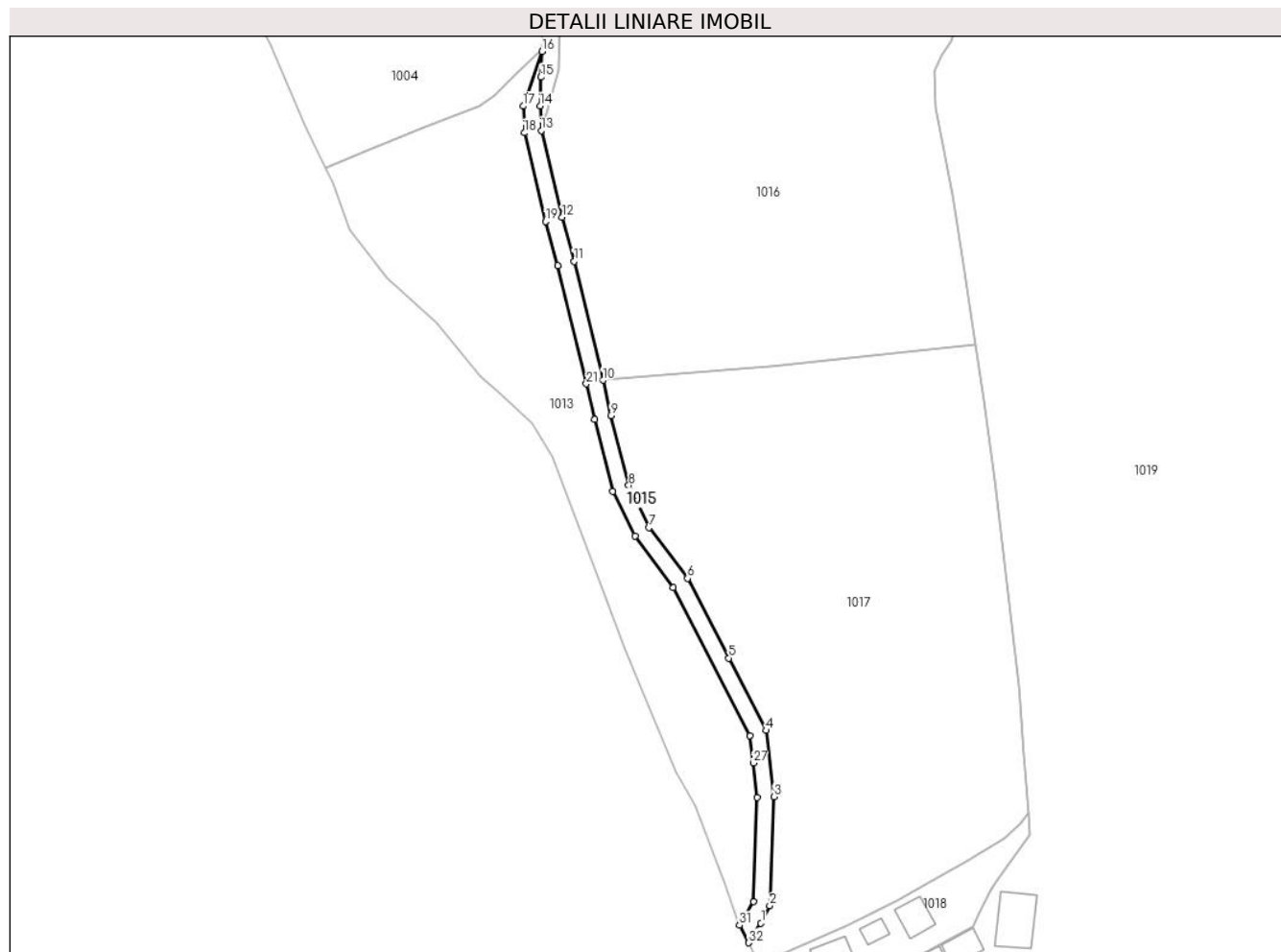
Inscrieri privind dezmembramintele dreptului de proprietate, drepturi reale de garanție și sarcini	Referințe
NU SUNT	

Anexa Nr. 1 La Partea I

Teren

Nr cadastral	Suprafața (mp)*	Observații / Referințe
35505	660	

* Suprafața este determinată în planul de proiecție Stereo 70.



Date referitoare la teren

Crt	Categorie folosință	Intravilan	Suprafața (mp)	Tarla	Parcelă	Nr. topo	Observații / Referințe
1	faneata	DA	2	-	-	-	
2	faneata	NU	658	-	-	-	

Lungime Segmente

1) Valorile lungimilor segmentelor sunt obținute din proiecție în plan.

Punct început	X / Y	Punct sfârșit	X / Y	Lungime segment (** (m)	Punct început	X / Y	Punct sfârșit	X / Y	Lungime segment (** (m)
1	535.531,503 696.107,086	2	535.533,337 696.110,721	4.071	2	535.533,337 696.110,721	3	535.534,242 696.133,368	22.665
3	535.534,242 696.133,368	4	535.532,543 696.147,149	13.885	4	535.532,543 696.147,149	5	535.524,799 696.162,187	16.915
5	535.524,799 696.162,187	6	535.516,209 696.178,757	18.664	6	535.516,209 696.178,757	7	535.508,213 696.189,302	13.234
7	535.508,213 696.189,302	8	535.503,986 696.198,052	9.718	8	535.503,986 696.198,052	9	535.500,236 696.212,593	15.017

Punct început	X / Y	Punct sfârșit	X / Y	Lungime segment (** (m)
9	535.500,236 696.212,593	10	535.498,603 696.219,929	7.516
11	535.492,623 696.244,662	12	535.490,13 696.253,788	9.46
13	535.485,767 696.271,838	14	535.485,535 696.276,916	5.083
15	535.485,727 696.282,928	16	535.485,93 696.288,271	5.347
17	535.482,032 696.276,892	18	535.482,286 696.271,342	5.556
19	535.486,74 696.252,915	20	535.489,233 696.243,789	9.46
21	535.495,187 696.219,168	22	535.496,833 696.211,776	7.573
23	535.500,684 696.196,843	24	535.505,279 696.187,581	10.339
25	535.513,212 696.176,796	26	535.529,145 696.146,102	34.583
27	535.529,893 696.140,383	28	535.530,734 696.133,22	7.212
29	535.529,902 696.111,618	30	535.528,469 696.108,837	3.128
31	535.527,057 696.106,642	32	535.528,895 696.103,027	4.055

Punct început	X / Y	Punct sfârșit	X / Y	Lungime segment (** (m)
10	535.498,603 696.219,929	11	535.492,623 696.244,662	25.446
12	535.490,13 696.253,788	13	535.485,767 696.271,838	18.57
14	535.485,535 696.276,916	15	535.485,727 696.282,928	6.015
16	535.485,93 696.288,271	17	535.482,032 696.276,892	12.028
18	535.482,286 696.271,342	19	535.486,74 696.252,915	18.958
20	535.489,233 696.243,789	21	535.495,187 696.219,168	25.331
22	535.496,833 696.211,776	23	535.500,684 696.196,843	15.422
24	535.505,279 696.187,581	25	535.513,212 696.176,796	13.388
26	535.529,145 696.146,102	27	535.529,893 696.140,383	5.768
28	535.530,734 696.133,22	29	535.529,902 696.111,618	21.618
30	535.528,469 696.108,837	31	535.527,057 696.106,642	2.61
32	535.528,895 696.103,027	1	535.531,503 696.107,086	4.825

** Lungimile segmentelor sunt determinate în planul de proiecție Stereo 70 și sunt rotunjite la 1 milimetru.

*** Distanța dintre puncte este formată din segmente cumulate ce sunt mai mici decât valoarea 1 milimetru.

**DATE DESPRE IMOBILUL NR. 1016**

Oficiul de Cadastru și Publicitate Imobiliară SUCEAVA
Biroul de Cadastru și Publicitate Imobiliară Campulung Moldovenesc

A. Partea I. Descrierea imobilului

TEREN Extravilan

Adresa: Jud. Suceava

Nr. Crt	Nr cadastral Nr. topografic	Suprafața* (mp)	Observații / Referințe
A1	35515	10.492	Sector cadastral:22 Teren neimprejmuit;

B. Partea II. Proprietari și acte

Inscrieri privitoare la dreptul de proprietate și alte drepturi reale	Referințe
12356 / 24/07/2023	
Act Notarial nr. Contract de vanzare autentificat sub nr. 2366, din 05/12/2022 emis de TARAN LILIANA;	
B2	A1
Intabulare, drept de PROPRIETATE bun comun in dev. cu titlu de cumparare, dobandit prin Conventie, cota actuala 1/1	
1) VICOL ANDREI	
2) VICOL ALEXANDRA-MĂDĂLINA	
OBSERVATII: pozitie transcrisa din CF 31521/Moldovita, inscrisa prin incheierea nr. 19603 din 07/12/2022;	

C. Partea III. SARCINI .

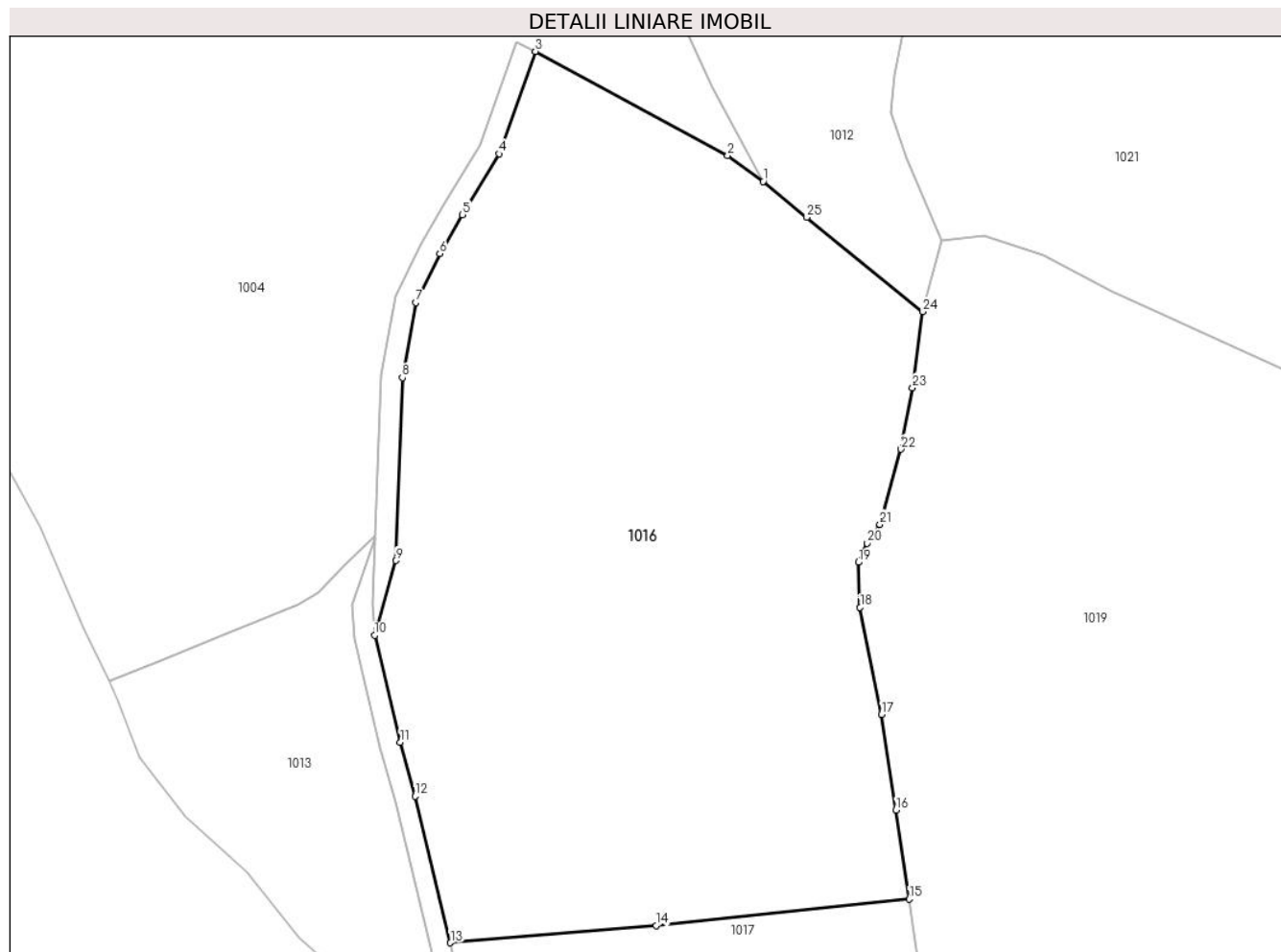
Inscrieri privind dezmembramintele dreptului de proprietate, drepturi reale de garanție și sarcini	Referințe
NU SUNT	

Anexa Nr. 1 La Partea I

Teren

Nr cadastral	Suprafața (mp)*	Observații / Referințe
35515	10.492	

* Suprafața este determinată în planul de proiecție Stereo 70.



Date referitoare la teren

Crt	Categorie folosință	Intravilan	Suprafața (mp)	Tarla	Parcelă	Nr. topo	Observații / Referințe
1	faneata	NU	10.492	-	-	-	Teren intravilan împrejmuit parțial cu gard

Lungime Segmente

1) Valorile lungimilor segmentelor sunt obținute din proiecție în plan.

Punct început	X / Y	Punct sfârșit	X / Y	Lungime segment (** (m)
1	535.551,452 696.348,448	2	535.545,471 696.352,81	7.403
3	535.512,954 696.370,407	4	535.506,826 696.353,12	18.341
5	535.500,6 696.342,845	6	535.496,795 696.336,26	7.605
7	535.492,723 696.328,008	8	535.490,462 696.315,323	12.885
9	535.489,344 696.284,456	10	535.485,767 696.271,838	13.115

Punct început	X / Y	Punct sfârșit	X / Y	Lungime segment (** (m)
2	535.545,471 696.352,81	3	535.512,954 696.370,407	36.973
4	535.506,826 696.353,12	5	535.500,6 696.342,845	12.014
6	535.496,795 696.336,26	7	535.492,723 696.328,008	9.202
8	535.490,462 696.315,323	9	535.489,344 696.284,456	30.887
10	535.485,767 696.271,838	11	535.490,13 696.253,788	18.57

Punct început	X / Y	Punct sfârșit	X / Y	Lungime segment (** (m))
11	535.490,13 696.253,788	12	535.492,623 696.244,662	9.46
13	535.498,603 696.219,929	14	535.533,375 696.222,817	34.892
15	535.576,138 696.227,294	16	535.573,889 696.242,336	15.209
17	535.571,479 696.258,477	18	535.567,817 696.276,548	18.438
19	535.567,545 696.284,169	20	535.569,012 696.287,391	3.54
21	535.571,191 696.290,571	22	535.574,748 696.303,241	13.16
23	535.576,686 696.313,646	24	535.578,433 696.326,485	12.957
25	535.558,819 696.342,395	1	535.551,452 696.348,448	9.535

Punct început	X / Y	Punct sfârșit	X / Y	Lungime segment (** (m))
12	535.492,623 696.244,662	13	535.498,603 696.219,929	25.446
14	535.533,375 696.222,817	15	535.576,138 696.227,294	42.997
16	535.573,889 696.242,336	17	535.571,479 696.258,477	16.32
18	535.567,817 696.276,548	19	535.567,545 696.284,169	7.626
20	535.569,012 696.287,391	21	535.571,191 696.290,571	3.855
22	535.574,748 696.303,241	23	535.576,686 696.313,646	10.584
24	535.578,433 696.326,485	25	535.558,819 696.342,395	25.255

** Lungimile segmentelor sunt determinate în planul de proiecție Stereo 70 și sunt rotunjite la 1 milimetru.

*** Distanța dintre puncte este formată din segmente cumulate ce sunt mai mici decât valoarea 1 milimetru.

**DATE DESPRE IMOBILUL NR. 1017**

Oficiul de Cadastru și Publicitate Imobiliară SUCEAVA
Biroul de Cadastru și Publicitate Imobiliară Campulung Moldovenesc

A. Partea I. Descrierea imobilului

TEREN Necunoscut

Adresa: Loc. Argel, Jud. Suceava

Nr. Crt	Nr cadastral Nr. topografic	Suprafața* (mp)	Observații / Referințe
A1	35506	7.110	Sector cadastral:22 Teren neimprejmit;

B. Partea II. Proprietari și acte

Inscrieri privitoare la dreptul de proprietate și alte drepturi reale	Referințe
12358 / 24/07/2023	
Act Notarial nr. 597, din 16/03/2023 emis de BIN SCRABA LUMINITA ANA MARIA (act administrativ nr 1976 din 13.03.2023, emis de Comuna Moldovita);	
B2	A1
se notează POSESIA asupra imobilului, ca bun comun în devălmășie	
1) CHAR VASILE	
2) CHAR VIRGINIA-ELENA	
OBSERVATII: pozitie transcrisa din CF 35388/Moldovita, inscrisa prin incheierea nr. 5225 din 05/04/2023;	
/	
Act Normativ nr. 7, din 13/03/1996 emis de PARLAMENTUL ROMANIEI;	
B3	A1
Intabulare, drept de PROPRIETATE, dobandit prin Lege, cota actuala	
1/1	
1) NEIDENTIFICAT NEIDENTIFICAT	

C. Partea III. SARCINI .

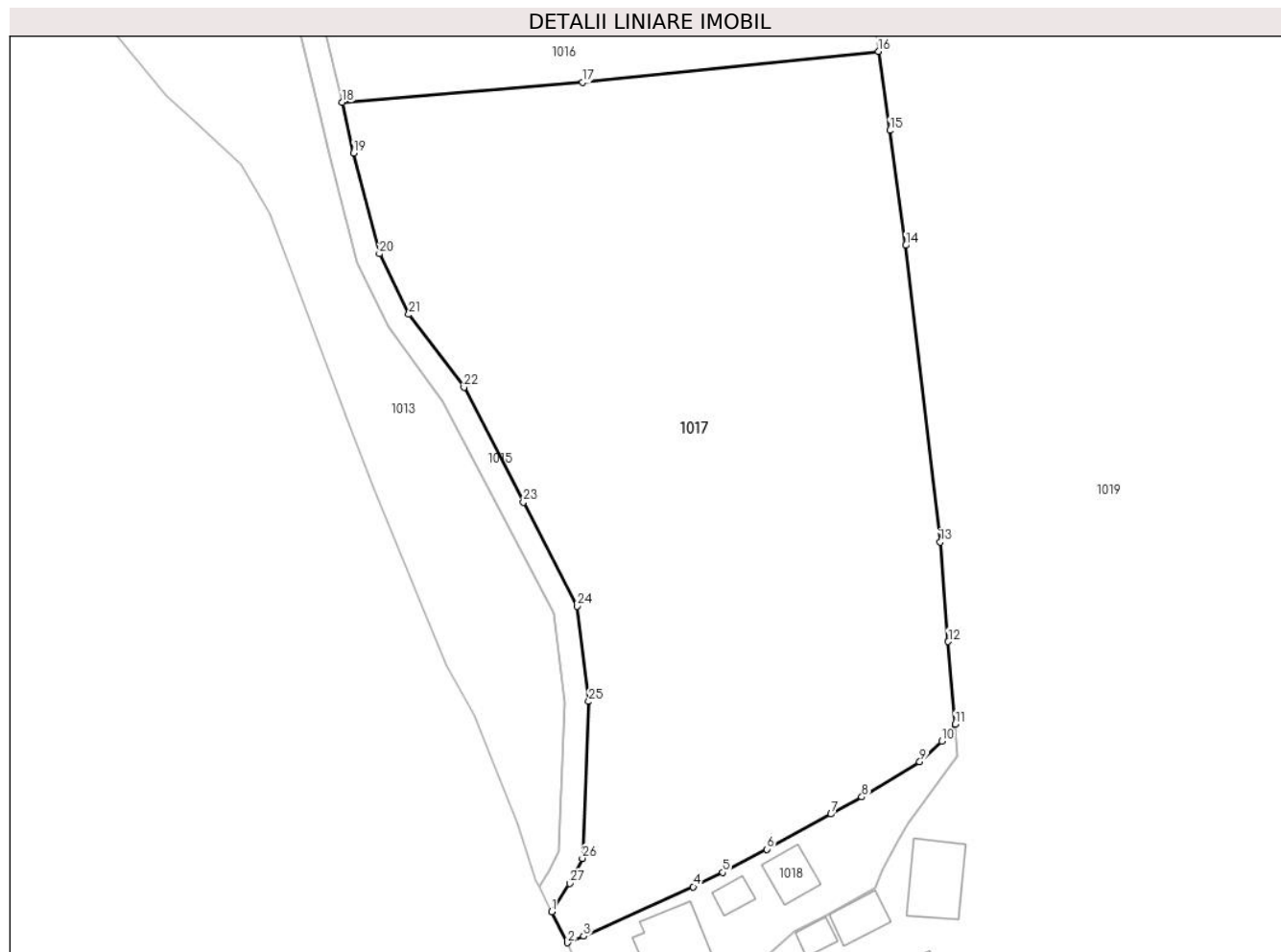
Inscrieri privind dezmembramintele dreptului de proprietate, drepturi reale de garanție și sarcini	Referințe
NU SUNT	

Anexa Nr. 1 La Partea I

Teren

Nr cadastral	Suprafața (mp)*	Observații / Referințe
35506	7.110	

* Suprafața este determinată în planul de proiecție Stereo 70.



Date referitoare la teren

Crt	Categorie folosință	Intravilan	Suprafața (mp)	Tarla	Parcelă	Nr. topo	Observații / Referințe
1	faneata	DA	369	-	-	-	
2	faneata	NU	6.741	-	-	-	

Lungime Segmente

1) Valorile lungimilor segmentelor sunt obținute din proiecție în plan.

Punct început	X / Y	Punct sfârșit	X / Y	Lungime segment (** (m))
1	535.528,895 696.103,027	2	535.531,186 696.098,518	5.058
3	535.533,496 696.099,475	4	535.549,361 696.106,617	17.398
5	535.553,623 696.108,662	6	535.560,018 696.112,027	7.226
7	535.569,27 696.117,115	8	535.573,762 696.119,585	5.126

Punct început	X / Y	Punct sfârșit	X / Y	Lungime segment (** (m))
2	535.531,186 696.098,518	3	535.533,496 696.099,475	2.5
4	535.549,361 696.106,617	5	535.553,623 696.108,662	4.727
6	535.560,018 696.112,027	7	535.569,27 696.117,115	10.559
8	535.573,762 696.119,585	9	535.582,137 696.124,653	9.789

Punct început	X / Y	Punct sfârșit	X / Y	Lungime segment (** (m))
9	535.582,137 696.124,653	10	535.585,329 696.127,65	4.378
11	535.587,242 696.130,075	12	535.586,257 696.142,026	11.992
13	535.585,081 696.156,412	14	535.580,084 696.199,27	43.148
15	535.577,793 696.215,875	16	535.576,138 696.227,294	11.538
17	535.533,375 696.222,817	18	535.498,603 696.219,929	34.892
19	535.500,236 696.212,593	20	535.503,986 696.198,052	15.017
21	535.508,213 696.189,302	22	535.516,209 696.178,757	13.234
23	535.524,799 696.162,187	24	535.532,543 696.147,149	16.915
25	535.534,242 696.133,368	26	535.533,337 696.110,721	22.665
27	535.531,503 696.107,086	1	535.528,895 696.103,027	4.825

Punct început	X / Y	Punct sfârșit	X / Y	Lungime segment (** (m))
10	535.585,329 696.127,65	11	535.587,242 696.130,075	3.089
12	535.586,257 696.142,026	13	535.585,081 696.156,412	14.434
14	535.580,084 696.199,27	15	535.577,793 696.215,875	16.762
16	535.576,138 696.227,294	17	535.533,375 696.222,817	42.997
18	535.498,603 696.219,929	19	535.500,236 696.212,593	7.516
20	535.503,986 696.198,052	21	535.508,213 696.189,302	9.718
22	535.516,209 696.178,757	23	535.524,799 696.162,187	18.664
24	535.532,543 696.147,149	25	535.534,242 696.133,368	13.885
26	535.533,337 696.110,721	27	535.531,503 696.107,086	4.071

** Lungimile segmentelor sunt determinate în planul de proiecție Stereo 70 și sunt rotunjite la 1 milimetru.

*** Distanța dintre puncte este formată din segmente cumulate ce sunt mai mici decât valoarea 1 milimetru.



DATE DESPRE IMOBILUL NR. 1018

Oficiul de Cadastru și Publicitate Imobiliară SUCEAVA
Biroul de Cadastru și Publicitate Imobiliară Campulung Moldovenesc

A. Partea I. Descrierea imobilului

TEREN Necunoscut

Adresa: Loc. Argel, Nr. 35, Jud. Suceava

Nr. Crt	Nr cadastral Nr. topografic	Suprafața* (mp)	Observații / Referințe
A1		764	Sector cadastral:22 Teren neimprejmuit; Imobilul s-a format din o parte a PF 99 a comunei cadastrale Argel.

Construcții

Crt	Nr cadastral Nr. topografic	Adresa	Observații / Referințe
A1.1		Loc. Argel, Nr. 35, Jud. Suceava	Nr. niveluri:2; S. construita la sol:79 mp; Locuință P+M.
A1.2		Loc. Argel, Nr. 35, Jud. Suceava	Nr. niveluri:1; S. construita la sol:19 mp; Anexă.
A1.3		Loc. Argel, Nr. 35, Jud. Suceava	Nr. niveluri:1; S. construita la sol:41 mp; Anexă.

B. Partea II. Proprietari și acte

Inscrieri privitoare la dreptul de proprietate și alte drepturi reale		Referințe
/		
Act Normativ nr. 7, din 13/03/1996 emis de PARLAMENTUL ROMANIEI;		
B1	Intabulare, drept de PROPRIETATE, dobandit prin Lege, cota actuala 1/1 1) NEIDENTIFICAT NEIDENTIFICAT	A1
Act Administrativ nr. 36, din 10/12/2024 emis de PRIMĂRIA MOLDOVIȚA;		
B2	Se notează posesia faptică. 1) TCACIUC MARIA-LILIANA 2) TCACIUC GHEORGHE	A1
Act Administrativ nr. 10263, din 12/12/2024 emis de PRIMĂRIA MOLDOVIȚA;		
B3	Intabulare, drept de PROPRIETATE, dobandit prin Lege, cota actuala 1/1 1) TCACIUC MARIA-LILIANA 2) TCACIUC GHEORGHE	A1.1, A1.2, A1.3

C. Partea III. SARCINI .

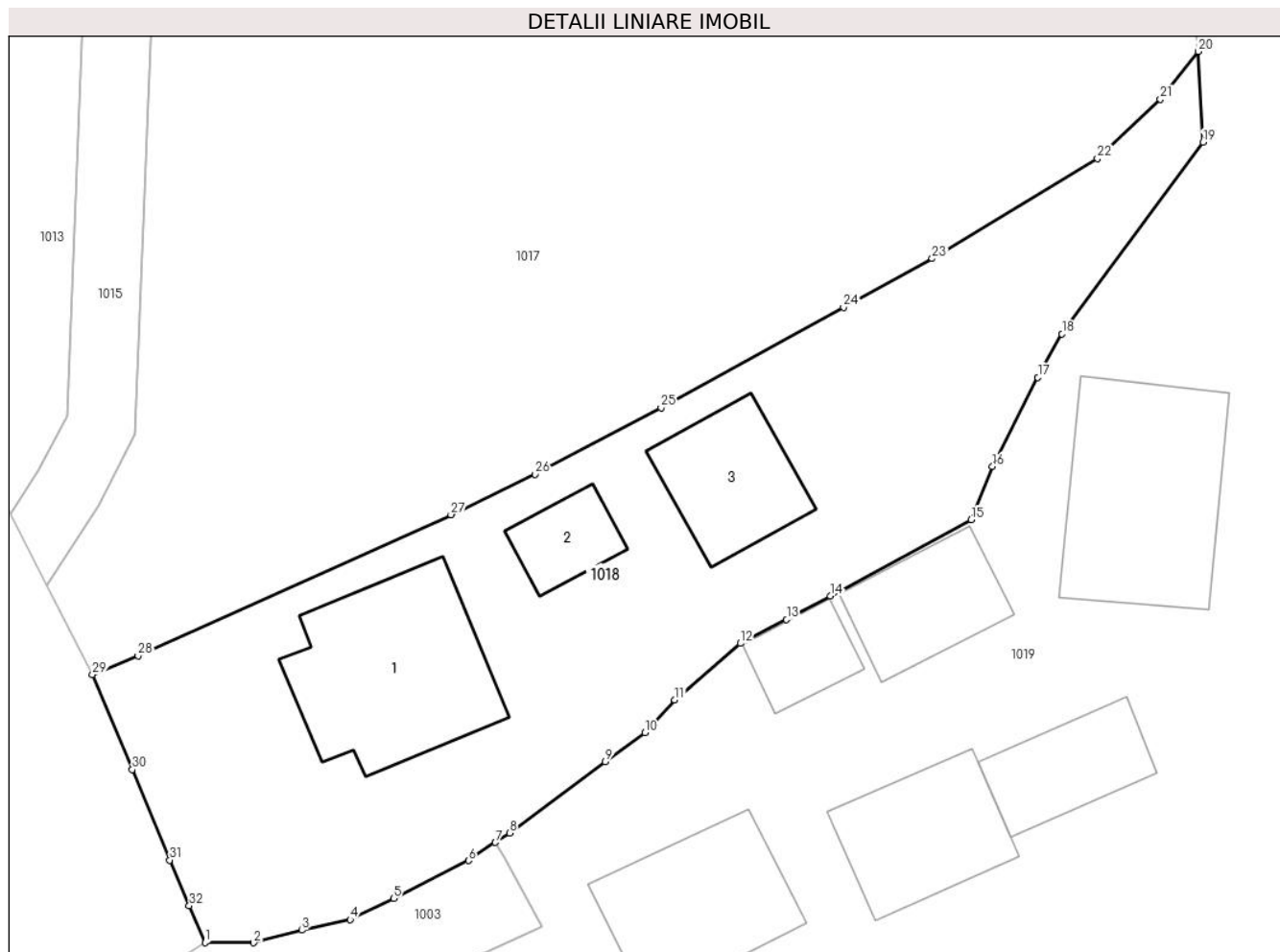
Inscrieri privind dezmembramentele dreptului de proprietate, drepturi reale de garanție și sarcini	Referințe
NU SUNT	

Anexa Nr. 1 La Partea I

Teren

Nr cadastral	Suprafața (mp)*	Observații / Referințe
	764	Imobilul s-a format din o parte a PF 99 a comunei cadastrale Argel.

* Suprafața este determinată în planul de proiecție Stereo 70.



Date referitoare la teren

Crt	Categorie folosință	Intravilan	Suprafața (mp)	Tarla	Parcelă	Nr. topo	Observații / Referințe
1	curți construcții	DA	756	-	-	-	
2	curți construcții	NU	8	-	-	-	

Date referitoare la construcții

Crt	Număr	Destinație construcție	Supraf. (mp)	Situație juridică	Observații / Referințe
A1.1		construcții de locuințe	79	Cu acte	Nr. niveluri:2; S. construită la sol:79 mp; Locuință P+M.
A1.2		construcții anexa	19	Cu acte	Nr. niveluri:1; S. construită la sol:19 mp; Anexă.
A1.3		construcții anexa	41	Cu acte	Nr. niveluri:1; S. construită la sol:41 mp; Anexă.

Lungime Segmente

1) Valorile lungimilor segmentelor sunt obținute din proiecție în plan.

Punct început	X / Y	Punct sfârșit	X / Y	Lungime segment (** (m))
1	535.536,898 696.084,958	2	535.539,356 696.084,937	2.458

Punct început	X / Y	Punct sfârșit	X / Y	Lungime segment (** (m))
2	535.539,356 696.084,937	3	535.541,809 696.085,574	2.534

Punct început	X / Y	Punct sfârșit	X / Y	Lungime segment (** (m)	Punct început	X / Y	Punct sfârșit	X / Y	Lungime segment (** (m)
3	535.541,809 696.085,574	4	535.544,25 696.086,111	2.499	4	535.544,25 696.086,111	5	535.546,45 696.087,181	2.446
5	535.546,45 696.087,181	6	535.550,252 696.089,098	4.258	6	535.550,252 696.089,098	7	535.551,622 696.090,016	1.649
7	535.551,622 696.090,016	8	535.552,337 696.090,495	0.861	8	535.552,337 696.090,495	9	535.557,19 696.094,097	6.044
9	535.557,19 696.094,097	10	535.559,198 696.095,572	2.492	10	535.559,198 696.095,572	11	535.560,704 696.097,232	2.241
11	535.560,704 696.097,232	12	535.564,038 696.100,098	4.397	12	535.564,038 696.100,098	13	535.566,378 696.101,297	2.629
13	535.566,378 696.101,297	14	535.568,591 696.102,505	2.521	14	535.568,591 696.102,505	15	535.575,738 696.106,358	8.119
15	535.575,738 696.106,358	16	535.576,817 696.109,055	2.905	16	535.576,817 696.109,055	17	535.579,121 696.113,561	5.061
17	535.579,121 696.113,561	18	535.580,341 696.115,771	2.524	18	535.580,341 696.115,771	19	535.587,493 696.125,473	12.053
19	535.587,493 696.125,473	20	535.587,242 696.130,075	4.609	20	535.587,242 696.130,075	21	535.585,329 696.127,65	3.089
21	535.585,329 696.127,65	22	535.582,137 696.124,653	4.378	22	535.582,137 696.124,653	23	535.573,762 696.119,585	9.789
23	535.573,762 696.119,585	24	535.569,27 696.117,115	5.126	24	535.569,27 696.117,115	25	535.560,018 696.112,027	10.559
25	535.560,018 696.112,027	26	535.553,623 696.108,662	7.226	26	535.553,623 696.108,662	27	535.549,361 696.106,617	4.727
27	535.549,361 696.106,617	28	535.533,496 696.099,475	17.398	28	535.533,496 696.099,475	29	535.531,186 696.098,518	2.5
29	535.531,186 696.098,518	30	535.533,21 696.093,705	5.221	30	535.533,21 696.093,705	31	535.535,106 696.089,124	4.958
31	535.535,106 696.089,124	32	535.536,093 696.086,813	2.513	32	535.536,093 696.086,813	1	535.536,898 696.084,958	2.022

** Lungimile segmentelor sunt determinate în planul de proiecție Stereo 70 și sunt rotunjite la 1 milimetru.

*** Distanța dintre puncte este formată din segmente cumulate ce sunt mai mici decât valoarea 1 milimetru.

**DATE DESPRE IMOBILUL NR. 1019**

Oficiul de Cadastru și Publicitate Imobiliară SUCEAVA
Biroul de Cadastru și Publicitate Imobiliară Campulung Moldovenesc

A. Partea I. Descrierea imobilului

Nr. CF vechi:326 a com.cad.Argel
Nr. topografic:40/78

TEREN Necunoscut

Adresa: Loc. Argel, Jud. Suceava

Nr. Crt	Nr cadastral Nr. topografic	Suprafața* (mp)	Observații / Referințe
A1	34343	20.359	Sector cadastral:22 Teren neimprejmuit;

Construcții

Crt	Nr cadastral Nr. topografic	Adresa	Observații / Referințe
A1.1	34343-C1	Loc. Argel, Jud. Suceava	Nr. niveluri:1; S. construita la sol:59 mp; Locuință.
A1.2		Loc. Argel, Jud. Suceava	Nr. niveluri:1; S. construita la sol:37 mp; Anexă.
A1.3		Loc. Argel, Jud. Suceava	Nr. niveluri:1; S. construita la sol:19 mp; Anexă.
A1.4		Loc. Argel, Jud. Suceava	Nr. niveluri:1; S. construita la sol:48 mp; Anexă.
A1.5		Loc. Argel, Jud. Suceava	Nr. niveluri:1; S. construita la sol:34 mp; Anexă.
A1.6		Loc. Argel, Jud. Suceava	Nr. niveluri:1; S. construita la sol:85 mp; Locuință.

B. Partea II. Proprietari și acte

Inscrieri privitoare la dreptul de proprietate și alte drepturi reale		Referințe
446 / 04/05/1925		
Act Notarial nr. declaratie tabulara cu data Argel, din 27/01/1924 emis de -;		
B1	Intabulare, drept de PROPRIETATE, dobandit prin Conventie, cota actuala 1/1 1) TCACIUC ODOCHIA A LUI SEMEN, Lipsă CNP proprietar.	A1, A1.1
/		
Act Administrativ nr. 10263, din 12/12/2024 emis de PRIMĂRIA MOLDOVIȚA;		
B2	Intabulare, drept de PROPRIETATE, dobandit prin Lege, cota actuala 1/1 1) TCACIUC ODOCHIA A LUI SEMEN, Lipsă CNP proprietar.	A1.2, A1.3, A1.4, A1.5, A1.6

C. Partea III. SARCINI .

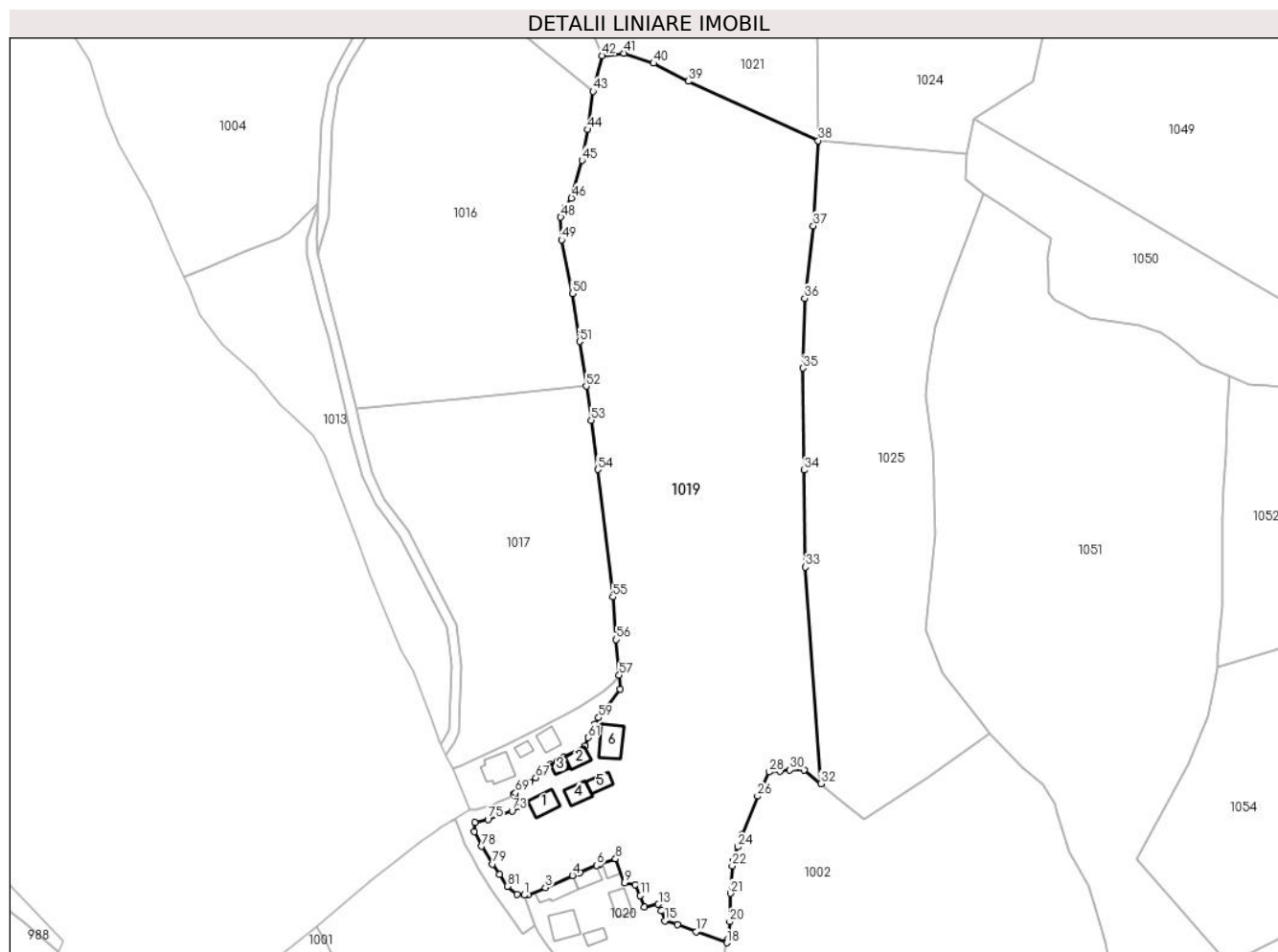
Inscrieri privind dezmembramintele dreptului de proprietate, drepturi reale de garanție și sarcini	Referințe
NU SUNT	

Anexa Nr. 1 La Partea I

Teren

Nr cadastral	Suprafața (mp)*	Observații / Referințe
34343	20.359	

* Suprafața este determinată în planul de proiecție Stereo 70.



Date referitoare la teren

Crt	Categorie folosință	Intravilan	Suprafața (mp)	Tarla	Parcelă	Nr. topo	Observații / Referințe
1	curți constructii	DA	1.106	-	-	19	
2	arabil	DA	1.785	-	-	97	
3	faneata	NU	15.302	-	-	40/78	
4	padure	NU	2.166	-	-	40/78	

Date referitoare la construcții

Crt	Număr	Destinație construcție	Supraf. (mp)	Situație juridică	Observații / Referințe
A1.1	34343-C1	construcții de locuințe	59	Cu acte	Nr. niveluri:1; S. construita la sol:59 mp; Locuință.
A1.2		construcții anexa	37	Cu acte	Nr. niveluri:1; S. construita la sol:37 mp; Anexă.
A1.3		construcții anexa	19	Cu acte	Nr. niveluri:1; S. construita la sol:19 mp; Anexă.
A1.4		construcții anexa	48	Cu acte	Nr. niveluri:1; S. construita la sol:48 mp; Anexă.
A1.5		construcții anexa	34	Cu acte	Nr. niveluri:1; S. construita la sol:34 mp; Anexă.
A1.6		construcții de locuințe	85	Cu acte	Nr. niveluri:1; S. construita la sol:85 mp; Locuință.

Lungime Segmente

1) Valorile lungimilor segmentelor sunt obținute din proiecție în plan.

Punct început	X / Y	Punct sfârșit	X / Y	Lungime segment
1	535.555,259 696.056,06	2	535.556,49 696.056,121	1.233
4	535.571,538 696.062,698	5	535.574,006 696.063,722	2.672
7	535.580,761 696.066,438	8	535.586,054 696.068,271	5.601
10	535.592,562 696.059,599	11	535.594,368 696.055,95	4.071
13	535.600,434 696.053,014	14	535.601,414 696.050,801	2.42
16	535.606,888 696.046,191	17	535.613,152 696.043,826	6.696
19	535.623,784 696.041,198	20	535.624,45 696.047,112	5.951
22	535.625,266 696.065,886	23	535.625,635 696.067,684	1.835
25	535.628,565 696.076,412	26	535.633,824 696.089,393	14.006
28	535.637,719 696.097,508	29	535.641,333 696.097,71	3.62
31	535.649,514 696.098,119	32	535.655,096 696.093,558	7.208
34	535.649,496 696.199,032	35	535.649,031 696.233,369	34.34
37	535.652,6 696.281,225	38	535.654,242 696.309,906	28.728
40	535.598,85 696.335,922	41	535.588,83 696.339,308	10.577
43	535.578,433 696.326,485	44	535.576,686 696.313,646	12.957
46	535.571,191 696.290,571	47	535.569,012 696.287,391	3.855
49	535.567,817 696.276,548	50	535.571,479 696.258,477	18.438
52	535.576,138 696.227,294	53	535.577,793 696.215,875	11.538
55	535.585,081 696.156,412	56	535.586,257 696.142,026	14.434
58	535.587,493 696.125,473	59	535.580,341 696.115,771	12.053
61	535.576,817 696.109,055	62	535.575,738 696.106,358	2.905
64	535.566,378 696.101,297	65	535.564,038 696.100,098	2.629
67	535.559,198 696.095,572	68	535.557,19 696.094,097	2.492
70	535.551,622 696.090,016	71	535.552,055 696.089,228	0.899
73	535.551,163 696.084,463	74	535.546,866 696.082,896	4.574
76	535.538,694 696.080,542	77	535.538,551 696.077,491	3.054
79	535.544,615 696.066,533	80	535.546,915 696.063,089	4.141
82	535.552,847 696.056,361	1	535.555,259 696.056,06	2.431

Punct început	X / Y	Punct sfârșit	X / Y	Lungime segment
2	535.556,49 696.056,121	3	535.562,373 696.058,624	6.393
5	535.574,006 696.063,722	6	535.579,677 696.066,062	6.135
8	535.586,054 696.068,271	9	535.589,063 696.060,29	8.529
11	535.594,368 696.055,95	12	535.595,785 696.052,022	4.176
14	535.601,414 696.050,801	15	535.602,594 696.047,48	3.524
17	535.613,152 696.043,826	18	535.623,561 696.040,053	11.072
20	535.624,45 696.047,112	21	535.624,74 696.056,673	9.565
23	535.625,635 696.067,684	24	535.627,253 696.072,307	4.898
26	535.633,824 696.089,393	27	535.635,605 696.093,091	4.105
29	535.641,333 696.097,71	30	535.644,676 696.098,174	3.375
32	535.655,096 696.093,558	33	535.649,937 696.166,434	73.058
35	535.649,031 696.233,369	36	535.649,707 696.256,88	23.521
38	535.654,242 696.309,906	39	535.610,507 696.329,878	48.079
41	535.588,83 696.339,308	42	535.581,53 696.338,54	7.34
44	535.576,686 696.313,646	45	535.574,748 696.303,241	10.584
47	535.569,012 696.287,391	48	535.567,545 696.284,169	3.54
50	535.571,479 696.258,477	51	535.573,889 696.242,336	16.32
53	535.577,793 696.215,875	54	535.580,084 696.199,27	16.762
56	535.586,257 696.142,026	57	535.587,242 696.130,075	11.992
59	535.580,341 696.115,771	60	535.579,121 696.113,561	2.524
62	535.575,738 696.106,358	63	535.568,591 696.102,505	8.119
65	535.564,038 696.100,098	66	535.560,704 696.097,232	4.397
68	535.557,19 696.094,097	69	535.552,337 696.090,495	6.044
71	535.552,055 696.089,228	72	535.553,977 696.085,773	3.954
74	535.546,866 696.082,896	75	535.543,069 696.081,564	4.024
77	535.538,551 696.077,491	78	535.540,975 696.072,548	5.505
80	535.546,915 696.063,089	81	535.549,559 696.059,011	4.86

Punct început	X / Y	Punct sfârșit	X / Y	Lungime segment
3	535.562,373 696.058,624	4	535.571,538 696.062,698	10.03
6	535.579,677 696.066,062	7	535.580,761 696.066,438	1.147
9	535.589,063 696.060,29	10	535.592,562 696.059,599	3.567
12	535.595,785 696.052,022	13	535.600,434 696.053,014	4.754
15	535.602,594 696.047,48	16	535.606,888 696.046,191	4.483
18	535.623,561 696.040,053	19	535.623,784 696.041,198	1.167
21	535.624,74 696.056,673	22	535.625,266 696.065,886	9.228
24	535.627,253 696.072,307	25	535.628,565 696.076,412	4.31
27	535.635,605 696.093,091	28	535.637,719 696.097,508	4.897
30	535.644,676 696.098,174	31	535.649,514 696.098,119	4.838
33	535.649,937 696.166,434	34	535.649,496 696.199,032	32.601
36	535.649,707 696.256,88	37	535.652,6 696.281,225	24.516
39	535.610,507 696.329,878	40	535.598,85 696.335,922	13.131
42	535.581,53 696.338,54	43	535.578,433 696.326,485	12.446
45	535.574,748 696.303,241	46	535.571,191 696.290,571	13.16
48	535.567,545 696.284,169	49	535.567,817 696.276,548	7.626
51	535.573,889 696.242,336	52	535.576,138 696.227,294	15.209
54	535.580,084 696.199,27	55	535.585,081 696.156,412	43.148
57	535.587,242 696.130,075	58	535.587,493 696.125,473	4.609
60	535.579,121 696.113,561	61	535.576,817 696.109,055	5.061
63	535.568,591 696.102,505	64	535.566,378 696.101,297	2.521
66	535.560,704 696.097,232	67	535.559,198 696.095,572	2.241
69	535.552,337 696.090,495	70	535.551,622 696.090,016	0.861
72	535.553,977 696.085,773	73	535.551,163 696.084,463	3.104
75	535.543,069 696.081,564	76	535.538,694 696.080,542	4.493
78	535.540,975 696.072,548	79	535.544,615 696.066,533	7.031
81	535.549,559 696.059,011	82	535.552,847 696.056,361	4.223

** Lungimile segmentelor sunt determinate în planul de proiecție Stereo 70 și sunt rotunjite la 1 milimetru.

*** Distanța dintre puncte este formată din segmente cumulate ce sunt mai mici decât valoarea 1 milimetru.

**DATE DESPRE IMOBILUL NR. 1020**

Oficiul de Cadastru și Publicitate Imobiliară SUCEAVA
Biroul de Cadastru și Publicitate Imobiliară Campulung Moldovenesc

A. Partea I. Descrierea imobilului

TEREN Intravilan

Adresa: Loc. Argel, Jud. Suceava

Nr. Crt	Nr cadastral Nr. topografic	Suprafața* (mp)	Observații / Referințe
A1	35900	2.224	Sector cadastral:22 Teren imprejmuit;

Construcții

Crt	Nr cadastral Nr. topografic	Adresa	Observații / Referințe
A1.1	35900-C1	Loc. Argel, Jud. Suceava	Nr. niveluri:2; S. construita la sol:79 mp; S. construita desfasurata:158 mp; Locuinta (P+E), edificata in anul 1991
A1.2	35900-C2	Loc. Argel, Jud. Suceava	Nr. niveluri:1; S. construita la sol:63 mp; S. construita desfasurata:68 mp; Locuinta (P), edificata in anul 1973
A1.3	35900-C3	Loc. Argel, Jud. Suceava	Nr. niveluri:1; S. construita la sol:42 mp; S. construita desfasurata:45 mp; Anexa (P), edificata in anul 1973
A1.4	35900-C4	Loc. Argel, Jud. Suceava	Nr. niveluri:1; S. construita la sol:25 mp; S. construita desfasurata:25 mp; Anexa (P), edificata in anul 1973
A1.5	35900-C5	Loc. Argel, Jud. Suceava	Nr. niveluri:1; S. construita la sol:48 mp; S. construita desfasurata:52 mp; Anexa (P), edificata in anul 1973
A1.6	35900-C6	Loc. Argel, Jud. Suceava	Nr. niveluri:1; S. construita la sol:28 mp; S. construita desfasurata:28 mp; Anexa (P), edificata in anul 1973

B. Partea II. Proprietari și acte

Inscrieri privitoare la dreptul de proprietate și alte drepturi reale	Referințe
11528 / 16/07/2024	
Act Notarial nr. 1132, din 19/06/2024 emis de BIN DORINA ROTARU (act administrativ nr 5017 din 13.06.2024, emis de Comuna Moldovita);	
B1	A1
se noteaza posesia ca bun comun	
1) POLENCIUC VASILE-ENDEMION	
2) POLENCIUC GENICA	
Act Administrativ nr. 5038, din 13/06/2024 emis de COMUNA MOLDOVITA;	
B2	A1.1, A1.2, A1.3, A1.4, A1.5, A1.6
Intabulare, drept de PROPRIETATE bun comun in devalmasie, dobandit prin Lege, cota actuala 1/1	
1) POLENCIUC VASILE-ENDEMION	
2) POLENCIUC GENICA	
/	
Act Normativ nr. 7, din 13/03/1996 emis de PARLAMENTUL ROMANIEI;	
B3	A1
Intabulare, drept de PROPRIETATE, dobandit prin Lege, cota actuala 1/1	
1) NEIDENTIFICAT NEIDENTIFICAT	

C. Partea III. SARCINI .

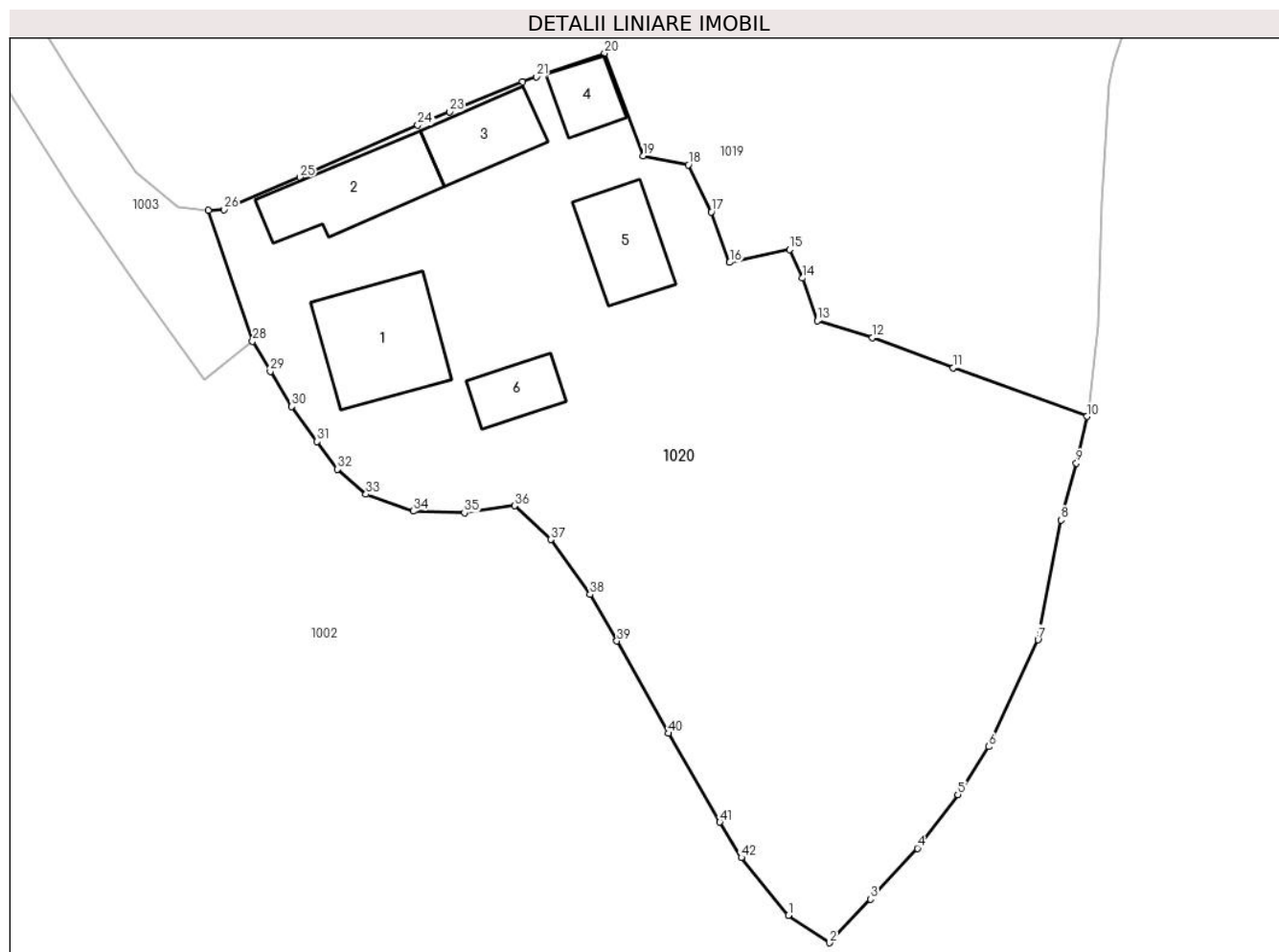
Inscrieri privind dezmembramintele dreptului de proprietate, drepturi reale de garanție și sarcini	Referințe
NU SUNT	

Anexa Nr. 1 La Partea I

Teren

Nr cadastral	Suprafața (mp)*	Observații / Referințe
35900	2.224	

* Suprafața este determinată în planul de proiecție Stereo 70.



Date referitoare la teren

Crt	Categorie folosință	Intravilan	Suprafața (mp)	Tarla	Parcelă	Nr. topo	Observații / Referințe
1	curți constructii	DA	990	-	-	-	
2	faneata	DA	1.234	-	-	-	

Date referitoare la construcții

Crt	Număr	Destinație construcție	Supraf. (mp)	Situație juridică	Observații / Referințe
A1.1	35900-C1	construcții de locuințe	79	Cu acte	Nr. niveluri:2; S. construita la sol:79 mp; S. construita desfasurata:158 mp; Locuinta (P+E), edificata in anul 1991
A1.2	35900-C2	construcții de locuințe	Din acte: 68 Masurata: 63	Cu acte	Nr. niveluri:1; S. construita la sol:63 mp; S. construita desfasurata:68 mp; Locuinta (P), edificata in anul 1973
A1.3	35900-C3	construcții anexa	Din acte: 45 Masurata: 42	Cu acte	Nr. niveluri:1; S. construita la sol:42 mp; S. construita desfasurata:45 mp; Anexa (P), edificata in anul 1973
A1.4	35900-C4	construcții anexa	25	Cu acte	Nr. niveluri:1; S. construita la sol:25 mp; S. construita desfasurata:25 mp; Anexa (P), edificata in anul 1973
A1.5	35900-C5	construcții anexa	Din acte: 52 Masurata: 48	Cu acte	Nr. niveluri:1; S. construita la sol:48 mp; S. construita desfasurata:52 mp; Anexa (P), edificata in anul 1973
A1.6	35900-C6	construcții anexa	28	Cu acte	Nr. niveluri:1; S. construita la sol:28 mp; S. construita desfasurata:28 mp; Anexa (P), edificata in anul 1973

Lungime Segmente

1) Valorile lungimilor segmentelor sunt obținute din proiecție în plan.

Punct început	X / Y	Punct sfârșit	X / Y	Lungime segment	Punct început	X / Y	Punct sfârșit	X / Y	Lungime segment	Punct început	X / Y	Punct sfârșit	X / Y	Lungime segment
1	535.600,337 696.001,286	2	535.603,553 695.999,168	3.851	2	535.603,553 695.999,168	3	535.606,725 696.002,566	4.648	3	535.606,725 696.002,566	4	535.610,384 696.006,511	5.381
4	535.610,384 696.006,511	5	535.613,515 696.010,691	5.223	5	535.613,515 696.010,691	6	535.615,911 696.014,399	4.415	6	535.615,911 696.014,399	7	535.619,757 696.022,71	9.158
7	535.619,757 696.022,71	8	535.621,536 696.032,014	9.473	8	535.621,536 696.032,014	9	535.622,741 696.036,429	4.576	9	535.622,741 696.036,429	10	535.623,561 696.040,053	3.716
10	535.623,561 696.040,053	11	535.613,152 696.043,826	11.072	11	535.613,152 696.043,826	12	535.606,888 696.046,191	6.696	12	535.606,888 696.046,191	13	535.602,594 696.047,48	4.483
13	535.602,594 696.047,48	14	535.601,414 696.050,801	3.524	14	535.601,414 696.050,801	15	535.600,434 696.053,014	2.42	15	535.600,434 696.053,014	16	535.595,785 696.052,022	4.754
16	535.595,785 696.052,022	17	535.594,368 696.055,95	4.176	17	535.594,368 696.055,95	18	535.592,562 696.059,599	4.071	18	535.592,562 696.059,599	19	535.589,063 696.060,29	3.567
19	535.589,063 696.060,29	20	535.586,054 696.068,271	8.529	20	535.586,054 696.068,271	21	535.580,761 696.066,438	5.601	21	535.580,761 696.066,438	22	535.579,677 696.066,062	1.147
22	535.579,677 696.066,062	23	535.574,006 696.063,722	6.135	23	535.574,006 696.063,722	24	535.571,538 696.062,698	2.672	24	535.571,538 696.062,698	25	535.562,373 696.058,624	10.03
25	535.562,373 696.058,624	26	535.556,49 696.056,121	6.393	26	535.556,49 696.056,121	27	535.555,259 696.056,06	1.233	27	535.555,259 696.056,06	28	535.558,689 696.045,896	10.727
28	535.558,689 696.045,896	29	535.560,061 696.043,562	2.707	29	535.560,061 696.043,562	30	535.561,74 696.040,826	3.21	30	535.561,74 696.040,826	31	535.563,713 696.038,104	3.362
31	535.563,713 696.038,104	32	535.565,301 696.035,961	2.667	32	535.565,301 696.035,961	33	535.567,51 696.034,018	2.942	33	535.567,51 696.034,018	34	535.571,176 696.032,705	3.894
34	535.571,176 696.032,705	35	535.575,165 696.032,566	3.991	35	535.575,165 696.032,566	36	535.579,059 696.033,121	3.933	36	535.579,059 696.033,121	37	535.581,879 696.030,495	3.853
37	535.581,879 696.030,495	38	535.584,923 696.026,227	5.242	38	535.584,923 696.026,227	39	535.587,016 696.022,612	4.177	39	535.587,016 696.022,612	40	535.591,025 696.015,439	8.217
40	535.591,025 696.015,439	41	535.595,016 696.008,542	7.968	41	535.595,016 696.008,542	42	535.596,682 696.005,784	3.222	42	535.596,682 696.005,784	1	535.600,337 696.001,286	5.796

** Lungimile segmentelor sunt determinate în planul de proiecție Stereo 70 și sunt rotunjite la 1 milimetru.

*** Distanța dintre puncte este formată din segmente cumulate ce sunt mai mici decât valoarea 1 milimetru.



DATE DESPRE IMOBILUL NR. 1021

Oficiul de Cadastru și Publicitate Imobiliară SUCEAVA
Biroul de Cadastru și Publicitate Imobiliară Campulung Moldovenesc

A. Partea I. Descrierea imobilului

TEREN Extravilan

Adresa: Jud. Suceava

Nr. Crt	Nr cadastral Nr. topografic	Suprafața* (mp)	Observații / Referințe
A1		5.829	Sector cadastral:22 Teren neimprejmuit; Imobilul s-a format din o parte a PF 40/80 a comunei cadastrale Argel.

B. Partea II. Proprietari și acte

Inscrieri privitoare la dreptul de proprietate și alte drepturi reale		Referințe
/		
Act Normativ nr. 7, din 13/03/1996 emis de PARLAMENTUL ROMANIEI;		
B1	Intabulare, drept de PROPRIETATE, dobandit prin Lege, cota actuala 1/1 1) NEIDENTIFICAT NEIDENTIFICAT	A1
Act Administrativ nr. 38, din 10/12/2024 emis de PRIMĂRIA MOLDOVIȚA;		
B2	Se notează posesia faptică. 1) ȘECMAN LIGIA	A1

C. Partea III. SARCINI .

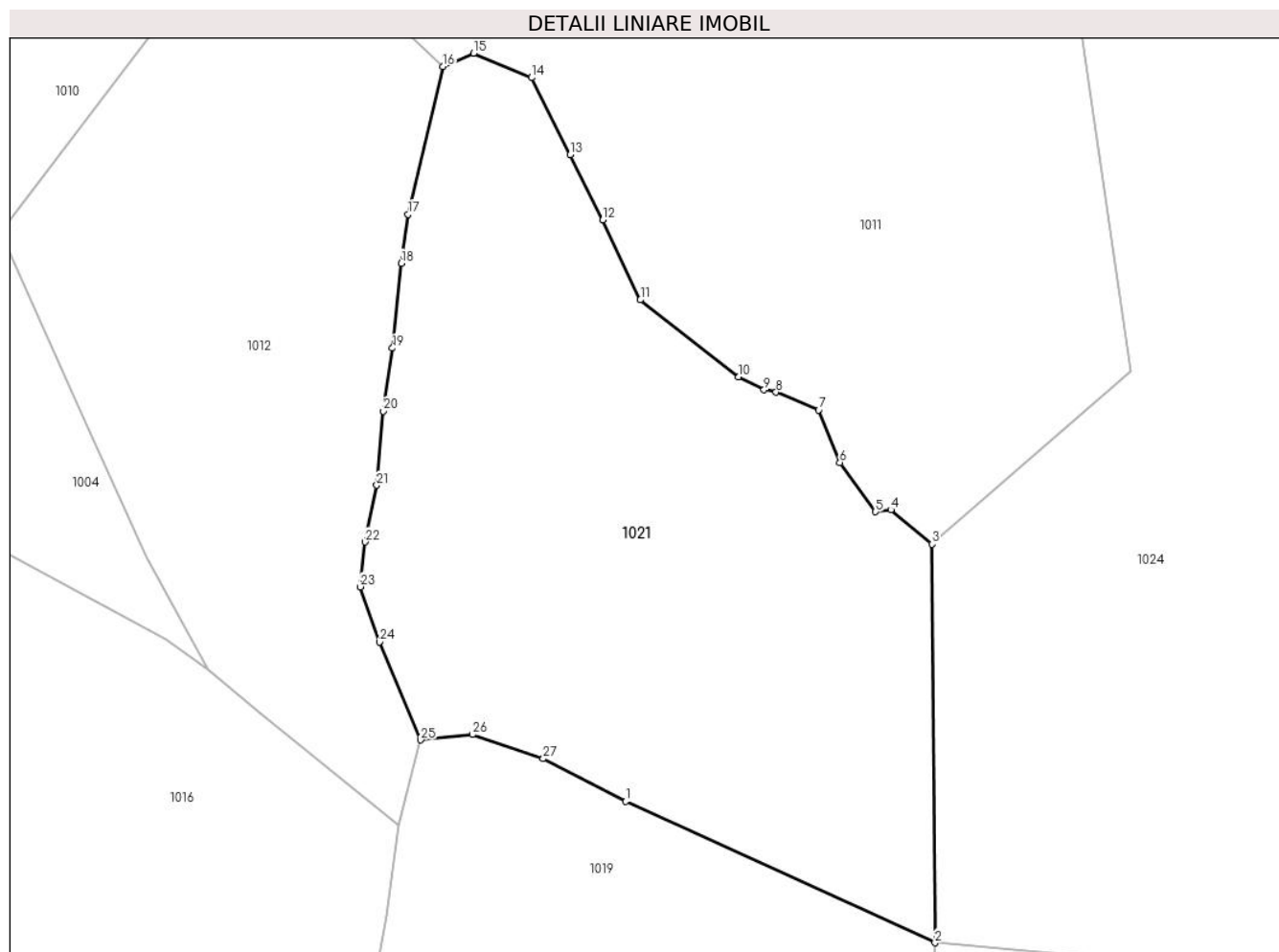
Inscrieri privind dezmembramintele dreptului de proprietate, drepturi reale de garanție și sarcini	Referințe
NU SUNT	

Anexa Nr. 1 La Partea I

Teren

Nr cadastral	Suprafața (mp)*	Observații / Referințe
	5.829	Imobilul s-a format din o parte a PF 40/80 a comunei cadastrale Argel.

* Suprafața este determinată în planul de proiecție Stereo 70.



Date referitoare la teren

Crt	Categorie folosință	Intra vilan	Suprafața (mp)	Tarla	Parcelă	Nr. topo	Observații / Referințe
1	faneata	NU	5.829	-	-	-	

Lungime Segmente

1) Valorile lungimilor segmentelor sunt obținute din proiecție în plan.

Punct început	X / Y	Punct sfârșit	X / Y	Lungime segment (** (m)
1	535.610,507 696.329,878	2	535.654,242 696.309,906	48.079
3	535.653,824 696.366,208	4	535.647,986 696.371,067	7.596
5	535.645,821 696.370,792	6	535.640,769 696.377,765	8.611
7	535.637,784 696.385,182	8	535.631,762 696.387,684	6.521
9	535.630,059 696.388,037	10	535.626,487 696.389,853	4.007

Punct început	X / Y	Punct sfârșit	X / Y	Lungime segment (** (m)
2	535.654,242 696.309,906	3	535.653,824 696.366,208	56.304
4	535.647,986 696.371,067	5	535.645,821 696.370,792	2.182
6	535.640,769 696.377,765	7	535.637,784 696.385,182	7.995
8	535.631,762 696.387,684	9	535.630,059 696.388,037	1.739
10	535.626,487 696.389,853	11	535.612,575 696.400,74	17.666

Punct început	X / Y	Punct sfârșit	X / Y	Lungime segment (** (m)
11	535.612,575 696.400,74	12	535.607,258 696.412,009	12.46
13	535.602,634 696.421,222	14	535.597,196 696.432,129	12.187
15	535.588,986 696.435,581	16	535.584,685 696.433,706	4.692
17	535.579,755 696.412,803	18	535.578,795 696.405,908	6.962
19	535.577,525 696.393,917	20	535.576,232 696.385,025	8.986
21	535.575,294 696.374,538	22	535.573,645 696.366,522	8.184
23	535.572,982 696.360,186	24	535.575,733 696.352,396	8.261
25	535.581,53 696.338,54	26	535.588,83 696.339,308	7.34
27	535.598,85 696.335,922	1	535.610,507 696.329,878	13.131

Punct început	X / Y	Punct sfârșit	X / Y	Lungime segment (** (m)
12	535.607,258 696.412,009	13	535.602,634 696.421,222	10.308
14	535.597,196 696.432,129	15	535.588,986 696.435,581	8.906
16	535.584,685 696.433,706	17	535.579,755 696.412,803	21.477
18	535.578,795 696.405,908	19	535.577,525 696.393,917	12.058
20	535.576,232 696.385,025	21	535.575,294 696.374,538	10.529
22	535.573,645 696.366,522	23	535.572,982 696.360,186	6.371
24	535.575,733 696.352,396	25	535.581,53 696.338,54	15.02
26	535.588,83 696.339,308	27	535.598,85 696.335,922	10.577

** Lungimile segmentelor sunt determinate în planul de proiecție Stereo 70 și sunt rotunjite la 1 milimetru.

*** Distanța dintre puncte este formată din segmente cumulate ce sunt mai mici decât valoarea 1 milimetru.

**DATE DESPRE IMOBILUL NR. 1022**

Oficiul de Cadastru și Publicitate Imobiliară SUCEAVA
Biroul de Cadastru și Publicitate Imobiliară Campulung Moldovenesc

A. Partea I. Descrierea imobilului

TEREN Extravilan

Adresa: Jud. Suceava

Nr. Crt	Nr cadastral Nr. topografic	Suprafața* (mp)	Observații / Referințe
A1		28.167	Sector cadastral:22 Teren neimprejmuit; Imobilul s-a format din o parte a PF 40/50, 40/3, 40/82 a comunei cadastrale Argel.

B. Partea II. Proprietari și acte

Inscrieri privitoare la dreptul de proprietate și alte drepturi reale		Referințe
/		
Act Administrativ nr. 10263, din 12/12/2024 emis de PRIMARIA MOLDOVIȚA;		
B1	Inscrierea posesiei, drept de PROPRIETATE, dobândit prin Lege, cota actuala 1/1 1) NEIDENTIFICAT NEIDENTIFICAT	A1
Act Normativ nr. 7, din 13/03/1996 emis de PARLAMENTUL ROMANIEI (art. 13);		
B2	Se notează mențiunea de proprietar neidentificat.	A1

C. Partea III. SARCINI .

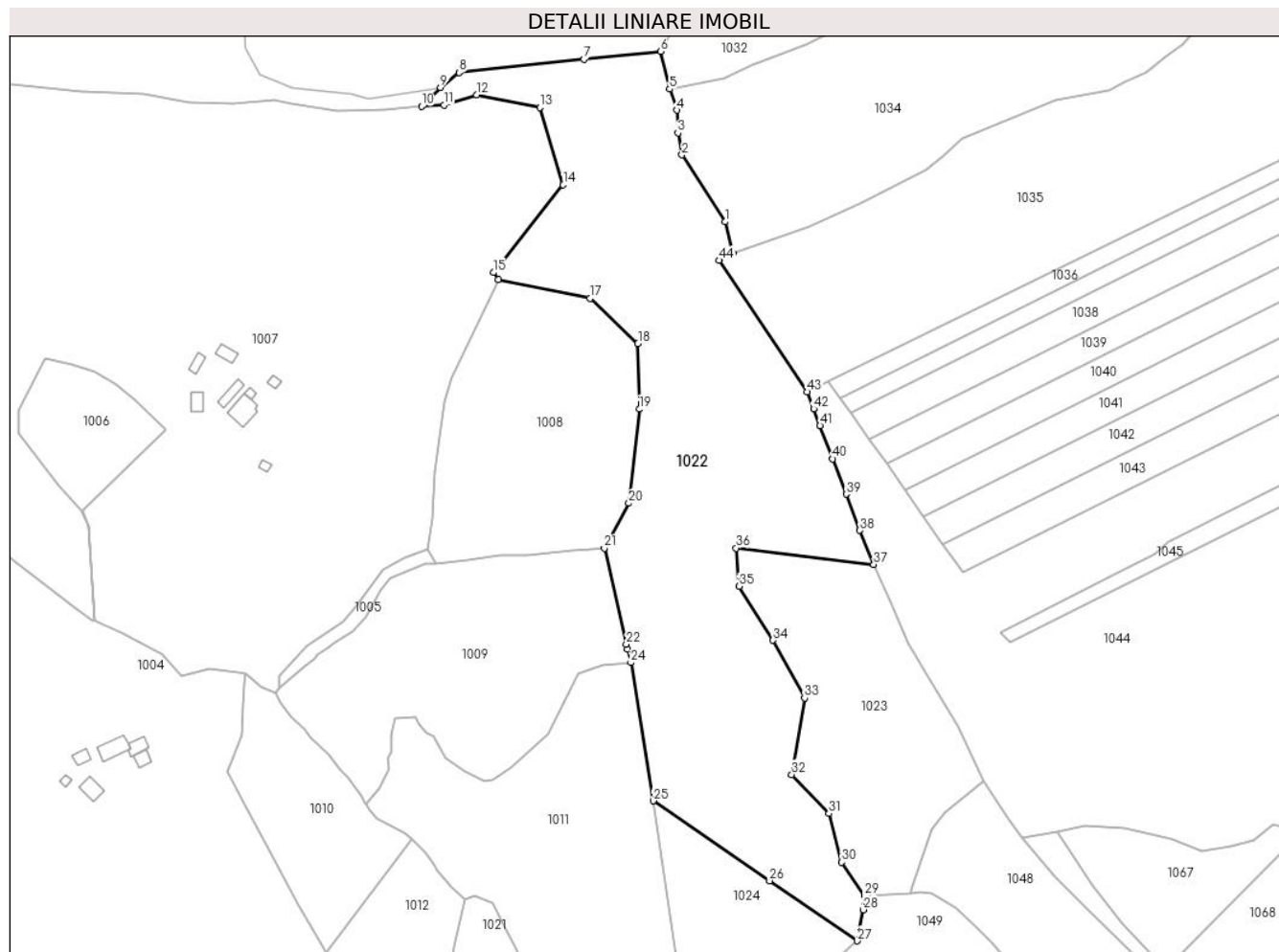
Inscrieri privind dezmembramintele dreptului de proprietate, drepturi reale de garanție și sarcini	Referințe
NU SUNT	

Anexa Nr. 1 La Partea I

Teren

Nr cadastral	Suprafața (mp)*	Observații / Referințe
	28.167	Imobilul s-a format din o parte a PF 40/50, 40/3, 40/82 a comunei cadastrale Argel.

* Suprafața este determinată în planul de proiecție Stereo 70.



Date referitoare la teren

Crt	Categorie folosință	Intravilan	Suprafața (mp)	Tarla	Parcelă	Nr. topo	Observații / Referințe
1	arabil	NU	28.167	-	-	-	

Lungime Segmente

1) Valorile lungimilor segmentelor sunt obținute din proiecție în plan.

Punct început	X / Y	Punct sfârșit	X / Y	Lungime segment	Punct început	X / Y	Punct sfârșit	X / Y	Lungime segment	Punct început	X / Y	Punct sfârșit	X / Y	Lungime segment
1	535.701,561 696.738,09	2	535.682,182 696.768,234	35.836	2	535.682,182 696.768,234	3	535.680,38 696.778,014	9.945	3	535.680,38 696.778,014	4	535.679,972 696.788,274	10.268
4	535.679,972 696.788,274	5	535.676,612 696.797,737	10.042	5	535.676,612 696.797,737	6	535.672,454 696.814,701	17.466	6	535.672,454 696.814,701	7	535.638,092 696.811,083	34.552
7	535.638,092 696.811,083	8	535.581,967 696.805,176	56.435	8	535.581,967 696.805,176	9	535.573,54 696.798,424	10.798	9	535.573,54 696.798,424	10	535.565,157 696.789,963	11.911
10	535.565,157 696.789,963	11	535.575,231 696.790,631	10.096	11	535.575,231 696.790,631	12	535.589,855 696.795,141	15.304	12	535.589,855 696.795,141	13	535.618,26 696.789,481	28.963
13	535.618,26 696.789,481	14	535.628,79 696.754,709	36.331	14	535.628,79 696.754,709	15	535.597,41 696.715,313	50.366	15	535.597,41 696.715,313	16	535.599,604 696.712,299	3.728
16	535.599,604 696.712,299	17	535.640,952 696.703,822	42.208	17	535.640,952 696.703,822	18	535.662,398 696.683,491	29.551	18	535.662,398 696.683,491	19	535.663,005 696.654,014	29.483

Punct început	X / Y	Punct sfârșit	X / Y	Lungime segment	Punct început	X / Y	Punct sfârșit	X / Y	Lungime segment	Punct început	X / Y	Punct sfârșit	X / Y	Lungime segment
19	535.663,005 696.654,014	20	535.658,265 696.611,785	42.494	20	535.658,265 696.611,785	21	535.647,342 696.591,608	22.944	21	535.647,342 696.591,608	22	535.657,159 696.548,488	44.223
22	535.657,159 696.548,488	23	535.657,641 696.546,37	2.172	23	535.657,641 696.546,37	24	535.659,204 696.540,158	6.406	24	535.659,204 696.540,158	25	535.669,243 696.478,104	62.861
25	535.669,243 696.478,104	26	535.721,547 696.442,23	63.424	26	535.721,547 696.442,23	27	535.760,997 696.415,235	47.802	27	535.760,997 696.415,235	28	535.763,582 696.429,216	14.218
28	535.763,582 696.429,216	29	535.764,133 696.435,67	6.477	29	535.764,133 696.435,67	30	535.753,983 696.450,615	18.066	30	535.753,983 696.450,615	31	535.748,173 696.472,429	22.574
31	535.748,173 696.472,429	32	535.731,503 696.489,919	24.162	32	535.731,503 696.489,919	33	535.737,242 696.524,293	34.85	33	535.737,242 696.524,293	34	535.723,052 696.550,232	29.567
34	535.723,052 696.550,232	35	535.707,839 696.574,46	28.608	35	535.707,839 696.574,46	36	535.706,484 696.591,605	17.198	36	535.706,484 696.591,605	37	535.768,361 696.584,283	62.309
37	535.768,361 696.584,283	38	535.762,137 696.599,561	16.497	38	535.762,137 696.599,561	39	535.755,94 696.615,802	17.383	39	535.755,94 696.615,802	40	535.749,873 696.631,715	17.03
40	535.749,873 696.631,715	41	535.744,215 696.646,554	15.881	41	535.744,215 696.646,554	42	535.741,317 696.654,155	8.135	42	535.741,317 696.654,155	43	535.738,438 696.661,707	8.082
43	535.738,438 696.661,707	44	535.698,971 696.720,847	71.1	44	535.698,971 696.720,847	45	535.705,177 696.723,889	6.911	45	535.705,177 696.723,889	1	535.701,561 696.738,09	14.654

** Lungimile segmentelor sunt determinate în planul de proiecție Stereo 70 și sunt rotunjite la 1 milimetru.

*** Distanța dintre puncte este formată din segmente cumulate ce sunt mai mici decât valoarea 1 milimetru.

**DATE DESPRE IMOBILUL NR. 1023**

Oficiul de Cadastru și Publicitate Imobiliară SUCEAVA
Biroul de Cadastru și Publicitate Imobiliară Campulung Moldovenesc

A. Partea I. Descrierea imobilului

TEREN Extravilan

Adresa: Jud. Suceava

Nr. Crt	Nr cadastral Nr. topografic	Suprafața* (mp)	Observații / Referințe
A1		9.036	Sector cadastral:22 Teren neimprejmuit; Imobilul s-a format din o parte a PF 210/18, 211/8 a comunei cadastrale Argel.

B. Partea II. Proprietari și acte

Inscrieri privitoare la dreptul de proprietate și alte drepturi reale		Referințe
/		
Act Normativ nr. 7, din 13/03/1996 emis de PARLAMENTUL ROMANIEI;		
B1	Intabulare, drept de PROPRIETATE, dobandit prin Lege, cota actuala 1/1 1) NEIDENTIFICAT NEIDENTIFICAT	A1
Act Administrativ nr. 39, din 10/12/2024 emis de PRIMĂRIA MOLDOVIȚA;		
B2	Se notează posesia faptică. 1) PROCOPIUC MARIA	A1

C. Partea III. SARCINI .

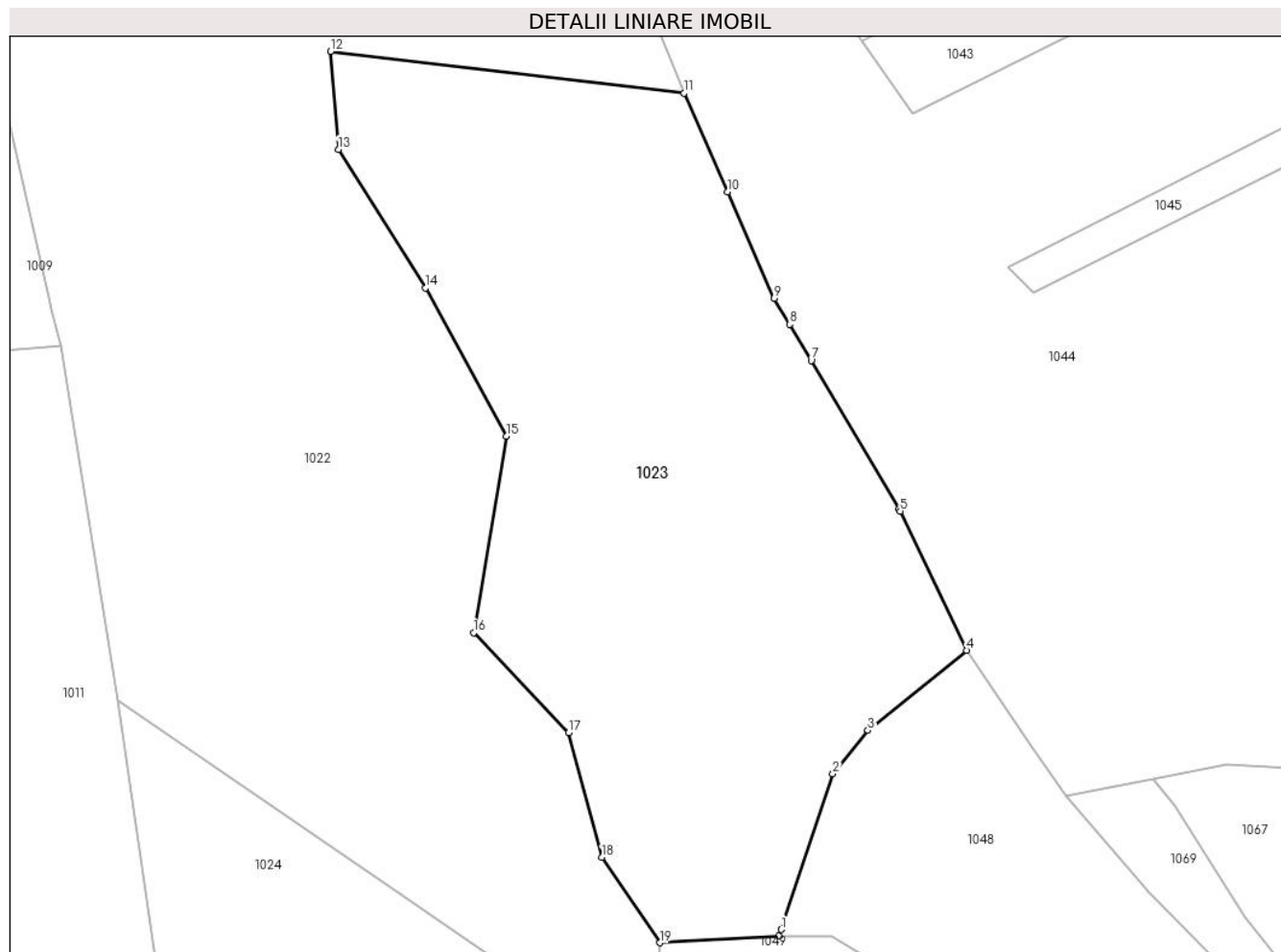
Inscrieri privind dezmembramintele dreptului de proprietate, drepturi reale de garanție și sarcini	Referințe
NU SUNT	

Anexa Nr. 1 La Partea I

Teren

Nr cadastral	Suprafața (mp)*	Observații / Referințe
	9.036	Imobilul s-a format din o parte a PF 210/18, 211/8 a comunei cadastrale Argel.

* Suprafața este determinată în planul de proiecție Stereo 70.



Date referitoare la teren

Crt	Categorie folosință	Intravilan	Suprafața (mp)	Tarla	Parcelă	Nr. topo	Observații / Referințe
1	arabil	NU	9.036	-	-	-	

Lungime Segmente

1) Valorile lungimilor segmentelor sunt obținute din proiecție în plan.

Punct început	X / Y	Punct sfârșit	X / Y	Lungime segment (** (m)
1	535.785,399 696.437,998	2	535.794,421 696.465,203	28.662
2	535.794,421 696.465,203	3	535.800,57 696.472,837	9.802
3	535.800,57 696.472,837	4	535.817,872 696.486,827	22.25
4	535.817,872 696.486,827	5	535.806,252 696.511,19	26.992
5	535.806,252 696.511,19	6	535.806,076 696.511,559	0.409

Punct început	X / Y	Punct sfârșit	X / Y	Lungime segment (** (m)
6	535.806,076 696.511,559	7	535.790,641 696.537,555	30.233
7	535.790,641 696.537,555	8	535.786,892 696.543,87	7.344
8	535.786,892 696.543,87	9	535.784,181 696.548,435	5.309
9	535.784,181 696.548,435	10	535.775,979 696.567,022	20.316
10	535.775,979 696.567,022	11	535.768,361 696.584,283	18.867
11	535.768,361 696.584,283	12	535.706,484 696.591,605	62.309
12	535.706,484 696.591,605	13	535.707,839 696.574,46	17.198
13	535.707,839 696.574,46	14	535.723,052 696.550,232	28.608
14	535.723,052 696.550,232	15	535.737,242 696.524,293	29.567
15	535.737,242 696.524,293	16	535.731,503 696.489,919	34.85
16	535.731,503 696.489,919	17	535.748,173 696.472,429	24.162
17	535.748,173 696.472,429	18	535.753,983 696.450,615	22.574
18	535.753,983 696.450,615	19	535.764,133 696.435,67	18.066
19	535.764,133 696.435,67	20	535.784,973 696.436,805	20.871
20	535.784,973 696.436,805	1	535.785,399 696.437,998	1.267

** Lungimile segmentelor sunt determinate în planul de proiecție Stereo 70 și sunt rotunjite la 1 milimetru.

*** Distanța dintre puncte este formată din segmente cumulate ce sunt mai mici decât valoarea 1 milimetru.

**DATE DESPRE IMOBILUL NR. 1024**

Oficiul de Cadastru și Publicitate Imobiliară SUCEAVA
Biroul de Cadastru și Publicitate Imobiliară Campulung Moldovenesc

A. Partea I. Descrierea imobilului

TEREN Extravilan

Adresa: Jud. Suceava

Nr. Crt	Nr cadastral Nr. topografic	Suprafața* (mp)	Observații / Referințe
A1		10.000	Sector cadastral:22 Teren neimprejmuț; Imobilul s-a format din o parte a PF 40/81, 40/3 a comunei cadastrale Argel.

B. Partea II. Proprietari și acte

Inscrieri privitoare la dreptul de proprietate și alte drepturi reale		Referințe
/		
Act Notarial nr. 02, din 16/01/2023 emis de NP SCRABA LUMINITA DORU PAUL;		
B1	Intabulare, drept de PROPRIETATE, dobândit prin Succesiune, cota actuala 1/1 1) TCACIUC VIANOR	A1

C. Partea III. SARCINI .

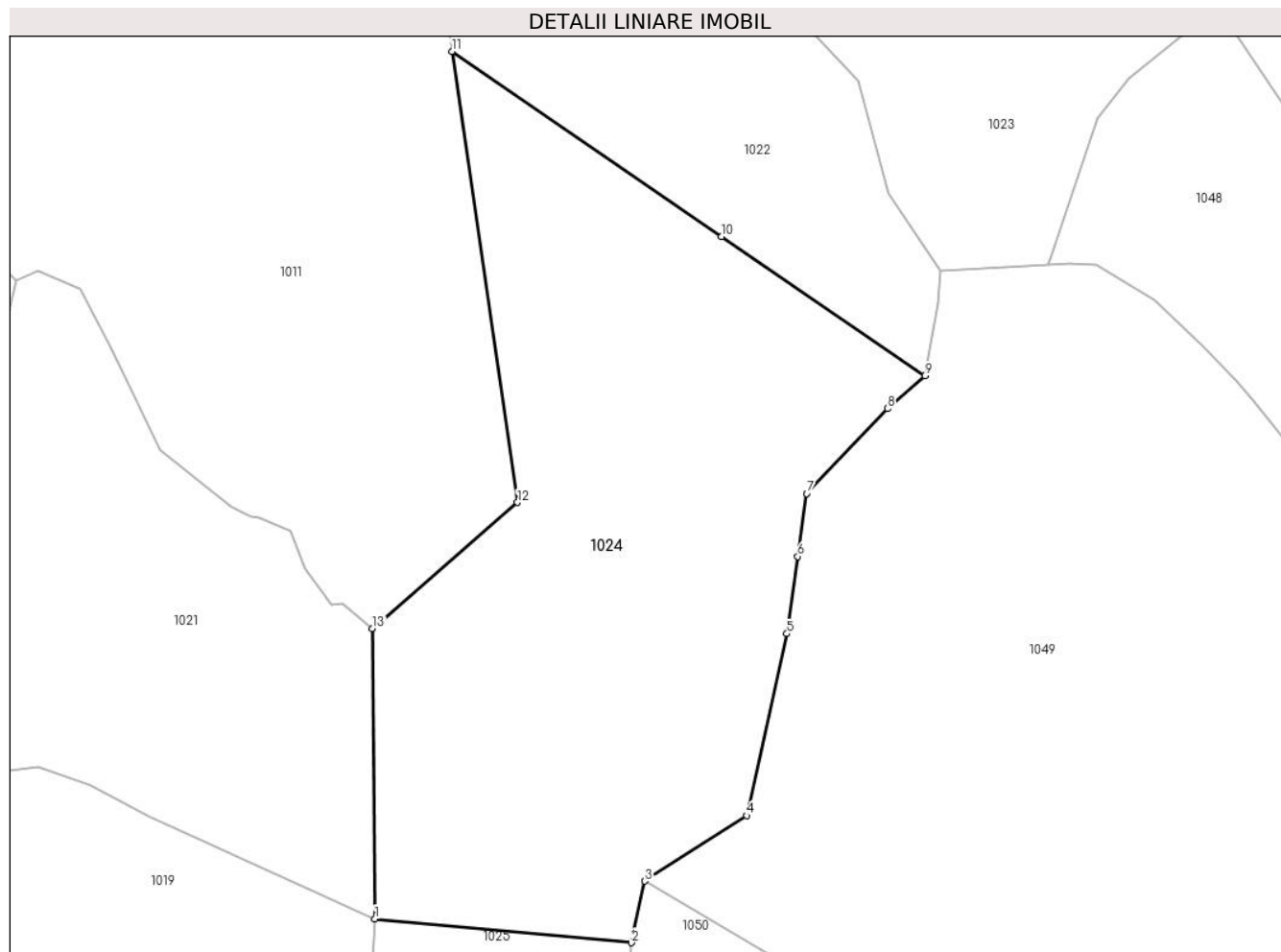
Inscrieri privind dezmembramintele dreptului de proprietate, drepturi reale de garanție și sarcini	Referințe
NU SUNT	

Anexa Nr. 1 La Partea I

Teren

Nr cadastral	Suprafața (mp)*	Observații / Referințe
	10.000	Imobilul s-a format din o parte a PF 40/81, 40/3 a comunei cadastrale Argel.

* Suprafața este determinată în planul de proiecție Stereo 70.



Date referitoare la teren

Crt	Categorie folosință	Intravilan	Suprafața (mp)	Tarla	Parcelă	Nr. topo	Observații / Referințe
1	padure	NU	10.000	-	-	-	

Lungime Segmente

1) Valorile lungimilor segmentelor sunt obținute din proiecție în plan.

Punct început	X / Y	Punct sfârșit	X / Y	Lungime segment (** (m)
1	535.654,242 696.309,906	2	535.704,089 696.305,301	50.059
2	535.704,089 696.305,301	3	535.706,629 696.317,238	12.204
3	535.706,629 696.317,238	4	535.726,407 696.329,935	23.503
4	535.726,407 696.329,935	5	535.734,23 696.365,203	36.125
5	535.734,23 696.365,203	6	535.736,368 696.380,203	15.152

Punct început	X / Y	Punct sfârșit	X / Y	Lungime segment (** (m)
6	535.736,368 696.380,203	7	535.738,099 696.392,393	12.312
7	535.738,099 696.392,393	8	535.753,767 696.408,865	22.734
8	535.753,767 696.408,865	9	535.760,997 696.415,235	9.636
9	535.760,997 696.415,235	10	535.721,547 696.442,23	47.802
10	535.721,547 696.442,23	11	535.669,243 696.478,104	63.424
11	535.669,243 696.478,104	12	535.681,956 696.390,649	88.374
12	535.681,956 696.390,649	13	535.653,824 696.366,208	37.266
13	535.653,824 696.366,208	1	535.654,242 696.309,906	56.304

** Lungimile segmentelor sunt determinate în planul de proiecție Stereo 70 și sunt rotunjite la 1 milimetru.

*** Distanța dintre puncte este formată din segmente cumulate ce sunt mai mici decât valoarea 1 milimetru.

**DATE DESPRE IMOBILUL NR. 1025**

Oficiul de Cadastru și Publicitate Imobiliară SUCEAVA
 Biroul de Cadastru și Publicitate Imobiliară Campulung Moldovenesc

A. Partea I. Descrierea imobilului

TEREN Extravilan

Adresa: Jud. Suceava

Nr. Crt	Nr cadastral Nr. topografic	Suprafața* (mp)	Observații / Referințe
A1		10.000	Sector cadastral:22 Teren neimprejmuț; Imobilul s-a format din o parte a PF 40/78, 40/80 a comunei cadastrale Argel.

B. Partea II. Proprietari și acte

Inscrieri privitoare la dreptul de proprietate și alte drepturi reale		Referințe
/		
Act Administrativ nr. 423, din 20/10/1994 emis de CJSDPAT SUCEAVA;		
B1	Intabulare, drept de PROPRIETATE, dobândit prin Reconstituire, cota actuala 1/1 1) TCACIUC IOANA, Lipsă CNP proprietar. DEFUNCT:Da	A1

C. Partea III. SARCINI .

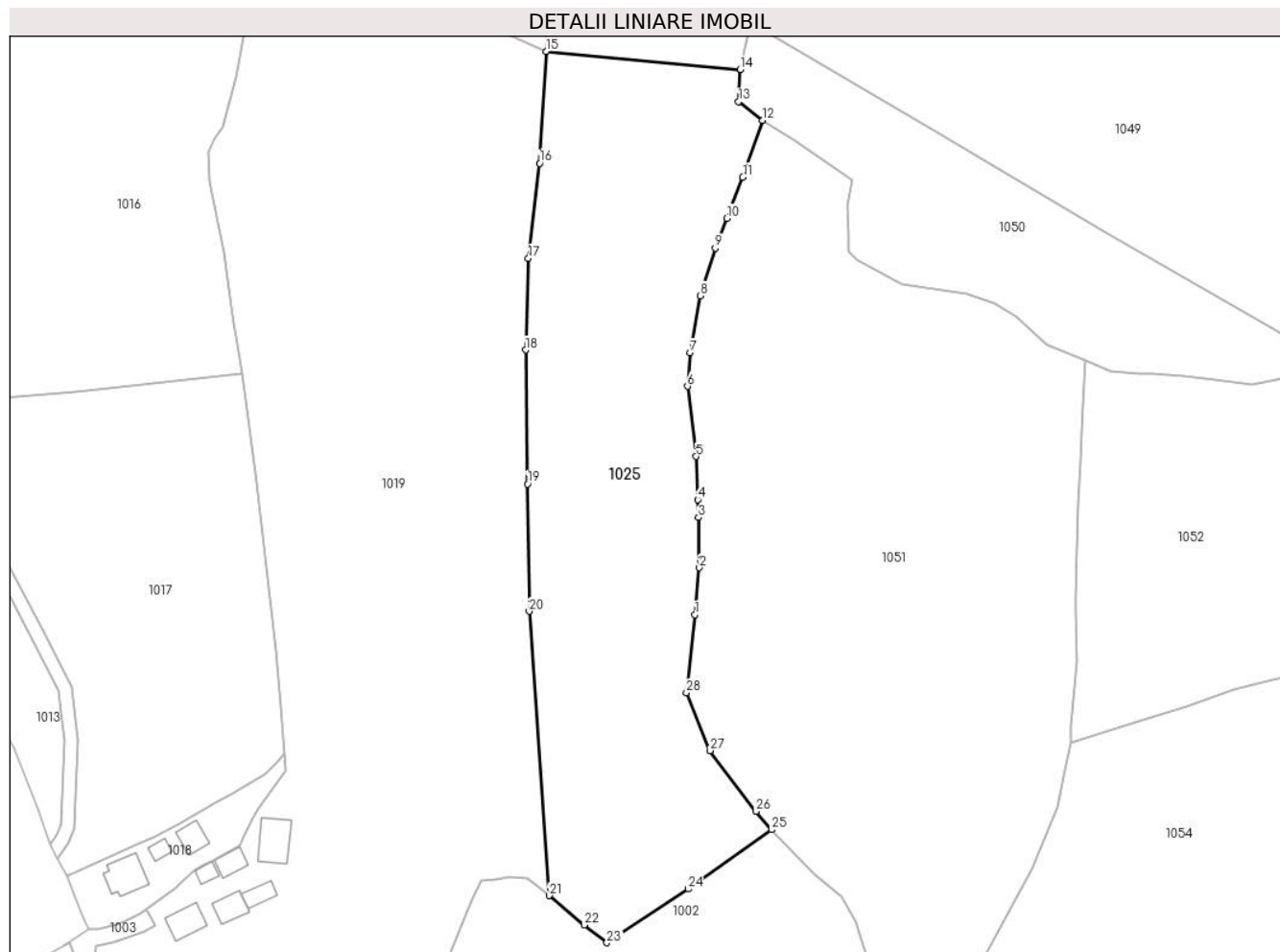
Inscrieri privind dezmembramintele dreptului de proprietate, drepturi reale de garanție și sarcini	Referințe
NU SUNT	

Anexa Nr. 1 La Partea I

Teren

Nr cadastral	Suprafața (mp)*	Observații / Referințe
	10.000	Imobilul s-a format din o parte a PF 40/78, 40/80 a comunei cadastrale Argel.

* Suprafața este determinată în planul de proiecție Stereo 70.



Date referitoare la teren

Crt	Categorie folosință	Intravilan	Suprafața (mp)	Tarla	Parcelă	Nr. topo	Observații / Referințe
1	padure	NU	10.000	-	-	-	

Lungime Segmente

1) Valorile lungimilor segmentelor sunt obținute din proiecție în plan.

Punct început	X / Y	Punct sfârșit	X / Y	Lungime segment (** (m)
1	535.692,447 696.165,546	2	535.693,598 696.177,58	12.089
3	535.693,387 696.190,435	4	535.693,199 696.194,994	4.563
5	535.692,741 696.206,124	6	535.690,528 696.224,084	18.096
7	535.691,252 696.232,687	8	535.693,77 696.247,272	14.801
9	535.697,672 696.259,487	10	535.700,631 696.267,147	8.212

Punct început	X / Y	Punct sfârșit	X / Y	Lungime segment (** (m)
2	535.693,598 696.177,58	3	535.693,387 696.190,435	12.857
4	535.693,199 696.194,994	5	535.692,741 696.206,124	11.139
6	535.690,528 696.224,084	7	535.691,252 696.232,687	8.633
8	535.693,77 696.247,272	9	535.697,672 696.259,487	12.823
10	535.700,631 696.267,147	11	535.704,735 696.277,671	11.296

Punct început	X / Y	Punct sfârșit	X / Y	Lungime segment (** (m)
11	535.704,735 696.277,671	12	535.709,733 696.292,238	15.401
13	535.703,627 696.297,019	14	535.704,089 696.305,301	8.295
15	535.654,242 696.309,906	16	535.652,6 696.281,225	28.728
17	535.649,707 696.256,88	18	535.649,031 696.233,369	23.521
19	535.649,496 696.199,032	20	535.649,937 696.166,434	32.601
21	535.655,096 696.093,558	22	535.664,005 696.085,98	11.696
23	535.669,874 696.081,477	24	535.690,725 696.095,249	24.989
25	535.712,131 696.110,469	26	535.708,161 696.115,145	6.134
27	535.696,26 696.130,707	28	535.690,249 696.145,547	16.011

Punct început	X / Y	Punct sfârșit	X / Y	Lungime segment (** (m)
12	535.709,733 696.292,238	13	535.703,627 696.297,019	7.755
14	535.704,089 696.305,301	15	535.654,242 696.309,906	50.059
16	535.652,6 696.281,225	17	535.649,707 696.256,88	24.516
18	535.649,031 696.233,369	19	535.649,496 696.199,032	34.34
20	535.649,937 696.166,434	21	535.655,096 696.093,558	73.058
22	535.664,005 696.085,98	23	535.669,874 696.081,477	7.397
24	535.690,725 696.095,249	25	535.712,131 696.110,469	26.265
26	535.708,161 696.115,145	27	535.696,26 696.130,707	19.591
28	535.690,249 696.145,547	1	535.692,447 696.165,546	20.119

** Lungimile segmentelor sunt determinate în planul de proiecție Stereo 70 și sunt rotunjite la 1 milimetru.

*** Distanța dintre puncte este formată din segmente cumulate ce sunt mai mici decât valoarea 1 milimetru.

**DATE DESPRE IMOBILUL NR. 1027**

Oficiul de Cadastru și Publicitate Imobiliară SUCEAVA
Biroul de Cadastru și Publicitate Imobiliară Campulung Moldovenesc

A. Partea I. Descrierea imobilului

TEREN Necunoscut

Adresa: Loc. Argel, Jud. Suceava

Nr. Crt	Nr cadastral Nr. topografic	Suprafața* (mp)	Observații / Referințe
A1	32433	10.798	Sector cadastral:22 Teren neimprejmut;

Construcții

Crt	Nr cadastral Nr. topografic	Adresa	Observații / Referințe
A1.1	32433-C1	Loc. Argel, Jud. Suceava	Nr. niveluri:1; S. construita la sol:48 mp; Casă de locuit cu parter, edificată în anul 1964, cu suprafața construită desfășurată de 74 mp..
A1.2	32433-C2	Loc. Argel, Jud. Suceava	Nr. niveluri:1; S. construita la sol:24 mp; Bucătărie de vară, edificată în anul 1964, cu suprafața construită desfășurată de 24 mp
A1.3	32433-C3	Loc. Argel, Jud. Suceava	Nr. niveluri:1; S. construita la sol:24 mp; Grajd, edificat în anul 1964, cu suprafața construită desfășurată de 24 mp.
A1.4	32433-C4	Loc. Argel, Jud. Suceava	Nr. niveluri:1; S. construita la sol:19 mp; Șură, edificată în anul 1964, cu suprafața construită desfășurată de 13 mp.

B. Partea II. Proprietari și acte

Inscrieri privitoare la dreptul de proprietate și alte drepturi reale	Referințe
7489 / 07/06/2016	
Act Notarial nr. 529, din 03/06/2016 emis de CATARGIU TUDOR-MARIAN;	
B3	A1
Intabulare, drept de PROPRIETATEca bun comun, dobandit prin Conventie, cota actuala 1/1	
1) PROCOPIUC GHEORGHE	
2) PROCOPIUC ANA	
/	
Act Administrativ nr. 10263, din 12/12/2024 emis de PRIMĂRIA MOLDOVIȚA;	
B4	A1.1, A1.2, A1.3, A1.4
Intabulare, drept de PROPRIETATE, dobandit prin Lege, cota actuala 1/1	
1) PROCOPIUC GHEORGHE	
2) PROCOPIUC ANA	

C. Partea III. SARCINI .

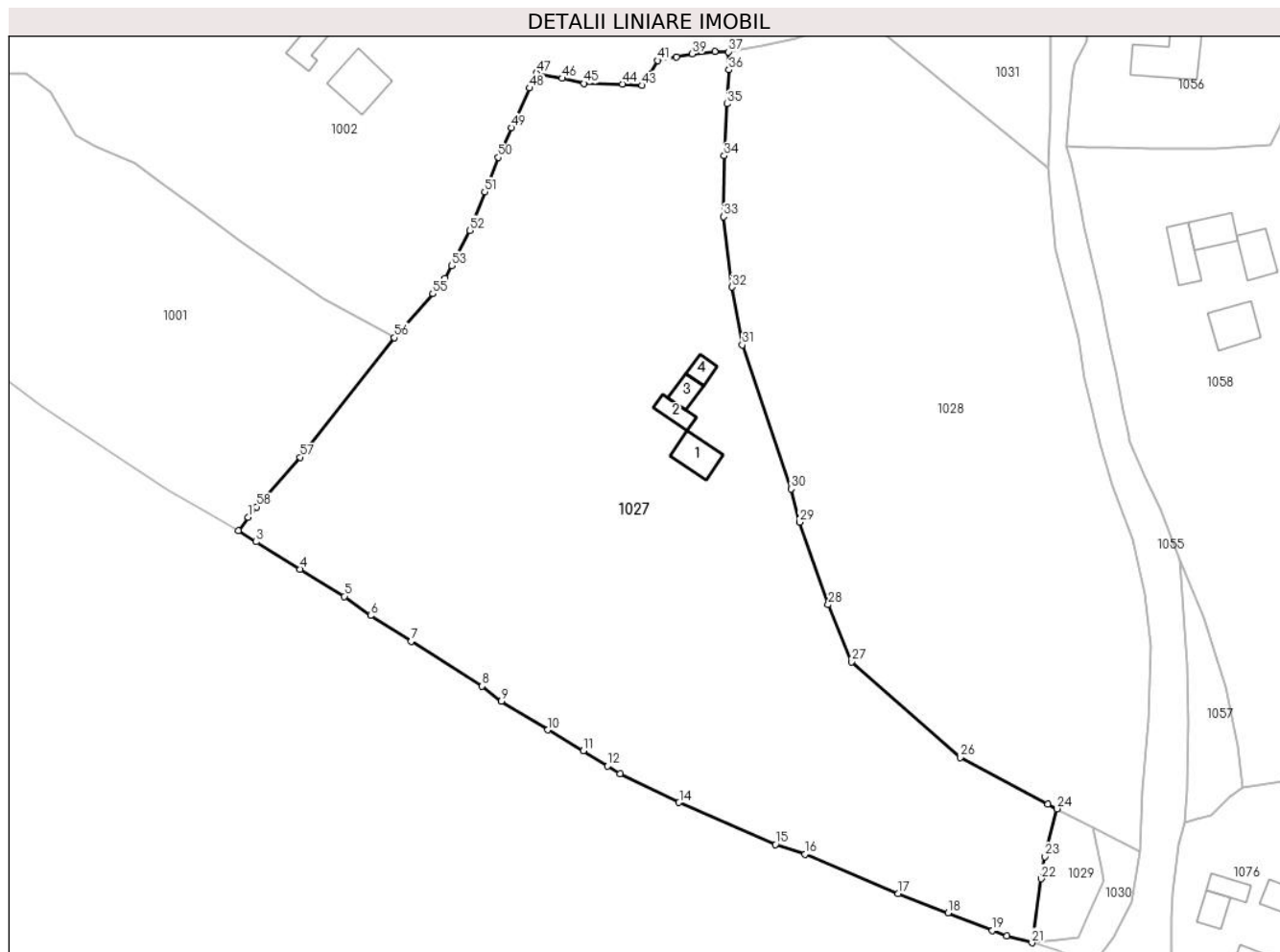
Inscrieri privind dezmembramintele dreptului de proprietate, drepturi reale de garanție și sarcini	Referințe
NU SUNT	

Anexa Nr. 1 La Partea I

Teren

Nr cadastral	Suprafața (mp)*	Observații / Referințe
32433	10.798	

* Suprafața este determinată în planul de proiecție Stereo 70.



Date referitoare la teren

Crt	Categorie folosință	Intravilan	Suprafața (mp)	Tarla	Parcelă	Nr. topo	Observații / Referințe
1	curți constructii	DA	723	-	-	-	Teren intravilan împrejmuit cu gard
2	faneata	DA	3.757	-	-	-	
3	pasune	DA	3.277	-	-	-	
4	pasune	NU	539	-	-	-	Teren împrejmuit parțial cu gard, cale de acces
5	pasune	NU	2.502	-	-	-	

Date referitoare la construcții

Crt	Număr	Destinație construcție	Supraf. (mp)	Situație juridică	Observații / Referințe
A1.1	32433-C1	construcții de locuințe	48	Cu acte	Nr. niveluri:1; S. construită la sol:48 mp; Casă de locuit cu parter, edificată în anul 1964, cu suprafața construită desfășurată de 74 mp..
A1.2	32433-C2	construcții anexa	24	Cu acte	Nr. niveluri:1; S. construită la sol:24 mp; Bucătărie de vară, edificată în anul 1964, cu suprafața construită desfășurată de 24 mp
A1.3	32433-C3	construcții anexa	24	Cu acte	Nr. niveluri:1; S. construită la sol:24 mp; Grajd, edificat în anul 1964, cu suprafața construită desfășurată de 24 mp.
A1.4	32433-C4	construcții anexa	19	Cu acte	Nr. niveluri:1; S. construită la sol:19 mp; Șură, edificată în anul 1964, cu suprafața construită desfășurată de 13 mp.

Lungime Segmente

1) Valorile lungimilor segmentelor sunt obținute din proiecție în plan.

Punct început	X / Y	Punct sfârșit	X / Y	Lungime segment
1	535.605,827 695.884,113	2	535.603,933 695.881,567	3.173
4	535.615,665 695.874,252	5	535.624,067 695.869,123	9.844
7	535.636,786 695.860,602	8	535.650,217 695.852,072	15.911
10	535.662,736 695.843,802	11	535.669,45 695.839,814	7.809
13	535.676,473 695.835,476	14	535.687,627 695.830,011	12.421
16	535.711,514 695.820,2	17	535.729,29 695.812,748	19.275
19	535.747,185 695.805,776	20	535.749,913 695.804,712	2.928
22	535.756,387 695.815,541	23	535.757,125 695.819,762	4.285
25	535.757,702 695.829,742	26	535.741,043 695.838,603	18.869
28	535.715,984 695.867,55	29	535.710,524 695.883,218	16.592
31	535.699,678 695.916,806	32	535.697,703 695.927,804	11.174
34	535.696,2 695.952,731	35	535.696,755 695.962,56	9.845
37	535.697,018 695.972,42	38	535.694,422 695.972,502	2.597
40	535.687,148 695.971,421	41	535.683,595 695.970,779	3.611
43	535.680,597 695.966,053	44	535.676,866 695.966,318	3.74
46	535.665,421 695.967,405	47	535.660,557 695.968,376	4.96
49	535.655,803 695.958,023	50	535.653,339 695.952,402	6.137
52	535.647,86 695.938,552	53	535.644,443 695.931,837	7.534
55	535.640,875 695.926,549	56	535.633,535 695.918,179	11.132
58	535.607,407 695.886,11	1	535.605,827 695.884,113	2.546

Punct început	X / Y	Punct sfârșit	X / Y	Lungime segment
2	535.603,933 695.881,567	3	535.607,336 695.879,473	3.996
5	535.624,067 695.869,123	6	535.629,027 695.865,497	6.144
8	535.650,217 695.852,072	9	535.653,917 695.849,255	4.65
11	535.669,45 695.839,814	12	535.674,07 695.836,945	5.438
14	535.687,627 695.830,011	15	535.705,928 695.822,065	19.952
17	535.729,29 695.812,748	18	535.738,73 695.809,093	10.123
20	535.749,913 695.804,712	21	535.754,67 695.803,41	4.932
23	535.757,125 695.819,762	24	535.759,433 695.828,833	9.36
26	535.741,043 695.838,603	27	535.720,419 695.856,731	27.459
29	535.710,524 695.883,218	30	535.708,907 695.889,512	6.498
32	535.697,703 695.927,804	33	535.696,106 695.941,141	13.432
35	535.696,755 695.962,56	36	535.697,088 695.969,02	6.469
38	535.694,422 695.972,502	39	535.690,158 695.972,052	4.288
41	535.683,595 695.970,779	42	535.682,041 695.968,149	3.055
44	535.676,866 695.966,318	45	535.669,616 695.966,411	7.251
47	535.660,557 695.968,376	48	535.659,261 695.965,557	3.103
50	535.653,339 695.952,402	51	535.650,719 695.945,842	7.064
53	535.644,443 695.931,837	54	535.643,214 695.929,483	2.656
56	535.633,535 695.918,179	57	535.615,687 695.895,53	28.836

Punct început	X / Y	Punct sfârșit	X / Y	Lungime segment
3	535.607,336 695.879,473	4	535.615,665 695.874,252	9.83
6	535.629,027 695.865,497	7	535.636,786 695.860,602	9.174
9	535.653,917 695.849,255	10	535.662,736 695.843,802	10.369
12	535.674,07 695.836,945	13	535.676,473 695.835,476	2.816
15	535.705,928 695.822,065	16	535.711,514 695.820,2	5.889
18	535.738,73 695.809,093	19	535.747,185 695.805,776	9.082
21	535.754,67 695.803,41	22	535.756,387 695.815,541	12.252
24	535.759,433 695.828,833	25	535.757,702 695.829,742	1.955
27	535.720,419 695.856,731	28	535.715,984 695.867,55	11.693
30	535.708,907 695.889,512	31	535.699,678 695.916,806	28.812
33	535.696,106 695.941,141	34	535.696,2 695.952,731	11.59
36	535.697,088 695.969,02	37	535.697,018 695.972,42	3.401
39	535.690,158 695.972,052	40	535.687,148 695.971,421	3.075
42	535.682,041 695.968,149	43	535.680,597 695.966,053	2.545
45	535.669,616 695.966,411	46	535.665,421 695.967,405	4.311
48	535.659,261 695.965,557	49	535.655,803 695.958,023	8.29
51	535.650,719 695.945,842	52	535.647,86 695.938,552	7.831
54	535.643,214 695.929,483	55	535.640,875 695.926,549	3.752
57	535.615,687 695.895,53	58	535.607,407 695.886,11	12.542

** Lungimile segmentelor sunt determinate în planul de proiecție Stereo 70 și sunt rotunjite la 1 milimetru.

*** Distanța dintre puncte este formată din segmente cumulate ce sunt mai mici decât valoarea 1 milimetru.

**DATE DESPRE IMOBILUL NR. 1028**

Oficiul de Cadastru și Publicitate Imobiliară SUCEAVA
Biroul de Cadastru și Publicitate Imobiliară Campulung Moldovenesc

A. Partea I. Descrierea imobilului

TEREN Necunoscut

Nr. CF vechi:680 a com.cad.Argel

Adresa: Loc. Argel, Jud. Suceava

Nr. Crt	Nr cadastral Nr. topografic	Suprafața* (mp)	Observații / Referințe
A1	31308	Din acte: 8.405 Masurata: 8.100	Sector cadastral:22 Teren neimprejmuit; Diferența de suprafață se regăsește la ID 1057.

B. Partea II. Proprietari și acte

Inscrieri privitoare la dreptul de proprietate și alte drepturi reale		Referințe
12740 / 30/10/2012		
Act Notarial nr. 649, din 29/10/2012 emis de CATARGIU TUDOR-MARIAN;		
B2	Intabulare, drept de PROPRIETATE, ca bun comun in devalmasie, dobandit prin Conventie, cota actuala 1/1 1) ȘESTUN ȘTEFAN 2) ȘESTUN CARMEN	A1

C. Partea III. SARCINI .

Inscrieri privind dezmembramintele dreptului de proprietate, drepturi reale de garanție și sarcini	Referințe
NU SUNT	

Anexa Nr. 1 La Partea I

Teren

Nr cadastral	Suprafața (mp)*	Observații / Referințe
31308	Din acte: 8.405 Masurata: 8.100	Diferența de suprafață se regăsește la ID 1057.

* Suprafața este determinată în planul de proiecție Stereo 70.



Date referitoare la teren

Crt	Categorie folosință	Intravilan	Suprafața (mp)	Tarla	Parcelă	Nr. topo	Observații / Referințe
1	pasune	DA	3.436	-	-	-	top.161/2
2	pasune	NU	4.664	-	-	-	top.40/76

Lungime Segmente

1) Valorile lungimilor segmentelor sunt obținute din proiecție în plan.

Punct început	X / Y	Punct sfârșit	X / Y	Lungime segment (** (m)
1	535.697,703 695.927,804	2	535.699,678 695.916,806	11.174
3	535.708,907 695.889,512	4	535.710,524 695.883,218	6.498
5	535.715,984 695.867,55	6	535.720,419 695.856,731	11.693
7	535.741,043 695.838,603	8	535.757,702 695.829,742	18.869

Punct început	X / Y	Punct sfârșit	X / Y	Lungime segment (** (m)
2	535.699,678 695.916,806	3	535.708,907 695.889,512	28.812
4	535.710,524 695.883,218	5	535.715,984 695.867,55	16.592
6	535.720,419 695.856,731	7	535.741,043 695.838,603	27.459
8	535.757,702 695.829,742	9	535.759,433 695.828,833	1.955

Punct început	X / Y	Punct sfârșit	X / Y	Lungime segment (** (m)
9	535.759,433 695.828,833	10	535.766,294 695.825,231	7.749
11	535.775,296 695.820,749	12	535.775,756 695.832,422	11.682
13	535.776,705 695.845,41	14	535.777,337 695.859,631	14.235
15	535.776,073 695.869,638	16	535.773,813 695.879,984	10.59
17	535.769,964 695.890,345	18	535.767,573 695.898,159	8.172
19	535.765,949 695.904,872	20	535.764,71 695.910,48	5.743
21	535.763,368 695.918,335	22	535.759,095 695.935,017	17.221
23	535.757,793 695.950,344	24	535.739,158 695.965,642	24.11
25	535.722,497 695.979,202	26	535.718,004 695.977,873	4.685
27	535.709,693 695.975,003	28	535.703,383 695.973,464	6.495
29	535.697,018 695.972,42	30	535.697,088 695.969,02	3.401
31	535.696,755 695.962,56	32	535.696,2 695.952,731	9.845
33	535.696,106 695.941,141	1	535.697,703 695.927,804	13.432

Punct început	X / Y	Punct sfârșit	X / Y	Lungime segment (** (m)
10	535.766,294 695.825,231	11	535.775,296 695.820,749	10.056
12	535.775,756 695.832,422	13	535.776,705 695.845,41	13.023
14	535.777,337 695.859,631	15	535.776,073 695.869,638	10.087
16	535.773,813 695.879,984	17	535.769,964 695.890,345	11.053
18	535.767,573 695.898,159	19	535.765,949 695.904,872	6.907
20	535.764,71 695.910,48	21	535.763,368 695.918,335	7.969
22	535.759,095 695.935,017	23	535.757,793 695.950,344	15.382
24	535.739,158 695.965,642	25	535.722,497 695.979,202	21.482
26	535.718,004 695.977,873	27	535.709,693 695.975,003	8.793
28	535.703,383 695.973,464	29	535.697,018 695.972,42	6.45
30	535.697,088 695.969,02	31	535.696,755 695.962,56	6.469
32	535.696,2 695.952,731	33	535.696,106 695.941,141	11.59

** Lungimile segmentelor sunt determinate în planul de proiecție Stereo 70 și sunt rotunjite la 1 milimetru.

*** Distanța dintre puncte este formată din segmente cumulate ce sunt mai mici decât valoarea 1 milimetru.



DATE DESPRE IMOBILUL NR. 1029

Oficiul de Cadastru și Publicitate Imobiliară SUCEAVA
Biroul de Cadastru și Publicitate Imobiliară Campulung Moldovenesc

A. Partea I. Descrierea imobilului

TEREN Intravilan

Adresa: Loc. Argel, Jud. Suceava

Nr. Crt	Nr cadastral Nr. topografic	Suprafața* (mp)	Observații / Referințe
A1		230	Sector cadastral:22 Teren neimprejmuit; Imobilul s-a format din o parte a PF 161 a comunei cadastrale Argel.

B. Partea II. Proprietari și acte

Inscrieri privitoare la dreptul de proprietate și alte drepturi reale		Referințe
/		
Act Normativ nr. 7, din 13/03/1996 emis de PARLAMENTUL ROMANIEI;		
B1	Intabulare, drept de PROPRIETATE, dobandit prin Lege, cota actuala 1/1 1) NEIDENTIFICAT NEIDENTIFICAT	A1
Act Administrativ nr. 40, din 10/12/2024 emis de PRIMĂRIA MOLDOVIȚA;		
B2	Se notează posesia faptică. 1) PROCOPIUC ANA 2) PROCOPIUC GHEORGHE	A1

C. Partea III. SARCINI .

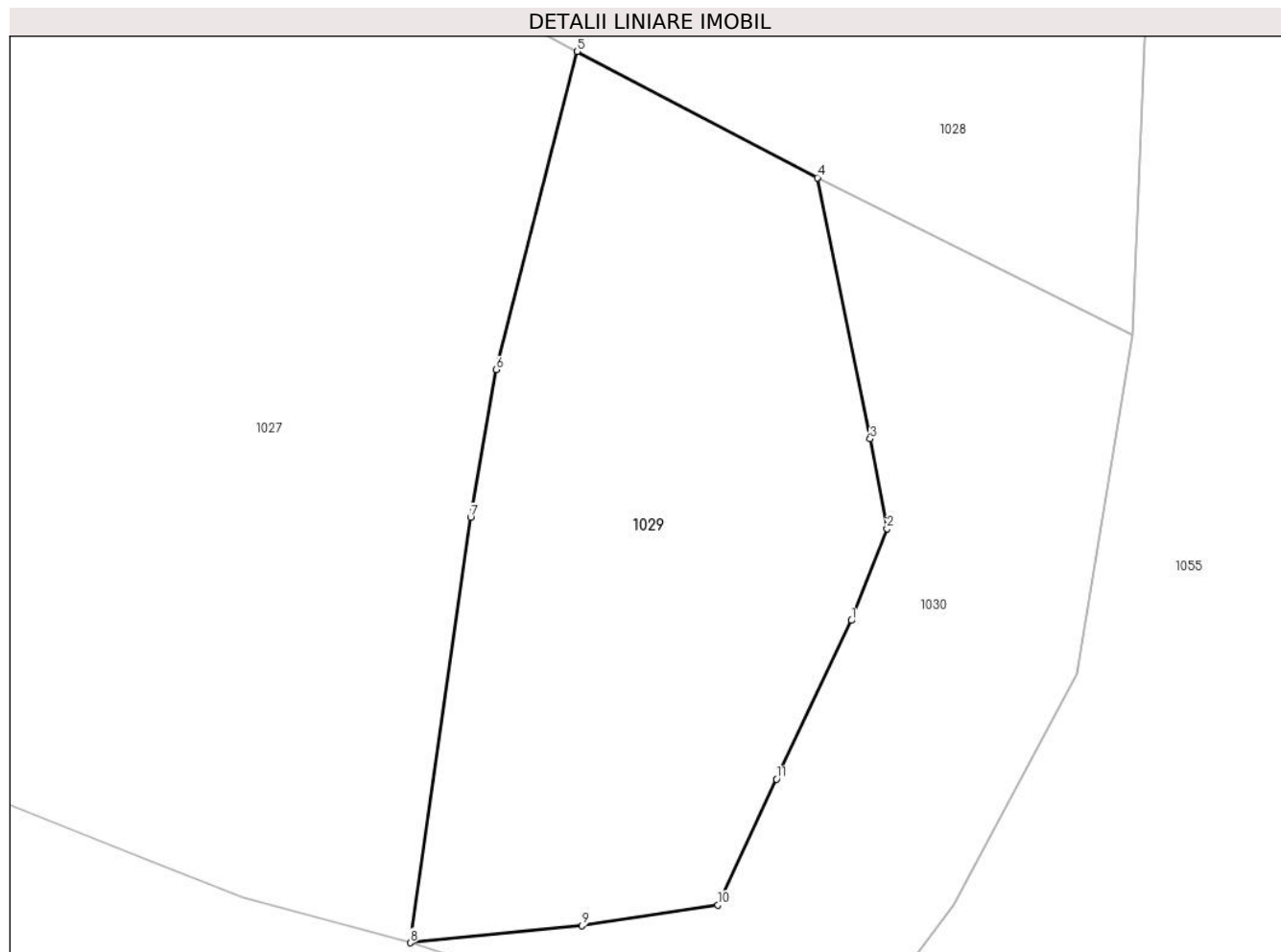
Inscrieri privind dezmembramintele dreptului de proprietate, drepturi reale de garanție și sarcini	Referințe
NU SUNT	

Anexa Nr. 1 La Partea I

Teren

Nr cadastral	Suprafața (mp)*	Observații / Referințe
	230	Imobilul s-a format din o parte a PF 161 a comunei cadastrale Argel.

* Suprafața este determinată în planul de proiecție Stereo 70.



Date referitoare la teren

Crt	Categorie folosință	Intravilan	Suprafața (mp)	Tarla	Parcelă	Nr. topo	Observații / Referințe
1	neproductiv	DA	230	-	-	-	

Lungime Segmente

1) Valorile lungimilor segmentelor sunt obținute din proiecție în plan.

Punct început	X / Y	Punct sfârșit	X / Y	Lungime segment (** (m)
1	535.767,259 695.812,602	2	535.768,277 695.815,223	2.812
2	535.768,277 695.815,223	3	535.767,793 695.817,779	2.601
3	535.767,793 695.817,779	4	535.766,294 695.825,231	7.601
4	535.766,294 695.825,231	5	535.759,433 695.828,833	7.749
5	535.759,433 695.828,833	6	535.757,125 695.819,762	9.36

Punct început	X / Y	Punct sfârșit	X / Y	Lungime segment (** (m)
6	535.757,125 695.819,762	7	535.756,387 695.815,541	4.285
7	535.756,387 695.815,541	8	535.754,67 695.803,41	12.252
8	535.754,67 695.803,41	9	535.759,564 695.803,896	4.918
9	535.759,564 695.803,896	10	535.763,45 695.804,489	3.931
10	535.763,45 695.804,489	11	535.765,126 695.808,073	3.957
11	535.765,126 695.808,073	1	535.767,259 695.812,602	5.006

** Lungimile segmentelor sunt determinate în planul de proiecție Stereo 70 și sunt rotunjite la 1 milimetru.

*** Distanța dintre puncte este formată din segmente cumulate ce sunt mai mici decât valoarea 1 milimetru.

**DATE DESPRE IMOBILUL NR. 1030**

Oficiul de Cadastru și Publicitate Imobiliară SUCEAVA
Biroul de Cadastru și Publicitate Imobiliară Campulung Moldovenesc

A. Partea I. Descrierea imobilului

TEREN Intravilan

Adresa: Loc. Argel, Jud. Suceava

Nr. Crt	Nr cadastral Nr. topografic	Suprafața* (mp)	Observații / Referințe
A1		172	Sector cadastral:22 Teren neimprejmuit; Imobilul s-a format din o parte a PF 109/1 a comunei cadastrale Argel.

B. Partea II. Proprietari și acte

Inscrieri privitoare la dreptul de proprietate și alte drepturi reale		Referințe
/		
Act Administrativ nr. 10263, din 12/12/2024 emis de PRIMARIA MOLDOVIȚA;		
B1	Inscrierea posesiei, drept de PROPRIETATE, dobandit prin Lege, cota actuala 1/1 1) NEIDENTIFICAT NEIDENTIFICAT	A1
Act Normativ nr. 7, din 13/03/1996 emis de PARLAMENTUL ROMANIEI (art. 13);		
B2	Se notează mențiunea de proprietar neidentificat.	A1

C. Partea III. SARCINI .

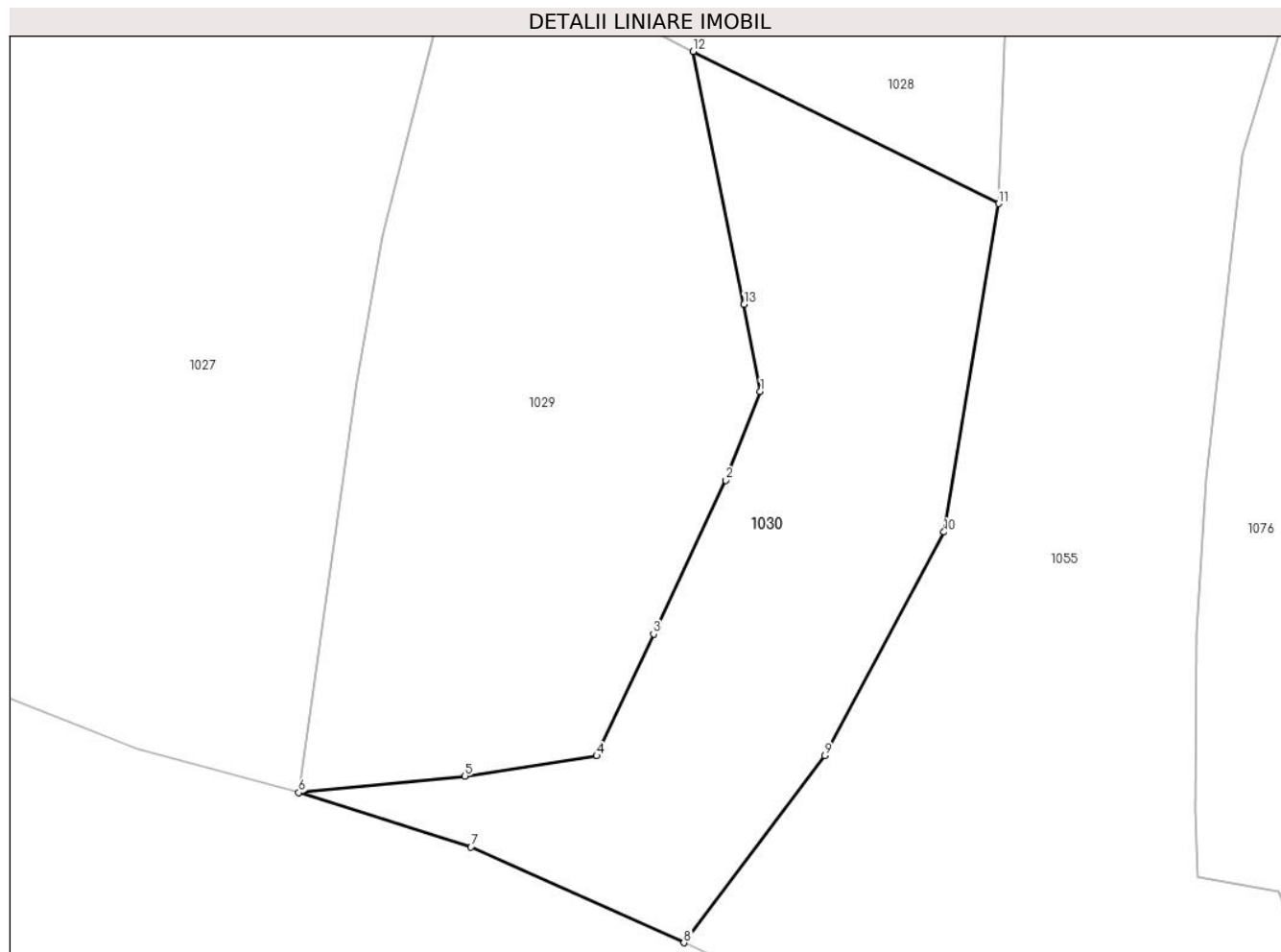
Inscrieri privind dezmembramintele dreptului de proprietate, drepturi reale de garanție și sarcini	Referințe
NU SUNT	

Anexa Nr. 1 La Partea I

Teren

Nr cadastral	Suprafața (mp)*	Observații / Referințe
	172	Imobilul s-a format din o parte a PF 109/1 a comunei cadastrale Argel.

* Suprafața este determinată în planul de proiecție Stereo 70.



Date referitoare la teren

Crt	Categorie folosință	Intravilan	Suprafața (mp)	Tarla	Parcelă	Nr. topo	Observații / Referințe
1	arabil	DA	172	-	-	-	

Lungime Segmente

1) Valorile lungimilor segmentelor sunt obținute din proiecție în plan.

Punct început	X / Y	Punct sfârșit	X / Y	Lungime segment (** (m)
1	535.768,277 695.815,223	2	535.767,259 695.812,602	2.812
2	535.767,259 695.812,602	3	535.765,126 695.808,073	5.006
3	535.765,126 695.808,073	4	535.763,45 695.804,489	3.957
4	535.763,45 695.804,489	5	535.759,564 695.803,896	3.931
5	535.759,564 695.803,896	6	535.754,67 695.803,41	4.918

Punct început	X / Y	Punct sfârșit	X / Y	Lungime segment (** (m)
6	535.754,67 695.803,41	7	535.759,748 695.801,806	5.325
7	535.759,748 695.801,806	8	535.766,02 695.798,987	6.876
8	535.766,02 695.798,987	9	535.770,18 695.804,499	6.906
9	535.770,18 695.804,499	10	535.773,69 695.811,08	7.459
10	535.773,69 695.811,08	11	535.775,296 695.820,749	9.801
11	535.775,296 695.820,749	12	535.766,294 695.825,231	10.056
12	535.766,294 695.825,231	13	535.767,793 695.817,779	7.601
13	535.767,793 695.817,779	1	535.768,277 695.815,223	2.601

** Lungimile segmentelor sunt determinate în planul de proiecție Stereo 70 și sunt rotunjite la 1 milimetru.

*** Distanța dintre puncte este formată din segmente cumulate ce sunt mai mici decât valoarea 1 milimetru.



DATE DESPRE IMOBILUL NR. 1031

Oficiul de Cadastru și Publicitate Imobiliară SUCEAVA
Biroul de Cadastru și Publicitate Imobiliară Campulung Moldovenesc

A. Partea I. Descrierea imobilului

TEREN Necunoscut

Adresa: Loc. Argel, Jud. Suceava

Nr. Crt	Nr cadastral Nr. topografic	Suprafața* (mp)	Observații / Referințe
A1		1.702	Sector cadastral:22 Teren neimprejmuit; Imobilul s-a format din o parte a PF 161 a comunei cadastrale Argel.

B. Partea II. Proprietari și acte

Inscrieri privitoare la dreptul de proprietate și alte drepturi reale		Referințe
/		
Act Normativ nr. 7, din 13/03/1996 emis de PARLAMENTUL ROMANIEI;		
B1	Intabulare, drept de PROPRIETATE, dobândit prin Lege, cota actuala 1/1 1) NEIDENTIFICAT NEIDENTIFICAT	A1
Act Administrativ nr. 41, din 10/12/2024 emis de PRIMĂRIA MOLDOVIȚA;		
B2	Se notează posesia faptică. 1) CHAR ELENA-MARIA 2) CHAR IOAN	A1

C. Partea III. SARCINI .

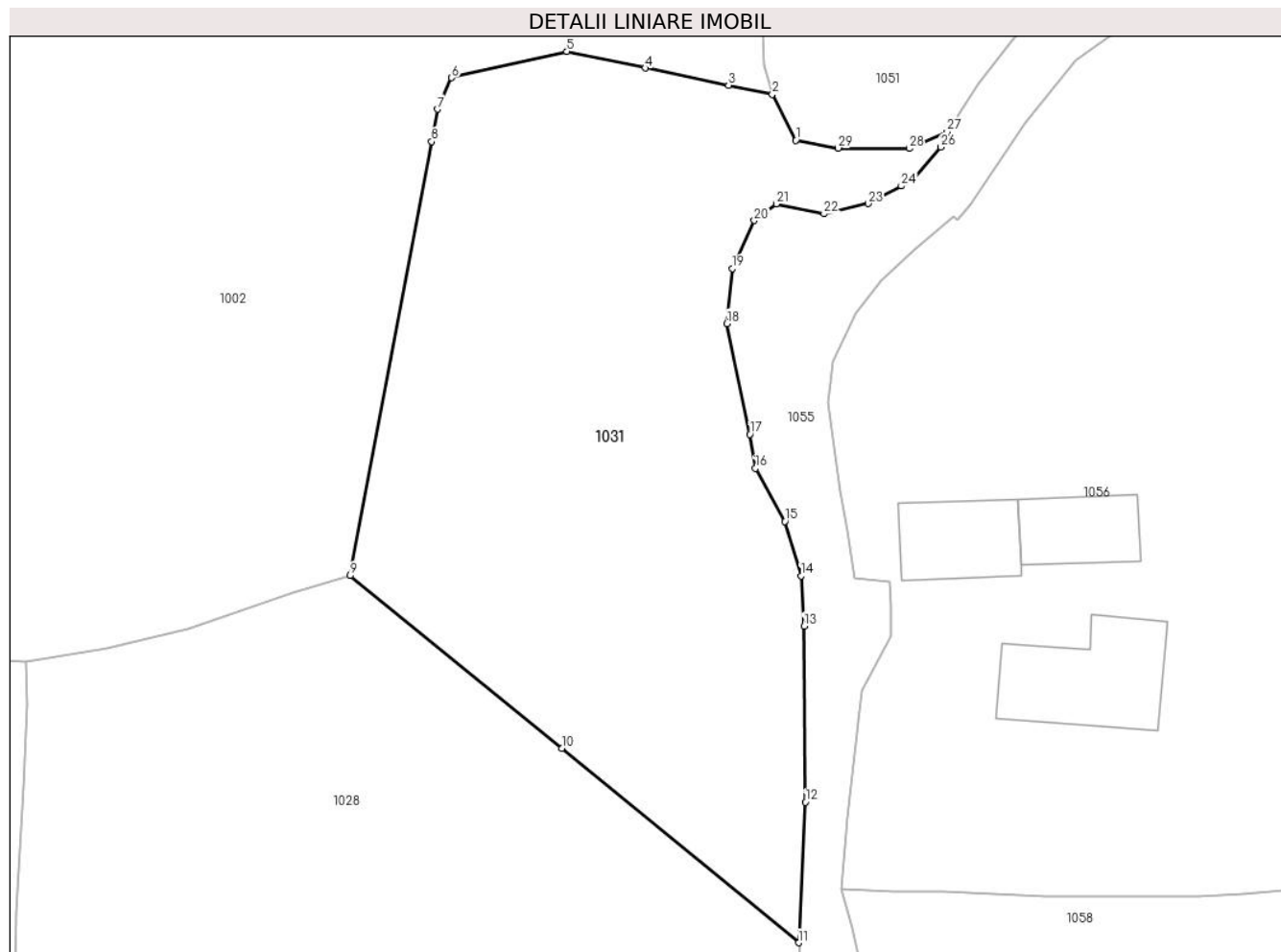
Inscrieri privind dezmembramintele dreptului de proprietate, drepturi reale de garanție și sarcini	Referințe
NU SUNT	

Anexa Nr. 1 La Partea I

Teren

Nr cadastral	Suprafața (mp)*	Observații / Referințe
	1.702	Imobilul s-a format din o parte a PF 161 a comunei cadastrale Argel.

* Suprafața este determinată în planul de proiecție Stereo 70.



Date referitoare la teren

Crt	Categorie folosință	Intravilan	Suprafața (mp)	Tarla	Parcelă	Nr. topo	Observații / Referințe
1	pășuni (P) - pășuni împădurite	DA	508	-	-	-	
2	pășuni (P) - pășuni împădurite	NU	1.194	-	-	-	

Lungime Segmente

1) Valorile lungimilor segmentelor sunt obținute din proiecție în plan.

Punct început	X / Y	Punct sfârșit	X / Y	Lungime segment (** (m)
1	535.757,573 696.013,427	2	535.755,717 696.017,045	4.066
3	535.752,272 696.017,753	4	535.745,705 696.019,11	6.706
5	535.739,548 696.020,414	6	535.730,477 696.018,337	9.306

Punct început	X / Y	Punct sfârșit	X / Y	Lungime segment (** (m)
2	535.755,717 696.017,045	3	535.752,272 696.017,753	3.517
4	535.745,705 696.019,11	5	535.739,548 696.020,414	6.294
6	535.730,477 696.018,337	7	535.729,387 696.015,864	2.703

Punct început	X / Y	Punct sfârșit	X / Y	Lungime segment (** (m)
7	535.729,387 696.015,864	8	535.728,902 696.013,332	2.578
9	535.722,497 695.979,202	10	535.739,158 695.965,642	21.482
11	535.757,793 695.950,344	12	535.758,313 695.961,389	11.057
13	535.758,215 695.975,237	14	535.757,973 695.979,168	3.938
15	535.756,697 695.983,463	16	535.754,389 695.987,636	4.769
17	535.753,944 695.990,306	18	535.752,15 695.999,022	8.899
19	535.752,589 696.003,352	20	535.754,297 696.007,122	4.139
21	535.756,034 696.008,429	22	535.759,79 696.007,645	3.837
23	535.763,264 696.008,45	24	535.765,876 696.009,83	2.954
25	535.766,778 696.010,301	26	535.768,983 696.012,892	3.402
27	535.769,482 696.014,089	28	535.766,483 696.012,783	3.271
29	535.760,904 696.012,814	1	535.757,573 696.013,427	3.387

Punct început	X / Y	Punct sfârșit	X / Y	Lungime segment (** (m)
8	535.728,902 696.013,332	9	535.722,497 695.979,202	34.726
10	535.739,158 695.965,642	11	535.757,793 695.950,344	24.11
12	535.758,313 695.961,389	13	535.758,215 695.975,237	13.848
14	535.757,973 695.979,168	15	535.756,697 695.983,463	4.481
16	535.754,389 695.987,636	17	535.753,944 695.990,306	2.707
18	535.752,15 695.999,022	19	535.752,589 696.003,352	4.352
20	535.754,297 696.007,122	21	535.756,034 696.008,429	2.174
22	535.759,79 696.007,645	23	535.763,264 696.008,45	3.566
24	535.765,876 696.009,83	25	535.766,778 696.010,301	1.018
26	535.768,983 696.012,892	27	535.769,482 696.014,089	1.297
28	535.766,483 696.012,783	29	535.760,904 696.012,814	5.579

** Lungimile segmentelor sunt determinate în planul de proiecție Stereo 70 și sunt rotunjite la 1 milimetru.

*** Distanța dintre puncte este formată din segmente cumulate ce sunt mai mici decât valoarea 1 milimetru.

**DATE DESPRE IMOBILUL NR. 1032**

Oficiul de Cadastru și Publicitate Imobiliară SUCEAVA
Biroul de Cadastru și Publicitate Imobiliară Campulung Moldovenesc

A. Partea I. Descrierea imobilului

TEREN Extravilan

Adresa: Jud. Suceava

Nr. Crt	Nr cadastral Nr. topografic	Suprafața* (mp)	Observații / Referințe
A1		48.501	Sector cadastral:22 Teren neimprejmuit; Imobilul s-a format din o parte a PF 40/1 a comunei cadastrale Argel.

B. Partea II. Proprietari și acte

Inscrieri privitoare la dreptul de proprietate și alte drepturi reale		Referințe
/		
Act Administrativ nr. 10263, din 12/12/2024 emis de PRIMARIA MOLDOVIȚA;		
B1	Inscrierea posesiei, drept de PROPRIETATE, dobandit prin Lege, cota actuala 1/1 1) NEIDENTIFICAT NEIDENTIFICAT	A1
Act Normativ nr. 7, din 13/03/1996 emis de PARLAMENTUL ROMANIEI (art. 13);		
B2	Se notează mențiunea de proprietar neidentificat.	A1

C. Partea III. SARCINI .

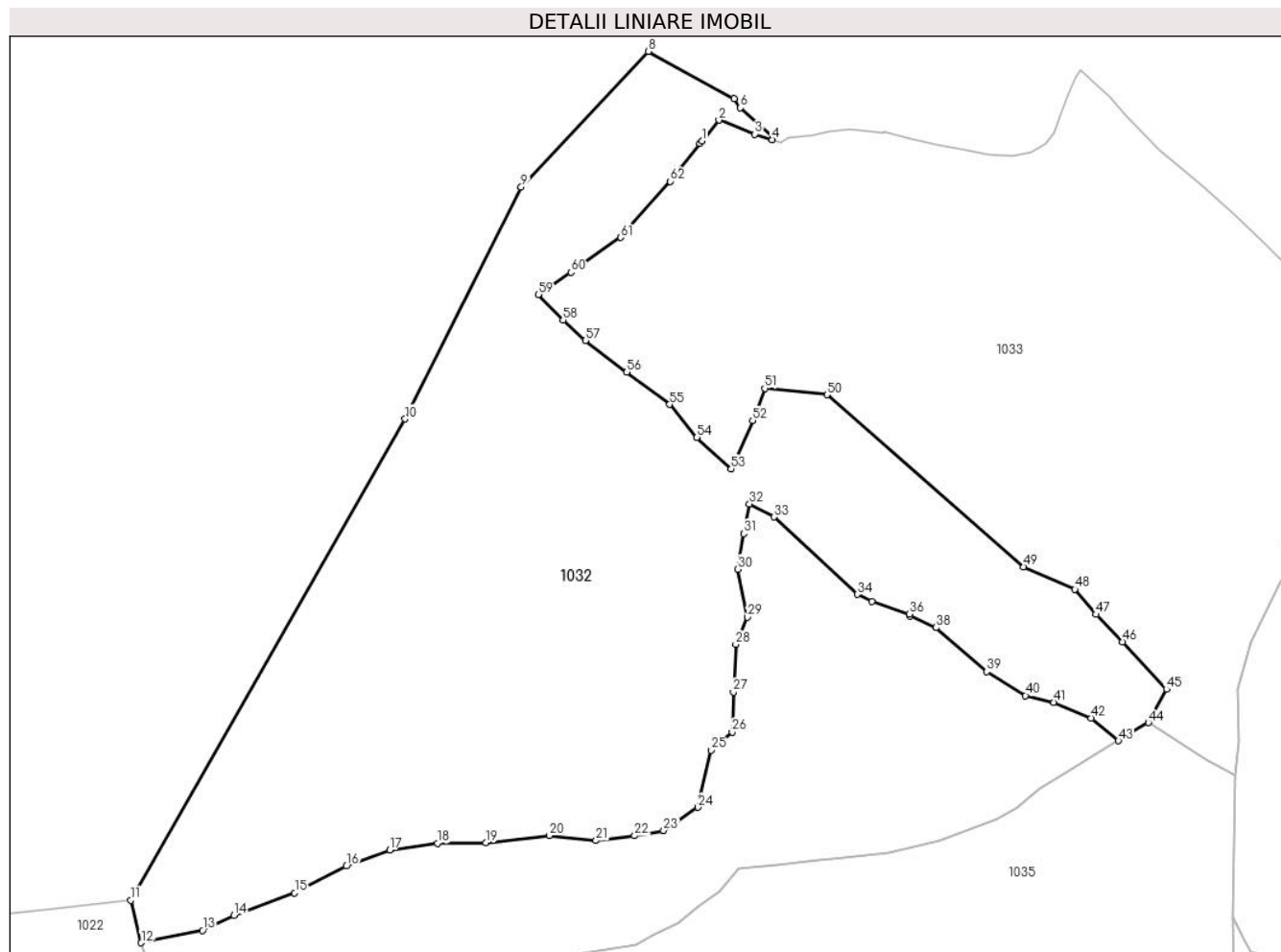
Inscrieri privind dezmembramintele dreptului de proprietate, drepturi reale de garanție și sarcini	Referințe
NU SUNT	

Anexa Nr. 1 La Partea I

Teren

Nr cadastral	Suprafața (mp)*	Observații / Referințe
	48.501	Imobilul s-a format din o parte a PF 40/1 a comunei cadastrale Argel.

* Suprafața este determinată în planul de proiecție Stereo 70.



Date referitoare la teren

Crt	Categorie folosință	Intravilan	Suprafața (mp)	Tarla	Parcelă	Nr. topo	Observații / Referințe
1	padure	NU	48.501	-	-	-	

Lungime Segmente

1) Valorile lungimilor segmentelor sunt obținute din proiecție în plan.

Punct început	X / Y	Punct sfârșit	X / Y	Lungime segment	Punct început	X / Y	Punct sfârșit	X / Y	Lungime segment	Punct început	X / Y	Punct sfârșit	X / Y	Lungime segment
1	535.900,525 697.117,53	2	535.907,194 697.125,769	10.6	2	535.907,194 697.125,769	3	535.921,602 697.120,155	15.46	3	535.921,602 697.120,155	4	535.928,543 697.117,93	7.289
4	535.928,543 697.117,93	5	535.929,037 697.118,927	1.113	5	535.929,037 697.118,927	6	535.915,865 697.130,703	17.66	6	535.915,865 697.130,703	7	535.913,222 697.134,205	4.387
7	535.913,222 697.134,205	8	535.879,085 697.153,159	39.04	8	535.879,085 697.153,159	9	535.828,294 697.099,194	74.10	9	535.828,294 697.099,194	10	535.781,992 697.006,59	103.5
10	535.781,992 697.006,59	11	535.672,454 696.814,701	220.9	11	535.672,454 696.814,701	12	535.676,612 696.797,737	17.46	12	535.676,612 696.797,737	13	535.701,06 696.802,723	24.95
13	535.701,06 696.802,723	14	535.713,568 696.808,611	13.82	14	535.713,568 696.808,611	15	535.737,9 696.817,621	25.94	15	535.737,9 696.817,621	16	535.758,506 696.828,309	23.21
16	535.758,506 696.828,309	17	535.775,808 696.834,727	18.45	17	535.775,808 696.834,727	18	535.794,962 696.837,391	19.33	18	535.794,962 696.837,391	19	535.814,306 696.837,626	19.34

Punct început	X / Y	Punct sfârșit	X / Y	Lungime segment	Punct început	X / Y	Punct sfârșit	X / Y	Lungime segment	Punct început	X / Y	Punct sfârșit	X / Y	Lungime segment
19	535.814,306 696.837,626	20	535.839,551 696.840,459	25.403	20	535.839,551 696.840,459	21	535.858,147 696.838,505	18.698	21	535.858,147 696.838,505	22	535.873,585 696.840,415	15.556
22	535.873,585 696.840,415	23	535.885,234 696.842,485	11.831	23	535.885,234 696.842,485	24	535.898,932 696.851,738	16.53	24	535.898,932 696.851,738	25	535.904,06 696.874,542	23.373
25	535.904,06 696.874,542	26	535.912,504 696.881,712	11.077	26	535.912,504 696.881,712	27	535.913,026 696.897,729	16.026	27	535.913,026 696.897,729	28	535.913,948 696.916,76	19.053
28	535.913,948 696.916,76	29	535.918,622 696.927,561	11.769	29	535.918,622 696.927,561	30	535.914,878 696.946,661	19.463	30	535.914,878 696.946,661	31	535.917,197 696.960,869	14.396
31	535.917,197 696.960,869	32	535.919,455 696.972,747	12.091	32	535.919,455 696.972,747	33	535.929,255 696.967,523	11.105	33	535.929,255 696.967,523	34	535.962,484 696.936,63	45.371
34	535.962,484 696.936,63	35	535.968,344 696.933,766	6.522	35	535.968,344 696.933,766	36	535.983,355 696.928,848	15.796	36	535.983,355 696.928,848	37	535.983,596 696.927,964	0.916
37	535.983,596 696.927,964	38	535.993,916 696.923,427	11.273	38	535.993,916 696.923,427	39	536.014,114 696.905,876	26.758	39	536.014,114 696.905,876	40	536.029,669 696.896,301	18.266
40	536.029,669 696.896,301	41	536.041,016 696.893,637	11.656	41	536.041,016 696.893,637	42	536.055,751 696.887,302	16.039	42	536.055,751 696.887,302	43	536.066,735 696.878,286	14.21
43	536.066,735 696.878,286	44	536.078,697 696.885,521	13.98	44	536.078,697 696.885,521	45	536.085,97 696.898,807	15.146	45	536.085,97 696.898,807	46	536.068,405 696.917,776	25.853
46	536.068,405 696.917,776	47	536.057,803 696.928,664	15.197	47	536.057,803 696.928,664	48	536.049,342 696.938,682	13.113	48	536.049,342 696.938,682	49	536.028,884 696.947,664	22.343
49	536.028,884 696.947,664	50	535.950,499 697.016,256	104.159	50	535.950,499 697.016,256	51	535.925,56 697.018,814	25.07	51	535.925,56 697.018,814	52	535.920,718 697.005,97	13.726
52	535.920,718 697.005,97	53	535.912,169 696.986,646	21.131	53	535.912,169 696.986,646	54	535.898,414 696.999,19	18.616	54	535.898,414 696.999,19	55	535.887,604 697.012,398	17.068
55	535.887,604 697.012,398	56	535.870,497 697.025,265	21.406	56	535.870,497 697.025,265	57	535.853,948 697.037,905	20.824	57	535.853,948 697.037,905	58	535.845,019 697.046,086	12.11
58	535.845,019 697.046,086	59	535.835,162 697.056,235	14.148	59	535.835,162 697.056,235	60	535.848,278 697.065,068	15.813	60	535.848,278 697.065,068	61	535.868,096 697.079,009	24.23
61	535.868,096 697.079,009	62	535.887,841 697.101,317	29.791	62	535.887,841 697.101,317	63	535.899,629 697.116,423	19.161	63	535.899,629 697.116,423	1	535.900,525 697.117,53	1.424

** Lungimile segmentelor sunt determinate în planul de proiecție Stereo 70 și sunt rotunjite la 1 milimetru.

*** Distanța dintre puncte este formată din segmente cumulate ce sunt mai mici decât valoarea 1 milimetru.

**DATE DESPRE IMOBILUL NR. 1033**

Oficiul de Cadastru și Publicitate Imobiliară SUCEAVA
Biroul de Cadastru și Publicitate Imobiliară Campulung Moldovenesc

A. Partea I. Descrierea imobilului

TEREN Extravilan

Adresa: Jud. Suceava

Nr. Crt	Nr cadastral Nr. topografic	Suprafața* (mp)	Observații / Referințe
A1	34327	52.255	Sector cadastral:22 Teren neimprejmuit; imobil partial imprejmuit cu gard de lemn

B. Partea II. Proprietari și acte

Inscrieri privitoare la dreptul de proprietate și alte drepturi reale	Referințe
26700 / 28/11/2024	
Act Normativ nr. 7, din 13/03/1996 emis de PARLAMENTUL ROMANIEI (act administrativ nr 9647 din 25.11.2024, emis de Primaria Moldovita);	
B2	A1
Intabulare, drept de PROPRIETATE bun comun in devalmasie, ca urmare a transformării posesiei în drept de proprietate, în condițiile art. 13 alin (7) litera a) și b), dobandit prin Lege, cota actuala 1/1	
1) TCACIUC NICOLAE	
2) TCACIUC VIOLETA-MIRELA	

C. Partea III. SARCINI .

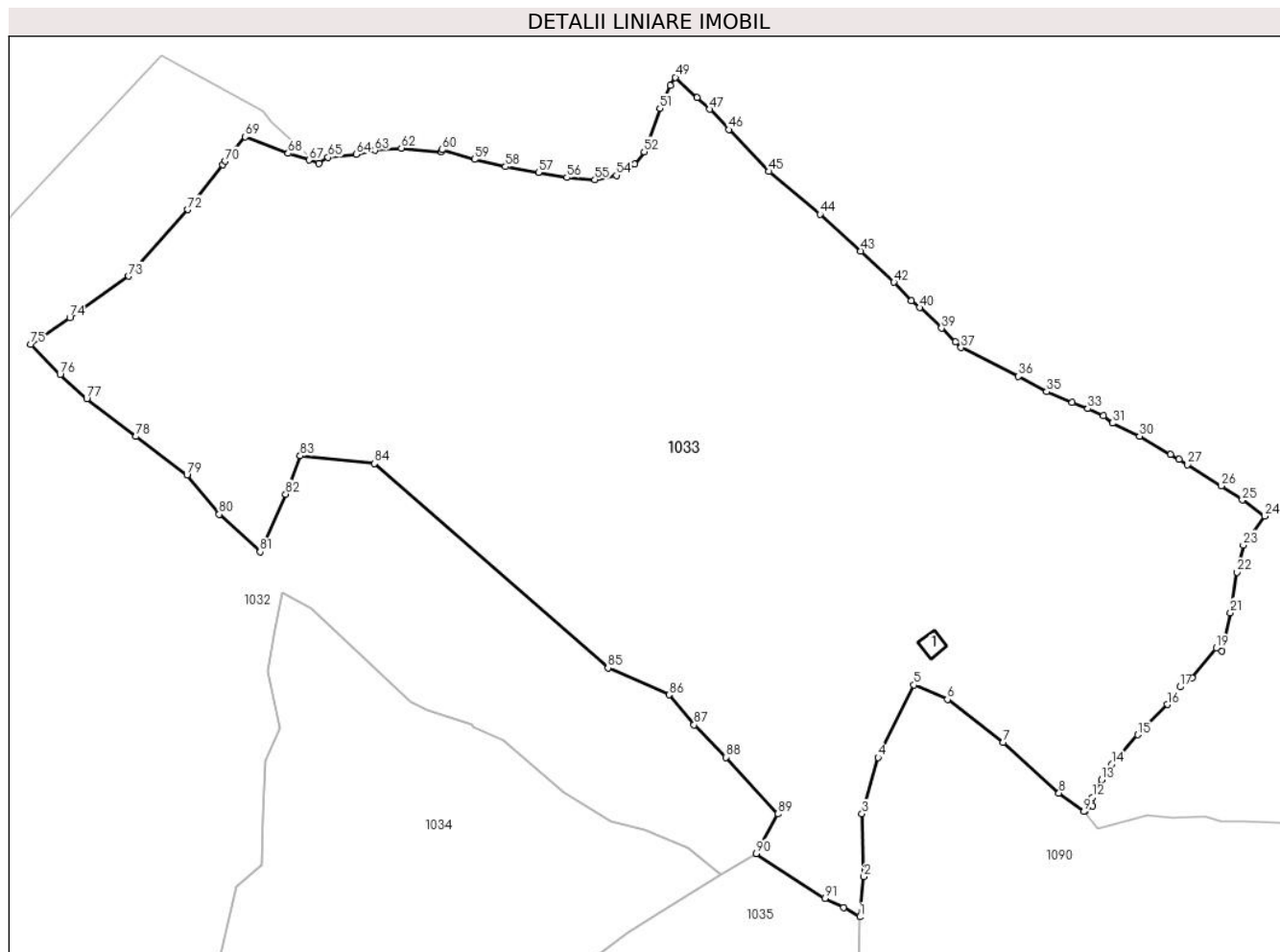
Inscrieri privind dezmembramintele dreptului de proprietate, drepturi reale de garanție și sarcini	Referințe
NU SUNT	

Anexa Nr. 1 La Partea I

Teren

Nr cadastral	Suprafața (mp)*	Observații / Referințe
34327	52.255	imobil partial imprejmuit cu gard de lemn

* Suprafața este determinată în planul de proiecție Stereo 70.



Date referitoare la teren

Crt	Categorie folosință	Intravilan	Suprafața (mp)	Tarla	Parcelă	Nr. topo	Observații / Referințe
1	faneata	NU	29.010	-	-	-	
2	pasune	NU	20.747	-	-	-	
3	pasune	NU	457	-	-	-	cale de acces
4	pasune	NU	2.041	-	-	-	

Date referitoare la construcții

Crt	Număr	Destinație construcție	Supraf. (mp)	Situație juridică	Observații / Referințe
A1.1	34327-C1	construcții anexa	48	Fara acte	Nr. niveluri:1; S. construita la sol:48 mp; S. construita desfasurata:48 mp; construcție din lemn, fara lift si fara certificat de performanta energetica

Lungime Segmente

1) Valorile lungimilor segmentelor sunt obținute din proiecție în plan.

Punct început	X / Y	Punct sfârșit	X / Y	Lungime segment
1	536.113,371 696.864,265	2	536.114,774 696.877,777	13.585
2	536.114,774 696.877,777	3	536.114,136 696.898,84	21.073
3	536.114,136 696.898,84	4	536.119,498 696.917,73	19.636

Punct început	X / Y	Punct sfârșit	X / Y	Lungime segment	Punct început	X / Y	Punct sfârșit	X / Y	Lungime segment	Punct început	X / Y	Punct sfârșit	X / Y	Lungime segment
4	536.119,498 696.917,73	5	536.131,576 696.942,001	27.11	5	536.131,576 696.942,001	6	536.142,821 696.937,169	12.23 9	6	536.142,821 696.937,169	7	536.161,531 696.922,748	23.62 3
7	536.161,531 696.922,748	8	536.180,252 696.905,808	25.24 8	8	536.180,252 696.905,808	9	536.188,617 696.899,542	10.45 2	9	536.188,617 696.899,542	10	536.188,788 696.899,585	0.176
10	536.188,788 696.899,585	11	536.191,414 696.901,486	3.242	11	536.191,414 696.901,486	12	536.191,589 696.904,362	2.881	12	536.191,589 696.904,362	13	536.194,457 696.910,181	6.487
13	536.194,457 696.910,181	14	536.197,897 696.915,401	6.252	14	536.197,897 696.915,401	15	536.206,606 696.925,35	13.22 2	15	536.206,606 696.925,35	16	536.216,583 696.935,466	14.20 8
16	536.216,583 696.935,466	17	536.220,811 696.941,342	7.239	17	536.220,811 696.941,342	18	536.224,9 696.944,401	5.107	18	536.224,9 696.944,401	19	536.232,995 696.954,328	12.80 9
19	536.232,995 696.954,328	20	536.234,904 696.953,391	2.127	20	536.234,904 696.953,391	21	536.237,742 696.966,227	13.14 6	21	536.237,742 696.966,227	22	536.239,991 696.979,778	13.73 6
22	536.239,991 696.979,778	23	536.242,105 696.988,903	9.367	23	536.242,105 696.988,903	24	536.249,277 696.998,622	12.07 9	24	536.249,277 696.998,622	25	536.241,775 697.003,969	9.213
25	536.241,775 697.003,969	26	536.234,729 697.008,71	8.493	26	536.234,729 697.008,71	27	536.223,325 697.015,851	13.45 5	27	536.223,325 697.015,851	28	536.220,553 697.017,62	3.288
28	536.220,553 697.017,62	29	536.217,683 697.019,346	3.349	29	536.217,683 697.019,346	30	536.207,246 697.025,382	12.05 7	30	536.207,246 697.025,382	31	536.198,136 697.029,764	10.10 9
31	536.198,136 697.029,764	32	536.195,095 697.032,237	3.92	32	536.195,095 697.032,237	33	536.189,965 697.034,587	5.643	33	536.189,965 697.034,587	34	536.184,655 697.036,645	5.695
34	536.184,655 697.036,645	35	536.176,136 697.040,338	9.285	35	536.176,136 697.040,338	36	536.166,529 697.045,425	10.87 1	36	536.166,529 697.045,425	37	536.147,362 697.055,086	21.46 4
37	536.147,362 697.055,086	38	536.145,493 697.057,015	2.686	38	536.145,493 697.057,015	39	536.140,785 697.061,6	6.572	39	536.140,785 697.061,6	40	536.133,451 697.068,497	10.06 8
40	536.133,451 697.068,497	41	536.130,632 697.070,845	3.669	41	536.130,632 697.070,845	42	536.124,859 697.076,985	8.428	42	536.124,859 697.076,985	43	536.113,739 697.087,446	15.26 7
43	536.113,739 697.087,446	44	536.100,039 697.099,759	18.42	44	536.100,039 697.099,759	45	536.082,958 697.114,12	22.31 6	45	536.082,958 697.114,12	46	536.069,541 697.128,143	19.40 8
46	536.069,541 697.128,143	47	536.063,06 697.134,961	9.407	47	536.063,06 697.134,961	48	536.058,798 697.138,877	5.788	48	536.058,798 697.138,877	49	536.051,469 697.145,694	10.00 9
49	536.051,469 697.145,694	50	536.049,91 697.142,876	3.22	50	536.049,91 697.142,876	51	536.046,314 697.135,277	8.407	51	536.046,314 697.135,277	52	536.041,044 697.120,723	15.47 9
52	536.041,044 697.120,723	53	536.037,848 697.116,538	5.266	53	536.037,848 697.116,538	54	536.031,694 697.112,809	7.196	54	536.031,694 697.112,809	55	536.024,483 697.111,316	7.364
55	536.024,483 697.111,316	56	536.015,109 697.112,088	9.406	56	536.015,109 697.112,088	57	536.005,548 697.113,742	9.703	57	536.005,548 697.113,742	58	535.994,49 697.115,75	11.23 9
58	535.994,49 697.115,75	59	535.984,071 697.118,133	10.68 8	59	535.984,071 697.118,133	60	535.973,231 697.121,391	11.31 9	60	535.973,231 697.121,391	61	535.972,847 697.120,589	0.889
61	535.972,847 697.120,589	62	535.959,592 697.121,966	13.32 6	62	535.959,592 697.121,966	63	535.950,611 697.121,174	9.016	63	535.950,611 697.121,174	64	535.944,334 697.119,831	6.419
64	535.944,334 697.119,831	65	535.934,938 697.118,868	9.445	65	535.934,938 697.118,868	66	535.931,859 697.116,867	3.672	66	535.931,859 697.116,867	67	535.928,543 697.117,93	3.482
67	535.928,543 697.117,93	68	535.921,602 697.120,155	7.289	68	535.921,602 697.120,155	69	535.907,194 697.125,769	15.46 3	69	535.907,194 697.125,769	70	535.900,525 697.117,53	10.6
70	535.900,525 697.117,53	71	535.899,629 697.116,423	1.424	71	535.899,629 697.116,423	72	535.887,841 697.101,317	19.16 1	72	535.887,841 697.101,317	73	535.868,096 697.079,009	29.79 1
73	535.868,096 697.079,009	74	535.848,278 697.065,068	24.23	74	535.848,278 697.065,068	75	535.835,162 697.056,235	15.81 3	75	535.835,162 697.056,235	76	535.845,019 697.046,086	14.14 8
76	535.845,019 697.046,086	77	535.853,948 697.037,905	12.11	77	535.853,948 697.037,905	78	535.870,497 697.025,265	20.82 4	78	535.870,497 697.025,265	79	535.887,604 697.012,398	21.40 6
79	535.887,604 697.012,398	80	535.898,414 696.999,19	17.06 8	80	535.898,414 696.999,19	81	535.912,169 696.986,646	18.61 6	81	535.912,169 696.986,646	82	535.920,718 697.005,97	21.13 1
82	535.920,718 697.005,97	83	535.925,56 697.018,814	13.72 6	83	535.925,56 697.018,814	84	535.950,499 697.016,256	25.07	84	535.950,499 697.016,256	85	536.028,884 696.947,664	104.1 59
85	536.028,884 696.947,664	86	536.049,342 696.938,682	22.34 3	86	536.049,342 696.938,682	87	536.057,803 696.928,664	13.11 3	87	536.057,803 696.928,664	88	536.068,405 696.917,776	15.19 7
88	536.068,405 696.917,776	89	536.085,97 696.898,807	25.85 3	89	536.085,97 696.898,807	90	536.078,697 696.885,521	15.14 6	90	536.078,697 696.885,521	91	536.101,732 696.870,521	27.48 8
91	536.101,732 696.870,521	92	536.107,934 696.867,501	6.898	92	536.107,934 696.867,501	1	536.113,371 696.864,265	6.327					

** Lungimile segmentelor sunt determinate în planul de proiecție Stereo 70 și sunt rotunjite la 1 milimetru.

*** Distanța dintre puncte este formată din segmente cumulate ce sunt mai mici decât valoarea 1 milimetru.

**DATE DESPRE IMOBILUL NR. 1034**

Oficiul de Cadastru și Publicitate Imobiliară SUCEAVA
Biroul de Cadastru și Publicitate Imobiliară Campulung Moldovenesc

A. Partea I. Descrierea imobilului

TEREN Extravilan

Adresa: Jud. Suceava

Nr. Crt	Nr cadastral Nr. topografic	Suprafața* (mp)	Observații / Referințe
A1	30744	26.893	Sector cadastral:22 Teren neimprejmuit;

B. Partea II. Proprietari și acte

Inscrieri privitoare la dreptul de proprietate și alte drepturi reale		Referințe
1694 / 03/03/2011		
Act Notarial nr. 270, din 03/03/2011 emis de BNP ANA MARIA SCRABA LUMINITA;		
B3	Intabulare, drept de PROPRIETATE, cu titlu de donatie, dobandit prin Conventie, cota actuala 1/1 1) LAURESEN ILEANA-CRISTINA	A1

C. Partea III. SARCINI .

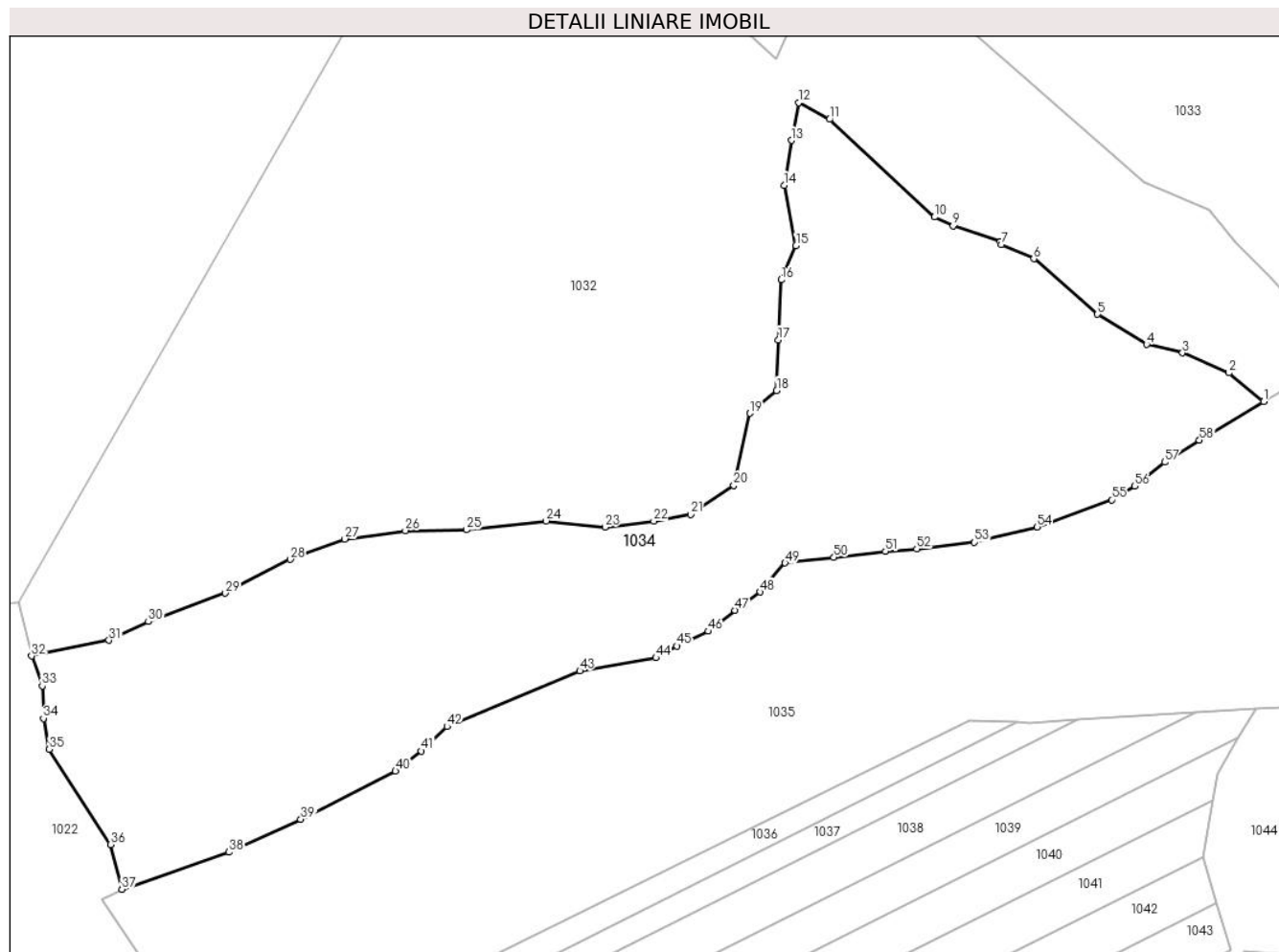
Inscrieri privind dezmembramintele dreptului de proprietate, drepturi reale de garanție și sarcini	Referințe
NU SUNT	

Anexa Nr. 1 La Partea I

Teren

Nr cadastral	Suprafața (mp)*	Observații / Referințe
30744	26.893	

* Suprafața este determinată în planul de proiecție Stereo 70.



Date referitoare la teren

Crt	Categorie folosință	Intravilan	Suprafața (mp)	Tarla	Parcelă	Nr. topo	Observații / Referințe
1	padure	NU	26.893	-	-	-	

Lungime Segmente

1) Valorile lungimilor segmentelor sunt obținute din proiecție în plan.

Punct început	X / Y	Punct sfârșit	X / Y	Lungime segment
1	536.066,735 696.878,286	2	536.055,751 696.887,302	14.21
4	536.029,669 696.896,301	5	536.014,114 696.905,876	18.26 6
7	535.983,596 696.927,964	8	535.983,355 696.928,848	0.916
10	535.962,484 696.936,63	11	535.929,255 696.967,523	45.37 1
13	535.917,197 696.960,869	14	535.914,878 696.946,661	14.39 6
16	535.913,948 696.916,76	17	535.913,026 696.897,729	19.05 3
2	536.055,751 696.887,302	3	536.041,016 696.893,637	16.03 9
5	536.014,114 696.905,876	6	535.993,916 696.923,427	26.75 8
8	535.983,355 696.928,848	9	535.968,344 696.933,766	15.79 6
11	535.929,255 696.967,523	12	535.919,455 696.972,747	11.10 5
14	535.914,878 696.946,661	15	535.918,622 696.927,561	19.46 3
17	535.913,026 696.897,729	18	535.912,504 696.881,712	16.02 6
3	536.041,016 696.893,637	4	536.029,669 696.896,301	11.65 6
6	535.993,916 696.923,427	7	535.983,596 696.927,964	11.27 3
9	535.968,344 696.933,766	10	535.962,484 696.936,63	6.522
12	535.919,455 696.972,747	13	535.917,197 696.960,869	12.09 1
15	535.918,622 696.927,561	16	535.913,948 696.916,76	11.76 9
18	535.912,504 696.881,712	19	535.904,06 696.874,542	11.07 7

Punct început	X / Y	Punct sfârșit	X / Y	Lungime segment	Punct început	X / Y	Punct sfârșit	X / Y	Lungime segment	Punct început	X / Y	Punct sfârșit	X / Y	Lungime segment
19	535.904,06 696.874,542	20	535.898,932 696.851,738	23.373	20	535.898,932 696.851,738	21	535.885,234 696.842,485	16.53	21	535.885,234 696.842,485	22	535.873,585 696.840,415	11.831
22	535.873,585 696.840,415	23	535.858,147 696.838,505	15.556	23	535.858,147 696.838,505	24	535.839,551 696.840,459	18.698	24	535.839,551 696.840,459	25	535.814,306 696.837,626	25.403
25	535.814,306 696.837,626	26	535.794,962 696.837,391	19.345	26	535.794,962 696.837,391	27	535.775,808 696.834,727	19.338	27	535.775,808 696.834,727	28	535.758,506 696.828,309	18.454
28	535.758,506 696.828,309	29	535.737,9 696.817,621	23.213	29	535.737,9 696.817,621	30	535.713,568 696.808,611	25.947	30	535.713,568 696.808,611	31	535.701,06 696.802,723	13.825
31	535.701,06 696.802,723	32	535.676,612 696.797,737	24.951	32	535.676,612 696.797,737	33	535.679,972 696.788,274	10.042	33	535.679,972 696.788,274	34	535.680,38 696.778,014	10.268
34	535.680,38 696.778,014	35	535.682,182 696.768,234	9.945	35	535.682,182 696.768,234	36	535.701,561 696.738,09	35.836	36	535.701,561 696.738,09	37	535.705,177 696.723,889	14.654
37	535.705,177 696.723,889	38	535.739,122 696.735,648	35.924	38	535.739,122 696.735,648	39	535.761,847 696.746,05	24.993	39	535.761,847 696.746,05	40	535.791,836 696.761,296	33.642
40	535.791,836 696.761,296	41	535.799,982 696.767,635	10.322	41	535.799,982 696.767,635	42	535.808,135 696.775,375	11.242	42	535.808,135 696.775,375	43	535.850,201 696.793,023	45.618
43	535.850,201 696.793,023	44	535.874,309 696.797,136	24.456	44	535.874,309 696.797,136	45	535.880,945 696.800,872	7.615	45	535.880,945 696.800,872	46	535.890,929 696.805,544	11.023
46	535.890,929 696.805,544	47	535.899,347 696.812,149	10.7	47	535.899,347 696.812,149	48	535.907,35 696.817,968	9.895	48	535.907,35 696.817,968	49	535.915,191 696.827,163	12.084
49	535.915,191 696.827,163	50	535.930,637 696.828,899	15.543	50	535.930,637 696.828,899	51	535.946,927 696.830,888	16.411	51	535.946,927 696.830,888	52	535.956,861 696.831,58	9.958
52	535.956,861 696.831,58	53	535.975,114 696.833,68	18.373	53	535.975,114 696.833,68	54	535.994,999 696.838,567	20.477	54	535.994,999 696.838,567	55	536.018,566 696.847,145	25.08
55	536.018,566 696.847,145	56	536.025,829 696.851,512	8.475	56	536.025,829 696.851,512	57	536.035,392 696.859,05	12.177	57	536.035,392 696.859,05	58	536.046,37 696.865,968	12.976
58	536.046,37 696.865,968	1	536.066,735 696.878,286	23.801										

** Lungimile segmentelor sunt determinate în planul de proiecție Stereo 70 și sunt rotunjite la 1 milimetru.

*** Distanța dintre puncte este formată din segmente cumulate ce sunt mai mici decât valoarea 1 milimetru.

**DATE DESPRE IMOBILUL NR. 1035**

Oficiul de Cadastru și Publicitate Imobiliară SUCEAVA
Biroul de Cadastru și Publicitate Imobiliară Campulung Moldovenesc

A. Partea I. Descrierea imobilului

TEREN Extravilan

Adresa: Jud. Suceava

Nr. Crt	Nr cadastral Nr. topografic	Suprafața* (mp)	Observații / Referințe
A1	31558	30.015	Sector cadastral:22 Teren neimprejmit;

B. Partea II. Proprietari și acte

Inscrieri privitoare la dreptul de proprietate și alte drepturi reale	Referințe
6210 / 16/05/2013	
Hotarare Judecatoreasca nr. 1, din 05/01/2006 emis de JUDECATORIA CAMPULUNG MOLDOVENESC;	
B3	A1
Intabulare, drept de PROPRIETATE, dobandit prin Hotarare Judecatoreasca, cota actuala 1/1	
1) NOVOTNY STEFANIA	
2) CHAR RODICA	
3) MIHALCIUC VASILE	

C. Partea III. SARCINI .

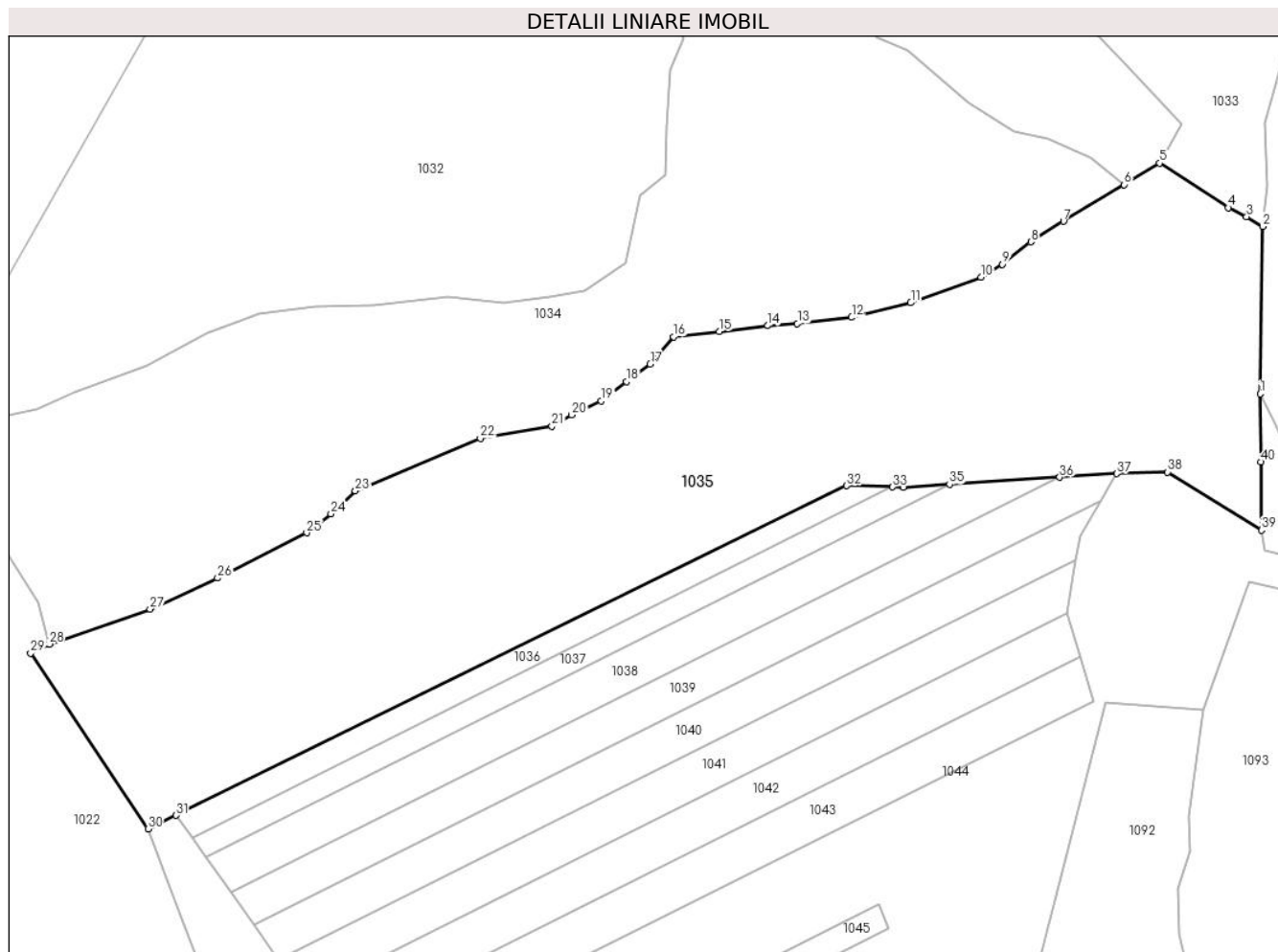
Inscrieri privind dezmembramintele dreptului de proprietate, drepturi reale de garanție și sarcini	Referințe
NU SUNT	

Anexa Nr. 1 La Partea I

Teren

Nr cadastral	Suprafața (mp)*	Observații / Referințe
31558	30.015	

* Suprafața este determinată în planul de proiecție Stereo 70.



Date referitoare la teren

Crt	Categorie folosință	Intravilan	Suprafața (mp)	Tarla	Parcelă	Nr. topo	Observații / Referințe
1	padure	NU	30.015	UP III	UA 381	-	Lot 2, Anexa 2 la dosar 665/2005 cu parcelele 211/12, 211/112, 40/942, 211/72, 211/92

Lungime Segmente

1) Valorile lungimilor segmentelor sunt obținute din proiecție în plan.

Punct început	X / Y	Punct sfârșit	X / Y	Lungime segment (** (m)
1	536.112,573 696.808,006	2	536.113,371 696.864,265	56.265
3	536.107,934 696.867,501	4	536.101,732 696.870,521	6.898
5	536.078,697 696.885,521	6	536.066,735 696.878,286	13.98
7	536.046,37 696.865,968	8	536.035,392 696.859,05	12.976
9	536.025,829 696.851,512	10	536.018,566 696.847,145	8.475

Punct început	X / Y	Punct sfârșit	X / Y	Lungime segment (** (m)
2	536.113,371 696.864,265	3	536.107,934 696.867,501	6.327
4	536.101,732 696.870,521	5	536.078,697 696.885,521	27.488
6	536.066,735 696.878,286	7	536.046,37 696.865,968	23.801
8	536.035,392 696.859,05	9	536.025,829 696.851,512	12.177
10	536.018,566 696.847,145	11	535.994,999 696.838,567	25.08

Punct început	X / Y	Punct sfârșit	X / Y	Lungime segment (** (m)	Punct început	X / Y	Punct sfârșit	X / Y	Lungime segment (** (m)
11	535.994,999 696.838,567	12	535.975,114 696.833,68	20.477	12	535.975,114 696.833,68	13	535.956,861 696.831,58	18.373
13	535.956,861 696.831,58	14	535.946,927 696.830,888	9.958	14	535.946,927 696.830,888	15	535.930,637 696.828,899	16.411
15	535.930,637 696.828,899	16	535.915,191 696.827,163	15.543	16	535.915,191 696.827,163	17	535.907,35 696.817,968	12.084
17	535.907,35 696.817,968	18	535.899,347 696.812,149	9.895	18	535.899,347 696.812,149	19	535.890,929 696.805,544	10.7
19	535.890,929 696.805,544	20	535.880,945 696.800,872	11.023	20	535.880,945 696.800,872	21	535.874,309 696.797,136	7.615
21	535.874,309 696.797,136	22	535.850,201 696.793,023	24.456	22	535.850,201 696.793,023	23	535.808,135 696.775,375	45.618
23	535.808,135 696.775,375	24	535.799,982 696.767,635	11.242	24	535.799,982 696.767,635	25	535.791,836 696.761,296	10.322
25	535.791,836 696.761,296	26	535.761,847 696.746,05	33.642	26	535.761,847 696.746,05	27	535.739,122 696.735,648	24.993
27	535.739,122 696.735,648	28	535.705,177 696.723,889	35.924	28	535.705,177 696.723,889	29	535.698,971 696.720,847	6.911
29	535.698,971 696.720,847	30	535.738,438 696.661,707	71.1	30	535.738,438 696.661,707	31	535.747,872 696.666,334	10.508
31	535.747,872 696.666,334	32	535.973,489 696.777,08	251.332	32	535.973,489 696.777,08	33	535.988,915 696.776,707	15.431
33	535.988,915 696.776,707	34	535.992,441 696.776,622	3.527	34	535.992,441 696.776,622	35	536.008,011 696.777,602	15.601
35	536.008,011 696.777,602	36	536.045,083 696.779,937	37.145	36	536.045,083 696.779,937	37	536.064,285 696.781,146	19.24
37	536.064,285 696.781,146	38	536.081,383 696.781,706	17.107	38	536.081,383 696.781,706	39	536.112,963 696.762,178	37.13
39	536.112,963 696.762,178	40	536.112,768 696.785,092	22.915	40	536.112,768 696.785,092	1	536.112,573 696.808,006	22.915

** Lungimile segmentelor sunt determinate în planul de proiecție Stereo 70 și sunt rotunjite la 1 milimetru.

*** Distanța dintre puncte este formată din segmente cumulate ce sunt mai mici decât valoarea 1 milimetru.

**DATE DESPRE IMOBILUL NR. 1036**

Oficiul de Cadastru și Publicitate Imobiliară SUCEAVA
Biroul de Cadastru și Publicitate Imobiliară Campulung Moldovenesc

A. Partea I. Descrierea imobilului

TEREN Extravilan

Adresa: Jud. Suceava

Nr. Crt	Nr cadastral Nr. topografic	Suprafața* (mp)	Observații / Referințe
A1	31557	2.100	Sector cadastral:22 Teren neimprejmuit;

B. Partea II. Proprietari și acte

Inscrieri privitoare la dreptul de proprietate și alte drepturi reale		Referințe
796 / 21/01/2014		
Act Notarial nr. 26, din 09/01/2014 emis de ANDRONICESCU OLTICA VERONICA;		
B5	Intabulare, drept de PROPRIETATEca bun comun, dobandit prin Conventie, cota actuala 1/1 1) CHIRAS VIOLETA 2) CHIRAS ILIE	A1

C. Partea III. SARCINI .

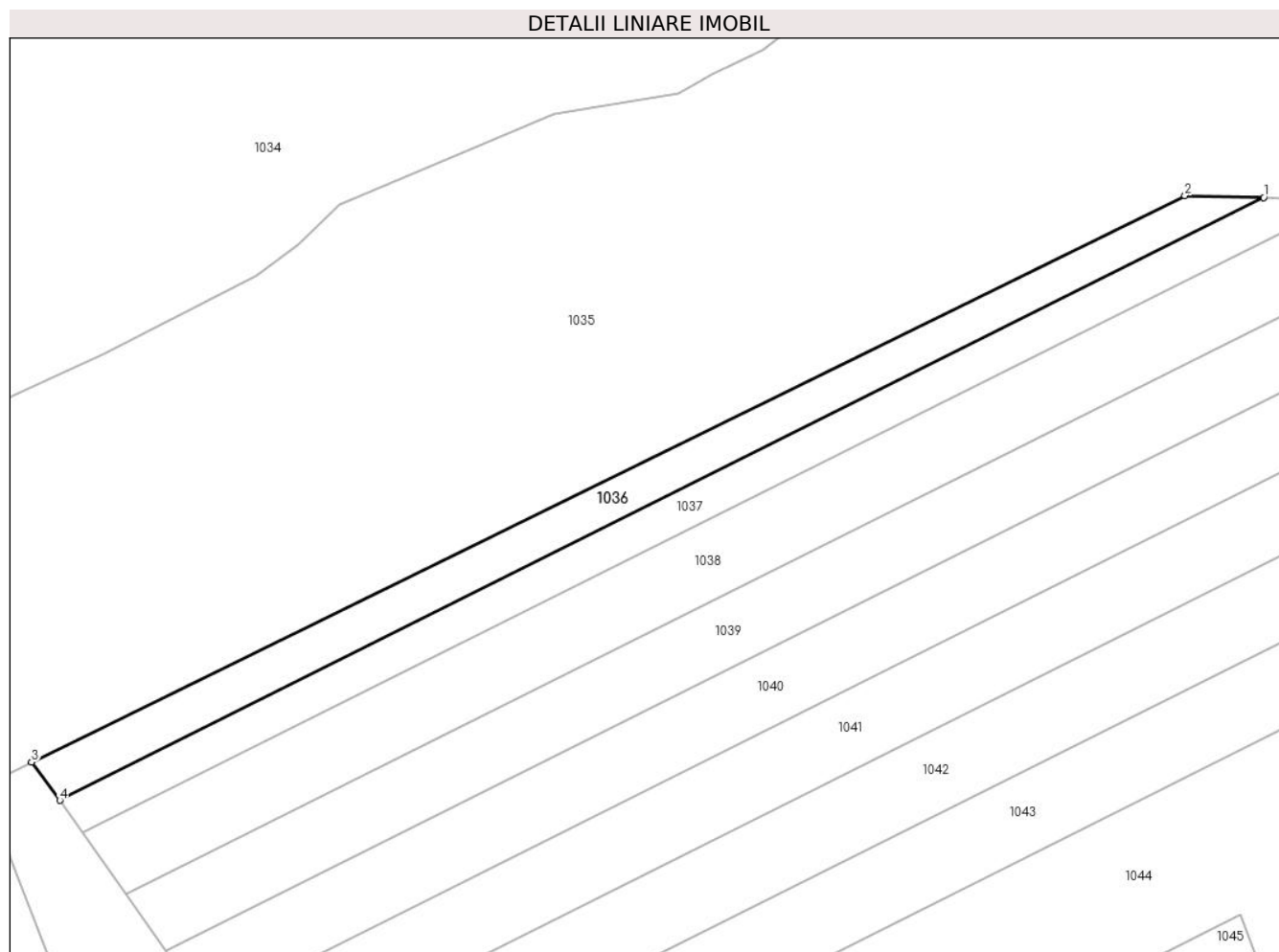
Inscrieri privind dezmembramintele dreptului de proprietate, drepturi reale de garanție și sarcini	Referințe
NU SUNT	

Anexa Nr. 1 La Partea I

Teren

Nr cadastral	Suprafața (mp)*	Observații / Referințe
31557	2.100	

* Suprafața este determinată în planul de proiecție Stereo 70.



Date referitoare la teren

Crt	Categorie folosință	Intravilan	Suprafața (mp)	Tarla	Parcelă	Nr. topo	Observații / Referințe
1	padure	NU	2.100	UP III	ua 381B,C,D, E%	-	neimprejmuit

Lungime Segmente

1) Valorile lungimilor segmentelor sunt obținute din proiecție în plan.

Punct început	X / Y	Punct sfârșit	X / Y	Lungime segment (** (m)
1	535.988,915 696.776,707	2	535.973,489 696.777,08	15.431
2	535.973,489 696.777,08	3	535.747,872 696.666,334	251.332
3	535.747,872 696.666,334	4	535.753,364 696.658,861	9.274
4	535.753,364 696.658,861	1	535.988,915 696.776,707	263.386

**** Lungimile segmentelor sunt determinate în planul de proiecție Stereo 70 și sunt rotunjite la 1 milimetru.**

***** Distanța dintre puncte este formată din segmente cumulate ce sunt mai mici decât valoarea 1 milimetru.**

**DATE DESPRE IMOBILUL NR. 1037**

Oficiul de Cadastru și Publicitate Imobiliară SUCEAVA
 Biroul de Cadastru și Publicitate Imobiliară Campulung Moldovenesc

A. Partea I. Descrierea imobilului

TEREN Extravilan

Adresa: Jud. Suceava

Nr. Crt	Nr cadastral Nr. topografic	Suprafața* (mp)	Observații / Referințe
A1	31564	2.100	Sector cadastral:22 Teren neimprejmuit;

B. Partea II. Proprietari și acte

Inscrieri privitoare la dreptul de proprietate și alte drepturi reale		Referințe
14208 / 14/11/2013		
Hotarare Judecatoreasca nr. 480, din 17/04/2013 emis de JUDECATORIA CLUNG MOLDOVENESC (incheiere din 07.06.2012 a Judecatoriei Campulung Mold.);		
B3	Intabulare, drept de PROPRIETATEcu titlu de iesire din indiviziune, dobandit prin Hotarare Judecatoreasca, cota actuala 1/1 1) CHIRAS VIOLETA	A1

C. Partea III. SARCINI .

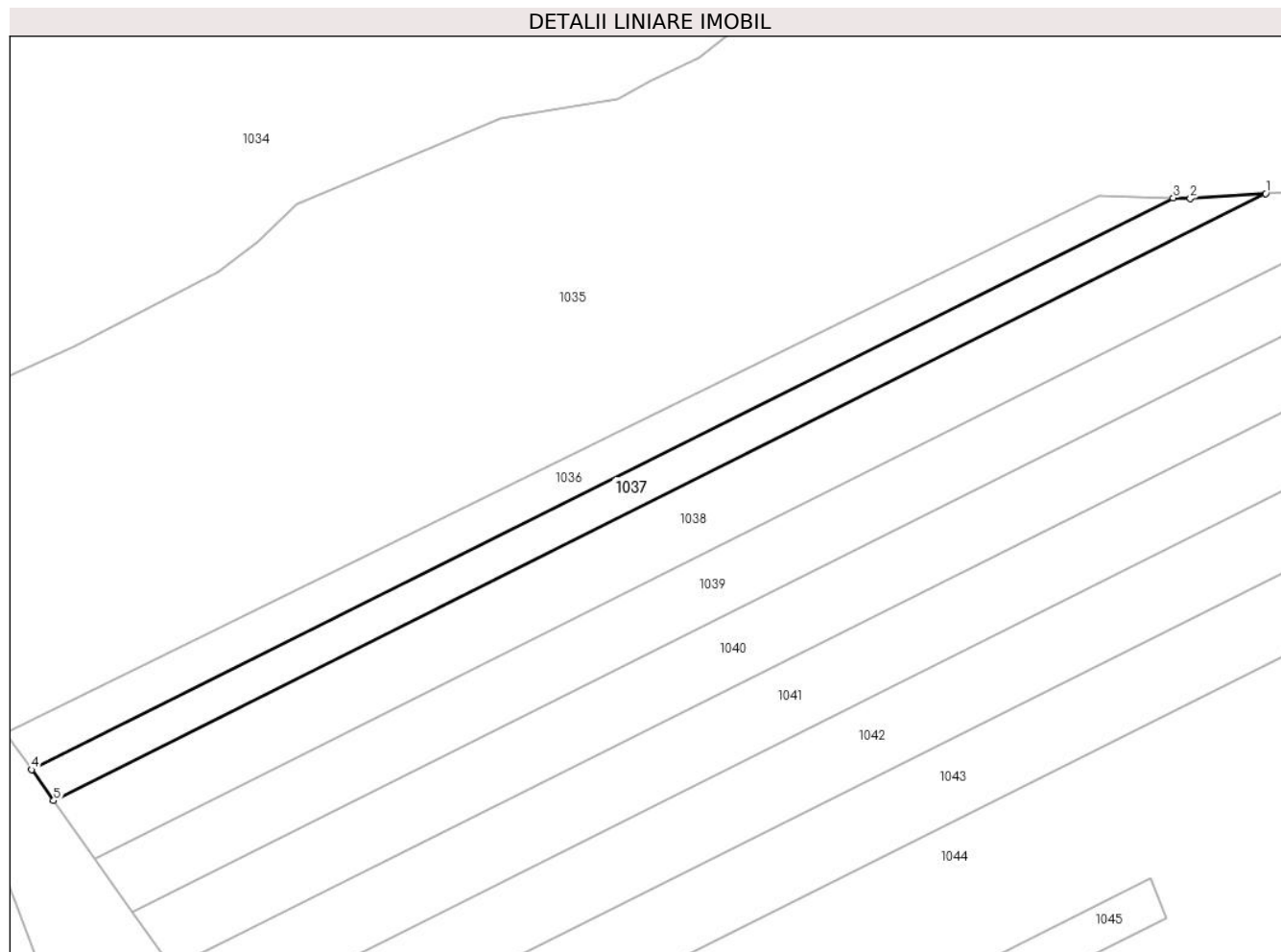
Inscrieri privind dezmembramintele dreptului de proprietate, drepturi reale de garanție și sarcini	Referințe
NU SUNT	

Anexa Nr. 1 La Partea I

Teren

Nr cadastral	Suprafața (mp)*	Observații / Referințe
31564	2.100	

* Suprafața este determinată în planul de proiecție Stereo 70.



Date referitoare la teren

Crt	Categorie folosință	Intravilan	Suprafața (mp)	Tarla	Parcelă	Nr. topo	Observații / Referințe
1	padure	NU	2.100	UP III	ua 381B,C,D,E%	-	neimprejmuit

Lungime Segmente

1) Valorile lungimilor segmentelor sunt obținute din proiecție în plan.

Punct început	X / Y	Punct sfârșit	X / Y	Lungime segment (** (m)
1	536.008,011 696.777,602	2	535.992,441 696.776,622	15.601
2	535.992,441 696.776,622	3	535.988,915 696.776,707	3.527
3	535.988,915 696.776,707	4	535.753,364 696.658,861	263.386
4	535.753,364 696.658,861	5	535.757,895 696.652,47	7.834
5	535.757,895 696.652,47	1	536.008,011 696.777,602	279.671

**** Lungimile segmentelor sunt determinate în planul de proiecție Stereo 70 și sunt rotunjite la 1 milimetru.**

***** Distanța dintre puncte este formată din segmente cumulate ce sunt mai mici decât valoarea 1 milimetru.**

**DATE DESPRE IMOBILUL NR. 1038**

Oficiul de Cadastru și Publicitate Imobiliară SUCEAVA
Biroul de Cadastru și Publicitate Imobiliară Campulung Moldovenesc

A. Partea I. Descrierea imobilului

TEREN Extravilan

Adresa: Jud. Suceava

Nr. Crt	Nr cadastral Nr. topografic	Suprafața* (mp)	Observații / Referințe
A1	31581	4.287	Sector cadastral:22 Teren neimprejmuit; Imobilul s-a format din o parte a PF 211/11, 211/9, 211/7 a comunei cadastrale Argel.

B. Partea II. Proprietari și acte

Inscrieri privitoare la dreptul de proprietate și alte drepturi reale		Referințe
/		
Act Administrativ nr. 10263, din 12/12/2024 emis de PRIMARIA MOLDOVIȚA;		
B1	Inscrierea posesiei, drept de PROPRIETATE, dobândit prin Lege, cota actuala 1/1 1) NEIDENTIFICAT NEIDENTIFICAT	A1
Act Normativ nr. 7, din 13/03/1996 emis de PARLAMENTUL ROMANIEI (art. 13);		
B2	Se notează mențiunea de proprietar neidentificat.	A1

C. Partea III. SARCINI .

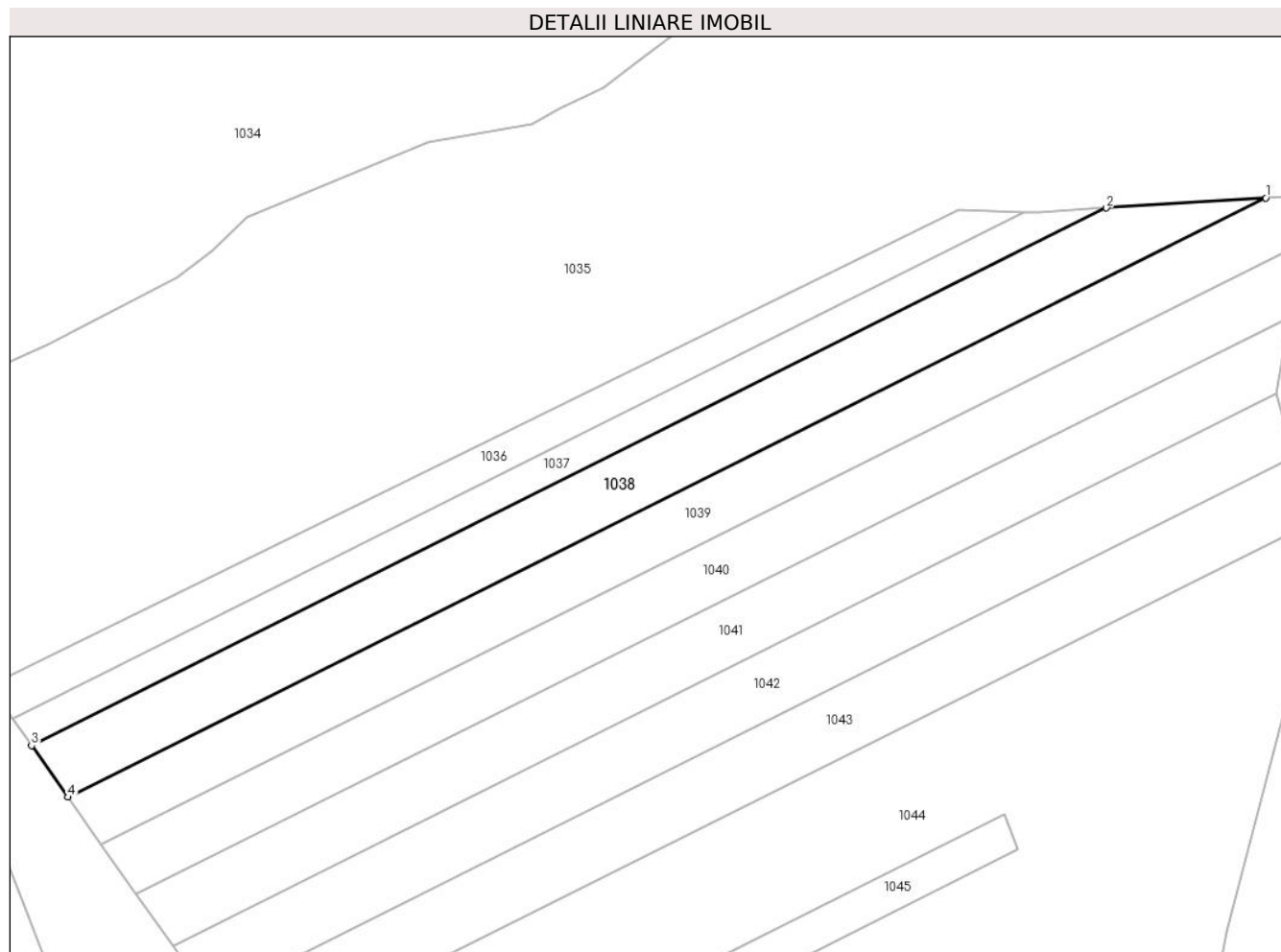
Inscrieri privind dezmembramintele dreptului de proprietate, drepturi reale de garanție și sarcini	Referințe
NU SUNT	

Anexa Nr. 1 La Partea I

Teren

Nr cadastral	Suprafața (mp)*	Observații / Referințe
31581	4.287	Imobilul s-a format din o parte a PF 211/11, 211/9, 211/7 a comunei cadastrale Argel.

* Suprafața este determinată în planul de proiecție Stereo 70.



Date referitoare la teren

Crt	Categorie folosință	Intra vilan	Suprafața (mp)	Tarla	Parcelă	Nr. topo	Observații / Referințe
1	padure	NU	4.287	-	-	-	

Lungime Segmente

1) Valorile lungimilor segmentelor sunt obținute din proiecție în plan.

Punct început	X / Y	Punct sfârșit	X / Y	Lungime segment (** (m)
1	536.045,083 696.779,937	2	536.008,011 696.777,602	37.145
2	536.008,011 696.777,602	3	535.757,895 696.652,47	279.671
3	535.757,895 696.652,47	4	535.766,344 696.640,484	14.665
4	535.766,344 696.640,484	1	536.045,083 696.779,937	311.677

**** Lungimile segmentelor sunt determinate în planul de proiecție Stereo 70 și sunt rotunjite la 1 milimetru.**

***** Distanța dintre puncte este formată din segmente cumulate ce sunt mai mici decât valoarea 1 milimetru.**

**DATE DESPRE IMOBILUL NR. 1039**

Oficiul de Cadastru și Publicitate Imobiliară SUCEAVA
Biroul de Cadastru și Publicitate Imobiliară Campulung Moldovenesc

A. Partea I. Descrierea imobilului

TEREN Extravilan

Adresa: Jud. Suceava

Nr. Crt	Nr cadastral Nr. topografic	Suprafața* (mp)	Observații / Referințe
A1	31560	4.287	Sector cadastral:22 Teren neimprejmuit; Imobilul s-a format din o parte a PF 211/11, 211/9, 211/7 a comunei cadastrale Argel.

B. Partea II. Proprietari și acte

Inscrieri privitoare la dreptul de proprietate și alte drepturi reale		Referințe
/		
Act Administrativ nr. 10263, din 12/12/2024 emis de PRIMARIA MOLDOVIȚA;		
B1	Inscrierea posesiei, drept de PROPRIETATE, dobândit prin Lege, cota actuala 1/1 1) NEIDENTIFICAT NEIDENTIFICAT	A1
Act Normativ nr. 7, din 13/03/1996 emis de PARLAMENTUL ROMANIEI (art. 13);		
B2	Se notează mențiunea de proprietar neidentificat.	A1

C. Partea III. SARCINI .

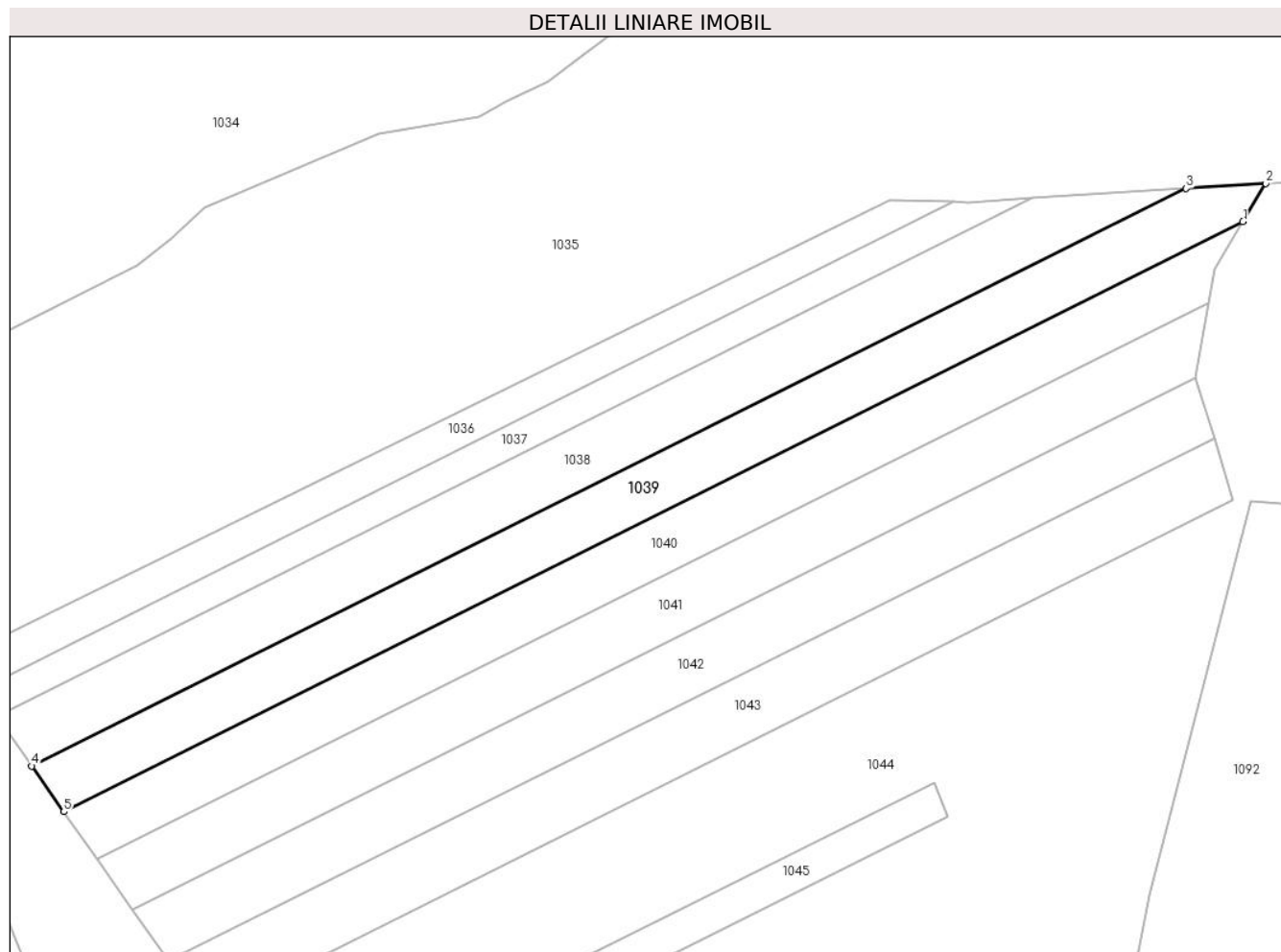
Inscrieri privind dezmembramintele dreptului de proprietate, drepturi reale de garanție și sarcini	Referințe
NU SUNT	

Anexa Nr. 1 La Partea I

Teren

Nr cadastral	Suprafața (mp)*	Observații / Referințe
31560	4.287	Imobilul s-a format din o parte a PF 211/11, 211/9, 211/7 a comunei cadastrale Argel.

* Suprafața este determinată în planul de proiecție Stereo 70.



Date referitoare la teren

Crt	Categorie folosință	Intra vilan	Suprafața (mp)	Tarla	Parcelă	Nr. topo	Observații / Referințe
1	padure	NU	4.287	-	-	-	

Lungime Segmente

1) Valorile lungimilor segmentelor sunt obținute din proiecție în plan.

Punct început	X / Y	Punct sfârșit	X / Y	Lungime segment (** (m)
1	536.058,793 696.771,882	2	536.064,285 696.781,146	10.77
2	536.064,285 696.781,146	3	536.045,083 696.779,937	19.24
3	536.045,083 696.779,937	4	535.766,344 696.640,484	311.677
4	535.766,344 696.640,484	5	535.774,116 696.629,458	13.49
5	535.774,116 696.629,458	1	536.058,793 696.771,882	318.317

**** Lungimile segmentelor sunt determinate în planul de proiecție Stereo 70 și sunt rotunjite la 1 milimetru.**

***** Distanța dintre puncte este formată din segmente cumulate ce sunt mai mici decât valoarea 1 milimetru.**

**DATE DESPRE IMOBILUL NR. 1040**

Oficiul de Cadastru și Publicitate Imobiliară SUCEAVA
Biroul de Cadastru și Publicitate Imobiliară Campulung Moldovenesc

A. Partea I. Descrierea imobilului

TEREN Extravilan

Adresa: Jud. Suceava

Nr. Crt	Nr cadastral Nr. topografic	Suprafața* (mp)	Observații / Referințe
A1	31579	4.287	Sector cadastral:22 Teren neimprejmuit; Imobilul s-a format din o parte a PF 211/11, 211/9, 211/7 a comunei cadastrale Argel.

B. Partea II. Proprietari și acte

Inscrieri privitoare la dreptul de proprietate și alte drepturi reale		Referințe
/		
Act Administrativ nr. 10263, din 12/12/2024 emis de PRIMARIA MOLDOVIȚA;		
B1	Inscrierea posesiei, drept de PROPRIETATE, dobândit prin Lege, cota actuala 1/1 1) NEIDENTIFICAT NEIDENTIFICAT	A1
Act Normativ nr. 7, din 13/03/1996 emis de PARLAMENTUL ROMANIEI (art. 13);		
B2	Se notează mențiunea de proprietar neidentificat.	A1

C. Partea III. SARCINI .

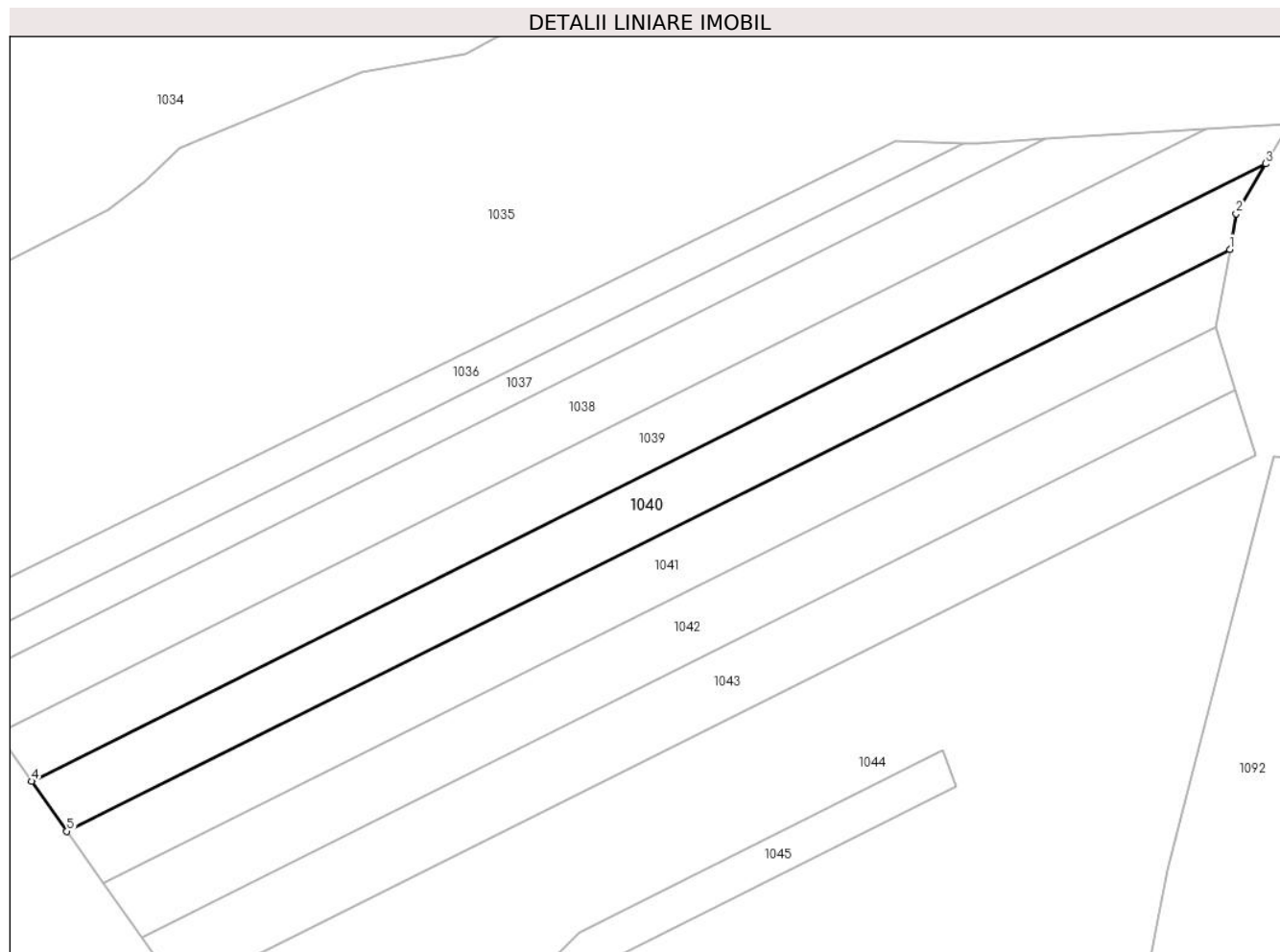
Inscrieri privind dezmembramintele dreptului de proprietate, drepturi reale de garanție și sarcini	Referințe
NU SUNT	

Anexa Nr. 1 La Partea I

Teren

Nr cadastral	Suprafața (mp)*	Observații / Referințe
31579	4.287	Imobilul s-a format din o parte a PF 211/11, 211/9, 211/7 a comunei cadastrale Argel.

* Suprafața este determinată în planul de proiecție Stereo 70.



Date referitoare la teren

Crt	Categorie folosință	Intra vilan	Suprafața (mp)	Tarla	Parcelă	Nr. topo	Observații / Referințe
1	padure	NU	4.287	-	-	-	

Lungime Segmente

1) Valorile lungimilor segmentelor sunt obținute din proiecție în plan.

Punct început	X / Y	Punct sfârșit	X / Y	Lungime segment (** (m)
1	536.050,529 696.752,171	2	536.051,969 696.760,37	8.324
2	536.051,969 696.760,37	3	536.058,793 696.771,882	13.383
3	536.058,793 696.771,882	4	535.774,116 696.629,458	318.317
4	535.774,116 696.629,458	5	535.782,233 696.617,943	14.088
5	535.782,233 696.617,943	1	536.050,529 696.752,171	300.0

**** Lungimile segmentelor sunt determinate în planul de proiecție Stereo 70 și sunt rotunjite la 1 milimetru.**

***** Distanța dintre puncte este formată din segmente cumulate ce sunt mai mici decât valoarea 1 milimetru.**

**DATE DESPRE IMOBILUL NR. 1041**

Oficiul de Cadastru și Publicitate Imobiliară SUCEAVA
Biroul de Cadastru și Publicitate Imobiliară Campulung Moldovenesc

A. Partea I. Descrierea imobilului

TEREN Extravilan

Adresa: Jud. Suceava

Nr. Crt	Nr cadastral Nr. topografic	Suprafața* (mp)	Observații / Referințe
A1	31559	4.287	Sector cadastral:22 Teren neimprejmuit; Imobilul s-a format din o parte a PF 211/11, 211/9, 211/7 a comunei cadastrale Argel.

B. Partea II. Proprietari și acte

Inscrieri privitoare la dreptul de proprietate și alte drepturi reale		Referințe
/		
Act Administrativ nr. 10263, din 12/12/2024 emis de PRIMARIA MOLDOVIȚA;		
B1	Inscrierea posesiei, drept de PROPRIETATE, dobândit prin Lege, cota actuala 1/1 1) NEIDENTIFICAT NEIDENTIFICAT	A1
Act Normativ nr. 7, din 13/03/1996 emis de PARLAMENTUL ROMANIEI (art. 13);		
B2	Se notează mențiunea de proprietar neidentificat.	A1

C. Partea III. SARCINI .

Inscrieri privind dezmembramintele dreptului de proprietate, drepturi reale de garanție și sarcini	Referințe
NU SUNT	

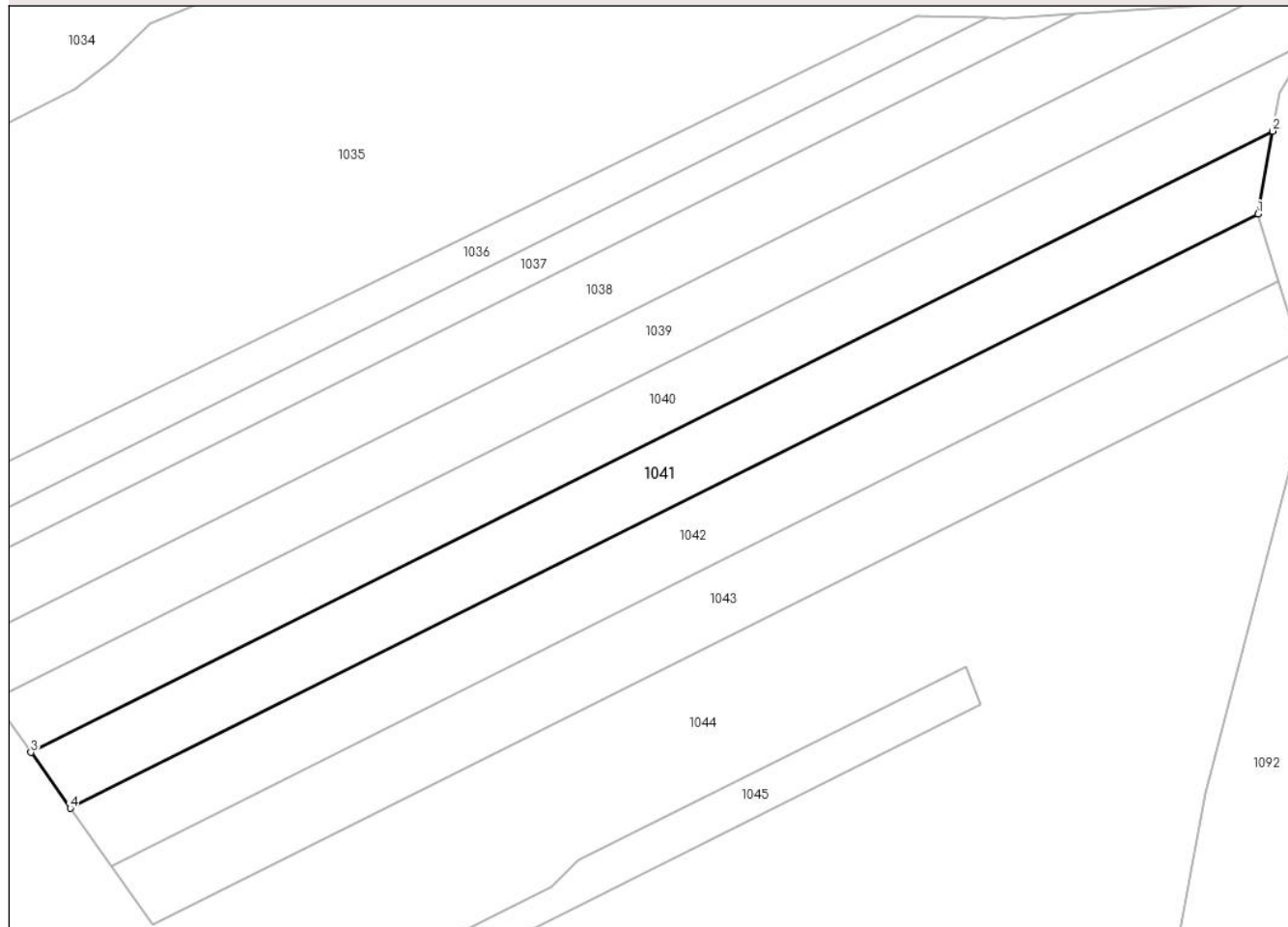
Anexa Nr. 1 La Partea I

Teren

Nr cadastral	Suprafața (mp)*	Observații / Referințe
31559	4.287	Imobilul s-a format din o parte a PF 211/11, 211/9, 211/7 a comunei cadastrale Argel.

* Suprafața este determinată în planul de proiecție Stereo 70.

DETALII LINIARE IMOBIL



Date referitoare la teren

Crt	Categorie folosință	Intra vilan	Suprafața (mp)	Tarla	Parcelă	Nr. topo	Observații / Referințe
1	padure	NU	4.287	-	-	-	

Lungime Segmente

1) Valorile lungimilor segmentelor sunt obținute din proiecție în plan.

Punct început	X / Y	Punct sfârșit	X / Y	Lungime segment (** (m)
1	536.047,404 696.734,274	2	536.050,529 696.752,171	18.168
2	536.050,529 696.752,171	3	535.782,233 696.617,943	300.0
3	535.782,233 696.617,943	4	535.790,745 696.605,868	14.774
4	535.790,745 696.605,868	1	536.047,404 696.734,274	286.988

**** Lungimile segmentelor sunt determinate în planul de proiecție Stereo 70 și sunt rotunjite la 1 milimetru.**

***** Distanța dintre puncte este formată din segmente cumulate ce sunt mai mici decât valoarea 1 milimetru.**

**DATE DESPRE IMOBILUL NR. 1042**

Oficiul de Cadastru și Publicitate Imobiliară SUCEAVA
Biroul de Cadastru și Publicitate Imobiliară Campulung Moldovenesc

A. Partea I. Descrierea imobilului

TEREN Extravilan

Adresa: Jud. Suceava

Nr. Crt	Nr cadastral Nr. topografic	Suprafața* (mp)	Observații / Referințe
A1	31563	4.287	Sector cadastral:22 Teren neimprejmuit; Imobilul s-a format din o parte a PF 211/11, 211/8, 211/7 a comunei cadastrale Argel.

B. Partea II. Proprietari și acte

Inscrieri privitoare la dreptul de proprietate și alte drepturi reale		Referințe
/		
Act Administrativ nr. 10263, din 12/12/2024 emis de PRIMARIA MOLDOVIȚA;		
B1	Inscrierea posesiei, drept de PROPRIETATE, dobândit prin Lege, cota actuala 1/1 1) NEIDENTIFICAT NEIDENTIFICAT	A1
Act Normativ nr. 7, din 13/03/1996 emis de PARLAMENTUL ROMANIEI (art. 13);		
B2	Se notează mențiunea de proprietar neidentificat.	A1

C. Partea III. SARCINI .

Inscrieri privind dezmembramintele dreptului de proprietate, drepturi reale de garanție și sarcini	Referințe
NU SUNT	

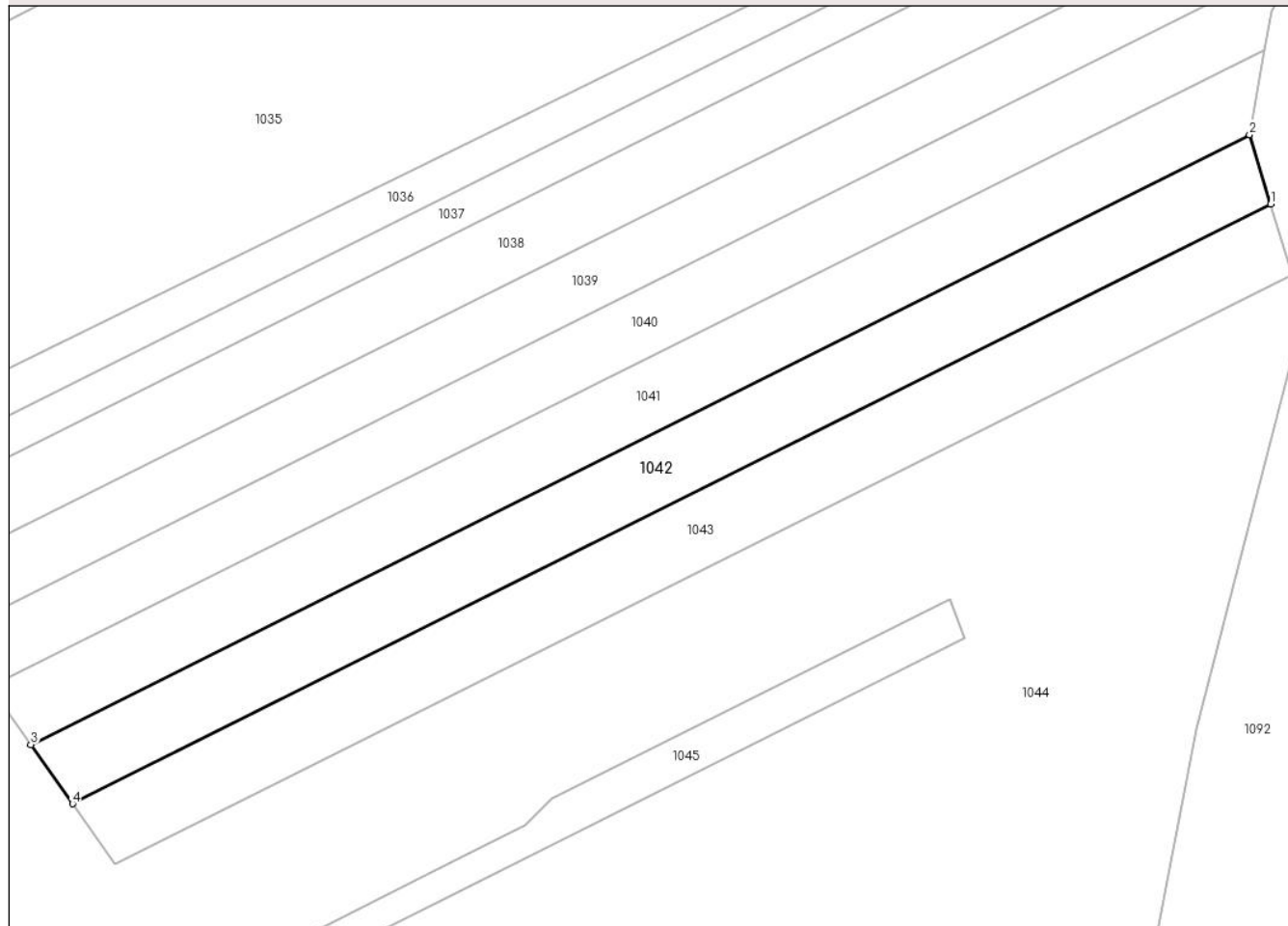
Anexa Nr. 1 La Partea I

Teren

Nr cadastral	Suprafața (mp)*	Observații / Referințe
31563	4.287	Imobilul s-a format din o parte a PF 211/11, 211/8, 211/7 a comunei cadastrale Argel.

* Suprafața este determinată în planul de proiecție Stereo 70.

DETALII LINIARE IMOBIL



Date referitoare la teren

Crt	Categorie folosință	Intra vilan	Suprafața (mp)	Tarla	Parcelă	Nr. topo	Observații / Referințe
1	padure	NU	4.287	-	-	-	

Lungime Segmente

1) Valorile lungimilor segmentelor sunt obținute din proiecție în plan.

Punct început	X / Y	Punct sfârșit	X / Y	Lungime segment (** (m)
1	536.051,877 696.719,668	2	536.047,404 696.734,274	15.276
2	536.047,404 696.734,274	3	535.790,745 696.605,868	286.988
3	535.790,745 696.605,868	4	535.799,523 696.593,415	15.236
4	535.799,523 696.593,415	1	536.051,877 696.719,668	282.174

**** Lungimile segmentelor sunt determinate în planul de proiecție Stereo 70 și sunt rotunjite la 1 milimetru.**

***** Distanța dintre puncte este formată din segmente cumulate ce sunt mai mici decât valoarea 1 milimetru.**

**DATE DESPRE IMOBILUL NR. 1043**

Oficiul de Cadastru și Publicitate Imobiliară SUCEAVA
Biroul de Cadastru și Publicitate Imobiliară Campulung Moldovenesc

A. Partea I. Descrierea imobilului

TEREN Extravilan

Adresa: Jud. Suceava

Nr. Crt	Nr cadastral Nr. topografic	Suprafața* (mp)	Observații / Referințe
A1	31582	4.287	Sector cadastral:22 Teren neimprejmuit; Imobilul s-a format din o parte a PF 211/11, 211/8, 211/7 a comunei cadastrale Argel.

B. Partea II. Proprietari și acte

Inscrieri privitoare la dreptul de proprietate și alte drepturi reale		Referințe
/		
Act Administrativ nr. 10263, din 12/12/2024 emis de PRIMARIA MOLDOVIȚA;		
B1	Inscrierea posesiei, drept de PROPRIETATE, dobândit prin Lege, cota actuala 1/1 1) NEIDENTIFICAT NEIDENTIFICAT	A1
Act Normativ nr. 7, din 13/03/1996 emis de PARLAMENTUL ROMANIEI (art. 13);		
B2	Se notează mențiunea de proprietar neidentificat.	A1

C. Partea III. SARCINI .

Inscrieri privind dezmembramintele dreptului de proprietate, drepturi reale de garanție și sarcini	Referințe
NU SUNT	

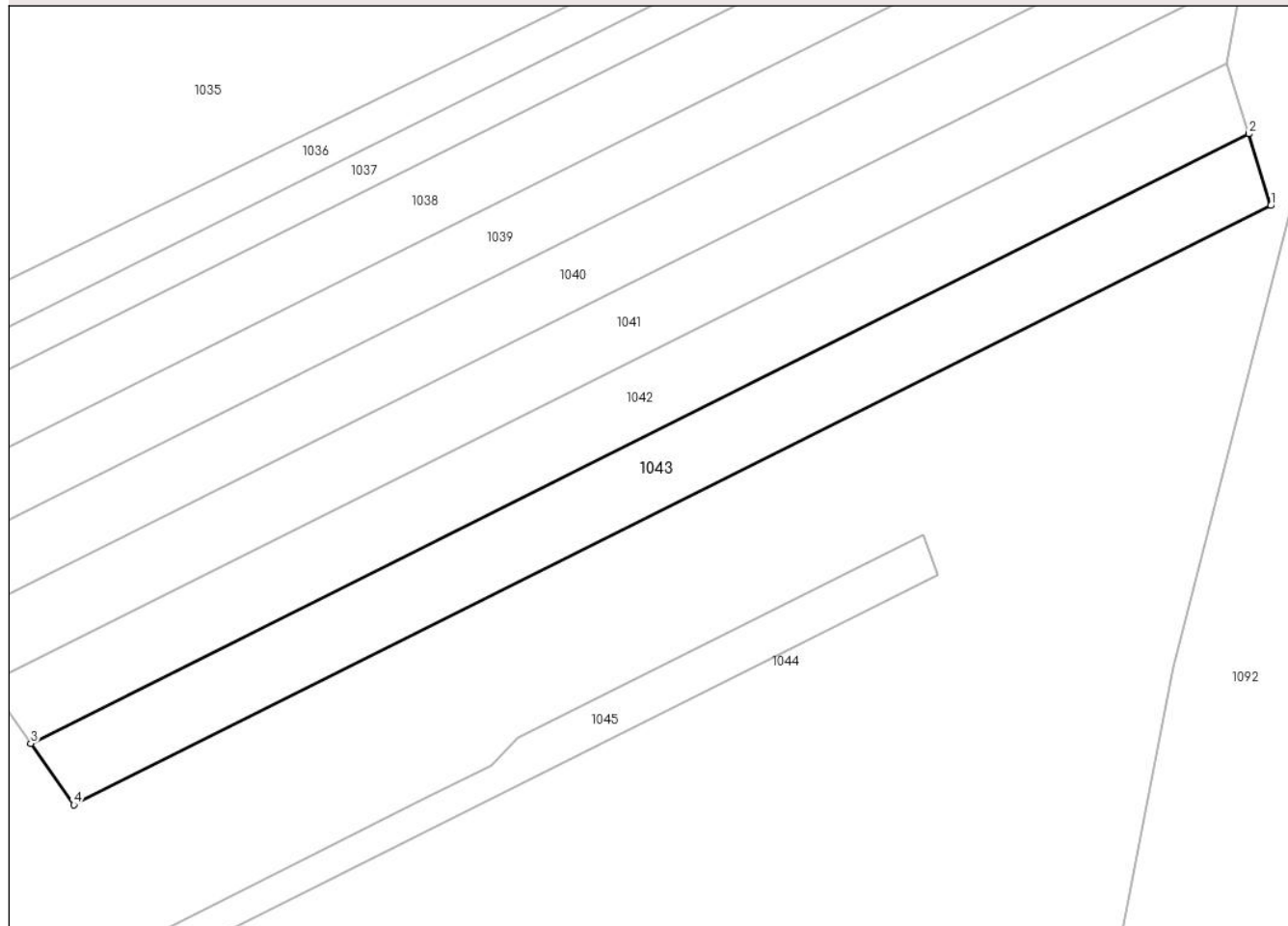
Anexa Nr. 1 La Partea I

Teren

Nr cadastral	Suprafața (mp)*	Observații / Referințe
31582	4.287	Imobilul s-a format din o parte a PF 211/11, 211/8, 211/7 a comunei cadastrale Argel.

* Suprafața este determinată în planul de proiecție Stereo 70.

DETALII LINIARE IMOBIL



Date referitoare la teren

Crt	Categorie folosință	Intra vilan	Suprafața (mp)	Tarla	Parcelă	Nr. topo	Observații / Referințe
1	padure	NU	4.287	-	-	-	

Lungime Segmente

1) Valorile lungimilor segmentelor sunt obținute din proiecție în plan.

Punct început	X / Y	Punct sfârșit	X / Y	Lungime segment (** (m)
1	536.056,428 696.704,808	2	536.051,877 696.719,668	15.541
2	536.051,877 696.719,668	3	535.799,523 696.593,415	282.174
3	535.799,523 696.593,415	4	535.808,453 696.580,746	15.5
4	535.808,453 696.580,746	1	536.056,428 696.704,808	277.278

**** Lungimile segmentelor sunt determinate în planul de proiecție Stereo 70 și sunt rotunjite la 1 milimetru.**

***** Distanța dintre puncte este formată din segmente cumulate ce sunt mai mici decât valoarea 1 milimetru.**

**DATE DESPRE IMOBILUL NR. 1044**

Oficiul de Cadastru și Publicitate Imobiliară SUCEAVA
Biroul de Cadastru și Publicitate Imobiliară Campulung Moldovenesc

A. Partea I. Descrierea imobilului

TEREN Extravilan

Adresa: Jud. Suceava

Nr. Crt	Nr cadastral Nr. topografic	Suprafața* (mp)	Observații / Referințe
A1		44.825	Sector cadastral:22 Teren neimprejmuit; Imobilul s-a format din o parte a PF 211/11, 211/8, 211/7 a comunei cadastrale Argel.

B. Partea II. Proprietari și acte

Inscrieri privitoare la dreptul de proprietate și alte drepturi reale		Referințe
/		
Act Administrativ nr. 10263, din 12/12/2024 emis de PRIMARIA MOLDOVIȚA;		
B1	Inscrierea posesiei, drept de PROPRIETATE, dobândit prin Lege, cota actuala 1/1 1) NEIDENTIFICAT NEIDENTIFICAT	A1
Act Normativ nr. 7, din 13/03/1996 emis de PARLAMENTUL ROMANIEI (art. 13);		
B2	Se notează mențiunea de proprietar neidentificat.	A1

C. Partea III. SARCINI .

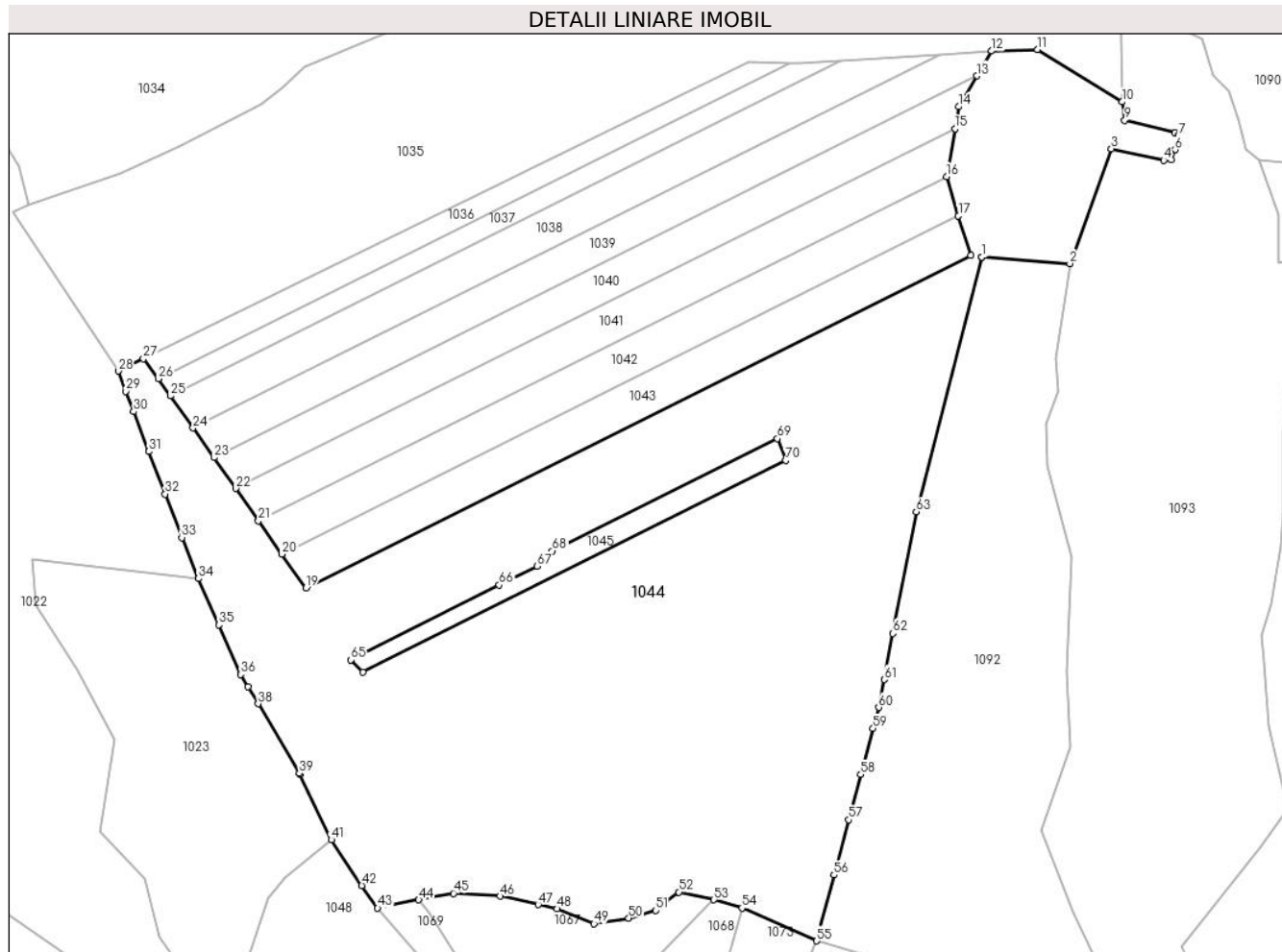
Inscrieri privind dezmembramintele dreptului de proprietate, drepturi reale de garanție și sarcini	Referințe
NU SUNT	

Anexa Nr. 1 La Partea I

Teren

Nr cadastral	Suprafața (mp)*	Observații / Referințe
	44.825	Imobilul s-a format din o parte a PF 211/11, 211/8, 211/7 a comunei cadastrale Argel.

* Suprafața este determinată în planul de proiecție Stereo 70.



Date referitoare la teren

Crt	Categorie folosință	Intra vilan	Suprafața (mp)	Tarla	Parcelă	Nr. topo	Observații / Referințe
1	padure	NU	44.825	-	-	-	

Lungime Segmente

1) Valorile lungimilor segmentelor sunt obținute din proiecție în plan.

Punct început	X / Y	Punct sfârșit	X / Y	Lungime segment	Punct început	X / Y	Punct sfârșit	X / Y	Lungime segment	Punct început	X / Y	Punct sfârșit	X / Y	Lungime segment
1	536.060,67 696.704,315	2	536.093,429 696.701,852	32.851	2	536.093,429 696.701,852	3	536.108,91 696.744,659	45.529	3	536.108,91 696.744,659	4	536.128,44 696.740,401	19.989
4	536.128,44 696.740,401	5	536.131,254 696.740,637	2.824	5	536.131,254 696.740,637	6	536.132,707 696.744,358	3.995	6	536.132,707 696.744,358	7	536.134,226 696.749,77	5.621
7	536.134,226 696.749,77	8	536.132,67 696.750,634	1.78	8	536.132,67 696.750,634	9	536.113,918 696.755,277	19.318	9	536.113,918 696.755,277	10	536.112,963 696.762,178	6.967
10	536.112,963 696.762,178	11	536.081,383 696.781,706	37.13	11	536.081,383 696.781,706	12	536.064,285 696.781,146	17.107	12	536.064,285 696.781,146	13	536.058,793 696.771,882	10.77
13	536.058,793 696.771,882	14	536.051,969 696.760,37	13.383	14	536.051,969 696.760,37	15	536.050,529 696.752,171	8.324	15	536.050,529 696.752,171	16	536.047,404 696.734,274	18.168

Punct început	X / Y	Punct sfârșit	X / Y	Lungime segment	Punct început	X / Y	Punct sfârșit	X / Y	Lungime segment	Punct început	X / Y	Punct sfârșit	X / Y	Lungime segment
16	536.047,404 696.734,274	17	536.051,877 696.719,668	15.276	17	536.051,877 696.719,668	18	536.056,428 696.704,808	15.541	18	536.056,428 696.704,808	19	535.808,453 696.580,746	277.278
19	535.808,453 696.580,746	20	535.799,523 696.593,415	15.5	20	535.799,523 696.593,415	21	535.790,745 696.605,868	15.236	21	535.790,745 696.605,868	22	535.782,233 696.617,943	14.774
22	535.782,233 696.617,943	23	535.774,116 696.629,458	14.088	23	535.774,116 696.629,458	24	535.766,344 696.640,484	13.49	24	535.766,344 696.640,484	25	535.757,895 696.652,47	14.665
25	535.757,895 696.652,47	26	535.753,364 696.658,861	7.834	26	535.753,364 696.658,861	27	535.747,872 696.666,334	9.274	27	535.747,872 696.666,334	28	535.738,438 696.661,707	10.508
28	535.738,438 696.661,707	29	535.741,317 696.654,155	8.082	29	535.741,317 696.654,155	30	535.744,215 696.646,554	8.135	30	535.744,215 696.646,554	31	535.749,873 696.631,715	15.881
31	535.749,873 696.631,715	32	535.755,94 696.615,802	17.03	32	535.755,94 696.615,802	33	535.762,137 696.599,561	17.383	33	535.762,137 696.599,561	34	535.768,361 696.584,283	16.497
34	535.768,361 696.584,283	35	535.775,979 696.567,022	18.867	35	535.775,979 696.567,022	36	535.784,181 696.548,435	20.316	36	535.784,181 696.548,435	37	535.786,892 696.543,87	5.309
37	535.786,892 696.543,87	38	535.790,641 696.537,555	7.344	38	535.790,641 696.537,555	39	535.806,076 696.511,559	30.233	39	535.806,076 696.511,559	40	535.806,252 696.511,19	0.409
40	535.806,252 696.511,19	41	535.817,872 696.486,827	26.992	41	535.817,872 696.486,827	42	535.829,284 696.469,767	20.525	42	535.829,284 696.469,767	43	535.835,196 696.461,298	10.328
43	535.835,196 696.461,298	44	535.850,534 696.464,414	15.651	44	535.850,534 696.464,414	45	535.863,47 696.466,826	13.159	45	535.863,47 696.466,826	46	535.880,9 696.465,775	17.462
46	535.880,9 696.465,775	47	535.895,107 696.462,589	14.56	47	535.895,107 696.462,589	48	535.902,245 696.461,046	7.303	48	535.902,245 696.461,046	49	535.915,916 696.455,498	14.754
49	535.915,916 696.455,498	50	535.928,823 696.457,585	13.075	50	535.928,823 696.457,585	51	535.938,999 696.460,401	10.558	51	535.938,999 696.460,401	52	535.947,602 696.467,291	11.022
52	535.947,602 696.467,291	53	535.960,638 696.464,396	13.354	53	535.960,638 696.464,396	54	535.971,107 696.461,326	10.91	54	535.971,107 696.461,326	55	535.998,86 696.449,08	30.335
55	535.998,86 696.449,08	56	536.005,426 696.473,664	25.446	56	536.005,426 696.473,664	57	536.010,922 696.494,241	21.298	57	536.010,922 696.494,241	58	536.015,439 696.511,152	17.504
58	536.015,439 696.511,152	59	536.020,027 696.528,328	17.778	59	536.020,027 696.528,328	60	536.022,124 696.536,18	8.127	60	536.022,124 696.536,18	61	536.024,123 696.546,609	10.619
61	536.024,123 696.546,609	62	536.027,414 696.563,775	17.479	62	536.027,414 696.563,775	63	536.036,125 696.609,185	46.238	63	536.036,125 696.609,185	64	536.060,67 696.704,315	98.245
64	536.060,67 696.704,315	65	535.825,189 696.553,93	279.405	65	535.825,189 696.553,93	66	535.880,562 696.581,859	62.018	66	535.880,562 696.581,859	67	535.894,806 696.588,862	15.872
67	535.894,806 696.588,862	68	535.900,446 696.594,592	8.04	68	535.900,446 696.594,592	69	535.984,356 696.636,538	93.81	69	535.984,356 696.636,538	70	535.987,481 696.628,339	8.774
70	535.987,481 696.628,339	71	535.829,628 696.549,396	176.492	71	535.829,628 696.549,396	1	535.825,189 696.553,93	6.345					

** Lungimile segmentelor sunt determinate în planul de proiecție Stereo 70 și sunt rotunjite la 1 milimetru.

*** Distanța dintre puncte este formată din segmente cumulate ce sunt mai mici decât valoarea 1 milimetru.

**DATE DESPRE IMOBILUL NR. 1045**

Oficiul de Cadastru și Publicitate Imobiliară SUCEAVA
Biroul de Cadastru și Publicitate Imobiliară Campulung Moldovenesc

A. Partea I. Descrierea imobilului

TEREN Extravilan

Adresa: Jud. Suceava

Nr. Crt	Nr cadastral Nr. topografic	Suprafața* (mp)	Observații / Referințe
A1	30449	1.346	Sector cadastral:22 Teren neimprejmuit;

B. Partea II. Proprietari și acte

Inscrieri privitoare la dreptul de proprietate și alte drepturi reale		Referințe
12407 / 28/08/2015		
Act Notarial nr. 1473, din 27/08/2015 emis de TARAN LILIANA;		
B8	Intabulare, drept de PROPRIETATEca bun propriu, dobandit prin Conventie, cota actuala 1/1 1) CHAR TRAIAN	A1

C. Partea III. SARCINI .

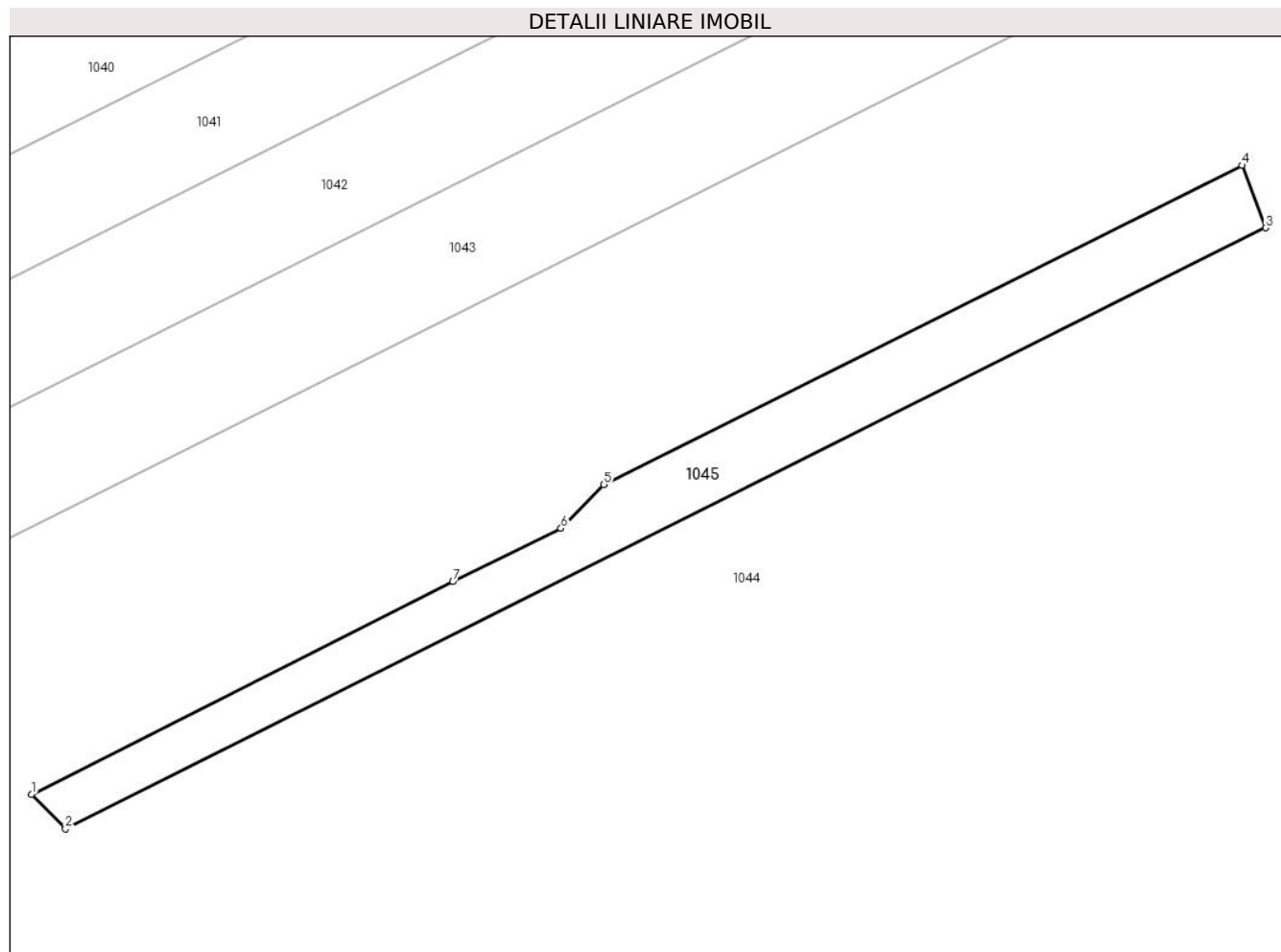
Inscrieri privind dezmembramintele dreptului de proprietate, drepturi reale de garanție și sarcini	Referințe
NU SUNT	

Anexa Nr. 1 La Partea I

Teren

Nr cadastral	Suprafața (mp)*	Observații / Referințe
30449	1.346	

* Suprafața este determinată în planul de proiecție Stereo 70.



Date referitoare la teren

Crt	Categorie folosință	Intra vilan	Suprafața (mp)	Tarla	Parcelă	Nr. topo	Observații / Referințe
1	padure	NU	1.346	-	-	-	

Lungime Segmente

1) Valorile lungimilor segmentelor sunt obținute din proiecție în plan.

Punct început	X / Y	Punct sfârșit	X / Y	Lungime segment (** (m)
1	535.825,189 696.553,93	2	535.829,628 696.549,396	6.345
2	535.829,628 696.549,396	3	535.987,481 696.628,339	176.492
3	535.987,481 696.628,339	4	535.984,356 696.636,538	8.774
4	535.984,356 696.636,538	5	535.900,446 696.594,592	93.81
5	535.900,446 696.594,592	6	535.894,806 696.588,862	8.04

Punct început	X / Y	Punct sfârșit	X / Y	Lungime segment (** (m)
6	535.894,806 696.588,862	7	535.880,562 696.581,859	15.872
7	535.880,562 696.581,859	1	535.825,189 696.553,93	62.018

** Lungimile segmentelor sunt determinate în planul de proiecție Stereo 70 și sunt rotunjite la 1 milimetru.

*** Distanța dintre puncte este formată din segmente cumulate ce sunt mai mici decât valoarea 1 milimetru.

**DATE DESPRE IMOBILUL NR. 1048**

Oficiul de Cadastru și Publicitate Imobiliară SUCEAVA
Biroul de Cadastru și Publicitate Imobiliară Campulung Moldovenesc

A. Partea I. Descrierea imobilului

TEREN Extravilan

Adresa: Jud. Suceava

Nr. Crt	Nr cadastral Nr. topografic	Suprafața* (mp)	Observații / Referințe
A1		5.007	Sector cadastral:22 Teren neimprejmuit; Imobilul s-a format din o parte a PF 175/1, 210/14, 210/18 a comunei cadastrale Argel.

B. Partea II. Proprietari și acte

Inscrieri privitoare la dreptul de proprietate și alte drepturi reale	Referințe
/	
Act Normativ nr. 7, din 13/03/1996 emis de PARLAMENTUL ROMANIEI;	
B1	A1
Intabulare, drept de PROPRIETATE, dobândit prin Lege, cota actuala 1/1 1) NEIDENTIFICAT NEIDENTIFICAT	
Act Administrativ nr. 49, din 10/12/2024 emis de PRIMĂRIA MOLDOVIȚA;	
B2	A1
Se notează posesia faptică. 1) MANDRIC ANA	

C. Partea III. SARCINI .

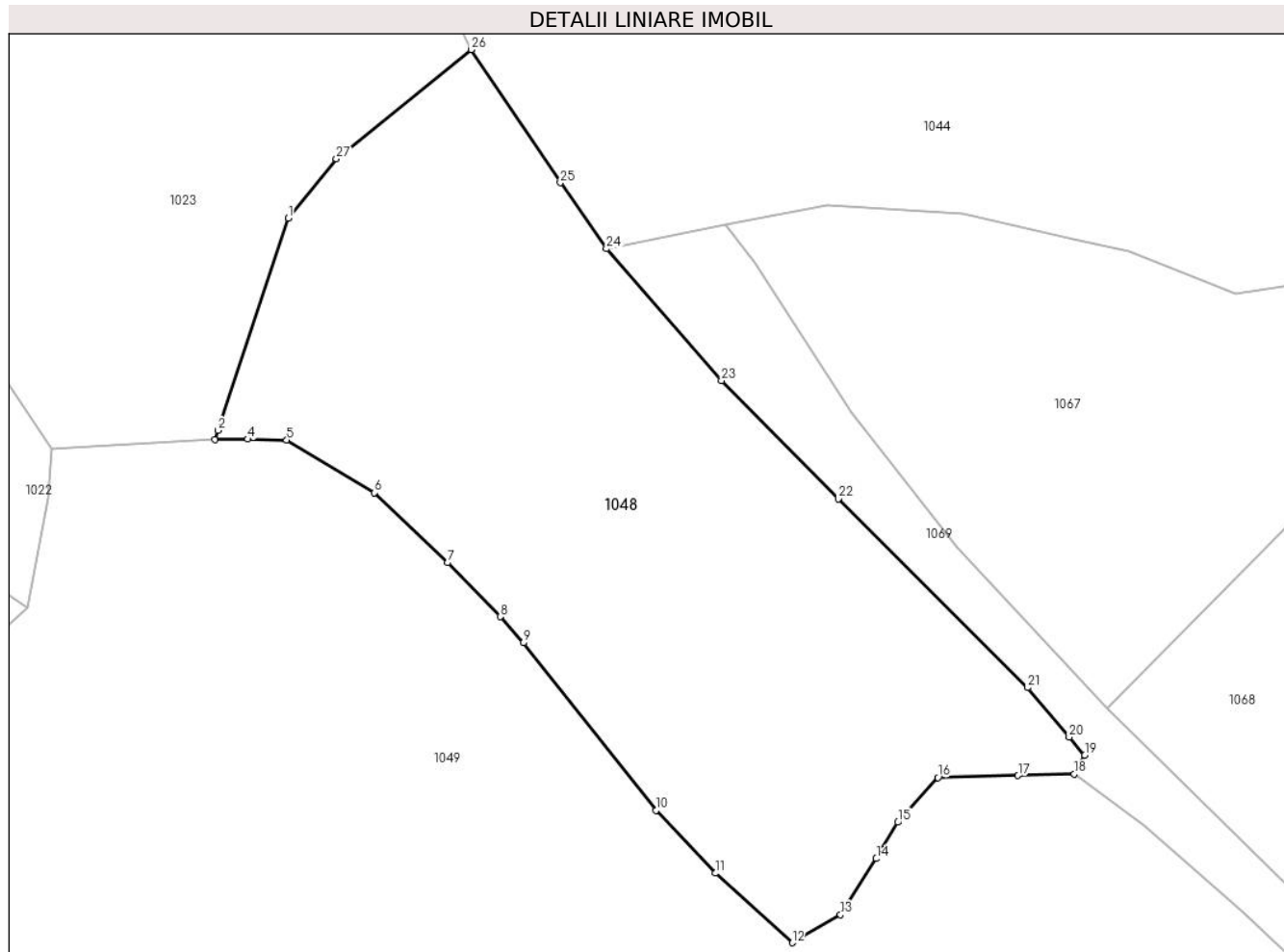
Inscrieri privind dezmembramintele dreptului de proprietate, drepturi reale de garanție și sarcini	Referințe
NU SUNT	

Anexa Nr. 1 La Partea I

Teren

Nr cadastral	Suprafața (mp)*	Observații / Referințe
	5.007	Imobilul s-a format din o parte a PF 175/1, 210/14, 210/18 a comunei cadastrale Argel.

* Suprafața este determinată în planul de proiecție Stereo 70.



Date referitoare la teren

Crt	Categorie folosință	Intra vilan	Suprafața (mp)	Tarla	Parcelă	Nr. topo	Observații / Referințe
1	pasune	NU	5.007	-	-	-	

Lungime Segmente

1) Valorile lungimilor segmentelor sunt obținute din proiecție în plan.

Punct început	X / Y	Punct sfârșit	X / Y	Lungime segment (** (m)
1	535.794,421 696.465,203	2	535.785,399 696.437,998	28.662
3	535.784,973 696.436,805	4	535.789,207 696.436,882	4.235
5	535.794,208 696.436,777	6	535.805,449 696.430,017	13.117
7	535.814,819 696.421,046	8	535.821,59 696.414,131	9.678
9	535.824,554 696.410,786	10	535.841,56 696.389,296	27.405

Punct început	X / Y	Punct sfârșit	X / Y	Lungime segment (** (m)
2	535.785,399 696.437,998	3	535.784,973 696.436,805	1.267
4	535.789,207 696.436,882	5	535.794,208 696.436,777	5.002
6	535.805,449 696.430,017	7	535.814,819 696.421,046	12.972
8	535.821,59 696.414,131	9	535.824,554 696.410,786	4.469
10	535.841,56 696.389,296	11	535.849,167 696.381,244	11.077

Punct început	X / Y	Punct sfârșit	X / Y	Lungime segment (** (m)
11	535.849,167 696.381,244	12	535.859,008 696.372,326	13.281
13	535.865,198 696.375,916	14	535.869,796 696.383,11	8.538
15	535.872,553 696.387,769	16	535.877,689 696.393,497	7.693
17	535.887,967 696.393,757	18	535.895,175 696.393,952	7.211
19	535.896,524 696.396,358	20	535.894,518 696.398,687	3.074
21	535.889,175 696.405,025	22	535.864,91 696.429,225	34.27
23	535.849,946 696.444,392	24	535.835,196 696.461,298	22.436
25	535.829,284 696.469,767	26	535.817,872 696.486,827	20.525
27	535.800,57 696.472,837	1	535.794,421 696.465,203	9.802

Punct început	X / Y	Punct sfârșit	X / Y	Lungime segment (** (m)
12	535.859,008 696.372,326	13	535.865,198 696.375,916	7.156
14	535.869,796 696.383,11	15	535.872,553 696.387,769	5.414
16	535.877,689 696.393,497	17	535.887,967 696.393,757	10.281
18	535.895,175 696.393,952	19	535.896,524 696.396,358	2.758
20	535.894,518 696.398,687	21	535.889,175 696.405,025	8.29
22	535.864,91 696.429,225	23	535.849,946 696.444,392	21.306
24	535.835,196 696.461,298	25	535.829,284 696.469,767	10.328
26	535.817,872 696.486,827	27	535.800,57 696.472,837	22.25

** Lungimile segmentelor sunt determinate în planul de proiecție Stereo 70 și sunt rotunjite la 1 milimetru.

*** Distanța dintre puncte este formată din segmente cumulate ce sunt mai mici decât valoarea 1 milimetru.

**DATE DESPRE IMOBILUL NR. 1049**

Oficiul de Cadastru și Publicitate Imobiliară SUCEAVA
Biroul de Cadastru și Publicitate Imobiliară Campulung Moldovenesc

A. Partea I. Descrierea imobilului

TEREN Extravilan

Adresa: Jud. Suceava

Nr. Crt	Nr cadastral Nr. topografic	Suprafața* (mp)	Observații / Referințe
A1		24.500	Sector cadastral:22 Teren neimprejmuit; Imobilul s-a format din o parte a PF 174,175/1,170,171,21,22 a comunei cadastrale Argel.

B. Partea II. Proprietari și acte

Inscrieri privitoare la dreptul de proprietate și alte drepturi reale	Referințe
/	
Act Notarial nr. 02, din 16/01/2023 emis de NP SCRABA LUMINITA DORU PAUL;	
B1	A1
Intabulare, drept de PROPRIETATE, dobandit prin Succesiune, cota actuala 1/1 1) TCACIUC VIANOR	

C. Partea III. SARCINI .

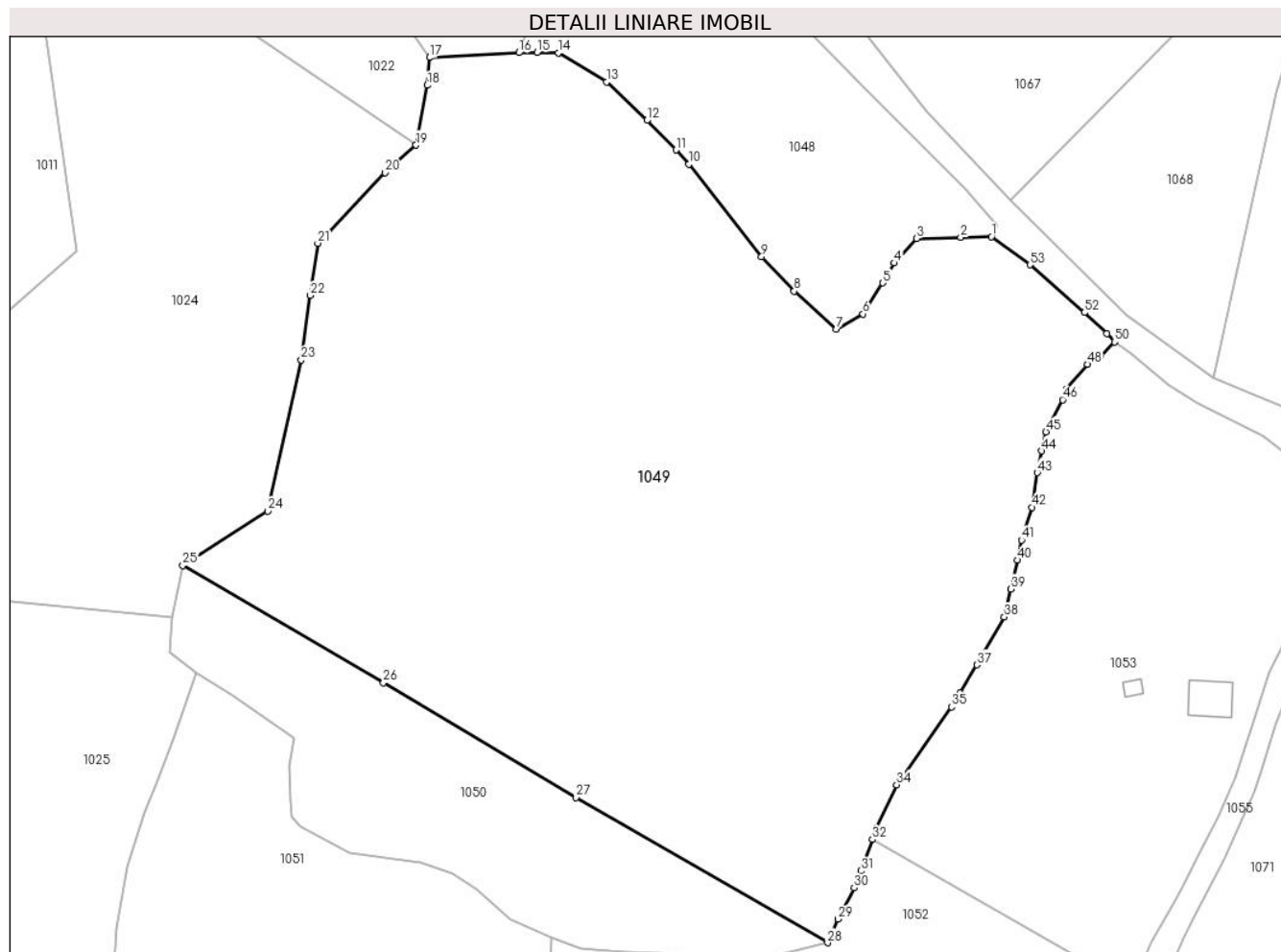
Inscrieri privind dezmembramintele dreptului de proprietate, drepturi reale de garanție și sarcini	Referințe
NU SUNT	

Anexa Nr. 1 La Partea I

Teren

Nr cadastral	Suprafața (mp)*	Observații / Referințe
	24.500	Imobilul s-a format din o parte a PF 174,175/1,170,171,21,22 a comunei cadastrale Argel.

* Suprafața este determinată în planul de proiecție Stereo 70.



Date referitoare la teren

Crt	Categorie folosință	Intra vilan	Suprafața (mp)	Tarla	Parcelă	Nr. topo	Observații / Referințe
1	faneata	NU	24.500	-	-	-	

Lungime Segmente

1) Valorile lungimilor segmentelor sunt obținute din proiecție în plan.

Punct început	X / Y	Punct sfârșit	X / Y	Lungime segment	Punct început	X / Y	Punct sfârșit	X / Y	Lungime segment	Punct început	X / Y	Punct sfârșit	X / Y	Lungime segment
1	535.895,175 696.393,952	2	535.887,967 696.393,757	7.211	2	535.887,967 696.393,757	3	535.877,689 696.393,497	10.281	3	535.877,689 696.393,497	4	535.872,553 696.387,769	7.693
4	535.872,553 696.387,769	5	535.869,796 696.383,11	5.414	5	535.869,796 696.383,11	6	535.865,198 696.375,916	8.538	6	535.865,198 696.375,916	7	535.859,008 696.372,326	7.156
7	535.859,008 696.372,326	8	535.849,167 696.381,244	13.281	8	535.849,167 696.381,244	9	535.841,56 696.389,296	11.077	9	535.841,56 696.389,296	10	535.824,554 696.410,786	27.405
10	535.824,554 696.410,786	11	535.821,59 696.414,131	4.469	11	535.821,59 696.414,131	12	535.814,819 696.421,046	9.678	12	535.814,819 696.421,046	13	535.805,449 696.430,017	12.972
13	535.805,449 696.430,017	14	535.794,208 696.436,777	13.117	14	535.794,208 696.436,777	15	535.789,207 696.436,882	5.002	15	535.789,207 696.436,882	16	535.784,973 696.436,805	4.235

Punct început	X / Y	Punct sfârșit	X / Y	Lungime segment	Punct început	X / Y	Punct sfârșit	X / Y	Lungime segment	Punct început	X / Y	Punct sfârșit	X / Y	Lungime segment
16	535.784,973 696.436,805	17	535.764,133 696.435,67	20.871	17	535.764,133 696.435,67	18	535.763,582 696.429,216	6.477	18	535.763,582 696.429,216	19	535.760,997 696.415,235	14.218
19	535.760,997 696.415,235	20	535.753,767 696.408,865	9.636	20	535.753,767 696.408,865	21	535.738,099 696.392,393	22.734	21	535.738,099 696.392,393	22	535.736,368 696.380,203	12.312
22	535.736,368 696.380,203	23	535.734,23 696.365,203	15.152	23	535.734,23 696.365,203	24	535.726,407 696.329,935	36.125	24	535.726,407 696.329,935	25	535.706,629 696.317,238	23.503
25	535.706,629 696.317,238	26	535.753,405 696.289,926	54.166	26	535.753,405 696.289,926	27	535.798,329 696.263,148	52.299	27	535.798,329 696.263,148	28	535.856,949 696.229,303	67.689
28	535.856,949 696.229,303	29	535.859,34 696.234,833	6.025	29	535.859,34 696.234,833	30	535.863,161 696.242,091	8.202	30	535.863,161 696.242,091	31	535.864,735 696.246,074	4.283
31	535.864,735 696.246,074	32	535.867,369 696.253,388	7.774	32	535.867,369 696.253,388	33	535.868,339 696.256,082	2.863	33	535.868,339 696.256,082	34	535.873,068 696.266,15	11.123
34	535.873,068 696.266,15	35	535.885,829 696.284,316	22.2	35	535.885,829 696.284,316	36	535.887,87 696.287,548	3.822	36	535.887,87 696.287,548	37	535.891,753 696.294,073	7.593
37	535.891,753 696.294,073	38	535.898,125 696.305,273	12.886	38	535.898,125 696.305,273	39	535.899,63 696.311,764	6.663	39	535.899,63 696.311,764	40	535.901,191 696.318,501	6.915
40	535.901,191 696.318,501	41	535.902,184 696.323,172	4.775	41	535.902,184 696.323,172	42	535.904,559 696.330,826	8.014	42	535.904,559 696.330,826	43	535.905,861 696.338,885	8.163
43	535.905,861 696.338,885	44	535.906,861 696.343,948	5.161	44	535.906,861 696.343,948	45	535.907,864 696.348,448	4.61	45	535.907,864 696.348,448	46	535.911,749 696.355,913	8.415
46	535.911,749 696.355,913	47	535.912,673 696.358,318	2.576	47	535.912,673 696.358,318	48	535.917,566 696.364,144	7.608	48	535.917,566 696.364,144	49	535.920,622 696.366,188	3.677
49	535.920,622 696.366,188	50	535.923,844 696.369,379	4.535	50	535.923,844 696.369,379	51	535.922,124 696.371,341	2.609	51	535.922,124 696.371,341	52	535.916,856 696.376,244	7.197
52	535.916,856 696.376,244	53	535.904,152 696.387,377	16.892	53	535.904,152 696.387,377	1	535.895,175 696.393,952	11.127					

** Lungimile segmentelor sunt determinate în planul de proiecție Stereo 70 și sunt rotunjite la 1 milimetru.

*** Distanța dintre puncte este formată din segmente cumulate ce sunt mai mici decât valoarea 1 milimetru.



DATE DESPRE IMOBILUL NR. 1050

Oficiul de Cadastru și Publicitate Imobiliară SUCEAVA
Biroul de Cadastru și Publicitate Imobiliară Campulung Moldovenesc

A. Partea I. Descrierea imobilului

TEREN Extravilan

Adresa: Jud. Suceava

Nr. Crt	Nr cadastral Nr. topografic	Suprafața* (mp)	Observații / Referințe
A1		4.377	Sector cadastral:22 Teren neimprejmuit; Imobilul s-a format din o parte a PF 40/3, 170, 174 a comunei cadastrale Argel.

B. Partea II. Proprietari și acte

Inscrieri privitoare la dreptul de proprietate și alte drepturi reale		Referințe
/		
Act Normativ nr. 7, din 13/03/1996 emis de PARLAMENTUL ROMANIEI;		
B1	Intabulare, drept de PROPRIETATE, dobandit prin Lege, cota actuala 1/1 1) NEIDENTIFICAT NEIDENTIFICAT	A1
Act Administrativ nr. 50, din 10/12/2024 emis de PRIMĂRIA MOLDOVIȚA;		
B2	Se notează posesia faptică. 1) TCACIUC VIANOR	A1

C. Partea III. SARCINI .

Inscrieri privind dezmembramintele dreptului de proprietate, drepturi reale de garanție și sarcini	Referințe
NU SUNT	

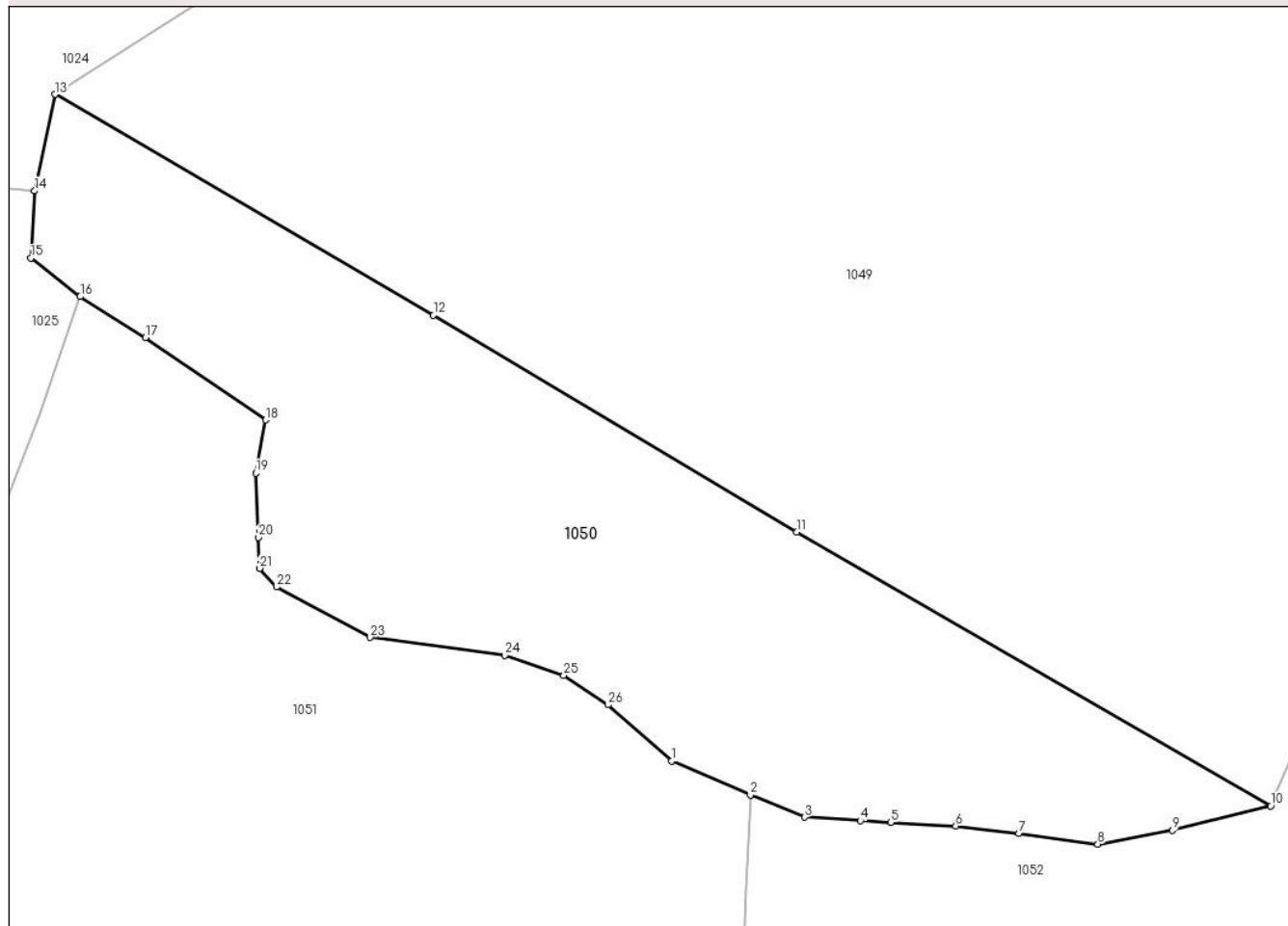
Anexa Nr. 1 La Partea I

Teren

Nr cadastral	Suprafața (mp)*	Observații / Referințe
	4.377	Imobilul s-a format din o parte a PF 40/3, 170, 174 a comunei cadastrale Argel.

* Suprafața este determinată în planul de proiecție Stereo 70.

DETALII LINIARE IMOBIL



Date referitoare la teren

Crt	Categorie folosință	Intravilan	Suprafața (mp)	Tarla	Parcelă	Nr. topo	Observații / Referințe
1	faneata	NU	4.377	-	-	-	

Lungime Segmente

1) Valorile lungimilor segmentelor sunt obținute din proiecție în plan.

Punct început	X / Y	Punct sfârșit	X / Y	Lungime segment (** (m)
1	535.782,866 696.234,828	2	535.792,619 696.230,631	10.618
3	535.799,296 696.227,894	4	535.806,205 696.227,471	6.922
5	535.809,955 696.227,241	6	535.818,012 696.226,803	8.069
7	535.825,806 696.225,882	8	535.835,558 696.224,574	9.839
9	535.844,792 696.226,262	10	535.856,949 696.229,303	12.532

Punct început	X / Y	Punct sfârșit	X / Y	Lungime segment (** (m)
2	535.792,619 696.230,631	3	535.799,296 696.227,894	7.216
4	535.806,205 696.227,471	5	535.809,955 696.227,241	3.757
6	535.818,012 696.226,803	7	535.825,806 696.225,882	7.848
8	535.835,558 696.224,574	9	535.844,792 696.226,262	9.387
10	535.856,949 696.229,303	11	535.798,329 696.263,148	67.689

Punct început	X / Y	Punct sfârșit	X / Y	Lungime segment (** (m)
11	535.798,329 696.263,148	12	535.753,405 696.289,926	52.299
13	535.706,629 696.317,238	14	535.704,089 696.305,301	12.204
15	535.703,627 696.297,019	16	535.709,733 696.292,238	7.755
17	535.717,805 696.287,19	18	535.732,681 696.276,995	18.034
19	535.731,448 696.270,446	20	535.731,747 696.262,493	7.959
21	535.731,905 696.258,652	22	535.734,01 696.256,359	3.113
23	535.745,595 696.250,127	24	535.762,23 696.247,888	16.785
25	535.769,527 696.245,421	26	535.774,999 696.241,797	6.563

Punct început	X / Y	Punct sfârșit	X / Y	Lungime segment (** (m)
12	535.753,405 696.289,926	13	535.706,629 696.317,238	54.166
14	535.704,089 696.305,301	15	535.703,627 696.297,019	8.295
16	535.709,733 696.292,238	17	535.717,805 696.287,19	9.52
18	535.732,681 696.276,995	19	535.731,448 696.270,446	6.664
20	535.731,747 696.262,493	21	535.731,905 696.258,652	3.844
22	535.734,01 696.256,359	23	535.745,595 696.250,127	13.155
24	535.762,23 696.247,888	25	535.769,527 696.245,421	7.703
26	535.774,999 696.241,797	1	535.782,866 696.234,828	10.51

** Lungimile segmentelor sunt determinate în planul de proiecție Stereo 70 și sunt rotunjite la 1 milimetru.

*** Distanța dintre puncte este formată din segmente cumulate ce sunt mai mici decât valoarea 1 milimetru.

**DATE DESPRE IMOBILUL NR. 1051**

Oficiul de Cadastru și Publicitate Imobiliară SUCEAVA
Biroul de Cadastru și Publicitate Imobiliară Campulung Moldovenesc

A. Partea I. Descrierea imobilului

TEREN Necunoscut

Adresa: Loc. Argel, Jud. Suceava

Nr. Crt	Nr cadastral Nr. topografic	Suprafața* (mp)	Observații / Referințe
A1		17.555	Sector cadastral:22 Teren neimprejmuit; Imobilul s-a format din o parte a PF 163,165,40/79,167,168,169,40/85,40/86 a comunei cadastrale Argel.

B. Partea II. Proprietari și acte

Inscrieri privitoare la dreptul de proprietate și alte drepturi reale		Referințe
/		
Act Normativ nr. 7, din 13/03/1996 emis de PARLAMENTUL ROMANIEI;		
B1	Intabulare, drept de PROPRIETATE, dobândit prin Lege, cota actuala 1/1 1) NEIDENTIFICAT NEIDENTIFICAT	A1
Act Administrativ nr. 51, din 10/12/2024 emis de PRIMĂRIA MOLDOVIȚA;		
B2	Se notează posesia faptică. 1) CHAR ELENA-MARIA 2) CHAR IOAN	A1

C. Partea III. SARCINI .

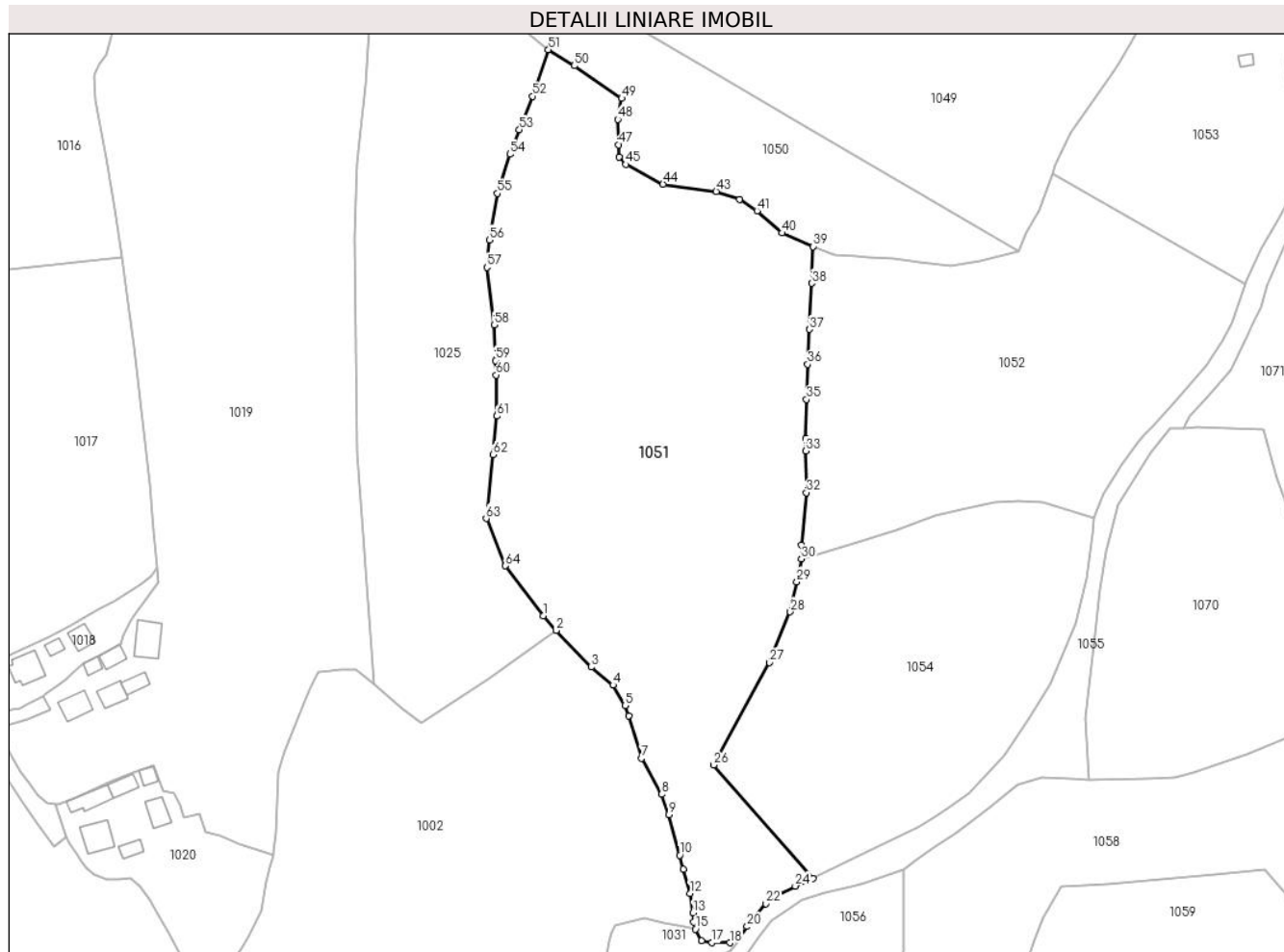
Inscrieri privind dezmembramintele dreptului de proprietate, drepturi reale de garanție și sarcini	Referințe
NU SUNT	

Anexa Nr. 1 La Partea I

Teren

Nr cadastral	Suprafața (mp)*	Observații / Referințe
	17.555	Imobilul s-a format din o parte a PF 163,165,40/79,167,168,169,40/85,40/86 a comunei cadastrale Argel.

* Suprafața este determinată în planul de proiecție Stereo 70.



Date referitoare la teren

Crt	Categorie folosință	Intra vilan	Suprafața (mp)	Tarla	Parcelă	Nr. topo	Observații / Referințe
1	pasune	NU	11.605	-	-	-	
2	faneata	NU	5.947	-	-	-	
3	faneata	DA	3	-	-	-	

Lungime Segmente

1) Valorile lungimilor segmentelor sunt obținute din proiecție în plan.

Punct început	X / Y	Punct sfârșit	X / Y	Lungime segment
1	535.708,161 696.115,145	2	535.712,131 696.110,469	6.134
4	535.729,954 696.093,441	5	535.733,68 696.086,999	7.442
7	535.738,872 696.070,549	8	535.745,207 696.059,234	12.968
10	535.750,855 696.040,15	11	535.751,908 696.035,822	4.454
2	535.712,131 696.110,469	3	535.723,096 696.099,033	15.843
5	535.733,68 696.086,999	6	535.734,823 696.083,831	3.368
8	535.745,207 696.059,234	9	535.747,403 696.052,835	6.765
11	535.751,908 696.035,822	12	535.754,047 696.028,241	7.877
3	535.723,096 696.099,033	4	535.729,954 696.093,441	8.849
6	535.734,823 696.083,831	7	535.738,872 696.070,549	13.885
9	535.747,403 696.052,835	10	535.750,855 696.040,15	13.146
12	535.754,047 696.028,241	13	535.754,99 696.022,099	6.214

Punct început	X / Y	Punct sfârșit	X / Y	Lungime segment	Punct început	X / Y	Punct sfârșit	X / Y	Lungime segment	Punct început	X / Y	Punct sfârșit	X / Y	Lungime segment
13	535.754,99 696.022,099	14	535.755,091 696.019,331	2.77	14	535.755,091 696.019,331	15	535.755,717 696.017,045	2.37	15	535.755,717 696.017,045	16	535.757,573 696.013,427	4.066
16	535.757,573 696.013,427	17	535.760,904 696.012,814	3.387	17	535.760,904 696.012,814	18	535.766,483 696.012,783	5.579	18	535.766,483 696.012,783	19	535.769,482 696.014,089	3.271
19	535.769,482 696.014,089	20	535.771,912 696.017,852	4.479	20	535.771,912 696.017,852	21	535.774,607 696.021,209	4.305	21	535.774,607 696.021,209	22	535.777,731 696.025,011	4.921
22	535.777,731 696.025,011	23	535.780,759 696.027,478	3.906	23	535.780,759 696.027,478	24	535.786,958 696.030,511	6.901	24	535.786,958 696.030,511	25	535.792,454 696.032,984	6.027
25	535.792,454 696.032,984	26	535.761,479 696.068,412	47.05 9	26	535.761,479 696.068,412	27	535.778,959 696.100,448	36.49 5	27	535.778,959 696.100,448	28	535.785,419 696.116,294	17.11 2
28	535.785,419 696.116,294	29	535.787,431 696.125,736	9.654	29	535.787,431 696.125,736	30	535.788,835 696.132,871	7.272	30	535.788,835 696.132,871	31	535.788,862 696.137,17	4.299
31	535.788,862 696.137,17	32	535.790,446 696.153,619	16.52 5	32	535.790,446 696.153,619	33	535.790,209 696.166,661	13.04 4	33	535.790,209 696.166,661	34	535.790,229 696.170,558	3.897
34	535.790,229 696.170,558	35	535.790,489 696.182,815	12.26	35	535.790,489 696.182,815	36	535.790,828 696.193,777	10.96 7	36	535.790,828 696.193,777	37	535.791,473 696.204,689	10.93 1
37	535.791,473 696.204,689	38	535.792,113 696.219,11	14.43 5	38	535.792,113 696.219,11	39	535.792,619 696.230,631	11.53 2	39	535.792,619 696.230,631	40	535.782,866 696.234,828	10.61 8
40	535.782,866 696.234,828	41	535.774,999 696.241,797	10.51	41	535.774,999 696.241,797	42	535.769,527 696.245,421	6.563	42	535.769,527 696.245,421	43	535.762,23 696.247,888	7.703
43	535.762,23 696.247,888	44	535.745,595 696.250,127	16.78 5	44	535.745,595 696.250,127	45	535.734,01 696.256,359	13.15 5	45	535.734,01 696.256,359	46	535.731,905 696.258,652	3.113
46	535.731,905 696.258,652	47	535.731,747 696.262,493	3.844	47	535.731,747 696.262,493	48	535.731,448 696.270,446	7.959	48	535.731,448 696.270,446	49	535.732,681 696.276,995	6.664
49	535.732,681 696.276,995	50	535.717,805 696.287,19	18.03 4	50	535.717,805 696.287,19	51	535.709,733 696.292,238	9.52	51	535.709,733 696.292,238	52	535.704,735 696.277,671	15.40 1
52	535.704,735 696.277,671	53	535.700,631 696.267,147	11.29 6	53	535.700,631 696.267,147	54	535.697,672 696.259,487	8.212	54	535.697,672 696.259,487	55	535.693,77 696.247,272	12.82 3
55	535.693,77 696.247,272	56	535.691,252 696.232,687	14.80 1	56	535.691,252 696.232,687	57	535.690,528 696.224,084	8.633	57	535.690,528 696.224,084	58	535.692,741 696.206,124	18.09 6
58	535.692,741 696.206,124	59	535.693,199 696.194,994	11.13 9	59	535.693,199 696.194,994	60	535.693,387 696.190,435	4.563	60	535.693,387 696.190,435	61	535.693,598 696.177,58	12.85 7
61	535.693,598 696.177,58	62	535.692,447 696.165,546	12.08 9	62	535.692,447 696.165,546	63	535.690,249 696.145,547	20.11 9	63	535.690,249 696.145,547	64	535.696,26 696.130,707	16.01 1
64	535.696,26 696.130,707	1	535.708,161 696.115,145	19.59 1										

** Lungimile segmentelor sunt determinate în planul de proiecție Stereo 70 și sunt rotunjite la 1 milimetru.

*** Distanța dintre puncte este formată din segmente cumulate ce sunt mai mici decât valoarea 1 milimetru.

**DATE DESPRE IMOBILUL NR. 1052**

Oficiul de Cadastru și Publicitate Imobiliară SUCEAVA
Biroul de Cadastru și Publicitate Imobiliară Campulung Moldovenesc

A. Partea I. Descrierea imobilului

TEREN Extravilan

Adresa: Jud. Suceava

Nr. Crt	Nr cadastral Nr. topografic	Suprafața* (mp)	Observații / Referințe
A1		10.254	Sector cadastral:22 Teren neimprejmuit; Imobilul s-a format din o parte a PF 166/2,166/3,142/1 a comunei cadastrale Argel.

B. Partea II. Proprietari și acte

Inscrieri privitoare la dreptul de proprietate și alte drepturi reale	Referințe
/	
Act Normativ nr. 7, din 13/03/1996 emis de PARLAMENTUL ROMANIEI;	
B1	A1
Intabulare, drept de PROPRIETATE, dobândit prin Lege, cota actuala 1/1 1) NEIDENTIFICAT NEIDENTIFICAT	
Act Administrativ nr. 52, din 11/12/2024 emis de PRIMĂRIA MOLDOVIȚA;	
B2	A1
Se notează posesia faptică. 1) COCERHAN VASELINA	

C. Partea III. SARCINI .

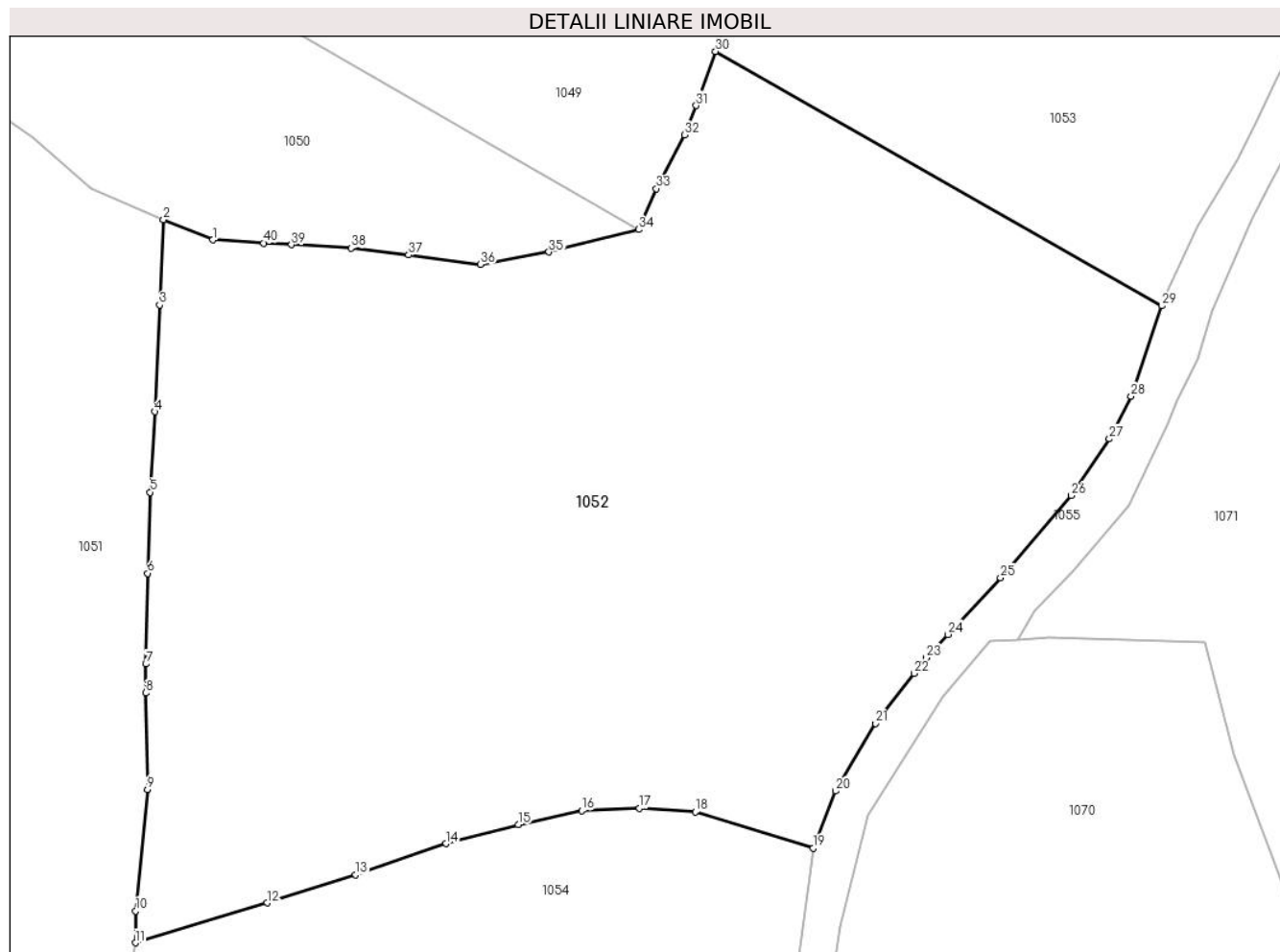
Inscrieri privind dezmembramintele dreptului de proprietate, drepturi reale de garanție și sarcini	Referințe
NU SUNT	

Anexa Nr. 1 La Partea I

Teren

Nr cadastral	Suprafața (mp)*	Observații / Referințe
	10.254	Imobilul s-a format din o parte a PF 166/2,166/3,142/1 a comunei cadastrale Argel.

* Suprafața este determinată în planul de proiecție Stereo 70.



Date referitoare la teren

Crt	Categorie folosință	Intravilan	Suprafața (mp)	Tarla	Parcelă	Nr. topo	Observații / Referințe
1	faneata	NU	10.254	-	-	-	

Lungime Segmente

1) Valorile lungimilor segmentelor sunt obținute din proiecție în plan.

Punct început	X / Y	Punct sfârșit	X / Y	Lungime segment (** (m)
1	535.799,296 696.227,894	2	535.792,619 696.230,631	7.216
3	535.792,113 696.219,11	4	535.791,473 696.204,689	14.435
5	535.790,828 696.193,777	6	535.790,489 696.182,815	10.967
7	535.790,229 696.170,558	8	535.790,209 696.166,661	3.897
9	535.790,446 696.153,619	10	535.788,862 696.137,17	16.525

Punct început	X / Y	Punct sfârșit	X / Y	Lungime segment (** (m)
2	535.792,619 696.230,631	3	535.792,113 696.219,11	11.532
4	535.791,473 696.204,689	5	535.790,828 696.193,777	10.931
6	535.790,489 696.182,815	7	535.790,229 696.170,558	12.26
8	535.790,209 696.166,661	9	535.790,446 696.153,619	13.044
10	535.788,862 696.137,17	11	535.788,835 696.132,871	4.299

Punct început	X / Y	Punct sfârșit	X / Y	Lungime segment (** (m))
11	535.788,835 696.132,871	12	535.806,646 696.138,258	18.608
13	535.818,649 696.142,075	14	535.830,871 696.146,282	12.926
15	535.840,646 696.148,834	16	535.849,236 696.150,752	8.802
17	535.857,057 696.151,052	18	535.864,618 696.150,543	7.578
19	535.880,573 696.145,659	20	535.883,58 696.153,401	8.305
21	535.888,996 696.162,53	22	535.894,206 696.169,277	8.524
23	535.895,864 696.171,424	24	535.898,822 696.174,543	4.299
25	535.905,93 696.182,202	26	535.915,508 696.193,35	14.697
27	535.920,665 696.201,001	28	535.923,636 696.206,746	6.468
29	535.927,778 696.218,998	30	535.867,369 696.253,388	69.512
31	535.864,735 696.246,074	32	535.863,161 696.242,091	4.283
33	535.859,34 696.234,833	34	535.856,949 696.229,303	6.025
35	535.844,792 696.226,262	36	535.835,558 696.224,574	9.387
37	535.825,806 696.225,882	38	535.818,012 696.226,803	7.848
39	535.809,955 696.227,241	40	535.806,205 696.227,471	3.757

Punct început	X / Y	Punct sfârșit	X / Y	Lungime segment (** (m))
12	535.806,646 696.138,258	13	535.818,649 696.142,075	12.595
14	535.830,871 696.146,282	15	535.840,646 696.148,834	10.103
16	535.849,236 696.150,752	17	535.857,057 696.151,052	7.827
18	535.864,618 696.150,543	19	535.880,573 696.145,659	16.686
20	535.883,58 696.153,401	21	535.888,996 696.162,53	10.615
22	535.894,206 696.169,277	23	535.895,864 696.171,424	2.713
24	535.898,822 696.174,543	25	535.905,93 696.182,202	10.449
26	535.915,508 696.193,35	27	535.920,665 696.201,001	9.227
28	535.923,636 696.206,746	29	535.927,778 696.218,998	12.933
30	535.867,369 696.253,388	31	535.864,735 696.246,074	7.774
32	535.863,161 696.242,091	33	535.859,34 696.234,833	8.202
34	535.856,949 696.229,303	35	535.844,792 696.226,262	12.532
36	535.835,558 696.224,574	37	535.825,806 696.225,882	9.839
38	535.818,012 696.226,803	39	535.809,955 696.227,241	8.069
40	535.806,205 696.227,471	1	535.799,296 696.227,894	6.922

** Lungimile segmentelor sunt determinate în planul de proiecție Stereo 70 și sunt rotunjite la 1 milimetru.

*** Distanța dintre puncte este formată din segmente cumulate ce sunt mai mici decât valoarea 1 milimetru.

**DATE DESPRE IMOBILUL NR. 1053**

Oficiul de Cadastru și Publicitate Imobiliară SUCEAVA
Biroul de Cadastru și Publicitate Imobiliară Campulung Moldovenesc

A. Partea I. Descrierea imobilului

TEREN Extravilan

Adresa: Jud. Suceava

Nr. Crt	Nr cadastral Nr. topografic	Suprafața* (mp)	Observații / Referințe
A1		8.500	Sector cadastral:22 Teren neimprejmuit; Imobilul s-a format din o parte a PF 171,144,210/12,210/13,210/10,210/9,210/11,210/14,143,23 a comunei cadastrale Argel.

Construcții

Crt	Nr cadastral Nr. topografic	Adresa	Observații / Referințe
A1.1		Jud. Suceava	Nr. niveluri:1; S. construita la sol:83 mp; Locuință.
A1.2		Jud. Suceava	Nr. niveluri:1; S. construita la sol:15 mp; Anexă.

B. Partea II. Proprietari și acte

Inscrieri privitoare la dreptul de proprietate și alte drepturi reale		Referințe
/		
Act Normativ nr. 7, din 13/03/1996 emis de PARLAMENTUL ROMANIEI;		
B1	Intabulare, drept de PROPRIETATE, dobandit prin Lege, cota actuala 1/1 1) NEIDENTIFICAT NEIDENTIFICAT	A1
Act Administrativ nr. 53, din 11/12/2024 emis de PRIMĂRIA MOLDOVIȚA;		
B2	Se notează posesia factică. 1) DRELLA MIHAI-FLORIN	A1
Act Administrativ nr. 10263, din 12/12/2024 emis de PRIMĂRIA MOLDOVIȚA;		
B3	Intabulare, drept de PROPRIETATE, dobandit prin Lege, cota actuala 1/1 1) DRELLA MIHAI-FLORIN	A1.1, A1.2

C. Partea III. SARCINI .

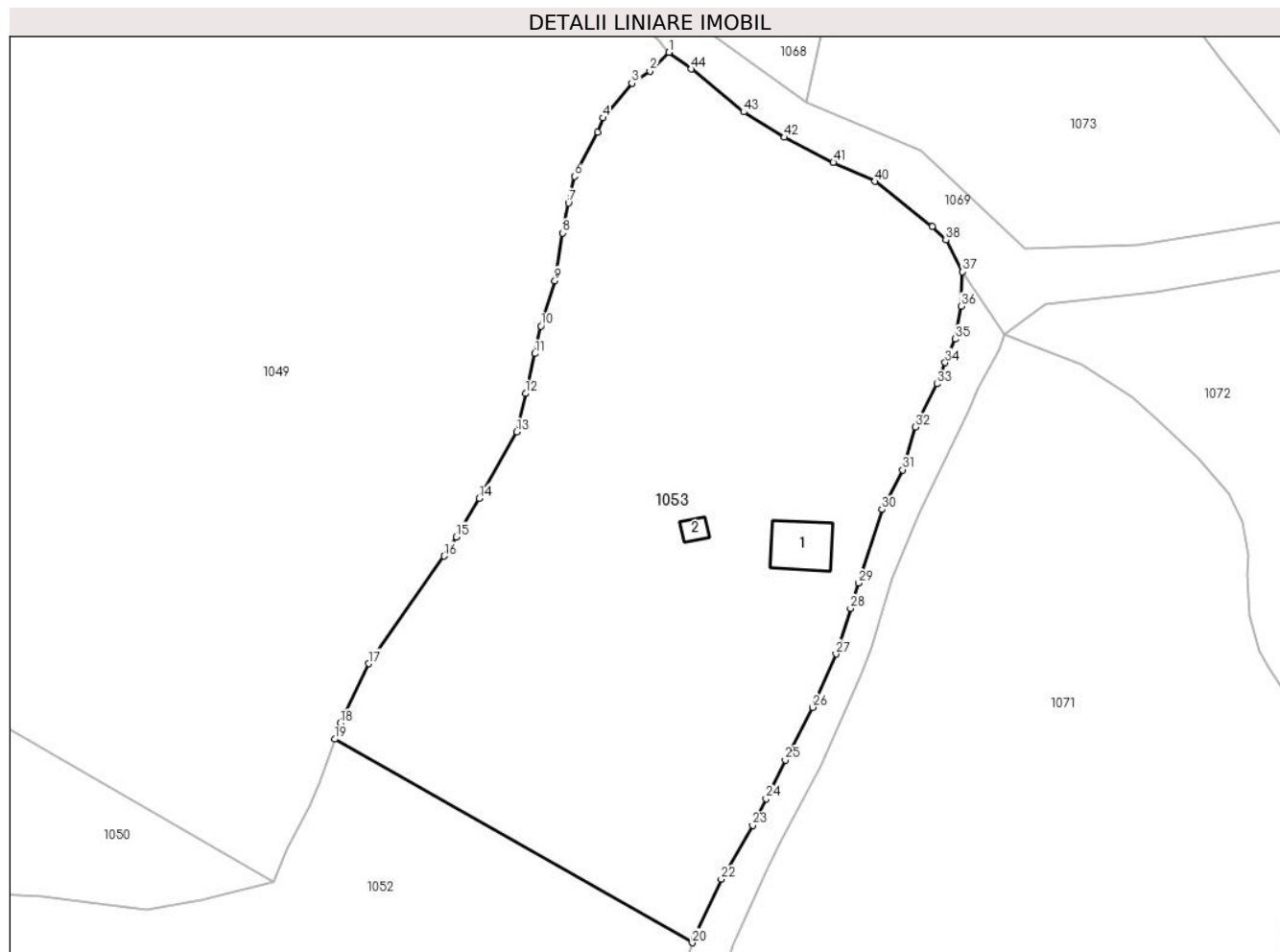
Inscrieri privind dezmembramintele dreptului de proprietate, drepturi reale de garanție și sarcini	Referințe
NU SUNT	

Anexa Nr. 1 La Partea I

Teren

Nr cadastral	Suprafaţa (mp)*	Observații / Referințe
	8.500	Imobilul s-a format din o parte a PF 171,144,210/12,210/13,210/10,210/9,210/11,210/14,143,23 a comunei cadastrale Argel.

* Suprafața este determinată în planul de proiecție Stereo 70.



Date referitoare la teren

Crt	Categorie folosință	Intra vilan	Suprafața (mp)	Tarla	Parcelă	Nr. topo	Observații / Referințe
1	curți construcții	NU	607	-	-	-	
2	faneata	NU	7.893	-	-	-	

Date referitoare la construcții

Crt	Număr	Destinație construcție	Supraf. (mp)	Situație juridică	Observații / Referințe
A1.1		construcții de locuințe	83	Cu acte	Nr. niveluri:1; S. construita la sol:83 mp; Locuință.
A1.2		construcții anexa	15	Cu acte	Nr. niveluri:1; S. construita la sol:15 mp; Anexă.

Lungime Segmente

1) Valorile lungimilor segmentelor sunt obținute din proiecție în plan.

Punct început	X / Y	Punct sfârșit	X / Y	Lungime segment	Punct început	X / Y	Punct sfârșit	X / Y	Lungime segment	Punct început	X / Y	Punct sfârșit	X / Y	Lungime segment
1	535.923,844 696.369,379	2	535.920,622 696.366,188	4.535	2	535.920,622 696.366,188	3	535.917,566 696.364,144	3.677	3	535.917,566 696.364,144	4	535.912,673 696.358,318	7.608
4	535.912,673 696.358,318	5	535.911,749 696.355,913	2.576	5	535.911,749 696.355,913	6	535.907,864 696.348,448	8.415	6	535.907,864 696.348,448	7	535.906,861 696.343,948	4.61

Punct început	X / Y	Punct sfârșit	X / Y	Lungime segment	Punct început	X / Y	Punct sfârșit	X / Y	Lungime segment	Punct început	X / Y	Punct sfârșit	X / Y	Lungime segment
7	535.906,861 696.343,948	8	535.905,861 696.338,885	5.161	8	535.905,861 696.338,885	9	535.904,559 696.330,826	8.163	9	535.904,559 696.330,826	10	535.902,184 696.323,172	8.014
10	535.902,184 696.323,172	11	535.901,191 696.318,501	4.775	11	535.901,191 696.318,501	12	535.899,63 696.311,764	6.915	12	535.899,63 696.311,764	13	535.898,125 696.305,273	6.663
13	535.898,125 696.305,273	14	535.891,753 696.294,073	12.886	14	535.891,753 696.294,073	15	535.887,87 696.287,548	7.593	15	535.887,87 696.287,548	16	535.885,829 696.284,316	3.822
16	535.885,829 696.284,316	17	535.873,068 696.266,15	22.2	17	535.873,068 696.266,15	18	535.868,339 696.256,082	11.123	18	535.868,339 696.256,082	19	535.867,369 696.253,388	2.863
19	535.867,369 696.253,388	20	535.927,778 696.218,998	69.512	20	535.927,778 696.218,998	21	535.928,102 696.219,957	1.012	21	535.928,102 696.219,957	22	535.932,683 696.229,744	10.806
22	535.932,683 696.229,744	23	535.937,983 696.238,85	10.536	23	535.937,983 696.238,85	24	535.940,245 696.243,299	4.991	24	535.940,245 696.243,299	25	535.943,49 696.249,858	7.318
25	535.943,49 696.249,858	26	535.948,139 696.258,754	10.038	26	535.948,139 696.258,754	27	535.952,064 696.267,771	9.834	27	535.952,064 696.267,771	28	535.954,509 696.275,474	8.082
28	535.954,509 696.275,474	29	535.955,867 696.279,749	4.486	29	535.955,867 696.279,749	30	535.959,81 696.292,162	13.024	30	535.959,81 696.292,162	31	535.963,306 696.298,865	7.56
31	535.963,306 696.298,865	32	535.965,463 696.306,098	7.548	32	535.965,463 696.306,098	33	535.969,086 696.313,379	8.133	33	535.969,086 696.313,379	34	535.970,495 696.316,964	3.852
34	535.970,495 696.316,964	35	535.972,209 696.320,962	4.35	35	535.972,209 696.320,962	36	535.973,177 696.326,497	5.619	36	535.973,177 696.326,497	37	535.973,445 696.332,333	5.842
37	535.973,445 696.332,333	38	535.970,625 696.337,677	6.042	38	535.970,625 696.337,677	39	535.968,324 696.339,989	3.262	39	535.968,324 696.339,989	40	535.958,58 696.347,574	12.348
40	535.958,58 696.347,574	41	535.951,604 696.350,778	7.677	41	535.951,604 696.350,778	42	535.943,36 696.355,022	9.272	42	535.943,36 696.355,022	43	535.936,45 696.359,313	8.134
43	535.936,45 696.359,313	44	535.927,63 696.366,585	11.431	44	535.927,63 696.366,585	1	535.923,844 696.369,379	4.705					

** Lungimile segmentelor sunt determinate în planul de proiecție Stereo 70 și sunt rotunjite la 1 milimetru.

*** Distanța dintre puncte este formată din segmente cumulate ce sunt mai mici decât valoarea 1 milimetru.

**DATE DESPRE IMOBILUL NR. 1054**

Oficiul de Cadastru și Publicitate Imobiliară SUCEAVA
Biroul de Cadastru și Publicitate Imobiliară Campulung Moldovenesc

A. Partea I. Descrierea imobilului

TEREN Extravilan

Nr. CF vechi:680 a com.cad.Argel

Adresa: Jud. Suceava

Nr. Crt	Nr cadastral Nr. topografic	Suprafața* (mp)	Observații / Referințe
A1	31310	8.620	Sector cadastral:22 Teren neimprejmuit;

B. Partea II. Proprietari și acte

Inscrieri privitoare la dreptul de proprietate și alte drepturi reale		Referințe
11837 / 13/07/2023		
Act Notarial nr. Aut.535-Cerere, din 12/07/2023 emis de CATARGIU TUDOR-MARIAN;		
B3	Intabulare, drept de PROPRIETATE bun comun in dev. cu titlu de cumparare, dobandit prin Conventie, cota actuala 1/1	A1
	1) TCACIUC DAN-AURELIAN 2) TCACIUC CORNELIA-ȘTEFANIA	

C. Partea III. SARCINI .

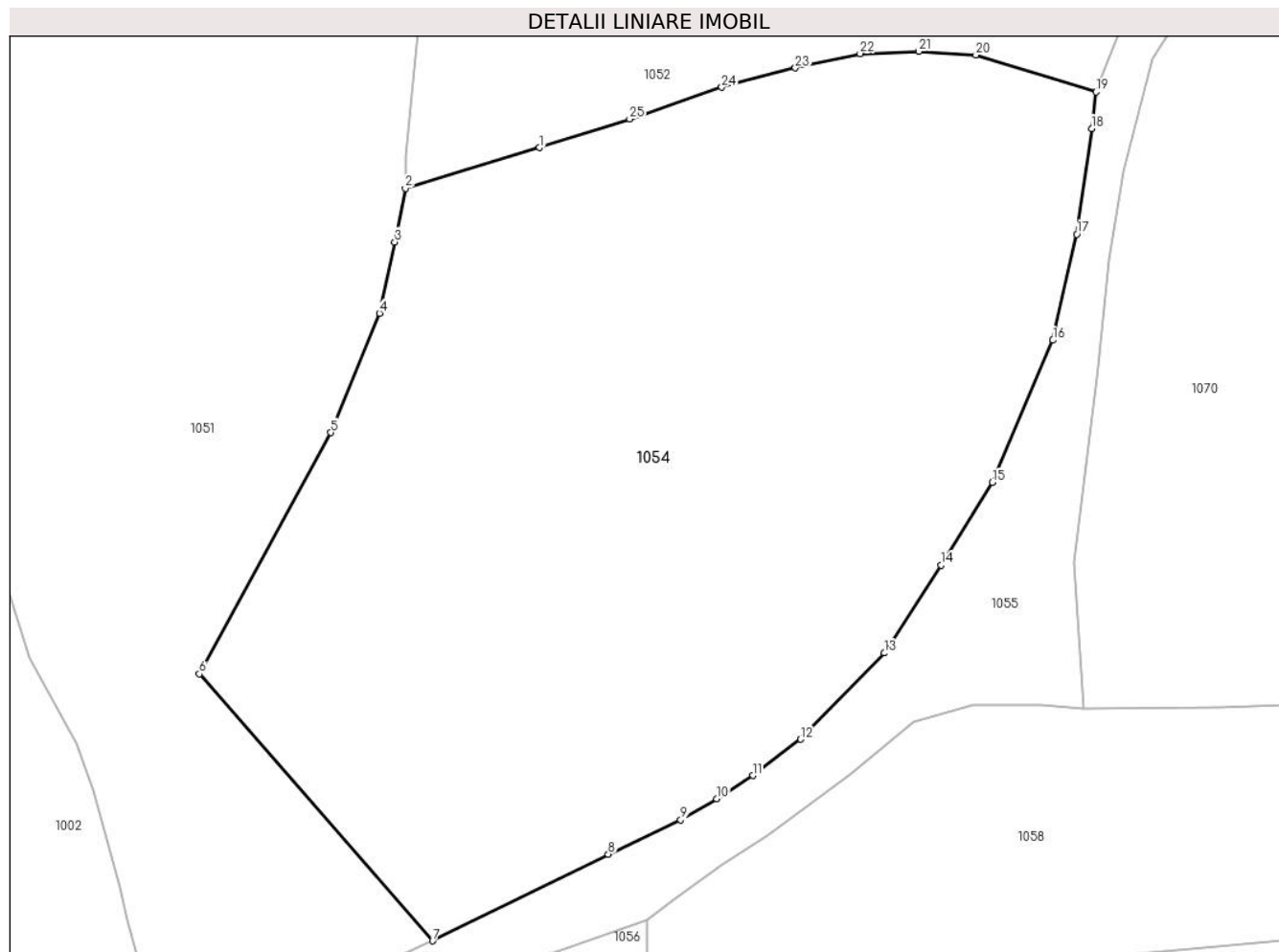
Inscrieri privind dezmembramintele dreptului de proprietate, drepturi reale de garanție și sarcini	Referințe
NU SUNT	

Anexa Nr. 1 La Partea I

Teren

Nr cadastral	Suprafața (mp)*	Observații / Referințe
31310	8.620	

* Suprafața este determinată în planul de proiecție Stereo 70.



Date referitoare la teren

Crt	Categorie folosință	Intravilan	Suprafața (mp)	Tarla	Parcelă	Nr. topo	Observații / Referințe
1	faneata	NU	8.620	-	-	-	top.163/3

Lungime Segmente

1) Valorile lungimilor segmentelor sunt obținute din proiecție în plan.

Punct început	X / Y	Punct sfârșit	X / Y	Lungime segment (** (m)
1	535.806,646 696.138,258	2	535.788,835 696.132,871	18.608
3	535.787,431 696.125,736	4	535.785,419 696.116,294	9.654
5	535.778,959 696.100,448	6	535.761,479 696.068,412	36.495
7	535.792,454 696.032,984	8	535.815,785 696.044,469	26.005
9	535.825,403 696.049,038	10	535.830,188 696.051,851	5.551

Punct început	X / Y	Punct sfârșit	X / Y	Lungime segment (** (m)
2	535.788,835 696.132,871	3	535.787,431 696.125,736	7.272
4	535.785,419 696.116,294	5	535.778,959 696.100,448	17.112
6	535.761,479 696.068,412	7	535.792,454 696.032,984	47.059
8	535.815,785 696.044,469	9	535.825,403 696.049,038	10.648
10	535.830,188 696.051,851	11	535.834,997 696.054,929	5.71

Punct început	X / Y	Punct sfârșit	X / Y	Lungime segment (** (m)
11	535.834,997 696.054,929	12	535.841,344 696.059,737	7.962
13	535.852,458 696.071,189	14	535.860,024 696.082,858	13.907
15	535.866,819 696.093,819	16	535.874,851 696.112,71	20.528
17	535.878,005 696.126,768	18	535.880,002 696.140,806	14.179
19	535.880,573 696.145,659	20	535.864,618 696.150,543	16.686
21	535.857,057 696.151,052	22	535.849,236 696.150,752	7.827
23	535.840,646 696.148,834	24	535.830,871 696.146,282	10.103
25	535.818,649 696.142,075	1	535.806,646 696.138,258	12.595

Punct început	X / Y	Punct sfârșit	X / Y	Lungime segment (** (m)
12	535.841,344 696.059,737	13	535.852,458 696.071,189	15.958
14	535.860,024 696.082,858	15	535.866,819 696.093,819	12.896
16	535.874,851 696.112,71	17	535.878,005 696.126,768	14.407
18	535.880,002 696.140,806	19	535.880,573 696.145,659	4.886
20	535.864,618 696.150,543	21	535.857,057 696.151,052	7.578
22	535.849,236 696.150,752	23	535.840,646 696.148,834	8.802
24	535.830,871 696.146,282	25	535.818,649 696.142,075	12.926

** Lungimile segmentelor sunt determinate în planul de proiecție Stereo 70 și sunt rotunjite la 1 milimetru.

*** Distanța dintre puncte este formată din segmente cumulate ce sunt mai mici decât valoarea 1 milimetru.

**DATE DESPRE IMOBILUL NR. 1055**

Oficiul de Cadastru și Publicitate Imobiliară SUCEAVA
Biroul de Cadastru și Publicitate Imobiliară Campulung Moldovenesc

A. Partea I. Descrierea imobilului

TEREN Necunoscut

Adresa: Loc. Argel, Jud. Suceava

Nr. Crt	Nr cadastral Nr. topografic	Suprafața* (mp)	Observații / Referințe
A1		4.489	Sector cadastral:22 Teren neimprejmuit; Imobilul s-a format din o parte a PF 163,142/1,210/11,210/10 a comunei cadastrale Argel.

B. Partea II. Proprietari și acte

Inscrieri privitoare la dreptul de proprietate și alte drepturi reale		Referințe
/		
Act Administrativ nr. 10263, din 12/12/2024 emis de PRIMARIA MOLDOVIȚA;		
B1	Inscrierea posesiei, drept de PROPRIETATE, dobandit prin Lege, cota actuala 1/1 1) NEIDENTIFICAT NEIDENTIFICAT	A1
Act Normativ nr. 7, din 13/03/1996 emis de PARLAMENTUL ROMANIEI (art. 13);		
B2	Se notează mențiunea de proprietar neidentificat.	A1

C. Partea III. SARCINI .

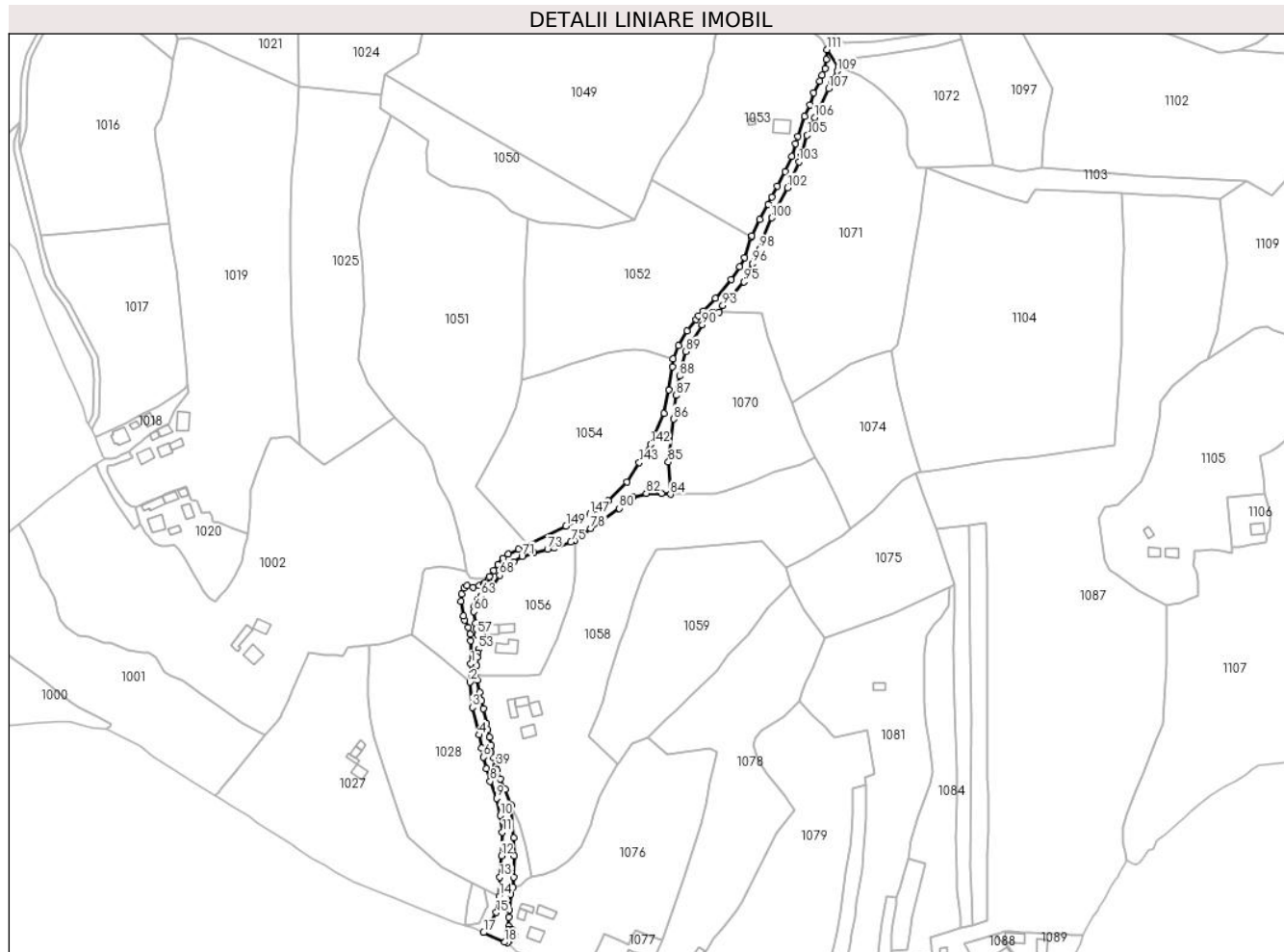
Inscrieri privind dezmembramintele dreptului de proprietate, drepturi reale de garanție și sarcini	Referințe
NU SUNT	

Anexa Nr. 1 La Partea I

Teren

Nr cadastral	Suprafața (mp)*	Observații / Referințe
	4.489	Imobilul s-a format din o parte a PF 163,142/1,210/11,210/10 a comunei cadastrale Argel.

* Suprafața este determinată în planul de proiecție Stereo 70.



Date referitoare la teren

Crt	Categorie folosință	Intra vilan	Suprafața (mp)	Tarla	Parcelă	Nr. topo	Observații / Referințe
1	drum	DA	1.551	-	-	-	
2	drum	NU	2.938	-	-	-	

Lungime Segmente

1) Valorile lungimilor segmentelor sunt obținute din proiecție în plan.

Punct început	X / Y	Punct sfârșit	X / Y	Lungime segment	Punct început	X / Y	Punct sfârșit	X / Y	Lungime segment	Punct început	X / Y	Punct sfârșit	X / Y	Lungime segment
1	535.758,313 695.961,389	2	535.757,793 695.950,344	11.057	2	535.757,793 695.950,344	3	535.759,095 695.935,017	15.382	3	535.759,095 695.935,017	4	535.763,368 695.918,335	17.221
4	535.763,368 695.918,335	5	535.764,71 695.910,48	7.969	5	535.764,71 695.910,48	6	535.765,949 695.904,872	5.743	6	535.765,949 695.904,872	7	535.767,573 695.898,159	6.907
7	535.767,573 695.898,159	8	535.769,964 695.890,345	8.172	8	535.769,964 695.890,345	9	535.773,813 695.879,984	11.053	9	535.773,813 695.879,984	10	535.776,073 695.869,638	10.59
10	535.776,073 695.869,638	11	535.777,337 695.859,631	10.087	11	535.777,337 695.859,631	12	535.776,705 695.845,41	14.235	12	535.776,705 695.845,41	13	535.775,756 695.832,422	13.023
13	535.775,756 695.832,422	14	535.775,296 695.820,749	11.682	14	535.775,296 695.820,749	15	535.773,69 695.811,08	9.801	15	535.773,69 695.811,08	16	535.770,18 695.804,499	7.459

Punct început	X / Y	Punct sfârşit	X / Y	Lungime segmen t	Punct început	X / Y	Punct sfârşit	X / Y	Lungime segmen t	Punct început	X / Y	Punct sfârşit	X / Y	Lungime segmen t
16	535.770,18 695.804,499	17	535.766,02 695.798,987	6.906	17	535.766,02 695.798,987	18	535.778,717 695.793,125	13.98 5	18	535.778,717 695.793,125	19	535.780,555 695.792,817	1.864
19	535.780,555 695.792,817	20	535.782,091 695.794,273	2.116	20	535.782,091 695.794,273	21	535.783,312 695.795,783	1.942	21	535.783,312 695.795,783	22	535.784,743 695.797,379	2.144
22	535.784,743 695.797,379	23	535.784,002 695.799,307	2.065	23	535.784,002 695.799,307	24	535.783,563 695.800,488	1.26	24	535.783,563 695.800,488	25	535.781,177 695.800,908	2.423
25	535.781,177 695.800,908	26	535.781,103 695.802,932	2.025	26	535.781,103 695.802,932	27	535.781,126 695.808,091	5.159	27	535.781,126 695.808,091	28	535.781,411 695.812,645	4.563
28	535.781,411 695.812,645	29	535.782,482 695.822,181	9.596	29	535.782,482 695.822,181	30	535.783,712 695.826,173	4.177	30	535.783,712 695.826,173	31	535.784,185 695.832,52	6.365
31	535.784,185 695.832,52	32	535.784,343 695.845,323	12.80 4	32	535.784,343 695.845,323	33	535.784,213 695.856,187	10.86 5	33	535.784,213 695.856,187	34	535.782,791 695.875,934	19.79 8
34	535.782,791 695.875,934	35	535.778,997 695.885,691	10.46 9	35	535.778,997 695.885,691	36	535.776,19 695.891,753	6.68	36	535.776,19 695.891,753	37	535.773,807 695.897,191	5.937
37	535.773,807 695.897,191	38	535.773,213 695.898,805	1.72	38	535.773,213 695.898,805	39	535.773,025 695.899,54	0.759	39	535.773,025 695.899,54	40	535.772,023 695.904,53	5.09
40	535.772,023 695.904,53	41	535.770,485 695.911,876	7.505	41	535.770,485 695.911,876	42	535.769,439 695.916,842	5.075	42	535.769,439 695.916,842	43	535.768,582 695.921,447	4.684
43	535.768,582 695.921,447	44	535.767,768 695.925,441	4.076	44	535.767,768 695.925,441	45	535.765,789 695.934,121	8.903	45	535.765,789 695.934,121	46	535.764,689 695.939,018	5.019
46	535.764,689 695.939,018	47	535.763,602 695.944,039	5.137	47	535.763,602 695.944,039	48	535.762,049 695.951,535	7.655	48	535.762,049 695.951,535	49	535.761,174 695.954,583	3.171
49	535.761,174 695.954,583	50	535.761,676 695.960,195	5.634	50	535.761,676 695.960,195	51	535.762,18 695.965,181	5.011	51	535.762,18 695.965,181	52	535.762,441 695.967,763	2.595
52	535.762,441 695.967,763	53	535.762,808 695.970,152	2.417	53	535.762,808 695.970,152	54	535.765,089 695.974,4	4.822	54	535.765,089 695.974,4	55	535.765,036 695.976,802	2.403
55	535.765,036 695.976,802	56	535.765,0 695.978,694	1.892	56	535.765,0 695.978,694	57	535.762,224 695.979,011	2.794	57	535.762,224 695.979,011	58	535.761,594 695.982,744	3.786
58	535.761,594 695.982,744	59	535.761,053 695.985,902	3.204	59	535.761,053 695.985,902	60	535.760,127 695.992,827	6.987	60	535.760,127 695.992,827	61	535.760,52 695.996,019	3.216
61	535.760,52 695.996,019	62	535.762,265 695.999,843	4.203	62	535.762,265 695.999,843	63	535.764,308 696.002,399	3.272	63	535.764,308 696.002,399	64	535.766,815 696.004,795	3.468
64	535.766,815 696.004,795	65	535.770,013 696.007,42	4.137	65	535.770,013 696.007,42	66	535.770,289 696.007,169	0.373	66	535.770,289 696.007,169	67	535.771,371 696.008,393	1.634
67	535.771,371 696.008,393	68	535.775,644 696.014,796	7.698	68	535.775,644 696.014,796	69	535.779,564 696.019,728	6.3	69	535.779,564 696.019,728	70	535.784,165 696.022,921	5.6
70	535.784,165 696.022,921	71	535.789,158 696.026,298	6.028	71	535.789,158 696.026,298	72	535.796,182 696.028,323	7.31	72	535.796,182 696.028,323	73	535.804,585 696.030,487	8.677
73	535.804,585 696.030,487	74	535.808,676 696.031,422	4.196	74	535.808,676 696.031,422	75	535.818,695 696.034,921	10.61 2	75	535.818,695 696.034,921	76	535.820,994 696.035,696	2.426
76	535.820,994 696.035,696	77	535.824,265 696.038,323	4.195	77	535.824,265 696.038,323	78	535.830,765 696.043,001	8.008	78	535.830,765 696.043,001	79	535.837,041 696.047,023	7.454
79	535.837,041 696.047,023	80	535.848,001 696.055,219	13.68 6	80	535.848,001 696.055,219	81	535.856,414 696.062,076	10.85 3	81	535.856,414 696.062,076	82	535.864,213 696.064,326	8.117
82	535.864,213 696.064,326	83	535.873,337 696.064,31	9.124	83	535.873,337 696.064,31	84	535.878,889 696.063,758	5.579	84	535.878,889 696.063,758	85	535.877,654 696.083,206	19.48 7
85	535.877,654 696.083,206	86	535.880,822 696.109,194	26.18	86	535.880,822 696.109,194	87	535.882,293 696.123,458	14.34	87	535.882,293 696.123,458	88	535.884,28 696.135,08	11.79 1
88	535.884,28 696.135,08	89	535.887,996 696.150,042	15.41 7	89	535.887,996 696.150,042	90	535.898,081 696.166,163	19.01 6	90	535.898,081 696.166,163	91	535.904,424 696.173,667	9.826
91	535.904,424 696.173,667	92	535.908,3 696.173,871	3.881	92	535.908,3 696.173,871	93	535.910,504 696.177,689	4.408	93	535.910,504 696.177,689	94	535.915,852 696.183,13	7.629
94	535.915,852 696.183,13	95	535.923,388 696.192,008	11.64 5	95	535.923,388 696.192,008	96	535.928,475 696.203,022	12.13 2	96	535.928,475 696.203,022	97	535.929,934 696.206,209	3.505
97	535.929,934 696.206,209	98	535.932,635 696.211,734	6.15	98	535.932,635 696.211,734	99	535.934,561 696.218,356	6.896	99	535.934,561 696.218,356	100	535.940,073 696.230,73	13.54 6
100	535.940,073 696.230,73	101	535.942,602 696.235,897	5.753	101	535.942,602 696.235,897	102	535.949,578 696.248,864	14.72 4	102	535.949,578 696.248,864	103	535.956,379 696.264,496	17.04 7
103	535.956,379 696.264,496	104	535.958,043 696.268,824	4.637	104	535.958,043 696.268,824	105	535.961,485 696.280,574	12.24 4	105	535.961,485 696.280,574	106	535.965,943 696.291,31	11.62 5
106	535.965,943 696.291,31	107	535.974,331 696.308,684	19.29 3	107	535.974,331 696.308,684	108	535.976,094 696.312,493	4.197	108	535.976,094 696.312,493	109	535.979,631 696.319,349	7.715
109	535.979,631 696.319,349	110	535.980,508 696.321,834	2.635	110	535.980,508 696.321,834	111	535.973,445 696.332,333	12.65 4	111	535.973,445 696.332,333	112	535.973,177 696.326,497	5.842
112	535.973,177 696.326,497	113	535.972,209 696.320,962	5.619	113	535.972,209 696.320,962	114	535.970,495 696.316,964	4.35	114	535.970,495 696.316,964	115	535.969,086 696.313,379	3.852

Punct început	X / Y	Punct sfârșit	X / Y	Lungime segment	Punct început	X / Y	Punct sfârșit	X / Y	Lungime segment	Punct început	X / Y	Punct sfârșit	X / Y	Lungime segment
115	535.969,086 696.313,379	116	535.965,463 696.306,098	8.133	116	535.965,463 696.306,098	117	535.963,306 696.298,865	7.548	117	535.963,306 696.298,865	118	535.959,81 696.292,162	7.56
118	535.959,81 696.292,162	119	535.955,867 696.279,749	13.024	119	535.955,867 696.279,749	120	535.954,509 696.275,474	4.486	120	535.954,509 696.275,474	121	535.952,064 696.267,771	8.082
121	535.952,064 696.267,771	122	535.948,139 696.258,754	9.834	122	535.948,139 696.258,754	123	535.943,49 696.249,858	10.038	123	535.943,49 696.249,858	124	535.940,245 696.243,299	7.318
124	535.940,245 696.243,299	125	535.937,983 696.238,85	4.991	125	535.937,983 696.238,85	126	535.932,683 696.229,744	10.536	126	535.932,683 696.229,744	127	535.928,102 696.219,957	10.806
127	535.928,102 696.219,957	128	535.927,778 696.218,998	1.012	128	535.927,778 696.218,998	129	535.923,636 696.206,746	12.933	129	535.923,636 696.206,746	130	535.920,665 696.201,001	6.468
130	535.920,665 696.201,001	131	535.915,508 696.193,35	9.227	131	535.915,508 696.193,35	132	535.905,93 696.182,202	14.697	132	535.905,93 696.182,202	133	535.898,822 696.174,543	10.449
133	535.898,822 696.174,543	134	535.895,864 696.171,424	4.299	134	535.895,864 696.171,424	135	535.894,206 696.169,277	2.713	135	535.894,206 696.169,277	136	535.888,996 696.162,53	8.524
136	535.888,996 696.162,53	137	535.883,58 696.153,401	10.615	137	535.883,58 696.153,401	138	535.880,573 696.145,659	8.305	138	535.880,573 696.145,659	139	535.880,002 696.140,806	4.886
139	535.880,002 696.140,806	140	535.878,005 696.126,768	14.179	140	535.878,005 696.126,768	141	535.874,851 696.112,71	14.407	141	535.874,851 696.112,71	142	535.866,819 696.093,819	20.528
142	535.866,819 696.093,819	143	535.860,024 696.082,858	12.896	143	535.860,024 696.082,858	144	535.852,458 696.071,189	13.907	144	535.852,458 696.071,189	145	535.841,344 696.059,737	15.958
145	535.841,344 696.059,737	146	535.834,997 696.054,929	7.962	146	535.834,997 696.054,929	147	535.830,188 696.051,851	5.71	147	535.830,188 696.051,851	148	535.825,403 696.049,038	5.551
148	535.825,403 696.049,038	149	535.815,785 696.044,469	10.648	149	535.815,785 696.044,469	150	535.792,454 696.032,984	26.005	150	535.792,454 696.032,984	151	535.786,958 696.030,511	6.027
151	535.786,958 696.030,511	152	535.780,759 696.027,478	6.901	152	535.780,759 696.027,478	153	535.777,731 696.025,011	3.906	153	535.777,731 696.025,011	154	535.774,607 696.021,209	4.921
154	535.774,607 696.021,209	155	535.771,912 696.017,852	4.305	155	535.771,912 696.017,852	156	535.769,482 696.014,089	4.479	156	535.769,482 696.014,089	157	535.768,983 696.012,892	1.297
157	535.768,983 696.012,892	158	535.766,778 696.010,301	3.402	158	535.766,778 696.010,301	159	535.765,876 696.009,83	1.018	159	535.765,876 696.009,83	160	535.763,264 696.008,45	2.954
160	535.763,264 696.008,45	161	535.759,79 696.007,645	3.566	161	535.759,79 696.007,645	162	535.756,034 696.008,429	3.837	162	535.756,034 696.008,429	163	535.754,297 696.007,122	2.174
163	535.754,297 696.007,122	164	535.752,589 696.003,352	4.139	164	535.752,589 696.003,352	165	535.752,15 695.999,022	4.352	165	535.752,15 695.999,022	166	535.753,944 695.990,306	8.899
166	535.753,944 695.990,306	167	535.754,389 695.987,636	2.707	167	535.754,389 695.987,636	168	535.756,697 695.983,463	4.769	168	535.756,697 695.983,463	169	535.757,973 695.979,168	4.481
169	535.757,973 695.979,168	170	535.758,215 695.975,237	3.938	170	535.758,215 695.975,237	1	535.758,313 695.961,389	13.848					

** Lungimile segmentelor sunt determinate în planul de proiecție Stereo 70 și sunt rotunjite la 1 milimetru.

*** Distanța dintre puncte este formată din segmente cumulate ce sunt mai mici decât valoarea 1 milimetru.



DATE DESPRE IMOBILUL NR. 1056

Oficiul de Cadastru și Publicitate Imobiliară SUCEAVA
Biroul de Cadastru și Publicitate Imobiliară Campulung Moldovenesc

A. Partea I. Descrierea imobilului

TEREN Necunoscut

Adresa: Loc. Argel, Nr. 21, Jud. Suceava

Nr. Crt	Nr cadastral Nr. topografic	Suprafața* (mp)	Observații / Referințe
A1		3.533	Sector cadastral:22 Teren imprejmuit; Imobilul s-a format din o parte a PF 158,163,152,28 a comunei cadastrale Argel.

Construcții

Crt	Nr cadastral Nr. topografic	Adresa	Observații / Referințe
A1.1		Loc. Argel, Nr. 21, Jud. Suceava	Nr. niveluri:1; S. construita la sol:92 mp; Locuință P+1.
A1.2		Loc. Argel, Nr. 21, Jud. Suceava	Nr. niveluri:1; S. construita la sol:57 mp; Anexă.
A1.3		Loc. Argel, Nr. 21, Jud. Suceava	Nr. niveluri:1; S. construita la sol:49 mp; Anexă.

B. Partea II. Proprietari și acte

Inscrieri privitoare la dreptul de proprietate și alte drepturi reale		Referințe
/		
Act Normativ nr. 7, din 13/03/1996 emis de PARLAMENTUL ROMANIEI;		
B1	Intabulare, drept de PROPRIETATE, dobandit prin Lege, cota actuala 1/1 1) NEIDENTIFICAT NEIDENTIFICAT	A1
Act Administrativ nr. 54, din 11/12/2024 emis de PRIMĂRIA MOLDOVIȚA;		
B2	Se notează posesia faptică. 1) CHAR ELENA-MARIA 2) CHAR IOAN	A1
Act Administrativ nr. 10263, din 12/12/2024 emis de PRIMĂRIA MOLDOVIȚA;		
B3	Intabulare, drept de PROPRIETATE, dobandit prin Lege, cota actuala 1/1 1) CHAR ELENA-MARIA 2) CHAR IOAN	A1.1, A1.2, A1.3

C. Partea III. SARCINI .

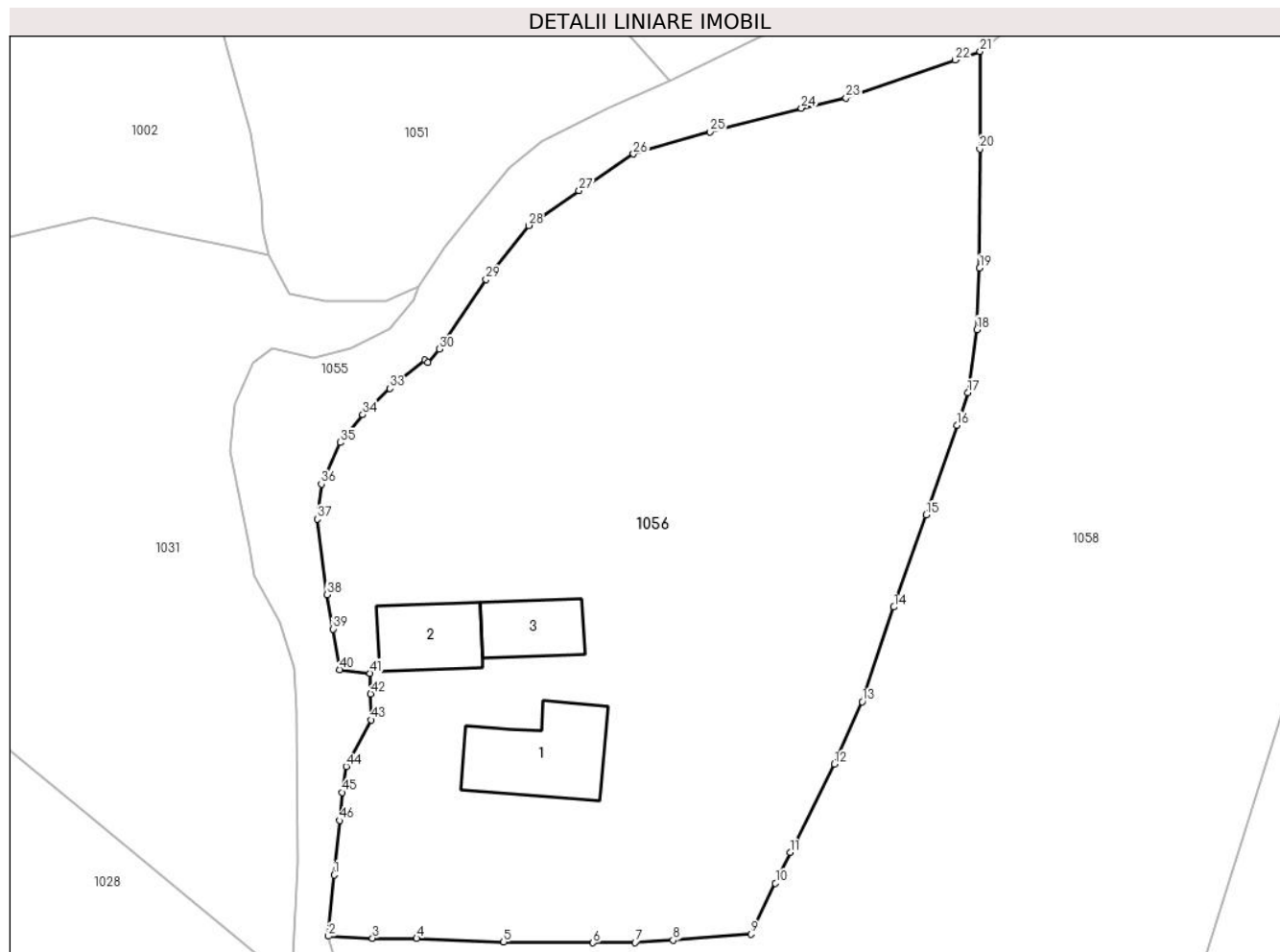
Inscrieri privind dezmembramintele dreptului de proprietate, drepturi reale de garanție și sarcini	Referințe
NU SUNT	

Anexa Nr. 1 La Partea I

Teren

Nr cadastral	Suprafața (mp)*	Observații / Referințe
	3.533	Imobilul s-a format din o parte a PF 158,163,152,28 a comunei cadastrale Argel.

* Suprafața este determinată în planul de proiecție Stereo 70.



Date referitoare la teren

Crt	Categorie folosință	Intravilan	Suprafața (mp)	Tarla	Parcelă	Nr. topo	Observații / Referințe
1	curti constructii	DA	987	-	-	-	
2	faneata	DA	1.513	-	-	-	
3	arabil	DA	219	-	-	-	
4	faneata	NU	814	-	-	-	

Date referitoare la construcții

Crt	Număr	Destinație construcție	Supraf. (mp)	Situație juridică	Observații / Referințe
A1.1		construcții de locuințe	92	Cu acte	Nr. niveluri:1; S. construita la sol:92 mp; Locuință P+1.
A1.2		construcții anexa	57	Cu acte	Nr. niveluri:1; S. construita la sol:57 mp; Anexă.
A1.3		construcții anexa	49	Cu acte	Nr. niveluri:1; S. construita la sol:49 mp; Anexă.

Lungime Segmente

1) Valorile lungimilor segmentelor sunt obținute din proiecție în plan.

Punct început	X / Y	Punct sfârșit	X / Y	Lungime segment	Punct început	X / Y	Punct sfârșit	X / Y	Lungime segment	Punct început	X / Y	Punct sfârșit	X / Y	Lungime segment
1	535.761,676 695.960,195	2	535.761,174 695.954,583	5.634	2	535.761,174 695.954,583	3	535.765,206 695.954,391	4.037	3	535.765,206 695.954,391	4	535.769,266 695.954,372	4.06
4	535.769,266 695.954,372	5	535.777,251 695.954,033	7.992	5	535.777,251 695.954,033	6	535.785,446 695.953,975	8.195	6	535.785,446 695.953,975	7	535.789,312 695.953,992	3.866
7	535.789,312 695.953,992	8	535.792,803 695.954,222	3.499	8	535.792,803 695.954,222	9	535.799,934 695.954,76	7.151	9	535.799,934 695.954,76	10	535.802,197 695.959,434	5.193
10	535.802,197 695.959,434	11	535.803,557 695.962,241	3.119	11	535.803,557 695.962,241	12	535.807,596 695.970,346	9.056	12	535.807,596 695.970,346	13	535.810,166 695.976,076	6.28
13	535.810,166 695.976,076	14	535.813,065 695.984,754	9.149	14	535.813,065 695.984,754	15	535.816,022 695.993,196	8.945	15	535.816,022 695.993,196	16	535.818,868 696.001,426	8.708
16	535.818,868 696.001,426	17	535.819,866 696.004,395	3.132	17	535.819,866 696.004,395	18	535.820,696 696.010,194	5.858	18	535.820,696 696.010,194	19	535.820,94 696.015,835	5.646
19	535.820,94 696.015,835	20	535.820,952 696.026,752	10.917	20	535.820,952 696.026,752	21	535.820,994 696.035,696	8.944	21	535.820,994 696.035,696	22	535.818,695 696.034,921	2.426
22	535.818,695 696.034,921	23	535.808,676 696.031,422	10.612	23	535.808,676 696.031,422	24	535.804,585 696.030,487	4.196	24	535.804,585 696.030,487	25	535.796,182 696.028,323	8.677
25	535.796,182 696.028,323	26	535.789,158 696.026,298	7.31	26	535.789,158 696.026,298	27	535.784,165 696.022,921	6.028	27	535.784,165 696.022,921	28	535.779,564 696.019,728	5.6
28	535.779,564 696.019,728	29	535.775,644 696.014,796	6.3	29	535.775,644 696.014,796	30	535.771,371 696.008,393	7.698	30	535.771,371 696.008,393	31	535.770,289 696.007,169	1.634
31	535.770,289 696.007,169	32	535.770,013 696.007,42	0.373	32	535.770,013 696.007,42	33	535.766,815 696.004,795	4.137	33	535.766,815 696.004,795	34	535.764,308 696.002,399	3.468
34	535.764,308 696.002,399	35	535.762,265 695.999,843	3.272	35	535.762,265 695.999,843	36	535.760,52 695.996,019	4.203	36	535.760,52 695.996,019	37	535.760,127 695.992,827	3.216
37	535.760,127 695.992,827	38	535.761,053 695.985,902	6.987	38	535.761,053 695.985,902	39	535.761,594 695.982,744	3.204	39	535.761,594 695.982,744	40	535.762,224 695.979,011	3.786
40	535.762,224 695.979,011	41	535.765,0 695.978,694	2.794	41	535.765,0 695.978,694	42	535.765,036 695.976,802	1.892	42	535.765,036 695.976,802	43	535.765,089 695.974,4	2.403
43	535.765,089 695.974,4	44	535.762,808 695.970,152	4.822	44	535.762,808 695.970,152	45	535.762,441 695.967,763	2.417	45	535.762,441 695.967,763	46	535.762,18 695.965,181	2.595
46	535.762,18 695.965,181	1	535.761,676 695.960,195	5.011										

** Lungimile segmentelor sunt determinate în planul de proiecție Stereo 70 și sunt rotunjite la 1 milimetru.

*** Distanța dintre puncte este formată din segmente cumulate ce sunt mai mici decât valoarea 1 milimetru.

**DATE DESPRE IMOBILUL NR. 1057**

Oficiul de Cadastru și Publicitate Imobiliară SUCEAVA
Biroul de Cadastru și Publicitate Imobiliară Campulung Moldovenesc

A. Partea I. Descrierea imobilului

TEREN Intravilan

Nr. CF vechi:680 a com.cad.Argel

Adresa: Loc. Argel, Jud. Suceava

Nr. Crt	Nr cadastral Nr. topografic	Suprafața* (mp)	Observații / Referințe
A1		Din acte: 8.405 Masurata: 305	Sector cadastral:22 Teren neimprejmuit; Diferența de suprafață se regăsește la ID 1028.

B. Partea II. Proprietari și acte

Inscrieri privitoare la dreptul de proprietate și alte drepturi reale		Referințe
12740 / 30/10/2012		
Act Notarial nr. 649, din 29/10/2012 emis de CATARGIU TUDOR-MARIAN;		
B2	Intabulare, drept de PROPRIETATE, ca bun comun in devalmasie, dobandit prin Conventie, cota actuala 1/1 1) ȘESTUN ȘTEFAN 2) ȘESTUN CARMEN	A1

C. Partea III. SARCINI .

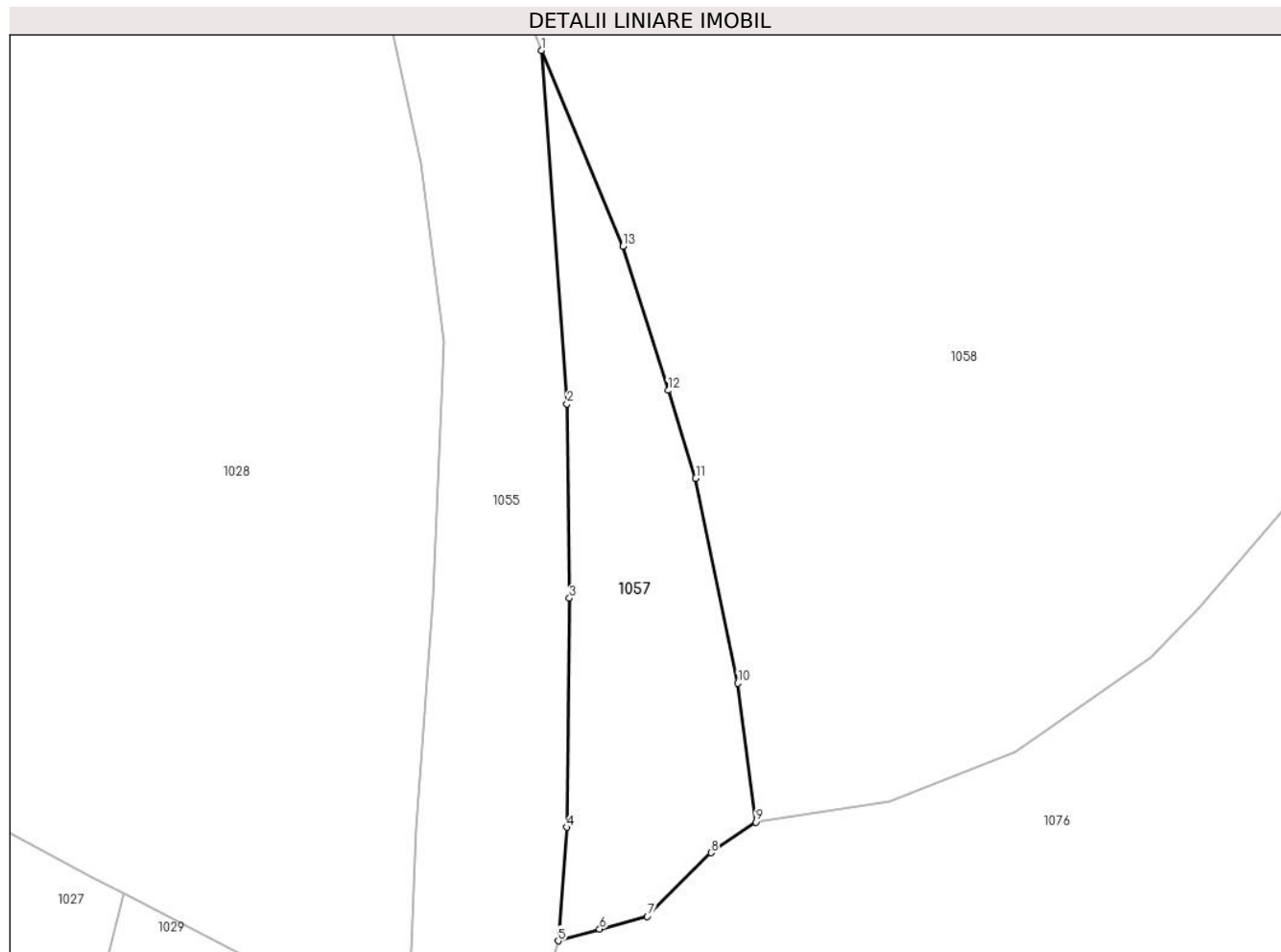
Inscrieri privind dezmembramintele dreptului de proprietate, drepturi reale de garanție și sarcini	Referințe
NU SUNT	

Anexa Nr. 1 La Partea I

Teren

Nr cadastral	Suprafața (mp)*	Observații / Referințe
	Din acte: 8.405 Masurata: 305	Diferența de suprafață se regăsește la ID 1028.

* Suprafața este determinată în planul de proiecție Stereo 70.



Date referitoare la teren

Crt	Categorie folosință	Intra vilan	Suprafața (mp)	Tarla	Parcelă	Nr. topo	Observații / Referințe
1	pasune	DA	305	-	-	-	top.161/2,top.40/76

Lungime Segmente

1) Valorile lungimilor segmentelor sunt obținute din proiecție în plan.

Punct început	X / Y	Punct sfârșit	X / Y	Lungime segment (** (m)
1	535.782,791 695.875,934	2	535.784,213 695.856,187	19.798
2	535.784,213 695.856,187	3	535.784,343 695.845,323	10.865
3	535.784,343 695.845,323	4	535.784,185 695.832,52	12.804
4	535.784,185 695.832,52	5	535.783,712 695.826,173	6.365
5	535.783,712 695.826,173	6	535.786,037 695.826,82	2.413

Punct început	X / Y	Punct sfârșit	X / Y	Lungime segment (** (m)
6	535.786,037 695.826,82	7	535.788,697 695.827,536	2.755
7	535.788,697 695.827,536	8	535.792,253 695.831,102	5.036
8	535.792,253 695.831,102	9	535.794,753 695.832,805	3.025
9	535.794,753 695.832,805	10	535.793,759 695.840,568	7.826
10	535.793,759 695.840,568	11	535.791,403 695.852,019	11.691
11	535.791,403 695.852,019	12	535.789,855 695.856,932	5.151
12	535.789,855 695.856,932	13	535.787,344 695.864,981	8.432
13	535.787,344 695.864,981	1	535.782,791 695.875,934	11.862

** Lungimile segmentelor sunt determinate în planul de proiecție Stereo 70 și sunt rotunjite la 1 milimetru.

*** Distanța dintre puncte este formată din segmente cumulate ce sunt mai mici decât valoarea 1 milimetru.

**DATE DESPRE IMOBILUL NR. 1058**

Oficiul de Cadastru și Publicitate Imobiliară SUCEAVA
Biroul de Cadastru și Publicitate Imobiliară Campulung Moldovenesc

A. Partea I. Descrierea imobilului

TEREN Necunoscut

Nr. CF vechi:680 a com.cad.Argel

Adresa: Loc. Argel, Jud. Suceava

Nr. Crt	Nr cadastral Nr. topografic	Suprafața* (mp)	Observații / Referințe
A1	31309	15.485	Sector cadastral:22 Teren neimprijmit;

Construcții

Crt	Nr cadastral Nr. topografic	Adresa	Observații / Referințe
A1.1	31309-C1	Loc. Argel, Jud. Suceava	Nr. niveluri:1; S. construita la sol:61 mp; casa
A1.2	31309-C2	Loc. Argel, Jud. Suceava	Nr. niveluri:1; S. construita la sol:49 mp; grajd
A1.3	31309-C3	Loc. Argel, Jud. Suceava	Nr. niveluri:1; S. construita la sol:45 mp; Anexă.
A1.4	31309-C4	Loc. Argel, Jud. Suceava	Nr. niveluri:1; S. construita la sol:51 mp; Anexă.

B. Partea II. Proprietari și acte

Inscrieri privitoare la dreptul de proprietate și alte drepturi reale	Referințe
12739 / 30/10/2012	
Act Notarial nr. 649, din 29/10/2012 emis de CATARGIU TUDOR-MARIAN;	
B2	A1, A1.1, A1.2, A1.3, A1.4
Intabulare, drept de PROPRIETATE,ca bun comun in devalmasie, dobandit prin Conventie, cota actuala 1/1	
1) ȘESTUN ȘTEFAN	
2) ȘESTUN CARMEN	

C. Partea III. SARCINI .

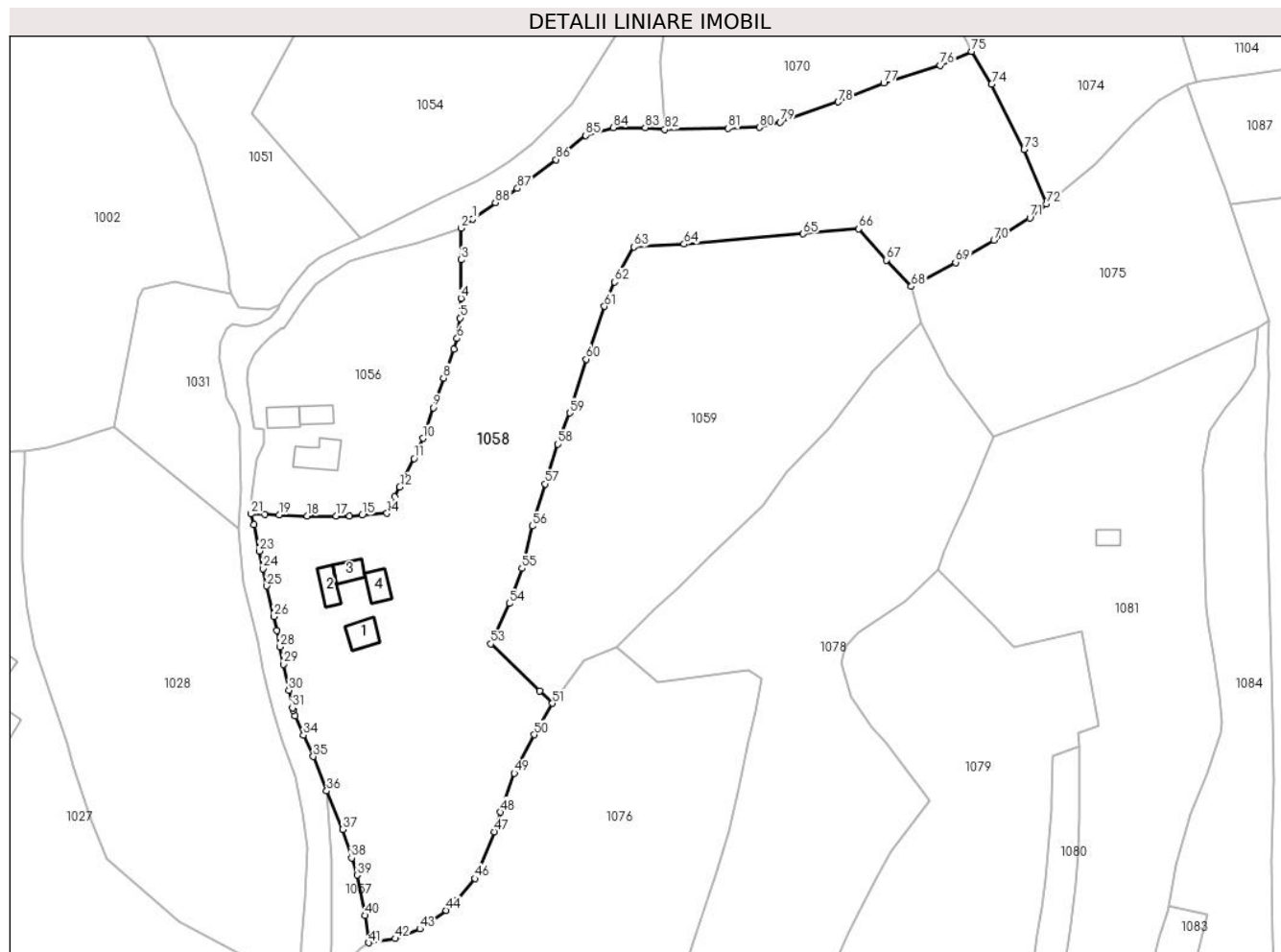
Inscrieri privind dezmembramintele dreptului de proprietate, drepturi reale de garanție și sarcini	Referințe
NU SUNT	

Anexa Nr. 1 La Partea I

Teren

Nr cadastral	Suprafața (mp)*	Observații / Referințe
31309	15.485	

* Suprafața este determinată în planul de proiecție Stereo 70.



Date referitoare la teren

Crt	Categorie folosință	Intra vilan	Suprafața (mp)	Tarla	Parcelă	Nr. topo	Observații / Referințe
1	curți constructii	DA	1.726	-	-	-	top.159
2	pasune	DA	4.272	-	-	-	top.161/3,top.163/4,top.135,top.139/1,top.181/2,top.183
3	pasune	NU	9.487	-	-	-	top.161/3,top.163/4,top.135,top.139/1,top.181/2,top.183

Date referitoare la construcții

Crt	Număr	Destinație construcție	Supraf. (mp)	Situație juridică	Observații / Referințe
A1.1	31309-C1	construcții de locuințe	61	Cu acte	Nr. niveluri:1; S. construita la sol:61 mp; casa
A1.2	31309-C2	construcții anexa	49	Cu acte	Nr. niveluri:1; S. construita la sol:49 mp; grajd
A1.3	31309-C3	construcții anexa	45	Cu acte	Nr. niveluri:1; S. construita la sol:45 mp; Anexă.
A1.4	31309-C4	construcții anexa	51	Cu acte	Nr. niveluri:1; S. construita la sol:51 mp; Anexă.

Lungime Segmente

1) Valorile lungimilor segmentelor sunt obținute din proiecție în plan.

Punct început	X / Y	Punct sfârșit	X / Y	Lungime segment	Punct început	X / Y	Punct sfârșit	X / Y	Lungime segment	Punct început	X / Y	Punct sfârșit	X / Y	Lungime segment
1	535.824,265 696.038,323	2	535.820,994 696.035,696	4.195	2	535.820,994 696.035,696	3	535.820,952 696.026,752	8.944	3	535.820,952 696.026,752	4	535.820,94 696.015,835	10.917
4	535.820,94 696.015,835	5	535.820,696 696.010,194	5.646	5	535.820,696 696.010,194	6	535.819,866 696.004,395	5.858	6	535.819,866 696.004,395	7	535.818,868 696.001,426	3.132
7	535.818,868 696.001,426	8	535.816,022 695.993,196	8.708	8	535.816,022 695.993,196	9	535.813,065 695.984,754	8.945	9	535.813,065 695.984,754	10	535.810,166 695.976,076	9.149
10	535.810,166 695.976,076	11	535.807,596 695.970,346	6.28	11	535.807,596 695.970,346	12	535.803,557 695.962,241	9.056	12	535.803,557 695.962,241	13	535.802,197 695.959,434	3.119
13	535.802,197 695.959,434	14	535.799,934 695.954,76	5.193	14	535.799,934 695.954,76	15	535.792,803 695.954,222	7.151	15	535.792,803 695.954,222	16	535.789,312 695.953,992	3.499
16	535.789,312 695.953,992	17	535.785,446 695.953,975	3.866	17	535.785,446 695.953,975	18	535.777,251 695.954,033	8.195	18	535.777,251 695.954,033	19	535.769,266 695.954,372	7.992
19	535.769,266 695.954,372	20	535.765,206 695.954,391	4.06	20	535.765,206 695.954,391	21	535.761,174 695.954,583	4.037	21	535.761,174 695.954,583	22	535.762,049 695.951,535	3.171
22	535.762,049 695.951,535	23	535.763,602 695.944,039	7.655	23	535.763,602 695.944,039	24	535.764,689 695.939,018	5.137	24	535.764,689 695.939,018	25	535.765,789 695.934,121	5.019
25	535.765,789 695.934,121	26	535.767,768 695.925,441	8.903	26	535.767,768 695.925,441	27	535.768,582 695.921,447	4.076	27	535.768,582 695.921,447	28	535.769,439 695.916,842	4.684
28	535.769,439 695.916,842	29	535.770,485 695.911,876	5.075	29	535.770,485 695.911,876	30	535.772,023 695.904,53	7.505	30	535.772,023 695.904,53	31	535.773,025 695.899,54	5.09
31	535.773,025 695.899,54	32	535.773,213 695.898,805	0.759	32	535.773,213 695.898,805	33	535.773,807 695.897,191	1.72	33	535.773,807 695.897,191	34	535.776,19 695.891,753	5.937
34	535.776,19 695.891,753	35	535.778,997 695.885,691	6.68	35	535.778,997 695.885,691	36	535.782,791 695.875,934	10.469	36	535.782,791 695.875,934	37	535.787,344 695.864,981	11.862
37	535.787,344 695.864,981	38	535.789,855 695.856,932	8.432	38	535.789,855 695.856,932	39	535.791,403 695.852,019	5.151	39	535.791,403 695.852,019	40	535.793,759 695.840,568	11.691
40	535.793,759 695.840,568	41	535.794,753 695.832,805	7.826	41	535.794,753 695.832,805	42	535.802,263 695.833,974	7.6	42	535.802,263 695.833,974	43	535.809,277 695.836,755	7.545
43	535.809,277 695.836,755	44	535.816,801 695.841,984	9.163	44	535.816,801 695.841,984	45	535.819,531 695.844,777	3.906	45	535.819,531 695.844,777	46	535.824,939 695.851,053	8.285
46	535.824,939 695.851,053	47	535.830,506 695.864,323	14.39	47	535.830,506 695.864,323	48	535.832,253 695.869,863	5.809	48	535.832,253 695.869,863	49	535.836,138 695.880,958	11.756
49	535.836,138 695.880,958	50	535.841,754 695.891,865	12.268	50	535.841,754 695.891,865	51	535.846,97 695.900,798	10.344	51	535.846,97 695.900,798	52	535.843,38 695.904,37	5.064
52	535.843,38 695.904,37	53	535.829,459 695.917,691	19.268	53	535.829,459 695.917,691	54	535.834,711 695.929,157	12.612	54	535.834,711 695.929,157	55	535.838,286 695.939,11	10.576
55	535.838,286 695.939,11	56	535.841,213 695.951,135	12.376	56	535.841,213 695.951,135	57	535.844,906 695.963,098	12.52	57	535.844,906 695.963,098	58	535.848,543 695.974,373	11.847
58	535.848,543 695.974,373	59	535.851,863 695.983,256	9.483	59	535.851,863 695.983,256	60	535.856,645 695.998,516	15.992	60	535.856,645 695.998,516	61	535.861,755 696.013,509	15.84
61	535.861,755 696.013,509	62	535.864,675 696.020,406	7.49	62	535.864,675 696.020,406	63	535.870,11 696.030,403	11.379	63	535.870,11 696.030,403	64	535.884,403 696.031,192	14.315
64	535.884,403 696.031,192	65	535.918,274 696.034,099	33.996	65	535.918,274 696.034,099	66	535.934,06 696.035,536	15.851	66	535.934,06 696.035,536	67	535.941,874 696.026,7	11.795
67	535.941,874 696.026,7	68	535.949,025 696.019,196	10.366	68	535.949,025 696.019,196	69	535.961,584 696.025,986	14.277	69	535.961,584 696.025,986	70	535.972,466 696.032,359	12.611
70	535.972,466 696.032,359	71	535.982,703 696.038,617	11.998	71	535.982,703 696.038,617	72	535.987,495 696.042,538	6.192	72	535.987,495 696.042,538	73	535.981,067 696.058,055	16.796
73	535.981,067 696.058,055	74	535.971,835 696.076,609	20.724	74	535.971,835 696.076,609	75	535.966,148 696.085,921	10.911	75	535.966,148 696.085,921	76	535.957,197 696.081,949	9.793
76	535.957,197 696.081,949	77	535.941,183 696.076,877	16.798	77	535.941,183 696.076,877	78	535.928,202 696.071,598	14.013	78	535.928,202 696.071,598	79	535.911,693 696.065,847	17.482
79	535.911,693 696.065,847	80	535.905,789 696.064,336	6.094	80	535.905,789 696.064,336	81	535.896,947 696.064,041	8.847	81	535.896,947 696.064,041	82	535.878,889 696.063,758	18.06
82	535.878,889 696.063,758	83	535.873,337 696.064,31	5.579	83	535.873,337 696.064,31	84	535.864,213 696.064,326	9.124	84	535.864,213 696.064,326	85	535.856,414 696.062,076	8.117
85	535.856,414 696.062,076	86	535.848,001 696.055,219	10.853	86	535.848,001 696.055,219	87	535.837,041 696.047,023	13.686	87	535.837,041 696.047,023	88	535.830,765 696.043,001	7.454
88	535.830,765 696.043,001	1	535.824,265 696.038,323	8.008										

** Lungimile segmentelor sunt determinate în planul de proiecție Stereo 70 și sunt rotunjite la 1 milimetru.

*** Distanța dintre puncte este formată din segmente cumulate ce sunt mai mici decât valoarea 1 milimetru.

**DATE DESPRE IMOBILUL NR. 1059**

Oficiul de Cadastru și Publicitate Imobiliară SUCEAVA
Biroul de Cadastru și Publicitate Imobiliară Campulung Moldovenesc

A. Partea I. Descrierea imobilului

TEREN Extravilan

Adresa: Jud. Suceava

Nr. Crt	Nr cadastral Nr. topografic	Suprafața* (mp)	Observații / Referințe
A1	34885	8.136	Sector cadastral:22 Teren neimprejmuit; Teren extravilan, partial imprejmuit cu gard din metal si sarma.

B. Partea II. Proprietari și acte

Inscrieri privitoare la dreptul de proprietate și alte drepturi reale	Referințe
5822 / 31/03/2022	
Act Notarial nr. declarație aut. nr. 456, din 30/03/2022 emis de NP CATARGIU TUDOR-MARIAN (inscris sub semnatura privata nr proces verbal de vecinătate din 17.02.2022, emis de PFA Preutescu Sorin-George; act administrativ nr adverință nr. 2379 din 17.03.2022, emis de Primăria comunei Moldovița);	
B1	A1
Se notează posesia	
1) ȘESTUN VIOREL	
2) ȘESTUN TAMARA-LIDIA, bun comun, în devălmășie	
/	
Act Normativ nr. 7, din 13/03/1996 emis de PARLAMENTUL ROMANIEI;	
B2	A1
Intabulare, drept de PROPRIETATE, dobandit prin Lege, cota actuala	
1/1	
1) NEIDENTIFICAT NEIDENTIFICAT	

C. Partea III. SARCINI .

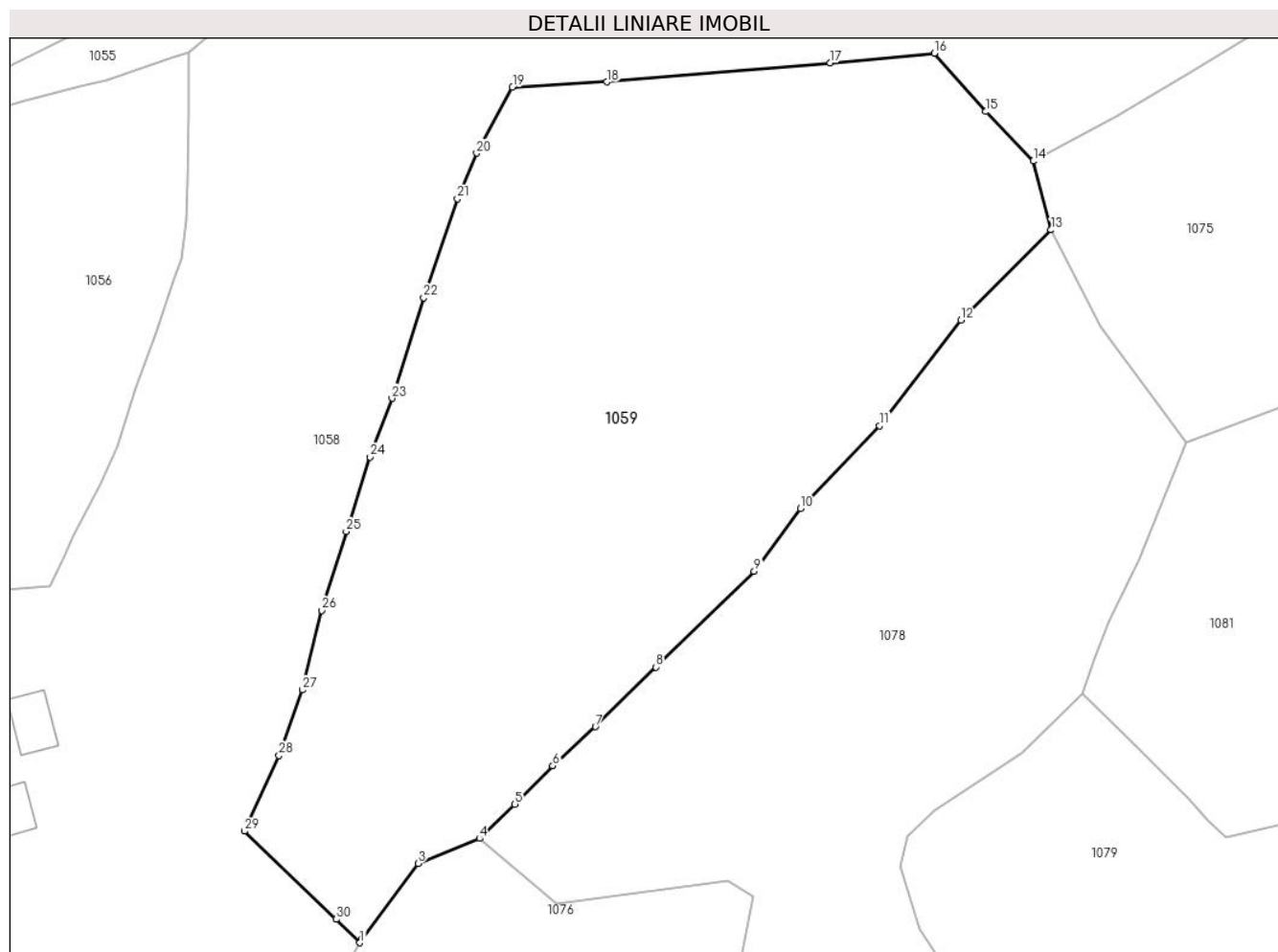
Inscrieri privind dezmembramintele dreptului de proprietate, drepturi reale de garanție și sarcini	Referințe
NU SUNT	

Anexa Nr. 1 La Partea I

Teren

Nr cadastral	Suprafața (mp)*	Observații / Referințe
34885	8.136	Teren extravilan, partial imprejmuit cu gard din metal si sarma.

* Suprafața este determinată în planul de proiecție Stereo 70.



Date referitoare la teren

Crt	Categorie folosință	Intravilan	Suprafața (mp)	Tarla	Parcelă	Nr. topo	Observații / Referințe
1	pașune	NU	8.136	-	-	-	

Lungime Segmente

1) Valorile lungimilor segmentelor sunt obținute din proiecție în plan.

Punct început	X / Y	Punct sfârșit	X / Y	Lungime segment (** (m)
1	535.846,97 695.900,798	2	535.847,307 695.901,439	0.724
3	535.855,811 695.912,835	4	535.865,125 695.916,595	10.044
5	535.870,475 695.921,8	6	535.876,215 695.927,601	8.161
7	535.882,677 695.933,522	8	535.891,848 695.942,556	12.873
9	535.906,757 695.957,046	10	535.913,797 695.966,589	11.859

Punct început	X / Y	Punct sfârșit	X / Y	Lungime segment (** (m)
2	535.847,307 695.901,439	3	535.855,811 695.912,835	14.219
4	535.865,125 695.916,595	5	535.870,475 695.921,8	7.464
6	535.876,215 695.927,601	7	535.882,677 695.933,522	8.764
8	535.891,848 695.942,556	9	535.906,757 695.957,046	20.79
10	535.913,797 695.966,589	11	535.925,752 695.979,102	17.306

Punct început	X / Y	Punct sfârșit	X / Y	Lungime segment (** (m)
11	535.925,752 695.979,102	12	535.938,073 695.995,121	20.209
13	535.951,744 696.008,776	14	535.949,025 696.019,196	10.769
15	535.941,874 696.026,7	16	535.934,06 696.035,536	11.795
17	535.918,274 696.034,099	18	535.884,403 696.031,192	33.996
19	535.870,11 696.030,403	20	535.864,675 696.020,406	11.379
21	535.861,755 696.013,509	22	535.856,645 695.998,516	15.84
23	535.851,863 695.983,256	24	535.848,543 695.974,373	9.483
25	535.844,906 695.963,098	26	535.841,213 695.951,135	12.52
27	535.838,286 695.939,11	28	535.834,711 695.929,157	10.576
29	535.829,459 695.917,691	30	535.843,38 695.904,37	19.268

Punct început	X / Y	Punct sfârșit	X / Y	Lungime segment (** (m)
12	535.938,073 695.995,121	13	535.951,744 696.008,776	19.322
14	535.949,025 696.019,196	15	535.941,874 696.026,7	10.366
16	535.934,06 696.035,536	17	535.918,274 696.034,099	15.851
18	535.884,403 696.031,192	19	535.870,11 696.030,403	14.315
20	535.864,675 696.020,406	21	535.861,755 696.013,509	7.49
22	535.856,645 695.998,516	23	535.851,863 695.983,256	15.992
24	535.848,543 695.974,373	25	535.844,906 695.963,098	11.847
26	535.841,213 695.951,135	27	535.838,286 695.939,11	12.376
28	535.834,711 695.929,157	29	535.829,459 695.917,691	12.612
30	535.843,38 695.904,37	1	535.846,97 695.900,798	5.064

** Lungimile segmentelor sunt determinate în planul de proiecție Stereo 70 și sunt rotunjite la 1 milimetru.

*** Distanța dintre puncte este formată din segmente cumulate ce sunt mai mici decât valoarea 1 milimetru.



DATE DESPRE IMOBILUL NR. 1067

Oficiul de Cadastru și Publicitate Imobiliară SUCEAVA
Biroul de Cadastru și Publicitate Imobiliară Campulung Moldovenesc

A. Partea I. Descrierea imobilului

TEREN Extravilan

Adresa: Jud. Suceava

Nr. Crt	Nr cadastral Nr. topografic	Suprafața* (mp)	Observații / Referințe
A1		3.323	Sector cadastral:22 Teren neimprejmuit; Imobilul s-a format din o parte a PF 211 a comunei cadastrale Argel.

B. Partea II. Proprietari și acte

Inscrieri privitoare la dreptul de proprietate și alte drepturi reale		Referințe
/		
Act Normativ nr. 7, din 13/03/1996 emis de PARLAMENTUL ROMANIEI;		
B1	Intabulare, drept de PROPRIETATE, dobandit prin Lege, cota actuala 1/1 1) NEIDENTIFICAT NEIDENTIFICAT	A1
Act Administrativ nr. 62, din 11/12/2024 emis de PRIMĂRIA MOLDOVIȚA;		
B2	Se notează posesia faptică. 1) BOICIUC GHEORGHINA-OLIMPIA 2) BOICIUC MIHAI	A1

C. Partea III. SARCINI .

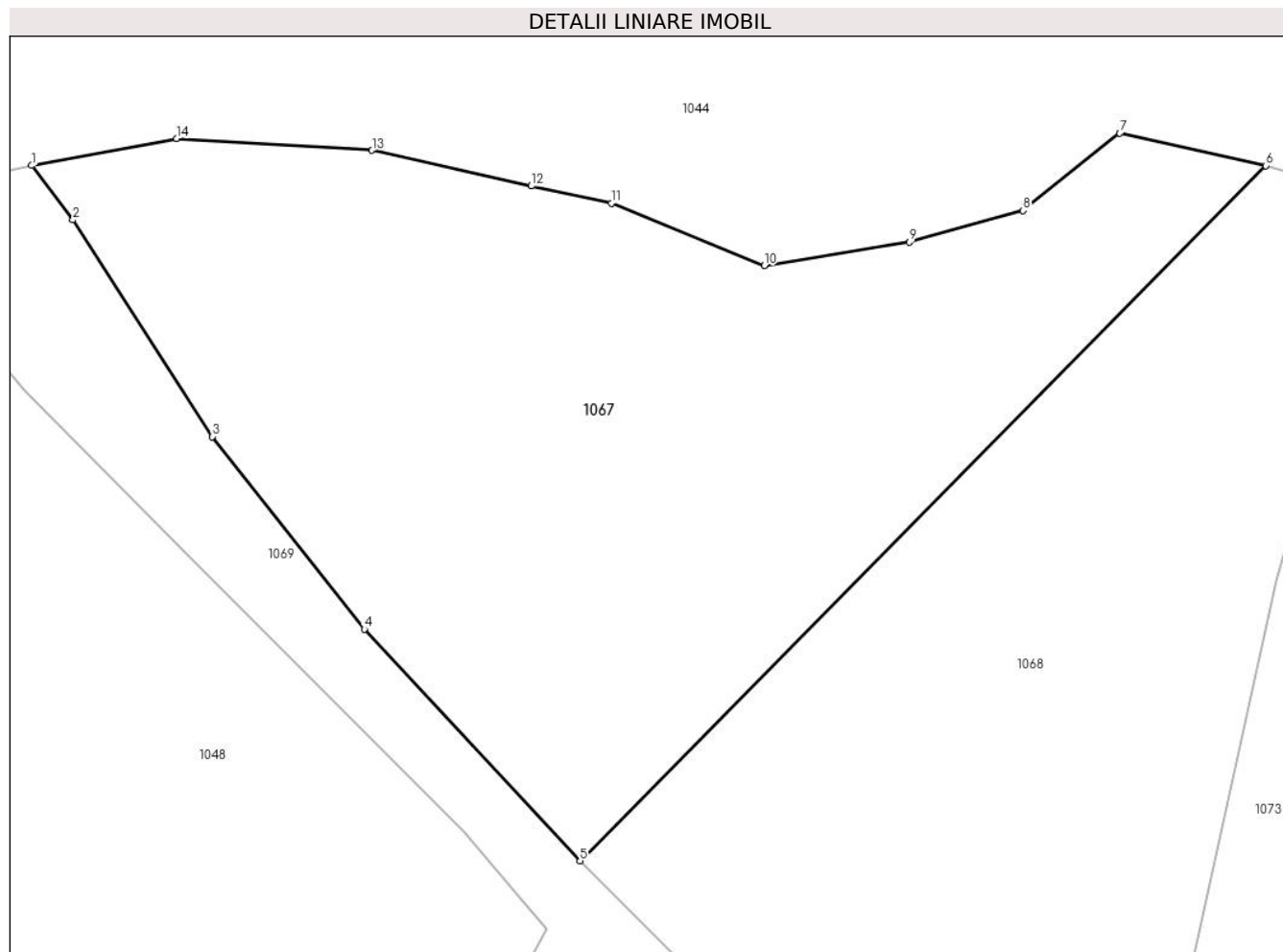
Inscrieri privind dezmembramintele dreptului de proprietate, drepturi reale de garanție și sarcini	Referințe
NU SUNT	

Anexa Nr. 1 La Partea I

Teren

Nr cadastral	Suprafața (mp)*	Observații / Referințe
	3.323	Imobilul s-a format din o parte a PF 211 a comunei cadastrale Argel.

* Suprafața este determinată în planul de proiecție Stereo 70.



Date referitoare la teren

Crt	Categorie folosință	Intravilan	Suprafața (mp)	Tarla	Parcelă	Nr. topo	Observații / Referințe
1	pasune	NU	3.323	-	-	-	

Lungime Segmente

1) Valorile lungimilor segmentelor sunt obținute din proiecție în plan.

Punct început	X / Y	Punct sfârșit	X / Y	Lungime segment (** (m)
1	535.850,534 696.464,414	2	535.854,222 696.459,57	6.088
2	535.854,222 696.459,57	3	535.866,673 696.440,255	22.98
3	535.866,673 696.440,255	4	535.880,211 696.423,099	21.854
4	535.880,211 696.423,099	5	535.899,461 696.402,442	28.236
5	535.899,461 696.402,442	6	535.960,638 696.464,396	87.068

Punct început	X / Y	Punct sfârşit	X / Y	Lungime segment (** (m)
6	535.960,638 696.464,396	7	535.947,602 696.467,291	13.354
7	535.947,602 696.467,291	8	535.938,999 696.460,401	11.022
8	535.938,999 696.460,401	9	535.928,823 696.457,585	10.558
9	535.928,823 696.457,585	10	535.915,916 696.455,498	13.075
10	535.915,916 696.455,498	11	535.902,245 696.461,046	14.754
11	535.902,245 696.461,046	12	535.895,107 696.462,589	7.303
12	535.895,107 696.462,589	13	535.880,9 696.465,775	14.56
13	535.880,9 696.465,775	14	535.863,47 696.466,826	17.462
14	535.863,47 696.466,826	1	535.850,534 696.464,414	13.159

** Lungimile segmentelor sunt determinate în planul de proiecție Stereo 70 și sunt rotunjite la 1 milimetru.

*** Distanța dintre puncte este formată din segmente cumulate ce sunt mai mici decât valoarea 1 milimetru.

**DATE DESPRE IMOBILUL NR. 1068**

Oficiul de Cadastru și Publicitate Imobiliară SUCEAVA
Biroul de Cadastru și Publicitate Imobiliară Campulung Moldovenesc

A. Partea I. Descrierea imobilului

TEREN Extravilan

Adresa: Jud. Suceava

Nr. Crt	Nr cadastral Nr. topografic	Suprafața* (mp)	Observații / Referințe
A1		3.309	Sector cadastral:22 Teren neimprejmuit; Imobilul s-a format din o parte a PF 211 a comunei cadastrale Argel.

B. Partea II. Proprietari și acte

Inscrieri privitoare la dreptul de proprietate și alte drepturi reale		Referințe
/		
Act Normativ nr. 7, din 13/03/1996 emis de PARLAMENTUL ROMANIEI;		
B1	Intabulare, drept de PROPRIETATE, dobandit prin Lege, cota actuala 1/1 1) NEIDENTIFICAT NEIDENTIFICAT	A1
Act Administrativ nr. 63, din 11/12/2024 emis de PRIMĂRIA MOLDOVIȚA;		
B2	Se notează posesia faptică. 1) BOICIUC IONELA-MARIA 2) BOICIUC CRISTINEL	A1

C. Partea III. SARCINI .

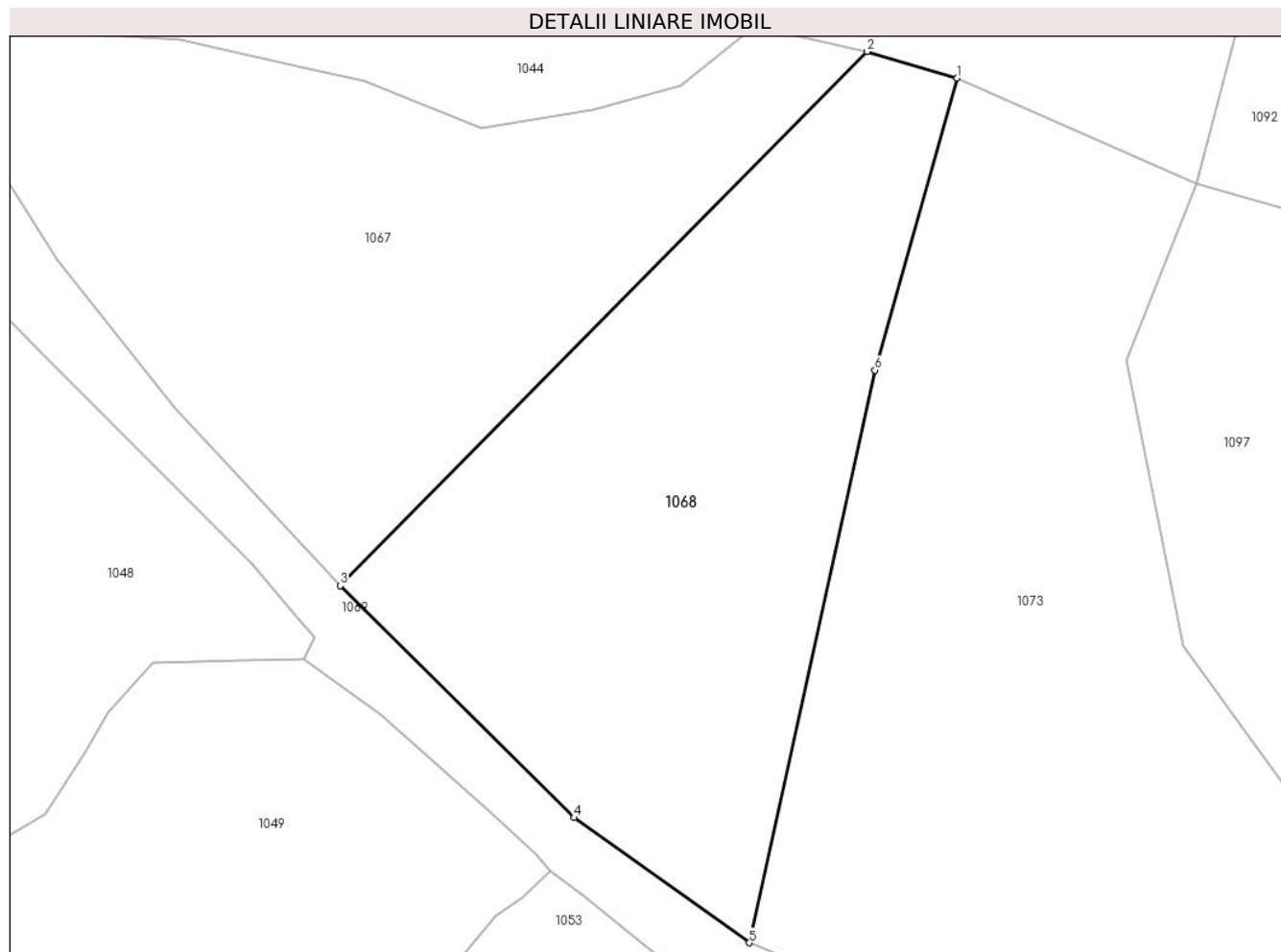
Inscrieri privind dezmembramintele dreptului de proprietate, drepturi reale de garanție și sarcini	Referințe
NU SUNT	

Anexa Nr. 1 La Partea I

Teren

Nr cadastral	Suprafața (mp)*	Observații / Referințe
	3.309	Imobilul s-a format din o parte a PF 211 a comunei cadastrale Argel.

* Suprafața este determinată în planul de proiecție Stereo 70.



Date referitoare la teren

Crt	Categorie folosință	Intravilan	Suprafața (mp)	Tarla	Parcelă	Nr. topo	Observații / Referințe
1	pasune	NU	3.309	-	-	-	

Lungime Segmente

1) Valorile lungimilor segmentelor sunt obținute din proiecție în plan.

Punct început	X / Y	Punct sfârșit	X / Y	Lungime segment (** (m)
1	535.971,107 696.461,326	2	535.960,638 696.464,396	10.91
2	535.960,638 696.464,396	3	535.899,461 696.402,442	87.068
3	535.899,461 696.402,442	4	535.926,633 696.375,535	38.24
4	535.926,633 696.375,535	5	535.946,977 696.361,009	24.998
5	535.946,977 696.361,009	6	535.961,574 696.427,428	68.004

Punct început	X / Y	Punct sfârșit	X / Y	Lungime segment (** (m)
6	535.961,574 696.427,428	1	535.971,107 696.461,326	35.213

** Lungimile segmentelor sunt determinate în planul de proiecție Stereo 70 și sunt rotunjite la 1 milimetru.

*** Distanța dintre puncte este formată din segmente cumulate ce sunt mai mici decât valoarea 1 milimetru.

**DATE DESPRE IMOBILUL NR. 1069**

Oficiul de Cadastru și Publicitate Imobiliară SUCEAVA
Biroul de Cadastru și Publicitate Imobiliară Campulung Moldovenesc

A. Partea I. Descrierea imobilului

TEREN Extravilan

Adresa: Jud. Suceava

Nr. Crt	Nr cadastral Nr. topografic	Suprafața* (mp)	Observații / Referințe
A1		2.205	Sector cadastral:22 Teren neimprejmuit; Imobilul s-a format din o parte a PF 211 a comunei cadastrale Argel.

B. Partea II. Proprietari și acte

Inscrieri privitoare la dreptul de proprietate și alte drepturi reale		Referințe
/		
Act Administrativ nr. 10263, din 12/12/2024 emis de PRIMARIA MOLDOVIȚA;		
B1	Inscrierea posesiei, drept de PROPRIETATE, dobandit prin Lege, cota actuala 1/1 1) NEIDENTIFICAT NEIDENTIFICAT	A1
Act Normativ nr. 7, din 13/03/1996 emis de PARLAMENTUL ROMANIEI (art. 13);		
B2	Se notează mențiunea de proprietar neidentificat.	A1

C. Partea III. SARCINI .

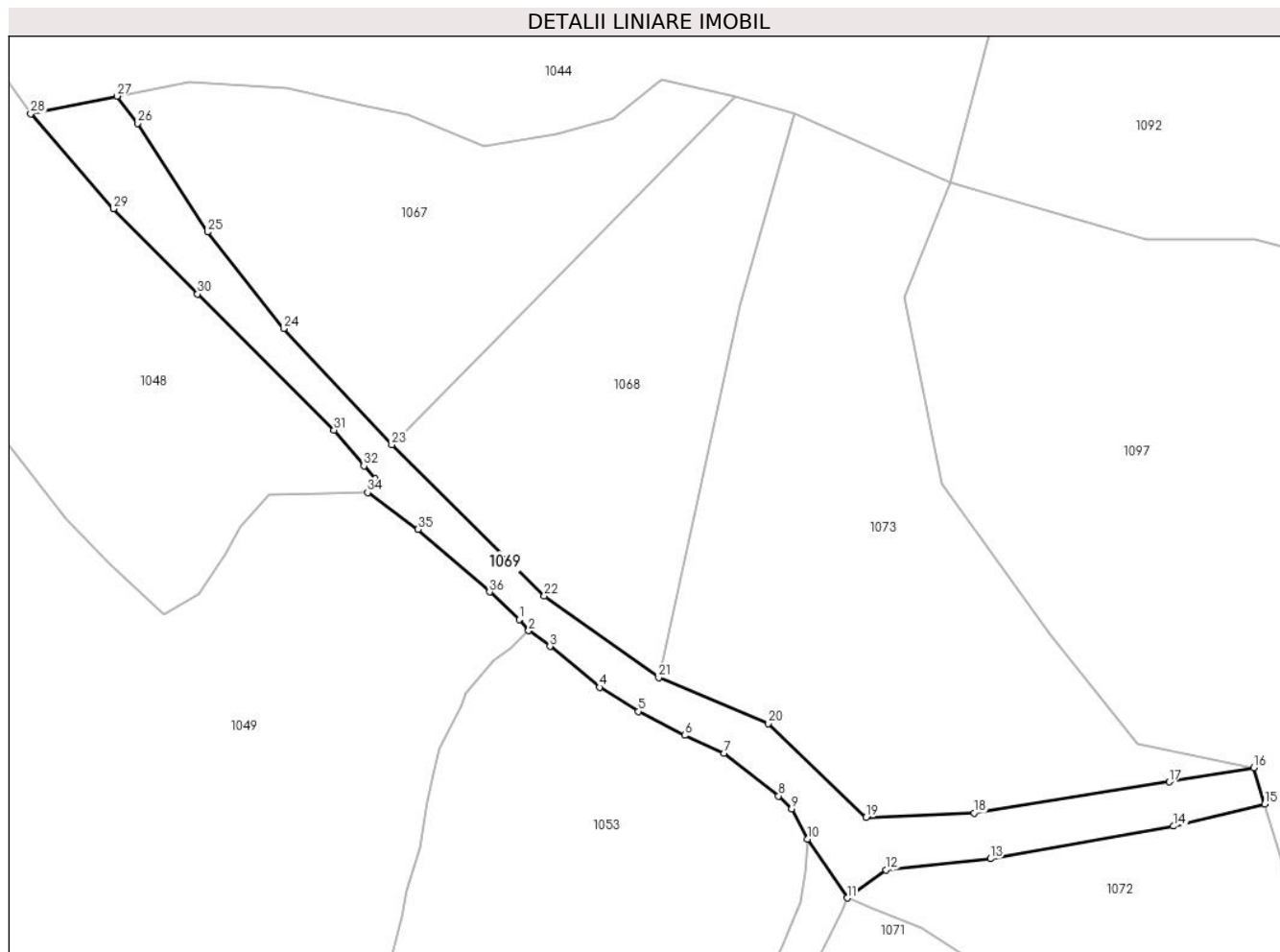
Inscrieri privind dezmembramintele dreptului de proprietate, drepturi reale de garanție și sarcini	Referințe
NU SUNT	

Anexa Nr. 1 La Partea I

Teren

Nr cadastral	Suprafața (mp)*	Observații / Referințe
	2.205	Imobilul s-a format din o parte a PF 211 a comunei cadastrale Argel.

* Suprafața este determinată în planul de proiecție Stereo 70.



Date referitoare la teren

Crt	Categorie folosință	Intravilan	Suprafața (mp)	Tarla	Parcelă	Nr. topo	Observații / Referințe
1	drum	NU	2.205	-	-	-	

Lungime Segmente

1) Valorile lungimilor segmentelor sunt obținute din proiecție în plan.

Punct început	X / Y	Punct sfârșit	X / Y	Lungime segment (** (m)
1	535.922,124 696.371,341	2	535.923,844 696.369,379	2.609
3	535.927,63 696.366,585	4	535.936,45 696.359,313	11.431
5	535.943,36 696.355,022	6	535.951,604 696.350,778	9.272
7	535.958,58 696.347,574	8	535.968,324 696.339,989	12.348
9	535.970,625 696.337,677	10	535.973,445 696.332,333	6.042

Punct început	X / Y	Punct sfârșit	X / Y	Lungime segment (** (m)
2	535.923,844 696.369,379	3	535.927,63 696.366,585	4.705
4	535.936,45 696.359,313	5	535.943,36 696.355,022	8.134
6	535.951,604 696.350,778	7	535.958,58 696.347,574	7.677
8	535.968,324 696.339,989	9	535.970,625 696.337,677	3.262
10	535.973,445 696.332,333	11	535.980,508 696.321,834	12.654

Punct început	X / Y	Punct sfârșit	X / Y	Lungime segment (** (m)
11	535.980,508 696.321,834	12	535.987,426 696.326,827	8.532
13	536.006,062 696.328,837	14	536.038,625 696.334,616	33.072
15	536.054,853 696.338,535	16	536.052,9 696.345,02	6.773
17	536.037,813 696.342,473	18	536.003,102 696.336,949	35.148
19	535.983,872 696.336,164	20	535.966,515 696.352,836	24.067
21	535.946,977 696.361,009	22	535.926,633 696.375,535	24.998
23	535.899,461 696.402,442	24	535.880,211 696.423,099	28.236
25	535.866,673 696.440,255	26	535.854,222 696.459,57	22.98
27	535.850,534 696.464,414	28	535.835,196 696.461,298	15.651
29	535.849,946 696.444,392	30	535.864,91 696.429,225	21.306
31	535.889,175 696.405,025	32	535.894,518 696.398,687	8.29
33	535.896,524 696.396,358	34	535.895,175 696.393,952	2.758
35	535.904,152 696.387,377	36	535.916,856 696.376,244	16.892

Punct început	X / Y	Punct sfârșit	X / Y	Lungime segment (** (m)
12	535.987,426 696.326,827	13	536.006,062 696.328,837	18.744
14	536.038,625 696.334,616	15	536.054,853 696.338,535	16.695
16	536.052,9 696.345,02	17	536.037,813 696.342,473	15.3
18	536.003,102 696.336,949	19	535.983,872 696.336,164	19.246
20	535.966,515 696.352,836	21	535.946,977 696.361,009	21.179
22	535.926,633 696.375,535	23	535.899,461 696.402,442	38.24
24	535.880,211 696.423,099	25	535.866,673 696.440,255	21.854
26	535.854,222 696.459,57	27	535.850,534 696.464,414	6.088
28	535.835,196 696.461,298	29	535.849,946 696.444,392	22.436
30	535.864,91 696.429,225	31	535.889,175 696.405,025	34.27
32	535.894,518 696.398,687	33	535.896,524 696.396,358	3.074
34	535.895,175 696.393,952	35	535.904,152 696.387,377	11.127
36	535.916,856 696.376,244	1	535.922,124 696.371,341	7.197

** Lungimile segmentelor sunt determinate în planul de proiecție Stereo 70 și sunt rotunjite la 1 milimetru.

*** Distanța dintre puncte este formată din segmente cumulate ce sunt mai mici decât valoarea 1 milimetru.

**DATE DESPRE IMOBILUL NR. 1070**

Oficiul de Cadastru și Publicitate Imobiliară SUCEAVA
Biroul de Cadastru și Publicitate Imobiliară Campulung Moldovenesc

A. Partea I. Descrierea imobilului

TEREN Extravilan

Adresa: Jud. Suceava

Nr. Crt	Nr cadastral Nr. topografic	Suprafața* (mp)	Observații / Referințe
A1	34464	6.778	Sector cadastral:22 Teren imprejmuit; Imobil imprejmuit.

B. Partea II. Proprietari și acte

Inscrieri privitoare la dreptul de proprietate și alte drepturi reale		Referințe
2029 / 09/02/2021		
Act Administrativ nr. 368, din 18/01/2021 emis de PRIMARIA COMUNEI MOLDOVITA (act notarial nr 160 din 19.01.2021, emis de BIN SCRABA LUMINITA DORU PAUL);		
B1	se noteaza ca din parte a imobilului cu nr.top 139 din CF 30935 Moldovita, din parte a imobilelor cu nr. top 181,182 din CF 34395 Moldovita, din parte a imobilului cu nr.top 180 din CF 34396 Moldovita , se formeaza imobilul cu nr. cad.34464	A1
B2	se noteaza posesia imobilului cu nr. cad. 34464 1) DARICIUC IACOV 2) DARICIUC IOSEFINA	A1
/		
Act Normativ nr. 7, din 13/03/1996 emis de PARLAMENTUL ROMANIEI;		
B3	Intabulare, drept de PROPRIETATE, dobandit prin Lege, cota actuala 1/1 1) NEIDENTIFICAT NEIDENTIFICAT	A1

C. Partea III. SARCINI .

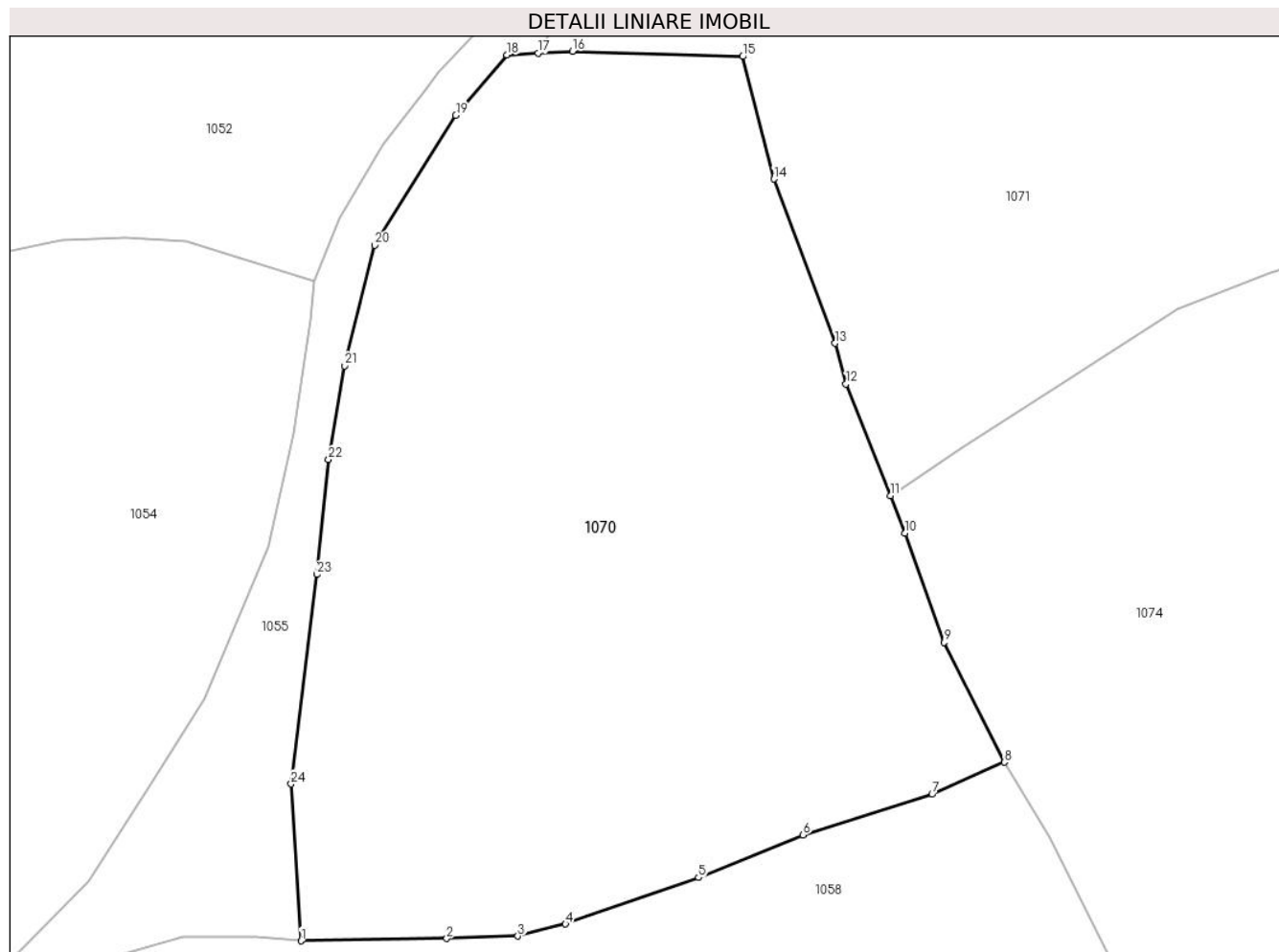
Inscrieri privind dezmembramintele dreptului de proprietate, drepturi reale de garanție și sarcini	Referințe
NU SUNT	

Anexa Nr. 1 La Partea I

Teren

Nr cadastral	Suprafața (mp)*	Observații / Referințe
34464	6.778	Imobil împrejmuit.

* Suprafața este determinată în planul de proiecție Stereo 70.



Date referitoare la teren

Crt	Categorie folosință	Intra vilan	Suprafața (mp)	Tarla	Parcelă	Nr. topo	Observații / Referințe
1	faneata	NU	6.778	-	-	-	

Lungime Segmente

1) Valorile lungimilor segmentelor sunt obținute din proiecție în plan.

Punct început	X / Y	Punct sfârșit	X / Y	Lungime segment (** (m)
1	535.878,889 696.063,758	2	535.896,947 696.064,041	18.06
3	535.905,789 696.064,336	4	535.911,693 696.065,847	6.094
5	535.928,202 696.071,598	6	535.941,183 696.076,877	14.013
7	535.957,197 696.081,949	8	535.966,148 696.085,921	9.793
9	535.958,712 696.100,794	10	535.953,863 696.114,335	14.383

Punct început	X / Y	Punct sfârșit	X / Y	Lungime segment (** (m)
2	535.896,947 696.064,041	3	535.905,789 696.064,336	8.847
4	535.911,693 696.065,847	5	535.928,202 696.071,598	17.482
6	535.941,183 696.076,877	7	535.957,197 696.081,949	16.798
8	535.966,148 696.085,921	9	535.958,712 696.100,794	16.628
10	535.953,863 696.114,335	11	535.952,022 696.118,974	4.991

Punct început	X / Y	Punct sfârșit	X / Y	Lungime segment (** (m)
11	535.952,022 696.118,974	12	535.946,525 696.132,81	14.888
13	535.945,18 696.137,893	14	535.937,55 696.158,262	21.751
15	535.933,682 696.173,446	16	535.912,564 696.174,095	21.128
17	535.908,3 696.173,871	18	535.904,424 696.173,667	3.881
19	535.898,081 696.166,163	20	535.887,996 696.150,042	19.016
21	535.884,28 696.135,08	22	535.882,293 696.123,458	11.791
23	535.880,822 696.109,194	24	535.877,654 696.083,206	26.18

Punct început	X / Y	Punct sfârșit	X / Y	Lungime segment (** (m)
12	535.946,525 696.132,81	13	535.945,18 696.137,893	5.258
14	535.937,55 696.158,262	15	535.933,682 696.173,446	15.669
16	535.912,564 696.174,095	17	535.908,3 696.173,871	4.27
18	535.904,424 696.173,667	19	535.898,081 696.166,163	9.826
20	535.887,996 696.150,042	21	535.884,28 696.135,08	15.417
22	535.882,293 696.123,458	23	535.880,822 696.109,194	14.34
24	535.877,654 696.083,206	1	535.878,889 696.063,758	19.487

** Lungimile segmentelor sunt determinate în planul de proiecție Stereo 70 și sunt rotunjite la 1 milimetru.

*** Distanța dintre puncte este formată din segmente cumulate ce sunt mai mici decât valoarea 1 milimetru.

**DATE DESPRE IMOBILUL NR. 1071**

Oficiul de Cadastru și Publicitate Imobiliară SUCEAVA
Biroul de Cadastru și Publicitate Imobiliară Campulung Moldovenesc

A. Partea I. Descrierea imobilului

TEREN Extravilan

Adresa: Jud. Suceava

Nr. Crt	Nr cadastral Nr. topografic	Suprafața* (mp)	Observații / Referințe
A1		13.868	Sector cadastral:22 Teren imprejmuit; Imobilul s-a format din o parte a PF 210/2,177,24,178,139,179,180 a comunei cadastrale Argel.

B. Partea II. Proprietari și acte

Inscrieri privitoare la dreptul de proprietate și alte drepturi reale		Referințe
/		
Act Normativ nr. 7, din 13/03/1996 emis de PARLAMENTUL ROMANIEI;		
B1	Intabulare, drept de PROPRIETATE, dobândit prin Lege, cota actuala 1/1 1) NEIDENTIFICAT NEIDENTIFICAT	A1
Act Administrativ nr. 65, din 11/12/2024 emis de PRIMĂRIA MOLDOVIȚA;		
B2	Se notează posesia faptică. 1) CHAR ELENA-MARIA 2) CHAR IOAN	A1

C. Partea III. SARCINI .

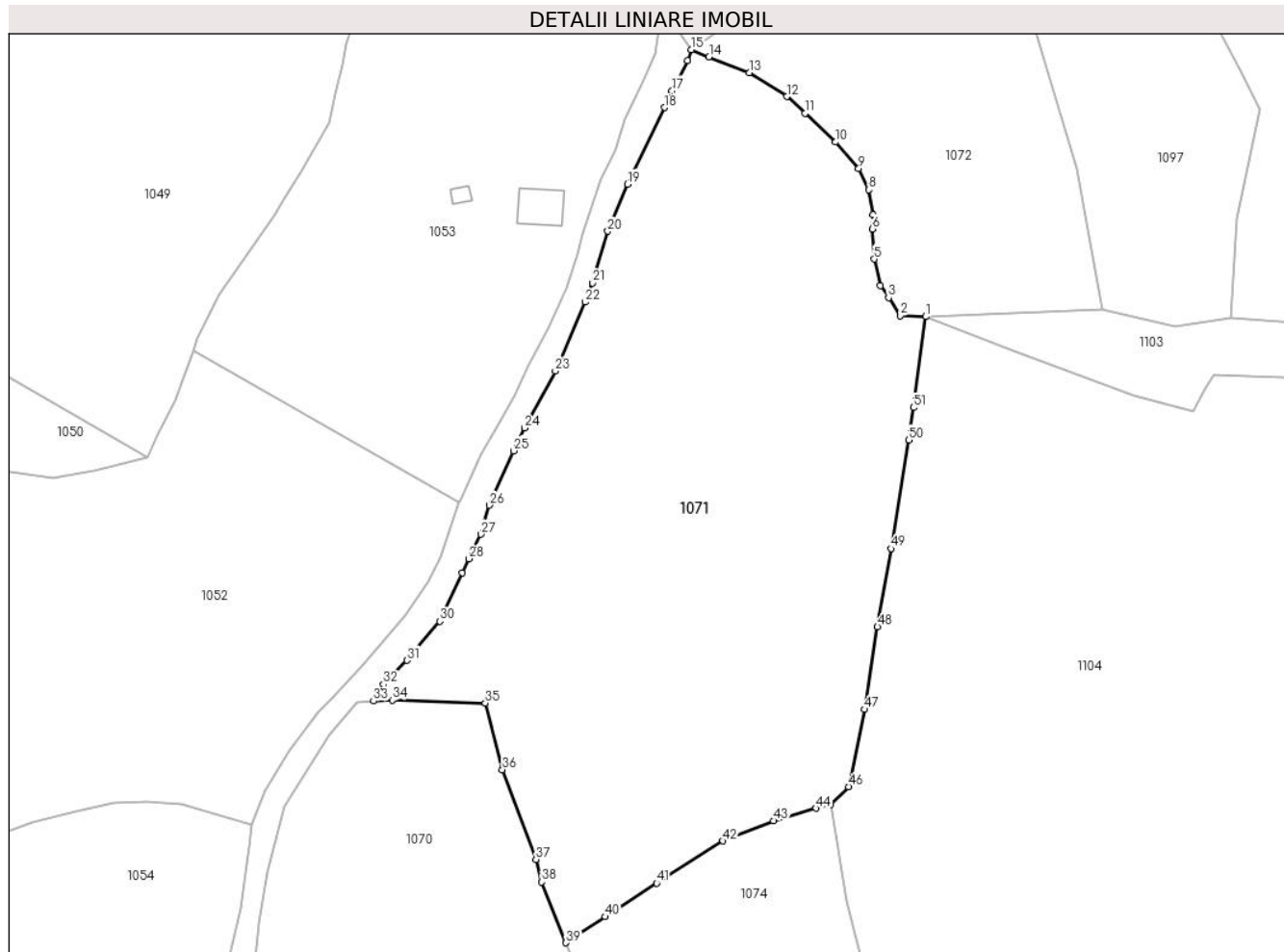
Inscrieri privind dezmembramintele dreptului de proprietate, drepturi reale de garanție și sarcini	Referințe
NU SUNT	

Anexa Nr. 1 La Partea I

Teren

Nr cadastral	Suprafaţa (mp)*	Observaţii / Referinţe
	13.868	Imobilul s-a format din o parte a PF 210/2,177,24,178,139,179,180 a comunei cadastrale Argel.

* Suprafaţa este determinată în planul de proiecţie Stereo 70.



Date referitoare la teren

Crt	Categorie folosinţă	Intra vilan	Suprafaţa (mp)	Tarla	Parcelă	Nr. topo	Observaţii / Referinţe
1	faneata	NU	4.973	-	-	-	
2	pasune	NU	8.895	-	-	-	

Lungime Segmente

1) Valorile lungimilor segmentelor sunt obţinute din proiecţie în plan.

Punct început	X / Y	Punct sfârşit	X / Y	Lungime segment	Punct început	X / Y	Punct sfârşit	X / Y	Lungime segment	Punct început	X / Y	Punct sfârşit	X / Y	Lungime segment
1	536.033,75 696.261,19	2	536.027,895 696.261,388	5.858	2	536.027,895 696.261,388	3	536.025,256 696.265,478	4.867	3	536.025,256 696.265,478	4	536.023,457 696.268,223	3.282
4	536.023,457 696.268,223	5	536.022,02 696.274,258	6.204	5	536.022,02 696.274,258	6	536.021,608 696.281,111	6.865	6	536.021,608 696.281,111	7	536.021,729 696.284,339	3.23
7	536.021,729 696.284,339	8	536.020,774 696.290,004	5.745	8	536.020,774 696.290,004	9	536.018,492 696.294,848	5.355	9	536.018,492 696.294,848	10	536.013,248 696.300,845	7.966
10	536.013,248 696.300,845	11	536.006,314 696.307,388	9.534	11	536.006,314 696.307,388	12	536.002,133 696.311,16	5.631	12	536.002,133 696.311,16	13	535.993,651 696.316,618	10.086
13	535.993,651 696.316,618	14	535.984,491 696.320,201	9.836	14	535.984,491 696.320,201	15	535.980,508 696.321,834	4.305	15	535.980,508 696.321,834	16	535.979,631 696.319,349	2.635

Punct început	X / Y	Punct sfârșit	X / Y	Lungime segment	Punct început	X / Y	Punct sfârșit	X / Y	Lungime segment	Punct început	X / Y	Punct sfârșit	X / Y	Lungime segment
16	535.979,631 696.319,349	17	535.976,094 696.312,493	7.715	17	535.976,094 696.312,493	18	535.974,331 696.308,684	4.197	18	535.974,331 696.308,684	19	535.965,943 696.291,31	19.293
19	535.965,943 696.291,31	20	535.961,485 696.280,574	11.625	20	535.961,485 696.280,574	21	535.958,043 696.268,824	12.244	21	535.958,043 696.268,824	22	535.956,379 696.264,496	4.637
22	535.956,379 696.264,496	23	535.949,578 696.248,864	17.047	23	535.949,578 696.248,864	24	535.942,602 696.235,897	14.724	24	535.942,602 696.235,897	25	535.940,073 696.230,73	5.753
25	535.940,073 696.230,73	26	535.934,561 696.218,356	13.546	26	535.934,561 696.218,356	27	535.932,635 696.211,734	6.896	27	535.932,635 696.211,734	28	535.929,934 696.206,209	6.15
28	535.929,934 696.206,209	29	535.928,475 696.203,022	3.505	29	535.928,475 696.203,022	30	535.923,388 696.192,008	12.132	30	535.923,388 696.192,008	31	535.915,852 696.183,13	11.645
31	535.915,852 696.183,13	32	535.910,504 696.177,689	7.629	32	535.910,504 696.177,689	33	535.908,3 696.173,871	4.408	33	535.908,3 696.173,871	34	535.912,564 696.174,095	4.27
34	535.912,564 696.174,095	35	535.933,682 696.173,446	21.128	35	535.933,682 696.173,446	36	535.937,55 696.158,262	15.669	36	535.937,55 696.158,262	37	535.945,18 696.137,893	21.751
37	535.945,18 696.137,893	38	535.946,525 696.132,81	5.258	38	535.946,525 696.132,81	39	535.952,022 696.118,974	14.888	39	535.952,022 696.118,974	40	535.960,956 696.124,878	10.709
40	535.960,956 696.124,878	41	535.972,614 696.132,475	13.915	41	535.972,614 696.132,475	42	535.987,676 696.142,084	17.866	42	535.987,676 696.142,084	43	535.999,176 696.146,668	12.38
43	535.999,176 696.146,668	44	536.008,776 696.149,505	10.01	44	536.008,776 696.149,505	45	536.012,17 696.150,44	3.52	45	536.012,17 696.150,44	46	536.016,2 696.154,41	5.657
46	536.016,2 696.154,41	47	536.019,76 696.171,96	17.907	47	536.019,76 696.171,96	48	536.022,76 696.190,73	19.008	48	536.022,76 696.190,73	49	536.025,81 696.208,49	18.02
49	536.025,81 696.208,49	50	536.029,854 696.233,199	25.038	50	536.029,854 696.233,199	51	536.030,93 696.240,55	7.429	51	536.030,93 696.240,55	1	536.033,75 696.261,19	20.832

** Lungimile segmentelor sunt determinate în planul de proiecție Stereo 70 și sunt rotunjite la 1 milimetru.

*** Distanța dintre puncte este formată din segmente cumulate ce sunt mai mici decât valoarea 1 milimetru.

**DATE DESPRE IMOBILUL NR. 1072**

Oficiul de Cadastru și Publicitate Imobiliară SUCEAVA
Biroul de Cadastru și Publicitate Imobiliară Campulung Moldovenesc

A. Partea I. Descrierea imobilului

TEREN Extravilan

Adresa: Jud. Suceava

Nr. Crt	Nr cadastral Nr. topografic	Suprafața* (mp)	Observații / Referințe
A1		3.970	Sector cadastral:22 Teren neimprejmuit; Imobilul s-a format din o parte a PF 210/2 a comunei cadastrale Argel.

B. Partea II. Proprietari și acte

Inscrieri privitoare la dreptul de proprietate și alte drepturi reale		Referințe
/		
Act Normativ nr. 7, din 13/03/1996 emis de PARLAMENTUL ROMANIEI;		
B1	Intabulare, drept de PROPRIETATE, dobandit prin Lege, cota actuala 1/1 1) NEIDENTIFICAT NEIDENTIFICAT	A1
Act Administrativ nr. 66, din 11/12/2024 emis de PRIMĂRIA MOLDOVIȚA;		
B2	Se notează posesia faptică. 1) PROCOPIUC MARIA	A1

C. Partea III. SARCINI .

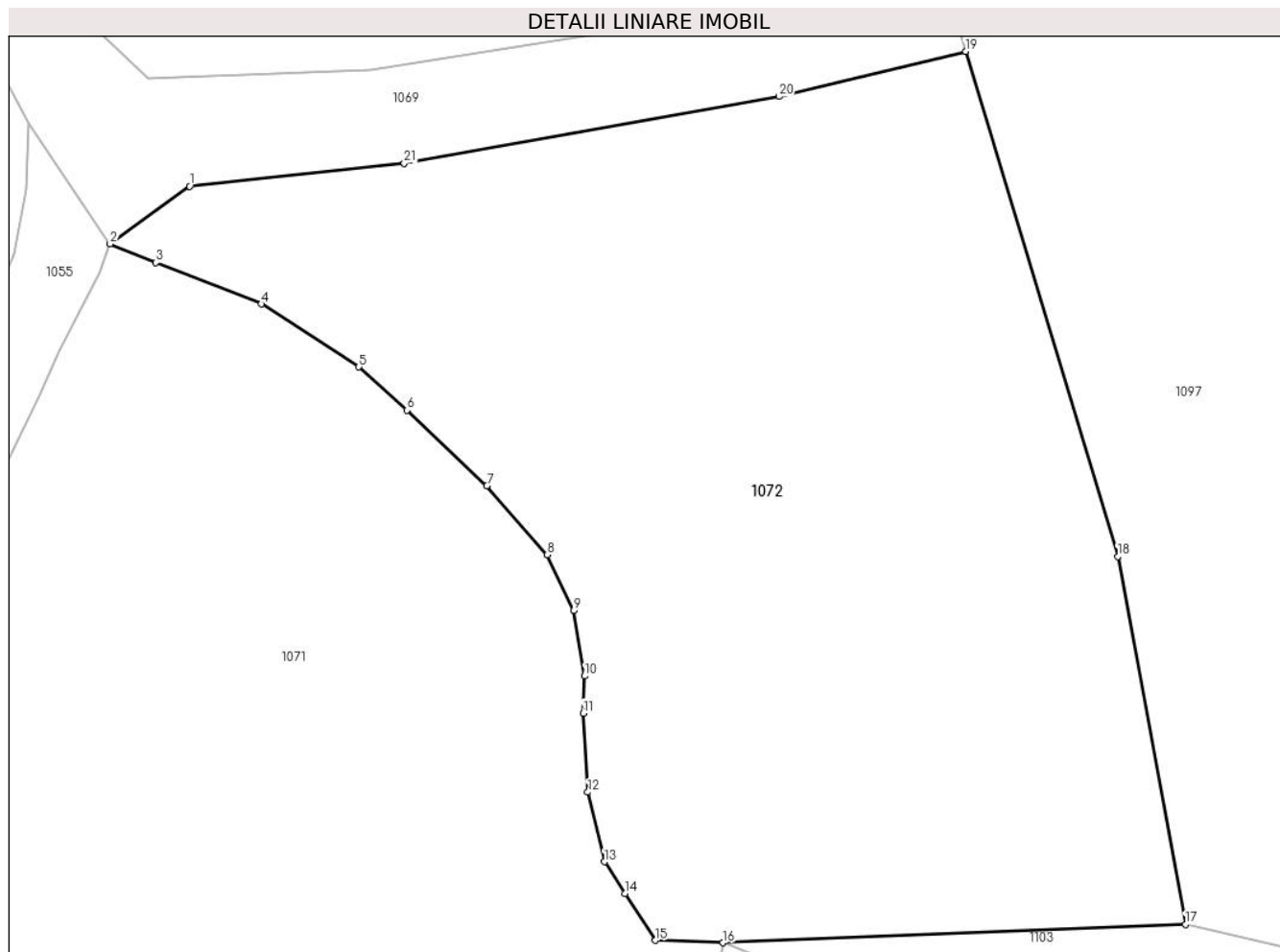
Inscrieri privind dezmembramintele dreptului de proprietate, drepturi reale de garanție și sarcini	Referințe
NU SUNT	

Anexa Nr. 1 La Partea I

Teren

Nr cadastral	Suprafața (mp)*	Observații / Referințe
	3.970	Imobilul s-a format din o parte a PF 210/2 a comunei cadastrale Argel.

* Suprafața este determinată în planul de proiecție Stereo 70.



Date referitoare la teren

Crt	Categorie folosință	Intra vilan	Suprafața (mp)	Tarla	Parcelă	Nr. topo	Observații / Referințe
1	pașune	NU	3.970	-	-	-	

Lungime Segmente

1) Valorile lungimilor segmentelor sunt obținute din proiecție în plan.

Punct început	X / Y	Punct sfârșit	X / Y	Lungime segment (** (m)
1	535.987,426 696.326,827	2	535.980,508 696.321,834	8.532
3	535.984,491 696.320,201	4	535.993,651 696.316,618	9.836
5	536.002,133 696.311,16	6	536.006,314 696.307,388	5.631
7	536.013,248 696.300,845	8	536.018,492 696.294,848	7.966
9	536.020,774 696.290,004	10	536.021,729 696.284,339	5.745

Punct început	X / Y	Punct sfârșit	X / Y	Lungime segment (** (m)
2	535.980,508 696.321,834	3	535.984,491 696.320,201	4.305
4	535.993,651 696.316,618	5	536.002,133 696.311,16	10.086
6	536.006,314 696.307,388	7	536.013,248 696.300,845	9.534
8	536.018,492 696.294,848	9	536.020,774 696.290,004	5.355
10	536.021,729 696.284,339	11	536.021,608 696.281,111	3.23

Punct început	X / Y	Punct sfârșit	X / Y	Lungime segment (** (m)
11	536.021,608 696.281,111	12	536.022,02 696.274,258	6.865
13	536.023,457 696.268,223	14	536.025,256 696.265,478	3.282
15	536.027,895 696.261,388	16	536.033,75 696.261,19	5.858
17	536.073,93 696.262,78	18	536.068,05 696.294,71	32.467
19	536.054,853 696.338,535	20	536.038,625 696.334,616	16.695
21	536.006,062 696.328,837	1	535.987,426 696.326,827	18.744

Punct început	X / Y	Punct sfârșit	X / Y	Lungime segment (** (m)
12	536.022,02 696.274,258	13	536.023,457 696.268,223	6.204
14	536.025,256 696.265,478	15	536.027,895 696.261,388	4.867
16	536.033,75 696.261,19	17	536.073,93 696.262,78	40.211
18	536.068,05 696.294,71	19	536.054,853 696.338,535	45.769
20	536.038,625 696.334,616	21	536.006,062 696.328,837	33.072

** Lungimile segmentelor sunt determinate în planul de proiecție Stereo 70 și sunt rotunjite la 1 milimetru.

*** Distanța dintre puncte este formată din segmente cumulate ce sunt mai mici decât valoarea 1 milimetru.

**DATE DESPRE IMOBILUL NR. 1073**

Oficiul de Cadastru și Publicitate Imobiliară SUCEAVA
Biroul de Cadastru și Publicitate Imobiliară Campulung Moldovenesc

A. Partea I. Descrierea imobilului

TEREN Extravilan

Adresa: Jud. Suceava

Nr. Crt	Nr cadastral Nr. topografic	Suprafața* (mp)	Observații / Referințe
A1		5.521	Sector cadastral:22 Teren neimprejmuit; Imobilul s-a format din o parte a PF 211 a comunei cadastrale Argel.

B. Partea II. Proprietari și acte

Inscrieri privitoare la dreptul de proprietate și alte drepturi reale		Referințe
/		
Act Normativ nr. 7, din 13/03/1996 emis de PARLAMENTUL ROMANIEI;		
B1	Intabulare, drept de PROPRIETATE, dobandit prin Lege, cota actuala 1/1 1) NEIDENTIFICAT NEIDENTIFICAT	A1
Act Administrativ nr. 67, din 11/12/2024 emis de PRIMĂRIA MOLDOVIȚA;		
B2	Se notează posesia faptică. 1) PROCOPIUC MARIA	A1

C. Partea III. SARCINI .

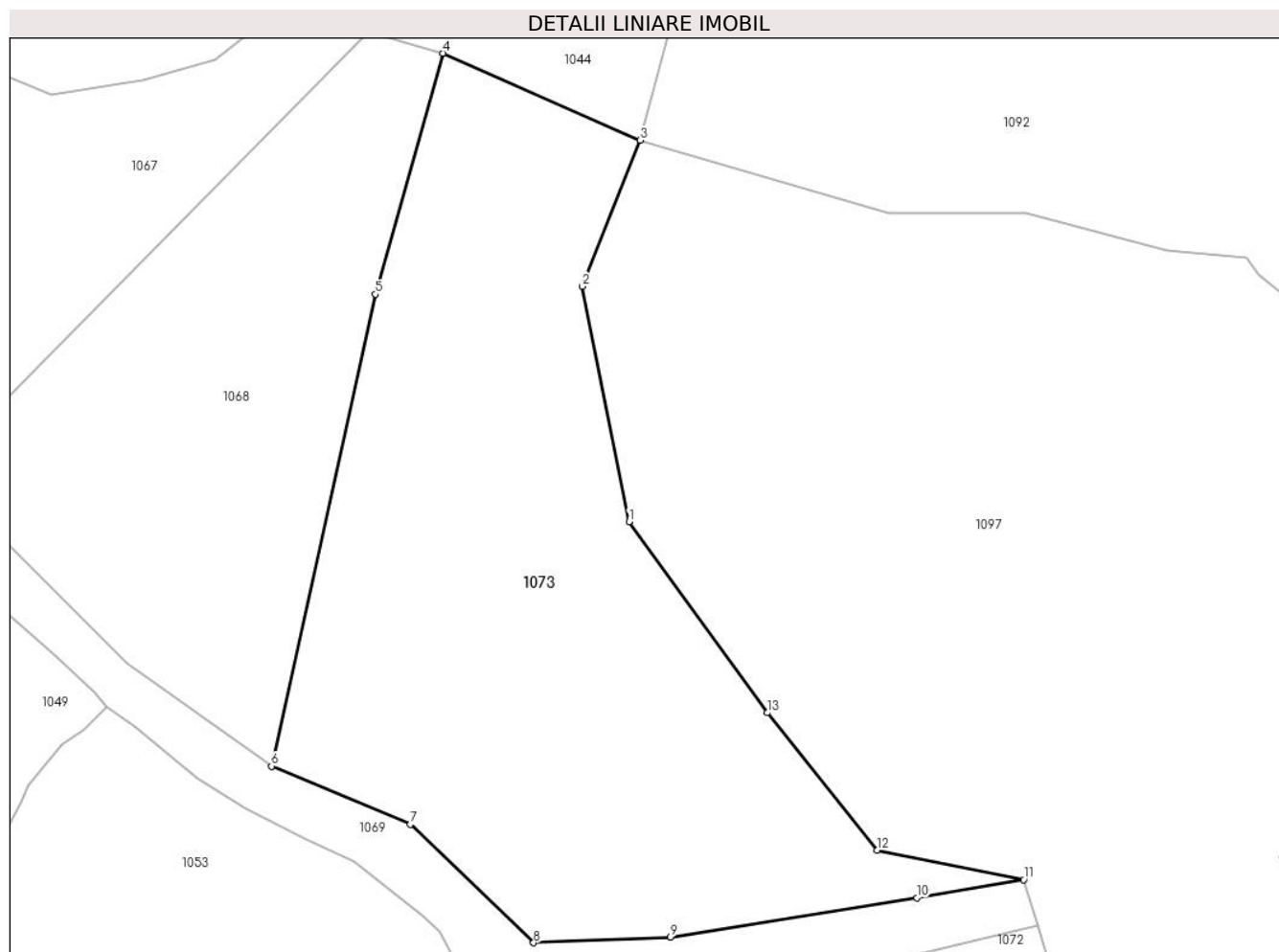
Inscrieri privind dezmembramintele dreptului de proprietate, drepturi reale de garanție și sarcini	Referințe
NU SUNT	

Anexa Nr. 1 La Partea I

Teren

Nr cadastral	Suprafața (mp)*	Observații / Referințe
	5.521	Imobilul s-a format din o parte a PF 211 a comunei cadastrale Argel.

* Suprafața este determinată în planul de proiecție Stereo 70.



Date referitoare la teren

Crt	Categorie folosință	Intra vilan	Suprafața (mp)	Tarla	Parcelă	Nr. topo	Observații / Referințe
1	pasune	NU	5.521	-	-	-	

Lungime Segmente

1) Valorile lungimilor segmentelor sunt obținute din proiecție în plan.

Punct început	X / Y	Punct sfârșit	X / Y	Lungime segment (** (m)
1	535.997,32 696.395,41	2	535.990,74 696.428,54	33.777
2	535.990,74 696.428,54	3	535.998,86 696.449,08	22.087
3	535.998,86 696.449,08	4	535.971,107 696.461,326	30.335
4	535.971,107 696.461,326	5	535.961,574 696.427,428	35.213
5	535.961,574 696.427,428	6	535.946,977 696.361,009	68.004

Punct început	X / Y	Punct sfârșit	X / Y	Lungime segment (** (m)
6	535.946,977 696.361,009	7	535.966,515 696.352,836	21.179
7	535.966,515 696.352,836	8	535.983,872 696.336,164	24.067
8	535.983,872 696.336,164	9	536.003,102 696.336,949	19.246
9	536.003,102 696.336,949	10	536.037,813 696.342,473	35.148
10	536.037,813 696.342,473	11	536.052,9 696.345,02	15.3
11	536.052,9 696.345,02	12	536.032,24 696.349,2	21.079
12	536.032,24 696.349,2	13	536.016,78 696.368,53	24.752
13	536.016,78 696.368,53	1	535.997,32 696.395,41	33.185

** Lungimile segmentelor sunt determinate în planul de proiecție Stereo 70 și sunt rotunjite la 1 milimetru.

*** Distanța dintre puncte este formată din segmente cumulate ce sunt mai mici decât valoarea 1 milimetru.

**DATE DESPRE IMOBILUL NR. 1074**

Oficiul de Cadastru și Publicitate Imobiliară SUCEAVA
Biroul de Cadastru și Publicitate Imobiliară Campulung Moldovenesc

A. Partea I. Descrierea imobilului

TEREN Extravilan

Adresa: Jud. Suceava

Nr. Crt	Nr cadastral Nr. topografic	Suprafața* (mp)	Observații / Referințe
A1		4.759	Sector cadastral:22 Teren neimprejmuit; Imobilul s-a format din o parte a PF 180,184 a comunei cadastrale Argel.

B. Partea II. Proprietari și acte

Inscrieri privitoare la dreptul de proprietate și alte drepturi reale		Referințe
/		
Act Administrativ nr. 10263, din 12/12/2024 emis de PRIMARIA MOLDOVIȚA;		
B1	Inscrierea posesiei, drept de PROPRIETATE, dobandit prin Lege, cota actuala 1/1 1) NEIDENTIFICAT NEIDENTIFICAT	A1
Act Normativ nr. 7, din 13/03/1996 emis de PARLAMENTUL ROMANIEI (art. 13);		
B2	Se notează mențiunea de proprietar neidentificat.	A1

C. Partea III. SARCINI .

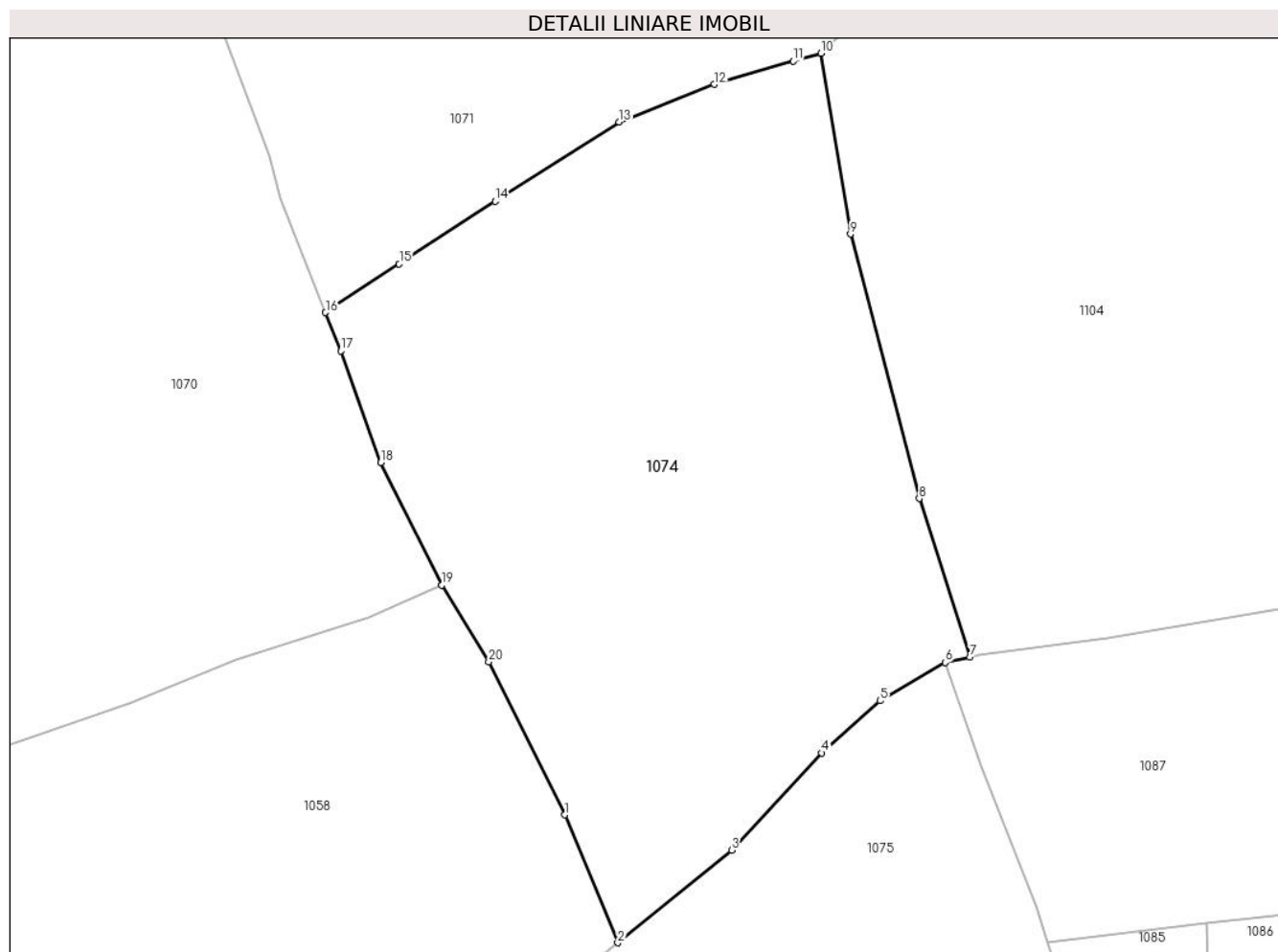
Inscrieri privind dezmembramintele dreptului de proprietate, drepturi reale de garanție și sarcini	Referințe
NU SUNT	

Anexa Nr. 1 La Partea I

Teren

Nr cadastral	Suprafața (mp)*	Observații / Referințe
	4.759	Imobilul s-a format din o parte a PF 180,184 a comunei cadastrale Argel.

* Suprafața este determinată în planul de proiecție Stereo 70.



Date referitoare la teren

Crt	Categorie folosință	Intravilan	Suprafața (mp)	Tarla	Parcelă	Nr. topo	Observații / Referințe
1	pașune	NU	4.759	-	-	-	

Lungime Segmente

1) Valorile lungimilor segmentelor sunt obținute din proiecție în plan.

Punct început	X / Y	Punct sfârșit	X / Y	Lungime segment (** (m)
1	535.981,067 696.058,055	2	535.987,495 696.042,538	16.796
2	535.987,495 696.042,538	3	536.001,306 696.053,784	17.811
3	536.001,306 696.053,784	4	536.012,26 696.065,57	16.09
4	536.012,26 696.065,57	5	536.019,323 696.071,894	9.48
5	536.019,323 696.071,894	6	536.027,254 696.076,534	9.189

Punct început	X / Y	Punct sfârşit	X / Y	Lungime segment (** (m)
6	536.027,254 696.076,534	7	536.030,216 696.077,172	3.03
7	536.030,216 696.077,172	8	536.024,091 696.096,416	20.195
8	536.024,091 696.096,416	9	536.015,754 696.128,508	33.157
9	536.015,754 696.128,508	10	536.012,17 696.150,44	22.223
10	536.012,17 696.150,44	11	536.008,776 696.149,505	3.52
11	536.008,776 696.149,505	12	535.999,176 696.146,668	10.01
12	535.999,176 696.146,668	13	535.987,676 696.142,084	12.38
13	535.987,676 696.142,084	14	535.972,614 696.132,475	17.866
14	535.972,614 696.132,475	15	535.960,956 696.124,878	13.915
15	535.960,956 696.124,878	16	535.952,022 696.118,974	10.709
16	535.952,022 696.118,974	17	535.953,863 696.114,335	4.991
17	535.953,863 696.114,335	18	535.958,712 696.100,794	14.383
18	535.958,712 696.100,794	19	535.966,148 696.085,921	16.628
19	535.966,148 696.085,921	20	535.971,835 696.076,609	10.911
20	535.971,835 696.076,609	1	535.981,067 696.058,055	20.724

** Lungimile segmentelor sunt determinate în planul de proiecţie Stereo 70 şi sunt rotunjite la 1 milimetru.

*** Distanţa dintre puncte este formată din segmente cumulate ce sunt mai mici decât valoarea 1 milimetru.

**DATE DESPRE IMOBILUL NR. 1075**

Oficiul de Cadastru și Publicitate Imobiliară SUCEAVA
Biroul de Cadastru și Publicitate Imobiliară Campulung Moldovenesc

A. Partea I. Descrierea imobilului

TEREN Extravilan

Adresa: Jud. Suceava, Teren situat in intravilan sat Argel, com. Moldovita, jud. Suceava

Nr. Crt	Nr cadastral Nr. topografic	Suprafața* (mp)	Observații / Referințe
A1	32685	5.353	Sector cadastral:22 Teren neimprejmuit;

B. Partea II. Proprietari și acte

Inscrieri privitoare la dreptul de proprietate și alte drepturi reale		Referințe
9133 / 27/06/2017		
Act Administrativ nr. 1009, din 02/03/2017 emis de CJPSDPT SUCEAVA;		
B2	Intabulare, drept de PROPRIETATE, dobandit prin Reconstituire, cota actuala 1/1 1) DUPRII CRISTIAN-MIHAI 2) DUPRII NATALIA-LOREDANA	A1

C. Partea III. SARCINI .

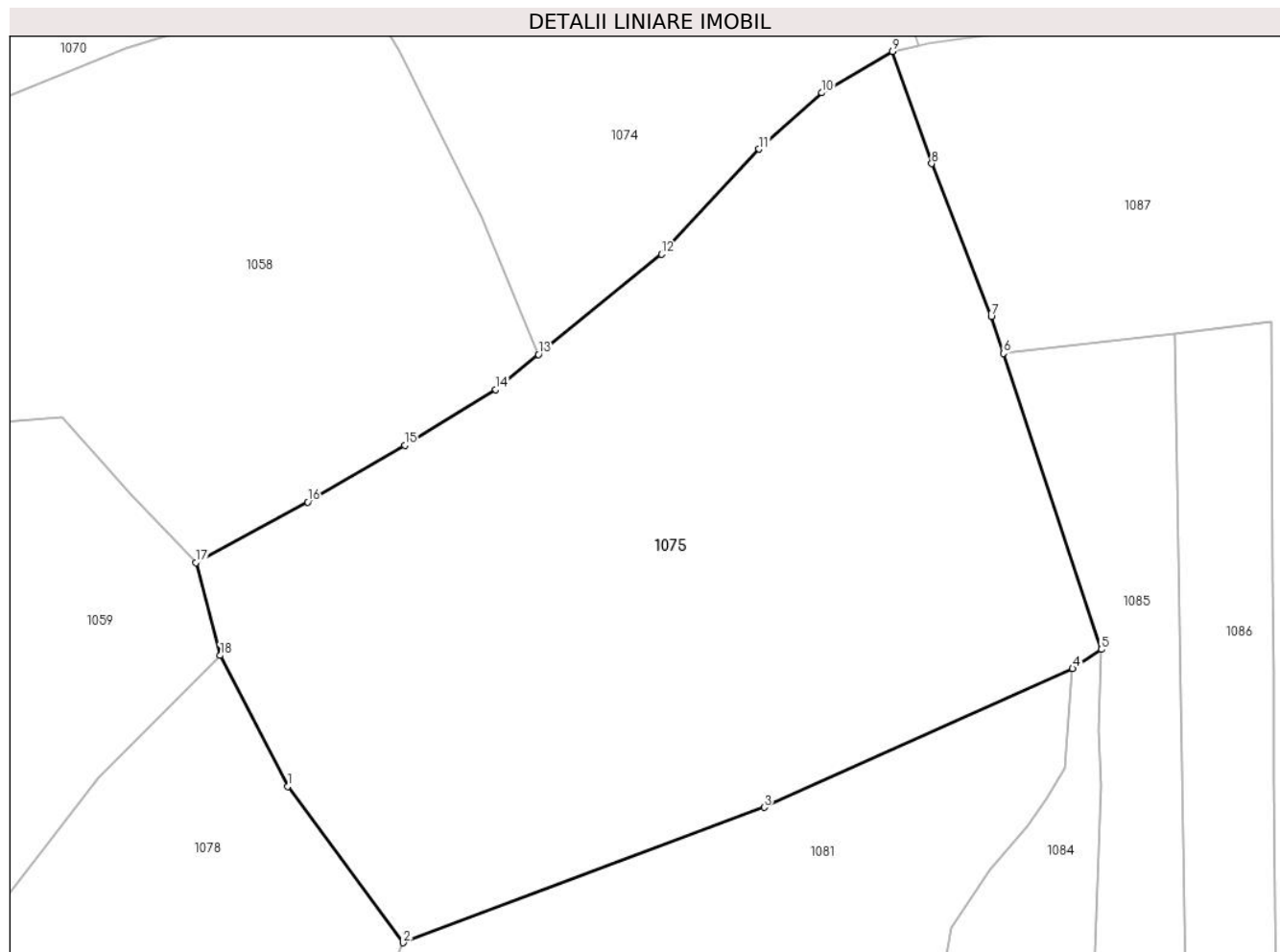
Inscrieri privind dezmembramintele dreptului de proprietate, drepturi reale de garanție și sarcini	Referințe
NU SUNT	

Anexa Nr. 1 La Partea I

Teren

Nr cadastral	Suprafața (mp)*	Observații / Referințe
32685	5.353	

* Suprafața este determinată în planul de proiecție Stereo 70.



Date referitoare la teren

Crt	Categorie folosință	Intravilan	Suprafața (mp)	Tarla	Parcelă	Nr. topo	Observații / Referințe
1	pasune	NU	5.353	-	-	-	

Lungime Segmente

1) Valorile lungimilor segmentelor sunt obținute din proiecție în plan.

Punct început	X / Y	Punct sfârșit	X / Y	Lungime segment (** (m)
1	535.959,306 695.994,083	2	535.972,302 695.976,557	21.819
2	535.972,302 695.976,557	3	536.012,85 695.991,741	43.298
3	536.012,85 695.991,741	4	536.047,485 696.007,307	37.972
4	536.047,485 696.007,307	5	536.050,71 696.009,454	3.874
5	536.050,71 696.009,454	6	536.039,714 696.042,658	34.977

Punct început	X / Y	Punct sfârșit	X / Y	Lungime segment (** (m)
6	536.039,714 696.042,658	7	536.038,344 696.046,795	4.358
7	536.038,344 696.046,795	8	536.031,648 696.063,944	18.41
8	536.031,648 696.063,944	9	536.027,254 696.076,534	13.335
9	536.027,254 696.076,534	10	536.019,323 696.071,894	9.189
10	536.019,323 696.071,894	11	536.012,26 696.065,57	9.48
11	536.012,26 696.065,57	12	536.001,306 696.053,784	16.09
12	536.001,306 696.053,784	13	535.987,495 696.042,538	17.811
13	535.987,495 696.042,538	14	535.982,703 696.038,617	6.192
14	535.982,703 696.038,617	15	535.972,466 696.032,359	11.998
15	535.972,466 696.032,359	16	535.961,584 696.025,986	12.611
16	535.961,584 696.025,986	17	535.949,025 696.019,196	14.277
17	535.949,025 696.019,196	18	535.951,744 696.008,776	10.769
18	535.951,744 696.008,776	1	535.959,306 695.994,083	16.525

** Lungimile segmentelor sunt determinate în planul de proiecție Stereo 70 și sunt rotunjite la 1 milimetru.

*** Distanța dintre puncte este formată din segmente cumulate ce sunt mai mici decât valoarea 1 milimetru.

**DATE DESPRE IMOBILUL NR. 1076**

Oficiul de Cadastru și Publicitate Imobiliară SUCEAVA
Biroul de Cadastru și Publicitate Imobiliară Campulung Moldovenesc

A. Partea I. Descrierea imobilului

TEREN Necunoscut

Adresa: Loc. Argel, Jud. Suceava

Nr. Crt	Nr cadastral Nr. topografic	Suprafața* (mp)	Observații / Referințe
A1	30108	9.554	Sector cadastral:22 Teren neimprejmit;

Construcții

Crt	Nr cadastral Nr. topografic	Adresa	Observații / Referințe
A1.1	30108-C1	Loc. Argel, Jud. Suceava	Nr. niveluri:1; S. construita la sol:64 mp; Locuință.
A1.2	30108-C2	Loc. Argel, Jud. Suceava	Nr. niveluri:1; S. construita la sol:56 mp; Anexă.
A1.3	30108-C3	Loc. Argel, Jud. Suceava	Nr. niveluri:1; S. construita la sol:30 mp; Anexă.
A1.4	30108-C4	Loc. Argel, Jud. Suceava	Nr. niveluri:1; S. construita la sol:27 mp; Anexă.

B. Partea II. Proprietari și acte

Inscrieri privitoare la dreptul de proprietate și alte drepturi reale	Referințe	
667 / 04/02/2009		
Hotarare Judecatoreasca nr. 1622, din 29/10/2008 emis de JUDECATORIA CAMPULUNG MOLDOVENESC;		
B2	Intabulare, drept de PROPRIETATE in devalamasie, dobandit prin Hotarare Judecatoreasca, cota actuala 1/2 1) TANUL ELENA	A1.2, A1.3, A1.4
20509 / 15/12/2022		
Act Notarial nr. certificat de moștenitor nr. 122, din 13/12/2022 emis de N.P. SCRABA LUMINITA ANA MARIA;		
B3	Intabulare, drept de PROPRIETATE, dobandit prin Succesiune, cota actuala 1/4 1) TANUL ELENA	A1, A1.1
B4	Intabulare, drept de PROPRIETATE, dobandit prin Succesiune, cota actuala 1/8 1) TANUL ELENA	A1.2, A1.3, A1.4
B5	Intabulare, drept de PROPRIETATE, dobandit prin Succesiune, cota actuala 1/4 1) TANUL SIMONA	A1, A1.1
B6	Intabulare, drept de PROPRIETATE, dobandit prin Succesiune, cota actuala 1/8 1) TANUL SIMONA	A1.2, A1.3, A1.4
B7	Intabulare, drept de PROPRIETATE, dobandit prin Succesiune, cota actuala 1/4 1) TANUL VASILE	A1, A1.1
B8	Intabulare, drept de PROPRIETATE, dobandit prin Succesiune, cota actuala 1/8 1) TANUL VASILE	A1.2, A1.3, A1.4
B9	Intabulare, drept de PROPRIETATE, dobandit prin Succesiune, cota actuala 1/4 1) TANUL PETRU	A1, A1.1
B10	Intabulare, drept de PROPRIETATE, dobandit prin Succesiune, cota actuala 1/8 1) TANUL PETRU	A1.2, A1.3, A1.4

C. Partea III. SARCINI .

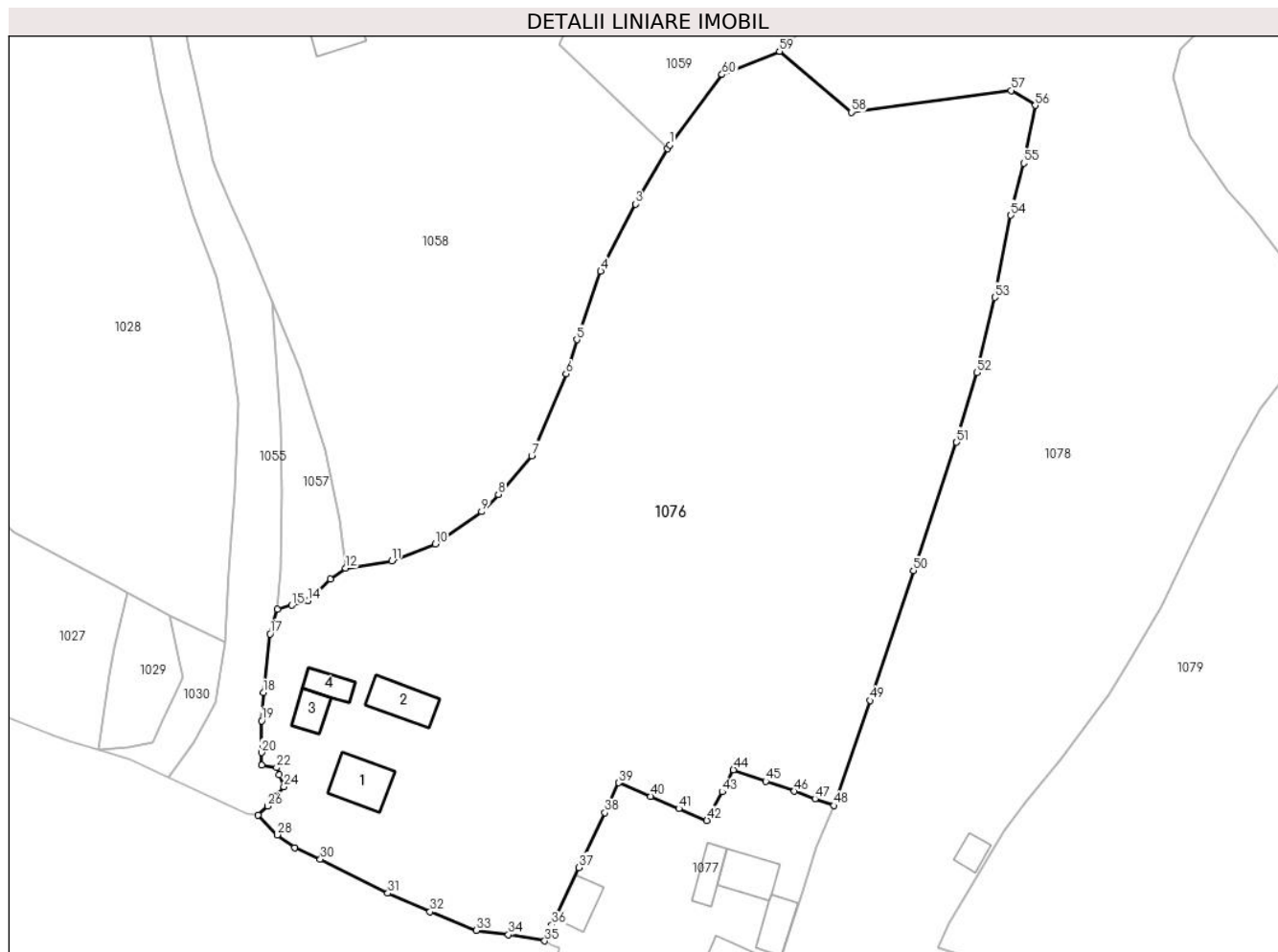
Inscrieri privind dezmembramintele dreptului de proprietate, drepturi reale de garanție și sarcini	Referințe
NU SUNT	

Anexa Nr. 1 La Partea I

Teren

Nr cadastral	Suprafața (mp)*	Observații / Referințe
30108	9.554	

* Suprafața este determinată în planul de proiecție Stereo 70.



Date referitoare la teren

Crt	Categorie folosință	Intravilan	Suprafața (mp)	Tarla	Parcelă	Nr. topo	Observații / Referințe
1	curți constructii	DA	800	-	-	-	
2	arabil	DA	871	-	-	-	
3	faneata	DA	2.221	-	-	-	
4	faneata	NU	834	-	-	-	
5	pasune	NU	4.828	-	-	-	

Date referitoare la construcții

Crt	Număr	Destinație construcție	Supraf. (mp)	Situație juridică	Observații / Referințe
A1.1	30108-C1	construcții de locuințe	64	Cu acte	Nr. niveluri:1; S. construita la sol:64 mp; Locuință.
A1.2	30108-C2	construcții anexa	56	Cu acte	Nr. niveluri:1; S. construita la sol:56 mp; Anexă.
A1.3	30108-C3	construcții anexa	30	Cu acte	Nr. niveluri:1; S. construita la sol:30 mp; Anexă.
A1.4	30108-C4	construcții anexa	27	Cu acte	Nr. niveluri:1; S. construita la sol:27 mp; Anexă.

Lungime Segmente

1) Valorile lungimilor segmentelor sunt obținute din proiecție în plan.

Punct început	X / Y	Punct sfârșit	X / Y	Lungime segment	Punct început	X / Y	Punct sfârșit	X / Y	Lungime segment	Punct început	X / Y	Punct sfârșit	X / Y	Lungime segment
1	535.847,307 695.901,439	2	535.846,97 695.900,798	0.724	2	535.846,97 695.900,798	3	535.841,754 695.891,865	10.34 4	3	535.841,754 695.891,865	4	535.836,138 695.880,958	12.26 8
4	535.836,138 695.880,958	5	535.832,253 695.869,863	11.75 6	5	535.832,253 695.869,863	6	535.830,506 695.864,323	5.809	6	535.830,506 695.864,323	7	535.824,939 695.851,053	14.39
7	535.824,939 695.851,053	8	535.819,531 695.844,777	8.285	8	535.819,531 695.844,777	9	535.816,801 695.841,984	3.906	9	535.816,801 695.841,984	10	535.809,277 695.836,755	9.163
10	535.809,277 695.836,755	11	535.802,263 695.833,974	7.545	11	535.802,263 695.833,974	12	535.794,753 695.832,805	7.6	12	535.794,753 695.832,805	13	535.792,253 695.831,102	3.025
13	535.792,253 695.831,102	14	535.788,697 695.827,536	5.036	14	535.788,697 695.827,536	15	535.786,037 695.826,82	2.755	15	535.786,037 695.826,82	16	535.783,712 695.826,173	2.413
16	535.783,712 695.826,173	17	535.782,482 695.822,181	4.177	17	535.782,482 695.822,181	18	535.781,411 695.812,645	9.596	18	535.781,411 695.812,645	19	535.781,126 695.808,091	4.563
19	535.781,126 695.808,091	20	535.781,103 695.802,932	5.159	20	535.781,103 695.802,932	21	535.781,177 695.800,908	2.025	21	535.781,177 695.800,908	22	535.783,563 695.800,488	2.423
22	535.783,563 695.800,488	23	535.784,002 695.799,307	1.26	23	535.784,002 695.799,307	24	535.784,743 695.797,379	2.065	24	535.784,743 695.797,379	25	535.783,312 695.795,783	2.144
25	535.783,312 695.795,783	26	535.782,091 695.794,273	1.942	26	535.782,091 695.794,273	27	535.780,555 695.792,817	2.116	27	535.780,555 695.792,817	28	535.783,669 695.789,596	4.48
28	535.783,669 695.789,596	29	535.786,479 695.787,497	3.507	29	535.786,479 695.787,497	30	535.790,665 695.785,655	4.573	30	535.790,665 695.785,655	31	535.801,61 695.780,147	12.25 3
31	535.801,61 695.780,147	32	535.808,435 695.777,128	7.463	32	535.808,435 695.777,128	33	535.815,919 695.774,103	8.072	33	535.815,919 695.774,103	34	535.821,152 695.773,43	5.276
34	535.821,152 695.773,43	35	535.827,053 695.772,421	5.987	35	535.827,053 695.772,421	36	535.828,209 695.774,989	2.816	36	535.828,209 695.774,989	37	535.832,564 695.784,321	10.29 8
37	535.832,564 695.784,321	38	535.836,827 695.793,183	9.834	38	535.836,827 695.793,183	39	535.839,037 695.798,041	5.337	39	535.839,037 695.798,041	40	535.844,251 695.795,852	5.655
40	535.844,251 695.795,852	41	535.848,808 695.793,863	4.972	41	535.848,808 695.793,863	42	535.853,351 695.791,95	4.929	42	535.853,351 695.791,95	43	535.855,819 695.796,573	5.241
43	535.855,819 695.796,573	44	535.857,653 695.800,149	4.019	44	535.857,653 695.800,149	45	535.862,886 695.798,298	5.551	45	535.862,886 695.798,298	46	535.867,549 695.796,67	4.939
46	535.867,549 695.796,67	47	535.870,881 695.795,471	3.541	47	535.870,881 695.795,471	48	535.873,927 695.794,354	3.244	48	535.873,927 695.794,354	49	535.879,785 695.811,386	18.01 1
49	535.879,785 695.811,386	50	535.886,848 695.832,425	22.19 3	50	535.886,848 695.832,425	51	535.893,854 695.853,227	21.95	51	535.893,854 695.853,227	52	535.897,139 695.864,521	11.76 2
52	535.897,139 695.864,521	53	535.900,053 695.876,707	12.53	53	535.900,053 695.876,707	54	535.902,661 695.890,013	13.55 9	54	535.902,661 695.890,013	55	535.904,725 695.898,462	8.697
55	535.904,725 695.898,462	56	535.906,62 695.907,822	9.55	56	535.906,62 695.907,822	57	535.902,675 695.910,264	4.64	57	535.902,675 695.910,264	58	535.876,783 695.906,714	26.13 4
58	535.876,783 695.906,714	59	535.865,125 695.916,595	15.28 2	59	535.865,125 695.916,595	60	535.855,811 695.912,835	10.04 4	60	535.855,811 695.912,835	1	535.847,307 695.901,439	14.21 9

** Lungimile segmentelor sunt determinate în planul de proiecție Stereo 70 și sunt rotunjite la 1 milimetru.

*** Distanța dintre puncte este formată din segmente cumulate ce sunt mai mici decât valoarea 1 milimetru.

**DATE DESPRE IMOBILUL NR. 1077**

Oficiul de Cadastru și Publicitate Imobiliară SUCEAVA
Biroul de Cadastru și Publicitate Imobiliară Campulung Moldovenesc

A. Partea I. Descrierea imobilului

TEREN Intravilan

Adresa: Loc. Argel, Jud. Suceava

Nr. Crt	Nr cadastral Nr. topografic	Suprafața* (mp)	Observații / Referințe
A1	30827	1.295	Sector cadastral:22 Teren imprejmuit;

Construcții

Crt	Nr cadastral Nr. topografic	Adresa	Observații / Referințe
A1.1	30827-C1	Loc. Argel, Jud. Suceava	Nr. niveluri:1; S. construita la sol:66 mp; Locuință.
A1.2	30827-C2	Loc. Argel, Jud. Suceava	Nr. niveluri:1; S. construita la sol:41 mp; Anexă.
A1.3	30827-C3	Loc. Argel, Jud. Suceava	Nr. niveluri:1; S. construita la sol:55 mp; Anexă.
A1.4	30827-C4	Loc. Argel, Jud. Suceava	Nr. niveluri:1; S. construita la sol:32 mp; Anexă.
A1.5		Loc. Argel, Jud. Suceava	Nr. niveluri:1; S. construita la sol:39 mp; Anexă.

B. Partea II. Proprietari și acte

Inscrieri privitoare la dreptul de proprietate și alte drepturi reale		Referințe
4262 / 11/05/2011		
Hotarare Judecatoreasca nr. 244, din 14/02/2011 emis de JUDECATORIA CAMPULUNG MOLDOVENESC;		
B2	Intabulare, drept de PROPRIETATE, dobandit prin Hotarare Judecatoreasca, cota actuala 1/1 1) COCA SILVIA, , ca bun propriu	A1
B3	Intabulare, drept de PROPRIETATE, ca bun comun, dobandit prin Hotarare Judecatoreasca, cota actuala 1/1 1) COCA SILVIA 2) COCA ILIE	A1.1, A1.2, A1.3, A1.4
/		
Act Administrativ nr. 10263, din 12/12/2024 emis de PRIMĂRIA MOLDOVIȚA;		
B4	Intabulare, drept de PROPRIETATE, dobandit prin Lege, cota actuala 1/1 1) COCA SILVIA 2) COCA ILIE	A1.5

C. Partea III. SARCINI .

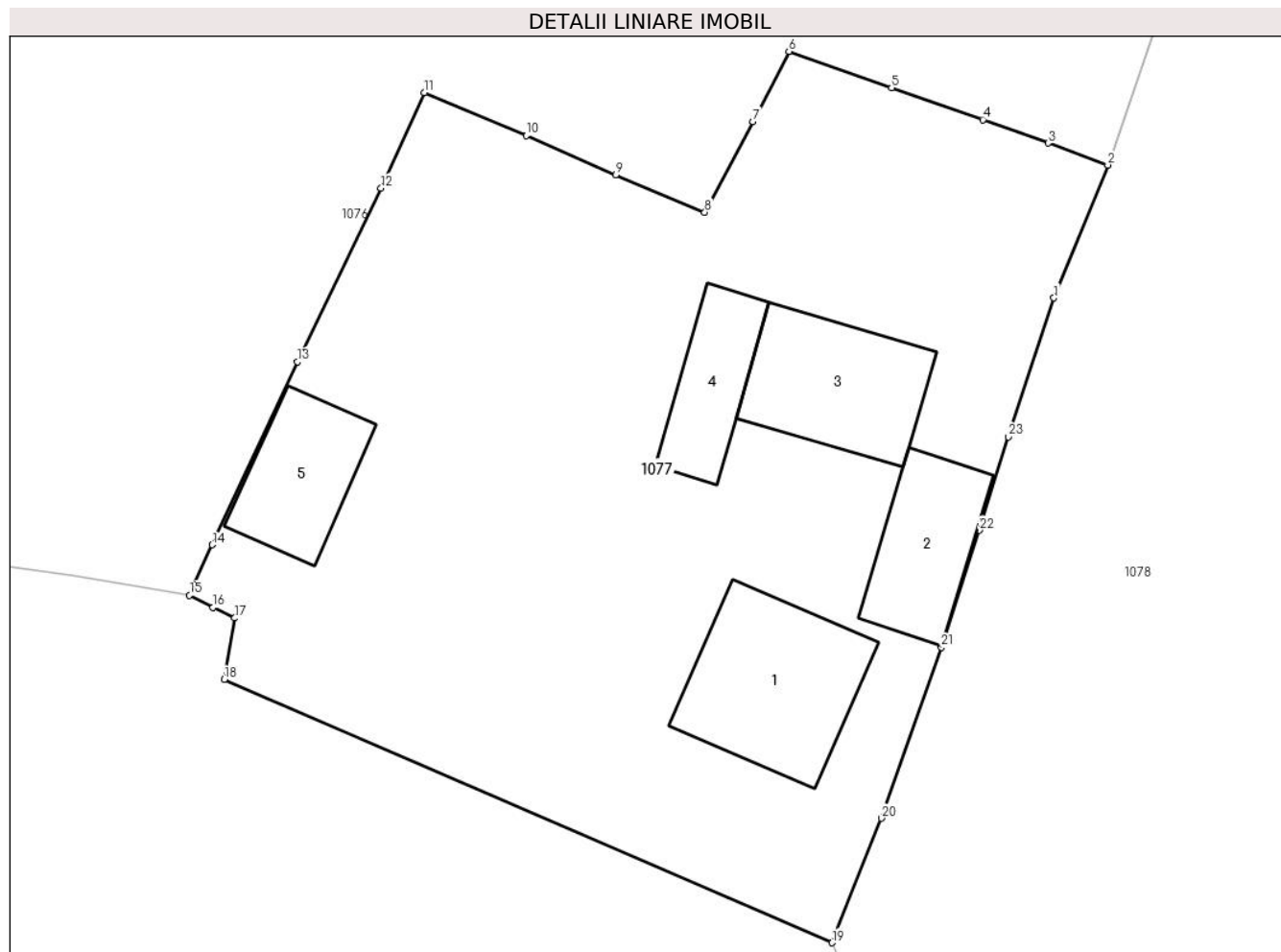
Inscrieri privind dezmembramintele dreptului de proprietate, drepturi reale de garanție și sarcini	Referințe
NU SUNT	

Anexa Nr. 1 La Partea I

Teren

Nr cadastral	Suprafața (mp)*	Observații / Referințe
30827	1.295	

* Suprafața este determinată în planul de proiecție Stereo 70.



Date referitoare la teren

Crt	Categorie folosință	Intra vilan	Suprafața (mp)	Tarla	Parcelă	Nr. topo	Observații / Referințe
1	curti constructii	DA	613	-	-	-	
2	arabil	DA	682	-	-	-	

Date referitoare la construcții

Crt	Număr	Destinație construcție	Supraf. (mp)	Situație juridică	Observații / Referințe
A1.1	30827-C1	construcții de locuințe	66	Cu acte	Nr. niveluri:1; S. construită la sol:66 mp; Locuință.
A1.2	30827-C2	construcții anexa	Din acte: 42 Masurata: 41	Cu acte	Nr. niveluri:1; S. construită la sol:41 mp; Anexă.
A1.3	30827-C3	construcții anexa	55	Cu acte	Nr. niveluri:1; S. construită la sol:55 mp; Anexă.
A1.4	30827-C4	construcții anexa	32	Cu acte	Nr. niveluri:1; S. construită la sol:32 mp; Anexă.
A1.5		construcții anexa	39	Cu acte	Nr. niveluri:1; S. construită la sol:39 mp; Anexă.

Lungime Segmente

1) Valorile lungimilor segmentelor sunt obținute din proiecție în plan.

Punct început	X / Y	Punct sfârșit	X / Y	Lungime segment (** (m)
1	535.871,171 695.787,577	2	535.873,927 695.794,354	7.316
3	535.870,881 695.795,471	4	535.867,549 695.796,67	3.541
5	535.862,886 695.798,298	6	535.857,653 695.800,149	5.551
7	535.855,819 695.796,573	8	535.853,351 695.791,95	5.241
9	535.848,808 695.793,863	10	535.844,251 695.795,852	4.972
11	535.839,037 695.798,041	12	535.836,827 695.793,183	5.337
13	535.832,564 695.784,321	14	535.828,209 695.774,989	10.298
15	535.827,053 695.772,421	16	535.828,25 695.771,794	1.351
17	535.829,353 695.771,257	18	535.828,82 695.768,124	3.178
19	535.859,841 695.754,702	20	535.862,365 695.761,048	6.83
21	535.865,427 695.769,766	22	535.867,359 695.775,735	6.274
23	535.868,851 695.780,496	1	535.871,171 695.787,577	7.451

Punct început	X / Y	Punct sfârșit	X / Y	Lungime segment (** (m)
2	535.873,927 695.794,354	3	535.870,881 695.795,471	3.244
4	535.867,549 695.796,67	5	535.862,886 695.798,298	4.939
6	535.857,653 695.800,149	7	535.855,819 695.796,573	4.019
8	535.853,351 695.791,95	9	535.848,808 695.793,863	4.929
10	535.844,251 695.795,852	11	535.839,037 695.798,041	5.655
12	535.836,827 695.793,183	13	535.832,564 695.784,321	9.834
14	535.828,209 695.774,989	15	535.827,053 695.772,421	2.816
16	535.828,25 695.771,794	17	535.829,353 695.771,257	1.227
18	535.828,82 695.768,124	19	535.859,841 695.754,702	33.8
20	535.862,365 695.761,048	21	535.865,427 695.769,766	9.24
22	535.867,359 695.775,735	23	535.868,851 695.780,496	4.989

** Lungimile segmentelor sunt determinate în planul de proiecție Stereo 70 și sunt rotunjite la 1 milimetru.

*** Distanța dintre puncte este formată din segmente cumulate ce sunt mai mici decât valoarea 1 milimetru.

**DATE DESPRE IMOBILUL NR. 1078**

Oficiul de Cadastru și Publicitate Imobiliară SUCEAVA
Biroul de Cadastru și Publicitate Imobiliară Campulung Moldovenesc

A. Partea I. Descrierea imobilului

TEREN Necunoscut

Adresa: Loc. Argel, Jud. Suceava

Nr. Crt	Nr cadastral Nr. topografic	Suprafața* (mp)	Observații / Referințe
A1	31900	12.224	Sector cadastral:22 Teren imprejmuit;

Construcții

Crt	Nr cadastral Nr. topografic	Adresa	Observații / Referințe
A1.1	31900-C1	Loc. Argel, Jud. Suceava	Nr. niveluri:1; S. construita la sol:111 mp; S. construita desfasurata:162 mp; Casă de locuit cu parter și mansardă, din lemn, cu suprafața desfășurată de 162 mp, edificată în anul 1999, fara lift și fara Certificat de performanță energetică a clădirii
A1.2	31900-C2	Loc. Argel, Jud. Suceava	Nr. niveluri:1; S. construita la sol:50 mp; S. construita desfasurata:50 mp; Magazie, din lemn, cu suprafața desfășurată de 50 mp, edificat în anul 1999 fara lift și fara Certificat de performanță energetică a clădirii
A1.3	31900-C3	Loc. Argel, Jud. Suceava	Nr. niveluri:1; S. construita la sol:57 mp; S. construita desfasurata:57 mp; Grajd, din lemn, cu suprafața desfășurată de 57 mp, edificat în anul 1999, fara lift și fara Certificat de performanță energetică a clădirii
A1.4	31900-C4	Loc. Argel, Jud. Suceava	Nr. niveluri:1; S. construita la sol:16 mp; S. construita desfasurata:16 mp; Șură, din lemn, cu suprafața desfășurată de 16 mp, edificat în anul 1999, fara lift și fara Certificat de performanță energetică a clădirii
A1.5	31900-C5	Loc. Argel, Jud. Suceava	Nr. niveluri:1; S. construita la sol:42 mp; S. construita desfasurata:42 mp; Bucătărie de vară, din lemn, cu suprafața desfășurată de 42 mp, edificată în anul 1999, fara lift și fara Certificat de performanță energetică a clădirii
A1.6	31900-C6	Loc. Argel, Jud. Suceava	Nr. niveluri:1; S. construita la sol:29 mp; S. construita desfasurata:29 mp; Beci din piatră, cu suprafața desfășurată de 29 mp, edificat în anul 1999
A1.7	31900-C7	Loc. Argel, Jud. Suceava	Nr. niveluri:1; S. construita la sol:29 mp; S. construita desfasurata:29 mp; Șură, din lemn, cu suprafața desfășurată de 29 mp, edificată în anul 1999, fara lift și fara Certificat de performanță energetică a clădirii
A1.8	31900-C8	Loc. Argel, Jud. Suceava	Nr. niveluri:1; S. construita la sol:21 mp; S. construita desfasurata:21 mp; Fânar, din lemn, cu suprafața desfășurată de 21 mp, edificat în anul 1999, fara lift și fara Certificat de performanță energetică a clădirii

B. Partea II. Proprietari și acte

Inscrieri privitoare la dreptul de proprietate și alte drepturi reale	Referințe	
6008 / 10/05/2016		
Hotarare Judecatoreasca nr. 211, din 16/02/2016 emis de JUDECATORIA CAMPULUNG MOLDOVENESC (incheierea civila din 15.03.2016 a Judecatoriei Campulung Moldovenesc);		
B3	Intabulare, drept de PROPRIETATEcu titlu de mostenire, dobandit prin Hotarare Judecatoreasca, cota actuala 1/1 1) NEGURA ORESTIA	A1
B4	Intabulare, drept de PROPRIETATEcu titlu de edificare, dobandit prin Hotarare Judecatoreasca, cota actuala 1/1 1) NEGURA ORESTIA 2) NEGURA DUMITRU	A1.1, A1.2, A1.3, A1.4, A1.5, A1.6, A1.7, A1.8

C. Partea III. SARCINI .

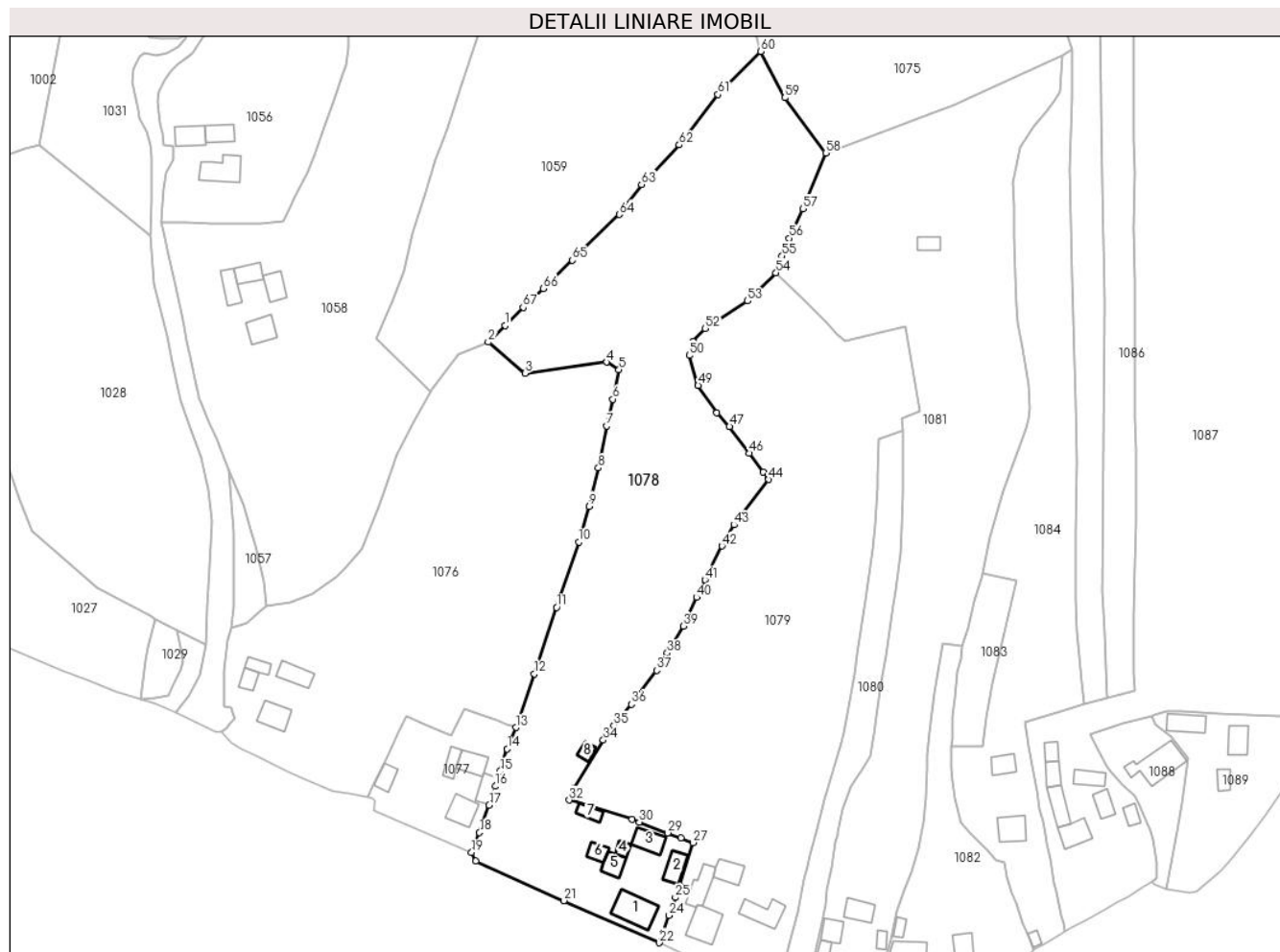
Inscrieri privind dezmembramintele dreptului de proprietate, drepturi reale de garanție și sarcini	Referințe
NU SUNT	

Anexa Nr. 1 La Partea I

Teren

Nr cadastral	Suprafața (mp)*	Observații / Referințe
31900	12.224	

* Suprafața este determinată în planul de proiecție Stereo 70.



Date referitoare la teren

Crt	Categorie folosință	Intravilan	Suprafața (mp)	Tarla	Parcelă	Nr. topo	Observații / Referințe
1	curți constructii	DA	1.271	-	-	-	Teren intravilan împrejmuit cu gard
2	faneata	DA	1.239	-	-	-	
3	pasune	NU	9.714	-	-	-	

Date referitoare la construcții

Crt	Număr	Destinație construcție	Supraf. (mp)	Situație juridică	Observații / Referințe
A1.1	31900-C1	construcții de locuințe	111	Cu acte	Nr. niveluri:1; S. construita la sol:111 mp; S. construita desfasurata:162 mp; Casă de locuit cu parter și mansardă, din lemn, cu suprafața desfășurată de 162 mp, edificată în anul 1999, fara lift și fara Certificat de performanță energetică a clădirii
A1.2	31900-C2	construcții anexa	50	Cu acte	Nr. niveluri:1; S. construita la sol:50 mp; S. construita desfasurata:50 mp; Magazin, din lemn, cu suprafața desfășurată de 50 mp, edificat în anul 1999 fara lift și fara Certificat de performanță energetică a clădirii
A1.3	31900-C3	construcții anexa	57	Cu acte	Nr. niveluri:1; S. construita la sol:57 mp; S. construita desfasurata:57 mp; Grajd, din lemn, cu suprafața desfășurată de 57 mp, edificat în anul 1999, fara lift și fara Certificat de performanță energetică a clădirii

Crt	Număr	Destinație construcție	Supraf. (mp)	Situație juridică	Observații / Referințe
A1.4	31900-C4	construcții anexa	16	Cu acte	Nr. niveluri:1; S. construita la sol:16 mp; S. construita desfasurata:16 mp; Șură, din lemn, cu suprafața desfășurată de 16 mp, edificat în anul 1999, fara lift și fara Certificat de performanță energetică a clădirii
A1.5	31900-C5	construcții anexa	42	Cu acte	Nr. niveluri:1; S. construita la sol:42 mp; S. construita desfasurata:42 mp; Bucătărie de vară, din lemn, cu suprafața desfășurată de 42 mp, edificată în anul 1999, fara lift și fara Certificat de performanță energetică a clădirii
A1.6	31900-C6	construcții anexa	29	Cu acte	Nr. niveluri:1; S. construita la sol:29 mp; S. construita desfasurata:29 mp; Beci din piatră, cu suprafața desfășurată de 29 mp, edificat în anul 1999
A1.7	31900-C7	construcții anexa	29	Cu acte	Nr. niveluri:1; S. construita la sol:29 mp; S. construita desfasurata:29 mp; Șură, din lemn, cu suprafața desfășurată de 29 mp, edificată în anul 1999, fara lift și fara Certificat de performanță energetică a clădirii
A1.8	31900-C8	construcții anexa	21	Cu acte	Nr. niveluri:1; S. construita la sol:21 mp; S. construita desfasurata:21 mp; Fânar, din lemn, cu suprafața desfășurată de 21 mp, edificat în anul 1999, fara lift și fara Certificat de performanță energetică a clădirii

Lungime Segmente**1) Valorile lungimilor segmentelor sunt obținute din proiecție în plan.**

Punct început	X / Y	Punct sfârșit	X / Y	Lungime segment	Punct început	X / Y	Punct sfârșit	X / Y	Lungime segment	Punct început	X / Y	Punct sfârșit	X / Y	Lungime segment
1	535.870,475 695.921,8	2	535.865,125 695.916,595	7.464	2	535.865,125 695.916,595	3	535.876,783 695.906,714	15.28 2	3	535.876,783 695.906,714	4	535.902,675 695.910,264	26.13 4
4	535.902,675 695.910,264	5	535.906,62 695.907,822	4.64	5	535.906,62 695.907,822	6	535.904,725 695.898,462	9.55	6	535.904,725 695.898,462	7	535.902,661 695.890,013	8.697
7	535.902,661 695.890,013	8	535.900,053 695.876,707	13.55 9	8	535.900,053 695.876,707	9	535.897,139 695.864,521	12.53	9	535.897,139 695.864,521	10	535.893,854 695.853,227	11.76 2
10	535.893,854 695.853,227	11	535.886,848 695.832,425	21.95	11	535.886,848 695.832,425	12	535.879,785 695.811,386	22.19 3	12	535.879,785 695.811,386	13	535.873,927 695.794,354	18.01 1
13	535.873,927 695.794,354	14	535.871,171 695.787,577	7.316	14	535.871,171 695.787,577	15	535.868,851 695.780,496	7.451	15	535.868,851 695.780,496	16	535.867,359 695.775,735	4.989
16	535.867,359 695.775,735	17	535.865,427 695.769,766	6.274	17	535.865,427 695.769,766	18	535.862,365 695.761,048	9.24	18	535.862,365 695.761,048	19	535.859,841 695.754,702	6.83
19	535.859,841 695.754,702	20	535.861,136 695.751,937	3.053	20	535.861,136 695.751,937	21	535.889,185 695.739,455	30.70 1	21	535.889,185 695.739,455	22	535.919,493 695.726,087	33.12 5
22	535.919,493 695.726,087	23	535.920,539 695.729,061	3.153	23	535.920,539 695.729,061	24	535.922,557 695.734,73	6.017	24	535.922,557 695.734,73	25	535.924,556 695.740,452	6.061
25	535.924,556 695.740,452	26	535.925,918 695.744,431	4.206	26	535.925,918 695.744,431	27	535.930,123 695.757,834	14.04 7	27	535.930,123 695.757,834	28	535.926,307 695.759,404	4.126
28	535.926,307 695.759,404	29	535.922,137 695.760,946	4.446	29	535.922,137 695.760,946	30	535.913,116 695.764,34	9.638	30	535.913,116 695.764,34	31	535.910,831 695.765,218	2.448
31	535.910,831 695.765,218	32	535.890,82 695.771,309	20.91 7	32	535.890,82 695.771,309	33	535.892,644 695.775,227	4.322	33	535.892,644 695.775,227	34	535.901,677 695.790,375	17.63 7
34	535.901,677 695.790,375	35	535.905,018 695.795,015	5.718	35	535.905,018 695.795,015	36	535.910,547 695.801,745	8.71	36	535.910,547 695.801,745	37	535.918,571 695.812,476	13.39 9
37	535.918,571 695.812,476	38	535.922,003 695.817,94	6.452	38	535.922,003 695.817,94	39	535.927,067 695.826,51	9.954	39	535.927,067 695.826,51	40	535.931,311 695.835,602	10.03 4
40	535.931,311 695.835,602	41	535.933,992 695.841,156	6.167	41	535.933,992 695.841,156	42	535.939,325 695.851,931	12.02 3	42	535.939,325 695.851,931	43	535.943,115 695.848,646	7.711
43	535.943,115 695.858,646	44	535.954,082 695.872,998	18.06 3	44	535.954,082 695.872,998	45	535.952,437 695.875,388	2.901	45	535.952,437 695.875,388	46	535.948,091 695.881,346	7.375
46	535.948,091 695.881,346	47	535.941,731 695.889,781	10.56 4	47	535.941,731 695.889,781	48	535.937,705 695.894,109	5.911	48	535.937,705 695.894,109	49	535.931,78 695.902,834	10.54 7
49	535.931,78 695.902,834	50	535.928,96 695.912,385	9.959	50	535.928,96 695.912,385	51	535.930,082 695.916,896	4.648	51	535.930,082 695.916,896	52	535.934,052 695.920,87	5.617
52	535.934,052 695.920,87	53	535.947,46 695.929,649	16.02 6	53	535.947,46 695.929,649	54	535.956,503 695.938,589	12.71 6	54	535.956,503 695.938,589	55	535.958,425 695.943,872	5.622
55	535.958,425 695.943,872	56	535.960,611 695.949,537	6.072	56	535.960,611 695.949,537	57	535.965,09 695.958,852	10.33 6	57	535.965,09 695.958,852	58	535.972,302 695.976,557	19.11 8
58	535.972,302 695.976,557	59	535.959,306 695.994,083	21.81 9	59	535.959,306 695.994,083	60	535.951,744 696.008,776	16.52 5	60	535.951,744 696.008,776	61	535.938,073 695.995,121	19.32 2

Punct început	X / Y	Punct sfârșit	X / Y	Lungime segment
61	535.938,073 695.995,121	62	535.925,752 695.979,102	20.209
64	535.906,757 695.957,046	65	535.891,848 695.942,556	20.79
67	535.876,215 695.927,601	1	535.870,475 695.921,8	8.161

Punct început	X / Y	Punct sfârșit	X / Y	Lungime segment
62	535.925,752 695.979,102	63	535.913,797 695.966,589	17.306
65	535.891,848 695.942,556	66	535.882,677 695.933,522	12.873

Punct început	X / Y	Punct sfârșit	X / Y	Lungime segment
63	535.913,797 695.966,589	64	535.906,757 695.957,046	11.859
66	535.882,677 695.933,522	67	535.876,215 695.927,601	8.764

** Lungimile segmentelor sunt determinate în planul de proiecție Stereo 70 și sunt rotunjite la 1 milimetru.

*** Distanța dintre puncte este formată din segmente cumulate ce sunt mai mici decât valoarea 1 milimetru.

**DATE DESPRE IMOBILUL NR. 1079**

Oficiul de Cadastru și Publicitate Imobiliară SUCEAVA
Biroul de Cadastru și Publicitate Imobiliară Campulung Moldovenesc

A. Partea I. Descrierea imobilului

TEREN Necunoscut

Adresa: Loc. Argel, Jud. Suceava, Teren situat in intravilan sat Argel, com. Moldovita, jud. Suceava

Nr. Crt	Nr cadastral Nr. topografic	Suprafața* (mp)	Observații / Referințe
A1	32690	11.576	Sector cadastral:22 Teren neimprejmut;

Construcții

Crt	Nr cadastral Nr. topografic	Adresa	Observații / Referințe
A1.1	32690-C1	Loc. Argel, Jud. Suceava, Teren situat in intravilan sat Argel, com. Moldovita, jud. Suceava	Nr. niveluri:2; S. construita la sol:93 mp; Casa de locuit, P+E, fara lift si fara certificat de performanta energetica
A1.2	32690-C2	Loc. Argel, Jud. Suceava, Teren situat in intravilan sat Argel, com. Moldovita, jud. Suceava	Nr. niveluri:1; S. construita la sol:64 mp; Grajd, P, fara lift si fara certificat de performanta energetica.
A1.3	32690-C3	Loc. Argel, Jud. Suceava, Teren situat in intravilan sat Argel, com. Moldovita, jud. Suceava	Nr. niveluri:1; S. construita la sol:52 mp; Bucatarie de vara, P, fara lift si fara certificat de performanta energetica.
A1.4		Loc. Argel, Jud. Suceava, Teren situat in intravilan sat Argel, com. Moldovita, jud. Suceava	Nr. niveluri:1; S. construita la sol:78 mp; Anexă.

B. Partea II. Proprietari și acte

Inscrieri privitoare la dreptul de proprietate și alte drepturi reale	Referințe
9132 / 27/06/2017	
Act Administrativ nr. 1009, din 02/03/2017 emis de CJPSDPT SUCEAVA;	
B2	Intabulare, drept de PROPRIETATE, dobandit prin Reconstituire, cota actuala 1/1 1) DUPRII CRISTIAN-MIHAI 2) DUPRII NATALIA-LOREDANA
	A1
/	
Act Administrativ nr. 10263, din 12/12/2024 emis de PRIMĂRIA MOLDOVIȚA;	
B3	Intabulare, drept de PROPRIETATE, dobandit prin Lege, cota actuala 1/1 1) DUPRII CRISTIAN-MIHAI 2) DUPRII NATALIA-LOREDANA
	A1.1, A1.2, A1.3, A1.4

C. Partea III. SARCINI .

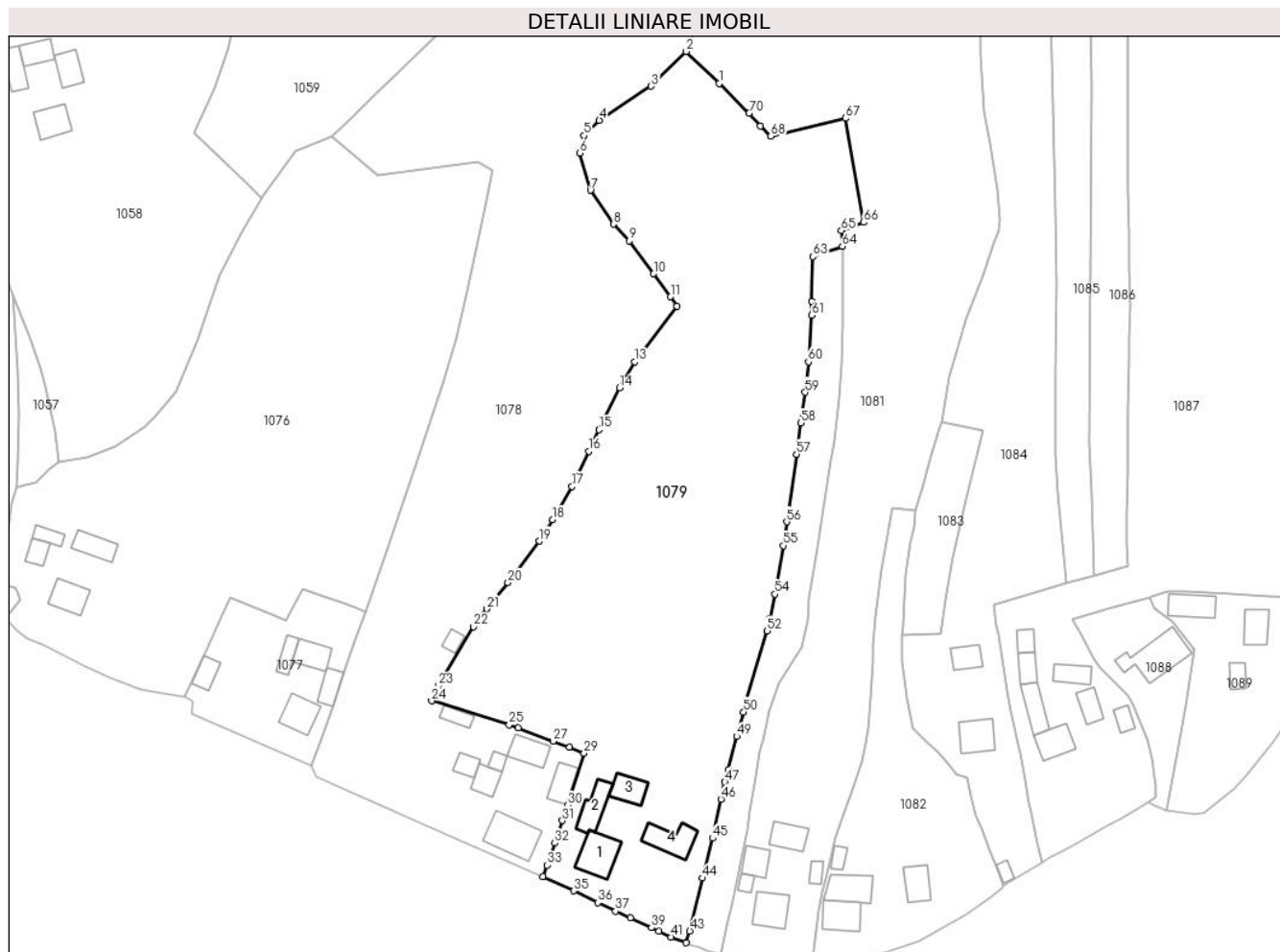
Inscrieri privind dezmembramintele dreptului de proprietate, drepturi reale de garanție și sarcini	Referințe
NU SUNT	

Anexa Nr. 1 La Partea I

Teren

Nr cadastral	Suprafața (mp)*	Observații / Referințe
32690	11.576	

* Suprafața este determinată în planul de proiecție Stereo 70.



Date referitoare la teren

Crt	Categorie folosință	Intravilan	Suprafața (mp)	Tarla	Parcelă	Nr. topo	Observații / Referințe
1	curți constructii	DA	1.380	-	-	-	
2	pasune	DA	1.348	-	-	-	
3	pasune	NU	8.848	-	-	-	

Date referitoare la construcții

Crt	Număr	Destinație construcție	Supraf. (mp)	Situație juridică	Observații / Referințe
A1.1	32690-C1	construcții de locuințe	93	Cu acte	Nr. niveluri:2; S. construită la sol:93 mp; Casa de locuit, P+E, fara lift si fara certificat de performanta energetica
A1.2	32690-C2	construcții anexa	64	Cu acte	Nr. niveluri:1; S. construită la sol:64 mp; Grajd, P, fara lift si fara certificat de performanta energetica.
A1.3	32690-C3	construcții anexa	52	Cu acte	Nr. niveluri:1; S. construită la sol:52 mp; Bucatarie de vara, P, fara lift si fara certificat de performanta energetica.
A1.4		construcții anexa	78	Cu acte	Nr. niveluri:1; S. construită la sol:78 mp; Anexă.

Lungime Segmente

1) Valorile lungimilor segmentelor sunt obținute din proiecție în plan.

Punct început	X / Y	Punct sfârșit	X / Y	Lungime segment	Punct început	X / Y	Punct sfârșit	X / Y	Lungime segment	Punct început	X / Y	Punct sfârșit	X / Y	Lungime segment
1	535.965,0 695.930,361	2	535.956,503 695.938,589	11.828	2	535.956,503 695.938,589	3	535.947,46 695.929,649	12.716	3	535.947,46 695.929,649	4	535.934,052 695.920,87	16.026
4	535.934,052 695.920,87	5	535.930,082 695.916,896	5.617	5	535.930,082 695.916,896	6	535.928,96 695.912,385	4.648	6	535.928,96 695.912,385	7	535.931,78 695.902,834	9.959
7	535.931,78 695.902,834	8	535.937,705 695.894,109	10.547	8	535.937,705 695.894,109	9	535.941,731 695.889,781	5.911	9	535.941,731 695.889,781	10	535.948,091 695.881,346	10.564
10	535.948,091 695.881,346	11	535.952,437 695.875,388	7.375	11	535.952,437 695.875,388	12	535.954,082 695.872,998	2.901	12	535.954,082 695.872,998	13	535.943,115 695.858,646	18.063
13	535.943,115 695.858,646	14	535.939,325 695.851,931	7.711	14	535.939,325 695.851,931	15	535.933,992 695.841,156	12.023	15	535.933,992 695.841,156	16	535.931,311 695.835,602	6.167
16	535.931,311 695.835,602	17	535.927,067 695.826,51	10.034	17	535.927,067 695.826,51	18	535.922,003 695.817,94	9.954	18	535.922,003 695.817,94	19	535.918,571 695.812,476	6.452
19	535.918,571 695.812,476	20	535.910,547 695.801,745	13.399	20	535.910,547 695.801,745	21	535.905,018 695.795,015	8.71	21	535.905,018 695.795,015	22	535.901,677 695.790,375	5.718
22	535.901,677 695.790,375	23	535.892,644 695.775,227	17.637	23	535.892,644 695.775,227	24	535.890,82 695.771,309	4.322	24	535.890,82 695.771,309	25	535.910,831 695.765,218	20.917
25	535.910,831 695.765,218	26	535.913,116 695.764,34	2.448	26	535.913,116 695.764,34	27	535.922,137 695.760,946	9.638	27	535.922,137 695.760,946	28	535.926,307 695.759,404	4.446
28	535.926,307 695.759,404	29	535.930,123 695.757,834	4.126	29	535.930,123 695.757,834	30	535.925,918 695.744,431	14.047	30	535.925,918 695.744,431	31	535.924,556 695.740,452	4.206
31	535.924,556 695.740,452	32	535.922,557 695.734,73	6.061	32	535.922,557 695.734,73	33	535.920,539 695.729,061	6.017	33	535.920,539 695.729,061	34	535.919,493 695.726,087	3.153
34	535.919,493 695.726,087	35	535.927,512 695.722,401	8.826	35	535.927,512 695.722,401	36	535.933,626 695.719,362	6.828	36	535.933,626 695.719,362	37	535.938,265 695.717,156	5.137
37	535.938,265 695.717,156	38	535.942,072 695.715,406	4.19	38	535.942,072 695.715,406	39	535.947,527 695.712,881	6.011	39	535.947,527 695.712,881	40	535.949,382 695.712,014	2.048
40	535.949,382 695.712,014	41	535.952,507 695.710,473	3.484	41	535.952,507 695.710,473	42	535.956,415 695.709,023	4.168	42	535.956,415 695.709,023	43	535.957,402 695.712,058	3.191
43	535.957,402 695.712,058	44	535.960,658 695.725,666	13.992	44	535.960,658 695.725,666	45	535.963,281 695.735,937	10.601	45	535.963,281 695.735,937	46	535.965,412 695.746,03	10.316
46	535.965,412 695.746,03	47	535.966,42 695.750,433	4.517	47	535.966,42 695.750,433	48	535.967,304 695.753,688	3.373	48	535.967,304 695.753,688	49	535.969,481 695.762,182	8.769
49	535.969,481 695.762,182	50	535.971,258 695.768,45	6.515	50	535.971,258 695.768,45	51	535.971,993 695.771,434	3.073	51	535.971,993 695.771,434	52	535.977,348 695.789,344	18.693
52	535.977,348 695.789,344	53	535.978,145 695.792,506	3.261	53	535.978,145 695.792,506	54	535.979,322 695.798,781	6.384	54	535.979,322 695.798,781	55	535.981,56 695.811,308	12.725
55	535.981,56 695.811,308	56	535.982,378 695.817,425	6.171	56	535.982,378 695.817,425	57	535.984,887 695.834,852	17.607	57	535.984,887 695.834,852	58	535.986,087 695.842,898	8.135
58	535.986,087 695.842,898	59	535.987,145 695.850,803	7.975	59	535.987,145 695.850,803	60	535.987,982 695.858,633	7.875	60	535.987,982 695.858,633	61	535.988,846 695.870,6	11.998
61	535.988,846 695.870,6	62	535.988,851 695.874,271	3.671	62	535.988,851 695.874,271	63	535.989,1 695.885,757	11.489	63	535.989,1 695.885,757	64	535.996,74 695.888,413	8.089
64	535.996,74 695.888,413	65	535.996,443 695.892,434	4.032	65	535.996,443 695.892,434	66	536.002,254 695.894,547	6.183	66	536.002,254 695.894,547	67	535.997,48 695.921,383	27.257
67	535.997,48 695.921,383	68	535.978,31 695.916,75	19.722	68	535.978,31 695.916,75	69	535.975,544 695.919,358	3.802	69	535.975,544 695.919,358	70	535.972,659 695.922,677	4.398
70	535.972,659 695.922,677	1	535.965,0 695.930,361	10.849										

** Lungimile segmentelor sunt determinate în planul de proiecție Stereo 70 și sunt rotunjite la 1 milimetru.

*** Distanța dintre puncte este formată din segmente cumulate ce sunt mai mici decât valoarea 1 milimetru.

**DATE DESPRE IMOBILUL NR. 1080**

Oficiul de Cadastru și Publicitate Imobiliară SUCEAVA
Biroul de Cadastru și Publicitate Imobiliară Campulung Moldovenesc

A. Partea I. Descrierea imobilului

TEREN Necunoscut

Adresa: Loc. Argel, Str Principală, Jud. Suceava

Nr. Crt	Nr cadastral Nr. topografic	Suprafața* (mp)	Observații / Referințe
A1	35662	1.527	Sector cadastral:22 Teren imprejmuit;

B. Partea II. Proprietari și acte

Inscrieri privitoare la dreptul de proprietate și alte drepturi reale		Referințe
18738 / 10/11/2023		
Act Notarial nr. 2468, din 09/11/2023 emis de SCRABA LUMINITA ANA MARIA;		
B2	Se noteaza posesia 1) TCACI LUMINIȚA 2) TCACI CRISTIAN-ILIE, in devalmasie	A1
/		
Act Normativ nr. 7, din 13/03/1996 emis de PARLAMENTUL ROMANIEI;		
B3	Intabulare, drept de PROPRIETATE, dobandit prin Lege, cota actuala 1/1 1) NEIDENTIFICAT NEIDENTIFICAT	A1

C. Partea III. SARCINI .

Inscrieri privind dezmembramintele dreptului de proprietate, drepturi reale de garanție și sarcini	Referințe
NU SUNT	

Anexa Nr. 1 La Partea I

Teren

Nr cadastral	Suprafața (mp)*	Observații / Referințe
35662	1.527	

* Suprafața este determinată în planul de proiecție Stereo 70.



Date referitoare la teren

Crt	Categorie folosință	Intravilan	Suprafața (mp)	Tarla	Parcelă	Nr. topo	Observații / Referințe
1	faneata	DA	508	-	-	-	
2	faneata	NU	1.019	-	-	-	

Lungime Segmente

1) Valorile lungimilor segmentelor sunt obținute din proiecție în plan.

Punct început	X / Y	Punct sfârșit	X / Y	Lungime segment	Punct început	X / Y	Punct sfârșit	X / Y	Lungime segment	Punct început	X / Y	Punct sfârșit	X / Y	Lungime segment
1	535.996,815 695.872,698	2	535.996,74 695.888,413	15.715	2	535.996,74 695.888,413	3	535.989,1 695.885,757	8.089	3	535.989,1 695.885,757	4	535.988,851 695.874,271	11.489
4	535.988,851 695.874,271	5	535.988,846 695.870,6	3.671	5	535.988,846 695.870,6	6	535.987,982 695.858,633	11.998	6	535.987,982 695.858,633	7	535.987,145 695.850,803	7.875
7	535.987,145 695.850,803	8	535.986,087 695.842,898	7.975	8	535.986,087 695.842,898	9	535.984,887 695.834,852	8.135	9	535.984,887 695.834,852	10	535.982,378 695.817,425	17.607
10	535.982,378 695.817,425	11	535.981,56 695.811,308	6.171	11	535.981,56 695.811,308	12	535.979,322 695.798,781	12.725	12	535.979,322 695.798,781	13	535.978,145 695.792,506	6.384
13	535.978,145 695.792,506	14	535.977,348 695.789,344	3.261	14	535.977,348 695.789,344	15	535.971,993 695.771,434	18.693	15	535.971,993 695.771,434	16	535.971,258 695.768,45	3.073

Punct început	X / Y	Punct sfârșit	X / Y	Lungime segment	Punct început	X / Y	Punct sfârșit	X / Y	Lungime segment	Punct început	X / Y	Punct sfârșit	X / Y	Lungime segment
16	535.971,258 695.768,45	17	535.969,481 695.762,182	6.515	17	535.969,481 695.762,182	18	535.967,304 695.753,688	8.769	18	535.967,304 695.753,688	19	535.966,42 695.750,433	3.373
19	535.966,42 695.750,433	20	535.965,412 695.746,03	4.517	20	535.965,412 695.746,03	21	535.963,281 695.735,937	10.316	21	535.963,281 695.735,937	22	535.960,658 695.725,666	10.601
22	535.960,658 695.725,666	23	535.957,402 695.712,058	13.992	23	535.957,402 695.712,058	24	535.956,415 695.709,023	3.191	24	535.956,415 695.709,023	25	535.957,418 695.708,573	1.099
25	535.957,418 695.708,573	26	535.959,79 695.707,77	2.504	26	535.959,79 695.707,77	27	535.962,08 695.706,848	2.469	27	535.962,08 695.706,848	28	535.965,352 695.706,15	3.346
28	535.965,352 695.706,15	29	535.966,868 695.713,36	7.368	29	535.966,868 695.713,36	30	535.968,066 695.718,462	5.241	30	535.968,066 695.718,462	31	535.969,674 695.725,901	7.611
31	535.969,674 695.725,901	32	535.970,799 695.730,659	4.889	32	535.970,799 695.730,659	33	535.972,109 695.738,233	7.686	33	535.972,109 695.738,233	34	535.972,835 695.743,018	4.84
34	535.972,835 695.743,018	35	535.974,075 695.749,989	7.08	35	535.974,075 695.749,989	36	535.975,429 695.757,902	8.028	36	535.975,429 695.757,902	37	535.976,004 695.760,366	2.53
37	535.976,004 695.760,366	38	535.976,208 695.761,315	0.971	38	535.976,208 695.761,315	39	535.977,728 695.768,544	7.387	39	535.977,728 695.768,544	40	535.980,218 695.775,721	7.597
40	535.980,218 695.775,721	41	535.984,046 695.781,609	7.023	41	535.984,046 695.781,609	42	535.986,308 695.785,145	4.198	42	535.986,308 695.785,145	43	535.987,71 695.792,156	7.15
43	535.987,71 695.792,156	44	535.988,261 695.797,981	5.851	44	535.988,261 695.797,981	45	535.990,08 695.808,732	10.904	45	535.990,08 695.808,732	46	535.991,291 695.816,987	8.343
46	535.991,291 695.816,987	47	535.992,457 695.825,061	8.158	47	535.992,457 695.825,061	48	535.993,75 695.833,157	8.199	48	535.993,75 695.833,157	49	535.994,538 695.837,992	4.899
49	535.994,538 695.837,992	50	535.995,891 695.849,427	11.515	50	535.995,891 695.849,427	51	535.996,478 695.857,964	8.557	51	535.996,478 695.857,964	52	535.996,715 695.868,489	10.528
52	535.996,715 695.868,489	1	535.996,815 695.872,698	4.21										

** Lungimile segmentelor sunt determinate în planul de proiecție Stereo 70 și sunt rotunjite la 1 milimetru.

*** Distanța dintre puncte este formată din segmente cumulate ce sunt mai mici decât valoarea 1 milimetru.

**DATE DESPRE IMOBILUL NR. 1081**

Oficiul de Cadastru și Publicitate Imobiliară SUCEAVA
Biroul de Cadastru și Publicitate Imobiliară Campulung Moldovenesc

A. Partea I. Descrierea imobilului

TEREN Necunoscut

Adresa: Loc. Argel, Jud. Suceava

Nr. Crt	Nr cadastral Nr. topografic	Suprafața* (mp)	Observații / Referințe
A1	34349	10.506	Sector cadastral:22 Teren imprejmuit; Imobil imprejmuit cu gard din lemn

Construcții

Crt	Nr cadastral Nr. topografic	Adresa	Observații / Referințe
A1.1	34349-C1	Loc. Argel, Jud. Suceava	Nr. niveluri:2; S. construita la sol:73 mp; Casa de locuit, P+E
A1.2	34349-C2	Loc. Argel, Jud. Suceava	Nr. niveluri:1; S. construita la sol:54 mp; Sura
A1.3	34349-C3	Loc. Argel, Jud. Suceava	Nr. niveluri:1; S. construita la sol:46 mp; Grajd
A1.4	34349-C4	Loc. Argel, Jud. Suceava	Nr. niveluri:1; S. construita la sol:16 mp; Bucatarie de vara
A1.5	34349-C5	Loc. Argel, Jud. Suceava	Nr. niveluri:1; S. construita la sol:17 mp; Sura
A1.6	34349-C6	Loc. Argel, Jud. Suceava	Nr. niveluri:1; S. construita la sol:30 mp; Fanar

B. Partea II. Proprietari și acte

Inscrieri privitoare la dreptul de proprietate și alte drepturi reale	Referințe
17425 / 27/10/2021	
Act Notarial nr. 186, din 15/02/2021 emis de NOTAR PUBLIC, LILIANA TARAN (inscris sub semnatura privata nr 1 din 02.06.2020, emis de Chiperi Simona-Alina;act administrativ nr 977 din 12.02.2021, emis de Primaria Comunei Moldovita);	
B2	A1
se noteaza posesia imobilului cu nr.cad.34349 .	
1) NASTIUC ILIE	
/	
Act Normativ nr. 7, din 13/03/1996 emis de PARLAMENTUL ROMANIEI;	
B3	A1
Intabulare, drept de PROPRIETATE, dobandit prin Lege, cota actuala 1/1	
1) NEIDENTIFICAT NEIDENTIFICAT	
Act Administrativ nr. 10263, din 12/12/2024 emis de PRIMĂRIA MOLDOVIȚA;	
B4	A1.1, A1.2, A1.3, A1.4, A1.5, A1.6
Intabulare, drept de PROPRIETATE, dobandit prin Lege, cota actuala 1/1	
1) NASTIUC ILIE	

C. Partea III. SARCINI .

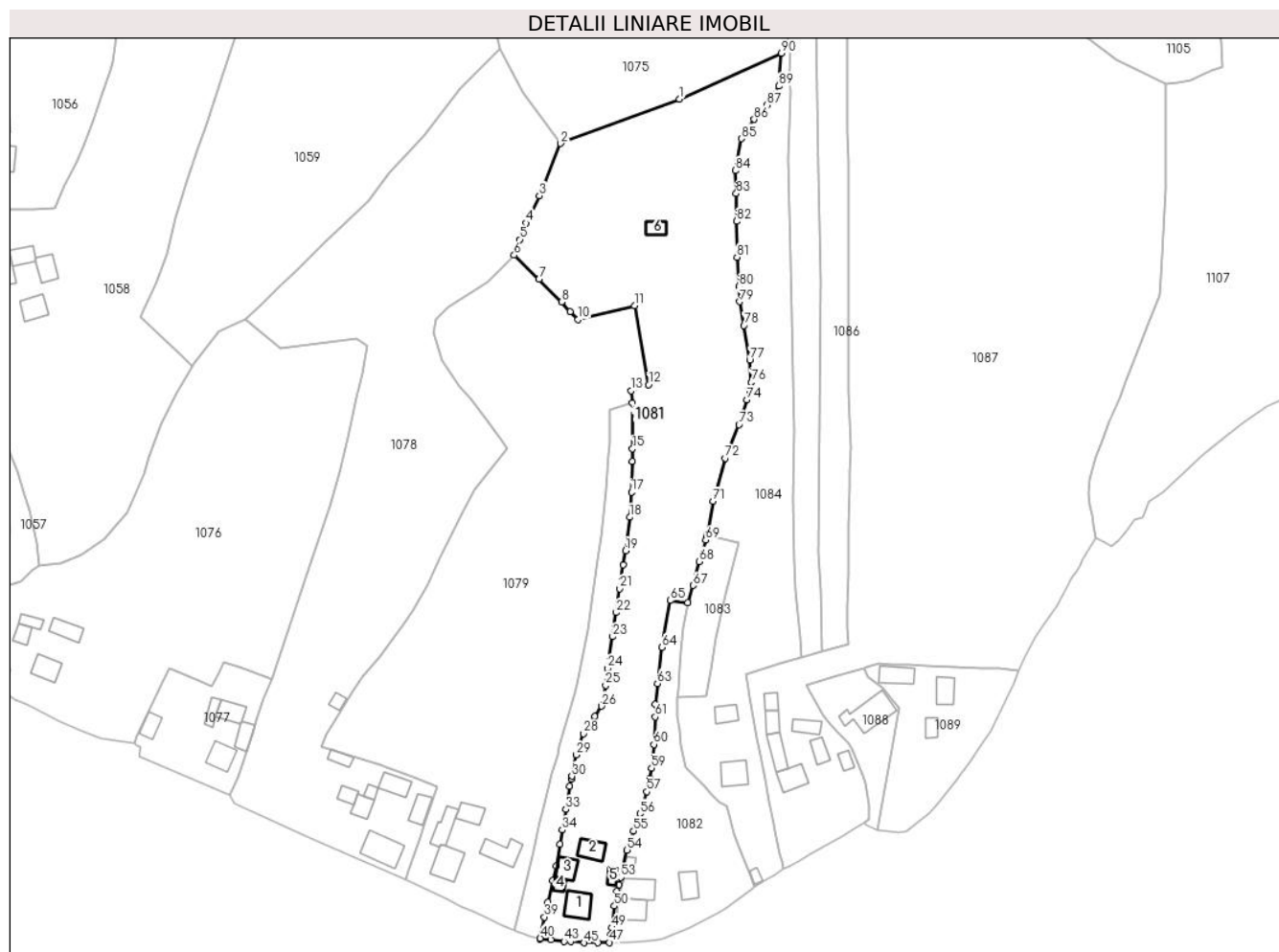
Inscrieri privind dezmembramintele dreptului de proprietate, drepturi reale de garanție și sarcini	Referințe
NU SUNT	

Anexa Nr. 1 La Partea I

Teren

Nr cadastral	Suprafața (mp)*	Observații / Referințe
34349	10.506	Imobil împrejmuit cu gard din lemn

* Suprafața este determinată în planul de proiecție Stereo 70.



Date referitoare la teren

Crt	Categorie folosință	Intravilan	Suprafața (mp)	Tarla	Parcelă	Nr. topo	Observații / Referințe
1	curți constructii	DA	363	-	-	-	
2	arabil	DA	335	-	-	-	
3	faneata	DA	1.040	-	-	-	
4	faneata	NU	8.768	-	-	-	

Date referitoare la construcții

Crt	Număr	Destinație construcție	Supraf. (mp)	Situație juridică	Observații / Referințe
A1.1	34349-C1	construcții de locuințe	73	Cu acte	Nr. niveluri:2; S. construită la sol:73 mp; Casa de locuit, P+E
A1.2	34349-C2	construcții anexa	54	Cu acte	Nr. niveluri:1; S. construită la sol:54 mp; Sura
A1.3	34349-C3	construcții anexa	46	Cu acte	Nr. niveluri:1; S. construită la sol:46 mp; Grajd
A1.4	34349-C4	construcții anexa	16	Cu acte	Nr. niveluri:1; S. construită la sol:16 mp; Bucatarie de vara
A1.5	34349-C5	construcții anexa	17	Cu acte	Nr. niveluri:1; S. construită la sol:17 mp; Sura
A1.6	34349-C6	construcții anexa	30	Cu acte	Nr. niveluri:1; S. construită la sol:30 mp; Fanar

Lungime Segmente

1) Valorile lungimilor segmentelor sunt obținute din proiecție în plan.

Punct început	X / Y	Punct sfârșit	X / Y	Lungime segment	Punct început	X / Y	Punct sfârșit	X / Y	Lungime segment	Punct început	X / Y	Punct sfârșit	X / Y	Lungime segment
1	536.012,85 695.991,741	2	535.972,302 695.976,557	43.298	2	535.972,302 695.976,557	3	535.965,09 695.958,852	19.118	3	535.965,09 695.958,852	4	535.960,611 695.949,537	10.336
4	535.960,611 695.949,537	5	535.958,425 695.943,872	6.072	5	535.958,425 695.943,872	6	535.956,503 695.938,589	5.622	6	535.956,503 695.938,589	7	535.965,0 695.930,361	11.828
7	535.965,0 695.930,361	8	535.972,659 695.922,677	10.849	8	535.972,659 695.922,677	9	535.975,544 695.919,358	4.398	9	535.975,544 695.919,358	10	535.978,31 695.916,75	3.802
10	535.978,31 695.916,75	11	535.997,48 695.921,383	19.722	11	535.997,48 695.921,383	12	536.002,254 695.894,547	27.257	12	536.002,254 695.894,547	13	535.996,443 695.892,434	6.183
13	535.996,443 695.892,434	14	535.996,74 695.888,413	4.032	14	535.996,74 695.888,413	15	535.996,815 695.872,698	15.715	15	535.996,815 695.872,698	16	535.996,715 695.868,489	4.21
16	535.996,715 695.868,489	17	535.996,478 695.857,964	10.528	17	535.996,478 695.857,964	18	535.995,891 695.849,427	8.557	18	535.995,891 695.849,427	19	535.994,538 695.837,992	11.515
19	535.994,538 695.837,992	20	535.993,75 695.833,157	4.899	20	535.993,75 695.833,157	21	535.992,457 695.825,061	8.199	21	535.992,457 695.825,061	22	535.991,291 695.816,987	8.158
22	535.991,291 695.816,987	23	535.990,08 695.808,732	8.343	23	535.990,08 695.808,732	24	535.988,261 695.797,981	10.904	24	535.988,261 695.797,981	25	535.987,71 695.792,156	5.851
25	535.987,71 695.792,156	26	535.986,308 695.785,145	7.15	26	535.986,308 695.785,145	27	535.984,046 695.781,609	4.198	27	535.984,046 695.781,609	28	535.980,218 695.775,721	7.023
28	535.980,218 695.775,721	29	535.977,728 695.768,544	7.597	29	535.977,728 695.768,544	30	535.976,208 695.761,315	7.387	30	535.976,208 695.761,315	31	535.976,004 695.760,366	0.971
31	535.976,004 695.760,366	32	535.975,429 695.757,902	2.53	32	535.975,429 695.757,902	33	535.974,075 695.749,989	8.028	33	535.974,075 695.749,989	34	535.972,835 695.743,018	7.08
34	535.972,835 695.743,018	35	535.972,109 695.738,233	4.84	35	535.972,109 695.738,233	36	535.970,799 695.730,659	7.686	36	535.970,799 695.730,659	37	535.969,674 695.725,901	4.889
37	535.969,674 695.725,901	38	535.968,066 695.718,462	7.611	38	535.968,066 695.718,462	39	535.966,868 695.713,36	5.241	39	535.966,868 695.713,36	40	535.965,352 695.706,15	7.368
40	535.965,352 695.706,15	41	535.965,386 695.705,839	0.313	41	535.965,386 695.705,839	42	535.969,017 695.705,577	3.64	42	535.969,017 695.705,577	43	535.973,489 695.705,116	4.496
43	535.973,489 695.705,116	44	535.975,787 695.704,989	2.302	44	535.975,787 695.704,989	45	535.980,335 695.704,611	4.564	45	535.980,335 695.704,611	46	535.985,097 695.704,654	4.762
46	535.985,097 695.704,654	47	535.988,93 695.704,67	3.833	47	535.988,93 695.704,67	48	535.989,362 695.707,35	2.715	48	535.989,362 695.707,35	49	535.989,684 695.709,712	2.384
49	535.989,684 695.709,712	50	535.990,661 695.717,126	7.478	50	535.990,661 695.717,126	51	535.991,512 695.722,082	5.029	51	535.991,512 695.722,082	52	535.992,286 695.724,274	2.325
52	535.992,286 695.724,274	53	535.992,891 695.726,82	2.617	53	535.992,891 695.726,82	54	535.994,995 695.736,148	9.562	54	535.994,995 695.736,148	55	535.997,181 695.742,622	6.833
55	535.997,181 695.742,622	56	535.999,325 695.748,535	6.29	56	535.999,325 695.748,535	57	536.001,712 695.756,007	7.844	57	536.001,712 695.756,007	58	536.002,718 695.760,431	4.537
58	536.002,718 695.760,431	59	536.003,359 695.764,04	3.665	59	536.003,359 695.764,04	60	536.004,105 695.772,123	8.117	60	536.004,105 695.772,123	61	536.004,555 695.781,45	9.338
61	536.004,555 695.781,45	62	536.004,574 695.785,796	4.346	62	536.004,574 695.785,796	63	536.005,36 695.792,846	7.094	63	536.005,36 695.792,846	64	536.006,89 695.805,109	12.358
64	536.006,89 695.805,109	65	536.009,617 695.821,058	16.18	65	536.009,617 695.821,058	66	536.015,641 695.820,365	6.064	66	536.015,641 695.820,365	67	536.017,465 695.826,171	6.086
67	536.017,465 695.826,171	68	536.019,584 695.834,359	8.458	68	536.019,584 695.834,359	69	536.021,789 695.841,664	7.631	69	536.021,789 695.841,664	70	536.022,316 695.843,252	1.673
70	536.022,316 695.843,252	71	536.024,321 695.854,8	11.721	71	536.024,321 695.854,8	72	536.028,465 695.869,471	15.245	72	536.028,465 695.869,471	73	536.033,067 695.880,916	12.336
73	536.033,067 695.880,916	74	536.035,856 695.889,321	8.856	74	536.035,856 695.889,321	75	536.036,884 695.892,313	3.164	75	536.036,884 695.892,313	76	536.037,257 695.895,299	3.009
76	536.037,257 695.895,299	77	536.036,73 695.902,967	7.686	77	536.036,73 695.902,967	78	536.034,816 695.914,651	11.84	78	536.034,816 695.914,651	79	536.033,384 695.922,747	8.222
79	536.033,384 695.922,747	80	536.033,013 695.927,943	5.209	80	536.033,013 695.927,943	81	536.032,438 695.937,911	9.985	81	536.032,438 695.937,911	82	536.032,216 695.950,1	12.191
82	536.032,216 695.950,1	83	536.032,171 695.959,585	9.485	83	536.032,171 695.959,585	84	536.031,799 695.967,392	7.816	84	536.031,799 695.967,392	85	536.033,867 695.978,26	11.063
85	536.033,867 695.978,26	86	536.038,237 695.984,785	7.853	86	536.038,237 695.984,785	87	536.042,463 695.989,693	6.477	87	536.042,463 695.989,693	88	536.044,616 695.992,748	3.737
88	536.044,616 695.992,748	89	536.046,631 695.996,085	3.898	89	536.046,631 695.996,085	90	536.047,485 696.007,307	11.254	90	536.047,485 696.007,307	1	536.012,85 695.991,741	37.972

** Lungimile segmentelor sunt determinate în planul de proiecție Stereo 70 și sunt rotunjite la 1 milimetru.

*** Distanța dintre puncte este formată din segmente cumulate ce sunt mai mici decât valoarea 1 milimetru.

**DATE DESPRE IMOBILUL NR. 1082**

Oficiul de Cadastru și Publicitate Imobiliară SUCEAVA
Biroul de Cadastru și Publicitate Imobiliară Campulung Moldovenesc

A. Partea I. Descrierea imobilului

TEREN Necunoscut

Adresa: Loc. Argel, Str Principală, Nr. 23, Jud. Suceava

Nr. Crt	Nr cadastral Nr. topografic	Suprafața* (mp)	Observații / Referințe
A1	35660	2.337	Sector cadastral:22 Teren imprejmuit;

Construcții

Crt	Nr cadastral Nr. topografic	Adresa	Observații / Referințe
A1.1	35660-C1	Loc. Argel, Str Principală, Nr. 23, Jud. Suceava	Nr. niveluri:2; S. construita la sol:72 mp; S. construita desfasurata:151 mp; Locuinta(P+M), Suprafata construita desfasurata=151.4 mp, edificata in anul 1954
A1.2	35660-C2	Loc. Argel, Str Principală, Nr. 23, Jud. Suceava	Nr. niveluri:1; S. construita la sol:78 mp; S. construita desfasurata:76 mp; Anexa(P)-Bucatarie, Suprafata construita desfasurata=76.2 mp, edificata in anul 1954
A1.3	35660-C3	Loc. Argel, Str Principală, Nr. 23, Jud. Suceava	Nr. niveluri:1; S. construita la sol:20 mp; S. construita desfasurata:20 mp; Anexa(P)-Sura, Suprafata construita desfasurata=20.2 mp, edificata in anul 1954
A1.4	35660-C4	Loc. Argel, Str Principală, Nr. 23, Jud. Suceava	Nr. niveluri:1; S. construita la sol:57 mp; S. construita desfasurata:59 mp; Anexa(P)-Grajd, Suprafata construita desfasurata=59.2 mp, edificata in anul 1954

B. Partea II. Proprietari și acte

Inscrieri privitoare la dreptul de proprietate și alte drepturi reale	Referințe
18739 / 10/11/2023	
Act Notarial nr. 2469, din 09/11/2023 emis de BIN SCRABA LUMINITA ANA MARIA;	
B3	A1
se noteaza posesia	
1) TCACI CRISTIAN-ILIE	
2) TCACI LUMINIȚA, bun comun, in devalmasie	
B4	A1.1, A1.2, A1.3, A1.4
Intabulare, drept de PROPRIETATE bun comun, in devalmasie, dobandit prin Conventie, cota actuala 1/1	
1) TCACI CRISTIAN-ILIE	
2) TCACI LUMINIȚA	
/	
Act Normativ nr. 7, din 13/03/1996 emis de PARLAMENTUL ROMANIEI;	
B5	A1
Intabulare, drept de PROPRIETATE, dobandit prin Lege, cota actuala 1/1	
1) NEIDENTIFICAT NEIDENTIFICAT	

C. Partea III. SARCINI

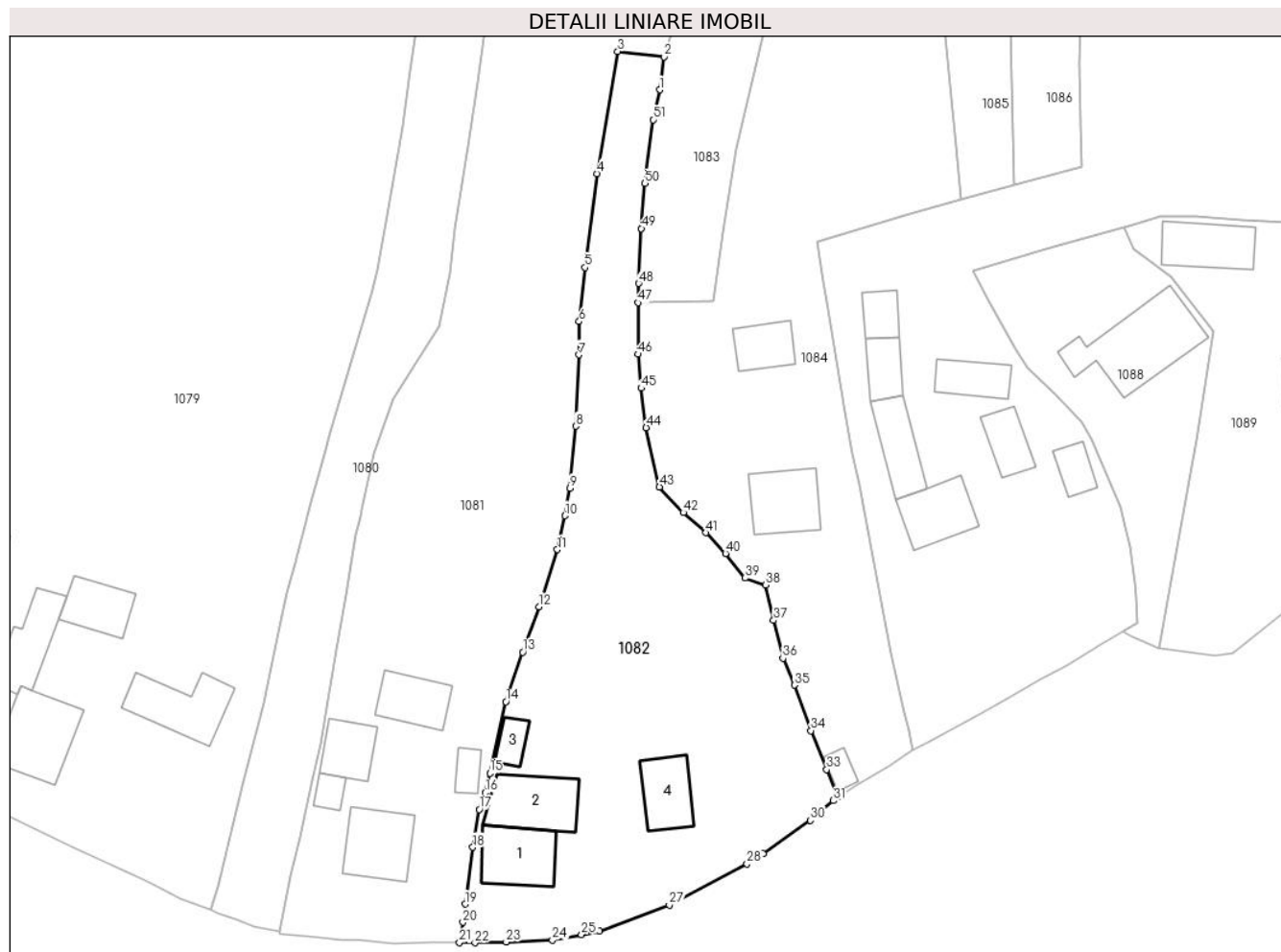
Inscrieri privind dezmembramintele dreptului de proprietate, drepturi reale de garanție și sarcini	Referințe
18739 / 10/11/2023	
Act Notarial nr. 2469, din 09/11/2023 emis de BIN SCRABA LUMINITA ANA MARIA;	
C1	A1.1, A1.2, A1.3, A1.4
Intabulare, drept de UZUFRACT VIAGER, cota actuala 1/1	
1) TCACIUC CONSTANTIN	
C2	A1.1, A1.2, A1.3, A1.4
Intabulare, drept de IPOTECA LEGALA, Valoare:0 corespunzatoare intretinerii neexecutate (art.2386 alin.4 NCC)	
1) TCACIUC CONSTANTIN	

Anexa Nr. 1 La Partea I

Teren

Nr cadastral	Suprafața (mp)*	Observații / Referințe
35660	2.337	

* Suprafața este determinată în planul de proiecție Stereo 70.



Date referitoare la teren

Crt	Categorie folosință	Intra vilan	Suprafața (mp)	Tarla	Parcelă	Nr. topo	Observații / Referințe
1	curți construcții	DA	730	-	-	-	
2	faneata	DA	1.592	-	-	-	
3	faneata	NU	15	-	-	-	

Date referitoare la construcții

Crt	Număr	Destinație construcție	Supraf. (mp)	Situație juridică	Observații / Referințe
A1.1	35660-C1	construcții de locuințe	Din acte: 76 Masurata: 72	Cu acte	Nr. niveluri:2; S. construita la sol:72 mp; S. construita desfasurata:151 mp; Locuinta (P+M), Suprafata construita desfasurata=151.4 mp, edificata in anul 1954
A1.2	35660-C2	construcții anexa	Din acte: 76 Masurata: 78	Cu acte	Nr. niveluri:1; S. construita la sol:78 mp; S. construita desfasurata:76 mp; Anexa(P)-Bucatarie, Suprafata construita desfasurata=76.2 mp, edificata in anul 1954
A1.3	35660-C3	construcții anexa	20	Cu acte	Nr. niveluri:1; S. construita la sol:20 mp; S. construita desfasurata:20 mp; Anexa(P)-Sura, Suprafata construita desfasurata=20.2 mp, edificata in anul 1954
A1.4	35660-C4	construcții anexa	Din acte: 59 Masurata: 57	Cu acte	Nr. niveluri:1; S. construita la sol:57 mp; S. construita desfasurata:59 mp; Anexa(P)-Grajd, Suprafata construita desfasurata=59.2 mp, edificata in anul 1954

Lungime Segmente

1) Valorile lungimilor segmentelor sunt obținute din proiecție în plan.

Punct început	X / Y	Punct sfârșit	X / Y	Lungime segment	Punct început	X / Y	Punct sfârșit	X / Y	Lungime segment	Punct început	X / Y	Punct sfârșit	X / Y	Lungime segment
1	536.015,083 695.816,05	2	536.015,641 695.820,365	4.351	2	536.015,641 695.820,365	3	536.009,617 695.821,058	6.064	3	536.009,617 695.821,058	4	536.006,89 695.805,109	16.18
4	536.006,89 695.805,109	5	536.005,36 695.792,846	12.358	5	536.005,36 695.792,846	6	536.004,574 695.785,796	7.094	6	536.004,574 695.785,796	7	536.004,555 695.781,45	4.346
7	536.004,555 695.781,45	8	536.004,105 695.772,123	9.338	8	536.004,105 695.772,123	9	536.003,359 695.764,04	8.117	9	536.003,359 695.764,04	10	536.002,718 695.760,431	3.665
10	536.002,718 695.760,431	11	536.001,712 695.756,007	4.537	11	536.001,712 695.756,007	12	535.999,325 695.748,535	7.844	12	535.999,325 695.748,535	13	535.997,181 695.742,622	6.29
13	535.997,181 695.742,622	14	535.994,995 695.736,148	6.833	14	535.994,995 695.736,148	15	535.992,891 695.726,82	9.562	15	535.992,891 695.726,82	16	535.992,286 695.724,274	2.617
16	535.992,286 695.724,274	17	535.991,512 695.722,082	2.325	17	535.991,512 695.722,082	18	535.990,661 695.717,126	5.029	18	535.990,661 695.717,126	19	535.989,684 695.709,712	7.478
19	535.989,684 695.709,712	20	535.989,362 695.707,35	2.384	20	535.989,362 695.707,35	21	535.988,93 695.704,67	2.715	21	535.988,93 695.704,67	22	535.990,954 695.704,668	2.024
22	535.990,954 695.704,668	23	535.995,04 695.704,775	4.087	23	535.995,04 695.704,775	24	536.001,065 695.705,036	6.031	24	536.001,065 695.705,036	25	536.004,878 695.705,731	3.876
25	536.004,878 695.705,731	26	536.007,204 695.706,177	2.368	26	536.007,204 695.706,177	27	536.016,354 695.709,586	9.764	27	536.016,354 695.709,586	28	536.026,505 695.714,945	11.479
28	536.026,505 695.714,945	29	536.028,615 695.716,308	2.512	29	536.028,615 695.716,308	30	536.034,816 695.720,656	7.573	30	536.034,816 695.720,656	31	536.037,816 695.723,233	3.955
31	536.037,816 695.723,233	32	536.038,381 695.723,732	0.754	32	536.038,381 695.723,732	33	536.036,913 695.727,284	3.843	33	536.036,913 695.727,284	34	536.034,865 695.732,362	5.475
34	536.034,865 695.732,362	35	536.032,7 695.738,311	6.331	35	536.032,7 695.738,311	36	536.031,204 695.741,819	3.814	36	536.031,204 695.741,819	37	536.029,992 695.746,769	5.096
37	536.029,992 695.746,769	38	536.028,954 695.751,375	4.722	38	536.028,954 695.751,375	39	536.026,23 695.752,304	2.878	39	536.026,23 695.752,304	40	536.023,692 695.755,493	4.076
40	536.023,692 695.755,493	41	536.021,154 695.758,217	3.723	41	536.021,154 695.758,217	42	536.018,192 695.760,841	3.957	42	536.018,192 695.760,841	43	536.015,062 695.764,201	4.592
43	536.015,062 695.764,201	44	536.013,324 695.771,924	7.916	44	536.013,324 695.771,924	45	536.012,676 695.777,088	5.204	45	536.012,676 695.777,088	46	536.012,258 695.781,531	4.463
46	536.012,258 695.781,531	47	536.012,249 695.788,255	6.724	47	536.012,249 695.788,255	48	536.012,357 695.790,762	2.509	48	536.012,357 695.790,762	49	536.012,692 695.797,934	7.18
49	536.012,692 695.797,934	50	536.013,169 695.803,836	5.921	50	536.013,169 695.803,836	51	536.014,218 695.812,149	8.379	51	536.014,218 695.812,149	1	536.015,083 695.816,05	3.996

** Lungimile segmentelor sunt determinate în planul de proiecție Stereo 70 și sunt rotunjite la 1 milimetru.

*** Distanța dintre puncte este formată din segmente cumulate ce sunt mai mici decât valoarea 1 milimetru.

**DATE DESPRE IMOBILUL NR. 1083**

Oficiul de Cadastru și Publicitate Imobiliară SUCEAVA
Biroul de Cadastru și Publicitate Imobiliară Campulung Moldovenesc

A. Partea I. Descrierea imobilului

TEREN Necunoscut

Adresa: Loc. Argel, Jud. Suceava

Nr. Crt	Nr cadastral Nr. topografic	Suprafața* (mp)	Observații / Referințe
A1		615	Sector cadastral:22 Teren neimprejmuit; Imobilul s-a format din o parte a PF 114/1, 117, 126 a comunei cadastrale Argel.

B. Partea II. Proprietari și acte

Inscrieri privitoare la dreptul de proprietate și alte drepturi reale	Referințe
/	
Act Normativ nr. 7, din 13/03/1996 emis de PARLAMENTUL ROMANIEI;	
B1	A1
Intabulare, drept de PROPRIETATE, dobândit prin Lege, cota actuala 1/1 1) NEIDENTIFICAT NEIDENTIFICAT	
Act Administrativ nr. 71, din 11/12/2024 emis de PRIMĂRIA MOLDOVIȚA;	
B2	A1
Se notează posesia faptică. 1) DAMOC IOAN	

C. Partea III. SARCINI .

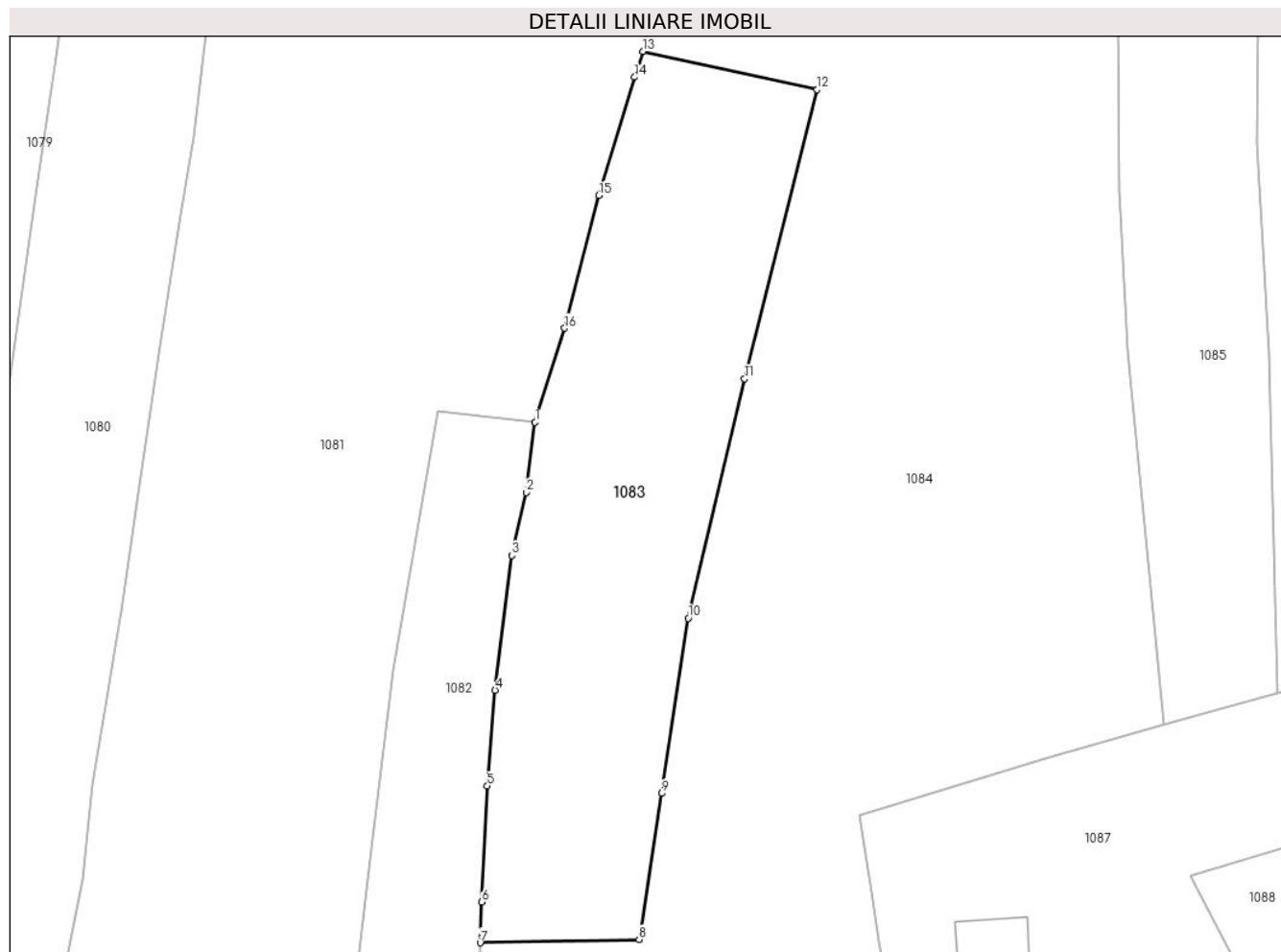
Inscrieri privind dezmembramintele dreptului de proprietate, drepturi reale de garanție și sarcini	Referințe
NU SUNT	

Anexa Nr. 1 La Partea I

Teren

Nr cadastral	Suprafața (mp)*	Observații / Referințe
	615	Imobilul s-a format din o parte a PF 114/1, 117, 126 a comunei cadastrale Argel.

* Suprafața este determinată în planul de proiecție Stereo 70.



Date referitoare la teren

Crt	Categorie folosință	Intravilan	Suprafața (mp)	Tarla	Parcelă	Nr. topo	Observații / Referințe
1	faneata	DA	375	-	-	-	
2	faneata	NU	240	-	-	-	

Lungime Segmente

1) Valorile lungimilor segmentelor sunt obținute din proiecție în plan.

Punct început	X / Y	Punct sfârșit	X / Y	Lungime segment (** (m)
1	536.015,641 695.820,365	2	536.015,083 695.816,05	4.351
2	536.015,083 695.816,05	3	536.014,218 695.812,149	3.996
3	536.014,218 695.812,149	4	536.013,169 695.803,836	8.379
4	536.013,169 695.803,836	5	536.012,692 695.797,934	5.921

Punct început	X / Y	Punct sfârșit	X / Y	Lungime segment (** (m)
5	536.012,692 695.797,934	6	536.012,357 695.790,762	7.18
6	536.012,357 695.790,762	7	536.012,249 695.788,255	2.509
7	536.012,249 695.788,255	8	536.022,07 695.788,456	9.823
8	536.022,07 695.788,456	9	536.023,445 695.797,466	9.114
9	536.023,445 695.797,466	10	536.025,095 695.808,287	10.946
10	536.025,095 695.808,287	11	536.028,589 695.823,047	15.168
11	536.028,589 695.823,047	12	536.033,065 695.840,892	18.398
12	536.033,065 695.840,892	13	536.022,316 695.843,252	11.005
13	536.022,316 695.843,252	14	536.021,789 695.841,664	1.673
14	536.021,789 695.841,664	15	536.019,584 695.834,359	7.631
15	536.019,584 695.834,359	16	536.017,465 695.826,171	8.458
16	536.017,465 695.826,171	1	536.015,641 695.820,365	6.086

** Lungimile segmentelor sunt determinate în planul de proiecție Stereo 70 și sunt rotunjite la 1 milimetru.

*** Distanța dintre puncte este formată din segmente cumulate ce sunt mai mici decât valoarea 1 milimetru.

**DATE DESPRE IMOBILUL NR. 1084**

Oficiul de Cadastru și Publicitate Imobiliară SUCEAVA
Biroul de Cadastru și Publicitate Imobiliară Campulung Moldovenesc

A. Partea I. Descrierea imobilului

TEREN Necunoscut

Adresa: Loc. Argel, Nr. 21, Jud. Suceava

Nr. Crt	Nr cadastral Nr. topografic	Suprafața* (mp)	Observații / Referințe
A1		5.289	Sector cadastral:22 Teren imprejmuit; Imobilul s-a format din o parte a PF 116,118,117,129,139 a comunei cadastrale Argel.

Construcții

Crt	Nr cadastral Nr. topografic	Adresa	Observații / Referințe
A1.1		Loc. Argel, Nr. 21, Jud. Suceava	Nr. niveluri:1; S. construita la sol:71 mp; Locuință.
A1.2		Loc. Argel, Nr. 21, Jud. Suceava	Nr. niveluri:1; S. construita la sol:43 mp; Anexă.
A1.3		Loc. Argel, Nr. 21, Jud. Suceava	Nr. niveluri:1; S. construita la sol:14 mp; Anexă.

B. Partea II. Proprietari și acte

Inscrieri privitoare la dreptul de proprietate și alte drepturi reale		Referințe
/		
Act Normativ nr. 7, din 13/03/1996 emis de PARLAMENTUL ROMANIEI;		
B1	Intabulare, drept de PROPRIETATE, dobandit prin Lege, cota actuala 1/1 1) NEIDENTIFICAT NEIDENTIFICAT	A1
Act Administrativ nr. 72, din 11/12/2024 emis de PRIMĂRIA MOLDOVIȚA;		
B2	Se notează posesia faptică. 1) BOICIUC EUDOCHIA 2) BOICIUC DORIN	A1
Act Administrativ nr. 10263, din 12/12/2024 emis de PRIMĂRIA MOLDOVIȚA;		
B3	Intabulare, drept de PROPRIETATE, dobandit prin Lege, cota actuala 1/1 1) BOICIUC EUDOCHIA 2) BOICIUC DORIN	A1.1, A1.2, A1.3

C. Partea III. SARCINI .

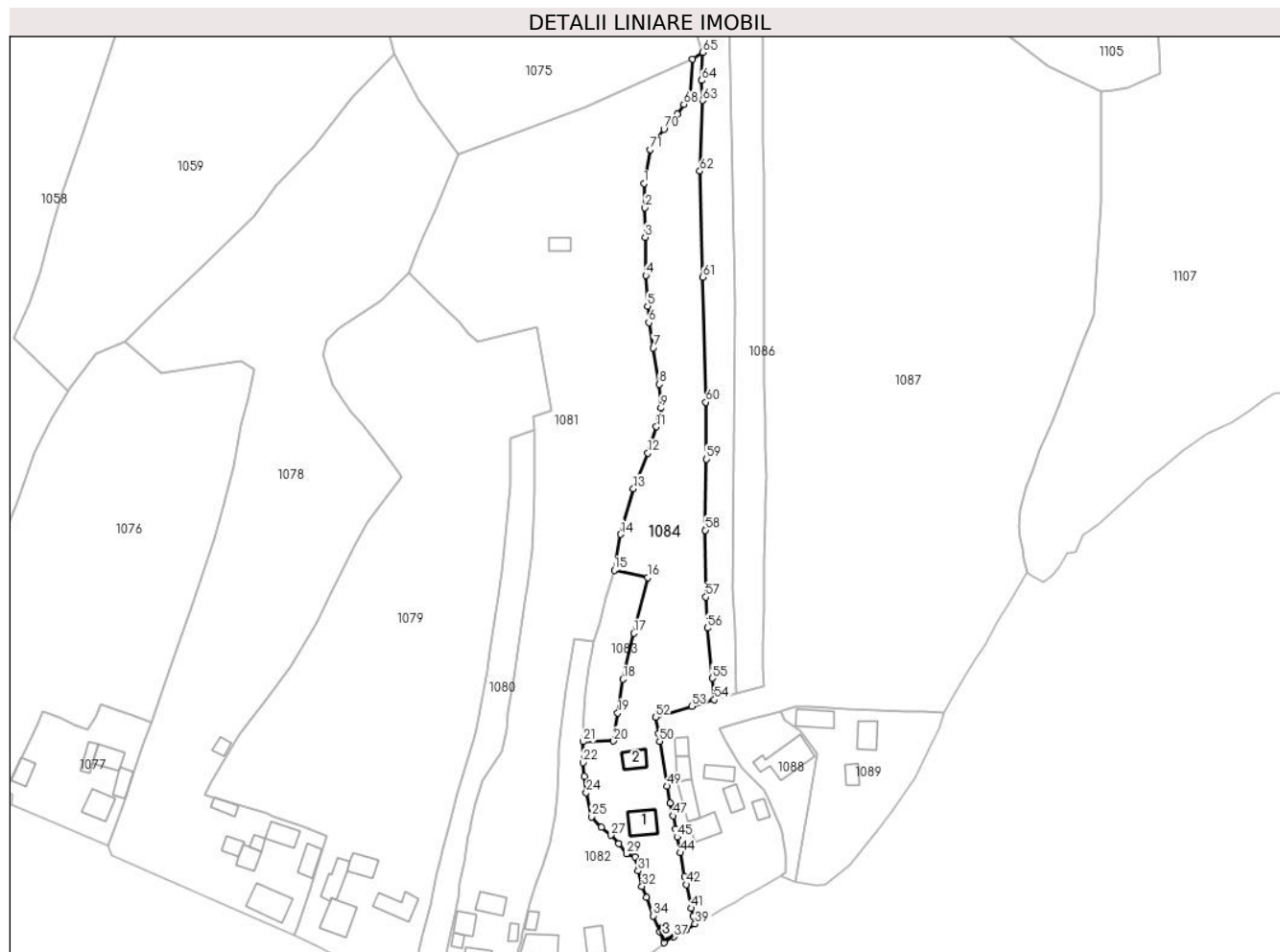
Inscrieri privind dezmembramintele dreptului de proprietate, drepturi reale de garanție și sarcini	Referințe
NU SUNT	

Anexa Nr. 1 La Partea I

Teren

Nr cadastral	Suprafața (mp)*	Observații / Referințe
	5.289	Imobilul s-a format din o parte a PF 116,118,117,129,139 a comunei cadastrale Argel.

* Suprafața este determinată în planul de proiecție Stereo 70.



Date referitoare la teren

Crt	Categorie folosință	Intra vilan	Suprafața (mp)	Tarla	Parcelă	Nr. topo	Observații / Referințe
1	curți construcții	DA	1.232	-	-	-	
2	faneata	DA	747	-	-	-	
3	faneata	NU	3.310	-	-	-	

Date referitoare la construcții

Crt	Număr	Destinație construcție	Supraf. (mp)	Situație juridică	Observații / Referințe
A1.1		construcții de locuințe	71	Cu acte	Nr. niveluri:1; S. construita la sol:71 mp; Locuință.
A1.2		construcții anexa	43	Cu acte	Nr. niveluri:1; S. construita la sol:43 mp; Anexă.
A1.3		construcții anexa	14	Cu acte	Nr. niveluri:1; S. construita la sol:14 mp; Anexă.

Lungime Segmente

1) Valorile lungimilor segmentelor sunt obținute din proiecție în plan.

Punct început	X / Y	Punct sfârșit	X / Y	Lungime segment	Punct început	X / Y	Punct sfârșit	X / Y	Lungime segment
1	536.031,799 695.967,392	2	536.032,171 695.959,585	7.816	2	536.032,171 695.959,585	3	536.032,216 695.950,1	9.485
					3	536.032,216 695.950,1	4	536.032,438 695.937,911	12.191

Punct început	X / Y	Punct sfârșit	X / Y	Lungime segment	Punct început	X / Y	Punct sfârșit	X / Y	Lungime segment	Punct început	X / Y	Punct sfârșit	X / Y	Lungime segment
4	536.032,438 695.937,911	5	536.033,013 695.927,943	9.985	5	536.033,013 695.927,943	6	536.033,384 695.922,747	5.209	6	536.033,384 695.922,747	7	536.034,816 695.914,651	8.222
7	536.034,816 695.914,651	8	536.036,73 695.902,967	11.84	8	536.036,73 695.902,967	9	536.037,257 695.895,299	7.686	9	536.037,257 695.895,299	10	536.036,884 695.892,313	3.009
10	536.036,884 695.892,313	11	536.035,856 695.889,321	3.164	11	536.035,856 695.889,321	12	536.033,067 695.880,916	8.856	12	536.033,067 695.880,916	13	536.028,465 695.869,471	12.336
13	536.028,465 695.869,471	14	536.024,321 695.854,8	15.245	14	536.024,321 695.854,8	15	536.022,316 695.843,252	11.721	15	536.022,316 695.843,252	16	536.033,065 695.840,892	11.005
16	536.033,065 695.840,892	17	536.028,589 695.823,047	18.398	17	536.028,589 695.823,047	18	536.025,095 695.808,287	15.168	18	536.025,095 695.808,287	19	536.023,445 695.797,466	10.946
19	536.023,445 695.797,466	20	536.022,07 695.788,456	9.114	20	536.022,07 695.788,456	21	536.012,249 695.788,255	9.823	21	536.012,249 695.788,255	22	536.012,258 695.781,531	6.724
22	536.012,258 695.781,531	23	536.012,676 695.777,088	4.463	23	536.012,676 695.777,088	24	536.013,324 695.771,924	5.204	24	536.013,324 695.771,924	25	536.015,062 695.764,201	7.916
25	536.015,062 695.764,201	26	536.018,192 695.760,841	4.592	26	536.018,192 695.760,841	27	536.021,154 695.758,217	3.957	27	536.021,154 695.758,217	28	536.023,692 695.755,493	3.723
28	536.023,692 695.755,493	29	536.026,23 695.752,304	4.076	29	536.026,23 695.752,304	30	536.028,954 695.751,375	2.878	30	536.028,954 695.751,375	31	536.029,992 695.746,769	4.722
31	536.029,992 695.746,769	32	536.031,204 695.741,819	5.096	32	536.031,204 695.741,819	33	536.032,7 695.738,311	3.814	33	536.032,7 695.738,311	34	536.034,865 695.732,362	6.331
34	536.034,865 695.732,362	35	536.036,913 695.727,284	5.475	35	536.036,913 695.727,284	36	536.038,381 695.723,732	3.843	36	536.038,381 695.723,732	37	536.041,438 695.725,625	3.596
37	536.041,438 695.725,625	38	536.045,231 695.727,854	4.399	38	536.045,231 695.727,854	39	536.048,227 695.729,765	3.554	39	536.048,227 695.729,765	40	536.047,648 695.732,294	2.594
40	536.047,648 695.732,294	41	536.047,039 695.734,801	2.58	41	536.047,039 695.734,801	42	536.045,395 695.742,436	7.81	42	536.045,395 695.742,436	43	536.044,893 695.744,98	2.593
43	536.044,893 695.744,98	44	536.043,449 695.752,625	7.78	44	536.043,449 695.752,625	45	536.042,541 695.757,657	5.113	45	536.042,541 695.757,657	46	536.042,044 695.760,201	2.592
46	536.042,044 695.760,201	47	536.041,163 695.764,475	4.364	47	536.041,163 695.764,475	48	536.040,276 695.768,575	4.195	48	536.040,276 695.768,575	49	536.039,245 695.774,0	5.522
49	536.039,245 695.774,0	50	536.036,903 695.788,324	14.514	50	536.036,903 695.788,324	51	536.036,478 695.790,924	2.635	51	536.036,478 695.790,924	52	536.035,662 695.796,129	5.269
52	536.035,662 695.796,129	53	536.047,165 695.799,605	12.017	53	536.047,165 695.799,605	54	536.054,449 695.801,696	7.578	54	536.054,449 695.801,696	55	536.053,779 695.808,655	6.991
55	536.053,779 695.808,655	56	536.052,215 695.824,753	16.174	56	536.052,215 695.824,753	57	536.051,742 695.834,709	9.967	57	536.051,742 695.834,709	58	536.051,525 695.856,118	21.41
58	536.051,525 695.856,118	59	536.051,908 695.878,936	22.821	59	536.051,908 695.878,936	60	536.051,668 695.897,228	18.294	60	536.051,668 695.897,228	61	536.050,681 695.937,312	40.096
61	536.050,681 695.937,312	62	536.049,77 695.971,33	34.03	62	536.049,77 695.971,33	63	536.050,648 695.994,045	22.732	63	536.050,648 695.994,045	64	536.050,37 696.000,413	6.374
64	536.050,37 696.000,413	65	536.050,71 696.009,454	9.047	65	536.050,71 696.009,454	66	536.047,485 696.007,307	3.874	66	536.047,485 696.007,307	67	536.046,631 695.996,085	11.254
67	536.046,631 695.996,085	68	536.044,616 695.992,748	3.898	68	536.044,616 695.992,748	69	536.042,463 695.989,693	3.737	69	536.042,463 695.989,693	70	536.038,237 695.984,785	6.477
70	536.038,237 695.984,785	71	536.033,867 695.978,26	7.853	71	536.033,867 695.978,26	1	536.031,799 695.967,392	11.063					

** Lungimile segmentelor sunt determinate în planul de proiecție Stereo 70 și sunt rotunjite la 1 milimetru.

*** Distanța dintre puncte este formată din segmente cumulate ce sunt mai mici decât valoarea 1 milimetru.

**DATE DESPRE IMOBILUL NR. 1085**

Oficiul de Cadastru și Publicitate Imobiliară SUCEAVA
Biroul de Cadastru și Publicitate Imobiliară Campulung Moldovenesc

A. Partea I. Descrierea imobilului

TEREN Necunoscut

Adresa: Loc. Argel, Jud. Suceava

Nr. Crt	Nr cadastral Nr. topografic	Suprafața* (mp)	Observații / Referințe
A1		2.400	Sector cadastral:22 Teren neimprejmuit; Imobilul s-a format din o parte a PF 117,129,139 a comunei cadastrale Argel.

B. Partea II. Proprietari și acte

Inscrieri privitoare la dreptul de proprietate și alte drepturi reale		Referințe
/		
Act Normativ nr. 7, din 13/03/1996 emis de PARLAMENTUL ROMANIEI;		
B1	Intabulare, drept de PROPRIETATE, dobandit prin Lege, cota actuala 1/1 1) NEIDENTIFICAT NEIDENTIFICAT	A1
Act Administrativ nr. 73, din 11/12/2024 emis de PRIMĂRIA MOLDOVIȚA;		
B2	Se notează posesia faptică. 1) MITRIC ȘTEFANIA	A1

C. Partea III. SARCINI .

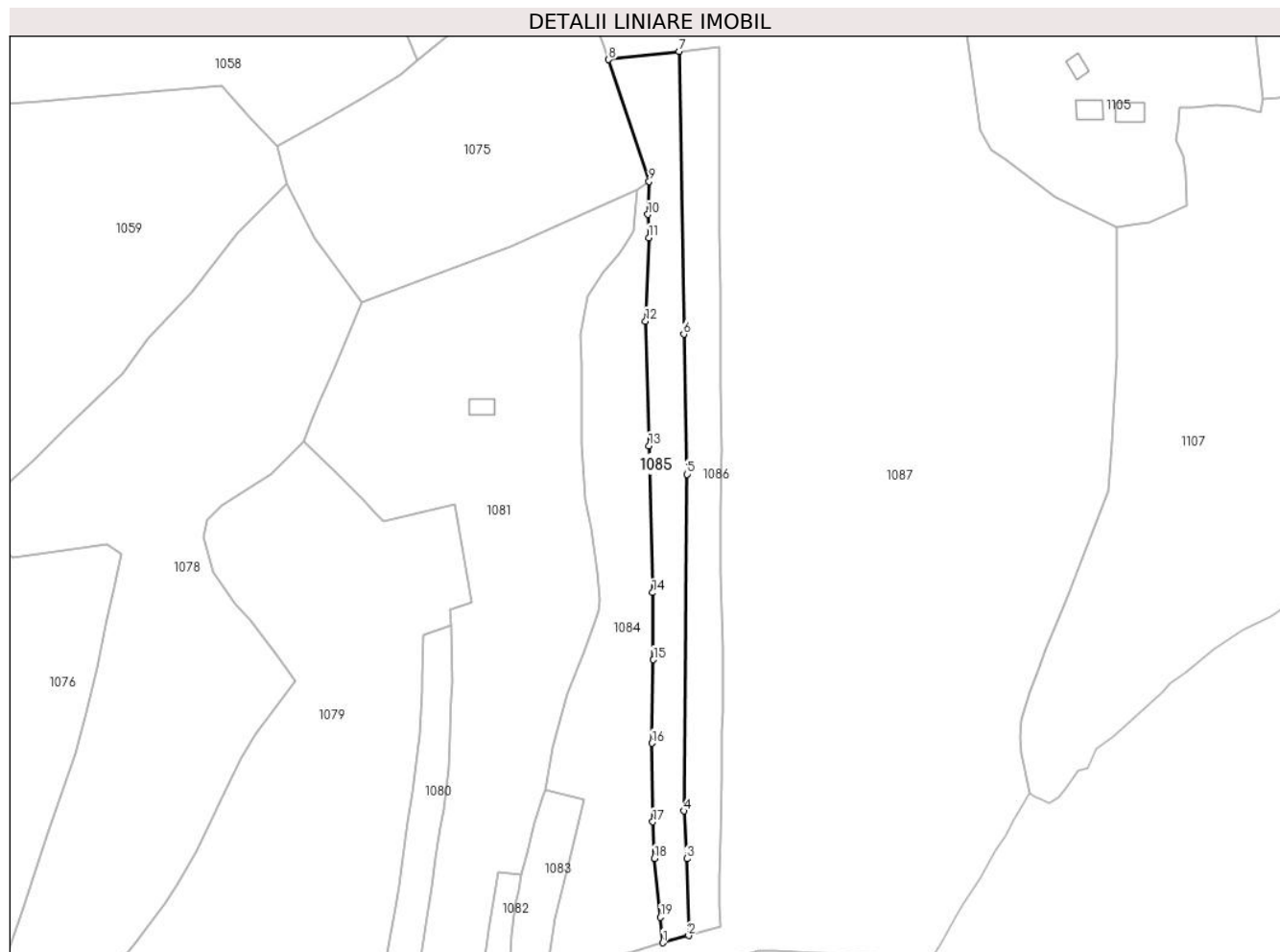
Inscrieri privind dezmembramintele dreptului de proprietate, drepturi reale de garanție și sarcini	Referințe
NU SUNT	

Anexa Nr. 1 La Partea I

Teren

Nr cadastral	Suprafața (mp)*	Observații / Referințe
	2.400	Imobilul s-a format din o parte a PF 117,129,139 a comunei cadastrale Argel.

* Suprafața este determinată în planul de proiecție Stereo 70.



Date referitoare la teren

Crt	Categorie folosință	Intravilan	Suprafața (mp)	Tarla	Parcelă	Nr. topo	Observații / Referințe
1	faneata	DA	131	-	-	-	
2	faneata	NU	2.269	-	-	-	

Lungime Segmente

1) Valorile lungimilor segmentelor sunt obținute din proiecție în plan.

Punct început	X / Y	Punct sfârșit	X / Y	Lungime segment (** (m)
1	536.054,449 695.801,696	2	536.061,497 695.803,662	7.317
2	536.061,497 695.803,662	3	536.061,001 695.824,616	20.96
3	536.061,001 695.824,616	4	536.060,249 695.837,66	13.066
4	536.060,249 695.837,66	5	536.061,028 695.929,519	91.862

Punct început	X / Y	Punct sfârşit	X / Y	Lungime segment (** (m)
5	536.061,028 695.929,519	6	536.060,179 695.967,751	38.241
6	536.060,179 695.967,751	7	536.058,953 696.044,9	77.159
7	536.058,953 696.044,9	8	536.039,714 696.042,658	19.369
8	536.039,714 696.042,658	9	536.050,71 696.009,454	34.977
9	536.050,71 696.009,454	10	536.050,37 696.000,413	9.047
10	536.050,37 696.000,413	11	536.050,648 695.994,045	6.374
11	536.050,648 695.994,045	12	536.049,77 695.971,33	22.732
12	536.049,77 695.971,33	13	536.050,681 695.937,312	34.03
13	536.050,681 695.937,312	14	536.051,668 695.897,228	40.096
14	536.051,668 695.897,228	15	536.051,908 695.878,936	18.294
15	536.051,908 695.878,936	16	536.051,525 695.856,118	22.821
16	536.051,525 695.856,118	17	536.051,742 695.834,709	21.41
17	536.051,742 695.834,709	18	536.052,215 695.824,753	9.967
18	536.052,215 695.824,753	19	536.053,779 695.808,655	16.174
19	536.053,779 695.808,655	1	536.054,449 695.801,696	6.991

** Lungimile segmentelor sunt determinate în planul de proiecţie Stereo 70 şi sunt rotunjite la 1 milimetru.

*** Distanţa dintre puncte este formată din segmente cumulate ce sunt mai mici decât valoarea 1 milimetru.

**DATE DESPRE IMOBILUL NR. 1086**

Oficiul de Cadastru și Publicitate Imobiliară SUCEAVA
Biroul de Cadastru și Publicitate Imobiliară Campulung Moldovenesc

A. Partea I. Descrierea imobilului

TEREN Necunoscut

Adresa: Loc. Argel, Jud. Suceava

Nr. Crt	Nr cadastral Nr. topografic	Suprafața* (mp)	Observații / Referințe
A1		2.400	Sector cadastral:22 Teren neimprejmuit; Imobilul s-a format din o parte a PF 117,129,139 a comunei cadastrale Argel.

B. Partea II. Proprietari și acte

Inscrieri privitoare la dreptul de proprietate și alte drepturi reale		Referințe
/		
Act Normativ nr. 7, din 13/03/1996 emis de PARLAMENTUL ROMANIEI;		
B1	Intabulare, drept de PROPRIETATE, dobandit prin Lege, cota actuala 1/1 1) NEIDENTIFICAT NEIDENTIFICAT	A1
Act Administrativ nr. 74, din 11/12/2024 emis de PRIMĂRIA MOLDOVIȚA;		
B2	Se notează posesia faptică. 1) IASINOVSKI PARASCHIVA	A1

C. Partea III. SARCINI .

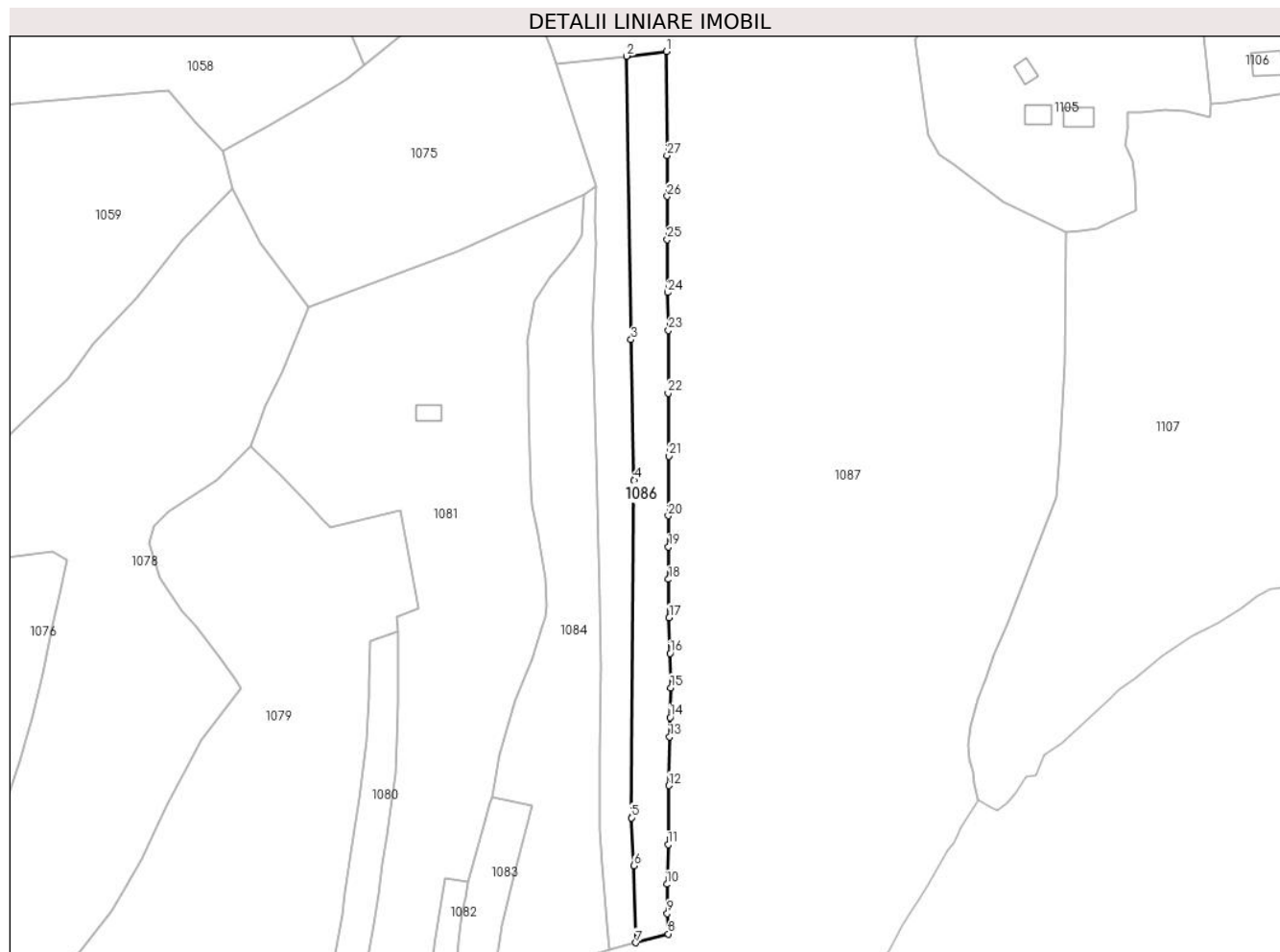
Inscrieri privind dezmembramintele dreptului de proprietate, drepturi reale de garanție și sarcini	Referințe
NU SUNT	

Anexa Nr. 1 La Partea I

Teren

Nr cadastral	Suprafața (mp)*	Observații / Referințe
	2.400	Imobilul s-a format din o parte a PF 117,129,139 a comunei cadastrale Argel.

* Suprafața este determinată în planul de proiecție Stereo 70.



Date referitoare la teren

Crt	Categorie folosință	Intra vilan	Suprafața (mp)	Tarla	Parcelă	Nr. topo	Observații / Referințe
1	faneata	DA	124	-	-	-	
2	faneata	NU	2.276	-	-	-	

Lungime Segmente

1) Valorile lungimilor segmentelor sunt obținute din proiecție în plan.

Punct început	X / Y	Punct sfârșit	X / Y	Lungime segment (** (m))	Punct început	X / Y	Punct sfârșit	X / Y	Lungime segment (** (m))
1	536.069,843 696.046,168	2	536.058,953 696.044,9	10.964	2	536.058,953 696.044,9	3	536.060,179 695.967,751	77.159
3	536.060,179 695.967,751	4	536.061,028 695.929,519	38.241	4	536.061,028 695.929,519	5	536.060,249 695.837,66	91.862
5	536.060,249 695.837,66	6	536.061,001 695.824,616	13.066	6	536.061,001 695.824,616	7	536.061,497 695.803,662	20.96
7	536.061,497 695.803,662	8	536.070,345 695.806,059	9.167	8	536.070,345 695.806,059	9	536.070,046 695.811,577	5.526

Punct început	X / Y	Punct sfârșit	X / Y	Lungime segment (** (m)
9	536.070,046 695.811,577	10	536.069,98 695.819,581	8.004
11	536.070,252 695.830,342	12	536.070,442 695.846,419	16.078
13	536.070,679 695.859,67	14	536.070,824 695.864,944	5.276
15	536.071,01 695.873,021	16	536.070,803 695.882,397	9.378
17	536.070,572 695.892,122	18	536.070,36 695.902,532	10.412
19	536.070,402 695.911,392	20	536.070,323 695.919,82	8.428
21	536.070,444 695.936,037	22	536.070,266 695.953,16	17.124
23	536.070,391 695.970,275	24	536.070,145 695.980,566	10.294
25	536.070,024 695.994,98	26	536.070,027 696.006,751	11.771
27	536.069,986 696.017,836	1	536.069,843 696.046,168	28.332

Punct început	X / Y	Punct sfârșit	X / Y	Lungime segment (** (m)
10	536.069,98 695.819,581	11	536.070,252 695.830,342	10.764
12	536.070,442 695.846,419	13	536.070,679 695.859,67	13.253
14	536.070,824 695.864,944	15	536.071,01 695.873,021	8.079
16	536.070,803 695.882,397	17	536.070,572 695.892,122	9.728
18	536.070,36 695.902,532	19	536.070,402 695.911,392	8.86
20	536.070,323 695.919,82	21	536.070,444 695.936,037	16.217
22	536.070,266 695.953,16	23	536.070,391 695.970,275	17.115
24	536.070,145 695.980,566	25	536.070,024 695.994,98	14.415
26	536.070,027 696.006,751	27	536.069,986 696.017,836	11.085

** Lungimile segmentelor sunt determinate în planul de proiecție Stereo 70 și sunt rotunjite la 1 milimetru.

*** Distanța dintre puncte este formată din segmente cumulate ce sunt mai mici decât valoarea 1 milimetru.

**DATE DESPRE IMOBILUL NR. 1087**

Oficiul de Cadastru și Publicitate Imobiliară SUCEAVA
Biroul de Cadastru și Publicitate Imobiliară Campulung Moldovenesc

A. Partea I. Descrierea imobilului

TEREN Necunoscut

Adresa: Loc. Argel, Jud. Suceava

Nr. Crt	Nr cadastral Nr. topografic	Suprafața* (mp)	Observații / Referințe
A1	31246	36.638	Sector cadastral:22 Teren neimprejmut;

Construcții

Crt	Nr cadastral Nr. topografic	Adresa	Observații / Referințe
A1.1	31246-C1	Loc. Argel, Jud. Suceava	Nr. niveluri:1; S. construita la sol:64 mp; Casă de locuit cu parter, din lemn, cu suprafața desfășurată de 64 mp, edificată în anul 1964, fara lift și fara Certificat de performanță energetică a clădirii
A1.2	31246-C2	Loc. Argel, Jud. Suceava	Nr. niveluri:1; S. construita la sol:57 mp; Magazie, din lemn, cu suprafața desfășurată de 57 mp, edificată în anul 1964, fara lift și fara Certificat de performanță energetică a clădirii
A1.3	31246-C3	Loc. Argel, Jud. Suceava	Nr. niveluri:1; S. construita la sol:39 mp; Bucătărie de vară, din lemn, cu suprafața desfășurată de 39 mp, edificată în anul 1964, fara lift și fara Certificat de performanță energetică a clădirii
A1.4	31246-C4	Loc. Argel, Jud. Suceava	Nr. niveluri:1; S. construita la sol:26 mp; Beci, din piatră, cu suprafața desfășurată de 26 mp, edificat în anul 1964.
A1.5	31246-C5	Loc. Argel, Jud. Suceava	Nr. niveluri:1; S. construita la sol:44 mp; Grajd, din lemn, cu suprafața desfășurată de 44 mp, edificat în anul 1964, fara lift și fara Certificat de performanță energetică a clădirii
A1.6	31246-C6	Loc. Argel, Jud. Suceava	Nr. niveluri:1; S. construita la sol:35 mp; Șură, din lemn, cu suprafața desfășurată de 35 mp, edificată în anul 1964, fara lift și fara Certificat de performanță energetică a clădirii
A1.7	31246-C7	Loc. Argel, Jud. Suceava	Nr. niveluri:1; S. construita la sol:27 mp; Fânar, din lemn, cu suprafața desfășurată de 27 mp, edificat în anul 1964, fara lift și fara Certificat de performanță energetică a clădirii

B. Partea II. Proprietari și acte

Inscrieri privitoare la dreptul de proprietate și alte drepturi reale		Referințe
8409 / 11/07/2012		
Hotarare Judecatoreasca nr. 256, din 29/02/2012 emis de JUDECĂTORIA CÂMPULUNG MOLDOVENESC;		
B2	Intabulare, drept de PROPRIETATE, cu titlu de cumparare, dobandit prin Hotarare Judecatoreasca, cota actuala 1/1 1) PROCOPIUC VIRGIL	A1, A1.1, A1.2, A1.3, A1.4, A1.5, A1.6, A1.7

C. Partea III. SARCINI

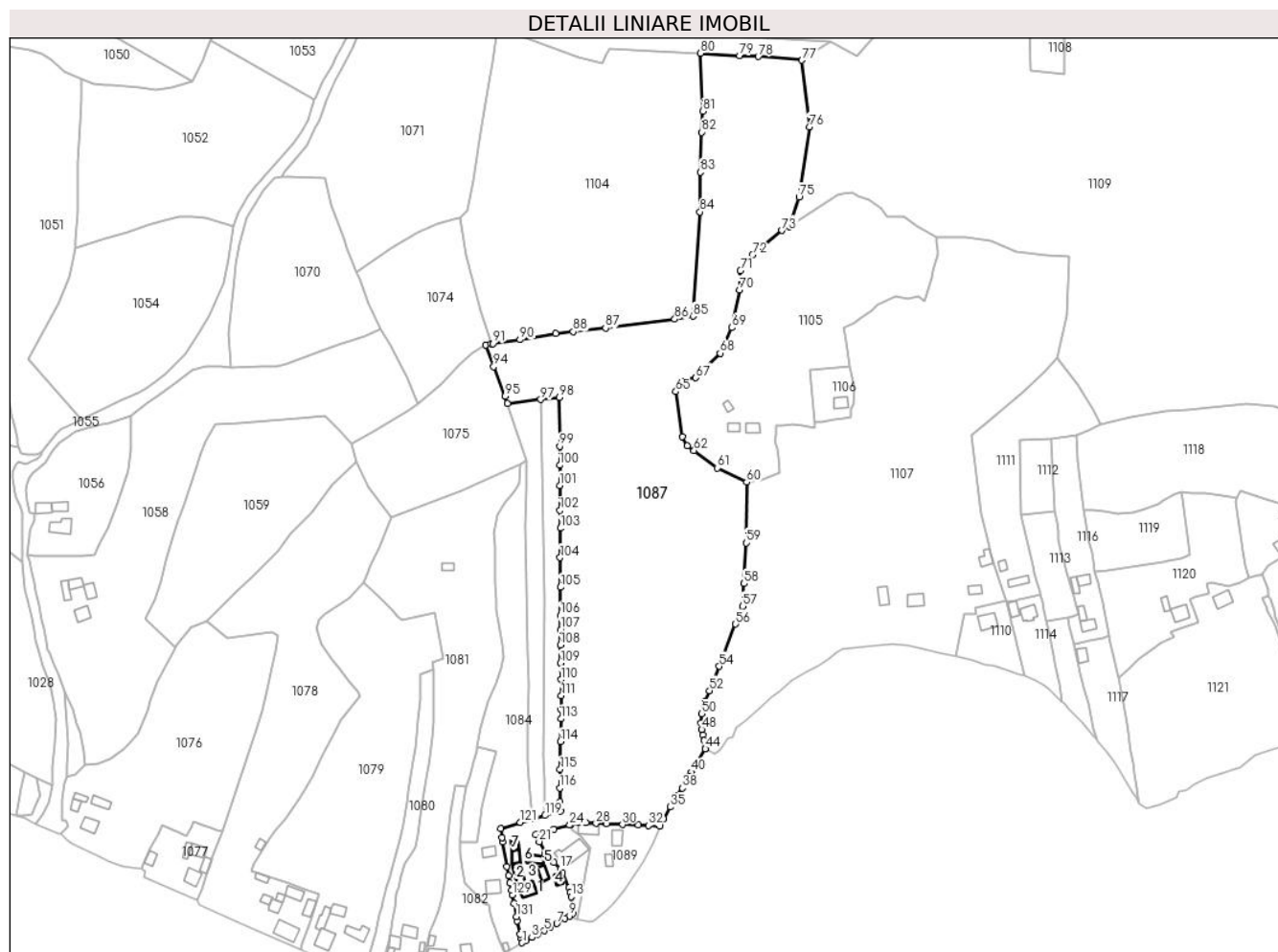
Inscrieri privind dezmembramintele dreptului de proprietate, drepturi reale de garanție și sarcini		Referințe
8409 / 11/07/2012		
Hotarare Judecatoreasca nr. 256, din 29/02/2012 emis de JUDECĂTORIA CÂMPULUNG MOLDOVENESC;		
C1	Intabulare, drept de IPOTECA LEGALA, Valoare:0 conf. art. 2386 alin.4 din NCC, pentru plata rentei in bani corespunzatoare intretinerii neexecutate 1) PROCOPIUC REGHINA	A1, A1.1, A1.2, A1.3, A1.4, A1.5, A1.6, A1.7

Anexa Nr. 1 La Partea I

Teren

Nr cadastral	Suprafața (mp)*	Observații / Referințe
31246	36.638	

* Suprafața este determinată în planul de proiecție Stereo 70.



Date referitoare la teren

Crt	Categorie folosință	Intravilan	Suprafața (mp)	Tarla	Parcelă	Nr. topo	Observații / Referințe
1	curți constructii	DA	753	-	-	-	
2	arabil	DA	569	-	-	-	
3	faneata	DA	1.551	-	-	-	
4	faneata	NU	15.433	-	-	-	
5	pasune	NU	18.332	-	-	-	

Date referitoare la construcții

Crt	Număr	Destinație construcție	Supraf. (mp)	Situație juridică	Observații / Referințe
A1.1	31246-C1	construcții de locuințe	64	Cu acte	Nr. niveluri:1; S. construita la sol:64 mp; Casă de locuit cu parter, din lemn, cu suprafața desfășurată de 64 mp, edificată în anul 1964, fara lift și fara Certificat de performanță energetică a clădirii
A1.2	31246-C2	construcții anexa	57	Cu acte	Nr. niveluri:1; S. construita la sol:57 mp; Magazie, din lemn, cu suprafața desfășurată de 57 mp, edificată în anul 1964, fara lift și fara Certificat de performanță energetică a clădirii
A1.3	31246-C3	construcții anexa	39	Cu acte	Nr. niveluri:1; S. construita la sol:39 mp; Bucătărie de vară, din lemn, cu suprafața desfășurată de 39 mp, edificată în anul 1964, fara lift și fara Certificat de performanță energetică a clădirii

Crt	Număr	Destinație construcție	Supraf. (mp)	Situație juridică	Observații / Referințe
A1.4	31246-C4	construcții anexa	26	Cu acte	Nr. niveluri:1; S. construita la sol:26 mp; Beci, din piatră, cu suprafața desfășurată de 26 mp, edificat în anul 1964.
A1.5	31246-C5	construcții anexa	44	Cu acte	Nr. niveluri:1; S. construita la sol:44 mp; Grajd, din lemn, cu suprafața desfășurată de 44 mp, edificat în anul 1964, fara lift și fara Certificat de performanță energetică a clădirii
A1.6	31246-C6	construcții anexa	35	Cu acte	Nr. niveluri:1; S. construita la sol:35 mp; Șură, din lemn, cu suprafața desfășurată de 35 mp, edificată în anul 1964, fara lift și fara Certificat de performanță energetică a clădirii
A1.7	31246-C7	construcții anexa	27	Cu acte	Nr. niveluri:1; S. construita la sol:27 mp; Fânar, din lemn, cu suprafața desfășurată de 27 mp, edificat în anul 1964, fara lift și fara Certificat de performanță energetică a clădirii

Lungime Segmente**1) Valorile lungimilor segmentelor sunt obținute din proiecție în plan.**

Punct început	X / Y	Punct sfârșit	X / Y	Lungime segment	Punct început	X / Y	Punct sfârșit	X / Y	Lungime segment	Punct început	X / Y	Punct sfârșit	X / Y	Lungime segment
1	536.048,227 695.729,765	2	536.050,074 695.730,829	2.132	2	536.050,074 695.730,829	3	536.053,918 695.732,838	4.337	3	536.053,918 695.732,838	4	536.057,283 695.734,801	3.896
4	536.057,283 695.734,801	5	536.060,975 695.736,755	4.177	5	536.060,975 695.736,755	6	536.064,673 695.738,998	4.325	6	536.064,673 695.738,998	7	536.068,367 695.740,908	4.159
7	536.068,367 695.740,908	8	536.073,038 695.743,814	5.501	8	536.073,038 695.743,814	9	536.075,677 695.745,379	3.068	9	536.075,677 695.745,379	10	536.077,532 695.746,501	2.168
10	536.077,532 695.746,501	11	536.077,372 695.749,76	3.263	11	536.077,372 695.749,76	12	536.077,273 695.751,626	1.869	12	536.077,273 695.751,626	13	536.076,62 695.756,409	4.827
13	536.076,62 695.756,409	14	536.076,039 695.758,983	2.639	14	536.076,039 695.758,983	15	536.075,306 695.761,56	2.679	15	536.075,306 695.761,56	16	536.071,521 695.770,47	9.681
16	536.071,521 695.770,47	17	536.070,345 695.772,71	2.53	17	536.070,345 695.772,71	18	536.066,813 695.776,283	5.024	18	536.066,813 695.776,283	19	536.063,207 695.779,793	5.032
19	536.063,207 695.779,793	20	536.061,734 695.781,911	2.58	20	536.061,734 695.781,911	21	536.058,14 695.788,474	7.483	21	536.058,14 695.788,474	22	536.056,095 695.792,357	4.389
22	536.056,095 695.792,357	23	536.066,619 695.795,6	11.01 2	23	536.066,619 695.795,6	24	536.075,814 695.798,052	9.516	24	536.075,814 695.798,052	25	536.076,482 695.798,253	0.698
25	536.076,482 695.798,253	26	536.080,596 695.799,519	4.304	26	536.080,596 695.799,519	27	536.085,248 695.799,444	4.653	27	536.085,248 695.799,444	28	536.091,149 695.799,11	5.91
28	536.091,149 695.799,11	29	536.097,207 695.798,784	6.067	29	536.097,207 695.798,784	30	536.106,457 695.798,37	9.259	30	536.106,457 695.798,37	31	536.115,757 695.797,989	9.308
31	536.115,757 695.797,989	32	536.121,535 695.797,824	5.78	32	536.121,535 695.797,824	33	536.128,148 695.797,366	6.629	33	536.128,148 695.797,366	34	536.130,514 695.801,726	4.961
34	536.130,514 695.801,726	35	536.134,224 695.808,553	7.77	35	536.134,224 695.808,553	36	536.136,566 695.812,409	4.512	36	536.136,566 695.812,409	37	536.138,469 695.815,303	3.464
37	536.138,469 695.815,303	38	536.141,315 695.819,435	5.017	38	536.141,315 695.819,435	39	536.145,188 695.826,536	8.089	39	536.145,188 695.826,536	40	536.146,478 695.828,7	2.519
40	536.146,478 695.828,7	41	536.148,027 695.830,858	2.656	41	536.148,027 695.830,858	42	536.149,14 695.832,87	2.299	42	536.149,14 695.832,87	43	536.150,057 695.834,928	2.253
43	536.150,057 695.834,928	44	536.154,545 695.842,242	8.581	44	536.154,545 695.842,242	45	536.154,759 695.842,555	0.379	45	536.154,759 695.842,555	46	536.153,78 695.846,999	4.551
46	536.153,78 695.846,999	47	536.153,183 695.850,281	3.336	47	536.153,183 695.850,281	48	536.152,463 695.853,419	3.22	48	536.152,463 695.853,419	49	536.152,182 695.857,445	4.036
49	536.152,182 695.857,445	50	536.152,555 695.862,568	5.137	50	536.152,555 695.862,568	51	536.154,564 695.870,061	7.758	51	536.154,564 695.870,061	52	536.156,911 695.875,999	6.385
52	536.156,911 695.875,999	53	536.158,962 695.881,643	6.005	53	536.158,962 695.881,643	54	536.162,621 695.890,144	9.255	54	536.162,621 695.890,144	55	536.164,973 695.895,945	6.26
55	536.164,973 695.895,945	56	536.172,082 695.914,635	19.99 6	56	536.172,082 695.914,635	57	536.176,184 695.925,011	11.15 7	57	536.176,184 695.925,011	58	536.177,074 695.938,142	13.16 1
58	536.177,074 695.938,142	59	536.178,377 695.961,708	23.60 2	59	536.178,377 695.961,708	60	536.178,51 695.996,884	35.17 6	60	536.178,51 695.996,884	61	536.161,491 696.005,223	18.95 2
61	536.161,491 696.005,223	62	536.148,036 696.015,377	16.85 6	62	536.148,036 696.015,377	63	536.144,15 696.017,929	4.649	63	536.144,15 696.017,929	64	536.141,158 696.023,415	6.249
64	536.141,158 696.023,415	65	536.137,435 696.049,449	26.29 9	65	536.137,435 696.049,449	66	536.141,45 696.055,697	7.427	66	536.141,45 696.055,697	67	536.148,972 696.057,544	7.745
67	536.148,972 696.057,544	68	536.163,201 696.071,721	20.08 6	68	536.163,201 696.071,721	69	536.169,997 696.086,618	16.37 4	69	536.169,997 696.086,618	70	536.174,341 696.108,361	22.17 3

Punct început	X / Y	Punct sfârșit	X / Y	Lungime segment	Punct început	X / Y	Punct sfârșit	X / Y	Lungime segment	Punct început	X / Y	Punct sfârșit	X / Y	Lungime segment
70	536.174,341 696.108,361	71	536.174,87 696.119,772	11.423	71	536.174,87 696.119,772	72	536.181,927 696.128,877	11.52	72	536.181,927 696.128,877	73	536.199,037 696.142,974	22.169
73	536.199,037 696.142,974	74	536.203,43 696.145,224	4.936	74	536.203,43 696.145,224	75	536.208,956 696.162,355	18.0	75	536.208,956 696.162,355	76	536.214,906 696.203,101	41.178
76	536.214,906 696.203,101	77	536.210,646 696.241,707	38.84	77	536.210,646 696.241,707	78	536.185,319 696.243,837	25.416	78	536.185,319 696.243,837	79	536.174,419 696.244,439	10.917
79	536.174,419 696.244,439	80	536.151,803 696.245,766	22.655	80	536.151,803 696.245,766	81	536.153,014 696.212,081	33.707	81	536.153,014 696.212,081	82	536.152,54 696.199,945	12.145
82	536.152,54 696.199,945	83	536.151,635 696.176,751	23.212	83	536.151,635 696.176,751	84	536.151,476 696.153,764	22.988	84	536.151,476 696.153,764	85	536.147,365 696.093,229	60.674
85	536.147,365 696.093,229	86	536.136,832 696.091,516	10.671	86	536.136,832 696.091,516	87	536.096,72 696.086,3	40.45	87	536.096,72 696.086,3	88	536.077,91 696.084,29	18.917
88	536.077,91 696.084,29	89	536.067,806 696.083,07	10.177	89	536.067,806 696.083,07	90	536.047,038 696.079,542	21.066	90	536.047,038 696.079,542	91	536.031,324 696.077,41	15.858
91	536.031,324 696.077,41	92	536.030,216 696.077,172	1.133	92	536.030,216 696.077,172	93	536.027,254 696.076,534	3.03	93	536.027,254 696.076,534	94	536.031,648 696.063,944	13.335
94	536.031,648 696.063,944	95	536.038,344 696.046,795	18.41	95	536.038,344 696.046,795	96	536.039,714 696.042,658	4.358	96	536.039,714 696.042,658	97	536.058,953 696.044,9	19.369
97	536.058,953 696.044,9	98	536.069,843 696.046,168	10.964	98	536.069,843 696.046,168	99	536.069,986 696.017,836	28.332	99	536.069,986 696.017,836	100	536.070,027 696.006,751	11.085
100	536.070,027 696.006,751	101	536.070,024 695.994,98	11.771	101	536.070,024 695.994,98	102	536.070,145 695.980,566	14.415	102	536.070,145 695.980,566	103	536.070,391 695.970,275	10.294
103	536.070,391 695.970,275	104	536.070,266 695.953,16	17.115	104	536.070,266 695.953,16	105	536.070,444 695.936,037	17.124	105	536.070,444 695.936,037	106	536.070,323 695.919,82	16.217
106	536.070,323 695.919,82	107	536.070,402 695.911,392	8.428	107	536.070,402 695.911,392	108	536.070,36 695.902,532	8.86	108	536.070,36 695.902,532	109	536.070,572 695.892,122	10.412
109	536.070,572 695.892,122	110	536.070,803 695.882,397	9.728	110	536.070,803 695.882,397	111	536.071,01 695.873,021	9.378	111	536.071,01 695.873,021	112	536.070,824 695.864,944	8.079
112	536.070,824 695.864,944	113	536.070,679 695.859,67	5.276	113	536.070,679 695.859,67	114	536.070,442 695.846,419	13.253	114	536.070,442 695.846,419	115	536.070,252 695.830,342	16.078
115	536.070,252 695.830,342	116	536.069,98 695.819,581	10.764	116	536.069,98 695.819,581	117	536.070,046 695.811,577	8.004	117	536.070,046 695.811,577	118	536.070,345 695.806,059	5.526
118	536.070,345 695.806,059	119	536.061,497 695.803,662	9.167	119	536.061,497 695.803,662	120	536.054,449 695.801,696	7.317	120	536.054,449 695.801,696	121	536.047,165 695.799,605	7.578
121	536.047,165 695.799,605	122	536.035,662 695.796,129	12.017	122	536.035,662 695.796,129	123	536.036,478 695.790,924	5.269	123	536.036,478 695.790,924	124	536.036,903 695.788,324	2.635
124	536.036,903 695.788,324	125	536.039,245 695.774,0	14.514	125	536.039,245 695.774,0	126	536.040,276 695.768,575	5.522	126	536.040,276 695.768,575	127	536.041,163 695.764,475	4.195
127	536.041,163 695.764,475	128	536.042,044 695.760,201	4.364	128	536.042,044 695.760,201	129	536.042,541 695.757,657	2.592	129	536.042,541 695.757,657	130	536.043,449 695.752,625	5.113
130	536.043,449 695.752,625	131	536.044,893 695.744,98	7.78	131	536.044,893 695.744,98	132	536.045,395 695.742,436	2.593	132	536.045,395 695.742,436	133	536.047,039 695.734,801	7.81
133	536.047,039 695.734,801	134	536.047,648 695.732,294	2.58	134	536.047,648 695.732,294	1	536.048,227 695.729,765	2.594					

** Lungimile segmentelor sunt determinate în planul de proiecție Stereo 70 și sunt rotunjite la 1 milimetru.

*** Distanța dintre puncte este formată din segmente cumulate ce sunt mai mici decât valoarea 1 milimetru.

**DATE DESPRE IMOBILUL NR. 1088**

Oficiul de Cadastru și Publicitate Imobiliară SUCEAVA
Biroul de Cadastru și Publicitate Imobiliară Campulung Moldovenesc

A. Partea I. Descrierea imobilului

TEREN Intravilan

Adresa: Loc. Argel, Jud. Suceava

Nr. Crt	Nr cadastral Nr. topografic	Suprafața* (mp)	Observații / Referințe
A1	35114	758	Sector cadastral:22 Teren imprejmuit;

Construcții

Crt	Nr cadastral Nr. topografic	Adresa	Observații / Referințe
A1.1	35114-C1	Loc. Argel, Jud. Suceava	Nr. niveluri:1; S. construita la sol:128 mp; Casa.an c-re: 1941,lemn,fara CE

B. Partea II. Proprietari și acte

Inscrieri privitoare la dreptul de proprietate și alte drepturi reale		Referințe
1257 / 25/01/2024		
Act Notarial nr. 32, din 20/04/2017 emis de SCRABA LUMINITA ANA MARIA;		
B5	Intabulare, drept de PROPRIETATE, dobandit prin Succesiune, cota actuala 1/8 1) LAURESEN ANA-ELENA <i>OBSERVATII: pozitie transcrisa din CF 30916/Moldovita, inscrisa prin incheierea nr. 5573 din 26/04/2017;</i>	A1, A1.1
Act Notarial nr. 165, din 19/01/2024 emis de SCRABA LUMINITA ANA MARIA;		
B11	Intabulare, drept de PROPRIETATE bun propriu cu titlu de donatie, dobandit prin Conventie, cota actuala 14/16 1) LAURESEN ANA-ELENA	A1, A1.1
B12	se noteaza servitute de trecere cu picioarele, cu orice atelaje, pe tot timpul anului, peste 4 drum de 78 mp. din imobilul 35115 din cf 35115 in favoarea imobilului 35114 din cf 35114	A1, A1.1

C. Partea III. SARCINI .

Inscrieri privind dezmembramintele dreptului de proprietate, drepturi reale de garanție și sarcini	Referințe
NU SUNT	

Anexa Nr. 1 La Partea I

Teren

Nr cadastral	Suprafața (mp)*	Observații / Referințe
35114	758	

* Suprafața este determinată în planul de proiecție Stereo 70.



Date referitoare la teren

Crt	Categorie folosință	Intravilan	Suprafața (mp)	Tarla	Parcelă	Nr. topo	Observații / Referințe
1	curti constructii	DA	646	-	-	-	
2	faneata	DA	112	-	-	-	

Date referitoare la construcții

Crt	Număr	Destinație construcție	Supraf. (mp)	Situație juridică	Observații / Referințe
A1.1	35114-C1	construcții de locuințe	128	Cu acte	Nr. niveluri:1; S. construita la sol:128 mp; Casa.an c-re: 1941,lemn,fara CE

Lungime Segmente

1) Valorile lungimilor segmentelor sunt obținute din proiecție în plan.

Punct început	X / Y	Punct sfârșit	X / Y	Lungime segment (** (m))
1	536.056,095 695.792,357	2	536.058,14 695.788,474	4.389
3	536.061,734 695.781,911	4	536.063,207 695.779,793	2.58
5	536.066,813 695.776,283	6	536.070,345 695.772,71	5.024

Punct început	X / Y	Punct sfârșit	X / Y	Lungime segment (** (m))
2	536.058,14 695.788,474	3	536.061,734 695.781,911	7.483
4	536.063,207 695.779,793	5	536.066,813 695.776,283	5.032
6	536.070,345 695.772,71	7	536.071,521 695.770,47	2.53

Punct început	X / Y	Punct sfârșit	X / Y	Lungime segment (** (m)
7	536.071,521 695.770,47	8	536.075,306 695.761,56	9.681
9	536.076,039 695.758,983	10	536.076,62 695.756,409	2.639
11	536.077,273 695.751,626	12	536.077,372 695.749,76	1.869
13	536.077,532 695.746,501	14	536.075,677 695.745,379	2.168
15	536.076,717 695.744,632	16	536.080,333 695.743,143	3.911
17	536.083,722 695.761,587	18	536.085,243 695.770,3	8.845
19	536.087,475 695.784,453	20	536.081,996 695.791,62	9.021
21	536.077,084 695.795,248	22	536.075,814 695.798,052	3.078
23	536.066,619 695.795,6	1	536.056,095 695.792,357	11.012

Punct început	X / Y	Punct sfârșit	X / Y	Lungime segment (** (m)
8	536.075,306 695.761,56	9	536.076,039 695.758,983	2.679
10	536.076,62 695.756,409	11	536.077,273 695.751,626	4.827
12	536.077,372 695.749,76	13	536.077,532 695.746,501	3.263
14	536.075,677 695.745,379	15	536.076,717 695.744,632	1.28
16	536.080,333 695.743,143	17	536.083,722 695.761,587	18.753
18	536.085,243 695.770,3	19	536.087,475 695.784,453	14.328
20	536.081,996 695.791,62	21	536.077,084 695.795,248	6.107
22	536.075,814 695.798,052	23	536.066,619 695.795,6	9.516

** Lungimile segmentelor sunt determinate în planul de proiecție Stereo 70 și sunt rotunjite la 1 milimetru.

*** Distanța dintre puncte este formată din segmente cumulate ce sunt mai mici decât valoarea 1 milimetru.

**DATE DESPRE IMOBILUL NR. 1089**

Oficiul de Cadastru și Publicitate Imobiliară SUCEAVA
Biroul de Cadastru și Publicitate Imobiliară Campulung Moldovenesc

A. Partea I. Descrierea imobilului

TEREN Necunoscut

Adresa: Loc. Argel, Jud. Suceava

Nr. Crt	Nr cadastral Nr. topografic	Suprafața* (mp)	Observații / Referințe
A1	35115	1.667	Sector cadastral:22 Teren imprejmuit;

Construcții

Crt	Nr cadastral Nr. topografic	Adresa	Observații / Referințe
A1.1	35115-C1	Loc. Argel, Jud. Suceava	Nr. niveluri:1; S. construita la sol:68 mp; Bucatarie de vara.an c-re: 2005,lemn,fara CE
A1.2	35115-C2	Loc. Argel, Jud. Suceava	Nr. niveluri:1; S. construita la sol:56 mp; Grajd.an c-re: 2009,lemn,fara CE
A1.3	35115-C3	Loc. Argel, Jud. Suceava	Nr. niveluri:1; S. construita la sol:28 mp; Beci.an c-re: 2007,lemn,fara CE

B. Partea II. Proprietari și acte

Inscrieri privitoare la dreptul de proprietate și alte drepturi reale		Referințe
1257 / 25/01/2024		
Hotarare Judecatoreasca nr. 1419, din 26/11/2012 emis de JUDECATORIA CAMPULUNG MOLDOVENESC;		
B2	Intabulare, drept de PROPRIETATE,cu titlu de edificare, dobandit prin Hotarare Judecatoreasca, cota actuala 1/2 1) CHIRAS GETA <i>OBSERVATII: pozitie transcrisa din CF 30916/Moldovita, inscrisa prin incheierea nr. 11503 din 13/09/2013;</i>	A1.1, A1.2, A1.3
Act Notarial nr. 32, din 20/04/2017 emis de SCRABA LUMINITA ANA MARIA;		
B3	Intabulare, drept de PROPRIETATE, dobandit prin Succesiune, cota actuala 2/8 1) CHIRAS GETA <i>OBSERVATII: pozitie transcrisa din CF 30916/Moldovita, inscrisa prin incheierea nr. 5573 din 26/04/2017;</i>	A1
B10	Intabulare, drept de PROPRIETATE, dobandit prin Succesiune, cota actuala 2/16 1) CHIRAS GETA <i>OBSERVATII: pozitie transcrisa din CF 30916/Moldovita, inscrisa prin incheierea nr. 5573 din 26/04/2017;</i>	A1.1, A1.2, A1.3
1258 / 25/01/2024		
Act Notarial nr. Contract donatie nr.166, din 19/01/2024 emis de SCRABA LUMINITA ANA MARIA;		
B19	Intabulare, drept de PROPRIETATE, dobandit prin Conventie, cota actuala 6/8 1) CHIRAS GETA	A1
B20	Intabulare, drept de PROPRIETATE, dobandit prin Conventie, cota actuala 6/16 1) CHIRAS GETA	A1.1, A1.2, A1.3

C. Partea III. SARCINI

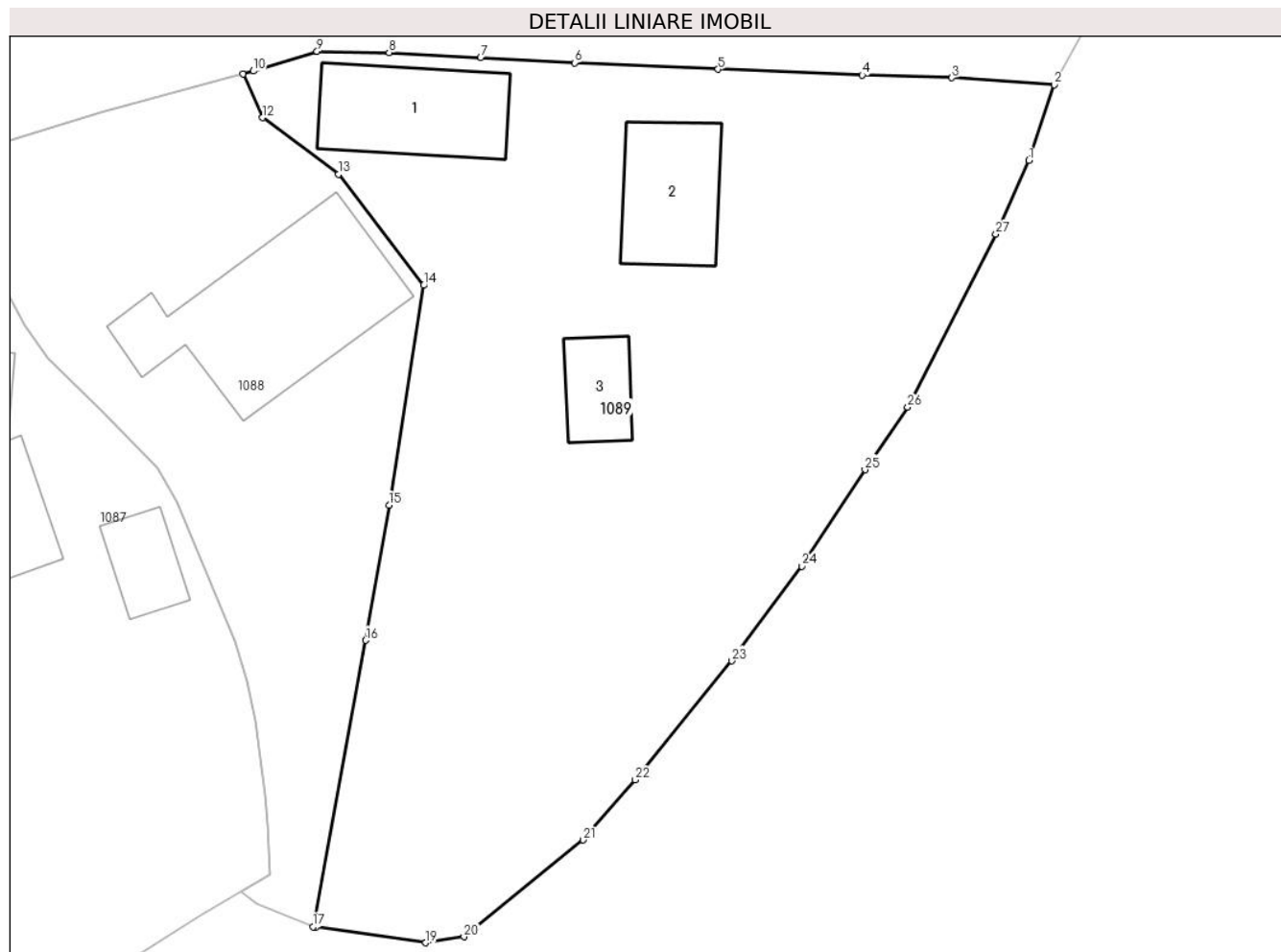
Inscrieri privind dezmembramintele dreptului de proprietate, drepturi reale de garanție și sarcini		Referințe
1257 / 25/01/2024		
Act Notarial nr. 165, din 19/01/2024 emis de SCRABA LUMINITA ANA MARIA;		
C1	Intabulare, drept de SERVITUTEde trecere cu picioarele, cu orice atelaje, pe tot timpul anului, peste 4 drum de 78 mp. din imobilul 35115 din cf 35115 in favoarea imobilului 35114 din cf 35114	A1

Anexa Nr. 1 La Partea I

Teren

Nr cadastral	Suprafața (mp)*	Observații / Referințe
35115	1.667	

* Suprafața este determinată în planul de proiecție Stereo 70.



Date referitoare la teren

Crt	Categorie folosință	Intravilan	Suprafața (mp)	Tarla	Parcelă	Nr. topo	Observații / Referințe
1	curți constructii	DA	818	-	-	-	
2	faneata	DA	279	-	-	-	
3	faneata	NU	492	-	-	-	
4	drum	DA	78	-	-	-	

Date referitoare la construcții

Crt	Număr	Destinație construcție	Supraf. (mp)	Situație juridică	Observații / Referințe
A1.1	35115-C1	constructii anexa	68	Cu acte	Nr. niveluri:1; S. construita la sol:68 mp; Bucatarie de vara.an c-re: 2005,lemn,fara CE
A1.2	35115-C2	constructii anexa	56	Cu acte	Nr. niveluri:1; S. construita la sol:56 mp; Grajd. an c-re: 2009,lemn,fara CE
A1.3	35115-C3	constructii anexa	28	Cu acte	Nr. niveluri:1; S. construita la sol:28 mp; Beci. an c-re: 2007,lemn,fara CE

Lungime Segmente

1) Valorile lungimilor segmentelor sunt obținute din proiecție în plan.

Punct început	X / Y	Punct sfârșit	X / Y	Lungime segment (** (m)
1	536.126,503 695.792,496	2	536.128,148 695.797,366	5.14
3	536.121,535 695.797,824	4	536.115,757 695.797,989	5.78
5	536.106,457 695.798,37	6	536.097,207 695.798,784	9.259
7	536.091,149 695.799,11	8	536.085,248 695.799,444	5.91
9	536.080,596 695.799,519	10	536.076,482 695.798,253	4.304
11	536.075,814 695.798,052	12	536.077,084 695.795,248	3.078
13	536.081,996 695.791,62	14	536.087,475 695.784,453	9.021
15	536.085,243 695.770,3	16	536.083,722 695.761,587	8.845
17	536.080,333 695.743,143	18	536.080,537 695.743,116	0.206
19	536.087,605 695.742,107	20	536.090,073 695.742,486	2.497
21	536.097,759 695.748,72	22	536.101,118 695.752,596	5.129
23	536.107,345 695.760,262	24	536.111,837 695.766,37	7.582
25	536.115,934 695.772,573	26	536.118,681 695.776,607	4.88
27	536.124,378 695.787,742	1	536.126,503 695.792,496	5.207

Punct început	X / Y	Punct sfârșit	X / Y	Lungime segment (** (m)
2	536.128,148 695.797,366	3	536.121,535 695.797,824	6.629
4	536.115,757 695.797,989	5	536.106,457 695.798,37	9.308
6	536.097,207 695.798,784	7	536.091,149 695.799,11	6.067
8	536.085,248 695.799,444	9	536.080,596 695.799,519	4.653
10	536.076,482 695.798,253	11	536.075,814 695.798,052	0.698
12	536.077,084 695.795,248	13	536.081,996 695.791,62	6.107
14	536.087,475 695.784,453	15	536.085,243 695.770,3	14.328
16	536.083,722 695.761,587	17	536.080,333 695.743,143	18.753
18	536.080,537 695.743,116	19	536.087,605 695.742,107	7.14
20	536.090,073 695.742,486	21	536.097,759 695.748,72	9.896
22	536.101,118 695.752,596	23	536.107,345 695.760,262	9.876
24	536.111,837 695.766,37	25	536.115,934 695.772,573	7.434
26	536.118,681 695.776,607	27	536.124,378 695.787,742	12.508

** Lungimile segmentelor sunt determinate în planul de proiecție Stereo 70 și sunt rotunjite la 1 milimetru.

*** Distanța dintre puncte este formată din segmente cumulate ce sunt mai mici decât valoarea 1 milimetru.

**DATE DESPRE IMOBILUL NR. 1090**

Oficiul de Cadastru și Publicitate Imobiliară SUCEAVA
Biroul de Cadastru și Publicitate Imobiliară Campulung Moldovenesc

A. Partea I. Descrierea imobilului

TEREN Extravilan

Adresa: Jud. Suceava

Nr. Crt	Nr cadastral Nr. topografic	Suprafața* (mp)	Observații / Referințe
A1	32147	32.401	Sector cadastral:22 Teren neimprejmuit;

B. Partea II. Proprietari și acte

Inscrieri privitoare la dreptul de proprietate și alte drepturi reale		Referințe
10898 / 24/08/2016		
Act Administrativ nr. 981, din 29/05/2016 emis de COMISIA JUDETEANA SUCEAVA;		
B2	Intabulare, drept de PROPRIETATE, dobandit prin Reconstituire, cota actuala 1/1 1) NASTIUC IACOB 2) NASTIUC EUDOCHIA	A1

C. Partea III. SARCINI .

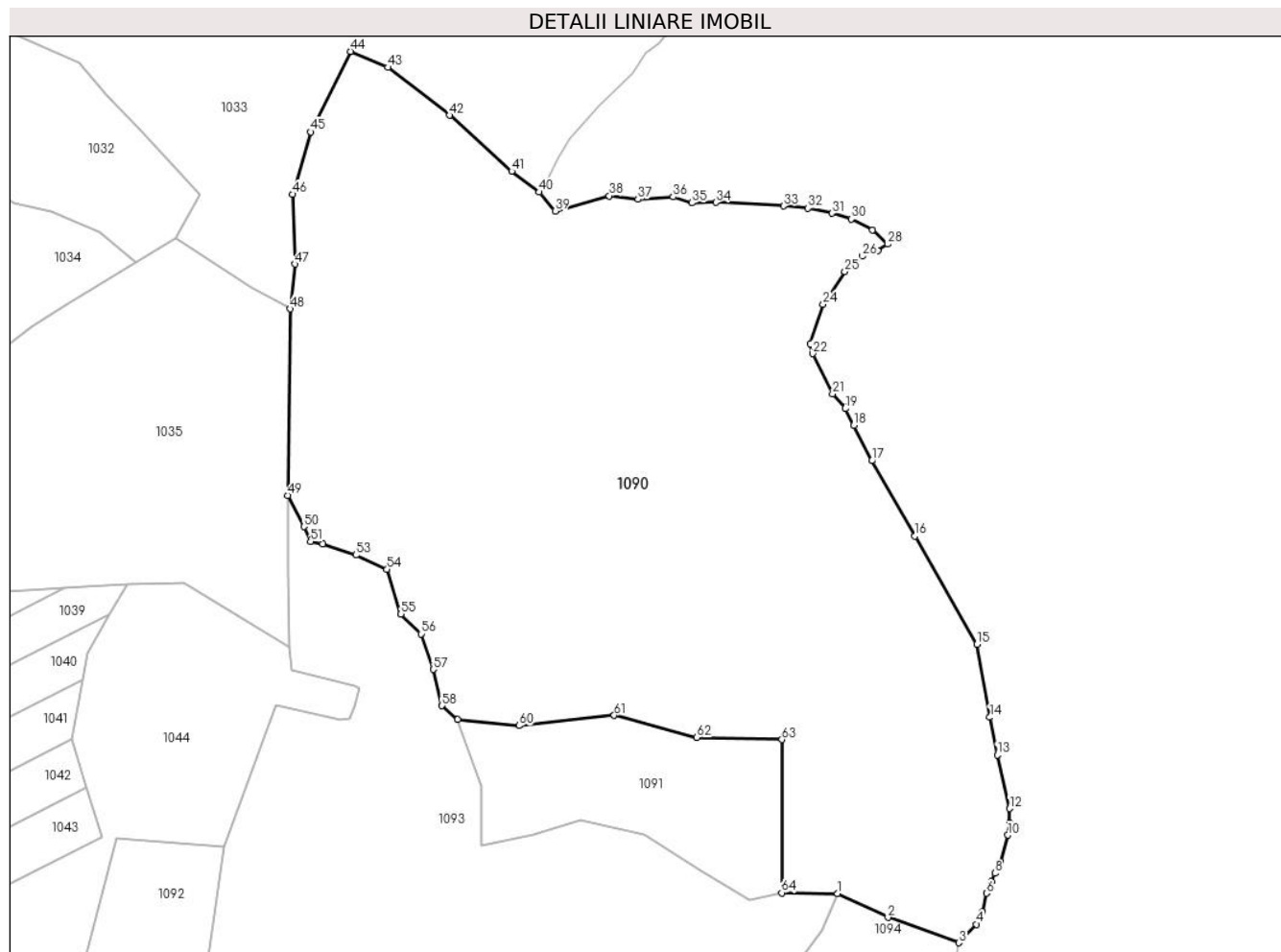
Inscrieri privind dezmembramintele dreptului de proprietate, drepturi reale de garanție și sarcini	Referințe
NU SUNT	

Anexa Nr. 1 La Partea I

Teren

Nr cadastral	Suprafața (mp)*	Observații / Referințe
32147	32.401	

* Suprafața este determinată în planul de proiecție Stereo 70.



Date referitoare la teren

Crt	Categorie folosință	Intravilan	Suprafața (mp)	Tarla	Parcelă	Nr. topo	Observații / Referințe
1	faneata	NU	4.047	-	-	-	
2	pasune	NU	28.354	-	-	-	

Lungime Segmente

1) Valorile lungimilor segmentelor sunt obținute din proiecție în plan.

Punct început	X / Y	Punct sfârșit	X / Y	Lungime segment	Punct început	X / Y	Punct sfârșit	X / Y	Lungime segment	Punct început	X / Y	Punct sfârșit	X / Y	Lungime segment
1	536.278,77 696.687,717	2	536.294,016 696.680,549	16.847	2	536.294,016 696.680,549	3	536.315,375 696.672,918	22.681	3	536.315,375 696.672,918	4	536.320,719 696.678,514	7.738
4	536.320,719 696.678,514	5	536.322,462 696.682,3	4.168	5	536.322,462 696.682,3	6	536.323,805 696.687,85	5.71	6	536.323,805 696.687,85	7	536.325,32 696.691,353	3.817
7	536.325,32 696.691,353	8	536.326,296 696.693,884	2.713	8	536.326,296 696.693,884	9	536.328,067 696.697,393	3.931	9	536.328,067 696.697,393	10	536.330,229 696.705,411	8.304
10	536.330,229 696.705,411	11	536.330,768 696.709,145	3.773	11	536.330,768 696.709,145	12	536.330,781 696.713,434	4.289	12	536.330,781 696.713,434	13	536.327,029 696.729,659	16.653
13	536.327,029 696.729,659	14	536.324,773 696.740,983	11.547	14	536.324,773 696.740,983	15	536.320,896 696.763,06	22.415	15	536.320,896 696.763,06	16	536.302,166 696.795,679	37.614

Punct început	X / Y	Punct sfârșit	X / Y	Lungime segment	Punct început	X / Y	Punct sfârșit	X / Y	Lungime segment	Punct început	X / Y	Punct sfârșit	X / Y	Lungime segment
16	536.302,166 696.795,679	17	536.289,103 696.818,429	26.234	17	536.289,103 696.818,429	18	536.283,68 696.829,123	11.99	18	536.283,68 696.829,123	19	536.281,131 696.834,151	5.637
19	536.281,131 696.834,151	20	536.281,086 696.834,517	0.369	20	536.281,086 696.834,517	21	536.277,271 696.838,615	5.599	21	536.277,271 696.838,615	22	536.271,182 696.850,763	13.589
22	536.271,182 696.850,763	23	536.270,434 696.853,815	3.142	23	536.270,434 696.853,815	24	536.274,385 696.865,615	12.444	24	536.274,385 696.865,615	25	536.280,993 696.875,571	11.949
25	536.280,993 696.875,571	26	536.286,286 696.880,165	7.009	26	536.286,286 696.880,165	27	536.290,96 696.881,792	4.949	27	536.290,96 696.881,792	28	536.293,93 696.883,823	3.598
28	536.293,93 696.883,823	29	536.289,293 696.888,087	6.299	29	536.289,293 696.888,087	30	536.282,895 696.891,429	7.218	30	536.282,895 696.891,429	31	536.277,127 696.893,143	6.017
31	536.277,127 696.893,143	32	536.269,822 696.894,683	7.466	32	536.269,822 696.894,683	33	536.262,482 696.895,321	7.368	33	536.262,482 696.895,321	34	536.242,033 696.896,446	20.48
34	536.242,033 696.896,446	35	536.234,761 696.896,292	7.274	35	536.234,761 696.896,292	36	536.229,125 696.898,064	5.908	36	536.229,125 696.898,064	37	536.218,407 696.897,385	10.739
37	536.218,407 696.897,385	38	536.209,724 696.898,399	8.742	38	536.209,724 696.898,399	39	536.193,424 696.893,795	16.938	39	536.193,424 696.893,795	40	536.188,617 696.899,542	7.492
40	536.188,617 696.899,542	41	536.180,252 696.905,808	10.452	41	536.180,252 696.905,808	42	536.161,531 696.922,748	25.248	42	536.161,531 696.922,748	43	536.142,821 696.937,169	23.623
43	536.142,821 696.937,169	44	536.131,576 696.942,001	12.239	44	536.131,576 696.942,001	45	536.119,498 696.917,73	27.11	45	536.119,498 696.917,73	46	536.114,136 696.898,84	19.636
46	536.114,136 696.898,84	47	536.114,774 696.877,777	21.073	47	536.114,774 696.877,777	48	536.113,371 696.864,265	13.585	48	536.113,371 696.864,265	49	536.112,573 696.808,006	56.265
49	536.112,573 696.808,006	50	536.117,444 696.798,535	10.65	50	536.117,444 696.798,535	51	536.119,451 696.794,015	4.946	51	536.119,451 696.794,015	52	536.123,097 696.793,283	3.719
52	536.123,097 696.793,283	53	536.133,194 696.789,947	10.634	53	536.133,194 696.789,947	54	536.142,601 696.785,623	10.353	54	536.142,601 696.785,623	55	536.146,815 696.772,15	14.117
55	536.146,815 696.772,15	56	536.152,867 696.766,134	8.533	56	536.152,867 696.766,134	57	536.156,514 696.755,453	11.286	57	536.156,514 696.755,453	58	536.159,213 696.744,506	11.275
58	536.159,213 696.744,506	59	536.163,926 696.740,341	6.29	59	536.163,926 696.740,341	60	536.182,478 696.738,482	18.645	60	536.182,478 696.738,482	61	536.211,259 696.741,548	28.944
61	536.211,259 696.741,548	62	536.236,249 696.734,89	25.862	62	536.236,249 696.734,89	63	536.261,938 696.734,23	25.697	63	536.261,938 696.734,23	64	536.261,857 696.687,971	46.259
64	536.261,857 696.687,971	1	536.278,77 696.687,717	16.915										

** Lungimile segmentelor sunt determinate în planul de proiecție Stereo 70 și sunt rotunjite la 1 milimetru.

*** Distanța dintre puncte este formată din segmente cumulate ce sunt mai mici decât valoarea 1 milimetru.



DATE DESPRE IMOBILUL NR. 1091

Oficiul de Cadastru și Publicitate Imobiliară SUCEAVA
Biroul de Cadastru și Publicitate Imobiliară Campulung Moldovenesc

A. Partea I. Descrierea imobilului

TEREN Extravilan

Adresa: Jud. Suceava

Nr. Crt	Nr cadastral Nr. topografic	Suprafața* (mp)	Observații / Referințe
A1		3.447	Sector cadastral:22 Teren neimprejmuit; Imobilul s-a format din o parte a PF 211 a comunei cadastrale Argel.

B. Partea II. Proprietari și acte

Inscrieri privitoare la dreptul de proprietate și alte drepturi reale		Referințe
/		
Act Administrativ nr. 10263, din 12/12/2024 emis de PRIMARIA MOLDOVIȚA;		
B1	Inscrierea posesiei, drept de PROPRIETATE, dobandit prin Lege, cota actuala 1/1 1) NEIDENTIFICAT NEIDENTIFICAT	A1
Act Normativ nr. 7, din 13/03/1996 emis de PARLAMENTUL ROMANIEI (art. 13);		
B2	Se notează mențiunea de proprietar neidentificat.	A1

C. Partea III. SARCINI .

Inscrieri privind dezmembramintele dreptului de proprietate, drepturi reale de garanție și sarcini	Referințe
NU SUNT	

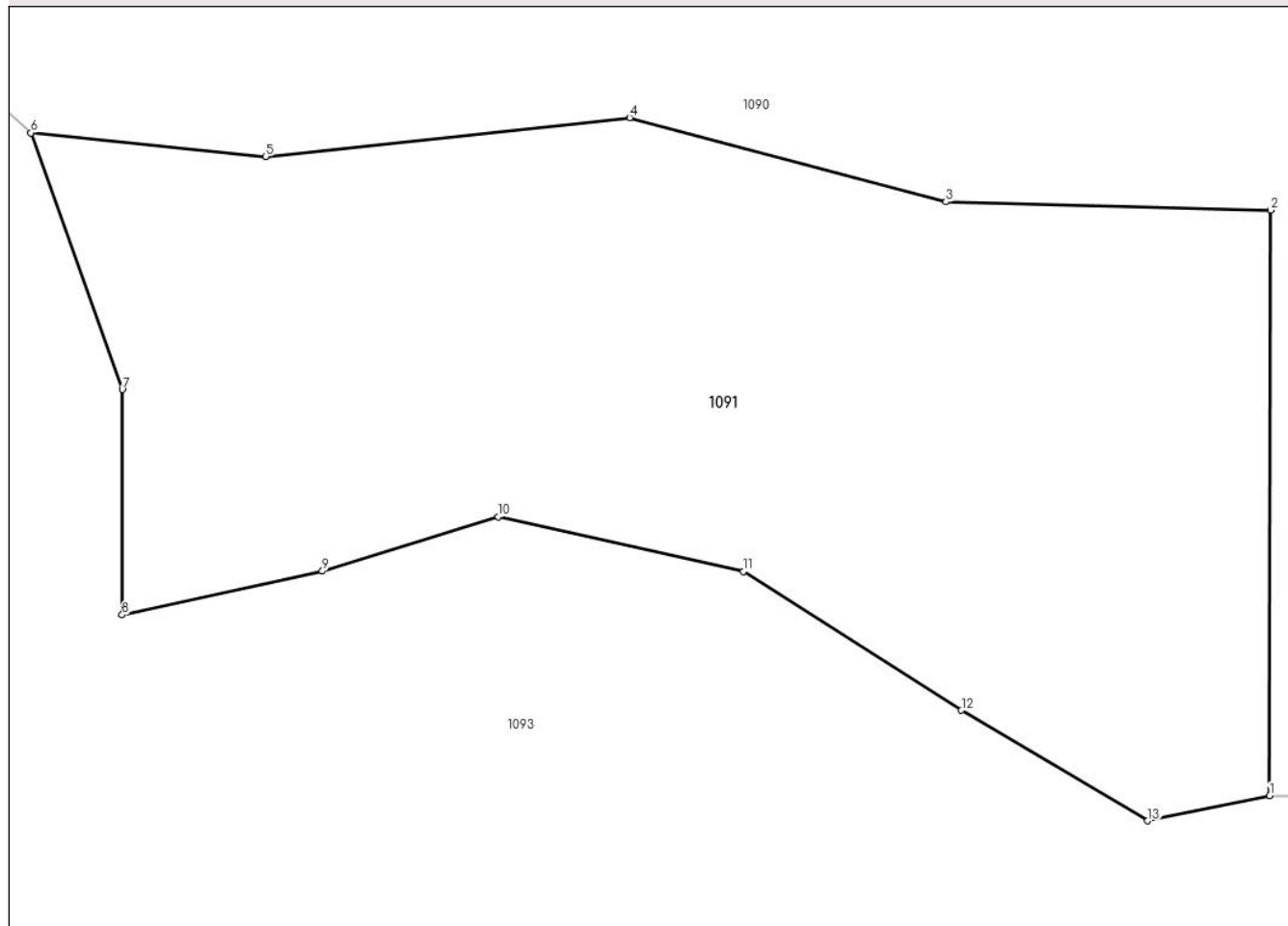
Anexa Nr. 1 La Partea I

Teren

Nr cadastral	Suprafața (mp)*	Observații / Referințe
	3.447	Imobilul s-a format din o parte a PF 211 a comunei cadastrale Argel.

* Suprafața este determinată în planul de proiecție Stereo 70.

DETALII LINIARE IMOBIL



Date referitoare la teren

Crt	Categorie folosință	Intravilan	Suprafața (mp)	Tarla	Parcelă	Nr. topo	Observații / Referințe
1	arabil	NU	3.447	-	-	-	

Lungime Segmente

1) Valorile lungimilor segmentelor sunt obținute din proiecție în plan.

Punct început	X / Y	Punct sfârșit	X / Y	Lungime segment (** (m)
1	536.261,857 696.687,971	2	536.261,938 696.734,23	46.259
2	536.261,938 696.734,23	3	536.236,249 696.734,89	25.697
3	536.236,249 696.734,89	4	536.211,259 696.741,548	25.862
4	536.211,259 696.741,548	5	536.182,478 696.738,482	28.944
5	536.182,478 696.738,482	6	536.163,926 696.740,341	18.645

Punct început	X / Y	Punct sfârșit	X / Y	Lungime segment (** (m)
6	536.163,926 696.740,341	7	536.171,156 696.720,066	21.526
7	536.171,156 696.720,066	8	536.171,139 696.702,256	17.81
8	536.171,139 696.702,256	9	536.186,969 696.705,712	16.203
9	536.186,969 696.705,712	10	536.200,88 696.710,007	14.559
10	536.200,88 696.710,007	11	536.220,256 696.705,676	19.854
11	536.220,256 696.705,676	12	536.237,488 696.694,717	20.422
12	536.237,488 696.694,717	13	536.252,219 696.685,987	17.124
13	536.252,219 696.685,987	1	536.261,857 696.687,971	9.84

** Lungimile segmentelor sunt determinate în planul de proiecție Stereo 70 și sunt rotunjite la 1 milimetru.

*** Distanța dintre puncte este formată din segmente cumulate ce sunt mai mici decât valoarea 1 milimetru.

**DATE DESPRE IMOBILUL NR. 1092**

Oficiul de Cadastru și Publicitate Imobiliară SUCEAVA
 Biroul de Cadastru și Publicitate Imobiliară Campulung Moldovenesc

A. Partea I. Descrierea imobilului

TEREN Extravilan

Adresa: Jud. Suceava

Nr. Crt	Nr cadastral Nr. topografic	Suprafața* (mp)	Observații / Referințe
A1	35116	16.909	Sector cadastral:22 Teren neimprejmit;

B. Partea II. Proprietari și acte

Inscrieri privitoare la dreptul de proprietate și alte drepturi reale	Referințe
20930 / 27/12/2022	
Act Administrativ nr. titlu de proprietate nr. 818, din 26/01/2005 emis de CJSDPAT SUCEAVA;	
B2	Intabulare, drept de PROPRIETATE, dobandit prin Reconstituire, cota actuala 1/3
	1) OBLESNIUC NICOLAE
	<i>OBSERVATII: pozitie transcrisa din CF 35048/Moldovita, inscrisa prin incheierea nr. 14459 din 16/09/2022;</i>
20933 / 27/12/2022	
Act Notarial nr. 2965, din 22/12/2022 emis de SCRABA LUMINITA ANA MARIA;	
B4	Intabulare, drept de PROPRIETATE bun propriu cu titlu de partaj, dobandit prin Conventie, cota actuala 2/3
	1) OBLESNIUC NICOLAE

C. Partea III. SARCINI .

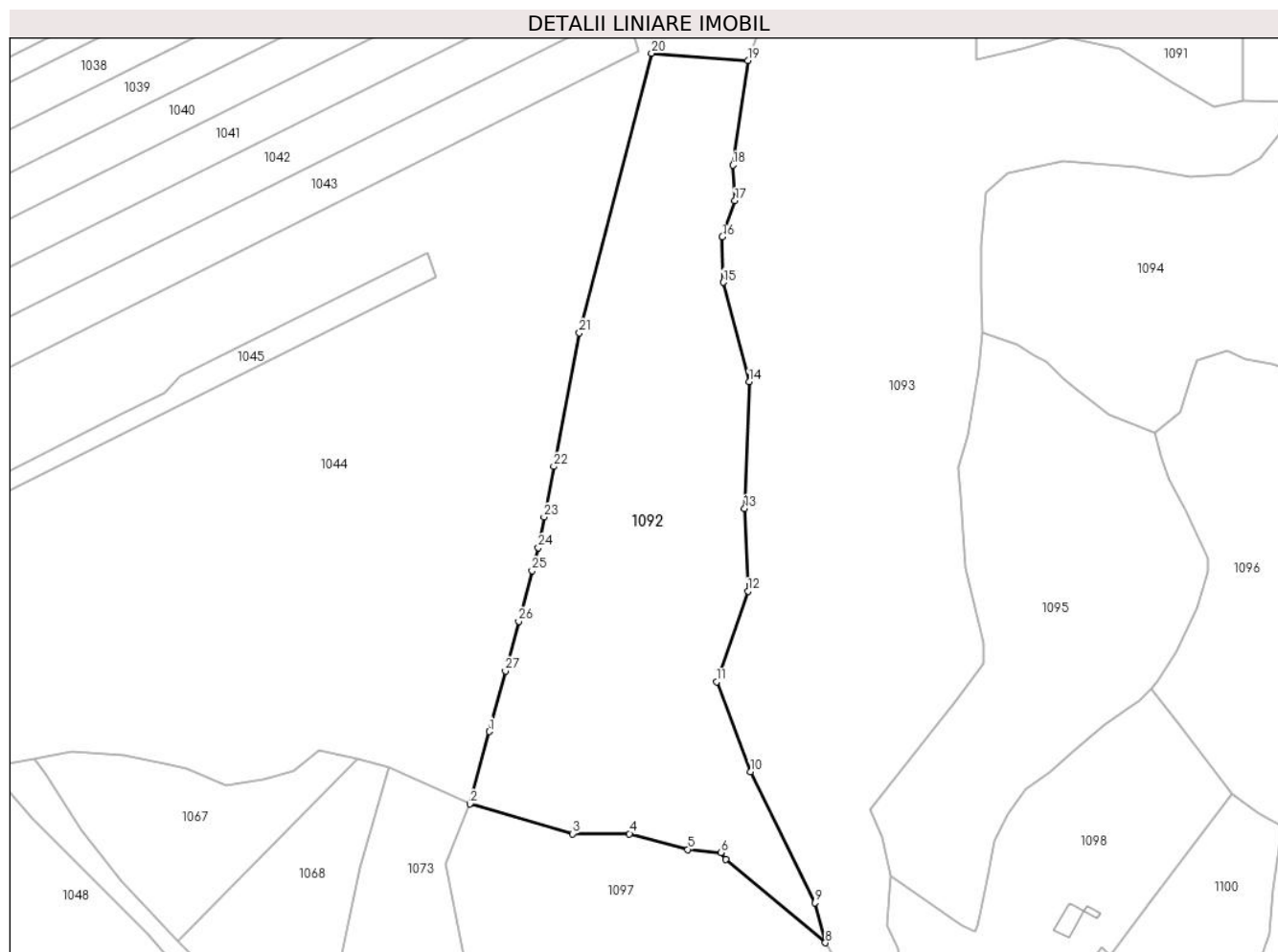
Inscrieri privind dezmembramintele dreptului de proprietate, drepturi reale de garanție și sarcini	Referințe
NU SUNT	

Anexa Nr. 1 La Partea I

Teren

Nr cadastral	Suprafața (mp)*	Observații / Referințe
35116	16.909	

* Suprafața este determinată în planul de proiecție Stereo 70.



Date referitoare la teren

Crt	Categorie folosință	Intravilan	Suprafața (mp)	Tarla	Parcelă	Nr. topo	Observații / Referințe
1	padure	NU	16.909	-	-	-	

Lungime Segmente

1) Valorile lungimilor segmentelor sunt obținute din proiecție în plan.

Punct început	X / Y	Punct sfârșit	X / Y	Lungime segment (** (m)
1	536.005,426 696.473,664	2	535.998,86 696.449,08	25.446
3	536.033,81 696.438,9	4	536.053,16 696.438,88	19.35
5	536.073,03 696.433,57	6	536.084,27 696.432,48	11.293
7	536.086,01 696.430,21	8	536.119,851 696.401,813	44.177
9	536.116,239 696.415,393	10	536.094,38 696.459,98	49.657

Punct început	X / Y	Punct sfârșit	X / Y	Lungime segment (** (m)
2	535.998,86 696.449,08	3	536.033,81 696.438,9	36.402
4	536.053,16 696.438,88	5	536.073,03 696.433,57	20.567
6	536.084,27 696.432,48	7	536.086,01 696.430,21	2.86
8	536.119,851 696.401,813	9	536.116,239 696.415,393	14.052
10	536.094,38 696.459,98	11	536.082,794 696.490,538	32.681

Punct început	X / Y	Punct sfârșit	X / Y	Lungime segment (** (m)
11	536.082,794 696.490,538	12	536.093,455 696.521,395	32.647
13	536.092,395 696.549,491	14	536.093,906 696.592,585	43.12
15	536.085,077 696.626,373	16	536.084,791 696.641,844	15.474
17	536.089,059 696.654,145	18	536.088,403 696.666,27	12.143
19	536.093,429 696.701,852	20	536.060,67 696.704,315	32.851
21	536.036,125 696.609,185	22	536.027,414 696.563,775	46.238
23	536.024,123 696.546,609	24	536.022,124 696.536,18	10.619
25	536.020,027 696.528,328	26	536.015,439 696.511,152	17.778
27	536.010,922 696.494,241	1	536.005,426 696.473,664	21.298

Punct început	X / Y	Punct sfârșit	X / Y	Lungime segment (** (m)
12	536.093,455 696.521,395	13	536.092,395 696.549,491	28.116
14	536.093,906 696.592,585	15	536.085,077 696.626,373	34.922
16	536.084,791 696.641,844	17	536.089,059 696.654,145	13.02
18	536.088,403 696.666,27	19	536.093,429 696.701,852	35.935
20	536.060,67 696.704,315	21	536.036,125 696.609,185	98.245
22	536.027,414 696.563,775	23	536.024,123 696.546,609	17.479
24	536.022,124 696.536,18	25	536.020,027 696.528,328	8.127
26	536.015,439 696.511,152	27	536.010,922 696.494,241	17.504

** Lungimile segmentelor sunt determinate în planul de proiecție Stereo 70 și sunt rotunjite la 1 milimetru.

*** Distanța dintre puncte este formată din segmente cumulate ce sunt mai mici decât valoarea 1 milimetru.

**DATE DESPRE IMOBILUL NR. 1093**

Oficiul de Cadastru și Publicitate Imobiliară SUCEAVA
Biroul de Cadastru și Publicitate Imobiliară Campulung Moldovenesc

A. Partea I. Descrierea imobilului

TEREN Extravilan

Adresa: Jud. Suceava

Nr. Crt	Nr cadastral Nr. topografic	Suprafața* (mp)	Observații / Referințe
A1	33864	29.500	Sector cadastral:22 Teren imprejmuit; Delimitat cu borne silvice

B. Partea II. Proprietari și acte

Inscrieri privitoare la dreptul de proprietate și alte drepturi reale		Referințe
9185 / 31/05/2019		
Act Administrativ nr. 777, din 13/07/2004 emis de COMISIA JUDETEANA SUCEAVA;		
B1	Intabulare, drept de PROPRIETATE, dobandit prin Reconstituire, cota actuala 1/1 1) NASTIUC IACOB 2) NASTIUC MIRCEA 3) HUȚOPILĂ DOMNICA 4) NASTIUC ILIE 5) NASTIUC VASILINA 6) NASTIUC TRAIAN 7) NASTIUC VASILE, Lipsă CNP proprietar.	A1

C. Partea III. SARCINI .

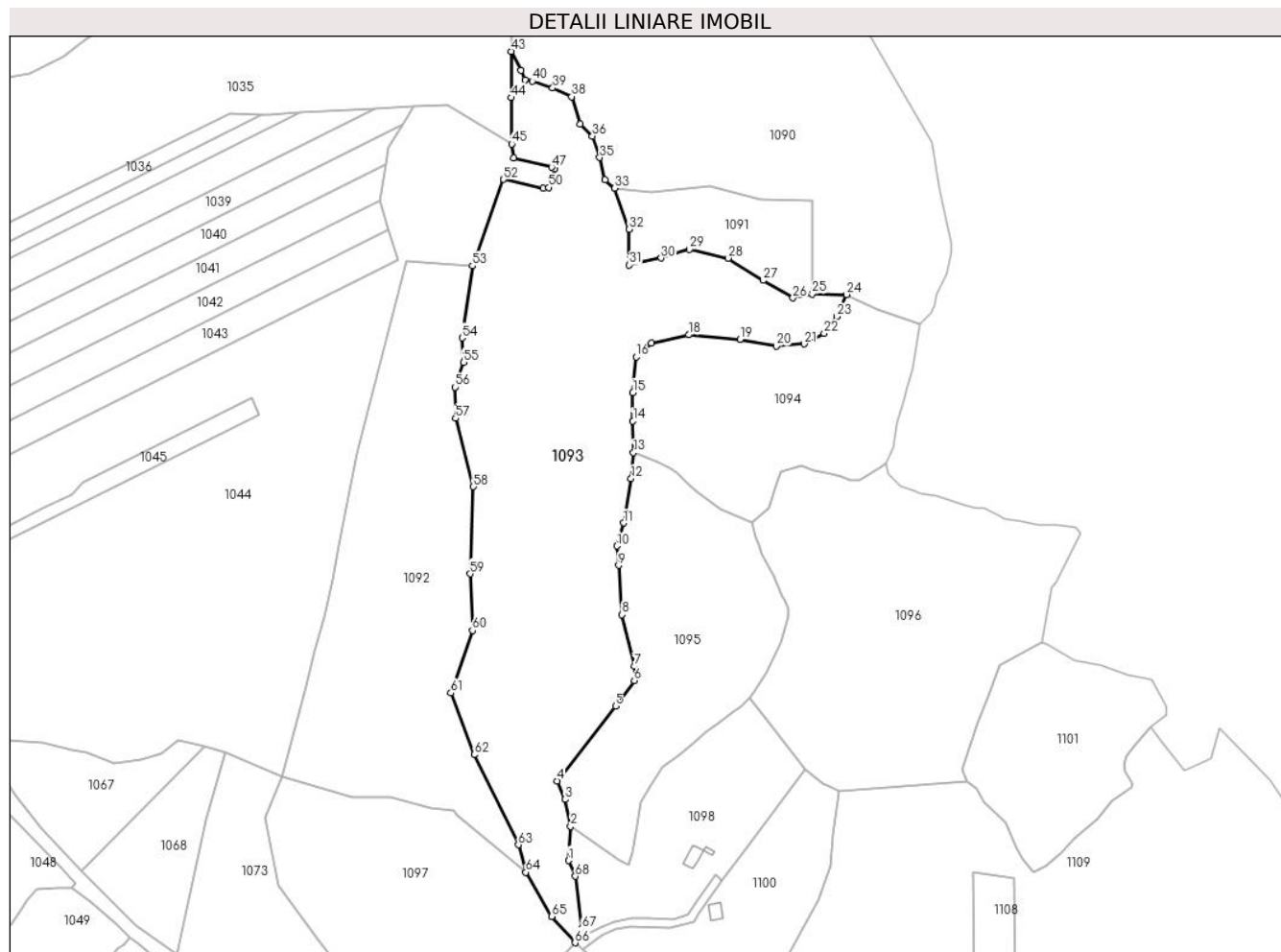
Inscrieri privind dezmembramintele dreptului de proprietate, drepturi reale de garanție și sarcini	Referințe
NU SUNT	

Anexa Nr. 1 La Partea I

Teren

Nr cadastral	Suprafața (mp)*	Observații / Referințe
33864	29.500	Delimitat cu borne silvice

* Suprafața este determinată în planul de proiecție Stereo 70.



Date referitoare la teren

Crt	Categorie folosință	Intravilan	Suprafața (mp)	Tarla	Parcelă	Nr. topo	Observații / Referințe
1	padure	NU	29.500	-	-	-	

Lungime Segmente

1) Valorile lungimilor segmentelor sunt obținute din proiecție în plan.

Punct început	X / Y	Punct sfârșit	X / Y	Lungime segment
1	536.141,034 696.407,536	2	536.142,09 696.424,522	17.019
4	536.135,293 696.446,943	5	536.164,344 696.483,971	47.064
7	536.173,613 696.503,715	8	536.167,576 696.529,245	26.234
10	536.165,005 696.563,202	11	536.168,389 696.574,585	11.875
13	536.173,246 696.609,439	14	536.172,962 696.625,087	15.651
16	536.174,525 696.656,895	17	536.182,033 696.663,622	10.081
2	536.142,09 696.424,522	3	536.139,342 696.437,805	13.564
5	536.164,344 696.483,971	6	536.173,641 696.496,611	15.691
8	536.167,576 696.529,245	9	536.165,938 696.553,694	24.504
11	536.168,389 696.574,585	12	536.172,05 696.596,532	22.25
14	536.172,962 696.625,087	15	536.172,962 696.639,121	14.034
17	536.182,033 696.663,622	18	536.200,652 696.667,739	19.069
3	536.139,342 696.437,805	4	536.135,293 696.446,943	9.995
6	536.173,641 696.496,611	7	536.173,613 696.503,715	7.104
9	536.165,938 696.553,694	10	536.165,005 696.563,202	9.554
12	536.172,05 696.596,532	13	536.173,246 696.609,439	12.962
15	536.172,962 696.639,121	16	536.174,525 696.656,895	17.843
18	536.200,652 696.667,739	19	536.226,009 696.665,505	25.455

Punct început	X / Y	Punct sfârșit	X / Y	Lungime segment	Punct început	X / Y	Punct sfârșit	X / Y	Lungime segment	Punct început	X / Y	Punct sfârșit	X / Y	Lungime segment
19	536.226,009 696.665,505	20	536.243,974 696.662,113	18.28 2	20	536.243,974 696.662,113	21	536.257,769 696.663,201	13.83 8	21	536.257,769 696.663,201	22	536.267,728 696.668,448	11.25 7
22	536.267,728 696.668,448	23	536.274,106 696.676,841	10.54 1	23	536.274,106 696.676,841	24	536.278,77 696.687,717	11.83 4	24	536.278,77 696.687,717	25	536.261,857 696.687,971	16.91 5
25	536.261,857 696.687,971	26	536.252,219 696.685,987	9.84	26	536.252,219 696.685,987	27	536.237,488 696.694,717	17.12 4	27	536.237,488 696.694,717	28	536.220,256 696.705,676	20.42 2
28	536.220,256 696.705,676	29	536.200,88 696.710,007	19.85 4	29	536.200,88 696.710,007	30	536.186,969 696.705,712	14.55 9	30	536.186,969 696.705,712	31	536.171,139 696.702,256	16.20 3
31	536.171,139 696.702,256	32	536.171,156 696.720,066	17.81	32	536.171,156 696.720,066	33	536.163,926 696.740,341	21.52 6	33	536.163,926 696.740,341	34	536.159,213 696.744,506	6.29
34	536.159,213 696.744,506	35	536.156,514 696.755,453	11.27 5	35	536.156,514 696.755,453	36	536.152,867 696.766,134	11.28 6	36	536.152,867 696.766,134	37	536.146,815 696.772,15	8.533
37	536.146,815 696.772,15	38	536.142,601 696.785,623	14.11 7	38	536.142,601 696.785,623	39	536.133,194 696.789,947	10.35 3	39	536.133,194 696.789,947	40	536.123,097 696.793,283	10.63 4
40	536.123,097 696.793,283	41	536.119,451 696.794,015	3.719	41	536.119,451 696.794,015	42	536.117,444 696.798,535	4.946	42	536.117,444 696.798,535	43	536.112,573 696.808,006	10.65
43	536.112,573 696.808,006	44	536.112,768 696.785,092	22.91 5	44	536.112,768 696.785,092	45	536.112,963 696.762,178	22.91 5	45	536.112,963 696.762,178	46	536.113,918 696.755,277	6.967
46	536.113,918 696.755,277	47	536.132,67 696.750,634	19.31 8	47	536.132,67 696.750,634	48	536.134,226 696.749,77	1.78	48	536.134,226 696.749,77	49	536.132,707 696.744,358	5.621
49	536.132,707 696.744,358	50	536.131,254 696.740,637	3.995	50	536.131,254 696.740,637	51	536.128,44 696.740,401	2.824	51	536.128,44 696.740,401	52	536.108,91 696.744,659	19.98 9
52	536.108,91 696.744,659	53	536.093,429 696.701,852	45.52	53	536.093,429 696.701,852	54	536.088,403 696.666,27	35.93 5	54	536.088,403 696.666,27	55	536.089,059 696.654,145	12.14 3
55	536.089,059 696.654,145	56	536.084,791 696.641,844	13.02	56	536.084,791 696.641,844	57	536.085,077 696.626,373	15.47 4	57	536.085,077 696.626,373	58	536.093,906 696.592,585	34.92 2
58	536.093,906 696.592,585	59	536.092,395 696.549,491	43.12	59	536.092,395 696.549,491	60	536.093,455 696.521,395	28.11 6	60	536.093,455 696.521,395	61	536.082,794 696.490,538	32.64 7
61	536.082,794 696.490,538	62	536.094,38 696.459,98	32.68 1	62	536.094,38 696.459,98	63	536.116,239 696.415,393	49.65 7	63	536.116,239 696.415,393	64	536.119,851 696.401,813	14.05 2
64	536.119,851 696.401,813	65	536.132,678 696.379,96	25.33 9	65	536.132,678 696.379,96	66	536.144,291 696.366,895	17.48	66	536.144,291 696.366,895	67	536.147,747 696.374,064	7.959
67	536.147,747 696.374,064	68	536.144,426 696.399,796	25.94 5	68	536.144,426 696.399,796	1	536.141,034 696.407,536	8.451					

** Lungimile segmentelor sunt determinate în planul de proiecție Stereo 70 și sunt rotunjite la 1 milimetru.

*** Distanța dintre puncte este formată din segmente cumulate ce sunt mai mici decât valoarea 1 milimetru.

**DATE DESPRE IMOBILUL NR. 1094**

Oficiul de Cadastru și Publicitate Imobiliară SUCEAVA
Biroul de Cadastru și Publicitate Imobiliară Campulung Moldovenesc

A. Partea I. Descrierea imobilului

TEREN Extravilan

Adresa: Jud. Suceava

Nr. Crt	Nr cadastral Nr. topografic	Suprafața* (mp)	Observații / Referințe
A1	33848	10.000	Sector cadastral:22 Teren imprejmuit; Delimitat cu borne silvice

B. Partea II. Proprietari și acte

Inscrieri privitoare la dreptul de proprietate și alte drepturi reale		Referințe
9186 / 31/05/2019		
Act Administrativ nr. 777, din 13/07/2004 emis de COMISIA JUDETEANA SUCEAVA;		
B1	Intabulare, drept de PROPRIETATE, dobandit prin Reconstituire, cota actuala 1/1 1) NASTIUC MIRCEA 2) NASTIUC TRAIAN 3) NASTIUC VASILINA 4) HUȚOPILĂ DOMNICA 5) NASTIUC ILIE 6) NASTIUC IACOB 7) NASTIUC VASILE, Lipsă CNP proprietar.	A1

C. Partea III. SARCINI .

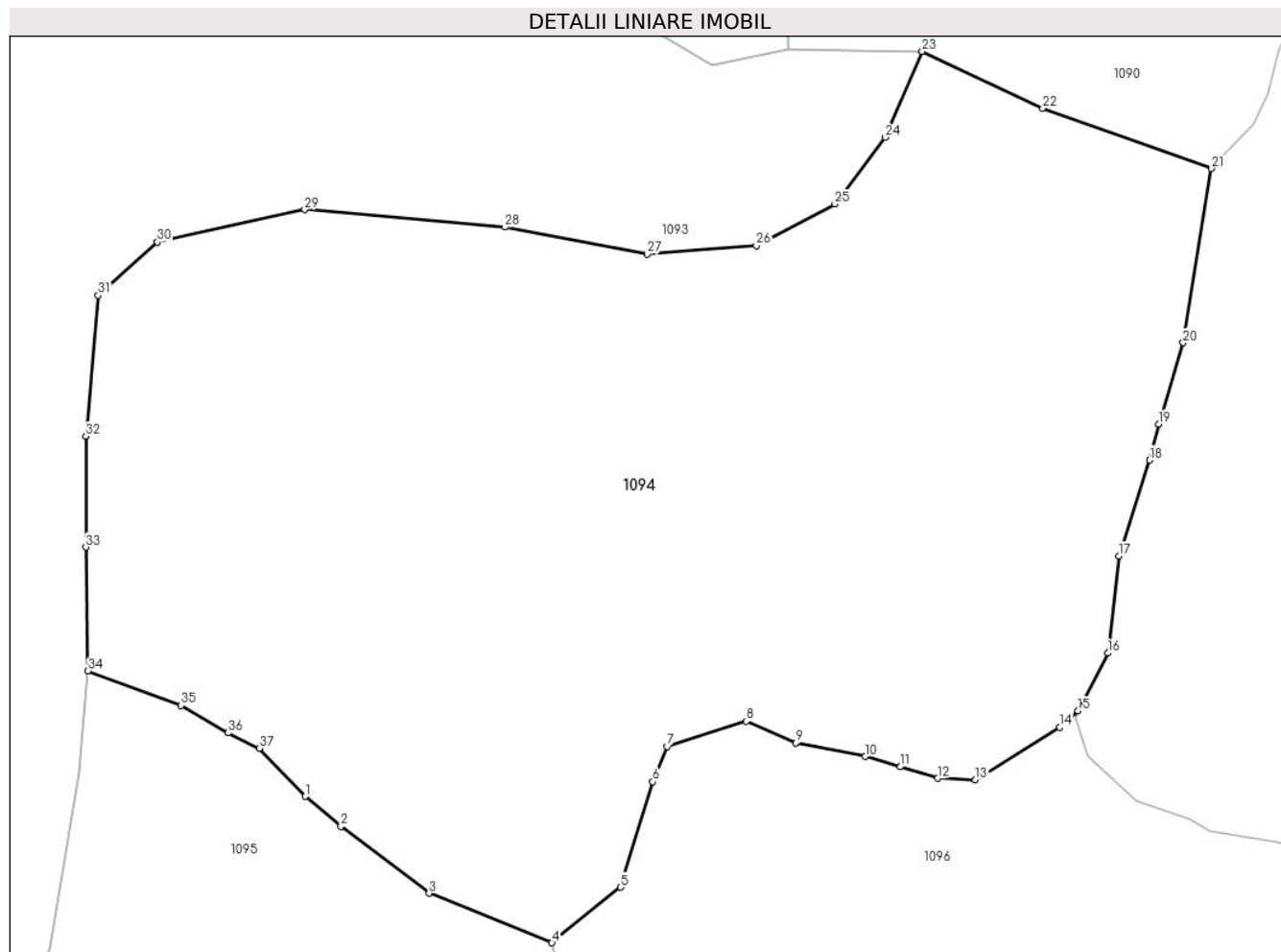
Inscrieri privind dezmembramintele dreptului de proprietate, drepturi reale de garanție și sarcini	Referințe
NU SUNT	

Anexa Nr. 1 La Partea I

Teren

Nr cadastral	Suprafața (mp)*	Observații / Referințe
33848	10.000	Delimitat cu borne silvice

* Suprafața este determinată în planul de proiecție Stereo 70.



Date referitoare la teren

Crt	Categorie folosință	Intra vilan	Suprafața (mp)	Tarla	Parcelă	Nr. topo	Observații / Referințe
1	padure	NU	10.000	-	-	-	

Lungime Segmente

1) Valorile lungimilor segmentelor sunt obținute din proiecție în plan.

Punct început	X / Y	Punct sfârșit	X / Y	Lungime segment (** (m)
1	536.200,705 696.593,586	2	536.205,239 696.589,824	5.892
3	536.216,396 696.581,357	4	536.231,923 696.575,102	16.74
5	536.240,63 696.582,112	6	536.244,694 696.595,443	13.937
7	536.246,532 696.599,871	8	536.256,51 696.603,091	10.485
9	536.262,772 696.600,355	10	536.271,577 696.598,638	8.971

Punct început	X / Y	Punct sfârșit	X / Y	Lungime segment (** (m)
2	536.205,239 696.589,824	3	536.216,396 696.581,357	14.006
4	536.231,923 696.575,102	5	536.240,63 696.582,112	11.178
6	536.244,694 696.595,443	7	536.246,532 696.599,871	4.794
8	536.256,51 696.603,091	9	536.262,772 696.600,355	6.834
10	536.271,577 696.598,638	11	536.276,015 696.597,339	4.624

Punct început	X / Y	Punct sfârșit	X / Y	Lungime segment (** (m)
11	536.276,015 696.597,339	12	536.280,732 696.595,889	4.935
13	536.285,489 696.595,688	14	536.296,156 696.602,326	12.564
15	536.298,477 696.604,403	16	536.302,261 696.611,71	8.229
17	536.303,647 696.623,966	18	536.307,519 696.636,082	12.72
19	536.308,686 696.640,657	20	536.311,776 696.650,92	10.718
21	536.315,375 696.672,918	22	536.294,016 696.680,549	22.681
23	536.278,77 696.687,717	24	536.274,106 696.676,841	11.834
25	536.267,728 696.668,448	26	536.257,769 696.663,201	11.257
27	536.243,974 696.662,113	28	536.226,009 696.665,505	18.282
29	536.200,652 696.667,739	30	536.182,033 696.663,622	19.069
31	536.174,525 696.656,895	32	536.172,962 696.639,121	17.843
33	536.172,962 696.625,087	34	536.173,246 696.609,439	15.651
35	536.185,019 696.605,073	36	536.190,977 696.601,612	6.89
37	536.194,906 696.599,664	1	536.200,705 696.593,586	8.401

Punct început	X / Y	Punct sfârșit	X / Y	Lungime segment (** (m)
12	536.280,732 696.595,889	13	536.285,489 696.595,688	4.761
14	536.296,156 696.602,326	15	536.298,477 696.604,403	3.115
16	536.302,261 696.611,71	17	536.303,647 696.623,966	12.334
18	536.307,519 696.636,082	19	536.308,686 696.640,657	4.721
20	536.311,776 696.650,92	21	536.315,375 696.672,918	22.29
22	536.294,016 696.680,549	23	536.278,77 696.687,717	16.847
24	536.274,106 696.676,841	25	536.267,728 696.668,448	10.541
26	536.257,769 696.663,201	27	536.243,974 696.662,113	13.838
28	536.226,009 696.665,505	29	536.200,652 696.667,739	25.455
30	536.182,033 696.663,622	31	536.174,525 696.656,895	10.081
32	536.172,962 696.639,121	33	536.172,962 696.625,087	14.034
34	536.173,246 696.609,439	35	536.185,019 696.605,073	12.556
36	536.190,977 696.601,612	37	536.194,906 696.599,664	4.385

** Lungimile segmentelor sunt determinate în planul de proiecție Stereo 70 și sunt rotunjite la 1 milimetru.

*** Distanța dintre puncte este formată din segmente cumulate ce sunt mai mici decât valoarea 1 milimetru.



DATE DESPRE IMOBILUL NR. 1095

Oficiul de Cadastru și Publicitate Imobiliară SUCEAVA
Biroul de Cadastru și Publicitate Imobiliară Campulung Moldovenesc

A. Partea I. Descrierea imobilului

TEREN Extravilan

Adresa: Jud. Suceava

Nr. Crt	Nr cadastral Nr. topografic	Suprafața* (mp)	Observații / Referințe
A1		10.845	Sector cadastral:22 Teren neimprejmuit; Imobilul s-a format din o parte a PF 211 a comunei cadastrale Argel.

B. Partea II. Proprietari și acte

Inscrieri privitoare la dreptul de proprietate și alte drepturi reale		Referințe
/		
Act Normativ nr. 7, din 13/03/1996 emis de PARLAMENTUL ROMANIEI;		
B1	Intabulare, drept de PROPRIETATE, dobandit prin Lege, cota actuala 1/1 1) NEIDENTIFICAT NEIDENTIFICAT	A1
Act Administrativ nr. 75, din 11/12/2024 emis de PRIMĂRIA MOLDOVIȚA;		
B2	Se notează posesia faptică. 1) NASTIUC ILIE	A1

C. Partea III. SARCINI .

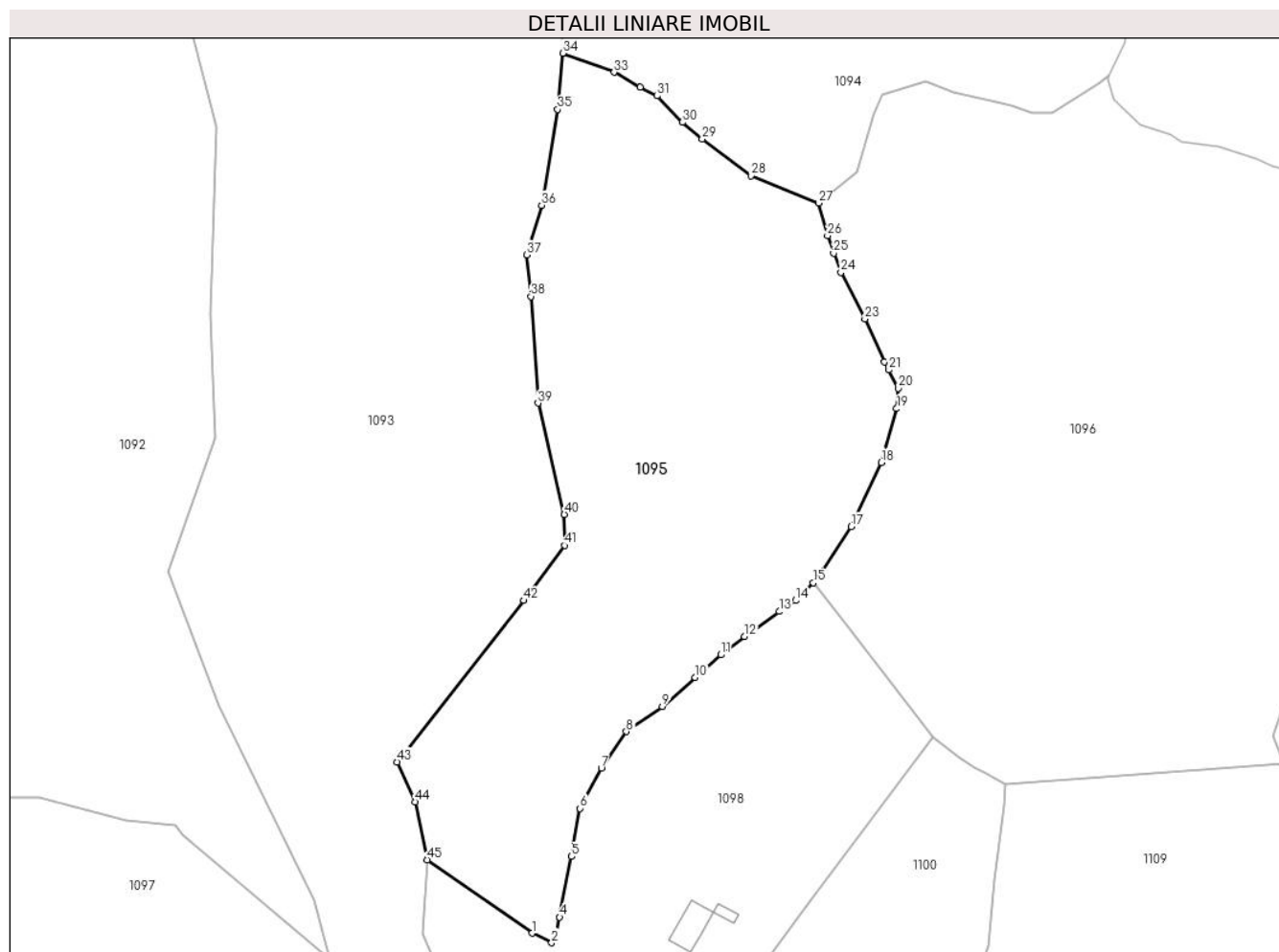
Inscrieri privind dezmembramintele dreptului de proprietate, drepturi reale de garanție și sarcini	Referințe
NU SUNT	

Anexa Nr. 1 La Partea I

Teren

Nr cadastral	Suprafața (mp)*	Observații / Referințe
	10.845	Imobilul s-a format din o parte a PF 211 a comunei cadastrale Argel.

* Suprafața este determinată în planul de proiecție Stereo 70.



Date referitoare la teren

Crt	Categorie folosință	Intravilan	Suprafața (mp)	Tarla	Parcelă	Nr. topo	Observații / Referințe
1	pașune	NU	10.845	-	-	-	

Lungime Segmente

1) Valorile lungimilor segmentelor sunt obținute din proiecție în plan.

Punct început	X / Y	Punct sfârșit	X / Y	Lungime segment
1	536.166,159 696.407,704	2	536.170,706 696.405,52	5.044
4	536.172,518 696.411,379	5	536.175,286 696.425,27	14.16 4
7	536.182,086 696.445,595	8	536.187,838 696.453,958	10.15
10	536.203,647 696.466,294	11	536.209,48 696.471,531	7.839
13	536.222,924 696.481,469	14	536.226,713 696.483,977	4.544
16	536.232,663 696.490,681	17	536.239,406 696.500,886	12.23 2
2	536.170,706 696.405,52	3	536.171,726 696.407,761	2.462
5	536.175,286 696.425,27	6	536.177,189 696.436,318	11.21 1
8	536.187,838 696.453,958	9	536.196,059 696.459,697	10.02 6
11	536.209,48 696.471,531	12	536.214,92 696.475,744	6.881
14	536.226,713 696.483,977	15	536.230,717 696.488,075	5.729
17	536.239,406 696.500,886	18	536.246,294 696.515,637	16.28
3	536.171,726 696.407,761	4	536.172,518 696.411,379	3.704
6	536.177,189 696.436,318	7	536.182,086 696.445,595	10.49
9	536.196,059 696.459,697	10	536.203,647 696.466,294	10.05 5
12	536.214,92 696.475,744	13	536.222,924 696.481,469	9.841
15	536.230,717 696.488,075	16	536.232,663 696.490,681	3.252
18	536.246,294 696.515,637	19	536.249,855 696.527,974	12.84 1

Punct început	X / Y	Punct sfârșit	X / Y	Lungime segment	Punct început	X / Y	Punct sfârșit	X / Y	Lungime segment	Punct început	X / Y	Punct sfârșit	X / Y	Lungime segment
19	536.249,855 696.527,974	20	536.250,149 696.532,62	4.655	20	536.250,149 696.532,62	21	536.248,049 696.536,852	4.724	21	536.248,049 696.536,852	22	536.247,08 696.538,621	2.017
22	536.247,08 696.538,621	23	536.242,535 696.548,541	10.912	23	536.242,535 696.548,541	24	536.237,045 696.559,225	12.012	24	536.237,045 696.559,225	25	536.235,369 696.563,583	4.669
25	536.235,369 696.563,583	26	536.233,986 696.567,628	4.275	26	536.233,986 696.567,628	27	536.231,923 696.575,102	7.753	27	536.231,923 696.575,102	28	536.216,396 696.581,357	16.74
28	536.216,396 696.581,357	29	536.205,239 696.589,824	14.006	29	536.205,239 696.589,824	30	536.200,705 696.593,586	5.892	30	536.200,705 696.593,586	31	536.194,906 696.599,664	8.401
31	536.194,906 696.599,664	32	536.190,977 696.601,612	4.385	32	536.190,977 696.601,612	33	536.185,019 696.605,073	6.89	33	536.185,019 696.605,073	34	536.173,246 696.609,439	12.556
34	536.173,246 696.609,439	35	536.172,05 696.596,532	12.962	35	536.172,05 696.596,532	36	536.168,389 696.574,585	22.25	36	536.168,389 696.574,585	37	536.165,005 696.563,202	11.875
37	536.165,005 696.563,202	38	536.165,938 696.553,694	9.554	38	536.165,938 696.553,694	39	536.167,576 696.529,245	24.504	39	536.167,576 696.529,245	40	536.173,613 696.503,715	26.234
40	536.173,613 696.503,715	41	536.173,641 696.496,611	7.104	41	536.173,641 696.496,611	42	536.164,344 696.483,971	15.691	42	536.164,344 696.483,971	43	536.135,293 696.446,943	47.064
43	536.135,293 696.446,943	44	536.139,342 696.437,805	9.995	44	536.139,342 696.437,805	45	536.142,09 696.424,522	13.564	45	536.142,09 696.424,522	1	536.166,159 696.407,704	29.363

** Lungimile segmentelor sunt determinate în planul de proiecție Stereo 70 și sunt rotunjite la 1 milimetru.

*** Distanța dintre puncte este formată din segmente cumulate ce sunt mai mici decât valoarea 1 milimetru.



DATE DESPRE IMOBILUL NR. 1096

Oficiul de Cadastru și Publicitate Imobiliară SUCEAVA
Biroul de Cadastru și Publicitate Imobiliară Campulung Moldovenesc

A. Partea I. Descrierea imobilului

TEREN Extravilan

Adresa: Jud. Suceava

Nr. Crt	Nr cadastral Nr. topografic	Suprafața* (mp)	Observații / Referințe
A1		17.796	Sector cadastral:22 Teren imprejmuit; Imobilul s-a format din o parte a PF 211,214,212 a comunei cadastrale Argel.

B. Partea II. Proprietari și acte

Inscrieri privitoare la dreptul de proprietate și alte drepturi reale		Referințe
/		
Act Normativ nr. 7, din 13/03/1996 emis de PARLAMENTUL ROMANIEI;		
B1	Intabulare, drept de PROPRIETATE, dobandit prin Lege, cota actuala 1/1 1) NEIDENTIFICAT NEIDENTIFICAT	A1
Act Administrativ nr. 76, din 11/12/2024 emis de PRIMĂRIA MOLDOVIȚA;		
B2	Se notează posesia faptică. 1) IASINOVSCI ALINA 2) IASINOVSCI RADU	A1

C. Partea III. SARCINI .

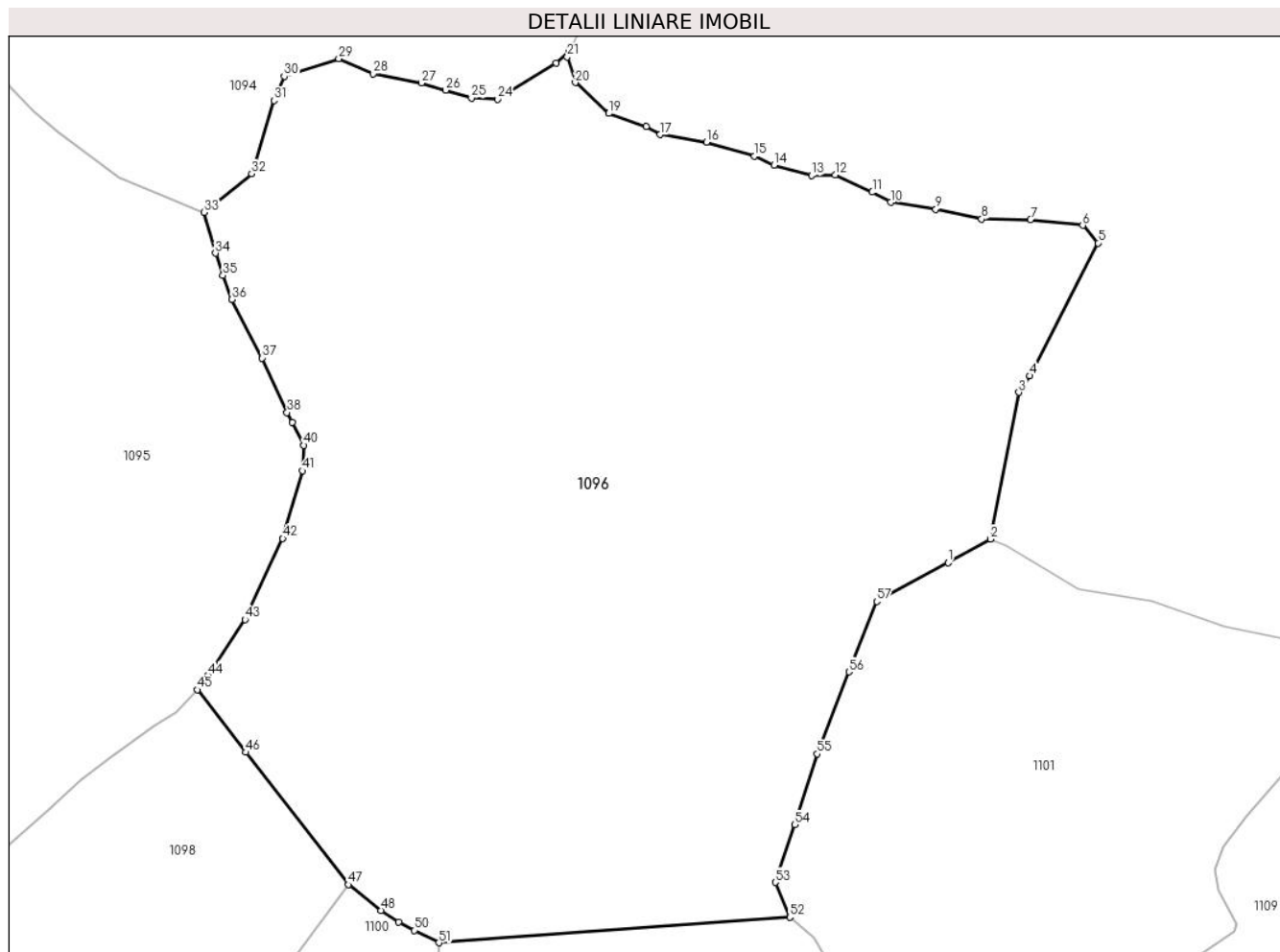
Inscrieri privind dezmembramintele dreptului de proprietate, drepturi reale de garanție și sarcini	Referințe
NU SUNT	

Anexa Nr. 1 La Partea I

Teren

Nr cadastral	Suprafața (mp)*	Observații / Referințe
	17.796	Imobilul s-a format din o parte a PF 211,214,212 a comunei cadastrale Argel.

* Suprafața este determinată în planul de proiecție Stereo 70.



Date referitoare la teren

Crt	Categorie folosință	Intra vilan	Suprafața (mp)	Tarla	Parcelă	Nr. topo	Observații / Referințe
1	pașune	NU	17.796	-	-	-	

Lungime Segmente

1) Valorile lungimilor segmentelor sunt obținute din proiecție în plan.

Punct început	X / Y	Punct sfârșit	X / Y	Lungime segment
1	536.367,688 696.511,229	2	536.375,383 696.515,544	8.822
4	536.382,593 696.545,296	5	536.395,03 696.569,48	27.195
7	536.382,74 696.573,75	8	536.373,79 696.573,85	8.951
10	536.357,18 696.576,91	11	536.353,85 696.578,76	3.809
13	536.342,74 696.581,79	14	536.335,92 696.583,69	7.08
16	536.323,62 696.587,9	17	536.315,13 696.589,25	8.597
2	536.375,383 696.515,544	3	536.380,588 696.542,284	27.242
5	536.395,03 696.569,48	6	536.392,26 696.572,71	4.255
8	536.373,79 696.573,85	9	536.365,44 696.575,64	8.54
11	536.353,85 696.578,76	12	536.347,1 696.581,89	7.44
14	536.335,92 696.583,69	15	536.332,35 696.585,34	3.933
17	536.315,13 696.589,25	18	536.312,6 696.590,71	2.921
3	536.380,588 696.542,284	4	536.382,593 696.545,296	3.618
6	536.392,26 696.572,71	7	536.382,74 696.573,75	9.577
9	536.365,44 696.575,64	10	536.357,18 696.576,91	8.357
12	536.347,1 696.581,89	13	536.342,74 696.581,79	4.361
15	536.332,35 696.585,34	16	536.323,62 696.587,9	9.098
18	536.312,6 696.590,71	19	536.305,78 696.593,1	7.227

Punct început	X / Y	Punct sfârșit	X / Y	Lungime segment	Punct început	X / Y	Punct sfârșit	X / Y	Lungime segment	Punct început	X / Y	Punct sfârșit	X / Y	Lungime segment
19	536.305,78 696.593,1	20	536.299,67 696.598,72	8.302	20	536.299,67 696.598,72	21	536.298,21 696.603,41	4.912	21	536.298,21 696.603,41	22	536.298,477 696.604,403	1.028
22	536.298,477 696.604,403	23	536.296,156 696.602,326	3.115	23	536.296,156 696.602,326	24	536.285,489 696.595,688	12.564	24	536.285,489 696.595,688	25	536.280,732 696.595,889	4.761
25	536.280,732 696.595,889	26	536.276,015 696.597,339	4.935	26	536.276,015 696.597,339	27	536.271,577 696.598,638	4.624	27	536.271,577 696.598,638	28	536.262,772 696.600,355	8.971
28	536.262,772 696.600,355	29	536.256,51 696.603,091	6.834	29	536.256,51 696.603,091	30	536.246,532 696.599,871	10.485	30	536.246,532 696.599,871	31	536.244,694 696.595,443	4.794
31	536.244,694 696.595,443	32	536.240,63 696.582,112	13.937	32	536.240,63 696.582,112	33	536.231,923 696.575,102	11.178	33	536.231,923 696.575,102	34	536.233,986 696.567,628	7.753
34	536.233,986 696.567,628	35	536.235,369 696.563,583	4.275	35	536.235,369 696.563,583	36	536.237,045 696.559,225	4.669	36	536.237,045 696.559,225	37	536.242,535 696.548,541	12.012
37	536.242,535 696.548,541	38	536.247,08 696.538,621	10.912	38	536.247,08 696.538,621	39	536.248,049 696.536,852	2.017	39	536.248,049 696.536,852	40	536.250,149 696.532,62	4.724
40	536.250,149 696.532,62	41	536.249,855 696.527,974	4.655	41	536.249,855 696.527,974	42	536.246,294 696.515,637	12.841	42	536.246,294 696.515,637	43	536.239,406 696.500,886	16.28
43	536.239,406 696.500,886	44	536.232,663 696.490,681	12.232	44	536.232,663 696.490,681	45	536.230,717 696.488,075	3.252	45	536.230,717 696.488,075	46	536.239,575 696.476,666	14.444
46	536.239,575 696.476,666	47	536.258,282 696.452,573	30.503	47	536.258,282 696.452,573	48	536.264,19 696.447,847	7.566	48	536.264,19 696.447,847	49	536.267,457 696.445,78	3.866
49	536.267,457 696.445,78	50	536.270,269 696.444,243	3.205	50	536.270,269 696.444,243	51	536.274,759 696.441,972	5.032	51	536.274,759 696.441,972	52	536.338,799 696.446,639	64.21
52	536.338,799 696.446,639	53	536.336,191 696.452,97	6.847	53	536.336,191 696.452,97	54	536.339,744 696.463,488	11.102	54	536.339,744 696.463,488	55	536.343,775 696.476,371	13.499
55	536.343,775 696.476,371	56	536.349,61 696.491,342	16.068	56	536.349,61 696.491,342	57	536.354,669 696.504,163	13.783	57	536.354,669 696.504,163	1	536.367,688 696.511,229	14.813

** Lungimile segmentelor sunt determinate în planul de proiecție Stereo 70 și sunt rotunjite la 1 milimetru.

*** Distanța dintre puncte este formată din segmente cumulate ce sunt mai mici decât valoarea 1 milimetru.

**DATE DESPRE IMOBILUL NR. 1097**

Oficiul de Cadastru și Publicitate Imobiliară SUCEAVA
 Biroul de Cadastru și Publicitate Imobiliară Campulung Moldovenesc

A. Partea I. Descrierea imobilului

TEREN Extravilan

Adresa: Jud. Suceava

Nr. Crt	Nr cadastral Nr. topografic	Suprafața* (mp)	Observații / Referințe
A1	35117	13.657	Sector cadastral:22 Teren neimprejmuit;

B. Partea II. Proprietari și acte

Inscrieri privitoare la dreptul de proprietate și alte drepturi reale		Referințe
1874 / 07/02/2023		
Act Notarial nr. 248, din 03/02/2023 emis de SCRABA LUMINITA ANA MARIA;		
B5	Intabulare, drept de PROPRIETATE bun propriu cu titlu de cumparare, dobandit prin Conventie, cota actuala 1/1 1) CHIRAȘ GETA	A1

C. Partea III. SARCINI .

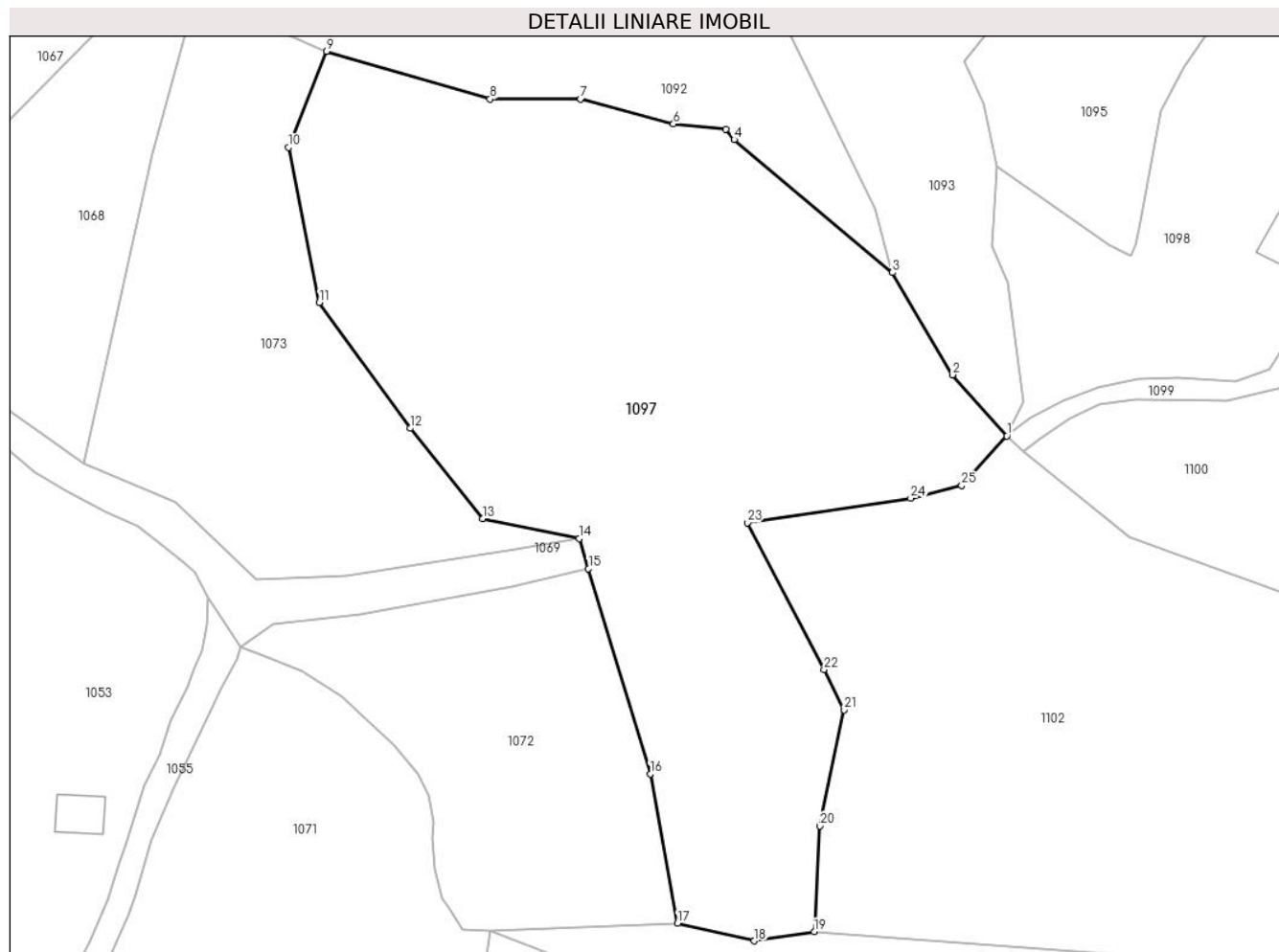
Inscrieri privind dezmembramintele dreptului de proprietate, drepturi reale de garanție și sarcini	Referințe
NU SUNT	

Anexa Nr. 1 La Partea I

Teren

Nr cadastral	Suprafața (mp)*	Observații / Referințe
35117	13.657	

* Suprafața este determinată în planul de proiecție Stereo 70.



Date referitoare la teren

Crt	Categorie folosință	Intravilan	Suprafața (mp)	Tarla	Parcelă	Nr. topo	Observații / Referințe
1	padure	NU	13.657	-	-	-	

Lungime Segmente

1) Valorile lungimilor segmentelor sunt obținute din proiecție în plan.

Punct început	X / Y	Punct sfârșit	X / Y	Lungime segment (** (m)
1	536.144,291 696.366,895	2	536.132,678 696.379,96	17.48
3	536.119,851 696.401,813	4	536.086,01 696.430,21	44.177
5	536.084,27 696.432,48	6	536.073,03 696.433,57	11.293
7	536.053,16 696.438,88	8	536.033,81 696.438,9	19.35
9	535.998,86 696.449,08	10	535.990,74 696.428,54	22.087

Punct început	X / Y	Punct sfârșit	X / Y	Lungime segment (** (m)
2	536.132,678 696.379,96	3	536.119,851 696.401,813	25.339
4	536.086,01 696.430,21	5	536.084,27 696.432,48	2.86
6	536.073,03 696.433,57	7	536.053,16 696.438,88	20.567
8	536.033,81 696.438,9	9	535.998,86 696.449,08	36.402
10	535.990,74 696.428,54	11	535.997,32 696.395,41	33.777

Punct început	X / Y	Punct sfârșit	X / Y	Lungime segment (** (m)
11	535.997,32 696.395,41	12	536.016,78 696.368,53	33.185
13	536.032,24 696.349,2	14	536.052,9 696.345,02	21.079
15	536.054,853 696.338,535	16	536.068,05 696.294,71	45.769
17	536.073,93 696.262,78	18	536.090,31 696.259,03	16.804
19	536.103,11 696.260,98	20	536.104,34 696.283,55	22.603
21	536.109,54 696.308,38	22	536.105,24 696.317,03	9.66
23	536.088,87 696.348,37	24	536.123,74 696.353,59	35.259
25	536.134,667 696.356,319	1	536.144,291 696.366,895	14.299

Punct început	X / Y	Punct sfârșit	X / Y	Lungime segment (** (m)
12	536.016,78 696.368,53	13	536.032,24 696.349,2	24.752
14	536.052,9 696.345,02	15	536.054,853 696.338,535	6.773
16	536.068,05 696.294,71	17	536.073,93 696.262,78	32.467
18	536.090,31 696.259,03	19	536.103,11 696.260,98	12.948
20	536.104,34 696.283,55	21	536.109,54 696.308,38	25.369
22	536.105,24 696.317,03	23	536.088,87 696.348,37	35.358
24	536.123,74 696.353,59	25	536.134,667 696.356,319	11.263

** Lungimile segmentelor sunt determinate în planul de proiecție Stereo 70 și sunt rotunjite la 1 milimetru.

*** Distanța dintre puncte este formată din segmente cumulate ce sunt mai mici decât valoarea 1 milimetru.

**DATE DESPRE IMOBILUL NR. 1098**

Oficiul de Cadastru și Publicitate Imobiliară SUCEAVA
Biroul de Cadastru și Publicitate Imobiliară Campulung Moldovenesc

A. Partea I. Descrierea imobilului

TEREN Extravilan

Adresa: Jud. Suceava

Nr. Crt	Nr cadastral Nr. topografic	Suprafața* (mp)	Observații / Referințe
A1		6.336	Sector cadastral:22 Teren neimprijmuit; Imobilul s-a format din o parte a PF 211 a comunei cadastrale Argel.

Construcții

Crt	Nr cadastral Nr. topografic	Adresa	Observații / Referințe
A1.1		Jud. Suceava	Nr. niveluri:1; S. construita la sol:60 mp; Locuință.
A1.2		Jud. Suceava	Nr. niveluri:1; S. construita la sol:11 mp; Anexă.

B. Partea II. Proprietari și acte

Inscrieri privitoare la dreptul de proprietate și alte drepturi reale		Referințe
/		
Act Normativ nr. 7, din 13/03/1996 emis de PARLAMENTUL ROMANIEI;		
B1	Intabulare, drept de PROPRIETATE, dobandit prin Lege, cota actuala 1/1 1) NEIDENTIFICAT NEIDENTIFICAT	A1
Act Administrativ nr. 77, din 11/12/2024 emis de PRIMĂRIA MOLDOVIȚA;		
B2	Se notează posesia faptică. 1) BOICIUC CRISTINEL 2) BOICIUC IONELA-MARIA	A1
Act Administrativ nr. 10263, din 12/12/2024 emis de PRIMĂRIA MOLDOVIȚA;		
B3	Intabulare, drept de PROPRIETATE, dobandit prin Lege, cota actuala 1/1 1) BOICIUC CRISTINEL 2) BOICIUC IONELA-MARIA	A1.1, A1.2

C. Partea III. SARCINI .

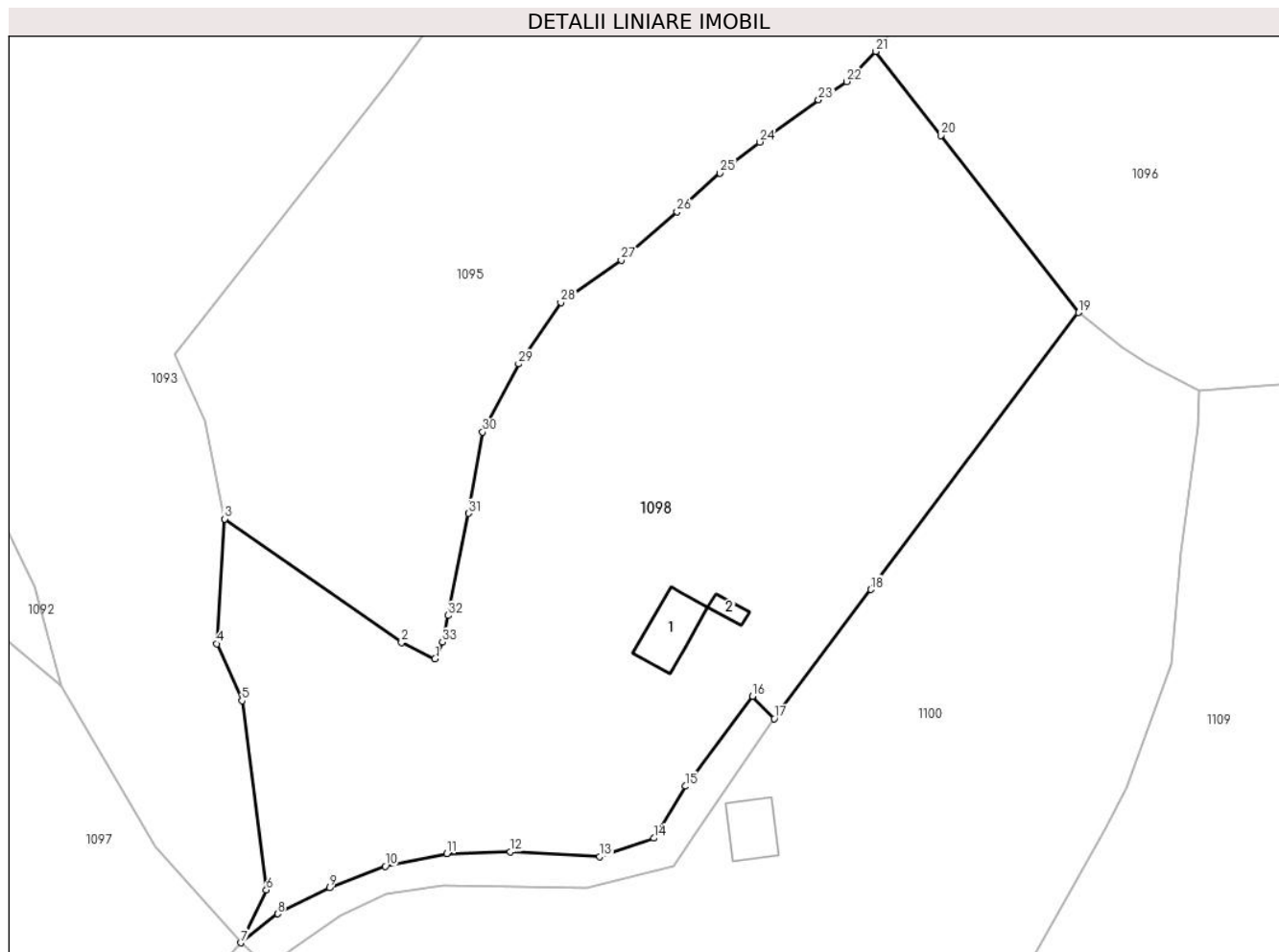
Inscrieri privind dezmembramintele dreptului de proprietate, drepturi reale de garanție și sarcini	Referințe
NU SUNT	

Anexa Nr. 1 La Partea I

Teren

Nr cadastral	Suprafața (mp)*	Observații / Referințe
	6.336	Imobilul s-a format din o parte a PF 211 a comunei cadastrale Argel.

* Suprafața este determinată în planul de proiecție Stereo 70.



Date referitoare la teren

Crt	Categorie folosință	Intravilan	Suprafața (mp)	Tarla	Parcelă	Nr. topo	Observații / Referințe
1	curti constructii	NU	683	-	-	-	
2	faneata	NU	5.653	-	-	-	

Date referitoare la construcții

Crt	Număr	Destinație construcție	Supraf. (mp)	Situație juridică	Observații / Referințe
A1.1		construcții de locuințe	60	Cu acte	Nr. niveluri:1; S. construita la sol:60 mp; Locuință.
A1.2		construcții anexa	11	Cu acte	Nr. niveluri:1; S. construita la sol:11 mp; Anexă.

Lungime Segmente

1) Valorile lungimilor segmentelor sunt obținute din proiecție în plan.

Punct început	X / Y	Punct sfârșit	X / Y	Lungime segment (** (m))
1	536.170,706 696.405,52	2	536.166,159 696.407,704	5.044
3	536.142,09 696.424,522	4	536.141,034 696.407,536	17.019

Punct început	X / Y	Punct sfârșit	X / Y	Lungime segment (** (m))
2	536.166,159 696.407,704	3	536.142,09 696.424,522	29.363
4	536.141,034 696.407,536	5	536.144,426 696.399,796	8.451

Punct început	X / Y	Punct sfârșit	X / Y	Lungime segment (** (m))
5	536.144,426 696.399,796	6	536.147,747 696.374,064	25.945
7	536.144,291 696.366,895	8	536.149,278 696.370,829	6.352
9	536.156,345 696.374,371	10	536.163,933 696.377,283	8.128
11	536.172,301 696.379,002	12	536.180,934 696.379,267	8.637
13	536.193,144 696.378,601	14	536.200,487 696.381,111	7.76
15	536.204,825 696.388,173	16	536.213,94 696.400,413	15.261
17	536.216,874 696.397,35	18	536.230,051 696.414,923	21.965
19	536.258,282 696.452,573	20	536.239,575 696.476,666	30.503
21	536.230,717 696.488,075	22	536.226,713 696.483,977	5.729
23	536.222,924 696.481,469	24	536.214,92 696.475,744	9.841
25	536.209,48 696.471,531	26	536.203,647 696.466,294	7.839
27	536.196,059 696.459,697	28	536.187,838 696.453,958	10.026
29	536.182,086 696.445,595	30	536.177,189 696.436,318	10.49
31	536.175,286 696.425,27	32	536.172,518 696.411,379	14.164
33	536.171,726 696.407,761	1	536.170,706 696.405,52	2.462

Punct început	X / Y	Punct sfârșit	X / Y	Lungime segment (** (m))
6	536.147,747 696.374,064	7	536.144,291 696.366,895	7.959
8	536.149,278 696.370,829	9	536.156,345 696.374,371	7.905
10	536.163,933 696.377,283	11	536.172,301 696.379,002	8.543
12	536.180,934 696.379,267	13	536.193,144 696.378,601	12.228
14	536.200,487 696.381,111	15	536.204,825 696.388,173	8.288
16	536.213,94 696.400,413	17	536.216,874 696.397,35	4.242
18	536.230,051 696.414,923	19	536.258,282 696.452,573	47.059
20	536.239,575 696.476,666	21	536.230,717 696.488,075	14.444
22	536.226,713 696.483,977	23	536.222,924 696.481,469	4.544
24	536.214,92 696.475,744	25	536.209,48 696.471,531	6.881
26	536.203,647 696.466,294	27	536.196,059 696.459,697	10.055
28	536.187,838 696.453,958	29	536.182,086 696.445,595	10.15
30	536.177,189 696.436,318	31	536.175,286 696.425,27	11.211
32	536.172,518 696.411,379	33	536.171,726 696.407,761	3.704

** Lungimile segmentelor sunt determinate în planul de proiecție Stereo 70 și sunt rotunjite la 1 milimetru.

*** Distanța dintre puncte este formată din segmente cumulate ce sunt mai mici decât valoarea 1 milimetru.



DATE DESPRE IMOBILUL NR. 1099

Oficiul de Cadastru și Publicitate Imobiliară SUCEAVA
Biroul de Cadastru și Publicitate Imobiliară Campulung Moldovenesc

A. Partea I. Descrierea imobilului

TEREN Extravilan

Adresa: Jud. Suceava

Nr. Crt	Nr cadastral Nr. topografic	Suprafața* (mp)	Observații / Referințe
A1		362	Sector cadastral:22 Teren neimprejmuit; Imobilul s-a format din o parte a PF 211,210/2 a comunei cadastrale Argel.

B. Partea II. Proprietari și acte

Inscrieri privitoare la dreptul de proprietate și alte drepturi reale		Referințe
/		
Act Normativ nr. 7, din 13/03/1996 emis de PARLAMENTUL ROMANIEI;		
B1	Intabulare, drept de PROPRIETATE, dobandit prin Lege, cota actuala 1/1 1) NEIDENTIFICAT NEIDENTIFICAT	A1
Act Administrativ nr. 78, din 11/12/2024 emis de PRIMĂRIA MOLDOVIȚA;		
B2	Se notează posesia faptică. 1) BOICIUC MIHAI 2) BOICIUC CRISTINEL	A1

C. Partea III. SARCINI .

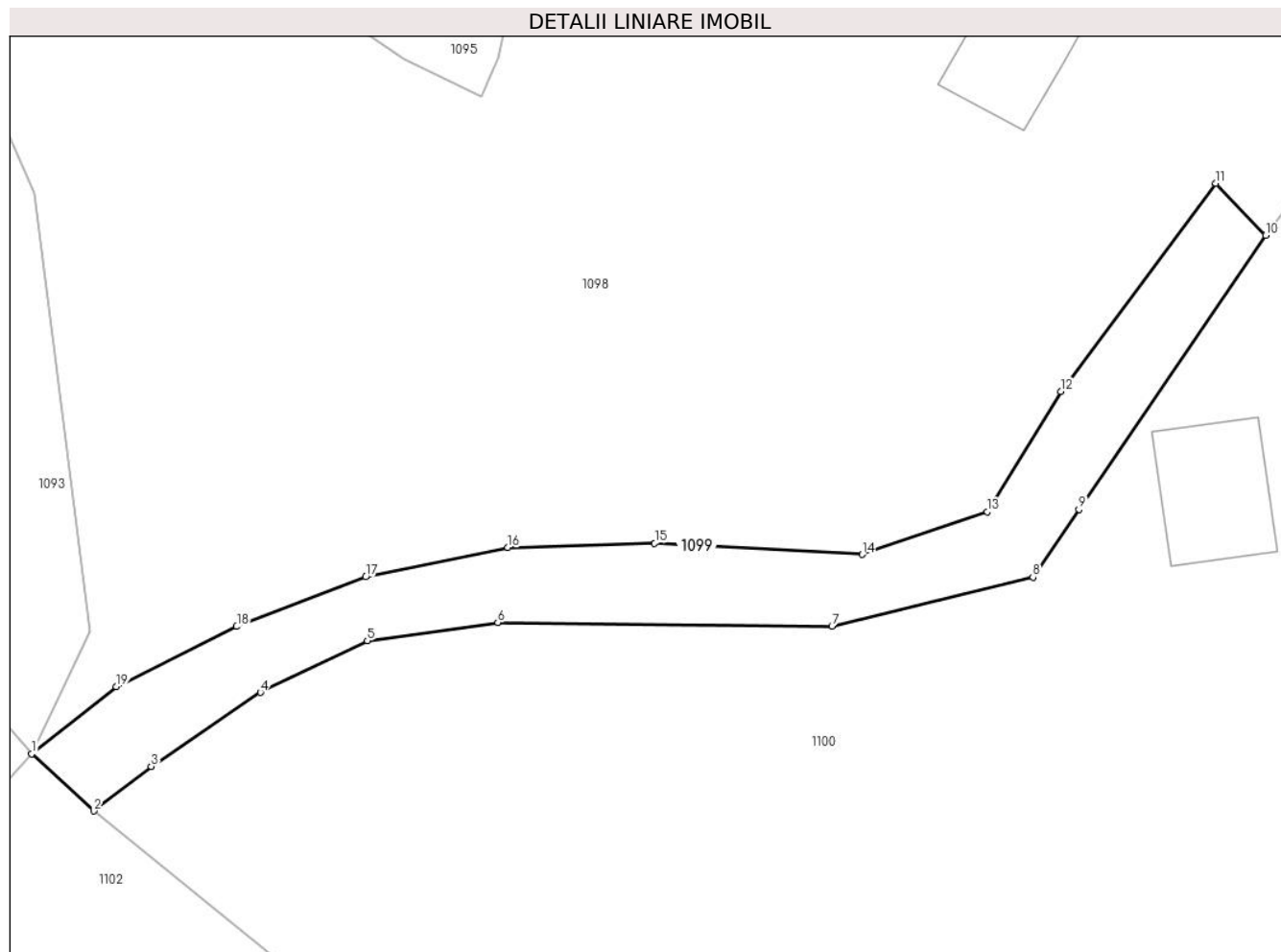
Inscrieri privind dezmembramintele dreptului de proprietate, drepturi reale de garanție și sarcini	Referințe
NU SUNT	

Anexa Nr. 1 La Partea I

Teren

Nr cadastral	Suprafața (mp)*	Observații / Referințe
	362	Imobilul s-a format din o parte a PF 211,210/2 a comunei cadastrale Argel.

* Suprafața este determinată în planul de proiecție Stereo 70.



Date referitoare la teren

Crt	Categorie folosință	Intravilan	Suprafața (mp)	Tarla	Parcelă	Nr. topo	Observații / Referințe
1	arabil	NU	362	-	-	-	

Lungime Segmente

1) Valorile lungimilor segmentelor sunt obținute din proiecție în plan.

Punct început	X / Y	Punct sfârșit	X / Y	Lungime segment (** (m)
1	536.144,291 696.366,895	2	536.147,944 696.363,535	4.963
2	536.147,944 696.363,535	3	536.151,322 696.366,155	4.275
3	536.151,322 696.366,155	4	536.157,746 696.370,502	7.757
4	536.157,746 696.370,502	5	536.164,032 696.373,535	6.979
5	536.164,032 696.373,535	6	536.171,712 696.374,613	7.755

Punct început	X / Y	Punct sfârșit	X / Y	Lungime segment (** (m)
6	536.171,712 696.374,613	7	536.191,361 696.374,404	19.65
7	536.191,361 696.374,404	8	536.203,182 696.377,27	12.163
8	536.203,182 696.377,27	9	536.205,893 696.381,246	4.812
9	536.205,893 696.381,246	10	536.216,874 696.397,35	19.492
10	536.216,874 696.397,35	11	536.213,94 696.400,413	4.242
11	536.213,94 696.400,413	12	536.204,825 696.388,173	15.261
12	536.204,825 696.388,173	13	536.200,487 696.381,111	8.288
13	536.200,487 696.381,111	14	536.193,144 696.378,601	7.76
14	536.193,144 696.378,601	15	536.180,934 696.379,267	12.228
15	536.180,934 696.379,267	16	536.172,301 696.379,002	8.637
16	536.172,301 696.379,002	17	536.163,933 696.377,283	8.543
17	536.163,933 696.377,283	18	536.156,345 696.374,371	8.128
18	536.156,345 696.374,371	19	536.149,278 696.370,829	7.905
19	536.149,278 696.370,829	1	536.144,291 696.366,895	6.352

** Lungimile segmentelor sunt determinate în planul de proiecție Stereo 70 și sunt rotunjite la 1 milimetru.

*** Distanța dintre puncte este formată din segmente cumulate ce sunt mai mici decât valoarea 1 milimetru.

**DATE DESPRE IMOBILUL NR. 1100**

Oficiul de Cadastru și Publicitate Imobiliară SUCEAVA
Biroul de Cadastru și Publicitate Imobiliară Campulung Moldovenesc

A. Partea I. Descrierea imobilului

TEREN Extravilan

Adresa: Jud. Suceava

Nr. Crt	Nr cadastral Nr. topografic	Suprafața* (mp)	Observații / Referințe
A1		6.384	Sector cadastral:22 Teren neimprejmuit; Imobilul s-a format din o parte a PF 210/2 a comunei cadastrale Argel.

Construcții

Crt	Nr cadastral Nr. topografic	Adresa	Observații / Referințe
A1.1		Jud. Suceava	Nr. niveluri:1; S. construita la sol:50 mp; Locuință.

B. Partea II. Proprietari și acte

Inscrieri privitoare la dreptul de proprietate și alte drepturi reale		Referințe
/		
Act Normativ nr. 7, din 13/03/1996 emis de PARLAMENTUL ROMANIEI;		
B1	Intabulare, drept de PROPRIETATE, dobandit prin Lege, cota actuala 1/1 1) NEIDENTIFICAT NEIDENTIFICAT	A1
Act Administrativ nr. 79, din 11/12/2024 emis de PRIMĂRIA MOLDOVIȚA;		
B2	Se notează posesia factică. 1) BOICIUC MIHAI 2) BOICIUC GHEORGHINA-OLIMPIA	A1
Act Administrativ nr. 10263, din 12/12/2024 emis de PRIMĂRIA MOLDOVIȚA;		
B3	Intabulare, drept de PROPRIETATE, dobandit prin Lege, cota actuala 1/1 1) BOICIUC MIHAI 2) BOICIUC GHEORGHINA-OLIMPIA	A1.1

C. Partea III. SARCINI .

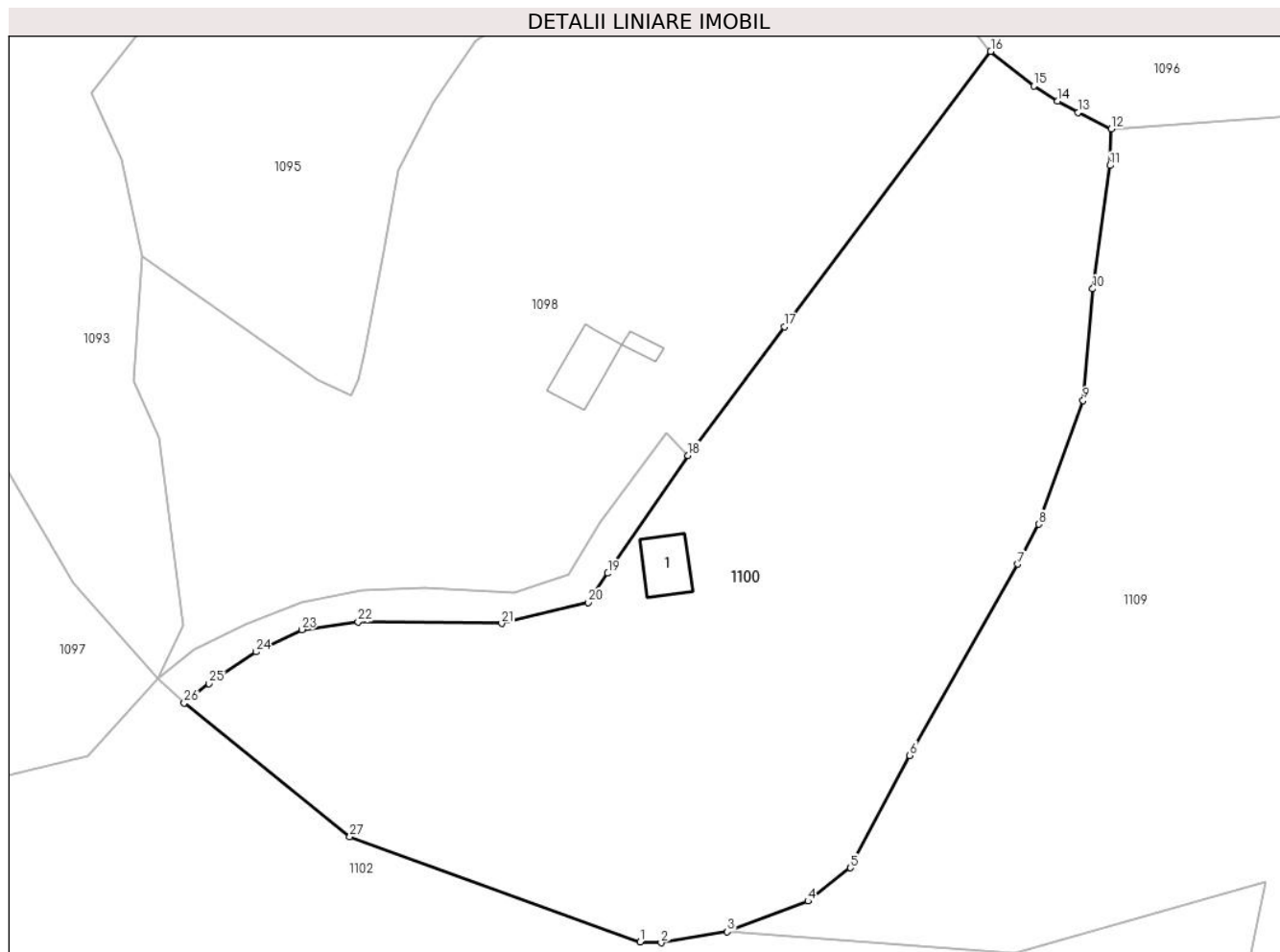
Inscrieri privind dezmembramintele dreptului de proprietate, drepturi reale de garanție și sarcini	Referințe
NU SUNT	

Anexa Nr. 1 La Partea I

Teren

Nr cadastral	Suprafața (mp)*	Observații / Referințe
	6.384	Imobilul s-a format din o parte a PF 210/2 a comunei cadastrale Argel.

* Suprafața este determinată în planul de proiecție Stereo 70.



Date referitoare la teren

Crt	Categorie folosință	Intravilan	Suprafața (mp)	Tarla	Parcelă	Nr. topo	Observații / Referințe
1	curti constructii	NU	225	-	-	-	
2	faneata	NU	6.159	-	-	-	

Date referitoare la construcții

Crt	Număr	Destinație construcție	Supraf. (mp)	Situație juridică	Observații / Referințe
A1.1		construcții de locuințe	50	Cu acte	Nr. niveluri:1; S. construita la sol:50 mp; Locuință.

Lungime Segmente

1) Valorile lungimilor segmentelor sunt obținute din proiecție în plan.

Punct început	X / Y	Punct sfârșit	X / Y	Lungime segment (** (m)
1	536.210,304 696.330,834	2	536.213,186 696.330,747	2.883
3	536.222,25 696.332,263	4	536.233,287 696.336,44	11.801
5	536.239,085 696.340,997	6	536.247,223 696.356,352	17.378

Punct început	X / Y	Punct sfârșit	X / Y	Lungime segment (** (m)
2	536.213,186 696.330,747	3	536.222,25 696.332,263	9.19
4	536.233,287 696.336,44	5	536.239,085 696.340,997	7.374
6	536.247,223 696.356,352	7	536.261,985 696.382,505	30.032

Punct început	X / Y	Punct sfârșit	X / Y	Lungime segment (** (m)
7	536.261,985 696.382,505	8	536.264,851 696.387,95	6.153
9	536.270,944 696.404,851	10	536.272,265 696.420,113	15.319
11	536.274,6 696.436,98	12	536.274,759 696.441,972	4.995
13	536.270,269 696.444,243	14	536.267,457 696.445,78	3.205
15	536.264,19 696.447,847	16	536.258,282 696.452,573	7.566
17	536.230,051 696.414,923	18	536.216,874 696.397,35	21.965
19	536.205,893 696.381,246	20	536.203,182 696.377,27	4.812
21	536.191,361 696.374,404	22	536.171,712 696.374,613	19.65
23	536.164,032 696.373,535	24	536.157,746 696.370,502	6.979
25	536.151,322 696.366,155	26	536.147,944 696.363,535	4.275
27	536.170,587 696.345,238	1	536.210,304 696.330,834	42.248

Punct început	X / Y	Punct sfârșit	X / Y	Lungime segment (** (m)
8	536.264,851 696.387,95	9	536.270,944 696.404,851	17.966
10	536.272,265 696.420,113	11	536.274,6 696.436,98	17.028
12	536.274,759 696.441,972	13	536.270,269 696.444,243	5.032
14	536.267,457 696.445,78	15	536.264,19 696.447,847	3.866
16	536.258,282 696.452,573	17	536.230,051 696.414,923	47.059
18	536.216,874 696.397,35	19	536.205,893 696.381,246	19.492
20	536.203,182 696.377,27	21	536.191,361 696.374,404	12.163
22	536.171,712 696.374,613	23	536.164,032 696.373,535	7.755
24	536.157,746 696.370,502	25	536.151,322 696.366,155	7.757
26	536.147,944 696.363,535	27	536.170,587 696.345,238	29.112

** Lungimile segmentelor sunt determinate în planul de proiecție Stereo 70 și sunt rotunjite la 1 milimetru.

*** Distanța dintre puncte este formată din segmente cumulate ce sunt mai mici decât valoarea 1 milimetru.

**DATE DESPRE IMOBILUL NR. 1101**

Oficiul de Cadastru și Publicitate Imobiliară SUCEAVA
Biroul de Cadastru și Publicitate Imobiliară Campulung Moldovenesc

A. Partea I. Descrierea imobilului

TEREN Extravilan

Adresa: Jud. Suceava

Nr. Crt.	Nr cadastral Nr. topografic	Suprafața* (mp)	Observații / Referințe
A1		6.792	Sector cadastral:22 Teren imprejmuit; Imobilul s-a format din o parte a PF 215,216,110,217/1 a comunei cadastrale Argel.

B. Partea II. Proprietari și acte

Inscrieri privitoare la dreptul de proprietate și alte drepturi reale	Referințe
/	
Act Normativ nr. 7, din 13/03/1996 emis de PARLAMENTUL ROMANIEI;	
B1	A1
Intabulare, drept de PROPRIETATE, dobândit prin Lege, cota actuala 1/1 1) NEIDENTIFICAT NEIDENTIFICAT	
Act Administrativ nr. 80, din 11/12/2024 emis de PRIMĂRIA MOLDOVIȚA;	
B2	A1
Se notează posesia faptică. 1) NASTIUC ILIE	

C. Partea III. SARCINI .

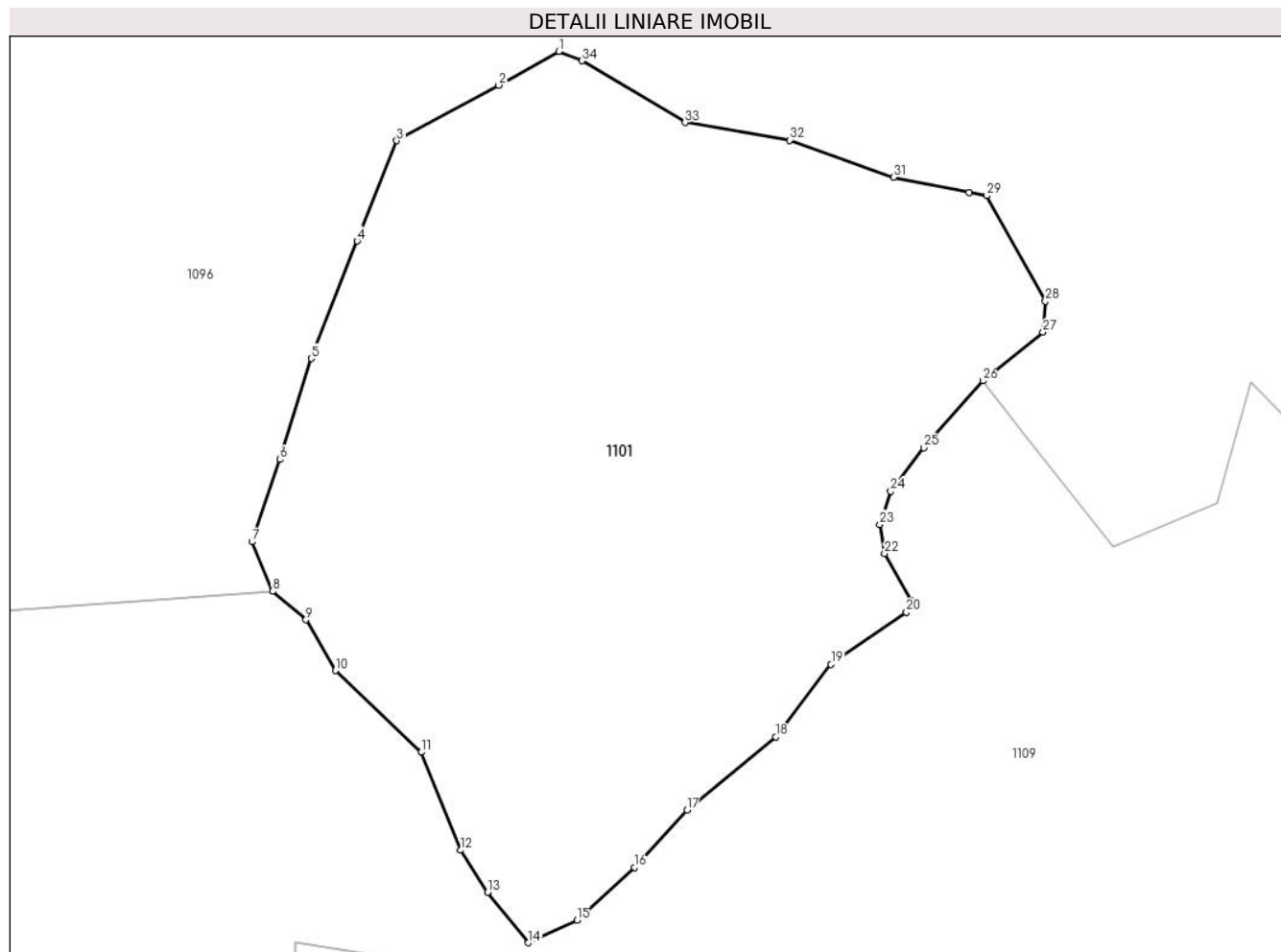
Inscrieri privind dezmembramintele dreptului de proprietate, drepturi reale de garanție și sarcini	Referințe
NU SUNT	

Anexa Nr. 1 La Partea I

Teren

Nr cadastral	Suprafața (mp)*	Observații / Referințe
	6.792	Imobilul s-a format din o parte a PF 215,216,110,217/1 a comunei cadastrale Argel.

* Suprafața este determinată în planul de proiecție Stereo 70.



Date referitoare la teren

Crt	Categorie folosință	Intravilan	Suprafața (mp)	Tarla	Parcelă	Nr. topo	Observații / Referințe
1	faneata	NU	6.792	-	-	-	

Lungime Segmente

1) Valorile lungimilor segmentelor sunt obținute din proiecție în plan.

Punct început	X / Y	Punct sfârșit	X / Y	Lungime segment (** (m)
1	536.375,383 696.515,544	2	536.367,688 696.511,229	8.822
3	536.354,669 696.504,163	4	536.349,61 696.491,342	13.783
5	536.343,775 696.476,371	6	536.339,744 696.463,488	13.499
7	536.336,191 696.452,97	8	536.338,799 696.446,639	6.847
9	536.343,087 696.443,019	10	536.346,86 696.436,537	7.5

Punct început	X / Y	Punct sfârșit	X / Y	Lungime segment (** (m)
2	536.367,688 696.511,229	3	536.354,669 696.504,163	14.813
4	536.349,61 696.491,342	5	536.343,775 696.476,371	16.068
6	536.339,744 696.463,488	7	536.336,191 696.452,97	11.102
8	536.338,799 696.446,639	9	536.343,087 696.443,019	5.612
10	536.346,86 696.436,537	11	536.357,819 696.426,118	15.121

Punct început	X / Y	Punct sfârșit	X / Y	Lungime segment (** (m)
11	536.357,819 696.426,118	12	536.362,844 696.413,619	13.471
13	536.366,29 696.408,247	14	536.371,468 696.401,811	8.26
15	536.377,706 696.404,675	16	536.385,077 696.411,431	9.999
17	536.391,733 696.418,753	18	536.403,073 696.428,076	14.68
19	536.410,157 696.437,328	20	536.419,806 696.443,984	11.722
21	536.420,385 696.445,422	22	536.417,002 696.451,485	6.943
23	536.416,382 696.455,203	24	536.417,802 696.459,41	4.44
25	536.421,993 696.464,974	26	536.429,55 696.473,516	11.405
27	536.437,251 696.479,712	28	536.437,537 696.483,685	3.983
29	536.430,029 696.497,128	30	536.427,799 696.497,541	2.268
31	536.418,142 696.499,502	32	536.404,872 696.504,219	14.083
33	536.391,511 696.506,483	34	536.378,333 696.514,34	15.342

Punct început	X / Y	Punct sfârșit	X / Y	Lungime segment (** (m)
12	536.362,844 696.413,619	13	536.366,29 696.408,247	6.382
14	536.371,468 696.401,811	15	536.377,706 696.404,675	6.864
16	536.385,077 696.411,431	17	536.391,733 696.418,753	9.895
18	536.403,073 696.428,076	19	536.410,157 696.437,328	11.653
20	536.419,806 696.443,984	21	536.420,385 696.445,422	1.55
22	536.417,002 696.451,485	23	536.416,382 696.455,203	3.769
24	536.417,802 696.459,41	25	536.421,993 696.464,974	6.966
26	536.429,55 696.473,516	27	536.437,251 696.479,712	9.884
28	536.437,537 696.483,685	29	536.430,029 696.497,128	15.398
30	536.427,799 696.497,541	31	536.418,142 696.499,502	9.854
32	536.404,872 696.504,219	33	536.391,511 696.506,483	13.551
34	536.378,333 696.514,34	1	536.375,383 696.515,544	3.186

** Lungimile segmentelor sunt determinate în planul de proiecție Stereo 70 și sunt rotunjite la 1 milimetru.

*** Distanța dintre puncte este formată din segmente cumulate ce sunt mai mici decât valoarea 1 milimetru.

**DATE DESPRE IMOBILUL NR. 1102**

Oficiul de Cadastru și Publicitate Imobiliară SUCEAVA
 Biroul de Cadastru și Publicitate Imobiliară Campulung Moldovenesc

A. Partea I. Descrierea imobilului

TEREN Extravilan

Adresa: Jud. Suceava

Nr. Crt	Nr cadastral Nr. topografic	Suprafața* (mp)	Observații / Referințe
A1	35118	15.434	Sector cadastral:22 Teren neimprejmuit;

B. Partea II. Proprietari și acte

Inscrieri privitoare la dreptul de proprietate și alte drepturi reale		Referințe
20930 / 27/12/2022		
Act Administrativ nr. titlu de proprietate nr. 818, din 26/01/2005 emis de CJSDPAT SUCEAVA;		
B2	Intabulare, drept de PROPRIETATE, dobandit prin Reconstituire, cota actuala 1/3 1) OBLESNIUC NICOLAIE-CRISTINEL <i>OBSERVATII: pozitie transcrisa din CF 35048/Moldovita, inscrisa prin incheierea nr. 14459 din 16/09/2022;</i>	A1
20931 / 27/12/2022		
Act Notarial nr. 2965, din 22/12/2022 emis de SCRABA LUMINITA ANA MARIA;		
B4	Intabulare, drept de PROPRIETATE bun propriu, dobandit prin PARTAJ, cota actuala 2/3 1) OBLESNIUC NICOLAIE-CRISTINEL	A1

C. Partea III. SARCINI .

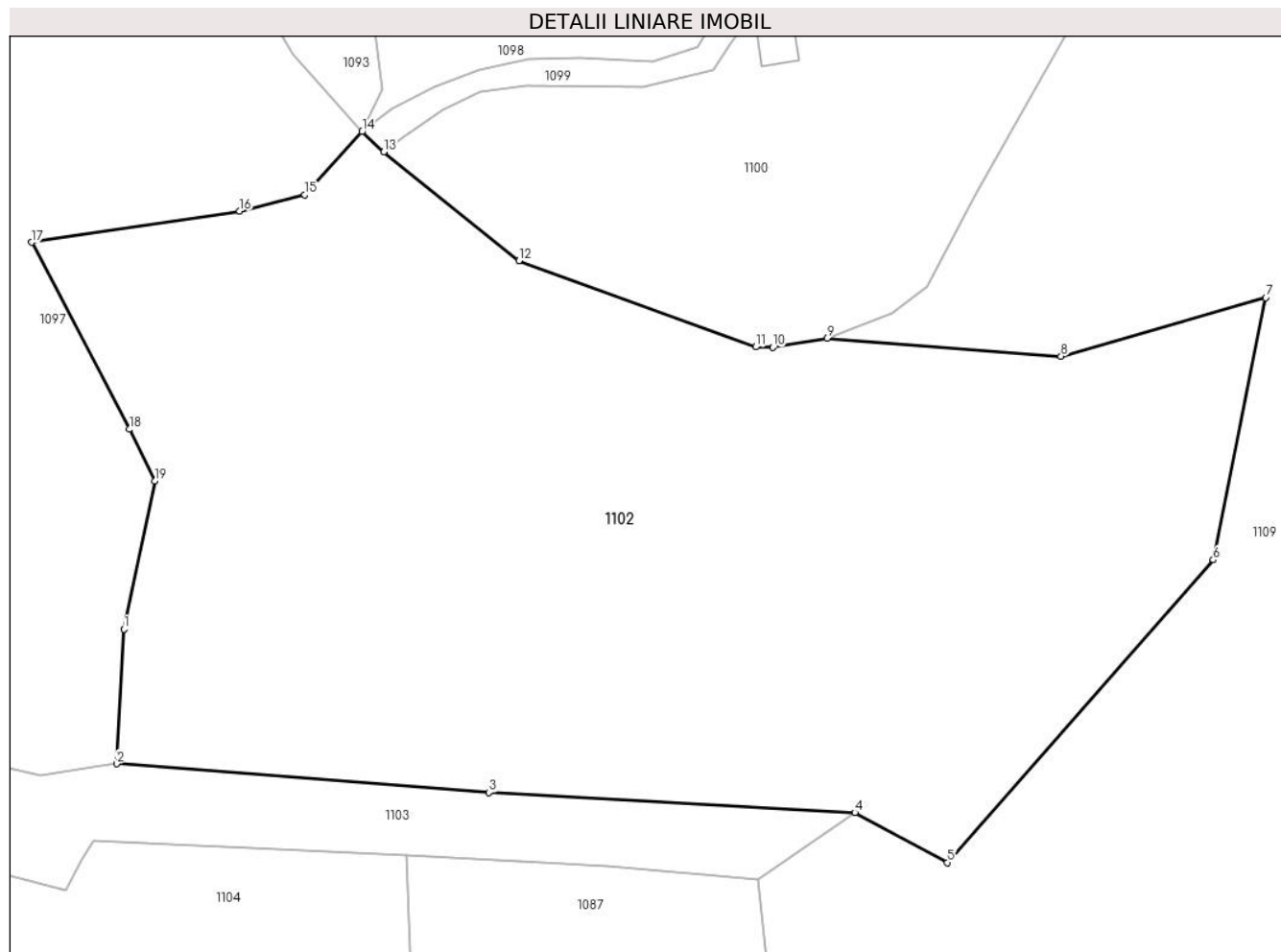
Inscrieri privind dezmembramintele dreptului de proprietate, drepturi reale de garanție și sarcini	Referințe
NU SUNT	

Anexa Nr. 1 La Partea I

Teren

Nr cadastral	Suprafața (mp)*	Observații / Referințe
35118	15.434	

* Suprafața este determinată în planul de proiecție Stereo 70.



Date referitoare la teren

Crt	Categorie folosință	Intravilan	Suprafața (mp)	Tarla	Parcelă	Nr. topo	Observații / Referințe
1	padure	NU	15.434	-	-	-	

Lungime Segmente

1) Valorile lungimilor segmentelor sunt obținute din proiecție în plan.

Punct început	X / Y	Punct sfârșit	X / Y	Lungime segment (** (m)
1	536.104,34 696.283,55	2	536.103,11 696.260,98	22.603
2	536.103,11 696.260,98	3	536.165,575 696.256,188	62.649
3	536.165,575 696.256,188	4	536.226,924 696.252,826	61.441
4	536.226,924 696.252,826	5	536.242,436 696.244,451	17.628
5	536.242,436 696.244,451	6	536.287,058 696.295,148	67.537

Punct început	X / Y	Punct sfârşit	X / Y	Lungime segment (** (m)
6	536.287,058 696.295,148	7	536.295,855 696.339,076	44.8
7	536.295,855 696.339,076	8	536.261,522 696.329,271	35.706
8	536.261,522 696.329,271	9	536.222,25 696.332,263	39.386
9	536.222,25 696.332,263	10	536.213,186 696.330,747	9.19
10	536.213,186 696.330,747	11	536.210,304 696.330,834	2.883
11	536.210,304 696.330,834	12	536.170,587 696.345,238	42.248
12	536.170,587 696.345,238	13	536.147,944 696.363,535	29.112
13	536.147,944 696.363,535	14	536.144,291 696.366,895	4.963
14	536.144,291 696.366,895	15	536.134,667 696.356,319	14.299
15	536.134,667 696.356,319	16	536.123,74 696.353,59	11.263
16	536.123,74 696.353,59	17	536.088,87 696.348,37	35.259
17	536.088,87 696.348,37	18	536.105,24 696.317,03	35.358
18	536.105,24 696.317,03	19	536.109,54 696.308,38	9.66
19	536.109,54 696.308,38	1	536.104,34 696.283,55	25.369

** Lungimile segmentelor sunt determinate în planul de proiecție Stereo 70 și sunt rotunjite la 1 milimetru.

*** Distanța dintre puncte este formată din segmente cumulate ce sunt mai mici decât valoarea 1 milimetru.



DATE DESPRE IMOBILUL NR. 1103

Oficiul de Cadastru și Publicitate Imobiliară SUCEAVA
Biroul de Cadastru și Publicitate Imobiliară Campulung Moldovenesc

A. Partea I. Descrierea imobilului

TEREN Extravilan

Adresa: Jud. Suceava

Nr. Crt	Nr cadastral Nr. topografic	Suprafața* (mp)	Observații / Referințe
A1		2.209	Sector cadastral:22 Teren neimprejmuit; Imobilul s-a format din o parte a PF 210/2 a comunei cadastrale Argel.

B. Partea II. Proprietari și acte

Inscrieri privitoare la dreptul de proprietate și alte drepturi reale		Referințe
/		
Act Administrativ nr. 10263, din 12/12/2024 emis de PRIMARIA MOLDOVIȚA;		
B1	Inscrierea posesiei, drept de PROPRIETATE, dobandit prin Lege, cota actuala 1/1 1) NEIDENTIFICAT NEIDENTIFICAT	A1
Act Normativ nr. 7, din 13/03/1996 emis de PARLAMENTUL ROMANIEI (art. 13);		
B2	Se notează mențiunea de proprietar neidentificat.	A1

C. Partea III. SARCINI .

Inscrieri privind dezmembramintele dreptului de proprietate, drepturi reale de garanție și sarcini	Referințe
NU SUNT	

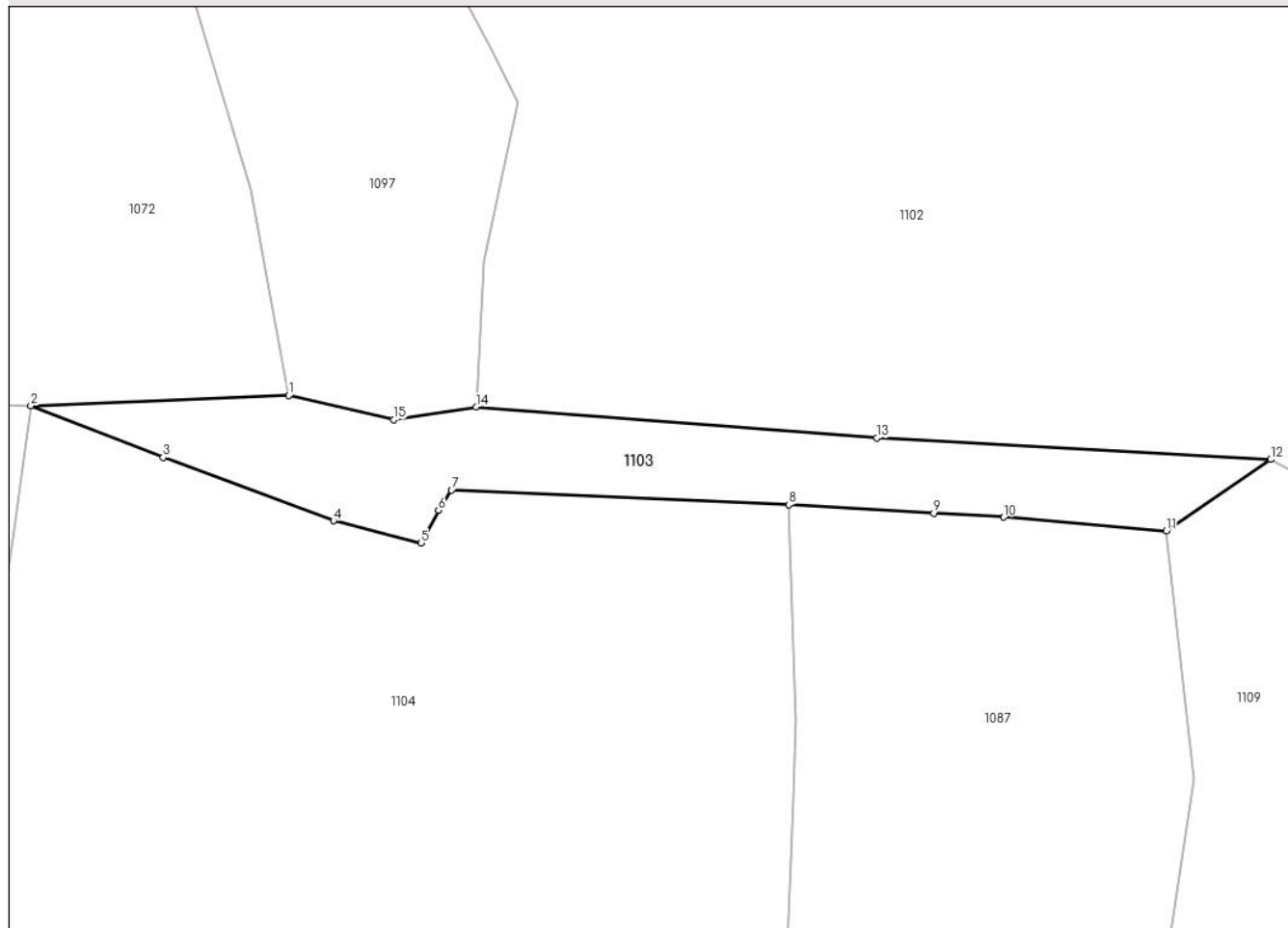
Anexa Nr. 1 La Partea I

Teren

Nr cadastral	Suprafața (mp)*	Observații / Referințe
	2.209	Imobilul s-a format din o parte a PF 210/2 a comunei cadastrale Argel.

* Suprafața este determinată în planul de proiecție Stereo 70.

DETALII LINIARE IMOBIL



Date referitoare la teren

Crt	Categorie folosință	Intravilan	Suprafața (mp)	Tarla	Parcelă	Nr. topo	Observații / Referințe
1	arabil	NU	2.209	-	-	-	

Lungime Segmente

1) Valorile lungimilor segmentelor sunt obținute din proiecție în plan.

Punct început	X / Y	Punct sfârșit	X / Y	Lungime segment (** (m)
1	536.073,93 696.262,78	2	536.033,75 696.261,19	40.211
2	536.033,75 696.261,19	3	536.054,367 696.253,117	22.141
3	536.054,367 696.253,117	4	536.080,906 696.243,259	28.311
4	536.080,906 696.243,259	5	536.094,563 696.239,796	14.089
5	536.094,563 696.239,796	6	536.097,256 696.244,894	5.766

Punct început	X / Y	Punct sfârșit	X / Y	Lungime segment (** (m)
6	536.097,256 696.244,894	7	536.099,28 696.248,06	3.758
7	536.099,28 696.248,06	8	536.151,803 696.245,766	52.573
8	536.151,803 696.245,766	9	536.174,419 696.244,439	22.655
9	536.174,419 696.244,439	10	536.185,319 696.243,837	10.917
10	536.185,319 696.243,837	11	536.210,646 696.241,707	25.416
11	536.210,646 696.241,707	12	536.226,924 696.252,826	19.713
12	536.226,924 696.252,826	13	536.165,575 696.256,188	61.441
13	536.165,575 696.256,188	14	536.103,11 696.260,98	62.649
14	536.103,11 696.260,98	15	536.090,31 696.259,03	12.948
15	536.090,31 696.259,03	1	536.073,93 696.262,78	16.804

** Lungimile segmentelor sunt determinate în planul de proiecție Stereo 70 și sunt rotunjite la 1 milimetru.

*** Distanța dintre puncte este formată din segmente cumulate ce sunt mai mici decât valoarea 1 milimetru.

**DATE DESPRE IMOBILUL NR. 1104**

Oficiul de Cadastru și Publicitate Imobiliară SUCEAVA
Biroul de Cadastru și Publicitate Imobiliară Campulung Moldovenesc

A. Partea I. Descrierea imobilului

TEREN Extravilan

Adresa: Jud. Suceava

Nr. Crt	Nr cadastral Nr. topografic	Suprafața* (mp)	Observații / Referințe
A1	35130	21.020	Sector cadastral:22 Teren imprejmuit;

B. Partea II. Proprietari și acte

Inscrieri privitoare la dreptul de proprietate și alte drepturi reale	Referințe
17624 / 07/11/2022	
Act Notarial nr. declaratie nr. 2519, din 26/10/2022 emis de BIN SCRABA LUMINITA ANA MARIA (act administrativ nr adeverinta nr. 8425 din 20.10.2022, emis de Primaria Comunei Moldovita, proces verbal de vecinatate);	
B1	A1
se noteaza posesia	
1) OBLEZNIUC DUMITRIE , bun propriu	
/	
Act Normativ nr. 7, din 13/03/1996 emis de PARLAMENTUL ROMANIEI;	
B2	A1
Intabulare, drept de PROPRIETATE, dobandit prin Lege, cota actuala	
1/1	
1) NEIDENTIFICAT NEIDENTIFICAT	

C. Partea III. SARCINI .

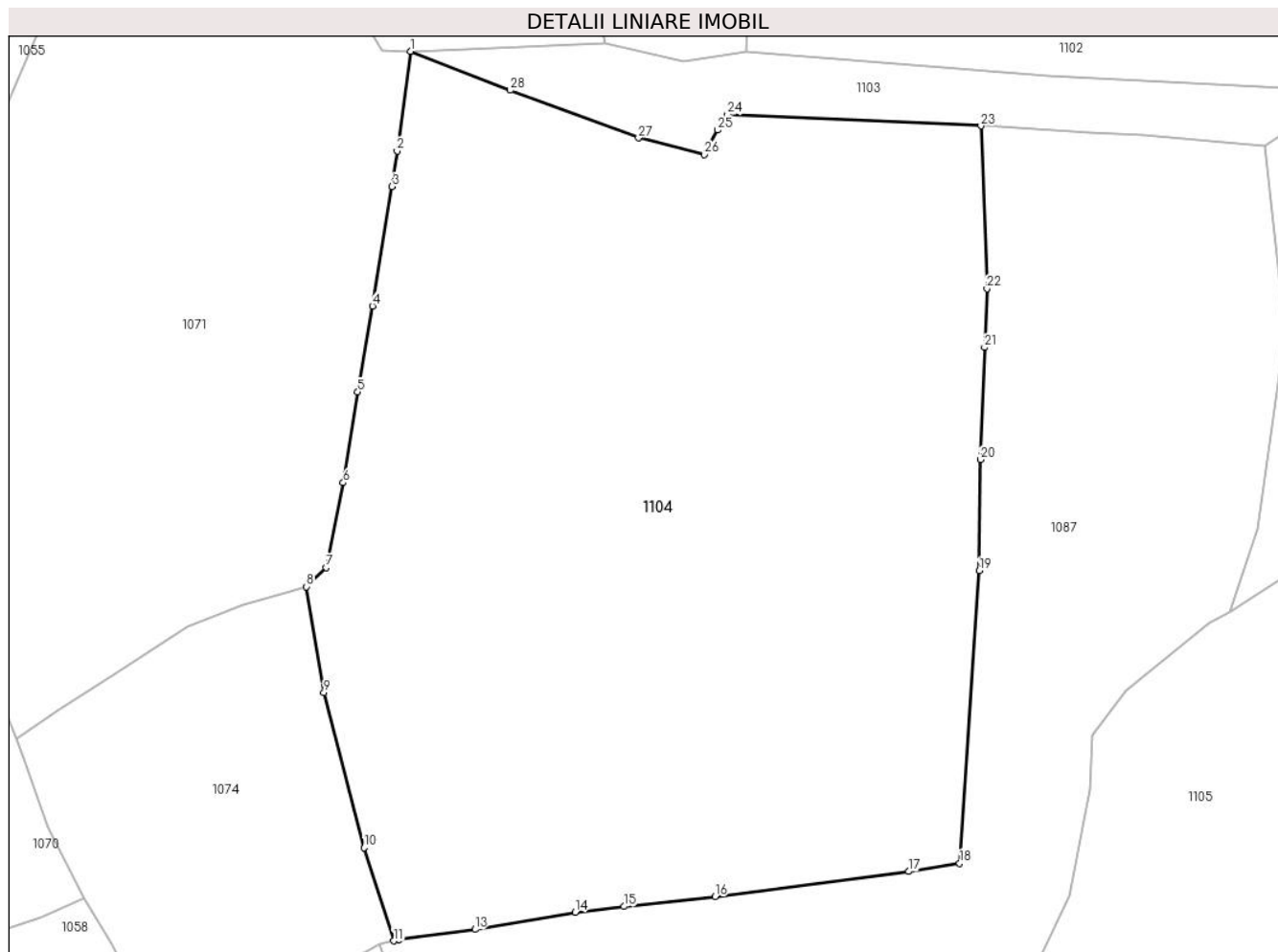
Inscrieri privind dezmembramintele dreptului de proprietate, drepturi reale de garanție și sarcini	Referințe
NU SUNT	

Anexa Nr. 1 La Partea I

Teren

Nr cadastral	Suprafața (mp)*	Observații / Referințe
35130	21.020	

* Suprafața este determinată în planul de proiecție Stereo 70.



Date referitoare la teren

Crt	Categorie folosință	Intravilan	Suprafața (mp)	Tarla	Parcelă	Nr. topo	Observații / Referințe
1	pasune	NU	21.020	-	-	-	

Lungime Segmente

1) Valorile lungimilor segmentelor sunt obținute din proiecție în plan.

Punct început	X / Y	Punct sfârșit	X / Y	Lungime segment (** (m)
1	536.033,75 696.261,19	2	536.030,93 696.240,55	20.832
3	536.029,854 696.233,199	4	536.025,81 696.208,49	25.038
5	536.022,76 696.190,73	6	536.019,76 696.171,96	19.008
7	536.016,2 696.154,41	8	536.012,17 696.150,44	5.657
9	536.015,754 696.128,508	10	536.024,091 696.096,416	33.157

Punct început	X / Y	Punct sfârșit	X / Y	Lungime segment (** (m)
2	536.030,93 696.240,55	3	536.029,854 696.233,199	7.429
4	536.025,81 696.208,49	5	536.022,76 696.190,73	18.02
6	536.019,76 696.171,96	7	536.016,2 696.154,41	17.907
8	536.012,17 696.150,44	9	536.015,754 696.128,508	22.223
10	536.024,091 696.096,416	11	536.030,216 696.077,172	20.195

Punct început	X / Y	Punct sfârșit	X / Y	Lungime segment (** (m))
11	536.030,216 696.077,172	12	536.031,324 696.077,41	1.133
13	536.047,038 696.079,542	14	536.067,806 696.083,07	21.066
15	536.077,91 696.084,29	16	536.096,72 696.086,3	18.917
17	536.136,832 696.091,516	18	536.147,365 696.093,229	10.671
19	536.151,476 696.153,764	20	536.151,635 696.176,751	22.988
21	536.152,54 696.199,945	22	536.153,014 696.212,081	12.145
23	536.151,803 696.245,766	24	536.099,28 696.248,06	52.573
25	536.097,256 696.244,894	26	536.094,563 696.239,796	5.766
27	536.080,906 696.243,259	28	536.054,367 696.253,117	28.311

Punct început	X / Y	Punct sfârșit	X / Y	Lungime segment (** (m))
12	536.031,324 696.077,41	13	536.047,038 696.079,542	15.858
14	536.067,806 696.083,07	15	536.077,91 696.084,29	10.177
16	536.096,72 696.086,3	17	536.136,832 696.091,516	40.45
18	536.147,365 696.093,229	19	536.151,476 696.153,764	60.674
20	536.151,635 696.176,751	21	536.152,54 696.199,945	23.212
22	536.153,014 696.212,081	23	536.151,803 696.245,766	33.707
24	536.099,28 696.248,06	25	536.097,256 696.244,894	3.758
26	536.094,563 696.239,796	27	536.080,906 696.243,259	14.089
28	536.054,367 696.253,117	1	536.033,75 696.261,19	22.141

** Lungimile segmentelor sunt determinate în planul de proiecție Stereo 70 și sunt rotunjite la 1 milimetru.

*** Distanța dintre puncte este formată din segmente cumulate ce sunt mai mici decât valoarea 1 milimetru.



DATE DESPRE IMOBILUL NR. 1105

Oficiul de Cadastru și Publicitate Imobiliară SUCEAVA
Biroul de Cadastru și Publicitate Imobiliară Campulung Moldovenesc

A. Partea I. Descrierea imobilului

TEREN Extravilan

Adresa: Jud. Suceava

Nr. Crt	Nr cadastral Nr. topografic	Suprafața* (mp)	Observații / Referințe
A1		12.048	Sector cadastral:22 Teren neimprejmuit; Imobilul s-a format din o parte a PF 210/1,189,188,191/1 a comunei cadastrale Argel.

Construcții

Crt	Nr cadastral Nr. topografic	Adresa	Observații / Referințe
A1.1		Jud. Suceava	Nr. niveluri:1; S. construita la sol:44 mp; Locuință.
A1.2		Jud. Suceava	Nr. niveluri:1; S. construita la sol:38 mp; Anexă.
A1.3		Jud. Suceava	Nr. niveluri:1; S. construita la sol:24 mp; Anexă.

B. Partea II. Proprietari și acte

Inscrieri privitoare la dreptul de proprietate și alte drepturi reale		Referințe
/		
Act Normativ nr. 7, din 13/03/1996 emis de PARLAMENTUL ROMANIEI;		
B1	Intabulare, drept de PROPRIETATE, dobandit prin Lege, cota actuala 1/1 1) NEIDENTIFICAT NEIDENTIFICAT	A1
Act Administrativ nr. 82, din 11/12/2024 emis de PRIMĂRIA MOLDOVIȚA;		
B2	Se notează posesia faptică. 1) OBLEZNIUC MARIANA , Lipsă CNP proprietar.	A1
Act Administrativ nr. 10263, din 12/12/2024 emis de PRIMĂRIA MOLDOVIȚA;		
B3	Intabulare, drept de PROPRIETATE, dobandit prin Lege, cota actuala 1/1 1) OBLEZNIUC MARIANA , Lipsă CNP proprietar.	A1.1, A1.2, A1.3

C. Partea III. SARCINI .

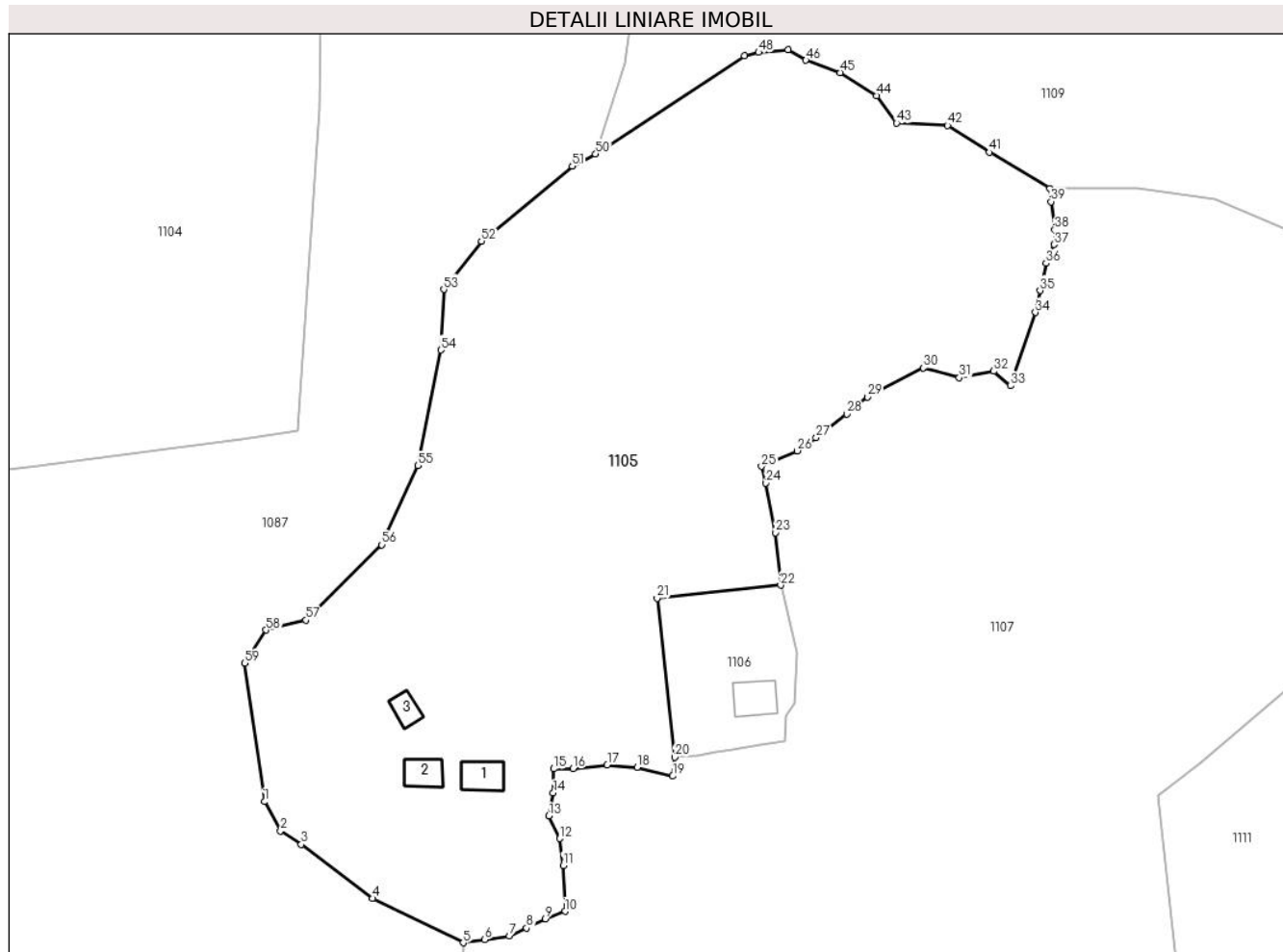
Inscrieri privind dezmembramintele dreptului de proprietate, drepturi reale de garanție și sarcini	Referințe
NU SUNT	

Anexa Nr. 1 La Partea I

Teren

Nr cadastral	Suprafața (mp)*	Observații / Referințe
	12.048	Imobilul s-a format din o parte a PF 210/1,189,188,191/1 a comunei cadastrale Argel.

* Suprafața este determinată în planul de proiecție Stereo 70.



Date referitoare la teren

Crt	Categorie folosință	Intra vilan	Suprafața (mp)	Tarla	Parcelă	Nr. topo	Observații / Referințe
1	curți construcții	NU	971	-	-	-	
2	faneata	NU	4.211	-	-	-	
3	pasune	NU	6.866	-	-	-	

Date referitoare la construcții

Crt	Număr	Destinație construcție	Supraf. (mp)	Situație juridică	Observații / Referințe
A1.1		construcții de locuințe	44	Cu acte	Nr. niveluri:1; S. construita la sol:44 mp; Locuință.
A1.2		construcții anexa	38	Cu acte	Nr. niveluri:1; S. construita la sol:38 mp; Anexă.
A1.3		construcții anexa	24	Cu acte	Nr. niveluri:1; S. construita la sol:24 mp; Anexă.

Lungime Segmente

1) Valorile lungimilor segmentelor sunt obținute din proiecție în plan.

Punct început	X / Y	Punct sfârșit	X / Y	Lungime segment	Punct început	X / Y	Punct sfârșit	X / Y	Lungime segment
1	536.141,158 696.023,415	2	536.144,15 696.017,929	6.249	2	536.144,15 696.017,929	3	536.148,036 696.015,377	4.649
					3	536.148,036 696.015,377	4	536.161,491 696.005,223	16.856

Punct început	X / Y	Punct sfârșit	X / Y	Lungime segment	Punct început	X / Y	Punct sfârșit	X / Y	Lungime segment	Punct început	X / Y	Punct sfârșit	X / Y	Lungime segment
4	536.161,491 696.005,223	5	536.178,51 695.996,884	18.952	5	536.178,51 695.996,884	6	536.182,54 695.997,459	4.071	6	536.182,54 695.997,459	7	536.187,232 695.998,149	4.742
7	536.187,232 695.998,149	8	536.190,429 695.999,634	3.525	8	536.190,429 695.999,634	9	536.193,995 696.001,348	3.957	9	536.193,995 696.001,348	10	536.197,671 696.002,807	3.955
10	536.197,671 696.002,807	11	536.197,311 696.011,429	8.63	11	536.197,311 696.011,429	12	536.196,658 696.016,483	5.096	12	536.196,658 696.016,483	13	536.194,643 696.020,734	4.704
13	536.194,643 696.020,734	14	536.195,476 696.025,071	4.416	14	536.195,476 696.025,071	15	536.195,532 696.029,605	4.534	15	536.195,532 696.029,605	16	536.199,158 696.029,609	3.626
16	536.199,158 696.029,609	17	536.205,625 696.030,356	6.51	17	536.205,625 696.030,356	18	536.211,221 696.029,896	5.615	18	536.211,221 696.029,896	19	536.217,914 696.028,218	6.9
19	536.217,914 696.028,218	20	536.218,278 696.031,787	3.588	20	536.218,278 696.031,787	21	536.214,978 696.061,705	30.099	21	536.214,978 696.061,705	22	536.238,225 696.064,134	23.374
22	536.238,225 696.064,134	23	536.237,293 696.074,002	9.912	23	536.237,293 696.074,002	24	536.235,485 696.083,328	9.5	24	536.235,485 696.083,328	25	536.234,636 696.086,492	3.276
25	536.234,636 696.086,492	26	536.241,386 696.089,406	7.352	26	536.241,386 696.089,406	27	536.244,928 696.091,875	4.318	27	536.244,928 696.091,875	28	536.250,673 696.096,318	7.263
28	536.250,673 696.096,318	29	536.254,537 696.099,531	5.025	29	536.254,537 696.099,531	30	536.265,109 696.105,024	11.914	30	536.265,109 696.105,024	31	536.271,827 696.103,157	6.973
31	536.271,827 696.103,157	32	536.278,33 696.104,4	6.621	32	536.278,33 696.104,4	33	536.281,526 696.101,642	4.221	33	536.281,526 696.101,642	34	536.286,15 696.115,435	14.547
34	536.286,15 696.115,435	35	536.287,009 696.119,546	4.2	35	536.287,009 696.119,546	36	536.288,168 696.124,699	5.282	36	536.288,168 696.124,699	37	536.289,654 696.128,216	3.818
37	536.289,654 696.128,216	38	536.289,774 696.131,024	2.811	38	536.289,774 696.131,024	39	536.289,102 696.136,289	5.308	39	536.289,102 696.136,289	40	536.288,83 696.138,751	2.477
40	536.288,83 696.138,751	41	536.277,514 696.145,565	13.209	41	536.277,514 696.145,565	42	536.269,639 696.150,622	9.359	42	536.269,639 696.150,622	43	536.260,06 696.151,054	9.589
43	536.260,06 696.151,054	44	536.256,327 696.156,209	6.365	44	536.256,327 696.156,209	45	536.249,459 696.160,569	8.135	45	536.249,459 696.160,569	46	536.242,98 696.162,868	6.875
46	536.242,98 696.162,868	47	536.239,628 696.164,872	3.905	47	536.239,628 696.164,872	48	536.234,098 696.164,346	5.555	48	536.234,098 696.164,346	49	536.231,423 696.163,743	2.742
49	536.231,423 696.163,743	50	536.203,43 696.145,224	33.564	50	536.203,43 696.145,224	51	536.199,037 696.142,974	4.936	51	536.199,037 696.142,974	52	536.181,927 696.128,877	22.169
52	536.181,927 696.128,877	53	536.174,87 696.119,772	11.52	53	536.174,87 696.119,772	54	536.174,341 696.108,361	11.423	54	536.174,341 696.108,361	55	536.169,997 696.086,618	22.173
55	536.169,997 696.086,618	56	536.163,201 696.071,721	16.374	56	536.163,201 696.071,721	57	536.148,972 696.057,544	20.086	57	536.148,972 696.057,544	58	536.141,45 696.055,697	7.745
58	536.141,45 696.055,697	59	536.137,435 696.049,449	7.427	59	536.137,435 696.049,449	1	536.141,158 696.023,415	26.299					

** Lungimile segmentelor sunt determinate în planul de proiecție Stereo 70 și sunt rotunjite la 1 milimetru.

*** Distanța dintre puncte este formată din segmente cumulate ce sunt mai mici decât valoarea 1 milimetru.

**DATE DESPRE IMOBILUL NR. 1106**

Oficiul de Cadastru și Publicitate Imobiliară SUCEAVA
Biroul de Cadastru și Publicitate Imobiliară Campulung Moldovenesc

A. Partea I. Descrierea imobilului

TEREN Extravilan

Adresa: Jud. Suceava

Nr. Crt	Nr cadastral Nr. topografic	Suprafața* (mp)	Observații / Referințe
A1		702	Sector cadastral:22 Teren neimpregmuit; Imobilul s-a format din o parte a PF 191/1 a comunei cadastrale Argel.

Construcții

Crt	Nr cadastral Nr. topografic	Adresa	Observații / Referințe
A1.1		Jud. Suceava	Nr. niveluri:1; S. construita la sol:51 mp; Locuință.

B. Partea II. Proprietari și acte

Inscrieri privitoare la dreptul de proprietate și alte drepturi reale		Referințe
/		
Act Normativ nr. 7, din 13/03/1996 emis de PARLAMENTUL ROMANIEI;		
B1	Intabulare, drept de PROPRIETATE, dobandit prin Lege, cota actuala 1/1 1) NEIDENTIFICAT NEIDENTIFICAT	A1
Act Administrativ nr. 83, din 11/12/2024 emis de PRIMĂRIA MOLDOVIȚA;		
B2	Se notează posesia factică. 1) OBLEZNIUC VASILE	A1
Act Administrativ nr. 10263, din 12/12/2024 emis de PRIMĂRIA MOLDOVIȚA;		
B3	Intabulare, drept de PROPRIETATE, dobandit prin Lege, cota actuala 1/1 1) OBLEZNIUC VASILE	A1.1

C. Partea III. SARCINI .

Inscrieri privind dezmembramintele dreptului de proprietate, drepturi reale de garanție și sarcini	Referințe
NU SUNT	

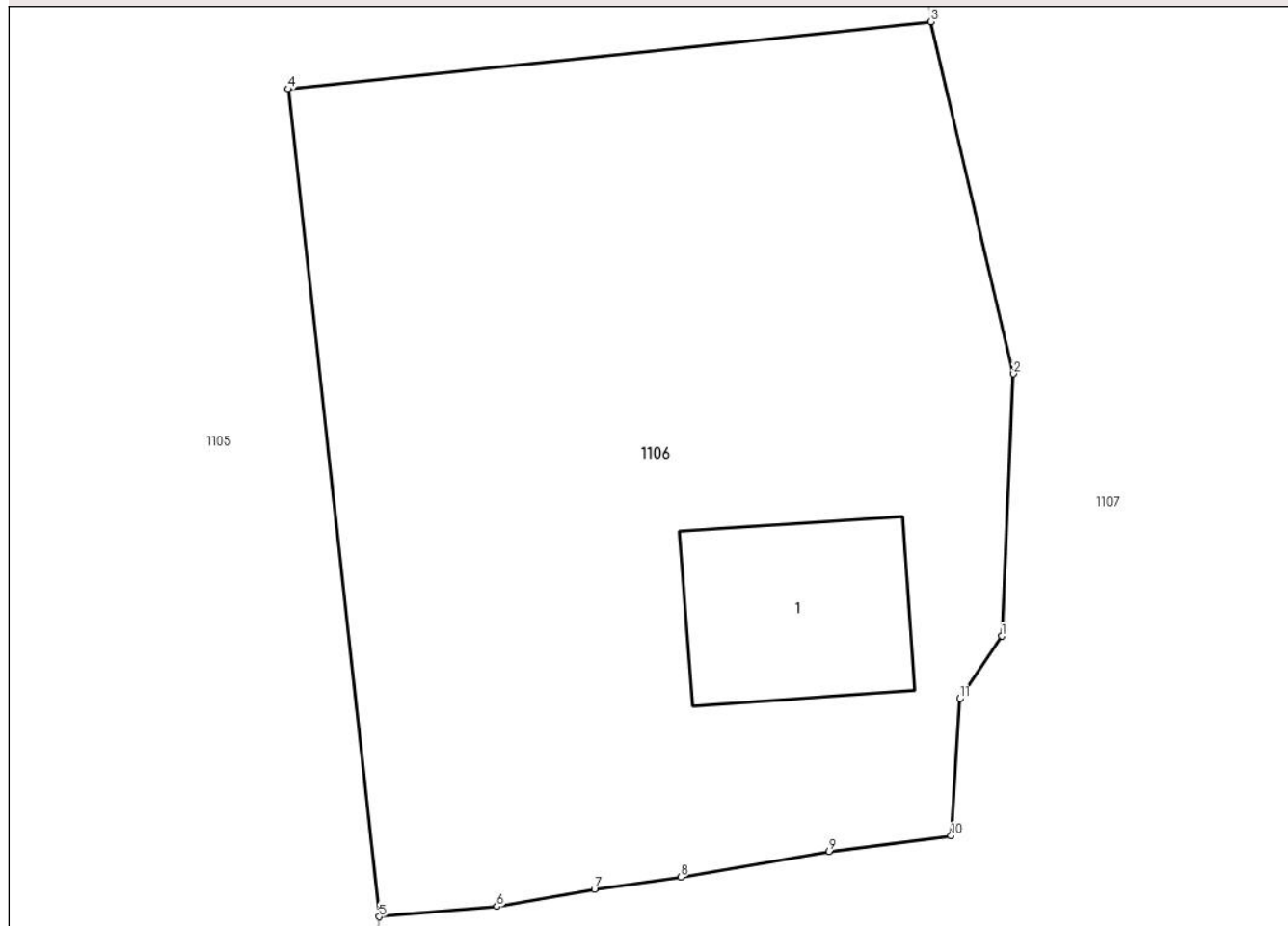
Anexa Nr. 1 La Partea I

Teren

Nr cadastral	Suprafața (mp)*	Observații / Referințe
	702	Imobilul s-a format din o parte a PF 191/1 a comunei cadastrale Argel.

* Suprafața este determinată în planul de proiecție Stereo 70.

DETALII LINIARE IMOBIL



Date referitoare la teren

Crt	Categorie folosință	Intra vilan	Suprafața (mp)	Tarla	Parcelă	Nr. topo	Observații / Referințe
1	curti constructii	NU	702	-	-	-	

Date referitoare la construcții

Crt	Număr	Destinație construcție	Supraf. (mp)	Situație juridică	Observații / Referințe
A1.1		construcții de locuințe	51	Cu acte	Nr. niveluri:1; S. construita la sol:51 mp; Locuință.

Lungime Segmente

1) Valorile lungimilor segmentelor sunt obținute din proiecție în plan.

Punct început	X / Y	Punct sfârșit	X / Y	Lungime segment (** (m)
1	536.240,788 696.041,93	2	536.241,222 696.051,41	9.49
2	536.241,222 696.051,41	3	536.238,225 696.064,134	13.072
3	536.238,225 696.064,134	4	536.214,978 696.061,705	23.374
4	536.214,978 696.061,705	5	536.218,278 696.031,787	30.099

Punct început	X / Y	Punct sfârșit	X / Y	Lungime segment (** (m)
5	536.218,278 696.031,787	6	536.222,543 696.032,159	4.281
6	536.222,543 696.032,159	7	536.226,059 696.032,784	3.571
7	536.226,059 696.032,784	8	536.229,183 696.033,217	3.154
8	536.229,183 696.033,217	9	536.234,552 696.034,139	5.448
9	536.234,552 696.034,139	10	536.238,957 696.034,709	4.442
10	536.238,957 696.034,709	11	536.239,275 696.039,666	4.967
11	536.239,275 696.039,666	1	536.240,788 696.041,93	2.723

** Lungimile segmentelor sunt determinate în planul de proiecție Stereo 70 și sunt rotunjite la 1 milimetru.

*** Distanța dintre puncte este formată din segmente cumulate ce sunt mai mici decât valoarea 1 milimetru.

**DATE DESPRE IMOBILUL NR. 1107**

Oficiul de Cadastru și Publicitate Imobiliară SUCEAVA
Biroul de Cadastru și Publicitate Imobiliară Campulung Moldovenesc

A. Partea I. Descrierea imobilului

TEREN Necunoscut

Adresa: Loc. Argel, Nr. 14, Jud. Suceava

Nr. Crt	Nr cadastral Nr. topografic	Suprafața* (mp)	Observații / Referințe
A1		29.901	Sector cadastral:22 Teren neimprejmuit; Imobilul s-a format din o parte a PF 210/1, 199, 192/3, 191/3, 191/2, 196, 128, 195, 191/1 a comunei cadastrale Argel.

Construcții

Crt	Nr cadastral Nr. topografic	Adresa	Observații / Referințe
A1.1		Loc. Argel, Nr. 14, Jud. Suceava	Nr. niveluri:1; S. construita la sol:64 mp; Locuință P+1.
A1.2		Loc. Argel, Nr. 14, Jud. Suceava	Nr. niveluri:1; S. construita la sol:63 mp; Anexă.
A1.3		Loc. Argel, Nr. 14, Jud. Suceava	Nr. niveluri:1; S. construita la sol:40 mp; Anexă.
A1.4		Loc. Argel, Nr. 14, Jud. Suceava	Nr. niveluri:1; S. construita la sol:53 mp; Anexă.

B. Partea II. Proprietari și acte

Inscrieri privitoare la dreptul de proprietate și alte drepturi reale		Referințe
/		
Act Normativ nr. 7, din 13/03/1996 emis de PARLAMENTUL ROMANIEI;		
B1	Intabulare, drept de PROPRIETATE, dobândit prin Lege, cota actuala 1/1 1) NEIDENTIFICAT NEIDENTIFICAT	A1
Act Administrativ nr. 84, din 11/12/2024 emis de PRIMĂRIA MOLDOVIȚA;		
B2	Se notează posesia faptică. 1) MANDRIC ANA	A1
Act Administrativ nr. 10263, din 12/12/2024 emis de PRIMĂRIA MOLDOVIȚA;		
B3	Intabulare, drept de PROPRIETATE, dobândit prin Lege, cota actuala 1/1 1) MANDRIC ANA	A1.1, A1.2, A1.3, A1.4

C. Partea III. SARCINI .

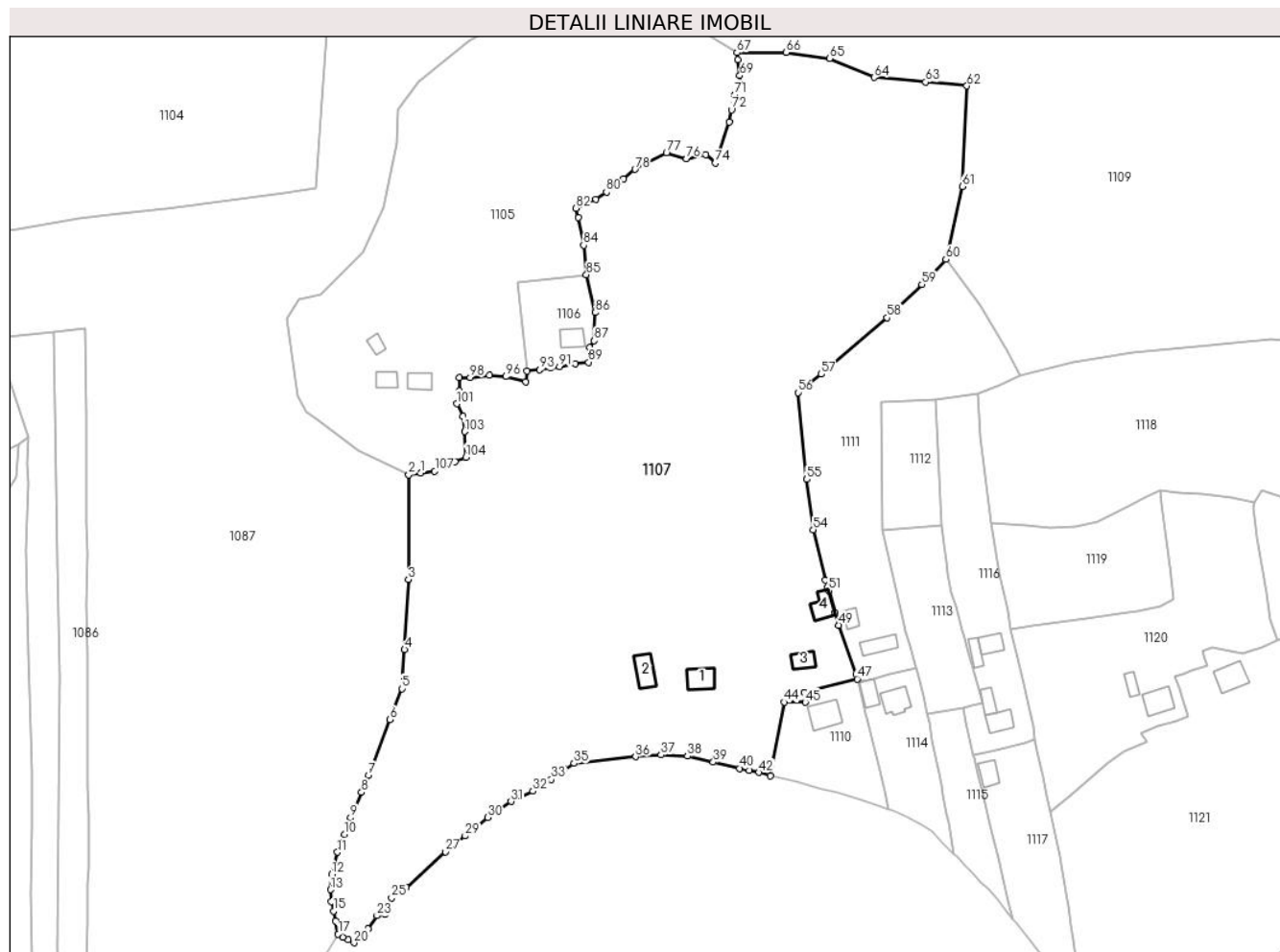
Inscrieri privind dezmembramintele dreptului de proprietate, drepturi reale de garanție și sarcini	Referințe
NU SUNT	

Anexa Nr. 1 La Partea I

Teren

Nr cadastral	Suprafața (mp)*	Observații / Referințe
	29.901	Imobilul s-a format din o parte a PF 210/1, 199, 192/3, 191/3, 191/2, 196, 128, 195, 191/1 a comunei cadastrale Argel.

* Suprafața este determinată în planul de proiecție Stereo 70.



Date referitoare la teren

Crt	Categorie folosință	Intra vilan	Suprafața (mp)	Tarla	Parcelă	Nr. topo	Observații / Referințe
1	curți constructii	DA	590	-	-	-	
2	faneata	DA	5.361	-	-	-	
3	faneata	NU	23.950	-	-	-	

Date referitoare la construcții

Crt	Număr	Destinație construcție	Supraf. (mp)	Situație juridică	Observații / Referințe
A1.1		construcții de locuințe	64	Cu acte	Nr. niveluri:1; S. construita la sol:64 mp; Locuință P+1.
A1.2		construcții anexa	63	Cu acte	Nr. niveluri:1; S. construita la sol:63 mp; Anexă.
A1.3		construcții anexa	40	Cu acte	Nr. niveluri:1; S. construita la sol:40 mp; Anexă.
A1.4		construcții anexa	53	Cu acte	Nr. niveluri:1; S. construita la sol:53 mp; Anexă.

Lungime Segmente

1) Valorile lungimilor segmentelor sunt obținute din proiecție în plan.

Punct început	X / Y	Punct sfârșit	X / Y	Lungime segment	Punct început	X / Y	Punct sfârșit	X / Y	Lungime segment	Punct început	X / Y	Punct sfârșit	X / Y	Lungime segment
1	536.182,54 695.997,459	2	536.178,51 695.996,884	4.071	2	536.178,51 695.996,884	3	536.178,377 695.961,708	35.176	3	536.178,377 695.961,708	4	536.177,074 695.938,142	23.602
4	536.177,074 695.938,142	5	536.176,184 695.925,011	13.161	5	536.176,184 695.925,011	6	536.172,082 695.914,635	11.157	6	536.172,082 695.914,635	7	536.164,973 695.895,945	19.996
7	536.164,973 695.895,945	8	536.162,621 695.890,144	6.26	8	536.162,621 695.890,144	9	536.158,962 695.881,643	9.255	9	536.158,962 695.881,643	10	536.156,911 695.875,999	6.005
10	536.156,911 695.875,999	11	536.154,564 695.870,061	6.385	11	536.154,564 695.870,061	12	536.152,555 695.862,568	7.758	12	536.152,555 695.862,568	13	536.152,182 695.857,445	5.137
13	536.152,182 695.857,445	14	536.152,463 695.853,419	4.036	14	536.152,463 695.853,419	15	536.153,183 695.850,281	3.22	15	536.153,183 695.850,281	16	536.153,78 695.846,999	3.336
16	536.153,78 695.846,999	17	536.154,759 695.842,555	4.551	17	536.154,759 695.842,555	18	536.156,403 695.841,473	1.968	18	536.156,403 695.841,473	19	536.158,064 695.840,693	1.835
19	536.158,064 695.840,693	20	536.160,07 695.839,615	2.277	20	536.160,07 695.839,615	21	536.162,493 695.841,534	3.091	21	536.162,493 695.841,534	22	536.164,921 695.844,254	3.646
22	536.164,921 695.844,254	23	536.167,796 695.848,727	5.317	23	536.167,796 695.848,727	24	536.170,547 695.849,22	2.795	24	536.170,547 695.849,22	25	536.172,756 695.854,652	5.864
25	536.172,756 695.854,652	26	536.177,581 695.858,083	5.921	26	536.177,581 695.858,083	27	536.190,864 695.870,202	17.981	27	536.190,864 695.870,202	28	536.193,148 695.872,513	3.249
28	536.193,148 695.872,513	29	536.197,443 695.875,54	5.254	29	536.197,443 695.875,54	30	536.204,97 695.881,783	9.779	30	536.204,97 695.881,783	31	536.212,849 695.887,097	9.504
31	536.212,849 695.887,097	32	536.220,234 695.890,56	8.157	32	536.220,234 695.890,56	33	536.226,391 695.894,468	7.293	33	536.226,391 695.894,468	34	536.230,793 695.897,861	5.558
34	536.230,793 695.897,861	35	536.234,146 695.899,884	3.916	35	536.234,146 695.899,884	36	536.254,763 695.902,136	20.74	36	536.254,763 695.902,136	37	536.263,298 695.902,786	8.56
37	536.263,298 695.902,786	38	536.272,225 695.902,311	8.94	38	536.272,225 695.902,311	39	536.280,853 695.900,341	8.85	39	536.280,853 695.900,341	40	536.289,772 695.898,245	9.162
40	536.289,772 695.898,245	41	536.293,042 695.897,605	3.332	41	536.293,042 695.897,605	42	536.296,176 695.896,862	3.221	42	536.296,176 695.896,862	43	536.300,135 695.895,766	4.108
43	536.300,135 695.895,766	44	536.304,735 695.920,478	25.136	44	536.304,735 695.920,478	45	536.311,763 695.920,391	7.029	45	536.311,763 695.920,391	46	536.311,321 695.923,772	3.41
46	536.311,321 695.923,772	47	536.329,256 695.928,297	18.497	47	536.329,256 695.928,297	48	536.328,826 695.929,927	1.686	48	536.328,826 695.929,927	49	536.323,082 695.946,332	17.382
49	536.323,082 695.946,332	50	536.321,846 695.950,622	4.465	50	536.321,846 695.950,622	51	536.319,732 695.957,959	7.635	51	536.319,732 695.957,959	52	536.319,367 695.959,087	1.186
52	536.319,367 695.959,087	53	536.318,558 695.961,587	2.628	53	536.318,558 695.961,587	54	536.314,453 695.978,455	17.36	54	536.314,453 695.978,455	55	536.312,309 695.995,345	17.026
55	536.312,309 695.995,345	56	536.309,323 696.024,529	29.336	56	536.309,323 696.024,529	57	536.317,13 696.030,679	9.938	57	536.317,13 696.030,679	58	536.339,281 696.049,689	29.19
58	536.339,281 696.049,689	59	536.350,982 696.060,859	16.177	59	536.350,982 696.060,859	60	536.359,034 696.069,266	11.641	60	536.359,034 696.069,266	61	536.364,543 696.093,811	25.156
61	536.364,543 696.093,811	62	536.366,095 696.127,603	33.828	62	536.366,095 696.127,603	63	536.352,209 696.128,876	13.944	63	536.352,209 696.128,876	64	536.334,988 696.130,44	17.292
64	536.334,988 696.130,44	65	536.319,984 696.136,821	16.305	65	536.319,984 696.136,821	66	536.305,363 696.138,859	14.762	66	536.305,363 696.138,859	67	536.288,83 696.138,751	16.533
67	536.288,83 696.138,751	68	536.289,102 696.136,289	2.477	68	536.289,102 696.136,289	69	536.289,774 696.131,024	5.308	69	536.289,774 696.131,024	70	536.289,654 696.128,216	2.811
70	536.289,654 696.128,216	71	536.288,168 696.124,699	3.818	71	536.288,168 696.124,699	72	536.287,009 696.119,546	5.282	72	536.287,009 696.119,546	73	536.286,15 696.115,435	4.2
73	536.286,15 696.115,435	74	536.281,526 696.101,642	14.547	74	536.281,526 696.101,642	75	536.278,33 696.104,4	4.221	75	536.278,33 696.104,4	76	536.271,827 696.103,157	6.621
76	536.271,827 696.103,157	77	536.265,109 696.105,024	6.973	77	536.265,109 696.105,024	78	536.254,537 696.099,531	11.914	78	536.254,537 696.099,531	79	536.250,673 696.096,318	5.025
79	536.250,673 696.096,318	80	536.244,928 696.091,875	7.263	80	536.244,928 696.091,875	81	536.241,386 696.089,406	4.318	81	536.241,386 696.089,406	82	536.234,636 696.086,492	7.352
82	536.234,636 696.086,492	83	536.235,485 696.083,328	3.276	83	536.235,485 696.083,328	84	536.237,293 696.074,002	9.5	84	536.237,293 696.074,002	85	536.238,225 696.064,134	9.912
85	536.238,225 696.064,134	86	536.241,222 696.051,41	13.072	86	536.241,222 696.051,41	87	536.240,788 696.041,93	9.49	87	536.240,788 696.041,93	88	536.239,275 696.039,666	2.723
88	536.239,275 696.039,666	89	536.238,957 696.034,709	4.967	89	536.238,957 696.034,709	90	536.234,552 696.034,139	4.442	90	536.234,552 696.034,139	91	536.229,183 696.033,217	5.448
91	536.229,183 696.033,217	92	536.226,059 696.032,784	3.154	92	536.226,059 696.032,784	93	536.222,543 696.032,159	3.571	93	536.222,543 696.032,159	94	536.218,278 696.031,787	4.281
94	536.218,278 696.031,787	95	536.217,914 696.028,218	3.588	95	536.217,914 696.028,218	96	536.211,221 696.029,896	6.9	96	536.211,221 696.029,896	97	536.205,625 696.030,356	5.615

Punct început	X / Y	Punct sfârşit	X / Y	Lungime segment	Punct început	X / Y	Punct sfârşit	X / Y	Lungime segment	Punct început	X / Y	Punct sfârşit	X / Y	Lungime segment
97	536.205,625 696.030,356	98	536.199,158 696.029,609	6.51	98	536.199,158 696.029,609	99	536.195,532 696.029,605	3.626	99	536.195,532 696.029,605	100	536.195,476 696.025,071	4.534
100	536.195,476 696.025,071	101	536.194,643 696.020,734	4.416	101	536.194,643 696.020,734	102	536.196,658 696.016,483	4.704	102	536.196,658 696.016,483	103	536.197,311 696.011,429	5.096
103	536.197,311 696.011,429	104	536.197,671 696.002,807	8.63	104	536.197,671 696.002,807	105	536.193,995 696.001,348	3.955	105	536.193,995 696.001,348	106	536.190,429 695.999,634	3.957
106	536.190,429 695.999,634	107	536.187,232 695.998,149	3.525	107	536.187,232 695.998,149	1	536.182,54 695.997,459	4.742					

** Lungimile segmentelor sunt determinate în planul de proiecție Stereo 70 și sunt rotunjite la 1 milimetru.

*** Distanța dintre puncte este formată din segmente cumulate ce sunt mai mici decât valoarea 1 milimetru.

**DATE DESPRE IMOBILUL NR. 1108**

Oficiul de Cadastru și Publicitate Imobiliară SUCEAVA
Biroul de Cadastru și Publicitate Imobiliară Campulung Moldovenesc

A. Partea I. Descrierea imobilului

TEREN Extravilan

Adresa: Jud. Suceava

Nr. Crt	Nr cadastral Nr. topografic	Suprafața* (mp)	Observații / Referințe
A1	30445	3.333	Sector cadastral:22 Teren neimprejmuit;

B. Partea II. Proprietari și acte

Inscrieri privitoare la dreptul de proprietate și alte drepturi reale		Referințe
2188 / 09/02/2024		
Act Notarial nr. contract de vânzare aut. nr. 327, din 08/02/2024 emis de N.P. SCRABA LUMINITA ANA MARIA;		
B7	Intabulare, drept de PROPRIETATE, dobandit prin Conventie, cota actuala 1/1 1) HURDELA VASILE 2) HURDELA ELENA, bun comun, în devălmășie	A1

C. Partea III. SARCINI .

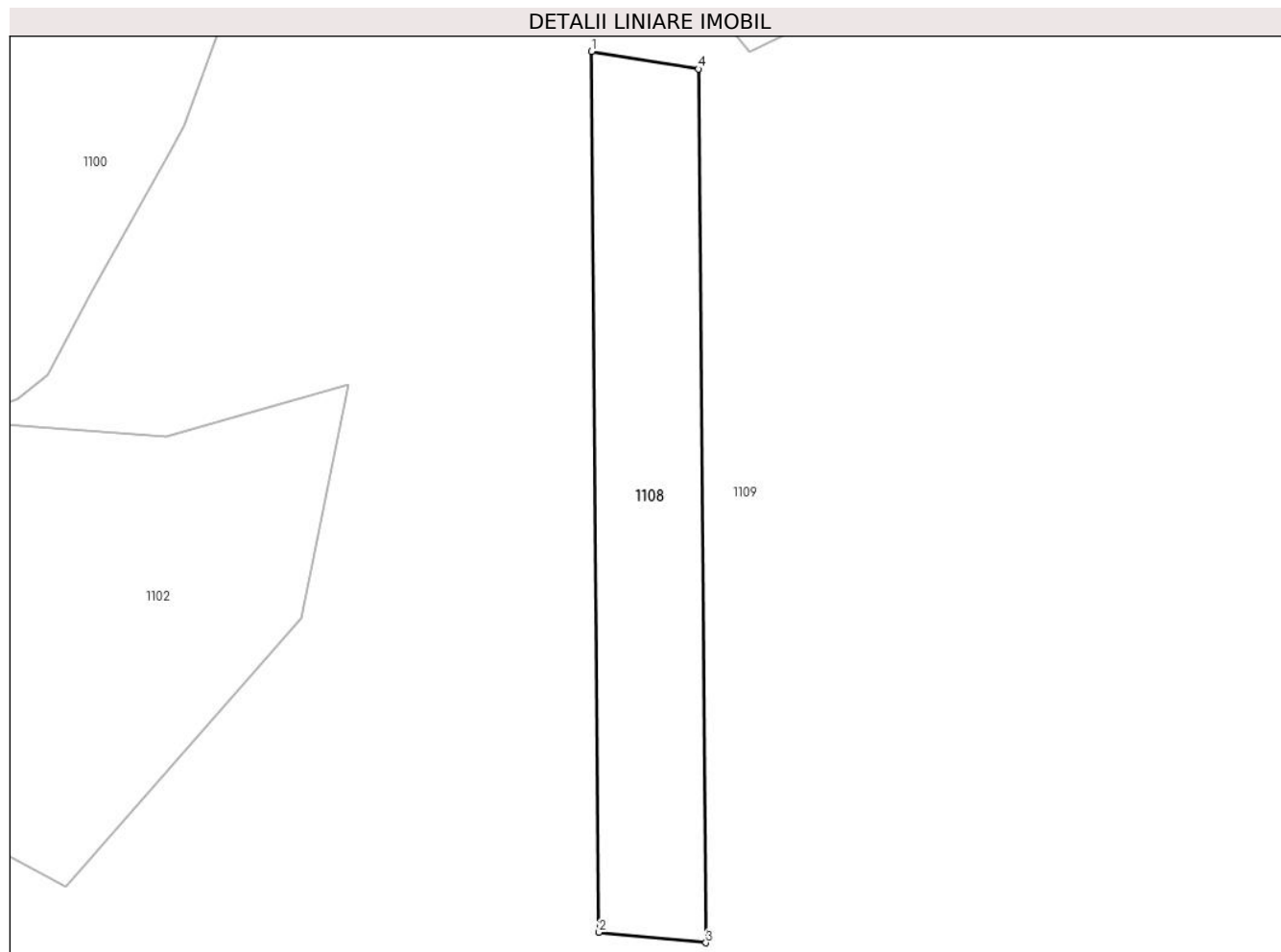
Inscrieri privind dezmembramintele dreptului de proprietate, drepturi reale de garanție și sarcini	Referințe
NU SUNT	

Anexa Nr. 1 La Partea I

Teren

Nr cadastral	Suprafața (mp)*	Observații / Referințe
30445	3.333	

* Suprafața este determinată în planul de proiecție Stereo 70.



Date referitoare la teren

Crt	Categorie folosință	Intra vilan	Suprafața (mp)	Tarla	Parcelă	Nr. topo	Observații / Referințe
1	padure	NU	3.333	-	-	-	

Lungime Segmente

1) Valorile lungimilor segmentelor sunt obținute din proiecție în plan.

Punct început	X / Y	Punct sfârșit	X / Y	Lungime segment (** (m)
1	536.341,683 696.401,89	2	536.343,129 696.235,87	166.026
2	536.343,129 696.235,87	3	536.363,304 696.233,907	20.27
3	536.363,304 696.233,907	4	536.361,87 696.398,579	164.678
4	536.361,87 696.398,579	1	536.341,683 696.401,89	20.457

** Lungimile segmentelor sunt determinate în planul de proiecție Stereo 70 și sunt rotunjite la 1 milimetru.

***** Distanţa dintre puncte este formată din segmente cumulate ce sunt mai mici decât valoarea 1 milimetru.**

**DATE DESPRE IMOBILUL NR. 1109**

Oficiul de Cadastru și Publicitate Imobiliară SUCEAVA
Biroul de Cadastru și Publicitate Imobiliară Campulung Moldovenesc

A. Partea I. Descrierea imobilului

TEREN Necunoscut

Adresa: Loc. Argel, Jud. Suceava

Nr. Crt	Nr cadastral Nr. topografic	Suprafața* (mp)	Observații / Referințe
A1		172.966	Sector cadastral:22 Teren neimprejmuț; Imobilul s-a format din o parte a PF 210/1,206,207,208 a comunei cadastrale Argel.

B. Partea II. Proprietari și acte

Inscrieri privitoare la dreptul de proprietate și alte drepturi reale		Referințe
/		
Act Administrativ nr. 10263, din 12/12/2024 emis de PRIMARIA MOLDOVIȚA;		
B1	Inscrierea posesiei, drept de PROPRIETATE, dobândit prin Lege, cota actuala 1/1 1) NEIDENTIFICAT NEIDENTIFICAT	A1
Act Normativ nr. 7, din 13/03/1996 emis de PARLAMENTUL ROMANIEI (art. 13);		
B2	Se notează mențiunea de proprietar neidentificat.	A1

C. Partea III. SARCINI .

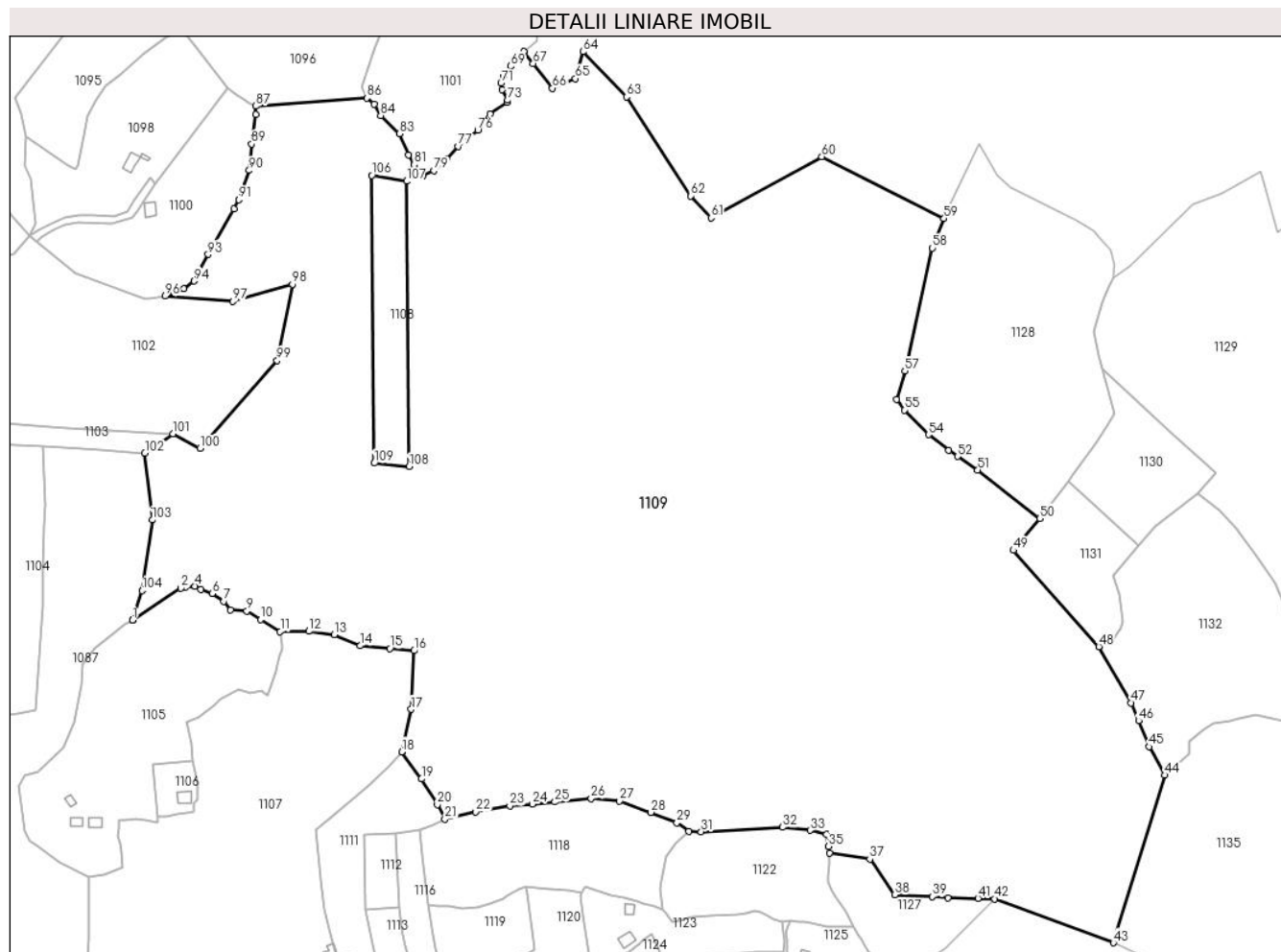
Inscrieri privind dezmembramintele dreptului de proprietate, drepturi reale de garanție și sarcini	Referințe
NU SUNT	

Anexa Nr. 1 La Partea I

Teren

Nr cadastral	Suprafața (mp)*	Observații / Referințe
	172.966	Imobilul s-a format din o parte a PF 210/1,206,207,208 a comunei cadastrale Argel.

* Suprafața este determinată în planul de proiecție Stereo 70.



Date referitoare la teren

Crt	Categorie folosință	Intravilan	Suprafața (mp)	Tarla	Parcelă	Nr. topo	Observații / Referințe
1	arabil	DA	407	-	-	-	
2	arabil	NU	172.559	-	-	-	

Lungime Segmente

1) Valorile lungimilor segmentelor sunt obținute din proiecție în plan.

Punct început	X / Y	Punct sfârșit	X / Y	Lungime segment	Punct început	X / Y	Punct sfârșit	X / Y	Lungime segment	Punct început	X / Y	Punct sfârșit	X / Y	Lungime segment
1	536.203,43 696.145,224	2	536.231,423 696.163,743	33.564	2	536.231,423 696.163,743	3	536.234,098 696.164,346	2.742	3	536.234,098 696.164,346	4	536.239,628 696.164,872	5.555
4	536.239,628 696.164,872	5	536.242,98 696.162,868	3.905	5	536.242,98 696.162,868	6	536.249,459 696.160,569	6.875	6	536.249,459 696.160,569	7	536.256,327 696.156,209	8.135
7	536.256,327 696.156,209	8	536.260,06 696.151,054	6.365	8	536.260,06 696.151,054	9	536.269,639 696.150,622	9.589	9	536.269,639 696.150,622	10	536.277,514 696.145,565	9.359
10	536.277,514 696.145,565	11	536.288,83 696.138,751	13.209	11	536.288,83 696.138,751	12	536.305,363 696.138,859	16.533	12	536.305,363 696.138,859	13	536.319,984 696.136,821	14.762
13	536.319,984 696.136,821	14	536.334,988 696.130,44	16.305	14	536.334,988 696.130,44	15	536.352,209 696.128,876	17.292	15	536.352,209 696.128,876	16	536.366,095 696.127,603	13.944

Punct început	X / Y	Punct sfârșit	X / Y	Lungime segment	Punct început	X / Y	Punct sfârșit	X / Y	Lungime segment	Punct început	X / Y	Punct sfârșit	X / Y	Lungime segment
16	536.366,095 696.127,603	17	536.364,543 696.093,811	33.828	17	536.364,543 696.093,811	18	536.359,034 696.069,266	25.156	18	536.359,034 696.069,266	19	536.370,49 696.053,661	19.359
19	536.370,49 696.053,661	20	536.379,675 696.038,895	17.39	20	536.379,675 696.038,895	21	536.383,974 696.030,449	9.477	21	536.383,974 696.030,449	22	536.401,729 696.034,59	18.232
22	536.401,729 696.034,59	23	536.421,576 696.038,111	20.157	23	536.421,576 696.038,111	24	536.434,669 696.039,144	13.134	24	536.434,669 696.039,144	25	536.447,612 696.040,32	12.996
25	536.447,612 696.040,32	26	536.468,529 696.042,301	21.011	26	536.468,529 696.042,301	27	536.485,005 696.040,852	16.54	27	536.485,005 696.040,852	28	536.503,071 696.034,339	19.204
28	536.503,071 696.034,339	29	536.518,044 696.028,357	16.124	29	536.518,044 696.028,357	30	536.525,014 696.023,545	8.47	30	536.525,014 696.023,545	31	536.532,092 696.023,077	7.093
31	536.532,092 696.023,077	32	536.579,105 696.025,703	47.086	32	536.579,105 696.025,703	33	536.595,014 696.023,911	16.01	33	536.595,014 696.023,911	34	536.604,542 696.021,763	9.767
34	536.604,542 696.021,763	35	536.605,717 696.014,766	7.095	35	536.605,717 696.014,766	36	536.606,145 696.010,939	3.851	36	536.606,145 696.010,939	37	536.629,543 696.007,318	23.677
37	536.629,543 696.007,318	38	536.643,903 695.986,706	25.121	38	536.643,903 695.986,706	39	536.665,576 695.985,603	21.701	39	536.665,576 695.985,603	40	536.674,652 695.985,015	9.095
40	536.674,652 695.985,015	41	536.692,027 695.984,695	17.378	41	536.692,027 695.984,695	42	536.701,735 695.984,433	9.712	42	536.701,735 695.984,433	43	536.770,35 695.959,061	73.156
43	536.770,35 695.959,061	44	536.800,095 696.055,808	101.216	44	536.800,095 696.055,808	45	536.791,037 696.072,259	18.78	45	536.791,037 696.072,259	46	536.784,889 696.087,155	16.115
46	536.784,889 696.087,155	47	536.780,418 696.097,514	11.283	47	536.780,418 696.097,514	48	536.761,894 696.129,99	37.388	48	536.761,894 696.129,99	49	536.712,502 696.185,584	74.366
49	536.712,502 696.185,584	50	536.727,759 696.203,965	23.888	50	536.727,759 696.203,965	51	536.691,984 696.231,979	45.438	51	536.691,984 696.231,979	52	536.680,234 696.239,779	14.103
52	536.680,234 696.239,779	53	536.675,202 696.243,292	6.137	53	536.675,202 696.243,292	54	536.663,551 696.252,291	14.722	54	536.663,551 696.252,291	55	536.649,464 696.266,545	20.04
55	536.649,464 696.266,545	56	536.644,985 696.272,595	7.528	56	536.644,985 696.272,595	57	536.649,806 696.289,087	17.182	57	536.649,806 696.289,087	58	536.665,62 696.360,063	72.716
58	536.665,62 696.360,063	59	536.672,413 696.377,069	18.313	59	536.672,413 696.377,069	60	536.601,741 696.412,751	79.169	60	536.601,741 696.412,751	61	536.537,844 696.377,429	73.01
61	536.537,844 696.377,429	62	536.525,938 696.390,129	17.408	62	536.525,938 696.390,129	63	536.489,028 696.447,28	68.034	63	536.489,028 696.447,28	64	536.463,83 696.473,344	36.253
64	536.463,83 696.473,344	65	536.459,416 696.457,833	16.127	65	536.459,416 696.457,833	66	536.446,133 696.452,306	14.387	66	536.446,133 696.452,306	67	536.435,006 696.466,537	18.065
67	536.435,006 696.466,537	68	536.429,55 696.473,516	8.859	68	536.429,55 696.473,516	69	536.421,993 696.464,974	11.405	69	536.421,993 696.464,974	70	536.417,802 696.459,41	6.966
70	536.417,802 696.459,41	71	536.416,382 696.455,203	4.44	71	536.416,382 696.455,203	72	536.417,002 696.451,485	3.769	72	536.417,002 696.451,485	73	536.420,385 696.445,422	6.943
73	536.420,385 696.445,422	74	536.419,806 696.443,984	1.55	74	536.419,806 696.443,984	75	536.410,157 696.437,328	11.722	75	536.410,157 696.437,328	76	536.403,073 696.428,076	11.653
76	536.403,073 696.428,076	77	536.391,733 696.418,753	14.68	77	536.391,733 696.418,753	78	536.385,077 696.411,431	9.895	78	536.385,077 696.411,431	79	536.377,706 696.404,675	9.999
79	536.377,706 696.404,675	80	536.371,468 696.401,811	6.864	80	536.371,468 696.401,811	81	536.366,29 696.408,247	8.26	81	536.366,29 696.408,247	82	536.362,844 696.413,619	6.382
82	536.362,844 696.413,619	83	536.357,819 696.426,118	13.471	83	536.357,819 696.426,118	84	536.346,86 696.436,537	15.121	84	536.346,86 696.436,537	85	536.343,087 696.443,019	7.5
85	536.343,087 696.443,019	86	536.338,799 696.446,639	5.612	86	536.338,799 696.446,639	87	536.274,759 696.441,972	64.21	87	536.274,759 696.441,972	88	536.274,6 696.436,98	4.995
88	536.274,6 696.436,98	89	536.272,265 696.420,113	17.028	89	536.272,265 696.420,113	90	536.270,944 696.404,851	15.319	90	536.270,944 696.404,851	91	536.264,851 696.387,95	17.966
91	536.264,851 696.387,95	92	536.261,985 696.382,505	6.153	92	536.261,985 696.382,505	93	536.247,223 696.356,352	30.032	93	536.247,223 696.356,352	94	536.239,085 696.340,997	17.378
94	536.239,085 696.340,997	95	536.233,287 696.336,44	7.374	95	536.233,287 696.336,44	96	536.222,25 696.332,263	11.801	96	536.222,25 696.332,263	97	536.261,522 696.329,271	39.386
97	536.261,522 696.329,271	98	536.295,855 696.339,076	35.706	98	536.295,855 696.339,076	99	536.287,058 696.295,148	44.8	99	536.287,058 696.295,148	100	536.242,436 696.244,451	67.537
100	536.242,436 696.244,451	101	536.226,924 696.252,826	17.628	101	536.226,924 696.252,826	102	536.210,646 696.241,707	19.713	102	536.210,646 696.241,707	103	536.214,906 696.203,101	38.84
103	536.214,906 696.203,101	104	536.208,956 696.162,355	41.178	104	536.208,956 696.162,355	105	536.203,43 696.145,224	18.0	105	536.203,43 696.145,224	106	536.341,683 696.401,89	291.533
106	536.341,683 696.401,89	107	536.361,87 696.398,579	20.457	107	536.361,87 696.398,579	108	536.363,304 696.233,907	164.678	108	536.363,304 696.233,907	109	536.343,129 696.235,87	20.27
109	536.343,129 696.235,87	1	536.341,683 696.401,89	166.026										

**** Lungimile segmentelor sunt determinate în planul de proiecție Stereo 70 și sunt rotunjite la 1 milimetru.**

***** Distanța dintre puncte este formată din segmente cumulate ce sunt mai mici decât valoarea 1 milimetru.**

**DATE DESPRE IMOBILUL NR. 1110**

Oficiul de Cadastru și Publicitate Imobiliară SUCEAVA
Biroul de Cadastru și Publicitate Imobiliară Campulung Moldovenesc

A. Partea I. Descrierea imobilului

TEREN Intravilan

Adresa: Loc. Argel, Jud. Suceava

Nr. Crt	Nr cadastral Nr. topografic	Suprafața* (mp)	Observații / Referințe
A1		1.080	Sector cadastral:22 Teren neimprejmuit; Imobilul s-a format din o parte a PF 192/3 a comunei cadastrale Argel.

Construcții

Crt	Nr cadastral Nr. topografic	Adresa	Observații / Referințe
A1.1		Loc. Argel, Jud. Suceava	Nr. niveluri:2; S. construita la sol:84 mp; Locuință P+1.

B. Partea II. Proprietari și acte

Inscrieri privitoare la dreptul de proprietate și alte drepturi reale		Referințe
/		
Act Normativ nr. 7, din 13/03/1996 emis de PARLAMENTUL ROMANIEI;		
B1	Intabulare, drept de PROPRIETATE, dobandit prin Lege, cota actuala 1/1 1) NEIDENTIFICAT NEIDENTIFICAT	A1
Act Administrativ nr. 85, din 11/12/2024 emis de PRIMĂRIA MOLDOVIȚA;		
B2	Se notează posesia faptică. 1) MANDRIC PETRU	A1
Act Administrativ nr. 10263, din 12/12/2024 emis de PRIMĂRIA MOLDOVIȚA;		
B3	Intabulare, drept de PROPRIETATE, dobandit prin Lege, cota actuala 1/1 1) MANDRIC PETRU	A1.1

C. Partea III. SARCINI .

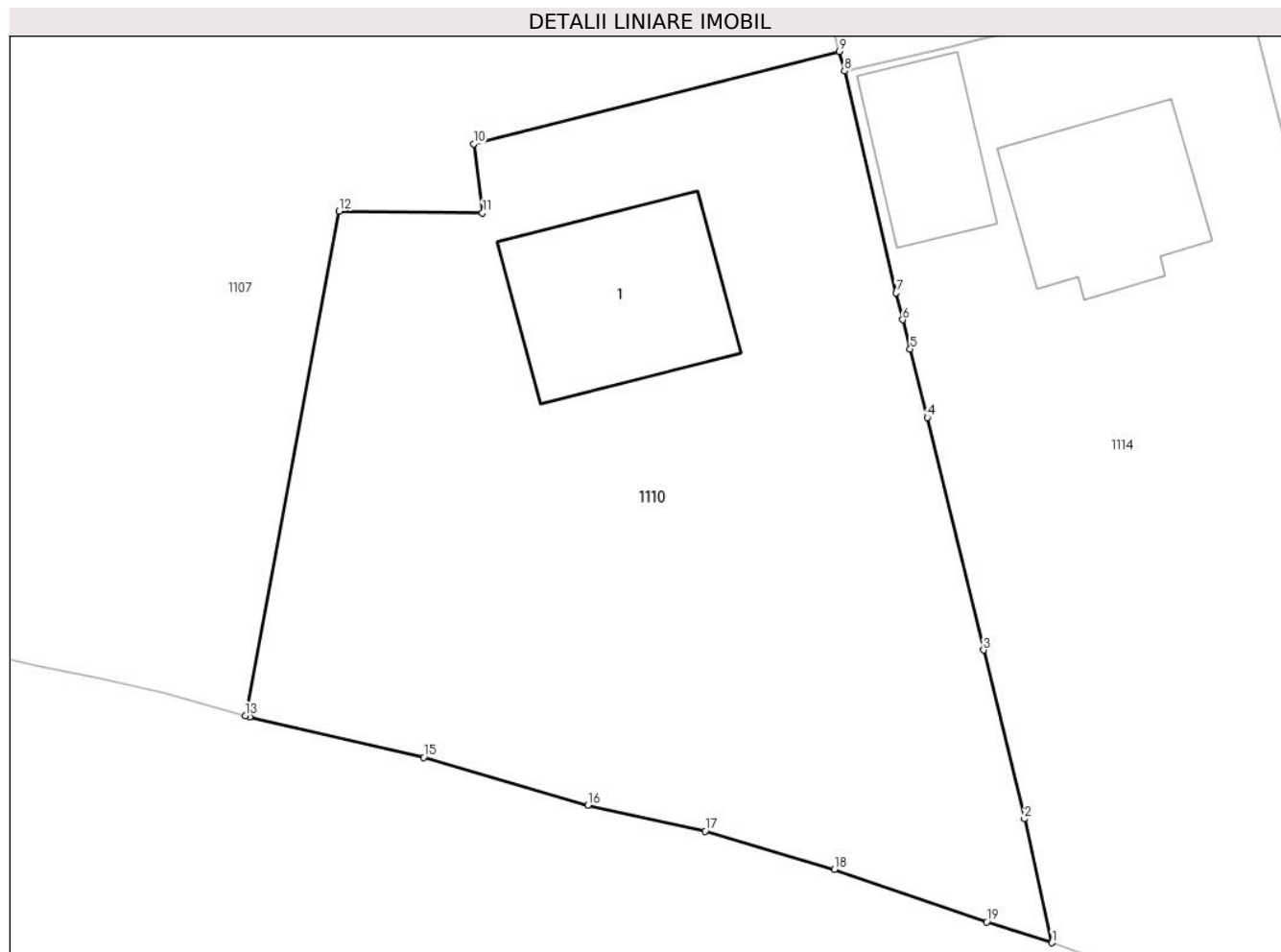
Inscrieri privind dezmembramintele dreptului de proprietate, drepturi reale de garanție și sarcini	Referințe
NU SUNT	

Anexa Nr. 1 La Partea I

Teren

Nr cadastral	Suprafața (mp)*	Observații / Referințe
	1.080	Imobilul s-a format din o parte a PF 192/3 a comunei cadastrale Argel.

* Suprafața este determinată în planul de proiecție Stereo 70.



Date referitoare la teren

Crt	Categorie folosință	Intravilan	Suprafața (mp)	Tarla	Parcelă	Nr. topo	Observații / Referințe
1	curti constructii	DA	274	-	-	-	
2	arabil	DA	806	-	-	-	

Date referitoare la construcții

Crt	Număr	Destinație construcție	Supraf. (mp)	Situație juridică	Observații / Referințe
A1.1		construcții de locuințe	84	Cu acte	Nr. niveluri:2; S. construita la sol:84 mp; Locuință P+1.

Lungime Segmente

1) Valorile lungimilor segmentelor sunt obținute din proiecție în plan.

Punct început	X / Y	Punct sfârșit	X / Y	Lungime segment (** (m)
1	536.339,686 695.884,637	2	536.338,339 695.890,703	6.214
2	536.338,339 695.890,703	3	536.336,33 695.898,973	8.511
3	536.336,33 695.898,973	4	536.333,572 695.910,368	11.724

Punct început	X / Y	Punct sfârșit	X / Y	Lungime segment (** (m)
4	536.333,572 695.910,368	5	536.332,732 695.913,718	3.454
5	536.332,732 695.913,718	6	536.332,37 695.915,157	1.484
6	536.332,37 695.915,157	7	536.332,042 695.916,466	1.349
7	536.332,042 695.916,466	8	536.329,51 695.927,331	11.156
8	536.329,51 695.927,331	9	536.329,256 695.928,297	0.999
9	536.329,256 695.928,297	10	536.311,321 695.923,772	18.497
10	536.311,321 695.923,772	11	536.311,763 695.920,391	3.41
11	536.311,763 695.920,391	12	536.304,735 695.920,478	7.029
12	536.304,735 695.920,478	13	536.300,135 695.895,766	25.136
13	536.300,135 695.895,766	14	536.300,349 695.895,707	0.222
14	536.300,349 695.895,707	15	536.308,868 695.893,715	8.749
15	536.308,868 695.893,715	16	536.316,929 695.891,373	8.394
16	536.316,929 695.891,373	17	536.322,682 695.890,099	5.892
17	536.322,682 695.890,099	18	536.329,025 695.888,229	6.613
18	536.329,025 695.888,229	19	536.336,483 695.885,652	7.891
19	536.336,483 695.885,652	1	536.339,686 695.884,637	3.36

** Lungimile segmentelor sunt determinate în planul de proiecție Stereo 70 și sunt rotunjite la 1 milimetru.

*** Distanța dintre puncte este formată din segmente cumulate ce sunt mai mici decât valoarea 1 milimetru.

**DATE DESPRE IMOBILUL NR. 1111**

Oficiul de Cadastru și Publicitate Imobiliară SUCEAVA
Biroul de Cadastru și Publicitate Imobiliară Campulung Moldovenesc

A. Partea I. Descrierea imobilului

TEREN Necunoscut

Adresa: Loc. Argel, Nr. 12, Jud. Suceava

Nr. Crt	Nr cadastral Nr. topografic	Suprafața* (mp)	Observații / Referințe
A1		4.038	Sector cadastral:22 Teren imprejmuit; Imobilul s-a format din o parte a PF 192/3,199,201 a comunei cadastrale Argel.

Construcții

Crt	Nr cadastral Nr. topografic	Adresa	Observații / Referințe
A1.1		Loc. Argel, Nr. 12, Jud. Suceava	Nr. niveluri:1; S. construita la sol:53 mp; Locuință.
A1.2		Loc. Argel, Nr. 12, Jud. Suceava	Nr. niveluri:1; S. construita la sol:26 mp; Anexă.

B. Partea II. Proprietari și acte

Inscrieri privitoare la dreptul de proprietate și alte drepturi reale		Referințe
/		
Act Normativ nr. 7, din 13/03/1996 emis de PARLAMENTUL ROMANIEI;		
B1	Intabulare, drept de PROPRIETATE, dobândit prin Lege, cota actuala 1/1 1) NEIDENTIFICAT NEIDENTIFICAT	A1
Act Administrativ nr. 86, din 11/12/2024 emis de PRIMĂRIA MOLDOVIȚA;		
B2	Se notează posesia faptică. 1) IASINOVSKI PARASCHIVA	A1
Act Administrativ nr. 10263, din 12/12/2024 emis de PRIMĂRIA MOLDOVIȚA;		
B3	Intabulare, drept de PROPRIETATE, dobândit prin Lege, cota actuala 1/1 1) IASINOVSKI PARASCHIVA	A1.1, A1.2

C. Partea III. SARCINI .

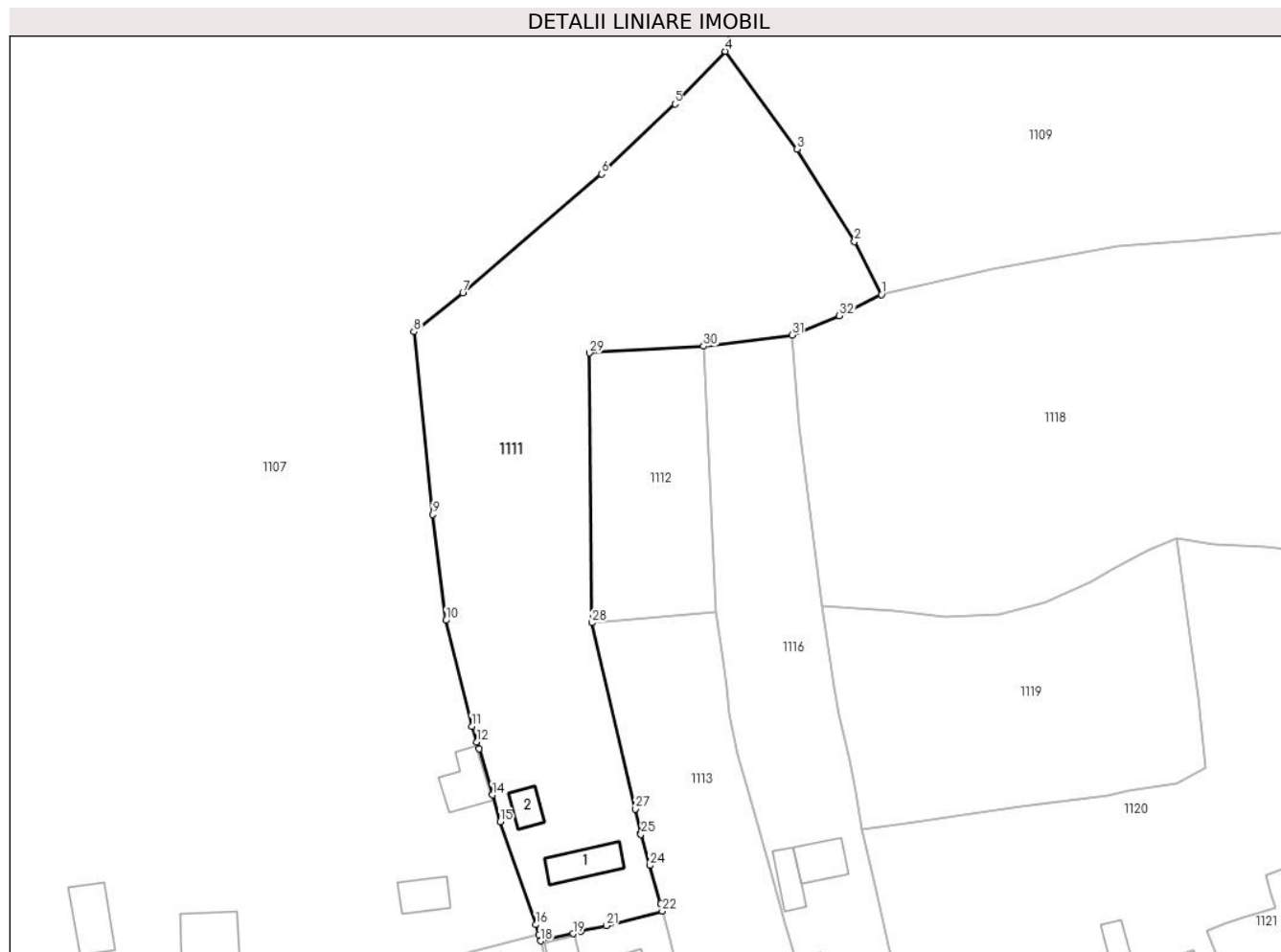
Inscrieri privind dezmembramintele dreptului de proprietate, drepturi reale de garanție și sarcini	Referințe
NU SUNT	

Anexa Nr. 1 La Partea I

Teren

Nr cadastral	Suprafața (mp)*	Observații / Referințe
	4.038	Imobilul s-a format din o parte a PF 192/3,199,201 a comunei cadastrale Argel.

* Suprafața este determinată în planul de proiecție Stereo 70.



Date referitoare la teren

Crt	Categorie folosință	Intravilan	Suprafața (mp)	Tarla	Parcelă	Nr. topo	Observații / Referințe
1	curți constructii	DA	352	-	-	-	
2	faneata	DA	2.308	-	-	-	
3	faneata	NU	1.378	-	-	-	

Date referitoare la construcții

Crt	Număr	Destinație construcție	Supraf. (mp)	Situație juridică	Observații / Referințe
A1.1		construcții de locuințe	53	Cu acte	Nr. niveluri:1; S. construita la sol:53 mp; Locuință.
A1.2		construcții anexa	26	Cu acte	Nr. niveluri:1; S. construita la sol:26 mp; Anexă.

Lungime Segmente

1) Valorile lungimilor segmentelor sunt obținute din proiecție în plan.

Punct început	X / Y	Punct sfârșit	X / Y	Lungime segment (** (m)
1	536.383,974 696.030,449	2	536.379,675 696.038,895	9.477

Punct început	X / Y	Punct sfârșit	X / Y	Lungime segment (** (m)
2	536.379,675 696.038,895	3	536.370,49 696.053,661	17.39

Punct început	X / Y	Punct sfârșit	X / Y	Lungime segment (** (m))
3	536.370,49 696.053,661	4	536.359,034 696.069,266	19.359
5	536.350,982 696.060,859	6	536.339,281 696.049,689	16.177
7	536.317,13 696.030,679	8	536.309,323 696.024,529	9.938
9	536.312,309 695.995,345	10	536.314,453 695.978,455	17.026
11	536.318,558 695.961,587	12	536.319,367 695.959,087	2.628
13	536.319,732 695.957,959	14	536.321,846 695.950,622	7.635
15	536.323,082 695.946,332	16	536.328,826 695.929,927	17.382
17	536.329,256 695.928,297	18	536.329,51 695.927,331	0.999
19	536.334,708 695.928,488	20	536.336,037 695.928,846	1.376
21	536.340,004 695.929,77	22	536.348,983 695.932,063	9.267
23	536.348,739 695.933,201	24	536.346,957 695.939,364	6.415
25	536.345,575 695.944,341	26	536.345,547 695.944,466	0.128
27	536.344,668 695.948,362	28	536.337,742 695.978,088	30.522
29	536.337,385 696.021,131	30	536.355,566 696.022,197	18.212
31	536.369,675 696.023,978	32	536.377,26 696.027,056	8.186

Punct început	X / Y	Punct sfârșit	X / Y	Lungime segment (** (m))
4	536.359,034 696.069,266	5	536.350,982 696.060,859	11.641
6	536.339,281 696.049,689	7	536.317,13 696.030,679	29.19
8	536.309,323 696.024,529	9	536.312,309 695.995,345	29.336
10	536.314,453 695.978,455	11	536.318,558 695.961,587	17.36
12	536.319,367 695.959,087	13	536.319,732 695.957,959	1.186
14	536.321,846 695.950,622	15	536.323,082 695.946,332	4.465
16	536.328,826 695.929,927	17	536.329,256 695.928,297	1.686
18	536.329,51 695.927,331	19	536.334,708 695.928,488	5.325
20	536.336,037 695.928,846	21	536.340,004 695.929,77	4.073
22	536.348,983 695.932,063	23	536.348,739 695.933,201	1.164
24	536.346,957 695.939,364	25	536.345,575 695.944,341	5.165
26	536.345,547 695.944,466	27	536.344,668 695.948,362	3.994
28	536.337,742 695.978,088	29	536.337,385 696.021,131	43.044
30	536.355,566 696.022,197	31	536.369,675 696.023,978	14.221
32	536.377,26 696.027,056	1	536.383,974 696.030,449	7.523

** Lungimile segmentelor sunt determinate în planul de proiecție Stereo 70 și sunt rotunjite la 1 milimetru.

*** Distanța dintre puncte este formată din segmente cumulate ce sunt mai mici decât valoarea 1 milimetru.

**DATE DESPRE IMOBILUL NR. 1112**

Oficiul de Cadastru și Publicitate Imobiliară SUCEAVA
Biroul de Cadastru și Publicitate Imobiliară Campulung Moldovenesc

A. Partea I. Descrierea imobilului

TEREN Intravilan

Adresa: Loc. Argel, Jud. Suceava

Nr. Crt	Nr cadastral Nr. topografic	Suprafața* (mp)	Observații / Referințe
A1		812	Sector cadastral:22 Teren neimprejmuit; Imobilul s-a format din o parte a PF 199,201 a comunei cadastrale Argel.

B. Partea II. Proprietari și acte

Inscrieri privitoare la dreptul de proprietate și alte drepturi reale		Referințe
/		
Act Normativ nr. 7, din 13/03/1996 emis de PARLAMENTUL ROMANIEI;		
B1	Intabulare, drept de PROPRIETATE, dobandit prin Lege, cota actuala 1/1 1) NEIDENTIFICAT NEIDENTIFICAT	A1
Act Administrativ nr. 87, din 11/12/2024 emis de PRIMĂRIA MOLDOVIȚA;		
B2	Se notează posesia faptică. 1) TORAC DUMITRIȚA	A1

C. Partea III. SARCINI .

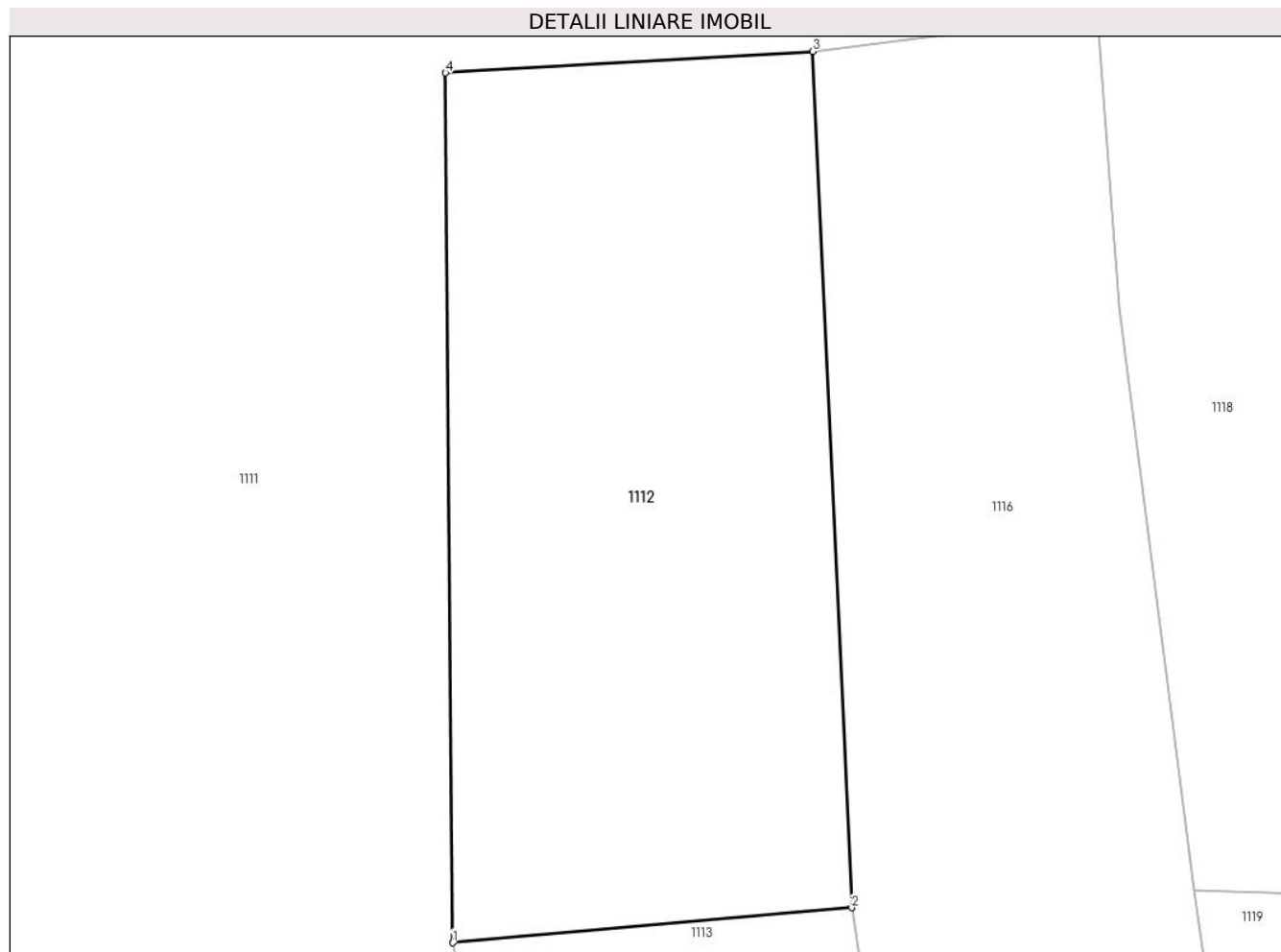
Inscrieri privind dezmembramintele dreptului de proprietate, drepturi reale de garanție și sarcini	Referințe
NU SUNT	

Anexa Nr. 1 La Partea I

Teren

Nr cadastral	Suprafața (mp)*	Observații / Referințe
	812	Imobilul s-a format din o parte a PF 199,201 a comunei cadastrale Argel.

* Suprafața este determinată în planul de proiecție Stereo 70.



Date referitoare la teren

Crt	Categorie folosință	Intra vilan	Suprafața (mp)	Tarla	Parcelă	Nr. topo	Observații / Referințe
1	faneata	DA	812	-	-	-	

Lungime Segmente

1) Valorile lungimilor segmentelor sunt obținute din proiecție în plan.

Punct început	X / Y	Punct sfârșit	X / Y	Lungime segment (** (m)
1	536.337,742 695.978,088	2	536.357,514 695.979,818	19.848
2	536.357,514 695.979,818	3	536.355,566 696.022,197	42.424
3	536.355,566 696.022,197	4	536.337,385 696.021,131	18.212
4	536.337,385 696.021,131	1	536.337,742 695.978,088	43.044

** Lungimile segmentelor sunt determinate în planul de proiecție Stereo 70 și sunt rotunjite la 1 milimetru.

***** Distanţa dintre puncte este formată din segmente cumulate ce sunt mai mici decât valoarea 1 milimetru.**

**DATE DESPRE IMOBILUL NR. 1113**

Oficiul de Cadastru și Publicitate Imobiliară SUCEAVA
Biroul de Cadastru și Publicitate Imobiliară Campulung Moldovenesc

A. Partea I. Descrierea imobilului

TEREN Intravilan

Adresa: Loc. Argel, Jud. Suceava

Nr. Crt	Nr cadastral Nr. topografic	Suprafața* (mp)	Observații / Referințe
A1		1.158	Sector cadastral:22 Teren neimprejmuit; Imobilul s-a format din o parte a PF 201 a comunei cadastrale Argel.

B. Partea II. Proprietari și acte

Inscrieri privitoare la dreptul de proprietate și alte drepturi reale		Referințe
/		
Act Normativ nr. 7, din 13/03/1996 emis de PARLAMENTUL ROMANIEI;		
B1	Intabulare, drept de PROPRIETATE, dobandit prin Lege, cota actuala 1/1 1) NEIDENTIFICAT NEIDENTIFICAT	A1
Act Administrativ nr. 88, din 11/12/2024 emis de PRIMĂRIA MOLDOVIȚA;		
B2	Se notează posesia faptică. 1) TORAC DUMITRIȚA	A1

C. Partea III. SARCINI .

Inscrieri privind dezmembramintele dreptului de proprietate, drepturi reale de garanție și sarcini	Referințe
NU SUNT	

Anexa Nr. 1 La Partea I

Teren

Nr cadastral	Suprafața (mp)*	Observații / Referințe
	1.158	Imobilul s-a format din o parte a PF 201 a comunei cadastrale Argel.

* Suprafața este determinată în planul de proiecție Stereo 70.



Date referitoare la teren

Crt	Categorie folosință	Intravilan	Suprafața (mp)	Tarla	Parcelă	Nr. topo	Observații / Referințe
1	faneata	DA	1.158	-	-	-	

Lungime Segmente

1) Valorile lungimilor segmentelor sunt obținute din proiecție în plan.

Punct început	X / Y	Punct sfârșit	X / Y	Lungime segment (** (m)
1	536.348,983 695.932,063	2	536.350,172 695.927,642	4.578
3	536.351,43 695.922,498	4	536.352,801 695.916,607	6.048
5	536.364,874 695.918,471	6	536.367,637 695.919,176	2.852
7	536.371,359 695.920,209	8	536.370,263 695.924,507	4.436
9	536.368,546 695.930,248	10	536.366,66 695.937,356	7.354

Punct început	X / Y	Punct sfârșit	X / Y	Lungime segment (** (m)
2	536.350,172 695.927,642	3	536.351,43 695.922,498	5.296
4	536.352,801 695.916,607	5	536.364,874 695.918,471	12.216
6	536.367,637 695.919,176	7	536.371,359 695.920,209	3.863
8	536.370,263 695.924,507	9	536.368,546 695.930,248	5.992
10	536.366,66 695.937,356	11	536.365,235 695.942,181	5.031

Punct început	X / Y	Punct sfârșit	X / Y	Lungime segment (** (m)
11	536.365,235 695.942,181	12	536.364,58 695.944,397	2.311
13	536.362,288 695.952,518	14	536.361,0 695.957,129	4.788
15	536.359,667 695.963,593	16	536.359,189 695.967,858	4.292
17	536.358,46 695.973,499	18	536.357,514 695.979,818	6.389
19	536.337,742 695.978,088	20	536.344,668 695.948,362	30.522
21	536.345,547 695.944,466	22	536.345,575 695.944,341	0.128
23	536.346,957 695.939,364	24	536.348,739 695.933,201	6.415

Punct început	X / Y	Punct sfârșit	X / Y	Lungime segment (** (m)
12	536.364,58 695.944,397	13	536.362,288 695.952,518	8.438
14	536.361,0 695.957,129	15	536.359,667 695.963,593	6.6
16	536.359,189 695.967,858	17	536.358,46 695.973,499	5.688
18	536.357,514 695.979,818	19	536.337,742 695.978,088	19.848
20	536.344,668 695.948,362	21	536.345,547 695.944,466	3.994
22	536.345,575 695.944,341	23	536.346,957 695.939,364	5.165
24	536.348,739 695.933,201	1	536.348,983 695.932,063	1.164

** Lungimile segmentelor sunt determinate în planul de proiecție Stereo 70 și sunt rotunjite la 1 milimetru.

*** Distanța dintre puncte este formată din segmente cumulate ce sunt mai mici decât valoarea 1 milimetru.

**DATE DESPRE IMOBILUL NR. 1114**

Oficiul de Cadastru și Publicitate Imobiliară SUCEAVA
Biroul de Cadastru și Publicitate Imobiliară Campulung Moldovenesc

A. Partea I. Descrierea imobilului

TEREN Intravilan

Adresa: Loc. Argel, Jud. Suceava

Nr. Crt	Nr cadastral Nr. topografic	Suprafața* (mp)	Observații / Referințe
A1		1.024	Sector cadastral:22 Teren neimprejmuit; Imobilul s-a format din o parte a PF 192/3,201 a comunei cadastrale Argel.

Construcții

Crt	Nr cadastral Nr. topografic	Adresa	Observații / Referințe
A1.1		Loc. Argel, Jud. Suceava	Nr. niveluri:2; S. construita la sol:68 mp; Locuință P+1.
A1.2		Loc. Argel, Jud. Suceava	Nr. niveluri:1; S. construita la sol:44 mp; Anexă.

B. Partea II. Proprietari și acte

Inscrieri privitoare la dreptul de proprietate și alte drepturi reale		Referințe
/		
Act Normativ nr. 7, din 13/03/1996 emis de PARLAMENTUL ROMANIEI;		
B1	Intabulare, drept de PROPRIETATE, dobandit prin Lege, cota actuala 1/1 1) NEIDENTIFICAT NEIDENTIFICAT	A1
Act Administrativ nr. 89, din 11/12/2024 emis de PRIMĂRIA MOLDOVIȚA;		
B2	Se notează posesia faptică. 1) TORAC DUMITRIȚA	A1
Act Administrativ nr. 10263, din 12/12/2024 emis de PRIMĂRIA MOLDOVIȚA;		
B3	Intabulare, drept de PROPRIETATE, dobandit prin Lege, cota actuala 1/1 1) TORAC DUMITRIȚA	A1.1, A1.2

C. Partea III. SARCINI .

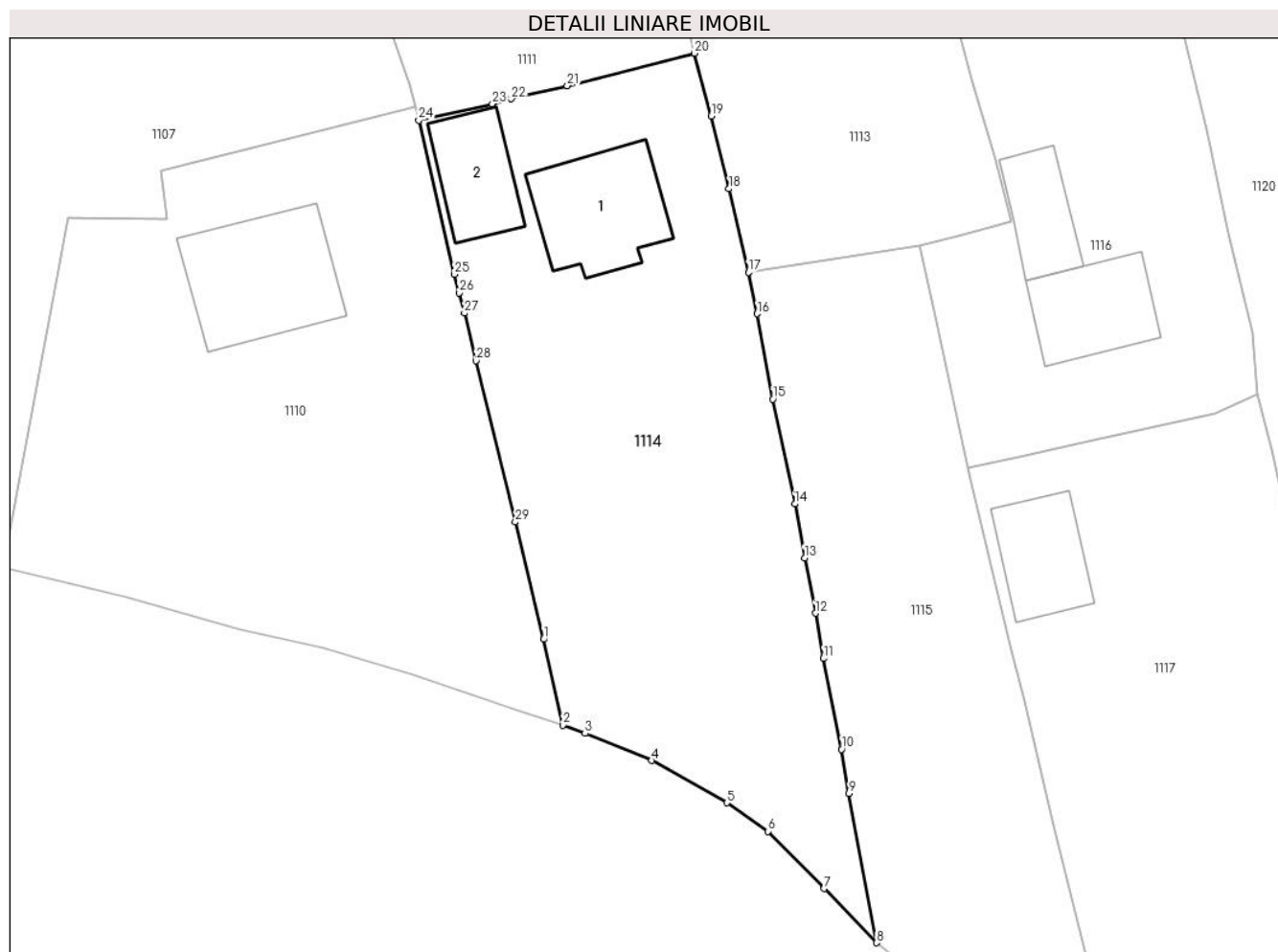
Inscrieri privind dezmembramintele dreptului de proprietate, drepturi reale de garanție și sarcini	Referințe
NU SUNT	

Anexa Nr. 1 La Partea I

Teren

Nr cadastral	Suprafața (mp)*	Observații / Referințe
	1.024	Imobilul s-a format din o parte a PF 192/3,201 a comunei cadastrale Argel.

* Suprafața este determinată în planul de proiecție Stereo 70.



Date referitoare la teren

Crt	Categorie folosință	Intra vilan	Suprafața (mp)	Tarla	Parcelă	Nr. topo	Observații / Referințe
1	curti constructii	DA	304	-	-	-	
2	faneata	DA	720	-	-	-	

Date referitoare la construcții

Crt	Număr	Destinație construcție	Supraf. (mp)	Situație juridică	Observații / Referințe
A1.1		construcții de locuințe	68	Cu acte	Nr. niveluri:2; S. construita la sol:68 mp; Locuință P+1.
A1.2		construcții anexa	44	Cu acte	Nr. niveluri:1; S. construita la sol:44 mp; Anexă.

Lungime Segmente

1) Valorile lungimilor segmentelor sunt obținute din proiecție în plan.

Punct început	X / Y	Punct sfârșit	X / Y	Lungime segment (** (m))
1	536.338,339 695.890,703	2	536.339,686 695.884,637	6.214
3	536.341,258 695.884,057	4	536.345,973 695.882,142	5.089

Punct început	X / Y	Punct sfârșit	X / Y	Lungime segment (** (m))
2	536.339,686 695.884,637	3	536.341,258 695.884,057	1.676
4	536.345,973 695.882,142	5	536.351,265 695.879,162	6.073

Punct început	X / Y	Punct sfârșit	X / Y	Lungime segment (** (m)
5	536.351,265 695.879,162	6	536.354,171 695.877,142	3.539
7	536.358,142 695.873,105	8	536.361,851 695.869,282	5.327
9	536.359,906 695.879,831	10	536.359,375 695.882,935	3.149
11	536.358,088 695.889,347	12	536.357,539 695.892,541	3.241
13	536.356,759 695.896,449	14	536.356,077 695.900,255	3.867
15	536.354,52 695.907,652	16	536.353,413 695.913,67	6.119
17	536.352,801 695.916,607	18	536.351,43 695.922,498	6.048
19	536.350,172 695.927,642	20	536.348,983 695.932,063	4.578
21	536.340,004 695.929,77	22	536.336,037 695.928,846	4.073
23	536.334,708 695.928,488	24	536.329,51 695.927,331	5.325
25	536.332,042 695.916,466	26	536.332,37 695.915,157	1.349
27	536.332,732 695.913,718	28	536.333,572 695.910,368	3.454
29	536.336,33 695.898,973	1	536.338,339 695.890,703	8.511

Punct început	X / Y	Punct sfârșit	X / Y	Lungime segment (** (m)
6	536.354,171 695.877,142	7	536.358,142 695.873,105	5.663
8	536.361,851 695.869,282	9	536.359,906 695.879,831	10.727
10	536.359,375 695.882,935	11	536.358,088 695.889,347	6.54
12	536.357,539 695.892,541	13	536.356,759 695.896,449	3.985
14	536.356,077 695.900,255	15	536.354,52 695.907,652	7.559
16	536.353,413 695.913,67	17	536.352,801 695.916,607	3.0
18	536.351,43 695.922,498	19	536.350,172 695.927,642	5.296
20	536.348,983 695.932,063	21	536.340,004 695.929,77	9.267
22	536.336,037 695.928,846	23	536.334,708 695.928,488	1.376
24	536.329,51 695.927,331	25	536.332,042 695.916,466	11.156
26	536.332,37 695.915,157	27	536.332,732 695.913,718	1.484
28	536.333,572 695.910,368	29	536.336,33 695.898,973	11.724

** Lungimile segmentelor sunt determinate în planul de proiecție Stereo 70 și sunt rotunjite la 1 milimetru.

*** Distanța dintre puncte este formată din segmente cumulate ce sunt mai mici decât valoarea 1 milimetru.

**DATE DESPRE IMOBILUL NR. 1115**

Oficiul de Cadastru și Publicitate Imobiliară SUCEAVA
Biroul de Cadastru și Publicitate Imobiliară Campulung Moldovenesc

A. Partea I. Descrierea imobilului

TEREN Intravilan

Adresa: Loc. Argel, Jud. Suceava

Nr. Crt	Nr cadastral Nr. topografic	Suprafața* (mp)	Observații / Referințe
A1		789	Sector cadastral:22 Teren imprejmuit; Imobilul s-a format din o parte a PF 201 a comunei cadastrale Argel.

B. Partea II. Proprietari și acte

Inscrieri privitoare la dreptul de proprietate și alte drepturi reale		Referințe
/		
Act Normativ nr. 7, din 13/03/1996 emis de PARLAMENTUL ROMANIEI;		
B1	Intabulare, drept de PROPRIETATE, dobandit prin Lege, cota actuala 1/1 1) NEIDENTIFICAT NEIDENTIFICAT	A1
Act Administrativ nr. 90, din 11/12/2024 emis de PRIMĂRIA MOLDOVIȚA;		
B2	Se notează posesia faptică. 1) LOBA ȘTEFAN	A1

C. Partea III. SARCINI .

Inscrieri privind dezmembramintele dreptului de proprietate, drepturi reale de garanție și sarcini	Referințe
NU SUNT	

Anexa Nr. 1 La Partea I

Teren

Nr cadastral	Suprafața (mp)*	Observații / Referințe
	789	Imobilul s-a format din o parte a PF 201 a comunei cadastrale Argel.

* Suprafața este determinată în planul de proiecție Stereo 70.



Date referitoare la teren

Crt	Categorie folosință	Intravilan	Suprafața (mp)	Tarla	Parcelă	Nr. topo	Observații / Referințe
1	faneata	DA	789	-	-	-	

Lungime Segmente

1) Valorile lungimilor segmentelor sunt obținute din proiecție în plan.

Punct început	X / Y	Punct sfârșit	X / Y	Lungime segment (** (m)
1	536.361,851 695.869,282	2	536.362,687 695.868,654	1.046
3	536.365,237 695.865,924	4	536.367,665 695.863,256	3.607
5	536.370,752 695.860,197	6	536.373,351 695.857,813	3.527
7	536.376,201 695.854,282	8	536.379,807 695.849,696	5.834
9	536.381,551 695.847,583	10	536.380,039 695.853,724	6.324

Punct început	X / Y	Punct sfârșit	X / Y	Lungime segment (** (m)
2	536.362,687 695.868,654	3	536.365,237 695.865,924	3.736
4	536.367,665 695.863,256	5	536.370,752 695.860,197	4.346
6	536.373,351 695.857,813	7	536.376,201 695.854,282	4.538
8	536.379,807 695.849,696	9	536.381,551 695.847,583	2.74
10	536.380,039 695.853,724	11	536.376,66 695.868,371	15.032

Punct început	X / Y	Punct sfârșit	X / Y	Lungime segment (** (m))
11	536.376,66 695.868,371	12	536.374,371 695.877,606	9.514
13	536.372,281 695.886,335	14	536.371,407 695.889,969	3.738
15	536.369,849 695.896,298	16	536.368,478 695.902,074	5.936
17	536.368,314 695.902,816	18	536.365,883 695.913,858	11.306
19	536.364,874 695.918,471	20	536.352,801 695.916,607	12.216
21	536.353,413 695.913,67	22	536.354,52 695.907,652	6.119
23	536.356,077 695.900,255	24	536.356,759 695.896,449	3.867
25	536.357,539 695.892,541	26	536.358,088 695.889,347	3.241
27	536.359,375 695.882,935	28	536.359,906 695.879,831	3.149

Punct început	X / Y	Punct sfârșit	X / Y	Lungime segment (** (m))
12	536.374,371 695.877,606	13	536.372,281 695.886,335	8.976
14	536.371,407 695.889,969	15	536.369,849 695.896,298	6.518
16	536.368,478 695.902,074	17	536.368,314 695.902,816	0.76
18	536.365,883 695.913,858	19	536.364,874 695.918,471	4.722
20	536.352,801 695.916,607	21	536.353,413 695.913,67	3.0
22	536.354,52 695.907,652	23	536.356,077 695.900,255	7.559
24	536.356,759 695.896,449	25	536.357,539 695.892,541	3.985
26	536.358,088 695.889,347	27	536.359,375 695.882,935	6.54
28	536.359,906 695.879,831	1	536.361,851 695.869,282	10.727

** Lungimile segmentelor sunt determinate în planul de proiecție Stereo 70 și sunt rotunjite la 1 milimetru.

*** Distanța dintre puncte este formată din segmente cumulate ce sunt mai mici decât valoarea 1 milimetru.

**DATE DESPRE IMOBILUL NR. 1116**

Oficiul de Cadastru și Publicitate Imobiliară SUCEAVA
Biroul de Cadastru și Publicitate Imobiliară Campulung Moldovenesc

A. Partea I. Descrierea imobilului

TEREN Intravilan

Adresa: Loc. Argel, Jud. Suceava

Nr. Crt	Nr cadastral Nr. topografic	Suprafața* (mp)	Observații / Referințe
A1		1.982	Sector cadastral:22 Teren imprejmuit; Imobilul s-a format din o parte a PF 199,201 a comunei cadastrale Argel.

Construcții

Crt	Nr cadastral Nr. topografic	Adresa	Observații / Referințe
A1.1		Loc. Argel, Jud. Suceava	Nr. niveluri:1; S. construita la sol:52 mp; Locuință.
A1.2		Loc. Argel, Jud. Suceava	Nr. niveluri:1; S. construita la sol:36 mp; Anexă.
A1.3		Loc. Argel, Jud. Suceava	Nr. niveluri:1; S. construita la sol:46 mp; Anexă.
A1.4		Loc. Argel, Jud. Suceava	Nr. niveluri:1; S. construita la sol:34 mp; Anexă.

B. Partea II. Proprietari și acte

Inscrieri privitoare la dreptul de proprietate și alte drepturi reale		Referințe
/		
Act Normativ nr. 7, din 13/03/1996 emis de PARLAMENTUL ROMANIEI;		
B1	Intabulare, drept de PROPRIETATE, dobandit prin Lege, cota actuala 1/1 1) NEIDENTIFICAT NEIDENTIFICAT	A1
Act Administrativ nr. 91, din 11/12/2024 emis de PRIMĂRIA MOLDOVIȚA;		
B2	Se notează posesia faptică. 1) LOBA GABRIEL 2) LOBA GEORGETA	A1
Act Administrativ nr. 10263, din 12/12/2024 emis de PRIMĂRIA MOLDOVIȚA;		
B3	Intabulare, drept de PROPRIETATE, dobandit prin Lege, cota actuala 1/1 1) LOBA GABRIEL 2) LOBA GEORGETA	A1.1, A1.2, A1.3, A1.4

C. Partea III. SARCINI .

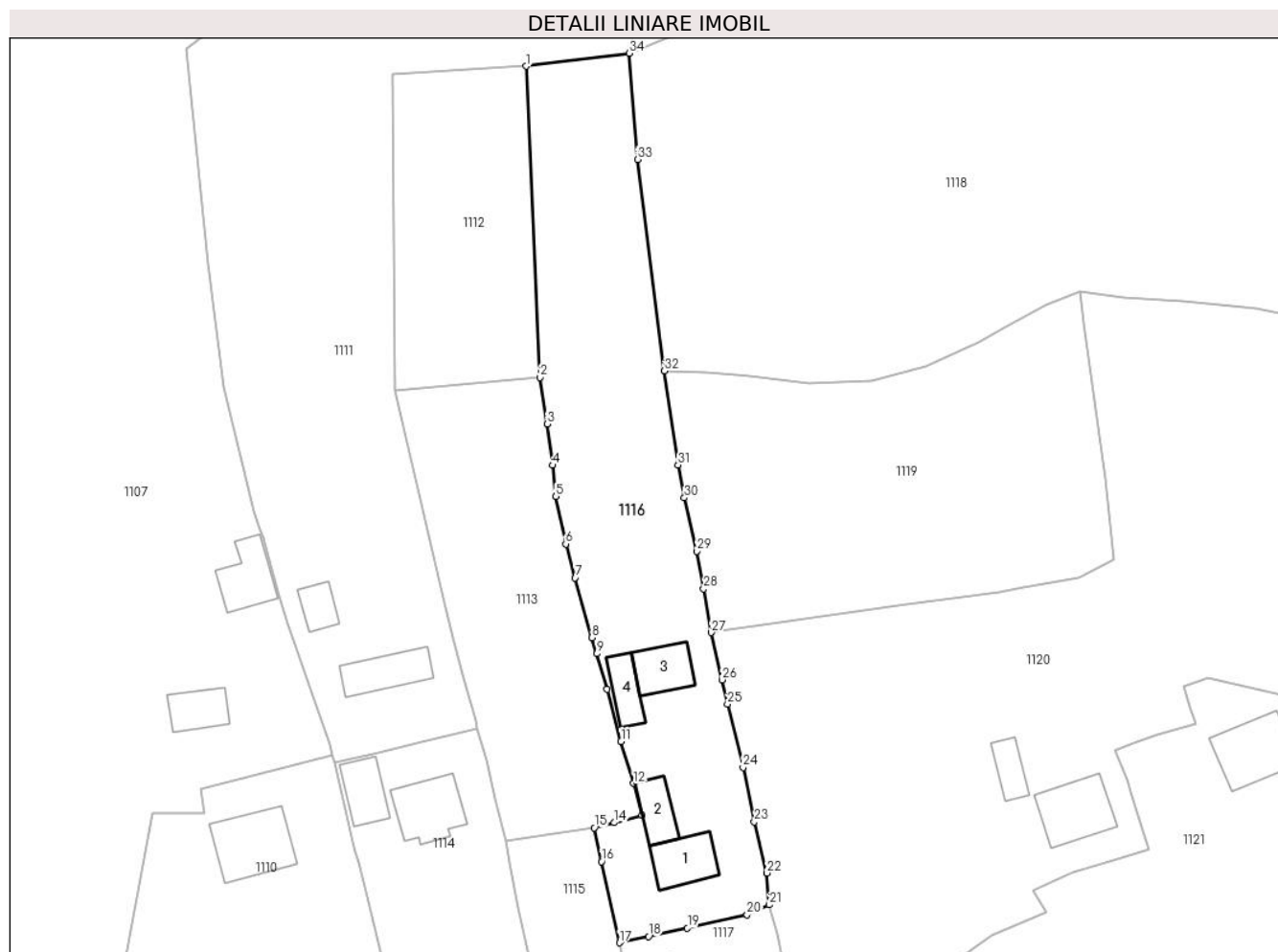
Inscrieri privind dezmembramintele dreptului de proprietate, drepturi reale de garanție și sarcini	Referințe
NU SUNT	

Anexa Nr. 1 La Partea I

Teren

Nr cadastral	Suprafața (mp)*	Observații / Referințe
	1.982	Imobilul s-a format din o parte a PF 199,201 a comunei cadastrale Argel.

* Suprafața este determinată în planul de proiecție Stereo 70.



Date referitoare la teren

Crt	Categorie folosință	Intravilan	Suprafața (mp)	Tarla	Parcelă	Nr. topo	Observații / Referințe
1	curți constructii	DA	694	-	-	-	
2	faneata	DA	1.288	-	-	-	

Date referitoare la construcții

Crt	Număr	Destinație construcție	Supraf. (mp)	Situație juridică	Observații / Referințe
A1.1		construcții de locuințe	52	Cu acte	Nr. niveluri:1; S. construita la sol:52 mp; Locuință.
A1.2		construcții anexa	36	Cu acte	Nr. niveluri:1; S. construita la sol:36 mp; Anexă.
A1.3		construcții anexa	46	Cu acte	Nr. niveluri:1; S. construita la sol:46 mp; Anexă.
A1.4		construcții anexa	34	Cu acte	Nr. niveluri:1; S. construita la sol:34 mp; Anexă.

Lungime Segmente

1) Valorile lungimilor segmentelor sunt obținute din proiecție în plan.

Punct început	X / Y	Punct sfârșit	X / Y	Lungime segment (** (m)	Punct început	X / Y	Punct sfârșit	X / Y	Lungime segment (** (m)
---------------	-------	---------------	-------	-------------------------	---------------	-------	---------------	-------	-------------------------

Punct început	X / Y	Punct sfârșit	X / Y	Lungime segment (** (m)
1	536.355,566 696.022,197	2	536.357,514 695.979,818	42.424
3	536.358,46 695.973,499	4	536.359,189 695.967,858	5.688
5	536.359,667 695.963,593	6	536.361,0 695.957,129	6.6
7	536.362,288 695.952,518	8	536.364,58 695.944,397	8.438
9	536.365,235 695.942,181	10	536.366,66 695.937,356	5.031
11	536.368,546 695.930,248	12	536.370,263 695.924,507	5.992
13	536.371,359 695.920,209	14	536.367,637 695.919,176	3.863
15	536.364,874 695.918,471	16	536.365,883 695.913,858	4.722
17	536.368,314 695.902,816	18	536.372,289 695.903,684	4.069
19	536.377,593 695.904,843	20	536.385,728 695.906,619	8.327
21	536.388,774 695.907,994	22	536.388,439 695.912,322	4.341
23	536.386,712 695.919,302	24	536.385,16 695.926,686	7.545
25	536.383,052 695.935,335	26	536.382,301 695.938,643	3.392
27	536.380,846 695.945,07	28	536.379,813 695.951,03	6.049
29	536.378,848 695.956,151	30	536.377,16 695.963,422	7.464
31	536.376,315 695.967,916	32	536.374,456 695.980,705	12.923
33	536.370,792 696.009,514	34	536.369,675 696.023,978	14.507

Punct început	X / Y	Punct sfârșit	X / Y	Lungime segment (** (m)
2	536.357,514 695.979,818	3	536.358,46 695.973,499	6.389
4	536.359,189 695.967,858	5	536.359,667 695.963,593	4.292
6	536.361,0 695.957,129	7	536.362,288 695.952,518	4.788
8	536.364,58 695.944,397	9	536.365,235 695.942,181	2.311
10	536.366,66 695.937,356	11	536.368,546 695.930,248	7.354
12	536.370,263 695.924,507	13	536.371,359 695.920,209	4.436
14	536.367,637 695.919,176	15	536.364,874 695.918,471	2.852
16	536.365,883 695.913,858	17	536.368,314 695.902,816	11.306
18	536.372,289 695.903,684	19	536.377,593 695.904,843	5.429
20	536.385,728 695.906,619	21	536.388,774 695.907,994	3.342
22	536.388,439 695.912,322	23	536.386,712 695.919,302	7.19
24	536.385,16 695.926,686	25	536.383,052 695.935,335	8.902
26	536.382,301 695.938,643	27	536.380,846 695.945,07	6.59
28	536.379,813 695.951,03	29	536.378,848 695.956,151	5.211
30	536.377,16 695.963,422	31	536.376,315 695.967,916	4.573
32	536.374,456 695.980,705	33	536.370,792 696.009,514	29.041
34	536.369,675 696.023,978	1	536.355,566 696.022,197	14.221

** Lungimile segmentelor sunt determinate în planul de proiecție Stereo 70 și sunt rotunjite la 1 milimetru.

*** Distanța dintre puncte este formată din segmente cumulate ce sunt mai mici decât valoarea 1 milimetru.

**DATE DESPRE IMOBILUL NR. 1117**

Oficiul de Cadastru și Publicitate Imobiliară SUCEAVA
Biroul de Cadastru și Publicitate Imobiliară Campulung Moldovenesc

A. Partea I. Descrierea imobilului

TEREN Intravilan

Adresa: Loc. Argel, Nr. 11, Jud. Suceava

Nr. Crt	Nr cadastral Nr. topografic	Suprafața* (mp)	Observații / Referințe
A1		1.520	Sector cadastral:22 Teren imprejmuit; Imobilul s-a format din o parte a PF 201,203 a comunei cadastrale Argel.

Construcții

Crt	Nr cadastral Nr. topografic	Adresa	Observații / Referințe
A1.1		Loc. Argel, Nr. 11, Jud. Suceava	Nr. niveluri:1; S. construita la sol:47 mp; Locuință.

B. Partea II. Proprietari și acte

Inscrieri privitoare la dreptul de proprietate și alte drepturi reale		Referințe
/		
Act Normativ nr. 7, din 13/03/1996 emis de PARLAMENTUL ROMANIEI;		
B1	Intabulare, drept de PROPRIETATE, dobandit prin Lege, cota actuala 1/1 1) NEIDENTIFICAT NEIDENTIFICAT	A1
Act Administrativ nr. 92, din 11/12/2024 emis de PRIMĂRIA MOLDOVIȚA;		
B2	Se notează posesia faptică. 1) LOBA ȘTEFAN	A1
Act Administrativ nr. 10263, din 12/12/2024 emis de PRIMĂRIA MOLDOVIȚA;		
B3	Intabulare, drept de PROPRIETATE, dobandit prin Lege, cota actuala 1/1 1) LOBA ȘTEFAN	A1.1

C. Partea III. SARCINI .

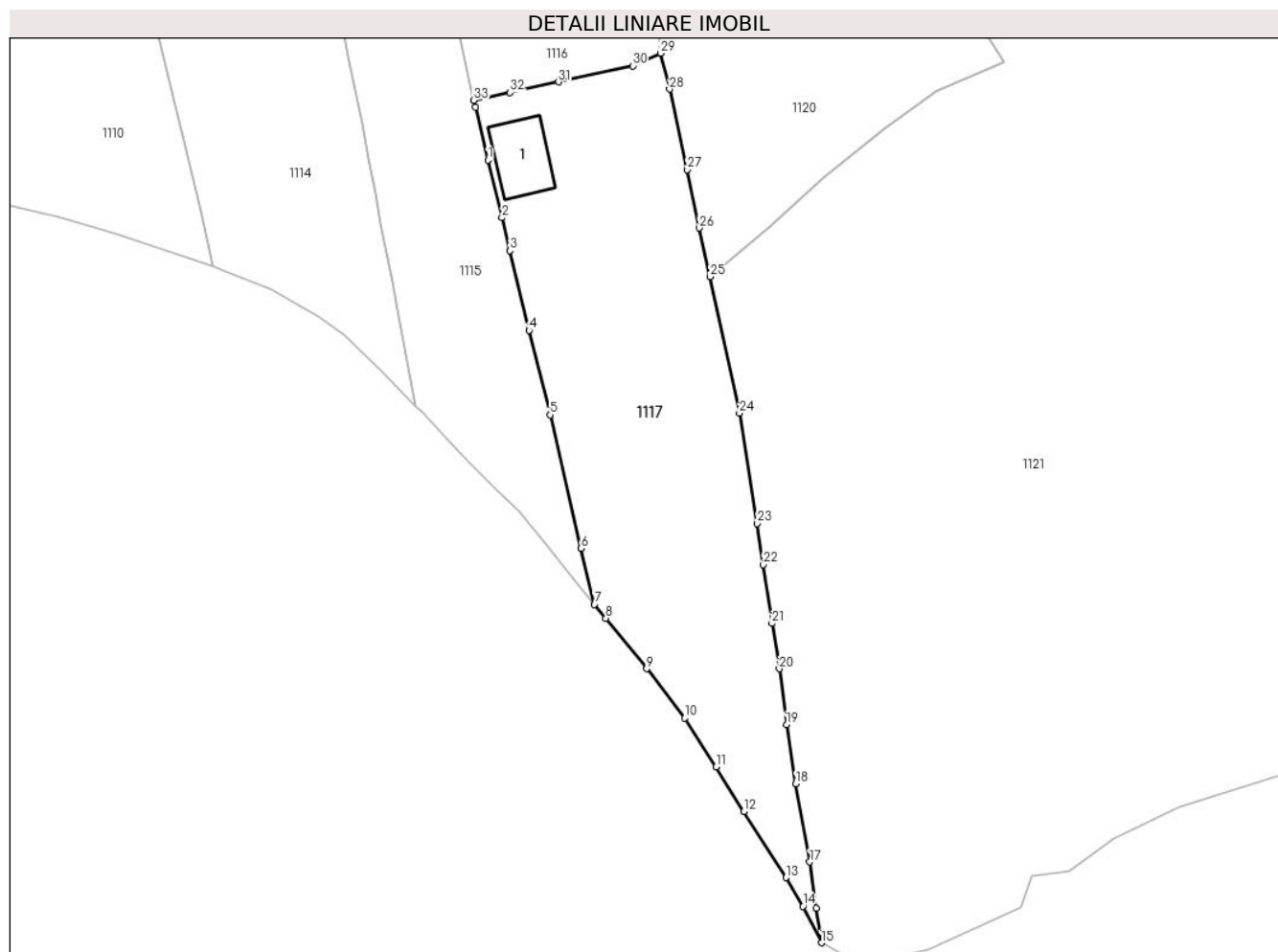
Inscrieri privind dezmembramintele dreptului de proprietate, drepturi reale de garanție și sarcini	Referințe
NU SUNT	

Anexa Nr. 1 La Partea I

Teren

Nr cadastral	Suprafața (mp)*	Observații / Referințe
	1.520	Imobilul s-a format din o parte a PF 201,203 a comunei cadastrale Argel.

* Suprafața este determinată în planul de proiecție Stereo 70.



Date referitoare la teren

Crt	Categorie folosință	Intravilan	Suprafața (mp)	Tarla	Parcelă	Nr. topo	Observații / Referințe
1	curti constructii	DA	292	-	-	-	
2	faneata	DA	1.228	-	-	-	

Date referitoare la construcții

Crt	Număr	Destinație construcție	Supraf. (mp)	Situație juridică	Observații / Referințe
A1.1		construcții de locuințe	47	Cu acte	Nr. niveluri:1; S. construita la sol:47 mp; Locuință.

Lungime Segmente

1) Valorile lungimilor segmentelor sunt obținute din proiecție în plan.

Punct început	X / Y	Punct sfârșit	X / Y	Lungime segment (** (m)
1	536.369,849 695.896,298	2	536.371,407 695.889,969	6.518
3	536.372,281 695.886,335	4	536.374,371 695.877,606	8.976
5	536.376,66 695.868,371	6	536.380,039 695.853,724	15.032

Punct început	X / Y	Punct sfârșit	X / Y	Lungime segment (** (m)
2	536.371,407 695.889,969	3	536.372,281 695.886,335	3.738
4	536.374,371 695.877,606	5	536.376,66 695.868,371	9.514
6	536.380,039 695.853,724	7	536.381,551 695.847,583	6.324

Punct început	X / Y	Punct sfârșit	X / Y	Lungime segment (** (m)
7	536.381,551 695.847,583	8	536.382,791 695.846,065	1.96
9	536.387,247 695.840,528	10	536.391,42 695.835,153	6.805
11	536.394,887 695.829,778	12	536.397,935 695.824,889	5.761
13	536.402,543 695.817,648	14	536.404,396 695.814,509	3.645
15	536.406,436 695.810,505	16	536.405,844 695.814,259	3.8
17	536.405,165 695.819,362	18	536.403,63 695.827,924	8.699
19	536.402,6 695.834,393	20	536.401,818 695.840,531	6.188
21	536.401,015 695.845,487	22	536.400,071 695.851,939	6.521
23	536.399,412 695.856,45	24	536.397,438 695.868,563	12.273
25	536.394,23 695.883,502	26	536.393,004 695.888,845	5.482
27	536.391,728 695.895,241	28	536.389,769 695.904,049	9.023
29	536.388,774 695.907,994	30	536.385,728 695.906,619	3.342
31	536.377,593 695.904,843	32	536.372,289 695.903,684	5.429
33	536.368,314 695.902,816	34	536.368,478 695.902,074	0.76

Punct început	X / Y	Punct sfârșit	X / Y	Lungime segment (** (m)
8	536.382,791 695.846,065	9	536.387,247 695.840,528	7.107
10	536.391,42 695.835,153	11	536.394,887 695.829,778	6.396
12	536.397,935 695.824,889	13	536.402,543 695.817,648	8.583
14	536.404,396 695.814,509	15	536.406,436 695.810,505	4.494
16	536.405,844 695.814,259	17	536.405,165 695.819,362	5.148
18	536.403,63 695.827,924	19	536.402,6 695.834,393	6.55
20	536.401,818 695.840,531	21	536.401,015 695.845,487	5.021
22	536.400,071 695.851,939	23	536.399,412 695.856,45	4.559
24	536.397,438 695.868,563	25	536.394,23 695.883,502	15.28
26	536.393,004 695.888,845	27	536.391,728 695.895,241	6.522
28	536.389,769 695.904,049	29	536.388,774 695.907,994	4.069
30	536.385,728 695.906,619	31	536.377,593 695.904,843	8.327
32	536.372,289 695.903,684	33	536.368,314 695.902,816	4.069
34	536.368,478 695.902,074	1	536.369,849 695.896,298	5.936

** Lungimile segmentelor sunt determinate în planul de proiecție Stereo 70 și sunt rotunjite la 1 milimetru.

*** Distanța dintre puncte este formată din segmente cumulate ce sunt mai mici decât valoarea 1 milimetru.

**DATE DESPRE IMOBILUL NR. 1118**

Oficiul de Cadastru și Publicitate Imobiliară SUCEAVA
Biroul de Cadastru și Publicitate Imobiliară Campulung Moldovenesc

A. Partea I. Descrierea imobilului

TEREN Necunoscut

Adresa: Loc. Argel, Jud. Suceava

Nr. Crt	Nr cadastral Nr. topografic	Suprafața* (mp)	Observații / Referințe
A1		7.363	Sector cadastral:22 Teren neimprejmuit; Imobilul s-a format din o parte a PF 210/1 a comunei cadastrale Argel.

B. Partea II. Proprietari și acte

Inscrieri privitoare la dreptul de proprietate și alte drepturi reale		Referințe
/		
Act Normativ nr. 7, din 13/03/1996 emis de PARLAMENTUL ROMANIEI;		
B1	Intabulare, drept de PROPRIETATE, dobandit prin Lege, cota actuala 1/1 1) NEIDENTIFICAT NEIDENTIFICAT	A1
Act Administrativ nr. 93, din 11/12/2024 emis de PRIMĂRIA MOLDOVIȚA;		
B2	Se notează posesia faptică. 1) BURSUC VIORICA 2) BURSUC CONSTANTIN	A1

C. Partea III. SARCINI .

Inscrieri privind dezmembramintele dreptului de proprietate, drepturi reale de garanție și sarcini	Referințe
NU SUNT	

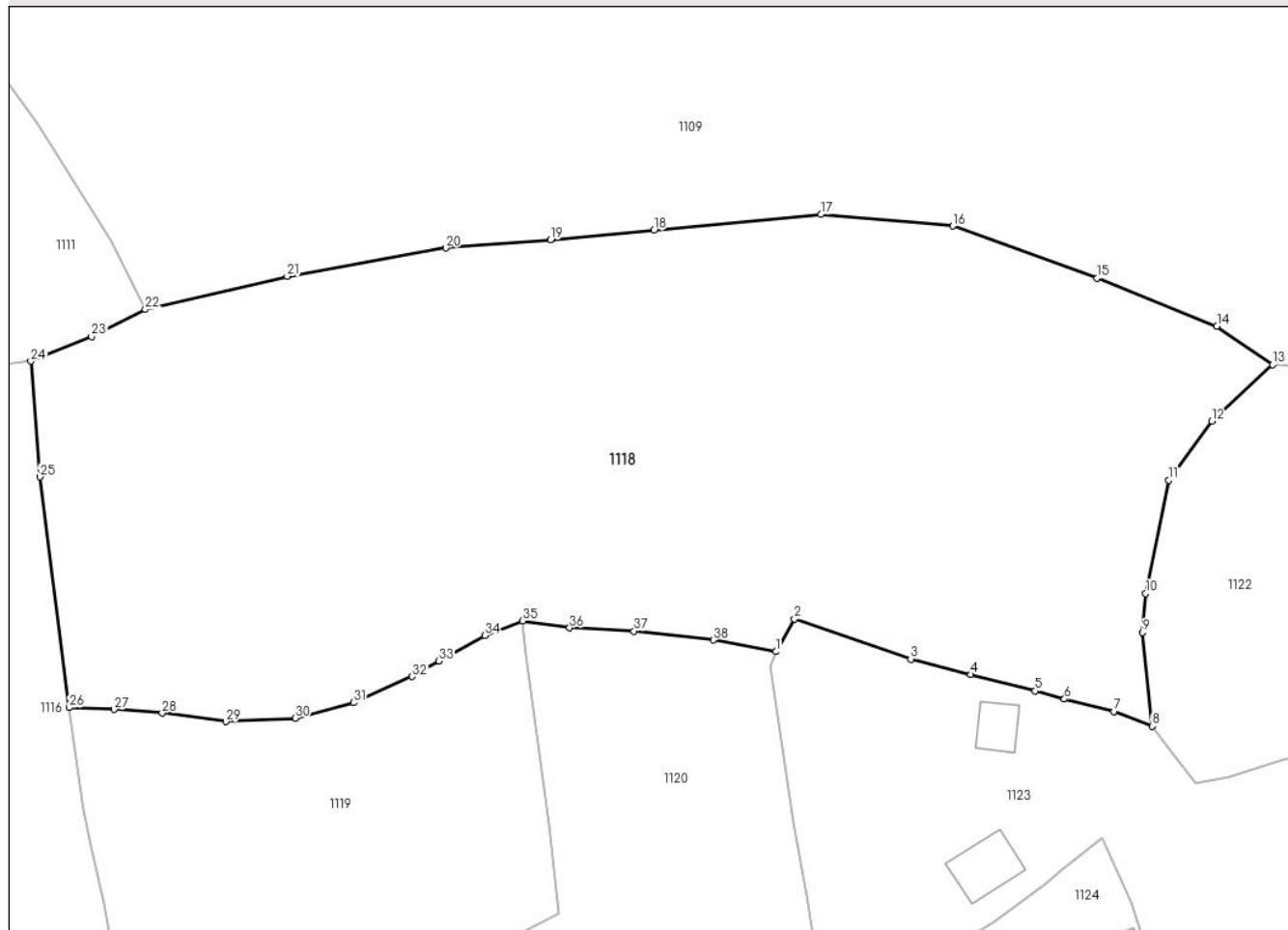
Anexa Nr. 1 La Partea I

Teren

Nr cadastral	Suprafața (mp)*	Observații / Referințe
	7.363	Imobilul s-a format din o parte a PF 210/1 a comunei cadastrale Argel.

* Suprafața este determinată în planul de proiecție Stereo 70.

DETALII LINIARE IMOBIL



Date referitoare la teren

Crt	Categorie folosință	Intra vilan	Suprafața (mp)	Tarla	Parcelă	Nr. topo	Observații / Referințe
1	pasune	DA	7.344	-	-	-	
2	pasune	NU	19	-	-	-	

Lungime Segmente

1) Valorile lungimilor segmentelor sunt obținute din proiecție în plan.

Punct început	X / Y	Punct sfârșit	X / Y	Lungime segment (** (m)
1	536.462,858 695.987,686	2	536.465,203 695.991,773	4.712
3	536.479,746 695.986,753	4	536.487,26 695.984,823	7.758
5	536.495,317 695.982,765	6	536.498,956 695.981,753	3.777
7	536.505,188 695.980,224	8	536.509,934 695.978,39	5.088

Punct început	X / Y	Punct sfârșit	X / Y	Lungime segment (** (m)
2	536.465,203 695.991,773	3	536.479,746 695.986,753	15.385
4	536.487,26 695.984,823	5	536.495,317 695.982,765	8.316
6	536.498,956 695.981,753	7	536.505,188 695.980,224	6.417
8	536.509,934 695.978,39	9	536.508,714 695.990,078	11.751

Punct început	X / Y	Punct sfârșit	X / Y	Lungime segment (** (m))
9	536.508,714 695.990,078	10	536.509,144 695.994,95	4.891
11	536.512,027 696.009,118	12	536.517,412 696.016,483	9.124
13	536.525,014 696.023,545	14	536.518,044 696.028,357	8.47
15	536.503,071 696.034,339	16	536.485,005 696.040,852	19.204
17	536.468,529 696.042,301	18	536.447,612 696.040,32	21.011
19	536.434,669 696.039,144	20	536.421,576 696.038,111	13.134
21	536.401,729 696.034,59	22	536.383,974 696.030,449	18.232
23	536.377,26 696.027,056	24	536.369,675 696.023,978	8.186
25	536.370,792 696.009,514	26	536.374,456 695.980,705	29.041
27	536.380,089 695.980,475	28	536.386,101 695.980,003	6.03
29	536.394,064 695.978,941	30	536.402,713 695.979,366	8.659
31	536.410,037 695.981,301	32	536.417,37 695.984,572	8.029
33	536.420,719 695.986,506	34	536.426,439 695.989,692	6.547
35	536.431,182 695.991,517	36	536.437,066 695.990,666	5.945
37	536.445,123 695.990,263	38	536.455,052 695.989,145	9.992

Punct început	X / Y	Punct sfârșit	X / Y	Lungime segment (** (m))
10	536.509,144 695.994,95	11	536.512,027 696.009,118	14.458
12	536.517,412 696.016,483	13	536.525,014 696.023,545	10.376
14	536.518,044 696.028,357	15	536.503,071 696.034,339	16.124
16	536.485,005 696.040,852	17	536.468,529 696.042,301	16.54
18	536.447,612 696.040,32	19	536.434,669 696.039,144	12.996
20	536.421,576 696.038,111	21	536.401,729 696.034,59	20.157
22	536.383,974 696.030,449	23	536.377,26 696.027,056	7.523
24	536.369,675 696.023,978	25	536.370,792 696.009,514	14.507
26	536.374,456 695.980,705	27	536.380,089 695.980,475	5.638
28	536.386,101 695.980,003	29	536.394,064 695.978,941	8.034
30	536.402,713 695.979,366	31	536.410,037 695.981,301	7.575
32	536.417,37 695.984,572	33	536.420,719 695.986,506	3.867
34	536.426,439 695.989,692	35	536.431,182 695.991,517	5.082
36	536.437,066 695.990,666	37	536.445,123 695.990,263	8.067
38	536.455,052 695.989,145	1	536.462,858 695.987,686	7.941

** Lungimile segmentelor sunt determinate în planul de proiecție Stereo 70 și sunt rotunjite la 1 milimetru.

*** Distanța dintre puncte este formată din segmente cumulate ce sunt mai mici decât valoarea 1 milimetru.

**DATE DESPRE IMOBILUL NR. 1119**

Oficiul de Cadastru și Publicitate Imobiliară SUCEAVA
Biroul de Cadastru și Publicitate Imobiliară Campulung Moldovenesc

A. Partea I. Descrierea imobilului

TEREN Intravilan

Adresa: Loc. Argel, Jud. Suceava

Nr. Crt	Nr cadastral Nr. topografic	Suprafața* (mp)	Observații / Referințe
A1		1.913	Sector cadastral:22 Teren imprejmuit; Imobilul s-a format din o parte a PF 201 a comunei cadastrale Argel.

B. Partea II. Proprietari și acte

Inscrieri privitoare la dreptul de proprietate și alte drepturi reale		Referințe
/		
Act Normativ nr. 7, din 13/03/1996 emis de PARLAMENTUL ROMANIEI;		
B1	Intabulare, drept de PROPRIETATE, dobandit prin Lege, cota actuala 1/1 1) NEIDENTIFICAT NEIDENTIFICAT	A1
Act Administrativ nr. 94, din 11/12/2024 emis de PRIMĂRIA MOLDOVIȚA;		
B2	Se notează posesia faptică. 1) ȘTEFAN ȘTEFAN	A1

C. Partea III. SARCINI .

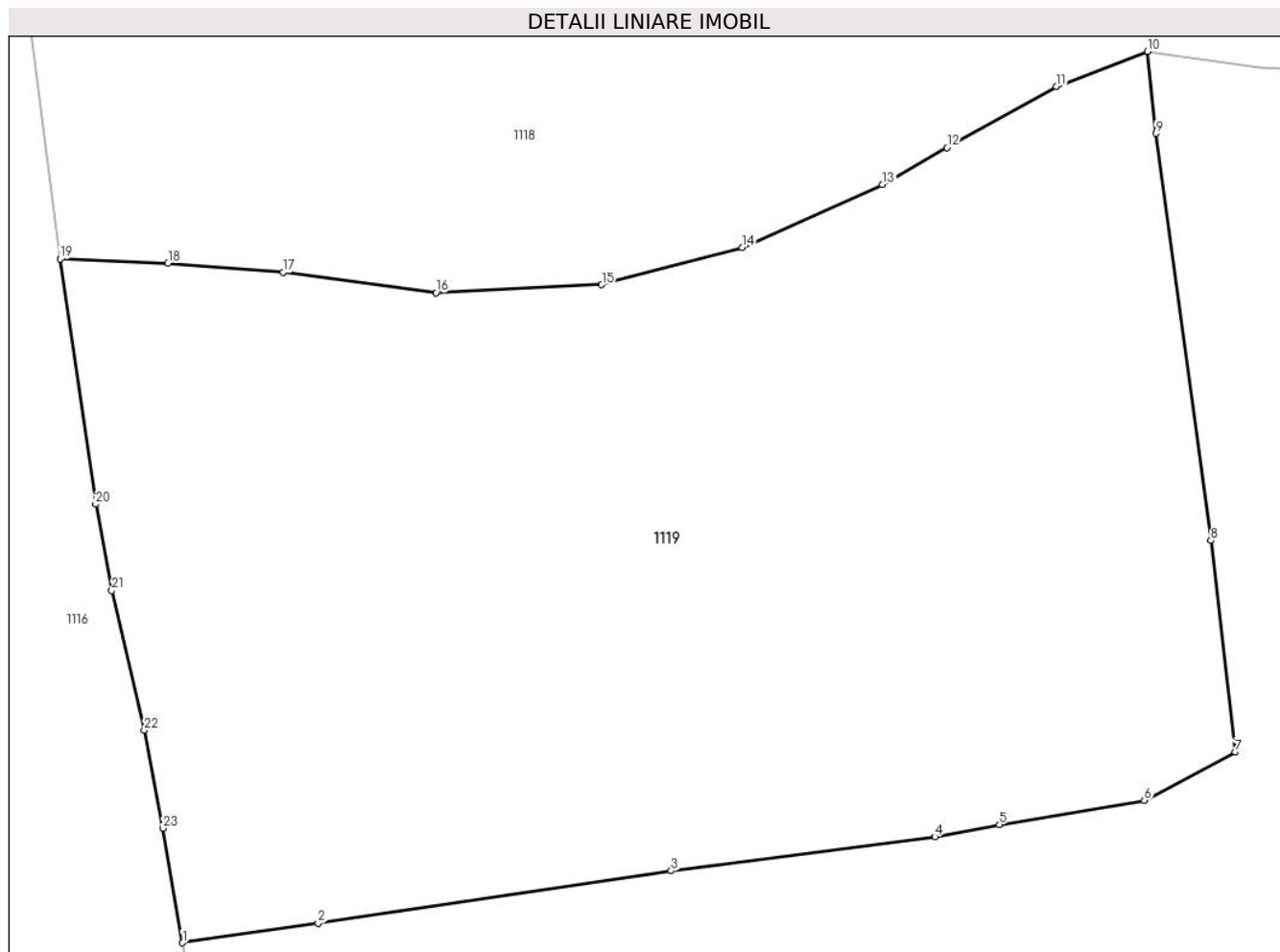
Inscrieri privind dezmembramintele dreptului de proprietate, drepturi reale de garanție și sarcini	Referințe
NU SUNT	

Anexa Nr. 1 La Partea I

Teren

Nr cadastral	Suprafața (mp)*	Observații / Referințe
	1.913	Imobilul s-a format din o parte a PF 201 a comunei cadastrale Argel.

* Suprafața este determinată în planul de proiecție Stereo 70.



Date referitoare la teren

Crt	Categorie folosință	Intra vilan	Suprafața (mp)	Tarla	Parcelă	Nr. topo	Observații / Referințe
1	faneata	DA	1.913	-	-	-	

Lungime Segmente

1) Valorile lungimilor segmentelor sunt obținute din proiecție în plan.

Punct început	X / Y	Punct sfârșit	X / Y	Lungime segment (** (m)
1	536.380,846 695.945,07	2	536.387,922 695.946,083	7.148
3	536.406,34 695.948,812	4	536.420,095 695.950,593	13.87
5	536.423,461 695.951,218	6	536.431,019 695.952,485	7.663
7	536.435,768 695.955,011	8	536.434,49 695.966,031	11.094
9	536.431,624 695.987,241	10	536.431,182 695.991,517	4.299

Punct început	X / Y	Punct sfârșit	X / Y	Lungime segment (** (m)
2	536.387,922 695.946,083	3	536.406,34 695.948,812	18.619
4	536.420,095 695.950,593	5	536.423,461 695.951,218	3.424
6	536.431,019 695.952,485	7	536.435,768 695.955,011	5.379
8	536.434,49 695.966,031	9	536.431,624 695.987,241	21.403
10	536.431,182 695.991,517	11	536.426,439 695.989,692	5.082

Punct început	X / Y	Punct sfârșit	X / Y	Lungime segment (** (m)
11	536.426,439 695.989,692	12	536.420,719 695.986,506	6.547
13	536.417,37 695.984,572	14	536.410,037 695.981,301	8.029
15	536.402,713 695.979,366	16	536.394,064 695.978,941	8.659
17	536.386,101 695.980,003	18	536.380,089 695.980,475	6.03
19	536.374,456 695.980,705	20	536.376,315 695.967,916	12.923
21	536.377,16 695.963,422	22	536.378,848 695.956,151	7.464
23	536.379,813 695.951,03	1	536.380,846 695.945,07	6.049

Punct început	X / Y	Punct sfârșit	X / Y	Lungime segment (** (m)
12	536.420,719 695.986,506	13	536.417,37 695.984,572	3.867
14	536.410,037 695.981,301	15	536.402,713 695.979,366	7.575
16	536.394,064 695.978,941	17	536.386,101 695.980,003	8.034
18	536.380,089 695.980,475	19	536.374,456 695.980,705	5.638
20	536.376,315 695.967,916	21	536.377,16 695.963,422	4.573
22	536.378,848 695.956,151	23	536.379,813 695.951,03	5.211

** Lungimile segmentelor sunt determinate în planul de proiecție Stereo 70 și sunt rotunjite la 1 milimetru.

*** Distanța dintre puncte este formată din segmente cumulate ce sunt mai mici decât valoarea 1 milimetru.

**DATE DESPRE IMOBILUL NR. 1120**

Oficiul de Cadastru și Publicitate Imobiliară SUCEAVA
Biroul de Cadastru și Publicitate Imobiliară Campulung Moldovenesc

A. Partea I. Descrierea imobilului

TEREN Intravilan

Adresa: Loc. Argel, Nr. 10, Jud. Suceava

Nr. Crt	Nr cadastral Nr. topografic	Suprafața* (mp)	Observații / Referințe
A1		4.225	Sector cadastral:22 Teren imprejmuit; Imobilul s-a format din o parte a PF 201 a comunei cadastrale Argel.

Construcții

Crt	Nr cadastral Nr. topografic	Adresa	Observații / Referințe
A1.1		Loc. Argel, Nr. 10, Jud. Suceava	Nr. niveluri:2; S. construita la sol:71 mp; Locuință P+1.
A1.2		Loc. Argel, Nr. 10, Jud. Suceava	Nr. niveluri:1; S. construita la sol:27 mp; Anexă.

B. Partea II. Proprietari și acte

Inscrieri privitoare la dreptul de proprietate și alte drepturi reale		Referințe
/		
Act Normativ nr. 7, din 13/03/1996 emis de PARLAMENTUL ROMANIEI;		
B1	Intabulare, drept de PROPRIETATE, dobandit prin Lege, cota actuala 1/1 1) NEIDENTIFICAT NEIDENTIFICAT	A1
Act Administrativ nr. 95, din 11/12/2024 emis de PRIMĂRIA MOLDOVIȚA;		
B2	Se notează posesia factică. 1) SAMOILĂ CRISTINA-CORINA	A1
Act Administrativ nr. 10263, din 12/12/2024 emis de PRIMĂRIA MOLDOVIȚA;		
B3	Intabulare, drept de PROPRIETATE, dobandit prin Lege, cota actuala 1/1 1) SAMOILĂ CRISTINA-CORINA	A1.1, A1.2

C. Partea III. SARCINI .

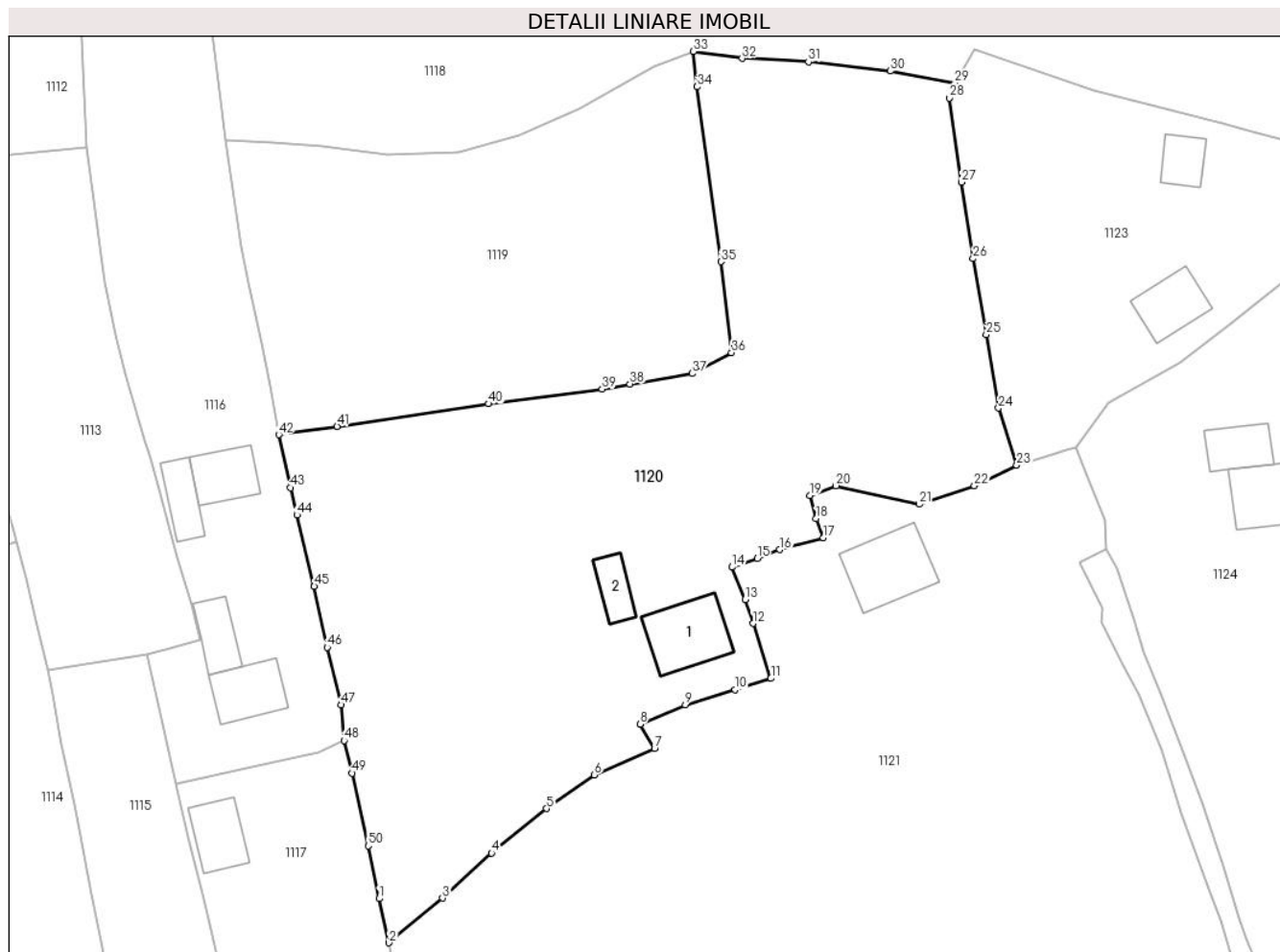
Inscrieri privind dezmembramintele dreptului de proprietate, drepturi reale de garanție și sarcini	Referințe
NU SUNT	

Anexa Nr. 1 La Partea I

Teren

Nr cadastral	Suprafața (mp)*	Observații / Referințe
	4.225	Imobilul s-a format din o parte a PF 201 a comunei cadastrale Argel.

* Suprafața este determinată în planul de proiecție Stereo 70.



Date referitoare la teren

Crt	Categorie folosință	Intravilan	Suprafața (mp)	Tarla	Parcelă	Nr. topo	Observații / Referințe
1	curti constructii	DA	333	-	-	-	
2	faneata	DA	3.892	-	-	-	

Date referitoare la construcții

Crt	Număr	Destinație construcție	Supraf. (mp)	Situație juridică	Observații / Referințe
A1.1		construcții de locuințe	71	Cu acte	Nr. niveluri:2; S. construita la sol:71 mp; Locuință P+1.
A1.2		construcții anexa	27	Cu acte	Nr. niveluri:1; S. construita la sol:27 mp; Anexă.

Lungime Segmente

1) Valorile lungimilor segmentelor sunt obținute din proiecție în plan.

Punct început	X / Y	Punct sfârșit	X / Y	Lungime segment
1	536.393,004 695.888,845	2	536.394,23 695.883,502	5.482
2	536.394,23 695.883,502	3	536.400,733 695.888,924	8.467
3	536.400,733 695.888,924	4	536.406,672 695.894,371	8.059
4	536.406,672 695.894,371	5	536.413,329 695.899,761	8.565
5	536.413,329 695.899,761	6	536.419,121 695.903,858	7.095
6	536.419,121 695.903,858	7	536.426,447 695.907,054	7.993

Punct început	X / Y	Punct sfârșit	X / Y	Lungime segment	Punct început	X / Y	Punct sfârșit	X / Y	Lungime segment	Punct început	X / Y	Punct sfârșit	X / Y	Lungime segment
7	536.426,447 695.907,054	8	536.424,678 695.909,984	3.423	8	536.424,678 695.909,984	9	536.430,176 695.912,332	5.978	9	536.430,176 695.912,332	10	536.436,209 695.914,158	6.303
10	536.436,209 695.914,158	11	536.440,549 695.915,533	4.553	11	536.440,549 695.915,533	12	536.438,383 695.922,209	7.019	12	536.438,383 695.922,209	13	536.437,441 695.925,119	3.059
13	536.437,441 695.925,119	14	536.435,844 695.929,028	4.223	14	536.435,844 695.929,028	15	536.438,893 695.930,093	3.23	15	536.438,893 695.930,093	16	536.441,63 695.931,132	2.928
16	536.441,63 695.931,132	17	536.446,922 695.932,591	5.489	17	536.446,922 695.932,591	18	536.446,05 695.934,906	2.474	18	536.446,05 695.934,906	19	536.445,288 695.937,724	2.919
19	536.445,288 695.937,724	20	536.448,459 695.938,89	3.379	20	536.448,459 695.938,89	21	536.458,541 695.936,645	10.329	21	536.458,541 695.936,645	22	536.465,258 695.938,884	7.08
22	536.465,258 695.938,884	23	536.470,384 695.941,352	5.689	23	536.470,384 695.941,352	24	536.468,173 695.948,309	7.3	24	536.468,173 695.948,309	25	536.466,684 695.957,209	9.024
25	536.466,684 695.957,209	26	536.465,088 695.966,405	9.333	26	536.465,088 695.966,405	27	536.463,687 695.975,655	9.355	27	536.463,687 695.975,655	28	536.462,196 695.985,862	10.315
28	536.462,196 695.985,862	29	536.462,858 695.987,686	1.94	29	536.462,858 695.987,686	30	536.455,052 695.989,145	7.941	30	536.455,052 695.989,145	31	536.445,123 695.990,263	9.992
31	536.445,123 695.990,263	32	536.437,066 695.990,666	8.067	32	536.437,066 695.990,666	33	536.431,182 695.991,517	5.945	33	536.431,182 695.991,517	34	536.431,624 695.987,241	4.299
34	536.431,624 695.987,241	35	536.434,49 695.966,031	21.403	35	536.434,49 695.966,031	36	536.435,768 695.955,011	11.094	36	536.435,768 695.955,011	37	536.431,019 695.952,485	5.379
37	536.431,019 695.952,485	38	536.423,461 695.951,218	7.663	38	536.423,461 695.951,218	39	536.420,095 695.950,593	3.424	39	536.420,095 695.950,593	40	536.406,34 695.948,812	13.87
40	536.406,34 695.948,812	41	536.387,922 695.946,083	18.619	41	536.387,922 695.946,083	42	536.380,846 695.945,07	7.148	42	536.380,846 695.945,07	43	536.382,301 695.938,643	6.59
43	536.382,301 695.938,643	44	536.383,052 695.935,335	3.392	44	536.383,052 695.935,335	45	536.385,16 695.926,686	8.902	45	536.385,16 695.926,686	46	536.386,712 695.919,302	7.545
46	536.386,712 695.919,302	47	536.388,439 695.912,322	7.19	47	536.388,439 695.912,322	48	536.388,774 695.907,994	4.341	48	536.388,774 695.907,994	49	536.389,769 695.904,049	4.069
49	536.389,769 695.904,049	50	536.391,728 695.895,241	9.023	50	536.391,728 695.895,241	1	536.393,004 695.888,845	6.522					

** Lungimile segmentelor sunt determinate în planul de proiecție Stereo 70 și sunt rotunjite la 1 milimetru.

*** Distanța dintre puncte este formată din segmente cumulate ce sunt mai mici decât valoarea 1 milimetru.

**DATE DESPRE IMOBILUL NR. 1121**

Oficiul de Cadastru și Publicitate Imobiliară SUCEAVA
Biroul de Cadastru și Publicitate Imobiliară Campulung Moldovenesc

A. Partea I. Descrierea imobilului

TEREN Necunoscut

Adresa: Loc. Argel, Jud. Suceava

Nr. Crt	Nr cadastral Nr. topografic	Suprafața* (mp)	Observații / Referințe
A1		8.902	Sector cadastral:22 Teren neimprejmuit; Imobilul s-a format din o parte a PF 201,203 a comunei cadastrale Argel.

Construcții

Crt	Nr cadastral Nr. topografic	Adresa	Observații / Referințe
A1.1		Loc. Argel, Jud. Suceava	Nr. niveluri:1; S. construita la sol:77 mp; Anexă.

B. Partea II. Proprietari și acte

Inscrieri privitoare la dreptul de proprietate și alte drepturi reale		Referințe
/		
Act Normativ nr. 7, din 13/03/1996 emis de PARLAMENTUL ROMANIEI;		
B1	Intabulare, drept de PROPRIETATE, dobandit prin Lege, cota actuala 1/1 1) NEIDENTIFICAT NEIDENTIFICAT	A1
Act Administrativ nr. 96, din 11/12/2024 emis de PRIMĂRIA MOLDOVIȚA;		
B2	Se notează posesia factică. 1) BURSUC VIORICA 2) BURSUC CONSTANTIN	A1
Act Administrativ nr. 10263, din 12/12/2024 emis de PRIMĂRIA MOLDOVIȚA;		
B3	Intabulare, drept de PROPRIETATE, dobandit prin Lege, cota actuala 1/1 1) BURSUC VIORICA 2) BURSUC CONSTANTIN	A1.1

C. Partea III. SARCINI .

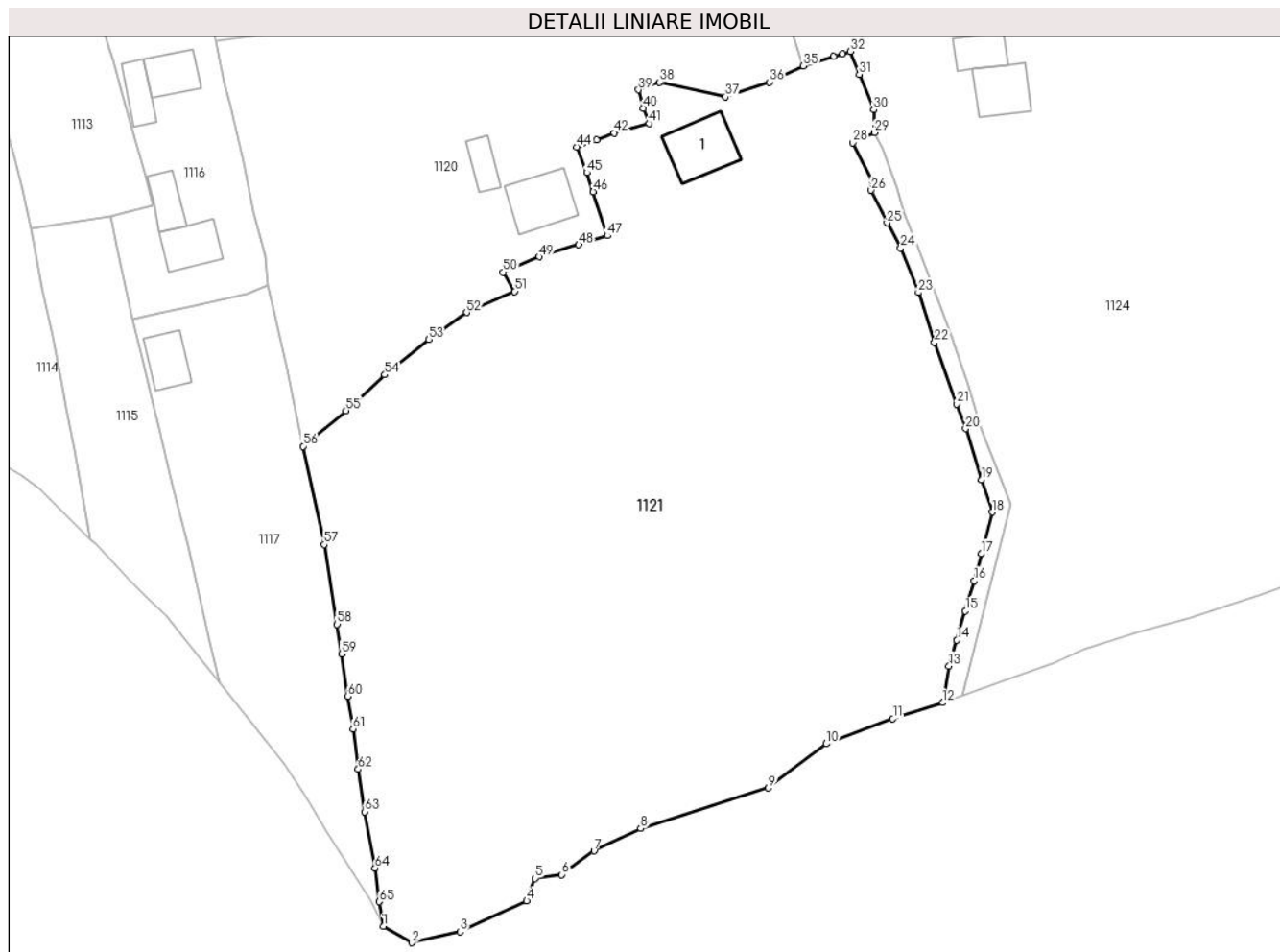
Inscrieri privind dezmembramintele dreptului de proprietate, drepturi reale de garanție și sarcini	Referințe
NU SUNT	

Anexa Nr. 1 La Partea I

Teren

Nr cadastral	Suprafața (mp)*	Observații / Referințe
	8.902	Imobilul s-a format din o parte a PF 201,203 a comunei cadastrale Argel.

* Suprafața este determinată în planul de proiecție Stereo 70.



Date referitoare la teren

Crt	Categorie folosință	Intravilan	Suprafața (mp)	Tarla	Parcelă	Nr. topo	Observații / Referințe
1	curti constructii	DA	180	-	-	-	
2	faneata	DA	7.221	-	-	-	
3	pasune	DA	1.495	-	-	-	
4	pasune	NU	6	-	-	-	

Date referitoare la construcții

Crt	Număr	Destinație construcție	Supraf. (mp)	Situație juridică	Observații / Referințe
A1.1		constructii anexa	77	Cu acte	Nr. niveluri:1; S. construita la sol:77 mp; Anexă.

Lungime Segmente

1) Valorile lungimilor segmentelor sunt obținute din proiecție în plan.

Punct început	X / Y	Punct sfârșit	X / Y	Lungime segment	Punct început	X / Y	Punct sfârșit	X / Y	Lungime segment	Punct început	X / Y	Punct sfârșit	X / Y	Lungime segment
1	536.406,436 695.810,505	2	536.410,734 695.808,008	4.971	2	536.410,734 695.808,008	3	536.418,128 695.809,697	7.584	3	536.418,128 695.809,697	4	536.428,281 695.814,379	11.181
4	536.428,281 695.814,379	5	536.429,543 695.817,801	3.647	5	536.429,543 695.817,801	6	536.433,623 695.818,358	4.118	6	536.433,623 695.818,358	7	536.438,516 695.821,991	6.094

Punct început	X / Y	Punct sfârșit	X / Y	Lungime segment	Punct început	X / Y	Punct sfârșit	X / Y	Lungime segment	Punct început	X / Y	Punct sfârșit	X / Y	Lungime segment
7	536.438,516 695.821,991	8	536.445,62 695.825,396	7.878	8	536.445,62 695.825,396	9	536.465,071 695.831,535	20.397	9	536.465,071 695.831,535	10	536.473,865 695.838,267	11.075
10	536.473,865 695.838,267	11	536.484,029 695.842,097	10.862	11	536.484,029 695.842,097	12	536.491,614 695.844,508	7.959	12	536.491,614 695.844,508	13	536.492,578 695.850,097	5.672
13	536.492,578 695.850,097	14	536.493,777 695.854,012	4.094	14	536.493,777 695.854,012	15	536.495,049 695.858,464	4.63	15	536.495,049 695.858,464	16	536.496,414 695.863,067	4.801
16	536.496,414 695.863,067	17	536.497,468 695.867,158	4.225	17	536.497,468 695.867,158	18	536.499,158 695.873,509	6.572	18	536.499,158 695.873,509	19	536.497,531 695.878,432	5.185
19	536.497,531 695.878,432	20	536.495,106 695.886,202	8.14	20	536.495,106 695.886,202	21	536.493,761 695.889,95	3.982	21	536.493,761 695.889,95	22	536.490,369 695.899,296	9.943
22	536.490,369 695.899,296	23	536.487,911 695.906,905	7.996	23	536.487,911 695.906,905	24	536.485,21 695.913,681	7.294	24	536.485,21 695.913,681	25	536.483,139 695.917,473	4.321
25	536.483,139 695.917,473	26	536.480,72 695.922,441	5.526	26	536.480,72 695.922,441	27	536.480,866 695.923,965	1.531	27	536.480,866 695.923,965	28	536.477,944 695.929,637	6.38
28	536.477,944 695.929,637	29	536.481,203 695.931,219	3.623	29	536.481,203 695.931,219	30	536.481,096 695.934,701	3.484	30	536.481,096 695.934,701	31	536.478,922 695.940,085	5.806
31	536.478,922 695.940,085	32	536.477,518 695.943,563	3.751	32	536.477,518 695.943,563	33	536.476,332 695.943,215	1.236	33	536.476,332 695.943,215	34	536.475,015 695.942,829	1.372
34	536.475,015 695.942,829	35	536.470,384 695.941,352	4.861	35	536.470,384 695.941,352	36	536.465,258 695.938,884	5.689	36	536.465,258 695.938,884	37	536.458,541 695.936,645	7.08
37	536.458,541 695.936,645	38	536.448,459 695.938,89	10.329	38	536.448,459 695.938,89	39	536.445,288 695.937,724	3.379	39	536.445,288 695.937,724	40	536.446,05 695.934,906	2.919
40	536.446,05 695.934,906	41	536.446,922 695.932,591	2.474	41	536.446,922 695.932,591	42	536.441,63 695.931,132	5.489	42	536.441,63 695.931,132	43	536.438,893 695.930,093	2.928
43	536.438,893 695.930,093	44	536.435,844 695.929,028	3.23	44	536.435,844 695.929,028	45	536.437,441 695.925,119	4.223	45	536.437,441 695.925,119	46	536.438,383 695.922,209	3.059
46	536.438,383 695.922,209	47	536.440,549 695.915,533	7.019	47	536.440,549 695.915,533	48	536.436,209 695.914,158	4.553	48	536.436,209 695.914,158	49	536.430,176 695.912,332	6.303
49	536.430,176 695.912,332	50	536.424,678 695.909,984	5.978	50	536.424,678 695.909,984	51	536.426,447 695.907,054	3.423	51	536.426,447 695.907,054	52	536.419,121 695.903,858	7.993
52	536.419,121 695.903,858	53	536.413,329 695.899,761	7.095	53	536.413,329 695.899,761	54	536.406,672 695.894,371	8.565	54	536.406,672 695.894,371	55	536.400,733 695.888,924	8.059
55	536.400,733 695.888,924	56	536.394,23 695.883,502	8.467	56	536.394,23 695.883,502	57	536.397,438 695.868,563	15.28	57	536.397,438 695.868,563	58	536.399,412 695.856,45	12.273
58	536.399,412 695.856,45	59	536.400,071 695.851,939	4.559	59	536.400,071 695.851,939	60	536.401,015 695.845,487	6.521	60	536.401,015 695.845,487	61	536.401,818 695.840,531	5.021
61	536.401,818 695.840,531	62	536.402,6 695.834,393	6.188	62	536.402,6 695.834,393	63	536.403,63 695.827,924	6.55	63	536.403,63 695.827,924	64	536.405,165 695.819,362	8.699
64	536.405,165 695.819,362	65	536.405,844 695.814,259	5.148	65	536.405,844 695.814,259	1	536.406,436 695.810,505	3.8					

** Lungimile segmentelor sunt determinate în planul de proiecție Stereo 70 și sunt rotunjite la 1 milimetru.

*** Distanța dintre puncte este formată din segmente cumulate ce sunt mai mici decât valoarea 1 milimetru.

**DATE DESPRE IMOBILUL NR. 1122**

Oficiul de Cadastru și Publicitate Imobiliară SUCEAVA
Biroul de Cadastru și Publicitate Imobiliară Campulung Moldovenesc

A. Partea I. Descrierea imobilului

TEREN Necunoscut

Adresa: Loc. Argel, Jud. Suceava

Nr. Crt	Nr cadastral Nr. topografic	Suprafața* (mp)	Observații / Referințe
A1		4.910	Sector cadastral:22 Teren neimprejmuit; Imobilul s-a format din o parte a PF 206, 207 a comunei cadastrale Argel.

B. Partea II. Proprietari și acte

Inscrieri privitoare la dreptul de proprietate și alte drepturi reale		Referințe
/		
Act Normativ nr. 7, din 13/03/1996 emis de PARLAMENTUL ROMANIEI;		
B1	Intabulare, drept de PROPRIETATE, dobandit prin Lege, cota actuala 1/1 1) NEIDENTIFICAT NEIDENTIFICAT	A1
Act Administrativ nr. 97, din 11/12/2024 emis de PRIMĂRIA MOLDOVIȚA;		
B2	Se notează posesia faptică. 1) ȘTEFAN ȘTEFAN	A1

C. Partea III. SARCINI .

Inscrieri privind dezmembramintele dreptului de proprietate, drepturi reale de garanție și sarcini	Referințe
NU SUNT	

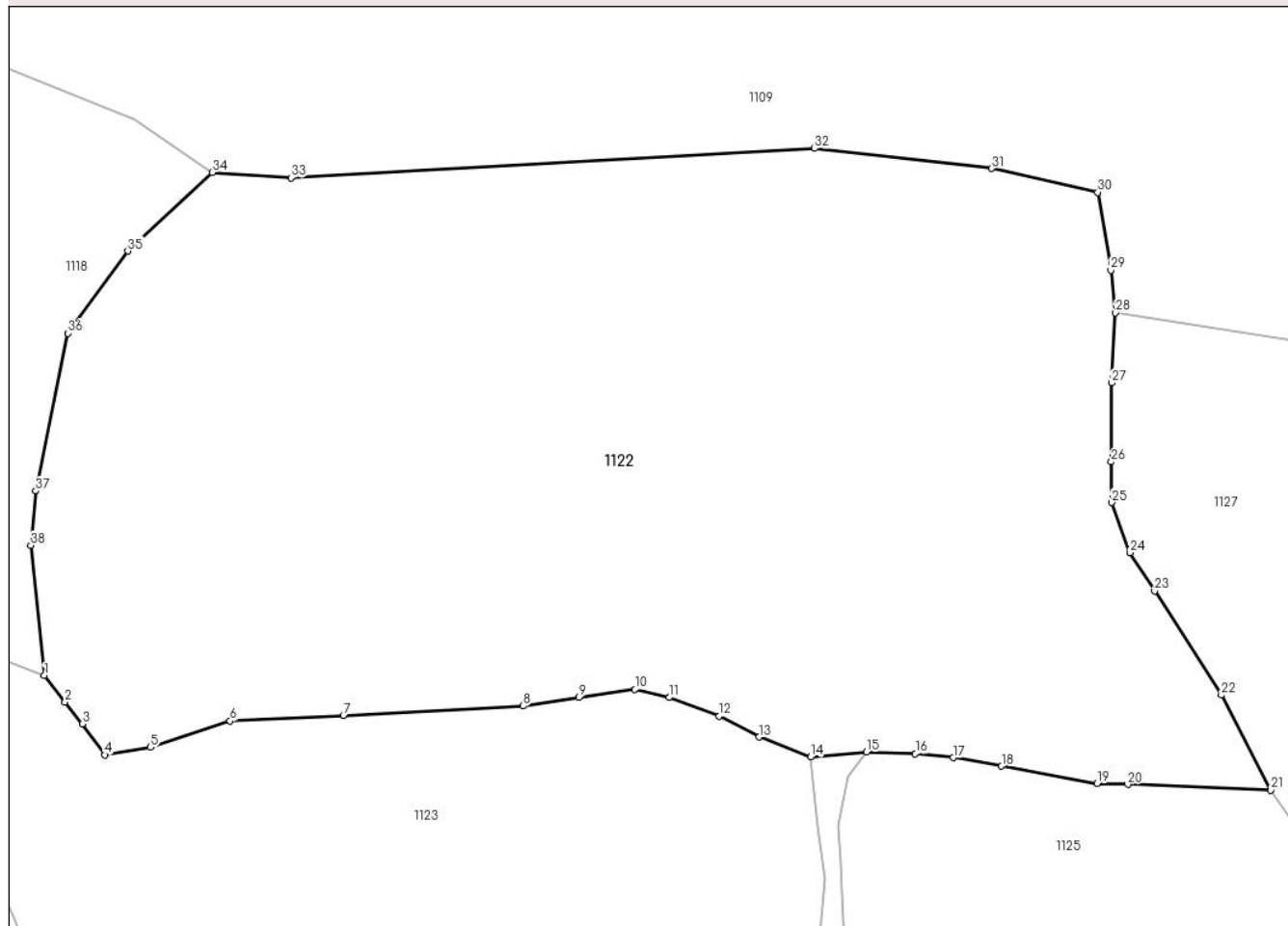
Anexa Nr. 1 La Partea I

Teren

Nr cadastral	Suprafața (mp)*	Observații / Referințe
	4.910	Imobilul s-a format din o parte a PF 206, 207 a comunei cadastrale Argel.

* Suprafața este determinată în planul de proiecție Stereo 70.

DETALII LINIARE IMOBIL



Date referitoare la teren

Crt	Categorie folosință	Intra vilan	Suprafața (mp)	Tarla	Parcelă	Nr. topo	Observații / Referințe
1	pasune	DA	3.827	-	-	-	
2	pasune	NU	1.083	-	-	-	

Lungime Segmente

1) Valorile lungimilor segmentelor sunt obținute din proiecție în plan.

Punct început	X / Y	Punct sfârșit	X / Y	Lungime segment (** (m)
1	536.509,934 695.978,39	2	536.511,794 695.976,006	3.024
3	536.513,322 695.974,026	4	536.515,356 695.971,258	3.435
5	536.519,478 695.971,947	6	536.526,606 695.974,312	7.51
7	536.536,783 695.974,799	8	536.552,929 695.975,652	16.169

Punct început	X / Y	Punct sfârșit	X / Y	Lungime segment (** (m)
2	536.511,794 695.976,006	3	536.513,322 695.974,026	2.501
4	536.515,356 695.971,258	5	536.519,478 695.971,947	4.179
6	536.526,606 695.974,312	7	536.536,783 695.974,799	10.189
8	536.552,929 695.975,652	9	536.557,956 695.976,409	5.084

Punct început	X / Y	Punct sfârșit	X / Y	Lungime segment (** (m))
9	536.557,956 695.976,409	10	536.562,974 695.977,131	5.07
11	536.566,036 695.976,414	12	536.570,551 695.974,746	4.813
13	536.574,114 695.972,869	14	536.578,743 695.971,071	4.966
15	536.583,779 695.971,528	16	536.588,153 695.971,365	4.377
17	536.591,552 695.971,011	18	536.595,902 695.970,251	4.416
19	536.604,481 695.968,711	20	536.607,248 695.968,604	2.769
21	536.620,079 695.968,106	22	536.615,637 695.976,631	9.613
23	536.609,64 695.985,972	24	536.607,439 695.989,42	4.091
25	536.605,773 695.993,91	26	536.605,756 695.997,572	3.662
27	536.605,786 696.004,661	28	536.606,145 696.010,939	6.288
29	536.605,717 696.014,766	30	536.604,542 696.021,763	7.095
31	536.595,014 696.023,911	32	536.579,105 696.025,703	16.01
33	536.532,092 696.023,077	34	536.525,014 696.023,545	7.093
35	536.517,412 696.016,483	36	536.512,027 696.009,118	9.124
37	536.509,144 695.994,95	38	536.508,714 695.990,078	4.891

Punct început	X / Y	Punct sfârșit	X / Y	Lungime segment (** (m))
10	536.562,974 695.977,131	11	536.566,036 695.976,414	3.145
12	536.570,551 695.974,746	13	536.574,114 695.972,869	4.027
14	536.578,743 695.971,071	15	536.583,779 695.971,528	5.057
16	536.588,153 695.971,365	17	536.591,552 695.971,011	3.417
18	536.595,902 695.970,251	19	536.604,481 695.968,711	8.716
20	536.607,248 695.968,604	21	536.620,079 695.968,106	12.841
22	536.615,637 695.976,631	23	536.609,64 695.985,972	11.1
24	536.607,439 695.989,42	25	536.605,773 695.993,91	4.789
26	536.605,756 695.997,572	27	536.605,786 696.004,661	7.089
28	536.606,145 696.010,939	29	536.605,717 696.014,766	3.851
30	536.604,542 696.021,763	31	536.595,014 696.023,911	9.767
32	536.579,105 696.025,703	33	536.532,092 696.023,077	47.086
34	536.525,014 696.023,545	35	536.517,412 696.016,483	10.376
36	536.512,027 696.009,118	37	536.509,144 695.994,95	14.458
38	536.508,714 695.990,078	1	536.509,934 695.978,39	11.751

** Lungimile segmentelor sunt determinate în planul de proiecție Stereo 70 și sunt rotunjite la 1 milimetru.

*** Distanța dintre puncte este formată din segmente cumulate ce sunt mai mici decât valoarea 1 milimetru.

**DATE DESPRE IMOBILUL NR. 1123**

Oficiul de Cadastru și Publicitate Imobiliară SUCEAVA
Biroul de Cadastru și Publicitate Imobiliară Campulung Moldovenesc

A. Partea I. Descrierea imobilului

TEREN Intravilan

Adresa: Loc. Argel, Nr. 7, Jud. Suceava

Nr. Crt	Nr cadastral Nr. topografic	Suprafața* (mp)	Observații / Referințe
A1		3.069	Sector cadastral:22 Teren imprejmuit; Imobilul s-a format din o parte a PF 206 a comunei cadastrale Argel.

Construcții

Crt	Nr cadastral Nr. topografic	Adresa	Observații / Referințe
A1.1		Loc. Argel, Nr. 7, Jud. Suceava	Nr. niveluri:1; S. construita la sol:49 mp; Locuință.
A1.2		Loc. Argel, Nr. 7, Jud. Suceava	Nr. niveluri:1; S. construita la sol:29 mp; Anexă.

B. Partea II. Proprietari și acte

Inscrieri privitoare la dreptul de proprietate și alte drepturi reale		Referințe
/		
Act Normativ nr. 7, din 13/03/1996 emis de PARLAMENTUL ROMANIEI;		
B1	Intabulare, drept de PROPRIETATE, dobandit prin Lege, cota actuala 1/1 1) NEIDENTIFICAT NEIDENTIFICAT	A1
Act Administrativ nr. 98, din 11/12/2024 emis de PRIMĂRIA MOLDOVIȚA;		
B2	Se notează posesia faptică. 1) PROCOPIUC GEORGETA 2) PROCOPIUC ALEXANDRU-VIRGIL	A1
Act Administrativ nr. 10263, din 12/12/2024 emis de PRIMĂRIA MOLDOVIȚA;		
B3	Intabulare, drept de PROPRIETATE, dobandit prin Lege, cota actuala 1/1 1) PROCOPIUC GEORGETA 2) PROCOPIUC ALEXANDRU-VIRGIL	A1.1, A1.2

C. Partea III. SARCINI .

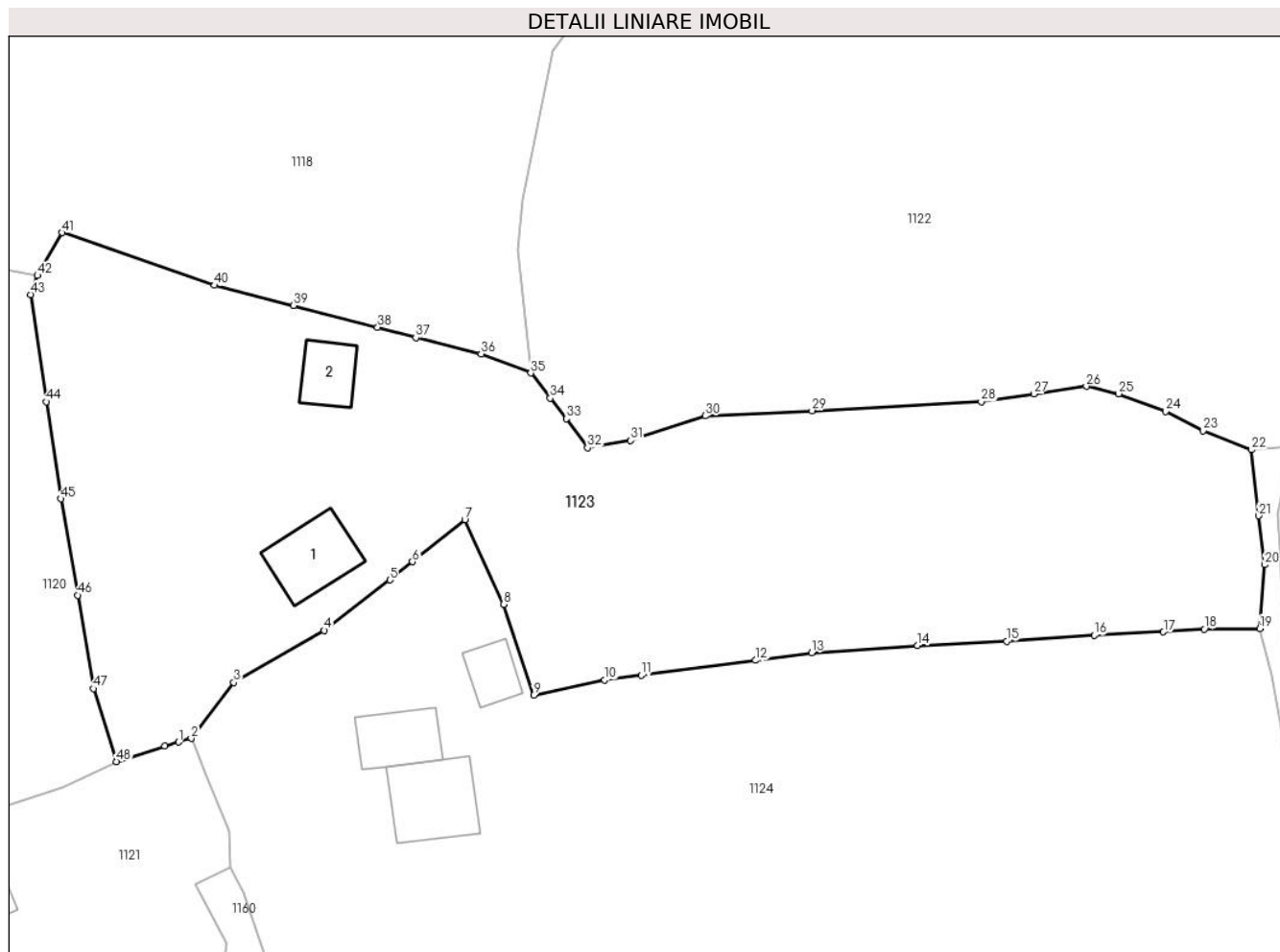
Inscrieri privind dezmembramintele dreptului de proprietate, drepturi reale de garanție și sarcini	Referințe
NU SUNT	

Anexa Nr. 1 La Partea I

Teren

Nr cadastral	Suprafața (mp)*	Observații / Referințe
	3.069	Imobilul s-a format din o parte a PF 206 a comunei cadastrale Argel.

* Suprafața este determinată în planul de proiecție Stereo 70.



Date referitoare la teren

Crt	Categorie folosință	Intravilan	Suprafața (mp)	Tarla	Parcelă	Nr. topo	Observații / Referințe
1	curti constructii	DA	300	-	-	-	
2	faneata	DA	2.769	-	-	-	

Date referitoare la construcții

Crt	Număr	Destinație construcție	Supraf. (mp)	Situație juridică	Observații / Referințe
A1.1		construcții de locuințe	49	Cu acte	Nr. niveluri:1; S. construita la sol:49 mp; Locuință.
A1.2		construcții anexa	29	Cu acte	Nr. niveluri:1; S. construita la sol:29 mp; Anexă.

Lungime Segmente

1) Valorile lungimilor segmentelor sunt obținute din proiecție în plan.

Punct început	X / Y	Punct sfârșit	X / Y	Lungime segment	Punct început	X / Y	Punct sfârșit	X / Y	Lungime segment	Punct început	X / Y	Punct sfârșit	X / Y	Lungime segment
1	536.476,332 695.943,215	2	536.477,518 695.943,563	1.236	2	536.477,518 695.943,563	3	536.481,576 695.948,884	6.692	3	536.481,576 695.948,884	4	536.490,222 695.953,856	9.974
4	536.490,222 695.953,856	5	536.496,48 695.958,667	7.894	5	536.496,48 695.958,667	6	536.498,635 695.960,402	2.767	6	536.498,635 695.960,402	7	536.503,637 695.964,414	6.412

Punct început	X / Y	Punct sfârșit	X / Y	Lungime segment	Punct început	X / Y	Punct sfârșit	X / Y	Lungime segment	Punct început	X / Y	Punct sfârșit	X / Y	Lungime segment
7	536.503,637 695.964,414	8	536.507,335 695.956,335	8.885	8	536.507,335 695.956,335	9	536.510,202 695.947,674	9.123	9	536.510,202 695.947,674	10	536.516,995 695.949,123	6.946
10	536.516,995 695.949,123	11	536.520,484 695.949,577	3.518	11	536.520,484 695.949,577	12	536.531,383 695.950,99	10.99	12	536.531,383 695.950,99	13	536.536,724 695.951,727	5.392
13	536.536,724 695.951,727	14	536.546,856 695.952,41	10.155	14	536.546,856 695.952,41	15	536.555,359 695.952,827	8.513	15	536.555,359 695.952,827	16	536.563,718 695.953,382	8.377
16	536.563,718 695.953,382	17	536.570,336 695.953,715	6.626	17	536.570,336 695.953,715	18	536.574,232 695.953,984	3.905	18	536.574,232 695.953,984	19	536.579,531 695.954,021	5.299
19	536.579,531 695.954,021	20	536.579,996 695.960,11	6.107	20	536.579,996 695.960,11	21	536.579,415 695.964,792	4.718	21	536.579,415 695.964,792	22	536.578,743 695.971,071	6.315
22	536.578,743 695.971,071	23	536.574,114 695.972,869	4.966	23	536.574,114 695.972,869	24	536.570,551 695.974,746	4.027	24	536.570,551 695.974,746	25	536.566,036 695.976,414	4.813
25	536.566,036 695.976,414	26	536.562,974 695.977,131	3.145	26	536.562,974 695.977,131	27	536.557,956 695.976,409	5.07	27	536.557,956 695.976,409	28	536.552,929 695.975,652	5.084
28	536.552,929 695.975,652	29	536.536,783 695.974,799	16.169	29	536.536,783 695.974,799	30	536.526,606 695.974,312	10.189	30	536.526,606 695.974,312	31	536.519,478 695.971,947	7.51
31	536.519,478 695.971,947	32	536.515,356 695.971,258	4.179	32	536.515,356 695.971,258	33	536.513,322 695.974,026	3.435	33	536.513,322 695.974,026	34	536.511,794 695.976,006	2.501
34	536.511,794 695.976,006	35	536.509,934 695.978,39	3.024	35	536.509,934 695.978,39	36	536.505,188 695.980,224	5.088	36	536.505,188 695.980,224	37	536.498,956 695.981,753	6.417
37	536.498,956 695.981,753	38	536.495,317 695.982,765	3.777	38	536.495,317 695.982,765	39	536.487,26 695.984,823	8.316	39	536.487,26 695.984,823	40	536.479,746 695.986,753	7.758
40	536.479,746 695.986,753	41	536.465,203 695.991,773	15.385	41	536.465,203 695.991,773	42	536.462,858 695.987,686	4.712	42	536.462,858 695.987,686	43	536.462,196 695.985,862	1.94
43	536.462,196 695.985,862	44	536.463,687 695.975,655	10.315	44	536.463,687 695.975,655	45	536.465,088 695.966,405	9.355	45	536.465,088 695.966,405	46	536.466,684 695.957,209	9.333
46	536.466,684 695.957,209	47	536.468,173 695.948,309	9.024	47	536.468,173 695.948,309	48	536.470,384 695.941,352	7.3	48	536.470,384 695.941,352	49	536.475,015 695.942,829	4.861
49	536.475,015 695.942,829	1	536.476,332 695.943,215	1.372										

** Lungimile segmentelor sunt determinate în planul de proiecție Stereo 70 și sunt rotunjite la 1 milimetru.

*** Distanța dintre puncte este formată din segmente cumulate ce sunt mai mici decât valoarea 1 milimetru.

**DATE DESPRE IMOBILUL NR. 1124**

Oficiul de Cadastru și Publicitate Imobiliară SUCEAVA
Biroul de Cadastru și Publicitate Imobiliară Campulung Moldovenesc

A. Partea I. Descrierea imobilului

TEREN Intravilan

Adresa: Loc. Argel, Nr. 9, Jud. Suceava

Nr. Crt	Nr cadastral Nr. topografic	Suprafața* (mp)	Observații / Referințe
A1		8.635	Sector cadastral:22 Teren imprejmuit; Imobilul s-a format din o parte a PF 204,206 a comunei cadastrale Argel.

Construcții

Crt	Nr cadastral Nr. topografic	Adresa	Observații / Referințe
A1.1		Loc. Argel, Nr. 9, Jud. Suceava	Nr. niveluri:1; S. construita la sol:60 mp; Locuință.
A1.2		Loc. Argel, Nr. 9, Jud. Suceava	Nr. niveluri:1; S. construita la sol:39 mp; Anexă.
A1.3		Loc. Argel, Nr. 9, Jud. Suceava	Nr. niveluri:1; S. construita la sol:24 mp; Anexă.

B. Partea II. Proprietari și acte

Inscrieri privitoare la dreptul de proprietate și alte drepturi reale		Referințe
/		
Act Normativ nr. 7, din 13/03/1996 emis de PARLAMENTUL ROMANIEI;		
B1	Intabulare, drept de PROPRIETATE, dobandit prin Lege, cota actuala 1/1 1) NEIDENTIFICAT NEIDENTIFICAT	A1
Act Administrativ nr. 99, din 11/12/2024 emis de PRIMĂRIA MOLDOVIȚA;		
B2	Se notează posesia faptică. 1) ȘTEFAN ȘTEFAN	A1
Act Administrativ nr. 10263, din 12/12/2024 emis de PRIMĂRIA MOLDOVIȚA;		
B3	Intabulare, drept de PROPRIETATE, dobandit prin Lege, cota actuala 1/1 1) ȘTEFAN ȘTEFAN	A1.1, A1.2, A1.3

C. Partea III. SARCINI .

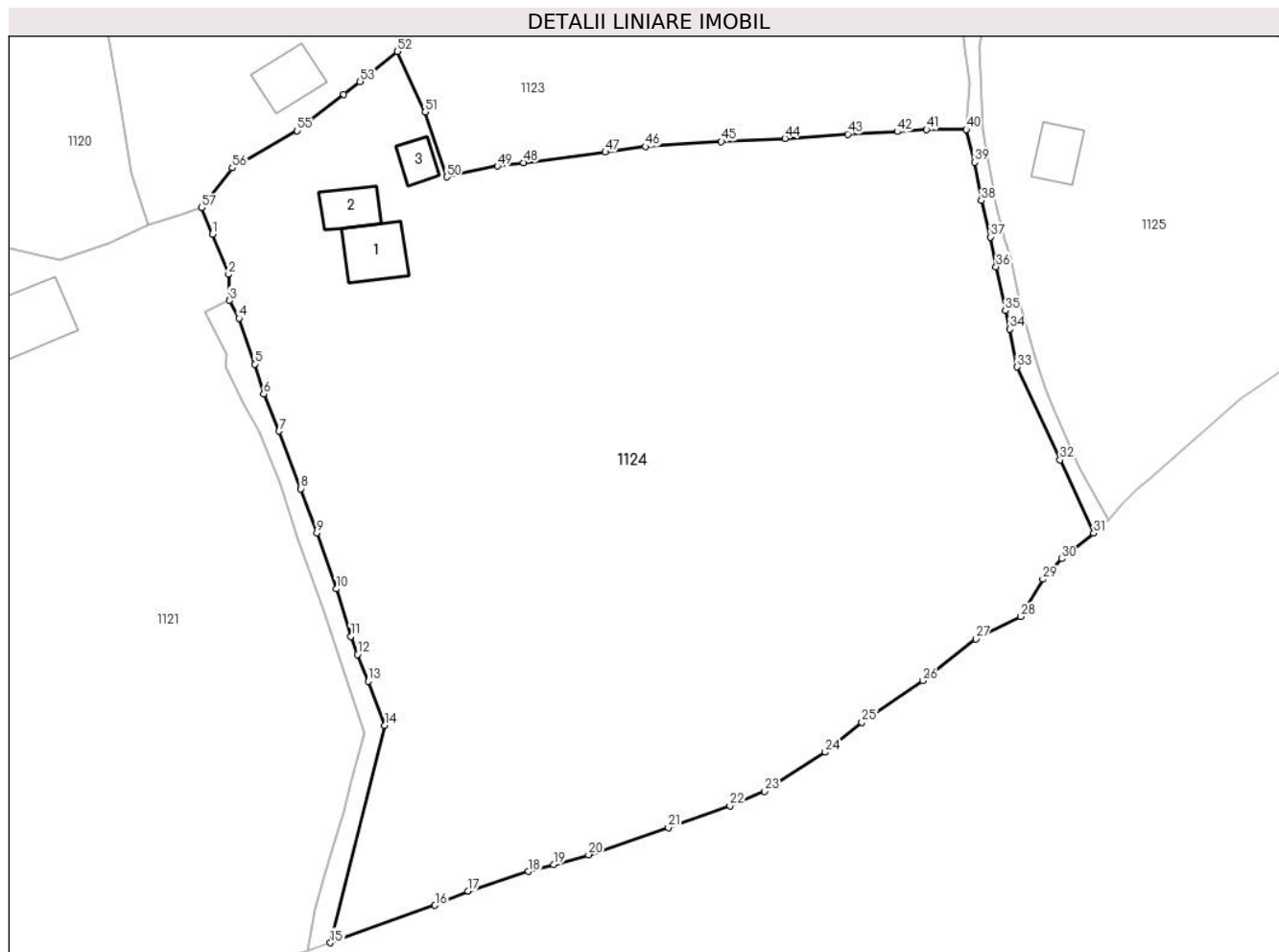
Inscrieri privind dezmembramintele dreptului de proprietate, drepturi reale de garanție și sarcini	Referințe
NU SUNT	

Anexa Nr. 1 La Partea I

Teren

Nr cadastral	Suprafața (mp)*	Observații / Referințe
	8.635	Imobilul s-a format din o parte a PF 204,206 a comunei cadastrale Argel.

* Suprafața este determinată în planul de proiecție Stereo 70.



Date referitoare la teren

Crt	Categorie folosință	Intravilan	Suprafața (mp)	Tarla	Parcelă	Nr. topo	Observații / Referințe
1	curți construcții	DA	463	-	-	-	
2	faneata	DA	5.573	-	-	-	
3	pasune	DA	2.599	-	-	-	

Date referitoare la construcții

Crt	Număr	Destinație construcție	Supraf. (mp)	Situație juridică	Observații / Referințe
A1.1		construcții de locuințe	60	Cu acte	Nr. niveluri:1; S. construita la sol:60 mp; Locuință.
A1.2		construcții anexa	39	Cu acte	Nr. niveluri:1; S. construita la sol:39 mp; Anexă.
A1.3		construcții anexa	24	Cu acte	Nr. niveluri:1; S. construita la sol:24 mp; Anexă.

Lungime Segmente

1) Valorile lungimilor segmentelor sunt obținute din proiecție în plan.

Punct început	X / Y	Punct sfârșit	X / Y	Lungime segment	Punct început	X / Y	Punct sfârșit	X / Y	Lungime segment
1	536.478,922 695.940,085	2	536.481,096 695.934,701	5.806	2	536.481,096 695.934,701	3	536.481,203 695.931,219	3.484
					3	536.481,203 695.931,219	4	536.482,502 695.928,84	2.711

Punct început	X / Y	Punct sfârșit	X / Y	Lungime segment	Punct început	X / Y	Punct sfârșit	X / Y	Lungime segment	Punct început	X / Y	Punct sfârșit	X / Y	Lungime segment
4	536.482,502 695.928,84	5	536.484,602 695.922,743	6.449	5	536.484,602 695.922,743	6	536.485,79 695.918,752	4.164	6	536.485,79 695.918,752	7	536.487,839 695.913,806	5.354
7	536.487,839 695.913,806	8	536.490,702 695.906,127	8.195	8	536.490,702 695.906,127	9	536.492,891 695.900,203	6.315	9	536.492,891 695.900,203	10	536.495,479 695.892,765	7.875
10	536.495,479 695.892,765	11	536.497,412 695.886,43	6.623	11	536.497,412 695.886,43	12	536.498,289 695.884,033	2.552	12	536.498,289 695.884,033	13	536.499,746 695.880,458	3.861
13	536.499,746 695.880,458	14	536.501,951 695.874,604	6.256	14	536.501,951 695.874,604	15	536.494,694 695.845,611	29.887	15	536.494,694 695.845,611	16	536.508,646 695.850,606	14.819
16	536.508,646 695.850,606	17	536.513,038 695.852,518	4.79	17	536.513,038 695.852,518	18	536.521,092 695.855,102	8.458	18	536.521,092 695.855,102	19	536.524,48 695.856,035	3.514
19	536.524,48 695.856,035	20	536.529,128 695.857,35	4.83	20	536.529,128 695.857,35	21	536.539,787 695.860,965	11.255	21	536.539,787 695.860,965	22	536.548,001 695.863,845	8.704
22	536.548,001 695.863,845	23	536.552,651 695.865,801	5.045	23	536.552,651 695.865,801	24	536.560,716 695.871,009	9.6	24	536.560,716 695.871,009	25	536.565,606 695.874,995	6.309
25	536.565,606 695.874,995	26	536.573,733 695.880,542	9.84	26	536.573,733 695.880,542	27	536.580,807 695.886,112	9.004	27	536.580,807 695.886,112	28	536.586,836 695.889,078	6.719
28	536.586,836 695.889,078	29	536.589,75 695.894,071	5.781	29	536.589,75 695.894,071	30	536.592,291 695.896,791	3.722	30	536.592,291 695.896,791	31	536.596,535 695.900,218	5.455
31	536.596,535 695.900,218	32	536.592,045 695.909,96	10.727	32	536.592,045 695.909,96	33	536.586,333 695.922,352	13.645	33	536.586,333 695.922,352	34	536.585,355 695.927,392	5.134
34	536.585,355 695.927,392	35	536.584,761 695.929,877	2.555	35	536.584,761 695.929,877	36	536.583,525 695.935,713	5.965	36	536.583,525 695.935,713	37	536.582,783 695.939,676	4.032
37	536.582,783 695.939,676	38	536.581,546 695.944,541	5.02	38	536.581,546 695.944,541	39	536.580,634 695.949,638	5.178	39	536.580,634 695.949,638	40	536.579,531 695.954,021	4.52
40	536.579,531 695.954,021	41	536.574,232 695.953,984	5.299	41	536.574,232 695.953,984	42	536.570,336 695.953,715	3.905	42	536.570,336 695.953,715	43	536.563,718 695.953,382	6.626
43	536.563,718 695.953,382	44	536.555,359 695.952,827	8.377	44	536.555,359 695.952,827	45	536.546,856 695.952,41	8.513	45	536.546,856 695.952,41	46	536.536,724 695.951,727	10.155
46	536.536,724 695.951,727	47	536.531,383 695.950,99	5.392	47	536.531,383 695.950,99	48	536.520,484 695.949,577	10.99	48	536.520,484 695.949,577	49	536.516,995 695.949,123	3.518
49	536.516,995 695.949,123	50	536.510,202 695.947,674	6.946	50	536.510,202 695.947,674	51	536.507,335 695.956,335	9.123	51	536.507,335 695.956,335	52	536.503,637 695.964,414	8.885
52	536.503,637 695.964,414	53	536.498,635 695.960,402	6.412	53	536.498,635 695.960,402	54	536.496,48 695.958,667	2.767	54	536.496,48 695.958,667	55	536.490,222 695.953,856	7.894
55	536.490,222 695.953,856	56	536.481,576 695.948,884	9.974	56	536.481,576 695.948,884	57	536.477,518 695.943,563	6.692	57	536.477,518 695.943,563	1	536.478,922 695.940,085	3.751

** Lungimile segmentelor sunt determinate în planul de proiecție Stereo 70 și sunt rotunjite la 1 milimetru.

*** Distanța dintre puncte este formată din segmente cumulate ce sunt mai mici decât valoarea 1 milimetru.

**DATE DESPRE IMOBILUL NR. 1125**

Oficiul de Cadastru și Publicitate Imobiliară SUCEAVA
Biroul de Cadastru și Publicitate Imobiliară Campulung Moldovenesc

A. Partea I. Descrierea imobilului

TEREN Necunoscut

Adresa: Loc. Argel, Jud. Suceava

Nr. Crt	Nr cadastral Nr. topografic	Suprafața* (mp)	Observații / Referințe
A1		2.567	Sector cadastral:22 Teren imprejmuit; Imobilul s-a format din o parte a PF 204,297 a comunei cadastrale Argel.

Construcții

Crt	Nr cadastral Nr. topografic	Adresa	Observații / Referințe
A1.1		Loc. Argel, Jud. Suceava	Nr. niveluri:1; S. construita la sol:42 mp; Locuință.

B. Partea II. Proprietari și acte

Inscrieri privitoare la dreptul de proprietate și alte drepturi reale		Referințe
/		
Act Normativ nr. 7, din 13/03/1996 emis de PARLAMENTUL ROMANIEI;		
B1	Intabulare, drept de PROPRIETATE, dobandit prin Lege, cota actuala 1/1 1) NEIDENTIFICAT NEIDENTIFICAT	A1
Act Administrativ nr. 100, din 11/12/2024 emis de PRIMĂRIA MOLDOVIȚA;		
B2	Se notează posesia factică. 1) TCACIUC SANDU 2) TCACIUC EMILIA-GABRIELA	A1
Act Administrativ nr. 10263, din 12/12/2024 emis de PRIMĂRIA MOLDOVIȚA;		
B3	Intabulare, drept de PROPRIETATE, dobandit prin Lege, cota actuala 1/1 1) TCACIUC SANDU 2) TCACIUC EMILIA-GABRIELA	A1.1

C. Partea III. SARCINI .

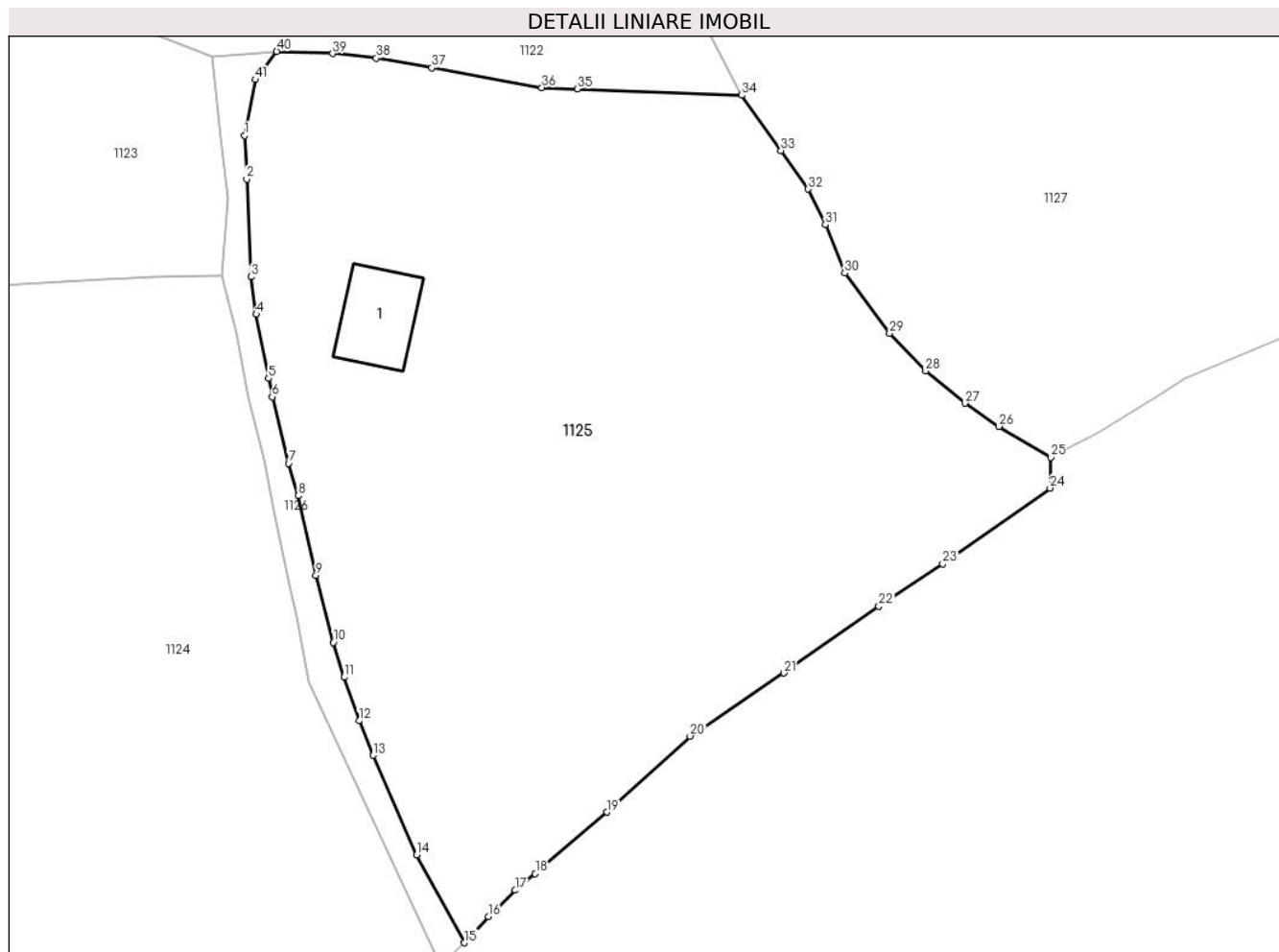
Inscrieri privind dezmembramintele dreptului de proprietate, drepturi reale de garanție și sarcini	Referințe
NU SUNT	

Anexa Nr. 1 La Partea I

Teren

Nr cadastral	Suprafaţa (mp)*	Observații / Referințe
	2.567	Imobilul s-a format din o parte a PF 204,297 a comunei cadastrale Argel.

* Suprafața este determinată în planul de proiecție Stereo 70.



Date referitoare la teren

Crt	Categorie folosință	Intravilan	Suprafața (mp)	Tarla	Parcelă	Nr. topo	Observații / Referințe
1	curti constructii	DA	225	-	-	-	
2	faneata	DA	2.036	-	-	-	
3	faneata	NU	306	-	-	-	

Date referitoare la construcții

Crt	Număr	Destinație construcție	Supraf. (mp)	Situație juridică	Observații / Referințe
A1.1		construcții de locuințe	42	Cu acte	Nr. niveluri:1; S. construita la sol:42 mp; Locuință.

Lungime Segmente

1) Valorile lungimilor segmentelor sunt obținute din proiecție în plan.

Punct început	X / Y	Punct sfârșit	X / Y	Lungime segment	Punct început	X / Y	Punct sfârșit	X / Y	Lungime segment	Punct început	X / Y	Punct sfârșit	X / Y	Lungime segment
1	536.581,286 695.964,974	2	536.581,436 695.961,577	3.4	2	536.581,436 695.961,577	3	536.581,774 695.953,958	7.626	3	536.581,774 695.953,958	4	536.582,181 695.951,023	2.963
4	536.582,181 695.951,023	5	536.583,146 695.946,032	5.083	5	536.583,146 695.946,032	6	536.583,425 695.944,59	1.469	6	536.583,425 695.944,59	7	536.584,705 695.939,401	5.345
7	536.584,705 695.939,401	8	536.585,475 695.936,882	2.634	8	536.585,475 695.936,882	9	536.586,839 695.930,666	6.364	9	536.586,839 695.930,666	10	536.588,207 695.925,44	5.402

Punct început	X / Y	Punct sfârșit	X / Y	Lungime segment	Punct început	X / Y	Punct sfârșit	X / Y	Lungime segment	Punct început	X / Y	Punct sfârșit	X / Y	Lungime segment
10	536.588,207 695.925,44	11	536.589,061 695.922,72	2.851	11	536.589,061 695.922,72	12	536.590,215 695.919,319	3.591	12	536.590,215 695.919,319	13	536.591,319 695.916,63	2.907
13	536.591,319 695.916,63	14	536.594,712 695.908,861	8.478	14	536.594,712 695.908,861	15	536.598,45 695.902,012	7.803	15	536.598,45 695.902,012	16	536.600,32 695.904,052	2.767
16	536.600,32 695.904,052	17	536.602,415 695.906,103	2.932	17	536.602,415 695.906,103	18	536.603,967 695.907,405	2.026	18	536.603,967 695.907,405	19	536.609,557 695.912,202	7.366
19	536.609,557 695.912,202	20	536.616,064 695.918,126	8.8	20	536.616,064 695.918,126	21	536.623,391 695.923,047	8.826	21	536.623,391 695.923,047	22	536.630,802 695.928,268	9.065
22	536.630,802 695.928,268	23	536.635,783 695.931,569	5.976	23	536.635,783 695.931,569	24	536.644,168 695.937,477	10.257	24	536.644,168 695.937,477	25	536.644,213 695.939,874	2.397
25	536.644,213 695.939,874	26	536.640,176 695.942,29	4.705	26	536.640,176 695.942,29	27	536.637,524 695.944,09	3.205	27	536.637,524 695.944,09	28	536.634,462 695.946,616	3.969
28	536.634,462 695.946,616	29	536.631,636 695.949,551	4.074	29	536.631,636 695.949,551	30	536.628,133 695.954,24	5.853	30	536.628,133 695.954,24	31	536.626,637 695.958,02	4.065
31	536.626,637 695.958,02	32	536.625,29 695.960,798	3.087	32	536.625,29 695.960,798	33	536.623,153 695.963,795	3.681	33	536.623,153 695.963,795	34	536.620,079 695.968,106	5.295
34	536.620,079 695.968,106	35	536.607,248 695.968,604	12.841	35	536.607,248 695.968,604	36	536.604,481 695.968,711	2.769	36	536.604,481 695.968,711	37	536.595,902 695.970,251	8.716
37	536.595,902 695.970,251	38	536.591,552 695.971,011	4.416	38	536.591,552 695.971,011	39	536.588,153 695.971,365	3.417	39	536.588,153 695.971,365	40	536.583,779 695.971,528	4.377
40	536.583,779 695.971,528	41	536.582,127 695.969,329	2.75	41	536.582,127 695.969,329	1	536.581,286 695.964,974	4.435					

** Lungimile segmentelor sunt determinate în planul de proiecție Stereo 70 și sunt rotunjite la 1 milimetru.

*** Distanța dintre puncte este formată din segmente cumulate ce sunt mai mici decât valoarea 1 milimetru.

**DATE DESPRE IMOBILUL NR. 1126**

Oficiul de Cadastru și Publicitate Imobiliară SUCEAVA
Biroul de Cadastru și Publicitate Imobiliară Campulung Moldovenesc

A. Partea I. Descrierea imobilului

TEREN Intravilan

Adresa: Loc. Argel, Jud. Suceava

Nr. Crt	Nr cadastral Nr. topografic	Suprafața* (mp)	Observații / Referințe
A1		157	Sector cadastral:22 Teren neimprejmuit; Imobilul s-a format din o parte a PF 204,206 a comunei cadastrale Argel.

B. Partea II. Proprietari și acte

Inscrieri privitoare la dreptul de proprietate și alte drepturi reale		Referințe
/		
Act Normativ nr. 7, din 13/03/1996 emis de PARLAMENTUL ROMANIEI;		
B1	Intabulare, drept de PROPRIETATE, dobandit prin Lege, cota actuala 1/1 1) NEIDENTIFICAT NEIDENTIFICAT	A1
Act Administrativ nr. 101, din 11/12/2024 emis de PRIMĂRIA MOLDOVIȚA;		
B2	Se notează posesia faptică. 1) ȘTEFAN ȘTEFAN	A1

C. Partea III. SARCINI .

Inscrieri privind dezmembramintele dreptului de proprietate, drepturi reale de garanție și sarcini	Referințe
NU SUNT	

Anexa Nr. 1 La Partea I

Teren

Nr cadastral	Suprafața (mp)*	Observații / Referințe
	157	Imobilul s-a format din o parte a PF 204,206 a comunei cadastrale Argel.

* Suprafața este determinată în planul de proiecție Stereo 70.



Date referitoare la teren

Crt	Categorie folosință	Intravilan	Suprafața (mp)	Tarla	Parcelă	Nr. topo	Observații / Referințe
1	arabil	DA	157	-	-	-	

Lungime Segmente

1) Valorile lungimilor segmentelor sunt obținute din proiecție în plan.

Punct început	X / Y	Punct sfârșit	X / Y	Lungime segment (** (m)
1	536.579,996 695.960,11	2	536.579,531 695.954,021	6.107
3	536.580,634 695.949,638	4	536.581,546 695.944,541	5.178
5	536.582,783 695.939,676	6	536.583,525 695.935,713	4.032
7	536.584,761 695.929,877	8	536.585,355 695.927,392	2.555
9	536.586,333 695.922,352	10	536.592,045 695.909,96	13.645

Punct început	X / Y	Punct sfârșit	X / Y	Lungime segment (** (m)
2	536.579,531 695.954,021	3	536.580,634 695.949,638	4.52
4	536.581,546 695.944,541	5	536.582,783 695.939,676	5.02
6	536.583,525 695.935,713	7	536.584,761 695.929,877	5.965
8	536.585,355 695.927,392	9	536.586,333 695.922,352	5.134
10	536.592,045 695.909,96	11	536.596,535 695.900,218	10.727

Punct început	X / Y	Punct sfârșit	X / Y	Lungime segment (** (m)	Punct început	X / Y	Punct sfârșit	X / Y	Lungime segment (** (m)
11	536.596,535 695.900,218	12	536.598,45 695.902,012	2.624	12	536.598,45 695.902,012	13	536.594,712 695.908,861	7.803
13	536.594,712 695.908,861	14	536.591,319 695.916,63	8.478	14	536.591,319 695.916,63	15	536.590,215 695.919,319	2.907
15	536.590,215 695.919,319	16	536.589,061 695.922,72	3.591	16	536.589,061 695.922,72	17	536.588,207 695.925,44	2.851
17	536.588,207 695.925,44	18	536.586,839 695.930,666	5.402	18	536.586,839 695.930,666	19	536.585,475 695.936,882	6.364
19	536.585,475 695.936,882	20	536.584,705 695.939,401	2.634	20	536.584,705 695.939,401	21	536.583,425 695.944,59	5.345
21	536.583,425 695.944,59	22	536.583,146 695.946,032	1.469	22	536.583,146 695.946,032	23	536.582,181 695.951,023	5.083
23	536.582,181 695.951,023	24	536.581,774 695.953,958	2.963	24	536.581,774 695.953,958	25	536.581,436 695.961,577	7.626
25	536.581,436 695.961,577	26	536.581,286 695.964,974	3.4	26	536.581,286 695.964,974	27	536.582,127 695.969,329	4.435
27	536.582,127 695.969,329	28	536.583,779 695.971,528	2.75	28	536.583,779 695.971,528	29	536.578,743 695.971,071	5.057
29	536.578,743 695.971,071	30	536.579,415 695.964,792	6.315	30	536.579,415 695.964,792	1	536.579,996 695.960,11	4.718

** Lungimile segmentelor sunt determinate în planul de proiecție Stereo 70 și sunt rotunjite la 1 milimetru.

*** Distanța dintre puncte este formată din segmente cumulate ce sunt mai mici decât valoarea 1 milimetru.

**DATE DESPRE IMOBILUL NR. 1127**

Oficiul de Cadastru și Publicitate Imobiliară SUCEAVA
Biroul de Cadastru și Publicitate Imobiliară Campulung Moldovenesc

A. Partea I. Descrierea imobilului

TEREN Extravilan

Adresa: Jud. Suceava

Nr. Crt	Nr cadastral Nr. topografic	Suprafața* (mp)	Observații / Referințe
A1		3.147	Sector cadastral:22 Teren imprejmuit; Imobilul s-a format din o parte a PF 204, 206, 297 a comunei cadastrale Argel.

B. Partea II. Proprietari și acte

Inscrieri privitoare la dreptul de proprietate și alte drepturi reale		Referințe
/		
Act Normativ nr. 7, din 13/03/1996 emis de PARLAMENTUL ROMANIEI;		
B1	Intabulare, drept de PROPRIETATE, dobandit prin Lege, cota actuala 1/1 1) NEIDENTIFICAT NEIDENTIFICAT	A1
Act Administrativ nr. 104, din 11/12/2024 emis de PRIMĂRIA MOLDOVIȚA;		
B2	Se notează posesia faptică. 1) IASINOVSKI PARASCHIVA	A1

C. Partea III. SARCINI .

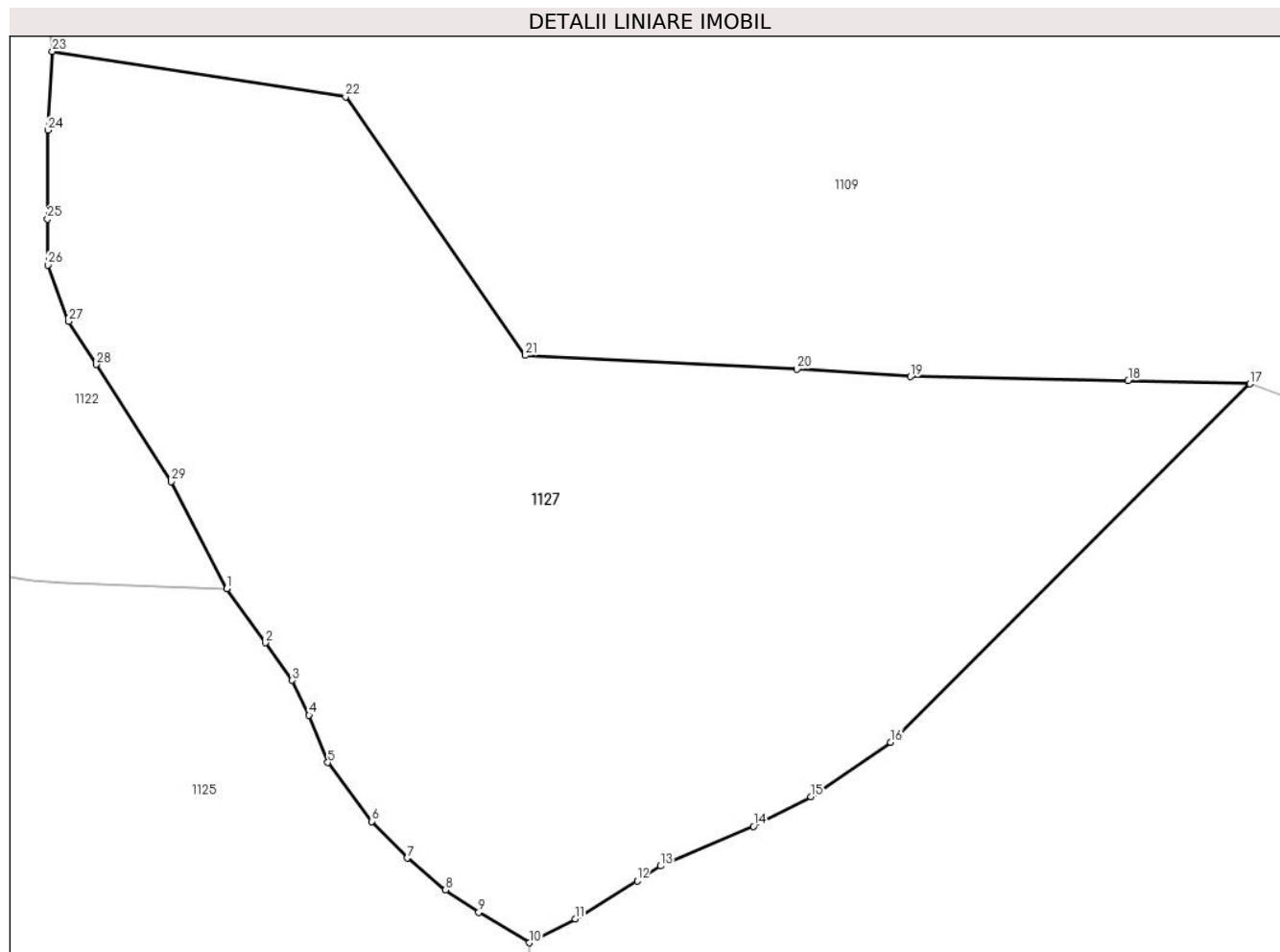
Inscrieri privind dezmembramintele dreptului de proprietate, drepturi reale de garanție și sarcini	Referințe
NU SUNT	

Anexa Nr. 1 La Partea I

Teren

Nr cadastral	Suprafața (mp)*	Observații / Referințe
	3.147	Imobilul s-a format din o parte a PF 204, 206, 297 a comunei cadastrale Argel.

* Suprafața este determinată în planul de proiecție Stereo 70.



Date referitoare la teren

Crt	Categorie folosință	Intravilan	Suprafața (mp)	Tarla	Parcelă	Nr. topo	Observații / Referințe
1	faneata	NU	2.159	-	-	-	
2	pasune	NU	988	-	-	-	

Lungime Segmente

1) Valorile lungimilor segmentelor sunt obținute din proiecție în plan.

Punct început	X / Y	Punct sfârșit	X / Y	Lungime segment (** (m)	Punct început	X / Y	Punct sfârșit	X / Y	Lungime segment (** (m)
1	536.620,079 695.968,106	2	536.623,153 695.963,795	5.295	2	536.623,153 695.963,795	3	536.625,29 695.960,798	3.681
3	536.625,29 695.960,798	4	536.626,637 695.958,02	3.087	4	536.626,637 695.958,02	5	536.628,133 695.954,24	4.065
5	536.628,133 695.954,24	6	536.631,636 695.949,551	5.853	6	536.631,636 695.949,551	7	536.634,462 695.946,616	4.074
7	536.634,462 695.946,616	8	536.637,524 695.944,09	3.969	8	536.637,524 695.944,09	9	536.640,176 695.942,29	3.205

Punct început	X / Y	Punct sfârșit	X / Y	Lungime segment (** (m)
9	536.640,176 695.942,29	10	536.644,213 695.939,874	4.705
11	536.647,884 695.941,776	12	536.652,831 695.944,798	5.797
13	536.654,693 695.945,993	14	536.662,105 695.949,163	8.061
15	536.666,715 695.951,499	16	536.673,061 695.955,863	7.702
17	536.701,735 695.984,433	18	536.692,027 695.984,695	9.712
19	536.674,652 695.985,015	20	536.665,576 695.985,603	9.095
21	536.643,903 695.986,706	22	536.629,543 696.007,318	25.121
23	536.606,145 696.010,939	24	536.605,786 696.004,661	6.288
25	536.605,756 695.997,572	26	536.605,773 695.993,91	3.662
27	536.607,439 695.989,42	28	536.609,64 695.985,972	4.091
29	536.615,637 695.976,631	1	536.620,079 695.968,106	9.613

Punct început	X / Y	Punct sfârșit	X / Y	Lungime segment (** (m)
10	536.644,213 695.939,874	11	536.647,884 695.941,776	4.134
12	536.652,831 695.944,798	13	536.654,693 695.945,993	2.212
14	536.662,105 695.949,163	15	536.666,715 695.951,499	5.168
16	536.673,061 695.955,863	17	536.701,735 695.984,433	40.478
18	536.692,027 695.984,695	19	536.674,652 695.985,015	17.378
20	536.665,576 695.985,603	21	536.643,903 695.986,706	21.701
22	536.629,543 696.007,318	23	536.606,145 696.010,939	23.677
24	536.605,786 696.004,661	25	536.605,756 695.997,572	7.089
26	536.605,773 695.993,91	27	536.607,439 695.989,42	4.789
28	536.609,64 695.985,972	29	536.615,637 695.976,631	11.1

** Lungimile segmentelor sunt determinate în planul de proiecție Stereo 70 și sunt rotunjite la 1 milimetru.

*** Distanța dintre puncte este formată din segmente cumulate ce sunt mai mici decât valoarea 1 milimetru.

**DATE DESPRE IMOBILUL NR. 1128**

Oficiul de Cadastru și Publicitate Imobiliară SUCEAVA
Biroul de Cadastru și Publicitate Imobiliară Campulung Moldovenesc

A. Partea I. Descrierea imobilului

TEREN Extravilan

Adresa: Jud. Suceava

Nr. Crt	Nr cadastral Nr. topografic	Suprafața* (mp)	Observații / Referințe
A1		17.126	Sector cadastral:22 Teren neimprejmuit; Imobilul s-a format din o parte a PF 275,276,274/1 a comunei cadastrale Argel.

B. Partea II. Proprietari și acte

Inscrieri privitoare la dreptul de proprietate și alte drepturi reale		Referințe
/		
Act Administrativ nr. 10263, din 12/12/2024 emis de PRIMARIA MOLDOVIȚA;		
B1	Inscrierea posesiei, drept de PROPRIETATE, dobandit prin Lege, cota actuala 1/1 1) NEIDENTIFICAT NEIDENTIFICAT	A1
Act Normativ nr. 7, din 13/03/1996 emis de PARLAMENTUL ROMANIEI (art. 13);		
B2	Se notează mențiunea de proprietar neidentificat.	A1

C. Partea III. SARCINI .

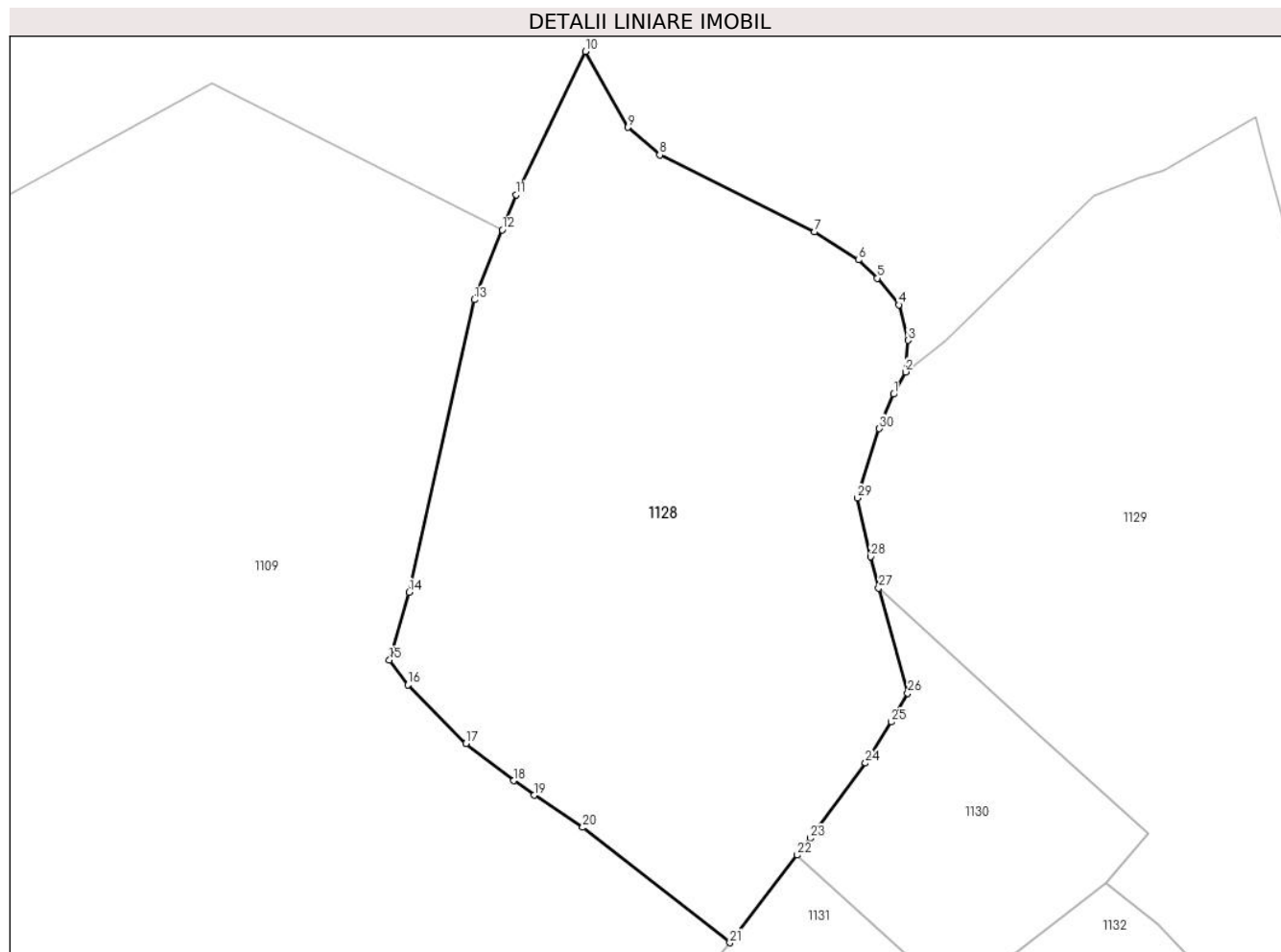
Inscrieri privind dezmembramintele dreptului de proprietate, drepturi reale de garanție și sarcini	Referințe
NU SUNT	

Anexa Nr. 1 La Partea I

Teren

Nr cadastral	Suprafața (mp)*	Observații / Referințe
	17.126	Imobilul s-a format din o parte a PF 275,276,274/1 a comunei cadastrale Argel.

* Suprafața este determinată în planul de proiecție Stereo 70.



Date referitoare la teren

Crt	Categorie folosință	Intra vilan	Suprafața (mp)	Tarla	Parcelă	Nr. topo	Observații / Referințe
1	faneata	NU	11.597	-	-	-	
2	padure	NU	5.529	-	-	-	

Lungime Segmente

1) Valorile lungimilor segmentelor sunt obținute din proiecție în plan.

Punct început	X / Y	Punct sfârșit	X / Y	Lungime segment (** (m)	Punct început	X / Y	Punct sfârșit	X / Y	Lungime segment (** (m)
1	536.767,549 696.337,127	2	536.770,414 696.342,534	6.119	2	536.770,414 696.342,534	3	536.771,015 696.350,21	7.699
3	536.771,015 696.350,21	4	536.768,78 696.358,829	8.904	4	536.768,78 696.358,829	5	536.763,527 696.365,277	8.317
5	536.763,527 696.365,277	6	536.758,97 696.369,73	6.371	6	536.758,97 696.369,73	7	536.748,274 696.376,514	12.666
7	536.748,274 696.376,514	8	536.710,681 696.395,228	41.993	8	536.710,681 696.395,228	9	536.702,917 696.401,897	10.235

Punct început	X / Y	Punct sfârșit	X / Y	Lungime segment (** (m))
9	536.702,917 696.401,897	10	536.692,594 696.420,35	21.144
11	536.675,798 696.385,544	12	536.672,413 696.377,069	9.126
13	536.665,62 696.360,063	14	536.649,806 696.289,087	72.716
15	536.644,985 696.272,595	16	536.649,464 696.266,545	7.528
17	536.663,551 696.252,291	18	536.675,202 696.243,292	14.722
19	536.680,234 696.239,779	20	536.691,984 696.231,979	14.103
21	536.727,759 696.203,965	22	536.744,112 696.225,243	26.836
23	536.747,254 696.229,331	24	536.760,69 696.247,565	22.65
25	536.766,985 696.257,546	26	536.770,955 696.264,557	8.057
27	536.763,923 696.290,105	28	536.761,893 696.297,691	7.853
29	536.758,73 696.311,933	30	536.764,018 696.328,775	17.653

Punct început	X / Y	Punct sfârșit	X / Y	Lungime segment (** (m))
10	536.692,594 696.420,35	11	536.675,798 696.385,544	38.647
12	536.672,413 696.377,069	13	536.665,62 696.360,063	18.313
14	536.649,806 696.289,087	15	536.644,985 696.272,595	17.182
16	536.649,464 696.266,545	17	536.663,551 696.252,291	20.04
18	536.675,202 696.243,292	19	536.680,234 696.239,779	6.137
20	536.691,984 696.231,979	21	536.727,759 696.203,965	45.438
22	536.744,112 696.225,243	23	536.747,254 696.229,331	5.156
24	536.760,69 696.247,565	25	536.766,985 696.257,546	11.8
26	536.770,955 696.264,557	27	536.763,923 696.290,105	26.498
28	536.761,893 696.297,691	29	536.758,73 696.311,933	14.589
30	536.764,018 696.328,775	1	536.767,549 696.337,127	9.068

** Lungimile segmentelor sunt determinate în planul de proiecție Stereo 70 și sunt rotunjite la 1 milimetru.

*** Distanța dintre puncte este formată din segmente cumulate ce sunt mai mici decât valoarea 1 milimetru.

**DATE DESPRE IMOBILUL NR. 1129**

Oficiul de Cadastru și Publicitate Imobiliară SUCEAVA
Biroul de Cadastru și Publicitate Imobiliară Campulung Moldovenesc

A. Partea I. Descrierea imobilului

Nr. CF vechi:608 a com.cad.Argel
Nr. topografic:278/2

TEREN Extravilan

Adresa: Jud. Suceava

Nr. Crt	Nr cadastral Nr. topografic	Suprafața* (mp)	Observații / Referințe
A1	33133	22.136	Sector cadastral:22 Teren neimprejmuit;

B. Partea II. Proprietari și acte

Inscrieri privitoare la dreptul de proprietate și alte drepturi reale		Referințe
10462 / 25/07/2017		
Act Notarial nr. 62, din 20/07/2017 emis de SCRABA HORIA ILIE;		
B3	Intabulare, drept de PROPRIETATE, dobandit prin Succesiune, cota actuala 3/8 1) BERLIUC MARIA	A1
10469 / 25/07/2017		
Act Notarial nr. 62, din 20/07/2017 emis de SCRABA HORIA ILIE;		
B4	Intabulare, drept de PROPRIETATE, dobandit prin Succesiune, cota actuala 5/8 1) BERLIUC MARIA	A1

C. Partea III. SARCINI .

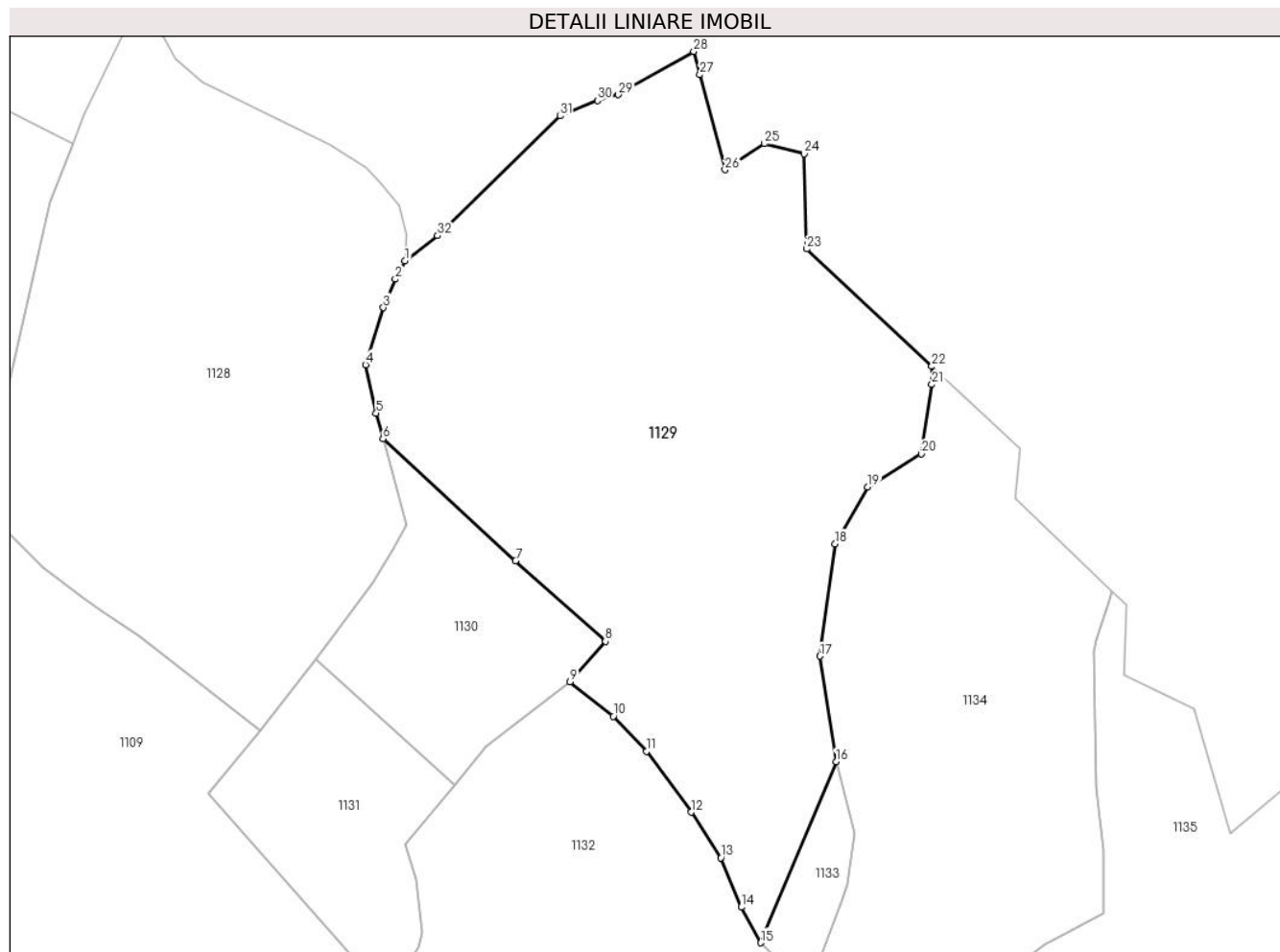
Inscrieri privind dezmembramintele dreptului de proprietate, drepturi reale de garanție și sarcini	Referințe
NU SUNT	

Anexa Nr. 1 La Partea I

Teren

Nr cadastral	Suprafața (mp)*	Observații / Referințe
33133	22.136	

* Suprafața este determinată în planul de proiecție Stereo 70.



Date referitoare la teren

Crt	Categorie folosință	Intra vilan	Suprafața (mp)	Tarla	Parcelă	Nr. topo	Observații / Referințe
1	pasune	NU	3.130	-	-	267/10	
2	faneata	NU	6.017	-	-	278/3	
3	faneata	NU	2.300	-	-	278/1	
4	faneata	NU	806	-	-	279	
5	faneata	NU	3.866	-	-	280/1	
6	faneata	NU	6.017	-	-	278/2	

Lungime Segmente

1) Valorile lungimilor segmentelor sunt obținute din proiecție în plan.

Punct început	X / Y	Punct sfârșit	X / Y	Lungime segment (** (m)
1	536.770,414 696.342,534	2	536.767,549 696.337,127	6.119

Punct început	X / Y	Punct sfârșit	X / Y	Lungime segment (** (m)
2	536.767,549 696.337,127	3	536.764,018 696.328,775	9.068

Punct început	X / Y	Punct sfârșit	X / Y	Lungime segment (** (m)
3	536.764,018 696.328,775	4	536.758,73 696.311,933	17.653
5	536.761,893 696.297,691	6	536.763,923 696.290,105	7.853
7	536.803,009 696.254,21	8	536.829,538 696.230,437	35.622
9	536.819,103 696.218,536	10	536.831,899 696.208,342	16.36
11	536.841,611 696.197,968	12	536.854,816 696.180,098	22.22
13	536.863,572 696.166,619	14	536.869,658 696.152,137	15.709
15	536.875,317 696.141,62	16	536.897,589 696.194,98	57.822
17	536.892,841 696.226,063	18	536.897,303 696.259,194	33.43
19	536.906,907 696.275,929	20	536.922,771 696.285,667	18.614
21	536.925,852 696.306,105	22	536.925,829 696.311,442	5.337
23	536.888,943 696.346,022	24	536.888,195 696.374,075	28.063
25	536.876,413 696.377,068	26	536.864,817 696.369,4	13.902
27	536.857,377 696.397,389	28	536.855,556 696.404,241	7.09
29	536.833,348 696.391,481	30	536.827,214 696.389,761	6.371
31	536.816,195 696.385,242	32	536.780,022 696.349,998	50.504

Punct început	X / Y	Punct sfârșit	X / Y	Lungime segment (** (m)
4	536.758,73 696.311,933	5	536.761,893 696.297,691	14.589
6	536.763,923 696.290,105	7	536.803,009 696.254,21	53.068
8	536.829,538 696.230,437	9	536.819,103 696.218,536	15.828
10	536.831,899 696.208,342	11	536.841,611 696.197,968	14.211
12	536.854,816 696.180,098	13	536.863,572 696.166,619	16.073
14	536.869,658 696.152,137	15	536.875,317 696.141,62	11.943
16	536.897,589 696.194,98	17	536.892,841 696.226,063	31.444
18	536.897,303 696.259,194	19	536.906,907 696.275,929	19.295
20	536.922,771 696.285,667	21	536.925,852 696.306,105	20.669
22	536.925,829 696.311,442	23	536.888,943 696.346,022	50.56
24	536.888,195 696.374,075	25	536.876,413 696.377,068	12.156
26	536.864,817 696.369,4	27	536.857,377 696.397,389	28.961
28	536.855,556 696.404,241	29	536.833,348 696.391,481	25.613
30	536.827,214 696.389,761	31	536.816,195 696.385,242	11.91
32	536.780,022 696.349,998	1	536.770,414 696.342,534	12.167

** Lungimile segmentelor sunt determinate în planul de proiecție Stereo 70 și sunt rotunjite la 1 milimetru.

*** Distanța dintre puncte este formată din segmente cumulate ce sunt mai mici decât valoarea 1 milimetru.

**DATE DESPRE IMOBILUL NR. 1130**

Oficiul de Cadastru și Publicitate Imobiliară SUCEAVA
Biroul de Cadastru și Publicitate Imobiliară Campulung Moldovenesc

A. Partea I. Descrierea imobilului

Nr. CF vechi:609 a com.cad.Argel
Nr. topografic:274/2

TEREN Extravilan

Adresa: Jud. Suceava

Nr. Crt	Nr cadastral Nr. topografic	Suprafața* (mp)	Observații / Referințe
A1	33135	3.884	Sector cadastral:22 Teren neimprejmuit;

B. Partea II. Proprietari și acte

Inscrieri privitoare la dreptul de proprietate și alte drepturi reale		Referințe
10465 / 25/07/2017		
Act Notarial nr. 62, din 20/07/2017 emis de SCRABA HORIA ILIE;		
B3	Intabulare, drept de PROPRIETATE, dobandit prin Succesiune, cota actuala 3/4 1) BERLIUC MARIA	A1
10471 / 25/07/2017		
Act Notarial nr. 62, din 20/07/2017 emis de SCRABA HORIA ILIE;		
B4	Intabulare, drept de PROPRIETATE, dobandit prin Succesiune, cota actuala 1/4 1) BERLIUC MARIA	A1

C. Partea III. SARCINI .

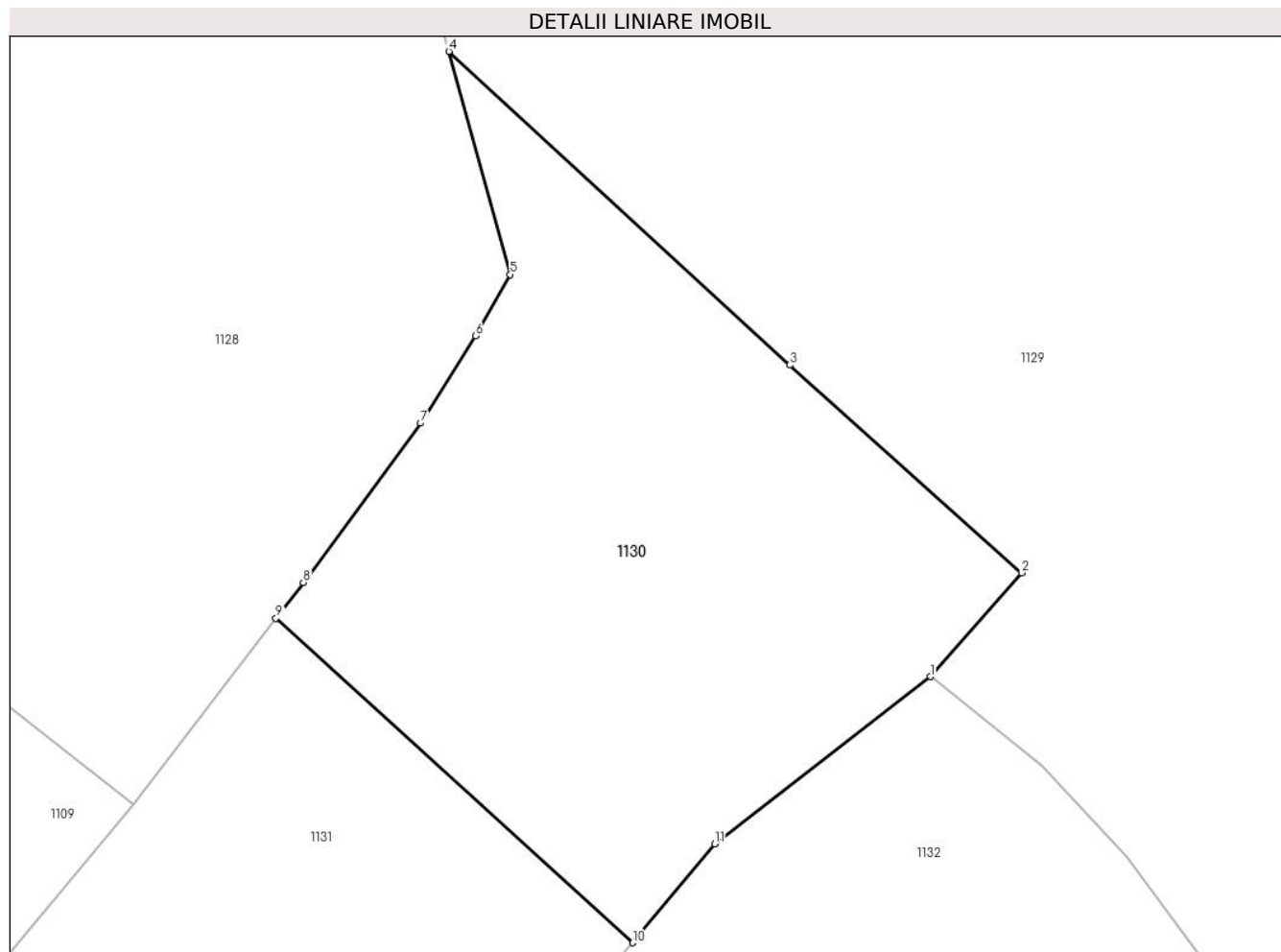
Inscrieri privind dezmembramintele dreptului de proprietate, drepturi reale de garanție și sarcini	Referințe
NU SUNT	

Anexa Nr. 1 La Partea I

Teren

Nr cadastral	Suprafața (mp)*	Observații / Referințe
33135	3.884	

* Suprafața este determinată în planul de proiecție Stereo 70.



Date referitoare la teren

Crt	Categorie folosință	Intra vilan	Suprafața (mp)	Tarla	Parcelă	Nr. topo	Observații / Referințe
1	faneata	NU	3.884	-	-	274/2	

Lungime Segmente

1) Valorile lungimilor segmentelor sunt obținute din proiecție în plan.

Punct început	X / Y	Punct sfârșit	X / Y	Lungime segment (** (m)
1	536.819,103 696.218,536	2	536.829,538 696.230,437	15.828
2	536.829,538 696.230,437	3	536.803,009 696.254,21	35.622
3	536.803,009 696.254,21	4	536.763,923 696.290,105	53.068
4	536.763,923 696.290,105	5	536.770,955 696.264,557	26.498
5	536.770,955 696.264,557	6	536.766,985 696.257,546	8.057

Punct început	X / Y	Punct sfârşit	X / Y	Lungime segment (** (m)
6	536.766,985 696.257,546	7	536.760,69 696.247,565	11.8
7	536.760,69 696.247,565	8	536.747,254 696.229,331	22.65
8	536.747,254 696.229,331	9	536.744,112 696.225,243	5.156
9	536.744,112 696.225,243	10	536.784,969 696.188,09	55.224
10	536.784,969 696.188,09	11	536.794,391 696.199,42	14.736
11	536.794,391 696.199,42	1	536.819,103 696.218,536	31.243

** Lungimile segmentelor sunt determinate în planul de proiecţie Stereo 70 şi sunt rotunjite la 1 milimetru.

*** Distanţa dintre puncte este formată din segmente cumulate ce sunt mai mici decât valoarea 1 milimetru.

**DATE DESPRE IMOBILUL NR. 1131**

Oficiul de Cadastru și Publicitate Imobiliară SUCEAVA
Biroul de Cadastru și Publicitate Imobiliară Campulung Moldovenesc

A. Partea I. Descrierea imobilului

TEREN Extravilan

Adresa: Jud. Suceava

Nr. Crt	Nr cadastral Nr. topografic	Suprafața* (mp)	Observații / Referințe
A1		3.513	Sector cadastral:22 Teren neimprejmuit; Imobilul s-a format din o parte a PF 274/1,274/2,296 a comunei cadastrale Argel.

B. Partea II. Proprietari și acte

Inscrieri privitoare la dreptul de proprietate și alte drepturi reale	Referințe
/	
Act Normativ nr. 7, din 13/03/1996 emis de PARLAMENTUL ROMANIEI;	
B1	A1
Intabulare, drept de PROPRIETATE, dobândit prin Lege, cota actuala 1/1	
1) NEIDENTIFICAT NEIDENTIFICAT	
Act Administrativ nr. 104, din 11/12/2024 emis de PRIMĂRIA MOLDOVIȚA;	
B2	A1
Se notează posesia faptică.	
1) BERLIUC MARIA	

C. Partea III. SARCINI .

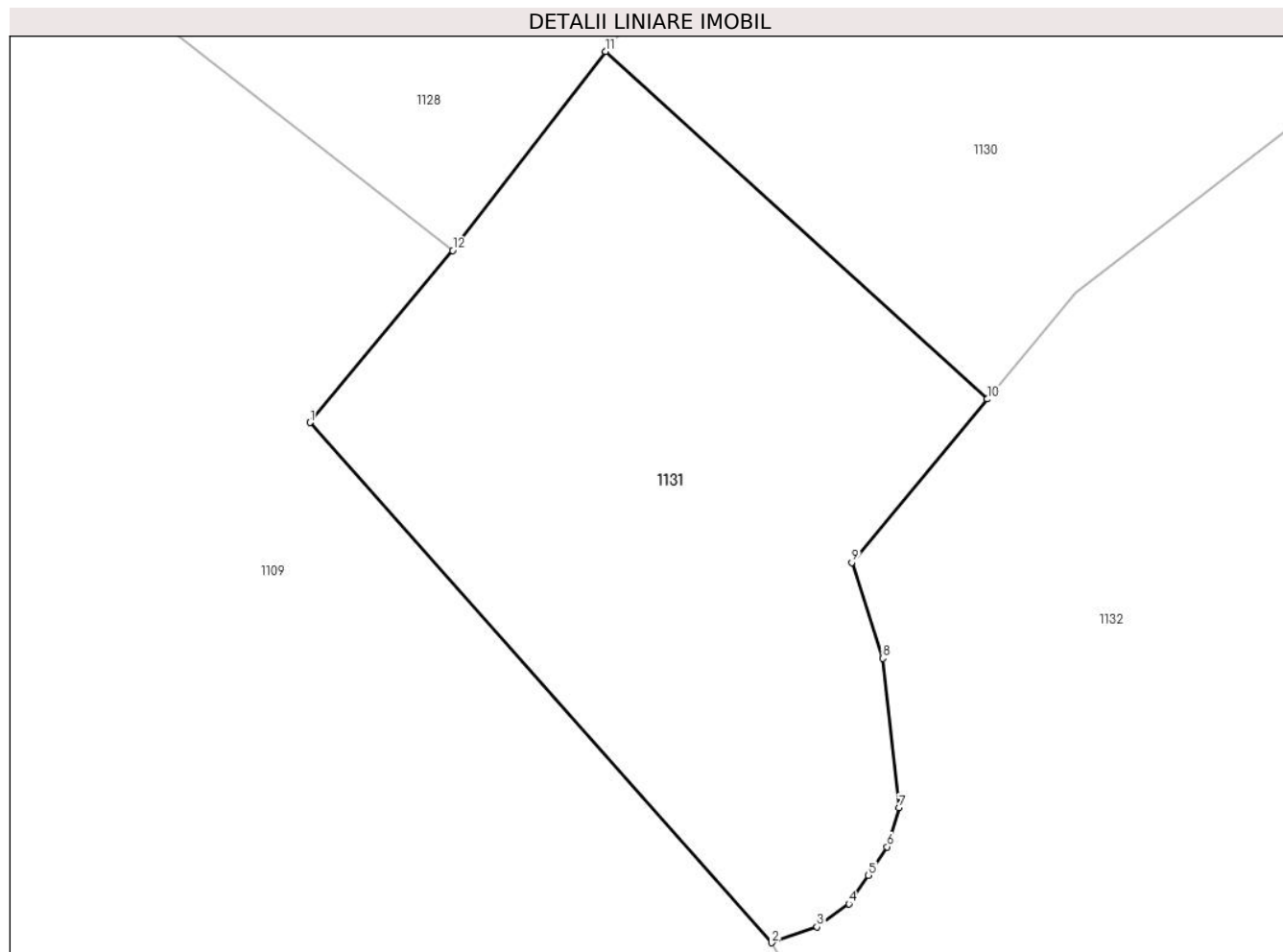
Inscrieri privind dezmembramintele dreptului de proprietate, drepturi reale de garanție și sarcini	Referințe
NU SUNT	

Anexa Nr. 1 La Partea I

Teren

Nr cadastral	Suprafața (mp)*	Observații / Referințe
	3.513	Imobilul s-a format din o parte a PF 274/1,274/2,296 a comunei cadastrale Argel.

* Suprafața este determinată în planul de proiecție Stereo 70.



Date referitoare la teren

Crt	Categorie folosință	Intravilan	Suprafața (mp)	Tarla	Parcelă	Nr. topo	Observații / Referințe
1	pasune	NU	3.513	-	-	-	

Lungime Segmente

1) Valorile lungimilor segmentelor sunt obținute din proiecție în plan.

Punct început	X / Y	Punct sfârșit	X / Y	Lungime segment (** (m)
1	536.712,502 696.185,584	2	536.761,894 696.129,99	74.366
2	536.761,894 696.129,99	3	536.766,726 696.131,698	5.125
3	536.766,726 696.131,698	4	536.770,152 696.134,151	4.214
4	536.770,152 696.134,151	5	536.772,223 696.137,205	3.69
5	536.772,223 696.137,205	6	536.774,228 696.140,241	3.638

Punct început	X / Y	Punct sfârșit	X / Y	Lungime segment (** (m)
6	536.774,228 696.140,241	7	536.775,505 696.144,425	4.375
7	536.775,505 696.144,425	8	536.773,759 696.160,382	16.052
8	536.773,759 696.160,382	9	536.770,453 696.170,634	10.772
9	536.770,453 696.170,634	10	536.784,969 696.188,09	22.703
10	536.784,969 696.188,09	11	536.744,112 696.225,243	55.224
11	536.744,112 696.225,243	12	536.727,759 696.203,965	26.836
12	536.727,759 696.203,965	1	536.712,502 696.185,584	23.888

** Lungimile segmentelor sunt determinate în planul de proiecție Stereo 70 și sunt rotunjite la 1 milimetru.

*** Distanța dintre puncte este formată din segmente cumulate ce sunt mai mici decât valoarea 1 milimetru.

**DATE DESPRE IMOBILUL NR. 1132**

Oficiul de Cadastru și Publicitate Imobiliară SUCEAVA
Biroul de Cadastru și Publicitate Imobiliară Campulung Moldovenesc

A. Partea I. Descrierea imobilului

TEREN Extravilan

Adresa: Jud. Suceava

Nr. Crt	Nr cadastral Nr. topografic	Suprafața* (mp)	Observații / Referințe
A1		11.732	Sector cadastral:22 Teren neimprejmuit; Imobilul s-a format din o parte a PF 274/2,278/2,283,284,296 a comunei cadastrale Argel.

B. Partea II. Proprietari și acte

Inscrieri privitoare la dreptul de proprietate și alte drepturi reale	Referințe
/	
Act Normativ nr. 7, din 13/03/1996 emis de PARLAMENTUL ROMANIEI;	
B1	A1
Intabulare, drept de PROPRIETATE, dobândit prin Lege, cota actuala 1/1	
1) NEIDENTIFICAT NEIDENTIFICAT	
Act Administrativ nr. 105, din 11/12/2024 emis de PRIMĂRIA MOLDOVIȚA;	
B2	A1
Se notează posesia faptică.	
1) NASTIUC IACOB	

C. Partea III. SARCINI .

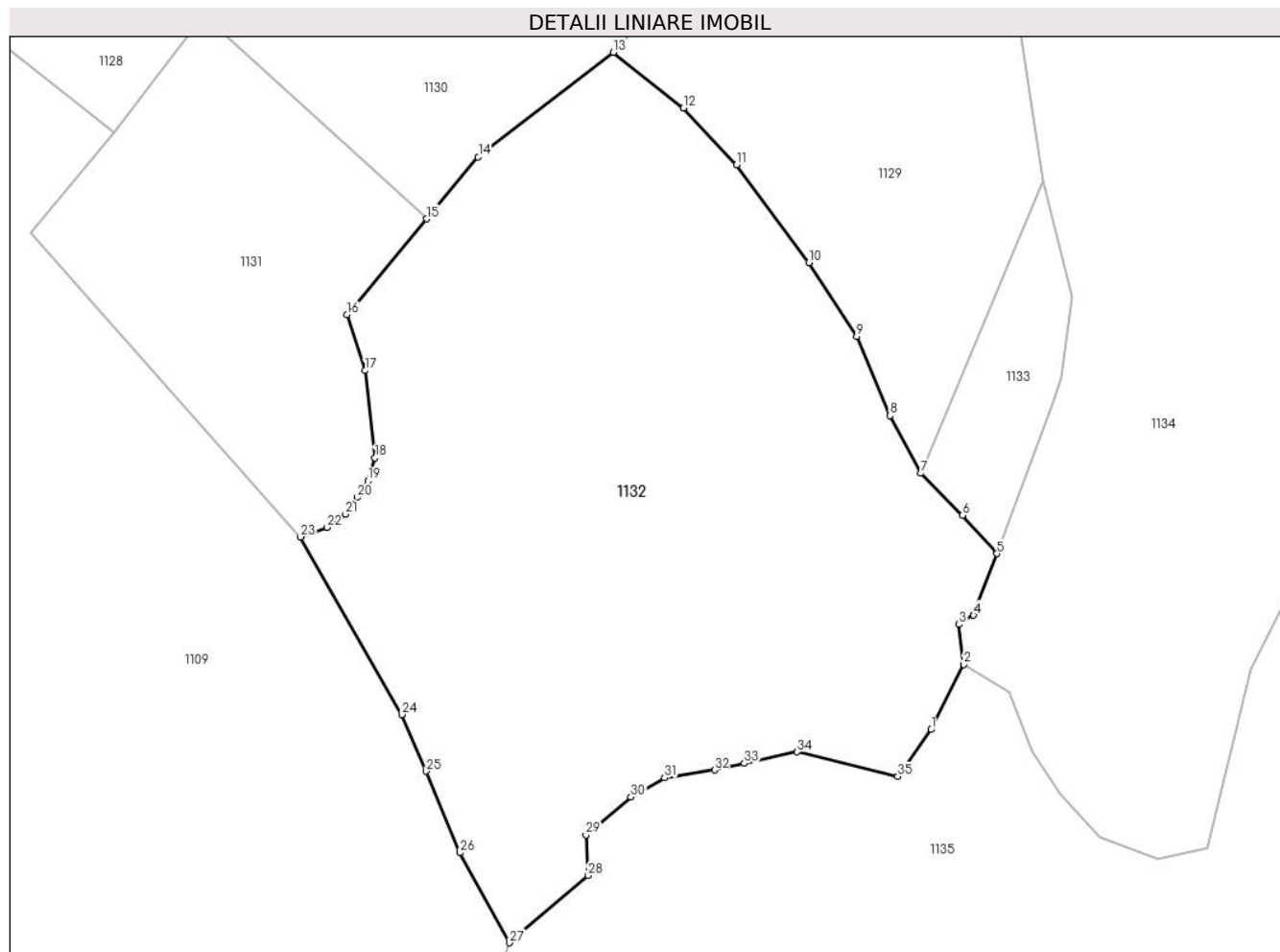
Inscrieri privind dezmembramintele dreptului de proprietate, drepturi reale de garanție și sarcini	Referințe
NU SUNT	

Anexa Nr. 1 La Partea I

Teren

Nr cadastral	Suprafața (mp)*	Observații / Referințe
	11.732	Imobilul s-a format din o parte a PF 274/2,278/2,283,284,296 a comunei cadastrale Argel.

* Suprafața este determinată în planul de proiecție Stereo 70.



Date referitoare la teren

Crt	Categorie folosință	Intra vilan	Suprafața (mp)	Tarla	Parcelă	Nr. topo	Observații / Referințe
1	pasune	NU	11.732	-	-	-	

Lungime Segmente

1) Valorile lungimilor segmentelor sunt obținute din proiecție în plan.

Punct început	X / Y	Punct sfârșit	X / Y	Lungime segment (** (m)
1	536.877,191 696.094,77	2	536.883,149 696.106,649	13.289
3	536.882,27 696.114,003	4	536.884,935 696.115,654	3.135
5	536.889,203 696.126,919	6	536.882,938 696.133,915	9.391
7	536.875,317 696.141,62	8	536.869,658 696.152,137	11.943
9	536.863,572 696.166,619	10	536.854,816 696.180,098	16.073

Punct început	X / Y	Punct sfârșit	X / Y	Lungime segment (** (m)
2	536.883,149 696.106,649	3	536.882,27 696.114,003	7.406
4	536.884,935 696.115,654	5	536.889,203 696.126,919	12.046
6	536.882,938 696.133,915	7	536.875,317 696.141,62	10.837
8	536.869,658 696.152,137	9	536.863,572 696.166,619	15.709
10	536.854,816 696.180,098	11	536.841,611 696.197,968	22.22

Punct început	X / Y	Punct sfârșit	X / Y	Lungime segment (** (m)
11	536.841,611 696.197,968	12	536.831,899 696.208,342	14.211
13	536.819,103 696.218,536	14	536.794,391 696.199,42	31.243
15	536.784,969 696.188,09	16	536.770,453 696.170,634	22.703
17	536.773,759 696.160,382	18	536.775,505 696.144,425	16.052
19	536.774,228 696.140,241	20	536.772,223 696.137,205	3.638
21	536.770,152 696.134,151	22	536.766,726 696.131,698	4.214
23	536.761,894 696.129,99	24	536.780,418 696.097,514	37.388
25	536.784,889 696.087,155	26	536.791,037 696.072,259	16.115
27	536.800,095 696.055,808	28	536.814,4 696.068,115	18.87
29	536.814,102 696.075,507	30	536.822,303 696.082,446	10.743
31	536.828,43 696.085,954	32	536.837,606 696.087,396	9.289
33	536.843,011 696.088,617	34	536.852,703 696.090,691	9.911
35	536.871,098 696.086,201	1	536.877,191 696.094,77	10.514

Punct început	X / Y	Punct sfârșit	X / Y	Lungime segment (** (m)
12	536.831,899 696.208,342	13	536.819,103 696.218,536	16.36
14	536.794,391 696.199,42	15	536.784,969 696.188,09	14.736
16	536.770,453 696.170,634	17	536.773,759 696.160,382	10.772
18	536.775,505 696.144,425	19	536.774,228 696.140,241	4.375
20	536.772,223 696.137,205	21	536.770,152 696.134,151	3.69
22	536.766,726 696.131,698	23	536.761,894 696.129,99	5.125
24	536.780,418 696.097,514	25	536.784,889 696.087,155	11.283
26	536.791,037 696.072,259	27	536.800,095 696.055,808	18.78
28	536.814,4 696.068,115	29	536.814,102 696.075,507	7.398
30	536.822,303 696.082,446	31	536.828,43 696.085,954	7.06
32	536.837,606 696.087,396	33	536.843,011 696.088,617	5.541
34	536.852,703 696.090,691	35	536.871,098 696.086,201	18.935

** Lungimile segmentelor sunt determinate în planul de proiecție Stereo 70 și sunt rotunjite la 1 milimetru.

*** Distanța dintre puncte este formată din segmente cumulate ce sunt mai mici decât valoarea 1 milimetru.

**DATE DESPRE IMOBILUL NR. 1133**

Oficiul de Cadastru și Publicitate Imobiliară SUCEAVA
Biroul de Cadastru și Publicitate Imobiliară Campulung Moldovenesc

A. Partea I. Descrierea imobilului

Nr. CF vechi:609 a com.cad.Argel
Nr. topografic:289/2

TEREN Extravilan

Adresa: Jud. Suceava

Nr. Crt	Nr cadastral Nr. topografic	Suprafața* (mp)	Observații / Referințe
A1	33134	860	Sector cadastral:22 Teren neimprejmuit;

B. Partea II. Proprietari și acte

Inscrieri privitoare la dreptul de proprietate și alte drepturi reale		Referințe
10464 / 25/07/2017		
Act Notarial nr. 62, din 20/07/2017 emis de SCRABA HORIA ILIE;		
B3	Intabulare, drept de PROPRIETATE, dobandit prin Succesiune, cota actuala 3/4 1) BERLIUC MARIA	A1
10470 / 25/07/2017		
Act Notarial nr. 62, din 20/07/2017 emis de SCRABA HORIA ILIE;		
B4	Intabulare, drept de PROPRIETATE, dobandit prin Succesiune, cota actuala 1/4 1) BERLIUC MARIA	A1

C. Partea III. SARCINI .

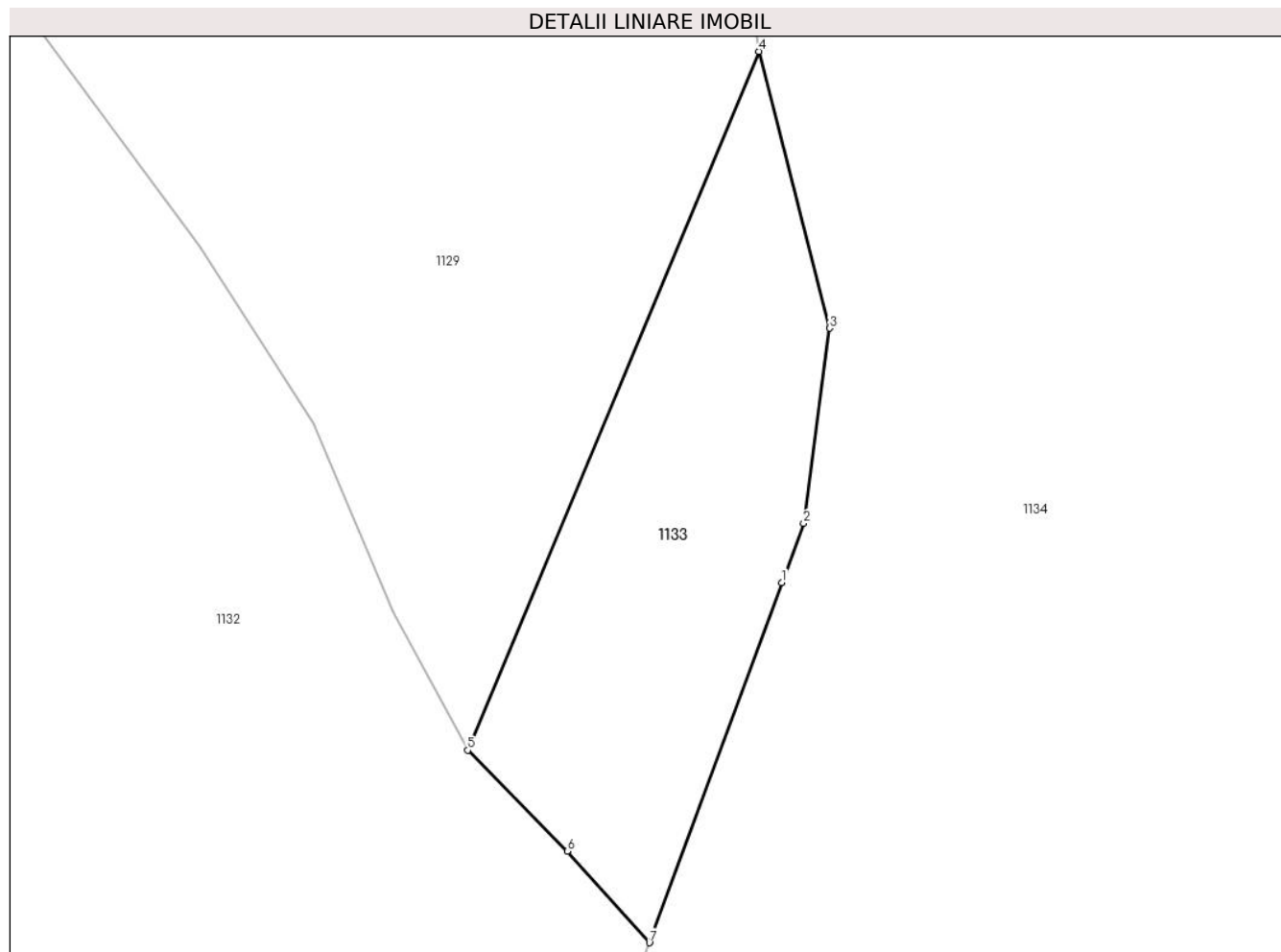
Inscrieri privind dezmembramintele dreptului de proprietate, drepturi reale de garanție și sarcini	Referințe
NU SUNT	

Anexa Nr. 1 La Partea I

Teren

Nr cadastral	Suprafața (mp)*	Observații / Referințe
33134	860	

* Suprafața este determinată în planul de proiecție Stereo 70.



Date referitoare la teren

Crt	Categorie folosință	Intravilan	Suprafața (mp)	Tarla	Parcelă	Nr. topo	Observații / Referințe
1	pașune	NU	860	-	-	289/2	

Lungime Segmente

1) Valorile lungimilor segmentelor sunt obținute din proiecție în plan.

Punct început	X / Y	Punct sfârșit	X / Y	Lungime segment (** (m)
1	536.899,339 696.154,43	2	536.901,0 696.158,94	4.806
2	536.901,0 696.158,94	3	536.902,996 696.173,848	15.041
3	536.902,996 696.173,848	4	536.897,589 696.194,98	21.813
4	536.897,589 696.194,98	5	536.875,317 696.141,62	57.822
5	536.875,317 696.141,62	6	536.882,938 696.133,915	10.837

Punct început	X / Y	Punct sfârșit	X / Y	Lungime segment (** (m)
6	536.882,938 696.133,915	7	536.889,203 696.126,919	9.391
7	536.889,203 696.126,919	1	536.899,339 696.154,43	29.319

** Lungimile segmentelor sunt determinate în planul de proiecție Stereo 70 și sunt rotunjite la 1 milimetru.

*** Distanța dintre puncte este formată din segmente cumulate ce sunt mai mici decât valoarea 1 milimetru.

**DATE DESPRE IMOBILUL NR. 1134**

Oficiul de Cadastru și Publicitate Imobiliară SUCEAVA
 Biroul de Cadastru și Publicitate Imobiliară Campulung Moldovenesc

A. Partea I. Descrierea imobilului

TEREN Extravilan

Adresa: Jud. Suceava

Nr. Crt	Nr cadastral Nr. topografic	Suprafața* (mp)	Observații / Referințe
A1		13.859	Sector cadastral:22 Teren neimprejmuit; Imobilul s-a format din o parte a PF 280/1,280/2,281,289,288 a comunei cadastrale Argel.

B. Partea II. Proprietari și acte

Inscrieri privitoare la dreptul de proprietate și alte drepturi reale		Referințe
/		
Act Normativ nr. 7, din 13/03/1996 emis de PARLAMENTUL ROMANIEI;		
B1	Intabulare, drept de PROPRIETATE, dobândit prin Lege, cota actuala 1/1 1) NEIDENTIFICAT NEIDENTIFICAT	A1
Act Administrativ nr. 106, din 11/12/2024 emis de PRIMĂRIA MOLDOVIȚA;		
B2	Se notează posesia faptică. 1) TRIȘCIUC SILVIA 2) TRISCIUC ȘTEFAN	A1

C. Partea III. SARCINI .

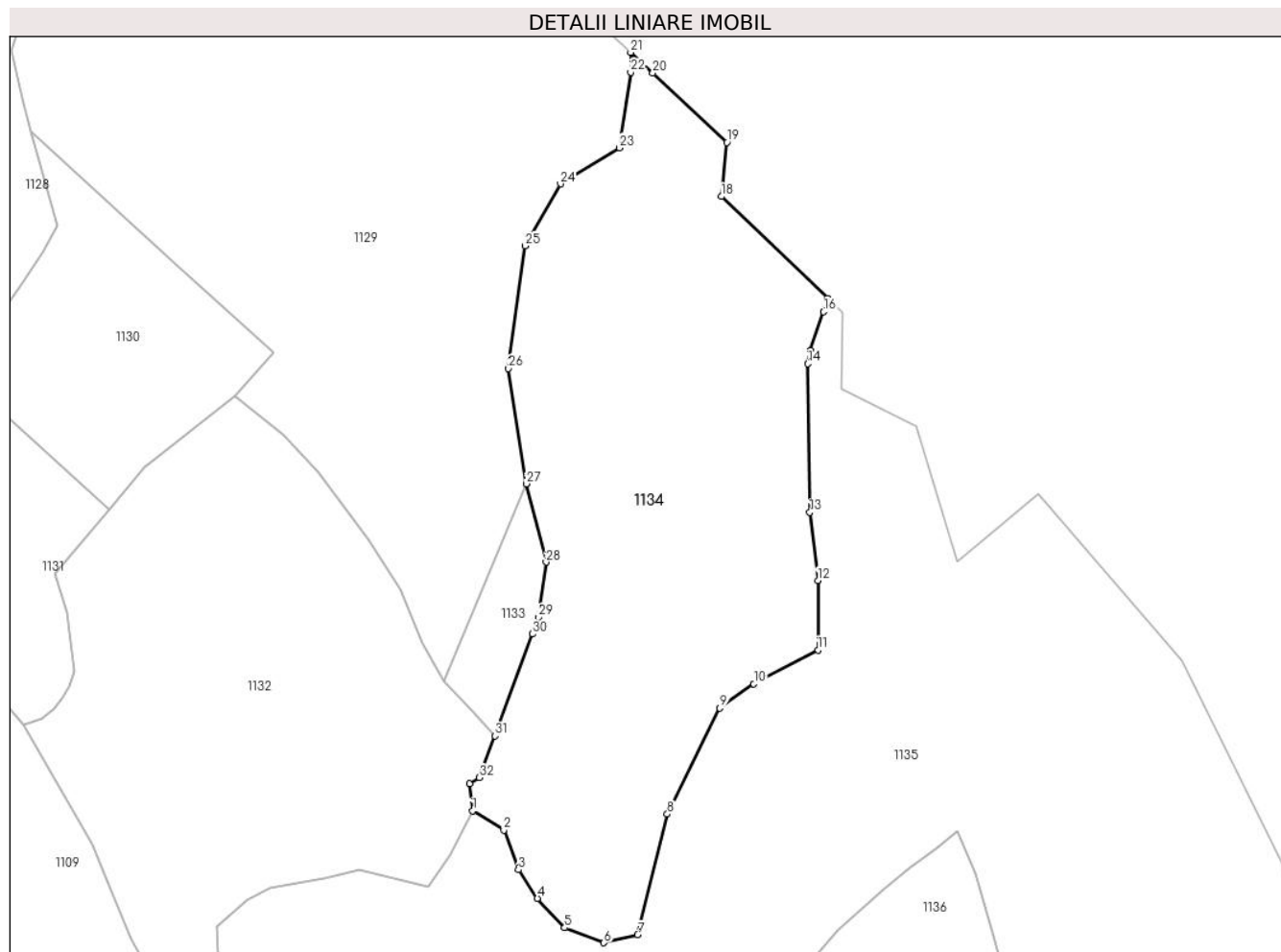
Inscrieri privind dezmembramintele dreptului de proprietate, drepturi reale de garanție și sarcini	Referințe
NU SUNT	

Anexa Nr. 1 La Partea I

Teren

Nr cadastral	Suprafața (mp)*	Observații / Referințe
	13.859	Imobilul s-a format din o parte a PF 280/1,280/2,281,289,288 a comunei cadastrale Argel.

* Suprafața este determinată în planul de proiecție Stereo 70.



Date referitoare la teren

Crt	Categorie folosință	Intra vilan	Suprafața (mp)	Tarla	Parcelă	Nr. topo	Observații / Referințe
1	pasune	NU	13.859	-	-	-	

Lungime Segmente

1) Valorile lungimilor segmentelor sunt obținute din proiecție în plan.

Punct început	X / Y	Punct sfârșit	X / Y	Lungime segment (** (m)
1	536.883,149 696.106,649	2	536.891,569 696.101,499	9.87
3	536.895,548 696.090,781	4	536.900,683 696.083,088	9.249
5	536.907,99 696.075,133	6	536.918,616 696.071,073	11.375
7	536.927,707 696.073,207	8	536.935,718 696.105,78	33.544
9	536.949,936 696.134,377	10	536.959,054 696.140,975	11.255

Punct început	X / Y	Punct sfârșit	X / Y	Lungime segment (** (m)
2	536.891,569 696.101,499	3	536.895,548 696.090,781	11.433
4	536.900,683 696.083,088	5	536.907,99 696.075,133	10.802
6	536.918,616 696.071,073	7	536.927,707 696.073,207	9.338
8	536.935,718 696.105,78	9	536.949,936 696.134,377	31.936
10	536.959,054 696.140,975	11	536.976,406 696.150,14	19.624

Punct început	X / Y	Punct sfârșit	X / Y	Lungime segment (** (m)
11	536.976,406 696.150,14	12	536.976,367 696.168,888	18.748
13	536.974,236 696.187,241	14	536.973,597 696.227,386	40.15
15	536.974,359 696.230,92	16	536.977,886 696.241,402	11.059
17	536.979,117 696.245,061	18	536.950,286 696.272,523	39.817
19	536.951,783 696.287,111	20	536.931,798 696.305,847	27.394
21	536.925,829 696.311,442	22	536.925,852 696.306,105	5.337
23	536.922,771 696.285,667	24	536.906,907 696.275,929	18.614
25	536.897,303 696.259,194	26	536.892,841 696.226,063	33.43
27	536.897,589 696.194,98	28	536.902,996 696.173,848	21.813
29	536.901,0 696.158,94	30	536.899,339 696.154,43	4.806
31	536.889,203 696.126,919	32	536.884,935 696.115,654	12.046
33	536.882,27 696.114,003	1	536.883,149 696.106,649	7.406

Punct început	X / Y	Punct sfârșit	X / Y	Lungime segment (** (m)
12	536.976,367 696.168,888	13	536.974,236 696.187,241	18.476
14	536.973,597 696.227,386	15	536.974,359 696.230,92	3.615
16	536.977,886 696.241,402	17	536.979,117 696.245,061	3.861
18	536.950,286 696.272,523	19	536.951,783 696.287,111	14.665
20	536.931,798 696.305,847	21	536.925,829 696.311,442	8.181
22	536.925,852 696.306,105	23	536.922,771 696.285,667	20.669
24	536.906,907 696.275,929	25	536.897,303 696.259,194	19.295
26	536.892,841 696.226,063	27	536.897,589 696.194,98	31.444
28	536.902,996 696.173,848	29	536.901,0 696.158,94	15.041
30	536.899,339 696.154,43	31	536.889,203 696.126,919	29.319
32	536.884,935 696.115,654	33	536.882,27 696.114,003	3.135

** Lungimile segmentelor sunt determinate în planul de proiecție Stereo 70 și sunt rotunjite la 1 milimetru.

*** Distanța dintre puncte este formată din segmente cumulate ce sunt mai mici decât valoarea 1 milimetru.

**DATE DESPRE IMOBILUL NR. 1135**

Oficiul de Cadastru și Publicitate Imobiliară SUCEAVA
Biroul de Cadastru și Publicitate Imobiliară Campulung Moldovenesc

A. Partea I. Descrierea imobilului

TEREN Extravilan

Adresa: Jud. Suceava

Nr. Crt	Nr cadastral Nr. topografic	Suprafața* (mp)	Observații / Referințe
A1		44.097	Sector cadastral:22 Teren neimprejmuit; Imobilul s-a format din o parte a PF 296,285/2,285/1,287,288,290,291,307 a comunei cadastrale Argel.

B. Partea II. Proprietari și acte

Inscrieri privitoare la dreptul de proprietate și alte drepturi reale	Referințe
/	
Act Normativ nr. 7, din 13/03/1996 emis de PARLAMENTUL ROMANIEI;	
B1	A1
Intabulare, drept de PROPRIETATE, dobândit prin Lege, cota actuala 1/1	
1) NEIDENTIFICAT NEIDENTIFICAT	
Act Administrativ nr. 107, din 11/12/2024 emis de PRIMĂRIA MOLDOVIȚA;	
B2	A1
Se notează posesia faptică.	
1) SECMAN ANGELA	
2) CIUVERCA MIHAI, Lipsă CNP proprietar.	

C. Partea III. SARCINI .

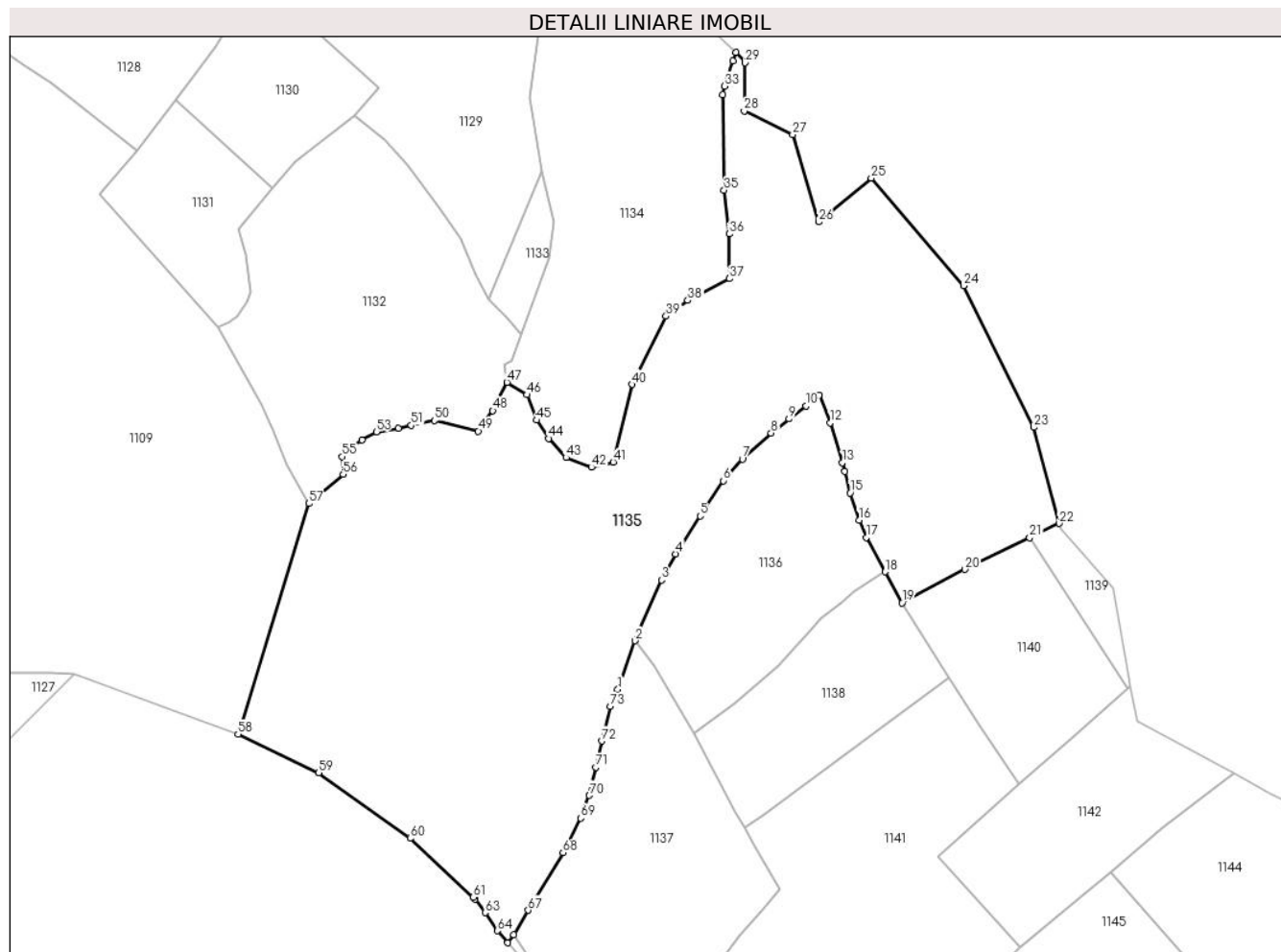
Inscrieri privind dezmembramintele dreptului de proprietate, drepturi reale de garanție și sarcini	Referințe
NU SUNT	

Anexa Nr. 1 La Partea I

Teren

Nr cadastral	Suprafața (mp)*	Observații / Referințe
	44.097	Imobilul s-a format din o parte a PF 296,285/2,285/1,287,288,290,291,307 a comunei cadastrale Argel.

* Suprafața este determinată în planul de proiecție Stereo 70.



Date referitoare la teren

Crt	Categorie folosință	Intra vilan	Suprafața (mp)	Tarla	Parcelă	Nr. topo	Observații / Referințe
1	pasune	NU	44.097	-	-	-	

Lungime Segmente

1) Valorile lungimilor segmentelor sunt obținute din proiecție în plan.

Punct început	X / Y	Punct sfârșit	X / Y	Lungime segment	Punct început	X / Y	Punct sfârșit	X / Y	Lungime segment	Punct început	X / Y	Punct sfârșit	X / Y	Lungime segment
1	536.929,608 695.977,902	2	536.936,891 695.998,308	21.667	2	536.936,891 695.998,308	3	536.948,022 696.023,79	27.807	3	536.948,022 696.023,79	4	536.953,887 696.034,752	12.432
4	536.953,887 696.034,752	5	536.964,184 696.050,627	18.922	5	536.964,184 696.050,627	6	536.973,92 696.065,377	17.673	6	536.973,92 696.065,377	7	536.981,869 696.074,506	12.105
7	536.981,869 696.074,506	8	536.993,948 696.085,367	16.244	8	536.993,948 696.085,367	9	537.001,444 696.091,321	9.573	9	537.001,444 696.091,321	10	537.008,476 696.096,718	8.864
10	537.008,476 696.096,718	11	537.014,066 696.101,242	7.191	11	537.014,066 696.101,242	12	537.018,794 696.089,708	12.465	12	537.018,794 696.089,708	13	537.023,888 696.072,975	17.491
13	537.023,888 696.072,975	14	537.024,856 696.069,261	3.838	14	537.024,856 696.069,261	15	537.027,082 696.060,26	9.272	15	537.027,082 696.060,26	16	537.030,841 696.048,843	12.02

Punct început	X / Y	Punct sfârșit	X / Y	Lungime segment	Punct început	X / Y	Punct sfârșit	X / Y	Lungime segment	Punct început	X / Y	Punct sfârșit	X / Y	Lungime segment
16	537.030,841 696.048,843	17	537.033,82 696.041,593	7.838	17	537.033,82 696.041,593	18	537.041,767 696.027,187	16.45 3	18	537.041,767 696.027,187	19	537.048,885 696.014,223	14.79
19	537.048,885 696.014,223	20	537.075,172 696.028,179	29.76 2	20	537.075,172 696.028,179	21	537.102,383 696.041,436	30.26 9	21	537.102,383 696.041,436	22	537.114,839 696.047,504	13.85 5
22	537.114,839 696.047,504	23	537.104,194 696.087,75	41.63	23	537.104,194 696.087,75	24	537.074,656 696.147,218	66.4	24	537.074,656 696.147,218	25	537.035,941 696.192,291	59.41 7
25	537.035,941 696.192,291	26	537.013,874 696.173,963	28.68 6	26	537.013,874 696.173,963	27	537.003,026 696.210,62	38.22 8	27	537.003,026 696.210,62	28	536.982,64 696.220,531	22.66 8
28	536.982,64 696.220,531	29	536.983,069 696.240,706	20.18	29	536.983,069 696.240,706	30	536.983,081 696.241,286	0.58	30	536.983,081 696.241,286	31	536.979,117 696.245,061	5.474
31	536.979,117 696.245,061	32	536.977,886 696.241,402	3.861	32	536.977,886 696.241,402	33	536.974,359 696.230,92	11.05 9	33	536.974,359 696.230,92	34	536.973,597 696.227,386	3.615
34	536.973,597 696.227,386	35	536.974,236 696.187,241	40.15	35	536.974,236 696.187,241	36	536.976,367 696.168,888	18.47 6	36	536.976,367 696.168,888	37	536.976,406 696.150,14	18.74 8
37	536.976,406 696.150,14	38	536.959,054 696.140,975	19.62 4	38	536.959,054 696.140,975	39	536.949,936 696.134,377	11.25 5	39	536.949,936 696.134,377	40	536.935,718 696.105,78	31.93 6
40	536.935,718 696.105,78	41	536.927,707 696.073,207	33.54 4	41	536.927,707 696.073,207	42	536.918,616 696.071,073	9.338	42	536.918,616 696.071,073	43	536.907,99 696.075,133	11.37 5
43	536.907,99 696.075,133	44	536.900,683 696.083,088	10.80 2	44	536.900,683 696.083,088	45	536.895,548 696.090,781	9.249	45	536.895,548 696.090,781	46	536.891,569 696.101,499	11.43 3
46	536.891,569 696.101,499	47	536.883,149 696.106,649	9.87	47	536.883,149 696.106,649	48	536.877,191 696.094,77	13.28 9	48	536.877,191 696.094,77	49	536.871,098 696.086,201	10.51 4
49	536.871,098 696.086,201	50	536.852,703 696.090,691	18.93 5	50	536.852,703 696.090,691	51	536.843,011 696.088,617	9.911	51	536.843,011 696.088,617	52	536.837,606 696.087,396	5.541
52	536.837,606 696.087,396	53	536.828,43 696.085,954	9.289	53	536.828,43 696.085,954	54	536.822,303 696.082,446	7.06	54	536.822,303 696.082,446	55	536.814,102 696.075,507	10.74 3
55	536.814,102 696.075,507	56	536.814,4 696.068,115	7.398	56	536.814,4 696.068,115	57	536.800,095 696.055,808	18.87	57	536.800,095 696.055,808	58	536.770,35 695.959,061	101.2 16
58	536.770,35 695.959,061	59	536.804,246 695.942,928	37.53 9	59	536.804,246 695.942,928	60	536.842,52 695.915,45	47.11 6	60	536.842,52 695.915,45	61	536.869,026 695.890,722	36.25
61	536.869,026 695.890,722	62	536.869,729 695.889,813	1.149	62	536.869,729 695.889,813	63	536.874,063 695.884,21	7.084	63	536.874,063 695.884,21	64	536.879,186 695.876,628	9.151
64	536.879,186 695.876,628	65	536.883,466 695.871,606	6.598	65	536.883,466 695.871,606	66	536.886,011 695.874,954	4.205	66	536.886,011 695.874,954	67	536.892,028 695.885,265	11.93 8
67	536.892,028 695.885,265	68	536.906,707 695.909,42	28.26 5	68	536.906,707 695.909,42	69	536.914,027 695.923,884	16.21 1	69	536.914,027 695.923,884	70	536.917,667 695.933,442	10.22 8
70	536.917,667 695.933,442	71	536.920,45 695.945,283	12.16 4	71	536.920,45 695.945,283	72	536.922,926 695.956,19	11.18 5	72	536.922,926 695.956,19	73	536.926,63 695.970,786	15.05 9
73	536.926,63 695.970,786	1	536.929,608 695.977,902	7.714										

** Lungimile segmentelor sunt determinate în planul de proiecție Stereo 70 și sunt rotunjite la 1 milimetru.

*** Distanța dintre puncte este formată din segmente cumulate ce sunt mai mici decât valoarea 1 milimetru.

**DATE DESPRE IMOBILUL NR. 1136**

Oficiul de Cadastru și Publicitate Imobiliară SUCEAVA
Biroul de Cadastru și Publicitate Imobiliară Campulung Moldovenesc

A. Partea I. Descrierea imobilului

TEREN Extravilan

Adresa: Jud. Suceava

Nr. Crt	Nr cadastral Nr. topografic	Suprafața* (mp)	Observații / Referințe
A1	34328	7.401	Sector cadastral:22 Teren neimprejmuit; Imobil imprejmuit partial cu gard din lemn

B. Partea II. Proprietari și acte

Inscrieri privitoare la dreptul de proprietate și alte drepturi reale		Referințe
15204 / 11/09/2024		
Act Notarial nr. Contract vanzare nr.1757, din 09/09/2024 emis de SCRABA LUMINITA ANA MARIA;		
B4	Intabulare, drept de PROPRIETATE bun comun in devalmasie, dobandit prin Conventie, cota actuala 1/1 1) PROCOPIUC VASILE 2) PROCOPIUC RODICA	A1

C. Partea III. SARCINI .

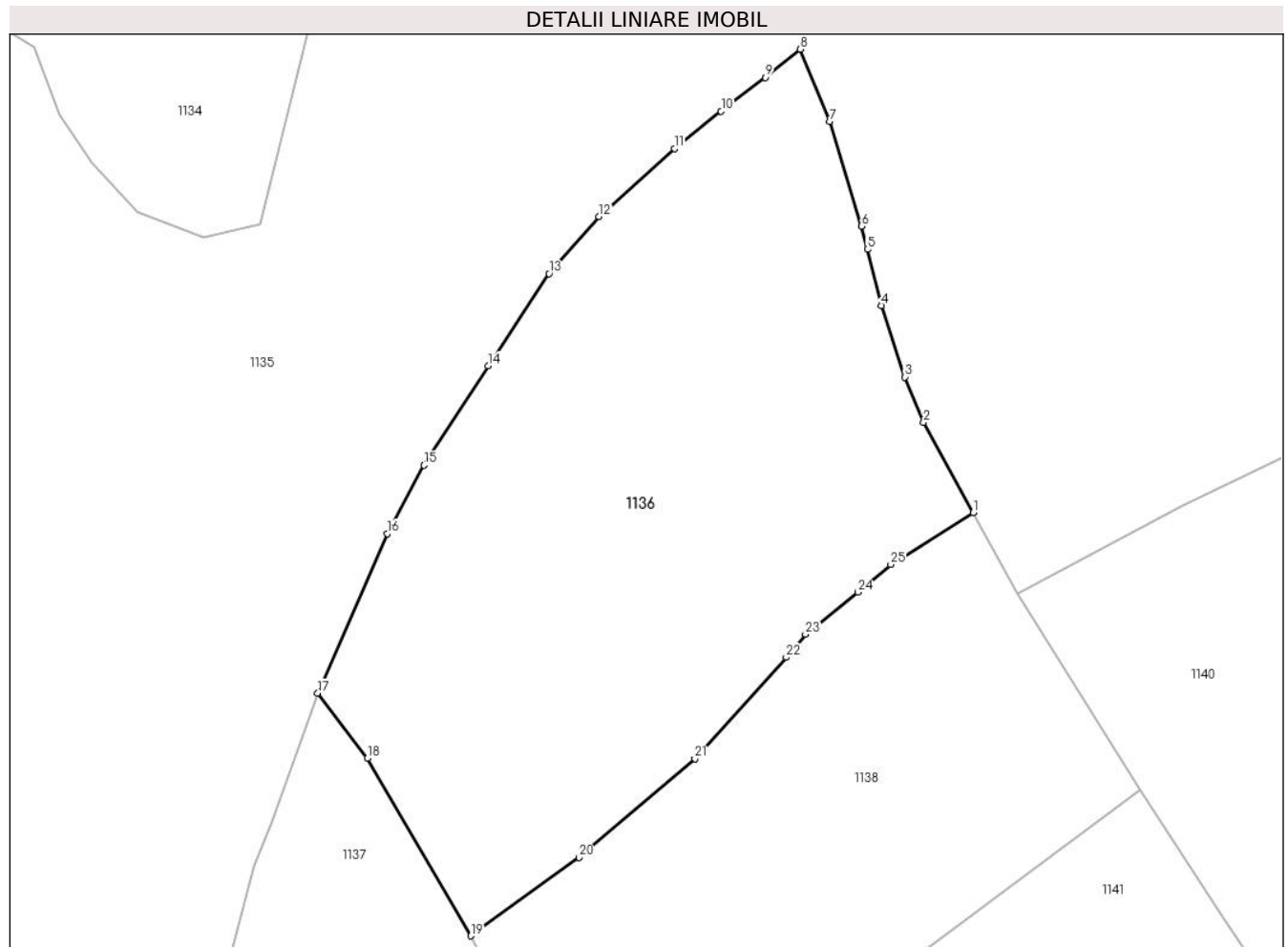
Inscrieri privind dezmembramintele dreptului de proprietate, drepturi reale de garanție și sarcini	Referințe
NU SUNT	

Anexa Nr. 1 La Partea I

Teren

Nr cadastral	Suprafața (mp)*	Observații / Referințe
34328	7.401	Imobil imprejmuit partial cu gard din lemn

* Suprafața este determinată în planul de proiecție Stereo 70.



Date referitoare la teren

Crt	Categorie folosință	Intra vilan	Suprafața (mp)	Tarla	Parcelă	Nr. topo	Observații / Referințe
1	faneata	NU	7.401	-	-	-	

Lungime Segmente

1) Valorile lungimilor segmentelor sunt obținute din proiecție în plan.

Punct început	X / Y	Punct sfârșit	X / Y	Lungime segment (** (m)
1	537.041,767 696.027,187	2	537.033,82 696.041,593	16.453
3	537.030,841 696.048,843	4	537.027,082 696.060,26	12.02
5	537.024,856 696.069,261	6	537.023,888 696.072,975	3.838
7	537.018,794 696.089,708	8	537.014,066 696.101,242	12.465
9	537.008,476 696.096,718	10	537.001,444 696.091,321	8.864

Punct început	X / Y	Punct sfârșit	X / Y	Lungime segment (** (m)
2	537.033,82 696.041,593	3	537.030,841 696.048,843	7.838
4	537.027,082 696.060,26	5	537.024,856 696.069,261	9.272
6	537.023,888 696.072,975	7	537.018,794 696.089,708	17.491
8	537.014,066 696.101,242	9	537.008,476 696.096,718	7.191
10	537.001,444 696.091,321	11	536.993,948 696.085,367	9.573

Punct început	X / Y	Punct sfârșit	X / Y	Lungime segment (** (m)
11	536.993,948 696.085,367	12	536.981,869 696.074,506	16.244
13	536.973,92 696.065,377	14	536.964,184 696.050,627	17.673
15	536.953,887 696.034,752	16	536.948,022 696.023,79	12.432
17	536.936,891 695.998,308	18	536.944,819 695.987,877	13.102
19	536.961,37 695.959,504	20	536.978,7 695.972,026	21.381
21	536.997,226 695.987,838	22	537.011,85 696.004,037	21.824
23	537.014,927 696.007,71	24	537.023,323 696.014,461	10.774
25	537.028,582 696.018,863	1	537.041,767 696.027,187	15.593

Punct început	X / Y	Punct sfârșit	X / Y	Lungime segment (** (m)
12	536.981,869 696.074,506	13	536.973,92 696.065,377	12.105
14	536.964,184 696.050,627	15	536.953,887 696.034,752	18.922
16	536.948,022 696.023,79	17	536.936,891 695.998,308	27.807
18	536.944,819 695.987,877	19	536.961,37 695.959,504	32.848
20	536.978,7 695.972,026	21	536.997,226 695.987,838	24.356
22	537.011,85 696.004,037	23	537.014,927 696.007,71	4.792
24	537.023,323 696.014,461	25	537.028,582 696.018,863	6.858

** Lungimile segmentelor sunt determinate în planul de proiecție Stereo 70 și sunt rotunjite la 1 milimetru.

*** Distanța dintre puncte este formată din segmente cumulate ce sunt mai mici decât valoarea 1 milimetru.

**DATE DESPRE IMOBILUL NR. 1137**

Oficiul de Cadastru și Publicitate Imobiliară SUCEAVA
Biroul de Cadastru și Publicitate Imobiliară Campulung Moldovenesc

A. Partea I. Descrierea imobilului

TEREN Necunoscut

Adresa: Loc. Rasca, Jud. Suceava

Nr. Crt	Nr cadastral Nr. topografic	Suprafața* (mp)	Observații / Referințe
A1		10.284	Sector cadastral:22 Teren neimprejmuit; Imobilul s-a format din o parte a PF 307,285/2,293 a comunei cadastrale Argel.

B. Partea II. Proprietari și acte

Inscrieri privitoare la dreptul de proprietate și alte drepturi reale		Referințe
/		
Act Normativ nr. 7, din 13/03/1996 emis de PARLAMENTUL ROMANIEI;		
B1	Intabulare, drept de PROPRIETATE, dobandit prin Lege, cota actuala 1/1 1) NEIDENTIFICAT NEIDENTIFICAT	A1
Act Administrativ nr. 108, din 11/12/2024 emis de PRIMĂRIA MOLDOVIȚA;		
B2	Se notează posesia faptică. 1) PROCOPIUC VASILE	A1

C. Partea III. SARCINI .

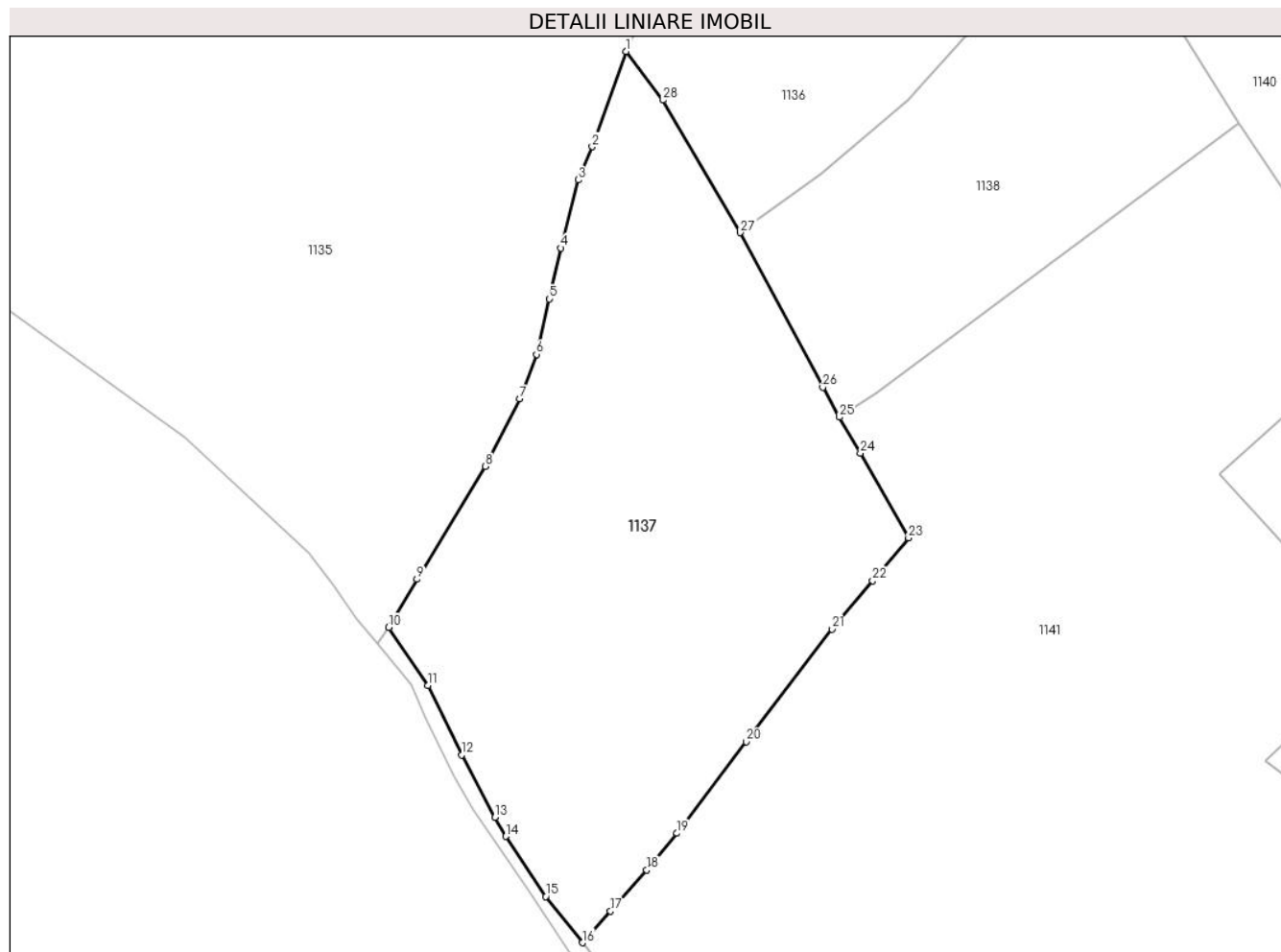
Inscrieri privind dezmembramintele dreptului de proprietate, drepturi reale de garanție și sarcini	Referințe
NU SUNT	

Anexa Nr. 1 La Partea I

Teren

Nr cadastral	Suprafața (mp)*	Observații / Referințe
	10.284	Imobilul s-a format din o parte a PF 307,285/2,293 a comunei cadastrale Argel.

* Suprafața este determinată în planul de proiecție Stereo 70.



Date referitoare la teren

Crt	Categorie folosință	Intravilan	Suprafața (mp)	Tarla	Parcelă	Nr. topo	Observații / Referințe
1	faneata	DA	2.837	-	-	-	
2	faneata	NU	7.447	-	-	-	

Lungime Segmente

1) Valorile lungimilor segmentelor sunt obținute din proiecție în plan.

Punct început	X / Y	Punct sfârșit	X / Y	Lungime segment (** (m))
1	536.936,891 695.998,308	2	536.929,608 695.977,902	21.667
3	536.926,63 695.970,786	4	536.922,926 695.956,19	15.059
5	536.920,45 695.945,283	6	536.917,667 695.933,442	12.164
7	536.914,027 695.923,884	8	536.906,707 695.909,42	16.211

Punct început	X / Y	Punct sfârșit	X / Y	Lungime segment (** (m))
2	536.929,608 695.977,902	3	536.926,63 695.970,786	7.714
4	536.922,926 695.956,19	5	536.920,45 695.945,283	11.185
6	536.917,667 695.933,442	7	536.914,027 695.923,884	10.228
8	536.906,707 695.909,42	9	536.892,028 695.885,265	28.265

Punct început	X / Y	Punct sfârșit	X / Y	Lungime segment (** (m))
9	536.892,028 695.885,265	10	536.886,011 695.874,954	11.938
11	536.894,411 695.862,51	12	536.901,619 695.847,671	16.497
13	536.908,787 695.834,273	14	536.911,092 695.830,236	4.649
15	536.919,625 695.817,316	16	536.927,494 695.807,438	12.629
17	536.933,575 695.814,187	18	536.941,317 695.823,012	11.74
19	536.947,792 695.830,865	20	536.962,655 695.850,464	24.597
21	536.980,974 695.874,621	22	536.989,735 695.884,992	13.576
23	536.997,456 695.894,149	24	536.987,13 695.912,312	20.893
25	536.982,653 695.919,983	26	536.979,074 695.926,379	7.329
27	536.961,37 695.959,504	28	536.944,819 695.987,877	32.848

Punct început	X / Y	Punct sfârșit	X / Y	Lungime segment (** (m))
10	536.886,011 695.874,954	11	536.894,411 695.862,51	15.014
12	536.901,619 695.847,671	13	536.908,787 695.834,273	15.195
14	536.911,092 695.830,236	15	536.919,625 695.817,316	15.483
16	536.927,494 695.807,438	17	536.933,575 695.814,187	9.084
18	536.941,317 695.823,012	19	536.947,792 695.830,865	10.178
20	536.962,655 695.850,464	21	536.980,974 695.874,621	30.317
22	536.989,735 695.884,992	23	536.997,456 695.894,149	11.978
24	536.987,13 695.912,312	25	536.982,653 695.919,983	8.882
26	536.979,074 695.926,379	27	536.961,37 695.959,504	37.559
28	536.944,819 695.987,877	1	536.936,891 695.998,308	13.102

** Lungimile segmentelor sunt determinate în planul de proiecție Stereo 70 și sunt rotunjite la 1 milimetru.

*** Distanța dintre puncte este formată din segmente cumulate ce sunt mai mici decât valoarea 1 milimetru.



DATE DESPRE IMOBILUL NR. 1138

Oficiul de Cadastru și Publicitate Imobiliară SUCEAVA
Biroul de Cadastru și Publicitate Imobiliară Campulung Moldovenesc

A. Partea I. Descrierea imobilului

TEREN Extravilan

Adresa: Jud. Suceava

Nr. Crt	Nr cadastral Nr. topografic	Suprafața* (mp)	Observații / Referințe
A1		5.077	Sector cadastral:22 Teren neimprejmuit; Imobilul s-a format din o parte a PF 293 a comunei cadastrale Argel.

B. Partea II. Proprietari și acte

Inscrieri privitoare la dreptul de proprietate și alte drepturi reale		Referințe
/		
Act Normativ nr. 7, din 13/03/1996 emis de PARLAMENTUL ROMANIEI;		
B1	Intabulare, drept de PROPRIETATE, dobandit prin Lege, cota actuala 1/1 1) NEIDENTIFICAT NEIDENTIFICAT	A1
Act Administrativ nr. 109, din 11/12/2024 emis de PRIMĂRIA MOLDOVIȚA;		
B2	Se notează posesia faptică. 1) IASINOVSKI PARASCHIVA	A1

C. Partea III. SARCINI .

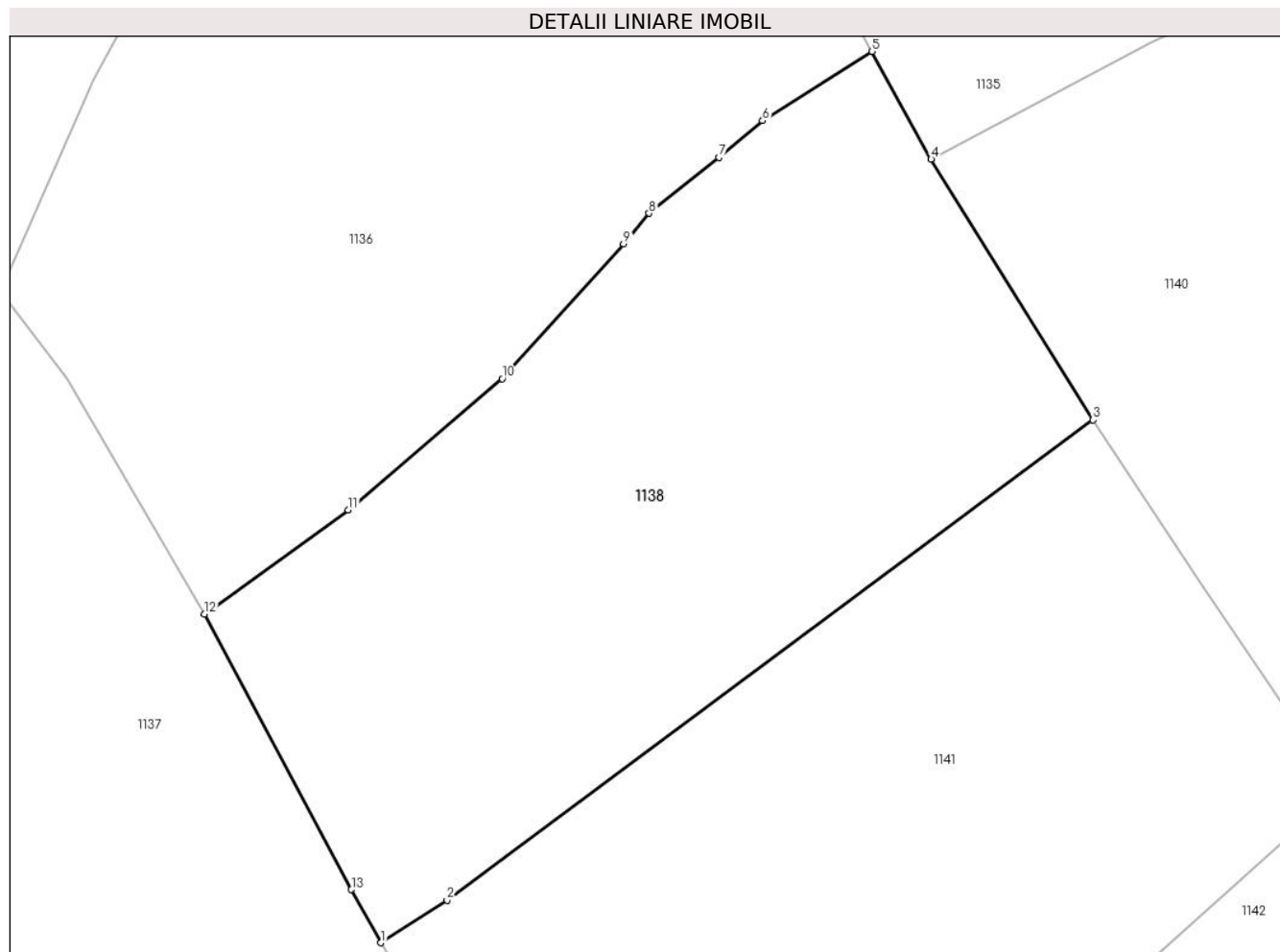
Inscrieri privind dezmembramintele dreptului de proprietate, drepturi reale de garanție și sarcini	Referințe
NU SUNT	

Anexa Nr. 1 La Partea I

Teren

Nr cadastral	Suprafața (mp)*	Observații / Referințe
	5.077	Imobilul s-a format din o parte a PF 293 a comunei cadastrale Argel.

* Suprafața este determinată în planul de proiecție Stereo 70.



Date referitoare la teren

Crt	Categorie folosință	Intravilan	Suprafața (mp)	Tarla	Parcelă	Nr. topo	Observații / Referințe
1	pasune	NU	5.077	-	-	-	

Lungime Segmente

1) Valorile lungimilor segmentelor sunt obținute din proiecție în plan.

Punct început	X / Y	Punct sfârșit	X / Y	Lungime segment (** (m)
1	536.982,653 695.919,983	2	536.990,602 695.925,097	9.452
2	536.990,602 695.925,097	3	537.068,381 695.982,873	96.89
3	537.068,381 695.982,873	4	537.048,885 696.014,223	36.918
4	537.048,885 696.014,223	5	537.041,767 696.027,187	14.79
5	537.041,767 696.027,187	6	537.028,582 696.018,863	15.593

Punct început	X / Y	Punct sfârșit	X / Y	Lungime segment (** (m)
6	537.028,582 696.018,863	7	537.023,323 696.014,461	6.858
7	537.023,323 696.014,461	8	537.014,927 696.007,71	10.774
8	537.014,927 696.007,71	9	537.011,85 696.004,037	4.792
9	537.011,85 696.004,037	10	536.997,226 695.987,838	21.824
10	536.997,226 695.987,838	11	536.978,7 695.972,026	24.356
11	536.978,7 695.972,026	12	536.961,37 695.959,504	21.381
12	536.961,37 695.959,504	13	536.979,074 695.926,379	37.559
13	536.979,074 695.926,379	1	536.982,653 695.919,983	7.329

** Lungimile segmentelor sunt determinate în planul de proiecție Stereo 70 și sunt rotunjite la 1 milimetru.

*** Distanța dintre puncte este formată din segmente cumulate ce sunt mai mici decât valoarea 1 milimetru.

**DATE DESPRE IMOBILUL NR. 1139**

Oficiul de Cadastru și Publicitate Imobiliară SUCEAVA
Biroul de Cadastru și Publicitate Imobiliară Campulung Moldovenesc

A. Partea I. Descrierea imobilului

TEREN Extravilan

Adresa: Jud. Suceava

Nr. Crt	Nr cadastral Nr. topografic	Suprafața* (mp)	Observații / Referințe
A1		919	Sector cadastral:22 Teren neimprejmuit; Imobilul s-a format din o parte a PF 267/1 a comunei cadastrale Argel.

B. Partea II. Proprietari și acte

Inscrieri privitoare la dreptul de proprietate și alte drepturi reale		Referințe
/		
Act Normativ nr. 7, din 13/03/1996 emis de PARLAMENTUL ROMANIEI;		
B1	Intabulare, drept de PROPRIETATE, dobandit prin Lege, cota actuala 1/1 1) NEIDENTIFICAT NEIDENTIFICAT	A1
Act Administrativ nr. 110, din 11/12/2024 emis de PRIMĂRIA MOLDOVIȚA;		
B2	Se notează posesia faptică. 1) COZMENIUC MARIA-DIANA	A1

C. Partea III. SARCINI .

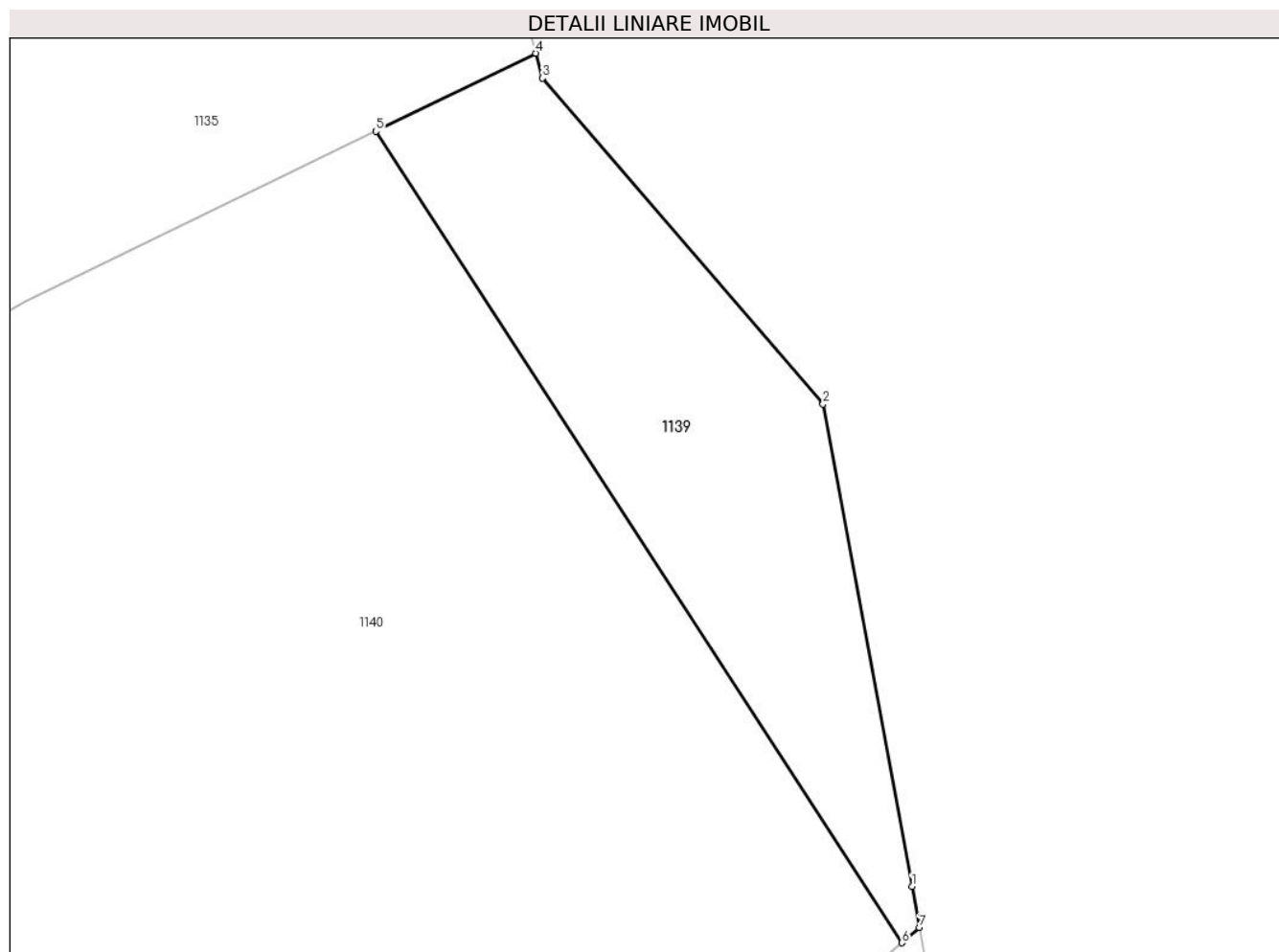
Inscrieri privind dezmembramintele dreptului de proprietate, drepturi reale de garanție și sarcini	Referințe
NU SUNT	

Anexa Nr. 1 La Partea I

Teren

Nr cadastral	Suprafața (mp)*	Observații / Referințe
	919	Imobilul s-a format din o parte a PF 267/1 a comunei cadastrale Argel.

* Suprafața este determinată în planul de proiecție Stereo 70.



Date referitoare la teren

Crt	Categorie folosință	Intra vilan	Suprafața (mp)	Tarla	Parcelă	Nr. topo	Observații / Referințe
1	pasune	NU	919	-	-	-	

Lungime Segmente

1) Valorile lungimilor segmentelor sunt obținute din proiecție în plan.

Punct început	X / Y	Punct sfârșit	X / Y	Lungime segment (** (m)
1	537.144,103 695.982,708	2	537.137,19 696.020,232	38.155
2	537.137,19 696.020,232	3	537.115,353 696.045,562	33.443
3	537.115,353 696.045,562	4	537.114,839 696.047,504	2.009
4	537.114,839 696.047,504	5	537.102,383 696.041,436	13.855
5	537.102,383 696.041,436	6	537.143,343 695.978,309	75.251

Punct început	X / Y	Punct sfârșit	X / Y	Lungime segment (** (m)
6	537.143,343 695.978,309	7	537.144,693 695.979,504	1.803
7	537.144,693 695.979,504	1	537.144,103 695.982,708	3.258

** Lungimile segmentelor sunt determinate în planul de proiecție Stereo 70 și sunt rotunjite la 1 milimetru.

*** Distanța dintre puncte este formată din segmente cumulate ce sunt mai mici decât valoarea 1 milimetru.

**DATE DESPRE IMOBILUL NR. 1140**

Oficiul de Cadastru și Publicitate Imobiliară SUCEAVA
Biroul de Cadastru și Publicitate Imobiliară Campulung Moldovenesc

A. Partea I. Descrierea imobilului

TEREN Extravilan

Adresa: Jud. Suceava

Nr. Crt	Nr cadastral Nr. topografic	Suprafața* (mp)	Observații / Referințe
A1		5.000	Sector cadastral:22 Teren neimprejmuit; Imobilul s-a format din o parte a PF 267/4,267/6 a comunei cadastrale Argel.

B. Partea II. Proprietari și acte

Inscrieri privitoare la dreptul de proprietate și alte drepturi reale		Referințe
/		
Act Notarial nr. 05, din 18/01/2017 emis de NP SCRABA LUMINITA ANA MARIA;		
B1	Intabulare, drept de PROPRIETATE, dobandit prin Succesiune, cota actuala 1/1 1) COZMENIUC MARIA-DIANA	A1

C. Partea III. SARCINI .

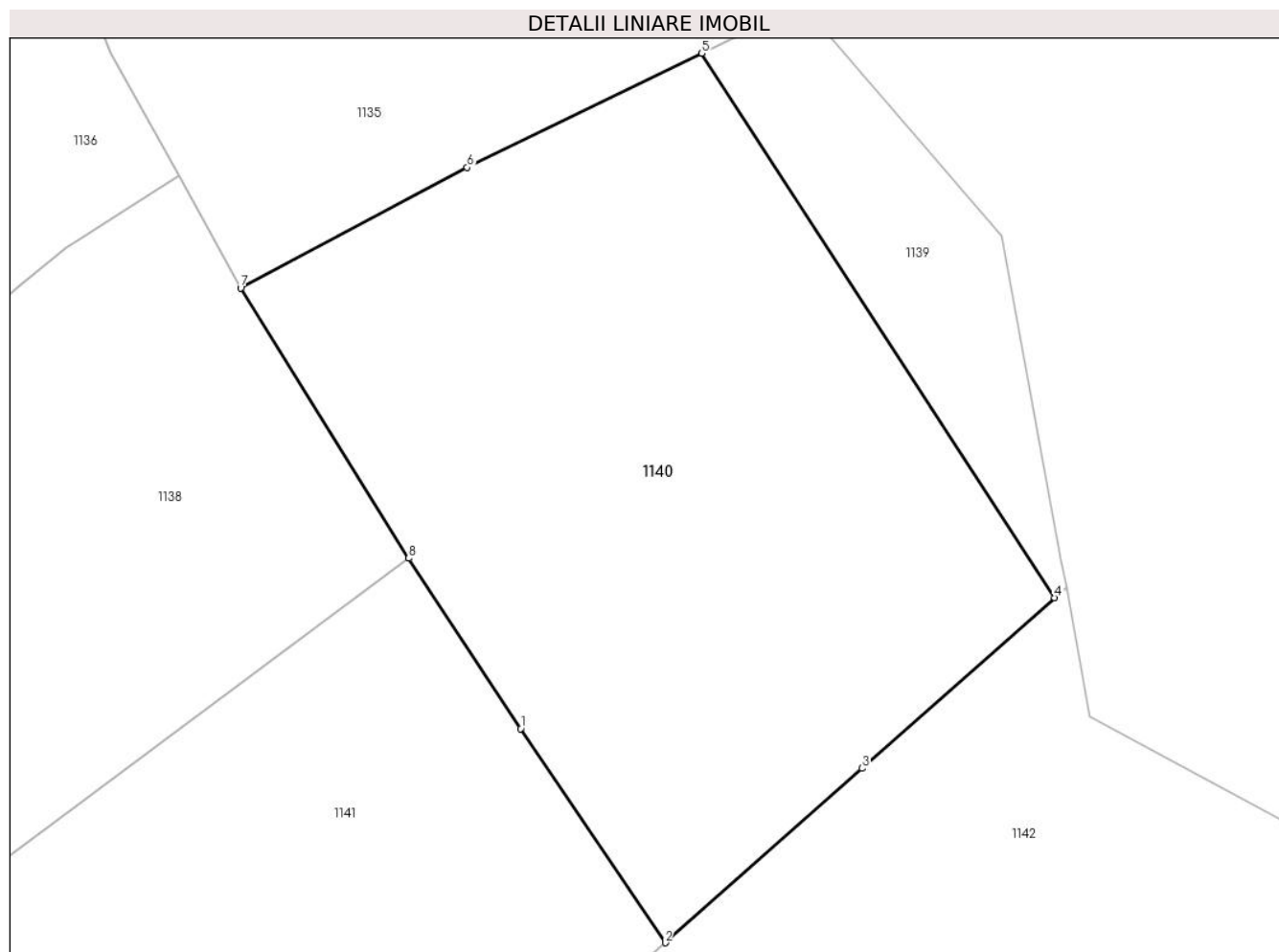
Inscrieri privind dezmembramintele dreptului de proprietate, drepturi reale de garanție și sarcini	Referințe
NU SUNT	

Anexa Nr. 1 La Partea I

Teren

Nr cadastral	Suprafața (mp)*	Observații / Referințe
	5.000	Imobilul s-a format din o parte a PF 267/4,267/6 a comunei cadastrale Argel.

* Suprafața este determinată în planul de proiecție Stereo 70.



Date referitoare la teren

Crt	Categorie folosință	Intra vilan	Suprafața (mp)	Tarla	Parcelă	Nr. topo	Observații / Referințe
1	pasune	NU	5.000	-	-	-	

Lungime Segmente

1) Valorile lungimilor segmentelor sunt obținute din proiecție în plan.

Punct început	X / Y	Punct sfârșit	X / Y	Lungime segment (** (m)
1	537.081,364 695.963,112	2	537.098,156 695.938,288	29.97
2	537.098,156 695.938,288	3	537.120,995 695.958,516	30.509
3	537.120,995 695.958,516	4	537.143,343 695.978,309	29.853
4	537.143,343 695.978,309	5	537.102,383 696.041,436	75.251
5	537.102,383 696.041,436	6	537.075,172 696.028,179	30.269

Punct început	X / Y	Punct sfârșit	X / Y	Lungime segment (** (m)
6	537.075,172 696.028,179	7	537.048,885 696.014,223	29.762
7	537.048,885 696.014,223	8	537.068,381 695.982,873	36.918
8	537.068,381 695.982,873	1	537.081,364 695.963,112	23.644

** Lungimile segmentelor sunt determinate în planul de proiecție Stereo 70 și sunt rotunjite la 1 milimetru.

*** Distanța dintre puncte este formată din segmente cumulate ce sunt mai mici decât valoarea 1 milimetru.

**DATE DESPRE IMOBILUL NR. 1141**

Oficiul de Cadastru și Publicitate Imobiliară SUCEAVA
Biroul de Cadastru și Publicitate Imobiliară Campulung Moldovenesc

A. Partea I. Descrierea imobilului

Nr. CF vechi:725 a com.cad.Argel
Nr. topografic:295/1

TEREN Necunoscut

Adresa: Loc. Argel, Jud. Suceava

Nr. Crt	Nr cadastral Nr. topografic	Suprafața* (mp)	Observații / Referințe
A1	34397	27.571	Sector cadastral:22 Teren neimprejmuit;

Construcții

Crt	Nr cadastral Nr. topografic	Adresa	Observații / Referințe
A1.1	34397-C1	Loc. Argel, Jud. Suceava	Nr. niveluri:1; S. construita la sol:100 mp; casa
A1.2	34397-C2	Loc. Argel, Jud. Suceava	Nr. niveluri:1; S. construita la sol:73 mp; grajd
A1.3	34397-C3	Loc. Argel, Jud. Suceava	Nr. niveluri:1; S. construita la sol:54 mp; sura
A1.4		Loc. Argel, Jud. Suceava	Nr. niveluri:1; S. construita la sol:38 mp; Anexă.

B. Partea II. Proprietari și acte

Inscrieri privitoare la dreptul de proprietate și alte drepturi reale		Referințe
1634 / 15/07/2005		
Act Notarial nr. 2686, din 23/07/2005 emis de BNP SCRABA HORIA ILIE;		
B1	Intabulare, drept de PROPRIETATE, ca bun comun, dobandit prin Conventie, cota actuala 1/1 1) CIUVERCA MIHAI, Lipsă CNP proprietar. 2) ȘECMAN ANGELA, (fostă Ciuverca)	A1, A1.1, A1.2, A1.3
/		
Act Administrativ nr. 10263, din 12/12/2024 emis de PRIMĂRIA MOLDOVIȚA;		
B2	Intabulare, drept de PROPRIETATE, dobandit prin Lege, cota actuala 1/1 1) CIUVERCA MIHAI, Lipsă CNP proprietar. 2) ȘECMAN ANGELA, (fostă Ciuverca)	A1.4

C. Partea III. SARCINI .

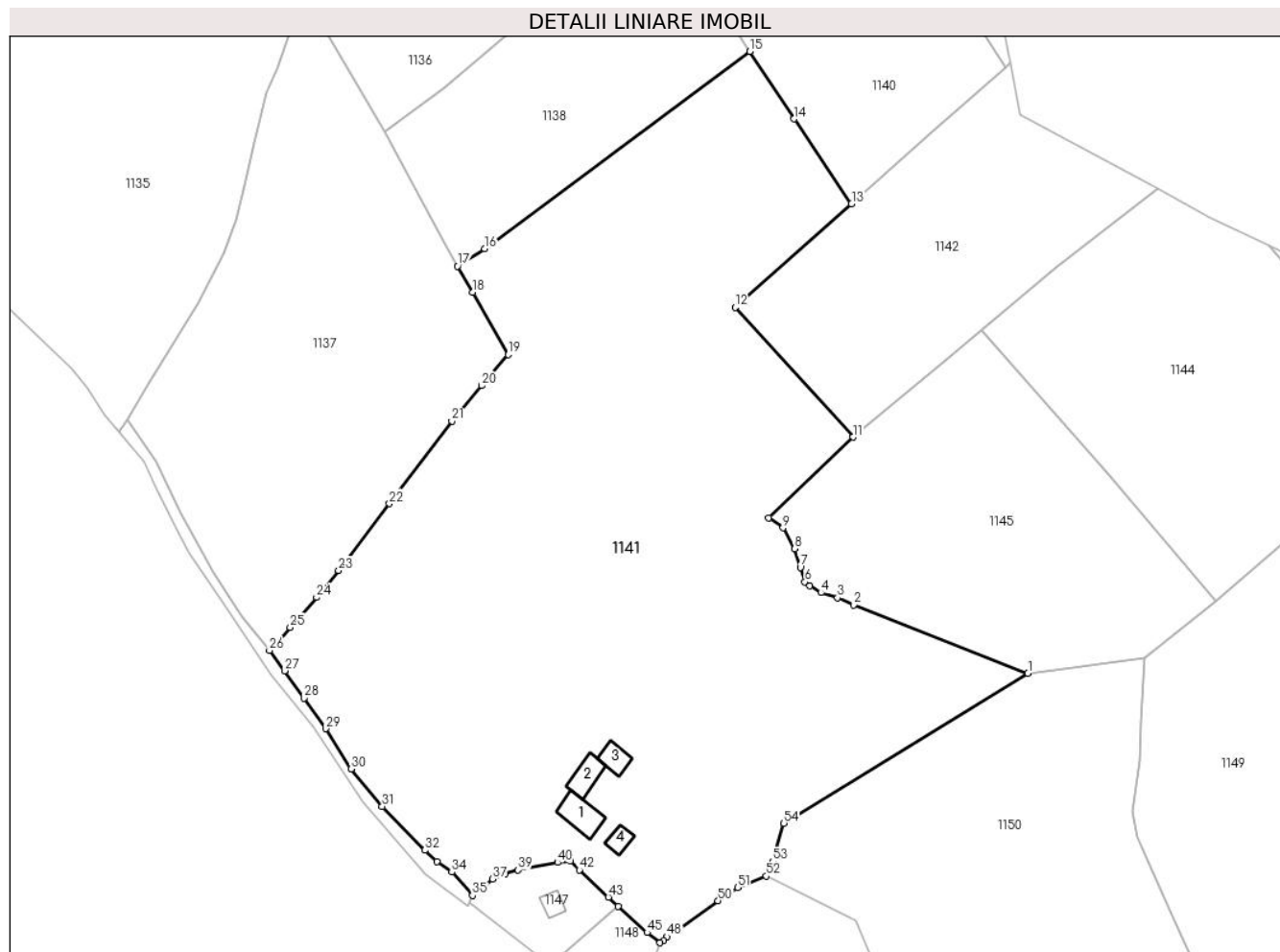
Inscrieri privind dezmembramintele dreptului de proprietate, drepturi reale de garanție și sarcini	Referințe
NU SUNT	

Anexa Nr. 1 La Partea I

Teren

Nr cadastral	Suprafața (mp)*	Observații / Referințe
34397	27.571	

* Suprafața este determinată în planul de proiecție Stereo 70.



Date referitoare la teren

Crt	Categorie folosință	Intravilan	Suprafața (mp)	Tarla	Parcelă	Nr. topo	Observații / Referințe
1	arabil	DA	1.385	-	-	307/11	
2	arabil	DA	1.250	-	-	307/12	
3	arabil	DA	3.658	-	-	307/4	
4	drum	DA	1.454	-	-	307/19	
5	curți construcții	DA	633	-	-	208	
6	faneata	NU	8.113	-	-	293/2	
7	faneata	NU	8.553	-	-	295/1	
8	arabil	NU	2.525	-	-	307/4	

Date referitoare la construcții

Crt	Număr	Destinație construcție	Supraf. (mp)	Situație juridică	Observații / Referințe
A1.1	34397-C1	construcții de locuințe	100	Cu acte	Nr. niveluri:1; S. construita la sol:100 mp; casa
A1.2	34397-C2	construcții anexa	73	Cu acte	Nr. niveluri:1; S. construita la sol:73 mp; grajd
A1.3	34397-C3	construcții anexa	54	Cu acte	Nr. niveluri:1; S. construita la sol:54 mp; sura
A1.4		construcții anexa	38	Cu acte	Nr. niveluri:1; S. construita la sol:38 mp; Anexă.

Lungime Segmente

1) Valorile lungimilor segmentelor sunt obținute din proiecție în plan.

Punct început	X / Y	Punct sfârșit	X / Y	Lungime segment	Punct început	X / Y	Punct sfârșit	X / Y	Lungime segment	Punct început	X / Y	Punct sfârșit	X / Y	Lungime segment
1	537.149,883 695.800,729	2	537.098,762 695.820,796	54.918	2	537.098,762 695.820,796	3	537.094,037 695.822,857	5.155	3	537.094,037 695.822,857	4	537.089,187 695.824,394	5.088
4	537.089,187 695.824,394	5	537.085,945 695.826,359	3.791	5	537.085,945 695.826,359	6	537.084,507 695.827,516	1.846	6	537.084,507 695.827,516	7	537.083,141 695.831,769	4.467
7	537.083,141 695.831,769	8	537.081,521 695.837,226	5.692	8	537.081,521 695.837,226	9	537.078,056 695.843,366	7.05	9	537.078,056 695.843,366	10	537.073,918 695.846,297	5.071
10	537.073,918 695.846,297	11	537.098,55 695.869,943	34.145	11	537.098,55 695.869,943	12	537.064,036 695.907,878	51.286	12	537.064,036 695.907,878	13	537.098,156 695.938,288	45.705
13	537.098,156 695.938,288	14	537.081,364 695.963,112	29.97	14	537.081,364 695.963,112	15	537.068,381 695.982,873	23.644	15	537.068,381 695.982,873	16	536.990,602 695.925,097	96.89
16	536.990,602 695.925,097	17	536.982,653 695.919,983	9.452	17	536.982,653 695.919,983	18	536.987,13 695.912,312	8.882	18	536.987,13 695.912,312	19	536.997,456 695.894,149	20.893
19	536.997,456 695.894,149	20	536.989,735 695.884,992	11.978	20	536.989,735 695.884,992	21	536.980,974 695.874,621	13.576	21	536.980,974 695.874,621	22	536.962,655 695.850,464	30.317
22	536.962,655 695.850,464	23	536.947,792 695.830,865	24.597	23	536.947,792 695.830,865	24	536.941,317 695.823,012	10.178	24	536.941,317 695.823,012	25	536.933,575 695.814,187	11.74
25	536.933,575 695.814,187	26	536.927,494 695.807,438	9.084	26	536.927,494 695.807,438	27	536.931,926 695.801,509	7.402	27	536.931,926 695.801,509	28	536.937,621 695.793,469	9.853
28	536.937,621 695.793,469	29	536.943,974 695.784,584	10.923	29	536.943,974 695.784,584	30	536.951,421 695.772,77	13.965	30	536.951,421 695.772,77	31	536.960,556 695.761,816	14.263
31	536.960,556 695.761,816	32	536.973,048 695.748,956	17.928	32	536.973,048 695.748,956	33	536.976,596 695.745,641	4.856	33	536.976,596 695.745,641	34	536.980,975 695.742,55	5.36
34	536.980,975 695.742,55	35	536.987,035 695.735,72	9.131	35	536.987,035 695.735,72	36	536.990,016 695.737,99	3.747	36	536.990,016 695.737,99	37	536.992,987 695.740,52	3.902
37	536.992,987 695.740,52	38	536.996,719 695.742,089	4.048	38	536.996,719 695.742,089	39	537.000,388 695.743,201	3.834	39	537.000,388 695.743,201	40	537.011,951 695.745,401	11.77
40	537.011,951 695.745,401	41	537.015,679 695.745,829	3.752	41	537.015,679 695.745,829	42	537.018,385 695.743,161	3.8	42	537.018,385 695.743,161	43	537.026,892 695.735,232	11.629
43	537.026,892 695.735,232	44	537.029,806 695.732,524	3.978	44	537.029,806 695.732,524	45	537.038,246 695.724,859	11.401	45	537.038,246 695.724,859	46	537.042,011 695.721,875	4.804
46	537.042,011 695.721,875	47	537.043,035 695.722,507	1.203	47	537.043,035 695.722,507	48	537.044,083 695.723,651	1.551	48	537.044,083 695.723,651	49	537.046,785 695.725,205	3.117
49	537.046,785 695.725,205	50	537.059,002 695.734,193	15.167	50	537.059,002 695.734,193	51	537.064,789 695.738,01	6.932	51	537.064,789 695.738,01	52	537.073,204 695.741,408	9.075
52	537.073,204 695.741,408	53	537.075,048 695.745,695	4.667	53	537.075,048 695.745,695	54	537.078,317 695.756,858	11.632	54	537.078,317 695.756,858	1	537.149,883 695.800,729	83.943

** Lungimile segmentelor sunt determinate în planul de proiecție Stereo 70 și sunt rotunjite la 1 milimetru.

*** Distanța dintre puncte este formată din segmente cumulate ce sunt mai mici decât valoarea 1 milimetru.

**DATE DESPRE IMOBILUL NR. 1142**

Oficiul de Cadastru și Publicitate Imobiliară SUCEAVA
Biroul de Cadastru și Publicitate Imobiliară Campulung Moldovenesc

A. Partea I. Descrierea imobilului

TEREN Extravilan

Adresa: Jud. Suceava

Nr. Crt	Nr cadastral Nr. topografic	Suprafața* (mp)	Observații / Referințe
A1		5.671	Sector cadastral:22 Teren neimprejmuit; Imobilul s-a format din o parte a PF 267/6,295,298,299 a comunei cadastrale Argel.

B. Partea II. Proprietari și acte

Inscrieri privitoare la dreptul de proprietate și alte drepturi reale		Referințe
/		
Act Normativ nr. 7, din 13/03/1996 emis de PARLAMENTUL ROMANIEI;		
B1	Intabulare, drept de PROPRIETATE, dobândit prin Lege, cota actuala 1/1 1) NEIDENTIFICAT NEIDENTIFICAT	A1
Act Administrativ nr. 111, din 11/12/2024 emis de PRIMĂRIA MOLDOVIȚA;		
B2	Se notează posesia faptică. 1) SECMAN ANGELA 2) CIUVERCA MIHAI, Lipsă CNP proprietar.	A1

C. Partea III. SARCINI .

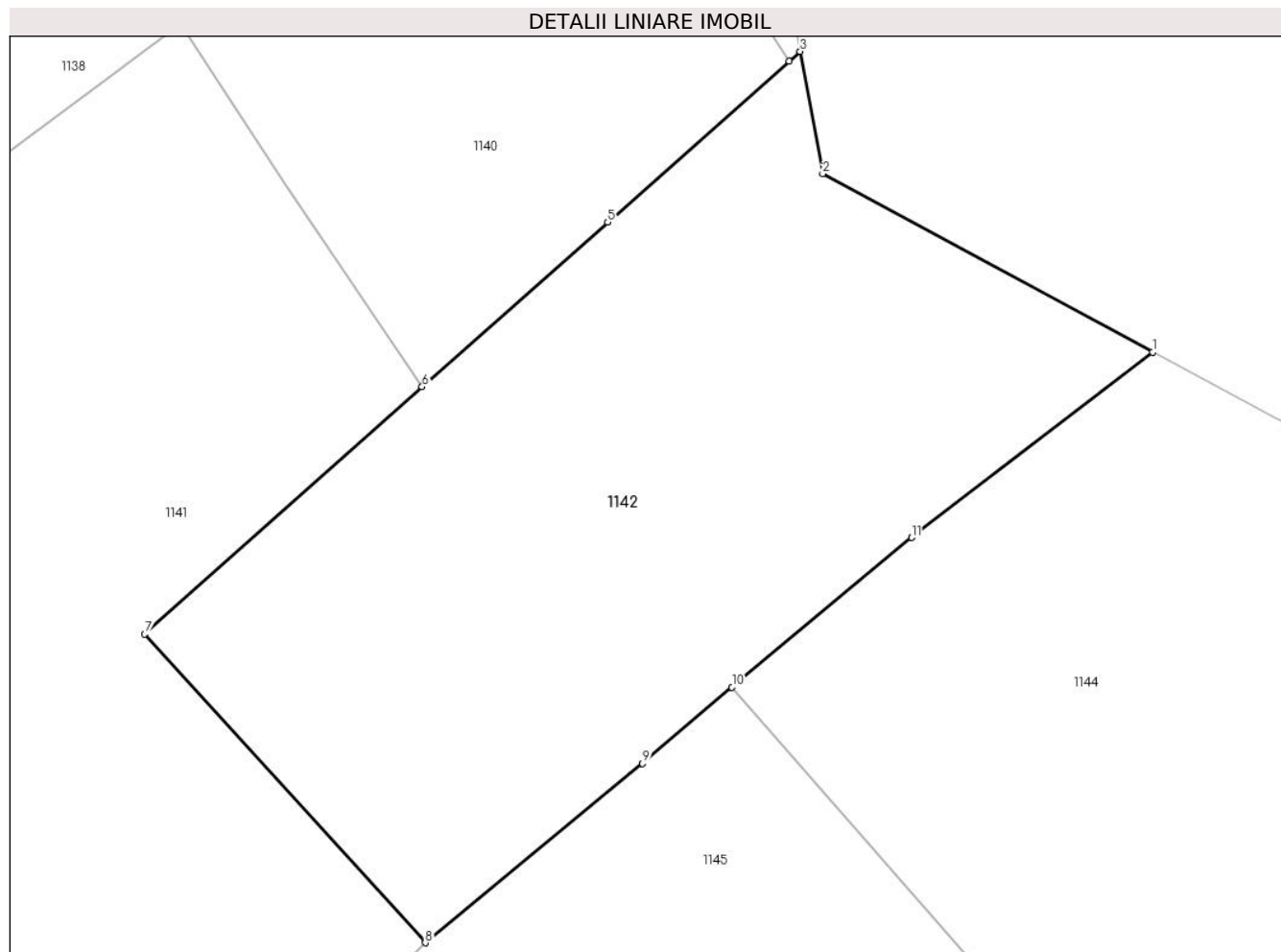
Inscrieri privind dezmembramintele dreptului de proprietate, drepturi reale de garanție și sarcini	Referințe
NU SUNT	

Anexa Nr. 1 La Partea I

Teren

Nr cadastral	Suprafața (mp)*	Observații / Referințe
	5.671	Imobilul s-a format din o parte a PF 267/6,295,298,299 a comunei cadastrale Argel.

* Suprafața este determinată în planul de proiecție Stereo 70.



Date referitoare la teren

Crt	Categorie folosință	Intra vilan	Suprafața (mp)	Tarla	Parcelă	Nr. topo	Observații / Referințe
1	pasune	NU	5.671	-	-	-	

Lungime Segmente

1) Valorile lungimilor segmentelor sunt obținute din proiecție în plan.

Punct început	X / Y	Punct sfârșit	X / Y	Lungime segment (** (m)
1	537.188,053 695.942,55	2	537.147,461 695.964,479	46.137
2	537.147,461 695.964,479	3	537.144,693 695.979,504	15.278
3	537.144,693 695.979,504	4	537.143,343 695.978,309	1.803
4	537.143,343 695.978,309	5	537.120,995 695.958,516	29.853
5	537.120,995 695.958,516	6	537.098,156 695.938,288	30.509

Punct început	X / Y	Punct sfârșit	X / Y	Lungime segment (** (m)
6	537.098,156 695.938,288	7	537.064,036 695.907,878	45.705
7	537.064,036 695.907,878	8	537.098,55 695.869,943	51.286
8	537.098,55 695.869,943	9	537.125,293 695.891,978	34.652
9	537.125,293 695.891,978	10	537.136,296 695.901,356	14.457
10	537.136,296 695.901,356	11	537.158,39 695.919,753	28.751
11	537.158,39 695.919,753	1	537.188,053 695.942,55	37.411

** Lungimile segmentelor sunt determinate în planul de proiecție Stereo 70 și sunt rotunjite la 1 milimetru.

*** Distanța dintre puncte este formată din segmente cumulate ce sunt mai mici decât valoarea 1 milimetru.

**DATE DESPRE IMOBILUL NR. 1143**

Oficiul de Cadastru și Publicitate Imobiliară SUCEAVA
Biroul de Cadastru și Publicitate Imobiliară Campulung Moldovenesc

A. Partea I. Descrierea imobilului

TEREN Extravilan

Adresa: Jud. Suceava

Nr. Crt	Nr cadastral Nr. topografic	Suprafața* (mp)	Observații / Referințe
A1		776	Sector cadastral:22 Teren neimprejmuit; Imobilul s-a format din o parte a PF 267/1 a comunei cadastrale Argel.

B. Partea II. Proprietari și acte

Inscrieri privitoare la dreptul de proprietate și alte drepturi reale		Referințe
/		
Act Administrativ nr. 10263, din 12/12/2024 emis de PRIMARIA MOLDOVIȚA;		
B1	Inscrierea posesiei, drept de PROPRIETATE, dobandit prin Lege, cota actuala 1/1 1) NEIDENTIFICAT NEIDENTIFICAT	A1
Act Normativ nr. 7, din 13/03/1996 emis de PARLAMENTUL ROMANIEI (art. 13);		
B2	Se notează mențiunea de proprietar neidentificat.	A1

C. Partea III. SARCINI .

Inscrieri privind dezmembramintele dreptului de proprietate, drepturi reale de garanție și sarcini	Referințe
NU SUNT	

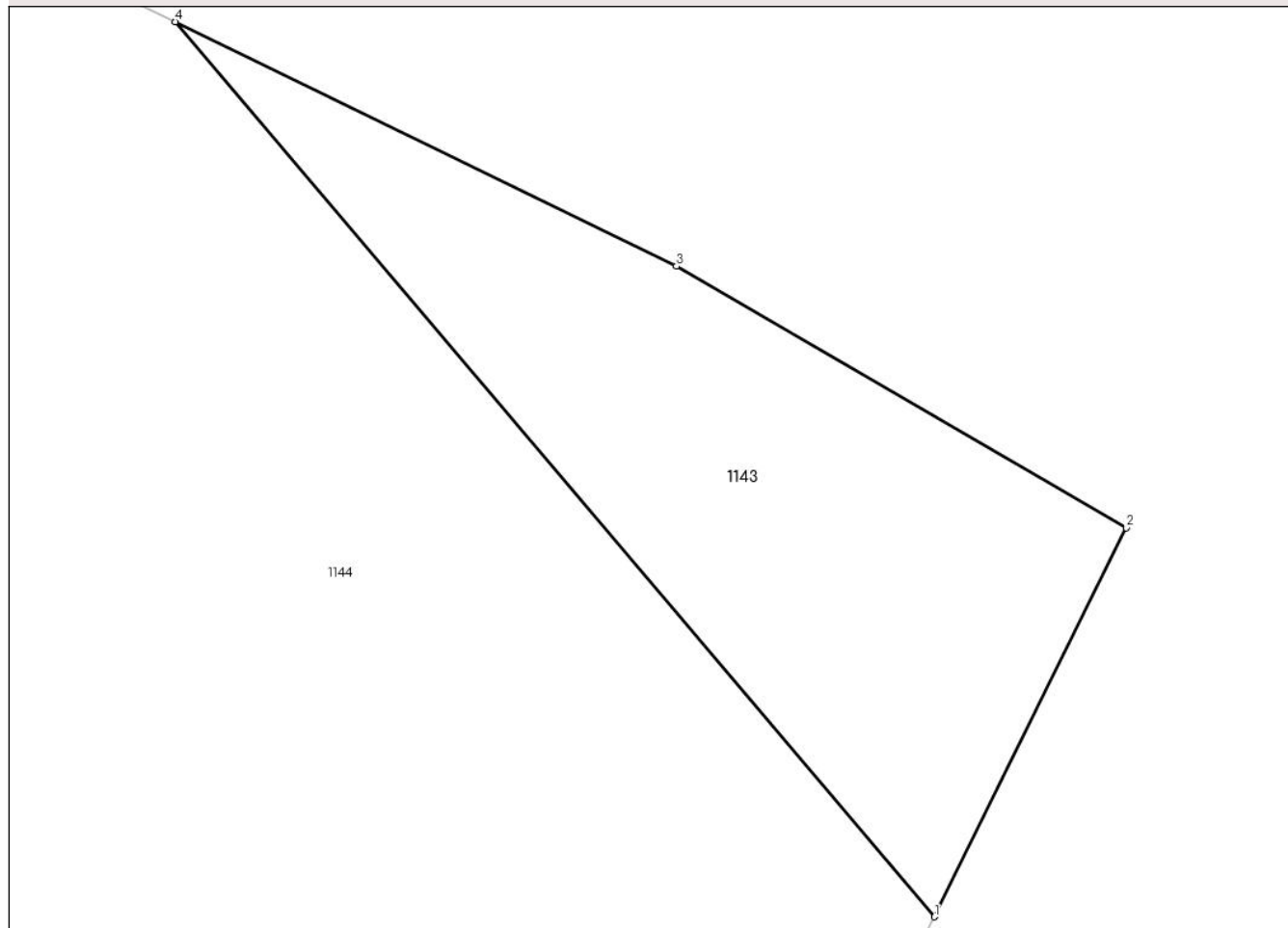
Anexa Nr. 1 La Partea I

Teren

Nr cadastral	Suprafața (mp)*	Observații / Referințe
	776	Imobilul s-a format din o parte a PF 267/1 a comunei cadastrale Argel.

* Suprafața este determinată în planul de proiecție Stereo 70.

DETALII LINIARE IMOBIL



Date referitoare la teren

Crt	Categorie folosință	Intravilan	Suprafața (mp)	Tarla	Parcelă	Nr. topo	Observații / Referințe
1	pasune	NU	776	-	-	-	

Lungime Segmente

1) Valorile lungimilor segmentelor sunt obținute din proiecție în plan.

Punct început	X / Y	Punct sfârșit	X / Y	Lungime segment (** (m)
1	537.263,393 695.875,42	2	537.274,208 695.897,358	24.459
2	537.274,208 695.897,358	3	537.248,83 695.912,114	29.356
3	537.248,83 695.912,114	4	537.220,562 695.925,899	31.45
4	537.220,562 695.925,899	1	537.263,393 695.875,42	66.201

** Lungimile segmentelor sunt determinate în planul de proiecție Stereo 70 și sunt rotunjite la 1 milimetru.

***** Distanţa dintre puncte este formată din segmente cumulate ce sunt mai mici decât valoarea 1 milimetru.**

**DATE DESPRE IMOBILUL NR. 1144**

Oficiul de Cadastru și Publicitate Imobiliară SUCEAVA
Biroul de Cadastru și Publicitate Imobiliară Campulung Moldovenesc

A. Partea I. Descrierea imobilului

TEREN Extravilan

Adresa: Jud. Suceava

Nr. Crt	Nr cadastral Nr. topografic	Suprafața* (mp)	Observații / Referințe
A1		7.975	Sector cadastral:22 Teren neimprejmuit; Imobilul s-a format din o parte a PF 299 a comunei cadastrale Argel.

B. Partea II. Proprietari și acte

Inscrieri privitoare la dreptul de proprietate și alte drepturi reale		Referințe
/		
Act Normativ nr. 7, din 13/03/1996 emis de PARLAMENTUL ROMANIEI;		
B1	Intabulare, drept de PROPRIETATE, dobandit prin Lege, cota actuala 1/1 1) NEIDENTIFICAT NEIDENTIFICAT	A1
Act Administrativ nr. 112, din 11/12/2024 emis de PRIMĂRIA MOLDOVIȚA;		
B2	Se notează posesia faptică. 1) ȘTEFAN ȘTEFAN	A1

C. Partea III. SARCINI .

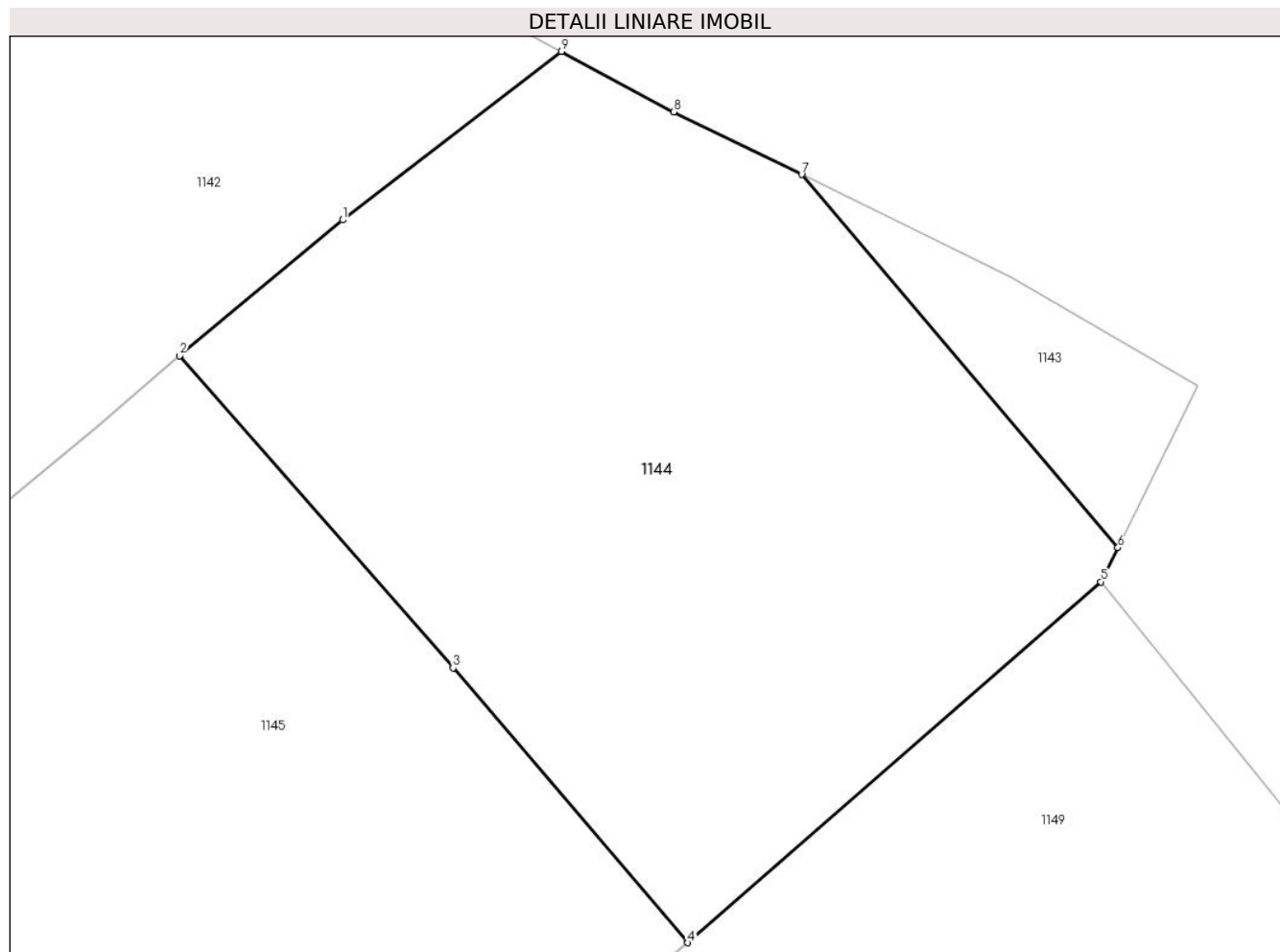
Inscrieri privind dezmembramintele dreptului de proprietate, drepturi reale de garanție și sarcini	Referințe
NU SUNT	

Anexa Nr. 1 La Partea I

Teren

Nr cadastral	Suprafața (mp)*	Observații / Referințe
	7.975	Imobilul s-a format din o parte a PF 299 a comunei cadastrale Argel.

* Suprafața este determinată în planul de proiecție Stereo 70.



Date referitoare la teren

Crt	Categorie folosință	Intravilan	Suprafața (mp)	Tarla	Parcelă	Nr. topo	Observații / Referințe
1	pasune	NU	7.975	-	-	-	

Lungime Segmente

1) Valorile lungimilor segmentelor sunt obținute din proiecție în plan.

Punct început	X / Y	Punct sfârșit	X / Y	Lungime segment (** (m)
1	537.158,39 695.919,753	2	537.136,296 695.901,356	28.751
2	537.136,296 695.901,356	3	537.173,351 695.859,136	56.175
3	537.173,351 695.859,136	4	537.205,119 695.821,973	48.891
4	537.205,119 695.821,973	5	537.261,116 695.870,801	74.296
5	537.261,116 695.870,801	6	537.263,393 695.875,42	5.15

Punct început	X / Y	Punct sfârșit	X / Y	Lungime segment (** (m)
6	537.263,393 695.875,42	7	537.220,562 695.925,899	66.201
7	537.220,562 695.925,899	8	537.203,219 695.934,357	19.296
8	537.203,219 695.934,357	9	537.188,053 695.942,55	17.238
9	537.188,053 695.942,55	1	537.158,39 695.919,753	37.411

** Lungimile segmentelor sunt determinate în planul de proiecție Stereo 70 și sunt rotunjite la 1 milimetru.

*** Distanța dintre puncte este formată din segmente cumulate ce sunt mai mici decât valoarea 1 milimetru.

**DATE DESPRE IMOBILUL NR. 1145**

Oficiul de Cadastru și Publicitate Imobiliară SUCEAVA
Biroul de Cadastru și Publicitate Imobiliară Campulung Moldovenesc

A. Partea I. Descrierea imobilului

TEREN Extravilan

Adresa: Jud. Suceava

Nr. Crt	Nr cadastral Nr. topografic	Suprafața* (mp)	Observații / Referințe
A1		7.226	Sector cadastral:22 Teren neimprejmuit; Imobilul s-a format din o parte a PF 298,299 a comunei cadastrale Argel.

B. Partea II. Proprietari și acte

Inscrieri privitoare la dreptul de proprietate și alte drepturi reale		Referințe
/		
Act Normativ nr. 7, din 13/03/1996 emis de PARLAMENTUL ROMANIEI;		
B1	Intabulare, drept de PROPRIETATE, dobandit prin Lege, cota actuala 1/1 1) NEIDENTIFICAT NEIDENTIFICAT	A1
Act Administrativ nr. 113, din 11/12/2024 emis de PRIMĂRIA MOLDOVIȚA;		
B2	Se notează posesia faptică. 1) BURSUC VIORICA 2) BURSUC CONSTANTIN	A1

C. Partea III. SARCINI .

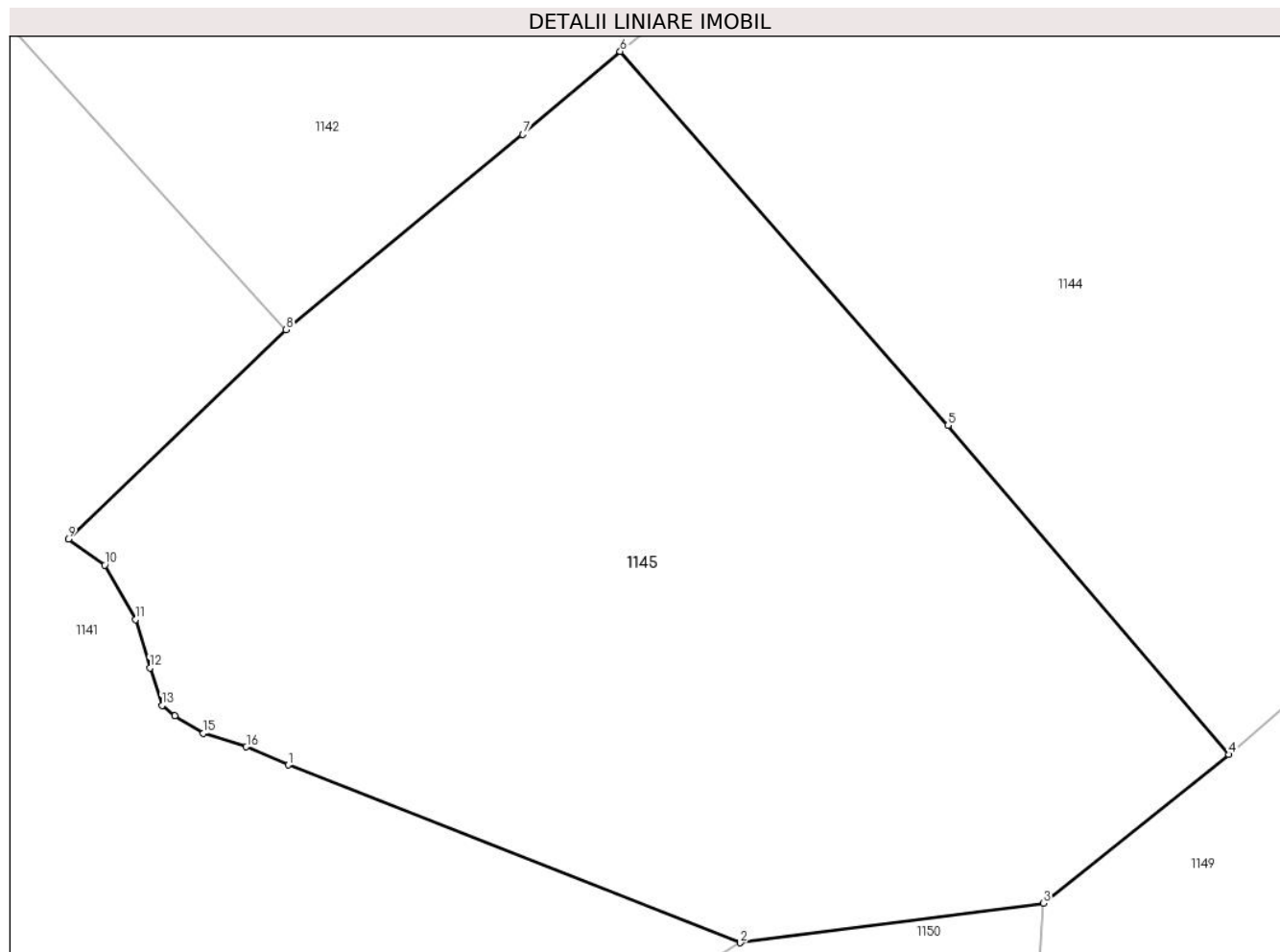
Inscrieri privind dezmembramintele dreptului de proprietate, drepturi reale de garanție și sarcini	Referințe
NU SUNT	

Anexa Nr. 1 La Partea I

Teren

Nr cadastral	Suprafața (mp)*	Observații / Referințe
	7.226	Imobilul s-a format din o parte a PF 298,299 a comunei cadastrale Argel.

* Suprafața este determinată în planul de proiecție Stereo 70.



Date referitoare la teren

Crt	Categorie folosință	Intravilan	Suprafața (mp)	Tarla	Parcelă	Nr. topo	Observații / Referințe
1	pasune	NU	7.226	-	-	-	

Lungime Segmente

1) Valorile lungimilor segmentelor sunt obținute din proiecție în plan.

Punct început	X / Y	Punct sfârșit	X / Y	Lungime segment (** (m)
1	537.098,762 695.820,796	2	537.149,883 695.800,729	54.918
2	537.149,883 695.800,729	3	537.184,141 695.805,184	34.546
3	537.184,141 695.805,184	4	537.205,119 695.821,973	26.869
4	537.205,119 695.821,973	5	537.173,351 695.859,136	48.891
5	537.173,351 695.859,136	6	537.136,296 695.901,356	56.175

Punct început	X / Y	Punct sfârșit	X / Y	Lungime segment (** (m)
6	537.136,296 695.901,356	7	537.125,293 695.891,978	14.457
7	537.125,293 695.891,978	8	537.098,55 695.869,943	34.652
8	537.098,55 695.869,943	9	537.073,918 695.846,297	34.145
9	537.073,918 695.846,297	10	537.078,056 695.843,366	5.071
10	537.078,056 695.843,366	11	537.081,521 695.837,226	7.05
11	537.081,521 695.837,226	12	537.083,141 695.831,769	5.692
12	537.083,141 695.831,769	13	537.084,507 695.827,516	4.467
13	537.084,507 695.827,516	14	537.085,945 695.826,359	1.846
14	537.085,945 695.826,359	15	537.089,187 695.824,394	3.791
15	537.089,187 695.824,394	16	537.094,037 695.822,857	5.088
16	537.094,037 695.822,857	1	537.098,762 695.820,796	5.155

** Lungimile segmentelor sunt determinate în planul de proiecție Stereo 70 și sunt rotunjite la 1 milimetru.

*** Distanța dintre puncte este formată din segmente cumulate ce sunt mai mici decât valoarea 1 milimetru.

**DATE DESPRE IMOBILUL NR. 1146**

Oficiul de Cadastru și Publicitate Imobiliară SUCEAVA
Biroul de Cadastru și Publicitate Imobiliară Campulung Moldovenesc

A. Partea I. Descrierea imobilului

TEREN Necunoscut

Adresa: Loc. Rasca, Jud. Suceava

Nr. Crt	Nr cadastral Nr. topografic	Suprafața* (mp)	Observații / Referințe
A1		573	Sector cadastral:22 Teren neimprejmuit; Imobilul s-a format din o parte a PF 788 a comunei cadastrale Argel.

B. Partea II. Proprietari și acte

Inscrieri privitoare la dreptul de proprietate și alte drepturi reale		Referințe
/		
Act Administrativ nr. 10263, din 12/12/2024 emis de PRIMARIA MOLDOVIȚA;		
B1	Inscrierea posesiei, drept de PROPRIETATE, dobandit prin Lege, cota actuala 1/1 1) NEIDENTIFICAT NEIDENTIFICAT	A1
Act Normativ nr. 7, din 13/03/1996 emis de PARLAMENTUL ROMANIEI (art. 13);		
B2	Se notează mențiunea de proprietar neidentificat.	A1

C. Partea III. SARCINI .

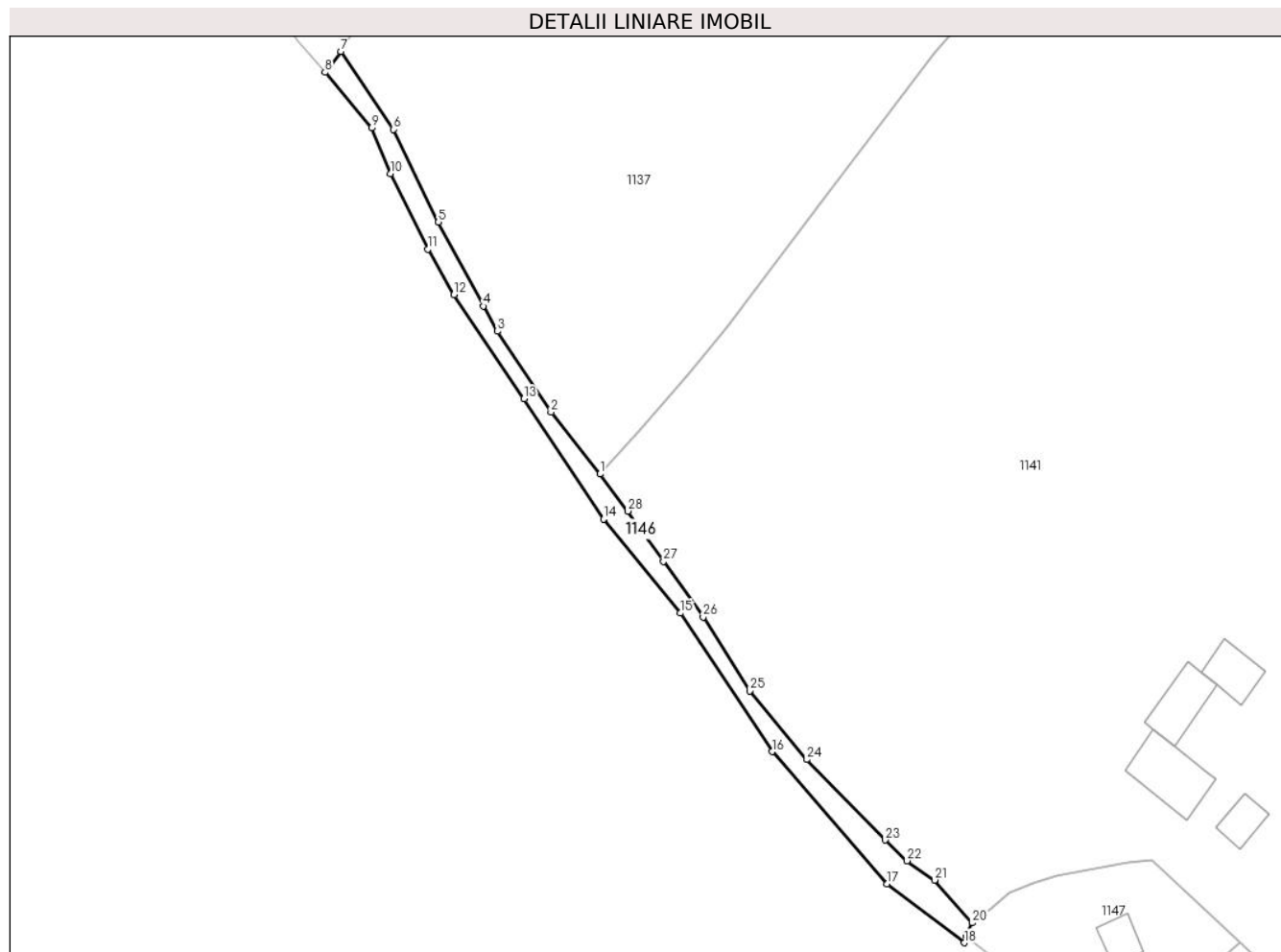
Inscrieri privind dezmembramintele dreptului de proprietate, drepturi reale de garanție și sarcini	Referințe
NU SUNT	

Anexa Nr. 1 La Partea I

Teren

Nr cadastral	Suprafața (mp)*	Observații / Referințe
	573	Imobilul s-a format din o parte a PF 788 a comunei cadastrale Argel.

* Suprafața este determinată în planul de proiecție Stereo 70.



Date referitoare la teren

Crt	Categorie folosință	Intravilan	Suprafața (mp)	Tarla	Parcelă	Nr. topo	Observații / Referințe
1	drum	DA	552	-	-	-	
2	drum	NU	21	-	-	-	

Lungime Segmente

1) Valorile lungimilor segmentelor sunt obținute din proiecție în plan.

Punct început	X / Y	Punct sfârșit	X / Y	Lungime segment (** (m)
1	536.927,494 695.807,438	2	536.919,625 695.817,316	12.629
3	536.911,092 695.830,236	4	536.908,787 695.834,273	4.649
5	536.901,619 695.847,671	6	536.894,411 695.862,51	16.497
7	536.886,011 695.874,954	8	536.883,466 695.871,606	4.205

Punct început	X / Y	Punct sfârșit	X / Y	Lungime segment (** (m)
2	536.919,625 695.817,316	3	536.911,092 695.830,236	15.483
4	536.908,787 695.834,273	5	536.901,619 695.847,671	15.195
6	536.894,411 695.862,51	7	536.886,011 695.874,954	15.014
8	536.883,466 695.871,606	9	536.890,924 695.862,733	11.591

Punct început	X / Y	Punct sfârșit	X / Y	Lungime segment (** (m)	Punct început	X / Y	Punct sfârșit	X / Y	Lungime segment (** (m)
9	536.890,924 695.862,733	10	536.893,967 695.855,44	7.902	10	536.893,967 695.855,44	11	536.899,917 695.843,372	13.455
11	536.899,917 695.843,372	12	536.904,095 695.836,09	8.395	12	536.904,095 695.836,09	13	536.915,319 695.819,455	20.067
13	536.915,319 695.819,455	14	536.928,039 695.800,217	23.063	14	536.928,039 695.800,217	15	536.940,343 695.785,213	19.404
15	536.940,343 695.785,213	16	536.954,995 695.763,077	26.546	16	536.954,995 695.763,077	17	536.973,412 695.741,982	28.003
17	536.973,412 695.741,982	18	536.985,738 695.732,546	15.523	18	536.985,738 695.732,546	19	536.986,01 695.733,634	1.121
19	536.986,01 695.733,634	20	536.987,035 695.735,72	2.324	20	536.987,035 695.735,72	21	536.980,975 695.742,55	9.131
21	536.980,975 695.742,55	22	536.976,596 695.745,641	5.36	22	536.976,596 695.745,641	23	536.973,048 695.748,956	4.856
23	536.973,048 695.748,956	24	536.960,556 695.761,816	17.928	24	536.960,556 695.761,816	25	536.951,421 695.772,77	14.263
25	536.951,421 695.772,77	26	536.943,974 695.784,584	13.965	26	536.943,974 695.784,584	27	536.937,621 695.793,469	10.923
27	536.937,621 695.793,469	28	536.931,926 695.801,509	9.853	28	536.931,926 695.801,509	1	536.927,494 695.807,438	7.402

** Lungimile segmentelor sunt determinate în planul de proiecție Stereo 70 și sunt rotunjite la 1 milimetru.

*** Distanța dintre puncte este formată din segmente cumulate ce sunt mai mici decât valoarea 1 milimetru.

**DATE DESPRE IMOBILUL NR. 1147**

Oficiul de Cadastru și Publicitate Imobiliară SUCEAVA
Biroul de Cadastru și Publicitate Imobiliară Campulung Moldovenesc

A. Partea I. Descrierea imobilului

TEREN Intravilan

Nr. CF vechi:729 a com.cad.Argel

Adresa: Loc. Rasca, Jud. Suceava

Nr. Crt	Nr cadastral Nr. topografic	Suprafața* (mp)	Observații / Referințe
A1	31040	750	Sector cadastral:22 Teren neimprejmuț;

Construcții

Crt	Nr cadastral Nr. topografic	Adresa	Observații / Referințe
A1.1		Loc. Rasca, Jud. Suceava	Nr. niveluri:1; S. construita la sol:36 mp; Locuință.

B. Partea II. Proprietari și acte

Inscrieri privitoare la dreptul de proprietate și alte drepturi reale	Referințe
3234 / 19/03/2012	
Act Notarial nr. 397, din 12/03/2012 emis de ANDRIESCU RALUCA;	
B3	Intabulare, drept de PROPRIETATE, ca bun propriu, fiind necasatorit, dobandit prin Conventie, cota actuala 1/1 1) ZAHARIA NARCIS
	A1
/	
Act Administrativ nr. 10263, din 12/12/2024 emis de PRIMĂRIA MOLDOVIȚA;	
B4	Intabulare, drept de PROPRIETATE, dobandit prin Lege, cota actuala 1/1 1) ZAHARIA NARCIS
	A1.1

C. Partea III. SARCINI .

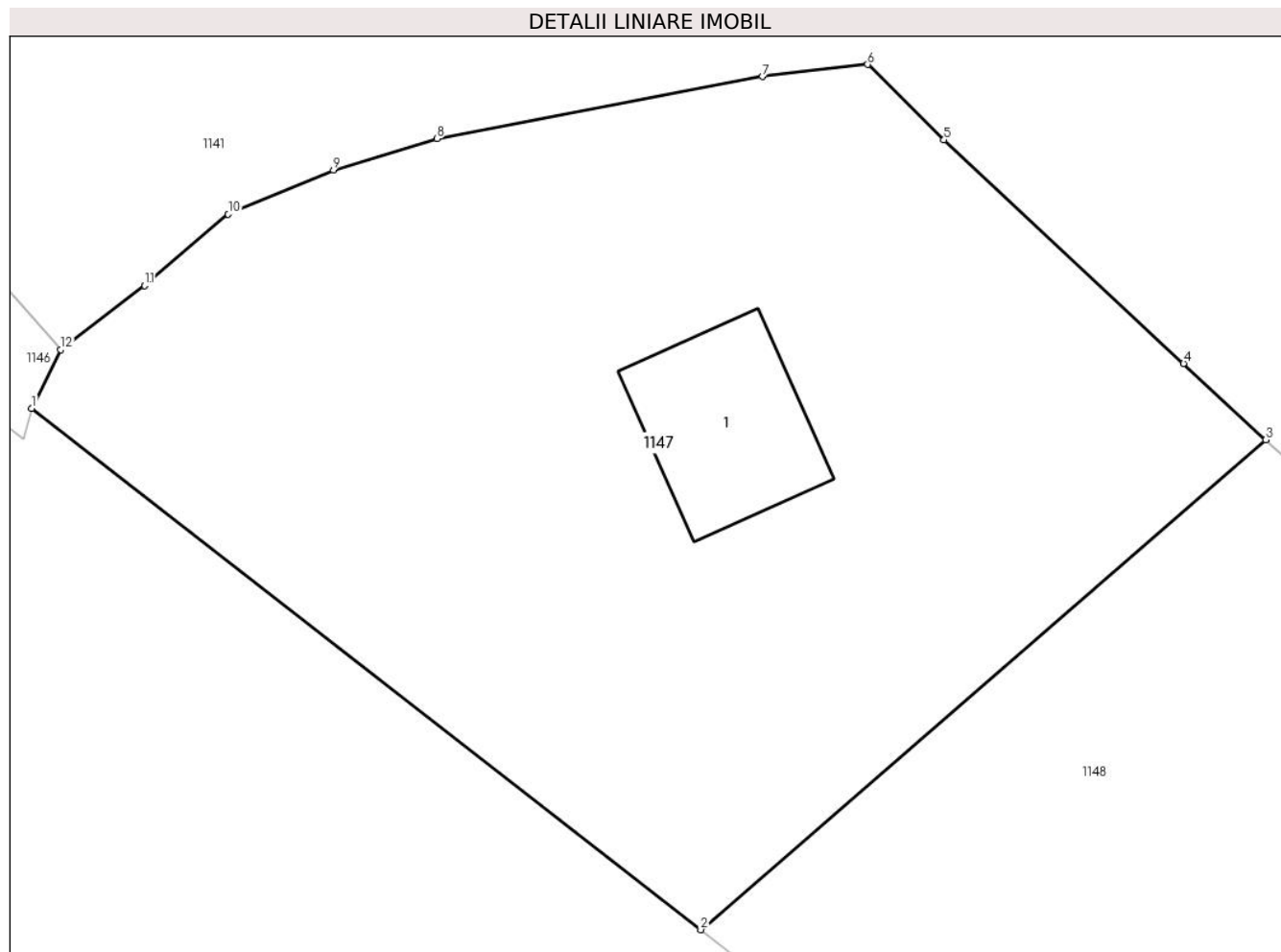
Inscrieri privind dezmembramintele dreptului de proprietate, drepturi reale de garanție și sarcini	Referințe
NU SUNT	

Anexa Nr. 1 La Partea I

Teren

Nr cadastral	Suprafața (mp)*	Observații / Referințe
31040	750	

* Suprafața este determinată în planul de proiecție Stereo 70.



Date referitoare la teren

Crt	Categorie folosință	Intra vilan	Suprafața (mp)	Tarla	Parcelă	Nr. topo	Observații / Referințe
1	curți constructii	DA	50	-	-	-	top.307/23
2	arabil	DA	700	-	-	-	

Date referitoare la construcții

Crt	Număr	Destinație construcție	Supraf. (mp)	Situație juridică	Observații / Referințe
A1.1		construcții de locuințe	36	Cu acte	Nr. niveluri:1; S. construita la sol:36 mp; Locuință.

Lungime Segmente

1) Valorile lungimilor segmentelor sunt obținute din proiecție în plan.

Punct început	X / Y	Punct sfârșit	X / Y	Lungime segment (** (m)
1	536.986,01 695.733,634	2	537.009,755 695.715,16	30.085
2	537.009,755 695.715,16	3	537.029,806 695.732,524	26.525
3	537.029,806 695.732,524	4	537.026,892 695.735,232	3.978

Punct început	X / Y	Punct sfârșit	X / Y	Lungime segment (** (m)
4	537.026,892 695.735,232	5	537.018,385 695.743,161	11.629
5	537.018,385 695.743,161	6	537.015,679 695.745,829	3.8
6	537.015,679 695.745,829	7	537.011,951 695.745,401	3.752
7	537.011,951 695.745,401	8	537.000,388 695.743,201	11.77
8	537.000,388 695.743,201	9	536.996,719 695.742,089	3.834
9	536.996,719 695.742,089	10	536.992,987 695.740,52	4.048
10	536.992,987 695.740,52	11	536.990,016 695.737,99	3.902
11	536.990,016 695.737,99	12	536.987,035 695.735,72	3.747
12	536.987,035 695.735,72	1	536.986,01 695.733,634	2.324

** Lungimile segmentelor sunt determinate în planul de proiecție Stereo 70 și sunt rotunjite la 1 milimetru.

*** Distanța dintre puncte este formată din segmente cumulate ce sunt mai mici decât valoarea 1 milimetru.

**DATE DESPRE IMOBILUL NR. 1148**

Oficiul de Cadastru și Publicitate Imobiliară SUCEAVA
 Biroul de Cadastru și Publicitate Imobiliară Campulung Moldovenesc

A. Partea I. Descrierea imobilului

TEREN Intravilan

Nr. CF vechi:728 a com.cad.Argel

Adresa: Loc. Rasca, Jud. Suceava

Nr. Crt	Nr cadastral Nr. topografic	Suprafața* (mp)	Observații / Referințe
A1	31039	490	Sector cadastral:22 Teren neimprejmuit;

B. Partea II. Proprietari și acte

Inscrieri privitoare la dreptul de proprietate și alte drepturi reale		Referințe
3235 / 19/03/2012		
Act Notarial nr. 397, din 12/03/2012 emis de ANDRIESCU RALUCA;		
B3	Intabulare, drept de PROPRIETATE, ca bun propriu, fiind necasatorit, dobandit prin Conventie, cota actuala 1/1 1) ZAHARIA NARCIS	A1

C. Partea III. SARCINI .

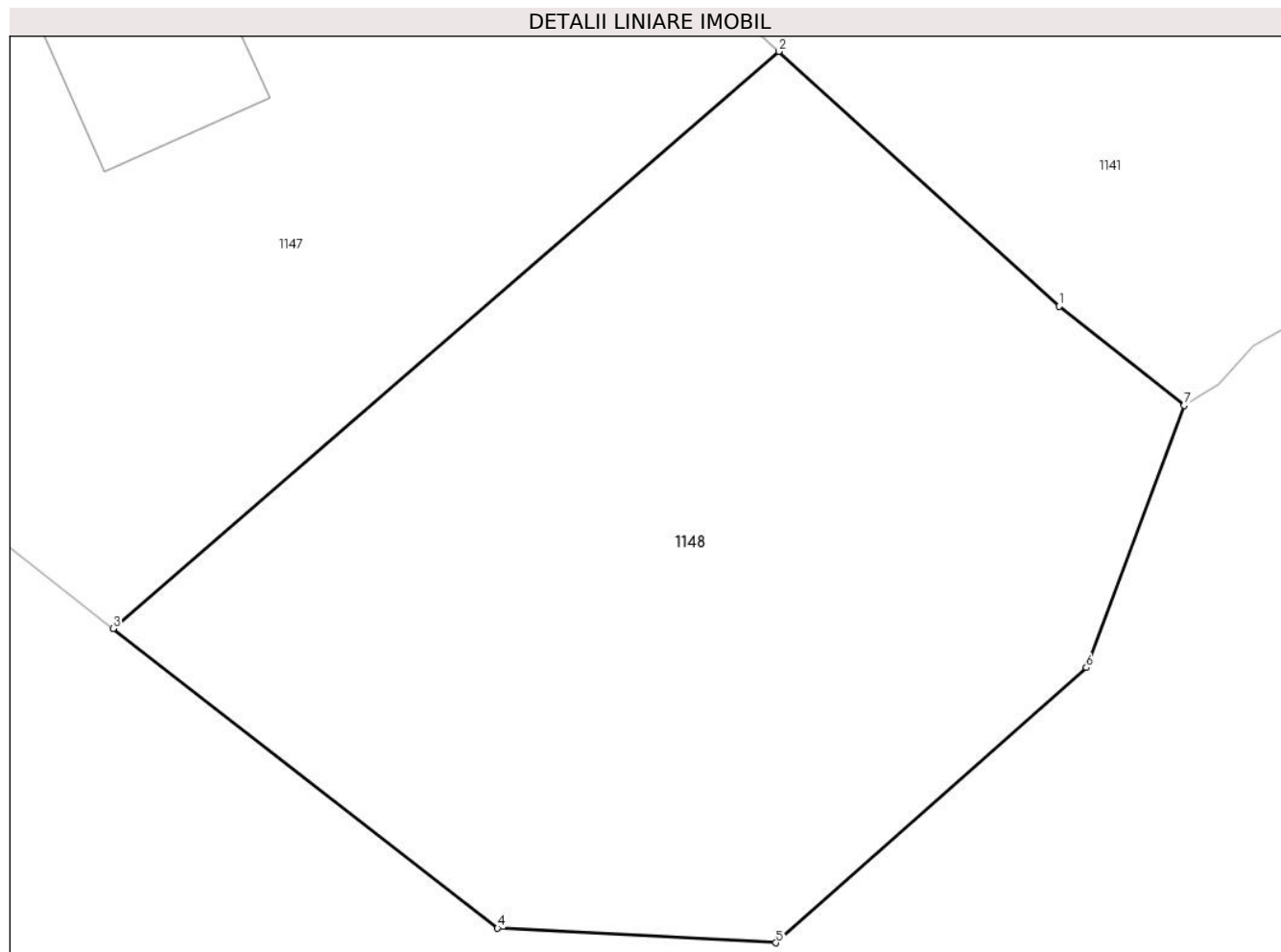
Inscrieri privind dezmembramintele dreptului de proprietate, drepturi reale de garanție și sarcini	Referințe
NU SUNT	

Anexa Nr. 1 La Partea I

Teren

Nr cadastral	Suprafața (mp)*	Observații / Referințe
31039	490	

* Suprafața este determinată în planul de proiecție Stereo 70.



Date referitoare la teren

Crt	Categorie folosință	Intra vilan	Suprafața (mp)	Tarla	Parcelă	Nr. topo	Observații / Referințe
1	arabil	DA	490	-	-	-	top.307/22

Lungime Segmente

1) Valorile lungimilor segmentelor sunt obținute din proiecție în plan.

Punct început	X / Y	Punct sfârșit	X / Y	Lungime segment (** (m)
1	537.038,246 695.724,859	2	537.029,806 695.732,524	11.401
2	537.029,806 695.732,524	3	537.009,755 695.715,16	26.525
3	537.009,755 695.715,16	4	537.021,333 695.706,151	14.67
4	537.021,333 695.706,151	5	537.029,714 695.705,714	8.392
5	537.029,714 695.705,714	6	537.039,064 695.713,991	12.487

Punct început	X / Y	Punct sfârșit	X / Y	Lungime segment (** (m)
6	537.039,064 695.713,991	7	537.042,011 695.721,875	8.417
7	537.042,011 695.721,875	1	537.038,246 695.724,859	4.804

** Lungimile segmentelor sunt determinate în planul de proiecție Stereo 70 și sunt rotunjite la 1 milimetru.

*** Distanța dintre puncte este formată din segmente cumulate ce sunt mai mici decât valoarea 1 milimetru.

**DATE DESPRE IMOBILUL NR. 1149**

Oficiul de Cadastru și Publicitate Imobiliară SUCEAVA
Biroul de Cadastru și Publicitate Imobiliară Campulung Moldovenesc

A. Partea I. Descrierea imobilului

TEREN Extravilan

Adresa: Jud. Suceava

Nr. Crt	Nr cadastral Nr. topografic	Suprafața* (mp)	Observații / Referințe
A1		60.309	Sector cadastral:22 Teren neimprejmuț; Imobilul s-a format din o parte a PF 302/1,302/2,304,305,306,117,267/1 a comunei cadastrale Argel.

Construcții

Crt	Nr cadastral Nr. topografic	Adresa	Observații / Referințe
A1.1		Jud. Suceava	Nr. niveluri:1; S. construita la sol:91 mp; Anexă.

B. Partea II. Proprietari și acte

Inscrieri privitoare la dreptul de proprietate și alte drepturi reale		Referințe
/		
Act Normativ nr. 7, din 13/03/1996 emis de PARLAMENTUL ROMANIEI;		
B1	Intabulare, drept de PROPRIETATE, dobandit prin Lege, cota actuala 1/1 1) NEIDENTIFICAT NEIDENTIFICAT	A1
Act Administrativ nr. 114, din 11/12/2024 emis de PRIMĂRIA MOLDOVIȚA;		
B2	Se notează posesia faptică. 1) SEMCO ION	A1
Act Administrativ nr. 10263, din 12/12/2024 emis de PRIMĂRIA MOLDOVIȚA;		
B3	Intabulare, drept de PROPRIETATE, dobandit prin Lege, cota actuala 1/1 1) SEMCO ION	A1.1

C. Partea III. SARCINI .

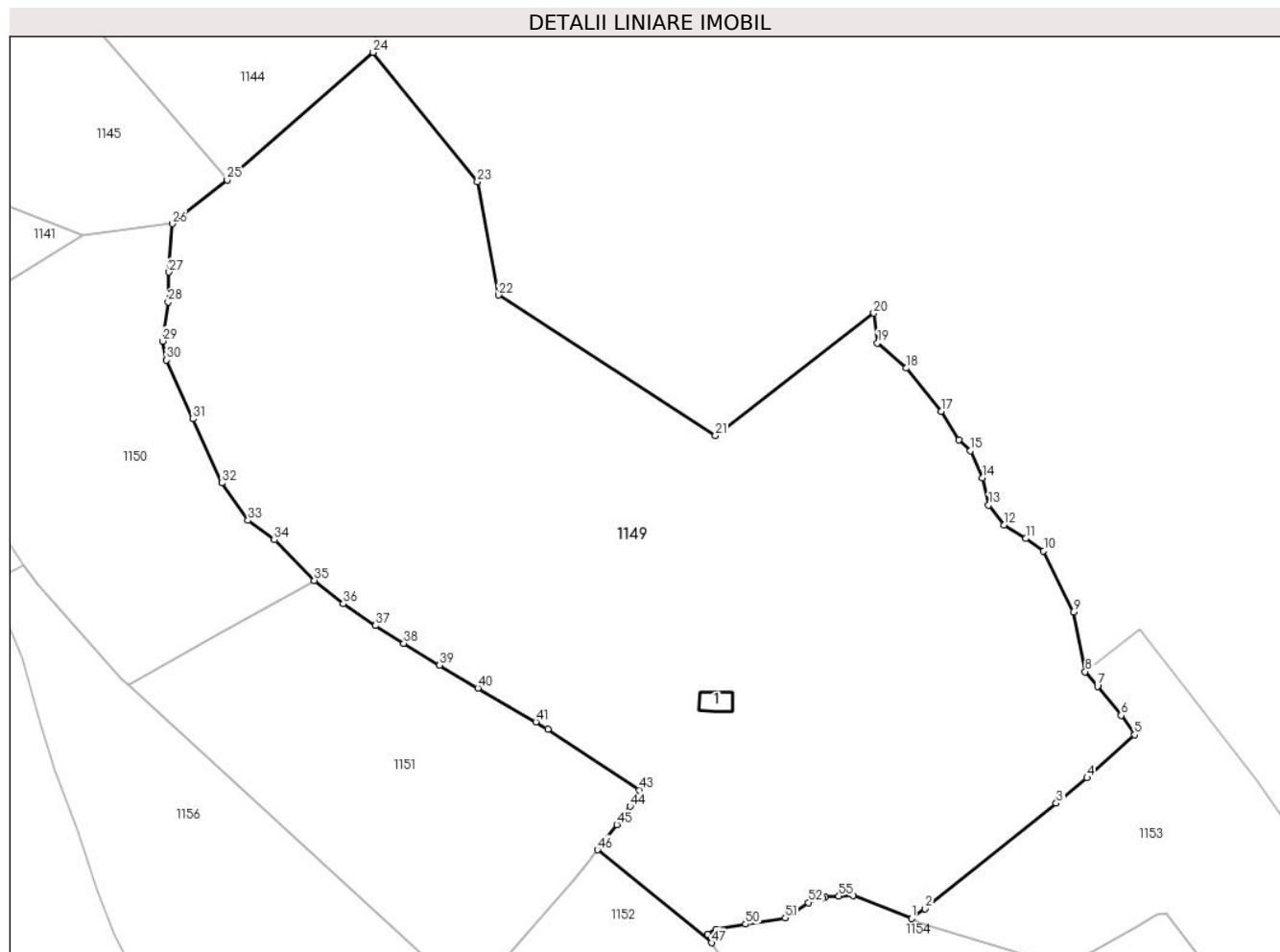
Inscrieri privind dezmembramintele dreptului de proprietate, drepturi reale de garanție și sarcini	Referințe
NU SUNT	

Anexa Nr. 1 La Partea I

Teren

Nr cadastral	Suprafața (mp)*	Observații / Referințe
	60.309	Imobilul s-a format din o parte a PF 302/1,302/2,304,305,306,117,267/1 a comunei cadastrale Argel.

* Suprafața este determinată în planul de proiecție Stereo 70.



Date referitoare la teren

Crt	Categorie folosință	Intra vilan	Suprafața (mp)	Tarla	Parcelă	Nr. topo	Observații / Referințe
1	curți construcții	NU	100	-	-	-	
2	faneata	NU	51.168	-	-	-	
3	pasune	NU	9.041	-	-	-	

Date referitoare la construcții

Crt	Număr	Destinație construcție	Supraf. (mp)	Situație juridică	Observații / Referințe
A1.1		construcții anexa	91	Cu acte	Nr. niveluri:1; S. construita la sol:91 mp; Anexă.

Lungime Segmente

1) Valorile lungimilor segmentelor sunt obținute din proiecție în plan.

Punct început	X / Y	Punct sfârșit	X / Y	Lungime segment	Punct început	X / Y	Punct sfârșit	X / Y	Lungime segment	Punct început	X / Y	Punct sfârșit	X / Y	Lungime segment
1	537.467,502 695.538,943	2	537.472,563 695.542,76	6.339	2	537.472,563 695.542,76	3	537.522,859 695.583,153	64.508	3	537.522,859 695.583,153	4	537.534,67 695.592,847	15.28
4	537.534,67 695.592,847	5	537.552,844 695.609,38	24.569	5	537.552,844 695.609,38	6	537.547,694 695.616,813	9.043	6	537.547,694 695.616,813	7	537.538,653 695.627,988	14.374

Punct început	X / Y	Punct sfârșit	X / Y	Lungime segment	Punct început	X / Y	Punct sfârșit	X / Y	Lungime segment	Punct început	X / Y	Punct sfârșit	X / Y	Lungime segment
7	537.538,653 695.627,988	8	537.533,984 695.633,526	7.244	8	537.533,984 695.633,526	9	537.529,421 695.656,416	23.34	9	537.529,421 695.656,416	10	537.517,986 695.679,819	26.047
10	537.517,986 695.679,819	11	537.511,153 695.684,556	8.314	11	537.511,153 695.684,556	12	537.502,786 695.689,71	9.827	12	537.502,786 695.689,71	13	537.496,94 695.697,347	9.618
13	537.496,94 695.697,347	14	537.494,509 695.707,753	10.686	14	537.494,509 695.707,753	15	537.489,996 695.718,159	11.342	15	537.489,996 695.718,159	16	537.485,484 695.722,318	6.136
16	537.485,484 695.722,318	17	537.478,724 695.733,291	12.888	17	537.478,724 695.733,291	18	537.465,434 695.749,853	21.235	18	537.465,434 695.749,853	19	537.454,346 695.759,483	14.686
19	537.454,346 695.759,483	20	537.452,88 695.770,852	11.463	20	537.452,88 695.770,852	21	537.392,219 695.723,989	76.654	21	537.392,219 695.723,989	22	537.309,181 695.777,851	98.977
22	537.309,181 695.777,851	23	537.301,033 695.821,226	44.134	23	537.301,033 695.821,226	24	537.261,116 695.870,801	63.648	24	537.261,116 695.870,801	25	537.205,119 695.821,973	74.296
25	537.205,119 695.821,973	26	537.184,141 695.805,184	26.869	26	537.184,141 695.805,184	27	537.182,865 695.786,632	18.596	27	537.182,865 695.786,632	28	537.182,554 695.775,12	11.516
28	537.182,554 695.775,12	29	537.180,49 695.760,147	15.115	29	537.180,49 695.760,147	30	537.181,94 695.752,899	7.392	30	537.181,94 695.752,899	31	537.192,037 695.730,351	24.705
31	537.192,037 695.730,351	32	537.203,094 695.705,816	26.911	32	537.203,094 695.705,816	33	537.213,165 695.691,447	17.547	33	537.213,165 695.691,447	34	537.223,169 695.684,051	12.441
34	537.223,169 695.684,051	35	537.238,52 695.668,509	21.845	35	537.238,52 695.668,509	36	537.249,616 695.659,519	14.281	36	537.249,616 695.659,519	37	537.262,003 695.651,23	14.905
37	537.262,003 695.651,23	38	537.272,846 695.644,418	12.805	38	537.272,846 695.644,418	39	537.286,563 695.635,964	16.113	39	537.286,563 695.635,964	40	537.301,27 695.627,28	17.079
40	537.301,27 695.627,28	41	537.323,428 695.614,271	25.695	41	537.323,428 695.614,271	42	537.328,099 695.611,529	5.416	42	537.328,099 695.611,529	43	537.363,188 695.588,15	42.164
43	537.363,188 695.588,15	44	537.359,596 695.581,983	7.137	44	537.359,596 695.581,983	45	537.354,474 695.574,969	8.685	45	537.354,474 695.574,969	46	537.347,034 695.565,283	12.214
46	537.347,034 695.565,283	47	537.390,767 695.529,665	56.402	47	537.390,767 695.529,665	48	537.389,268 695.533,019	3.674	48	537.389,268 695.533,019	49	537.392,513 695.534,762	3.683
49	537.392,513 695.534,762	50	537.403,797 695.536,774	11.462	50	537.403,797 695.536,774	51	537.419,043 695.539,226	15.442	51	537.419,043 695.539,226	52	537.427,838 695.545,079	10.565
52	537.427,838 695.545,079	53	537.433,191 695.546,809	5.626	53	537.433,191 695.546,809	54	537.434,291 695.547,199	1.167	54	537.434,291 695.547,199	55	537.439,564 695.547,555	5.285
55	537.439,564 695.547,555	56	537.444,988 695.547,722	5.427	56	537.444,988 695.547,722	1	537.467,502 695.538,943	24.165					

** Lungimile segmentelor sunt determinate în planul de proiecție Stereo 70 și sunt rotunjite la 1 milimetru.

*** Distanța dintre puncte este formată din segmente cumulate ce sunt mai mici decât valoarea 1 milimetru.

**DATE DESPRE IMOBILUL NR. 1150**

Oficiul de Cadastru și Publicitate Imobiliară SUCEAVA
Biroul de Cadastru și Publicitate Imobiliară Campulung Moldovenesc

A. Partea I. Descrierea imobilului

TEREN Necunoscut

Adresa: Loc. Rasca, Jud. Suceava

Nr. Crt	Nr cadastral Nr. topografic	Suprafața* (mp)	Observații / Referințe
A1		14.108	Sector cadastral:22 Teren neimprejmuit; Imobilul s-a format din o parte a PF 299,302/1,300/2,307 a comunei cadastrale Argel.

B. Partea II. Proprietari și acte

Inscrieri privitoare la dreptul de proprietate și alte drepturi reale		Referințe
/		
Act Normativ nr. 7, din 13/03/1996 emis de PARLAMENTUL ROMANIEI;		
B1	Intabulare, drept de PROPRIETATE, dobândit prin Lege, cota actuala 1/1 1) NEIDENTIFICAT NEIDENTIFICAT	A1
Act Administrativ nr. 115, din 11/12/2024 emis de PRIMĂRIA MOLDOVIȚA;		
B2	Se notează posesia faptică. 1) PROCOPIUC VASILE	A1

C. Partea III. SARCINI .

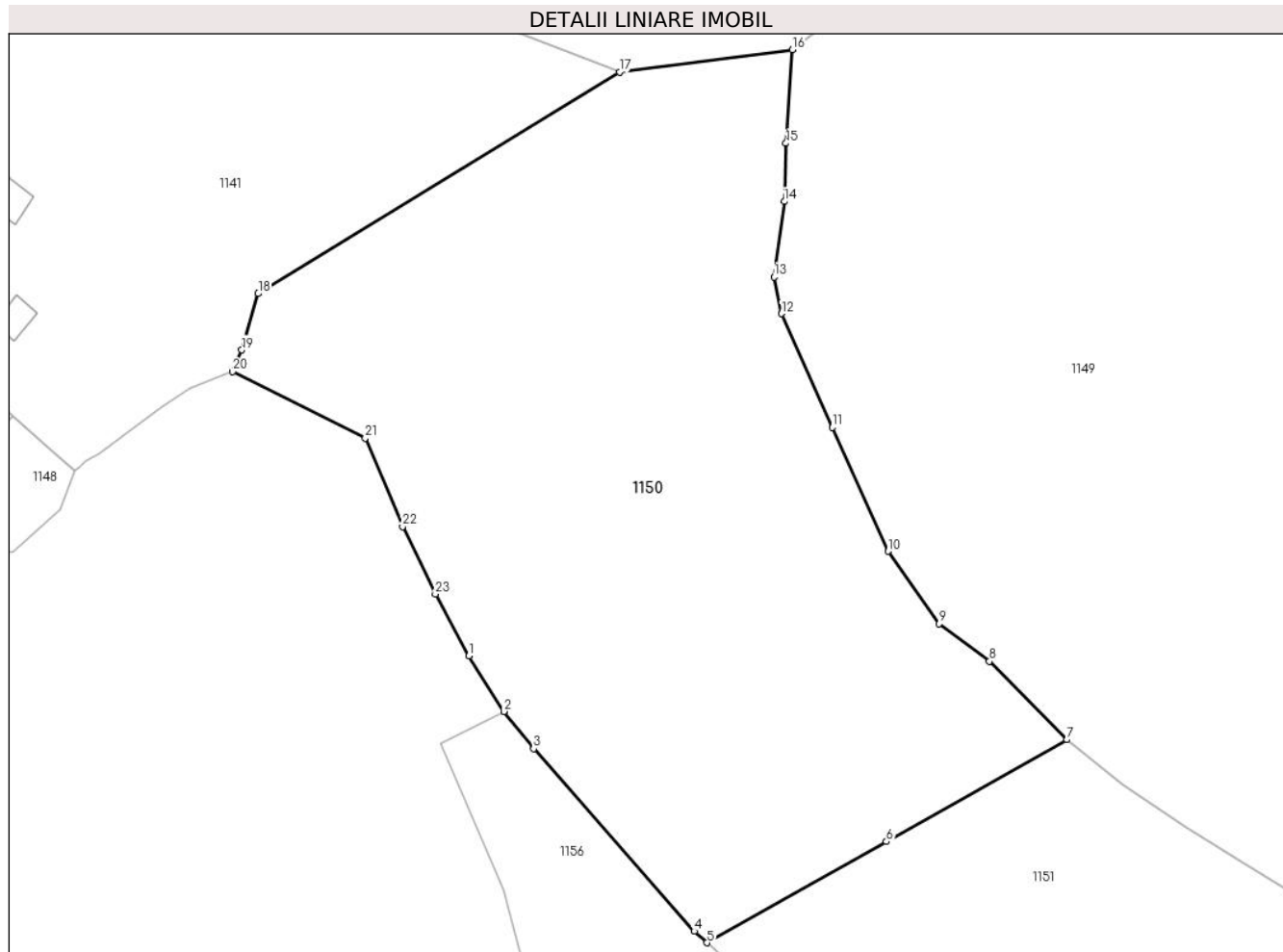
Inscrieri privind dezmembramintele dreptului de proprietate, drepturi reale de garanție și sarcini	Referințe
NU SUNT	

Anexa Nr. 1 La Partea I

Teren

Nr cadastral	Suprafața (mp)*	Observații / Referințe
	14.108	Imobilul s-a format din o parte a PF 299,302/1,300/2,307 a comunei cadastrale Argel.

* Suprafața este determinată în planul de proiecție Stereo 70.



Date referitoare la teren

Crt	Categorie folosință	Intra vilan	Suprafața (mp)	Tarla	Parcelă	Nr. topo	Observații / Referințe
1	faneata	NU	14.035	-	-	-	
2	faneata	DA	73	-	-	-	

Lungime Segmente

1) Valorile lungimilor segmentelor sunt obținute din proiecție în plan.

Punct început	X / Y	Punct sfârșit	X / Y	Lungime segment (** (m)
1	537.120,027 695.685,111	2	537.126,97 695.674,111	13.008
3	537.132,864 695.666,71	4	537.164,672 695.630,589	48.13
5	537.167,189 695.628,287	6	537.202,722 695.648,323	40.793
7	537.238,52 695.668,509	8	537.223,169 695.684,051	21.845

Punct început	X / Y	Punct sfârșit	X / Y	Lungime segment (** (m)
2	537.126,97 695.674,111	3	537.132,864 695.666,71	9.461
4	537.164,672 695.630,589	5	537.167,189 695.628,287	3.411
6	537.202,722 695.648,323	7	537.238,52 695.668,509	41.097
8	537.223,169 695.684,051	9	537.213,165 695.691,447	12.441

Punct început	X / Y	Punct sfârșit	X / Y	Lungime segment (** (m)
9	537.213,165 695.691,447	10	537.203,094 695.705,816	17.547
11	537.192,037 695.730,351	12	537.181,94 695.752,899	24.705
13	537.180,49 695.760,147	14	537.182,554 695.775,12	15.115
15	537.182,865 695.786,632	16	537.184,141 695.805,184	18.596
17	537.149,883 695.800,729	18	537.078,317 695.756,858	83.943
19	537.075,048 695.745,695	20	537.073,204 695.741,408	4.667
21	537.099,517 695.728,231	22	537.106,895 695.710,724	18.998
23	537.113,407 695.697,341	1	537.120,027 695.685,111	13.907

Punct început	X / Y	Punct sfârșit	X / Y	Lungime segment (** (m)
10	537.203,094 695.705,816	11	537.192,037 695.730,351	26.911
12	537.181,94 695.752,899	13	537.180,49 695.760,147	7.392
14	537.182,554 695.775,12	15	537.182,865 695.786,632	11.516
16	537.184,141 695.805,184	17	537.149,883 695.800,729	34.546
18	537.078,317 695.756,858	19	537.075,048 695.745,695	11.632
20	537.073,204 695.741,408	21	537.099,517 695.728,231	29.428
22	537.106,895 695.710,724	23	537.113,407 695.697,341	14.883

** Lungimile segmentelor sunt determinate în planul de proiecție Stereo 70 și sunt rotunjite la 1 milimetru.

*** Distanța dintre puncte este formată din segmente cumulate ce sunt mai mici decât valoarea 1 milimetru.



DATE DESPRE IMOBILUL NR. 1151

Oficiul de Cadastru și Publicitate Imobiliară SUCEAVA
Biroul de Cadastru și Publicitate Imobiliară Campulung Moldovenesc

A. Partea I. Descrierea imobilului

TEREN Extravilan

Adresa: Jud. Suceava

Nr. Crt	Nr cadastral Nr. topografic	Suprafața* (mp)	Observații / Referințe
A1		14.532	Sector cadastral:22 Teren împrejmuit; Imobilul s-a format din o parte a PF 304,306,307 a comunei cadastrale Argel.

B. Partea II. Proprietari și acte

Inscrieri privitoare la dreptul de proprietate și alte drepturi reale		Referințe
/		
Act Normativ nr. 7, din 13/03/1996 emis de PARLAMENTUL ROMANIEI;		
B1	Intabulare, drept de PROPRIETATE, dobândit prin Lege, cota actuala 1/1 1) NEIDENTIFICAT NEIDENTIFICAT	A1
Act Administrativ nr. 116, din 11/12/2024 emis de PRIMĂRIA MOLDOVIȚA;		
B2	Se notează posesia faptică. 1) CIPEHA ELENA 2) PRUNDEAN ANNA-PETRONELA	A1

C. Partea III. SARCINI .

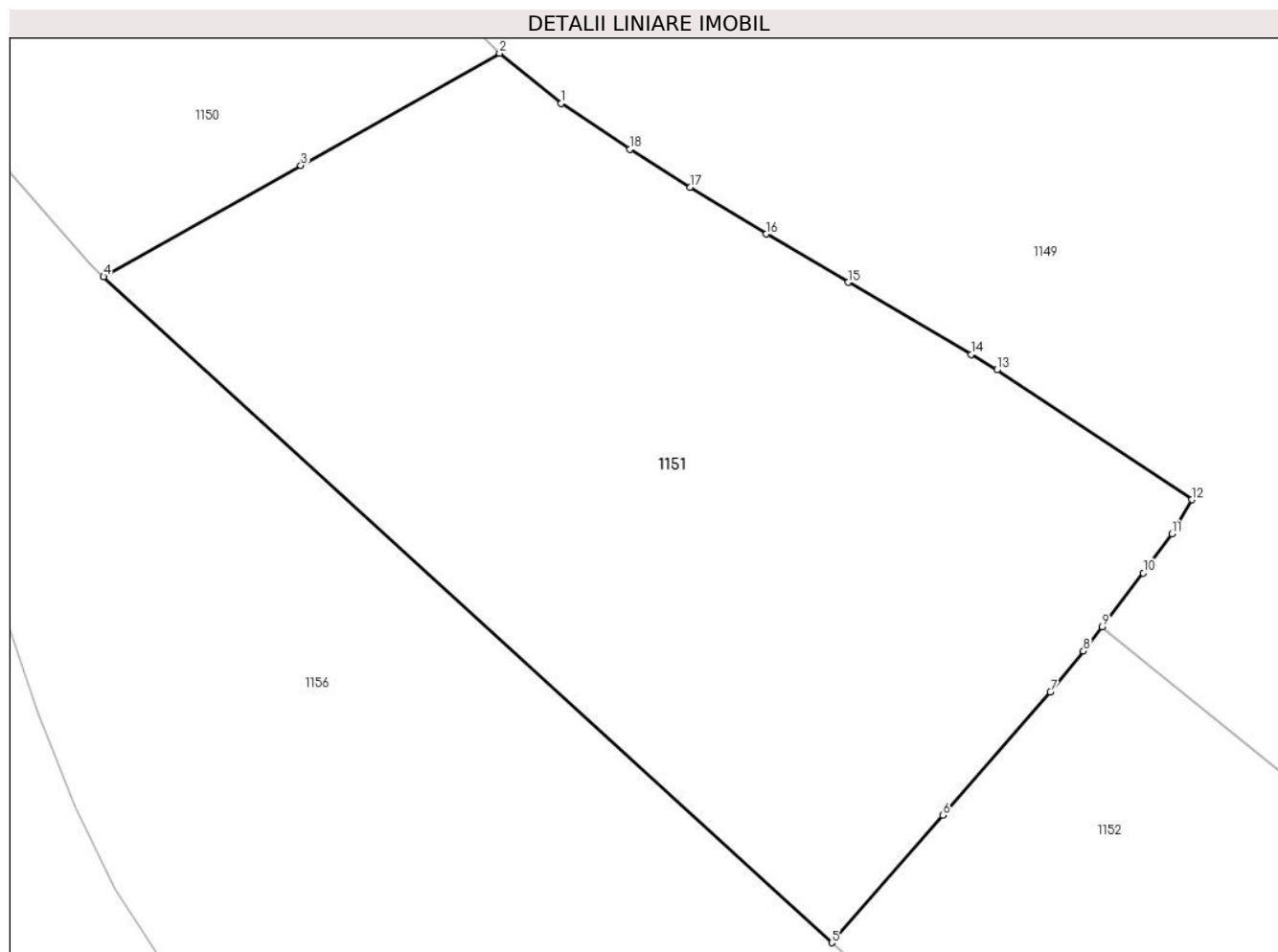
Inscrieri privind dezmembramintele dreptului de proprietate, drepturi reale de garanție și sarcini	Referințe
NU SUNT	

Anexa Nr. 1 La Partea I

Teren

Nr cadastral	Suprafața (mp)*	Observații / Referințe
	14.532	Imobilul s-a format din o parte a PF 304,306,307 a comunei cadastrale Argel.

* Suprafața este determinată în planul de proiecție Stereo 70.



Date referitoare la teren

Crt	Categorie folosință	Intravilan	Suprafața (mp)	Tarla	Parcelă	Nr. topo	Observații / Referințe
1	faneata	NU	8.432	-	-	-	
2	pășuni (P) - pășuni împădurite	NU	6.100	-	-	-	

Lungime Segmente

1) Valorile lungimilor segmentelor sunt obținute din proiecție în plan.

Punct început	X / Y	Punct sfârșit	X / Y	Lungime segment (** (m)
1	537.249,616 695.659,519	2	537.238,52 695.668,509	14.281
2	537.238,52 695.668,509	3	537.202,722 695.648,323	41.097
3	537.202,722 695.648,323	4	537.167,189 695.628,287	40.793
4	537.167,189 695.628,287	5	537.298,323 695.508,409	177.671

Punct început	X / Y	Punct sfârșit	X / Y	Lungime segment (** (m)
5	537.298,323 695.508,409	6	537.318,371 695.531,398	30.503
6	537.318,371 695.531,398	7	537.337,705 695.553,568	29.416
7	537.337,705 695.553,568	8	537.343,672 695.560,905	9.457
8	537.343,672 695.560,905	9	537.347,034 695.565,283	5.52
9	537.347,034 695.565,283	10	537.354,474 695.574,969	12.214
10	537.354,474 695.574,969	11	537.359,596 695.581,983	8.685
11	537.359,596 695.581,983	12	537.363,188 695.588,15	7.137
12	537.363,188 695.588,15	13	537.328,099 695.611,529	42.164
13	537.328,099 695.611,529	14	537.323,428 695.614,271	5.416
14	537.323,428 695.614,271	15	537.301,27 695.627,28	25.695
15	537.301,27 695.627,28	16	537.286,563 695.635,964	17.079
16	537.286,563 695.635,964	17	537.272,846 695.644,418	16.113
17	537.272,846 695.644,418	18	537.262,003 695.651,23	12.805
18	537.262,003 695.651,23	1	537.249,616 695.659,519	14.905

** Lungimile segmentelor sunt determinate în planul de proiecție Stereo 70 și sunt rotunjite la 1 milimetru.

*** Distanța dintre puncte este formată din segmente cumulate ce sunt mai mici decât valoarea 1 milimetru.



DATE DESPRE IMOBILUL NR. 1152

Oficiul de Cadastru și Publicitate Imobiliară SUCEAVA
Biroul de Cadastru și Publicitate Imobiliară Campulung Moldovenesc

A. Partea I. Descrierea imobilului

TEREN Extravilan

Adresa: Jud. Suceava

Nr. Crt	Nr cadastral Nr. topografic	Suprafața* (mp)	Observații / Referințe
A1		10.200	Sector cadastral:22 Teren neimprejmuit; Imobilul s-a format din o parte a PF 306,307 a comunei cadastrale Argel.

B. Partea II. Proprietari și acte

Inscrieri privitoare la dreptul de proprietate și alte drepturi reale		Referințe
/		
Act Normativ nr. 7, din 13/03/1996 emis de PARLAMENTUL ROMANIEI;		
B1	Intabulare, drept de PROPRIETATE, dobandit prin Lege, cota actuala 1/1 1) NEIDENTIFICAT NEIDENTIFICAT	A1
Act Administrativ nr. 117, din 11/12/2024 emis de PRIMĂRIA MOLDOVIȚA;		
B2	Se notează posesia faptică. 1) MORALCIUC GEORGETA	A1

C. Partea III. SARCINI .

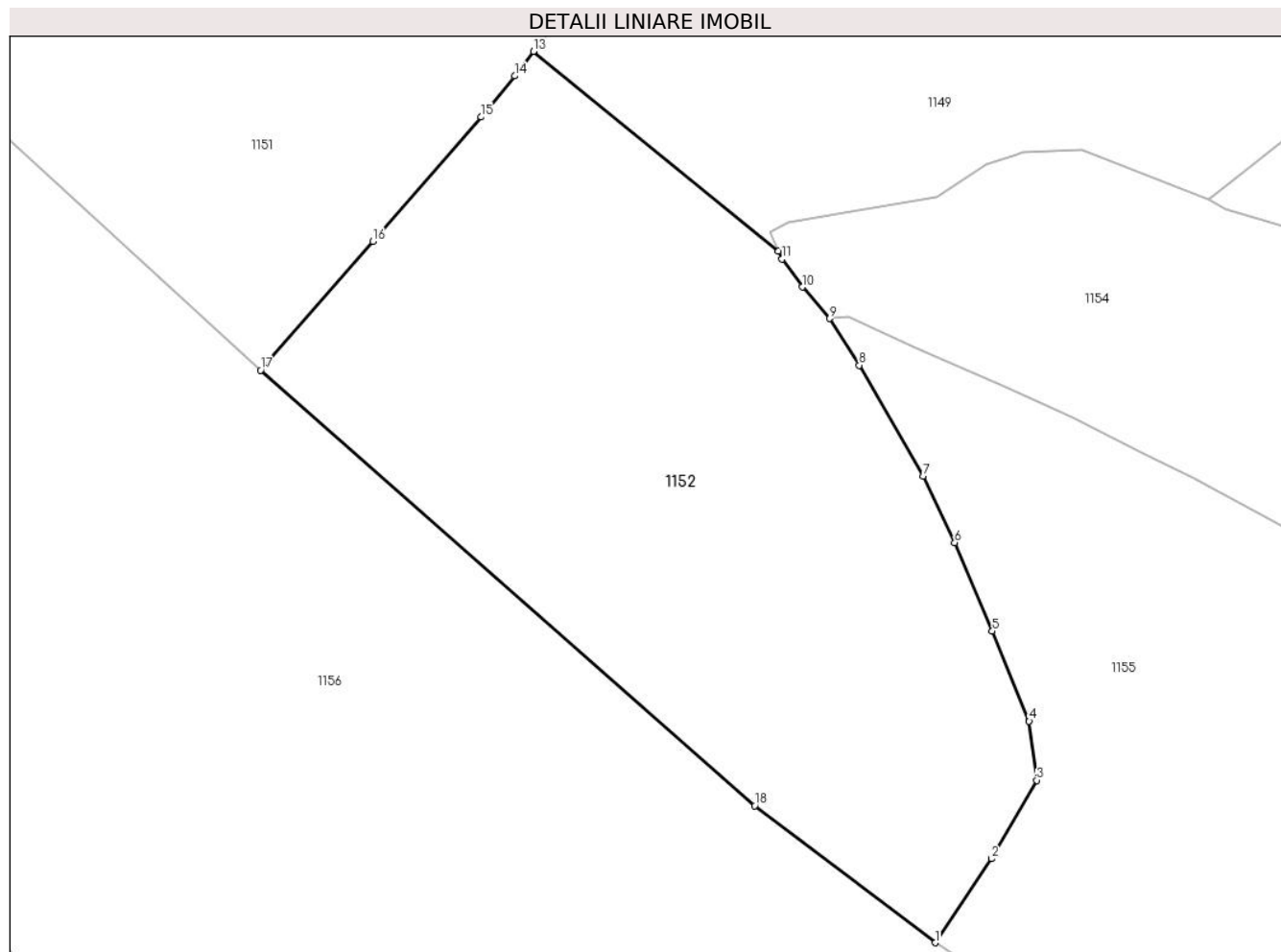
Inscrieri privind dezmembramintele dreptului de proprietate, drepturi reale de garanție și sarcini	Referințe
NU SUNT	

Anexa Nr. 1 La Partea I

Teren

Nr cadastral	Suprafața (mp)*	Observații / Referințe
	10.200	Imobilul s-a format din o parte a PF 306,307 a comunei cadastrale Argel.

* Suprafața este determinată în planul de proiecție Stereo 70.



Date referitoare la teren

Crt	Categorie folosință	Intravilan	Suprafața (mp)	Tarla	Parcelă	Nr. topo	Observații / Referințe
1	faneata	NU	6.577	-	-	-	
2	pășuni (P) - pășuni împădurite	NU	3.623	-	-	-	

Lungime Segmente

1) Valorile lungimilor segmentelor sunt obținute din proiecție în plan.

Punct început	X / Y	Punct sfârșit	X / Y	Lungime segment (** (m)
1	537.418,749 695.406,32	2	537.428,826 695.421,311	18.063
2	537.428,826 695.421,311	3	537.436,879 695.435,292	16.134
3	537.436,879 695.435,292	4	537.435,547 695.445,84	10.632
4	537.435,547 695.445,84	5	537.428,957 695.461,893	17.353

Punct început	X / Y	Punct sfârșit	X / Y	Lungime segment (** (m)
5	537.428,957 695.461,893	6	537.422,242 695.477,657	17.135
6	537.422,242 695.477,657	7	537.416,612 695.489,567	13.174
7	537.416,612 695.489,567	8	537.405,184 695.509,308	22.81
8	537.405,184 695.509,308	9	537.399,955 695.517,654	9.849
9	537.399,955 695.517,654	10	537.395,034 695.523,254	7.455
10	537.395,034 695.523,254	11	537.391,423 695.528,263	6.175
11	537.391,423 695.528,263	12	537.390,767 695.529,665	1.548
12	537.390,767 695.529,665	13	537.347,034 695.565,283	56.402
13	537.347,034 695.565,283	14	537.343,672 695.560,905	5.52
14	537.343,672 695.560,905	15	537.337,705 695.553,568	9.457
15	537.337,705 695.553,568	16	537.318,371 695.531,398	29.416
16	537.318,371 695.531,398	17	537.298,323 695.508,409	30.503
17	537.298,323 695.508,409	18	537.386,539 695.430,775	117.512
18	537.386,539 695.430,775	1	537.418,749 695.406,32	40.442

** Lungimile segmentelor sunt determinate în planul de proiecție Stereo 70 și sunt rotunjite la 1 milimetru.

*** Distanța dintre puncte este formată din segmente cumulate ce sunt mai mici decât valoarea 1 milimetru.

**DATE DESPRE IMOBILUL NR. 1153**

Oficiul de Cadastru și Publicitate Imobiliară SUCEAVA
Biroul de Cadastru și Publicitate Imobiliară Campulung Moldovenesc

A. Partea I. Descrierea imobilului

TEREN Necunoscut

Adresa: Loc. Rasca, Jud. Suceava

Nr. Crt	Nr cadastral Nr. topografic	Suprafața* (mp)	Observații / Referințe
A1		10.019	Sector cadastral:22 Teren imprejmuit; Imobilul s-a format din o parte a PF 2419/4,2419/2,2419/1 a comunei cadastrale Moldovița.

B. Partea II. Proprietari și acte

Inscrieri privitoare la dreptul de proprietate și alte drepturi reale		Referințe
/		
Act Normativ nr. 7, din 13/03/1996 emis de PARLAMENTUL ROMANIEI;		
B1	Intabulare, drept de PROPRIETATE, dobândit prin Lege, cota actuala 1/1 1) NEIDENTIFICAT NEIDENTIFICAT	A1
Act Administrativ nr. 118, din 11/12/2024 emis de PRIMĂRIA MOLDOVIȚA;		
B2	Se notează posesia faptică. 1) TCACIUC ALEXA	A1

C. Partea III. SARCINI .

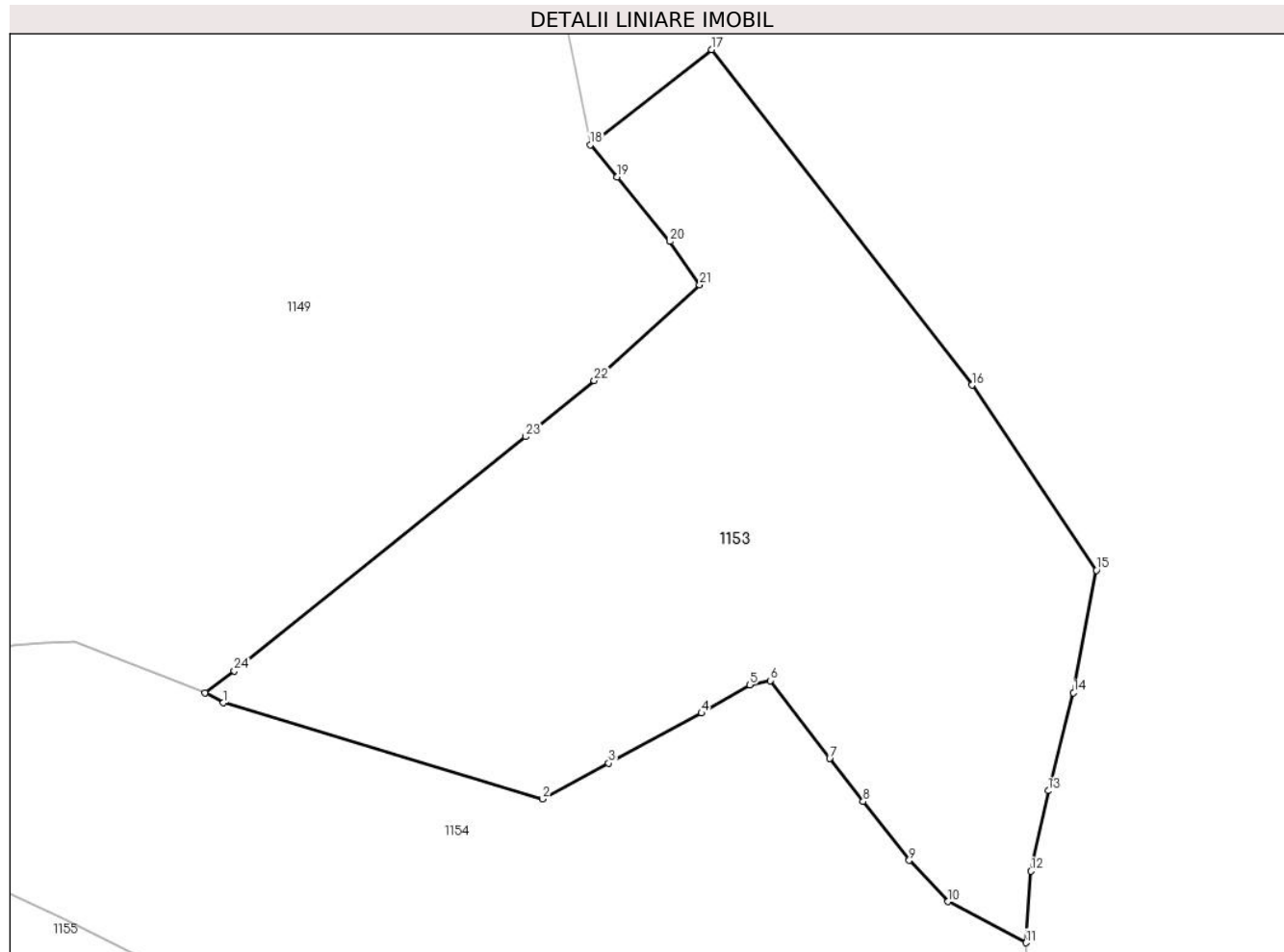
Inscrieri privind dezmembramintele dreptului de proprietate, drepturi reale de garanție și sarcini	Referințe
NU SUNT	

Anexa Nr. 1 La Partea I

Teren

Nr cadastral	Suprafața (mp)*	Observații / Referințe
	10.019	Imobilul s-a format din o parte a PF 2419/4,2419/2,2419/1 a comunei cadastrale Moldovița.

* Suprafața este determinată în planul de proiecție Stereo 70.



Date referitoare la teren

Crt	Categorie folosință	Intra vilan	Suprafața (mp)	Tarla	Parcelă	Nr. topo	Observații / Referințe
1	faneata	DA	1.334	-	-	-	
2	faneata	NU	8.685	-	-	-	

Lungime Segmente

1) Valorile lungimilor segmentelor sunt obținute din proiecție în plan.

Punct început	X / Y	Punct sfârșit	X / Y	Lungime segment (** (m)
1	537.470,693 695.537,228	2	537.525,758 695.520,672	57.5
3	537.537,148 695.526,811	4	537.553,169 695.535,446	18.2
5	537.561,46 695.540,344	6	537.565,023 695.541,064	3.635
7	537.575,283 695.527,631	8	537.581,054 695.520,213	9.398

Punct început	X / Y	Punct sfârșit	X / Y	Lungime segment (** (m)
2	537.525,758 695.520,672	3	537.537,148 695.526,811	12.939
4	537.553,169 695.535,446	5	537.561,46 695.540,344	9.63
6	537.565,023 695.541,064	7	537.575,283 695.527,631	16.903
8	537.581,054 695.520,213	9	537.589,02 695.510,058	12.907

Punct început	X / Y	Punct sfârșit	X / Y	Lungime segment (** (m))
9	537.589,02 695.510,058	10	537.595,716 695.502,926	9.783
11	537.609,139 695.495,842	12	537.609,986 695.508,188	12.375
13	537.613,003 695.522,06	14	537.617,374 695.538,954	17.45
15	537.621,315 695.560,12	16	537.599,822 695.592,036	38.478
17	537.554,894 695.649,927	18	537.533,984 695.633,526	26.575
19	537.538,653 695.627,988	20	537.547,694 695.616,813	14.374
21	537.552,844 695.609,38	22	537.534,67 695.592,847	24.569
23	537.522,859 695.583,153	24	537.472,563 695.542,76	64.508
25	537.467,502 695.538,943	1	537.470,693 695.537,228	3.623

Punct început	X / Y	Punct sfârșit	X / Y	Lungime segment (** (m))
10	537.595,716 695.502,926	11	537.609,139 695.495,842	15.178
12	537.609,986 695.508,188	13	537.613,003 695.522,06	14.196
14	537.617,374 695.538,954	15	537.621,315 695.560,12	21.53
16	537.599,822 695.592,036	17	537.554,894 695.649,927	73.28
18	537.533,984 695.633,526	19	537.538,653 695.627,988	7.244
20	537.547,694 695.616,813	21	537.552,844 695.609,38	9.043
22	537.534,67 695.592,847	23	537.522,859 695.583,153	15.28
24	537.472,563 695.542,76	25	537.467,502 695.538,943	6.339

** Lungimile segmentelor sunt determinate în planul de proiecție Stereo 70 și sunt rotunjite la 1 milimetru.

*** Distanța dintre puncte este formată din segmente cumulate ce sunt mai mici decât valoarea 1 milimetru.

**DATE DESPRE IMOBILUL NR. 1154**

Oficiul de Cadastru și Publicitate Imobiliară SUCEAVA
Biroul de Cadastru și Publicitate Imobiliară Campulung Moldovenesc

A. Partea I. Descrierea imobilului

TEREN Necunoscut

Adresa: Loc. Rasca, Jud. Suceava

Nr. Crt	Nr cadastral Nr. topografic	Suprafața* (mp)	Observații / Referințe
A1		11.976	Sector cadastral:22 Teren neimprejmuit; Imobilul s-a format din o parte a PF 2419/4,2434/1,2442 a comunei cadastrale Moldovița.

B. Partea II. Proprietari și acte

Inscrieri privitoare la dreptul de proprietate și alte drepturi reale		Referințe
/		
Act Administrativ nr. 10263, din 12/12/2024 emis de PRIMARIA MOLDOVIȚA;		
B1	Inscrierea posesiei, drept de PROPRIETATE, dobândit prin Lege, cota actuala 1/1 1) NEIDENTIFICAT NEIDENTIFICAT	A1
Act Normativ nr. 7, din 13/03/1996 emis de PARLAMENTUL ROMANIEI (art. 13);		
B2	Se notează mențiunea de proprietar neidentificat.	A1

C. Partea III. SARCINI .

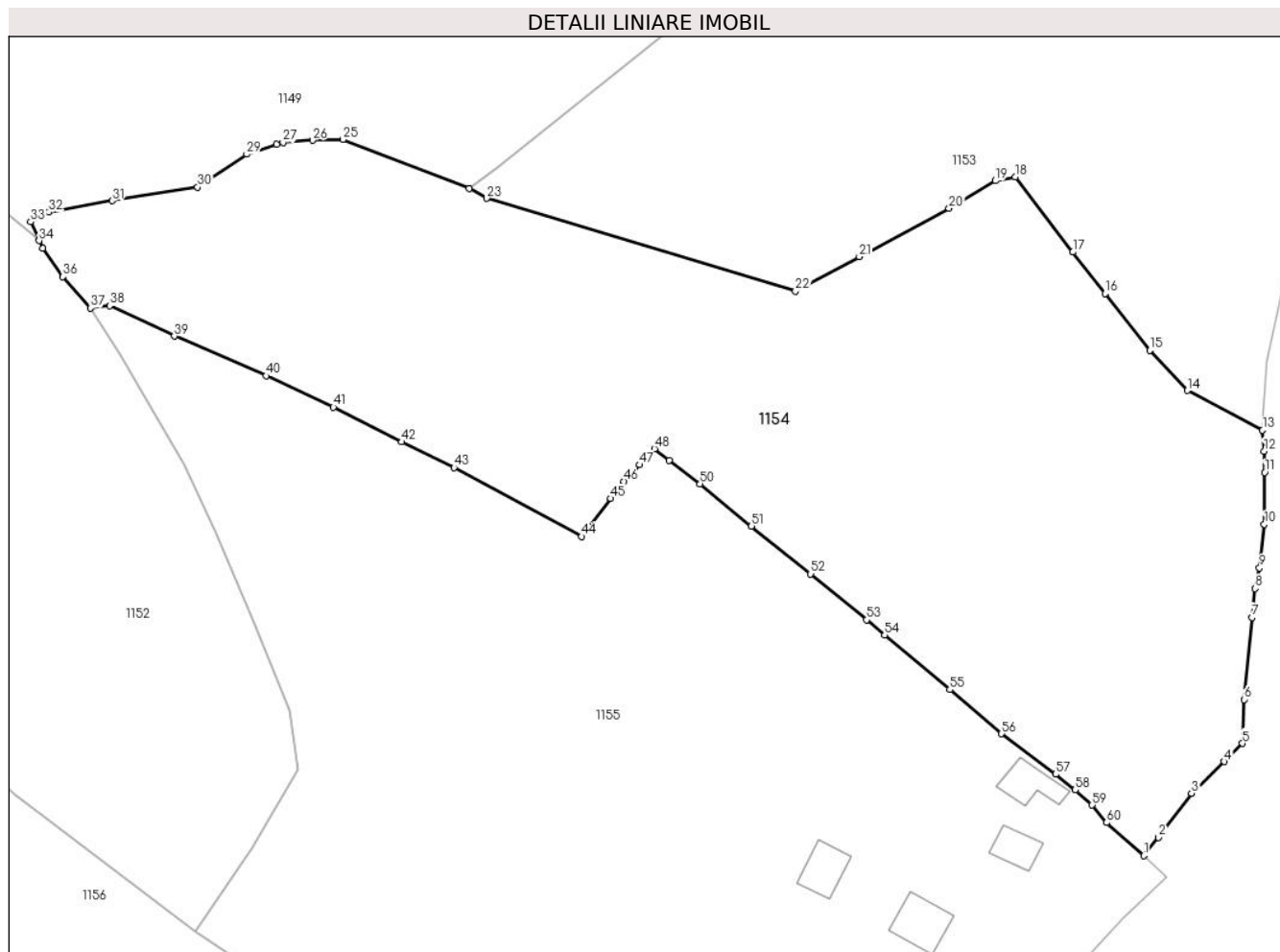
Inscrieri privind dezmembramintele dreptului de proprietate, drepturi reale de garanție și sarcini	Referințe
NU SUNT	

Anexa Nr. 1 La Partea I

Teren

Nr cadastral	Suprafața (mp)*	Observații / Referințe
	11.976	Imobilul s-a format din o parte a PF 2419/4,2434/1,2442 a comunei cadastrale Moldovița.

* Suprafața este determinată în planul de proiecție Stereo 70.



Date referitoare la teren

Crt	Categorie folosință	Intra vilan	Suprafața (mp)	Tarla	Parcelă	Nr. topo	Observații / Referințe
1	faneata	DA	5.559	-	-	-	
2	faneata	NU	6.417	-	-	-	

Lungime Segmente

1) Valorile lungimilor segmentelor sunt obținute din proiecție în plan.

Punct început	X / Y	Punct sfârșit	X / Y	Lungime segment
1	537.587,948 695.419,908	2	537.590,541 695.423,192	4.184
4	537.602,288 695.436,698	5	537.605,562 695.439,942	4.609
7	537.607,271 695.462,417	8	537.607,788 695.467,581	5.19
10	537.609,462 695.479,069	11	537.609,523 695.488,318	9.249
13	537.609,139 695.495,842	14	537.595,716 695.502,926	15.178
2	537.590,541 695.423,192	3	537.596,451 695.431,04	9.824
5	537.605,562 695.439,942	6	537.605,841 695.447,774	7.837
8	537.607,788 695.467,581	9	537.608,597 695.471,238	3.745
11	537.609,523 695.488,318	12	537.609,428 695.492,088	3.771
14	537.595,716 695.502,926	15	537.589,02 695.510,058	9.783
3	537.596,451 695.431,04	4	537.602,288 695.436,698	8.129
6	537.605,841 695.447,774	7	537.607,271 695.462,417	14.713
9	537.608,597 695.471,238	10	537.609,462 695.479,069	7.879
12	537.609,428 695.492,088	13	537.609,139 695.495,842	3.765
15	537.589,02 695.510,058	16	537.581,054 695.520,213	12.907

Punct început	X / Y	Punct sfârșit	X / Y	Lungime segment	Punct început	X / Y	Punct sfârșit	X / Y	Lungime segment	Punct început	X / Y	Punct sfârșit	X / Y	Lungime segment
16	537.581,054 695.520,213	17	537.575,283 695.527,631	9.398	17	537.575,283 695.527,631	18	537.565,023 695.541,064	16.903	18	537.565,023 695.541,064	19	537.561,46 695.540,344	3.635
19	537.561,46 695.540,344	20	537.553,169 695.535,446	9.63	20	537.553,169 695.535,446	21	537.537,148 695.526,811	18.2	21	537.537,148 695.526,811	22	537.525,758 695.520,672	12.939
22	537.525,758 695.520,672	23	537.470,693 695.537,228	57.5	23	537.470,693 695.537,228	24	537.467,502 695.538,943	3.623	24	537.467,502 695.538,943	25	537.444,988 695.547,722	24.165
25	537.444,988 695.547,722	26	537.439,564 695.547,555	5.427	26	537.439,564 695.547,555	27	537.434,291 695.547,199	5.285	27	537.434,291 695.547,199	28	537.433,191 695.546,809	1.167
28	537.433,191 695.546,809	29	537.427,838 695.545,079	5.626	29	537.427,838 695.545,079	30	537.419,043 695.539,226	10.565	30	537.419,043 695.539,226	31	537.403,797 695.536,774	15.442
31	537.403,797 695.536,774	32	537.392,513 695.534,762	11.462	32	537.392,513 695.534,762	33	537.389,268 695.533,019	3.683	33	537.389,268 695.533,019	34	537.390,767 695.529,665	3.674
34	537.390,767 695.529,665	35	537.391,423 695.528,263	1.548	35	537.391,423 695.528,263	36	537.395,034 695.523,254	6.175	36	537.395,034 695.523,254	37	537.399,955 695.517,654	7.455
37	537.399,955 695.517,654	38	537.403,34 695.518,039	3.407	38	537.403,34 695.518,039	39	537.414,902 695.512,623	12.768	39	537.414,902 695.512,623	40	537.431,283 695.505,542	17.846
40	537.431,283 695.505,542	41	537.443,301 695.499,972	13.246	41	537.443,301 695.499,972	42	537.455,507 695.493,753	13.699	42	537.455,507 695.493,753	43	537.464,832 695.489,178	10.387
43	537.464,832 695.489,178	44	537.487,56 695.476,892	25.836	44	537.487,56 695.476,892	45	537.492,811 695.483,661	8.567	45	537.492,811 695.483,661	46	537.495,145 695.486,688	3.822
46	537.495,145 695.486,688	47	537.497,978 695.489,673	4.115	47	537.497,978 695.489,673	48	537.500,6 695.492,531	3.879	48	537.500,6 695.492,531	49	537.503,276 695.490,475	3.375
49	537.503,276 695.490,475	50	537.508,709 695.486,278	6.865	50	537.508,709 695.486,278	51	537.517,93 695.478,741	11.909	51	537.517,93 695.478,741	52	537.528,471 695.470,201	13.566
52	537.528,471 695.470,201	53	537.538,475 695.461,991	12.942	53	537.538,475 695.461,991	54	537.541,678 695.459,305	4.18	54	537.541,678 695.459,305	55	537.553,307 695.449,54	15.185
55	537.553,307 695.449,54	56	537.562,537 695.441,662	12.135	56	537.562,537 695.441,662	57	537.572,198 695.434,453	12.054	57	537.572,198 695.434,453	58	537.575,698 695.431,65	4.484
58	537.575,698 695.431,65	59	537.578,734 695.428,947	4.065	59	537.578,734 695.428,947	60	537.581,295 695.425,799	4.058	60	537.581,295 695.425,799	1	537.587,948 695.419,908	8.886

** Lungimile segmentelor sunt determinate în planul de proiecție Stereo 70 și sunt rotunjite la 1 milimetru.

*** Distanța dintre puncte este formată din segmente cumulate ce sunt mai mici decât valoarea 1 milimetru.



DATE DESPRE IMOBILUL NR. 1155

Oficiul de Cadastru și Publicitate Imobiliară SUCEAVA
Biroul de Cadastru și Publicitate Imobiliară Campulung Moldovenesc

A. Partea I. Descrierea imobilului

TEREN Necunoscut

Adresa: Loc. Rasca, Jud. Suceava

Nr. Crt	Nr cadastral Nr. topografic	Suprafața* (mp)	Observații / Referințe
A1		15.447	Sector cadastral:22 Teren neimprejmuit; Imobilul s-a format din o parte a PF 2442,314,2434/2,2434/3,2439,2434/1 a comunei cadastrale Moldovița.

Construcții

Crt	Nr cadastral Nr. topografic	Adresa	Observații / Referințe
A1.1		Loc. Rasca, Jud. Suceava	Nr. niveluri:2; S. construita la sol:44 mp; Locuință P+M.
A1.2		Loc. Rasca, Jud. Suceava	Nr. niveluri:1; S. construita la sol:54 mp; Anexă.
A1.3		Loc. Rasca, Jud. Suceava	Nr. niveluri:1; S. construita la sol:72 mp; Anexă.
A1.4		Loc. Rasca, Jud. Suceava	Nr. niveluri:1; S. construita la sol:55 mp; Anexă.

B. Partea II. Proprietari și acte

Inscrieri privitoare la dreptul de proprietate și alte drepturi reale	Referințe
/	
Act Normativ nr. 7, din 13/03/1996 emis de PARLAMENTUL ROMANIEI;	
B1	A1
Intabulare, drept de PROPRIETATE, dobandit prin Lege, cota actuala 1/1 1) NEIDENTIFICAT NEIDENTIFICAT	
Act Administrativ nr. 119, din 11/12/2024 emis de PRIMĂRIA MOLDOVIȚA;	
B2	A1
Se notează posesia faptică. 1) OBLEZNIUC SIDONIA 2) OBLEZNIUC ȘTEFAN	
Act Administrativ nr. 10263, din 12/12/2024 emis de PRIMĂRIA MOLDOVIȚA;	
B3	A1.1, A1.2, A1.3, A1.4
Intabulare, drept de PROPRIETATE, dobandit prin Lege, cota actuala 1/1 1) OBLEZNIUC SIDONIA 2) OBLEZNIUC ȘTEFAN	

C. Partea III. SARCINI .

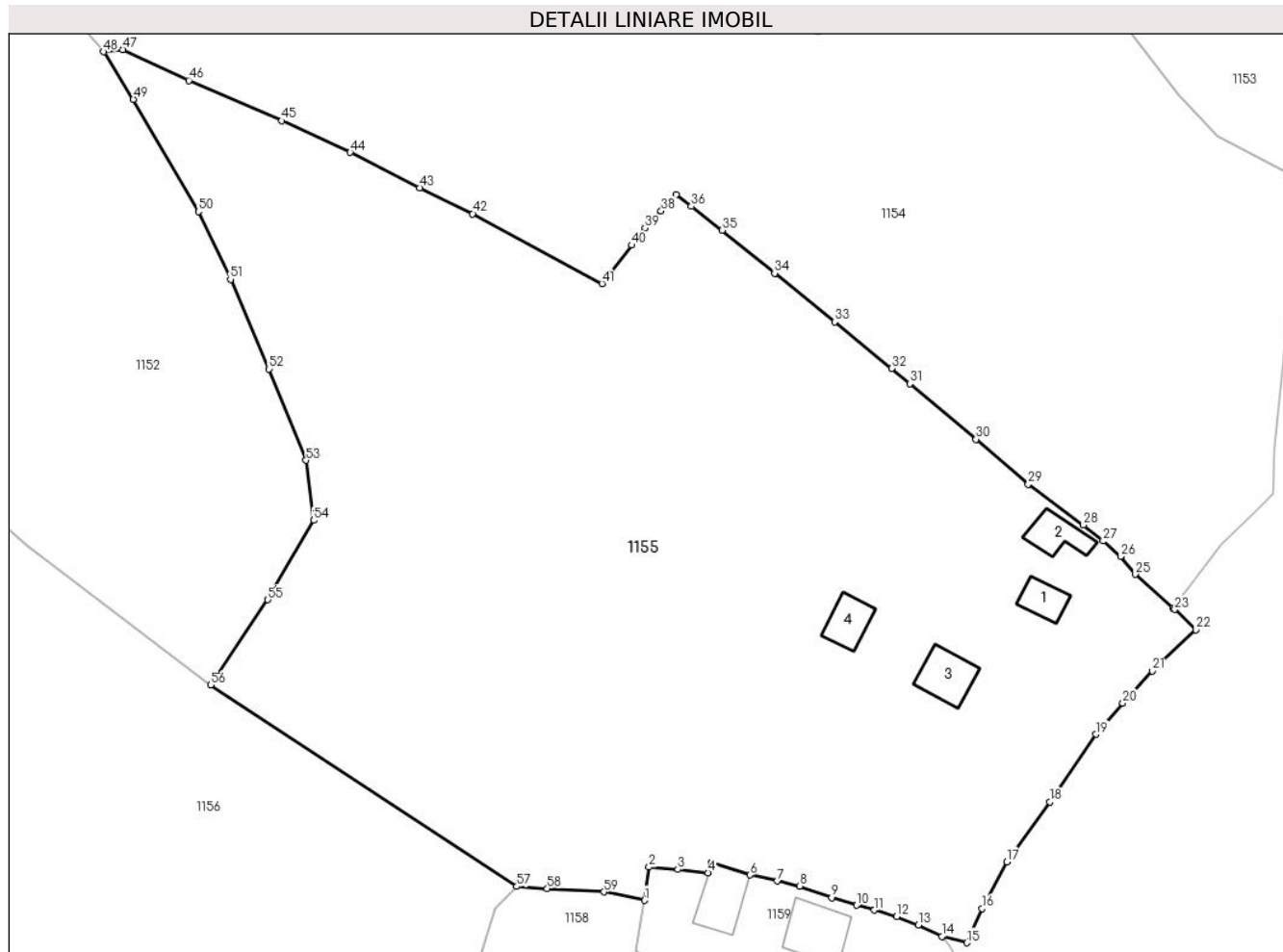
Inscrieri privind dezmembramintele dreptului de proprietate, drepturi reale de garanție și sarcini	Referințe
NU SUNT	

Anexa Nr. 1 La Partea I

Teren

Nr cadastral	Suprafața (mp)*	Observații / Referințe
	15.447	Imobilul s-a format din o parte a PF 2442,314,2434/2,2434/3,2439,2434/1 a comunei cadastrale Moldovița.

* Suprafața este determinată în planul de proiecție Stereo 70.



Date referitoare la teren

Crt	Categorie folosință	Intra vilan	Suprafața (mp)	Tarla	Parcelă	Nr. topo	Observații / Referințe
1	faneata	NU	1.972	-	-	-	
2	pășuni (P) - pășuni împădurite	NU	4.425	-	-	-	
3	neproductiv	DA	408	-	-	-	
4	curți constructii	DA	1.851	-	-	-	
5	faneata	DA	5.680	-	-	-	
6	arabil	NU	1.111	-	-	-	

Date referitoare la construcții

Crt	Număr	Destinație construcție	Supraf. (mp)	Situație juridică	Observații / Referințe
A1.1		construcții de locuințe	44	Cu acte	Nr. niveluri:2; S. construita la sol:44 mp; Locuință P+M.
A1.2		construcții anexa	54	Cu acte	Nr. niveluri:1; S. construita la sol:54 mp; Anexă.
A1.3		construcții anexa	72	Cu acte	Nr. niveluri:1; S. construita la sol:72 mp; Anexă.
A1.4		construcții anexa	55	Cu acte	Nr. niveluri:1; S. construita la sol:55 mp; Anexă.

Lungime Segmente

1) Valorile lungimilor segmentelor sunt obținute din proiecție în plan.

Punct început	X / Y	Punct sfârșit	X / Y	Lungime segment	Punct început	X / Y	Punct sfârșit	X / Y	Lungime segment	Punct început	X / Y	Punct sfârșit	X / Y	Lungime segment
1	537.495,049 695.368,471	2	537.495,848 695.374,326	5.909	2	537.495,848 695.374,326	3	537.500,909 695.373,907	5.078	3	537.500,909 695.373,907	4	537.506,199 695.373,345	5.32
4	537.506,199 695.373,345	5	537.506,772 695.375,077	1.824	5	537.506,772 695.375,077	6	537.513,597 695.372,939	7.152	6	537.513,597 695.372,939	7	537.518,383 695.371,887	4.9
7	537.518,383 695.371,887	8	537.522,306 695.370,994	4.023	8	537.522,306 695.370,994	9	537.527,946 695.368,964	5.994	9	537.527,946 695.368,964	10	537.532,355 695.367,62	4.609
10	537.532,355 695.367,62	11	537.535,453 695.366,754	3.217	11	537.535,453 695.366,754	12	537.539,382 695.365,655	4.08	12	537.539,382 695.365,655	13	537.543,184 695.364,127	4.098
13	537.543,184 695.364,127	14	537.547,323 695.362,155	4.585	14	537.547,323 695.362,155	15	537.551,689 695.361,024	4.51	15	537.551,689 695.361,024	16	537.554,387 695.367,035	6.589
16	537.554,387 695.367,035	17	537.558,721 695.375,27	9.306	17	537.558,721 695.375,27	18	537.566,35 695.385,774	12.98 2	18	537.566,35 695.385,774	19	537.574,404 695.397,663	14.36
19	537.574,404 695.397,663	20	537.579,126 695.403,138	7.23	20	537.579,126 695.403,138	21	537.584,335 695.408,837	7.721	21	537.584,335 695.408,837	22	537.591,96 695.416,031	10.48 3
22	537.591,96 695.416,031	23	537.588,281 695.419,614	5.135	23	537.588,281 695.419,614	24	537.587,948 695.419,908	0.444	24	537.587,948 695.419,908	25	537.581,295 695.425,799	8.886
25	537.581,295 695.425,799	26	537.578,734 695.428,947	4.058	26	537.578,734 695.428,947	27	537.575,698 695.431,65	4.065	27	537.575,698 695.431,65	28	537.572,198 695.434,453	4.484
28	537.572,198 695.434,453	29	537.562,537 695.441,662	12.05 4	29	537.562,537 695.441,662	30	537.553,307 695.449,54	12.13 5	30	537.553,307 695.449,54	31	537.541,678 695.459,305	15.18 5
31	537.541,678 695.459,305	32	537.538,475 695.461,991	4.18	32	537.538,475 695.461,991	33	537.528,471 695.470,201	12.94 2	33	537.528,471 695.470,201	34	537.517,93 695.478,741	13.56 6
34	537.517,93 695.478,741	35	537.508,709 695.486,278	11.90 9	35	537.508,709 695.486,278	36	537.503,276 695.490,475	6.865	36	537.503,276 695.490,475	37	537.500,6 695.492,531	3.375
37	537.500,6 695.492,531	38	537.497,978 695.489,673	3.879	38	537.497,978 695.489,673	39	537.495,145 695.486,688	4.115	39	537.495,145 695.486,688	40	537.492,811 695.483,661	3.822
40	537.492,811 695.483,661	41	537.487,56 695.476,892	8.567	41	537.487,56 695.476,892	42	537.464,832 695.489,178	25.83 6	42	537.464,832 695.489,178	43	537.455,507 695.493,753	10.38 7
43	537.455,507 695.493,753	44	537.443,301 695.499,972	13.69 9	44	537.443,301 695.499,972	45	537.431,283 695.505,542	13.24 6	45	537.431,283 695.505,542	46	537.414,902 695.512,623	17.84 6
46	537.414,902 695.512,623	47	537.403,34 695.518,039	12.76 8	47	537.403,34 695.518,039	48	537.399,955 695.517,654	3.407	48	537.399,955 695.517,654	49	537.405,184 695.509,308	9.849
49	537.405,184 695.509,308	50	537.416,612 695.489,567	22.81	50	537.416,612 695.489,567	51	537.422,242 695.477,657	13.17 4	51	537.422,242 695.477,657	52	537.428,957 695.461,893	17.13 5
52	537.428,957 695.461,893	53	537.435,547 695.445,84	17.35 3	53	537.435,547 695.445,84	54	537.436,879 695.435,292	10.63 2	54	537.436,879 695.435,292	55	537.428,826 695.421,311	16.13 4
55	537.428,826 695.421,311	56	537.418,749 695.406,32	18.06 3	56	537.418,749 695.406,32	57	537.472,575 695.370,907	64.43 1	57	537.472,575 695.370,907	58	537.477,926 695.370,549	5.363
58	537.477,926 695.370,549	59	537.487,911 695.369,958	10.00 2	59	537.487,911 695.369,958	1	537.495,049 695.368,471	7.291					

** Lungimile segmentelor sunt determinate în planul de proiecție Stereo 70 și sunt rotunjite la 1 milimetru.

*** Distanța dintre puncte este formată din segmente cumulate ce sunt mai mici decât valoarea 1 milimetru.

**DATE DESPRE IMOBILUL NR. 1156**

Oficiul de Cadastru și Publicitate Imobiliară SUCEAVA
Biroul de Cadastru și Publicitate Imobiliară Campulung Moldovenesc

A. Partea I. Descrierea imobilului

Nr. CF vechi:610 a com.cad.Argel
Nr. topografic:788/11

TEREN Necunoscut

Adresa: Loc. Rasca, Jud. Suceava

Nr. Crt	Nr cadastral Nr. topografic	Suprafața* (mp)	Observații / Referințe
A1	33136	42.869	Sector cadastral:22 Teren neimprejmuit;

Construcții

Crt	Nr cadastral Nr. topografic	Adresa	Observații / Referințe
A1.1	33136-C1	Loc. Rasca, Jud. Suceava	Nr. niveluri:2; S. construita la sol:102 mp; Locuință P+1.
A1.2	33136-C2	Loc. Rasca, Jud. Suceava	Nr. niveluri:1; S. construita la sol:293 mp; Anexă.

B. Partea II. Proprietari și acte

Inscrieri privitoare la dreptul de proprietate și alte drepturi reale	Referințe
10479 / 25/07/2017	
Act Notarial nr. 62, din 20/07/2017 emis de SCRABA HORIA ILIE;	
B2	A1, A1.1, A1.2
Intabulare, drept de PROPRIETATE, dobandit prin Succesiune, cota actuala 1/1 1) BERLIUC MARIA	

C. Partea III. SARCINI .

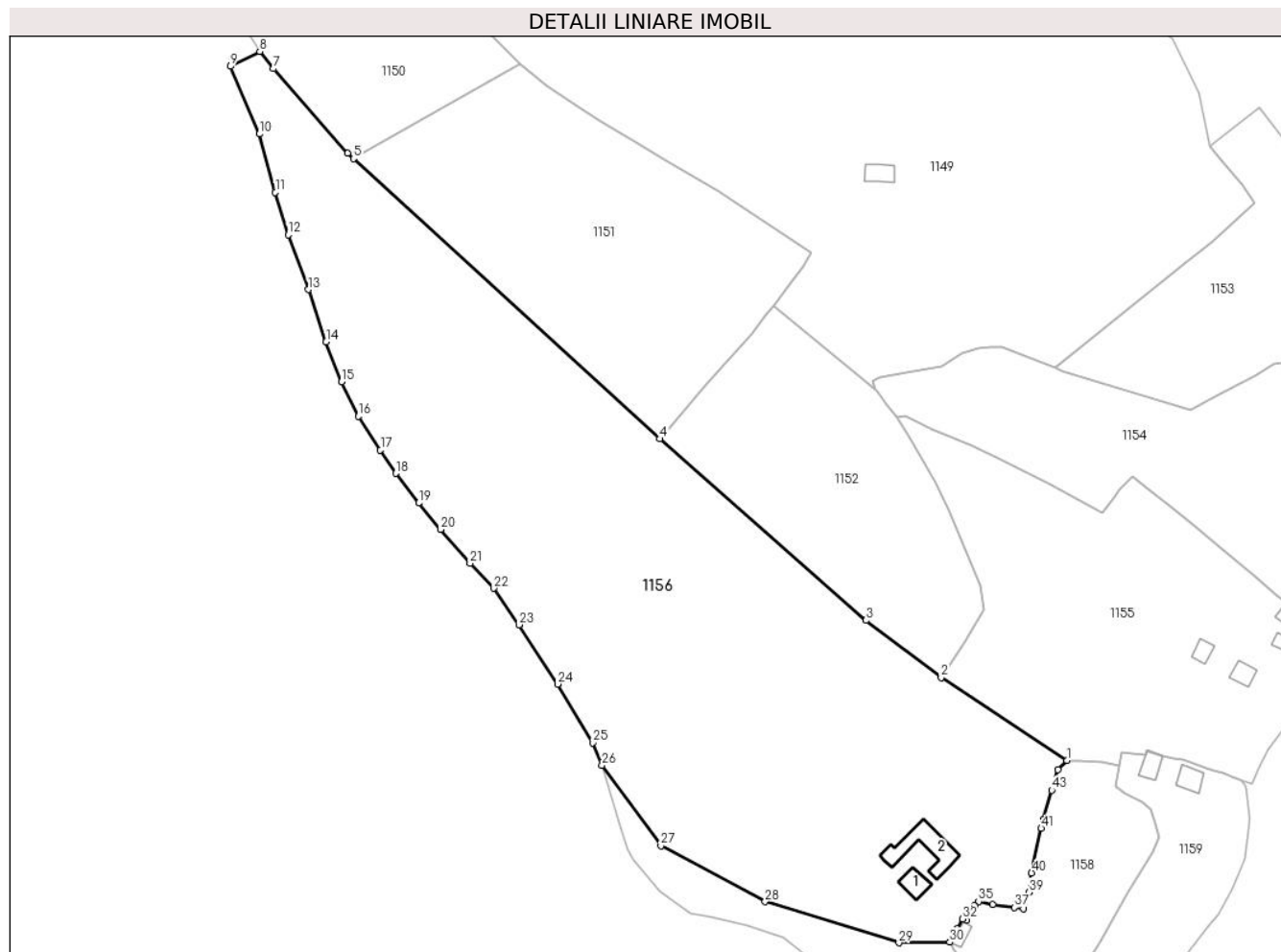
Inscrieri privind dezmembramintele dreptului de proprietate, drepturi reale de garanție și sarcini	Referințe
NU SUNT	

Anexa Nr. 1 La Partea I

Teren

Nr cadastral	Suprafața (mp)*	Observații / Referințe
33136	42.869	

* Suprafața este determinată în planul de proiecție Stereo 70.



Date referitoare la teren

Crt	Categorie folosință	Intravilan	Suprafața (mp)	Tarla	Parcelă	Nr. topo	Observații / Referințe
1	curți constructii	DA	525	-	-	171	
2	faneata	DA	22.324	-	-	307/6	
3	faneata	NU	20.020	-	-	788/10, 2626/10, 788/11	

Date referitoare la construcții

Crt	Număr	Destinație construcție	Supraf. (mp)	Situație juridică	Observații / Referințe
A1.1	33136-C1	construcții de locuințe	102	Cu acte	Nr. niveluri:2; S. construita la sol:102 mp; Locuință P+1.
A1.2	33136-C2	construcții anexa	293	Cu acte	Nr. niveluri:1; S. construita la sol:293 mp; Anexă.

Lungime Segmente

1) Valorile lungimilor segmentelor sunt obținute din proiecție în plan.

Punct început	X / Y	Punct sfârșit	X / Y	Lungime segment
1	537.472,575 695.370,907	2	537.418,749 695.406,32	64.43 1
2	537.418,749 695.406,32	3	537.386,539 695.430,775	40.44 2
3	537.386,539 695.430,775	4	537.298,323 695.508,409	117.5 12

Punct început	X / Y	Punct sfârșit	X / Y	Lungime segment	Punct început	X / Y	Punct sfârșit	X / Y	Lungime segment	Punct început	X / Y	Punct sfârșit	X / Y	Lungime segment
4	537.298,323 695.508,409	5	537.167,189 695.628,287	177.671	5	537.167,189 695.628,287	6	537.164,672 695.630,589	3.411	6	537.164,672 695.630,589	7	537.132,864 695.666,71	48.13
7	537.132,864 695.666,71	8	537.126,97 695.674,111	9.461	8	537.126,97 695.674,111	9	537.114,505 695.667,738	14.0	9	537.114,505 695.667,738	10	537.126,869 695.638,802	31.467
10	537.126,869 695.638,802	11	537.133,635 695.613,836	25.867	11	537.133,635 695.613,836	12	537.139,124 695.595,647	18.999	12	537.139,124 695.595,647	13	537.147,844 695.572,273	24.948
13	537.147,844 695.572,273	14	537.155,37 695.549,818	23.683	14	537.155,37 695.549,818	15	537.162,057 695.532,875	18.215	15	537.162,057 695.532,875	16	537.169,217 695.518,019	16.491
16	537.169,217 695.518,019	17	537.178,681 695.503,661	17.196	17	537.178,681 695.503,661	18	537.185,225 695.493,591	12.01	18	537.185,225 695.493,591	19	537.195,072 695.480,968	16.009
19	537.195,072 695.480,968	20	537.204,412 695.469,691	14.643	20	537.204,412 695.469,691	21	537.217,001 695.455,182	19.209	21	537.217,001 695.455,182	22	537.227,086 695.444,467	14.715
22	537.227,086 695.444,467	23	537.237,94 695.428,862	19.009	23	537.237,94 695.428,862	24	537.254,508 695.403,49	30.302	24	537.254,508 695.403,49	25	537.269,491 695.378,423	29.204
25	537.269,491 695.378,423	26	537.273,539 695.368,804	10.436	26	537.273,539 695.368,804	27	537.298,795 695.334,357	42.714	27	537.298,795 695.334,357	28	537.343,385 695.310,426	50.606
28	537.343,385 695.310,426	29	537.400,7 695.292,873	59.943	29	537.400,7 695.292,873	30	537.422,524 695.293,154	21.826	30	537.422,524 695.293,154	31	537.425,554 695.298,845	6.447
31	537.425,554 695.298,845	32	537.427,966 695.303,086	4.879	32	537.427,966 695.303,086	33	537.429,612 695.302,516	1.742	33	537.429,612 695.302,516	34	537.433,184 695.308,577	7.035
34	537.433,184 695.308,577	35	537.434,817 695.310,562	2.57	35	537.434,817 695.310,562	36	537.440,766 695.309,347	6.072	36	537.440,766 695.309,347	37	537.450,253 695.307,936	9.591
37	537.450,253 695.307,936	38	537.454,118 695.307,348	3.909	38	537.454,118 695.307,348	39	537.456,405 695.314,478	7.488	39	537.456,405 695.314,478	40	537.457,512 695.322,7	8.296
40	537.457,512 695.322,7	41	537.461,65 695.341,841	19.583	41	537.461,65 695.341,841	42	537.462,66 695.345,623	3.915	42	537.462,66 695.345,623	43	537.466,086 695.358,162	12.999
43	537.466,086 695.358,162	44	537.468,709 695.367,014	9.232	44	537.468,709 695.367,014	1	537.472,575 695.370,907	5.486					

** Lungimile segmentelor sunt determinate în planul de proiecție Stereo 70 și sunt rotunjite la 1 milimetru.

*** Distanța dintre puncte este formată din segmente cumulate ce sunt mai mici decât valoarea 1 milimetru.



DATE DESPRE IMOBILUL NR. 1157

Oficiul de Cadastru și Publicitate Imobiliară SUCEAVA
Biroul de Cadastru și Publicitate Imobiliară Campulung Moldovenesc

A. Partea I. Descrierea imobilului

TEREN Necunoscut

Adresa: Loc. Rasca, Jud. Suceava

Nr. Crt	Nr cadastral Nr. topografic	Suprafața* (mp)	Observații / Referințe
A1		2.467	Sector cadastral:22 Teren neimprejmuț; Imobilul s-a format din o parte a PF 2441 a comunei cadastrale Moldovița.

B. Partea II. Proprietari și acte

Inscrieri privitoare la dreptul de proprietate și alte drepturi reale		Referințe
/		
Act Normativ nr. 7, din 13/03/1996 emis de PARLAMENTUL ROMANIEI;		
B1	Intabulare, drept de PROPRIETATE, dobândit prin Lege, cota actuala 1/1 1) NEIDENTIFICAT NEIDENTIFICAT	A1
Act Administrativ nr. 120, din 11/12/2024 emis de PRIMĂRIA MOLDOVIȚA;		
B2	Se notează posesia faptică. 1) BERLIUC MARIA	A1

C. Partea III. SARCINI .

Inscrieri privind dezmembramintele dreptului de proprietate, drepturi reale de garanție și sarcini	Referințe
NU SUNT	

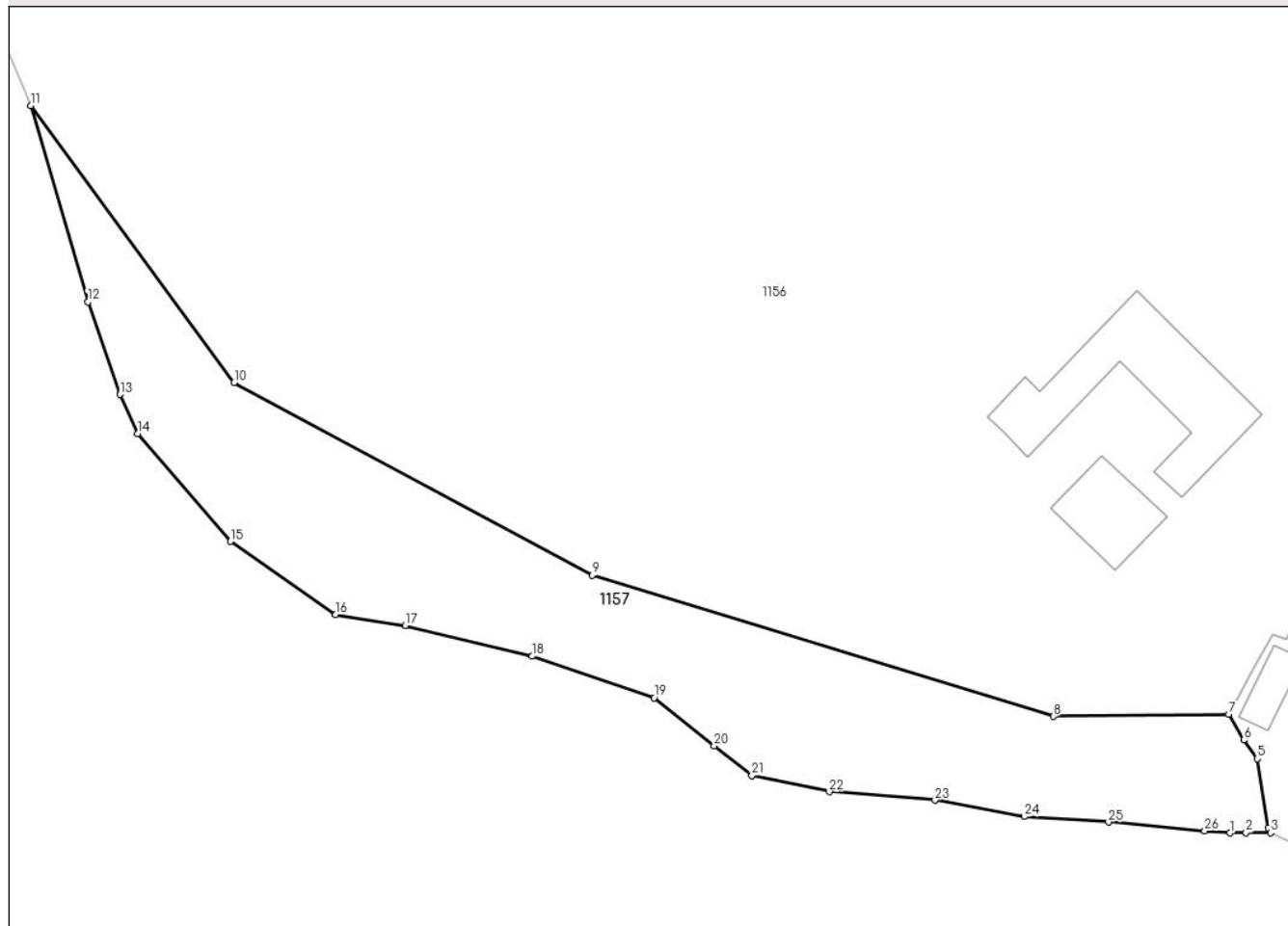
Anexa Nr. 1 La Partea I

Teren

Nr cadastral	Suprafața (mp)*	Observații / Referințe
	2.467	Imobilul s-a format din o parte a PF 2441 a comunei cadastrale Moldovița.

* Suprafața este determinată în planul de proiecție Stereo 70.

DETALII LINIARE IMOBIL



Date referitoare la teren

Crt	Categorie folosință	Intravilan	Suprafața (mp)	Tarla	Parcelă	Nr. topo	Observații / Referințe
1	pășuni (P) - pășuni împădurite	NU	2.280	-	-	-	
2	pășuni (P) - pășuni împădurite	DA	187	-	-	-	

Lungime Segmente

1) Valorile lungimilor segmentelor sunt obținute din proiecție în plan.

Punct început	X / Y	Punct sfârșit	X / Y	Lungime segment (** (m)
1	537.422,68 695.278,368	2	537.424,689 695.278,397	2.009
3	537.427,751 695.278,392	4	537.427,448 695.279,019	0.696
5	537.426,08 695.287,603	6	537.424,4 695.289,93	2.87

Punct început	X / Y	Punct sfârșit	X / Y	Lungime segment (** (m)
2	537.424,689 695.278,397	3	537.427,751 695.278,392	3.062
4	537.427,448 695.279,019	5	537.426,08 695.287,603	8.692
6	537.424,4 695.289,93	7	537.422,524 695.293,154	3.73

Punct început	X / Y	Punct sfârșit	X / Y	Lungime segment (** (m)	Punct început	X / Y	Punct sfârșit	X / Y	Lungime segment (** (m)
7	537.422,524 695.293,154	8	537.400,7 695.292,873	21.826	8	537.400,7 695.292,873	9	537.343,385 695.310,426	59.943
9	537.343,385 695.310,426	10	537.298,795 695.334,357	50.606	10	537.298,795 695.334,357	11	537.273,539 695.368,804	42.714
11	537.273,539 695.368,804	12	537.280,638 695.344,387	25.428	12	537.280,638 695.344,387	13	537.284,637 695.332,893	12.17
13	537.284,637 695.332,893	14	537.286,857 695.328,025	5.35	14	537.286,857 695.328,025	15	537.298,353 695.314,622	17.658
15	537.298,353 695.314,622	16	537.311,449 695.305,527	15.944	16	537.311,449 695.305,527	17	537.320,079 695.304,157	8.738
17	537.320,079 695.304,157	18	537.335,907 695.300,35	16.279	18	537.335,907 695.300,35	19	537.351,048 695.295,165	16.004
19	537.351,048 695.295,165	20	537.358,526 695.289,198	9.567	20	537.358,526 695.289,198	21	537.363,205 695.285,508	5.959
21	537.363,205 695.285,508	22	537.372,838 695.283,514	9.837	22	537.372,838 695.283,514	23	537.386,011 695.282,435	13.217
23	537.386,011 695.282,435	24	537.397,079 695.280,406	11.252	24	537.397,079 695.280,406	25	537.407,585 695.279,734	10.527
25	537.407,585 695.279,734	26	537.419,532 695.278,631	11.998	26	537.419,532 695.278,631	1	537.422,68 695.278,368	3.159

** Lungimile segmentelor sunt determinate în planul de proiecție Stereo 70 și sunt rotunjite la 1 milimetru.

*** Distanța dintre puncte este formată din segmente cumulate ce sunt mai mici decât valoarea 1 milimetru.

**DATE DESPRE IMOBILUL NR. 1158**

Oficiul de Cadastru și Publicitate Imobiliară SUCEAVA
Biroul de Cadastru și Publicitate Imobiliară Campulung Moldovenesc

A. Partea I. Descrierea imobilului

TEREN Necunoscut

Adresa: Loc. Rasca, Jud. Suceava

Nr. Crt	Nr cadastral Nr. topografic	Suprafața* (mp)	Observații / Referințe
A1		4.858	Sector cadastral:22 Teren imprejmuit; Imobilul s-a format din o parte a PF 2440,313,2438/1 a comunei cadastrale Moldovița.

Construcții

Crt	Nr cadastral Nr. topografic	Adresa	Observații / Referințe
A1.1		Loc. Rasca, Jud. Suceava	Nr. niveluri:1; S. construita la sol:40 mp; Locuință.

B. Partea II. Proprietari și acte

Inscrieri privitoare la dreptul de proprietate și alte drepturi reale		Referințe
/		
Act Normativ nr. 7, din 13/03/1996 emis de PARLAMENTUL ROMANIEI;		
B1	Intabulare, drept de PROPRIETATE, dobandit prin Lege, cota actuala 1/1 1) NEIDENTIFICAT NEIDENTIFICAT	A1
Act Administrativ nr. 121, din 11/12/2024 emis de PRIMĂRIA MOLDOVIȚA;		
B2	Se notează posesia faptică. 1) TCACIUC ALEXA	A1
Act Administrativ nr. 10263, din 12/12/2024 emis de PRIMĂRIA MOLDOVIȚA;		
B3	Intabulare, drept de PROPRIETATE, dobandit prin Lege, cota actuala 1/1 1) TCACIUC ALEXA	A1.1

C. Partea III. SARCINI .

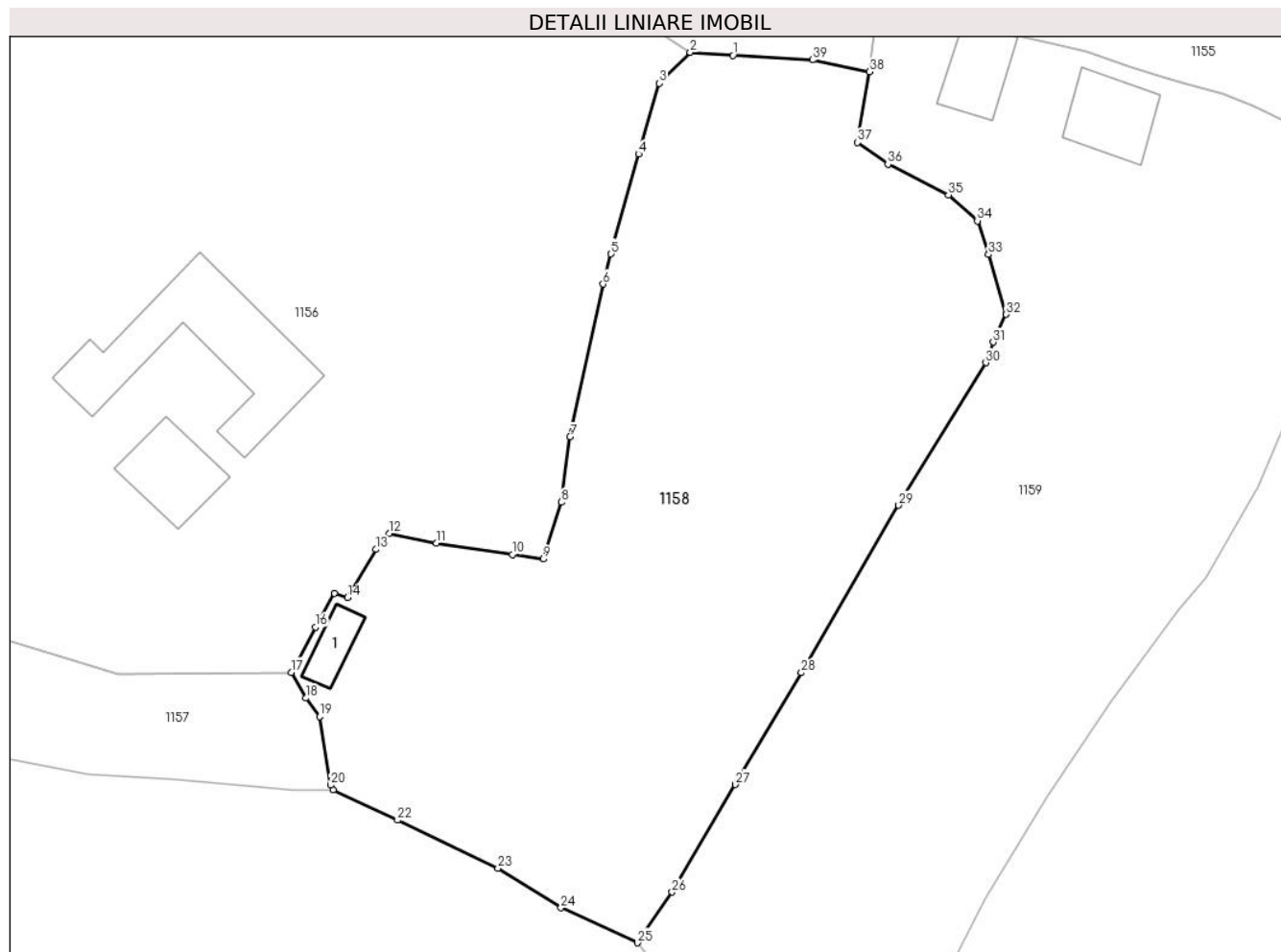
Inscrieri privind dezmembramintele dreptului de proprietate, drepturi reale de garanție și sarcini	Referințe
NU SUNT	

Anexa Nr. 1 La Partea I

Teren

Nr cadastral	Suprafața (mp)*	Observații / Referințe
	4.858	Imobilul s-a format din o parte a PF 2440,313,2438/1 a comunei cadastrale Moldovița.

* Suprafața este determinată în planul de proiecție Stereo 70.



Date referitoare la teren

Crt	Categorie folosință	Intra vilan	Suprafața (mp)	Tarla	Parcelă	Nr. topo	Observații / Referințe
1	curți construcții	DA	124	-	-	-	
2	faneata	DA	4.633	-	-	-	
3	faneata	NU	101	-	-	-	

Date referitoare la construcții

Crt	Număr	Destinație construcție	Supraf. (mp)	Situație juridică	Observații / Referințe
A1.1		construcții de locuințe	40	Cu acte	Nr. niveluri:1; S. construita la sol:40 mp; Locuință.

Lungime Segmente

1) Valorile lungimilor segmentelor sunt obținute din proiecție în plan.

Punct început	X / Y	Punct sfârșit	X / Y	Lungime segment (** (m)
1	537.477,926 695.370,549	2	537.472,575 695.370,907	5.363
3	537.468,709 695.367,014	4	537.466,086 695.358,162	9.232

Punct început	X / Y	Punct sfârșit	X / Y	Lungime segment (** (m)
2	537.472,575 695.370,907	3	537.468,709 695.367,014	5.486
4	537.466,086 695.358,162	5	537.462,66 695.345,623	12.999

Punct început	X / Y	Punct sfârșit	X / Y	Lungime segment (** (m)
5	537.462,66 695.345,623	6	537.461,65 695.341,841	3.915
7	537.457,512 695.322,7	8	537.456,405 695.314,478	8.296
9	537.454,118 695.307,348	10	537.450,253 695.307,936	3.909
11	537.440,766 695.309,347	12	537.434,817 695.310,562	6.072
13	537.433,184 695.308,577	14	537.429,612 695.302,516	7.035
15	537.427,966 695.303,086	16	537.425,554 695.298,845	4.879
17	537.422,524 695.293,154	18	537.424,4 695.289,93	3.73
19	537.426,08 695.287,603	20	537.427,448 695.279,019	8.692
21	537.427,751 695.278,392	22	537.435,851 695.274,609	8.94
23	537.448,466 695.268,595	24	537.456,353 695.263,634	9.318
25	537.465,965 695.259,238	26	537.470,29 695.265,586	7.681
27	537.478,201 695.279,093	28	537.486,51 695.293,113	16.297
29	537.498,722 695.314,11	30	537.509,646 695.331,98	20.944
31	537.510,578 695.334,554	32	537.512,203 695.338,038	3.844
33	537.509,991 695.345,548	34	537.508,589 695.349,771	4.45
35	537.504,956 695.353,032	36	537.497,367 695.356,867	8.503
37	537.493,559 695.359,602	38	537.495,049 695.368,471	8.993
39	537.487,911 695.369,958	1	537.477,926 695.370,549	10.002

Punct început	X / Y	Punct sfârșit	X / Y	Lungime segment (** (m)
6	537.461,65 695.341,841	7	537.457,512 695.322,7	19.583
8	537.456,405 695.314,478	9	537.454,118 695.307,348	7.488
10	537.450,253 695.307,936	11	537.440,766 695.309,347	9.591
12	537.434,817 695.310,562	13	537.433,184 695.308,577	2.57
14	537.429,612 695.302,516	15	537.427,966 695.303,086	1.742
16	537.425,554 695.298,845	17	537.422,524 695.293,154	6.447
18	537.424,4 695.289,93	19	537.426,08 695.287,603	2.87
20	537.427,448 695.279,019	21	537.427,751 695.278,392	0.696
22	537.435,851 695.274,609	23	537.448,466 695.268,595	13.975
24	537.456,353 695.263,634	25	537.465,965 695.259,238	10.57
26	537.470,29 695.265,586	27	537.478,201 695.279,093	15.653
28	537.486,51 695.293,113	29	537.498,722 695.314,11	24.29
30	537.509,646 695.331,98	31	537.510,578 695.334,554	2.738
32	537.512,203 695.338,038	33	537.509,991 695.345,548	7.829
34	537.508,589 695.349,771	35	537.504,956 695.353,032	4.882
36	537.497,367 695.356,867	37	537.493,559 695.359,602	4.688
38	537.495,049 695.368,471	39	537.487,911 695.369,958	7.291

** Lungimile segmentelor sunt determinate în planul de proiecție Stereo 70 și sunt rotunjite la 1 milimetru.

*** Distanța dintre puncte este formată din segmente cumulate ce sunt mai mici decât valoarea 1 milimetru.

**DATE DESPRE IMOBILUL NR. 1159**

Oficiul de Cadastru și Publicitate Imobiliară SUCEAVA
Biroul de Cadastru și Publicitate Imobiliară Campulung Moldovenesc

A. Partea I. Descrierea imobilului

TEREN Intravilan

Adresa: Loc. Rasca, Jud. Suceava

Nr. Crt	Nr cadastral Nr. topografic	Suprafața* (mp)	Observații / Referințe
A1		5.362	Sector cadastral:22 Teren neimprejmuit; Imobilul s-a format din o parte a PF 2438/2,2438/3,2434/1 a comunei cadastrale Moldovița.

B. Partea II. Proprietari și acte

Inscrieri privitoare la dreptul de proprietate și alte drepturi reale		Referințe
/		
Act Administrativ nr. 10263, din 12/12/2024 emis de PRIMARIA MOLDOVIȚA;		
B1	Inscrierea posesiei, drept de PROPRIETATE, dobândit prin Lege, cota actuala 1/1 1) NEIDENTIFICAT NEIDENTIFICAT	A1
Act Normativ nr. 7, din 13/03/1996 emis de PARLAMENTUL ROMANIEI (art. 13);		
B2	Se notează mențiunea de proprietar neidentificat.	A1

C. Partea III. SARCINI .

Inscrieri privind dezmembramintele dreptului de proprietate, drepturi reale de garanție și sarcini	Referințe
NU SUNT	

Anexa Nr. 1 La Partea I

Teren

Nr cadastral	Suprafața (mp)*	Observații / Referințe
	5.362	Imobilul s-a format din o parte a PF 2438/2,2438/3,2434/1 a comunei cadastrale Moldovița.

* Suprafața este determinată în planul de proiecție Stereo 70.



Date referitoare la teren

Crt	Categorie folosință	Intra vilan	Suprafața (mp)	Tarla	Parcelă	Nr. topo	Observații / Referințe
1	curți construcții	DA	649	-	-	-	
2	faneata	DA	4.713	-	-	-	

Date referitoare la construcții

Crt	Număr	Destinație construcție	Supraf. (mp)	Situație juridică	Observații / Referințe
A1.1		construcții de locuințe	95	Fara acte	Nr. niveluri:1; S. construita la sol:95 mp; Locuință.
A1.2		construcții anexa	78	Fara acte	Nr. niveluri:1; S. construita la sol:78 mp; Anexă.

Lungime Segmente

1) Valorile lungimilor segmentelor sunt obținute din proiecție în plan.

Punct început	X / Y	Punct sfârșit	X / Y	Lungime segment	Punct început	X / Y	Punct sfârșit	X / Y	Lungime segment	Punct început	X / Y	Punct sfârșit	X / Y	Lungime segment
1	537.495,049 695.368,471	2	537.493,559 695.359,602	8.993	2	537.493,559 695.359,602	3	537.497,367 695.356,867	4.688	3	537.497,367 695.356,867	4	537.504,956 695.353,032	8.503
4	537.504,956 695.353,032	5	537.508,589 695.349,771	4.882	5	537.508,589 695.349,771	6	537.509,991 695.345,548	4.45	6	537.509,991 695.345,548	7	537.512,203 695.338,038	7.829

Punct început	X / Y	Punct sfârșit	X / Y	Lungime segment	Punct început	X / Y	Punct sfârșit	X / Y	Lungime segment	Punct început	X / Y	Punct sfârșit	X / Y	Lungime segment
7	537.512,203 695.338,038	8	537.510,578 695.334,554	3.844	8	537.510,578 695.334,554	9	537.509,646 695.331,98	2.738	9	537.509,646 695.331,98	10	537.498,722 695.314,11	20.944
10	537.498,722 695.314,11	11	537.486,51 695.293,113	24.29	11	537.486,51 695.293,113	12	537.478,201 695.279,093	16.297	12	537.478,201 695.279,093	13	537.470,29 695.265,586	15.653
13	537.470,29 695.265,586	14	537.465,965 695.259,238	7.681	14	537.465,965 695.259,238	15	537.472,336 695.251,166	10.283	15	537.472,336 695.251,166	16	537.477,277 695.245,606	7.438
16	537.477,277 695.245,606	17	537.483,87 695.238,885	9.415	17	537.483,87 695.238,885	18	537.488,635 695.231,26	8.991	18	537.488,635 695.231,26	19	537.491,196 695.227,992	4.152
19	537.491,196 695.227,992	20	537.492,2 695.228,267	1.041	20	537.492,2 695.228,267	21	537.494,016 695.236,7	8.626	21	537.494,016 695.236,7	22	537.496,278 695.241,26	5.09
22	537.496,278 695.241,26	23	537.499,079 695.247,994	7.293	23	537.499,079 695.247,994	24	537.501,631 695.252,47	5.152	24	537.501,631 695.252,47	25	537.505,26 695.256,42	5.364
25	537.505,26 695.256,42	26	537.509,622 695.264,767	9.418	26	537.509,622 695.264,767	27	537.517,24 695.277,458	14.802	27	537.517,24 695.277,458	28	537.525,279 695.289,518	14.494
28	537.525,279 695.289,518	29	537.533,751 695.300,986	14.258	29	537.533,751 695.300,986	30	537.537,334 695.304,998	5.379	30	537.537,334 695.304,998	31	537.543,885 695.316,493	13.231
31	537.543,885 695.316,493	32	537.548,896 695.328,635	13.135	32	537.548,896 695.328,635	33	537.550,345 695.341,397	12.844	33	537.550,345 695.341,397	34	537.551,019 695.345,808	4.462
34	537.551,019 695.345,808	35	537.549,592 695.359,045	13.314	35	537.549,592 695.359,045	36	537.548,688 695.360,41	1.637	36	537.548,688 695.360,41	37	537.547,323 695.362,155	2.215
37	537.547,323 695.362,155	38	537.543,184 695.364,127	4.585	38	537.543,184 695.364,127	39	537.539,382 695.365,655	4.098	39	537.539,382 695.365,655	40	537.535,453 695.366,754	4.08
40	537.535,453 695.366,754	41	537.532,355 695.367,62	3.217	41	537.532,355 695.367,62	42	537.527,946 695.368,964	4.609	42	537.527,946 695.368,964	43	537.522,306 695.370,994	5.994
43	537.522,306 695.370,994	44	537.518,383 695.371,887	4.023	44	537.518,383 695.371,887	45	537.513,597 695.372,939	4.9	45	537.513,597 695.372,939	46	537.506,772 695.375,077	7.152
46	537.506,772 695.375,077	47	537.506,199 695.373,345	1.824	47	537.506,199 695.373,345	48	537.500,909 695.373,907	5.32	48	537.500,909 695.373,907	49	537.495,848 695.374,326	5.078
49	537.495,848 695.374,326	1	537.495,049 695.368,471	5.909										

** Lungimile segmentelor sunt determinate în planul de proiecție Stereo 70 și sunt rotunjite la 1 milimetru.

*** Distanța dintre puncte este formată din segmente cumulate ce sunt mai mici decât valoarea 1 milimetru.

**DATE DESPRE IMOBILUL NR. 1160**

Oficiul de Cadastru și Publicitate Imobiliară SUCEAVA
Biroul de Cadastru și Publicitate Imobiliară Campulung Moldovenesc

A. Partea I. Descrierea imobilului

TEREN Intravilan

Adresa: Loc. Argel, Jud. Suceava

Nr. Crt	Nr cadastral Nr. topografic	Suprafața* (mp)	Observații / Referințe
A1		248	Sector cadastral:22 Teren neimprejmuit; Imobilul s-a format din o parte a PF 204,206 a comunei cadastrale Argel.

B. Partea II. Proprietari și acte

Inscrieri privitoare la dreptul de proprietate și alte drepturi reale		Referințe
/		
Act Normativ nr. 7, din 13/03/1996 emis de PARLAMENTUL ROMANIEI;		
B1	Intabulare, drept de PROPRIETATE, dobandit prin Lege, cota actuala 1/1 1) NEIDENTIFICAT NEIDENTIFICAT	A1
Act Administrativ nr. 122, din 11/12/2024 emis de PRIMĂRIA MOLDOVIȚA;		
B2	Se notează posesia faptică. 1) ȘTEFAN ȘTEFAN 2) BURSUC CONSTANTIN	A1

C. Partea III. SARCINI .

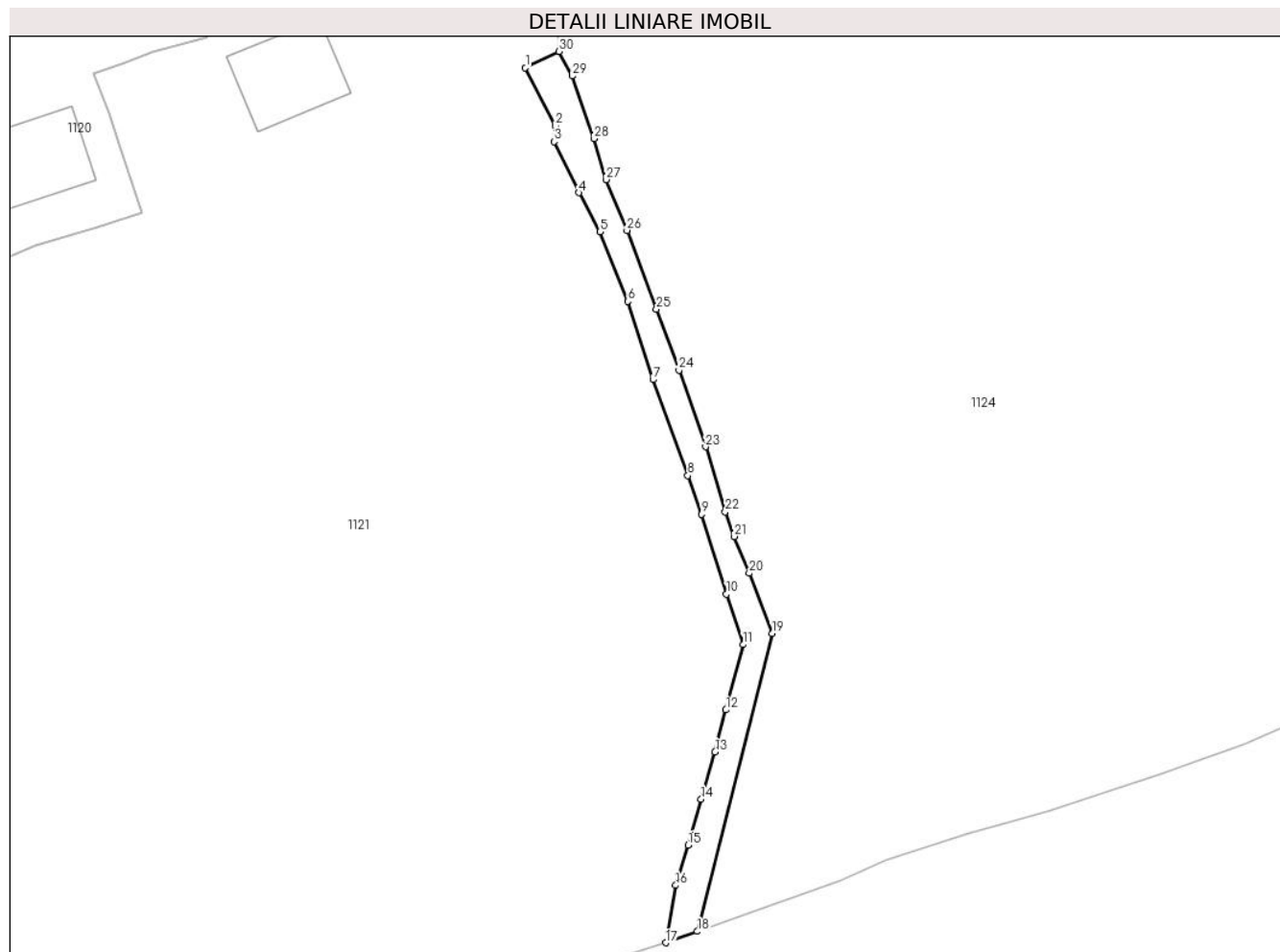
Inscrieri privind dezmembramintele dreptului de proprietate, drepturi reale de garanție și sarcini	Referințe
NU SUNT	

Anexa Nr. 1 La Partea I

Teren

Nr cadastral	Suprafața (mp)*	Observații / Referințe
	248	Imobilul s-a format din o parte a PF 204,206 a comunei cadastrale Argel.

* Suprafața este determinată în planul de proiecție Stereo 70.



Date referitoare la teren

Crt	Categorie folosință	Intravilan	Suprafața (mp)	Tarla	Parcelă	Nr. topo	Observații / Referințe
1	faneata	DA	248	-	-	-	

Lungime Segmente

1) Valorile lungimilor segmentelor sunt obținute din proiecție în plan.

Punct început	X / Y	Punct sfârșit	X / Y	Lungime segment (** (m)	Punct început	X / Y	Punct sfârșit	X / Y	Lungime segment (** (m)
1	536.477,944 695.929,637	2	536.480,866 695.923,965	6.38	2	536.480,866 695.923,965	3	536.480,72 695.922,441	1.531
3	536.480,72 695.922,441	4	536.483,139 695.917,473	5.526	4	536.483,139 695.917,473	5	536.485,21 695.913,681	4.321
5	536.485,21 695.913,681	6	536.487,911 695.906,905	7.294	6	536.487,911 695.906,905	7	536.490,369 695.899,296	7.996
7	536.490,369 695.899,296	8	536.493,761 695.889,95	9.943	8	536.493,761 695.889,95	9	536.495,106 695.886,202	3.982
9	536.495,106 695.886,202	10	536.497,531 695.878,432	8.14	10	536.497,531 695.878,432	11	536.499,158 695.873,509	5.185

Punct început	X / Y	Punct sfârșit	X / Y	Lungime segment (** (m)
11	536.499,158 695.873,509	12	536.497,468 695.867,158	6.572
13	536.496,414 695.863,067	14	536.495,049 695.858,464	4.801
15	536.493,777 695.854,012	16	536.492,578 695.850,097	4.094
17	536.491,614 695.844,508	18	536.494,694 695.845,611	3.272
19	536.501,951 695.874,604	20	536.499,746 695.880,458	6.256
21	536.498,289 695.884,033	22	536.497,412 695.886,43	2.552
23	536.495,479 695.892,765	24	536.492,891 695.900,203	7.875
25	536.490,702 695.906,127	26	536.487,839 695.913,806	8.195
27	536.485,79 695.918,752	28	536.484,602 695.922,743	4.164
29	536.482,502 695.928,84	30	536.481,203 695.931,219	2.711

Punct început	X / Y	Punct sfârșit	X / Y	Lungime segment (** (m)
12	536.497,468 695.867,158	13	536.496,414 695.863,067	4.225
14	536.495,049 695.858,464	15	536.493,777 695.854,012	4.63
16	536.492,578 695.850,097	17	536.491,614 695.844,508	5.672
18	536.494,694 695.845,611	19	536.501,951 695.874,604	29.887
20	536.499,746 695.880,458	21	536.498,289 695.884,033	3.861
22	536.497,412 695.886,43	23	536.495,479 695.892,765	6.623
24	536.492,891 695.900,203	25	536.490,702 695.906,127	6.315
26	536.487,839 695.913,806	27	536.485,79 695.918,752	5.354
28	536.484,602 695.922,743	29	536.482,502 695.928,84	6.449
30	536.481,203 695.931,219	1	536.477,944 695.929,637	3.623

** Lungimile segmentelor sunt determinate în planul de proiecție Stereo 70 și sunt rotunjite la 1 milimetru.

*** Distanța dintre puncte este formată din segmente cumulate ce sunt mai mici decât valoarea 1 milimetru.

