

**DATE DESPRE IMOBILUL NR. 725**

Oficiul de Cadastru și Publicitate Imobiliară SUCEAVA
Biroul de Cadastru și Publicitate Imobiliară Campulung Moldovenesc

A. Partea I. Descrierea imobilului

TEREN Intravilan

Adresa: Loc. Moldovita, Jud. Suceava

Nr. Crt	Nr cadastral Nr. topografic	Suprafața* (mp)	Observații / Referințe
A1		5.486	Sector cadastral:49 Teren neimprejmuit; Imobilul s-a format din o parte a PF 1800/1,1871 a comunei cadastrale Moldovița.

B. Partea II. Proprietari și acte

Inscrieri privitoare la dreptul de proprietate și alte drepturi reale	Referințe
/	
Act Normativ nr. Legea 7, din 13/03/1996 emis de PARLAMENTUL ROMANIEI;	
B1	A1
Intabulare, drept de PROPRIETATE, dobandit prin Lege, cota actuala 1/1 1) NEIDENTIFICAT NEIDENTIFICAT	
Act Administrativ nr. 164, din 31/08/2023 emis de PRIMARIA MOLDOVIȚA;	
B2	A1
Se notează posesia faptică. 1) MOROȘAN MIHAI 2) MOROSAN ELENA	

C. Partea III. SARCINI .

Inscrieri privind dezmembramintele dreptului de proprietate, drepturi reale de garanție și sarcini	Referințe
NU SUNT	

Anexa Nr. 1 La Partea I

Teren

Nr cadastral	Suprafața (mp)*	Observații / Referințe
	5.486	Imobilul s-a format din o parte a PF 1800/1,1871 a comunei cadastrale Moldovița.

* Suprafața este determinată în planul de proiecție Stereo 70.



Date referitoare la teren

Crt	Categorie folosință	Intra vilan	Suprafața (mp)	Tarla	Parcelă	Nr. topo	Observații / Referințe
1	faneata	DA	5.486	-	-	-	

Lungime Segmente

1) Valorile lungimilor segmentelor sunt obținute din proiecție în plan.

Punct început	X / Y	Punct sfârșit	X / Y	Lungime segment (** (m)
1	540.672,379 689.947,187	2	540.677,097 689.942,068	6.962
3	540.678,011 689.942,242	4	540.680,238 689.945,27	3.759
5	540.685,834 689.958,373	6	540.695,54 689.979,644	23.381
7	540.702,832 689.993,236	8	540.707,041 690.000,408	8.316
9	540.714,356 690.009,678	10	540.722,713 690.019,228	12.69

Punct început	X / Y	Punct sfârșit	X / Y	Lungime segment (** (m)
2	540.677,097 689.942,068	3	540.678,011 689.942,242	0.93
4	540.680,238 689.945,27	5	540.685,834 689.958,373	14.248
6	540.695,54 689.979,644	7	540.702,832 689.993,236	15.425
8	540.707,041 690.000,408	9	540.714,356 690.009,678	11.809
10	540.722,713 690.019,228	11	540.730,357 690.026,214	10.355

Punct început	X / Y	Punct sfârșit	X / Y	Lungime segment (** (m)
11	540.730,357 690.026,214	12	540.738,649 690.033,246	10.872
13	540.748,38 690.040,698	14	540.757,349 690.046,802	10.849
15	540.769,447 690.053,199	16	540.772,036 690.054,525	2.909
17	540.788,358 690.063,016	18	540.801,696 690.070,053	15.081
19	540.805,596 690.072,11	20	540.804,075 690.072,715	1.637
21	540.800,184 690.074,726	22	540.790,677 690.082,596	12.342
23	540.784,802 690.079,652	24	540.778,509 690.077,293	6.721
25	540.770,472 690.071,662	26	540.760,5 690.068,697	10.403
27	540.750,385 690.066,163	28	540.736,68 690.064,452	13.811
29	540.719,399 690.058,444	30	540.707,36 690.055,129	12.487
31	540.693,245 690.053,523	32	540.683,211 690.051,444	10.247
33	540.677,34 690.046,214	34	540.670,359 690.037,491	11.173
35	540.669,093 690.026,746	36	540.668,585 690.015,081	11.676
37	540.670,879 690.000,529	38	540.676,253 689.968,158	32.814

Punct început	X / Y	Punct sfârșit	X / Y	Lungime segment (** (m)
12	540.738,649 690.033,246	13	540.748,38 690.040,698	12.257
14	540.757,349 690.046,802	15	540.769,447 690.053,199	13.685
16	540.772,036 690.054,525	17	540.788,358 690.063,016	18.398
18	540.801,696 690.070,053	19	540.805,596 690.072,11	4.409
20	540.804,075 690.072,715	21	540.800,184 690.074,726	4.38
22	540.790,677 690.082,596	23	540.784,802 690.079,652	6.571
24	540.778,509 690.077,293	25	540.770,472 690.071,662	9.813
26	540.760,5 690.068,697	27	540.750,385 690.066,163	10.428
28	540.736,68 690.064,452	29	540.719,399 690.058,444	18.296
30	540.707,36 690.055,129	31	540.693,245 690.053,523	14.206
32	540.683,211 690.051,444	33	540.677,34 690.046,214	7.863
34	540.670,359 690.037,491	35	540.669,093 690.026,746	10.819
36	540.668,585 690.015,081	37	540.670,879 690.000,529	14.732
38	540.676,253 689.968,158	1	540.672,379 689.947,187	21.326

** Lungimile segmentelor sunt determinate în planul de proiecție Stereo 70 și sunt rotunjite la 1 milimetru.

*** Distanța dintre puncte este formată din segmente cumulate ce sunt mai mici decât valoarea 1 milimetru.

**DATE DESPRE IMOBILUL NR. 726**

Oficiul de Cadastru și Publicitate Imobiliară SUCEAVA
Biroul de Cadastru și Publicitate Imobiliară Campulung Moldovenesc

A. Partea I. Descrierea imobilului

TEREN Intravilan

Adresa: Loc. Moldovita, Jud. Suceava

Nr. Crt	Nr cadastral Nr. topografic	Suprafața* (mp)	Observații / Referințe
A1		1.805	Sector cadastral:49 Teren împrejmuit; Imobilul s-a format din o parte a PF 1859/1,1859/4,1854 a comunei cadastrale Moldovița.

B. Partea II. Proprietari și acte

Inscrieri privitoare la dreptul de proprietate și alte drepturi reale	Referințe
/	
Act Normativ nr. Legea 7, din 13/03/1996 emis de PARLAMENTUL ROMANIEI;	
B1	A1
Inscrierea provizorie, drept de PROPRIETATE, dobandit prin Lege, cota actuala 1/1 1) COMUNA MOLDOVIȚA, CIF:4326671, PROPRIETAR NEIDENTIFICAT.	

C. Partea III. SARCINI .

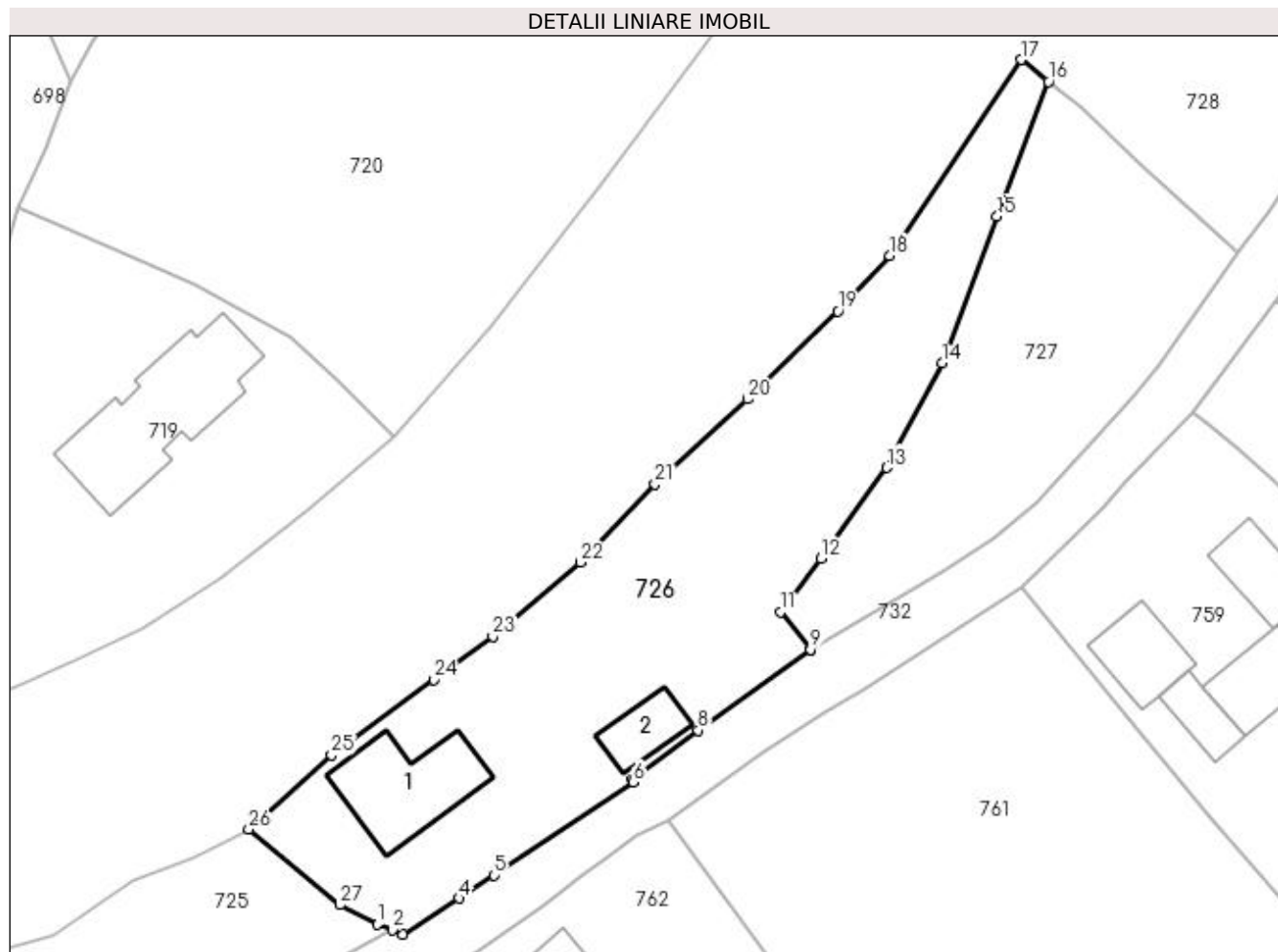
Inscrieri privind dezmembramintele dreptului de proprietate, drepturi reale de garanție și sarcini	Referințe
NU SUNT	

Anexa Nr. 1 La Partea I

Teren

Nr cadastral	Suprafața (mp)*	Observații / Referințe
	1.805	Imobilul s-a format din o parte a PF 1859/1,1859/4,1854 a comunei cadastrale Moldovița.

* Suprafața este determinată în planul de proiecție Stereo 70.



Date referitoare la teren

Crt	Categorie folosință	Intra vilan	Suprafața (mp)	Tarla	Parcelă	Nr. topo	Observații / Referințe
1	curți construcții	DA	296	-	-	-	
2	arabil	DA	1.509	-	-	-	

Date referitoare la construcții

Crt	Număr	Destinație construcție	Supraf. (mp)	Situație juridică	Observații / Referințe
A1.1		construcții anexa	119	Fara acte	Nr. niveluri:1; S. construita la sol:119 mp; Anexă.
A1.2		construcții anexa	44	Fara acte	Nr. niveluri:1; S. construita la sol:44 mp; Anexă.

Lungime Segmente

1) Valorile lungimilor segmentelor sunt obținute din proiecție în plan.

Punct început	X / Y	Punct sfârșit	X / Y	Lungime segment (** (m)
1	540.804,075 690.072,715	2	540.805,596 690.072,11	1.637
3	540.806,701 690.071,671	4	540.812,545 690.075,427	6.947

Punct început	X / Y	Punct sfârșit	X / Y	Lungime segment (** (m)
2	540.805,596 690.072,11	3	540.806,701 690.071,671	1.189
4	540.812,545 690.075,427	5	540.816,221 690.077,811	4.381

Punct început	X / Y	Punct sfârșit	X / Y	Lungime segment (** (m)
5	540.816,221 690.077,811	6	540.830,683 690.087,504	17.41
7	540.830,535 690.087,783	8	540.837,421 690.092,905	8.582
9	540.849,124 690.101,289	10	540.849,152 690.101,306	0.033
11	540.845,984 690.105,188	12	540.850,177 690.110,766	6.978
13	540.857,036 690.120,215	14	540.862,803 690.131,1	12.318
15	540.868,529 690.146,357	16	540.873,872 690.160,382	15.008
17	540.871,039 690.162,656	18	540.857,374 690.142,267	24.545
19	540.851,955 690.136,499	20	540.842,565 690.127,344	13.114
21	540.832,928 690.118,503	22	540.825,205 690.110,357	11.225
23	540.816,072 690.102,64	24	540.809,89 690.098,165	7.632
25	540.799,277 690.090,327	26	540.790,677 690.082,596	11.564
27	540.800,184 690.074,726	1	540.804,075 690.072,715	4.38

Punct început	X / Y	Punct sfârșit	X / Y	Lungime segment (** (m)
6	540.830,683 690.087,504	7	540.830,535 690.087,783	0.316
8	540.837,421 690.092,905	9	540.849,124 690.101,289	14.396
10	540.849,152 690.101,306	11	540.845,984 690.105,188	5.011
12	540.850,177 690.110,766	13	540.857,036 690.120,215	11.676
14	540.862,803 690.131,1	15	540.868,529 690.146,357	16.296
16	540.873,872 690.160,382	17	540.871,039 690.162,656	3.633
18	540.857,374 690.142,267	19	540.851,955 690.136,499	7.914
20	540.842,565 690.127,344	21	540.832,928 690.118,503	13.078
22	540.825,205 690.110,357	23	540.816,072 690.102,64	11.957
24	540.809,89 690.098,165	25	540.799,277 690.090,327	13.194
26	540.790,677 690.082,596	27	540.800,184 690.074,726	12.342

** Lungimile segmentelor sunt determinate în planul de proiecție Stereo 70 și sunt rotunjite la 1 milimetru.

*** Distanța dintre puncte este formată din segmente cumulate ce sunt mai mici decât valoarea 1 milimetru.

**DATE DESPRE IMOBILUL NR. 727**

Oficiul de Cadastru și Publicitate Imobiliară SUCEAVA
Biroul de Cadastru și Publicitate Imobiliară Campulung Moldovenesc

A. Partea I. Descrierea imobilului

TEREN Intravilan

Adresa: Loc. Moldovita, Jud. Suceava

Nr. Crt	Nr cadastral Nr. topografic	Suprafața* (mp)	Observații / Referințe
A1		1.003	Sector cadastral:49 Teren imprejmuit; Imobilul s-a format din o parte a PF 1854 a comunei cadastrale Moldovița.

B. Partea II. Proprietari și acte

Inscrieri privitoare la dreptul de proprietate și alte drepturi reale	Referințe
/	
Act Normativ nr. Legea 7, din 13/03/1996 emis de PARLAMENTUL ROMANIEI;	
B1	A1
Inscrierea provizorie, drept de PROPRIETATE, dobandit prin Lege, cota actuala 1/1	
1) COMUNA MOLDOVIȚA, CIF:4326671, PROPRIETAR NEIDENTIFICAT.	

C. Partea III. SARCINI .

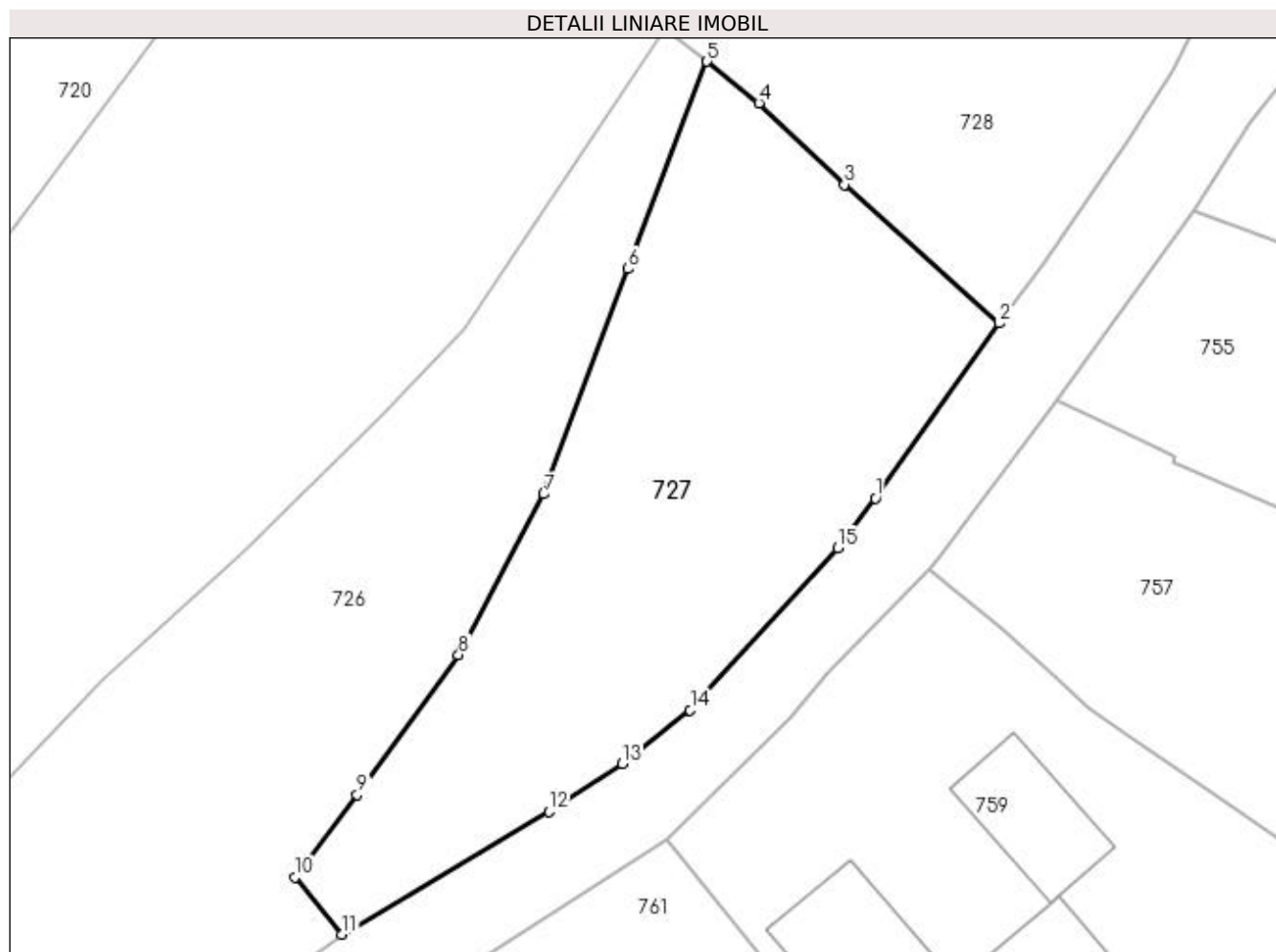
Inscrieri privind dezmembramintele dreptului de proprietate, drepturi reale de garanție și sarcini	Referințe
NU SUNT	

Anexa Nr. 1 La Partea I

Teren

Nr cadastral	Suprafața (mp)*	Observații / Referințe
	1.003	Imobilul s-a format din o parte a PF 1854 a comunei cadastrale Moldovița.

* Suprafața este determinată în planul de proiecție Stereo 70.



Date referitoare la teren

Crt	Categorie folosință	Intra vilan	Suprafața (mp)	Tarla	Parcelă	Nr. topo	Observații / Referințe
1	arabil	DA	1.003	-	-	-	

Lungime Segmente

1) Valorile lungimilor segmentelor sunt obținute din proiecție în plan.

Punct început	X / Y	Punct sfârșit	X / Y	Lungime segment (** (m)
1	540.885,275 690.130,817	2	540.893,637 690.142,669	14.505
2	540.893,637 690.142,669	3	540.883,173 690.152,046	14.051
3	540.883,173 690.152,046	4	540.877,382 690.157,565	8.0
4	540.877,382 690.157,565	5	540.873,872 690.160,382	4.501
5	540.873,872 690.160,382	6	540.868,529 690.146,357	15.008

Punct început	X / Y	Punct sfârșit	X / Y	Lungime segment (** (m)
6	540.868,529 690.146,357	7	540.862,803 690.131,1	16.296
7	540.862,803 690.131,1	8	540.857,036 690.120,215	12.318
8	540.857,036 690.120,215	9	540.850,177 690.110,766	11.676
9	540.850,177 690.110,766	10	540.845,984 690.105,188	6.978
10	540.845,984 690.105,188	11	540.849,152 690.101,306	5.011
11	540.849,152 690.101,306	12	540.863,169 690.109,603	16.289
12	540.863,169 690.109,603	13	540.868,142 690.112,844	5.936
13	540.868,142 690.112,844	14	540.872,717 690.116,487	5.848
14	540.872,717 690.116,487	15	540.882,706 690.127,446	14.828
15	540.882,706 690.127,446	1	540.885,275 690.130,817	4.238

** Lungimile segmentelor sunt determinate în planul de proiecție Stereo 70 și sunt rotunjite la 1 milimetru.

*** Distanța dintre puncte este formată din segmente cumulate ce sunt mai mici decât valoarea 1 milimetru.

**DATE DESPRE IMOBILUL NR. 728**

Oficiul de Cadastru și Publicitate Imobiliară SUCEAVA
Biroul de Cadastru și Publicitate Imobiliară Campulung Moldovenesc

A. Partea I. Descrierea imobilului

TEREN Intravilan

Adresa: Loc. Moldovița, Jud. Suceava

Nr. Crt	Nr cadastral Nr. topografic	Suprafața* (mp)	Observații / Referințe
A1		800	Sector cadastral:49 Teren împrejmuit; Imobilul s-a format din o parte a PF 1840,1853 a comunei cadastrale Moldovița.

B. Partea II. Proprietari și acte

Inscrieri privitoare la dreptul de proprietate și alte drepturi reale	Referințe
/	
Act Normativ nr. Legea 7, din 13/03/1996 emis de PARLAMENTUL ROMÂNIEI;	
B1	A1
Inscrierea provizorie, drept de PROPRIETATE, dobândit prin Lege, cota actuala 1/1 1) COMUNA MOLDOVIȚA , CIF:4326671, PROPRIETAR NEIDENTIFICAT.	

C. Partea III. SARCINI .

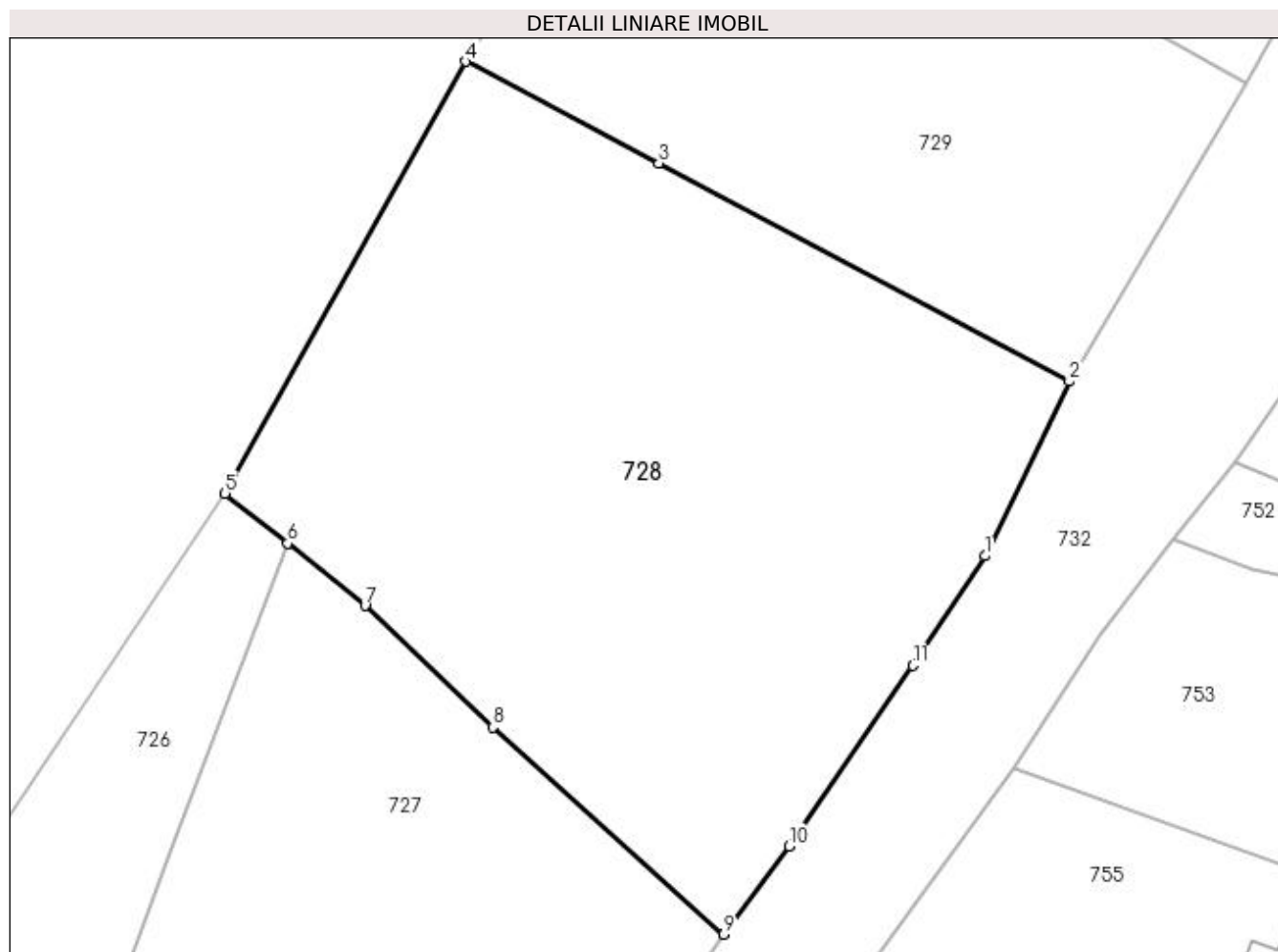
Inscrieri privind dezmembramintele dreptului de proprietate, drepturi reale de garanție și sarcini	Referințe
NU SUNT	

Anexa Nr. 1 La Partea I

Teren

Nr cadastral	Suprafața (mp)*	Observații / Referințe
	800	Imobilul s-a format din o parte a PF 1840,1853 a comunei cadastrale Moldovița.

* Suprafața este determinată în planul de proiecție Stereo 70.



Date referitoare la teren

Crt	Categorie folosință	Intravilan	Suprafața (mp)	Tarla	Parcelă	Nr. topo	Observații / Referințe
1	faneata	DA	800	-	-	-	

Lungime Segmente

1) Valorile lungimilor segmentelor sunt obținute din proiecție în plan.

Punct început	X / Y	Punct sfârșit	X / Y	Lungime segment (** (m)
1	540.905,489 690.159,818	2	540.909,315 690.167,728	8.787
2	540.909,315 690.167,728	3	540.890,707 690.177,624	21.076
3	540.890,707 690.177,624	4	540.881,95 690.182,23	9.894
4	540.881,95 690.182,23	5	540.871,039 690.162,656	22.41
5	540.871,039 690.162,656	6	540.873,872 690.160,382	3.633

Punct început	X / Y	Punct sfârșit	X / Y	Lungime segment (** (m)
6	540.873,872 690.160,382	7	540.877,382 690.157,565	4.501
7	540.877,382 690.157,565	8	540.883,173 690.152,046	8.0
8	540.883,173 690.152,046	9	540.893,637 690.142,669	14.051
9	540.893,637 690.142,669	10	540.896,622 690.146,659	4.983
10	540.896,622 690.146,659	11	540.902,218 690.154,859	9.927
11	540.902,218 690.154,859	1	540.905,489 690.159,818	5.941

** Lungimile segmentelor sunt determinate în planul de proiecție Stereo 70 și sunt rotunjite la 1 milimetru.

*** Distanța dintre puncte este formată din segmente cumulate ce sunt mai mici decât valoarea 1 milimetru.

**DATE DESPRE IMOBILUL NR. 729**

Oficiul de Cadastru și Publicitate Imobiliară SUCEAVA
Biroul de Cadastru și Publicitate Imobiliară Campulung Moldovenesc

A. Partea I. Descrierea imobilului

TEREN Intravilan

Adresa: Loc. Moldovita, Jud. Suceava

Nr. Crt	Nr cadastral Nr. topografic	Suprafața* (mp)	Observații / Referințe
A1		499	Sector cadastral:49 Teren împrejmuit; Imobilul s-a format din o parte a PF 1840 a comunei cadastrale Moldovița.

B. Partea II. Proprietari și acte

Inscrieri privitoare la dreptul de proprietate și alte drepturi reale	Referințe
/	
Act Normativ nr. Legea 7, din 13/03/1996 emis de PARLAMENTUL ROMANIEI;	
B1	A1
Inscrierea provizorie, drept de PROPRIETATE, dobandit prin Lege, cota actuala 1/1	
1) COMUNA MOLDOVIȚA, CIF:4326671, PROPRIETAR NEIDENTIFICAT.	

C. Partea III. SARCINI .

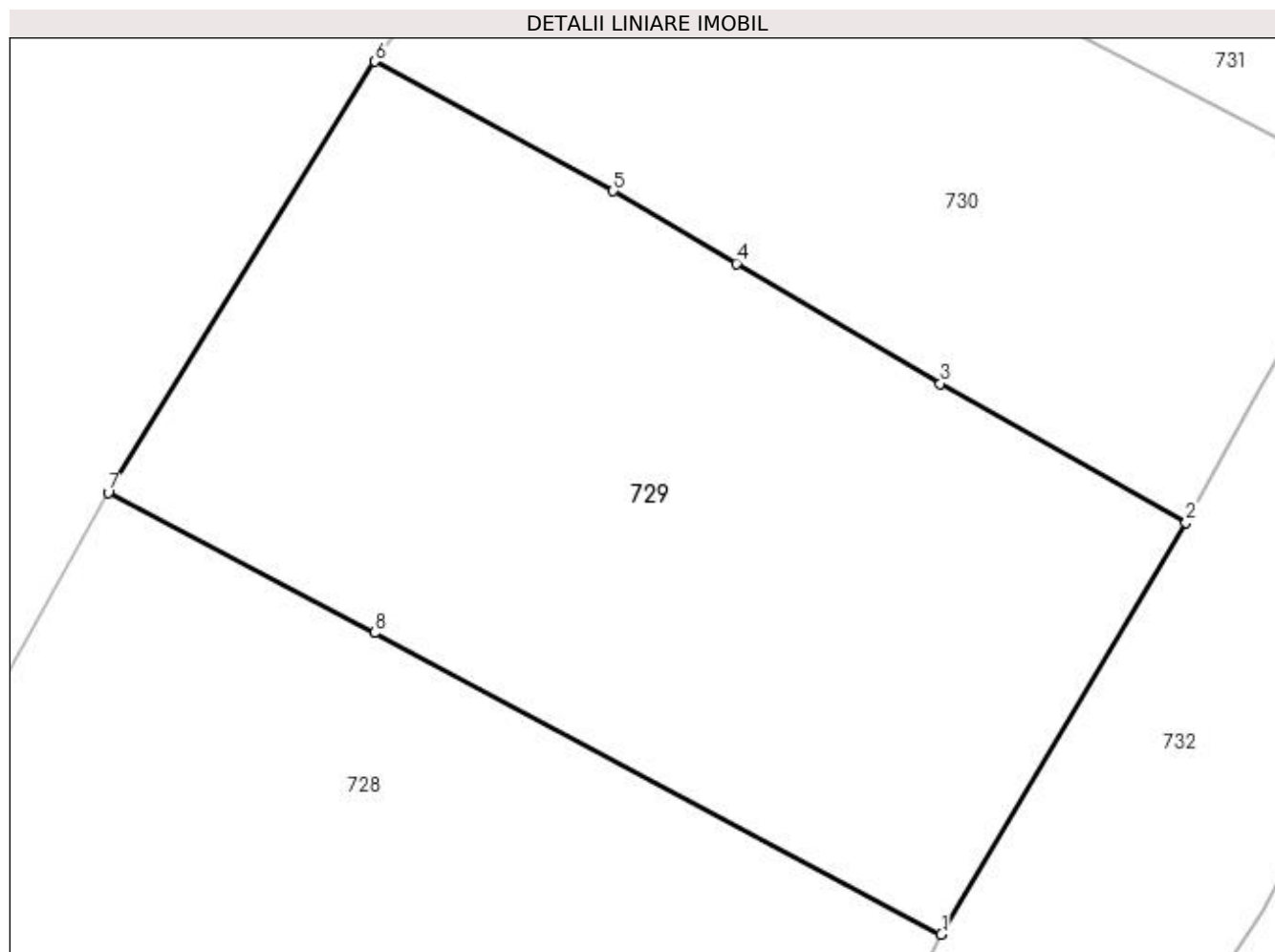
Inscrieri privind dezmembramintele dreptului de proprietate, drepturi reale de garanție și sarcini	Referințe
NU SUNT	

Anexa Nr. 1 La Partea I

Teren

Nr cadastral	Suprafața (mp)*	Observații / Referințe
	499	Imobilul s-a format din o parte a PF 1840 a comunei cadastrale Moldovița.

* Suprafața este determinată în planul de proiecție Stereo 70.



Date referitoare la teren

Crt	Categorie folosință	Intravilan	Suprafața (mp)	Tarla	Parcelă	Nr. topo	Observații / Referințe
1	faneata	DA	499	-	-	-	

Lungime Segmente

1) Valorile lungimilor segmentelor sunt obținute din proiecție în plan.

Punct început	X / Y	Punct sfârșit	X / Y	Lungime segment (** (m)
1	540.909,315 690.167,728	2	540.917,357 690.181,247	15.73
2	540.917,357 690.181,247	3	540.909,284 690.185,809	9.273
3	540.909,284 690.185,809	4	540.902,59 690.189,753	7.769
4	540.902,59 690.189,753	5	540.898,545 690.192,126	4.69
5	540.898,545 690.192,126	6	540.890,719 690.196,38	8.907

Punct început	X / Y	Punct sfârșit	X / Y	Lungime segment (** (m)
6	540.890,719 690.196,38	7	540.881,95 690.182,23	16.647
7	540.881,95 690.182,23	8	540.890,707 690.177,624	9.894
8	540.890,707 690.177,624	1	540.909,315 690.167,728	21.076

** Lungimile segmentelor sunt determinate în planul de proiecție Stereo 70 și sunt rotunjite la 1 milimetru.

*** Distanța dintre puncte este formată din segmente cumulate ce sunt mai mici decât valoarea 1 milimetru.

**DATE DESPRE IMOBILUL NR. 730**

Oficiul de Cadastru și Publicitate Imobiliară SUCEAVA
Biroul de Cadastru și Publicitate Imobiliară Campulung Moldovenesc

A. Partea I. Descrierea imobilului

TEREN Intravilan

Adresa: Loc. Moldovita, Jud. Suceava

Nr. Crt	Nr cadastral Nr. topografic	Suprafața* (mp)	Observații / Referințe
A1	32835	366	Sector cadastral:49 Teren imprejmuit;

B. Partea II. Proprietari și acte

Inscrieri privitoare la dreptul de proprietate și alte drepturi reale	Referințe
11710 / 30/07/2018	
Act Notarial nr. 1575, din 27/07/2018 emis de SCRABA LUMINITA ANA MARIA;	
B3	A1
Intabulare, drept de PROPRIETATE, ca bun comun, dobandit prin Conventie, cota actuala 1/1	
1) MNEȘCIUC DUMITRU	
2) MNEȘCIUC IONELA	

C. Partea III. SARCINI .

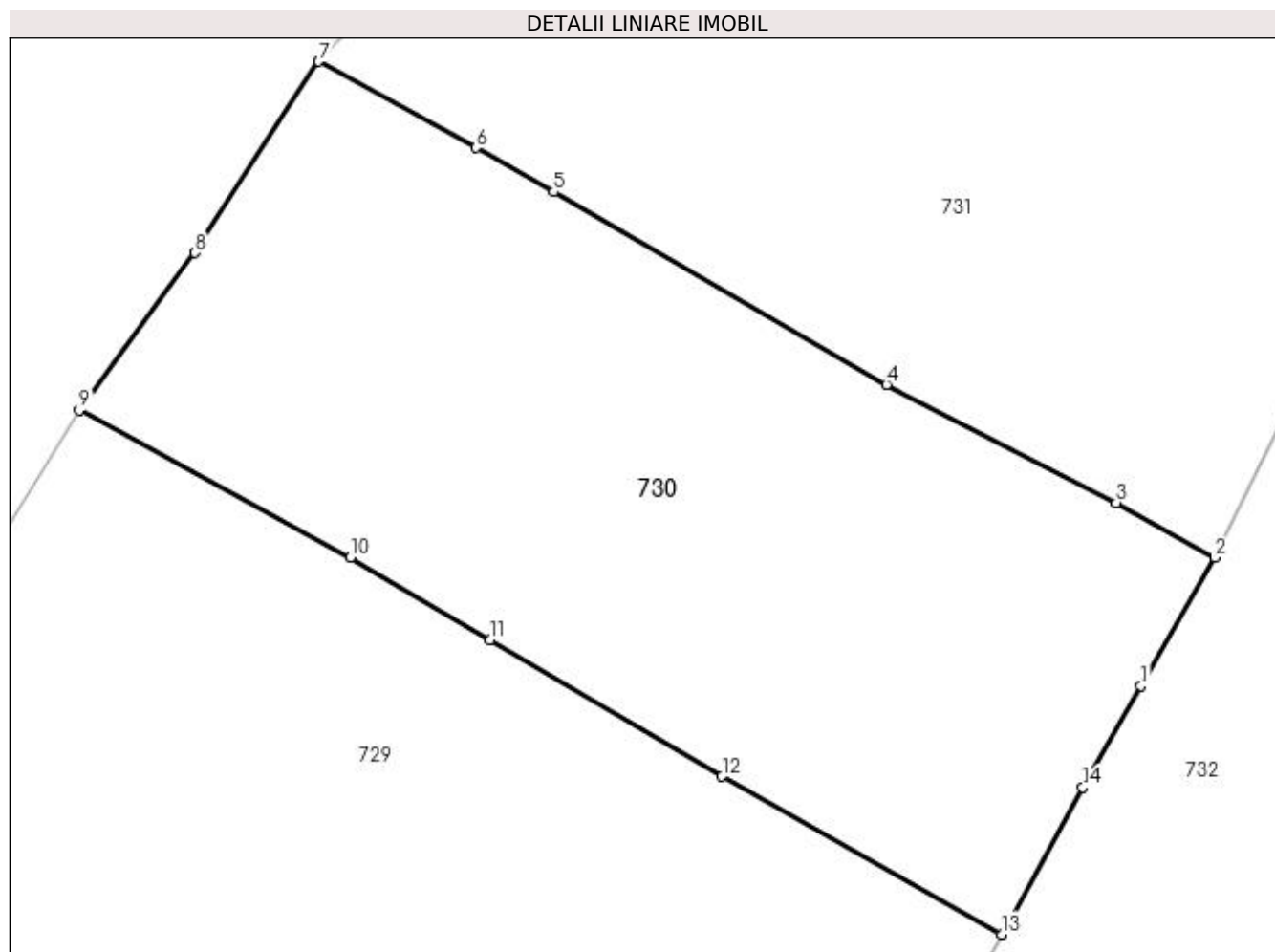
Inscrieri privind dezmembramintele dreptului de proprietate, drepturi reale de garanție și sarcini	Referințe
NU SUNT	

Anexa Nr. 1 La Partea I

Teren

Nr cadastral	Suprafața (mp)*	Observații / Referințe
32835	366	

* Suprafața este determinată în planul de proiecție Stereo 70.



Date referitoare la teren

Crt	Categorie folosință	Intra vilan	Suprafața (mp)	Tarla	Parcelă	Nr. topo	Observații / Referințe
1	faneata	DA	366	-	-	-	

Lungime Segmente

1) Valorile lungimilor segmentelor sunt obținute din proiecție în plan.

Punct început	X / Y	Punct sfârșit	X / Y	Lungime segment (** (m)
1	540.921,378 690.188,421	2	540.923,518 690.192,132	4.284
2	540.923,518 690.192,132	3	540.920,67 690.193,711	3.256
3	540.920,67 690.193,711	4	540.914,037 690.197,12	7.458
4	540.914,037 690.197,12	5	540.904,416 690.202,68	11.112
5	540.904,416 690.202,68	6	540.902,177 690.203,956	2.577

Punct început	X / Y	Punct sfârşit	X / Y	Lungime segment (** (m)
6	540.902,177 690.203,956	7	540.897,631 690.206,447	5.184
7	540.897,631 690.206,447	8	540.894,059 690.200,921	6.58
8	540.894,059 690.200,921	9	540.890,719 690.196,38	5.637
9	540.890,719 690.196,38	10	540.898,545 690.192,126	8.907
10	540.898,545 690.192,126	11	540.902,59 690.189,753	4.69
11	540.902,59 690.189,753	12	540.909,284 690.185,809	7.769
12	540.909,284 690.185,809	13	540.917,357 690.181,247	9.273
13	540.917,357 690.181,247	14	540.919,706 690.185,49	4.85
14	540.919,706 690.185,49	1	540.921,378 690.188,421	3.374

** Lungimile segmentelor sunt determinate în planul de proiecție Stereo 70 și sunt rotunjite la 1 milimetru.

*** Distanța dintre puncte este formată din segmente cumulate ce sunt mai mici decât valoarea 1 milimetru.

**DATE DESPRE IMOBILUL NR. 731**

Oficiul de Cadastru și Publicitate Imobiliară SUCEAVA
Biroul de Cadastru și Publicitate Imobiliară Campulung Moldovenesc

A. Partea I. Descrierea imobilului

TEREN Intravilan

Adresa: Loc. Moldovita, Jud. Suceava

Nr. Crt	Nr cadastral Nr. topografic	Suprafața* (mp)	Observații / Referințe
A1		513	Sector cadastral:49 Teren împrejmuit; Imobilul s-a format din o parte a PF 1822,1840 a comunei cadastrale Moldovița.

B. Partea II. Proprietari și acte

Inscrieri privitoare la dreptul de proprietate și alte drepturi reale		Referințe
/		
Act Normativ nr. Legea 7, din 13/03/1996 emis de PARLAMENTUL ROMANIEI;		
B1	Inscrierea provizorie, drept de PROPRIETATE, dobandit prin Lege, cota actuala 1/1 1) NEIDENTIFICAT NEIDENTIFICAT	A1
B2	Proprietar neidentificat.	A1

C. Partea III. SARCINI .

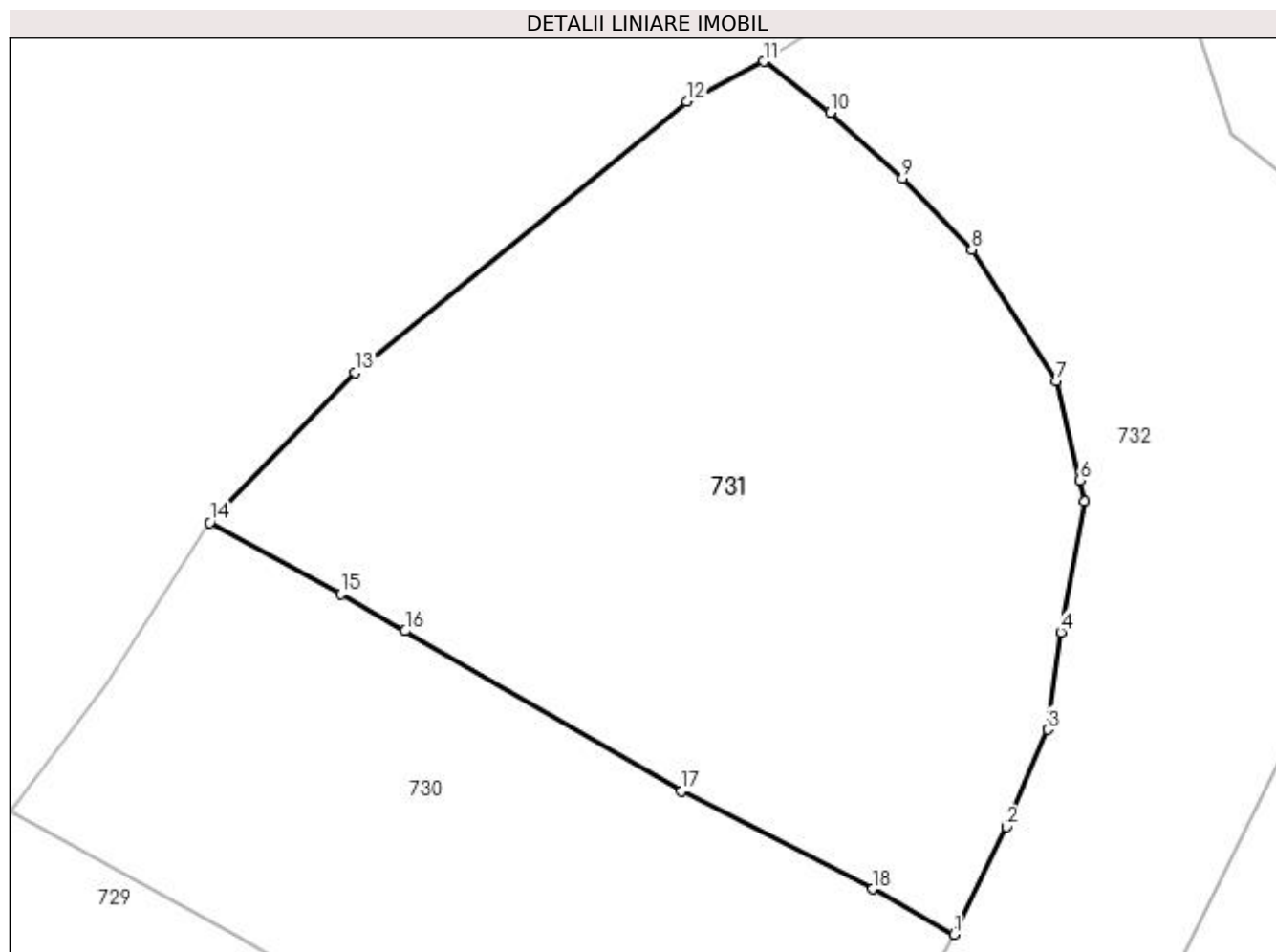
Inscrieri privind dezmembramintele dreptului de proprietate, drepturi reale de garanție și sarcini	Referințe
NU SUNT	

Anexa Nr. 1 La Partea I

Teren

Nr cadastral	Suprafața (mp)*	Observații / Referințe
	513	Imobilul s-a format din o parte a PF 1822,1840 a comunei cadastrale Moldovița.

* Suprafața este determinată în planul de proiecție Stereo 70.



Date referitoare la teren

Crt	Categorie folosință	Intravilan	Suprafața (mp)	Tarla	Parcelă	Nr. topo	Observații / Referințe
1	faneata	DA	513	-	-	-	

Lungime Segmente

1) Valorile lungimilor segmentelor sunt obținute din proiecție în plan.

Punct început	X / Y	Punct sfârșit	X / Y	Lungime segment (** (m)
1	540.923,518 690.192,132	2	540.925,338 690.195,867	4.155
2	540.925,338 690.195,867	3	540.926,76 690.199,251	3.671
3	540.926,76 690.199,251	4	540.927,222 690.202,631	3.411
4	540.927,222 690.202,631	5	540.928,041 690.207,181	4.623
5	540.928,041 690.207,181	6	540.927,881 690.207,922	0.758

Punct început	X / Y	Punct sfârșit	X / Y	Lungime segment (** (m)
6	540.927,881 690.207,922	7	540.927,057 690.211,351	3.527
7	540.927,057 690.211,351	8	540.924,123 690.215,942	5.448
8	540.924,123 690.215,942	9	540.921,713 690.218,414	3.452
9	540.921,713 690.218,414	10	540.919,201 690.220,698	3.395
10	540.919,201 690.220,698	11	540.916,884 690.222,473	2.919
11	540.916,884 690.222,473	12	540.914,225 690.221,077	3.003
12	540.914,225 690.221,077	13	540.902,667 690.211,654	14.912
13	540.902,667 690.211,654	14	540.897,631 690.206,447	7.244
14	540.897,631 690.206,447	15	540.902,177 690.203,956	5.184
15	540.902,177 690.203,956	16	540.904,416 690.202,68	2.577
16	540.904,416 690.202,68	17	540.914,037 690.197,12	11.112
17	540.914,037 690.197,12	18	540.920,67 690.193,711	7.458
18	540.920,67 690.193,711	1	540.923,518 690.192,132	3.256

** Lungimile segmentelor sunt determinate în planul de proiecție Stereo 70 și sunt rotunjite la 1 milimetru.

*** Distanța dintre puncte este formată din segmente cumulate ce sunt mai mici decât valoarea 1 milimetru.

**DATE DESPRE IMOBILUL NR. 732**

Oficiul de Cadastru și Publicitate Imobiliară SUCEAVA
Biroul de Cadastru și Publicitate Imobiliară Campulung Moldovenesc

A. Partea I. Descrierea imobilului

TEREN Intravilan

Adresa: Loc. Moldovita, Jud. Suceava

Nr. Crt	Nr cadastral Nr. topografic	Suprafața* (mp)	Observații / Referințe
A1	35319	2.880	Sector cadastral:49 Teren neimprejmuit;

B. Partea II. Proprietari și acte

Inscrieri privitoare la dreptul de proprietate și alte drepturi reale		Referințe
5132 / 04/04/2023		
Act Administrativ nr. 1357, din 27/12/2001 emis de GUVERNUL ROMANIEI (act administrativ nr 3061 din 03.04.2023, emis de PRIMARIA COMUNEI MOLDOVITA);		
B1	Intabulare, drept de PROPRIETATE, dobândit prin Lege, cota actuala 1/1	A1
1) COMUNA MOLDOVIȚA , CIF:4326671, - DOMENIUL PUBLIC		

C. Partea III. SARCINI .

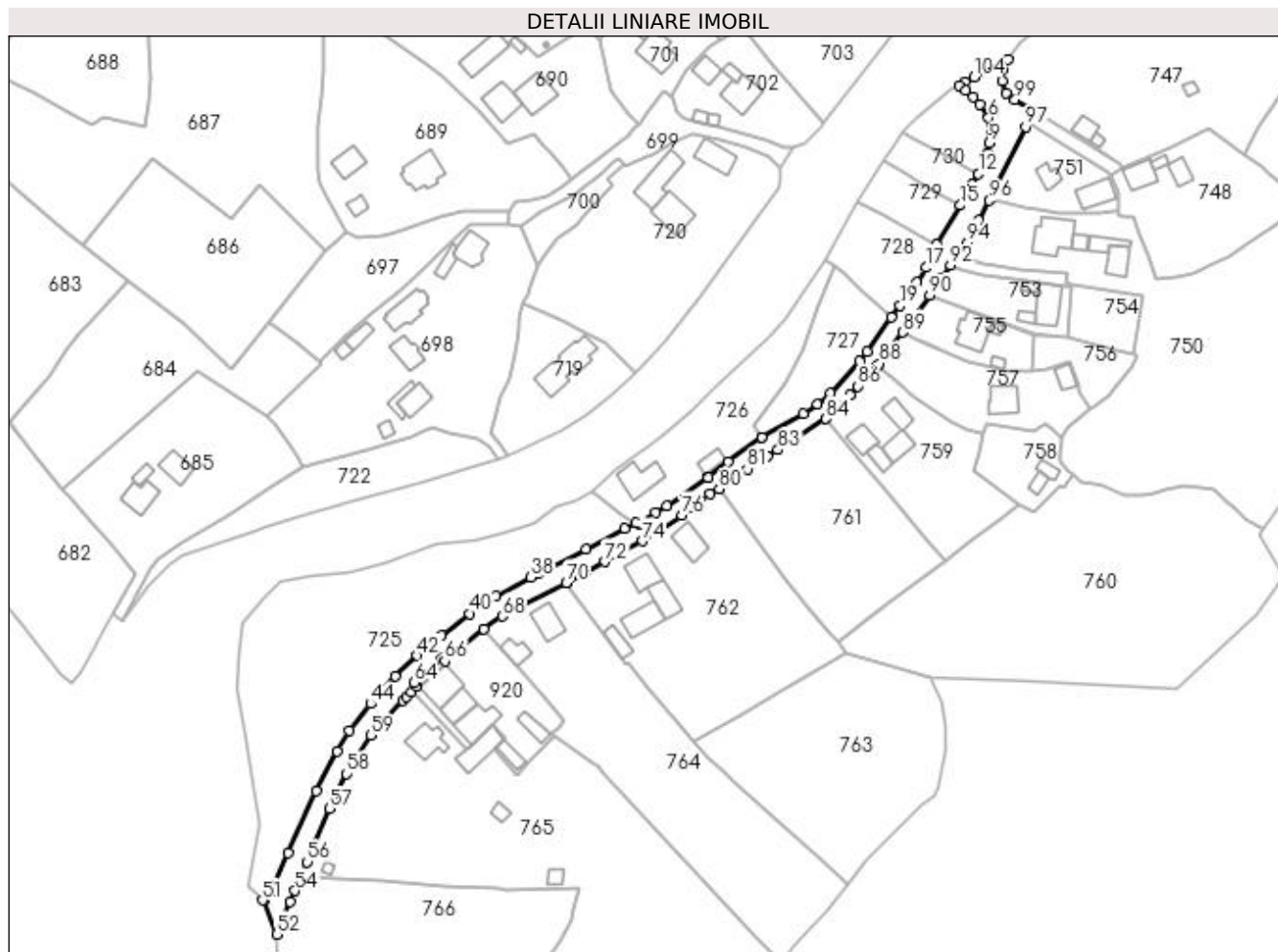
Inscrieri privind dezmembramentele dreptului de proprietate, drepturi reale de garanție și sarcini	Referințe
NU SUNT	

Anexa Nr. 1 La Partea I

Teren

Nr cadastral	Suprafața (mp)*	Observații / Referințe
35319	2.880	

* Suprafața este determinată în planul de proiecție Stereo 70.



Date referitoare la teren

Crt	Categorie folosință	Intra vilan	Suprafața (mp)	Tarla	Parcelă	Nr. topo	Observații / Referințe
1	drum	DA	2.880	-	-	-	

Lungime Segmente

1) Valorile lungimilor segmentelor sunt obținute din proiecție în plan.

Punct început	X / Y	Punct sfârșit	X / Y	Lungime segment	Punct început	X / Y	Punct sfârșit	X / Y	Lungime segment	Punct început	X / Y	Punct sfârșit	X / Y	Lungime segment
1	540.918,793 690.223,694	2	540.916,884 690.222,473	2.266	2	540.916,884 690.222,473	3	540.919,201 690.220,698	2.919	3	540.919,201 690.220,698	4	540.921,713 690.218,414	3.395
4	540.921,713 690.218,414	5	540.924,123 690.215,942	3.452	5	540.924,123 690.215,942	6	540.927,057 690.211,351	5.448	6	540.927,057 690.211,351	7	540.927,881 690.207,922	3.527
7	540.927,881 690.207,922	8	540.928,041 690.207,181	0.758	8	540.928,041 690.207,181	9	540.927,222 690.202,631	4.623	9	540.927,222 690.202,631	10	540.926,76 690.199,251	3.411
10	540.926,76 690.199,251	11	540.925,338 690.195,867	3.671	11	540.925,338 690.195,867	12	540.923,518 690.192,132	4.155	12	540.923,518 690.192,132	13	540.921,378 690.188,421	4.284
13	540.921,378 690.188,421	14	540.919,706 690.185,49	3.374	14	540.919,706 690.185,49	15	540.917,357 690.181,247	4.85	15	540.917,357 690.181,247	16	540.909,315 690.167,728	15.73
16	540.909,315 690.167,728	17	540.905,489 690.159,818	8.787	17	540.905,489 690.159,818	18	540.902,218 690.154,859	5.941	18	540.902,218 690.154,859	19	540.896,622 690.146,659	9.927

Punct început	X / Y	Punct sfârșit	X / Y	Lungime segment	Punct început	X / Y	Punct sfârșit	X / Y	Lungime segment	Punct început	X / Y	Punct sfârșit	X / Y	Lungime segment
19	540.896,622 690.146,659	20	540.893,637 690.142,669	4.983	20	540.893,637 690.142,669	21	540.885,275 690.130,817	14.505	21	540.885,275 690.130,817	22	540.882,706 690.127,446	4.238
22	540.882,706 690.127,446	23	540.872,717 690.116,487	14.828	23	540.872,717 690.116,487	24	540.868,142 690.112,844	5.848	24	540.868,142 690.112,844	25	540.863,169 690.109,603	5.936
25	540.863,169 690.109,603	26	540.849,152 690.101,306	16.289	26	540.849,152 690.101,306	27	540.849,124 690.101,289	0.033	27	540.849,124 690.101,289	28	540.837,421 690.092,905	14.396
28	540.837,421 690.092,905	29	540.830,535 690.087,783	8.582	29	540.830,535 690.087,783	30	540.830,683 690.087,504	0.316	30	540.830,683 690.087,504	31	540.816,221 690.077,811	17.41
31	540.816,221 690.077,811	32	540.812,545 690.075,427	4.381	32	540.812,545 690.075,427	33	540.806,701 690.071,671	6.947	33	540.806,701 690.071,671	34	540.805,596 690.072,11	1.189
34	540.805,596 690.072,11	35	540.801,696 690.070,053	4.409	35	540.801,696 690.070,053	36	540.788,358 690.063,016	15.081	36	540.788,358 690.063,016	37	540.772,036 690.054,525	18.398
37	540.772,036 690.054,525	38	540.769,447 690.053,199	2.909	38	540.769,447 690.053,199	39	540.757,349 690.046,802	13.685	39	540.757,349 690.046,802	40	540.748,38 690.040,698	10.849
40	540.748,38 690.040,698	41	540.738,649 690.033,246	12.257	41	540.738,649 690.033,246	42	540.730,357 690.026,214	10.872	42	540.730,357 690.026,214	43	540.722,713 690.019,228	10.355
43	540.722,713 690.019,228	44	540.714,356 690.009,678	12.69	44	540.714,356 690.009,678	45	540.707,041 690.000,408	11.809	45	540.707,041 690.000,408	46	540.702,832 689.993,236	8.316
46	540.702,832 689.993,236	47	540.695,54 689.979,644	15.425	47	540.695,54 689.979,644	48	540.685,834 689.958,373	23.381	48	540.685,834 689.958,373	49	540.680,238 689.945,27	14.248
49	540.680,238 689.945,27	50	540.678,011 689.942,242	3.759	50	540.678,011 689.942,242	51	540.677,097 689.942,068	0.93	51	540.677,097 689.942,068	52	540.681,986 689.930,338	12.708
52	540.681,986 689.930,338	53	540.686,766 689.941,508	12.15	53	540.686,766 689.941,508	54	540.688,347 689.945,279	4.089	54	540.688,347 689.945,279	55	540.690,449 689.950,085	5.246
55	540.690,449 689.950,085	56	540.692,525 689.955,21	5.53	56	540.692,525 689.955,21	57	540.700,095 689.973,57	19.859	57	540.700,095 689.973,57	58	540.705,974 689.985,614	13.402
58	540.705,974 689.985,614	59	540.714,347 689.998,817	15.634	59	540.714,347 689.998,817	60	540.725,543 690.010,744	16.359	60	540.725,543 690.010,744	61	540.726,735 690.011,957	1.701
61	540.726,735 690.011,957	62	540.728,301 690.013,616	2.281	62	540.728,301 690.013,616	63	540.730,307 690.015,742	2.923	63	540.730,307 690.015,742	64	540.729,21 690.017,025	1.688
64	540.729,21 690.017,025	65	540.738,712 690.025,398	12.665	65	540.738,712 690.025,398	66	540.739,886 690.024,346	1.576	66	540.739,886 690.024,346	67	540.753,305 690.035,423	17.4
67	540.753,305 690.035,423	68	540.759,572 690.039,817	7.654	68	540.759,572 690.039,817	69	540.781,686 690.051,335	24.934	69	540.781,686 690.051,335	70	540.781,694 690.051,344	0.012
70	540.781,694 690.051,344	71	540.788,582 690.055,228	7.908	71	540.788,582 690.055,228	72	540.795,02 690.058,623	7.278	72	540.795,02 690.058,623	73	540.799,608 690.061,304	5.314
73	540.799,608 690.061,304	74	540.807,787 690.065,719	9.295	74	540.807,787 690.065,719	75	540.814,475 690.069,847	7.859	75	540.814,475 690.069,847	76	540.821,435 690.074,636	8.448
76	540.821,435 690.074,636	77	540.825,197 690.077,561	4.765	77	540.825,197 690.077,561	78	540.827,796 690.079,596	3.301	78	540.827,796 690.079,596	79	540.831,062 690.081,861	3.975
79	540.831,062 690.081,861	80	540.834,349 690.083,595	3.716	80	540.834,349 690.083,595	81	540.844,017 690.090,535	11.901	81	540.844,017 690.090,535	82	540.850,843 690.094,803	8.05
82	540.850,843 690.094,803	83	540.854,495 690.097,068	4.297	83	540.854,495 690.097,068	84	540.871,157 690.107,716	19.774	84	540.871,157 690.107,716	85	540.879,559 690.115,981	11.786
85	540.879,559 690.115,981	86	540.882,015 690.119,019	3.907	86	540.882,015 690.119,019	87	540.888,94 690.126,023	9.849	87	540.888,94 690.126,023	88	540.889,518 690.126,763	0.939
88	540.889,518 690.126,763	89	540.897,554 690.137,508	13.418	89	540.897,554 690.137,508	90	540.906,793 690.150,225	15.719	90	540.906,793 690.150,225	91	540.910,679 690.156,273	7.189
91	540.910,679 690.156,273	92	540.914,01 690.160,56	5.429	92	540.914,01 690.160,56	93	540.916,874 690.164,088	4.544	93	540.916,874 690.164,088	94	540.919,859 690.168,504	5.33
94	540.919,859 690.168,504	95	540.923,728 690.175,988	8.425	95	540.923,728 690.175,988	96	540.927,236 690.182,889	7.741	96	540.927,236 690.182,889	97	540.939,781 690.208,27	28.312
97	540.939,781 690.208,27	98	540.942,294 690.213,976	6.235	98	540.942,294 690.213,976	99	540.936,162 690.217,633	7.14	99	540.936,162 690.217,633	100	540.933,162 690.219,962	3.798
100	540.933,162 690.219,962	101	540.931,782 690.224,184	4.442	101	540.931,782 690.224,184	102	540.931,896 690.227,888	3.706	102	540.931,896 690.227,888	103	540.933,809 690.231,361	3.965
103	540.933,809 690.231,361	104	540.922,05 690.225,475	13.15	104	540.922,05 690.225,475	1	540.918,793 690.223,694	3.712					

** Lungimile segmentelor sunt determinate în planul de proiecție Stereo 70 și sunt rotunjite la 1 milimetru.

*** Distanța dintre puncte este formată din segmente cumulate ce sunt mai mici decât valoarea 1 milimetru.

**DATE DESPRE IMOBILUL NR. 735**

Oficiul de Cadastru și Publicitate Imobiliară SUCEAVA
Biroul de Cadastru și Publicitate Imobiliară Campulung Moldovenesc

A. Partea I. Descrierea imobilului

TEREN Necunoscut

Adresa: Loc. Moldovita, Jud. Suceava

Nr. Crt	Nr cadastral Nr. topografic	Suprafața* (mp)	Observații / Referințe
A1	31873	16.860	Sector cadastral:49 Teren imprejmuit;

Construcții

Crt	Nr cadastral Nr. topografic	Adresa	Observații / Referințe
A1.1	31873-C1	Loc. Moldovita, Jud. Suceava	Nr. niveluri:1; S. construita la sol:119 mp; Bucatarie de vara, fara lift si fara certificat de performanta energetica.
A1.2	31873-C2	Loc. Moldovita, Jud. Suceava	Nr. niveluri:1; S. construita la sol:82 mp; Grajd, fara lift si fara certificat de performanta energetica.
A1.3	31873-C3	Loc. Moldovita, Jud. Suceava	Nr. niveluri:1; S. construita la sol:70 mp; Atelier, fara lift si fara certificat de performanta energetica.
A1.4	31873-C4	Loc. Moldovita, Jud. Suceava	Nr. niveluri:1; S. construita la sol:22 mp; Magazie, fara lift si fara certificat de performanta energetica.

B. Partea II. Proprietari și acte

Inscrieri privitoare la dreptul de proprietate și alte drepturi reale	Referințe
53 / 05/01/2016	
Hotarare Judecatoreasca nr. 826, din 15/06/2015 emis de JUDECATORIA CAMPULUNG MOLDOVENESC;	
B4	A1, A1.1, A1.2, A1.3, A1.4
Intabulare, drept de PROPRIETATEcu titlu de cumparare, dobandit prin Hotarare Judecatoreasca, cota actuala 1/1	
1) CIOCAN MADALIN- ANTON	
2) CIOCAN PETRONELA-ANGELA	

C. Partea III. SARCINI .

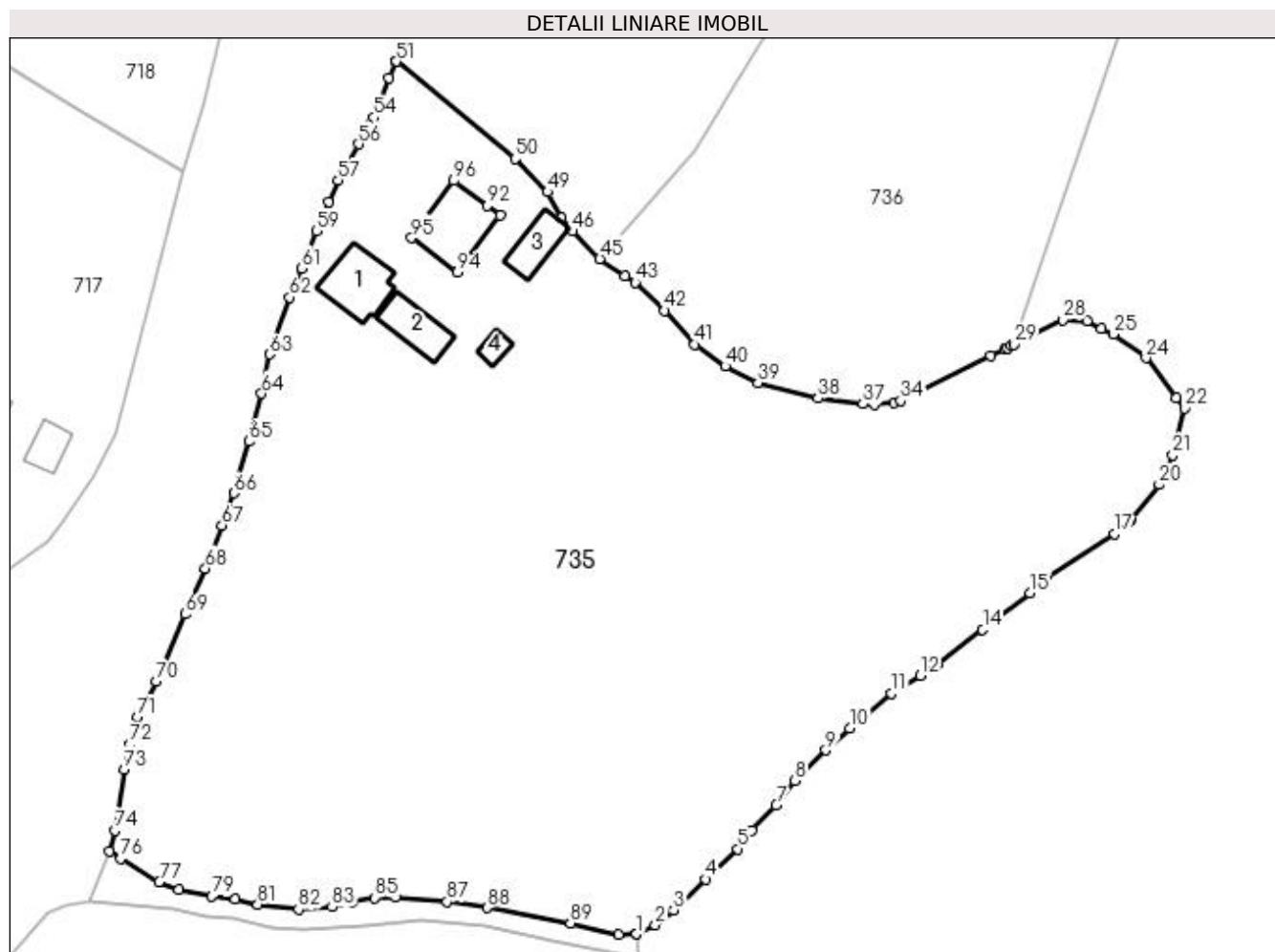
Inscrieri privind dezmembramintele dreptului de proprietate, drepturi reale de garanție și sarcini	Referințe
NU SUNT	

Anexa Nr. 1 La Partea I

Teren

Nr cadastral	Suprafața (mp)*	Observații / Referințe
31873	16.860	

* Suprafața este determinată în planul de proiecție Stereo 70.



Date referitoare la teren

Crt	Categorie folosință	Intravilan	Suprafața (mp)	Tarla	Parcelă	Nr. topo	Observații / Referințe
1	curți construcții	DA	2.254	-	-	-	
2	faneata	DA	832	-	-	-	
3	faneata	NU	4.122	-	-	-	
4	pasune	NU	9.652	-	-	-	

Date referitoare la construcții

Crt	Număr	Destinație construcție	Supraf. (mp)	Situație juridică	Observații / Referințe
A1.1	31873-C1	construcții anexa	Din acte: 64 Masurata: 119	Cu acte	Nr. niveluri:1; S. construita la sol:119 mp; Bucatarie de vara, fara lift si fara certificat de performanta energetica.
A1.2	31873-C2	construcții anexa	Din acte: 22 Masurata: 82	Cu acte	Nr. niveluri:1; S. construita la sol:82 mp; Grajd, fara lift si fara certificat de performanta energetica.
A1.3	31873-C3	construcții anexa	Din acte: 75 Masurata: 70	Cu acte	Nr. niveluri:1; S. construita la sol:70 mp; Atelier, fara lift si fara certificat de performanta energetica.
A1.4	31873-C4	construcții anexa	Din acte: 17 Masurata: 22	Cu acte	Nr. niveluri:1; S. construita la sol:22 mp; Magazie, fara lift si fara certificat de performanta energetica.

Lungime Segmente

1) Valorile lungimilor segmentelor sunt obținute din proiecție în plan.

Punct început	X / Y	Punct sfârșit	X / Y	Lungime segment	Punct început	X / Y	Punct sfârșit	X / Y	Lungime segment	Punct început	X / Y	Punct sfârșit	X / Y	Lungime segment
1	541.321,19 690.301,698	2	541.324,657 690.303,401	3.863	2	541.324,657 690.303,401	3	541.328,034 690.306,152	4.356	3	541.328,034 690.306,152	4	541.333,92 690.311,913	8.236
4	541.333,92 690.311,913	5	541.339,917 690.317,51	8.203	5	541.339,917 690.317,51	6	541.342,604 690.320,949	4.364	6	541.342,604 690.320,949	7	541.347,108 690.325,599	6.474
7	541.347,108 690.325,599	8	541.350,584 690.330,195	5.762	8	541.350,584 690.330,195	9	541.356,299 690.335,835	8.029	9	541.356,299 690.335,835	10	541.360,762 690.339,84	5.997
10	541.360,762 690.339,84	11	541.368,485 690.346,3	10.069	11	541.368,485 690.346,3	12	541.373,777 690.349,678	6.278	12	541.373,777 690.349,678	13	541.377,029 690.351,733	3.847
13	541.377,029 690.351,733	14	541.385,357 690.358,171	10.526	14	541.385,357 690.358,171	15	541.394,189 690.364,991	11.159	15	541.394,189 690.364,991	16	541.397,181 690.367,495	3.902
16	541.397,181 690.367,495	17	541.409,82 690.375,941	15.201	17	541.409,82 690.375,941	18	541.412,413 690.378,127	3.391	18	541.412,413 690.378,127	19	541.412,988 690.378,611	0.752
19	541.412,988 690.378,611	20	541.418,126 690.385,026	8.219	20	541.418,126 690.385,026	21	541.420,659 690.390,503	6.034	21	541.420,659 690.390,503	22	541.422,791 690.399,211	8.965
22	541.422,791 690.399,211	23	541.421,306 690.401,145	2.438	23	541.421,306 690.401,145	24	541.415,661 690.408,497	9.269	24	541.415,661 690.408,497	25	541.409,599 690.412,95	7.522
25	541.409,599 690.412,95	26	541.407,469 690.414,039	2.392	26	541.407,469 690.414,039	27	541.404,757 690.415,425	3.046	27	541.404,757 690.415,425	28	541.400,24 690.415,563	4.519
28	541.400,24 690.415,563	29	541.391,205 690.411,029	10.109	29	541.391,205 690.411,029	30	541.390,667 690.410,759	0.602	30	541.390,667 690.410,759	31	541.389,932 690.410,39	0.822
31	541.389,932 690.410,39	32	541.389,41 690.410,128	0.584	32	541.389,41 690.410,128	33	541.386,881 690.408,859	2.83	33	541.386,881 690.408,859	34	541.370,158 690.400,605	18.649
34	541.370,158 690.400,605	35	541.369,043 690.400,298	1.156	35	541.369,043 690.400,298	36	541.365,388 690.399,909	3.676	36	541.365,388 690.399,909	37	541.363,191 690.399,961	2.198
37	541.363,191 690.399,961	38	541.354,811 690.401,036	8.449	38	541.354,811 690.401,036	39	541.343,703 690.403,883	11.467	39	541.343,703 690.403,883	40	541.337,646 690.407,001	6.812
40	541.337,646 690.407,001	41	541.332,0 690.410,998	6.918	41	541.332,0 690.410,998	42	541.326,398 690.417,281	8.418	42	541.326,398 690.417,281	43	541.320,907 690.422,523	7.591
43	541.320,907 690.422,523	44	541.319,074 690.423,754	2.208	44	541.319,074 690.423,754	45	541.314,376 690.426,91	5.66	45	541.314,376 690.426,91	46	541.309,319 690.432,002	7.176
46	541.309,319 690.432,002	47	541.308,798 690.432,621	0.809	47	541.308,798 690.432,621	48	541.307,213 690.434,498	2.457	48	541.307,213 690.434,498	49	541.304,698 690.439,264	5.389
49	541.304,698 690.439,264	50	541.298,727 690.445,426	8.58	50	541.298,727 690.445,426	51	541.276,582 690.463,464	28.562	51	541.276,582 690.463,464	52	541.276,408 690.463,453	0.174
52	541.276,408 690.463,453	53	541.275,318 690.460,388	3.253	53	541.275,318 690.460,388	54	541.272,443 690.453,11	7.825	54	541.272,443 690.453,11	55	541.271,831 690.451,859	1.393
55	541.271,831 690.451,859	56	541.269,639 690.448,134	4.322	56	541.269,639 690.448,134	57	541.265,802 690.441,432	7.723	57	541.265,802 690.441,432	58	541.264,074 690.437,398	4.389
58	541.264,074 690.437,398	59	541.261,84 690.432,056	5.79	59	541.261,84 690.432,056	60	541.260,503 690.428,298	3.989	60	541.260,503 690.428,298	61	541.259,131 690.425,133	3.45
61	541.259,131 690.425,133	62	541.256,862 690.419,768	5.825	62	541.256,862 690.419,768	63	541.253,167 690.409,189	11.206	63	541.253,167 690.409,189	64	541.251,65 690.401,911	7.434
64	541.251,65 690.401,911	65	541.249,336 690.393,025	9.182	65	541.249,336 690.393,025	66	541.246,534 690.383,443	9.983	66	541.246,534 690.383,443	67	541.244,273 690.377,462	6.394
67	541.244,273 690.377,462	68	541.241,233 690.369,472	8.549	68	541.241,233 690.369,472	69	541.237,423 690.361,033	9.259	69	541.237,423 690.361,033	70	541.232,174 690.348,557	13.535
70	541.232,174 690.348,557	71	541.228,58 690.342,031	7.45	71	541.228,58 690.342,031	72	541.227,204 690.336,958	5.256	72	541.227,204 690.336,958	73	541.226,196 690.332,253	4.812
73	541.226,196 690.332,253	74	541.224,431 690.320,932	11.458	74	541.224,431 690.320,932	75	541.223,487 690.317,023	4.021	75	541.223,487 690.317,023	76	541.225,514 690.315,695	2.423
76	541.225,514 690.315,695	77	541.232,649 690.311,416	8.32	77	541.232,649 690.311,416	78	541.236,25 690.309,912	3.902	78	541.236,25 690.309,912	79	541.242,381 690.308,736	6.243
79	541.242,381 690.308,736	80	541.246,785 690.308,265	4.429	80	541.246,785 690.308,265	81	541.250,931 690.307,211	4.278	81	541.250,931 690.307,211	82	541.258,504 690.306,297	7.628
82	541.258,504 690.306,297	83	541.264,733 690.306,74	6.245	83	541.264,733 690.306,74	84	541.268,526 690.307,664	3.904	84	541.268,526 690.307,664	85	541.272,586 690.308,447	4.135
85	541.272,586 690.308,447	86	541.276,457 690.308,649	3.876	86	541.276,457 690.308,649	87	541.286,047 690.307,707	9.636	87	541.286,047 690.307,707	88	541.293,406 690.306,586	7.444
88	541.293,406 690.306,586	89	541.308,906 690.303,751	15.757	89	541.308,906 690.303,751	90	541.317,916 690.301,665	9.248	90	541.317,916 690.301,665	91	541.321,19 690.301,698	3.274
91	541.321,19 690.301,698	92	541.293,472 690.436,742	137.859	92	541.293,472 690.436,742	93	541.295,846 690.434,967	2.964	93	541.295,846 690.434,967	94	541.287,956 690.424,418	13.173
94	541.287,956 690.424,418	95	541.279,471 690.430,763	10.595	95	541.279,471 690.430,763	96	541.287,306 690.441,353	13.173	96	541.287,306 690.441,353	1	541.293,472 690.436,742	7.699

**** Lungimile segmentelor sunt determinate în planul de proiecție Stereo 70 și sunt rotunjite la 1 milimetru.**

***** Distanța dintre puncte este formată din segmente cumulate ce sunt mai mici decât valoarea 1 milimetru.**

**DATE DESPRE IMOBILUL NR. 736**

Oficiul de Cadastru și Publicitate Imobiliară SUCEAVA
Biroul de Cadastru și Publicitate Imobiliară Campulung Moldovenesc

A. Partea I. Descrierea imobilului

TEREN Necunoscut

Nr. CF vechi:2069

Adresa: Loc. Moldovita, Jud. Suceava

Nr. Crt	Nr cadastral Nr. topografic	Suprafața* (mp)	Observații / Referințe
A1	31512	7.820	Sector cadastral:49 Teren imprejmuit;

B. Partea II. Proprietari și acte

Inscrieri privitoare la dreptul de proprietate și alte drepturi reale		Referințe
4890 / 15/04/2013		
Act Notarial nr. 530, din 15/04/2013 emis de SCRABA LUMINITA ANA MARIA;		
B2	Intabulare, drept de PROPRIETATE, in devalmasie, dobandit prin Conventie, cota actuala 1/2 1) TANUL DORINA 2) TANUL VLADIMIR	A1
B3	Intabulare, drept de PROPRIETATE, ca bun propriu, fiind necasatorita, dobandit prin Conventie, cota actuala 1/2 1) IRIMICIUC ANGELA-PARASCHIVA	A1

C. Partea III. SARCINI

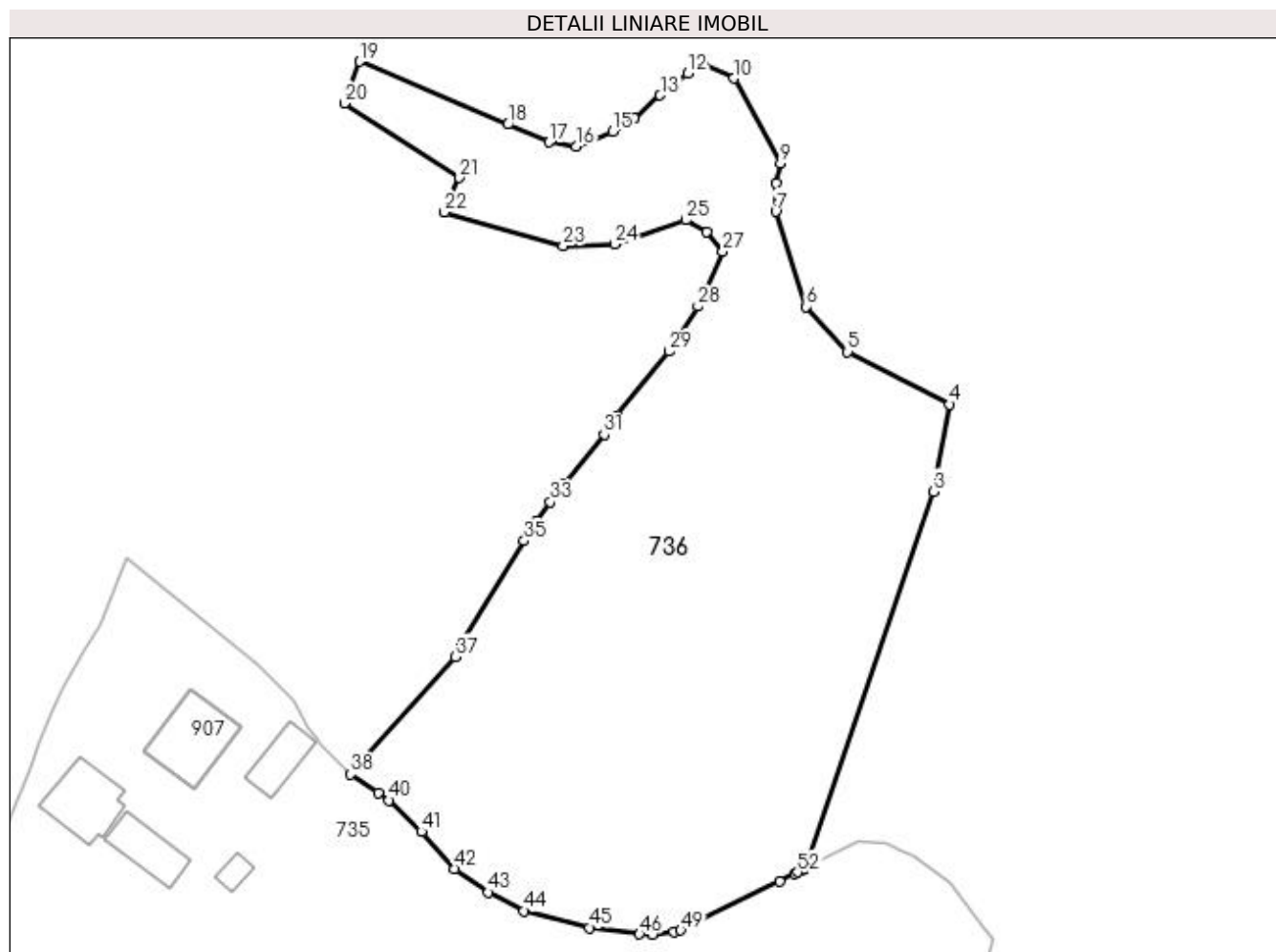
Inscrieri privind dezmembramintele dreptului de proprietate, drepturi reale de garanție și sarcini		Referințe
4890 / 15/04/2013		
Act Notarial nr. 530, din 15/04/2013 emis de SCRABA LUMINITA ANA MARIA;		
C1	Intabulare, drept de UZUFRACT VIAGER, cota actuala 1/1 1) IRIMICIUC EUDOCHIA	A1

Anexa Nr. 1 La Partea I

Teren

Nr cadastral	Suprafața (mp)*	Observații / Referințe
31512	7.820	

* Suprafața este determinată în planul de proiecție Stereo 70.



Date referitoare la teren

Crt	Categorie folosință	Intravilan	Suprafața (mp)	Tarla	Parcelă	Nr. topo	Observații / Referințe
1	pasune	DA	359	-	-	-	top.2008/10
2	pasune	DA	1.010	-	-	-	top.1908/6
3	pasune	NU	6.451	-	-	-	

Lungime Segmente

1) Valorile lungimilor segmentelor sunt obținute din proiecție în plan.

Punct început	X / Y	Punct sfârșit	X / Y	Lungime segment	Punct început	X / Y	Punct sfârșit	X / Y	Lungime segment	Punct început	X / Y	Punct sfârșit	X / Y	Lungime segment
1	541.390,667 690.410,759	2	541.391,205 690.411,029	0.602	2	541.391,205 690.411,029	3	541.412,827 690.474,63	67.176	3	541.412,827 690.474,63	4	541.415,59 690.489,368	14.995
4	541.415,59 690.489,368	5	541.398,366 690.498,234	19.372	5	541.398,366 690.498,234	6	541.391,308 690.505,84	10.376	6	541.391,308 690.505,84	7	541.386,231 690.521,888	16.832
7	541.386,231 690.521,888	8	541.386,302 690.526,698	4.811	8	541.386,302 690.526,698	9	541.387,03 690.530,102	3.481	9	541.387,03 690.530,102	10	541.379,105 690.544,369	16.32
10	541.379,105 690.544,369	11	541.374,062 690.546,893	5.639	11	541.374,062 690.546,893	12	541.371,361 690.545,213	3.181	12	541.371,361 690.545,213	13	541.366,693 690.541,549	5.934

Punct început	X / Y	Punct sfârșit	X / Y	Lungime segment	Punct început	X / Y	Punct sfârșit	X / Y	Lungime segment	Punct început	X / Y	Punct sfârșit	X / Y	Lungime segment
13	541.366,693 690.541,549	14	541.362,325 690.537,674	5.839	14	541.362,325 690.537,674	15	541.358,65 690.535,421	4.311	15	541.358,65 690.535,421	16	541.352,537 690.532,895	6.614
16	541.352,537 690.532,895	17	541.347,958 690.533,639	4.639	17	541.347,958 690.533,639	18	541.341,008 690.536,612	7.559	18	541.341,008 690.536,612	19	541.315,964 690.547,238	27.205
19	541.315,964 690.547,238	20	541.313,404 690.540,194	7.495	20	541.313,404 690.540,194	21	541.332,816 690.527,611	23.133	21	541.332,816 690.527,611	22	541.330,249 690.521,836	6.32
22	541.330,249 690.521,836	23	541.350,33 690.516,089	20.887	23	541.350,33 690.516,089	24	541.358,967 690.516,404	8.643	24	541.358,967 690.516,404	25	541.371,044 690.520,493	12.75
25	541.371,044 690.520,493	26	541.374,612 690.518,52	4.077	26	541.374,612 690.518,52	27	541.377,28 690.515,151	4.297	27	541.377,28 690.515,151	28	541.373,066 690.505,905	10.161
28	541.373,066 690.505,905	29	541.368,198 690.498,321	9.012	29	541.368,198 690.498,321	30	541.359,422 690.487,386	14.021	30	541.359,422 690.487,386	31	541.357,245 690.484,297	3.779
31	541.357,245 690.484,297	32	541.350,378 690.475,896	10.85	32	541.350,378 690.475,896	33	541.348,166 690.472,9	3.724	33	541.348,166 690.472,9	34	541.345,745 690.469,495	4.178
34	541.345,745 690.469,495	35	541.343,739 690.466,314	3.761	35	541.343,739 690.466,314	36	541.333,107 690.448,712	20.564	36	541.333,107 690.448,712	37	541.332,059 690.446,794	2.186
37	541.332,059 690.446,794	38	541.314,376 690.426,91	26.609	38	541.314,376 690.426,91	39	541.319,074 690.423,754	5.66	39	541.319,074 690.423,754	40	541.320,907 690.422,523	2.208
40	541.320,907 690.422,523	41	541.326,398 690.417,281	7.591	41	541.326,398 690.417,281	42	541.332,0 690.410,998	8.418	42	541.332,0 690.410,998	43	541.337,646 690.407,001	6.918
43	541.337,646 690.407,001	44	541.343,703 690.403,883	6.812	44	541.343,703 690.403,883	45	541.354,811 690.401,036	11.467	45	541.354,811 690.401,036	46	541.363,191 690.399,961	8.449
46	541.363,191 690.399,961	47	541.365,388 690.399,909	2.198	47	541.365,388 690.399,909	48	541.369,043 690.400,298	3.676	48	541.369,043 690.400,298	49	541.370,158 690.400,605	1.156
49	541.370,158 690.400,605	50	541.386,881 690.408,859	18.649	50	541.386,881 690.408,859	51	541.389,41 690.410,128	2.83	51	541.389,41 690.410,128	52	541.389,932 690.410,39	0.584
52	541.389,932 690.410,39	1	541.390,667 690.410,759	0.822										

** Lungimile segmentelor sunt determinate în planul de proiecție Stereo 70 și sunt rotunjite la 1 milimetru.

*** Distanța dintre puncte este formată din segmente cumulate ce sunt mai mici decât valoarea 1 milimetru.

**DATE DESPRE IMOBILUL NR. 742**

Oficiul de Cadastru și Publicitate Imobiliară SUCEAVA
Biroul de Cadastru și Publicitate Imobiliară Campulung Moldovenesc

A. Partea I. Descrierea imobilului

TEREN Extravilan

Adresa: Jud. Suceava

Nr. Crt	Nr cadastral Nr. topografic	Suprafața* (mp)	Observații / Referințe
A1		439	Sector cadastral:49 Teren neimprejmuț; Imobilul s-a format din o parte a PF 1908 a comunei cadastrale Moldovița.

B. Partea II. Proprietari și acte

Inscrieri privitoare la dreptul de proprietate și alte drepturi reale	Referințe
/	
Act Normativ nr. Legea 7, din 13/03/1996 emis de PARLAMENTUL ROMANIEI;	
B1	A1
Inscrierea provizorie, drept de PROPRIETATE, dobandit prin Lege, cota actuala 1/1	
1) COMUNA MOLDOVIȚA, CIF:4326671, PROPRIETAR NEIDENTIFICAT.	

C. Partea III. SARCINI .

Inscrieri privind dezmembramintele dreptului de proprietate, drepturi reale de garanție și sarcini	Referințe
NU SUNT	


Anexa Nr. 1 La Partea I

Teren

Nr cadastral	Suprafața (mp)*	Observații / Referințe
	439	Imobilul s-a format din o parte a PF 1908 a comunei cadastrale Moldovița.

* Suprafața este determinată în planul de proiecție Stereo 70.

DETALII LINIARE IMOBIL



Date referitoare la teren

Crt	Categorie folosință	Intravilan	Suprafața (mp)	Tarla	Parcelă	Nr. topo	Observații / Referințe
1	drum	NU	439	-	-	-	

Lungime Segmente

1) Valorile lungimilor segmentelor sunt obținute din proiecție în plan.

Punct început	X / Y	Punct sfârșit	X / Y	Lungime segment (** (m)
1	541.321,427 690.297,424	2	541.321,19 690.301,698	4.281
3	541.317,916 690.301,665	4	541.308,906 690.303,751	9.248
5	541.293,406 690.306,586	6	541.286,047 690.307,707	7.444
7	541.276,457 690.308,649	8	541.272,586 690.308,447	3.876
9	541.268,526 690.307,664	10	541.264,733 690.306,74	3.904

Punct început	X / Y	Punct sfârșit	X / Y	Lungime segment (** (m)
2	541.321,19 690.301,698	3	541.317,916 690.301,665	3.274
4	541.308,906 690.303,751	5	541.293,406 690.306,586	15.757
6	541.286,047 690.307,707	7	541.276,457 690.308,649	9.636
8	541.272,586 690.308,447	9	541.268,526 690.307,664	4.135
10	541.264,733 690.306,74	11	541.258,504 690.306,297	6.245

Punct început	X / Y	Punct sfârșit	X / Y	Lungime segment (** (m))
11	541.258,504 690.306,297	12	541.250,931 690.307,211	7.628
13	541.246,785 690.308,265	14	541.242,381 690.308,736	4.429
15	541.236,25 690.309,912	16	541.232,649 690.311,416	3.902
17	541.225,514 690.315,695	18	541.223,487 690.317,023	2.423
19	541.219,632 690.307,68	20	541.235,386 690.306,243	15.819
21	541.241,208 690.305,127	22	541.246,311 690.304,537	5.137
23	541.253,356 690.302,832	24	541.259,155 690.302,472	5.81
25	541.270,751 690.303,119	26	541.281,198 690.304,189	10.502
27	541.293,095 690.303,276	28	541.305,66 690.300,412	12.887

Punct început	X / Y	Punct sfârșit	X / Y	Lungime segment (** (m))
12	541.250,931 690.307,211	13	541.246,785 690.308,265	4.278
14	541.242,381 690.308,736	15	541.236,25 690.309,912	6.243
16	541.232,649 690.311,416	17	541.225,514 690.315,695	8.32
18	541.223,487 690.317,023	19	541.219,632 690.307,68	10.107
20	541.235,386 690.306,243	21	541.241,208 690.305,127	5.928
22	541.246,311 690.304,537	23	541.253,356 690.302,832	7.248
24	541.259,155 690.302,472	25	541.270,751 690.303,119	11.614
26	541.281,198 690.304,189	27	541.293,095 690.303,276	11.932
28	541.305,66 690.300,412	1	541.321,427 690.297,424	16.048

** Lungimile segmentelor sunt determinate în planul de proiecție Stereo 70 și sunt rotunjite la 1 milimetru.

*** Distanța dintre puncte este formată din segmente cumulate ce sunt mai mici decât valoarea 1 milimetru.

**DATE DESPRE IMOBILUL NR. 743**

Oficiul de Cadastru și Publicitate Imobiliară SUCEAVA
Biroul de Cadastru și Publicitate Imobiliară Campulung Moldovenesc

A. Partea I. Descrierea imobilului

TEREN Extravilan

Adresa: Jud. Suceava

Nr. Crt	Nr cadastral Nr. topografic	Suprafața* (mp)	Observații / Referințe
A1		9.061	Sector cadastral:49 Teren împrejmuit; Imobilul s-a format din o parte a PF 1908 a comunei cadastrale Moldovița.

B. Partea II. Proprietari și acte

Inscrieri privitoare la dreptul de proprietate și alte drepturi reale	Referințe
/	
Act Normativ nr. Legea 7, din 13/03/1996 emis de PARLAMENTUL ROMANIEI;	
B1	A1
Intabulare, drept de PROPRIETATE, dobandit prin Lege, cota actuala 1/1 1) NEIDENTIFICAT NEIDENTIFICAT	
Act Administrativ nr. 168, din 31/08/2023 emis de PRIMARIA MOLDOVIȚA;	
B2	A1
Se notează posesia faptică. 1) BERLIUC ARTIMON	

C. Partea III. SARCINI .

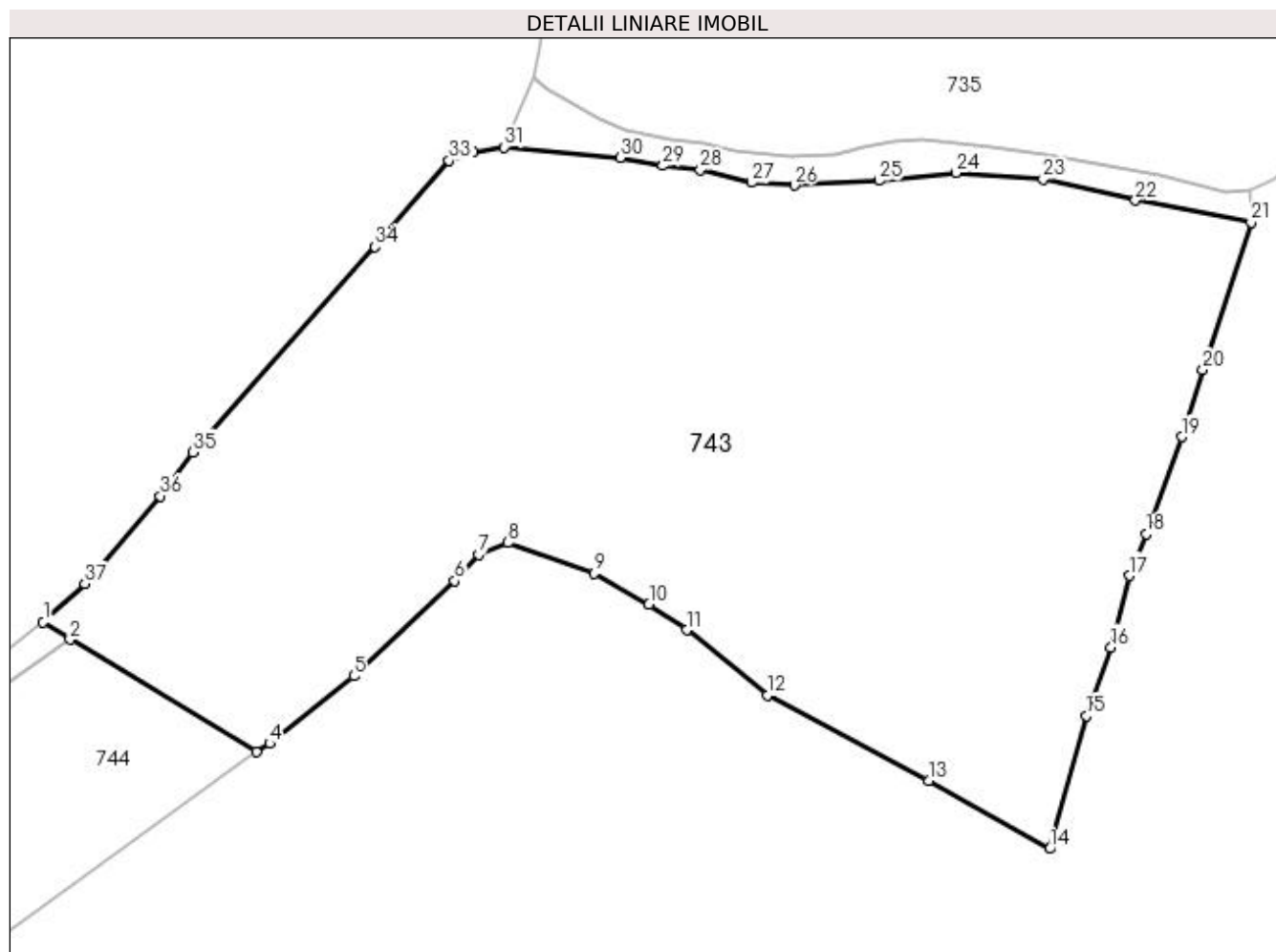
Inscrieri privind dezmembramintele dreptului de proprietate, drepturi reale de garanție și sarcini	Referințe
NU SUNT	

Anexa Nr. 1 La Partea I

Teren

Nr cadastral	Suprafața (mp)*	Observații / Referințe
	9.061	Imobilul s-a format din o parte a PF 1908 a comunei cadastrale Moldovița.

* Suprafața este determinată în planul de proiecție Stereo 70.



Date referitoare la teren

Crt	Categorie folosință	Intravilan	Suprafața (mp)	Tarla	Parcelă	Nr. topo	Observații / Referințe
1	faneata	NU	9.061	-	-	-	

Lungime Segmente

1) Valorile lungimilor segmentelor sunt obținute din proiecție în plan.

Punct început	X / Y	Punct sfârșit	X / Y	Lungime segment (** (m)
1	541.156,715 690.242,94	2	541.160,397 690.240,576	4.376
3	541.185,77 690.225,238	4	541.187,621 690.226,399	2.185
5	541.199,068 690.235,589	6	541.212,862 690.248,553	18.93
7	541.216,101 690.252,123	8	541.220,122 690.253,757	4.34
9	541.231,853 690.249,587	10	541.239,322 690.245,349	8.588

Punct început	X / Y	Punct sfârșit	X / Y	Lungime segment (** (m)
2	541.160,397 690.240,576	3	541.185,77 690.225,238	29.649
4	541.187,621 690.226,399	5	541.199,068 690.235,589	14.68
6	541.212,862 690.248,553	7	541.216,101 690.252,123	4.82
8	541.220,122 690.253,757	9	541.231,853 690.249,587	12.45
10	541.239,322 690.245,349	11	541.244,454 690.241,862	6.205

Punct început	X / Y	Punct sfârșit	X / Y	Lungime segment (** (m)
11	541.244,454 690.241,862	12	541.255,479 690.232,979	14.158
13	541.277,437 690.221,324	14	541.293,963 690.212,039	18.956
15	541.298,971 690.230,181	16	541.302,319 690.239,525	9.926
17	541.304,807 690.249,259	18	541.307,11 690.254,925	6.116
19	541.311,942 690.268,174	20	541.314,866 690.277,314	9.596
21	541.321,427 690.297,424	22	541.305,66 690.300,412	16.048
23	541.293,095 690.303,276	24	541.281,198 690.304,189	11.932
25	541.270,751 690.303,119	26	541.259,155 690.302,472	11.614
27	541.253,356 690.302,832	28	541.246,311 690.304,537	7.248
29	541.241,208 690.305,127	30	541.235,386 690.306,243	5.928
31	541.219,632 690.307,68	32	541.215,405 690.306,965	4.287
33	541.212,044 690.305,837	34	541.201,978 690.294,1	15.462
35	541.177,114 690.266,103	36	541.172,715 690.260,108	7.436
37	541.162,369 690.248,173	1	541.156,715 690.242,94	7.704

Punct început	X / Y	Punct sfârșit	X / Y	Lungime segment (** (m)
12	541.255,479 690.232,979	13	541.277,437 690.221,324	24.859
14	541.293,963 690.212,039	15	541.298,971 690.230,181	18.821
16	541.302,319 690.239,525	17	541.304,807 690.249,259	10.047
18	541.307,11 690.254,925	19	541.311,942 690.268,174	14.103
20	541.314,866 690.277,314	21	541.321,427 690.297,424	21.153
22	541.305,66 690.300,412	23	541.293,095 690.303,276	12.887
24	541.281,198 690.304,189	25	541.270,751 690.303,119	10.502
26	541.259,155 690.302,472	27	541.253,356 690.302,832	5.81
28	541.246,311 690.304,537	29	541.241,208 690.305,127	5.137
30	541.235,386 690.306,243	31	541.219,632 690.307,68	15.819
32	541.215,405 690.306,965	33	541.212,044 690.305,837	3.545
34	541.201,978 690.294,1	35	541.177,114 690.266,103	37.444
36	541.172,715 690.260,108	37	541.162,369 690.248,173	15.795

** Lungimile segmentelor sunt determinate în planul de proiecție Stereo 70 și sunt rotunjite la 1 milimetru.

*** Distanța dintre puncte este formată din segmente cumulate ce sunt mai mici decât valoarea 1 milimetru.

**DATE DESPRE IMOBILUL NR. 744**

Oficiul de Cadastru și Publicitate Imobiliară SUCEAVA
Biroul de Cadastru și Publicitate Imobiliară Campulung Moldovenesc

A. Partea I. Descrierea imobilului

TEREN Extravilan

Adresa: Jud. Suceava

Nr. Crt	Nr cadastral Nr. topografic	Suprafața* (mp)	Observații / Referințe
A1	34405	2.264	Sector cadastral:49 Teren neimprejmuit;

B. Partea II. Proprietari și acte

Inscrieri privitoare la dreptul de proprietate și alte drepturi reale		Referințe
/		
Act Notarial nr. declarația aut. nr. 806, din 24/11/2020 emis de B.I.N. ȘCRABA ILIE-HORIA (act administrativ nr adeverință nr. 6979 din 27.10.2020, emis de Primăria comunei Moldovița;inscris sub semnatura privata nr proces verbal de vecinătate din 11.12.2020, emis de PFA Niga Gabriel);		
B1	Se notează posesia 1) BERLIUC GHEORGHE 2) BERLIUC MARIA , bun comun, în devălmășie	A1
Act Normativ nr. Legea 7, din 13/03/1996 emis de PARLAMENTUL ROMANIEI;		
B2	Intabulare, drept de PROPRIETATE, dobândit prin Lege, cota actuala 1/1 1) NEIDENTIFICAT NEIDENTIFICAT	A1

C. Partea III. SARCINI .

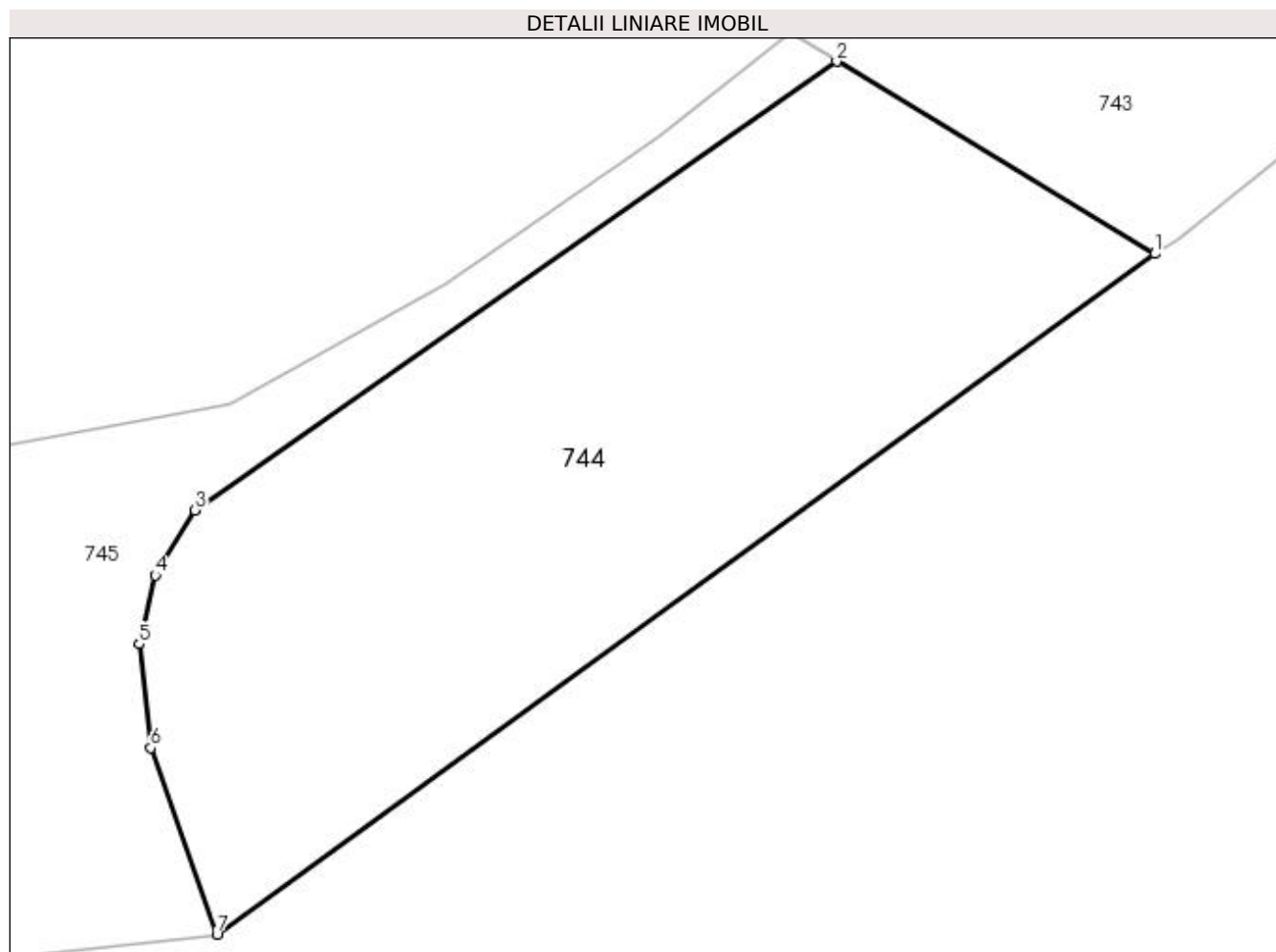
Inscrieri privind dezmembramintele dreptului de proprietate, drepturi reale de garanție și sarcini	Referințe
NU SUNT	

Anexa Nr. 1 La Partea I

Teren

Nr cadastral	Suprafața (mp)*	Observații / Referințe
34405	2.264	

* Suprafața este determinată în planul de proiecție Stereo 70.



Date referitoare la teren

Crt	Categorie folosință	Intra vilan	Suprafața (mp)	Tarla	Parcelă	Nr. topo	Observații / Referințe
1	pasune	NU	2.264	-	1P	-	

Lungime Segmente

1) Valorile lungimilor segmentelor sunt obținute din proiecție în plan.

Punct început	X / Y	Punct sfârșit	X / Y	Lungime segment (** (m)
1	541.185,77 690.225,238	2	541.160,397 690.240,576	29.649
2	541.160,397 690.240,576	3	541.109,199 690.204,806	62.456
3	541.109,199 690.204,806	4	541.106,031 690.199,613	6.083
4	541.106,031 690.199,613	5	541.104,758 690.194,115	5.643
5	541.104,758 690.194,115	6	541.105,664 690.185,838	8.326

Punct început	X / Y	Punct sfârșit	X / Y	Lungime segment (** (m)
6	541.105,664 690.185,838	7	541.110,94 690.170,982	15.765
7	541.110,94 690.170,982	1	541.185,77 690.225,238	92.43

** Lungimile segmentelor sunt determinate în planul de proiecție Stereo 70 și sunt rotunjite la 1 milimetru.

*** Distanța dintre puncte este formată din segmente cumulate ce sunt mai mici decât valoarea 1 milimetru.

**DATE DESPRE IMOBILUL NR. 745**

Oficiul de Cadastru și Publicitate Imobiliară SUCEAVA
Biroul de Cadastru și Publicitate Imobiliară Campulung Moldovenesc

A. Partea I. Descrierea imobilului

TEREN Necunoscut

Adresa: Loc. Moldovița, Jud. Suceava

Nr. Crt	Nr cadastral Nr. topografic	Suprafața* (mp)	Observații / Referințe
A1		1.280	Sector cadastral:49 Teren neimprejmuit; Imobilul s-a format din o parte a PF 1894,1908 a comunei cadastrale Moldovița.

B. Partea II. Proprietari și acte

Inscrieri privitoare la dreptul de proprietate și alte drepturi reale	Referințe
/	
Act Normativ nr. Legea 7, din 13/03/1996 emis de PARLAMENTUL ROMANIEI;	
B1	A1
Inscrierea provizorie, drept de PROPRIETATE, dobandit prin Lege, cota actuala 1/1 1) COMUNA MOLDOVIȚA, CIF:4326671, PROPRIETAR NEIDENTIFICAT.	

C. Partea III. SARCINI .

Inscrieri privind dezmembramintele dreptului de proprietate, drepturi reale de garanție și sarcini	Referințe
NU SUNT	

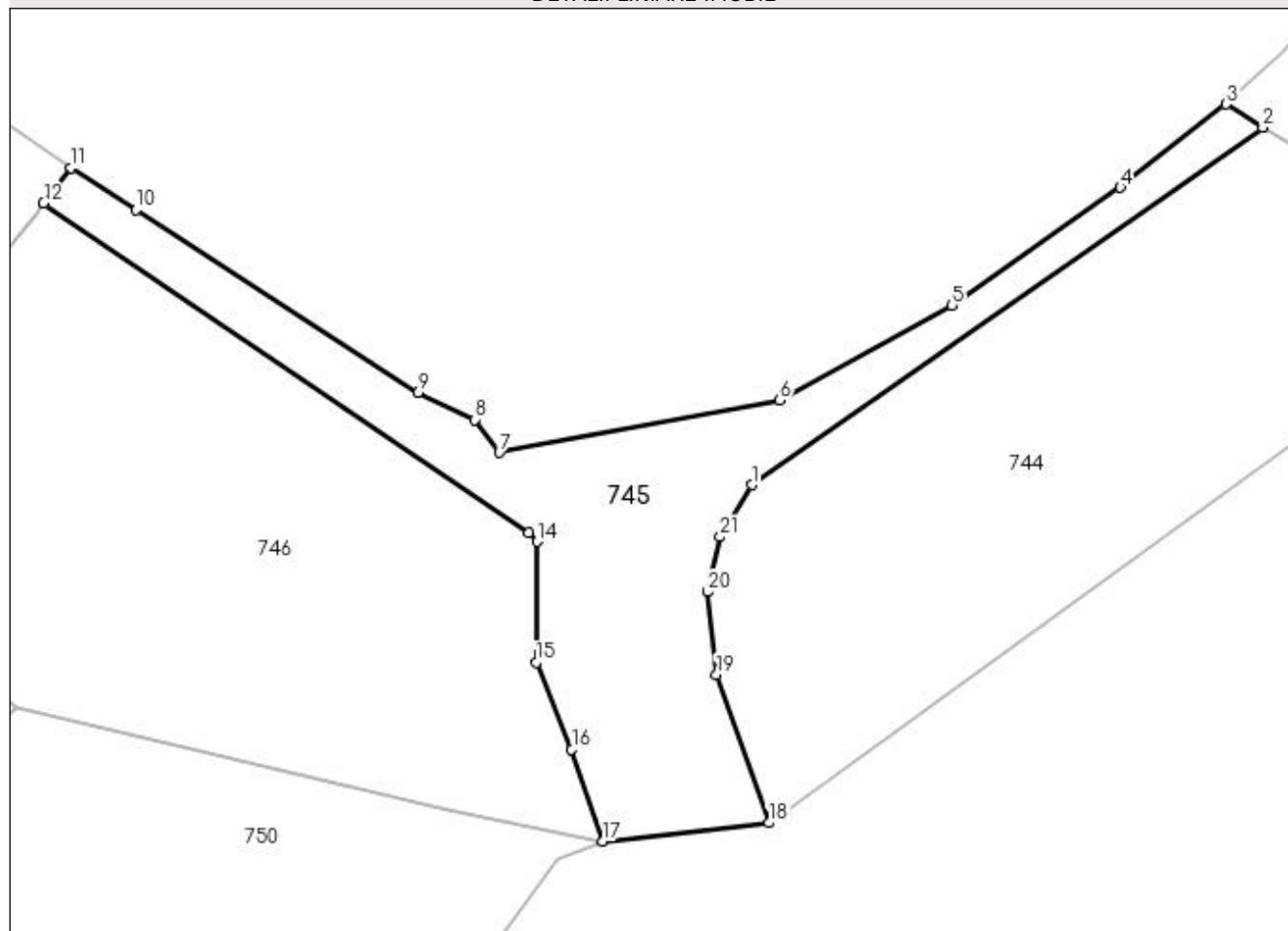
Anexa Nr. 1 La Partea I

Teren

Nr cadastral	Suprafața (mp)*	Observații / Referințe
	1.280	Imobilul s-a format din o parte a PF 1894,1908 a comunei cadastrale Moldovița.

* Suprafața este determinată în planul de proiecție Stereo 70.

DETALII LINIARE IMOBIL



Date referitoare la teren

Crt	Categorie folosință	Intra vilan	Suprafața (mp)	Tarla	Parcelă	Nr. topo	Observații / Referințe
1	drum	DA	283	-	-	-	
2	drum	NU	997	-	-	-	

Lungime Segmente

1) Valorile lungimilor segmentelor sunt obținute din proiecție în plan.

Punct început	X / Y	Punct sfârșit	X / Y	Lungime segment (** (m)
1	541.109,199 690.204,806	2	541.160,397 690.240,576	62.456
3	541.156,715 690.242,94	4	541.146,126 690.234,574	13.495
5	541.129,227 690.222,796	6	541.111,986 690.213,271	19.697
7	541.083,925 690.208,041	8	541.081,442 690.211,322	4.115

Punct început	X / Y	Punct sfârșit	X / Y	Lungime segment (** (m)
2	541.160,397 690.240,576	3	541.156,715 690.242,94	4.376
4	541.146,126 690.234,574	5	541.129,227 690.222,796	20.598
6	541.111,986 690.213,271	7	541.083,925 690.208,041	28.544
8	541.081,442 690.211,322	9	541.075,753 690.214,025	6.298

Punct început	X / Y	Punct sfârşit	X / Y	Lungime segment (** (m)
9	541.075,753 690.214,025	10	541.047,532 690.232,343	33.645
11	541.041,044 690.236,549	12	541.038,281 690.233,02	4.482
13	541.086,874 690.200,02	14	541.087,691 690.199,119	1.216
15	541.087,617 690.187,037	16	541.091,185 690.178,321	9.418
17	541.094,313 690.169,126	18	541.110,94 690.170,982	16.73
19	541.105,664 690.185,838	20	541.104,758 690.194,115	8.326
21	541.106,031 690.199,613	1	541.109,199 690.204,806	6.083

Punct început	X / Y	Punct sfârşit	X / Y	Lungime segment (** (m)
10	541.047,532 690.232,343	11	541.041,044 690.236,549	7.732
12	541.038,281 690.233,02	13	541.086,874 690.200,02	58.739
14	541.087,691 690.199,119	15	541.087,617 690.187,037	12.082
16	541.091,185 690.178,321	17	541.094,313 690.169,126	9.712
18	541.110,94 690.170,982	19	541.105,664 690.185,838	15.765
20	541.104,758 690.194,115	21	541.106,031 690.199,613	5.643

** Lungimile segmentelor sunt determinate în planul de proiecție Stereo 70 și sunt rotunjite la 1 milimetru.

*** Distanța dintre puncte este formată din segmente cumulate ce sunt mai mici decât valoarea 1 milimetru.

**DATE DESPRE IMOBILUL NR. 746**

Oficiul de Cadastru și Publicitate Imobiliară SUCEAVA
Biroul de Cadastru și Publicitate Imobiliară Campulung Moldovenesc

A. Partea I. Descrierea imobilului

TEREN Necunoscut

Adresa: Loc. Moldovita, Jud. Suceava

Nr. Crt	Nr cadastral Nr. topografic	Suprafața* (mp)	Observații / Referințe
A1	34384	2.680	Sector cadastral:49 Teren neimprejmuit;

B. Partea II. Proprietari și acte

Inscrieri privitoare la dreptul de proprietate și alte drepturi reale		Referințe
/		
Act Administrativ nr. 6988- adeverință, din 27/10/2020 emis de PRIMARIA COMUNEI MOLDOVITA (act notarial nr 806- declaratie din 24.11.2020, emis de B.I.N. Șcraba Ilie Horia;act administrativ nr 7576 din 25.11.2020, emis de Primaria comunei Moldovita;inscris sub semnatura privata nr anexa 1.39- proces verbal de vecinatate din 11.12.2020, emis de Niga Gabriel);		
B1	se notează posesia 1) BERLIUC GHEORGHE 2) BERLIUC MARIA , bun comun	A1
Act Normativ nr. Legea 7, din 13/03/1996 emis de PARLAMENTUL ROMANIEI;		
B2	Intabulare, drept de PROPRIETATE, dobandit prin Lege, cota actuala 1/1 1) NEIDENTIFICAT NEIDENTIFICAT	A1

C. Partea III. SARCINI .

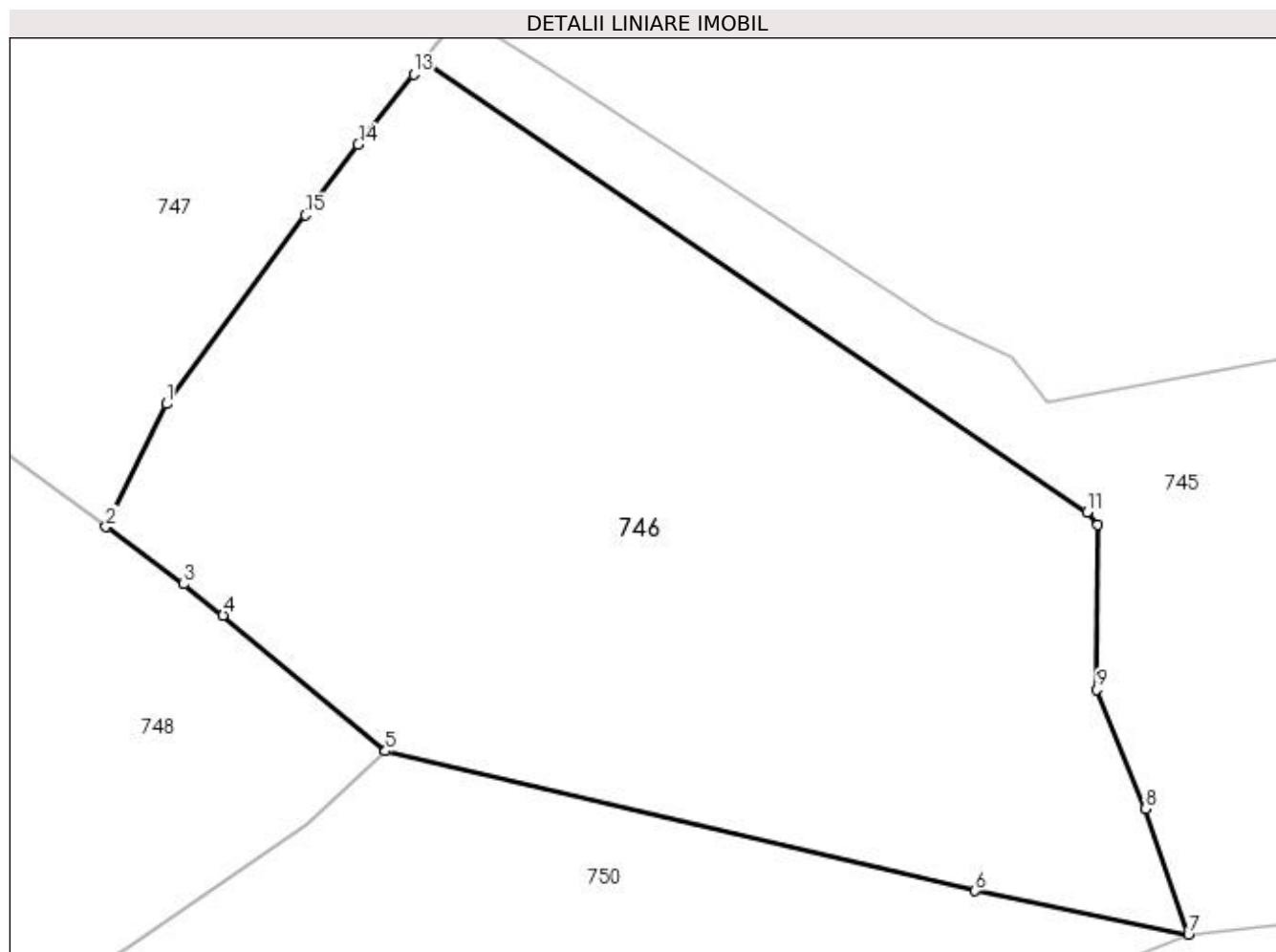
Inscrieri privind dezmembramintele dreptului de proprietate, drepturi reale de garanție și sarcini	Referințe
NU SUNT	

Anexa Nr. 1 La Partea I

Teren

Nr cadastral	Suprafața (mp)*	Observații / Referințe
34384	2.680	

* Suprafața este determinată în planul de proiecție Stereo 70.



Date referitoare la teren

Crt	Categorie folosință	Intravilan	Suprafața (mp)	Tarla	Parcelă	Nr. topo	Observații / Referințe
1	faneata	DA	1.962	-	-	-	
2	faneata	NU	718	-	-	-	

Lungime Segmente

1) Valorile lungimilor segmentelor sunt obținute din proiecție în plan.

Punct început	X / Y	Punct sfârșit	X / Y	Lungime segment (** (m)
1	541.019,472 690.207,962	2	541.015,025 690.198,951	10.049
2	541.015,025 690.198,951	3	541.020,716 690.194,755	7.071
3	541.020,716 690.194,755	4	541.023,627 690.192,481	3.694
4	541.023,627 690.192,481	5	541.035,507 690.182,53	15.497

Punct început	X / Y	Punct sfârşit	X / Y	Lungime segment (** (m)
5	541.035,507 690.182,53	6	541.078,695 690.172,309	44.381
6	541.078,695 690.172,309	7	541.094,313 690.169,126	15.939
7	541.094,313 690.169,126	8	541.091,185 690.178,321	9.712
8	541.091,185 690.178,321	9	541.087,617 690.187,037	9.418
9	541.087,617 690.187,037	10	541.087,691 690.199,119	12.082
10	541.087,691 690.199,119	11	541.086,874 690.200,02	1.216
11	541.086,874 690.200,02	12	541.038,281 690.233,02	58.739
12	541.038,281 690.233,02	13	541.037,575 690.232,09	1.168
13	541.037,575 690.232,09	14	541.033,51 690.226,922	6.575
14	541.033,51 690.226,922	15	541.029,638 690.221,779	6.438
15	541.029,638 690.221,779	1	541.019,472 690.207,962	17.154

** Lungimile segmentelor sunt determinate în planul de proiecţie Stereo 70 şi sunt rotunjite la 1 milimetru.

*** Distanţa dintre puncte este formată din segmente cumulate ce sunt mai mici decât valoarea 1 milimetru.

**DATE DESPRE IMOBILUL NR. 747**

Oficiul de Cadastru și Publicitate Imobiliară SUCEAVA
Biroul de Cadastru și Publicitate Imobiliară Campulung Moldovenesc

A. Partea I. Descrierea imobilului

TEREN Intravilan

Adresa: Loc. Moldovita, Jud. Suceava

Nr. Crt	Nr cadastral Nr. topografic	Suprafața* (mp)	Observații / Referințe
A1		4.722	Sector cadastral:49 Teren neimprejmuit; Imobilul s-a format din o parte a PF 1823,1840,1841 a comunei cadastrale Moldovița.

Construcții

Crt	Nr cadastral Nr. topografic	Adresa	Observații / Referințe
A1.1		Loc. Moldovita, Jud. Suceava	Nr. niveluri:1; S. construita la sol:45 mp; Anexă.
A1.2		Loc. Moldovita, Jud. Suceava	Nr. niveluri:1; S. construita la sol:16 mp; Anexă.
A1.3		Loc. Moldovita, Jud. Suceava	Nr. niveluri:1; S. construita la sol:17 mp; Anexă.

B. Partea II. Proprietari și acte

Inscrieri privitoare la dreptul de proprietate și alte drepturi reale		Referințe
/		
Act Normativ nr. Legea 7, din 13/03/1996 emis de PARLAMENTUL ROMANIEI;		
B1	Intabulare, drept de PROPRIETATE, dobandit prin Lege, cota actuala 1/1 1) NEIDENTIFICAT NEIDENTIFICAT	A1
Act Administrativ nr. 169, din 31/08/2023 emis de PRIMARIA MOLDOVIȚA;		
B2	Se notează posesia faptică. 1) MORTOGAN VIOREL	A1
Act Administrativ nr. 7002, din 05/09/2023 emis de PRIMĂRIA MOLDOVIȚA;		
B3	Intabulare, drept de PROPRIETATE, dobandit prin Lege, cota actuala 1/1 1) MORTOGAN VIOREL	A1.1, A1.2, A1.3

C. Partea III. SARCINI .

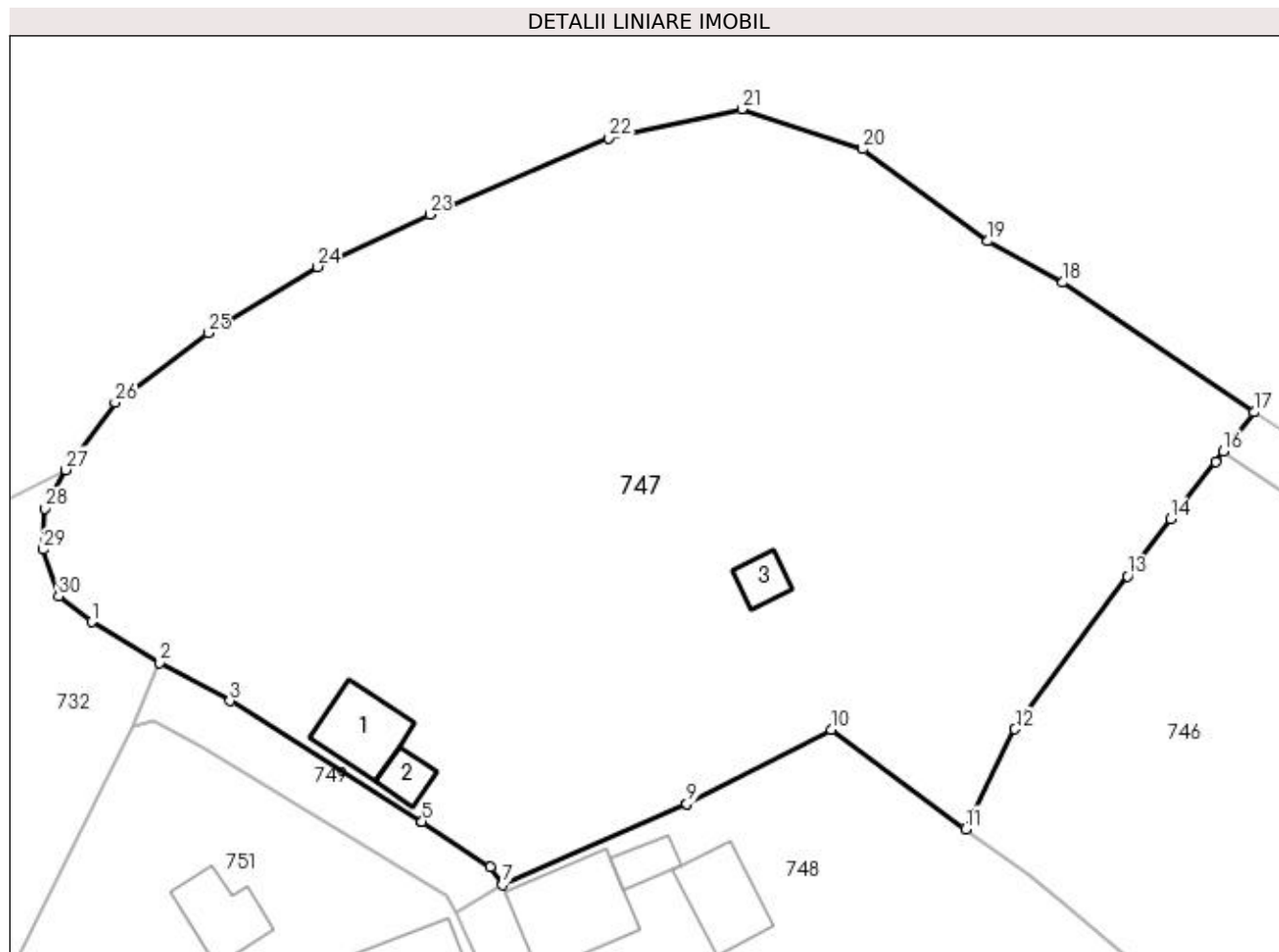
Inscrieri privind dezmembramintele dreptului de proprietate, drepturi reale de garanție și sarcini	Referințe
NU SUNT	

Anexa Nr. 1 La Partea I

Teren

Nr cadastral	Suprafața (mp)*	Observații / Referințe
	4.722	Imobilul s-a format din o parte a PF 1823,1840,1841 a comunei cadastrale Moldovița.

* Suprafața este determinată în planul de proiecție Stereo 70.



Date referitoare la teren

Crt	Categorie folosință	Intra vilan	Suprafața (mp)	Tarla	Parcelă	Nr. topo	Observații / Referințe
1	curți construcții	DA	162	-	-	-	
2	faneata	DA	4.560	-	-	-	

Date referitoare la construcții

Crt	Număr	Destinație construcție	Supraf. (mp)	Situație juridică	Observații / Referințe
A1.1		construcții anexa	45	Cu acte	Nr. niveluri:1; S. construita la sol:45 mp; Anexă.
A1.2		construcții anexa	16	Cu acte	Nr. niveluri:1; S. construita la sol:16 mp; Anexă.
A1.3		construcții anexa	17	Cu acte	Nr. niveluri:1; S. construita la sol:17 mp; Anexă.

Lungime Segmente

1) Valorile lungimilor segmentelor sunt obținute din proiecție în plan.

Punct început	X / Y	Punct sfârșit	X / Y	Lungime segment (** (m))
1	540.936,162 690.217,633	2	540.942,294 690.213,976	7.14

Punct început	X / Y	Punct sfârșit	X / Y	Lungime segment (** (m))
2	540.942,294 690.213,976	3	540.948,63 690.210,527	7.214

Punct început	X / Y	Punct sfârșit	X / Y	Lungime segment (** (m)
3	540.948,63 690.210,527	4	540.965,955 690.199,581	20.493
5	540.965,969 690.199,636	6	540.972,117 690.195,55	7.382
7	540.973,216 690.193,912	8	540.989,853 690.201,215	18.169
9	540.989,862 690.201,2	10	541.002,868 690.207,915	14.637
11	541.015,025 690.198,951	12	541.019,472 690.207,962	10.049
13	541.029,638 690.221,779	14	541.033,51 690.226,922	6.438
15	541.037,575 690.232,09	16	541.038,281 690.233,02	1.168
17	541.041,044 690.236,549	18	541.023,786 690.248,266	20.86
19	541.017,019 690.252,001	20	541.005,745 690.260,297	13.997
21	540.994,813 690.263,902	22	540.982,796 690.261,28	12.3
23	540.966,663 690.254,406	24	540.956,52 690.249,682	11.189
25	540.946,647 690.243,711	26	540.938,275 690.237,441	10.46
27	540.933,809 690.231,361	28	540.931,896 690.227,888	3.965
29	540.931,782 690.224,184	30	540.933,162 690.219,962	4.442

Punct început	X / Y	Punct sfârșit	X / Y	Lungime segment (** (m)
4	540.965,955 690.199,581	5	540.965,969 690.199,636	0.057
6	540.972,117 690.195,55	7	540.973,216 690.193,912	1.973
8	540.989,853 690.201,215	9	540.989,862 690.201,2	0.017
10	541.002,868 690.207,915	11	541.015,025 690.198,951	15.105
12	541.019,472 690.207,962	13	541.029,638 690.221,779	17.154
14	541.033,51 690.226,922	15	541.037,575 690.232,09	6.575
16	541.038,281 690.233,02	17	541.041,044 690.236,549	4.482
18	541.023,786 690.248,266	19	541.017,019 690.252,001	7.729
20	541.005,745 690.260,297	21	540.994,813 690.263,902	11.511
22	540.982,796 690.261,28	23	540.966,663 690.254,406	17.536
24	540.956,52 690.249,682	25	540.946,647 690.243,711	11.538
26	540.938,275 690.237,441	27	540.933,809 690.231,361	7.544
28	540.931,896 690.227,888	29	540.931,782 690.224,184	3.706
30	540.933,162 690.219,962	1	540.936,162 690.217,633	3.798

** Lungimile segmentelor sunt determinate în planul de proiecție Stereo 70 și sunt rotunjite la 1 milimetru.

*** Distanța dintre puncte este formată din segmente cumulate ce sunt mai mici decât valoarea 1 milimetru.

**DATE DESPRE IMOBILUL NR. 748**

Oficiul de Cadastru și Publicitate Imobiliară SUCEAVA
Biroul de Cadastru și Publicitate Imobiliară Campulung Moldovenesc

A. Partea I. Descrierea imobilului

TEREN Intravilan

Adresa: Loc. Moldovita, Jud. Suceava

Nr. Crt	Nr cadastral Nr. topografic	Suprafața* (mp)	Observații / Referințe
A1		1.992	Sector cadastral:49 Teren împrejmuit; Imobilul s-a format din o parte a PF 1842,1844 a comunei cadastrale Moldovița.

Construcții

Crt	Nr cadastral Nr. topografic	Adresa	Observații / Referințe
A1.1		Loc. Moldovita, Jud. Suceava	Nr. niveluri:1; S. construita la sol:79 mp; Locuință P+M.
A1.2		Loc. Moldovita, Jud. Suceava	Nr. niveluri:1; S. construita la sol:17 mp; Anexă.
A1.3		Loc. Moldovita, Jud. Suceava	Nr. niveluri:1; S. construita la sol:50 mp; Anexă.

B. Partea II. Proprietari și acte

Inscrieri privitoare la dreptul de proprietate și alte drepturi reale		Referințe
/		
Act Normativ nr. Legea 7, din 13/03/1996 emis de PARLAMENTUL ROMANIEI;		
B1	Intabulare, drept de PROPRIETATE, dobandit prin Lege, cota actuala 1/1 1) NEIDENTIFICAT NEIDENTIFICAT	A1
Act Administrativ nr. 170, din 31/08/2023 emis de PRIMARIA MOLDOVIȚA;		
B2	Se notează posesia faptică. 1) MORTOGAN VIOREL	A1
Act Administrativ nr. 7002, din 05/09/2023 emis de PRIMĂRIA MOLDOVIȚA;		
B3	Intabulare, drept de PROPRIETATE, dobandit prin Lege, cota actuala 1/1 1) MORTOGAN VIOREL	A1.1, A1.2, A1.3

C. Partea III. SARCINI .

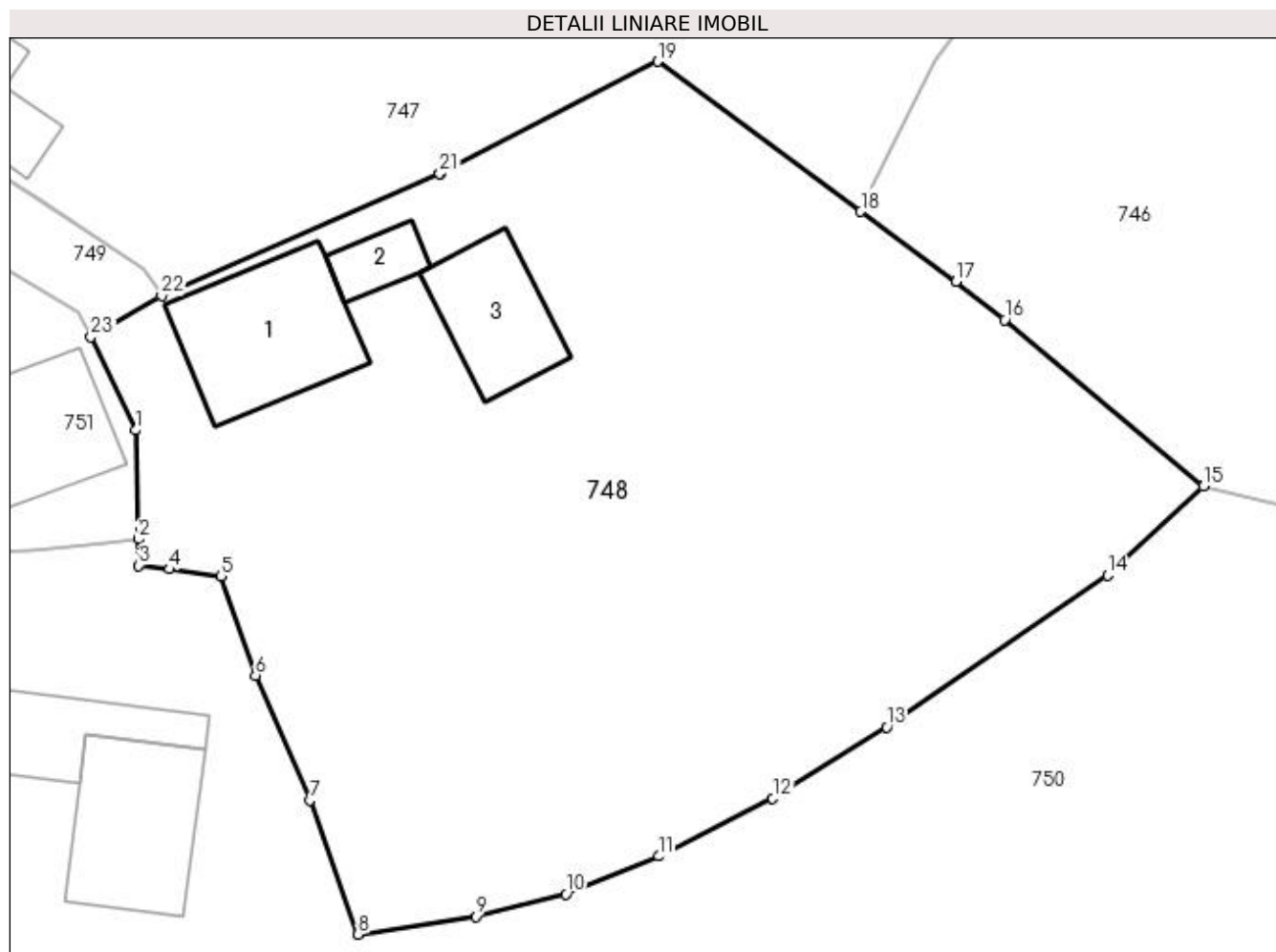
Inscrieri privind dezmembramintele dreptului de proprietate, drepturi reale de garanție și sarcini	Referințe
NU SUNT	

Anexa Nr. 1 La Partea I

Teren

Nr cadastral	Suprafața (mp)*	Observații / Referințe
	1.992	Imobilul s-a format din o parte a PF 1842,1844 a comunei cadastrale Moldovița.

* Suprafața este determinată în planul de proiecție Stereo 70.



Date referitoare la teren

Crt	Categorie folosință	Intra vilan	Suprafața (mp)	Tarla	Parcelă	Nr. topo	Observații / Referințe
1	curți construcții	DA	645	-	-	-	
2	faneata	DA	1.347	-	-	-	

Date referitoare la construcții

Crt	Număr	Destinație construcție	Supraf. (mp)	Situație juridică	Observații / Referințe
A1.1		construcții de locuințe	79	Cu acte	Nr. niveluri:1; S. construita la sol:79 mp; Locuință P+M.
A1.2		construcții anexa	17	Cu acte	Nr. niveluri:1; S. construita la sol:17 mp; Anexă.
A1.3		construcții anexa	50	Cu acte	Nr. niveluri:1; S. construita la sol:50 mp; Anexă.

Lungime Segmente

1) Valorile lungimilor segmentelor sunt obținute din proiecție în plan.

Punct început	X / Y	Punct sfârșit	X / Y	Lungime segment (** (m)
1	540.971,649 690.185,877	2	540.971,821 690.179,375	6.504

Punct început	X / Y	Punct sfârșit	X / Y	Lungime segment (** (m)
2	540.971,821 690.179,375	3	540.971,861 690.177,792	1.584

Punct început	X / Y	Punct sfârșit	X / Y	Lungime segment (** (m))
3	540.971,861 690.177,792	4	540.973,685 690.177,578	1.837
5	540.976,773 690.177,151	6	540.978,84 690.171,237	6.265
7	540.982,073 690.163,77	8	540.984,969 690.155,754	8.523
9	540.992,001 690.156,806	10	540.997,401 690.158,154	5.566
11	541.002,943 690.160,419	12	541.009,756 690.163,889	7.646
13	541.016,557 690.168,138	14	541.029,783 690.177,212	16.039
15	541.035,507 690.182,53	16	541.023,627 690.192,481	15.497
17	541.020,716 690.194,755	18	541.015,025 690.198,951	7.071
19	541.002,868 690.207,915	20	540.989,862 690.201,2	14.637
21	540.989,853 690.201,215	22	540.973,216 690.193,912	18.169
23	540.968,993 690.191,457	1	540.971,649 690.185,877	6.18

Punct început	X / Y	Punct sfârșit	X / Y	Lungime segment (** (m))
4	540.973,685 690.177,578	5	540.976,773 690.177,151	3.117
6	540.978,84 690.171,237	7	540.982,073 690.163,77	8.137
8	540.984,969 690.155,754	9	540.992,001 690.156,806	7.11
10	540.997,401 690.158,154	11	541.002,943 690.160,419	5.987
12	541.009,756 690.163,889	13	541.016,557 690.168,138	8.019
14	541.029,783 690.177,212	15	541.035,507 690.182,53	7.813
16	541.023,627 690.192,481	17	541.020,716 690.194,755	3.694
18	541.015,025 690.198,951	19	541.002,868 690.207,915	15.105
20	540.989,862 690.201,2	21	540.989,853 690.201,215	0.017
22	540.973,216 690.193,912	23	540.968,993 690.191,457	4.885

** Lungimile segmentelor sunt determinate în planul de proiecție Stereo 70 și sunt rotunjite la 1 milimetru.

*** Distanța dintre puncte este formată din segmente cumulate ce sunt mai mici decât valoarea 1 milimetru.

**DATE DESPRE IMOBILUL NR. 749**

Oficiul de Cadastru și Publicitate Imobiliară SUCEAVA
Biroul de Cadastru și Publicitate Imobiliară Campulung Moldovenesc

A. Partea I. Descrierea imobilului

TEREN Intravilan

Adresa: Loc. Moldovita, Jud. Suceava

Nr. Crt	Nr cadastral Nr. topografic	Suprafața* (mp)	Observații / Referințe
A1		168	Sector cadastral:49 Teren neimprejmuț; Imobilul s-a format din o parte a PF 1841 a comunei cadastrale Moldovița.

B. Partea II. Proprietari și acte

Inscrieri privitoare la dreptul de proprietate și alte drepturi reale		Referințe
/		
Act Normativ nr. Legea 7, din 13/03/1996 emis de PARLAMENTUL ROMANIEI;		
B1	Inscrierea provizorie, drept de PROPRIETATE, dobandit prin Lege, cota actuala 1/1 1) COMUNA MOLDOVIȚA , CIF:4326671, PROPRIETAR NEIDENTIFICAT.	A1

C. Partea III. SARCINI .

Inscrieri privind dezmembramintele dreptului de proprietate, drepturi reale de garanție și sarcini	Referințe
NU SUNT	

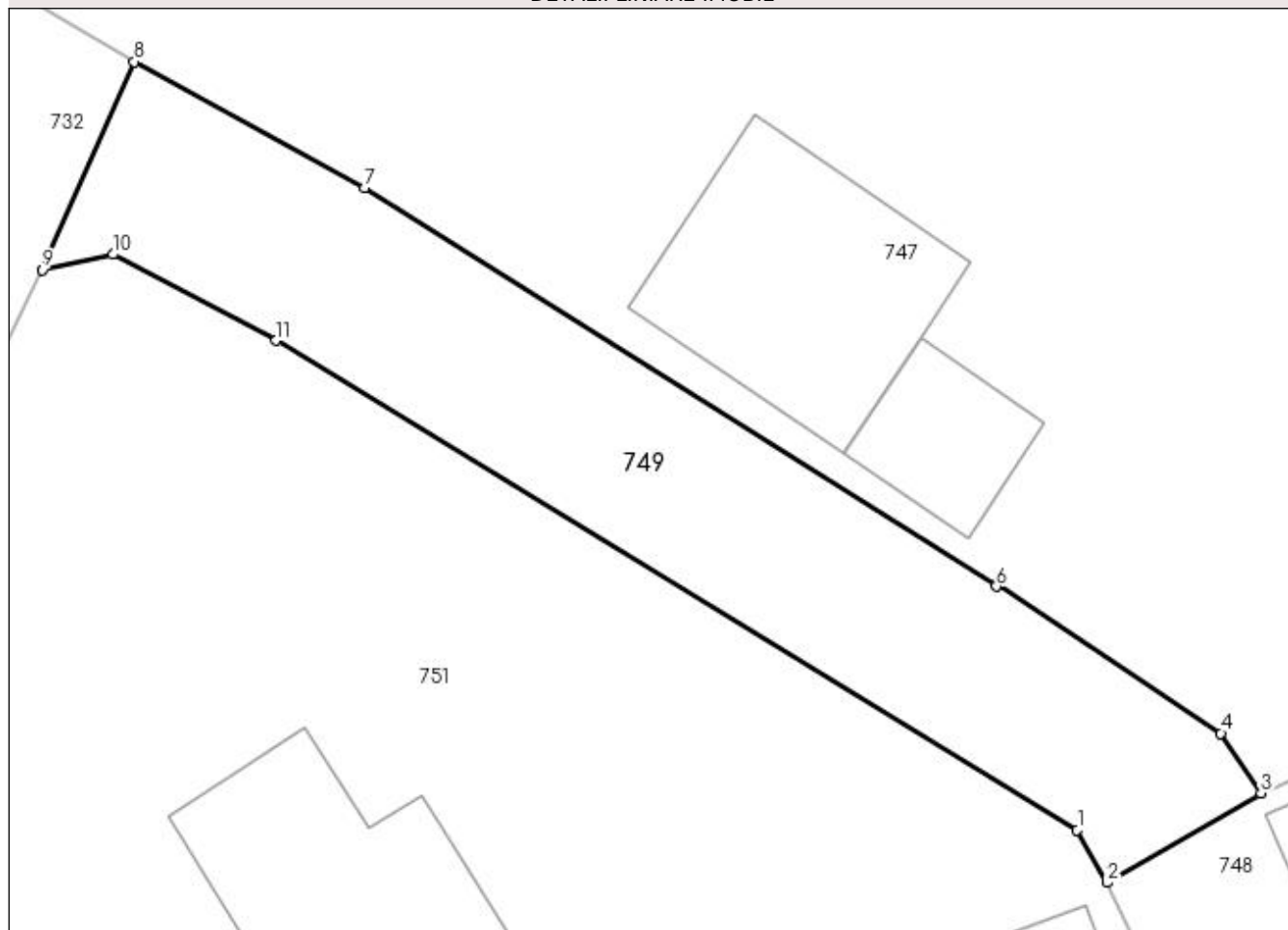
Anexa Nr. 1 La Partea I

Teren

Nr cadastral	Suprafața (mp)*	Observații / Referințe
	168	Imobilul s-a format din o parte a PF 1841 a comunei cadastrale Moldovița.

* Suprafața este determinată în planul de proiecție Stereo 70.

DETALII LINIARE IMOBIL



Date referitoare la teren

Crt	Categorie folosință	Intra vilan	Suprafața (mp)	Tarla	Parcelă	Nr. topo	Observații / Referințe
1	drum	DA	168	-	-	-	

Lungime Segmente

1) Valorile lungimilor segmentelor sunt obținute din proiecție în plan.

Punct început	X / Y	Punct sfârșit	X / Y	Lungime segment (** (m)
1	540.968,174 690.192,894	2	540.968,993 690.191,457	1.654
2	540.968,993 690.191,457	3	540.973,216 690.193,912	4.885
3	540.973,216 690.193,912	4	540.972,117 690.195,55	1.973
4	540.972,117 690.195,55	5	540.965,969 690.199,636	7.382
5	540.965,969 690.199,636	6	540.965,955 690.199,581	0.057

Punct început	X / Y	Punct sfârșit	X / Y	Lungime segment (** (m)
6	540.965,955 690.199,581	7	540.948,63 690.210,527	20.493
7	540.948,63 690.210,527	8	540.942,294 690.213,976	7.214
8	540.942,294 690.213,976	9	540.939,781 690.208,27	6.235
9	540.939,781 690.208,27	10	540.941,712 690.208,694	1.977
10	540.941,712 690.208,694	11	540.946,184 690.206,329	5.059
11	540.946,184 690.206,329	1	540.968,174 690.192,894	25.769

** Lungimile segmentelor sunt determinate în planul de proiecție Stereo 70 și sunt rotunjite la 1 milimetru.

*** Distanța dintre puncte este formată din segmente cumulate ce sunt mai mici decât valoarea 1 milimetru.

**DATE DESPRE IMOBILUL NR. 750**

Oficiul de Cadastru și Publicitate Imobiliară SUCEAVA
Biroul de Cadastru și Publicitate Imobiliară Campulung Moldovenesc

A. Partea I. Descrierea imobilului

TEREN Necunoscut

Adresa: Loc. Moldovita, Jud. Suceava

Nr. Crt	Nr cadastral Nr. topografic	Suprafața* (mp)	Observații / Referințe
A1	34571	9.871	Sector cadastral:49 Teren neimprijmit;

Construcții

Crt	Nr cadastral Nr. topografic	Adresa	Observații / Referințe
A1.2	34571-C2	Loc. Moldovita, Jud. Suceava	Nr. niveluri:1; S. construita la sol:25 mp; S. construita desfasurata:25 mp; Grajd, edificat în anul 1975.
A1.3	34571-C3	Loc. Moldovita, Jud. Suceava	Nr. niveluri:1; S. construita la sol:50 mp; S. construita desfasurata:50 mp; Garaj, edificat în anul 1975.
A1.4	34571-C4	Loc. Moldovita, Jud. Suceava	Nr. niveluri:1; S. construita la sol:73 mp; S. construita desfasurata:73 mp; Grajd, edificat în anul 1975.
A1.5		Loc. Moldovita, Jud. Suceava	Nr. niveluri:2; S. construita la sol:149 mp; Locuință P+M.

B. Partea II. Proprietari și acte

Inscrieri privitoare la dreptul de proprietate și alte drepturi reale	Referințe
/	
Act Administrativ nr. 6784-adeverinta, din 19/10/2020 emis de PRIMARIA COMUNEI MOLDOVITA (inscris sub semnatura privata nr 290 din 27.07.2021, emis de Niga Gabriel;act administrativ nr 4845-certificat fiscal din 01.07.2021, emis de Primaria comunei Moldovita;act notarial nr 14337 din 01.07.2021, emis de B.I.N. Șcraba Luminița Ana Maria);	
B1	A1
se noteaza posesia	
1) MNEȘCIUC DUMITRU	
2) MNEȘCIUC IONELA, bun comun	
11271 / 27/07/2021	
Act Administrativ nr. 4845-certificat fiscal, din 01/07/2021 emis de PRIMARIA COMUNEI MOLDOVITA;	
B2	A1.2, A1.3, A1.4
Intabulare, drept de PROPRIETATE, dobandit prin Construire, cota actuala 1/1	
1) MNEȘCIUC DUMITRU	
2) MNEȘCIUC IONELA, bun comun	
/	
Act Normativ nr. Legea 7, din 13/03/1996 emis de PARLAMENTUL ROMANIEI;	
B3	A1
Intabulare, drept de PROPRIETATE, dobandit prin Lege, cota actuala 1/1	
1) NEIDENTIFICAT NEIDENTIFICAT	
Act Administrativ nr. 7002, din 05/09/2023 emis de PRIMĂRIA MOLDOVIȚA;	
B4	A1.5
Intabulare, drept de PROPRIETATE, dobandit prin Lege, cota actuala 1/1	
1) MNEȘCIUC DUMITRU	
2) MNEȘCIUC IONELA	

C. Partea III. SARCINI .

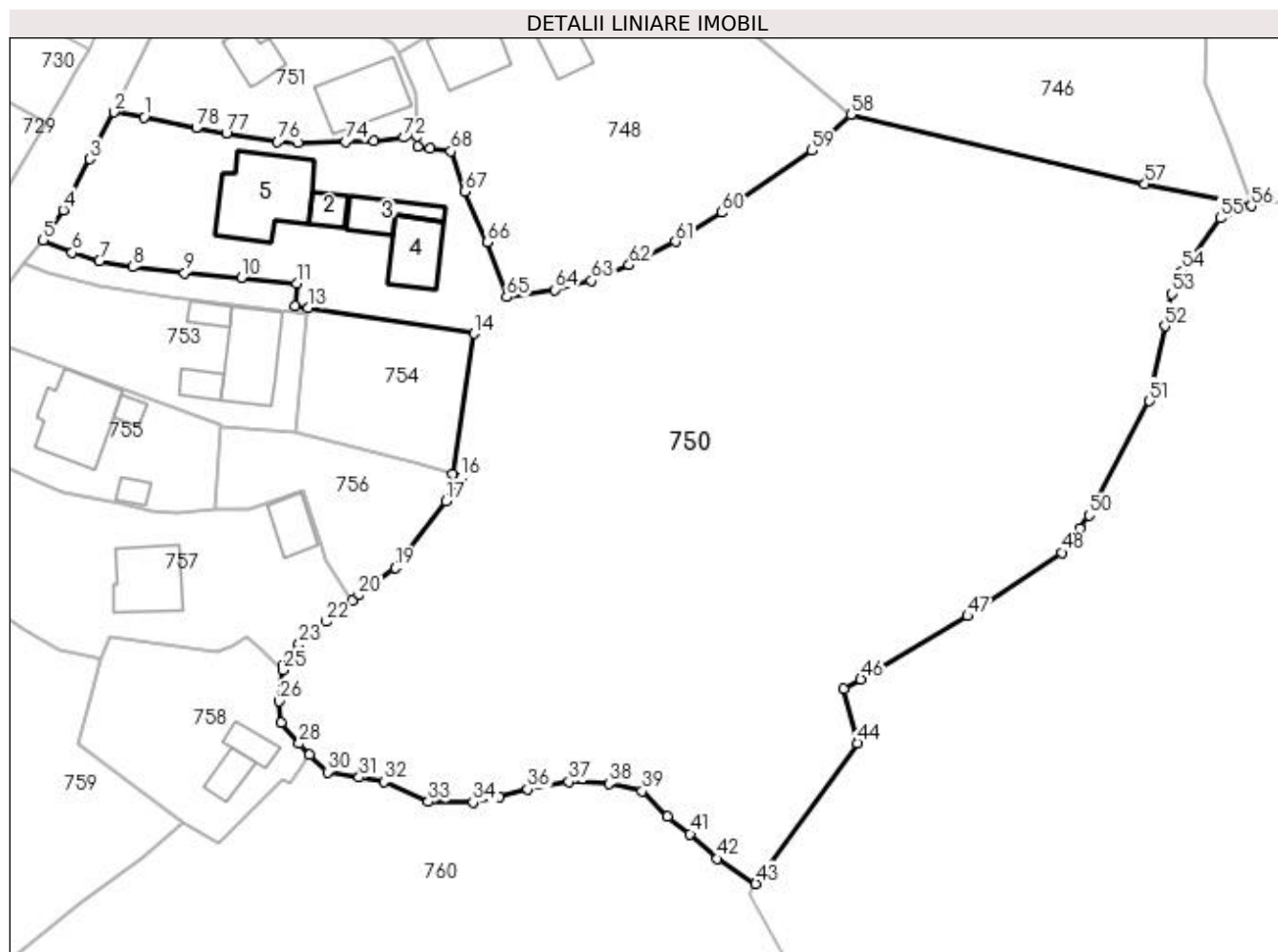
Inscrieri privind dezmembramintele dreptului de proprietate, drepturi reale de garanție și sarcini	Referințe
NU SUNT	

Anexa Nr. 1 La Partea I

Teren

Nr cadastral	Suprafața (mp)*	Observații / Referințe
34571	9.871	

* Suprafața este determinată în planul de proiecție Stereo 70.



Date referitoare la teren

Crt	Categorie folosință	Intra vilan	Suprafața (mp)	Tarla	Parcelă	Nr. topo	Observații / Referințe
1	curți constructii	DA	637	-	-	-	
2	faneata	DA	434	-	-	-	
3	faneata	DA	1.062	-	-	-	
4	faneata	NU	7.738	-	-	-	

Date referitoare la construcții

Crt	Număr	Destinație construcție	Supraf. (mp)	Situație juridică	Observații / Referințe
A1.2	34571-C2	constructii anexa	Din acte: 73 Masurata: 25	Cu acte	Nr. niveluri:1; S. construita la sol:25 mp; S. construita desfasurata:25 mp; Grajd, edificat în anul 1975.
A1.3	34571-C3	constructii anexa	Din acte: 16 Masurata: 50	Cu acte	Nr. niveluri:1; S. construita la sol:50 mp; S. construita desfasurata:50 mp; Garaj, edificat în anul 1975.
A1.4	34571-C4	constructii anexa	73	Cu acte	Nr. niveluri:1; S. construita la sol:73 mp; S. construita desfasurata:73 mp; Grajd, edificat în anul 1975.
A1.5		constructii de locuinte	149	Cu acte	Nr. niveluri:2; S. construita la sol:149 mp; Locuință P+M.

Lungime Segmente

1) Valorile lungimilor segmentelor sunt obținute din proiecție în plan.

Punct început	X / Y	Punct sfârșit	X / Y	Lungime segment	Punct început	X / Y	Punct sfârșit	X / Y	Lungime segment	Punct început	X / Y	Punct sfârșit	X / Y	Lungime segment
1	540.931,688 690.182,15	2	540.927,236 690.182,889	4.513	2	540.927,236 690.182,889	3	540.923,728 690.175,988	7.741	3	540.923,728 690.175,988	4	540.919,859 690.168,504	8.425
4	540.919,859 690.168,504	5	540.916,874 690.164,088	5.33	5	540.916,874 690.164,088	6	540.921,154 690.162,252	4.657	6	540.921,154 690.162,252	7	540.925,157 690.161,051	4.179
7	540.925,157 690.161,051	8	540.930,034 690.160,179	4.954	8	540.930,034 690.160,179	9	540.937,672 690.159,277	7.691	9	540.937,672 690.159,277	10	540.945,965 690.158,597	8.321
10	540.945,965 690.158,597	11	540.954,098 690.157,755	8.176	11	540.954,098 690.157,755	12	540.953,873 690.154,394	3.369	12	540.953,873 690.154,394	13	540.955,767 690.154,115	1.914
13	540.955,767 690.154,115	14	540.980,201 690.150,355	24.72 2	14	540.980,201 690.150,355	15	540.977,052 690.129,733	20.86 1	15	540.977,052 690.129,733	16	540.978,245 690.129,193	1.31
16	540.978,245 690.129,193	17	540.976,069 690.125,776	4.051	17	540.976,069 690.125,776	18	540.970,43 690.118,407	9.279	18	540.970,43 690.118,407	19	540.968,628 690.115,965	3.035
19	540.968,628 690.115,965	20	540.963,212 690.111,921	6.759	20	540.963,212 690.111,921	21	540.962,226 690.111,201	1.221	21	540.962,226 690.111,201	22	540.958,45 690.108,081	4.898
22	540.958,45 690.108,081	23	540.954,471 690.104,759	5.183	23	540.954,471 690.104,759	24	540.952,122 690.101,676	3.876	24	540.952,122 690.101,676	25	540.952,054 690.100,991	0.688
25	540.952,054 690.100,991	26	540.951,58 690.096,409	4.606	26	540.951,58 690.096,409	27	540.951,862 690.093,264	3.158	27	540.951,862 690.093,264	28	540.954,461 690.090,175	4.037
28	540.954,461 690.090,175	29	540.955,973 690.088,499	2.257	29	540.955,973 690.088,499	30	540.958,655 690.086,003	3.664	30	540.958,655 690.086,003	31	540.963,295 690.085,243	4.702
31	540.963,295 690.085,243	32	540.966,902 690.084,56	3.671	32	540.966,902 690.084,56	33	540.973,455 690.081,668	7.163	33	540.973,455 690.081,668	34	540.980,018 690.081,547	6.564
34	540.980,018 690.081,547	35	540.983,865 690.082,347	3.929	35	540.983,865 690.082,347	36	540.988,042 690.083,447	4.319	36	540.988,042 690.083,447	37	540.994,1 690.084,553	6.158
37	540.994,1 690.084,553	38	540.999,965 690.084,313	5.87	38	540.999,965 690.084,313	39	541.004,853 690.083,205	5.012	39	541.004,853 690.083,205	40	541.008,603 690.079,503	5.269
40	541.008,603 690.079,503	41	541.011,873 690.076,906	4.176	41	541.011,873 690.076,906	42	541.015,917 690.073,277	5.434	42	541.015,917 690.073,277	43	541.021,563 690.069,595	6.741
43	541.021,563 690.069,595	44	541.036,453 690.090,272	25.48	44	541.036,453 690.090,272	45	541.034,48 690.098,178	8.148	45	541.034,48 690.098,178	46	541.036,971 690.099,645	2.891
46	541.036,971 690.099,645	47	541.052,668 690.108,893	18.21 9	47	541.052,668 690.108,893	48	541.066,469 690.118,233	16.66 4	48	541.066,469 690.118,233	49	541.069,082 690.121,749	4.381
49	541.069,082 690.121,749	50	541.070,533 690.123,701	2.432	50	541.070,533 690.123,701	51	541.079,374 690.140,467	18.95 4	51	541.079,374 690.140,467	52	541.081,63 690.151,477	11.23 9
52	541.081,63 690.151,477	53	541.082,708 690.156,206	4.85	53	541.082,708 690.156,206	54	541.084,137 690.159,507	3.597	54	541.084,137 690.159,507	55	541.089,766 690.167,292	9.607
55	541.089,766 690.167,292	56	541.094,313 690.169,126	4.903	56	541.094,313 690.169,126	57	541.078,695 690.172,309	15.93 9	57	541.078,695 690.172,309	58	541.035,507 690.182,53	44.38 1
58	541.035,507 690.182,53	59	541.029,783 690.177,212	7.813	59	541.029,783 690.177,212	60	541.016,557 690.168,138	16.03 9	60	541.016,557 690.168,138	61	541.009,756 690.163,889	8.019
61	541.009,756 690.163,889	62	541.002,943 690.160,419	7.646	62	541.002,943 690.160,419	63	540.997,401 690.158,154	5.987	63	540.997,401 690.158,154	64	540.992,001 690.156,806	5.566
64	540.992,001 690.156,806	65	540.984,969 690.155,754	7.11	65	540.984,969 690.155,754	66	540.982,073 690.163,77	8.523	66	540.982,073 690.163,77	67	540.978,84 690.171,237	8.137
67	540.978,84 690.171,237	68	540.976,773 690.177,151	6.265	68	540.976,773 690.177,151	69	540.973,685 690.177,578	3.117	69	540.973,685 690.177,578	70	540.971,861 690.177,792	1.837
70	540.971,861 690.177,792	71	540.971,821 690.179,375	1.584	71	540.971,821 690.179,375	72	540.969,883 690.179,141	1.952	72	540.969,883 690.179,141	73	540.965,472 690.178,642	4.439
73	540.965,472 690.178,642	74	540.961,272 690.178,535	4.201	74	540.961,272 690.178,535	75	540.954,362 690.178,34	6.913	75	540.954,362 690.178,34	76	540.951,331 690.178,52	3.036
76	540.951,331 690.178,52	77	540.943,783 690.179,792	7.654	77	540.943,783 690.179,792	78	540.939,359 690.180,553	4.489	78	540.939,359 690.180,553	1	540.931,688 690.182,15	7.835

** Lungimile segmentelor sunt determinate în planul de proiecție Stereo 70 și sunt rotunjite la 1 milimetru.

*** Distanța dintre puncte este formată din segmente cumulate ce sunt mai mici decât valoarea 1 milimetru.

**DATE DESPRE IMOBILUL NR. 751**

Oficiul de Cadastru și Publicitate Imobiliară SUCEAVA
Biroul de Cadastru și Publicitate Imobiliară Campulung Moldovenesc

A. Partea I. Descrierea imobilului

TEREN Intravilan

Nr. CF vechi:2198
Nr. topografic:1850

Adresa: Loc. Moldovita, Jud. Suceava

Nr. Crt	Nr cadastral Nr. topografic	Suprafața* (mp)	Observații / Referințe
A1	34278	Din acte: 790 Masurata: 850	Sector cadastral:49 Teren imprejmuit;

Construcții

Crt	Nr cadastral Nr. topografic	Adresa	Observații / Referințe
A1.1	34278-C1	Loc. Moldovita, Jud. Suceava	Nr. niveluri:1; S. construita la sol:44 mp; Anexă.
A1.2	34278-C2	Loc. Moldovita, Jud. Suceava	Nr. niveluri:2; S. construita la sol:93 mp; Locuință P+M.

B. Partea II. Proprietari și acte

Inscrieri privitoare la dreptul de proprietate și alte drepturi reale	Referințe
1060 / 13/05/1998	
Hotarare Judecatoreasca nr. 601, din 12/03/1998 emis de JUDECATORIA C - LUNG MOLDOVENESC;	
B1	A1, A1.1, A1.2
Intabulare, drept de PROPRIETATE, dobandit prin Hotarare Judecatoreasca, cota actuala 1/1 1) UJICA ELVIRA, Lipsă CNP proprietar.	

C. Partea III. SARCINI .

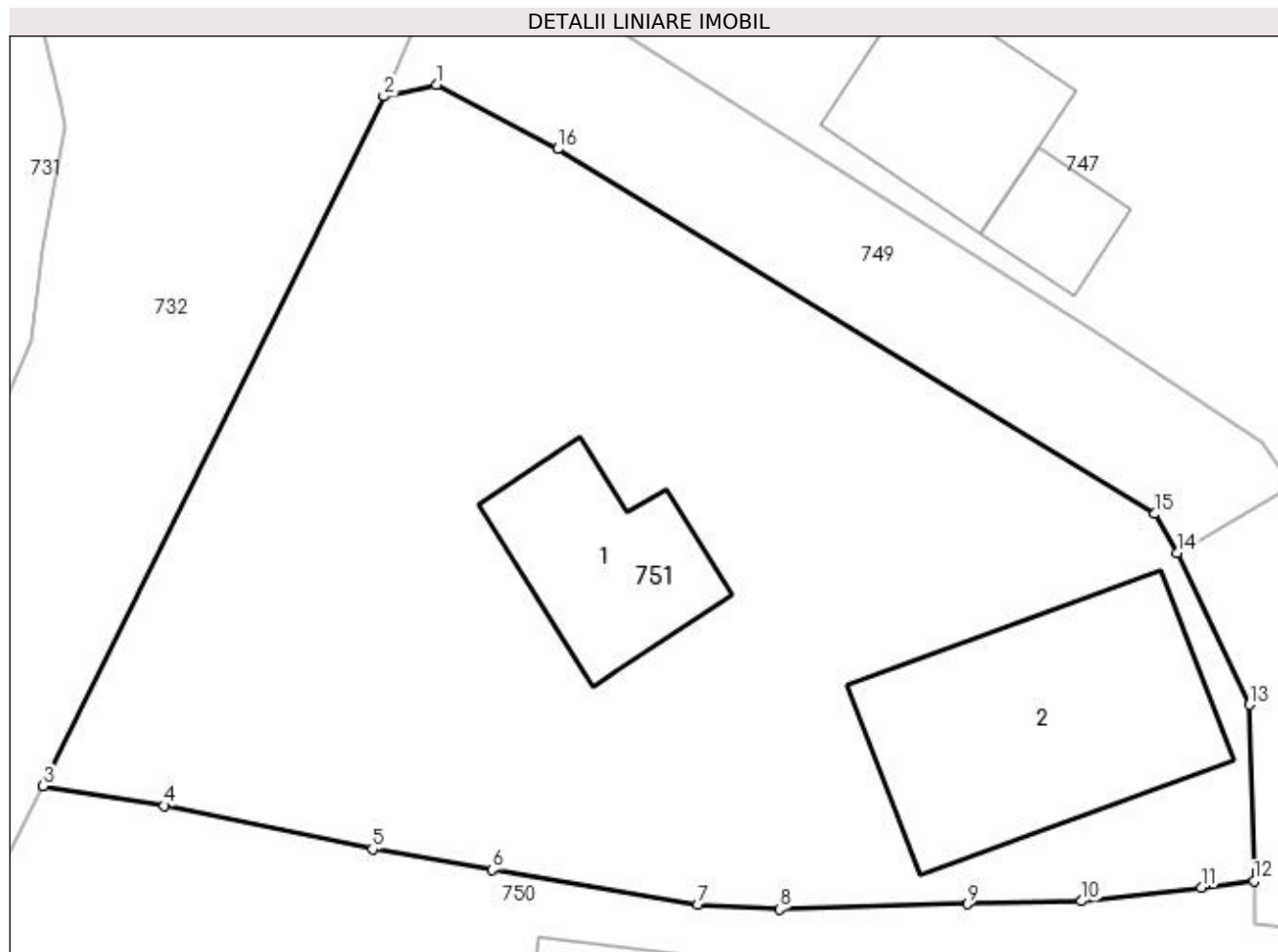
Inscrieri privind dezmembramintele dreptului de proprietate, drepturi reale de garanție și sarcini	Referințe
NU SUNT	

Anexa Nr. 1 La Partea I

Teren

Nr cadastral	Suprafața (mp)*	Observații / Referințe
34278	Din acte: 790 Masurata: 850	

* Suprafața este determinată în planul de proiecție Stereo 70.



Date referitoare la teren

Crt	Categorie folosință	Intravilan	Suprafața (mp)	Tarla	Parcelă	Nr. topo	Observații / Referințe
1	curți constructii	DA	850	-	-	1850	

Date referitoare la construcții

Crt	Număr	Destinație construcție	Supraf. (mp)	Situație juridică	Observații / Referințe
A1.1	34278-C1	construcții de locuințe	44	Cu acte	Nr. niveluri:1; S. construita la sol:44 mp; Anexă.
A1.2	34278-C2	construcții anexa	93	Cu acte	Nr. niveluri:2; S. construita la sol:93 mp; Locuință P+M.

Lungime Segmente

1) Valorile lungimilor segmentelor sunt obținute din proiecție în plan.

Punct început	X / Y	Punct sfârșit	X / Y	Lungime segment (** (m))
1	540.941,712 690.208,694	2	540.939,781 690.208,27	1.977
2	540.939,781 690.208,27	3	540.927,236 690.182,889	28.312

Punct început	X / Y	Punct sfârşit	X / Y	Lungime segment (** (m)
3	540.927,236 690.182,889	4	540.931,688 690.182,15	4.513
4	540.931,688 690.182,15	5	540.939,359 690.180,553	7.835
5	540.939,359 690.180,553	6	540.943,783 690.179,792	4.489
6	540.943,783 690.179,792	7	540.951,331 690.178,52	7.654
7	540.951,331 690.178,52	8	540.954,362 690.178,34	3.036
8	540.954,362 690.178,34	9	540.961,272 690.178,535	6.913
9	540.961,272 690.178,535	10	540.965,472 690.178,642	4.201
10	540.965,472 690.178,642	11	540.969,883 690.179,141	4.439
11	540.969,883 690.179,141	12	540.971,821 690.179,375	1.952
12	540.971,821 690.179,375	13	540.971,649 690.185,877	6.504
13	540.971,649 690.185,877	14	540.968,993 690.191,457	6.18
14	540.968,993 690.191,457	15	540.968,174 690.192,894	1.654
15	540.968,174 690.192,894	16	540.946,184 690.206,329	25.769
16	540.946,184 690.206,329	1	540.941,712 690.208,694	5.059

** Lungimile segmentelor sunt determinate în planul de proiecţie Stereo 70 şi sunt rotunjite la 1 milimetru.

*** Distanţa dintre puncte este formată din segmente cumulate ce sunt mai mici decât valoarea 1 milimetru.

**DATE DESPRE IMOBILUL NR. 752**

Oficiul de Cadastru și Publicitate Imobiliară SUCEAVA
Biroul de Cadastru și Publicitate Imobiliară Campulung Moldovenesc

A. Partea I. Descrierea imobilului

TEREN Intravilan

Adresa: Loc. Moldovita, Jud. Suceava

Nr. Crt	Nr cadastral Nr. topografic	Suprafața* (mp)	Observații / Referințe
A1		153	Sector cadastral:49 Teren neimprejmuit; Imobilul s-a format din o parte a PF 1849 a comunei cadastrale Moldovița.

B. Partea II. Proprietari și acte

Inscrieri privitoare la dreptul de proprietate și alte drepturi reale		Referințe
/		
Act Normativ nr. Legea 7, din 13/03/1996 emis de PARLAMENTUL ROMANIEI;		
B1	Inscrierea provizorie, drept de PROPRIETATE, dobandit prin Lege, cota actuala 1/1 1) COMUNA MOLDOVIȚA , CIF:4326671, PROPRIETAR NEIDENTIFICAT.	A1

C. Partea III. SARCINI .

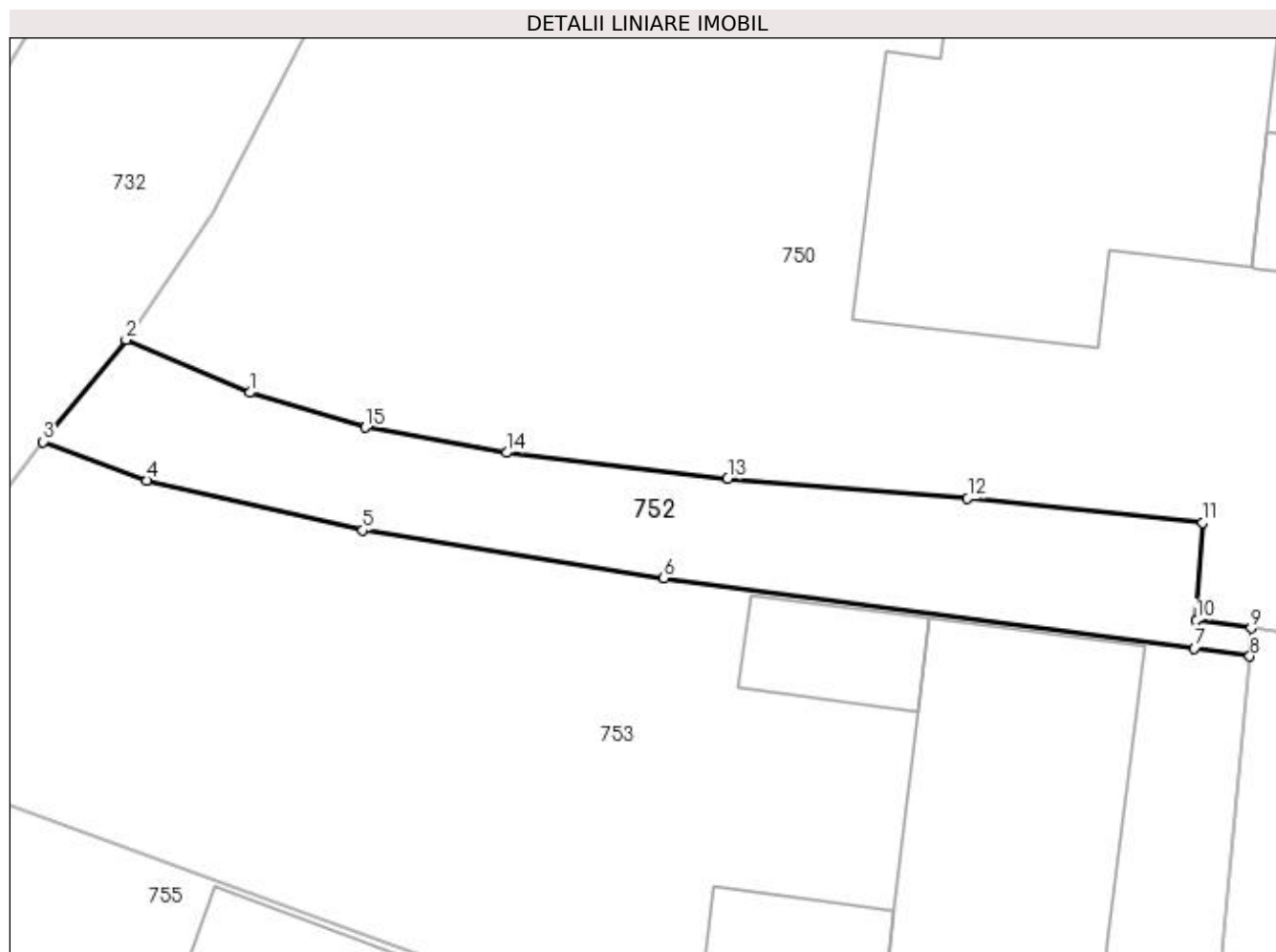
Inscrieri privind dezmembramintele dreptului de proprietate, drepturi reale de garanție și sarcini	Referințe
NU SUNT	

Anexa Nr. 1 La Partea I

Teren

Nr cadastral	Suprafața (mp)*	Observații / Referințe
	153	Imobilul s-a format din o parte a PF 1849 a comunei cadastrale Moldovița.

* Suprafața este determinată în planul de proiecție Stereo 70.



Date referitoare la teren

Crt	Categorie folosință	Intra vilan	Suprafața (mp)	Tarla	Parcelă	Nr. topo	Observații / Referințe
1	drum	DA	153	-	-	-	

Lungime Segmente

1) Valorile lungimilor segmentelor sunt obținute din proiecție în plan.

Punct început	X / Y	Punct sfârșit	X / Y	Lungime segment (** (m)
1	540.921,154 690.162,252	2	540.916,874 690.164,088	4.657
2	540.916,874 690.164,088	3	540.914,01 690.160,56	4.544
3	540.914,01 690.160,56	4	540.917,597 690.159,221	3.829
4	540.917,597 690.159,221	5	540.925,065 690.157,502	7.663
5	540.925,065 690.157,502	6	540.935,456 690.155,846	10.522

Punct început	X / Y	Punct sfârşit	X / Y	Lungime segment (** (m)
6	540.935,456 690.155,846	7	540.953,808 690.153,427	18.511
7	540.953,808 690.153,427	8	540.955,727 690.153,148	1.939
8	540.955,727 690.153,148	9	540.955,767 690.154,115	0.968
9	540.955,767 690.154,115	10	540.953,873 690.154,394	1.914
10	540.953,873 690.154,394	11	540.954,098 690.157,755	3.369
11	540.954,098 690.157,755	12	540.945,965 690.158,597	8.176
12	540.945,965 690.158,597	13	540.937,672 690.159,277	8.321
13	540.937,672 690.159,277	14	540.930,034 690.160,179	7.691
14	540.930,034 690.160,179	15	540.925,157 690.161,051	4.954
15	540.925,157 690.161,051	1	540.921,154 690.162,252	4.179

** Lungimile segmentelor sunt determinate în planul de proiecţie Stereo 70 şi sunt rotunjite la 1 milimetru.

*** Distanţa dintre puncte este formată din segmente cumulate ce sunt mai mici decât valoarea 1 milimetru.

**DATE DESPRE IMOBILUL NR. 753**

Oficiul de Cadastru și Publicitate Imobiliară SUCEAVA
Biroul de Cadastru și Publicitate Imobiliară Campulung Moldovenesc

A. Partea I. Descrierea imobilului

TEREN Intravilan

Nr. CF vechi:1667

Nr. topografic:940

Adresa: Loc. Moldovita, Jud. Suceava

Nr. Crt	Nr cadastral Nr. topografic	Suprafața* (mp)	Observații / Referințe
A1	32768	691	Sector cadastral:49 Teren neimprejmuit;

Construcții

Crt	Nr cadastral Nr. topografic	Adresa	Observații / Referințe
A1.1	32768-C1	Loc. Moldovita, Jud. Suceava	Nr. niveluri:1; S. construita la sol:24 mp; casă
A1.2	32768-C2	Loc. Moldovita, Jud. Suceava	Nr. niveluri:1; S. construita la sol:104 mp; grajd si sură
A1.3	32768-C3	Loc. Moldovita, Jud. Suceava	Nr. niveluri:1; S. construita la sol:20 mp; bucătărie

B. Partea II. Proprietari și acte

Inscrieri privitoare la dreptul de proprietate și alte drepturi reale		Referințe
11639 / 03/08/2021		
Act Notarial nr. 1522, din 02/08/2021 emis de ROTARU DORINA;		
B7	Intabulare, drept de PROPRIETATEca bun comun, dobandit prin Conventie, cota actuala 1/1 1) MELNICIUC PETRU 2) MELNICIUC MARILENA-IONELA	A1, A1.1, A1.2, A1.3

C. Partea III. SARCINI .

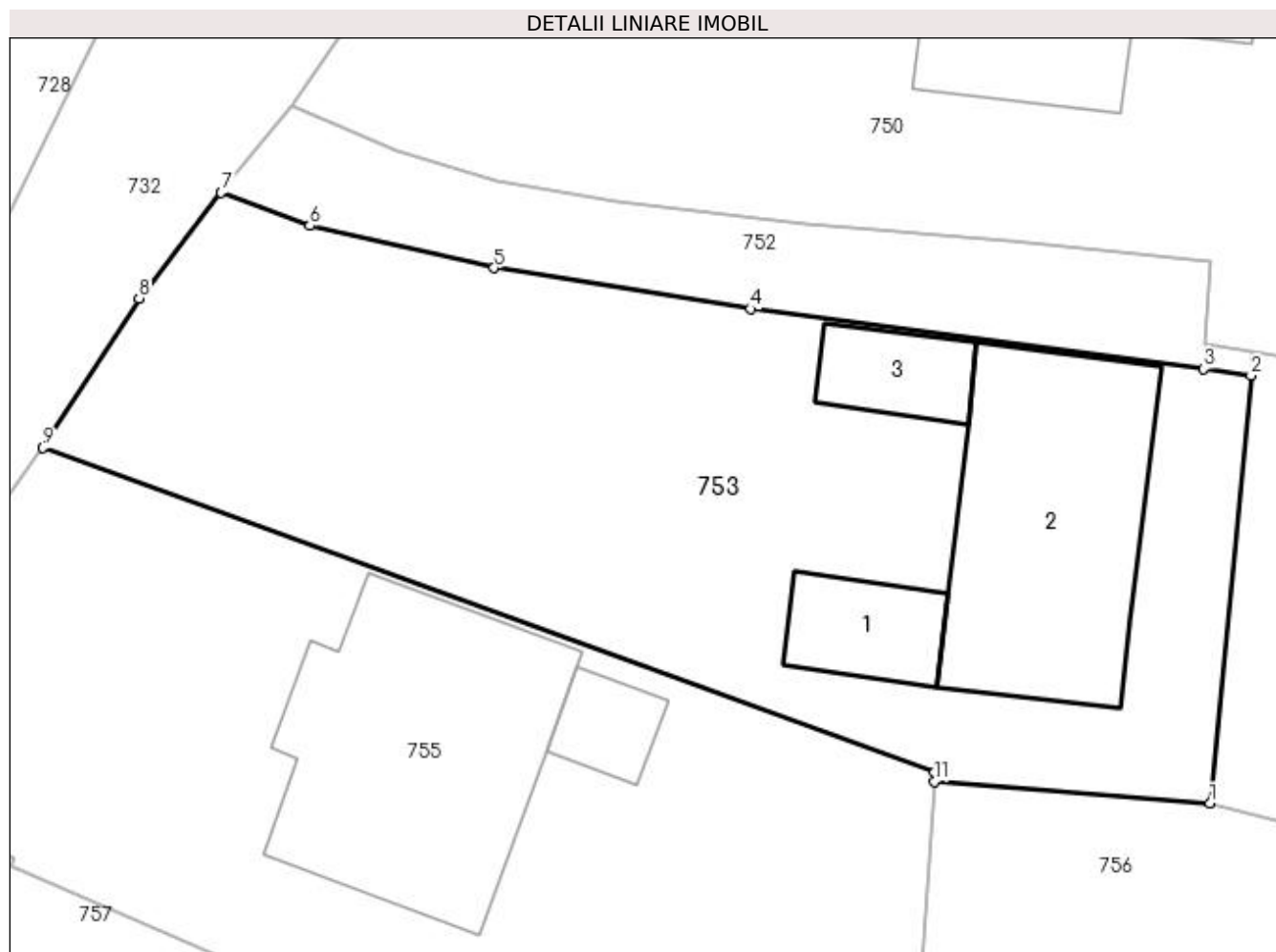
Inscrieri privind dezmembramintele dreptului de proprietate, drepturi reale de garanție și sarcini	Referințe
NU SUNT	

Anexa Nr. 1 La Partea I

Teren

Nr cadastral	Suprafața (mp)*	Observații / Referințe
32768	691	

* Suprafața este determinată în planul de proiecție Stereo 70.



Date referitoare la teren

Crt	Categorie folosință	Intra vilan	Suprafața (mp)	Tarla	Parcelă	Nr. topo	Observații / Referințe
1	curți constructii	DA	691	-	-	940	

Date referitoare la construcții

Crt	Număr	Destinație construcție	Supraf. (mp)	Situație juridică	Observații / Referințe
A1.1	32768-C1	construcții de locuințe	24	Cu acte	Nr. niveluri:1; S. construita la sol:24 mp; casă
A1.2	32768-C2	construcții anexa	104	Cu acte	Nr. niveluri:1; S. construita la sol:104 mp; grajd și sură
A1.3	32768-C3	construcții anexa	20	Cu acte	Nr. niveluri:1; S. construita la sol:20 mp; bucătărie

Lungime Segmente

1) Valorile lungimilor segmentelor sunt obținute din proiecție în plan.

Punct început	X / Y	Punct sfârșit	X / Y	Lungime segment (** (m))
1	540.954,066 690.135,829	2	540.955,727 690.153,148	17.398
2	540.955,727 690.153,148	3	540.953,808 690.153,427	1.939

Punct început	X / Y	Punct sfârșit	X / Y	Lungime segment (** (m)
3	540.953,808 690.153,427	4	540.935,456 690.155,846	18.511
4	540.935,456 690.155,846	5	540.925,065 690.157,502	10.522
5	540.925,065 690.157,502	6	540.917,597 690.159,221	7.663
6	540.917,597 690.159,221	7	540.914,01 690.160,56	3.829
7	540.914,01 690.160,56	8	540.910,679 690.156,273	5.429
8	540.910,679 690.156,273	9	540.906,793 690.150,225	7.189
9	540.906,793 690.150,225	10	540.942,914 690.137,071	38.442
10	540.942,914 690.137,071	11	540.942,902 690.136,716	0.355
11	540.942,902 690.136,716	1	540.954,066 690.135,829	11.199

** Lungimile segmentelor sunt determinate în planul de proiecție Stereo 70 și sunt rotunjite la 1 milimetru.

*** Distanța dintre puncte este formată din segmente cumulate ce sunt mai mici decât valoarea 1 milimetru.

**DATE DESPRE IMOBILUL NR. 754**

Oficiul de Cadastru și Publicitate Imobiliară SUCEAVA
Biroul de Cadastru și Publicitate Imobiliară Campulung Moldovenesc

A. Partea I. Descrierea imobilului

TEREN Intravilan

Adresa: Loc. Moldovita, Jud. Suceava

Nr. Crt	Nr cadastral Nr. topografic	Suprafața* (mp)	Observații / Referințe
A1	32872	471	Sector cadastral:49 Teren neimprejmuit;

B. Partea II. Proprietari și acte

Inscrieri privitoare la dreptul de proprietate și alte drepturi reale	Referințe
11711 / 30/07/2018	
Act Notarial nr. 1575, din 27/07/2018 emis de SCRABA LUMINITA ANA MARIA;	
B3	A1
Intabulare, drept de PROPRIETATE, ca bun comun, dobandit prin Conventie, cota actuala 1/1	
1) MNEȘCIUC DUMITRU	
2) MNEȘCIUC IONELA	

C. Partea III. SARCINI .

Inscrieri privind dezmembramintele dreptului de proprietate, drepturi reale de garanție și sarcini	Referințe
NU SUNT	

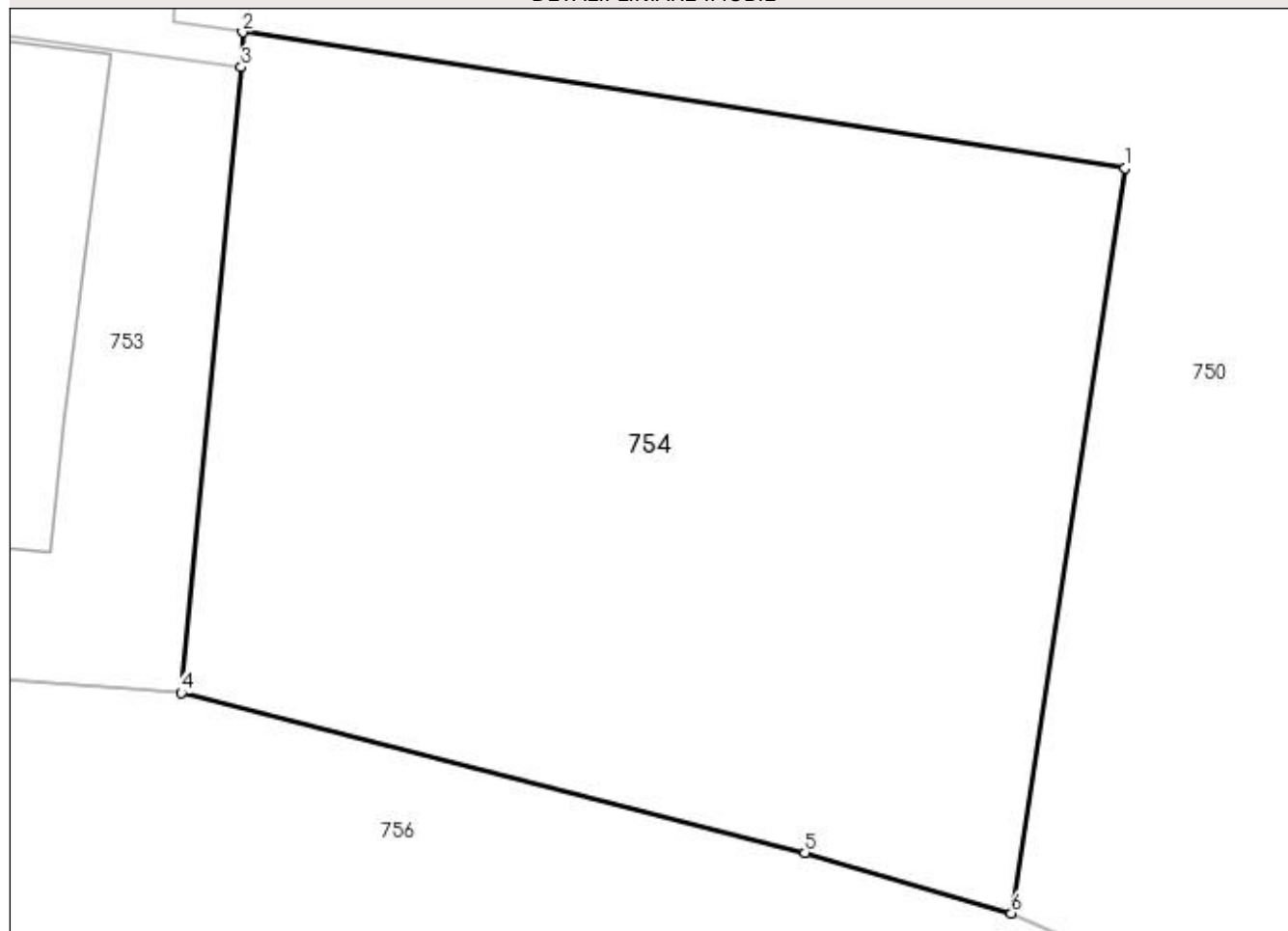
Anexa Nr. 1 La Partea I

Teren

Nr cadastral	Suprafața (mp)*	Observații / Referințe
32872	471	

* Suprafața este determinată în planul de proiecție Stereo 70.

DETALII LINIARE IMOBIL



Date referitoare la teren

Crt	Categorie folosință	Intravilan	Suprafața (mp)	Tarla	Parcelă	Nr. topo	Observații / Referințe
1	faneata	DA	471	-	-	-	Teren intravilan împrejmuit parțial cu gard

Lungime Segmente

1) Valorile lungimilor segmentelor sunt obținute din proiecție în plan.

Punct început	X / Y	Punct sfârșit	X / Y	Lungime segment (** (m)
1	540.980,201 690.150,355	2	540.955,767 690.154,115	24.722
2	540.955,767 690.154,115	3	540.955,727 690.153,148	0.968
3	540.955,727 690.153,148	4	540.954,066 690.135,829	17.398
4	540.954,066 690.135,829	5	540.971,338 690.131,399	17.831
5	540.971,338 690.131,399	6	540.977,052 690.129,733	5.952

Punct început	X / Y	Punct sfârșit	X / Y	Lungime segment (** (m)
6	540.977,052 690.129,733	1	540.980,201 690.150,355	20.861

** Lungimile segmentelor sunt determinate în planul de proiecție Stereo 70 și sunt rotunjite la 1 milimetru.

*** Distanța dintre puncte este formată din segmente cumulate ce sunt mai mici decât valoarea 1 milimetru.

**DATE DESPRE IMOBILUL NR. 755**

Oficiul de Cadastru și Publicitate Imobiliară SUCEAVA
Biroul de Cadastru și Publicitate Imobiliară Campulung Moldovenesc

A. Partea I. Descrierea imobilului

TEREN Intravilan

Nr. CF vechi:1668

Adresa: Loc. Moldovita, Nr. 573, Jud. Suceava

Nr. Crt	Nr cadastral Nr. topografic	Suprafața* (mp)	Observații / Referințe
A1	31199	682	Sector cadastral:49 Teren neimpregmuit;

Construcții

Crt	Nr cadastral Nr. topografic	Adresa	Observații / Referințe
A1.1	31199-C1	Loc. Moldovita, Nr. 573, Jud. Suceava	Nr. niveluri:2; S. construita la sol:119 mp; Locuință P+M.
A1.2		Loc. Moldovita, Nr. 573, Jud. Suceava	Nr. niveluri:1; S. construita la sol:14 mp; Anexă.
A1.3		Loc. Moldovita, Nr. 573, Jud. Suceava	Nr. niveluri:1; S. construita la sol:15 mp; Anexă.

B. Partea II. Proprietari și acte

Inscrieri privitoare la dreptul de proprietate și alte drepturi reale		Referințe
7401 / 15/06/2012		
Act Notarial nr. 647, din 12/06/2012 emis de SCRABA HORIA ILIE;		
B7	Intabulare, drept de PROPRIETATE, ca bun propriu, fiind necasatorit, dobandit prin Conventie, cota actuala 1/1 1) MELNICIUC PETRU	A1, A1.1
/		
Act Administrativ nr. 7002, din 05/09/2023 emis de PRIMĂRIA MOLDOVIȚA;		
B8	Intabulare, drept de PROPRIETATE, dobandit prin Lege, cota actuala 1/1 1) MELNICIUC PETRU	A1.2, A1.3

C. Partea III. SARCINI .

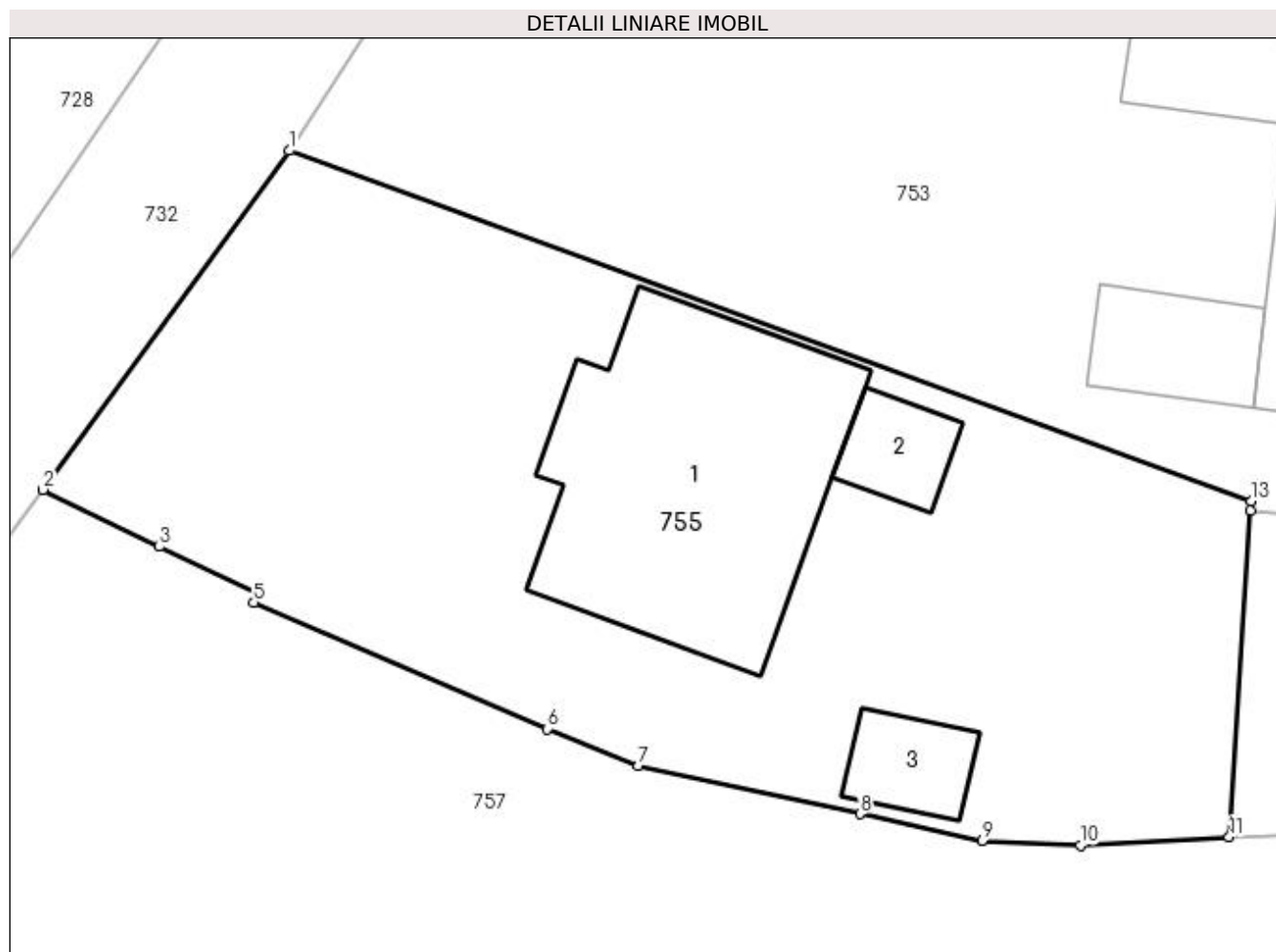
Inscrieri privind dezmembramintele dreptului de proprietate, drepturi reale de garanție și sarcini	Referințe
NU SUNT	

Anexa Nr. 1 La Partea I

Teren

Nr cadastral	Suprafața (mp)*	Observații / Referințe
31199	682	

* Suprafața este determinată în planul de proiecție Stereo 70.



Date referitoare la teren

Crt	Categorie folosință	Intravilan	Suprafața (mp)	Tarla	Parcelă	Nr. topo	Observații / Referințe
1	curți construcții	DA	682	-	-	-	top.941

Date referitoare la construcții

Crt	Număr	Destinație construcție	Supraf. (mp)	Situație juridică	Observații / Referințe
A1.1	31199-C1	construcții de locuințe	119	Cu acte	Nr. niveluri:2; S. construită la sol:119 mp; Locuință P+M.
A1.2		construcții anexa	14	Cu acte	Nr. niveluri:1; S. construită la sol:14 mp; Anexă.
A1.3		construcții anexa	15	Cu acte	Nr. niveluri:1; S. construită la sol:15 mp; Anexă.

Lungime Segmente

1) Valorile lungimilor segmentelor sunt obținute din proiecție în plan.

Punct început	X / Y	Punct sfârșit	X / Y	Lungime segment (** (m))
1	540.906,793 690.150,225	2	540.897,554 690.137,508	15.719
2	540.897,554 690.137,508	3	540.901,922 690.135,364	4.866

Punct început	X / Y	Punct sfârșit	X / Y	Lungime segment (** (m)
3	540.901,922 690.135,364	4	540.905,614 690.133,617	4.084
4	540.905,614 690.133,617	5	540.905,471 690.133,274	0.372
5	540.905,471 690.133,274	6	540.916,472 690.128,521	11.984
6	540.916,472 690.128,521	7	540.919,909 690.127,133	3.707
7	540.919,909 690.127,133	8	540.928,227 690.125,329	8.511
8	540.928,227 690.125,329	9	540.932,812 690.124,327	4.693
9	540.932,812 690.124,327	10	540.936,51 690.124,158	3.702
10	540.936,51 690.124,158	11	540.942,085 690.124,464	5.583
11	540.942,085 690.124,464	12	540.942,902 690.136,716	12.279
12	540.942,902 690.136,716	13	540.942,914 690.137,071	0.355
13	540.942,914 690.137,071	1	540.906,793 690.150,225	38.442

** Lungimile segmentelor sunt determinate în planul de proiecție Stereo 70 și sunt rotunjite la 1 milimetru.

*** Distanța dintre puncte este formată din segmente cumulate ce sunt mai mici decât valoarea 1 milimetru.

**DATE DESPRE IMOBILUL NR. 756**

Oficiul de Cadastru și Publicitate Imobiliară SUCEAVA
Biroul de Cadastru și Publicitate Imobiliară Campulung Moldovenesc

A. Partea I. Descrierea imobilului

TEREN Intravilan

Adresa: Loc. Moldovita, Jud. Suceava

Nr. Crt	Nr cadastral Nr. topografic	Suprafața* (mp)	Observații / Referințe
A1	32873	460	Sector cadastral:49 Teren neimprejmuit;

B. Partea II. Proprietari și acte

Inscrieri privitoare la dreptul de proprietate și alte drepturi reale	Referințe
11705 / 30/07/2018	
Act Notarial nr. 1573, din 27/07/2018 emis de SCRABA LUMINITA ANA MARIA;	
B3	A1
Intabulare, drept de PROPRIETATE, ca bun comun, dobandit prin Conventie, cota actuala 1/1	
1) MELNICIUC PETRU	
2) MELNICIUC MARILENA-IONELA	

C. Partea III. SARCINI .

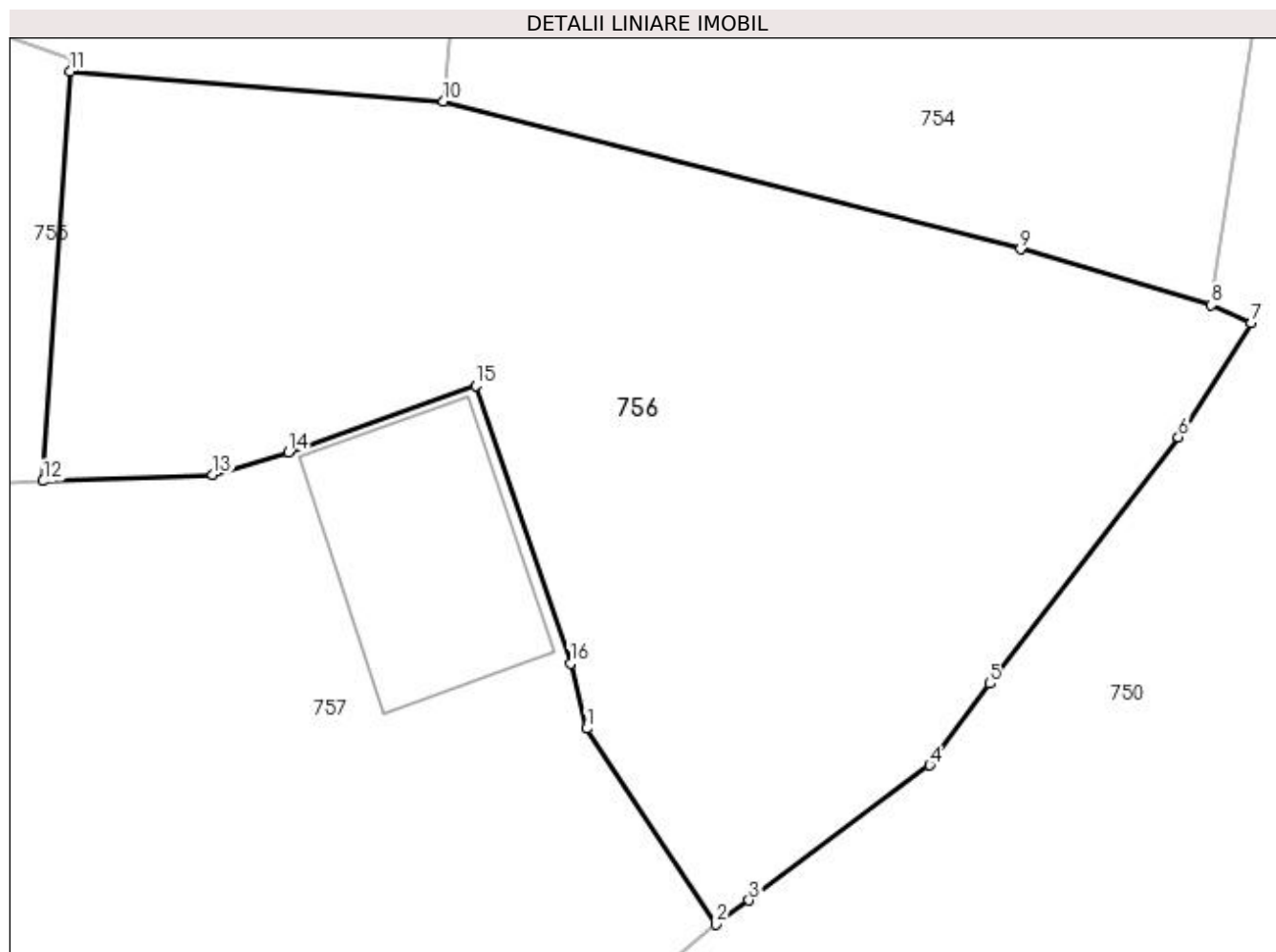
Inscrieri privind dezmembramintele dreptului de proprietate, drepturi reale de garanție și sarcini	Referințe
NU SUNT	

Anexa Nr. 1 La Partea I

Teren

Nr cadastral	Suprafața (mp)*	Observații / Referințe
32873	460	

* Suprafața este determinată în planul de proiecție Stereo 70.



Date referitoare la teren

Crt	Categorie folosință	Intravilan	Suprafața (mp)	Tarla	Parcelă	Nr. topo	Observații / Referințe
1	faneata	DA	460	-	1F	-	Teren intravilan împrejmuit parțial cu gard

Lungime Segmente

1) Valorile lungimilor segmentelor sunt obținute din proiecție în plan.

Punct început	X / Y	Punct sfârșit	X / Y	Lungime segment (** (m)
1	540.958,353 690.117,058	2	540.962,226 690.111,201	7.022
2	540.962,226 690.111,201	3	540.963,212 690.111,921	1.221
3	540.963,212 690.111,921	4	540.968,628 690.115,965	6.759
4	540.968,628 690.115,965	5	540.970,43 690.118,407	3.035
5	540.970,43 690.118,407	6	540.976,069 690.125,776	9.279

Punct început	X / Y	Punct sfârșit	X / Y	Lungime segment (** (m)
6	540.976,069 690.125,776	7	540.978,245 690.129,193	4.051
7	540.978,245 690.129,193	8	540.977,052 690.129,733	1.31
8	540.977,052 690.129,733	9	540.971,338 690.131,399	5.952
9	540.971,338 690.131,399	10	540.954,066 690.135,829	17.831
10	540.954,066 690.135,829	11	540.942,902 690.136,716	11.199
11	540.942,902 690.136,716	12	540.942,085 690.124,464	12.279
12	540.942,085 690.124,464	13	540.947,167 690.124,654	5.086
13	540.947,167 690.124,654	14	540.949,427 690.125,32	2.356
14	540.949,427 690.125,32	15	540.955,032 690.127,315	5.949
15	540.955,032 690.127,315	16	540.957,869 690.119,006	8.78
16	540.957,869 690.119,006	1	540.958,353 690.117,058	2.007

** Lungimile segmentelor sunt determinate în planul de proiecție Stereo 70 și sunt rotunjite la 1 milimetru.

*** Distanța dintre puncte este formată din segmente cumulate ce sunt mai mici decât valoarea 1 milimetru.

**DATE DESPRE IMOBILUL NR. 757**

Oficiul de Cadastru și Publicitate Imobiliară SUCEAVA
Biroul de Cadastru și Publicitate Imobiliară Campulung Moldovenesc

A. Partea I. Descrierea imobilului

TEREN Intravilan

Adresa: Loc. Moldovita, Jud. Suceava

Nr. Crt	Nr cadastral Nr. topografic	Suprafața* (mp)	Observații / Referințe
A1	34950	1.369	Sector cadastral:49 Teren neimprijmit;

Construcții

Crt	Nr cadastral Nr. topografic	Adresa	Observații / Referințe
A1.1	34950-C1	Loc. Moldovita, Jud. Suceava	Nr. niveluri:2; S. construita la sol:91 mp; Gradinita, regim de inaltime (P+M partial), suprafata construita la sol 91mp, suprafata construita desfasurata 133mp
A1.2	34950-C2	Loc. Moldovita, Jud. Suceava	Nr. niveluri:1; S. construita la sol:43 mp; S. construita desfasurata:39 mp; constructie anexa (P), magazie. suprafata construita la sol 39mp, suprafata construita desfasurata 39 mp

B. Partea II. Proprietari și acte

Inscrieri privitoare la dreptul de proprietate și alte drepturi reale		Referințe
10167 / 22/06/2022		
Act Normativ nr. 1357, din 27/12/2001 emis de GUVERNUL ROMANIEI (act administrativ nr 5471 din 21.06.2022, emis de Comuna Moldovita;act administrativ nr 5464 din 21.06.2022, emis de Comuna Moldovita;act administrativ nr 5465 din 21.06.2022, emis de Comuna Moldovita);		
B1	Intabulare, drept de PROPRIETATE, dobandit prin Lege, cota actuala 1/1 1) COMUNA MOLDOVIȚA , CIF:4326671, Domeniul Public	A1, A1.1, A1.2

C. Partea III. SARCINI .

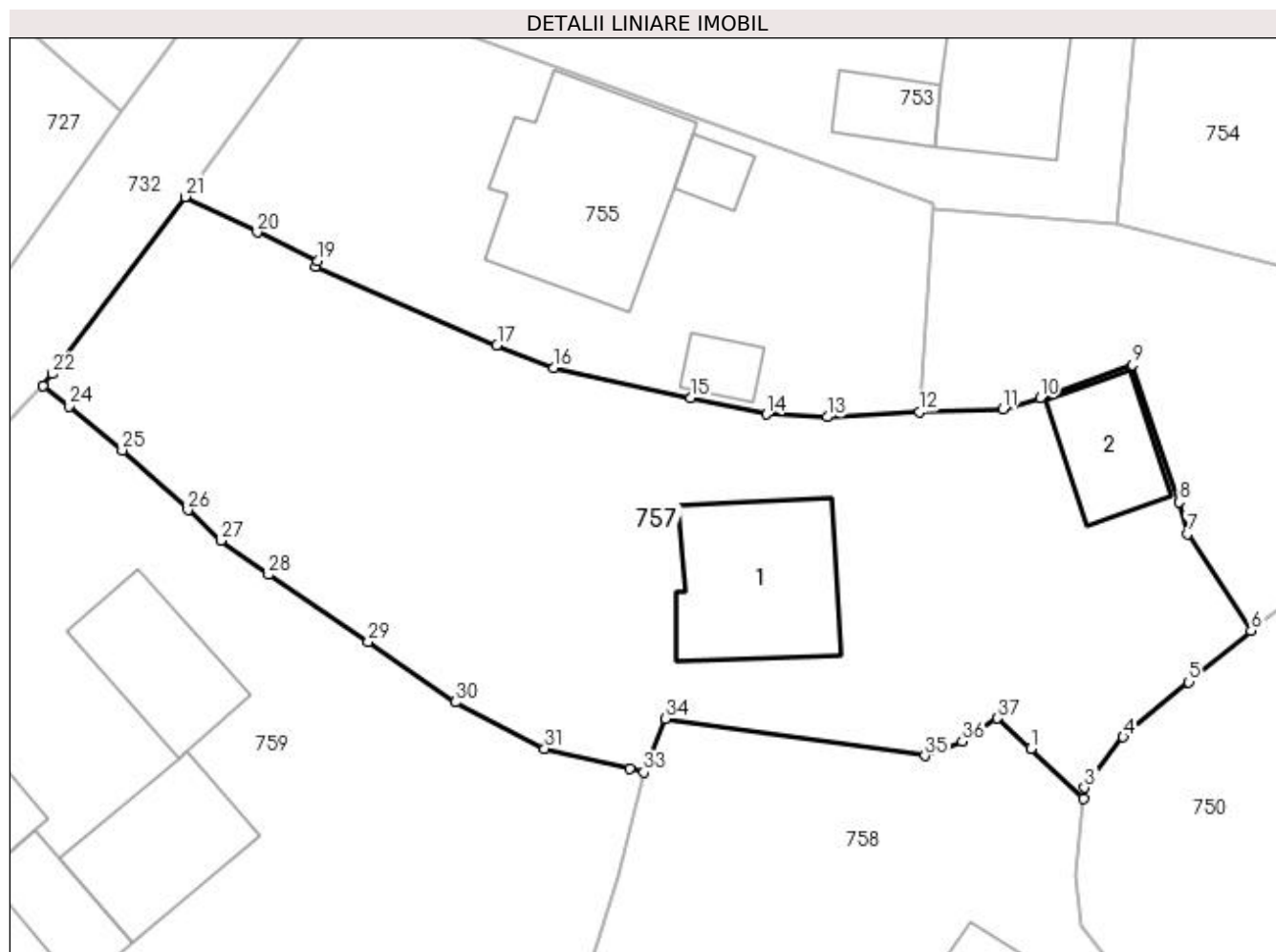
Inscrieri privind dezmembramintele dreptului de proprietate, drepturi reale de garanție și sarcini	Referințe
NU SUNT	

Anexa Nr. 1 La Partea I

Teren

Nr cadastral	Suprafața (mp)*	Observații / Referințe
34950	1.369	

* Suprafața este determinată în planul de proiecție Stereo 70.



Date referitoare la teren

Crt	Categorie folosință	Intravilan	Suprafața (mp)	Tarla	Parcelă	Nr. topo	Observații / Referințe
1	curți constructii	DA	1.369	-	-	-	

Date referitoare la construcții

Crt	Număr	Destinație construcție	Supraf. (mp)	Situație juridică	Observații / Referințe
A1.1	34950-C1	construcții administrative și social culturale	91	Cu acte	Nr. niveluri:2; S. construita la sol:91 mp; Gradinita, regim de inaltime (P+M partial), suprafata construita la sol 91mp, suprafata construita desfasurata 133mp
A1.2	34950-C2	construcții anexa	43	Cu acte	Nr. niveluri:1; S. construita la sol:43 mp; S. construita desfasurata:39 mp; constructie anexa (P), magazie. suprafata construita la sol 39mp, suprafata construita desfasurata 39 mp

Lungime Segmente

1) Valorile lungimilor segmentelor sunt obținute din proiecție în plan.

Punct început	X / Y	Punct sfârșit	X / Y	Lungime segment (** (m))
1	540.948,867 690.104,046	2	540.952,054 690.100,991	4.415

Punct început	X / Y	Punct sfârșit	X / Y	Lungime segment (** (m))
2	540.952,054 690.100,991	3	540.952,122 690.101,676	0.688

Punct început	X / Y	Punct sfârșit	X / Y	Lungime segment (** (m)
3	540.952,122 690.101,676	4	540.954,471 690.104,759	3.876
5	540.958,45 690.108,081	6	540.962,226 690.111,201	4.898
7	540.958,353 690.117,058	8	540.957,869 690.119,006	2.007
9	540.955,032 690.127,315	10	540.949,427 690.125,32	5.949
11	540.947,167 690.124,654	12	540.942,085 690.124,464	5.086
13	540.936,51 690.124,158	14	540.932,812 690.124,327	3.702
15	540.928,227 690.125,329	16	540.919,909 690.127,133	8.511
17	540.916,472 690.128,521	18	540.905,471 690.133,274	11.984
19	540.905,614 690.133,617	20	540.901,922 690.135,364	4.084
21	540.897,554 690.137,508	22	540.889,518 690.126,763	13.418
23	540.888,94 690.126,023	24	540.890,492 690.124,804	1.973
25	540.893,743 690.122,139	26	540.897,716 690.118,523	5.372
27	540.899,721 690.116,662	28	540.902,621 690.114,585	3.567
29	540.908,655 690.110,521	30	540.913,971 690.106,869	6.45
31	540.919,377 690.104,041	32	540.924,532 690.102,824	5.297
33	540.925,377 690.102,624	34	540.926,677 690.105,87	3.497
35	540.942,441 690.103,62	36	540.944,696 690.104,492	2.418
37	540.946,842 690.105,89	1	540.948,867 690.104,046	2.739

Punct început	X / Y	Punct sfârșit	X / Y	Lungime segment (** (m)
4	540.954,471 690.104,759	5	540.958,45 690.108,081	5.183
6	540.962,226 690.111,201	7	540.958,353 690.117,058	7.022
8	540.957,869 690.119,006	9	540.955,032 690.127,315	8.78
10	540.949,427 690.125,32	11	540.947,167 690.124,654	2.356
12	540.942,085 690.124,464	13	540.936,51 690.124,158	5.583
14	540.932,812 690.124,327	15	540.928,227 690.125,329	4.693
16	540.919,909 690.127,133	17	540.916,472 690.128,521	3.707
18	540.905,471 690.133,274	19	540.905,614 690.133,617	0.372
20	540.901,922 690.135,364	21	540.897,554 690.137,508	4.866
22	540.889,518 690.126,763	23	540.888,94 690.126,023	0.939
24	540.890,492 690.124,804	25	540.893,743 690.122,139	4.204
26	540.897,716 690.118,523	27	540.899,721 690.116,662	2.736
28	540.902,621 690.114,585	29	540.908,655 690.110,521	7.275
30	540.913,971 690.106,869	31	540.919,377 690.104,041	6.101
32	540.924,532 690.102,824	33	540.925,377 690.102,624	0.868
34	540.926,677 690.105,87	35	540.942,441 690.103,62	15.924
36	540.944,696 690.104,492	37	540.946,842 690.105,89	2.561

** Lungimile segmentelor sunt determinate în planul de proiecție Stereo 70 și sunt rotunjite la 1 milimetru.

*** Distanța dintre puncte este formată din segmente cumulate ce sunt mai mici decât valoarea 1 milimetru.

**DATE DESPRE IMOBILUL NR. 758**

Oficiul de Cadastru și Publicitate Imobiliară SUCEAVA
Biroul de Cadastru și Publicitate Imobiliară Campulung Moldovenesc

A. Partea I. Descrierea imobilului

TEREN Necunoscut

Adresa: Loc. Moldovita, Nr. 571, Jud. Suceava

Nr. Crt	Nr cadastral Nr. topografic	Suprafața* (mp)	Observații / Referințe
A1		Din acte: 300 Masurata: 672	Sector cadastral:49 Teren imprejmuit; Imobilul s-a format din o parte a PF 1846,1849 a comunei cadastrale Moldovița.

Construcții

Crt	Nr cadastral Nr. topografic	Adresa	Observații / Referințe
A1.1		Loc. Moldovita, Nr. 571, Jud. Suceava	Nr. niveluri:1; S. construita la sol:30 mp; Locuință.
A1.2		Loc. Moldovita, Nr. 571, Jud. Suceava	Nr. niveluri:1; S. construita la sol:27 mp; Anexă.

B. Partea II. Proprietari și acte

Inscrieri privitoare la dreptul de proprietate și alte drepturi reale		Referințe
/		
Act Administrativ nr. 101, din 24/03/1993 emis de CJSDPAT SUCEAVA;		
B1	Intabulare, drept de PROPRIETATE, dobandit prin Constituire, cota actuala 1/1 1) PAVLIUC MARGARETA, Lipsă CNP proprietar. DEFUNCT:Da	A1
Act Administrativ nr. 7002, din 05/09/2023 emis de PRIMĂRIA MOLDOVIȚA;		
B2	Intabulare, drept de PROPRIETATE, dobandit prin Lege, cota actuala 1/1 1) PAVLIUC MARGARETA, Lipsă CNP proprietar. DEFUNCT:Da	A1.1, A1.2

C. Partea III. SARCINI .

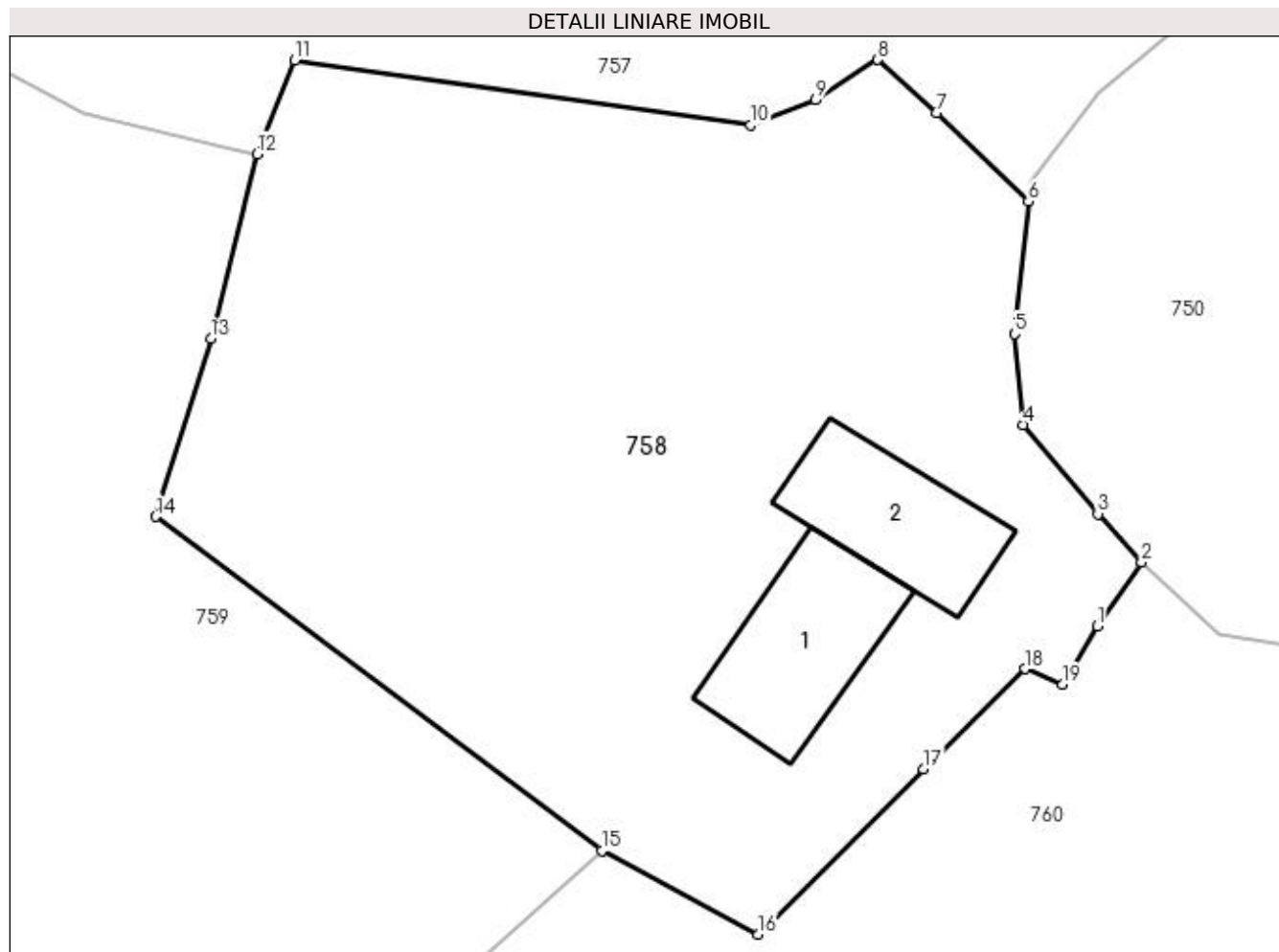
Inscrieri privind dezmembramintele dreptului de proprietate, drepturi reale de garanție și sarcini	Referințe
NU SUNT	

Anexa Nr. 1 La Partea I

Teren

Nr cadastral	Suprafața (mp)*	Observații / Referințe
	Din acte: 300 Masurata: 672	Imobilul s-a format din o parte a PF 1846,1849 a comunei cadastrale Moldovița.

* Suprafața este determinată în planul de proiecție Stereo 70.



Date referitoare la teren

Crt	Categorie folosință	Intravilan	Suprafața (mp)	Tarla	Parcelă	Nr. topo	Observații / Referințe
1	curți construcții	DA	530	-	-	-	
2	curți construcții	NU	142	-	-	-	

Date referitoare la construcții

Crt	Număr	Destinație construcție	Supraf. (mp)	Situație juridică	Observații / Referințe
A1.1		construcții de locuințe	30	Cu acte	Nr. niveluri:1; S. construita la sol:30 mp; Locuință.
A1.2		construcții anexa	27	Cu acte	Nr. niveluri:1; S. construita la sol:27 mp; Anexă.

Lungime Segmente

1) Valorile lungimilor segmentelor sunt obținute din proiecție în plan.

Punct început	X / Y	Punct sfârșit	X / Y	Lungime segment (** (m)
1	540.954,438 690.086,299	2	540.955,973 690.088,499	2.683
2	540.955,973 690.088,499	3	540.954,461 690.090,175	2.257

Punct început	X / Y	Punct sfârșit	X / Y	Lungime segment (** (m)
3	540.954,461 690.090,175	4	540.951,862 690.093,264	4.037
4	540.951,862 690.093,264	5	540.951,58 690.096,409	3.158
5	540.951,58 690.096,409	6	540.952,054 690.100,991	4.606
6	540.952,054 690.100,991	7	540.948,867 690.104,046	4.415
7	540.948,867 690.104,046	8	540.946,842 690.105,89	2.739
8	540.946,842 690.105,89	9	540.944,696 690.104,492	2.561
9	540.944,696 690.104,492	10	540.942,441 690.103,62	2.418
10	540.942,441 690.103,62	11	540.926,677 690.105,87	15.924
11	540.926,677 690.105,87	12	540.925,377 690.102,624	3.497
12	540.925,377 690.102,624	13	540.923,771 690.096,241	6.582
13	540.923,771 690.096,241	14	540.921,861 690.090,089	6.442
14	540.921,861 690.090,089	15	540.937,294 690.078,53	19.282
15	540.937,294 690.078,53	16	540.942,709 690.075,634	6.141
16	540.942,709 690.075,634	17	540.948,415 690.081,362	8.085
17	540.948,415 690.081,362	18	540.951,928 690.084,813	4.924
18	540.951,928 690.084,813	19	540.953,238 690.084,278	1.415
19	540.953,238 690.084,278	1	540.954,438 690.086,299	2.35

** Lungimile segmentelor sunt determinate în planul de proiecție Stereo 70 și sunt rotunjite la 1 milimetru.

*** Distanța dintre puncte este formată din segmente cumulate ce sunt mai mici decât valoarea 1 milimetru.



DATE DESPRE IMOBILUL NR. 759

Oficiul de Cadastru și Publicitate Imobiliară SUCEAVA
Biroul de Cadastru și Publicitate Imobiliară Campulung Moldovenesc

A. Partea I. Descrierea imobilului

TEREN Necunoscut

Adresa: Loc. Moldovita, Jud. Suceava

Nr. Crt	Nr cadastral Nr. topografic	Suprafața* (mp)	Observații / Referințe
A1		2.008	Sector cadastral:49 Teren împrejmuit; Imobilul s-a format din o parte a PF 1840,1855,1885 a comunei cadastrale Moldovița.

Construcții

Crt	Nr cadastral Nr. topografic	Adresa	Observații / Referințe
A1.1		Loc. Moldovita, Jud. Suceava	Nr. niveluri:1; S. construita la sol:65 mp; Locuință.
A1.2		Loc. Moldovita, Jud. Suceava	Nr. niveluri:1; S. construita la sol:38 mp; Anexă.
A1.3		Loc. Moldovita, Jud. Suceava	Nr. niveluri:1; S. construita la sol:68 mp; Anexă.
A1.4		Loc. Moldovita, Jud. Suceava	Nr. niveluri:1; S. construita la sol:59 mp; Anexă.

B. Partea II. Proprietari și acte

Inscrieri privitoare la dreptul de proprietate și alte drepturi reale		Referințe
/		
Act Normativ nr. Legea 7, din 13/03/1996 emis de PARLAMENTUL ROMANIEI;		
B1	Intabulare, drept de PROPRIETATE, dobandit prin Lege, cota actuala 1/1 1) NEIDENTIFICAT NEIDENTIFICAT	A1
Act Administrativ nr. 171, din 31/08/2023 emis de PRIMARIA MOLDOVIȚA;		
B2	Se notează posesia faptică. 1) BERLIUC BENONE 2) BERLIUC DISPINA-MARIA	A1
Act Administrativ nr. 7002, din 05/09/2023 emis de PRIMĂRIA MOLDOVIȚA;		
B3	Intabulare, drept de PROPRIETATE, dobandit prin Lege, cota actuala 1/1 1) BERLIUC BENONE 2) BERLIUC DISPINA-MARIA	A1.1, A1.2, A1.3, A1.4

C. Partea III. SARCINI .

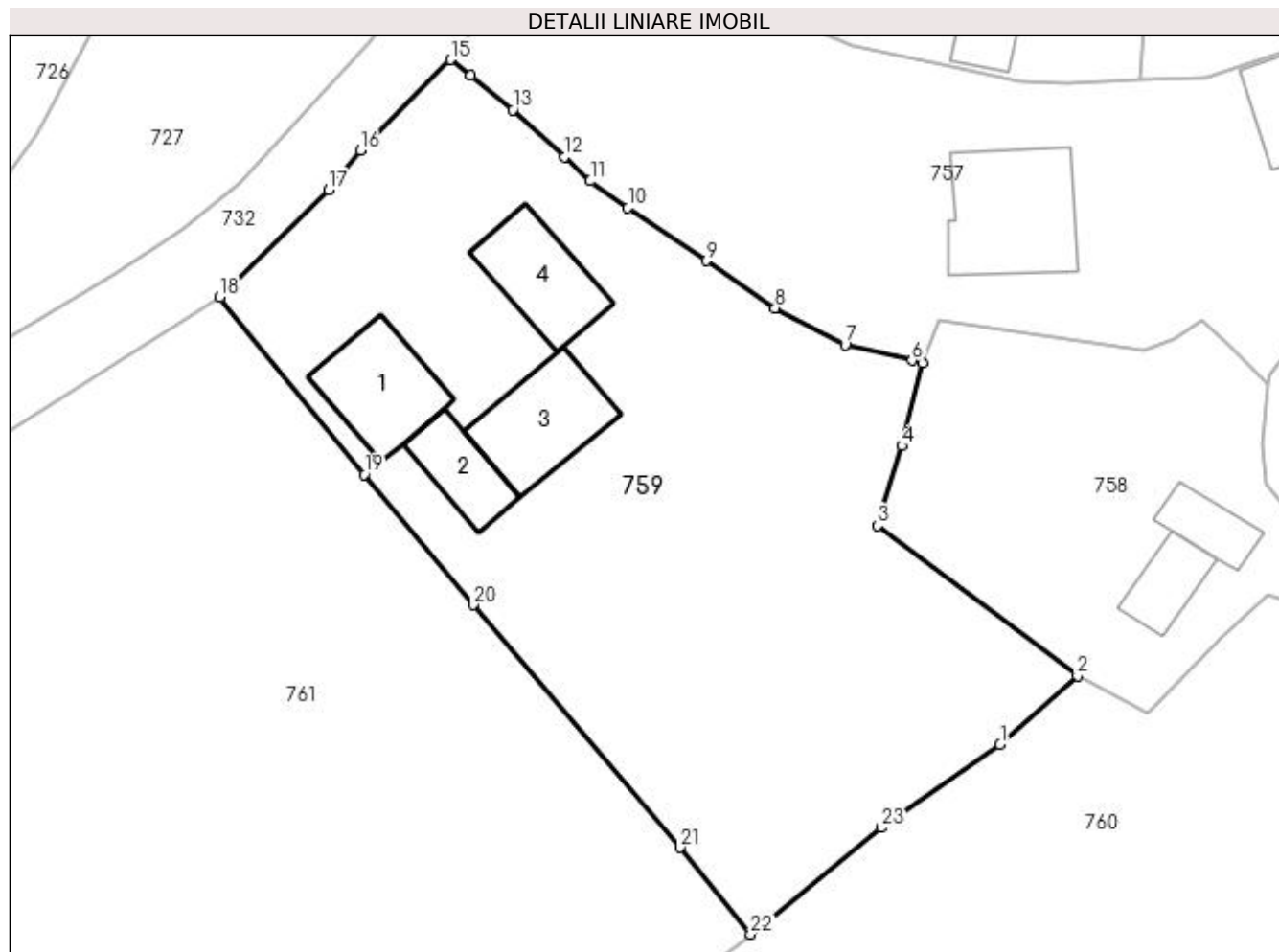
Inscrieri privind dezmembramintele dreptului de proprietate, drepturi reale de garanție și sarcini	Referințe
NU SUNT	

Anexa Nr. 1 La Partea I

Teren

Nr cadastral	Suprafața (mp)*	Observații / Referințe
	2.008	Imobilul s-a format din o parte a PF 1840,1855,1885 a comunei cadastrale Moldovița.

* Suprafața este determinată în planul de proiecție Stereo 70.



Date referitoare la teren

Crt	Categorie folosință	Intra vilan	Suprafața (mp)	Tarla	Parcelă	Nr. topo	Observații / Referințe
1	curți construcții	DA	828	-	-	-	
2	faneata	DA	1.169	-	-	-	
3	faneata	NU	11	-	-	-	

Date referitoare la construcții

Crt	Număr	Destinație construcție	Supraf. (mp)	Situație juridică	Observații / Referințe
A1.1		construcții de locuințe	65	Cu acte	Nr. niveluri:1; S. construita la sol:65 mp; Locuință.
A1.2		construcții anexa	38	Cu acte	Nr. niveluri:1; S. construita la sol:38 mp; Anexă.
A1.3		construcții anexa	68	Cu acte	Nr. niveluri:1; S. construita la sol:68 mp; Anexă.
A1.4		construcții anexa	59	Cu acte	Nr. niveluri:1; S. construita la sol:59 mp; Anexă.

Lungime Segmente

1) Valorile lungimilor segmentelor sunt obținute din proiecție în plan.

Punct început	X / Y	Punct sfârșit	X / Y	Lungime segment (** (m)
1	540.931,327 690.073,223	2	540.937,294 690.078,53	7.986
3	540.921,861 690.090,089	4	540.923,771 690.096,241	6.442
5	540.925,377 690.102,624	6	540.924,532 690.102,824	0.868
7	540.919,377 690.104,041	8	540.913,971 690.106,869	6.101
9	540.908,655 690.110,521	10	540.902,621 690.114,585	7.275
11	540.899,721 690.116,662	12	540.897,716 690.118,523	2.736
13	540.893,743 690.122,139	14	540.890,492 690.124,804	4.204
15	540.888,94 690.126,023	16	540.882,015 690.119,019	9.849
17	540.879,559 690.115,981	18	540.871,157 690.107,716	11.786
19	540.882,292 690.094,044	20	540.890,684 690.083,98	13.104
21	540.906,62 690.065,287	22	540.912,08 690.058,59	8.641
23	540.922,157 690.066,811	1	540.931,327 690.073,223	11.189

Punct început	X / Y	Punct sfârșit	X / Y	Lungime segment (** (m)
2	540.937,294 690.078,53	3	540.921,861 690.090,089	19.282
4	540.923,771 690.096,241	5	540.925,377 690.102,624	6.582
6	540.924,532 690.102,824	7	540.919,377 690.104,041	5.297
8	540.913,971 690.106,869	9	540.908,655 690.110,521	6.45
10	540.902,621 690.114,585	11	540.899,721 690.116,662	3.567
12	540.897,716 690.118,523	13	540.893,743 690.122,139	5.372
14	540.890,492 690.124,804	15	540.888,94 690.126,023	1.973
16	540.882,015 690.119,019	17	540.879,559 690.115,981	3.907
18	540.871,157 690.107,716	19	540.882,292 690.094,044	17.633
20	540.890,684 690.083,98	21	540.906,62 690.065,287	24.564
22	540.912,08 690.058,59	23	540.922,157 690.066,811	13.005

** Lungimile segmentelor sunt determinate în planul de proiecție Stereo 70 și sunt rotunjite la 1 milimetru.

*** Distanța dintre puncte este formată din segmente cumulate ce sunt mai mici decât valoarea 1 milimetru.

**DATE DESPRE IMOBILUL NR. 760**

Oficiul de Cadastru și Publicitate Imobiliară SUCEAVA
Biroul de Cadastru și Publicitate Imobiliară Campulung Moldovenesc

A. Partea I. Descrierea imobilului

TEREN Necunoscut

Adresa: Loc. Moldovita, Jud. Suceava

Nr. Crt	Nr cadastral Nr. topografic	Suprafața* (mp)	Observații / Referințe
A1		7.306	Sector cadastral:49 Teren împrejmuit; Imobilul s-a format din o parte a PF 1884/1 a comunei cadastrale Moldovița.

B. Partea II. Proprietari și acte

Inscrieri privitoare la dreptul de proprietate și alte drepturi reale	Referințe
/	
Act Normativ nr. Legea 7, din 13/03/1996 emis de PARLAMENTUL ROMANIEI;	
B1	A1
Inscrierea provizorie, drept de PROPRIETATE, dobandit prin Lege, cota actuala 1/1	
1) COMUNA MOLDOVIȚA, CIF:4326671, PROPRIETAR NEIDENTIFICAT.	

C. Partea III. SARCINI .

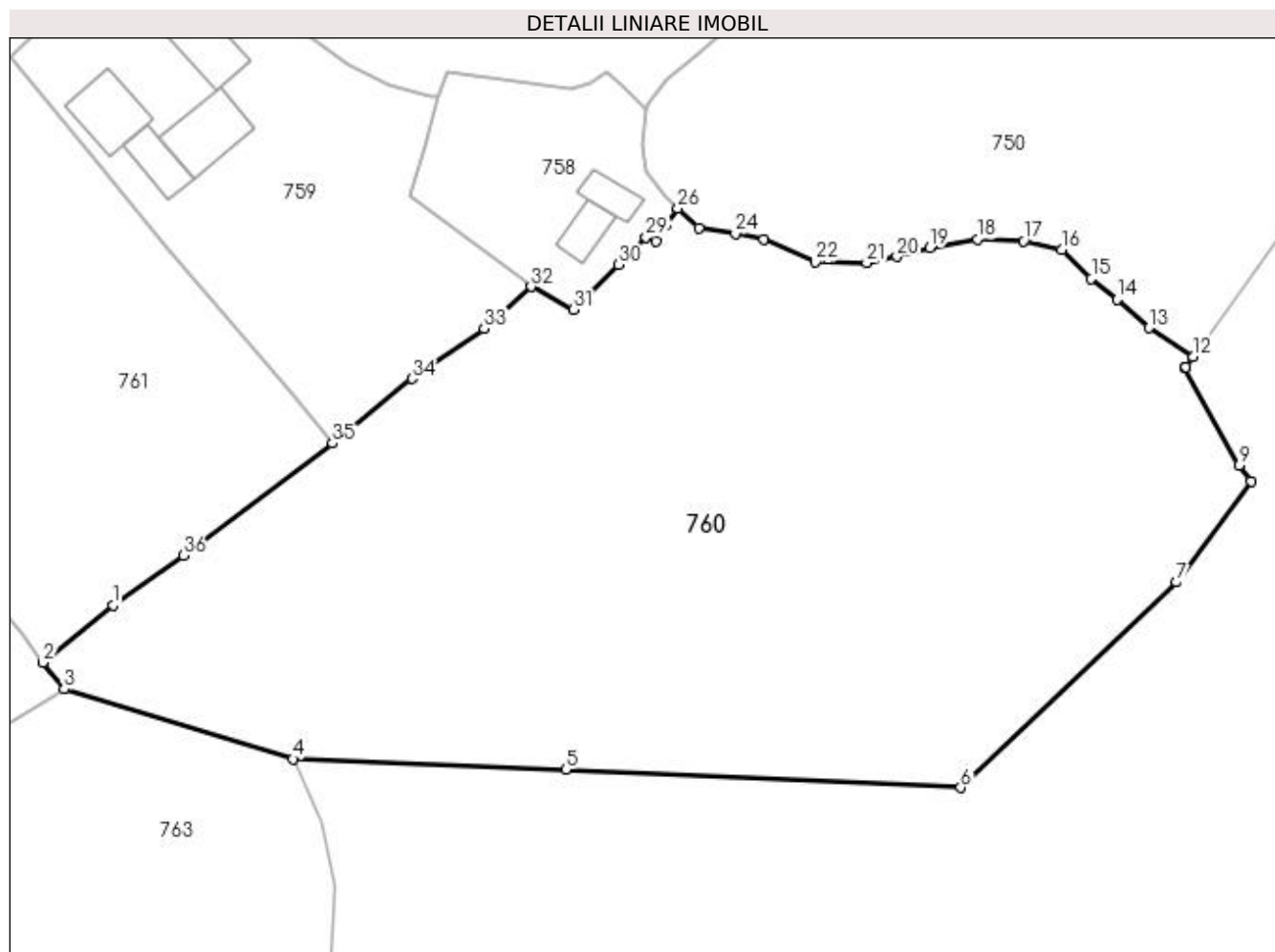
Inscrieri privind dezmembramintele dreptului de proprietate, drepturi reale de garanție și sarcini	Referințe
NU SUNT	

Anexa Nr. 1 La Partea I

Teren

Nr cadastral	Suprafața (mp)*	Observații / Referințe
	7.306	Imobilul s-a format din o parte a PF 1884/1 a comunei cadastrale Moldovița.

* Suprafața este determinată în planul de proiecție Stereo 70.



Date referitoare la teren

Crt	Categorie folosință	Intra vilan	Suprafața (mp)	Tarla	Parcelă	Nr. topo	Observații / Referințe
1	faneata	DA	11	-	-	-	
2	faneata	NU	7.295	-	-	-	

Lungime Segmente

1) Valorile lungimilor segmentelor sunt obținute din proiecție în plan.

Punct început	X / Y	Punct sfârșit	X / Y	Lungime segment (** (m)
1	540.884,122 690.038,034	2	540.875,226 690.030,742	11.503
3	540.877,877 690.027,333	4	540.906,993 690.018,445	30.442
5	540.941,719 690.017,122	6	540.991,99 690.014,807	50.324
7	541.019,441 690.040,935	8	541.028,933 690.053,797	15.985

Punct început	X / Y	Punct sfârșit	X / Y	Lungime segment (** (m)
2	540.875,226 690.030,742	3	540.877,877 690.027,333	4.318
4	540.906,993 690.018,445	5	540.941,719 690.017,122	34.751
6	540.991,99 690.014,807	7	541.019,441 690.040,935	37.898
8	541.028,933 690.053,797	9	541.027,405 690.055,794	2.515

Punct început	X / Y	Punct sfârșit	X / Y	Lungime segment (** (m)
9	541.027,405 690.055,794	10	541.020,541 690.068,176	14.157
11	541.020,648 690.068,325	12	541.021,563 690.069,595	1.565
13	541.015,917 690.073,277	14	541.011,873 690.076,906	5.434
15	541.008,603 690.079,503	16	541.004,853 690.083,205	5.269
17	540.999,965 690.084,313	18	540.994,1 690.084,553	5.87
19	540.988,042 690.083,447	20	540.983,865 690.082,347	4.319
21	540.980,018 690.081,547	22	540.973,455 690.081,668	6.564
23	540.966,902 690.084,56	24	540.963,295 690.085,243	3.671
25	540.958,655 690.086,003	26	540.955,973 690.088,499	3.664
27	540.954,438 690.086,299	28	540.953,238 690.084,278	2.35
29	540.951,928 690.084,813	30	540.948,415 690.081,362	4.924
31	540.942,709 690.075,634	32	540.937,294 690.078,53	6.141
33	540.931,327 690.073,223	34	540.922,157 690.066,811	11.189
35	540.912,08 690.058,59	36	540.893,048 690.044,362	23.762

Punct început	X / Y	Punct sfârșit	X / Y	Lungime segment (** (m)
10	541.020,541 690.068,176	11	541.020,648 690.068,325	0.183
12	541.021,563 690.069,595	13	541.015,917 690.073,277	6.741
14	541.011,873 690.076,906	15	541.008,603 690.079,503	4.176
16	541.004,853 690.083,205	17	540.999,965 690.084,313	5.012
18	540.994,1 690.084,553	19	540.988,042 690.083,447	6.158
20	540.983,865 690.082,347	21	540.980,018 690.081,547	3.929
22	540.973,455 690.081,668	23	540.966,902 690.084,56	7.163
24	540.963,295 690.085,243	25	540.958,655 690.086,003	4.702
26	540.955,973 690.088,499	27	540.954,438 690.086,299	2.683
28	540.953,238 690.084,278	29	540.951,928 690.084,813	1.415
30	540.948,415 690.081,362	31	540.942,709 690.075,634	8.085
32	540.937,294 690.078,53	33	540.931,327 690.073,223	7.986
34	540.922,157 690.066,811	35	540.912,08 690.058,59	13.005
36	540.893,048 690.044,362	1	540.884,122 690.038,034	10.942

** Lungimile segmentelor sunt determinate în planul de proiecție Stereo 70 și sunt rotunjite la 1 milimetru.

*** Distanța dintre puncte este formată din segmente cumulate ce sunt mai mici decât valoarea 1 milimetru.

**DATE DESPRE IMOBILUL NR. 761**

Oficiul de Cadastru și Publicitate Imobiliară SUCEAVA
Biroul de Cadastru și Publicitate Imobiliară Campulung Moldovenesc

A. Partea I. Descrierea imobilului

TEREN Necunoscut

Adresa: Loc. Moldovita, Jud. Suceava

Nr. Crt	Nr cadastral Nr. topografic	Suprafața* (mp)	Observații / Referințe
A1		2.974	Sector cadastral:49 Teren imprejmuit; Imobilul s-a format din o parte a PF 1859/3,1859/4,1854 a comunei cadastrale Moldovița.

B. Partea II. Proprietari și acte

Inscrieri privitoare la dreptul de proprietate și alte drepturi reale	Referințe
/	
Act Normativ nr. Legea 7, din 13/03/1996 emis de PARLAMENTUL ROMANIEI;	
B1	A1
Intabulare, drept de PROPRIETATE, dobandit prin Lege, cota actuala 1/1 1) NEIDENTIFICAT NEIDENTIFICAT	
Act Administrativ nr. 172, din 31/08/2023 emis de PRIMARIA MOLDOVIȚA;	
B2	A1
Se notează posesia faptică. 1) PARÎJNEC GEORGETA	

C. Partea III. SARCINI .

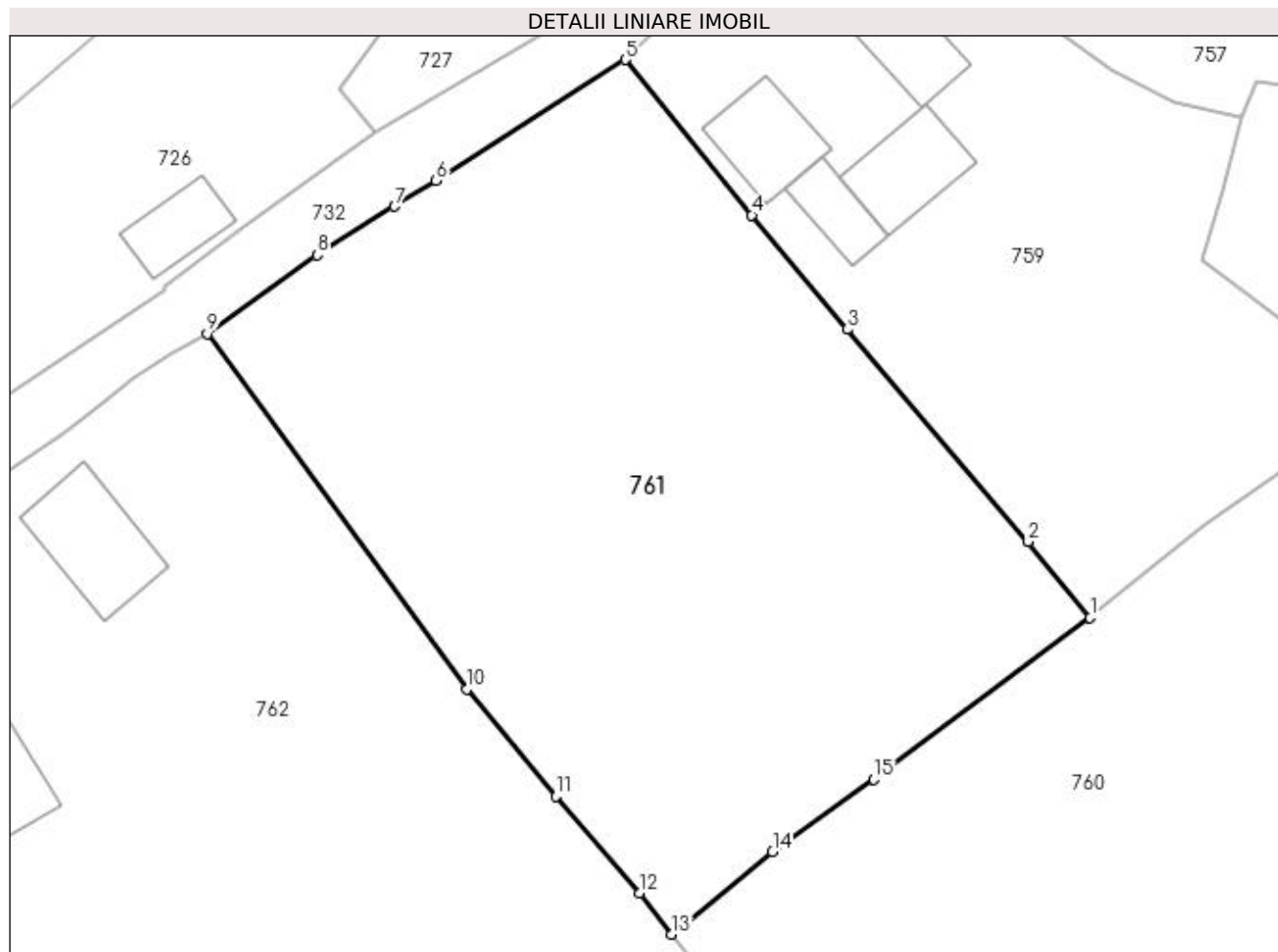
Inscrieri privind dezmembramintele dreptului de proprietate, drepturi reale de garanție și sarcini	Referințe
NU SUNT	

Anexa Nr. 1 La Partea I

Teren

Nr cadastral	Suprafața (mp)*	Observații / Referințe
	2.974	Imobilul s-a format din o parte a PF 1859/3,1859/4,1854 a comunei cadastrale Moldovița.

* Suprafața este determinată în planul de proiecție Stereo 70.



Date referitoare la teren

Crt	Categorie folosință	Intra vilan	Suprafața (mp)	Tarla	Parcelă	Nr. topo	Observații / Referințe
1	faneata	DA	2.748	-	-	-	
2	faneata	NU	226	-	-	-	

Lungime Segmente

1) Valorile lungimilor segmentelor sunt obținute din proiecție în plan.

Punct început	X / Y	Punct sfârșit	X / Y	Lungime segment (** (m)
1	540.912,08 690.058,59	2	540.906,62 690.065,287	8.641
2	540.906,62 690.065,287	3	540.890,684 690.083,98	24.564
3	540.890,684 690.083,98	4	540.882,292 690.094,044	13.104
4	540.882,292 690.094,044	5	540.871,157 690.107,716	17.633

Punct început	X / Y	Punct sfârșit	X / Y	Lungime segment (** (m)
5	540.871,157 690.107,716	6	540.854,495 690.097,068	19.774
6	540.854,495 690.097,068	7	540.850,843 690.094,803	4.297
7	540.850,843 690.094,803	8	540.844,017 690.090,535	8.05
8	540.844,017 690.090,535	9	540.834,349 690.083,595	11.901
9	540.834,349 690.083,595	10	540.857,184 690.052,295	38.744
10	540.857,184 690.052,295	11	540.865,037 690.042,88	12.26
11	540.865,037 690.042,88	12	540.872,388 690.034,392	11.229
12	540.872,388 690.034,392	13	540.875,226 690.030,742	4.623
13	540.875,226 690.030,742	14	540.884,122 690.038,034	11.503
14	540.884,122 690.038,034	15	540.893,048 690.044,362	10.942
15	540.893,048 690.044,362	1	540.912,08 690.058,59	23.762

** Lungimile segmentelor sunt determinate în planul de proiecție Stereo 70 și sunt rotunjite la 1 milimetru.

*** Distanța dintre puncte este formată din segmente cumulate ce sunt mai mici decât valoarea 1 milimetru.

**DATE DESPRE IMOBILUL NR. 762**

Oficiul de Cadastru și Publicitate Imobiliară SUCEAVA
Biroul de Cadastru și Publicitate Imobiliară Campulung Moldovenesc

A. Partea I. Descrierea imobilului

TEREN Necunoscut

Nr. CF vechi:2651

Adresa: Loc. Moldovita, Jud. Suceava

Nr. Crt	Nr cadastral Nr. topografic	Suprafața* (mp)	Observații / Referințe
A1	30889	4.284	Sector cadastral:49 Teren imprejmuit;

Construcții

Crt	Nr cadastral Nr. topografic	Adresa	Observații / Referințe
A1.1	30889-C1	Loc. Moldovita, Jud. Suceava	Nr. niveluri:2; S. construita la sol:96 mp; Locuință P+M.
A1.2	30889-C2	Loc. Moldovita, Jud. Suceava	Nr. niveluri:1; S. construita la sol:77 mp; sura
A1.3	30889-C3	Loc. Moldovita, Jud. Suceava	Nr. niveluri:1; S. construita la sol:105 mp; bucatarie
A1.4	30889-C4	Loc. Moldovita, Jud. Suceava	Nr. niveluri:1; S. construita la sol:49 mp; grajd
A1.5		Loc. Moldovita, Jud. Suceava	Nr. niveluri:1; S. construita la sol:89 mp; Anexă.

B. Partea II. Proprietari și acte

Inscrieri privitoare la dreptul de proprietate și alte drepturi reale		Referințe
2121 / 04/06/2007		
Hotarare Judecatoreasca nr. 396, din 27/03/2006 emis de JUDECATORIA CAMPULUNG MOLD.;		
B1	Intabulare, drept de PROPRIETATE, dobandit prin Hotarare Judecatoreasca, cota actuala 1/1 1) MORTOGAN VIOREL , Lipsă CNP proprietar. <i>OBSERVATII: (provenita din conversia CF 2651)</i>	A1, A1.1, A1.2, A1.3, A1.4
/		
Act Administrativ nr. 7002, din 05/09/2023 emis de PRIMĂRIA MOLDOVIȚA;		
B2	Intabulare, drept de PROPRIETATE, dobandit prin Lege, cota actuala 1/1 1) MORTOGAN VIOREL , Lipsă CNP proprietar.	A1.5

C. Partea III. SARCINI .

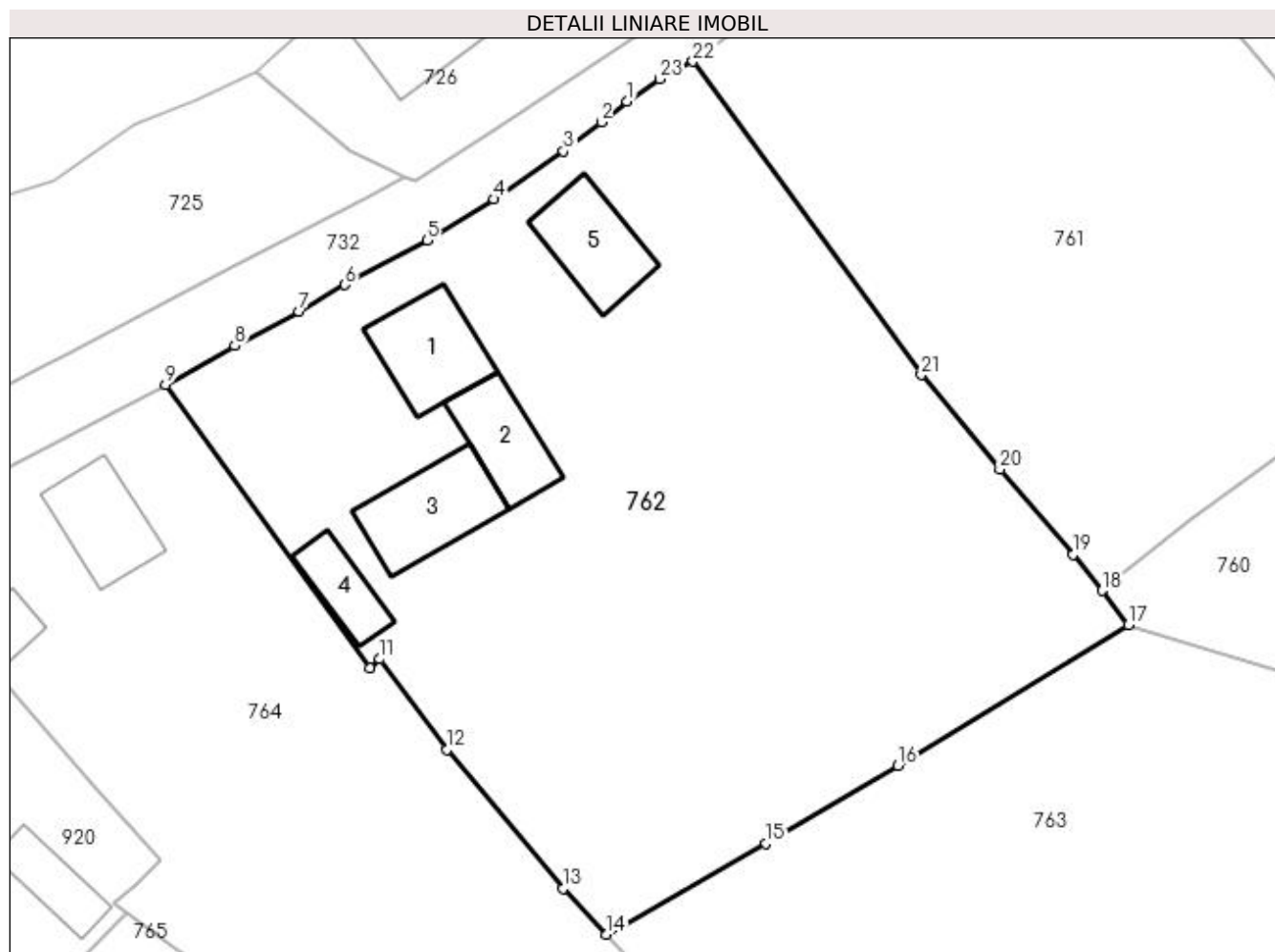
Inscrieri privind dezmembramintele dreptului de proprietate, drepturi reale de garanție și sarcini	Referințe
NU SUNT	

Anexa Nr. 1 La Partea I

Teren

Nr cadastral	Suprafața (mp)*	Observații / Referințe
30889	4.284	

* Suprafața este determinată în planul de proiecție Stereo 70.



Date referitoare la teren

Crt	Categorie folosință	Intra vilan	Suprafața (mp)	Tarla	Parcelă	Nr. topo	Observații / Referințe
1	curți constructii	DA	1.629	-	-	-	top.1840,1841
2	faneata	DA	2.003	-	-	-	top.1859/5
3	faneata	NU	652	-	-	-	top.1860

Date referitoare la construcții

Crt	Număr	Destinație construcție	Supraf. (mp)	Situație juridică	Observații / Referințe
A1.1	30889-C1	construcții de locuințe	96	Cu acte	Nr. niveluri:2; S. construita la sol:96 mp; Locuință P+M.
A1.2	30889-C2	construcții anexa	77	Cu acte	Nr. niveluri:1; S. construita la sol:77 mp; sura
A1.3	30889-C3	construcții anexa	105	Cu acte	Nr. niveluri:1; S. construita la sol:105 mp; bucatarie
A1.4	30889-C4	construcții anexa	49	Cu acte	Nr. niveluri:1; S. construita la sol:49 mp; grajd
A1.5		construcții anexa	89	Cu acte	Nr. niveluri:1; S. construita la sol:89 mp; Anexă.

Lungime Segmente

1) Valorile lungimilor segmentelor sunt obținute din proiecție în plan.

Punct început	X / Y	Punct sfârșit	X / Y	Lungime segment (** (m)
1	540.827,796 690.079,596	2	540.825,197 690.077,561	3.301
3	540.821,435 690.074,636	4	540.814,475 690.069,847	8.448
5	540.807,787 690.065,719	6	540.799,608 690.061,304	9.295
7	540.795,02 690.058,623	8	540.788,582 690.055,228	7.278
9	540.781,694 690.051,344	10	540.802,096 690.023,001	34.922
11	540.803,089 690.023,911	12	540.809,776 690.014,875	11.241
13	540.821,419 690.001,027	14	540.825,738 689.996,434	6.305
15	540.841,678 690.005,515	16	540.854,864 690.013,266	15.295
17	540.877,877 690.027,333	18	540.875,226 690.030,742	4.318
19	540.872,388 690.034,392	20	540.865,037 690.042,88	11.229
21	540.857,184 690.052,295	22	540.834,349 690.083,595	38.744
23	540.831,062 690.081,861	1	540.827,796 690.079,596	3.975

Punct început	X / Y	Punct sfârșit	X / Y	Lungime segment (** (m)
2	540.825,197 690.077,561	3	540.821,435 690.074,636	4.765
4	540.814,475 690.069,847	5	540.807,787 690.065,719	7.859
6	540.799,608 690.061,304	7	540.795,02 690.058,623	5.314
8	540.788,582 690.055,228	9	540.781,694 690.051,344	7.908
10	540.802,096 690.023,001	11	540.803,089 690.023,911	1.347
12	540.809,776 690.014,875	13	540.821,419 690.001,027	18.092
14	540.825,738 689.996,434	15	540.841,678 690.005,515	18.345
16	540.854,864 690.013,266	17	540.877,877 690.027,333	26.972
18	540.875,226 690.030,742	19	540.872,388 690.034,392	4.623
20	540.865,037 690.042,88	21	540.857,184 690.052,295	12.26
22	540.834,349 690.083,595	23	540.831,062 690.081,861	3.716

** Lungimile segmentelor sunt determinate în planul de proiecție Stereo 70 și sunt rotunjite la 1 milimetru.

*** Distanța dintre puncte este formată din segmente cumulate ce sunt mai mici decât valoarea 1 milimetru.

**DATE DESPRE IMOBILUL NR. 763**

Oficiul de Cadastru și Publicitate Imobiliară SUCEAVA
Biroul de Cadastru și Publicitate Imobiliară Campulung Moldovenesc

A. Partea I. Descrierea imobilului

TEREN Extravilan

Adresa: Jud. Suceava

Nr. Crt	Nr cadastral Nr. topografic	Suprafața* (mp)	Observații / Referințe
A1		3.974	Sector cadastral:49 Teren imprejmuit; Imobilul s-a format din o parte a PF 1884/1,1886 a comunei cadastrale Moldovița.

B. Partea II. Proprietari și acte

Inscrieri privitoare la dreptul de proprietate și alte drepturi reale	Referințe
/	
Act Normativ nr. Legea 7, din 13/03/1996 emis de PARLAMENTUL ROMANIEI;	
B1	A1
Inscrierea provizorie, drept de PROPRIETATE, dobandit prin Lege, cota actuala 1/1 1) COMUNA MOLDOVIȚA, CIF:4326671, PROPRIETAR NEIDENTIFICAT.	

C. Partea III. SARCINI .

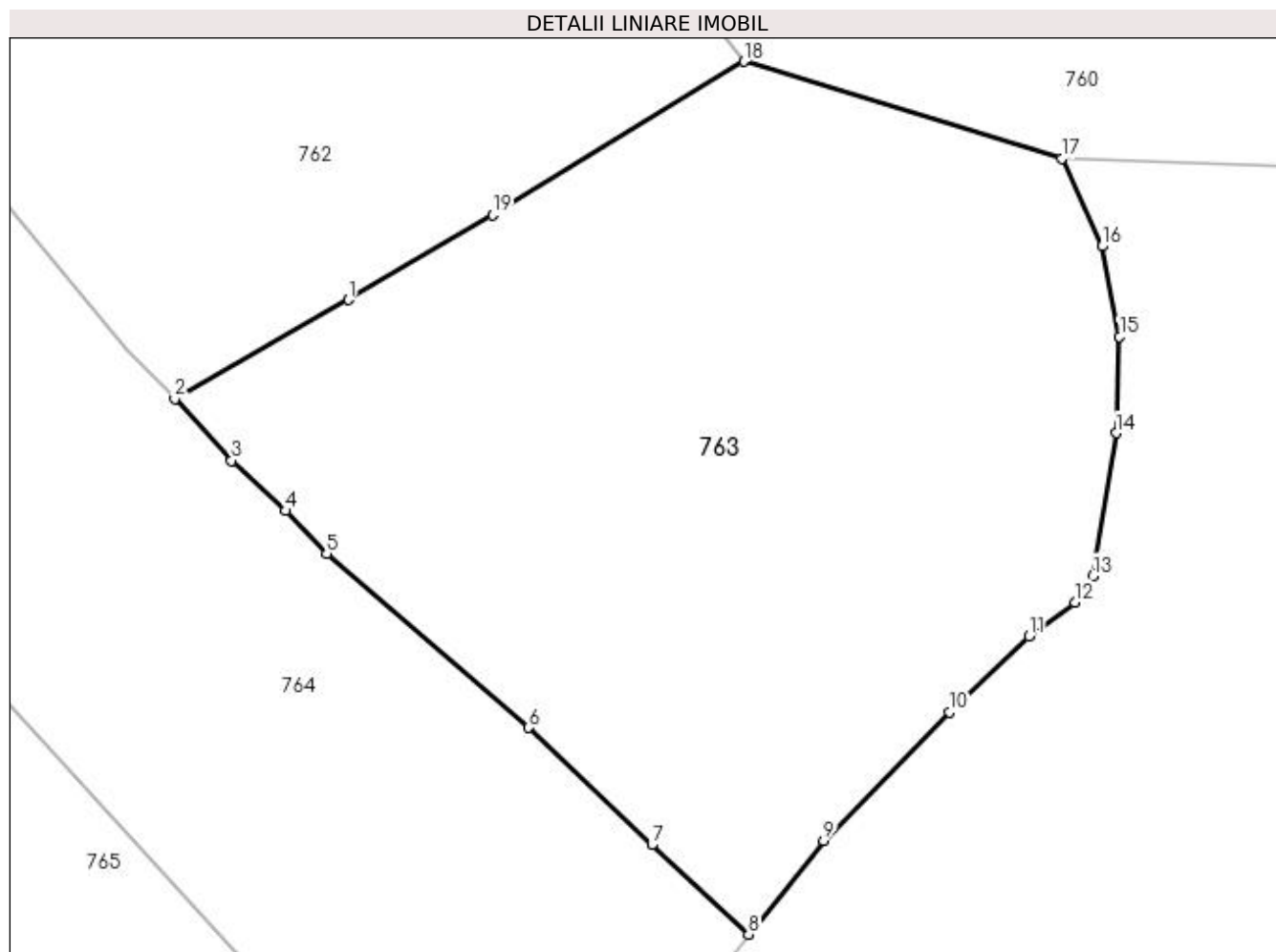
Inscrieri privind dezmembramintele dreptului de proprietate, drepturi reale de garanție și sarcini	Referințe
NU SUNT	

Anexa Nr. 1 La Partea I

Teren

Nr cadastral	Suprafața (mp)*	Observații / Referințe
	3.974	Imobilul s-a format din o parte a PF 1884/1,1886 a comunei cadastrale Moldovița.

* Suprafața este determinată în planul de proiecție Stereo 70.



Date referitoare la teren

Crt	Categorie folosință	Intra vilan	Suprafața (mp)	Tarla	Parcelă	Nr. topo	Observații / Referințe
1	faneata	NU	3.974	-	-	-	

Lungime Segmente

1) Valorile lungimilor segmentelor sunt obținute din proiecție în plan.

Punct început	X / Y	Punct sfârșit	X / Y	Lungime segment (** (m)
1	540.841,678 690.005,515	2	540.825,738 689.996,434	18.345
2	540.825,738 689.996,434	3	540.830,934 689.990,801	7.663
3	540.830,934 689.990,801	4	540.835,871 689.986,203	6.747
4	540.835,871 689.986,203	5	540.839,65 689.982,279	5.448
5	540.839,65 689.982,279	6	540.858,17 689.966,357	24.423

Punct început	X / Y	Punct sfârşit	X / Y	Lungime segment (** (m)
6	540.858,17 689.966,357	7	540.869,453 689.955,629	15.569
7	540.869,453 689.955,629	8	540.878,292 689.947,43	12.056
8	540.878,292 689.947,43	9	540.885,175 689.955,984	10.979
9	540.885,175 689.955,984	10	540.896,71 689.967,744	16.473
10	540.896,71 689.967,744	11	540.903,99 689.974,722	10.084
11	540.903,99 689.974,722	12	540.908,206 689.977,837	5.242
12	540.908,206 689.977,837	13	540.909,813 689.980,23	2.883
13	540.909,813 689.980,23	14	540.911,954 689.993,31	13.254
14	540.911,954 689.993,31	15	540.912,275 690.002,153	8.849
15	540.912,275 690.002,153	16	540.910,67 690.010,422	8.423
16	540.910,67 690.010,422	17	540.906,993 690.018,445	8.825
17	540.906,993 690.018,445	18	540.877,877 690.027,333	30.442
18	540.877,877 690.027,333	19	540.854,864 690.013,266	26.972
19	540.854,864 690.013,266	1	540.841,678 690.005,515	15.295

** Lungimile segmentelor sunt determinate în planul de proiecție Stereo 70 și sunt rotunjite la 1 milimetru.

*** Distanța dintre puncte este formată din segmente cumulate ce sunt mai mici decât valoarea 1 milimetru.

**DATE DESPRE IMOBILUL NR. 764**

Oficiul de Cadastru și Publicitate Imobiliară SUCEAVA
Biroul de Cadastru și Publicitate Imobiliară Campulung Moldovenesc

A. Partea I. Descrierea imobilului

TEREN Necunoscut

Adresa: Loc. Moldovita, Jud. Suceava

Nr. Crt	Nr cadastral Nr. topografic	Suprafața* (mp)	Observații / Referințe
A1		4.717	Sector cadastral:49 Teren imprejmuit; Imobilul s-a format din o parte a PF 1859/2,1882,1883,1886,1884/1 a comunei cadastrale Moldovița.

Construcții

Crt	Nr cadastral Nr. topografic	Adresa	Observații / Referințe
A1.1		Loc. Moldovita, Jud. Suceava	Nr. niveluri:1; S. construita la sol:86 mp; Locuință.
A1.2		Loc. Moldovita, Jud. Suceava	Nr. niveluri:1; S. construita la sol:54 mp; Anexă.

B. Partea II. Proprietari și acte

Inscrieri privitoare la dreptul de proprietate și alte drepturi reale		Referințe
/		
Act Normativ nr. Legea 7, din 13/03/1996 emis de PARLAMENTUL ROMANIEI;		
B1	Intabulare, drept de PROPRIETATE, dobandit prin Lege, cota actuala 1/1 1) NEIDENTIFICAT NEIDENTIFICAT	A1
Act Administrativ nr. 173, din 31/08/2023 emis de PRIMARIA MOLDOVIȚA;		
B2	Se notează posesia faptică. 1) PARÎJNEC GEORGETA	A1
Act Administrativ nr. 7002, din 05/09/2023 emis de PRIMĂRIA MOLDOVIȚA;		
B3	Intabulare, drept de PROPRIETATE, dobandit prin Lege, cota actuala 1/1 1) PARÎJNEC GEORGETA	A1.1, A1.2

C. Partea III. SARCINI .

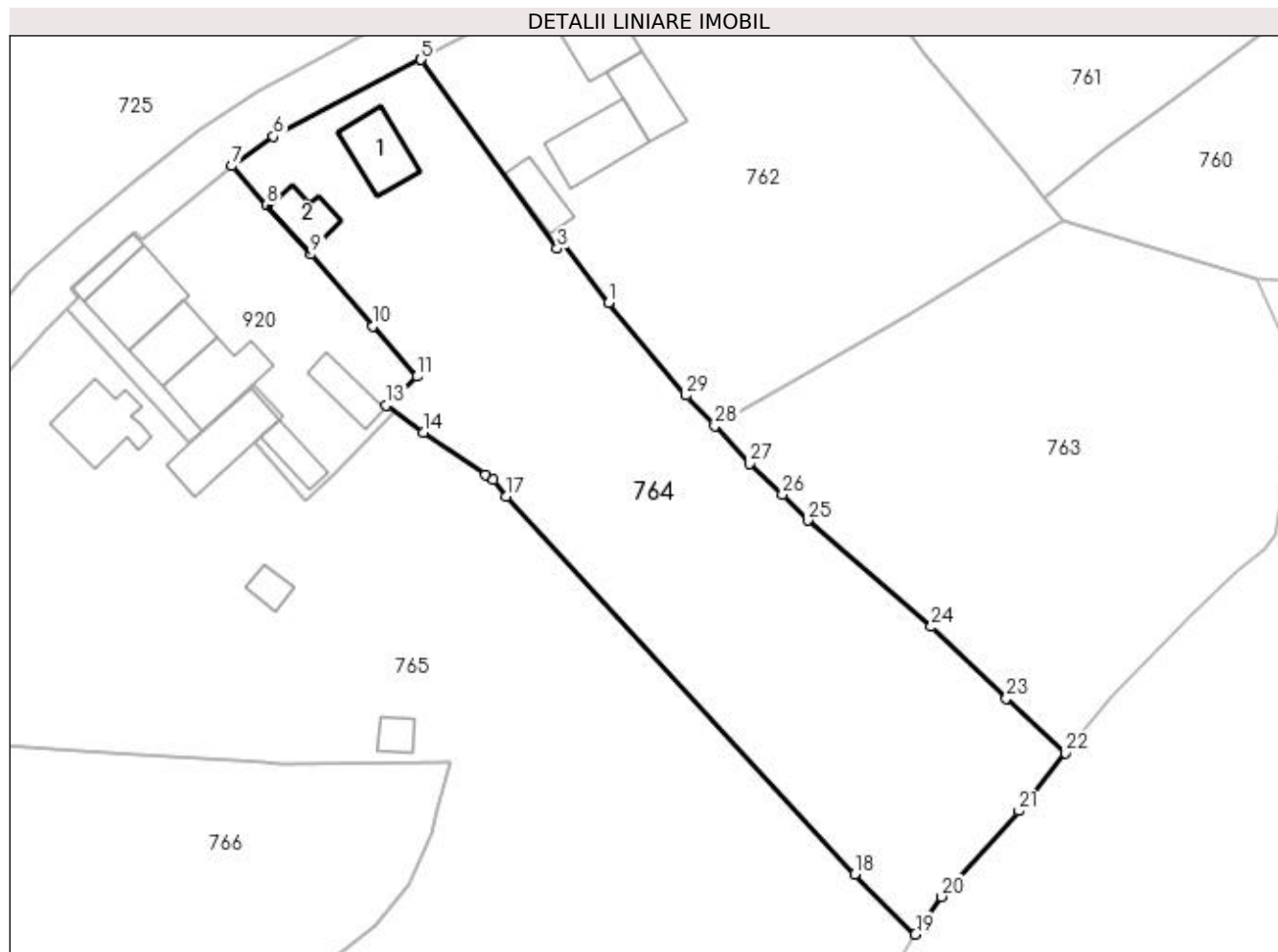
Inscrieri privind dezmembramintele dreptului de proprietate, drepturi reale de garanție și sarcini	Referințe
NU SUNT	

Anexa Nr. 1 La Partea I

Teren

Nr cadastral	Suprafața (mp)*	Observații / Referințe
	4.717	Imobilul s-a format din o parte a PF 1859/2,1882,1883,1886,1884/1 a comunei cadastrale Moldovița.

* Suprafața este determinată în planul de proiecție Stereo 70.



Date referitoare la teren

Crt	Categorie folosință	Intra vilan	Suprafața (mp)	Tarla	Parcelă	Nr. topo	Observații / Referințe
1	curți construcții	DA	1.107	-	-	-	
2	faneata	DA	692	-	-	-	
3	faneata	NU	2.918	-	-	-	

Date referitoare la construcții

Crt	Număr	Destinație construcție	Supraf. (mp)	Situație juridică	Observații / Referințe
A1.1		construcții de locuințe	86	Cu acte	Nr. niveluri:1; S. construita la sol:86 mp; Locuință.
A1.2		construcții anexa	54	Cu acte	Nr. niveluri:1; S. construita la sol:54 mp; Anexă.

Lungime Segmente

1) Valorile lungimilor segmentelor sunt obținute din proiecție în plan.

Punct început	X / Y	Punct sfârșit	X / Y	Lungime segment (** (m))
1	540.809,776 690.014,875	2	540.803,089 690.023,911	11.241

Punct început	X / Y	Punct sfârșit	X / Y	Lungime segment (** (m))
2	540.803,089 690.023,911	3	540.802,096 690.023,001	1.347

Punct început	X / Y	Punct sfârșit	X / Y	Lungime segment (** (m)
3	540.802,096 690.023,001	4	540.781,694 690.051,344	34.922
5	540.781,686 690.051,335	6	540.759,572 690.039,817	24.934
7	540.753,305 690.035,423	8	540.758,558 690.029,554	7.876
9	540.765,145 690.022,157	10	540.774,382 690.011,381	14.193
11	540.781,088 690.003,858	12	540.778,66 690.001,486	3.394
13	540.776,463 689.999,516	14	540.782,101 689.995,485	6.931
15	540.791,33 689.989,159	16	540.792,476 689.988,344	1.406
17	540.794,457 689.985,932	18	540.846,694 689.929,253	77.079
19	540.855,78 689.920,251	20	540.859,721 689.925,884	6.875
21	540.871,316 689.938,733	22	540.878,292 689.947,43	11.149
23	540.869,453 689.955,629	24	540.858,17 689.966,357	15.569
25	540.839,65 689.982,279	26	540.835,871 689.986,203	5.448
27	540.830,934 689.990,801	28	540.825,738 689.996,434	7.663
29	540.821,419 690.001,027	1	540.809,776 690.014,875	18.092

Punct început	X / Y	Punct sfârșit	X / Y	Lungime segment (** (m)
4	540.781,694 690.051,344	5	540.781,686 690.051,335	0.012
6	540.759,572 690.039,817	7	540.753,305 690.035,423	7.654
8	540.758,558 690.029,554	9	540.765,145 690.022,157	9.905
10	540.774,382 690.011,381	11	540.781,088 690.003,858	10.078
12	540.778,66 690.001,486	13	540.776,463 689.999,516	2.951
14	540.782,101 689.995,485	15	540.791,33 689.989,159	11.189
16	540.792,476 689.988,344	17	540.794,457 689.985,932	3.121
18	540.846,694 689.929,253	19	540.855,78 689.920,251	12.79
20	540.859,721 689.925,884	21	540.871,316 689.938,733	17.307
22	540.878,292 689.947,43	23	540.869,453 689.955,629	12.056
24	540.858,17 689.966,357	25	540.839,65 689.982,279	24.423
26	540.835,871 689.986,203	27	540.830,934 689.990,801	6.747
28	540.825,738 689.996,434	29	540.821,419 690.001,027	6.305

** Lungimile segmentelor sunt determinate în planul de proiecție Stereo 70 și sunt rotunjite la 1 milimetru.

*** Distanța dintre puncte este formată din segmente cumulate ce sunt mai mici decât valoarea 1 milimetru.



DATE DESPRE IMOBILUL NR. 765

Oficiul de Cadastru și Publicitate Imobiliară SUCEAVA
Biroul de Cadastru și Publicitate Imobiliară Campulung Moldovenesc

A. Partea I. Descrierea imobilului

TEREN Necunoscut

Adresa: Loc. Moldovita, Jud. Suceava

Nr. Crt	Nr cadastral Nr. topografic	Suprafața* (mp)	Observații / Referințe
A1	35603	8.328	Sector cadastral:49 Teren imprejmuit;

Construcții

Crt	Nr cadastral Nr. topografic	Adresa	Observații / Referințe
A1.1	35603-C1	Loc. Moldovita, Jud. Suceava	Nr. niveluri:2; S. construita la sol:104 mp; Casa de locuit, P+E
A1.2	35603-C2	Loc. Moldovita, Jud. Suceava	Nr. niveluri:1; S. construita la sol:112 mp; Grajd
A1.3	35603-C3	Loc. Moldovita, Jud. Suceava	Nr. niveluri:1; S. construita la sol:25 mp; Fanar
A1.4	35603-C4	Loc. Moldovita, Jud. Suceava	Nr. niveluri:1; S. construita la sol:27 mp; Fanar
A1.5	35603-C5	Loc. Moldovita, Jud. Suceava	Nr. niveluri:1; S. construita la sol:14 mp; Troita

B. Partea II. Proprietari și acte

Inscrieri privitoare la dreptul de proprietate și alte drepturi reale		Referințe
1367 / 26/01/2024		
Act Notarial nr. 275, din 25/01/2024 emis de SCRABA LUMINITA DORU PAUL;		
B3	se noteaza posesia , ca bun comun in devalmasie 1) MORTOGAN GHEORGHIIĂ-IONEL 2) MORTOGAN PANSELUȚA-IONELA	A1
/		
Act Normativ nr. Legea 7, din 13/03/1996 emis de PARLAMENTUL ROMANIEI;		
B4	Intabulare, drept de PROPRIETATE, dobandit prin Lege, cota actuala 1/1 1) NEIDENTIFICAT NEIDENTIFICAT	A1
Act Administrativ nr. 7002, din 05/09/2023 emis de PRIMARIA MOLDOVIȚA;		
B5	Intabulare, drept de PROPRIETATE, dobandit prin Lege, cota actuala 1/1 1) MORTOGAN GHEORGHIIĂ-IONEL 2) MORTOGAN PANSELUȚA-IONELA	A1.1, A1.2, A1.3, A1.4, A1.5

C. Partea III. SARCINI .

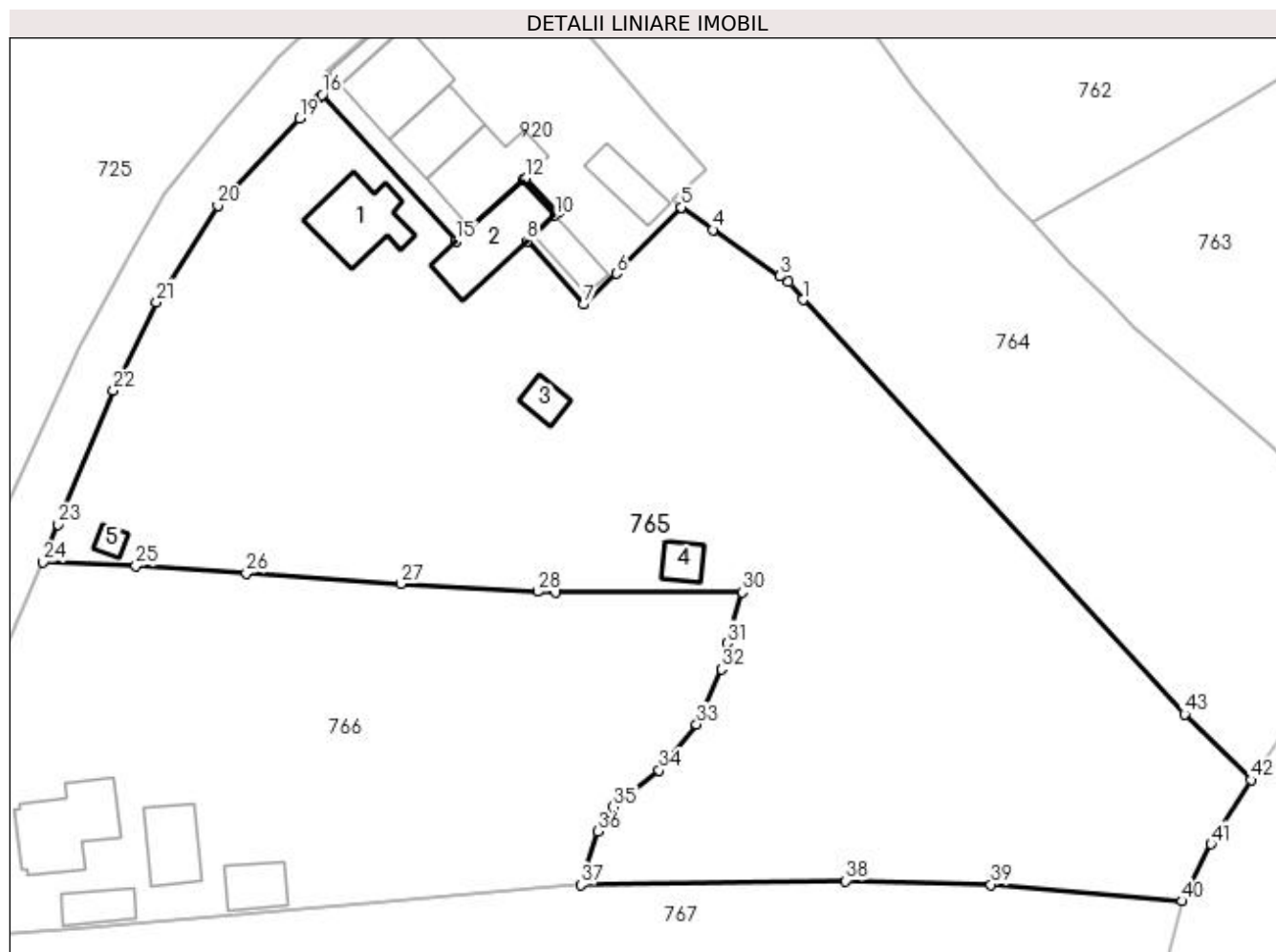
Inscrieri privind dezmembramintele dreptului de proprietate, drepturi reale de garanție și sarcini	Referințe
NU SUNT	

Anexa Nr. 1 La Partea I

Teren

Nr cadastral	Suprafața (mp)*	Observații / Referințe
35603	8.328	

* Suprafața este determinată în planul de proiecție Stereo 70.



Date referitoare la teren

Crt	Categorie folosință	Intra vilan	Suprafața (mp)	Tarla	Parcelă	Nr. topo	Observații / Referințe
1	curți construcții	DA	335	-	-	-	
2	faneata	DA	3.512	-	-	-	
3	faneata	NU	4.481	-	-	-	

Date referitoare la construcții

Crt	Număr	Destinație construcție	Supraf. (mp)	Situație juridică	Observații / Referințe
A1.1	35603-C1	construcții de locuințe	104	Cu acte	Nr. niveluri:2; S. construită la sol:104 mp; Casa de locuit, P+E
A1.2	35603-C2	construcții anexa	112	Cu acte	Nr. niveluri:1; S. construită la sol:112 mp; Grajd
A1.3	35603-C3	construcții anexa	25	Cu acte	Nr. niveluri:1; S. construită la sol:25 mp; Fanar
A1.4	35603-C4	construcții anexa	27	Cu acte	Nr. niveluri:1; S. construită la sol:27 mp; Fanar
A1.5	35603-C5	construcții anexa	14	Cu acte	Nr. niveluri:1; S. construită la sol:14 mp; Troita

Lungime Segmente

1) Valorile lungimilor segmentelor sunt obținute din proiecție în plan.

Punct început	X / Y	Punct sfârșit	X / Y	Lungime segment	Punct început	X / Y	Punct sfârșit	X / Y	Lungime segment	Punct început	X / Y	Punct sfârșit	X / Y	Lungime segment
1	540.794,457 689.985,932	2	540.792,476 689.988,344	3.121	2	540.792,476 689.988,344	3	540.791,33 689.989,159	1.406	3	540.791,33 689.989,159	4	540.782,101 689.995,485	11.189
4	540.782,101 689.995,485	5	540.777,741 689.998,602	5.36	5	540.777,741 689.998,602	6	540.768,929 689.989,522	12.653	6	540.768,929 689.989,522	7	540.764,41 689.985,29	6.191
7	540.764,41 689.985,29	8	540.756,695 689.993,98	11.62	8	540.756,695 689.993,98	9	540.757,563 689.994,773	1.175	9	540.757,563 689.994,773	10	540.760,515 689.997,471	4.0
10	540.760,515 689.997,471	11	540.760,968 689.997,851	0.591	11	540.760,968 689.997,851	12	540.756,462 690.002,573	6.527	12	540.756,462 690.002,573	13	540.756,13 690.002,27	0.45
13	540.756,13 690.002,27	14	540.748,975 689.995,73	9.693	14	540.748,975 689.995,73	15	540.746,978 689.993,906	2.705	15	540.746,978 689.993,906	16	540.728,642 690.013,977	27.186
16	540.728,642 690.013,977	17	540.728,301 690.013,616	0.496	17	540.728,301 690.013,616	18	540.726,735 690.011,957	2.281	18	540.726,735 690.011,957	19	540.725,543 690.010,744	1.701
19	540.725,543 690.010,744	20	540.714,347 689.998,817	16.359	20	540.714,347 689.998,817	21	540.705,974 689.985,614	15.634	21	540.705,974 689.985,614	22	540.700,095 689.973,57	13.402
22	540.700,095 689.973,57	23	540.692,525 689.955,21	19.859	23	540.692,525 689.955,21	24	540.690,449 689.950,085	5.53	24	540.690,449 689.950,085	25	540.703,129 689.949,517	12.693
25	540.703,129 689.949,517	26	540.718,264 689.948,544	15.166	26	540.718,264 689.948,544	27	540.739,413 689.947,099	21.198	27	540.739,413 689.947,099	28	540.758,14 689.946,022	18.758
28	540.758,14 689.946,022	29	540.760,654 689.945,888	2.518	29	540.760,654 689.945,888	30	540.786,119 689.945,928	25.465	30	540.786,119 689.945,928	31	540.784,074 689.938,938	7.283
31	540.784,074 689.938,938	32	540.783,318 689.935,403	3.615	32	540.783,318 689.935,403	33	540.779,893 689.927,865	8.28	33	540.779,893 689.927,865	34	540.774,781 689.921,574	8.106
34	540.774,781 689.921,574	35	540.768,415 689.916,565	8.1	35	540.768,415 689.916,565	36	540.766,355 689.913,211	3.936	36	540.766,355 689.913,211	37	540.764,041 689.905,912	7.657
37	540.764,041 689.905,912	38	540.800,305 689.906,456	36.268	38	540.800,305 689.906,456	39	540.820,208 689.905,93	19.91	39	540.820,208 689.905,93	40	540.846,384 689.903,67	26.273
40	540.846,384 689.903,67	41	540.850,307 689.911,493	8.752	41	540.850,307 689.911,493	42	540.855,78 689.920,251	10.327	42	540.855,78 689.920,251	43	540.846,694 689.929,253	12.79
43	540.846,694 689.929,253	1	540.794,457 689.985,932	77.079										

** Lungimile segmentelor sunt determinate în planul de proiecție Stereo 70 și sunt rotunjite la 1 milimetru.

*** Distanța dintre puncte este formată din segmente cumulate ce sunt mai mici decât valoarea 1 milimetru.

**DATE DESPRE IMOBILUL NR. 766**

Oficiul de Cadastru și Publicitate Imobiliară SUCEAVA
Biroul de Cadastru și Publicitate Imobiliară Campulung Moldovenesc

A. Partea I. Descrierea imobilului

TEREN Necunoscut

Adresa: Loc. Moldovita, Jud. Suceava

Nr. Crt	Nr cadastral Nr. topografic	Suprafața* (mp)	Observații / Referințe
A1		Din acte: 4.000 Masurata: 4.154	Sector cadastral:49 Teren imprejmuit; Imobilul s-a format din o parte a PF 1881,1884/1 a comunei cadastrale Moldovița.

B. Partea II. Proprietari și acte

Inscrieri privitoare la dreptul de proprietate și alte drepturi reale	Referințe
/	
Act Notarial nr. 104, din 29/08/2018 emis de BNP DORINA ROTARU;	
B1	A1
Intabulare, drept de PROPRIETATE, dobandit prin Succesiune, cota actuala 1/1 1) POJOGA ȘTEFAN	

C. Partea III. SARCINI .

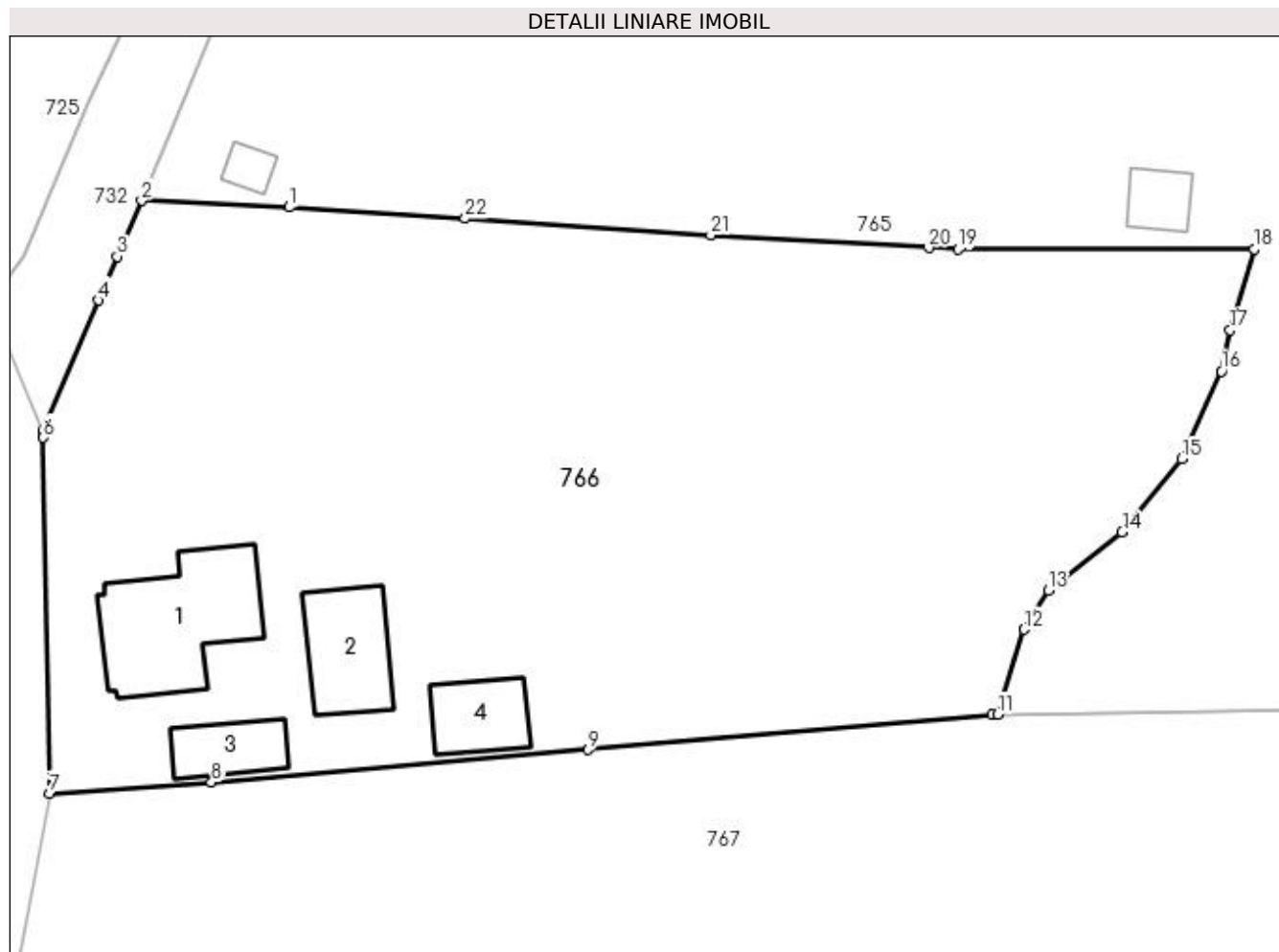
Inscrieri privind dezmembramintele dreptului de proprietate, drepturi reale de garanție și sarcini	Referințe
NU SUNT	

Anexa Nr. 1 La Partea I

Teren

Nr cadastral	Suprafața (mp)*	Observații / Referințe
	Din acte: 4.000 Masurata: 4.154	Imobilul s-a format din o parte a PF 1881,1884/1 a comunei cadastrale Moldovița.

* Suprafața este determinată în planul de proiecție Stereo 70.



Date referitoare la teren

Crt	Categorie folosință	Intra vilan	Suprafața (mp)	Tarla	Parcelă	Nr. topo	Observații / Referințe
1	curți construcții	DA	1.086	-	-	-	
2	faneata	DA	2.073	-	-	-	
3	faneata	NU	995	-	-	-	

Date referitoare la construcții

Crt	Număr	Destinație construcție	Supraf. (mp)	Situație juridică	Observații / Referințe
A1.1		construcții de locuințe	130	Fara acte	Nr. niveluri:2; S. construita la sol:130 mp; Locuință P+M.
A1.2		construcții anexa	74	Fara acte	Nr. niveluri:1; S. construita la sol:74 mp; Anexă.
A1.3		construcții anexa	43	Fara acte	Nr. niveluri:1; S. construita la sol:43 mp; Anexă.
A1.4		construcții anexa	49	Fara acte	Nr. niveluri:1; S. construita la sol:49 mp; Anexă.

Lungime Segmente

1) Valorile lungimilor segmentelor sunt obținute din proiecție în plan.

Punct început	X / Y	Punct sfârșit	X / Y	Lungime segment (** (m)
1	540.703,129 689.949,517	2	540.690,449 689.950,085	12.693
3	540.688,347 689.945,279	4	540.686,766 689.941,508	4.089
5	540.681,986 689.930,338	6	540.681,997 689.929,707	0.631
7	540.682,529 689.899,112	8	540.696,469 689.900,06	13.972
9	540.728,87 689.902,864	10	540.763,557 689.905,904	34.82
11	540.764,041 689.905,912	12	540.766,355 689.913,211	7.657
13	540.768,415 689.916,565	14	540.774,781 689.921,574	8.1
15	540.779,893 689.927,865	16	540.783,318 689.935,403	8.28
17	540.784,074 689.938,938	18	540.786,119 689.945,928	7.283
19	540.760,654 689.945,888	20	540.758,14 689.946,022	2.518
21	540.739,413 689.947,099	22	540.718,264 689.948,544	21.198

Punct început	X / Y	Punct sfârșit	X / Y	Lungime segment (** (m)
2	540.690,449 689.950,085	3	540.688,347 689.945,279	5.246
4	540.686,766 689.941,508	5	540.681,986 689.930,338	12.15
6	540.681,997 689.929,707	7	540.682,529 689.899,112	30.6
8	540.696,469 689.900,06	9	540.728,87 689.902,864	32.522
10	540.763,557 689.905,904	11	540.764,041 689.905,912	0.484
12	540.766,355 689.913,211	13	540.768,415 689.916,565	3.936
14	540.774,781 689.921,574	15	540.779,893 689.927,865	8.106
16	540.783,318 689.935,403	17	540.784,074 689.938,938	3.615
18	540.786,119 689.945,928	19	540.760,654 689.945,888	25.465
20	540.758,14 689.946,022	21	540.739,413 689.947,099	18.758
22	540.718,264 689.948,544	1	540.703,129 689.949,517	15.166

** Lungimile segmentelor sunt determinate în planul de proiecție Stereo 70 și sunt rotunjite la 1 milimetru.

*** Distanța dintre puncte este formată din segmente cumulate ce sunt mai mici decât valoarea 1 milimetru.

**DATE DESPRE IMOBILUL NR. 767**

Oficiul de Cadastru și Publicitate Imobiliară SUCEAVA
 Biroul de Cadastru și Publicitate Imobiliară Campulung Moldovenesc

A. Partea I. Descrierea imobilului

TEREN Necunoscut

Adresa: Loc. Moldovita, Jud. Suceava

Nr. Crt	Nr cadastral Nr. topografic	Suprafața* (mp)	Observații / Referințe
A1	30515	8.222	Sector cadastral:49 Teren neimprejmuit;

B. Partea II. Proprietari și acte

Inscrieri privitoare la dreptul de proprietate și alte drepturi reale	Referințe
3941 / 19/05/2010	
Hotarare Judecatoreasca nr. 1442, din 13/10/2009 emis de JUDECATORIA CAMPULUNG MOLDOVENESC;	
B3	Intabulare, drept de PROPRIETATE, dobandit prin Hotarare Judecatoreasca, cota actuala 1/1 1) CRAIUT GEORGE IONUT
	A1

C. Partea III. SARCINI .

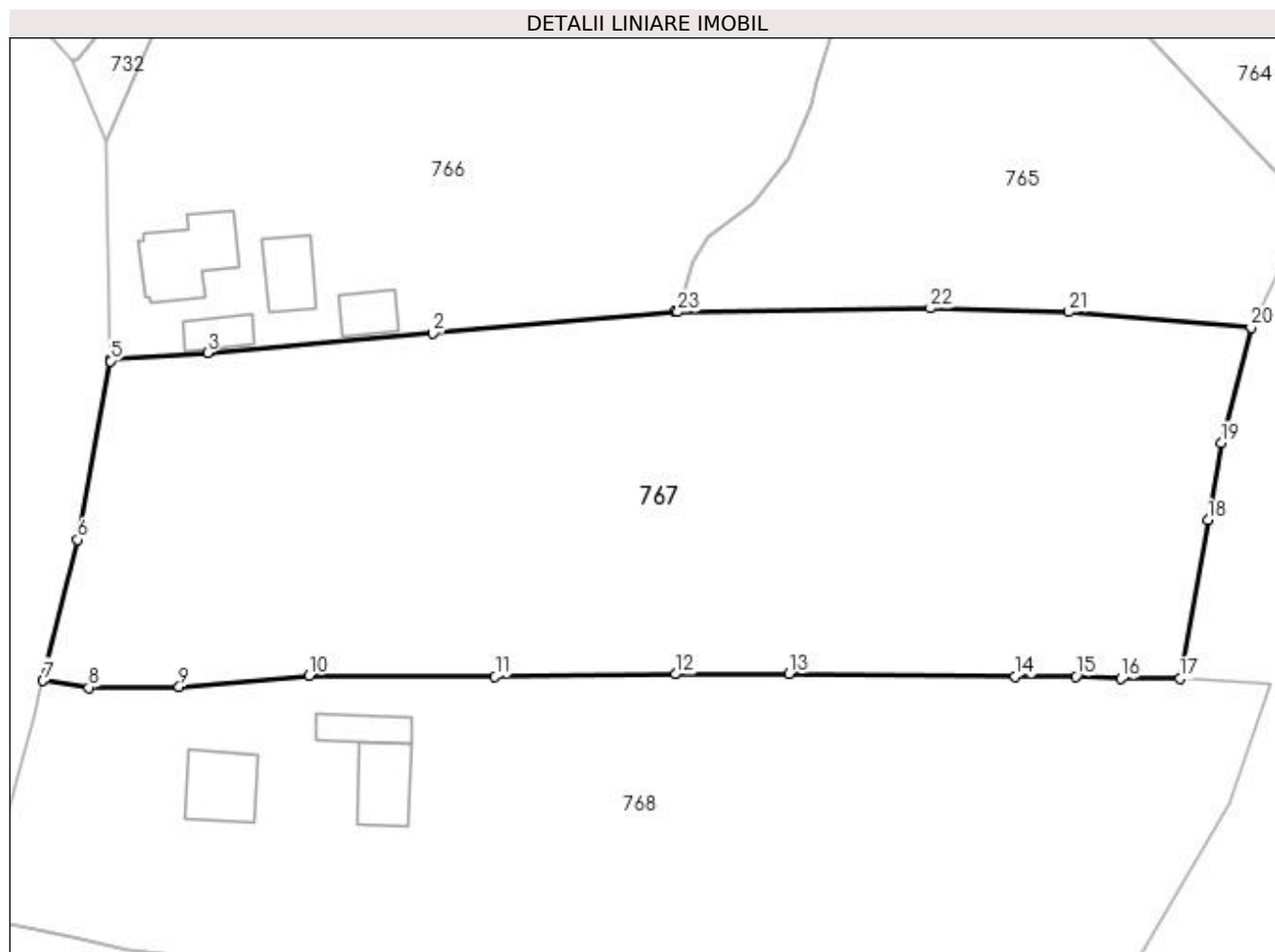
Inscrieri privind dezmembramintele dreptului de proprietate, drepturi reale de garanție și sarcini	Referințe
NU SUNT	

Anexa Nr. 1 La Partea I

Teren

Nr cadastral	Suprafața (mp)*	Observații / Referințe
30515	8.222	

* Suprafața este determinată în planul de proiecție Stereo 70.



Date referitoare la teren

Crt	Categorie folosință	Intra vilan	Suprafața (mp)	Tarla	Parcelă	Nr. topo	Observații / Referințe
1	faneata	DA	3.476	-	-	-	
2	faneata	NU	4.746	-	-	-	

Lungime Segmente

1) Valorile lungimilor segmentelor sunt obținute din proiecție în plan.

Punct început	X / Y	Punct sfârșit	X / Y	Lungime segment (** (m)
1	540.763,557 689.905,904	2	540.728,87 689.902,864	34.82
3	540.696,469 689.900,06	4	540.682,529 689.899,112	13.972
5	540.682,533 689.898,869	6	540.677,82 689.873,209	26.089
7	540.672,867 689.852,971	8	540.679,399 689.851,982	6.606

Punct început	X / Y	Punct sfârșit	X / Y	Lungime segment (** (m)
2	540.728,87 689.902,864	3	540.696,469 689.900,06	32.522
4	540.682,529 689.899,112	5	540.682,533 689.898,869	0.243
6	540.677,82 689.873,209	7	540.672,867 689.852,971	20.835
8	540.679,399 689.851,982	9	540.692,418 689.852,136	13.02

Punct început	X / Y	Punct sfârșit	X / Y	Lungime segment (** (m)
9	540.692,418 689.852,136	10	540.711,052 689.853,731	18.702
11	540.737,78 689.853,537	12	540.763,72 689.853,923	25.943
13	540.780,063 689.854,006	14	540.812,498 689.853,604	32.437
15	540.821,223 689.853,601	16	540.827,709 689.853,292	6.493
17	540.836,151 689.853,271	18	540.840,181 689.876,057	23.14
19	540.842,132 689.887,087	20	540.846,384 689.903,67	17.119
21	540.820,208 689.905,93	22	540.800,305 689.906,456	19.91
23	540.764,041 689.905,912	1	540.763,557 689.905,904	0.484

Punct început	X / Y	Punct sfârșit	X / Y	Lungime segment (** (m)
10	540.711,052 689.853,731	11	540.737,78 689.853,537	26.729
12	540.763,72 689.853,923	13	540.780,063 689.854,006	16.343
14	540.812,498 689.853,604	15	540.821,223 689.853,601	8.725
16	540.827,709 689.853,292	17	540.836,151 689.853,271	8.442
18	540.840,181 689.876,057	19	540.842,132 689.887,087	11.201
20	540.846,384 689.903,67	21	540.820,208 689.905,93	26.273
22	540.800,305 689.906,456	23	540.764,041 689.905,912	36.268

** Lungimile segmentelor sunt determinate în planul de proiecție Stereo 70 și sunt rotunjite la 1 milimetru.

*** Distanța dintre puncte este formată din segmente cumulate ce sunt mai mici decât valoarea 1 milimetru.

**DATE DESPRE IMOBILUL NR. 768**

Oficiul de Cadastru și Publicitate Imobiliară SUCEAVA
Biroul de Cadastru și Publicitate Imobiliară Campulung Moldovenesc

A. Partea I. Descrierea imobilului

TEREN Necunoscut

Adresa: Loc. Moldovita, Jud. Suceava

Nr. Crt	Nr cadastral Nr. topografic	Suprafața* (mp)	Observații / Referințe
A1		7.587	Sector cadastral:49 Teren imprejmuit; Imobilul s-a format din o parte a PF 1878,1876,1884/2 a comunei cadastrale Moldovița.

Construcții

Crt	Nr cadastral Nr. topografic	Adresa	Observații / Referințe
A1.1		Loc. Moldovita, Jud. Suceava	Nr. niveluri:1; S. construita la sol:99 mp; Locuință.
A1.2		Loc. Moldovita, Jud. Suceava	Nr. niveluri:1; S. construita la sol:50 mp; Anexă.
A1.3		Loc. Moldovita, Jud. Suceava	Nr. niveluri:1; S. construita la sol:86 mp; Anexă.

B. Partea II. Proprietari și acte

Inscrieri privitoare la dreptul de proprietate și alte drepturi reale		Referințe
/		
Act Normativ nr. Legea 7, din 13/03/1996 emis de PARLAMENTUL ROMANIEI;		
B1	Intabulare, drept de PROPRIETATE, dobandit prin Lege, cota actuala 1/1 1) NEIDENTIFICAT NEIDENTIFICAT	A1
Act Administrativ nr. 175, din 31/08/2023 emis de PRIMARIA MOLDOVIȚA;		
B2	Se notează posesia faptică. 1) TRIȘCIUC ION 2) TRIȘCIUC GAROFA	A1
Act Administrativ nr. 7002, din 05/09/2023 emis de PRIMĂRIA MOLDOVIȚA;		
B3	Intabulare, drept de PROPRIETATE, dobandit prin Lege, cota actuala 1/1 1) TRIȘCIUC ION 2) TRIȘCIUC GAROFA	A1.1, A1.2, A1.3

C. Partea III. SARCINI .

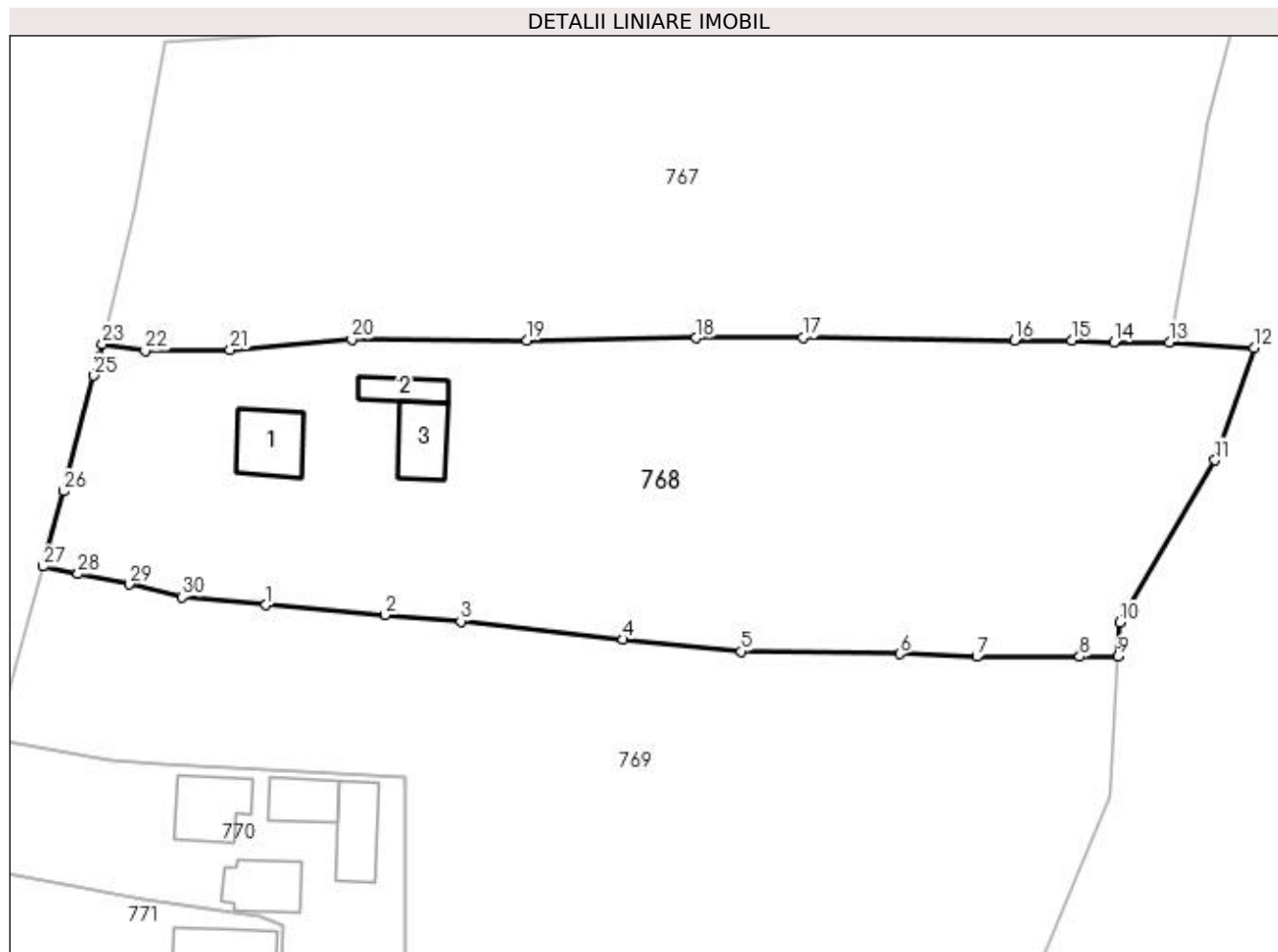
Inscrieri privind dezmembramintele dreptului de proprietate, drepturi reale de garanție și sarcini	Referințe
NU SUNT	

Anexa Nr. 1 La Partea I

Teren

Nr cadastral	Suprafața (mp)*	Observații / Referințe
	7.587	Imobilul s-a format din o parte a PF 1878,1876,1884/2 a comunei cadastrale Moldovița.

* Suprafața este determinată în planul de proiecție Stereo 70.



Date referitoare la teren

Crt	Categorie folosință	Intra vilan	Suprafața (mp)	Tarla	Parcelă	Nr. topo	Observații / Referințe
1	curți construcții	DA	1.029	-	-	-	
2	arabil	DA	1.086	-	-	-	
3	faneata	DA	1.323	-	-	-	
4	faneata	NU	4.149	-	-	-	

Date referitoare la construcții

Crt	Număr	Destinație construcție	Supraf. (mp)	Situație juridică	Observații / Referințe
A1.1		construcții de locuințe	99	Cu acte	Nr. niveluri:1; S. construita la sol:99 mp; Locuință.
A1.2		construcții anexa	50	Cu acte	Nr. niveluri:1; S. construita la sol:50 mp; Anexă.
A1.3		construcții anexa	86	Cu acte	Nr. niveluri:1; S. construita la sol:86 mp; Anexă.

Lungime Segmente

1) Valorile lungimilor segmentelor sunt obținute din proiecție în plan.

Punct început	X / Y	Punct sfârșit	X / Y	Lungime segment (** (m)
1	540.697,918 689.813,067	2	540.716,134 689.811,572	18.277
3	540.727,741 689.810,594	4	540.752,586 689.807,8	25.002
5	540.770,683 689.805,965	6	540.794,949 689.805,597	24.269
7	540.806,674 689.805,186	8	540.822,438 689.805,194	15.764
9	540.828,283 689.805,185	10	540.828,61 689.810,416	5.241
11	540.843,162 689.835,221	12	540.849,118 689.852,461	18.24
13	540.836,151 689.853,271	14	540.827,709 689.853,292	8.442
15	540.821,223 689.853,601	16	540.812,498 689.853,604	8.725
17	540.780,063 689.854,006	18	540.763,72 689.853,923	16.343
19	540.737,78 689.853,537	20	540.711,052 689.853,731	26.729
21	540.692,418 689.852,136	22	540.679,399 689.851,982	13.02
23	540.672,867 689.852,971	24	540.672,346 689.850,987	2.051
25	540.671,602 689.848,155	26	540.666,964 689.830,487	18.267
27	540.663,826 689.818,974	28	540.669,136 689.817,837	5.43
29	540.676,959 689.816,247	30	540.685,05 689.814,26	8.331

Punct început	X / Y	Punct sfârșit	X / Y	Lungime segment (** (m)
2	540.716,134 689.811,572	3	540.727,741 689.810,594	11.648
4	540.752,586 689.807,8	5	540.770,683 689.805,965	18.19
6	540.794,949 689.805,597	7	540.806,674 689.805,186	11.732
8	540.822,438 689.805,194	9	540.828,283 689.805,185	5.845
10	540.828,61 689.810,416	11	540.843,162 689.835,221	28.758
12	540.849,118 689.852,461	13	540.836,151 689.853,271	12.992
14	540.827,709 689.853,292	15	540.821,223 689.853,601	6.493
16	540.812,498 689.853,604	17	540.780,063 689.854,006	32.437
18	540.763,72 689.853,923	19	540.737,78 689.853,537	25.943
20	540.711,052 689.853,731	21	540.692,418 689.852,136	18.702
22	540.679,399 689.851,982	23	540.672,867 689.852,971	6.606
24	540.672,346 689.850,987	25	540.671,602 689.848,155	2.928
26	540.666,964 689.830,487	27	540.663,826 689.818,974	11.933
28	540.669,136 689.817,837	29	540.676,959 689.816,247	7.983
30	540.685,05 689.814,26	1	540.697,918 689.813,067	12.923

** Lungimile segmentelor sunt determinate în planul de proiecție Stereo 70 și sunt rotunjite la 1 milimetru.

*** Distanța dintre puncte este formată din segmente cumulate ce sunt mai mici decât valoarea 1 milimetru.

**DATE DESPRE IMOBILUL NR. 769**

Oficiul de Cadastru și Publicitate Imobiliară SUCEAVA
Biroul de Cadastru și Publicitate Imobiliară Campulung Moldovenesc

A. Partea I. Descrierea imobilului

TEREN Necunoscut

Adresa: Loc. Moldovita, Jud. Suceava

Nr. Crt	Nr cadastral Nr. topografic	Suprafața* (mp)	Observații / Referințe
A1		8.674	Sector cadastral:49 Teren împrejmuit; Imobilul s-a format din o parte a PF 1876,1877,1878 a comunei cadastrale Moldovița.

B. Partea II. Proprietari și acte

Inscrieri privitoare la dreptul de proprietate și alte drepturi reale	Referințe
/	
Act Normativ nr. Legea 7, din 13/03/1996 emis de PARLAMENTUL ROMANIEI;	
B1	A1
Intabulare, drept de PROPRIETATE, dobandit prin Lege, cota actuala 1/1 1) NEIDENTIFICAT NEIDENTIFICAT	
Act Administrativ nr. 176, din 31/08/2023 emis de PRIMARIA MOLDOVIȚA;	
B2	A1
Se notează posesia faptică. 1) POJOGA ȘTEFAN 2) POJOGA MARIANA	

C. Partea III. SARCINI .

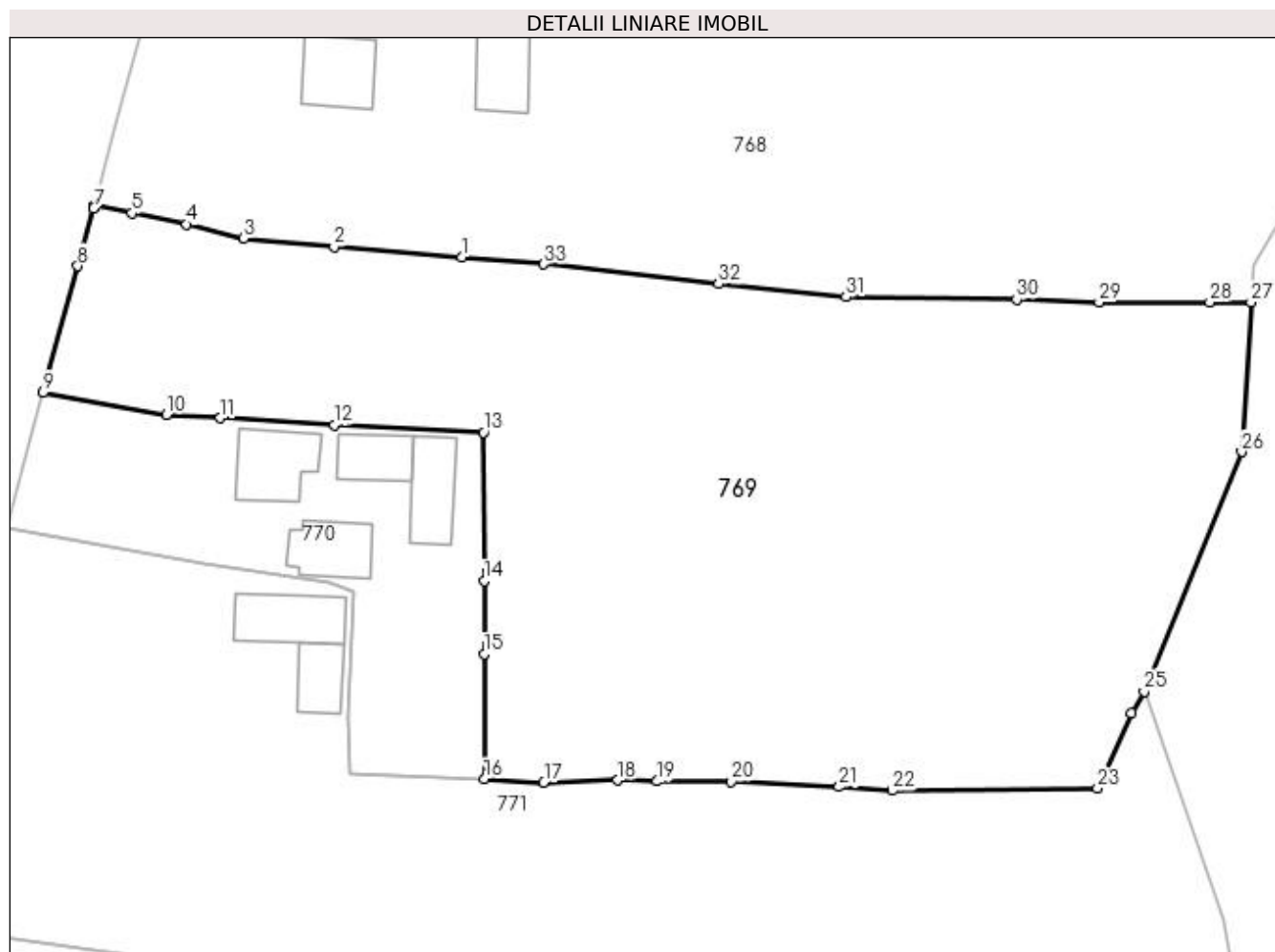
Inscrieri privind dezmembramentele dreptului de proprietate, drepturi reale de garanție și sarcini	Referințe
NU SUNT	

Anexa Nr. 1 La Partea I

Teren

Nr cadastral	Suprafața (mp)*	Observații / Referințe
	8.674	Imobilul s-a format din o parte a PF 1876,1877,1878 a comunei cadastrale Moldovița.

* Suprafața este determinată în planul de proiecție Stereo 70.



Date referitoare la teren

Crt	Categorie folosință	Intra vilan	Suprafața (mp)	Tarla	Parcelă	Nr. topo	Observații / Referințe
1	faneata	DA	3.468	-	-	-	
2	faneata	NU	5.206	-	-	-	

Lungime Segmente

1) Valorile lungimilor segmentelor sunt obținute din proiecție în plan.

Punct început	X / Y	Punct sfârșit	X / Y	Lungime segment (** (m))
1	540.716,134 689.811,572	2	540.697,918 689.813,067	18.277
3	540.685,05 689.814,26	4	540.676,959 689.816,247	8.331
5	540.669,136 689.817,837	6	540.663,826 689.818,974	5.43
7	540.663,711 689.818,554	8	540.661,469 689.810,329	8.525

Punct început	X / Y	Punct sfârșit	X / Y	Lungime segment (** (m))
2	540.697,918 689.813,067	3	540.685,05 689.814,26	12.923
4	540.676,959 689.816,247	5	540.669,136 689.817,837	7.983
6	540.663,826 689.818,974	7	540.663,711 689.818,554	0.435
8	540.661,469 689.810,329	9	540.656,541 689.792,351	18.641

Punct început	X / Y	Punct sfârșit	X / Y	Lungime segment (** (m)
9	540.656,541 689.792,351	10	540.674,057 689.789,23	17.792
11	540.681,735 689.788,743	12	540.697,975 689.787,745	16.271
13	540.719,122 689.786,722	14	540.719,22 689.765,582	21.14
15	540.719,268 689.755,177	16	540.719,3 689.737,448	17.729
17	540.727,744 689.736,979	18	540.738,18 689.737,263	10.44
19	540.743,852 689.737,128	20	540.754,387 689.737,098	10.535
21	540.769,709 689.736,334	22	540.777,294 689.735,805	7.603
23	540.806,457 689.736,118	24	540.811,297 689.746,811	11.737
25	540.813,065 689.749,893	26	540.826,956 689.783,958	36.788
27	540.828,283 689.805,185	28	540.822,438 689.805,194	5.845
29	540.806,674 689.805,186	30	540.794,949 689.805,597	11.732
31	540.770,683 689.805,965	32	540.752,586 689.807,8	18.19
33	540.727,741 689.810,594	1	540.716,134 689.811,572	11.648

Punct început	X / Y	Punct sfârșit	X / Y	Lungime segment (** (m)
10	540.674,057 689.789,23	11	540.681,735 689.788,743	7.693
12	540.697,975 689.787,745	13	540.719,122 689.786,722	21.172
14	540.719,22 689.765,582	15	540.719,268 689.755,177	10.405
16	540.719,3 689.737,448	17	540.727,744 689.736,979	8.457
18	540.738,18 689.737,263	19	540.743,852 689.737,128	5.674
20	540.754,387 689.737,098	21	540.769,709 689.736,334	15.341
22	540.777,294 689.735,805	23	540.806,457 689.736,118	29.165
24	540.811,297 689.746,811	25	540.813,065 689.749,893	3.553
26	540.826,956 689.783,958	27	540.828,283 689.805,185	21.268
28	540.822,438 689.805,194	29	540.806,674 689.805,186	15.764
30	540.794,949 689.805,597	31	540.770,683 689.805,965	24.269
32	540.752,586 689.807,8	33	540.727,741 689.810,594	25.002

** Lungimile segmentelor sunt determinate în planul de proiecție Stereo 70 și sunt rotunjite la 1 milimetru.

*** Distanța dintre puncte este formată din segmente cumulate ce sunt mai mici decât valoarea 1 milimetru.



DATE DESPRE IMOBILUL NR. 770

Oficiul de Cadastru și Publicitate Imobiliară SUCEAVA
Biroul de Cadastru și Publicitate Imobiliară Campulung Moldovenesc

A. Partea I. Descrierea imobilului

TEREN Intravilan

Adresa: Loc. Moldovita, Jud. Suceava

Nr. Crt	Nr cadastral Nr. topografic	Suprafața* (mp)	Observații / Referințe
A1		1.912	Sector cadastral:49 Teren imprejmuit; Imobilul s-a format din o parte a PF 1874,1876 a comunei cadastrale Moldovița.

Construcții

Crt	Nr cadastral Nr. topografic	Adresa	Observații / Referințe
A1.1		Loc. Moldovita, Jud. Suceava	Nr. niveluri:2; S. construita la sol:106 mp; Locuință P+M.
A1.2		Loc. Moldovita, Jud. Suceava	Nr. niveluri:2; S. construita la sol:89 mp; Locuință P+M.
A1.3		Loc. Moldovita, Jud. Suceava	Nr. niveluri:1; S. construita la sol:69 mp; Anexă.
A1.4		Loc. Moldovita, Jud. Suceava	Nr. niveluri:1; S. construita la sol:93 mp; Anexă.

B. Partea II. Proprietari și acte

Inscrieri privitoare la dreptul de proprietate și alte drepturi reale		Referințe
/		
Act Normativ nr. Legea 7, din 13/03/1996 emis de PARLAMENTUL ROMANIEI;		
B1	Intabulare, drept de PROPRIETATE, dobandit prin Lege, cota actuala 1/1 1) NEIDENTIFICAT NEIDENTIFICAT	A1
Act Administrativ nr. 177, din 31/08/2023 emis de PRIMARIA MOLDOVIȚA;		
B2	Se notează posesia faptică. 1) ZDROB ANA	A1
Act Administrativ nr. 7002, din 05/09/2023 emis de PRIMĂRIA MOLDOVIȚA;		
B3	Intabulare, drept de PROPRIETATE, dobandit prin Lege, cota actuala 1/1 1) ZDROB ANA	A1.1, A1.2, A1.3, A1.4

C. Partea III. SARCINI .

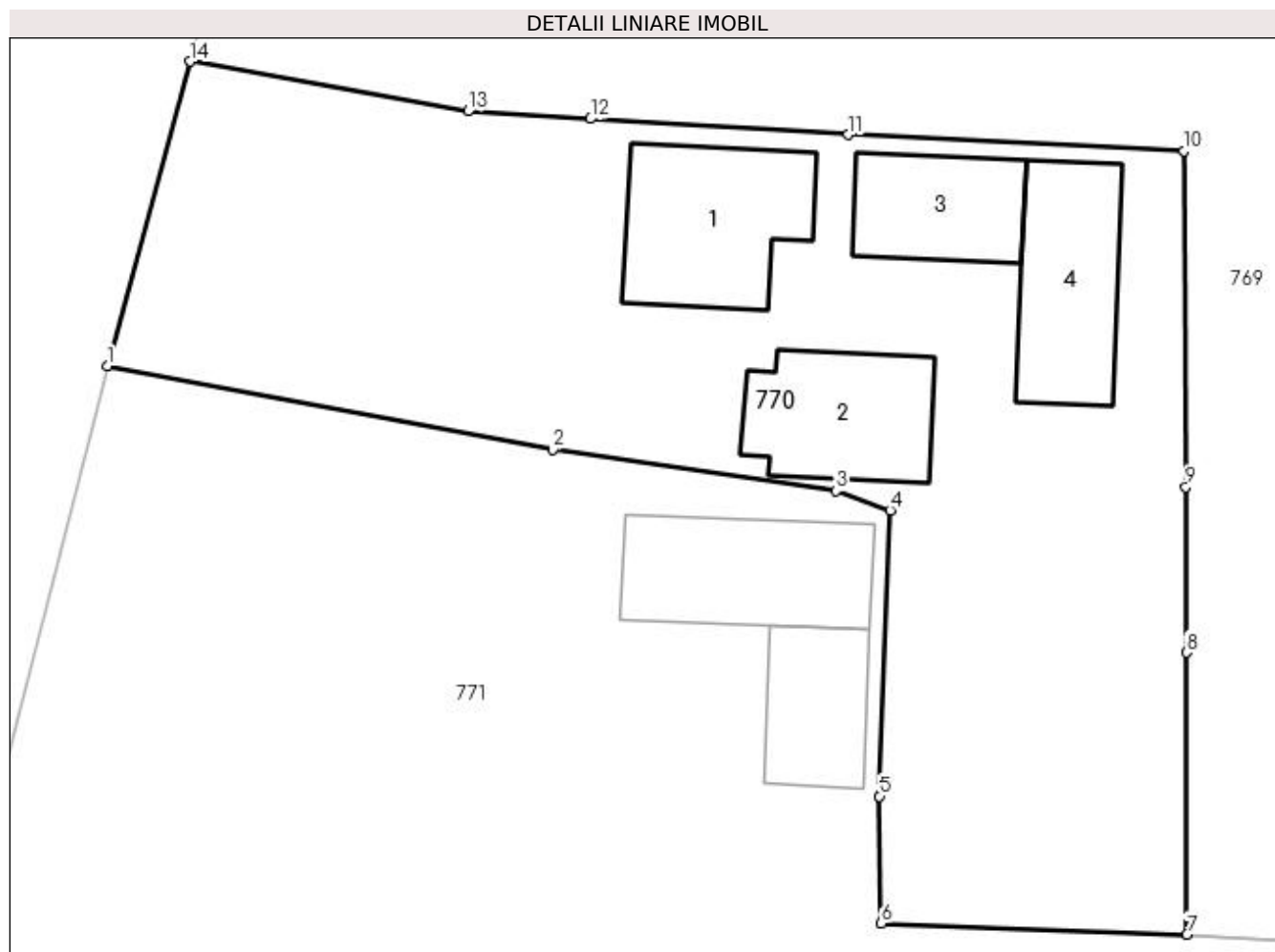
Inscrieri privind dezmembramintele dreptului de proprietate, drepturi reale de garanție și sarcini	Referințe
NU SUNT	

Anexa Nr. 1 La Partea I

Teren

Nr cadastral	Suprafața (mp)*	Observații / Referințe
	1.912	Imobilul s-a format din o parte a PF 1874,1876 a comunei cadastrale Moldovița.

* Suprafața este determinată în planul de proiecție Stereo 70.



Date referitoare la teren

Crt	Categorie folosință	Intravilan	Suprafața (mp)	Tarla	Parcelă	Nr. topo	Observații / Referințe
1	curți construcții	DA	855	-	-	-	
2	arabil	DA	516	-	-	-	
3	fâneata	DA	541	-	-	-	

Date referitoare la construcții

Crt	Număr	Destinație construcție	Supraf. (mp)	Situație juridică	Observații / Referințe
A1.1		construcții de locuințe	106	Cu acte	Nr. niveluri:2; S. construită la sol:106 mp; Locuință P+M.
A1.2		construcții de locuințe	89	Cu acte	Nr. niveluri:2; S. construită la sol:89 mp; Locuință P+M.
A1.3		construcții anexa	69	Cu acte	Nr. niveluri:1; S. construită la sol:69 mp; Anexă.
A1.4		construcții anexa	93	Cu acte	Nr. niveluri:1; S. construită la sol:93 mp; Anexă.

Lungime Segmente

1) Valorile lungimilor segmentelor sunt obținute din proiecție în plan.

Punct început	X / Y	Punct sfârșit	X / Y	Lungime segment (** (m)
1	540.651,34 689.773,197	2	540.679,369 689.767,931	28.519
2	540.679,369 689.767,931	3	540.697,207 689.765,342	18.025
3	540.697,207 689.765,342	4	540.700,612 689.764,125	3.616
4	540.700,612 689.764,125	5	540.699,946 689.746,131	18.006
5	540.699,946 689.746,131	6	540.700,06 689.738,134	7.998
6	540.700,06 689.738,134	7	540.719,3 689.737,448	19.252
7	540.719,3 689.737,448	8	540.719,268 689.755,177	17.729
8	540.719,268 689.755,177	9	540.719,22 689.765,582	10.405
9	540.719,22 689.765,582	10	540.719,122 689.786,722	21.14
10	540.719,122 689.786,722	11	540.697,975 689.787,745	21.172
11	540.697,975 689.787,745	12	540.681,735 689.788,743	16.271
12	540.681,735 689.788,743	13	540.674,057 689.789,23	7.693
13	540.674,057 689.789,23	14	540.656,541 689.792,351	17.792
14	540.656,541 689.792,351	1	540.651,34 689.773,197	19.848

** Lungimile segmentelor sunt determinate în planul de proiecție Stereo 70 și sunt rotunjite la 1 milimetru.

*** Distanța dintre puncte este formată din segmente cumulate ce sunt mai mici decât valoarea 1 milimetru.

**DATE DESPRE IMOBILUL NR. 771**

Oficiul de Cadastru și Publicitate Imobiliară SUCEAVA
Biroul de Cadastru și Publicitate Imobiliară Campulung Moldovenesc

A. Partea I. Descrierea imobilului

TEREN Necunoscut

Adresa: Loc. Moldovita, Jud. Suceava

Nr. Crt	Nr cadastral Nr. topografic	Suprafața* (mp)	Observații / Referințe
A1		7.771	Sector cadastral:49 Teren imprejmuit; Imobilul s-a format din o parte a PF 1876 a comunei cadastrale Moldovița.

Construcții

Crt	Nr cadastral Nr. topografic	Adresa	Observații / Referințe
A1.1		Loc. Moldovita, Jud. Suceava	Nr. niveluri:1; S. construita la sol:104 mp; Locuință.
A1.2		Loc. Moldovita, Jud. Suceava	Nr. niveluri:1; S. construita la sol:62 mp; Anexă.

B. Partea II. Proprietari și acte

Inscrieri privitoare la dreptul de proprietate și alte drepturi reale		Referințe
/		
Act Normativ nr. Legea 7, din 13/03/1996 emis de PARLAMENTUL ROMANIEI;		
B1	Intabulare, drept de PROPRIETATE, dobandit prin Lege, cota actuala 1/1 1) NEIDENTIFICAT NEIDENTIFICAT	A1
Act Administrativ nr. 178, din 31/08/2023 emis de PRIMARIA MOLDOVIȚA;		
B2	Se notează posesia faptică. 1) MALEȘ VIOREL	A1
Act Administrativ nr. 7002, din 05/09/2023 emis de PRIMĂRIA MOLDOVIȚA;		
B3	Intabulare, drept de PROPRIETATE, dobandit prin Lege, cota actuala 1/1 1) MALEȘ VIOREL	A1.1, A1.2

C. Partea III. SARCINI .

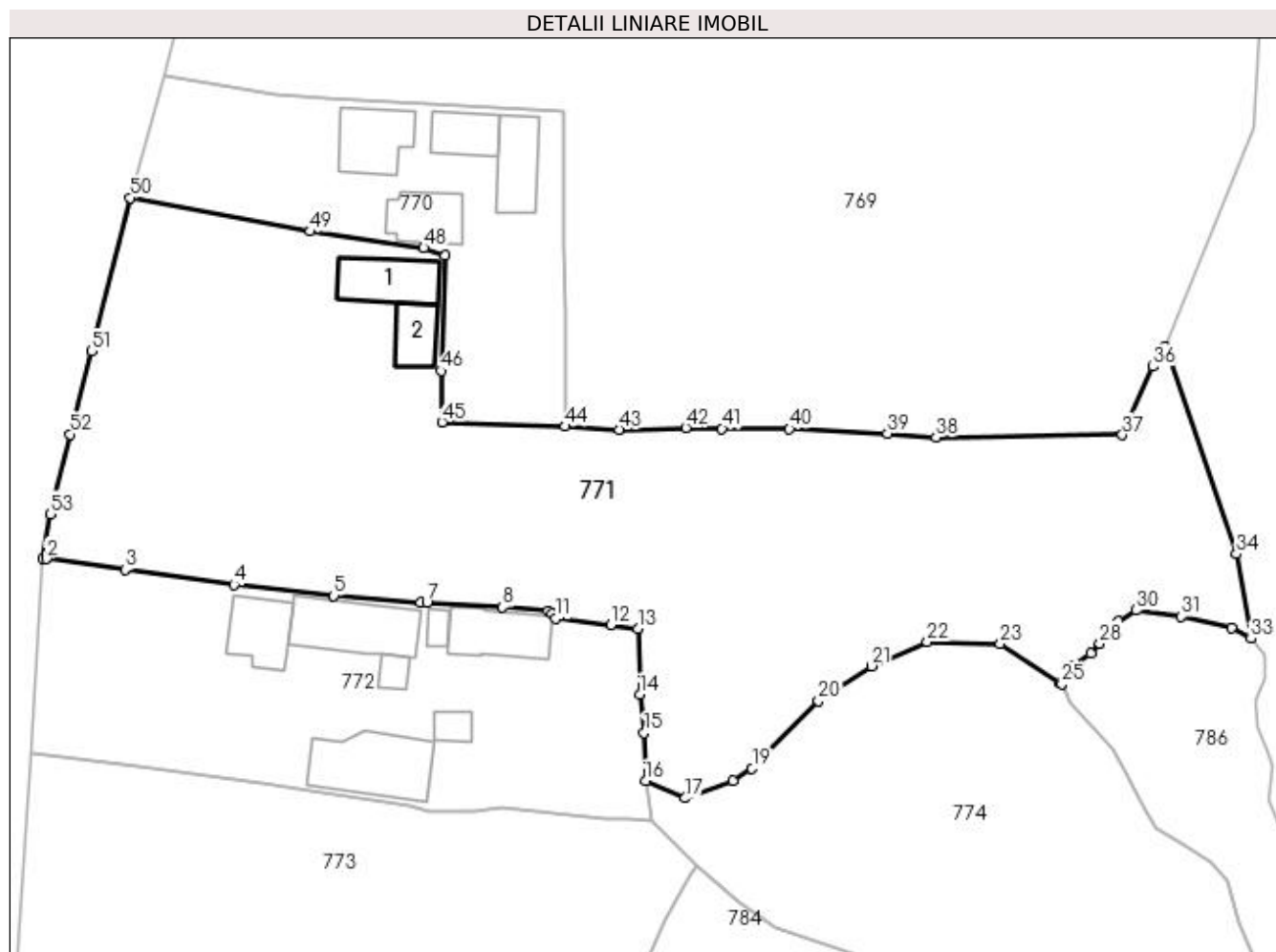
Inscrieri privind dezmembramintele dreptului de proprietate, drepturi reale de garanție și sarcini	Referințe
NU SUNT	

Anexa Nr. 1 La Partea I

Teren

Nr cadastral	Suprafața (mp)*	Observații / Referințe
	7.771	Imobilul s-a format din o parte a PF 1876 a comunei cadastrale Moldovița.

* Suprafața este determinată în planul de proiecție Stereo 70.



Date referitoare la teren

Crt	Categorie folosință	Intravilan	Suprafața (mp)	Tarla	Parcelă	Nr. topo	Observații / Referințe
1	curți construcții	DA	569	-	-	-	
2	faneata	DA	3.705	-	-	-	
3	faneata	NU	3.497	-	-	-	

Date referitoare la construcții

Crt	Număr	Destinație construcție	Supraf. (mp)	Situație juridică	Observații / Referințe
A1.1		construcții de locuințe	104	Cu acte	Nr. niveluri:1; S. construita la sol:104 mp; Locuință.
A1.2		construcții anexa	62	Cu acte	Nr. niveluri:1; S. construita la sol:62 mp; Anexă.

Lungime Segmente

1) Valorile lungimilor segmentelor sunt obținute din proiecție în plan.

Punct început	X / Y	Punct sfârșit	X / Y	Lungime segment	Punct început	X / Y	Punct sfârșit	X / Y	Lungime segment	Punct început	X / Y	Punct sfârșit	X / Y	Lungime segment
1	540.637,69 689.716,848	2	540.638,17 689.716,759	0.488	2	540.638,17 689.716,759	3	540.650,487 689.715,036	12.437	3	540.650,487 689.715,036	4	540.667,502 689.712,692	17.176
4	540.667,502 689.712,692	5	540.683,15 689.710,995	15.74	5	540.683,15 689.710,995	6	540.696,678 689.709,982	13.566	6	540.696,678 689.709,982	7	540.697,7 689.709,906	1.025

Punct început	X / Y	Punct sfârșit	X / Y	Lungime segment	Punct început	X / Y	Punct sfârșit	X / Y	Lungime segment	Punct început	X / Y	Punct sfârșit	X / Y	Lungime segment
7	540.697,7 689.709,906	8	540.709,539 689.709,185	11.86 1	8	540.709,539 689.709,185	9	540.716,683 689.708,537	7.173	9	540.716,683 689.708,537	10	540.717,232 689.708,219	0.634
10	540.717,232 689.708,219	11	540.717,808 689.707,417	0.987	11	540.717,808 689.707,417	12	540.726,452 689.706,448	8.698	12	540.726,452 689.706,448	13	540.730,687 689.705,878	4.273
13	540.730,687 689.705,878	14	540.730,967 689.695,541	10.34 1	14	540.730,967 689.695,541	15	540.731,676 689.689,587	5.996	15	540.731,676 689.689,587	16	540.731,85 689.682,043	7.546
16	540.731,85 689.682,043	17	540.738,094 689.679,358	6.797	17	540.738,094 689.679,358	18	540.745,563 689.682,1	7.956	18	540.745,563 689.682,1	19	540.748,535 689.684,003	3.529
19	540.748,535 689.684,003	20	540.758,909 689.694,551	14.79 5	20	540.758,909 689.694,551	21	540.767,187 689.700,002	9.912	21	540.767,187 689.700,002	22	540.775,926 689.703,768	9.516
22	540.775,926 689.703,768	23	540.787,376 689.703,455	11.45 4	23	540.787,376 689.703,455	24	540.796,682 689.697,307	11.15 3	24	540.796,682 689.697,307	25	540.797,007 689.697,228	0.334
25	540.797,007 689.697,228	26	540.798,783 689.700,148	3.418	26	540.798,783 689.700,148	27	540.801,57 689.701,949	3.318	27	540.801,57 689.701,949	28	540.802,938 689.703,543	2.101
28	540.802,938 689.703,543	29	540.805,84 689.706,922	4.454	29	540.805,84 689.706,922	30	540.808,618 689.708,719	3.309	30	540.808,618 689.708,719	31	540.815,657 689.707,713	7.111
31	540.815,657 689.707,713	32	540.823,49 689.705,934	8.032	32	540.823,49 689.705,934	33	540.826,581 689.704,301	3.496	33	540.826,581 689.704,301	34	540.824,31 689.717,481	13.37 4
34	540.824,31 689.717,481	35	540.813,065 689.749,893	34.30 7	35	540.813,065 689.749,893	36	540.811,297 689.746,811	3.553	36	540.811,297 689.746,811	37	540.806,457 689.736,118	11.73 7
37	540.806,457 689.736,118	38	540.777,294 689.735,805	29.16 5	38	540.777,294 689.735,805	39	540.769,709 689.736,334	7.603	39	540.769,709 689.736,334	40	540.754,387 689.737,098	15.34 1
40	540.754,387 689.737,098	41	540.743,852 689.737,128	10.53 5	41	540.743,852 689.737,128	42	540.738,18 689.737,263	5.674	42	540.738,18 689.737,263	43	540.727,744 689.736,979	10.44
43	540.727,744 689.736,979	44	540.719,3 689.737,448	8.457	44	540.719,3 689.737,448	45	540.700,06 689.738,134	19.25 2	45	540.700,06 689.738,134	46	540.699,946 689.746,131	7.998
46	540.699,946 689.746,131	47	540.700,612 689.764,125	18.00 6	47	540.700,612 689.764,125	48	540.697,207 689.765,342	3.616	48	540.697,207 689.765,342	49	540.679,369 689.767,931	18.02 5
49	540.679,369 689.767,931	50	540.651,34 689.773,197	28.51 9	50	540.651,34 689.773,197	51	540.645,231 689.749,205	24.75 8	51	540.645,231 689.749,205	52	540.641,936 689.736,232	13.38 5
52	540.641,936 689.736,232	53	540.638,754 689.723,766	12.86 6	53	540.638,754 689.723,766	1	540.637,69 689.716,848	6.999					

** Lungimile segmentelor sunt determinate în planul de proiecție Stereo 70 și sunt rotunjite la 1 milimetru.

*** Distanța dintre puncte este formată din segmente cumulate ce sunt mai mici decât valoarea 1 milimetru.

**DATE DESPRE IMOBILUL NR. 772**

Oficiul de Cadastru și Publicitate Imobiliară SUCEAVA
Biroul de Cadastru și Publicitate Imobiliară Campulung Moldovenesc

A. Partea I. Descrierea imobilului

TEREN Necunoscut

Nr. CF vechi:2180

Adresa: Loc. Moldovita, Nr. 284, Jud. Suceava

Nr. Crt	Nr cadastral Nr. topografic	Suprafața* (mp)	Observații / Referințe
A1	30668	Din acte: 2.980 Masurata: 2.932	Sector cadastral:49 Teren imprejmuit;

Construcții

Crt	Nr cadastral Nr. topografic	Adresa	Observații / Referințe
A1.1	30668-C1	Loc. Moldovita, Nr. 284, Jud. Suceava	Nr. niveluri:2; S. construita la sol:94 mp; Locuință P+1.
A1.2	30668-C2	Loc. Moldovita, Nr. 284, Jud. Suceava	Nr. niveluri:2; S. construita la sol:153 mp; Locuință P+M.
A1.3	30668-C3	Loc. Moldovita, Nr. 284, Jud. Suceava	Nr. niveluri:2; S. construita la sol:169 mp; Locuință P+M.
A1.4	30668-C4	Loc. Moldovita, Nr. 284, Jud. Suceava	Nr. niveluri:1; S. construita la sol:27 mp; sura
A1.5	30668-C5	Loc. Moldovita, Nr. 284, Jud. Suceava	Nr. niveluri:1; S. construita la sol:22 mp; grajd
A1.6		Loc. Moldovita, Nr. 284, Jud. Suceava	Nr. niveluri:1; S. construita la sol:19 mp; Anexă.
A1.7		Loc. Moldovita, Nr. 284, Jud. Suceava	Nr. niveluri:1; S. construita la sol:111 mp; Anexă.

B. Partea II. Proprietari și acte

Inscrieri privitoare la dreptul de proprietate și alte drepturi reale	Referințe	
217 / 21/01/1998		
Hotarare Judecatoreasca nr. 3209, din 25/09/1997 emis de JUDECATORIA CAMPULUNG MOLD.;		
B1	Intabulare, drept de PROPRIETATE, dobandit prin Hotarare Judecatoreasca, cota actuala 1/1 1) SEMENIUC GENA, Lipsă CNP proprietar.	A1
B2	Intabulare, drept de PROPRIETATE, dobandit prin Hotarare Judecatoreasca, cota actuala 1/1 1) SEMENIUC GHEORGHE, Lipsă CNP proprietar. 2) SEMENIUC GENA, Lipsă CNP proprietar.	A1.1, A1.2, A1.3, A1.4, A1.5
/		
Act Administrativ nr. 7002, din 05/09/2023 emis de PRIMĂRIA MOLDOVIȚA;		
B3	Intabulare, drept de PROPRIETATE, dobandit prin Lege, cota actuala 1/1 1) SEMENIUC GENA, Lipsă CNP proprietar. 2) SEMENIUC GHEORGHE, Lipsă CNP proprietar.	A1.6, A1.7

C. Partea III. SARCINI .

Inscrieri privind dezmembramintele dreptului de proprietate, drepturi reale de garanție și sarcini	Referințe
NU SUNT	

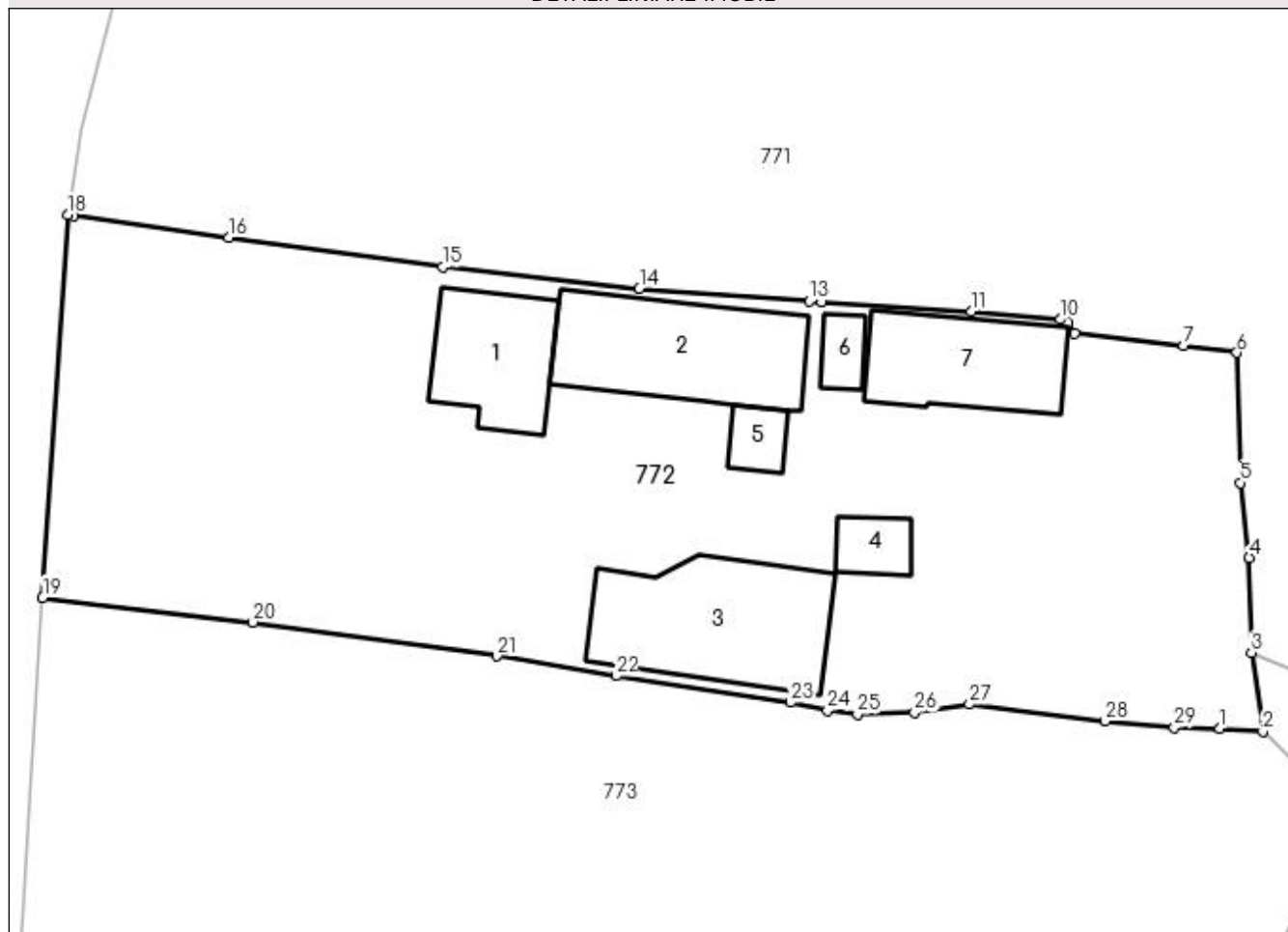
Anexa Nr. 1 La Partea I

Teren

Nr cadastral	Suprafața (mp)*	Observații / Referințe
30668	Din acte: 2.980 Masurata: 2.932	

* Suprafața este determinată în planul de proiecție Stereo 70.

DETALII LINIARE IMOBIL



Date referitoare la teren

Crt	Categorie folosință	Intra vilan	Suprafața (mp)	Tarla	Parcelă	Nr. topo	Observații / Referințe
1	arabil	DA	1.991	-	-	-	top.1876/5 gradina
2	curți constructii	DA	900	-	-	-	top.943
3	arabil	NU	41	-	-	-	

Date referitoare la construcții

Crt	Număr	Destinație construcție	Supraf. (mp)	Situație juridică	Observații / Referințe
A1.1	30668-C1	construcții de locuințe	94	Cu acte	Nr. niveluri:2; S. construita la sol:94 mp; Locuință P+1.
A1.2	30668-C2	construcții de locuințe	153	Cu acte	Nr. niveluri:2; S. construita la sol:153 mp; Locuință P+M.
A1.3	30668-C3	construcții de locuințe	169	Cu acte	Nr. niveluri:2; S. construita la sol:169 mp; Locuință P+M.
A1.4	30668-C4	construcții anexa	27	Cu acte	Nr. niveluri:1; S. construita la sol:27 mp; sura
A1.5	30668-C5	construcții anexa	22	Cu acte	Nr. niveluri:1; S. construita la sol:22 mp; grajd
A1.6		construcții anexa	19	Cu acte	Nr. niveluri:1; S. construita la sol:19 mp; Anexă.
A1.7		construcții anexa	111	Cu acte	Nr. niveluri:1; S. construita la sol:111 mp; Anexă.

Lungime Segmente

1) Valorile lungimilor segmentelor sunt obținute din proiecție în plan.

Punct început	X / Y	Punct sfârșit	X / Y	Lungime segment (** (m)
1	540.729,347 689.676,022	2	540.732,758 689.675,761	3.421
3	540.731,85 689.682,043	4	540.731,676 689.689,587	7.546
5	540.730,967 689.695,541	6	540.730,687 689.705,878	10.341
7	540.726,452 689.706,448	8	540.717,808 689.707,417	8.698
9	540.717,232 689.708,219	10	540.716,683 689.708,537	0.634
11	540.709,539 689.709,185	12	540.697,7 689.709,906	11.861
13	540.696,678 689.709,982	14	540.683,15 689.710,995	13.566
15	540.667,502 689.712,692	16	540.650,487 689.715,036	17.176
17	540.638,17 689.716,759	18	540.637,69 689.716,848	0.488
19	540.635,683 689.686,41	20	540.652,414 689.684,463	16.844
21	540.671,816 689.681,766	22	540.681,299 689.680,193	9.613
23	540.695,173 689.678,072	24	540.698,113 689.677,445	3.006
25	540.700,496 689.677,157	26	540.705,05 689.677,31	4.557
27	540.709,414 689.677,925	28	540.720,192 689.676,593	10.86
29	540.725,719 689.676,079	1	540.729,347 689.676,022	3.628

Punct început	X / Y	Punct sfârșit	X / Y	Lungime segment (** (m)
2	540.732,758 689.675,761	3	540.731,85 689.682,043	6.347
4	540.731,676 689.689,587	5	540.730,967 689.695,541	5.996
6	540.730,687 689.705,878	7	540.726,452 689.706,448	4.273
8	540.717,808 689.707,417	9	540.717,232 689.708,219	0.987
10	540.716,683 689.708,537	11	540.709,539 689.709,185	7.173
12	540.697,7 689.709,906	13	540.696,678 689.709,982	1.025
14	540.683,15 689.710,995	15	540.667,502 689.712,692	15.74
16	540.650,487 689.715,036	17	540.638,17 689.716,759	12.437
18	540.637,69 689.716,848	19	540.635,683 689.686,41	30.504
20	540.652,414 689.684,463	21	540.671,816 689.681,766	19.589
22	540.681,299 689.680,193	23	540.695,173 689.678,072	14.035
24	540.698,113 689.677,445	25	540.700,496 689.677,157	2.4
26	540.705,05 689.677,31	27	540.709,414 689.677,925	4.407
28	540.720,192 689.676,593	29	540.725,719 689.676,079	5.551

** Lungimile segmentelor sunt determinate în planul de proiecție Stereo 70 și sunt rotunjite la 1 milimetru.

*** Distanța dintre puncte este formată din segmente cumulate ce sunt mai mici decât valoarea 1 milimetru.

**DATE DESPRE IMOBILUL NR. 773**

Oficiul de Cadastru și Publicitate Imobiliară SUCEAVA
Biroul de Cadastru și Publicitate Imobiliară Campulung Moldovenesc

A. Partea I. Descrierea imobilului

TEREN Necunoscut

Nr. CF vechi:2223
Nr. topografic:1876/20

Adresa: Loc. Moldovita, Jud. Suceava

Nr. Crt	Nr cadastral Nr. topografic	Suprafața* (mp)	Observații / Referințe
A1	35635	3.200	Sector cadastral:49 Teren neimprejmuit;

B. Partea II. Proprietari și acte

Inscrieri privitoare la dreptul de proprietate și alte drepturi reale		Referințe
1858 / 14/10/1998		
Act Notarial nr. 9042 cu clauza de intretinere, din 27/08/1998 emis de BNP ION LOSTUN;		
B1	Intabulare, drept de PROPRIETATE, dobandit prin Conventie, cota actuala 1/1 1) MELNICIUC OVIDIU, Lipsă CNP proprietar; minor	A1

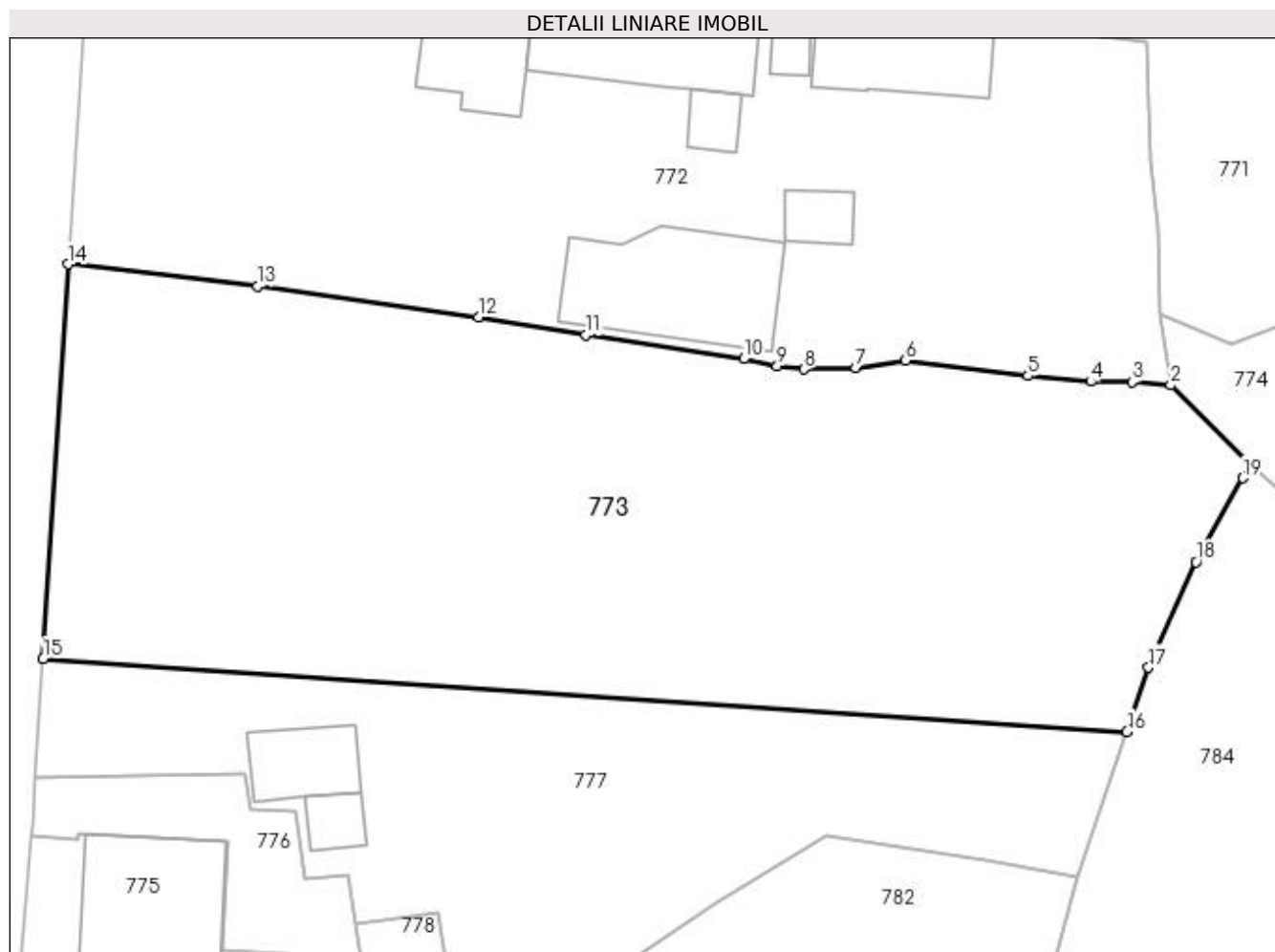
C. Partea III. SARCINI

Inscrieri privind dezmembramintele dreptului de proprietate, drepturi reale de garanție și sarcini		Referințe
/		
Act Notarial nr. 9042 cu clauza de intretinere, din 27/08/1998 emis de BNP ION LOSTUN;		
C1	se noteaza obligatia de intretinere a lui Melniciuc Olimpia , in favoarea lui Sauciuc Timoftei	A1

Anexa Nr. 1 La Partea I**Teren**

Nr cadastral	Suprafața (mp)*	Observații / Referințe
35635	3.200	

* Suprafața este determinată în planul de proiecție Stereo 70.

**Date referitoare la teren**

Crt	Categorie folosință	Intra vilan	Suprafața (mp)	Tarla	Parcelă	Nr. topo	Observații / Referințe
1	faneata	DA	399	-	-	399	
2	arabil	DA	2.519	-	-	400/1	
3	faneata	NU	282	-	-	1876/20	

Lungime Segmente

1) Valorile lungimilor segmentelor sunt obținute din proiecție în plan.

Punct început	X / Y	Punct sfârșit	X / Y	Lungime segment (** (m)
1	540.739,828 689.668,672	2	540.732,758 689.675,761	10.012
2	540.732,758 689.675,761	3	540.729,347 689.676,022	3.421
3	540.729,347 689.676,022	4	540.725,719 689.676,079	3.628
4	540.725,719 689.676,079	5	540.720,192 689.676,593	5.551

Punct început	X / Y	Punct sfârşit	X / Y	Lungime segment (** (m)
5	540.720,192 689.676,593	6	540.709,414 689.677,925	10.86
6	540.709,414 689.677,925	7	540.705,05 689.677,31	4.407
7	540.705,05 689.677,31	8	540.700,496 689.677,157	4.557
8	540.700,496 689.677,157	9	540.698,113 689.677,445	2.4
9	540.698,113 689.677,445	10	540.695,173 689.678,072	3.006
10	540.695,173 689.678,072	11	540.681,299 689.680,193	14.035
11	540.681,299 689.680,193	12	540.671,816 689.681,766	9.613
12	540.671,816 689.681,766	13	540.652,414 689.684,463	19.589
13	540.652,414 689.684,463	14	540.635,683 689.686,41	16.844
14	540.635,683 689.686,41	15	540.633,508 689.651,691	34.787
15	540.633,508 689.651,691	16	540.728,914 689.645,267	95.622
16	540.728,914 689.645,267	17	540.730,79 689.650,92	5.956
17	540.730,79 689.650,92	18	540.734,962 689.660,216	10.189
18	540.734,962 689.660,216	19	540.739,108 689.667,572	8.444
19	540.739,108 689.667,572	1	540.739,828 689.668,672	1.315

** Lungimile segmentelor sunt determinate în planul de proiecție Stereo 70 și sunt rotunjite la 1 milimetru.

*** Distanța dintre puncte este formată din segmente cumulate ce sunt mai mici decât valoarea 1 milimetru.

**DATE DESPRE IMOBILUL NR. 774**

Oficiul de Cadastru și Publicitate Imobiliară SUCEAVA
 Biroul de Cadastru și Publicitate Imobiliară Campulung Moldovenesc

A. Partea I. Descrierea imobilului

TEREN Extravilan

Adresa: Jud. Suceava

Nr. Crt	Nr cadastral Nr. topografic	Suprafața* (mp)	Observații / Referințe
A1		3.670	Sector cadastral:49 Teren imprejmuit; Imobilul s-a format din o parte a PF 401/7 a comunei cadastrale Moldovița.

B. Partea II. Proprietari și acte

Inscrieri privitoare la dreptul de proprietate și alte drepturi reale	Referințe
/	
Act Normativ nr. Legea 7, din 13/03/1996 emis de PARLAMENTUL ROMANIEI;	
B1	A1
Intabulare, drept de PROPRIETATE, dobândit prin Lege, cota actuala 1/1	
1) NEIDENTIFICAT NEIDENTIFICAT	
Act Administrativ nr. 179, din 31/08/2023 emis de PRIMARIA MOLDOVIȚA;	
B2	A1
Se notează posesia faptică.	
1) SEMENIUC GHEORGHE	
2) SEMENIUC GENA	

C. Partea III. SARCINI .

Inscrieri privind dezmembramintele dreptului de proprietate, drepturi reale de garanție și sarcini	Referințe
NU SUNT	

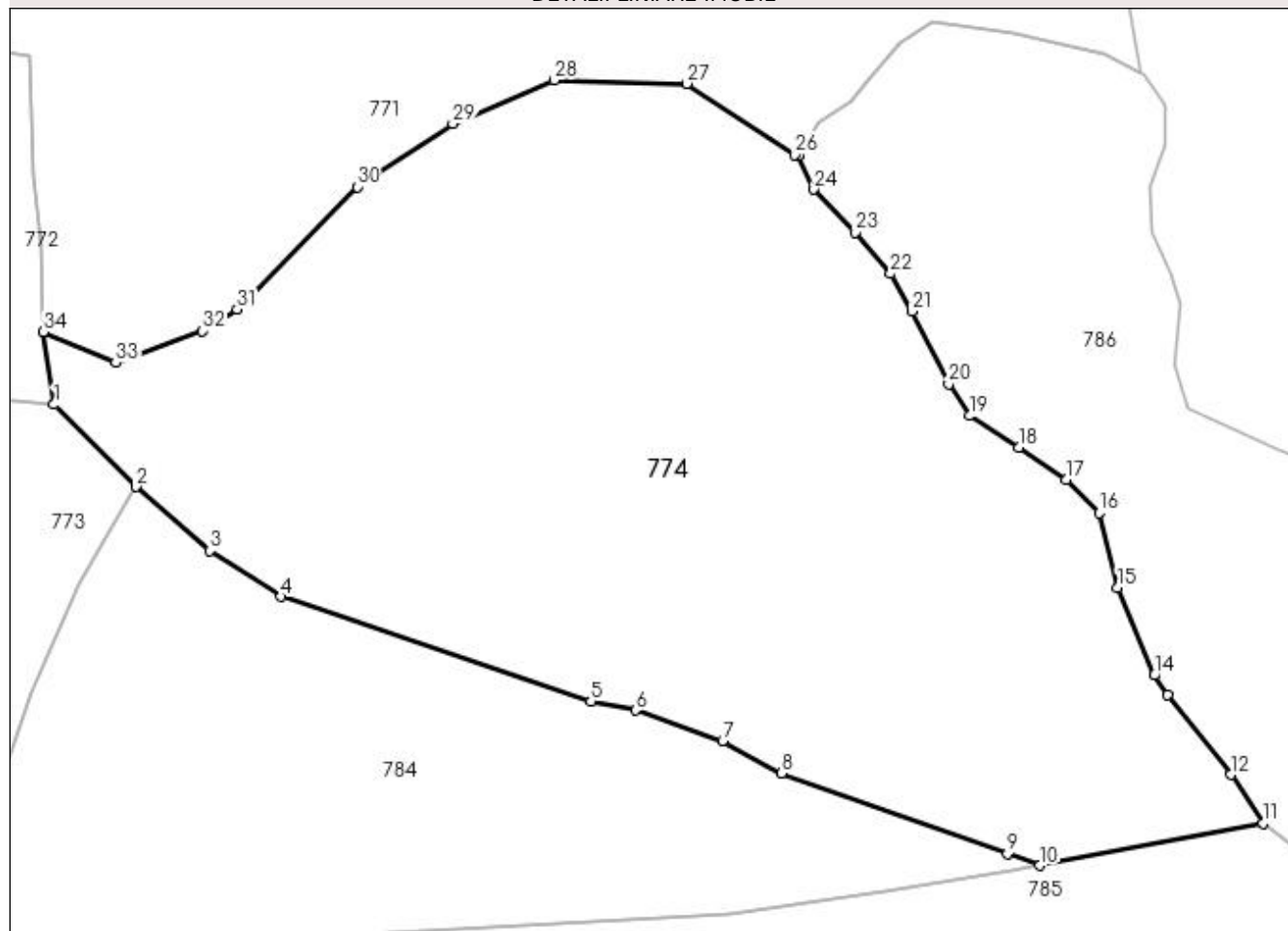
Anexa Nr. 1 La Partea I

Teren

Nr cadastral	Suprafața (mp)*	Observații / Referințe
	3.670	Imobilul s-a format din o parte a PF 401/7 a comunei cadastrale Moldovița.

* Suprafața este determinată în planul de proiecție Stereo 70.

DETALII LINIARE IMOBIL



Date referitoare la teren

Crt	Categorie folosință	Intra vilan	Suprafața (mp)	Tarla	Parcelă	Nr. topo	Observații / Referințe
1	pasune	NU	3.670	-	-	-	

Lungime Segmente

1) Valorile lungimilor segmentelor sunt obținute din proiecție în plan.

Punct început	X / Y	Punct sfârșit	X / Y	Lungime segment (** (m)
1	540.732,758 689.675,761	2	540.739,828 689.668,672	10.012
3	540.746,21 689.663,144	4	540.752,364 689.659,179	7.321
5	540.779,088 689.650,13	6	540.782,958 689.649,385	3.941
7	540.790,476 689.646,748	8	540.795,55 689.643,928	5.805
9	540.815,061 689.636,986	10	540.817,87 689.635,987	2.981

Punct început	X / Y	Punct sfârșit	X / Y	Lungime segment (** (m)
2	540.739,828 689.668,672	3	540.746,21 689.663,144	8.443
4	540.752,364 689.659,179	5	540.779,088 689.650,13	28.214
6	540.782,958 689.649,385	7	540.790,476 689.646,748	7.967
8	540.795,55 689.643,928	9	540.815,061 689.636,986	20.709
10	540.817,87 689.635,987	11	540.837,109 689.639,622	19.579

Punct început	X / Y	Punct sfârșit	X / Y	Lungime segment (** (m))
11	540.837,109 689.639,622	12	540.834,325 689.643,815	5.033
13	540.828,844 689.650,681	14	540.827,746 689.652,396	2.036
15	540.824,571 689.659,978	16	540.822,959 689.666,391	6.612
17	540.820,129 689.669,261	18	540.816,048 689.672,056	4.946
19	540.811,779 689.674,785	20	540.809,984 689.677,523	3.274
21	540.806,818 689.683,822	22	540.804,984 689.687,052	3.714
23	540.801,913 689.690,625	24	540.798,367 689.694,331	5.129
25	540.797,007 689.697,228	26	540.796,682 689.697,307	0.334
27	540.787,376 689.703,455	28	540.775,926 689.703,768	11.454
29	540.767,187 689.700,002	30	540.758,909 689.694,551	9.912
31	540.748,535 689.684,003	32	540.745,563 689.682,1	3.529
33	540.738,094 689.679,358	34	540.731,85 689.682,043	6.797

Punct început	X / Y	Punct sfârșit	X / Y	Lungime segment (** (m))
12	540.834,325 689.643,815	13	540.828,844 689.650,681	8.785
14	540.827,746 689.652,396	15	540.824,571 689.659,978	8.22
16	540.822,959 689.666,391	17	540.820,129 689.669,261	4.031
18	540.816,048 689.672,056	19	540.811,779 689.674,785	5.067
20	540.809,984 689.677,523	21	540.806,818 689.683,822	7.05
22	540.804,984 689.687,052	23	540.801,913 689.690,625	4.711
24	540.798,367 689.694,331	25	540.797,007 689.697,228	3.2
26	540.796,682 689.697,307	27	540.787,376 689.703,455	11.153
28	540.775,926 689.703,768	29	540.767,187 689.700,002	9.516
30	540.758,909 689.694,551	31	540.748,535 689.684,003	14.795
32	540.745,563 689.682,1	33	540.738,094 689.679,358	7.956
34	540.731,85 689.682,043	1	540.732,758 689.675,761	6.347

** Lungimile segmentelor sunt determinate în planul de proiecție Stereo 70 și sunt rotunjite la 1 milimetru.

*** Distanța dintre puncte este formată din segmente cumulate ce sunt mai mici decât valoarea 1 milimetru.

**DATE DESPRE IMOBILUL NR. 775**

Oficiul de Cadastru și Publicitate Imobiliară SUCEAVA
Biroul de Cadastru și Publicitate Imobiliară Campulung Moldovenesc

A. Partea I. Descrierea imobilului

TEREN Intravilan

Nr. CF vechi:2617
Nr. topografic:401/5

Adresa: Loc. Moldovita, Jud. Suceava

Nr. Crt	Nr cadastral Nr. topografic	Suprafața* (mp)	Observații / Referințe
A1	35617	296	Sector cadastral:49 Teren neimprejmuit;

Construcții

Crt	Nr cadastral Nr. topografic	Adresa	Observații / Referințe
A1.1	35617-C1	Loc. Moldovita, Jud. Suceava	Nr. niveluri:1; S. construita la sol:201 mp; casa

B. Partea II. Proprietari și acte

Inscrieri privitoare la dreptul de proprietate și alte drepturi reale		Referințe
3526 / 21/12/2006		
Hotarare Judecatoreasca nr. 1405, din 23/10/2003 emis de JUDECATORIA CAMPULUNG MOLDOVENESC;		
B1	Intabulare, drept de PROPRIETATE, dobandit prin Hotarare Judecatoreasca, cota actuala 1/3 1) SAUCIUC TEOFIL, Lipsă CNP proprietar.	A1, A1.1
B2	Intabulare, drept de PROPRIETATE, dobandit prin Hotarare Judecatoreasca, cota actuala 1/3 1) MUNTEANU LUCIA, Lipsă CNP proprietar.	A1, A1.1
B3	Intabulare, drept de PROPRIETATE, dobandit prin Hotarare Judecatoreasca, cota actuala 1/3 1) SAUCIUC CORNELIA, Lipsă CNP proprietar.	A1, A1.1

C. Partea III. SARCINI .

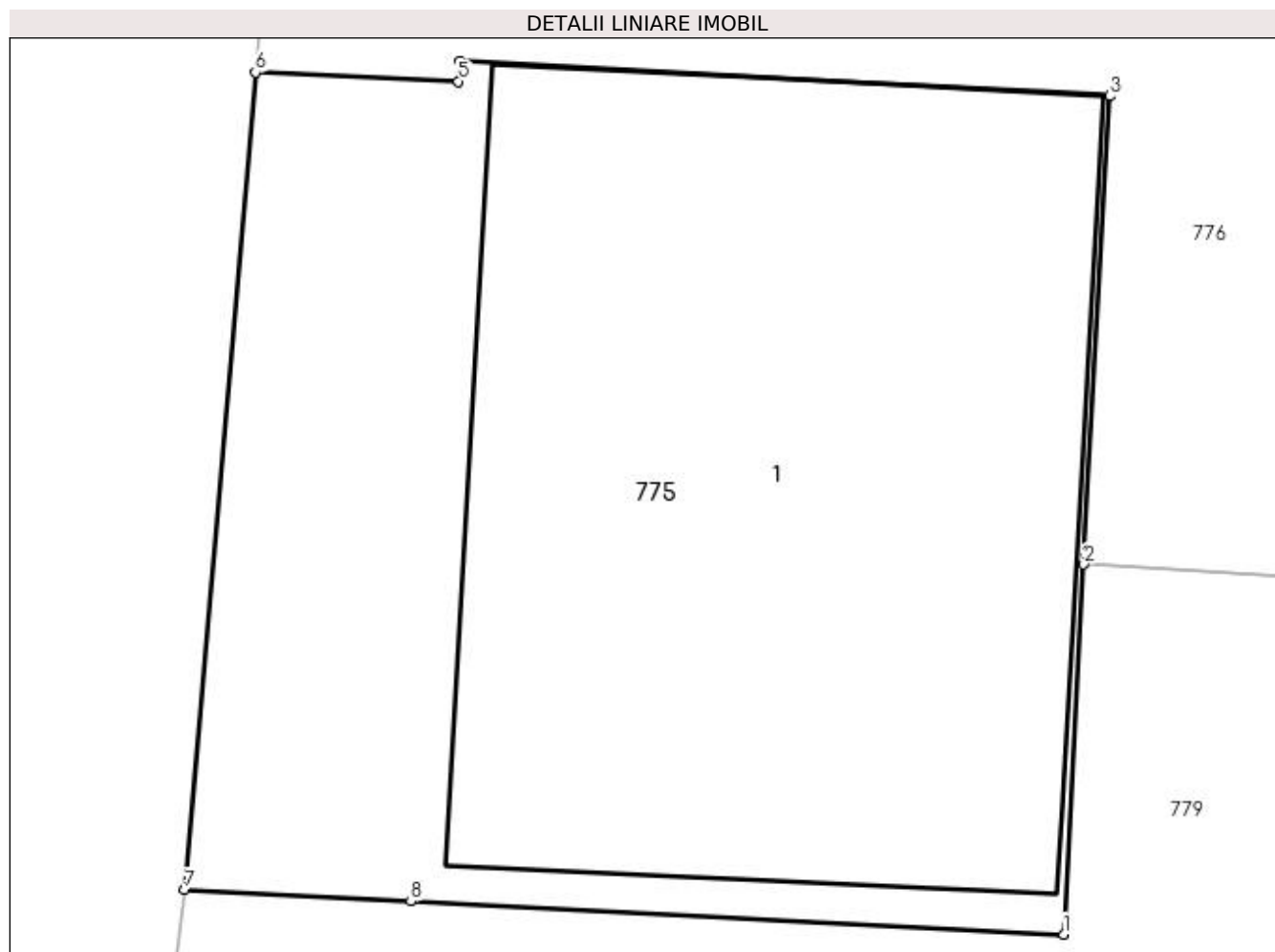
Inscrieri privind dezmembramintele dreptului de proprietate, drepturi reale de garanție și sarcini	Referințe
NU SUNT	

Anexa Nr. 1 La Partea I

Teren

Nr cadastral	Suprafața (mp)*	Observații / Referințe
35617	296	

* Suprafața este determinată în planul de proiecție Stereo 70.



Date referitoare la teren

Crt	Categorie folosință	Intra vilan	Suprafața (mp)	Tarla	Parcelă	Nr. topo	Observații / Referințe
1	curți constructii	DA	296	-	-	-	

Date referitoare la construcții

Crt	Număr	Destinație construcție	Supraf. (mp)	Situație juridică	Observații / Referințe
A1.1	35617-C1	construcții de locuințe	201	Cu acte	Nr. niveluri:1; S. construita la sol:201 mp; casa

Lungime Segmente

1) Valorile lungimilor segmentelor sunt obținute din proiecție în plan.

Punct început	X / Y	Punct sfârșit	X / Y	Lungime segment (** (m)
1	540.648,855 689.618,625	2	540.649,262 689.626,104	7.49
2	540.649,262 689.626,104	3	540.649,778 689.635,568	9.478
3	540.649,778 689.635,568	4	540.636,651 689.636,27	13.146
4	540.636,651 689.636,27	5	540.636,614 689.635,868	0.404

Punct început	X / Y	Punct sfârșit	X / Y	Lungime segment (** (m)
5	540.636,614 689.635,868	6	540.632,504 689.636,047	4.114
6	540.632,504 689.636,047	7	540.631,078 689.619,523	16.585
7	540.631,078 689.619,523	8	540.635,651 689.619,292	4.579
8	540.635,651 689.619,292	1	540.648,855 689.618,625	13.221

** Lungimile segmentelor sunt determinate în planul de proiecție Stereo 70 și sunt rotunjite la 1 milimetru.

*** Distanța dintre puncte este formată din segmente cumulate ce sunt mai mici decât valoarea 1 milimetru.

**DATE DESPRE IMOBILUL NR. 776**

Oficiul de Cadastru și Publicitate Imobiliară SUCEAVA
Biroul de Cadastru și Publicitate Imobiliară Campulung Moldovenesc

A. Partea I. Descrierea imobilului

TEREN Intravilan

Adresa: Loc. Moldovita, Jud. Suceava

Nr. Crt	Nr cadastral Nr. topografic	Suprafața* (mp)	Observații / Referințe
A1		257	Sector cadastral:49 Teren neimprejmuit; Imobilul s-a format din o parte a PF 401/3 a comunei cadastrale Moldovița.

B. Partea II. Proprietari și acte

Inscrieri privitoare la dreptul de proprietate și alte drepturi reale		Referințe
/		
Act Normativ nr. Legea 7, din 13/03/1996 emis de PARLAMENTUL ROMANIEI;		
B1	Intabulare, drept de PROPRIETATE, dobândit prin Lege, cota actuala 1/1 1) NEIDENTIFICAT NEIDENTIFICAT	A1
Act Administrativ nr. 180, din 31/08/2023 emis de PRIMARIA MOLDOVIȚA;		
B2	Se notează posesia faptică. 1) MELNICIUC OLIMPIA 2) SAUCIUC TEOFIL 3) SAUCIUC CORNELIA 4) MUNTEANU LUCIA	A1

C. Partea III. SARCINI .

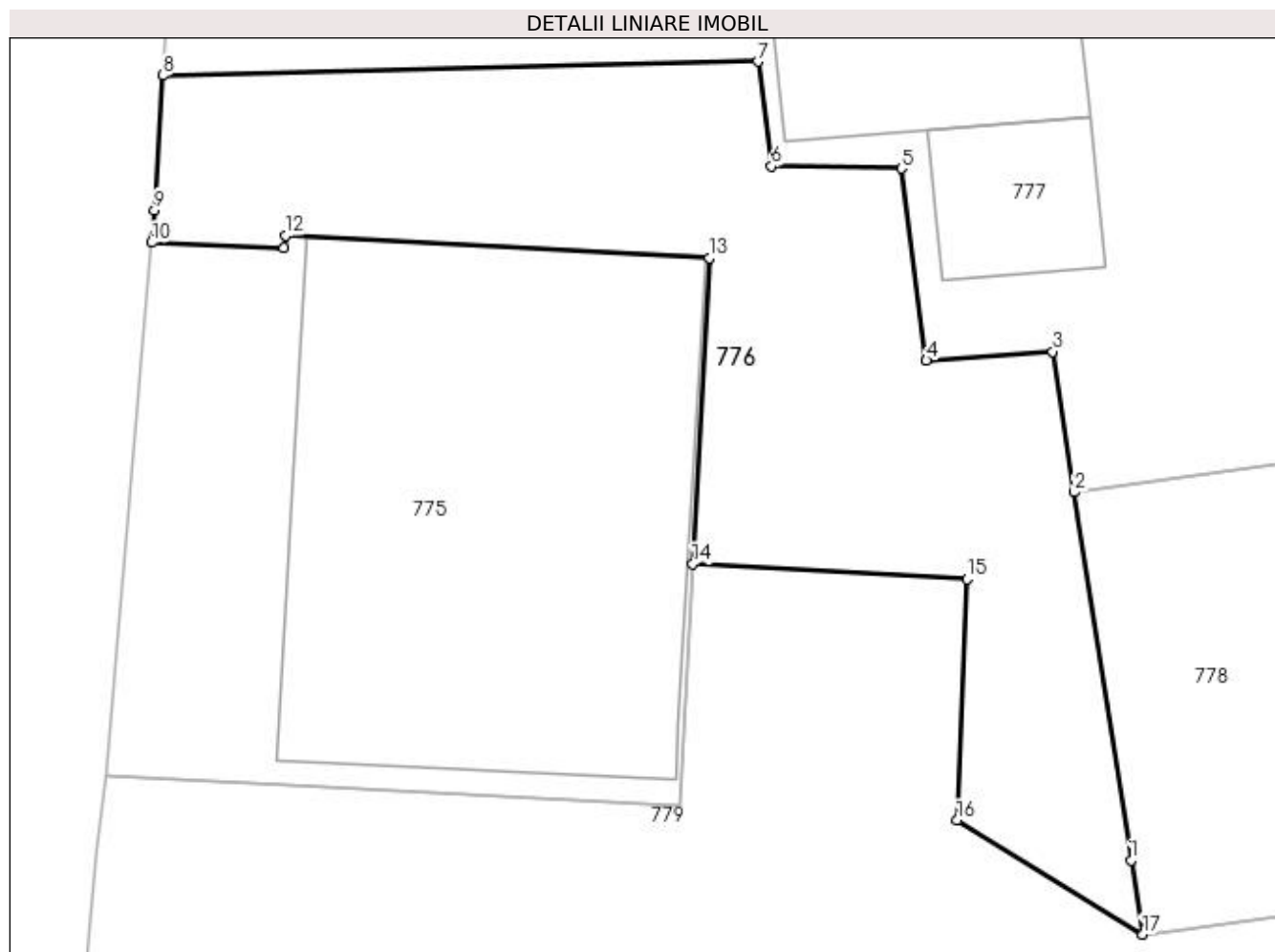
Inscrieri privind dezmembramintele dreptului de proprietate, drepturi reale de garanție și sarcini	Referințe
NU SUNT	

Anexa Nr. 1 La Partea I

Teren

Nr cadastral	Suprafața (mp)*	Observații / Referințe
	257	Imobilul s-a format din o parte a PF 401/3 a comunei cadastrale Moldovița.

* Suprafața este determinată în planul de proiecție Stereo 70.



Date referitoare la teren

Crt	Categorie folosință	Intra vilan	Suprafața (mp)	Tarla	Parcelă	Nr. topo	Observații / Referințe
1	drum	DA	257	-	-	-	

Lungime Segmente

1) Valorile lungimilor segmentelor sunt obținute din proiecție în plan.

Punct început	X / Y	Punct sfârșit	X / Y	Lungime segment (** (m)
1	540.662,846 689.616,924	2	540.661,077 689.628,316	11.529
2	540.661,077 689.628,316	3	540.660,417 689.632,669	4.403
3	540.660,417 689.632,669	4	540.656,505 689.632,395	3.922
4	540.656,505 689.632,395	5	540.655,737 689.638,334	5.988
5	540.655,737 689.638,334	6	540.651,704 689.638,41	4.034

Punct început	X / Y	Punct sfârşit	X / Y	Lungime segment (** (m)
6	540.651,704 689.638,41	7	540.651,289 689.641,649	3.265
7	540.651,289 689.641,649	8	540.632,851 689.641,214	18.443
8	540.632,851 689.641,214	9	540.632,595 689.637,051	4.171
9	540.632,595 689.637,051	10	540.632,504 689.636,047	1.008
10	540.632,504 689.636,047	11	540.636,614 689.635,868	4.114
11	540.636,614 689.635,868	12	540.636,651 689.636,27	0.404
12	540.636,651 689.636,27	13	540.649,778 689.635,568	13.146
13	540.649,778 689.635,568	14	540.649,262 689.626,104	9.478
14	540.649,262 689.626,104	15	540.657,765 689.625,623	8.517
15	540.657,765 689.625,623	16	540.657,454 689.618,158	7.471
16	540.657,454 689.618,158	17	540.663,203 689.614,627	6.747
17	540.663,203 689.614,627	1	540.662,846 689.616,924	2.325

** Lungimile segmentelor sunt determinate în planul de proiecţie Stereo 70 şi sunt rotunjite la 1 milimetru.

*** Distanţa dintre puncte este formată din segmente cumulate ce sunt mai mici decât valoarea 1 milimetru.

**DATE DESPRE IMOBILUL NR. 777**

Oficiul de Cadastru și Publicitate Imobiliară SUCEAVA
Biroul de Cadastru și Publicitate Imobiliară Campulung Moldovenesc

A. Partea I. Descrierea imobilului

TEREN Necunoscut

Adresa: Loc. Moldovita, Jud. Suceava

Nr. Crt	Nr cadastral Nr. topografic	Suprafața* (mp)	Observații / Referințe
A1		1.513	Sector cadastral:49 Teren neimprejmuit;

Construcții

Crt	Nr cadastral Nr. topografic	Adresa	Observații / Referințe
A1.1		Loc. Moldovita, Jud. Suceava	Nr. niveluri:1; S. construita la sol:57 mp; Anexă.
A1.2		Loc. Moldovita, Jud. Suceava	Nr. niveluri:1; S. construita la sol:24 mp; Anexă.

B. Partea II. Proprietari și acte

Inscrieri privitoare la dreptul de proprietate și alte drepturi reale		Referințe
/		
Act Normativ nr. Legea 7, din 13/03/1996 emis de PARLAMENTUL ROMANIEI;		
B1	Intabulare, drept de PROPRIETATE, dobandit prin Lege, cota actuala 1/1 1) NEIDENTIFICAT NEIDENTIFICAT	A1
Act Administrativ nr. 181, din 31/08/2023 emis de PRIMARIA MOLDOVIȚA;		
B2	Se notează posesia faptică. 1) MELNICIUC OLIMPIA	A1
Act Administrativ nr. 7002, din 05/09/2023 emis de PRIMĂRIA MOLDOVIȚA;		
B3	Intabulare, drept de PROPRIETATE, dobandit prin Lege, cota actuala 1/1 1) MELNICIUC OLIMPIA	A1.1, A1.2

C. Partea III. SARCINI .

Inscrieri privind dezmembramintele dreptului de proprietate, drepturi reale de garanție și sarcini	Referințe
NU SUNT	

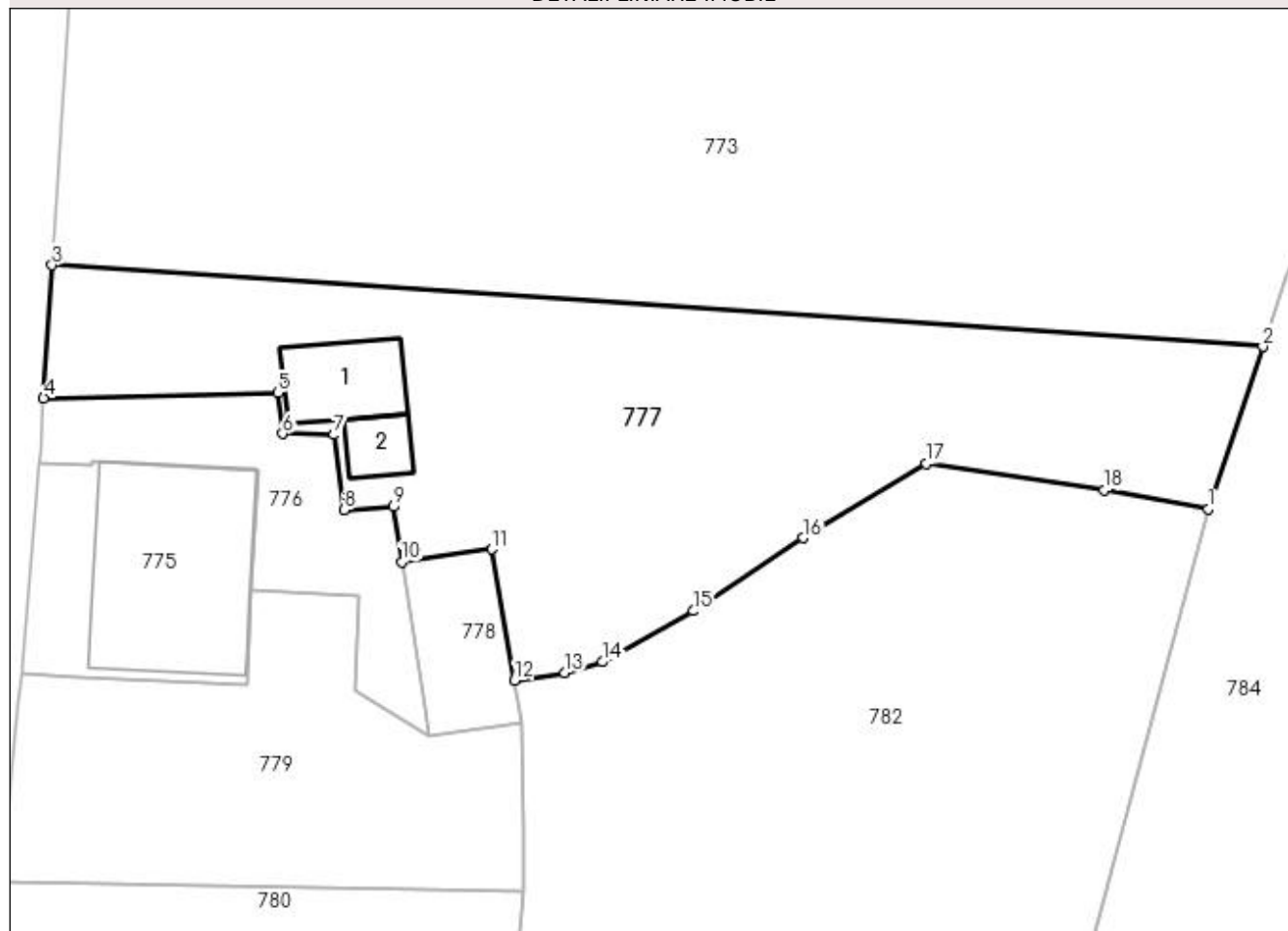
Anexa Nr. 1 La Partea I

Teren

Nr cadastral	Suprafața (mp)*	Observații / Referințe
	1.513	

* Suprafața este determinată în planul de proiecție Stereo 70.

DETALII LINIARE IMOBIL



Date referitoare la teren

Crt	Categorie folosință	Intra vilan	Suprafața (mp)	Tarla	Parcelă	Nr. topo	Observații / Referințe
1	curți constructii	DA	229	-	-	-	
2	faneata	DA	1.196	-	-	-	
3	faneata	NU	88	-	-	-	

Date referitoare la construcții

Crt	Număr	Destinație construcție	Supraf. (mp)	Situație juridică	Observații / Referințe
A1.1		construcții anexa	57	Cu acte	Nr. niveluri:1; S. construita la sol:57 mp; Anexă.
A1.2		construcții anexa	24	Cu acte	Nr. niveluri:1; S. construita la sol:24 mp; Anexă.

Lungime Segmente

1) Valorile lungimilor segmentelor sunt obținute din proiecție în plan.

Punct început	X / Y	Punct sfârșit	X / Y	Lungime segment (** (m))
1	540.724,605 689.632,479	2	540.728,914 689.645,267	13.494

Punct început	X / Y	Punct sfârșit	X / Y	Lungime segment (** (m)
2	540.728,914 689.645,267	3	540.633,508 689.651,691	95.622
3	540.633,508 689.651,691	4	540.632,851 689.641,214	10.498
4	540.632,851 689.641,214	5	540.651,289 689.641,649	18.443
5	540.651,289 689.641,649	6	540.651,704 689.638,41	3.265
6	540.651,704 689.638,41	7	540.655,737 689.638,334	4.034
7	540.655,737 689.638,334	8	540.656,505 689.632,395	5.988
8	540.656,505 689.632,395	9	540.660,417 689.632,669	3.922
9	540.660,417 689.632,669	10	540.661,077 689.628,316	4.403
10	540.661,077 689.628,316	11	540.668,188 689.629,319	7.181
11	540.668,188 689.629,319	12	540.669,967 689.618,999	10.472
12	540.669,967 689.618,999	13	540.673,902 689.619,598	3.98
13	540.673,902 689.619,598	14	540.676,873 689.620,442	3.089
14	540.676,873 689.620,442	15	540.684,055 689.624,458	8.229
15	540.684,055 689.624,458	16	540.692,671 689.630,221	10.366
16	540.692,671 689.630,221	17	540.702,418 689.636,057	11.361
17	540.702,418 689.636,057	18	540.716,434 689.633,961	14.172
18	540.716,434 689.633,961	1	540.724,605 689.632,479	8.304

** Lungimile segmentelor sunt determinate în planul de proiecție Stereo 70 și sunt rotunjite la 1 milimetru.

*** Distanța dintre puncte este formată din segmente cumulate ce sunt mai mici decât valoarea 1 milimetru.

**DATE DESPRE IMOBILUL NR. 778**

Oficiul de Cadastru și Publicitate Imobiliară SUCEAVA
Biroul de Cadastru și Publicitate Imobiliară Campulung Moldovenesc

A. Partea I. Descrierea imobilului

TEREN Intravilan

Nr. CF vechi:2672
Nr. topografic:65/4

Adresa: Loc. Moldovita, Jud. Suceava

Nr. Crt	Nr cadastral Nr. topografic	Suprafața* (mp)	Observații / Referințe
A1	35610	101	Sector cadastral:49 Teren neimprejmuit;

B. Partea II. Proprietari și acte

Inscrieri privitoare la dreptul de proprietate și alte drepturi reale		Referințe
5501 / 29/10/2007		
Act Notarial nr. 1405, din 23/10/2003 emis de NR. 289/22.02.2007;		
B1	Intabulare, drept de PROPRIETATE, dobandit prin Hotarare Judecatoreasca, cota actuala 1/4 1) SAUCIUC CORNELIA, Lipsă CNP proprietar.	A1
B2	Intabulare, drept de PROPRIETATE, dobandit prin Hotarare Judecatoreasca, cota actuala 1/4 1) MUNTEANU LUCIA, Lipsă CNP proprietar.	A1
B3	Intabulare, drept de PROPRIETATE, dobandit prin Hotarare Judecatoreasca, cota actuala 1/4 1) SAUCIUC MARIA, Lipsă CNP proprietar.	A1
B4	Intabulare, drept de PROPRIETATE, dobandit prin Hotarare Judecatoreasca, cota actuala 1/4 1) SAUCIUC TEOFIL, Lipsă CNP proprietar.	A1

C. Partea III. SARCINI .

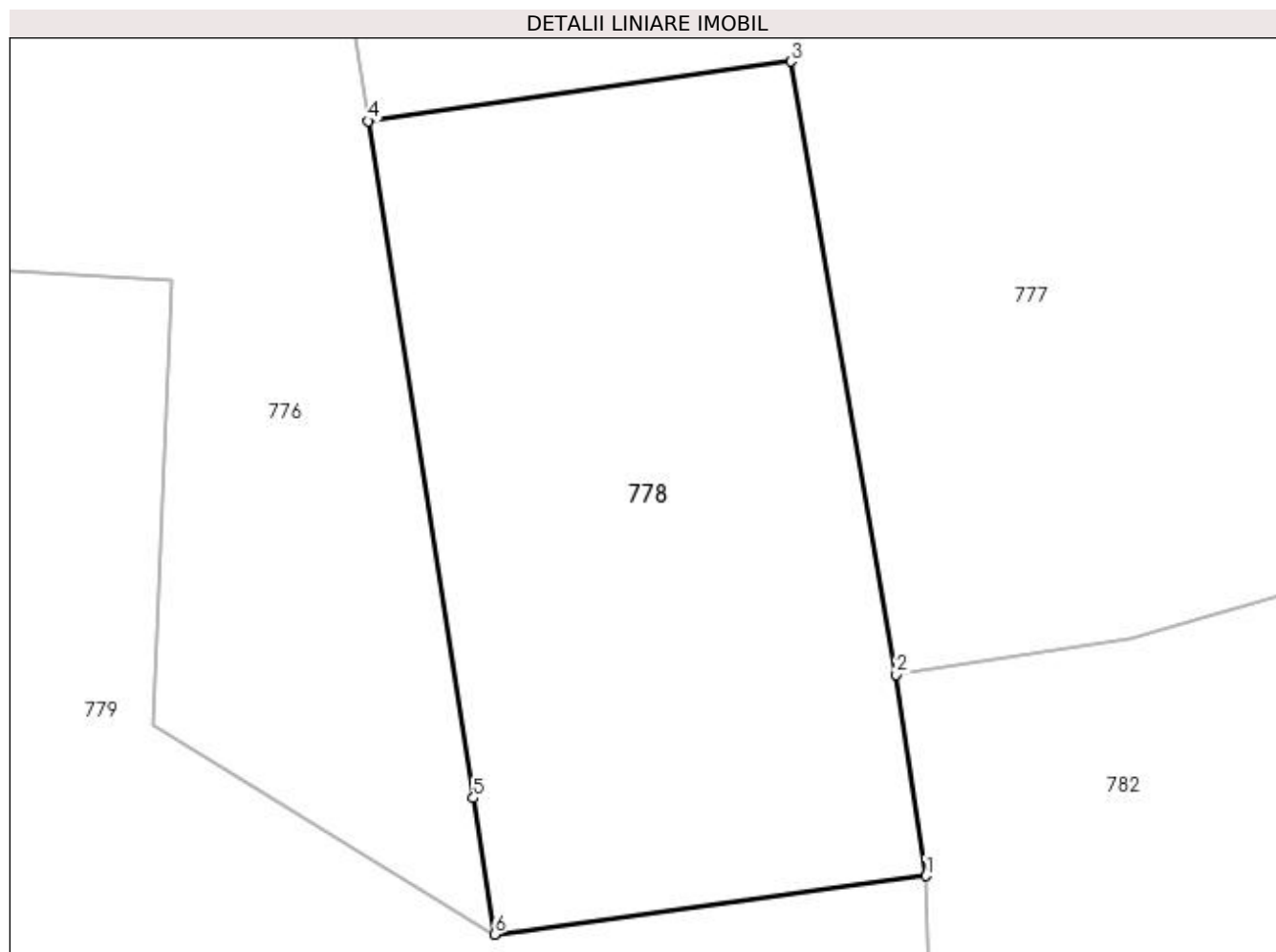
Inscrieri privind dezmembramintele dreptului de proprietate, drepturi reale de garanție și sarcini	Referințe
NU SUNT	

Anexa Nr. 1 La Partea I

Teren

Nr cadastral	Suprafața (mp)*	Observații / Referințe
35610	101	

* Suprafața este determinată în planul de proiecție Stereo 70.



Date referitoare la teren

Crt	Categorie folosință	Intravilan	Suprafața (mp)	Tarla	Parcelă	Nr. topo	Observații / Referințe
1	curți constructii	DA	101	-	-	65/4	

Lungime Segmente

1) Valorile lungimilor segmentelor sunt obținute din proiecție în plan.

Punct început	X / Y	Punct sfârșit	X / Y	Lungime segment (** (m)
1	540.670,465 689.615,612	2	540.669,967 689.618,999	3.423
2	540.669,967 689.618,999	3	540.668,188 689.629,319	10.472
3	540.668,188 689.629,319	4	540.661,077 689.628,316	7.181
4	540.661,077 689.628,316	5	540.662,846 689.616,924	11.529
5	540.662,846 689.616,924	6	540.663,203 689.614,627	2.325

Punct început	X / Y	Punct sfârşit	X / Y	Lungime segment (** (m)
6	540.663,203 689.614,627	1	540.670,465 689.615,612	7.328

** Lungimile segmentelor sunt determinate în planul de proiecţie Stereo 70 şi sunt rotunjite la 1 milimetru.

*** Distanţa dintre puncte este formată din segmente cumulate ce sunt mai mici decât valoarea 1 milimetru.

**DATE DESPRE IMOBILUL NR. 779**

Oficiul de Cadastru și Publicitate Imobiliară SUCEAVA
Biroul de Cadastru și Publicitate Imobiliară Campulung Moldovenesc

A. Partea I. Descrierea imobilului

TEREN Intravilan

Nr. CF vechi:2624
Nr. topografic:401/3

Adresa: Loc. Moldovita, Jud. Suceava

Nr. Crt	Nr cadastral Nr. topografic	Suprafața* (mp)	Observații / Referințe
A1	35616	675	Sector cadastral:49 Teren neimprejmuit;

B. Partea II. Proprietari și acte

Inscrieri privitoare la dreptul de proprietate și alte drepturi reale		Referințe
3526 / 21/12/2006		
Hotarare Judecatoreasca nr. 1405, din 23/10/2003 emis de JUDECATORIA CAMPULUNG MOLDOVENESC;		
B1	Intabulare, drept de PROPRIETATE, dobandit prin Hotarare Judecatoreasca, cota actuala 1/1 1) SAUCIUC TEOFIL	A1

C. Partea III. SARCINI .

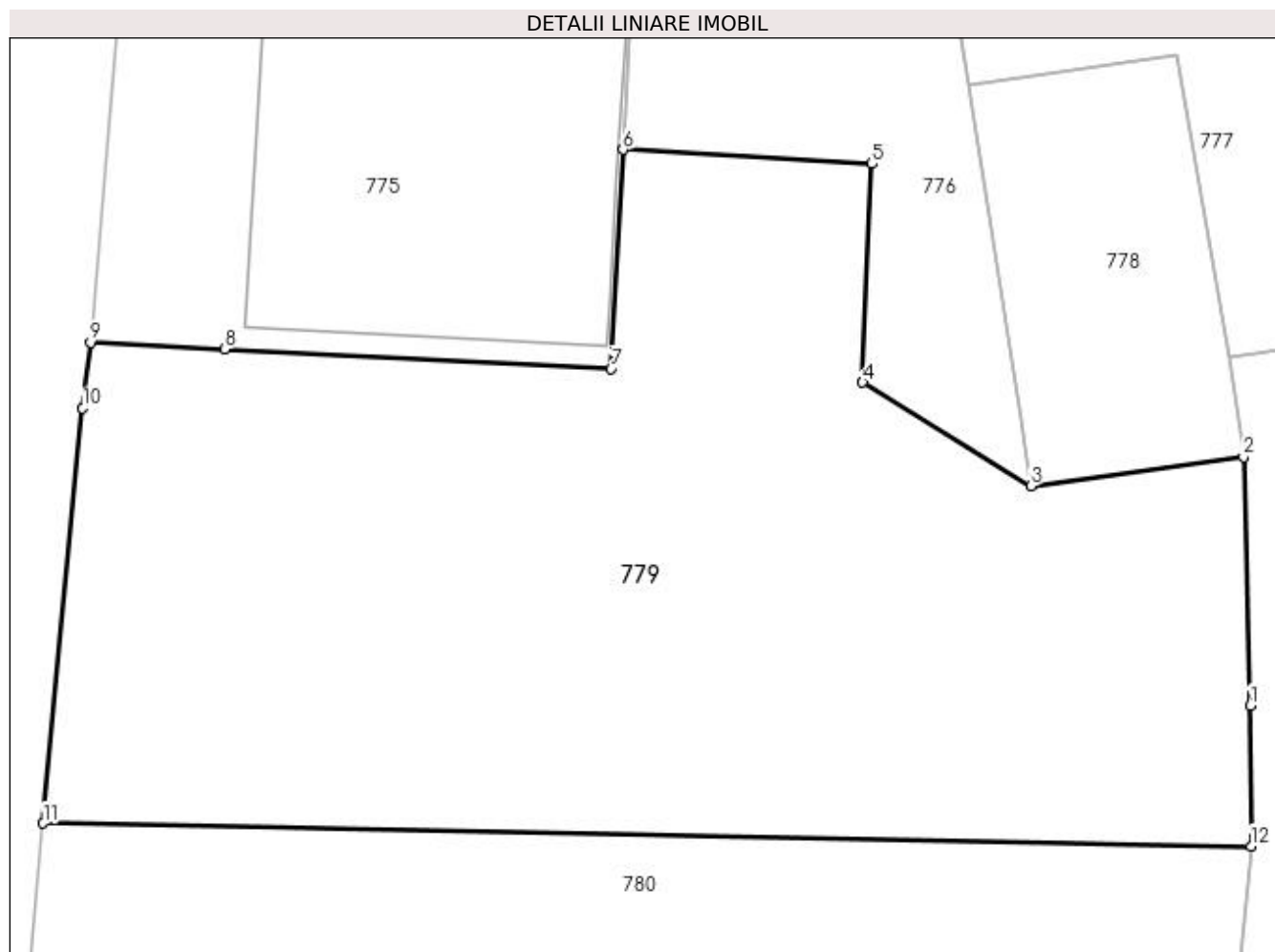
Inscrieri privind dezmembramintele dreptului de proprietate, drepturi reale de garanție și sarcini	Referințe
NU SUNT	

Anexa Nr. 1 La Partea I

Teren

Nr cadastral	Suprafața (mp)*	Observații / Referințe
35616	675	

* Suprafața este determinată în planul de proiecție Stereo 70.



Date referitoare la teren

Crt	Categorie folosință	Intra vilan	Suprafața (mp)	Tarla	Parcelă	Nr. topo	Observații / Referințe
1	curți constructii	DA	64	-	-	65/3	
2	arabil	DA	611	-	-	401/3	

Lungime Segmente

1) Valorile lungimilor segmentelor sunt obținute din proiecție în plan.

Punct început	X / Y	Punct sfârșit	X / Y	Lungime segment (** (m)
1	540.670,707 689.607,127	2	540.670,465 689.615,612	8.488
2	540.670,465 689.615,612	3	540.663,203 689.614,627	7.328
3	540.663,203 689.614,627	4	540.657,454 689.618,158	6.747
4	540.657,454 689.618,158	5	540.657,765 689.625,623	7.471

Punct început	X / Y	Punct sfârșit	X / Y	Lungime segment (** (m)
5	540.657,765 689.625,623	6	540.649,262 689.626,104	8.517
6	540.649,262 689.626,104	7	540.648,855 689.618,625	7.49
7	540.648,855 689.618,625	8	540.635,651 689.619,292	13.221
8	540.635,651 689.619,292	9	540.631,078 689.619,523	4.579
9	540.631,078 689.619,523	10	540.630,799 689.617,278	2.262
10	540.630,799 689.617,278	11	540.629,454 689.603,095	14.247
11	540.629,454 689.603,095	12	540.670,724 689.602,32	41.277
12	540.670,724 689.602,32	1	540.670,707 689.607,127	4.807

** Lungimile segmentelor sunt determinate în planul de proiecție Stereo 70 și sunt rotunjite la 1 milimetru.

*** Distanța dintre puncte este formată din segmente cumulate ce sunt mai mici decât valoarea 1 milimetru.

**DATE DESPRE IMOBILUL NR. 780**

Oficiul de Cadastru și Publicitate Imobiliară SUCEAVA
Biroul de Cadastru și Publicitate Imobiliară Campulung Moldovenesc

A. Partea I. Descrierea imobilului

TEREN Intravilan

Nr. CF vechi:2622
Nr. topografic:401/30

Adresa: Loc. Moldovita, Jud. Suceava

Nr. Crt	Nr cadastral Nr. topografic	Suprafața* (mp)	Observații / Referințe
A1	35615	611	Sector cadastral:49 Teren neimprejmuit;

B. Partea II. Proprietari și acte

Inscrieri privitoare la dreptul de proprietate și alte drepturi reale		Referințe
3526 / 21/12/2006		
Hotarare Judecatoreasca nr. 1405, din 23/10/2003 emis de JUDECATORIA CAMPULUNG MOLDOVENESC;		
B1	Intabulare, drept de PROPRIETATE, dobandit prin Hotarare Judecatoreasca, cota actuala 1/1 1) MUNTEANU LUCIA, Lipsă CNP proprietar.	A1

C. Partea III. SARCINI .

Inscrieri privind dezmembramintele dreptului de proprietate, drepturi reale de garanție și sarcini	Referințe
NU SUNT	

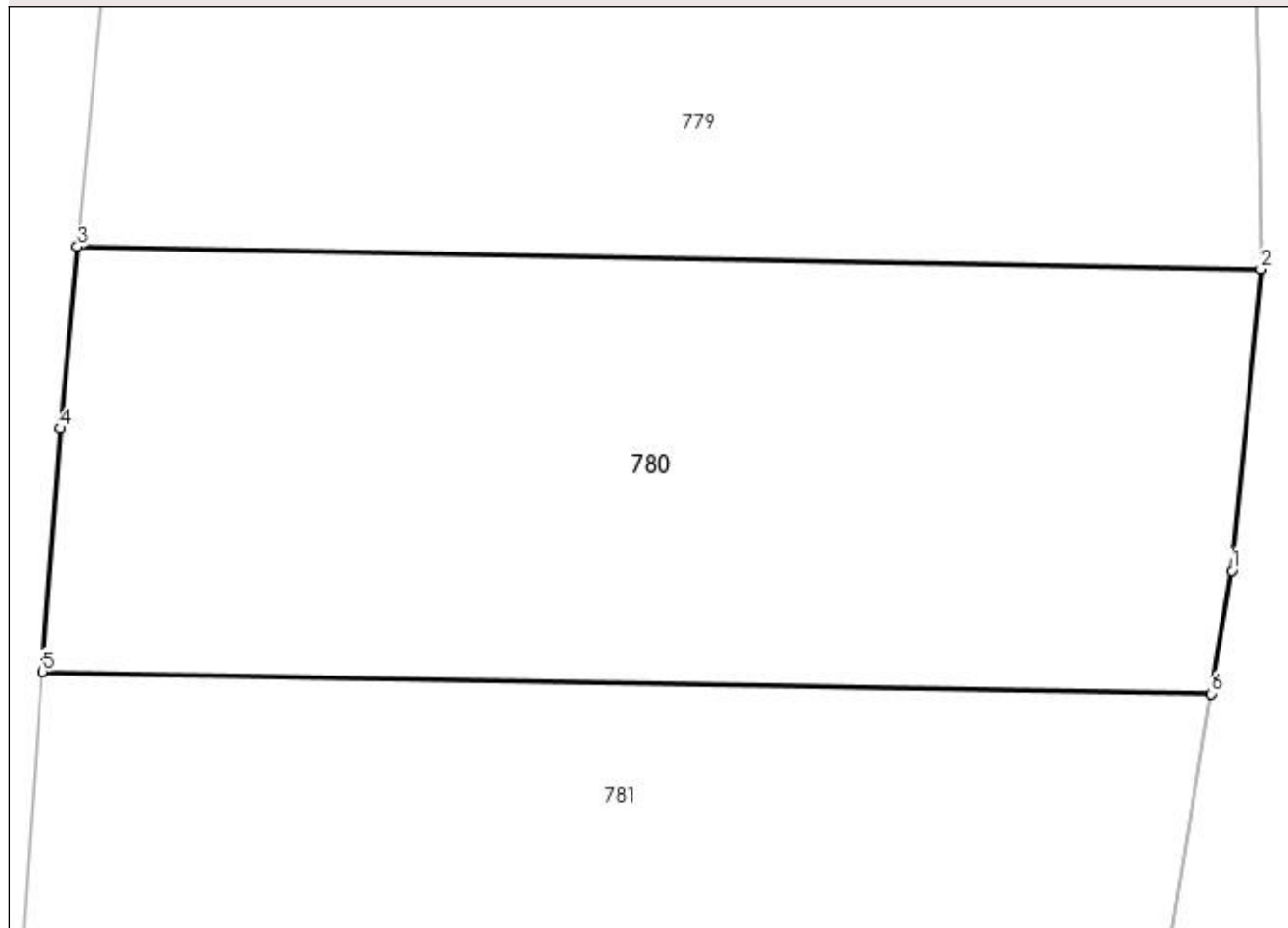
Anexa Nr. 1 La Partea I

Teren

Nr cadastral	Suprafața (mp)*	Observații / Referințe
35615	611	

* Suprafața este determinată în planul de proiecție Stereo 70.

DETALII LINIARE IMOBIL



Date referitoare la teren

Crt	Categorie folosință	Intravilan	Suprafața (mp)	Tarla	Parcelă	Nr. topo	Observații / Referințe
1	arabil	DA	611	-	-	401/30	

Lungime Segmente

1) Valorile lungimilor segmentelor sunt obținute din proiecție în plan.

Punct început	X / Y	Punct sfârșit	X / Y	Lungime segment (** (m)
1	540.669,705 689.591,798	2	540.670,724 689.602,32	10.571
2	540.670,724 689.602,32	3	540.629,454 689.603,095	41.277
3	540.629,454 689.603,095	4	540.628,853 689.596,758	6.365
4	540.628,853 689.596,758	5	540.628,231 689.588,274	8.507
5	540.628,231 689.588,274	6	540.669,0 689.587,508	40.776

Punct început	X / Y	Punct sfârșit	X / Y	Lungime segment (** (m)
6	540.669,0 689.587,508	1	540.669,705 689.591,798	4.348

** Lungimile segmentelor sunt determinate în planul de proiecție Stereo 70 și sunt rotunjite la 1 milimetru.

*** Distanța dintre puncte este formată din segmente cumulate ce sunt mai mici decât valoarea 1 milimetru.

**DATE DESPRE IMOBILUL NR. 781**

Oficiul de Cadastru și Publicitate Imobiliară SUCEAVA
Biroul de Cadastru și Publicitate Imobiliară Campulung Moldovenesc

A. Partea I. Descrierea imobilului

TEREN Intravilan

Nr. CF vechi:2621
Nr. topografic:401/31

Adresa: Loc. Moldovita, Jud. Suceava

Nr. Crt	Nr cadastral Nr. topografic	Suprafața* (mp)	Observații / Referințe
A1	35614	611	Sector cadastral:49 Teren neimprejmuit;

B. Partea II. Proprietari și acte

Inscrieri privitoare la dreptul de proprietate și alte drepturi reale		Referințe
3526 / 21/12/2006		
Hotarare Judecatoreasca nr. 1405, din 23/10/2003 emis de JUDECATORIA CAMPULUNG MOLDOVENESC;		
B1	Intabulare, drept de PROPRIETATE, dobandit prin Hotarare Judecatoreasca, cota actuala 1/1 1) SAUCIUC CORNELIA	A1

C. Partea III. SARCINI .

Inscrieri privind dezmembramintele dreptului de proprietate, drepturi reale de garanție și sarcini	Referințe
NU SUNT	

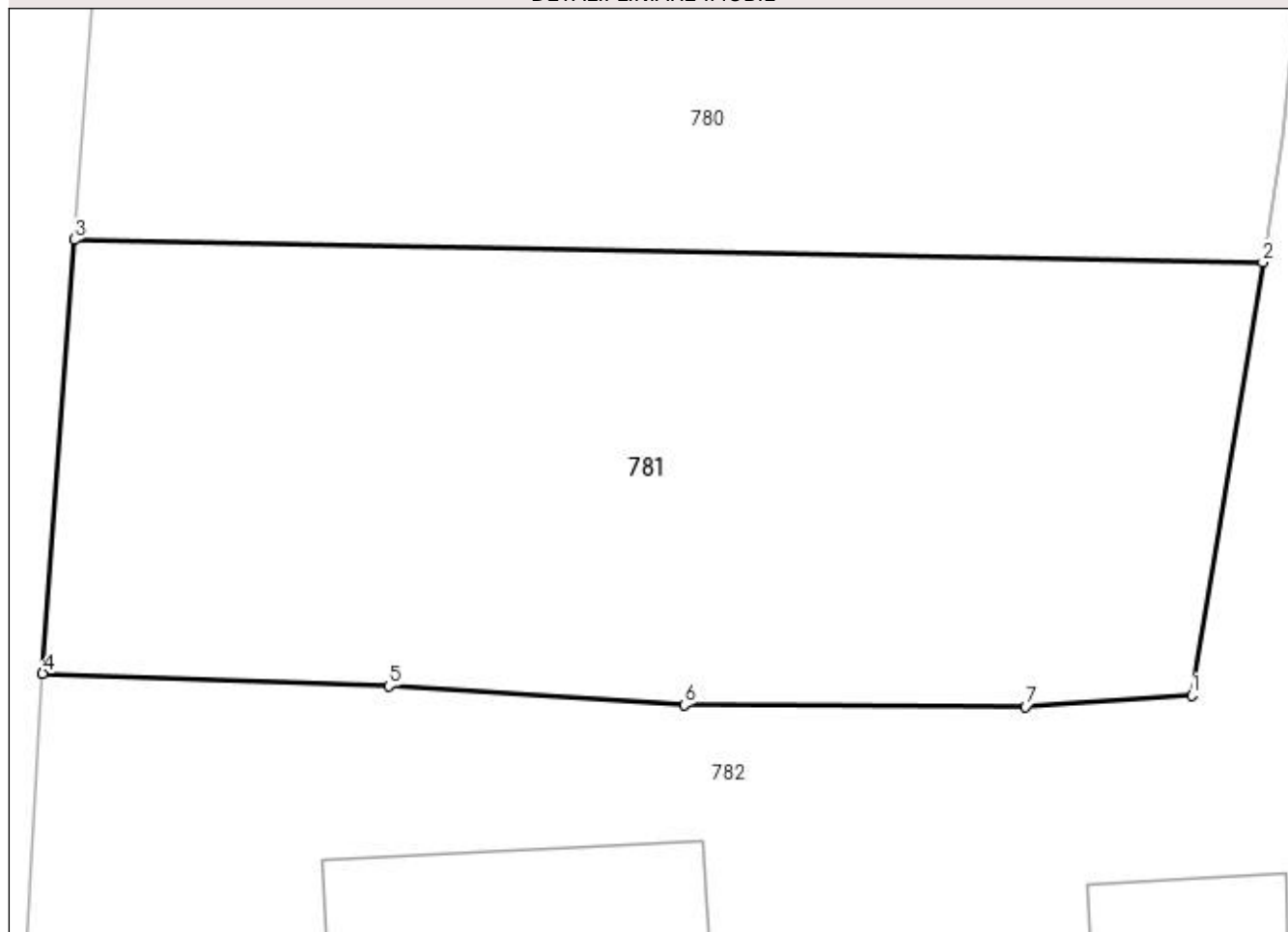
Anexa Nr. 1 La Partea I

Teren

Nr cadastral	Suprafața (mp)*	Observații / Referințe
35614	611	

* Suprafața este determinată în planul de proiecție Stereo 70.

DETALII LINIARE IMOBIL



Date referitoare la teren

Crt	Categorie folosință	Intravilan	Suprafața (mp)	Tarla	Parcelă	Nr. topo	Observații / Referințe
1	arabil	DA	611	-	-	401/31	

Lungime Segmente

1) Valorile lungimilor segmentelor sunt obținute din proiecție în plan.

Punct început	X / Y	Punct sfârșit	X / Y	Lungime segment (** (m)
1	540.666,562 689.572,658	2	540.669,0 689.587,508	15.049
2	540.669,0 689.587,508	3	540.628,231 689.588,274	40.776
3	540.628,231 689.588,274	4	540.627,14 689.573,4	14.914
4	540.627,14 689.573,4	5	540.639,013 689.572,977	11.881
5	540.639,013 689.572,977	6	540.649,159 689.572,324	10.167

Punct început	X / Y	Punct sfârșit	X / Y	Lungime segment (** (m)
6	540.649,159 689.572,324	7	540.660,853 689.572,267	11.694
7	540.660,853 689.572,267	1	540.666,562 689.572,658	5.722

** Lungimile segmentelor sunt determinate în planul de proiecție Stereo 70 și sunt rotunjite la 1 milimetru.

*** Distanța dintre puncte este formată din segmente cumulate ce sunt mai mici decât valoarea 1 milimetru.

**DATE DESPRE IMOBILUL NR. 782**

Oficiul de Cadastru și Publicitate Imobiliară SUCEAVA
Biroul de Cadastru și Publicitate Imobiliară Campulung Moldovenesc

A. Partea I. Descrierea imobilului

TEREN Necunoscut

Nr. CF vechi:1818

Adresa: Loc. Moldovita, Nr. 282, Jud. Suceava

Nr. Crt	Nr cadastral Nr. topografic	Suprafața* (mp)	Observații / Referințe
A1	31656	Din acte: 10.084 Masurata: 10.127	Sector cadastral:49 Teren imprejmuit;

Construcții

Crt	Nr cadastral Nr. topografic	Adresa	Observații / Referințe
A1.1		Loc. Moldovita, Nr. 282, Jud. Suceava	Nr. niveluri:2; S. construita la sol:185 mp; Locuință P+M.
A1.2		Loc. Moldovita, Nr. 282, Jud. Suceava	Nr. niveluri:1; S. construita la sol:98 mp; Anexă.

B. Partea II. Proprietari și acte

Inscrieri privitoare la dreptul de proprietate și alte drepturi reale		Referințe
1505 / 07/11/2000		
Act Notarial nr. 32, din 24/03/2000 emis de BNP STELIAN CATARGIU;		
B1	Intabulare, drept de PROPRIETATE, dobandit prin Succesiune, cota actuala 1/8 1) SEMENIUC LUCRETIA, Lipsă CNP proprietar.	A1
B2	Intabulare, drept de PROPRIETATE, dobandit prin Succesiune, cota actuala 3/8 1) BUCSA TEOFANA, Lipsă CNP proprietar.	A1
Act Notarial nr. 1827, din 23/08/1991 emis de BNP STELIAN CATARGIU;		
B3	Intabulare, drept de PROPRIETATE, dobandit prin Hotarare Judecatoreasca, cota actuala 4/8 1) SEMENIUC LUCRETIA, Lipsă CNP proprietar.	A1
/		
Act Administrativ nr. 7002, din 05/09/2023 emis de PRIMĂRIA MOLDOVIȚA;		
B4	Intabulare, drept de PROPRIETATE, dobandit prin Lege, cota actuala 1/1 1) SEMENIUC LUCRETIA, Lipsă CNP proprietar. 2) BUCSA TEOFANA, Lipsă CNP proprietar. 3) SEMENIUC LUCRETIA, Lipsă CNP proprietar.	A1.1, A1.2

C. Partea III. SARCINI .

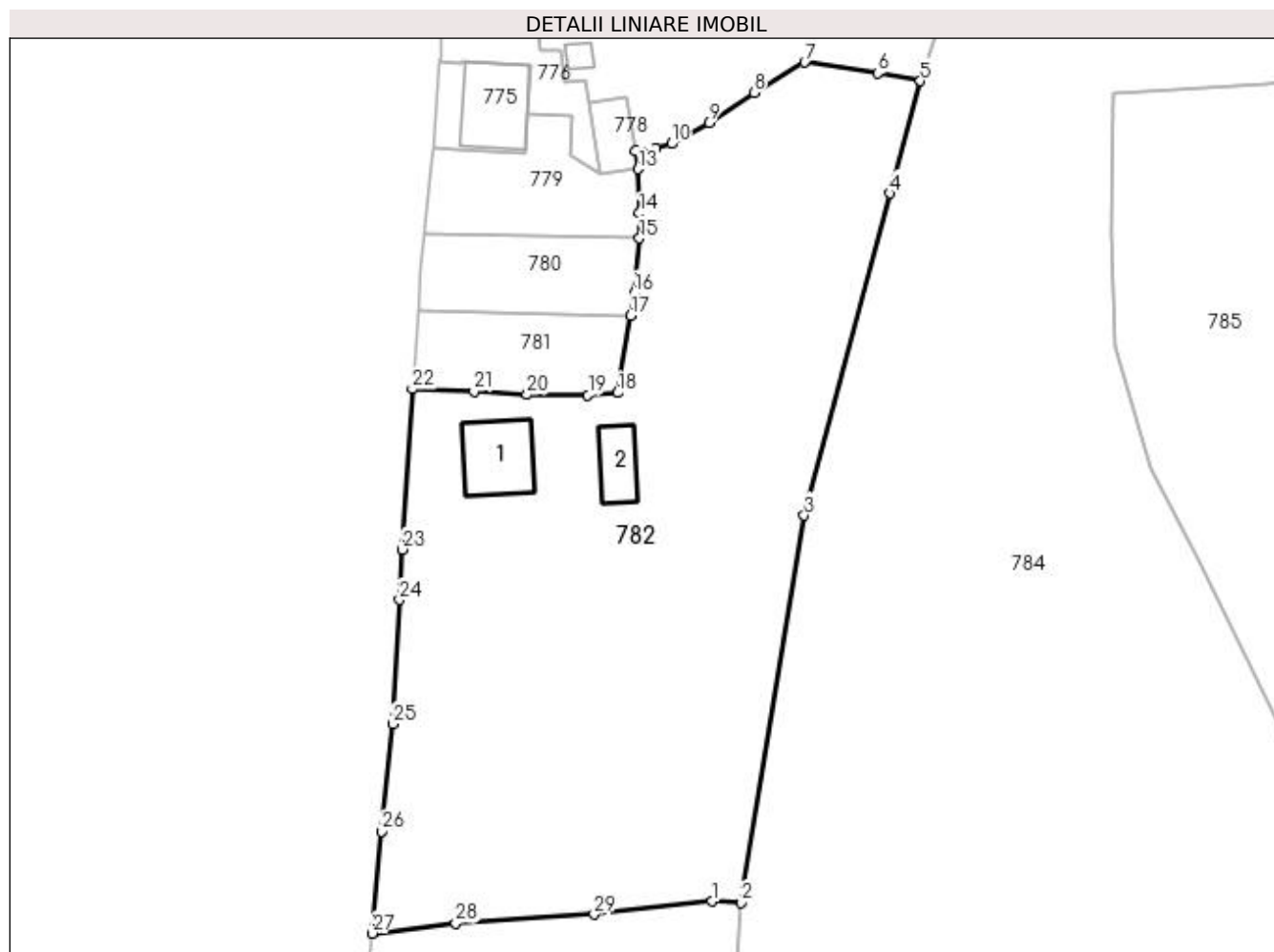
Inscrieri privind dezmembramintele dreptului de proprietate, drepturi reale de garanție și sarcini	Referințe
NU SUNT	

Anexa Nr. 1 La Partea I

Teren

Nr cadastral	Suprafața (mp)*	Observații / Referințe
31656	Din acte: 10.084 Masurata: 10.127	

* Suprafața este determinată în planul de proiecție Stereo 70.



Date referitoare la teren

Crt	Categorie folosință	Intra vilan	Suprafața (mp)	Tarla	Parcelă	Nr. topo	Observații / Referințe
1	curți constructii	DA	1.346	-	-	-	top.401/2
2	faneata	DA	8.382	-	-	-	
3	faneata	NU	399	-	-	-	

Date referitoare la construcții

Crt	Număr	Destinație construcție	Supraf. (mp)	Situație juridică	Observații / Referințe
A1.1		construcții de locuințe	185	Cu acte	Nr. niveluri:2; S. construita la sol:185 mp; Locuință P+M.
A1.2		construcții anexa	98	Cu acte	Nr. niveluri:1; S. construita la sol:98 mp; Anexă.

Lungime Segmente

1) Valorile lungimilor segmentelor sunt obținute din proiecție în plan.

Punct început	X / Y	Punct sfârșit	X / Y	Lungime segment (** (m))	Punct început	X / Y	Punct sfârșit	X / Y	Lungime segment (** (m))
1	540.684,634 689.475,115	2	540.690,241 689.474,909	5.611	2	540.690,241 689.474,909	3	540.702,347 689.549,132	75.204

Punct început	X / Y	Punct sfârșit	X / Y	Lungime segment (** (m)
3	540.702,347 689.549,132	4	540.718,774 689.610,902	63.917
5	540.724,605 689.632,479	6	540.716,434 689.633,961	8.304
7	540.702,418 689.636,057	8	540.692,671 689.630,221	11.361
9	540.684,055 689.624,458	10	540.676,873 689.620,442	8.229
11	540.673,902 689.619,598	12	540.669,967 689.618,999	3.98
13	540.670,465 689.615,612	14	540.670,707 689.607,127	8.488
15	540.670,724 689.602,32	16	540.669,705 689.591,798	10.571
17	540.669,0 689.587,508	18	540.666,562 689.572,658	15.049
19	540.660,853 689.572,267	20	540.649,159 689.572,324	11.694
21	540.639,013 689.572,977	22	540.627,14 689.573,4	11.881
23	540.625,249 689.542,621	24	540.624,685 689.532,951	9.686
25	540.623,41 689.509,173	26	540.621,211 689.488,574	20.716
27	540.619,41 689.468,973	28	540.635,455 689.470,936	16.165
29	540.662,036 689.472,642	1	540.684,634 689.475,115	22.733

Punct început	X / Y	Punct sfârșit	X / Y	Lungime segment (** (m)
4	540.718,774 689.610,902	5	540.724,605 689.632,479	22.351
6	540.716,434 689.633,961	7	540.702,418 689.636,057	14.172
8	540.692,671 689.630,221	9	540.684,055 689.624,458	10.366
10	540.676,873 689.620,442	11	540.673,902 689.619,598	3.089
12	540.669,967 689.618,999	13	540.670,465 689.615,612	3.423
14	540.670,707 689.607,127	15	540.670,724 689.602,32	4.807
16	540.669,705 689.591,798	17	540.669,0 689.587,508	4.348
18	540.666,562 689.572,658	19	540.660,853 689.572,267	5.722
20	540.649,159 689.572,324	21	540.639,013 689.572,977	10.167
22	540.627,14 689.573,4	23	540.625,249 689.542,621	30.837
24	540.624,685 689.532,951	25	540.623,41 689.509,173	23.812
26	540.621,211 689.488,574	27	540.619,41 689.468,973	19.684
28	540.635,455 689.470,936	29	540.662,036 689.472,642	26.636

** Lungimile segmentelor sunt determinate în planul de proiecție Stereo 70 și sunt rotunjite la 1 milimetru.

*** Distanța dintre puncte este formată din segmente cumulate ce sunt mai mici decât valoarea 1 milimetru.

**DATE DESPRE IMOBILUL NR. 783**

Oficiul de Cadastru și Publicitate Imobiliară SUCEAVA
Biroul de Cadastru și Publicitate Imobiliară Campulung Moldovenesc

A. Partea I. Descrierea imobilului

TEREN Intravilan

Nr. CF vechi:2330
Nr. topografic:357/2

Adresa: Loc. Moldovita, Nr. 281, Jud. Suceava

Nr. Crt	Nr cadastral Nr. topografic	Suprafața* (mp)	Observații / Referințe
A1	34064	4.534	Sector cadastral:49 Teren neimprejmuit;

Construcții

Crt	Nr cadastral Nr. topografic	Adresa	Observații / Referințe
A1.1		Loc. Moldovita, Nr. 281, Jud. Suceava	Nr. niveluri:1; S. construita la sol:168 mp; Locuință.
A1.2		Loc. Moldovita, Nr. 281, Jud. Suceava	Nr. niveluri:1; S. construita la sol:117 mp; Anexă.

B. Partea II. Proprietari și acte

Inscrieri privitoare la dreptul de proprietate și alte drepturi reale		Referințe
377 / 13/01/2020		
Act Notarial nr. 30, din 10/01/2020 emis de SCRABA HORIA ILIE;		
B2	Intabulare, drept de PROPRIETATE, ca bun comun, dobandit prin Conventie, cota actuala 1/1 1) HREȚIUC CĂTĂLIN-IOAN 2) HREȚIUC EMILIA-DUMITRIȚA	A1
/		
Act Administrativ nr. 7002, din 05/09/2023 emis de PRIMĂRIA MOLDOVIȚA;		
B3	Intabulare, drept de PROPRIETATE, dobandit prin Lege, cota actuala 1/1 1) HREȚIUC CĂTĂLIN-IOAN 2) HREȚIUC EMILIA-DUMITRIȚA	A1.1, A1.2

C. Partea III. SARCINI .

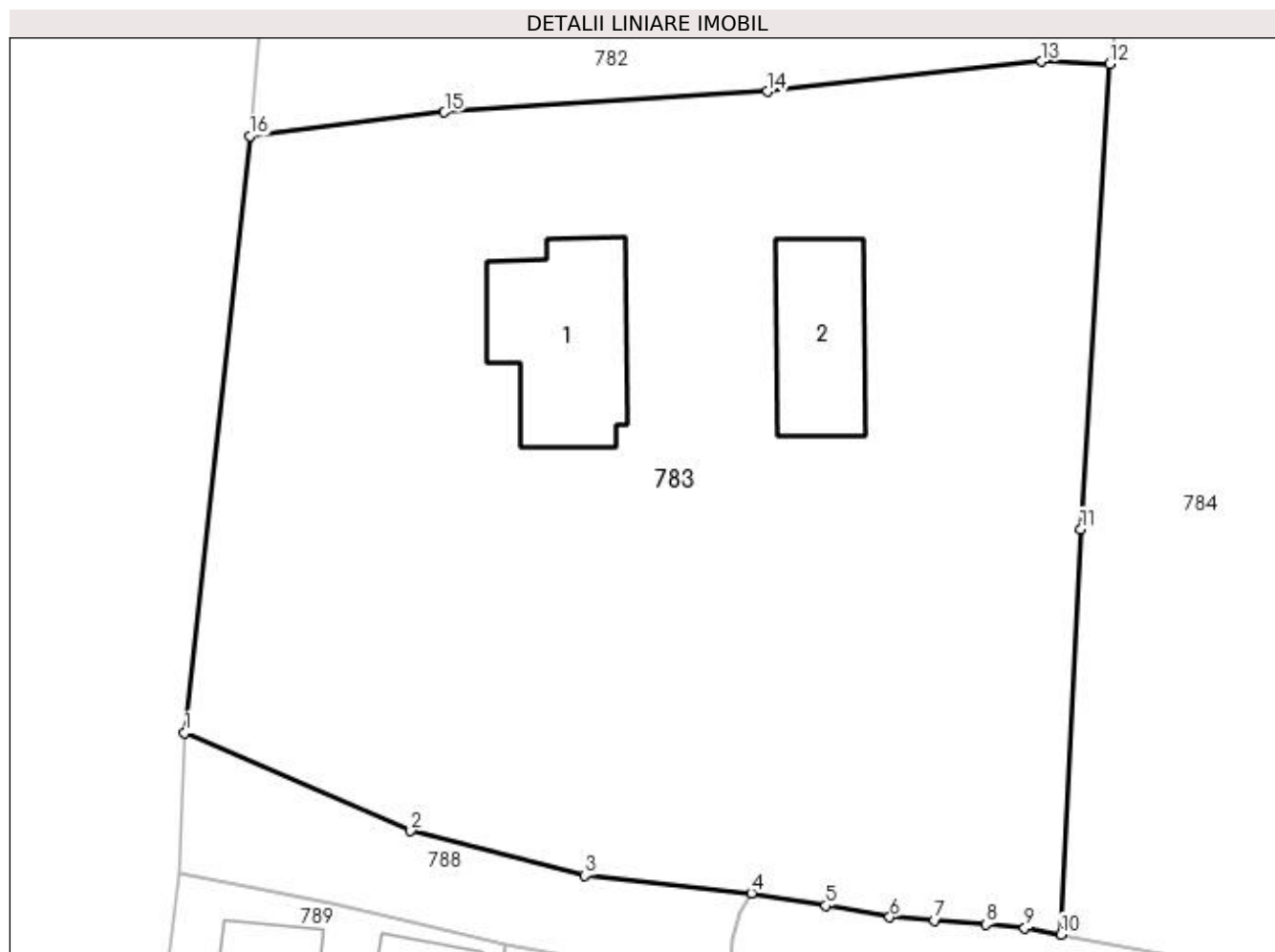
Inscrieri privind dezmembramintele dreptului de proprietate, drepturi reale de garanție și sarcini	Referințe
NU SUNT	

Anexa Nr. 1 La Partea I

Teren

Nr cadastral	Suprafața (mp)*	Observații / Referințe
34064	4.534	

* Suprafața este determinată în planul de proiecție Stereo 70.



Date referitoare la teren

Crt	Categorie folosință	Intravilan	Suprafața (mp)	Tarla	Parcelă	Nr. topo	Observații / Referințe
1	curți construcții	DA	954	-	-	357/2	Teren intravilan împrejmuit parțial cu gard de lemn
2	faneata	DA	3.580	-	-	-	

Date referitoare la construcții

Crt	Număr	Destinație construcție	Supraf. (mp)	Situație juridică	Observații / Referințe
A1.1		construcții de locuințe	168	Cu acte	Nr. niveluri:1; S. construită la sol:168 mp; Locuință.
A1.2		construcții anexa	117	Cu acte	Nr. niveluri:1; S. construită la sol:117 mp; Anexă.

Lungime Segmente

1) Valorile lungimilor segmentelor sunt obținute din proiecție în plan.

Punct început	X / Y	Punct sfârșit	X / Y	Lungime segment (** (m)
1	540.614,047 689.419,84	2	540.632,67 689.411,767	20.298
2	540.632,67 689.411,767	3	540.647,018 689.408,105	14.808

Punct început	X / Y	Punct sfârșit	X / Y	Lungime segment (** (m)
3	540.647,018 689.408,105	4	540.660,728 689.406,638	13.788
4	540.660,728 689.406,638	5	540.666,882 689.405,619	6.238
5	540.666,882 689.405,619	6	540.672,131 689.404,674	5.333
6	540.672,131 689.404,674	7	540.675,837 689.404,398	3.716
7	540.675,837 689.404,398	8	540.680,07 689.404,081	4.245
8	540.680,07 689.404,081	9	540.683,256 689.403,764	3.202
9	540.683,256 689.403,764	10	540.686,252 689.403,247	3.04
10	540.686,252 689.403,247	11	540.687,871 689.436,617	33.409
11	540.687,871 689.436,617	12	540.690,241 689.474,909	38.365
12	540.690,241 689.474,909	13	540.684,634 689.475,115	5.611
13	540.684,634 689.475,115	14	540.662,036 689.472,642	22.733
14	540.662,036 689.472,642	15	540.635,455 689.470,936	26.636
15	540.635,455 689.470,936	16	540.619,41 689.468,973	16.165
16	540.619,41 689.468,973	1	540.614,047 689.419,84	49.425

** Lungimile segmentelor sunt determinate în planul de proiecție Stereo 70 și sunt rotunjite la 1 milimetru.

*** Distanța dintre puncte este formată din segmente cumulate ce sunt mai mici decât valoarea 1 milimetru.

**DATE DESPRE IMOBILUL NR. 784**

Oficiul de Cadastru și Publicitate Imobiliară SUCEAVA
Biroul de Cadastru și Publicitate Imobiliară Campulung Moldovenesc

A. Partea I. Descrierea imobilului

TEREN Necunoscut

Adresa: Loc. Moldovita, Jud. Suceava

Nr. Crt	Nr cadastral Nr. topografic	Suprafața* (mp)	Observații / Referințe
A1		21.483	Sector cadastral:49 Teren imprejmuit; Imobilul s-a format din o parte a PF 401/1,401/2,356,357/3,357/1,355/2 a comunei cadastrale Moldovița.

B. Partea II. Proprietari și acte

Inscrieri privitoare la dreptul de proprietate și alte drepturi reale	Referințe
/	
Act Normativ nr. Legea 7, din 13/03/1996 emis de PARLAMENTUL ROMANIEI;	
B1	A1
Intabulare, drept de PROPRIETATE, dobandit prin Lege, cota actuala 1/1 1) NEIDENTIFICAT NEIDENTIFICAT	
Act Administrativ nr. 182, din 31/08/2023 emis de PRIMARIA MOLDOVIȚA;	
B2	A1
Se notează posesia faptică. 1) BUCȘĂ FILIP 2) BUCȘĂ TEOFANA	

C. Partea III. SARCINI .

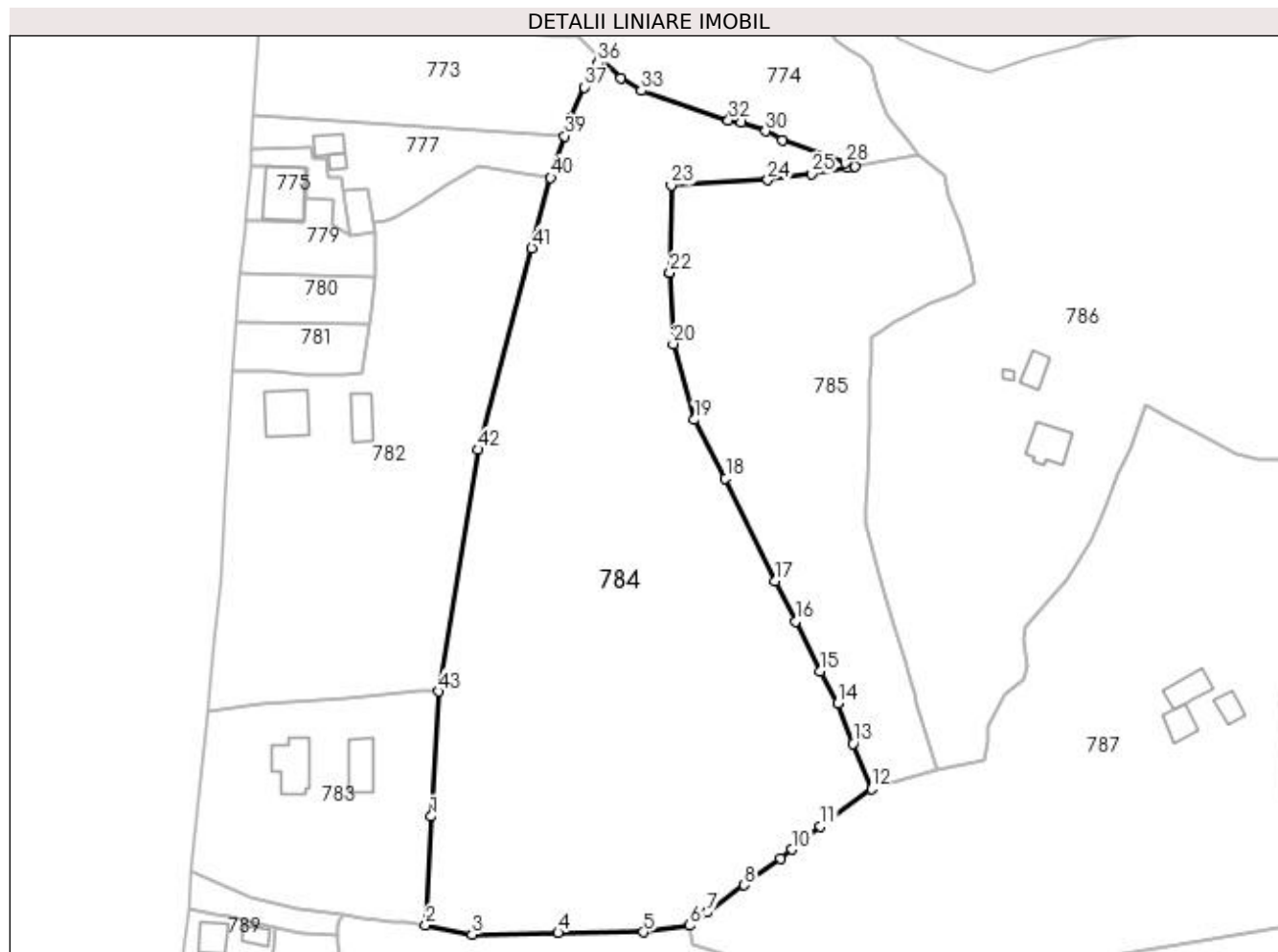
Inscrieri privind dezmembramintele dreptului de proprietate, drepturi reale de garanție și sarcini	Referințe
NU SUNT	

Anexa Nr. 1 La Partea I

Teren

Nr cadastral	Suprafața (mp)*	Observații / Referințe
	21.483	Imobilul s-a format din o parte a PF 401/1,401/2,356,357/3,357/1,355/2 a comunei cadastrale Moldovița.

* Suprafața este determinată în planul de proiecție Stereo 70.



Date referitoare la teren

Crt	Categorie folosință	Intra vilan	Suprafața (mp)	Tarla	Parcelă	Nr. topo	Observații / Referințe
1	faneata	DA	1.220	-	-	-	
2	faneata	NU	20.263	-	-	-	

Lungime Segmente

1) Valorile lungimilor segmentelor sunt obținute din proiecție în plan.

Punct început	X / Y	Punct sfârșit	X / Y	Lungime segment	Punct început	X / Y	Punct sfârșit	X / Y	Lungime segment	Punct început	X / Y	Punct sfârșit	X / Y	Lungime segment
1	540.687,871 689.436,617	2	540.686,252 689.403,247	33.409	2	540.686,252 689.403,247	3	540.700,412 689.400,479	14.428	3	540.700,412 689.400,479	4	540.726,846 689.400,929	26.438
4	540.726,846 689.400,929	5	540.752,93 689.401,149	26.085	5	540.752,93 689.401,149	6	540.767,26 689.403,192	14.475	6	540.767,26 689.403,192	7	540.772,541 689.407,167	6.61
7	540.772,541 689.407,167	8	540.783,988 689.415,597	14.216	8	540.783,988 689.415,597	9	540.794,983 689.423,765	13.697	9	540.794,983 689.423,765	10	540.798,519 689.426,529	4.488
10	540.798,519 689.426,529	11	540.807,329 689.433,591	11.291	11	540.807,329 689.433,591	12	540.822,94 689.445,084	19.385	12	540.822,94 689.445,084	13	540.817,355 689.458,923	14.923
13	540.817,355 689.458,923	14	540.812,614 689.471,249	13.206	14	540.812,614 689.471,249	15	540.807,113 689.481,061	11.249	15	540.807,113 689.481,061	16	540.799,696 689.496,485	17.115

Punct început	X / Y	Punct sfârșit	X / Y	Lungime segment	Punct început	X / Y	Punct sfârșit	X / Y	Lungime segment	Punct început	X / Y	Punct sfârșit	X / Y	Lungime segment
16	540.799,696 689.496,485	17	540.793,454 689.508,783	13.791	17	540.793,454 689.508,783	18	540.778,222 689.540,34	35.041	18	540.778,222 689.540,34	19	540.768,669 689.558,306	20.348
19	540.768,669 689.558,306	20	540.762,137 689.581,529	24.124	20	540.762,137 689.581,529	21	540.761,08 689.603,451	21.947	21	540.761,08 689.603,451	22	540.761,082 689.603,456	0.005
22	540.761,082 689.603,456	23	540.761,575 689.630,209	26.758	23	540.761,575 689.630,209	24	540.791,15 689.631,808	29.618	24	540.791,15 689.631,808	25	540.804,53 689.633,725	13.517
25	540.804,53 689.633,725	26	540.815,52 689.635,543	11.139	26	540.815,52 689.635,543	27	540.817,87 689.635,987	2.392	27	540.817,87 689.635,987	28	540.815,061 689.636,986	2.981
28	540.815,061 689.636,986	29	540.795,55 689.643,928	20.709	29	540.795,55 689.643,928	30	540.790,476 689.646,748	5.805	30	540.790,476 689.646,748	31	540.782,958 689.649,385	7.967
31	540.782,958 689.649,385	32	540.779,088 689.650,13	3.941	32	540.779,088 689.650,13	33	540.752,364 689.659,179	28.214	33	540.752,364 689.659,179	34	540.746,21 689.663,144	7.321
34	540.746,21 689.663,144	35	540.739,828 689.668,672	8.443	35	540.739,828 689.668,672	36	540.739,108 689.667,572	1.315	36	540.739,108 689.667,572	37	540.734,962 689.660,216	8.444
37	540.734,962 689.660,216	38	540.730,79 689.650,92	10.189	38	540.730,79 689.650,92	39	540.728,914 689.645,267	5.956	39	540.728,914 689.645,267	40	540.724,605 689.632,479	13.494
40	540.724,605 689.632,479	41	540.718,774 689.610,902	22.351	41	540.718,774 689.610,902	42	540.702,347 689.549,132	63.917	42	540.702,347 689.549,132	43	540.690,241 689.474,909	75.204
43	540.690,241 689.474,909	1	540.687,871 689.436,617	38.365										

** Lungimile segmentelor sunt determinate în planul de proiecție Stereo 70 și sunt rotunjite la 1 milimetru.

*** Distanța dintre puncte este formată din segmente cumulate ce sunt mai mici decât valoarea 1 milimetru.

**DATE DESPRE IMOBILUL NR. 785**

Oficiul de Cadastru și Publicitate Imobiliară SUCEAVA
Biroul de Cadastru și Publicitate Imobiliară Campulung Moldovenesc

A. Partea I. Descrierea imobilului

TEREN Extravilan

Adresa: Jud. Suceava

Nr. Crt	Nr cadastral Nr. topografic	Suprafața* (mp)	Observații / Referințe
A1		9.369	Sector cadastral:49 Teren imprejmuit; Imobilul s-a format din o parte a PF 352.401/1,355/1,355/2 a comunei cadastrale Moldovița.

B. Partea II. Proprietari și acte

Inscrieri privitoare la dreptul de proprietate și alte drepturi reale	Referințe
/	
Act Normativ nr. Legea 7, din 13/03/1996 emis de PARLAMENTUL ROMANIEI;	
B1	A1
Intabulare, drept de PROPRIETATE, dobandit prin Lege, cota actuala 1/1 1) NEIDENTIFICAT NEIDENTIFICAT	
Act Administrativ nr. 183, din 31/08/2023 emis de PRIMARIA MOLDOVIȚA;	
B2	A1
Se notează posesia faptică. 1) BUCȘĂ FILIP 2) BUCȘĂ TEOFANA	

C. Partea III. SARCINI .

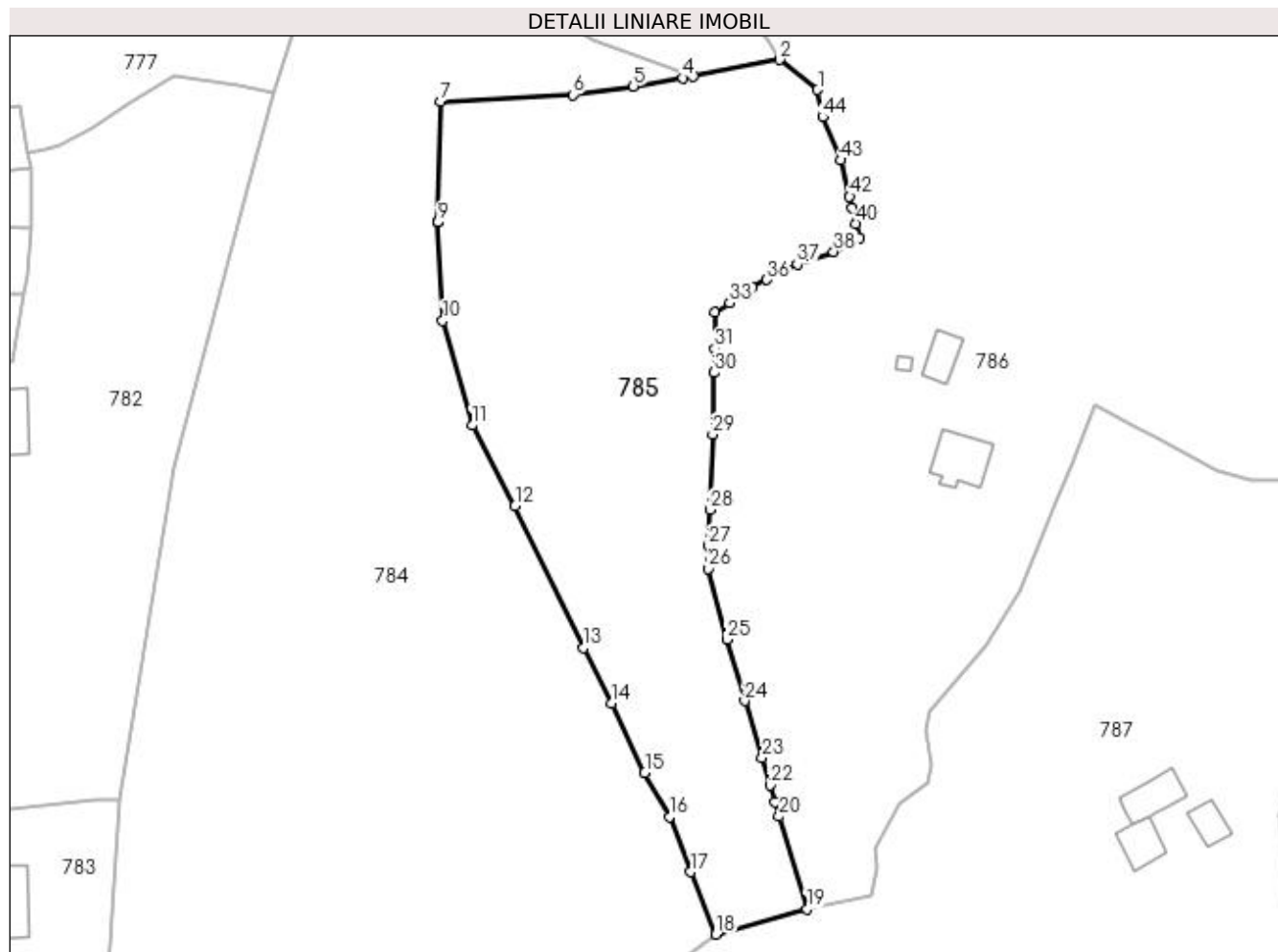
Inscrieri privind dezmembramintele dreptului de proprietate, drepturi reale de garanție și sarcini	Referințe
NU SUNT	

Anexa Nr. 1 La Partea I

Teren

Nr cadastral	Suprafața (mp)*	Observații / Referințe
	9.369	Imobilul s-a format din o parte a PF 352,401/1,355/1,355/2 a comunei cadastrale Moldovița.

* Suprafața este determinată în planul de proiecție Stereo 70.



Date referitoare la teren

Crt	Categorie folosință	Intravilan	Suprafața (mp)	Tarla	Parcelă	Nr. topo	Observații / Referințe
1	faneata	NU	9.369	-	-	-	

Lungime Segmente

1) Valorile lungimilor segmentelor sunt obținute din proiecție în plan.

Punct început	X / Y	Punct sfârșit	X / Y	Lungime segment	Punct început	X / Y	Punct sfârșit	X / Y	Lungime segment	Punct început	X / Y	Punct sfârșit	X / Y	Lungime segment
1	540.845,566 689.632,91	2	540.837,109 689.639,622	10.797	2	540.837,109 689.639,622	3	540.817,87 689.635,987	19.579	3	540.817,87 689.635,987	4	540.815,52 689.635,543	2.392
4	540.815,52 689.635,543	5	540.804,53 689.633,725	11.139	5	540.804,53 689.633,725	6	540.791,15 689.631,808	13.517	6	540.791,15 689.631,808	7	540.761,575 689.630,209	29.618
7	540.761,575 689.630,209	8	540.761,082 689.603,456	26.758	8	540.761,082 689.603,456	9	540.761,08 689.603,451	0.005	9	540.761,08 689.603,451	10	540.762,137 689.581,529	21.947
10	540.762,137 689.581,529	11	540.768,669 689.558,306	24.124	11	540.768,669 689.558,306	12	540.778,222 689.540,34	20.348	12	540.778,222 689.540,34	13	540.793,454 689.508,783	35.041
13	540.793,454 689.508,783	14	540.799,696 689.496,485	13.791	14	540.799,696 689.496,485	15	540.807,113 689.481,061	17.115	15	540.807,113 689.481,061	16	540.812,614 689.471,249	11.249

Punct început	X / Y	Punct sfârșit	X / Y	Lungime segment	Punct început	X / Y	Punct sfârșit	X / Y	Lungime segment	Punct început	X / Y	Punct sfârșit	X / Y	Lungime segment
16	540.812,614 689.471,249	17	540.817,355 689.458,923	13.206	17	540.817,355 689.458,923	18	540.822,94 689.445,084	14.923	18	540.822,94 689.445,084	19	540.843,2 689.450,712	21.027
19	540.843,2 689.450,712	20	540.837,006 689.471,295	21.495	20	540.837,006 689.471,295	21	540.836,111 689.474,565	3.39	21	540.836,111 689.474,565	22	540.834,932 689.478,235	3.855
22	540.834,932 689.478,235	23	540.833,24 689.484,345	6.34	23	540.833,24 689.484,345	24	540.829,292 689.496,995	13.252	24	540.829,292 689.496,995	25	540.825,369 689.510,65	14.207
25	540.825,369 689.510,65	26	540.821,144 689.526,423	16.329	26	540.821,144 689.526,423	27	540.821,276 689.531,591	5.17	27	540.821,276 689.531,591	28	540.821,597 689.539,518	7.933
28	540.821,597 689.539,518	29	540.822,181 689.556,282	16.774	29	540.822,181 689.556,282	30	540.822,532 689.570,035	13.757	30	540.822,532 689.570,035	31	540.822,666 689.575,34	5.307
31	540.822,666 689.575,34	32	540.822,747 689.583,347	8.007	32	540.822,747 689.583,347	33	540.825,981 689.585,529	3.901	33	540.825,981 689.585,529	34	540.829,999 689.588,24	4.847
34	540.829,999 689.588,24	35	540.831,02 689.588,994	1.269	35	540.831,02 689.588,994	36	540.834,265 689.590,705	3.668	36	540.834,265 689.590,705	37	540.841,032 689.594,122	7.581
37	540.841,032 689.594,122	38	540.849,077 689.596,927	8.52	38	540.849,077 689.596,927	39	540.854,822 689.600,052	6.54	39	540.854,822 689.600,052	40	540.854,149 689.603,197	3.216
40	540.854,149 689.603,197	41	540.853,311 689.606,66	3.563	41	540.853,311 689.606,66	42	540.852,689 689.609,23	2.644	42	540.852,689 689.609,23	43	540.850,741 689.617,284	8.286
43	540.850,741 689.617,284	44	540.846,692 689.626,868	10.404	44	540.846,692 689.626,868	1	540.845,566 689.632,91	6.146					

** Lungimile segmentelor sunt determinate în planul de proiecție Stereo 70 și sunt rotunjite la 1 milimetru.

*** Distanța dintre puncte este formată din segmente cumulate ce sunt mai mici decât valoarea 1 milimetru.

**DATE DESPRE IMOBILUL NR. 786**

Oficiul de Cadastru și Publicitate Imobiliară SUCEAVA
Biroul de Cadastru și Publicitate Imobiliară Campulung Moldovenesc

A. Partea I. Descrierea imobilului

TEREN Extravilan

Adresa: Jud. Suceava

Nr. Crt	Nr cadastral Nr. topografic	Suprafața* (mp)	Observații / Referințe
A1	35230	24.262	Sector cadastral:49 Teren împrejmuit; Teren extravilan, împrejmuit cu gard de lemn

Construcții

Crt	Nr cadastral Nr. topografic	Adresa	Observații / Referințe
A1.1	35230-C1	Jud. Suceava	Nr. niveluri:1; S. construita la sol:125 mp; S. construita desfasurata:125 mp; Casă de locuit cu parter.
A1.2	35230-C2	Jud. Suceava	Nr. niveluri:1; S. construita la sol:62 mp; S. construita desfasurata:62 mp; Grajd, edificat în anul 1950.
A1.3	35230-C3	Jud. Suceava	Nr. niveluri:1; S. construita la sol:10 mp; S. construita desfasurata:10 mp; Beci, edificat în anul 1950.

B. Partea II. Proprietari și acte

Inscrieri privitoare la dreptul de proprietate și alte drepturi reale	Referințe
/	
Act Notarial nr. 363 - Declaratie, din 10/02/2020 emis de B.I.N.DORINA ROTARU (act administrativ nr 239 - Adeverinta din 14.01.2020, emis de Primaria comunei Moldovita);	
B1	A1
Se noteaza posesia ca bun propriu 1) CIUVERCA MARIA	
1912 / 07/02/2023	
Act Administrativ nr. 842 - Certificat fiscal, din 06/02/2023 emis de PRIMARIA COMUNEI MOLDOVITA;	
B2	A1.1, A1.2, A1.3
Intabulare, drept de PROPRIETATE, dobandit prin Lege, cota actuala 1/1 1) CIUVERCA MARIA	
/	
Act Normativ nr. Legea 7, din 13/03/1996 emis de PARLAMENTUL ROMANIEI;	
B3	A1
Intabulare, drept de PROPRIETATE, dobandit prin Lege, cota actuala 1/1 1) NEIDENTIFICAT NEIDENTIFICAT	

C. Partea III. SARCINI .

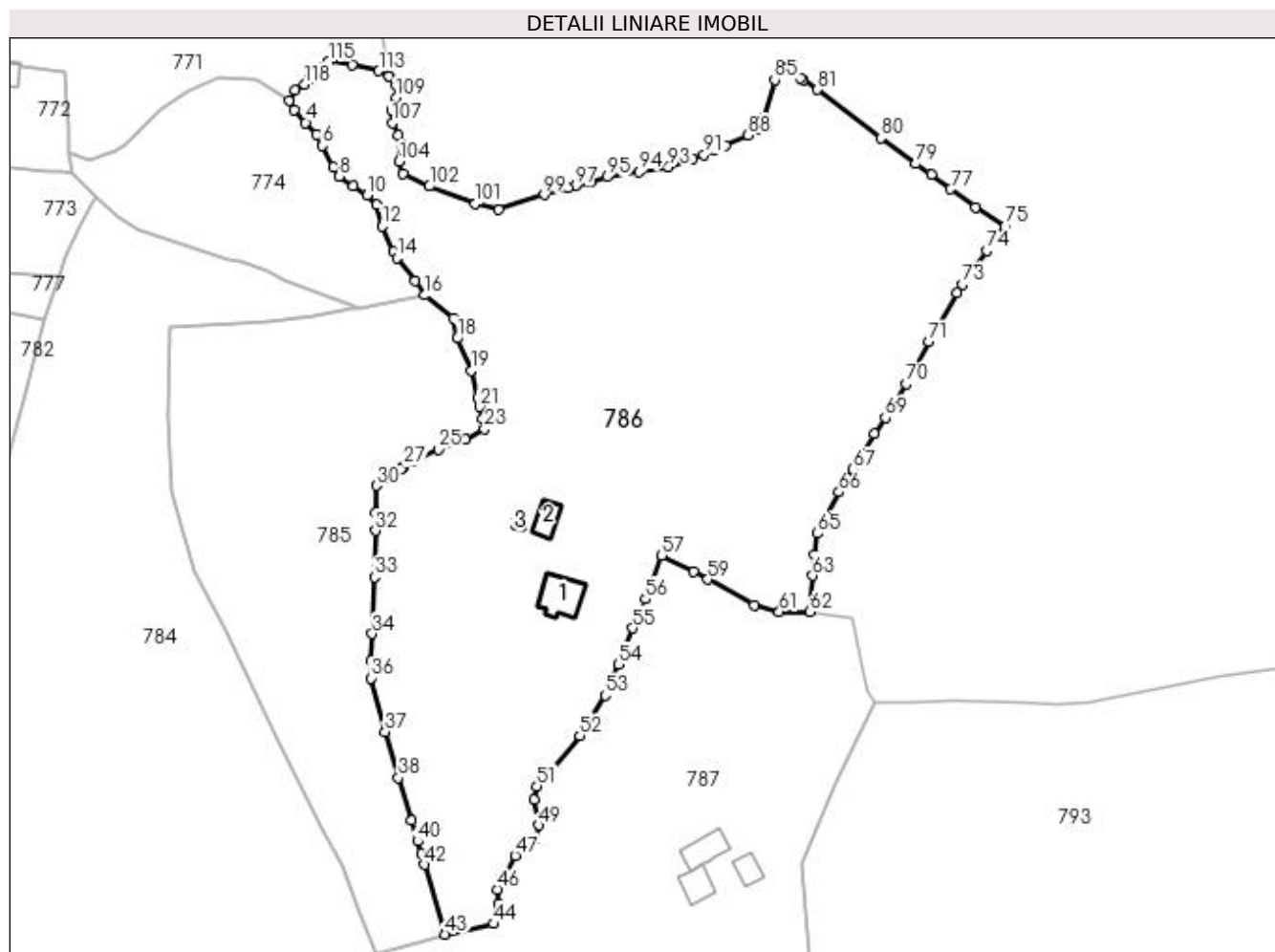
Inscrieri privind dezmembramintele dreptului de proprietate, drepturi reale de garanție și sarcini	Referințe
NU SUNT	

Anexa Nr. 1 La Partea I

Teren

Nr cadastral	Suprafața (mp)*	Observații / Referințe
35230	24.262	Teren extravilan, împrejmuit cu gard de lemn

* Suprafața este determinată în planul de proiecție Stereo 70.



Date referitoare la teren

Crt	Categorie folosință	Intra vilan	Suprafața (mp)	Tarla	Parcelă	Nr. topo	Observații / Referințe
1	curți construcții	NU	520	-	-	-	
2	faneata	NU	7.050	-	-	-	
3	pasune	NU	774	-	-	-	
4	pasune	NU	1.178	-	-	-	
5	pasune	NU	56	-	-	-	
6	pasune	NU	4.726	-	-	-	
7	faneata	NU	9.958	-	-	-	

Date referitoare la construcții

Crt	Număr	Destinație construcție	Supraf. (mp)	Situație juridică	Observații / Referințe
A1.1	35230-C1	construcții de locuințe	125	Cu acte	Nr. niveluri:1; S. construita la sol:125 mp; S. construita desfasurata:125 mp; Casă de locuit cu parter.
A1.2	35230-C2	construcții anexa	62	Cu acte	Nr. niveluri:1; S. construita la sol:62 mp; S. construita desfasurata:62 mp; Grajd, edificat în anul 1950.
A1.3	35230-C3	construcții anexa	10	Cu acte	Nr. niveluri:1; S. construita la sol:10 mp; S. construita desfasurata:10 mp; Beci, edificat în anul 1950.

Lungime Segmente

1) Valorile lungimilor segmentelor sunt obținute din proiecție în plan.

Punct început	X / Y	Punct sfârșit	X / Y	Lungime segment	Punct început	X / Y	Punct sfârșit	X / Y	Lungime segment	Punct început	X / Y	Punct sfârșit	X / Y	Lungime segment
1	540.798,783 689.700,148	2	540.797,007 689.697,228	3.418	2	540.797,007 689.697,228	3	540.798,367 689.694,331	3.2	3	540.798,367 689.694,331	4	540.801,913 689.690,625	5.129
4	540.801,913 689.690,625	5	540.804,984 689.687,052	4.711	5	540.804,984 689.687,052	6	540.806,818 689.683,822	3.714	6	540.806,818 689.683,822	7	540.809,984 689.677,523	7.05
7	540.809,984 689.677,523	8	540.811,779 689.674,785	3.274	8	540.811,779 689.674,785	9	540.816,048 689.672,056	5.067	9	540.816,048 689.672,056	10	540.820,129 689.669,261	4.946
10	540.820,129 689.669,261	11	540.822,959 689.666,391	4.031	11	540.822,959 689.666,391	12	540.824,571 689.659,978	6.612	12	540.824,571 689.659,978	13	540.827,746 689.652,396	8.22
13	540.827,746 689.652,396	14	540.828,844 689.650,681	2.036	14	540.828,844 689.650,681	15	540.834,325 689.643,815	8.785	15	540.834,325 689.643,815	16	540.837,109 689.639,622	5.033
16	540.837,109 689.639,622	17	540.845,566 689.632,91	10.797	17	540.845,566 689.632,91	18	540.846,692 689.626,868	6.146	18	540.846,692 689.626,868	19	540.850,741 689.617,284	10.404
19	540.850,741 689.617,284	20	540.852,689 689.609,23	8.286	20	540.852,689 689.609,23	21	540.853,311 689.606,66	2.644	21	540.853,311 689.606,66	22	540.854,149 689.603,197	3.563
22	540.854,149 689.603,197	23	540.854,822 689.600,052	3.216	23	540.854,822 689.600,052	24	540.849,077 689.596,927	6.54	24	540.849,077 689.596,927	25	540.841,032 689.594,122	8.52
25	540.841,032 689.594,122	26	540.834,265 689.590,705	7.581	26	540.834,265 689.590,705	27	540.831,02 689.588,994	3.668	27	540.831,02 689.588,994	28	540.829,999 689.588,24	1.269
28	540.829,999 689.588,24	29	540.825,981 689.585,529	4.847	29	540.825,981 689.585,529	30	540.822,747 689.583,347	3.901	30	540.822,747 689.583,347	31	540.822,666 689.575,34	8.007
31	540.822,666 689.575,34	32	540.822,532 689.570,035	5.307	32	540.822,532 689.570,035	33	540.822,181 689.556,282	13.757	33	540.822,181 689.556,282	34	540.821,597 689.539,518	16.774
34	540.821,597 689.539,518	35	540.821,276 689.531,591	7.933	35	540.821,276 689.531,591	36	540.821,144 689.526,423	5.17	36	540.821,144 689.526,423	37	540.825,369 689.510,65	16.329
37	540.825,369 689.510,65	38	540.829,292 689.496,995	14.207	38	540.829,292 689.496,995	39	540.833,24 689.484,345	13.252	39	540.833,24 689.484,345	40	540.834,932 689.478,235	6.34
40	540.834,932 689.478,235	41	540.836,111 689.474,565	3.855	41	540.836,111 689.474,565	42	540.837,006 689.471,295	3.39	42	540.837,006 689.471,295	43	540.843,2 689.594,712	21.495
43	540.843,2 689.450,712	44	540.857,513 689.453,826	14.648	44	540.857,513 689.453,826	45	540.858,885 689.459,87	6.198	45	540.858,885 689.459,87	46	540.858,489 689.463,967	4.116
46	540.858,489 689.463,967	47	540.863,884 689.474,01	11.4	47	540.863,884 689.474,01	48	540.869,847 689.478,856	7.684	48	540.869,847 689.478,856	49	540.870,765 689.482,96	4.205
49	540.870,765 689.482,96	50	540.869,42 689.490,564	7.722	50	540.869,42 689.490,564	51	540.870,274 689.494,563	4.089	51	540.870,274 689.494,563	52	540.882,979 689.509,391	19.527
52	540.882,979 689.509,391	53	540.890,514 689.521,337	14.124	53	540.890,514 689.521,337	54	540.894,413 689.530,53	9.986	54	540.894,413 689.530,53	55	540.898,507 689.541,252	11.477
55	540.898,507 689.541,252	56	540.902,419 689.549,782	9.384	56	540.902,419 689.549,782	57	540.907,193 689.562,649	13.724	57	540.907,193 689.562,649	58	540.916,482 689.557,897	10.434
58	540.916,482 689.557,897	59	540.920,755 689.555,6	4.851	59	540.920,755 689.555,6	60	540.934,561 689.548,072	15.725	60	540.934,561 689.548,072	61	540.941,922 689.546,086	7.624
61	540.941,922 689.546,086	62	540.951,002 689.546,119	9.08	62	540.951,002 689.546,119	63	540.951,764 689.556,757	10.665	63	540.951,764 689.556,757	64	540.952,209 689.562,973	6.232
64	540.952,209 689.562,973	65	540.953,271 689.569,244	6.36	65	540.953,271 689.569,244	66	540.959,58 689.581,468	13.756	66	540.959,58 689.581,468	67	540.963,767 689.588,198	7.926
67	540.963,767 689.588,198	68	540.970,169 689.598,606	12.219	68	540.970,169 689.598,606	69	540.973,342 689.603,389	5.74	69	540.973,342 689.603,389	70	540.979,381 689.613,421	11.709
70	540.979,381 689.613,421	71	540.986,213 689.625,894	14.222	71	540.986,213 689.625,894	72	540.994,54 689.640,411	16.736	72	540.994,54 689.640,411	73	540.996,109 689.642,83	2.883
73	540.996,109 689.642,83	74	541.003,414 689.652,749	12.319	74	541.003,414 689.652,749	75	541.008,695 689.660,106	9.056	75	541.008,695 689.660,106	76	540.999,928 689.665,57	10.33
76	540.999,928 689.665,57	77	540.992,675 689.670,969	9.042	77	540.992,675 689.670,969	78	540.986,903 689.675,266	7.196	78	540.986,903 689.675,266	79	540.982,395 689.678,529	5.565
79	540.982,395 689.678,529	80	540.972,018 689.686,04	12.81	80	540.972,018 689.686,04	81	540.953,253 689.700,407	23.633	81	540.953,253 689.700,407	82	540.948,938 689.703,37	5.234
82	540.948,938 689.703,37	83	540.948,273 689.703,827	0.807	83	540.948,273 689.703,827	84	540.942,342 689.707,537	6.996	84	540.942,342 689.707,537	85	540.940,588 689.703,261	4.622
85	540.940,588 689.703,261	86	540.937,33 689.692,23	11.502	86	540.937,33 689.692,23	87	540.935,868 689.688,718	3.804	87	540.935,868 689.688,718	88	540.932,689 689.686,918	3.653
88	540.932,689 689.686,918	89	540.926,005 689.683,849	7.355	89	540.926,005 689.683,849	90	540.923,075 689.682,472	3.237	90	540.923,075 689.682,472	91	540.919,705 689.681,107	3.636
91	540.919,705 689.681,107	92	540.916,334 689.680,009	3.545	92	540.916,334 689.680,009	93	540.909,228 689.677,591	7.506	93	540.909,228 689.677,591	94	540.900,483 689.676,109	8.87
94	540.900,483 689.676,109	95	540.891,031 689.674,601	9.572	95	540.891,031 689.674,601	96	540.886,086 689.673,169	5.148	96	540.886,086 689.673,169	97	540.881,557 689.671,857	4.715

Punct început	X / Y	Punct sfârșit	X / Y	Lungime segment	Punct început	X / Y	Punct sfârșit	X / Y	Lungime segment	Punct început	X / Y	Punct sfârșit	X / Y	Lungime segment
97	540.881,557 689.671,857	98	540.879,549 689.671,306	2.082	98	540.879,549 689.671,306	99	540.872,364 689.669,335	7.45	99	540.872,364 689.669,335	100	540.858,981 689.664,985	14.072
100	540.858,981 689.664,985	101	540.852,085 689.666,667	7.098	101	540.852,085 689.666,667	102	540.838,469 689.671,862	14.573	102	540.838,469 689.671,862	103	540.830,716 689.675,441	8.539
103	540.830,716 689.675,441	104	540.829,459 689.679,177	3.942	104	540.829,459 689.679,177	105	540.829,965 689.684,352	5.2	105	540.829,965 689.684,352	106	540.829,117 689.686,987	2.768
106	540.829,117 689.686,987	107	540.827,476 689.690,555	3.927	107	540.827,476 689.690,555	108	540.827,325 689.694,512	3.96	108	540.827,325 689.694,512	109	540.828,655 689.698,074	3.802
109	540.828,655 689.698,074	110	540.828,712 689.701,515	3.441	110	540.828,712 689.701,515	111	540.826,821 689.704,174	3.263	111	540.826,821 689.704,174	112	540.826,581 689.704,301	0.272
112	540.826,581 689.704,301	113	540.823,49 689.705,934	3.496	113	540.823,49 689.705,934	114	540.815,657 689.707,713	8.032	114	540.815,657 689.707,713	115	540.808,618 689.708,719	7.111
115	540.808,618 689.708,719	116	540.805,84 689.706,922	3.309	116	540.805,84 689.706,922	117	540.802,938 689.703,543	4.454	117	540.802,938 689.703,543	118	540.801,57 689.701,949	2.101
118	540.801,57 689.701,949	1	540.798,783 689.700,148	3.318										

** Lungimile segmentelor sunt determinate în planul de proiecție Stereo 70 și sunt rotunjite la 1 milimetru.

*** Distanța dintre puncte este formată din segmente cumulate ce sunt mai mici decât valoarea 1 milimetru.

**DATE DESPRE IMOBILUL NR. 787**

Oficiul de Cadastru și Publicitate Imobiliară SUCEAVA
Biroul de Cadastru și Publicitate Imobiliară Campulung Moldovenesc

A. Partea I. Descrierea imobilului

TEREN Extravilan

Nr. CF vechi:129

Adresa: Jud. Suceava

Nr. Crt	Nr cadastral Nr. topografic	Suprafața* (mp)	Observații / Referințe
A1	30035	18.000	Sector cadastral:49 Teren neimprejmuț;

Construcții

Crt	Nr cadastral Nr. topografic	Adresa	Observații / Referințe
A1.1	30035-C1	Jud. Suceava	Nr. niveluri:1; S. construita la sol:74 mp; casa
A1.2		Jud. Suceava	Nr. niveluri:1; S. construita la sol:92 mp; Anexă.
A1.3		Jud. Suceava	Nr. niveluri:1; S. construita la sol:52 mp; Anexă.

B. Partea II. Proprietari și acte

Inscrieri privitoare la dreptul de proprietate și alte drepturi reale		Referințe
8491 / 30/12/2008		
Act Notarial nr. 3405, din 30/12/2008 emis de BNP D ROTARU;		
B3	Intabulare, drept de PROPRIETATE, dobândit prin Convenție, cota actuala 1/1 1) DARIE IONEL , Lipsă CNP proprietar; sot 2) DARIE ECATERINA , Lipsă CNP proprietar; sotie	A1, A1.1
/		
Act Administrativ nr. 7002, din 05/09/2023 emis de PRIMĂRIA MOLDOVIȚA;		
B4	Intabulare, drept de PROPRIETATE, dobândit prin Lege, cota actuala 1/1 1) DARIE IONEL , Lipsă CNP proprietar; sot 2) DARIE ECATERINA , Lipsă CNP proprietar; sotie	A1

C. Partea III. SARCINI

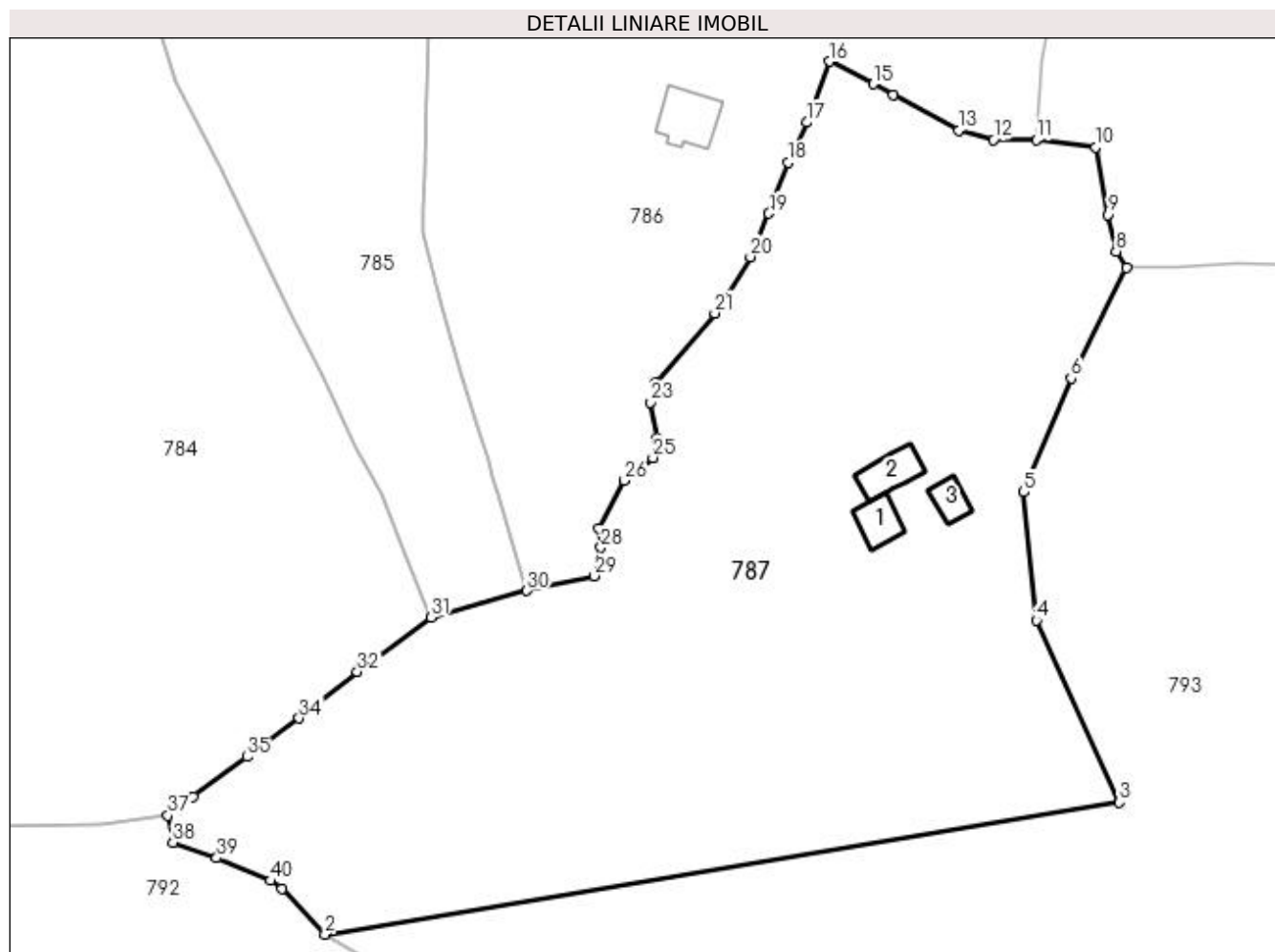
Inscrieri privind dezmembramentele dreptului de proprietate, drepturi reale de garanție și sarcini		Referințe
/		
Act Notarial nr. 3405, din 30/12/2008 emis de BNP D ROTARU;		
C1	se noteaza obligatia de intretinere in favoarea lui Oblezniuc Iacov	A1.1, A1.2, A1.3

Anexa Nr. 1 La Partea I

Teren

Nr cadastral	Suprafața (mp)*	Observații / Referințe
30035	18.000	

* Suprafața este determinată în planul de proiecție Stereo 70.



Date referitoare la teren

Crt	Categorie folosință	Intra vilan	Suprafața (mp)	Tarla	Parcelă	Nr. topo	Observații / Referințe
1	curți construcții	NU	624	-	-	-	top 62
2	faneata	NU	17.376	-	-	-	top 355/2

Date referitoare la construcții

Crt	Număr	Destinație construcție	Supraf. (mp)	Situație juridică	Observații / Referințe
A1.1	30035-C1	construcții de locuințe	74	Cu acte	Nr. niveluri:1; S. construita la sol:74 mp; casa
A1.2		construcții anexa	92	Cu acte	Nr. niveluri:1; S. construita la sol:92 mp; Anexă.
A1.3		construcții anexa	52	Cu acte	Nr. niveluri:1; S. construita la sol:52 mp; Anexă.

Lungime Segmente

1) Valorile lungimilor segmentelor sunt obținute din proiecție în plan.

Punct început	X / Y	Punct sfârșit	X / Y	Lungime segment (** (m)
1	540.791,344 689.387,618	2	540.800,513 689.378,035	13.263

Punct început	X / Y	Punct sfârșit	X / Y	Lungime segment (** (m)
2	540.800,513 689.378,035	3	540.968,585 689.405,941	170.373

Punct început	X / Y	Punct sfârșit	X / Y	Lungime segment (** (m)	Punct început	X / Y	Punct sfârșit	X / Y	Lungime segment (** (m)
3	540.968,585 689.405,941	4	540.950,998 689.444,423	42.31	4	540.950,998 689.444,423	5	540.948,377 689.471,585	27.288
5	540.948,377 689.471,585	6	540.958,348 689.495,646	26.045	6	540.958,348 689.495,646	7	540.970,051 689.519,015	26.136
7	540.970,051 689.519,015	8	540.967,943 689.522,461	4.04	8	540.967,943 689.522,461	9	540.966,227 689.530,255	7.981
9	540.966,227 689.530,255	10	540.963,57 689.544,482	14.473	10	540.963,57 689.544,482	11	540.951,002 689.546,119	12.674
11	540.951,002 689.546,119	12	540.941,922 689.546,086	9.08	12	540.941,922 689.546,086	13	540.934,561 689.548,072	7.624
13	540.934,561 689.548,072	14	540.920,755 689.555,6	15.725	14	540.920,755 689.555,6	15	540.916,482 689.557,897	4.851
15	540.916,482 689.557,897	16	540.907,193 689.562,649	10.434	16	540.907,193 689.562,649	17	540.902,419 689.549,782	13.724
17	540.902,419 689.549,782	18	540.898,507 689.541,252	9.384	18	540.898,507 689.541,252	19	540.894,413 689.530,53	11.477
19	540.894,413 689.530,53	20	540.890,514 689.521,337	9.986	20	540.890,514 689.521,337	21	540.882,979 689.509,391	14.124
21	540.882,979 689.509,391	22	540.870,274 689.494,563	19.527	22	540.870,274 689.494,563	23	540.869,42 689.490,564	4.089
23	540.869,42 689.490,564	24	540.870,765 689.482,96	7.722	24	540.870,765 689.482,96	25	540.869,847 689.478,856	4.205
25	540.869,847 689.478,856	26	540.863,884 689.474,01	7.684	26	540.863,884 689.474,01	27	540.858,489 689.463,967	11.4
27	540.858,489 689.463,967	28	540.858,885 689.459,87	4.116	28	540.858,885 689.459,87	29	540.857,513 689.453,826	6.198
29	540.857,513 689.453,826	30	540.843,2 689.450,712	14.648	30	540.843,2 689.450,712	31	540.822,94 689.445,084	21.027
31	540.822,94 689.445,084	32	540.807,329 689.433,591	19.385	32	540.807,329 689.433,591	33	540.798,519 689.426,529	11.291
33	540.798,519 689.426,529	34	540.794,983 689.423,765	4.488	34	540.794,983 689.423,765	35	540.783,988 689.415,597	13.697
35	540.783,988 689.415,597	36	540.772,541 689.407,167	14.216	36	540.772,541 689.407,167	37	540.767,26 689.403,192	6.61
37	540.767,26 689.403,192	38	540.768,302 689.397,495	5.792	38	540.768,302 689.397,495	39	540.777,573 689.394,22	9.832
39	540.777,573 689.394,22	40	540.788,933 689.389,387	12.345	40	540.788,933 689.389,387	1	540.791,344 689.387,618	2.99

** Lungimile segmentelor sunt determinate în planul de proiecție Stereo 70 și sunt rotunjite la 1 milimetru.

*** Distanța dintre puncte este formată din segmente cumulate ce sunt mai mici decât valoarea 1 milimetru.

**DATE DESPRE IMOBILUL NR. 788**

Oficiul de Cadastru și Publicitate Imobiliară SUCEAVA
Biroul de Cadastru și Publicitate Imobiliară Campulung Moldovenesc

A. Partea I. Descrierea imobilului

TEREN Intravilan

Adresa: Loc. Moldovita, Jud. Suceava

Nr. Crt	Nr cadastral Nr. topografic	Suprafața* (mp)	Observații / Referințe
A1		367	Sector cadastral:49 Teren neimprejmuț; Imobilul s-a format din o parte a PF 394/2 a comunei cadastrale Moldovița.

B. Partea II. Proprietari și acte

Inscrieri privitoare la dreptul de proprietate și alte drepturi reale		Referințe
/		
Act Normativ nr. Legea 7, din 13/03/1996 emis de PARLAMENTUL ROMANIEI;		
B1	Inscrierea provizorie, drept de PROPRIETATE, dobandit prin Lege, cota actuala 1/1 1) COMUNA MOLDOVIȚA , CIF:4326671, PROPRIETAR NEIDENTIFICAT.	A1

C. Partea III. SARCINI .

Inscrieri privind dezmembramintele dreptului de proprietate, drepturi reale de garanție și sarcini	Referințe
NU SUNT	

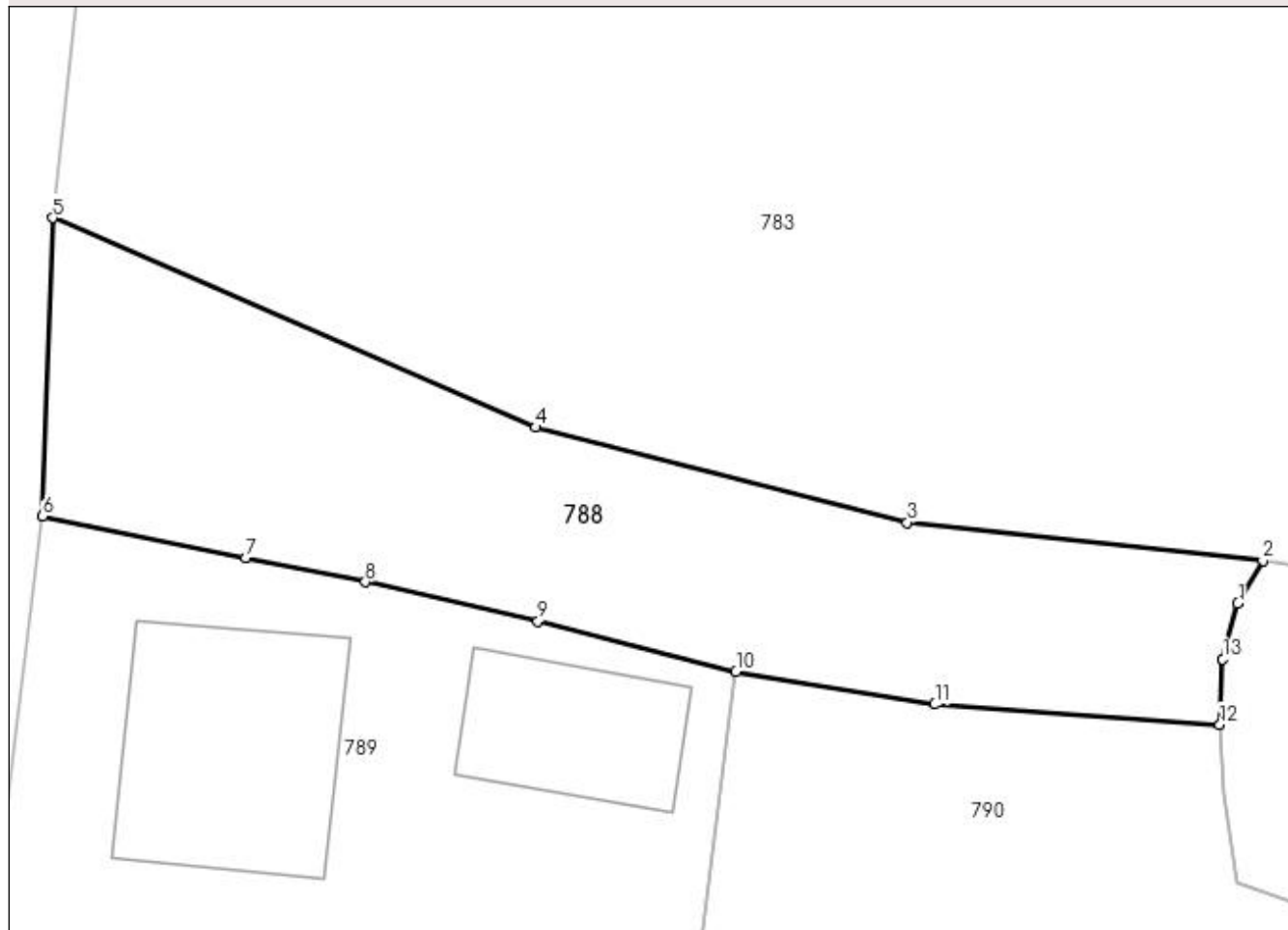
Anexa Nr. 1 La Partea I

Teren

Nr cadastral	Suprafața (mp)*	Observații / Referințe
	367	Imobilul s-a format din o parte a PF 394/2 a comunei cadastrale Moldovița.

* Suprafața este determinată în planul de proiecție Stereo 70.

DETALII LINIARE IMOBIL



Date referitoare la teren

Crt	Categorie folosință	Intra vilan	Suprafața (mp)	Tarla	Parcelă	Nr. topo	Observații / Referințe
1	drum	DA	367	-	-	-	

Lungime Segmente

1) Valorile lungimilor segmentelor sunt obținute din proiecție în plan.

Punct început	X / Y	Punct sfârșit	X / Y	Lungime segment (** (m)
1	540.659,766 689.404,978	2	540.660,728 689.406,638	1.919
2	540.660,728 689.406,638	3	540.647,018 689.408,105	13.788
3	540.647,018 689.408,105	4	540.632,67 689.411,767	14.808
4	540.632,67 689.411,767	5	540.614,047 689.419,84	20.298
5	540.614,047 689.419,84	6	540.613,666 689.408,343	11.503

Punct început	X / Y	Punct sfârșit	X / Y	Lungime segment (** (m)
6	540.613,666 689.408,343	7	540.621,502 689.406,751	7.996
7	540.621,502 689.406,751	8	540.626,11 689.405,812	4.703
8	540.626,11 689.405,812	9	540.632,77 689.404,307	6.828
9	540.632,77 689.404,307	10	540.640,41 689.402,353	7.886
10	540.640,41 689.402,353	11	540.648,081 689.401,095	7.773
11	540.648,081 689.401,095	12	540.659,071 689.400,32	11.017
12	540.659,071 689.400,32	13	540.659,184 689.402,842	2.525
13	540.659,184 689.402,842	1	540.659,766 689.404,978	2.214

** Lungimile segmentelor sunt determinate în planul de proiecție Stereo 70 și sunt rotunjite la 1 milimetru.

*** Distanța dintre puncte este formată din segmente cumulate ce sunt mai mici decât valoarea 1 milimetru.

**DATE DESPRE IMOBILUL NR. 789**

Oficiul de Cadastru și Publicitate Imobiliară SUCEAVA
Biroul de Cadastru și Publicitate Imobiliară Campulung Moldovenesc

A. Partea I. Descrierea imobilului

TEREN Intravilan

Adresa: Loc. Moldovita, Jud. Suceava

Nr. Crt	Nr cadastral Nr. topografic	Suprafața* (mp)	Observații / Referințe
A1	33186	400	Sector cadastral:49 Teren neimprijmit;

Construcții

Crt	Nr cadastral Nr. topografic	Adresa	Observații / Referințe
A1.1	33186-C1	Loc. Moldovita, Jud. Suceava	Nr. niveluri:2; S. construita la sol:77 mp; S. construita desfasurata:102 mp; Casa de locuit, P+E, din lemn.
A1.2	33186-C2	Loc. Moldovita, Jud. Suceava	Nr. niveluri:1; S. construita la sol:42 mp; S. construita desfasurata:42 mp; Grajd, P, din lemn.

B. Partea II. Proprietari și acte

Inscrieri privitoare la dreptul de proprietate și alte drepturi reale		Referințe
12174 / 03/08/2018		
Act Notarial nr. 1928, din 01/08/2018 emis de SCRABA LUMINITA DORU PAUL;		
B4	Intabulare, drept de PROPRIETATE, cu titlu de donatie, dobandit prin Conventie, cota actuala 1/1 1) DARIE ADRIAN-DUMITRU	A1, A1.1, A1.2

C. Partea III. SARCINI .

Inscrieri privind dezmembramintele dreptului de proprietate, drepturi reale de garanție și sarcini	Referințe
NU SUNT	

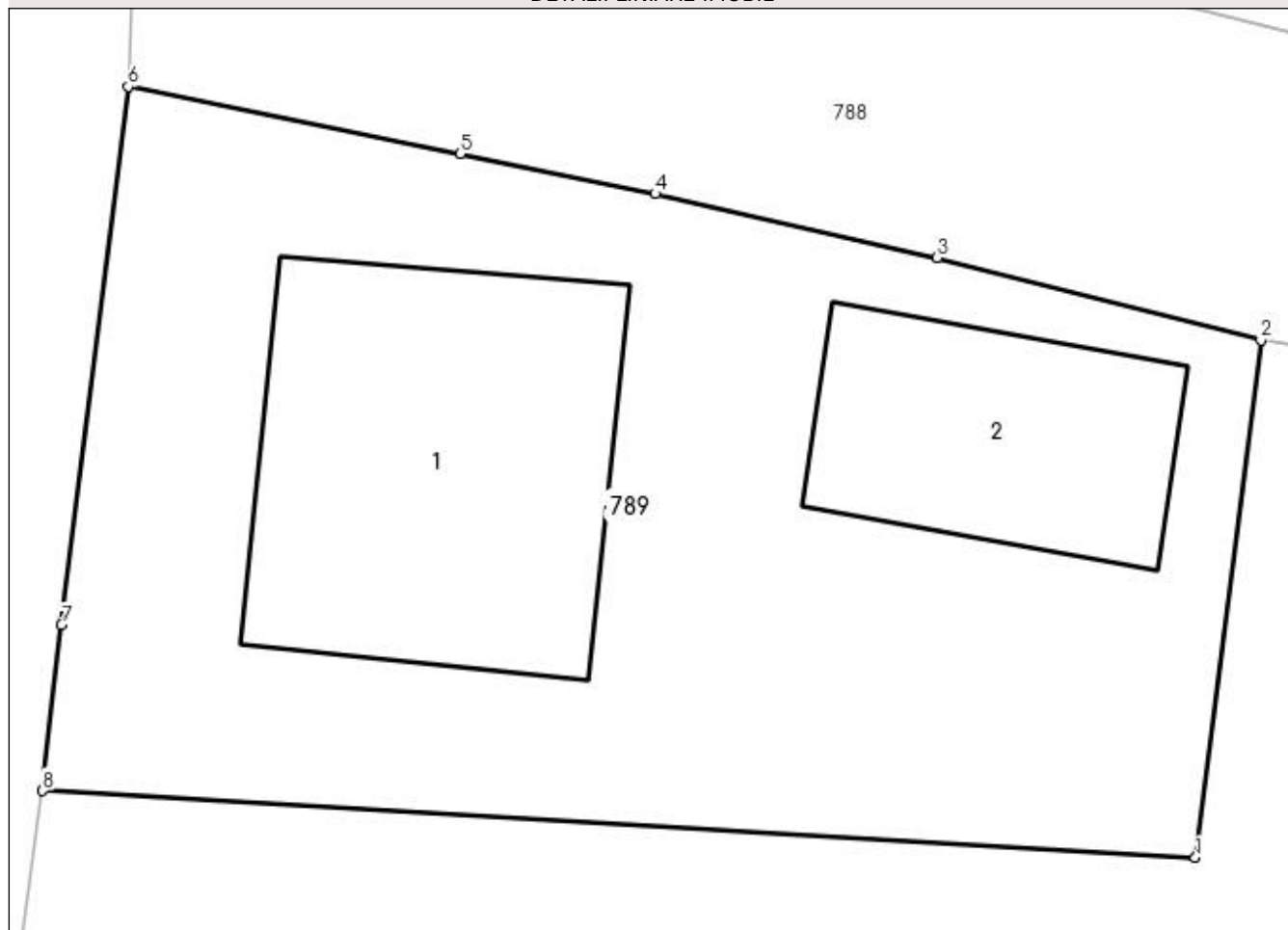
Anexa Nr. 1 La Partea I

Teren

Nr cadastral	Suprafața (mp)*	Observații / Referințe
33186	400	

* Suprafața este determinată în planul de proiecție Stereo 70.

DETALII LINIARE IMOBIL



Date referitoare la teren

Crt	Categorie folosință	Intra vilan	Suprafața (mp)	Tarla	Parcelă	Nr. topo	Observații / Referințe
1	curți constructii	DA	400	-	-	-	

Date referitoare la construcții

Crt	Număr	Destinație construcție	Supraf. (mp)	Situație juridică	Observații / Referințe
A1.1	33186-C1	construcții de locuințe	77	Cu acte	Nr. niveluri:2; S. construita la sol:77 mp; S. construita desfasurata:102 mp; Casa de locuit, P+E, din lemn.
A1.2	33186-C2	construcții anexa	42	Cu acte	Nr. niveluri:1; S. construita la sol:42 mp; S. construita desfasurata:42 mp; Grajd, P, din lemn.

Lungime Segmente

1) Valorile lungimilor segmentelor sunt obținute din proiecție în plan.

Punct început	X / Y	Punct sfârșit	X / Y	Lungime segment (** (m)
1	540.638,863 689.390,138	2	540.640,41 689.402,353	12.313
2	540.640,41 689.402,353	3	540.632,77 689.404,307	7.886

Punct început	X / Y	Punct sfârșit	X / Y	Lungime segment (** (m)
3	540.632,77 689.404,307	4	540.626,11 689.405,812	6.828
4	540.626,11 689.405,812	5	540.621,502 689.406,751	4.703
5	540.621,502 689.406,751	6	540.613,666 689.408,343	7.996
6	540.613,666 689.408,343	7	540.612,097 689.395,635	12.804
7	540.612,097 689.395,635	8	540.611,648 689.391,722	3.939
8	540.611,648 689.391,722	1	540.638,863 689.390,138	27.261

** Lungimile segmentelor sunt determinate în planul de proiecție Stereo 70 și sunt rotunjite la 1 milimetru.

*** Distanța dintre puncte este formată din segmente cumulate ce sunt mai mici decât valoarea 1 milimetru.

**DATE DESPRE IMOBILUL NR. 790**

Oficiul de Cadastru și Publicitate Imobiliară SUCEAVA
Biroul de Cadastru și Publicitate Imobiliară Campulung Moldovenesc

A. Partea I. Descrierea imobilului

TEREN Intravilan

Adresa: Loc. Moldovita, Jud. Suceava

Nr. Crt	Nr cadastral Nr. topografic	Suprafața* (mp)	Observații / Referințe
A1	33673	1.666	Sector cadastral:49 Teren neimprejmuit;

B. Partea II. Proprietari și acte

Inscrieri privitoare la dreptul de proprietate și alte drepturi reale	Referințe
8018 / 16/05/2019	
Act Administrativ nr. 1038, din 20/03/2019 emis de COMISIA JUDETEANA SUCEAVA;	
B2	A1
Intabulare, drept de PROPRIETATE, dobândit prin Reconstituire, cota actuala 1/1 1) DARIE AUREL	

C. Partea III. SARCINI .

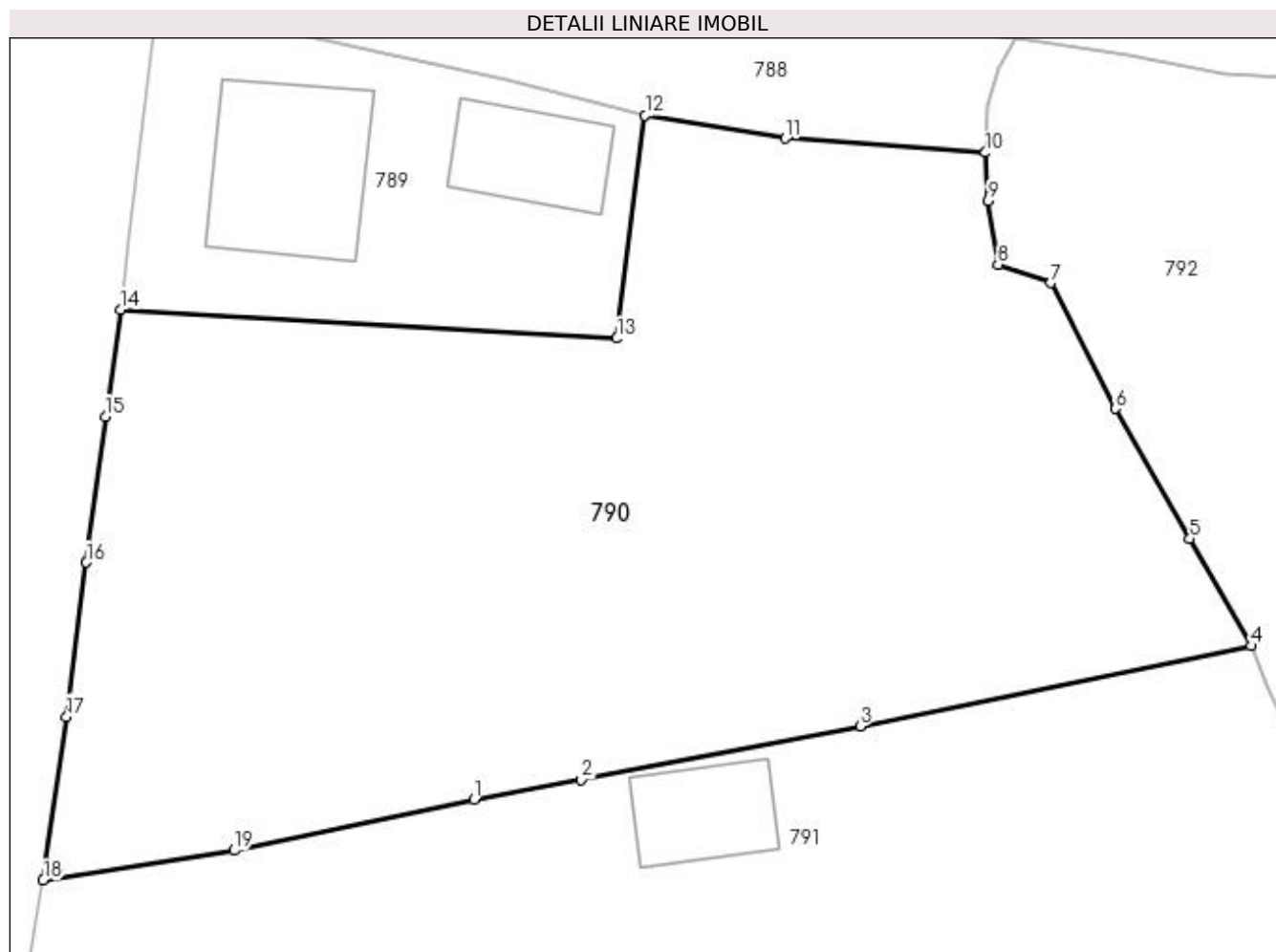
Inscrieri privind dezmembramintele dreptului de proprietate, drepturi reale de garanție și sarcini	Referințe
NU SUNT	

Anexa Nr. 1 La Partea I

Teren

Nr cadastral	Suprafața (mp)*	Observații / Referințe
33673	1.666	

* Suprafața este determinată în planul de proiecție Stereo 70.



Date referitoare la teren

Crt	Categorie folosință	Intravilan	Suprafața (mp)	Tarla	Parcelă	Nr. topo	Observații / Referințe
1	faneata	DA	1.666	-	-	-	

Lungime Segmente

1) Valorile lungimilor segmentelor sunt obținute din proiecție în plan.

Punct început	X / Y	Punct sfârșit	X / Y	Lungime segment (** (m)
1	540.631,027 689.364,864	2	540.636,899 689.365,965	5.974
2	540.636,899 689.365,965	3	540.652,2 689.368,878	15.576
3	540.652,2 689.368,878	4	540.673,628 689.373,284	21.876
4	540.673,628 689.373,284	5	540.670,271 689.379,169	6.775
5	540.670,271 689.379,169	6	540.666,172 689.386,292	8.218

Punct început	X / Y	Punct sfârşit	X / Y	Lungime segment (** (m)
6	540.666,172 689.386,292	7	540.662,656 689.393,179	7.733
7	540.662,656 689.393,179	8	540.659,759 689.394,188	3.068
8	540.659,759 689.394,188	9	540.659,225 689.397,675	3.528
9	540.659,225 689.397,675	10	540.659,071 689.400,32	2.649
10	540.659,071 689.400,32	11	540.648,081 689.401,095	11.017
11	540.648,081 689.401,095	12	540.640,41 689.402,353	7.773
12	540.640,41 689.402,353	13	540.638,863 689.390,138	12.313
13	540.638,863 689.390,138	14	540.611,648 689.391,722	27.261
14	540.611,648 689.391,722	15	540.610,834 689.385,852	5.926
15	540.610,834 689.385,852	16	540.609,782 689.377,863	8.058
16	540.609,782 689.377,863	17	540.608,692 689.369,406	8.527
17	540.608,692 689.369,406	18	540.607,409 689.360,443	9.054
18	540.607,409 689.360,443	19	540.617,877 689.362,08	10.595
19	540.617,877 689.362,08	1	540.631,027 689.364,864	13.441

** Lungimile segmentelor sunt determinate în planul de proiecție Stereo 70 și sunt rotunjite la 1 milimetru.

*** Distanța dintre puncte este formată din segmente cumulate ce sunt mai mici decât valoarea 1 milimetru.

**DATE DESPRE IMOBILUL NR. 791**

Oficiul de Cadastru și Publicitate Imobiliară SUCEAVA
Biroul de Cadastru și Publicitate Imobiliară Campulung Moldovenesc

A. Partea I. Descrierea imobilului

TEREN Necunoscut

Adresa: Loc. Moldovita, Jud. Suceava

Nr. Crt	Nr cadastral Nr. topografic	Suprafața* (mp)	Observații / Referințe
A1		4.266	Sector cadastral:49 Teren împrejmuit; Imobilul s-a format din o parte a PF 370,394/1,394/2 a comunei cadastrale Moldovița.

B. Partea II. Proprietari și acte

Inscrieri privitoare la dreptul de proprietate și alte drepturi reale	Referințe
/	
Act Notarial nr. 165, din 09/05/1997 emis de BNP HORIA ILIE SCRABA;	
B1	A1
Intabulare, drept de PROPRIETATE, dobandit prin Succesiune, cota actuala 1/1 1) VARZARIU-DARIE EUDOCHIA	

C. Partea III. SARCINI .

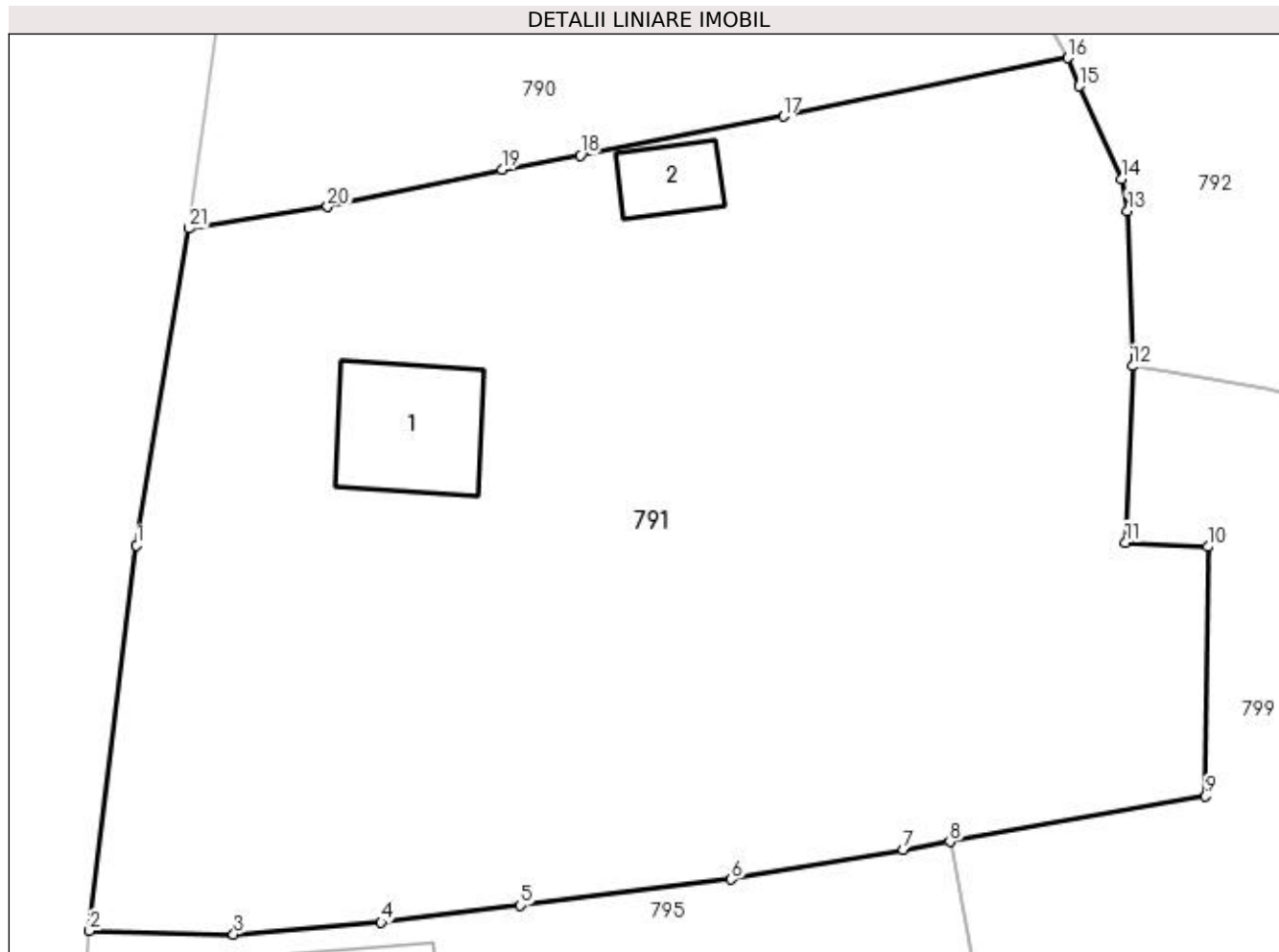
Inscrieri privind dezmembramintele dreptului de proprietate, drepturi reale de garanție și sarcini	Referințe
NU SUNT	

Anexa Nr. 1 La Partea I

Teren

Nr cadastral	Suprafața (mp)*	Observații / Referințe
	4.266	Imobilul s-a format din o parte a PF 370,394/1,394/2 a comunei cadastrale Moldovița.

* Suprafața este determinată în planul de proiecție Stereo 70.



Date referitoare la teren

Crt	Categorie folosință	Intra vilan	Suprafața (mp)	Tarla	Parcelă	Nr. topo	Observații / Referințe
1	curți construcții	DA	860	-	-	-	
2	faneata	DA	3.367	-	-	-	
3	faneata	NU	39	-	-	-	

Date referitoare la construcții

Crt	Număr	Destinație construcție	Supraf. (mp)	Situație juridică	Observații / Referințe
A1.1		construcții de locuințe	103	Fara acte	Nr. niveluri:2; S. construita la sol:103 mp; Locuință P+1.
A1.2		construcții anexa	38	Fara acte	Nr. niveluri:1; S. construita la sol:38 mp; Anexă.

Lungime Segmente

1) Valorile lungimilor segmentelor sunt obținute din proiecție în plan.

Punct început	X / Y	Punct sfârșit	X / Y	Lungime segment (** (m)
1	540.603,485 689.336,575	2	540.599,935 689.307,562	29.229

Punct început	X / Y	Punct sfârșit	X / Y	Lungime segment (** (m)
2	540.599,935 689.307,562	3	540.610,788 689.307,304	10.856

Punct început	X / Y	Punct sfârșit	X / Y	Lungime segment (** (m))
3	540.610,788 689.307,304	4	540.621,903 689.308,196	11.151
5	540.632,395 689.309,466	6	540.648,296 689.311,438	16.023
7	540.661,238 689.313,679	8	540.664,751 689.314,277	3.564
9	540.684,017 689.317,695	10	540.684,183 689.336,475	18.781
11	540.677,976 689.336,807	12	540.678,509 689.350,087	13.291
13	540.678,133 689.361,782	14	540.677,689 689.364,155	2.414
15	540.674,494 689.371,162	16	540.673,628 689.373,284	2.292
17	540.652,2 689.368,878	18	540.636,899 689.365,965	15.576
19	540.631,027 689.364,864	20	540.617,877 689.362,08	13.441
21	540.607,409 689.360,443	1	540.603,485 689.336,575	24.188

Punct început	X / Y	Punct sfârșit	X / Y	Lungime segment (** (m))
4	540.621,903 689.308,196	5	540.632,395 689.309,466	10.569
6	540.648,296 689.311,438	7	540.661,238 689.313,679	13.135
8	540.664,751 689.314,277	9	540.684,017 689.317,695	19.567
10	540.684,183 689.336,475	11	540.677,976 689.336,807	6.216
12	540.678,509 689.350,087	13	540.678,133 689.361,782	11.701
14	540.677,689 689.364,155	15	540.674,494 689.371,162	7.701
16	540.673,628 689.373,284	17	540.652,2 689.368,878	21.876
18	540.636,899 689.365,965	19	540.631,027 689.364,864	5.974
20	540.617,877 689.362,08	21	540.607,409 689.360,443	10.595

** Lungimile segmentelor sunt determinate în planul de proiecție Stereo 70 și sunt rotunjite la 1 milimetru.

*** Distanța dintre puncte este formată din segmente cumulate ce sunt mai mici decât valoarea 1 milimetru.

**DATE DESPRE IMOBILUL NR. 792**

Oficiul de Cadastru și Publicitate Imobiliară SUCEAVA
Biroul de Cadastru și Publicitate Imobiliară Campulung Moldovenesc

A. Partea I. Descrierea imobilului

TEREN Necunoscut

Adresa: Loc. Moldovita, Jud. Suceava

Nr. Crt	Nr cadastral Nr. topografic	Suprafața* (mp)	Observații / Referințe
A1		13.876	Sector cadastral:49 Teren imprejmuit; Imobilul s-a format din o parte a PF 357/1,369/1 a comunei cadastrale Moldovița.

B. Partea II. Proprietari și acte

Inscrieri privitoare la dreptul de proprietate și alte drepturi reale	Referințe
/	
Act Normativ nr. Legea 7, din 13/03/1996 emis de PARLAMENTUL ROMANIEI;	
B1	A1
Intabulare, drept de PROPRIETATE, dobandit prin Lege, cota actuala 1/1 1) NEIDENTIFICAT NEIDENTIFICAT	
Act Administrativ nr. 212, din 31/08/2023 emis de PRIMARIA MOLDOVIȚA;	
B2	A1
Se notează posesia faptică. 1) PRINDII ECATERINA	

C. Partea III. SARCINI .

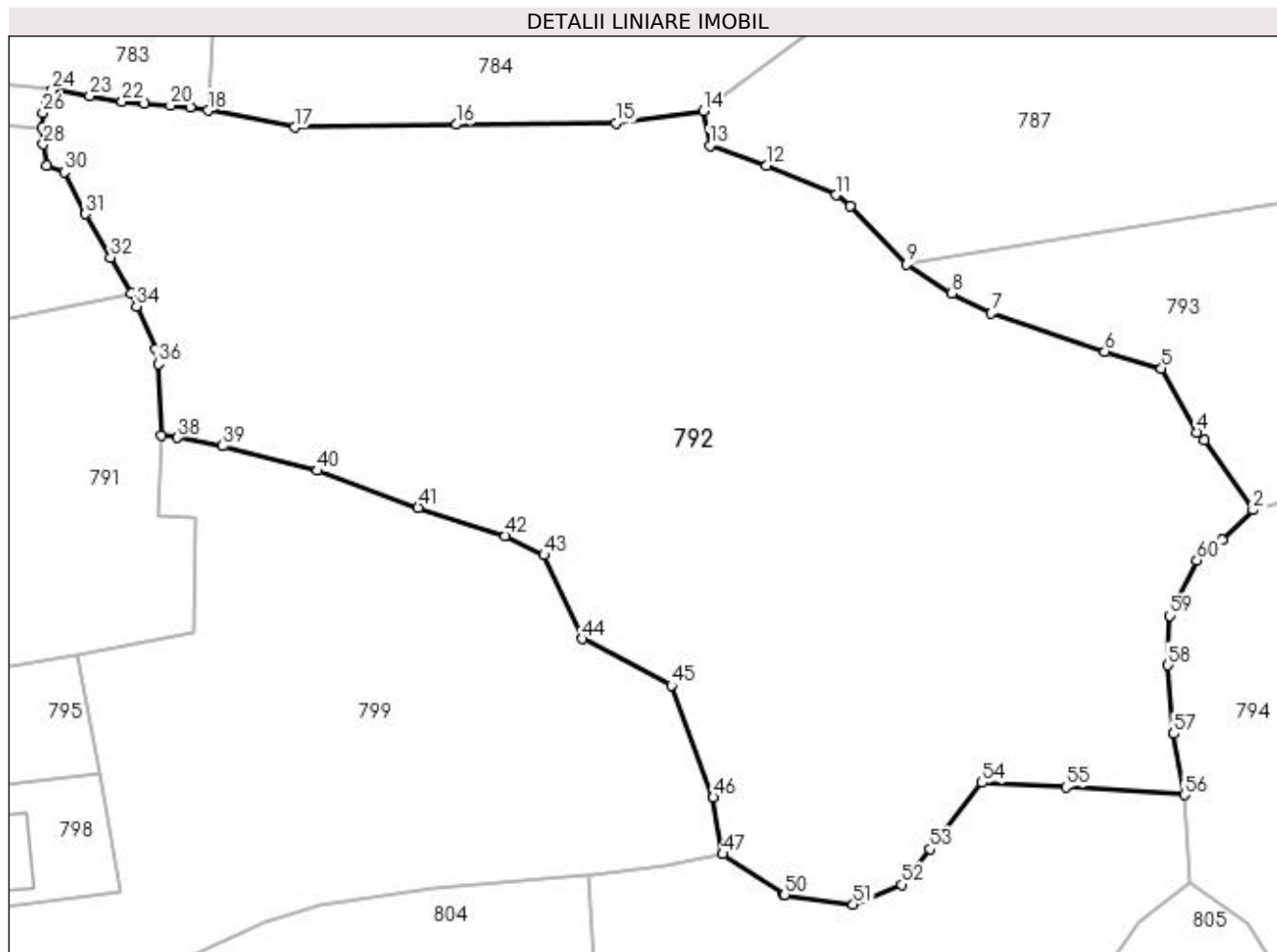
Inscrieri privind dezmembramintele dreptului de proprietate, drepturi reale de garanție și sarcini	Referințe
NU SUNT	

Anexa Nr. 1 La Partea I

Teren

Nr cadastral	Suprafața (mp)*	Observații / Referințe
	13.876	Imobilul s-a format din o parte a PF 357/1,369/1 a comunei cadastrale Moldovița.

* Suprafața este determinată în planul de proiecție Stereo 70.



Date referitoare la teren

Crt	Categorie folosință	Intra vilan	Suprafața (mp)	Tarla	Parcelă	Nr. topo	Observații / Referințe
1	faneata	DA	959	-	-	-	
2	faneata	NU	12.917	-	-	-	

Lungime Segmente

1) Valorile lungimilor segmentelor sunt obținute din proiecție în plan.

Punct început	X / Y	Punct sfârșit	X / Y	Lungime segment	Punct început	X / Y	Punct sfârșit	X / Y	Lungime segment	Punct început	X / Y	Punct sfârșit	X / Y	Lungime segment
1	540.852,19 689.332,968	2	540.857,215 689.337,858	7.012	2	540.857,215 689.337,858	3	540.849,247 689.349,267	13.916	3	540.849,247 689.349,267	4	540.848,078 689.350,573	1.753
4	540.848,078 689.350,573	5	540.842,251 689.361,052	11.99	5	540.842,251 689.361,052	6	540.832,967 689.363,788	9.679	6	540.832,967 689.363,788	7	540.814,423 689.370,061	19.576
7	540.814,423 689.370,061	8	540.807,957 689.373,351	7.255	8	540.807,957 689.373,351	9	540.800,513 689.378,035	8.795	9	540.800,513 689.378,035	10	540.791,344 689.387,618	13.263
10	540.791,344 689.387,618	11	540.788,933 689.389,387	2.99	11	540.788,933 689.389,387	12	540.777,573 689.394,22	12.345	12	540.777,573 689.394,22	13	540.768,302 689.397,495	9.832
13	540.768,302 689.397,495	14	540.767,26 689.403,192	5.792	14	540.767,26 689.403,192	15	540.752,93 689.401,149	14.475	15	540.752,93 689.401,149	16	540.726,846 689.400,929	26.085

Punct început	X / Y	Punct sfârșit	X / Y	Lungime segment	Punct început	X / Y	Punct sfârșit	X / Y	Lungime segment	Punct început	X / Y	Punct sfârșit	X / Y	Lungime segment
16	540.726,846 689.400,929	17	540.700,412 689.400,479	26.438	17	540.700,412 689.400,479	18	540.686,252 689.403,247	14.428	18	540.686,252 689.403,247	19	540.683,256 689.403,764	3.04
19	540.683,256 689.403,764	20	540.680,07 689.404,081	3.202	20	540.680,07 689.404,081	21	540.675,837 689.404,398	4.245	21	540.675,837 689.404,398	22	540.672,131 689.404,674	3.716
22	540.672,131 689.404,674	23	540.666,882 689.405,619	5.333	23	540.666,882 689.405,619	24	540.660,728 689.406,638	6.238	24	540.660,728 689.406,638	25	540.659,766 689.404,978	1.919
25	540.659,766 689.404,978	26	540.659,184 689.402,842	2.214	26	540.659,184 689.402,842	27	540.659,071 689.400,32	2.525	27	540.659,071 689.400,32	28	540.659,225 689.397,675	2.649
28	540.659,225 689.397,675	29	540.659,759 689.394,188	3.528	29	540.659,759 689.394,188	30	540.662,656 689.393,179	3.068	30	540.662,656 689.393,179	31	540.666,172 689.386,292	7.733
31	540.666,172 689.386,292	32	540.670,271 689.379,169	8.218	32	540.670,271 689.379,169	33	540.673,628 689.373,284	6.775	33	540.673,628 689.373,284	34	540.674,494 689.371,162	2.292
34	540.674,494 689.371,162	35	540.677,689 689.364,155	7.701	35	540.677,689 689.364,155	36	540.678,133 689.361,782	2.414	36	540.678,133 689.361,782	37	540.678,509 689.350,087	11.701
37	540.678,509 689.350,087	38	540.681,24 689.349,702	2.758	38	540.681,24 689.349,702	39	540.688,576 689.348,331	7.463	39	540.688,576 689.348,331	40	540.704,023 689.344,302	15.964
40	540.704,023 689.344,302	41	540.720,606 689.338,262	17.649	41	540.720,606 689.338,262	42	540.734,829 689.333,635	14.957	42	540.734,829 689.333,635	43	540.741,208 689.330,473	7.12
43	540.741,208 689.330,473	44	540.747,449 689.316,773	15.055	44	540.747,449 689.316,773	45	540.762,0 689.309,136	16.433	45	540.762,0 689.309,136	46	540.768,903 689.290,827	19.567
46	540.768,903 689.290,827	47	540.770,413 689.281,589	9.361	47	540.770,413 689.281,589	48	540.780,317 689.275,028	11.88	48	540.780,317 689.275,028	49	540.780,467 689.274,929	0.18
49	540.780,467 689.274,929	50	540.780,578 689.274,913	0.112	50	540.780,578 689.274,913	51	540.791,793 689.273,344	11.324	51	540.791,793 689.273,344	52	540.799,785 689.276,581	8.623
52	540.799,785 689.276,581	53	540.804,388 689.282,392	7.413	53	540.804,388 689.282,392	54	540.812,834 689.293,236	13.745	54	540.812,834 689.293,236	55	540.826,584 689.292,529	13.768
55	540.826,584 689.292,529	56	540.845,98 689.291,272	19.437	56	540.845,98 689.291,272	57	540.844,237 689.301,231	10.11	57	540.844,237 689.301,231	58	540.843,292 689.312,485	11.294
58	540.843,292 689.312,485	59	540.843,583 689.320,559	8.079	59	540.843,583 689.320,559	60	540.848,038 689.329,649	10.123	60	540.848,038 689.329,649	1	540.852,19 689.332,968	5.316

** Lungimile segmentelor sunt determinate în planul de proiecție Stereo 70 și sunt rotunjite la 1 milimetru.

*** Distanța dintre puncte este formată din segmente cumulate ce sunt mai mici decât valoarea 1 milimetru.

**DATE DESPRE IMOBILUL NR. 793**

Oficiul de Cadastru și Publicitate Imobiliară SUCEAVA
Biroul de Cadastru și Publicitate Imobiliară Campulung Moldovenesc

A. Partea I. Descrierea imobilului

TEREN Extravilan

Adresa: Jud. Suceava

Nr. Crt	Nr cadastral Nr. topografic	Suprafața* (mp)	Observații / Referințe
A1		69.329	Sector cadastral:49 Teren neimprejmuit; Imobilul s-a format din o parte a PF 358,345,350,411,412 a comunei cadastrale Moldovița.

B. Partea II. Proprietari și acte

Inscrieri privitoare la dreptul de proprietate și alte drepturi reale	Referințe
/	
Act Normativ nr. Legea 7, din 13/03/1996 emis de PARLAMENTUL ROMANIEI;	
B1	A1
Intabulare, drept de PROPRIETATE, dobandit prin Lege, cota actuala 1/1 1) NEIDENTIFICAT NEIDENTIFICAT	
Act Administrativ nr. 184, din 31/08/2023 emis de PRIMARIA MOLDOVIȚA;	
B2	A1
Se notează posesia faptică. 1) DARIE IONEL 2) DARIE ECATERINA	

C. Partea III. SARCINI .

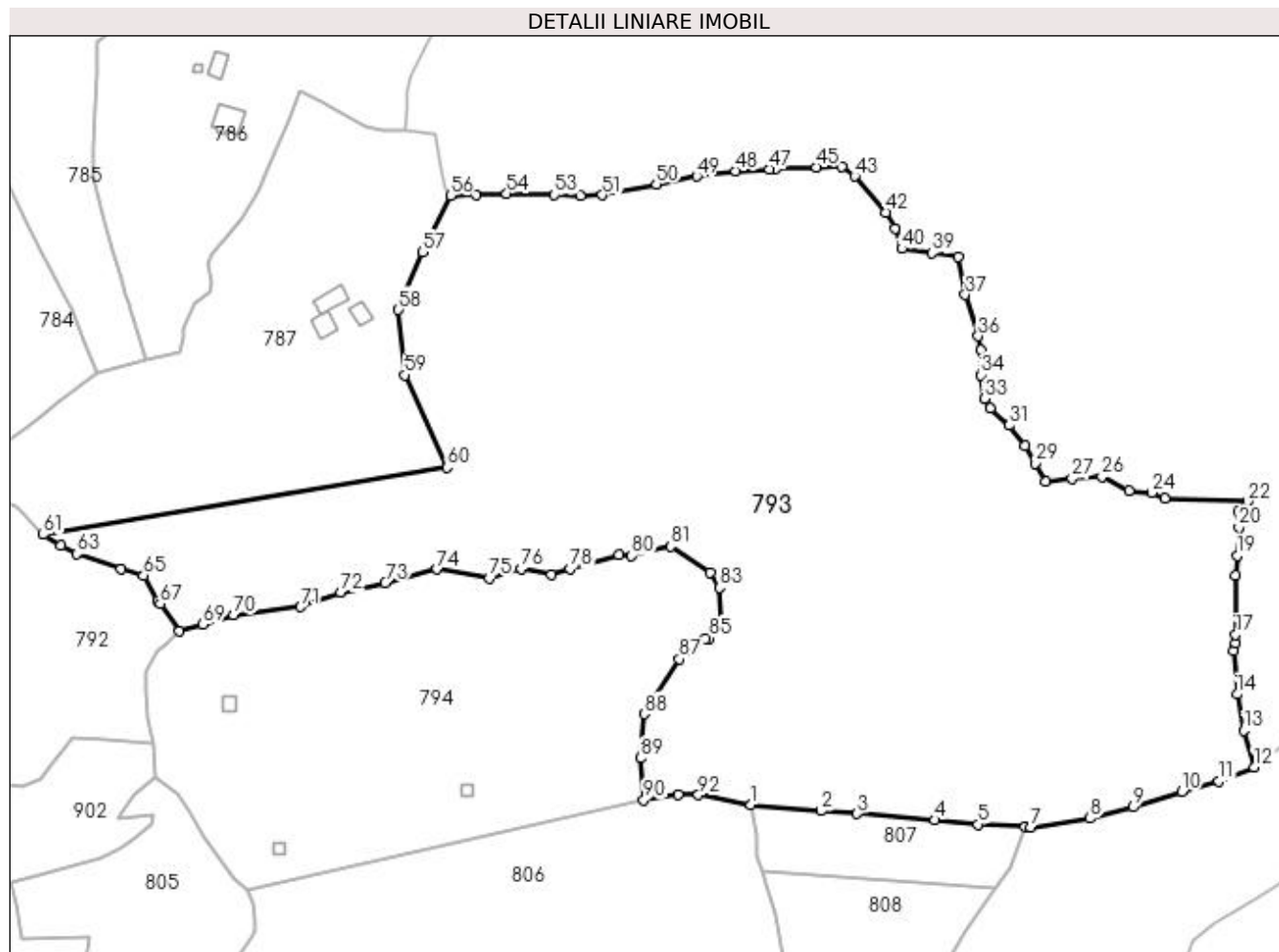
Inscrieri privind dezmembramintele dreptului de proprietate, drepturi reale de garanție și sarcini	Referințe
NU SUNT	

Anexa Nr. 1 La Partea I

Teren

Nr cadastral	Suprafața (mp)*	Observații / Referințe
	69.329	Imobilul s-a format din o parte a PF 358,345,350,411,412 a comunei cadastrale Moldovița.

* Suprafața este determinată în planul de proiecție Stereo 70.



Date referitoare la teren

Crt	Categorie folosință	Intra vilan	Suprafața (mp)	Tarla	Parcelă	Nr. topo	Observații / Referințe
1	faneata	NU	69.329	-	-	-	

Lungime Segmente

1) Valorile lungimilor segmentelor sunt obținute din proiecție în plan.

Punct început	X / Y	Punct sfârșit	X / Y	Lungime segment	Punct început	X / Y	Punct sfârșit	X / Y	Lungime segment	Punct început	X / Y	Punct sfârșit	X / Y	Lungime segment
1	541.095,045 689.265,531	2	541.124,292 689.263,145	29.34 4	2	541.124,292 689.263,145	3	541.139,197 689.261,885	14.95 8	3	541.139,197 689.261,885	4	541.171,586 689.259,341	32.48 9
4	541.171,586 689.259,341	5	541.189,509 689.257,472	18.02	5	541.189,509 689.257,472	6	541.209,147 689.256,423	19.66 6	6	541.209,147 689.256,423	7	541.211,457 689.256,3	2.313
7	541.211,457 689.256,3	8	541.236,143 689.259,98	24.95 9	8	541.236,143 689.259,98	9	541.254,203 689.264,666	18.65 8	9	541.254,203 689.264,666	10	541.274,323 689.271,061	21.11 2
10	541.274,323 689.271,061	11	541.289,782 689.275,287	16.02 6	11	541.289,782 689.275,287	12	541.304,39 689.281,3	15.79 7	12	541.304,39 689.281,3	13	541.300,084 689.296,538	15.83 5
13	541.300,084 689.296,538	14	541.297,378 689.311,65	15.35 2	14	541.297,378 689.311,65	15	541.296,063 689.329,646	18.04 4	15	541.296,063 689.329,646	16	541.296,784 689.332,981	3.412

Punct început	X / Y	Punct sfârșit	X / Y	Lungime segment	Punct început	X / Y	Punct sfârșit	X / Y	Lungime segment	Punct început	X / Y	Punct sfârșit	X / Y	Lungime segment
16	541.296,784 689.332,981	17	541.296,714 689.336,394	3.414	17	541.296,714 689.336,394	18	541.296,72 689.361,082	24.68 8	18	541.296,72 689.361,082	19	541.297,403 689.369,374	8.32
19	541.297,403 689.369,374	20	541.298,061 689.380,996	11.64 1	20	541.298,061 689.380,996	21	541.297,851 689.387,555	6.562	21	541.297,851 689.387,555	22	541.301,629 689.391,802	5.684
22	541.301,629 689.391,802	23	541.267,254 689.392,982	34.39 5	23	541.267,254 689.392,982	24	541.261,965 689.395,501	5.858	24	541.261,965 689.395,501	25	541.252,313 689.396,232	9.68
25	541.252,313 689.396,232	26	541.241,12 689.402,082	12.63	26	541.241,12 689.402,082	27	541.228,659 689.401,391	12.48	27	541.228,659 689.401,391	28	541.217,563 689.399,949	11.18 9
28	541.217,563 689.399,949	29	541.213,213 689.407,7	8.888	29	541.213,213 689.407,7	30	541.209,212 689.414,929	8.262	30	541.209,212 689.414,929	31	541.202,515 689.423,466	10.85
31	541.202,515 689.423,466	32	541.194,68 689.430,579	10.58 2	32	541.194,68 689.430,579	33	541.192,183 689.434,546	4.687	33	541.192,183 689.434,546	34	541.190,613 689.444,471	10.04 8
34	541.190,613 689.444,471	35	541.190,831 689.454,731	10.26 2	35	541.190,831 689.454,731	36	541.189,587 689.460,681	6.079	36	541.189,587 689.460,681	37	541.184,219 689.477,807	17.94 8
37	541.184,219 689.477,807	38	541.181,238 689.493,717	16.18 7	38	541.181,238 689.493,717	39	541.170,327 689.495,168	11.00 7	39	541.170,327 689.495,168	40	541.157,85 689.497,025	12.61 4
40	541.157,85 689.497,025	41	541.154,93 689.505,367	8.838	41	541.154,93 689.505,367	42	541.151,23 689.512,041	7.631	42	541.151,23 689.512,041	43	541.138,155 689.527,163	19.99 1
43	541.138,155 689.527,163	44	541.132,882 689.531,061	6.557	44	541.132,882 689.531,061	45	541.122,253 689.530,898	10.63	45	541.122,253 689.530,898	46	541.105,444 689.530,204	16.82 3
46	541.105,444 689.530,204	47	541.102,836 689.530,089	2.611	47	541.102,836 689.530,089	48	541.088,759 689.529,356	14.09 6	48	541.088,759 689.529,356	49	541.072,422 689.527,07	16.49 6
49	541.072,422 689.527,07	50	541.055,653 689.523,908	17.06 5	50	541.055,653 689.523,908	51	541.033,178 689.519,301	22.94 2	51	541.033,178 689.519,301	52	541.024,197 689.518,902	8.99
52	541.024,197 689.518,902	53	541.013,317 689.519,411	10.89 2	53	541.013,317 689.519,411	54	540.993,384 689.519,943	19.94	54	540.993,384 689.519,943	55	540.980,629 689.519,328	12.77
55	540.980,629 689.519,328	56	540.970,051 689.519,015	10.58 3	56	540.970,051 689.519,015	57	540.958,348 689.495,646	26.13 6	57	540.958,348 689.495,646	58	540.948,377 689.471,585	26.04 5
58	540.948,377 689.471,585	59	540.950,998 689.444,423	27.28 8	59	540.950,998 689.444,423	60	540.968,585 689.405,941	42.31	60	540.968,585 689.405,941	61	540.800,513 689.378,035	170.3 73
61	540.800,513 689.378,035	62	540.807,957 689.373,351	8.795	62	540.807,957 689.373,351	63	540.814,423 689.370,061	7.255	63	540.814,423 689.370,061	64	540.832,967 689.363,788	19.57 6
64	540.832,967 689.363,788	65	540.842,251 689.361,052	9.679	65	540.842,251 689.361,052	66	540.848,078 689.350,573	11.99	66	540.848,078 689.350,573	67	540.849,247 689.349,267	1.753
67	540.849,247 689.349,267	68	540.857,215 689.337,858	13.91 6	68	540.857,215 689.337,858	69	540.866,966 689.340,618	10.13 4	69	540.866,966 689.340,618	70	540.879,796 689.344,615	13.43 8
70	540.879,796 689.344,615	71	540.907,592 689.347,995	28.00 1	71	540.907,592 689.347,995	72	540.924,272 689.354,047	17.74 4	72	540.924,272 689.354,047	73	540.942,771 689.357,913	18.89 9
73	540.942,771 689.357,913	74	540.964,458 689.363,634	22.42 9	74	540.964,458 689.363,634	75	540.986,165 689.359,977	22.01 3	75	540.986,165 689.359,977	76	540.999,3 689.363,858	13.69 6
76	540.999,3 689.363,858	77	541.011,948 689.361,254	12.91 3	77	541.011,948 689.361,254	78	541.019,678 689.363,824	8.146	78	541.019,678 689.363,824	79	541.040,175 689.369,507	21.27
79	541.040,175 689.369,507	80	541.045,299 689.369,335	5.127	80	541.045,299 689.369,335	81	541.061,517 689.373,246	16.68 3	81	541.061,517 689.373,246	82	541.077,947 689.362,327	19.72 7
82	541.077,947 689.362,327	83	541.082,04 689.355,933	7.592	83	541.082,04 689.355,933	84	541.082,571 689.342,306	13.63 7	84	541.082,571 689.342,306	85	541.077,806 689.334,937	8.775
85	541.077,806 689.334,937	86	541.076,034 689.334,857	1.774	86	541.076,034 689.334,857	87	541.065,176 689.326,168	13.90 7	87	541.065,176 689.326,168	88	541.050,572 689.303,377	27.06 9
88	541.050,572 689.303,377	89	541.049,028 689.284,975	18.46 7	89	541.049,028 689.284,975	90	541.050,4 689.267,607	17.42 2	90	541.050,4 689.267,607	91	541.064,834 689.270,045	14.63 8
91	541.064,834 689.270,045	92	541.073,145 689.269,698	8.318	92	541.073,145 689.269,698	1	541.095,045 689.265,531	22.29 3					

** Lungimile segmentelor sunt determinate în planul de proiecție Stereo 70 și sunt rotunjite la 1 milimetru.

*** Distanța dintre puncte este formată din segmente cumulate ce sunt mai mici decât valoarea 1 milimetru.

**DATE DESPRE IMOBILUL NR. 794**

Oficiul de Cadastru și Publicitate Imobiliară SUCEAVA
Biroul de Cadastru și Publicitate Imobiliară Campulung Moldovenesc

A. Partea I. Descrierea imobilului

TEREN Extravilan

Adresa: Jud. Suceava

Nr. Crt	Nr cadastral Nr. topografic	Suprafața* (mp)	Observații / Referințe
A1	34891	22.903	Sector cadastral:49 Teren neimprejmuit;

B. Partea II. Proprietari și acte

Inscrieri privitoare la dreptul de proprietate și alte drepturi reale		Referințe
/		
Act Notarial nr. 2561, din 21/11/2021 emis de NP, SCRABA LUMINITA ANA MARIA (act administrativ nr adeverinta 5691 din 04.08.2021, emis de Primaria Comunei Moldovita;inscris sub semnatura privata nr Proces verbal de vecinatate din 02.02.2021, emis de PFA Chiperi Simona Alina);		
B1	Se noteaza posesia 1) DARIE ALEXANDRU-IRODION , bun propriu	A1
Act Normativ nr. Legea 7, din 13/03/1996 emis de PARLAMENTUL ROMANIEI;		
B2	Intabulare, drept de PROPRIETATE, dobandit prin Lege, cota actuala 1/1 1) NEIDENTIFICAT NEIDENTIFICAT	A1

C. Partea III. SARCINI .

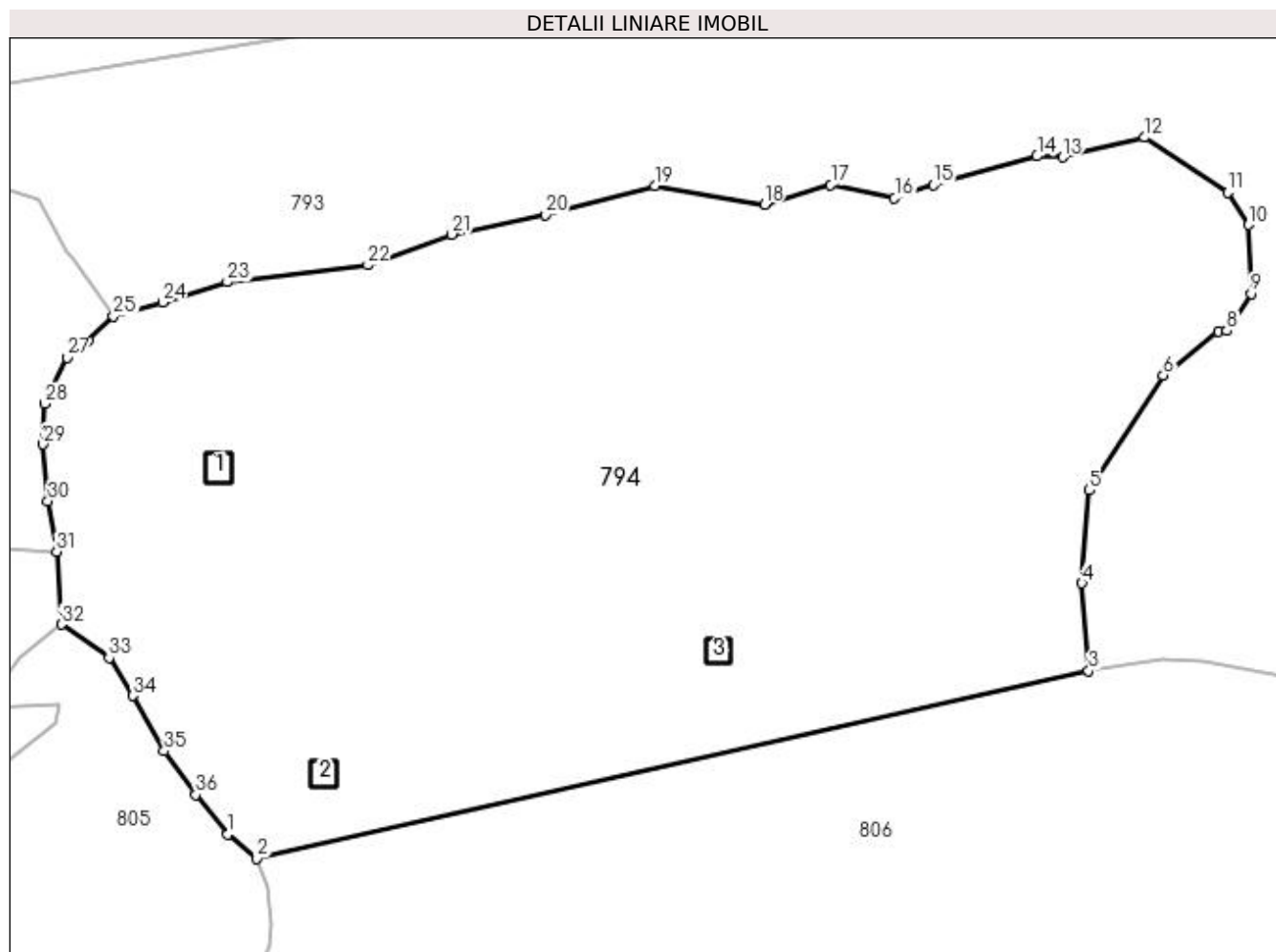
Inscrieri privind dezmembramintele dreptului de proprietate, drepturi reale de garanție și sarcini	Referințe
NU SUNT	

Anexa Nr. 1 La Partea I

Teren

Nr cadastral	Suprafața (mp)*	Observații / Referințe
34891	22.903	

* Suprafața este determinată în planul de proiecție Stereo 70.



Date referitoare la teren

Crt	Categorie folosință	Intra vilan	Suprafața (mp)	Tarla	Parcelă	Nr. topo	Observații / Referințe
1	faneata	NU	22.903	-	-	-	

Date referitoare la construcții

Crt	Număr	Destinație construcție	Supraf. (mp)	Situație juridică	Observații / Referințe
A1.1	34891-C1	construcții anexa	30	Fara acte	Nr. niveluri:1; S. construita la sol:30 mp; Anexa
A1.2	34891-C2	construcții anexa	25	Fara acte	Nr. niveluri:1; S. construita la sol:25 mp; Anexa
A1.3	34891-C3	construcții anexa	25	Fara acte	Nr. niveluri:1; S. construita la sol:25 mp; Anexa

Lungime Segmente

1) Valorile lungimilor segmentelor sunt obținute din proiecție în plan.

Punct început	X / Y	Punct sfârșit	X / Y	Lungime segment (** (m))
1	540.879,843 689.235,25	2	540.885,563 689.230,495	7.438
3	541.050,4 689.267,607	4	541.049,028 689.284,975	17.422

Punct început	X / Y	Punct sfârșit	X / Y	Lungime segment (** (m))
2	540.885,563 689.230,495	3	541.050,4 689.267,607	168.963
4	541.049,028 689.284,975	5	541.050,572 689.303,377	18.467

Punct început	X / Y	Punct sfârșit	X / Y	Lungime segment (** (m)	Punct început	X / Y	Punct sfârșit	X / Y	Lungime segment (** (m)
5	541.050,572 689.303,377	6	541.065,176 689.326,168	27.069	6	541.065,176 689.326,168	7	541.076,034 689.334,857	13.907
7	541.076,034 689.334,857	8	541.077,806 689.334,937	1.774	8	541.077,806 689.334,937	9	541.082,571 689.342,306	8.775
9	541.082,571 689.342,306	10	541.082,04 689.355,933	13.637	10	541.082,04 689.355,933	11	541.077,947 689.362,327	7.592
11	541.077,947 689.362,327	12	541.061,517 689.373,246	19.727	12	541.061,517 689.373,246	13	541.045,299 689.369,335	16.683
13	541.045,299 689.369,335	14	541.040,175 689.369,507	5.127	14	541.040,175 689.369,507	15	541.019,678 689.363,824	21.27
15	541.019,678 689.363,824	16	541.011,948 689.361,254	8.146	16	541.011,948 689.361,254	17	540.999,3 689.363,858	12.913
17	540.999,3 689.363,858	18	540.986,165 689.359,977	13.696	18	540.986,165 689.359,977	19	540.964,458 689.363,634	22.013
19	540.964,458 689.363,634	20	540.942,771 689.357,913	22.429	20	540.942,771 689.357,913	21	540.924,272 689.354,047	18.899
21	540.924,272 689.354,047	22	540.907,592 689.347,995	17.744	22	540.907,592 689.347,995	23	540.879,796 689.344,615	28.001
23	540.879,796 689.344,615	24	540.866,966 689.340,618	13.438	24	540.866,966 689.340,618	25	540.857,215 689.337,858	10.134
25	540.857,215 689.337,858	26	540.852,19 689.332,968	7.012	26	540.852,19 689.332,968	27	540.848,038 689.329,649	5.316
27	540.848,038 689.329,649	28	540.843,583 689.320,559	10.123	28	540.843,583 689.320,559	29	540.843,292 689.312,485	8.079
29	540.843,292 689.312,485	30	540.844,237 689.301,231	11.294	30	540.844,237 689.301,231	31	540.845,98 689.291,272	10.11
31	540.845,98 689.291,272	32	540.846,961 689.276,794	14.511	32	540.846,961 689.276,794	33	540.856,348 689.270,201	11.471
33	540.856,348 689.270,201	34	540.861,023 689.262,727	8.816	34	540.861,023 689.262,727	35	540.867,231 689.251,765	12.598
35	540.867,231 689.251,765	36	540.873,521 689.243,083	10.721	36	540.873,521 689.243,083	1	540.879,843 689.235,25	10.066

** Lungimile segmentelor sunt determinate în planul de proiecție Stereo 70 și sunt rotunjite la 1 milimetru.

*** Distanța dintre puncte este formată din segmente cumulate ce sunt mai mici decât valoarea 1 milimetru.

**DATE DESPRE IMOBILUL NR. 795**

Oficiul de Cadastru și Publicitate Imobiliară SUCEAVA
Biroul de Cadastru și Publicitate Imobiliară Campulung Moldovenesc

A. Partea I. Descrierea imobilului

TEREN Intravilan

Adresa: Loc. Moldovita, Jud. Suceava

Nr. Crt	Nr cadastral Nr. topografic	Suprafața* (mp)	Observații / Referințe
A1	30285	1.300	Sector cadastral:49 Teren neimprijmit;

Construcții

Crt	Nr cadastral Nr. topografic	Adresa	Observații / Referințe
A1.1		Loc. Moldovita, Jud. Suceava	Nr. niveluri:1; S. construita la sol:106 mp; Locuință.

B. Partea II. Proprietari și acte

Inscrieri privitoare la dreptul de proprietate și alte drepturi reale		Referințe
4838 / 19/08/2009		
Hotarare Judecatoreasca nr. 687, din 16/04/2009 emis de JUDECATORIA CAMPULUNG MOLDOVENESC (hotarare judecatoreasca nr. INCHEIERE/24-05-2009 emis de JUDECATORIA CAMPULUNG MOLDOVENESC);		
B2	Intabulare, drept de PROPRIETATE, dobandit prin Hotarare Judecatoreasca, cota actuala 1/1 1) DARIE CORNEL-DUMITRU	A1
/		
Act Administrativ nr. 7002, din 05/09/2023 emis de PRIMĂRIA MOLDOVIȚA;		
B3	Intabulare, drept de PROPRIETATE, dobandit prin Lege, cota actuala 1/1 1) DARIE CORNEL-DUMITRU	A1.1

C. Partea III. SARCINI .

Inscrieri privind dezmembramintele dreptului de proprietate, drepturi reale de garanție și sarcini	Referințe
NU SUNT	

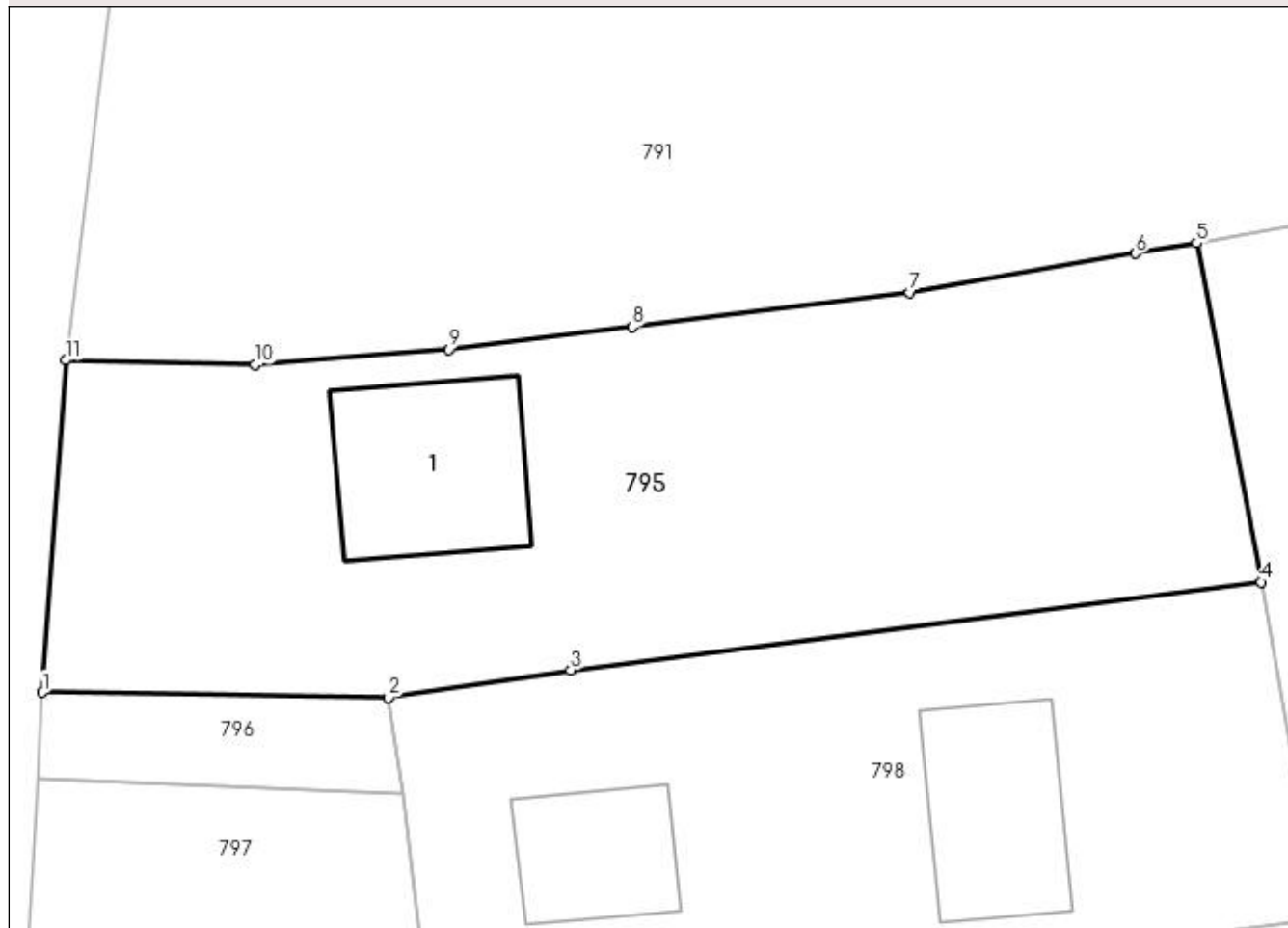
Anexa Nr. 1 La Partea I

Teren

Nr cadastral	Suprafața (mp)*	Observații / Referințe
30285	1.300	

* Suprafața este determinată în planul de proiecție Stereo 70.

DETALII LINIARE IMOBIL



Date referitoare la teren

Crt	Categorie folosință	Intra vilan	Suprafața (mp)	Tarla	Parcelă	Nr. topo	Observații / Referințe
1	curți constructii	DA	238	-	-	-	
2	faneata	DA	1.062	-	-	-	

Date referitoare la construcții

Crt	Număr	Destinație construcție	Supraf. (mp)	Situație juridică	Observații / Referințe
A1.1		construcții de locuințe	106	Cu acte	Nr. niveluri:1; S. construita la sol:106 mp; Locuință.

Lungime Segmente

1) Valorile lungimilor segmentelor sunt obținute din proiecție în plan.

Punct început	X / Y	Punct sfârșit	X / Y	Lungime segment (** (m)
1	540.598,589 689.288,519	2	540.618,407 689.288,242	19.82
2	540.618,407 689.288,242	3	540.628,865 689.289,801	10.574
3	540.628,865 689.289,801	4	540.668,43 689.294,856	39.887

Punct început	X / Y	Punct sfârșit	X / Y	Lungime segment (** (m)
4	540.668,43 689.294,856	5	540.664,751 689.314,277	19.766
5	540.664,751 689.314,277	6	540.661,238 689.313,679	3.564
6	540.661,238 689.313,679	7	540.648,296 689.311,438	13.135
7	540.648,296 689.311,438	8	540.632,395 689.309,466	16.023
8	540.632,395 689.309,466	9	540.621,903 689.308,196	10.569
9	540.621,903 689.308,196	10	540.610,788 689.307,304	11.151
10	540.610,788 689.307,304	11	540.599,935 689.307,562	10.856
11	540.599,935 689.307,562	1	540.598,589 689.288,519	19.091

** Lungimile segmentelor sunt determinate în planul de proiecție Stereo 70 și sunt rotunjite la 1 milimetru.

*** Distanța dintre puncte este formată din segmente cumulate ce sunt mai mici decât valoarea 1 milimetru.

**DATE DESPRE IMOBILUL NR. 796**

Oficiul de Cadastru și Publicitate Imobiliară SUCEAVA
 Biroul de Cadastru și Publicitate Imobiliară Campulung Moldovenesc

A. Partea I. Descrierea imobilului

TEREN Intravilan

Adresa: Loc. Moldovita, Jud. Suceava

Nr. Crt	Nr cadastral Nr. topografic	Suprafața* (mp)	Observații / Referințe
A1	30978	106	Sector cadastral:49 Teren neimprejmuit;

B. Partea II. Proprietari și acte

Inscrieri privitoare la dreptul de proprietate și alte drepturi reale	Referințe
12366 / 19/10/2012	
Hotarare Judecatoreasca nr. 687, din 16/04/2009 emis de JUDECATORIA CAMPULUNG MOLDOVENESC (hotarare judecatoreasca nr. INCHEIERE/24-05-2009 emis de JUDECATORIA CAMPULUNG MOLDOVENESC);	
B2	Intabulare, drept de PROPRIETATE, dobandit prin Hotarare Judecatoreasca, cota actuala 1/1
	A1
1) DARIE IOAN	

C. Partea III. SARCINI .

Inscrieri privind dezmembramintele dreptului de proprietate, drepturi reale de garanție și sarcini	Referințe
NU SUNT	

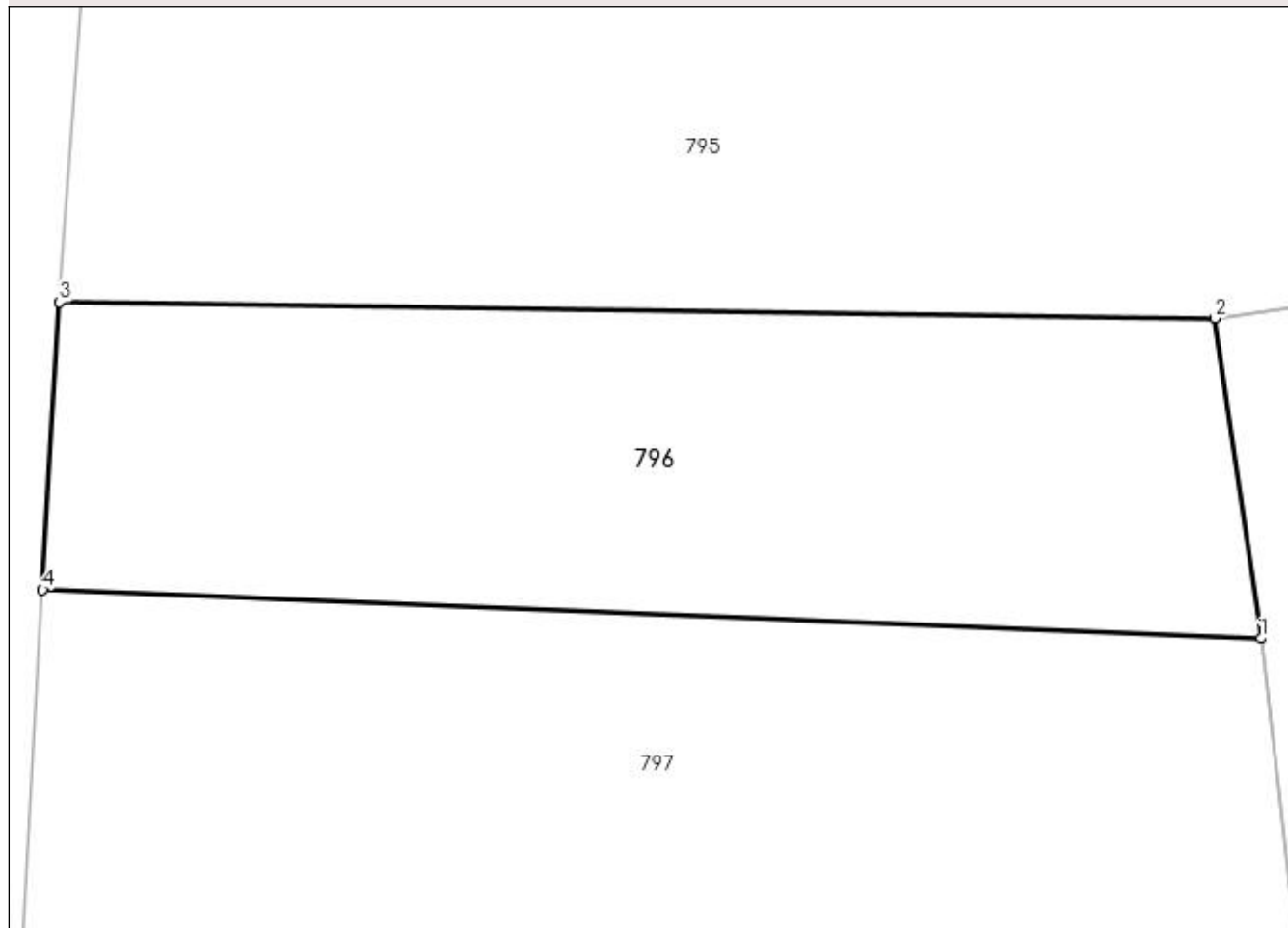
Anexa Nr. 1 La Partea I

Teren

Nr cadastral	Suprafața (mp)*	Observații / Referințe
30978	106	

* Suprafața este determinată în planul de proiecție Stereo 70.

DETALII LINIARE IMOBIL



Date referitoare la teren

Crt	Categorie folosință	Intra vilan	Suprafața (mp)	Tarla	Parcelă	Nr. topo	Observații / Referințe
1	faneata	DA	106	-	-	-	

Lungime Segmente

1) Valorile lungimilor segmentelor sunt obținute din proiecție în plan.

Punct început	X / Y	Punct sfârșit	X / Y	Lungime segment (** (m)
1	540.619,203 689.282,751	2	540.618,407 689.288,242	5.548
2	540.618,407 689.288,242	3	540.598,589 689.288,519	19.82
3	540.598,589 689.288,519	4	540.598,299 689.283,583	4.945
4	540.598,299 689.283,583	1	540.619,203 689.282,751	20.921

**** Lungimile segmentelor sunt determinate în planul de proiecție Stereo 70 și sunt rotunjite la 1 milimetru.**

***** Distanța dintre puncte este formată din segmente cumulate ce sunt mai mici decât valoarea 1 milimetru.**

**DATE DESPRE IMOBILUL NR. 797**

Oficiul de Cadastru și Publicitate Imobiliară SUCEAVA
Biroul de Cadastru și Publicitate Imobiliară Campulung Moldovenesc

A. Partea I. Descrierea imobilului

TEREN Intravilan

Nr. CF vechi:915

Adresa: Loc. Moldovita, Nr. 228, Jud. Suceava

Nr. Crt	Nr cadastral Nr. topografic	Suprafața* (mp)	Observații / Referințe
A1	30012	952	Sector cadastral:49 Teren imprejmuit;

Construcții

Crt	Nr cadastral Nr. topografic	Adresa	Observații / Referințe
A1.1	30012-C1	Loc. Moldovita, Nr. 228, Jud. Suceava	Nr. niveluri:1; S. construita la sol:101 mp; Locuință.

B. Partea II. Proprietari și acte

Inscrieri privitoare la dreptul de proprietate și alte drepturi reale		Referințe
7885 / 20/11/2008		
Act Administrativ nr. 9, din 30/01/2003 emis de BNP S CATARGIU;		
B2	Intabulare, drept de PROPRIETATE, dobândit prin Succesiune, cota actuala 1/1 1) STRATICIUC ARGENTINA , Lipsă CNP proprietar.	A1, A1.1

C. Partea III. SARCINI

Inscrieri privind dezmembramintele dreptului de proprietate, drepturi reale de garanție și sarcini		Referințe
253 / 06/03/1956		
Act Notarial nr. 146, din 05/03/1956 emis de NSL RAION CAMPULUNG MOLD.;		
C1	Intabulare, drept de UZUFRUCT, cota actuala 1/1 1) HRITCAN DOROFTEI , Lipsă CNP proprietar; a lui Domnica	A1, A1.1

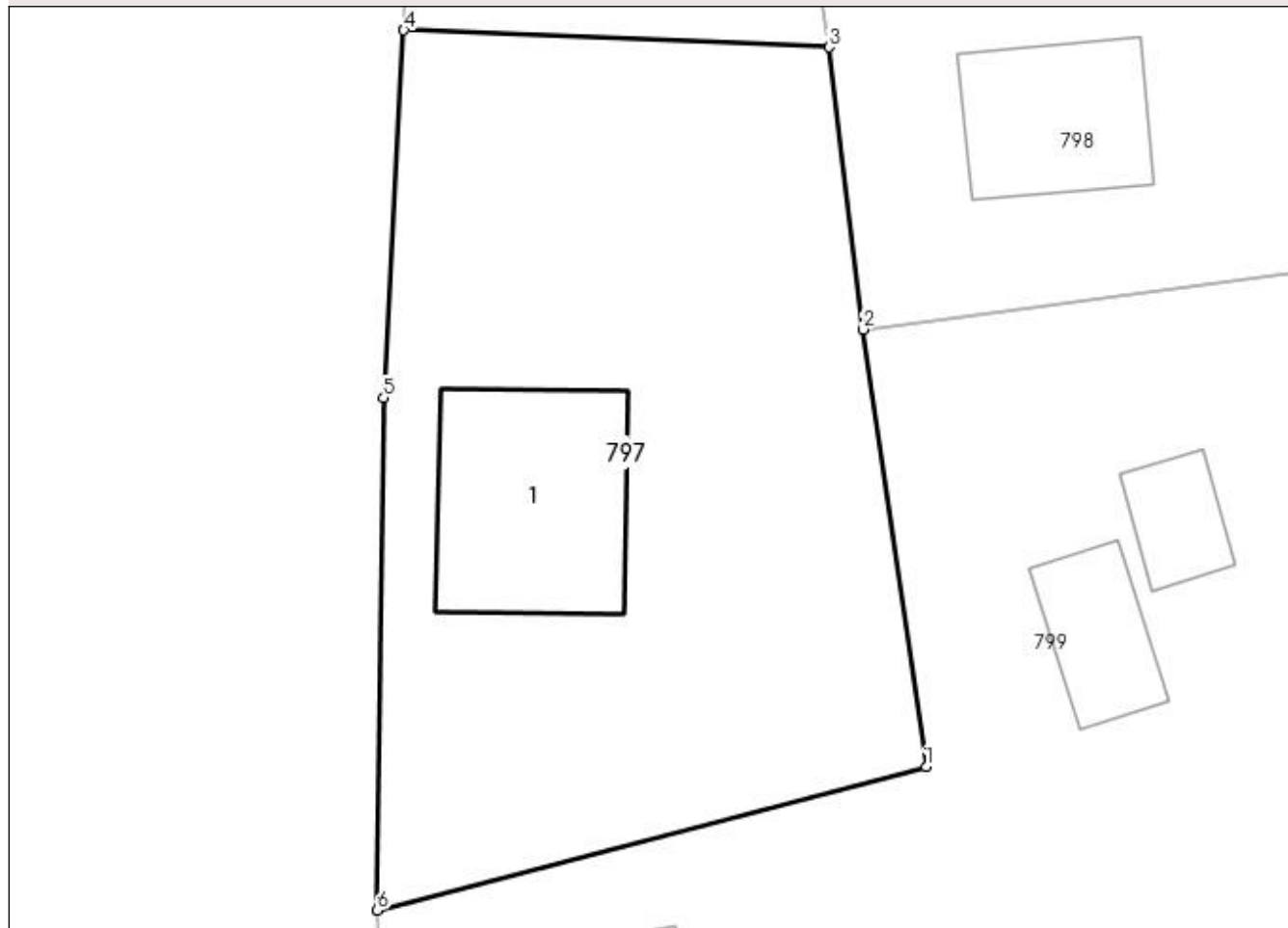
Anexa Nr. 1 La Partea I

Teren

Nr cadastral	Suprafața (mp)*	Observații / Referințe
30012	952	

* Suprafața este determinată în planul de proiecție Stereo 70.

DETALII LINIARE IMOBIL



Date referitoare la teren

Crt	Categorie folosință	Intra vilan	Suprafața (mp)	Tarla	Parcelă	Nr. topo	Observații / Referințe
1	curți constructii	DA	452	-	-	-	top 494
2	faneata	DA	500	-	-	-	top 395/3, 395/4

Date referitoare la construcții

Crt	Număr	Destinație construcție	Supraf. (mp)	Situație juridică	Observații / Referințe
A1.1	30012-C1	construcții de locuințe	101	Cu acte	Nr. niveluri:1; S. construita la sol:101 mp; Locuință.

Lungime Segmente

1) Valorile lungimilor segmentelor sunt obținute din proiecție în plan.

Punct început	X / Y	Punct sfârșit	X / Y	Lungime segment (** (m)
1	540.623,962 689.247,391	2	540.620,848 689.268,879	21.712
2	540.620,848 689.268,879	3	540.619,203 689.282,751	13.969
3	540.619,203 689.282,751	4	540.598,299 689.283,583	20.921

Punct început	X / Y	Punct sfârșit	X / Y	Lungime segment (** (m)
4	540.598,299 689.283,583	5	540.597,294 689.265,526	18.085
5	540.597,294 689.265,526	6	540.596,989 689.240,339	25.189
6	540.596,989 689.240,339	1	540.623,962 689.247,391	27.88

** Lungimile segmentelor sunt determinate în planul de proiecție Stereo 70 și sunt rotunjite la 1 milimetru.

*** Distanța dintre puncte este formată din segmente cumulate ce sunt mai mici decât valoarea 1 milimetru.

**DATE DESPRE IMOBILUL NR. 798**

Oficiul de Cadastru și Publicitate Imobiliară SUCEAVA
Biroul de Cadastru și Publicitate Imobiliară Campulung Moldovenesc

A. Partea I. Descrierea imobilului

TEREN Intravilan

Adresa: Loc. Moldovita, Jud. Suceava

Nr. Crt	Nr cadastral Nr. topografic	Suprafața* (mp)	Observații / Referințe
A1	30977	1.000	Sector cadastral:49 Teren neimpregmuit;

Construcții

Crt	Nr cadastral Nr. topografic	Adresa	Observații / Referințe
A1.1		Loc. Moldovita, Jud. Suceava	Nr. niveluri:1; S. construita la sol:65 mp; Locuință.
A1.2		Loc. Moldovita, Jud. Suceava	Nr. niveluri:1; S. construita la sol:93 mp; Anexă.

B. Partea II. Proprietari și acte

Inscrieri privitoare la dreptul de proprietate și alte drepturi reale		Referințe
12367 / 19/10/2012		
Act Notarial nr. 1806, din 18/10/2012 emis de ROTARU DORINA;		
B5	Intabulare, drept de PROPRIETATE,cu titlu de donatie, dobandit prin Conventie, cota actuala 1/1 1) DARIE GEORGEL	A1
/		
Act Administrativ nr. 7002, din 05/09/2023 emis de PRIMĂRIA MOLDOVIȚA;		
B6	Intabulare, drept de PROPRIETATE, dobandit prin Lege, cota actuala 1/1 1) DARIE GEORGEL	A1.1, A1.2

C. Partea III. SARCINI .

Inscrieri privind dezmembramintele dreptului de proprietate, drepturi reale de garanție și sarcini	Referințe
NU SUNT	

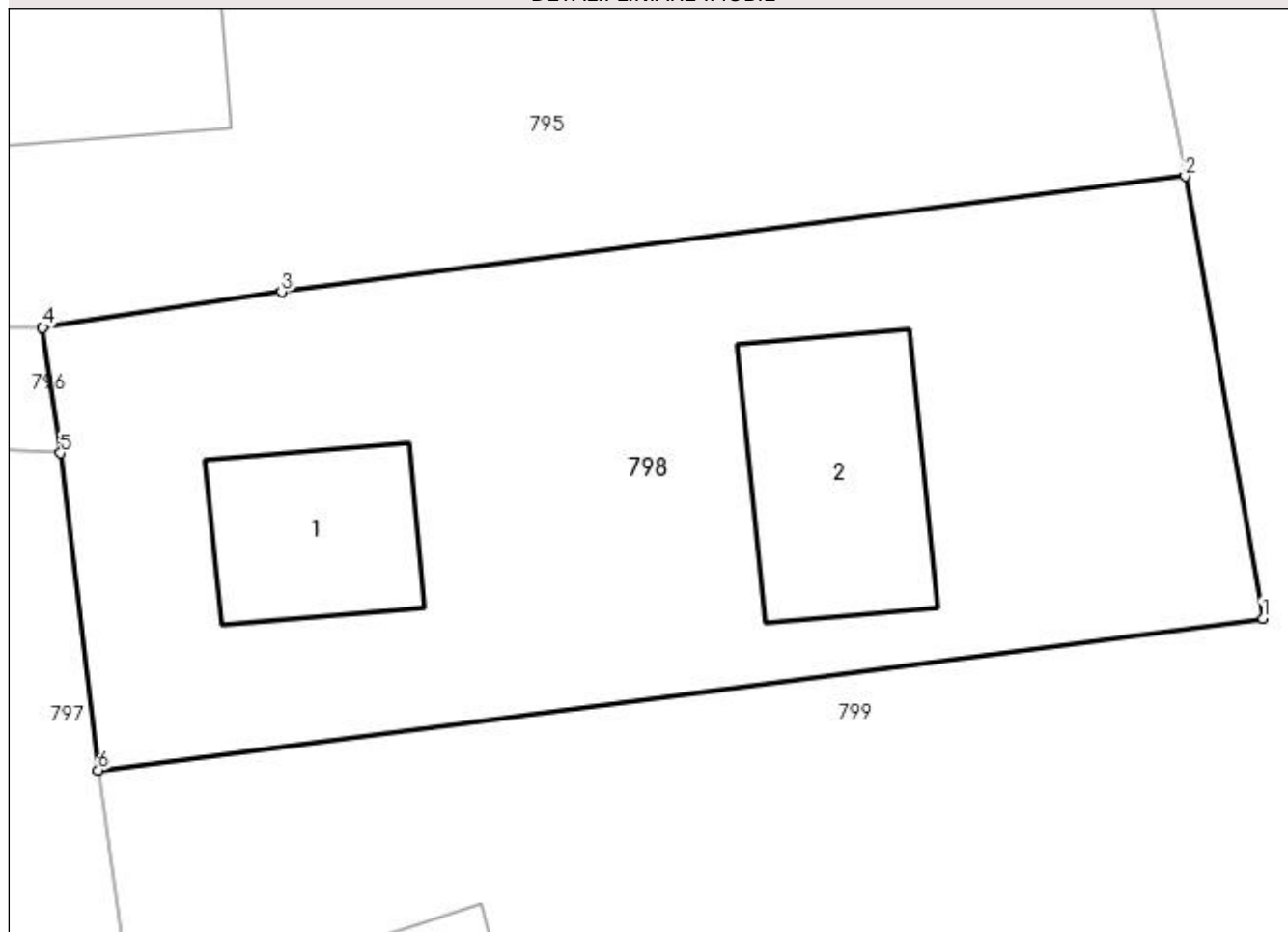
Anexa Nr. 1 La Partea I

Teren

Nr cadastral	Suprafaţa (mp)*	Observații / Referințe
30977	1.000	

* Suprafața este determinată în planul de proiecție Stereo 70.

DETALII LINIARE IMOBIL



Date referitoare la teren

Crt	Categorie folosință	Intravilan	Suprafața (mp)	Tarla	Parcelă	Nr. topo	Observații / Referințe
1	curți constructii	DA	1.000	-	-	-	

Date referitoare la construcții

Crt	Număr	Destinație construcție	Supraf. (mp)	Situație juridică	Observații / Referințe
A1.1		construcții de locuințe	65	Cu acte	Nr. niveluri:1; S. construita la sol:65 mp; Locuință.
A1.2		construcții anexa	93	Cu acte	Nr. niveluri:1; S. construita la sol:93 mp; Anexă.

Lungime Segmente

1) Valorile lungimilor segmentelor sunt obținute din proiecție în plan.

Punct început	X / Y	Punct sfârșit	X / Y	Lungime segment (** (m)
1	540.671,83 689.275,515	2	540.668,43 689.294,856	19.638
2	540.668,43 689.294,856	3	540.628,865 689.289,801	39.887
3	540.628,865 689.289,801	4	540.618,407 689.288,242	10.574

Punct început	X / Y	Punct sfârșit	X / Y	Lungime segment (** (m)
4	540.618,407 689.288,242	5	540.619,203 689.282,751	5.548
5	540.619,203 689.282,751	6	540.620,848 689.268,879	13.969
6	540.620,848 689.268,879	1	540.671,83 689.275,515	51.412

** Lungimile segmentelor sunt determinate în planul de proiecție Stereo 70 și sunt rotunjite la 1 milimetru.

*** Distanța dintre puncte este formată din segmente cumulate ce sunt mai mici decât valoarea 1 milimetru.

**DATE DESPRE IMOBILUL NR. 799**

Oficiul de Cadastru și Publicitate Imobiliară SUCEAVA
Biroul de Cadastru și Publicitate Imobiliară Campulung Moldovenesc

A. Partea I. Descrierea imobilului

TEREN Necunoscut

Adresa: Loc. Moldovita, Jud. Suceava

Nr. Crt	Nr cadastral Nr. topografic	Suprafața* (mp)	Observații / Referințe
A1	30976	8.123	Sector cadastral:49 Teren neimprejmut;

Construcții

Crt	Nr cadastral Nr. topografic	Adresa	Observații / Referințe
A1.1	30976-C1	Loc. Moldovita, Jud. Suceava	Nr. niveluri:1; S. construita la sol:106 mp; CASA DE LOCUIT CU PARTER, DIN LEMN, EDIFICATA ÎN ANUL 1980, FARA LIFT ȘI FARA CERTIFICAT DE PERFORMANȚĂ ENERGETICĂ A CLĂDIRII
A1.2	30976-C2	Loc. Moldovita, Jud. Suceava	Nr. niveluri:1; S. construita la sol:25 mp; BUCĂTĂRIE DE VARĂ +BAIE, DIN LEMN, EDIFICATE ÎN ANUL 1985, FARA LIFT ȘI FARA CERTIFICAT DE PERFORMANȚĂ ENERGETICĂ A CLĂDIRII
A1.4	30976-C4	Loc. Moldovita, Jud. Suceava	Nr. niveluri:1; S. construita la sol:38 mp; CASA DE LOCUIT CU PARTER, DIN LEMN, EDIFICATA ÎN ANUL 1985, FARA LIFT ȘI FARA CERTIFICAT DE PERFORMANȚĂ ENERGETICĂ A CLĂDIRII
A1.5	30976-C5	Loc. Moldovita, Jud. Suceava	Nr. niveluri:1; S. construita la sol:25 mp; FANAR, DIN LEMN, EDIFICAT ÎN ANUL 1985, FARA LIFT ȘI FARA CERTIFICAT DE PERFORMANȚĂ ENERGETICĂ A CLĂDIRII

B. Partea II. Proprietari și acte

Inscrieri privitoare la dreptul de proprietate și alte drepturi reale		Referințe
12366 / 19/10/2012		
Hotarare Judecatoreasca nr. 687, din 16/04/2009 emis de JUDECATORIA CAMPULUNG MOLDOVENESC (hotarare judecatoreasca nr. INCHEIERE/24-05-2009 emis de JUDECATORIA CAMPULUNG MOLDOVENESC);		
B2	Intabulare, drept de PROPRIETATE, dobandit prin Hotarare Judecatoreasca, cota actuala 1/1 1) DARIE IOAN	A1
B3	Intabulare, drept de PROPRIETATE, dobandit prin Hotarare Judecatoreasca, cota actuala 1/1 1) DARIE IOAN 2) DARIE OLIMPIA, Lipsă CNP proprietar.	A1.1, A1.2, A1.4, A1.5

C. Partea III. SARCINI .

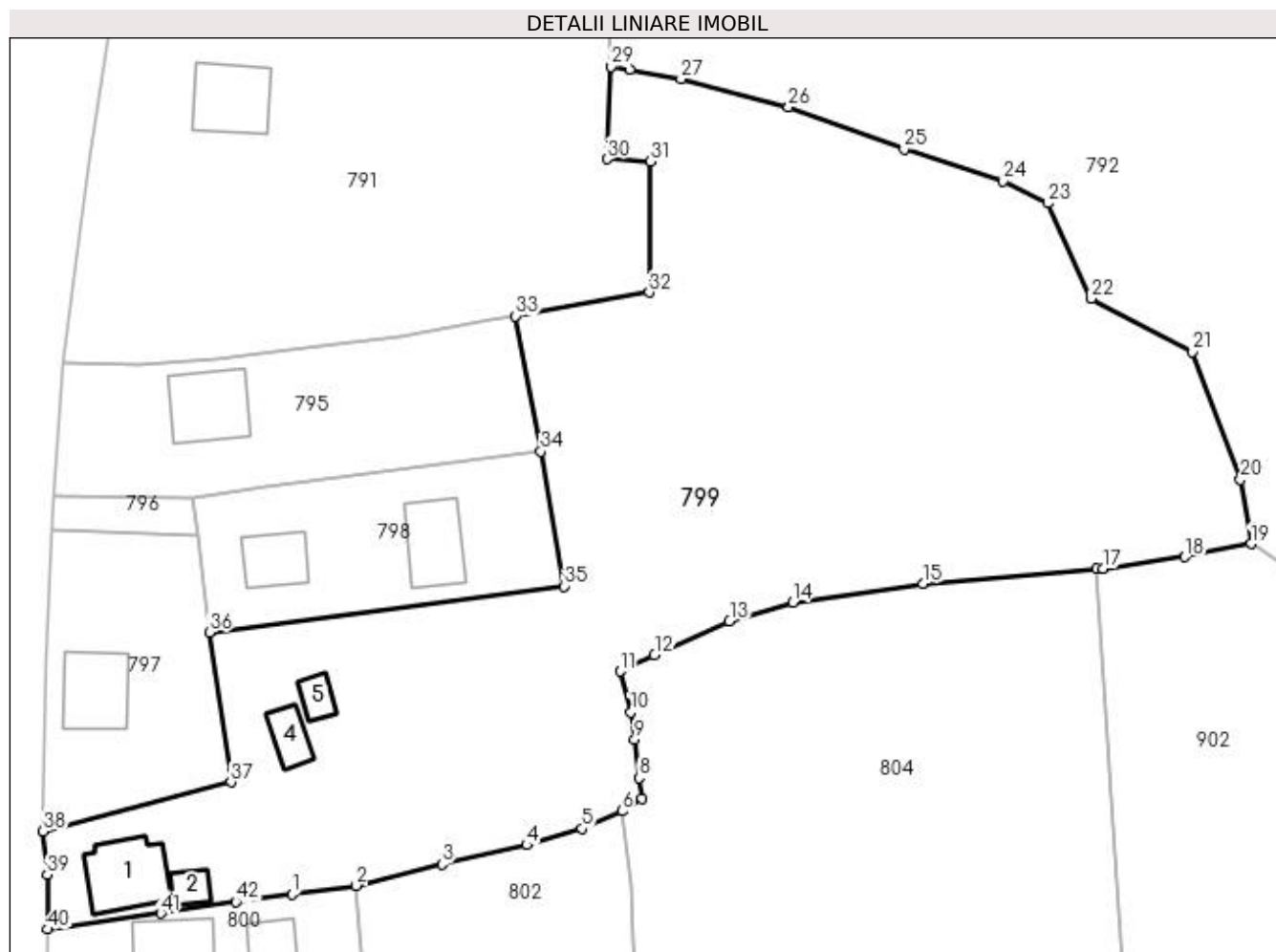
Inscrieri privind dezmembramintele dreptului de proprietate, drepturi reale de garanție și sarcini	Referințe
NU SUNT	

Anexa Nr. 1 La Partea I

Teren

Nr cadastral	Suprafața (mp)*	Observații / Referințe
30976	8.123	

* Suprafața este determinată în planul de proiecție Stereo 70.



Date referitoare la teren

Crt	Categorie folosință	Intravilan	Suprafața (mp)	Tarla	Parcelă	Nr. topo	Observații / Referințe
1	curți construcții	DA	898	-	-	-	
2	faneata	DA	2.400	-	-	-	
3	pasune	NU	4.825	-	-	-	

Date referitoare la construcții

Crt	Număr	Destinație construcție	Supraf. (mp)	Situație juridică	Observații / Referințe
A1.1	30976-C1	construcții de locuințe	Din acte: 74 Masurata: 106	Cu acte	Nr. niveluri:1; S. construita la sol:106 mp; CASĂ DE LOCUIT CU PARTER, DIN LEMN, EDIFICATA ÎN ANUL 1980, FARA LIFT ȘI FARA CERTIFICAT DE PERFORMANȚĂ ENERGETICĂ A CLĂDIRII
A1.2	30976-C2	construcții anexa	Din acte: 46 Masurata: 25	Cu acte	Nr. niveluri:1; S. construita la sol:25 mp; BUCĂTĂRIE DE VARĂ +BAIE, DIN LEMN, EDIFICATE ÎN ANUL 1985, FARA LIFT ȘI FARA CERTIFICAT DE PERFORMANȚĂ ENERGETICĂ A CLĂDIRII
A1.4	30976-C4	construcții de locuințe	Din acte: 32 Masurata: 38	Cu acte	Nr. niveluri:1; S. construita la sol:38 mp; CASA DE LOCUIT CU PARTER, DIN LEMN, EDIFICATA ÎN ANUL 1985, FARA LIFT ȘI FARA CERTIFICAT DE PERFORMANȚĂ ENERGETICĂ A CLĂDIRII
A1.5	30976-C5	construcții anexa	Din acte: 31 Masurata: 25	Cu acte	Nr. niveluri:1; S. construita la sol:25 mp; FĂNAR, DIN LEMN, EDIFICAT ÎN ANUL 1985, FARA LIFT ȘI FARA CERTIFICAT DE PERFORMANȚĂ ENERGETICĂ A CLĂDIRII

Lungime Segmente

1) Valorile lungimilor segmentelor sunt obținute din proiecție în plan.

Punct început	X / Y	Punct sfârșit	X / Y	Lungime segment	Punct început	X / Y	Punct sfârșit	X / Y	Lungime segment	Punct început	X / Y	Punct sfârșit	X / Y	Lungime segment
1	540.632,694 689.231,357	2	540.641,955 689.232,574	9.341	2	540.641,955 689.232,574	3	540.654,248 689.235,593	12.658	3	540.654,248 689.235,593	4	540.666,419 689.238,383	12.487
4	540.666,419 689.238,383	5	540.674,32 689.240,747	8.247	5	540.674,32 689.240,747	6	540.680,106 689.243,229	6.296	6	540.680,106 689.243,229	7	540.682,962 689.245,035	3.379
7	540.682,962 689.245,035	8	540.682,547 689.248,025	3.019	8	540.682,547 689.248,025	9	540.681,912 689.253,528	5.54	9	540.681,912 689.253,528	10	540.681,365 689.257,405	3.915
10	540.681,365 689.257,405	11	540.679,815 689.263,301	6.096	11	540.679,815 689.263,301	12	540.684,752 689.265,612	5.451	12	540.684,752 689.265,612	13	540.695,525 689.270,525	11.84
13	540.695,525 689.270,525	14	540.704,615 689.273,151	9.462	14	540.704,615 689.273,151	15	540.723,281 689.275,918	18.87	15	540.723,281 689.275,918	16	540.748,306 689.278,014	25.113
16	540.748,306 689.278,014	17	540.749,131 689.278,083	0.828	17	540.749,131 689.278,083	18	540.760,928 689.279,73	11.911	18	540.760,928 689.279,73	19	540.770,413 689.281,589	9.665
19	540.770,413 689.281,589	20	540.768,903 689.290,827	9.361	20	540.768,903 689.290,827	21	540.762,0 689.309,136	19.567	21	540.762,0 689.309,136	22	540.747,449 689.316,773	16.433
22	540.747,449 689.316,773	23	540.741,208 689.330,473	15.055	23	540.741,208 689.330,473	24	540.734,829 689.333,635	7.12	24	540.734,829 689.333,635	25	540.720,606 689.338,262	14.957
25	540.720,606 689.338,262	26	540.704,023 689.344,302	17.649	26	540.704,023 689.344,302	27	540.688,576 689.348,331	15.964	27	540.688,576 689.348,331	28	540.681,24 689.349,702	7.463
28	540.681,24 689.349,702	29	540.678,509 689.350,087	2.758	29	540.678,509 689.350,087	30	540.677,976 689.336,807	13.291	30	540.677,976 689.336,807	31	540.684,183 689.336,475	6.216
31	540.684,183 689.336,475	32	540.684,017 689.317,695	18.781	32	540.684,017 689.317,695	33	540.664,751 689.314,277	19.567	33	540.664,751 689.314,277	34	540.668,43 689.294,856	19.766
34	540.668,43 689.294,856	35	540.671,83 689.275,515	19.638	35	540.671,83 689.275,515	36	540.620,848 689.268,879	51.412	36	540.620,848 689.268,879	37	540.623,962 689.247,391	21.712
37	540.623,962 689.247,391	38	540.596,989 689.240,339	27.88	38	540.596,989 689.240,339	39	540.597,574 689.234,118	6.248	39	540.597,574 689.234,118	40	540.597,647 689.226,28	7.838
40	540.597,647 689.226,28	41	540.613,881 689.228,544	16.391	41	540.613,881 689.228,544	42	540.624,676 689.230,225	10.925	42	540.624,676 689.230,225	1	540.632,694 689.231,357	8.098

** Lungimile segmentelor sunt determinate în planul de proiecție Stereo 70 și sunt rotunjite la 1 milimetru.

*** Distanța dintre puncte este formată din segmente cumulate ce sunt mai mici decât valoarea 1 milimetru.

**DATE DESPRE IMOBILUL NR. 800**

Oficiul de Cadastru și Publicitate Imobiliară SUCEAVA
Biroul de Cadastru și Publicitate Imobiliară Campulung Moldovenesc

A. Partea I. Descrierea imobilului

TEREN Intravilan

Adresa: Loc. Moldovita, Jud. Suceava

Nr. Crt	Nr cadastral Nr. topografic	Suprafața* (mp)	Observații / Referințe
A1	32838	779	Sector cadastral:49 Teren neimprijmit;

Construcții

Crt	Nr cadastral Nr. topografic	Adresa	Observații / Referințe
A1.1	32838-C1	Loc. Moldovita, Jud. Suceava	Nr. niveluri:2; S. construita la sol:119 mp; Casă de locuit cu parter și etaj, edificată în anul 1993, cu suprafața construită desfășurată de 92 mp.....
A1.2	32838-C2	Loc. Moldovita, Jud. Suceava	Nr. niveluri:1; S. construita la sol:75 mp; Casă de locuit cu parter, edificată în anul 1984, cu suprafața construită desfășurată de 50 mp...

B. Partea II. Proprietari și acte

Inscrieri privitoare la dreptul de proprietate și alte drepturi reale		Referințe
1945 / 15/02/2017		
Act Administrativ nr. 1007, din 12/01/2017 emis de CJPSDPT SUCEAVA;		
B2	Intabulare, drept de PROPRIETATE, dobandit prin Reconstituire, cota actuala 1/1 1) CIUVERCA MARIA	A1
/		
Act Administrativ nr. 7002, din 05/09/2023 emis de PRIMĂRIA MOLDOVIȚA;		
B3	Intabulare, drept de PROPRIETATE, dobandit prin Lege, cota actuala 1/1 1) CIUVERCA MARIA	A1.1, A1.2

C. Partea III. SARCINI .

Inscrieri privind dezmembramintele dreptului de proprietate, drepturi reale de garanție și sarcini	Referințe
NU SUNT	

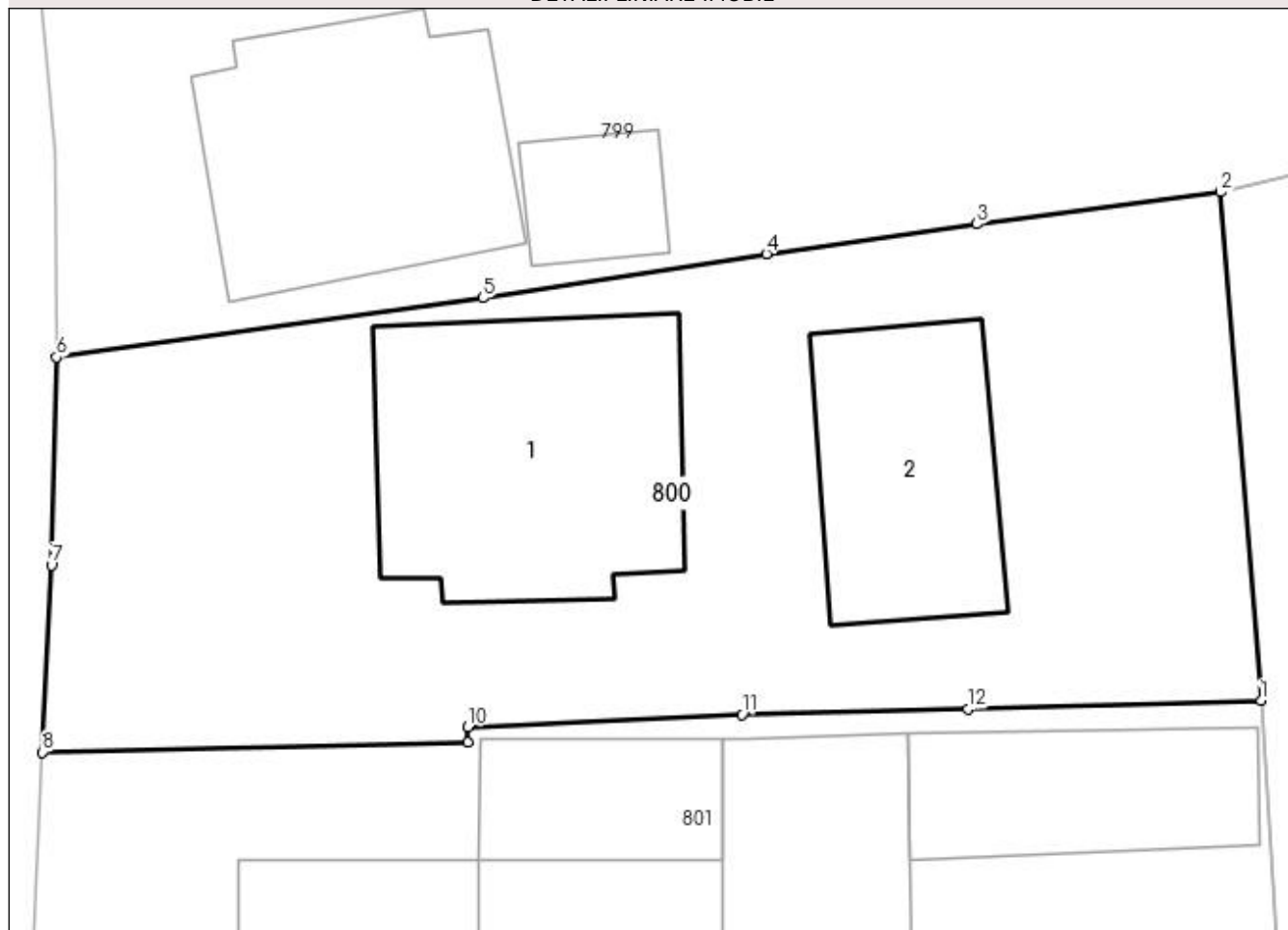
Anexa Nr. 1 La Partea I

Teren

Nr cadastral	Suprafața (mp)*	Observații / Referințe
32838	779	

* Suprafața este determinată în planul de proiecție Stereo 70.

DETALII LINIARE IMOBIL



Date referitoare la teren

Crt	Categorie folosință	Intravilan	Suprafața (mp)	Tarla	Parcelă	Nr. topo	Observații / Referințe
1	curți construcții	DA	648	-	-	-	Teren intravilan împrejmuit cu gard
2	arabil	DA	131	-	-	-	

Date referitoare la construcții

Crt	Număr	Destinație construcție	Supraf. (mp)	Situație juridică	Observații / Referințe
A1.1	32838-C1	construcții de locuințe	119	Cu acte	Nr. niveluri:2; S. construită la sol:119 mp; Casă de locuit cu parter și etaj, edificată în anul 1993, cu suprafața construită desfășurată de 92 mp.....
A1.2	32838-C2	construcții de locuințe	75	Cu acte	Nr. niveluri:1; S. construită la sol:75 mp; Casă de locuit cu parter, edificată în anul 1984, cu suprafața construită desfășurată de 50 mp...

Lungime Segmente

1) Valorile lungimilor segmentelor sunt obținute din proiecție în plan.

Punct început	X / Y	Punct sfârșit	X / Y	Lungime segment (** (m))
1	540.643,506 689.213,22	2	540.641,955 689.232,574	19.416

Punct început	X / Y	Punct sfârșit	X / Y	Lungime segment (** (m)
2	540.641,955 689.232,574	3	540.632,694 689.231,357	9.341
3	540.632,694 689.231,357	4	540.624,676 689.230,225	8.098
4	540.624,676 689.230,225	5	540.613,881 689.228,544	10.925
5	540.613,881 689.228,544	6	540.597,647 689.226,28	16.391
6	540.597,647 689.226,28	7	540.597,457 689.218,365	7.917
7	540.597,457 689.218,365	8	540.597,115 689.211,244	7.129
8	540.597,115 689.211,244	9	540.613,298 689.211,61	16.187
9	540.613,298 689.211,61	10	540.613,297 689.212,216	0.606
10	540.613,297 689.212,216	11	540.623,744 689.212,675	10.457
11	540.623,744 689.212,675	12	540.632,346 689.212,904	8.605
12	540.632,346 689.212,904	1	540.643,506 689.213,22	11.164

** Lungimile segmentelor sunt determinate în planul de proiecție Stereo 70 și sunt rotunjite la 1 milimetru.

*** Distanța dintre puncte este formată din segmente cumulate ce sunt mai mici decât valoarea 1 milimetru.

**DATE DESPRE IMOBILUL NR. 801**

Oficiul de Cadastru și Publicitate Imobiliară SUCEAVA
Biroul de Cadastru și Publicitate Imobiliară Campulung Moldovenesc

A. Partea I. Descrierea imobilului

TEREN Intravilan

Adresa: Loc. Moldovita, Nr. 271, Jud. Suceava

Nr. Crt	Nr cadastral Nr. topografic	Suprafața* (mp)	Observații / Referințe
A1		861	Sector cadastral:49 Teren imprejmuit; Imobilul s-a format din o parte a PF 372/1 a comunei cadastrale Moldovița.

Construcții

Crt	Nr cadastral Nr. topografic	Adresa	Observații / Referințe
A1.1		Loc. Moldovita, Nr. 271, Jud. Suceava	Nr. niveluri:1; S. construita la sol:89 mp; Locuință.
A1.2		Loc. Moldovita, Nr. 271, Jud. Suceava	Nr. niveluri:1; S. construita la sol:43 mp; Anexă.
A1.3		Loc. Moldovita, Nr. 271, Jud. Suceava	Nr. niveluri:1; S. construita la sol:81 mp; Anexă.
A1.4		Loc. Moldovita, Nr. 271, Jud. Suceava	Nr. niveluri:1; S. construita la sol:62 mp; Anexă.

B. Partea II. Proprietari și acte

Inscrieri privitoare la dreptul de proprietate și alte drepturi reale		Referințe
/		
Act Normativ nr. Legea 7, din 13/03/1996 emis de PARLAMENTUL ROMANIEI;		
B1	Intabulare, drept de PROPRIETATE, dobândit prin Lege, cota actuala 1/1 1) NEIDENTIFICAT NEIDENTIFICAT	A1
Act Administrativ nr. 185, din 31/08/2023 emis de PRIMARIA MOLDOVIȚA;		
B2	Se notează posesia faptică. 1) TCACIUC NICOLAE 2) TCACIUC AURELIA	A1
Act Administrativ nr. 7002, din 05/09/2023 emis de PRIMĂRIA MOLDOVIȚA;		
B3	Intabulare, drept de PROPRIETATE, dobândit prin Lege, cota actuala 1/1 1) TCACIUC NICOLAE 2) TCACIUC AURELIA	A1.1, A1.2, A1.3, A1.4

C. Partea III. SARCINI .

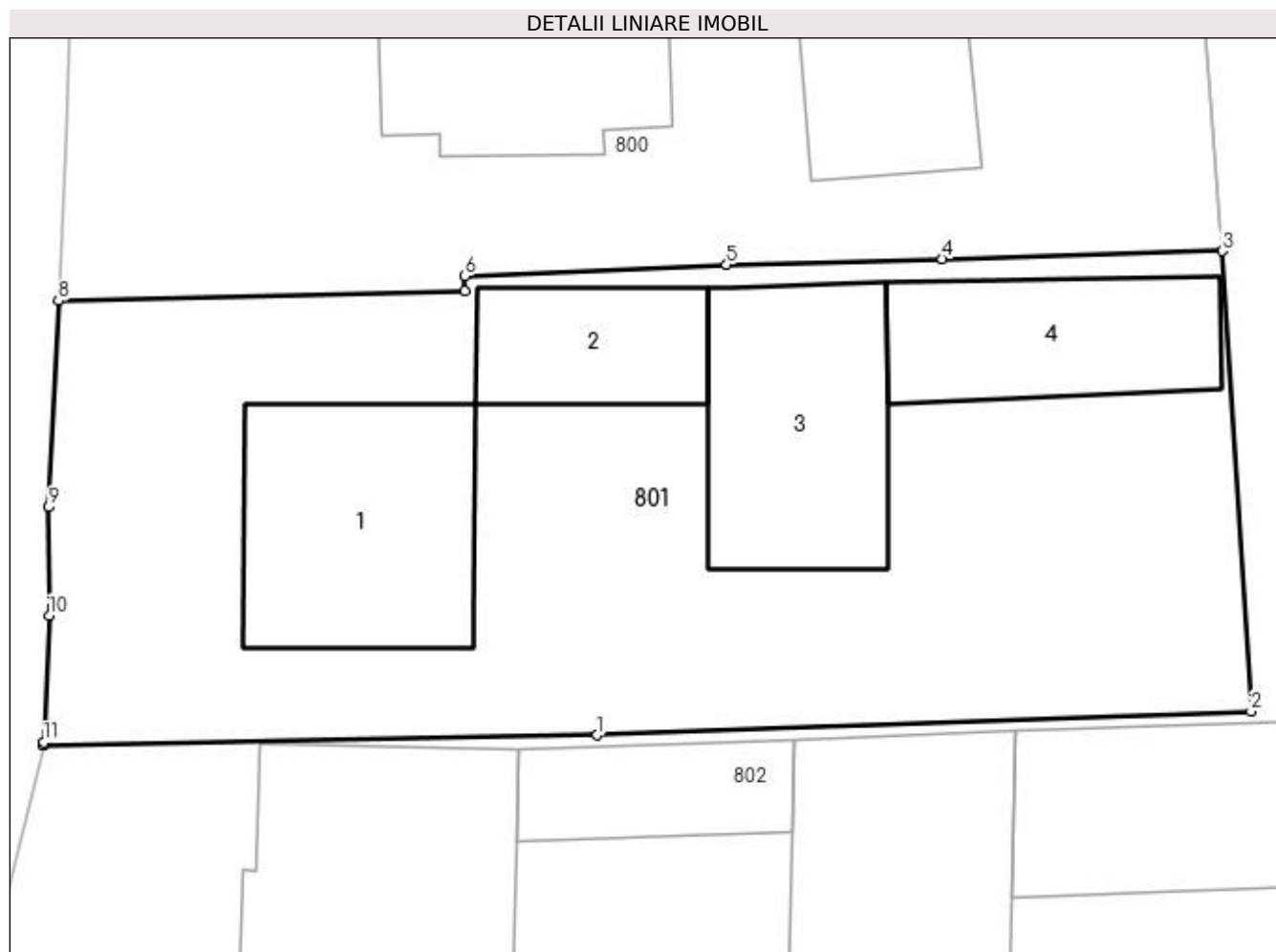
Inscrieri privind dezmembramentele dreptului de proprietate, drepturi reale de garanție și sarcini	Referințe
NU SUNT	

Anexa Nr. 1 La Partea I

Teren

Nr cadastral	Suprafața (mp)*	Observații / Referințe
	861	Imobilul s-a format din o parte a PF 372/1 a comunei cadastrale Moldovița.

* Suprafața este determinată în planul de proiecție Stereo 70.



Date referitoare la teren

Crt	Categorie folosință	Intravilan	Suprafața (mp)	Tarla	Parcelă	Nr. topo	Observații / Referințe
1	curți constructii	DA	861	-	-	-	

Date referitoare la construcții

Crt	Număr	Destinație construcție	Supraf. (mp)	Situație juridică	Observații / Referințe
A1.1		construcții de locuințe	89	Cu acte	Nr. niveluri:1; S. construita la sol:89 mp; Locuință.
A1.2		construcții anexa	43	Cu acte	Nr. niveluri:1; S. construita la sol:43 mp; Anexă.
A1.3		construcții anexa	81	Cu acte	Nr. niveluri:1; S. construita la sol:81 mp; Anexă.
A1.4		construcții anexa	62	Cu acte	Nr. niveluri:1; S. construita la sol:62 mp; Anexă.

Lungime Segmente

1) Valorile lungimilor segmentelor sunt obținute din proiecție în plan.

Punct început	X / Y	Punct sfârșit	X / Y	Lungime segment (** (m))
1	540.618,596 689.193,927	2	540.644,648 689.194,884	26.07

Punct început	X / Y	Punct sfârşit	X / Y	Lungime segment (** (m)
2	540.644,648 689.194,884	3	540.643,506 689.213,22	18.372
3	540.643,506 689.213,22	4	540.632,346 689.212,904	11.164
4	540.632,346 689.212,904	5	540.623,744 689.212,675	8.605
5	540.623,744 689.212,675	6	540.613,297 689.212,216	10.457
6	540.613,297 689.212,216	7	540.613,298 689.211,61	0.606
7	540.613,298 689.211,61	8	540.597,115 689.211,244	16.187
8	540.597,115 689.211,244	9	540.596,729 689.203,017	8.236
9	540.596,729 689.203,017	10	540.596,747 689.198,691	4.326
10	540.596,747 689.198,691	11	540.596,529 689.193,643	5.053
11	540.596,529 689.193,643	12	540.596,505 689.193,545	0.101
12	540.596,505 689.193,545	13	540.596,515 689.193,545	0.01
13	540.596,515 689.193,545	1	540.618,596 689.193,927	22.084

** Lungimile segmentelor sunt determinate în planul de proiecţie Stereo 70 şi sunt rotunjite la 1 milimetru.

*** Distanţa dintre puncte este formată din segmente cumulate ce sunt mai mici decât valoarea 1 milimetru.

**DATE DESPRE IMOBILUL NR. 802**

Oficiul de Cadastru și Publicitate Imobiliară SUCEAVA
 Biroul de Cadastru și Publicitate Imobiliară Campulung Moldovenesc

A. Partea I. Descrierea imobilului

TEREN Intravilan

Adresa: Loc. Moldovita, Jud. Suceava

Nr. Crt	Nr cadastral Nr. topografic	Suprafața* (mp)	Observații / Referințe
A1		Din acte: 3.100 Masurata: 3.117	Sector cadastral:49 Teren imprejmuit; Imobilul s-a format din o parte a PF 372/1 a comunei cadastrale Moldovița.

B. Partea II. Proprietari și acte

Inscrieri privitoare la dreptul de proprietate și alte drepturi reale		Referințe
/		
Act Notarial nr. 63, din 21/10/2020 emis de BNP SCRABA LUMINITA ANA MARIA;		
B1	Intabulare, drept de PROPRIETATE, dobandit prin Succesiune, cota actuala 1/3 1) POPESCU MARCELA-PAULA	A1
B2	Intabulare, drept de PROPRIETATE, dobandit prin Succesiune, cota actuala 1/3 1) POPESCU MIRELA-ANCA	A1
B3	Intabulare, drept de PROPRIETATE, dobandit prin Succesiune, cota actuala 1/3 1) POPESCU SILVIU-PETRU	A1

C. Partea III. SARCINI .

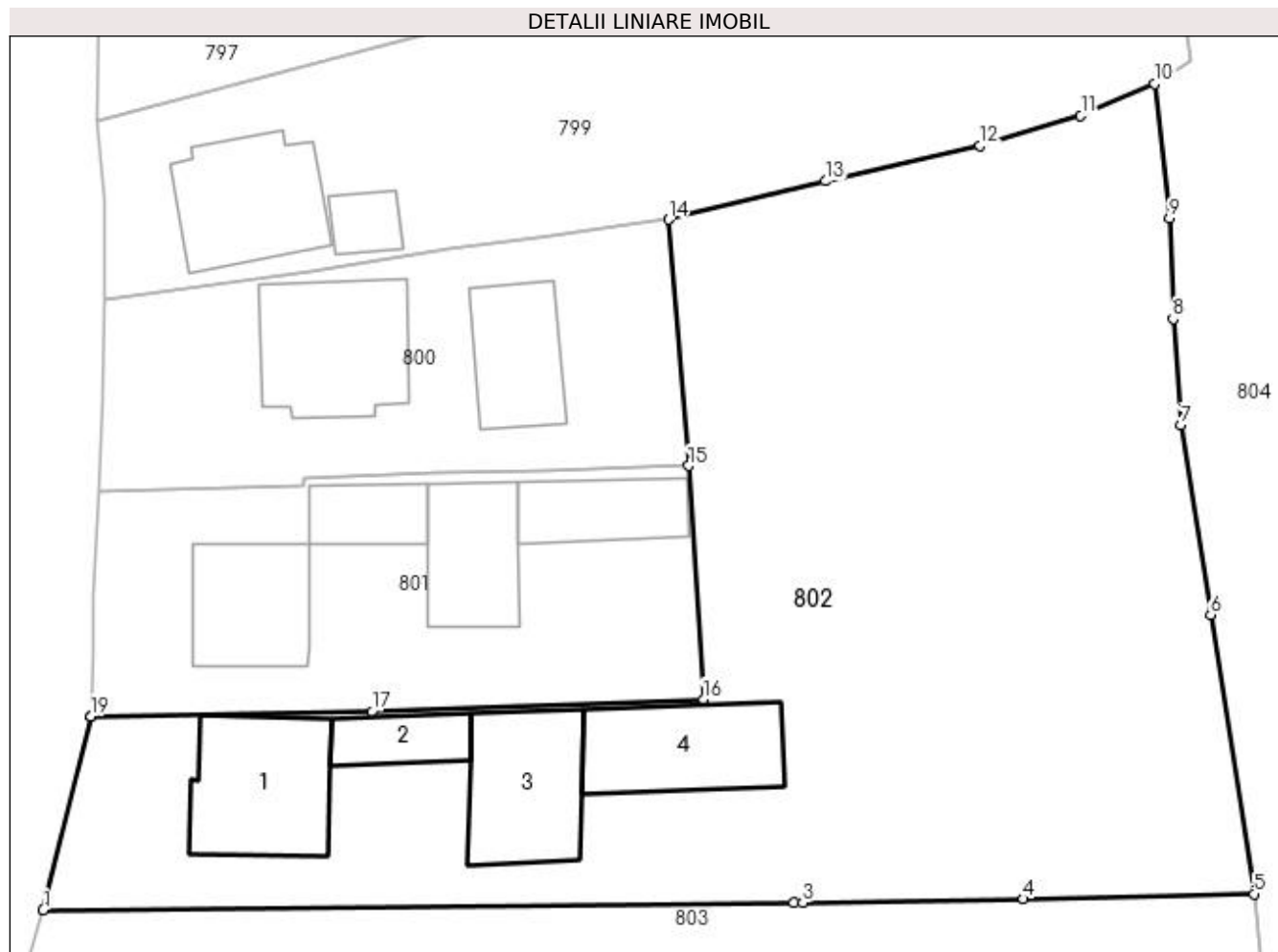
Inscrieri privind dezmembramintele dreptului de proprietate, drepturi reale de garanție și sarcini	Referințe
NU SUNT	

Anexa Nr. 1 La Partea I

Teren

Nr cadastral	Suprafața (mp)*	Observații / Referințe
	Din acte: 3.100 Masurata: 3.117	Imobilul s-a format din o parte a PF 372/1 a comunei cadastrale Moldovița.

* Suprafața este determinată în planul de proiecție Stereo 70.



Date referitoare la teren

Crt	Categorie folosință	Intravilan	Suprafața (mp)	Tarla	Parcelă	Nr. topo	Observații / Referințe
1	curți construcții	DA	883	-	-	-	
2	arabil	DA	674	-	-	-	
3	faneata	DA	1.560	-	-	-	

Date referitoare la construcții

Crt	Număr	Destinație construcție	Supraf. (mp)	Situație juridică	Observații / Referințe
A1.1		construcții de locuințe	116	Fara acte	Nr. niveluri:2; S. construita la sol:116 mp; Locuință P+1.
A1.2		construcții anexa	40	Fara acte	Nr. niveluri:1; S. construita la sol:40 mp; Anexă.
A1.3		construcții anexa	105	Fara acte	Nr. niveluri:1; S. construita la sol:105 mp; Anexă.
A1.4		construcții anexa	104	Fara acte	Nr. niveluri:1; S. construita la sol:104 mp; Anexă.

Lungime Segmente

1) Valorile lungimilor segmentelor sunt obținute din proiecție în plan.

Punct început	X / Y	Punct sfârșit	X / Y	Lungime segment (** (m)
1	540.592,788 689.178,317	2	540.651,785 689.178,893	59.0
2	540.651,785 689.178,893	3	540.652,476 689.178,896	0.691
3	540.652,476 689.178,896	4	540.669,824 689.179,191	17.351
4	540.669,824 689.179,191	5	540.687,939 689.179,589	18.119
5	540.687,939 689.179,589	6	540.684,534 689.201,509	22.183
6	540.684,534 689.201,509	7	540.682,202 689.216,438	15.11
7	540.682,202 689.216,438	8	540.681,573 689.224,759	8.345
8	540.681,573 689.224,759	9	540.681,306 689.232,662	7.908
9	540.681,306 689.232,662	10	540.680,106 689.243,229	10.635
10	540.680,106 689.243,229	11	540.674,32 689.240,747	6.296
11	540.674,32 689.240,747	12	540.666,419 689.238,383	8.247
12	540.666,419 689.238,383	13	540.654,248 689.235,593	12.487
13	540.654,248 689.235,593	14	540.641,955 689.232,574	12.658
14	540.641,955 689.232,574	15	540.643,506 689.213,22	19.416
15	540.643,506 689.213,22	16	540.644,648 689.194,884	18.372
16	540.644,648 689.194,884	17	540.618,596 689.193,927	26.07
17	540.618,596 689.193,927	18	540.596,515 689.193,545	22.084
18	540.596,515 689.193,545	19	540.596,505 689.193,545	0.01
19	540.596,505 689.193,545	1	540.592,788 689.178,317	15.675

** Lungimile segmentelor sunt determinate în planul de proiecție Stereo 70 și sunt rotunjite la 1 milimetru.

*** Distanța dintre puncte este formată din segmente cumulate ce sunt mai mici decât valoarea 1 milimetru.

**DATE DESPRE IMOBILUL NR. 803**

Oficiul de Cadastru și Publicitate Imobiliară SUCEAVA
Biroul de Cadastru și Publicitate Imobiliară Campulung Moldovenesc

A. Partea I. Descrierea imobilului

TEREN Intravilan

Adresa: Loc. Moldovita, Jud. Suceava

Nr. Crt	Nr cadastral Nr. topografic	Suprafața* (mp)	Observații / Referințe
A1	34779	6.011	Sector cadastral:49 Teren neimpregmuit;

Construcții

Crt	Nr cadastral Nr. topografic	Adresa	Observații / Referințe
A1.1	34779-C1	Loc. Moldovita, Jud. Suceava	Nr. niveluri:1; S. construita la sol:61 mp; S. construita desfasurata:61 mp; Grajd, edificat în anul 1985, cu suprafata construită desfășurată de 61 mp
A1.2	34779-C2	Loc. Moldovita, Jud. Suceava	Nr. niveluri:2; S. construita la sol:70 mp; CASA DE LOCUIT CU P+M
A1.3	34779-C3	Loc. Moldovita, Jud. Suceava	Nr. niveluri:1; S. construita la sol:39 mp; SURA
A1.4	34779-C4	Loc. Moldovita, Jud. Suceava	Nr. niveluri:1; S. construita la sol:25 mp; GRAJD
A1.5	34779-C5	Loc. Moldovita, Jud. Suceava	Nr. niveluri:1; S. construita la sol:53 mp; BUCATARIE DE VARA
A1.6	34779-C6	Loc. Moldovita, Jud. Suceava	Nr. niveluri:1; S. construita la sol:36 mp; SURA
A1.9		Loc. Moldovita, Jud. Suceava	Nr. niveluri:1; S. construita la sol:109 mp; LOCUINȚĂ.

B. Partea II. Proprietari și acte

Inscrieri privitoare la dreptul de proprietate și alte drepturi reale	Referințe	
5006 / 22/03/2022		
Act Notarial nr. 157, din 18/10/2021 emis de B.I.N. DORINA ROTARU;		
B3	Intabulare, drept de PROPRIETATE, dobandit prin Succesiune, cota actuala 11/12 1) MORTOGAN CORNEL	A1
Hotarare Judecatoreasca nr. 1249, din 09/09/2009 emis de CAMPULUNG MOLDOVENESC;		
B4	Intabulare, drept de PROPRIETATE, cu titlu de mostenire si partaj voluntar, dobandit prin Hotarare Judecatoreasca, cota actuala 1/1 1) MORTOGAN CORNEL	A1.1, A1.2, A1.3, A1.4, A1.5, A1.6
Act Notarial nr. 797, din 05/04/2021 emis de SCRABA LUMINITA ANA MARIA;		
B5	Intabulare, drept de PROPRIETATE, ca bun comun, dobandit prin Conventie, cota actuala 1/12 1) MORTOGAN CORNEL 2) ATODIRESEI MAGDALENA	A1
B6	Intabulare, drept de PROPRIETATE, ca bun comun, dobandit prin Conventie, cota actuala 1/1 1) MORTOGAN CORNEL 2) ATODIRESEI MAGDALENA	A1
/		
Act Administrativ nr. 7002, din 05/09/2023 emis de PRIMARIA MOLDOVIȚA;		
B7	Intabulare, drept de PROPRIETATE, dobandit prin Lege, cota actuala 1/1 1) MORTOGAN CORNEL 2) ATODIRESEI MAGDALENA	A1.9

C. Partea III. SARCINI .

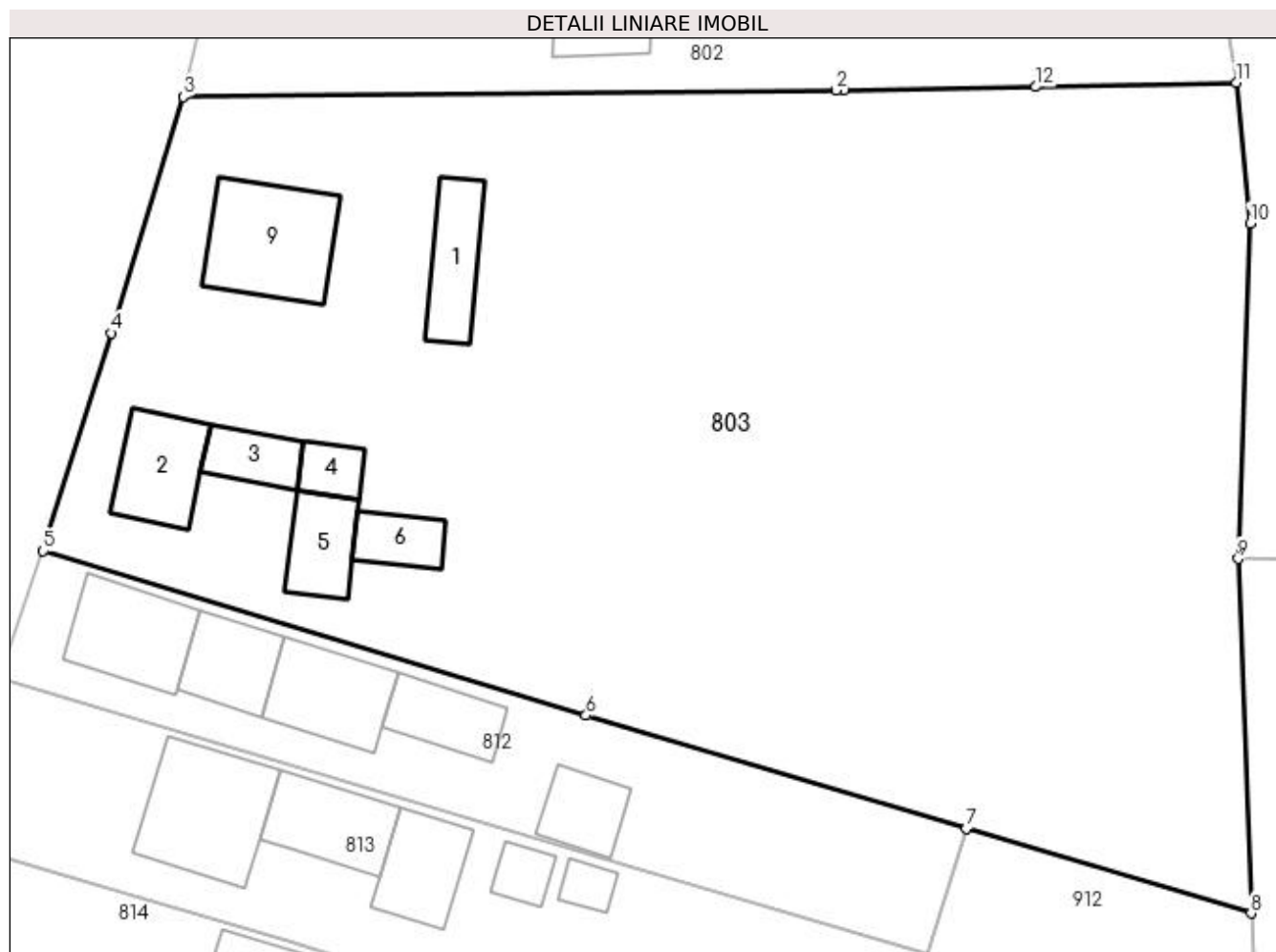
Inscrieri privind dezmembramintele dreptului de proprietate, drepturi reale de garanție și sarcini	Referințe
NU SUNT	

Anexa Nr. 1 La Partea I

Teren

Nr cadastral	Suprafaţa (mp)*	Observații / Referințe
34779	6.011	

* Suprafața este determinată în planul de proiecție Stereo 70.



Date referitoare la teren

Crt	Categorie folosință	Intra vilan	Suprafața (mp)	Tarla	Parcelă	Nr. topo	Observații / Referințe
1	curți construcții	DA	1.728	-	-	-	
2	arabil	DA	2.526	-	-	-	
3	faneata	DA	1.757	-	-	-	

Date referitoare la construcții

Crt	Număr	Destinație construcție	Supraf. (mp)	Situație juridică	Observații / Referințe
A1.1	34779-C1	construcții anexa	61	Cu acte	Nr. niveluri:1; S. construita la sol:61 mp; S. construita desfasurata:61 mp; Grajd, edificat în anul 1985, cu suprafața construită desfășurată de 61 mp
A1.2	34779-C2	construcții de locuințe	70	Cu acte	Nr. niveluri:2; S. construita la sol:70 mp; CASA DE LOCUIT CU P+M
A1.3	34779-C3	construcții anexa	39	Cu acte	Nr. niveluri:1; S. construita la sol:39 mp; SURA
A1.4	34779-C4	construcții anexa	25	Cu acte	Nr. niveluri:1; S. construita la sol:25 mp; GRAJD
A1.5	34779-C5	construcții anexa	53	Cu acte	Nr. niveluri:1; S. construita la sol:53 mp; BUCATARIE DE VARA
A1.6	34779-C6	construcții anexa	36	Cu acte	Nr. niveluri:1; S. construita la sol:36 mp; SURA
A1.9		construcții de locuințe	109	Cu acte	Nr. niveluri:1; S. construita la sol:109 mp; LOCUINȚĂ.

Lungime Segmente

1) Valorile lungimilor segmentelor sunt obținute din proiecție în plan.

Punct început	X / Y	Punct sfârșit	X / Y	Lungime segment (** (m)
1	540.652,476 689.178,896	2	540.651,785 689.178,893	0.691
2	540.651,785 689.178,893	3	540.592,788 689.178,317	59.0
3	540.592,788 689.178,317	4	540.586,303 689.156,969	22.311
4	540.586,303 689.156,969	5	540.580,152 689.137,305	20.604
5	540.580,152 689.137,305	6	540.629,168 689.122,445	51.219
6	540.629,168 689.122,445	7	540.663,499 689.112,238	35.816
7	540.663,499 689.112,238	8	540.689,244 689.104,583	26.859
8	540.689,244 689.104,583	9	540.688,093 689.136,587	32.025
9	540.688,093 689.136,587	10	540.689,142 689.166,878	30.309
10	540.689,142 689.166,878	11	540.687,939 689.179,589	12.768
11	540.687,939 689.179,589	12	540.669,824 689.179,191	18.119
12	540.669,824 689.179,191	1	540.652,476 689.178,896	17.351

** Lungimile segmentelor sunt determinate în planul de proiecție Stereo 70 și sunt rotunjite la 1 milimetru.

*** Distanța dintre puncte este formată din segmente cumulate ce sunt mai mici decât valoarea 1 milimetru.

**DATE DESPRE IMOBILUL NR. 804**

Oficiul de Cadastru și Publicitate Imobiliară SUCEAVA
Biroul de Cadastru și Publicitate Imobiliară Campulung Moldovenesc

A. Partea I. Descrierea imobilului

TEREN Necunoscut

Nr. CF vechi:2195
Nr. topografic:371/21

Adresa: Loc. Moldovita, Jud. Suceava

Nr. Crt	Nr cadastral Nr. topografic	Suprafața* (mp)	Observații / Referințe
A1	35578	9.432	Sector cadastral:49 Teren imprejmuit;

B. Partea II. Proprietari și acte

Inscrieri privitoare la dreptul de proprietate și alte drepturi reale		Referințe
869 / 02/04/1998		
Hotarare Judecatoreasca nr. 1830, din 15/05/1997 emis de PRONUNTATA DE JUDECATORIA CAMPULUNG;		
B1	Intabulare, drept de PROPRIETATE, dobandit prin Hotarare Judecatoreasca, cota actuala 1/1 1) TCACIUC ALEXA, Lipsă CNP proprietar. 2) TCACIUC ELENA, Lipsă CNP proprietar.	A1

C. Partea III. SARCINI .

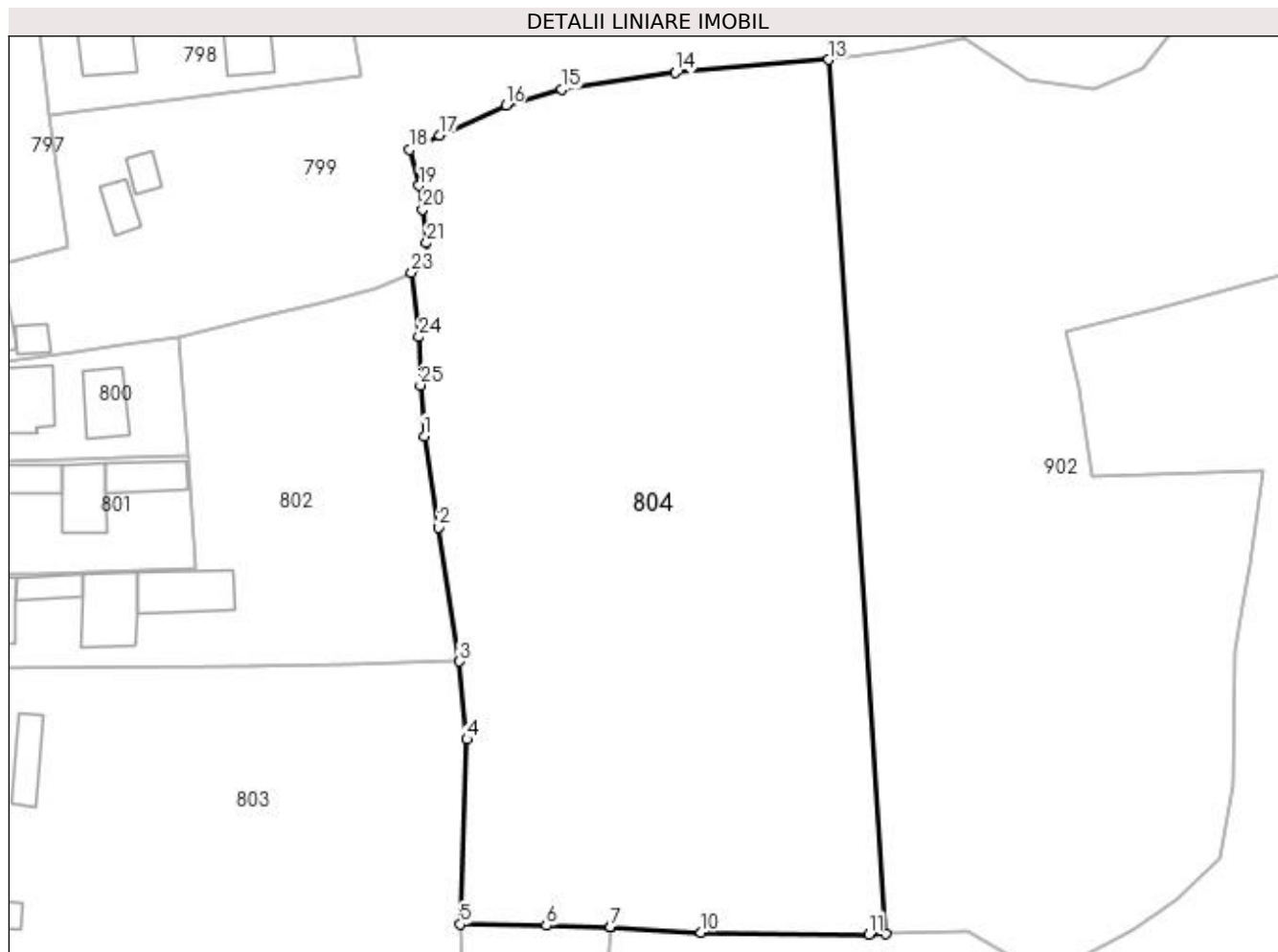
Inscrieri privind dezmembramintele dreptului de proprietate, drepturi reale de garanție și sarcini	Referințe
NU SUNT	

Anexa Nr. 1 La Partea I

Teren

Nr cadastral	Suprafața (mp)*	Observații / Referințe
35578	9.432	

* Suprafața este determinată în planul de proiecție Stereo 70.



Date referitoare la teren

Crt	Categorie folosință	Intra vilan	Suprafața (mp)	Tarla	Parcelă	Nr. topo	Observații / Referințe
1	faneata	DA	288	-	-	371/21	
2	faneata	NU	9.144	-	-	-	

Lungime Segmente

1) Valorile lungimilor segmentelor sunt obținute din proiecție în plan.

Punct început	X / Y	Punct sfârșit	X / Y	Lungime segment (** (m)
1	540.682,202 689.216,438	2	540.684,534 689.201,509	15.11
3	540.687,939 689.179,589	4	540.689,142 689.166,878	12.768
5	540.688,093 689.136,587	6	540.702,147 689.136,38	14.056
7	540.712,588 689.136,206	8	540.712,701 689.136,204	0.113

Punct început	X / Y	Punct sfârșit	X / Y	Lungime segment (** (m)
2	540.684,534 689.201,509	3	540.687,939 689.179,589	22.183
4	540.689,142 689.166,878	5	540.688,093 689.136,587	30.309
6	540.702,147 689.136,38	7	540.712,588 689.136,206	10.442
8	540.712,701 689.136,204	9	540.712,703 689.136,204	0.002

Punct început	X / Y	Punct sfârșit	X / Y	Lungime segment (** (m)
9	540.712,703 689.136,204	10	540.727,444 689.135,288	14.769
11	540.754,929 689.134,969	12	540.757,646 689.135,04	2.718
13	540.748,306 689.278,014	14	540.723,281 689.275,918	25.113
15	540.704,615 689.273,151	16	540.695,525 689.270,525	9.462
17	540.684,752 689.265,612	18	540.679,815 689.263,301	5.451
19	540.681,365 689.257,405	20	540.681,912 689.253,528	3.915
21	540.682,547 689.248,025	22	540.682,962 689.245,035	3.019
23	540.680,106 689.243,229	24	540.681,306 689.232,662	10.635
25	540.681,573 689.224,759	1	540.682,202 689.216,438	8.345

Punct început	X / Y	Punct sfârșit	X / Y	Lungime segment (** (m)
10	540.727,444 689.135,288	11	540.754,929 689.134,969	27.487
12	540.757,646 689.135,04	13	540.748,306 689.278,014	143.279
14	540.723,281 689.275,918	15	540.704,615 689.273,151	18.87
16	540.695,525 689.270,525	17	540.684,752 689.265,612	11.84
18	540.679,815 689.263,301	19	540.681,365 689.257,405	6.096
20	540.681,912 689.253,528	21	540.682,547 689.248,025	5.54
22	540.682,962 689.245,035	23	540.680,106 689.243,229	3.379
24	540.681,306 689.232,662	25	540.681,573 689.224,759	7.908

** Lungimile segmentelor sunt determinate în planul de proiecție Stereo 70 și sunt rotunjite la 1 milimetru.

*** Distanța dintre puncte este formată din segmente cumulate ce sunt mai mici decât valoarea 1 milimetru.

**DATE DESPRE IMOBILUL NR. 805**

Oficiul de Cadastru și Publicitate Imobiliară SUCEAVA
Biroul de Cadastru și Publicitate Imobiliară Campulung Moldovenesc

A. Partea I. Descrierea imobilului

TEREN Extravilan

Adresa: Jud. Suceava

Nr. Crt	Nr cadastral Nr. topografic	Suprafața* (mp)	Observații / Referințe
A1		19.544	Sector cadastral:49 Teren imprejmuit; Imobilul s-a format din o parte a PF 369/1,369/2 a comunei cadastrale Moldovița.

B. Partea II. Proprietari și acte

Inscrieri privitoare la dreptul de proprietate și alte drepturi reale	Referințe
/	
Act Normativ nr. Legea 7, din 13/03/1996 emis de PARLAMENTUL ROMANIEI;	
B1	A1
Intabulare, drept de PROPRIETATE, dobandit prin Lege, cota actuala 1/1 1) NEIDENTIFICAT NEIDENTIFICAT	
Act Administrativ nr. 186, din 31/08/2023 emis de PRIMARIA MOLDOVIȚA;	
B2	A1
Se notează posesia faptică. 1) LAZĂR ANASTASIA	

C. Partea III. SARCINI .

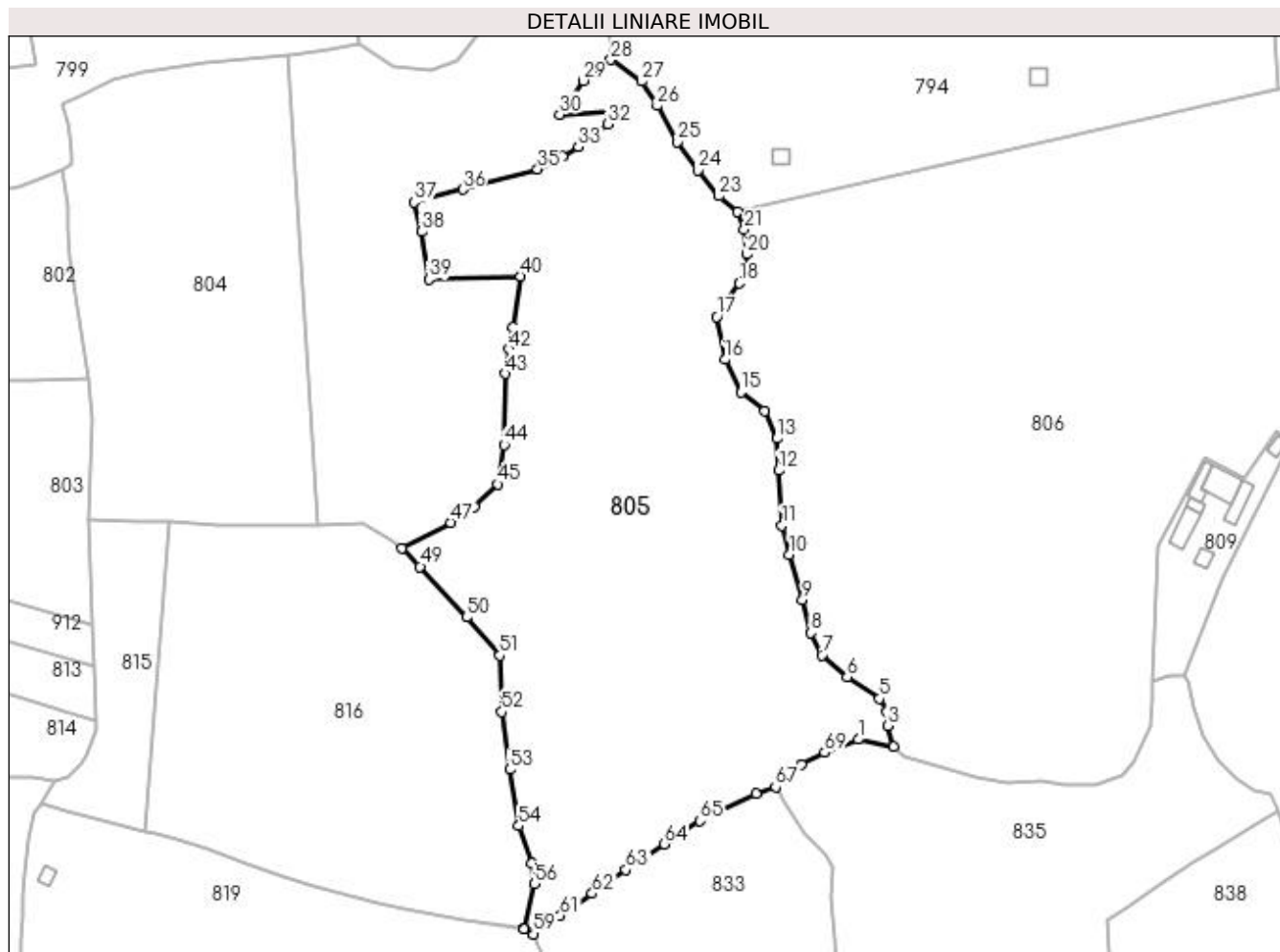
Inscrieri privind dezmembramintele dreptului de proprietate, drepturi reale de garanție și sarcini	Referințe
NU SUNT	

Anexa Nr. 1 La Partea I

Teren

Nr cadastral	Suprafața (mp)*	Observații / Referințe
	19.544	Imobilul s-a format din o parte a PF 369/1,369/2 a comunei cadastrale Moldovița.

* Suprafața este determinată în planul de proiecție Stereo 70.



Date referitoare la teren

Crt	Categorie folosință	Intra vilan	Suprafața (mp)	Tarla	Parcelă	Nr. topo	Observații / Referințe
1	faneata	NU	19.544	-	-	-	

Lungime Segmente

1) Valorile lungimilor segmentelor sunt obținute din proiecție în plan.

Punct început	X / Y	Punct sfârșit	X / Y	Lungime segment	Punct început	X / Y	Punct sfârșit	X / Y	Lungime segment	Punct început	X / Y	Punct sfârșit	X / Y	Lungime segment
1	540.922,276 689.069,811	2	540.933,027 689.067,587	10.979	2	540.933,027 689.067,587	3	540.931,111 689.073,987	6.681	3	540.931,111 689.073,987	4	540.930,963 689.078,102	4.118
4	540.930,963 689.078,102	5	540.928,655 689.082,245	4.743	5	540.928,655 689.082,245	6	540.918,822 689.088,858	11.85	6	540.918,822 689.088,858	7	540.911,16 689.095,415	10.085
7	540.911,16 689.095,415	8	540.907,874 689.102,243	7.578	8	540.907,874 689.102,243	9	540.905,259 689.112,394	10.482	9	540.905,259 689.112,394	10	540.901,263 689.126,175	14.349
10	540.901,263 689.126,175	11	540.898,961 689.135,043	9.162	11	540.898,961 689.135,043	12	540.898,052 689.151,689	16.671	12	540.898,052 689.151,689	13	540.897,461 689.161,452	9.781
13	540.897,461 689.161,452	14	540.893,689 689.169,762	9.126	14	540.893,689 689.169,762	15	540.886,465 689.175,517	9.236	15	540.886,465 689.175,517	16	540.881,613 689.185,461	11.065
16	540.881,613 689.185,461	17	540.879,115 689.198,515	13.291	17	540.879,115 689.198,515	18	540.886,053 689.208,766	12.378	18	540.886,053 689.208,766	19	540.888,208 689.213,244	4.97

Punct început	X / Y	Punct sfârșit	X / Y	Lungime segment	Punct început	X / Y	Punct sfârșit	X / Y	Lungime segment	Punct început	X / Y	Punct sfârșit	X / Y	Lungime segment
19	540.888,208 689.213,244	20	540.888,383 689.217,53	4.29	20	540.888,383 689.217,53	21	540.887,583 689.225,058	7.57	21	540.887,583 689.225,058	22	540.885,563 689.230,495	5.8
22	540.885,563 689.230,495	23	540.879,843 689.235,25	7.438	23	540.879,843 689.235,25	24	540.873,521 689.243,083	10.066	24	540.873,521 689.243,083	25	540.867,231 689.251,765	10.721
25	540.867,231 689.251,765	26	540.861,023 689.262,727	12.598	26	540.861,023 689.262,727	27	540.856,348 689.270,201	8.816	27	540.856,348 689.270,201	28	540.846,961 689.276,794	11.471
28	540.846,961 689.276,794	29	540.838,527 689.270,409	10.578	29	540.838,527 689.270,409	30	540.831,298 689.260,114	12.58	30	540.831,298 689.260,114	31	540.846,56 689.261,184	15.299
31	540.846,56 689.261,184	32	540.845,841 689.257,213	4.036	32	540.845,841 689.257,213	33	540.836,953 689.250,375	11.214	33	540.836,953 689.250,375	34	540.832,29 689.247,288	5.592
34	540.832,29 689.247,288	35	540.824,616 689.243,46	8.576	35	540.824,616 689.243,46	36	540.801,747 689.237,324	23.678	36	540.801,747 689.237,324	37	540.787,01 689.233,441	15.24
37	540.787,01 689.233,441	38	540.789,18 689.224,438	9.261	38	540.789,18 689.224,438	39	540.791,538 689.209,974	14.655	39	540.791,538 689.209,974	40	540.819,477 689.210,905	27.955
40	540.819,477 689.210,905	41	540.817,142 689.195,354	15.725	41	540.817,142 689.195,354	42	540.815,984 689.188,672	6.782	42	540.815,984 689.188,672	43	540.814,763 689.181,22	7.551
43	540.814,763 689.181,22	44	540.814,418 689.159,547	21.676	44	540.814,418 689.159,547	45	540.812,401 689.147,571	12.145	45	540.812,401 689.147,571	46	540.805,4 689.140,681	9.823
46	540.805,4 689.140,681	47	540.798,109 689.135,87	8.735	47	540.798,109 689.135,87	48	540.783,219 689.127,92	16.879	48	540.783,219 689.127,92	49	540.788,826 689.122,446	7.836
49	540.788,826 689.122,446	50	540.803,04 689.107,075	20.936	50	540.803,04 689.107,075	51	540.812,997 689.095,357	15.377	51	540.812,997 689.095,357	52	540.813,702 689.078,188	17.183
52	540.813,702 689.078,188	53	540.816,067 689.060,646	17.701	53	540.816,067 689.060,646	54	540.818,875 689.043,459	17.415	54	540.818,875 689.043,459	55	540.822,877 689.032,175	11.973
55	540.822,877 689.032,175	56	540.823,73 689.025,856	6.376	56	540.823,73 689.025,856	57	540.820,541 689.012,369	13.859	57	540.820,541 689.012,369	58	540.820,463 689.012,123	0.258
58	540.820,463 689.012,123	59	540.823,19 689.010,864	3.004	59	540.823,19 689.010,864	60	540.823,353 689.010,481	0.416	60	540.823,353 689.010,481	61	540.831,501 689.016,141	9.921
61	540.831,501 689.016,141	62	540.841,207 689.022,923	11.841	62	540.841,207 689.022,923	63	540.851,495 689.030,162	12.58	63	540.851,495 689.030,162	64	540.863,241 689.038,0	14.121
64	540.863,241 689.038,0	65	540.874,094 689.044,977	12.902	65	540.874,094 689.044,977	66	540.891,062 689.053,359	18.925	66	540.891,062 689.053,359	67	540.897,046 689.055,31	6.294
67	540.897,046 689.055,31	68	540.905,049 689.062,306	10.63	68	540.905,049 689.062,306	69	540.911,988 689.065,834	7.784	69	540.911,988 689.065,834	1	540.922,276 689.069,811	11.03

** Lungimile segmentelor sunt determinate în planul de proiecție Stereo 70 și sunt rotunjite la 1 milimetru.

*** Distanța dintre puncte este formată din segmente cumulate ce sunt mai mici decât valoarea 1 milimetru.

**DATE DESPRE IMOBILUL NR. 806**

Oficiul de Cadastru și Publicitate Imobiliară SUCEAVA
Biroul de Cadastru și Publicitate Imobiliară Campulung Moldovenesc

A. Partea I. Descrierea imobilului

TEREN Extravilan

Adresa: Jud. Suceava

Nr. Crt	Nr cadastral Nr. topografic	Suprafața* (mp)	Observații / Referințe
A1	35109	75.725	Sector cadastral:49 Teren neimprejmuit; Imprejmuit partial cu gard din lemn

B. Partea II. Proprietari și acte

Inscrieri privitoare la dreptul de proprietate și alte drepturi reale		Referințe
/		
Act Notarial nr. 2805, din 30/11/2022 emis de SCRABA LUMINITA ANA MARIA;		
B7	se noteaza posesia , ca bun propriu 1) DARIE ALEXANDRU-IRODION	A1
Act Normativ nr. Legea 7, din 13/03/1996 emis de PARLAMENTUL ROMANIEI;		
B8	Intabulare, drept de PROPRIETATE, dobandit prin Lege, cota actuala 1/1 1) NEIDENTIFICAT NEIDENTIFICAT	A1

C. Partea III. SARCINI .

Inscrieri privind dezmembramintele dreptului de proprietate, drepturi reale de garanție și sarcini	Referințe
NU SUNT	

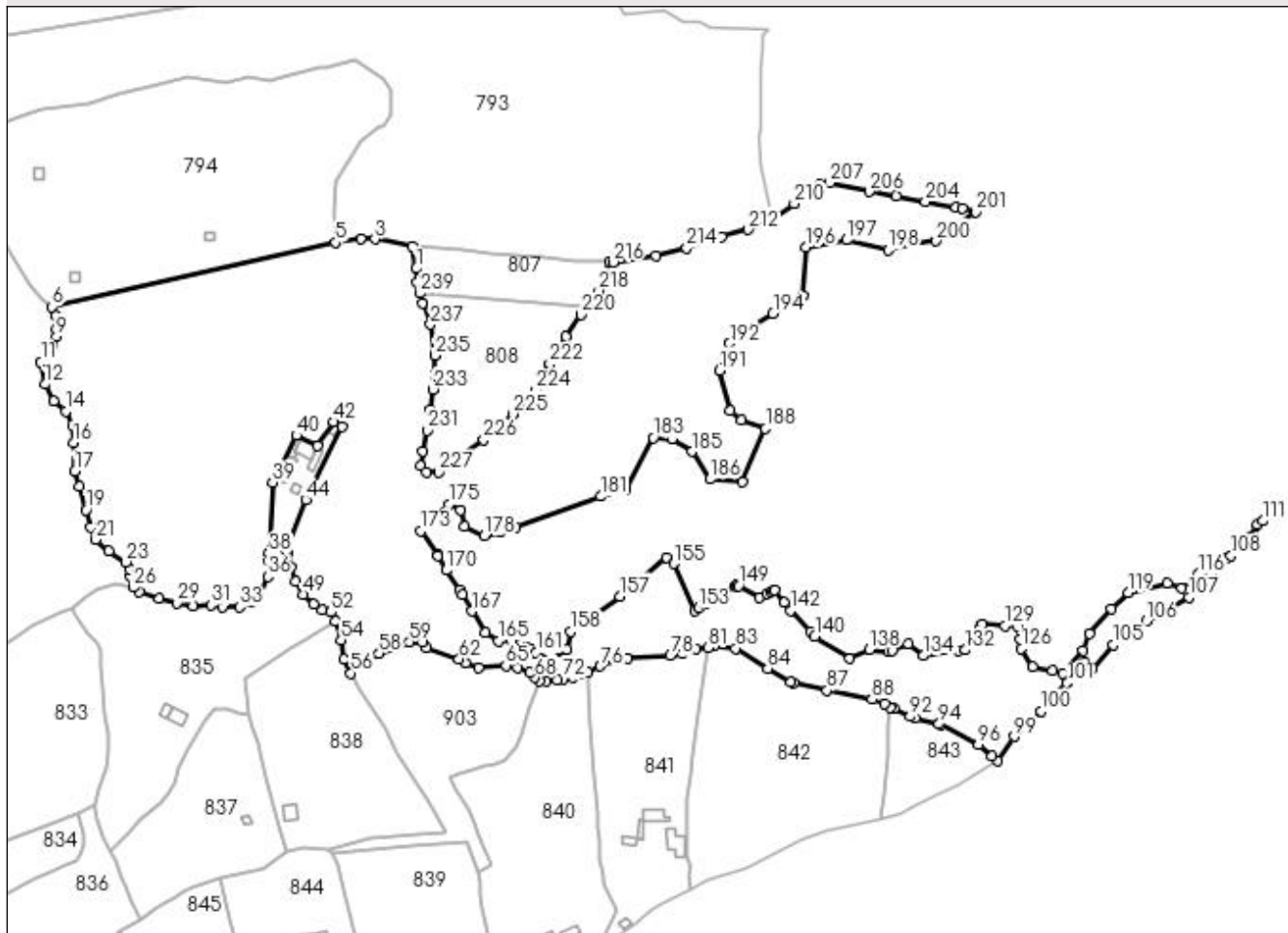
Anexa Nr. 1 La Partea I

Teren

Nr cadastral	Suprafața (mp)*	Observații / Referințe
35109	75.725	Imprejmuit partial cu gard din lemn

* Suprafața este determinată în planul de proiecție Stereo 70.

DETALII LINIARE IMOBIL



Date referitoare la teren

Crt	Categorie folosință	Intra vilan	Suprafața (mp)	Tarla	Parcelă	Nr. topo	Observații / Referințe
1	faneata	NU	75.725	-	-	-	

Lungime Segmente

1) Valorile lungimilor segmentelor sunt obținute din proiecție în plan.

Punct început	X / Y	Punct sfârșit	X / Y	Lungime segment
1	541.097,253 689.252,645	2	541.095,045 689.265,531	13.074
4	541.064,834 689.270,045	5	541.050,4 689.267,607	14.638
7	540.887,583 689.225,058	8	540.888,383 689.217,53	7.57
10	540.886,053 689.208,766	11	540.879,115 689.198,515	12.378
13	540.886,465 689.175,517	14	540.893,689 689.169,762	9.236
16	540.898,052 689.151,689	17	540.898,961 689.135,043	16.671
2	541.095,045 689.265,531	3	541.073,145 689.269,698	22.293
5	541.050,4 689.267,607	6	540.885,563 689.230,495	168.963
8	540.888,383 689.217,53	9	540.888,208 689.213,244	4.29
11	540.879,115 689.198,515	12	540.881,613 689.185,461	13.291
14	540.893,689 689.169,762	15	540.897,461 689.161,452	9.126
17	540.898,961 689.135,043	18	540.901,263 689.126,175	9.162
3	541.073,145 689.269,698	4	541.064,834 689.270,045	8.318
6	540.885,563 689.230,495	7	540.887,583 689.225,058	5.8
9	540.888,208 689.213,244	10	540.886,053 689.208,766	4.97
12	540.881,613 689.185,461	13	540.886,465 689.175,517	11.065
15	540.897,461 689.161,452	16	540.898,052 689.151,689	9.781
18	540.901,263 689.126,175	19	540.905,259 689.112,394	14.349

Punct început	X / Y	Punct sfârșit	X / Y	Lungime segment	Punct început	X / Y	Punct sfârșit	X / Y	Lungime segment	Punct început	X / Y	Punct sfârșit	X / Y	Lungime segment
19	540.905,259 689.112,394	20	540.907,874 689.102,243	10.48 2	20	540.907,874 689.102,243	21	540.911,16 689.095,415	7.578	21	540.911,16 689.095,415	22	540.918,822 689.088,858	10.08 5
22	540.918,822 689.088,858	23	540.928,655 689.082,245	11.85	23	540.928,655 689.082,245	24	540.930,963 689.078,102	4.743	24	540.930,963 689.078,102	25	540.931,111 689.073,987	4.118
25	540.931,111 689.073,987	26	540.933,027 689.067,587	6.681	26	540.933,027 689.067,587	27	540.936,343 689.064,737	4.372	27	540.936,343 689.064,737	28	540.948,069 689.060,958	12.32
28	540.948,069 689.060,958	29	540.958,004 689.058,393	10.26 1	29	540.958,004 689.058,393	30	540.967,573 689.056,571	9.741	30	540.967,573 689.056,571	31	540.978,114 689.057,205	10.56
31	540.978,114 689.057,205	32	540.984,902 689.056,02	6.891	32	540.984,902 689.056,02	33	540.994,536 689.056,313	9.638	33	540.994,536 689.056,313	34	541.002,371 689.059,096	8.315
34	541.002,371 689.059,096	35	541.005,939 689.062,907	5.221	35	541.005,939 689.062,907	36	541.010,988 689.073,862	12.06 3	36	541.010,988 689.073,862	37	541.011,889 689.082,534	8.719
37	541.011,889 689.082,534	38	541.011,685 689.087,351	4.821	38	541.011,685 689.087,351	39	541.013,698 689.128,533	41.23 1	39	541.013,698 689.128,533	40	541.027,663 689.155,675	30.52 4
40	541.027,663 689.155,675	41	541.039,909 689.149,64	13.65 2	41	541.039,909 689.149,64	42	541.049,319 689.163,598	16.83 4	42	541.049,319 689.163,598	43	541.053,98 689.160,779	5.447
43	541.053,98 689.160,779	44	541.032,946 689.118,35	47.35 7	44	541.032,946 689.118,35	45	541.021,563 689.089,412	31.09 6	45	541.021,563 689.089,412	46	541.022,626 689.087,302	2.363
46	541.022,626 689.087,302	47	541.024,56 689.079,286	8.246	47	541.024,56 689.079,286	48	541.027,31 689.071,132	8.605	48	541.027,31 689.071,132	49	541.031,597 689.063,566	8.696
49	541.031,597 689.063,566	50	541.037,651 689.057,925	8.275	50	541.037,651 689.057,925	51	541.042,764 689.054,404	6.208	51	541.042,764 689.054,404	52	541.047,641 689.053,143	5.037
52	541.047,641 689.053,143	53	541.050,071 689.048,175	5.53	53	541.050,071 689.048,175	54	541.053,61 689.036,898	11.81 9	54	541.053,61 689.036,898	55	541.055,417 689.025,84	11.20 5
55	541.055,417 689.025,84	56	541.059,294 689.017,817	8.911	56	541.059,294 689.017,817	57	541.066,387 689.023,66	9.19	57	541.066,387 689.023,66	58	541.075,555 689.029,229	10.72 7
58	541.075,555 689.029,229	59	541.093,126 689.035,896	18.79 3	59	541.093,126 689.035,896	60	541.100,751 689.035,665	7.628	60	541.100,751 689.035,665	61	541.103,127 689.032,51	3.95
61	541.103,127 689.032,51	62	541.122,019 689.025,94	20.00 2	62	541.122,019 689.025,94	63	541.125,476 689.023,43	4.272	63	541.125,476 689.023,43	64	541.133,411 689.020,78	8.366
64	541.133,411 689.020,78	65	541.149,197 689.022,251	15.85 4	65	541.149,197 689.022,251	66	541.156,242 689.020,835	7.186	66	541.156,242 689.020,835	67	541.162,959 689.018,003	7.29
67	541.162,959 689.018,003	68	541.166,161 689.015,139	4.296	68	541.166,161 689.015,139	69	541.168,828 689.013,459	3.152	69	541.168,828 689.013,459	70	541.172,29 689.013,03	3.488
70	541.172,29 689.013,03	71	541.179,049 689.013,793	6.802	71	541.179,049 689.013,793	72	541.182,63 689.014,37	3.627	72	541.182,63 689.014,37	73	541.188,154 689.015,664	5.674
73	541.188,154 689.015,664	74	541.192,594 689.016,832	4.591	74	541.192,594 689.016,832	75	541.196,593 689.018,423	4.304	75	541.196,593 689.018,423	76	541.204,078 689.021,797	8.21
76	541.204,078 689.021,797	77	541.220,046 689.026,492	16.64 4	77	541.220,046 689.026,492	78	541.244,748 689.027,923	24.74 3	78	541.244,748 689.027,923	79	541.251,698 689.029,0	7.033
79	541.251,698 689.029,0	80	541.259,608 689.031,779	8.384	80	541.259,608 689.031,779	81	541.266,41 689.032,496	6.84	81	541.266,41 689.032,496	82	541.270,234 689.033,626	3.987
82	541.270,234 689.033,626	83	541.282,637 689.032,158	12.49	83	541.282,637 689.032,158	84	541.301,194 689.020,434	21.95	84	541.301,194 689.020,434	85	541.314,858 689.012,55	15.77 5
85	541.314,858 689.012,55	86	541.316,461 689.012,178	1.646	86	541.316,461 689.012,178	87	541.335,694 689.007,716	19.74 4	87	541.335,694 689.007,716	88	541.361,722 689.002,66	26.51 5
88	541.361,722 689.002,66	89	541.369,015 689.000,01	7.76	89	541.369,015 689.000,01	90	541.372,156 688.997,959	3.751	90	541.372,156 688.997,959	91	541.374,533 688.997,283	2.471
91	541.374,533 688.997,283	92	541.383,923 688.992,679	10.45 8	92	541.383,923 688.992,679	93	541.386,858 688.991,648	3.111	93	541.386,858 688.991,648	94	541.400,672 688.988,206	14.23 6
94	541.400,672 688.988,206	95	541.401,59 688.987,977	0.946	95	541.401,59 688.987,977	96	541.423,645 688.976,394	24.91 2	96	541.423,645 688.976,394	97	541.431,227 688.969,454	10.27 9
97	541.431,227 688.969,454	98	541.434,917 688.967,002	4.43	98	541.434,917 688.967,002	99	541.444,336 688.981,034	16.9	99	541.444,336 688.981,034	100	541.459,749 688.995,73	21.29 6
100	541.459,749 688.995,73	101	541.475,132 689.012,111	22.47 2	101	541.475,132 689.012,111	102	541.475,482 689.012,523	0.541	102	541.475,482 689.012,523	103	541.485,504 689.024,303	15.46 6
103	541.485,504 689.024,303	104	541.489,957 689.020,175	6.072	104	541.489,957 689.020,175	105	541.501,921 689.034,107	18.36 4	105	541.501,921 689.034,107	106	541.520,933 689.048,091	23.60 1
106	541.520,933 689.048,091	107	541.545,961 689.061,811	28.54 2	107	541.545,961 689.061,811	108	541.570,391 689.085,838	34.26 5	108	541.570,391 689.085,838	109	541.580,289 689.093,822	12.71 7
109	541.580,289 689.093,822	110	541.581,282 689.096,651	2.998	110	541.581,282 689.096,651	111	541.588,708 689.106,089	12.00 9	111	541.588,708 689.106,089	112	541.585,528 689.103,843	3.893
112	541.585,528 689.103,843	113	541.578,087 689.093,635	12.63 2	113	541.578,087 689.093,635	114	541.567,211 689.084,095	14.46 7	114	541.567,211 689.084,095	115	541.558,434 689.075,604	12.21 2
115	541.558,434 689.075,604	116	541.551,258 689.075,174	7.189	116	541.551,258 689.075,174	117	541.541,767 689.066,937	12.56 7	117	541.541,767 689.066,937	118	541.533,149 689.069,732	9.06

Punct început	X / Y	Punct sfârșit	X / Y	Lungime segment	Punct început	X / Y	Punct sfârșit	X / Y	Lungime segment	Punct început	X / Y	Punct sfârșit	X / Y	Lungime segment
118	541.533,149 689.069,732	119	541.510,505 689.064,474	23.246	119	541.510,505 689.064,474	120	541.500,982 689.054,912	13.495	120	541.500,982 689.054,912	121	541.487,963 689.040,85	19.163
121	541.487,963 689.040,85	122	541.484,469 689.031,067	10.388	122	541.484,469 689.031,067	123	541.472,864 689.017,73	17.679	123	541.472,864 689.017,73	124	541.466,755 689.019,104	6.262
124	541.466,755 689.019,104	125	541.455,175 689.021,71	11.87	125	541.455,175 689.021,71	126	541.448,666 689.031,983	12.161	126	541.448,666 689.031,983	127	541.447,792 689.037,162	5.252
127	541.447,792 689.037,162	128	541.446,485 689.044,911	7.858	128	541.446,485 689.044,911	129	541.439,122 689.045,418	7.38	129	541.439,122 689.045,418	130	541.426,072 689.046,317	13.081
130	541.426,072 689.046,317	131	541.424,959 689.044,668	1.989	131	541.424,959 689.044,668	132	541.415,912 689.031,255	16.179	132	541.415,912 689.031,255	133	541.412,285 689.030,76	3.661
133	541.412,285 689.030,76	134	541.391,491 689.027,923	20.987	134	541.391,491 689.027,923	135	541.383,022 689.034,794	10.906	135	541.383,022 689.034,794	136	541.373,583 689.031,043	10.157
136	541.373,583 689.031,043	137	541.371,481 689.030,208	2.262	137	541.371,481 689.030,208	138	541.360,399 689.031,564	11.165	138	541.360,399 689.031,564	139	541.348,947 689.026,16	12.663
139	541.348,947 689.026,16	140	541.328,567 689.039,262	24.228	140	541.328,567 689.039,262	141	541.326,048 689.041,872	3.627	141	541.326,048 689.041,872	142	541.314,34 689.054,005	16.861
142	541.314,34 689.054,005	143	541.310,832 689.058,743	5.895	143	541.310,832 689.058,743	144	541.305,454 689.066,008	9.039	144	541.305,454 689.066,008	145	541.304,504 689.065,562	1.049
145	541.304,504 689.065,562	146	541.302,769 689.064,747	1.917	146	541.302,769 689.064,747	147	541.301,087 689.063,957	1.858	147	541.301,087 689.063,957	148	541.296,533 689.061,819	5.031
148	541.296,533 689.061,819	149	541.284,222 689.068,312	13.918	149	541.284,222 689.068,312	150	541.283,349 689.068,773	0.987	150	541.283,349 689.068,773	151	541.282,438 689.068,227	1.062
151	541.282,438 689.068,227	152	541.264,859 689.057,697	20.492	152	541.264,859 689.057,697	153	541.261,05 689.055,416	4.44	153	541.261,05 689.055,416	154	541.259,018 689.054,199	2.369
154	541.259,018 689.054,199	155	541.246,607 689.081,36	29.862	155	541.246,607 689.081,36	156	541.242,36 689.085,03	5.613	156	541.242,36 689.085,03	157	541.215,286 689.062,387	35.295
157	541.215,286 689.062,387	158	541.186,706 689.041,865	35.185	158	541.186,706 689.041,865	159	541.184,859 689.031,303	10.722	159	541.184,859 689.031,303	160	541.174,611 689.025,48	11.787
160	541.174,611 689.025,48	161	541.166,674 689.029,875	9.073	161	541.166,674 689.029,875	162	541.163,635 689.031,558	3.474	162	541.163,635 689.031,558	163	541.161,072 689.032,977	2.93
163	541.161,072 689.032,977	164	541.152,526 689.036,363	9.192	164	541.152,526 689.036,363	165	541.144,968 689.036,567	7.561	165	541.144,968 689.036,567	166	541.137,489 689.041,421	8.916
166	541.137,489 689.041,421	167	541.129,498 689.053,779	14.717	167	541.129,498 689.053,779	168	541.123,945 689.063,602	11.284	168	541.123,945 689.063,602	169	541.122,495 689.066,168	2.947
169	541.122,495 689.066,168	170	541.114,532 689.077,465	13.821	170	541.114,532 689.077,465	171	541.109,903 689.085,821	9.553	171	541.109,903 689.085,821	172	541.109,541 689.086,341	0.634
172	541.109,541 689.086,341	173	541.099,858 689.100,236	16.936	173	541.099,858 689.100,236	174	541.107,097 689.108,427	10.931	174	541.107,097 689.108,427	175	541.116,12 689.115,763	11.629
175	541.116,12 689.115,763	176	541.122,749 689.112,488	7.394	176	541.122,749 689.112,488	177	541.125,258 689.102,83	9.979	177	541.125,258 689.102,83	178	541.136,811 689.097,426	12.754
178	541.136,811 689.097,426	179	541.146,127 689.099,476	9.539	179	541.146,127 689.099,476	180	541.154,984 689.102,565	9.38	180	541.154,984 689.102,565	181	541.204,315 689.120,352	52.44
181	541.204,315 689.120,352	182	541.218,595 689.124,387	14.839	182	541.218,595 689.124,387	183	541.234,69 689.154,342	34.005	183	541.234,69 689.154,342	184	541.245,859 689.153,887	11.178
184	541.245,859 689.153,887	185	541.257,136 689.146,35	13.564	185	541.257,136 689.146,35	186	541.267,629 689.130,336	19.146	186	541.267,629 689.130,336	187	541.286,728 689.128,778	19.162
187	541.286,728 689.128,778	188	541.299,894 689.159,752	33.656	188	541.299,894 689.159,752	189	541.286,232 689.164,909	14.603	189	541.286,232 689.164,909	190	541.279,423 689.170,092	8.557
190	541.279,423 689.170,092	191	541.273,412 689.193,484	24.152	191	541.273,412 689.193,484	192	541.279,003 689.209,09	16.577	192	541.279,003 689.209,09	193	541.287,359 689.216,377	11.087
193	541.287,359 689.216,377	194	541.304,391 689.226,326	19.725	194	541.304,391 689.226,326	195	541.321,736 689.236,914	20.321	195	541.321,736 689.236,914	196	541.323,49 689.264,986	28.127
196	541.323,49 689.264,986	197	541.347,061 689.269,23	23.95	197	541.347,061 689.269,23	198	541.371,135 689.263,411	24.767	198	541.371,135 689.263,411	199	541.384,881 689.266,95	14.194
199	541.384,881 689.266,95	200	541.399,048 689.268,583	14.261	200	541.399,048 689.268,583	201	541.421,932 689.285,587	28.51	201	541.421,932 689.285,587	202	541.414,233 689.287,384	7.906
202	541.414,233 689.287,384	203	541.410,611 689.288,098	3.692	203	541.410,611 689.288,098	204	541.392,752 689.291,304	18.144	204	541.392,752 689.291,304	205	541.375,888 689.294,475	17.16
205	541.375,888 689.294,475	206	541.360,152 689.297,212	15.972	206	541.360,152 689.297,212	207	541.337,379 689.302,329	23.341	207	541.337,379 689.302,329	208	541.331,765 689.301,246	5.718
208	541.331,765 689.301,246	209	541.328,6 689.299,595	3.57	209	541.328,6 689.299,595	210	541.316,719 689.290,32	15.073	210	541.316,719 689.290,32	211	541.304,39 689.281,3	15.276
211	541.304,39 689.281,3	212	541.289,782 689.275,287	15.797	212	541.289,782 689.275,287	213	541.274,323 689.271,061	16.026	213	541.274,323 689.271,061	214	541.254,203 689.264,666	21.112
214	541.254,203 689.264,666	215	541.236,143 689.259,98	18.658	215	541.236,143 689.259,98	216	541.211,457 689.256,3	24.959	216	541.211,457 689.256,3	217	541.209,147 689.256,423	2.313

Punct început	X / Y	Punct sfârșit	X / Y	Lungime segment	Punct început	X / Y	Punct sfârșit	X / Y	Lungime segment	Punct început	X / Y	Punct sfârșit	X / Y	Lungime segment
217	541.209,147 689.256,423	218	541.203,071 689.239,78	17.717	218	541.203,071 689.239,78	219	541.196,417 689.230,597	11.34	219	541.196,417 689.230,597	220	541.192,921 689.225,772	5.958
220	541.192,921 689.225,772	221	541.183,898 689.213,035	15.609	221	541.183,898 689.213,035	222	541.174,726 689.197,125	18.364	222	541.174,726 689.197,125	223	541.174,611 689.196,911	0.243
223	541.174,611 689.196,911	224	541.166,558 689.181,99	16.955	224	541.166,558 689.181,99	225	541.153,088 689.168,215	19.266	225	541.153,088 689.168,215	226	541.136,339 689.153,331	22.407
226	541.136,339 689.153,331	227	541.110,376 689.134,311	32.184	227	541.110,376 689.134,311	228	541.103,153 689.134,52	7.226	228	541.103,153 689.134,52	229	541.099,55 689.138,159	5.121
229	541.099,55 689.138,159	230	541.101,051 689.146,606	8.579	230	541.101,051 689.146,606	231	541.103,521 689.158,673	12.317	231	541.103,521 689.158,673	232	541.105,275 689.170,614	12.069
232	541.105,275 689.170,614	233	541.106,995 689.182,474	11.984	233	541.106,995 689.182,474	234	541.108,216 689.191,146	8.758	234	541.108,216 689.191,146	235	541.108,02 689.202,226	11.082
235	541.108,02 689.202,226	236	541.108,014 689.202,555	0.329	236	541.108,014 689.202,555	237	541.105,364 689.220,132	17.776	237	541.105,364 689.220,132	238	541.101,091 689.232,679	13.255
238	541.101,091 689.232,679	239	541.099,389 689.238,342	5.913	239	541.099,389 689.238,342	240	541.097,525 689.244,545	6.477	240	541.097,525 689.244,545	1	541.097,253 689.252,645	8.105

** Lungimile segmentelor sunt determinate în planul de proiecție Stereo 70 și sunt rotunjite la 1 milimetru.

*** Distanța dintre puncte este formată din segmente cumulate ce sunt mai mici decât valoarea 1 milimetru.

**DATE DESPRE IMOBILUL NR. 807**

Oficiul de Cadastru și Publicitate Imobiliară SUCEAVA
Biroul de Cadastru și Publicitate Imobiliară Campulung Moldovenesc

A. Partea I. Descrierea imobilului

TEREN Extravilan

Adresa: Jud. Suceava

Nr. Crt	Nr cadastral Nr. topografic	Suprafața* (mp)	Observații / Referințe
A1		2.850	Sector cadastral:49 Teren neimprejmuit; Imobilul s-a format din o parte a PF 412 a comunei cadastrale Moldovița.

B. Partea II. Proprietari și acte

Inscrieri privitoare la dreptul de proprietate și alte drepturi reale		Referințe
/		
Act Normativ nr. Legea 7, din 13/03/1996 emis de PARLAMENTUL ROMANIEI;		
B1	Intabulare, drept de PROPRIETATE, dobandit prin Lege, cota actuala 1/1 1) NEIDENTIFICAT NEIDENTIFICAT	A1
Act Administrativ nr. 187, din 31/08/2023 emis de PRIMARIA MOLDOVIȚA;		
B2	Se notează posesia faptică. 1) DARIE CONSTANTIN	A1

C. Partea III. SARCINI .

Inscrieri privind dezmembramintele dreptului de proprietate, drepturi reale de garanție și sarcini	Referințe
NU SUNT	

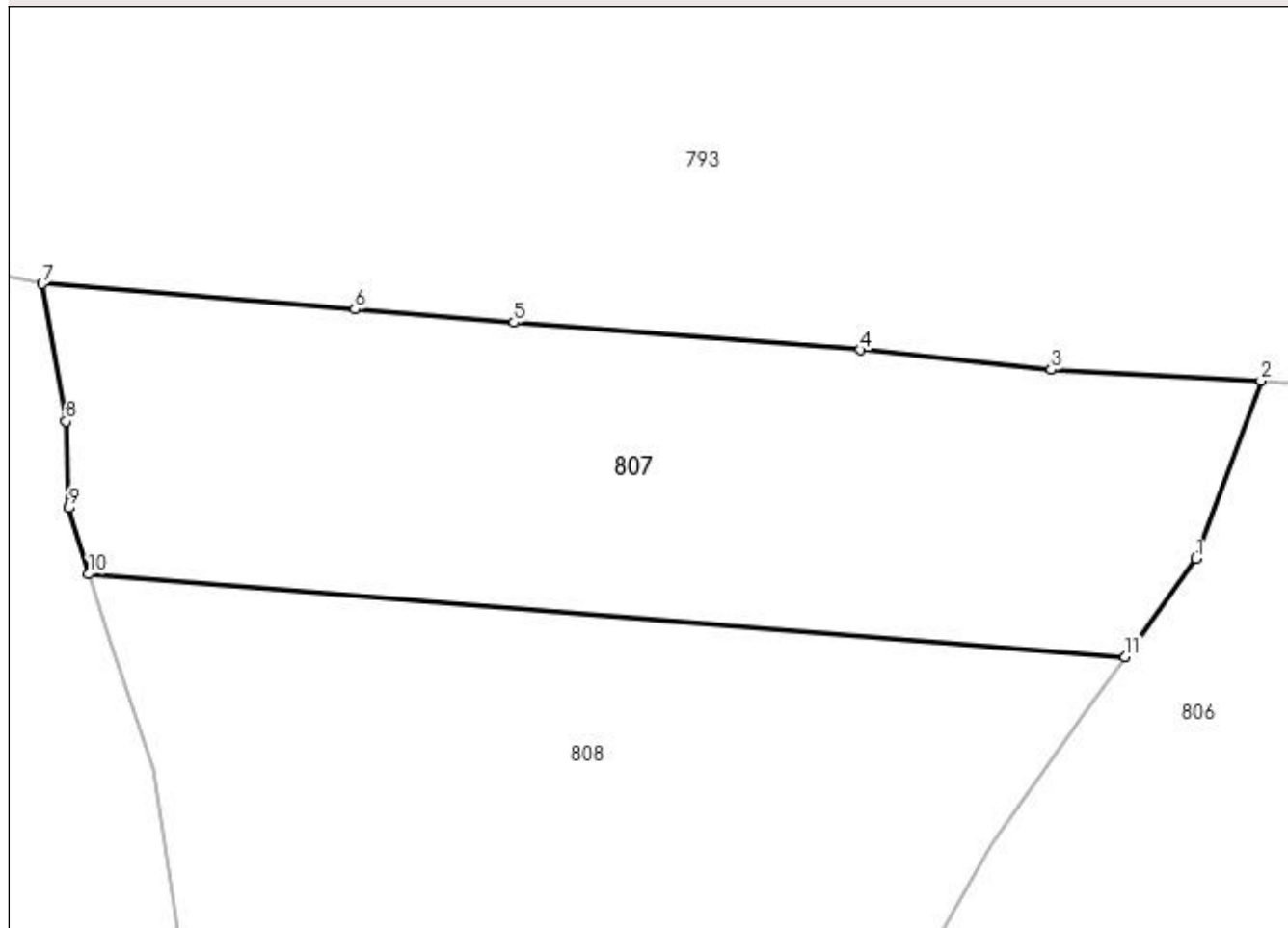
Anexa Nr. 1 La Partea I

Teren

Nr cadastral	Suprafața (mp)*	Observații / Referințe
	2.850	Imobilul s-a format din o parte a PF 412 a comunei cadastrale Moldovița.

* Suprafața este determinată în planul de proiecție Stereo 70.

DETALII LINIARE IMOBIL



Date referitoare la teren

Crt	Categorie folosință	Intra vilan	Suprafața (mp)	Tarla	Parcelă	Nr. topo	Observații / Referințe
1	faneata	NU	2.850	-	-	-	

Lungime Segmente

1) Valorile lungimilor segmentelor sunt obținute din proiecție în plan.

Punct început	X / Y	Punct sfârșit	X / Y	Lungime segment (** (m)
1	541.203,071 689.239,78	2	541.209,147 689.256,423	17.717
2	541.209,147 689.256,423	3	541.189,509 689.257,472	19.666
3	541.189,509 689.257,472	4	541.171,586 689.259,341	18.02
4	541.171,586 689.259,341	5	541.139,197 689.261,885	32.489
5	541.139,197 689.261,885	6	541.124,292 689.263,145	14.958

Punct început	X / Y	Punct sfârșit	X / Y	Lungime segment (** (m)
6	541.124,292 689.263,145	7	541.095,045 689.265,531	29.344
7	541.095,045 689.265,531	8	541.097,253 689.252,645	13.074
8	541.097,253 689.252,645	9	541.097,525 689.244,545	8.105
9	541.097,525 689.244,545	10	541.099,389 689.238,342	6.477
10	541.099,389 689.238,342	11	541.196,417 689.230,597	97.337
11	541.196,417 689.230,597	1	541.203,071 689.239,78	11.34

** Lungimile segmentelor sunt determinate în planul de proiecție Stereo 70 și sunt rotunjite la 1 milimetru.

*** Distanța dintre puncte este formată din segmente cumulate ce sunt mai mici decât valoarea 1 milimetru.

**DATE DESPRE IMOBILUL NR. 808**

Oficiul de Cadastru și Publicitate Imobiliară SUCEAVA
Biroul de Cadastru și Publicitate Imobiliară Campulung Moldovenesc

A. Partea I. Descrierea imobilului

TEREN Extravilan

Adresa: Jud. Suceava

Nr. Crt	Nr cadastral Nr. topografic	Suprafața* (mp)	Observații / Referințe
A1		5.739	Sector cadastral:49 Teren neimprejmuit; Imobilul s-a format din o parte a PF 412 a comunei cadastrale Moldovița.

B. Partea II. Proprietari și acte

Inscrieri privitoare la dreptul de proprietate și alte drepturi reale	Referințe
/	
Act Normativ nr. Legea 7, din 13/03/1996 emis de PARLAMENTUL ROMANIEI;	
B1	A1
Intabulare, drept de PROPRIETATE, dobandit prin Lege, cota actuala 1/1 1) NEIDENTIFICAT NEIDENTIFICAT	
Act Administrativ nr. 188, din 31/08/2023 emis de PRIMARIA MOLDOVIȚA;	
B2	A1
Se notează posesia faptică. 1) DARIE ALEXANDRU-IRODION	

C. Partea III. SARCINI .

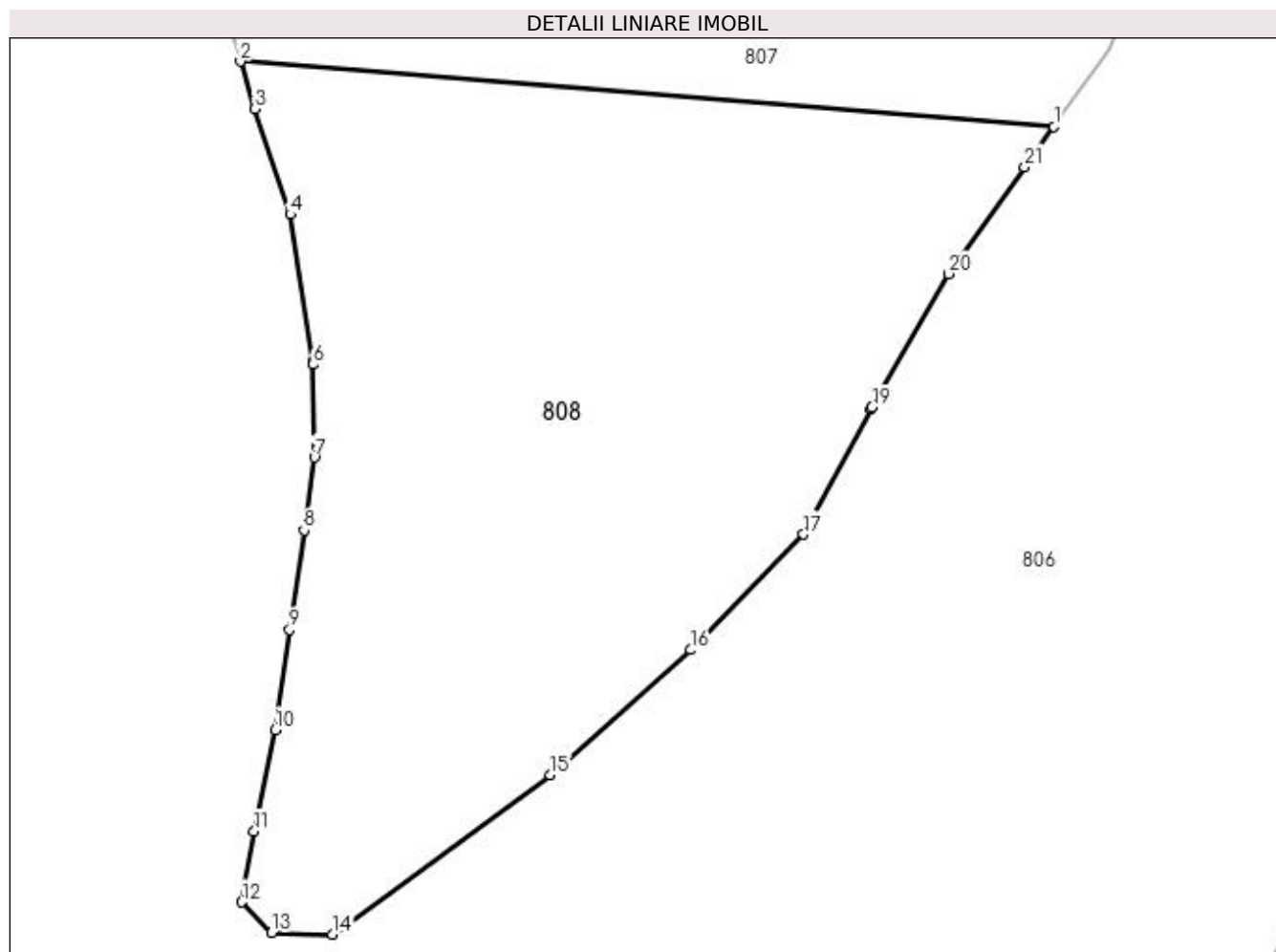
Inscrieri privind dezmembramintele dreptului de proprietate, drepturi reale de garanție și sarcini	Referințe
NU SUNT	

Anexa Nr. 1 La Partea I

Teren

Nr cadastral	Suprafața (mp)*	Observații / Referințe
	5.739	Imobilul s-a format din o parte a PF 412 a comunei cadastrale Moldovița.

* Suprafața este determinată în planul de proiecție Stereo 70.



Date referitoare la teren

Crt	Categorie folosință	Intra vilan	Suprafața (mp)	Tarla	Parcelă	Nr. topo	Observații / Referințe
1	faneata	NU	5.739	-	-	-	

Lungime Segmente

1) Valorile lungimilor segmentelor sunt obținute din proiecție în plan.

Punct început	X / Y	Punct sfârșit	X / Y	Lungime segment (** (m)
1	541.196,417 689.230,597	2	541.099,389 689.238,342	97.337
3	541.101,091 689.232,679	4	541.105,364 689.220,132	13.255
5	541.108,014 689.202,555	6	541.108,02 689.202,226	0.329
7	541.108,216 689.191,146	8	541.106,995 689.182,474	8.758
9	541.105,275 689.170,614	10	541.103,521 689.158,673	12.069

Punct început	X / Y	Punct sfârșit	X / Y	Lungime segment (** (m)
2	541.099,389 689.238,342	3	541.101,091 689.232,679	5.913
4	541.105,364 689.220,132	5	541.108,014 689.202,555	17.776
6	541.108,02 689.202,226	7	541.108,216 689.191,146	11.082
8	541.106,995 689.182,474	9	541.105,275 689.170,614	11.984
10	541.103,521 689.158,673	11	541.101,051 689.146,606	12.317

Punct început	X / Y	Punct sfârșit	X / Y	Lungime segment (** (m)
11	541.101,051 689.146,606	12	541.099,55 689.138,159	8.579
13	541.103,153 689.134,52	14	541.110,376 689.134,311	7.226
15	541.136,339 689.153,331	16	541.153,088 689.168,215	22.407
17	541.166,558 689.181,99	18	541.174,611 689.196,911	16.955
19	541.174,726 689.197,125	20	541.183,898 689.213,035	18.364
21	541.192,921 689.225,772	1	541.196,417 689.230,597	5.958

Punct început	X / Y	Punct sfârșit	X / Y	Lungime segment (** (m)
12	541.099,55 689.138,159	13	541.103,153 689.134,52	5.121
14	541.110,376 689.134,311	15	541.136,339 689.153,331	32.184
16	541.153,088 689.168,215	17	541.166,558 689.181,99	19.266
18	541.174,611 689.196,911	19	541.174,726 689.197,125	0.243
20	541.183,898 689.213,035	21	541.192,921 689.225,772	15.609

** Lungimile segmentelor sunt determinate în planul de proiecție Stereo 70 și sunt rotunjite la 1 milimetru.

*** Distanța dintre puncte este formată din segmente cumulate ce sunt mai mici decât valoarea 1 milimetru.

**DATE DESPRE IMOBILUL NR. 809**

Oficiul de Cadastru și Publicitate Imobiliară SUCEAVA
Biroul de Cadastru și Publicitate Imobiliară Campulung Moldovenesc

A. Partea I. Descrierea imobilului

TEREN Extravilan

Adresa: Jud. Suceava

Nr. Crt	Nr cadastral Nr. topografic	Suprafața* (mp)	Observații / Referințe
A1	35108	1.306	Sector cadastral:49 Teren neimprijmit;

Construcții

Crt	Nr cadastral Nr. topografic	Adresa	Observații / Referințe
A1.1	35108-C1	Jud. Suceava	Nr. niveluri:1; S. construita la sol:61 mp; S. construita desfasurata:61 mp; Casa de locuit, P, an 1970
A1.2	35108-C2	Jud. Suceava	Nr. niveluri:1; S. construita la sol:15 mp; S. construita desfasurata:15 mp; Sura, an 1970
A1.3	35108-C3	Jud. Suceava	Nr. niveluri:1; S. construita la sol:36 mp; S. construita desfasurata:36 mp; Sura, an 1970
A1.4	35108-C4	Jud. Suceava	Nr. niveluri:1; S. construita la sol:84 mp; S. construita desfasurata:84 mp; Grajd, an 1970
A1.5	35108-C5	Jud. Suceava	Nr. niveluri:1; S. construita la sol:52 mp; S. construita desfasurata:52 mp; Sura, an 1970
A1.6	35108-C6	Jud. Suceava	Nr. niveluri:1; S. construita la sol:22 mp; S. construita desfasurata:22 mp; Anexa, an 1970
A1.7	35108-C7	Jud. Suceava	Nr. niveluri:1; S. construita la sol:23 mp; S. construita desfasurata:23 mp; Grajd, an 1970

B. Partea II. Proprietari și acte

Inscrieri privitoare la dreptul de proprietate și alte drepturi reale	Referințe
/	
Act Notarial nr. 2563, din 21/11/2021 emis de NP, SCRABA LUMINITA ANA MARIA (act administrativ nr 5692 din 04.08.2021, emis de Primaria Comunei Moldovita);	
B2	A1
se notează posesia imobilului, bun propriu	
1) DARIE MINODORA	
19467 / 05/12/2022	
Act Administrativ nr. 6701, din 18/08/2022 emis de PRIMARIA COMUNEI MOLDOVITA (act administrativ nr 8771 din 24.11.2021, emis de Primaria Comunei Moldovita);	
B3	A1.1, A1.2, A1.3, A1.4, A1.5, A1.6, A1.7
Intabulare, drept de PROPRIETATE, bun comun, în devălmășie, dobândit prin Lege, cota actuala 1/1	
1) DARIE IOAN , Lipsă CNP proprietar.	
2) DARIE MINODORA	
/	
Act Normativ nr. Legea 7, din 13/03/1996 emis de PARLAMENTUL ROMANIEI;	
B4	A1
Intabulare, drept de PROPRIETATE, dobândit prin Lege, cota actuala 1/1	
1) NEIDENTIFICAT NEIDENTIFICAT	

C. Partea III. SARCINI .

Inscrieri privind dezmembramintele dreptului de proprietate, drepturi reale de garanție și sarcini	Referințe
NU SUNT	

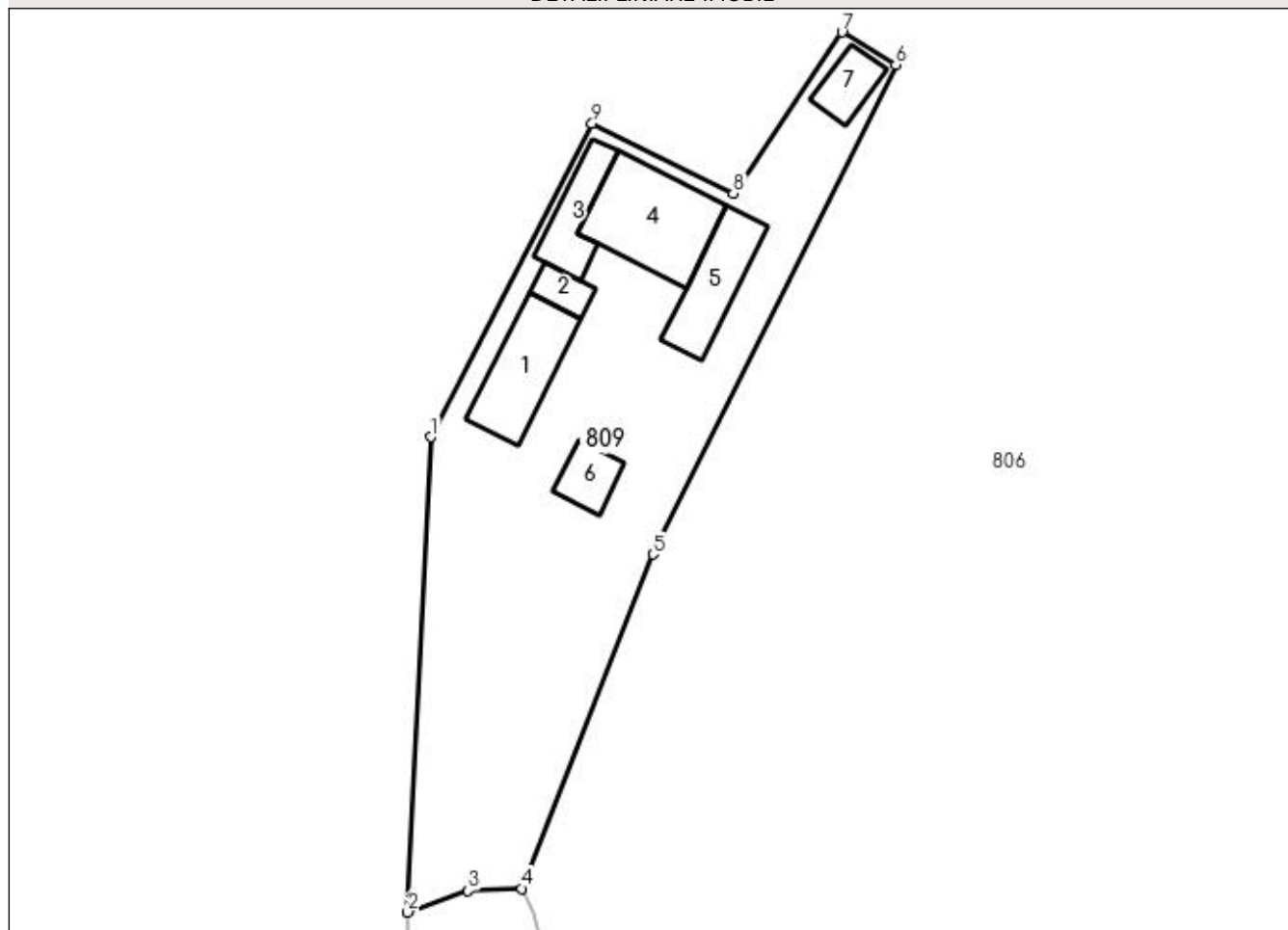
Anexa Nr. 1 La Partea I

Teren

Nr cadastral	Suprafața (mp)*	Observații / Referințe
35108	1.306	

* Suprafața este determinată în planul de proiecție Stereo 70.

DETALII LINIARE IMOBIL



Date referitoare la teren

Crt	Categorie folosință	Intra vilan	Suprafața (mp)	Tarla	Parcelă	Nr. topo	Observații / Referințe
1	curți constructii	NU	772	-	-	-	
2	faneata	NU	534	-	-	-	

Date referitoare la construcții

Crt	Număr	Destinație construcție	Supraf. (mp)	Situație juridică	Observații / Referințe
A1.1	35108-C1	construcții de locuințe	61	Cu acte	Nr. niveluri:1; S. construita la sol:61 mp; S. construita desfasurata:61 mp; Casa de locuit, P, an 1970
A1.2	35108-C2	construcții anexa	15	Cu acte	Nr. niveluri:1; S. construita la sol:15 mp; S. construita desfasurata:15 mp; Sura, an 1970
A1.3	35108-C3	construcții anexa	36	Cu acte	Nr. niveluri:1; S. construita la sol:36 mp; S. construita desfasurata:36 mp; Sura, an 1970
A1.4	35108-C4	construcții anexa	84	Cu acte	Nr. niveluri:1; S. construita la sol:84 mp; S. construita desfasurata:84 mp; Graid, an 1970
A1.5	35108-C5	construcții anexa	52	Cu acte	Nr. niveluri:1; S. construita la sol:52 mp; S. construita desfasurata:52 mp; Sura, an 1970
A1.6	35108-C6	construcții anexa	22	Cu acte	Nr. niveluri:1; S. construita la sol:22 mp; S. construita desfasurata:22 mp; Anexa, an 1970
A1.7	35108-C7	construcții anexa	23	Cu acte	Nr. niveluri:1; S. construita la sol:23 mp; S. construita desfasurata:23 mp; Graid, an 1970

Lungime Segmente

1) Valorile lungimilor segmentelor sunt obținute din proiecție în plan.

Punct început	X / Y	Punct sfârșit	X / Y	Lungime segment (** (m)
1	541.013,698 689.128,533	2	541.011,685 689.087,351	41.231
2	541.011,685 689.087,351	3	541.016,923 689.089,203	5.556
3	541.016,923 689.089,203	4	541.021,563 689.089,412	4.645
4	541.021,563 689.089,412	5	541.032,946 689.118,35	31.096
5	541.032,946 689.118,35	6	541.053,98 689.160,779	47.357
6	541.053,98 689.160,779	7	541.049,319 689.163,598	5.447
7	541.049,319 689.163,598	8	541.039,909 689.149,64	16.834
8	541.039,909 689.149,64	9	541.027,663 689.155,675	13.652
9	541.027,663 689.155,675	1	541.013,698 689.128,533	30.524

** Lungimile segmentelor sunt determinate în planul de proiecție Stereo 70 și sunt rotunjite la 1 milimetru.

*** Distanța dintre puncte este formată din segmente cumulate ce sunt mai mici decât valoarea 1 milimetru.

**DATE DESPRE IMOBILUL NR. 812**

Oficiul de Cadastru și Publicitate Imobiliară SUCEAVA
Biroul de Cadastru și Publicitate Imobiliară Campulung Moldovenesc

A. Partea I. Descrierea imobilului

TEREN Intravilan

Nr. CF vechi:1386
Nr. topografic:372/3

Adresa: Loc. Moldovita, Nr. 267, Jud. Suceava

Nr. Crt	Nr cadastral Nr. topografic	Suprafața* (mp)	Observații / Referințe
A1	35576	1.048	Sector cadastral:49 Teren neimprejmit;

Construcții

Crt	Nr cadastral Nr. topografic	Adresa	Observații / Referințe
A1.1		Loc. Moldovita, Nr. 267, Jud. Suceava	Nr. niveluri:2; S. construita la sol:86 mp; Locuință P+1.
A1.2		Loc. Moldovita, Nr. 267, Jud. Suceava	Nr. niveluri:1; S. construita la sol:60 mp; Anexă.
A1.3		Loc. Moldovita, Nr. 267, Jud. Suceava	Nr. niveluri:1; S. construita la sol:80 mp; Anexă.
A1.4		Loc. Moldovita, Nr. 267, Jud. Suceava	Nr. niveluri:1; S. construita la sol:53 mp; Anexă.
A1.5		Loc. Moldovita, Nr. 267, Jud. Suceava	Nr. niveluri:1; S. construita la sol:47 mp; Anexă.

B. Partea II. Proprietari și acte

Inscrieri privitoare la dreptul de proprietate și alte drepturi reale		Referințe
2664 / 26/10/1992		
Act Notarial nr. 3426, din 26/10/1992 emis de NOTARIATUL DE STAT CAMPULUNG;		
B1	Intabulare, drept de PROPRIETATE, dobandit prin Conventie, cota actuala 1/1 1) BURSUC SILVIA, Lipsă CNP proprietar. 2) BURSUC PAVEL, Lipsă CNP proprietar; bun comun	A1
/		
Act Administrativ nr. 7002, din 05/09/2023 emis de PRIMĂRIA MOLDOVIȚA;		
B2	Intabulare, drept de PROPRIETATE, dobandit prin Lege, cota actuala 1/1 1) BURSUC SILVIA, Lipsă CNP proprietar. 2) BURSUC PAVEL, Lipsă CNP proprietar; bun comun	A1.1, A1.2, A1.3, A1.4, A1.5

C. Partea III. SARCINI .

Inscrieri privind dezmembramintele dreptului de proprietate, drepturi reale de garanție și sarcini	Referințe
NU SUNT	

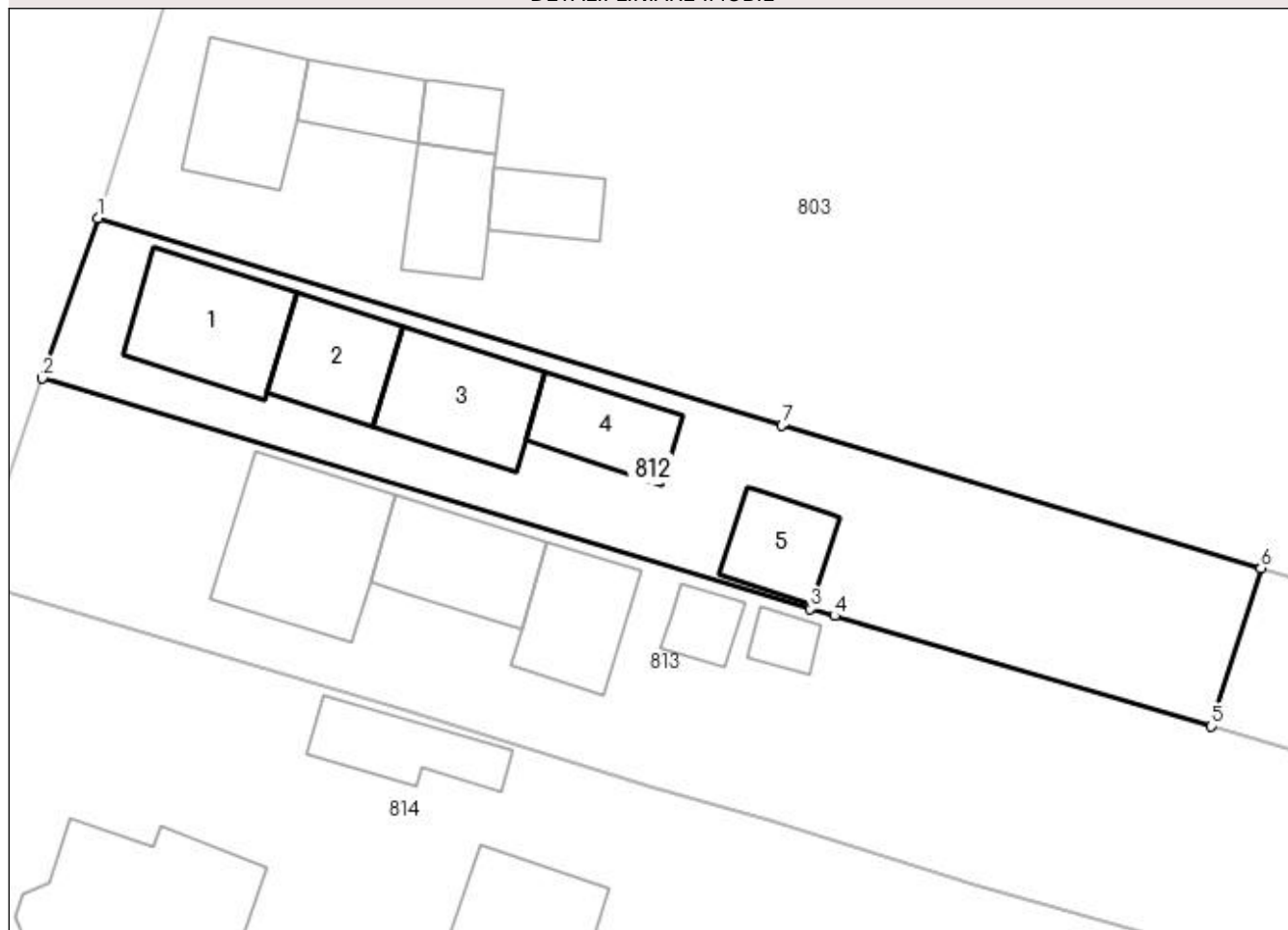
Anexa Nr. 1 La Partea I

Teren

Nr cadastral	Suprafaţa (mp)*	Observații / Referințe
35576	1.048	

* Suprafața este determinată în planul de proiecție Stereo 70.

DETALII LINIARE IMOBIL



Date referitoare la teren

Crt	Categorie folosință	Intra vilan	Suprafața (mp)	Tarla	Parcelă	Nr. topo	Observații / Referințe
1	curți constructii	DA	1.048	-	-	372/3	

Date referitoare la construcții

Crt	Număr	Destinație construcție	Supraf. (mp)	Situație juridică	Observații / Referințe
A1.1		construcții de locuințe	86	Cu acte	Nr. niveluri:2; S. construita la sol:86 mp; Locuință P+1.
A1.2		construcții anexa	60	Cu acte	Nr. niveluri:1; S. construita la sol:60 mp; Anexă.
A1.3		construcții anexa	80	Cu acte	Nr. niveluri:1; S. construita la sol:80 mp; Anexă.
A1.4		construcții anexa	53	Cu acte	Nr. niveluri:1; S. construita la sol:53 mp; Anexă.
A1.5		construcții anexa	47	Cu acte	Nr. niveluri:1; S. construita la sol:47 mp; Anexă.

Lungime Segmente

1) Valorile lungimilor segmentelor sunt obținute din proiecție în plan.

Punct început	X / Y	Punct sfârșit	X / Y	Lungime segment (** (m)
---------------	-------	---------------	-------	-------------------------

Punct început	X / Y	Punct sfârșit	X / Y	Lungime segment (** (m)
1	540.580,152 689.137,305	2	540.576,173 689.125,833	12.142
2	540.576,173 689.125,833	3	540.631,207 689.109,318	57.459
3	540.631,207 689.109,318	4	540.632,93 689.108,813	1.795
4	540.632,93 689.108,813	5	540.659,955 689.100,894	28.161
5	540.659,955 689.100,894	6	540.663,499 689.112,238	11.885
6	540.663,499 689.112,238	7	540.629,168 689.122,445	35.816
7	540.629,168 689.122,445	1	540.580,152 689.137,305	51.219

** Lungimile segmentelor sunt determinate în planul de proiecție Stereo 70 și sunt rotunjite la 1 milimetru.

*** Distanța dintre puncte este formată din segmente cumulate ce sunt mai mici decât valoarea 1 milimetru.

**DATE DESPRE IMOBILUL NR. 813**

Oficiul de Cadastru și Publicitate Imobiliară SUCEAVA
Biroul de Cadastru și Publicitate Imobiliară Campulung Moldovenesc

A. Partea I. Descrierea imobilului

TEREN Intravilan

Adresa: Loc. Moldovita, Nr. 266, Jud. Suceava

Nr. Crt	Nr cadastral Nr. topografic	Suprafața* (mp)	Observații / Referințe
A1		1.878	Sector cadastral:49 Teren imprejmuit; Imobilul s-a format din o parte a PF 372/1 a comunei cadastrale Moldovița.

Construcții

Crt	Nr cadastral Nr. topografic	Adresa	Observații / Referințe
A1.1		Loc. Moldovita, Nr. 266, Jud. Suceava	Nr. niveluri:2; S. construita la sol:117 mp; Locuință P+1.
A1.2		Loc. Moldovita, Nr. 266, Jud. Suceava	Nr. niveluri:1; S. construita la sol:74 mp; Anexă.
A1.3		Loc. Moldovita, Nr. 266, Jud. Suceava	Nr. niveluri:1; S. construita la sol:65 mp; Anexă.
A1.4		Loc. Moldovita, Nr. 266, Jud. Suceava	Nr. niveluri:1; S. construita la sol:23 mp; Anexă.
A1.5		Loc. Moldovita, Nr. 266, Jud. Suceava	Nr. niveluri:1; S. construita la sol:17 mp; Anexă.

B. Partea II. Proprietari și acte

Inscrieri privitoare la dreptul de proprietate și alte drepturi reale		Referințe
/		
Act Normativ nr. Legea 7, din 13/03/1996 emis de PARLAMENTUL ROMANIEI;		
B1	Intabulare, drept de PROPRIETATE, dobandit prin Lege, cota actuala 1/1 1) NEIDENTIFICAT NEIDENTIFICAT	A1
Act Administrativ nr. 189, din 31/08/2023 emis de PRIMARIA MOLDOVIȚA;		
B2	Se notează posesia factică. 1) TCACIUC ALEXA 2) TCACIUC ELENA	A1
Act Administrativ nr. 7002, din 05/09/2023 emis de PRIMĂRIA MOLDOVIȚA;		
B3	Intabulare, drept de PROPRIETATE, dobandit prin Lege, cota actuala 1/1 1) TCACIUC ALEXA 2) TCACIUC ELENA	A1.1, A1.2, A1.3, A1.4, A1.5

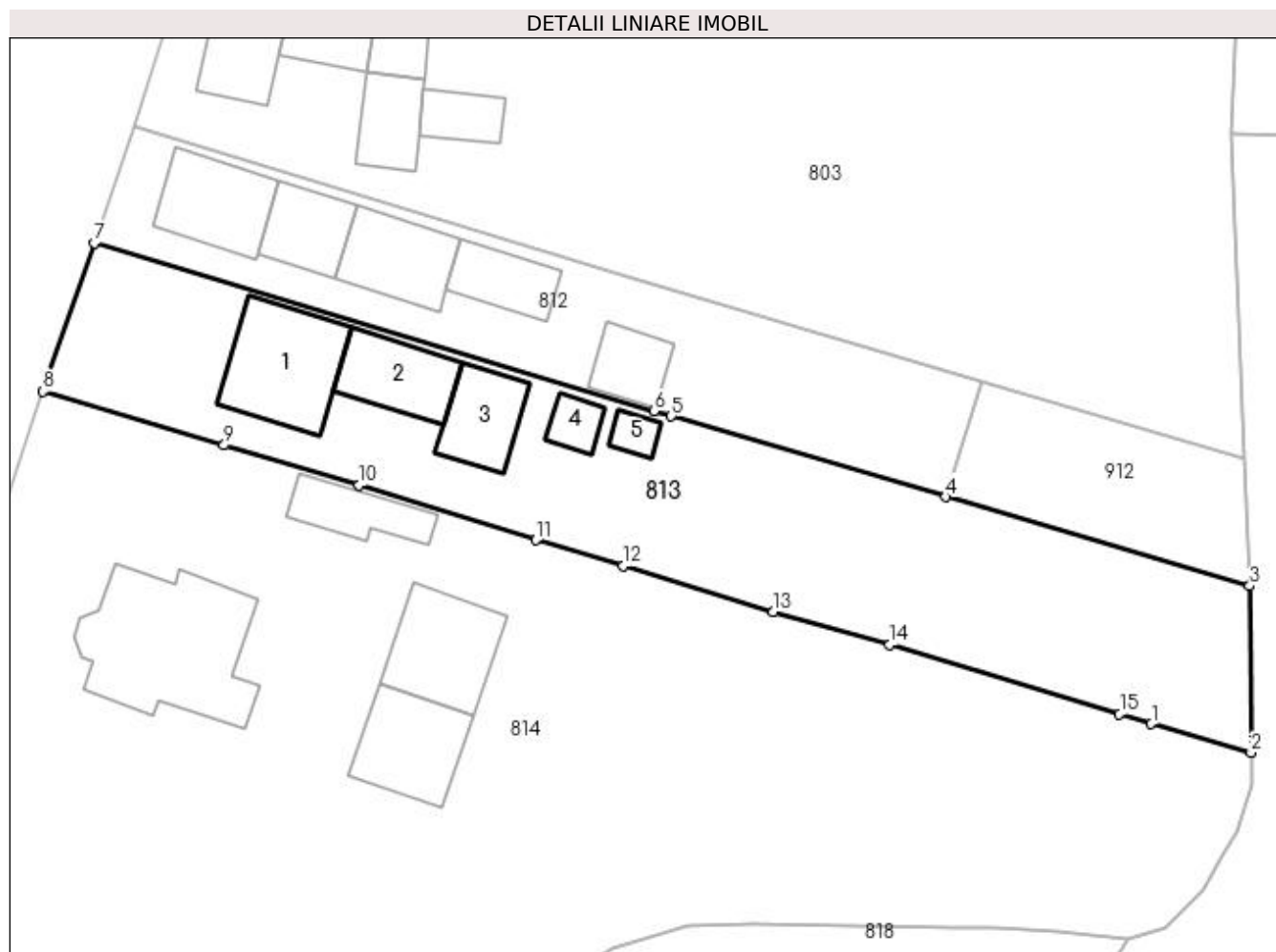
C. Partea III. SARCINI .

Inscrieri privind dezmembramintele dreptului de proprietate, drepturi reale de garanție și sarcini	Referințe
NU SUNT	

Anexa Nr. 1 La Partea I**Teren**

Nr cadastral	Suprafața (mp)*	Observații / Referințe
	1.878	Imobilul s-a format din o parte a PF 372/1 a comunei cadastrale Moldovița.

* Suprafața este determinată în planul de proiecție Stereo 70.

**Date referitoare la teren**

Crt	Categorie folosință	Intra vilan	Suprafața (mp)	Tarla	Parcelă	Nr. topo	Observații / Referințe
1	curți constructii	DA	917	-	-	-	
2	faneata	DA	961	-	-	-	

Date referitoare la construcții

Crt	Număr	Destinație construcție	Supraf. (mp)	Situație juridică	Observații / Referințe
A1.1		construcții de locuințe	117	Cu acte	Nr. niveluri:2; S. construita la sol:117 mp; Locuință P+1.
A1.2		construcții anexa	74	Cu acte	Nr. niveluri:1; S. construita la sol:74 mp; Anexă.
A1.3		construcții anexa	65	Cu acte	Nr. niveluri:1; S. construita la sol:65 mp; Anexă.
A1.4		construcții anexa	23	Cu acte	Nr. niveluri:1; S. construita la sol:23 mp; Anexă.
A1.5		construcții anexa	17	Cu acte	Nr. niveluri:1; S. construita la sol:17 mp; Anexă.

Lungime Segmente

1) Valorile lungimilor segmentelor sunt obținute din proiecție în plan.

Punct început	X / Y	Punct sfârșit	X / Y	Lungime segment (** (m)
1	540.680,142 689.078,578	2	540.689,957 689.075,722	10.222
2	540.689,957 689.075,722	3	540.689,822 689.092,143	16.422
3	540.689,822 689.092,143	4	540.659,955 689.100,894	31.123
4	540.659,955 689.100,894	5	540.632,93 689.108,813	28.161
5	540.632,93 689.108,813	6	540.631,207 689.109,318	1.795
6	540.631,207 689.109,318	7	540.576,173 689.125,833	57.459
7	540.576,173 689.125,833	8	540.571,154 689.111,249	15.423
8	540.571,154 689.111,249	9	540.588,949 689.105,96	18.564
9	540.588,949 689.105,96	10	540.602,238 689.102,04	13.855
10	540.602,238 689.102,04	11	540.619,639 689.096,656	18.215
11	540.619,639 689.096,656	12	540.628,246 689.094,126	8.971
12	540.628,246 689.094,126	13	540.642,987 689.089,607	15.418
13	540.642,987 689.089,607	14	540.654,426 689.086,349	11.894
14	540.654,426 689.086,349	15	540.677,026 689.079,525	23.608
15	540.677,026 689.079,525	1	540.680,142 689.078,578	3.257

** Lungimile segmentelor sunt determinate în planul de proiecție Stereo 70 și sunt rotunjite la 1 milimetru.

*** Distanța dintre puncte este formată din segmente cumulate ce sunt mai mici decât valoarea 1 milimetru.

**DATE DESPRE IMOBILUL NR. 814**

Oficiul de Cadastru și Publicitate Imobiliară SUCEAVA
Biroul de Cadastru și Publicitate Imobiliară Campulung Moldovenesc

A. Partea I. Descrierea imobilului

TEREN Necunoscut

Adresa: Loc. Moldovita, Jud. Suceava

Nr. Crt	Nr cadastral Nr. topografic	Suprafața* (mp)	Observații / Referințe
A1	30465	Din acte: 5.011 Masurata: 5.219	Sector cadastral:49 Teren imprejmuit;

Construcții

Crt	Nr cadastral Nr. topografic	Adresa	Observații / Referințe
A1.5	30465-C5	Loc. Moldovita, Jud. Suceava	Nr. niveluri:2; S. construita la sol:202 mp; S. construita desfasurata:396 mp; Casa (P+E+M), an c-re: 2018, lemn+beton,fara CE, fara lift
A1.6	30465-C6	Loc. Moldovita, Jud. Suceava	Nr. niveluri:1; S. construita la sol:94 mp; S. construita desfasurata:94 mp; Bucatarie de Vara, an c-re: 2018, zidarie, fara CE
A1.7	30465-C7	Loc. Moldovita, Jud. Suceava	Nr. niveluri:1; S. construita la sol:102 mp; S. construita desfasurata:102 mp; Grajd, an c-re: 2018, zidarie, fara CE
A1.8	30465-C8	Loc. Moldovita, Jud. Suceava	Nr. niveluri:1; S. construita la sol:54 mp; S. construita desfasurata:54 mp; Standoala, an c-re: 2018, zidarie, fara CE

B. Partea II. Proprietari și acte

Inscrieri privitoare la dreptul de proprietate și alte drepturi reale	Referințe
1824 / 15/03/2010	
Act Notarial nr. 661, din 11/03/2010 emis de BNP DORINA ROTARU;	
B6	A1
Intabulare, drept de PROPRIETATE, ca bun comun, dobandit prin Conventie, cota actuala 1/1	
1) OBLESNIUC DĂNUȚ	
2) OBLESNIUC GEORGETA	
20822 / 12/12/2019	
Act Notarial nr. 661, din 11/03/2010 emis de BNP DORINA ROTARU;	
B9	A1.5
Intabulare, drept de PROPRIETATE ca bun comun, dobandit prin Conventie, cota actuala 1/1	
1) OBLESNIUC DĂNUȚ	
2) OBLESNIUC GEORGETA	
Act Administrativ nr. 4132, din 23/05/2019 emis de PRIMARIA COMUNEI MOLDOVITA (act administrativ nr 8073 din 02.12.2019, emis de PRIMARIA COMUNEI MOLDOVITA);	
B10	A1.6, A1.7, A1.8
Intabulare, drept de PROPRIETATE, dobandit prin Construire, cota actuala 1/1	
1) OBLESNIUC DĂNUȚ	
2) OBLESNIUC GEORGETA	

C. Partea III. SARCINI .

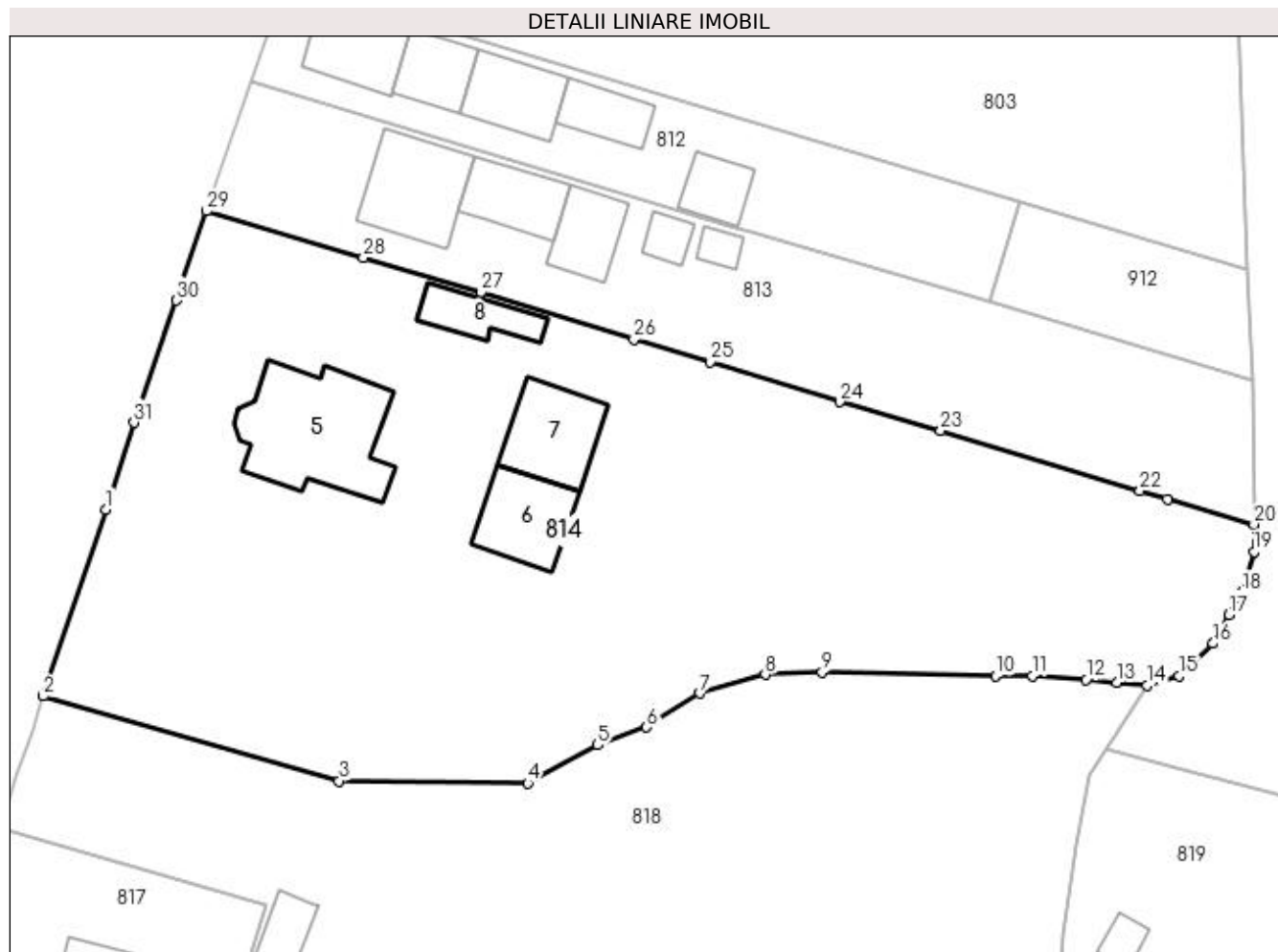
Inscrieri privind dezmembramintele dreptului de proprietate, drepturi reale de garanție și sarcini	Referințe
NU SUNT	

Anexa Nr. 1 La Partea I

Teren

Nr cadastral	Suprafaţa (mp)*	Observații / Referințe
30465	Din acte: 5.011 Masurata: 5.219	

* Suprafața este determinată în planul de proiecție Stereo 70.



Date referitoare la teren

Crt	Categorie folosință	Intravilan	Suprafața (mp)	Tarla	Parcelă	Nr. topo	Observații / Referințe
1	curți construcții	DA	1.600	-	-	-	
2	faneata	NU	4	-	-	-	
3	arabil	DA	3.615	-	-	-	

Date referitoare la construcții

Crt	Număr	Destinație construcție	Supraf. (mp)	Situație juridică	Observații / Referințe
A1.5	30465-C5	construcții de locuințe	202	Cu acte	Nr. niveluri:2; S. construita la sol:202 mp; S. construita desfasurata:396 mp; Casa (P+E+M), an c-re: 2018, lemn+beton,fara CE, fara lift
A1.6	30465-C6	construcții anexa	94	Cu acte	Nr. niveluri:1; S. construita la sol:94 mp; S. construita desfasurata:94 mp; Bucatarie de Vara, an c-re: 2018, zidarie, fara CE
A1.7	30465-C7	construcții anexa	102	Cu acte	Nr. niveluri:1; S. construita la sol:102 mp; S. construita desfasurata:102 mp; Grajd, an c-re: 2018, zidarie, fara CE
A1.8	30465-C8	construcții anexa	54	Cu acte	Nr. niveluri:1; S. construita la sol:54 mp; S. construita desfasurata:54 mp; Standoala, an c-re: 2018, zidarie, fara CE

Lungime Segmente

1) Valorile lungimilor segmentelor sunt obținute din proiecție în plan.

Punct început	X / Y	Punct sfârșit	X / Y	Lungime segment (** (m))
1	540.559,748 689.077,387	2	540.552,641 689.056,225	22.324
3	540.586,183 689.046,612	4	540.607,58 689.046,387	21.398
5	540.615,519 689.050,697	6	540.621,081 689.052,709	5.915
7	540.627,155 689.056,539	8	540.634,525 689.058,686	7.676
9	540.640,981 689.058,932	10	540.660,637 689.058,559	19.66
11	540.664,789 689.058,559	12	540.670,91 689.058,126	6.136
13	540.674,379 689.057,779	14	540.677,816 689.057,435	3.454
15	540.681,484 689.058,492	16	540.685,315 689.062,204	5.334
17	540.687,124 689.065,488	18	540.688,554 689.068,024	2.911
19	540.689,952 689.072,622	20	540.689,957 689.075,722	3.1
21	540.680,142 689.078,578	22	540.677,026 689.079,525	3.257
23	540.654,426 689.086,349	24	540.642,987 689.089,607	11.894
25	540.628,246 689.094,126	26	540.619,639 689.096,656	8.971
27	540.602,238 689.102,04	28	540.588,949 689.105,96	13.855
29	540.571,154 689.111,249	30	540.567,755 689.101,132	10.673
31	540.562,936 689.087,256	1	540.559,748 689.077,387	10.371

Punct început	X / Y	Punct sfârșit	X / Y	Lungime segment (** (m))
2	540.552,641 689.056,225	3	540.586,183 689.046,612	34.892
4	540.607,58 689.046,387	5	540.615,519 689.050,697	9.033
6	540.621,081 689.052,709	7	540.627,155 689.056,539	7.181
8	540.634,525 689.058,686	9	540.640,981 689.058,932	6.461
10	540.660,637 689.058,559	11	540.664,789 689.058,559	4.152
12	540.670,91 689.058,126	13	540.674,379 689.057,779	3.486
14	540.677,816 689.057,435	15	540.681,484 689.058,492	3.817
16	540.685,315 689.062,204	17	540.687,124 689.065,488	3.749
18	540.688,554 689.068,024	19	540.689,952 689.072,622	4.806
20	540.689,957 689.075,722	21	540.680,142 689.078,578	10.222
22	540.677,026 689.079,525	23	540.654,426 689.086,349	23.608
24	540.642,987 689.089,607	25	540.628,246 689.094,126	15.418
26	540.619,639 689.096,656	27	540.602,238 689.102,04	18.215
28	540.588,949 689.105,96	29	540.571,154 689.111,249	18.564
30	540.567,755 689.101,132	31	540.562,936 689.087,256	14.689

** Lungimile segmentelor sunt determinate în planul de proiecție Stereo 70 și sunt rotunjite la 1 milimetru.

*** Distanța dintre puncte este formată din segmente cumulate ce sunt mai mici decât valoarea 1 milimetru.

**DATE DESPRE IMOBILUL NR. 815**

Oficiul de Cadastru și Publicitate Imobiliară SUCEAVA
Biroul de Cadastru și Publicitate Imobiliară Campulung Moldovenesc

A. Partea I. Descrierea imobilului

TEREN Necunoscut

Adresa: Loc. Moldovita, Jud. Suceava

Nr. Crt	Nr cadastral Nr. topografic	Suprafața* (mp)	Observații / Referințe
A1		2.000	Sector cadastral:49 Teren neimprejmuit; Imobilul s-a format din o parte a PF 370/2,327/2 a comunei cadastrale Moldovița.

B. Partea II. Proprietari și acte

Inscrieri privitoare la dreptul de proprietate și alte drepturi reale	Referințe
/	
Act Normativ nr. Legea 7, din 13/03/1996 emis de PARLAMENTUL ROMANIEI;	
B1	A1
Intabulare, drept de PROPRIETATE, dobandit prin Lege, cota actuala 1/1 1) NEIDENTIFICAT NEIDENTIFICAT	
Act Administrativ nr. 190, din 31/08/2023 emis de PRIMARIA MOLDOVIȚA;	
B2	A1
Se notează posesia faptică. 1) OBLESNIUC MAFTA	

C. Partea III. SARCINI .

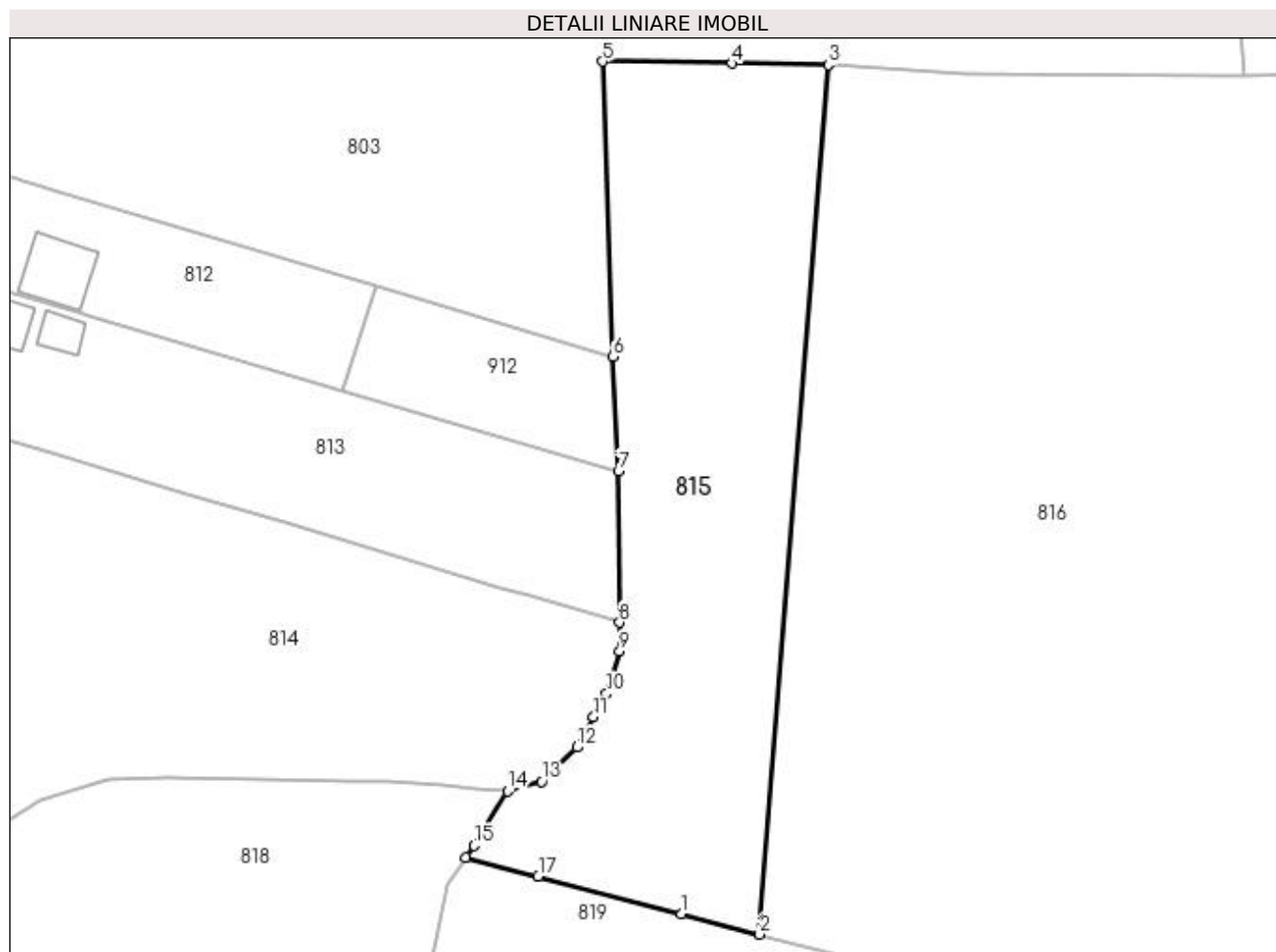
Inscrieri privind dezmembramintele dreptului de proprietate, drepturi reale de garanție și sarcini	Referințe
NU SUNT	

Anexa Nr. 1 La Partea I

Teren

Nr cadastral	Suprafața (mp)*	Observații / Referințe
	2.000	Imobilul s-a format din o parte a PF 370/2,327/2 a comunei cadastrale Moldovița.

* Suprafața este determinată în planul de proiecție Stereo 70.



Date referitoare la teren

Crt	Categorie folosință	Intra vilan	Suprafața (mp)	Tarla	Parcelă	Nr. topo	Observații / Referințe
1	faneata	DA	208	-	-	-	
2	faneata	NU	1.792	-	-	-	

Lungime Segmente

1) Valorile lungimilor segmentelor sunt obținute din proiecție în plan.

Punct început	X / Y	Punct sfârșit	X / Y	Lungime segment (** (m)
1	540.696,664 689.044,131	2	540.705,139 689.041,913	8.76
2	540.705,139 689.041,913	3	540.712,588 689.136,206	94.587
3	540.712,588 689.136,206	4	540.702,147 689.136,38	10.442
4	540.702,147 689.136,38	5	540.688,093 689.136,587	14.056

Punct început	X / Y	Punct sfârșit	X / Y	Lungime segment (** (m)
5	540.688,093 689.136,587	6	540.689,244 689.104,583	32.025
6	540.689,244 689.104,583	7	540.689,822 689.092,143	12.453
7	540.689,822 689.092,143	8	540.689,957 689.075,722	16.422
8	540.689,957 689.075,722	9	540.689,952 689.072,622	3.1
9	540.689,952 689.072,622	10	540.688,554 689.068,024	4.806
10	540.688,554 689.068,024	11	540.687,124 689.065,488	2.911
11	540.687,124 689.065,488	12	540.685,315 689.062,204	3.749
12	540.685,315 689.062,204	13	540.681,484 689.058,492	5.334
13	540.681,484 689.058,492	14	540.677,816 689.057,435	3.817
14	540.677,816 689.057,435	15	540.674,133 689.051,549	6.943
15	540.674,133 689.051,549	16	540.673,279 689.050,272	1.536
16	540.673,279 689.050,272	17	540.681,111 689.048,215	8.098
17	540.681,111 689.048,215	1	540.696,664 689.044,131	16.08

** Lungimile segmentelor sunt determinate în planul de proiecție Stereo 70 și sunt rotunjite la 1 milimetru.

*** Distanța dintre puncte este formată din segmente cumulate ce sunt mai mici decât valoarea 1 milimetru.

**DATE DESPRE IMOBILUL NR. 816**

Oficiul de Cadastru și Publicitate Imobiliară SUCEAVA
Biroul de Cadastru și Publicitate Imobiliară Campulung Moldovenesc

A. Partea I. Descrierea imobilului

TEREN Extravilan

Adresa: Jud. Suceava

Nr. Crt	Nr cadastral Nr. topografic	Suprafața* (mp)	Observații / Referințe
A1		11.132	Sector cadastral:49 Teren neimprejmuț; Imobilul s-a format din o parte a PF 371/2,370/2,370/3,370/4,371/1 a comunei cadastrale Moldovița.

B. Partea II. Proprietari și acte

Inscrieri privitoare la dreptul de proprietate și alte drepturi reale	Referințe
/	
Act Normativ nr. Legea 7, din 13/03/1996 emis de PARLAMENTUL ROMANIEI;	
B1	A1
Intabulare, drept de PROPRIETATE, dobândit prin Lege, cota actuala 1/1 1) NEIDENTIFICAT NEIDENTIFICAT	
Act Administrativ nr. 191, din 31/08/2023 emis de PRIMARIA MOLDOVIȚA;	
B2	A1
Se notează posesia faptică. 1) BILȚAN CONSTANTIN 2) BILȚAN LIVIA	

C. Partea III. SARCINI .

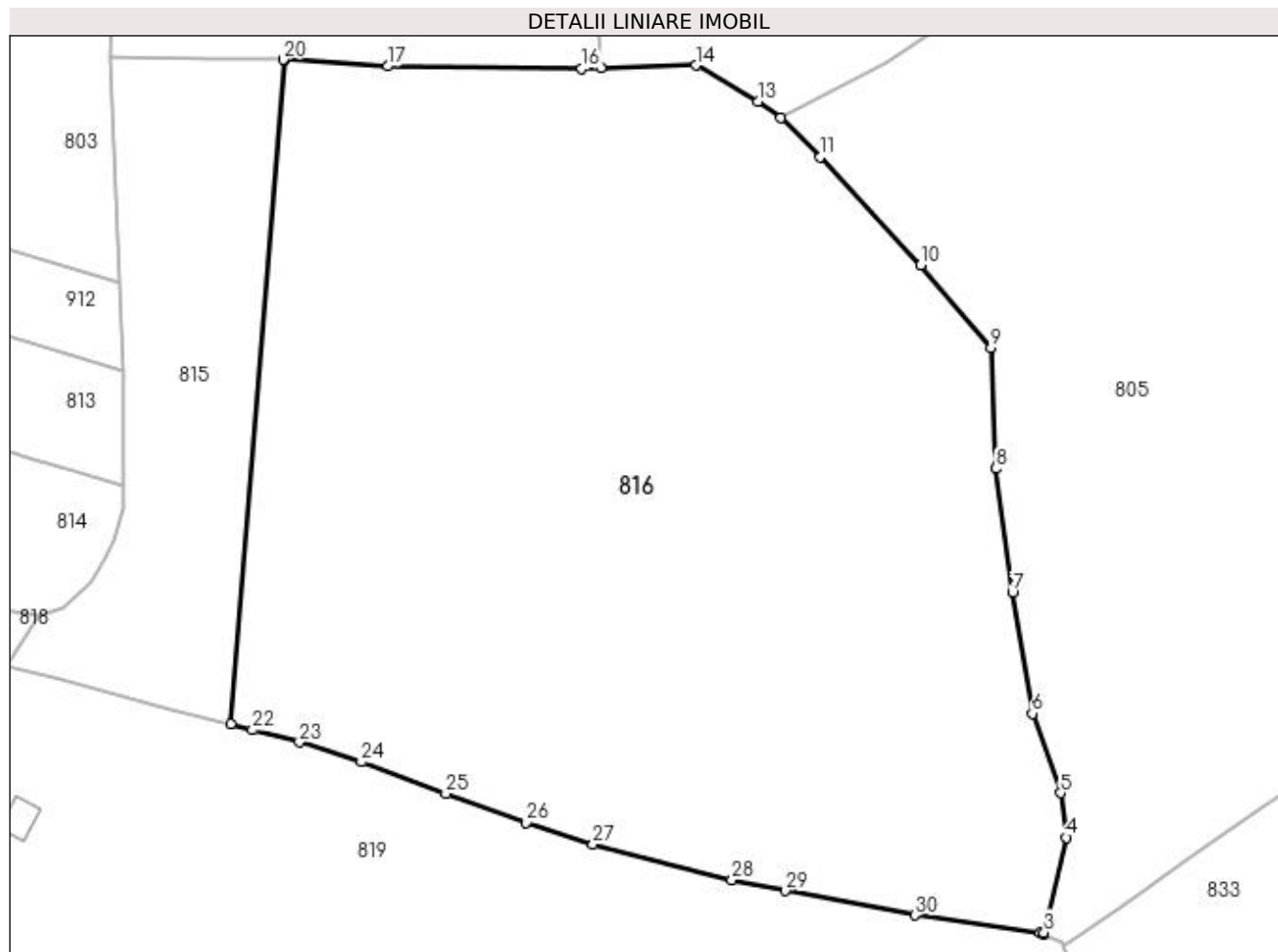
Inscrieri privind dezmembramintele dreptului de proprietate, drepturi reale de garanție și sarcini	Referințe
NU SUNT	

Anexa Nr. 1 La Partea I

Teren

Nr cadastral	Suprafața (mp)*	Observații / Referințe
	11.132	Imobilul s-a format din o parte a PF 371/2,370/2,370/3,370/4,371/1 a comunei cadastrale Moldovița.

* Suprafața este determinată în planul de proiecție Stereo 70.



Date referitoare la teren

Crt	Categorie folosință	Intra vilan	Suprafața (mp)	Tarla	Parcelă	Nr. topo	Observații / Referințe
1	faneata	NU	11.132	-	-	-	

Lungime Segmente

1) Valorile lungimilor segmentelor sunt obținute din proiecție în plan.

Punct început	X / Y	Punct sfârșit	X / Y	Lungime segment (** (m)
1	540.820,039 689.012,319	2	540.820,463 689.012,123	0.467
3	540.820,541 689.012,369	4	540.823,73 689.025,856	13.859
5	540.822,877 689.032,175	6	540.818,875 689.043,459	11.973
7	540.816,067 689.060,646	8	540.813,702 689.078,188	17.701
9	540.812,997 689.095,357	10	540.803,04 689.107,075	15.377

Punct început	X / Y	Punct sfârșit	X / Y	Lungime segment (** (m)
2	540.820,463 689.012,123	3	540.820,541 689.012,369	0.258
4	540.823,73 689.025,856	5	540.822,877 689.032,175	6.376
6	540.818,875 689.043,459	7	540.816,067 689.060,646	17.415
8	540.813,702 689.078,188	9	540.812,997 689.095,357	17.183
10	540.803,04 689.107,075	11	540.788,826 689.122,446	20.936

Punct început	X / Y	Punct sfârșit	X / Y	Lungime segment (** (m)
11	540.788,826 689.122,446	12	540.783,219 689.127,92	7.836
13	540.779,943 689.130,271	14	540.771,148 689.135,39	10.176
15	540.757,646 689.135,04	16	540.754,929 689.134,969	2.718
17	540.727,444 689.135,288	18	540.712,703 689.136,204	14.769
19	540.712,701 689.136,204	20	540.712,588 689.136,206	0.113
21	540.705,139 689.041,913	22	540.708,234 689.041,103	3.199
23	540.714,879 689.039,393	24	540.723,662 689.036,578	9.223
25	540.735,655 689.032,114	26	540.747,082 689.027,964	12.157
27	540.756,54 689.024,923	28	540.776,25 689.019,866	20.348
29	540.783,773 689.018,299	30	540.802,199 689.014,848	18.746

Punct început	X / Y	Punct sfârșit	X / Y	Lungime segment (** (m)
12	540.783,219 689.127,92	13	540.779,943 689.130,271	4.032
14	540.771,148 689.135,39	15	540.757,646 689.135,04	13.507
16	540.754,929 689.134,969	17	540.727,444 689.135,288	27.487
18	540.712,703 689.136,204	19	540.712,701 689.136,204	0.002
20	540.712,588 689.136,206	21	540.705,139 689.041,913	94.587
22	540.708,234 689.041,103	23	540.714,879 689.039,393	6.861
24	540.723,662 689.036,578	25	540.735,655 689.032,114	12.797
26	540.747,082 689.027,964	27	540.756,54 689.024,923	9.935
28	540.776,25 689.019,866	29	540.783,773 689.018,299	7.684
30	540.802,199 689.014,848	1	540.820,039 689.012,319	18.018

** Lungimile segmentelor sunt determinate în planul de proiecție Stereo 70 și sunt rotunjite la 1 milimetru.

*** Distanța dintre puncte este formată din segmente cumulate ce sunt mai mici decât valoarea 1 milimetru.

**DATE DESPRE IMOBILUL NR. 817**

Oficiul de Cadastru și Publicitate Imobiliară SUCEAVA
Biroul de Cadastru și Publicitate Imobiliară Campulung Moldovenesc

A. Partea I. Descrierea imobilului

TEREN Intravilan

Adresa: Loc. Moldovita, Jud. Suceava

Nr. Crt	Nr cadastral Nr. topografic	Suprafața* (mp)	Observații / Referințe
A1	30575	677	Sector cadastral:49 Teren neimprijmit;

Construcții

Crt	Nr cadastral Nr. topografic	Adresa	Observații / Referințe
A1.1		Loc. Moldovita, Jud. Suceava	Nr. niveluri:1; S. construita la sol:109 mp; Locuință.

B. Partea II. Proprietari și acte

Inscrieri privitoare la dreptul de proprietate și alte drepturi reale		Referințe
6733 / 23/08/2010		
Act Notarial nr. 1950, din 23/08/2010 emis de BNP DORINA ROTARU;		
B6	Intabulare, drept de PROPRIETATE, cu titlu de donatie, dobandit prin Conventie, cota actuala 1/1 1) BILTAN LIVIA	A1
/		
Act Administrativ nr. 7002, din 05/09/2023 emis de PRIMĂRIA MOLDOVIȚA;		
B7	Intabulare, drept de PROPRIETATE, dobandit prin Lege, cota actuala 1/1 1) BILTAN LIVIA	A1.1

C. Partea III. SARCINI .

Inscrieri privind dezmembramintele dreptului de proprietate, drepturi reale de garanție și sarcini	Referințe
NU SUNT	

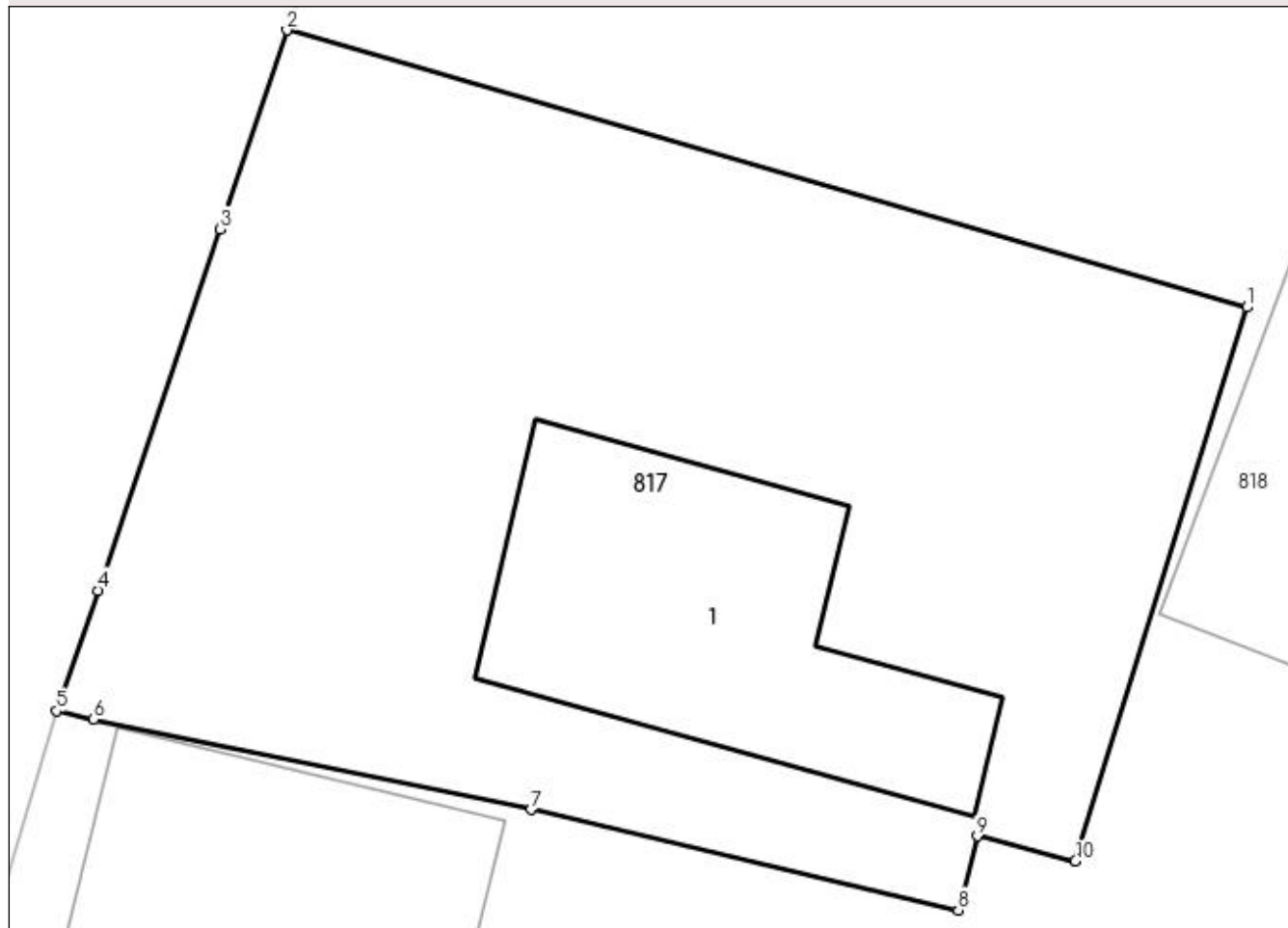
Anexa Nr. 1 La Partea I

Teren

Nr cadastral	Suprafața (mp)*	Observații / Referințe
30575	677	

* Suprafața este determinată în planul de proiecție Stereo 70.

DETALII LINIARE IMOBIL



Date referitoare la teren

Crt	Categorie folosință	Intra vilan	Suprafața (mp)	Tarla	Parcelă	Nr. topo	Observații / Referințe
1	curți constructii	DA	277	-	-	-	
2	arabil	DA	400	-	-	-	

Date referitoare la construcții

Crt	Număr	Destinație construcție	Supraf. (mp)	Situație juridică	Observații / Referințe
A1.1		construcții de locuințe	109	Cu acte	Nr. niveluri:1; S. construita la sol:109 mp; Locuință.

Lungime Segmente

1) Valorile lungimilor segmentelor sunt obținute din proiecție în plan.

Punct început	X / Y	Punct sfârșit	X / Y	Lungime segment (** (m)
1	540.577,901 689.032,577	2	540.547,617 689.041,321	31.521
2	540.547,617 689.041,321	3	540.545,518 689.035,043	6.62
3	540.545,518 689.035,043	4	540.541,665 689.023,644	12.033

Punct început	X / Y	Punct sfârșit	X / Y	Lungime segment (** (m)
4	540.541,665 689.023,644	5	540.540,354 689.019,843	4.021
5	540.540,354 689.019,843	6	540.541,517 689.019,578	1.193
6	540.541,517 689.019,578	7	540.555,314 689.016,734	14.087
7	540.555,314 689.016,734	8	540.568,801 689.013,557	13.856
8	540.568,801 689.013,557	9	540.569,405 689.015,897	2.417
9	540.569,405 689.015,897	10	540.572,492 689.015,113	3.185
10	540.572,492 689.015,113	1	540.577,901 689.032,577	18.282

** Lungimile segmentelor sunt determinate în planul de proiecție Stereo 70 și sunt rotunjite la 1 milimetru.

*** Distanța dintre puncte este formată din segmente cumulate ce sunt mai mici decât valoarea 1 milimetru.

**DATE DESPRE IMOBILUL NR. 818**

Oficiul de Cadastru și Publicitate Imobiliară SUCEAVA
Biroul de Cadastru și Publicitate Imobiliară Campulung Moldovenesc

A. Partea I. Descrierea imobilului

TEREN Necunoscut

Adresa: Loc. Moldovita, Str Principala, Nr. 265, Jud. Suceava

Nr. Crt	Nr cadastral Nr. topografic	Suprafața* (mp)	Observații / Referințe
A1	30574	8.234	Sector cadastral:49 Teren neimprejmit;

Construcții

Crt	Nr cadastral Nr. topografic	Adresa	Observații / Referințe
A1.1	30574-C1	Loc. Moldovita, Str Principala, Nr. 265, Jud. Suceava	Nr. niveluri:1; S. construita la sol:192 mp; S. construita desfasurata:192 mp; casa cu regim de inaltime parter, edificata in anul 1940
A1.4	30574-C4	Loc. Moldovita, Str Principala, Nr. 265, Jud. Suceava	Nr. niveluri:1; S. construita la sol:59 mp; S. construita desfasurata:59 mp; anexa cu regim de inaltime parter, edificata in anul 1940
A1.5	30574-C5	Loc. Moldovita, Str Principala, Nr. 265, Jud. Suceava	Nr. niveluri:1; S. construita la sol:178 mp; S. construita desfasurata:178 mp; grajd cu regim de inaltime parter, edificat in anul 1940
A1.6	30574-C6	Loc. Moldovita, Str Principala, Nr. 265, Jud. Suceava	Nr. niveluri:1; S. construita la sol:57 mp; S. construita desfasurata:57 mp; sura cu regim de inaltime parter, edificata in anul 1998

B. Partea II. Proprietari și acte

Inscrieri privitoare la dreptul de proprietate și alte drepturi reale		Referințe
6732 / 23/08/2010		
Act Administrativ nr. 8282, din 26/10/2009 emis de PRIMARIA COMUNEI MOLDOVITA;		
B6	Intabulare, drept de PROPRIETATE, dobandit prin Construire, cota actuala 4/4 1) USER SAND , Lipsă CNP proprietar.	A1.4
4366 / 25/03/2014		
Act Notarial nr. 20, din 24/03/2014 emis de SCRABA LUMINITA ANA MARIA;		
B9	Intabulare, drept de PROPRIETATE, dobandit prin Succesiune, cota actuala 3/8 1) OBLESNIUC DĂNUȚ	A1, A1.1
4367 / 25/03/2014		
Act Notarial nr. 432, din 24/03/2014 emis de SCRABA LUMINITA ANA MARIA;		
B10	Intabulare, drept de PROPRIETATE, dobandit prin Conventie, cota actuala 5/8 1) OBLESNIUC DĂNUȚ 2) OBLESNIUC GEORGETA	A1, A1.1
1126 / 22/01/2024		
Act Notarial nr. 175, din 22/01/2024 emis de SCRABA LUMINITA ANA MARIA;		
B13	Intabulare, drept de PROPRIETATE bun comun in dev. cu titlu de cumparare, dobandit prin Conventie, cota actuala 1/1 1) OBLESNIUC DĂNUȚ 2) OBLESNIUC GEORGETA	A1.5, A1.6

C. Partea III. SARCINI

Inscrieri privind dezmembramintele dreptului de proprietate, drepturi reale de garanție și sarcini		Referințe
4367 / 25/03/2014		
Act Notarial nr. 432, din 24/03/2014 emis de SCRABA LUMINITA ANA MARIA;		
C1	Intabulare, drept de UZUFRACT VIAGER, dobandit prin Conventie, cota actuala 5/8 1) OBLESNIUC MAFTA	A1, A1.1
C2	Intabulare, drept de IPOTECA LEGALA, Valoare:0 conform art. 2386 alin. 4 din NCC pentru plata rentei in bani corespunzatoare intretinerii neexecutate, dobandit prin Conventie, cota actuala 5/8	A1, A1.1

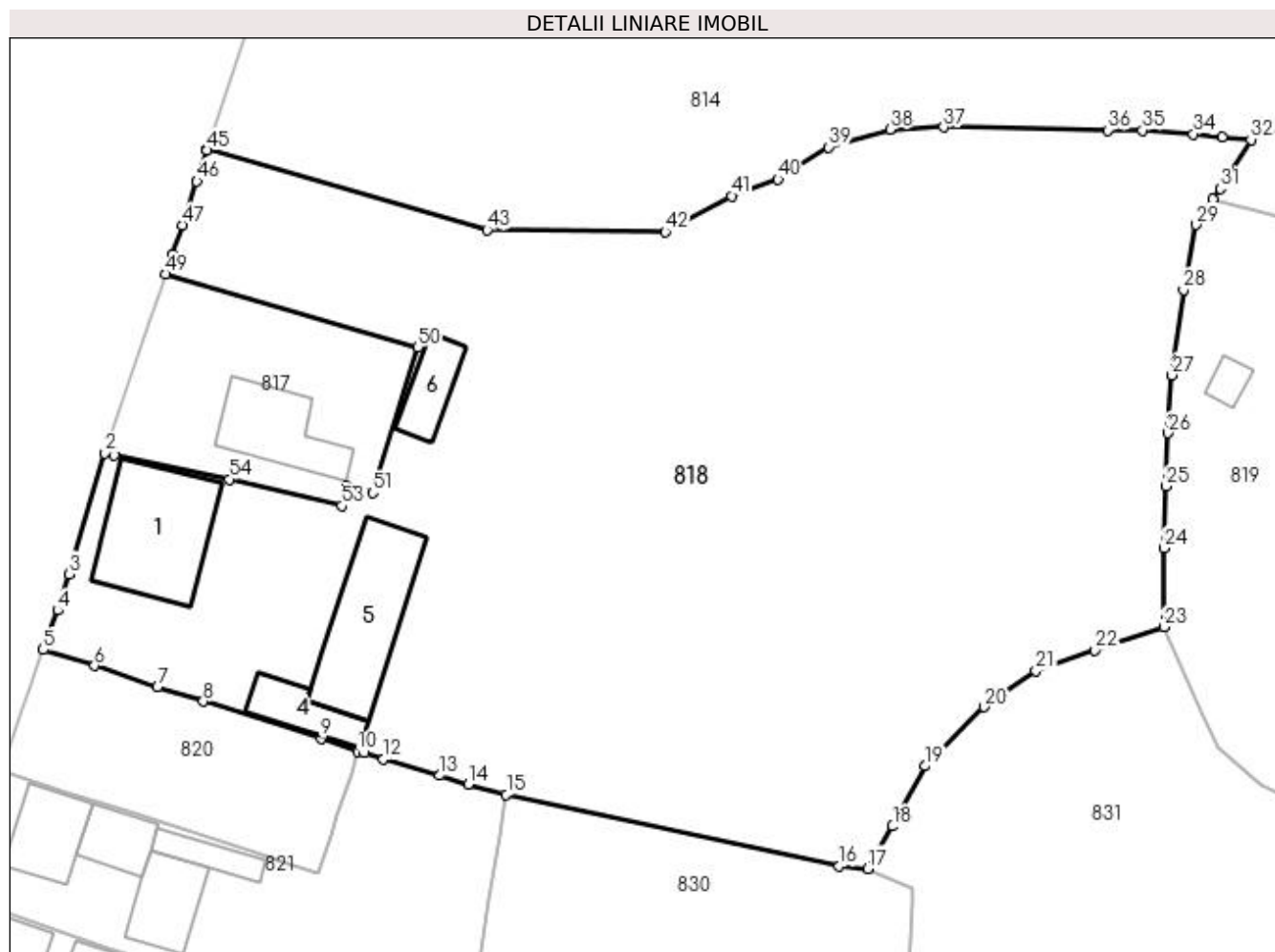
Inscrieri privind dezmembramintele dreptului de proprietate, drepturi reale de garanție și sarcini	Referințe
1) OBLESNIUC MAFTA	

Anexa Nr. 1 La Partea I

Teren

Nr cadastral	Suprafaţa (mp)*	Observații / Referințe
30574	8.234	

* Suprafața este determinată în planul de proiecție Stereo 70.



Date referitoare la teren

Crt	Categorie folosință	Intra vilan	Suprafața (mp)	Tarla	Parcelă	Nr. topo	Observații / Referințe
1	curți construcții	DA	1.907	-	-	-	
2	arabil	DA	697	-	-	-	
3	faneata	DA	5.551	-	-	-	
4	faneata	NU	79	-	-	-	

Date referitoare la construcții

Crt	Număr	Destinație construcție	Supraf. (mp)	Situație juridică	Observații / Referințe
A1.1	30574-C1	construcții de locuințe	192	Cu acte	Nr. niveluri:1; S. construită la sol:192 mp; S. construită desfasurata:192 mp; casa cu regim de inaltime parter, edificata in anul 1940
A1.4	30574-C4	construcții anexa	59	Cu acte	Nr. niveluri:1; S. construită la sol:59 mp; S. construită desfasurata:59 mp; anexa cu regim de inaltime parter, edificata in anul 1940
A1.5	30574-C5	construcții anexa	178	Cu acte	Nr. niveluri:1; S. construită la sol:178 mp; S. construită desfasurata:178 mp; grajd cu regim de inaltime parter, edificat in anul 1940
A1.6	30574-C6	construcții anexa	57	Cu acte	Nr. niveluri:1; S. construită la sol:57 mp; S. construită desfasurata:57 mp; sura cu regim de inaltime parter, edificata in anul 1998

Lungime Segmente

1) Valorile lungimilor segmentelor sunt obținute din proiecție în plan.

Punct început	X / Y	Punct sfârșit	X / Y	Lungime segment	Punct început	X / Y	Punct sfârșit	X / Y	Lungime segment	Punct început	X / Y	Punct sfârșit	X / Y	Lungime segment
1	540.541,517 689.019,578	2	540.540,354 689.019,843	1.193	2	540.540,354 689.019,843	3	540.536,033 689.005,384	15.091	3	540.536,033 689.005,384	4	540.534,671 689.001,031	4.561
4	540.534,671 689.001,031	5	540.532,96 688.996,281	5.049	5	540.532,96 688.996,281	6	540.539,132 688.994,388	6.456	6	540.539,132 688.994,388	7	540.546,676 688.991,8	7.976
7	540.546,676 688.991,8	8	540.552,173 688.990,12	5.748	8	540.552,173 688.990,12	9	540.566,27 688.985,664	14.784	9	540.566,27 688.985,664	10	540.570,672 688.984,088	4.676
10	540.570,672 688.984,088	11	540.571,535 688.983,952	0.874	11	540.571,535 688.983,952	12	540.573,792 688.983,201	2.379	12	540.573,792 688.983,201	13	540.580,529 688.981,232	7.019
13	540.580,529 688.981,232	14	540.583,934 688.980,196	3.559	14	540.583,934 688.980,196	15	540.588,504 688.978,95	4.737	15	540.588,504 688.978,95	16	540.628,425 688.970,363	40.834
16	540.628,425 688.970,363	17	540.631,837 688.970,061	3.425	17	540.631,837 688.970,061	18	540.634,844 688.975,143	5.905	18	540.634,844 688.975,143	19	540.638,731 688.982,362	8.199
19	540.638,731 688.982,362	20	540.645,823 688.989,432	10.014	20	540.645,823 688.989,432	21	540.652,008 688.993,802	7.573	21	540.652,008 688.993,802	22	540.659,064 688.996,239	7.465
22	540.659,064 688.996,239	23	540.667,362 688.999,02	8.752	23	540.667,362 688.999,02	24	540.667,392 689.008,501	9.481	24	540.667,392 689.008,501	25	540.667,602 689.015,907	7.409
25	540.667,602 689.015,907	26	540.667,867 689.022,267	6.366	26	540.667,867 689.022,267	27	540.668,345 689.029,217	6.966	27	540.668,345 689.029,217	28	540.669,735 689.039,46	10.337
28	540.669,735 689.039,46	29	540.671,242 689.047,228	7.913	29	540.671,242 689.047,228	30	540.673,279 689.050,272	3.663	30	540.673,279 689.050,272	31	540.674,133 689.051,549	1.536
31	540.674,133 689.051,549	32	540.677,816 689.057,435	6.943	32	540.677,816 689.057,435	33	540.674,379 689.057,779	3.454	33	540.674,379 689.057,779	34	540.670,91 689.058,126	3.486
34	540.670,91 689.058,126	35	540.664,789 689.058,559	6.136	35	540.664,789 689.058,559	36	540.660,637 689.058,559	4.152	36	540.660,637 689.058,559	37	540.640,981 689.058,932	19.66
37	540.640,981 689.058,932	38	540.634,525 689.058,686	6.461	38	540.634,525 689.058,686	39	540.627,155 689.056,539	7.676	39	540.627,155 689.056,539	40	540.621,081 689.052,709	7.181
40	540.621,081 689.052,709	41	540.615,519 689.050,697	5.915	41	540.615,519 689.050,697	42	540.607,58 689.046,387	9.033	42	540.607,58 689.046,387	43	540.586,183 689.046,612	21.398
43	540.586,183 689.046,612	44	540.552,641 689.056,225	34.892	44	540.552,641 689.056,225	45	540.552,608 689.056,159	0.074	45	540.552,608 689.056,159	46	540.551,406 689.052,433	3.915
46	540.551,406 689.052,433	47	540.549,656 689.047,193	5.524	47	540.549,656 689.047,193	48	540.548,474 689.043,657	3.728	48	540.548,474 689.043,657	49	540.547,617 689.041,321	2.488
49	540.547,617 689.041,321	50	540.577,901 689.032,577	31.521	50	540.577,901 689.032,577	51	540.572,492 689.015,113	18.282	51	540.572,492 689.015,113	52	540.569,405 689.015,897	3.185
52	540.569,405 689.015,897	53	540.568,801 689.013,557	2.417	53	540.568,801 689.013,557	54	540.555,314 689.016,734	13.856	54	540.555,314 689.016,734	1	540.541,517 689.019,578	14.087

** Lungimile segmentelor sunt determinate în planul de proiecție Stereo 70 și sunt rotunjite la 1 milimetru.

*** Distanța dintre puncte este formată din segmente cumulate ce sunt mai mici decât valoarea 1 milimetru.

**DATE DESPRE IMOBILUL NR. 819**

Oficiul de Cadastru și Publicitate Imobiliară SUCEAVA
Biroul de Cadastru și Publicitate Imobiliară Campulung Moldovenesc

A. Partea I. Descrierea imobilului

TEREN Necunoscut

Adresa: Loc. Moldovita, Jud. Suceava

Nr. Crt	Nr cadastral Nr. topografic	Suprafața* (mp)	Observații / Referințe
A1	30782	9.894	Sector cadastral:49 Teren neimprijmit;

Construcții

Crt	Nr cadastral Nr. topografic	Adresa	Observații / Referințe
A1.1	30782-C1	Loc. Moldovita, Jud. Suceava	Nr. niveluri:1; S. construita la sol:20 mp; Anexă.

B. Partea II. Proprietari și acte

Inscrieri privitoare la dreptul de proprietate și alte drepturi reale		Referințe
/		
Hotarare Judecatoreasca nr. 241, din 21/02/2013 emis de JUDECATORIA CAMPULUNG MOLDOVENESC;		
B3	se noteaza sentinta civila nr. 241 din 21.02.2013 pronuntata de Judecatoria Campulung Moldovenesc in Dosarul nr. 1420/206/2011 si Decizia civila nr. 1971/17.09.2013 pronuntata in Dosarul nr. 1420/206/2011 al Tribunalului Suceava;	A1
6975 / 09/05/2014		
Act Notarial nr. 614, din 07/05/2014 emis de SCRABA LUMINITA ANA MARIA;		
B4	Intabulare, drept de PROPRIETATEca bun comun, dobandit prin Conventie, cota actuala 1/2 1) ILIESI PETRU - SORIN 2) ILIESI ALINA	A1
B5	Intabulare, drept de PROPRIETATE, dobandit prin Conventie, cota actuala 1/2 1) ILIESI ILIE, necasatorit	A1
/		
Act Administrativ nr. 7002, din 05/09/2023 emis de PRIMĂRIA MOLDOVIȚA;		
B6	Intabulare, drept de PROPRIETATE, dobandit prin Lege, cota actuala 1/1 1) ILIESI GENOVEVA 2) ILIESI PETRU - SORIN 3) ILIESI ALINA 4) ILIESI ILIE, necasatorit	A1.1

C. Partea III. SARCINI

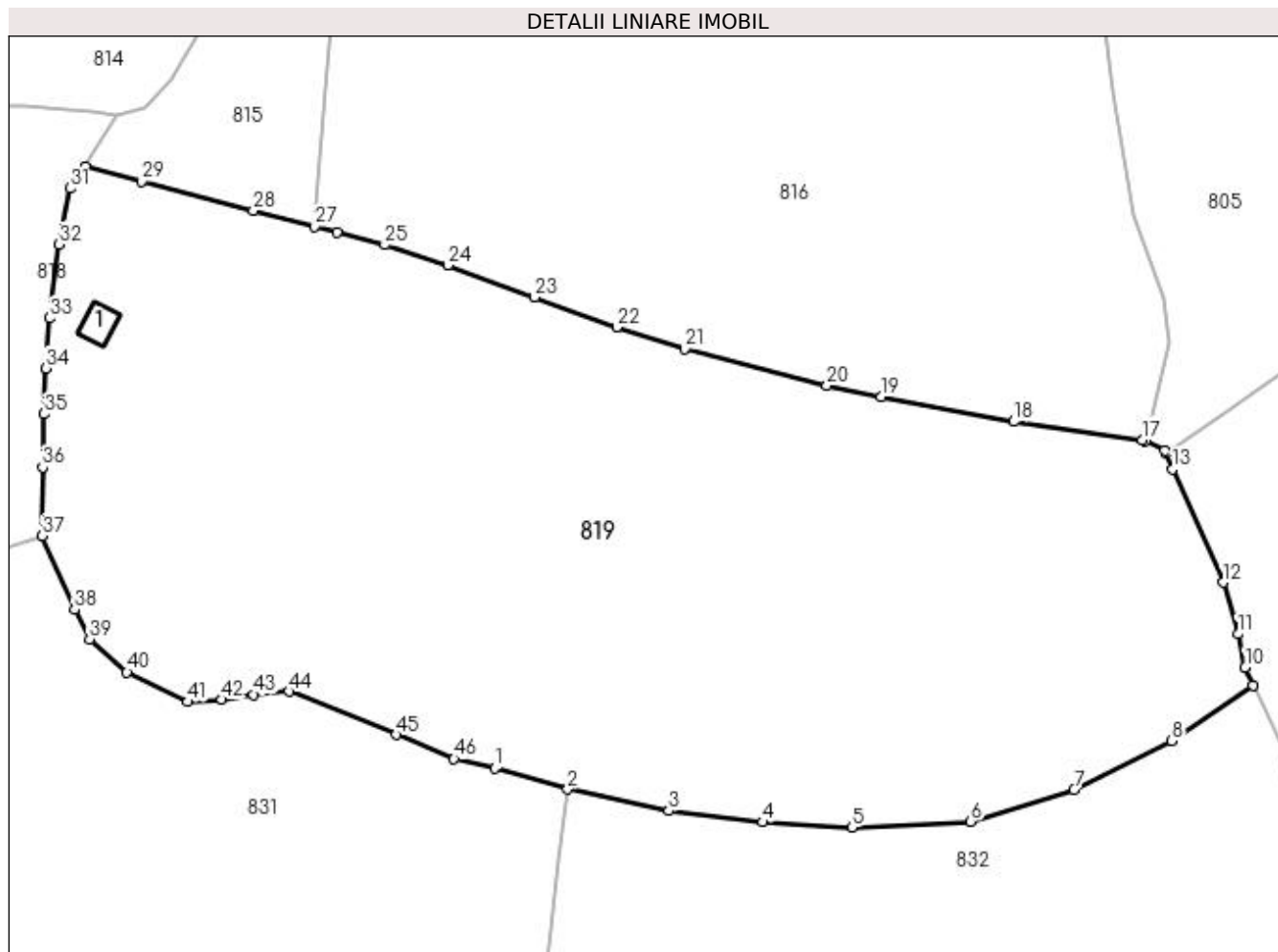
Inscrieri privind dezmembramintele dreptului de proprietate, drepturi reale de garanție și sarcini		Referințe
6975 / 09/05/2014		
Act Notarial nr. 614, din 07/05/2014 emis de SCRABA LUMINITA ANA MARIA;		
C2	Intabulare, drept de IPOTECA LEGALA, Valoare:0 conf.art.2386 alin.4 din NCC , pentru plata rentei in bani corespunzatoare intretinerii neexecutate 1) ILIESI GENOVEVA	A1

Anexa Nr. 1 La Partea I

Teren

Nr cadastral	Suprafața (mp)*	Observații / Referințe
30782	9.894	

* Suprafața este determinată în planul de proiecție Stereo 70.



Date referitoare la teren

Crt	Categorie folosință	Intravilan	Suprafața (mp)	Tarla	Parcelă	Nr. topo	Observații / Referințe
1	curți construcții	DA	20	-	-	-	
2	faneata	NU	9.874	-	-	-	

Date referitoare la construcții

Crt	Număr	Destinație construcție	Supraf. (mp)	Situație juridică	Observații / Referințe
A1.1	30782-C1	construcții anexa	20	Cu acte	Nr. niveluri:1; S. construita la sol:20 mp; Anexă.

Lungime Segmente

1) Valorile lungimilor segmentelor sunt obținute din proiecție în plan.

Punct început	X / Y	Punct sfârșit	X / Y	Lungime segment	Punct început	X / Y	Punct sfârșit	X / Y	Lungime segment	Punct început	X / Y	Punct sfârșit	X / Y	Lungime segment
1	540.730,143 688.966,745	2	540.740,293 688.963,828	10.56 1	2	540.740,293 688.963,828	3	540.754,311 688.960,873	14.32 6	3	540.754,311 688.960,873	4	540.767,406 688.959,277	13.19 2
4	540.767,406 688.959,277	5	540.779,744 688.958,521	12.36 1	5	540.779,744 688.958,521	6	540.796,216 688.959,377	16.49 4	6	540.796,216 688.959,377	7	540.810,59 688.963,778	15.03 3
7	540.810,59 688.963,778	8	540.824,159 688.970,551	15.16 5	8	540.824,159 688.970,551	9	540.835,403 688.978,23	13.61 6	9	540.835,403 688.978,23	10	540.834,314 688.980,772	2.765

Punct început	X / Y	Punct sfârșit	X / Y	Lungime segment	Punct început	X / Y	Punct sfârșit	X / Y	Lungime segment	Punct început	X / Y	Punct sfârșit	X / Y	Lungime segment
10	540.834,314 688.980,772	11	540.833,295 688.985,388	4.727	11	540.833,295 688.985,388	12	540.831,221 688.992,528	7.435	12	540.831,221 688.992,528	13	540.824,276 689.008,308	17.241
13	540.824,276 689.008,308	14	540.823,353 689.010,481	2.361	14	540.823,353 689.010,481	15	540.823,19 689.010,864	0.416	15	540.823,19 689.010,864	16	540.820,463 689.012,123	3.004
16	540.820,463 689.012,123	17	540.820,039 689.012,319	0.467	17	540.820,039 689.012,319	18	540.802,199 689.014,848	18.018	18	540.802,199 689.014,848	19	540.783,773 689.018,299	18.746
19	540.783,773 689.018,299	20	540.776,25 689.019,866	7.684	20	540.776,25 689.019,866	21	540.756,54 689.024,923	20.348	21	540.756,54 689.024,923	22	540.747,082 689.027,964	9.935
22	540.747,082 689.027,964	23	540.735,655 689.032,114	12.157	23	540.735,655 689.032,114	24	540.723,662 689.036,578	12.797	24	540.723,662 689.036,578	25	540.714,879 689.039,393	9.223
25	540.714,879 689.039,393	26	540.708,234 689.041,103	6.861	26	540.708,234 689.041,103	27	540.705,139 689.041,913	3.199	27	540.705,139 689.041,913	28	540.696,664 689.044,131	8.76
28	540.696,664 689.044,131	29	540.681,111 689.048,215	16.08	29	540.681,111 689.048,215	30	540.673,279 689.050,272	8.098	30	540.673,279 689.050,272	31	540.671,242 689.047,228	3.663
31	540.671,242 689.047,228	32	540.669,735 689.039,46	7.913	32	540.669,735 689.039,46	33	540.668,345 689.029,217	10.337	33	540.668,345 689.029,217	34	540.667,867 689.022,267	6.966
34	540.667,867 689.022,267	35	540.667,602 689.015,907	6.366	35	540.667,602 689.015,907	36	540.667,392 689.008,501	7.409	36	540.667,392 689.008,501	37	540.667,362 688.999,02	9.481
37	540.667,362 688.999,02	38	540.671,832 688.988,782	11.171	38	540.671,832 688.988,782	39	540.673,925 688.984,685	4.601	39	540.673,925 688.984,685	40	540.679,114 688.980,105	6.921
40	540.679,114 688.980,105	41	540.687,58 688.975,977	9.419	41	540.687,58 688.975,977	42	540.692,298 688.976,284	4.728	42	540.692,298 688.976,284	43	540.696,679 688.976,998	4.439
43	540.696,679 688.976,998	44	540.701,641 688.977,426	4.98	44	540.701,641 688.977,426	45	540.716,496 688.971,421	16.023	45	540.716,496 688.971,421	46	540.724,51 688.968,063	8.689
46	540.724,51 688.968,063	1	540.730,143 688.966,745	5.785										

** Lungimile segmentelor sunt determinate în planul de proiecție Stereo 70 și sunt rotunjite la 1 milimetru.

*** Distanța dintre puncte este formată din segmente cumulate ce sunt mai mici decât valoarea 1 milimetru.

**DATE DESPRE IMOBILUL NR. 820**

Oficiul de Cadastru și Publicitate Imobiliară SUCEAVA
Biroul de Cadastru și Publicitate Imobiliară Campulung Moldovenesc

A. Partea I. Descrierea imobilului

TEREN Intravilan

Adresa: Loc. Moldovita, Jud. Suceava

Nr. Crt	Nr cadastral Nr. topografic	Suprafața* (mp)	Observații / Referințe
A1		613	Sector cadastral:49 Teren neimprejmuit; Imobilul s-a format din o parte a PF 372/1 a comunei cadastrale Moldovița.

B. Partea II. Proprietari și acte

Inscrieri privitoare la dreptul de proprietate și alte drepturi reale		Referințe
/		
Act Normativ nr. Legea 7, din 13/03/1996 emis de PARLAMENTUL ROMANIEI;		
B1	Intabulare, drept de PROPRIETATE, dobandit prin Lege, cota actuala 1/1 1) NEIDENTIFICAT NEIDENTIFICAT	A1
Act Administrativ nr. 192, din 31/08/2023 emis de PRIMARIA MOLDOVIȚA;		
B2	Se notează posesia faptică. 1) MELNICIUC EMILIA	A1

C. Partea III. SARCINI .

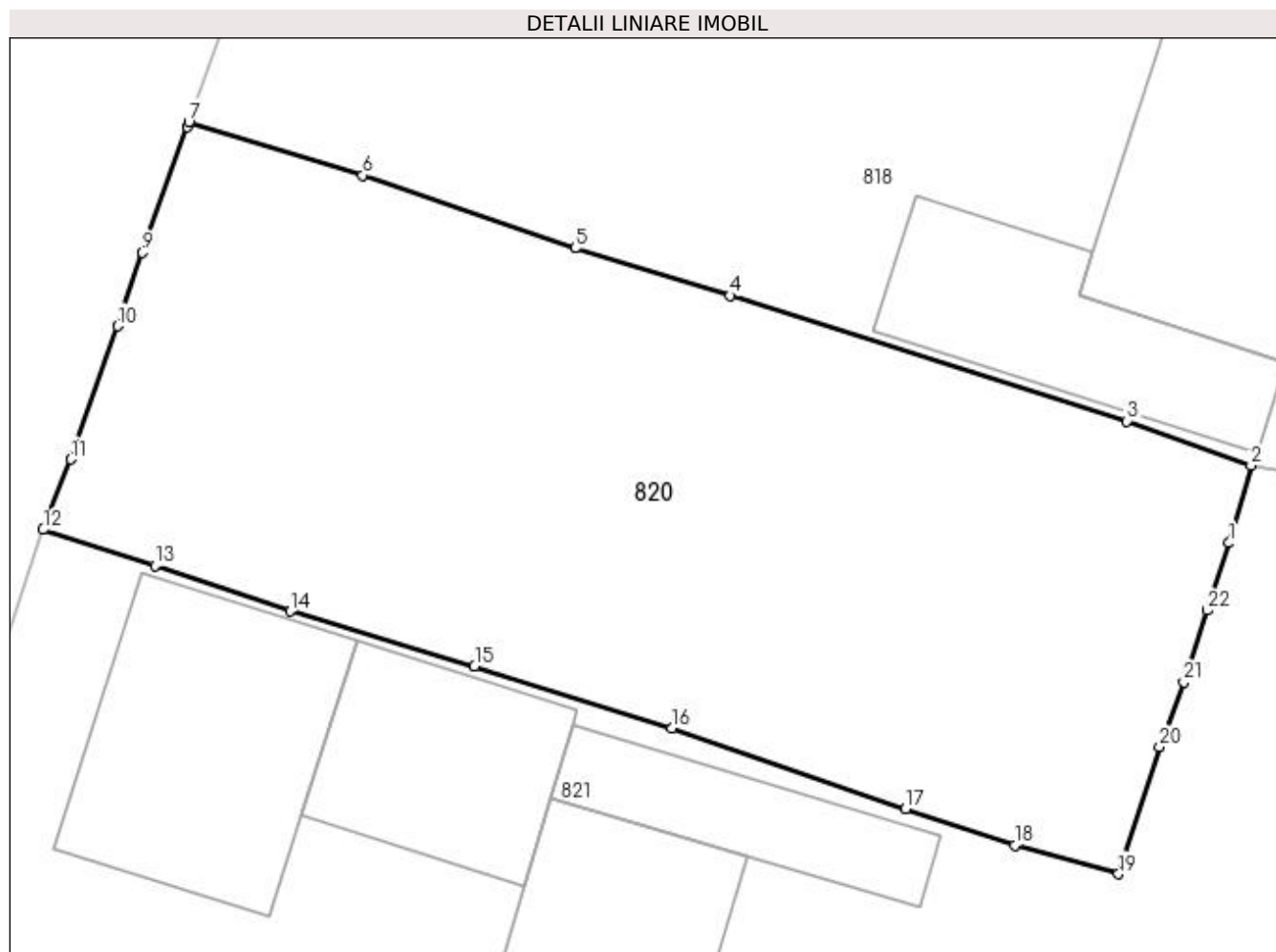
Inscrieri privind dezmembramintele dreptului de proprietate, drepturi reale de garanție și sarcini	Referințe
NU SUNT	

Anexa Nr. 1 La Partea I

Teren

Nr cadastral	Suprafața (mp)*	Observații / Referințe
	613	Imobilul s-a format din o parte a PF 372/1 a comunei cadastrale Moldovița.

* Suprafața este determinată în planul de proiecție Stereo 70.



Date referitoare la teren

Crt	Categorie folosință	Intravilan	Suprafața (mp)	Tarla	Parcelă	Nr. topo	Observații / Referințe
1	arabil	DA	613	-	-	-	

Lungime Segmente

1) Valorile lungimilor segmentelor sunt obținute din proiecție în plan.

Punct început	X / Y	Punct sfârșit	X / Y	Lungime segment (** (m)
1	540.569,899 688.981,339	2	540.570,672 688.984,088	2.856
3	540.566,27 688.985,664	4	540.552,173 688.990,12	14.784
5	540.546,676 688.991,8	6	540.539,132 688.994,388	7.976
7	540.532,96 688.996,281	8	540.532,896 688.996,105	0.187
9	540.531,322 688.991,64	10	540.530,431 688.989,036	2.752

Punct început	X / Y	Punct sfârșit	X / Y	Lungime segment (** (m)
2	540.570,672 688.984,088	3	540.566,27 688.985,664	4.676
4	540.552,173 688.990,12	5	540.546,676 688.991,8	5.748
6	540.539,132 688.994,388	7	540.532,96 688.996,281	6.456
8	540.532,896 688.996,105	9	540.531,322 688.991,64	4.734
10	540.530,431 688.989,036	11	540.528,765 688.984,309	5.012

Punct început	X / Y	Punct sfârșit	X / Y	Lungime segment (** (m)
11	540.528,765 688.984,309	12	540.527,791 688.981,811	2.681
13	540.531,76 688.980,533	14	540.536,566 688.978,914	5.071
15	540.543,104 688.976,96	16	540.550,105 688.974,76	7.339
17	540.558,403 688.971,897	18	540.562,294 688.970,609	4.099
19	540.565,968 688.969,592	20	540.567,423 688.974,104	4.741
21	540.568,281 688.976,391	22	540.569,109 688.978,942	2.682

Punct început	X / Y	Punct sfârșit	X / Y	Lungime segment (** (m)
12	540.527,791 688.981,811	13	540.531,76 688.980,533	4.17
14	540.536,566 688.978,914	15	540.543,104 688.976,96	6.824
16	540.550,105 688.974,76	17	540.558,403 688.971,897	8.778
18	540.562,294 688.970,609	19	540.565,968 688.969,592	3.812
20	540.567,423 688.974,104	21	540.568,281 688.976,391	2.443
22	540.569,109 688.978,942	1	540.569,899 688.981,339	2.524

** Lungimile segmentelor sunt determinate în planul de proiecție Stereo 70 și sunt rotunjite la 1 milimetru.

*** Distanța dintre puncte este formată din segmente cumulate ce sunt mai mici decât valoarea 1 milimetru.

**DATE DESPRE IMOBILUL NR. 821**

Oficiul de Cadastru și Publicitate Imobiliară SUCEAVA
Biroul de Cadastru și Publicitate Imobiliară Campulung Moldovenesc

A. Partea I. Descrierea imobilului

TEREN Intravilan

Nr. CF vechi:1739
Nr. topografic:373/10

Adresa: Loc. Moldovita, Nr. 264, Jud. Suceava

Nr. Crt	Nr cadastral Nr. topografic	Suprafața* (mp)	Observații / Referințe
A1	35579	1.318	Sector cadastral:49 Teren imprejmuit;

Construcții

Crt	Nr cadastral Nr. topografic	Adresa	Observații / Referințe
A1.1		Loc. Moldovita, Nr. 264, Jud. Suceava	Nr. niveluri:1; S. construita la sol:82 mp; Locuință.
A1.2		Loc. Moldovita, Nr. 264, Jud. Suceava	Nr. niveluri:1; S. construita la sol:54 mp; Anexă.
A1.3		Loc. Moldovita, Nr. 264, Jud. Suceava	Nr. niveluri:1; S. construita la sol:37 mp; Anexă.
A1.4		Loc. Moldovita, Nr. 264, Jud. Suceava	Nr. niveluri:1; S. construita la sol:78 mp; Anexă.

B. Partea II. Proprietari și acte

Inscrieri privitoare la dreptul de proprietate și alte drepturi reale		Referințe
/		
Act Notarial nr. 1204, din 28/08/1985 emis de NOTARIATUL DE STAT CAMPULUNG;		
B1	Intabulare, drept de PROPRIETATE, dobândit prin Convenție, cota actuala 1/1 1) PETRESCU VASILE 2) PETRESCU ZINCA	A1.1, A1.2, A1.3, A1.4
Act Normativ nr. Legea 7, din 13/03/1996 emis de PARLAMENTUL ROMANIEI;		
B2	Intabulare, drept de PROPRIETATE, dobândit prin Lege, cota actuala 1/1 1) NEIDENTIFICAT NEIDENTIFICAT	A1
Act Administrativ nr. 219, din 31/08/2023 emis de PRIMARIA MOLDOVIȚA;		
B3	Se notează posesia faptică. 1) PETRESCU VASILE 2) PETRESCU ZINCA	A1

C. Partea III. SARCINI

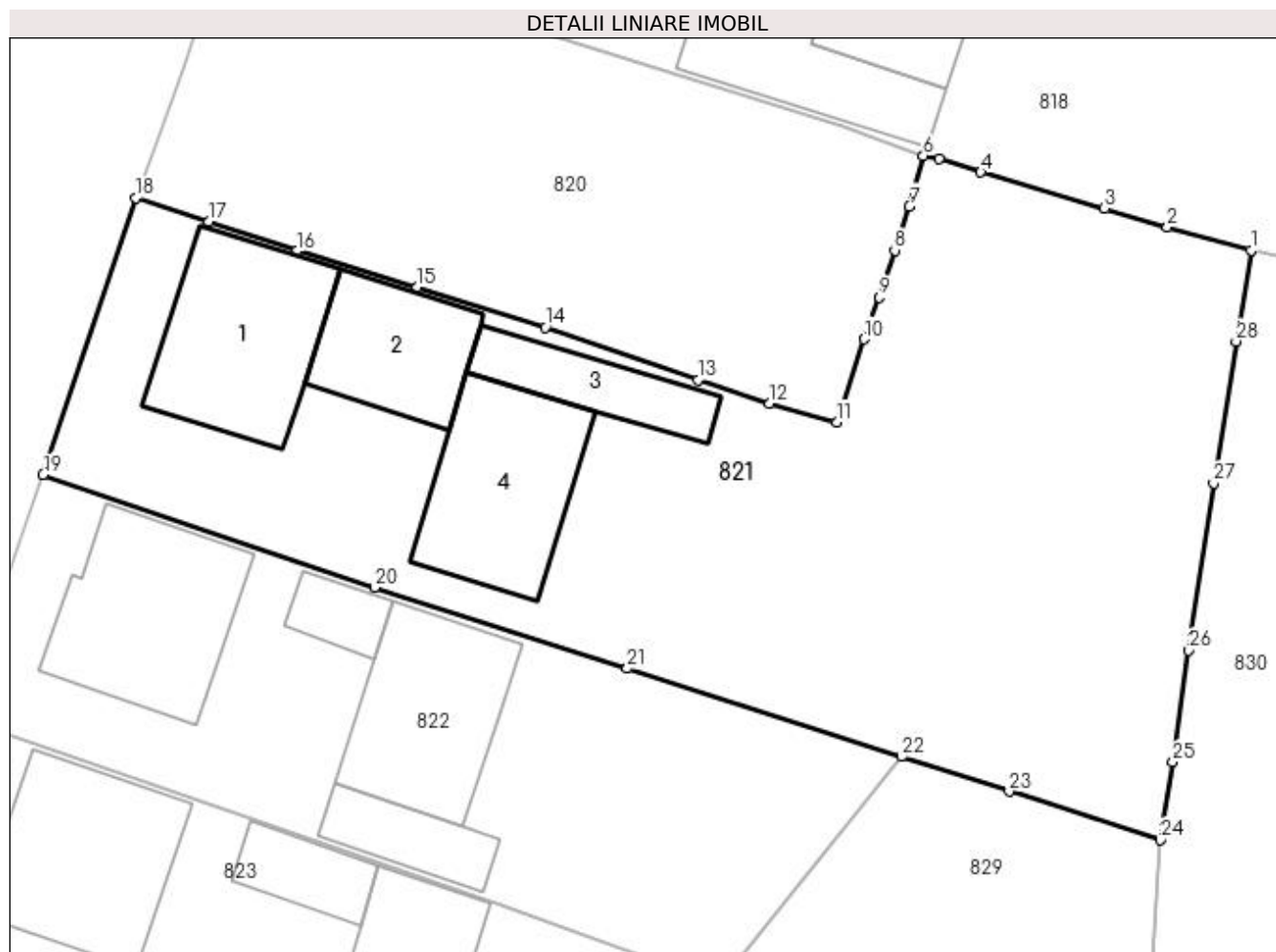
Inscrieri privind dezmembramintele dreptului de proprietate, drepturi reale de garanție și sarcini		Referințe
/		
Act Notarial nr. 1204, din 28/08/1985 emis de NOTARIATUL DE STAT CAMPULUNG;		
C1	Intabulare, drept de IPOTECA LEGALA, Valoare:0 întreținere 1) POPOVICI IOAN	A1.1, A1.2, A1.3, A1.4
C2	Intabulare, drept de UZUFRACT VIAGER, cota actuala 1/1 1) POPOVICI IOAN	A1.1, A1.2, A1.3, A1.4

Anexa Nr. 1 La Partea I

Teren

Nr cadastral	Suprafața (mp)*	Observații / Referințe
35579	1.318	

* Suprafața este determinată în planul de proiecție Stereo 70.



Date referitoare la teren

Crt	Categorie folosință	Intravilan	Suprafața (mp)	Tarla	Parcelă	Nr. topo	Observații / Referințe
1	curți constructii	DA	552	-	-	373/10	
2	faneata	DA	766	-	-	373/10	

Date referitoare la construcții

Crt	Număr	Destinație construcție	Supraf. (mp)	Situație juridică	Observații / Referințe
A1.1		construcții de locuințe	82	Cu acte	Nr. niveluri:1; S. construita la sol:82 mp; Locuință.
A1.2		construcții anexa	54	Cu acte	Nr. niveluri:1; S. construita la sol:54 mp; Anexă.
A1.3		construcții anexa	37	Cu acte	Nr. niveluri:1; S. construita la sol:37 mp; Anexă.
A1.4		construcții anexa	78	Cu acte	Nr. niveluri:1; S. construita la sol:78 mp; Anexă.

Lungime Segmente

1) Valorile lungimilor segmentelor sunt obținute din proiecție în plan.

Punct început	X / Y	Punct sfârșit	X / Y	Lungime segment (** (m))	Punct început	X / Y	Punct sfârșit	X / Y	Lungime segment (** (m))
---------------	-------	---------------	-------	--------------------------	---------------	-------	---------------	-------	--------------------------

Punct început	X / Y	Punct sfârșit	X / Y	Lungime segment (** (m))
1	540.588,504 688.978,95	2	540.583,934 688.980,196	4.737
3	540.580,529 688.981,232	4	540.573,792 688.983,201	7.019
5	540.571,535 688.983,952	6	540.570,672 688.984,088	0.874
7	540.569,899 688.981,339	8	540.569,109 688.978,942	2.524
9	540.568,281 688.976,391	10	540.567,423 688.974,104	2.443
11	540.565,968 688.969,592	12	540.562,294 688.970,609	3.812
13	540.558,403 688.971,897	14	540.550,105 688.974,76	8.778
15	540.543,104 688.976,96	16	540.536,566 688.978,914	6.824
17	540.531,76 688.980,533	18	540.527,791 688.981,811	4.17
19	540.522,757 688.966,751	20	540.540,796 688.960,604	19.058
21	540.554,547 688.956,201	22	540.569,46 688.951,393	15.669
23	540.575,332 688.949,506	24	540.583,574 688.946,868	8.654
25	540.584,249 688.951,106	26	540.585,121 688.957,177	6.133
27	540.586,469 688.966,285	28	540.587,677 688.973,99	7.799

Punct început	X / Y	Punct sfârșit	X / Y	Lungime segment (** (m))
2	540.583,934 688.980,196	3	540.580,529 688.981,232	3.559
4	540.573,792 688.983,201	5	540.571,535 688.983,952	2.379
6	540.570,672 688.984,088	7	540.569,899 688.981,339	2.856
8	540.569,109 688.978,942	9	540.568,281 688.976,391	2.682
10	540.567,423 688.974,104	11	540.565,968 688.969,592	4.741
12	540.562,294 688.970,609	13	540.558,403 688.971,897	4.099
14	540.550,105 688.974,76	15	540.543,104 688.976,96	7.339
16	540.536,566 688.978,914	17	540.531,76 688.980,533	5.071
18	540.527,791 688.981,811	19	540.522,757 688.966,751	15.879
20	540.540,796 688.960,604	21	540.554,547 688.956,201	14.439
22	540.569,46 688.951,393	23	540.575,332 688.949,506	6.168
24	540.583,574 688.946,868	25	540.584,249 688.951,106	4.291
26	540.585,121 688.957,177	27	540.586,469 688.966,285	9.207
28	540.587,677 688.973,99	1	540.588,504 688.978,95	5.028

** Lungimile segmentelor sunt determinate în planul de proiecție Stereo 70 și sunt rotunjite la 1 milimetru.

*** Distanța dintre puncte este formată din segmente cumulate ce sunt mai mici decât valoarea 1 milimetru.

**DATE DESPRE IMOBILUL NR. 822**

Oficiul de Cadastru și Publicitate Imobiliară SUCEAVA
Biroul de Cadastru și Publicitate Imobiliară Campulung Moldovenesc

A. Partea I. Descrierea imobilului

TEREN Intravilan

Adresa: Loc. Moldovita, Nr. 263, Jud. Suceava

Nr. Crt	Nr cadastral Nr. topografic	Suprafața* (mp)	Observații / Referințe
A1		Din acte: 826 Masurata: 664	Sector cadastral:49 Teren imprejmuit; Imobilul s-a format din o parte a PF 372/1 a comunei cadastrale Moldovița.

Construcții

Crt	Nr cadastral Nr. topografic	Adresa	Observații / Referințe
A1.1		Loc. Moldovita, Nr. 263, Jud. Suceava	Nr. niveluri:1; S. construita la sol:86 mp; Locuință.
A1.2		Loc. Moldovita, Nr. 263, Jud. Suceava	Nr. niveluri:1; S. construita la sol:17 mp; Anexă.
A1.3		Loc. Moldovita, Nr. 263, Jud. Suceava	Nr. niveluri:1; S. construita la sol:77 mp; Anexă.
A1.4		Loc. Moldovita, Nr. 263, Jud. Suceava	Nr. niveluri:1; S. construita la sol:28 mp; Anexă.

B. Partea II. Proprietari și acte

Inscrieri privitoare la dreptul de proprietate și alte drepturi reale		Referințe
/		
Act Administrativ nr. 100, din 24/03/1993 emis de CJSDPAT SUCEAVA;		
B1	Intabulare, drept de PROPRIETATE, dobandit prin Constituire, cota actuala 1/1 1) POPOVICI EMILIAN	A1
Act Administrativ nr. 7002, din 05/09/2023 emis de PRIMĂRIA MOLDOVIȚA;		
B2	Intabulare, drept de PROPRIETATE, dobandit prin Lege, cota actuala 1/1 1) POPOVICI EMILIAN	A1.1, A1.2, A1.3, A1.4

C. Partea III. SARCINI .

Inscrieri privind dezmembramintele dreptului de proprietate, drepturi reale de garanție și sarcini	Referințe
NU SUNT	

Anexa Nr. 1 La Partea I

Teren

Nr cadastral	Suprafața (mp)*	Observații / Referințe
	Din acte: 826 Masurata: 664	Imobilul s-a format din o parte a PF 372/1 a comunei cadastrale Moldovița.

* Suprafața este determinată în planul de proiecție Stereo 70.

DETALII LINIARE IMOBIL



Date referitoare la teren

Crt	Categorie folosință	Intravilan	Suprafața (mp)	Tarla	Parcelă	Nr. topo	Observații / Referințe
1	curți constructii	DA	664	-	-	-	

Date referitoare la construcții

Crt	Număr	Destinație construcție	Supraf. (mp)	Situație juridică	Observații / Referințe
A1.1		construcții de locuințe	86	Cu acte	Nr. niveluri:1; S. construita la sol:86 mp; Locuință.
A1.2		construcții anexa	17	Cu acte	Nr. niveluri:1; S. construita la sol:17 mp; Anexă.
A1.3		construcții anexa	77	Cu acte	Nr. niveluri:1; S. construita la sol:77 mp; Anexă.
A1.4		construcții anexa	28	Cu acte	Nr. niveluri:1; S. construita la sol:28 mp; Anexă.

Lungime Segmente

1) Valorile lungimilor segmentelor sunt obținute din proiecție în plan.

Punct început	X / Y	Punct sfârșit	X / Y	Lungime segment (** (m))
1	540.547,364 688.943,447	2	540.559,546 688.939,009	12.965

Punct început	X / Y	Punct sfârșit	X / Y	Lungime segment (** (m)
2	540.559,546 688.939,009	3	540.569,46 688.951,393	15.864
3	540.569,46 688.951,393	4	540.554,547 688.956,201	15.669
4	540.554,547 688.956,201	5	540.540,796 688.960,604	14.439
5	540.540,796 688.960,604	6	540.522,757 688.966,751	19.058
6	540.522,757 688.966,751	7	540.519,497 688.957,25	10.045
7	540.519,497 688.957,25	8	540.518,287 688.953,427	4.01
8	540.518,287 688.953,427	9	540.518,401 688.953,388	0.12
9	540.518,401 688.953,388	1	540.547,364 688.943,447	30.622

** Lungimile segmentelor sunt determinate în planul de proiecție Stereo 70 și sunt rotunjite la 1 milimetru.

*** Distanța dintre puncte este formată din segmente cumulate ce sunt mai mici decât valoarea 1 milimetru.

**DATE DESPRE IMOBILUL NR. 823**

Oficiul de Cadastru și Publicitate Imobiliară SUCEAVA
Biroul de Cadastru și Publicitate Imobiliară Campulung Moldovenesc

A. Partea I. Descrierea imobilului

TEREN Intravilan

Adresa: Loc. Moldovita, Nr. 262, Jud. Suceava

Nr. Crt	Nr cadastral Nr. topografic	Suprafața* (mp)	Observații / Referințe
A1		Din acte: 536 Masurata: 543	Sector cadastral:49 Teren imprejmuit; Imobilul s-a format din o parte a PF 372/1 a comunei cadastrale Moldovița.

Construcții

Crt	Nr cadastral Nr. topografic	Adresa	Observații / Referințe
A1.1		Loc. Moldovita, Nr. 262, Jud. Suceava	Nr. niveluri:1; S. construita la sol:87 mp; Locuință.
A1.2		Loc. Moldovita, Nr. 262, Jud. Suceava	Nr. niveluri:1; S. construita la sol:25 mp; Anexă.
A1.3		Loc. Moldovita, Nr. 262, Jud. Suceava	Nr. niveluri:1; S. construita la sol:56 mp; Anexă.

B. Partea II. Proprietari și acte

Inscrieri privitoare la dreptul de proprietate și alte drepturi reale		Referințe
/		
Act Administrativ nr. 542, din 10/06/1996 emis de CJSDPAT SUCEAVA;		
B1	Intabulare, drept de PROPRIETATE, dobandit prin Constituire, cota actuala 1/1 1) RACEC MIHAI	A1
Act Administrativ nr. 7002, din 05/09/2023 emis de PRIMĂRIA MOLDOVIȚA;		
B2	Intabulare, drept de PROPRIETATE, dobandit prin Lege, cota actuala 1/1 1) RACEC MIHAI	A1.1, A1.2, A1.3

C. Partea III. SARCINI .

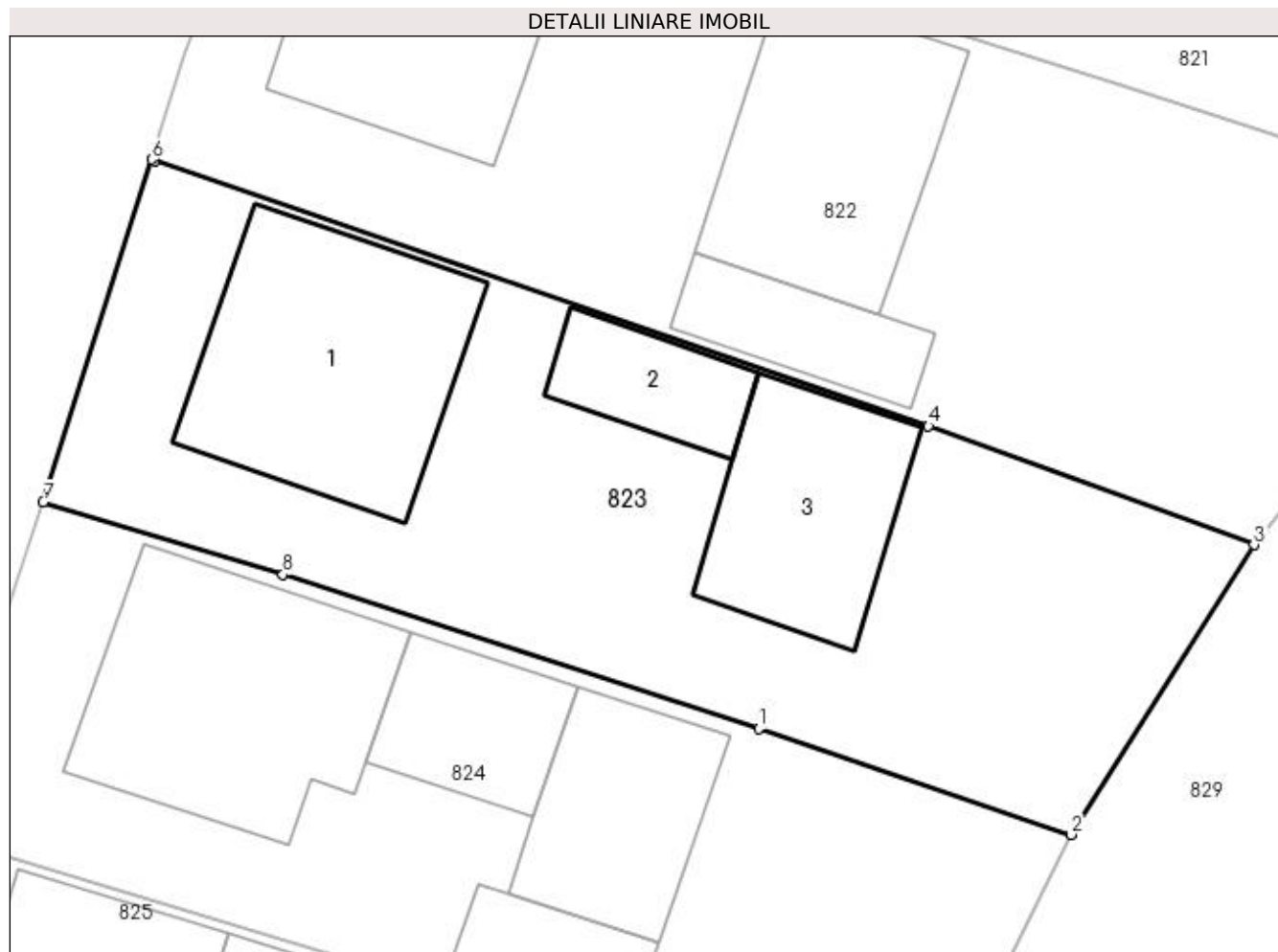
Inscrieri privind dezmembramintele dreptului de proprietate, drepturi reale de garanție și sarcini	Referințe
NU SUNT	

Anexa Nr. 1 La Partea I

Teren

Nr cadastral	Suprafața (mp)*	Observații / Referințe
	Din acte: 536 Masurata: 543	Imobilul s-a format din o parte a PF 372/1 a comunei cadastrale Moldovița.

* Suprafața este determinată în planul de proiecție Stereo 70.



Date referitoare la teren

Crt	Categorie folosință	Intra vilan	Suprafața (mp)	Tarla	Parcelă	Nr. topo	Observații / Referințe
1	curți constructii	DA	543	-	-	-	

Date referitoare la construcții

Crt	Număr	Destinație construcție	Supraf. (mp)	Situație juridică	Observații / Referințe
A1.1		construcții de locuințe	87	Cu acte	Nr. niveluri:1; S. construita la sol:87 mp; Locuință.
A1.2		construcții anexa	25	Cu acte	Nr. niveluri:1; S. construita la sol:25 mp; Anexă.
A1.3		construcții anexa	56	Cu acte	Nr. niveluri:1; S. construita la sol:56 mp; Anexă.

Lungime Segmente

1) Valorile lungimilor segmentelor sunt obținute din proiecție în plan.

Punct început	X / Y	Punct sfârșit	X / Y	Lungime segment (** (m)
1	540.541,008 688.932,134	2	540.552,702 688.928,165	12.349
2	540.552,702 688.928,165	3	540.559,546 688.939,009	12.823

Punct început	X / Y	Punct sfârșit	X / Y	Lungime segment (** (m)
3	540.559,546 688.939,009	4	540.547,364 688.943,447	12.965
4	540.547,364 688.943,447	5	540.518,401 688.953,388	30.622
5	540.518,401 688.953,388	6	540.518,287 688.953,427	0.12
6	540.518,287 688.953,427	7	540.514,227 688.940,605	13.449
7	540.514,227 688.940,605	8	540.523,202 688.937,892	9.376
8	540.523,202 688.937,892	1	540.541,008 688.932,134	18.714

** Lungimile segmentelor sunt determinate în planul de proiecție Stereo 70 și sunt rotunjite la 1 milimetru.

*** Distanța dintre puncte este formată din segmente cumulate ce sunt mai mici decât valoarea 1 milimetru.

**DATE DESPRE IMOBILUL NR. 824**

Oficiul de Cadastru și Publicitate Imobiliară SUCEAVA
Biroul de Cadastru și Publicitate Imobiliară Campulung Moldovenesc

A. Partea I. Descrierea imobilului

TEREN Intravilan

Nr. CF vechi:2703
Nr. topografic:2918

Adresa: Loc. Moldovita, Nr. 261, Jud. Suceava

Nr. Crt	Nr cadastral Nr. topografic	Suprafața* (mp)	Observații / Referințe
A1	35595	Din acte: 475 Masurata: 506	Sector cadastral:49 Teren imprejmuit;

Construcții

Crt	Nr cadastral Nr. topografic	Adresa	Observații / Referințe
A1.1	35595-C1	Loc. Moldovita, Nr. 261, Jud. Suceava	Nr. niveluri:1; S. construita la sol:91 mp; casa
A1.2	35595-C2	Loc. Moldovita, Nr. 261, Jud. Suceava	Nr. niveluri:1; S. construita la sol:34 mp; sura
A1.3	35595-C3	Loc. Moldovita, Nr. 261, Jud. Suceava	Nr. niveluri:1; S. construita la sol:49 mp; bucatarie
A1.4	35595-C4	Loc. Moldovita, Nr. 261, Jud. Suceava	Nr. niveluri:1; S. construita la sol:26 mp; magazie

B. Partea II. Proprietari și acte

Inscrieri privitoare la dreptul de proprietate și alte drepturi reale		Referințe
782 / 06/02/2008		
Act Administrativ nr. 109, din 02/07/1993 emis de COMISIA JUDETEANA SUCEAVA;		
B1	Intabulare, drept de PROPRIETATE, dobandit prin Lege, cota actuala 1/1 1) GROZAVU IOAN, Lipsă CNP proprietar.	A1
Act Administrativ nr. 651, din 24/01/2008 emis de PRIMARIA MOLDOVITA;		
B2	Intabulare, drept de PROPRIETATE, dobandit prin Construire, cota actuala 1/1 1) GROZAVU IOAN, Lipsă CNP proprietar.	A1.1, A1.2, A1.3, A1.4

C. Partea III. SARCINI .

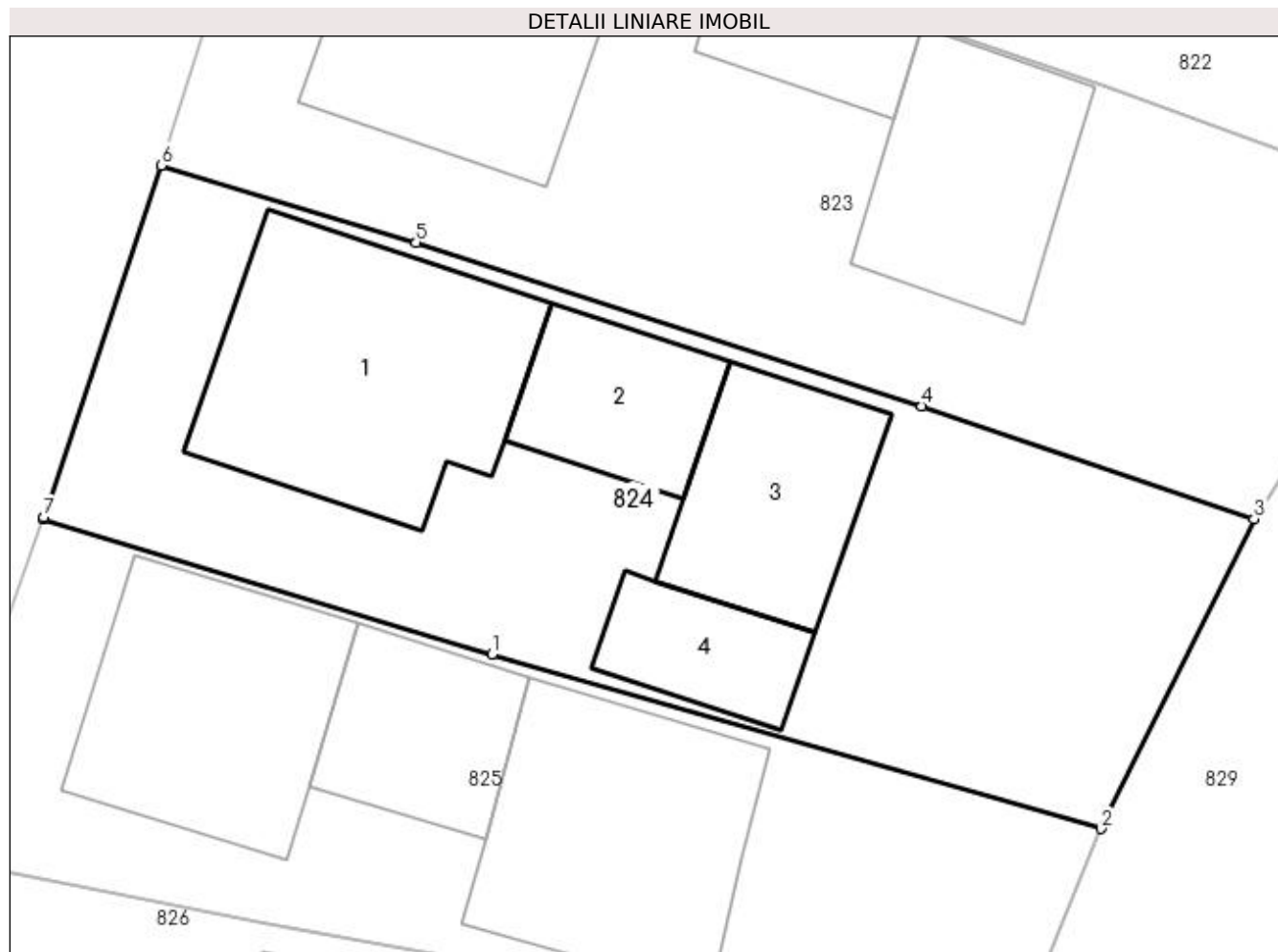
Inscrieri privind dezmembramintele dreptului de proprietate, drepturi reale de garanție și sarcini	Referințe
NU SUNT	

Anexa Nr. 1 La Partea I

Teren

Nr cadastral	Suprafața (mp)*	Observații / Referințe
35595	Din acte: 475 Masurata: 506	

* Suprafața este determinată în planul de proiecție Stereo 70.



Date referitoare la teren

Crt	Categorie folosință	Intra vilan	Suprafața (mp)	Tarla	Parcelă	Nr. topo	Observații / Referințe
1	curți constructii	DA	506	-	-	2918	

Date referitoare la construcții

Crt	Număr	Destinație construcție	Supraf. (mp)	Situație juridică	Observații / Referințe
A1.1	35595-C1	construcții de locuințe	91	Cu acte	Nr. niveluri:1; S. construita la sol:91 mp; casa
A1.2	35595-C2	construcții anexa	34	Cu acte	Nr. niveluri:1; S. construita la sol:34 mp; sura
A1.3	35595-C3	construcții anexa	49	Cu acte	Nr. niveluri:1; S. construita la sol:49 mp; bucatarie
A1.4	35595-C4	construcții anexa	26	Cu acte	Nr. niveluri:1; S. construita la sol:26 mp; magazie

Lungime Segmente

1) Valorile lungimilor segmentelor sunt obținute din proiecție în plan.

Punct început	X / Y	Punct sfârșit	X / Y	Lungime segment (** (m)
1	540.525,868 688.923,393	2	540.547,314 688.917,257	22.307

Punct început	X / Y	Punct sfârșit	X / Y	Lungime segment (** (m)
2	540.547,314 688.917,257	3	540.552,702 688.928,165	12.166
3	540.552,702 688.928,165	4	540.541,008 688.932,134	12.349
4	540.541,008 688.932,134	5	540.523,202 688.937,892	18.714
5	540.523,202 688.937,892	6	540.514,227 688.940,605	9.376
6	540.514,227 688.940,605	7	540.510,093 688.928,226	13.051
7	540.510,093 688.928,226	8	540.510,073 688.928,169	0.06
8	540.510,073 688.928,169	1	540.525,868 688.923,393	16.501

** Lungimile segmentelor sunt determinate în planul de proiecție Stereo 70 și sunt rotunjite la 1 milimetru.

*** Distanța dintre puncte este formată din segmente cumulate ce sunt mai mici decât valoarea 1 milimetru.

**DATE DESPRE IMOBILUL NR. 825**

Oficiul de Cadastru și Publicitate Imobiliară SUCEAVA
Biroul de Cadastru și Publicitate Imobiliară Campulung Moldovenesc

A. Partea I. Descrierea imobilului

TEREN Intravilan

Nr. CF vechi:1580
Nr. topografic:373/3

Adresa: Loc. Moldovita, Jud. Suceava

Nr. Crt	Nr cadastral Nr. topografic	Suprafața* (mp)	Observații / Referințe
A1	35594	Din acte: 250 Masurata: 408	Sector cadastral:49 Teren imprejmuit;

Construcții

Crt	Nr cadastral Nr. topografic	Adresa	Observații / Referințe
A1.1	35594-C1	Loc. Moldovita, Jud. Suceava	Nr. niveluri:2; S. construita la sol:72 mp; casa compusa din parter si mansarda
A1.2		Loc. Moldovita, Jud. Suceava	Nr. niveluri:1; S. construita la sol:38 mp; Anexă.
A1.3		Loc. Moldovita, Jud. Suceava	Nr. niveluri:1; S. construita la sol:80 mp; Anexă.

B. Partea II. Proprietari și acte

Inscrieri privitoare la dreptul de proprietate și alte drepturi reale		Referințe
546 / 21/06/1973		
Act Administrativ nr. -, din 12/06/1963 emis de -;		
B1	Intabulare, drept de PROPRIETATE, dobandit prin Lege, cota actuala 1/1 1) STATUL ROMAN, CIF:9999999999999	A1
/		
Act Notarial nr. 1034, din 24/03/1997 emis de BIN HORIA ILIE SCRABA;		
B2	Intabulare, drept de PROPRIETATEcumpărare, dobandit prin Conventie, cota actuala 1/1 1) COMORIȚAN PETRU	A1.1
Act Administrativ nr. 7002, din 05/09/2023 emis de PRIMARIA MOLDOVIȚA;		
B3	Intabulare, drept de PROPRIETATE, dobandit prin Lege, cota actuala 1/1 1) COMORIȚAN PETRU	A1.2, A1.3

C. Partea III. SARCINI .

Inscrieri privind dezmembramintele dreptului de proprietate, drepturi reale de garanție și sarcini	Referințe
NU SUNT	

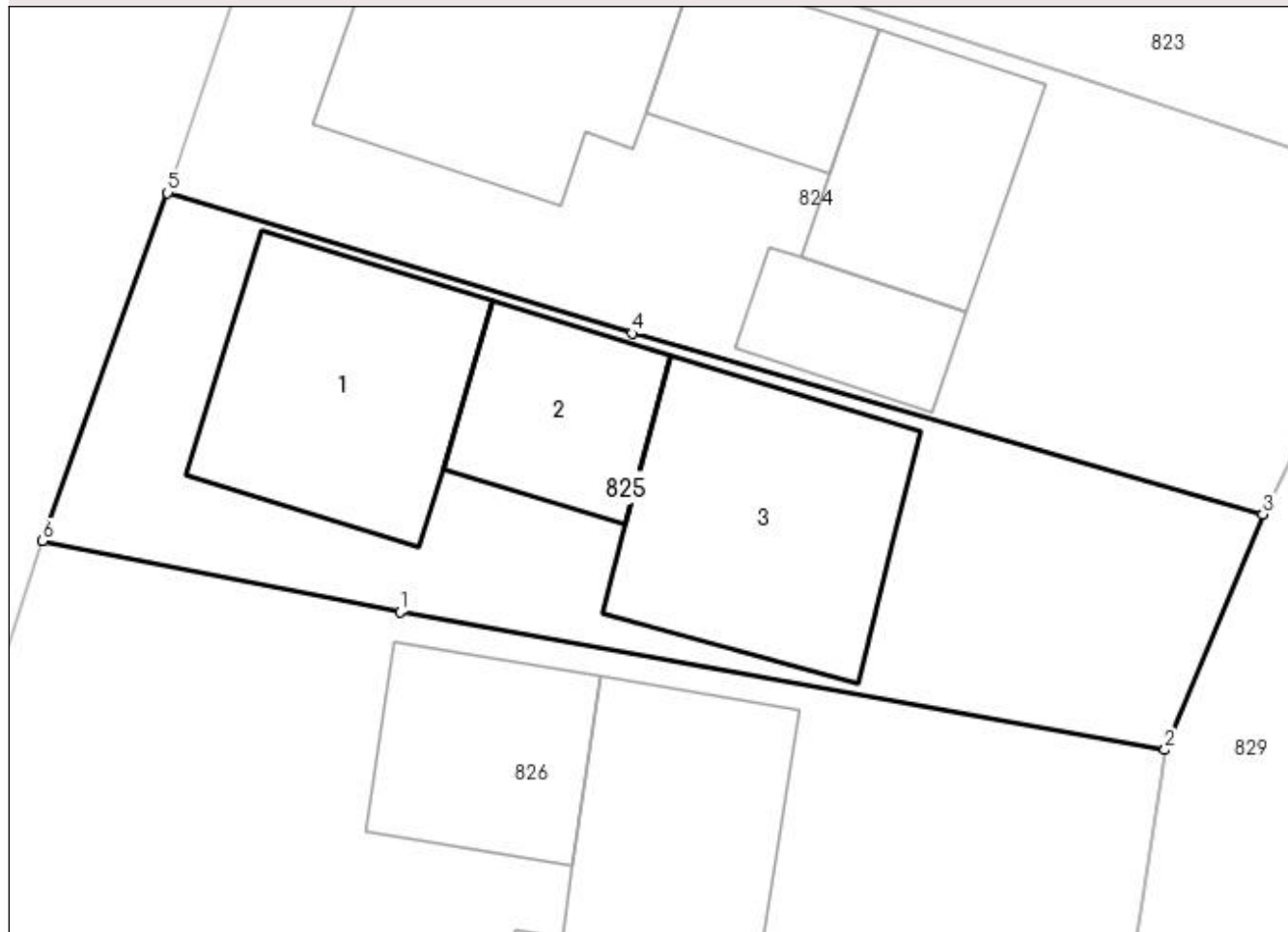
Anexa Nr. 1 La Partea I

Teren

Nr cadastral	Suprafața (mp)*	Observații / Referințe
35594	Din acte: 250 Masurata: 408	

* Suprafața este determinată în planul de proiecție Stereo 70.

DETALII LINIARE IMOBIL



Date referitoare la teren

Crt	Categorie folosință	Intra vilan	Suprafața (mp)	Tarla	Parcelă	Nr. topo	Observații / Referințe
1	curți constructii	DA	408	-	-	373/3	

Date referitoare la construcții

Crt	Număr	Destinație construcție	Supraf. (mp)	Situație juridică	Observații / Referințe
A1.1	35594-C1	construcții de locuințe	72	Cu acte	Nr. niveluri:2; S. construita la sol:72 mp; casa compusa din parter si mansarda
A1.2		construcții anexa	38	Cu acte	Nr. niveluri:1; S. construita la sol:38 mp; Anexă.
A1.3		construcții anexa	80	Cu acte	Nr. niveluri:1; S. construita la sol:80 mp; Anexă.

Lungime Segmente

1) Valorile lungimilor segmentelor sunt obținute din proiecție în plan.

Punct început	X / Y	Punct sfârșit	X / Y	Lungime segment (** (m)
1	540.517,973 688.913,935	2	540.543,985 688.909,249	26.431
2	540.543,985 688.909,249	3	540.547,314 688.917,257	8.672

Punct început	X / Y	Punct sfârșit	X / Y	Lungime segment (** (m)
3	540.547,314 688.917,257	4	540.525,868 688.923,393	22.307
4	540.525,868 688.923,393	5	540.510,073 688.928,169	16.501
5	540.510,073 688.928,169	6	540.505,821 688.916,339	12.571
6	540.505,821 688.916,339	1	540.517,973 688.913,935	12.388

** Lungimile segmentelor sunt determinate în planul de proiecție Stereo 70 și sunt rotunjite la 1 milimetru.

*** Distanța dintre puncte este formată din segmente cumulate ce sunt mai mici decât valoarea 1 milimetru.

**DATE DESPRE IMOBILUL NR. 826**

Oficiul de Cadastru și Publicitate Imobiliară SUCEAVA
Biroul de Cadastru și Publicitate Imobiliară Campulung Moldovenesc

A. Partea I. Descrierea imobilului

TEREN Intravilan

Adresa: Loc. Moldovita, Jud. Suceava

Nr. Crt	Nr cadastral Nr. topografic	Suprafața* (mp)	Observații / Referințe
A1		871	Sector cadastral:49 Teren imprejmuit; Imobilul s-a format din o parte a PF 372/1 a comunei cadastrale Moldovița.

B. Partea II. Proprietari și acte

Inscrieri privitoare la dreptul de proprietate și alte drepturi reale	Referințe
/	
Act Normativ nr. Legea 7, din 13/03/1996 emis de PARLAMENTUL ROMANIEI;	
B1	A1
Inscrierea provizorie, drept de PROPRIETATE, dobandit prin Lege, cota actuala 1/1 1) COMUNA MOLDOVIȚA, CIF:4326671, PROPRIETAR NEIDENTIFICAT.	

C. Partea III. SARCINI .

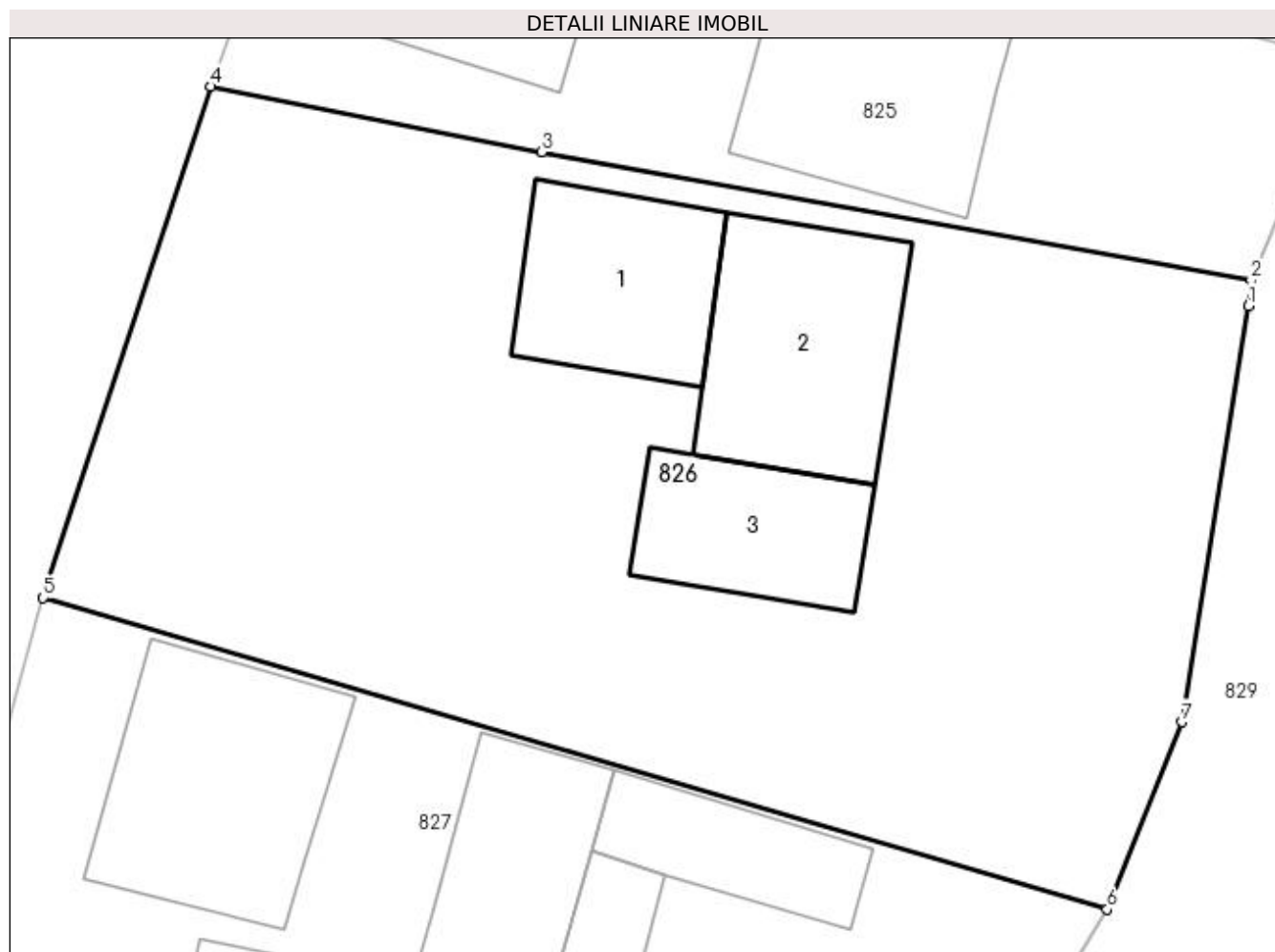
Inscrieri privind dezmembramintele dreptului de proprietate, drepturi reale de garanție și sarcini	Referințe
NU SUNT	

Anexa Nr. 1 La Partea I

Teren

Nr cadastral	Suprafața (mp)*	Observații / Referințe
	871	Imobilul s-a format din o parte a PF 372/1 a comunei cadastrale Moldovița.

* Suprafața este determinată în planul de proiecție Stereo 70.



Date referitoare la teren

Crt	Categorie folosință	Intravilan	Suprafața (mp)	Tarla	Parcelă	Nr. topo	Observații / Referințe
1	curți constructii	DA	871	-	-	-	

Date referitoare la construcții

Crt	Număr	Destinație construcție	Supraf. (mp)	Situație juridică	Observații / Referințe
A1.1		construcții de locuințe	46	Fara acte	Nr. niveluri:1; S. construita la sol:46 mp; Locuință.
A1.2		construcții anexa	61	Fara acte	Nr. niveluri:1; S. construita la sol:61 mp; Anexă.
A1.3		construcții anexa	39	Fara acte	Nr. niveluri:1; S. construita la sol:39 mp; Anexă.

Lungime Segmente

1) Valorile lungimilor segmentelor sunt obținute din proiecție în plan.

Punct început	X / Y	Punct sfârșit	X / Y	Lungime segment (** (m)
1	540.543,882 688.908,302	2	540.543,985 688.909,249	0.953
2	540.543,985 688.909,249	3	540.517,973 688.913,935	26.431

Punct început	X / Y	Punct sfârşit	X / Y	Lungime segment (** (m)
3	540.517,973 688.913,935	4	540.505,821 688.916,339	12.388
4	540.505,821 688.916,339	5	540.499,672 688.897,592	19.73
5	540.499,672 688.897,592	6	540.538,71 688.886,175	40.673
6	540.538,71 688.886,175	7	540.541,446 688.893,036	7.386
7	540.541,446 688.893,036	1	540.543,882 688.908,302	15.459

** Lungimile segmentelor sunt determinate în planul de proiecţie Stereo 70 şi sunt rotunjite la 1 milimetru.

*** Distanţa dintre puncte este formată din segmente cumulate ce sunt mai mici decât valoarea 1 milimetru.

**DATE DESPRE IMOBILUL NR. 827**

Oficiul de Cadastru și Publicitate Imobiliară SUCEAVA
Biroul de Cadastru și Publicitate Imobiliară Campulung Moldovenesc

A. Partea I. Descrierea imobilului

Nr. CF vechi:2413
Nr. cadastral vechi:373/2-373/02
Nr. topografic:373/02

TEREN Intravilan

Adresa: Loc. Moldovita, Jud. Suceava

Nr. Crt	Nr cadastral Nr. topografic	Suprafața* (mp)	Observații / Referințe
A1	35016	Din acte: 362 Masurata: 515	Sector cadastral:49 Teren imprejmuit;

Construcții

Crt	Nr cadastral Nr. topografic	Adresa	Observații / Referințe
A1.1	35016-C1	Loc. Moldovita, Jud. Suceava	Nr. niveluri:1; S. construita la sol:69 mp; casa
A1.2	35016-C2	Loc. Moldovita, Jud. Suceava	Nr. niveluri:1; S. construita la sol:44 mp; anexa
A1.3	35016-C3	Loc. Moldovita, Jud. Suceava	Nr. niveluri:1; S. construita la sol:47 mp; anexa
A1.4	35016-C4	Loc. Moldovita, Jud. Suceava	Nr. niveluri:1; S. construita la sol:24 mp; grajd
A1.5	35016-C5	Loc. Moldovita, Jud. Suceava	Nr. niveluri:1; S. construita la sol:31 mp; magazie

B. Partea II. Proprietari și acte

Inscrieri privitoare la dreptul de proprietate și alte drepturi reale		Referințe
14752 / 21/09/2022		
Act Notarial nr. contract de vânzare nr. 2372, din 20/09/2022 emis de NOTAR PUBLIC ROTARU DORINA;		
B3	Intabulare, drept de PROPRIETATE, bun propriu, dobandit prin Conventie, cota actuala 1/2 1) PĂDUCHI ALEXANDRU-GAVRIL	A1, A1.1, A1.2, A1.3, A1.4, A1.5
B4	Intabulare, drept de PROPRIETATE, bun propriu, dobandit prin Conventie, cota actuala 1/2 1) PĂDUCHI MIHAI-BOGDAN	A1, A1.1, A1.2, A1.3, A1.4, A1.5

C. Partea III. SARCINI

Inscrieri privind dezmembramintele dreptului de proprietate, drepturi reale de garanție și sarcini		Referințe
14752 / 21/09/2022		
Act Notarial nr. contract de vânzare nr. 2372, din 20/09/2022 emis de NOTAR PUBLIC ROTARU DORINA;		
C1	Intabulare, drept de UZUFRACT VIAGER, cota actuala 1/2 1) MNEȘCIUC ANGELA-PANSELUȚA	A1, A1.1, A1.2, A1.3, A1.4, A1.5
C2	Intabulare, drept de UZUFRACT VIAGER, cota actuala 1/2 1) LUPU CONSTANTIN, Lipsă CNP proprietar. 2) LUPU ILEANA, Lipsă CNP proprietar.	A1, A1.1, A1.2, A1.3, A1.4, A1.5

Anexa Nr. 1 La Partea I

Teren

Nr cadastral	Suprafața (mp)*	Observații / Referințe
35016	Din acte: 362 Masurata: 515	

* Suprafața este determinată în planul de proiecție Stereo 70.

DETALII LINIARE IMOBIL



Date referitoare la teren

Crt	Categorie folosință	Intra vilan	Suprafața (mp)	Tarla	Parcelă	Nr. topo	Observații / Referințe
1	curți constructii	DA	515	-	-	373/2	

Date referitoare la construcții

Crt	Număr	Destinație construcție	Supraf. (mp)	Situație juridică	Observații / Referințe
A1.1	35016-C1	construcții de locuințe	69	Cu acte	Nr. niveluri:1; S. construita la sol:69 mp; casa
A1.2	35016-C2	construcții anexa	44	Cu acte	Nr. niveluri:1; S. construita la sol:44 mp; anexa
A1.3	35016-C3	construcții anexa	47	Cu acte	Nr. niveluri:1; S. construita la sol:47 mp; anexa
A1.4	35016-C4	construcții anexa	24	Cu acte	Nr. niveluri:1; S. construita la sol:24 mp; grajd
A1.5	35016-C5	construcții anexa	31	Cu acte	Nr. niveluri:1; S. construita la sol:31 mp; magazie

Lungime Segmente

1) Valorile lungimilor segmentelor sunt obținute din proiecție în plan.

Punct început	X / Y	Punct sfârșit	X / Y	Lungime segment (** (m))
---------------	-------	---------------	-------	--------------------------

Punct început	X / Y	Punct sfârşit	X / Y	Lungime segment (** (m)
1	540.532,314 688.875,483	2	540.534,922 688.880,123	5.323
2	540.534,922 688.880,123	3	540.538,71 688.886,175	7.14
3	540.538,71 688.886,175	4	540.499,672 688.897,592	40.673
4	540.499,672 688.897,592	5	540.497,092 688.888,322	9.622
5	540.497,092 688.888,322	6	540.495,764 688.883,102	5.386
6	540.495,764 688.883,102	7	540.513,219 688.879,761	17.772
7	540.513,219 688.879,761	8	540.525,301 688.877,452	12.301
8	540.525,301 688.877,452	9	540.528,967 688.876,556	3.774
9	540.528,967 688.876,556	1	540.532,314 688.875,483	3.515

** Lungimile segmentelor sunt determinate în planul de proiecție Stereo 70 și sunt rotunjite la 1 milimetru.

*** Distanța dintre puncte este formată din segmente cumulate ce sunt mai mici decât valoarea 1 milimetru.

**DATE DESPRE IMOBILUL NR. 828**

Oficiul de Cadastru și Publicitate Imobiliară SUCEAVA
Biroul de Cadastru și Publicitate Imobiliară Campulung Moldovenesc

A. Partea I. Descrierea imobilului

TEREN Intravilan

Adresa: Loc. Moldovița, Nr. 257, Jud. Suceava

Nr. Crt	Nr cadastral Nr. topografic	Suprafața* (mp)	Observații / Referințe
A1		Din acte: 250 Masurata: 485	Sector cadastral:49 Teren imprejmuit; Imobilul s-a format din o parte a PF 372/1 a comunei cadastrale Moldovița.

B. Partea II. Proprietari și acte

Inscrieri privitoare la dreptul de proprietate și alte drepturi reale		Referințe
/		
Act Notarial nr. 18, din 14/03/2019 emis de BNP SCRABA LUMINITA ANA MARIA;		
B1	Intabulare, drept de PROPRIETATE, dobandit prin Succesiune, cota actuala 1/1 1) ISTRATI TOADER	A1

C. Partea III. SARCINI .

Inscrieri privind dezmembramintele dreptului de proprietate, drepturi reale de garanție și sarcini	Referințe
NU SUNT	

Anexa Nr. 1 La Partea I

Teren

Nr cadastral	Suprafața (mp)*	Observații / Referințe
	Din acte: 250 Masurata: 485	Imobilul s-a format din o parte a PF 372/1 a comunei cadastrale Moldovița.

* Suprafața este determinată în planul de proiecție Stereo 70.

DETALII LINIARE IMOBIL



Date referitoare la teren

Crt	Categorie folosință	Intra vilan	Suprafața (mp)	Tarla	Parcelă	Nr. topo	Observații / Referințe
1	curți constructii	DA	485	-	-	-	

Date referitoare la construcții

Crt	Număr	Destinație construcție	Supraf. (mp)	Situație juridică	Observații / Referințe
A1.1		construcții de locuințe	67	Fara acte	Nr. niveluri:2; S. construita la sol:67 mp; Locuință P+1.
A1.2		construcții anexa	53	Fara acte	Nr. niveluri:1; S. construita la sol:53 mp; Anexă.
A1.3		construcții anexa	19	Fara acte	Nr. niveluri:1; S. construita la sol:19 mp; Anexă.

Lungime Segmente

1) Valorile lungimilor segmentelor sunt obținute din proiecție în plan.

Punct început	X / Y	Punct sfârșit	X / Y	Lungime segment (** (m)
1	540.531,102 688.873,693	2	540.532,314 688.875,483	2.162

Punct început	X / Y	Punct sfârşit	X / Y	Lungime segment (** (m)
2	540.532,314 688.875,483	3	540.528,967 688.876,556	3.515
3	540.528,967 688.876,556	4	540.525,301 688.877,452	3.774
4	540.525,301 688.877,452	5	540.513,219 688.879,761	12.301
5	540.513,219 688.879,761	6	540.495,764 688.883,102	17.772
6	540.495,764 688.883,102	7	540.494,75 688.879,019	4.207
7	540.494,75 688.879,019	8	540.492,677 688.869,827	9.423
8	540.492,677 688.869,827	9	540.493,57 688.868,567	1.544
9	540.493,57 688.868,567	10	540.529,191 688.864,634	35.837
10	540.529,191 688.864,634	11	540.529,819 688.870,278	5.679
11	540.529,819 688.870,278	1	540.531,102 688.873,693	3.648

** Lungimile segmentelor sunt determinate în planul de proiecție Stereo 70 și sunt rotunjite la 1 milimetru.

*** Distanța dintre puncte este formată din segmente cumulate ce sunt mai mici decât valoarea 1 milimetru.

**DATE DESPRE IMOBILUL NR. 829**

Oficiul de Cadastru și Publicitate Imobiliară SUCEAVA
Biroul de Cadastru și Publicitate Imobiliară Campulung Moldovenesc

A. Partea I. Descrierea imobilului

TEREN Intravilan

Adresa: Loc. Moldovița, Jud. Suceava

Nr. Crt	Nr cadastral Nr. topografic	Suprafața* (mp)	Observații / Referințe
A1		Din acte: 1.028 Masurata: 2.323	Sector cadastral:49 Teren imprejmuit; Imobilul s-a format din o parte a PF 372/1,373 a comunei cadastrale Moldovița.

B. Partea II. Proprietari și acte

Inscrieri privitoare la dreptul de proprietate și alte drepturi reale	Referințe
/	
Act Notarial nr. 3495, din 29/10/1992 emis de NOTARIATUL DE STAT LOCAL CAMPULUNG MOLDOVENESC;	
B1	A1
Intabulare, drept de PROPRIETATE cumpărare, dobandit prin Conventie, cota actuala 1/1	
1) POPOVICI EMILIAN , Lipsă CNP proprietar.	
2) POPOVICI OCTAVIA , Lipsă CNP proprietar.	

C. Partea III. SARCINI .

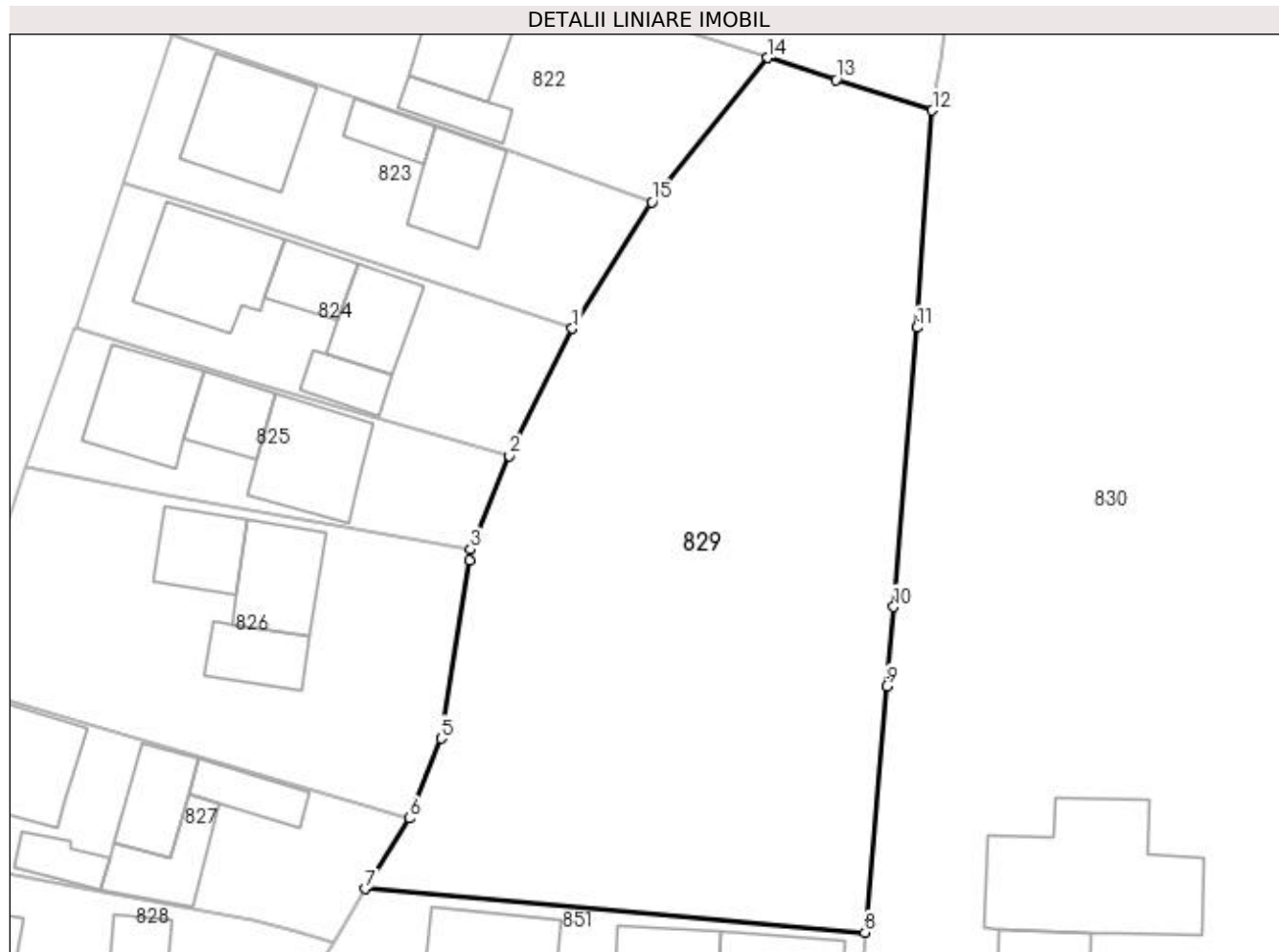
Inscrieri privind dezmembramintele dreptului de proprietate, drepturi reale de garanție și sarcini	Referințe
NU SUNT	

Anexa Nr. 1 La Partea I

Teren

Nr cadastral	Suprafața (mp)*	Observații / Referințe
	Din acte: 1.028 Masurata: 2.323	Imobilul s-a format din o parte a PF 372/1,373 a comunei cadastrale Moldovița.

* Suprafața este determinată în planul de proiecție Stereo 70.



Date referitoare la teren

Crt	Categorie folosință	Intra vilan	Suprafața (mp)	Tarla	Parcelă	Nr. topo	Observații / Referințe
1	arabil	DA	2.323	-	-	-	

Lungime Segmente

1) Valorile lungimilor segmentelor sunt obținute din proiecție în plan.

Punct început	X / Y	Punct sfârșit	X / Y	Lungime segment (** (m)
1	540.552,702 688.928,165	2	540.547,314 688.917,257	12.166
2	540.547,314 688.917,257	3	540.543,985 688.909,249	8.672
3	540.543,985 688.909,249	4	540.543,882 688.908,302	0.953
4	540.543,882 688.908,302	5	540.541,446 688.893,036	15.459
5	540.541,446 688.893,036	6	540.538,71 688.886,175	7.386

Punct început	X / Y	Punct sfârşit	X / Y	Lungime segment (** (m)
6	540.538,71 688.886,175	7	540.534,922 688.880,123	7.14
7	540.534,922 688.880,123	8	540.577,816 688.876,39	43.056
8	540.577,816 688.876,39	9	540.579,644 688.897,521	21.21
9	540.579,644 688.897,521	10	540.580,277 688.904,305	6.813
10	540.580,277 688.904,305	11	540.582,28 688.928,251	24.03
11	540.582,28 688.928,251	12	540.583,574 688.946,868	18.662
12	540.583,574 688.946,868	13	540.575,332 688.949,506	8.654
13	540.575,332 688.949,506	14	540.569,46 688.951,393	6.168
14	540.569,46 688.951,393	15	540.559,546 688.939,009	15.864
15	540.559,546 688.939,009	1	540.552,702 688.928,165	12.823

** Lungimile segmentelor sunt determinate în planul de proiecţie Stereo 70 şi sunt rotunjite la 1 milimetru.

*** Distanţa dintre puncte este formată din segmente cumulate ce sunt mai mici decât valoarea 1 milimetru.

**DATE DESPRE IMOBILUL NR. 830**

Oficiul de Cadastru și Publicitate Imobiliară SUCEAVA
 Biroul de Cadastru și Publicitate Imobiliară Campulung Moldovenesc

A. Partea I. Descrierea imobilului

TEREN Intravilan

Adresa: Loc. Moldovita, Nr. 232, Jud. Suceava

Nr. Crt	Nr cadastral Nr. topografic	Suprafața* (mp)	Observații / Referințe
A1		Din acte: 5.251 Masurata: 5.314	Sector cadastral:49 Teren imprejmuit; Imobilul s-a format din o parte a PF 372/1,373 a comunei cadastrale Moldovița.

B. Partea II. Proprietari și acte

Inscrieri privitoare la dreptul de proprietate și alte drepturi reale		Referințe
/		
Act Notarial nr. 54, din 22/09/2016 emis de BNP SCRABA LUMINITA ANA MARIA;		
B1	Intabulare, drept de PROPRIETATE, dobandit prin Succesiune, cota actuala 5/20 1) VALAH MARIANA	A1
B2	Intabulare, drept de PROPRIETATE, dobandit prin Succesiune, cota actuala 3/20 1) VALAH CĂTĂLINA CONSTANTINA	A1
B3	Intabulare, drept de PROPRIETATE, dobandit prin Succesiune, cota actuala 3/20 1) VALAH CĂTĂLIN-CONSTANTIN	A1
B4	Intabulare, drept de PROPRIETATE, dobandit prin Succesiune, cota actuala 3/20 1) VALAH LILIANA MARIA	A1
B5	Intabulare, drept de PROPRIETATE, dobandit prin Succesiune, cota actuala 3/20 1) VALAH ANGELICA	A1
B6	Intabulare, drept de PROPRIETATE, dobandit prin Succesiune, cota actuala 3/20 1) BAROIAN RAMONA-DUMITRIȚA	A1

C. Partea III. SARCINI .

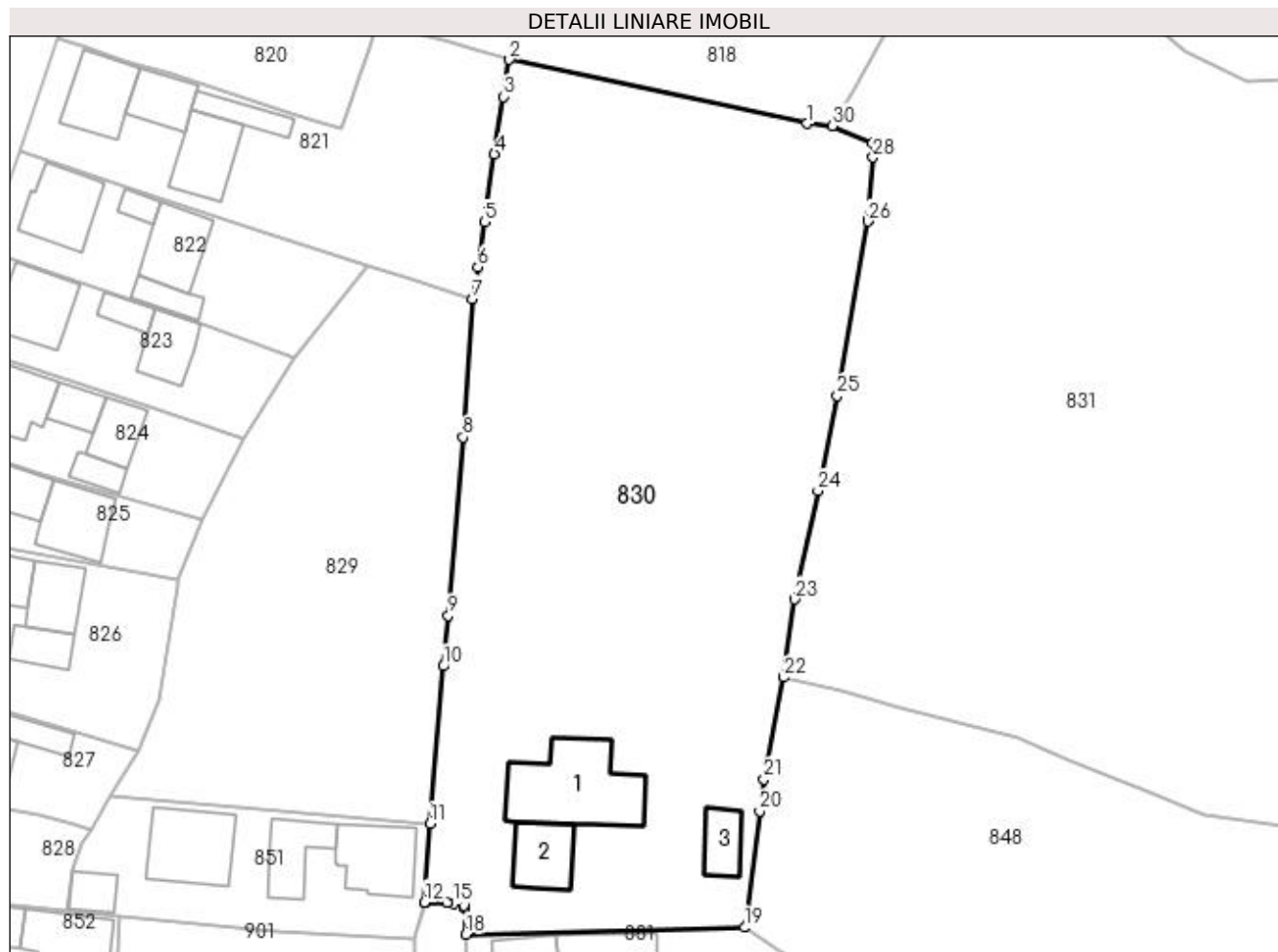
Inscrieri privind dezmembramintele dreptului de proprietate, drepturi reale de garanție și sarcini	Referințe
NU SUNT	

Anexa Nr. 1 La Partea I

Teren

Nr cadastral	Suprafața (mp)*	Observații / Referințe
	Din acte: 5.251 Masurata: 5.314	Imobilul s-a format din o parte a PF 372/1,373 a comunei cadastrale Moldovița.

* Suprafața este determinată în planul de proiecție Stereo 70.



Date referitoare la teren

Crt	Categorie folosință	Intra vilan	Suprafața (mp)	Tarla	Parcelă	Nr. topo	Observații / Referințe
1	curți constructii	DA	800	-	-	-	
2	faneata	DA	4.514	-	-	-	

Date referitoare la construcții

Crt	Număr	Destinație construcție	Supraf. (mp)	Situație juridică	Observații / Referințe
A1.1		construcții de locuințe	172	Fara acte	Nr. niveluri:2; S. construita la sol:172 mp; Locuință P+M.
A1.2		construcții anexa	70	Fara acte	Nr. niveluri:1; S. construita la sol:70 mp; Anexă.
A1.3		construcții anexa	43	Fara acte	Nr. niveluri:1; S. construita la sol:43 mp; Anexă.

Lungime Segmente

1) Valorile lungimilor segmentelor sunt obținute din proiecție în plan.

Punct început	X / Y	Punct sfârșit	X / Y	Lungime segment (** (m)	Punct început	X / Y	Punct sfârșit	X / Y	Lungime segment (** (m)
1	540.628,425 688.970,363	2	540.588,504 688.978,95	40.834	2	540.588,504 688.978,95	3	540.587,677 688.973,99	5.028

Punct început	X / Y	Punct sfârșit	X / Y	Lungime segment (** (m)
3	540.587,677 688.973,99	4	540.586,469 688.966,285	7.799
5	540.585,121 688.957,177	6	540.584,249 688.951,106	6.133
7	540.583,574 688.946,868	8	540.582,28 688.928,251	18.662
9	540.580,277 688.904,305	10	540.579,644 688.897,521	6.813
11	540.577,816 688.876,39	12	540.577,065 688.865,836	10.581
13	540.577,181 688.865,827	14	540.580,101 688.865,806	2.92
15	540.580,998 688.865,651	16	540.582,432 688.865,403	1.455
17	540.582,485 688.865,07	18	540.582,67 688.861,528	3.547
19	540.620,1 688.862,435	20	540.622,079 688.878,071	15.761
21	540.622,691 688.882,363	22	540.625,312 688.896,012	13.898
23	540.626,777 688.906,512	24	540.629,928 688.921,074	14.899
25	540.632,53 688.933,846	26	540.636,614 688.957,247	23.755
27	540.636,646 688.957,429	28	540.637,301 688.965,816	8.413
29	540.637,256 688.967,8	30	540.631,837 688.970,061	5.872

Punct început	X / Y	Punct sfârșit	X / Y	Lungime segment (** (m)
4	540.586,469 688.966,285	5	540.585,121 688.957,177	9.207
6	540.584,249 688.951,106	7	540.583,574 688.946,868	4.291
8	540.582,28 688.928,251	9	540.580,277 688.904,305	24.03
10	540.579,644 688.897,521	11	540.577,816 688.876,39	21.21
12	540.577,065 688.865,836	13	540.577,181 688.865,827	0.116
14	540.580,101 688.865,806	15	540.580,998 688.865,651	0.91
16	540.582,432 688.865,403	17	540.582,485 688.865,07	0.337
18	540.582,67 688.861,528	19	540.620,1 688.862,435	37.441
20	540.622,079 688.878,071	21	540.622,691 688.882,363	4.335
22	540.625,312 688.896,012	23	540.626,777 688.906,512	10.602
24	540.629,928 688.921,074	25	540.632,53 688.933,846	13.034
26	540.636,614 688.957,247	27	540.636,646 688.957,429	0.185
28	540.637,301 688.965,816	29	540.637,256 688.967,8	1.985
30	540.631,837 688.970,061	1	540.628,425 688.970,363	3.425

** Lungimile segmentelor sunt determinate în planul de proiecție Stereo 70 și sunt rotunjite la 1 milimetru.

*** Distanța dintre puncte este formată din segmente cumulate ce sunt mai mici decât valoarea 1 milimetru.

**DATE DESPRE IMOBILUL NR. 831**

Oficiul de Cadastru și Publicitate Imobiliară SUCEAVA
Biroul de Cadastru și Publicitate Imobiliară Campulung Moldovenesc

A. Partea I. Descrierea imobilului

TEREN Necunoscut

Adresa: Loc. Moldovita, Jud. Suceava

Nr. Crt	Nr cadastral Nr. topografic	Suprafața* (mp)	Observații / Referințe
A1		10.426	Sector cadastral:49 Teren imprejmuit;

B. Partea II. Proprietari și acte

Inscrieri privitoare la dreptul de proprietate și alte drepturi reale		Referințe
/		
Act Normativ nr. Legea 7, din 13/03/1996 emis de PARLAMENTUL ROMANIEI;		
B1	Intabulare, drept de PROPRIETATE, dobândit prin Lege, cota actuala 1/1 1) NEIDENTIFICAT NEIDENTIFICAT	A1
Act Administrativ nr. 193, din 31/08/2023 emis de PRIMARIA MOLDOVIȚA;		
B2	Se notează posesia faptică. 1) OBLESNIUC DĂNUȚ 2) OBLESNIUC GEORGETA	A1

C. Partea III. SARCINI .

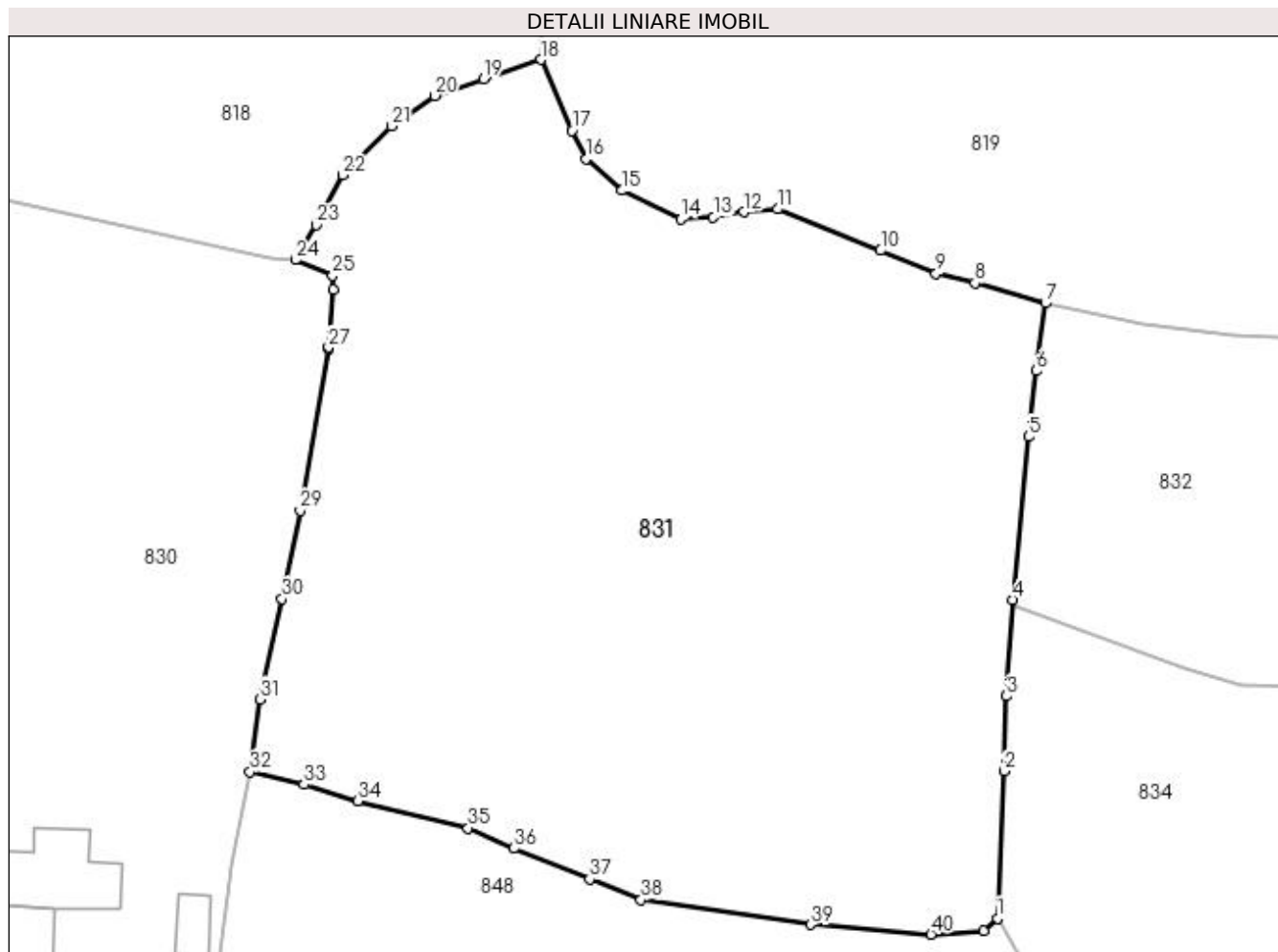
Inscrieri privind dezmembramintele dreptului de proprietate, drepturi reale de garanție și sarcini	Referințe
NU SUNT	

Anexa Nr. 1 La Partea I

Teren

Nr cadastral	Suprafața (mp)*	Observații / Referințe
	10.426	

* Suprafața este determinată în planul de proiecție Stereo 70.



Date referitoare la teren

Crt	Categorie folosință	Intra vilan	Suprafața (mp)	Tarla	Parcelă	Nr. topo	Observații / Referințe
1	faneata	DA	2.131	-	-	-	
2	faneata	NU	8.295	-	-	-	

Lungime Segmente

1) Valorile lungimilor segmentelor sunt obținute din proiecție în plan.

Punct început	X / Y	Punct sfârșit	X / Y	Lungime segment	Punct început	X / Y	Punct sfârșit	X / Y	Lungime segment	Punct început	X / Y	Punct sfârșit	X / Y	Lungime segment
1	540.733,397 688.874,876	2	540.734,346 688.896,155	21.3	2	540.734,346 688.896,155	3	540.734,716 688.907,006	10.857	3	540.734,716 688.907,006	4	540.735,597 688.920,926	13.948
4	540.735,597 688.920,926	5	540.737,881 688.944,5	23.684	5	540.737,881 688.944,5	6	540.738,978 688.954,031	9.594	6	540.738,978 688.954,031	7	540.740,293 688.963,828	9.885
7	540.740,293 688.963,828	8	540.730,143 688.966,745	10.561	8	540.730,143 688.966,745	9	540.724,51 688.968,063	5.785	9	540.724,51 688.968,063	10	540.716,496 688.971,421	8.689
10	540.716,496 688.971,421	11	540.701,641 688.977,426	16.023	11	540.701,641 688.977,426	12	540.696,679 688.976,998	4.98	12	540.696,679 688.976,998	13	540.692,298 688.976,284	4.439
13	540.692,298 688.976,284	14	540.687,58 688.975,977	4.728	14	540.687,58 688.975,977	15	540.679,114 688.980,105	9.419	15	540.679,114 688.980,105	16	540.673,925 688.984,685	6.921

Punct început	X / Y	Punct sfârșit	X / Y	Lungime segment	Punct început	X / Y	Punct sfârșit	X / Y	Lungime segment	Punct început	X / Y	Punct sfârșit	X / Y	Lungime segment
16	540.673,925 688.984,685	17	540.671,832 688.988,782	4.601	17	540.671,832 688.988,782	18	540.667,362 688.999,02	11.171	18	540.667,362 688.999,02	19	540.659,064 688.996,239	8.752
19	540.659,064 688.996,239	20	540.652,008 688.993,802	7.465	20	540.652,008 688.993,802	21	540.645,823 688.989,432	7.573	21	540.645,823 688.989,432	22	540.638,731 688.982,362	10.014
22	540.638,731 688.982,362	23	540.634,844 688.975,143	8.199	23	540.634,844 688.975,143	24	540.631,837 688.970,061	5.905	24	540.631,837 688.970,061	25	540.637,256 688.967,8	5.872
25	540.637,256 688.967,8	26	540.637,301 688.965,816	1.985	26	540.637,301 688.965,816	27	540.636,646 688.957,429	8.413	27	540.636,646 688.957,429	28	540.636,614 688.957,247	0.185
28	540.636,614 688.957,247	29	540.632,53 688.933,846	23.755	29	540.632,53 688.933,846	30	540.629,928 688.921,074	13.034	30	540.629,928 688.921,074	31	540.626,777 688.906,512	14.899
31	540.626,777 688.906,512	32	540.625,312 688.896,012	10.602	32	540.625,312 688.896,012	33	540.633,065 688.894,228	7.956	33	540.633,065 688.894,228	34	540.640,913 688.891,856	8.199
34	540.640,913 688.891,856	35	540.656,829 688.887,918	16.396	35	540.656,829 688.887,918	36	540.663,465 688.884,968	7.262	36	540.663,465 688.884,968	37	540.674,419 688.880,545	11.813
37	540.674,419 688.880,545	38	540.681,841 688.877,56	8.0	38	540.681,841 688.877,56	39	540.706,376 688.873,94	24.801	39	540.706,376 688.873,94	40	540.723,781 688.872,551	17.46
40	540.723,781 688.872,551	41	540.731,396 688.873,065	7.632	41	540.731,396 688.873,065	1	540.733,397 688.874,876	2.699					

** Lungimile segmentelor sunt determinate în planul de proiecție Stereo 70 și sunt rotunjite la 1 milimetru.

*** Distanța dintre puncte este formată din segmente cumulate ce sunt mai mici decât valoarea 1 milimetru.

**DATE DESPRE IMOBILUL NR. 832**

Oficiul de Cadastru și Publicitate Imobiliară SUCEAVA
Biroul de Cadastru și Publicitate Imobiliară Campulung Moldovenesc

A. Partea I. Descrierea imobilului

TEREN Extravilan

Adresa: Jud. Suceava

Nr. Crt	Nr cadastral Nr. topografic	Suprafața* (mp)	Observații / Referințe
A1		5.683	Sector cadastral:49 Teren imprejmuit;

B. Partea II. Proprietari și acte

Inscrieri privitoare la dreptul de proprietate și alte drepturi reale		Referințe
/		
Act Normativ nr. Legea 7, din 13/03/1996 emis de PARLAMENTUL ROMANIEI;		
B1	Intabulare, drept de PROPRIETATE, dobândit prin Lege, cota actuala 1/1 1) NEIDENTIFICAT NEIDENTIFICAT	A1
Act Administrativ nr. 194, din 31/08/2023 emis de PRIMARIA MOLDOVIȚA;		
B2	Se notează posesia faptică. 1) ALEXA IOAN 2) ALEXA ELENA	A1

C. Partea III. SARCINI .

Inscrieri privind dezmembramintele dreptului de proprietate, drepturi reale de garanție și sarcini	Referințe
NU SUNT	

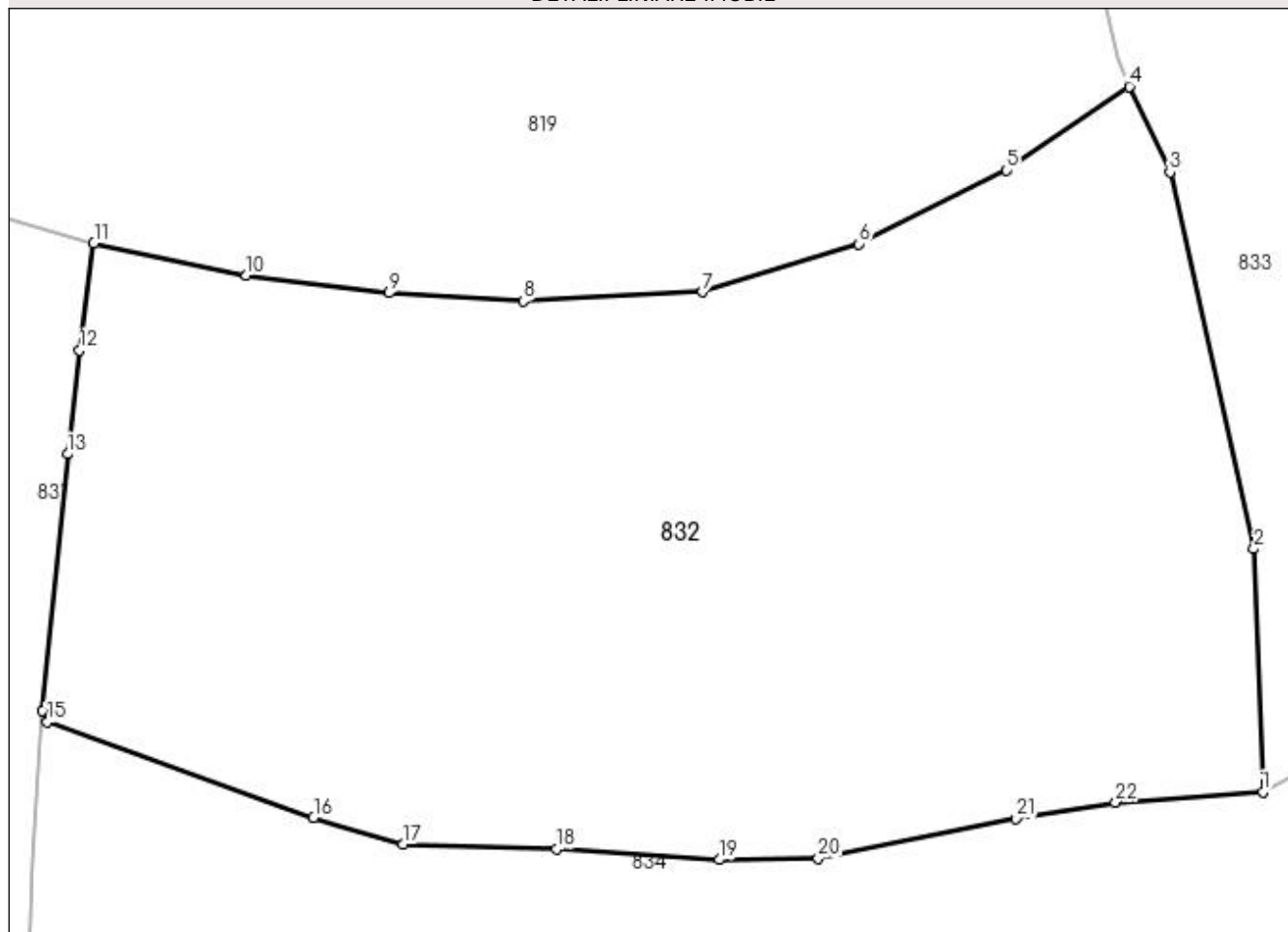
Anexa Nr. 1 La Partea I

Teren

Nr cadastral	Suprafața (mp)*	Observații / Referințe
	5.683	

* Suprafața este determinată în planul de proiecție Stereo 70.

DETALII LINIARE IMOBIL



Date referitoare la teren

Crt	Categorie folosință	Intra vilan	Suprafața (mp)	Tarla	Parcelă	Nr. topo	Observații / Referințe
1	faneata	NU	5.683	-	-	-	

Lungime Segmente

1) Valorile lungimilor segmentelor sunt obținute din proiecție în plan.

Punct început	X / Y	Punct sfârșit	X / Y	Lungime segment (** (m)
1	540.847,676 688.913,497	2	540.846,855 688.935,803	22.321
3	540.839,143 688.970,378	4	540.835,403 688.978,23	8.697
5	540.824,159 688.970,551	6	540.810,59 688.963,778	15.165
7	540.796,216 688.959,377	8	540.779,744 688.958,521	16.494
9	540.767,406 688.959,277	10	540.754,311 688.960,873	13.192

Punct început	X / Y	Punct sfârșit	X / Y	Lungime segment (** (m)
2	540.846,855 688.935,803	3	540.839,143 688.970,378	35.425
4	540.835,403 688.978,23	5	540.824,159 688.970,551	13.616
6	540.810,59 688.963,778	7	540.796,216 688.959,377	15.033
8	540.779,744 688.958,521	9	540.767,406 688.959,277	12.361
10	540.754,311 688.960,873	11	540.740,293 688.963,828	14.326

Punct început	X / Y	Punct sfârșit	X / Y	Lungime segment (** (m)
11	540.740,293 688.963,828	12	540.738,978 688.954,031	9.885
13	540.737,881 688.944,5	14	540.735,597 688.920,926	23.684
15	540.736,023 688.919,912	16	540.760,486 688.911,145	25.987
17	540.768,685 688.908,677	18	540.782,796 688.908,243	14.118
19	540.797,729 688.907,25	20	540.806,842 688.907,382	9.114
21	540.825,037 688.911,02	22	540.834,147 688.912,535	9.235

Punct început	X / Y	Punct sfârșit	X / Y	Lungime segment (** (m)
12	540.738,978 688.954,031	13	540.737,881 688.944,5	9.594
14	540.735,597 688.920,926	15	540.736,023 688.919,912	1.1
16	540.760,486 688.911,145	17	540.768,685 688.908,677	8.562
18	540.782,796 688.908,243	19	540.797,729 688.907,25	14.966
20	540.806,842 688.907,382	21	540.825,037 688.911,02	18.555
22	540.834,147 688.912,535	1	540.847,676 688.913,497	13.563

** Lungimile segmentelor sunt determinate în planul de proiecție Stereo 70 și sunt rotunjite la 1 milimetru.

*** Distanța dintre puncte este formată din segmente cumulate ce sunt mai mici decât valoarea 1 milimetru.

**DATE DESPRE IMOBILUL NR. 833**

Oficiul de Cadastru și Publicitate Imobiliară SUCEAVA
Biroul de Cadastru și Publicitate Imobiliară Campulung Moldovenesc

A. Partea I. Descrierea imobilului

TEREN Extravilan

Nr. CF vechi:1833

Adresa: Jud. Suceava

Nr. Crt	Nr cadastral Nr. topografic	Suprafața* (mp)	Observații / Referințe
A1	30800	8.767	Sector cadastral:49 Teren imprejmuit;

B. Partea II. Proprietari și acte

Inscrieri privitoare la dreptul de proprietate și alte drepturi reale	Referințe
2627 / 22/10/1992	
Hotarare Judecatoreasca nr. 2417, din 03/09/1992 emis de JUDECATORIA CAMPULUNG MOLD.;	
B1	Intabulare, drept de PROPRIETATEca bun comun, dobandit prin Hotarare Judecatoreasca, cota actuala 1/1
	1) DAMOC IOAN , Lipsă CNP proprietar. 2) DAMOC ELENA , Lipsă CNP proprietar.
/	
Hotarare Judecatoreasca nr. 241, din 21/02/2013 emis de JUDECATORIA CAMPULUNG MOLDOVENESC;	
B2	se noteaza sentinta civila nr. 241 din 21.02.2013 pronuntata de Judecatoria Campulung Moldovenesc in Dosarul nr. 1420/206/2011 si Decizia civila nr. 1971/17.09.2013 pronuntata in Dosarul nr. 1420/206/2011 al Tribunalului Suceava;

C. Partea III. SARCINI .

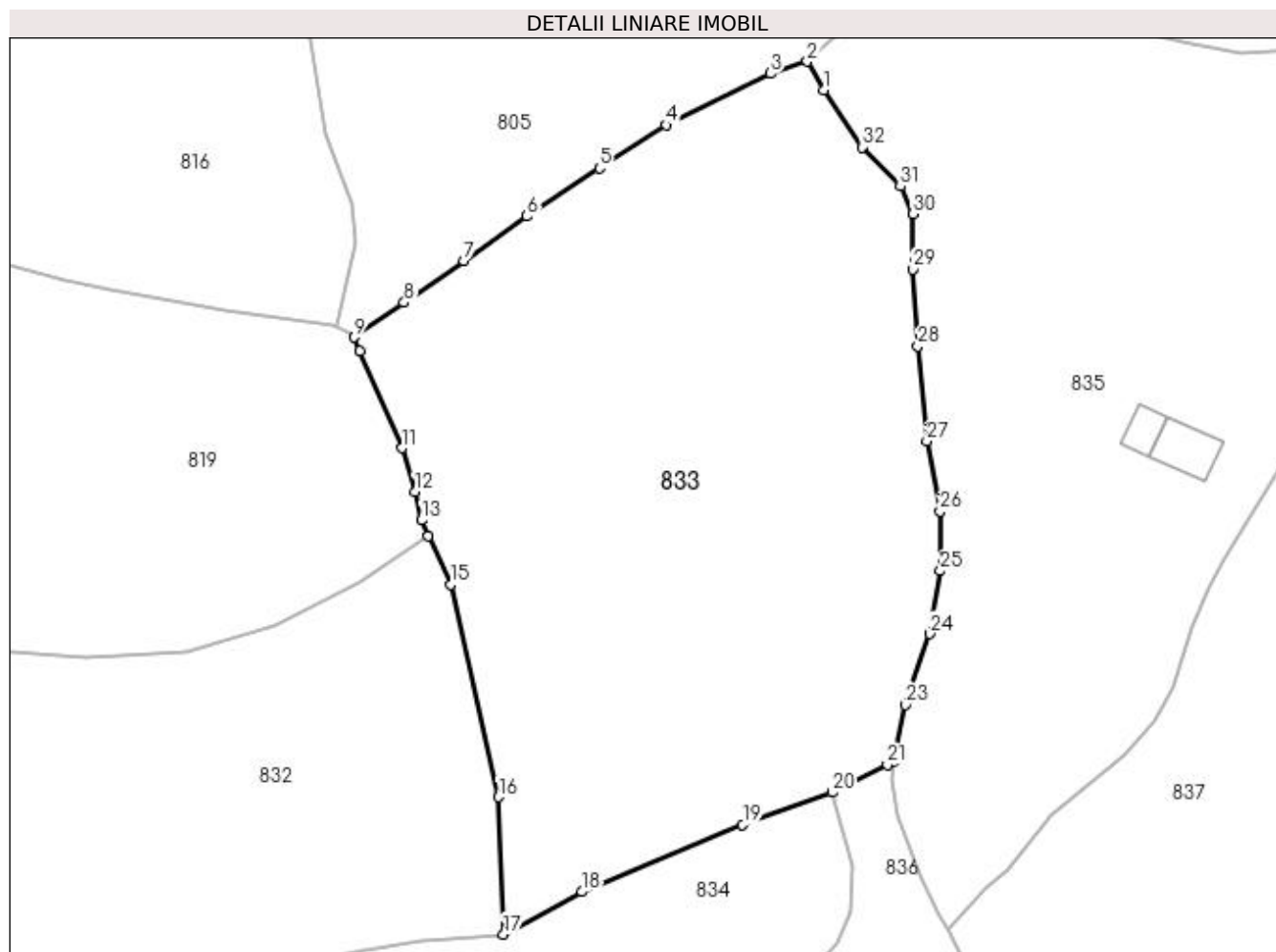
Inscrieri privind dezmembramintele dreptului de proprietate, drepturi reale de garanție și sarcini	Referințe
NU SUNT	

Anexa Nr. 1 La Partea I

Teren

Nr cadastral	Suprafața (mp)*	Observații / Referințe
30800	8.767	

* Suprafața este determinată în planul de proiecție Stereo 70.



Date referitoare la teren

Crt	Categorie folosință	Intra vilan	Suprafața (mp)	Tarla	Parcelă	Nr. topo	Observații / Referințe
1	faneata	NU	8.767	-	-	-	

Lungime Segmente

1) Valorile lungimilor segmentelor sunt obținute din proiecție în plan.

Punct început	X / Y	Punct sfârșit	X / Y	Lungime segment (** (m)
1	540.899,736 689.050,707	2	540.897,046 689.055,31	5.331
3	540.891,062 689.053,359	4	540.874,094 689.044,977	18.925
5	540.863,241 689.038,0	6	540.851,495 689.030,162	14.121
7	540.841,207 689.022,923	8	540.831,501 689.016,141	11.841
9	540.823,353 689.010,481	10	540.824,276 689.008,308	2.361

Punct început	X / Y	Punct sfârșit	X / Y	Lungime segment (** (m)
2	540.897,046 689.055,31	3	540.891,062 689.053,359	6.294
4	540.874,094 689.044,977	5	540.863,241 689.038,0	12.902
6	540.851,495 689.030,162	7	540.841,207 689.022,923	12.58
8	540.831,501 689.016,141	9	540.823,353 689.010,481	9.921
10	540.824,276 689.008,308	11	540.831,221 688.992,528	17.241

Punct început	X / Y	Punct sfârșit	X / Y	Lungime segment (** (m))
11	540.831,221 688.992,528	12	540.833,295 688.985,388	7.435
13	540.834,314 688.980,772	14	540.835,403 688.978,23	2.765
15	540.839,143 688.970,378	16	540.846,855 688.935,803	35.425
17	540.847,676 688.913,497	18	540.860,418 688.920,429	14.506
19	540.886,517 688.931,288	20	540.901,064 688.936,577	15.479
21	540.910,042 688.941,034	22	540.911,115 688.941,644	1.234
23	540.912,986 688.950,772	24	540.916,942 688.962,332	12.218
25	540.918,658 688.972,559	26	540.918,61 688.982,269	9.71
27	540.916,478 688.993,667	28	540.915,017 689.009,098	15.5
29	540.914,138 689.021,538	30	540.914,268 689.030,588	9.051
31	540.912,173 689.035,027	32	540.905,939 689.041,398	8.914

Punct început	X / Y	Punct sfârșit	X / Y	Lungime segment (** (m))
12	540.833,295 688.985,388	13	540.834,314 688.980,772	4.727
14	540.835,403 688.978,23	15	540.839,143 688.970,378	8.697
16	540.846,855 688.935,803	17	540.847,676 688.913,497	22.321
18	540.860,418 688.920,429	19	540.886,517 688.931,288	28.268
20	540.901,064 688.936,577	21	540.910,042 688.941,034	10.023
22	540.911,115 688.941,644	23	540.912,986 688.950,772	9.318
24	540.916,942 688.962,332	25	540.918,658 688.972,559	10.37
26	540.918,61 688.982,269	27	540.916,478 688.993,667	11.596
28	540.915,017 689.009,098	29	540.914,138 689.021,538	12.471
30	540.914,268 689.030,588	31	540.912,173 689.035,027	4.909
32	540.905,939 689.041,398	1	540.899,736 689.050,707	11.186

** Lungimile segmentelor sunt determinate în planul de proiecție Stereo 70 și sunt rotunjite la 1 milimetru.

*** Distanța dintre puncte este formată din segmente cumulate ce sunt mai mici decât valoarea 1 milimetru.

**DATE DESPRE IMOBILUL NR. 834**

Oficiul de Cadastru și Publicitate Imobiliară SUCEAVA
Biroul de Cadastru și Publicitate Imobiliară Campulung Moldovenesc

A. Partea I. Descrierea imobilului

TEREN Extravilan

Adresa: Jud. Suceava

Nr. Crt	Nr cadastral Nr. topografic	Suprafața* (mp)	Observații / Referințe
A1		7.728	Sector cadastral:49 Teren imprejmuit;

B. Partea II. Proprietari și acte

Inscrieri privitoare la dreptul de proprietate și alte drepturi reale		Referințe
/		
Act Normativ nr. Legea 7, din 13/03/1996 emis de PARLAMENTUL ROMANIEI;		
B1	Intabulare, drept de PROPRIETATE, dobândit prin Lege, cota actuala 1/1 1) NEIDENTIFICAT NEIDENTIFICAT	A1
Act Administrativ nr. 195, din 31/08/2023 emis de PRIMARIA MOLDOVIȚA;		
B2	Se notează posesia faptică. 1) SAUCIUC IONUT-PANTELIMON 2) SAUCIUC ANIȘOARA	A1

C. Partea III. SARCINI .

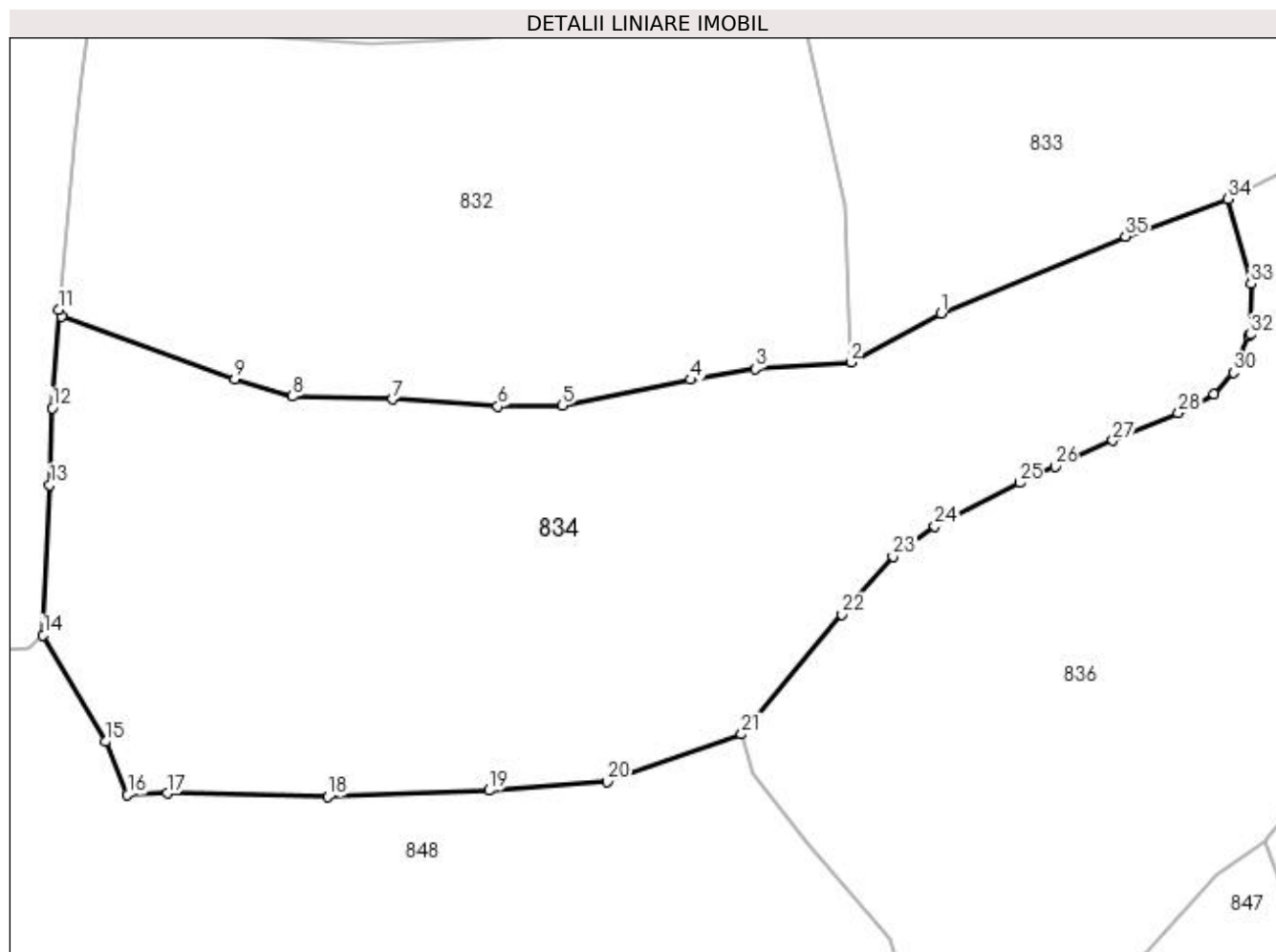
Inscrieri privind dezmembramintele dreptului de proprietate, drepturi reale de garanție și sarcini	Referințe
NU SUNT	

Anexa Nr. 1 La Partea I

Teren

Nr cadastral	Suprafața (mp)*	Observații / Referințe
	7.728	

* Suprafața este determinată în planul de proiecție Stereo 70.



Date referitoare la teren

Crt	Categorie folosință	Intra vilan	Suprafața (mp)	Tarla	Parcelă	Nr. topo	Observații / Referințe
1	faneata	NU	7.728	-	-	-	

Lungime Segmente

1) Valorile lungimilor segmentelor sunt obținute din proiecție în plan.

Punct început	X / Y	Punct sfârșit	X / Y	Lungime segment (** (m)
1	540.860,418 688.920,429	2	540.847,676 688.913,497	14.506
3	540.834,147 688.912,535	4	540.825,037 688.911,02	9.235
5	540.806,842 688.907,382	6	540.797,729 688.907,25	9.114
7	540.782,796 688.908,243	8	540.768,685 688.908,677	14.118
9	540.760,486 688.911,145	10	540.736,023 688.919,912	25.987

Punct început	X / Y	Punct sfârșit	X / Y	Lungime segment (** (m)
2	540.847,676 688.913,497	3	540.834,147 688.912,535	13.563
4	540.825,037 688.911,02	5	540.806,842 688.907,382	18.555
6	540.797,729 688.907,25	7	540.782,796 688.908,243	14.966
8	540.768,685 688.908,677	9	540.760,486 688.911,145	8.562
10	540.736,023 688.919,912	11	540.735,597 688.920,926	1.1

Punct început	X / Y	Punct sfârșit	X / Y	Lungime segment (** (m)
11	540.735,597 688.920,926	12	540.734,716 688.907,006	13.948
13	540.734,346 688.896,155	14	540.733,397 688.874,876	21.3
15	540.742,194 688.859,83	16	540.745,337 688.852,303	8.157
17	540.750,939 688.852,51	18	540.773,678 688.852,027	22.744
19	540.796,509 688.852,928	20	540.813,194 688.854,15	16.73
21	540.832,199 688.860,895	22	540.846,444 688.877,847	22.143
23	540.853,643 688.886,038	24	540.859,575 688.890,321	7.317
25	540.871,521 688.896,449	26	540.876,576 688.898,724	5.543
27	540.884,732 688.902,427	28	540.894,046 688.906,289	10.083
29	540.899,095 688.908,956	30	540.901,823 688.912,003	4.09
31	540.903,987 688.917,176	32	540.904,205 688.917,392	0.307
33	540.904,308 688.924,582	34	540.901,064 688.936,577	12.426
35	540.886,517 688.931,288	1	540.860,418 688.920,429	28.268

Punct început	X / Y	Punct sfârșit	X / Y	Lungime segment (** (m)
12	540.734,716 688.907,006	13	540.734,346 688.896,155	10.857
14	540.733,397 688.874,876	15	540.742,194 688.859,83	17.429
16	540.745,337 688.852,303	17	540.750,939 688.852,51	5.606
18	540.773,678 688.852,027	19	540.796,509 688.852,928	22.849
20	540.813,194 688.854,15	21	540.832,199 688.860,895	20.166
22	540.846,444 688.877,847	23	540.853,643 688.886,038	10.905
24	540.859,575 688.890,321	25	540.871,521 688.896,449	13.426
26	540.876,576 688.898,724	27	540.884,732 688.902,427	8.957
28	540.894,046 688.906,289	29	540.899,095 688.908,956	5.71
30	540.901,823 688.912,003	31	540.903,987 688.917,176	5.607
32	540.904,205 688.917,392	33	540.904,308 688.924,582	7.191
34	540.901,064 688.936,577	35	540.886,517 688.931,288	15.479

** Lungimile segmentelor sunt determinate în planul de proiecție Stereo 70 și sunt rotunjite la 1 milimetru.

*** Distanța dintre puncte este formată din segmente cumulate ce sunt mai mici decât valoarea 1 milimetru.

**DATE DESPRE IMOBILUL NR. 835**

Oficiul de Cadastru și Publicitate Imobiliară SUCEAVA
Biroul de Cadastru și Publicitate Imobiliară Campulung Moldovenesc

A. Partea I. Descrierea imobilului

TEREN Extravilan

Adresa: Jud. Suceava

Nr. Crt	Nr cadastral Nr. topografic	Suprafața* (mp)	Observații / Referințe
A1	33636	10.710	Sector cadastral:49 Teren imprejmuit;

Construcții

Crt	Nr cadastral Nr. topografic	Adresa	Observații / Referințe
A1.1		Jud. Suceava	Nr. niveluri:1; S. construita la sol:72 mp; Locuință.
A1.2		Jud. Suceava	Nr. niveluri:1; S. construita la sol:37 mp; Anexă.

B. Partea II. Proprietari și acte

Inscrieri privitoare la dreptul de proprietate și alte drepturi reale		Referințe
12993 / 07/08/2019		
Act Administrativ nr. 1045, din 28/05/2019 emis de COMISIA JUDETEANA DE FOND FUNCJAR SUCEAVA;		
B1	Intabulare, drept de PROPRIETATE, dobandit prin Reconstituire, cota actuala 1/1 1) PRINDII IOAN 2) PRINDII GABRIELA-ANGELICA	A1
/		
Act Administrativ nr. 7002, din 05/09/2023 emis de PRIMĂRIA MOLDOVIȚA;		
B2	Intabulare, drept de PROPRIETATE, dobandit prin Lege, cota actuala 1/1 1) PRINDII IOAN 2) PRINDII GABRIELA-ANGELICA	A1.1, A1.2

C. Partea III. SARCINI .

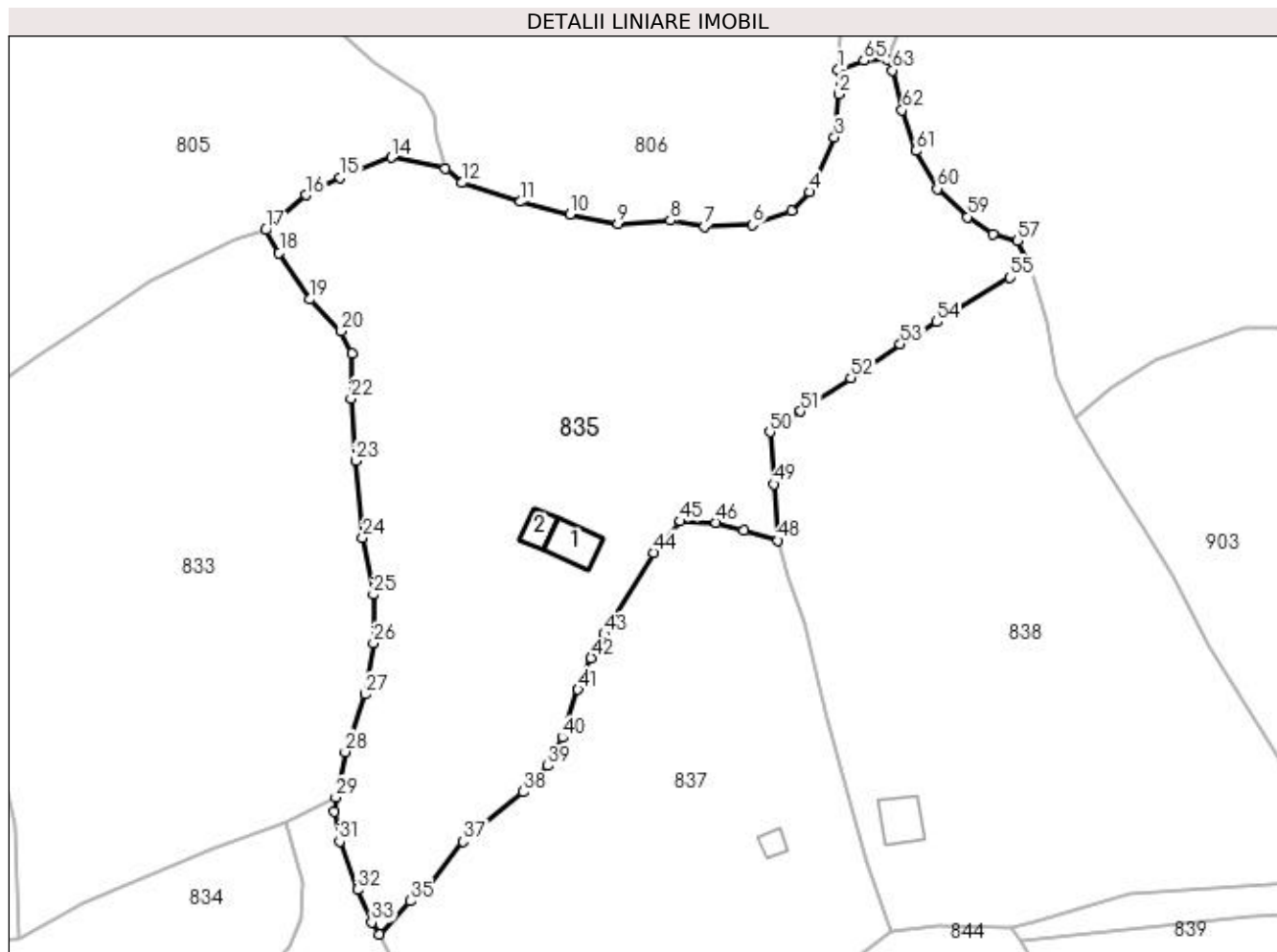
Inscrieri privind dezmembramintele dreptului de proprietate, drepturi reale de garanție și sarcini	Referințe
NU SUNT	

Anexa Nr. 1 La Partea I

Teren

Nr cadastral	Suprafața (mp)*	Observații / Referințe
33636	10.710	

* Suprafața este determinată în planul de proiecție Stereo 70.



Date referitoare la teren

Crt	Categorie folosință	Intra vilan	Suprafața (mp)	Tarla	Parcelă	Nr. topo	Observații / Referințe
1	curți constructii	NU	316	-	-	-	
2	faneata	NU	10.394	-	-	-	

Date referitoare la construcții

Crt	Număr	Destinație construcție	Supraf. (mp)	Situație juridică	Observații / Referințe
A1.1		construcții de locuințe	72	Cu acte	Nr. niveluri:1; S. construita la sol:72 mp; Locuință.
A1.2		construcții anexa	37	Cu acte	Nr. niveluri:1; S. construita la sol:37 mp; Anexă.

Lungime Segmente

1) Valorile lungimilor segmentelor sunt obținute din proiecție în plan.

Punct început	X / Y	Punct sfârșit	X / Y	Lungime segment	Punct început	X / Y	Punct sfârșit	X / Y	Lungime segment	Punct început	X / Y	Punct sfârșit	X / Y	Lungime segment
1	541.011,685 689.087,351	2	541.011,889 689.082,534	4.821	2	541.011,889 689.082,534	3	541.010,988 689.073,862	8.719	3	541.010,988 689.073,862	4	541.005,939 689.062,907	12.063
4	541.005,939 689.062,907	5	541.002,371 689.059,096	5.221	5	541.002,371 689.059,096	6	540.994,536 689.056,313	8.315	6	540.994,536 689.056,313	7	540.984,902 689.056,02	9.638

Punct început	X / Y	Punct sfârșit	X / Y	Lungime segment	Punct început	X / Y	Punct sfârșit	X / Y	Lungime segment	Punct început	X / Y	Punct sfârșit	X / Y	Lungime segment
7	540.984,902 689.056,02	8	540.978,114 689.057,205	6.891	8	540.978,114 689.057,205	9	540.967,573 689.056,571	10.56	9	540.967,573 689.056,571	10	540.958,004 689.058,393	9.741
10	540.958,004 689.058,393	11	540.948,069 689.060,958	10.261	11	540.948,069 689.060,958	12	540.936,343 689.064,737	12.32	12	540.936,343 689.064,737	13	540.933,027 689.067,587	4.372
13	540.933,027 689.067,587	14	540.922,276 689.069,811	10.979	14	540.922,276 689.069,811	15	540.911,988 689.065,834	11.03	15	540.911,988 689.065,834	16	540.905,049 689.062,306	7.784
16	540.905,049 689.062,306	17	540.897,046 689.055,31	10.63	17	540.897,046 689.055,31	18	540.899,736 689.050,707	5.331	18	540.899,736 689.050,707	19	540.905,939 689.041,398	11.186
19	540.905,939 689.041,398	20	540.912,173 689.035,027	8.914	20	540.912,173 689.035,027	21	540.914,268 689.030,588	4.909	21	540.914,268 689.030,588	22	540.914,138 689.021,538	9.051
22	540.914,138 689.021,538	23	540.915,017 689.009,098	12.471	23	540.915,017 689.009,098	24	540.916,478 688.993,667	15.5	24	540.916,478 688.993,667	25	540.918,61 688.982,269	11.596
25	540.918,61 688.982,269	26	540.918,658 688.972,559	9.71	26	540.918,658 688.972,559	27	540.916,942 688.962,332	10.37	27	540.916,942 688.962,332	28	540.912,986 688.950,772	12.218
28	540.912,986 688.950,772	29	540.911,115 688.941,644	9.318	29	540.911,115 688.941,644	30	540.910,727 688.938,81	2.86	30	540.910,727 688.938,81	31	540.911,813 688.932,798	6.109
31	540.911,813 688.932,798	32	540.915,4 688.923,181	10.264	32	540.915,4 688.923,181	33	540.918,272 688.916,632	7.151	33	540.918,272 688.916,632	34	540.919,862 688.914,234	2.877
34	540.919,862 688.914,234	35	540.926,047 688.920,89	9.086	35	540.926,047 688.920,89	36	540.929,581 688.924,024	4.723	36	540.929,581 688.924,024	37	540.936,543 688.932,841	11.234
37	540.936,543 688.932,841	38	540.948,644 688.942,73	15.628	38	540.948,644 688.942,73	39	540.953,551 688.947,992	7.195	39	540.953,551 688.947,992	40	540.956,437 688.953,627	6.331
40	540.956,437 688.953,627	41	540.959,619 688.963,257	10.142	41	540.959,619 688.963,257	42	540.962,247 688.969,623	6.887	42	540.962,247 688.969,623	43	540.964,857 688.974,355	5.404
43	540.964,857 688.974,355	44	540.974,811 688.990,704	19.141	44	540.974,811 688.990,704	45	540.980,118 688.996,977	8.217	45	540.980,118 688.996,977	46	540.987,287 688.996,701	7.174
46	540.987,287 688.996,701	47	540.992,764 688.995,128	5.698	47	540.992,764 688.995,128	48	540.999,682 688.993,104	7.208	48	540.999,682 688.993,104	49	540.998,839 689.004,409	11.336
49	540.998,839 689.004,409	50	540.998,065 689.014,816	10.436	50	540.998,065 689.014,816	51	541.004,228 689.018,963	7.428	51	541.004,228 689.018,963	52	541.014,231 689.025,695	12.057
52	541.014,231 689.025,695	53	541.024,187 689.032,396	12.001	53	541.024,187 689.032,396	54	541.031,508 689.036,859	8.574	54	541.031,508 689.036,859	55	541.046,156 689.045,788	17.155
55	541.046,156 689.045,788	56	541.050,071 689.048,175	4.585	56	541.050,071 689.048,175	57	541.047,641 689.053,143	5.53	57	541.047,641 689.053,143	58	541.042,764 689.054,404	5.037
58	541.042,764 689.054,404	59	541.037,651 689.057,925	6.208	59	541.037,651 689.057,925	60	541.031,597 689.063,566	8.275	60	541.031,597 689.063,566	61	541.027,31 689.071,132	8.696
61	541.027,31 689.071,132	62	541.024,56 689.079,286	8.605	62	541.024,56 689.079,286	63	541.022,626 689.087,302	8.246	63	541.022,626 689.087,302	64	541.021,563 689.089,412	2.363
64	541.021,563 689.089,412	65	541.016,923 689.089,203	4.645	65	541.016,923 689.089,203	1	541.011,685 689.087,351	5.556					

** Lungimile segmentelor sunt determinate în planul de proiecție Stereo 70 și sunt rotunjite la 1 milimetru.

*** Distanța dintre puncte este formată din segmente cumulate ce sunt mai mici decât valoarea 1 milimetru.

**DATE DESPRE IMOBILUL NR. 836**

Oficiul de Cadastru și Publicitate Imobiliară SUCEAVA
Biroul de Cadastru și Publicitate Imobiliară Campulung Moldovenesc

A. Partea I. Descrierea imobilului

TEREN Necunoscut

Adresa: Loc. Moldovita, Jud. Suceava

Nr. Crt	Nr cadastral Nr. topografic	Suprafața* (mp)	Observații / Referințe
A1		6.509	Sector cadastral:49 Teren imprejmuit;

B. Partea II. Proprietari și acte

Inscrieri privitoare la dreptul de proprietate și alte drepturi reale		Referințe
/		
Act Normativ nr. Legea 7, din 13/03/1996 emis de PARLAMENTUL ROMANIEI;		
B1	Intabulare, drept de PROPRIETATE, dobândit prin Lege, cota actuala 1/1 1) NEIDENTIFICAT NEIDENTIFICAT	A1
Act Administrativ nr. 196, din 31/08/2023 emis de PRIMARIA MOLDOVIȚA;		
B2	Se notează posesia faptică. 1) SAUCIUC IONUT-PANTELIMON 2) SAUCIUC ANIȘOARA	A1

C. Partea III. SARCINI .

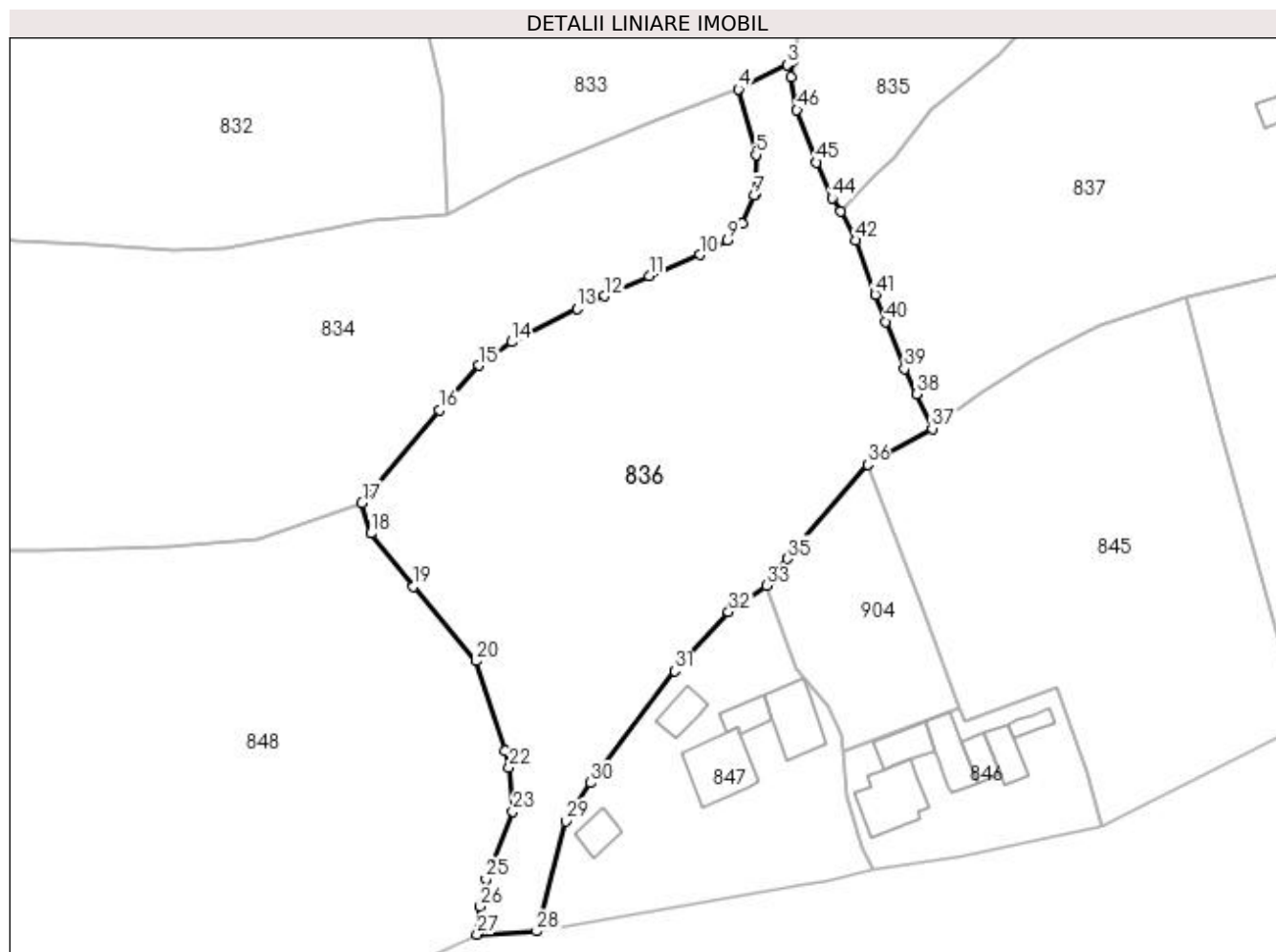
Inscrieri privind dezmembramintele dreptului de proprietate, drepturi reale de garanție și sarcini	Referințe
NU SUNT	

Anexa Nr. 1 La Partea I

Teren

Nr cadastral	Suprafața (mp)*	Observații / Referințe
	6.509	

* Suprafața este determinată în planul de proiecție Stereo 70.



Date referitoare la teren

Crt	Categorie folosință	Intra vilan	Suprafața (mp)	Tarla	Parcelă	Nr. topo	Observații / Referințe
1	faneata	DA	1.003	-	-	-	
2	faneata	NU	5.506	-	-	-	

Lungime Segmente

1) Valorile lungimilor segmentelor sunt obținute din proiecție în plan.

Punct început	X / Y	Punct sfârșit	X / Y	Lungime segment	Punct început	X / Y	Punct sfârșit	X / Y	Lungime segment	Punct început	X / Y	Punct sfârșit	X / Y	Lungime segment
1	540.910,727 688.938,81	2	540.911,115 688.941,644	2.86	2	540.911,115 688.941,644	3	540.910,042 688.941,034	1.234	3	540.910,042 688.941,034	4	540.901,064 688.936,577	10.023
4	540.901,064 688.936,577	5	540.904,308 688.924,582	12.426	5	540.904,308 688.924,582	6	540.904,205 688.917,392	7.191	6	540.904,205 688.917,392	7	540.903,987 688.917,176	0.307
7	540.903,987 688.917,176	8	540.901,823 688.912,003	5.607	8	540.901,823 688.912,003	9	540.899,095 688.908,956	4.09	9	540.899,095 688.908,956	10	540.894,046 688.906,289	5.71
10	540.894,046 688.906,289	11	540.884,732 688.902,427	10.083	11	540.884,732 688.902,427	12	540.876,576 688.898,724	8.957	12	540.876,576 688.898,724	13	540.871,521 688.896,449	5.543
13	540.871,521 688.896,449	14	540.859,575 688.890,321	13.426	14	540.859,575 688.890,321	15	540.853,643 688.886,038	7.317	15	540.853,643 688.886,038	16	540.846,444 688.877,847	10.905

Punct început	X / Y	Punct sfârşit	X / Y	Lungime segment	Punct început	X / Y	Punct sfârşit	X / Y	Lungime segment	Punct început	X / Y	Punct sfârşit	X / Y	Lungime segment
16	540.846,444 688.877,847	17	540.832,199 688.860,895	22.14 3	17	540.832,199 688.860,895	18	540.833,846 688.855,305	5.828	18	540.833,846 688.855,305	19	540.841,589 688.845,552	12.45 3
19	540.841,589 688.845,552	20	540.853,08 688.831,917	17.83 1	20	540.853,08 688.831,917	21	540.858,455 688.815,585	17.19 4	21	540.858,455 688.815,585	22	540.859,104 688.812,401	3.249
22	540.859,104 688.812,401	23	540.859,83 688.804,382	8.052	23	540.859,83 688.804,382	24	540.855,528 688.793,135	12.04 2	24	540.855,528 688.793,135	25	540.854,895 688.792,079	1.231
25	540.854,895 688.792,079	26	540.853,818 688.787,01	5.182	26	540.853,818 688.787,01	27	540.853,229 688.781,925	5.119	27	540.853,229 688.781,925	28	540.864,147 688.782,469	10.93 2
28	540.864,147 688.782,469	29	540.869,489 688.802,611	20.83 8	29	540.869,489 688.802,611	30	540.874,017 688.809,638	8.36	30	540.874,017 688.809,638	31	540.889,447 688.830,103	25.63
31	540.889,447 688.830,103	32	540.899,274 688.840,921	14.61 5	32	540.899,274 688.840,921	33	540.906,243 688.845,733	8.469	33	540.906,243 688.845,733	34	540.907,121 688.846,915	1.472
34	540.907,121 688.846,915	35	540.910,117 688.850,63	4.773	35	540.910,117 688.850,63	36	540.924,778 688.867,922	22.67 1	36	540.924,778 688.867,922	37	540.936,578 688.874,461	13.49 1
37	540.936,578 688.874,461	38	540.933,729 688.880,781	6.932	38	540.933,729 688.880,781	39	540.931,483 688.885,397	5.133	39	540.931,483 688.885,397	40	540.927,991 688.894,052	9.333
40	540.927,991 688.894,052	41	540.926,122 688.899,015	5.303	41	540.926,122 688.899,015	42	540.922,602 688.908,912	10.50 4	42	540.922,602 688.908,912	43	540.919,862 688.914,234	5.986
43	540.919,862 688.914,234	44	540.918,272 688.916,632	2.877	44	540.918,272 688.916,632	45	540.915,4 688.923,181	7.151	45	540.915,4 688.923,181	46	540.911,813 688.932,798	10.26 4
46	540.911,813 688.932,798	1	540.910,727 688.938,81	6.109										

** Lungimile segmentelor sunt determinate în planul de proiecţie Stereo 70 şi sunt rotunjite la 1 milimetru.

*** Distanţa dintre puncte este formată din segmente cumulate ce sunt mai mici decât valoarea 1 milimetru.

**DATE DESPRE IMOBILUL NR. 837**

Oficiul de Cadastru și Publicitate Imobiliară SUCEAVA
Biroul de Cadastru și Publicitate Imobiliară Campulung Moldovenesc

A. Partea I. Descrierea imobilului

TEREN Necunoscut

Adresa: Loc. Moldovita, Jud. Suceava

Nr. Crt	Nr cadastral Nr. topografic	Suprafața* (mp)	Observații / Referințe
A1	34881	6.602	Sector cadastral:49 Teren imprejmuit;

Construcții

Crt	Nr cadastral Nr. topografic	Adresa	Observații / Referințe
A1.1	34881-C1	Loc. Moldovita, Jud. Suceava	Nr. niveluri:1; S. construita la sol:20 mp; Fanar

B. Partea II. Proprietari și acte

Inscrieri privitoare la dreptul de proprietate și alte drepturi reale		Referințe
/		
Act Notarial nr. Declaratie notariala 2562, din 21/11/2021 emis de NP, SCRABA LUMINITA ANA MARIA (act administrativ nr Adeverinta 8326 din 11.11.2021, emis de Primaria Comunei Moldovita, proces verbal de vecinatate);		
B1	Se noteaza posesia 1) DARIE ALEXANDRU-IRODION 2) DARIE FELICIA , bun comun	A1
Act Normativ nr. Legea 7, din 13/03/1996 emis de PARLAMENTUL ROMANIEI;		
B2	Intabulare, drept de PROPRIETATE, dobandit prin Lege, cota actuala 1/1 1) NEIDENTIFICAT NEIDENTIFICAT	A1
Act Administrativ nr. 7002, din 05/09/2023 emis de PRIMĂRIA MOLDOVIȚA;		
B3	Intabulare, drept de PROPRIETATE, dobandit prin Lege, cota actuala 1/1 1) DARIE ALEXANDRU-IRODION 2) DARIE FELICIA , bun comun	A1.1

C. Partea III. SARCINI .

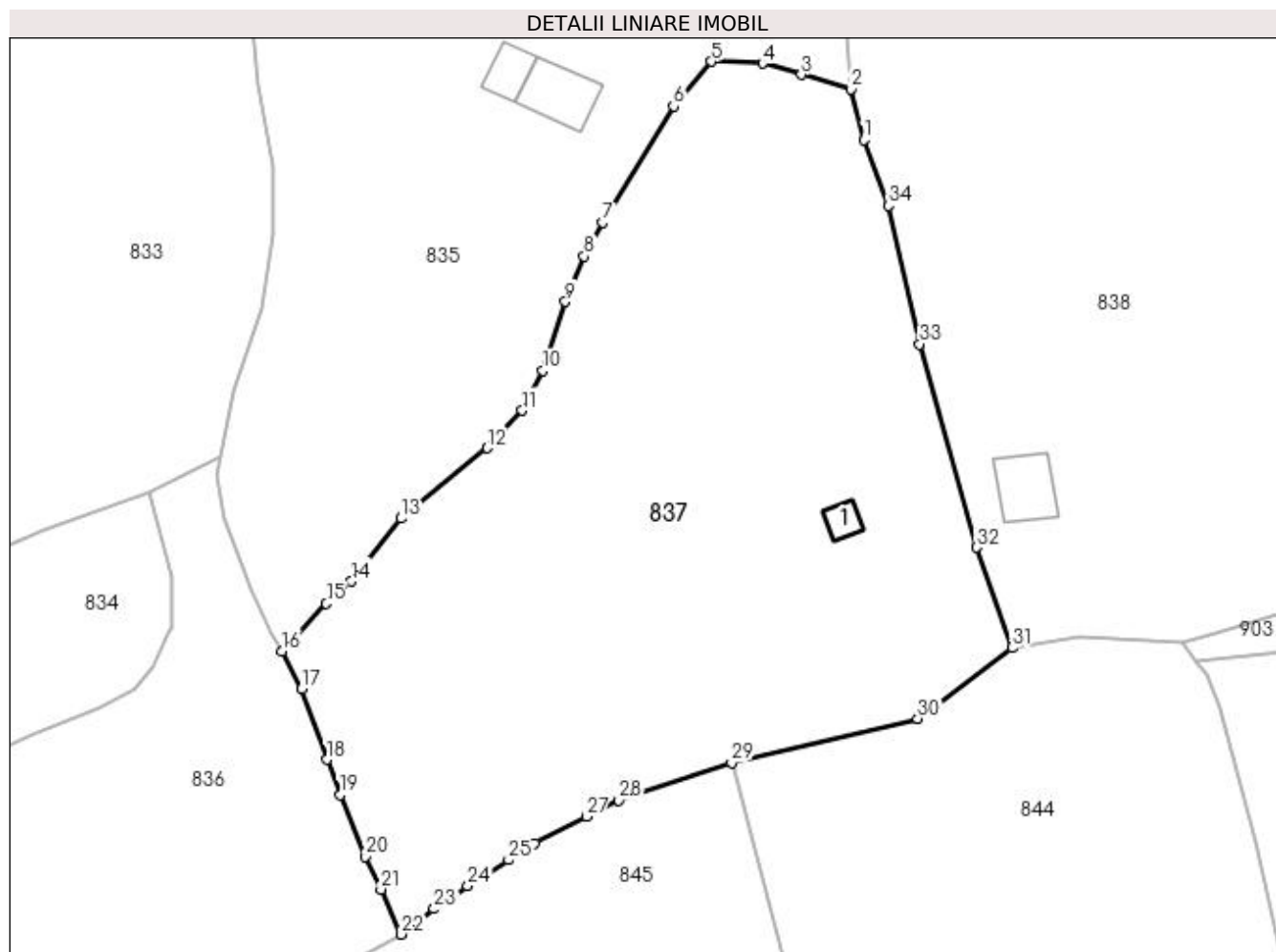
Inscrieri privind dezmembramintele dreptului de proprietate, drepturi reale de garanție și sarcini	Referințe
NU SUNT	

Anexa Nr. 1 La Partea I

Teren

Nr cadastral	Suprafața (mp)*	Observații / Referințe
34881	6.602	

* Suprafața este determinată în planul de proiecție Stereo 70.



Date referitoare la teren

Crt	Categorie folosință	Intra vilan	Suprafața (mp)	Tarla	Parcelă	Nr. topo	Observații / Referințe
1	faneata	DA	122	-	-	-	
2	curți constructii	NU	112	-	-	-	
3	faneata	NU	6.368	-	-	-	

Date referitoare la construcții

Crt	Număr	Destinație construcție	Supraf. (mp)	Situație juridică	Observații / Referințe
A1.1	34881-C1	construcții anexa	20	Cu acte	Nr. niveluri:1; S. construita la sol:20 mp; Fanar

Lungime Segmente

1) Valorile lungimilor segmentelor sunt obținute din proiecție în plan.

Punct început	X / Y	Punct sfârșit	X / Y	Lungime segment (** (m)
1	541.001,508 688.986,006	2	540.999,682 688.993,104	7.329
3	540.992,764 688.995,128	4	540.987,287 688.996,701	5.698

Punct început	X / Y	Punct sfârșit	X / Y	Lungime segment (** (m)
2	540.999,682 688.993,104	3	540.992,764 688.995,128	7.208
4	540.987,287 688.996,701	5	540.980,118 688.996,977	7.174

Punct început	X / Y	Punct sfârșit	X / Y	Lungime segment (** (m)
5	540.980,118 688.996,977	6	540.974,811 688.990,704	8.217
7	540.964,857 688.974,355	8	540.962,247 688.969,623	5.404
9	540.959,619 688.963,257	10	540.956,437 688.953,627	10.142
11	540.953,551 688.947,992	12	540.948,644 688.942,73	7.195
13	540.936,543 688.932,841	14	540.929,581 688.924,024	11.234
15	540.926,047 688.920,89	16	540.919,862 688.914,234	9.086
17	540.922,602 688.908,912	18	540.926,122 688.899,015	10.504
19	540.927,991 688.894,052	20	540.931,483 688.885,397	9.333
21	540.933,729 688.880,781	22	540.936,578 688.874,461	6.932
23	540.941,172 688.878,043	24	540.945,912 688.881,242	5.718
25	540.951,625 688.884,913	26	540.955,287 688.887,23	4.333
27	540.962,55 688.891,03	28	540.967,129 688.893,303	5.112
29	540.982,94 688.898,533	30	541.009,078 688.904,74	26.865
31	541.022,316 688.914,7	32	541.017,336 688.928,775	14.93
33	541.009,375 688.957,316	34	541.004,97 688.976,743	19.92

Punct început	X / Y	Punct sfârșit	X / Y	Lungime segment (** (m)
6	540.974,811 688.990,704	7	540.964,857 688.974,355	19.141
8	540.962,247 688.969,623	9	540.959,619 688.963,257	6.887
10	540.956,437 688.953,627	11	540.953,551 688.947,992	6.331
12	540.948,644 688.942,73	13	540.936,543 688.932,841	15.628
14	540.929,581 688.924,024	15	540.926,047 688.920,89	4.723
16	540.919,862 688.914,234	17	540.922,602 688.908,912	5.986
18	540.926,122 688.899,015	19	540.927,991 688.894,052	5.303
20	540.931,483 688.885,397	21	540.933,729 688.880,781	5.133
22	540.936,578 688.874,461	23	540.941,172 688.878,043	5.825
24	540.945,912 688.881,242	25	540.951,625 688.884,913	6.791
26	540.955,287 688.887,23	27	540.962,55 688.891,03	8.197
28	540.967,129 688.893,303	29	540.982,94 688.898,533	16.654
30	541.009,078 688.904,74	31	541.022,316 688.914,7	16.566
32	541.017,336 688.928,775	33	541.009,375 688.957,316	29.63
34	541.004,97 688.976,743	1	541.001,508 688.986,006	9.889

** Lungimile segmentelor sunt determinate în planul de proiecție Stereo 70 și sunt rotunjite la 1 milimetru.

*** Distanța dintre puncte este formată din segmente cumulate ce sunt mai mici decât valoarea 1 milimetru.

**DATE DESPRE IMOBILUL NR. 838**

Oficiul de Cadastru și Publicitate Imobiliară SUCEAVA
Biroul de Cadastru și Publicitate Imobiliară Campulung Moldovenesc

A. Partea I. Descrierea imobilului

TEREN Necunoscut

Nr. CF vechi:2774
Nr. cadastral vechi:3070

Adresa: Loc. Moldovita, Jud. Suceava

Nr. Crt	Nr cadastral Nr. topografic	Suprafața* (mp)	Observații / Referințe
A1	35583	8.777	Sector cadastral:49 Teren imprejmuit;

Construcții

Crt	Nr cadastral Nr. topografic	Adresa	Observații / Referințe
A1.2		Loc. Moldovita, Jud. Suceava	Nr. niveluri:1; S. construita la sol:71 mp; Anexă.

B. Partea II. Proprietari și acte

Inscrieri privitoare la dreptul de proprietate și alte drepturi reale		Referințe
6886 / 03/10/2008		
Hotarare Judecatoreasca nr. 1138, din 24/06/2008 emis de JUDECĂTORIA CÂMPULUNG MOLDOVENESC;		
B1	Intabulare, drept de PROPRIETATE, dobandit prin Hotarare Judecatoreasca, cota actuala 1/1 1) DARICIUC MIHAI , Lipsă CNP proprietar. 2) DARICIUC STELA , Lipsă CNP proprietar.	A1
/		
Act Administrativ nr. 7002, din 05/09/2023 emis de PRIMĂRIA MOLDOVIȚA;		
B2	Intabulare, drept de PROPRIETATE, dobandit prin Lege, cota actuala 1/1 1) DARICIUC MIHAI , Lipsă CNP proprietar. 2) DARICIUC STELA , Lipsă CNP proprietar.	A1.2

C. Partea III. SARCINI .

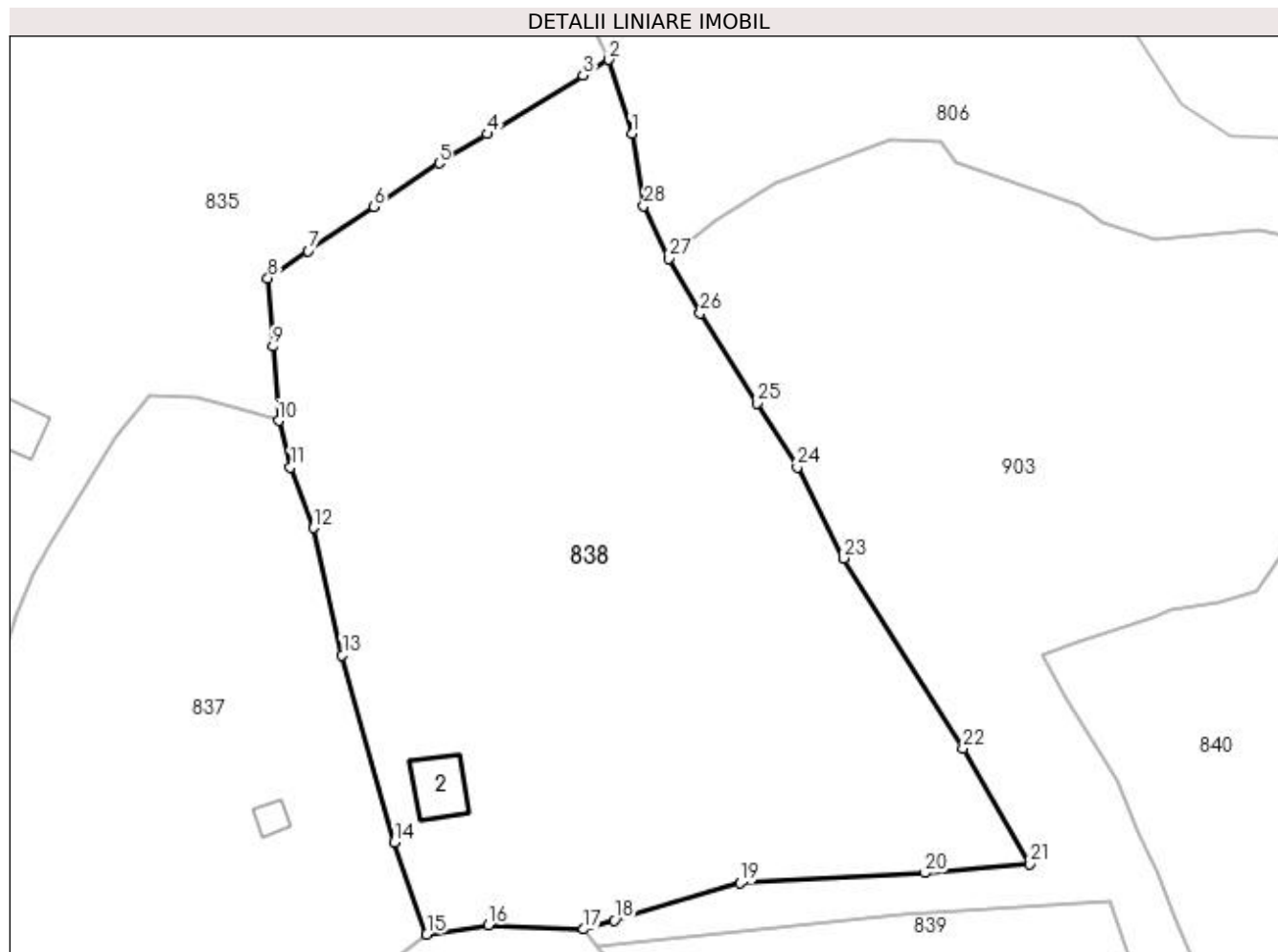
Inscrieri privind dezmembramintele dreptului de proprietate, drepturi reale de garanție și sarcini	Referințe
NU SUNT	

Anexa Nr. 1 La Partea I

Teren

Nr cadastral	Suprafața (mp)*	Observații / Referințe
35583	8.777	

* Suprafața este determinată în planul de proiecție Stereo 70.



Date referitoare la teren

Crt	Categorie folosință	Intra vilan	Suprafața (mp)	Tarla	Parcelă	Nr. topo	Observații / Referințe
1	faneata	DA	195	-	-	-	
2	faneata	NU	8.582	-	-	-	

Date referitoare la construcții

Crt	Număr	Destinație construcție	Supraf. (mp)	Situație juridică	Observații / Referințe
A1.2		construcții anexa	71	Cu acte	Nr. niveluri:1; S. construita la sol:71 mp; Anexă.

Lungime Segmente

1) Valorile lungimilor segmentelor sunt obținute din proiecție în plan.

Punct început	X / Y	Punct sfârșit	X / Y	Lungime segment (** (m)
1	541.053,61 689.036,898	2	541.050,071 689.048,175	11.819
3	541.046,156 689.045,788	4	541.031,508 689.036,859	17.155
5	541.024,187 689.032,396	6	541.014,231 689.025,695	12.001

Punct început	X / Y	Punct sfârșit	X / Y	Lungime segment (** (m)
2	541.050,071 689.048,175	3	541.046,156 689.045,788	4.585
4	541.031,508 689.036,859	5	541.024,187 689.032,396	8.574
6	541.014,231 689.025,695	7	541.004,228 689.018,963	12.057

Punct început	X / Y	Punct sfârșit	X / Y	Lungime segment (** (m)
7	541.004,228 689.018,963	8	540.998,065 689.014,816	7.428
9	540.998,839 689.004,409	10	540.999,682 688.993,104	11.336
11	541.001,508 688.986,006	12	541.004,97 688.976,743	9.889
13	541.009,375 688.957,316	14	541.017,336 688.928,775	29.63
15	541.022,316 688.914,7	16	541.031,667 688.916,121	9.458
17	541.046,264 688.915,484	18	541.050,928 688.916,829	4.854
19	541.070,103 688.922,524	20	541.098,352 688.924,058	28.291
21	541.114,271 688.925,471	22	541.104,153 688.943,037	20.272
23	541.085,93 688.972,099	24	541.078,85 688.985,996	15.597
25	541.072,685 688.995,777	26	541.064,018 689.009,461	16.198
27	541.059,294 689.017,817	28	541.055,417 689.025,84	8.911

Punct început	X / Y	Punct sfârșit	X / Y	Lungime segment (** (m)
8	540.998,065 689.014,816	9	540.998,839 689.004,409	10.436
10	540.999,682 688.993,104	11	541.001,508 688.986,006	7.329
12	541.004,97 688.976,743	13	541.009,375 688.957,316	19.92
14	541.017,336 688.928,775	15	541.022,316 688.914,7	14.93
16	541.031,667 688.916,121	17	541.046,264 688.915,484	14.611
18	541.050,928 688.916,829	19	541.070,103 688.922,524	20.003
20	541.098,352 688.924,058	21	541.114,271 688.925,471	15.982
22	541.104,153 688.943,037	23	541.085,93 688.972,099	34.303
24	541.078,85 688.985,996	25	541.072,685 688.995,777	11.562
26	541.064,018 689.009,461	27	541.059,294 689.017,817	9.599
28	541.055,417 689.025,84	1	541.053,61 689.036,898	11.205

** Lungimile segmentelor sunt determinate în planul de proiecție Stereo 70 și sunt rotunjite la 1 milimetru.

*** Distanța dintre puncte este formată din segmente cumulate ce sunt mai mici decât valoarea 1 milimetru.

**DATE DESPRE IMOBILUL NR. 839**

Oficiul de Cadastru și Publicitate Imobiliară SUCEAVA
 Biroul de Cadastru și Publicitate Imobiliară Campulung Moldovenesc

A. Partea I. Descrierea imobilului

TEREN Intravilan

Adresa: Loc. Moldovita, Jud. Suceava

Nr. Crt	Nr cadastral Nr. topografic	Suprafața* (mp)	Observații / Referințe
A1		Din acte: 5.294 Masurata: 5.373	Sector cadastral:49 Teren imprejmuit;

B. Partea II. Proprietari și acte

Inscrieri privitoare la dreptul de proprietate și alte drepturi reale		Referințe
/		
Hotarare Judecatoreasca nr. 714, din 23/02/1996 emis de JUDECĂTORIA CÂMPULUNG MOLDOVENESC;		
B1	Intabulare, drept de PROPRIETATE, dobandit prin Uzucapiune, cota actuala 1/1 1) VELNICER OLIANA	A1

C. Partea III. SARCINI .

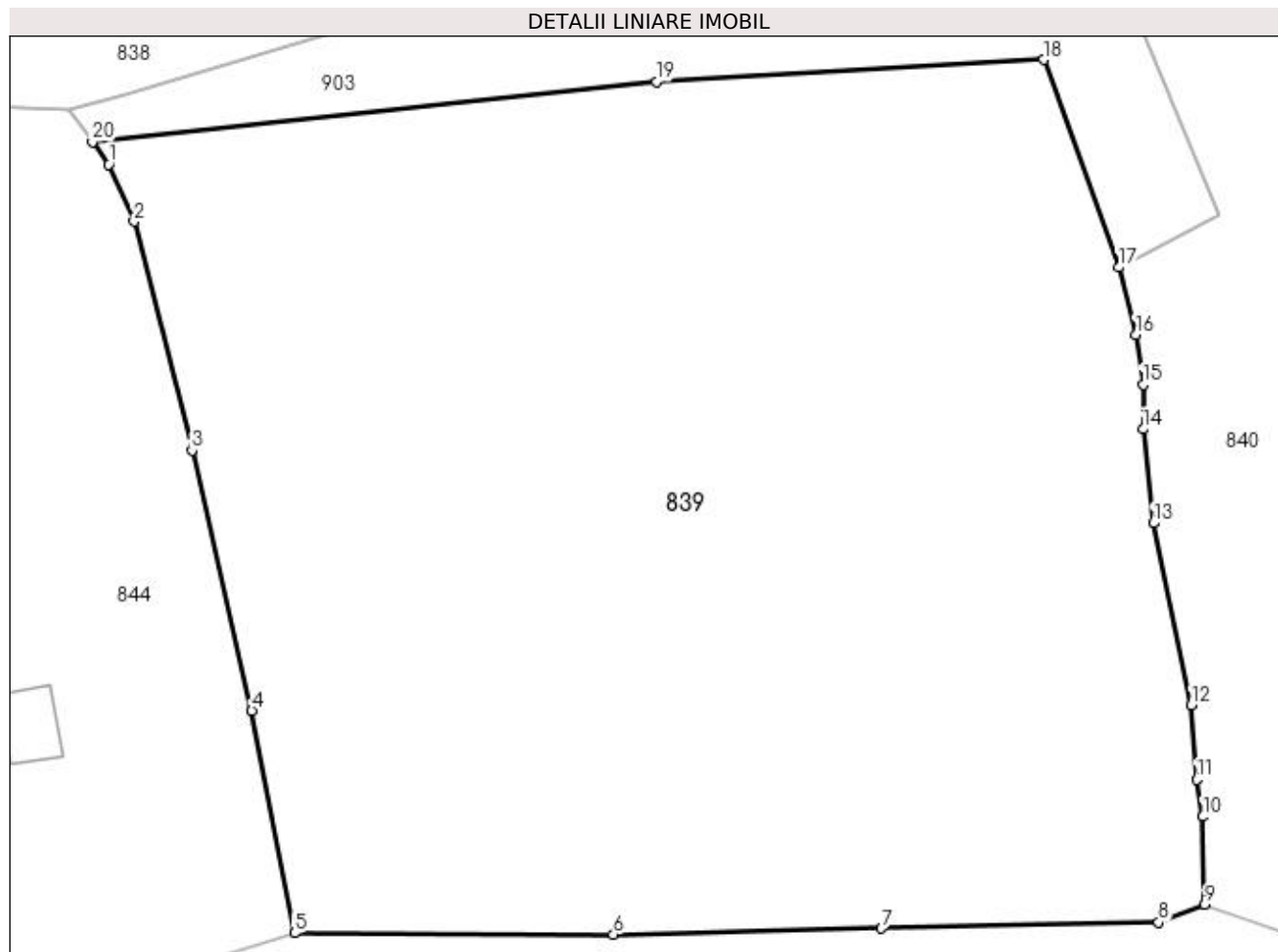
Inscrieri privind dezmembramintele dreptului de proprietate, drepturi reale de garanție și sarcini	Referințe
NU SUNT	

Anexa Nr. 1 La Partea I

Teren

Nr cadastral	Suprafața (mp)*	Observații / Referințe
	Din acte: 5.294 Masurata: 5.373	

* Suprafața este determinată în planul de proiecție Stereo 70.



Date referitoare la teren

Crt	Categorie folosință	Intravilan	Suprafața (mp)	Tarla	Parcelă	Nr. topo	Observații / Referințe
1	curți constructii	DA	1.351	-	-	-	
2	faneata	DA	4.022	-	-	-	

Lungime Segmente

1) Valorile lungimilor segmentelor sunt obținute din proiecție în plan.

Punct început	X / Y	Punct sfârșit	X / Y	Lungime segment (** (m)
1	541.049,574 688.911,031	2	541.051,641 688.906,317	5.147
2	541.051,641 688.906,317	3	541.056,423 688.887,5	19.415
3	541.056,423 688.887,5	4	541.061,328 688.866,066	21.988
4	541.061,328 688.866,066	5	541.064,853 688.847,783	18.62

Punct început	X / Y	Punct sfârşit	X / Y	Lungime segment (** (m)
5	541.064,853 688.847,783	6	541.091,089 688.847,669	26.236
6	541.091,089 688.847,669	7	541.113,152 688.848,159	22.068
7	541.113,152 688.848,159	8	541.135,958 688.848,659	22.811
8	541.135,958 688.848,659	9	541.139,755 688.850,111	4.065
9	541.139,755 688.850,111	10	541.139,601 688.857,351	7.242
10	541.139,601 688.857,351	11	541.139,121 688.860,394	3.081
11	541.139,121 688.860,394	12	541.138,659 688.866,52	6.143
12	541.138,659 688.866,52	13	541.135,522 688.881,502	15.307
13	541.135,522 688.881,502	14	541.134,688 688.889,229	7.772
14	541.134,688 688.889,229	15	541.134,678 688.892,893	3.664
15	541.134,678 688.892,893	16	541.134,086 688.897,011	4.16
16	541.134,086 688.897,011	17	541.132,672 688.902,534	5.701
17	541.132,672 688.902,534	18	541.126,508 688.919,63	18.173
18	541.126,508 688.919,63	19	541.094,616 688.917,832	31.942
19	541.094,616 688.917,832	20	541.048,223 688.912,866	46.658
20	541.048,223 688.912,866	1	541.049,574 688.911,031	2.279

** Lungimile segmentelor sunt determinate în planul de proiecţie Stereo 70 şi sunt rotunjite la 1 milimetru.

*** Distanţa dintre puncte este formată din segmente cumulate ce sunt mai mici decât valoarea 1 milimetru.

**DATE DESPRE IMOBILUL NR. 840**

Oficiul de Cadastru și Publicitate Imobiliară SUCEAVA
Biroul de Cadastru și Publicitate Imobiliară Campulung Moldovenesc

A. Partea I. Descrierea imobilului

TEREN Necunoscut

Adresa: Loc. Moldovita, Jud. Suceava

Nr. Crt	Nr cadastral Nr. topografic	Suprafața* (mp)	Observații / Referințe
A1	33715	10.418	Sector cadastral:49 Teren imprejmuit;

Construcții

Crt	Nr cadastral Nr. topografic	Adresa	Observații / Referințe
A1.1	33715-C1	Loc. Moldovita, Jud. Suceava	Nr. niveluri:2; S. construita la sol:106 mp; S. construita desfasurata:212 mp; Casă de locuit cu parter și etaj, edificată în anul 1967, cu suprafața construită desfășurată de 212 mp
A1.2	33715-C2	Loc. Moldovita, Jud. Suceava	Nr. niveluri:1; S. construita la sol:63 mp; S. construita desfasurata:63 mp; Bucătărie de vară, edificată în anul 1950, cu suprafața construită desfășurată de 63 mp
A1.3	33715-C3	Loc. Moldovita, Jud. Suceava	Nr. niveluri:1; S. construita la sol:63 mp; S. construita desfasurata:63 mp; Grajd, edificat în anul 1950, cu suprafața construită desfășurată de 63 mp

B. Partea II. Proprietari și acte

Inscrieri privitoare la dreptul de proprietate și alte drepturi reale		Referințe
14241 / 19/10/2020		
Act Notarial nr. 61- CM, din 15/10/2020 emis de SCRABA LUMINITA ANA MARIA;		
B2	Intabulare, drept de PROPRIETATE, dobandit prin Succesiune, cota actuala 1/1 1) MOȘNEAGU EMILIAN	A1
/		
Act Administrativ nr. 7002, din 05/09/2023 emis de PRIMĂRIA MOLDOVIȚA;		
B3	Intabulare, drept de PROPRIETATE, dobandit prin Lege, cota actuala 1/1 1) MOȘNEAGU EMILIAN	A1.1, A1.2, A1.3

C. Partea III. SARCINI .

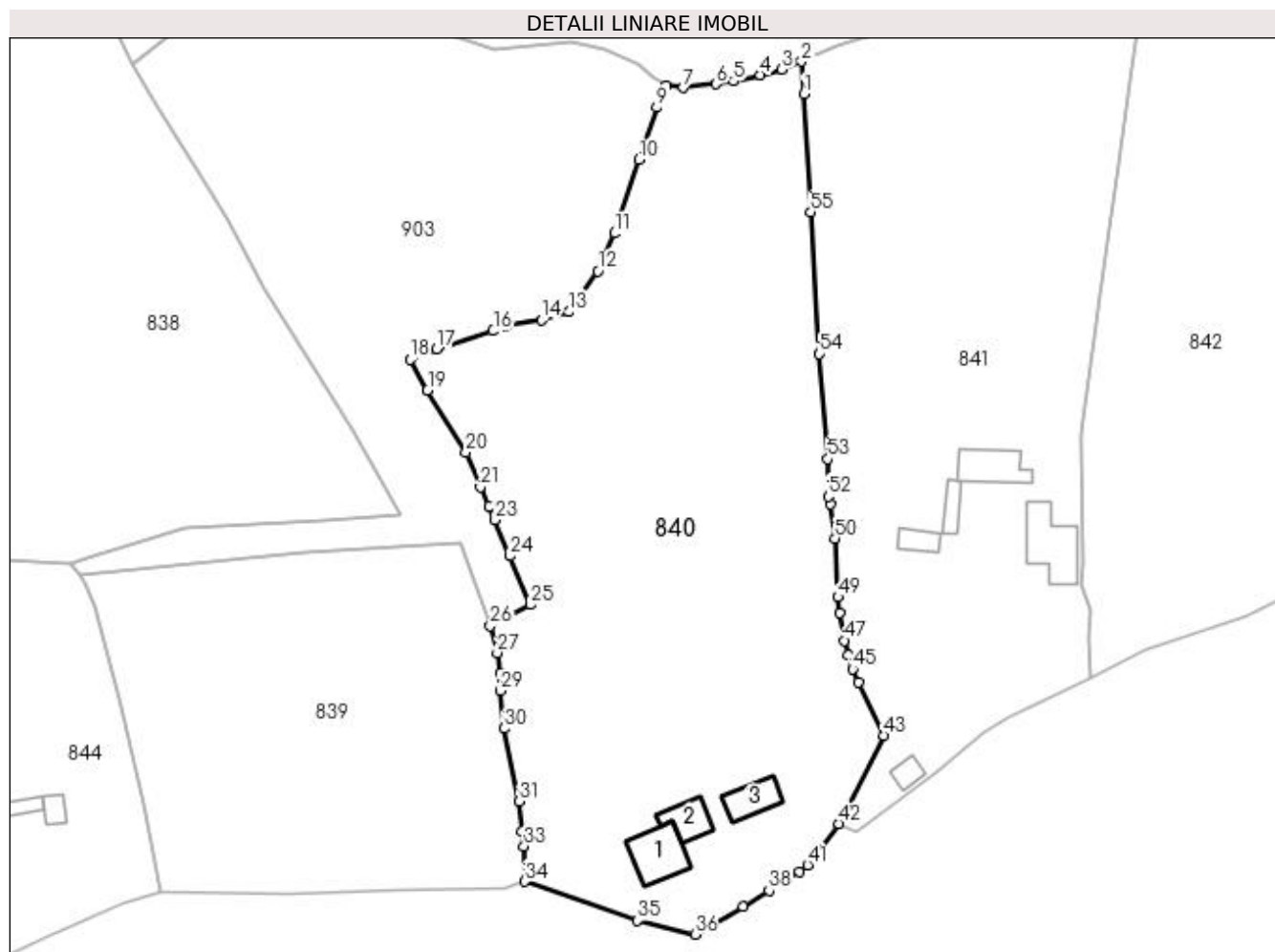
Inscrieri privind dezmembramintele dreptului de proprietate, drepturi reale de garanție și sarcini	Referințe
NU SUNT	

Anexa Nr. 1 La Partea I

Teren

Nr cadastral	Suprafața (mp)*	Observații / Referințe
33715	10.418	

* Suprafața este determinată în planul de proiecție Stereo 70.



Date referitoare la teren

Crt	Categorie folosință	Intravilan	Suprafața (mp)	Tarla	Parcelă	Nr. topo	Observații / Referințe
1	curți constructii	DA	876	-	-	-	
2	faneata	DA	7.588	-	-	-	
3	faneata	NU	1.954	-	-	-	

Date referitoare la construcții

Crt	Număr	Destinație construcție	Supraf. (mp)	Situație juridică	Observații / Referințe
A1.1	33715-C1	construcții de locuințe	106	Cu acte	Nr. niveluri:2; S. construita la sol:106 mp; S. construita desfasurata:212 mp; Casă de locuit cu parter și etaj, edificată în anul 1967, cu suprafața construită desfășurată de 212 mp
A1.2	33715-C2	construcții anexa	63	Cu acte	Nr. niveluri:1; S. construita la sol:63 mp; S. construita desfasurata:63 mp; Bucătărie de vară, edificată în anul 1950, cu suprafața construită desfășurată de 63 mp
A1.3	33715-C3	construcții anexa	63	Cu acte	Nr. niveluri:1; S. construita la sol:63 mp; S. construita desfasurata:63 mp; Grajd, edificat în anul 1950, cu suprafața construită desfășurată de 63 mp

Lungime Segmente

1) Valorile lungimilor segmentelor sunt obținute din proiecție în plan.

Punct început	X / Y	Punct sfârșit	X / Y	Lungime segment
1	541.197,087 689.011,761	2	541.196,593 689.018,423	6.68
4	541.188,154 689.015,664	5	541.182,63 689.014,37	5.674
7	541.172,29 689.013,03	8	541.168,828 689.013,459	3.488
10	541.163,25 688.998,244	11	541.158,172 688.983,161	15.915
13	541.148,872 688.967,021	14	541.143,151 688.965,329	5.966
16	541.133,268 688.963,12	17	541.121,672 688.959,443	12.165
19	541.119,788 688.950,981	20	541.127,649 688.938,145	15.052
22	541.132,405 688.927,081	23	541.133,649 688.924,351	3.0
25	541.140,896 688.906,906	26	541.132,672 688.902,534	9.314
28	541.134,678 688.892,893	29	541.134,688 688.889,229	3.664
31	541.138,659 688.866,52	32	541.139,121 688.860,394	6.143
34	541.139,755 688.850,111	35	541.162,944 688.842,078	24.541
37	541.184,56 688.844,922	38	541.189,921 688.848,267	6.319
40	541.196,071 688.852,098	41	541.197,816 688.853,448	2.206
43	541.213,542 688.880,033	44	541.208,209 688.890,919	12.122
46	541.206,13 688.896,551	47	541.205,413 688.899,553	3.086
49	541.204,081 688.908,439	50	541.203,501 688.920,55	12.125
52	541.202,089 688.929,13	53	541.201,979 688.936,853	7.724
55	541.198,454 688.987,516	1	541.197,087 689.011,761	24.284

Punct început	X / Y	Punct sfârșit	X / Y	Lungime segment
2	541.196,593 689.018,423	3	541.192,594 689.016,832	4.304
5	541.182,63 689.014,37	6	541.179,049 689.013,793	3.627
8	541.168,828 689.013,459	9	541.166,861 689.008,97	4.901
11	541.158,172 688.983,161	12	541.154,778 688.975,361	8.506
14	541.143,151 688.965,329	15	541.135,884 688.964,223	7.351
17	541.121,672 688.959,443	18	541.116,203 688.957,243	5.895
20	541.127,649 688.938,145	21	541.130,599 688.931,042	7.691
23	541.133,649 688.924,351	24	541.136,746 688.916,896	8.073
26	541.132,672 688.902,534	27	541.134,086 688.897,011	5.701
29	541.134,688 688.889,229	30	541.135,522 688.881,502	7.772
32	541.139,121 688.860,394	33	541.139,601 688.857,351	3.081
35	541.162,944 688.842,078	36	541.174,719 688.839,245	12.111
38	541.189,921 688.848,267	39	541.192,279 688.849,722	2.771
41	541.197,816 688.853,448	42	541.204,302 688.861,937	10.683
44	541.208,209 688.890,919	45	541.207,052 688.893,699	3.011
47	541.205,413 688.899,553	48	541.204,51 688.905,194	5.713
50	541.203,501 688.920,55	51	541.202,613 688.927,523	7.029
53	541.201,979 688.936,853	54	541.200,297 688.958,372	21.585

Punct început	X / Y	Punct sfârșit	X / Y	Lungime segment
3	541.192,594 689.016,832	4	541.188,154 689.015,664	4.591
6	541.179,049 689.013,793	7	541.172,29 689.013,03	6.802
9	541.166,861 689.008,97	10	541.163,25 688.998,244	11.318
12	541.154,778 688.975,361	13	541.148,872 688.967,021	10.219
15	541.135,884 688.964,223	16	541.133,268 688.963,12	2.839
18	541.116,203 688.957,243	19	541.119,788 688.950,981	7.216
21	541.130,599 688.931,042	22	541.132,405 688.927,081	4.353
24	541.136,746 688.916,896	25	541.140,896 688.906,906	10.818
27	541.134,086 688.897,011	28	541.134,678 688.892,893	4.16
30	541.135,522 688.881,502	31	541.138,659 688.866,52	15.307
33	541.139,601 688.857,351	34	541.139,755 688.850,111	7.242
36	541.174,719 688.839,245	37	541.184,56 688.844,922	11.361
39	541.192,279 688.849,722	40	541.196,071 688.852,098	4.475
42	541.204,302 688.861,937	43	541.213,542 688.880,033	20.319
45	541.207,052 688.893,699	46	541.206,13 688.896,551	2.997
48	541.204,51 688.905,194	49	541.204,081 688.908,439	3.273
51	541.202,613 688.927,523	52	541.202,089 688.929,13	1.69
54	541.200,297 688.958,372	55	541.198,454 688.987,516	29.202

** Lungimile segmentelor sunt determinate în planul de proiecție Stereo 70 și sunt rotunjite la 1 milimetru.

*** Distanța dintre puncte este formată din segmente cumulate ce sunt mai mici decât valoarea 1 milimetru.

**DATE DESPRE IMOBILUL NR. 841**

Oficiul de Cadastru și Publicitate Imobiliară SUCEAVA
 Biroul de Cadastru și Publicitate Imobiliară Campulung Moldovenesc

A. Partea I. Descrierea imobilului

Nr. CF vechi:2273
 Nr. topografic:343/4

TEREN Necunoscut

Adresa: Loc. Moldovita, Nr. 209, Jud. Suceava

Nr. Crt	Nr cadastral Nr. topografic	Suprafața* (mp)	Observații / Referințe
A1	34483	Din acte: 7.150 Masurata: 8.369	Sector cadastral:49 Teren imprejmuit;

Construcții

Crt	Nr cadastral Nr. topografic	Adresa	Observații / Referințe
A1.1	34483-C1	Loc. Moldovita, Nr. 209, Jud. Suceava	Nr. niveluri:1; S. construita la sol:129 mp; Locuință P+M.
A1.2	34483-C2	Loc. Moldovita, Nr. 209, Jud. Suceava	Nr. niveluri:1; S. construita la sol:87 mp; Anexă.
A1.3	34483-C3	Loc. Moldovita, Nr. 209, Jud. Suceava	Nr. niveluri:1; S. construita la sol:31 mp; Anexă.
A1.4		Loc. Moldovita, Nr. 209, Jud. Suceava	Nr. niveluri:1; S. construita la sol:35 mp; Anexă.
A1.5		Loc. Moldovita, Nr. 209, Jud. Suceava	Nr. niveluri:1; S. construita la sol:27 mp; Anexă.

B. Partea II. Proprietari și acte

Inscrieri privitoare la dreptul de proprietate și alte drepturi reale		Referințe
1180 / 15/09/1999		
Hotarare Judecatoreasca nr. 636, din 20/05/1999 emis de JUDECATORIA CAMPULUNG MOLDOVENESC;		
B1	Intabulare, drept de PROPRIETATE, dobandit prin Hotarare Judecatoreasca, cota actuala 1/1 1) CAZAC ROZALIA, Lipsă CNP proprietar.	A1
B2	Intabulare, drept de PROPRIETATE, ca bun comun, dobandit prin Hotarare Judecatoreasca, cota actuala 1/1 1) CAZAC DRAGOS, Lipsă CNP proprietar. 2) CAZAC ROZALIA, Lipsă CNP proprietar.	A1.1, A1.2, A1.3
/		
Act Administrativ nr. 7002, din 05/09/2023 emis de PRIMĂRIA MOLDOVIȚA;		
B3	Intabulare, drept de PROPRIETATE, dobandit prin Lege, cota actuala 1/1 1) CAZAC ROZALIA, Lipsă CNP proprietar. 2) CAZAC DRAGOS, Lipsă CNP proprietar.	A1.4, A1.5

C. Partea III. SARCINI .

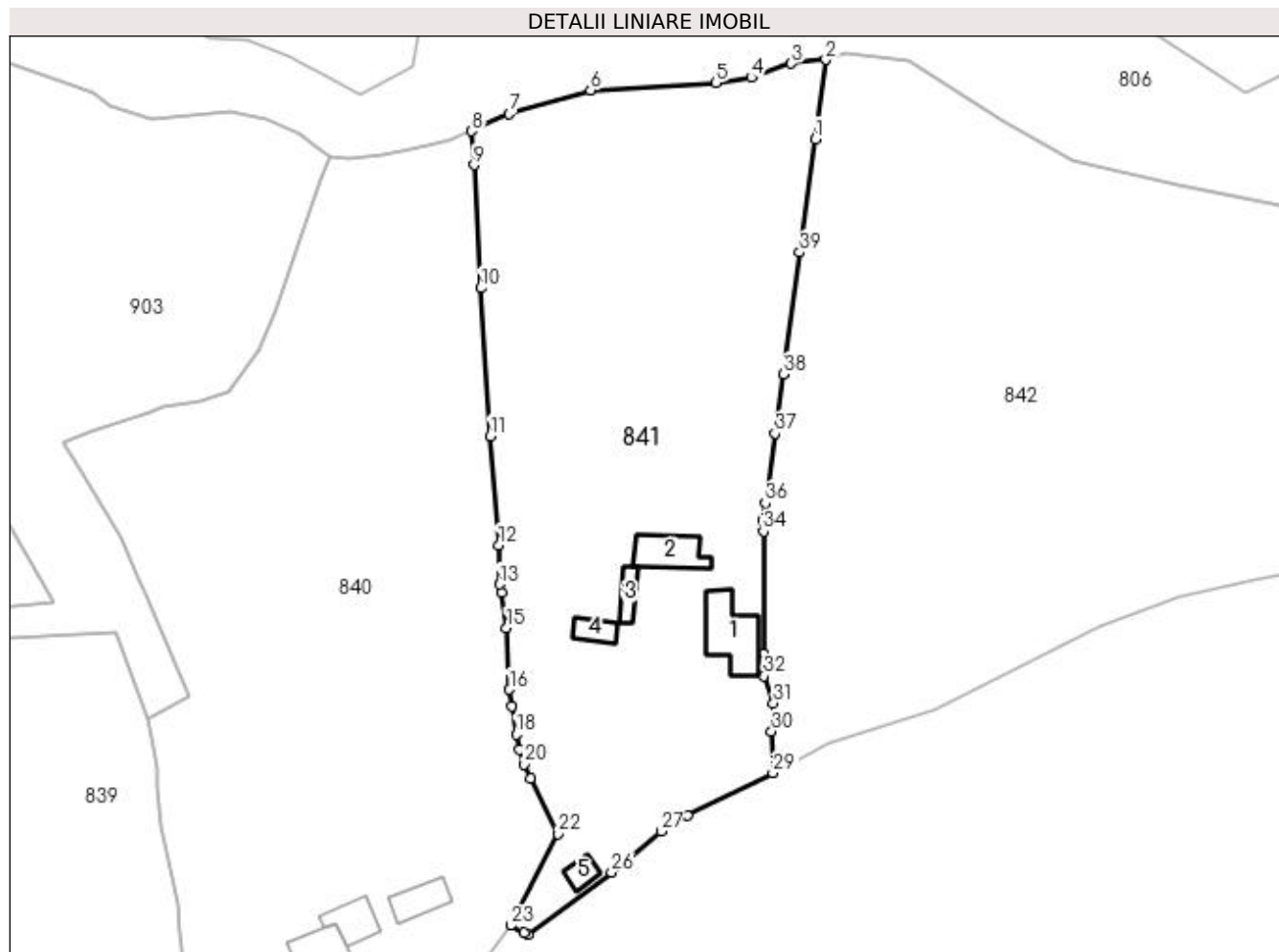
Inscrieri privind dezmembramentele dreptului de proprietate, drepturi reale de garanție și sarcini	Referințe
NU SUNT	

Anexa Nr. 1 La Partea I

Teren

Nr cadastral	Suprafaţa (mp)*	Observaţii / Referinţe
34483	Din acte: 7.150 Masurata: 8.369	

* Suprafaţa este determinată în planul de proiecţie Stereo 70.



Date referitoare la teren

Crt	Categorie folosinţă	Intravilan	Suprafaţa (mp)	Tarla	Parcelă	Nr. topo	Observaţii / Referinţe
1	curţi construcţii	DA	958	-	-	299	
2	faneata	DA	3.971	-	-	306/7	
3	faneata	NU	3.440	-	-	307/4	

Date referitoare la construcţii

Crt	Număr	Destinaţie construcţie	Supraf. (mp)	Situaţie juridică	Observaţii / Referinţe
A1.1	34483-C1	construcţii de locuinţe	129	Cu acte	Nr. niveluri:1; S. construita la sol:129 mp; Locuinţă P+M.
A1.2	34483-C2	construcţii anexa	87	Cu acte	Nr. niveluri:1; S. construita la sol:87 mp; Anexă.
A1.3	34483-C3	construcţii anexa	31	Cu acte	Nr. niveluri:1; S. construita la sol:31 mp; Anexă.
A1.4		construcţii anexa	35	Cu acte	Nr. niveluri:1; S. construita la sol:35 mp; Anexă.
A1.5		construcţii anexa	27	Cu acte	Nr. niveluri:1; S. construita la sol:27 mp; Anexă.

Lungime Segmente

1) Valorile lungimilor segmentelor sunt obținute din proiecție în plan.

Punct început	X / Y	Punct sfârșit	X / Y	Lungime segment (** (m)
1	541.264,286 689.016,877	2	541.266,41 689.032,496	15.763
3	541.259,608 689.031,779	4	541.251,698 689.029,0	8.384
5	541.244,748 689.027,923	6	541.220,046 689.026,492	24.743
7	541.204,078 689.021,797	8	541.196,593 689.018,423	8.21
9	541.197,087 689.011,761	10	541.198,454 688.987,516	24.284
11	541.200,297 688.958,372	12	541.201,979 688.936,853	21.585
13	541.202,089 688.929,13	14	541.202,613 688.927,523	1.69
15	541.203,501 688.920,55	16	541.204,081 688.908,439	12.125
17	541.204,51 688.905,194	18	541.205,413 688.899,553	5.713
19	541.206,13 688.896,551	20	541.207,052 688.893,699	2.997
21	541.208,209 688.890,919	22	541.213,542 688.880,033	12.122
23	541.204,302 688.861,937	24	541.207,0 688.860,55	3.034
25	541.207,71 688.860,198	26	541.224,2 688.872,443	20.539
27	541.233,909 688.880,546	28	541.239,121 688.883,585	6.033
29	541.256,008 688.891,97	30	541.255,737 688.900,213	8.247
31	541.256,085 688.905,737	32	541.254,189 688.911,063	5.653
33	541.254,229 688.915,446	34	541.254,093 688.939,557	24.111
35	541.254,075 688.941,799	36	541.254,528 688.945,118	3.35
37	541.256,392 688.958,833	38	541.257,98 688.970,507	11.782
39	541.261,248 688.994,539	1	541.264,286 689.016,877	22.544

Punct început	X / Y	Punct sfârșit	X / Y	Lungime segment (** (m)
2	541.266,41 689.032,496	3	541.259,608 689.031,779	6.84
4	541.251,698 689.029,0	5	541.244,748 689.027,923	7.033
6	541.220,046 689.026,492	7	541.204,078 689.021,797	16.644
8	541.196,593 689.018,423	9	541.197,087 689.011,761	6.68
10	541.198,454 688.987,516	11	541.200,297 688.958,372	29.202
12	541.201,979 688.936,853	13	541.202,089 688.929,13	7.724
14	541.202,613 688.927,523	15	541.203,501 688.920,55	7.029
16	541.204,081 688.908,439	17	541.204,51 688.905,194	3.273
18	541.205,413 688.899,553	19	541.206,13 688.896,551	3.086
20	541.207,052 688.893,699	21	541.208,209 688.890,919	3.011
22	541.213,542 688.880,033	23	541.204,302 688.861,937	20.319
24	541.207,0 688.860,55	25	541.207,71 688.860,198	0.792
26	541.224,2 688.872,443	27	541.233,909 688.880,546	12.646
28	541.239,121 688.883,585	29	541.256,008 688.891,97	18.854
30	541.255,737 688.900,213	31	541.256,085 688.905,737	5.535
32	541.254,189 688.911,063	33	541.254,229 688.915,446	4.383
34	541.254,093 688.939,557	35	541.254,075 688.941,799	2.242
36	541.254,528 688.945,118	37	541.256,392 688.958,833	13.841
38	541.257,98 688.970,507	39	541.261,248 688.994,539	24.253

** Lungimile segmentelor sunt determinate în planul de proiecție Stereo 70 și sunt rotunjite la 1 milimetru.

*** Distanța dintre puncte este formată din segmente cumulate ce sunt mai mici decât valoarea 1 milimetru.

**DATE DESPRE IMOBILUL NR. 842**

Oficiul de Cadastru și Publicitate Imobiliară SUCEAVA
Biroul de Cadastru și Publicitate Imobiliară Campulung Moldovenesc

A. Partea I. Descrierea imobilului

TEREN Necunoscut

Adresa: Loc. Moldovita, Jud. Suceava

Nr. Crt	Nr cadastral Nr. topografic	Suprafața* (mp)	Observații / Referințe
A1	30163	11.240	Sector cadastral:49 Teren neimprejmit;

B. Partea II. Proprietari și acte

Inscrieri privitoare la dreptul de proprietate și alte drepturi reale		Referințe
2228 / 14/04/2009		
Act Notarial nr. 482, din 29/01/1996 emis de BNP SCRABA HORIA ILIE;		
B2	Intabulare, drept de PROPRIETATE, dobandit prin Conventie, cota actuala 4617/11240 1) BILTAN NICOLAE , Lipsă CNP proprietar. <i>OBSERVATII: pozitie transcrisa din CF 30120/Moldovita, incheierea nr. 805din 23-FEB-96</i>	A1
Act Notarial nr. 51, din 28/01/2009 emis de BNP S CATARGIU;		
B3	Intabulare, drept de PROPRIETATE, dobandit prin Conventie, cota actuala 6623/11240 1) BILTAN NICOLAI , Lipsă CNP proprietar. <i>OBSERVATII: pozitie transcrisa din CF 30072/Moldovita, incheierea nr. 499din 28-JAN-09</i>	A1

C. Partea III. SARCINI .

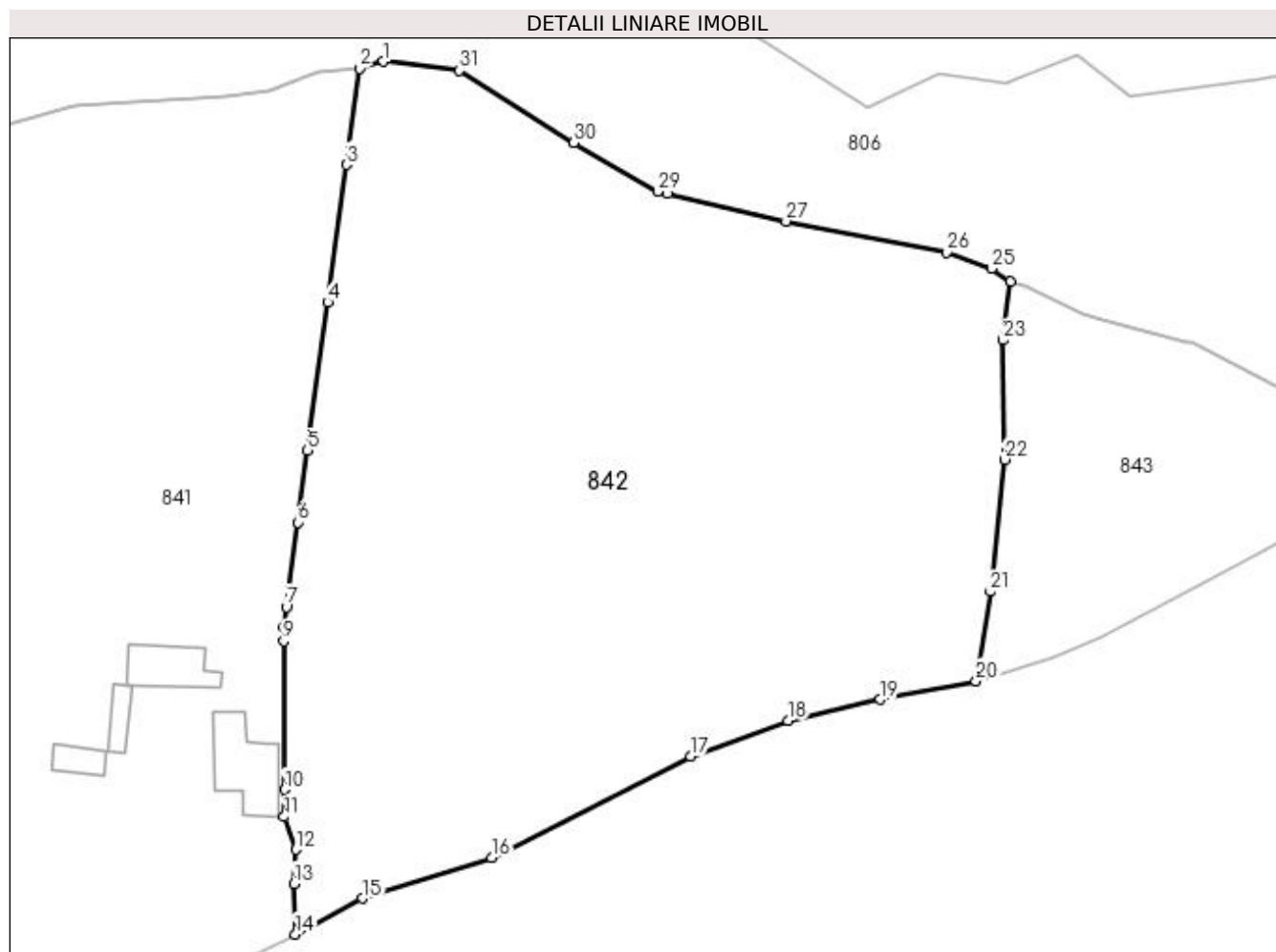
Inscrieri privind dezmembramintele dreptului de proprietate, drepturi reale de garanție și sarcini	Referințe
NU SUNT	

Anexa Nr. 1 La Partea I

Teren

Nr cadastral	Suprafața (mp)*	Observații / Referințe
30163	11.240	

* Suprafața este determinată în planul de proiecție Stereo 70.



Date referitoare la teren

Crt	Categorie folosință	Intra vilan	Suprafața (mp)	Tarla	Parcelă	Nr. topo	Observații / Referințe
1	faneata	DA	420	-	-	-	
2	faneata	NU	10.820	-	-	-	

Lungime Segmente

1) Valorile lungimilor segmentelor sunt obținute din proiecție în plan.

Punct început	X / Y	Punct sfârșit	X / Y	Lungime segment (** (m)
1	541.270,234 689.033,626	2	541.266,41 689.032,496	3.987
3	541.264,286 689.016,877	4	541.261,248 688.994,539	22.544
5	541.257,98 688.970,507	6	541.256,392 688.958,833	11.782
7	541.254,528 688.945,118	8	541.254,075 688.941,799	3.35

Punct început	X / Y	Punct sfârșit	X / Y	Lungime segment (** (m)
2	541.266,41 689.032,496	3	541.264,286 689.016,877	15.763
4	541.261,248 688.994,539	5	541.257,98 688.970,507	24.253
6	541.256,392 688.958,833	7	541.254,528 688.945,118	13.841
8	541.254,075 688.941,799	9	541.254,093 688.939,557	2.242

Punct început	X / Y	Punct sfârșit	X / Y	Lungime segment (** (m)
9	541.254,093 688.939,557	10	541.254,229 688.915,446	24.111
11	541.254,189 688.911,063	12	541.256,085 688.905,737	5.653
13	541.255,737 688.900,213	14	541.256,008 688.891,97	8.247
15	541.266,936 688.897,788	16	541.287,887 688.904,386	21.965
17	541.320,124 688.920,898	18	541.335,977 688.926,663	16.869
19	541.350,983 688.930,071	20	541.366,527 688.933,08	15.833
21	541.368,885 688.947,582	22	541.371,162 688.969,018	21.557
23	541.370,91 688.988,395	24	541.372,156 688.997,959	9.645
25	541.369,015 689.000,01	26	541.361,722 689.002,66	7.76
27	541.335,694 689.007,716	28	541.316,461 689.012,178	19.744
29	541.314,858 689.012,55	30	541.301,194 689.020,434	15.775
31	541.282,637 689.032,158	1	541.270,234 689.033,626	12.49

Punct început	X / Y	Punct sfârșit	X / Y	Lungime segment (** (m)
10	541.254,229 688.915,446	11	541.254,189 688.911,063	4.383
12	541.256,085 688.905,737	13	541.255,737 688.900,213	5.535
14	541.256,008 688.891,97	15	541.266,936 688.897,788	12.38
16	541.287,887 688.904,386	17	541.320,124 688.920,898	36.22
18	541.335,977 688.926,663	19	541.350,983 688.930,071	15.388
20	541.366,527 688.933,08	21	541.368,885 688.947,582	14.692
22	541.371,162 688.969,018	23	541.370,91 688.988,395	19.379
24	541.372,156 688.997,959	25	541.369,015 689.000,01	3.751
26	541.361,722 689.002,66	27	541.335,694 689.007,716	26.515
28	541.316,461 689.012,178	29	541.314,858 689.012,55	1.646
30	541.301,194 689.020,434	31	541.282,637 689.032,158	21.95

** Lungimile segmentelor sunt determinate în planul de proiecție Stereo 70 și sunt rotunjite la 1 milimetru.

*** Distanța dintre puncte este formată din segmente cumulate ce sunt mai mici decât valoarea 1 milimetru.

**DATE DESPRE IMOBILUL NR. 843**

Oficiul de Cadastru și Publicitate Imobiliară SUCEAVA
Biroul de Cadastru și Publicitate Imobiliară Campulung Moldovenesc

A. Partea I. Descrierea imobilului

TEREN Extravilan

Adresa: Jud. Suceava

Nr. Crt	Nr cadastral Nr. topografic	Suprafața* (mp)	Observații / Referințe
A1	33727	2.361	Sector cadastral:49 Teren imprejmuit;

B. Partea II. Proprietari și acte

Inscrieri privitoare la dreptul de proprietate și alte drepturi reale	Referințe
11186 / 26/07/2021	
Act Notarial nr. 1614, din 23/07/2021 emis de SCRABA LUMINITA ANA MARIA;	
B3	A1
Intabulare, drept de PROPRIETATE, dobandit prin Conventie, cota actuala 1/1 1) COMUNA MOLDOVITA, CIF:4326671, DOMENIUL PUBLIC	

C. Partea III. SARCINI .

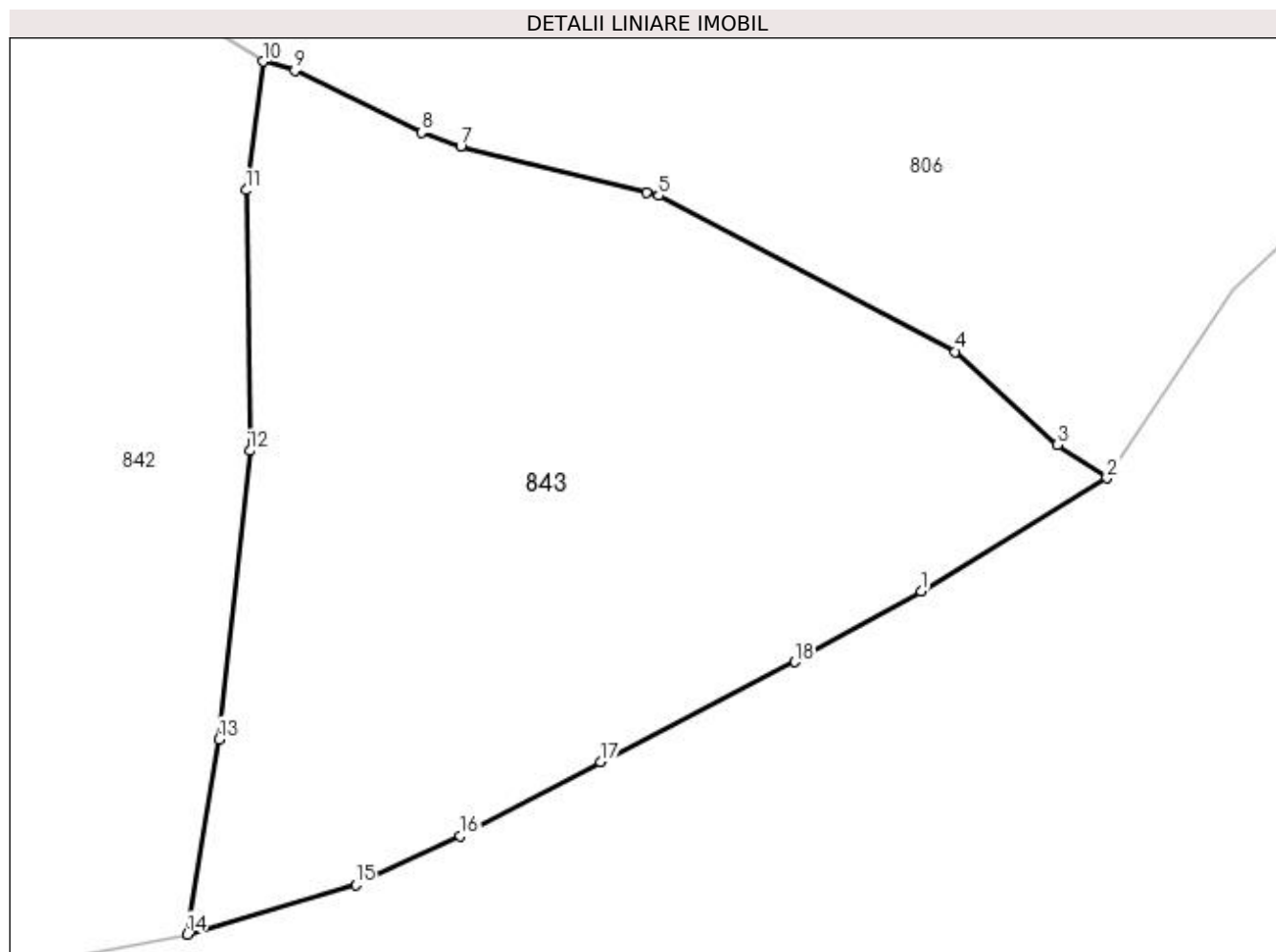
Inscrieri privind dezmembramintele dreptului de proprietate, drepturi reale de garanție și sarcini	Referințe
NU SUNT	

Anexa Nr. 1 La Partea I

Teren

Nr cadastral	Suprafața (mp)*	Observații / Referințe
33727	2.361	

* Suprafața este determinată în planul de proiecție Stereo 70.



Date referitoare la teren

Crt	Categorie folosință	Intra vilan	Suprafața (mp)	Tarla	Parcelă	Nr. topo	Observații / Referințe
1	faneata	NU	2.361	-	-	-	

Lungime Segmente

1) Valorile lungimilor segmentelor sunt obținute din proiecție în plan.

Punct început	X / Y	Punct sfârșit	X / Y	Lungime segment (** (m)
1	541.421,084 688.958,588	2	541.434,917 688.967,002	16.191
2	541.434,917 688.967,002	3	541.431,227 688.969,454	4.43
3	541.431,227 688.969,454	4	541.423,645 688.976,394	10.279
4	541.423,645 688.976,394	5	541.401,59 688.987,977	24.912
5	541.401,59 688.987,977	6	541.400,672 688.988,206	0.946

Punct început	X / Y	Punct sfârşit	X / Y	Lungime segment (** (m)
6	541.400,672 688.988,206	7	541.386,858 688.991,648	14.236
7	541.386,858 688.991,648	8	541.383,923 688.992,679	3.111
8	541.383,923 688.992,679	9	541.374,533 688.997,283	10.458
9	541.374,533 688.997,283	10	541.372,156 688.997,959	2.471
10	541.372,156 688.997,959	11	541.370,91 688.988,395	9.645
11	541.370,91 688.988,395	12	541.371,162 688.969,018	19.379
12	541.371,162 688.969,018	13	541.368,885 688.947,582	21.557
13	541.368,885 688.947,582	14	541.366,527 688.933,08	14.692
14	541.366,527 688.933,08	15	541.379,043 688.936,78	13.051
15	541.379,043 688.936,78	16	541.386,828 688.940,406	8.588
16	541.386,828 688.940,406	17	541.397,251 688.945,888	11.777
17	541.397,251 688.945,888	18	541.411,713 688.953,331	16.265
18	541.411,713 688.953,331	1	541.421,084 688.958,588	10.745

** Lungimile segmentelor sunt determinate în planul de proiecţie Stereo 70 şi sunt rotunjite la 1 milimetru.

*** Distanţa dintre puncte este formată din segmente cumulate ce sunt mai mici decât valoarea 1 milimetru.

**DATE DESPRE IMOBILUL NR. 844**

Oficiul de Cadastru și Publicitate Imobiliară SUCEAVA
Biroul de Cadastru și Publicitate Imobiliară Campulung Moldovenesc

A. Partea I. Descrierea imobilului

TEREN Necunoscut

Adresa: Loc. Moldovita, Jud. Suceava

Nr. Crt	Nr cadastral Nr. topografic	Suprafața* (mp)	Observații / Referințe
A1		5.131	Sector cadastral:49 Teren imprejmuit;

Construcții

Crt	Nr cadastral Nr. topografic	Adresa	Observații / Referințe
A1.1		Loc. Moldovita, Jud. Suceava	Nr. niveluri:1; S. construita la sol:113 mp; Locuință.
A1.2		Loc. Moldovita, Jud. Suceava	Nr. niveluri:1; S. construita la sol:23 mp; Anexă.
A1.3		Loc. Moldovita, Jud. Suceava	Nr. niveluri:1; S. construita la sol:25 mp; Anexă.

B. Partea II. Proprietari și acte

Inscrieri privitoare la dreptul de proprietate și alte drepturi reale		Referințe
/		
Act Normativ nr. Legea 7, din 13/03/1996 emis de PARLAMENTUL ROMANIEI;		
B1	Intabulare, drept de PROPRIETATE, dobândit prin Lege, cota actuală 1/1 1) NEIDENTIFICAT NEIDENTIFICAT	A1
Act Administrativ nr. 197, din 31/08/2023 emis de PRIMĂRIA MOLDOVIȚA;		
B2	Se notează posesia faptică. 1) BURSUC CONSTANTIN	A1
Act Administrativ nr. 7002, din 05/09/2023 emis de PRIMĂRIA MOLDOVIȚA;		
B3	Intabulare, drept de PROPRIETATE, dobândit prin Lege, cota actuală 1/1 1) BURSUC CONSTANTIN	A1.1, A1.2, A1.3

C. Partea III. SARCINI .

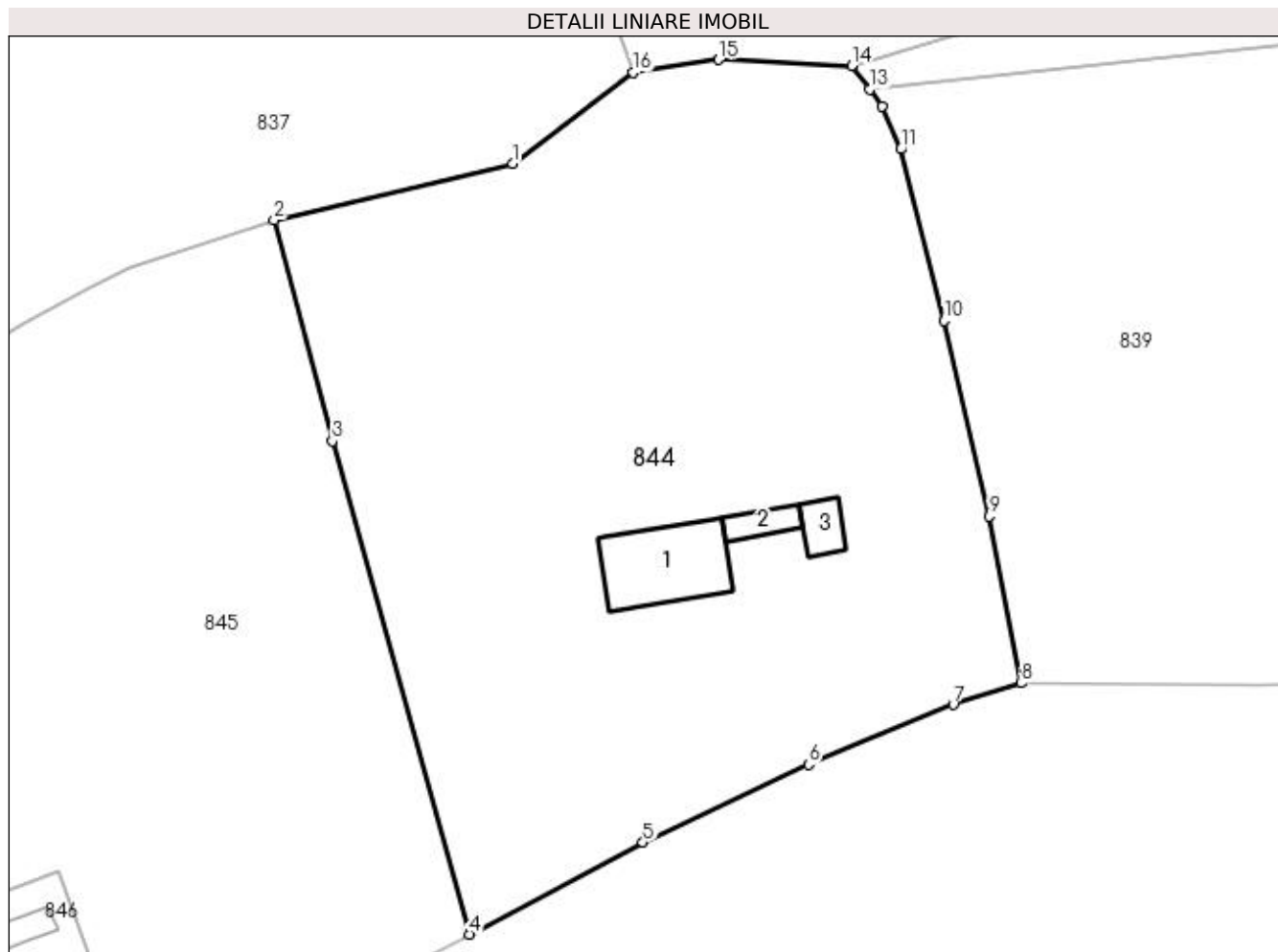
Inscrieri privind dezmembramentele dreptului de proprietate, drepturi reale de garanție și sarcini	Referințe
NU SUNT	

Anexa Nr. 1 La Partea I

Teren

Nr cadastral	Suprafața (mp)*	Observații / Referințe
	5.131	

* Suprafața este determinată în planul de proiecție Stereo 70.



Date referitoare la teren

Crt	Categorie folosință	Intra vilan	Suprafața (mp)	Tarla	Parcelă	Nr. topo	Observații / Referințe
1	curți constructii	DA	1.778	-	-	-	
2	faneata	DA	3.317	-	-	-	
3	faneata	NU	36	-	-	-	

Date referitoare la construcții

Crt	Număr	Destinație construcție	Supraf. (mp)	Situație juridică	Observații / Referințe
A1.1		construcții de locuințe	113	Cu acte	Nr. niveluri:1; S. construita la sol:113 mp; Locuință.
A1.2		construcții anexa	23	Cu acte	Nr. niveluri:1; S. construita la sol:23 mp; Anexă.
A1.3		construcții anexa	25	Cu acte	Nr. niveluri:1; S. construita la sol:25 mp; Anexă.

Lungime Segmente

1) Valorile lungimilor segmentelor sunt obținute din proiecție în plan.

Punct început	X / Y	Punct sfârșit	X / Y	Lungime segment (** (m)
---------------	-------	---------------	-------	-------------------------

Punct început	X / Y	Punct sfârşit	X / Y	Lungime segment (** (m)
1	541.009,078 688.904,74	2	540.982,94 688.898,533	26.865
2	540.982,94 688.898,533	3	540.989,315 688.874,319	25.039
3	540.989,315 688.874,319	4	541.004,348 688.820,252	56.118
4	541.004,348 688.820,252	5	541.023,37 688.830,334	21.529
5	541.023,37 688.830,334	6	541.041,517 688.838,858	20.049
6	541.041,517 688.838,858	7	541.057,382 688.845,44	17.176
7	541.057,382 688.845,44	8	541.064,853 688.847,783	7.83
8	541.064,853 688.847,783	9	541.061,328 688.866,066	18.62
9	541.061,328 688.866,066	10	541.056,423 688.887,5	21.988
10	541.056,423 688.887,5	11	541.051,641 688.906,317	19.415
11	541.051,641 688.906,317	12	541.049,574 688.911,031	5.147
12	541.049,574 688.911,031	13	541.048,223 688.912,866	2.279
13	541.048,223 688.912,866	14	541.046,264 688.915,484	3.27
14	541.046,264 688.915,484	15	541.031,667 688.916,121	14.611
15	541.031,667 688.916,121	16	541.022,316 688.914,7	9.458
16	541.022,316 688.914,7	1	541.009,078 688.904,74	16.566

** Lungimile segmentelor sunt determinate în planul de proiecţie Stereo 70 şi sunt rotunjite la 1 milimetru.

*** Distanţa dintre puncte este formată din segmente cumulate ce sunt mai mici decât valoarea 1 milimetru.

**DATE DESPRE IMOBILUL NR. 845**

Oficiul de Cadastru și Publicitate Imobiliară SUCEAVA
Biroul de Cadastru și Publicitate Imobiliară Campulung Moldovenesc

A. Partea I. Descrierea imobilului

TEREN Necunoscut

Nr. CF vechi:2268
Nr. topografic:342/8

Adresa: Loc. Moldovita, Jud. Suceava

Nr. Crt	Nr cadastral Nr. topografic	Suprafața* (mp)	Observații / Referințe
A1	35590	Din acte: 2.101 Masurata: 4.483	Sector cadastral:49 Teren imprejmuit;

B. Partea II. Proprietari și acte

Inscrieri privitoare la dreptul de proprietate și alte drepturi reale		Referințe
136 / 15/01/2007		
Act Notarial nr. 75, din 12/01/2007 emis de BNP SCRABA HORIA ILIE;		
B1	Intabulare, drept de PROPRIETATE, dobandit prin Conventie, cota actuala 1/1 1) BURLACU VERONICA , Lipsă CNP proprietar. 2) BURLACU COZMA , Lipsă CNP proprietar; bun comun in devalmasie	A1

C. Partea III. SARCINI .

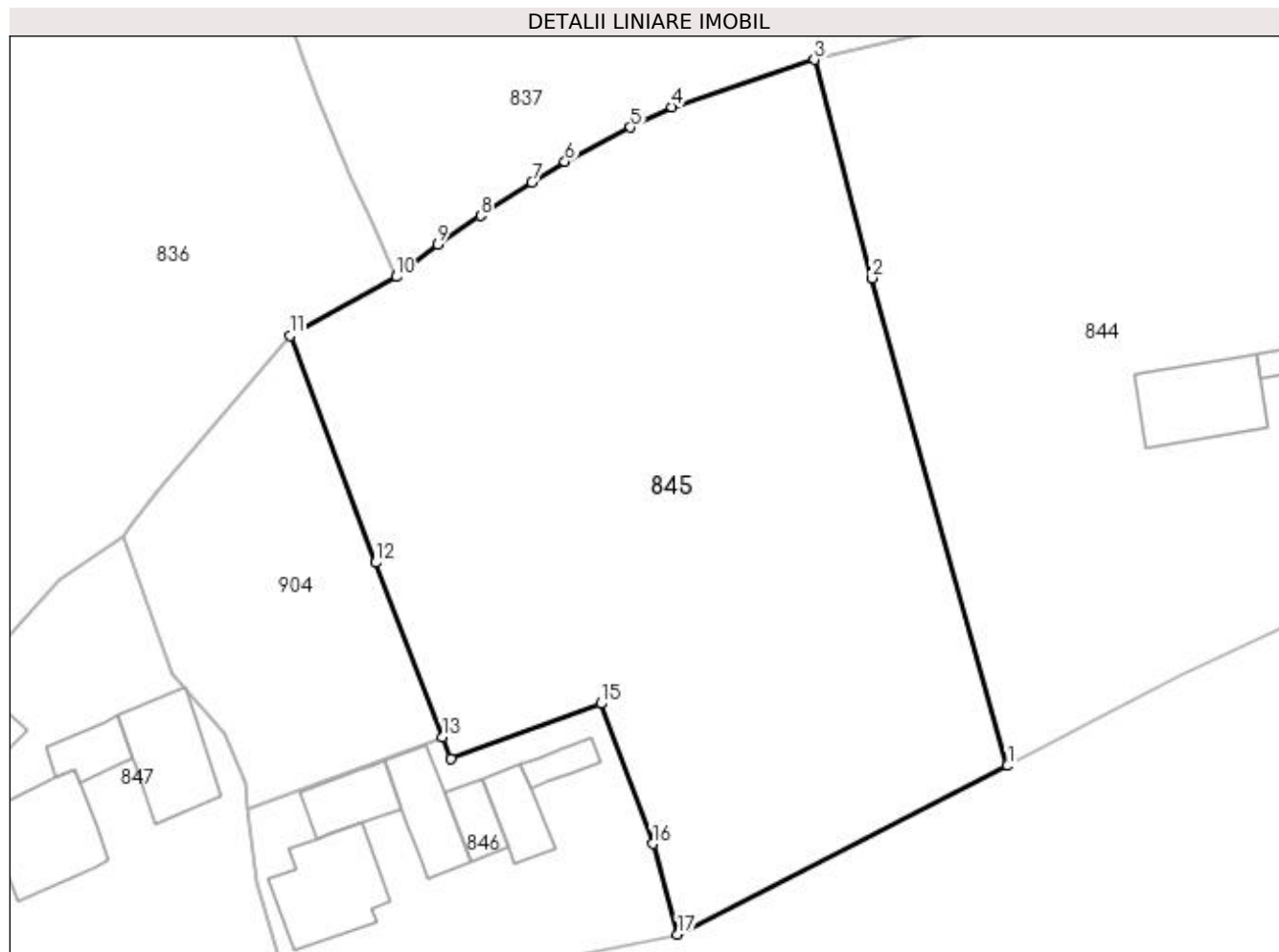
Inscrieri privind dezmembramintele dreptului de proprietate, drepturi reale de garanție și sarcini	Referințe
NU SUNT	

Anexa Nr. 1 La Partea I

Teren

Nr cadastral	Suprafața (mp)*	Observații / Referințe
35590	Din acte: 2.101 Masurata: 4.483	

* Suprafața este determinată în planul de proiecție Stereo 70.



Date referitoare la teren

Crt	Categorie folosință	Intra vilan	Suprafața (mp)	Tarla	Parcelă	Nr. topo	Observații / Referințe
1	faneata	DA	4.443	-	-	342/8	
2	faneata	NU	40	-	-	-	

Lungime Segmente

1) Valorile lungimilor segmentelor sunt obținute din proiecție în plan.

Punct început	X / Y	Punct sfârșit	X / Y	Lungime segment (** (m)
1	541.004,348 688.820,252	2	540.989,315 688.874,319	56.118
2	540.989,315 688.874,319	3	540.982,94 688.898,533	25.039
3	540.982,94 688.898,533	4	540.967,129 688.893,303	16.654
4	540.967,129 688.893,303	5	540.962,55 688.891,03	5.112

Punct început	X / Y	Punct sfârşit	X / Y	Lungime segment (** (m)
5	540.962,55 688.891,03	6	540.955,287 688.887,23	8.197
6	540.955,287 688.887,23	7	540.951,625 688.884,913	4.333
7	540.951,625 688.884,913	8	540.945,912 688.881,242	6.791
8	540.945,912 688.881,242	9	540.941,172 688.878,043	5.718
9	540.941,172 688.878,043	10	540.936,578 688.874,461	5.825
10	540.936,578 688.874,461	11	540.924,778 688.867,922	13.491
11	540.924,778 688.867,922	12	540.934,284 688.842,767	26.891
12	540.934,284 688.842,767	13	540.941,694 688.823,432	20.706
13	540.941,694 688.823,432	14	540.942,597 688.821,077	2.522
14	540.942,597 688.821,077	15	540.959,271 688.827,143	17.743
15	540.959,271 688.827,143	16	540.965,037 688.811,603	16.575
16	540.965,037 688.811,603	17	540.967,786 688.801,573	10.4
17	540.967,786 688.801,573	1	541.004,348 688.820,252	41.057

** Lungimile segmentelor sunt determinate în planul de proiecție Stereo 70 și sunt rotunjite la 1 milimetru.

*** Distanța dintre puncte este formată din segmente cumulate ce sunt mai mici decât valoarea 1 milimetru.

**DATE DESPRE IMOBILUL NR. 846**

Oficiul de Cadastru și Publicitate Imobiliară SUCEAVA
Biroul de Cadastru și Publicitate Imobiliară Campulung Moldovenesc

A. Partea I. Descrierea imobilului

TEREN Intravilan

Nr. CF vechi:2282
Nr. topografic:342/18

Adresa: Loc. Moldovita, Nr. 213, Jud. Suceava

Nr. Crt	Nr cadastral Nr. topografic	Suprafața* (mp)	Observații / Referințe
A1	35584	Din acte: 432 Masurata: 1.070	Sector cadastral:49 Teren imprejmuit;

Construcții

Crt	Nr cadastral Nr. topografic	Adresa	Observații / Referințe
A1.1	35584-C1	Loc. Moldovita, Nr. 213, Jud. Suceava	Nr. niveluri:2; S. construita la sol:117 mp; Locuință P+M.
A1.2	35584-C2	Loc. Moldovita, Nr. 213, Jud. Suceava	Nr. niveluri:1; S. construita la sol:56 mp; anexe gospodaresti
A1.3		Loc. Moldovita, Nr. 213, Jud. Suceava	Nr. niveluri:1; S. construita la sol:71 mp; Anexă.
A1.4		Loc. Moldovita, Nr. 213, Jud. Suceava	Nr. niveluri:1; S. construita la sol:36 mp; Anexă.
A1.5		Loc. Moldovita, Nr. 213, Jud. Suceava	Nr. niveluri:1; S. construita la sol:47 mp; Anexă.
A1.6		Loc. Moldovita, Nr. 213, Jud. Suceava	Nr. niveluri:1; S. construita la sol:23 mp; Anexă.

B. Partea II. Proprietari și acte

Inscrieri privitoare la dreptul de proprietate și alte drepturi reale		Referințe
1411 / 03/11/1999		
Act Notarial nr. 1670, din 26/07/1999 emis de BNP SCRABA HORIA ILIE;		
B1	Intabulare, drept de PROPRIETATE, dobandit prin Conventie, cota actuala 1/1 1) MNESCIUC AURELIA , Lipsă CNP proprietar. 2) MNESCIUC GHEORGHE , Lipsă CNP proprietar; bun comun in devalmasie	A1, A1.1, A1.2
/		
Act Administrativ nr. 7002, din 05/09/2023 emis de PRIMĂRIA MOLDOVIȚA;		
B2	Intabulare, drept de PROPRIETATE, dobandit prin Lege, cota actuala 1/1 1) MNESCIUC AURELIA , Lipsă CNP proprietar. 2) MNESCIUC GHEORGHE , Lipsă CNP proprietar; bun comun in devalmasie	A1.3, A1.4, A1.5, A1.6

C. Partea III. SARCINI .

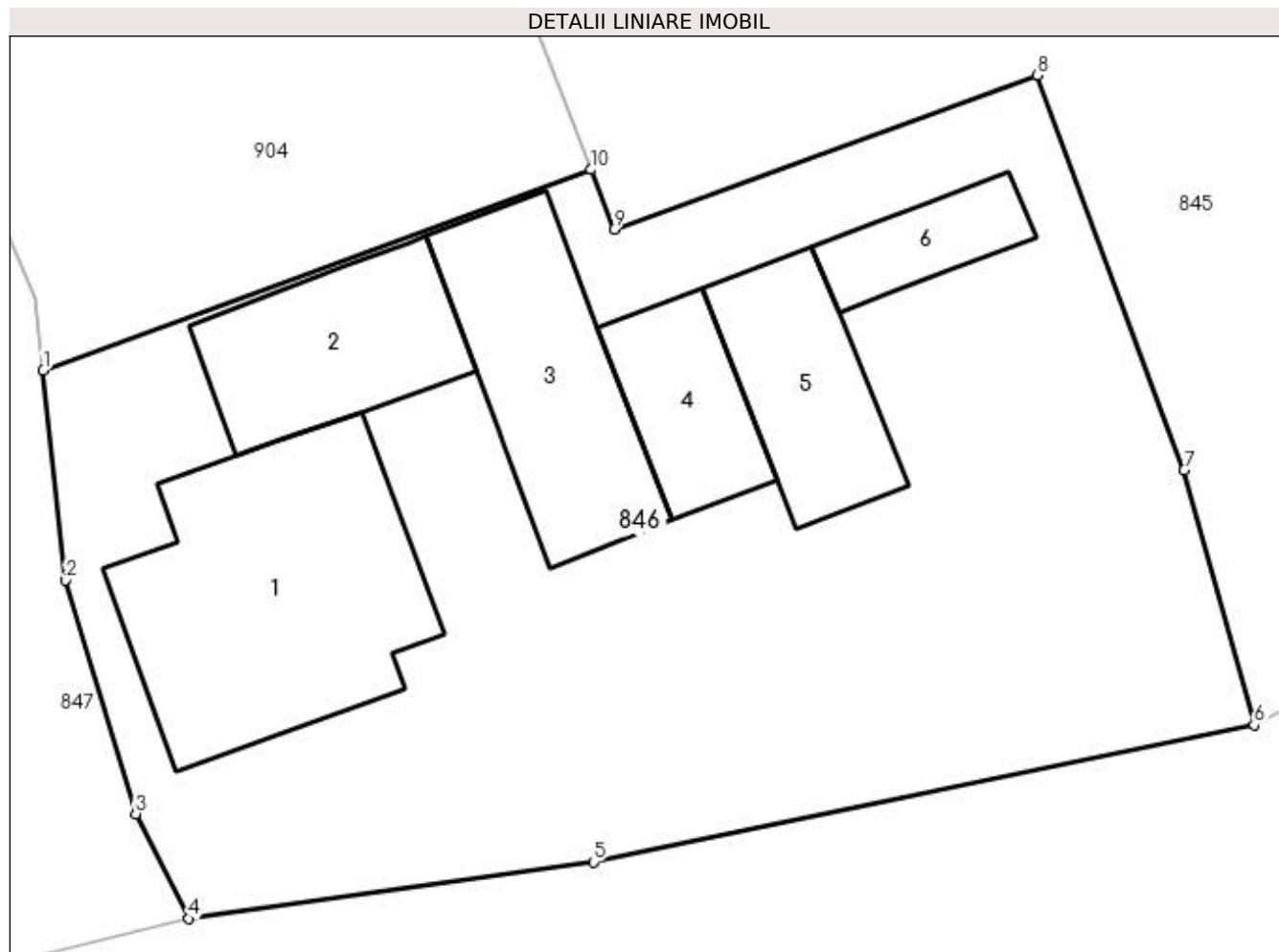
Inscrieri privind dezmembramintele dreptului de proprietate, drepturi reale de garanție și sarcini	Referințe
NU SUNT	

Anexa Nr. 1 La Partea I

Teren

Nr cadastral	Suprafața (mp)*	Observații / Referințe
35584	Din acte: 432 Masurata: 1.070	

* Suprafața este determinată în planul de proiecție Stereo 70.



Date referitoare la teren

Crt	Categorie folosință	Intra vilan	Suprafața (mp)	Tarla	Parcelă	Nr. topo	Observații / Referințe
1	curți constructii	DA	1.070	-	-	342/18	

Date referitoare la construcții

Crt	Număr	Destinație construcție	Supraf. (mp)	Situație juridică	Observații / Referințe
A1.1	35584-C1	construcții de locuințe	117	Cu acte	Nr. niveluri:2; S. construita la sol:117 mp; Locuință P+M.
A1.2	35584-C2	construcții anexa	56	Cu acte	Nr. niveluri:1; S. construita la sol:56 mp; anexe gospodaresti
A1.3		construcții anexa	71	Cu acte	Nr. niveluri:1; S. construita la sol:71 mp; Anexă.
A1.4		construcții anexa	36	Cu acte	Nr. niveluri:1; S. construita la sol:36 mp; Anexă.
A1.5		construcții anexa	47	Cu acte	Nr. niveluri:1; S. construita la sol:47 mp; Anexă.
A1.6		construcții anexa	23	Cu acte	Nr. niveluri:1; S. construita la sol:23 mp; Anexă.

Lungime Segmente

1) Valorile lungimilor segmentelor sunt obținute din proiecție în plan.

Punct început	X / Y	Punct sfârșit	X / Y	Lungime segment (** (m)
1	540.920,133 688.815,543	2	540.921,026 688.807,278	8.313
2	540.921,026 688.807,278	3	540.923,769 688.798,083	9.595
3	540.923,769 688.798,083	4	540.925,873 688.793,958	4.631
4	540.925,873 688.793,958	5	540.941,782 688.796,19	16.065
5	540.941,782 688.796,19	6	540.967,786 688.801,573	26.555
6	540.967,786 688.801,573	7	540.965,037 688.811,603	10.4
7	540.965,037 688.811,603	8	540.959,271 688.827,143	16.575
8	540.959,271 688.827,143	9	540.942,597 688.821,077	17.743
9	540.942,597 688.821,077	10	540.941,694 688.823,432	2.522
10	540.941,694 688.823,432	1	540.920,133 688.815,543	22.959

** Lungimile segmentelor sunt determinate în planul de proiecție Stereo 70 și sunt rotunjite la 1 milimetru.

*** Distanța dintre puncte este formată din segmente cumulate ce sunt mai mici decât valoarea 1 milimetru.

**DATE DESPRE IMOBILUL NR. 847**

Oficiul de Cadastru și Publicitate Imobiliară SUCEAVA
Biroul de Cadastru și Publicitate Imobiliară Campulung Moldovenesc

A. Partea I. Descrierea imobilului

TEREN Intravilan

Nr. CF vechi:2337
Nr. topografic:1774

Adresa: Loc. Moldovita, Nr. 214, Jud. Suceava

Nr. Crt	Nr cadastral Nr. topografic	Suprafața* (mp)	Observații / Referințe
A1	35591	Din acte: 849 Masurata: 2.120	Sector cadastral:49 Teren imprejmuit;

Construcții

Crt	Nr cadastral Nr. topografic	Adresa	Observații / Referințe
A1.1	35591-C1	Loc. Moldovita, Nr. 214, Jud. Suceava	Nr. niveluri:2; S. construita la sol:120 mp; Locuință P+M.
A1.2	35591-C2	Loc. Moldovita, Nr. 214, Jud. Suceava	Nr. niveluri:1; S. construita la sol:40 mp; anexe gospodaresti
A1.3		Loc. Moldovita, Nr. 214, Jud. Suceava	Nr. niveluri:1; S. construita la sol:44 mp; Anexă.
A1.4		Loc. Moldovita, Nr. 214, Jud. Suceava	Nr. niveluri:1; S. construita la sol:40 mp; Anexă.
A1.5		Loc. Moldovita, Nr. 214, Jud. Suceava	Nr. niveluri:1; S. construita la sol:101 mp; Anexă.

B. Partea II. Proprietari și acte

Inscrieri privitoare la dreptul de proprietate și alte drepturi reale		Referințe
81 / 17/01/2001		
Act Notarial nr. 3688, din 16/12/2000 emis de BNP SCRABA HORIA ILIE;		
B1	Intabulare, drept de PROPRIETATE, dobandit prin Conventie, cota actuala 1/1 1) DARIE ALEXANDRU-IRODION , Lipsă CNP proprietar. 2) DARIE FELICIA , Lipsă CNP proprietar; bun comun in devalmasie	A1, A1.1, A1.2
/		
Act Administrativ nr. 7002, din 05/09/2023 emis de PRIMĂRIA MOLDOVIȚA;		
B2	Intabulare, drept de PROPRIETATE, dobandit prin Lege, cota actuala 1/1 1) DARIE ALEXANDRU-IRODION , Lipsă CNP proprietar. 2) DARIE FELICIA , Lipsă CNP proprietar; bun comun in devalmasie	A1.3, A1.4, A1.5

C. Partea III. SARCINI

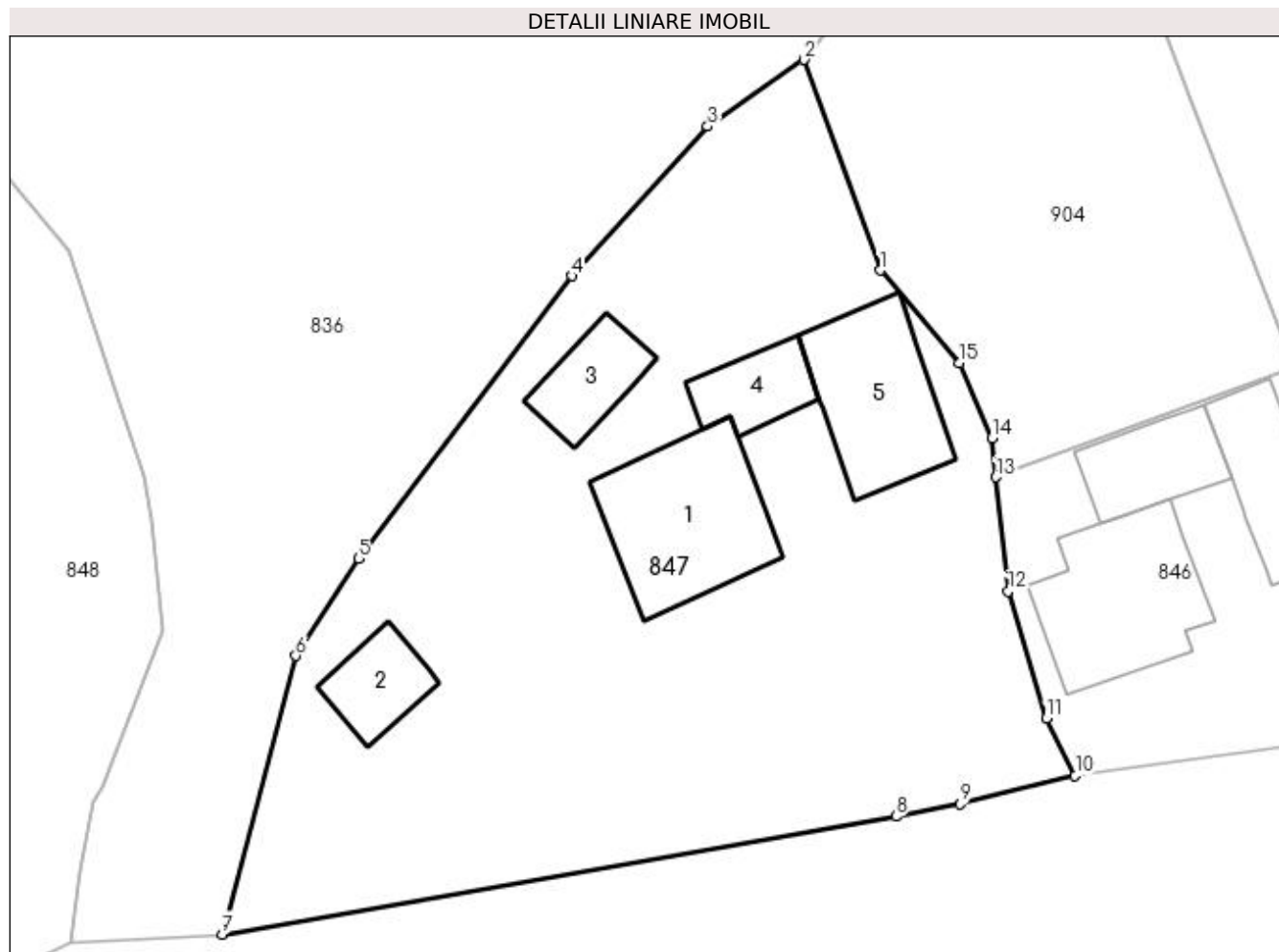
Inscrieri privind dezmembramintele dreptului de proprietate, drepturi reale de garanție și sarcini		Referințe
81 / 17/01/2001		
Act Notarial nr. 3688, din 16/12/2000 emis de BNP SCRABA HORIA ILIE;		
C1	Intabulare, drept de UZUFRACT VIAGER, cota actuala 1/1 1) BURSUC ILIE	A1.1, A1.2

Anexa Nr. 1 La Partea I

Teren

Nr cadastral	Suprafața (mp)*	Observații / Referințe
35591	Din acte: 849 Masurata: 2.120	

* Suprafața este determinată în planul de proiecție Stereo 70.



Date referitoare la teren

Crt	Categorie folosință	Intra vilan	Suprafața (mp)	Tarla	Parcelă	Nr. topo	Observații / Referințe
1	curți constructii	DA	2.120	-	-	1774	

Date referitoare la construcții

Crt	Număr	Destinație construcție	Supraf. (mp)	Situație juridică	Observații / Referințe
A1.1	35591-C1	construcții de locuințe	120	Cu acte	Nr. niveluri:2; S. construita la sol:120 mp; Locuință P+M.
A1.2	35591-C2	construcții anexa	40	Cu acte	Nr. niveluri:1; S. construita la sol:40 mp; anexe gospodaresti
A1.3		construcții anexa	44	Cu acte	Nr. niveluri:1; S. construita la sol:44 mp; Anexă.
A1.4		construcții anexa	40	Cu acte	Nr. niveluri:1; S. construita la sol:40 mp; Anexă.
A1.5		construcții anexa	101	Cu acte	Nr. niveluri:1; S. construita la sol:101 mp; Anexă.

Lungime Segmente

1) Valorile lungimilor segmentelor sunt obținute din proiecție în plan.

Punct început	X / Y	Punct sfârșit	X / Y	Lungime segment (** (m)
---------------	-------	---------------	-------	-------------------------

Punct început	X / Y	Punct sfârşit	X / Y	Lungime segment (** (m)
1	540.911,763 688.830,5	2	540.906,243 688.845,733	16.202
2	540.906,243 688.845,733	3	540.899,274 688.840,921	8.469
3	540.899,274 688.840,921	4	540.889,447 688.830,103	14.615
4	540.889,447 688.830,103	5	540.874,017 688.809,638	25.63
5	540.874,017 688.809,638	6	540.869,489 688.802,611	8.36
6	540.869,489 688.802,611	7	540.864,147 688.782,469	20.838
7	540.864,147 688.782,469	8	540.912,908 688.791,0	49.502
8	540.912,908 688.791,0	9	540.917,542 688.791,907	4.722
9	540.917,542 688.791,907	10	540.925,873 688.793,958	8.58
10	540.925,873 688.793,958	11	540.923,769 688.798,083	4.631
11	540.923,769 688.798,083	12	540.921,026 688.807,278	9.595
12	540.921,026 688.807,278	13	540.920,133 688.815,543	8.313
13	540.920,133 688.815,543	14	540.919,829 688.818,359	2.832
14	540.919,829 688.818,359	15	540.917,494 688.823,78	5.902
15	540.917,494 688.823,78	1	540.911,763 688.830,5	8.832

** Lungimile segmentelor sunt determinate în planul de proiecție Stereo 70 și sunt rotunjite la 1 milimetru.

*** Distanța dintre puncte este formată din segmente cumulate ce sunt mai mici decât valoarea 1 milimetru.

**DATE DESPRE IMOBILUL NR. 848**

Oficiul de Cadastru și Publicitate Imobiliară SUCEAVA
Biroul de Cadastru și Publicitate Imobiliară Campulung Moldovenesc

A. Partea I. Descrierea imobilului

TEREN Necunoscut

Adresa: Loc. Moldovita, Jud. Suceava

Nr. Crt	Nr cadastral Nr. topografic	Suprafața* (mp)	Observații / Referințe
A1		20.947	Sector cadastral:49 Teren imprejmuit;

B. Partea II. Proprietari și acte

Inscrieri privitoare la dreptul de proprietate și alte drepturi reale		Referințe
/		
Act Normativ nr. Legea 7, din 13/03/1996 emis de PARLAMENTUL ROMANIEI;		
B1	Intabulare, drept de PROPRIETATE, dobândit prin Lege, cota actuala 1/1 1) NEIDENTIFICAT NEIDENTIFICAT	A1
Act Administrativ nr. 198, din 31/08/2023 emis de PRIMARIA MOLDOVIȚA;		
B2	Se notează posesia faptică. 1) SEMCO IACOB 2) SEMCO SILVIA	A1

C. Partea III. SARCINI .

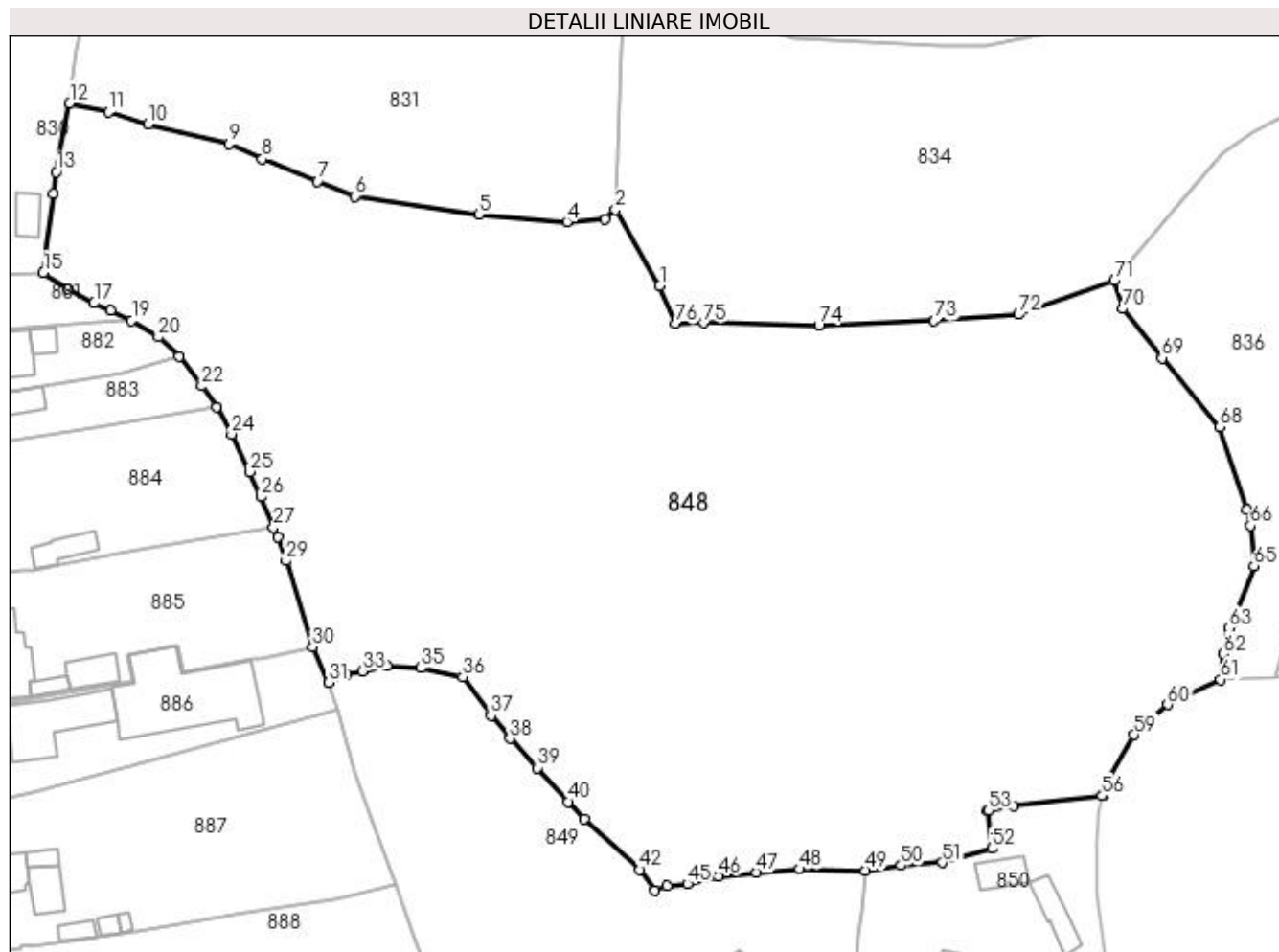
Inscrieri privind dezmembramintele dreptului de proprietate, drepturi reale de garanție și sarcini	Referințe
NU SUNT	

Anexa Nr. 1 La Partea I

Teren

Nr cadastral	Suprafața (mp)*	Observații / Referințe
	20.947	

* Suprafața este determinată în planul de proiecție Stereo 70.



Date referitoare la teren

Crt	Categorie folosință	Intravilan	Suprafața (mp)	Tarla	Parcelă	Nr. topo	Observații / Referințe
1	faneata	DA	3.249	-	-	-	
2	faneata	NU	17.698	-	-	-	

Lungime Segmente

1) Valorile lungimilor segmentelor sunt obținute din proiecție în plan.

Punct început	X / Y	Punct sfârșit	X / Y	Lungime segment	Punct început	X / Y	Punct sfârșit	X / Y	Lungime segment	Punct început	X / Y	Punct sfârșit	X / Y	Lungime segment
1	540.742,194 688.859,83	2	540.733,397 688.874,876	17.429	2	540.733,397 688.874,876	3	540.731,396 688.873,065	2.699	3	540.731,396 688.873,065	4	540.723,781 688.872,551	7.632
4	540.723,781 688.872,551	5	540.706,376 688.873,94	17.46	5	540.706,376 688.873,94	6	540.681,841 688.877,56	24.801	6	540.681,841 688.877,56	7	540.674,419 688.880,545	8.0
7	540.674,419 688.880,545	8	540.663,465 688.884,968	11.813	8	540.663,465 688.884,968	9	540.656,829 688.887,918	7.262	9	540.656,829 688.887,918	10	540.640,913 688.891,856	16.396
10	540.640,913 688.891,856	11	540.633,065 688.894,228	8.199	11	540.633,065 688.894,228	12	540.625,312 688.896,012	7.956	12	540.625,312 688.896,012	13	540.622,691 688.882,363	13.898
13	540.622,691 688.882,363	14	540.622,079 688.878,071	4.335	14	540.622,079 688.878,071	15	540.620,1 688.862,435	15.761	15	540.620,1 688.862,435	16	540.624,941 688.859,218	5.812

Punct început	X / Y	Punct sfârșit	X / Y	Lungime segment	Punct început	X / Y	Punct sfârșit	X / Y	Lungime segment	Punct început	X / Y	Punct sfârșit	X / Y	Lungime segment
16	540.624,941 688.859,218	17	540.630,16 688.856,424	5.92	17	540.630,16 688.856,424	18	540.633,525 688.854,913	3.689	18	540.633,525 688.854,913	19	540.637,593 688.852,947	4.518
19	540.637,593 688.852,947	20	540.642,882 688.849,727	6.192	20	540.642,882 688.849,727	21	540.647,048 688.845,852	5.69	21	540.647,048 688.845,852	22	540.651,468 688.840,006	7.329
22	540.651,468 688.840,006	23	540.654,381 688.835,818	5.101	23	540.654,381 688.835,818	24	540.657,397 688.830,499	6.115	24	540.657,397 688.830,499	25	540.660,97 688.823,027	8.282
25	540.660,97 688.823,027	26	540.663,209 688.818,052	5.456	26	540.663,209 688.818,052	27	540.665,685 688.811,98	6.557	27	540.665,685 688.811,98	28	540.666,554 688.810,151	2.025
28	540.666,554 688.810,151	29	540.668,178 688.805,392	5.028	29	540.668,178 688.805,392	30	540.673,416 688.788,348	17.83 1	30	540.673,416 688.788,348	31	540.676,667 688.781,368	7.7
31	540.676,667 688.781,368	32	540.680,229 688.782,99	3.914	32	540.680,229 688.782,99	33	540.683,371 688.783,537	3.189	33	540.683,371 688.783,537	34	540.688,199 688.784,71	4.968
34	540.688,199 688.784,71	35	540.694,897 688.784,23	6.715	35	540.694,897 688.784,23	36	540.703,189 688.782,453	8.48	36	540.703,189 688.782,453	37	540.708,741 688.774,778	9.473
37	540.708,741 688.774,778	38	540.712,529 688.770,218	5.928	38	540.712,529 688.770,218	39	540.717,944 688.764,406	7.944	39	540.717,944 688.764,406	40	540.724,098 688.757,725	9.083
40	540.724,098 688.757,725	41	540.727,299 688.754,279	4.703	41	540.727,299 688.754,279	42	540.738,231 688.744,276	14.81 8	42	540.738,231 688.744,276	43	540.741,118 688.740,064	5.106
43	540.741,118 688.740,064	44	540.743,668 688.741,042	2.731	44	540.743,668 688.741,042	45	540.747,68 688.741,455	4.033	45	540.747,68 688.741,455	46	540.753,85 688.742,986	6.357
46	540.753,85 688.742,986	47	540.761,271 688.743,754	7.461	47	540.761,271 688.743,754	48	540.769,885 688.744,377	8.636	48	540.769,885 688.744,377	49	540.782,896 688.744,101	13.01 4
49	540.782,896 688.744,101	50	540.789,926 688.745,135	7.106	50	540.789,926 688.745,135	51	540.798,104 688.745,675	8.196	51	540.798,104 688.745,675	52	540.807,908 688.748,449	10.18 9
52	540.807,908 688.748,449	53	540.807,268 688.755,983	7.561	53	540.807,268 688.755,983	54	540.807,118 688.756,062	0.17	54	540.807,118 688.756,062	55	540.812,197 688.756,984	5.162
55	540.812,197 688.756,984	56	540.829,763 688.758,883	17.66 8	56	540.829,763 688.758,883	57	540.829,94 688.758,902	0.178	57	540.829,94 688.758,902	58	540.830,51 688.761,357	2.52
58	540.830,51 688.761,357	59	540.836,124 688.770,975	11.13 7	59	540.836,124 688.770,975	60	540.842,711 688.776,913	8.868	60	540.842,711 688.776,913	61	540.853,229 688.781,925	11.65 1
61	540.853,229 688.781,925	62	540.853,818 688.787,01	5.119	62	540.853,818 688.787,01	63	540.854,895 688.792,079	5.182	63	540.854,895 688.792,079	64	540.855,528 688.793,135	1.231
64	540.855,528 688.793,135	65	540.859,83 688.804,382	12.04 2	65	540.859,83 688.804,382	66	540.859,104 688.812,401	8.052	66	540.859,104 688.812,401	67	540.858,455 688.815,585	3.249
67	540.858,455 688.815,585	68	540.853,08 688.831,917	17.19 4	68	540.853,08 688.831,917	69	540.841,589 688.845,552	17.83 1	69	540.841,589 688.845,552	70	540.833,846 688.855,305	12.45 3
70	540.833,846 688.855,305	71	540.832,199 688.860,895	5.828	71	540.832,199 688.860,895	72	540.813,194 688.854,15	20.16 6	72	540.813,194 688.854,15	73	540.796,509 688.852,928	16.73
73	540.796,509 688.852,928	74	540.773,678 688.852,027	22.84 9	74	540.773,678 688.852,027	75	540.750,939 688.852,51	22.74 4	75	540.750,939 688.852,51	76	540.745,337 688.852,303	5.606
76	540.745,337 688.852,303	1	540.742,194 688.859,83	8.157										

** Lungimile segmentelor sunt determinate în planul de proiecție Stereo 70 și sunt rotunjite la 1 milimetru.

*** Distanța dintre puncte este formată din segmente cumulate ce sunt mai mici decât valoarea 1 milimetru.

**DATE DESPRE IMOBILUL NR. 849**

Oficiul de Cadastru și Publicitate Imobiliară SUCEAVA
Biroul de Cadastru și Publicitate Imobiliară Campulung Moldovenesc

A. Partea I. Descrierea imobilului

TEREN Necunoscut

Adresa: Loc. Moldovita, Nr. 217,218, Jud. Suceava

Nr. Crt	Nr cadastral Nr. topografic	Suprafața* (mp)	Observații / Referințe
A1		7.590	Sector cadastral:49 Teren imprejmuit;

Construcții

Crt	Nr cadastral Nr. topografic	Adresa	Observații / Referințe
A1.1		Loc. Moldovita, Nr. 217,218, Jud. Suceava	Nr. niveluri:1; S. construita la sol:77 mp; Locuință.
A1.2		Loc. Moldovita, Nr. 217,218, Jud. Suceava	Nr. niveluri:1; S. construita la sol:22 mp; Anexă.
A1.3		Loc. Moldovita, Nr. 217,218, Jud. Suceava	Nr. niveluri:1; S. construita la sol:51 mp; Anexă.
A1.4		Loc. Moldovita, Nr. 217,218, Jud. Suceava	Nr. niveluri:1; S. construita la sol:78 mp; Anexă.
A1.5		Loc. Moldovita, Nr. 217,218, Jud. Suceava	Nr. niveluri:1; S. construita la sol:74 mp; Anexă.
A1.6		Loc. Moldovita, Nr. 217,218, Jud. Suceava	Nr. niveluri:1; S. construita la sol:45 mp; Anexă.

B. Partea II. Proprietari și acte

Inscrieri privitoare la dreptul de proprietate și alte drepturi reale		Referințe
/		
Act Normativ nr. Legea 7, din 13/03/1996 emis de PARLAMENTUL ROMANIEI;		
B1	Intabulare, drept de PROPRIETATE, dobândit prin Lege, cota actuală 1/1 1) NEIDENTIFICAT NEIDENTIFICAT	A1
Act Administrativ nr. 199, din 31/08/2023 emis de PRIMĂRIA MOLDOVIȚA;		
B2	Se notează posesia faptică. 1) SEMCO IACOB 2) SEMCO SILVIA	A1
Act Administrativ nr. 7002, din 05/09/2023 emis de PRIMĂRIA MOLDOVIȚA;		
B3	Intabulare, drept de PROPRIETATE, dobândit prin Lege, cota actuală 1/1 1) SEMCO IACOB 2) SEMCO SILVIA	A1.1, A1.2, A1.3, A1.4, A1.5, A1.6

C. Partea III. SARCINI .

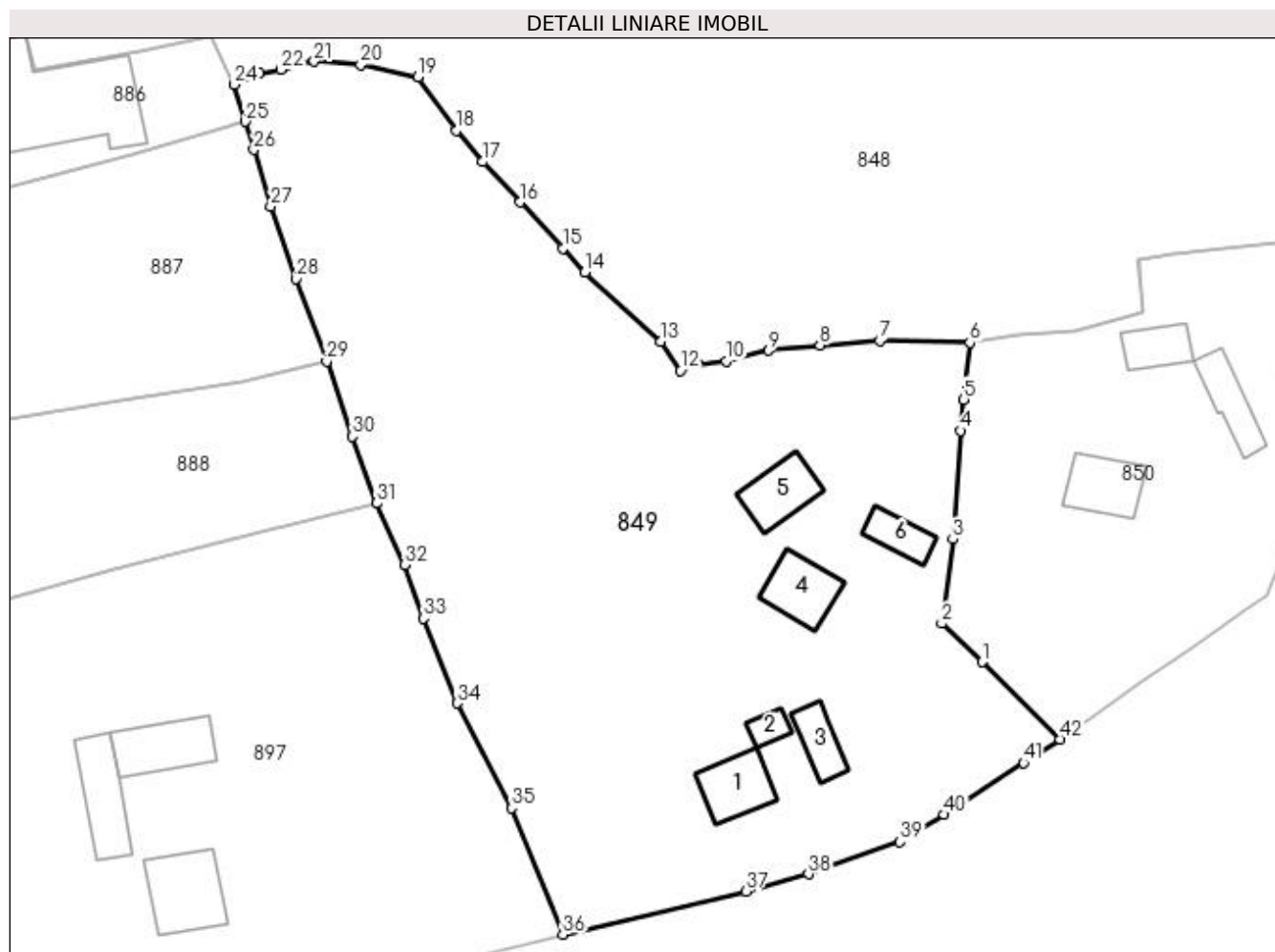
Inscrieri privind dezmembramintele dreptului de proprietate, drepturi reale de garanție și sarcini	Referințe
NU SUNT	

Anexa Nr. 1 La Partea I

Teren

Nr cadastral	Suprafața (mp)*	Observații / Referințe
	7.590	

* Suprafața este determinată în planul de proiecție Stereo 70.



Date referitoare la teren

Crt	Categorie folosință	Intravilan	Suprafața (mp)	Tarla	Parcelă	Nr. topo	Observații / Referințe
1	curți construcții	DA	2.158	-	-	-	
2	faneata	DA	4.731	-	-	-	
3	faneata	NU	701	-	-	-	

Date referitoare la construcții

Crt	Număr	Destinație construcție	Supraf. (mp)	Situație juridică	Observații / Referințe
A1.1		construcții de locuințe	77	Cu acte	Nr. niveluri:1; S. construita la sol:77 mp; Locuință.
A1.2		construcții anexa	22	Cu acte	Nr. niveluri:1; S. construita la sol:22 mp; Anexă.
A1.3		construcții anexa	51	Cu acte	Nr. niveluri:1; S. construita la sol:51 mp; Anexă.
A1.4		construcții anexa	78	Cu acte	Nr. niveluri:1; S. construita la sol:78 mp; Anexă.
A1.5		construcții anexa	74	Cu acte	Nr. niveluri:1; S. construita la sol:74 mp; Anexă.
A1.6		construcții anexa	45	Cu acte	Nr. niveluri:1; S. construita la sol:45 mp; Anexă.

Lungime Segmente

1) Valorile lungimilor segmentelor sunt obținute din proiecție în plan.

Punct început	X / Y	Punct sfârșit	X / Y	Lungime segment	Punct început	X / Y	Punct sfârșit	X / Y	Lungime segment	Punct început	X / Y	Punct sfârșit	X / Y	Lungime segment
1	540.784,683 688.697,979	2	540.778,826 688.703,554	8.086	2	540.778,826 688.703,554	3	540.780,464 688.715,729	12.285	3	540.780,464 688.715,729	4	540.781,54 688.731,386	15.694
4	540.781,54 688.731,386	5	540.782,033 688.735,902	4.543	5	540.782,033 688.735,902	6	540.782,896 688.744,101	8.244	6	540.782,896 688.744,101	7	540.769,885 688.744,377	13.014
7	540.769,885 688.744,377	8	540.761,271 688.743,754	8.636	8	540.761,271 688.743,754	9	540.753,85 688.742,986	7.461	9	540.753,85 688.742,986	10	540.747,68 688.741,455	6.357
10	540.747,68 688.741,455	11	540.743,668 688.741,042	4.033	11	540.743,668 688.741,042	12	540.741,118 688.740,064	2.731	12	540.741,118 688.740,064	13	540.738,231 688.744,276	5.106
13	540.738,231 688.744,276	14	540.727,299 688.754,279	14.818	14	540.727,299 688.754,279	15	540.724,098 688.757,725	4.703	15	540.724,098 688.757,725	16	540.717,944 688.764,406	9.083
16	540.717,944 688.764,406	17	540.712,529 688.770,218	7.944	17	540.712,529 688.770,218	18	540.708,741 688.774,778	5.928	18	540.708,741 688.774,778	19	540.703,189 688.782,453	9.473
19	540.703,189 688.782,453	20	540.694,897 688.784,23	8.48	20	540.694,897 688.784,23	21	540.688,199 688.784,71	6.715	21	540.688,199 688.784,71	22	540.683,371 688.783,537	4.968
22	540.683,371 688.783,537	23	540.680,229 688.782,99	3.189	23	540.680,229 688.782,99	24	540.676,667 688.781,368	3.914	24	540.676,667 688.781,368	25	540.678,242 688.776,046	5.55
25	540.678,242 688.776,046	26	540.679,453 688.771,957	4.265	26	540.679,453 688.771,957	27	540.681,904 688.763,819	8.499	27	540.681,904 688.763,819	28	540.685,601 688.753,326	11.125
28	540.685,601 688.753,326	29	540.689,963 688.741,402	12.697	29	540.689,963 688.741,402	30	540.693,695 688.730,552	11.474	30	540.693,695 688.730,552	31	540.697,255 688.720,925	10.264
31	540.697,255 688.720,925	32	540.701,242 688.712,022	9.755	32	540.701,242 688.712,022	33	540.703,996 688.704,297	8.201	33	540.703,996 688.704,297	34	540.708,834 688.692,049	13.169
34	540.708,834 688.692,049	35	540.716,646 688.676,891	17.053	35	540.716,646 688.676,891	36	540.724,103 688.658,666	19.692	36	540.724,103 688.658,666	37	540.750,545 688.664,902	27.167
37	540.750,545 688.664,902	38	540.759,59 688.667,39	9.381	38	540.759,59 688.667,39	39	540.772,832 688.672,023	14.029	39	540.772,832 688.672,023	40	540.779,22 688.675,947	7.497
40	540.779,22 688.675,947	41	540.790,679 688.683,445	13.694	41	540.790,679 688.683,445	42	540.795,905 688.686,863	6.245	42	540.795,905 688.686,863	1	540.784,683 688.697,979	15.796

** Lungimile segmentelor sunt determinate în planul de proiecție Stereo 70 și sunt rotunjite la 1 milimetru.

*** Distanța dintre puncte este formată din segmente cumulate ce sunt mai mici decât valoarea 1 milimetru.

**DATE DESPRE IMOBILUL NR. 850**

Oficiul de Cadastru și Publicitate Imobiliară SUCEAVA
Biroul de Cadastru și Publicitate Imobiliară Campulung Moldovenesc

A. Partea I. Descrierea imobilului

TEREN Intravilan

Adresa: Loc. Moldovita, Nr. 216, Jud. Suceava

Nr. Crt	Nr cadastral Nr. topografic	Suprafața* (mp)	Observații / Referințe
A1		2.600	Sector cadastral:49 Teren imprejmuit;

Construcții

Crt	Nr cadastral Nr. topografic	Adresa	Observații / Referințe
A1.1		Loc. Moldovita, Nr. 216, Jud. Suceava	Nr. niveluri:1; S. construita la sol:81 mp; Locuință.
A1.2		Loc. Moldovita, Nr. 216, Jud. Suceava	Nr. niveluri:1; S. construita la sol:52 mp; Anexă.
A1.3		Loc. Moldovita, Nr. 216, Jud. Suceava	Nr. niveluri:1; S. construita la sol:64 mp; Anexă.

B. Partea II. Proprietari și acte

Inscrieri privitoare la dreptul de proprietate și alte drepturi reale		Referințe
/		
Act Normativ nr. Legea 7, din 13/03/1996 emis de PARLAMENTUL ROMANIEI;		
B1	Intabulare, drept de PROPRIETATE, dobândit prin Lege, cota actuală 1/1 1) NEIDENTIFICAT NEIDENTIFICAT	A1
Act Administrativ nr. 200, din 31/08/2023 emis de PRIMARIA MOLDOVIȚA;		
B2	Se notează posesia faptică. 1) NISIOI VIORICA	A1
Act Administrativ nr. 7002, din 05/09/2023 emis de PRIMĂRIA MOLDOVIȚA;		
B3	Intabulare, drept de PROPRIETATE, dobândit prin Lege, cota actuală 1/1 1) NISIOI VIORICA	A1.1, A1.2, A1.3

C. Partea III. SARCINI .

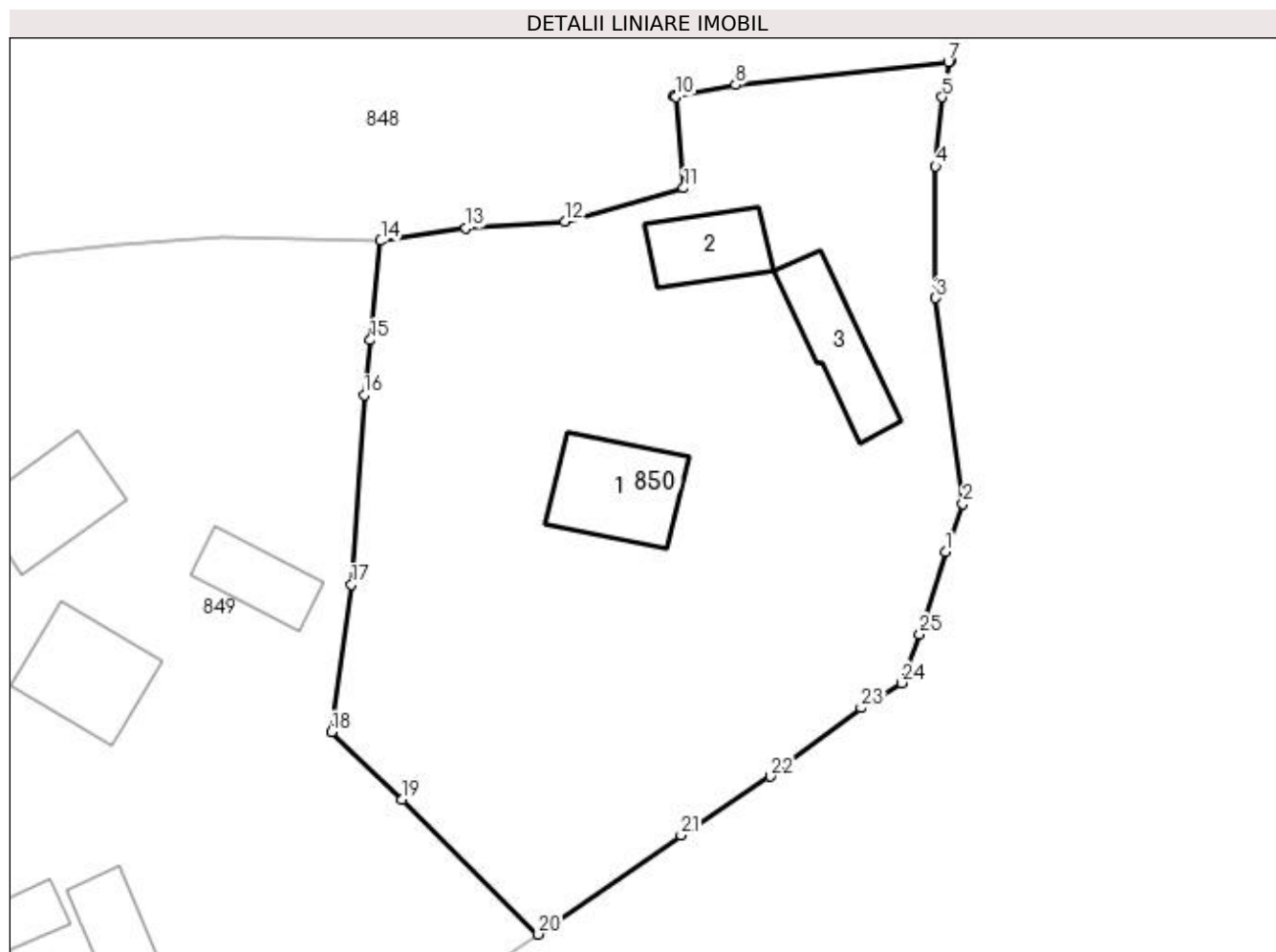
Inscrieri privind dezmembramintele dreptului de proprietate, drepturi reale de garanție și sarcini	Referințe
NU SUNT	

Anexa Nr. 1 La Partea I

Teren

Nr cadastral	Suprafața (mp)*	Observații / Referințe
	2.600	

* Suprafața este determinată în planul de proiecție Stereo 70.



Date referitoare la teren

Crt	Categorie folosință	Intra vilan	Suprafața (mp)	Tarla	Parcelă	Nr. topo	Observații / Referințe
1	curți constructii	DA	1.225	-	-	-	
2	faneata	DA	1.375	-	-	-	

Date referitoare la construcții

Crt	Număr	Destinație construcție	Supraf. (mp)	Situație juridică	Observații / Referințe
A1.1		construcții de locuințe	81	Cu acte	Nr. niveluri:1; S. construita la sol:81 mp; Locuință.
A1.2		construcții anexa	52	Cu acte	Nr. niveluri:1; S. construita la sol:52 mp; Anexă.
A1.3		construcții anexa	64	Cu acte	Nr. niveluri:1; S. construita la sol:64 mp; Anexă.

Lungime Segmente

1) Valorile lungimilor segmentelor sunt obținute din proiecție în plan.

Punct început	X / Y	Punct sfârșit	X / Y	Lungime segment (** (m)
1	540.829,525 688.718,437	2	540.830,955 688.722,388	4.202

Punct început	X / Y	Punct sfârșit	X / Y	Lungime segment (** (m)
2	540.830,955 688.722,388	3	540.828,658 688.739,384	17.151

Punct început	X / Y	Punct sfârșit	X / Y	Lungime segment (** (m)
3	540.828,658 688.739,384	4	540.828,712 688.750,245	10.861
5	540.829,258 688.755,965	6	540.829,94 688.758,902	3.015
7	540.829,763 688.758,883	8	540.812,197 688.756,984	17.668
9	540.807,118 688.756,062	10	540.807,268 688.755,983	0.17
11	540.807,908 688.748,449	12	540.798,104 688.745,675	10.189
13	540.789,926 688.745,135	14	540.782,896 688.744,101	7.106
15	540.782,033 688.735,902	16	540.781,54 688.731,386	4.543
17	540.780,464 688.715,729	18	540.778,826 688.703,554	12.285
19	540.784,683 688.697,979	20	540.795,905 688.686,863	15.796
21	540.807,703 688.695,035	22	540.815,084 688.699,903	8.842
23	540.822,543 688.705,555	24	540.825,89 688.707,61	3.928
25	540.827,398 688.711,627	1	540.829,525 688.718,437	7.134

Punct început	X / Y	Punct sfârșit	X / Y	Lungime segment (** (m)
4	540.828,712 688.750,245	5	540.829,258 688.755,965	5.746
6	540.829,94 688.758,902	7	540.829,763 688.758,883	0.178
8	540.812,197 688.756,984	9	540.807,118 688.756,062	5.162
10	540.807,268 688.755,983	11	540.807,908 688.748,449	7.561
12	540.798,104 688.745,675	13	540.789,926 688.745,135	8.196
14	540.782,896 688.744,101	15	540.782,033 688.735,902	8.244
16	540.781,54 688.731,386	17	540.780,464 688.715,729	15.694
18	540.778,826 688.703,554	19	540.784,683 688.697,979	8.086
20	540.795,905 688.686,863	21	540.807,703 688.695,035	14.352
22	540.815,084 688.699,903	23	540.822,543 688.705,555	9.359
24	540.825,89 688.707,61	25	540.827,398 688.711,627	4.291

** Lungimile segmentelor sunt determinate în planul de proiecție Stereo 70 și sunt rotunjite la 1 milimetru.

*** Distanța dintre puncte este formată din segmente cumulate ce sunt mai mici decât valoarea 1 milimetru.

**DATE DESPRE IMOBILUL NR. 851**

Oficiul de Cadastru și Publicitate Imobiliară SUCEAVA
Biroul de Cadastru și Publicitate Imobiliară Campulung Moldovenesc

A. Partea I. Descrierea imobilului

TEREN Intravilan

Adresa: Loc. Moldovita, Nr. 322, Jud. Suceava

Nr. Crt	Nr cadastral Nr. topografic	Suprafața* (mp)	Observații / Referințe
A1		739	Sector cadastral:49 Teren imprejmuit;

Construcții

Crt	Nr cadastral Nr. topografic	Adresa	Observații / Referințe
A1.1		Loc. Moldovita, Nr. 322, Jud. Suceava	Nr. niveluri:2; S. construita la sol:91 mp; Locuință P+M.
A1.2		Loc. Moldovita, Nr. 322, Jud. Suceava	Nr. niveluri:1; S. construita la sol:64 mp; Anexă.
A1.3		Loc. Moldovita, Nr. 322, Jud. Suceava	Nr. niveluri:1; S. construita la sol:108 mp; Anexă.
A1.4		Loc. Moldovita, Nr. 322, Jud. Suceava	Nr. niveluri:1; S. construita la sol:30 mp; Anexă.

B. Partea II. Proprietari și acte

Inscrieri privitoare la dreptul de proprietate și alte drepturi reale		Referințe
/		
Act Normativ nr. Legea 7, din 13/03/1996 emis de PARLAMENTUL ROMANIEI;		
B1	Intabulare, drept de PROPRIETATE, dobandit prin Lege, cota actuala 1/1 1) NEIDENTIFICAT NEIDENTIFICAT	A1
Act Administrativ nr. 201, din 31/08/2023 emis de PRIMARIA MOLDOVIȚA;		
B2	Se notează posesia faptică. 1) MELNICIUC EMILIA	A1
Act Administrativ nr. 7002, din 05/09/2023 emis de PRIMĂRIA MOLDOVIȚA;		
B3	Intabulare, drept de PROPRIETATE, dobandit prin Lege, cota actuala 1/1 1) MELNICIUC EMILIA	A1.1, A1.2, A1.3, A1.4

C. Partea III. SARCINI .

Inscrieri privind dezmembramintele dreptului de proprietate, drepturi reale de garanție și sarcini	Referințe
NU SUNT	

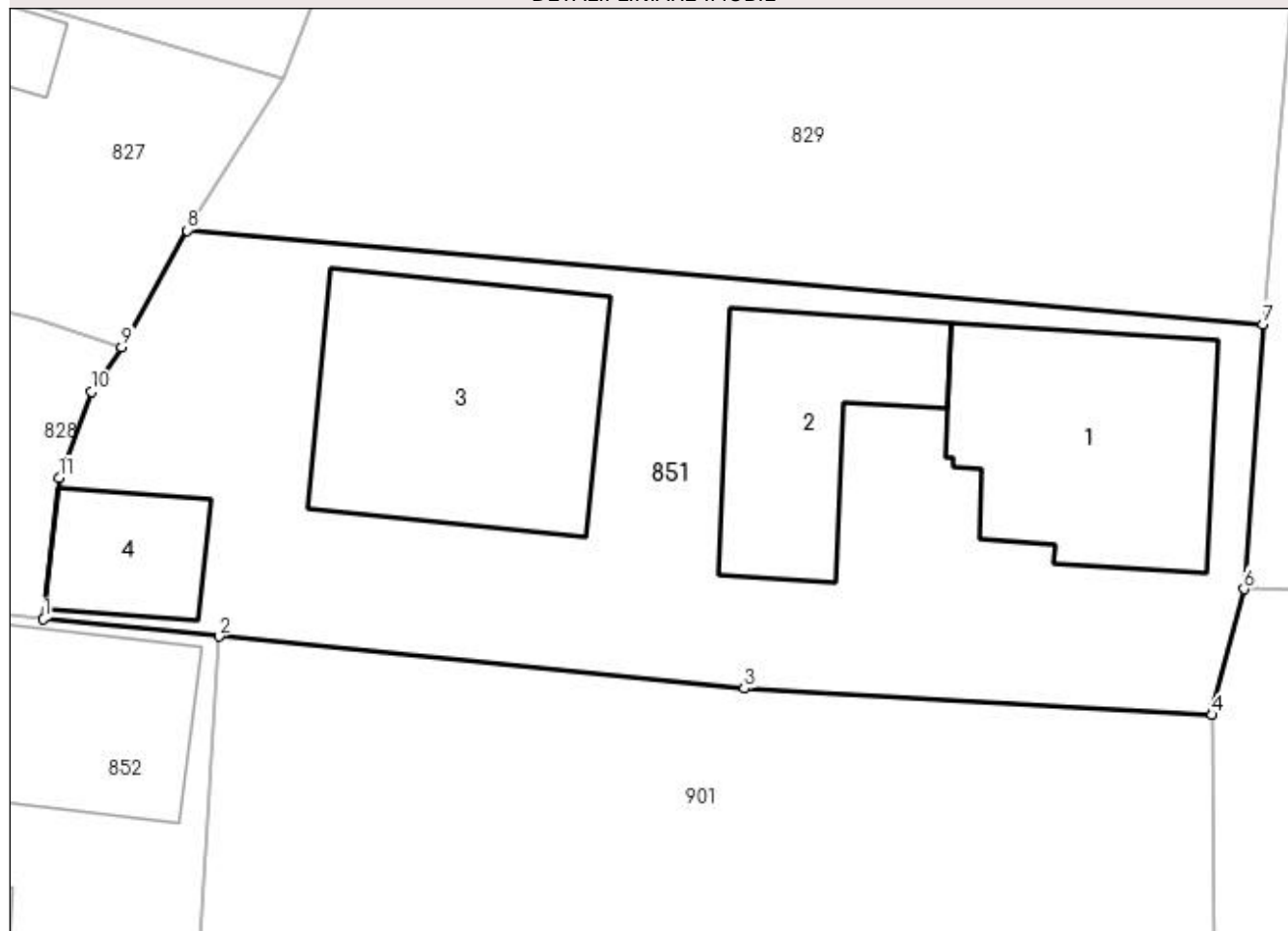
Anexa Nr. 1 La Partea I

Teren

Nr cadastral	Suprafața (mp)*	Observații / Referințe
	739	

* Suprafața este determinată în planul de proiecție Stereo 70.

DETALII LINIARE IMOBIL



Date referitoare la teren

Crt	Categorie folosință	Intravilan	Suprafața (mp)	Tarla	Parcelă	Nr. topo	Observații / Referințe
1	curți construcții	DA	739	-	-	-	

Date referitoare la construcții

Crt	Număr	Destinație construcție	Supraf. (mp)	Situație juridică	Observații / Referințe
A1.1		construcții de locuințe	91	Cu acte	Nr. niveluri:2; S. construită la sol:91 mp; Locuință P+M.
A1.2		construcții anexa	64	Cu acte	Nr. niveluri:1; S. construită la sol:64 mp; Anexă.
A1.3		construcții anexa	108	Cu acte	Nr. niveluri:1; S. construită la sol:108 mp; Anexă.
A1.4		construcții anexa	30	Cu acte	Nr. niveluri:1; S. construită la sol:30 mp; Anexă.

Lungime Segmente

1) Valorile lungimilor segmentelor sunt obținute din proiecție în plan.

Punct început	X / Y	Punct sfârșit	X / Y	Lungime segment (** (m))
1	540.529,191 688.864,634	2	540.536,184 688.863,949	7.026

Punct început	X / Y	Punct sfârşit	X / Y	Lungime segment (** (m)
2	540.536,184 688.863,949	3	540.557,14 688.861,864	21.059
3	540.557,14 688.861,864	4	540.575,807 688.860,812	18.697
4	540.575,807 688.860,812	5	540.575,818 688.861,071	0.259
5	540.575,818 688.861,071	6	540.577,065 688.865,836	4.925
6	540.577,065 688.865,836	7	540.577,816 688.876,39	10.581
7	540.577,816 688.876,39	8	540.534,922 688.880,123	43.056
8	540.534,922 688.880,123	9	540.532,314 688.875,483	5.323
9	540.532,314 688.875,483	10	540.531,102 688.873,693	2.162
10	540.531,102 688.873,693	11	540.529,819 688.870,278	3.648
11	540.529,819 688.870,278	1	540.529,191 688.864,634	5.679

** Lungimile segmentelor sunt determinate în planul de proiecţie Stereo 70 şi sunt rotunjite la 1 milimetru.

*** Distanţa dintre puncte este formată din segmente cumulate ce sunt mai mici decât valoarea 1 milimetru.

**DATE DESPRE IMOBILUL NR. 852**

Oficiul de Cadastru și Publicitate Imobiliară SUCEAVA
Biroul de Cadastru și Publicitate Imobiliară Campulung Moldovenesc

A. Partea I. Descrierea imobilului

TEREN Intravilan

Nr. CF vechi:1513

Adresa: Loc. Moldovita, Nr. 256, Jud. Suceava

Nr. Crt	Nr cadastral Nr. topografic	Suprafața* (mp)	Observații / Referințe
A1	30192	Din acte: 1.783 Masurata: 1.266	Sector cadastral:49 Teren imprejmuit;

Construcții

Crt	Nr cadastral Nr. topografic	Adresa	Observații / Referințe
A1.1	30192-C1	Loc. Moldovita, Nr. 256, Jud. Suceava	Nr. niveluri:2; S. construita la sol:139 mp; Locuință P+M.
A1.2	30192-C2	Loc. Moldovita, Nr. 256, Jud. Suceava	Nr. niveluri:1; S. construita la sol:61 mp; bucatarie de vara cu magazie
A1.3	30192-C3	Loc. Moldovita, Nr. 256, Jud. Suceava	Nr. niveluri:1; S. construita la sol:81 mp; grajd

B. Partea II. Proprietari și acte

Inscrieri privitoare la dreptul de proprietate și alte drepturi reale	Referințe
819 / 22/05/2002	
Act Notarial nr. cu clauza de intretinere nr.1518, din 11/04/2002 emis de BNP SCRABA HORIA ILIE;	
B1	A1, A1.1, A1.2, A1.3
Intabulare, drept de PROPRIETATEca bun comun, dobandit prin Conventie, cota actuala 1/1	
1) POPOVICI ELENA, Lipsă CNP proprietar.	
2) POPOVICI VIOREL, Lipsă CNP proprietar.	

C. Partea III. SARCINI

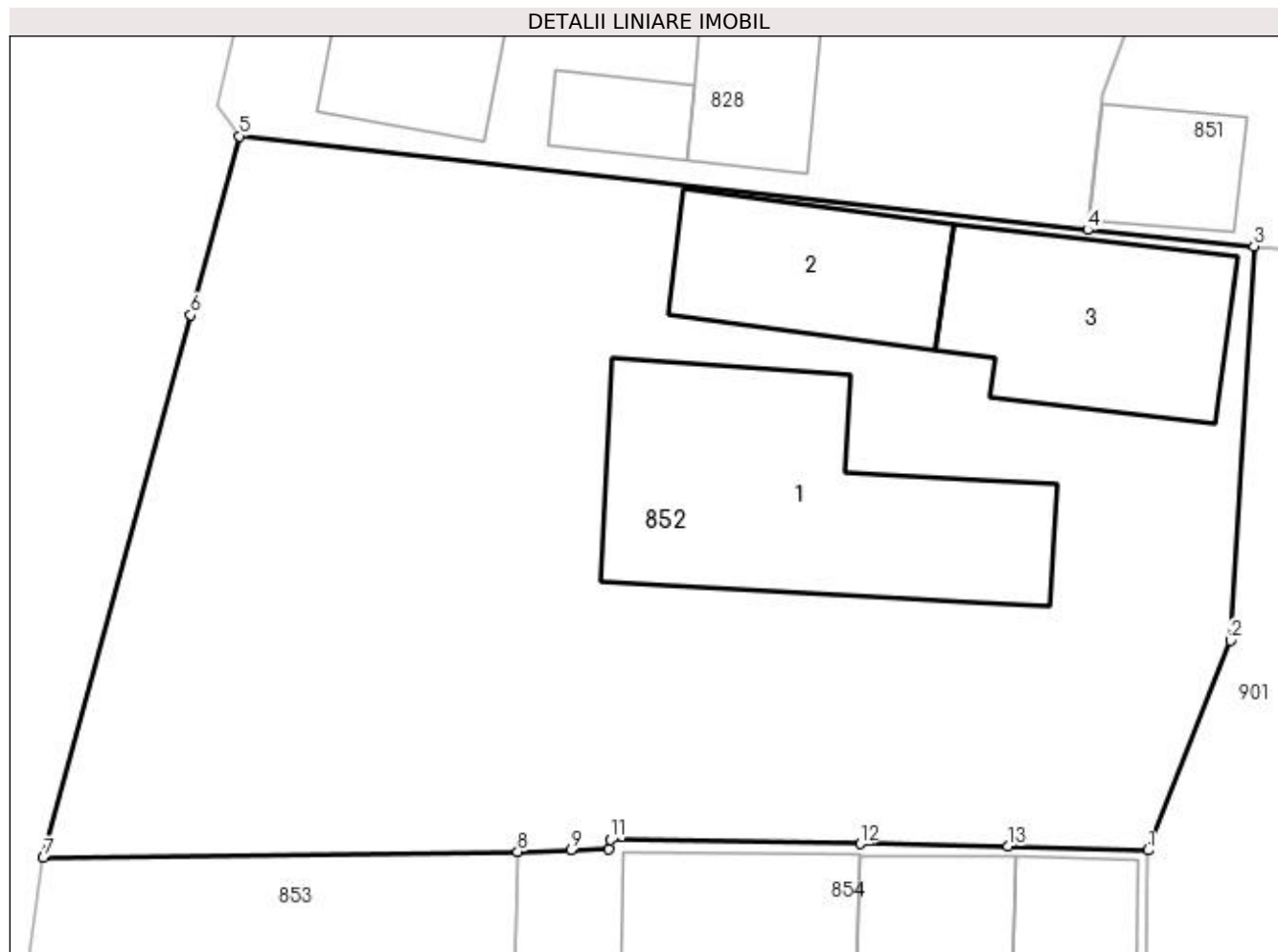
Inscrieri privind dezmembramintele dreptului de proprietate, drepturi reale de garanție și sarcini	Referințe
819 / 22/05/2002	
Act Notarial nr. cu clauza de intretinere nr.1518, din 11/04/2002 emis de BNP SCRABA HORIA ILIE;	
C1	A1, A1.1, A1.2, A1.3
Intabulare, drept de UZUFRACT VIAGERsi notarea obligatiei de intretinere, cota actuala 1/1	
1) POPOVICI AGAFITA, Lipsă CNP proprietar; vaduva	

Anexa Nr. 1 La Partea I

Teren

Nr cadastral	Suprafața (mp)*	Observații / Referințe
30192	Din acte: 1.783 Masurata: 1.266	

* Suprafața este determinată în planul de proiecție Stereo 70.



Date referitoare la teren

Crt	Categorie folosință	Intra vilan	Suprafața (mp)	Tarla	Parcelă	Nr. topo	Observații / Referințe
1	curți construcții	DA	1.266	-	-	-	top.261/45

Date referitoare la construcții

Crt	Număr	Destinație construcție	Supraf. (mp)	Situație juridică	Observații / Referințe
A1.1	30192-C1	construcții de locuințe	139	Cu acte	Nr. niveluri:2; S. construita la sol:139 mp; Locuință P+M.
A1.2	30192-C2	construcții anexa	61	Cu acte	Nr. niveluri:1; S. construita la sol:61 mp; bucatarie de vara cu magazie
A1.3	30192-C3	construcții anexa	81	Cu acte	Nr. niveluri:1; S. construita la sol:81 mp; grajd

Lungime Segmente

1) Valorile lungimilor segmentelor sunt obținute din proiecție în plan.

Punct început	X / Y	Punct sfârșit	X / Y	Lungime segment (** (m)
1	540.531,743 688.838,577	2	540.535,19 688.847,394	9.467
2	540.535,19 688.847,394	3	540.536,184 688.863,949	16.585

Punct început	X / Y	Punct sfârșit	X / Y	Lungime segment (** (m)
3	540.536,184 688.863,949	4	540.529,191 688.864,634	7.026
4	540.529,191 688.864,634	5	540.493,57 688.868,567	35.837
5	540.493,57 688.868,567	6	540.491,541 688.861,06	7.776
6	540.491,541 688.861,06	7	540.485,337 688.838,261	23.628
7	540.485,337 688.838,261	8	540.505,263 688.838,524	19.928
8	540.505,263 688.838,524	9	540.507,487 688.838,576	2.225
9	540.507,487 688.838,576	10	540.509,102 688.838,614	1.615
10	540.509,102 688.838,614	11	540.509,168 688.839,019	0.41
11	540.509,168 688.839,019	12	540.519,648 688.838,851	10.481
12	540.519,648 688.838,851	13	540.525,852 688.838,75	6.205
13	540.525,852 688.838,75	1	540.531,743 688.838,577	5.894

** Lungimile segmentelor sunt determinate în planul de proiecție Stereo 70 și sunt rotunjite la 1 milimetru.

*** Distanța dintre puncte este formată din segmente cumulate ce sunt mai mici decât valoarea 1 milimetru.

**DATE DESPRE IMOBILUL NR. 853**

Oficiul de Cadastru și Publicitate Imobiliară SUCEAVA
Biroul de Cadastru și Publicitate Imobiliară Campulung Moldovenesc

A. Partea I. Descrierea imobilului

TEREN Intravilan

Adresa: Loc. Moldovita, Jud. Suceava

Nr. Crt	Nr cadastral Nr. topografic	Suprafața* (mp)	Observații / Referințe
A1		Din acte: 250 Masurata: 296	Sector cadastral:49 Teren neimprejmit;

B. Partea II. Proprietari și acte

Inscrieri privitoare la dreptul de proprietate și alte drepturi reale		Referințe
/		
Act Administrativ nr. 172, din 02/07/1993 emis de CJPSDPT SUCEAVA;		
B1	Intabulare, drept de PROPRIETATE, dobandit prin Constituire, cota actuala 1/1 1) ȘTEFAN CONSTANTIN	A1

C. Partea III. SARCINI .

Inscrieri privind dezmembramintele dreptului de proprietate, drepturi reale de garanție și sarcini	Referințe
NU SUNT	

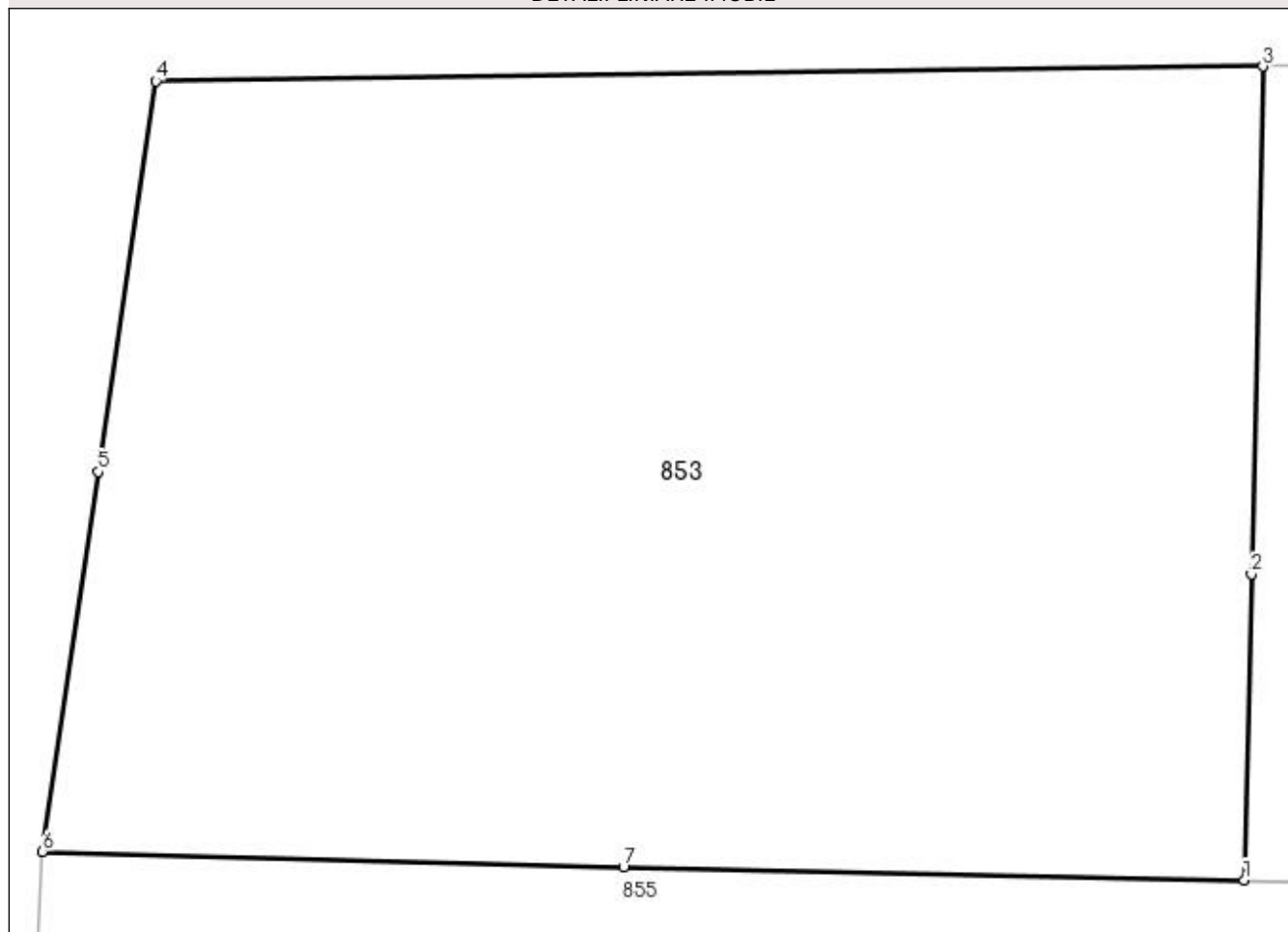
Anexa Nr. 1 La Partea I

Teren

Nr cadastral	Suprafața (mp)*	Observații / Referințe
	Din acte: 250 Masurata: 296	

* Suprafața este determinată în planul de proiecție Stereo 70.

DETALII LINIARE IMOBIL



Date referitoare la teren

Crt	Categorie folosință	Intravilan	Suprafața (mp)	Tarla	Parcelă	Nr. topo	Observații / Referințe
1	arabil	DA	165	-	-	-	
2	faneata	DA	131	-	-	-	

Lungime Segmente

1) Valorile lungimilor segmentelor sunt obținute din proiecție în plan.

Punct început	X / Y	Punct sfârșit	X / Y	Lungime segment (** (m)
1	540.504,928 688.823,895	2	540.505,061 688.829,394	5.501
2	540.505,061 688.829,394	3	540.505,263 688.838,524	9.132
3	540.505,263 688.838,524	4	540.485,337 688.838,261	19.928
4	540.485,337 688.838,261	5	540.484,302 688.831,236	7.101

Punct început	X / Y	Punct sfârșit	X / Y	Lungime segment (** (m)
5	540.484,302 688.831,236	6	540.483,303 688.824,407	6.902
6	540.483,303 688.824,407	7	540.493,759 688.824,125	10.46
7	540.493,759 688.824,125	1	540.504,928 688.823,895	11.171

** Lungimile segmentelor sunt determinate în planul de proiecție Stereo 70 și sunt rotunjite la 1 milimetru.

*** Distanța dintre puncte este formată din segmente cumulate ce sunt mai mici decât valoarea 1 milimetru.

**DATE DESPRE IMOBILUL NR. 854**

Oficiul de Cadastru și Publicitate Imobiliară SUCEAVA
Biroul de Cadastru și Publicitate Imobiliară Campulung Moldovenesc

A. Partea I. Descrierea imobilului

TEREN Intravilan

Nr. CF vechi:2385

Adresa: Loc. Moldovita, Nr. 255, Jud. Suceava, Teren situat in intravilanul com Moldovita, Sat Moldovita, jud. Suceava

Nr. Crt	Nr cadastral Nr. topografic	Suprafața* (mp)	Observații / Referințe
A1	32197	403	Sector cadastral:49 Teren neimprejmuit;

Construcții

Crt	Nr cadastral Nr. topografic	Adresa	Observații / Referințe
A1.1	32197-C1	Loc. Moldovita, Nr. 255, Jud. Suceava, Teren situat in intravilanul com Moldovita, Sat Moldovita, jud. Suceava	Nr. niveluri:2; S. construita la sol:97 mp; Casa de locuit, P+E, fara lift si fara certificat de performanta energetica.
A1.2	32197-C2	Loc. Moldovita, Nr. 255, Jud. Suceava, Teren situat in intravilanul com Moldovita, Sat Moldovita, jud. Suceava	Nr. niveluri:1; S. construita la sol:34 mp; Bucatarie de vara, fara lift si fara certificat de performanta energetica.
A1.3	32197-C3	Loc. Moldovita, Nr. 255, Jud. Suceava, Teren situat in intravilanul com Moldovita, Sat Moldovita, jud. Suceava	Nr. niveluri:1; S. construita la sol:76 mp; Garaj, fara lift si fara certificat de performanta energetica.

B. Partea II. Proprietari și acte

Inscrieri privitoare la dreptul de proprietate și alte drepturi reale	Referințe
5276 / 16/04/2015	
Act Notarial nr. 572, din 15/04/2015 emis de SCRABA LUMINITA ANA MARIA;	
B4	A1
Intabulare, drept de PROPRIETATEca bun comun, dobandit prin Conventie, cota actuala 1/1 1) STEFAN CONSTANTIN 2) STEFAN MARIA	
11738 / 13/08/2015	
Act Administrativ nr. Autorizatie de construire nr. 554, din 06/09/1977 emis de CONSILIUL POPULAR AL JUD. SUCEAVA (act administrativ nr. Certificat nr. 5966/31-07-2015 emis de Primaria com. Moldovita; act administrativ nr. Certificat fiscal nr. 6027/04-08-2015 emis de Primaria com, Moldovita;);	
B6	A1.1, A1.2, A1.3
Intabulare, drept de PROPRIETATE, dobandit prin Construire, cota actuala 1/1 1) STEFAN CONSTANTIN 2) STEFAN MARIA	

C. Partea III. SARCINI .

Inscrieri privind dezmembramintele dreptului de proprietate, drepturi reale de garanție și sarcini	Referințe
NU SUNT	

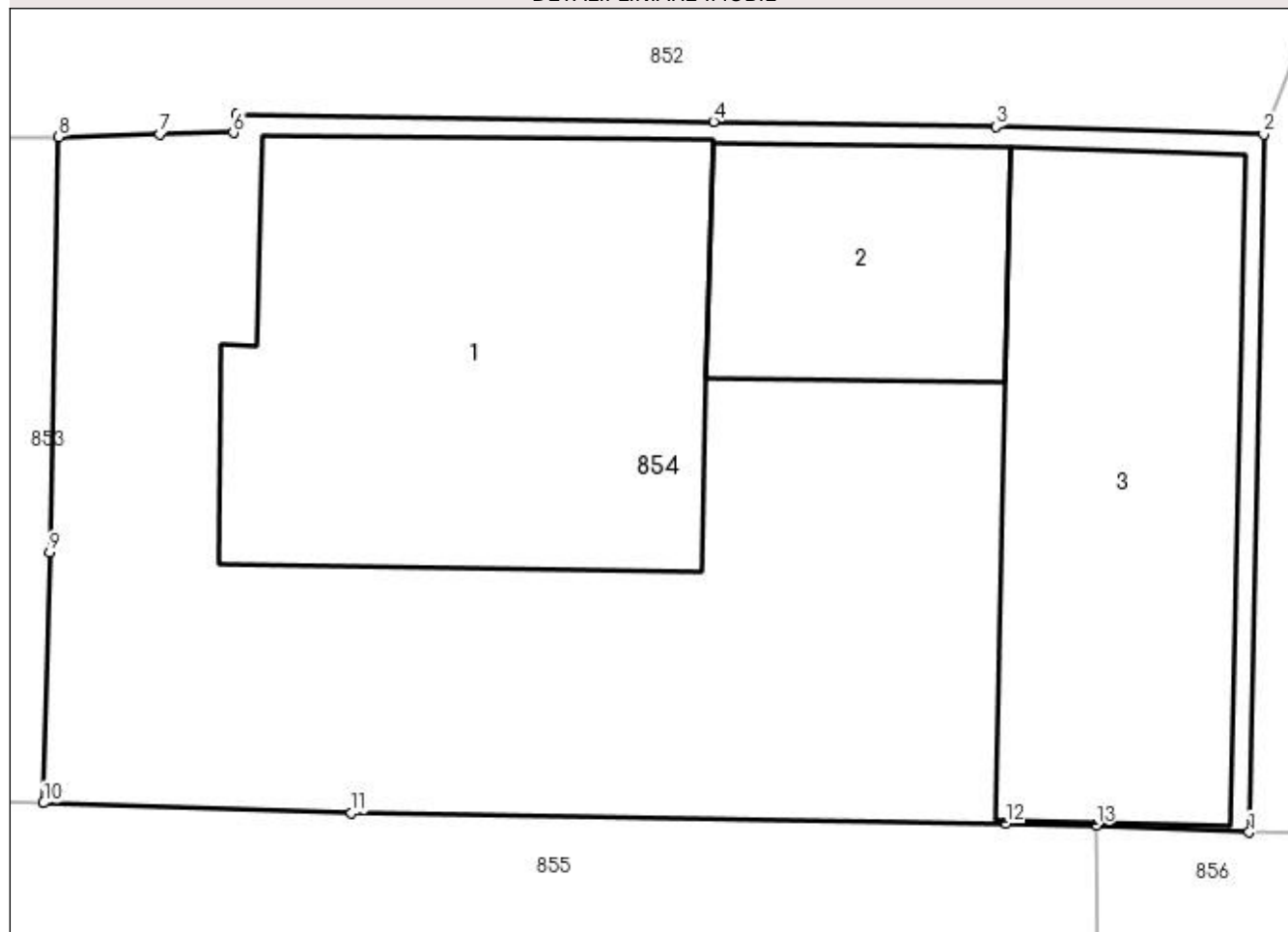
Anexa Nr. 1 La Partea I

Teren

Nr cadastral	Suprafața (mp)*	Observații / Referințe
32197	403	

* Suprafața este determinată în planul de proiecție Stereo 70.

DETALII LINIARE IMOBIL



Date referitoare la teren

Crt	Categorie folosință	Intravilan	Suprafața (mp)	Tarla	Parcelă	Nr. topo	Observații / Referințe
1	curți constructii	DA	403	-	-	-	împrejmuț cu gard de lemn

Date referitoare la construcții

Crt	Număr	Destinație construcție	Supraf. (mp)	Situație juridică	Observații / Referințe
A1.1	32197-C1	construcții de locuințe	97	Cu acte	Nr. niveluri:2; S. construită la sol:97 mp; Casa de locuit, P+E, fara lift si fara certificat de performanta energetica.
A1.2	32197-C2	construcții anexa	34	Cu acte	Nr. niveluri:1; S. construită la sol:34 mp; Bucatarie de vara, fara lift si fara certificat de performanta energetica.
A1.3	32197-C3	construcții anexa	76	Cu acte	Nr. niveluri:1; S. construită la sol:76 mp; Garaj, fara lift si fara certificat de performanta energetica.

Lungime Segmente

1) Valorile lungimilor segmentelor sunt obținute din proiecție în plan.

Punct început	X / Y	Punct sfârșit	X / Y	Lungime segment (** (m)
1	540.531,421 688.823,252	2	540.531,743 688.838,577	15.328

Punct început	X / Y	Punct sfârşit	X / Y	Lungime segment (** (m)
2	540.531,743 688.838,577	3	540.525,852 688.838,75	5.894
3	540.525,852 688.838,75	4	540.519,648 688.838,851	6.205
4	540.519,648 688.838,851	5	540.509,168 688.839,019	10.481
5	540.509,168 688.839,019	6	540.509,102 688.838,614	0.41
6	540.509,102 688.838,614	7	540.507,487 688.838,576	1.615
7	540.507,487 688.838,576	8	540.505,263 688.838,524	2.225
8	540.505,263 688.838,524	9	540.505,061 688.829,394	9.132
9	540.505,061 688.829,394	10	540.504,928 688.823,895	5.501
10	540.504,928 688.823,895	11	540.511,695 688.823,674	6.771
11	540.511,695 688.823,674	12	540.526,075 688.823,446	14.382
12	540.526,075 688.823,446	13	540.528,065 688.823,407	1.99
13	540.528,065 688.823,407	1	540.531,421 688.823,252	3.36

** Lungimile segmentelor sunt determinate în planul de proiecţie Stereo 70 şi sunt rotunjite la 1 milimetru.

*** Distanţa dintre puncte este formată din segmente cumulate ce sunt mai mici decât valoarea 1 milimetru.

**DATE DESPRE IMOBILUL NR. 855**

Oficiul de Cadastru și Publicitate Imobiliară SUCEAVA
Biroul de Cadastru și Publicitate Imobiliară Campulung Moldovenesc

A. Partea I. Descrierea imobilului

TEREN Intravilan

Adresa: Loc. Moldovita, Jud. Suceava

Nr. Crt	Nr cadastral Nr. topografic	Suprafața* (mp)	Observații / Referințe
A1	31080	184	Sector cadastral:49 Teren neimprejmuit;

B. Partea II. Proprietari și acte

Inscrieri privitoare la dreptul de proprietate și alte drepturi reale		Referințe
6685 / 01/06/2012		
Act Notarial nr. 561, din 30/05/2012 emis de SCRABA HORIA ILIE;		
B3	Intabulare, drept de PROPRIETATEca bun comun, dobandit prin Conventie, cota actuala 1/1 1) STEFAN CONSTANTIN 2) STEFAN MARIA	A1

C. Partea III. SARCINI .

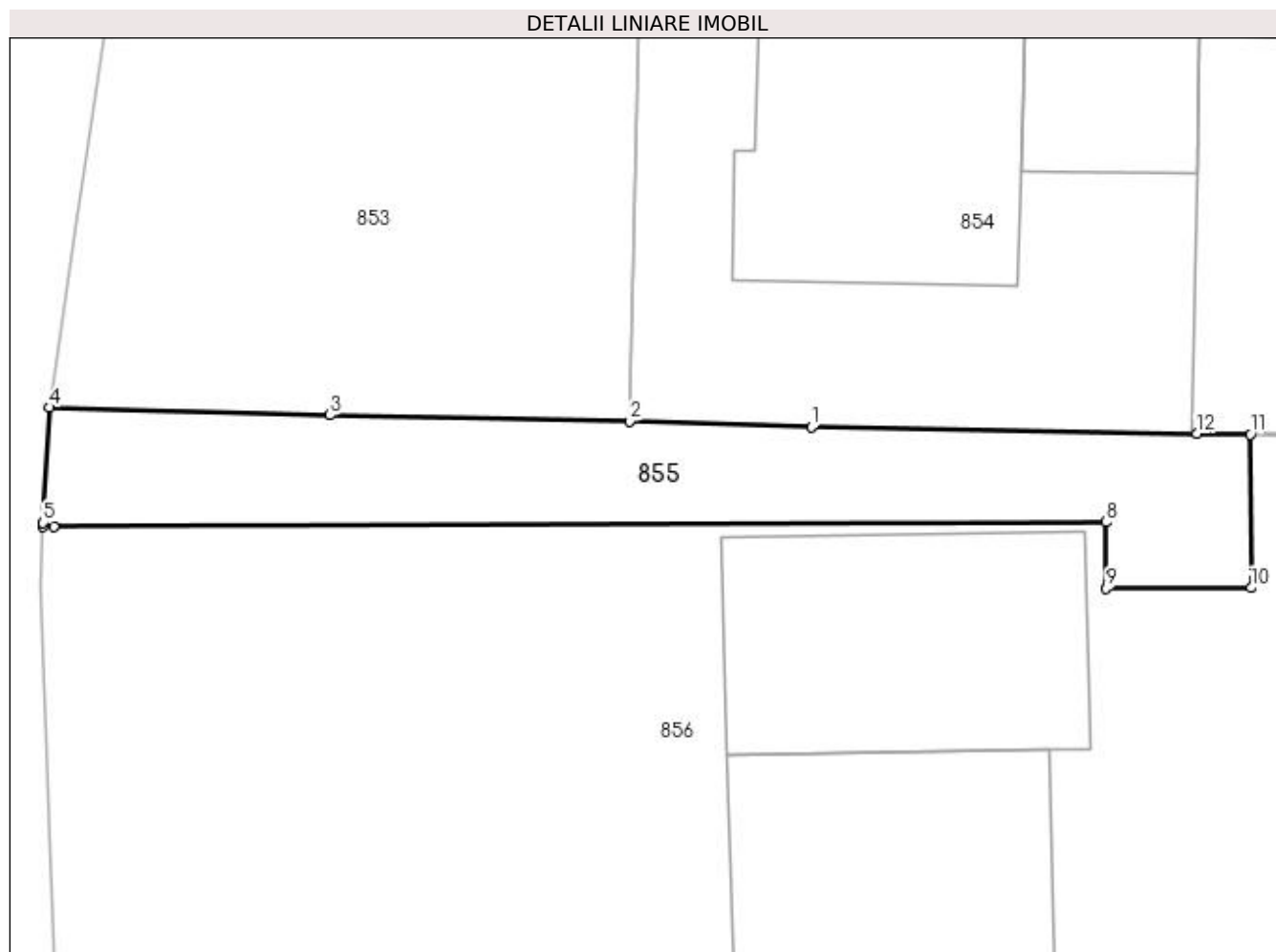
Inscrieri privind dezmembramintele dreptului de proprietate, drepturi reale de garanție și sarcini	Referințe
NU SUNT	

Anexa Nr. 1 La Partea I

Teren

Nr cadastral	Suprafața (mp)*	Observații / Referințe
31080	184	

* Suprafața este determinată în planul de proiecție Stereo 70.



Date referitoare la teren

Crt	Categorie folosință	Intra vilan	Suprafața (mp)	Tarla	Parcelă	Nr. topo	Observații / Referințe
1	faneata	DA	184	-	-	-	Imobil imprejmuit partial cu gard.

Lungime Segmente

1) Valorile lungimilor segmentelor sunt obținute din proiecție în plan.

Punct început	X / Y	Punct sfârșit	X / Y	Lungime segment (** (m)
1	540.511,695 688.823,674	2	540.504,928 688.823,895	6.771
2	540.504,928 688.823,895	3	540.493,759 688.824,125	11.171
3	540.493,759 688.824,125	4	540.483,303 688.824,407	10.46
4	540.483,303 688.824,407	5	540.483,063 688.820,105	4.309
5	540.483,063 688.820,105	6	540.483,058 688.819,96	0.145

Punct început	X / Y	Punct sfârșit	X / Y	Lungime segment (** (m)
6	540.483,058 688.819,96	7	540.483,457 688.819,962	0.399
7	540.483,457 688.819,962	8	540.522,68 688.820,139	39.223
8	540.522,68 688.820,139	9	540.522,69 688.817,665	2.474
9	540.522,69 688.817,665	10	540.528,09 688.817,688	5.4
10	540.528,09 688.817,688	11	540.528,065 688.823,407	5.719
11	540.528,065 688.823,407	12	540.526,075 688.823,446	1.99
12	540.526,075 688.823,446	1	540.511,695 688.823,674	14.382

** Lungimile segmentelor sunt determinate în planul de proiecție Stereo 70 și sunt rotunjite la 1 milimetru.

*** Distanța dintre puncte este formată din segmente cumulate ce sunt mai mici decât valoarea 1 milimetru.

**DATE DESPRE IMOBILUL NR. 856**

Oficiul de Cadastru și Publicitate Imobiliară SUCEAVA
Biroul de Cadastru și Publicitate Imobiliară Campulung Moldovenesc

A. Partea I. Descrierea imobilului

TEREN Intravilan

Adresa: Loc. Moldovita, Nr. 254, Jud. Suceava

Nr. Crt	Nr cadastral Nr. topografic	Suprafața* (mp)	Observații / Referințe
A1	35337	1.376	Sector cadastral:49 Teren imprejmuit;

B. Partea II. Proprietari și acte

Inscrieri privitoare la dreptul de proprietate și alte drepturi reale		Referințe
6178 / 21/04/2023		
Act Administrativ nr. 31 - HCL, din 20/07/2016 emis de PRIMARIA COMUNEI MOLDOVITA (act administrativ nr 3515 din 18.04.2023, emis de Primaria comunei Moldovita);		
B1	Intabulare, drept de PROPRIETATE, dobandit prin Constituire, cota actuala 1/1 1) COMUNA MOLDOVIȚA - DOMENIUL PRIVAT, CIF:4326671	A1

C. Partea III. SARCINI .

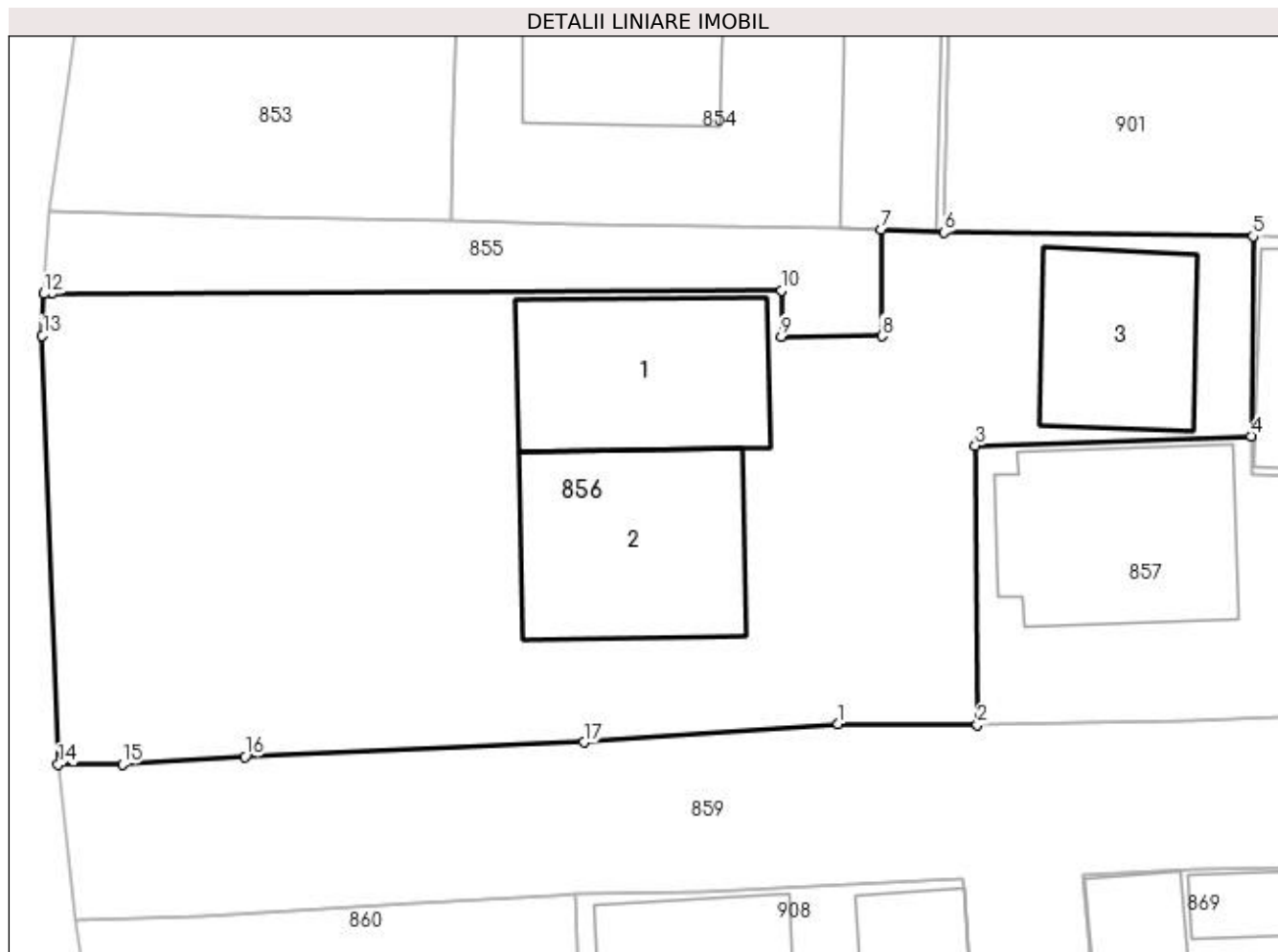
Inscrieri privind dezmembramentele dreptului de proprietate, drepturi reale de garanție și sarcini	Referințe
NU SUNT	

Anexa Nr. 1 La Partea I

Teren

Nr cadastral	Suprafața (mp)*	Observații / Referințe
35337	1.376	

* Suprafața este determinată în planul de proiecție Stereo 70.



Date referitoare la teren

Crt	Categorie folosință	Intra vilan	Suprafața (mp)	Tarla	Parcelă	Nr. topo	Observații / Referințe
1	curți constructii	DA	1.376	-	-	-	

Date referitoare la construcții

Crt	Număr	Destinație construcție	Supraf. (mp)	Situație juridică	Observații / Referințe
A1.1		construcții de locuințe	110	Fara acte	Nr. niveluri:1; S. construita la sol:110 mp; Locuință.
A1.2		construcții anexa	121	Fara acte	Nr. niveluri:1; S. construita la sol:121 mp; Anexă.
A1.3		construcții anexa	80	Fara acte	Nr. niveluri:1; S. construita la sol:80 mp; Anexă.

Lungime Segmente

1) Valorile lungimilor segmentelor sunt obținute din proiecție în plan.

Punct început	X / Y	Punct sfârșit	X / Y	Lungime segment (** (m)
1	540.525,733 688.796,866	2	540.533,216 688.796,812	7.483
2	540.533,216 688.796,812	3	540.533,084 688.811,799	14.988

Punct început	X / Y	Punct sfârşit	X / Y	Lungime segment (** (m)
3	540.533,084 688.811,799	4	540.547,925 688.812,315	14.85
4	540.547,925 688.812,315	5	540.548,024 688.823,048	10.733
5	540.548,024 688.823,048	6	540.531,421 688.823,252	16.604
6	540.531,421 688.823,252	7	540.528,065 688.823,407	3.36
7	540.528,065 688.823,407	8	540.528,09 688.817,688	5.719
8	540.528,09 688.817,688	9	540.522,69 688.817,665	5.4
9	540.522,69 688.817,665	10	540.522,68 688.820,139	2.474
10	540.522,68 688.820,139	11	540.483,457 688.819,962	39.223
11	540.483,457 688.819,962	12	540.483,058 688.819,96	0.399
12	540.483,058 688.819,96	13	540.482,977 688.817,714	2.247
13	540.482,977 688.817,714	14	540.483,838 688.794,667	23.063
14	540.483,838 688.794,667	15	540.487,286 688.794,684	3.448
15	540.487,286 688.794,684	16	540.493,862 688.795,086	6.588
16	540.493,862 688.795,086	17	540.512,07 688.795,858	18.224
17	540.512,07 688.795,858	1	540.525,733 688.796,866	13.7

** Lungimile segmentelor sunt determinate în planul de proiecție Stereo 70 și sunt rotunjite la 1 milimetru.

*** Distanța dintre puncte este formată din segmente cumulate ce sunt mai mici decât valoarea 1 milimetru.

**DATE DESPRE IMOBILUL NR. 857**

Oficiul de Cadastru și Publicitate Imobiliară SUCEAVA
 Biroul de Cadastru și Publicitate Imobiliară Campulung Moldovenesc

A. Partea I. Descrierea imobilului

TEREN Intravilan

Adresa: Loc. Moldovita, Jud. Suceava

Nr. Crt	Nr cadastral Nr. topografic	Suprafața* (mp)	Observații / Referințe
A1		350	Sector cadastral:49 Teren imprejmuit;

B. Partea II. Proprietari și acte

Inscrieri privitoare la dreptul de proprietate și alte drepturi reale	Referințe
/	
Act Normativ nr. 31, din 20/07/2016 emis de CONSILIUL LOCAL AL COMUNEI MOLDOVIȚA;	
B1	A1
Intabulare, drept de PROPRIETATE, dobandit prin Lege, cota actuala 1/1 1) COMUNA MOLDOVIȚA - DOMENIU PRIVAT, CIF:4326671	

C. Partea III. SARCINI .

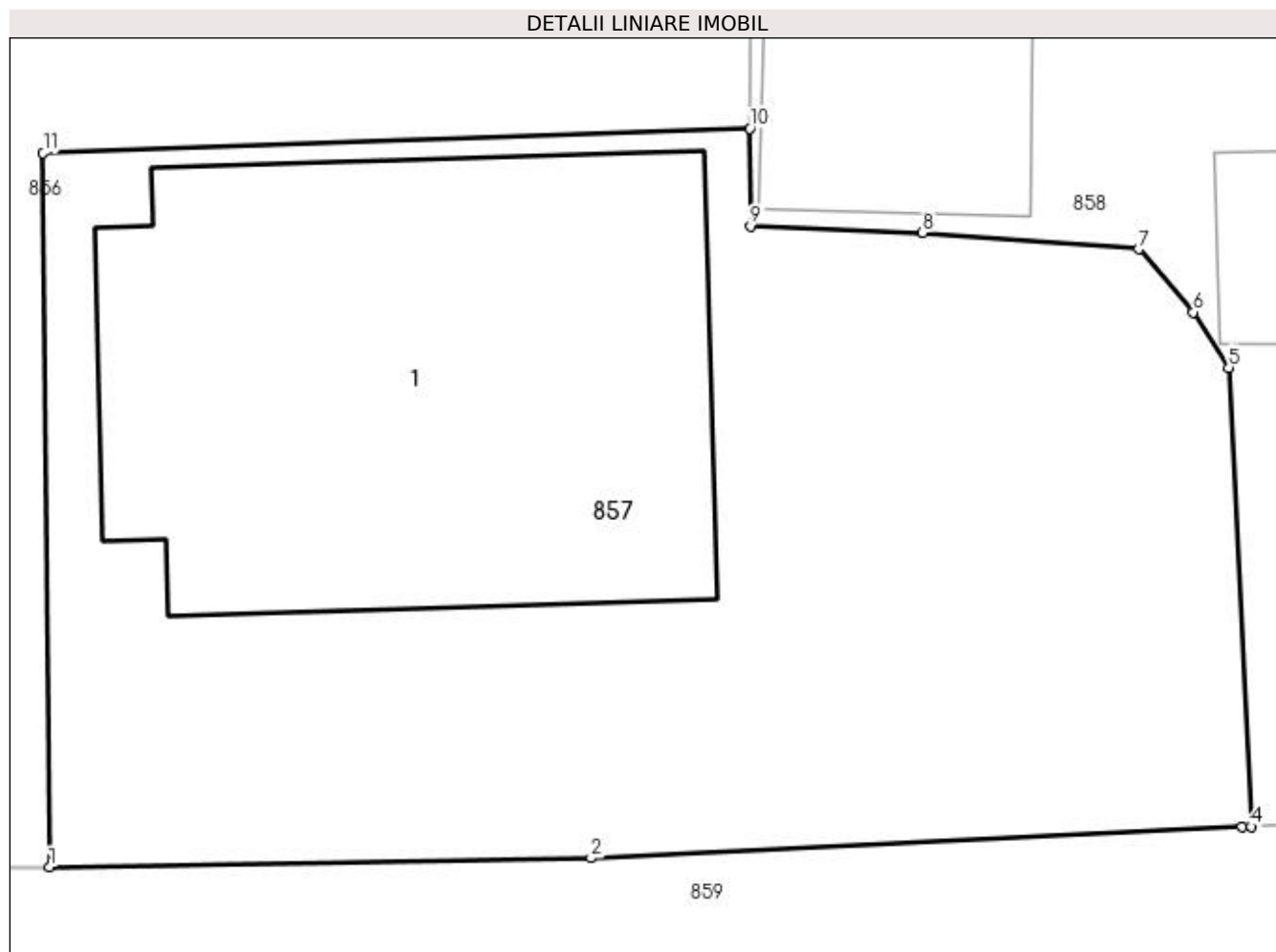
Inscrieri privind dezmembramintele dreptului de proprietate, drepturi reale de garanție și sarcini	Referințe
NU SUNT	

Anexa Nr. 1 La Partea I

Teren

Nr cadastral	Suprafața (mp)*	Observații / Referințe
	350	

* Suprafața este determinată în planul de proiecție Stereo 70.



Date referitoare la teren

Crt	Categorie folosință	Intra vilan	Suprafața (mp)	Tarla	Parcelă	Nr. topo	Observații / Referințe
1	curți constructii	DA	350	-	-	-	

Date referitoare la construcții

Crt	Număr	Destinație construcție	Supraf. (mp)	Situație juridică	Observații / Referințe
A1.1		construcții de locuințe	117	Fara acte	Nr. niveluri:1; S. construita la sol:117 mp; Locuință.

Lungime Segmente

1) Valorile lungimilor segmentelor sunt obținute din proiecție în plan.

Punct început	X / Y	Punct sfârșit	X / Y	Lungime segment (** (m)
1	540.533,216 688.796,812	2	540.544,59 688.797,006	11.376
2	540.544,59 688.797,006	3	540.558,264 688.797,658	13.69
3	540.558,264 688.797,658	4	540.558,448 688.797,667	0.184
4	540.558,448 688.797,667	5	540.557,976 688.807,3	9.645

Punct început	X / Y	Punct sfârșit	X / Y	Lungime segment (** (m)
5	540.557,976 688.807,3	6	540.557,232 688.808,462	1.38
6	540.557,232 688.808,462	7	540.556,092 688.809,784	1.746
7	540.556,092 688.809,784	8	540.551,552 688.810,128	4.553
8	540.551,552 688.810,128	9	540.547,941 688.810,269	3.614
9	540.547,941 688.810,269	10	540.547,925 688.812,315	2.046
10	540.547,925 688.812,315	11	540.533,084 688.811,799	14.85
11	540.533,084 688.811,799	1	540.533,216 688.796,812	14.988

** Lungimile segmentelor sunt determinate în planul de proiecție Stereo 70 și sunt rotunjite la 1 milimetru.

*** Distanța dintre puncte este formată din segmente cumulate ce sunt mai mici decât valoarea 1 milimetru.

**DATE DESPRE IMOBILUL NR. 858**

Oficiul de Cadastru și Publicitate Imobiliară SUCEAVA
Biroul de Cadastru și Publicitate Imobiliară Campulung Moldovenesc

A. Partea I. Descrierea imobilului

TEREN Intravilan

Adresa: Loc. Moldovita, Nr. 234, Jud. Suceava

Nr. Crt	Nr cadastral Nr. topografic	Suprafața* (mp)	Observații / Referințe
A1		608	Sector cadastral:49 Teren imprejmuit;

Construcții

Crt	Nr cadastral Nr. topografic	Adresa	Observații / Referințe
A1.1		Loc. Moldovita, Nr. 234, Jud. Suceava	Nr. niveluri:2; S. construita la sol:129 mp; Locuință P+M.
A1.2		Loc. Moldovita, Nr. 234, Jud. Suceava	Nr. niveluri:1; S. construita la sol:88 mp; Anexă.
A1.3		Loc. Moldovita, Nr. 234, Jud. Suceava	Nr. niveluri:1; S. construita la sol:77 mp; Anexă.
A1.4		Loc. Moldovita, Nr. 234, Jud. Suceava	Nr. niveluri:1; S. construita la sol:66 mp; Anexă.

B. Partea II. Proprietari și acte

Inscrieri privitoare la dreptul de proprietate și alte drepturi reale		Referințe
/		
Act Normativ nr. Legea 7, din 13/03/1996 emis de PARLAMENTUL ROMANIEI;		
B1	Intabulare, drept de PROPRIETATE, dobandit prin Lege, cota actuala 1/1 1) NEIDENTIFICAT NEIDENTIFICAT	A1
Act Administrativ nr. 202, din 31/08/2023 emis de PRIMARIA MOLDOVIȚA;		
B2	Se notează posesia faptică. 1) SAUCIUC IONUT-PANTELIMON 2) SAUCIUC ANIȘOARA	A1
Act Administrativ nr. 7002, din 05/09/2023 emis de PRIMĂRIA MOLDOVIȚA;		
B3	Intabulare, drept de PROPRIETATE, dobandit prin Lege, cota actuala 1/1 1) SAUCIUC IONUT-PANTELIMON 2) SAUCIUC ANIȘOARA	A1.1, A1.2, A1.3, A1.4

C. Partea III. SARCINI .

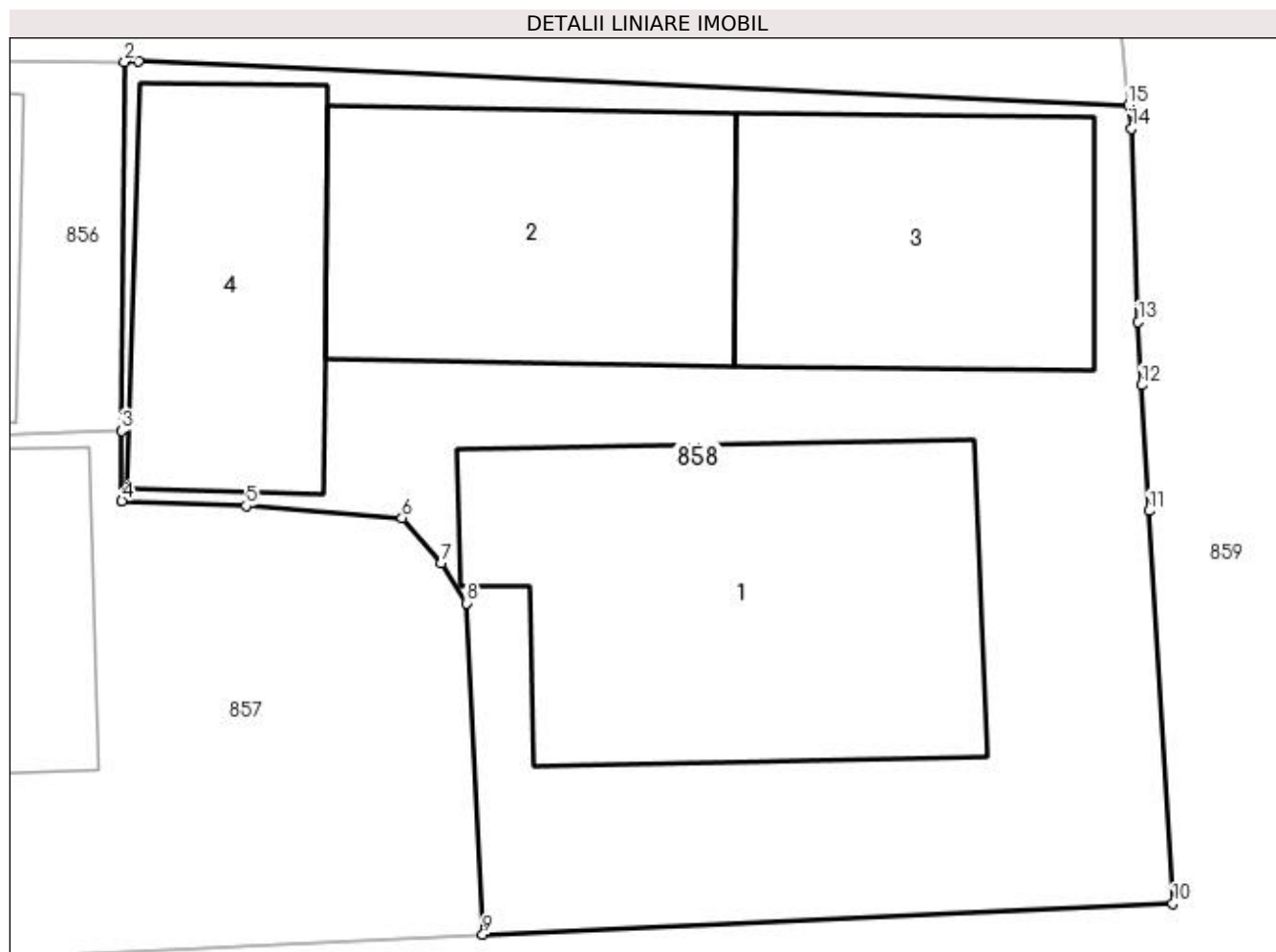
Inscrieri privind dezmembramintele dreptului de proprietate, drepturi reale de garanție și sarcini	Referințe
NU SUNT	

Anexa Nr. 1 La Partea I

Teren

Nr cadastral	Suprafața (mp)*	Observații / Referințe
	608	

* Suprafața este determinată în planul de proiecție Stereo 70.



Date referitoare la teren

Crt	Categorie folosință	Intra vilan	Suprafața (mp)	Tarla	Parcelă	Nr. topo	Observații / Referințe
1	curți constructii	DA	608	-	-	-	

Date referitoare la construcții

Crt	Număr	Destinație construcție	Supraf. (mp)	Situație juridică	Observații / Referințe
A1.1		construcții de locuințe	129	Cu acte	Nr. niveluri:2; S. construita la sol:129 mp; Locuință P+M.
A1.2		construcții anexa	88	Cu acte	Nr. niveluri:1; S. construita la sol:88 mp; Anexă.
A1.3		construcții anexa	77	Cu acte	Nr. niveluri:1; S. construita la sol:77 mp; Anexă.
A1.4		construcții anexa	66	Cu acte	Nr. niveluri:1; S. construita la sol:66 mp; Anexă.

Lungime Segmente

1) Valorile lungimilor segmentelor sunt obținute din proiecție în plan.

Punct început	X / Y	Punct sfârșit	X / Y	Lungime segment (** (m))
1	540.548,433 688.823,055	2	540.548,024 688.823,048	0.409

Punct început	X / Y	Punct sfârșit	X / Y	Lungime segment (** (m)
2	540.548,024 688.823,048	3	540.547,925 688.812,315	10.733
3	540.547,925 688.812,315	4	540.547,941 688.810,269	2.046
4	540.547,941 688.810,269	5	540.551,552 688.810,128	3.614
5	540.551,552 688.810,128	6	540.556,092 688.809,784	4.553
6	540.556,092 688.809,784	7	540.557,232 688.808,462	1.746
7	540.557,232 688.808,462	8	540.557,976 688.807,3	1.38
8	540.557,976 688.807,3	9	540.558,448 688.797,667	9.645
9	540.558,448 688.797,667	10	540.578,529 688.798,562	20.101
10	540.578,529 688.798,562	11	540.577,84 688.809,983	11.442
11	540.577,84 688.809,983	12	540.577,617 688.813,64	3.664
12	540.577,617 688.813,64	13	540.577,522 688.815,476	1.838
13	540.577,522 688.815,476	14	540.577,32 688.821,104	5.632
14	540.577,32 688.821,104	15	540.577,237 688.821,779	0.68
15	540.577,237 688.821,779	1	540.548,433 688.823,055	28.832

** Lungimile segmentelor sunt determinate în planul de proiecție Stereo 70 și sunt rotunjite la 1 milimetru.

*** Distanța dintre puncte este formată din segmente cumulate ce sunt mai mici decât valoarea 1 milimetru.

**DATE DESPRE IMOBILUL NR. 859**

Oficiul de Cadastru și Publicitate Imobiliară SUCEAVA
 Biroul de Cadastru și Publicitate Imobiliară Campulung Moldovenesc

A. Partea I. Descrierea imobilului

TEREN Intravilan

Adresa: Loc. Moldovita, Jud. Suceava

Nr. Crt	Nr cadastral Nr. topografic	Suprafața* (mp)	Observații / Referințe
A1	34705	Din acte: 3.526 Masurata: 3.548	Sector cadastral:49 Teren neimprejmuit;

B. Partea II. Proprietari și acte

Inscrieri privitoare la dreptul de proprietate și alte drepturi reale	Referințe
18432 / 12/11/2021	
Act Normativ nr. HG nr. 1357, din 27/12/2001 emis de GUVERNUL ROMANIEI (Hotarare de Guvern ; act administrativ nr 7986 din 04.11.2021, emis de Primaria Com. Moldovita);	
B1	A1
Intabulare, drept de PROPRIETATE, dobandit prin Lege, cota actuala 1/1 1) COMUNA MOLDOVIȚA, CIF:4326671, domeniul public	

C. Partea III. SARCINI .

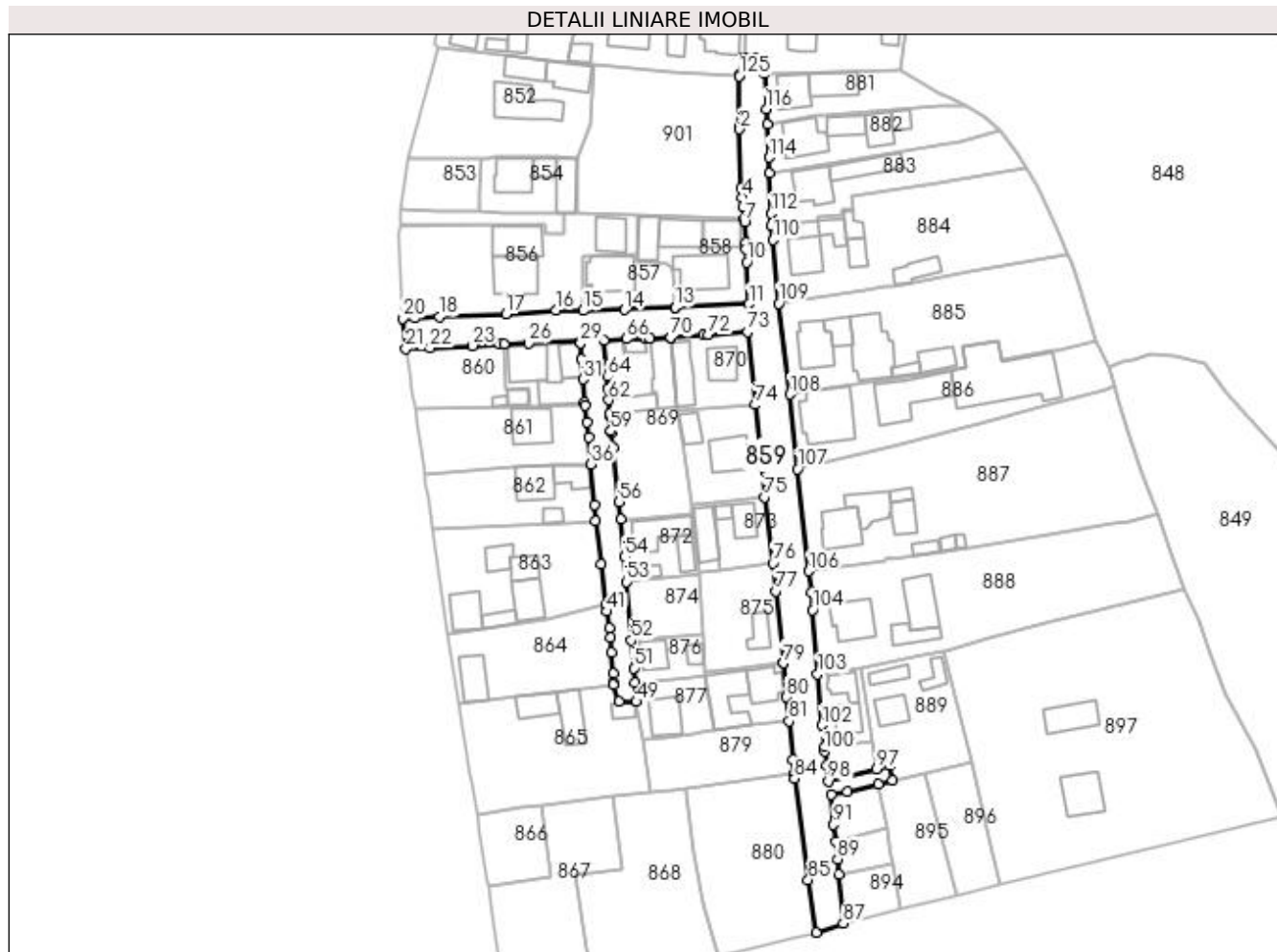
Inscrieri privind dezmembramintele dreptului de proprietate, drepturi reale de garanție și sarcini	Referințe
NU SUNT	

Anexa Nr. 1 La Partea I

Teren

Nr cadastral	Suprafața (mp)*	Observații / Referințe
34705	Din acte: 3.526 Masurata: 3.548	

* Suprafața este determinată în planul de proiecție Stereo 70.



Date referitoare la teren

Crt	Categorie folosință	Intra vilan	Suprafața (mp)	Tarla	Parcelă	Nr. topo	Observații / Referințe
1	drum	DA	3.548	-	-	-	

Lungime Segmente

1) Valorile lungimilor segmentelor sunt obținute din proiecție în plan.

Punct început	X / Y	Punct sfârșit	X / Y	Lungime segment	Punct început	X / Y	Punct sfârșit	X / Y	Lungime segment	Punct început	X / Y	Punct sfârșit	X / Y	Lungime segment
1	540.575,947 688.846,946	2	540.575,959 688.846,362	0.584	2	540.575,959 688.846,362	3	540.576,37 688.830,161	16.206	3	540.576,37 688.830,161	4	540.576,55 688.827,724	2.444
4	540.576,55 688.827,724	5	540.576,914 688.825,154	2.596	5	540.576,914 688.825,154	6	540.577,237 688.821,779	3.39	6	540.577,237 688.821,779	7	540.577,32 688.821,104	0.68
7	540.577,32 688.821,104	8	540.577,522 688.815,476	5.632	8	540.577,522 688.815,476	9	540.577,617 688.813,64	1.838	9	540.577,617 688.813,64	10	540.577,84 688.809,983	3.664
10	540.577,84 688.809,983	11	540.578,529 688.798,562	11.442	11	540.578,529 688.798,562	12	540.558,448 688.797,667	20.101	12	540.558,448 688.797,667	13	540.558,264 688.797,658	0.184
13	540.558,264 688.797,658	14	540.544,59 688.797,006	13.69	14	540.544,59 688.797,006	15	540.533,216 688.796,812	11.376	15	540.533,216 688.796,812	16	540.525,733 688.796,866	7.483

Punct început	X / Y	Punct sfârșit	X / Y	Lungime segment	Punct început	X / Y	Punct sfârșit	X / Y	Lungime segment	Punct început	X / Y	Punct sfârșit	X / Y	Lungime segment
16	540.525,733 688.796,866	17	540.512,07 688.795,858	13.7	17	540.512,07 688.795,858	18	540.493,862 688.795,086	18.22 4	18	540.493,862 688.795,086	19	540.487,286 688.794,684	6.588
19	540.487,286 688.794,684	20	540.483,838 688.794,667	3.448	20	540.483,838 688.794,667	21	540.484,757 688.786,339	8.379	21	540.484,757 688.786,339	22	540.491,471 688.786,553	6.717
22	540.491,471 688.786,553	23	540.503,058 688.787,181	11.60 4	23	540.503,058 688.787,181	24	540.510,457 688.787,629	7.413	24	540.510,457 688.787,629	25	540.511,566 688.787,696	1.111
25	540.511,566 688.787,696	26	540.518,355 688.787,836	6.79	26	540.518,355 688.787,836	27	540.532,376 688.788,497	14.03 7	27	540.532,376 688.788,497	28	540.532,468 688.788,015	0.491
28	540.532,468 688.788,015	29	540.532,476 688.787,916	0.099	29	540.532,476 688.787,916	30	540.532,784 688.783,439	4.488	30	540.532,784 688.783,439	31	540.533,209 688.778,05	5.406
31	540.533,209 688.778,05	32	540.533,59 688.771,761	6.301	32	540.533,59 688.771,761	33	540.533,741 688.770,813	0.96	33	540.533,741 688.770,813	34	540.534,206 688.766,276	4.561
34	540.534,206 688.766,276	35	540.534,697 688.762,162	4.143	35	540.534,697 688.762,162	36	540.535,409 688.754,819	7.377	36	540.535,409 688.754,819	37	540.536,398 688.743,85	11.01 3
37	540.536,398 688.743,85	38	540.536,526 688.739,301	4.551	38	540.536,526 688.739,301	39	540.538,057 688.727,454	11.94 6	39	540.538,057 688.727,454	40	540.539,375 688.716,404	11.12 8
40	540.539,375 688.716,404	41	540.539,715 688.714,643	1.794	41	540.539,715 688.714,643	42	540.540,293 688.710,212	4.469	42	540.540,293 688.710,212	43	540.540,635 688.707,435	2.798
43	540.540,635 688.707,435	44	540.540,915 688.703,396	4.049	44	540.540,915 688.703,396	45	540.541,432 688.697,671	5.748	45	540.541,432 688.697,671	46	540.541,541 688.695,3	2.374
46	540.541,541 688.695,3	47	540.541,543 688.694,694	0.606	47	540.541,543 688.694,694	48	540.542,907 688.689,97	4.917	48	540.542,907 688.689,97	49	540.547,712 688.690,014	4.805
49	540.547,712 688.690,014	50	540.547,281 688.695,151	5.155	50	540.547,281 688.695,151	51	540.546,995 688.699,157	4.016	51	540.546,995 688.699,157	52	540.546,319 688.706,753	7.626
52	540.546,319 688.706,753	53	540.545,011 688.722,748	16.04 8	53	540.545,011 688.722,748	54	540.544,527 688.729,486	6.755	54	540.544,527 688.729,486	55	540.543,582 688.739,782	10.33 9
55	540.543,582 688.739,782	56	540.543,053 688.744,521	4.768	56	540.543,053 688.744,521	57	540.541,348 688.759,283	14.86	57	540.541,348 688.759,283	58	540.540,848 688.763,43	4.177
58	540.540,848 688.763,43	59	540.540,805 688.763,942	0.514	59	540.540,805 688.763,942	60	540.540,434 688.768,147	4.221	60	540.540,434 688.768,147	61	540.540,425 688.768,549	0.402
61	540.540,425 688.768,549	62	540.540,183 688.772,428	3.887	62	540.540,183 688.772,428	63	540.540,012 688.775,634	3.211	63	540.540,012 688.775,634	64	540.539,788 688.778,823	3.197
64	540.539,788 688.778,823	65	540.538,844 688.788,702	9.924	65	540.538,844 688.788,702	66	540.544,96 688.789,076	6.127	66	540.544,96 688.789,076	67	540.550,289 688.789,108	5.329
67	540.550,289 688.789,108	68	540.551,467 688.789,27	1.189	68	540.551,467 688.789,27	69	540.557,045 688.789,54	5.585	69	540.557,045 688.789,54	70	540.557,133 688.789,545	0.088
70	540.557,133 688.789,545	71	540.566,037 688.790,084	8.92	71	540.566,037 688.790,084	72	540.567,313 688.790,213	1.283	72	540.567,313 688.790,213	73	540.578,077 688.790,956	10.79
73	540.578,077 688.790,956	74	540.580,179 688.771,076	19.99 1	74	540.580,179 688.771,076	75	540.582,703 688.745,892	25.31	75	540.582,703 688.745,892	76	540.585,035 688.727,777	18.26 4
76	540.585,035 688.727,777	77	540.585,801 688.720,212	7.604	77	540.585,801 688.720,212	78	540.587,811 688.700,714	19.60 1	78	540.587,811 688.700,714	79	540.587,831 688.700,512	0.203
79	540.587,831 688.700,512	80	540.588,741 688.691,242	9.315	80	540.588,741 688.691,242	81	540.589,443 688.684,702	6.578	81	540.589,443 688.684,702	82	540.590,496 688.674,209	10.54 6
82	540.590,496 688.674,209	83	540.590,804 688.670,211	4.01	83	540.590,804 688.670,211	84	540.590,918 688.669,034	1.183	84	540.590,918 688.669,034	85	540.594,663 688.641,334	27.95 2
85	540.594,663 688.641,334	86	540.596,827 688.627,005	14.49 1	86	540.596,827 688.627,005	87	540.604,264 688.629,483	7.839	87	540.604,264 688.629,483	88	540.603,138 688.642,841	13.40 5
88	540.603,138 688.642,841	89	540.602,73 688.647,029	4.208	89	540.602,73 688.647,029	90	540.602,206 688.651,847	4.846	90	540.602,206 688.651,847	91	540.601,578 688.656,439	4.635
91	540.601,578 688.656,439	92	540.600,92 688.664,571	8.159	92	540.600,92 688.664,571	93	540.605,328 688.665,48	4.501	93	540.605,328 688.665,48	94	540.613,818 688.667,49	8.725
94	540.613,818 688.667,49	95	540.617,793 688.668,426	4.084	95	540.617,793 688.668,426	96	540.616,857 688.672,489	4.169	96	540.616,857 688.672,489	97	540.613,303 688.671,569	3.671
97	540.613,303 688.671,569	98	540.600,124 688.668,302	13.57 8	98	540.600,124 688.668,302	99	540.599,648 688.672,73	4.454	99	540.599,648 688.672,73	100	540.599,16 688.676,493	3.795
100	540.599,16 688.676,493	101	540.599,108 688.677,757	1.265	101	540.599,108 688.677,757	102	540.598,476 688.683,585	5.862	102	540.598,476 688.683,585	103	540.597,25 688.697,543	14.01 2
103	540.597,25 688.697,543	104	540.595,899 688.715,084	17.59 3	104	540.595,899 688.715,084	105	540.595,526 688.719,889	4.819	105	540.595,526 688.719,889	106	540.594,796 688.725,635	5.792
106	540.594,796 688.725,635	107	540.591,712 688.753,542	28.07 7	107	540.591,712 688.753,542	108	540.589,633 688.773,96	20.52 4	108	540.589,633 688.773,96	109	540.586,618 688.798,779	25.00 1
109	540.586,618 688.798,779	110	540.585,128 688.816,089	17.37 4	110	540.585,128 688.816,089	111	540.584,663 688.820,06	3.998	111	540.584,663 688.820,06	112	540.584,609 688.823,264	3.204
112	540.584,609 688.823,264	113	540.583,957 688.834,23	10.98 5	113	540.583,957 688.834,23	114	540.583,973 688.838,585	4.355	114	540.583,973 688.838,585	115	540.583,433 688.847,572	9.003

Punct început	X / Y	Punct sfârșit	X / Y	Lungime segment	Punct început	X / Y	Punct sfârșit	X / Y	Lungime segment	Punct început	X / Y	Punct sfârșit	X / Y	Lungime segment
115	540.583,433 688.847,572	116	540.583,165 688.851,87	4.306	116	540.583,165 688.851,87	117	540.582,67 688.861,528	9.671	117	540.582,67 688.861,528	118	540.582,485 688.865,07	3.547
118	540.582,485 688.865,07	119	540.582,432 688.865,403	0.337	119	540.582,432 688.865,403	120	540.580,998 688.865,651	1.455	120	540.580,998 688.865,651	121	540.580,101 688.865,806	0.91
121	540.580,101 688.865,806	122	540.577,181 688.865,827	2.92	122	540.577,181 688.865,827	123	540.577,065 688.865,836	0.116	123	540.577,065 688.865,836	124	540.575,818 688.861,071	4.925
124	540.575,818 688.861,071	125	540.575,807 688.860,812	0.259	125	540.575,807 688.860,812	1	540.575,947 688.846,946	13.867					

** Lungimile segmentelor sunt determinate în planul de proiecție Stereo 70 și sunt rotunjite la 1 milimetru.

*** Distanța dintre puncte este formată din segmente cumulate ce sunt mai mici decât valoarea 1 milimetru.

**DATE DESPRE IMOBILUL NR. 860**

Oficiul de Cadastru și Publicitate Imobiliară SUCEAVA
Biroul de Cadastru și Publicitate Imobiliară Campulung Moldovenesc

A. Partea I. Descrierea imobilului

TEREN Intravilan

Adresa: Loc. Moldovita, Nr. 36, Jud. Suceava

Nr. Crt	Nr cadastral Nr. topografic	Suprafața* (mp)	Observații / Referințe
A1	34406	Din acte: 340 Masurata: 473	Sector cadastral:49 Teren imprejmuit; Imobilul s-a format din o parte a PF 327/2 a comunei cadastrale Moldovița.

Construcții

Crt	Nr cadastral Nr. topografic	Adresa	Observații / Referințe
A1.1		Loc. Moldovita, Nr. 36, Jud. Suceava	Nr. niveluri:1; S. construita la sol:23 mp; Locuință.
A1.2		Loc. Moldovita, Nr. 36, Jud. Suceava	Nr. niveluri:1; S. construita la sol:10 mp; Anexă.

B. Partea II. Proprietari și acte

Inscrieri privitoare la dreptul de proprietate și alte drepturi reale		Referințe
/		
Act Administrativ nr. 543, din 02/08/1996 emis de CJSDPAT SUCEAVA;		
B1	Intabulare, drept de PROPRIETATE, dobandit prin Constituire, cota actuala 1/1 1) BUCEAC IOAN	A1
Act Administrativ nr. 7002, din 05/09/2023 emis de PRIMĂRIA MOLDOVIȚA;		
B2	Intabulare, drept de PROPRIETATE, dobandit prin Lege, cota actuala 1/1 1) BUCEAC IOAN	A1.1, A1.2

C. Partea III. SARCINI .

Inscrieri privind dezmembramintele dreptului de proprietate, drepturi reale de garanție și sarcini	Referințe
NU SUNT	

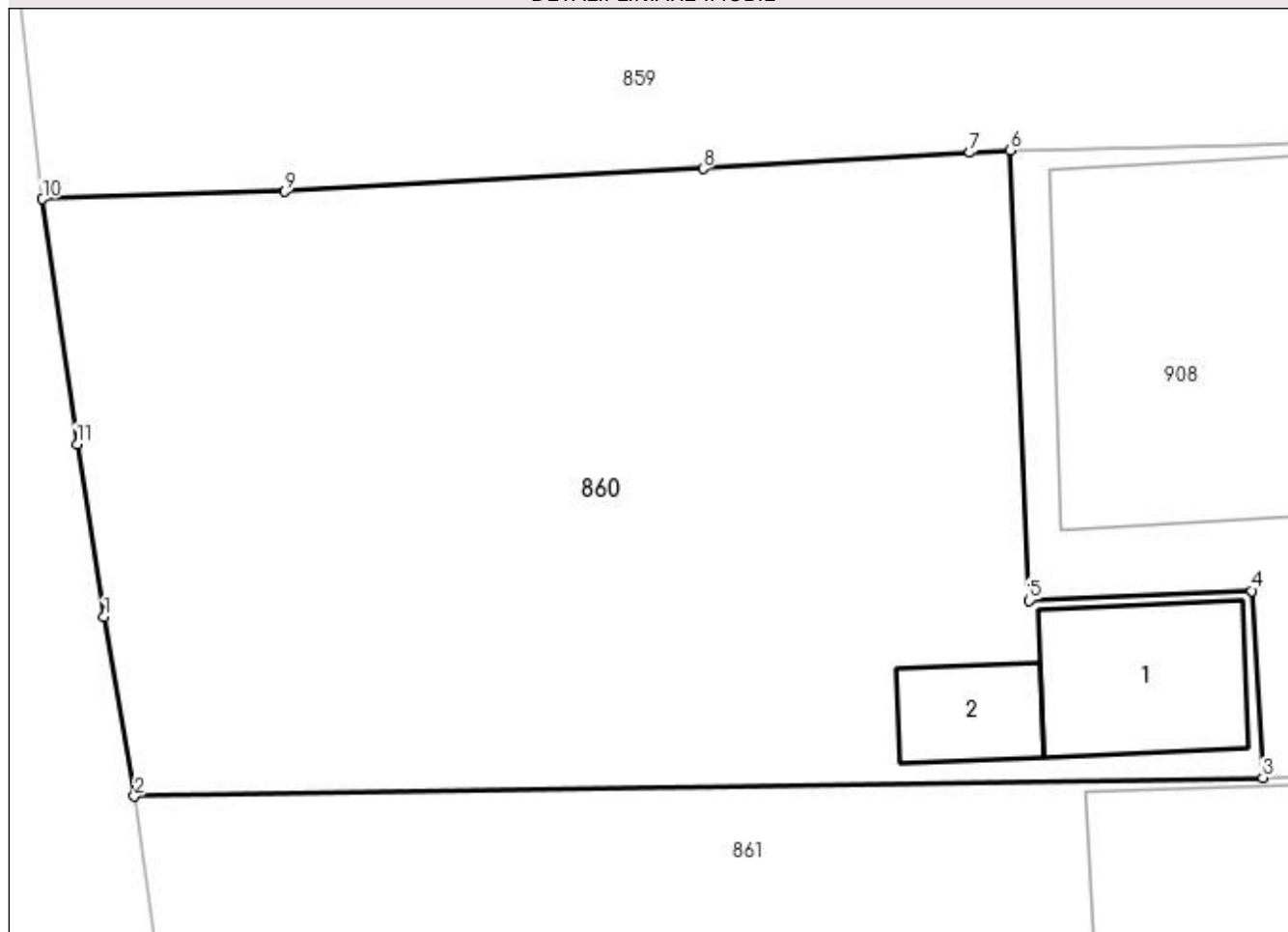
Anexa Nr. 1 La Partea I

Teren

Nr cadastral	Suprafața (mp)*	Observații / Referințe
34406	Din acte: 340 Masurata: 473	Imobilul s-a format din o parte a PF 327/2 a comunei cadastrale Moldovița.

* Suprafața este determinată în planul de proiecție Stereo 70.

DETALII LINIARE IMOBIL



Date referitoare la teren

Crt	Categorie folosință	Intra vilan	Suprafața (mp)	Tarla	Parcelă	Nr. topo	Observații / Referințe
1	curți constructii	DA	61	-	-	-	
2	arabil	DA	412	-	-	-	

Date referitoare la construcții

Crt	Număr	Destinație construcție	Supraf. (mp)	Situație juridică	Observații / Referințe
A1.1		construcții de locuințe	23	Cu acte	Nr. niveluri:1; S. construita la sol:23 mp; Locuință.
A1.2		construcții anexa	10	Cu acte	Nr. niveluri:1; S. construita la sol:10 mp; Anexă.

Lungime Segmente

1) Valorile lungimilor segmentelor sunt obținute din proiecție în plan.

Punct început	X / Y	Punct sfârșit	X / Y	Lungime segment (** (m)
1	540.486,467 688.774,771	2	540.487,308 688.769,801	5.041
2	540.487,308 688.769,801	3	540.518,575 688.770,31	31.271

Punct început	X / Y	Punct sfârșit	X / Y	Lungime segment (** (m)
3	540.518,575 688.770,31	4	540.518,278 688.775,493	5.192
4	540.518,278 688.775,493	5	540.512,099 688.775,225	6.185
5	540.512,099 688.775,225	6	540.511,566 688.787,696	12.482
6	540.511,566 688.787,696	7	540.510,457 688.787,629	1.111
7	540.510,457 688.787,629	8	540.503,058 688.787,181	7.413
8	540.503,058 688.787,181	9	540.491,471 688.786,553	11.604
9	540.491,471 688.786,553	10	540.484,757 688.786,339	6.717
10	540.484,757 688.786,339	11	540.485,708 688.779,555	6.85
11	540.485,708 688.779,555	1	540.486,467 688.774,771	4.844

** Lungimile segmentelor sunt determinate în planul de proiecție Stereo 70 și sunt rotunjite la 1 milimetru.

*** Distanța dintre puncte este formată din segmente cumulate ce sunt mai mici decât valoarea 1 milimetru.

**DATE DESPRE IMOBILUL NR. 861**

Oficiul de Cadastru și Publicitate Imobiliară SUCEAVA
Biroul de Cadastru și Publicitate Imobiliară Campulung Moldovenesc

A. Partea I. Descrierea imobilului

TEREN Intravilan

Adresa: Loc. Moldovita, Nr. 252, Jud. Suceava

Nr. Crt	Nr cadastral Nr. topografic	Suprafața* (mp)	Observații / Referințe
A1		Din acte: 750 Masurata: 759	Sector cadastral:49 Teren imprejmuit;

Construcții

Crt	Nr cadastral Nr. topografic	Adresa	Observații / Referințe
A1.1		Loc. Moldovita, Nr. 252, Jud. Suceava	Nr. niveluri:2; S. construita la sol:102 mp; Locuință P+1.

B. Partea II. Proprietari și acte

Inscrieri privitoare la dreptul de proprietate și alte drepturi reale		Referințe
/		
Act Notarial nr. 56, din 26/03/2021 emis de BNP DORINA ROTARU;		
B1	Intabulare, drept de PROPRIETATE, dobandit prin Succesiune, cota actuala 10/32 1) PĂDURE OVIDIU-DANIEL	A1, A1.1
B2	Intabulare, drept de PROPRIETATE, dobandit prin Succesiune, cota actuala 5/32 1) PĂDURE PAUL-ANTONEL	A1, A1.1
B3	Intabulare, drept de PROPRIETATE, dobandit prin Succesiune, cota actuala 5/32 1) MOROȘANU ANTONIO-CONSTANTIN	A1, A1.1
Act Notarial nr. 55, din 26/03/2021 emis de BNP DORINA ROTARU;		
B4	Intabulare, drept de PROPRIETATE, dobandit prin Succesiune, cota actuala 6/32 1) PĂDURE OVIDIU-DANIEL	A1, A1.1
B5	Intabulare, drept de PROPRIETATE, dobandit prin Succesiune, cota actuala 3/32 1) PĂDURE PAUL-ANTONEL	A1, A1.1
B6	Intabulare, drept de PROPRIETATE, dobandit prin Succesiune, cota actuala 3/32 1) MOROȘANU ELENA-VERONICA	A1

C. Partea III. SARCINI .

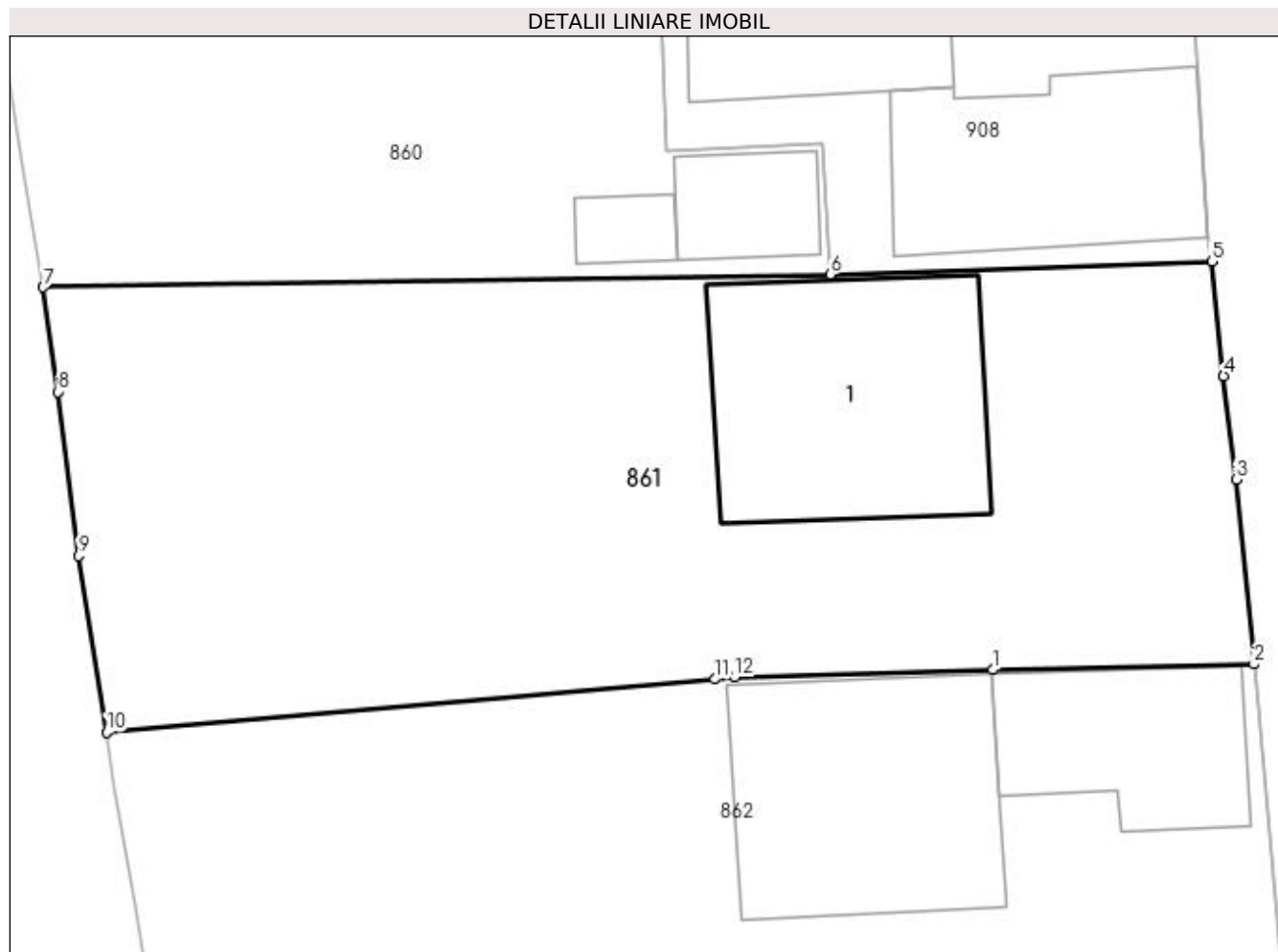
Inscrieri privind dezmembramentele dreptului de proprietate, drepturi reale de garanție și sarcini	Referințe
NU SUNT	

Anexa Nr. 1 La Partea I

Teren

Nr cadastral	Suprafața (mp)*	Observații / Referințe
	Din acte: 750 Masurata: 759	

* Suprafața este determinată în planul de proiecție Stereo 70.



Date referitoare la teren

Crt	Categorie folosință	Intra vilan	Suprafața (mp)	Tarla	Parcelă	Nr. topo	Observații / Referințe
1	curți constructii	DA	340	-	-	-	
2	faneata	DA	419	-	-	-	

Date referitoare la construcții

Crt	Număr	Destinație construcție	Supraf. (mp)	Situație juridică	Observații / Referințe
A1.1		construcții de locuințe	102	Cu acte	Nr. niveluri:2; S. construita la sol:102 mp; Locuință P+1.

Lungime Segmente

1) Valorile lungimilor segmentelor sunt obținute din proiecție în plan.

Punct început	X / Y	Punct sfârșit	X / Y	Lungime segment (** (m)
1	540.525,033 688.754,605	2	540.535,409 688.754,819	10.378
2	540.535,409 688.754,819	3	540.534,697 688.762,162	7.377
3	540.534,697 688.762,162	4	540.534,206 688.766,276	4.143

Punct început	X / Y	Punct sfârșit	X / Y	Lungime segment (** (m)
4	540.534,206 688.766,276	5	540.533,741 688.770,813	4.561
5	540.533,741 688.770,813	6	540.518,575 688.770,31	15.174
6	540.518,575 688.770,31	7	540.487,308 688.769,801	31.271
7	540.487,308 688.769,801	8	540.487,895 688.765,646	4.196
8	540.487,895 688.765,646	9	540.488,718 688.759,127	6.571
9	540.488,718 688.759,127	10	540.489,818 688.752,117	7.096
10	540.489,818 688.752,117	11	540.514,001 688.754,227	24.275
11	540.514,001 688.754,227	12	540.514,783 688.754,319	0.787
12	540.514,783 688.754,319	1	540.525,033 688.754,605	10.254

** Lungimile segmentelor sunt determinate în planul de proiecție Stereo 70 și sunt rotunjite la 1 milimetru.

*** Distanța dintre puncte este formată din segmente cumulate ce sunt mai mici decât valoarea 1 milimetru.

**DATE DESPRE IMOBILUL NR. 862**

Oficiul de Cadastru și Publicitate Imobiliară SUCEAVA
Biroul de Cadastru și Publicitate Imobiliară Campulung Moldovenesc

A. Partea I. Descrierea imobilului

TEREN Intravilan

Nr. CF vechi:1543

Adresa: Loc. Moldovita, Jud. Suceava

Nr. Crt	Nr cadastral Nr. topografic	Suprafața* (mp)	Observații / Referințe
A1	32355	Din acte: 500 Masurata: 708	Sector cadastral:49 Teren imprejmuit;

Construcții

Crt	Nr cadastral Nr. topografic	Adresa	Observații / Referințe
A1.1	32355-C1	Loc. Moldovita, Jud. Suceava	Nr. niveluri:1; S. construita la sol:98 mp; Locuință P+M.
A1.2	32355-C2	Loc. Moldovita, Jud. Suceava	Nr. niveluri:1; S. construita la sol:56 mp; Anexă.
A1.3	32355-C3	Loc. Moldovita, Jud. Suceava	Nr. niveluri:1; S. construita la sol:21 mp; Anexă.

B. Partea II. Proprietari și acte

Inscrieri privitoare la dreptul de proprietate și alte drepturi reale		Referințe
6032 / 11/05/2016		
Act Notarial nr. 403, din 09/05/2016 emis de CATARGIU TUDOR-MARIAN;		
B5	Intabulare, drept de PROPRIETATEca bun comun, dobandit prin Conventie, cota actuala 1/1 1) RADU ADRIAN-CONSTANTIN 2) RADU PAULA-NICOLETA	A1, A1.1, A1.2, A1.3

C. Partea III. SARCINI .

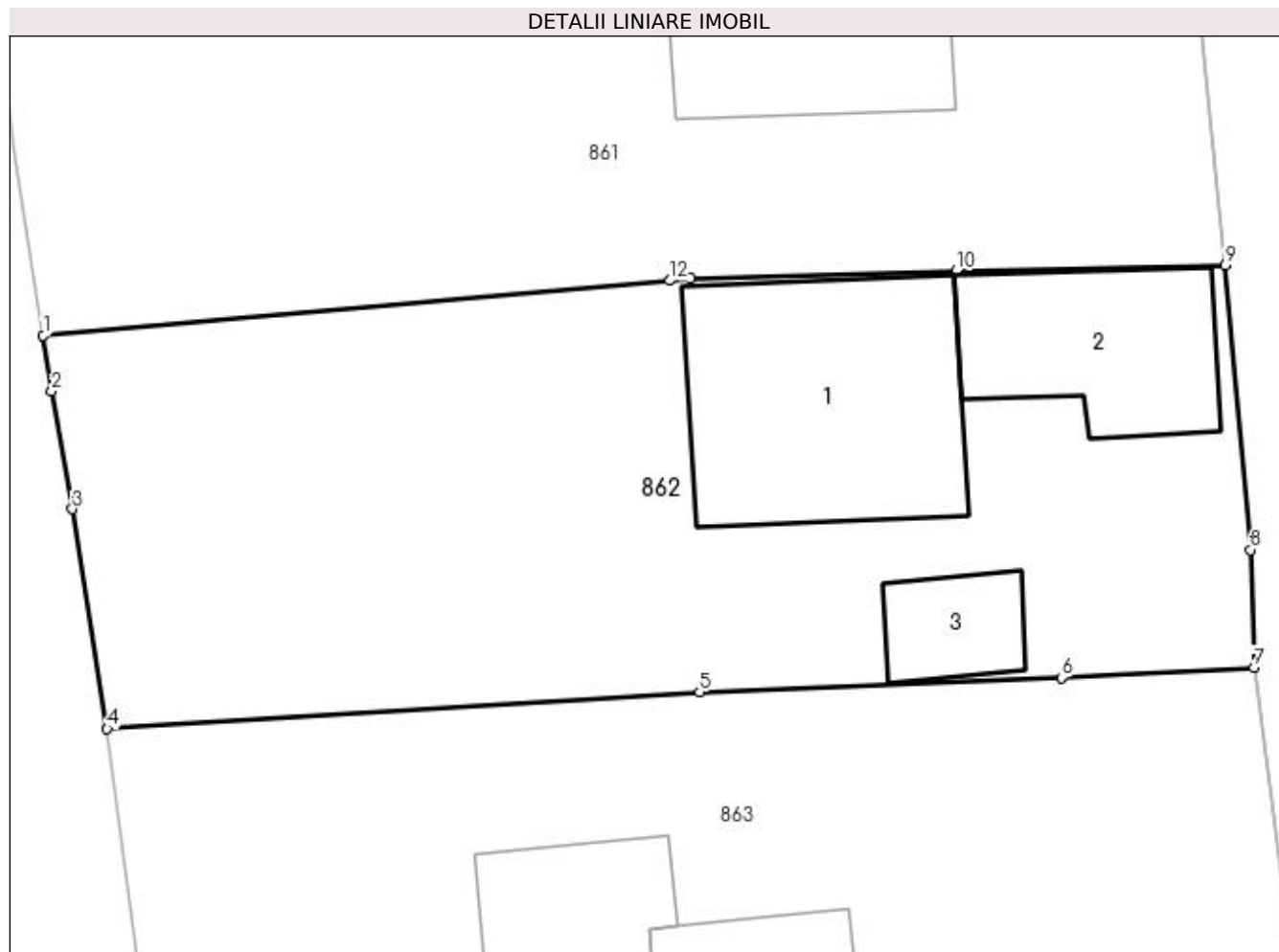
Inscrieri privind dezmembramintele dreptului de proprietate, drepturi reale de garanție și sarcini	Referințe
NU SUNT	

Anexa Nr. 1 La Partea I

Teren

Nr cadastral	Suprafața (mp)*	Observații / Referințe
32355	Din acte: 500 Masurata: 708	

* Suprafața este determinată în planul de proiecție Stereo 70.



Date referitoare la teren

Crt	Categorie folosință	Intra vilan	Suprafața (mp)	Tarla	Parcelă	Nr. topo	Observații / Referințe
1	curți constructii	DA	342	-	-	-	top.261/40
2	faneata	DA	366	-	-	-	top.261/99

Date referitoare la construcții

Crt	Număr	Destinație construcție	Supraf. (mp)	Situație juridică	Observații / Referințe
A1.1	32355-C1	construcții de locuințe	Din acte: 100 Masurata: 98	Cu acte	Nr. niveluri:1; S. construita la sol:98 mp; Locuință P+M.
A1.2	32355-C2	construcții anexa	56	Cu acte	Nr. niveluri:1; S. construita la sol:56 mp; Anexă.
A1.3	32355-C3	construcții anexa	21	Cu acte	Nr. niveluri:1; S. construita la sol:21 mp; Anexă.

Lungime Segmente

1) Valorile lungimilor segmentelor sunt obținute din proiecție în plan.

Punct început	X / Y	Punct sfârșit	X / Y	Lungime segment (** (m)
1	540.489,818 688.752,117	2	540.490,143 688.749,965	2.176

Punct început	X / Y	Punct sfârşit	X / Y	Lungime segment (** (m)
2	540.490,143 688.749,965	3	540.490,941 688.745,417	4.617
3	540.490,941 688.745,417	4	540.492,287 688.736,944	8.579
4	540.492,287 688.736,944	5	540.515,137 688.738,355	22.894
5	540.515,137 688.738,355	6	540.529,098 688.738,915	13.972
6	540.529,098 688.738,915	7	540.536,526 688.739,301	7.438
7	540.536,526 688.739,301	8	540.536,398 688.743,85	4.551
8	540.536,398 688.743,85	9	540.535,409 688.754,819	11.013
9	540.535,409 688.754,819	10	540.525,033 688.754,605	10.378
10	540.525,033 688.754,605	11	540.514,783 688.754,319	10.254
11	540.514,783 688.754,319	12	540.514,001 688.754,227	0.787
12	540.514,001 688.754,227	1	540.489,818 688.752,117	24.275

** Lungimile segmentelor sunt determinate în planul de proiecție Stereo 70 și sunt rotunjite la 1 milimetru.

*** Distanța dintre puncte este formată din segmente cumulate ce sunt mai mici decât valoarea 1 milimetru.

**DATE DESPRE IMOBILUL NR. 863**

Oficiul de Cadastru și Publicitate Imobiliară SUCEAVA
Biroul de Cadastru și Publicitate Imobiliară Campulung Moldovenesc

A. Partea I. Descrierea imobilului

TEREN Intravilan

Adresa: Loc. Moldovita, Nr. 250, Jud. Suceava

Nr. Crt	Nr cadastral Nr. topografic	Suprafața* (mp)	Observații / Referințe
A1	34792	1.170	Sector cadastral:49 Teren imprejmuit;

Construcții

Crt	Nr cadastral Nr. topografic	Adresa	Observații / Referințe
A1.1	34792-C1	Loc. Moldovita, Nr. 250, Jud. Suceava	Nr. niveluri:1; S. construita la sol:82 mp; S. construita desfasurata:82 mp; Casă din lemn, P, edificată în anul 1960
A1.2	34792-C2	Loc. Moldovita, Nr. 250, Jud. Suceava	Nr. niveluri:1; S. construita la sol:34 mp; S. construita desfasurata:34 mp; Anexă din zidărie și lemn, P, edificată în anul 1999
A1.3	34792-C3	Loc. Moldovita, Nr. 250, Jud. Suceava	Nr. niveluri:2; S. construita la sol:85 mp; S. construita desfasurata:170 mp; Casă din lemn, P+M, edificată în anul 1999
A1.4	34792-C4	Loc. Moldovita, Nr. 250, Jud. Suceava	Nr. niveluri:1; S. construita la sol:48 mp; S. construita desfasurata:48 mp; Grajd din lemn, P, edificat în anul 1999
A1.5	34792-C5	Loc. Moldovita, Nr. 250, Jud. Suceava	Nr. niveluri:1; S. construita la sol:46 mp; S. construita desfasurata:46 mp; Garaj din lemn, P, edificat în anul 1999

B. Partea II. Proprietari și acte

Inscrieri privitoare la dreptul de proprietate și alte drepturi reale		Referințe
/		
Act Administrativ nr. Adeverinta 475, din 19/01/2022 emis de PRIMARIA COM MOLDOVITA (act notarial nr Declaratie 209 din 26.01.2022, emis de BIN SCRABA LUMINITA ANA MARIA;inscris sub semnatura privata nr proces verbal de vecinatate din 17.12.2021, emis de PFA TUDUREAN BOGDAN);		
B1	Se noteaza posesia 1) SIMULEAC GHEORGHE, bun propriu	A1
3302 / 22/02/2022		
Act Administrativ nr. certificat de atestare fiscală nr. 479, din 19/01/2022 emis de COMUNA MOLDOVITA;		
B3	Intabulare, drept de PROPRIETATE, dobandit prin Lege, cota actuala 1/1 1) SIMULEAC GHEORGHE	A1.1
B4	Intabulare, drept de PROPRIETATE, bun comun, în devălmășie, dobandit prin Lege, cota actuala 1/1 1) SIMULEAC GHEORGHE 2) SIMULEAC MIHAIELA-AUGUSTA	A1.2, A1.3, A1.4, A1.5
/		
Act Normativ nr. Legea 7, din 13/03/1996 emis de PARLAMENTUL ROMANIEI;		
B5	Intabulare, drept de PROPRIETATE, dobandit prin Lege, cota actuala 1/1 1) NEIDENTIFICAT NEIDENTIFICAT	A1

C. Partea III. SARCINI .

Inscrieri privind dezmembramintele dreptului de proprietate, drepturi reale de garanție și sarcini	Referințe
NU SUNT	

Anexa Nr. 1 La Partea I

Teren

Nr cadastral	Suprafața (mp)*	Observații / Referințe
34792	1.170	

* Suprafața este determinată în planul de proiecție Stereo 70.



Date referitoare la teren

Crt	Categorie folosință	Intravilan	Suprafața (mp)	Tarla	Parcelă	Nr. topo	Observații / Referințe
1	curți construcții	DA	1.170	-	-	-	

Date referitoare la construcții

Crt	Număr	Destinație construcție	Supraf. (mp)	Situație juridică	Observații / Referințe
A1.1	34792-C1	construcții de locuințe	82	Cu acte	Nr. niveluri:1; S. construită la sol:82 mp; S. construită desfășurată:82 mp; Casă din lemn, P, edificată în anul 1960
A1.2	34792-C2	construcții anexa	34	Cu acte	Nr. niveluri:1; S. construită la sol:34 mp; S. construită desfășurată:34 mp; Anexă din zidărie și lemn, P, edificată în anul 1999
A1.3	34792-C3	construcții de locuințe	85	Cu acte	Nr. niveluri:2; S. construită la sol:85 mp; S. construită desfășurată:170 mp; Casă din lemn, P+M, edificată în anul 1999
A1.4	34792-C4	construcții anexa	48	Cu acte	Nr. niveluri:1; S. construită la sol:48 mp; S. construită desfășurată:48 mp; Grajd din lemn, P, edificat în anul 1999
A1.5	34792-C5	construcții anexa	46	Cu acte	Nr. niveluri:1; S. construită la sol:46 mp; S. construită desfășurată:46 mp; Garaj din lemn, P, edificat în anul 1999

Lungime Segmente

1) Valorile lungimilor segmentelor sunt obținute din proiecție în plan.

Punct început	X / Y	Punct sfârșit	X / Y	Lungime segment (** (m)
1	540.523,565 688.712,509	2	540.539,375 688.716,404	16.283
2	540.539,375 688.716,404	3	540.538,057 688.727,454	11.128
3	540.538,057 688.727,454	4	540.536,526 688.739,301	11.946
4	540.536,526 688.739,301	5	540.529,098 688.738,915	7.438
5	540.529,098 688.738,915	6	540.515,137 688.738,355	13.972
6	540.515,137 688.738,355	7	540.492,287 688.736,944	22.894
7	540.492,287 688.736,944	8	540.496,083 688.708,27	28.924
8	540.496,083 688.708,27	1	540.523,565 688.712,509	27.807

** Lungimile segmentelor sunt determinate în planul de proiecție Stereo 70 și sunt rotunjite la 1 milimetru.

*** Distanța dintre puncte este formată din segmente cumulate ce sunt mai mici decât valoarea 1 milimetru.

**DATE DESPRE IMOBILUL NR. 864**

Oficiul de Cadastru și Publicitate Imobiliară SUCEAVA
Biroul de Cadastru și Publicitate Imobiliară Campulung Moldovenesc

A. Partea I. Descrierea imobilului

TEREN Intravilan

Adresa: Loc. Moldovita, Jud. Suceava

Nr. Crt	Nr cadastral Nr. topografic	Suprafața* (mp)	Observații / Referințe
A1	30024	864	Sector cadastral:49 Teren neimprejmuit;

Construcții

Crt	Nr cadastral Nr. topografic	Adresa	Observații / Referințe
A1.1	30024-C1	Loc. Moldovita, Jud. Suceava	Nr. niveluri:1; S. construita la sol:83 mp; Anexă/

B. Partea II. Proprietari și acte

Inscrieri privitoare la dreptul de proprietate și alte drepturi reale	Referințe
888 / 13/02/2009	
Act Notarial nr. 197, din 12/02/2009 emis de BNP HI SCRABA;	
B2	A1, A1.1
Intabulare, drept de PROPRIETATE ca bun comun, dobandit prin Conventie, cota actuala 1/1	
1) SIMULEAC GHEORGHE, Lipsă CNP proprietar.	
2) SIMULEAC MIHAELA-AUGUSTA, Lipsă CNP proprietar.	

C. Partea III. SARCINI .

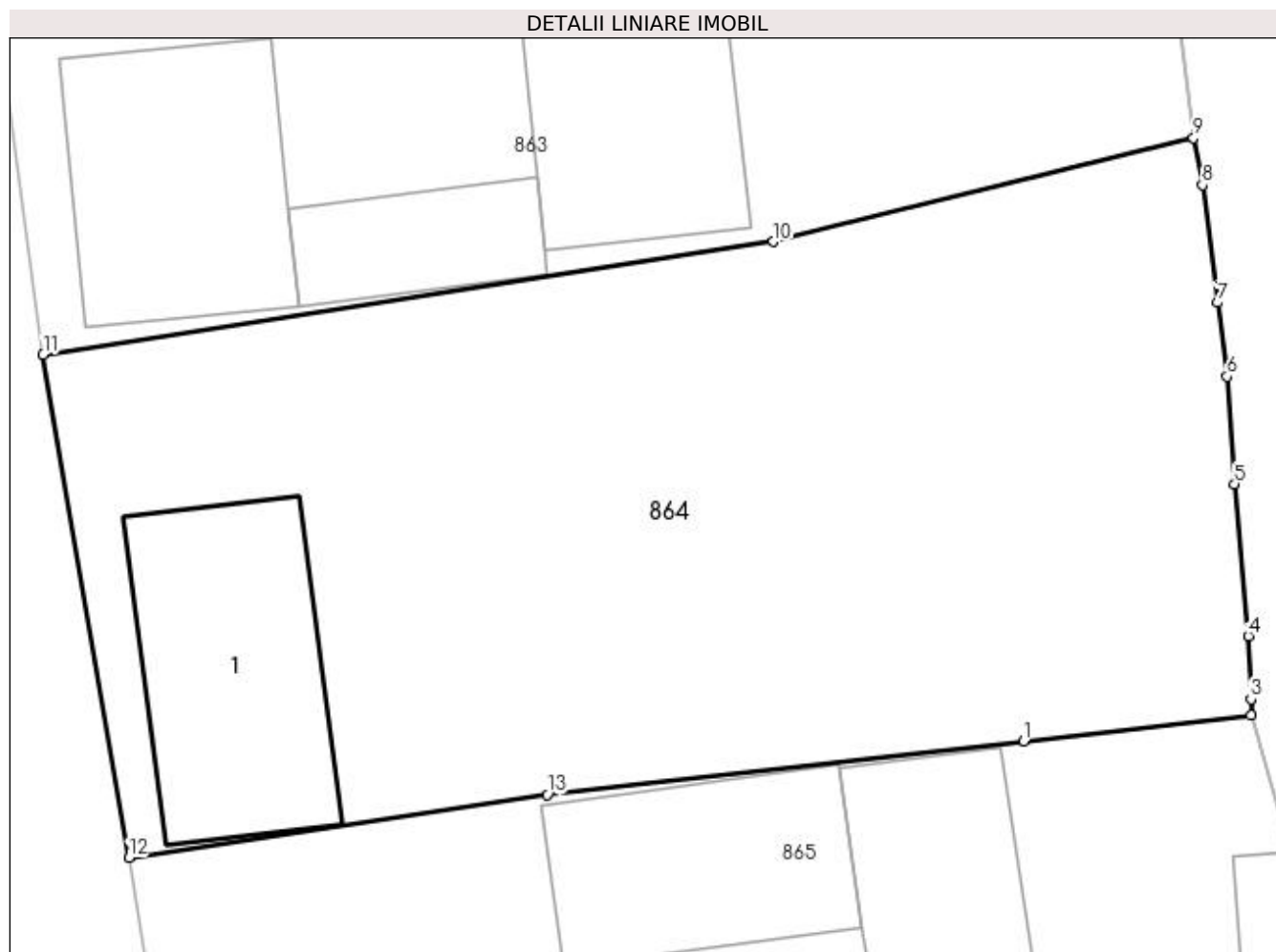
Inscrieri privind dezmembramintele dreptului de proprietate, drepturi reale de garanție și sarcini	Referințe
NU SUNT	

Anexa Nr. 1 La Partea I

Teren

Nr cadastral	Suprafața (mp)*	Observații / Referințe
30024	864	

* Suprafața este determinată în planul de proiecție Stereo 70.



Date referitoare la teren

Crt	Categorie folosință	Intravilan	Suprafața (mp)	Tarla	Parcelă	Nr. topo	Observații / Referințe
1	curți constructii	DA	309	-	-	-	
2	arabil	DA	555	-	-	-	

Date referitoare la construcții

Crt	Număr	Destinație construcție	Supraf. (mp)	Situație juridică	Observații / Referințe
A1.1	30024-C1	construcții anexa	83	Cu acte	Nr. niveluri:1; S. construita la sol:83 mp; Anexă/

Lungime Segmente

1) Valorile lungimilor segmentelor sunt obținute din proiecție în plan.

Punct început	X / Y	Punct sfârșit	X / Y	Lungime segment (** (m)
1	540.532,984 688.693,73	2	540.541,543 688.694,694	8.613
2	540.541,543 688.694,694	3	540.541,541 688.695,3	0.606
3	540.541,541 688.695,3	4	540.541,432 688.697,671	2.374

Punct început	X / Y	Punct sfârşit	X / Y	Lungime segment (** (m)
4	540.541,432 688.697,671	5	540.540,915 688.703,396	5.748
5	540.540,915 688.703,396	6	540.540,635 688.707,435	4.049
6	540.540,635 688.707,435	7	540.540,293 688.710,212	2.798
7	540.540,293 688.710,212	8	540.539,715 688.714,643	4.469
8	540.539,715 688.714,643	9	540.539,375 688.716,404	1.794
9	540.539,375 688.716,404	10	540.523,565 688.712,509	16.283
10	540.523,565 688.712,509	11	540.496,083 688.708,27	27.807
11	540.496,083 688.708,27	12	540.499,302 688.689,338	19.204
12	540.499,302 688.689,338	13	540.515,052 688.691,707	15.927
13	540.515,052 688.691,707	1	540.532,984 688.693,73	18.046

** Lungimile segmentelor sunt determinate în planul de proiecție Stereo 70 și sunt rotunjite la 1 milimetru.

*** Distanța dintre puncte este formată din segmente cumulate ce sunt mai mici decât valoarea 1 milimetru.

**DATE DESPRE IMOBILUL NR. 865**

Oficiul de Cadastru și Publicitate Imobiliară SUCEAVA
Biroul de Cadastru și Publicitate Imobiliară Campulung Moldovenesc

A. Partea I. Descrierea imobilului

TEREN Intravilan

Nr. CF vechi:1412

Adresa: Loc. Moldovita, Nr. 248, Jud. Suceava

Nr. Crt	Nr cadastral Nr. topografic	Suprafața* (mp)	Observații / Referințe
A1	32106	1.433	Sector cadastral:49 Teren neimpregmuit;

Construcții

Crt	Nr cadastral Nr. topografic	Adresa	Observații / Referințe
A1.1		Loc. Moldovita, Nr. 248, Jud. Suceava	Nr. niveluri:2; S. construita la sol:133 mp; Locuință P+M.
A1.2		Loc. Moldovita, Nr. 248, Jud. Suceava	Nr. niveluri:1; S. construita la sol:70 mp; Locuință.
A1.3		Loc. Moldovita, Nr. 248, Jud. Suceava	Nr. niveluri:1; S. construita la sol:92 mp; Anexă.
A1.4		Loc. Moldovita, Nr. 248, Jud. Suceava	Nr. niveluri:1; S. construita la sol:32 mp; Anexă.
A1.5		Loc. Moldovita, Nr. 248, Jud. Suceava	Nr. niveluri:1; S. construita la sol:24 mp; Anexă.
A1.6		Loc. Moldovita, Nr. 248, Jud. Suceava	Nr. niveluri:1; S. construita la sol:25 mp; Anexă.

B. Partea II. Proprietari și acte

Inscrieri privitoare la dreptul de proprietate și alte drepturi reale		Referințe
15319 / 30/09/2014		
Act Notarial nr. 116, din 29/09/2014 emis de ANDRONICESCU OLTICA VERONICA;		
B2	Intabulare, drept de PROPRIETATE, dobandit prin Succesiune, cota actuala 1/1 1) DUJAC OLTEA	A1
/		
Act Administrativ nr. 7002, din 05/09/2023 emis de PRIMARIA MOLDOVIȚA;		
B3	Intabulare, drept de PROPRIETATE, dobandit prin Lege, cota actuala 1/1 1) DUJAC OLTEA	A1.1, A1.2, A1.3, A1.4, A1.5, A1.6

C. Partea III. SARCINI .

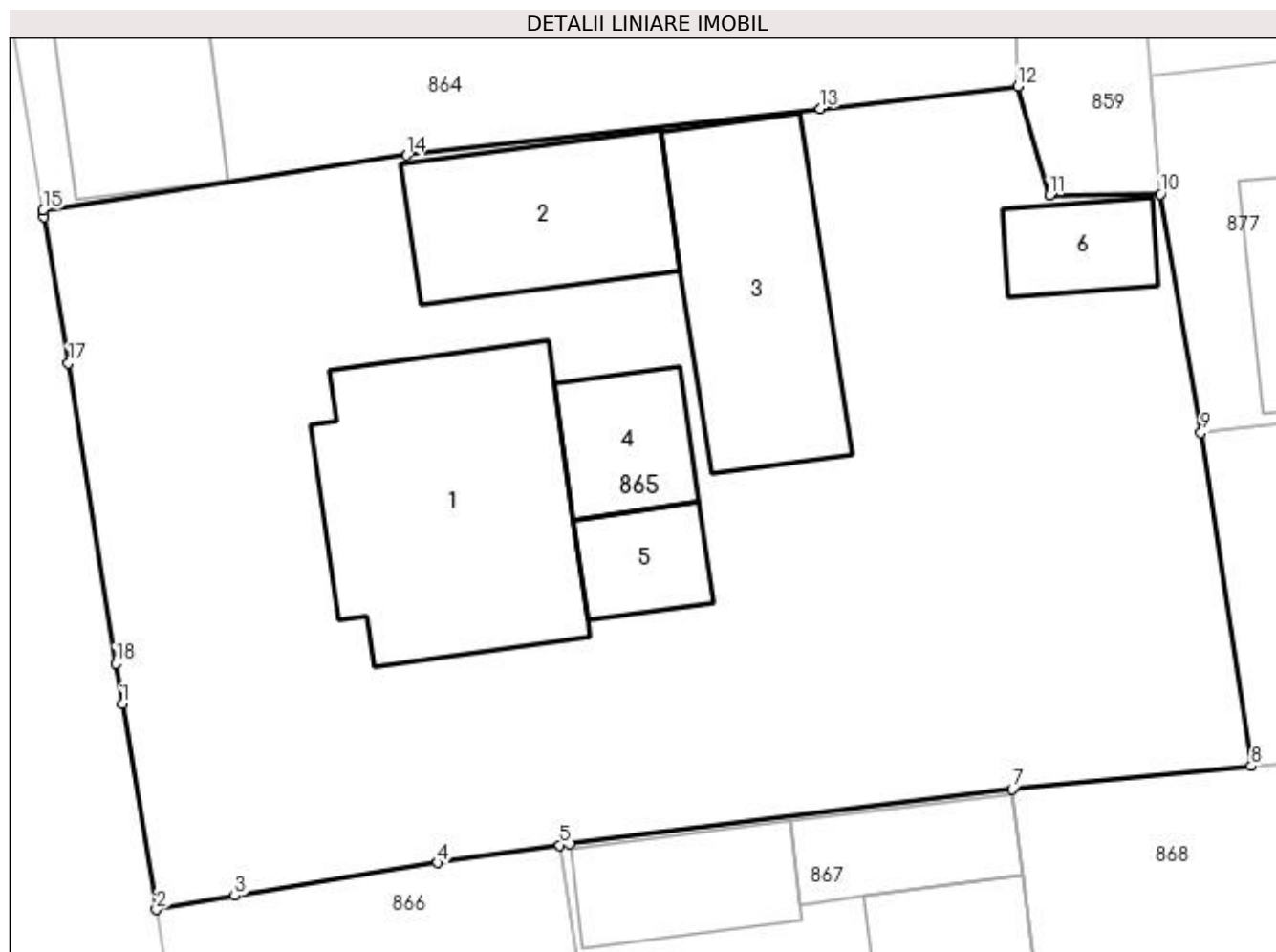
Inscrieri privind dezmembramintele dreptului de proprietate, drepturi reale de garanție și sarcini	Referințe
NU SUNT	

Anexa Nr. 1 La Partea I

Teren

Nr cadastral	Suprafața (mp)*	Observații / Referințe
32106	1.433	

* Suprafața este determinată în planul de proiecție Stereo 70.



Date referitoare la teren

Crt	Categorie folosință	Intra vilan	Suprafața (mp)	Tarla	Parcelă	Nr. topo	Observații / Referințe
1	curți constructii	DA	970	-	-	606	
2	arabil	DA	463	-	-	-	

Date referitoare la construcții

Crt	Număr	Destinație construcție	Supraf. (mp)	Situație juridică	Observații / Referințe
A1.1		construcții de locuințe	133	Cu acte	Nr. niveluri:2; S. construita la sol:133 mp; Locuință P+M.
A1.2		construcții de locuințe	70	Cu acte	Nr. niveluri:1; S. construita la sol:70 mp; Locuință.
A1.3		construcții anexa	92	Cu acte	Nr. niveluri:1; S. construita la sol:92 mp; Anexă.
A1.4		construcții anexa	32	Cu acte	Nr. niveluri:1; S. construita la sol:32 mp; Anexă.
A1.5		construcții anexa	24	Cu acte	Nr. niveluri:1; S. construita la sol:24 mp; Anexă.
A1.6		construcții anexa	25	Cu acte	Nr. niveluri:1; S. construita la sol:25 mp; Anexă.

Lungime Segmente

1) Valorile lungimilor segmentelor sunt obținute din proiecție în plan.

Punct început	X / Y	Punct sfârșit	X / Y	Lungime segment (** (m)
1	540.502,731 688.667,948	2	540.504,203 688.659,037	9.032
2	540.504,203 688.659,037	3	540.507,602 688.659,635	3.451
3	540.507,602 688.659,635	4	540.516,397 688.661,063	8.91
4	540.516,397 688.661,063	5	540.521,695 688.661,829	5.353
5	540.521,695 688.661,829	6	540.522,144 688.661,894	0.454
6	540.522,144 688.661,894	7	540.541,296 688.664,244	19.296
7	540.541,296 688.664,244	8	540.551,65 688.665,252	10.403
8	540.551,65 688.665,252	9	540.549,482 688.679,685	14.595
9	540.549,482 688.679,685	10	540.547,712 688.690,014	10.48
10	540.547,712 688.690,014	11	540.542,907 688.689,97	4.805
11	540.542,907 688.689,97	12	540.541,543 688.694,694	4.917
12	540.541,543 688.694,694	13	540.532,984 688.693,73	8.613
13	540.532,984 688.693,73	14	540.515,052 688.691,707	18.046
14	540.515,052 688.691,707	15	540.499,302 688.689,338	15.927
15	540.499,302 688.689,338	16	540.499,351 688.689,039	0.303
16	540.499,351 688.689,039	17	540.500,399 688.682,711	6.414
17	540.500,399 688.682,711	18	540.502,441 688.669,697	13.173
18	540.502,441 688.669,697	1	540.502,731 688.667,948	1.773

** Lungimile segmentelor sunt determinate în planul de proiecție Stereo 70 și sunt rotunjite la 1 milimetru.

*** Distanța dintre puncte este formată din segmente cumulate ce sunt mai mici decât valoarea 1 milimetru.

**DATE DESPRE IMOBILUL NR. 866**

Oficiul de Cadastru și Publicitate Imobiliară SUCEAVA
Biroul de Cadastru și Publicitate Imobiliară Campulung Moldovenesc

A. Partea I. Descrierea imobilului

TEREN Intravilan

Adresa: Loc. Moldovita, Nr. 247, Jud. Suceava

Nr. Crt	Nr cadastral Nr. topografic	Suprafața* (mp)	Observații / Referințe
A1	34047	346	Sector cadastral:49 Teren neimprejmuit;

Construcții

Crt	Nr cadastral Nr. topografic	Adresa	Observații / Referințe
A1.1	34047-C1	Loc. Moldovita, Nr. 247, Jud. Suceava	Nr. niveluri:1; S. construita la sol:196 mp; S. construita desfasurata:196 mp; Casă de locuit cu parter, edificată în anul 1950, cu suprafața construită desfășurată de 196 m. p.

B. Partea II. Proprietari și acte

Inscrieri privitoare la dreptul de proprietate și alte drepturi reale		Referințe
21130 / 17/12/2019		
Act Notarial nr. 1261, din 16/12/2019 emis de SCRABA HORIA ILIE;		
B6	Intabulare, drept de PROPRIETATE, cu titlu de donatie, dobandit prin Conventie, cota actuala 1/1 1) CUȚUL ANA-SVETLANIA	A1, A1.1

C. Partea III. SARCINI .

Inscrieri privind dezmembramintele dreptului de proprietate, drepturi reale de garanție și sarcini	Referințe
NU SUNT	

Anexa Nr. 1 La Partea I

Teren

Nr cadastral	Suprafața (mp)*	Observații / Referințe
34047	346	

* Suprafața este determinată în planul de proiecție Stereo 70.



Date referitoare la teren

Crt	Categorie folosință	Intravilan	Suprafața (mp)	Tarla	Parcelă	Nr. topo	Observații / Referințe
1	curți construcții	DA	346	-	1Cc	-	Teren intravilan împrejmuit parțial cu gard

Date referitoare la construcții

Crt	Număr	Destinație construcție	Supraf. (mp)	Situație juridică	Observații / Referințe
A1.1	34047-C1	construcții de locuințe	196	Cu acte	Nr. niveluri:1; S. construită la sol:196 mp; S. construită desfășurată:196 mp; Casă de locuit cu parter, edificată în anul 1950, cu suprafața construită desfășurată de 196 m.p.

Lungime Segmente

1) Valorile lungimilor segmentelor sunt obținute din proiecție în plan.

Punct început	X / Y	Punct sfârșit	X / Y	Lungime segment (** (m)
1	540.521,695 688.661,829	2	540.516,397 688.661,063	5.353
2	540.516,397 688.661,063	3	540.507,602 688.659,635	8.91
3	540.507,602 688.659,635	4	540.504,203 688.659,037	3.451

Punct început	X / Y	Punct sfârşit	X / Y	Lungime segment (** (m)
4	540.504,203 688.659,037	5	540.504,999 688.654,218	4.884
5	540.504,999 688.654,218	6	540.507,003 688.640,959	13.41
6	540.507,003 688.640,959	7	540.507,189 688.639,784	1.19
7	540.507,189 688.639,784	8	540.524,589 688.642,372	17.591
8	540.524,589 688.642,372	1	540.521,695 688.661,829	19.671

** Lungimile segmentelor sunt determinate în planul de proiecție Stereo 70 și sunt rotunjite la 1 milimetru.

*** Distanța dintre puncte este formată din segmente cumulate ce sunt mai mici decât valoarea 1 milimetru.

**DATE DESPRE IMOBILUL NR. 867**

Oficiul de Cadastru și Publicitate Imobiliară SUCEAVA
Biroul de Cadastru și Publicitate Imobiliară Campulung Moldovenesc

A. Partea I. Descrierea imobilului

TEREN Intravilan

Adresa: Loc. Moldovita, Nr. 247, Jud. Suceava

Nr. Crt	Nr cadastral Nr. topografic	Suprafața* (mp)	Observații / Referințe
A1	34046	1.167	Sector cadastral:49 Teren neimprijmit;

Construcții

Crt	Nr cadastral Nr. topografic	Adresa	Observații / Referințe
A1.1	34046-C1	Loc. Moldovita, Nr. 247, Jud. Suceava	Nr. niveluri:1; S. construita la sol:41 mp; S. construita desfasurata:41 mp; Bucătărie de vară, edificată în anul 1980, cu suprafața construită desfășurată de 41 m.p.
A1.2	34046-C2	Loc. Moldovita, Nr. 247, Jud. Suceava	Nr. niveluri:1; S. construita la sol:35 mp; S. construita desfasurata:35 mp; Șură, edificată în anul 1950, cu suprafața construită desfășurată de 35 m.p.
A1.3	34046-C3	Loc. Moldovita, Nr. 247, Jud. Suceava	Nr. niveluri:1; S. construita la sol:84 mp; S. construita desfasurata:84 mp; Grajd, edificat în anul 1950, cu suprafața construită desfășurată de 84 m.p.

B. Partea II. Proprietari și acte

Inscrieri privitoare la dreptul de proprietate și alte drepturi reale		Referințe
21129 / 17/12/2019		
Act Notarial nr. 1261, din 16/12/2019 emis de SCRABA HORIA ILIE;		
B6	Intabulare, drept de PROPRIETATE, cu titlu de donatie, dobandit prin Conventie, cota actuala 1/2 1) CUȚUL ANA-SVETLANIA	A1, A1.1, A1.2, A1.3
B7	Intabulare, drept de PROPRIETATE, cu titlu de donatie, dobandit prin Conventie, cota actuala 1/2 1) PRINDII TEODORA-GEORGETA	A1, A1.1, A1.2, A1.3

C. Partea III. SARCINI

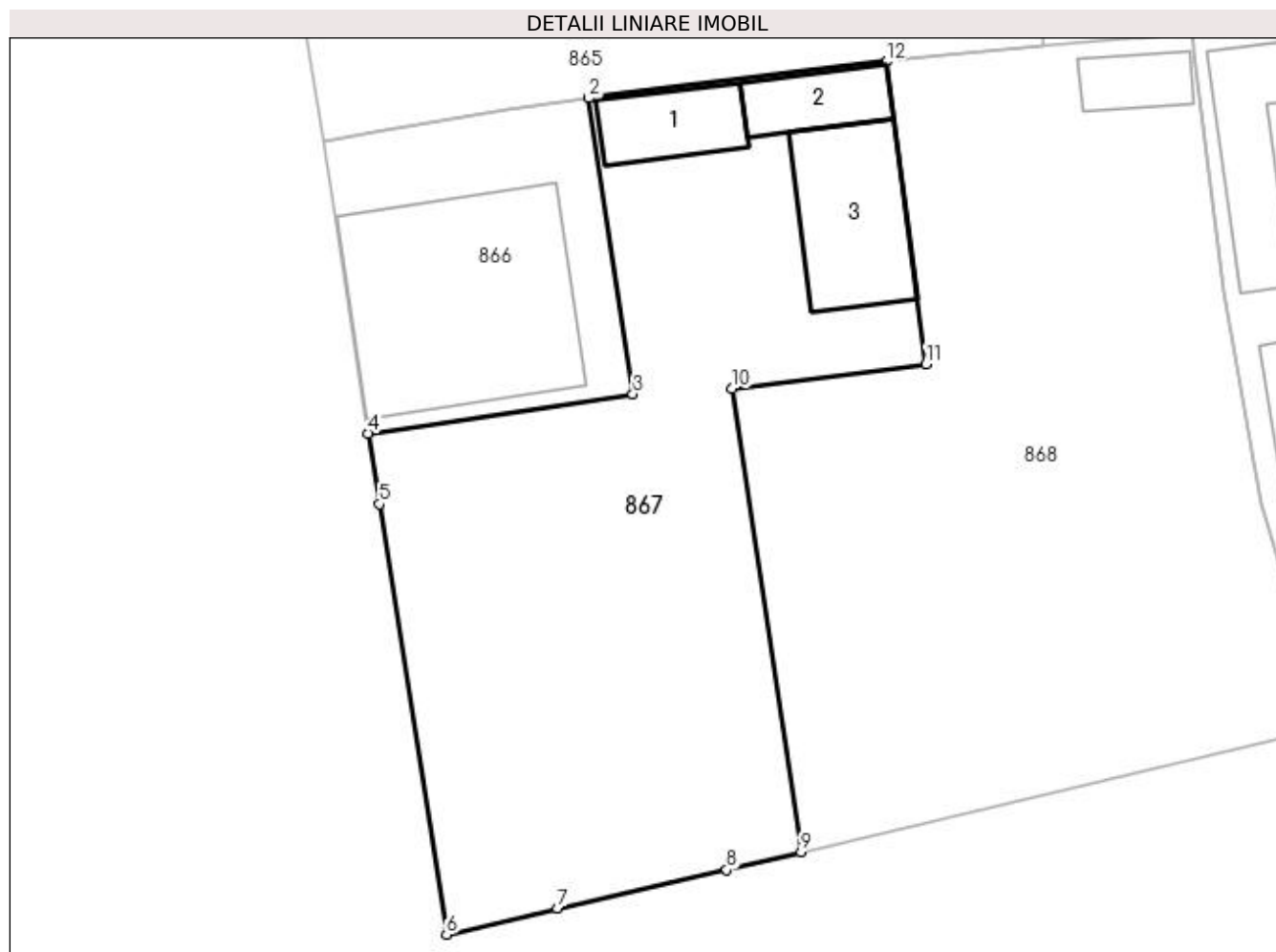
Inscrieri privind dezmembramintele dreptului de proprietate, drepturi reale de garanție și sarcini		Referințe
21129 / 17/12/2019		
Act Notarial nr. 1261, din 16/12/2019 emis de SCRABA HORIA ILIE;		
C1	Intabulare, drept de UZUFRACT VIAGER, dobandit prin Conventie, cota actuala 1/1 1) PRINDII ECATERINA	A1, A1.1, A1.2, A1.3

Anexa Nr. 1 La Partea I

Teren

Nr cadastral	Suprafața (mp)*	Observații / Referințe
34046	1.167	

* Suprafața este determinată în planul de proiecție Stereo 70.



Date referitoare la teren

Crt	Categorie folosință	Intravilan	Suprafața (mp)	Tarla	Parcelă	Nr. topo	Observații / Referințe
1	curți construcții	DA	512	-	-	-	Teren intravilan împrejmuit parțial cu gard
2	faneata	DA	655	-	-	-	Teren intravilan împrejmuit parțial cu gard

Date referitoare la construcții

Crt	Număr	Destinație construcție	Supraf. (mp)	Situație juridică	Observații / Referințe
A1.1	34046-C1	construcții anexa	41	Cu acte	Nr. niveluri:1; S. construita la sol:41 mp; S. construita desfasurata:41 mp; Bucătărie de vară, edificată în anul 1980, cu suprafața construită desfășurată de 41 m.p.
A1.2	34046-C2	construcții anexa	35	Cu acte	Nr. niveluri:1; S. construita la sol:35 mp; S. construita desfasurata:35 mp; Șură, edificată în anul 1950, cu suprafața construită desfășurată de 35 m.p.
A1.3	34046-C3	construcții anexa	84	Cu acte	Nr. niveluri:1; S. construita la sol:84 mp; S. construita desfasurata:84 mp; Grajd, edificat în anul 1950, cu suprafața construită desfășurată de 84 m.p.

Lungime Segmente

1) Valorile lungimilor segmentelor sunt obținute din proiecție în plan.

Punct început	X / Y	Punct sfârșit	X / Y	Lungime segment (** (m)
1	540.522,144 688.661,894	2	540.521,695 688.661,829	0.454
2	540.521,695 688.661,829	3	540.524,589 688.642,372	19.671
3	540.524,589 688.642,372	4	540.507,189 688.639,784	17.591
4	540.507,189 688.639,784	5	540.507,923 688.635,145	4.697
5	540.507,923 688.635,145	6	540.512,327 688.606,838	28.648
6	540.512,327 688.606,838	7	540.519,658 688.608,521	7.522
7	540.519,658 688.608,521	8	540.530,768 688.611,075	11.4
8	540.530,768 688.611,075	9	540.535,653 688.612,26	5.027
9	540.535,653 688.612,26	10	540.531,134 688.642,732	30.805
10	540.531,134 688.642,732	11	540.543,869 688.644,355	12.838
11	540.543,869 688.644,355	12	540.541,296 688.664,244	20.055
12	540.541,296 688.664,244	1	540.522,144 688.661,894	19.296

** Lungimile segmentelor sunt determinate în planul de proiecție Stereo 70 și sunt rotunjite la 1 milimetru.

*** Distanța dintre puncte este formată din segmente cumulate ce sunt mai mici decât valoarea 1 milimetru.

**DATE DESPRE IMOBILUL NR. 868**

Oficiul de Cadastru și Publicitate Imobiliară SUCEAVA
Biroul de Cadastru și Publicitate Imobiliară Campulung Moldovenesc

A. Partea I. Descrierea imobilului

TEREN Intravilan

Adresa: Loc. Moldovita, Nr. 247, Jud. Suceava

Nr. Crt	Nr cadastral Nr. topografic	Suprafața* (mp)	Observații / Referințe
A1	34171	1.378	Sector cadastral:49 Teren imprejmuit;

Construcții

Crt	Nr cadastral Nr. topografic	Adresa	Observații / Referințe
A1.1		Loc. Moldovita, Nr. 247, Jud. Suceava	Nr. niveluri:1; S. construita la sol:26 mp; Anexă.

B. Partea II. Proprietari și acte

Inscrieri privitoare la dreptul de proprietate și alte drepturi reale		Referințe
/		
Act Notarial nr. Convenție translativă a posesiei nr. 488, din 13/08/2020 emis de N. P. SCRABA HORIA ILIE;		
B3	se notează posesia imobilului cu nr. cad .34171 1) CUȚUL ANA-SVELLANIA 2) CUȚUL IMIREL	A1
Act Normativ nr. Legea 7, din 13/03/1996 emis de PARLAMENTUL ROMANIEI;		
B4	Intabulare, drept de PROPRIETATE, dobandit prin Lege, cota actuala 1/1 1) NEIDENTIFICAT NEIDENTIFICAT	A1
Act Administrativ nr. 7002, din 05/09/2023 emis de PRIMĂRIA MOLDOVIȚA;		
B5	Intabulare, drept de PROPRIETATE, dobandit prin Lege, cota actuala 1/1 1) CUȚUL ANA-SVELLANIA 2) CUȚUL IMIREL	A1.1

C. Partea III. SARCINI .

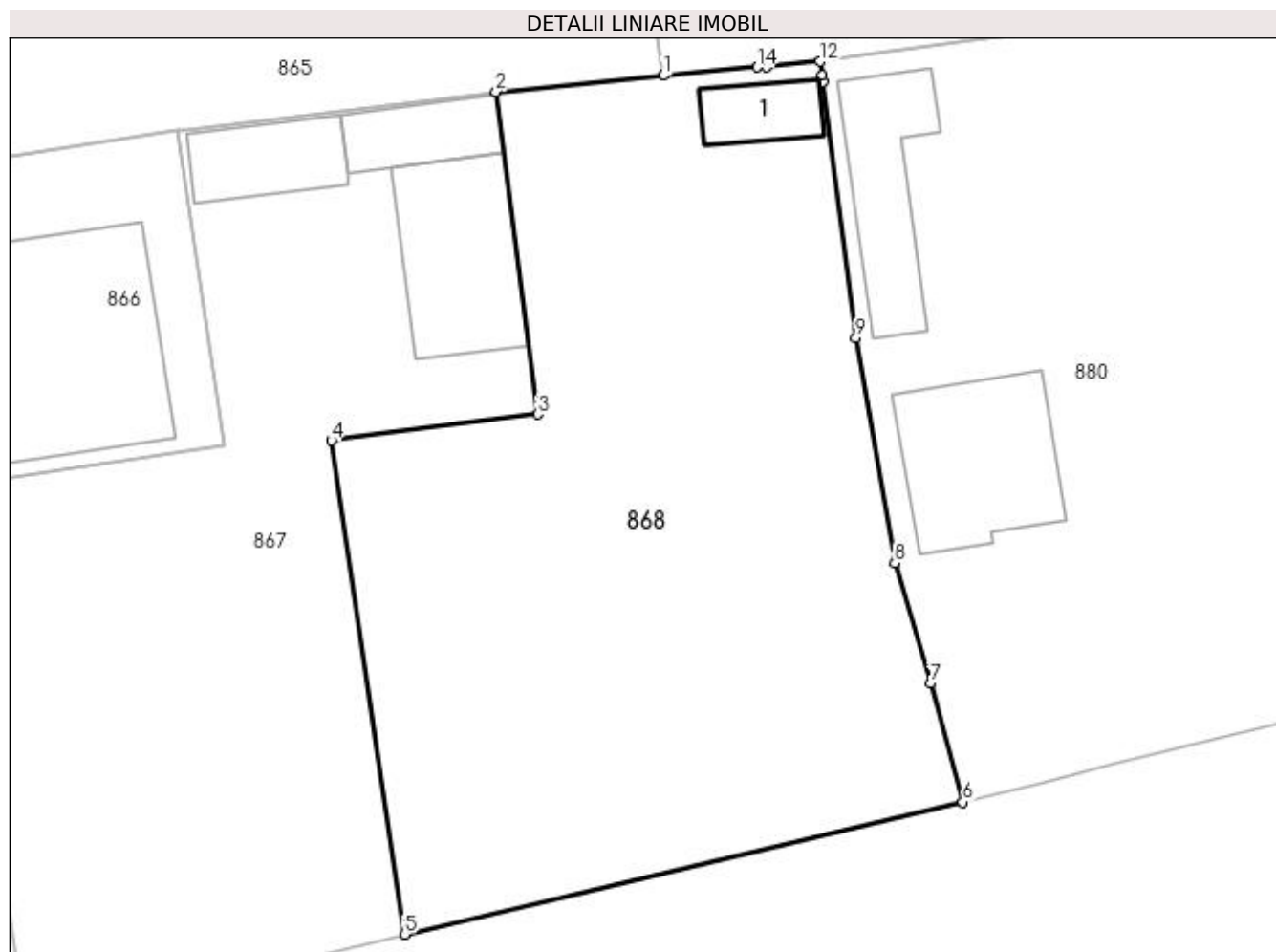
Inscrieri privind dezmembramintele dreptului de proprietate, drepturi reale de garanție și sarcini	Referințe
NU SUNT	

Anexa Nr. 1 La Partea I

Teren

Nr cadastral	Suprafața (mp)*	Observații / Referințe
34171	1.378	

* Suprafața este determinată în planul de proiecție Stereo 70.



Date referitoare la teren

Crt	Categorie folosință	Intra vilan	Suprafața (mp)	Tarla	Parcelă	Nr. topo	Observații / Referințe
1	curți construcții	DA	358	-	-	-	
2	faneata	DA	1.020	-	-	-	

Date referitoare la construcții

Crt	Număr	Destinație construcție	Supraf. (mp)	Situație juridică	Observații / Referințe
A1.1		construcții anexa	26	Cu acte	Nr. niveluri:1; S. construita la sol:26 mp; Anexă.

Lungime Segmente

1) Valorile lungimilor segmentelor sunt obținute din proiecție în plan.

Punct început	X / Y	Punct sfârșit	X / Y	Lungime segment (** (m)
1	540.551,65 688.665,252	2	540.541,296 688.664,244	10.403
2	540.541,296 688.664,244	3	540.543,869 688.644,355	20.055
3	540.543,869 688.644,355	4	540.531,134 688.642,732	12.838

Punct început	X / Y	Punct sfârşit	X / Y	Lungime segment (** (m)
4	540.531,134 688.642,732	5	540.535,653 688.612,26	30.805
5	540.535,653 688.612,26	6	540.570,132 688.620,42	35.431
6	540.570,132 688.620,42	7	540.568,118 688.627,739	7.591
7	540.568,118 688.627,739	8	540.565,912 688.635,19	7.771
8	540.565,912 688.635,19	9	540.563,518 688.649,074	14.089
9	540.563,518 688.649,074	10	540.561,502 688.664,855	15.909
10	540.561,502 688.664,855	11	540.561,451 688.665,252	0.4
11	540.561,451 688.665,252	12	540.561,313 688.666,112	0.871
12	540.561,313 688.666,112	13	540.557,995 688.665,81	3.332
13	540.557,995 688.665,81	14	540.557,432 688.665,76	0.565
14	540.557,432 688.665,76	1	540.551,65 688.665,252	5.804

** Lungimile segmentelor sunt determinate în planul de proiecție Stereo 70 și sunt rotunjite la 1 milimetru.

*** Distanța dintre puncte este formată din segmente cumulate ce sunt mai mici decât valoarea 1 milimetru.

**DATE DESPRE IMOBILUL NR. 869**

Oficiul de Cadastru și Publicitate Imobiliară SUCEAVA
Biroul de Cadastru și Publicitate Imobiliară Campulung Moldovenesc

A. Partea I. Descrierea imobilului

TEREN Intravilan

Nr. CF vechi:2161
Nr. topografic:1722

Adresa: Loc. Moldovita, Nr. 241, Jud. Suceava

Nr. Crt	Nr cadastral Nr. topografic	Suprafața* (mp)	Observații / Referințe
A1	35575	Din acte: 250 Masurata: 923	Sector cadastral:49 Teren imprejmuit;

Construcții

Crt	Nr cadastral Nr. topografic	Adresa	Observații / Referințe
A1.1	35575-C1	Loc. Moldovita, Nr. 241, Jud. Suceava	Nr. niveluri:2; S. construita la sol:101 mp; Locuință P+M.
A1.2		Loc. Moldovita, Nr. 241, Jud. Suceava	Nr. niveluri:1; S. construita la sol:67 mp; Anexă.
A1.3		Loc. Moldovita, Nr. 241, Jud. Suceava	Nr. niveluri:1; S. construita la sol:19 mp; Anexă.
A1.4		Loc. Moldovita, Nr. 241, Jud. Suceava	Nr. niveluri:1; S. construita la sol:53 mp; Anexă.

B. Partea II. Proprietari și acte

Inscrieri privitoare la dreptul de proprietate și alte drepturi reale		Referințe
2081 / 16/08/2006		
Act Notarial nr. 2434, din 29/07/1998 emis de BIN HORIE ILIE SCRABA;		
B1	Intabulare, drept de PROPRIETATE, dobandit prin Conventie, cota actuala 1/1 1) GHEORGHITA IOAN, Lipsă CNP proprietar. 2) GHEORGHITA SIMONELA, Lipsă CNP proprietar; bun comun	A1, A1.1
/		
Act Administrativ nr. 7002, din 05/09/2023 emis de PRIMĂRIA MOLDOVIȚA;		
B3	Intabulare, drept de PROPRIETATE, dobandit prin Lege, cota actuala 1/1 1) GHEORGHITA IOAN, Lipsă CNP proprietar. 2) GHEORGHITA SIMONELA, Lipsă CNP proprietar; bun comun	A1.2, A1.3, A1.4

C. Partea III. SARCINI

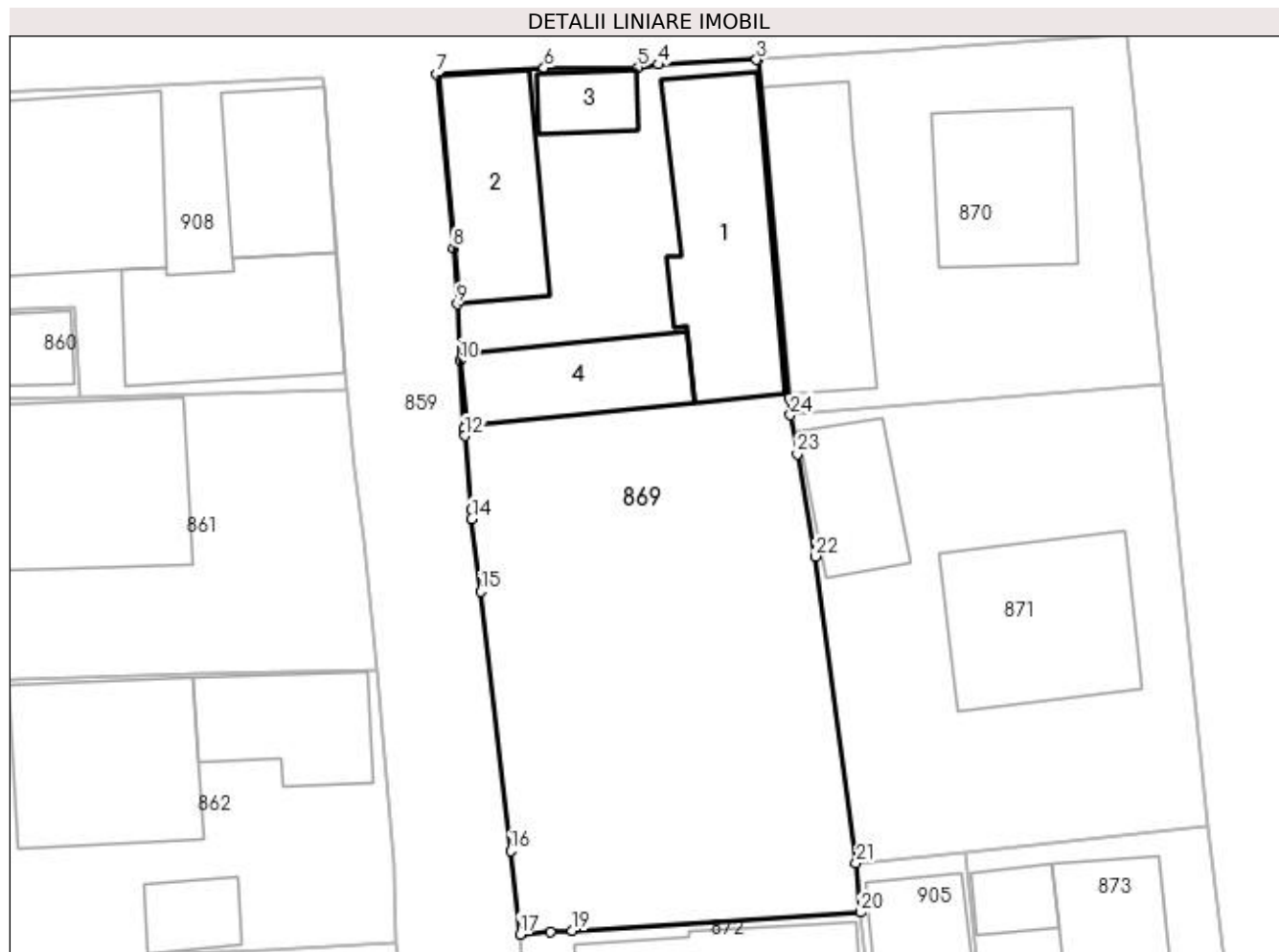
Inscrieri privind dezmembramintele dreptului de proprietate, drepturi reale de garanție și sarcini		Referințe
2081 / 16/08/2006		
Act Notarial nr. 2434, din 29/07/1998 emis de BIN HORIA ILIE SCRABA;		
C1	Intabulare, drept de UZUFRACT VIAGER, cota actuala 1/1 1) GHEORGHITA EVA, Lipsă CNP proprietar.	A1, A1.1
C2	Intabulare, drept de IPOTECA LEGALA, Valoare:0 - reprezentand obligatia de intretinere 1) GHEORGHITA EVA, Lipsă CNP proprietar.	A1, A1.1

Anexa Nr. 1 La Partea I

Teren

Nr cadastral	Suprafața (mp)*	Observații / Referințe
35575	Din acte: 250 Masurata: 923	

* Suprafața este determinată în planul de proiecție Stereo 70.



Date referitoare la teren

Crt	Categorie folosință	Intra vilan	Suprafața (mp)	Tarla	Parcelă	Nr. topo	Observații / Referințe
1	curți constructii	DA	363	-	-	1722	
2	arabil	DA	173	-	-	-	
3	faneata	DA	387	-	-	-	

Date referitoare la construcții

Crt	Număr	Destinație construcție	Supraf. (mp)	Situație juridică	Observații / Referințe
A1.1	35575-C1	construcții de locuințe	101	Cu acte	Nr. niveluri:2; S. construita la sol:101 mp; Locuință P+M.
A1.2		construcții anexa	67	Cu acte	Nr. niveluri:1; S. construita la sol:67 mp; Anexă.
A1.3		construcții anexa	19	Cu acte	Nr. niveluri:1; S. construita la sol:19 mp; Anexă.
A1.4		construcții anexa	53	Cu acte	Nr. niveluri:1; S. construita la sol:53 mp; Anexă.

Lungime Segmente

1) Valorile lungimilor segmentelor sunt obținute din proiecție în plan.

Punct început	X / Y	Punct sfârșit	X / Y	Lungime segment (** (m)
1	540.558,893 688.770,292	2	540.557,133 688.789,545	19.333
3	540.557,045 688.789,54	4	540.551,467 688.789,27	5.585
5	540.550,289 688.789,108	6	540.544,96 688.789,076	5.329
7	540.538,844 688.788,702	8	540.539,788 688.778,823	9.924
9	540.540,012 688.775,634	10	540.540,183 688.772,428	3.211
11	540.540,425 688.768,549	12	540.540,434 688.768,147	0.402
13	540.540,805 688.763,942	14	540.540,848 688.763,43	0.514
15	540.541,348 688.759,283	16	540.543,053 688.744,521	14.86
17	540.543,582 688.739,782	18	540.545,336 688.739,9	1.758
19	540.546,564 688.739,972	20	540.562,971 688.741,035	16.441
21	540.562,725 688.743,821	22	540.560,393 688.761,283	17.617
23	540.559,358 688.767,111	24	540.558,973 688.769,318	2.24

Punct început	X / Y	Punct sfârșit	X / Y	Lungime segment (** (m)
2	540.557,133 688.789,545	3	540.557,045 688.789,54	0.088
4	540.551,467 688.789,27	5	540.550,289 688.789,108	1.189
6	540.544,96 688.789,076	7	540.538,844 688.788,702	6.127
8	540.539,788 688.778,823	9	540.540,012 688.775,634	3.197
10	540.540,183 688.772,428	11	540.540,425 688.768,549	3.887
12	540.540,434 688.768,147	13	540.540,805 688.763,942	4.221
14	540.540,848 688.763,43	15	540.541,348 688.759,283	4.177
16	540.543,053 688.744,521	17	540.543,582 688.739,782	4.768
18	540.545,336 688.739,9	19	540.546,564 688.739,972	1.23
20	540.562,971 688.741,035	21	540.562,725 688.743,821	2.797
22	540.560,393 688.761,283	23	540.559,358 688.767,111	5.919
24	540.558,973 688.769,318	1	540.558,893 688.770,292	0.977

** Lungimile segmentelor sunt determinate în planul de proiecție Stereo 70 și sunt rotunjite la 1 milimetru.

*** Distanța dintre puncte este formată din segmente cumulate ce sunt mai mici decât valoarea 1 milimetru.

**DATE DESPRE IMOBILUL NR. 870**

Oficiul de Cadastru și Publicitate Imobiliară SUCEAVA
Biroul de Cadastru și Publicitate Imobiliară Campulung Moldovenesc

A. Partea I. Descrierea imobilului

TEREN Intravilan

Adresa: Loc. Moldovita, Nr. 235, Jud. Suceava

Nr. Crt	Nr cadastral Nr. topografic	Suprafața* (mp)	Observații / Referințe
A1		425	Sector cadastral:49 Teren imprejmuit;

Construcții

Crt	Nr cadastral Nr. topografic	Adresa	Observații / Referințe
A1.1		Loc. Moldovita, Nr. 235, Jud. Suceava	Nr. niveluri:2; S. construita la sol:71 mp; Locuință P+M.
A1.2		Loc. Moldovita, Nr. 235, Jud. Suceava	Nr. niveluri:1; S. construita la sol:86 mp; Anexă.

B. Partea II. Proprietari și acte

Inscrieri privitoare la dreptul de proprietate și alte drepturi reale		Referințe
/		
Act Normativ nr. Legea 7, din 13/03/1996 emis de PARLAMENTUL ROMANIEI;		
B1	Intabulare, drept de PROPRIETATE, dobandit prin Lege, cota actuala 1/1 1) NEIDENTIFICAT NEIDENTIFICAT	A1
Act Administrativ nr. 203, din 31/08/2023 emis de PRIMARIA MOLDOVIȚA;		
B2	Se notează posesia faptică. 1) DONEC MELANIA	A1
Act Administrativ nr. 7002, din 05/09/2023 emis de PRIMĂRIA MOLDOVIȚA;		
B3	Intabulare, drept de PROPRIETATE, dobandit prin Lege, cota actuala 1/1 1) DONEC MELANIA	A1.1, A1.2

C. Partea III. SARCINI .

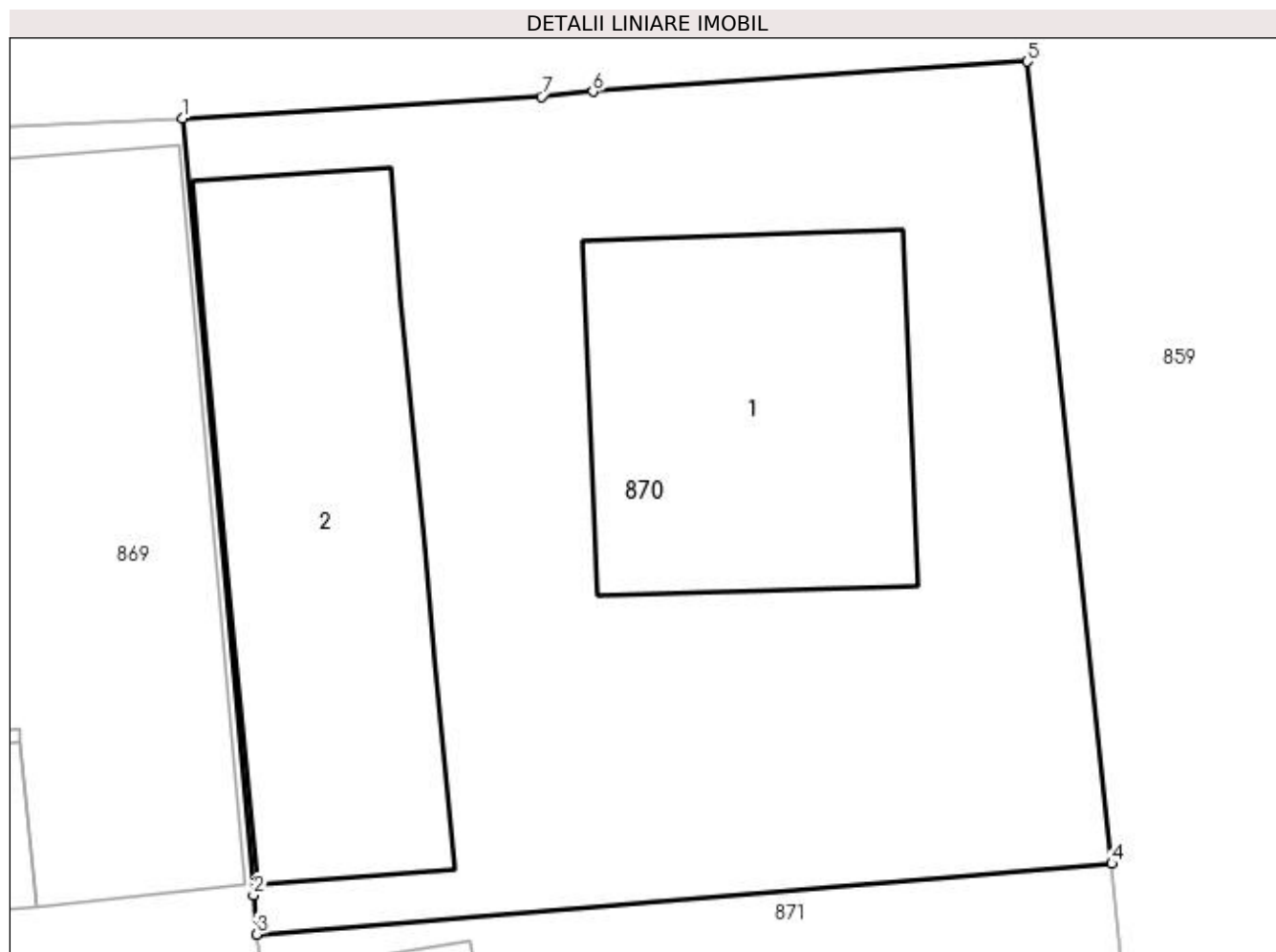
Inscrieri privind dezmembramintele dreptului de proprietate, drepturi reale de garanție și sarcini	Referințe
NU SUNT	

Anexa Nr. 1 La Partea I

Teren

Nr cadastral	Suprafața (mp)*	Observații / Referințe
	425	

* Suprafața este determinată în planul de proiecție Stereo 70.



Date referitoare la teren

Crt	Categorie folosință	Intra vilan	Suprafața (mp)	Tarla	Parcelă	Nr. topo	Observații / Referințe
1	curți constructii	DA	425	-	-	-	

Date referitoare la construcții

Crt	Număr	Destinație construcție	Supraf. (mp)	Situație juridică	Observații / Referințe
A1.1		construcții de locuințe	71	Cu acte	Nr. niveluri:2; S. construita la sol:71 mp; Locuință P+M.
A1.2		construcții anexa	86	Cu acte	Nr. niveluri:1; S. construita la sol:86 mp; Anexă.

Lungime Segmente

1) Valorile lungimilor segmentelor sunt obținute din proiecție în plan.

Punct început	X / Y	Punct sfârșit	X / Y	Lungime segment (** (m))
1	540.557,133 688.789,545	2	540.558,893 688.770,292	19.333
2	540.558,893 688.770,292	3	540.558,973 688.769,318	0.977
3	540.558,973 688.769,318	4	540.580,179 688.771,076	21.279

Punct început	X / Y	Punct sfârșit	X / Y	Lungime segment (** (m)
4	540.580,179 688.771,076	5	540.578,077 688.790,956	19.991
5	540.578,077 688.790,956	6	540.567,313 688.790,213	10.79
6	540.567,313 688.790,213	7	540.566,037 688.790,084	1.283
7	540.566,037 688.790,084	1	540.557,133 688.789,545	8.92

** Lungimile segmentelor sunt determinate în planul de proiecție Stereo 70 și sunt rotunjite la 1 milimetru.

*** Distanța dintre puncte este formată din segmente cumulate ce sunt mai mici decât valoarea 1 milimetru.

**DATE DESPRE IMOBILUL NR. 871**

Oficiul de Cadastru și Publicitate Imobiliară SUCEAVA
Biroul de Cadastru și Publicitate Imobiliară Campulung Moldovenesc

A. Partea I. Descrierea imobilului

TEREN Intravilan

Adresa: Loc. Moldovita, Jud. Suceava

Nr. Crt	Nr cadastral Nr. topografic	Suprafața* (mp)	Observații / Referințe
A1		Din acte: 400 Masurata: 525	Sector cadastral:49 Teren imprejmuit;

Construcții

Crt	Nr cadastral Nr. topografic	Adresa	Observații / Referințe
A1.1		Loc. Moldovita, Jud. Suceava	Nr. niveluri:2; S. construita la sol:97 mp; Locuință P+M.
A1.3		Loc. Moldovita, Jud. Suceava	Nr. niveluri:1; S. construita la sol:41 mp; Anexă.

B. Partea II. Proprietari și acte

Inscrieri privitoare la dreptul de proprietate și alte drepturi reale		Referințe
/		
Act Administrativ nr. 180, din 02/07/1993 emis de CJSDPAT SUCEAVA;		
B1	Intabulare, drept de PROPRIETATE, dobandit prin Constituire, cota actuala 1/1 1) ALEXA IOAN	A1
Act Administrativ nr. 7002, din 05/09/2023 emis de PRIMĂRIA MOLDOVIȚA;		
B2	Intabulare, drept de PROPRIETATE, dobandit prin Lege, cota actuala 1/1 1) ALEXA IOAN	A1.1, A1.3

C. Partea III. SARCINI .

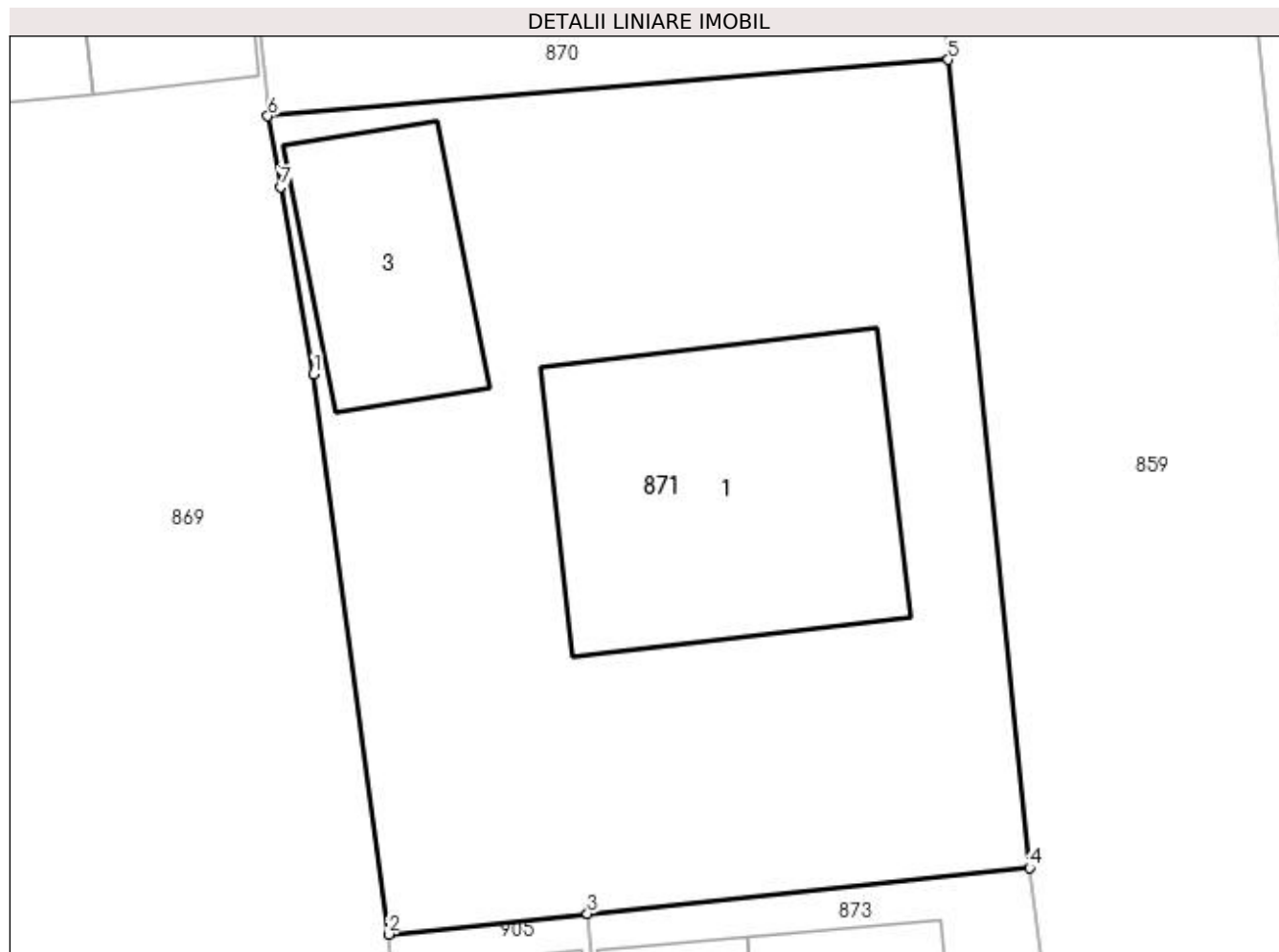
Inscrieri privind dezmembramintele dreptului de proprietate, drepturi reale de garanție și sarcini	Referințe
NU SUNT	

Anexa Nr. 1 La Partea I

Teren

Nr cadastral	Suprafața (mp)*	Observații / Referințe
	Din acte: 400 Masurata: 525	

* Suprafața este determinată în planul de proiecție Stereo 70.



Date referitoare la teren

Crt	Categorie folosință	Intra vilan	Suprafața (mp)	Tarla	Parcelă	Nr. topo	Observații / Referințe
1	curți constructii	DA	525	-	-	-	

Date referitoare la construcții

Crt	Număr	Destinație construcție	Supraf. (mp)	Situație juridică	Observații / Referințe
A1.1		construcții de locuințe	97	Cu acte	Nr. niveluri:2; S. construita la sol:97 mp; Locuință P+M.
A1.3		construcții anexa	41	Cu acte	Nr. niveluri:1; S. construita la sol:41 mp; Anexă.

Lungime Segmente

1) Valorile lungimilor segmentelor sunt obținute din proiecție în plan.

Punct început	X / Y	Punct sfârșit	X / Y	Lungime segment (** (m)
1	540.560,393 688.761,283	2	540.562,725 688.743,821	17.617
2	540.562,725 688.743,821	3	540.568,933 688.744,465	6.241

Punct început	X / Y	Punct sfârșit	X / Y	Lungime segment (** (m)
3	540.568,933 688.744,465	4	540.582,703 688.745,892	13.844
4	540.582,703 688.745,892	5	540.580,179 688.771,076	25.31
5	540.580,179 688.771,076	6	540.558,973 688.769,318	21.279
6	540.558,973 688.769,318	7	540.559,358 688.767,111	2.24
7	540.559,358 688.767,111	1	540.560,393 688.761,283	5.919

** Lungimile segmentelor sunt determinate în planul de proiecție Stereo 70 și sunt rotunjite la 1 milimetru.

*** Distanța dintre puncte este formată din segmente cumulate ce sunt mai mici decât valoarea 1 milimetru.

**DATE DESPRE IMOBILUL NR. 872**

Oficiul de Cadastru și Publicitate Imobiliară SUCEAVA
Biroul de Cadastru și Publicitate Imobiliară Campulung Moldovenesc

A. Partea I. Descrierea imobilului

TEREN Intravilan

Adresa: Loc. Moldovita, Jud. Suceava

Nr. Crt	Nr cadastral Nr. topografic	Suprafața* (mp)	Observații / Referințe
A1	31266	Din acte: 250 Masurata: 327	Sector cadastral:49 Teren imprejmuit;

Construcții

Crt	Nr cadastral Nr. topografic	Adresa	Observații / Referințe
A1.1	31266-C1	Loc. Moldovita, Jud. Suceava	Nr. niveluri:2; S. construita la sol:104 mp; Casă de locuit cu parter si etaj, din lemn, cu suprafață desfășurată de 208 mp, edificată în anul 1965, fara lift și fara Certificat de performanță energetică a clădirii
A1.2	31266-C2	Loc. Moldovita, Jud. Suceava	Nr. niveluri:1; S. construita la sol:40 mp; Bucătărie de vară, din lemn, cu suprafață desfășurată de 40 mp, edificată în anul 1965, fara lift și fara Certificat de performanță energetică a clădirii
A1.3	31266-C3	Loc. Moldovita, Jud. Suceava	Nr. niveluri:1; S. construita la sol:8 mp; Sura, din lemn, cu suprafață desfășurată de 8 mp, edificată în anul 1965, fara lift și fara Certificat de performanță energetică a clădirii
A1.4		Loc. Moldovita, Jud. Suceava	Nr. niveluri:1; S. construita la sol:28 mp; Anexă.

B. Partea II. Proprietari și acte

Inscrieri privitoare la dreptul de proprietate și alte drepturi reale		Referințe
8892 / 23/07/2012		
Act Administrativ nr. 457, din 17/10/1994 emis de C.J.S.D.P.P.T. SUCEAVA;		
B2	Intabulare, drept de PROPRIETATE, dobandit prin Constituire, cota actuala 1/1 1) STRUGARIU MIHAI	A1
Act Administrativ nr. 4377, din 12/07/2012 emis de PRIMARIA COMUNEI MOLDOVITA;		
B3	Intabulare, drept de PROPRIETATE, dobandit prin Construire, cota actuala 1/1 1) STRUGARIU MIHAI 2) STRUGARIU MARIA	A1.1, A1.2, A1.3
/		
Act Administrativ nr. 7002, din 05/09/2023 emis de PRIMĂRIA MOLDOVIȚA;		
B4	Intabulare, drept de PROPRIETATE, dobandit prin Lege, cota actuala 1/1 1) STRUGARIU MIHAI 2) STRUGARIU MARIA	A1.4

C. Partea III. SARCINI .

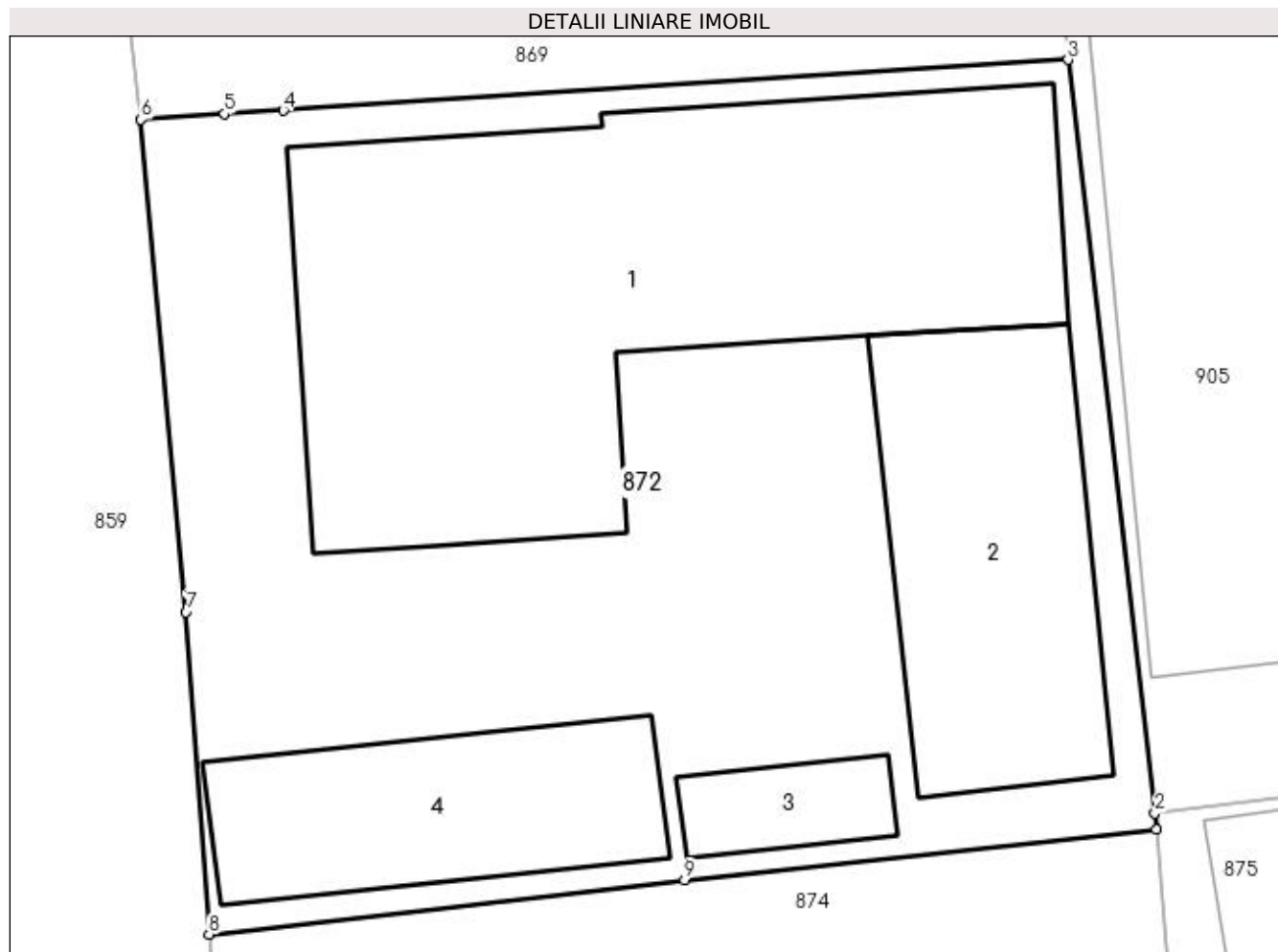
Inscrieri privind dezmembramentele dreptului de proprietate, drepturi reale de garanție și sarcini	Referințe
NU SUNT	

Anexa Nr. 1 La Partea I

Teren

Nr cadastral	Suprafața (mp)*	Observații / Referințe
31266	Din acte: 250 Masurata: 327	

* Suprafața este determinată în planul de proiecție Stereo 70.



Date referitoare la teren

Crt	Categorie folosință	Intra vilan	Suprafața (mp)	Tarla	Parcelă	Nr. topo	Observații / Referințe
1	curți constructii	DA	327	-	-	-	

Date referitoare la construcții

Crt	Număr	Destinație construcție	Supraf. (mp)	Situație juridică	Observații / Referințe
A1.1	31266-C1	construcții de locuințe	104	Cu acte	Nr. niveluri:2; S. construită la sol:104 mp; Casă de locuit cu parter și etaj, din lemn, cu suprafață desfășurată de 208 mp, edificată în anul 1965, fara lift și fara Certificat de performanță energetică a clădirii
A1.2	31266-C2	construcții anexa	40	Cu acte	Nr. niveluri:1; S. construită la sol:40 mp; Bucătărie de vară, din lemn, cu suprafață desfășurată de 40 mp, edificată în anul 1965, fara lift și fara Certificat de performanță energetică a clădirii
A1.3	31266-C3	construcții anexa	8	Cu acte	Nr. niveluri:1; S. construită la sol:8 mp; Sura, din lemn, cu suprafață desfășurată de 8 mp, edificată în anul 1965, fara lift și fara Certificat de performanță energetică a clădirii
A1.4		construcții anexa	28	Cu acte	Nr. niveluri:1; S. construită la sol:28 mp; Anexă.

Lungime Segmente

1) Valorile lungimilor segmentelor sunt obținute din proiecție în plan.

Punct început	X / Y	Punct sfârșit	X / Y	Lungime segment (** (m)
1	540.564,822 688.724,935	2	540.564,793 688.725,285	0.351
2	540.564,793 688.725,285	3	540.562,971 688.741,035	15.855
3	540.562,971 688.741,035	4	540.546,564 688.739,972	16.441
4	540.546,564 688.739,972	5	540.545,336 688.739,9	1.23
5	540.545,336 688.739,9	6	540.543,582 688.739,782	1.758
6	540.543,582 688.739,782	7	540.544,527 688.729,486	10.339
7	540.544,527 688.729,486	8	540.545,011 688.722,748	6.755
8	540.545,011 688.722,748	9	540.554,956 688.723,883	10.01
9	540.554,956 688.723,883	1	540.564,822 688.724,935	9.922

** Lungimile segmentelor sunt determinate în planul de proiecție Stereo 70 și sunt rotunjite la 1 milimetru.

*** Distanța dintre puncte este formată din segmente cumulate ce sunt mai mici decât valoarea 1 milimetru.

**DATE DESPRE IMOBILUL NR. 873**

Oficiul de Cadastru și Publicitate Imobiliară SUCEAVA
Biroul de Cadastru și Publicitate Imobiliară Campulung Moldovenesc

A. Partea I. Descrierea imobilului

TEREN Intravilan

Nr. CF vechi:1568
Nr. topografic:3026

Adresa: Loc. Moldovita, Jud. Suceava

Nr. Crt	Nr cadastral Nr. topografic	Suprafața* (mp)	Observații / Referințe
A1	33188	259	Sector cadastral:49 Teren neimprejmuit;

Construcții

Crt	Nr cadastral Nr. topografic	Adresa	Observații / Referințe
A1.1	33188-C1	Loc. Moldovita, Jud. Suceava	Nr. niveluri:1; S. construita la sol:55 mp; casa de locuit
A1.2		Loc. Moldovita, Jud. Suceava	Nr. niveluri:1; S. construita la sol:17 mp; Anexă.

B. Partea II. Proprietari și acte

Inscrieri privitoare la dreptul de proprietate și alte drepturi reale		Referințe
4991 / 16/07/2008		
Act Notarial nr. 1690, din 14/07/2008 emis de BNP DORINA ROTARU;		
B1	Intabulare, drept de PROPRIETATE, dobandit prin lesire Din Indiviziune, cota actuala 1/3 1) BALAN PARASCHIVA	A1, A1.1
B3	Intabulare, drept de PROPRIETATE, dobandit prin lesire Din Indiviziune, cota actuala 1/3 1) BALAN DOMNICA-ELISAVETA	A1, A1.1
12585 / 01/09/2017		
Act Notarial nr. 47, din 30/08/2017 emis de TARAN LILIANA;		
B4	Intabulare, drept de PROPRIETATE, dobandit prin Succesiune, cota actuala 2/24 1) BALAN PARASCHIVA	A1, A1.1
B5	Intabulare, drept de PROPRIETATE, dobandit prin Succesiune, cota actuala 3/24 1) BALAN MIHAI	A1, A1.1
B6	Intabulare, drept de PROPRIETATE, dobandit prin Succesiune, cota actuala 3/24 1) BALAN DOMNICA-ELISAVETA	A1, A1.1
/		
Act Administrativ nr. 7002, din 05/09/2023 emis de PRIMĂRIA MOLDOVIȚA;		
B7	Intabulare, drept de PROPRIETATE, dobandit prin Lege, cota actuala 1/1 1) BALAN DOMNICA-ELISAVETA 2) BALAN PARASCHIVA 3) BALAN MIHAI	A1.2

C. Partea III. SARCINI

Inscrieri privind dezmembramintele dreptului de proprietate, drepturi reale de garanție și sarcini		Referințe
4991 / 16/07/2008		
Act Notarial nr. 1690, din 14/07/2008 emis de BNP DORINA ROTARU;		
C1	Intabulare, drept de SERVITUTEde trecere cu piciorul, masina si orice atelaje cu tractiune mecanica sau animala in favoarea imobilului cu nr cadastral 3027 - proprietatea Balan Mihai	A1, A1.1

Anexa Nr. 1 La Partea I

Teren

Nr cadastral	Suprafața (mp)*	Observații / Referințe
33188	259	

* Suprafața este determinată în planul de proiecție Stereo 70.

DETALII LINIARE IMOBIL



Date referitoare la teren

Crt	Categorie folosință	Intra vilan	Suprafața (mp)	Tarla	Parcelă	Nr. topo	Observații / Referințe
1	curți constructii	DA	259	-	-	3026	

Date referitoare la construcții

Crt	Număr	Destinație construcție	Supraf. (mp)	Situație juridică	Observații / Referințe
A1.1	33188-C1	construcții de locuințe	55	Cu acte	Nr. niveluri:1; S. construita la sol:55 mp; casa de locuit
A1.2		construcții anexa	17	Cu acte	Nr. niveluri:1; S. construita la sol:17 mp; Anexă.

Lungime Segmente

1) Valorile lungimilor segmentelor sunt obținute din proiecție în plan.

Punct început	X / Y	Punct sfârșit	X / Y	Lungime segment (** (m))
1	540.582,703 688.745,892	2	540.568,933 688.744,465	13.844
2	540.568,933 688.744,465	3	540.570,829 688.726,028	18.534
3	540.570,829 688.726,028	4	540.585,035 688.727,777	14.313

Punct început	X / Y	Punct sfârşit	X / Y	Lungime segment (** (m)
4	540.585,035 688.727,777	1	540.582,703 688.745,892	18.264

** Lungimile segmentelor sunt determinate în planul de proiecţie Stereo 70 şi sunt rotunjite la 1 milimetru.

*** Distanţa dintre puncte este formată din segmente cumulate ce sunt mai mici decât valoarea 1 milimetru.

**DATE DESPRE IMOBILUL NR. 874**

Oficiul de Cadastru și Publicitate Imobiliară SUCEAVA
Biroul de Cadastru și Publicitate Imobiliară Campulung Moldovenesc

A. Partea I. Descrierea imobilului

TEREN Intravilan

Nr. CF vechi:2460

Nr. topografic:813

Adresa: Loc. Moldovita, Nr. 136, Jud. Suceava

Nr. Crt	Nr cadastral Nr. topografic	Suprafața* (mp)	Observații / Referințe
A1	33722	Din acte: 250 Masurata: 326	Sector cadastral:49 Teren imprejmuit;

Construcții

Crt	Nr cadastral Nr. topografic	Adresa	Observații / Referințe
A1.1	33722-C1	Loc. Moldovita, Nr. 136, Jud. Suceava	Nr. niveluri:2; S. construita la sol:61 mp; Locuință P+M.

B. Partea II. Proprietari și acte

Inscrieri privitoare la dreptul de proprietate și alte drepturi reale		Referințe
2830 / 03/07/2007		
Act Notarial nr. 2758 cu clauza de intretinere, din 24/09/2003 emis de BIN SCRABA LUMINITA DORU PAUL;		
B1	Intabulare, drept de PROPRIETATE, bun comun, dobandit prin Conventie, cota actuala 1/2 1) BALABAȘCIUC LAURENȚIA	A1, A1.1
17967 / 11/11/2022		
Act Notarial nr. act de partaj voluntar nr. 3890, din 09/11/2022 emis de BIN SCRABA LUMINITA DORU PAUL;		
B3	Intabulare, drept de PROPRIETATE, dobandit prin PARTAJ, cota actuala 1/2 1) BALABAȘCIUC LAURENȚIA	A1, A1.1

C. Partea III. SARCINI .

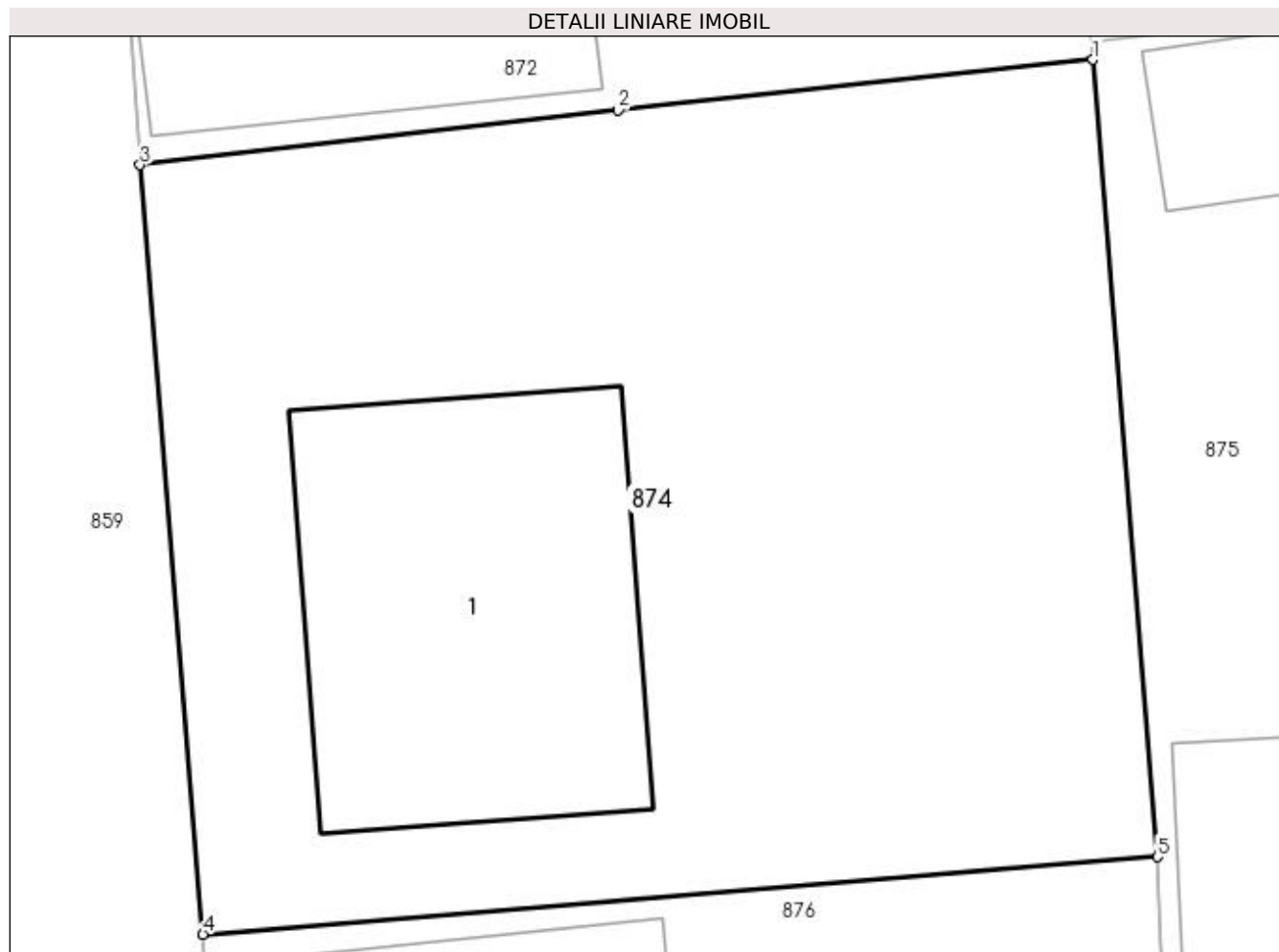
Inscrieri privind dezmembramintele dreptului de proprietate, drepturi reale de garanție și sarcini	Referințe
NU SUNT	

Anexa Nr. 1 La Partea I

Teren

Nr cadastral	Suprafața (mp)*	Observații / Referințe
33722	Din acte: 250 Masurata: 326	

* Suprafața este determinată în planul de proiecție Stereo 70.



Date referitoare la teren

Crt	Categorie folosință	Intra vilan	Suprafața (mp)	Tarla	Parcelă	Nr. topo	Observații / Referințe
1	curți constructii	DA	326	-	-	813	

Date referitoare la construcții

Crt	Număr	Destinație construcție	Supraf. (mp)	Situație juridică	Observații / Referințe
A1.1	33722-C1	construcții de locuințe	61	Cu acte	Nr. niveluri:2; S. construita la sol:61 mp; Locuință P+M.

Lungime Segmente

1) Valorile lungimilor segmentelor sunt obținute din proiecție în plan.

Punct început	X / Y	Punct sfârșit	X / Y	Lungime segment (** (m))
1	540.564,822 688.724,935	2	540.554,956 688.723,883	9.922
2	540.554,956 688.723,883	3	540.545,011 688.722,748	10.01
3	540.545,011 688.722,748	4	540.546,319 688.706,753	16.048

Punct început	X / Y	Punct sfârşit	X / Y	Lungime segment (** (m)
4	540.546,319 688.706,753	5	540.566,162 688.708,359	19.908
5	540.566,162 688.708,359	1	540.564,822 688.724,935	16.63

** Lungimile segmentelor sunt determinate în planul de proiecţie Stereo 70 şi sunt rotunjite la 1 milimetru.

*** Distanţa dintre puncte este formată din segmente cumulate ce sunt mai mici decât valoarea 1 milimetru.

**DATE DESPRE IMOBILUL NR. 875**

Oficiul de Cadastru și Publicitate Imobiliară SUCEAVA
Biroul de Cadastru și Publicitate Imobiliară Campulung Moldovenesc

A. Partea I. Descrierea imobilului

TEREN Intravilan

Adresa: Loc. Moldovita, Nr. 238, Jud. Suceava

Nr. Crt	Nr cadastral Nr. topografic	Suprafața* (mp)	Observații / Referințe
A1		565	Sector cadastral:49 Teren imprejmuit;

B. Partea II. Proprietari și acte

Inscrieri privitoare la dreptul de proprietate și alte drepturi reale		Referințe
/		
Act Normativ nr. Legea 7, din 13/03/1996 emis de PARLAMENTUL ROMANIEI;		
B1	Inscrierea provizorie, drept de PROPRIETATE, dobandit prin Lege, cota actuala 1/1 1) COMUNA MOLDOVIȚA , CIF:4326671, PROPRIETAR NEIDENTIFICAT.	A1

C. Partea III. SARCINI .

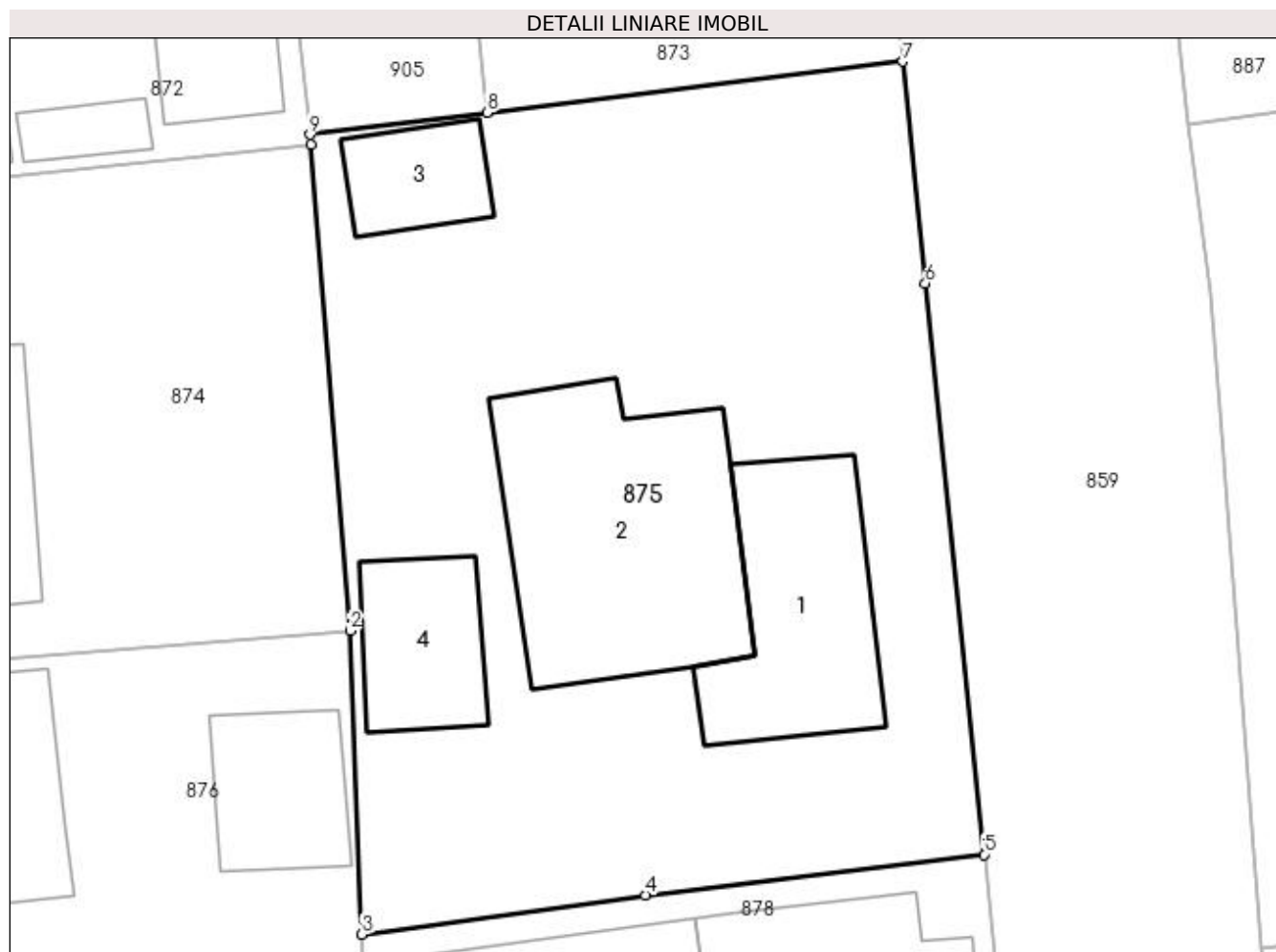
Inscrieri privind dezmembramintele dreptului de proprietate, drepturi reale de garanție și sarcini	Referințe
NU SUNT	

Anexa Nr. 1 La Partea I

Teren

Nr cadastral	Suprafața (mp)*	Observații / Referințe
	565	

* Suprafața este determinată în planul de proiecție Stereo 70.



Date referitoare la teren

Crt	Categorie folosință	Intra vilan	Suprafața (mp)	Tarla	Parcelă	Nr. topo	Observații / Referințe
1	curți constructii	DA	565	-	-	-	

Date referitoare la construcții

Crt	Număr	Destinație construcție	Supraf. (mp)	Situație juridică	Observații / Referințe
A1.1		construcții de locuințe	46	Fara acte	Nr. niveluri:2; S. construita la sol:46 mp; Locuință P+M.
A1.2		construcții de locuințe	74	Fara acte	Nr. niveluri:2; S. construita la sol:74 mp; Locuință P+M.
A1.3		construcții anexa	16	Fara acte	Nr. niveluri:1; S. construita la sol:16 mp; Anexă.
A1.4		construcții anexa	23	Fara acte	Nr. niveluri:1; S. construita la sol:23 mp; Anexă.

Lungime Segmente

1) Valorile lungimilor segmentelor sunt obținute din proiecție în plan.

Punct început	X / Y	Punct sfârșit	X / Y	Lungime segment (** (m)
1	540.564,822 688.724,935	2	540.566,162 688.708,359	16.63

Punct început	X / Y	Punct sfârşit	X / Y	Lungime segment (** (m)
2	540.566,162 688.708,359	3	540.566,567 688.697,992	10.375
3	540.566,567 688.697,992	4	540.576,24 688.699,329	9.765
4	540.576,24 688.699,329	5	540.587,811 688.700,714	11.654
5	540.587,811 688.700,714	6	540.585,801 688.720,212	19.601
6	540.585,801 688.720,212	7	540.585,035 688.727,777	7.604
7	540.585,035 688.727,777	8	540.570,829 688.726,028	14.313
8	540.570,829 688.726,028	9	540.564,793 688.725,285	6.082
9	540.564,793 688.725,285	1	540.564,822 688.724,935	0.351

** Lungimile segmentelor sunt determinate în planul de proiecție Stereo 70 și sunt rotunjite la 1 milimetru.

*** Distanța dintre puncte este formată din segmente cumulate ce sunt mai mici decât valoarea 1 milimetru.

**DATE DESPRE IMOBILUL NR. 876**

Oficiul de Cadastru și Publicitate Imobiliară SUCEAVA
Biroul de Cadastru și Publicitate Imobiliară Campulung Moldovenesc

A. Partea I. Descrierea imobilului

TEREN Intravilan

Adresa: Loc. Moldovita, Nr. 244, Jud. Suceava

Nr. Crt	Nr cadastral Nr. topografic	Suprafața* (mp)	Observații / Referințe
A1		224	Sector cadastral:49 Teren imprejmuit;

Construcții

Crt	Nr cadastral Nr. topografic	Adresa	Observații / Referințe
A1.1		Loc. Moldovita, Nr. 244, Jud. Suceava	Nr. niveluri:2; S. construita la sol:56 mp; Locuință P+M.
A1.2		Loc. Moldovita, Nr. 244, Jud. Suceava	Nr. niveluri:1; S. construita la sol:24 mp; Anexă.

B. Partea II. Proprietari și acte

Inscrieri privitoare la dreptul de proprietate și alte drepturi reale		Referințe
/		
Act Normativ nr. Legea 7, din 13/03/1996 emis de PARLAMENTUL ROMANIEI;		
B1	Intabulare, drept de PROPRIETATE, dobandit prin Lege, cota actuala 1/1 1) NEIDENTIFICAT NEIDENTIFICAT	A1
Act Administrativ nr. 204, din 31/08/2023 emis de PRIMARIA MOLDOVIȚA;		
B2	Se notează posesia faptică. 1) BOICIUC AGRIPINA	A1
Act Administrativ nr. 7002, din 05/09/2023 emis de PRIMĂRIA MOLDOVIȚA;		
B3	Intabulare, drept de PROPRIETATE, dobandit prin Lege, cota actuala 1/1 1) BOICIUC AGRIPINA	A1.1, A1.2

C. Partea III. SARCINI .

Inscrieri privind dezmembramintele dreptului de proprietate, drepturi reale de garanție și sarcini	Referințe
NU SUNT	

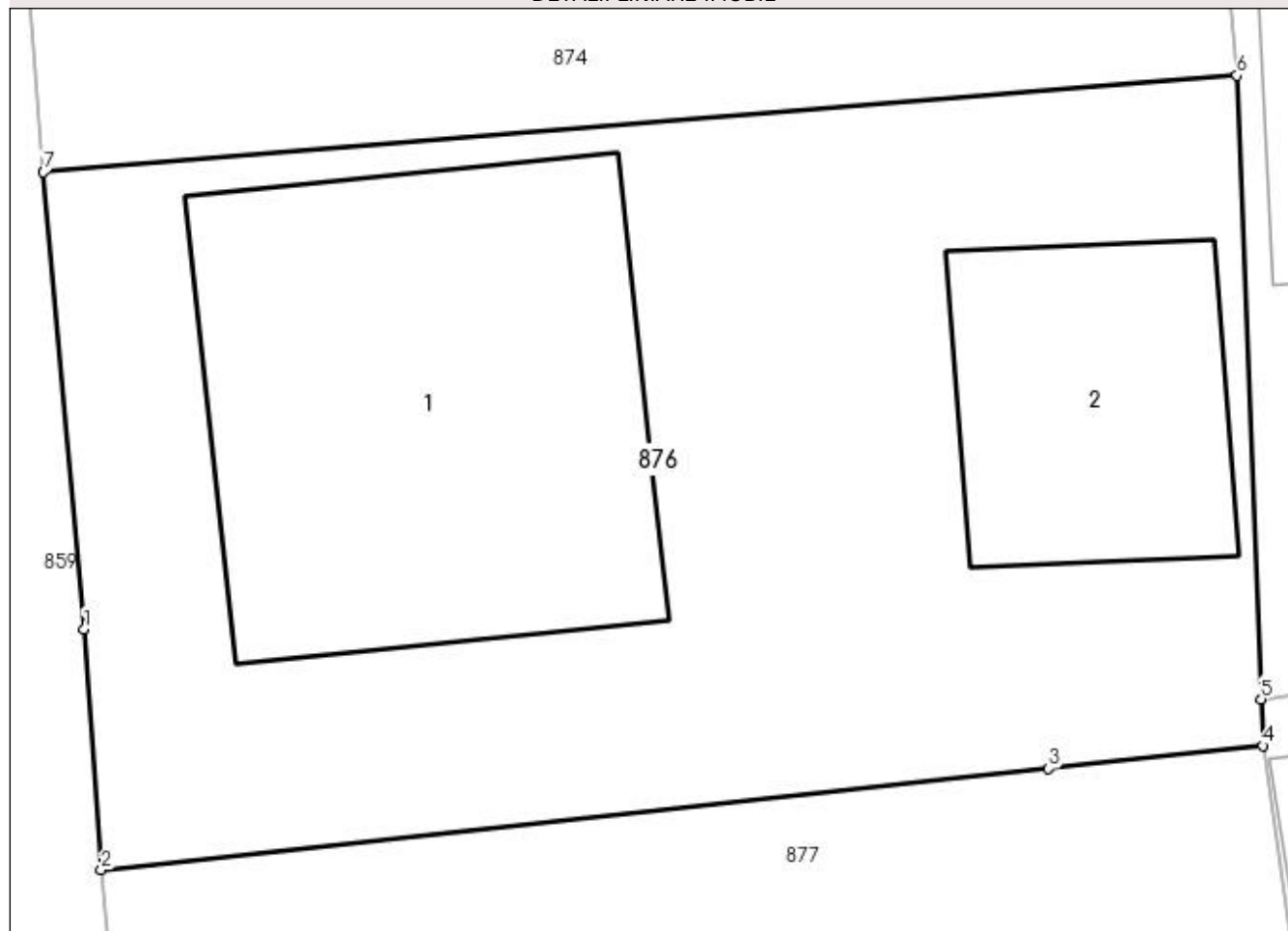
Anexa Nr. 1 La Partea I

Teren

Nr cadastral	Suprafața (mp)*	Observații / Referințe
	224	

* Suprafața este determinată în planul de proiecție Stereo 70.

DETALII LINIARE IMOBIL



Date referitoare la teren

Crt	Categorie folosință	Intra vilan	Suprafața (mp)	Tarla	Parcelă	Nr. topo	Observații / Referințe
1	curți constructii	DA	224	-	-	-	

Date referitoare la construcții

Crt	Număr	Destinație construcție	Supraf. (mp)	Situație juridică	Observații / Referințe
A1.1		construcții de locuințe	56	Cu acte	Nr. niveluri:2; S. construită la sol:56 mp; Locuință P+M.
A1.2		construcții anexa	24	Cu acte	Nr. niveluri:1; S. construită la sol:24 mp; Anexă.

Lungime Segmente

1) Valorile lungimilor segmentelor sunt obținute din proiecție în plan.

Punct început	X / Y	Punct sfârșit	X / Y	Lungime segment (** (m))
1	540.546,995 688.699,157	2	540.547,281 688.695,151	4.016
2	540.547,281 688.695,151	3	540.563,029 688.696,835	15.838
3	540.563,029 688.696,835	4	540.566,595 688.697,216	3.586

Punct început	X / Y	Punct sfârşit	X / Y	Lungime segment (** (m)
4	540.566,595 688.697,216	5	540.566,567 688.697,992	0.777
5	540.566,567 688.697,992	6	540.566,162 688.708,359	10.375
6	540.566,162 688.708,359	7	540.546,319 688.706,753	19.908
7	540.546,319 688.706,753	1	540.546,995 688.699,157	7.626

** Lungimile segmentelor sunt determinate în planul de proiecţie Stereo 70 şi sunt rotunjite la 1 milimetru.

*** Distanţa dintre puncte este formată din segmente cumulate ce sunt mai mici decât valoarea 1 milimetru.

**DATE DESPRE IMOBILUL NR. 877**

Oficiul de Cadastru și Publicitate Imobiliară SUCEAVA
Biroul de Cadastru și Publicitate Imobiliară Campulung Moldovenesc

A. Partea I. Descrierea imobilului

TEREN Intravilan

Nr. CF vechi:1563
Nr. topografic:261/24

Adresa: Loc. Moldovita, Jud. Suceava

Nr. Crt	Nr cadastral Nr. topografic	Suprafața* (mp)	Observații / Referințe
A1	34199	Din acte: 250 Masurata: 305	Sector cadastral:49 Teren imprejmuit;

Construcții

Crt	Nr cadastral Nr. topografic	Adresa	Observații / Referințe
A1.1	34199-C1	Loc. Moldovita, Jud. Suceava	Nr. niveluri:2; S. construita la sol:81 mp; S. construita desfasurata:132 mp; Locuință (P+M) din lemn, edificată în anul 1976 - suprafața construită desfășurată - 132 mp

B. Partea II. Proprietari și acte

Inscrieri privitoare la dreptul de proprietate și alte drepturi reale		Referințe
12003 / 01/08/2022		
Act Administrativ nr. 130, din 02/07/1993 emis de CJPSDPAT;		
B2	Intabulare, drept de PROPRIETATE, dobandit prin Constituire, cota actuala 1/2 1) STRUGARIU ECATERINA	A1
Act Administrativ nr. 51, din 23/10/1970 emis de CONSILIUL POPULAR CAMPULUNG MOLD.;		
B3	Intabulare, drept de PROPRIETATE, dobandit prin Construire, cota actuala 1/2 1) STRUGARIU ECATERINA	A1.1
Act Notarial nr. 32, din 30/07/2020 emis de BIN SCRABA LUMINITA DORU PAUL;		
B4	Intabulare, drept de PROPRIETATE, dobandit prin Succesiune, cota actuala 1/8 1) STRUGARIU ECATERINA	A1, A1.1
B5	Intabulare, drept de PROPRIETATE, dobandit prin Succesiune, cota actuala 3/8 1) STRUGARIU-RUȘTI PAVEL	A1, A1.1

C. Partea III. SARCINI

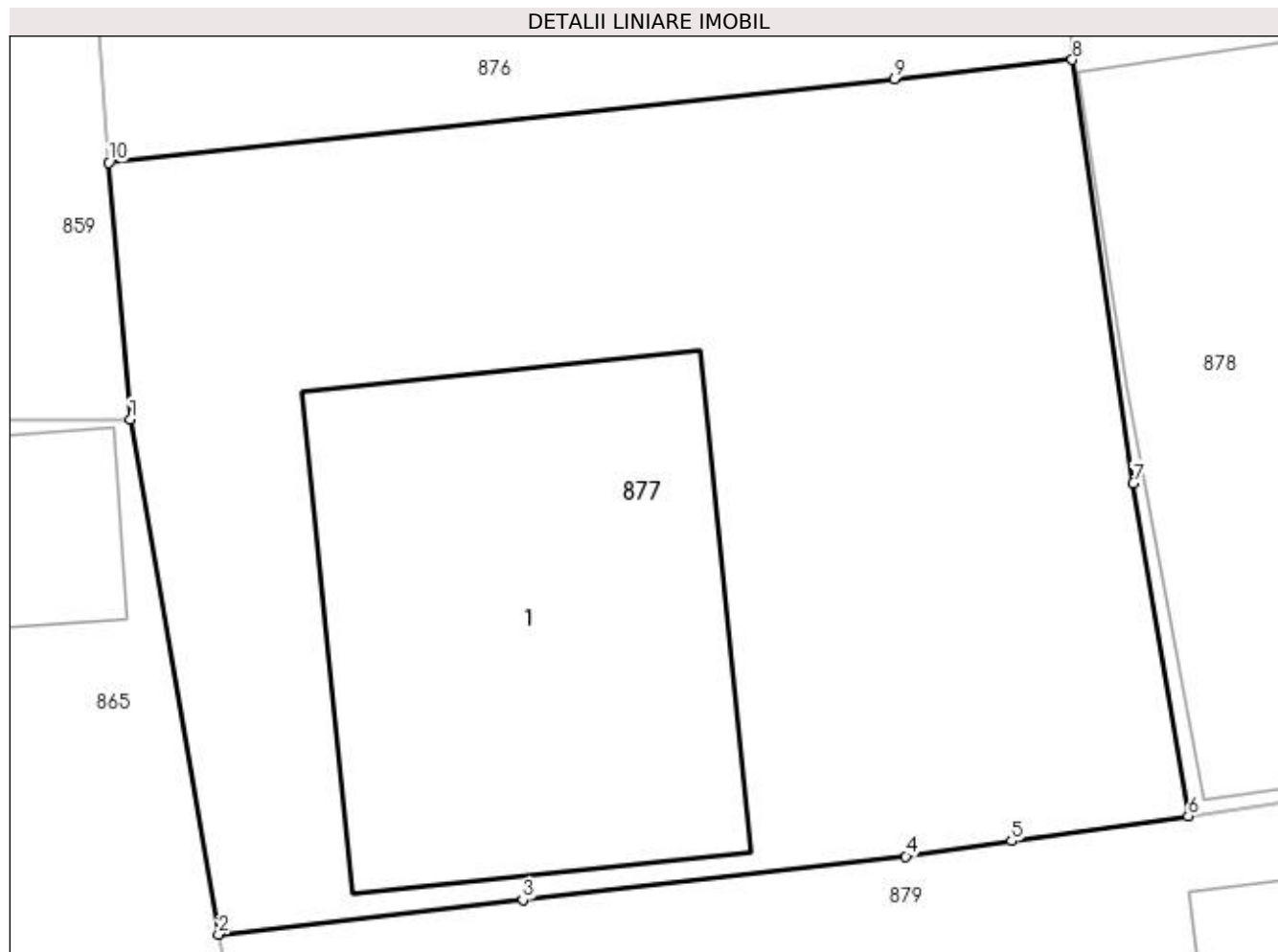
Inscrieri privind dezmembramintele dreptului de proprietate, drepturi reale de garanție și sarcini		Referințe
904 / 10/12/1971		
Act Administrativ nr. 13, din 14/05/1969 emis de CONSILIUL POPULAR AL COMUNEI MOLDOVITA;		
C1	Intabulare, drept de FOLOSINTA, dobandit prin Lege, cota actuala 1/2 1) STRUGARU ION, Lipsă CNP proprietar.	A1

Anexa Nr. 1 La Partea I

Teren

Nr cadastral	Suprafața (mp)*	Observații / Referințe
34199	Din acte: 250 Masurata: 305	

* Suprafața este determinată în planul de proiecție Stereo 70.



Date referitoare la teren

Crt	Categorie folosință	Intra vilan	Suprafața (mp)	Tarla	Parcelă	Nr. topo	Observații / Referințe
1	curți constructii	DA	305	-	-	261/24	

Date referitoare la construcții

Crt	Număr	Destinație construcție	Supraf. (mp)	Situație juridică	Observații / Referințe
A1.1	34199-C1	construcții de locuințe	81	Cu acte	Nr. niveluri:2; S. construita la sol:81 mp; S. construita desfasurata:132 mp; Locuință (P+M) din lemn, edificată în anul 1976 - suprafața construită desfășurată - 132 mp

Lungime Segmente

1) Valorile lungimilor segmentelor sunt obținute din proiecție în plan.

Punct început	X / Y	Punct sfârșit	X / Y	Lungime segment (** (m)
1	540.547,712 688.690,014	2	540.549,482 688.679,685	10.48
2	540.549,482 688.679,685	3	540.555,582 688.680,379	6.139
3	540.555,582 688.680,379	4	540.563,257 688.681,252	7.724

Punct început	X / Y	Punct sfârşit	X / Y	Lungime segment (** (m)
4	540.563,257 688.681,252	5	540.565,376 688.681,554	2.14
5	540.565,376 688.681,554	6	540.568,923 688.682,059	3.583
6	540.568,923 688.682,059	7	540.567,823 688.688,729	6.76
7	540.567,823 688.688,729	8	540.566,595 688.697,216	8.575
8	540.566,595 688.697,216	9	540.563,029 688.696,835	3.586
9	540.563,029 688.696,835	10	540.547,281 688.695,151	15.838
10	540.547,281 688.695,151	1	540.547,712 688.690,014	5.155

** Lungimile segmentelor sunt determinate în planul de proiecţie Stereo 70 şi sunt rotunjite la 1 milimetru.

*** Distanţa dintre puncte este formată din segmente cumulate ce sunt mai mici decât valoarea 1 milimetru.

**DATE DESPRE IMOBILUL NR. 878**

Oficiul de Cadastru și Publicitate Imobiliară SUCEAVA
Biroul de Cadastru și Publicitate Imobiliară Campulung Moldovenesc

A. Partea I. Descrierea imobilului

TEREN Intravilan

Nr. CF vechi:2099

Adresa: Loc. Moldovita, Jud. Suceava

Nr. Crt	Nr cadastral Nr. topografic	Suprafața* (mp)	Observații / Referințe
A1	30281	Din acte: 250 Masurata: 339	Sector cadastral:49 Teren imprejmuit;

Construcții

Crt	Nr cadastral Nr. topografic	Adresa	Observații / Referințe
A1.1	30281-C1	Loc. Moldovita, Jud. Suceava	Nr. niveluri:2; S. construita la sol:77 mp; Locuință P+M.
A1.2		Loc. Moldovita, Jud. Suceava	Nr. niveluri:1; S. construita la sol:134 mp; Anexă.

B. Partea II. Proprietari și acte

Inscrieri privitoare la dreptul de proprietate și alte drepturi reale	Referințe
1341 / 04/10/2000	
Act Notarial nr. 2005, din 14/09/1999 emis de BNP SCRABA HORIA ILIE (Contract vanzare -cumparate aut cu nr.426/29.01.2002 de BNP H.I.SCRABA (RGF.249/27.02.2002);Contract vanzare cumparare aut cu nr. 3491/25.09.2001de BNP H.I.Scraba(RGF.250/27.02.2002);Contract vanzare cumparare aut. cu nr.3049/21.08.2001 de BNP H.I.Scraba(RGF.251/27.02.2002));	
B1	Intabulare, drept de PROPRIETATE, dobandit prin Conventie, cota actuala 1/1 1) COROAMA NICOLAIE, Lipsă CNP proprietar. 2) COROAMA ANASTASIA, Lipsă CNP proprietar; bun comun
/	
Act Notarial nr. 579, din 27/06/2001 emis de BNP TARAN LILIANA;	
B2	notare interdictie de instrainare , grevare , dezmembrare si demolare 1) BRD GROUPE SOCIETE GENERALE SA AGENTIA CAMPULUNG MOLD., CIF:9999999999999
Act Administrativ nr. 7002, din 05/09/2023 emis de PRIMĂRIA MOLDOVIȚA;	
B3	Intabulare, drept de PROPRIETATE, dobandit prin Lege, cota actuala 1/1 1) COROAMA NICOLAIE, Lipsă CNP proprietar. 2) COROAMA ANASTASIA, Lipsă CNP proprietar.

C. Partea III. SARCINI

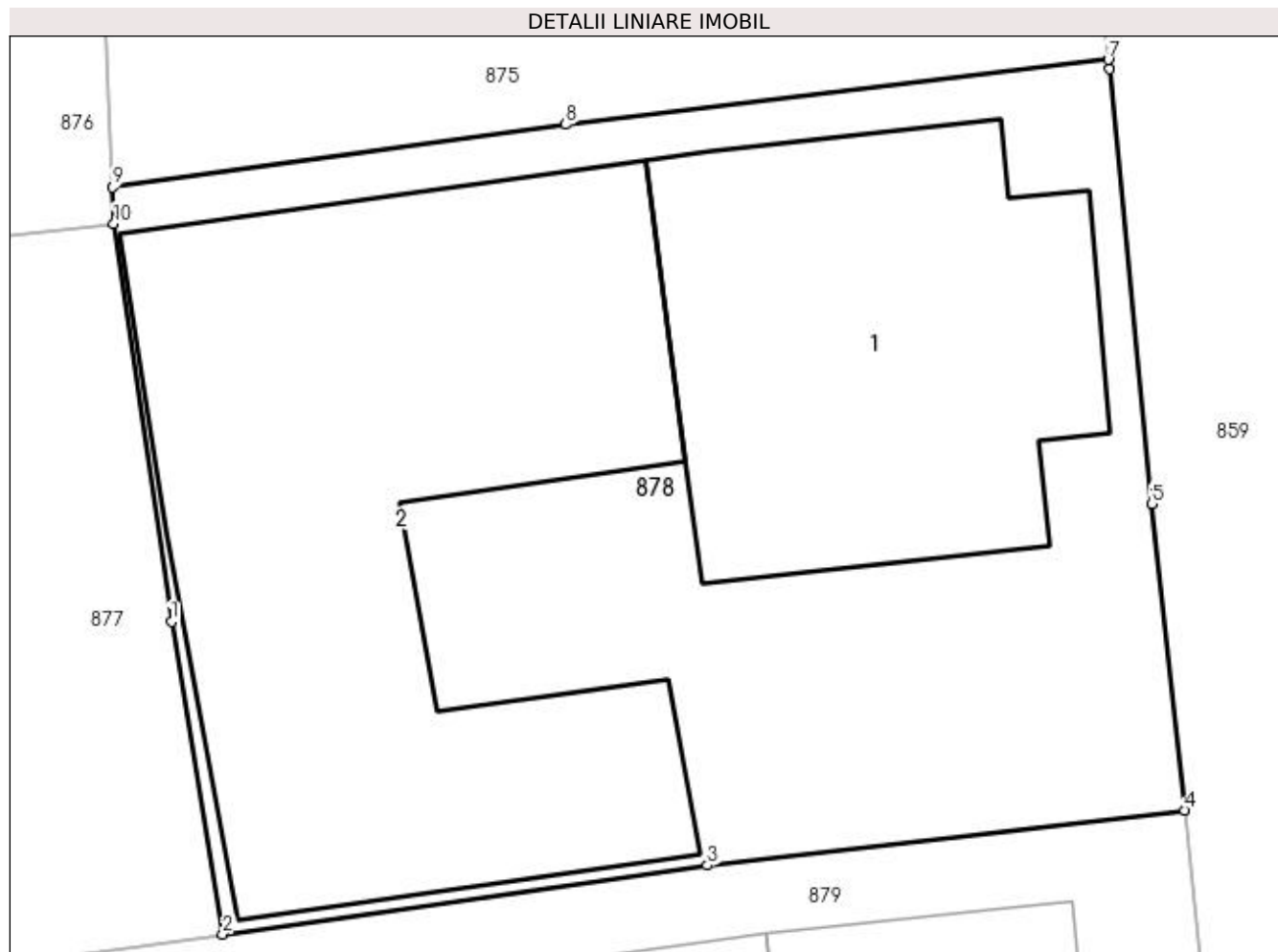
Inscrieri privind dezmembramintele dreptului de proprietate, drepturi reale de garanție și sarcini	Referințe
6251 / 09/09/2008	
Act Notarial nr. 1075, din 09/09/2008 emis de BNP ANA MARIA SCRABA LUMINITA;	
C1	Intabulare, drept de IPOTECA, Valoare:50000 RONsi se noteaza interdictia de instrainare si grevare., dobandit prin Conventie, cota actuala 1/1 1) BRD-GSG SA, CIF:9999999999999
6486 / 27/06/2011	
Act Notarial nr. 579, din 27/06/2001 emis de BNP TARAN LILIANA;	
C2	Intabulare, drept de IPOTECA, Valoare:56000 RONsi orice alte creante ale bancii 1) BRD - GROUPE SOCIETE GENERALE SA AGENTIA CAMPULUNG MOLD., CIF:9999999999999

Anexa Nr. 1 La Partea I

Teren

Nr cadastral	Suprafața (mp)*	Observații / Referințe
30281	Din acte: 250 Masurata: 339	

* Suprafața este determinată în planul de proiecție Stereo 70.



Date referitoare la teren

Crt	Categorie folosință	Intra vilan	Suprafața (mp)	Tarla	Parcelă	Nr. topo	Observații / Referințe
1	curți constructii	DA	339	-	-	-	

Date referitoare la construcții

Crt	Număr	Destinație construcție	Supraf. (mp)	Situație juridică	Observații / Referințe
A1.1	30281-C1	construcții de locuințe	77	Cu acte	Nr. niveluri:2; S. construita la sol:77 mp; Locuință P+M.
A1.2		construcții anexa	134	Cu acte	Nr. niveluri:1; S. construita la sol:134 mp; Anexă.

Lungime Segmente

1) Valorile lungimilor segmentelor sunt obținute din proiecție în plan.

Punct început	X / Y	Punct sfârșit	X / Y	Lungime segment (** (m)
1	540.567,823 688.688,729	2	540.568,923 688.682,059	6.76
2	540.568,923 688.682,059	3	540.579,258 688.683,529	10.439

Punct început	X / Y	Punct sfârșit	X / Y	Lungime segment (** (m)
3	540.579,258 688.683,529	4	540.589,443 688.684,702	10.252
4	540.589,443 688.684,702	5	540.588,741 688.691,242	6.578
5	540.588,741 688.691,242	6	540.587,831 688.700,512	9.315
6	540.587,831 688.700,512	7	540.587,811 688.700,714	0.203
7	540.587,811 688.700,714	8	540.576,24 688.699,329	11.654
8	540.576,24 688.699,329	9	540.566,567 688.697,992	9.765
9	540.566,567 688.697,992	10	540.566,595 688.697,216	0.777
10	540.566,595 688.697,216	1	540.567,823 688.688,729	8.575

** Lungimile segmentelor sunt determinate în planul de proiecție Stereo 70 și sunt rotunjite la 1 milimetru.

*** Distanța dintre puncte este formată din segmente cumulate ce sunt mai mici decât valoarea 1 milimetru.

**DATE DESPRE IMOBILUL NR. 879**

Oficiul de Cadastru și Publicitate Imobiliară SUCEAVA
Biroul de Cadastru și Publicitate Imobiliară Campulung Moldovenesc

A. Partea I. Descrierea imobilului

TEREN Intravilan

Adresa: Loc. Moldovita, Jud. Suceava

Nr. Crt	Nr cadastral Nr. topografic	Suprafața* (mp)	Observații / Referințe
A1	30291	Din acte: 500 Masurata: 588	Sector cadastral:49 Teren imprejmuit;

Construcții

Crt	Nr cadastral Nr. topografic	Adresa	Observații / Referințe
A1.1	30291-C1	Loc. Moldovita, Jud. Suceava	Nr. niveluri:2; S. construita la sol:58 mp; Locuință P+1.
A1.2	30291-C2	Loc. Moldovita, Jud. Suceava	Nr. niveluri:1; S. construita la sol:32 mp; Anexă.
A1.3	30291-C3	Loc. Moldovita, Jud. Suceava	Nr. niveluri:1; S. construita la sol:13 mp; Anexă.
A1.4	30291-C4	Loc. Moldovita, Jud. Suceava	Nr. niveluri:1; S. construita la sol:18 mp; Anexă.
A1.5	30291-C5	Loc. Moldovita, Jud. Suceava	Nr. niveluri:1; S. construita la sol:12 mp; Anexă.

B. Partea II. Proprietari și acte

Inscrieri privitoare la dreptul de proprietate și alte drepturi reale		Referințe
18614 / 22/12/2017		
Act Notarial nr. 1148, din 22/12/2017 emis de SCRABA HORIA ILIE;		
B4	Intabulare, drept de PROPRIETATE, cu titlu de donatie, dobandit prin Conventie, cota actuala 1/1 1) PAVĂL MIHAI, necasatorit	A1, A1.1, A1.2, A1.3, A1.4, A1.5

C. Partea III. SARCINI

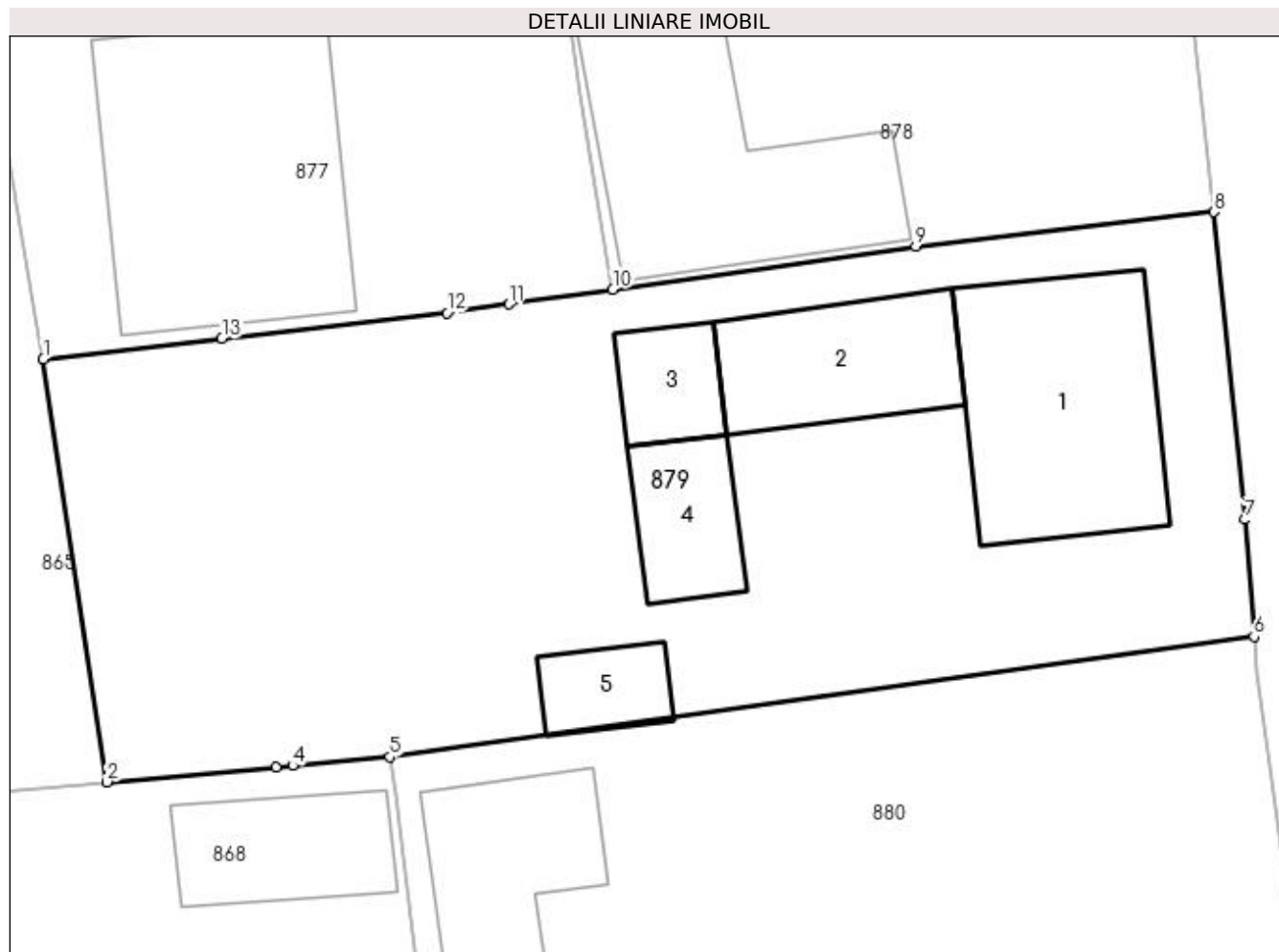
Inscrieri privind dezmembramintele dreptului de proprietate, drepturi reale de garanție și sarcini		Referințe
18614 / 22/12/2017		
Act Notarial nr. 1148, din 22/12/2017 emis de SCRABA HORIA ILIE;		
C1	Intabulare, drept de UZUFRACT VIAGER, dobandit prin Conventie, cota actuala 1/1 1) PAVĂL ALEXANDRU 2) PAVAL EUGENIA	A1, A1.1, A1.2, A1.3, A1.4, A1.5

Anexa Nr. 1 La Partea I

Teren

Nr cadastral	Suprafața (mp)*	Observații / Referințe
30291	Din acte: 500 Masurata: 588	

* Suprafața este determinată în planul de proiecție Stereo 70.



Date referitoare la teren

Crt	Categorie folosință	Intra vilan	Suprafața (mp)	Tarla	Parcelă	Nr. topo	Observații / Referințe
1	curți constructii	DA	588	-	-	-	

Date referitoare la construcții

Crt	Număr	Destinație construcție	Supraf. (mp)	Situație juridică	Observații / Referințe
A1.1	30291-C1	construcții de locuințe	58	Cu acte	Nr. niveluri:2; S. construita la sol:58 mp; Locuință P+1.
A1.2	30291-C2	construcții anexa	32	Cu acte	Nr. niveluri:1; S. construita la sol:32 mp; Anexă.
A1.3	30291-C3	construcții anexa	13	Cu acte	Nr. niveluri:1; S. construita la sol:13 mp; Anexă.
A1.4	30291-C4	construcții anexa	18	Cu acte	Nr. niveluri:1; S. construita la sol:18 mp; Anexă.
A1.5	30291-C5	construcții anexa	12	Cu acte	Nr. niveluri:1; S. construita la sol:12 mp; Anexă.

Lungime Segmente

1) Valorile lungimilor segmentelor sunt obținute din proiecție în plan.

Punct început	X / Y	Punct sfârșit	X / Y	Lungime segment (** (m)
---------------	-------	---------------	-------	-------------------------

Punct început	X / Y	Punct sfârșit	X / Y	Lungime segment (** (m)
1	540.549,482 688.679,685	2	540.551,65 688.665,252	14.595
2	540.551,65 688.665,252	3	540.557,432 688.665,76	5.804
3	540.557,432 688.665,76	4	540.557,995 688.665,81	0.565
4	540.557,995 688.665,81	5	540.561,313 688.666,112	3.332
5	540.561,313 688.666,112	6	540.590,804 688.670,211	29.775
6	540.590,804 688.670,211	7	540.590,496 688.674,209	4.01
7	540.590,496 688.674,209	8	540.589,443 688.684,702	10.546
8	540.589,443 688.684,702	9	540.579,258 688.683,529	10.252
9	540.579,258 688.683,529	10	540.568,923 688.682,059	10.439
10	540.568,923 688.682,059	11	540.565,376 688.681,554	3.583
11	540.565,376 688.681,554	12	540.563,257 688.681,252	2.14
12	540.563,257 688.681,252	13	540.555,582 688.680,379	7.724
13	540.555,582 688.680,379	1	540.549,482 688.679,685	6.139

** Lungimile segmentelor sunt determinate în planul de proiecție Stereo 70 și sunt rotunjite la 1 milimetru.

*** Distanța dintre puncte este formată din segmente cumulate ce sunt mai mici decât valoarea 1 milimetru.

**DATE DESPRE IMOBILUL NR. 880**

Oficiul de Cadastru și Publicitate Imobiliară SUCEAVA
Biroul de Cadastru și Publicitate Imobiliară Campulung Moldovenesc

A. Partea I. Descrierea imobilului

TEREN Intravilan

Adresa: Loc. Moldovita, Nr. 246, Jud. Suceava

Nr. Crt	Nr cadastral Nr. topografic	Suprafața* (mp)	Observații / Referințe
A1	34368	Din acte: 1.283 Masurata: 1.319	Sector cadastral:49 Teren imprejmuit;

Construcții

Crt	Nr cadastral Nr. topografic	Adresa	Observații / Referințe
A1.1	34368-C1	Loc. Moldovita, Nr. 246, Jud. Suceava	Nr. niveluri:2; S. construita la sol:90 mp; S. construita desfasurata:118 mp; constructie din lemn, din 1967, fara lift si fara certificat de performanta energetica
A1.2	34368-C2	Loc. Moldovita, Nr. 246, Jud. Suceava	Nr. niveluri:1; S. construita la sol:65 mp; S. construita desfasurata:65 mp; constructie din lemn, din 1967, fara lift si fara certificat de performanta energetica

B. Partea II. Proprietari și acte

Inscrieri privitoare la dreptul de proprietate și alte drepturi reale	Referințe
/	
Act Notarial nr. declaratia nr. 743, din 04/11/2020 emis de BIN SCRABA HORIA ILIE (inscris sub semnatura privata nr proces-verbal de vecinatate din 13.10.2020, emis de Terracad SRL;act administrativ nr adeverinta nr. 7057 din 29.10.2020, emis de Primaria Moldovita);	
B1	A1
se noteaza posesia 1) HENRISS CALIN-IOAN, casatorit	
15682 / 13/11/2020	
Act Notarial nr. certificat de legatar suplimentar nr. 63, din 11/11/2020 emis de BIN SCRABA ILIE-HORIA;	
B3	A1.1, A1.2
Intabulare, drept de PROPRIETATE, dobandit prin Succesiune, cota actuala 1/1 1) HENRISS CALIN-IOAN	
/	
Act Normativ nr. Legea 7, din 13/03/1996 emis de PARLAMENTUL ROMANIEI;	
B4	A1
Intabulare, drept de PROPRIETATE, dobandit prin Lege, cota actuala 1/1 1) NEIDENTIFICAT NEIDENTIFICAT	

C. Partea III. SARCINI .

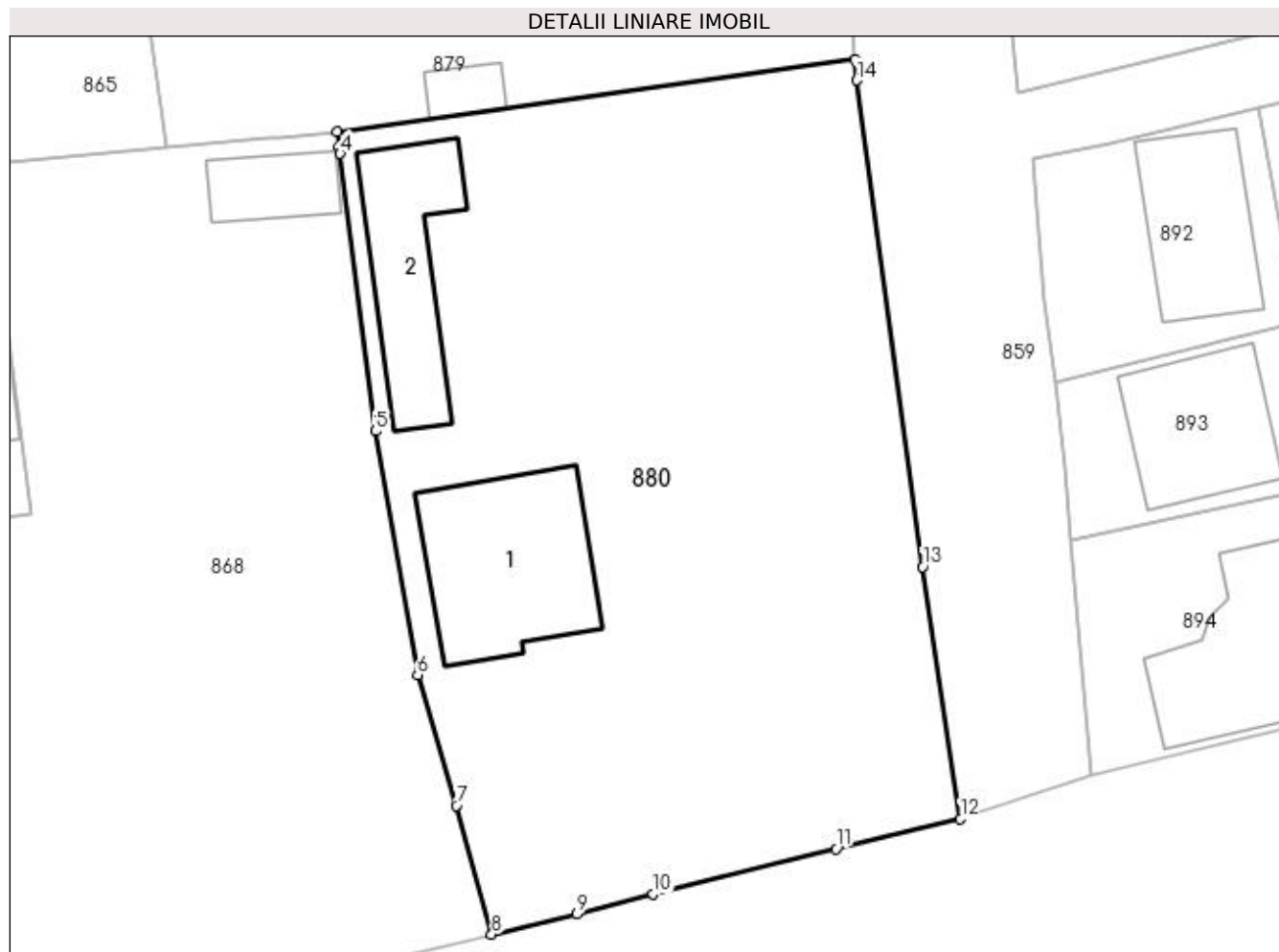
Inscrieri privind dezmembramintele dreptului de proprietate, drepturi reale de garanție și sarcini	Referințe
NU SUNT	

Anexa Nr. 1 La Partea I

Teren

Nr cadastral	Suprafața (mp)*	Observații / Referințe
34368	Din acte: 1.283 Masurata: 1.319	

* Suprafața este determinată în planul de proiecție Stereo 70.



Date referitoare la teren

Crt	Categorie folosință	Intravilan	Suprafața (mp)	Tarla	Parcelă	Nr. topo	Observații / Referințe
1	curți constructii	DA	314	-	-	-	
2	faneata	DA	1.005	-	-	-	

Date referitoare la construcții

Crt	Număr	Destinație construcție	Supraf. (mp)	Situație juridică	Observații / Referințe
A1.1	34368-C1	construcții de locuințe	90	Cu acte	Nr. niveluri:2; S. construita la sol:90 mp; S. construita desfasurata:118 mp; construcție din lemn, din 1967, fara lift si fara certificat de performanta energetica
A1.2	34368-C2	construcții anexa	65	Cu acte	Nr. niveluri:1; S. construita la sol:65 mp; S. construita desfasurata:65 mp; construcție din lemn, din 1967, fara lift si fara certificat de performanta energetica

Lungime Segmente

1) Valorile lungimilor segmentelor sunt obținute din proiecție în plan.

Punct început	X / Y	Punct sfârșit	X / Y	Lungime segment (** (m)
---------------	-------	---------------	-------	-------------------------

Punct început	X / Y	Punct sfârşit	X / Y	Lungime segment (** (m)
1	540.590,804 688.670,211	2	540.561,313 688.666,112	29.775
2	540.561,313 688.666,112	3	540.561,451 688.665,252	0.871
3	540.561,451 688.665,252	4	540.561,502 688.664,855	0.4
4	540.561,502 688.664,855	5	540.563,518 688.649,074	15.909
5	540.563,518 688.649,074	6	540.565,912 688.635,19	14.089
6	540.565,912 688.635,19	7	540.568,118 688.627,739	7.771
7	540.568,118 688.627,739	8	540.570,132 688.620,42	7.591
8	540.570,132 688.620,42	9	540.574,99 688.621,557	4.989
9	540.574,99 688.621,557	10	540.579,337 688.622,726	4.501
10	540.579,337 688.622,726	11	540.589,742 688.625,286	10.715
11	540.589,742 688.625,286	12	540.596,827 688.627,005	7.291
12	540.596,827 688.627,005	13	540.594,663 688.641,334	14.491
13	540.594,663 688.641,334	14	540.590,918 688.669,034	27.952
14	540.590,918 688.669,034	1	540.590,804 688.670,211	1.183

** Lungimile segmentelor sunt determinate în planul de proiecţie Stereo 70 şi sunt rotunjite la 1 milimetru.

*** Distanţa dintre puncte este formată din segmente cumulate ce sunt mai mici decât valoarea 1 milimetru.

**DATE DESPRE IMOBILUL NR. 881**

Oficiul de Cadastru și Publicitate Imobiliară SUCEAVA
Biroul de Cadastru și Publicitate Imobiliară Campulung Moldovenesc

A. Partea I. Descrierea imobilului

TEREN Intravilan

Nr. CF vechi:1671
Nr. topografic:1534

Adresa: Loc. Moldovita, Jud. Suceava

Nr. Crt	Nr cadastral Nr. topografic	Suprafața* (mp)	Observații / Referințe
A1	32033	526	Sector cadastral:49 Teren imprejmuit;

Construcții

Crt	Nr cadastral Nr. topografic	Adresa	Observații / Referințe
A1.1	32033-C1	Loc. Moldovita, Jud. Suceava	Nr. niveluri:2; S. construita la sol:81 mp; Locuință P+M.
A1.2	32033-C2	Loc. Moldovita, Jud. Suceava	Nr. niveluri:1; S. construita la sol:82 mp; Anexă.

B. Partea II. Proprietari și acte

Inscrieri privitoare la dreptul de proprietate și alte drepturi reale		Referințe
211 / 20/04/1981		
Act Notarial nr. 272, din 24/06/1949 emis de BIN SCRABA LUMINITA ANA MARIA;		
B1	Intabulare, drept de PROPRIETATE, dobandit prin Lege, cota actuala 1/1 1) STATUL ROMÂN, CIF:9999999999999, Lipsă CUI proprietar.	A1
987 / 31/10/1990		
Act Administrativ nr. 47/570, din 23/10/1981 emis de CONSILIUL POPULAR MOLDOVITA;		
B2	Intabulare, drept de PROPRIETATE, dobandit prin Construire, cota actuala 1/1 1) HREMALIUC GHEORGHE, Lipsă CNP proprietar.	A1.1, A1.2

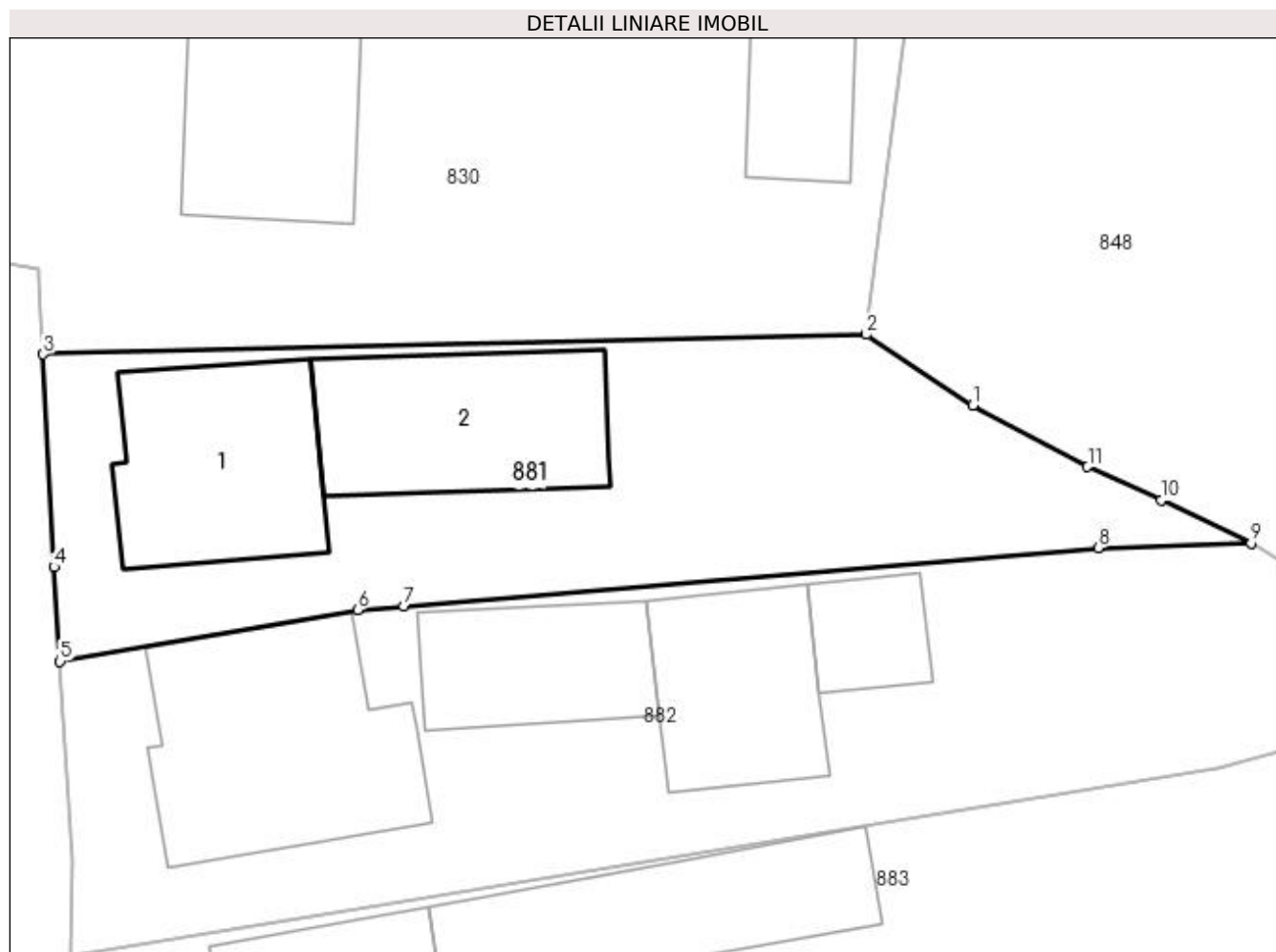
C. Partea III. SARCINI

Inscrieri privind dezmembramintele dreptului de proprietate, drepturi reale de garanție și sarcini		Referințe
211 / 20/04/1981		
Act Administrativ nr. 11, din 01/04/1981 emis de CONSILIUL POPULAR MOLDOVITA;		
C1	Intabulare, drept de FOLOSINTA 1) HREMALIUC GHEORGHE, Lipsă CNP proprietar.	A1

Anexa Nr. 1 La Partea I**Teren**

Nr cadastral	Suprafața (mp)*	Observații / Referințe
32033	526	

* Suprafața este determinată în planul de proiecție Stereo 70.

**Date referitoare la teren**

Crt	Categorie folosință	Intra vilan	Suprafața (mp)	Tarla	Parcelă	Nr. topo	Observații / Referințe
1	curți constructii	DA	526	-	-	1534	

Date referitoare la construcții

Crt	Număr	Destinație construcție	Supraf. (mp)	Situație juridică	Observații / Referințe
A1.1	32033-C1	construcții de locuințe	81	Cu acte	Nr. niveluri:2; S. construită la sol:81 mp; Locuință P+M.
A1.2	32033-C2	construcții anexa	82	Cu acte	Nr. niveluri:1; S. construită la sol:82 mp; Anexă.

Lungime Segmente

1) Valorile lungimilor segmentelor sunt obținute din proiecție în plan.

Punct început	X / Y	Punct sfârșit	X / Y	Lungime segment (** (m))
1	540.624,941 688.859,218	2	540.620,1 688.862,435	5.812
2	540.620,1 688.862,435	3	540.582,67 688.861,528	37.441
3	540.582,67 688.861,528	4	540.583,165 688.851,87	9.671

Punct început	X / Y	Punct sfârșit	X / Y	Lungime segment (** (m)
4	540.583,165 688.851,87	5	540.583,433 688.847,572	4.306
5	540.583,433 688.847,572	6	540.596,965 688.849,914	13.733
6	540.596,965 688.849,914	7	540.599,069 688.850,091	2.111
7	540.599,069 688.850,091	8	540.630,638 688.852,74	31.68
8	540.630,638 688.852,74	9	540.637,593 688.852,947	6.958
9	540.637,593 688.852,947	10	540.633,525 688.854,913	4.518
10	540.633,525 688.854,913	11	540.630,16 688.856,424	3.689
11	540.630,16 688.856,424	1	540.624,941 688.859,218	5.92

** Lungimile segmentelor sunt determinate în planul de proiecție Stereo 70 și sunt rotunjite la 1 milimetru.

*** Distanța dintre puncte este formată din segmente cumulate ce sunt mai mici decât valoarea 1 milimetru.

**DATE DESPRE IMOBILUL NR. 882**

Oficiul de Cadastru și Publicitate Imobiliară SUCEAVA
Biroul de Cadastru și Publicitate Imobiliară Campulung Moldovenesc

A. Partea I. Descrierea imobilului

TEREN Intravilan

Adresa: Loc. Moldovita, Nr. 230, Jud. Suceava

Nr. Crt	Nr cadastral Nr. topografic	Suprafața* (mp)	Observații / Referințe
A1		713	Sector cadastral:49 Teren imprejmuit;

Construcții

Crt	Nr cadastral Nr. topografic	Adresa	Observații / Referințe
A1.1		Loc. Moldovita, Nr. 230, Jud. Suceava	Nr. niveluri:1; S. construita la sol:110 mp; Locuință.
A1.2		Loc. Moldovita, Nr. 230, Jud. Suceava	Nr. niveluri:1; S. construita la sol:56 mp; Anexă.
A1.3		Loc. Moldovita, Nr. 230, Jud. Suceava	Nr. niveluri:1; S. construita la sol:65 mp; Anexă.
A1.4		Loc. Moldovita, Nr. 230, Jud. Suceava	Nr. niveluri:1; S. construita la sol:26 mp; Anexă.

B. Partea II. Proprietari și acte

Inscrieri privitoare la dreptul de proprietate și alte drepturi reale		Referințe
/		
Act Normativ nr. Legea 7, din 13/03/1996 emis de PARLAMENTUL ROMANIEI;		
B1	Intabulare, drept de PROPRIETATE, dobandit prin Lege, cota actuala 1/1 1) NEIDENTIFICAT NEIDENTIFICAT	A1
Act Administrativ nr. 205, din 31/08/2023 emis de PRIMARIA MOLDOVIȚA;		
B2	Se notează posesia faptică. 1) MNESCIUC EMIREL 2) MNESCIUC NICOLETA	A1
Act Administrativ nr. 7002, din 05/09/2023 emis de PRIMĂRIA MOLDOVIȚA;		
B3	Intabulare, drept de PROPRIETATE, dobandit prin Lege, cota actuala 1/1 1) MNESCIUC EMIREL 2) MNESCIUC NICOLETA	A1.1, A1.2, A1.3, A1.4

C. Partea III. SARCINI .

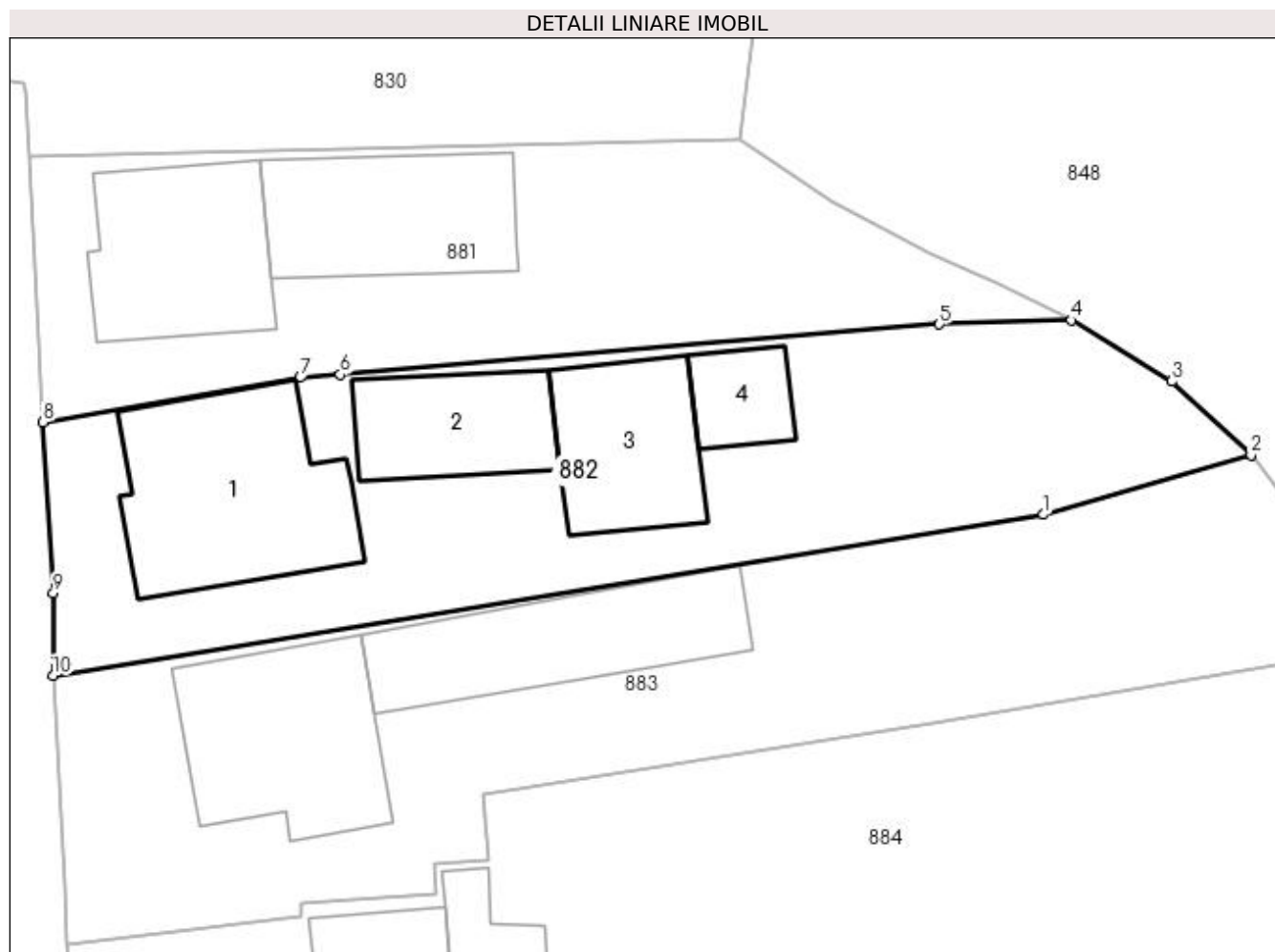
Inscrieri privind dezmembramintele dreptului de proprietate, drepturi reale de garanție și sarcini	Referințe
NU SUNT	

Anexa Nr. 1 La Partea I

Teren

Nr cadastral	Suprafața (mp)*	Observații / Referințe
	713	

* Suprafața este determinată în planul de proiecție Stereo 70.



Date referitoare la teren

Crt	Categorie folosință	Intra vilan	Suprafața (mp)	Tarla	Parcelă	Nr. topo	Observații / Referințe
1	curți constructii	DA	713	-	-	-	

Date referitoare la construcții

Crt	Număr	Destinație construcție	Supraf. (mp)	Situație juridică	Observații / Referințe
A1.1		construcții de locuințe	110	Cu acte	Nr. niveluri:1; S. construita la sol:110 mp; Locuință.
A1.2		construcții anexa	56	Cu acte	Nr. niveluri:1; S. construita la sol:56 mp; Anexă.
A1.3		construcții anexa	65	Cu acte	Nr. niveluri:1; S. construita la sol:65 mp; Anexă.
A1.4		construcții anexa	26	Cu acte	Nr. niveluri:1; S. construita la sol:26 mp; Anexă.

Lungime Segmente

1) Valorile lungimilor segmentelor sunt obținute din proiecție în plan.

Punct început	X / Y	Punct sfârșit	X / Y	Lungime segment (** (m))
1	540.636,122 688.842,715	2	540.647,048 688.845,852	11.367

Punct început	X / Y	Punct sfârșit	X / Y	Lungime segment (** (m)
2	540.647,048 688.845,852	3	540.642,882 688.849,727	5.69
3	540.642,882 688.849,727	4	540.637,593 688.852,947	6.192
4	540.637,593 688.852,947	5	540.630,638 688.852,74	6.958
5	540.630,638 688.852,74	6	540.599,069 688.850,091	31.68
6	540.599,069 688.850,091	7	540.596,965 688.849,914	2.111
7	540.596,965 688.849,914	8	540.583,433 688.847,572	13.733
8	540.583,433 688.847,572	9	540.583,973 688.838,585	9.003
9	540.583,973 688.838,585	10	540.583,957 688.834,23	4.355
10	540.583,957 688.834,23	1	540.636,122 688.842,715	52.851

** Lungimile segmentelor sunt determinate în planul de proiecție Stereo 70 și sunt rotunjite la 1 milimetru.

*** Distanța dintre puncte este formată din segmente cumulate ce sunt mai mici decât valoarea 1 milimetru.

**DATE DESPRE IMOBILUL NR. 883**

Oficiul de Cadastru și Publicitate Imobiliară SUCEAVA
Biroul de Cadastru și Publicitate Imobiliară Campulung Moldovenesc

A. Partea I. Descrierea imobilului

TEREN Intravilan

Adresa: Loc. Moldovita, Nr. 229, Jud. Suceava, (Sat Moldovita, Teren intravilan imprejmuit partial cu gard)

Nr. Crt	Nr cadastral Nr. topografic	Suprafața* (mp)	Observații / Referințe
A1	32500	773	Sector cadastral:49 Teren neimprejmuit;

Construcții

Crt	Nr cadastral Nr. topografic	Adresa	Observații / Referințe
A1.6	32500-C6	Loc. Moldovita, Nr. 229, Jud. Suceava, (Sat Moldovita, Teren intravilan imprejmuit partial cu gard)	Nr. niveluri:2; S. construita la sol:94 mp; Casa de locuit P+M, fara lift, cu certificat de performanta energetica
A1.7		Loc. Moldovita, Nr. 229, Jud. Suceava, (Sat Moldovita, Teren intravilan imprejmuit partial cu gard)	Nr. niveluri:1; S. construita la sol:88 mp; Anexă.

B. Partea II. Proprietari și acte

Inscrieri privitoare la dreptul de proprietate și alte drepturi reale	Referințe
13779 / 24/09/2015	
Act Notarial nr. 2012, din 23/09/2015 emis de SCRABA LUMINITA ANA MARIA;	
B6	Intabulare, drept de PROPRIETATE bun propriu, dobandit prin Conventie, cota actuala 1/1 1) DĂMOC LUCIA-ANCA
/	
Act Administrativ nr. 7002, din 05/09/2023 emis de PRIMĂRIA MOLDOVIȚA;	
B7	Intabulare, drept de PROPRIETATE, dobandit prin Lege, cota actuala 1/1 1) DĂMOC LUCIA-ANCA

C. Partea III. SARCINI .

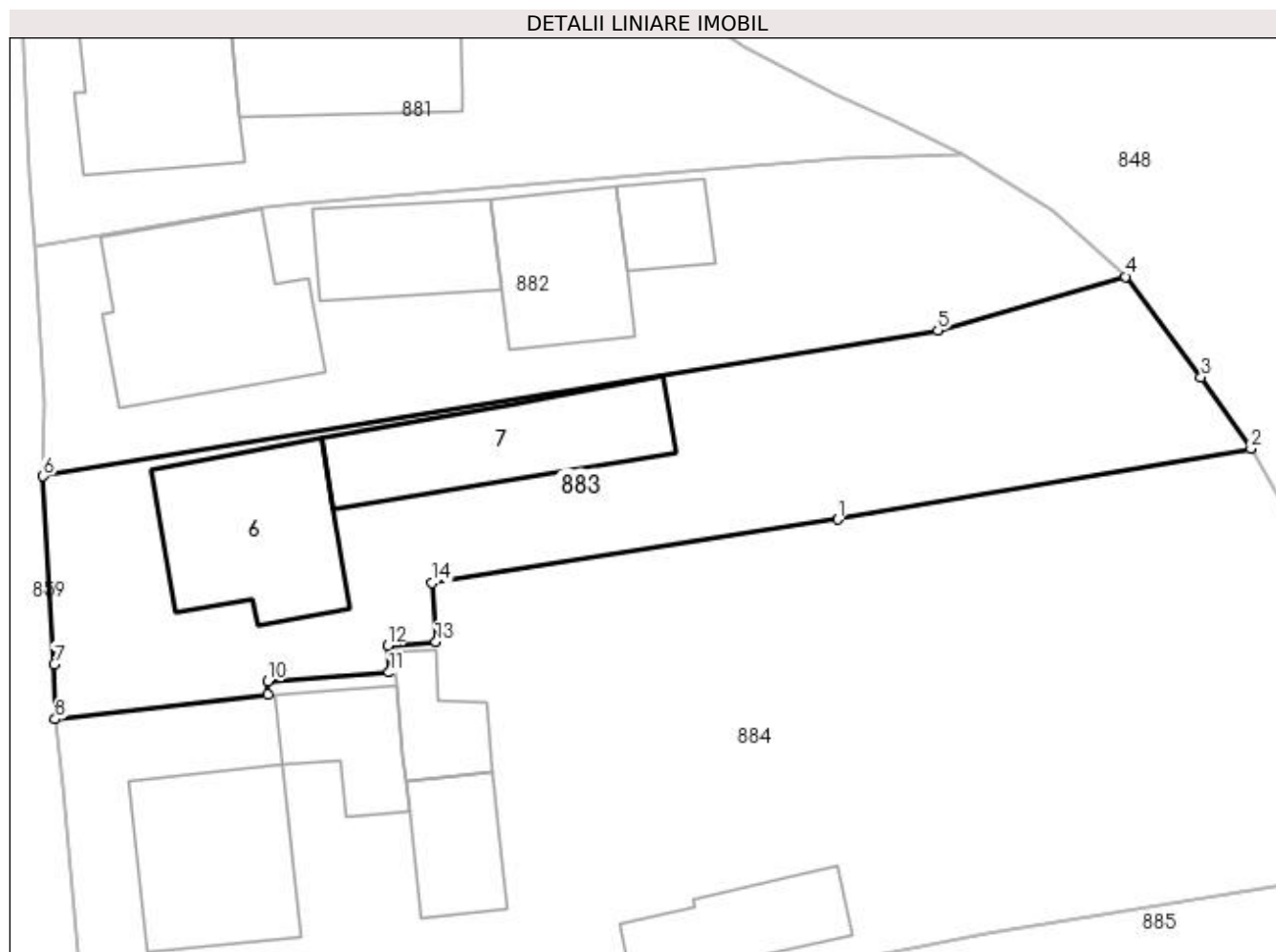
Inscrieri privind dezmembramintele dreptului de proprietate, drepturi reale de garanție și sarcini	Referințe
NU SUNT	

Anexa Nr. 1 La Partea I

Teren

Nr cadastral	Suprafața (mp)*	Observații / Referințe
32500	773	

* Suprafața este determinată în planul de proiecție Stereo 70.



Date referitoare la teren

Crt	Categorie folosință	Intra vilan	Suprafața (mp)	Tarla	Parcelă	Nr. topo	Observații / Referințe
1	curți constructii	DA	311	-	-	-	
2	faneata	DA	462	-	-	-	

Date referitoare la construcții

Crt	Număr	Destinație construcție	Supraf. (mp)	Situație juridică	Observații / Referințe
A1.6	32500-C6	construcții de locuințe	94	Cu acte	Nr. niveluri:2; S. construita la sol:94 mp; Casa de locuit P+M, fara lift, cu certificat de performanta energetica
A1.7		construcții anexa	88	Cu acte	Nr. niveluri:1; S. construita la sol:88 mp; Anexă.

Lungime Segmente

1) Valorile lungimilor segmentelor sunt obținute din proiecție în plan.

Punct început	X / Y	Punct sfârșit	X / Y	Lungime segment (** (m)
1	540.630,303 688.831,716	2	540.654,381 688.835,818	24.425
2	540.654,381 688.835,818	3	540.651,468 688.840,006	5.101

Punct început	X / Y	Punct sfârşit	X / Y	Lungime segment (** (m)
3	540.651,468 688.840,006	4	540.647,048 688.845,852	7.329
4	540.647,048 688.845,852	5	540.636,122 688.842,715	11.367
5	540.636,122 688.842,715	6	540.583,957 688.834,23	52.851
6	540.583,957 688.834,23	7	540.584,609 688.823,264	10.985
7	540.584,609 688.823,264	8	540.584,663 688.820,06	3.204
8	540.584,663 688.820,06	9	540.597,06 688.821,519	12.483
9	540.597,06 688.821,519	10	540.597,042 688.822,261	0.742
10	540.597,042 688.822,261	11	540.604,122 688.822,79	7.1
11	540.604,122 688.822,79	12	540.604,029 688.824,365	1.578
12	540.604,029 688.824,365	13	540.606,869 688.824,567	2.847
13	540.606,869 688.824,567	14	540.606,614 688.828,009	3.451
14	540.606,614 688.828,009	1	540.630,303 688.831,716	23.977

** Lungimile segmentelor sunt determinate în planul de proiecție Stereo 70 și sunt rotunjite la 1 milimetru.

*** Distanța dintre puncte este formată din segmente cumulate ce sunt mai mici decât valoarea 1 milimetru.

**DATE DESPRE IMOBILUL NR. 884**

Oficiul de Cadastru și Publicitate Imobiliară SUCEAVA
Biroul de Cadastru și Publicitate Imobiliară Campulung Moldovenesc

A. Partea I. Descrierea imobilului

TEREN Necunoscut

Adresa: Loc. Moldovita, Nr. 229, Jud. Suceava, (Sat Moldovita, Teren intravilan imprejmuit partial cu gard)

Nr. Crt	Nr cadastral Nr. topografic	Suprafața* (mp)	Observații / Referințe
A1	32499	1.839	Sector cadastral:49 Teren neimprejmuit;

Construcții

Crt	Nr cadastral Nr. topografic	Adresa	Observații / Referințe
A1.1	32499-C1	Loc. Moldovita, Nr. 229, Jud. Suceava, (Sat Moldovita, Teren intravilan imprejmuit partial cu gard)	Nr. niveluri:2; S. construita la sol:90 mp; Casa de locuit P+E, fara lift si fara certificat de performanta energetica
A1.2	32499-C2	Loc. Moldovita, Nr. 229, Jud. Suceava, (Sat Moldovita, Teren intravilan imprejmuit partial cu gard)	Nr. niveluri:1; S. construita la sol:41 mp; Bucatarie de vara, fara lift si fara certificat de performanta energetica
A1.3	32499-C3	Loc. Moldovita, Nr. 229, Jud. Suceava, (Sat Moldovita, Teren intravilan imprejmuit partial cu gard)	Nr. niveluri:1; S. construita la sol:30 mp; Sura, fara certificat de performanta energetica
A1.4	32499-C4	Loc. Moldovita, Nr. 229, Jud. Suceava, (Sat Moldovita, Teren intravilan imprejmuit partial cu gard)	Nr. niveluri:1; S. construita la sol:41 mp; Grajd, fara certificat de performanta energetica
A1.5	32499-C5	Loc. Moldovita, Nr. 229, Jud. Suceava, (Sat Moldovita, Teren intravilan imprejmuit partial cu gard)	Nr. niveluri:1; S. construita la sol:55 mp; Grajd, fara certificat de performanta energetica

B. Partea II. Proprietari și acte

Inscrieri privitoare la dreptul de proprietate și alte drepturi reale	Referințe
12906 / 18/08/2022	
Act Notarial nr. certificat de mostenitor nr. 105, din 17/08/2022 emis de BIN SCRABA LUMINITA DORU PAUL;	
B7	Intabulare, drept de PROPRIETATE, dobandit prin Succesiune, cota actuala 1/8 1) DĂMOC NICOLETA-MONICA
Act Notarial nr. contract de intretinere nr. 2627, din 17/08/2022 emis de BIN SCRABA LUMINITA DORU PAUL;	
B10	Intabulare, drept de PROPRIETATE bun propriu, dobandit prin Succesiune, cota actuala 5/8 1) DĂMOC NICOLETA-MONICA
Act Notarial nr. contract de donatie nr. 2628, din 17/08/2022 emis de BIN SCRABA LUMINITA DORU PAUL;	
B11	Intabulare, drept de PROPRIETATE bun propriu, dobandit prin Conventie, cota actuala 2/8 1) DĂMOC NICOLETA-MONICA

C. Partea III. SARCINI

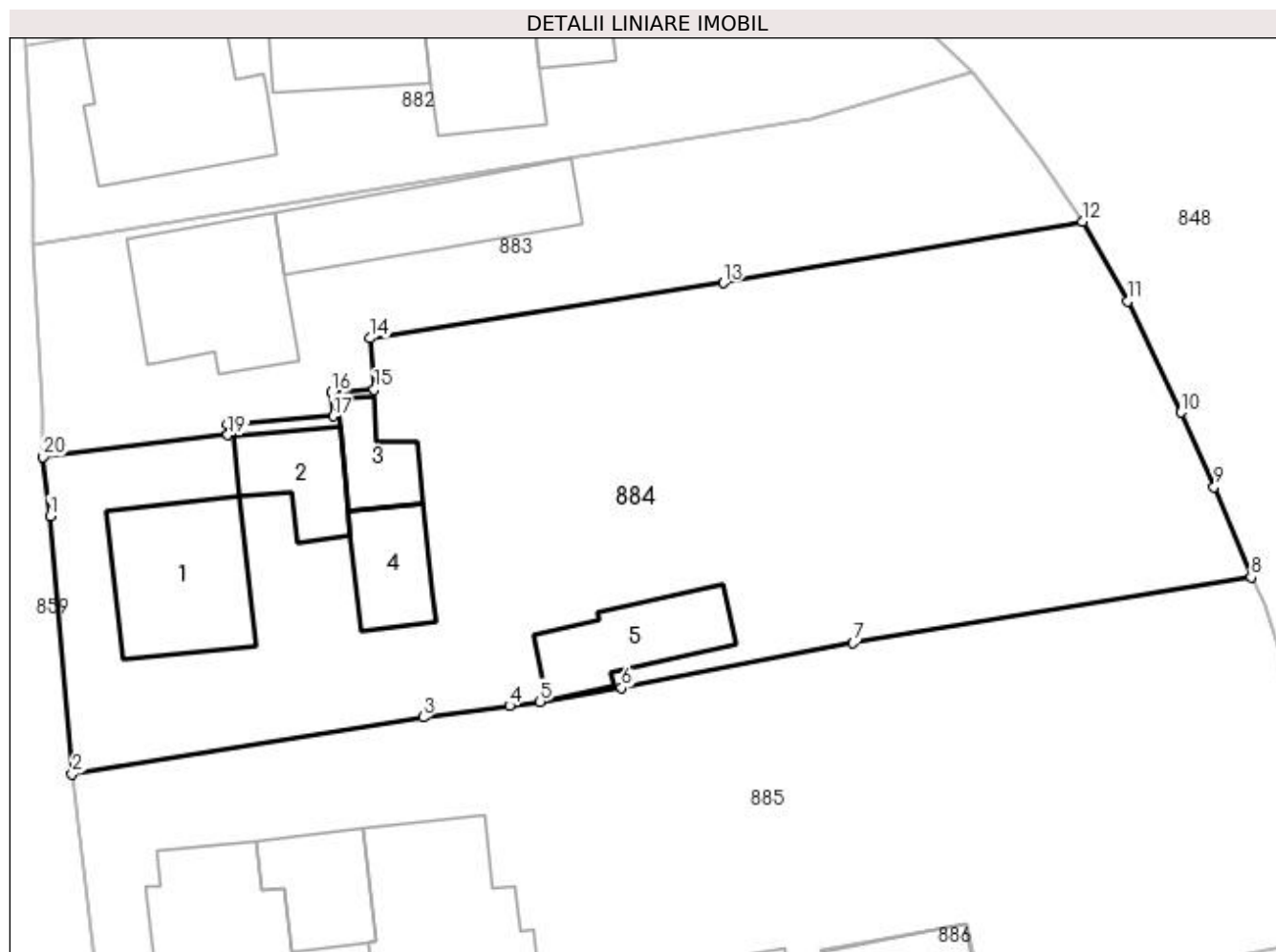
Inscrieri privind dezmembramintele dreptului de proprietate, drepturi reale de garanție și sarcini	Referințe
12906 / 18/08/2022	
Act Notarial nr. contract de intretinere nr. 2627, din 17/08/2022 emis de BIN SCRABA LUMINITA DORU PAUL;	
C1	Intabulare, drept de UZUFRACT VIAGER, cota actuala 5/8 1) DĂMOC IOAN
C2	Intabulare, drept de IPOTECA LEGALA, Valoare:0 corespunzatoare intretinerii neexecutate (art.2386 alin.4 NCC) 1) DĂMOC IOAN

Anexa Nr. 1 La Partea I

Teren

Nr cadastral	Suprafața (mp)*	Observații / Referințe
32499	1.839	

* Suprafața este determinată în planul de proiecție Stereo 70.



Date referitoare la teren

Crt	Categorie folosință	Intravilan	Suprafața (mp)	Tarla	Parcelă	Nr. topo	Observații / Referințe
1	curți construcții	DA	786	-	-	-	
2	faneata	DA	1.021	-	-	-	
3	faneata	NU	32	-	-	-	

Date referitoare la construcții

Crt	Număr	Destinație construcție	Supraf. (mp)	Situație juridică	Observații / Referințe
A1.1	32499-C1	construcții de locuințe	90	Cu acte	Nr. niveluri:2; S. construită la sol:90 mp; Casa de locuit P+E, fara lift si fara certificat de performanta energetica
A1.2	32499-C2	construcții anexa	41	Cu acte	Nr. niveluri:1; S. construită la sol:41 mp; Bucatarie de vara, fara lift si fara certificat de performanta energetica
A1.3	32499-C3	construcții anexa	30	Cu acte	Nr. niveluri:1; S. construită la sol:30 mp; Sura, fara certificat de performanta energetica
A1.4	32499-C4	construcții anexa	41	Cu acte	Nr. niveluri:1; S. construită la sol:41 mp; Grajd, fara certificat de performanta energetica
A1.5	32499-C5	construcții anexa	55	Cu acte	Nr. niveluri:1; S. construită la sol:55 mp; Grajd, fara certificat de performanta energetica

Lungime Segmente

1) Valorile lungimilor segmentelor sunt obținute din proiecție în plan.

Punct început	X / Y	Punct sfârșit	X / Y	Lungime segment (** (m)
1	540.585,128 688.816,089	2	540.586,618 688.798,779	17.374
2	540.586,618 688.798,779	3	540.610,145 688.802,594	23.834
3	540.610,145 688.802,594	4	540.615,951 688.803,366	5.857
4	540.615,951 688.803,366	5	540.617,984 688.803,636	2.051
5	540.617,984 688.803,636	6	540.623,474 688.804,559	5.567
6	540.623,474 688.804,559	7	540.639,004 688.807,571	15.819
7	540.639,004 688.807,571	8	540.665,685 688.811,98	27.043
8	540.665,685 688.811,98	9	540.663,209 688.818,052	6.557
9	540.663,209 688.818,052	10	540.660,97 688.823,027	5.456
10	540.660,97 688.823,027	11	540.657,397 688.830,499	8.282
11	540.657,397 688.830,499	12	540.654,381 688.835,818	6.115
12	540.654,381 688.835,818	13	540.630,303 688.831,716	24.425
13	540.630,303 688.831,716	14	540.606,614 688.828,009	23.977
14	540.606,614 688.828,009	15	540.606,869 688.824,567	3.451
15	540.606,869 688.824,567	16	540.604,029 688.824,365	2.847
16	540.604,029 688.824,365	17	540.604,122 688.822,79	1.578
17	540.604,122 688.822,79	18	540.597,042 688.822,261	7.1
18	540.597,042 688.822,261	19	540.597,06 688.821,519	0.742
19	540.597,06 688.821,519	20	540.584,663 688.820,06	12.483
20	540.584,663 688.820,06	1	540.585,128 688.816,089	3.998

** Lungimile segmentelor sunt determinate în planul de proiecție Stereo 70 și sunt rotunjite la 1 milimetru.

*** Distanța dintre puncte este formată din segmente cumulate ce sunt mai mici decât valoarea 1 milimetru.

**DATE DESPRE IMOBILUL NR. 885**

Oficiul de Cadastru și Publicitate Imobiliară SUCEAVA
Biroul de Cadastru și Publicitate Imobiliară Campulung Moldovenesc

A. Partea I. Descrierea imobilului

TEREN Necunoscut

Nr. CF vechi:1724
Nr. cadastral vechi:2916

Adresa: Loc. Moldovita, Nr. 228, Jud. Suceava

Nr. Crt	Nr cadastral Nr. topografic	Suprafața* (mp)	Observații / Referințe
A1	30482	Din acte: 2.076 Masurata: 2.032	Sector cadastral:49 Teren imprejmuit;

Construcții

Crt	Nr cadastral Nr. topografic	Adresa	Observații / Referințe
A1.1	30482-C1	Loc. Moldovita, Nr. 228, Jud. Suceava	Nr. niveluri:2; S. construita la sol:109 mp; Locuință P+M.
A1.2	30482-C2	Loc. Moldovita, Nr. 228, Jud. Suceava	Nr. niveluri:1; S. construita la sol:49 mp; -Bucatarie
A1.3	30482-C3	Loc. Moldovita, Nr. 228, Jud. Suceava	Nr. niveluri:1; S. construita la sol:172 mp; -Magazie
A1.4	30482-C4	Loc. Moldovita, Nr. 228, Jud. Suceava	Nr. niveluri:1; S. construita la sol:21 mp; -Grajd
A1.5	30482-C5	Loc. Moldovita, Nr. 228, Jud. Suceava	Nr. niveluri:1; S. construita la sol:54 mp; -Magazie

B. Partea II. Proprietari și acte

Inscrieri privitoare la dreptul de proprietate și alte drepturi reale		Referințe
1359 / 12/09/2001		
Act Notarial nr. 1341, din 08/08/2001 emis de BNP CATARGIU STELIAN;		
B1	Intabulare, drept de PROPRIETATE, dobandit prin Conventie, cota actuala 1/1 1) STEFAN IOAN, Lipsă CNP proprietar. 2) STEFAN VIORICA, Lipsă CNP proprietar; bun comun, in devalmasie	A1
1710 / 16/05/2007		
Act Notarial nr. de construire nr. 20//295, din 27/05/1985 emis de BNP SCRABA LUMINITA ANA MARIA;		
B2	Intabulare, drept de PROPRIETATE, dobandit prin Construire, cota actuala 1/1 1) STEFAN IOAN, Lipsă CNP proprietar. 2) STEFAN VIORICA, Lipsă CNP proprietar; bun comun, in devalmasie	A1.1, A1.2, A1.3, A1.4, A1.5

C. Partea III. SARCINI .

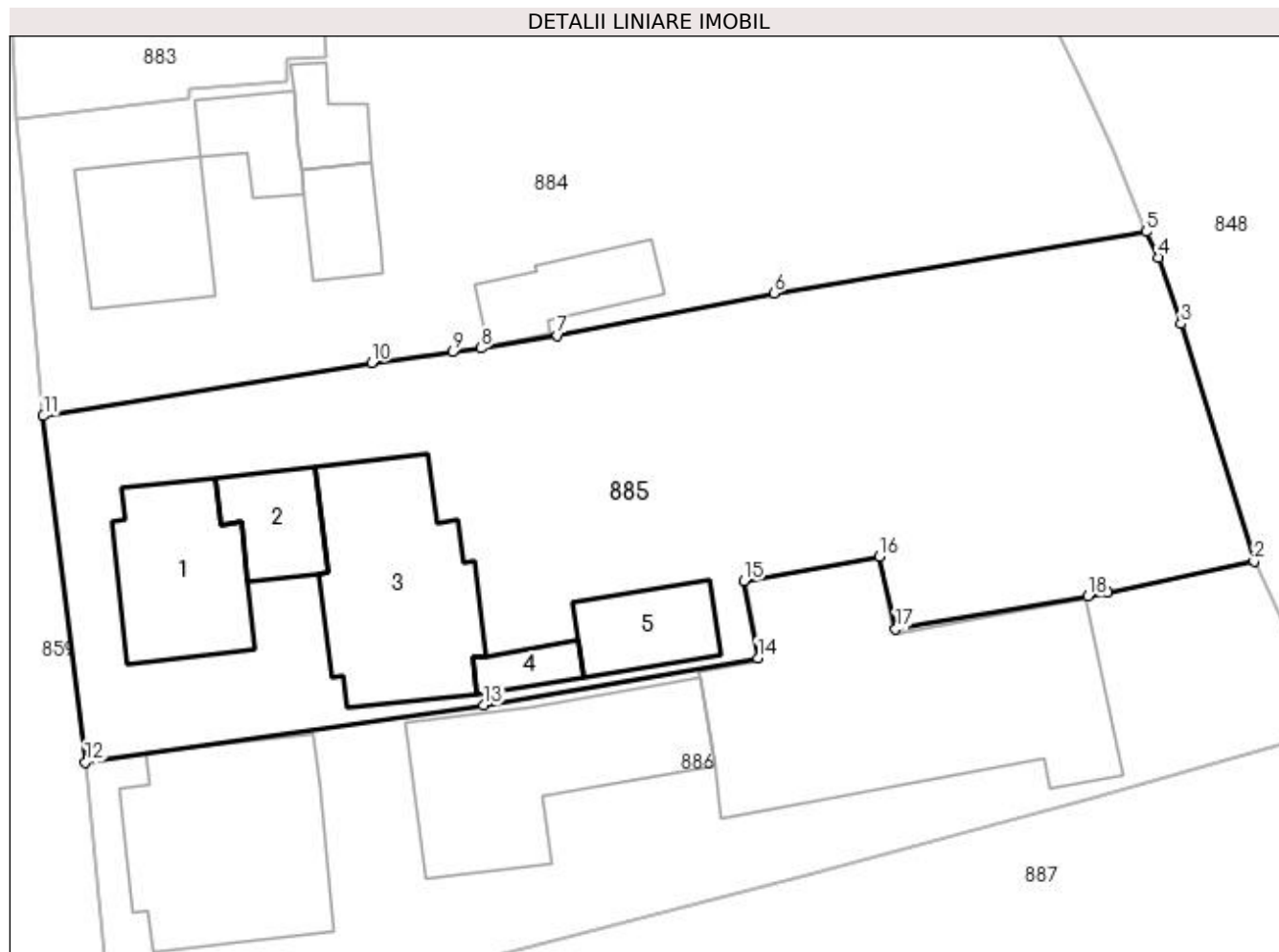
Inscrieri privind dezmembramintele dreptului de proprietate, drepturi reale de garanție și sarcini	Referințe
NU SUNT	

Anexa Nr. 1 La Partea I

Teren

Nr cadastral	Suprafața (mp)*	Observații / Referințe
30482	Din acte: 2.076 Masurata: 2.032	

* Suprafața este determinată în planul de proiecție Stereo 70.



Date referitoare la teren

Crt	Categorie folosință	Intra vilan	Suprafața (mp)	Tarla	Parcelă	Nr. topo	Observații / Referințe
1	curți construcții	DA	927	-	-	-	
2	faneata	DA	1.045	-	-	-	
3	faneata	NU	60	-	-	-	

Date referitoare la construcții

Crt	Număr	Destinație construcție	Supraf. (mp)	Situație juridică	Observații / Referințe
A1.1	30482-C1	construcții de locuințe	109	Cu acte	Nr. niveluri:2; S. construita la sol:109 mp; Locuință P+M.
A1.2	30482-C2	construcții anexa	49	Cu acte	Nr. niveluri:1; S. construita la sol:49 mp; - Bucatarie
A1.3	30482-C3	construcții anexa	172	Cu acte	Nr. niveluri:1; S. construita la sol:172 mp; - Magazie
A1.4	30482-C4	construcții anexa	21	Cu acte	Nr. niveluri:1; S. construita la sol:21 mp; -Grajd
A1.5	30482-C5	construcții anexa	54	Cu acte	Nr. niveluri:1; S. construita la sol:54 mp; - Magazie

Lungime Segmente

1) Valorile lungimilor segmentelor sunt obținute din proiecție în plan.

Punct început	X / Y	Punct sfârșit	X / Y	Lungime segment (** (m)
1	540.662,935 688.786,164	2	540.673,416 688.788,348	10.706
2	540.673,416 688.788,348	3	540.668,178 688.805,392	17.831
3	540.668,178 688.805,392	4	540.666,554 688.810,151	5.028
4	540.666,554 688.810,151	5	540.665,685 688.811,98	2.025
5	540.665,685 688.811,98	6	540.639,004 688.807,571	27.043
6	540.639,004 688.807,571	7	540.623,474 688.804,559	15.819
7	540.623,474 688.804,559	8	540.617,984 688.803,636	5.567
8	540.617,984 688.803,636	9	540.615,951 688.803,366	2.051
9	540.615,951 688.803,366	10	540.610,145 688.802,594	5.857
10	540.610,145 688.802,594	11	540.586,618 688.798,779	23.834
11	540.586,618 688.798,779	12	540.589,633 688.773,96	25.001
12	540.589,633 688.773,96	13	540.618,175 688.778,036	28.832
13	540.618,175 688.778,036	14	540.637,854 688.781,421	19.968
14	540.637,854 688.781,421	15	540.636,825 688.786,947	5.621
15	540.636,825 688.786,947	16	540.646,565 688.788,724	9.901
16	540.646,565 688.788,724	17	540.647,717 688.783,519	5.331
17	540.647,717 688.783,519	18	540.661,488 688.785,857	13.968
18	540.661,488 688.785,857	1	540.662,935 688.786,164	1.479

** Lungimile segmentelor sunt determinate în planul de proiecție Stereo 70 și sunt rotunjite la 1 milimetru.

*** Distanța dintre puncte este formată din segmente cumulate ce sunt mai mici decât valoarea 1 milimetru.

**DATE DESPRE IMOBILUL NR. 886**

Oficiul de Cadastru și Publicitate Imobiliară SUCEAVA
Biroul de Cadastru și Publicitate Imobiliară Campulung Moldovenesc

A. Partea I. Descrierea imobilului

TEREN Necunoscut

Adresa: Loc. Moldovita, Nr. 227, Jud. Suceava

Nr. Crt	Nr cadastral Nr. topografic	Suprafața* (mp)	Observații / Referințe
A1		1.509	Sector cadastral:49 Teren imprejmuit;

Construcții

Crt	Nr cadastral Nr. topografic	Adresa	Observații / Referințe
A1.1		Loc. Moldovita, Nr. 227, Jud. Suceava	Nr. niveluri:2; S. construita la sol:194 mp; Locuință P+M.
A1.2		Loc. Moldovita, Nr. 227, Jud. Suceava	Nr. niveluri:1; S. construita la sol:182 mp; Anexă.
A1.3		Loc. Moldovita, Nr. 227, Jud. Suceava	Nr. niveluri:1; S. construita la sol:372 mp; Anexă.

B. Partea II. Proprietari și acte

Inscrieri privitoare la dreptul de proprietate și alte drepturi reale		Referințe
/		
Act Normativ nr. Legea 7, din 13/03/1996 emis de PARLAMENTUL ROMANIEI;		
B1	Intabulare, drept de PROPRIETATE, dobândit prin Lege, cota actuală 1/1 1) NEIDENTIFICAT NEIDENTIFICAT	A1
Act Administrativ nr. 206, din 31/08/2023 emis de PRIMĂRIA MOLDOVIȚA;		
B2	Se notează posesia faptică. 1) WISZNIEWSKI MARIUS-GUNTHER 2) WISZNIEWSKI VIORICA	A1
Act Administrativ nr. 7002, din 05/09/2023 emis de PRIMĂRIA MOLDOVIȚA;		
B3	Intabulare, drept de PROPRIETATE, dobândit prin Lege, cota actuală 1/1 1) WISZNIEWSKI MARIUS-GUNTHER 2) WISZNIEWSKI VIORICA	A1.1, A1.2, A1.3

C. Partea III. SARCINI .

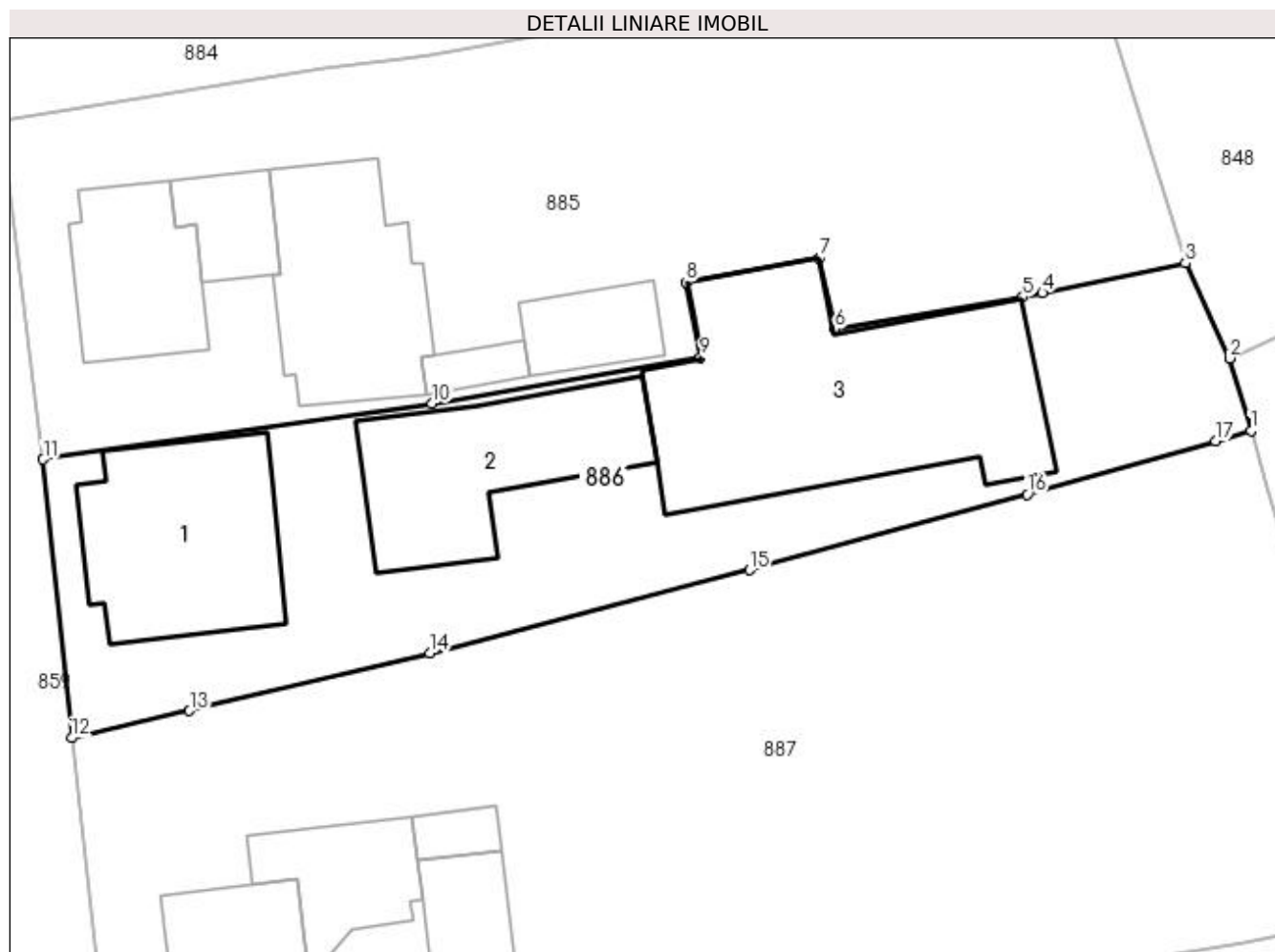
Inscrieri privind dezmembramintele dreptului de proprietate, drepturi reale de garanție și sarcini	Referințe
NU SUNT	

Anexa Nr. 1 La Partea I

Teren

Nr cadastral	Suprafața (mp)*	Observații / Referințe
	1.509	

* Suprafața este determinată în planul de proiecție Stereo 70.



Date referitoare la teren

Crt	Categorie folosință	Intra vilan	Suprafața (mp)	Tarla	Parcelă	Nr. topo	Observații / Referințe
1	curți constructii	DA	1.474	-	-	-	
2	curți constructii	NU	35	-	-	-	

Date referitoare la construcții

Crt	Număr	Destinație construcție	Supraf. (mp)	Situație juridică	Observații / Referințe
A1.1		construcții de locuințe	194	Cu acte	Nr. niveluri:2; S. construita la sol:194 mp; Locuință P+M.
A1.2		construcții anexa	182	Cu acte	Nr. niveluri:1; S. construita la sol:182 mp; Anexă.
A1.3		construcții anexa	372	Cu acte	Nr. niveluri:1; S. construita la sol:372 mp; Anexă.

Lungime Segmente

1) Valorile lungimilor segmentelor sunt obținute din proiecție în plan.

Punct început	X / Y	Punct sfârșit	X / Y	Lungime segment (** (m)
1	540.678,242 688.776,046	2	540.676,667 688.781,368	5.55

Punct început	X / Y	Punct sfârşit	X / Y	Lungime segment (** (m)
2	540.676,667 688.781,368	3	540.673,416 688.788,348	7.7
3	540.673,416 688.788,348	4	540.662,935 688.786,164	10.706
4	540.662,935 688.786,164	5	540.661,488 688.785,857	1.479
5	540.661,488 688.785,857	6	540.647,717 688.783,519	13.968
6	540.647,717 688.783,519	7	540.646,565 688.788,724	5.331
7	540.646,565 688.788,724	8	540.636,825 688.786,947	9.901
8	540.636,825 688.786,947	9	540.637,854 688.781,421	5.621
9	540.637,854 688.781,421	10	540.618,175 688.778,036	19.968
10	540.618,175 688.778,036	11	540.589,633 688.773,96	28.832
11	540.589,633 688.773,96	12	540.591,712 688.753,542	20.524
12	540.591,712 688.753,542	13	540.600,369 688.755,539	8.884
13	540.600,369 688.755,539	14	540.618,022 688.759,755	18.149
14	540.618,022 688.759,755	15	540.641,443 688.765,847	24.2
15	540.641,443 688.765,847	16	540.661,831 688.771,388	21.128
16	540.661,831 688.771,388	17	540.675,646 688.775,309	14.361
17	540.675,646 688.775,309	1	540.678,242 688.776,046	2.699

** Lungimile segmentelor sunt determinate în planul de proiecţie Stereo 70 şi sunt rotunjite la 1 milimetru.

*** Distanţa dintre puncte este formată din segmente cumulate ce sunt mai mici decât valoarea 1 milimetru.

**DATE DESPRE IMOBILUL NR. 887**

Oficiul de Cadastru și Publicitate Imobiliară SUCEAVA
Biroul de Cadastru și Publicitate Imobiliară Campulung Moldovenesc

A. Partea I. Descrierea imobilului

TEREN Necunoscut

Adresa: Loc. Moldovita, Jud. Suceava

Nr. Crt	Nr cadastral Nr. topografic	Suprafața* (mp)	Observații / Referințe
A1	31306	2.992	Sector cadastral:49 Teren imprejmuit;

Construcții

Crt	Nr cadastral Nr. topografic	Adresa	Observații / Referințe
A1.1	31306-C1	Loc. Moldovita, Jud. Suceava	Nr. niveluri:2; S. construita la sol:106 mp; Casă de locuit din lemn cu parter, etaj și învelitoare.
A1.2	31306-C2	Loc. Moldovita, Jud. Suceava	Nr. niveluri:1; S. construita la sol:83 mp; Bucătărie de vară din lemn.
A1.3	31306-C3	Loc. Moldovita, Jud. Suceava	Nr. niveluri:1; S. construita la sol:20 mp; Magazie din lemn.
A1.4	31306-C4	Loc. Moldovita, Jud. Suceava	Nr. niveluri:1; S. construita la sol:56 mp; Grajd din lemn.
A1.5	31306-C5	Loc. Moldovita, Jud. Suceava	Nr. niveluri:1; S. construita la sol:22 mp; Garaj din lemn.
A1.6	31306-C6	Loc. Moldovita, Jud. Suceava	Nr. niveluri:1; S. construita la sol:15 mp; Fânar din lemn.
A1.7	31306-C7	Loc. Moldovita, Jud. Suceava	Nr. niveluri:1; S. construita la sol:9 mp; Șură din lemn.

B. Partea II. Proprietari și acte

Inscrieri privitoare la dreptul de proprietate și alte drepturi reale		Referințe
4578 / 09/04/2013		
Hotarare Judecatoreasca nr. 183, din 14/02/2013 emis de JUDECATORIA C-LUNG MOLDOVENESC;		
B2	Intabulare, drept de PROPRIETATE, cu titlu de mostenire si partaj voluntar, dobandit prin Hotarare Judecatoreasca, cota actuala 1/1 1) BALABASCIUC STEFAN , ,casatorit	A1
B3	Intabulare, drept de PROPRIETATE, cu titlu de construire, dobandit prin Hotarare Judecatoreasca, cota actuala 1/1 1) BALABASCIUC STEFAN , , casatorit	A1.1, A1.2, A1.3, A1.4, A1.5, A1.6, A1.7

C. Partea III. SARCINI .

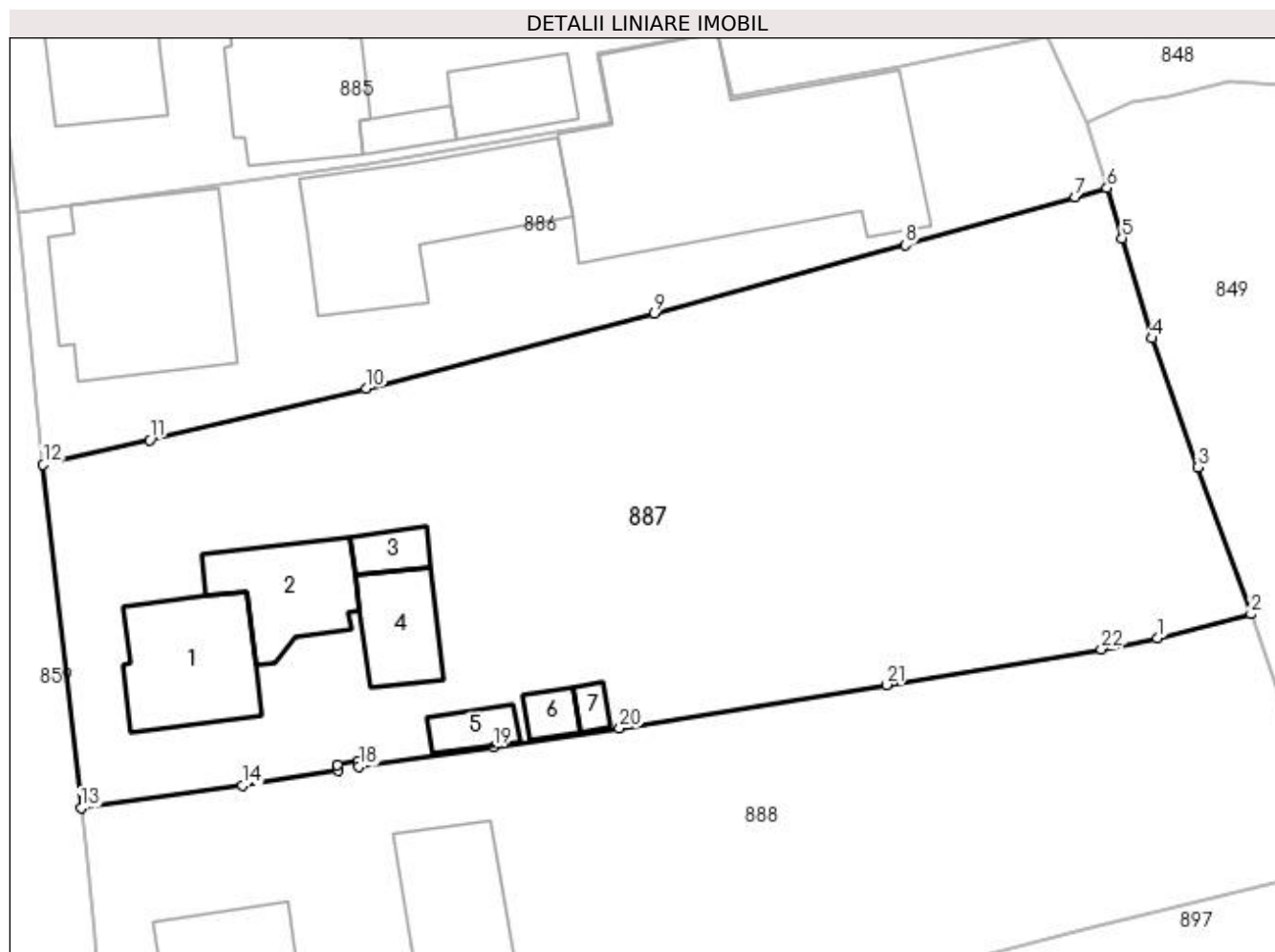
Inscrieri privind dezmembramintele dreptului de proprietate, drepturi reale de garanție și sarcini	Referințe
NU SUNT	

Anexa Nr. 1 La Partea I

Teren

Nr cadastral	Suprafața (mp)*	Observații / Referințe
31306	2.992	

* Suprafața este determinată în planul de proiecție Stereo 70.



Date referitoare la teren

Crt	Categorie folosință	Intravilan	Suprafața (mp)	Tarla	Parcelă	Nr. topo	Observații / Referințe
1	curți construcții	DA	707	-	-	-	
2	faneata	DA	2.278	-	-	-	
3	faneata	NU	7	-	-	-	

Date referitoare la construcții

Crt	Număr	Destinație construcție	Supraf. (mp)	Situație juridică	Observații / Referințe
A1.1	31306-C1	construcții de locuințe	Din acte: 212 Masurata: 106	Cu acte	Nr. niveluri:2; S. construita la sol:106 mp; Casă de locuit din lemn cu parter, etaj și învelitoare.
A1.2	31306-C2	construcții anexa	83	Cu acte	Nr. niveluri:1; S. construita la sol:83 mp; Bucătărie de vară din lemn.
A1.3	31306-C3	construcții anexa	20	Cu acte	Nr. niveluri:1; S. construita la sol:20 mp; Magazie din lemn.
A1.4	31306-C4	construcții anexa	56	Cu acte	Nr. niveluri:1; S. construita la sol:56 mp; Grajd din lemn.
A1.5	31306-C5	construcții anexa	Din acte: 17 Masurata: 22	Cu acte	Nr. niveluri:1; S. construita la sol:22 mp; Garaj din lemn.
A1.6	31306-C6	construcții anexa	15	Cu acte	Nr. niveluri:1; S. construita la sol:15 mp; Fânar din lemn.
A1.7	31306-C7	construcții anexa	9	Cu acte	Nr. niveluri:1; S. construita la sol:9 mp; Șură din lemn.

Lungime Segmente

1) Valorile lungimilor segmentelor sunt obținute din proiecție în plan.

Punct început	X / Y	Punct sfârșit	X / Y	Lungime segment (** (m)
1	540.682,363 688.739,447	2	540.689,963 688.741,402	7.847
3	540.685,601 688.753,326	4	540.681,904 688.763,819	11.125
5	540.679,453 688.771,957	6	540.678,242 688.776,046	4.265
7	540.675,646 688.775,309	8	540.661,831 688.771,388	14.361
9	540.641,443 688.765,847	10	540.618,022 688.759,755	24.2
11	540.600,369 688.755,539	12	540.591,712 688.753,542	8.884
13	540.594,796 688.725,635	14	540.607,922 688.727,45	13.251
15	540.615,712 688.728,699	16	540.615,625 688.729,168	0.477
17	540.617,345 688.729,467	18	540.617,405 688.728,986	0.485
19	540.628,334 688.730,598	20	540.638,598 688.732,112	10.375
21	540.660,296 688.735,656	22	540.677,781 688.738,55	17.723

Punct început	X / Y	Punct sfârșit	X / Y	Lungime segment (** (m)
2	540.689,963 688.741,402	3	540.685,601 688.753,326	12.697
4	540.681,904 688.763,819	5	540.679,453 688.771,957	8.499
6	540.678,242 688.776,046	7	540.675,646 688.775,309	2.699
8	540.661,831 688.771,388	9	540.641,443 688.765,847	21.128
10	540.618,022 688.759,755	11	540.600,369 688.755,539	18.149
12	540.591,712 688.753,542	13	540.594,796 688.725,635	28.077
14	540.607,922 688.727,45	15	540.615,712 688.728,699	7.889
16	540.615,625 688.729,168	17	540.617,345 688.729,467	1.746
18	540.617,405 688.728,986	19	540.628,334 688.730,598	11.047
20	540.638,598 688.732,112	21	540.660,296 688.735,656	21.986
22	540.677,781 688.738,55	1	540.682,363 688.739,447	4.669

** Lungimile segmentelor sunt determinate în planul de proiecție Stereo 70 și sunt rotunjite la 1 milimetru.

*** Distanța dintre puncte este formată din segmente cumulate ce sunt mai mici decât valoarea 1 milimetru.

**DATE DESPRE IMOBILUL NR. 888**

Oficiul de Cadastru și Publicitate Imobiliară SUCEAVA
Biroul de Cadastru și Publicitate Imobiliară Campulung Moldovenesc

A. Partea I. Descrierea imobilului

TEREN Intravilan

Adresa: Loc. Moldovita, Jud. Suceava

Nr. Crt	Nr cadastral Nr. topografic	Suprafața* (mp)	Observații / Referințe
A1		Din acte: 3.000 Masurata: 2.493	Sector cadastral:49 Teren imprejmuit;

B. Partea II. Proprietari și acte

Inscrieri privitoare la dreptul de proprietate și alte drepturi reale		Referințe
/		
Act Notarial nr. 53, din 18/05/2015 emis de BIN SCRABA HORIA ILIE;		
B1	Intabulare, drept de PROPRIETATE, dobandit prin Succesiune, cota actuala 1/3 1) BALABAȘCIUC OVIDIU-NICOLAE	A1
B2	Intabulare, drept de PROPRIETATE, dobandit prin Succesiune, cota actuala 1/3 1) BALABAȘCIUC NARCIS-IOAN	A1
B3	Intabulare, drept de PROPRIETATE, dobandit prin Succesiune, cota actuala 1/3 1) PETRESCU ALEXANDRU-NICOLAE	A1

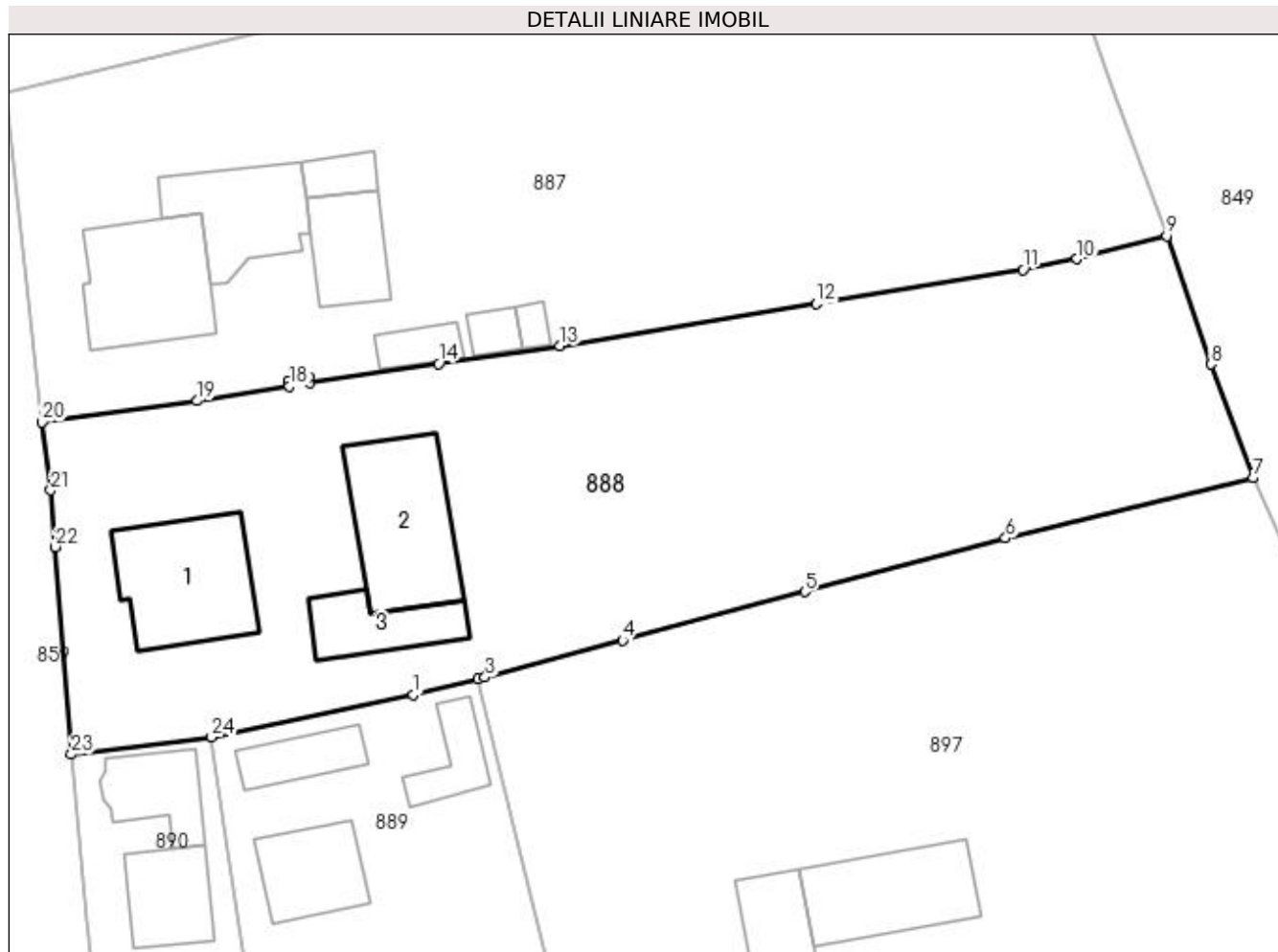
C. Partea III. SARCINI .

Inscrieri privind dezmembramintele dreptului de proprietate, drepturi reale de garanție și sarcini	Referințe
NU SUNT	

Anexa Nr. 1 La Partea I**Teren**

Nr cadastral	Suprafața (mp)*	Observații / Referințe
	Din acte: 3.000 Masurata: 2.493	

* Suprafața este determinată în planul de proiecție Stereo 70.

**Date referitoare la teren**

Crt	Categorie folosință	Intra vilan	Suprafața (mp)	Tarla	Parcelă	Nr. topo	Observații / Referințe
1	curți constructii	DA	966	-	-	-	
2	faneata	DA	1.527	-	-	-	

Date referitoare la construcții

Crt	Număr	Destinație construcție	Supraf. (mp)	Situație juridică	Observații / Referințe
A1.1		construcții de locuințe	112	Fara acte	Nr. niveluri:2; S. construita la sol:112 mp; Locuință P+M.
A1.2		construcții anexa	115	Fara acte	Nr. niveluri:1; S. construita la sol:115 mp; Anexă.
A1.3		construcții anexa	53	Fara acte	Nr. niveluri:1; S. construita la sol:53 mp; Anexă.

Lungime Segmente

1) Valorile lungimilor segmentelor sunt obținute din proiecție în plan.

Punct început	X / Y	Punct sfârșit	X / Y	Lungime segment (** (m)
1	540.626,183 688.702,563	2	540.631,686 688.703,899	5.663

Punct început	X / Y	Punct sfârșit	X / Y	Lungime segment (** (m)
2	540.631,686 688.703,899	3	540.632,267 688.704,055	0.602

Punct început	X / Y	Punct sfârșit	X / Y	Lungime segment (** (m)
3	540.632,267 688.704,055	4	540.643,904 688.707,18	12.049
5	540.659,318 688.711,286	6	540.676,312 688.715,823	17.589
7	540.697,255 688.720,925	8	540.693,695 688.730,552	10.264
9	540.689,963 688.741,402	10	540.682,363 688.739,447	7.847
11	540.677,781 688.738,55	12	540.660,296 688.735,656	17.723
13	540.638,598 688.732,112	14	540.628,334 688.730,598	10.375
15	540.617,405 688.728,986	16	540.617,345 688.729,467	0.485
17	540.615,625 688.729,168	18	540.615,712 688.728,699	0.477
19	540.607,922 688.727,45	20	540.594,796 688.725,635	13.251
21	540.595,526 688.719,889	22	540.595,899 688.715,084	4.819
23	540.597,25 688.697,543	24	540.609,112 688.698,986	11.949

Punct început	X / Y	Punct sfârșit	X / Y	Lungime segment (** (m)
4	540.643,904 688.707,18	5	540.659,318 688.711,286	15.952
6	540.676,312 688.715,823	7	540.697,255 688.720,925	21.556
8	540.693,695 688.730,552	9	540.689,963 688.741,402	11.474
10	540.682,363 688.739,447	11	540.677,781 688.738,55	4.669
12	540.660,296 688.735,656	13	540.638,598 688.732,112	21.986
14	540.628,334 688.730,598	15	540.617,405 688.728,986	11.047
16	540.617,345 688.729,467	17	540.615,625 688.729,168	1.746
18	540.615,712 688.728,699	19	540.607,922 688.727,45	7.889
20	540.594,796 688.725,635	21	540.595,526 688.719,889	5.792
22	540.595,899 688.715,084	23	540.597,25 688.697,543	17.593
24	540.609,112 688.698,986	1	540.626,183 688.702,563	17.442

** Lungimile segmentelor sunt determinate în planul de proiecție Stereo 70 și sunt rotunjite la 1 milimetru.

*** Distanța dintre puncte este formată din segmente cumulate ce sunt mai mici decât valoarea 1 milimetru.

**DATE DESPRE IMOBILUL NR. 889**

Oficiul de Cadastru și Publicitate Imobiliară SUCEAVA
Biroul de Cadastru și Publicitate Imobiliară Campulung Moldovenesc

A. Partea I. Descrierea imobilului

TEREN Intravilan

Nr. CF vechi:2269
Nr. topografic:261/17

Adresa: Loc. Moldovita, Nr. 223, Jud. Suceava

Nr. Crt	Nr cadastral Nr. topografic	Suprafața* (mp)	Observații / Referințe
A1	35592	Din acte: 673 Masurata: 756	Sector cadastral:49 Teren imprejmuit;

Construcții

Crt	Nr cadastral Nr. topografic	Adresa	Observații / Referințe
A1.1	35592-C1	Loc. Moldovita, Nr. 223, Jud. Suceava	Nr. niveluri:2; S. construita la sol:62 mp; Locuință P+M.
A1.2	35592-C2	Loc. Moldovita, Nr. 223, Jud. Suceava	Nr. niveluri:1; S. construita la sol:38 mp; grajd
A1.3	35592-C3	Loc. Moldovita, Nr. 223, Jud. Suceava	Nr. niveluri:1; S. construita la sol:33 mp; sura

B. Partea II. Proprietari și acte

Inscrieri privitoare la dreptul de proprietate și alte drepturi reale		Referințe
454 / 07/03/2005		
Act Notarial nr. 266, din 23/02/2005 emis de BNP DORINA ROTARU;		
B1	Intabulare, drept de PROPRIETATE, dobandit prin Conventie, cota actuala 1/1 1) PREPELIȚĂ IULIA, Lipsă CNP proprietar.	A1, A1.1, A1.2, A1.3

C. Partea III. SARCINI

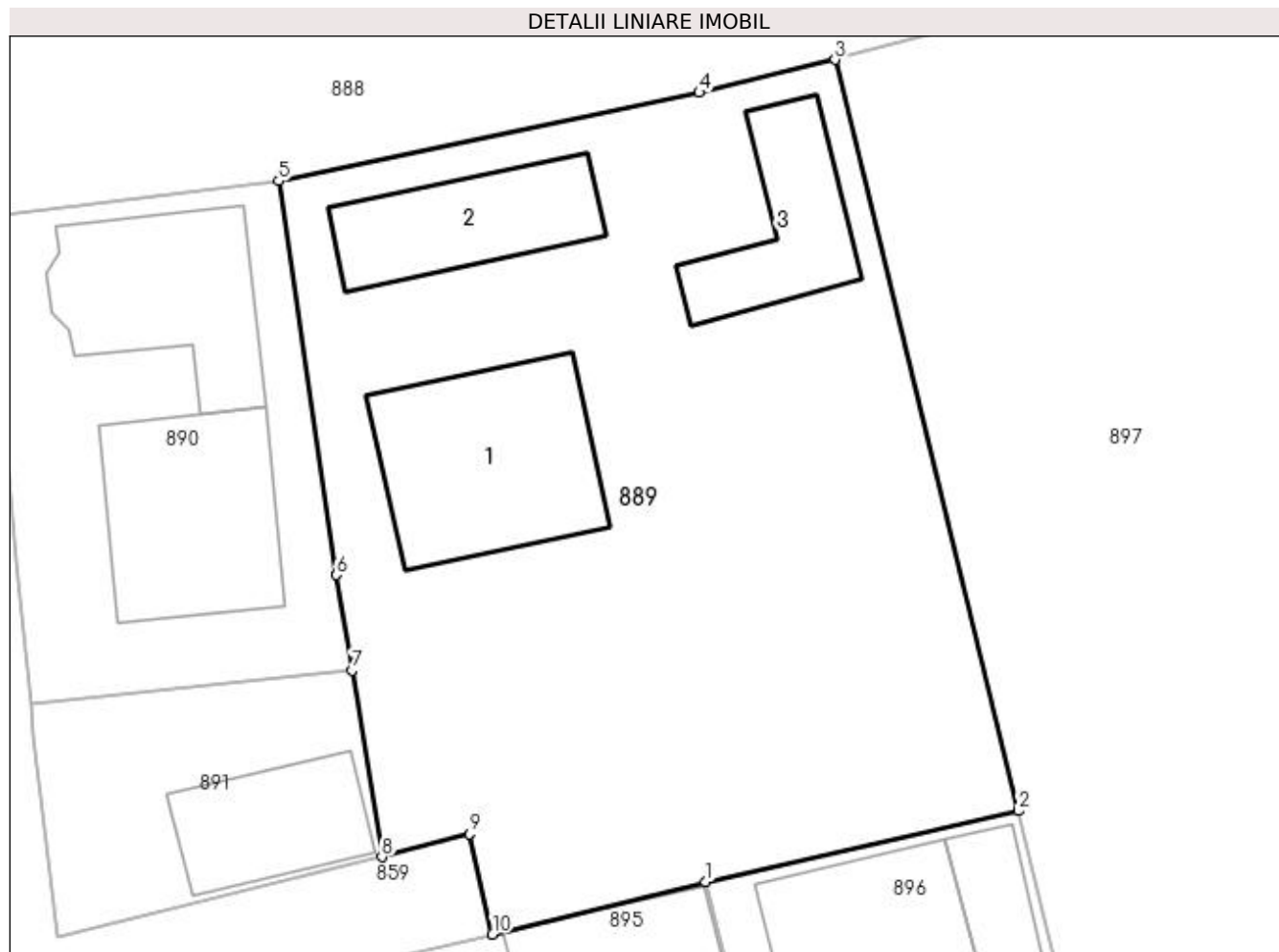
Inscrieri privind dezmembramintele dreptului de proprietate, drepturi reale de garanție și sarcini		Referințe
454 / 07/03/2005		
Act Notarial nr. 266, din 23/02/2005 emis de BNP DORINA ROTARU;		
C1	Intabulare, drept de UZUFRUCT VIAGER, cota actuala 1/1 1) PREPELIȚĂ NICOLAI, Lipsă CNP proprietar.	A1, A1.1, A1.2, A1.3

Anexa Nr. 1 La Partea I

Teren

Nr cadastral	Suprafața (mp)*	Observații / Referințe
35592	Din acte: 673 Masurata: 756	

* Suprafața este determinată în planul de proiecție Stereo 70.



Date referitoare la teren

Crt	Categorie folosință	Intra vilan	Suprafața (mp)	Tarla	Parcelă	Nr. topo	Observații / Referințe
1	curți constructii	DA	756	-	-	261/17	

Date referitoare la construcții

Crt	Număr	Destinație construcție	Supraf. (mp)	Situație juridică	Observații / Referințe
A1.1	35592-C1	construcții de locuințe	62	Cu acte	Nr. niveluri:2; S. construita la sol:62 mp; Locuință P+M.
A1.2	35592-C2	construcții anexa	38	Cu acte	Nr. niveluri:1; S. construita la sol:38 mp; grajd
A1.3	35592-C3	construcții anexa	33	Cu acte	Nr. niveluri:1; S. construita la sol:33 mp; sura

Lungime Segmente

1) Valorile lungimilor segmentelor sunt obținute din proiecție în plan.

Punct început	X / Y	Punct sfârșit	X / Y	Lungime segment (** (m)
1	540.626,436 688.670,545	2	540.639,14 688.673,43	13.027
2	540.639,14 688.673,43	3	540.631,686 688.703,899	31.368

Punct început	X / Y	Punct sfârşit	X / Y	Lungime segment (** (m)
3	540.631,686 688.703,899	4	540.626,183 688.702,563	5.663
4	540.626,183 688.702,563	5	540.609,112 688.698,986	17.442
5	540.609,112 688.698,986	6	540.611,464 688.683,001	16.157
6	540.611,464 688.683,001	7	540.612,098 688.679,13	3.923
7	540.612,098 688.679,13	8	540.613,303 688.671,569	7.656
8	540.613,303 688.671,569	9	540.616,857 688.672,489	3.671
9	540.616,857 688.672,489	10	540.617,793 688.668,426	4.169
10	540.617,793 688.668,426	1	540.626,436 688.670,545	8.899

** Lungimile segmentelor sunt determinate în planul de proiecție Stereo 70 și sunt rotunjite la 1 milimetru.

*** Distanța dintre puncte este formată din segmente cumulate ce sunt mai mici decât valoarea 1 milimetru.

**DATE DESPRE IMOBILUL NR. 890**

Oficiul de Cadastru și Publicitate Imobiliară SUCEAVA
Biroul de Cadastru și Publicitate Imobiliară Campulung Moldovenesc

A. Partea I. Descrierea imobilului

TEREN Intravilan

Nr. CF vechi:2124

Adresa: Loc. Moldovita, Jud. Suceava

Nr. Crt	Nr cadastral Nr. topografic	Suprafața* (mp)	Observații / Referințe
A1	30725	250	Sector cadastral:49 Teren neimprijmit;

Construcții

Crt	Nr cadastral Nr. topografic	Adresa	Observații / Referințe
A1.1	30725-C1	Loc. Moldovita, Jud. Suceava	Nr. niveluri:1; S. construita la sol:55 mp; casa de locuit
A1.2	30725-C2	Loc. Moldovita, Jud. Suceava	Nr. niveluri:1; S. construita la sol:50 mp; anexa-(baie,hol, 2 camere de locuit)

B. Partea II. Proprietari și acte

Inscrieri privitoare la dreptul de proprietate și alte drepturi reale		Referințe
4133 / 05/05/2011		
Act Notarial nr. 564, din 04/05/2011 emis de BNP HORIA ILIE SCRABA;		
B5	Intabulare, drept de PROPRIETATE, dobandit prin Conventie, cota actuala 1/1 1) GAVRILIUC MIHAI, , necasatorit	A1.2
10077 / 23/08/2012		
Act Notarial nr. CM 39, din 27/02/2002 emis de BNP HORIA ILIE SCRABA;		
B8	Intabulare, drept de PROPRIETATE, dobandit prin Succesiune, cota actuala 1/8 1) GAVRILIUC MIHAI	A1, A1.1
B9	Intabulare, drept de PROPRIETATE, dobandit prin Succesiune, cota actuala 1/8 1) GAVRILIUC DUMITRU	A1, A1.1
12955 / 05/11/2012		
Act Notarial nr. 1319, din 02/11/2012 emis de BNP HORIA ILIE SCRABA;		
B10	Intabulare, drept de PROPRIETATE, ca bun propriu, fiind necasatorit, dobandit prin Conventie, cota actuala 6/8 1) GAVRILIUC MIHAI	A1, A1.1

C. Partea III. SARCINI

Inscrieri privind dezmembramintele dreptului de proprietate, drepturi reale de garanție și sarcini		Referințe
12955 / 05/11/2012		
Act Notarial nr. 1319, din 02/11/2012 emis de BNP HORIA ILIE SCRABA;		
C1	Intabulare, drept de UZUFRACT VIAGER, dobandit prin Conventie, cota actuala 5/8 1) GAVRILIUC EMILIA	A1, A1.1
C2	Intabulare, drept de IPOTECA LEGALA, Valoare:5000 LEI conform art. 2386 alin.4 din NCC, pentru plata rentei in bani corespunzatoare intretinerii neexecutate, dobandit prin Conventie, cota actuala 5/8 1) GAVRILIUC EMILIA	A1, A1.1

Anexa Nr. 1 La Partea I

Teren

Nr cadastral	Suprafața (mp)*	Observații / Referințe
30725	250	

* Suprafața este determinată în planul de proiecție Stereo 70.



Date referitoare la teren

Crt	Categorie folosință	Intra vilan	Suprafața (mp)	Tarla	Parcelă	Nr. topo	Observații / Referințe
1	curți constructii	DA	250	-	-	-	

Date referitoare la construcții

Crt	Număr	Destinație construcție	Supraf. (mp)	Situație juridică	Observații / Referințe
A1.1	30725-C1	construcții de locuințe	55	Cu acte	Nr. niveluri:1; S. construita la sol:55 mp; casa de locuit
A1.2	30725-C2	construcții anexa	50	Cu acte	Nr. niveluri:1; S. construita la sol:50 mp; anexa-(baie,hol, 2 camere de locuit)

Lungime Segmente

1) Valorile lungimilor segmentelor sunt obținute din proiecție în plan.

Punct început	X / Y	Punct sfârșit	X / Y	Lungime segment (** (m))
1	540.611,464 688.683,001	2	540.609,112 688.698,986	16.157
2	540.609,112 688.698,986	3	540.597,25 688.697,543	11.949
3	540.597,25 688.697,543	4	540.598,476 688.683,585	14.012

Punct început	X / Y	Punct sfârșit	X / Y	Lungime segment (** (m)
4	540.598,476 688.683,585	5	540.599,108 688.677,757	5.862
5	540.599,108 688.677,757	6	540.612,098 688.679,13	13.062
6	540.612,098 688.679,13	1	540.611,464 688.683,001	3.923

** Lungimile segmentelor sunt determinate în planul de proiecție Stereo 70 și sunt rotunjite la 1 milimetru.

*** Distanța dintre puncte este formată din segmente cumulate ce sunt mai mici decât valoarea 1 milimetru.

**DATE DESPRE IMOBILUL NR. 891**

Oficiul de Cadastru și Publicitate Imobiliară SUCEAVA
Biroul de Cadastru și Publicitate Imobiliară Campulung Moldovenesc

A. Partea I. Descrierea imobilului

TEREN Intravilan

Adresa: Loc. Moldovita, Nr. 224, Jud. Suceava

Nr. Crt	Nr cadastral Nr. topografic	Suprafața* (mp)	Observații / Referințe
A1		114	Sector cadastral:49 Teren imprejmuit;

Construcții

Crt	Nr cadastral Nr. topografic	Adresa	Observații / Referințe
A1.1		Loc. Moldovita, Nr. 224, Jud. Suceava	Nr. niveluri:1; S. construita la sol:32 mp; Anexă.

B. Partea II. Proprietari și acte

Inscrieri privitoare la dreptul de proprietate și alte drepturi reale		Referințe
/		
Act Normativ nr. Legea 7, din 13/03/1996 emis de PARLAMENTUL ROMANIEI;		
B1	Intabulare, drept de PROPRIETATE, dobandit prin Lege, cota actuala 1/1 1) NEIDENTIFICAT NEIDENTIFICAT	A1
Act Administrativ nr. 207, din 31/08/2023 emis de PRIMARIA MOLDOVIȚA;		
B2	Se notează posesia faptică. 1) GAVRILIUC MIHAI-KIHM 2) GAVRILIUC CRISTINA-MARIA	A1
Act Administrativ nr. 7002, din 05/09/2023 emis de PRIMĂRIA MOLDOVIȚA;		
B3	Intabulare, drept de PROPRIETATE, dobandit prin Lege, cota actuala 1/1 1) GAVRILIUC MIHAI-KIHM 2) GAVRILIUC CRISTINA-MARIA	A1.1

C. Partea III. SARCINI .

Inscrieri privind dezmembramintele dreptului de proprietate, drepturi reale de garanție și sarcini	Referințe
NU SUNT	

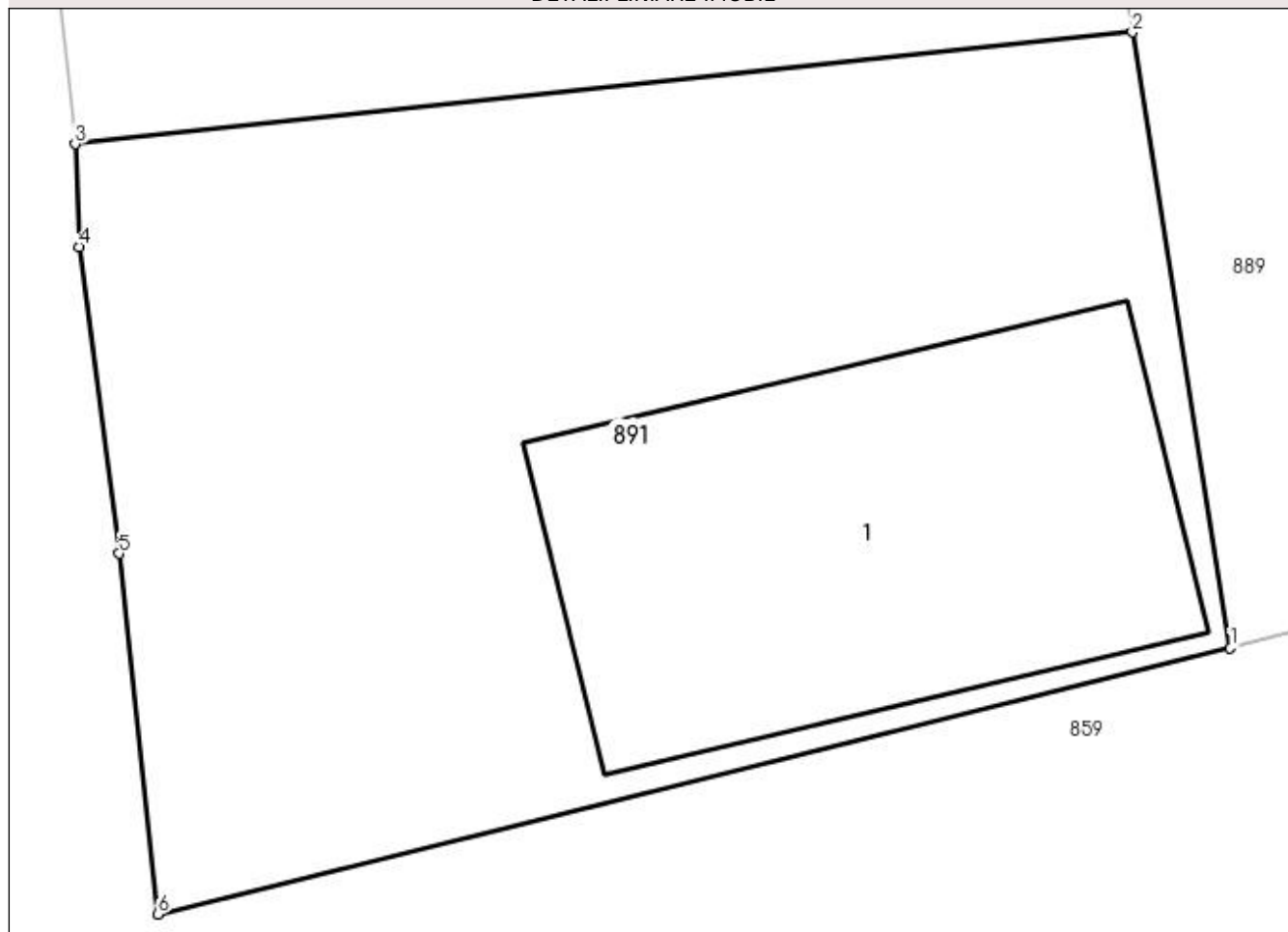
Anexa Nr. 1 La Partea I

Teren

Nr cadastral	Suprafața (mp)*	Observații / Referințe
	114	

* Suprafața este determinată în planul de proiecție Stereo 70.

DETALII LINIARE IMOBIL



Date referitoare la teren

Crt	Categorie folosință	Intra vilan	Suprafața (mp)	Tarla	Parcelă	Nr. topo	Observații / Referințe
1	curți constructii	DA	114	-	-	-	

Date referitoare la construcții

Crt	Număr	Destinație construcție	Supraf. (mp)	Situație juridică	Observații / Referințe
A1.1		constructii anexa	32	Cu acte	Nr. niveluri:1; S. construita la sol:32 mp; Anexă.

Lungime Segmente

1) Valorile lungimilor segmentelor sunt obținute din proiecție în plan.

Punct început	X / Y	Punct sfârșit	X / Y	Lungime segment (** (m)
1	540.613,303 688.671,569	2	540.612,098 688.679,13	7.656
2	540.612,098 688.679,13	3	540.599,108 688.677,757	13.062
3	540.599,108 688.677,757	4	540.599,16 688.676,493	1.265
4	540.599,16 688.676,493	5	540.599,648 688.672,73	3.795

Punct început	X / Y	Punct sfârșit	X / Y	Lungime segment (** (m)
5	540.599,648 688.672,73	6	540.600,124 688.668,302	4.454
6	540.600,124 688.668,302	1	540.613,303 688.671,569	13.578

** Lungimile segmentelor sunt determinate în planul de proiecție Stereo 70 și sunt rotunjite la 1 milimetru.

*** Distanța dintre puncte este formată din segmente cumulate ce sunt mai mici decât valoarea 1 milimetru.

**DATE DESPRE IMOBILUL NR. 892**

Oficiul de Cadastru și Publicitate Imobiliară SUCEAVA
Biroul de Cadastru și Publicitate Imobiliară Campulung Moldovenesc

A. Partea I. Descrierea imobilului

TEREN Intravilan

Adresa: Loc. Moldovita, Jud. Suceava

Nr. Crt	Nr cadastral Nr. topografic	Suprafața* (mp)	Observații / Referințe
A1		173	Sector cadastral:49 Teren imprejmuit;

B. Partea II. Proprietari și acte

Inscrieri privitoare la dreptul de proprietate și alte drepturi reale		Referințe
/		
Act Normativ nr. Legea 7, din 13/03/1996 emis de PARLAMENTUL ROMANIEI;		
B1	Inscrierea provizorie, drept de PROPRIETATE, dobandit prin Lege, cota actuala 1/1 1) COMUNA MOLDOVIȚA , CIF:4326671, PROPRIETAR NEIDENTIFICAT.	A1

C. Partea III. SARCINI .

Inscrieri privind dezmembramintele dreptului de proprietate, drepturi reale de garanție și sarcini	Referințe
NU SUNT	

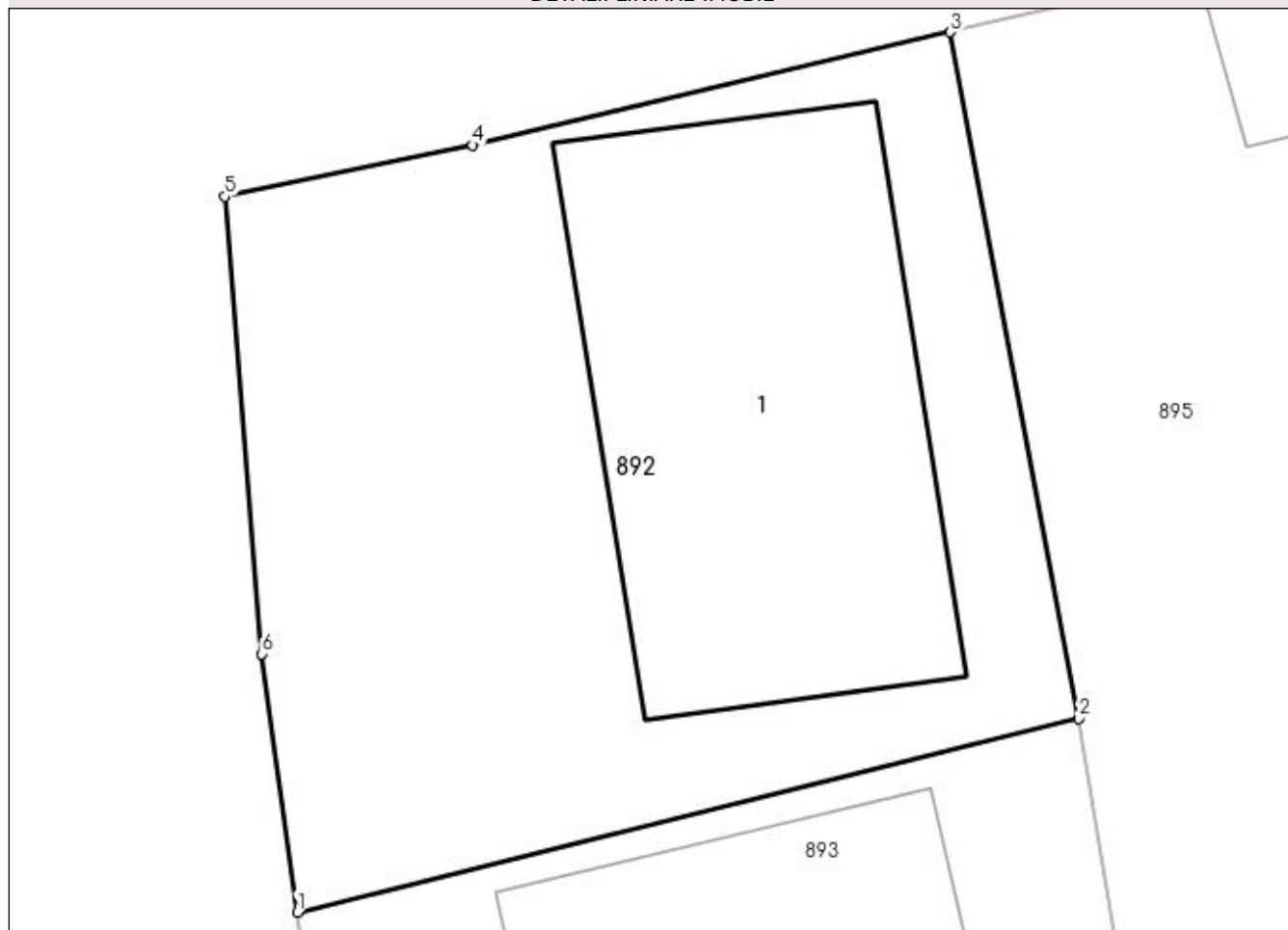
Anexa Nr. 1 La Partea I

Teren

Nr cadastral	Suprafața (mp)*	Observații / Referințe
	173	

* Suprafața este determinată în planul de proiecție Stereo 70.

DETALII LINIARE IMOBIL



Date referitoare la teren

Crt	Categorie folosință	Intra vilan	Suprafața (mp)	Tarla	Parcelă	Nr. topo	Observații / Referințe
1	curți constructii	DA	173	-	-	-	

Date referitoare la construcții

Crt	Număr	Destinație construcție	Supraf. (mp)	Situație juridică	Observații / Referințe
A1.1		construcții de locuințe	60	Fara acte	Nr. niveluri:1; S. construita la sol:60 mp; Locuință.

Lungime Segmente

1) Valorile lungimilor segmentelor sunt obținute din proiecție în plan.

Punct început	X / Y	Punct sfârșit	X / Y	Lungime segment (** (m)
1	540.602,206 688.651,847	2	540.616,097 688.655,294	14.312
2	540.616,097 688.655,294	3	540.613,818 688.667,49	12.407
3	540.613,818 688.667,49	4	540.605,328 688.665,48	8.725
4	540.605,328 688.665,48	5	540.600,92 688.664,571	4.501

Punct început	X / Y	Punct sfârșit	X / Y	Lungime segment (** (m)
5	540.600,92 688.664,571	6	540.601,578 688.656,439	8.159
6	540.601,578 688.656,439	1	540.602,206 688.651,847	4.635

** Lungimile segmentelor sunt determinate în planul de proiecție Stereo 70 și sunt rotunjite la 1 milimetru.

*** Distanța dintre puncte este formată din segmente cumulate ce sunt mai mici decât valoarea 1 milimetru.

**DATE DESPRE IMOBILUL NR. 893**

Oficiul de Cadastru și Publicitate Imobiliară SUCEAVA
Biroul de Cadastru și Publicitate Imobiliară Campulung Moldovenesc

A. Partea I. Descrierea imobilului

TEREN Intravilan

Adresa: Loc. Moldovita, Jud. Suceava

Nr. Crt	Nr cadastral Nr. topografic	Suprafața* (mp)	Observații / Referințe
A1	30255	134	Sector cadastral:49 Teren neimpregmuit;

Construcții

Crt	Nr cadastral Nr. topografic	Adresa	Observații / Referințe
A1.1	30255-C1	Loc. Moldovita, Jud. Suceava	Nr. niveluri:1; S. construita la sol:62 mp; Locuință.

B. Partea II. Proprietari și acte

Inscrieri privitoare la dreptul de proprietate și alte drepturi reale		Referințe
4607 / 07/08/2009		
Act Notarial nr. 983, din 04/08/2009 emis de BNP HORIA ILIE SCRABA;		
B3	Intabulare, drept de PROPRIETATE, dobandit prin Conventie, cota actuala 1/1 1) ULCHIANU IONEL-FLORIN 2) ULCHIANU GABRIELA , Lipsă CNP proprietar.	A1, A1.1

C. Partea III. SARCINI

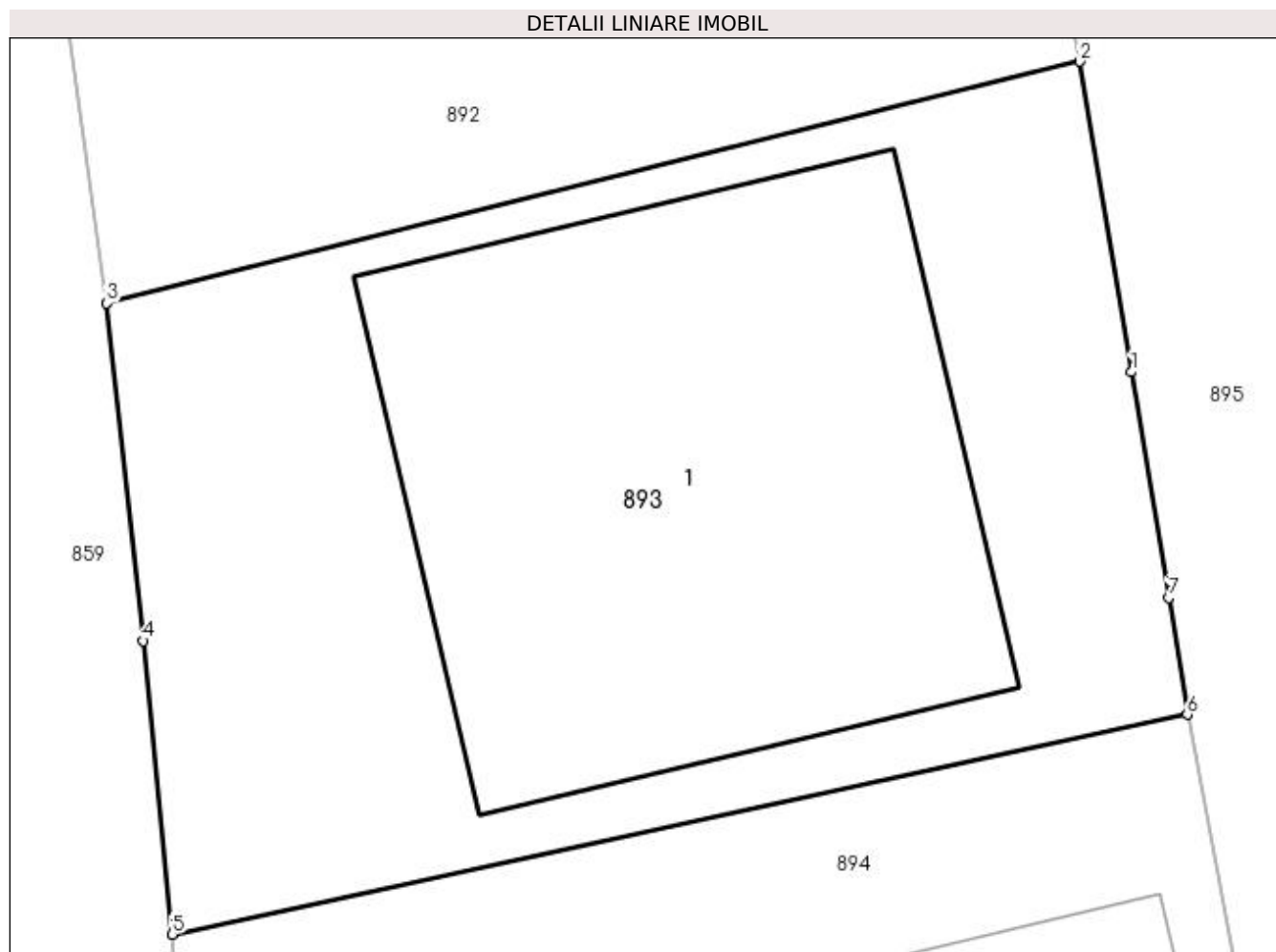
Inscrieri privind dezmembramintele dreptului de proprietate, drepturi reale de garanție și sarcini		Referințe
4607 / 07/08/2009		
Act Notarial nr. 983, din 04/08/2009 emis de BNP HORIA ILIE SCRABA;		
C2	Intabulare, drept de UZUFRUCT VIAGER, cota actuala 1/1 1) ONOFREI DAFINA , Lipsă CNP proprietar.	A1, A1.1
/		
Act Notarial nr. 983, din 04/08/2009 emis de BNP HORIA ILIE SCRABA;		
C3	se noteaza obligatia de intretinere in favoarea d-nei ONOFREI DAFINA	A1, A1.1

Anexa Nr. 1 La Partea I

Teren

Nr cadastral	Suprafața (mp)*	Observații / Referințe
30255	134	

* Suprafața este determinată în planul de proiecție Stereo 70.



Date referitoare la teren

Crt	Categorie folosință	Intra vilan	Suprafața (mp)	Tarla	Parcelă	Nr. topo	Observații / Referințe
1	curți constructii	DA	134	-	1	-	

Date referitoare la construcții

Crt	Număr	Destinație construcție	Supraf. (mp)	Situație juridică	Observații / Referințe
A1.1	30255-C1	construcții de locuințe	62	Cu acte	Nr. niveluri:1; S. construita la sol:62 mp; Locuință.

Lungime Segmente

1) Valorile lungimilor segmentelor sunt obținute din proiecție în plan.

Punct început	X / Y	Punct sfârșit	X / Y	Lungime segment (** (m)
1	540.616,831 688.650,865	2	540.616,097 688.655,294	4.489
2	540.616,097 688.655,294	3	540.602,206 688.651,847	14.312
3	540.602,206 688.651,847	4	540.602,73 688.647,029	4.846
4	540.602,73 688.647,029	5	540.603,138 688.642,841	4.208

Punct început	X / Y	Punct sfârșit	X / Y	Lungime segment (** (m)
5	540.603,138 688.642,841	6	540.617,633 688.645,976	14.83
6	540.617,633 688.645,976	7	540.617,363 688.647,646	1.692
7	540.617,363 688.647,646	1	540.616,831 688.650,865	3.263

** Lungimile segmentelor sunt determinate în planul de proiecție Stereo 70 și sunt rotunjite la 1 milimetru.

*** Distanța dintre puncte este formată din segmente cumulate ce sunt mai mici decât valoarea 1 milimetru.

**DATE DESPRE IMOBILUL NR. 894**

Oficiul de Cadastru și Publicitate Imobiliară SUCEAVA
Biroul de Cadastru și Publicitate Imobiliară Campulung Moldovenesc

A. Partea I. Descrierea imobilului

TEREN Intravilan

Adresa: Loc. Moldovita, Jud. Suceava, IMOBIL PARTIAL IMPREJMUIT

Nr. Crt	Nr cadastral Nr. topografic	Suprafața* (mp)	Observații / Referințe
A1	31172	203	Sector cadastral:49 Teren neimprejmuț;

Construcții

Crt	Nr cadastral Nr. topografic	Adresa	Observații / Referințe
A1.1		Loc. Moldovita, Jud. Suceava, IMOBIL PARTIAL IMPREJMUIT	Nr. niveluri:1; S. construita la sol:92 mp; Locuință.

B. Partea II. Proprietari și acte

Inscrieri privitoare la dreptul de proprietate și alte drepturi reale		Referințe
12053 / 11/10/2012		
Act Notarial nr. 1219, din 10/10/2012 emis de SCRABA HORIA ILIE;		
B3	Intabulare, drept de PROPRIETATE,ca bun comun, în devalmasie, dobandit prin Conventie, cota actuala 1/1 1) ULCHIANU IONEL-FLORIN 2) ULCHIANU GABRIELA	A1
/		
Act Administrativ nr. 7002, din 05/09/2023 emis de PRIMĂRIA MOLDOVIȚA;		
B4	Intabulare, drept de PROPRIETATE, dobandit prin Lege, cota actuala 1/1 1) ULCHIANU IONEL-FLORIN 2) ULCHIANU GABRIELA	A1.1

C. Partea III. SARCINI .

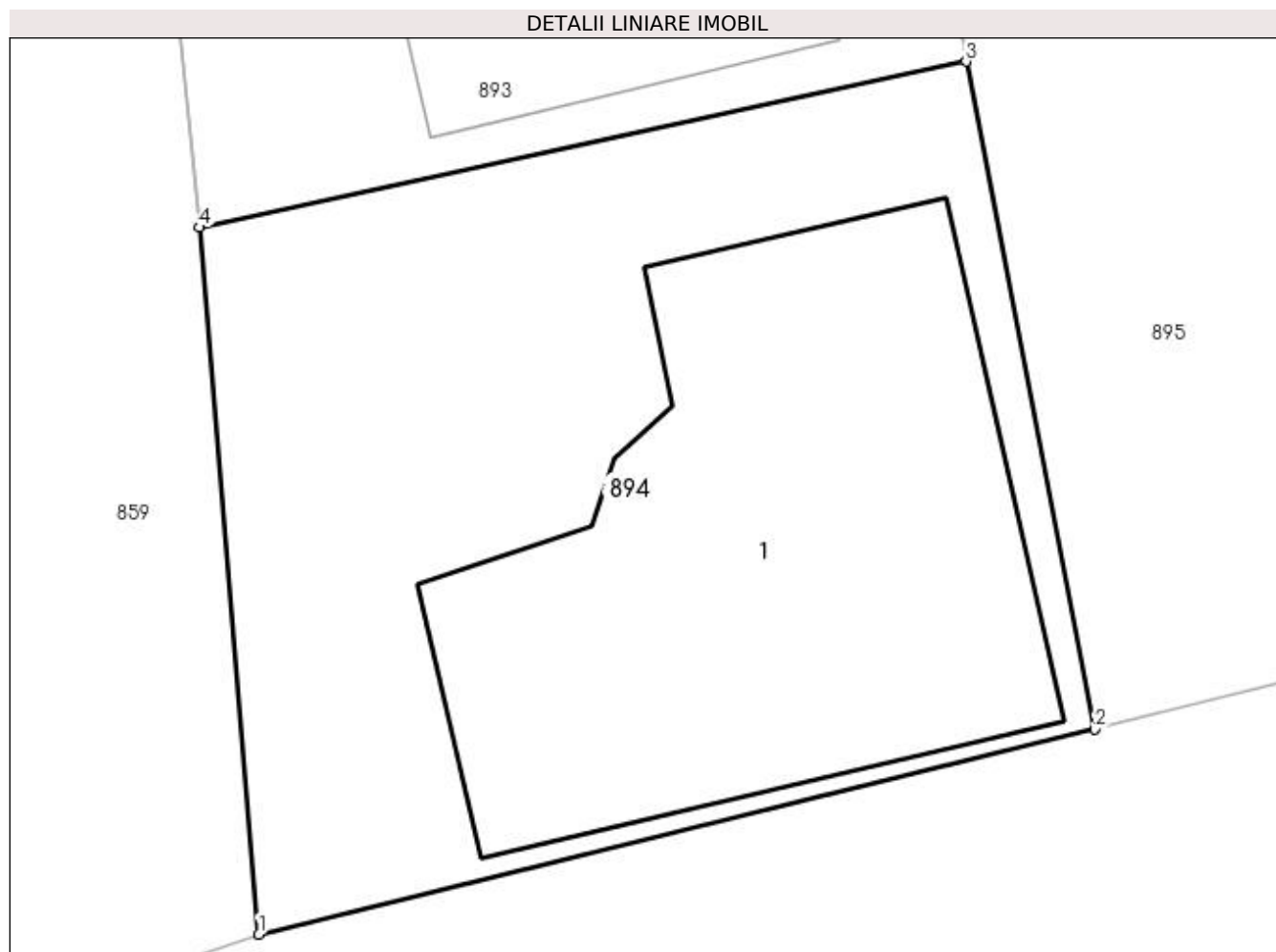
Inscrieri privind dezmembramintele dreptului de proprietate, drepturi reale de garanție și sarcini	Referințe
NU SUNT	

Anexa Nr. 1 La Partea I

Teren

Nr cadastral	Suprafața (mp)*	Observații / Referințe
31172	203	

* Suprafața este determinată în planul de proiecție Stereo 70.



Date referitoare la teren

Crt	Categorie folosință	Intra vilan	Suprafața (mp)	Tarla	Parcelă	Nr. topo	Observații / Referințe
1	curți constructii	DA	203	-	-	-	

Date referitoare la construcții

Crt	Număr	Destinație construcție	Supraf. (mp)	Situație juridică	Observații / Referințe
A1.1		construcții de locuințe	92	Cu acte	Nr. niveluri:1; S. construita la sol:92 mp; Locuință.

Lungime Segmente

1) Valorile lungimilor segmentelor sunt obținute din proiecție în plan.

Punct început	X / Y	Punct sfârșit	X / Y	Lungime segment (** (m)
1	540.604,264 688.629,483	2	540.620,067 688.633,357	16.271
2	540.620,067 688.633,357	3	540.617,633 688.645,976	12.852
3	540.617,633 688.645,976	4	540.603,138 688.642,841	14.83
4	540.603,138 688.642,841	1	540.604,264 688.629,483	13.405

**** Lungimile segmentelor sunt determinate în planul de proiecție Stereo 70 și sunt rotunjite la 1 milimetru.**

***** Distanța dintre puncte este formată din segmente cumulate ce sunt mai mici decât valoarea 1 milimetru.**

**DATE DESPRE IMOBILUL NR. 895**

Oficiul de Cadastru și Publicitate Imobiliară SUCEAVA
Biroul de Cadastru și Publicitate Imobiliară Campulung Moldovenesc

A. Partea I. Descrierea imobilului

TEREN Intravilan

Nr. CF vechi:1549
Nr. cadastral vechi:3007

Adresa: Loc. Moldovita, Jud. Suceava

Nr. Crt	Nr cadastral Nr. topografic	Suprafața* (mp)	Observații / Referințe
A1	30144	Din acte: 324 Masurata: 492	Sector cadastral:49 Teren imprejmuit;

Construcții

Crt	Nr cadastral Nr. topografic	Adresa	Observații / Referințe
A1.1	30144-C1	Loc. Moldovita, Jud. Suceava	Nr. niveluri:2; S. construita la sol:74 mp; casa P+M
A1.2		Loc. Moldovita, Jud. Suceava	Nr. niveluri:1; S. construita la sol:54 mp; Anexă.

B. Partea II. Proprietari și acte

Inscrieri privitoare la dreptul de proprietate și alte drepturi reale		Referințe
1463 / 10/03/2009		
Act Notarial nr. 1558, din 05/09/2008 emis de BNP H.I.SCRABA;		
B4	Intabulare, drept de PROPRIETATE, dobandit prin Conventie, cota actuala 1/1 1) PARASCHIV ILEANA, Lipsă CNP proprietar. 2) PARASCHIV CRISTACHE, Lipsă CNP proprietar.	A1, A1.1
/		
Act Administrativ nr. 7002, din 05/09/2023 emis de PRIMARIA MOLDOVIȚA;		
B5	Intabulare, drept de PROPRIETATE, dobandit prin Lege, cota actuala 1/1 1) PARASCHIV ILEANA, Lipsă CNP proprietar. 2) PARASCHIV CRISTACHE, Lipsă CNP proprietar.	A1.2

C. Partea III. SARCINI

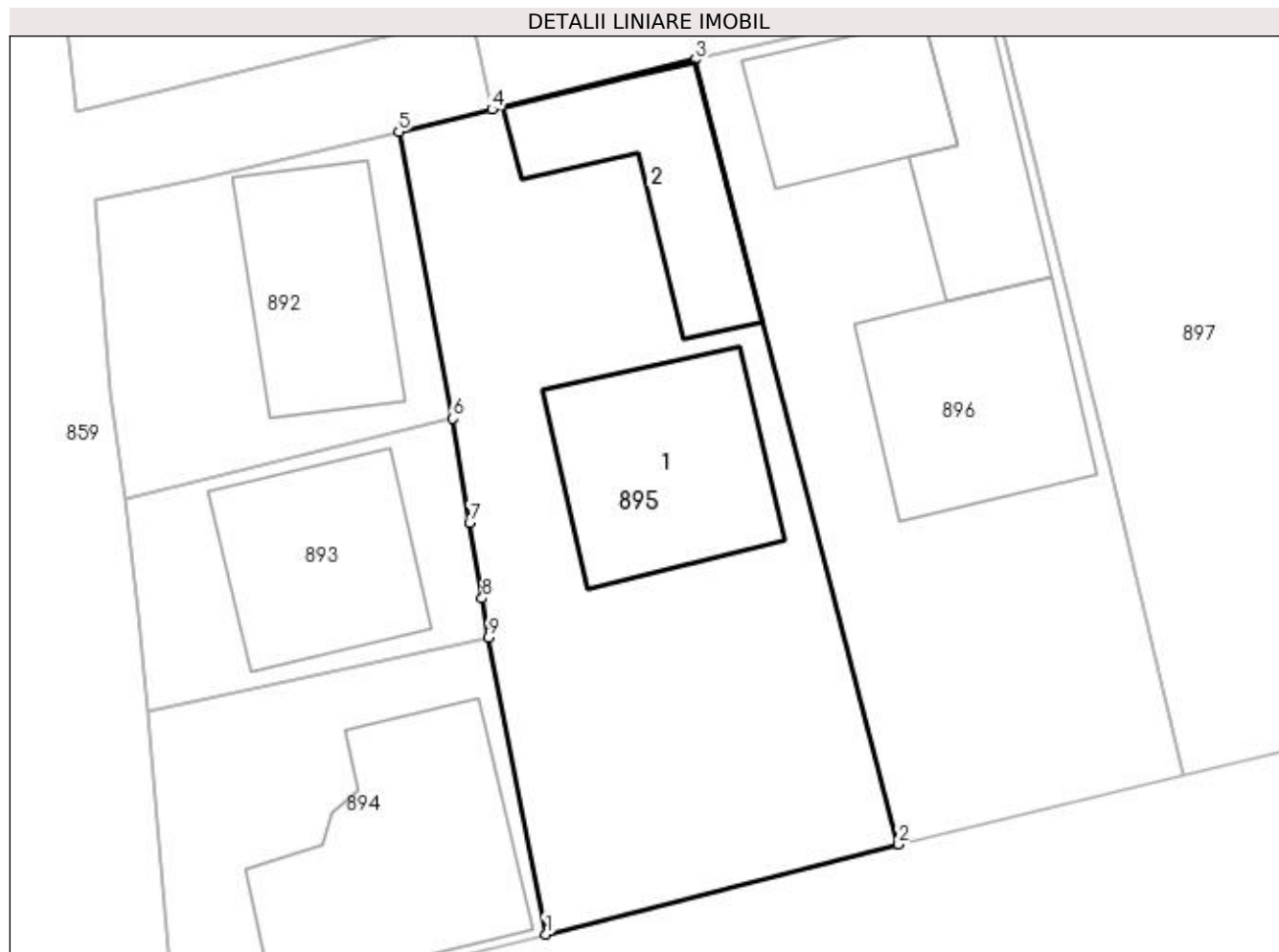
Inscrieri privind dezmembramintele dreptului de proprietate, drepturi reale de garanție și sarcini		Referințe
1463 / 10/03/2009		
Act Notarial nr. 1558, din 05/09/2008 emis de BNP H.I.SCRABA;		
C1	Intabulare, drept de UZUFRACT VIAGER, cota actuala 1/1 1) STEICIUC GEORGE 2) STEICIUC DOMNICA	A1, A1.1
/		
Act Notarial nr. 1558, din 05/09/2008 emis de BNP H.I.SCRABA;		
C2	se noteaza obligatia de intretinere in favoarea lui Steiciuc George si Steiciuc Domnica	A1, A1.1

Anexa Nr. 1 La Partea I

Teren

Nr cadastral	Suprafața (mp)*	Observații / Referințe
30144	Din acte: 324 Masurata: 492	

* Suprafața este determinată în planul de proiecție Stereo 70.



Date referitoare la teren

Crt	Categorie folosință	Intra vilan	Suprafața (mp)	Tarla	Parcelă	Nr. topo	Observații / Referințe
1	curți constructii	DA	492	-	-	-	

Date referitoare la construcții

Crt	Număr	Destinație construcție	Supraf. (mp)	Situație juridică	Observații / Referințe
A1.1	30144-C1	construcții de locuințe	74	Cu acte	Nr. niveluri:2; S. construita la sol:74 mp; casa P+M
A1.2		construcții anexa	54	Cu acte	Nr. niveluri:1; S. construita la sol:54 mp; Anexă.

Lungime Segmente

1) Valorile lungimilor segmentelor sunt obținute din proiecție în plan.

Punct început	X / Y	Punct sfârșit	X / Y	Lungime segment (** (m)
1	540.620,067 688.633,357	2	540.635,072 688.637,178	15.484
2	540.635,072 688.637,178	3	540.626,436 688.670,545	34.466

Punct început	X / Y	Punct sfârșit	X / Y	Lungime segment (** (m)
3	540.626,436 688.670,545	4	540.617,793 688.668,426	8.899
4	540.617,793 688.668,426	5	540.613,818 688.667,49	4.084
5	540.613,818 688.667,49	6	540.616,097 688.655,294	12.407
6	540.616,097 688.655,294	7	540.616,831 688.650,865	4.489
7	540.616,831 688.650,865	8	540.617,363 688.647,646	3.263
8	540.617,363 688.647,646	9	540.617,633 688.645,976	1.692
9	540.617,633 688.645,976	1	540.620,067 688.633,357	12.852

** Lungimile segmentelor sunt determinate în planul de proiecție Stereo 70 și sunt rotunjite la 1 milimetru.

*** Distanța dintre puncte este formată din segmente cumulate ce sunt mai mici decât valoarea 1 milimetru.

**DATE DESPRE IMOBILUL NR. 896**

Oficiul de Cadastru și Publicitate Imobiliară SUCEAVA
Biroul de Cadastru și Publicitate Imobiliară Campulung Moldovenesc

A. Partea I. Descrierea imobilului

TEREN Intravilan

Adresa: Loc. Moldovita, Nr. 220, Jud. Suceava

Nr. Crt	Nr cadastral Nr. topografic	Suprafața* (mp)	Observații / Referințe
A1		Din acte: 280 Masurata: 439	Sector cadastral:49 Teren imprejmuit; Imobilul s-a format din o parte a PF 261/1 a comunei cadastrale Moldovița.

Construcții

Crt	Nr cadastral Nr. topografic	Adresa	Observații / Referințe
A1.1		Loc. Moldovita, Nr. 220, Jud. Suceava	Nr. niveluri:2; S. construita la sol:74 mp; Locuință P+M.
A1.2		Loc. Moldovita, Nr. 220, Jud. Suceava	Nr. niveluri:1; S. construita la sol:44 mp; Anexă.
A1.3		Loc. Moldovita, Nr. 220, Jud. Suceava	Nr. niveluri:1; S. construita la sol:44 mp; Anexă.

B. Partea II. Proprietari și acte

Inscrieri privitoare la dreptul de proprietate și alte drepturi reale		Referințe
/		
Act Administrativ nr. 165, din 02/07/1993 emis de CJSDPAT SUCEAVA;		
B1	Intabulare, drept de PROPRIETATE, dobandit prin Constituire, cota actuala 1/1 1) PUHA MIRCEA DEFUNCT:Da	A1
Act Administrativ nr. 7002, din 05/09/2023 emis de PRIMĂRIA MOLDOVIȚA;		
B2	Intabulare, drept de PROPRIETATE, dobandit prin Lege, cota actuala 1/1 1) PUHA MIRCEA DEFUNCT:Da	A1.1, A1.2, A1.3

C. Partea III. SARCINI .

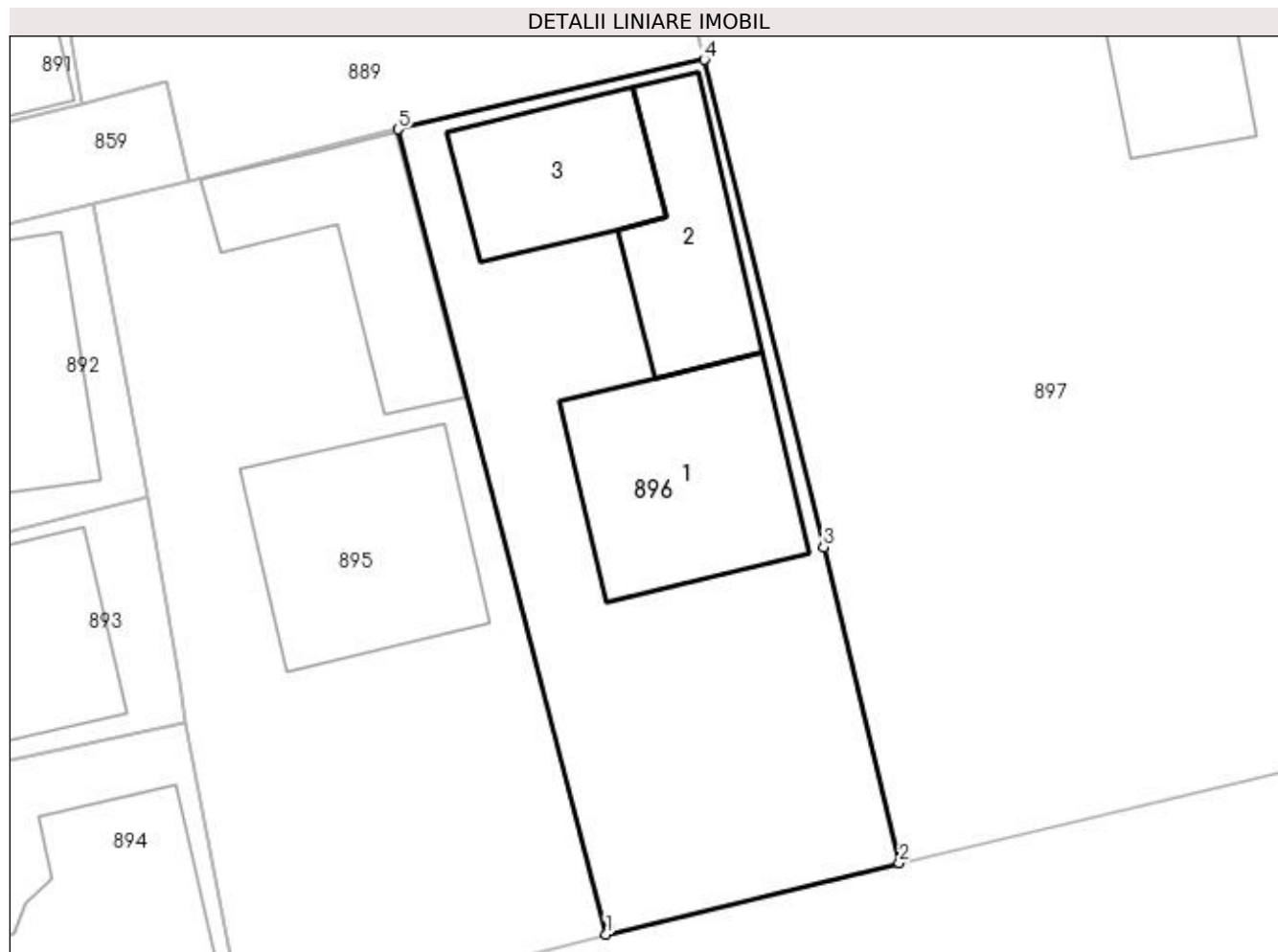
Inscrieri privind dezmembramintele dreptului de proprietate, drepturi reale de garanție și sarcini	Referințe
NU SUNT	

Anexa Nr. 1 La Partea I

Teren

Nr cadastral	Suprafața (mp)*	Observații / Referințe
	Din acte: 280 Masurata: 439	Imobilul s-a format din o parte a PF 261/1 a comunei cadastrale Moldovița.

* Suprafața este determinată în planul de proiecție Stereo 70.



Date referitoare la teren

Crt	Categorie folosință	Intra vilan	Suprafața (mp)	Tarla	Parcelă	Nr. topo	Observații / Referințe
1	curți constructii	DA	439	-	-	-	

Date referitoare la construcții

Crt	Număr	Destinație construcție	Supraf. (mp)	Situație juridică	Observații / Referințe
A1.1		construcții de locuințe	74	Cu acte	Nr. niveluri:2; S. construita la sol:74 mp; Locuință P+M.
A1.2		construcții anexa	44	Cu acte	Nr. niveluri:1; S. construita la sol:44 mp; Anexă.
A1.3		construcții anexa	44	Cu acte	Nr. niveluri:1; S. construita la sol:44 mp; Anexă.

Lungime Segmente

1) Valorile lungimilor segmentelor sunt obținute din proiecție în plan.

Punct început	X / Y	Punct sfârșit	X / Y	Lungime segment (** (m)
1	540.635,072 688.637,178	2	540.647,221 688.640,137	12.504
2	540.647,221 688.640,137	3	540.644,083 688.653,224	13.458

Punct început	X / Y	Punct sfârșit	X / Y	Lungime segment (** (m)
3	540.644,083 688.653,224	4	540.639,14 688.673,43	20.802
4	540.639,14 688.673,43	5	540.626,436 688.670,545	13.027
5	540.626,436 688.670,545	1	540.635,072 688.637,178	34.466

** Lungimile segmentelor sunt determinate în planul de proiecție Stereo 70 și sunt rotunjite la 1 milimetru.

*** Distanța dintre puncte este formată din segmente cumulate ce sunt mai mici decât valoarea 1 milimetru.

**DATE DESPRE IMOBILUL NR. 897**

Oficiul de Cadastru și Publicitate Imobiliară SUCEAVA
Biroul de Cadastru și Publicitate Imobiliară Campulung Moldovenesc

A. Partea I. Descrierea imobilului

TEREN Intravilan

Adresa: Loc. Moldovita, Nr. 136A, Jud. Suceava

Nr. Crt	Nr cadastral Nr. topografic	Suprafața* (mp)	Observații / Referințe
A1		4.873	Sector cadastral:49 Teren imprejmuit;

Construcții

Crt	Nr cadastral Nr. topografic	Adresa	Observații / Referințe
A1.1		Loc. Moldovita, Nr. 136A, Jud. Suceava	Nr. niveluri:2; S. construita la sol:111 mp; Locuință P+M.
A1.2		Loc. Moldovita, Nr. 136A, Jud. Suceava	Nr. niveluri:1; S. construita la sol:95 mp; Anexă.
A1.4		Loc. Moldovita, Nr. 136A, Jud. Suceava	Nr. niveluri:1; S. construita la sol:95 mp; Anexă.

B. Partea II. Proprietari și acte

Inscrieri privitoare la dreptul de proprietate și alte drepturi reale		Referințe
/		
Act Normativ nr. Legea 7, din 13/03/1996 emis de PARLAMENTUL ROMANIEI;		
B1	Intabulare, drept de PROPRIETATE, dobândit prin Lege, cota actuală 1/1 1) NEIDENTIFICAT NEIDENTIFICAT	A1
Act Administrativ nr. 208, din 31/08/2023 emis de PRIMĂRIA MOLDOVIȚA;		
B2	Se notează posesia faptică. 1) VALACH ROZALIA	A1
Act Administrativ nr. 7002, din 05/09/2023 emis de PRIMĂRIA MOLDOVIȚA;		
B3	Intabulare, drept de PROPRIETATE, dobândit prin Lege, cota actuală 1/1 1) VALACH ROZALIA	A1.1, A1.2, A1.4

C. Partea III. SARCINI .

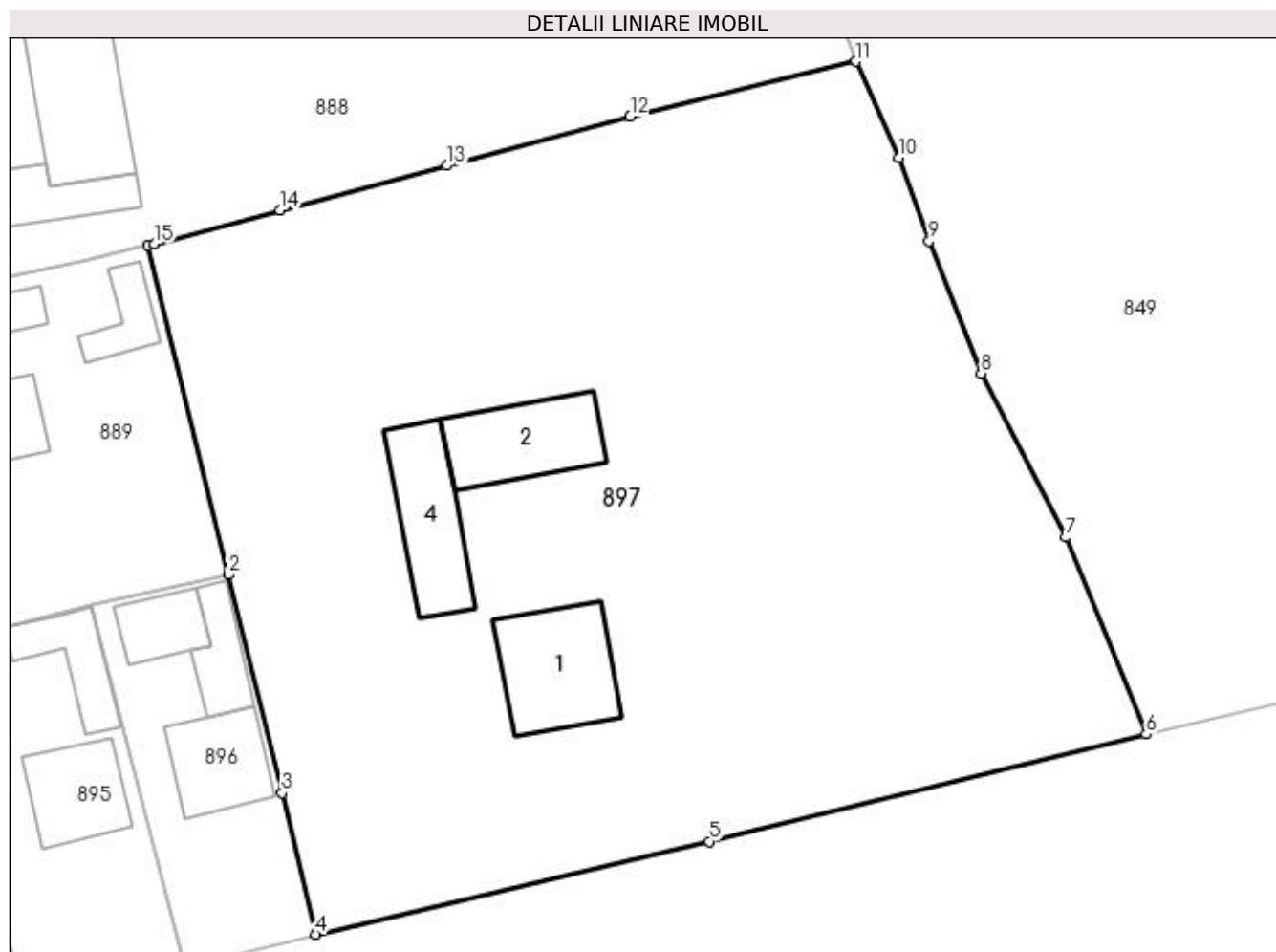
Inscrieri privind dezmembramintele dreptului de proprietate, drepturi reale de garanție și sarcini	Referințe
NU SUNT	

Anexa Nr. 1 La Partea I

Teren

Nr cadastral	Suprafața (mp)*	Observații / Referințe
	4.873	

* Suprafața este determinată în planul de proiecție Stereo 70.



Date referitoare la teren

Crt	Categorie folosință	Intra vilan	Suprafața (mp)	Tarla	Parcelă	Nr. topo	Observații / Referințe
1	curți constructii	DA	567	-	-	-	
2	faneata	DA	4.306	-	-	-	

Date referitoare la construcții

Crt	Număr	Destinație construcție	Supraf. (mp)	Situație juridică	Observații / Referințe
A1.1		construcții de locuințe	111	Cu acte	Nr. niveluri:2; S. construita la sol:111 mp; Locuință P+M.
A1.2		construcții anexa	95	Cu acte	Nr. niveluri:1; S. construita la sol:95 mp; Anexă.
A1.4		construcții anexa	95	Cu acte	Nr. niveluri:1; S. construita la sol:95 mp; Anexă.

Lungime Segmente

1) Valorile lungimilor segmentelor sunt obținute din proiecție în plan.

Punct început	X / Y	Punct sfârșit	X / Y	Lungime segment (** (m)
1	540.631,686 688.703,899	2	540.639,14 688.673,43	31.368

Punct început	X / Y	Punct sfârşit	X / Y	Lungime segment (** (m)
2	540.639,14 688.673,43	3	540.644,083 688.653,224	20.802
3	540.644,083 688.653,224	4	540.647,221 688.640,137	13.458
4	540.647,221 688.640,137	5	540.683,661 688.648,741	37.442
5	540.683,661 688.648,741	6	540.724,103 688.658,666	41.642
6	540.724,103 688.658,666	7	540.716,646 688.676,891	19.692
7	540.716,646 688.676,891	8	540.708,834 688.692,049	17.053
8	540.708,834 688.692,049	9	540.703,996 688.704,297	13.169
9	540.703,996 688.704,297	10	540.701,242 688.712,022	8.201
10	540.701,242 688.712,022	11	540.697,255 688.720,925	9.755
11	540.697,255 688.720,925	12	540.676,312 688.715,823	21.556
12	540.676,312 688.715,823	13	540.659,318 688.711,286	17.589
13	540.659,318 688.711,286	14	540.643,904 688.707,18	15.952
14	540.643,904 688.707,18	15	540.632,267 688.704,055	12.049
15	540.632,267 688.704,055	1	540.631,686 688.703,899	0.602

** Lungimile segmentelor sunt determinate în planul de proiecție Stereo 70 și sunt rotunjite la 1 milimetru.

*** Distanța dintre puncte este formată din segmente cumulate ce sunt mai mici decât valoarea 1 milimetru.

**DATE DESPRE IMOBILUL NR. 901**

Oficiul de Cadastru și Publicitate Imobiliară SUCEAVA
Biroul de Cadastru și Publicitate Imobiliară Campulung Moldovenesc

A. Partea I. Descrierea imobilului

TEREN Intravilan

Adresa: Loc. Rasca, Jud. Suceava

Nr. Crt	Nr cadastral Nr. topografic	Suprafața* (mp)	Observații / Referințe
A1		1.683	Sector cadastral:49 Teren neimprejmit;

B. Partea II. Proprietari și acte

Inscrieri privitoare la dreptul de proprietate și alte drepturi reale		Referințe
/		
Act Normativ nr. Legea 7, din 13/03/1996 emis de PARLAMENTUL ROMANIEI;		
B1	Intabulare, drept de PROPRIETATE, dobândit prin Lege, cota actuala 1/1 1) NEIDENTIFICAT NEIDENTIFICAT	A1
Act Administrativ nr. 222, din 31/08/2023 emis de PRIMARIA MOLDOVIȚA;		
B2	Se notează posesia faptică. 1) POPOVICI MIHAI 2) POPOVICI ANGELA FLOREA	A1

C. Partea III. SARCINI .

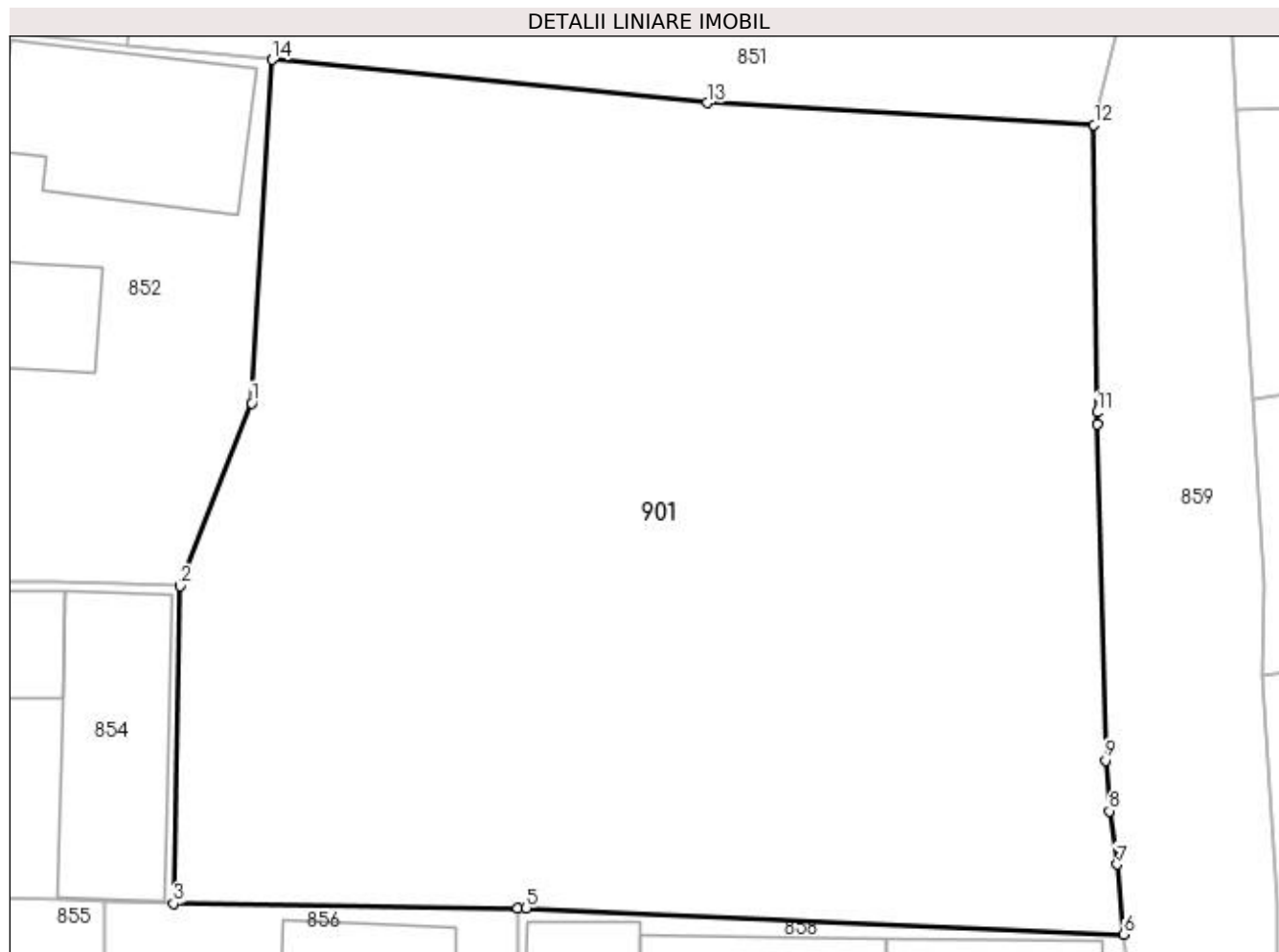
Inscrieri privind dezmembramintele dreptului de proprietate, drepturi reale de garanție și sarcini	Referințe
NU SUNT	

Anexa Nr. 1 La Partea I

Teren

Nr cadastral	Suprafața (mp)*	Observații / Referințe
	1.683	

* Suprafața este determinată în planul de proiecție Stereo 70.



Date referitoare la teren

Crt	Categorie folosință	Intra vilan	Suprafața (mp)	Tarla	Parcelă	Nr. topo	Observații / Referințe
1	arabil	DA	1.683	-	-	-	

Lungime Segmente

1) Valorile lungimilor segmentelor sunt obținute din proiecție în plan.

Punct început	X / Y	Punct sfârșit	X / Y	Lungime segment (** (m)
1	540.535,19 688.847,394	2	540.531,743 688.838,577	9.467
2	540.531,743 688.838,577	3	540.531,421 688.823,252	15.328
3	540.531,421 688.823,252	4	540.548,024 688.823,048	16.604
4	540.548,024 688.823,048	5	540.548,433 688.823,055	0.409
5	540.548,433 688.823,055	6	540.577,237 688.821,779	28.832

Punct început	X / Y	Punct sfârşit	X / Y	Lungime segment (** (m)
6	540.577,237 688.821,779	7	540.576,914 688.825,154	3.39
7	540.576,914 688.825,154	8	540.576,55 688.827,724	2.596
8	540.576,55 688.827,724	9	540.576,37 688.830,161	2.444
9	540.576,37 688.830,161	10	540.575,959 688.846,362	16.206
10	540.575,959 688.846,362	11	540.575,947 688.846,946	0.584
11	540.575,947 688.846,946	12	540.575,807 688.860,812	13.867
12	540.575,807 688.860,812	13	540.557,14 688.861,864	18.697
13	540.557,14 688.861,864	14	540.536,184 688.863,949	21.059
14	540.536,184 688.863,949	1	540.535,19 688.847,394	16.585

** Lungimile segmentelor sunt determinate în planul de proiecție Stereo 70 și sunt rotunjite la 1 milimetru.

*** Distanța dintre puncte este formată din segmente cumulate ce sunt mai mici decât valoarea 1 milimetru.

**DATE DESPRE IMOBILUL NR. 902**

Oficiul de Cadastru și Publicitate Imobiliară SUCEAVA
Biroul de Cadastru și Publicitate Imobiliară Campulung Moldovenesc

A. Partea I. Descrierea imobilului

TEREN Extravilan

Adresa: Jud. Suceava

Nr. Crt	Nr cadastral Nr. topografic	Suprafața* (mp)	Observații / Referințe
A1		9.538	Sector cadastral:49 Teren neimprejmuit;

B. Partea II. Proprietari și acte

Inscrieri privitoare la dreptul de proprietate și alte drepturi reale		Referințe
/		
Act Normativ nr. Legea 7, din 13/03/1996 emis de PARLAMENTUL ROMANIEI;		
B1	Intabulare, drept de PROPRIETATE, dobândit prin Lege, cota actuala 1/1 1) NEIDENTIFICAT NEIDENTIFICAT	A1
Act Administrativ nr. 221, din 31/08/2023 emis de PRIMARIA MOLDOVIȚA;		
B2	Se notează posesia faptică. 1) TCACIUC ALEXA 2) TCACIUC ELENA	A1

C. Partea III. SARCINI .

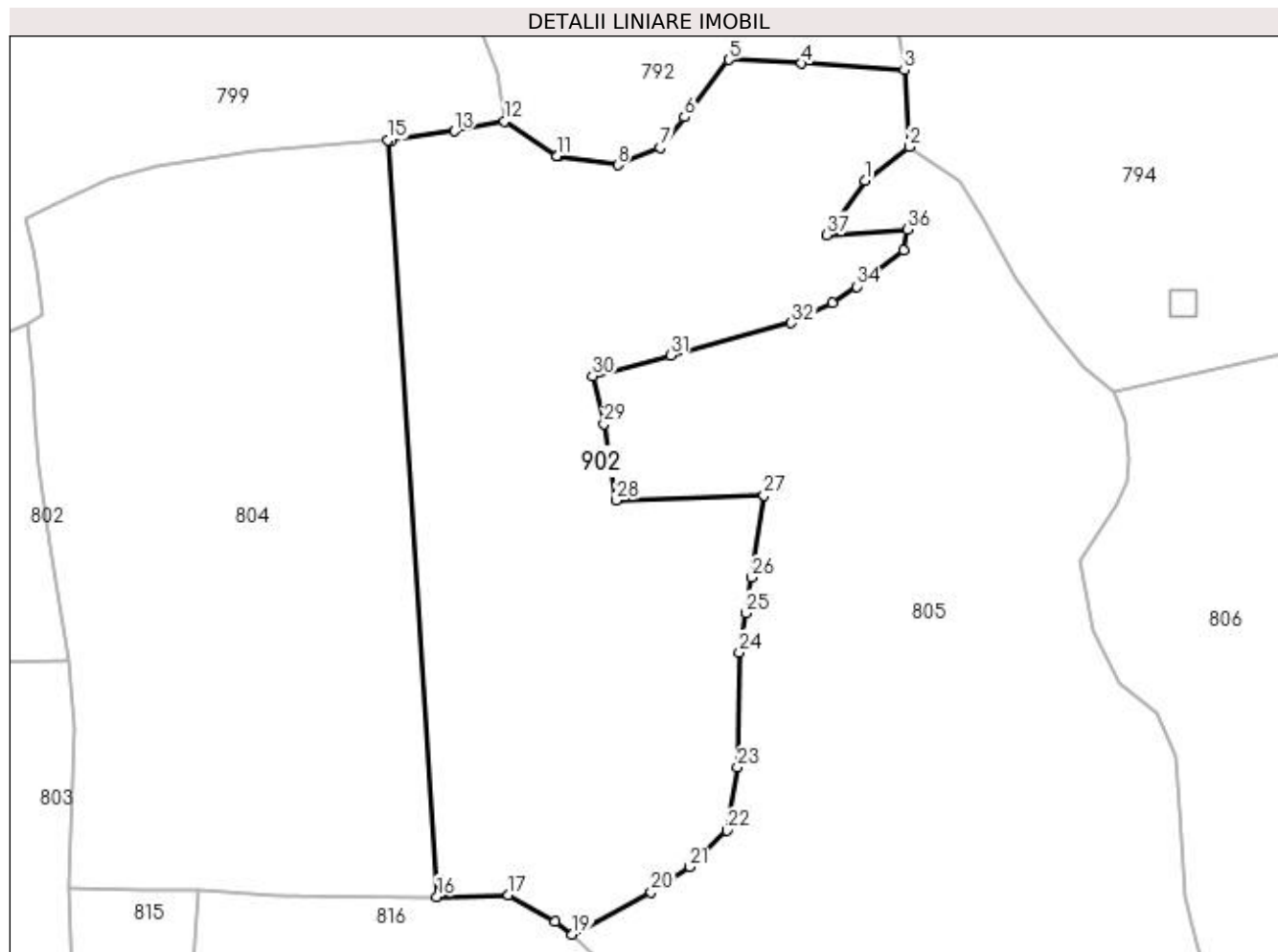
Inscrieri privind dezmembramintele dreptului de proprietate, drepturi reale de garanție și sarcini	Referințe
NU SUNT	

Anexa Nr. 1 La Partea I

Teren

Nr cadastral	Suprafața (mp)*	Observații / Referințe
	9.538	

* Suprafața este determinată în planul de proiecție Stereo 70.



Date referitoare la teren

Crt	Categorie folosință	Intra vilan	Suprafața (mp)	Tarla	Parcelă	Nr. topo	Observații / Referințe
1	faneata	NU	9.538	-	-	-	

Lungime Segmente

1) Valorile lungimilor segmentelor sunt obținute din proiecție în plan.

Punct început	X / Y	Punct sfârșit	X / Y	Lungime segment (** (m)	Punct început	X / Y	Punct sfârșit	X / Y	Lungime segment (** (m)
1	540.838,527 689.270,409	2	540.846,961 689.276,794	10.578	2	540.846,961 689.276,794	3	540.845,98 689.291,272	14.511
3	540.845,98 689.291,272	4	540.826,584 689.292,529	19.437	4	540.826,584 689.292,529	5	540.812,834 689.293,236	13.768
5	540.812,834 689.293,236	6	540.804,388 689.282,392	13.745	6	540.804,388 689.282,392	7	540.799,785 689.276,581	7.413
7	540.799,785 689.276,581	8	540.791,793 689.273,344	8.623	8	540.791,793 689.273,344	9	540.780,578 689.274,913	11.324
9	540.780,578 689.274,913	10	540.780,467 689.274,929	0.112	10	540.780,467 689.274,929	11	540.780,317 689.275,028	0.18

Punct început	X / Y	Punct sfârșit	X / Y	Lungime segment (** (m)
11	540.780,317 689.275,028	12	540.770,413 689.281,589	11.88
13	540.760,928 689.279,73	14	540.749,131 689.278,083	11.911
15	540.748,306 689.278,014	16	540.757,646 689.135,04	143.279
17	540.771,148 689.135,39	18	540.779,943 689.130,271	10.176
19	540.783,219 689.127,92	20	540.798,109 689.135,87	16.879
21	540.805,4 689.140,681	22	540.812,401 689.147,571	9.823
23	540.814,418 689.159,547	24	540.814,763 689.181,22	21.676
25	540.815,984 689.188,672	26	540.817,142 689.195,354	6.782
27	540.819,477 689.210,905	28	540.791,538 689.209,974	27.955
29	540.789,18 689.224,438	30	540.787,01 689.233,441	9.261
31	540.801,747 689.237,324	32	540.824,616 689.243,46	23.678
33	540.832,29 689.247,288	34	540.836,953 689.250,375	5.592
35	540.845,841 689.257,213	36	540.846,56 689.261,184	4.036
37	540.831,298 689.260,114	1	540.838,527 689.270,409	12.58

Punct început	X / Y	Punct sfârșit	X / Y	Lungime segment (** (m)
12	540.770,413 689.281,589	13	540.760,928 689.279,73	9.665
14	540.749,131 689.278,083	15	540.748,306 689.278,014	0.828
16	540.757,646 689.135,04	17	540.771,148 689.135,39	13.507
18	540.779,943 689.130,271	19	540.783,219 689.127,92	4.032
20	540.798,109 689.135,87	21	540.805,4 689.140,681	8.735
22	540.812,401 689.147,571	23	540.814,418 689.159,547	12.145
24	540.814,763 689.181,22	25	540.815,984 689.188,672	7.551
26	540.817,142 689.195,354	27	540.819,477 689.210,905	15.725
28	540.791,538 689.209,974	29	540.789,18 689.224,438	14.655
30	540.787,01 689.233,441	31	540.801,747 689.237,324	15.24
32	540.824,616 689.243,46	33	540.832,29 689.247,288	8.576
34	540.836,953 689.250,375	35	540.845,841 689.257,213	11.214
36	540.846,56 689.261,184	37	540.831,298 689.260,114	15.299

** Lungimile segmentelor sunt determinate în planul de proiecție Stereo 70 și sunt rotunjite la 1 milimetru.

*** Distanța dintre puncte este formată din segmente cumulate ce sunt mai mici decât valoarea 1 milimetru.

**DATE DESPRE IMOBILUL NR. 903**

Oficiul de Cadastru și Publicitate Imobiliară SUCEAVA
Biroul de Cadastru și Publicitate Imobiliară Campulung Moldovenesc

A. Partea I. Descrierea imobilului

TEREN Necunoscut

Adresa: Loc. Moldovita, Jud. Suceava

Nr. Crt	Nr cadastral Nr. topografic	Suprafața* (mp)	Observații / Referințe
A1	35772	6.969	Sector cadastral:49 Teren neîmprejmuit; Teren intravilan și extravilan, împrejmuit parțial cu gard:-gard, între punctele 423-30-59-54-401-431-416;-neîmprejmuit (limită convențională), în rest.

B. Partea II. Proprietari și acte

Inscrieri privitoare la dreptul de proprietate și alte drepturi reale		Referințe
2275 / 13/02/2024		
Act Notarial nr. 1342, din 15/12/2023 emis de B.I.N. "CATARGIU TUDOR MARIAN" (act administrativ nr 4051 din 27.04.2023, emis de Primaria comunei Moldovița);		
B1	se notează POSESIA asupra imobilului, ca bun propriu 1) VELNICER FLORIN	A1
/		
Act Normativ nr. Legea 7, din 13/03/1996 emis de PARLAMENTUL ROMANIEI;		
B2	Intabulare, drept de PROPRIETATE, dobândit prin Lege, cota actuală 1/1 1) NEIDENTIFICAT NEIDENTIFICAT	A1

C. Partea III. SARCINI .

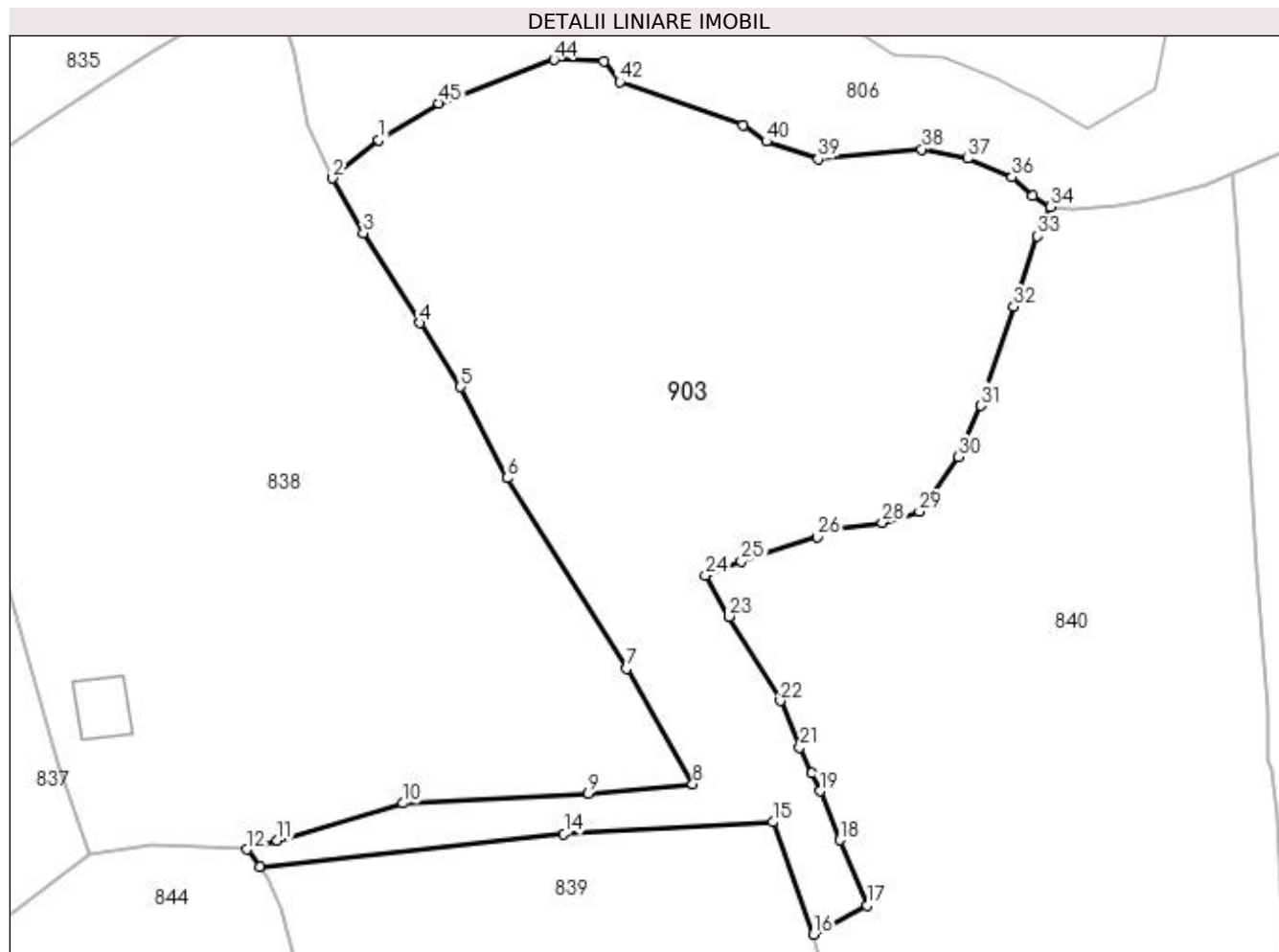
Inscrieri privind dezmembramintele dreptului de proprietate, drepturi reale de garanție și sarcini	Referințe
NU SUNT	

Anexa Nr. 1 La Partea I

Teren

Nr cadastral	Suprafața (mp)*	Observații / Referințe
35772	6.969	Teren intravilan și extravilan, împrejmuit parțial cu gard:-gard, între punctele 423-30-59-54-401-431-416;-neîmprejmuit (limită convențională), în rest.

* Suprafața este determinată în planul de proiecție Stereo 70.



Date referitoare la teren

Crt	Categorie folosință	Intra vilan	Suprafața (mp)	Tarla	Parcelă	Nr. topo	Observații / Referințe
1	faneata	DA	810	-	-	-	
2	faneata	NU	6.159	-	-	-	

Lungime Segmente

1) Valorile lungimilor segmentelor sunt obținute din proiecție în plan.

Punct început	X / Y	Punct sfârșit	X / Y	Lungime segment
1	541.066,387 689.023,66	2	541.059,294 689.017,817	9.19
4	541.072,685 688.995,777	5	541.078,85 688.985,996	11.56 2
7	541.104,153 688.943,037	8	541.114,271 688.925,471	20.27 2
10	541.070,103 688.922,524	11	541.050,928 688.916,829	20.00 3
13	541.048,223 688.912,866	14	541.094,616 688.917,832	46.65 8
2	541.059,294 689.017,817	3	541.064,018 689.009,461	9.599
5	541.078,85 688.985,996	6	541.085,93 688.972,099	15.59 7
8	541.114,271 688.925,471	9	541.098,352 688.924,058	15.98 2
11	541.050,928 688.916,829	12	541.046,264 688.915,484	4.854
14	541.094,616 688.917,832	15	541.126,508 688.919,63	31.94 2
3	541.064,018 689.009,461	4	541.072,685 688.995,777	16.19 8
6	541.085,93 688.972,099	7	541.104,153 688.943,037	34.30 3
9	541.098,352 688.924,058	10	541.070,103 688.922,524	28.29 1
12	541.046,264 688.915,484	13	541.048,223 688.912,866	3.27
15	541.126,508 688.919,63	16	541.132,672 688.902,534	18.17 3

Punct început	X / Y	Punct sfârșit	X / Y	Lungime segment	Punct început	X / Y	Punct sfârșit	X / Y	Lungime segment	Punct început	X / Y	Punct sfârșit	X / Y	Lungime segment
16	541.132,672 688.902,534	17	541.140,896 688.906,906	9.314	17	541.140,896 688.906,906	18	541.136,746 688.916,896	10.818	18	541.136,746 688.916,896	19	541.133,649 688.924,351	8.073
19	541.133,649 688.924,351	20	541.132,405 688.927,081	3.0	20	541.132,405 688.927,081	21	541.130,599 688.931,042	4.353	21	541.130,599 688.931,042	22	541.127,649 688.938,145	7.691
22	541.127,649 688.938,145	23	541.119,788 688.950,981	15.052	23	541.119,788 688.950,981	24	541.116,203 688.957,243	7.216	24	541.116,203 688.957,243	25	541.121,672 688.959,443	5.895
25	541.121,672 688.959,443	26	541.133,268 688.963,12	12.165	26	541.133,268 688.963,12	27	541.135,884 688.964,223	2.839	27	541.135,884 688.964,223	28	541.143,151 688.965,329	7.351
28	541.143,151 688.965,329	29	541.148,872 688.967,021	5.966	29	541.148,872 688.967,021	30	541.154,778 688.975,361	10.219	30	541.154,778 688.975,361	31	541.158,172 688.983,161	8.506
31	541.158,172 688.983,161	32	541.163,25 688.998,244	15.915	32	541.163,25 688.998,244	33	541.166,861 689.008,97	11.318	33	541.166,861 689.008,97	34	541.168,828 689.013,459	4.901
34	541.168,828 689.013,459	35	541.166,161 689.015,139	3.152	35	541.166,161 689.015,139	36	541.162,959 689.018,003	4.296	36	541.162,959 689.018,003	37	541.156,242 689.020,835	7.29
37	541.156,242 689.020,835	38	541.149,197 689.022,251	7.186	38	541.149,197 689.022,251	39	541.133,411 689.020,78	15.854	39	541.133,411 689.020,78	40	541.125,476 689.023,43	8.366
40	541.125,476 689.023,43	41	541.122,019 689.025,94	4.272	41	541.122,019 689.025,94	42	541.103,127 689.032,51	20.002	42	541.103,127 689.032,51	43	541.100,751 689.035,665	3.95
43	541.100,751 689.035,665	44	541.093,126 689.035,896	7.628	44	541.093,126 689.035,896	45	541.075,555 689.029,229	18.793	45	541.075,555 689.029,229	1	541.066,387 689.023,66	10.727

** Lungimile segmentelor sunt determinate în planul de proiecție Stereo 70 și sunt rotunjite la 1 milimetru.

*** Distanța dintre puncte este formată din segmente cumulate ce sunt mai mici decât valoarea 1 milimetru.

**DATE DESPRE IMOBILUL NR. 904**

Oficiul de Cadastru și Publicitate Imobiliară SUCEAVA
Biroul de Cadastru și Publicitate Imobiliară Campulung Moldovenesc

A. Partea I. Descrierea imobilului

TEREN Necunoscut

Adresa: Loc. Moldovita, Jud. Suceava

Nr. Crt	Nr cadastral Nr. topografic	Suprafața* (mp)	Observații / Referințe
A1		987	Sector cadastral:49 Teren neimprejmuit;

B. Partea II. Proprietari și acte

Inscrieri privitoare la dreptul de proprietate și alte drepturi reale		Referințe
/		
Act Normativ nr. Legea 7, din 13/03/1996 emis de PARLAMENTUL ROMANIEI;		
B1	Inscrierea provizorie, drept de PROPRIETATE, dobandit prin Lege, cota actuala 1/1 1) COMUNA MOLDOVIȚA , CIF:4326671, PROPRIETAR NEIDENTIFICAT.	A1

C. Partea III. SARCINI .

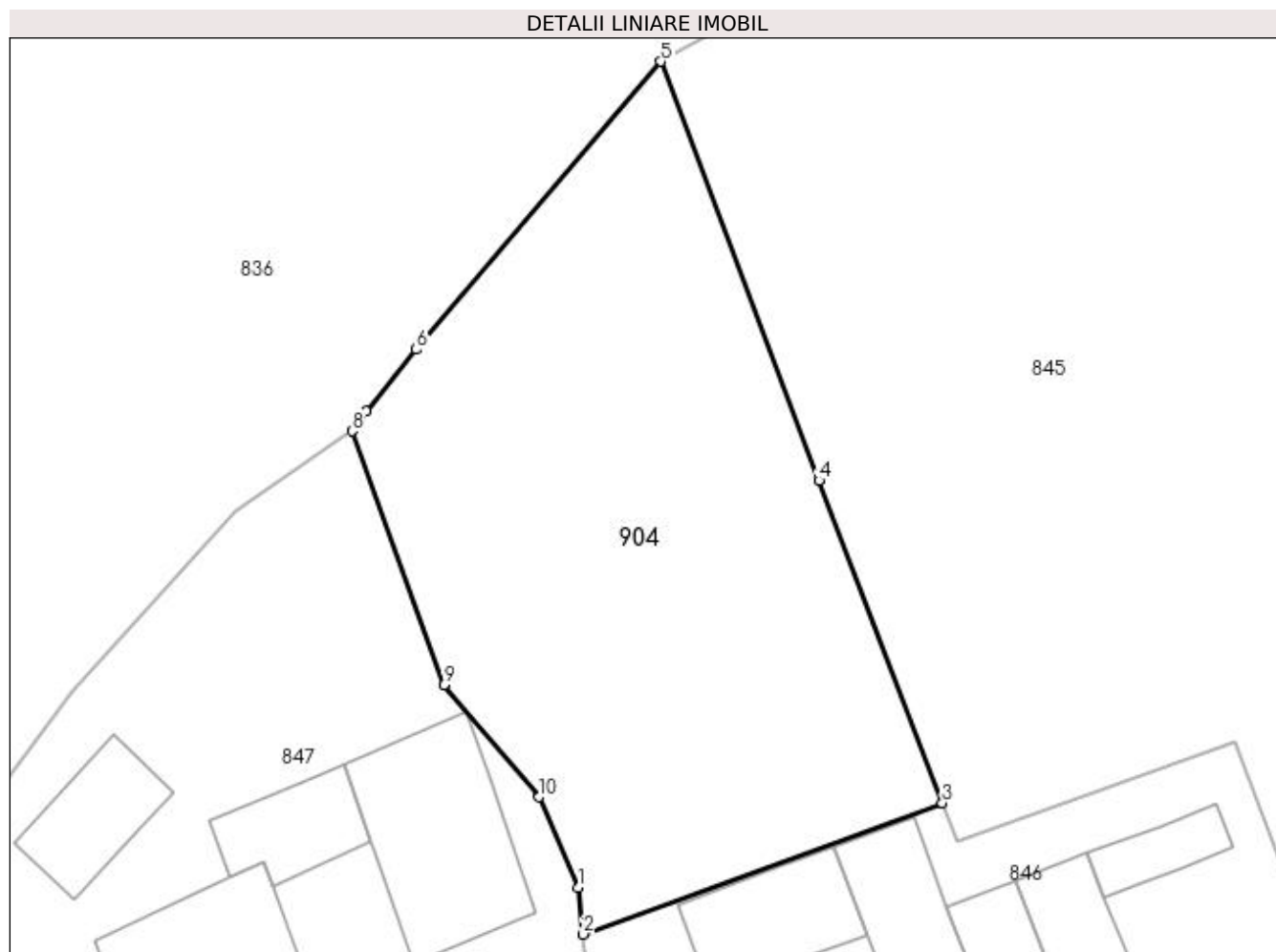
Inscrieri privind dezmembramintele dreptului de proprietate, drepturi reale de garanție și sarcini	Referințe
NU SUNT	

Anexa Nr. 1 La Partea I

Teren

Nr cadastral	Suprafața (mp)*	Observații / Referințe
	987	

* Suprafața este determinată în planul de proiecție Stereo 70.



Date referitoare la teren

Crt	Categorie folosință	Intra vilan	Suprafața (mp)	Tarla	Parcelă	Nr. topo	Observații / Referințe
1	faneata	DA	983	-	-	-	
2	faneata	NU	4	-	-	-	

Lungime Segmente

1) Valorile lungimilor segmentelor sunt obținute din proiecție în plan.

Punct început	X / Y	Punct sfârșit	X / Y	Lungime segment (** (m)
1	540.919,829 688.818,359	2	540.920,133 688.815,543	2.832
2	540.920,133 688.815,543	3	540.941,694 688.823,432	22.959
3	540.941,694 688.823,432	4	540.934,284 688.842,767	20.706
4	540.934,284 688.842,767	5	540.924,778 688.867,922	26.891

Punct început	X / Y	Punct sfârșit	X / Y	Lungime segment (** (m)
5	540.924,778 688.867,922	6	540.910,117 688.850,63	22.671
6	540.910,117 688.850,63	7	540.907,121 688.846,915	4.773
7	540.907,121 688.846,915	8	540.906,243 688.845,733	1.472
8	540.906,243 688.845,733	9	540.911,763 688.830,5	16.202
9	540.911,763 688.830,5	10	540.917,494 688.823,78	8.832
10	540.917,494 688.823,78	1	540.919,829 688.818,359	5.902

** Lungimile segmentelor sunt determinate în planul de proiecție Stereo 70 și sunt rotunjite la 1 milimetru.

*** Distanța dintre puncte este formată din segmente cumulate ce sunt mai mici decât valoarea 1 milimetru.

**DATE DESPRE IMOBILUL NR. 905**

Oficiul de Cadastru și Publicitate Imobiliară SUCEAVA
Biroul de Cadastru și Publicitate Imobiliară Campulung Moldovenesc

A. Partea I. Descrierea imobilului

TEREN Intravilan

Nr. CF vechi:2739
Nr. topografic:3027

Adresa: Loc. Moldovita, Jud. Suceava

Nr. Crt	Nr cadastral Nr. topografic	Suprafața* (mp)	Observații / Referințe
A1	35593	Din acte: 110 Masurata: 115	Sector cadastral:49 Teren imprejmuit;

Construcții

Crt	Nr cadastral Nr. topografic	Adresa	Observații / Referințe
A1.1		Loc. Moldovita, Jud. Suceava	Nr. niveluri:1; S. construita la sol:82 mp; Anexă.

B. Partea II. Proprietari și acte

Inscrieri privitoare la dreptul de proprietate și alte drepturi reale		Referințe
4990 / 16/07/2008		
Act Notarial nr. 1690, din 14/07/2008 emis de .;		
B1	Intabulare, drept de PROPRIETATE, dobandit prin PARTAJ, cota actuala 1/1 1) BALAN MIHAI , Lipsă CNP proprietar.	A1
/		
Act Notarial nr. 1690, din 14/07/2008 emis de .;		
B2	se inscrie dreptul de servitute de trecere cu piciorul, masina si orice atelaje cu tractiune mecanica sau animala peste parcela de 259 mp din CF 1568 in favoarea acestui CF	A1
Act Administrativ nr. 7002, din 05/09/2023 emis de PRIMARIA MOLDOVIȚA;		
B3	Intabulare, drept de PROPRIETATE, dobandit prin Lege, cota actuala 1/1 1) BALAN MIHAI , Lipsă CNP proprietar.	A1.1

C. Partea III. SARCINI .

Inscrieri privind dezmembramintele dreptului de proprietate, drepturi reale de garanție și sarcini	Referințe
NU SUNT	

Anexa Nr. 1 La Partea I

Teren

Nr cadastral	Suprafața (mp)*	Observații / Referințe
35593	Din acte: 110 Masurata: 115	

* Suprafața este determinată în planul de proiecție Stereo 70.



Date referitoare la teren

Crt	Categorie folosință	Intra vilan	Suprafața (mp)	Tarla	Parcelă	Nr. topo	Observații / Referințe
1	curți constructii	DA	115	-	-	3027	

Date referitoare la construcții

Crt	Număr	Destinație construcție	Supraf. (mp)	Situație juridică	Observații / Referințe
A1.1		constructii anexa	82	Cu acte	Nr. niveluri:1; S. construita la sol:82 mp; Anexă.

Lungime Segmente

1) Valorile lungimilor segmentelor sunt obținute din proiecție în plan.

Punct început	X / Y	Punct sfârșit	X / Y	Lungime segment (** (m)
1	540.562,725 688.743,821	2	540.562,971 688.741,035	2.797
2	540.562,971 688.741,035	3	540.564,793 688.725,285	15.855
3	540.564,793 688.725,285	4	540.570,829 688.726,028	6.082

Punct început	X / Y	Punct sfârșit	X / Y	Lungime segment (** (m)
4	540.570,829 688.726,028	5	540.568,933 688.744,465	18.534
5	540.568,933 688.744,465	1	540.562,725 688.743,821	6.241

** Lungimile segmentelor sunt determinate în planul de proiecție Stereo 70 și sunt rotunjite la 1 milimetru.

*** Distanța dintre puncte este formată din segmente cumulate ce sunt mai mici decât valoarea 1 milimetru.

**DATE DESPRE IMOBILUL NR. 907**

Oficiul de Cadastru și Publicitate Imobiliară SUCEAVA
Biroul de Cadastru și Publicitate Imobiliară Campulung Moldovenesc

A. Partea I. Descrierea imobilului

TEREN Intravilan

Adresa: Loc. Moldovita, Jud. Suceava

Nr. Crt	Nr cadastral Nr. topografic	Suprafața* (mp)	Observații / Referințe
A1		140	Sector cadastral:49 Teren neimprejmuit;

B. Partea II. Proprietari și acte

Inscrieri privitoare la dreptul de proprietate și alte drepturi reale		Referințe
/		
Act Normativ nr. Legea 7, din 13/03/1996 emis de PARLAMENTUL ROMANIEI;		
B1	Inscrierea provizorie, drept de PROPRIETATE, dobandit prin Lege, cota actuala 1/1 1) COMUNA MOLDOVIȚA , CIF:4326671, PROPRIETAR NEIDENTIFICAT.	A1

C. Partea III. SARCINI .

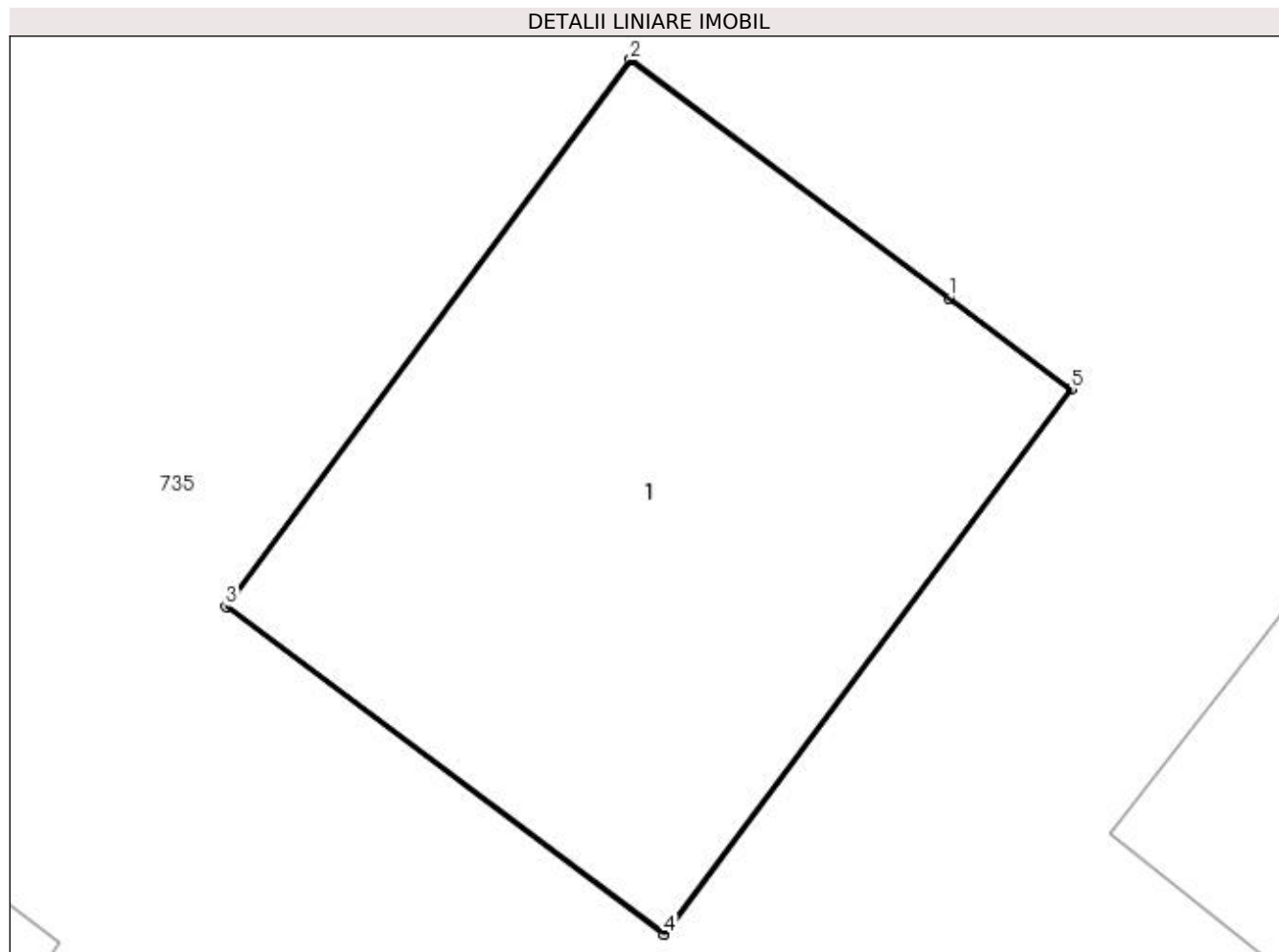
Inscrieri privind dezmembramintele dreptului de proprietate, drepturi reale de garanție și sarcini	Referințe
NU SUNT	

Anexa Nr. 1 La Partea I

Teren

Nr cadastral	Suprafața (mp)*	Observații / Referințe
	140	

* Suprafața este determinată în planul de proiecție Stereo 70.



Date referitoare la teren

Crt	Categorie folosință	Intra vilan	Suprafața (mp)	Tarla	Parcelă	Nr. topo	Observații / Referințe
1	curți constructii	DA	140	-	-	-	

Date referitoare la construcții

Crt	Număr	Destinație construcție	Supraf. (mp)	Situație juridică	Observații / Referințe
A1.1		constructii anexa	140	Fara acte	Nr. niveluri:1; S. construita la sol:140 mp; Anexă.

Lungime Segmente

1) Valorile lungimilor segmentelor sunt obținute din proiecție în plan.

Punct început	X / Y	Punct sfârșit	X / Y	Lungime segment (** (m)
1	541.293,472 690.436,742	2	541.287,306 690.441,353	7.699
2	541.287,306 690.441,353	3	541.279,471 690.430,763	13.173
3	541.279,471 690.430,763	4	541.287,956 690.424,418	10.595
4	541.287,956 690.424,418	5	541.295,846 690.434,967	13.173

Punct început	X / Y	Punct sfârșit	X / Y	Lungime segment (** (m)
5	541.295,846 690.434,967	1	541.293,472 690.436,742	2.964

** Lungimile segmentelor sunt determinate în planul de proiecție Stereo 70 și sunt rotunjite la 1 milimetru.

*** Distanța dintre puncte este formată din segmente cumulate ce sunt mai mici decât valoarea 1 milimetru.

**DATE DESPRE IMOBILUL NR. 908**

Oficiul de Cadastru și Publicitate Imobiliară SUCEAVA
Biroul de Cadastru și Publicitate Imobiliară Campulung Moldovenesc

A. Partea I. Descrierea imobilului

TEREN Intravilan

Adresa: Loc. Moldovita, Jud. Suceava

Nr. Crt	Nr cadastral Nr. topografic	Suprafața* (mp)	Observații / Referințe
A1		340	Sector cadastral:49 Teren neimprejmuț; Imobilul s-a format din o parte a PF 327/2 a comunei cadastrale Moldovița.

B. Partea II. Proprietari și acte

Inscrieri privitoare la dreptul de proprietate și alte drepturi reale		Referințe
/		
Act Normativ nr. Legea 7, din 13/03/1996 emis de PARLAMENTUL ROMANIEI;		
B1	Inscrierea provizorie, drept de PROPRIETATE, dobandit prin Lege, cota actuala 1/1 1) COMUNA MOLDOVIȚA , CIF:4326671, PROPRIETAR NEIDENTIFICAT.	A1

C. Partea III. SARCINI .

Inscrieri privind dezmembramintele dreptului de proprietate, drepturi reale de garanție și sarcini	Referințe
NU SUNT	

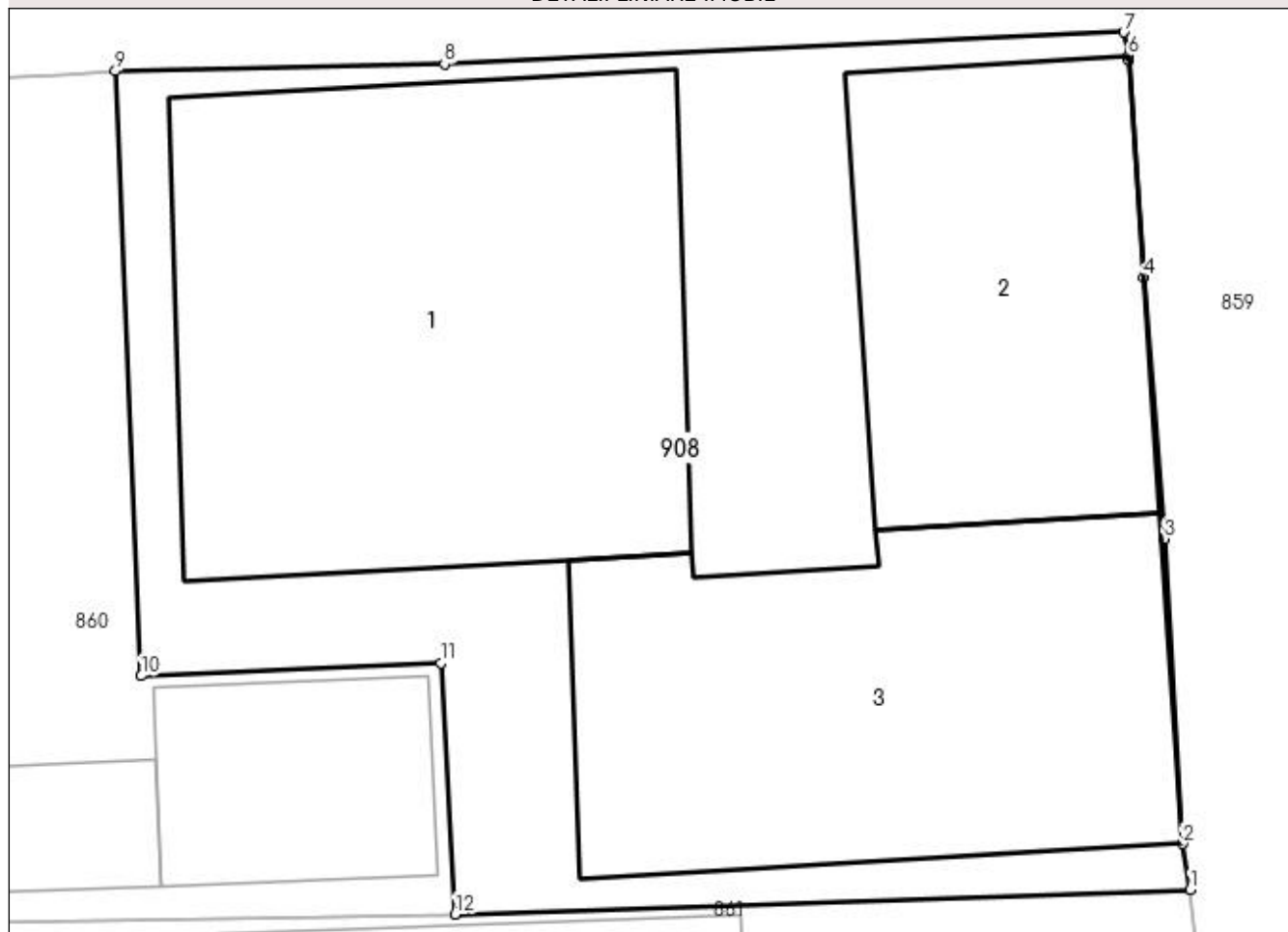
Anexa Nr. 1 La Partea I

Teren

Nr cadastral	Suprafața (mp)*	Observații / Referințe
	340	Imobilul s-a format din o parte a PF 327/2 a comunei cadastrale Moldovița.

* Suprafața este determinată în planul de proiecție Stereo 70.

DETALII LINIARE IMOBIL



Date referitoare la teren

Crt	Categorie folosință	Intravilan	Suprafața (mp)	Tarla	Parcelă	Nr. topo	Observații / Referințe
1	curți constructii	DA	340	-	-	-	

Date referitoare la construcții

Crt	Număr	Destinație construcție	Supraf. (mp)	Situație juridică	Observații / Referințe
A1.1		construcții de locuințe	105	Fara acte	Nr. niveluri:2; S. construita la sol:105 mp; Locuință P+M.
A1.2		construcții anexa	55	Fara acte	Nr. niveluri:1; S. construita la sol:55 mp; Anexa.
A1.3		construcții anexa	81	Fara acte	Nr. niveluri:1; S. construita la sol:81 mp; Anexa.

Lungime Segmente

1) Valorile lungimilor segmentelor sunt obținute din proiecție în plan.

Punct început	X / Y	Punct sfârșit	X / Y	Lungime segment (** (m)
1	540.533,741 688.770,813	2	540.533,59 688.771,761	0.96
2	540.533,59 688.771,761	3	540.533,209 688.778,05	6.301

Punct început	X / Y	Punct sfârșit	X / Y	Lungime segment (** (m)
3	540.533,209 688.778,05	4	540.532,784 688.783,439	5.406
4	540.532,784 688.783,439	5	540.532,476 688.787,916	4.488
5	540.532,476 688.787,916	6	540.532,468 688.788,015	0.099
6	540.532,468 688.788,015	7	540.532,376 688.788,497	0.491
7	540.532,376 688.788,497	8	540.518,355 688.787,836	14.037
8	540.518,355 688.787,836	9	540.511,566 688.787,696	6.79
9	540.511,566 688.787,696	10	540.512,099 688.775,225	12.482
10	540.512,099 688.775,225	11	540.518,278 688.775,493	6.185
11	540.518,278 688.775,493	12	540.518,575 688.770,31	5.192
12	540.518,575 688.770,31	1	540.533,741 688.770,813	15.174

** Lungimile segmentelor sunt determinate în planul de proiecție Stereo 70 și sunt rotunjite la 1 milimetru.

*** Distanța dintre puncte este formată din segmente cumulate ce sunt mai mici decât valoarea 1 milimetru.

**DATE DESPRE IMOBILUL NR. 912**

Oficiul de Cadastru și Publicitate Imobiliară SUCEAVA
Biroul de Cadastru și Publicitate Imobiliară Campulung Moldovenesc

A. Partea I. Descrierea imobilului

TEREN Intravilan

Adresa: Loc. Moldovita, Jud. Suceava

Nr. Crt	Nr cadastral Nr. topografic	Suprafața* (mp)	Observații / Referințe
A1		343	Sector cadastral:49 Teren neimprejmuț; Imobilul s-a format din o parte a PF 372/3 a comunei cadastrale Moldovița.

B. Partea II. Proprietari și acte

Inscrieri privitoare la dreptul de proprietate și alte drepturi reale		Referințe
/		
Act Normativ nr. Legea 7, din 13/03/1996 emis de PARLAMENTUL ROMANIEI;		
B1	Inscrierea provizorie, drept de PROPRIETATE, dobandit prin Lege, cota actuala 1/1 1) COMUNA MOLDOVIȚA, CIF:4326671, PROPRIETAR NEIDENTIFICAT.	A1

C. Partea III. SARCINI .

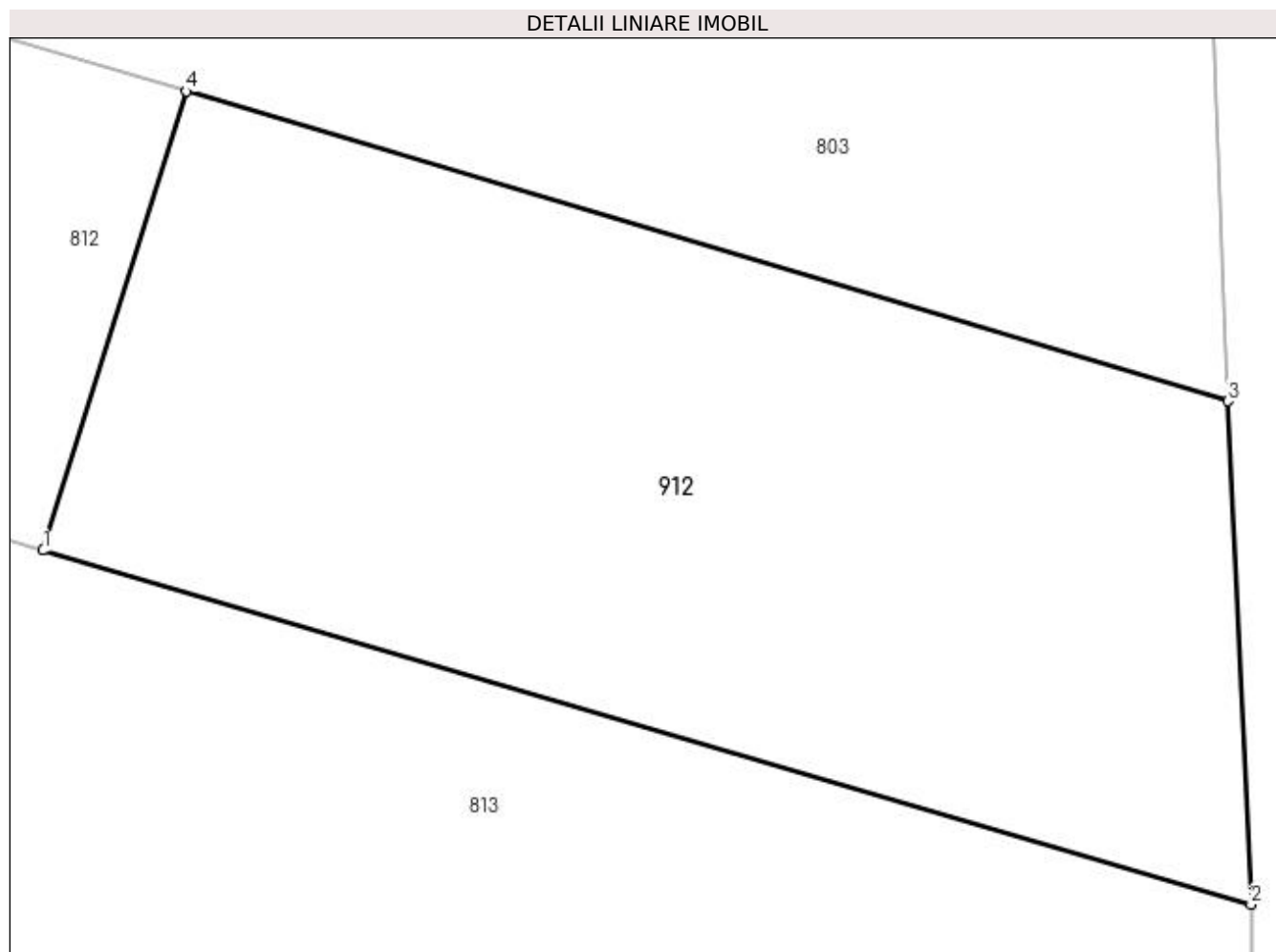
Inscrieri privind dezmembramintele dreptului de proprietate, drepturi reale de garanție și sarcini	Referințe
NU SUNT	

Anexa Nr. 1 La Partea I

Teren

Nr cadastral	Suprafața (mp)*	Observații / Referințe
	343	Imobilul s-a format din o parte a PF 372/3 a comunei cadastrale Moldovița.

* Suprafața este determinată în planul de proiecție Stereo 70.



Date referitoare la teren

Crt	Categorie folosință	Intravilan	Suprafața (mp)	Tarla	Parcelă	Nr. topo	Observații / Referințe
1	faneata	DA	343	-	-	-	

Lungime Segmente

1) Valorile lungimilor segmentelor sunt obținute din proiecție în plan.

Punct început	X / Y	Punct sfârșit	X / Y	Lungime segment (** (m)
1	540.659,955 689.100,894	2	540.689,822 689.092,143	31.123
2	540.689,822 689.092,143	3	540.689,244 689.104,583	12.453
3	540.689,244 689.104,583	4	540.663,499 689.112,238	26.859
4	540.663,499 689.112,238	1	540.659,955 689.100,894	11.885

**** Lungimile segmentelor sunt determinate în planul de proiecție Stereo 70 și sunt rotunjite la 1 milimetru.**

***** Distanța dintre puncte este formată din segmente cumulate ce sunt mai mici decât valoarea 1 milimetru.**



DATE DESPRE IMOBILUL NR. 920

Oficiul de Cadastru și Publicitate Imobiliară SUCEAVA
Biroul de Cadastru și Publicitate Imobiliară Campulung Moldovenesc

A. Partea I. Descrierea imobilului

TEREN Intravilan

Adresa: Loc. Moldovita, Jud. Suceava

Nr. Crt	Nr cadastral Nr. topografic	Suprafața* (mp)	Observații / Referințe
A1	35604	1.292	Sector cadastral:49 Teren imprejmuit;

Construcții

Crt	Nr cadastral Nr. topografic	Adresa	Observații / Referințe
A1.1	35604-C1	Loc. Moldovita, Jud. Suceava	Nr. niveluri:1; S. construita la sol:81 mp; Casa de locuit, P
A1.2	35604-C2	Loc. Moldovita, Jud. Suceava	Nr. niveluri:1; S. construita la sol:122 mp; Magazin, P
A1.3	35604-C3	Loc. Moldovita, Jud. Suceava	Nr. niveluri:1; S. construita la sol:29 mp; Terasa
A1.4	35604-C4	Loc. Moldovita, Jud. Suceava	Nr. niveluri:1; S. construita la sol:116 mp; Sura
A1.5	35604-C5	Loc. Moldovita, Jud. Suceava	Nr. niveluri:1; S. construita la sol:43 mp; Sura
A1.6	35604-C6	Loc. Moldovita, Jud. Suceava	Nr. niveluri:1; S. construita la sol:52 mp; Grajd

B. Partea II. Proprietari și acte

Inscrieri privitoare la dreptul de proprietate și alte drepturi reale	Referințe
1368 / 26/01/2024	
Act Notarial nr. 276, din 25/01/2024 emis de SCRABA LUMINITA DORU PAUL;	
B3	A1
se notează POSESIA asupra imobilului, ca bun propriu	
1) CÎRMACI LAURA	
/	
Act Normativ nr. Legea 7, din 13/03/1996 emis de PARLAMENTUL ROMANIEI;	
B4	A1
Intabulare, drept de PROPRIETATE, dobandit prin Lege, cota actuala 1/1	
1) NEIDENTIFICAT NEIDENTIFICAT	
Act Administrativ nr. 7002, din 05/09/2023 emis de PRIMARIA MOLDOVIȚA;	
B5	A1.1, A1.2, A1.3, A1.4, A1.5, A1.6
Intabulare, drept de PROPRIETATE, dobandit prin Lege, cota actuala 1/1	
1) CÎRMACI LAURA	

C. Partea III. SARCINI .

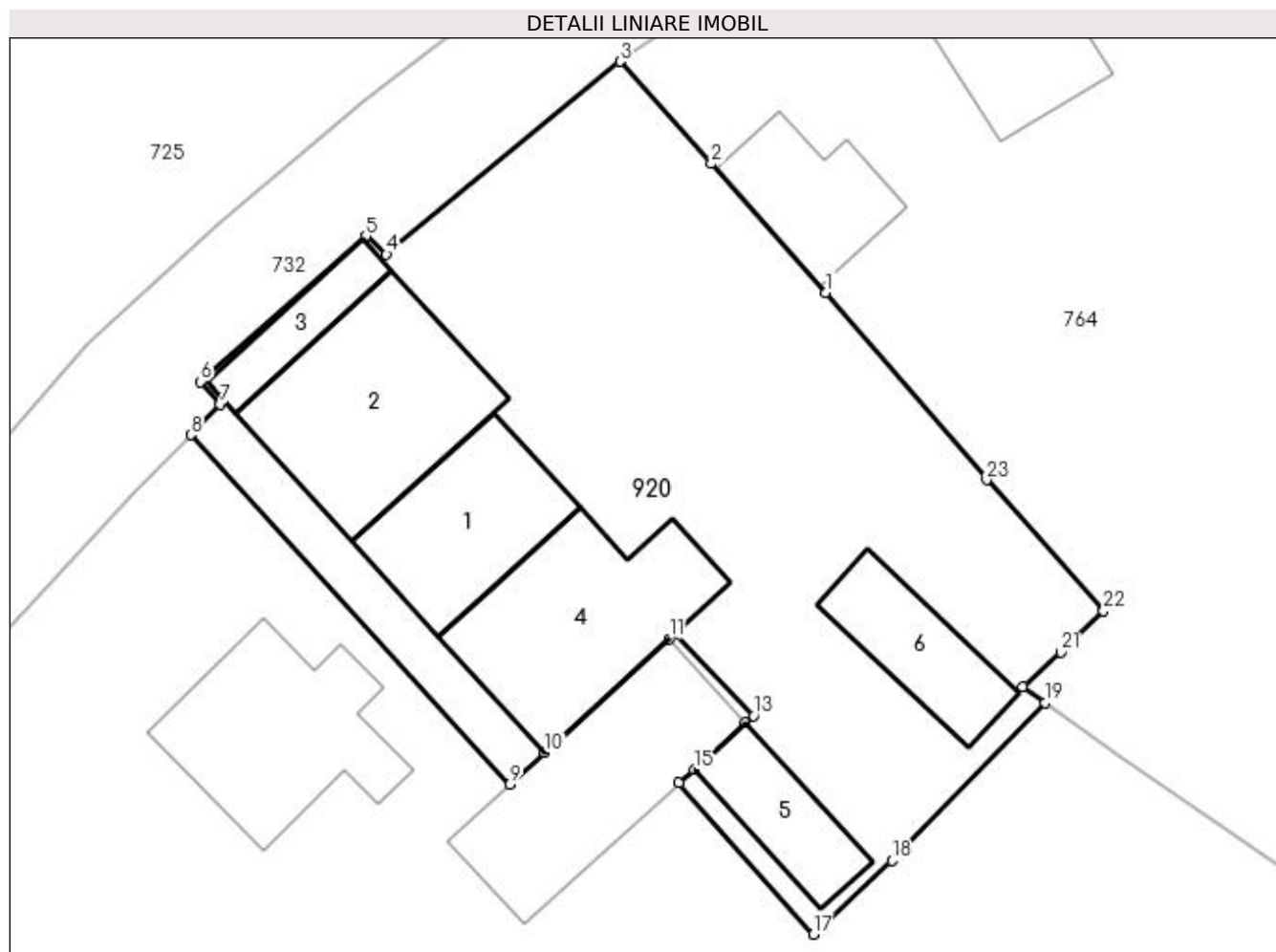
Inscrieri privind dezmembramintele dreptului de proprietate, drepturi reale de garanție și sarcini	Referințe
NU SUNT	

Anexa Nr. 1 La Partea I

Teren

Nr cadastral	Suprafața (mp)*	Observații / Referințe
35604	1.292	

* Suprafața este determinată în planul de proiecție Stereo 70.



Date referitoare la teren

Crt	Categorie folosință	Intra vilan	Suprafața (mp)	Tarla	Parcelă	Nr. topo	Observații / Referințe
1	curți constructii	DA	535	-	-	-	
2	faneata	DA	757	-	-	-	

Date referitoare la construcții

Crt	Număr	Destinație construcție	Supraf. (mp)	Situație juridică	Observații / Referințe
A1.1	35604-C1	construcții de locuințe	81	Cu acte	Nr. niveluri:1; S. construita la sol:81 mp; Casa de locuit, P
A1.2	35604-C2	construcții anexa	122	Cu acte	Nr. niveluri:1; S. construita la sol:122 mp; Magazin, P
A1.3	35604-C3	construcții anexa	29	Cu acte	Nr. niveluri:1; S. construita la sol:29 mp; Terasa
A1.4	35604-C4	construcții anexa	116	Cu acte	Nr. niveluri:1; S. construita la sol:116 mp; Sura
A1.5	35604-C5	construcții anexa	43	Cu acte	Nr. niveluri:1; S. construita la sol:43 mp; Sura
A1.6	35604-C6	construcții anexa	52	Cu acte	Nr. niveluri:1; S. construita la sol:52 mp; Grajd

Lungime Segmente

1) Valorile lungimilor segmentelor sunt obținute din proiecție în plan.

Punct început	X / Y	Punct sfârșit	X / Y	Lungime segment (** (m)
1	540.765,145 690.022,157	2	540.758,558 690.029,554	9.905
3	540.753,305 690.035,423	4	540.739,886 690.024,346	17.4
5	540.738,712 690.025,398	6	540.729,21 690.017,025	12.665
7	540.730,307 690.015,742	8	540.728,642 690.013,977	2.427
9	540.746,978 689.993,906	10	540.748,975 689.995,73	2.705
11	540.756,13 690.002,27	12	540.756,462 690.002,573	0.45
13	540.760,968 689.997,851	14	540.760,515 689.997,471	0.591
15	540.757,563 689.994,773	16	540.756,695 689.993,98	1.175
17	540.764,41 689.985,29	18	540.768,929 689.989,522	6.191
19	540.777,741 689.998,602	20	540.776,463 689.999,516	1.571
21	540.778,66 690.001,486	22	540.781,088 690.003,858	3.394
23	540.774,382 690.011,381	1	540.765,145 690.022,157	14.193

Punct început	X / Y	Punct sfârșit	X / Y	Lungime segment (** (m)
2	540.758,558 690.029,554	3	540.753,305 690.035,423	7.876
4	540.739,886 690.024,346	5	540.738,712 690.025,398	1.576
6	540.729,21 690.017,025	7	540.730,307 690.015,742	1.688
8	540.728,642 690.013,977	9	540.746,978 689.993,906	27.186
10	540.748,975 689.995,73	11	540.756,13 690.002,27	9.693
12	540.756,462 690.002,573	13	540.760,968 689.997,851	6.527
14	540.760,515 689.997,471	15	540.757,563 689.994,773	4.0
16	540.756,695 689.993,98	17	540.764,41 689.985,29	11.62
18	540.768,929 689.989,522	19	540.777,741 689.998,602	12.653
20	540.776,463 689.999,516	21	540.778,66 690.001,486	2.951
22	540.781,088 690.003,858	23	540.774,382 690.011,381	10.078

** Lungimile segmentelor sunt determinate în planul de proiecție Stereo 70 și sunt rotunjite la 1 milimetru.

*** Distanța dintre puncte este formată din segmente cumulate ce sunt mai mici decât valoarea 1 milimetru.

