

**DATE DESPRE IMOBILUL NR. 550**

Oficiul de Cadastru și Publicitate Imobiliară SUCEAVA
Biroul de Cadastru și Publicitate Imobiliară Campulung Moldovenesc

A. Partea I. Descrierea imobilului

TEREN Extravilan

Nr. CF vechi:178

Adresa: Jud. Suceava

Nr. Crt	Nr cadastral Nr. topografic	Suprafața* (mp)	Observații / Referințe
A1		5.759	Sector cadastral:47 Teren imprejmuit;

B. Partea II. Proprietari și acte

Inscrieri privitoare la dreptul de proprietate și alte drepturi reale		Referințe
/		
Act Normativ nr. Legea 7, din 13/03/1996 emis de PARLAMENTUL ROMANIEI;		
B1	Intabulare, drept de PROPRIETATE, dobândit prin Lege, cota actuala 1/1 1) NEIDENTIFICAT NEIDENTIFICAT	A1
Act Administrativ nr. 209, din 31/08/2023 emis de PRIMARIA MOLDOVIȚA;		
B2	Se notează posesia faptică. 1) COMORITAN VASILE	A1

C. Partea III. SARCINI .

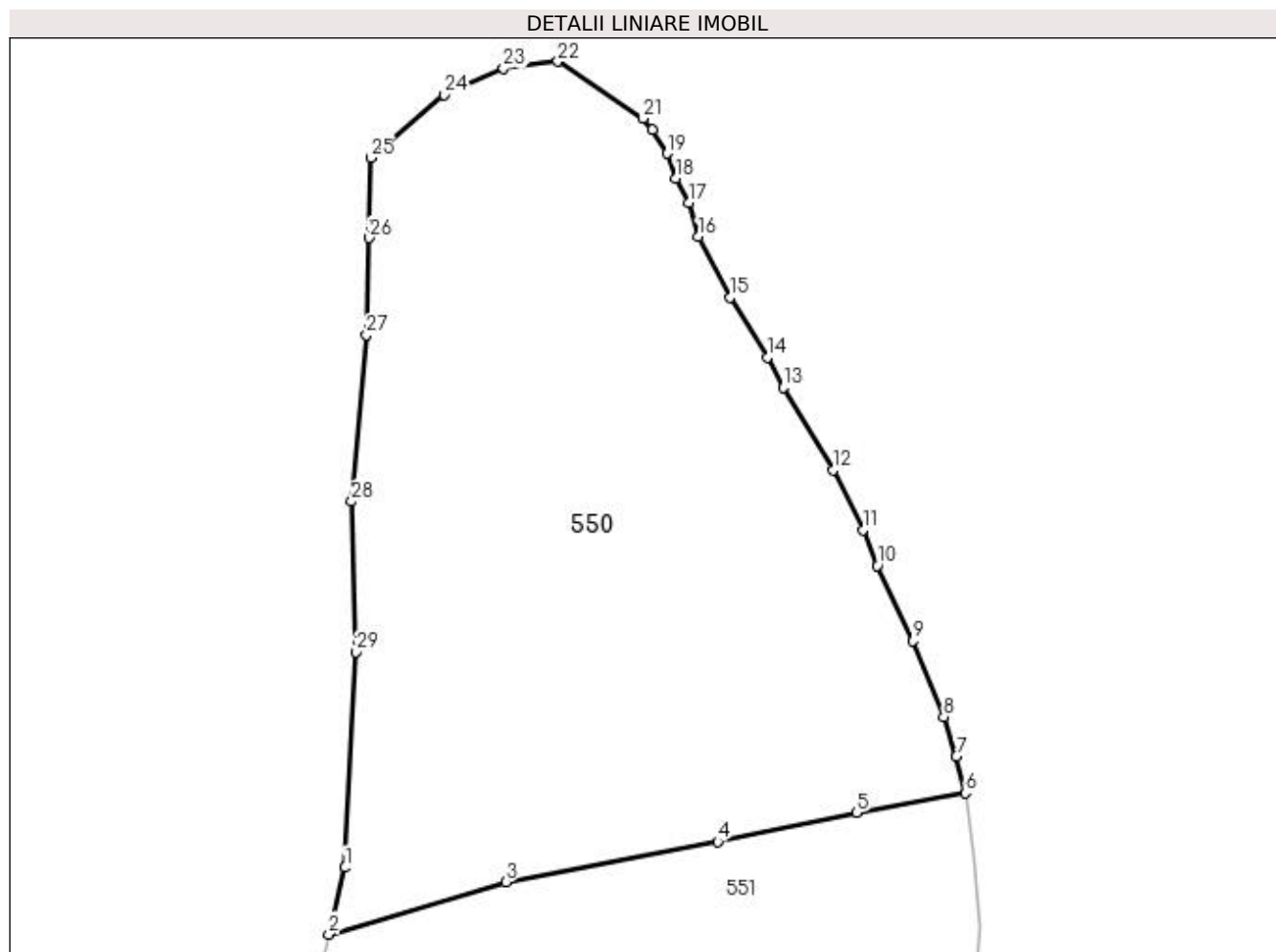
Inscrieri privind dezmembramintele dreptului de proprietate, drepturi reale de garanție și sarcini	Referințe
NU SUNT	

Anexa Nr. 1 La Partea I

Teren

Nr cadastral	Suprafața (mp)*	Observații / Referințe
	5.759	

* Suprafața este determinată în planul de proiecție Stereo 70.



Date referitoare la teren

Crt	Categorie folosință	Intravilan	Suprafața (mp)	Tarla	Parcelă	Nr. topo	Observații / Referințe
1	faneata	NU	5.276	-	-	-	top.1638/3
2	faneata	NU	483	-	-	-	top.1641/1

Lungime Segmente

1) Valorile lungimilor segmentelor sunt obținute din proiecție în plan.

Punct început	X / Y	Punct sfârșit	X / Y	Lungime segment (** (m)
1	539.344,206 692.478,106	2	539.342,125 692.469,589	8.768
3	539.364,701 692.476,256	4	539.391,762 692.481,425	27.55
5	539.409,464 692.485,107	6	539.423,367 692.487,64	14.132
7	539.422,186 692.492,265	8	539.420,574 692.497,346	5.331

Punct început	X / Y	Punct sfârșit	X / Y	Lungime segment (** (m)
2	539.342,125 692.469,589	3	539.364,701 692.476,256	23.54
4	539.391,762 692.481,425	5	539.409,464 692.485,107	18.081
6	539.423,367 692.487,64	7	539.422,186 692.492,265	4.773
8	539.420,574 692.497,346	9	539.416,65 692.507,003	10.424

Punct început	X / Y	Punct sfârșit	X / Y	Lungime segment (** (m)
9	539.416,65 692.507,003	10	539.412,135 692.516,618	10.622
11	539.410,261 692.521,172	12	539.406,522 692.528,836	8.527
13	539.400,101 692.539,342	14	539.398,066 692.543,17	4.335
15	539.393,287 692.550,821	16	539.389,289 692.558,552	8.704
17	539.388,048 692.562,879	18	539.386,423 692.566,027	3.543
19	539.385,337 692.569,179	20	539.383,4 692.572,179	3.571
21	539.382,222 692.573,667	22	539.371,364 692.580,904	13.049
23	539.364,435 692.580,02	24	539.356,853 692.576,645	8.299
25	539.347,476 692.568,649	26	539.347,228 692.558,4	10.252
27	539.346,93 692.546,046	28	539.345,022 692.524,805	21.327
29	539.345,571 692.505,611	1	539.344,206 692.478,106	27.539

Punct început	X / Y	Punct sfârșit	X / Y	Lungime segment (** (m)
10	539.412,135 692.516,618	11	539.410,261 692.521,172	4.925
12	539.406,522 692.528,836	13	539.400,101 692.539,342	12.313
14	539.398,066 692.543,17	15	539.393,287 692.550,821	9.021
16	539.389,289 692.558,552	17	539.388,048 692.562,879	4.501
18	539.386,423 692.566,027	19	539.385,337 692.569,179	3.334
20	539.383,4 692.572,179	21	539.382,222 692.573,667	1.898
22	539.371,364 692.580,904	23	539.364,435 692.580,02	6.985
24	539.356,853 692.576,645	25	539.347,476 692.568,649	12.323
26	539.347,228 692.558,4	27	539.346,93 692.546,046	12.358
28	539.345,022 692.524,805	29	539.345,571 692.505,611	19.202

** Lungimile segmentelor sunt determinate în planul de proiecție Stereo 70 și sunt rotunjite la 1 milimetru.

*** Distanța dintre puncte este formată din segmente cumulate ce sunt mai mici decât valoarea 1 milimetru.

**DATE DESPRE IMOBILUL NR. 551**

Oficiul de Cadastru și Publicitate Imobiliară SUCEAVA
Biroul de Cadastru și Publicitate Imobiliară Campulung Moldovenesc

A. Partea I. Descrierea imobilului

TEREN Extravilan

Adresa: Jud. Suceava

Nr. Crt	Nr cadastral Nr. topografic	Suprafața* (mp)	Observații / Referințe
A1		9.083	Sector cadastral:47 Teren neimprejmuit; Imobilul s-a format din o parte a PF 1607/2,1608, 1608/1,1609/2 a comunei cadastrale Moldovița.

B. Partea II. Proprietari și acte

Inscrieri privitoare la dreptul de proprietate și alte drepturi reale	Referințe
/	
Act Normativ nr. Legea 7, din 13/03/1996 emis de PARLAMENTUL ROMANIEI;	
B1	A1
Intabulare, drept de PROPRIETATE, dobandit prin Lege, cota actuala 1/1 1) NEIDENTIFICAT NEIDENTIFICAT	
Act Administrativ nr. 112, din 31/08/2023 emis de PRIMARIA MOLDOVIȚA;	
B2	A1
Se notează posesia faptică. 1) DRELCIUC VASILE 2) DRELCIUC LENUȚA	

C. Partea III. SARCINI .

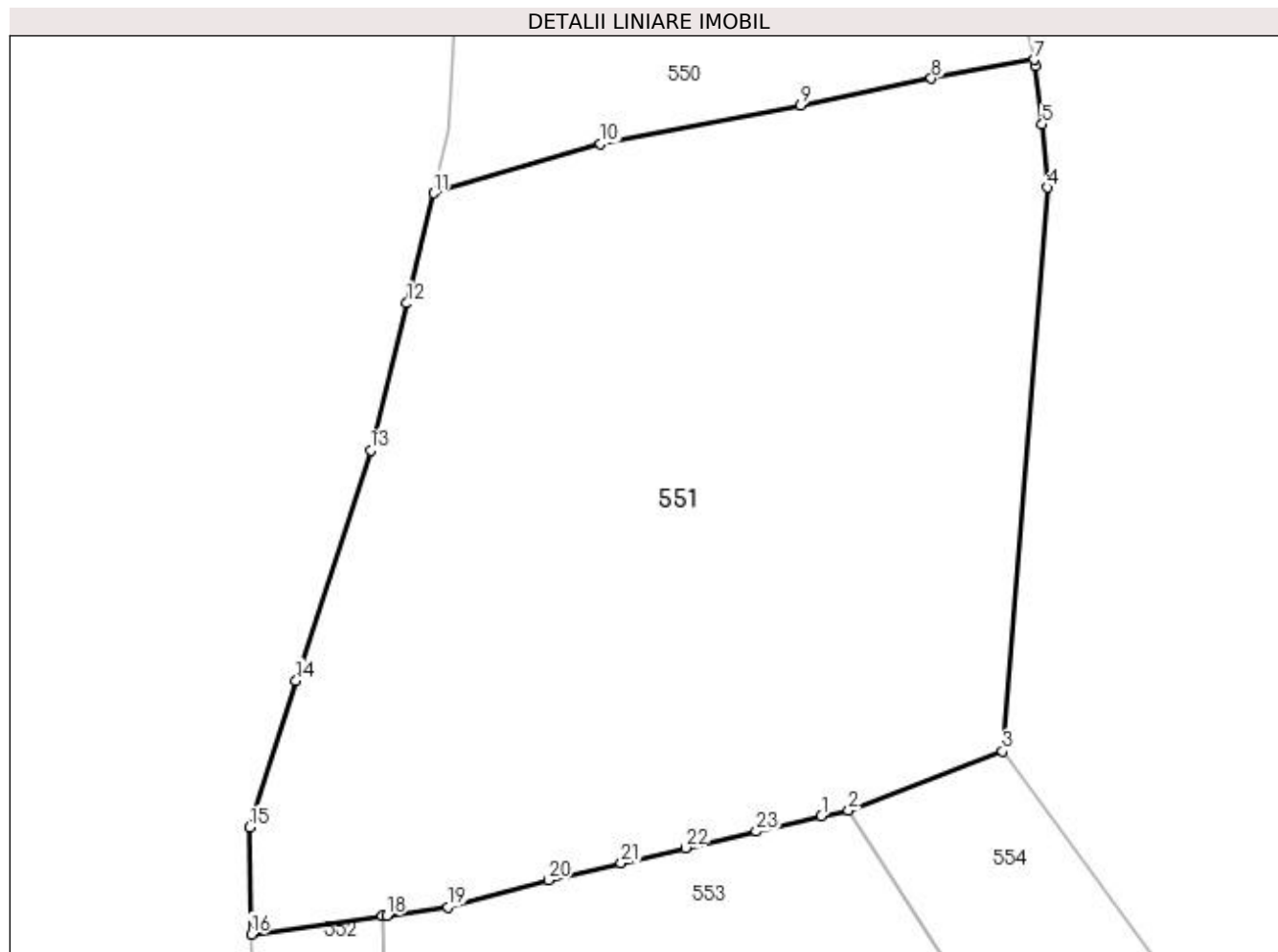
Inscrieri privind dezmembramintele dreptului de proprietate, drepturi reale de garanție și sarcini	Referințe
NU SUNT	

Anexa Nr. 1 La Partea I

Teren

Nr cadastral	Suprafața (mp)*	Observații / Referințe
	9.083	Imobilul s-a format din o parte a PF 1607/2,1608, 1608/1,1609/2 a comunei cadastrale Moldovița.

* Suprafața este determinată în planul de proiecție Stereo 70.



Date referitoare la teren

Crt	Categorie folosință	Intra vilan	Suprafața (mp)	Tarla	Parcelă	Nr. topo	Observații / Referințe
1	faneata	NU	9.083	-	-	-	

Lungime Segmente

1) Valorile lungimilor segmentelor sunt obținute din proiecție în plan.

Punct început	X / Y	Punct sfârșit	X / Y	Lungime segment (** (m)
1	539.394,597 692.385,295	2	539.398,246 692.386,036	3.723
3	539.419,086 692.394,054	4	539.425,19 692.470,35	76.54
5	539.424,473 692.478,894	6	539.423,582 692.486,766	7.922
7	539.423,367 692.487,64	8	539.409,464 692.485,107	14.132
9	539.391,762 692.481,425	10	539.364,701 692.476,256	27.55

Punct început	X / Y	Punct sfârșit	X / Y	Lungime segment (** (m)
2	539.398,246 692.386,036	3	539.419,086 692.394,054	22.329
4	539.425,19 692.470,35	5	539.424,473 692.478,894	8.574
6	539.423,582 692.486,766	7	539.423,367 692.487,64	0.9
8	539.409,464 692.485,107	9	539.391,762 692.481,425	18.081
10	539.364,701 692.476,256	11	539.342,125 692.469,589	23.54

Punct început	X / Y	Punct sfârșit	X / Y	Lungime segment (** (m)
11	539.342,125 692.469,589	12	539.338,484 692.454,685	15.342
13	539.333,579 692.434,806	14	539.323,48 692.403,63	32.771
15	539.317,212 692.383,75	16	539.317,412 692.369,301	14.45
17	539.335,191 692.371,745	18	539.335,769 692.371,824	0.583
19	539.344,042 692.372,961	20	539.357,596 692.376,655	14.048
21	539.367,474 692.378,933	22	539.376,17 692.381,01	8.941
23	539.385,773 692.383,217	1	539.394,597 692.385,295	9.065

Punct început	X / Y	Punct sfârșit	X / Y	Lungime segment (** (m)
12	539.338,484 692.454,685	13	539.333,579 692.434,806	20.475
14	539.323,48 692.403,63	15	539.317,212 692.383,75	20.845
16	539.317,412 692.369,301	17	539.335,191 692.371,745	17.946
18	539.335,769 692.371,824	19	539.344,042 692.372,961	8.351
20	539.357,596 692.376,655	21	539.367,474 692.378,933	10.137
22	539.376,17 692.381,01	23	539.385,773 692.383,217	9.853

** Lungimile segmentelor sunt determinate în planul de proiecție Stereo 70 și sunt rotunjite la 1 milimetru.

*** Distanța dintre puncte este formată din segmente cumulate ce sunt mai mici decât valoarea 1 milimetru.

**DATE DESPRE IMOBILUL NR. 552**

Oficiul de Cadastru și Publicitate Imobiliară SUCEAVA
Biroul de Cadastru și Publicitate Imobiliară Campulung Moldovenesc

A. Partea I. Descrierea imobilului

TEREN Extravilan

Adresa: Jud. Suceava

Nr. Crt	Nr cadastral Nr. topografic	Suprafața* (mp)	Observații / Referințe
A1		393	Sector cadastral:47 Teren împrejmuit; Imobilul s-a format din o parte a PF 1602/1 a comunei cadastrale Moldovița.

B. Partea II. Proprietari și acte

Inscrieri privitoare la dreptul de proprietate și alte drepturi reale	Referințe
/	
Act Normativ nr. Legea 7, din 13/03/1996 emis de PARLAMENTUL ROMANIEI;	
B1	A1
Intabulare, drept de PROPRIETATE, dobândit prin Lege, cota actuala 1/1 1) NEIDENTIFICAT NEIDENTIFICAT	
Act Administrativ nr. 113, din 31/08/2023 emis de PRIMARIA MOLDOVIȚA;	
B2	A1
Se notează posesia faptică. 1) DRELCIUC IOAN 2) DRELCIUC CĂȚĂLINA	

C. Partea III. SARCINI .

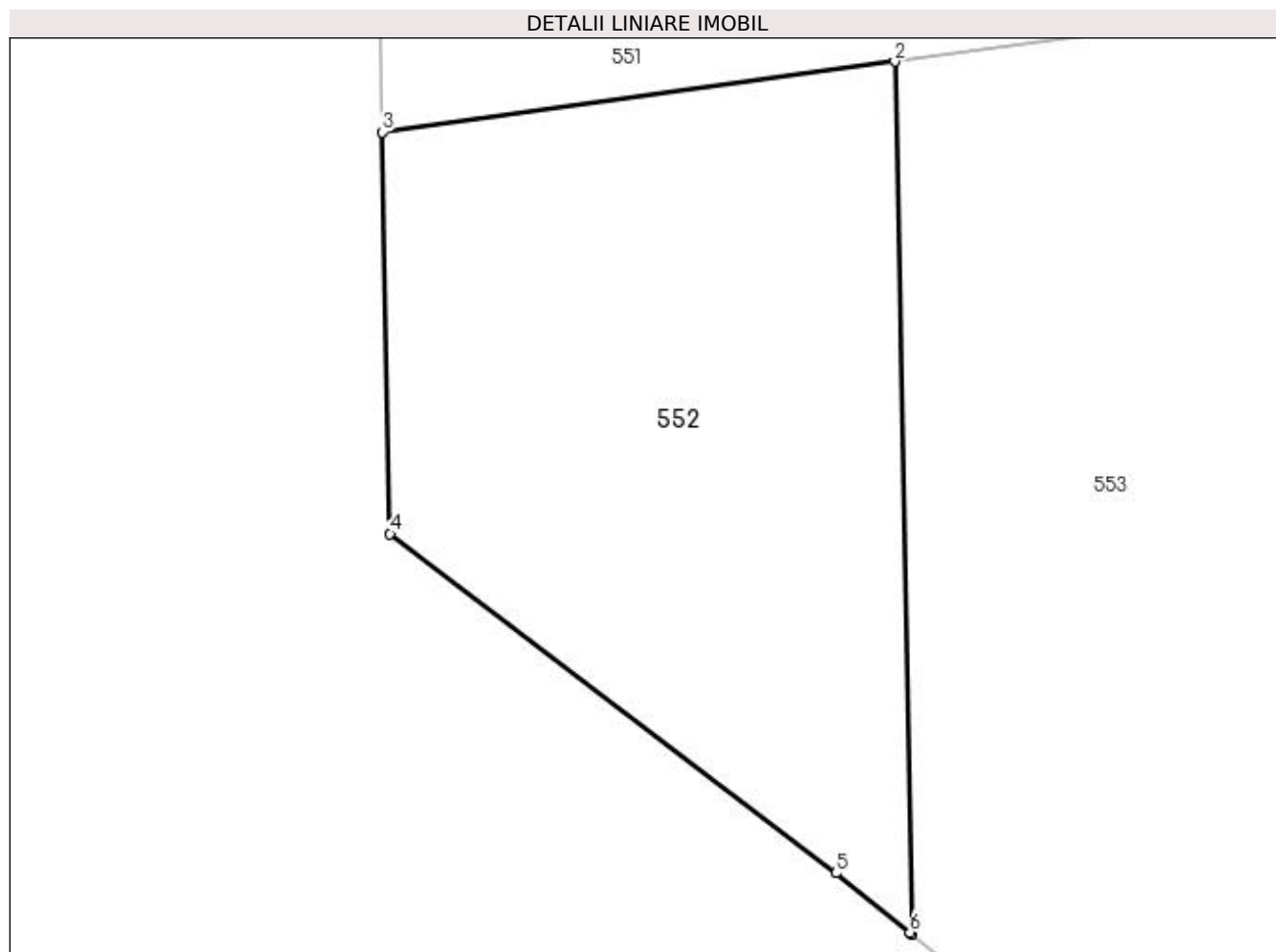
Inscrieri privind dezmembramintele dreptului de proprietate, drepturi reale de garanție și sarcini	Referințe
NU SUNT	

Anexa Nr. 1 La Partea I

Teren

Nr cadastral	Suprafața (mp)*	Observații / Referințe
	393	Imobilul s-a format din o parte a PF 1602/1 a comunei cadastrale Moldovița.

* Suprafața este determinată în planul de proiecție Stereo 70.



Date referitoare la teren

Crt	Categorie folosință	Intravilan	Suprafața (mp)	Tarla	Parcelă	Nr. topo	Observații / Referințe
1	faneata	NU	393	-	-	-	

Lungime Segmente

1) Valorile lungimilor segmentelor sunt obținute din proiecție în plan.

Punct început	X / Y	Punct sfârșit	X / Y	Lungime segment (** (m)
1	539.335,794 692.341,505	2	539.335,191 692.371,745	30.246
2	539.335,191 692.371,745	3	539.317,412 692.369,301	17.946
3	539.317,412 692.369,301	4	539.317,689 692.355,386	13.918
4	539.317,689 692.355,386	5	539.333,153 692.343,633	19.423
5	539.333,153 692.343,633	6	539.335,71 692.341,573	3.284

Punct început	X / Y	Punct sfârşit	X / Y	Lungime segment (** (m)
6	539.335,71 692.341,573	1	539.335,794 692.341,505	0.108

** Lungimile segmentelor sunt determinate în planul de proiecţie Stereo 70 şi sunt rotunjite la 1 milimetru.

*** Distanţa dintre puncte este formată din segmente cumulate ce sunt mai mici decât valoarea 1 milimetru.

**DATE DESPRE IMOBILUL NR. 553**

Oficiul de Cadastru și Publicitate Imobiliară SUCEAVA
Biroul de Cadastru și Publicitate Imobiliară Campulung Moldovenesc

A. Partea I. Descrierea imobilului

TEREN Extravilan

Nr. CF vechi:2573

Adresa: Jud. Suceava

Nr. Crt	Nr cadastral Nr. topografic	Suprafața* (mp)	Observații / Referințe
A1	30673	7.070	Sector cadastral:47 Teren neimprijmit;

Construcții

Crt	Nr cadastral Nr. topografic	Adresa	Observații / Referințe
A1.1	30673-C1	Jud. Suceava	Nr. niveluri:1; S. construita la sol:86 mp; hala debitat
A1.2	30673-C2	Jud. Suceava	Nr. niveluri:1; S. construita la sol:48 mp; buncar rumegus
A1.3	30673-C3	Jud. Suceava	Nr. niveluri:1; S. construita la sol:39 mp; magazine
A1.4	30673-C4	Jud. Suceava	Nr. niveluri:1; S. construita la sol:50 mp; birou
A1.5	30673-C5	Jud. Suceava	Nr. niveluri:1; S. construita la sol:128 mp; sediu firma

B. Partea II. Proprietari și acte

Inscrieri privitoare la dreptul de proprietate și alte drepturi reale	Referințe
908 / 14/04/2006	
Act Notarial nr. 645, din 03/04/2006 emis de BNP ROTARU DORINA;	
B1	A1
Intabulare, drept de PROPRIETATE, dobandit prin Conventie, cota actuala 1/1 1) S.C. CATALINA DOC S.R.L., CIF:15608945	
676 / 31/01/2011	
Act Administrativ nr. 310, din 20/01/2011 emis de PRIMARIA COMUNEI MOLDOVITA (act administrativ nr. 309 din 20.01.2011 emis de PRIMARIA COMUNEI MOLDOVITA);	
B3	A1.1, A1.2, A1.3, A1.4, A1.5
Intabulare, drept de PROPRIETATE, dobandit prin Construire, cota actuala 1/1 1) S.C. CATALINA DOC S.R.L., CIF:15608945	

C. Partea III. SARCINI .

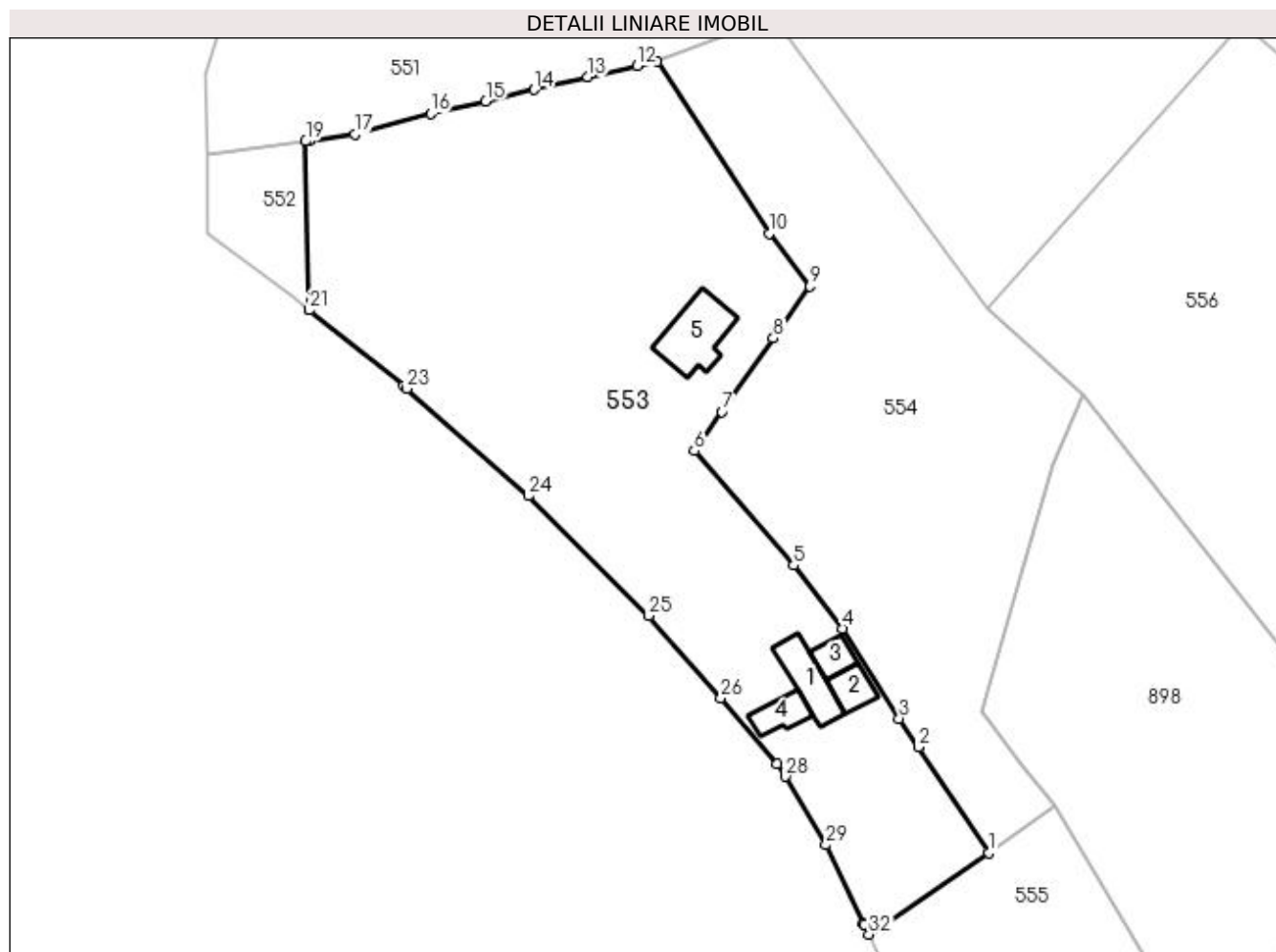
Inscrieri privind dezmembramintele dreptului de proprietate, drepturi reale de garanție și sarcini	Referințe
NU SUNT	

Anexa Nr. 1 La Partea I

Teren

Nr cadastral	Suprafața (mp)*	Observații / Referințe
30673	7.070	

* Suprafața este determinată în planul de proiecție Stereo 70.



Date referitoare la teren

Crt	Categorie folosință	Intra vilan	Suprafața (mp)	Tarla	Parcelă	Nr. topo	Observații / Referințe
1	curți constructii	NU	550	-	-	-	
2	curți constructii	NU	300	-	-	-	
3	faneata	NU	6.220	-	-	-	

Date referitoare la construcții

Crt	Număr	Destinație construcție	Supraf. (mp)	Situație juridică	Observații / Referințe
A1.1	30673-C1	construcții industriale și edilitare	Din acte: 133 Masurata: 86	Cu acte	Nr. niveluri:1; S. construita la sol:86 mp; hala debitat
A1.2	30673-C2	construcții industriale și edilitare	Din acte: 20 Masurata: 48	Cu acte	Nr. niveluri:1; S. construita la sol:48 mp; buncar rumegus
A1.3	30673-C3	construcții industriale și edilitare	Din acte: 6 Masurata: 39	Cu acte	Nr. niveluri:1; S. construita la sol:39 mp; magazie
A1.4	30673-C4	construcții industriale și edilitare	Din acte: 15 Masurata: 50	Cu acte	Nr. niveluri:1; S. construita la sol:50 mp; birou
A1.5	30673-C5	construcții industriale și edilitare	128	Cu acte	Nr. niveluri:1; S. construita la sol:128 mp; sediu firma

Lungime Segmente

1) Valorile lungimilor segmentelor sunt obținute din proiecție în plan.

Punct început	X / Y	Punct sfârșit	X / Y	Lungime segment (** (m)
1	539.457,636 692.244,212	2	539.445,039 692.263,132	22.73
3	539.441,609 692.268,273	4	539.431,404 692.284,385	19.072
5	539.422,685 692.295,717	6	539.404,875 692.316,215	27.154
7	539.409,809 692.323,264	8	539.419,027 692.336,427	16.07
9	539.425,585 692.345,784	10	539.418,313 692.355,219	11.912
11	539.398,246 692.386,036	12	539.394,597 692.385,295	3.723
13	539.385,773 692.383,217	14	539.376,17 692.381,01	9.853
15	539.367,474 692.378,933	16	539.357,596 692.376,655	10.137
17	539.344,042 692.372,961	18	539.335,769 692.371,824	8.351
19	539.335,191 692.371,745	20	539.335,794 692.341,505	30.246
21	539.335,824 692.341,481	22	539.352,729 692.327,862	21.708
23	539.353,283 692.327,373	24	539.375,071 692.308,142	29.061
25	539.396,727 692.286,684	26	539.409,634 692.271,969	19.573
27	539.419,688 692.260,157	28	539.421,226 692.257,899	2.732
29	539.428,47 692.245,623	30	539.435,236 692.231,452	15.703
31	539.435,262 692.231,399	32	539.436,146 692.229,564	2.037

Punct început	X / Y	Punct sfârșit	X / Y	Lungime segment (** (m)
2	539.445,039 692.263,132	3	539.441,609 692.268,273	6.18
4	539.431,404 692.284,385	5	539.422,685 692.295,717	14.298
6	539.404,875 692.316,215	7	539.409,809 692.323,264	8.604
8	539.419,027 692.336,427	9	539.425,585 692.345,784	11.426
10	539.418,313 692.355,219	11	539.398,246 692.386,036	36.775
12	539.394,597 692.385,295	13	539.385,773 692.383,217	9.065
14	539.376,17 692.381,01	15	539.367,474 692.378,933	8.941
16	539.357,596 692.376,655	17	539.344,042 692.372,961	14.048
18	539.335,769 692.371,824	19	539.335,191 692.371,745	0.583
20	539.335,794 692.341,505	21	539.335,824 692.341,481	0.038
22	539.352,729 692.327,862	23	539.353,283 692.327,373	0.739
24	539.375,071 692.308,142	25	539.396,727 692.286,684	30.487
26	539.409,634 692.271,969	27	539.419,688 692.260,157	15.511
28	539.421,226 692.257,899	29	539.428,47 692.245,623	14.254
30	539.435,236 692.231,452	31	539.435,262 692.231,399	0.059
32	539.436,146 692.229,564	1	539.457,636 692.244,212	26.007

** Lungimile segmentelor sunt determinate în planul de proiecție Stereo 70 și sunt rotunjite la 1 milimetru.

*** Distanța dintre puncte este formată din segmente cumulate ce sunt mai mici decât valoarea 1 milimetru.

**DATE DESPRE IMOBILUL NR. 554**

Oficiul de Cadastru și Publicitate Imobiliară SUCEAVA
Biroul de Cadastru și Publicitate Imobiliară Campulung Moldovenesc

A. Partea I. Descrierea imobilului

TEREN Extravilan

Adresa: Jud. Suceava

Nr. Crt	Nr cadastral Nr. topografic	Suprafața* (mp)	Observații / Referințe
A1		4.951	Sector cadastral:47 Teren împrejmuit; Imobilul s-a format din o parte a PF 1442 a comunei cadastrale Moldovița.

B. Partea II. Proprietari și acte

Inscrieri privitoare la dreptul de proprietate și alte drepturi reale		Referințe
/		
Act Normativ nr. Legea 7, din 13/03/1996 emis de PARLAMENTUL ROMANIEI;		
B1	Intabulare, drept de PROPRIETATE, dobândit prin Lege, cota actuala 1/1 1) NEIDENTIFICAT NEIDENTIFICAT	A1
Act Administrativ nr. 114, din 31/08/2023 emis de PRIMARIA MOLDOVIȚA;		
B2	Se notează posesia faptică. 1) DRELCIUC IOAN 2) DRELCIUC CĂȚĂLINA	A1

C. Partea III. SARCINI .

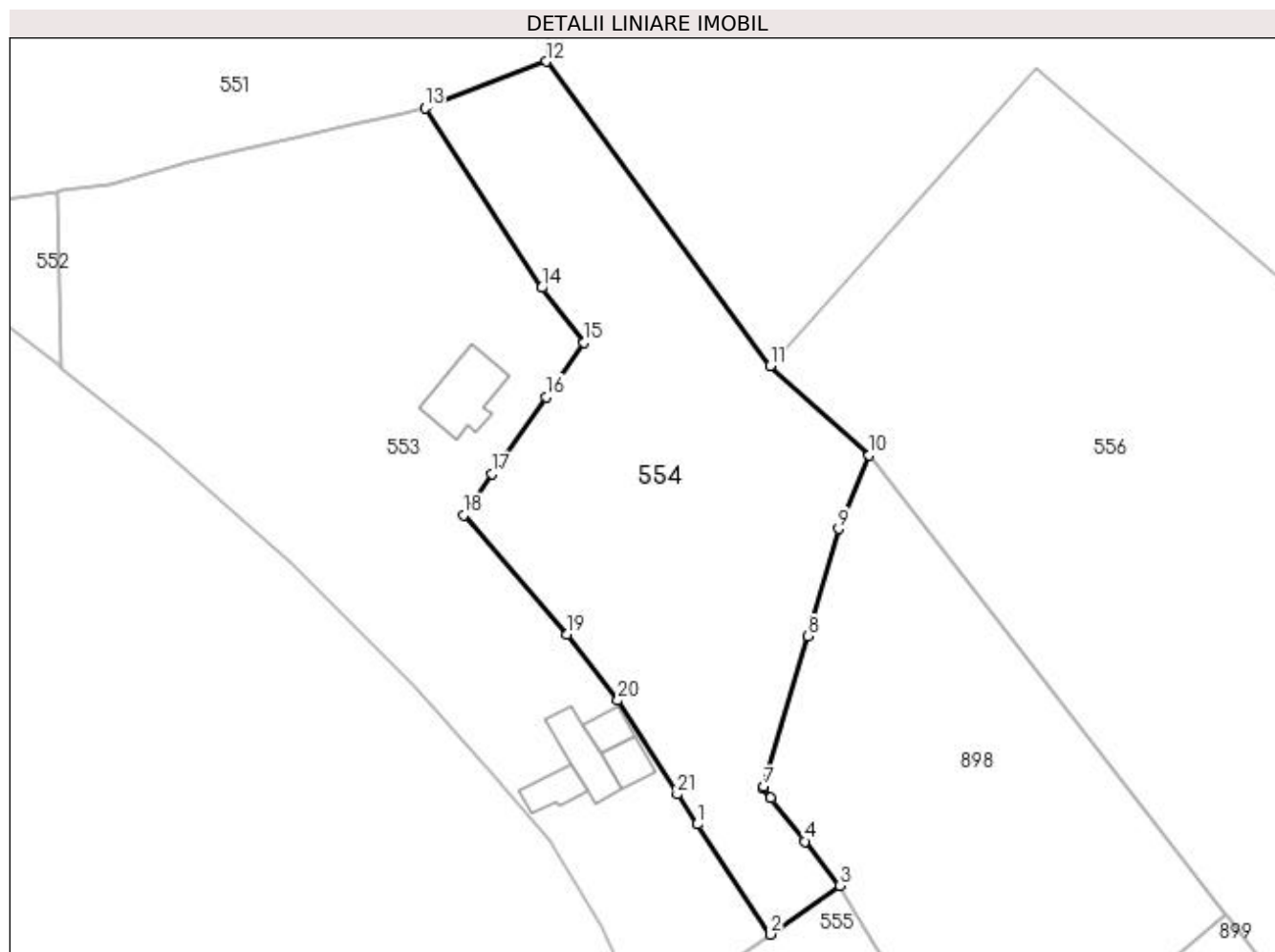
Inscrieri privind dezmembramintele dreptului de proprietate, drepturi reale de garanție și sarcini	Referințe
NU SUNT	

Anexa Nr. 1 La Partea I

Teren

Nr cadastral	Suprafața (mp)*	Observații / Referințe
	4.951	Imobilul s-a format din o parte a PF 1442 a comunei cadastrale Moldovița.

* Suprafața este determinată în planul de proiecție Stereo 70.



Date referitoare la teren

Crt	Categorie folosință	Intra vilan	Suprafața (mp)	Tarla	Parcelă	Nr. topo	Observații / Referințe
1	faneata	NU	4.951	-	-	-	

Lungime Segmente

1) Valorile lungimilor segmentelor sunt obținute din proiecție în plan.

Punct început	X / Y	Punct sfârșit	X / Y	Lungime segment (** (m)
1	539.445,039 692.263,132	2	539.457,636 692.244,212	22.73
3	539.469,475 692.252,558	4	539.463,528 692.260,181	9.668
5	539.457,64 692.267,631	6	539.456,328 692.269,292	2.117
7	539.456,402 692.269,545	8	539.463,954 692.295,402	26.937
9	539.469,261 692.313,824	10	539.474,559 692.326,457	13.699

Punct început	X / Y	Punct sfârșit	X / Y	Lungime segment (** (m)
2	539.457,636 692.244,212	3	539.469,475 692.252,558	14.485
4	539.463,528 692.260,181	5	539.457,64 692.267,631	9.496
6	539.456,328 692.269,292	7	539.456,402 692.269,545	0.264
8	539.463,954 692.295,402	9	539.469,261 692.313,824	19.171
10	539.474,559 692.326,457	11	539.457,533 692.341,786	22.91

Punct început	X / Y	Punct sfârșit	X / Y	Lungime segment (** (m)
11	539.457,533 692.341,786	12	539.419,086 692.394,054	64.885
13	539.398,246 692.386,036	14	539.418,313 692.355,219	36.775
15	539.425,585 692.345,784	16	539.419,027 692.336,427	11.426
17	539.409,809 692.323,264	18	539.404,875 692.316,215	8.604
19	539.422,685 692.295,717	20	539.431,404 692.284,385	14.298
21	539.441,609 692.268,273	1	539.445,039 692.263,132	6.18

Punct început	X / Y	Punct sfârșit	X / Y	Lungime segment (** (m)
12	539.419,086 692.394,054	13	539.398,246 692.386,036	22.329
14	539.418,313 692.355,219	15	539.425,585 692.345,784	11.912
16	539.419,027 692.336,427	17	539.409,809 692.323,264	16.07
18	539.404,875 692.316,215	19	539.422,685 692.295,717	27.154
20	539.431,404 692.284,385	21	539.441,609 692.268,273	19.072

** Lungimile segmentelor sunt determinate în planul de proiecție Stereo 70 și sunt rotunjite la 1 milimetru.

*** Distanța dintre puncte este formată din segmente cumulate ce sunt mai mici decât valoarea 1 milimetru.

**DATE DESPRE IMOBILUL NR. 555**

Oficiul de Cadastru și Publicitate Imobiliară SUCEAVA
Biroul de Cadastru și Publicitate Imobiliară Campulung Moldovenesc

A. Partea I. Descrierea imobilului

TEREN Extravilan

Nr. CF vechi:2107

Adresa: Jud. Suceava

Nr. Crt	Nr cadastral Nr. topografic	Suprafața* (mp)	Observații / Referințe
A1	31493	5.439	Sector cadastral:47 Teren imprejmuit;

B. Partea II. Proprietari și acte

Inscrieri privitoare la dreptul de proprietate și alte drepturi reale		Referințe
4318 / 04/04/2013		
Act Notarial nr. 491, din 03/04/2013 emis de ROTARU DORINA;		
B2	Intabulare, drept de PROPRIETATE, ca bun comun in devalmasie, dobandit prin Conventie, cota actuala 1/1 1) DRELCIUC FLORIN 2) DRELCIUC PAULA	A1

C. Partea III. SARCINI .

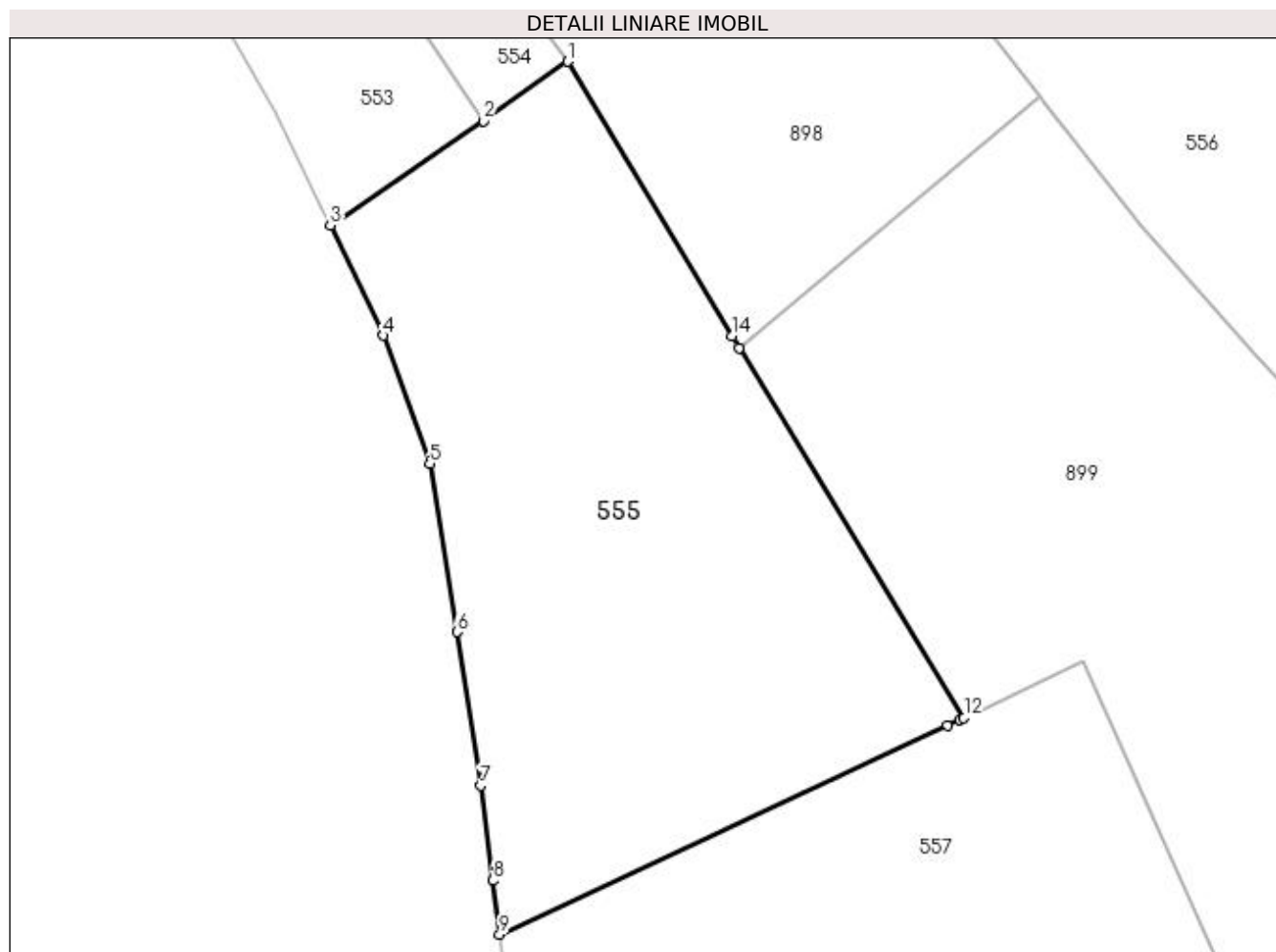
Inscrieri privind dezmembramintele dreptului de proprietate, drepturi reale de garanție și sarcini	Referințe
NU SUNT	

Anexa Nr. 1 La Partea I

Teren

Nr cadastral	Suprafața (mp)*	Observații / Referințe
31493	5.439	

* Suprafața este determinată în planul de proiecție Stereo 70.



Date referitoare la teren

Crt	Categorie folosință	Intravilan	Suprafața (mp)	Tarla	Parcelă	Nr. topo	Observații / Referințe
1	faneata	NU	5.439	-	-	-	top.1441/2,top.1443/1

Lungime Segmente

1) Valorile lungimilor segmentelor sunt obținute din proiecție în plan.

Punct început	X / Y	Punct sfârșit	X / Y	Lungime segment (** (m)
1	539.469,475 692.252,558	2	539.457,636 692.244,212	14.485
2	539.457,636 692.244,212	3	539.436,146 692.229,564	26.007
3	539.436,146 692.229,564	4	539.443,598 692.214,106	17.16
4	539.443,598 692.214,106	5	539.450,108 692.196,091	19.155
5	539.450,108 692.196,091	6	539.453,919 692.172,507	23.89

Punct început	X / Y	Punct sfârșit	X / Y	Lungime segment (** (m)
6	539.453,919 692.172,507	7	539.457,256 692.150,934	21.83
7	539.457,256 692.150,934	8	539.459,001 692.137,591	13.457
8	539.459,001 692.137,591	9	539.459,93 692.130,043	7.605
9	539.459,93 692.130,043	10	539.522,845 692.159,365	69.412
10	539.522,845 692.159,365	11	539.524,585 692.160,175	1.919
11	539.524,585 692.160,175	12	539.525,134 692.160,431	0.606
12	539.525,134 692.160,431	13	539.493,57 692.212,361	60.77
13	539.493,57 692.212,361	14	539.492,568 692.214,01	1.93
14	539.492,568 692.214,01	1	539.469,475 692.252,558	44.936

** Lungimile segmentelor sunt determinate în planul de proiecție Stereo 70 și sunt rotunjite la 1 milimetru.

*** Distanța dintre puncte este formată din segmente cumulate ce sunt mai mici decât valoarea 1 milimetru.

**DATE DESPRE IMOBILUL NR. 556**

Oficiul de Cadastru și Publicitate Imobiliară SUCEAVA
Biroul de Cadastru și Publicitate Imobiliară Campulung Moldovenesc

A. Partea I. Descrierea imobilului

TEREN Extravilan

Nr. CF vechi:2107

Adresa: Jud. Suceava

Nr. Crt	Nr cadastral Nr. topografic	Suprafața* (mp)	Observații / Referințe
A1	31496	Din acte: 24.878 Masurata: 22.466	Sector cadastral:47 Teren imprejmuit;

B. Partea II. Proprietari și acte

Inscrieri privitoare la dreptul de proprietate și alte drepturi reale		Referințe
4319 / 04/04/2013		
Act Notarial nr. 491, din 03/04/2013 emis de ROTARU DORINA;		
B2	Intabulare, drept de PROPRIETATE, ca bun comun in devalmasie, dobandit prin Conventie, cota actuala 1/1 1) DRELCIUC FLORIN 2) DRELCIUC PAULA	A1

C. Partea III. SARCINI .

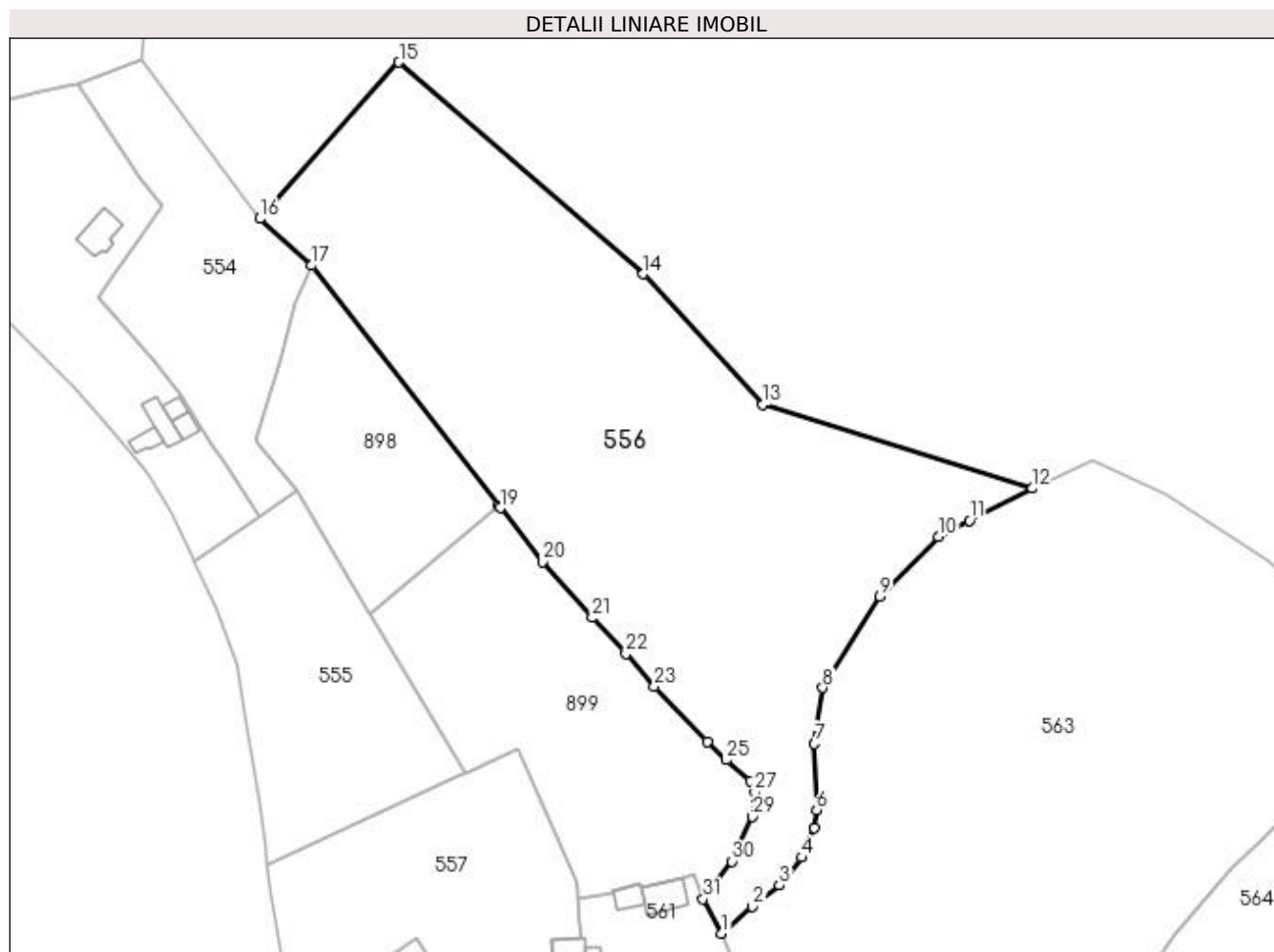
Inscrieri privind dezmembramintele dreptului de proprietate, drepturi reale de garanție și sarcini	Referințe
NU SUNT	

Anexa Nr. 1 La Partea I

Teren

Nr cadastral	Suprafața (mp)*	Observații / Referințe
31496	Din acte: 24.878 Masurata: 22.466	

* Suprafața este determinată în planul de proiecție Stereo 70.



Date referitoare la teren

Crt	Categorie folosință	Intra vilan	Suprafața (mp)	Tarla	Parcelă	Nr. topo	Observații / Referințe
1	pasune	NU	22.466	-	-	-	top.1639

Lungime Segmente

1) Valorile lungimilor segmentelor sunt obținute din proiecție în plan.

Punct început	X / Y	Punct sfârșit	X / Y	Lungime segment (** (m)
1	539.608,667 692.107,786	2	539.618,877 692.116,535	13.446
3	539.627,59 692.123,584	4	539.634,903 692.132,679	11.67
5	539.639,116 692.142,325	6	539.639,877 692.148,226	5.95
7	539.639,089 692.169,868	8	539.641,786 692.188,158	18.488

Punct început	X / Y	Punct sfârșit	X / Y	Lungime segment (** (m)
2	539.618,877 692.116,535	3	539.627,59 692.123,584	11.207
4	539.634,903 692.132,679	5	539.639,116 692.142,325	10.526
6	539.639,877 692.148,226	7	539.639,089 692.169,868	21.656
8	539.641,786 692.188,158	9	539.660,536 692.218,083	35.314

Punct început	X / Y	Punct sfârșit	X / Y	Lungime segment (** (m))
9	539.660,536 692.218,083	10	539.679,636 692.237,627	27.327
11	539.689,812 692.242,975	12	539.710,485 692.253,523	23.208
13	539.622,247 692.280,916	14	539.583,085 692.323,652	57.966
15	539.503,104 692.392,953	16	539.457,533 692.341,786	68.518
17	539.474,559 692.326,457	18	539.535,773 692.247,748	99.711
19	539.536,355 692.247,001	20	539.550,0 692.229,456	22.226
21	539.566,356 692.211,146	22	539.577,4 692.199,28	16.21
23	539.586,711 692.188,591	24	539.604,052 692.170,401	25.131
25	539.610,298 692.164,605	26	539.618,19 692.157,739	10.461
27	539.619,668 692.154,057	28	539.619,883 692.150,402	3.661
29	539.618,805 692.146,006	30	539.612,028 692.131,382	16.118
31	539.602,687 692.119,094	1	539.608,667 692.107,786	12.792

Punct început	X / Y	Punct sfârșit	X / Y	Lungime segment (** (m))
10	539.679,636 692.237,627	11	539.689,812 692.242,975	11.496
12	539.710,485 692.253,523	13	539.622,247 692.280,916	92.392
14	539.583,085 692.323,652	15	539.503,104 692.392,953	105.828
16	539.457,533 692.341,786	17	539.474,559 692.326,457	22.91
18	539.535,773 692.247,748	19	539.536,355 692.247,001	0.947
20	539.550,0 692.229,456	21	539.566,356 692.211,146	24.551
22	539.577,4 692.199,28	23	539.586,711 692.188,591	14.176
24	539.604,052 692.170,401	25	539.610,298 692.164,605	8.521
26	539.618,19 692.157,739	27	539.619,668 692.154,057	3.968
28	539.619,883 692.150,402	29	539.618,805 692.146,006	4.526
30	539.612,028 692.131,382	31	539.602,687 692.119,094	15.435

** Lungimile segmentelor sunt determinate în planul de proiecție Stereo 70 și sunt rotunjite la 1 milimetru.

*** Distanța dintre puncte este formată din segmente cumulate ce sunt mai mici decât valoarea 1 milimetru.

**DATE DESPRE IMOBILUL NR. 557**

Oficiul de Cadastru și Publicitate Imobiliară SUCEAVA
Biroul de Cadastru și Publicitate Imobiliară Campulung Moldovenesc

A. Partea I. Descrierea imobilului

TEREN Necunoscut

Adresa: Loc. Rasca, Jud. Suceava

Nr. Crt	Nr cadastral Nr. topografic	Suprafața* (mp)	Observații / Referințe
A1	32625	6.399	Sector cadastral:47 Teren neimprejmuit;

B. Partea II. Proprietari și acte

Inscrieri privitoare la dreptul de proprietate și alte drepturi reale	Referințe
11694 / 12/09/2016	
Act Notarial nr. notarial nr.491, din 03/04/2013 emis de ROTARU DORINA;	
B2	A1
Intabulare, drept de PROPRIETATEca bun comun in devalmasie, dobandit prin Conventie, cota actuala 1/1	
1) DRELCIUC FLORIN	
2) DRELCIUC PAULA	

C. Partea III. SARCINI .

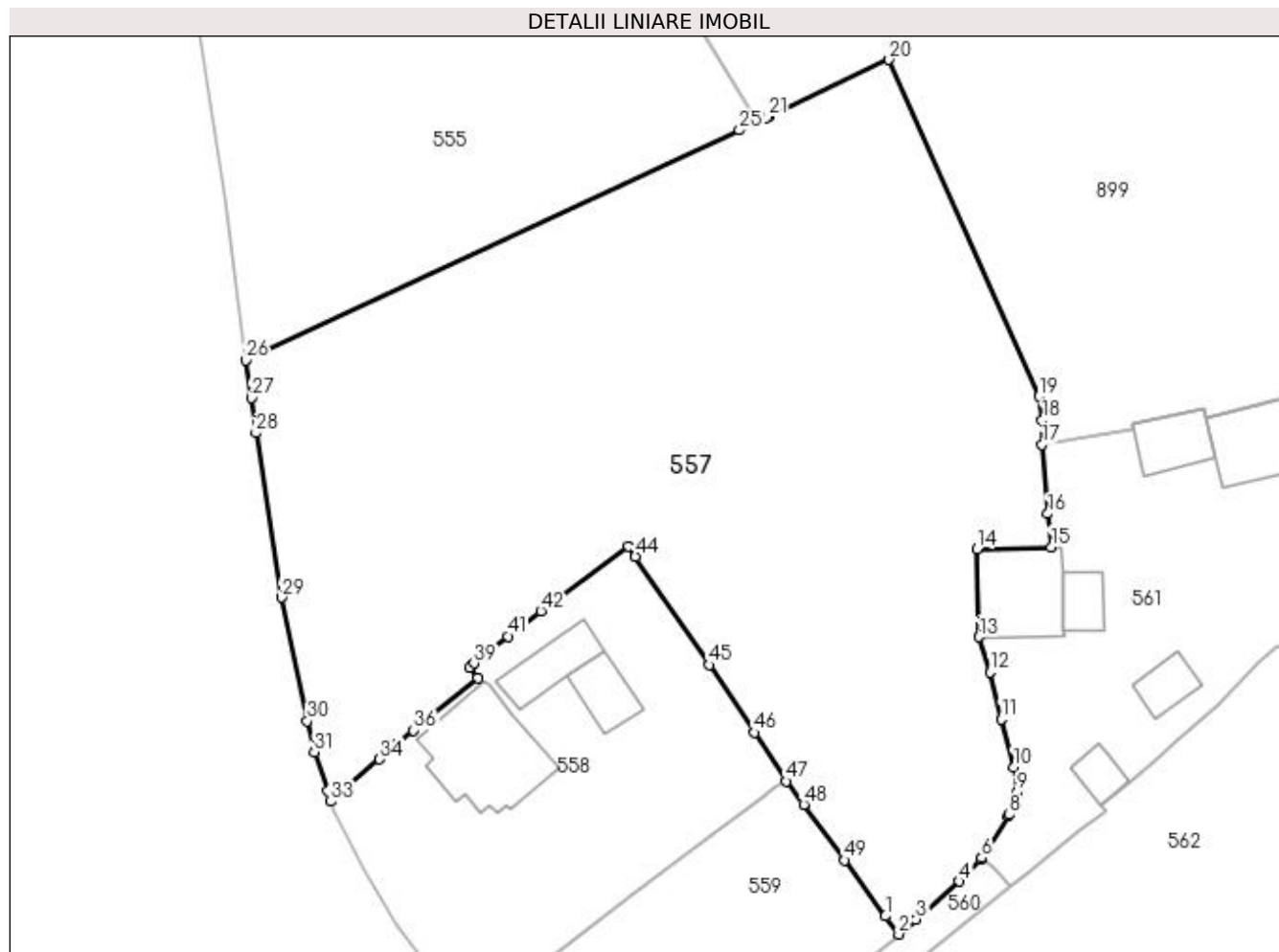
Inscrieri privind dezmembramintele dreptului de proprietate, drepturi reale de garanție și sarcini	Referințe
NU SUNT	

Anexa Nr. 1 La Partea I

Teren

Nr cadastral	Suprafața (mp)*	Observații / Referințe
32625	6.399	

* Suprafața este determinată în planul de proiecție Stereo 70.



Date referitoare la teren

Crt	Categorie folosință	Intravilan	Suprafața (mp)	Tarla	Parcelă	Nr. topo	Observații / Referințe
1	arabil	DA	1.481	-	-	-	
2	arabil	NU	4.918	-	-	-	

Lungime Segmente

1) Valorile lungimilor segmentelor sunt obținute din proiecție în plan.

Punct început	X / Y	Punct sfârșit	X / Y	Lungime segment
1	539.541,476 692.059,174	2	539.543,176 692.056,852	2.878
4	539.550,866 692.063,598	5	539.553,617 692.066,371	3.906
7	539.557,175 692.071,922	8	539.557,252 692.072,094	0.188
10	539.557,86 692.078,172	11	539.556,235 692.084,293	6.333
13	539.553,427 692.094,769	14	539.553,145 692.105,953	11.188
2	539.543,176 692.056,852	3	539.545,39 692.058,773	2.931
5	539.553,617 692.066,371	6	539.553,756 692.066,588	0.258
8	539.557,252 692.072,094	9	539.558,319 692.074,999	3.095
11	539.556,235 692.084,293	12	539.554,812 692.090,293	6.166
14	539.553,145 692.105,953	15	539.562,651 692.106,206	9.509
3	539.545,39 692.058,773	4	539.550,866 692.063,598	7.298
6	539.553,756 692.066,588	7	539.557,175 692.071,922	6.336
9	539.558,319 692.074,999	10	539.557,86 692.078,172	3.206
12	539.554,812 692.090,293	13	539.553,427 692.094,769	4.685
15	539.562,651 692.106,206	16	539.562,195 692.110,466	4.284

Punct început	X / Y	Punct sfârșit	X / Y	Lungime segment	Punct început	X / Y	Punct sfârșit	X / Y	Lungime segment	Punct început	X / Y	Punct sfârșit	X / Y	Lungime segment
16	539.562,195 692.110,466	17	539.561,443 692.119,297	8.863	17	539.561,443 692.119,297	18	539.561,496 692.122,424	3.127	18	539.561,496 692.122,424	19	539.561,087 692.125,467	3.07
19	539.561,087 692.125,467	20	539.541,947 692.168,358	46.968	20	539.541,947 692.168,358	21	539.526,569 692.161,1	17.005	21	539.526,569 692.161,1	22	539.526,353 692.160,999	0.238
22	539.526,353 692.160,999	23	539.525,134 692.160,431	1.345	23	539.525,134 692.160,431	24	539.524,585 692.160,175	0.606	24	539.524,585 692.160,175	25	539.522,845 692.159,365	1.919
25	539.522,845 692.159,365	26	539.459,93 692.130,043	69.412	26	539.459,93 692.130,043	27	539.460,605 692.125,242	4.848	27	539.460,605 692.125,242	28	539.461,219 692.120,764	4.52
28	539.461,219 692.120,764	29	539.464,493 692.099,812	21.206	29	539.464,493 692.099,812	30	539.467,764 692.084,054	16.094	30	539.467,764 692.084,054	31	539.468,647 692.080,076	4.075
31	539.468,647 692.080,076	32	539.470,31 692.075,176	5.175	32	539.470,31 692.075,176	33	539.470,775 692.073,781	1.47	33	539.470,775 692.073,781	34	539.476,998 692.079,177	8.237
34	539.476,998 692.079,177	35	539.479,114 692.080,99	2.786	35	539.479,114 692.080,99	36	539.481,331 692.082,862	2.902	36	539.481,331 692.082,862	37	539.489,516 692.089,555	10.573
37	539.489,516 692.089,555	38	539.488,408 692.090,891	1.736	38	539.488,408 692.090,891	39	539.489,024 692.091,41	0.805	39	539.489,024 692.091,41	40	539.490,591 692.092,696	2.027
40	539.490,591 692.092,696	41	539.493,355 692.094,863	3.512	41	539.493,355 692.094,863	42	539.497,548 692.098,07	5.279	42	539.497,548 692.098,07	43	539.508,703 692.106,364	13.901
43	539.508,703 692.106,364	44	539.509,612 692.105,038	1.608	44	539.509,612 692.105,038	45	539.519,031 692.091,195	16.744	45	539.519,031 692.091,195	46	539.524,787 692.082,584	10.358
46	539.524,787 692.082,584	47	539.528,82 692.076,383	7.397	47	539.528,82 692.076,383	48	539.531,067 692.073,4	3.735	48	539.531,067 692.073,4	49	539.536,261 692.066,308	8.791
49	539.536,261 692.066,308	1	539.541,476 692.059,174	8.837										

** Lungimile segmentelor sunt determinate în planul de proiecție Stereo 70 și sunt rotunjite la 1 milimetru.

*** Distanța dintre puncte este formată din segmente cumulate ce sunt mai mici decât valoarea 1 milimetru.

**DATE DESPRE IMOBILUL NR. 558**

Oficiul de Cadastru și Publicitate Imobiliară SUCEAVA
Biroul de Cadastru și Publicitate Imobiliară Campulung Moldovenesc

A. Partea I. Descrierea imobilului

TEREN Necunoscut

Nr. CF vechi:2461
Nr. topografic:1441/41

Adresa: Loc. Rasca, Jud. Suceava

Nr. Crt	Nr cadastral Nr. topografic	Suprafața* (mp)	Observații / Referințe
A1	32178	Din acte: 1.303 Masurata: 1.768	Sector cadastral:47 Teren imprejmuit;

Construcții

Crt	Nr cadastral Nr. topografic	Adresa	Observații / Referințe
A1.1		Loc. Rasca, Jud. Suceava	Nr. niveluri:2; S. construita la sol:169 mp; Locuință P+M.
A1.2		Loc. Rasca, Jud. Suceava	Nr. niveluri:1; S. construita la sol:63 mp; Anexă.
A1.3		Loc. Rasca, Jud. Suceava	Nr. niveluri:1; S. construita la sol:52 mp; Anexă.

B. Partea II. Proprietari și acte

Inscrieri privitoare la dreptul de proprietate și alte drepturi reale		Referințe
1436 / 24/09/2003		
Act Notarial nr. 1162, din 03/07/2003 emis de BNP STELIAN CATARGIU;		
B1	Intabulare, drept de PROPRIETATE bun comun în devălmășie, dobandit prin Conventie, cota actuala 1/1 1) DRELCIUC FLORIN 2) DRELCIUC PAULA	A1
/		
Act Administrativ nr. 7002, din 05/09/2023 emis de PRIMĂRIA MOLDOVIȚA;		
B2	Intabulare, drept de PROPRIETATE, dobandit prin Lege, cota actuala 1/1 1) DRELCIUC FLORIN 2) DRELCIUC PAULA	A1.1, A1.2, A1.3

C. Partea III. SARCINI .

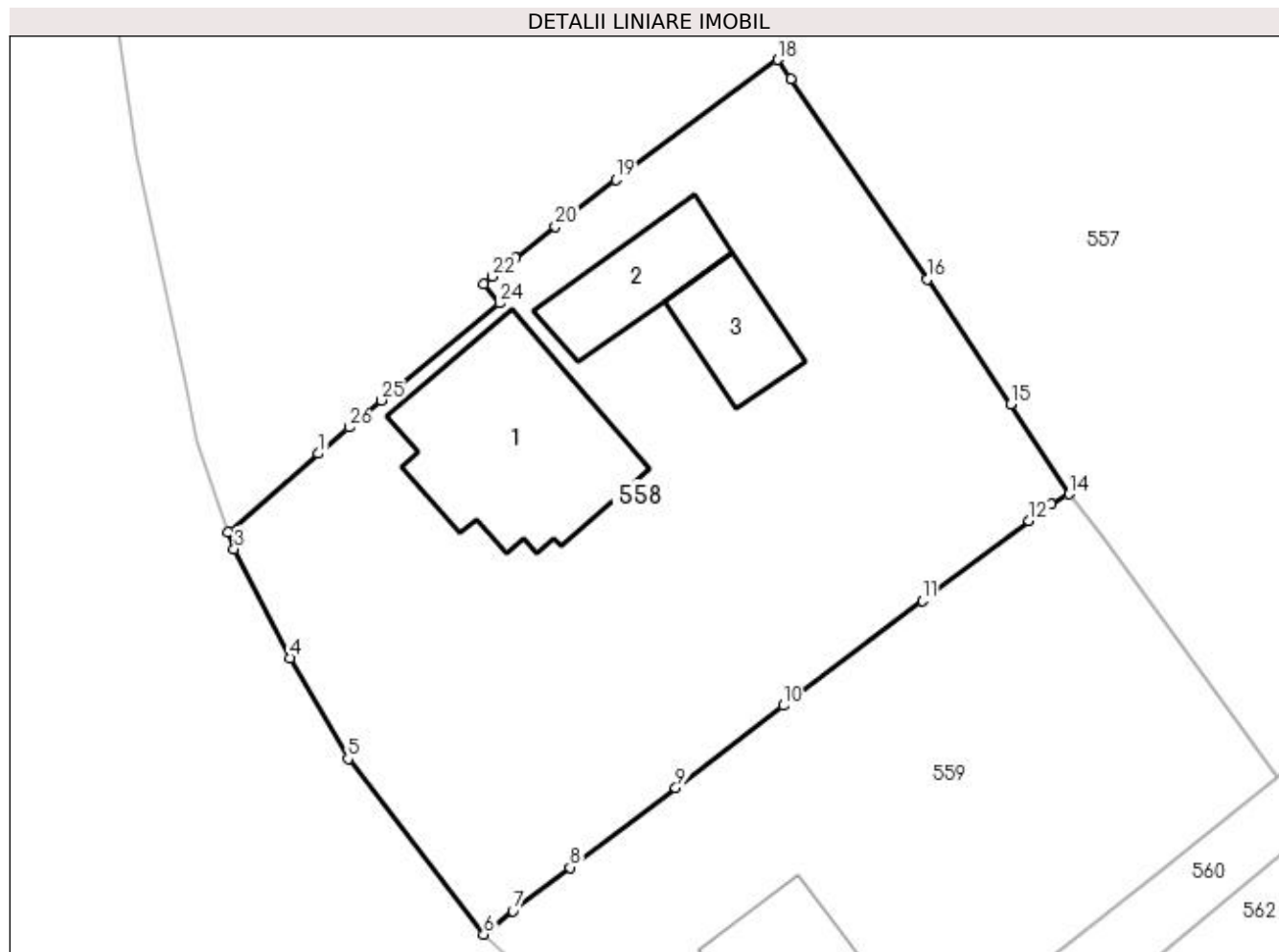
Inscrieri privind dezmembramintele dreptului de proprietate, drepturi reale de garanție și sarcini	Referințe
NU SUNT	

Anexa Nr. 1 La Partea I

Teren

Nr cadastral	Suprafața (mp)*	Observații / Referințe
32178	Din acte: 1.303 Masurata: 1.768	

* Suprafața este determinată în planul de proiecție Stereo 70.



Date referitoare la teren

Crt	Categorie folosință	Intravilan	Suprafața (mp)	Tarla	Parcelă	Nr. topo	Observații / Referințe
1	curți construcții	DA	31	-	-	1441/41	
2	curți construcții	NU	1.737	-	-	1441/41	

Date referitoare la construcții

Crt	Număr	Destinație construcție	Supraf. (mp)	Situație juridică	Observații / Referințe
A1.1		construcții de locuințe	169	Cu acte	Nr. niveluri:2; S. construită la sol:169 mp; Locuință P+M.
A1.2		construcții anexa	63	Cu acte	Nr. niveluri:1; S. construită la sol:63 mp; Anexă.
A1.3		construcții anexa	52	Cu acte	Nr. niveluri:1; S. construită la sol:52 mp; Anexă.

Lungime Segmente

1) Valorile lungimilor segmentelor sunt obținute din proiecție în plan.

Punct început	X / Y	Punct sfârșit	X / Y	Lungime segment (** (m)	Punct început	X / Y	Punct sfârșit	X / Y	Lungime segment (** (m)
1	539.476,998 692.079,177	2	539.470,775 692.073,781	8.237	2	539.470,775 692.073,781	3	539.471,186 692.072,594	1.256

Punct început	X / Y	Punct sfârșit	X / Y	Lungime segment (** (m)
3	539.471,186 692.072,594	4	539.475,017 692.065,06	8.452
5	539.479,05 692.058,106	6	539.488,424 692.046,0	15.311
7	539.490,419 692.047,596	8	539.494,371 692.050,616	4.974
9	539.501,671 692.056,125	10	539.509,106 692.061,793	9.349
11	539.518,681 692.069,025	12	539.526,058 692.074,542	9.212
13	539.527,579 692.075,678	14	539.528,82 692.076,383	1.427
15	539.524,787 692.082,584	16	539.519,031 692.091,195	10.358
17	539.509,612 692.105,038	18	539.508,703 692.106,364	1.608
19	539.497,548 692.098,07	20	539.493,355 692.094,863	5.279
21	539.490,591 692.092,696	22	539.489,024 692.091,41	2.027
23	539.488,408 692.090,891	24	539.489,516 692.089,555	1.736
25	539.481,331 692.082,862	26	539.479,114 692.080,99	2.902

Punct început	X / Y	Punct sfârșit	X / Y	Lungime segment (** (m)
4	539.475,017 692.065,06	5	539.479,05 692.058,106	8.039
6	539.488,424 692.046,0	7	539.490,419 692.047,596	2.555
8	539.494,371 692.050,616	9	539.501,671 692.056,125	9.145
10	539.509,106 692.061,793	11	539.518,681 692.069,025	11.999
12	539.526,058 692.074,542	13	539.527,579 692.075,678	1.898
14	539.528,82 692.076,383	15	539.524,787 692.082,584	7.397
16	539.519,031 692.091,195	17	539.509,612 692.105,038	16.744
18	539.508,703 692.106,364	19	539.497,548 692.098,07	13.901
20	539.493,355 692.094,863	21	539.490,591 692.092,696	3.512
22	539.489,024 692.091,41	23	539.488,408 692.090,891	0.805
24	539.489,516 692.089,555	25	539.481,331 692.082,862	10.573
26	539.479,114 692.080,99	1	539.476,998 692.079,177	2.786

** Lungimile segmentelor sunt determinate în planul de proiecție Stereo 70 și sunt rotunjite la 1 milimetru.

*** Distanța dintre puncte este formată din segmente cumulate ce sunt mai mici decât valoarea 1 milimetru.

**DATE DESPRE IMOBILUL NR. 559**

Oficiul de Cadastru și Publicitate Imobiliară SUCEAVA
Biroul de Cadastru și Publicitate Imobiliară Campulung Moldovenesc

A. Partea I. Descrierea imobilului

TEREN Necunoscut

Adresa: Loc. Rasca, Jud. Suceava

Nr. Crt	Nr cadastral Nr. topografic	Suprafața* (mp)	Observații / Referințe
A1	32624	1.200	Sector cadastral:47 Teren imprejmuit;

Construcții

Crt	Nr cadastral Nr. topografic	Adresa	Observații / Referințe
A1.1	32624-C1	Loc. Rasca, Jud. Suceava	Nr. niveluri:1; S. construita la sol:87 mp; Anexă.

B. Partea II. Proprietari și acte

Inscrieri privitoare la dreptul de proprietate și alte drepturi reale		Referințe
11695 / 12/09/2016		
Act Notarial nr. 1773, din 09/09/2016 emis de ROTARU DORINA;		
B3	Intabulare, drept de PROPRIETATEca bun comun, dobandit prin Conventie, cota actuala 1/1 1) TAUTU ALEXANDRU 2) TAUTU IULIA	A1
/		
Act Administrativ nr. 7002, din 05/09/2023 emis de PRIMĂRIA MOLDOVIȚA;		
B4	Intabulare, drept de PROPRIETATE, dobandit prin Lege, cota actuala 1/1 1) TAUTU ALEXANDRU 2) TAUTU IULIA	A1.1

C. Partea III. SARCINI .

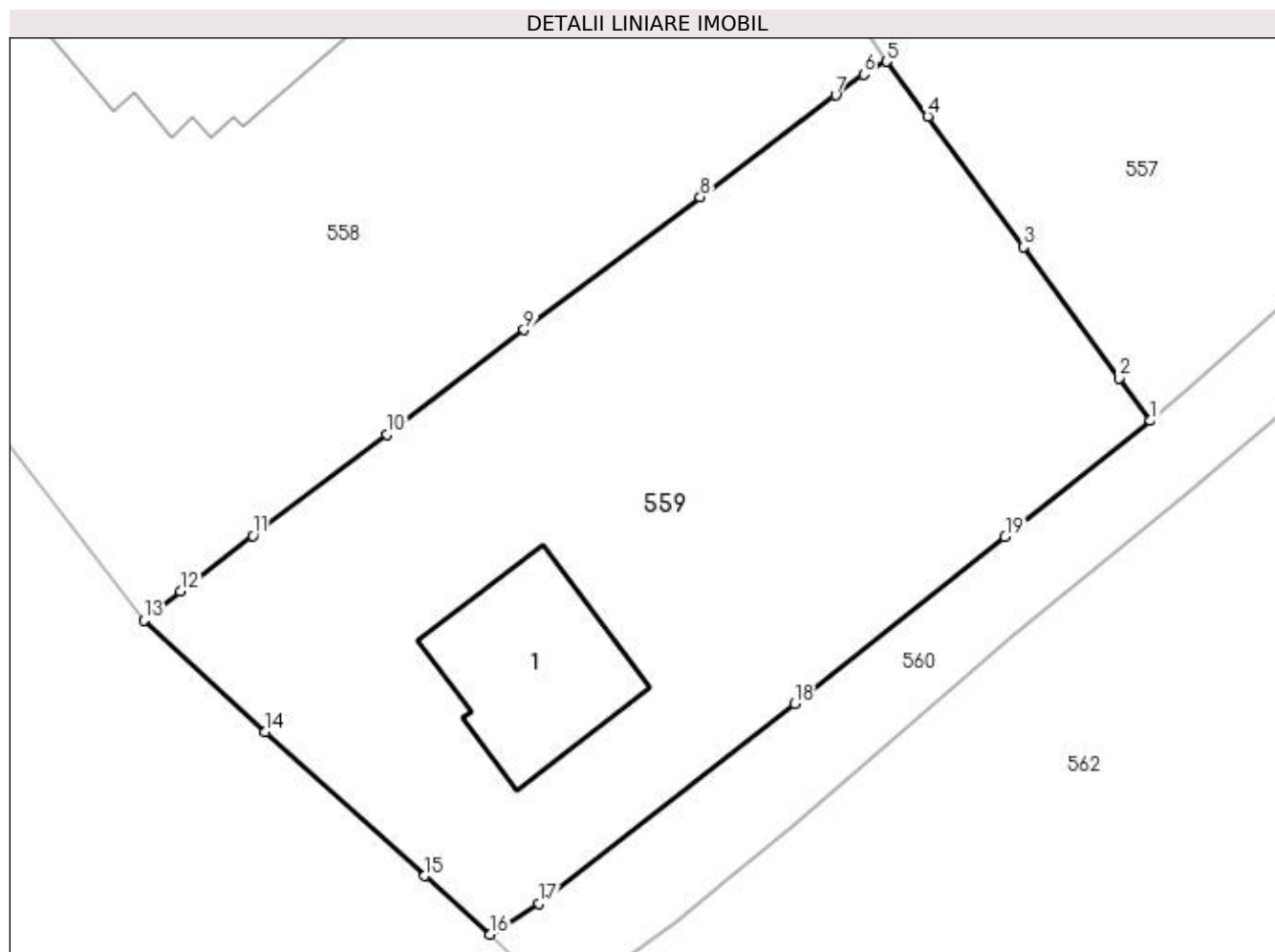
Inscrieri privind dezmembramintele dreptului de proprietate, drepturi reale de garanție și sarcini	Referințe
NU SUNT	

Anexa Nr. 1 La Partea I

Teren

Nr cadastral	Suprafața (mp)*	Observații / Referințe
32624	1.200	

* Suprafața este determinată în planul de proiecție Stereo 70.



Date referitoare la teren

Crt	Categorie folosință	Intravilan	Suprafața (mp)	Tarla	Parcelă	Nr. topo	Observații / Referințe
1	curți construcții	DA	458	-	-	-	
2	arabil	DA	627	-	-	-	
3	arabil	NU	115	-	-	-	

Date referitoare la construcții

Crt	Număr	Destinație construcție	Supraf. (mp)	Situație juridică	Observații / Referințe
A1.1	32624-C1	construcții anexa	87	Cu acte	Nr. niveluri:1; S. construita la sol:87 mp; Anexă.

Lungime Segmente

1) Valorile lungimilor segmentelor sunt obținute din proiecție în plan.

Punct început	X / Y	Punct sfârșit	X / Y	Lungime segment (** (m)
1	539.543,176 692.056,852	2	539.541,476 692.059,174	2.878
2	539.541,476 692.059,174	3	539.536,261 692.066,308	8.837

Punct început	X / Y	Punct sfârșit	X / Y	Lungime segment (** (m)
3	539.536,261 692.066,308	4	539.531,067 692.073,4	8.791
4	539.531,067 692.073,4	5	539.528,82 692.076,383	3.735
5	539.528,82 692.076,383	6	539.527,579 692.075,678	1.427
6	539.527,579 692.075,678	7	539.526,058 692.074,542	1.898
7	539.526,058 692.074,542	8	539.518,681 692.069,025	9.212
8	539.518,681 692.069,025	9	539.509,106 692.061,793	11.999
9	539.509,106 692.061,793	10	539.501,671 692.056,125	9.349
10	539.501,671 692.056,125	11	539.494,371 692.050,616	9.145
11	539.494,371 692.050,616	12	539.490,419 692.047,596	4.974
12	539.490,419 692.047,596	13	539.488,424 692.046,0	2.555
13	539.488,424 692.046,0	14	539.495,016 692.039,943	8.952
14	539.495,016 692.039,943	15	539.503,7 692.032,119	11.689
15	539.503,7 692.032,119	16	539.507,27 692.028,944	4.778
16	539.507,27 692.028,944	17	539.509,935 692.030,617	3.147
17	539.509,935 692.030,617	18	539.523,814 692.041,479	17.624
18	539.523,814 692.041,479	19	539.535,264 692.050,551	14.608
19	539.535,264 692.050,551	1	539.543,176 692.056,852	10.114

** Lungimile segmentelor sunt determinate în planul de proiecție Stereo 70 și sunt rotunjite la 1 milimetru.

*** Distanța dintre puncte este formată din segmente cumulate ce sunt mai mici decât valoarea 1 milimetru.

**DATE DESPRE IMOBILUL NR. 560**

Oficiul de Cadastru și Publicitate Imobiliară SUCEAVA
Biroul de Cadastru și Publicitate Imobiliară Campulung Moldovenesc

A. Partea I. Descrierea imobilului

TEREN Intravilan

Nr. CF vechi:2107

Adresa: Loc. Rasca, Jud. Suceava

Nr. Crt	Nr cadastral Nr. topografic	Suprafața* (mp)	Observații / Referințe
A1	31492	286	Sector cadastral:47 Teren neimprejmuit;

B. Partea II. Proprietari și acte

Inscrieri privitoare la dreptul de proprietate și alte drepturi reale	Referințe
4641 / 05/12/1996	
Hotarare Judecatoreasca nr. 1087, din 21/03/1996 emis de JUDECATORIA CAMPULUNG MOLD.;	
B1	Intabulare, drept de PROPRIETATE, dobandit prin Hotarare Judecatoreasca, cota actuala 1/2 1) DRELCIUC NICOLAE, Lipsă CNP proprietar.
	A1
4317 / 04/04/2013	
Act Notarial nr. 491, din 03/04/2013 emis de ROTARU DORINA;	
B2	Intabulare, drept de PROPRIETATE, ca bun comun in devalmasie, dobandit prin Conventie, cota actuala 1/2 1) DRELCIUC FLORIN 2) DRELCIUC PAULA
	A1

C. Partea III. SARCINI .

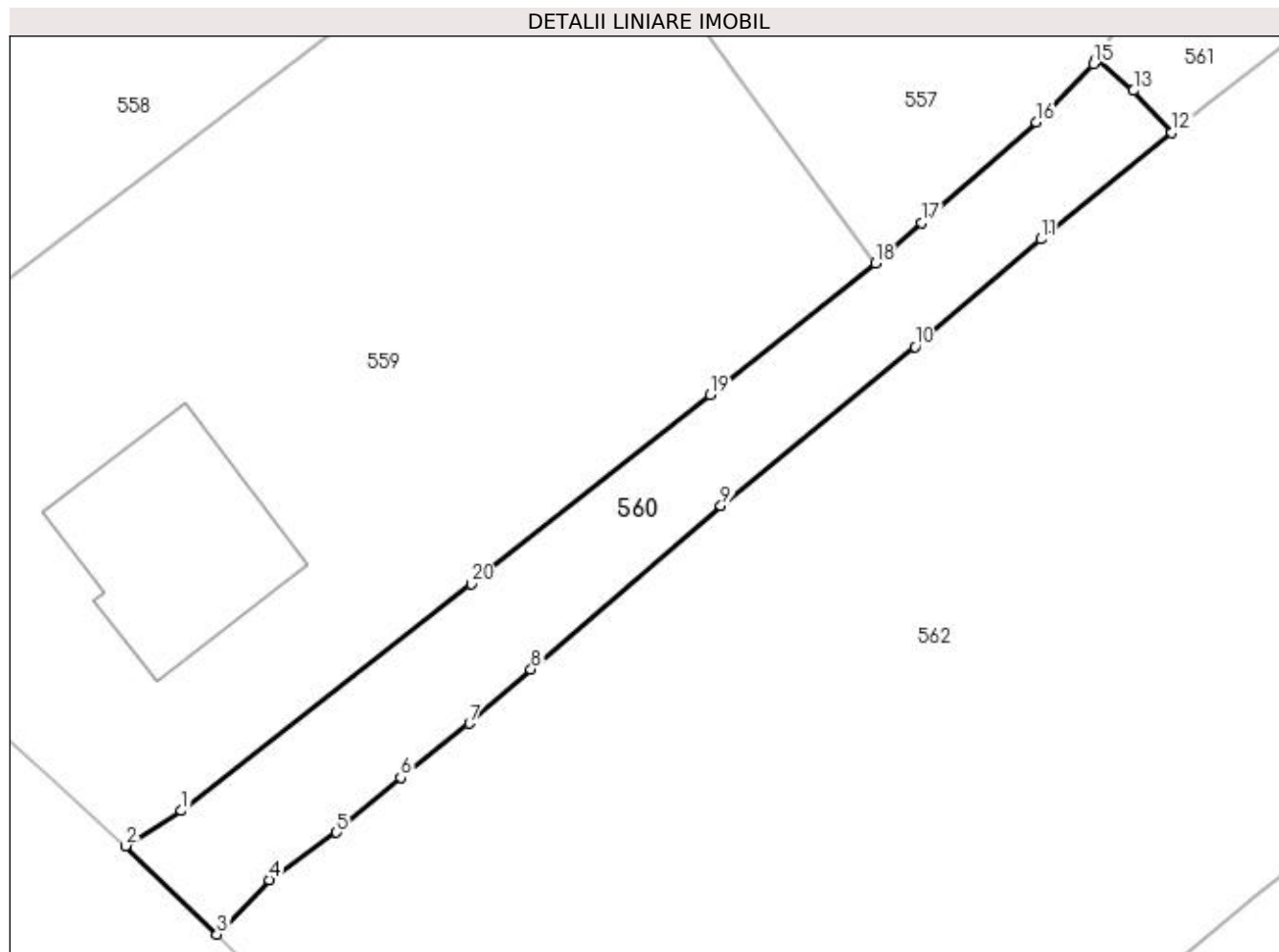
Inscrieri privind dezmembramintele dreptului de proprietate, drepturi reale de garanție și sarcini	Referințe
NU SUNT	

Anexa Nr. 1 La Partea I

Teren

Nr cadastral	Suprafața (mp)*	Observații / Referințe
31492	286	

* Suprafața este determinată în planul de proiecție Stereo 70.



Date referitoare la teren

Crt	Categorie folosință	Intra vilan	Suprafața (mp)	Tarla	Parcelă	Nr. topo	Observații / Referințe
1	drum	DA	286	-	-	-	top.1441/1

Lungime Segmente

1) Valorile lungimilor segmentelor sunt obținute din proiecție în plan.

Punct început	X / Y	Punct sfârșit	X / Y	Lungime segment (** (m)
1	539.509,935 692.030,617	2	539.507,27 692.028,944	3.147
2	539.507,27 692.028,944	3	539.511,641 692.024,705	6.089
3	539.511,641 692.024,705	4	539.514,149 692.027,317	3.621
4	539.514,149 692.027,317	5	539.517,368 692.029,582	3.936
5	539.517,368 692.029,582	6	539.520,443 692.032,204	4.041

Punct început	X / Y	Punct sfârșit	X / Y	Lungime segment (** (m)
6	539.520,443 692.032,204	7	539.523,734 692.034,798	4.19
7	539.523,734 692.034,798	8	539.526,682 692.037,4	3.932
8	539.526,682 692.037,4	9	539.535,777 692.045,23	12.001
9	539.535,777 692.045,23	10	539.545,068 692.052,845	12.013
10	539.545,068 692.052,845	11	539.551,107 692.057,994	7.936
11	539.551,107 692.057,994	12	539.557,358 692.063,095	8.068
12	539.557,358 692.063,095	13	539.555,533 692.065,109	2.718
13	539.555,533 692.065,109	14	539.553,756 692.066,588	2.312
14	539.553,756 692.066,588	15	539.553,617 692.066,371	0.258
15	539.553,617 692.066,371	16	539.550,866 692.063,598	3.906
16	539.550,866 692.063,598	17	539.545,39 692.058,773	7.298
17	539.545,39 692.058,773	18	539.543,176 692.056,852	2.931
18	539.543,176 692.056,852	19	539.535,264 692.050,551	10.114
19	539.535,264 692.050,551	20	539.523,814 692.041,479	14.608
20	539.523,814 692.041,479	1	539.509,935 692.030,617	17.624

** Lungimile segmentelor sunt determinate în planul de proiecție Stereo 70 și sunt rotunjite la 1 milimetru.

*** Distanța dintre puncte este formată din segmente cumulate ce sunt mai mici decât valoarea 1 milimetru.

**DATE DESPRE IMOBILUL NR. 561**

Oficiul de Cadastru și Publicitate Imobiliară SUCEAVA
Biroul de Cadastru și Publicitate Imobiliară Campulung Moldovenesc

A. Partea I. Descrierea imobilului

TEREN Necunoscut

Adresa: Loc. Rasca, Jud. Suceava

Nr. Crt	Nr cadastral Nr. topografic	Suprafața* (mp)	Observații / Referințe
A1		1.963	Sector cadastral:47 Teren neimprejmuț; Imobilul s-a format din o parte a PF 1447/2 a comunei cadastrale Moldovița.

B. Partea II. Proprietari și acte

Inscrieri privitoare la dreptul de proprietate și alte drepturi reale		Referințe
/		
Act Normativ nr. Legea 7, din 13/03/1996 emis de PARLAMENTUL ROMANIEI;		
B1	Inscrierea provizorie, drept de PROPRIETATE, dobandit prin Lege, cota actuala 1/1 1) COMUNA MOLDOVIȚA, CIF:4326671, PROPRIETAR NEIDENTIFICAT.	A1

C. Partea III. SARCINI .

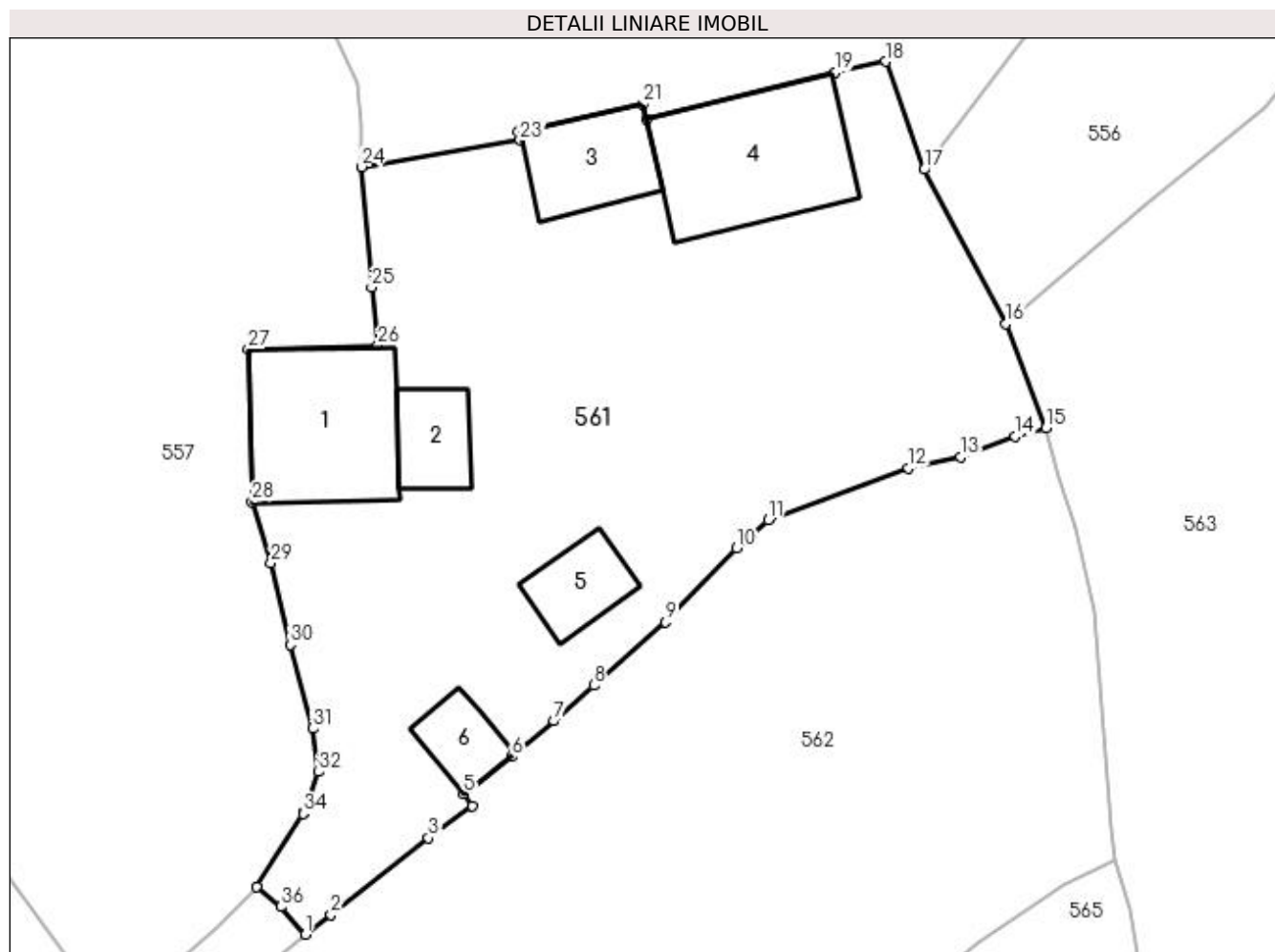
Inscrieri privind dezmembramintele dreptului de proprietate, drepturi reale de garanție și sarcini	Referințe
NU SUNT	

Anexa Nr. 1 La Partea I

Teren

Nr cadastral	Suprafața (mp)*	Observații / Referințe
	1.963	Imobilul s-a format din o parte a PF 1447/2 a comunei cadastrale Moldovița.

* Suprafața este determinată în planul de proiecție Stereo 70.



Date referitoare la teren

Crt	Categorie folosință	Intravilan	Suprafața (mp)	Tarla	Parcelă	Nr. topo	Observații / Referințe
1	curți constructii	DA	1.933	-	-	-	
2	curți constructii	NU	30	-	-	-	

Date referitoare la construcții

Crt	Număr	Destinație construcție	Supraf. (mp)	Situație juridică	Observații / Referințe
A1.1		construcții de locuințe	121	Fara acte	Nr. niveluri:2; S. construita la sol:121 mp; Locuință P+1.
A1.2		construcții anexa	38	Fara acte	Nr. niveluri:1; S. construita la sol:38 mp; Anexă.
A1.3		construcții anexa	61	Fara acte	Nr. niveluri:1; S. construita la sol:61 mp; Anexă.
A1.4		construcții anexa	129	Fara acte	Nr. niveluri:1; S. construita la sol:129 mp; Anexă.
A1.5		construcții anexa	39	Fara acte	Nr. niveluri:1; S. construita la sol:39 mp; Anexă.
A1.6		construcții anexa	30	Fara acte	Nr. niveluri:1; S. construita la sol:30 mp; Anexă.

Lungime Segmente

1) Valorile lungimilor segmentelor sunt obținute din proiecție în plan.

Punct început	X / Y	Punct sfârșit	X / Y	Lungime segment (** (m)
1	539.557,358 692.063,095	2	539.559,228 692.064,539	2.363
3	539.566,35 692.070,153	4	539.569,577 692.072,502	3.991
5	539.568,943 692.073,386	6	539.572,441 692.076,097	4.426
7	539.575,575 692.078,703	8	539.578,467 692.081,327	3.905
9	539.583,73 692.085,966	10	539.588,942 692.091,404	7.532
11	539.591,241 692.093,429	12	539.601,535 692.097,227	10.972
13	539.605,332 692.098,032	14	539.609,355 692.099,551	4.3
15	539.611,607 692.100,159	16	539.608,667 692.107,786	8.174
17	539.602,687 692.119,094	18	539.599,872 692.127,003	8.395
19	539.596,174 692.126,217	20	539.582,345 692.122,778	14.25
21	539.582,082 692.123,89	22	539.572,947 692.121,882	9.353
23	539.573,074 692.121,226	24	539.561,443 692.119,297	11.79
25	539.562,195 692.110,466	26	539.562,651 692.106,206	4.284
27	539.553,145 692.105,953	28	539.553,427 692.094,769	11.188
29	539.554,812 692.090,293	30	539.556,235 692.084,293	6.166
31	539.557,86 692.078,172	32	539.558,319 692.074,999	3.206
33	539.557,252 692.072,094	34	539.557,175 692.071,922	0.188
35	539.553,756 692.066,588	36	539.555,533 692.065,109	2.312

Punct început	X / Y	Punct sfârșit	X / Y	Lungime segment (** (m)
2	539.559,228 692.064,539	3	539.566,35 692.070,153	9.069
4	539.569,577 692.072,502	5	539.568,943 692.073,386	1.088
6	539.572,441 692.076,097	7	539.575,575 692.078,703	4.076
8	539.578,467 692.081,327	9	539.583,73 692.085,966	7.016
10	539.588,942 692.091,404	11	539.591,241 692.093,429	3.064
12	539.601,535 692.097,227	13	539.605,332 692.098,032	3.881
14	539.609,355 692.099,551	15	539.611,607 692.100,159	2.333
16	539.608,667 692.107,786	17	539.602,687 692.119,094	12.792
18	539.599,872 692.127,003	19	539.596,174 692.126,217	3.781
20	539.582,345 692.122,778	21	539.582,082 692.123,89	1.143
22	539.572,947 692.121,882	23	539.573,074 692.121,226	0.668
24	539.561,443 692.119,297	25	539.562,195 692.110,466	8.863
26	539.562,651 692.106,206	27	539.553,145 692.105,953	9.509
28	539.553,427 692.094,769	29	539.554,812 692.090,293	4.685
30	539.556,235 692.084,293	31	539.557,86 692.078,172	6.333
32	539.558,319 692.074,999	33	539.557,252 692.072,094	3.095
34	539.557,175 692.071,922	35	539.553,756 692.066,588	6.336
36	539.555,533 692.065,109	1	539.557,358 692.063,095	2.718

** Lungimile segmentelor sunt determinate în planul de proiecție Stereo 70 și sunt rotunjite la 1 milimetru.

*** Distanța dintre puncte este formată din segmente cumulate ce sunt mai mici decât valoarea 1 milimetru.

**DATE DESPRE IMOBILUL NR. 562**

Oficiul de Cadastru și Publicitate Imobiliară SUCEAVA
Biroul de Cadastru și Publicitate Imobiliară Campulung Moldovenesc

A. Partea I. Descrierea imobilului

TEREN Intravilan

Nr. CF vechi:2571

Adresa: Loc. Rasca, Jud. Suceava

Nr. Crt	Nr cadastral Nr. topografic	Suprafața* (mp)	Observații / Referințe
A1	30953	3.673	Sector cadastral:47 Teren imprejmuit;

B. Partea II. Proprietari și acte

Inscrieri privitoare la dreptul de proprietate și alte drepturi reale	Referințe
716 / 24/03/2006	
Act Notarial nr. 485, din 13/03/2006 emis de BNP ROTARU DORINA;	
B1	A1
Intabulare, drept de PROPRIETATE, dobandit prin Conventie, cota actuala 1/1 1) S.C. "TIMOTEI" SRL MOLDOVITA, CIF:769048	

C. Partea III. SARCINI .

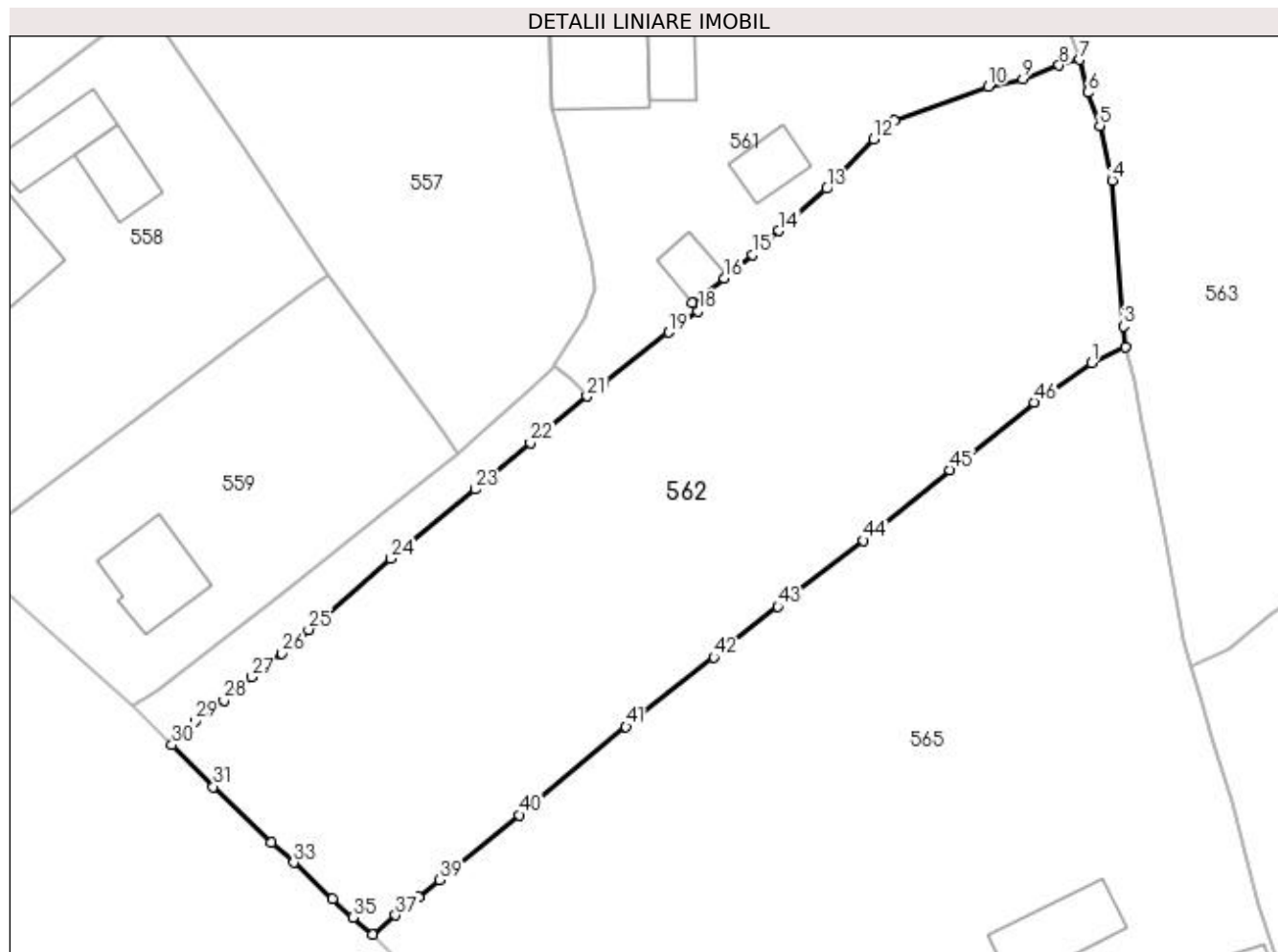
Inscrieri privind dezmembramintele dreptului de proprietate, drepturi reale de garanție și sarcini	Referințe
NU SUNT	

Anexa Nr. 1 La Partea I

Teren

Nr cadastral	Suprafața (mp)*	Observații / Referințe
30953	3.673	

* Suprafața este determinată în planul de proiecție Stereo 70.



Date referitoare la teren

Crt	Categorie folosință	Intra vilan	Suprafața (mp)	Tarla	Parcelă	Nr. topo	Observații / Referințe
1	faneata	DA	3.673	-	-	-	

Lungime Segmente

1) Valorile lungimilor segmentelor sunt obținute din proiecție în plan.

Punct început	X / Y	Punct sfârșit	X / Y	Lungime segment	Punct început	X / Y	Punct sfârșit	X / Y	Lungime segment	Punct început	X / Y	Punct sfârșit	X / Y	Lungime segment
1	539.612,89 692.066,781	2	539.616,63 692.068,549	4.137	2	539.616,63 692.068,549	3	539.616,439 692.070,818	2.277	3	539.616,439 692.070,818	4	539.615,174 692.086,873	16.105
4	539.615,174 692.086,873	5	539.613,814 692.092,887	6.166	5	539.613,814 692.092,887	6	539.612,528 692.096,546	3.878	6	539.612,528 692.096,546	7	539.611,607 692.100,159	3.729
7	539.611,607 692.100,159	8	539.609,355 692.099,551	2.333	8	539.609,355 692.099,551	9	539.605,332 692.098,032	4.3	9	539.605,332 692.098,032	10	539.601,535 692.097,227	3.881
10	539.601,535 692.097,227	11	539.591,241 692.093,429	10.972	11	539.591,241 692.093,429	12	539.588,942 692.091,404	3.064	12	539.588,942 692.091,404	13	539.583,73 692.085,966	7.532
13	539.583,73 692.085,966	14	539.578,467 692.081,327	7.016	14	539.578,467 692.081,327	15	539.575,575 692.078,703	3.905	15	539.575,575 692.078,703	16	539.572,441 692.076,097	4.076
16	539.572,441 692.076,097	17	539.568,943 692.073,386	4.426	17	539.568,943 692.073,386	18	539.569,577 692.072,502	1.088	18	539.569,577 692.072,502	19	539.566,35 692.070,153	3.991

Punct început	X / Y	Punct sfârșit	X / Y	Lungime segment	Punct început	X / Y	Punct sfârșit	X / Y	Lungime segment	Punct început	X / Y	Punct sfârșit	X / Y	Lungime segment
19	539.566,35 692.070,153	20	539.559,228 692.064,539	9.069	20	539.559,228 692.064,539	21	539.557,358 692.063,095	2.363	21	539.557,358 692.063,095	22	539.551,107 692.057,994	8.068
22	539.551,107 692.057,994	23	539.545,068 692.052,845	7.936	23	539.545,068 692.052,845	24	539.535,777 692.045,23	12.013	24	539.535,777 692.045,23	25	539.526,682 692.037,4	12.001
25	539.526,682 692.037,4	26	539.523,734 692.034,798	3.932	26	539.523,734 692.034,798	27	539.520,443 692.032,204	4.19	27	539.520,443 692.032,204	28	539.517,368 692.029,582	4.041
28	539.517,368 692.029,582	29	539.514,149 692.027,317	3.936	29	539.514,149 692.027,317	30	539.511,641 692.024,705	3.621	30	539.511,641 692.024,705	31	539.516,211 692.020,118	6.475
31	539.516,211 692.020,118	32	539.522,591 692.014,007	8.835	32	539.522,591 692.014,007	33	539.525,075 692.011,752	3.355	33	539.525,075 692.011,752	34	539.529,322 692.007,765	5.825
34	539.529,322 692.007,765	35	539.531,557 692.005,713	3.034	35	539.531,557 692.005,713	36	539.533,77 692.003,856	2.889	36	539.533,77 692.003,856	37	539.536,279 692.005,959	3.274
37	539.536,279 692.005,959	38	539.538,781 692.007,991	3.223	38	539.538,781 692.007,991	39	539.541,122 692.009,868	3.001	39	539.541,122 692.009,868	40	539.549,861 692.017,005	11.283
40	539.549,861 692.017,005	41	539.561,643 692.026,713	15.266	41	539.561,643 692.026,713	42	539.571,305 692.034,353	12.318	42	539.571,305 692.034,353	43	539.578,367 692.039,935	9.002
43	539.578,367 692.039,935	44	539.587,802 692.047,208	11.913	44	539.587,802 692.047,208	45	539.597,331 692.055,009	12.315	45	539.597,331 692.055,009	46	539.606,593 692.062,42	11.862
46	539.606,593 692.062,42	1	539.612,89 692.066,781	7.66										

** Lungimile segmentelor sunt determinate în planul de proiecție Stereo 70 și sunt rotunjite la 1 milimetru.

*** Distanța dintre puncte este formată din segmente cumulate ce sunt mai mici decât valoarea 1 milimetru.

**DATE DESPRE IMOBILUL NR. 563**

Oficiul de Cadastru și Publicitate Imobiliară SUCEAVA
Biroul de Cadastru și Publicitate Imobiliară Campulung Moldovenesc

A. Partea I. Descrierea imobilului

TEREN Necunoscut

Adresa: Loc. Rasca, Jud. Suceava

Nr. Crt	Nr cadastral Nr. topografic	Suprafața* (mp)	Observații / Referințe
A1		28.427	Sector cadastral:47 Teren imprejmuit; Imobilul s-a format din o parte a PF 1413 a comunei cadastrale Moldovița.

B. Partea II. Proprietari și acte

Inscrieri privitoare la dreptul de proprietate și alte drepturi reale	Referințe
/	
Act Normativ nr. Legea 7, din 13/03/1996 emis de PARLAMENTUL ROMANIEI;	
B1	A1
Intabulare, drept de PROPRIETATE, dobandit prin Lege, cota actuala 1/1 1) NEIDENTIFICAT NEIDENTIFICAT	
Act Administrativ nr. 115, din 31/08/2023 emis de PRIMARIA MOLDOVIȚA;	
B2	A1
Se notează posesia faptică. 1) ILIESI FLORIN 2) ILIESI AMALIA-LAVINIA	

C. Partea III. SARCINI .

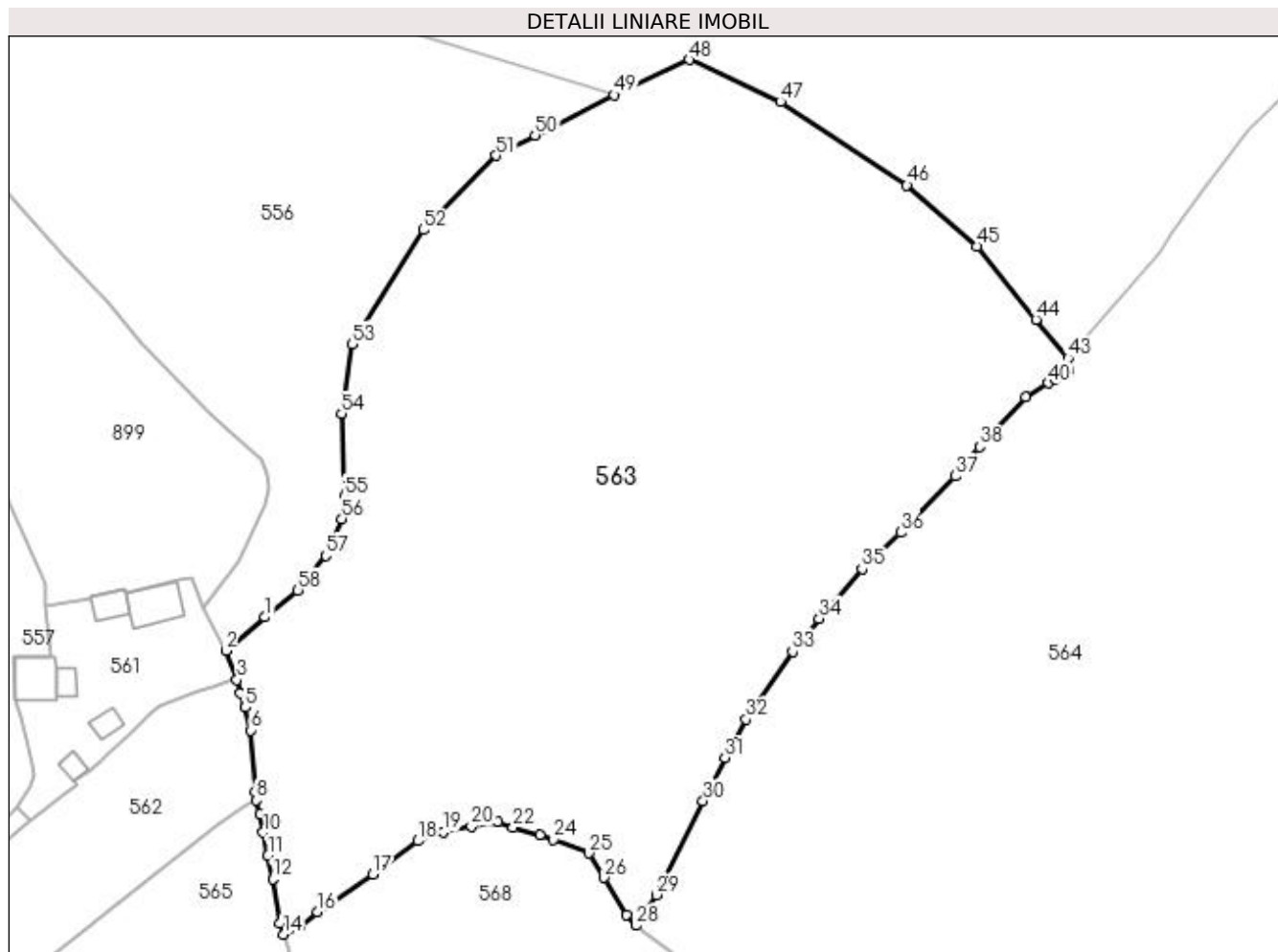
Inscrieri privind dezmembramintele dreptului de proprietate, drepturi reale de garanție și sarcini	Referințe
NU SUNT	

Anexa Nr. 1 La Partea I

Teren

Nr cadastral	Suprafața (mp)*	Observații / Referințe
	28.427	Imobilul s-a format din o parte a PF 1413 a comunei cadastrale Moldovița.

* Suprafața este determinată în planul de proiecție Stereo 70.



Date referitoare la teren

Crt	Categorie folosință	Intra vilan	Suprafața (mp)	Tarla	Parcelă	Nr. topo	Observații / Referințe
1	faneata	DA	1.666	-	-	-	
2	faneata	NU	26.761	-	-	-	

Lungime Segmente

1) Valorile lungimilor segmentelor sunt obținute din proiecție în plan.

Punct început	X / Y	Punct sfârșit	X / Y	Lungime segment	Punct început	X / Y	Punct sfârșit	X / Y	Lungime segment	Punct început	X / Y	Punct sfârșit	X / Y	Lungime segment
1	539.618,877 692.116,535	2	539.608,667 692.107,786	13.446	2	539.608,667 692.107,786	3	539.611,607 692.100,159	8.174	3	539.611,607 692.100,159	4	539.612,528 692.096,546	3.729
4	539.612,528 692.096,546	5	539.613,814 692.092,887	3.878	5	539.613,814 692.092,887	6	539.615,174 692.086,873	6.166	6	539.615,174 692.086,873	7	539.616,439 692.070,818	16.105
7	539.616,439 692.070,818	8	539.616,63 692.068,549	2.277	8	539.616,63 692.068,549	9	539.617,715 692.064,928	3.78	9	539.617,715 692.064,928	10	539.618,509 692.060,07	4.922
10	539.618,509 692.060,07	11	539.619,736 692.054,004	6.189	11	539.619,736 692.054,004	12	539.621,025 692.047,905	6.234	12	539.621,025 692.047,905	13	539.622,927 692.036,343	11.717
13	539.622,927 692.036,343	14	539.623,803 692.033,346	3.122	14	539.623,803 692.033,346	15	539.628,013 692.035,262	4.625	15	539.628,013 692.035,262	16	539.632,765 692.039,271	6.217

Punct început	X / Y	Punct sfârșit	X / Y	Lungime segment	Punct început	X / Y	Punct sfârșit	X / Y	Lungime segment	Punct început	X / Y	Punct sfârșit	X / Y	Lungime segment
16	539.632,765 692.039,271	17	539.647,247 692.049,022	17.459	17	539.647,247 692.049,022	18	539.659,115 692.057,87	14.803	18	539.659,115 692.057,87	19	539.665,844 692.060,177	7.113
19	539.665,844 692.060,177	20	539.673,119 692.061,59	7.411	20	539.673,119 692.061,59	21	539.680,144 692.062,939	7.153	21	539.680,144 692.062,939	22	539.684,058 692.061,392	4.209
22	539.684,058 692.061,392	23	539.691,006 692.059,389	7.231	23	539.691,006 692.059,389	24	539.694,625 692.058,209	3.807	24	539.694,625 692.058,209	25	539.704,016 692.054,669	10.036
25	539.704,016 692.054,669	26	539.707,932 692.048,221	7.544	26	539.707,932 692.048,221	27	539.713,774 692.038,563	11.287	27	539.713,774 692.038,563	28	539.716,301 692.035,618	3.881
28	539.716,301 692.035,618	29	539.721,58 692.043,73	9.678	29	539.721,58 692.043,73	30	539.733,89 692.068,33	27.508	30	539.733,89 692.068,33	31	539.739,616 692.079,655	12.69
31	539.739,616 692.079,655	32	539.745,135 692.089,723	11.481	32	539.745,135 692.089,723	33	539.757,39 692.107,45	21.551	33	539.757,39 692.107,45	34	539.764,302 692.116,198	11.149
34	539.764,302 692.116,198	35	539.775,6 692.129,144	17.183	35	539.775,6 692.129,144	36	539.785,675 692.138,77	13.934	36	539.785,675 692.138,77	37	539.799,969 692.153,571	20.576
37	539.799,969 692.153,571	38	539.806,38 692.161,2	9.965	38	539.806,38 692.161,2	39	539.818,46 692.174,31	17.827	39	539.818,46 692.174,31	40	539.824,449 692.177,897	6.981
40	539.824,449 692.177,897	41	539.826,335 692.179,027	2.199	41	539.826,335 692.179,027	42	539.830,03 692.181,24	4.307	42	539.830,03 692.181,24	43	539.829,692 692.184,419	3.197
43	539.829,692 692.184,419	44	539.821,213 692.194,574	13.229	44	539.821,213 692.194,574	45	539.805,665 692.213,863	24.775	45	539.805,665 692.213,863	46	539.787,348 692.229,84	24.306
46	539.787,348 692.229,84	47	539.754,139 692.251,725	39.772	47	539.754,139 692.251,725	48	539.730,242 692.262,754	26.319	48	539.730,242 692.262,754	49	539.710,485 692.253,523	21.807
49	539.710,485 692.253,523	50	539.689,812 692.242,975	23.208	50	539.689,812 692.242,975	51	539.679,636 692.237,627	11.496	51	539.679,636 692.237,627	52	539.660,536 692.218,083	27.327
52	539.660,536 692.218,083	53	539.641,786 692.188,158	35.314	53	539.641,786 692.188,158	54	539.639,089 692.169,868	18.488	54	539.639,089 692.169,868	55	539.639,877 692.148,226	21.656
55	539.639,877 692.148,226	56	539.639,116 692.142,325	5.95	56	539.639,116 692.142,325	57	539.634,903 692.132,679	10.526	57	539.634,903 692.132,679	58	539.627,59 692.123,584	11.67
58	539.627,59 692.123,584	1	539.618,877 692.116,535	11.207										

** Lungimile segmentelor sunt determinate în planul de proiecție Stereo 70 și sunt rotunjite la 1 milimetru.

*** Distanța dintre puncte este formată din segmente cumulate ce sunt mai mici decât valoarea 1 milimetru.

**DATE DESPRE IMOBILUL NR. 564**

Oficiul de Cadastru și Publicitate Imobiliară SUCEAVA
Biroul de Cadastru și Publicitate Imobiliară Campulung Moldovenesc

A. Partea I. Descrierea imobilului

TEREN Extravilan

Nr. CF vechi:1969

Adresa: Jud. Suceava

Nr. Crt	Nr cadastral Nr. topografic	Suprafața* (mp)	Observații / Referințe
A1	34784	251.086	Sector cadastral:47 Teren imprejmuit;

Construcții

Crt	Nr cadastral Nr. topografic	Adresa	Observații / Referințe
A1.1	34784-C1	Jud. Suceava	Nr. niveluri:2; S. construita la sol:94 mp; S. construita desfasurata:188 mp; Locuinta(P+M), construita in anul 1980
A1.2	34784-C2	Jud. Suceava	Nr. niveluri:1; S. construita la sol:146 mp; S. construita desfasurata:146 mp; Anexa(P), construita in anul 1980
A1.3	34784-C3	Jud. Suceava	Nr. niveluri:1; S. construita la sol:97 mp; S. construita desfasurata:97 mp; Anexa(P), construita in anul 1980

B. Partea II. Proprietari și acte

Inscrieri privitoare la dreptul de proprietate și alte drepturi reale	Referințe
2377 / 08/08/1994	
Hotarare Judecatoreasca nr. 2150, din 26/09/1991 emis de JUDECATORIA C-LUNG MOLDOVENESC (certificat de mostenitor nr 489 din 25.02.1977, emis de Notariatul de stat C-lung Moldovenesc;certificat de mostenitor nr 121 din 03.06.1977, emis de Notariatul de stat C-lung Moldovenesc);	
B1	Intabulare, drept de PROPRIETATE, dobandit prin Hotarare Judecatoreasca, cota actuala 1/1 1) SEMCO GHEORGHE
	A1, A1.1, A1.2
2807 / 15/02/2022	
Act Administrativ nr. certificat fiscal nr. 1168, din 11/02/2022 emis de PRIMARIA COMUNEI MOLDOVITA;	
B4	Intabulare, drept de PROPRIETATE, dobandit prin Construire, cota actuala 1/1 1) SEMCO GHEORGHE
	A1.3

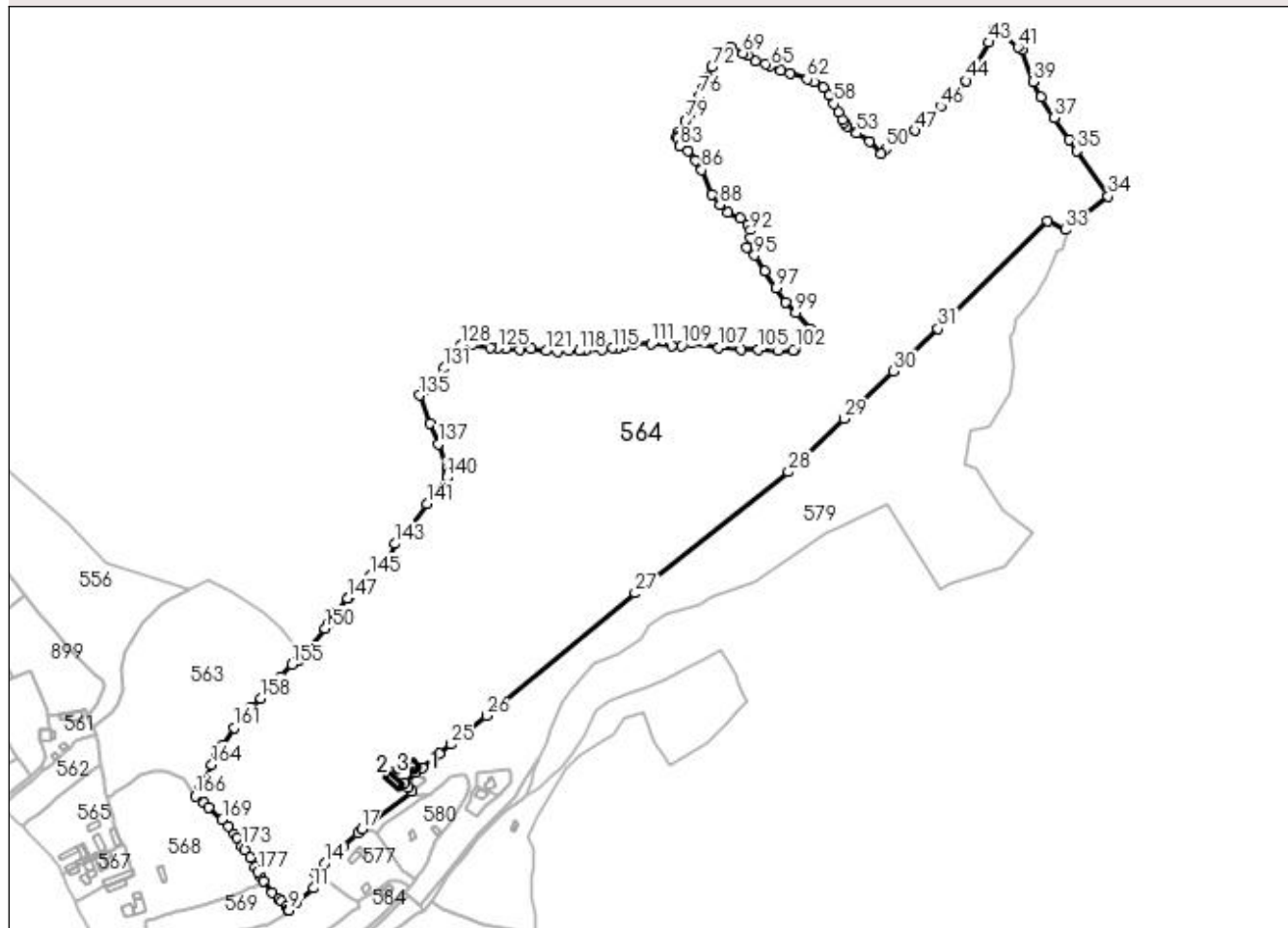
C. Partea III. SARCINI .

Inscrieri privind dezmembramintele dreptului de proprietate, drepturi reale de garanție și sarcini	Referințe
NU SUNT	

Anexa Nr. 1 La Partea I**Teren**

Nr cadastral	Suprafața (mp)*	Observații / Referințe
34784	251.086	

* Suprafața este determinată în planul de proiecție Stereo 70.

DETALII LINIARE IMOBIL**Date referitoare la teren**

Crt	Categorie folosință	Intra vilan	Suprafața (mp)	Tarla	Parcelă	Nr. topo	Observații / Referințe
1	curți constructii	NU	1.151	-	-	1/2 din 1417/20	
2	faneata	NU	27.300	-	-	1414/10	
3	faneata	NU	2.679	-	-	1633/61	
4	pasune	NU	128.041	-	-	1633/63	
5	faneata	NU	91.915	-	-	-	

Date referitoare la construcții

Crt	Număr	Destinație construcție	Supraf. (mp)	Situație juridică	Observații / Referințe
A1.1	34784-C1	construcții de locuințe	94	Cu acte	Nr. niveluri:2; S. construita la sol:94 mp; S. construita desfasurata:188 mp; Locuinta (P+M), construita in anul 1980
A1.2	34784-C2	construcții anexa	146	Cu acte	Nr. niveluri:1; S. construita la sol:146 mp; S. construita desfasurata:146 mp; Anexa(P), construita in anul 1980
A1.3	34784-C3	construcții anexa	97	Cu acte	Nr. niveluri:1; S. construita la sol:97 mp; S. construita desfasurata:97 mp; Anexa(P), construita in anul 1980

Lungime Segmente

1) Valorile lungimilor segmentelor sunt obținute din proiecție în plan.

Punct început	X / Y	Punct sfârșit	X / Y	Lungime segment	Punct început	X / Y	Punct sfârșit	X / Y	Lungime segment	Punct început	X / Y	Punct sfârșit	X / Y	Lungime segment
1	539.785,774 691.950,774	2	539.788,388 691.946,308	5.175	2	539.788,388 691.946,308	3	539.797,67 691.933,59	15.745	3	539.797,67 691.933,59	4	539.804,42 691.927,05	9.399
4	539.804,42 691.927,05	5	539.806,99 691.924,68	3.496	5	539.806,99 691.924,68	6	539.812,02 691.918,86	7.692	6	539.812,02 691.918,86	7	539.814,256 691.916,424	3.307
7	539.814,256 691.916,424	8	539.814,746 691.915,889	0.725	8	539.814,746 691.915,889	9	539.815,26 691.915,33	0.759	9	539.815,26 691.915,33	10	539.823,391 691.924,141	11.989
10	539.823,391 691.924,141	11	539.841,076 691.938,605	22.847	11	539.841,076 691.938,605	12	539.842,966 691.954,873	16.377	12	539.842,966 691.954,873	13	539.843,875 691.956,178	1.59
13	539.843,875 691.956,178	14	539.853,117 691.964,584	12.493	14	539.853,117 691.964,584	15	539.872,477 691.981,984	26.03	15	539.872,477 691.981,984	16	539.887,62 691.996,269	20.818
16	539.887,62 691.996,269	17	539.891,637 692.000,613	5.917	17	539.891,637 692.000,613	18	539.944,928 692.040,581	66.614	18	539.944,928 692.040,581	19	539.941,108 692.044,891	5.759
19	539.941,108 692.044,891	20	539.936,61 692.049,996	6.804	20	539.936,61 692.049,996	21	539.949,085 692.060,246	16.146	21	539.949,085 692.060,246	22	539.956,012 692.065,79	8.872
22	539.956,012 692.065,79	23	539.971,085 692.078,003	19.4	23	539.971,085 692.078,003	24	539.973,654 692.080,084	3.306	24	539.973,654 692.080,084	25	539.986,135 692.090,196	16.063
25	539.986,135 692.090,196	26	540.023,17 692.120,203	47.666	26	540.023,17 692.120,203	27	540.179,918 692.249,486	203.185	27	540.179,918 692.249,486	28	540.341,59 692.377,142	205.95
28	540.341,59 692.377,142	29	540.400,143 692.433,22	81.075	29	540.400,143 692.433,22	30	540.452,501 692.483,365	72.497	30	540.452,501 692.483,365	31	540.499,106 692.528,002	64.533
31	540.499,106 692.528,002	32	540.614,943 692.641,427	162.122	32	540.614,943 692.641,427	33	540.633,437 692.632,353	20.6	33	540.633,437 692.632,353	34	540.678,678 692.667,633	57.371
34	540.678,678 692.667,633	35	540.645,234 692.715,631	58.501	35	540.645,234 692.715,631	36	540.637,111 692.727,289	14.209	36	540.637,111 692.727,289	37	540.621,829 692.750,323	27.642
37	540.621,829 692.750,323	38	540.607,973 692.772,743	26.356	38	540.607,973 692.772,743	39	540.599,218 692.788,587	18.102	39	540.599,218 692.788,587	40	540.587,99 692.821,64	34.908
40	540.587,99 692.821,64	41	540.583,64 692.824,76	5.353	41	540.583,64 692.824,76	42	540.558,95 692.842,73	30.537	42	540.558,95 692.842,73	43	540.552,3 692.829,89	14.46
43	540.552,3 692.829,89	44	540.528,79 692.789,55	46.691	44	540.528,79 692.789,55	45	540.511,48 692.770,58	25.681	45	540.511,48 692.770,58	46	540.501,91 692.762,22	12.707
46	540.501,91 692.762,22	47	540.474,75 692.737,06	37.023	47	540.474,75 692.737,06	48	540.460,18 692.728,11	17.099	48	540.460,18 692.728,11	49	540.453,32 692.724,39	7.804
49	540.453,32 692.724,39	50	540.443,81 692.717,45	11.773	50	540.443,81 692.717,45	51	540.439,52 692.712,75	6.363	51	540.439,52 692.712,75	52	540.426,85 692.725,45	17.939
52	540.426,85 692.725,45	53	540.413,53 692.734,13	15.899	53	540.413,53 692.734,13	54	540.403,757 692.741,684	12.352	54	540.403,757 692.741,684	55	540.400,693 692.745,402	4.818
55	540.400,693 692.745,402	56	540.398,781 692.748,733	3.841	56	540.398,781 692.748,733	57	540.394,758 692.756,663	8.892	57	540.394,758 692.756,663	58	540.389,611 692.765,158	9.933
58	540.389,611 692.765,158	59	540.384,003 692.773,906	10.391	59	540.384,003 692.773,906	60	540.378,239 692.782,699	10.514	60	540.378,239 692.782,699	61	540.368,637 692.787,791	10.869
61	540.368,637 692.787,791	62	540.361,172 692.791,105	8.168	62	540.361,172 692.791,105	63	540.343,757 692.797,075	18.41	63	540.343,757 692.797,075	64	540.333,51 692.800,629	10.846
64	540.333,51 692.800,629	65	540.322,484 692.804,779	11.781	65	540.322,484 692.804,779	66	540.317,375 692.807,02	5.579	66	540.317,375 692.807,02	67	540.306,987 692.810,651	11.004
67	540.306,987 692.810,651	68	540.298,434 692.815,831	9.999	68	540.298,434 692.815,831	69	540.293,283 692.818,566	5.832	69	540.293,283 692.818,566	70	540.281,016 692.824,985	13.845
70	540.281,016 692.824,985	71	540.270,251 692.815,124	14.599	71	540.270,251 692.815,124	72	540.260,817 692.803,968	14.61	72	540.260,817 692.803,968	73	540.256,885 692.792,835	11.807
73	540.256,885 692.792,835	74	540.254,485 692.786,855	6.444	74	540.254,485 692.786,855	75	540.250,981 692.781,514	6.388	75	540.250,981 692.781,514	76	540.247,438 692.773,617	8.655
76	540.247,438 692.773,617	77	540.243,436 692.764,022	10.396	77	540.243,436 692.764,022	78	540.238,376 692.755,644	9.787	78	540.238,376 692.755,644	79	540.233,174 692.747,521	9.646
79	540.233,174 692.747,521	80	540.225,755 692.735,347	14.257	80	540.225,755 692.735,347	81	540.223,782 692.730,885	4.879	81	540.223,782 692.730,885	82	540.224,806 692.728,011	3.051
82	540.224,806 692.728,011	83	540.227,15 692.720,41	7.954	83	540.227,15 692.720,41	84	540.235,72 692.715,75	9.755	84	540.235,72 692.715,75	85	540.243,66 692.705,67	12.832
85	540.243,66 692.705,67	86	540.250,18 692.695,41	12.156	86	540.250,18 692.695,41	87	540.261,24 692.669,78	27.915	87	540.261,24 692.669,78	88	540.269,26 692.659,04	13.404
88	540.269,26 692.659,04	89	540.277,46 692.650,52	11.825	89	540.277,46 692.650,52	90	540.290,65 692.644,27	14.596	90	540.290,65 692.644,27	91	540.298,4 692.637,76	10.121
91	540.298,4 692.637,76	92	540.301,66 692.631,51	7.049	92	540.301,66 692.631,51	93	540.301,2 692.624,25	7.275	93	540.301,2 692.624,25	94	540.297,87 692.613,96	10.815
94	540.297,87 692.613,96	95	540.305,8 692.605,41	11.661	95	540.305,8 692.605,41	96	540.316,78 692.589,11	19.653	96	540.316,78 692.589,11	97	540.328,34 692.571,1	21.401

Punct început	X / Y	Punct sfârșit	X / Y	Lungime segment	Punct început	X / Y	Punct sfârșit	X / Y	Lungime segment	Punct început	X / Y	Punct sfârșit	X / Y	Lungime segment
97	540.328,34 692.571,1	98	540.338,34 692.556,2	17.94 5	98	540.338,34 692.556,2	99	540.349,49 692.545,34	15.56 5	99	540.349,49 692.545,34	100	540.364,32 692.527,59	23.13
100	540.364,32 692.527,59	101	540.359,34 692.517,62	11.14 5	101	540.359,34 692.517,62	102	540.348,7 692.506,51	15.38 3	102	540.348,7 692.506,51	103	540.346,17 692.505,16	2.868
103	540.346,17 692.505,16	104	540.330,83 692.504,86	15.34 3	104	540.330,83 692.504,86	105	540.309,92 692.506,06	20.94 4	105	540.309,92 692.506,06	106	540.292,09 692.506,21	17.83 1
106	540.292,09 692.506,21	107	540.268,13 692.508,21	24.04 3	107	540.268,13 692.508,21	108	540.239,57 692.513,28	29.00 7	108	540.239,57 692.513,28	109	540.229,11 692.510,21	10.90 1
109	540.229,11 692.510,21	110	540.218,475 692.509,689	10.64 8	110	540.218,475 692.509,689	111	540.196,919 692.511,938	21.67 3	111	540.196,919 692.511,938	112	540.178,076 692.512,307	18.84 7
112	540.178,076 692.512,307	113	540.168,368 692.509,488	10.10 9	113	540.168,368 692.509,488	114	540.161,98 692.507,878	6.588	114	540.161,98 692.507,878	115	540.155,812 692.507,921	6.168
115	540.155,812 692.507,921	116	540.145,358 692.506,375	10.56 8	116	540.145,358 692.506,375	117	540.127,581 692.504,854	17.84 2	117	540.127,581 692.504,854	118	540.121,12 692.504,942	6.462
118	540.121,12 692.504,942	119	540.110,061 692.504,637	11.06 3	119	540.110,061 692.504,637	120	540.098,026 692.504,123	12.04 6	120	540.098,026 692.504,123	121	540.086,324 692.504,78	11.72
121	540.086,324 692.504,78	122	540.070,127 692.506,979	16.34 6	122	540.070,127 692.506,979	123	540.058,232 692.506,5	11.90 5	123	540.058,232 692.506,5	124	540.043,483 692.507,614	14.79 1
124	540.043,483 692.507,614	125	540.035,117 692.507,786	8.368	125	540.035,117 692.507,786	126	540.027,075 692.508,293	8.058	126	540.027,075 692.508,293	127	540.007,442 692.510,667	19.77 6
127	540.007,442 692.510,667	128	539.996,293 692.510,905	11.15 2	128	539.996,293 692.510,905	129	539.989,679 692.503,686	9.791	129	539.989,679 692.503,686	130	539.984,336 692.496,657	8.829
130	539.984,336 692.496,657	131	539.978,331 692.486,776	11.56 3	131	539.978,331 692.486,776	132	539.966,555 692.471,675	19.15	132	539.966,555 692.471,675	133	539.961,087 692.465,598	8.175
133	539.961,087 692.465,598	134	539.957,894 692.462,833	4.224	134	539.957,894 692.462,833	135	539.952,966 692.457,973	6.921	135	539.952,966 692.457,973	136	539.963,97 692.428,44	31.51 6
136	539.963,97 692.428,44	137	539.972,36 692.406,33	23.64 8	137	539.972,36 692.406,33	138	539.982,16 692.381,44	26.75	138	539.982,16 692.381,44	139	539.982,56 692.375,76	5.694
139	539.982,56 692.375,76	140	539.981,22 692.371,33	4.628	140	539.981,22 692.371,33	141	539.960,33 692.343,74	34.60 6	141	539.960,33 692.343,74	142	539.936,992 692.311,37	39.90 6
142	539.936,992 692.311,37	143	539.926,835 692.301,49	14.17	143	539.926,835 692.301,49	144	539.921,53 692.287,09	15.34 6	144	539.921,53 692.287,09	145	539.901,09 692.267,93	28.01 6
145	539.901,09 692.267,93	146	539.878,012 692.245,34	32.29 4	146	539.878,012 692.245,34	147	539.877,11 692.244,0	1.615	147	539.877,11 692.244,0	148	539.866,16 692.229,96	17.80 5
148	539.866,16 692.229,96	149	539.856,477 692.216,887	16.26 8	149	539.856,477 692.216,887	150	539.853,488 692.212,231	5.533	150	539.853,488 692.212,231	151	539.829,692 692.184,419	36.60 3
151	539.829,692 692.184,419	152	539.830,03 692.181,24	3.197	152	539.830,03 692.181,24	153	539.826,335 692.179,027	4.307	153	539.826,335 692.179,027	154	539.824,449 692.177,897	2.199
154	539.824,449 692.177,897	155	539.818,46 692.174,31	6.981	155	539.818,46 692.174,31	156	539.806,38 692.161,2	17.82 7	156	539.806,38 692.161,2	157	539.799,969 692.153,571	9.965
157	539.799,969 692.153,571	158	539.785,675 692.138,77	20.57 6	158	539.785,675 692.138,77	159	539.775,6 692.129,144	13.93 4	159	539.775,6 692.129,144	160	539.764,302 692.116,198	17.18 3
160	539.764,302 692.116,198	161	539.757,39 692.107,45	11.14 9	161	539.757,39 692.107,45	162	539.745,135 692.089,723	21.55 1	162	539.745,135 692.089,723	163	539.739,616 692.079,655	11.48 1
163	539.739,616 692.079,655	164	539.733,89 692.068,33	12.69	164	539.733,89 692.068,33	165	539.721,58 692.043,73	27.50 8	165	539.721,58 692.043,73	166	539.716,301 692.035,618	9.678
166	539.716,301 692.035,618	167	539.725,647 692.028,933	11.49 1	167	539.725,647 692.028,933	168	539.730,454 692.023,723	7.089	168	539.730,454 692.023,723	169	539.744,946 692.010,811	19.41
169	539.744,946 692.010,811	170	539.751,426 692.003,359	9.875	170	539.751,426 692.003,359	171	539.757,628 691.995,742	9.823	171	539.757,628 691.995,742	172	539.760,171 691.991,598	4.862
172	539.760,171 691.991,598	173	539.764,967 691.982,805	10.01 6	173	539.764,967 691.982,805	174	539.767,939 691.978,866	4.934	174	539.767,939 691.978,866	175	539.774,206 691.970,851	10.17 4
175	539.774,206 691.970,851	176	539.779,441 691.960,528	11.57 5	176	539.779,441 691.960,528	177	539.782,53 691.955,747	5.692	177	539.782,53 691.955,747	1	539.785,774 691.950,774	5.938

** Lungimile segmentelor sunt determinate în planul de proiecție Stereo 70 și sunt rotunjite la 1 milimetru.

*** Distanța dintre puncte este formată din segmente cumulate ce sunt mai mici decât valoarea 1 milimetru.

**DATE DESPRE IMOBILUL NR. 565**

Oficiul de Cadastru și Publicitate Imobiliară SUCEAVA
Biroul de Cadastru și Publicitate Imobiliară Campulung Moldovenesc

A. Partea I. Descrierea imobilului

TEREN Intravilan

Adresa: Loc. Rasca, Jud. Suceava

Nr. Crt	Nr cadastral Nr. topografic	Suprafața* (mp)	Observații / Referințe
A1	34780	6.212	Sector cadastral:47 Teren imprejmuit;

Construcții

Crt	Nr cadastral Nr. topografic	Adresa	Observații / Referințe
A1.1	34780-C1	Loc. Rasca, Jud. Suceava	Nr. niveluri:2; S. construita la sol:58 mp; S. construita desfasurata:116 mp; Casa de locuit, P+1E, an 1982
A1.2	34780-C2	Loc. Rasca, Jud. Suceava	Nr. niveluri:1; S. construita la sol:127 mp; S. construita desfasurata:127 mp; Bucatarie de vara, P, an 1982
A1.3	34780-C3	Loc. Rasca, Jud. Suceava	Nr. niveluri:1; S. construita la sol:156 mp; S. construita desfasurata:156 mp; Grajd, an 1982
A1.4	34780-C4	Loc. Rasca, Jud. Suceava	Nr. niveluri:1; S. construita la sol:86 mp; S. construita desfasurata:86 mp; Garaj, an 1982
A1.5	34780-C5	Loc. Rasca, Jud. Suceava	Nr. niveluri:1; S. construita la sol:84 mp; S. construita desfasurata:84 mp; Sura, an 1982
A1.6	34780-C6	Loc. Rasca, Jud. Suceava	Nr. niveluri:1; S. construita la sol:33 mp; S. construita desfasurata:33 mp; Terasa, an 1990
A1.7	34780-C7	Loc. Rasca, Jud. Suceava	Nr. niveluri:1; S. construita la sol:106 mp; S. construita desfasurata:106 mp; Anexa, P, an 1990

B. Partea II. Proprietari și acte

Inscrieri privitoare la dreptul de proprietate și alte drepturi reale		Referințe
16019 / 10/10/2022		
Act Notarial nr. 2326, din 07/10/2022 emis de SCRABA LUMINITA ANA MARIA;		
B6	Intabulare, drept de PROPRIETATE bun propriu cu titlu de intretinere, dobandit prin Conventie, cota actuala 1/1 1) ILIESI NARCISA-SIMINA	A1, A1.1, A1.2, A1.3, A1.4, A1.5, A1.6, A1.7

C. Partea III. SARCINI

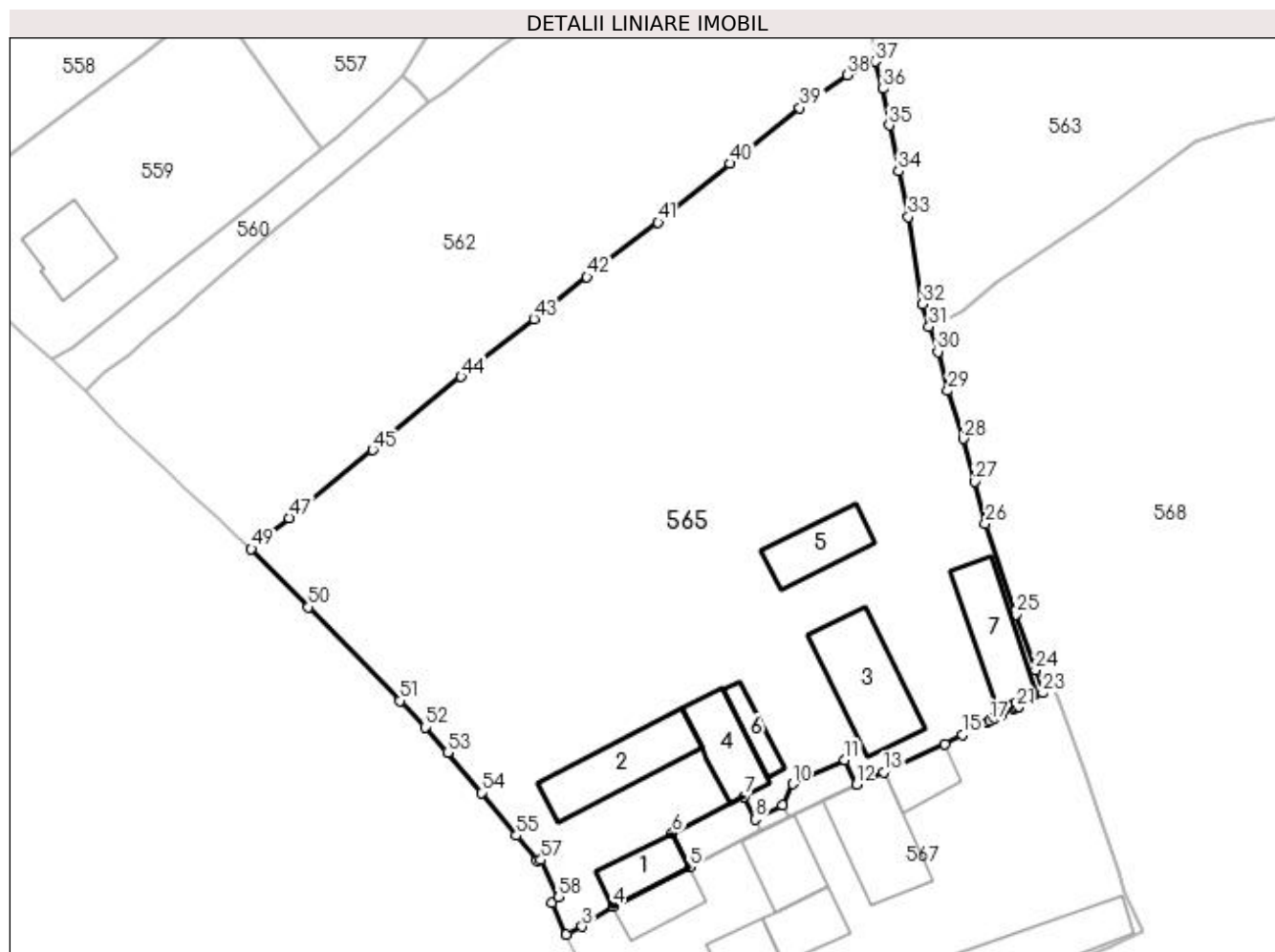
Inscrieri privind dezmembramintele dreptului de proprietate, drepturi reale de garanție și sarcini		Referințe
16019 / 10/10/2022		
Act Notarial nr. 2326, din 07/10/2022 emis de SCRABA LUMINITA ANA MARIA;		
C1	Intabulare, drept de UZUFRACT VIAGER, cota actuala 1/1 1) ILIESI TRAIAN 2) ILIESI SIMONELA	A1, A1.1, A1.2, A1.3, A1.4, A1.5, A1.6, A1.7
C2	Intabulare, drept de IPOTECA LEGALA, Valoare:0 - corespunzatoare intretinerii neexecutate (art.2386 alin.4 NCC) 1) ILIESI TRAIAN 2) ILIESI SIMONELA	A1, A1.1, A1.2, A1.3, A1.4, A1.5, A1.6, A1.7

Anexa Nr. 1 La Partea I

Teren

Nr cadastral	Suprafața (mp)*	Observații / Referințe
34780	6.212	

* Suprafața este determinată în planul de proiecție Stereo 70.



Date referitoare la teren

Crt	Categorie folosință	Intra vilan	Suprafața (mp)	Tarla	Parcelă	Nr. topo	Observații / Referințe
1	curți constructii	DA	1.586	-	-	-	top.1411/52
2	faneata	DA	4.626	-	-	-	top.1411/52

Date referitoare la construcții

Crt	Număr	Destinație construcție	Supraf. (mp)	Situație juridică	Observații / Referințe
A1.1	34780-C1	construcții de locuințe	58	Cu acte	Nr. niveluri:2; S. construita la sol:58 mp; S. construita desfasurata:116 mp; Casa de locuit, P+1E, an 1982
A1.2	34780-C2	construcții anexa	127	Cu acte	Nr. niveluri:1; S. construita la sol:127 mp; S. construita desfasurata:127 mp; Bucatarie de vara, P, an 1982
A1.3	34780-C3	construcții anexa	156	Cu acte	Nr. niveluri:1; S. construita la sol:156 mp; S. construita desfasurata:156 mp; Grajd, an 1982
A1.4	34780-C4	construcții anexa	86	Cu acte	Nr. niveluri:1; S. construita la sol:86 mp; S. construita desfasurata:86 mp; Garaj, an 1982
A1.5	34780-C5	construcții anexa	84	Cu acte	Nr. niveluri:1; S. construita la sol:84 mp; S. construita desfasurata:84 mp; Sura, an 1982
A1.6	34780-C6	construcții anexa	33	Cu acte	Nr. niveluri:1; S. construita la sol:33 mp; S. construita desfasurata:33 mp; Terasa, an 1990
A1.7	34780-C7	construcții anexa	106	Cu acte	Nr. niveluri:1; S. construita la sol:106 mp; S. construita desfasurata:106 mp; Anexa, P, an 1990

Lungime Segmente

1) Valorile lungimilor segmentelor sunt obținute din proiecție în plan.

Punct început	X / Y	Punct sfârșit	X / Y	Lungime segment
1	539.573,647 691.956,86	2	539.575,626 691.952,678	4.627
4	539.581,827 691.956,423	5	539.591,985 691.961,608	11.405
7	539.599,214 691.970,98	8	539.600,742 691.967,986	3.361
10	539.605,707 691.972,642	11	539.612,609 691.975,824	7.6
13	539.617,757 691.974,191	14	539.625,892 691.977,975	8.972
16	539.631,531 691.980,811	17	539.631,883 691.981,033	0.416
19	539.633,391 691.981,809	20	539.635,061 691.982,628	1.86
22	539.635,659 691.982,938	23	539.638,912 691.984,717	3.708
25	539.635,335 691.995,162	26	539.631,258 692.007,18	12.691
28	539.628,385 692.018,485	29	539.626,272 692.024,852	6.708
31	539.623,803 692.033,346	32	539.622,927 692.036,343	3.122
34	539.619,736 692.054,004	35	539.618,509 692.060,07	6.189
37	539.616,63 692.068,549	38	539.612,89 692.066,781	4.137
40	539.597,331 692.055,009	41	539.587,802 692.047,208	12.315
43	539.571,305 692.034,353	44	539.561,643 692.026,713	12.318
46	539.541,122 692.009,868	47	539.538,781 692.007,991	3.001
49	539.533,77 692.003,856	50	539.541,38 691.996,145	10.834
52	539.556,866 691.980,203	53	539.559,854 691.976,815	4.517
55	539.568,978 691.965,788	56	539.571,768 691.962,434	4.363
58	539.574,606 691.957,609	1	539.573,647 691.956,86	1.217

Punct început	X / Y	Punct sfârșit	X / Y	Lungime segment
2	539.575,626 691.952,678	3	539.577,687 691.953,73	2.314
5	539.591,985 691.961,608	6	539.589,684 691.966,114	5.06
8	539.600,742 691.967,986	9	539.604,36 691.969,833	4.062
11	539.612,609 691.975,824	12	539.614,116 691.972,554	3.601
14	539.625,892 691.977,975	15	539.628,208 691.979,157	2.6
17	539.631,883 691.981,033	18	539.632,524 691.981,36	0.72
20	539.635,061 691.982,628	21	539.635,375 691.987,789	0.353
23	539.638,912 691.984,717	24	539.637,925 691.987,755	3.194
26	539.631,258 692.007,18	27	539.629,902 692.012,772	5.754
29	539.626,272 692.024,852	30	539.624,946 692.030,022	5.337
32	539.622,927 692.036,343	33	539.621,025 692.047,905	11.717
35	539.618,509 692.060,07	36	539.617,715 692.064,928	4.922
38	539.612,89 692.066,781	39	539.606,593 692.062,42	7.66
41	539.587,802 692.047,208	42	539.578,367 692.039,935	11.913
44	539.561,643 692.026,713	45	539.549,861 692.017,005	15.266
47	539.538,781 692.007,991	48	539.536,279 692.005,959	3.223
50	539.541,38 691.996,145	51	539.553,511 691.983,684	17.391
53	539.559,854 691.976,815	54	539.564,322 691.971,502	6.942
56	539.571,768 691.962,434	57	539.572,27 691.962,555	0.516

Punct început	X / Y	Punct sfârșit	X / Y	Lungime segment
3	539.577,687 691.953,73	4	539.581,827 691.956,423	4.939
6	539.589,684 691.966,114	7	539.599,214 691.970,98	10.7
9	539.604,36 691.969,833	10	539.605,707 691.972,642	3.115
12	539.614,116 691.972,554	13	539.617,757 691.974,191	3.992
15	539.628,208 691.979,157	16	539.631,531 691.980,811	3.712
18	539.632,524 691.981,36	19	539.633,391 691.981,809	0.976
21	539.635,375 691.982,789	22	539.635,659 691.982,938	0.321
24	539.637,925 691.987,755	25	539.635,335 691.995,162	7.847
27	539.629,902 692.012,772	28	539.628,385 692.018,485	5.911
30	539.624,946 692.030,022	31	539.623,803 692.033,346	3.515
33	539.621,025 692.047,905	34	539.619,736 692.054,004	6.234
36	539.617,715 692.064,928	37	539.616,63 692.068,549	3.78
39	539.606,593 692.062,42	40	539.597,331 692.055,009	11.862
42	539.578,367 692.039,935	43	539.571,305 692.034,353	9.002
45	539.549,861 692.017,005	46	539.541,122 692.009,868	11.283
48	539.536,279 692.005,959	49	539.533,77 692.003,856	3.274
51	539.553,511 691.983,684	52	539.556,866 691.980,203	4.835
54	539.564,322 691.971,502	55	539.568,978 691.965,788	7.371
57	539.572,27 691.962,555	58	539.574,606 691.957,609	5.47

** Lungimile segmentelor sunt determinate în planul de proiecție Stereo 70 și sunt rotunjite la 1 milimetru.

*** Distanța dintre puncte este formată din segmente cumulate ce sunt mai mici decât valoarea 1 milimetru.

**DATE DESPRE IMOBILUL NR. 566**

Oficiul de Cadastru și Publicitate Imobiliară SUCEAVA
Biroul de Cadastru și Publicitate Imobiliară Campulung Moldovenesc

A. Partea I. Descrierea imobilului

TEREN Intravilan

Adresa: Loc. Rasca, Jud. Suceava

Nr. Crt	Nr cadastral Nr. topografic	Suprafața* (mp)	Observații / Referințe
A1	34781	95	Sector cadastral:47 Teren imprejmuit;

Construcții

Crt	Nr cadastral Nr. topografic	Adresa	Observații / Referințe
A1.1	34781-C1	Loc. Rasca, Jud. Suceava	Nr. niveluri:2; S. construita la sol:54 mp; S. construita desfasurata:108 mp; Casa de locuit, P+1E, an 1990
A1.2	34781-C2	Loc. Rasca, Jud. Suceava	Nr. niveluri:1; S. construita la sol:34 mp; S. construita desfasurata:34 mp; Anexa, P, an 1990

B. Partea II. Proprietari și acte

Inscrieri privitoare la dreptul de proprietate și alte drepturi reale		Referințe
16015 / 10/10/2022		
Act Notarial nr. 2325, din 07/10/2022 emis de SCRABA LUMINITA ANA MARIA;		
B6	Intabulare, drept de PROPRIETATE, ca bun propriu , cu titlu de donatie, dobandit prin Conventie, cota actuala 1/1 1) ILIESI NARCISA-SIMINA	A1, A1.1, A1.2

C. Partea III. SARCINI

Inscrieri privind dezmembramintele dreptului de proprietate, drepturi reale de garanție și sarcini		Referințe
/		
Act Notarial nr. 552, din 02/03/2022 emis de SCRABA LUMINITA ANA MARIA;		
C1	se noteaza dreptul de folosinta asupra imobilului pentru o perioada de 20 ani 1) MINAGAT SRL, CIF:11971483	A1, A1.1, A1.2

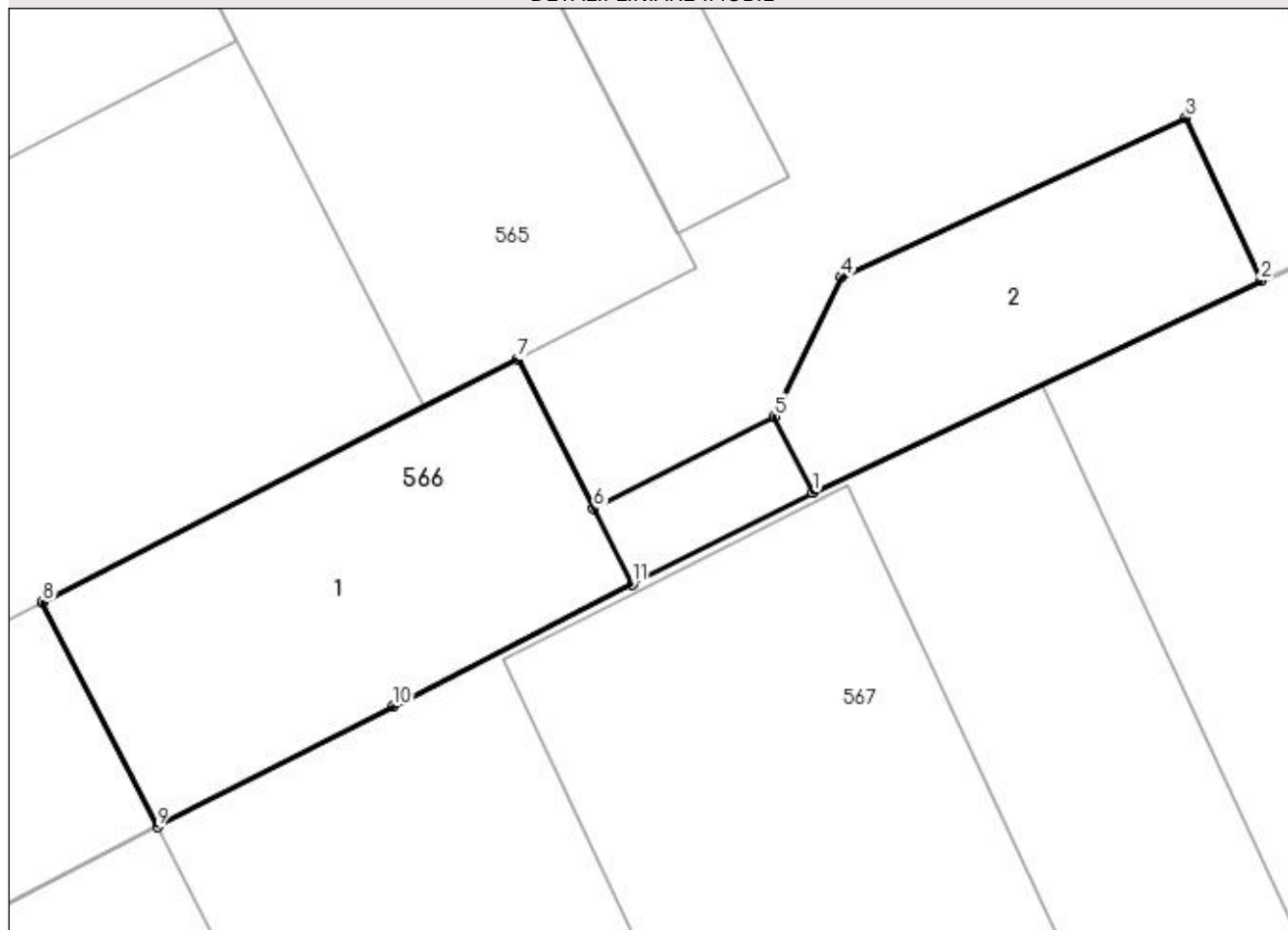
Anexa Nr. 1 La Partea I

Teren

Nr cadastral	Suprafața (mp)*	Observații / Referințe
34781	95	

* Suprafața este determinată în planul de proiecție Stereo 70.

DETALII LINIARE IMOBIL



Date referitoare la teren

Crt	Categorie folosință	Intravilan	Suprafața (mp)	Tarla	Parcelă	Nr. topo	Observații / Referințe
1	curți constructii	DA	95	-	-	-	top.1411/52

Date referitoare la construcții

Crt	Număr	Destinație construcție	Supraf. (mp)	Situație juridică	Observații / Referințe
A1.1	34781-C1	construcții de locuințe	54	Cu acte	Nr. niveluri:2; S. construita la sol:54 mp; S. construita desfasurata:108 mp; Casa de locuit, P+1E, an 1990
A1.2	34781-C2	construcții anexa	34	Cu acte	Nr. niveluri:1; S. construita la sol:34 mp; S. construita desfasurata:34 mp; Anexa, P, an 1990

Lungime Segmente

1) Valorile lungimilor segmentelor sunt obținute din proiecție în plan.

Punct început	X / Y	Punct sfârșit	X / Y	Lungime segment (** (m)
1	539.605,128 691.968,316	2	539.614,116 691.972,554	9.937
2	539.614,116 691.972,554	3	539.612,609 691.975,824	3.601

Punct început	X / Y	Punct sfârşit	X / Y	Lungime segment (** (m)
3	539.612,609 691.975,824	4	539.605,707 691.972,642	7.6
4	539.605,707 691.972,642	5	539.604,36 691.969,833	3.115
5	539.604,36 691.969,833	6	539.600,742 691.967,986	4.062
6	539.600,742 691.967,986	7	539.599,214 691.970,98	3.361
7	539.599,214 691.970,98	8	539.589,684 691.966,114	10.7
8	539.589,684 691.966,114	9	539.591,985 691.961,608	5.06
9	539.591,985 691.961,608	10	539.596,718 691.964,024	5.314
10	539.596,718 691.964,024	11	539.601,515 691.966,472	5.386
11	539.601,515 691.966,472	1	539.605,128 691.968,316	4.056

** Lungimile segmentelor sunt determinate în planul de proiecție Stereo 70 și sunt rotunjite la 1 milimetru.

*** Distanța dintre puncte este formată din segmente cumulate ce sunt mai mici decât valoarea 1 milimetru.

**DATE DESPRE IMOBILUL NR. 567**

Oficiul de Cadastru și Publicitate Imobiliară SUCEAVA
Biroul de Cadastru și Publicitate Imobiliară Campulung Moldovenesc

A. Partea I. Descrierea imobilului

TEREN Intravilan

Nr. CF vechi:2433

Adresa: Loc. Rasca, Jud. Suceava

Nr. Crt	Nr cadastral Nr. topografic	Suprafața* (mp)	Observații / Referințe
A1	30183	Din acte: 2.160 Masurata: 2.300	Sector cadastral:47 Teren imprejmuit;

Construcții

Crt	Nr cadastral Nr. topografic	Adresa	Observații / Referințe
A1.1	30183-C1	Loc. Rasca, Jud. Suceava	Nr. niveluri:1; S. construita la sol:58 mp; S. construita desfasurata:58 mp; casa
A1.2	30183-C2	Loc. Rasca, Jud. Suceava	Nr. niveluri:1; S. construita la sol:77 mp; S. construita desfasurata:77 mp; bucatarie de vara
A1.3	30183-C3	Loc. Rasca, Jud. Suceava	Nr. niveluri:1; S. construita la sol:80 mp; S. construita desfasurata:80 mp; grajd
A1.4	30183-C4	Loc. Rasca, Jud. Suceava	Nr. niveluri:1; S. construita la sol:64 mp; S. construita desfasurata:64 mp; garaj
A1.5	30183-C5	Loc. Rasca, Jud. Suceava	Nr. niveluri:1; S. construita la sol:137 mp; S. construita desfasurata:137 mp; -hala debitare material lemnos
A1.6	30183-C6	Loc. Rasca, Jud. Suceava	Nr. niveluri:1; S. construita la sol:51 mp; S. construita desfasurata:51 mp; -platforma betonata deseuri
A1.7	30183-C7	Loc. Rasca, Jud. Suceava	Nr. niveluri:1; S. construita la sol:179 mp; S. construita desfasurata:179 mp; hala debitare material lemnos

B. Partea II. Proprietari și acte

Inscrieri privitoare la dreptul de proprietate și alte drepturi reale		Referințe
255 / 19/02/2003		
Hotarare Judecatoreasca nr. 1358, din 27/09/2001 emis de JUDECATORIA CAMPULUNG MOLDOVENESC;		
B1	Intabulare, drept de PROPRIETATE, dobandit prin Hotarare Judecatoreasca, cota actuala 1/1 1) ILIESI VASILE	A1, A1.1, A1.2, A1.3, A1.4
4539 / 09/04/2013		
Act Administrativ nr. 11, din 03/06/2011 emis de PRIMARIA MOLDOVITA (act administrativ nr. 7104/16-12-2011 emis de PRIMARIA MOLDOVITA; act administrativ nr. C.6/589606/12-09-1981 emis de PRIMARIA MOLDOVITA;);		
B7	Intabulare, drept de PROPRIETATE, dobandit prin Construire, cota actuala 1/1 1) ILIESI VASILE, ,casatorit	A1.7
Act Administrativ nr. 7103, din 16/12/2011 emis de PRIMARIA MOLDOVITA (; act administrativ nr. C.6/589606/12-09-1981 emis de PRIMARIA MOLDOVITA;);		
B8	Intabulare, drept de PROPRIETATE, dobandit prin Construire, cota actuala 1/1 1) ILIESI VASILE, , casatorit	A1.5, A1.6
/		
Act Notarial nr. 632, din 08/05/2013 emis de ROTARU DORINA;		
B9	se notează interdicțiile de înstrăinare, grevare, închiriere, dezmembrare, alipire, demolare, construire, restructurare și amenajare 1) RAIFFEISEN BANK SA, CIF:361820	A1, A1.1, A1.2, A1.3, A1.4, A1.5, A1.6, A1.7
Act Notarial nr. 595, din 25/03/2014 emis de ANDRONICESCU OLTICA VERONICA;		
B10	notare interdicție de instrainare , grevare , inchiriere , dezmembrare , alipire , demolare , construire , restructurare , amenajare a imobilului , in tot sau in parte , fara consimtamantul prealabil scris al bancii 1) RAIFFEISEN BANK SA, CIF:361820	A1, A1.1, A1.2, A1.3, A1.4, A1.5, A1.6, A1.7

C. Partea III. SARCINI

Inscrieri privind dezmembramintele dreptului de proprietate, drepturi reale de garanție și sarcini	Referințe
5811 / 08/05/2013	

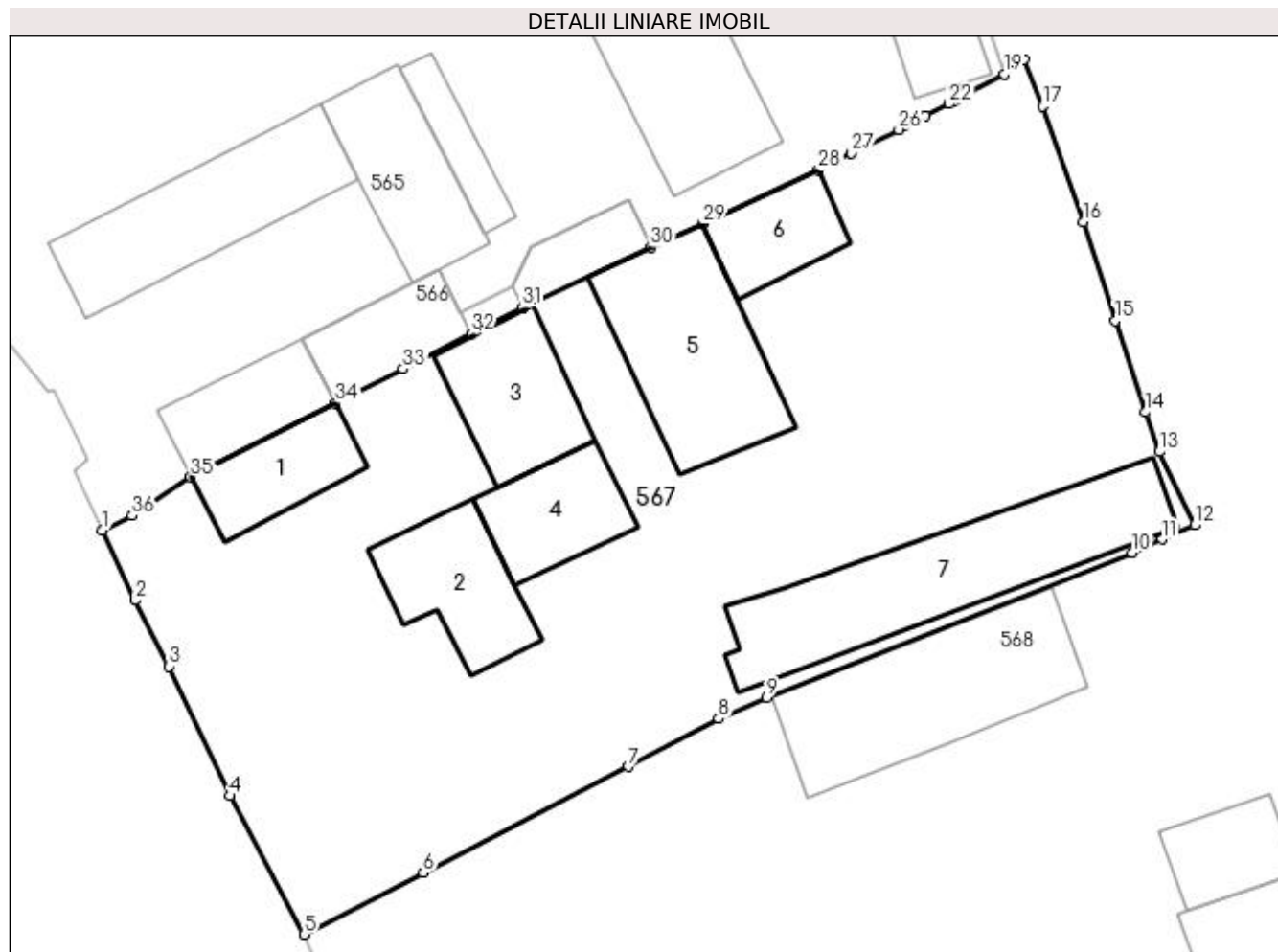
Inscrieri privind dezmembramintele dreptului de proprietate, drepturi reale de garanție și sarcini		Referințe
Act Notarial nr. 632, din 08/05/2013 emis de ROTARU DORINA;		
C9	Intabulare, drept de IPOTECA, Valoare:100000 LEIși celelalte obligații de plată aferente creditului, dobandit prin Conventie, cota actuala 1/1 1) RAIFFEISEN BANK SA , CIF:361820	A1, A1.1, A1.2, A1.3, A1.4, A1.5, A1.6, A1.7
4338 / 25/03/2014		
Act Notarial nr. 595, din 25/03/2014 emis de ANDRONICESCU OLTICA VERONICA;		
C10	Intabulare, drept de IPOTECA, Valoare:35000 RONsi orice alte creante ale bancii 1) RAIFFEISEN BANK SA , CIF:361820	A1, A1.1, A1.2, A1.3, A1.4, A1.5, A1.6, A1.7

Anexa Nr. 1 La Partea I

Teren

Nr cadastral	Suprafața (mp)*	Observații / Referințe
30183	Din acte: 2.160 Masurata: 2.300	

* Suprafața este determinată în planul de proiecție Stereo 70.



Date referitoare la teren

Crt	Categorie folosință	Intra vilan	Suprafața (mp)	Tarla	Parcelă	Nr. topo	Observații / Referințe
1	curți constructii	DA	2.300	-	-	-	

Date referitoare la construcții

Crt	Număr	Destinație construcție	Supraf. (mp)	Situație juridică	Observații / Referințe
A1.1	30183-C1	construcții de locuințe	58	Cu acte	Nr. niveluri:1; S. construita la sol:58 mp; S. construita desfasurata:58 mp; casa
A1.2	30183-C2	construcții anexa	77	Cu acte	Nr. niveluri:1; S. construita la sol:77 mp; S. construita desfasurata:77 mp; bucatarie de vara
A1.3	30183-C3	construcții anexa	80	Cu acte	Nr. niveluri:1; S. construita la sol:80 mp; S. construita desfasurata:80 mp; grajd
A1.4	30183-C4	construcții anexa	64	Cu acte	Nr. niveluri:1; S. construita la sol:64 mp; S. construita desfasurata:64 mp; garaj
A1.5	30183-C5	construcții industriale si edilitare	137	Cu acte	Nr. niveluri:1; S. construita la sol:137 mp; S. construita desfasurata:137 mp; -hala debitare material lemnos
A1.6	30183-C6	construcții industriale si edilitare	51	Cu acte	Nr. niveluri:1; S. construita la sol:51 mp; S. construita desfasurata:51 mp; -platforma betonata deseuri
A1.7	30183-C7	construcții industriale si edilitare	179	Cu acte	Nr. niveluri:1; S. construita la sol:179 mp; S. construita desfasurata:179 mp; hala debitare material lemnos

Lungime Segmente

1) Valorile lungimilor segmentelor sunt obținute din proiecție în plan.

Punct început	X / Y	Punct sfârșit	X / Y	Lungime segment (** (m)
1	539.575,626 691.952,678	2	539.577,945 691.947,78	5.419
3	539.580,292 691.943,142	4	539.584,593 691.934,057	10.052
5	539.589,792 691.924,331	6	539.598,135 691.928,66	9.399
7	539.612,55 691.936,097	8	539.618,893 691.939,454	7.177
9	539.622,267 691.940,948	10	539.647,886 691.951,126	27.567
11	539.650,014 691.952,06	12	539.652,305 691.953,065	2.502
13	539.649,814 691.958,212	14	539.648,864 691.960,982	2.928
15	539.646,723 691.967,402	16	539.644,481 691.974,328	7.28
17	539.641,618 691.982,469	18	539.640,31 691.985,719	3.503
19	539.638,912 691.984,717	20	539.635,659 691.982,938	3.708
21	539.635,375 691.982,789	22	539.635,061 691.982,628	0.353
23	539.633,391 691.981,809	24	539.632,524 691.981,36	0.976
25	539.631,883 691.981,033	26	539.631,531 691.980,811	0.416
27	539.628,208 691.979,157	28	539.625,892 691.977,975	2.6
29	539.617,757 691.974,191	30	539.614,116 691.972,554	3.992
31	539.605,128 691.968,316	32	539.601,515 691.966,472	4.056
33	539.596,718 691.964,024	34	539.591,985 691.961,608	5.314
35	539.581,827 691.956,423	36	539.577,687 691.953,73	4.939

Punct început	X / Y	Punct sfârșit	X / Y	Lungime segment (** (m)
2	539.577,945 691.947,78	3	539.580,292 691.943,142	5.198
4	539.584,593 691.934,057	5	539.589,792 691.924,331	11.028
6	539.598,135 691.928,66	7	539.612,55 691.936,097	16.22
8	539.618,893 691.939,454	9	539.622,267 691.940,948	3.69
10	539.647,886 691.951,126	11	539.650,014 691.952,06	2.324
12	539.652,305 691.953,065	13	539.649,814 691.958,212	5.718
14	539.648,864 691.960,982	15	539.646,723 691.967,402	6.768
16	539.644,481 691.974,328	17	539.641,618 691.982,469	8.63
18	539.640,31 691.985,719	19	539.638,912 691.984,717	1.72
20	539.635,659 691.982,938	21	539.635,375 691.982,789	0.321
22	539.635,061 691.982,628	23	539.633,391 691.981,809	1.86
24	539.632,524 691.981,36	25	539.631,883 691.981,033	0.72
26	539.631,531 691.980,811	27	539.628,208 691.979,157	3.712
28	539.625,892 691.977,975	29	539.617,757 691.974,191	8.972
30	539.614,116 691.972,554	31	539.605,128 691.968,316	9.937
32	539.601,515 691.966,472	33	539.596,718 691.964,024	5.386
34	539.591,985 691.961,608	35	539.581,827 691.956,423	11.405
36	539.577,687 691.953,73	1	539.575,626 691.952,678	2.314

** Lungimile segmentelor sunt determinate în planul de proiecție Stereo 70 și sunt rotunjite la 1 milimetru.

*** Distanța dintre puncte este formată din segmente cumulate ce sunt mai mici decât valoarea 1 milimetru.

**DATE DESPRE IMOBILUL NR. 568**

Oficiul de Cadastru și Publicitate Imobiliară SUCEAVA
Biroul de Cadastru și Publicitate Imobiliară Campulung Moldovenesc

A. Partea I. Descrierea imobilului

TEREN Necunoscut

Adresa: Loc. Rasca, Jud. Suceava

Nr. Crt	Nr cadastral Nr. topografic	Suprafața* (mp)	Observații / Referințe
A1		19.217	Sector cadastral:47 Teren imprejmuit; Imobilul s-a format din o parte a PF 1411/5,1411/1 a comunei cadastrale Moldovița.

Construcții

Crt	Nr cadastral Nr. topografic	Adresa	Observații / Referințe
A1.1		Loc. Rasca, Jud. Suceava	Nr. niveluri:2; S. construita la sol:115 mp; Locuință P+1.
A1.2		Loc. Rasca, Jud. Suceava	Nr. niveluri:1; S. construita la sol:150 mp; Anexă.
A1.3		Loc. Rasca, Jud. Suceava	Nr. niveluri:1; S. construita la sol:48 mp; Anexă.
A1.4		Loc. Rasca, Jud. Suceava	Nr. niveluri:1; S. construita la sol:160 mp; Locuință.
A1.5		Loc. Rasca, Jud. Suceava	Nr. niveluri:1; S. construita la sol:84 mp; Anexă.

B. Partea II. Proprietari și acte

Inscrieri privitoare la dreptul de proprietate și alte drepturi reale		Referințe
/		
Act Normativ nr. Legea 7, din 13/03/1996 emis de PARLAMENTUL ROMANIEI;		
B1	Intabulare, drept de PROPRIETATE, dobandit prin Lege, cota actuala 1/1 1) NEIDENTIFICAT NEIDENTIFICAT	A1
Act Administrativ nr. 116, din 31/08/2023 emis de PRIMARIA MOLDOVIȚA;		
B2	Se notează posesia faptică. 1) ILIESI LIVIU 2) ILIESI ELENA-LIDIA	A1
Act Administrativ nr. 7002, din 05/09/2023 emis de PRIMĂRIA MOLDOVIȚA;		
B3	Intabulare, drept de PROPRIETATE, dobandit prin Lege, cota actuala 1/1 1) ILIESI LIVIU 2) ILIESI ELENA-LIDIA	A1.1, A1.2, A1.3, A1.4, A1.5

C. Partea III. SARCINI .

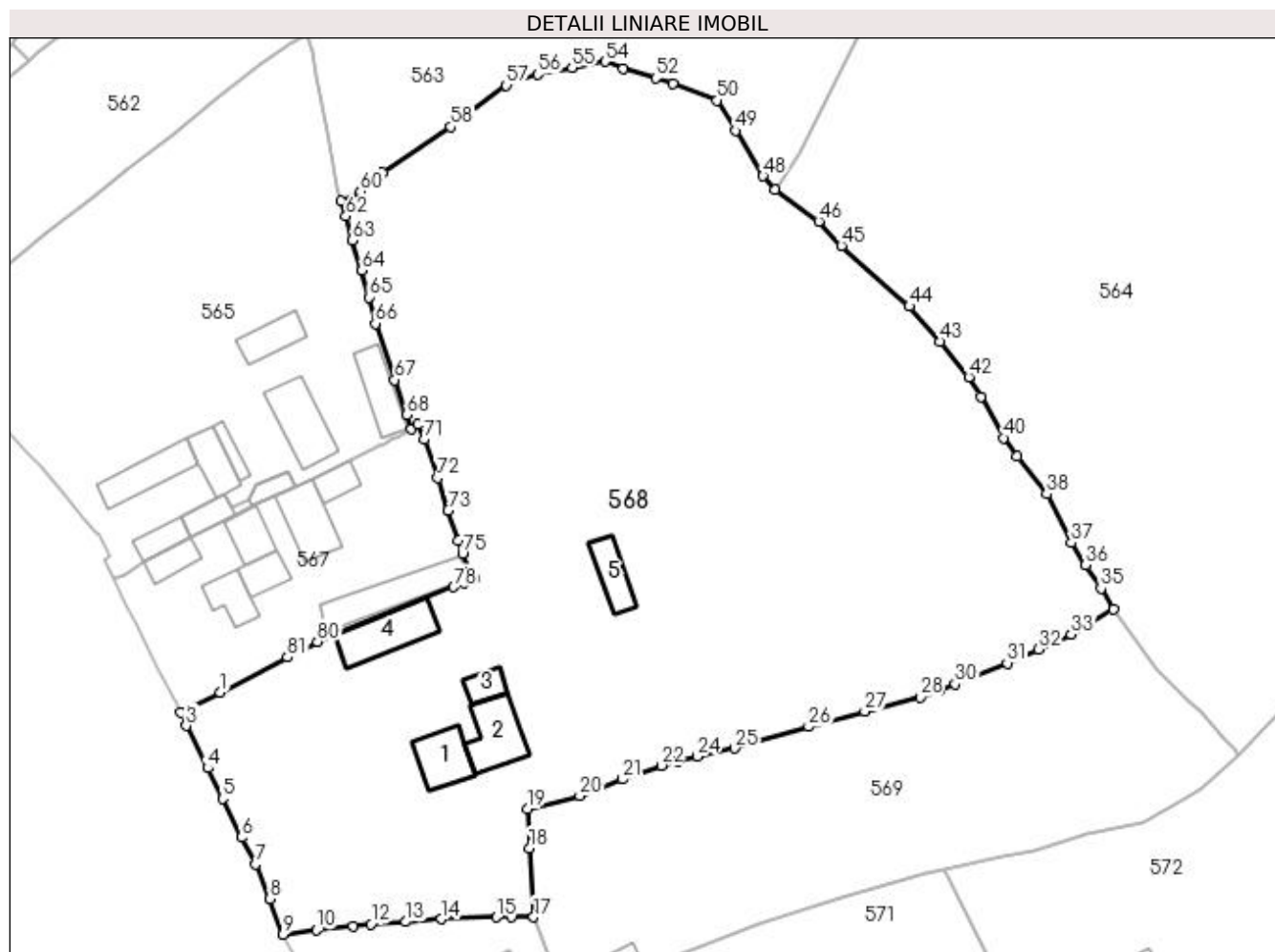
Inscrieri privind dezmembramintele dreptului de proprietate, drepturi reale de garanție și sarcini	Referințe
NU SUNT	

Anexa Nr. 1 La Partea I

Teren

Nr cadastral	Suprafața (mp)*	Observații / Referințe
	19.217	Imobilul s-a format din o parte a PF 1411/5,1411/1 a comunei cadastrale Moldovița.

* Suprafața este determinată în planul de proiecție Stereo 70.



Date referitoare la teren

Crt	Categorie folosință	Intravilan	Suprafața (mp)	Tarla	Parcelă	Nr. topo	Observații / Referințe
1	curți construcții	DA	3.910	-	-	-	
2	faneata	DA	10.464	-	-	-	
3	faneata	NU	4.843	-	-	-	

Date referitoare la construcții

Crt	Număr	Destinație construcție	Supraf. (mp)	Situație juridică	Observații / Referințe
A1.1		construcții de locuințe	115	Cu acte	Nr. niveluri:2; S. construită la sol:115 mp; Locuință P+1.
A1.2		construcții anexa	150	Cu acte	Nr. niveluri:1; S. construită la sol:150 mp; Anexă.
A1.3		construcții anexa	48	Cu acte	Nr. niveluri:1; S. construită la sol:48 mp; Anexă.
A1.4		construcții de locuințe	160	Cu acte	Nr. niveluri:1; S. construită la sol:160 mp; Locuință.
A1.5		construcții anexa	84	Cu acte	Nr. niveluri:1; S. construită la sol:84 mp; Anexă.

Lungime Segmente

1) Valorile lungimilor segmentelor sunt obținute din proiecție în plan.

Punct început	X / Y	Punct sfârșit	X / Y	Lungime segment	Punct început	X / Y	Punct sfârșit	X / Y	Lungime segment	Punct început	X / Y	Punct sfârșit	X / Y	Lungime segment
1	539.598,135 691.928,66	2	539.589,792 691.924,331	9.399	2	539.589,792 691.924,331	3	539.590,935 691.921,574	2.985	3	539.590,935 691.921,574	4	539.595,517 691.912,541	10.129
4	539.595,517 691.912,541	5	539.598,706 691.906,049	7.233	5	539.598,706 691.906,049	6	539.602,753 691.897,783	9.204	6	539.602,753 691.897,783	7	539.605,666 691.892,117	6.371
7	539.605,666 691.892,117	8	539.608,711 691.884,711	8.008	8	539.608,711 691.884,711	9	539.611,53 691.877,145	8.074	9	539.611,53 691.877,145	10	539.618,712 691.878,056	7.24
10	539.618,712 691.878,056	11	539.626,509 691.878,931	7.846	11	539.626,509 691.878,931	12	539.630,249 691.879,326	3.761	12	539.630,249 691.879,326	13	539.637,648 691.879,792	7.414
13	539.637,648 691.879,792	14	539.645,284 691.880,389	7.659	14	539.645,284 691.880,389	15	539.657,047 691.880,814	11.771	15	539.657,047 691.880,814	16	539.660,14 691.880,811	3.093
16	539.660,14 691.880,811	17	539.664,918 691.880,806	4.778	17	539.664,918 691.880,806	18	539.664,029 691.895,544	14.765	18	539.664,029 691.895,544	19	539.663,622 691.903,842	8.308
19	539.663,622 691.903,842	20	539.674,75 691.906,64	11.474	20	539.674,75 691.906,64	21	539.683,863 691.910,181	9.777	21	539.683,863 691.910,181	22	539.692,097 691.913,103	8.737
22	539.692,097 691.913,103	23	539.695,624 691.914,077	3.659	23	539.695,624 691.914,077	24	539.699,707 691.915,051	4.198	24	539.699,707 691.915,051	25	539.707,733 691.916,757	8.205
25	539.707,733 691.916,757	26	539.723,483 691.921,348	16.405	26	539.723,483 691.921,348	27	539.735,44 691.924,595	12.39	27	539.735,44 691.924,595	28	539.747,244 691.927,648	12.192
28	539.747,244 691.927,648	29	539.751,25 691.928,908	4.199	29	539.751,25 691.928,908	30	539.754,716 691.930,371	3.762	30	539.754,716 691.930,371	31	539.765,812 691.934,88	11.977
31	539.765,812 691.934,88	32	539.772,438 691.937,86	7.265	32	539.772,438 691.937,86	33	539.779,351 691.941,036	7.608	33	539.779,351 691.941,036	34	539.788,388 691.946,308	10.462
34	539.788,388 691.946,308	35	539.785,774 691.950,774	5.175	35	539.785,774 691.950,774	36	539.782,53 691.955,747	5.938	36	539.782,53 691.955,747	37	539.779,441 691.960,528	5.692
37	539.779,441 691.960,528	38	539.774,206 691.970,851	11.575	38	539.774,206 691.970,851	39	539.767,939 691.978,866	10.174	39	539.767,939 691.978,866	40	539.764,967 691.982,805	4.934
40	539.764,967 691.982,805	41	539.760,171 691.991,598	10.016	41	539.760,171 691.991,598	42	539.757,628 691.995,742	4.862	42	539.757,628 691.995,742	43	539.751,426 692.003,359	9.823
43	539.751,426 692.003,359	44	539.744,946 692.010,811	9.875	44	539.744,946 692.010,811	45	539.730,454 692.023,723	19.41	45	539.730,454 692.023,723	46	539.725,647 692.028,933	7.089
46	539.725,647 692.028,933	47	539.716,301 692.035,618	11.491	47	539.716,301 692.035,618	48	539.713,774 692.038,563	3.881	48	539.713,774 692.038,563	49	539.707,932 692.048,221	11.287
49	539.707,932 692.048,221	50	539.704,016 692.054,669	7.544	50	539.704,016 692.054,669	51	539.694,625 692.058,209	10.036	51	539.694,625 692.058,209	52	539.691,006 692.059,389	3.807
52	539.691,006 692.059,389	53	539.684,058 692.061,392	7.231	53	539.684,058 692.061,392	54	539.680,144 692.062,939	4.209	54	539.680,144 692.062,939	55	539.673,119 692.061,59	7.153
55	539.673,119 692.061,59	56	539.665,844 692.060,177	7.411	56	539.665,844 692.060,177	57	539.659,115 692.057,87	7.113	57	539.659,115 692.057,87	58	539.647,247 692.049,022	14.803
58	539.647,247 692.049,022	59	539.632,765 692.039,271	17.459	59	539.632,765 692.039,271	60	539.628,013 692.035,262	6.217	60	539.628,013 692.035,262	61	539.623,803 692.033,346	4.625
61	539.623,803 692.033,346	62	539.624,946 692.030,022	3.515	62	539.624,946 692.030,022	63	539.626,272 692.024,852	5.337	63	539.626,272 692.024,852	64	539.628,385 692.018,485	6.708
64	539.628,385 692.018,485	65	539.629,902 692.012,772	5.911	65	539.629,902 692.012,772	66	539.631,258 692.007,18	5.754	66	539.631,258 692.007,18	67	539.635,335 691.995,162	12.691
67	539.635,335 691.995,162	68	539.637,925 691.987,755	7.847	68	539.637,925 691.987,755	69	539.638,912 691.984,717	3.194	69	539.638,912 691.984,717	70	539.640,31 691.985,719	1.72
70	539.640,31 691.985,719	71	539.641,618 691.982,469	3.503	71	539.641,618 691.982,469	72	539.644,481 691.974,328	8.63	72	539.644,481 691.974,328	73	539.646,723 691.967,402	7.28
73	539.646,723 691.967,402	74	539.648,864 691.960,982	6.768	74	539.648,864 691.960,982	75	539.649,814 691.958,212	2.928	75	539.649,814 691.958,212	76	539.652,305 691.953,065	5.718
76	539.652,305 691.953,065	77	539.650,014 691.952,06	2.502	77	539.650,014 691.952,06	78	539.647,886 691.951,126	2.324	78	539.647,886 691.951,126	79	539.622,267 691.940,948	27.567
79	539.622,267 691.940,948	80	539.618,893 691.939,454	3.69	80	539.618,893 691.939,454	81	539.612,55 691.936,097	7.177	81	539.612,55 691.936,097	1	539.598,135 691.928,66	16.22

** Lungimile segmentelor sunt determinate în planul de proiecție Stereo 70 și sunt rotunjite la 1 milimetru.

*** Distanța dintre puncte este formată din segmente cumulate ce sunt mai mici decât valoarea 1 milimetru.

**DATE DESPRE IMOBILUL NR. 569**

Oficiul de Cadastru și Publicitate Imobiliară SUCEAVA
Biroul de Cadastru și Publicitate Imobiliară Campulung Moldovenesc

A. Partea I. Descrierea imobilului

TEREN Necunoscut

Adresa: Loc. Rasca, Jud. Suceava

Nr. Crt	Nr cadastral Nr. topografic	Suprafața* (mp)	Observații / Referințe
A1		5.621	Sector cadastral:47 Teren imprejmuit; Imobilul s-a format din o parte a PF 1411/2,1411/5 a comunei cadastrale Moldovița.

Construcții

Crt	Nr cadastral Nr. topografic	Adresa	Observații / Referințe
A1.1		Loc. Rasca, Jud. Suceava	Nr. niveluri:1; S. construita la sol:62 mp; Anexă.

B. Partea II. Proprietari și acte

Inscrieri privitoare la dreptul de proprietate și alte drepturi reale		Referințe
/		
Act Normativ nr. Legea 7, din 13/03/1996 emis de PARLAMENTUL ROMANIEI;		
B1	Intabulare, drept de PROPRIETATE, dobandit prin Lege, cota actuala 1/1 1) NEIDENTIFICAT NEIDENTIFICAT	A1
Act Administrativ nr. 117, din 31/08/2023 emis de PRIMARIA MOLDOVIȚA;		
B2	Se notează posesia faptică. 1) ILIESI DOINA-MARIA 2) ILIESI NARCIS-IGNAT	A1
Act Administrativ nr. 7002, din 05/09/2023 emis de PRIMĂRIA MOLDOVIȚA;		
B3	Intabulare, drept de PROPRIETATE, dobandit prin Lege, cota actuala 1/1 1) ILIESI DOINA-MARIA 2) ILIESI NARCIS-IGNAT	A1.1

C. Partea III. SARCINI .

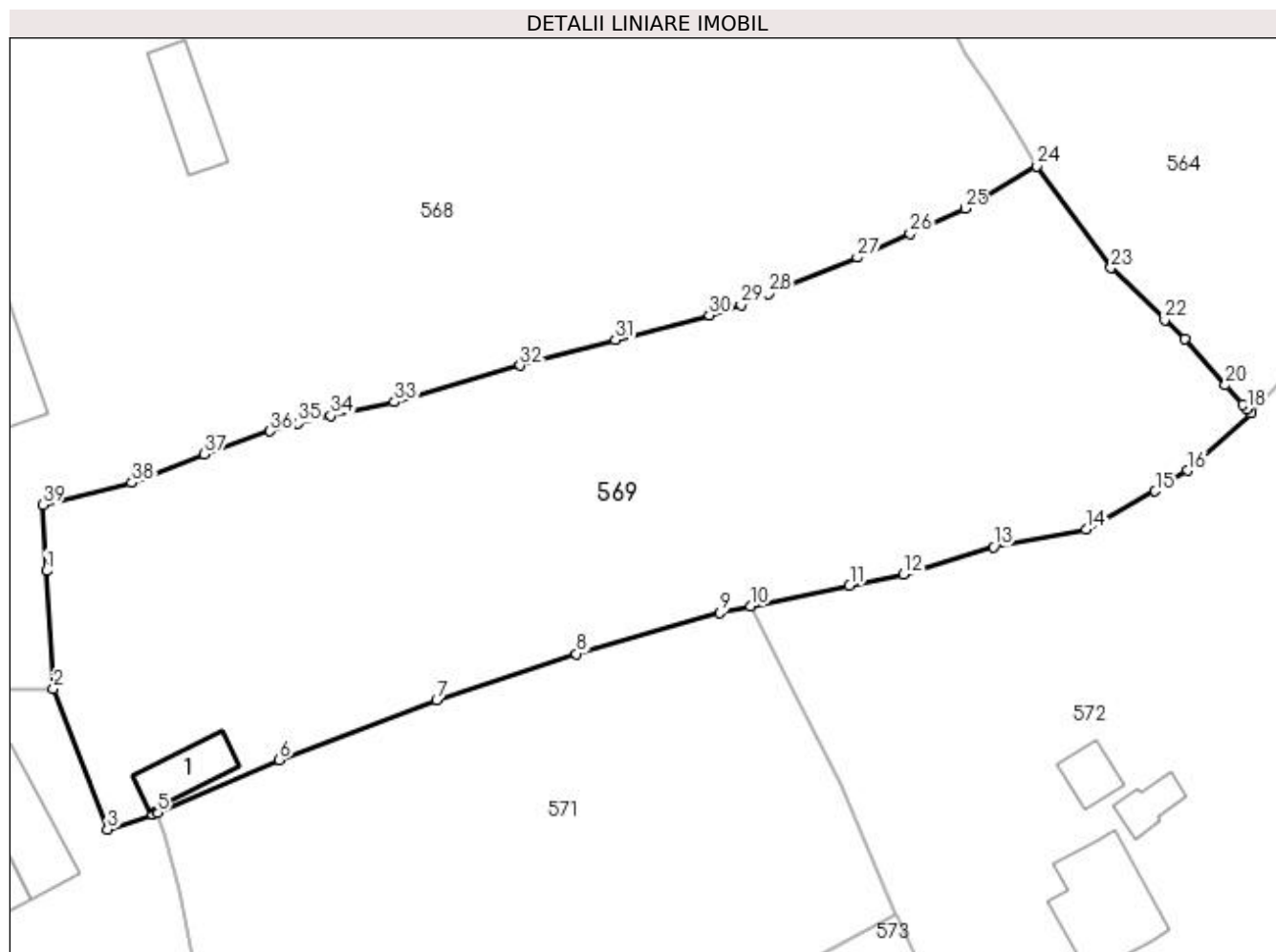
Inscrieri privind dezmembramintele dreptului de proprietate, drepturi reale de garanție și sarcini	Referințe
NU SUNT	

Anexa Nr. 1 La Partea I

Teren

Nr cadastral	Suprafața (mp)*	Observații / Referințe
	5.621	Imobilul s-a format din o parte a PF 1411/2,1411/5 a comunei cadastrale Moldovița.

* Suprafața este determinată în planul de proiecție Stereo 70.



Date referitoare la teren

Crt	Categorie folosință	Intra vilan	Suprafața (mp)	Tarla	Parcelă	Nr. topo	Observații / Referințe
1	curți constructii	DA	173	-	-	-	
2	faneata	DA	4.243	-	-	-	
3	faneata	NU	1.205	-	-	-	

Date referitoare la construcții

Crt	Număr	Destinație construcție	Supraf. (mp)	Situație juridică	Observații / Referințe
A1.1		construcții anexa	62	Cu acte	Nr. niveluri:1; S. construita la sol:62 mp; Anexă.

Lungime Segmente

1) Valorile lungimilor segmentelor sunt obținute din proiecție în plan.

Punct început	X / Y	Punct sfârșit	X / Y	Lungime segment (** (m))
1	539.664,029 691.895,544	2	539.664,918 691.880,806	14.765
3	539.671,706 691.863,122	4	539.677,37 691.865,01	5.97

Punct început	X / Y	Punct sfârșit	X / Y	Lungime segment (** (m))
2	539.664,918 691.880,806	3	539.671,706 691.863,122	18.942
4	539.677,37 691.865,01	5	539.677,991 691.865,227	0.658

Punct început	X / Y	Punct sfârșit	X / Y	Lungime segment (** (m)
5	539.677,991 691.865,227	6	539.693,227 691.871,811	16.598
7	539.713,016 691.879,338	8	539.730,552 691.885,157	18.476
9	539.748,534 691.890,311	10	539.752,399 691.891,127	3.95
11	539.764,842 691.893,747	12	539.771,615 691.895,139	6.915
13	539.782,905 691.898,585	14	539.794,528 691.900,756	11.824
15	539.803,223 691.905,575	16	539.807,291 691.908,142	4.81
17	539.815,26 691.915,33	18	539.814,746 691.915,889	0.759
19	539.814,256 691.916,424	20	539.812,02 691.918,86	3.307
21	539.806,99 691.924,68	22	539.804,42 691.927,05	3.496
23	539.797,67 691.933,59	24	539.788,388 691.946,308	15.745
25	539.779,351 691.941,036	26	539.772,438 691.937,86	7.608
27	539.765,812 691.934,88	28	539.754,716 691.930,371	11.977
29	539.751,25 691.928,908	30	539.747,244 691.927,648	4.199
31	539.735,44 691.924,595	32	539.723,483 691.921,348	12.39
33	539.707,733 691.916,757	34	539.699,707 691.915,051	8.205
35	539.695,624 691.914,077	36	539.692,097 691.913,103	3.659
37	539.683,863 691.910,181	38	539.674,75 691.906,64	9.777
39	539.663,622 691.903,842	1	539.664,029 691.895,544	8.308

Punct început	X / Y	Punct sfârșit	X / Y	Lungime segment (** (m)
6	539.693,227 691.871,811	7	539.713,016 691.879,338	21.172
8	539.730,552 691.885,157	9	539.748,534 691.890,311	18.706
10	539.752,399 691.891,127	11	539.764,842 691.893,747	12.716
12	539.771,615 691.895,139	13	539.782,905 691.898,585	11.804
14	539.794,528 691.900,756	15	539.803,223 691.905,575	9.941
16	539.807,291 691.908,142	17	539.815,26 691.915,33	10.732
18	539.814,746 691.915,889	19	539.814,256 691.916,424	0.725
20	539.812,02 691.918,86	21	539.806,99 691.924,68	7.692
22	539.804,42 691.927,05	23	539.797,67 691.933,59	9.399
24	539.788,388 691.946,308	25	539.779,351 691.941,036	10.462
26	539.772,438 691.937,86	27	539.765,812 691.934,88	7.265
28	539.754,716 691.930,371	29	539.751,25 691.928,908	3.762
30	539.747,244 691.927,648	31	539.735,44 691.924,595	12.192
32	539.723,483 691.921,348	33	539.707,733 691.916,757	16.405
34	539.699,707 691.915,051	35	539.695,624 691.914,077	4.198
36	539.692,097 691.913,103	37	539.683,863 691.910,181	8.737
38	539.674,75 691.906,64	39	539.663,622 691.903,842	11.474

** Lungimile segmentelor sunt determinate în planul de proiecție Stereo 70 și sunt rotunjite la 1 milimetru.

*** Distanța dintre puncte este formată din segmente cumulate ce sunt mai mici decât valoarea 1 milimetru.

**DATE DESPRE IMOBILUL NR. 570**

Oficiul de Cadastru și Publicitate Imobiliară SUCEAVA
Biroul de Cadastru și Publicitate Imobiliară Campulung Moldovenesc

A. Partea I. Descrierea imobilului

TEREN Intravilan

Nr. CF vechi:2335

Adresa: Loc. Rasca, Nr. 38, Jud. Suceava

Nr. Crt	Nr cadastral Nr. topografic	Suprafața* (mp)	Observații / Referințe
A1	35580	Din acte: 2.496 Masurata: 2.672	Sector cadastral:47 Teren imprejmuit;

Construcții

Crt	Nr cadastral Nr. topografic	Adresa	Observații / Referințe
A1.1		Loc. Rasca, Nr. 38, Jud. Suceava	Nr. niveluri:2; S. construita la sol:115 mp; Locuință P+1.
A1.2		Loc. Rasca, Nr. 38, Jud. Suceava	Nr. niveluri:1; S. construita la sol:53 mp; Anexă.
A1.3		Loc. Rasca, Nr. 38, Jud. Suceava	Nr. niveluri:1; S. construita la sol:50 mp; Anexă.
A1.4		Loc. Rasca, Nr. 38, Jud. Suceava	Nr. niveluri:1; S. construita la sol:126 mp; Anexă.

B. Partea II. Proprietari și acte

Inscrieri privitoare la dreptul de proprietate și alte drepturi reale		Referințe
373 / 14/03/2001		
Act Notarial nr. 1113, din 14/03/2001 emis de BIN SCRABA HORIA ILIE;		
B1	Intabulare, drept de PROPRIETATE, dobandit prin Conventie, cota actuala 1/1 1) ILIESI DOINA-MARIA, Lipsă CNP proprietar. 2) ILIESI NARCIS-IGNAT, Lipsă CNP proprietar; bun comun, în devălmășie	A1
/		
Act Administrativ nr. 7002, din 05/09/2023 emis de PRIMĂRIA MOLDOVIȚA;		
B2	Intabulare, drept de PROPRIETATE, dobandit prin Lege, cota actuala 1/1 1) ILIESI DOINA-MARIA, Lipsă CNP proprietar. 2) ILIESI NARCIS-IGNAT, Lipsă CNP proprietar; bun comun, în devălmășie	A1.1, A1.2, A1.3, A1.4

C. Partea III. SARCINI .

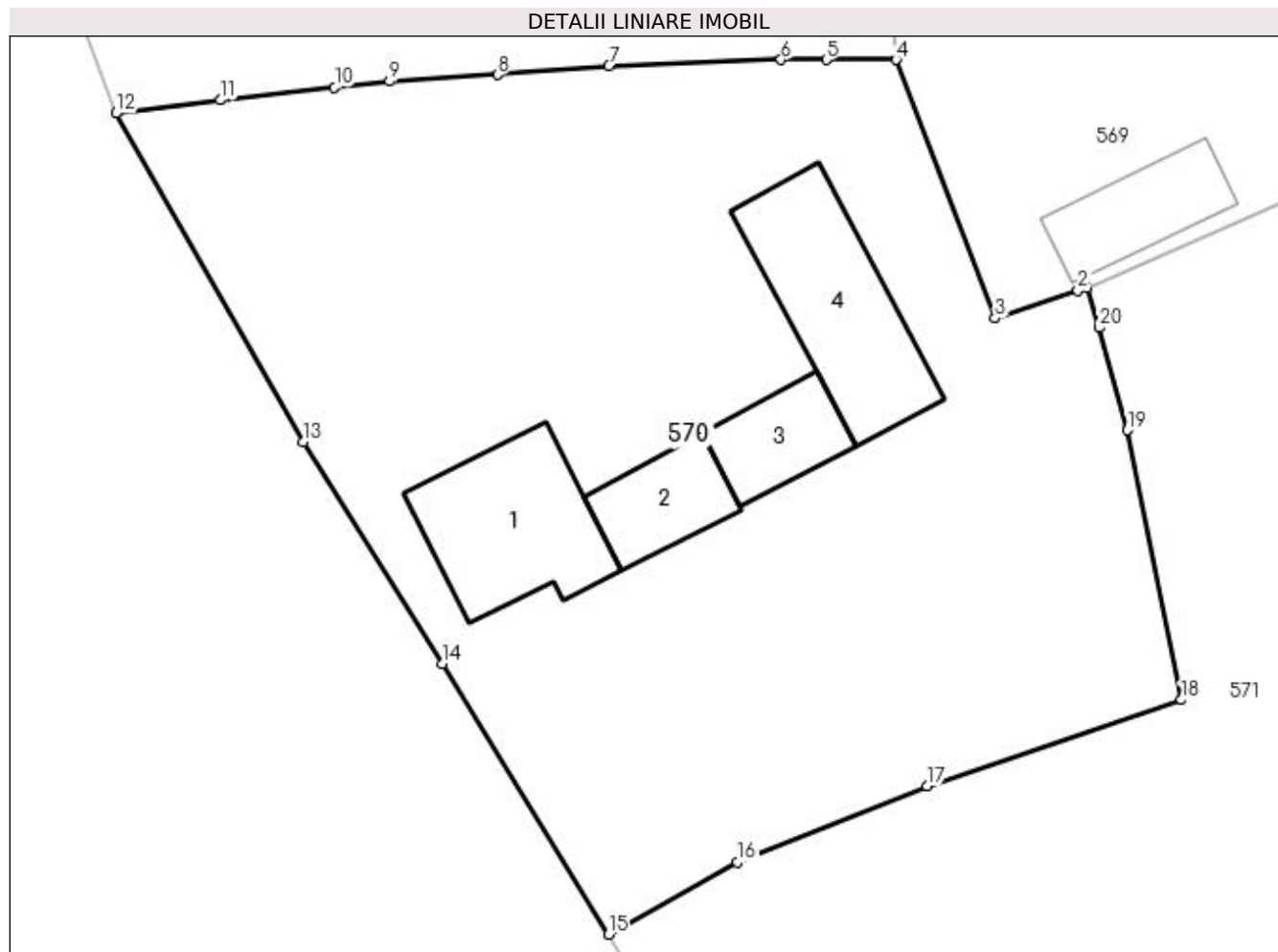
Inscrieri privind dezmembramintele dreptului de proprietate, drepturi reale de garanție și sarcini	Referințe
NU SUNT	

Anexa Nr. 1 La Partea I

Teren

Nr cadastral	Suprafața (mp)*	Observații / Referințe
35580	Din acte: 2.496 Masurata: 2.672	

* Suprafața este determinată în planul de proiecție Stereo 70.



Date referitoare la teren

Crt	Categorie folosință	Intra vilan	Suprafața (mp)	Tarla	Parcelă	Nr. topo	Observații / Referințe
1	curți constructii	DA	1.626	-	-	-	
2	arabil	DA	1.046	-	-	-	

Date referitoare la construcții

Crt	Număr	Destinație construcție	Supraf. (mp)	Situație juridică	Observații / Referințe
A1.1		construcții de locuințe	115	Cu acte	Nr. niveluri:2; S. construita la sol:115 mp; Locuință P+1.
A1.2		construcții anexa	53	Cu acte	Nr. niveluri:1; S. construita la sol:53 mp; Anexă.
A1.3		construcții anexa	50	Cu acte	Nr. niveluri:1; S. construita la sol:50 mp; Anexă.
A1.4		construcții anexa	126	Cu acte	Nr. niveluri:1; S. construita la sol:126 mp; Anexă.

Lungime Segmente

1) Valorile lungimilor segmentelor sunt obținute din proiecție în plan.

Punct început	X / Y	Punct sfârșit	X / Y	Lungime segment (** (m)
---------------	-------	---------------	-------	-------------------------

Punct început	X / Y	Punct sfârșit	X / Y	Lungime segment (** (m)
1	539.677,991 691.865,227	2	539.677,37 691.865,01	0.658
2	539.677,37 691.865,01	3	539.671,706 691.863,122	5.97
3	539.671,706 691.863,122	4	539.664,918 691.880,806	18.942
4	539.664,918 691.880,806	5	539.660,14 691.880,811	4.778
5	539.660,14 691.880,811	6	539.657,047 691.880,814	3.093
6	539.657,047 691.880,814	7	539.645,284 691.880,389	11.771
7	539.645,284 691.880,389	8	539.637,648 691.879,792	7.659
8	539.637,648 691.879,792	9	539.630,249 691.879,326	7.414
9	539.630,249 691.879,326	10	539.626,509 691.878,931	3.761
10	539.626,509 691.878,931	11	539.618,712 691.878,056	7.846
11	539.618,712 691.878,056	12	539.611,53 691.877,145	7.24
12	539.611,53 691.877,145	13	539.624,375 691.854,681	25.877
13	539.624,375 691.854,681	14	539.633,898 691.839,486	17.933
14	539.633,898 691.839,486	15	539.645,232 691.820,981	21.7
15	539.645,232 691.820,981	16	539.654,083 691.825,901	10.127
16	539.654,083 691.825,901	17	539.667,041 691.831,118	13.969
17	539.667,041 691.831,118	18	539.684,441 691.837,021	18.374
18	539.684,441 691.837,021	19	539.680,752 691.855,468	18.812
19	539.680,752 691.855,468	20	539.678,835 691.862,492	7.281
20	539.678,835 691.862,492	1	539.677,991 691.865,227	2.862

** Lungimile segmentelor sunt determinate în planul de proiecție Stereo 70 și sunt rotunjite la 1 milimetru.

*** Distanța dintre puncte este formată din segmente cumulate ce sunt mai mici decât valoarea 1 milimetru.

**DATE DESPRE IMOBILUL NR. 571**

Oficiul de Cadastru și Publicitate Imobiliară SUCEAVA
Biroul de Cadastru și Publicitate Imobiliară Campulung Moldovenesc

A. Partea I. Descrierea imobilului

TEREN Intravilan

Nr. CF vechi:2640

Adresa: Loc. Rasca, Jud. Suceava

Nr. Crt	Nr cadastral Nr. topografic	Suprafața* (mp)	Observații / Referințe
A1	34398	Din acte: 5.197 Masurata: 5.437	Sector cadastral:47 Teren imprejmuit;

B. Partea II. Proprietari și acte

Inscrieri privitoare la dreptul de proprietate și alte drepturi reale	Referințe
3081 / 25/02/2021	
Act Notarial nr. 421, din 24/02/2021 emis de SCRABA LUMINITA ANA MARIA;	
B3	A1
Intabulare, drept de PROPRIETATE, ca bun propriu, dobandit prin Conventie, cota actuala 1/1	
1) CHIFOREC-MAȚENCO FELICIA	

C. Partea III. SARCINI .

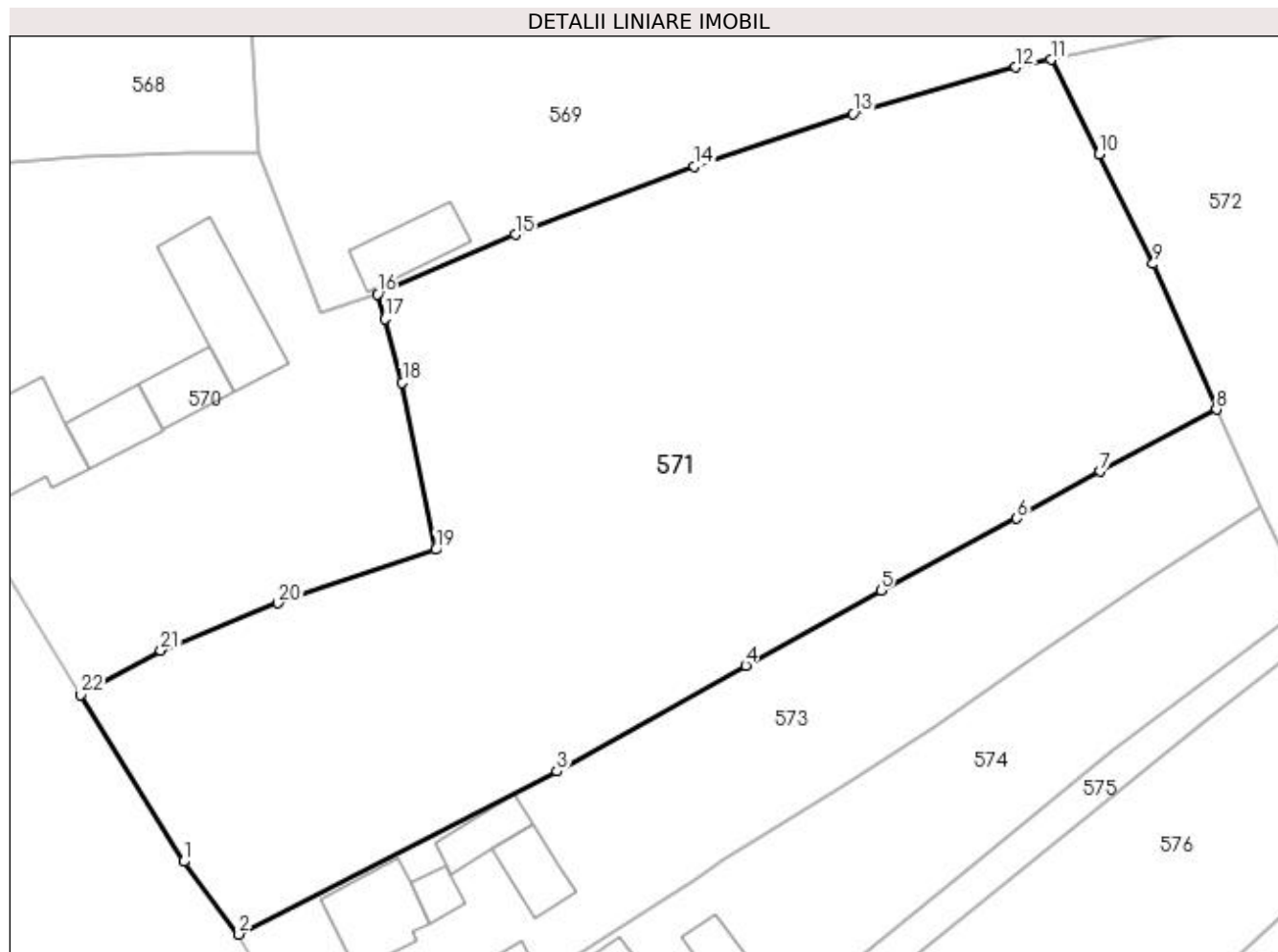
Inscrieri privind dezmembramintele dreptului de proprietate, drepturi reale de garanție și sarcini	Referințe
NU SUNT	

Anexa Nr. 1 La Partea I

Teren

Nr cadastral	Suprafața (mp)*	Observații / Referințe
34398	Din acte: 5.197 Masurata: 5.437	

* Suprafața este determinată în planul de proiecție Stereo 70.



Date referitoare la teren

Crt	Categorie folosință	Intra vilan	Suprafața (mp)	Tarla	Parcelă	Nr. topo	Observații / Referințe
1	faneata	DA	5.437	-	-	-	

Lungime Segmente

1) Valorile lungimilor segmentelor sunt obținute din proiecție în plan.

Punct început	X / Y	Punct sfârșit	X / Y	Lungime segment (** (m)
1	539.656,588 691.802,558	2	539.662,693 691.794,533	10.083
3	539.697,81 691.812,55	4	539.718,69 691.824,23	23.925
5	539.733,607 691.832,522	6	539.748,645 691.840,444	16.997
7	539.757,853 691.845,664	8	539.770,698 691.852,518	14.559
9	539.763,695 691.868,581	10	539.757,704 691.880,685	13.506

Punct început	X / Y	Punct sfârșit	X / Y	Lungime segment (** (m)
2	539.662,693 691.794,533	3	539.697,81 691.812,55	39.469
4	539.718,69 691.824,23	5	539.733,607 691.832,522	17.067
6	539.748,645 691.840,444	7	539.757,853 691.845,664	10.585
8	539.770,698 691.852,518	9	539.763,695 691.868,581	17.523
10	539.757,704 691.880,685	11	539.752,399 691.891,127	11.712

Punct început	X / Y	Punct sfârșit	X / Y	Lungime segment (** (m)
11	539.752,399 691.891,127	12	539.748,534 691.890,311	3.95
13	539.730,552 691.885,157	14	539.713,016 691.879,338	18.476
15	539.693,227 691.871,811	16	539.677,991 691.865,227	16.598
17	539.678,835 691.862,492	18	539.680,752 691.855,468	7.281
19	539.684,441 691.837,021	20	539.667,041 691.831,118	18.374
21	539.654,083 691.825,901	22	539.645,232 691.820,981	10.127

Punct început	X / Y	Punct sfârșit	X / Y	Lungime segment (** (m)
12	539.748,534 691.890,311	13	539.730,552 691.885,157	18.706
14	539.713,016 691.879,338	15	539.693,227 691.871,811	21.172
16	539.677,991 691.865,227	17	539.678,835 691.862,492	2.862
18	539.680,752 691.855,468	19	539.684,441 691.837,021	18.812
20	539.667,041 691.831,118	21	539.654,083 691.825,901	13.969
22	539.645,232 691.820,981	1	539.656,588 691.802,558	21.642

** Lungimile segmentelor sunt determinate în planul de proiecție Stereo 70 și sunt rotunjite la 1 milimetru.

*** Distanța dintre puncte este formată din segmente cumulate ce sunt mai mici decât valoarea 1 milimetru.

**DATE DESPRE IMOBILUL NR. 572**

Oficiul de Cadastru și Publicitate Imobiliară SUCEAVA
Biroul de Cadastru și Publicitate Imobiliară Campulung Moldovenesc

A. Partea I. Descrierea imobilului

TEREN Necunoscut

Adresa: Loc. Rasca, Nr. 35, Jud. Suceava

Nr. Crt	Nr cadastral Nr. topografic	Suprafața* (mp)	Observații / Referințe
A1		6.502	Sector cadastral:47 Teren imprejmuit; Imobilul s-a format din o parte a PF 1411/2 a comunei cadastrale Moldovița.

Construcții

Crt	Nr cadastral Nr. topografic	Adresa	Observații / Referințe
A1.1		Loc. Rasca, Nr. 35, Jud. Suceava	Nr. niveluri:2; S. construita la sol:156 mp; Locuință P+1.
A1.2		Loc. Rasca, Nr. 35, Jud. Suceava	Nr. niveluri:1; S. construita la sol:38 mp; Anexă.
A1.3		Loc. Rasca, Nr. 35, Jud. Suceava	Nr. niveluri:1; S. construita la sol:37 mp; Anexă.

B. Partea II. Proprietari și acte

Inscrieri privitoare la dreptul de proprietate și alte drepturi reale		Referințe
/		
Act Normativ nr. Legea 7, din 13/03/1996 emis de PARLAMENTUL ROMANIEI;		
B1	Intabulare, drept de PROPRIETATE, dobandit prin Lege, cota actuala 1/1 1) NEIDENTIFICAT NEIDENTIFICAT	A1
Act Administrativ nr. 118, din 31/08/2023 emis de PRIMARIA MOLDOVIȚA;		
B2	Se notează posesia faptică. 1) LOBA OLTICA	A1
Act Administrativ nr. 7002, din 05/09/2023 emis de PRIMĂRIA MOLDOVIȚA;		
B3	Intabulare, drept de PROPRIETATE, dobandit prin Lege, cota actuala 1/1 1) LOBA OLTICA	A1.1, A1.2, A1.3

C. Partea III. SARCINI .

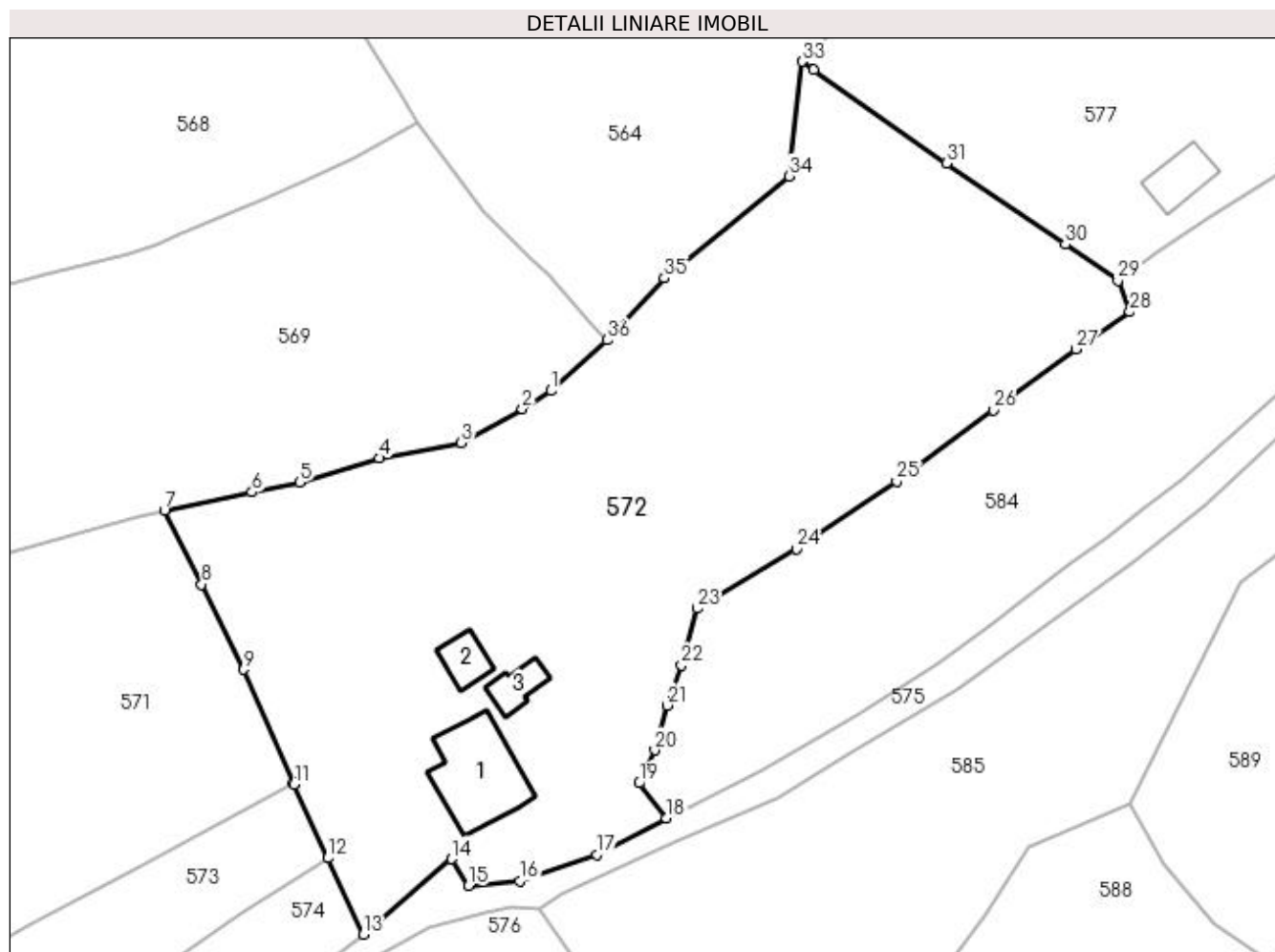
Inscrieri privind dezmembramintele dreptului de proprietate, drepturi reale de garanție și sarcini	Referințe
NU SUNT	

Anexa Nr. 1 La Partea I

Teren

Nr cadastral	Suprafața (mp)*	Observații / Referințe
	6.502	Imobilul s-a format din o parte a PF 1411/2 a comunei cadastrale Moldovița.

* Suprafața este determinată în planul de proiecție Stereo 70.



Date referitoare la teren

Crt	Categorie folosință	Intra vilan	Suprafața (mp)	Tarla	Parcelă	Nr. topo	Observații / Referințe
1	curți construcții	DA	2.452	-	-	-	
2	curți construcții	NU	738	-	-	-	
3	faneata	NU	3.312	-	-	-	

Date referitoare la construcții

Crt	Număr	Destinație construcție	Supraf. (mp)	Situație juridică	Observații / Referințe
A1.1		construcții de locuințe	156	Cu acte	Nr. niveluri:2; S. construită la sol:156 mp; Locuință P+1.
A1.2		construcții anexa	38	Cu acte	Nr. niveluri:1; S. construită la sol:38 mp; Anexă.
A1.3		construcții anexa	37	Cu acte	Nr. niveluri:1; S. construită la sol:37 mp; Anexă.

Lungime Segmente

1) Valorile lungimilor segmentelor sunt obținute din proiecție în plan.

Punct început	X / Y	Punct sfârșit	X / Y	Lungime segment (** (m)	Punct început	X / Y	Punct sfârșit	X / Y	Lungime segment (** (m)
---------------	-------	---------------	-------	-------------------------	---------------	-------	---------------	-------	-------------------------

Punct început	X / Y	Punct sfârșit	X / Y	Lungime segment (** (m)
1	539.807,291 691.908,142	2	539.803,223 691.905,575	4.81
3	539.794,528 691.900,756	4	539.782,905 691.898,585	11.824
5	539.771,615 691.895,139	6	539.764,842 691.893,747	6.915
7	539.752,399 691.891,127	8	539.757,704 691.880,685	11.712
9	539.763,695 691.868,581	10	539.770,698 691.852,518	17.523
11	539.770,788 691.852,293	12	539.775,627 691.841,825	11.532
13	539.780,632 691.830,998	14	539.793,171 691.841,701	16.486
15	539.795,602 691.837,9	16	539.802,854 691.838,573	7.283
17	539.813,825 691.842,302	18	539.823,647 691.847,483	11.105
19	539.819,818 691.852,465	20	539.822,044 691.857,128	5.167
21	539.823,837 691.863,49	22	539.825,824 691.869,175	6.022
23	539.828,004 691.877,236	24	539.842,135 691.885,664	16.453
25	539.856,374 691.895,251	26	539.870,103 691.905,392	17.068
27	539.881,832 691.914,026	28	539.889,488 691.919,336	9.317
29	539.887,808 691.923,744	30	539.880,326 691.928,917	9.096
31	539.863,483 691.940,404	32	539.844,597 691.953,723	23.11
33	539.842,966 691.954,873	34	539.841,076 691.938,605	16.377
35	539.823,391 691.924,141	36	539.815,26 691.915,33	11.989

Punct început	X / Y	Punct sfârșit	X / Y	Lungime segment (** (m)
2	539.803,223 691.905,575	3	539.794,528 691.900,756	9.941
4	539.782,905 691.898,585	5	539.771,615 691.895,139	11.804
6	539.764,842 691.893,747	7	539.752,399 691.891,127	12.716
8	539.757,704 691.880,685	9	539.763,695 691.868,581	13.506
10	539.770,698 691.852,518	11	539.770,788 691.852,293	0.242
12	539.775,627 691.841,825	13	539.780,632 691.830,998	11.928
14	539.793,171 691.841,701	15	539.795,602 691.837,9	4.512
16	539.802,854 691.838,573	17	539.813,825 691.842,302	11.587
18	539.823,647 691.847,483	19	539.819,818 691.852,465	6.283
20	539.822,044 691.857,128	21	539.823,837 691.863,49	6.61
22	539.825,824 691.869,175	23	539.828,004 691.877,236	8.351
24	539.842,135 691.885,664	25	539.856,374 691.895,251	17.166
26	539.870,103 691.905,392	27	539.881,832 691.914,026	14.564
28	539.889,488 691.919,336	29	539.887,808 691.923,744	4.717
30	539.880,326 691.928,917	31	539.863,483 691.940,404	20.387
32	539.844,597 691.953,723	33	539.842,966 691.954,873	1.996
34	539.841,076 691.938,605	35	539.823,391 691.924,141	22.847
36	539.815,26 691.915,33	1	539.807,291 691.908,142	10.732

** Lungimile segmentelor sunt determinate în planul de proiecție Stereo 70 și sunt rotunjite la 1 milimetru.

*** Distanța dintre puncte este formată din segmente cumulate ce sunt mai mici decât valoarea 1 milimetru.



DATE DESPRE IMOBILUL NR. 573

Oficiul de Cadastru și Publicitate Imobiliară SUCEAVA
Biroul de Cadastru și Publicitate Imobiliară Campulung Moldovenesc

A. Partea I. Descrierea imobilului

TEREN Intravilan

Adresa: Loc. Rasca, Nr. 38, Jud. Suceava

Nr. Crt	Nr cadastral Nr. topografic	Suprafața* (mp)	Observații / Referințe
A1		2.054	Sector cadastral:47 Teren imprejmuit; Imobilul s-a format din o parte a PF 344, 1411/18 a comunei cadastrale Moldovița.

Construcții

Crt	Nr cadastral Nr. topografic	Adresa	Observații / Referințe
A1.1		Loc. Rasca, Nr. 38, Jud. Suceava	Nr. niveluri:2; S. construita la sol:82 mp; Locuință P+1.
A1.2		Loc. Rasca, Nr. 38, Jud. Suceava	Nr. niveluri:1; S. construita la sol:22 mp; Anexă.
A1.3		Loc. Rasca, Nr. 38, Jud. Suceava	Nr. niveluri:1; S. construita la sol:41 mp; Anexă.
A1.4		Loc. Rasca, Nr. 38, Jud. Suceava	Nr. niveluri:1; S. construita la sol:47 mp; Anexă.
A1.5		Loc. Rasca, Nr. 38, Jud. Suceava	Nr. niveluri:1; S. construita la sol:32 mp; Anexă.

B. Partea II. Proprietari și acte

Inscrieri privitoare la dreptul de proprietate și alte drepturi reale		Referințe
/		
Act Normativ nr. Legea 7, din 13/03/1996 emis de PARLAMENTUL ROMANIEI;		
B1	Intabulare, drept de PROPRIETATE, dobândit prin Lege, cota actuala 1/1 1) NEIDENTIFICAT NEIDENTIFICAT	A1
Act Administrativ nr. 119, din 31/08/2023 emis de PRIMARIA MOLDOVIȚA;		
B2	Se notează posesia faptică. 1) DUJAC VIOREL 2) DUJAC GEORGETA	A1
Act Administrativ nr. 7002, din 05/09/2023 emis de PRIMĂRIA MOLDOVIȚA;		
B3	Intabulare, drept de PROPRIETATE, dobândit prin Lege, cota actuala 1/1 1) DUJAC VIOREL 2) DUJAC GEORGETA	A1.1, A1.2, A1.3, A1.4, A1.5

C. Partea III. SARCINI .

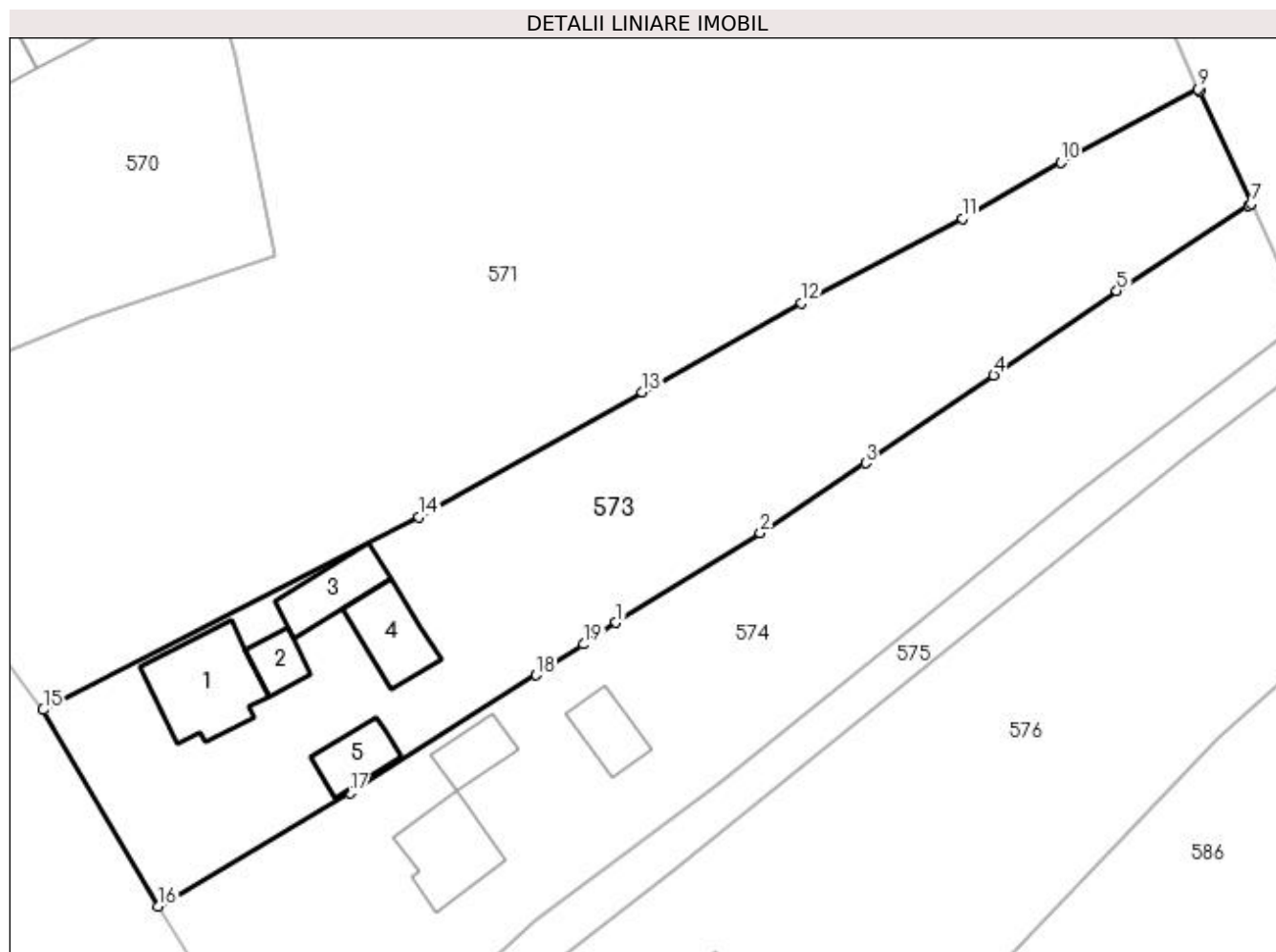
Inscrieri privind dezmembramintele dreptului de proprietate, drepturi reale de garanție și sarcini	Referințe
NU SUNT	

Anexa Nr. 1 La Partea I

Teren

Nr cadastral	Suprafața (mp)*	Observații / Referințe
	2.054	Imobilul s-a format din o parte a PF 344, 1411/18 a comunei cadastrale Moldovița.

* Suprafața este determinată în planul de proiecție Stereo 70.



Date referitoare la teren

Crt	Categorie folosință	Intravilan	Suprafața (mp)	Tarla	Parcelă	Nr. topo	Observații / Referințe
1	curți constructii	DA	807	-	-	-	
2	faneata	DA	1.247	-	-	-	

Date referitoare la construcții

Crt	Număr	Destinație construcție	Supraf. (mp)	Situație juridică	Observații / Referințe
A1.1		construcții de locuințe	82	Cu acte	Nr. niveluri:2; S. construita la sol:82 mp; Locuință P+1.
A1.2		construcții anexa	22	Cu acte	Nr. niveluri:1; S. construita la sol:22 mp; Anexă.
A1.3		construcții anexa	41	Cu acte	Nr. niveluri:1; S. construita la sol:41 mp; Anexă.
A1.4		construcții anexa	47	Cu acte	Nr. niveluri:1; S. construita la sol:47 mp; Anexă.
A1.5		construcții anexa	32	Cu acte	Nr. niveluri:1; S. construita la sol:32 mp; Anexă.

Lungime Segmente

1) Valorile lungimilor segmentelor sunt obținute din proiecție în plan.

Punct început	X / Y	Punct sfârșit	X / Y	Lungime segment (** (m)
1	539.716,258 691.802,683	2	539.729,757 691.811,043	15.878
2	539.729,757 691.811,043	3	539.739,585 691.817,576	11.801
3	539.739,585 691.817,576	4	539.751,56 691.825,791	14.522
4	539.751,56 691.825,791	5	539.763,069 691.833,698	13.963
5	539.763,069 691.833,698	6	539.775,388 691.841,67	14.673
6	539.775,388 691.841,67	7	539.775,627 691.841,825	0.285
7	539.775,627 691.841,825	8	539.770,788 691.852,293	11.532
8	539.770,788 691.852,293	9	539.770,698 691.852,518	0.242
9	539.770,698 691.852,518	10	539.757,853 691.845,664	14.559
10	539.757,853 691.845,664	11	539.748,645 691.840,444	10.585
11	539.748,645 691.840,444	12	539.733,607 691.832,522	16.997
12	539.733,607 691.832,522	13	539.718,69 691.824,23	17.067
13	539.718,69 691.824,23	14	539.697,81 691.812,55	23.925
14	539.697,81 691.812,55	15	539.662,693 691.794,533	39.469
15	539.662,693 691.794,533	16	539.673,45 691.776,132	21.315
16	539.673,45 691.776,132	17	539.691,377 691.786,738	20.829
17	539.691,377 691.786,738	18	539.708,792 691.797,773	20.617
18	539.708,792 691.797,773	19	539.713,227 691.800,65	5.286
19	539.713,227 691.800,65	1	539.716,258 691.802,683	3.65

** Lungimile segmentelor sunt determinate în planul de proiecție Stereo 70 și sunt rotunjite la 1 milimetru.

*** Distanța dintre puncte este formată din segmente cumulate ce sunt mai mici decât valoarea 1 milimetru.

**DATE DESPRE IMOBILUL NR. 574**

Oficiul de Cadastru și Publicitate Imobiliară SUCEAVA
Biroul de Cadastru și Publicitate Imobiliară Campulung Moldovenesc

A. Partea I. Descrierea imobilului

TEREN Intravilan

Adresa: Loc. Rasca, Nr. 36, Jud. Suceava

Nr. Crt	Nr cadastral Nr. topografic	Suprafața* (mp)	Observații / Referințe
A1		2.027	Sector cadastral:47 Teren imprejmuit; Imobilul s-a format din o parte a PF 1405,1411/3 a comunei cadastrale Moldovița.

Construcții

Crt	Nr cadastral Nr. topografic	Adresa	Observații / Referințe
A1.1		Loc. Rasca, Nr. 36, Jud. Suceava	Nr. niveluri:2; S. construita la sol:62 mp; Locuință P+1.
A1.2		Loc. Rasca, Nr. 36, Jud. Suceava	Nr. niveluri:1; S. construita la sol:29 mp; Anexă.
A1.3		Loc. Rasca, Nr. 36, Jud. Suceava	Nr. niveluri:1; S. construita la sol:33 mp; Anexă.

B. Partea II. Proprietari și acte

Inscrieri privitoare la dreptul de proprietate și alte drepturi reale		Referințe
/		
Act Normativ nr. Legea 7, din 13/03/1996 emis de PARLAMENTUL ROMANIEI;		
B1	Intabulare, drept de PROPRIETATE, dobandit prin Lege, cota actuala 1/1 1) NEIDENTIFICAT NEIDENTIFICAT	A1
Act Administrativ nr. 120, din 31/08/2023 emis de PRIMARIA MOLDOVIȚA;		
B2	Se notează posesia faptică. 1) MACOVEI LUCIA 2) MACOVEI ILIE	A1
Act Administrativ nr. 7002, din 05/09/2023 emis de PRIMĂRIA MOLDOVIȚA;		
B3	Intabulare, drept de PROPRIETATE, dobandit prin Lege, cota actuala 1/1 1) MACOVEI LUCIA 2) MACOVEI ILIE	A1.1, A1.2, A1.3

C. Partea III. SARCINI .

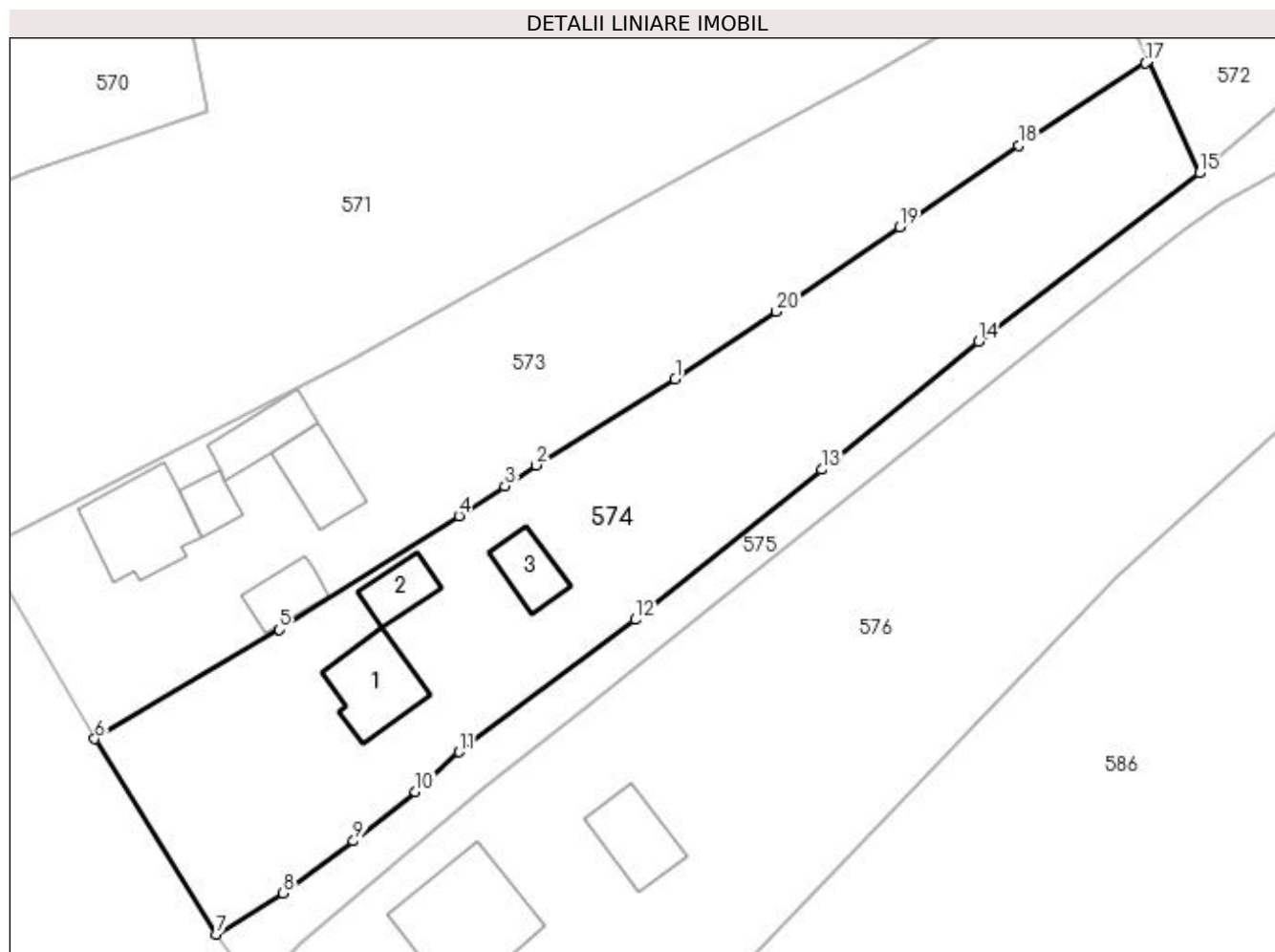
Inscrieri privind dezmembramintele dreptului de proprietate, drepturi reale de garanție și sarcini	Referințe
NU SUNT	

Anexa Nr. 1 La Partea I

Teren

Nr cadastral	Suprafața (mp)*	Observații / Referințe
	2.027	Imobilul s-a format din o parte a PF 1405,1411/3 a comunei cadastrale Moldovița.

* Suprafața este determinată în planul de proiecție Stereo 70.



Date referitoare la teren

Crt	Categorie folosință	Intravilan	Suprafața (mp)	Tarla	Parcelă	Nr. topo	Observații / Referințe
1	curți constructii	DA	1.016	-	-	-	
2	arabil	DA	1.011	-	-	-	

Date referitoare la construcții

Crt	Număr	Destinație construcție	Supraf. (mp)	Situație juridică	Observații / Referințe
A1.1		construcții de locuințe	62	Cu acte	Nr. niveluri:2; S. construita la sol:62 mp; Locuință P+1.
A1.2		construcții anexa	29	Cu acte	Nr. niveluri:1; S. construita la sol:29 mp; Anexă.
A1.3		construcții anexa	33	Cu acte	Nr. niveluri:1; S. construita la sol:33 mp; Anexă.

Lungime Segmente

1) Valorile lungimilor segmentelor sunt obținute din proiecție în plan.

Punct început	X / Y	Punct sfârșit	X / Y	Lungime segment (** (m)
1	539.729,757 691.811,043	2	539.716,258 691.802,683	15.878

Punct început	X / Y	Punct sfârșit	X / Y	Lungime segment (** (m)
2	539.716,258 691.802,683	3	539.713,227 691.800,65	3.65
3	539.713,227 691.800,65	4	539.708,792 691.797,773	5.286
4	539.708,792 691.797,773	5	539.691,377 691.786,738	20.617
5	539.691,377 691.786,738	6	539.673,45 691.776,132	20.829
6	539.673,45 691.776,132	7	539.685,214 691.757,188	22.299
7	539.685,214 691.757,188	8	539.691,733 691.761,172	7.64
8	539.691,733 691.761,172	9	539.698,555 691.766,232	8.494
9	539.698,555 691.766,232	10	539.704,57 691.771,021	7.689
10	539.704,57 691.771,021	11	539.708,81 691.774,876	5.73
11	539.708,81 691.774,876	12	539.725,889 691.787,695	21.355
12	539.725,889 691.787,695	13	539.743,972 691.802,245	23.21
13	539.743,972 691.802,245	14	539.759,212 691.814,698	19.681
14	539.759,212 691.814,698	15	539.780,632 691.830,998	26.917
15	539.780,632 691.830,998	16	539.775,627 691.841,825	11.928
16	539.775,627 691.841,825	17	539.775,388 691.841,67	0.285
17	539.775,388 691.841,67	18	539.763,069 691.833,698	14.673
18	539.763,069 691.833,698	19	539.751,56 691.825,791	13.963
19	539.751,56 691.825,791	20	539.739,585 691.817,576	14.522
20	539.739,585 691.817,576	1	539.729,757 691.811,043	11.801

** Lungimile segmentelor sunt determinate în planul de proiecție Stereo 70 și sunt rotunjite la 1 milimetru.

*** Distanța dintre puncte este formată din segmente cumulate ce sunt mai mici decât valoarea 1 milimetru.

**DATE DESPRE IMOBILUL NR. 575**

Oficiul de Cadastru și Publicitate Imobiliară SUCEAVA
Biroul de Cadastru și Publicitate Imobiliară Campulung Moldovenesc

A. Partea I. Descrierea imobilului

TEREN Necunoscut

Adresa: Loc. Rasca, Jud. Suceava

Nr. Crt	Nr cadastral Nr. topografic	Suprafața* (mp)	Observații / Referințe
A1		1.335	Sector cadastral:47 Teren neimprejmuit; Imobilul s-a format din o parte a PF 1411/3,1411/8 a comunei cadastrale Moldovița.

B. Partea II. Proprietari și acte

Inscrieri privitoare la dreptul de proprietate și alte drepturi reale	Referințe
/	
Act Normativ nr. Legea 7, din 13/03/1996 emis de PARLAMENTUL ROMANIEI;	
B1	A1
Inscrierea provizorie, drept de PROPRIETATE, dobandit prin Lege, cota actuala 1/1 1) COMUNA MOLDOVIȚA, CIF:4326671, PROPRIETAR NEIDENTIFICAT.	

C. Partea III. SARCINI .

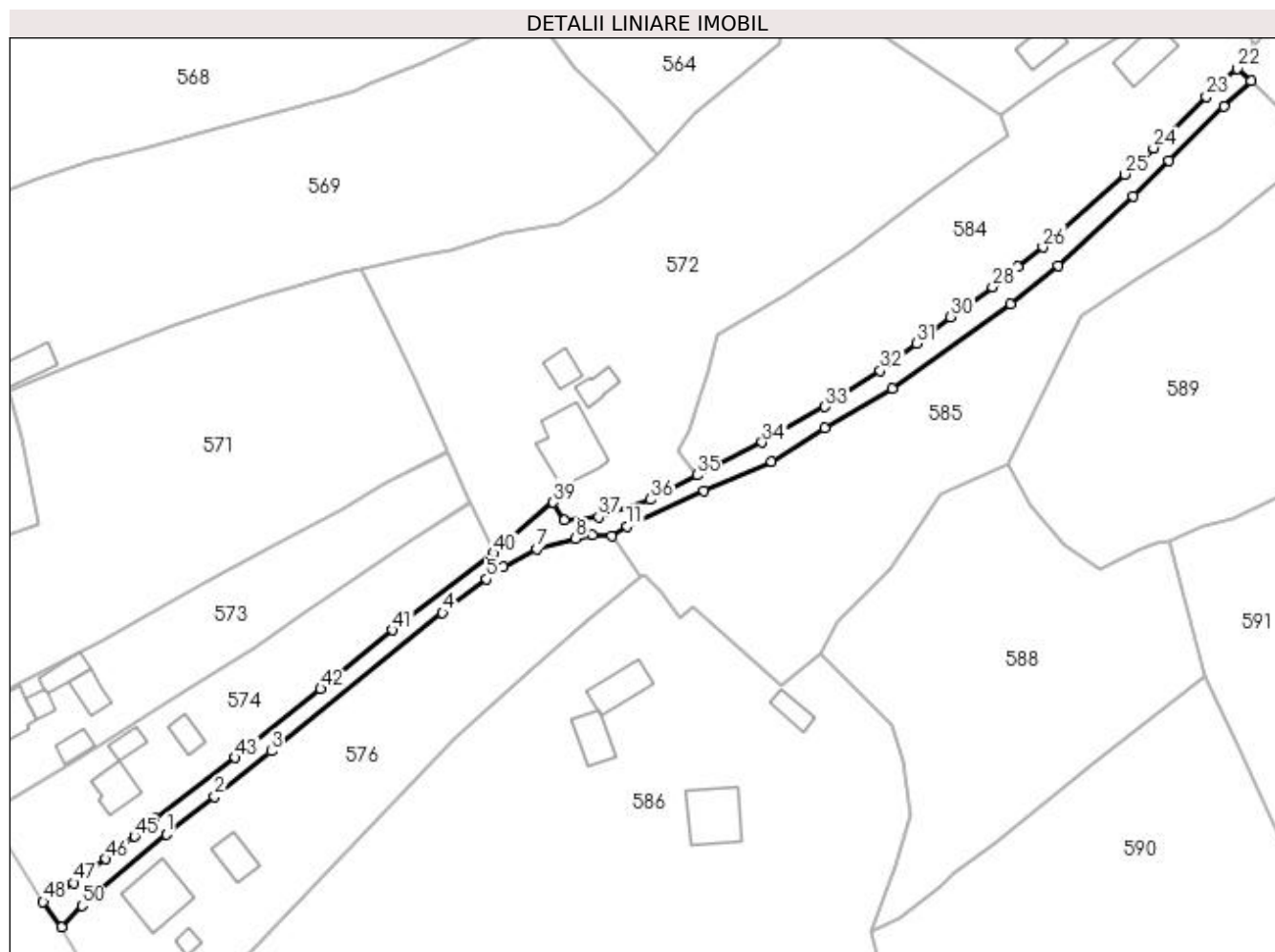
Inscrieri privind dezmembramintele dreptului de proprietate, drepturi reale de garanție și sarcini	Referințe
NU SUNT	

Anexa Nr. 1 La Partea I

Teren

Nr cadastral	Suprafața (mp)*	Observații / Referințe
	1.335	Imobilul s-a format din o parte a PF 1411/3,1411/8 a comunei cadastrale Moldovița.

* Suprafața este determinată în planul de proiecție Stereo 70.



Date referitoare la teren

Crt	Categorie folosință	Intravilan	Suprafața (mp)	Tarla	Parcelă	Nr. topo	Observații / Referințe
1	drum	DA	760	-	-	-	
2	drum	NU	575	-	-	-	

Lungime Segmente

1) Valorile lungimilor segmentelor sunt obținute din proiecție în plan.

Punct început	X / Y	Punct sfârșit	X / Y	Lungime segment	Punct început	X / Y	Punct sfârșit	X / Y	Lungime segment	Punct început	X / Y	Punct sfârșit	X / Y	Lungime segment
1	539.711,349 691.771,479	2	539.721,507 691.779,501	12.94 4	2	539.721,507 691.779,501	3	539.733,503 691.789,054	15.33 5	3	539.733,503 691.789,054	4	539.769,806 691.818,33	46.63 7
4	539.769,806 691.818,33	5	539.779,143 691.825,512	11.78	5	539.779,143 691.825,512	6	539.782,716 691.828,0	4.354	6	539.782,716 691.828,0	7	539.789,795 691.831,826	8.047
7	539.789,795 691.831,826	8	539.797,986 691.834,051	8.488	8	539.797,986 691.834,051	9	539.801,521 691.834,762	3.606	9	539.801,521 691.834,762	10	539.805,61 691.834,548	4.095
10	539.805,61 691.834,548	11	539.808,856 691.836,702	3.896	11	539.808,856 691.836,702	12	539.825,168 691.844,149	17.93 2	12	539.825,168 691.844,149	13	539.839,409 691.850,382	15.54 5
13	539.839,409 691.850,382	14	539.850,709 691.857,382	13.29 2	14	539.850,709 691.857,382	15	539.864,985 691.865,747	16.54 6	15	539.864,985 691.865,747	16	539.890,046 691.883,752	30.85 8

Punct început	X / Y	Punct sfârșit	X / Y	Lungime segment	Punct început	X / Y	Punct sfârșit	X / Y	Lungime segment	Punct început	X / Y	Punct sfârșit	X / Y	Lungime segment
16	539.890,046 691.883,752	17	539.900,149 691.891,755	12.889	17	539.900,149 691.891,755	18	539.915,957 691.906,513	21.626	18	539.915,957 691.906,513	19	539.923,567 691.913,97	10.655
19	539.923,567 691.913,97	20	539.935,283 691.925,474	16.42	20	539.935,283 691.925,474	21	539.940,977 691.930,931	7.887	21	539.940,977 691.930,931	22	539.938,084 691.933,503	3.871
22	539.938,084 691.933,503	23	539.931,507 691.927,605	8.834	23	539.931,507 691.927,605	24	539.920,348 691.916,717	15.591	24	539.920,348 691.916,717	25	539.914,255 691.911,136	8.263
25	539.914,255 691.911,136	26	539.896,918 691.895,706	23.209	26	539.896,918 691.895,706	27	539.891,568 691.891,564	6.766	27	539.891,568 691.891,564	28	539.886,261 691.887,325	6.792
28	539.886,261 691.887,325	29	539.881,015 691.883,691	6.382	29	539.881,015 691.883,691	30	539.877,394 691.880,983	4.522	30	539.877,394 691.880,983	31	539.870,261 691.875,353	9.087
31	539.870,261 691.875,353	32	539.862,472 691.869,57	9.701	32	539.862,472 691.869,57	33	539.850,751 691.861,927	13.993	33	539.850,751 691.861,927	34	539.837,444 691.854,424	15.276
34	539.837,444 691.854,424	35	539.823,647 691.847,483	15.445	35	539.823,647 691.847,483	36	539.813,825 691.842,302	11.105	36	539.813,825 691.842,302	37	539.802,854 691.838,573	11.587
37	539.802,854 691.838,573	38	539.795,602 691.837,9	7.283	38	539.795,602 691.837,9	39	539.793,171 691.841,701	4.512	39	539.793,171 691.841,701	40	539.780,632 691.830,998	16.486
40	539.780,632 691.830,998	41	539.759,212 691.814,698	26.917	41	539.759,212 691.814,698	42	539.743,972 691.802,245	19.681	42	539.743,972 691.802,245	43	539.725,889 691.787,695	23.21
43	539.725,889 691.787,695	44	539.708,81 691.774,876	21.355	44	539.708,81 691.774,876	45	539.704,57 691.771,021	5.73	45	539.704,57 691.771,021	46	539.698,555 691.766,232	7.689
46	539.698,555 691.766,232	47	539.691,733 691.761,172	8.494	47	539.691,733 691.761,172	48	539.685,214 691.757,188	7.64	48	539.685,214 691.757,188	49	539.689,149 691.751,824	6.653
49	539.689,149 691.751,824	50	539.693,48 691.756,369	6.278	50	539.693,48 691.756,369	1	539.711,349 691.771,479	23.401					

** Lungimile segmentelor sunt determinate în planul de proiecție Stereo 70 și sunt rotunjite la 1 milimetru.

*** Distanța dintre puncte este formată din segmente cumulate ce sunt mai mici decât valoarea 1 milimetru.

**DATE DESPRE IMOBILUL NR. 576**

Oficiul de Cadastru și Publicitate Imobiliară SUCEAVA
Biroul de Cadastru și Publicitate Imobiliară Campulung Moldovenesc

A. Partea I. Descrierea imobilului

TEREN Intravilan

Nr. CF vechi:2420
Nr. topografic:1411/30

Adresa: Loc. Rasca, Jud. Suceava

Nr. Crt	Nr cadastral Nr. topografic	Suprafața* (mp)	Observații / Referințe
A1	33842	Din acte: 6.970 Masurata: 3.627	Sector cadastral:47 Teren imprejmuit; Diferența de suprafață se regăsește la ID 584.

Construcții

Crt	Nr cadastral Nr. topografic	Adresa	Observații / Referințe
A1.1		Loc. Rasca, Jud. Suceava	Nr. niveluri:1; S. construita la sol:121 mp; Locuință.
A1.2		Loc. Rasca, Jud. Suceava	Nr. niveluri:1; S. construita la sol:52 mp; Anexă.
A1.3		Loc. Rasca, Jud. Suceava	Nr. niveluri:1; S. construita la sol:17 mp; Anexă.

B. Partea II. Proprietari și acte

Inscrieri privitoare la dreptul de proprietate și alte drepturi reale		Referințe
1650 / 30/10/2002		
Hotarare Judecatoreasca nr. 1372, din 16/09/2002 emis de JUDECATORIA CAMPULUNG MOLDOVENESC;		
B1	Intabulare, drept de PROPRIETATE, dobandit prin Hotarare Judecatoreasca, cota actuala 1/2 1) LOBA MARIA DEFUNCT:Da	A1
10734 / 26/06/2019		
Act Notarial nr. 45, din 24/06/2019 emis de SCRABA LUMINITA ANA MARIA;		
B2	Intabulare, drept de PROPRIETATE, dobandit prin Succesiune, cota actuala 1/8 1) LOBA MARIA DEFUNCT:Da	A1
B3	Intabulare, drept de PROPRIETATE, dobandit prin Succesiune, cota actuala 3/8 1) SESTUN MIHAELA-RAMONA	A1
/		
Act Administrativ nr. 7002, din 05/09/2023 emis de PRIMARIA MOLDOVIȚA;		
B4	Intabulare, drept de PROPRIETATE, dobandit prin Lege, cota actuala 1/1 1) SESTUN MIHAELA-RAMONA 2) GHERMAN PETRONELA-LOREDANA	A1.1, A1.2, A1.3

C. Partea III. SARCINI .

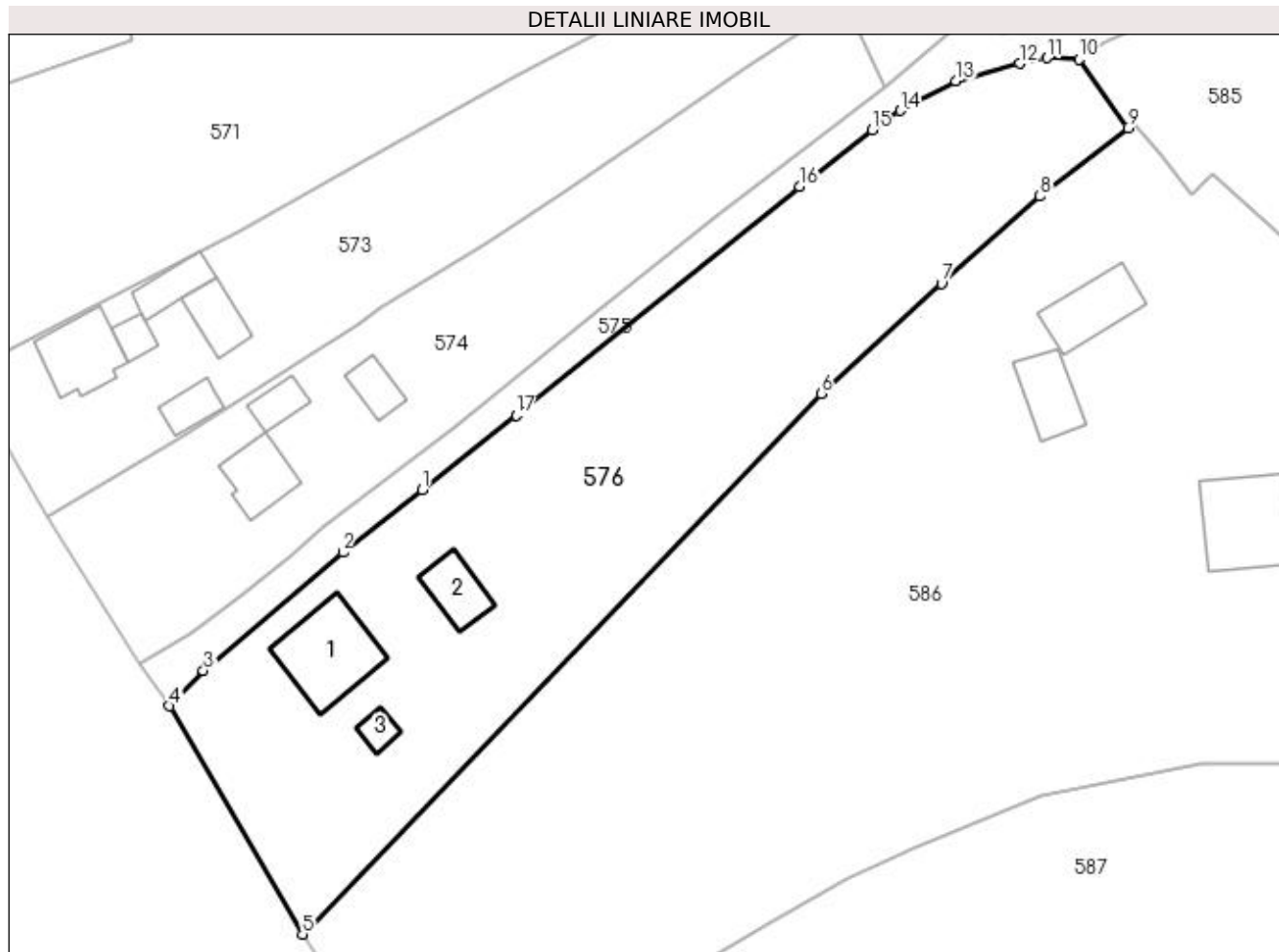
Inscrieri privind dezmembramintele dreptului de proprietate, drepturi reale de garanție și sarcini	Referințe
NU SUNT	

Anexa Nr. 1 La Partea I

Teren

Nr cadastral	Suprafața (mp)*	Observații / Referințe
33842	Din acte: 6.970 Masurata: 3.627	Diferența de suprafață se regăsește la ID 584.

* Suprafața este determinată în planul de proiecție Stereo 70.



Date referitoare la teren

Crt	Categorie folosință	Intravilan	Suprafața (mp)	Tarla	Parcelă	Nr. topo	Observații / Referințe
1	curți constructii	DA	1.447	-	-	1411/30	
2	faneata	DA	2.180	-	-	1411/30	

Date referitoare la construcții

Crt	Număr	Destinație construcție	Supraf. (mp)	Situație juridică	Observații / Referințe
A1.1		construcții de locuințe	121	Cu acte	Nr. niveluri:1; S. construita la sol:121 mp; Locuință.
A1.2		construcții anexa	52	Cu acte	Nr. niveluri:1; S. construita la sol:52 mp; Anexă.
A1.3		construcții anexa	17	Cu acte	Nr. niveluri:1; S. construita la sol:17 mp; Anexă.

Lungime Segmente

1) Valorile lungimilor segmentelor sunt obținute din proiecție în plan.

Punct început	X / Y	Punct sfârșit	X / Y	Lungime segment (** (m)
1	539.721,507 691.779,501	2	539.711,349 691.771,479	12.944

Punct început	X / Y	Punct sfârşit	X / Y	Lungime segment (** (m)
2	539.711,349 691.771,479	3	539.693,48 691.756,369	23.401
3	539.693,48 691.756,369	4	539.689,149 691.751,824	6.278
4	539.689,149 691.751,824	5	539.706,156 691.722,62	33.795
5	539.706,156 691.722,62	6	539.772,552 691.791,822	95.903
6	539.772,552 691.791,822	7	539.788,008 691.805,872	20.888
7	539.788,008 691.805,872	8	539.800,602 691.817,029	16.825
8	539.800,602 691.817,029	9	539.811,84 691.825,812	14.263
9	539.811,84 691.825,812	10	539.805,61 691.834,548	10.73
10	539.805,61 691.834,548	11	539.801,521 691.834,762	4.095
11	539.801,521 691.834,762	12	539.797,986 691.834,051	3.606
12	539.797,986 691.834,051	13	539.789,795 691.831,826	8.488
13	539.789,795 691.831,826	14	539.782,716 691.828,0	8.047
14	539.782,716 691.828,0	15	539.779,143 691.825,512	4.354
15	539.779,143 691.825,512	16	539.769,806 691.818,33	11.78
16	539.769,806 691.818,33	17	539.733,503 691.789,054	46.637
17	539.733,503 691.789,054	1	539.721,507 691.779,501	15.335

** Lungimile segmentelor sunt determinate în planul de proiecţie Stereo 70 şi sunt rotunjite la 1 milimetru.

*** Distanţa dintre puncte este formată din segmente cumulate ce sunt mai mici decât valoarea 1 milimetru.

**DATE DESPRE IMOBILUL NR. 577**

Oficiul de Cadastru și Publicitate Imobiliară SUCEAVA
Biroul de Cadastru și Publicitate Imobiliară Campulung Moldovenesc

A. Partea I. Descrierea imobilului

TEREN Extravilan

Adresa: Jud. Suceava

Nr. Crt	Nr cadastral Nr. topografic	Suprafața* (mp)	Observații / Referințe
A1	30452	4.015	Sector cadastral:47 Teren neimpregmuit;

Construcții

Crt	Nr cadastral Nr. topografic	Adresa	Observații / Referințe
A1.1		Jud. Suceava	Nr. niveluri:1; S. construita la sol:89 mp; Locuință.
A1.3		Jud. Suceava	Nr. niveluri:1; S. construita la sol:55 mp; Anexă.
A1.4		Jud. Suceava	Nr. niveluri:1; S. construita la sol:49 mp; Anexă.

B. Partea II. Proprietari și acte

Inscrieri privitoare la dreptul de proprietate și alte drepturi reale		Referințe
3879 / 17/05/2010		
Act Notarial nr. 78, din 17/05/2010 emis de BNP CATARGIU TUDOR-MARIAN;		
B3	Intabulare, drept de PROPRIETATE, cu titlu de donatie, dobandit prin Conventie, cota actuala 1/1 1) CATARGIU MIHAELA	A1
/		
Act Administrativ nr. 7002, din 05/09/2023 emis de PRIMĂRIA MOLDOVIȚA;		
B4	Intabulare, drept de PROPRIETATE, dobandit prin Lege, cota actuala 1/1 1) CATARGIU MIHAELA	A1.1, A1.3, A1.4

C. Partea III. SARCINI .

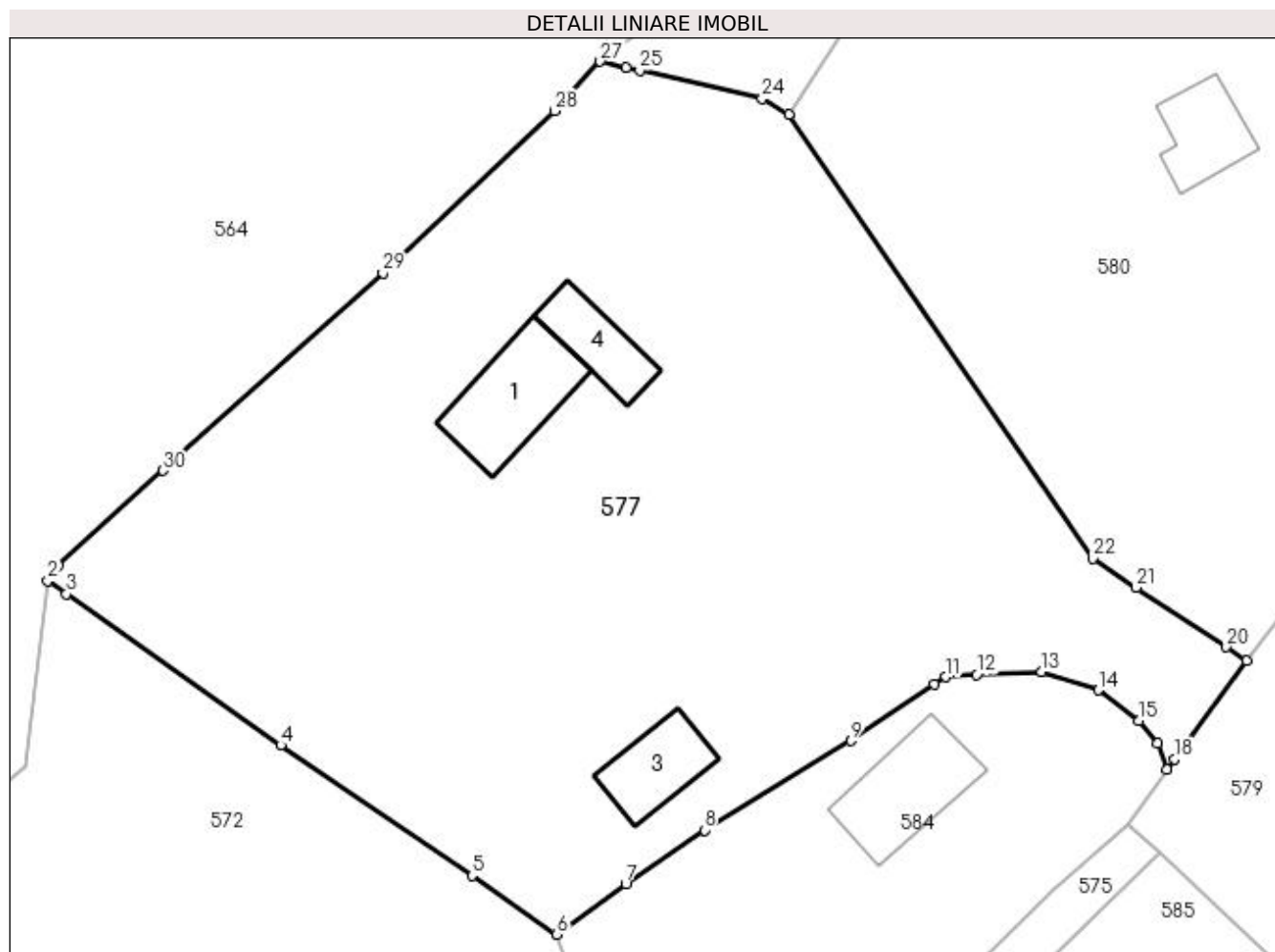
Inscrieri privind dezmembramintele dreptului de proprietate, drepturi reale de garanție și sarcini	Referințe
NU SUNT	

Anexa Nr. 1 La Partea I

Teren

Nr cadastral	Suprafața (mp)*	Observații / Referințe
30452	4.015	

* Suprafața este determinată în planul de proiecție Stereo 70.



Date referitoare la teren

Crt	Categorie folosință	Intra vilan	Suprafața (mp)	Tarla	Parcelă	Nr. topo	Observații / Referințe
1	curți constructii	NU	2.931	-	-	-	
2	faneata	NU	1.084	-	-	-	

Date referitoare la construcții

Crt	Număr	Destinație construcție	Supraf. (mp)	Situație juridică	Observații / Referințe
A1.1		construcții de locuințe	89	Cu acte	Nr. niveluri:1; S. construita la sol:89 mp; Locuință.
A1.3		construcții anexa	55	Cu acte	Nr. niveluri:1; S. construita la sol:55 mp; Anexă.
A1.4		construcții anexa	49	Cu acte	Nr. niveluri:1; S. construita la sol:49 mp; Anexă.

Lungime Segmente

1) Valorile lungimilor segmentelor sunt obținute din proiecție în plan.

Punct început	X / Y	Punct sfârșit	X / Y	Lungime segment (** (m)
1	539.843,875 691.956,178	2	539.842,966 691.954,873	1.59

Punct început	X / Y	Punct sfârșit	X / Y	Lungime segment (** (m)
2	539.842,966 691.954,873	3	539.844,597 691.953,723	1.996

Punct început	X / Y	Punct sfârșit	X / Y	Lungime segment (** (m)
3	539.844,597 691.953,723	4	539.863,483 691.940,404	23.11
5	539.880,326 691.928,917	6	539.887,808 691.923,744	9.096
7	539.893,888 691.928,202	8	539.900,825 691.932,927	8.393
9	539.913,712 691.940,799	10	539.921,083 691.945,768	8.889
11	539.922,074 691.946,402	12	539.924,813 691.946,644	2.75
13	539.930,548 691.946,871	14	539.935,526 691.945,252	5.235
15	539.939,109 691.942,564	16	539.940,736 691.940,583	2.563
17	539.941,573 691.938,274	18	539.942,237 691.939,182	1.125
19	539.948,577 691.947,852	20	539.946,82 691.949,051	2.127
21	539.938,866 691.954,295	22	539.935,031 691.956,839	4.602
23	539.908,283 691.995,964	24	539.905,921 691.997,355	2.741
25	539.895,138 691.999,815	26	539.893,934 692.000,089	1.235
27	539.891,637 692.000,613	28	539.887,62 691.996,269	5.917
29	539.872,477 691.981,984	30	539.853,117 691.964,584	26.03

Punct început	X / Y	Punct sfârșit	X / Y	Lungime segment (** (m)
4	539.863,483 691.940,404	5	539.880,326 691.928,917	20.387
6	539.887,808 691.923,744	7	539.893,888 691.928,202	7.539
8	539.900,825 691.932,927	9	539.913,712 691.940,799	15.101
10	539.921,083 691.945,768	11	539.922,074 691.946,402	1.176
12	539.924,813 691.946,644	13	539.930,548 691.946,871	5.739
14	539.935,526 691.945,252	15	539.939,109 691.942,564	4.479
16	539.940,736 691.940,583	17	539.941,573 691.938,274	2.456
18	539.942,237 691.939,182	19	539.948,577 691.947,852	10.741
20	539.946,82 691.949,051	21	539.938,866 691.954,295	9.527
22	539.935,031 691.956,839	23	539.908,283 691.995,964	47.394
24	539.905,921 691.997,355	25	539.895,138 691.999,815	11.06
26	539.893,934 692.000,089	27	539.891,637 692.000,613	2.356
28	539.887,62 691.996,269	29	539.872,477 691.981,984	20.818
30	539.853,117 691.964,584	1	539.843,875 691.956,178	12.493

** Lungimile segmentelor sunt determinate în planul de proiecție Stereo 70 și sunt rotunjite la 1 milimetru.

*** Distanța dintre puncte este formată din segmente cumulate ce sunt mai mici decât valoarea 1 milimetru.

**DATE DESPRE IMOBILUL NR. 578**

Oficiul de Cadastru și Publicitate Imobiliară SUCEAVA
Biroul de Cadastru și Publicitate Imobiliară Campulung Moldovenesc

A. Partea I. Descrierea imobilului

TEREN Extravilan

Adresa: Jud. Suceava

Nr. Crt	Nr cadastral Nr. topografic	Suprafața* (mp)	Observații / Referințe
A1	30453	699	Sector cadastral:47 Teren neimprejmuit;

B. Partea II. Proprietari și acte

Inscrieri privitoare la dreptul de proprietate și alte drepturi reale	Referințe
3878 / 17/05/2010	
Act Notarial nr. D 25, din 06/04/2006 emis de BNP STELIAN CATARGIU;	
B2	A1
Intabulare, drept de PROPRIETATE, dobândit prin Succesiune, cota actuala 1/1 1) SEMCO GHEORGHE, Lipsă CNP proprietar.	

C. Partea III. SARCINI .

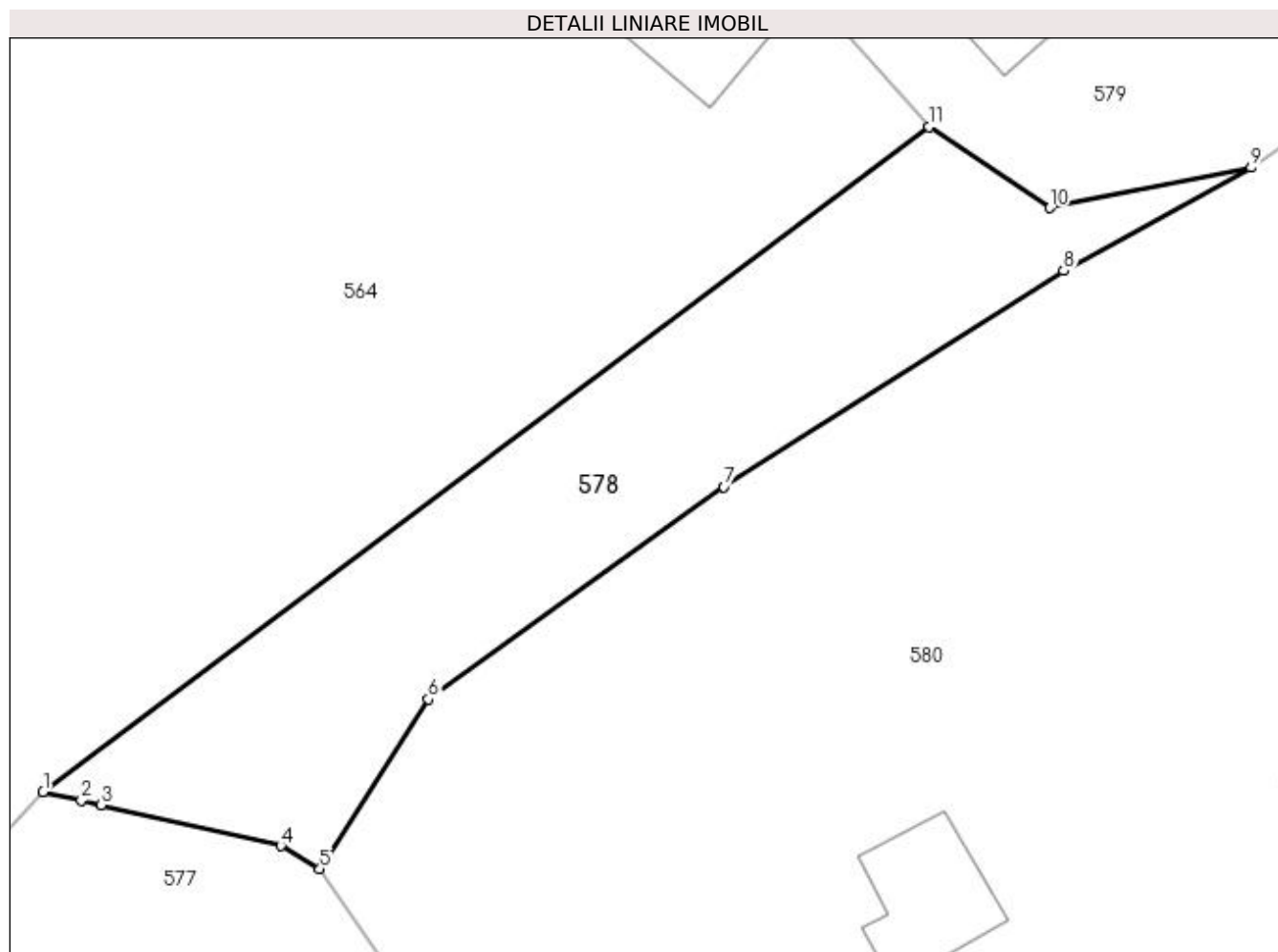
Inscrieri privind dezmembramintele dreptului de proprietate, drepturi reale de garanție și sarcini	Referințe
NU SUNT	

Anexa Nr. 1 La Partea I

Teren

Nr cadastral	Suprafața (mp)*	Observații / Referințe
30453	699	

* Suprafața este determinată în planul de proiecție Stereo 70.



Date referitoare la teren

Crt	Categorie folosință	Intra vilan	Suprafața (mp)	Tarla	Parcelă	Nr. topo	Observații / Referințe
1	faneata	NU	699	-	-	-	

Lungime Segmente

1) Valorile lungimilor segmentelor sunt obținute din proiecție în plan.

Punct început	X / Y	Punct sfârșit	X / Y	Lungime segment (** (m)
1	539.891,637 692.000,613	2	539.893,934 692.000,089	2.356
2	539.893,934 692.000,089	3	539.895,138 691.999,815	1.235
3	539.895,138 691.999,815	4	539.905,921 691.997,355	11.06
4	539.905,921 691.997,355	5	539.908,283 691.995,964	2.741
5	539.908,283 691.995,964	6	539.914,798 692.006,179	12.116

Punct început	X / Y	Punct sfârșit	X / Y	Lungime segment (** (m)
6	539.914,798 692.006,179	7	539.932,589 692.018,936	21.892
7	539.932,589 692.018,936	8	539.953,029 692.031,933	24.222
8	539.953,029 692.031,933	9	539.964,299 692.038,141	12.867
9	539.964,299 692.038,141	10	539.952,191 692.035,714	12.349
10	539.952,191 692.035,714	11	539.944,928 692.040,581	8.743
11	539.944,928 692.040,581	1	539.891,637 692.000,613	66.614

** Lungimile segmentelor sunt determinate în planul de proiecție Stereo 70 și sunt rotunjite la 1 milimetru.

*** Distanța dintre puncte este formată din segmente cumulate ce sunt mai mici decât valoarea 1 milimetru.

**DATE DESPRE IMOBILUL NR. 579**

Oficiul de Cadastru și Publicitate Imobiliară SUCEAVA
 Biroul de Cadastru și Publicitate Imobiliară Campulung Moldovenesc

A. Partea I. Descrierea imobilului

TEREN Extravilan

Nr. CF vechi:1968

Adresa: Jud. Suceava

Nr. Crt	Nr cadastral Nr. topografic	Suprafața* (mp)	Observații / Referințe
A1	30467	73.697	Sector cadastral:47 Teren imprejmuit;

Construcții

Crt	Nr cadastral Nr. topografic	Adresa	Observații / Referințe
A1.1	30467-C1	Jud. Suceava	Nr. niveluri:2; S. construita la sol:127 mp; S. construita desfasurata:254 mp; Locuinta(P+1), Suprafata construita desfasurata=254 mp

B. Partea II. Proprietari și acte

Inscrieri privitoare la dreptul de proprietate și alte drepturi reale		Referințe
1008 / 28/04/2006		
Act Notarial nr. D 25, din 06/04/2006 emis de BNP STELIAN CATARGIU;		
B1	Intabulare, drept de PROPRIETATE, dobandit prin Succesiune, cota actuala 1/1 1) SEMCO GHEORGHE, Lipsă CNP proprietar.	A1, A1.1

C. Partea III. SARCINI .

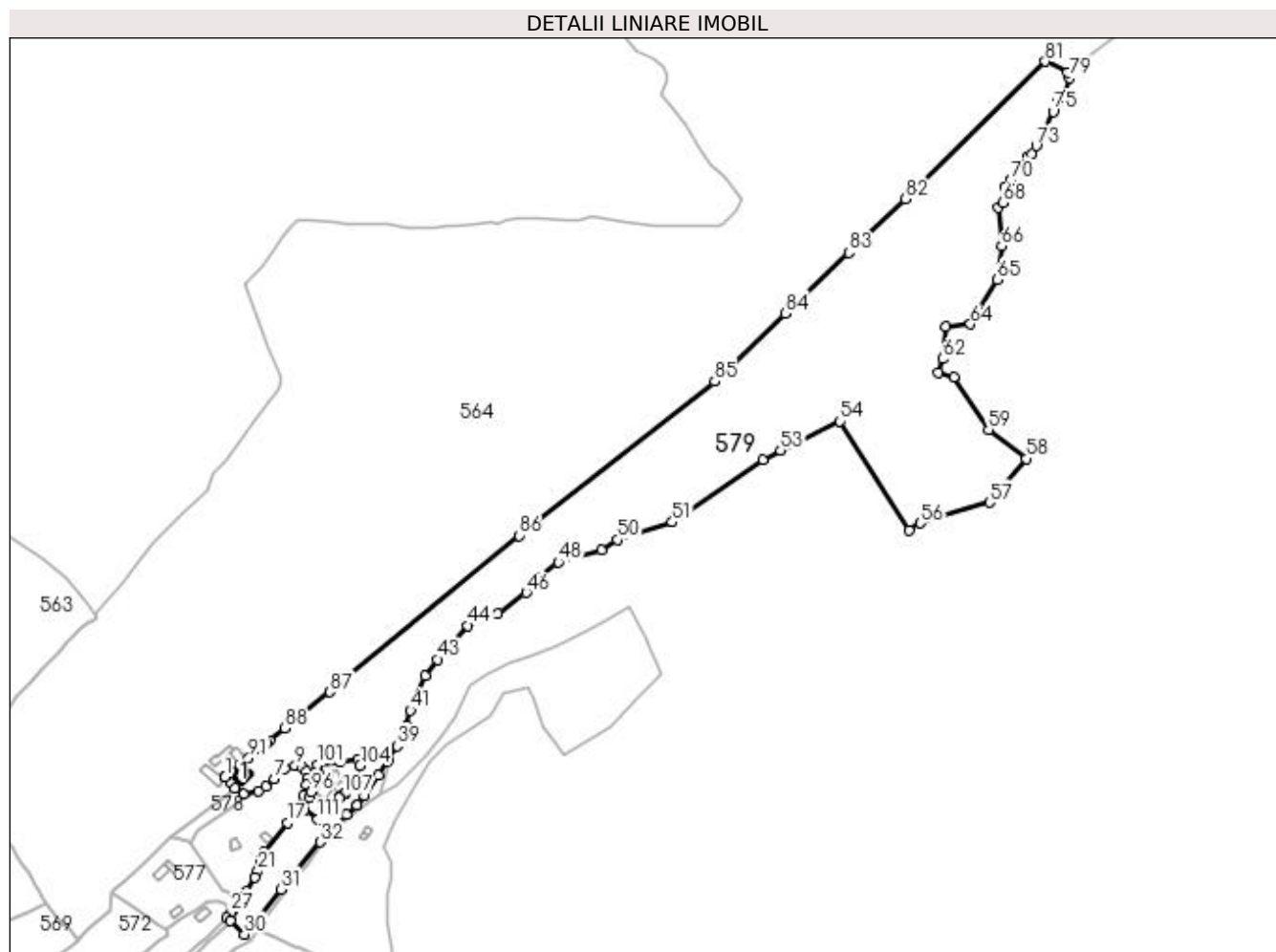
Inscrieri privind dezmembramintele dreptului de proprietate, drepturi reale de garanție și sarcini	Referințe
NU SUNT	

Anexa Nr. 1 La Partea I

Teren

Nr cadastral	Suprafața (mp)*	Observații / Referințe
30467	73.697	

* Suprafața este determinată în planul de proiecție Stereo 70.



Date referitoare la teren

Crt	Categorie folosință	Intravilan	Suprafața (mp)	Tarla	Parcelă	Nr. topo	Observații / Referințe
1	curți constructii	NU	1.151	-	-	-	
2	pasune	NU	4.809	-	-	-	
3	pasune	NU	61.074	-	-	-	
4	pasune	NU	50	-	-	-	
5	pasune	NU	394	-	-	-	
6	faneata	NU	6.219	-	-	-	

Date referitoare la construcții

Crt	Număr	Destinație construcție	Supraf. (mp)	Situație juridică	Observații / Referințe
A1.1	30467-C1	construcții de locuințe	127	Cu acte	Nr. niveluri:2; S. construita la sol:127 mp; S. construita desfasurata:254 mp; Locuinta(P+1), Suprafata construita desfasurata=254 mp

Lungime Segmente

1) Valorile lungimilor segmentelor sunt obținute din proiecție în plan.

Punct început	X / Y	Punct sfârșit	X / Y	Lungime segment	Punct început	X / Y	Punct sfârșit	X / Y	Lungime segment	Punct început	X / Y	Punct sfârșit	X / Y	Lungime segment
1	539.936,61 692.049,996	2	539.941,108 692.044,891	6.804	2	539.941,108 692.044,891	3	539.944,928 692.040,581	5.759	3	539.944,928 692.040,581	4	539.952,191 692.035,714	8.743
4	539.952,191 692.035,714	5	539.964,299 692.038,141	12.349	5	539.964,299 692.038,141	6	539.970,131 692.042,211	7.112	6	539.970,131 692.042,211	7	539.977,204 692.048,53	9.485
7	539.977,204 692.048,53	8	539.985,919 692.056,725	11.963	8	539.985,919 692.056,725	9	539.994,64 692.058,986	9.009	9	539.994,64 692.058,986	10	540.000,552 692.057,469	6.104
10	540.000,552 692.057,469	11	540.003,94 692.054,486	4.514	11	540.003,94 692.054,486	12	540.004,75 692.048,529	6.012	12	540.004,75 692.048,529	13	540.004,193 692.043,624	4.937
13	540.004,193 692.043,624	14	540.001,365 692.034,599	9.458	14	540.001,365 692.034,599	15	539.995,824 692.023,687	12.238	15	539.995,824 692.023,687	16	539.992,064 692.017,33	7.386
16	539.992,064 692.017,33	17	539.988,228 692.012,066	6.513	17	539.988,228 692.012,066	18	539.969,107 691.987,81	30.886	18	539.969,107 691.987,81	19	539.966,702 691.982,607	5.732
19	539.966,702 691.982,607	20	539.965,526 691.977,55	5.192	20	539.965,526 691.977,55	21	539.963,719 691.972,11	5.732	21	539.963,719 691.972,11	22	539.961,332 691.966,847	5.779
22	539.961,332 691.966,847	23	539.954,435 691.955,649	13.152	23	539.954,435 691.955,649	24	539.951,865 691.952,176	4.32	24	539.951,865 691.952,176	25	539.948,577 691.947,852	5.432
25	539.948,577 691.947,852	26	539.942,237 691.939,182	10.741	26	539.942,237 691.939,182	27	539.941,573 691.938,274	1.125	27	539.941,573 691.938,274	28	539.938,084 691.933,503	5.911
28	539.938,084 691.933,503	29	539.940,977 691.930,931	3.871	29	539.940,977 691.930,931	30	539.952,69 691.919,866	16.113	30	539.952,69 691.919,866	31	539.983,129 691.957,032	48.04
31	539.983,129 691.957,032	32	540.015,416 691.996,207	50.765	32	540.015,416 691.996,207	33	540.037,234 692.018,932	31.503	33	540.037,234 692.018,932	34	540.045,78 692.026,475	11.399
34	540.045,78 692.026,475	35	540.045,928 692.026,557	0.169	35	540.045,928 692.026,557	36	540.052,167 692.034,488	10.091	36	540.052,167 692.034,488	37	540.063,74 692.051,271	20.386
37	540.063,74 692.051,271	38	540.071,479 692.063,474	14.45	38	540.071,479 692.063,474	39	540.078,885 692.075,506	14.129	39	540.078,885 692.075,506	40	540.086,49 692.092,72	18.819
40	540.086,49 692.092,72	41	540.090,0 692.105,05	12.82	41	540.090,0 692.105,05	42	540.102,07 692.133,31	30.73	42	540.102,07 692.133,31	43	540.112,12 692.147,11	17.072
43	540.112,12 692.147,11	44	540.137,57 692.174,89	37.675	44	540.137,57 692.174,89	45	540.162,32 692.185,1	26.773	45	540.162,32 692.185,1	46	540.185,7 692.202,35	29.055
46	540.185,7 692.202,35	47	540.194,2 692.214,63	14.935	47	540.194,2 692.214,63	48	540.212,4 692.227,46	22.268	48	540.212,4 692.227,46	49	540.247,71 692.237,29	36.653
49	540.247,71 692.237,29	50	540.261,08 692.246,22	16.078	50	540.261,08 692.246,22	51	540.306,524 692.260,676	47.688	51	540.306,524 692.260,676	52	540.381,178 692.312,401	90.822
52	540.381,178 692.312,401	53	540.396,016 692.319,753	16.56	53	540.396,016 692.319,753	54	540.444,976 692.344,013	54.641	54	540.444,976 692.344,013	55	540.502,237 692.254,067	106.626
55	540.502,237 692.254,067	56	540.511,777 692.259,746	11.102	56	540.511,777 692.259,746	57	540.568,782 692.276,792	59.499	57	540.568,782 692.276,792	58	540.599,195 692.312,975	47.267
58	540.599,195 692.312,975	59	540.568,125 692.336,779	39.14	59	540.568,125 692.336,779	60	540.539,488 692.380,675	52.411	60	540.539,488 692.380,675	61	540.526,566 692.384,442	13.46
61	540.526,566 692.384,442	62	540.530,175 692.395,623	11.749	62	540.530,175 692.395,623	63	540.533,013 692.421,825	26.355	63	540.533,013 692.421,825	64	540.553,205 692.424,29	20.342
64	540.553,205 692.424,29	65	540.575,332 692.461,268	43.093	65	540.575,332 692.461,268	66	540.579,005 692.488,772	27.748	66	540.579,005 692.488,772	67	540.576,01 692.520,59	31.959
67	540.576,01 692.520,59	68	540.580,16 692.524,64	5.799	68	540.580,16 692.524,64	69	540.581,85 692.537,9	13.367	69	540.581,85 692.537,9	70	540.586,8 692.543,82	7.717
70	540.586,8 692.543,82	71	540.600,36 692.562,66	23.212	71	540.600,36 692.562,66	72	540.603,79 692.565,25	4.298	72	540.603,79 692.565,25	73	540.607,59 692.571,52	7.332
73	540.607,59 692.571,52	74	540.613,27 692.583,37	13.141	74	540.613,27 692.583,37	75	540.621,52 692.599,92	18.492	75	540.621,52 692.599,92	76	540.625,53 692.609,65	10.524
76	540.625,53 692.609,65	77	540.630,12 692.611,62	4.995	77	540.630,12 692.611,62	78	540.630,51 692.613,5	1.92	78	540.630,51 692.613,5	79	540.634,77 692.627,9	15.017
79	540.634,77 692.627,9	80	540.633,437 692.632,353	4.648	80	540.633,437 692.632,353	81	540.614,943 692.641,427	20.6	81	540.614,943 692.641,427	82	540.499,106 692.528,002	162.122
82	540.499,106 692.528,002	83	540.452,501 692.483,365	64.533	83	540.452,501 692.483,365	84	540.400,143 692.433,22	72.497	84	540.400,143 692.433,22	85	540.341,59 692.377,142	81.075
85	540.341,59 692.377,142	86	540.179,918 692.249,486	205.995	86	540.179,918 692.249,486	87	540.023,17 692.120,203	203.185	87	540.023,17 692.120,203	88	539.986,135 692.090,196	47.666
88	539.986,135 692.090,196	89	539.973,654 692.080,084	16.063	89	539.973,654 692.080,084	90	539.971,085 692.078,003	3.306	90	539.971,085 692.078,003	91	539.956,012 692.065,79	19.4
91	539.956,012 692.065,79	92	539.949,085 692.060,246	8.872	92	539.949,085 692.060,246	93	539.936,61 692.049,996	16.146	93	539.936,61 692.049,996	94	540.002,123 692.022,827	70.923
94	540.002,123 692.022,827	95	540.006,381 692.032,898	10.934	95	540.006,381 692.032,898	96	540.007,743 692.037,59	4.886	96	540.007,743 692.037,59	97	540.013,715 692.045,598	9.99

Punct început	X / Y	Punct sfârşit	X / Y	Lungime segment	Punct început	X / Y	Punct sfârşit	X / Y	Lungime segment	Punct început	X / Y	Punct sfârşit	X / Y	Lungime segment
97	540.013,715 692.045,598	98	540.013,718 692.047,076	1.478	98	540.013,718 692.047,076	99	540.013,733 692.053,232	6.156	99	540.013,733 692.053,232	100	540.013,505 692.055,658	2.437
100	540.013,505 692.055,658	101	540.013,101 692.059,963	4.324	101	540.013,101 692.059,963	102	540.031,747 692.062,688	18.844	102	540.031,747 692.062,688	103	540.046,366 692.064,816	14.773
103	540.046,366 692.064,816	104	540.048,332 692.059,49	5.677	104	540.048,332 692.059,49	105	540.048,911 692.049,735	9.772	105	540.048,911 692.049,735	106	540.036,141 692.036,731	18.226
106	540.036,141 692.036,731	107	540.034,78 692.035,583	1.781	107	540.034,78 692.035,583	108	540.031,338 692.032,678	4.504	108	540.031,338 692.032,678	109	540.031,302 692.032,648	0.047
109	540.031,302 692.032,648	110	540.023,72 692.026,251	9.92	110	540.023,72 692.026,251	111	540.013,249 692.015,086	15.307	111	540.013,249 692.015,086	1	540.002,123 692.022,827	13.554

** Lungimile segmentelor sunt determinate în planul de proiecţie Stereo 70 şi sunt rotunjite la 1 milimetru.

*** Distanţa dintre puncte este formată din segmente cumulate ce sunt mai mici decât valoarea 1 milimetru.

**DATE DESPRE IMOBILUL NR. 580**

Oficiul de Cadastru și Publicitate Imobiliară SUCEAVA
Biroul de Cadastru și Publicitate Imobiliară Campulung Moldovenesc

A. Partea I. Descrierea imobilului

TEREN Extravilan

Adresa: Jud. Suceava

Nr. Crt	Nr cadastral Nr. topografic	Suprafața* (mp)	Observații / Referințe
A1	30454	4.813	Sector cadastral:47 Teren neimpregmuit;

Construcții

Crt	Nr cadastral Nr. topografic	Adresa	Observații / Referințe
A1.1		Jud. Suceava	Nr. niveluri:1; S. construita la sol:53 mp; Locuință.
A1.2		Jud. Suceava	Nr. niveluri:1; S. construita la sol:47 mp; Anexă.

B. Partea II. Proprietari și acte

Inscrieri privitoare la dreptul de proprietate și alte drepturi reale		Referințe
3880 / 17/05/2010		
Act Notarial nr. 79, din 17/05/2010 emis de BNP CATARGIU TUDOR-MARIAN;		
B3	Intabulare, drept de PROPRIETATE, cu titlu de donatie, dobandit prin Conventie, cota actuala 1/1 1) DUJAC ANCA	A1
/		
Act Administrativ nr. 7002, din 05/09/2023 emis de PRIMĂRIA MOLDOVIȚA;		
B4	Intabulare, drept de PROPRIETATE, dobandit prin Lege, cota actuala 1/1 1) DUJAC ANCA	A1.1, A1.2

C. Partea III. SARCINI .

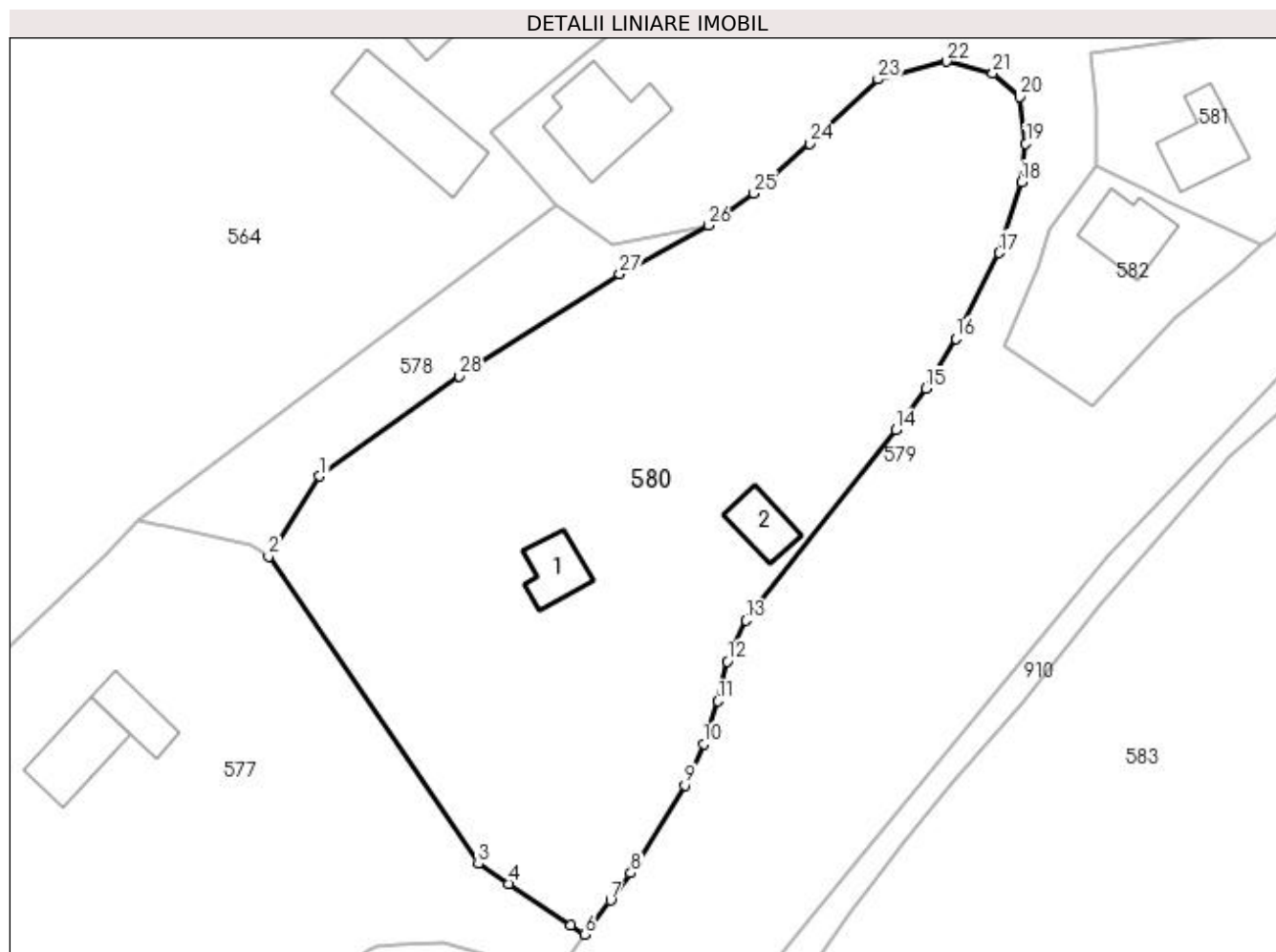
Inscrieri privind dezmembramintele dreptului de proprietate, drepturi reale de garanție și sarcini	Referințe
NU SUNT	

Anexa Nr. 1 La Partea I

Teren

Nr cadastral	Suprafața (mp)*	Observații / Referințe
30454	4.813	

* Suprafața este determinată în planul de proiecție Stereo 70.



Date referitoare la teren

Crt	Categorie folosință	Intra vilan	Suprafața (mp)	Tarla	Parcelă	Nr. topo	Observații / Referințe
1	curți constructii	NU	483	-	-	-	
2	faneata	NU	4.330	-	-	-	

Date referitoare la construcții

Crt	Număr	Destinație construcție	Supraf. (mp)	Situație juridică	Observații / Referințe
A1.1		construcții de locuințe	53	Cu acte	Nr. niveluri:1; S. construita la sol:53 mp; Locuință.
A1.2		construcții anexa	47	Cu acte	Nr. niveluri:1; S. construita la sol:47 mp; Anexă.

Lungime Segmente

1) Valorile lungimilor segmentelor sunt obținute din proiecție în plan.

Punct început	X / Y	Punct sfârșit	X / Y	Lungime segment (** (m)
1	539.914,798 692.006,179	2	539.908,283 691.995,964	12.116
3	539.935,031 691.956,839	4	539.938,866 691.954,295	4.602

Punct început	X / Y	Punct sfârșit	X / Y	Lungime segment (** (m)
2	539.908,283 691.995,964	3	539.935,031 691.956,839	47.394
4	539.938,866 691.954,295	5	539.946,82 691.949,051	9.527

Punct început	X / Y	Punct sfârșit	X / Y	Lungime segment (** (m))
5	539.946,82 691.949,051	6	539.948,577 691.947,852	2.127
7	539.951,865 691.952,176	8	539.954,435 691.955,649	4.32
9	539.961,332 691.966,847	10	539.963,719 691.972,11	5.779
11	539.965,526 691.977,55	12	539.966,702 691.982,607	5.192
13	539.969,107 691.987,81	14	539.988,228 692.012,066	30.886
15	539.992,064 692.017,33	16	539.995,824 692.023,687	7.386
17	540.001,365 692.034,599	18	540.004,193 692.043,624	9.458
19	540.004,75 692.048,529	20	540.003,94 692.054,486	6.012
21	540.000,552 692.057,469	22	539.994,64 692.058,986	6.104
23	539.985,919 692.056,725	24	539.977,204 692.048,53	11.963
25	539.970,131 692.042,211	26	539.964,299 692.038,141	7.112
27	539.953,029 692.031,933	28	539.932,589 692.018,936	24.222

Punct început	X / Y	Punct sfârșit	X / Y	Lungime segment (** (m))
6	539.948,577 691.947,852	7	539.951,865 691.952,176	5.432
8	539.954,435 691.955,649	9	539.961,332 691.966,847	13.152
10	539.963,719 691.972,11	11	539.965,526 691.977,55	5.732
12	539.966,702 691.982,607	13	539.969,107 691.987,81	5.732
14	539.988,228 692.012,066	15	539.992,064 692.017,33	6.513
16	539.995,824 692.023,687	17	540.001,365 692.034,599	12.238
18	540.004,193 692.043,624	19	540.004,75 692.048,529	4.937
20	540.003,94 692.054,486	21	540.000,552 692.057,469	4.514
22	539.994,64 692.058,986	23	539.985,919 692.056,725	9.009
24	539.977,204 692.048,53	25	539.970,131 692.042,211	9.485
26	539.964,299 692.038,141	27	539.953,029 692.031,933	12.867
28	539.932,589 692.018,936	1	539.914,798 692.006,179	21.892

** Lungimile segmentelor sunt determinate în planul de proiecție Stereo 70 și sunt rotunjite la 1 milimetru.

*** Distanța dintre puncte este formată din segmente cumulate ce sunt mai mici decât valoarea 1 milimetru.

**DATE DESPRE IMOBILUL NR. 581**

Oficiul de Cadastru și Publicitate Imobiliară SUCEAVA
Biroul de Cadastru și Publicitate Imobiliară Campulung Moldovenesc

A. Partea I. Descrierea imobilului

TEREN Extravilan

Adresa: Jud. Suceava

Nr. Crt	Nr cadastral Nr. topografic	Suprafața* (mp)	Observații / Referințe
A1	32184	739	Sector cadastral:47 Teren imprejmuit;

Construcții

Crt	Nr cadastral Nr. topografic	Adresa	Observații / Referințe
A1.1	32184-C1	Jud. Suceava	Nr. niveluri:2; S. construita la sol:83 mp; S. construita desfasurata:167 mp; Locuinta (P+1), Suprafata construita desfasurata= 166.6 mp, edificata in anul 2017

B. Partea II. Proprietari și acte

Inscrieri privitoare la dreptul de proprietate și alte drepturi reale		Referințe
6044 / 29/04/2015		
Hotarare Judecatoreasca nr. 1343, din 16/12/2014 emis de JUDECĂTORIA CAMPULUNG MOLDOVENESC (act administrativ nr 6867 din 30.08.2023, emis de PRIMARIA COMUNEI MOLDOVITA);		
B1	Intabulare, drept de PROPRIETATE, dobandit prin Hotarare Judecatoreasca, cota actuala 1/1 1) MIHALESCU CONSTANTIN-AUREL 2) MIHALESCU SILVIA	A1
14950 / 12/09/2023		
Act Administrativ nr. 6865, din 30/08/2023 emis de PRIMARIA COMUNEI MOLDOVITA (act administrativ nr 6867 din 30.08.2023, emis de PRIMARIA COMUNEI MOLDOVITA);		
B3	Intabulare, drept de PROPRIETATE bun comun in dev., dobandit prin Construire, cota actuala 1/1 1) MIHALESCU SILVIA 2) MIHALESCU CONSTANTIN-AUREL	A1.1

C. Partea III. SARCINI .

Inscrieri privind dezmembramintele dreptului de proprietate, drepturi reale de garanție și sarcini	Referințe
NU SUNT	

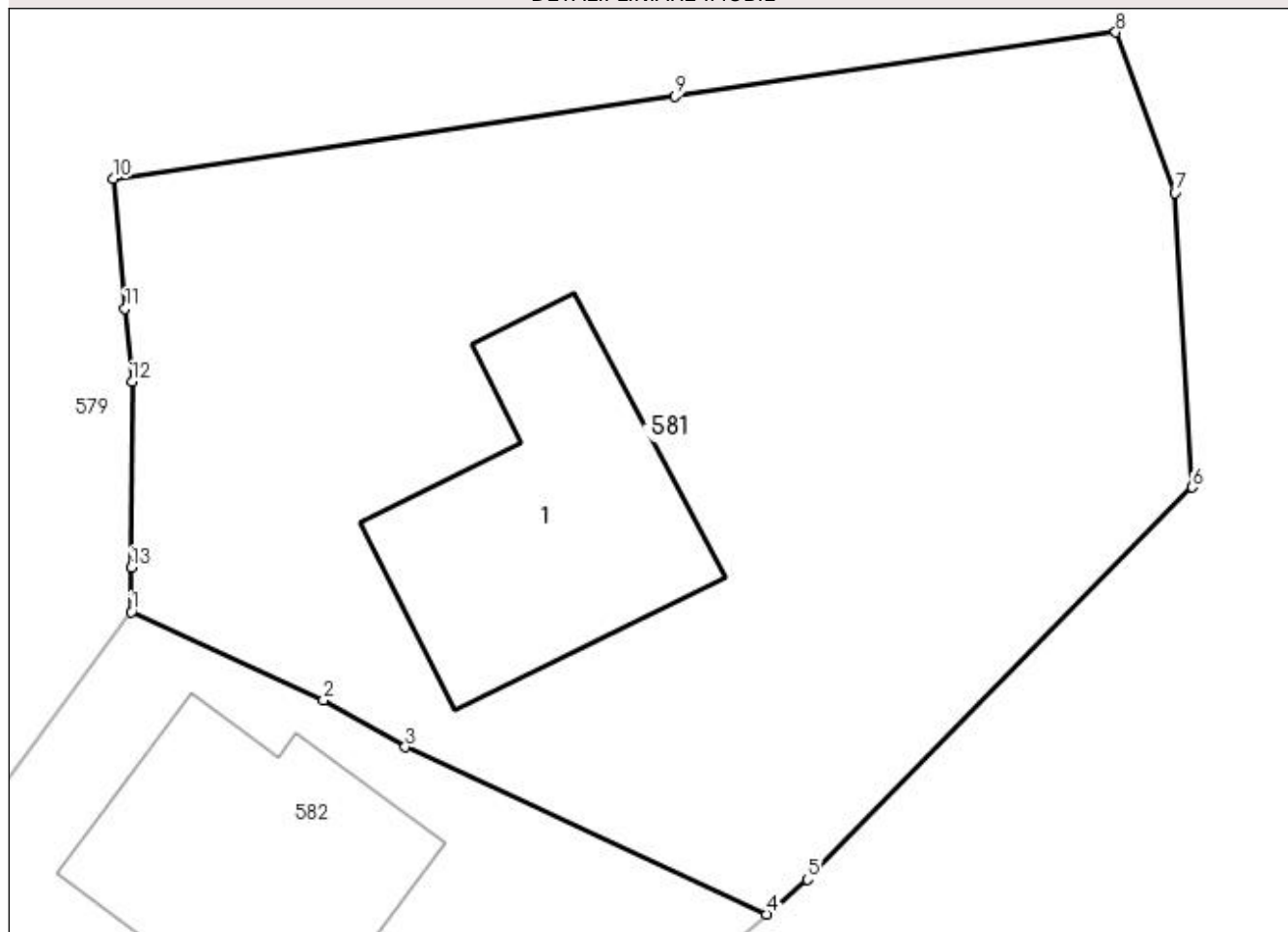
Anexa Nr. 1 La Partea I

Teren

Nr cadastral	Suprafața (mp)*	Observații / Referințe
32184	739	

* Suprafața este determinată în planul de proiecție Stereo 70.

DETALII LINIARE IMOBIL



Date referitoare la teren

Crt	Categorie folosință	Intra vilan	Suprafața (mp)	Tarla	Parcelă	Nr. topo	Observații / Referințe
1	curți constructii	NU	739	-	-	-	

Date referitoare la construcții

Crt	Număr	Destinație construcție	Supraf. (mp)	Situație juridică	Observații / Referințe
A1.1	32184-C1	construcții de locuințe	83	Cu acte	Nr. niveluri:2; S. construita la sol:83 mp; S. construita desfasurata:167 mp; Locuinta (P+1), Suprafata construita desfasurata= 166.6 mp, edificata in anul 2017

Lungime Segmente

1) Valorile lungimilor segmentelor sunt obținute din proiecție în plan.

Punct început	X / Y	Punct sfârșit	X / Y	Lungime segment (** (m)
1	540.013,715 692.045,598	2	540.020,088 692.042,679	7.01
2	540.020,088 692.042,679	3	540.022,796 692.041,125	3.122
3	540.022,796 692.041,125	4	540.034,78 692.035,583	13.203

Punct început	X / Y	Punct sfârşit	X / Y	Lungime segment (** (m)
4	540.034,78 692.035,583	5	540.036,141 692.036,731	1.781
5	540.036,141 692.036,731	6	540.048,911 692.049,735	18.226
6	540.048,911 692.049,735	7	540.048,332 692.059,49	9.772
7	540.048,332 692.059,49	8	540.046,366 692.064,816	5.677
8	540.046,366 692.064,816	9	540.031,747 692.062,688	14.773
9	540.031,747 692.062,688	10	540.013,101 692.059,963	18.844
10	540.013,101 692.059,963	11	540.013,505 692.055,658	4.324
11	540.013,505 692.055,658	12	540.013,733 692.053,232	2.437
12	540.013,733 692.053,232	13	540.013,718 692.047,076	6.156
13	540.013,718 692.047,076	1	540.013,715 692.045,598	1.478

** Lungimile segmentelor sunt determinate în planul de proiecţie Stereo 70 şi sunt rotunjite la 1 milimetru.

*** Distanţa dintre puncte este formată din segmente cumulate ce sunt mai mici decât valoarea 1 milimetru.

**DATE DESPRE IMOBILUL NR. 582**

Oficiul de Cadastru și Publicitate Imobiliară SUCEAVA
Biroul de Cadastru și Publicitate Imobiliară Campulung Moldovenesc

A. Partea I. Descrierea imobilului

TEREN Extravilan

Adresa: Jud. Suceava

Nr. Crt	Nr cadastral Nr. topografic	Suprafața* (mp)	Observații / Referințe
A1	32183	500	Sector cadastral:47 Teren imprejmuit;

Construcții

Crt	Nr cadastral Nr. topografic	Adresa	Observații / Referințe
A1.1	32183-C1	Jud. Suceava	Nr. niveluri:2; S. construita la sol:78 mp; S. construita desfasurata:150 mp; Locuinta (P+1), Suprafata construita desfasurata= 150.4 mp, edificata in anul 2017

B. Partea II. Proprietari și acte

Inscrieri privitoare la dreptul de proprietate și alte drepturi reale		Referințe
6045 / 29/04/2015		
Hotarare Judecatoreasca nr. 1375, din 19/12/2014 emis de JUDECĂTORIA CÂMPULUNG MOLDOVENESC;		
B1	Intabulare, drept de PROPRIETATE bun comun în devălmășie, dobandit prin Hotarare Judecatoreasca, cota actuala 1/1 1) POTOLINSCHI VASILE 2) POTOLINSCHI ANA	A1
14951 / 12/09/2023		
Act Administrativ nr. 6864, din 30/08/2023 emis de PRIMARIA COMUNEI MOLDOVITA (contract de atestare a edificarii constructiei cu autorizatie de construire);		
B3	Intabulare, drept de PROPRIETATE bun comun in devalmasie, dobandit prin Construire, cota actuala 1/1 1) POTOLINSCHI VASILE 2) POTOLINSCHI ANA	A1.1

C. Partea III. SARCINI .

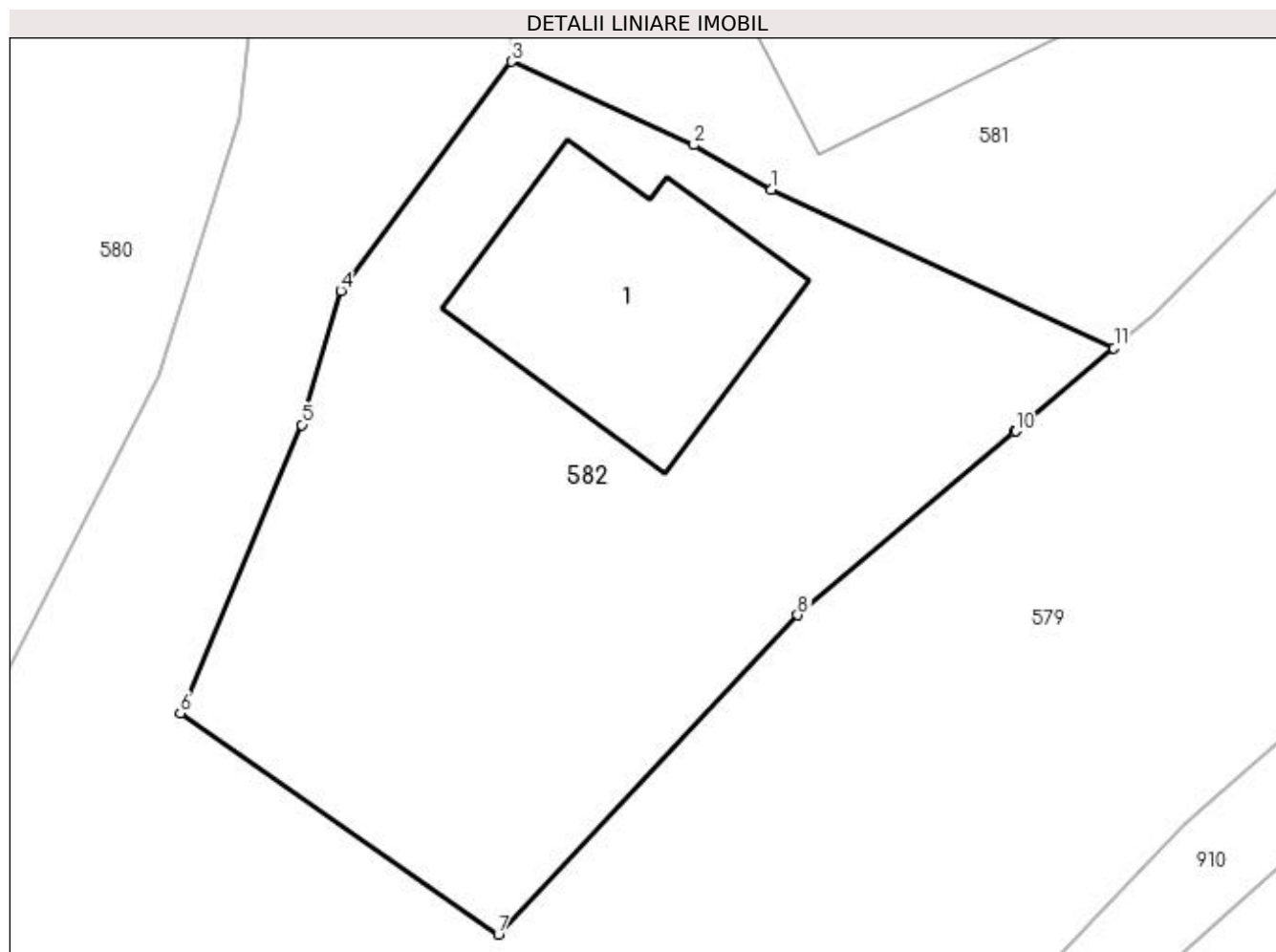
Inscrieri privind dezmembramintele dreptului de proprietate, drepturi reale de garanție și sarcini	Referințe
NU SUNT	

Anexa Nr. 1 La Partea I

Teren

Nr cadastral	Suprafața (mp)*	Observații / Referințe
32183	500	

* Suprafața este determinată în planul de proiecție Stereo 70.



Date referitoare la teren

Crt	Categorie folosință	Intra vilan	Suprafața (mp)	Tarla	Parcelă	Nr. topo	Observații / Referințe
1	curți construcții	NU	500	-	-	-	

Date referitoare la construcții

Crt	Număr	Destinație construcție	Supraf. (mp)	Situație juridică	Observații / Referințe
A1.1	32183-C1	construcții de locuințe	78	Cu acte	Nr. niveluri:2; S. construita la sol:78 mp; S. construita desfasurata:150 mp; Locuinta (P+1), Suprafata construita desfasurata= 150.4 mp, edificata in anul 2017

Lungime Segmente

1) Valorile lungimilor segmentelor sunt obținute din proiecție în plan.

Punct început	X / Y	Punct sfârșit	X / Y	Lungime segment (** (m)
1	540.022,796 692.041,125	2	540.020,088 692.042,679	3.122
2	540.020,088 692.042,679	3	540.013,715 692.045,598	7.01
3	540.013,715 692.045,598	4	540.007,743 692.037,59	9.99

Punct început	X / Y	Punct sfârșit	X / Y	Lungime segment (** (m)
4	540.007,743 692.037,59	5	540.006,381 692.032,898	4.886
5	540.006,381 692.032,898	6	540.002,123 692.022,827	10.934
6	540.002,123 692.022,827	7	540.013,249 692.015,086	13.554
7	540.013,249 692.015,086	8	540.023,72 692.026,251	15.307
8	540.023,72 692.026,251	9	540.031,302 692.032,648	9.92
9	540.031,302 692.032,648	10	540.031,338 692.032,678	0.047
10	540.031,338 692.032,678	11	540.034,78 692.035,583	4.504
11	540.034,78 692.035,583	1	540.022,796 692.041,125	13.203

** Lungimile segmentelor sunt determinate în planul de proiecție Stereo 70 și sunt rotunjite la 1 milimetru.

*** Distanța dintre puncte este formată din segmente cumulate ce sunt mai mici decât valoarea 1 milimetru.

**DATE DESPRE IMOBILUL NR. 583**

Oficiul de Cadastru și Publicitate Imobiliară SUCEAVA
Biroul de Cadastru și Publicitate Imobiliară Campulung Moldovenesc

A. Partea I. Descrierea imobilului

TEREN Extravilan

Adresa: Jud. Suceava

Nr. Crt	Nr cadastral Nr. topografic	Suprafața* (mp)	Observații / Referințe
A1	34846	20.000	Sector cadastral:47 Teren neimprijmit;

Construcții

Crt	Nr cadastral Nr. topografic	Adresa	Observații / Referințe
A1.1	34846-C1	Jud. Suceava	Nr. niveluri:1; S. construita la sol:27 mp; S. construita desfasurata:27 mp; Bucatarie de vara, P, Sd = 27 mp, edificata in 1989.
A1.2	34846-C2	Jud. Suceava	Nr. niveluri:1; S. construita la sol:29 mp; S. construita desfasurata:29 mp; Grajd, P, Sd = 29 mp, edificat in 1970.

B. Partea II. Proprietari și acte

Inscrieri privitoare la dreptul de proprietate și alte drepturi reale	Referințe
/	
Act Notarial nr. 787, din 05/11/2021 emis de BIN SCRABA ILIE-HORIA (act administrativ nr 7956 din 04.11.2021, emis de Primaria com. Moldovita);	
B1	A1
se noteaza posesia ca bun propriu	
1) BRUSTUR MIHAI	
1326 / 25/01/2022	
Act Administrativ nr. 607 - Certificat fiscal, din 25/01/2022 emis de PRIMARIA COMUNEI MOLDOVIȚA (act administrativ nr 749 din 15.03.2022, emis de Primaria comunei Moldovita);	
B2	A1.1, A1.2
Intabulare, drept de PROPRIETATE, dobandit prin Lege, cota actuala 1/1	
1) BRUSTUR MIHAI	
/	
Act Normativ nr. Legea 7, din 13/03/1996 emis de PARLAMENTUL ROMANIEI;	
B3	A1
Intabulare, drept de PROPRIETATE, dobandit prin Lege, cota actuala 1/1	
1) NEIDENTIFICAT NEIDENTIFICAT	

C. Partea III. SARCINI .

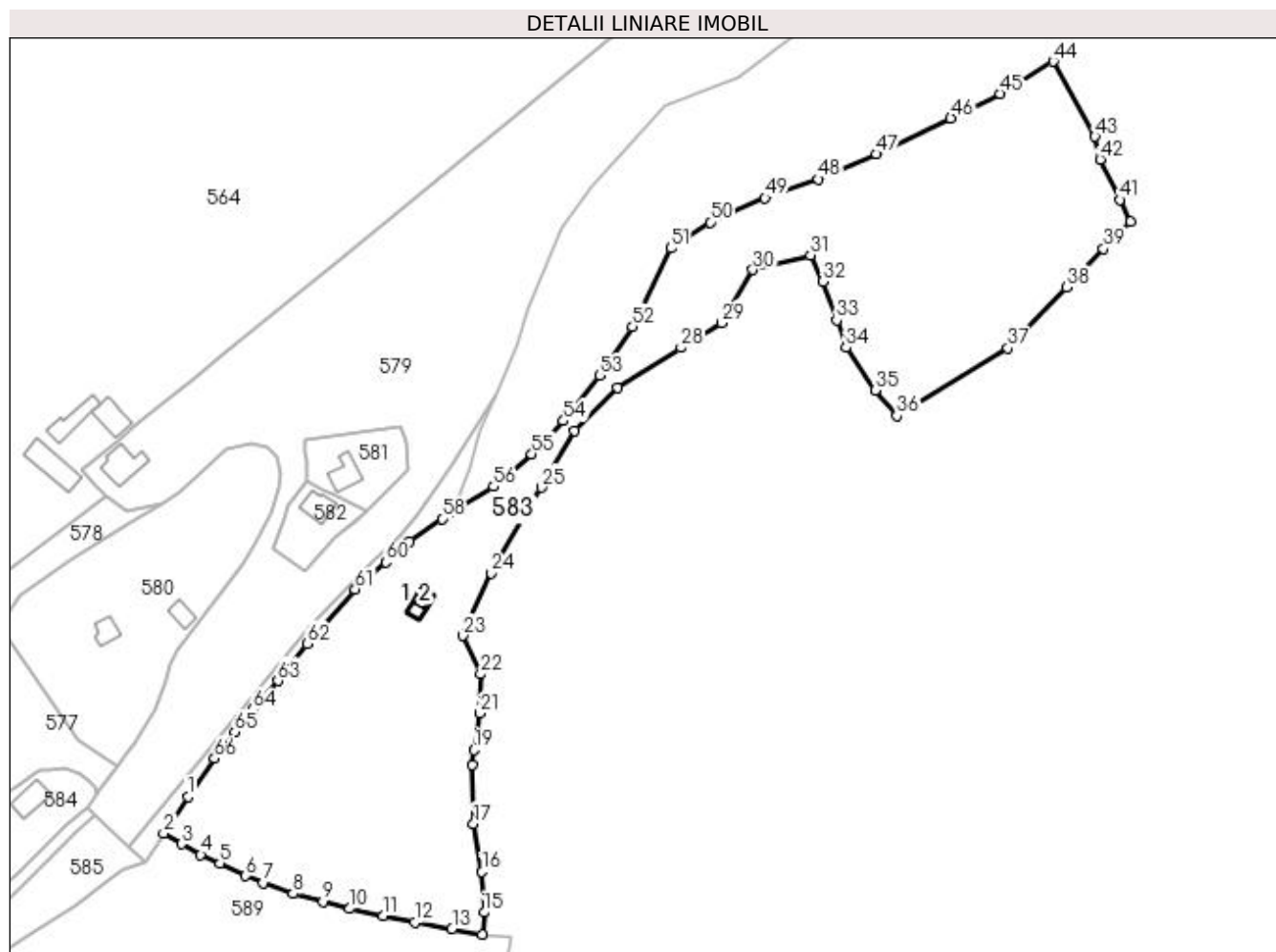
Inscrieri privind dezmembramintele dreptului de proprietate, drepturi reale de garanție și sarcini	Referințe
NU SUNT	

Anexa Nr. 1 La Partea I

Teren

Nr cadastral	Suprafața (mp)*	Observații / Referințe
34846	20.000	

* Suprafața este determinată în planul de proiecție Stereo 70.



Date referitoare la teren

Crt	Categorie folosință	Intravilan	Suprafața (mp)	Tarla	Parcelă	Nr. topo	Observații / Referințe
1	curți construcții	NU	217	-	-	-	
2	faneata	NU	8.854	-	-	-	
3	pasune	NU	10.929	-	-	-	

Date referitoare la construcții

Crt	Număr	Destinație construcție	Supraf. (mp)	Situație juridică	Observații / Referințe
A1.1	34846-C1	construcții anexa	27	Cu acte	Nr. niveluri:1; S. construita la sol:27 mp; S. construita desfasurata:27 mp; Bucatarie de vara, P, Sd = 27 mp, edificata in 1989.
A1.2	34846-C2	construcții anexa	29	Cu acte	Nr. niveluri:1; S. construita la sol:29 mp; S. construita desfasurata:29 mp; Grajd, P, Sd = 29 mp, edificat in 1970.

Lungime Segmente

1) Valorile lungimilor segmentelor sunt obținute din proiecție în plan.

Punct început	X / Y	Punct sfârșit	X / Y	Lungime segment	Punct început	X / Y	Punct sfârșit	X / Y	Lungime segment	Punct început	X / Y	Punct sfârșit	X / Y	Lungime segment
1	539.972,962 691.937,195	2	539.964,657 691.924,532	15.143	2	539.964,657 691.924,532	3	539.970,685 691.920,935	7.02	3	539.970,685 691.920,935	4	539.977,409 691.917,237	7.674

Punct început	X / Y	Punct sfârșit	X / Y	Lungime segment	Punct început	X / Y	Punct sfârșit	X / Y	Lungime segment	Punct început	X / Y	Punct sfârșit	X / Y	Lungime segment
4	539.977,409 691.917,237	5	539.984,056 691.914,285	7.273	5	539.984,056 691.914,285	6	539.992,86 691.909,984	9.798	6	539.992,86 691.909,984	7	539.999,059 691.907,613	6.637
7	539.999,059 691.907,613	8	540.009,231 691.903,824	10.855	8	540.009,231 691.903,824	9	540.019,572 691.901,105	10.692	9	540.019,572 691.901,105	10	540.028,727 691.898,615	9.488
10	540.028,727 691.898,615	11	540.040,281 691.896,148	11.814	11	540.040,281 691.896,148	12	540.051,19 691.894,05	11.109	12	540.051,19 691.894,05	13	540.064,021 691.891,623	13.059
13	540.064,021 691.891,623	14	540.074,387 691.889,802	10.525	14	540.074,387 691.889,802	15	540.075,021 691.897,357	7.582	15	540.075,021 691.897,357	16	540.074,292 691.911,303	13.965
16	540.074,292 691.911,303	17	540.071,407 691.927,881	16.827	17	540.071,407 691.927,881	18	540.070,869 691.948,256	20.382	18	540.070,869 691.948,256	19	540.071,579 691.953,325	5.118
19	540.071,579 691.953,325	20	540.072,976 691.958,803	5.653	20	540.072,976 691.958,803	21	540.073,65 691.965,976	7.205	21	540.073,65 691.965,976	22	540.073,905 691.979,434	13.46
22	540.073,905 691.979,434	23	540.067,694 691.992,668	14.619	23	540.067,694 691.992,668	24	540.077,519 692.014,209	23.676	24	540.077,519 692.014,209	25	540.094,747 692.043,671	34.129
25	540.094,747 692.043,671	26	540.106,282 692.063,079	22.577	26	540.106,282 692.063,079	27	540.121,05 692.077,937	20.949	27	540.121,05 692.077,937	28	540.142,875 692.091,822	25.867
28	540.142,875 692.091,822	29	540.156,817 692.100,421	16.381	29	540.156,817 692.100,421	30	540.167,672 692.118,661	21.226	30	540.167,672 692.118,661	31	540.187,537 692.123,689	20.491
31	540.187,537 692.123,689	32	540.191,739 692.114,632	9.984	32	540.191,739 692.114,632	33	540.196,526 692.101,332	14.135	33	540.196,526 692.101,332	34	540.199,714 692.091,833	10.02
34	540.199,714 692.091,833	35	540.209,755 692.077,146	17.791	35	540.209,755 692.077,146	36	540.217,289 692.068,403	11.541	36	540.217,289 692.068,403	37	540.255,53 692.091,673	44.765
37	540.255,53 692.091,673	38	540.275,712 692.112,622	29.089	38	540.275,712 692.112,622	39	540.288,392 692.125,945	18.393	39	540.288,392 692.125,945	40	540.297,767 692.135,247	13.207
40	540.297,767 692.135,247	41	540.294,023 692.142,75	8.385	41	540.294,023 692.142,75	42	540.287,326 692.156,695	15.47	42	540.287,326 692.156,695	43	540.285,516 692.164,537	8.048
43	540.285,516 692.164,537	44	540.271,091 692.190,369	29.587	44	540.271,091 692.190,369	45	540.252,901 692.179,272	21.308	45	540.252,901 692.179,272	46	540.235,842 692.170,855	19.022
46	540.235,842 692.170,855	47	540.210,229 692.158,49	28.442	47	540.210,229 692.158,49	48	540.190,152 692.149,861	21.853	48	540.190,152 692.149,861	49	540.171,837 692.143,394	19.423
49	540.171,837 692.143,394	50	540.152,93 692.135,03	20.674	50	540.152,93 692.135,03	51	540.139,466 692.126,125	16.142	51	540.139,466 692.126,125	52	540.126,147 692.099,122	30.109
52	540.126,147 692.099,122	53	540.114,784 692.082,206	20.378	53	540.114,784 692.082,206	54	540.102,374 692.066,593	19.944	54	540.102,374 692.066,593	55	540.091,382 692.055,244	15.799
55	540.091,382 692.055,244	56	540.078,318 692.043,997	17.238	56	540.078,318 692.043,997	57	540.064,253 692.035,466	16.45	57	540.064,253 692.035,466	58	540.060,552 692.032,961	4.469
58	540.060,552 692.032,961	59	540.049,451 692.025,087	13.61	59	540.049,451 692.025,087	60	540.041,134 692.017,973	10.944	60	540.041,134 692.017,973	61	540.030,628 692.008,58	14.093
61	540.030,628 692.008,58	62	540.014,098 691.989,914	24.933	62	540.014,098 691.989,914	63	540.004,078 691.977,156	16.222	63	540.004,078 691.977,156	64	539.995,383 691.967,179	13.234
64	539.995,383 691.967,179	65	539.989,2 691.959,491	9.866	65	539.989,2 691.959,491	66	539.982,126 691.950,397	11.521	66	539.982,126 691.950,397	1	539.972,962 691.937,195	16.071

** Lungimile segmentelor sunt determinate în planul de proiecție Stereo 70 și sunt rotunjite la 1 milimetru.

*** Distanța dintre puncte este formată din segmente cumulate ce sunt mai mici decât valoarea 1 milimetru.

**DATE DESPRE IMOBILUL NR. 584**

Oficiul de Cadastru și Publicitate Imobiliară SUCEAVA
Biroul de Cadastru și Publicitate Imobiliară Campulung Moldovenesc

A. Partea I. Descrierea imobilului

TEREN Necunoscut

Nr. CF vechi:2420
Nr. topografic:1411/30

Adresa: Loc. Rasca, Jud. Suceava

Nr. Crt	Nr cadastral Nr. topografic	Suprafața* (mp)	Observații / Referințe
A1		Din acte: 6.970 Masurata: 3.316	Sector cadastral:47 Teren imprejmuit; Diferența de suprafață se regăsește la ID 576.

B. Partea II. Proprietari și acte

Inscrieri privitoare la dreptul de proprietate și alte drepturi reale		Referințe
1650 / 30/10/2002		
Hotarare Judecatoreasca nr. 1372, din 16/09/2002 emis de JUDECATORIA CAMPULUNG MOLDOVENESC;		
B1	Intabulare, drept de PROPRIETATE, dobandit prin Hotarare Judecatoreasca, cota actuala 1/2 1) LOBA MARIA DEFUNCT:Da	A1
10734 / 26/06/2019		
Act Notarial nr. 45, din 24/06/2019 emis de SCRABA LUMINITA ANA MARIA;		
B2	Intabulare, drept de PROPRIETATE, dobandit prin Succesiune, cota actuala 1/8 1) LOBA MARIA DEFUNCT:Da	A1
B3	Intabulare, drept de PROPRIETATE, dobandit prin Succesiune, cota actuala 3/8 1) SESTUN MIHAELA-RAMONA	A1

C. Partea III. SARCINI .

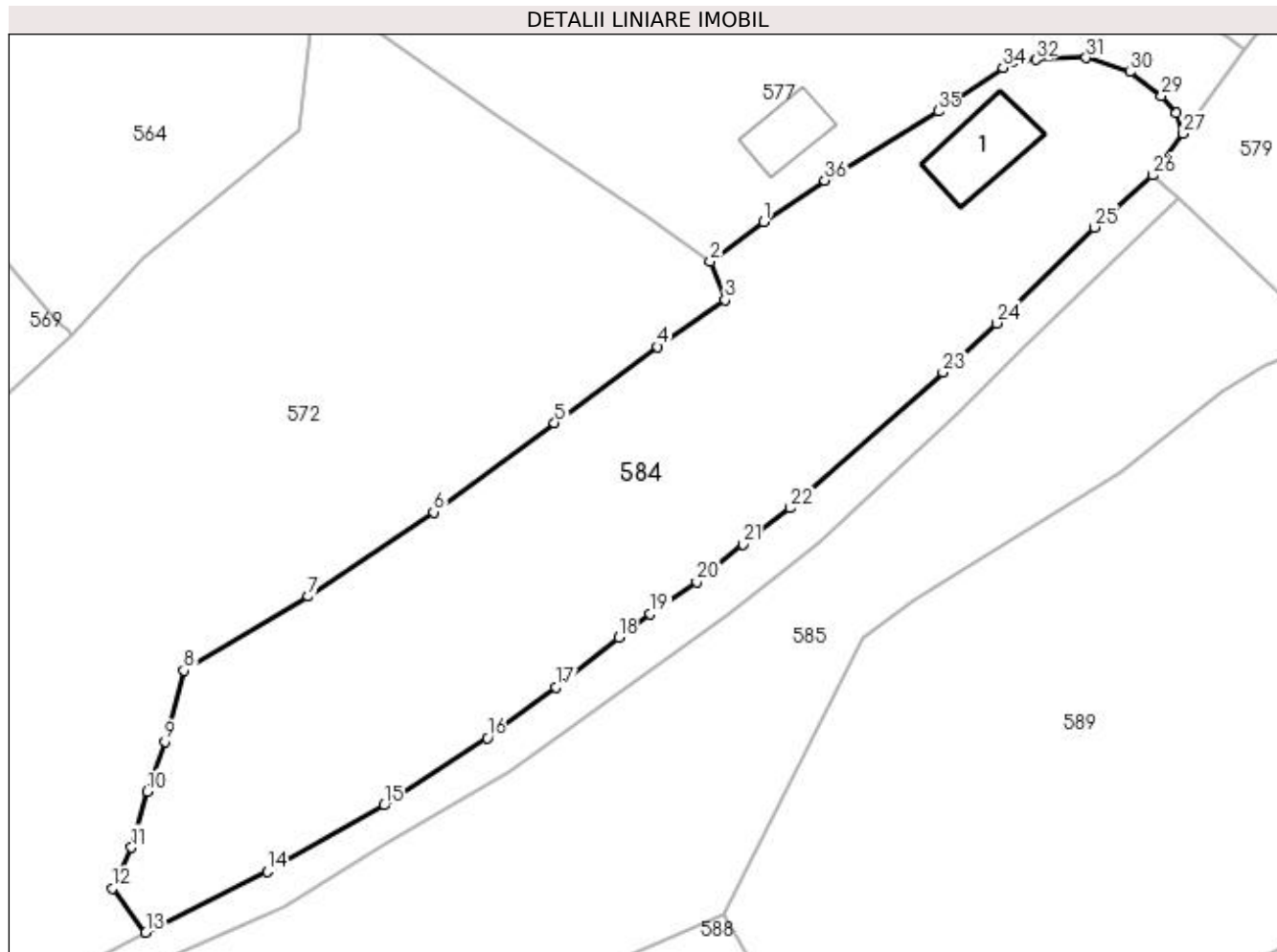
Inscrieri privind dezmembramintele dreptului de proprietate, drepturi reale de garanție și sarcini	Referințe
NU SUNT	

Anexa Nr. 1 La Partea I

Teren

Nr cadastral	Suprafața (mp)*	Observații / Referințe
	Din acte: 6.970 Masurata: 3.316	Diferența de suprafață se regăsește la ID 576.

* Suprafața este determinată în planul de proiecție Stereo 70.



Date referitoare la teren

Crt	Categorie folosință	Intravilan	Suprafața (mp)	Tarla	Parcelă	Nr. topo	Observații / Referințe
1	faneata	DA	54	-	-	1411/30	
2	faneata	NU	3.262	-	-	1411/30	

Date referitoare la construcții

Crt	Număr	Destinație construcție	Supraf. (mp)	Situație juridică	Observații / Referințe
A1.1		construcții anexa	86	Fara acte	Nr. niveluri:1; S. construita la sol:86 mp; Anexă.

Lungime Segmente

1) Valorile lungimilor segmentelor sunt obținute din proiecție în plan.

Punct început	X / Y	Punct sfârșit	X / Y	Lungime segment (** (m))
1	539.893,888 691.928,202	2	539.887,808 691.923,744	7.539
3	539.889,488 691.919,336	4	539.881,832 691.914,026	9.317
5	539.870,103 691.905,392	6	539.856,374 691.895,251	17.068

Punct început	X / Y	Punct sfârșit	X / Y	Lungime segment (** (m))
2	539.887,808 691.923,744	3	539.889,488 691.919,336	4.717
4	539.881,832 691.914,026	5	539.870,103 691.905,392	14.564
6	539.856,374 691.895,251	7	539.842,135 691.885,664	17.166

Punct început	X / Y	Punct sfârșit	X / Y	Lungime segment (** (m)
7	539.842,135 691.885,664	8	539.828,004 691.877,236	16.453
9	539.825,824 691.869,175	10	539.823,837 691.863,49	6.022
11	539.822,044 691.857,128	12	539.819,818 691.852,465	5.167
13	539.823,647 691.847,483	14	539.837,444 691.854,424	15.445
15	539.850,751 691.861,927	16	539.862,472 691.869,57	13.993
17	539.870,261 691.875,353	18	539.877,394 691.880,983	9.087
19	539.881,015 691.883,691	20	539.886,261 691.887,325	6.382
21	539.891,568 691.891,564	22	539.896,918 691.895,706	6.766
23	539.914,255 691.911,136	24	539.920,348 691.916,717	8.263
25	539.931,507 691.927,605	26	539.938,084 691.933,503	8.834
27	539.941,573 691.938,274	28	539.940,736 691.940,583	2.456
29	539.939,109 691.942,564	30	539.935,526 691.945,252	4.479
31	539.930,548 691.946,871	32	539.924,813 691.946,644	5.739
33	539.922,074 691.946,402	34	539.921,083 691.945,768	1.176
35	539.913,712 691.940,799	36	539.900,825 691.932,927	15.101

Punct început	X / Y	Punct sfârșit	X / Y	Lungime segment (** (m)
8	539.828,004 691.877,236	9	539.825,824 691.869,175	8.351
10	539.823,837 691.863,49	11	539.822,044 691.857,128	6.61
12	539.819,818 691.852,465	13	539.823,647 691.847,483	6.283
14	539.837,444 691.854,424	15	539.850,751 691.861,927	15.276
16	539.862,472 691.869,57	17	539.870,261 691.875,353	9.701
18	539.877,394 691.880,983	19	539.881,015 691.883,691	4.522
20	539.886,261 691.887,325	21	539.891,568 691.891,564	6.792
22	539.896,918 691.895,706	23	539.914,255 691.911,136	23.209
24	539.920,348 691.916,717	25	539.931,507 691.927,605	15.591
26	539.938,084 691.933,503	27	539.941,573 691.938,274	5.911
28	539.940,736 691.940,583	29	539.939,109 691.942,564	2.563
30	539.935,526 691.945,252	31	539.930,548 691.946,871	5.235
32	539.924,813 691.946,644	33	539.922,074 691.946,402	2.75
34	539.921,083 691.945,768	35	539.913,712 691.940,799	8.889
36	539.900,825 691.932,927	1	539.893,888 691.928,202	8.393

** Lungimile segmentelor sunt determinate în planul de proiecție Stereo 70 și sunt rotunjite la 1 milimetru.

*** Distanța dintre puncte este formată din segmente cumulate ce sunt mai mici decât valoarea 1 milimetru.

**DATE DESPRE IMOBILUL NR. 585**

Oficiul de Cadastru și Publicitate Imobiliară SUCEAVA
Biroul de Cadastru și Publicitate Imobiliară Campulung Moldovenesc

A. Partea I. Descrierea imobilului

TEREN Necunoscut

Adresa: Loc. Rasca, Jud. Suceava

Nr. Crt	Nr cadastral Nr. topografic	Suprafața* (mp)	Observații / Referințe
A1		4.077	Sector cadastral:47 Teren neimprejmuit; Imobilul s-a format din o parte a PF 1411/3,1411/8,1411/20 a comunei cadastrale Moldovița.

B. Partea II. Proprietari și acte

Inscrieri privitoare la dreptul de proprietate și alte drepturi reale	Referințe
/	
Act Normativ nr. Legea 7, din 13/03/1996 emis de PARLAMENTUL ROMANIEI;	
B1	A1
Intabulare, drept de PROPRIETATE, dobandit prin Lege, cota actuala 1/1 1) NEIDENTIFICAT NEIDENTIFICAT	
Act Administrativ nr. 122, din 31/08/2023 emis de PRIMARIA MOLDOVIȚA;	
B2	A1
Se notează posesia faptică. 1) CUȘNIR MIHAI	

C. Partea III. SARCINI .

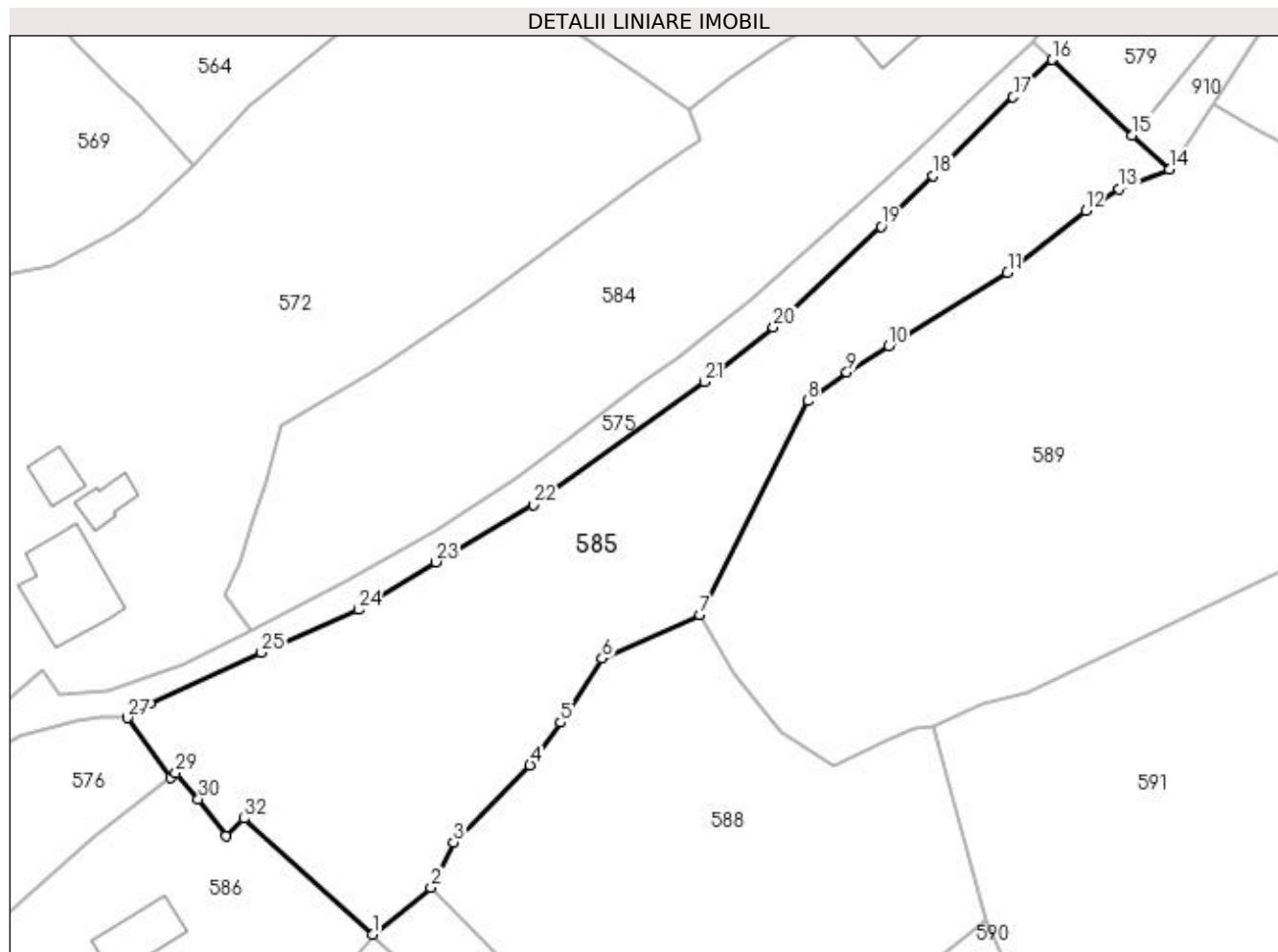
Inscrieri privind dezmembramintele dreptului de proprietate, drepturi reale de garanție și sarcini	Referințe
NU SUNT	

Anexa Nr. 1 La Partea I

Teren

Nr cadastral	Suprafața (mp)*	Observații / Referințe
	4.077	Imobilul s-a format din o parte a PF 1411/3,1411/8,1411/20 a comunei cadastrale Moldovița.

* Suprafața este determinată în planul de proiecție Stereo 70.



Date referitoare la teren

Crt	Categorie folosință	Intra vilan	Suprafața (mp)	Tarla	Parcelă	Nr. topo	Observații / Referințe
1	faneata	DA	1.408	-	-	-	
2	faneata	NU	2.669	-	-	-	

Lungime Segmente

1) Valorile lungimilor segmentelor sunt obținute din proiecție în plan.

Punct început	X / Y	Punct sfârșit	X / Y	Lungime segment (** (m)
1	539.841,441 691.802,864	2	539.850,008 691.809,68	10.948
3	539.853,301 691.816,331	4	539.864,517 691.827,606	15.904
5	539.868,983 691.833,892	6	539.875,074 691.843,273	11.185
7	539.889,406 691.849,619	8	539.905,172 691.880,991	35.111

Punct început	X / Y	Punct sfârșit	X / Y	Lungime segment (** (m)
2	539.850,008 691.809,68	3	539.853,301 691.816,331	7.422
4	539.864,517 691.827,606	5	539.868,983 691.833,892	7.711
6	539.875,074 691.843,273	7	539.889,406 691.849,619	15.674
8	539.905,172 691.880,991	9	539.910,921 691.885,204	7.127

Punct început	X / Y	Punct sfârșit	X / Y	Lungime segment (** (m)
9	539.910,921 691.885,204	10	539.917,017 691.888,998	7.18
11	539.934,434 691.899,766	12	539.945,908 691.908,841	14.629
13	539.950,789 691.911,995	14	539.958,161 691.914,86	7.909
15	539.952,69 691.919,866	16	539.940,977 691.930,931	16.113
17	539.935,283 691.925,474	18	539.923,567 691.913,97	16.42
19	539.915,957 691.906,513	20	539.900,149 691.891,755	21.626
21	539.890,046 691.883,752	22	539.864,985 691.865,747	30.858
23	539.850,709 691.857,382	24	539.839,409 691.850,382	13.292
25	539.825,168 691.844,149	26	539.808,856 691.836,702	17.932
27	539.805,61 691.834,548	28	539.811,84 691.825,812	10.73
29	539.812,643 691.826,473	30	539.815,955 691.822,68	5.035
31	539.819,954 691.817,226	32	539.822,653 691.819,829	3.75

Punct început	X / Y	Punct sfârșit	X / Y	Lungime segment (** (m)
10	539.917,017 691.888,998	11	539.934,434 691.899,766	20.477
12	539.945,908 691.908,841	13	539.950,789 691.911,995	5.811
14	539.958,161 691.914,86	15	539.952,69 691.919,866	7.416
16	539.940,977 691.930,931	17	539.935,283 691.925,474	7.887
18	539.923,567 691.913,97	19	539.915,957 691.906,513	10.655
20	539.900,149 691.891,755	21	539.890,046 691.883,752	12.889
22	539.864,985 691.865,747	23	539.850,709 691.857,382	16.546
24	539.839,409 691.850,382	25	539.825,168 691.844,149	15.545
26	539.808,856 691.836,702	27	539.805,61 691.834,548	3.896
28	539.811,84 691.825,812	29	539.812,643 691.826,473	1.04
30	539.815,955 691.822,68	31	539.819,954 691.817,226	6.763
32	539.822,653 691.819,829	1	539.841,441 691.802,864	25.314

** Lungimile segmentelor sunt determinate în planul de proiecție Stereo 70 și sunt rotunjite la 1 milimetru.

*** Distanța dintre puncte este formată din segmente cumulate ce sunt mai mici decât valoarea 1 milimetru.



DATE DESPRE IMOBILUL NR. 586

Oficiul de Cadastru și Publicitate Imobiliară SUCEAVA
Biroul de Cadastru și Publicitate Imobiliară Campulung Moldovenesc

A. Partea I. Descrierea imobilului

TEREN Intravilan

Adresa: Loc. Rasca, Jud. Suceava

Nr. Crt	Nr cadastral Nr. topografic	Suprafața* (mp)	Observații / Referințe
A1		9.369	Sector cadastral:47 Teren imprejmuit; Imobilul s-a format din o parte a PF 1411/7,1411/17,1411/19 a comunei cadastrale Moldova.

Construcții

Crt	Nr cadastral Nr. topografic	Adresa	Observații / Referințe
A1.1		Loc. Rasca, Jud. Suceava	Nr. niveluri:1; S. construita la sol:130 mp; Locuință.
A1.2		Loc. Rasca, Jud. Suceava	Nr. niveluri:1; S. construita la sol:65 mp; Anexă.
A1.3		Loc. Rasca, Jud. Suceava	Nr. niveluri:1; S. construita la sol:79 mp; Anexă.
A1.4		Loc. Rasca, Jud. Suceava	Nr. niveluri:1; S. construita la sol:37 mp; Anexă.

B. Partea II. Proprietari și acte

Inscrieri privitoare la dreptul de proprietate și alte drepturi reale		Referințe
/		
Act Normativ nr. Legea 7, din 13/03/1996 emis de PARLAMENTUL ROMANIEI;		
B1	Intabulare, drept de PROPRIETATE, dobandit prin Lege, cota actuala 1/1 1) NEIDENTIFICAT NEIDENTIFICAT	A1
Act Administrativ nr. 123, din 31/08/2023 emis de PRIMARIA MOLDOVIȚA;		
B2	Se notează posesia faptică. 1) CUȘNIR MIHAI	A1
Act Administrativ nr. 7002, din 05/09/2023 emis de PRIMĂRIA MOLDOVIȚA;		
B3	Intabulare, drept de PROPRIETATE, dobandit prin Lege, cota actuala 1/1 1) CUȘNIR MIHAI	A1.1, A1.2, A1.3, A1.4

C. Partea III. SARCINI .

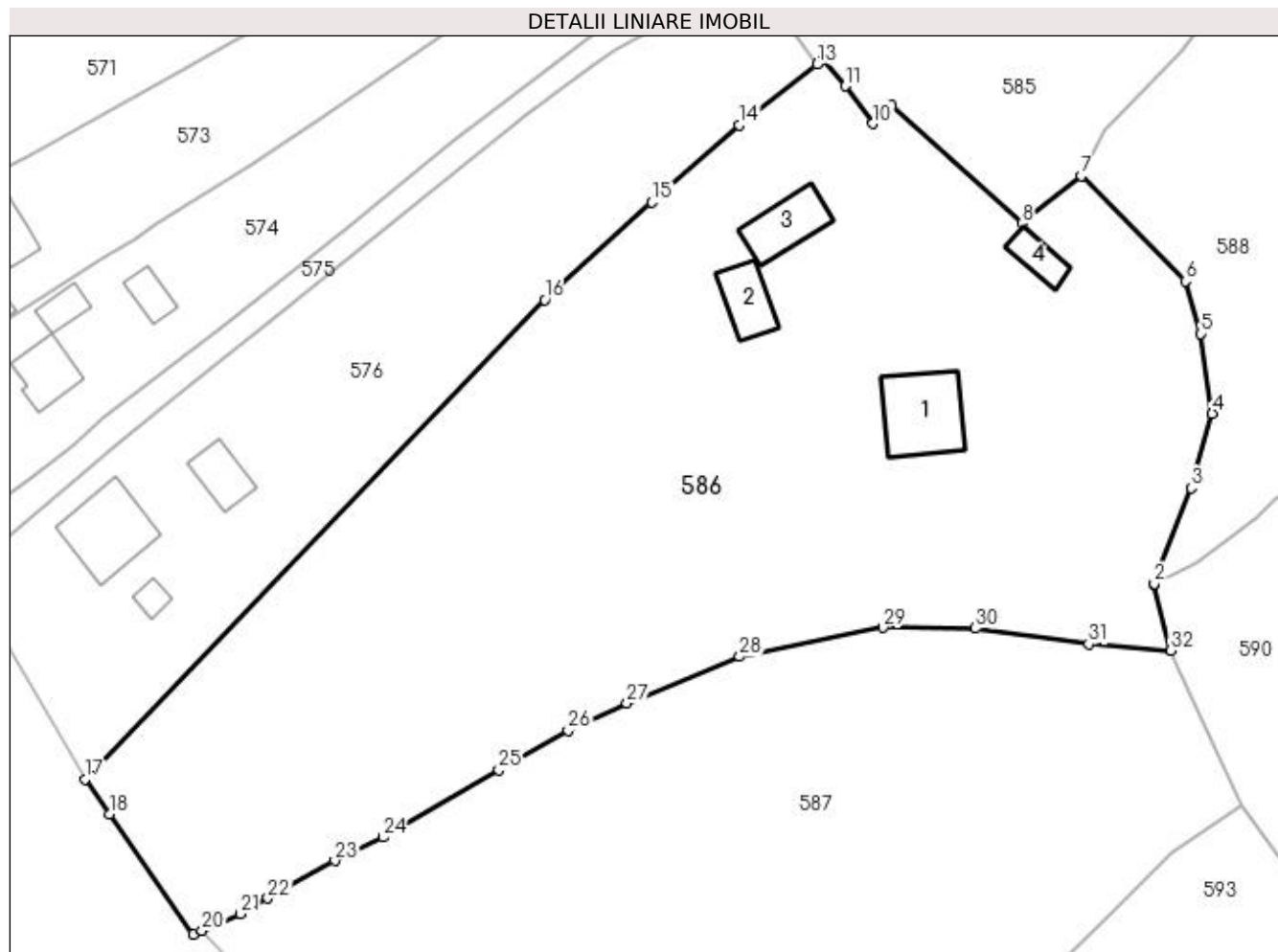
Inscrieri privind dezmembramintele dreptului de proprietate, drepturi reale de garanție și sarcini	Referințe
NU SUNT	

Anexa Nr. 1 La Partea I

Teren

Nr cadastral	Suprafața (mp)*	Observații / Referințe
	9.369	Imobilul s-a format din o parte a PF 1411/7,1411/17,1411/19 a comunei cadastrale Moldovița.

* Suprafața este determinată în planul de proiecție Stereo 70.



Date referitoare la teren

Crt	Categorie folosință	Intra vilan	Suprafața (mp)	Tarla	Parcelă	Nr. topo	Observații / Referințe
1	curți construcții	DA	2.570	-	-	-	
2	faneata	DA	6.799	-	-	-	

Date referitoare la construcții

Crt	Număr	Destinație construcție	Supraf. (mp)	Situație juridică	Observații / Referințe
A1.1		construcții de locuințe	130	Cu acte	Nr. niveluri:1; S. construita la sol:130 mp; Locuință.
A1.2		construcții anexa	65	Cu acte	Nr. niveluri:1; S. construita la sol:65 mp; Anexă.
A1.3		construcții anexa	79	Cu acte	Nr. niveluri:1; S. construita la sol:79 mp; Anexă.
A1.4		construcții anexa	37	Cu acte	Nr. niveluri:1; S. construita la sol:37 mp; Anexă.

Lungime Segmente

1) Valorile lungimilor segmentelor sunt obținute din proiecție în plan.

Punct început	X / Y	Punct sfârșit	X / Y	Lungime segment (** (m)	Punct început	X / Y	Punct sfârșit	X / Y	Lungime segment (** (m)
---------------	-------	---------------	-------	-------------------------	---------------	-------	---------------	-------	-------------------------

Punct început	X / Y	Punct sfârșit	X / Y	Lungime segment (** (m)
1	539.860,506 691.750,775	2	539.860,542 691.750,867	0.099
3	539.865,883 691.764,655	4	539.868,929 691.775,4	11.168
5	539.867,313 691.786,89	6	539.865,086 691.794,494	7.923
7	539.850,008 691.809,68	8	539.841,441 691.802,864	10.948
9	539.822,653 691.819,829	10	539.819,954 691.817,226	3.75
11	539.815,955 691.822,68	12	539.812,643 691.826,473	5.035
13	539.811,84 691.825,812	14	539.800,602 691.817,029	14.263
15	539.788,008 691.805,872	16	539.772,552 691.791,822	20.888
17	539.706,156 691.722,62	18	539.709,675 691.717,571	6.154
19	539.721,762 691.700,231	20	539.723,048 691.700,749	1.386
21	539.728,642 691.703,188	22	539.732,59 691.705,448	4.549
23	539.742,245 691.710,844	24	539.749,197 691.714,237	7.736
25	539.765,888 691.723,981	26	539.775,949 691.729,636	11.541
27	539.784,411 691.733,593	28	539.800,701 691.740,321	17.625
29	539.821,353 691.744,497	30	539.834,701 691.744,383	13.348
31	539.851,083 691.742,114	32	539.862,973 691.741,222	11.923

Punct început	X / Y	Punct sfârșit	X / Y	Lungime segment (** (m)
2	539.860,542 691.750,867	3	539.865,883 691.764,655	14.786
4	539.868,929 691.775,4	5	539.867,313 691.786,89	11.603
6	539.865,086 691.794,494	7	539.850,008 691.809,68	21.4
8	539.841,441 691.802,864	9	539.822,653 691.819,829	25.314
10	539.819,954 691.817,226	11	539.815,955 691.822,68	6.763
12	539.812,643 691.826,473	13	539.811,84 691.825,812	1.04
14	539.800,602 691.817,029	15	539.788,008 691.805,872	16.825
16	539.772,552 691.791,822	17	539.706,156 691.722,62	95.903
18	539.709,675 691.717,571	19	539.721,762 691.700,231	21.137
20	539.723,048 691.700,749	21	539.728,642 691.703,188	6.103
22	539.732,59 691.705,448	23	539.742,245 691.710,844	11.061
24	539.749,197 691.714,237	25	539.765,888 691.723,981	19.327
26	539.775,949 691.729,636	27	539.784,411 691.733,593	9.341
28	539.800,701 691.740,321	29	539.821,353 691.744,497	21.07
30	539.834,701 691.744,383	31	539.851,083 691.742,114	16.538
32	539.862,973 691.741,222	1	539.860,506 691.750,775	9.866

** Lungimile segmentelor sunt determinate în planul de proiecție Stereo 70 și sunt rotunjite la 1 milimetru.

*** Distanța dintre puncte este formată din segmente cumulate ce sunt mai mici decât valoarea 1 milimetru.

**DATE DESPRE IMOBILUL NR. 587**

Oficiul de Cadastru și Publicitate Imobiliară SUCEAVA
Biroul de Cadastru și Publicitate Imobiliară Campulung Moldovenesc

A. Partea I. Descrierea imobilului

TEREN Intravilan

Nr. CF vechi:1516

Adresa: Loc. Rasca, Jud. Suceava

Nr. Crt	Nr cadastral Nr. topografic	Suprafața* (mp)	Observații / Referințe
A1	32082	Din acte: 7.556 Masurata: 7.697	Sector cadastral:47 Teren imprejmuit;

B. Partea II. Proprietari și acte

Inscrieri privitoare la dreptul de proprietate și alte drepturi reale	Referințe
35 / 05/01/2007	
Act Notarial nr. 943, din 09/10/2006 emis de BNP STELIAN CATARGIU;	
B1	A1
Intabulare, drept de PROPRIETATE, dobandit prin Conventie, cota actuala 1/1	
1) IHNATIUC ION, Lipsă CNP proprietar.	
2) IHNATIUC AURORA - GABRIELA, Lipsă CNP proprietar.	
OBSERVATII: (provenita din conversia CF 1516)	

C. Partea III. SARCINI .

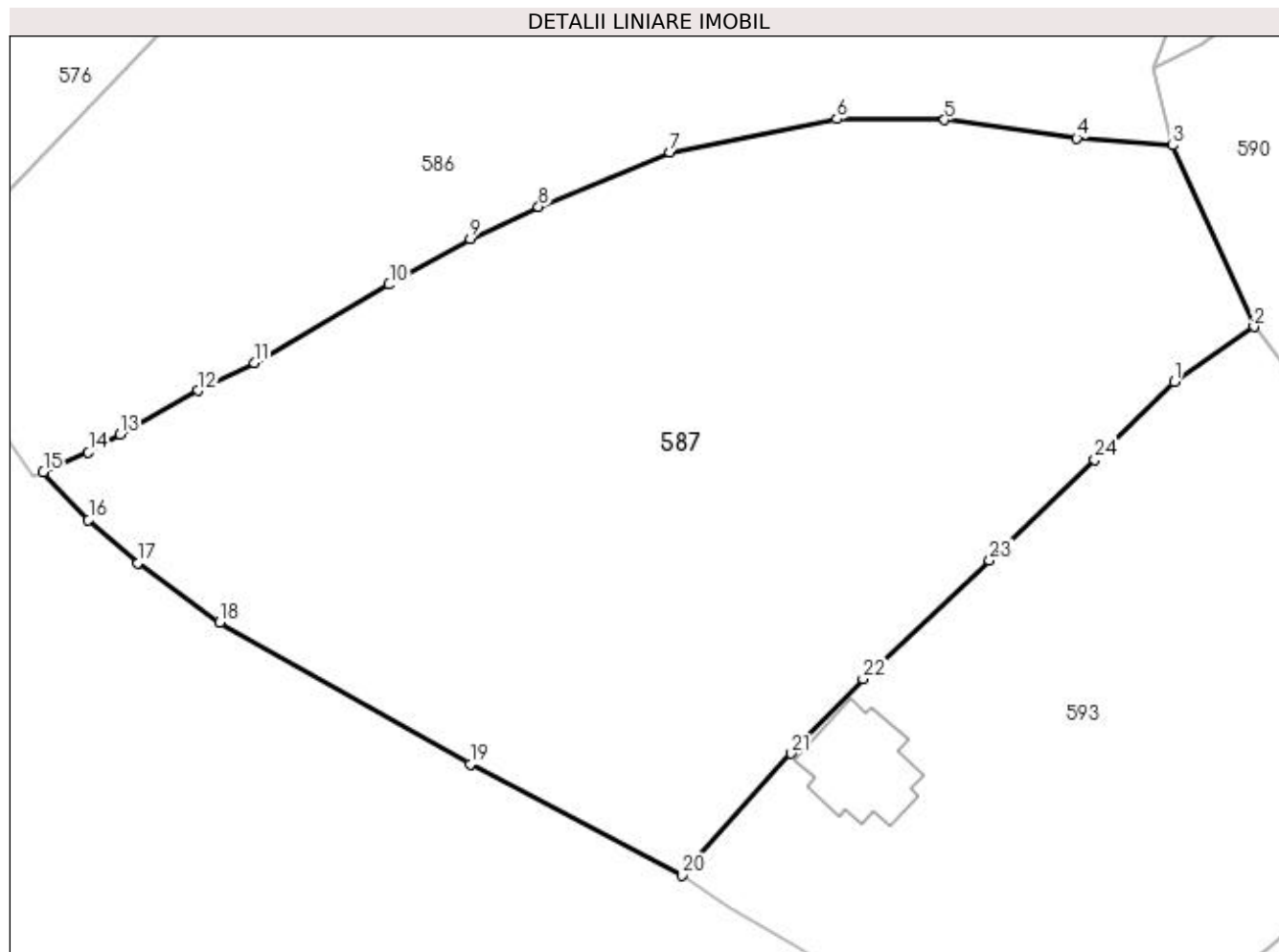
Inscrieri privind dezmembramintele dreptului de proprietate, drepturi reale de garanție și sarcini	Referințe
NU SUNT	

Anexa Nr. 1 La Partea I

Teren

Nr cadastral	Suprafața (mp)*	Observații / Referințe
32082	Din acte: 7.556 Masurata: 7.697	

* Suprafața este determinată în planul de proiecție Stereo 70.



Date referitoare la teren

Crt	Categorie folosință	Intra vilan	Suprafața (mp)	Tarla	Parcelă	Nr. topo	Observații / Referințe
1	arabil	DA	4.694	-	-	-	top.1407
2	faneata	DA	3.003	-	-	-	

Lungime Segmente

1) Valorile lungimilor segmentelor sunt obținute din proiecție în plan.

Punct început	X / Y	Punct sfârșit	X / Y	Lungime segment (** (m)
1	539.863,141 691.711,984	2	539.873,036 691.718,754	11.989
3	539.862,973 691.741,222	4	539.851,083 691.742,114	11.923
5	539.834,701 691.744,383	6	539.821,353 691.744,497	13.348
7	539.800,701 691.740,321	8	539.784,411 691.733,593	17.625

Punct început	X / Y	Punct sfârșit	X / Y	Lungime segment (** (m)
2	539.873,036 691.718,754	3	539.862,973 691.741,222	24.619
4	539.851,083 691.742,114	5	539.834,701 691.744,383	16.538
6	539.821,353 691.744,497	7	539.800,701 691.740,321	21.07
8	539.784,411 691.733,593	9	539.775,949 691.729,636	9.341

Punct început	X / Y	Punct sfârșit	X / Y	Lungime segment (** (m)
9	539.775,949 691.729,636	10	539.765,888 691.723,981	11.541
11	539.749,197 691.714,237	12	539.742,245 691.710,844	7.736
13	539.732,59 691.705,448	14	539.728,642 691.703,188	4.549
15	539.723,048 691.700,749	16	539.728,639 691.694,843	8.133
17	539.734,785 691.689,496	18	539.744,899 691.682,109	12.524
19	539.775,924 691.664,592	20	539.802,206 691.650,828	29.668
21	539.815,726 691.665,905	22	539.824,589 691.675,145	12.804
23	539.840,272 691.689,81	24	539.853,301 691.702,287	18.04

Punct început	X / Y	Punct sfârșit	X / Y	Lungime segment (** (m)
10	539.765,888 691.723,981	11	539.749,197 691.714,237	19.327
12	539.742,245 691.710,844	13	539.732,59 691.705,448	11.061
14	539.728,642 691.703,188	15	539.723,048 691.700,749	6.103
16	539.728,639 691.694,843	17	539.734,785 691.689,496	8.146
18	539.744,899 691.682,109	19	539.775,924 691.664,592	35.629
20	539.802,206 691.650,828	21	539.815,726 691.665,905	20.251
22	539.824,589 691.675,145	23	539.840,272 691.689,81	21.471
24	539.853,301 691.702,287	1	539.863,141 691.711,984	13.815

** Lungimile segmentelor sunt determinate în planul de proiecție Stereo 70 și sunt rotunjite la 1 milimetru.

*** Distanța dintre puncte este formată din segmente cumulate ce sunt mai mici decât valoarea 1 milimetru.

**DATE DESPRE IMOBILUL NR. 588**

Oficiul de Cadastru și Publicitate Imobiliară SUCEAVA
Biroul de Cadastru și Publicitate Imobiliară Campulung Moldovenesc

A. Partea I. Descrierea imobilului

TEREN Necunoscut

Adresa: Loc. Rasca, Jud. Suceava

Nr. Crt	Nr cadastral Nr. topografic	Suprafața* (mp)	Observații / Referințe
A1		3.969	Sector cadastral:47 Teren împrejmuit; Imobilul s-a format din o parte a PF 1411/7,1431/1 a comunei cadastrale Moldovița.

B. Partea II. Proprietari și acte

Inscrieri privitoare la dreptul de proprietate și alte drepturi reale	Referințe
/	
Act Normativ nr. Legea 7, din 13/03/1996 emis de PARLAMENTUL ROMANIEI;	
B1	A1
Intabulare, drept de PROPRIETATE, dobandit prin Lege, cota actuala 1/1 1) NEIDENTIFICAT NEIDENTIFICAT	
Act Administrativ nr. 124, din 31/08/2023 emis de PRIMARIA MOLDOVIȚA;	
B2	A1
Se notează posesia faptică. 1) BRUSTUR MIHAI 2) BRUSTUR LĂCRĂMIOARA	

C. Partea III. SARCINI .

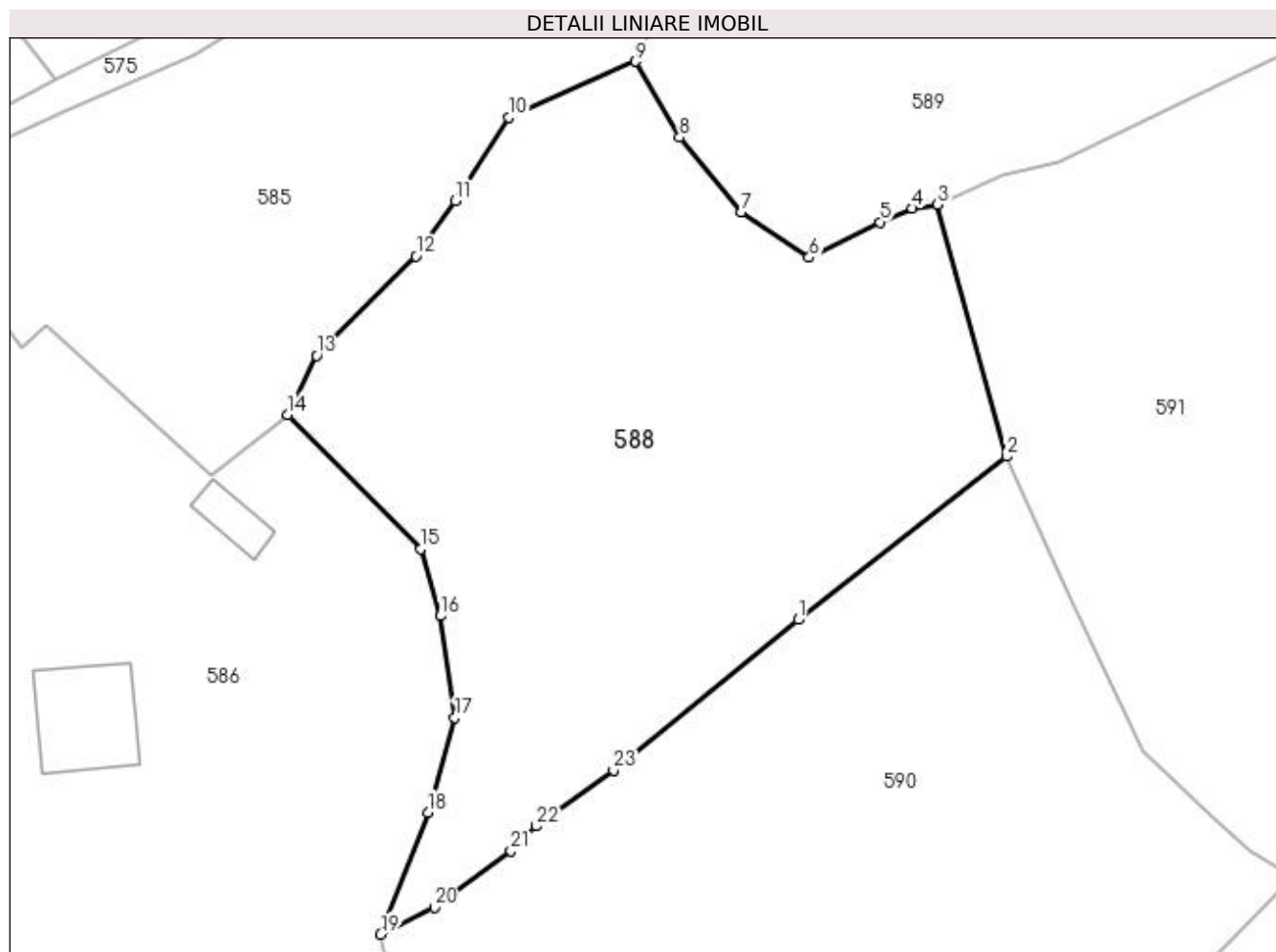
Inscrieri privind dezmembramintele dreptului de proprietate, drepturi reale de garanție și sarcini	Referințe
NU SUNT	

Anexa Nr. 1 La Partea I

Teren

Nr cadastral	Suprafața (mp)*	Observații / Referințe
	3.969	Imobilul s-a format din o parte a PF 1411/7,1431/1 a comunei cadastrale Moldovița.

* Suprafața este determinată în planul de proiecție Stereo 70.



Date referitoare la teren

Crt	Categorie folosință	Intra vilan	Suprafața (mp)	Tarla	Parcelă	Nr. topo	Observații / Referințe
1	faneata	DA	242	-	-	-	
2	faneata	NU	3.727	-	-	-	

Lungime Segmente

1) Valorile lungimilor segmentelor sunt obținute din proiecție în plan.

Punct început	X / Y	Punct sfârșit	X / Y	Lungime segment (** (m)
1	539.907,8 691.786,475	2	539.931,379 691.804,942	29.95
3	539.923,592 691.833,431	4	539.920,723 691.832,995	2.902
5	539.917,037 691.831,444	6	539.909,037 691.827,433	8.949
7	539.901,351 691.832,615	8	539.894,363 691.841,031	10.939

Punct început	X / Y	Punct sfârșit	X / Y	Lungime segment (** (m)
2	539.931,379 691.804,942	3	539.923,592 691.833,431	29.534
4	539.920,723 691.832,995	5	539.917,037 691.831,444	3.999
6	539.909,037 691.827,433	7	539.901,351 691.832,615	9.27
8	539.894,363 691.841,031	9	539.889,406 691.849,619	9.916

Punct început	X / Y	Punct sfârșit	X / Y	Lungime segment (** (m)
9	539.889,406 691.849,619	10	539.875,074 691.843,273	15.674
11	539.868,983 691.833,892	12	539.864,517 691.827,606	7.711
13	539.853,301 691.816,331	14	539.850,008 691.809,68	7.422
15	539.865,086 691.794,494	16	539.867,313 691.786,89	7.923
17	539.868,929 691.775,4	18	539.865,883 691.764,655	11.168
19	539.860,542 691.750,867	20	539.866,611 691.753,897	6.783
21	539.875,304 691.760,303	22	539.878,149 691.763,118	4.002
23	539.886,881 691.769,448	1	539.907,8 691.786,475	26.973

Punct început	X / Y	Punct sfârșit	X / Y	Lungime segment (** (m)
10	539.875,074 691.843,273	11	539.868,983 691.833,892	11.185
12	539.864,517 691.827,606	13	539.853,301 691.816,331	15.904
14	539.850,008 691.809,68	15	539.865,086 691.794,494	21.4
16	539.867,313 691.786,89	17	539.868,929 691.775,4	11.603
18	539.865,883 691.764,655	19	539.860,542 691.750,867	14.786
20	539.866,611 691.753,897	21	539.875,304 691.760,303	10.798
22	539.878,149 691.763,118	23	539.886,881 691.769,448	10.785

** Lungimile segmentelor sunt determinate în planul de proiecție Stereo 70 și sunt rotunjite la 1 milimetru.

*** Distanța dintre puncte este formată din segmente cumulate ce sunt mai mici decât valoarea 1 milimetru.

**DATE DESPRE IMOBILUL NR. 589**

Oficiul de Cadastru și Publicitate Imobiliară SUCEAVA
Biroul de Cadastru și Publicitate Imobiliară Campulung Moldovenesc

A. Partea I. Descrierea imobilului

TEREN Extravilan

Adresa: Jud. Suceava

Nr. Crt	Nr cadastral Nr. topografic	Suprafața* (mp)	Observații / Referințe
A1		8.397	Sector cadastral:47 Teren împrejmuit; Imobilul s-a format din o parte a PF 1411/7,1422,1435/1 a comunei cadastrale Moldovița.

B. Partea II. Proprietari și acte

Inscrieri privitoare la dreptul de proprietate și alte drepturi reale	Referințe
/	
Act Normativ nr. Legea 7, din 13/03/1996 emis de PARLAMENTUL ROMANIEI;	
B1	A1
Intabulare, drept de PROPRIETATE, dobandit prin Lege, cota actuala 1/1 1) NEIDENTIFICAT NEIDENTIFICAT	
Act Administrativ nr. 125, din 31/08/2023 emis de PRIMARIA MOLDOVIȚA;	
B2	A1
Se notează posesia faptică. 1) ILIESI ELENA-LIDIA 2) ILIESI LIVIU	

C. Partea III. SARCINI .

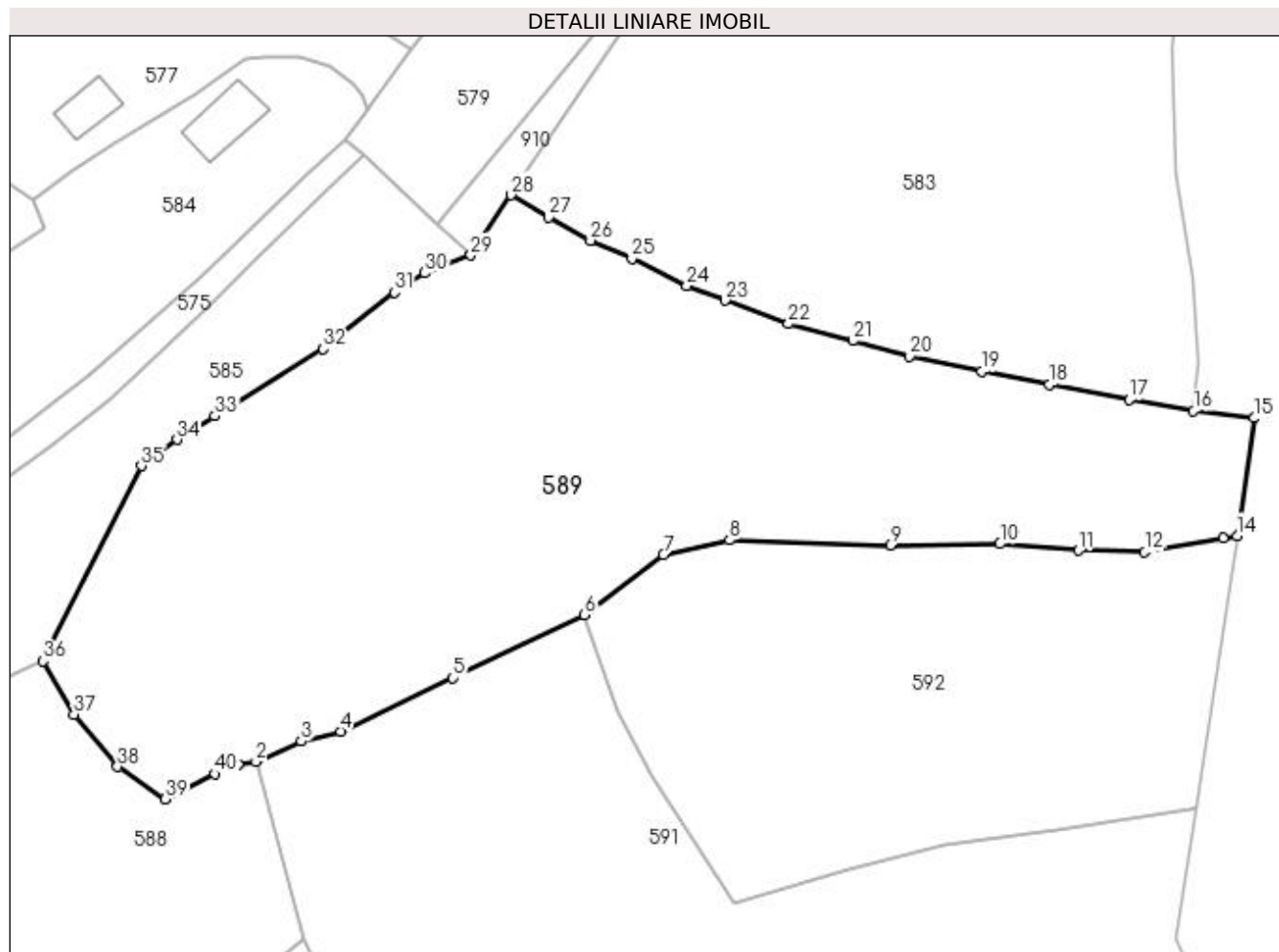
Inscrieri privind dezmembramintele dreptului de proprietate, drepturi reale de garanție și sarcini	Referințe
NU SUNT	

Anexa Nr. 1 La Partea I

Teren

Nr cadastral	Suprafața (mp)*	Observații / Referințe
	8.397	Imobilul s-a format din o parte a PF 1411/7,1422,1435/1 a comunei cadastrale Moldovița.

* Suprafața este determinată în planul de proiecție Stereo 70.



Date referitoare la teren

Crt	Categorie folosință	Intra vilan	Suprafața (mp)	Tarla	Parcelă	Nr. topo	Observații / Referințe
1	faneata	NU	8.397	-	-	-	

Lungime Segmente

1) Valorile lungimilor segmentelor sunt obținute din proiecție în plan.

Punct început	X / Y	Punct sfârșit	X / Y	Lungime segment (** (m)
1	539.920,723 691.832,995	2	539.923,592 691.833,431	2.902
3	539.930,872 691.836,725	4	539.937,223 691.838,296	6.542
5	539.955,296 691.846,875	6	539.976,429 691.857,021	23.442
7	539.989,161 691.866,707	8	539.999,757 691.869,07	10.856
9	540.025,595 691.868,207	10	540.043,265 691.868,442	17.672

Punct început	X / Y	Punct sfârșit	X / Y	Lungime segment (** (m)
2	539.923,592 691.833,431	3	539.930,872 691.836,725	7.991
4	539.937,223 691.838,296	5	539.955,296 691.846,875	20.006
6	539.976,429 691.857,021	7	539.989,161 691.866,707	15.998
8	539.999,757 691.869,07	9	540.025,595 691.868,207	25.852
10	540.043,265 691.868,442	11	540.055,915 691.867,381	12.694

Punct început	X / Y	Punct sfârșit	X / Y	Lungime segment (** (m)
11	540.055,915 691.867,381	12	540.066,529 691.867,142	10.617
13	540.079,132 691.869,348	14	540.081,38 691.869,741	2.282
15	540.084,109 691.888,692	16	540.074,387 691.889,802	9.785
17	540.064,021 691.891,623	18	540.051,19 691.894,05	13.059
19	540.040,281 691.896,148	20	540.028,727 691.898,615	11.814
21	540.019,572 691.901,105	22	540.009,231 691.903,824	10.692
23	539.999,059 691.907,613	24	539.992,86 691.909,984	6.637
25	539.984,056 691.914,285	26	539.977,409 691.917,237	7.273
27	539.970,685 691.920,935	28	539.964,657 691.924,532	7.02
29	539.958,161 691.914,86	30	539.950,789 691.911,995	7.909
31	539.945,908 691.908,841	32	539.934,434 691.899,766	14.629
33	539.917,017 691.888,998	34	539.910,921 691.885,204	7.18
35	539.905,172 691.880,991	36	539.889,406 691.849,619	35.111
37	539.894,363 691.841,031	38	539.901,351 691.832,615	10.939
39	539.909,037 691.827,433	40	539.917,037 691.831,444	8.949

Punct început	X / Y	Punct sfârșit	X / Y	Lungime segment (** (m)
12	540.066,529 691.867,142	13	540.079,132 691.869,348	12.795
14	540.081,38 691.869,741	15	540.084,109 691.888,692	19.146
16	540.074,387 691.889,802	17	540.064,021 691.891,623	10.525
18	540.051,19 691.894,05	19	540.040,281 691.896,148	11.109
20	540.028,727 691.898,615	21	540.019,572 691.901,105	9.488
22	540.009,231 691.903,824	23	539.999,059 691.907,613	10.855
24	539.992,86 691.909,984	25	539.984,056 691.914,285	9.798
26	539.977,409 691.917,237	27	539.970,685 691.920,935	7.674
28	539.964,657 691.924,532	29	539.958,161 691.914,86	11.651
30	539.950,789 691.911,995	31	539.945,908 691.908,841	5.811
32	539.934,434 691.899,766	33	539.917,017 691.888,998	20.477
34	539.910,921 691.885,204	35	539.905,172 691.880,991	7.127
36	539.889,406 691.849,619	37	539.894,363 691.841,031	9.916
38	539.901,351 691.832,615	39	539.909,037 691.827,433	9.27
40	539.917,037 691.831,444	1	539.920,723 691.832,995	3.999

** Lungimile segmentelor sunt determinate în planul de proiecție Stereo 70 și sunt rotunjite la 1 milimetru.

*** Distanța dintre puncte este formată din segmente cumulate ce sunt mai mici decât valoarea 1 milimetru.

**DATE DESPRE IMOBILUL NR. 590**

Oficiul de Cadastru și Publicitate Imobiliară SUCEAVA
Biroul de Cadastru și Publicitate Imobiliară Campulung Moldovenesc

A. Partea I. Descrierea imobilului

TEREN Necunoscut

Nr. CF vechi:2742

Adresa: Loc. Rasca, Jud. Suceava

Nr. Crt	Nr cadastral Nr. topografic	Suprafața* (mp)	Observații / Referințe
A1	32454	Din acte: 5.750 Masurata: 5.497	Sector cadastral:47 Teren imprejmuit;

B. Partea II. Proprietari și acte

Inscrieri privitoare la dreptul de proprietate și alte drepturi reale		Referințe
5280 / 29/07/2008		
Act Notarial nr. 1245, din 28/07/2008 emis de BNP HORIA ILIE ȘCRABĂ;		
B1	Intabulare, drept de PROPRIETATE bun comun, dobandit prin Convenție, cota actuala 1/1	A1
	1) HÂRJĂU MARINELA 2) HÂRJĂU CONSTANTIN-ȘTEFAN	

C. Partea III. SARCINI .

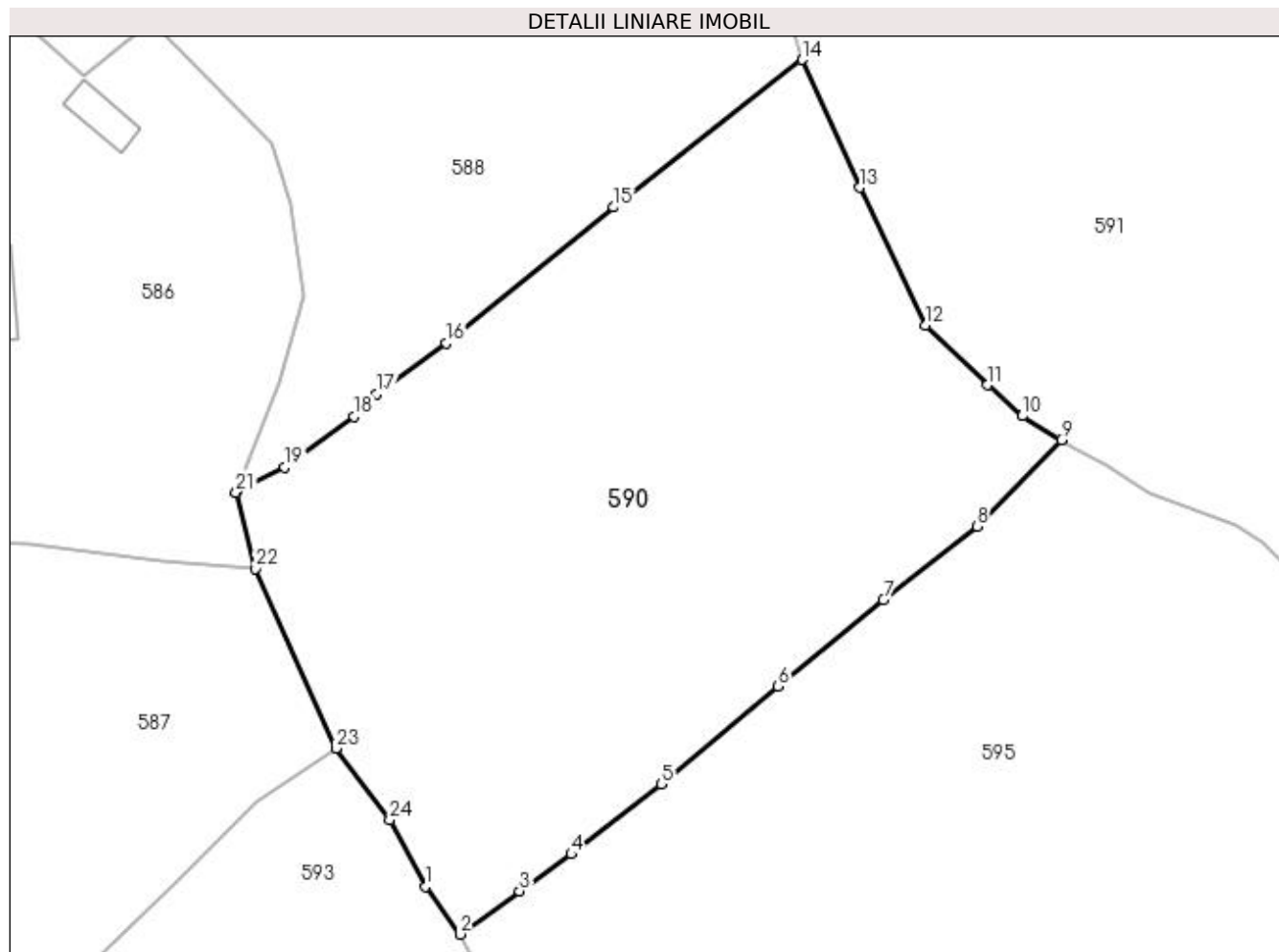
Inscrieri privind dezmembramintele dreptului de proprietate, drepturi reale de garanție și sarcini	Referințe
NU SUNT	

Anexa Nr. 1 La Partea I

Teren

Nr cadastral	Suprafața (mp)*	Observații / Referințe
32454	Din acte: 5.750 Masurata: 5.497	

* Suprafața este determinată în planul de proiecție Stereo 70.



Date referitoare la teren

Crt	Categorie folosință	Intravilan	Suprafața (mp)	Tarla	Parcelă	Nr. topo	Observații / Referințe
1	faneata	DA	237	-	-	-	top.1431/15
2	faneata	NU	5.260	-	-	-	

Lungime Segmente

1) Valorile lungimilor segmentelor sunt obținute din proiecție în plan.

Punct început	X / Y	Punct sfârșit	X / Y	Lungime segment (** (m)
1	539.884,267 691.701,415	2	539.888,551 691.695,467	7.33
3	539.896,026 691.700,874	4	539.902,504 691.705,5	7.96
5	539.913,781 691.714,311	6	539.928,346 691.726,517	19.003
7	539.941,55 691.737,342	8	539.953,272 691.746,555	14.909

Punct început	X / Y	Punct sfârșit	X / Y	Lungime segment (** (m)
2	539.888,551 691.695,467	3	539.896,026 691.700,874	9.226
4	539.902,504 691.705,5	5	539.913,781 691.714,311	14.311
6	539.928,346 691.726,517	7	539.941,55 691.737,342	17.074
8	539.953,272 691.746,555	9	539.963,857 691.757,364	15.129

Punct început	X / Y	Punct sfârșit	X / Y	Lungime segment (** (m)
9	539.963,857 691.757,364	10	539.958,958 691.760,34	5.732
11	539.954,595 691.764,211	12	539.946,804 691.771,686	10.797
13	539.938,616 691.788,94	14	539.931,379 691.804,942	17.562
15	539.907,8 691.786,475	16	539.886,881 691.769,448	26.973
17	539.878,149 691.763,118	18	539.875,304 691.760,303	4.002
19	539.866,611 691.753,897	20	539.860,542 691.750,867	6.783
21	539.860,506 691.750,775	22	539.862,973 691.741,222	9.866
23	539.873,036 691.718,754	24	539.879,765 691.709,799	11.201

Punct început	X / Y	Punct sfârșit	X / Y	Lungime segment (** (m)
10	539.958,958 691.760,34	11	539.954,595 691.764,211	5.833
12	539.946,804 691.771,686	13	539.938,616 691.788,94	19.098
14	539.931,379 691.804,942	15	539.907,8 691.786,475	29.95
16	539.886,881 691.769,448	17	539.878,149 691.763,118	10.785
18	539.875,304 691.760,303	19	539.866,611 691.753,897	10.798
20	539.860,542 691.750,867	21	539.860,506 691.750,775	0.099
22	539.862,973 691.741,222	23	539.873,036 691.718,754	24.619
24	539.879,765 691.709,799	1	539.884,267 691.701,415	9.516

** Lungimile segmentelor sunt determinate în planul de proiecție Stereo 70 și sunt rotunjite la 1 milimetru.

*** Distanța dintre puncte este formată din segmente cumulate ce sunt mai mici decât valoarea 1 milimetru.

**DATE DESPRE IMOBILUL NR. 591**

Oficiul de Cadastru și Publicitate Imobiliară SUCEAVA
Biroul de Cadastru și Publicitate Imobiliară Campulung Moldovenesc

A. Partea I. Descrierea imobilului

TEREN Extravilan

Adresa: Jud. Suceava

Nr. Crt	Nr cadastral Nr. topografic	Suprafața* (mp)	Observații / Referințe
A1		14.190	Sector cadastral:47 Teren împrejmuit; Imobilul s-a format din o parte a PF 1431/1,1425,1428,1431/2,1432 a comunei cadastrale Moldovița.

B. Partea II. Proprietari și acte

Inscrieri privitoare la dreptul de proprietate și alte drepturi reale	Referințe
/	
Act Normativ nr. Legea 7, din 13/03/1996 emis de PARLAMENTUL ROMANIEI;	
B1	A1
Intabulare, drept de PROPRIETATE, dobandit prin Lege, cota actuala 1/1 1) NEIDENTIFICAT NEIDENTIFICAT	
Act Administrativ nr. 127, din 31/08/2023 emis de PRIMARIA MOLDOVIȚA;	
B2	A1
Se notează posesia faptică. 1) BURSUC FLOAREA	

C. Partea III. SARCINI .

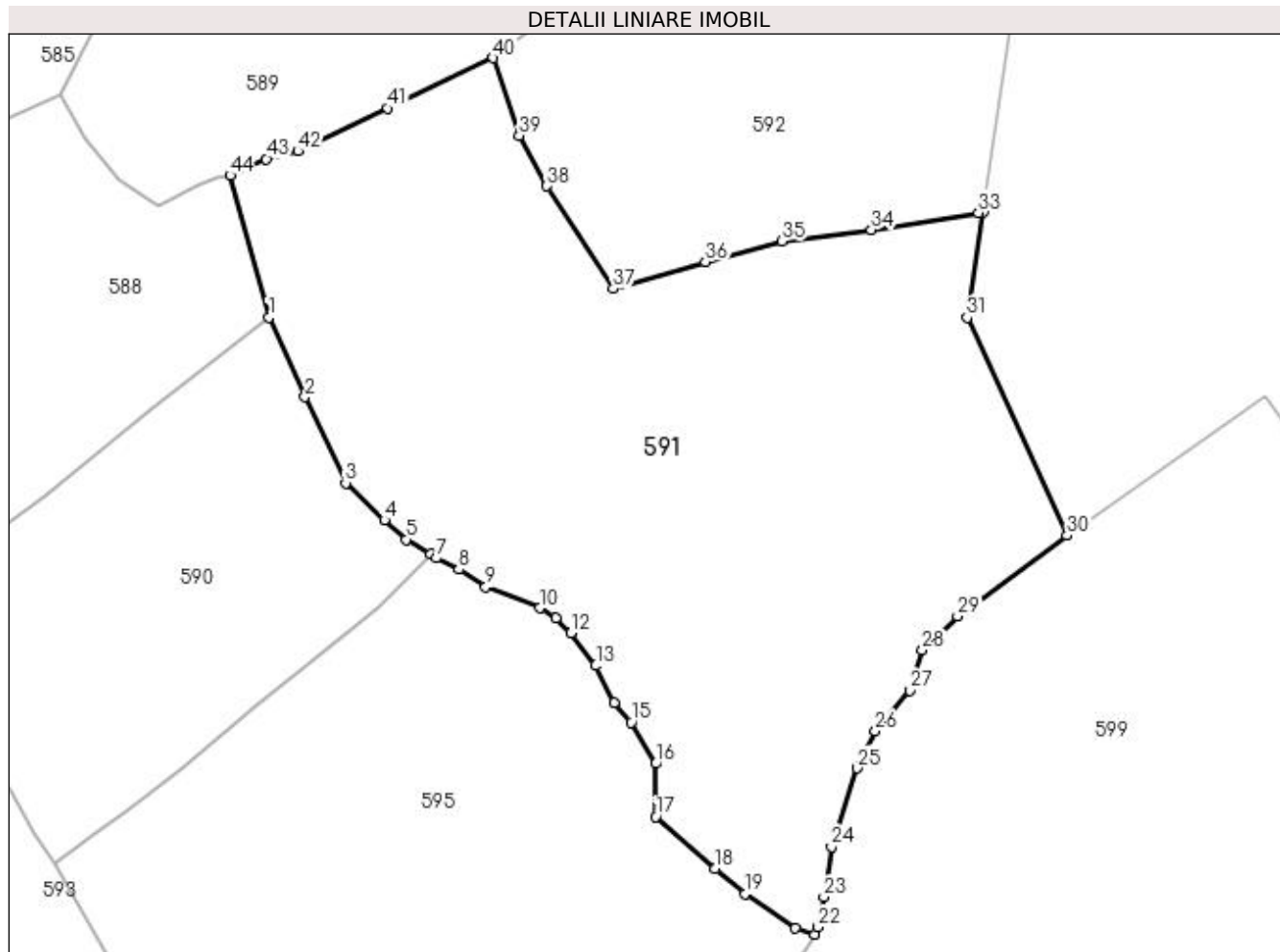
Inscrieri privind dezmembramintele dreptului de proprietate, drepturi reale de garanție și sarcini	Referințe
NU SUNT	

Anexa Nr. 1 La Partea I

Teren

Nr cadastral	Suprafața (mp)*	Observații / Referințe
	14.190	Imobilul s-a format din o parte a PF 1431/1,1425,1428,1431/2,1432 a comunei cadastrale Moldovița.

* Suprafața este determinată în planul de proiecție Stereo 70.



Date referitoare la teren

Crt	Categorie folosință	Intra vilan	Suprafața (mp)	Tarla	Parcelă	Nr. topo	Observații / Referințe
1	faneata	NU	14.190	-	-	-	

Lungime Segmente

1) Valorile lungimilor segmentelor sunt obținute din proiecție în plan.

Punct început	X / Y	Punct sfârșit	X / Y	Lungime segment	Punct început	X / Y	Punct sfârșit	X / Y	Lungime segment	Punct început	X / Y	Punct sfârșit	X / Y	Lungime segment
1	539.931,379 691.804,942	2	539.938,616 691.788,94	17.562	2	539.938,616 691.788,94	3	539.946,804 691.771,686	19.098	3	539.946,804 691.771,686	4	539.954,595 691.764,211	10.797
4	539.954,595 691.764,211	5	539.958,958 691.760,34	5.833	5	539.958,958 691.760,34	6	539.963,857 691.757,364	5.732	6	539.963,857 691.757,364	7	539.965,038 691.756,589	1.413
7	539.965,038 691.756,589	8	539.969,565 691.754,297	5.074	8	539.969,565 691.754,297	9	539.974,922 691.750,787	6.404	9	539.974,922 691.750,787	10	539.985,764 691.746,601	11.622
10	539.985,764 691.746,601	11	539.989,021 691.744,535	3.857	11	539.989,021 691.744,535	12	539.992,011 691.741,548	4.226	12	539.992,011 691.741,548	13	539.997,05 691.735,013	8.252
13	539.997,05 691.735,013	14	540.000,776 691.727,604	8.293	14	540.000,776 691.727,604	15	540.004,139 691.723,6	5.229	15	540.004,139 691.723,6	16	540.009,119 691.715,351	9.636

Punct început	X / Y	Punct sfârșit	X / Y	Lungime segment	Punct început	X / Y	Punct sfârșit	X / Y	Lungime segment	Punct început	X / Y	Punct sfârșit	X / Y	Lungime segment
16	540.009,119 691.715,351	17	540.009,12 691.704,677	10.67 4	17	540.009,12 691.704,677	18	540.020,997 691.694,265	15.79 5	18	540.020,997 691.694,265	19	540.027,051 691.689,194	7.897
19	540.027,051 691.689,194	20	540.037,156 691.682,3	12.23 3	20	540.037,156 691.682,3	21	540.041,111 691.681,073	4.141	21	540.041,111 691.681,073	22	540.041,69 691.682,526	1.564
22	540.041,69 691.682,526	23	540.042,873 691.688,591	6.179	23	540.042,873 691.688,591	24	540.044,396 691.698,653	10.17 7	24	540.044,396 691.698,653	25	540.049,575 691.714,402	16.57 9
25	540.049,575 691.714,402	26	540.053,212 691.721,885	8.32	26	540.053,212 691.721,885	27	540.060,112 691.730,04	10.68 2	27	540.060,112 691.730,04	28	540.062,685 691.738,116	8.476
28	540.062,685 691.738,116	29	540.069,743 691.744,944	9.82	29	540.069,743 691.744,944	30	540.091,763 691.761,109	27.31 6	30	540.091,763 691.761,109	31	540.071,647 691.804,891	48.18 2
31	540.071,647 691.804,891	32	540.074,835 691.826,051	21.39 9	32	540.074,835 691.826,051	33	540.073,918 691.825,907	0.928	33	540.073,918 691.825,907	34	540.052,398 691.822,536	21.78 2
34	540.052,398 691.822,536	35	540.034,459 691.820,2	18.09	35	540.034,459 691.820,2	36	540.019,068 691.816,11	15.92 5	36	540.019,068 691.816,11	37	540.000,555 691.810,701	19.28 7
37	540.000,555 691.810,701	38	539.987,192 691.831,281	24.53 8	38	539.987,192 691.831,281	39	539.981,655 691.841,408	11.54 2	39	539.981,655 691.841,408	40	539.976,429 691.857,021	16.46 4
40	539.976,429 691.857,021	41	539.955,296 691.846,875	23.44 2	41	539.955,296 691.846,875	42	539.937,223 691.838,296	20.00 6	42	539.937,223 691.838,296	43	539.930,872 691.836,725	6.542
43	539.930,872 691.836,725	44	539.923,592 691.833,431	7.991	44	539.923,592 691.833,431	1	539.931,379 691.804,942	29.53 4					

** Lungimile segmentelor sunt determinate în planul de proiecție Stereo 70 și sunt rotunjite la 1 milimetru.

*** Distanța dintre puncte este formată din segmente cumulate ce sunt mai mici decât valoarea 1 milimetru.

**DATE DESPRE IMOBILUL NR. 592**

Oficiul de Cadastru și Publicitate Imobiliară SUCEAVA
Biroul de Cadastru și Publicitate Imobiliară Campulung Moldovenesc

A. Partea I. Descrierea imobilului

TEREN Extravilan

Adresa: Jud. Suceava

Nr. Crt	Nr cadastral Nr. topografic	Suprafața* (mp)	Observații / Referințe
A1		4.570	Sector cadastral:47 Teren imprejmuit; Imobilul s-a format din o parte a PF 1426,1435/1 a comunei cadastrale Moldovița.

B. Partea II. Proprietari și acte

Inscrieri privitoare la dreptul de proprietate și alte drepturi reale	Referințe
/	
Act Normativ nr. Legea 7, din 13/03/1996 emis de PARLAMENTUL ROMANIEI;	
B1	A1
Intabulare, drept de PROPRIETATE, dobandit prin Lege, cota actuala 1/1 1) NEIDENTIFICAT NEIDENTIFICAT	
Act Administrativ nr. 128, din 31/08/2023 emis de PRIMARIA MOLDOVIȚA;	
B2	A1
Se notează posesia faptică. 1) COCERHAN RADU 2) COCERHAN LETIȚIA	

C. Partea III. SARCINI .

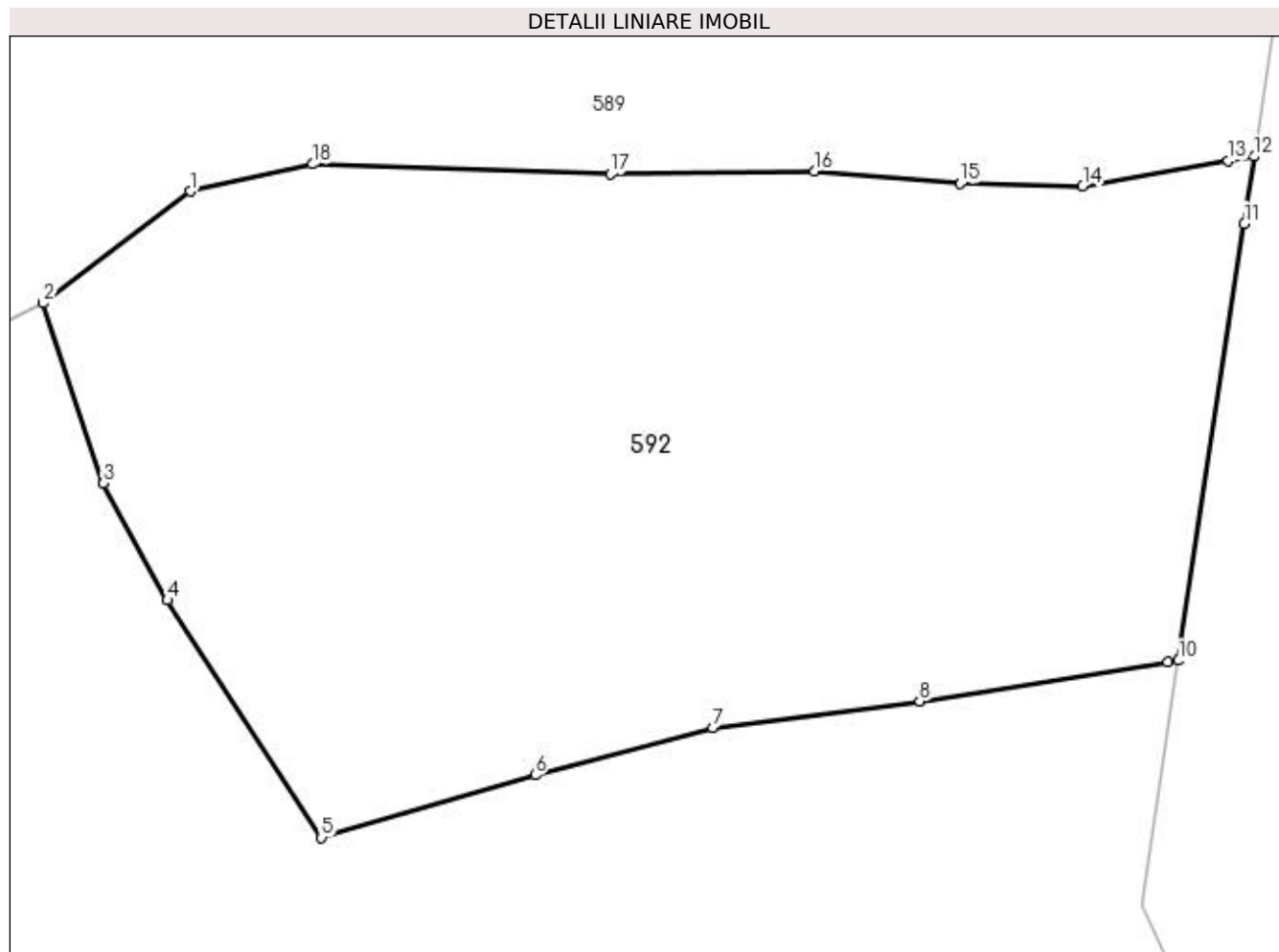
Inscrieri privind dezmembramintele dreptului de proprietate, drepturi reale de garanție și sarcini	Referințe
NU SUNT	

Anexa Nr. 1 La Partea I

Teren

Nr cadastral	Suprafața (mp)*	Observații / Referințe
	4.570	Imobilul s-a format din o parte a PF 1426,1435/1 a comunei cadastrale Moldovița.

* Suprafața este determinată în planul de proiecție Stereo 70.



Date referitoare la teren

Crt	Categorie folosință	Intra vilan	Suprafața (mp)	Tarla	Parcelă	Nr. topo	Observații / Referințe
1	faneata	NU	4.570	-	-	-	

Lungime Segmente

1) Valorile lungimilor segmentelor sunt obținute din proiecție în plan.

Punct început	X / Y	Punct sfârșit	X / Y	Lungime segment (** (m)
1	539.989,161 691.866,707	2	539.976,429 691.857,021	15.998
2	539.976,429 691.857,021	3	539.981,655 691.841,408	16.464
3	539.981,655 691.841,408	4	539.987,192 691.831,281	11.542
4	539.987,192 691.831,281	5	540.000,555 691.810,701	24.538
5	540.000,555 691.810,701	6	540.019,068 691.816,11	19.287

Punct început	X / Y	Punct sfârşit	X / Y	Lungime segment (** (m)
6	540.019,068 691.816,11	7	540.034,459 691.820,2	15.925
7	540.034,459 691.820,2	8	540.052,398 691.822,536	18.09
8	540.052,398 691.822,536	9	540.073,918 691.825,907	21.782
9	540.073,918 691.825,907	10	540.074,835 691.826,051	0.928
10	540.074,835 691.826,051	11	540.080,541 691.863,917	38.294
11	540.080,541 691.863,917	12	540.081,38 691.869,741	5.884
12	540.081,38 691.869,741	13	540.079,132 691.869,348	2.282
13	540.079,132 691.869,348	14	540.066,529 691.867,142	12.795
14	540.066,529 691.867,142	15	540.055,915 691.867,381	10.617
15	540.055,915 691.867,381	16	540.043,265 691.868,442	12.694
16	540.043,265 691.868,442	17	540.025,595 691.868,207	17.672
17	540.025,595 691.868,207	18	539.999,757 691.869,07	25.852
18	539.999,757 691.869,07	1	539.989,161 691.866,707	10.856

** Lungimile segmentelor sunt determinate în planul de proiecţie Stereo 70 şi sunt rotunjite la 1 milimetru.

*** Distanţa dintre puncte este formată din segmente cumulate ce sunt mai mici decât valoarea 1 milimetru.

**DATE DESPRE IMOBILUL NR. 593**

Oficiul de Cadastru și Publicitate Imobiliară SUCEAVA
Biroul de Cadastru și Publicitate Imobiliară Campulung Moldovenesc

A. Partea I. Descrierea imobilului

TEREN Necunoscut

Adresa: Loc. Rasca, Jud. Suceava

Nr. Crt	Nr cadastral Nr. topografic	Suprafața* (mp)	Observații / Referințe
A1		Din acte: 4.713 Masurata: 5.018	Sector cadastral:47 Teren imprejmuit; Imobilul s-a format din o parte a PF 1411/13,1411/21, 1411/24, a comunei cadastrale Moldovița.

Construcții

Crt	Nr cadastral Nr. topografic	Adresa	Observații / Referințe
A1.1		Loc. Rasca, Jud. Suceava	Nr. niveluri:1; S. construita la sol:149 mp; Locuință.

B. Partea II. Proprietari și acte

Inscrieri privitoare la dreptul de proprietate și alte drepturi reale		Referințe
/		
Act Notarial nr. 3729, din 11/11/2004 emis de BNP HORIA ILIE SCRABA;		
B1	Intabulare, drept de PROPRIETATEcumpărare, dobandit prin Conventie, cota actuala 1/1 1) HÂRJĂU CONSTANTIN-ȘTEFAN	A1
Act Administrativ nr. 7002, din 05/09/2023 emis de PRIMARIA MOLDOVIȚA;		
B2	Intabulare, drept de PROPRIETATE, dobandit prin Lege, cota actuala 1/1 1) HÂRJĂU CONSTANTIN-ȘTEFAN	A1.1

C. Partea III. SARCINI .

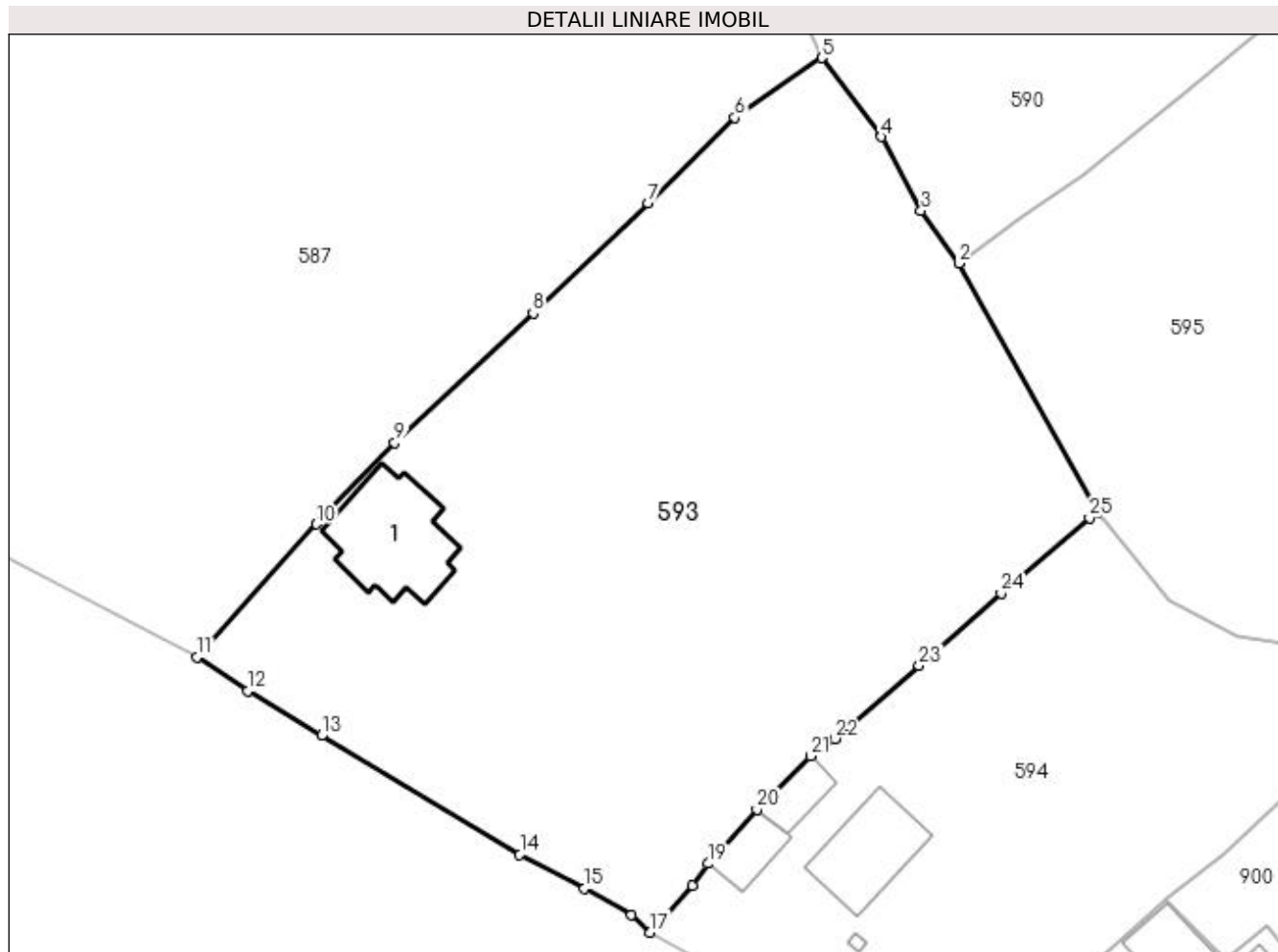
Inscrieri privind dezmembramintele dreptului de proprietate, drepturi reale de garanție și sarcini	Referințe
NU SUNT	

Anexa Nr. 1 La Partea I

Teren

Nr cadastral	Suprafața (mp)*	Observații / Referințe
	Din acte: 4.713 Masurata: 5.018	Imobilul s-a format din o parte a PF 1411/13,1411/21, 1411/24, a comunei cadastrale Moldovița.

* Suprafața este determinată în planul de proiecție Stereo 70.



Date referitoare la teren

Crt	Categorie folosință	Intravilan	Suprafața (mp)	Tarla	Parcelă	Nr. topo	Observații / Referințe
1	curți construcții	DA	506	-	-	-	
2	faneata	DA	4.511	-	-	-	
3	faneata	NU	1	-	-	-	

Date referitoare la construcții

Crt	Număr	Destinație construcție	Supraf. (mp)	Situație juridică	Observații / Referințe
A1.1		construcții de locuințe	149	Cu acte	Nr. niveluri:1; S. construita la sol:149 mp; Locuință.

Lungime Segmente

1) Valorile lungimilor segmentelor sunt obținute din proiecție în plan.

Punct început	X / Y	Punct sfârșit	X / Y	Lungime segment (** (m)
1	539.904,335 691.667,223	2	539.888,551 691.695,467	32.355
3	539.884,267 691.701,415	4	539.879,765 691.709,799	9.516

Punct început	X / Y	Punct sfârșit	X / Y	Lungime segment (** (m)
2	539.888,551 691.695,467	3	539.884,267 691.701,415	7.33
4	539.879,765 691.709,799	5	539.873,036 691.718,754	11.201

Punct început	X / Y	Punct sfârșit	X / Y	Lungime segment (** (m)
5	539.873,036 691.718,754	6	539.863,141 691.711,984	11.989
7	539.853,301 691.702,287	8	539.840,272 691.689,81	18.04
9	539.824,589 691.675,145	10	539.815,726 691.665,905	12.804
11	539.802,206 691.650,828	12	539.807,921 691.646,954	6.904
13	539.816,31 691.641,928	14	539.838,771 691.628,449	26.195
15	539.846,055 691.624,56	16	539.851,424 691.621,585	6.138
17	539.853,563 691.619,606	18	539.858,345 691.624,94	7.164
19	539.860,09 691.627,403	20	539.865,648 691.633,545	8.283
21	539.871,77 691.639,589	22	539.874,51 691.641,56	3.375
23	539.884,062 691.649,843	24	539.893,339 691.658,042	12.381
25	539.903,374 691.666,593	1	539.904,335 691.667,223	1.149

Punct început	X / Y	Punct sfârșit	X / Y	Lungime segment (** (m)
6	539.863,141 691.711,984	7	539.853,301 691.702,287	13.815
8	539.840,272 691.689,81	9	539.824,589 691.675,145	21.471
10	539.815,726 691.665,905	11	539.802,206 691.650,828	20.251
12	539.807,921 691.646,954	13	539.816,31 691.641,928	9.779
14	539.838,771 691.628,449	15	539.846,055 691.624,56	8.257
16	539.851,424 691.621,585	17	539.853,563 691.619,606	2.914
18	539.858,345 691.624,94	19	539.860,09 691.627,403	3.019
20	539.865,648 691.633,545	21	539.871,77 691.639,589	8.603
22	539.874,51 691.641,56	23	539.884,062 691.649,843	12.643
24	539.893,339 691.658,042	25	539.903,374 691.666,593	13.184

** Lungimile segmentelor sunt determinate în planul de proiecție Stereo 70 și sunt rotunjite la 1 milimetru.

*** Distanța dintre puncte este formată din segmente cumulate ce sunt mai mici decât valoarea 1 milimetru.

**DATE DESPRE IMOBILUL NR. 594**

Oficiul de Cadastru și Publicitate Imobiliară SUCEAVA
Biroul de Cadastru și Publicitate Imobiliară Campulung Moldovenesc

A. Partea I. Descrierea imobilului

TEREN Intravilan

Nr. CF vechi:2003

Adresa: Loc. Rasca, Jud. Suceava

Nr. Crt	Nr cadastral Nr. topografic	Suprafața* (mp)	Observații / Referințe
A1	31701	Din acte: 2.400 Masurata: 2.450	Sector cadastral:47 Teren imprejmuit;

Construcții

Crt	Nr cadastral Nr. topografic	Adresa	Observații / Referințe
A1.1	31701-C1	Loc. Rasca, Jud. Suceava	Nr. niveluri:2; S. construita la sol:103 mp; S. construita desfasurata:203 mp; Casă de locuit cu parter și mansardă, edificată în anul 1982 și extinsă în anul 2017, cu suprafața construită desfășurată de 206 mp și Certificat de performanță energetică a clădirii
A1.2	31701-C2	Loc. Rasca, Jud. Suceava	Nr. niveluri:1; S. construita la sol:41 mp; S. construita desfasurata:41 mp; Grajd, edificat în anul 1982,
A1.3	31701-C3	Loc. Rasca, Jud. Suceava	Nr. niveluri:1; S. construita la sol:2 mp; S. construita desfasurata:2 mp; Fântână, edificată în anul 1982,
A1.4	31701-C4	Loc. Rasca, Jud. Suceava	Nr. niveluri:1; S. construita la sol:35 mp; S. construita desfasurata:35 mp; Șură, edificată în anul 1982,

B. Partea II. Proprietari și acte

Inscrieri privitoare la dreptul de proprietate și alte drepturi reale	Referințe
6773 / 05/06/2020	
Act Notarial nr. 831, din 03/06/2020 emis de SCRABA LUMINITA ANA MARIA;	
B10	Intabulare, drept de PROPRIETATE bun propriu, dobandit prin Conventie, cota actuala 1/1 1) DUJAC DUMITRU
/	
Act Administrativ nr. 7002, din 05/09/2023 emis de PRIMĂRIA MOLDOVIȚA;	
B11	Intabulare, drept de PROPRIETATE, dobandit prin Lege, cota actuala 1/1 1) DUJAC DUMITRU

C. Partea III. SARCINI .

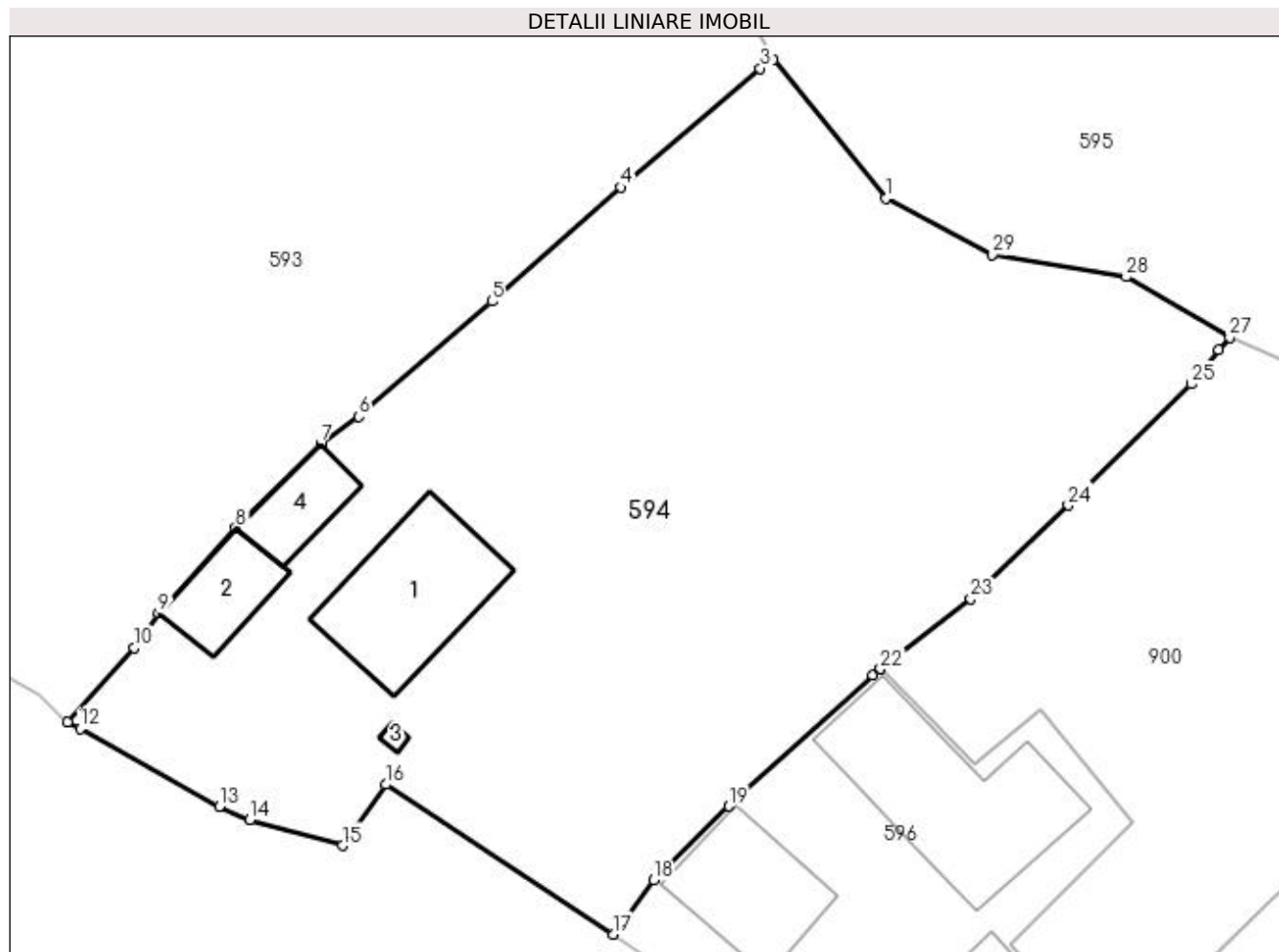
Inscrieri privind dezmembramintele dreptului de proprietate, drepturi reale de garanție și sarcini	Referințe
NU SUNT	

Anexa Nr. 1 La Partea I

Teren

Nr cadastral	Suprafața (mp)*	Observații / Referințe
31701	Din acte: 2.400 Masurata: 2.450	

* Suprafața este determinată în planul de proiecție Stereo 70.



Date referitoare la teren

Crt	Categorie folosință	Intra vilan	Suprafața (mp)	Tarla	Parcelă	Nr. topo	Observații / Referințe
1	curți constructii	DA	540	-	-	-	
2	arabil	DA	1.910	-	-	-	

Date referitoare la construcții

Crt	Număr	Destinație construcție	Supraf. (mp)	Situație juridică	Observații / Referințe
A1.1	31701-C1	construcții de locuințe	103	Cu acte	Nr. niveluri:2; S. construita la sol:103 mp; S. construita desfasurata:203 mp; Casă de locuit cu parter și mansardă, edificată în anul 1982 și extinsă în anul 2017, cu suprafața construită desfășurată de 206 mp și Certificat de performanță energetică a clădirii
A1.2	31701-C2	construcții anexa	Din acte: 42 Masurata: 41	Cu acte	Nr. niveluri:1; S. construita la sol:41 mp; S. construita desfasurata:41 mp; Grajd, edificat în anul 1982,
A1.3	31701-C3	construcții anexa	2	Cu acte	Nr. niveluri:1; S. construita la sol:2 mp; S. construita desfasurata:2 mp; Fântână, edificată în anul 1982,
A1.4	31701-C4	construcții anexa	35	Cu acte	Nr. niveluri:1; S. construita la sol:35 mp; S. construita desfasurata:35 mp; Șură, edificată în anul 1982,

Lungime Segmente

1) Valorile lungimilor segmentelor sunt obținute din proiecție în plan.

Punct început	X / Y	Punct sfârșit	X / Y	Lungime segment (** (m)
1	539.912,391 691.657,237	2	539.904,335 691.667,223	12.83
3	539.903,374 691.666,593	4	539.893,339 691.658,042	13.184
5	539.884,062 691.649,843	6	539.874,51 691.641,56	12.643
7	539.871,77 691.639,589	8	539.865,648 691.633,545	8.603
9	539.860,09 691.627,403	10	539.858,345 691.624,94	3.019
11	539.853,563 691.619,606	12	539.854,448 691.619,095	1.022
13	539.864,453 691.613,495	14	539.866,658 691.612,536	2.405
15	539.873,313 691.610,692	16	539.876,45 691.615,094	5.405
17	539.892,779 691.604,317	18	539.895,702 691.608,208	4.867
19	539.901,118 691.613,537	20	539.911,457 691.622,975	13.999
21	539.911,92 691.623,353	22	539.912,002 691.623,416	0.103
23	539.918,511 691.628,454	24	539.925,535 691.635,171	9.719
25	539.934,396 691.643,901	26	539.936,371 691.646,355	3.15
27	539.937,131 691.647,26	28	539.929,699 691.651,596	8.604
29	539.920,085 691.653,209	1	539.912,391 691.657,237	8.685

Punct început	X / Y	Punct sfârșit	X / Y	Lungime segment (** (m)
2	539.904,335 691.667,223	3	539.903,374 691.666,593	1.149
4	539.893,339 691.658,042	5	539.884,062 691.649,843	12.381
6	539.874,51 691.641,56	7	539.871,77 691.639,589	3.375
8	539.865,648 691.633,545	9	539.860,09 691.627,403	8.283
10	539.858,345 691.624,94	11	539.853,563 691.619,606	7.164
12	539.854,448 691.619,095	13	539.864,453 691.613,495	11.466
14	539.866,658 691.612,536	15	539.873,313 691.610,692	6.906
16	539.876,45 691.615,094	17	539.892,779 691.604,317	19.565
18	539.895,702 691.608,208	19	539.901,118 691.613,537	7.598
20	539.911,457 691.622,975	21	539.911,92 691.623,353	0.598
22	539.912,002 691.623,416	23	539.918,511 691.628,454	8.231
24	539.925,535 691.635,171	25	539.934,396 691.643,901	12.439
26	539.936,371 691.646,355	27	539.937,131 691.647,26	1.182
28	539.929,699 691.651,596	29	539.920,085 691.653,209	9.748

** Lungimile segmentelor sunt determinate în planul de proiecție Stereo 70 și sunt rotunjite la 1 milimetru.

*** Distanța dintre puncte este formată din segmente cumulate ce sunt mai mici decât valoarea 1 milimetru.

**DATE DESPRE IMOBILUL NR. 595**

Oficiul de Cadastru și Publicitate Imobiliară SUCEAVA
Biroul de Cadastru și Publicitate Imobiliară Campulung Moldovenesc

A. Partea I. Descrierea imobilului

TEREN Necunoscut

Nr. CF vechi:1975

Adresa: Loc. Rasca, Jud. Suceava

Nr. Crt	Nr cadastral Nr. topografic	Suprafața* (mp)	Observații / Referințe
A1	30698	Din acte: 3.691 Masurata: 11.552	Sector cadastral:47 Teren imprejmuit;

B. Partea II. Proprietari și acte

Inscrieri privitoare la dreptul de proprietate și alte drepturi reale		Referințe
9904 / 13/12/2010		
Act Notarial nr. 1622, din 13/12/2010 emis de BMP HORIA ILE SCRABA;		
B2	Intabulare, drept de PROPRIETATE, dobandit prin Conventie, cota actuala 1/1 1) BRUSTUR MIHAI 2) BRUSTUR LACRAMIOARA	A1

C. Partea III. SARCINI

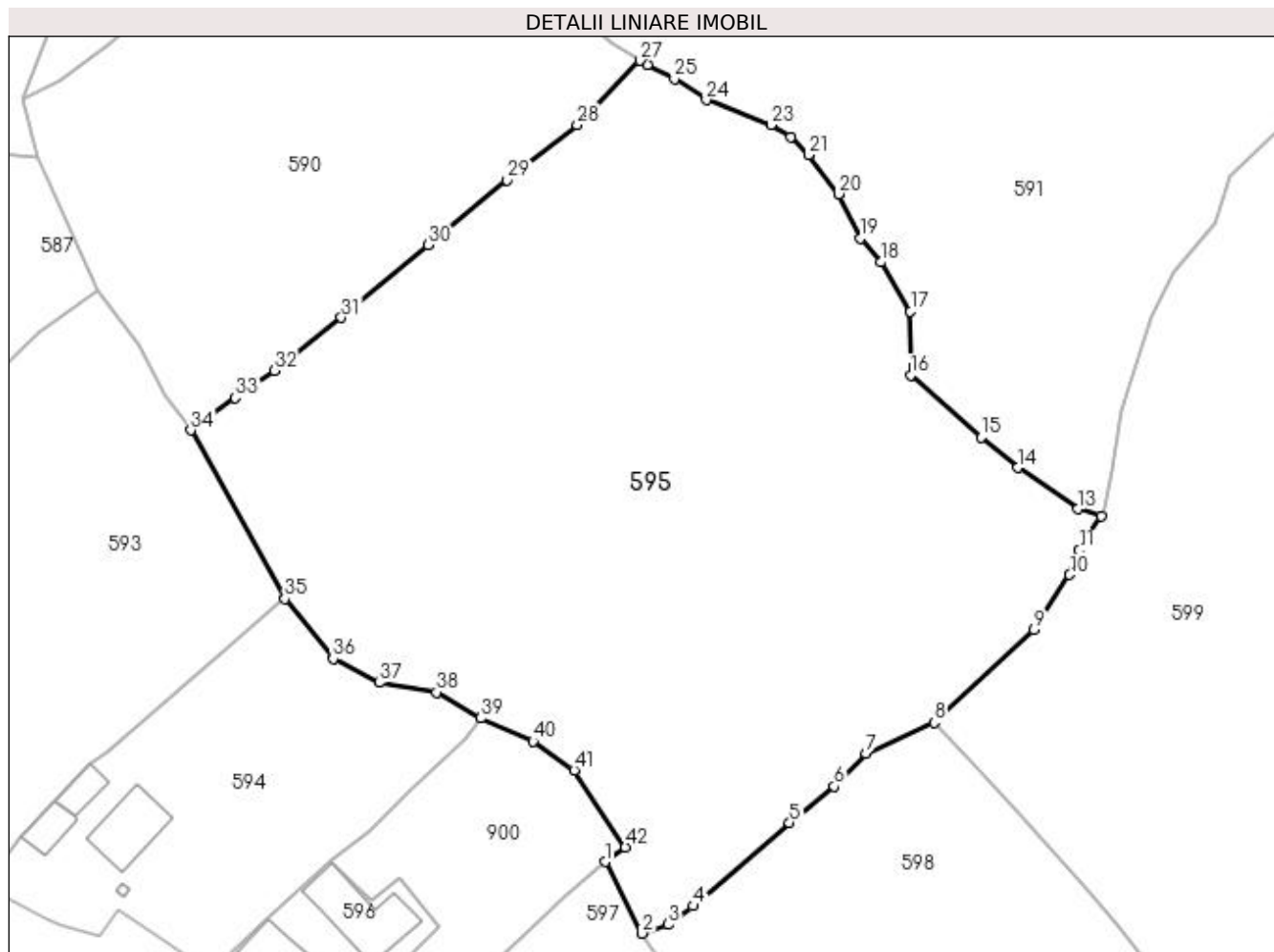
Inscrieri privind dezmembramintele dreptului de proprietate, drepturi reale de garanție și sarcini		Referințe
9904 / 13/12/2010		
Act Notarial nr. 1622, din 13/12/2010 emis de BMP HORIA ILE SCRABA;		
C1	Intabulare, drept de UZUFRACT VIAGER, cota actuala 1/1 1) BRUSTUR AUREL 2) BRUSTUR SILVEA	A1
/		
Act Notarial nr. 1622, din 13/12/2010 emis de BMP HORIA ILE SCRABA;		
C2	se noteaza obligatia de intretinere 1) BRUSTUR AUREL 2) BRUSTUR SILVEA	A1

Anexa Nr. 1 La Partea I

Teren

Nr cadastral	Suprafața (mp)*	Observații / Referințe
30698	Din acte: 3.691 Masurata: 11.552	

* Suprafața este determinată în planul de proiecție Stereo 70.



Date referitoare la teren

Crt	Categorie folosință	Intra vilan	Suprafața (mp)	Tarla	Parcelă	Nr. topo	Observații / Referințe
1	faneata	DA	107	-	-	-	top.1431/11
2	faneata	NU	11.445	-	-	-	

Lungime Segmente

1) Valorile lungimilor segmentelor sunt obținute din proiecție în plan.

Punct început	X / Y	Punct sfârșit	X / Y	Lungime segment
1	539.957,93 691.623,198	2	539.964,112 691.611,223	13.477
2	539.964,112 691.611,223	3	539.968,542 691.612,696	4.668
3	539.968,542 691.612,696	4	539.972,686 691.615,821	5.19
4	539.972,686 691.615,821	5	539.988,839 691.629,748	7.648
5	539.988,839 691.629,748	6	539.996,34 691.635,85	9.67
6	539.996,34 691.635,85	7	540.001,644 691.641,36	7.648
7	540.001,644 691.641,36	8	540.013,082 691.646,535	10.942
8	540.013,082 691.646,535	9	540.029,832 691.662,122	22.88
9	540.029,832 691.662,122	10	540.035,798 691.671,294	10.942
10	540.035,798 691.671,294	11	540.037,357 691.675,392	4.385
11	540.037,357 691.675,392	12	540.041,111 691.681,073	6.809
12	540.041,111 691.681,073	13	540.037,156 691.682,3	4.141

Punct început	X / Y	Punct sfârșit	X / Y	Lungime segment	Punct început	X / Y	Punct sfârșit	X / Y	Lungime segment	Punct început	X / Y	Punct sfârșit	X / Y	Lungime segment
13	540.037,156 691.682,3	14	540.027,051 691.689,194	12.233	14	540.027,051 691.689,194	15	540.020,997 691.694,265	7.897	15	540.020,997 691.694,265	16	540.009,12 691.704,677	15.795
16	540.009,12 691.704,677	17	540.009,119 691.715,351	10.674	17	540.009,119 691.715,351	18	540.004,139 691.723,6	9.636	18	540.004,139 691.723,6	19	540.000,776 691.727,604	5.229
19	540.000,776 691.727,604	20	539.997,05 691.735,013	8.293	20	539.997,05 691.735,013	21	539.992,011 691.741,548	8.252	21	539.992,011 691.741,548	22	539.989,021 691.744,535	4.226
22	539.989,021 691.744,535	23	539.985,764 691.746,601	3.857	23	539.985,764 691.746,601	24	539.974,922 691.750,787	11.622	24	539.974,922 691.750,787	25	539.969,565 691.754,297	6.404
25	539.969,565 691.754,297	26	539.965,038 691.756,589	5.074	26	539.965,038 691.756,589	27	539.963,857 691.757,364	1.413	27	539.963,857 691.757,364	28	539.953,272 691.746,555	15.129
28	539.953,272 691.746,555	29	539.941,55 691.737,342	14.909	29	539.941,55 691.737,342	30	539.928,346 691.726,517	17.074	30	539.928,346 691.726,517	31	539.913,781 691.714,311	19.003
31	539.913,781 691.714,311	32	539.902,504 691.705,5	14.311	32	539.902,504 691.705,5	33	539.896,026 691.700,874	7.96	33	539.896,026 691.700,874	34	539.888,551 691.695,467	9.226
34	539.888,551 691.695,467	35	539.904,335 691.667,223	32.355	35	539.904,335 691.667,223	36	539.912,391 691.657,237	12.83	36	539.912,391 691.657,237	37	539.920,085 691.653,209	8.685
37	539.920,085 691.653,209	38	539.929,699 691.651,596	9.748	38	539.929,699 691.651,596	39	539.937,131 691.647,26	8.604	39	539.937,131 691.647,26	40	539.945,859 691.643,416	9.537
40	539.945,859 691.643,416	41	539.952,76 691.638,516	8.464	41	539.952,76 691.638,516	42	539.961,346 691.625,678	15.445	42	539.961,346 691.625,678	1	539.957,93 691.623,198	4.221

** Lungimile segmentelor sunt determinate în planul de proiecție Stereo 70 și sunt rotunjite la 1 milimetru.

*** Distanța dintre puncte este formată din segmente cumulate ce sunt mai mici decât valoarea 1 milimetru.

**DATE DESPRE IMOBILUL NR. 596**

Oficiul de Cadastru și Publicitate Imobiliară SUCEAVA
Biroul de Cadastru și Publicitate Imobiliară Campulung Moldovenesc

A. Partea I. Descrierea imobilului

TEREN Intravilan

Nr. CF vechi:1975

Adresa: Loc. Rasca, Nr. 30, Jud. Suceava

Nr. Crt	Nr cadastral Nr. topografic	Suprafața* (mp)	Observații / Referințe
A1	30697	Din acte: 310 Masurata: 731	Sector cadastral:47 Teren imprejmuit;

Construcții

Crt	Nr cadastral Nr. topografic	Adresa	Observații / Referințe
A1.1	30697-C1	Loc. Rasca, Nr. 30, Jud. Suceava	Nr. niveluri:2; S. construita la sol:78 mp; Locuință P+M.
A1.2	30697-C2	Loc. Rasca, Nr. 30, Jud. Suceava	Nr. niveluri:1; S. construita la sol:145 mp; Anexă.
A1.3	30697-C3	Loc. Rasca, Nr. 30, Jud. Suceava	Nr. niveluri:1; S. construita la sol:55 mp; Anexă.

B. Partea II. Proprietari și acte

Inscrieri privitoare la dreptul de proprietate și alte drepturi reale		Referințe
9902 / 13/12/2010		
Act Notarial nr. 1622, din 13/12/2010 emis de BNP HORIA ILIE SCRABA;		
B2	Intabulare, drept de PROPRIETATE, dobandit prin Conventie, cota actuala 1/1 1) BRUSTUR MIHAI 2) BRUSTUR LACRAMIOARA	A1, A1.1, A1.2, A1.3

C. Partea III. SARCINI

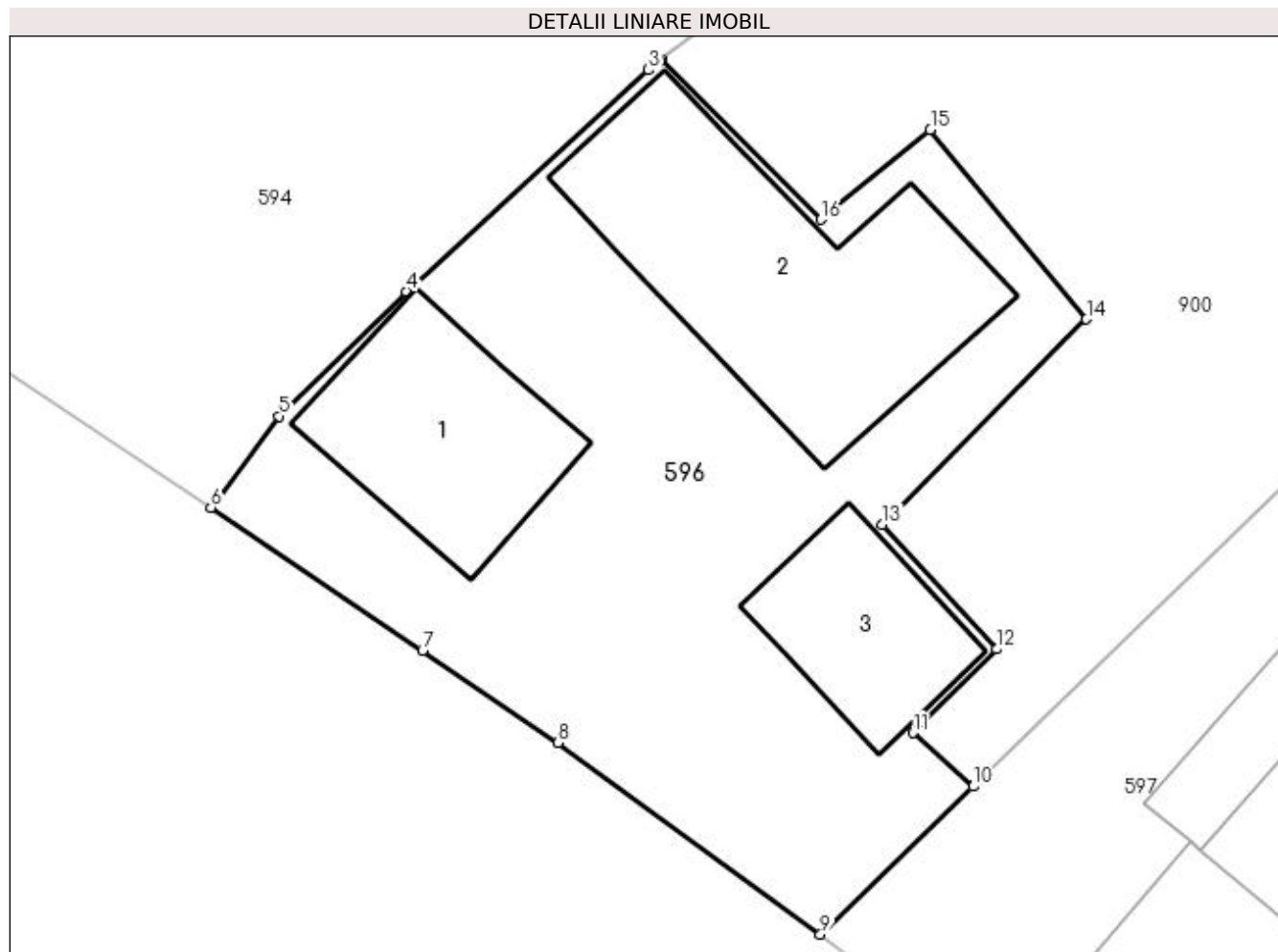
Inscrieri privind dezmembramintele dreptului de proprietate, drepturi reale de garanție și sarcini		Referințe
9902 / 13/12/2010		
Act Notarial nr. 1622, din 13/12/2010 emis de BNP HORIA ILIE SCRABA;		
C1	Intabulare, drept de UZUFRACT VIAGER, cota actuala 1/1 1) BRUSTUR AUREL 2) BRUSTUR SILVEA	A1, A1.1, A1.2, A1.3
/		
Act Notarial nr. 1622, din 13/12/2010 emis de BNP HORIA ILIE SCRABA;		
C2	se noteaza obligatia de intretinere 1) BRUSTUR AUREL 2) BRUSTUR SILVEA	A1, A1.1, A1.2, A1.3

Anexa Nr. 1 La Partea I

Teren

Nr cadastral	Suprafața (mp)*	Observații / Referințe
30697	Din acte: 310 Masurata: 731	

* Suprafața este determinată în planul de proiecție Stereo 70.



Date referitoare la teren

Crt	Categorie folosință	Intra vilan	Suprafața (mp)	Tarla	Parcelă	Nr. topo	Observații / Referințe
1	curți constructii	DA	731	-	-	-	top.430/1

Date referitoare la construcții

Crt	Număr	Destinație construcție	Supraf. (mp)	Situație juridică	Observații / Referințe
A1.1	30697-C1	construcții de locuințe	78	Cu acte	Nr. niveluri:2; S. construita la sol:78 mp; Locuință P+M.
A1.2	30697-C2	construcții anexa	145	Cu acte	Nr. niveluri:1; S. construita la sol:145 mp; Anexă.
A1.3	30697-C3	construcții anexa	55	Cu acte	Nr. niveluri:1; S. construita la sol:55 mp; Anexă.

Lungime Segmente

1) Valorile lungimilor segmentelor sunt obținute din proiecție în plan.

Punct început	X / Y	Punct sfârșit	X / Y	Lungime segment (** (m))
1	539.912,002 691.623,416	2	539.911,92 691.623,353	0.103
2	539.911,92 691.623,353	3	539.911,457 691.622,975	0.598

Punct început	X / Y	Punct sfârşit	X / Y	Lungime segment (** (m)
3	539.911,457 691.622,975	4	539.901,118 691.613,537	13.999
4	539.901,118 691.613,537	5	539.895,702 691.608,208	7.598
5	539.895,702 691.608,208	6	539.892,779 691.604,317	4.867
6	539.892,779 691.604,317	7	539.901,812 691.598,225	10.895
7	539.901,812 691.598,225	8	539.907,599 691.594,286	7.0
8	539.907,599 691.594,286	9	539.918,788 691.586,111	13.857
9	539.918,788 691.586,111	10	539.925,306 691.592,42	9.071
10	539.925,306 691.592,42	11	539.922,748 691.594,704	3.429
11	539.922,748 691.594,704	12	539.926,316 691.598,272	5.046
12	539.926,316 691.598,272	13	539.921,415 691.603,586	7.229
13	539.921,415 691.603,586	14	539.930,136 691.612,349	12.363
14	539.930,136 691.612,349	15	539.923,478 691.620,426	10.467
15	539.923,478 691.620,426	16	539.918,802 691.616,6	6.042
16	539.918,802 691.616,6	1	539.912,002 691.623,416	9.628

** Lungimile segmentelor sunt determinate în planul de proiecţie Stereo 70 şi sunt rotunjite la 1 milimetru.

*** Distanţa dintre puncte este formată din segmente cumulate ce sunt mai mici decât valoarea 1 milimetru.

**DATE DESPRE IMOBILUL NR. 597**

Oficiul de Cadastru și Publicitate Imobiliară SUCEAVA
 Biroul de Cadastru și Publicitate Imobiliară Campulung Moldovenesc

A. Partea I. Descrierea imobilului

TEREN Intravilan

Adresa: Loc. Rasca, Jud. Suceava

Nr. Crt	Nr cadastral Nr. topografic	Suprafața* (mp)	Observații / Referințe
A1	32644	2.584	Sector cadastral:47 Teren neimprijmit;

Construcții

Crt	Nr cadastral Nr. topografic	Adresa	Observații / Referințe
A1.1	32644-C1	Loc. Rasca, Jud. Suceava	Nr. niveluri:2; S. construita la sol:95 mp; S. construita desfasurata:155 mp; Casă de locuit, cu parter și mansardă, edificată în anul 1965.
A1.2	32644-C2	Loc. Rasca, Jud. Suceava	Nr. niveluri:1; S. construita la sol:57 mp; Grajd, edificat în anul 1965.
A1.3	32644-C3	Loc. Rasca, Jud. Suceava	Nr. niveluri:1; S. construita la sol:50 mp; Șură, edificată în anul 1965.

B. Partea II. Proprietari și acte

Inscrieri privitoare la dreptul de proprietate și alte drepturi reale		Referințe
6192 / 08/05/2017		
Act Notarial nr. 859, din 04/05/2017 emis de SCRABA LUMINITA ANA MARIA;		
B3	Intabulare, drept de PROPRIETATE, ca bun propriu , cu titlu de donatie, dobandit prin Conventie, cota actuala 1/2 1) CIORNOLIUC ANA-MARIA, necasatorita	A1, A1.1, A1.2
B4	Intabulare, drept de PROPRIETATE, ca bun propriu , cu titlu de donatie, dobandit prin Conventie, cota actuala 1/2 1) CIORNOLIUC IULIAN-PAUL, necasatorit	A1, A1.1, A1.2
/		
Act Administrativ nr. 7002, din 05/09/2023 emis de PRIMĂRIA MOLDOVIȚA;		
B5	Intabulare, drept de PROPRIETATE, dobandit prin Lege, cota actuala 1/1 1) CIORNOLIUC ANA-MARIA, necasatorita 2) CIORNOLIUC IULIAN-PAUL, necasatorit	A1.3

C. Partea III. SARCINI

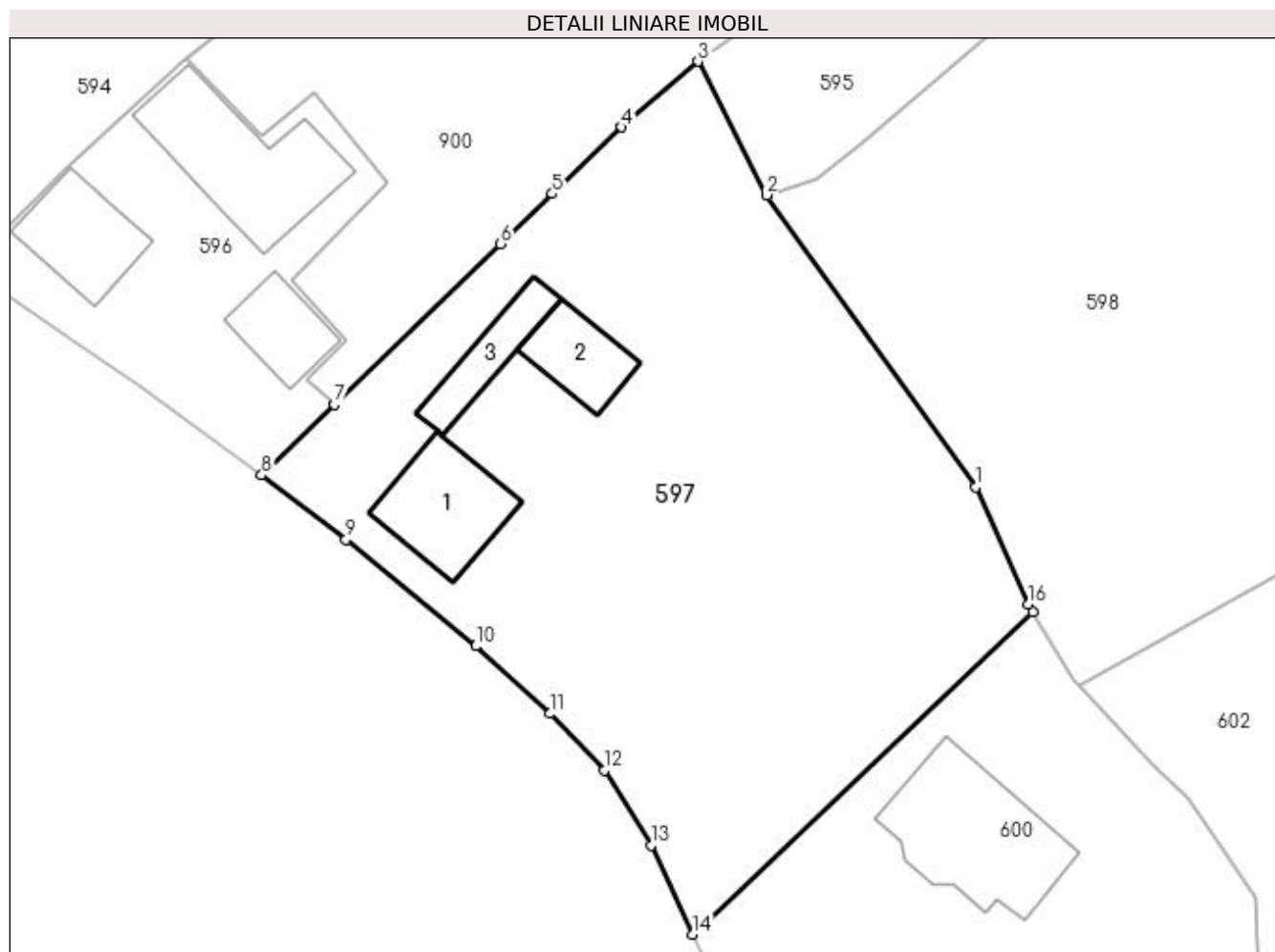
Inscrieri privind dezmembramintele dreptului de proprietate, drepturi reale de garanție și sarcini		Referințe
6192 / 08/05/2017		
Act Notarial nr. 859, din 04/05/2017 emis de SCRABA LUMINITA ANA MARIA;		
C1	Intabulare, drept de UZUFRACT VIAGER, dobandit prin Conventie, cota actuala 1/1 1) MEHEDENIUC VASILE 2) MEHEDENIUC AURELIA	A1, A1.1, A1.2

Anexa Nr. 1 La Partea I

Teren

Nr cadastral	Suprafața (mp)*	Observații / Referințe
32644	2.584	

* Suprafața este determinată în planul de proiecție Stereo 70.



Date referitoare la teren

Crt	Categorie folosință	Intra vilan	Suprafața (mp)	Tarla	Parcelă	Nr. topo	Observații / Referințe
1	curți constructii	DA	433	-	-	-	
2	faneata	DA	2.151	-	-	-	

Date referitoare la construcții

Crt	Număr	Destinație construcție	Supraf. (mp)	Situație juridică	Observații / Referințe
A1.1	32644-C1	construcții de locuințe	95	Cu acte	Nr. niveluri:2; S. construita la sol:95 mp; S. construita desfasurata:155 mp; Casă de locuit, cu parter și mansardă, edificată în anul 1965.
A1.2	32644-C2	construcții anexa	57	Cu acte	Nr. niveluri:1; S. construita la sol:57 mp; Grajd, edificat în anul 1965.
A1.3	32644-C3	construcții anexa	50	Cu acte	Nr. niveluri:1; S. construita la sol:50 mp; Șură, edificată în anul 1965.

Lungime Segmente

1) Valorile lungimilor segmentelor sunt obținute din proiecție în plan.

Punct început	X / Y	Punct sfârșit	X / Y	Lungime segment (** (m)
1	539.982,856 691.585,035	2	539.964,112 691.611,223	32.205

Punct început	X / Y	Punct sfârşit	X / Y	Lungime segment (** (m)
2	539.964,112 691.611,223	3	539.957,93 691.623,198	13.477
3	539.957,93 691.623,198	4	539.951,092 691.617,304	9.028
4	539.951,092 691.617,304	5	539.944,861 691.611,345	8.622
5	539.944,861 691.611,345	6	539.940,22 691.606,856	6.457
6	539.940,22 691.606,856	7	539.925,306 691.592,42	20.756
7	539.925,306 691.592,42	8	539.918,788 691.586,111	9.071
8	539.918,788 691.586,111	9	539.926,34 691.580,347	9.5
9	539.926,34 691.580,347	10	539.937,975 691.570,769	15.07
10	539.937,975 691.570,769	11	539.944,646 691.564,715	9.009
11	539.944,646 691.564,715	12	539.949,548 691.559,646	7.052
12	539.949,548 691.559,646	13	539.953,723 691.552,906	7.928
13	539.953,723 691.552,906	14	539.957,442 691.544,925	8.805
14	539.957,442 691.544,925	15	539.987,942 691.573,823	42.016
15	539.987,942 691.573,823	16	539.987,527 691.574,515	0.807
16	539.987,527 691.574,515	1	539.982,856 691.585,035	11.51

** Lungimile segmentelor sunt determinate în planul de proiecție Stereo 70 și sunt rotunjite la 1 milimetru.

*** Distanța dintre puncte este formată din segmente cumulate ce sunt mai mici decât valoarea 1 milimetru.

**DATE DESPRE IMOBILUL NR. 598**

Oficiul de Cadastru și Publicitate Imobiliară SUCEAVA
 Biroul de Cadastru și Publicitate Imobiliară Campulung Moldovenesc

A. Partea I. Descrierea imobilului

TEREN Necunoscut

Nr. CF vechi:2415 Moldovita
 Nr. topografic:1396/8

Adresa: Loc. Rasca, Jud. Suceava

Nr. Crt	Nr cadastral Nr. topografic	Suprafața* (mp)	Observații / Referințe
A1	35782	3.630	Sector cadastral:47 Teren imprejmuit;

B. Partea II. Proprietari și acte

Inscrieri privitoare la dreptul de proprietate și alte drepturi reale		Referințe
1422 / 18/09/2002		
Hotarare Judecatoreasca nr. 1135, din 10/07/2002 emis de JUDECATORIA CAMPULUNG MOLDOVENESC;		
B1	Intabulare, drept de PROPRIETATE, dobandit prin Hotarare Judecatoreasca, cota actuala 1/1 1) GORAȘ AUREL	A1

C. Partea III. SARCINI .

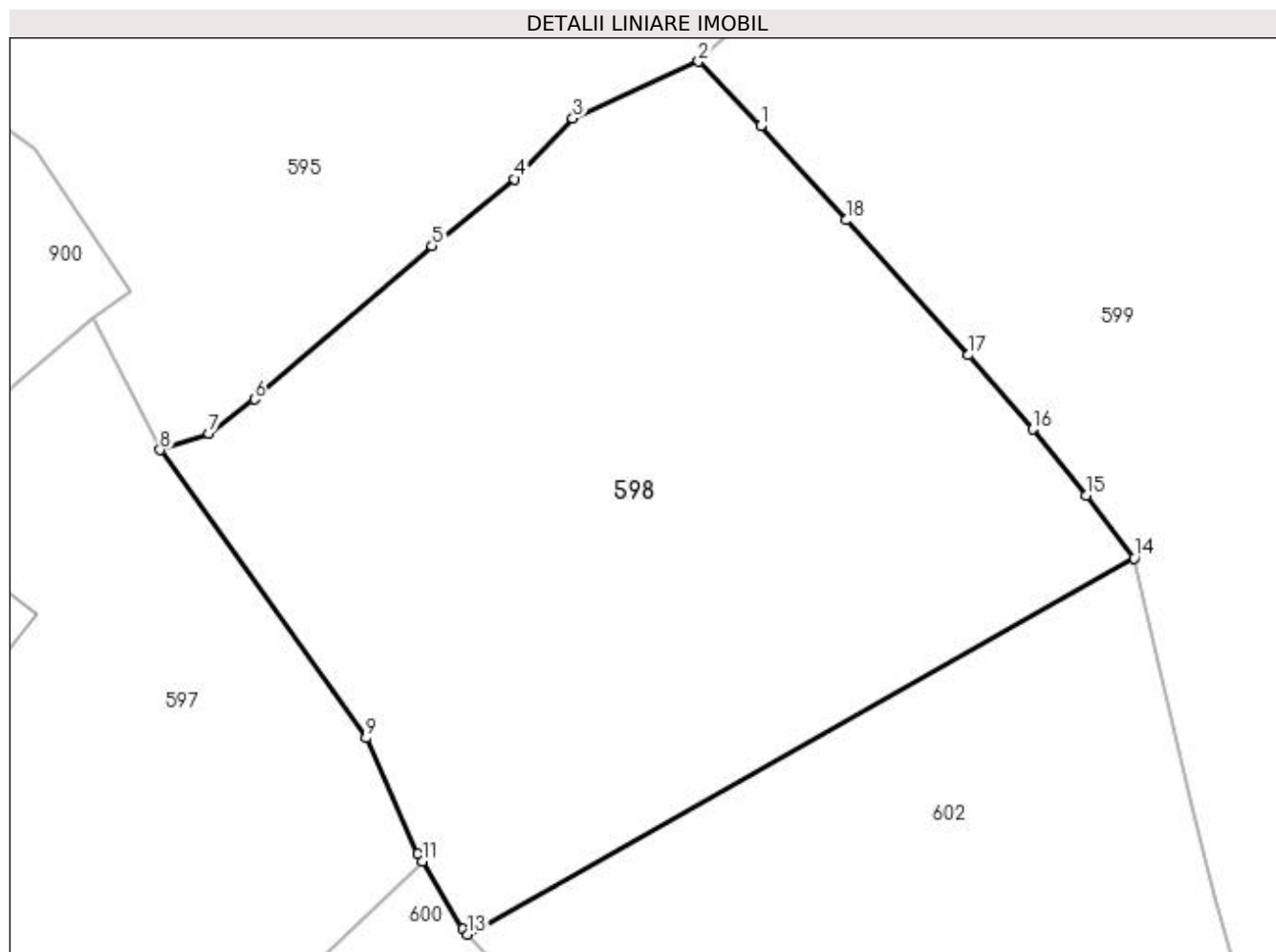
Inscrieri privind dezmembramintele dreptului de proprietate, drepturi reale de garanție și sarcini	Referințe
NU SUNT	

Anexa Nr. 1 La Partea I

Teren

Nr cadastral	Suprafața (mp)*	Observații / Referințe
35782	3.630	

* Suprafața este determinată în planul de proiecție Stereo 70.



Date referitoare la teren

Crt	Categorie folosință	Intravilan	Suprafața (mp)	Tarla	Parcelă	Nr. topo	Observații / Referințe
1	faneata	DA	865	-	-	1396/8	
2	faneata	NU	2.765	-	-	1396/8	

Lungime Segmente

1) Valorile lungimilor segmentelor sunt obținute din proiecție în plan.

Punct început	X / Y	Punct sfârșit	X / Y	Lungime segment (** (m)
1	540.018,726 691.640,656	2	540.013,082 691.646,535	8.15
2	540.013,082 691.646,535	3	540.001,644 691.641,36	12.554
3	540.001,644 691.641,36	4	539.996,34 691.635,85	7.648
4	539.996,34 691.635,85	5	539.988,839 691.629,748	9.67

Punct început	X / Y	Punct sfârșit	X / Y	Lungime segment (** (m)
5	539.988,839 691.629,748	6	539.972,686 691.615,821	21.328
6	539.972,686 691.615,821	7	539.968,542 691.612,696	5.19
7	539.968,542 691.612,696	8	539.964,112 691.611,223	4.668
8	539.964,112 691.611,223	9	539.982,856 691.585,035	32.205
9	539.982,856 691.585,035	10	539.987,527 691.574,515	11.51
10	539.987,527 691.574,515	11	539.987,942 691.573,823	0.807
11	539.987,942 691.573,823	12	539.991,641 691.567,66	7.188
12	539.991,641 691.567,66	13	539.992,084 691.567,185	0.65
13	539.992,084 691.567,185	14	540.052,682 691.601,398	69.589
14	540.052,682 691.601,398	15	540.048,358 691.607,115	7.168
15	540.048,358 691.607,115	16	540.043,449 691.613,101	7.741
16	540.043,449 691.613,101	17	540.037,625 691.619,848	8.913
17	540.037,625 691.619,848	18	540.026,481 691.632,11	16.569
18	540.026,481 691.632,11	1	540.018,726 691.640,656	11.54

** Lungimile segmentelor sunt determinate în planul de proiecție Stereo 70 și sunt rotunjite la 1 milimetru.

*** Distanța dintre puncte este formată din segmente cumulate ce sunt mai mici decât valoarea 1 milimetru.

**DATE DESPRE IMOBILUL NR. 599**

Oficiul de Cadastru și Publicitate Imobiliară SUCEAVA
Biroul de Cadastru și Publicitate Imobiliară Campulung Moldovenesc

A. Partea I. Descrierea imobilului

TEREN Necunoscut

Adresa: Loc. Rasca, Jud. Suceava

Nr. Crt	Nr cadastral Nr. topografic	Suprafața* (mp)	Observații / Referințe
A1		48.960	Sector cadastral:47 Teren imprejmuit; Imobilul s-a format din o parte a PF 1111,1113,1120/1,1120/2, 1118,1119,1121,1122 a comunei cadastrale Moldovița.

Construcții

Crt	Nr cadastral Nr. topografic	Adresa	Observații / Referințe
A1.1		Loc. Rasca, Jud. Suceava	Nr. niveluri:1; S. construita la sol:114 mp; Locuință.
A1.2		Loc. Rasca, Jud. Suceava	Nr. niveluri:1; S. construita la sol:57 mp; Anexă.
A1.3		Loc. Rasca, Jud. Suceava	Nr. niveluri:1; S. construita la sol:48 mp; Anexă.

B. Partea II. Proprietari și acte

Inscrieri privitoare la dreptul de proprietate și alte drepturi reale		Referințe
/		
Act Normativ nr. Legea 7, din 13/03/1996 emis de PARLAMENTUL ROMANIEI;		
B1	Intabulare, drept de PROPRIETATE, dobandit prin Lege, cota actuala 1/1 1) NEIDENTIFICAT NEIDENTIFICAT	A1
Hotarare Judecatoreasca nr. 832, din 02/07/2012 emis de JUDECĂTORIA CÂMPULUNG MOLDOVENESC;		
B1	Intabulare, drept de SERVITUTE 1) COCERHAN RADU 2) COCERHAN LETIȚIA	A1
Act Administrativ nr. 129, din 31/08/2023 emis de PRIMARIA MOLDOVIȚA;		
B2	Se notează posesia faptică. 1) COCERHAN RADU 2) COCERHAN LETIȚIA	A1
Act Administrativ nr. 7002, din 05/09/2023 emis de PRIMĂRIA MOLDOVIȚA;		
B3	Intabulare, drept de PROPRIETATE, dobandit prin Lege, cota actuala 1/1 1) COCERHAN RADU 2) COCERHAN LETIȚIA	A1.1, A1.2, A1.3

C. Partea III. SARCINI .

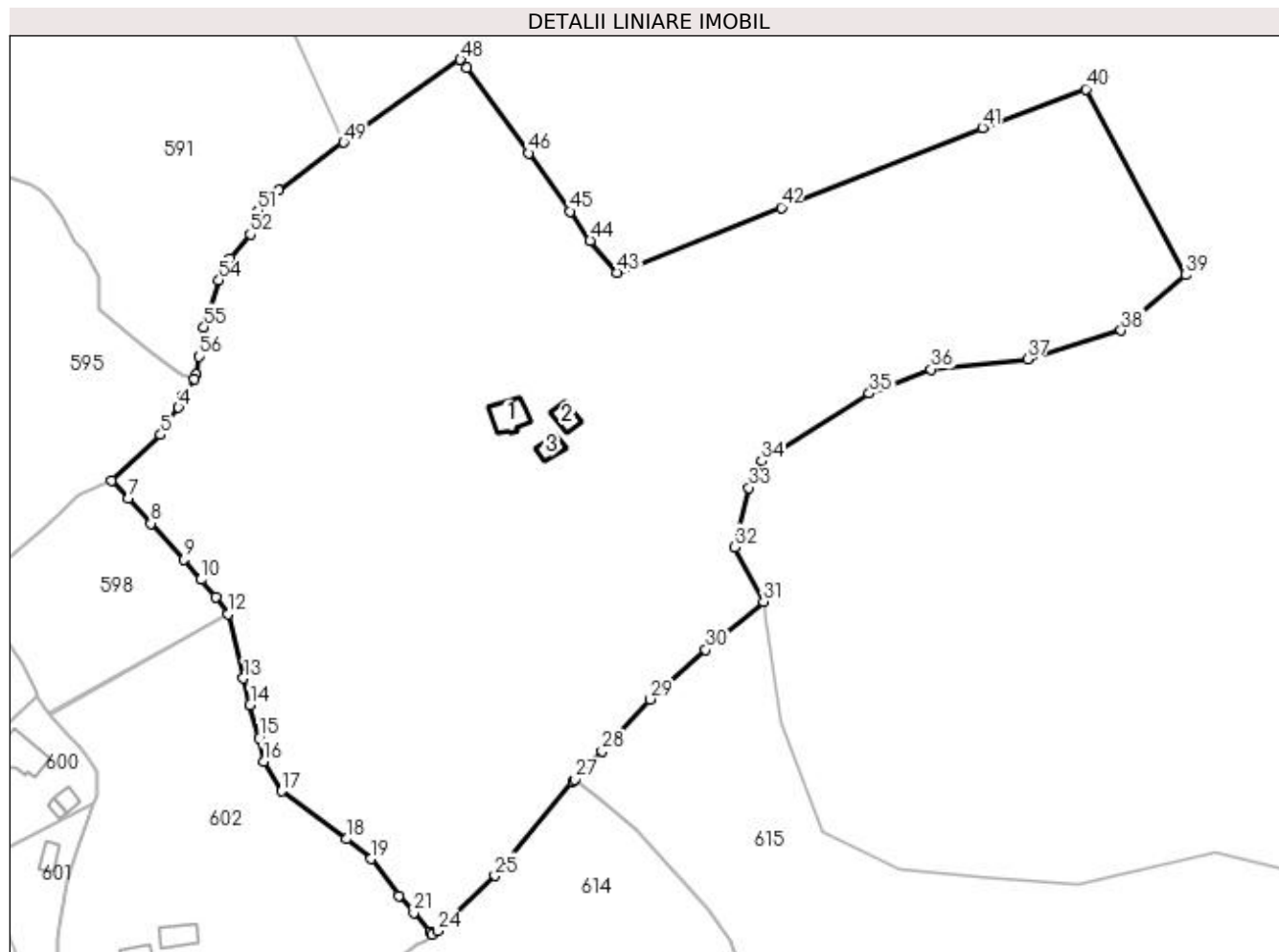
Inscrieri privind dezmembramintele dreptului de proprietate, drepturi reale de garanție și sarcini	Referințe
NU SUNT	

Anexa Nr. 1 La Partea I

Teren

Nr cadastral	Suprafața (mp)*	Observații / Referințe
	48.960	Imobilul s-a format din o parte a PF 1111,1113,1120/1,1120/2,1118,1119,1121,1122 a comunei cadastrale Moldovița.

* Suprafața este determinată în planul de proiecție Stereo 70.



Date referitoare la teren

Crt	Categorie folosință	Intra vilan	Suprafața (mp)	Tarla	Parcelă	Nr. topo	Observații / Referințe
1	curți construcții	DA	1.074	-	-	-	
2	faneata	DA	17.900	-	-	-	
3	faneata	NU	29.986	-	-	-	

Date referitoare la construcții

Crt	Număr	Destinație construcție	Supraf. (mp)	Situație juridică	Observații / Referințe
A1.1		construcții de locuințe	114	Cu acte	Nr. niveluri:1; S. construita la sol:114 mp; Locuință.
A1.2		construcții anexa	57	Cu acte	Nr. niveluri:1; S. construita la sol:57 mp; Anexă.
A1.3		construcții anexa	48	Cu acte	Nr. niveluri:1; S. construita la sol:48 mp; Anexă.

Lungime Segmente

1) Valorile lungimilor segmentelor sunt obținute din proiecție în plan.

Punct început	X / Y	Punct sfârșit	X / Y	Lungime segment	Punct început	X / Y	Punct sfârșit	X / Y	Lungime segment	Punct început	X / Y	Punct sfârșit	X / Y	Lungime segment
1	540.041,69 691.682,526	2	540.041,111 691.681,073	1.564	2	540.041,111 691.681,073	3	540.037,357 691.675,392	6.809	3	540.037,357 691.675,392	4	540.035,798 691.671,294	4.385

Punct început	X / Y	Punct sfârșit	X / Y	Lungime segment	Punct început	X / Y	Punct sfârșit	X / Y	Lungime segment	Punct început	X / Y	Punct sfârșit	X / Y	Lungime segment
4	540.035,798 691.671,294	5	540.029,832 691.662,122	10.94 2	5	540.029,832 691.662,122	6	540.013,082 691.646,535	22.88	6	540.013,082 691.646,535	7	540.018,726 691.640,656	8.15
7	540.018,726 691.640,656	8	540.026,481 691.632,11	11.54	8	540.026,481 691.632,11	9	540.037,625 691.619,848	16.56 9	9	540.037,625 691.619,848	10	540.043,449 691.613,101	8.913
10	540.043,449 691.613,101	11	540.048,358 691.607,115	7.741	11	540.048,358 691.607,115	12	540.052,682 691.601,398	7.168	12	540.052,682 691.601,398	13	540.057,854 691.579,634	22.37
13	540.057,854 691.579,634	14	540.060,06 691.570,647	9.254	14	540.060,06 691.570,647	15	540.063,108 691.559,41	11.64 3	15	540.063,108 691.559,41	16	540.064,595 691.551,552	7.997
16	540.064,595 691.551,552	17	540.070,829 691.541,461	11.86 1	17	540.070,829 691.541,461	18	540.092,654 691.525,198	27.21 8	18	540.092,654 691.525,198	19	540.101,066 691.518,54	10.72 8
19	540.101,066 691.518,54	20	540.110,389 691.505,941	15.67 3	20	540.110,389 691.505,941	21	540.115,531 691.500,301	7.632	21	540.115,531 691.500,301	22	540.121,098 691.493,699	8.636
22	540.121,098 691.493,699	23	540.121,741 691.492,936	0.998	23	540.121,741 691.492,936	24	540.123,547 691.494,063	2.129	24	540.123,547 691.494,063	25	540.143,004 691.512,747	26.97 5
25	540.143,004 691.512,747	26	540.169,542 691.544,637	41.48 8	26	540.169,542 691.544,637	27	540.170,043 691.545,428	0.936	27	540.170,043 691.545,428	28	540.179,302 691.554,909	13.25 2
28	540.179,302 691.554,909	29	540.195,676 691.572,53	24.05 4	29	540.195,676 691.572,53	30	540.214,472 691.589,244	25.15 2	30	540.214,472 691.589,244	31	540.233,992 691.605,625	25.48 3
31	540.233,992 691.605,625	32	540.224,121 691.624,04	20.89 4	32	540.224,121 691.624,04	33	540.229,038 691.644,167	20.71 9	33	540.229,038 691.644,167	34	540.233,324 691.653,268	10.06
34	540.233,324 691.653,268	35	540.269,798 691.676,181	43.07 4	35	540.269,798 691.676,181	36	540.290,638 691.684,324	22.37 4	36	540.290,638 691.684,324	37	540.323,343 691.687,757	32.88 5
37	540.323,343 691.687,757	38	540.355,097 691.697,492	33.21 3	38	540.355,097 691.697,492	39	540.377,03 691.716,194	28.82 4	39	540.377,03 691.716,194	40	540.343,21 691.779,212	71.52
40	540.343,21 691.779,212	41	540.308,172 691.766,138	37.39 8	41	540.308,172 691.766,138	42	540.239,968 691.739,055	73.38 4	42	540.239,968 691.739,055	43	540.184,274 691.717,048	59.88 4
43	540.184,274 691.717,048	44	540.175,234 691.727,882	14.11	44	540.175,234 691.727,882	45	540.168,379 691.737,774	12.03 5	45	540.168,379 691.737,774	46	540.154,411 691.757,513	24.18 1
46	540.154,411 691.757,513	47	540.133,37 691.786,392	35.73 1	47	540.133,37 691.786,392	48	540.131,34 691.789,141	3.417	48	540.131,34 691.789,141	49	540.091,763 691.761,109	48.49 9
49	540.091,763 691.761,109	50	540.069,743 691.744,944	27.31 6	50	540.069,743 691.744,944	51	540.062,685 691.738,116	9.82	51	540.062,685 691.738,116	52	540.060,112 691.730,04	8.476
52	540.060,112 691.730,04	53	540.053,212 691.721,885	10.68 2	53	540.053,212 691.721,885	54	540.049,575 691.714,402	8.32	54	540.049,575 691.714,402	55	540.044,396 691.698,653	16.57 9
55	540.044,396 691.698,653	56	540.042,873 691.688,591	10.17 7	56	540.042,873 691.688,591	1	540.041,69 691.682,526	6.179					

** Lungimile segmentelor sunt determinate în planul de proiecție Stereo 70 și sunt rotunjite la 1 milimetru.

*** Distanța dintre puncte este formată din segmente cumulate ce sunt mai mici decât valoarea 1 milimetru.



DATE DESPRE IMOBILUL NR. 600

Oficiul de Cadastru și Publicitate Imobiliară SUCEAVA
Biroul de Cadastru și Publicitate Imobiliară Campulung Moldovenesc

A. Partea I. Descrierea imobilului

TEREN Intravilan

Adresa: Loc. Rasca, Jud. Suceava

Nr. Crt	Nr cadastral Nr. topografic	Suprafața* (mp)	Observații / Referințe
A1	32665	1.563	Sector cadastral:47 Teren neimprijmit;

Construcții

Crt	Nr cadastral Nr. topografic	Adresa	Observații / Referințe
A1.1	32665-C1	Loc. Rasca, Jud. Suceava	Nr. niveluri:2; S. construita la sol:155 mp; Casă de locuit cu parter și mansardă, edificată în anul 2010, cu suprafața construită desfășurată de 252 mp
A1.2	32665-C2	Loc. Rasca, Jud. Suceava	Nr. niveluri:1; S. construita la sol:40 mp; Grajd, edificat în anul 2010, cu suprafața construită desfășurată de 40 mp
A1.3	32665-C3	Loc. Rasca, Jud. Suceava	Nr. niveluri:1; S. construita la sol:21 mp; Magazie, edificată în anul 2010, cu suprafața construită desfășurată de 21 mp

B. Partea II. Proprietari și acte

Inscrieri privitoare la dreptul de proprietate și alte drepturi reale	Referințe
10911 / 24/08/2016 Act Administrativ nr. 5539, din 07/07/2016 emis de PRIMĂRIA COMUNEI MOLDOVIȚA;	
B5 Intabulare, drept de PROPRIETATE, dobândit prin Construire, cota actuala 1/2 1) MEHEDENIUC DOINA-ELENA	A1.1, A1.2, A1.3
3582 / 04/03/2024 Act Notarial nr. 710, din 01/03/2024 emis de SCRABA LUMINITA DORU PAUL;	
B6 se noteaza actul de lichidare a regimului comunitatii legale , prin care bunurile comune devin bunuri in cote de 1/2 parti pentru fiecare .	A1, A1.1, A1.2, A1.3
Act Notarial nr. 22, din 01/03/2024 emis de SCRABA LUMINITA DORU PAUL;	
B7 Intabulare, drept de PROPRIETATE, dobândit prin Succesiune, cota actuala 2/8 1) MEHEDENIUC DOINA-ELENA	A1
B8 Intabulare, drept de PROPRIETATE, dobândit prin Succesiune, cota actuala 3/8 1) MEHEDENIUC ALIN-MIHAI	A1
B9 Intabulare, drept de PROPRIETATE, dobândit prin Succesiune, cota actuala 3/8 1) MEHEDENIUC ADRIAN - STEFAN	A1
B10 Intabulare, drept de PROPRIETATE, dobândit prin Succesiune, cota actuala 2/16 1) MEHEDENIUC DOINA-ELENA	A1.1, A1.2, A1.3
B11 Intabulare, drept de PROPRIETATE, dobândit prin Succesiune, cota actuala 3/16 1) MEHEDENIUC ALIN-MIHAI	A1.1, A1.2, A1.3
B12 Intabulare, drept de PROPRIETATE, dobândit prin Succesiune, cota actuala 3/16 1) MEHEDENIUC ADRIAN - STEFAN	A1.1, A1.2, A1.3

C. Partea III. SARCINI .

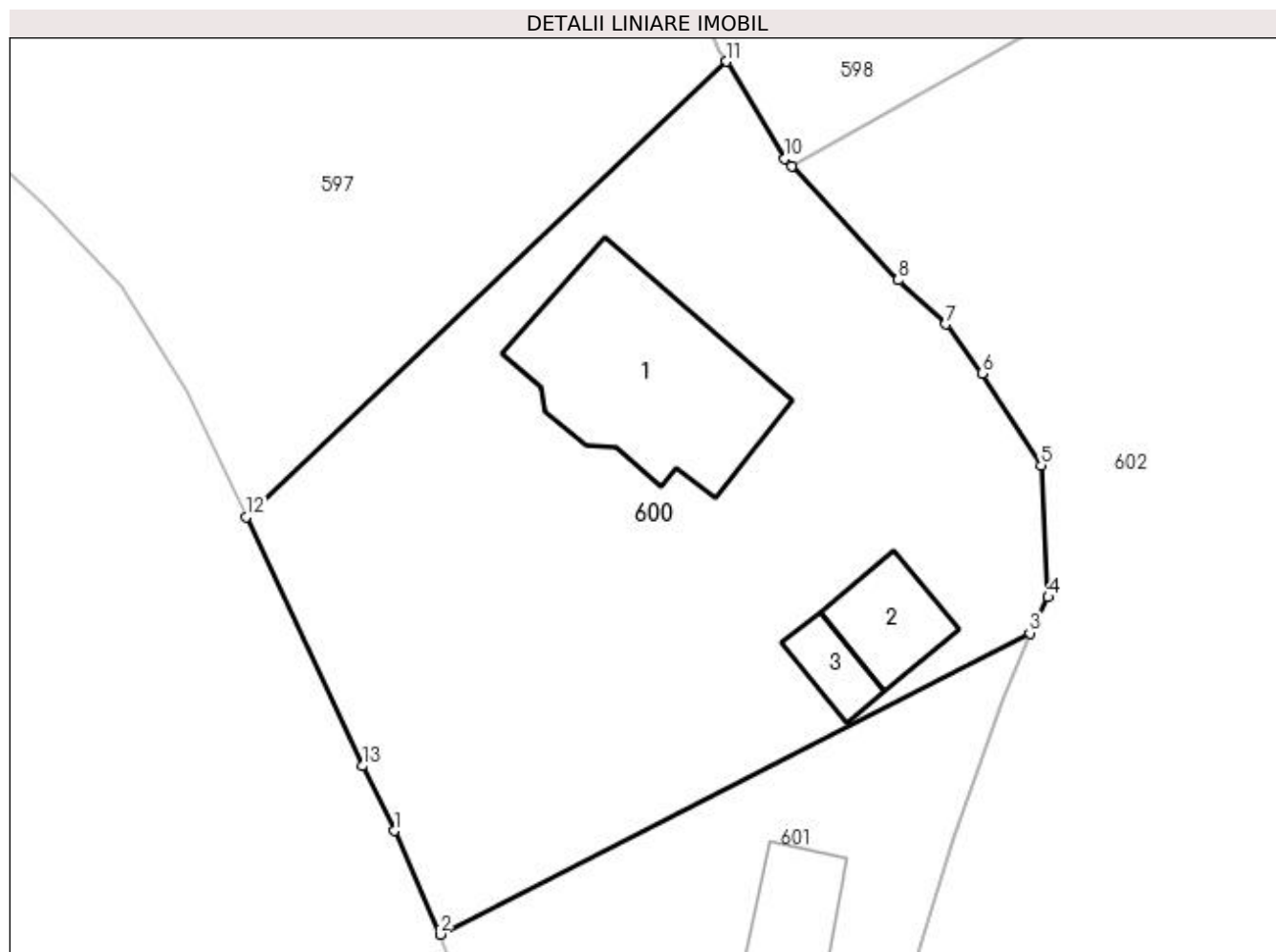
Inscrieri privind dezmembramintele dreptului de proprietate, drepturi reale de garanție și sarcini	Referințe
NU SUNT	

Anexa Nr. 1 La Partea I

Teren

Nr cadastral	Suprafața (mp)*	Observații / Referințe
32665	1.563	

* Suprafața este determinată în planul de proiecție Stereo 70.



Date referitoare la teren

Crt	Categorie folosință	Intravilan	Suprafața (mp)	Tarla	Parcelă	Nr. topo	Observații / Referințe
1	curți constructii	DA	558	-	-	-	
2	faneata	DA	492	-	-	-	
3	faneata	DA	96	-	-	-	
4	faneata	DA	417	-	-	-	

Date referitoare la construcții

Crt	Număr	Destinație construcție	Supraf. (mp)	Situație juridică	Observații / Referințe
A1.1	32665-C1	construcții de locuințe	155	Cu acte	Nr. niveluri:2; S. construită la sol:155 mp; Casă de locuit cu parter și mansardă, edificată în anul 2010, cu suprafața construită desfășurată de 252 mp
A1.2	32665-C2	construcții anexa	40	Cu acte	Nr. niveluri:1; S. construită la sol:40 mp; Grajd, edificat în anul 2010, cu suprafața construită desfășurată de 40 mp
A1.3	32665-C3	construcții anexa	21	Cu acte	Nr. niveluri:1; S. construită la sol:21 mp; Magazie, edificată în anul 2010, cu suprafața construită desfășurată de 21 mp

Lungime Segmente

1) Valorile lungimilor segmentelor sunt obținute din proiecție în plan.

Punct început	X / Y	Punct sfârșit	X / Y	Lungime segment (** (m)
1	539.966,847 691.525,016	2	539.969,755 691.518,449	7.182
2	539.969,755 691.518,449	3	540.007,196 691.537,556	42.035
3	540.007,196 691.537,556	4	540.008,369 691.539,838	2.566
4	540.008,369 691.539,838	5	540.007,919 691.548,179	8.353
5	540.007,919 691.548,179	6	540.004,164 691.554,022	6.946
6	540.004,164 691.554,022	7	540.001,856 691.557,16	3.895
7	540.001,856 691.557,16	8	539.998,832 691.559,948	4.113
8	539.998,832 691.559,948	9	539.992,084 691.567,185	9.895
9	539.992,084 691.567,185	10	539.991,641 691.567,66	0.65
10	539.991,641 691.567,66	11	539.987,942 691.573,823	7.188
11	539.987,942 691.573,823	12	539.957,442 691.544,925	42.016
12	539.957,442 691.544,925	13	539.964,844 691.529,124	17.449
13	539.964,844 691.529,124	1	539.966,847 691.525,016	4.57

** Lungimile segmentelor sunt determinate în planul de proiecție Stereo 70 și sunt rotunjite la 1 milimetru.

*** Distanța dintre puncte este formată din segmente cumulate ce sunt mai mici decât valoarea 1 milimetru.

**DATE DESPRE IMOBILUL NR. 601**

Oficiul de Cadastru și Publicitate Imobiliară SUCEAVA
Biroul de Cadastru și Publicitate Imobiliară Campulung Moldovenesc

A. Partea I. Descrierea imobilului

TEREN Intravilan

Nr. CF vechi:2045
Nr. topografic:1396/2

Adresa: Loc. Rasca, Jud. Suceava

Nr. Crt	Nr cadastral Nr. topografic	Suprafața* (mp)	Observații / Referințe
A1	33183	Din acte: 4.956 Masurata: 2.141	Sector cadastral:47 Teren imprejmuit;

Construcții

Crt	Nr cadastral Nr. topografic	Adresa	Observații / Referințe
A1.1		Loc. Rasca, Jud. Suceava	Nr. niveluri:1; S. construita la sol:48 mp; Locuință.

B. Partea II. Proprietari și acte

Inscrieri privitoare la dreptul de proprietate și alte drepturi reale		Referințe
12337 / 29/08/2017		
Act Notarial nr. 1560, din 28/08/2017 emis de SCRABA LUMINITA ANA MARIA;		
B2	Intabulare, drept de PROPRIETATE bun propriu, dobandit prin Conventie, cota actuala 1/2 1) CIORNOLIUC ANA-MARIA	A1
B3	Intabulare, drept de PROPRIETATE bun propriu, dobandit prin Conventie, cota actuala 1/2 1) CIORNOLIUC IULIAN-PAUL	A1
/		
Act Administrativ nr. 7002, din 05/09/2023 emis de PRIMĂRIA MOLDOVIȚA;		
B4	Intabulare, drept de PROPRIETATE, dobandit prin Lege, cota actuala 1/1 1) CIORNOLIUC ANA-MARIA 2) CIORNOLIUC IULIAN-PAUL 3) MEHEDENIUC VASILE 4) MEHEDENIUC AURELIA	A1.1

C. Partea III. SARCINI

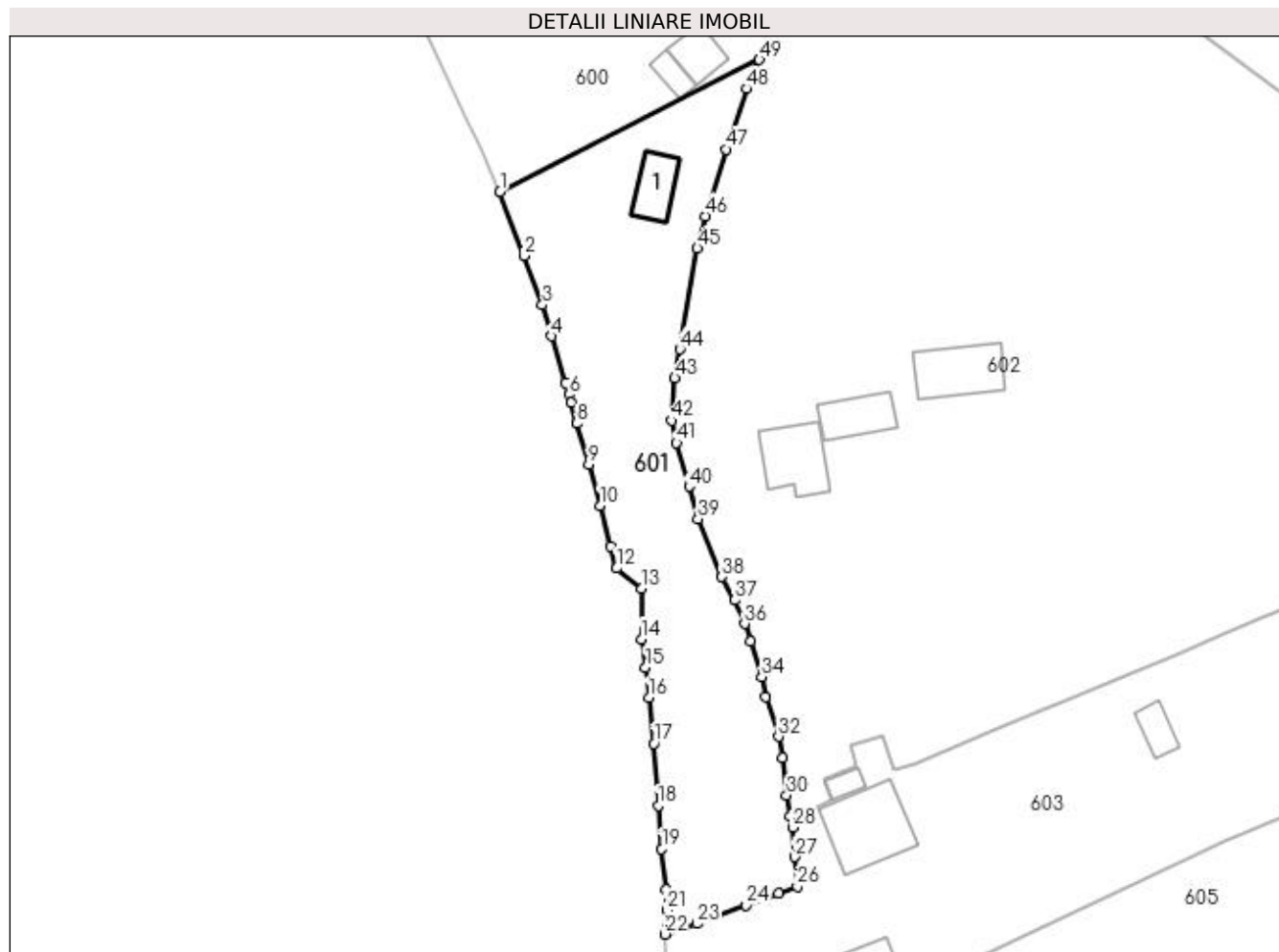
Inscrieri privind dezmembramintele dreptului de proprietate, drepturi reale de garanție și sarcini		Referințe
12337 / 29/08/2017		
Act Notarial nr. 1560, din 28/08/2017 emis de SCRABA LUMINITA ANA MARIA;		
C3	Intabulare, drept de UZUFRACT VIAGER, dobandit prin Conventie, cota actuala 1/1 1) MEHEDENIUC VASILE 2) MEHEDENIUC AURELIA	A1

Anexa Nr. 1 La Partea I

Teren

Nr cadastral	Suprafața (mp)*	Observații / Referințe
33183	Din acte: 4.956 Masurata: 2.141	

* Suprafața este determinată în planul de proiecție Stereo 70.



Date referitoare la teren

Crt	Categorie folosință	Intravilan	Suprafața (mp)	Tarla	Parcelă	Nr. topo	Observații / Referințe
1	curți construcții	DA	138	-	-	1396/2	
2	faneata	DA	2.003	-	-	1396/2	

Date referitoare la construcții

Crt	Număr	Destinație construcție	Supraf. (mp)	Situație juridică	Observații / Referințe
A1.1		construcții de locuințe	48	Cu acte	Nr. niveluri:1; S. construita la sol:48 mp; Locuință.

Lungime Segmente

1) Valorile lungimilor segmentelor sunt obținute din proiecție în plan.

Punct început	X / Y	Punct sfârșit	X / Y	Lungime segment	Punct început	X / Y	Punct sfârșit	X / Y	Lungime segment	Punct început	X / Y	Punct sfârșit	X / Y	Lungime segment
1	539.969,755 691.518,449	2	539.973,207 691.509,213	9.86	2	539.973,207 691.509,213	3	539.975,864 691.502,146	7.55	3	539.975,864 691.502,146	4	539.977,185 691.497,655	4.681
4	539.977,185 691.497,655	5	539.979,206 691.490,915	7.036	5	539.979,206 691.490,915	6	539.979,729 691.489,219	1.775	6	539.979,729 691.489,219	7	539.980,035 691.488,072	1.187
7	539.980,035 691.488,072	8	539.980,837 691.485,023	3.153	8	539.980,837 691.485,023	9	539.982,554 691.479,093	6.174	9	539.982,554 691.479,093	10	539.984,165 691.473,143	6.164

Punct început	X / Y	Punct sfârșit	X / Y	Lungime segment	Punct început	X / Y	Punct sfârșit	X / Y	Lungime segment	Punct început	X / Y	Punct sfârșit	X / Y	Lungime segment
10	539.984,165 691.473,143	11	539.985,666 691.467,296	6.037	11	539.985,666 691.467,296	12	539.986,586 691.464,136	3.291	12	539.986,586 691.464,136	13	539.990,182 691.461,18	4.655
13	539.990,182 691.461,18	14	539.990,147 691.453,867	7.313	14	539.990,147 691.453,867	15	539.990,787 691.449,82	4.097	15	539.990,787 691.449,82	16	539.991,256 691.445,466	4.379
16	539.991,256 691.445,466	17	539.991,975 691.438,815	6.69	17	539.991,975 691.438,815	18	539.992,62 691.429,856	8.982	18	539.992,62 691.429,856	19	539.993,081 691.423,623	6.25
19	539.993,081 691.423,623	20	539.993,668 691.417,761	5.891	20	539.993,668 691.417,761	21	539.993,832 691.414,76	3.005	21	539.993,832 691.414,76	22	539.993,532 691.411,272	3.501
22	539.993,532 691.411,272	23	539.998,149 691.412,825	4.871	23	539.998,149 691.412,825	24	540.005,243 691.415,486	7.577	24	540.005,243 691.415,486	25	540.009,959 691.417,164	5.006
25	540.009,959 691.417,164	26	540.012,668 691.418,215	2.906	26	540.012,668 691.418,215	27	540.012,301 691.422,462	4.263	27	540.012,301 691.422,462	28	540.011,989 691.426,729	4.278
28	540.011,989 691.426,729	29	540.011,591 691.428,396	1.714	29	540.011,591 691.428,396	30	540.011,129 691.431,364	3.004	30	540.011,129 691.431,364	31	540.010,492 691.436,783	5.456
31	540.010,492 691.436,783	32	540.009,962 691.439,832	3.095	32	540.009,962 691.439,832	33	540.008,127 691.445,54	5.996	33	540.008,127 691.445,54	34	540.007,556 691.448,481	2.996
34	540.007,556 691.448,481	35	540.005,878 691.453,631	5.416	35	540.005,878 691.453,631	36	540.005,061 691.456,107	2.607	36	540.005,061 691.456,107	37	540.003,69 691.459,511	3.67
37	540.003,69 691.459,511	38	540.001,781 691.462,887	3.878	38	540.001,781 691.462,887	39	539.998,32 691.471,263	9.063	39	539.998,32 691.471,263	40	539.997,049 691.475,934	4.841
40	539.997,049 691.475,934	41	539.995,235 691.482,234	6.556	41	539.995,235 691.482,234	42	539.994,525 691.485,457	3.3	42	539.994,525 691.485,457	43	539.994,992 691.491,584	6.145
43	539.994,992 691.491,584	44	539.995,728 691.495,76	4.24	44	539.995,728 691.495,76	45	539.998,261 691.510,303	14.76 2	45	539.998,261 691.510,303	46	539.999,426 691.514,975	4.815
46	539.999,426 691.514,975	47	540.002,346 691.524,625	10.08 2	47	540.002,346 691.524,625	48	540.005,456 691.533,338	9.251	48	540.005,456 691.533,338	49	540.007,196 691.537,556	4.563
49	540.007,196 691.537,556	1	539.969,755 691.518,449	42.03 5										

** Lungimile segmentelor sunt determinate în planul de proiecție Stereo 70 și sunt rotunjite la 1 milimetru.

*** Distanța dintre puncte este formată din segmente cumulate ce sunt mai mici decât valoarea 1 milimetru.

**DATE DESPRE IMOBILUL NR. 602**

Oficiul de Cadastru și Publicitate Imobiliară SUCEAVA
Biroul de Cadastru și Publicitate Imobiliară Campulung Moldovenesc

A. Partea I. Descrierea imobilului

TEREN Intravilan

Adresa: Loc. Rasca, Jud. Suceava

Nr. Crt	Nr cadastral Nr. topografic	Suprafața* (mp)	Observații / Referințe
A1		12.364	Sector cadastral:47 Teren imprejmuit; Imobilul s-a format din o parte a PF 1123,1124,1125 a comunei cadastrale Moldovița.

Construcții

Crt	Nr cadastral Nr. topografic	Adresa	Observații / Referințe
A1.1		Loc. Rasca, Jud. Suceava	Nr. niveluri:2; S. construita la sol:82 mp; Locuință P+1.
A1.2		Loc. Rasca, Jud. Suceava	Nr. niveluri:1; S. construita la sol:56 mp; Anexă.
A1.3		Loc. Rasca, Jud. Suceava	Nr. niveluri:1; S. construita la sol:88 mp; Anexă.

B. Partea II. Proprietari și acte

Inscrieri privitoare la dreptul de proprietate și alte drepturi reale		Referințe
/		
Act Normativ nr. Legea 7, din 13/03/1996 emis de PARLAMENTUL ROMANIEI;		
B1	Intabulare, drept de PROPRIETATE, dobandit prin Lege, cota actuala 1/1 1) NEIDENTIFICAT NEIDENTIFICAT	A1
Act Administrativ nr. 130, din 31/08/2023 emis de PRIMARIA MOLDOVIȚA;		
B2	Se notează posesia faptică. 1) MELNICIUC VASILE	A1
Act Administrativ nr. 7002, din 05/09/2023 emis de PRIMĂRIA MOLDOVIȚA;		
B3	Intabulare, drept de PROPRIETATE, dobandit prin Lege, cota actuala 1/1 1) MELNICIUC VASILE	A1.1, A1.2, A1.3

C. Partea III. SARCINI .

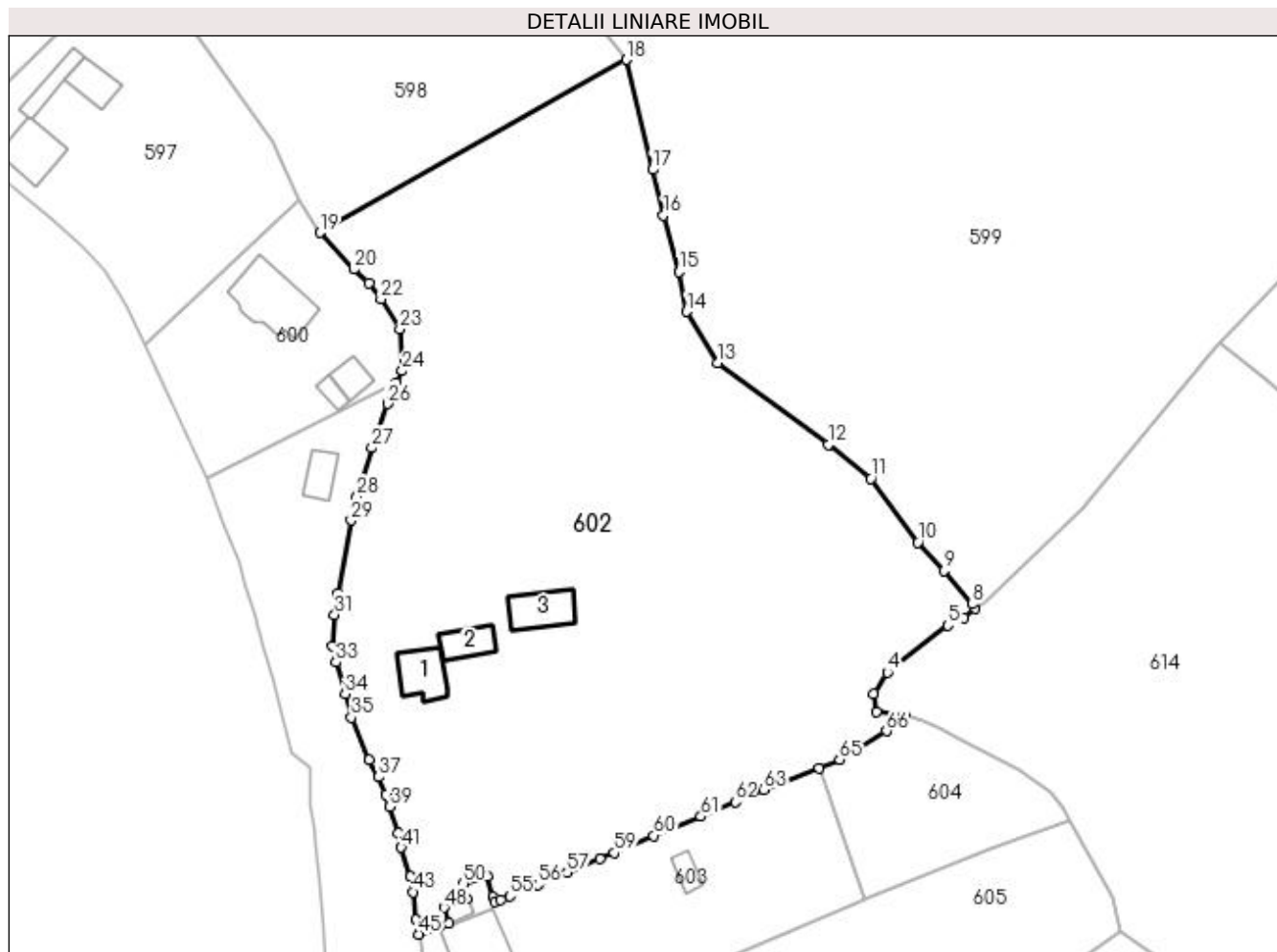
Inscrieri privind dezmembramintele dreptului de proprietate, drepturi reale de garanție și sarcini	Referințe
NU SUNT	

Anexa Nr. 1 La Partea I

Teren

Nr cadastral	Suprafața (mp)*	Observații / Referințe
	12.364	Imobilul s-a format din o parte a PF 1123,1124,1125 a comunei cadastrale Moldovița.

* Suprafața este determinată în planul de proiecție Stereo 70.



Date referitoare la teren

Crt	Categorie folosință	Intra vilan	Suprafața (mp)	Tarla	Parcelă	Nr. topo	Observații / Referințe
1	curți construcții	DA	4.658	-	-	-	
2	faneata	DA	7.706	-	-	-	

Date referitoare la construcții

Crt	Număr	Destinație construcție	Supraf. (mp)	Situație juridică	Observații / Referințe
A1.1		construcții de locuințe	82	Cu acte	Nr. niveluri:2; S. construita la sol:82 mp; Locuință P+1.
A1.2		construcții anexa	56	Cu acte	Nr. niveluri:1; S. construita la sol:56 mp; Anexă.
A1.3		construcții anexa	88	Cu acte	Nr. niveluri:1; S. construita la sol:88 mp; Anexă.

Lungime Segmente

1) Valorile lungimilor segmentelor sunt obținute din proiecție în plan.

Punct început	X / Y	Punct sfârșit	X / Y	Lungime segment	Punct început	X / Y	Punct sfârșit	X / Y	Lungime segment	Punct început	X / Y	Punct sfârșit	X / Y	Lungime segment
1	540.107,933 691.471,592	2	540.102,236 691.472,332	5.745	2	540.102,236 691.472,332	3	540.101,596 691.476,017	3.74	3	540.101,596 691.476,017	4	540.104,363 691.480,183	5.001

Punct început	X / Y	Punct sfârșit	X / Y	Lungime segment	Punct început	X / Y	Punct sfârșit	X / Y	Lungime segment	Punct început	X / Y	Punct sfârșit	X / Y	Lungime segment
4	540.104,363 691.480,183	5	540.116,278 691.489,508	15.13	5	540.116,278 691.489,508	6	540.119,499 691.490,92	3.517	6	540.119,499 691.490,92	7	540.121,741 691.492,936	3.015
7	540.121,741 691.492,936	8	540.121,098 691.493,699	0.998	8	540.121,098 691.493,699	9	540.115,531 691.500,301	8.636	9	540.115,531 691.500,301	10	540.110,389 691.505,941	7.632
10	540.110,389 691.505,941	11	540.101,066 691.518,54	15.67 3	11	540.101,066 691.518,54	12	540.092,654 691.525,198	10.72 8	12	540.092,654 691.525,198	13	540.070,829 691.541,461	27.21 8
13	540.070,829 691.541,461	14	540.064,595 691.551,552	11.86 1	14	540.064,595 691.551,552	15	540.063,108 691.559,41	7.997	15	540.063,108 691.559,41	16	540.060,06 691.570,647	11.64 3
16	540.060,06 691.570,647	17	540.057,854 691.579,634	9.254	17	540.057,854 691.579,634	18	540.052,682 691.601,398	22.37	18	540.052,682 691.601,398	19	539.992,084 691.567,185	69.58 9
19	539.992,084 691.567,185	20	539.998,832 691.559,948	9.895	20	539.998,832 691.559,948	21	540.001,856 691.557,16	4.113	21	540.001,856 691.557,16	22	540.004,164 691.554,022	3.895
22	540.004,164 691.554,022	23	540.007,919 691.548,179	6.946	23	540.007,919 691.548,179	24	540.008,369 691.539,838	8.353	24	540.008,369 691.539,838	25	540.007,196 691.537,556	2.566
25	540.007,196 691.537,556	26	540.005,456 691.533,338	4.563	26	540.005,456 691.533,338	27	540.002,346 691.524,625	9.251	27	540.002,346 691.524,625	28	539.999,426 691.514,975	10.08 2
28	539.999,426 691.514,975	29	539.998,261 691.510,303	4.815	29	539.998,261 691.510,303	30	539.995,728 691.495,76	14.76 2	30	539.995,728 691.495,76	31	539.994,992 691.491,584	4.24
31	539.994,992 691.491,584	32	539.994,525 691.485,457	6.145	32	539.994,525 691.485,457	33	539.995,235 691.482,234	3.3	33	539.995,235 691.482,234	34	539.997,049 691.475,934	6.556
34	539.997,049 691.475,934	35	539.998,32 691.471,263	4.841	35	539.998,32 691.471,263	36	540.001,781 691.462,887	9.063	36	540.001,781 691.462,887	37	540.003,69 691.459,511	3.878
37	540.003,69 691.459,511	38	540.005,061 691.456,107	3.67	38	540.005,061 691.456,107	39	540.005,878 691.453,631	2.607	39	540.005,878 691.453,631	40	540.007,556 691.448,481	5.416
40	540.007,556 691.448,481	41	540.008,127 691.445,54	2.996	41	540.008,127 691.445,54	42	540.009,962 691.439,832	5.996	42	540.009,962 691.439,832	43	540.010,492 691.436,783	3.095
43	540.010,492 691.436,783	44	540.011,129 691.431,364	5.456	44	540.011,129 691.431,364	45	540.011,591 691.428,396	3.004	45	540.011,591 691.428,396	46	540.015,636 691.429,754	4.267
46	540.015,636 691.429,754	47	540.017,637 691.430,589	2.168	47	540.017,637 691.430,589	48	540.016,623 691.433,668	3.242	48	540.016,623 691.433,668	49	540.021,196 691.435,487	4.921
49	540.021,196 691.435,487	50	540.020,432 691.438,45	3.06	50	540.020,432 691.438,45	51	540.025,122 691.439,94	4.921	51	540.025,122 691.439,94	52	540.026,42 691.435,841	4.3
52	540.026,42 691.435,841	53	540.026,726 691.434,931	0.96	53	540.026,726 691.434,931	54	540.027,795 691.435,269	1.121	54	540.027,795 691.435,269	55	540.029,615 691.435,931	1.937
55	540.029,615 691.435,931	56	540.035,256 691.438,193	6.078	56	540.035,256 691.438,193	57	540.040,962 691.440,618	6.2	57	540.040,962 691.440,618	58	540.047,441 691.443,342	7.028
58	540.047,441 691.443,342	59	540.050,271 691.444,492	3.055	59	540.050,271 691.444,492	60	540.058,142 691.447,925	8.587	60	540.058,142 691.447,925	61	540.067,418 691.451,726	10.02 5
61	540.067,418 691.451,726	62	540.074,23 691.454,583	7.387	62	540.074,23 691.454,583	63	540.079,9 691.457,027	6.174	63	540.079,9 691.457,027	64	540.090,777 691.461,274	11.67 7
64	540.090,777 691.461,274	65	540.094,896 691.462,985	4.46	65	540.094,896 691.462,985	66	540.104,173 691.468,61	10.84 9	66	540.104,173 691.468,61	1	540.107,933 691.471,592	4.799

** Lungimile segmentelor sunt determinate în planul de proiecție Stereo 70 și sunt rotunjite la 1 milimetru.

*** Distanța dintre puncte este formată din segmente cumulate ce sunt mai mici decât valoarea 1 milimetru.

**DATE DESPRE IMOBILUL NR. 603**

Oficiul de Cadastru și Publicitate Imobiliară SUCEAVA
Biroul de Cadastru și Publicitate Imobiliară Campulung Moldovenesc

A. Partea I. Descrierea imobilului

TEREN Intravilan

Nr. CF vechi:1934
Nr. topografic:1396/6

Adresa: Loc. Rasca, Jud. Suceava

Nr. Crt	Nr cadastral Nr. topografic	Suprafața* (mp)	Observații / Referințe
A1	35581	3.012	Sector cadastral:47 Teren imprejmuit;

Construcții

Crt	Nr cadastral Nr. topografic	Adresa	Observații / Referințe
A1.1	35581-C1	Loc. Rasca, Jud. Suceava	Nr. niveluri:1; S. construita la sol:115 mp; casa
A1.2	35581-C2	Loc. Rasca, Jud. Suceava	Nr. niveluri:1; S. construita la sol:71 mp; grajd
A1.3		Loc. Rasca, Jud. Suceava	Nr. niveluri:1; S. construita la sol:29 mp; Anexă.
A1.4		Loc. Rasca, Jud. Suceava	Nr. niveluri:1; S. construita la sol:15 mp; Anexă.

B. Partea II. Proprietari și acte

Inscrieri privitoare la dreptul de proprietate și alte drepturi reale		Referințe
1541 / 30/11/1999		
Act Notarial nr. 2431, din 09/11/1999 emis de BIN SCRABA HORIA ILIE;		
B1	Intabulare, drept de PROPRIETATE, dobandit prin Conventie, cota actuala 1/1 1) NASAUDEAN CARMEN-DOINA, Lipsă CNP proprietar. 2) NASAUDEAN JANIN, Lipsă CNP proprietar; bun comun, în devălmășie	A1, A1.1, A1.2
/		
Act Administrativ nr. 7002, din 05/09/2023 emis de PRIMĂRIA MOLDOVIȚA;		
B2	Intabulare, drept de PROPRIETATE, dobandit prin Lege, cota actuala 1/1 1) NASAUDEAN CARMEN-DOINA, Lipsă CNP proprietar. 2) NASAUDEAN JANIN, Lipsă CNP proprietar; bun comun, în devălmășie	A1.3, A1.4

C. Partea III. SARCINI .

Inscrieri privind dezmembramintele dreptului de proprietate, drepturi reale de garanție și sarcini	Referințe
NU SUNT	

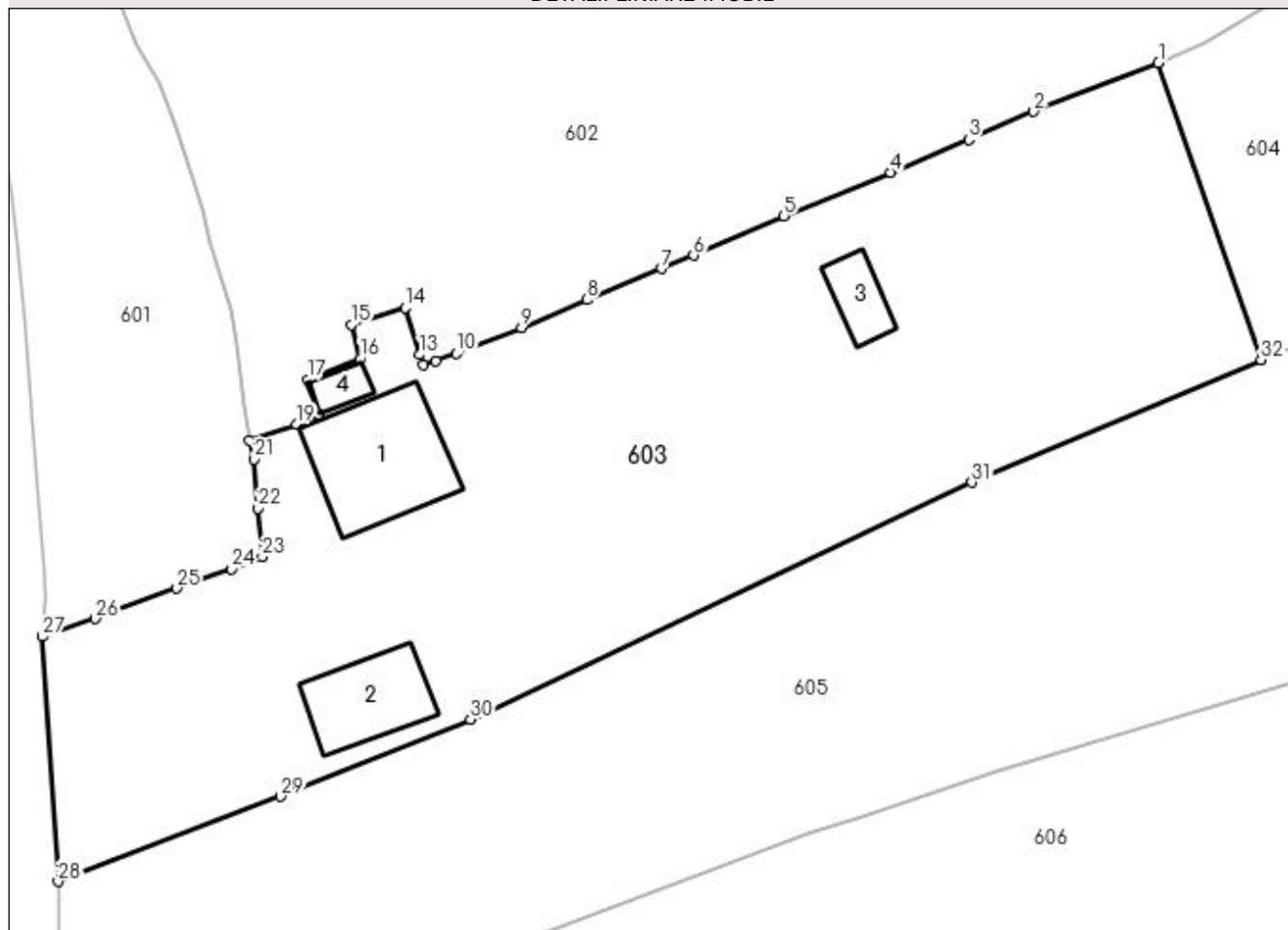
Anexa Nr. 1 La Partea I

Teren

Nr cadastral	Suprafața (mp)*	Observații / Referințe
35581	3.012	

* Suprafața este determinată în planul de proiecție Stereo 70.

DETALII LINIARE IMOBIL



Date referitoare la teren

Crt	Categorie folosință	Intra vilan	Suprafața (mp)	Tarla	Parcelă	Nr. topo	Observații / Referințe
1	curți constructii	DA	2.259	-	-	1396/6	
2	faneata	DA	753	-	-	-	

Date referitoare la construcții

Crt	Număr	Destinație construcție	Supraf. (mp)	Situație juridică	Observații / Referințe
A1.1	35581-C1	construcții de locuințe	115	Cu acte	Nr. niveluri:1; S. construita la sol:115 mp; casa
A1.2	35581-C2	construcții anexa	71	Cu acte	Nr. niveluri:1; S. construita la sol:71 mp; grajd
A1.3		construcții anexa	29	Cu acte	Nr. niveluri:1; S. construita la sol:29 mp; Anexă.
A1.4		construcții anexa	15	Cu acte	Nr. niveluri:1; S. construita la sol:15 mp; Anexă.

Lungime Segmente

1) Valorile lungimilor segmentelor sunt obținute din proiecție în plan.

Punct început	X / Y	Punct sfârșit	X / Y	Lungime segment (** (m)	Punct început	X / Y	Punct sfârșit	X / Y	Lungime segment (** (m)
---------------	-------	---------------	-------	-------------------------	---------------	-------	---------------	-------	-------------------------

Punct început	X / Y	Punct sfârșit	X / Y	Lungime segment (** (m))
1	540.090,777 691.461,274	2	540.079,9 691.457,027	11.677
3	540.074,23 691.454,583	4	540.067,418 691.451,726	7.387
5	540.058,142 691.447,925	6	540.050,271 691.444,492	8.587
7	540.047,441 691.443,342	8	540.040,962 691.440,618	7.028
9	540.035,256 691.438,193	10	540.029,615 691.435,931	6.078
11	540.027,795 691.435,269	12	540.026,726 691.434,931	1.121
13	540.026,42 691.435,841	14	540.025,122 691.439,94	4.3
15	540.020,432 691.438,45	16	540.021,196 691.435,487	3.06
17	540.016,623 691.433,668	18	540.017,637 691.430,589	3.242
19	540.015,636 691.429,754	20	540.011,591 691.428,396	4.267
21	540.011,989 691.426,729	22	540.012,301 691.422,462	4.278
23	540.012,668 691.418,215	24	540.009,959 691.417,164	2.906
25	540.005,243 691.415,486	26	539.998,149 691.412,825	7.577
27	539.993,532 691.411,272	28	539.994,895 691.389,925	21.39
29	540.014,304 691.397,33	30	540.030,828 691.404,052	17.839
31	540.074,523 691.424,703	32	540.099,7 691.435,402	27.356

Punct început	X / Y	Punct sfârșit	X / Y	Lungime segment (** (m))
2	540.079,9 691.457,027	3	540.074,23 691.454,583	6.174
4	540.067,418 691.451,726	5	540.058,142 691.447,925	10.025
6	540.050,271 691.444,492	7	540.047,441 691.443,342	3.055
8	540.040,962 691.440,618	9	540.035,256 691.438,193	6.2
10	540.029,615 691.435,931	11	540.027,795 691.435,269	1.937
12	540.026,726 691.434,931	13	540.026,42 691.435,841	0.96
14	540.025,122 691.439,94	15	540.020,432 691.438,45	4.921
16	540.021,196 691.435,487	17	540.016,623 691.433,668	4.921
18	540.017,637 691.430,589	19	540.015,636 691.429,754	2.168
20	540.011,591 691.428,396	21	540.011,989 691.426,729	1.714
22	540.012,301 691.422,462	23	540.012,668 691.418,215	4.263
24	540.009,959 691.417,164	25	540.005,243 691.415,486	5.006
26	539.998,149 691.412,825	27	539.993,532 691.411,272	4.871
28	539.994,895 691.389,925	29	540.014,304 691.397,33	20.774
30	540.030,828 691.404,052	31	540.074,523 691.424,703	48.329
32	540.099,7 691.435,402	1	540.090,777 691.461,274	27.368

** Lungimile segmentelor sunt determinate în planul de proiecție Stereo 70 și sunt rotunjite la 1 milimetru.

*** Distanța dintre puncte este formată din segmente cumulate ce sunt mai mici decât valoarea 1 milimetru.

**DATE DESPRE IMOBILUL NR. 604**

Oficiul de Cadastru și Publicitate Imobiliară SUCEAVA
Biroul de Cadastru și Publicitate Imobiliară Campulung Moldovenesc

A. Partea I. Descrierea imobilului

TEREN Intravilan

Nr. CF vechi:2285
Nr. topografic:1396/12

Adresa: Loc. Rasca, Jud. Suceava

Nr. Crt	Nr cadastral Nr. topografic	Suprafața* (mp)	Observații / Referințe
A1	35589	1.000	Sector cadastral:47 Teren neimprejmuit;

B. Partea II. Proprietari și acte

Inscrieri privitoare la dreptul de proprietate și alte drepturi reale		Referințe
1543 / 30/11/1999		
Act Notarial nr. 2432, din 09/11/1999 emis de BNP SCRABA HORIA ILIE;		
B1	Intabulare, drept de PROPRIETATE, dobândit prin Conventie, cota actuala 1/1 1) NASAUDEAN CARMEN-DOINA, Lipsă CNP proprietar. 2) NASAUDEAN JANIN, Lipsă CNP proprietar; bun comun, in devalmasie	A1

C. Partea III. SARCINI

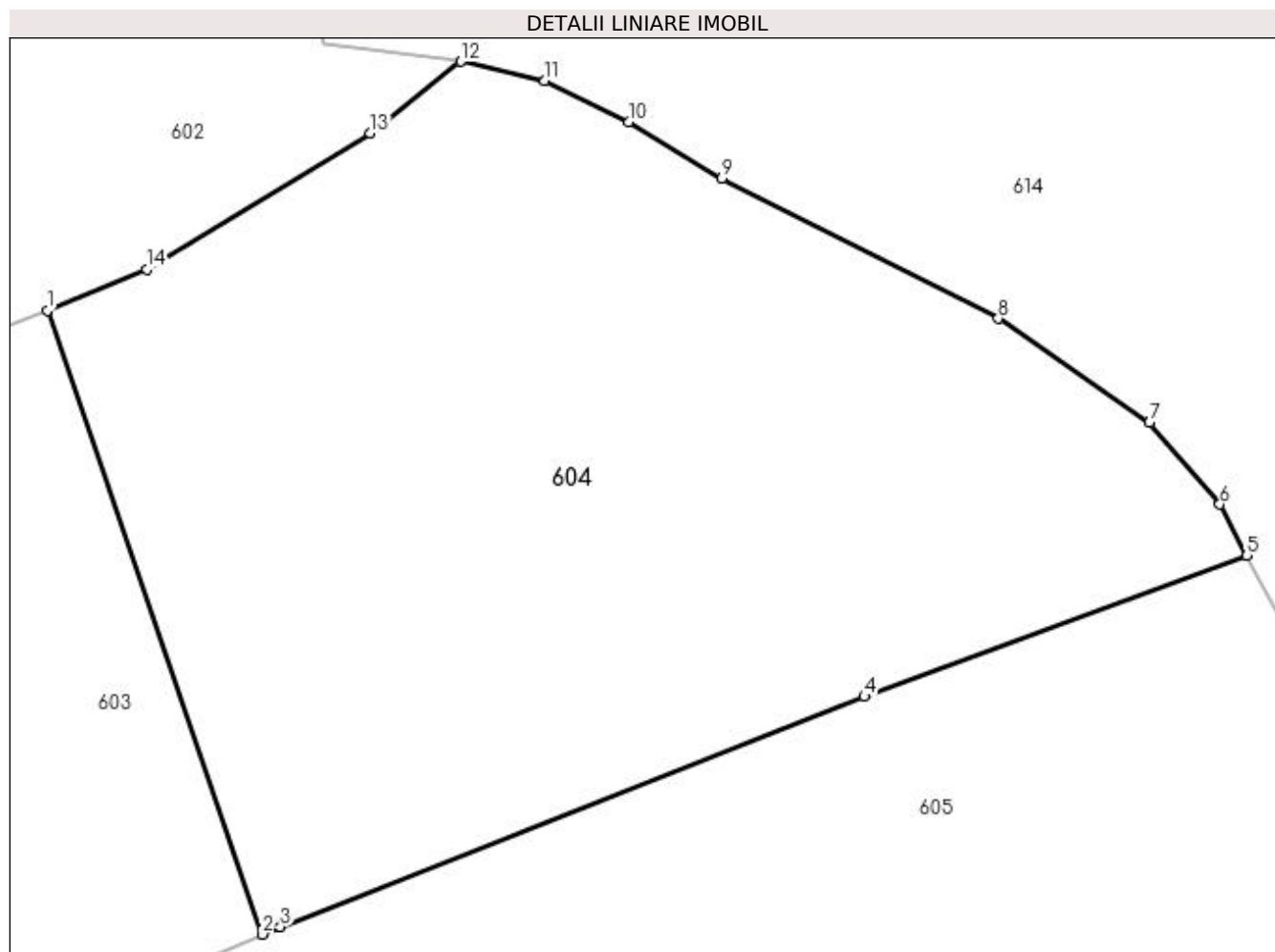
Inscrieri privind dezmembramintele dreptului de proprietate, drepturi reale de garanție și sarcini		Referințe
2005 / 16/05/1996		
Act Notarial nr. 2010, din 14/05/1996 emis de BNP SCRABA HORIA ILIE;		
C1	Intabulare, drept de IPOTECA LEGALA, Valoare:0 - reprezentand obligatia de intretinere 1) SLEJUC PARASCHIVA, Lipsă CNP proprietar.	A1

Anexa Nr. 1 La Partea I

Teren

Nr cadastral	Suprafața (mp)*	Observații / Referințe
35589	1.000	

* Suprafața este determinată în planul de proiecție Stereo 70.



Date referitoare la teren

Crt	Categorie folosință	Intra vilan	Suprafața (mp)	Tarla	Parcelă	Nr. topo	Observații / Referințe
1	faneata	DA	1.000	-	-	1396/12	

Lungime Segmente

1) Valorile lungimilor segmentelor sunt obținute din proiecție în plan.

Punct început	X / Y	Punct sfârșit	X / Y	Lungime segment (** (m)
1	540.090,777 691.461,274	2	540.099,7 691.435,402	27.368
2	540.099,7 691.435,402	3	540.100,443 691.435,718	0.807
3	540.100,443 691.435,718	4	540.124,675 691.445,259	26.043
4	540.124,675 691.445,259	5	540.140,543 691.451,104	16.91
5	540.140,543 691.451,104	6	540.139,416 691.453,229	2.405

Punct început	X / Y	Punct sfârşit	X / Y	Lungime segment (** (m)
6	540.139,416 691.453,229	7	540.136,5 691.456,615	4.469
7	540.136,5 691.456,615	8	540.130,234 691.460,937	7.612
8	540.130,234 691.460,937	9	540.118,762 691.466,747	12.859
9	540.118,762 691.466,747	10	540.114,889 691.469,089	4.526
10	540.114,889 691.469,089	11	540.111,397 691.470,788	3.883
11	540.111,397 691.470,788	12	540.107,933 691.471,592	3.556
12	540.107,933 691.471,592	13	540.104,173 691.468,61	4.799
13	540.104,173 691.468,61	14	540.094,896 691.462,985	10.849
14	540.094,896 691.462,985	1	540.090,777 691.461,274	4.46

** Lungimile segmentelor sunt determinate în planul de proiecție Stereo 70 și sunt rotunjite la 1 milimetru.

*** Distanța dintre puncte este formată din segmente cumulate ce sunt mai mici decât valoarea 1 milimetru.

**DATE DESPRE IMOBILUL NR. 605**

Oficiul de Cadastru și Publicitate Imobiliară SUCEAVA
 Biroul de Cadastru și Publicitate Imobiliară Campulung Moldovenesc

A. Partea I. Descrierea imobilului

TEREN Intravilan

Adresa: Loc. Rasca, Jud. Suceava

Nr. Crt	Nr cadastral Nr. topografic	Suprafața* (mp)	Observații / Referințe
A1		Din acte: 3.660 Masurata: 4.102	Sector cadastral:47 Teren imprejmuit; Imobilul s-a format din o parte a PF 1396/7 a comunei cadastrale Moldovița.

B. Partea II. Proprietari și acte

Inscrieri privitoare la dreptul de proprietate și alte drepturi reale		Referințe
/		
Hotarare Judecatoreasca nr. 1135, din 10/07/2002 emis de JUDECĂTORIA CÂMPULUNG MOLDOVENESC;		
B1	Intabulare, drept de PROPRIETATE, dobandit prin Hotarare Judecatoreasca, cota actuala 1/1 1) GORAȘ AUREL	A1

C. Partea III. SARCINI .

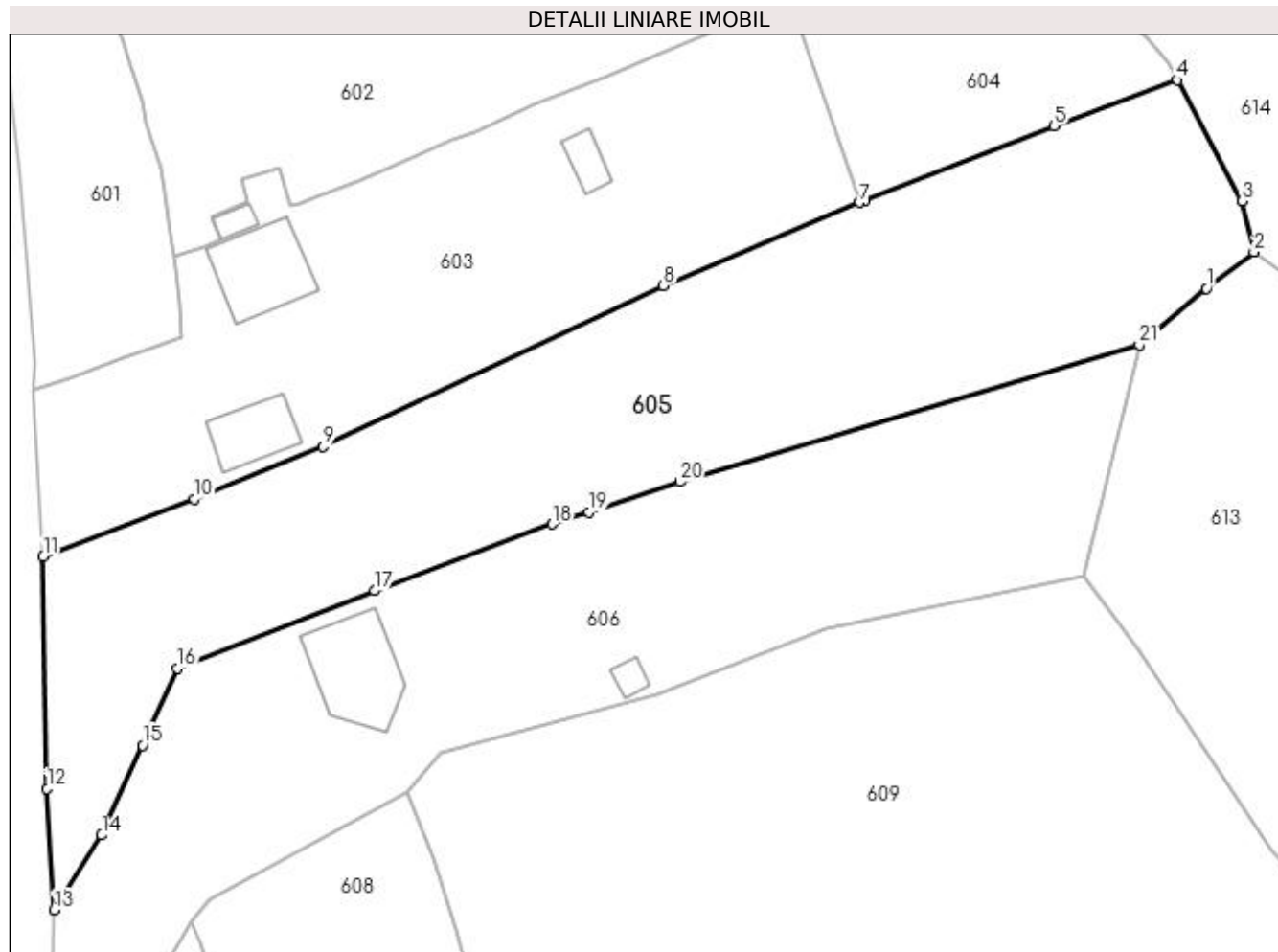
Inscrieri privind dezmembramintele dreptului de proprietate, drepturi reale de garanție și sarcini	Referințe
NU SUNT	

Anexa Nr. 1 La Partea I

Teren

Nr cadastral	Suprafața (mp)*	Observații / Referințe
	Din acte: 3.660 Masurata: 4.102	Imobilul s-a format din o parte a PF 1396/7 a comunei cadastrale Moldovița.

* Suprafața este determinată în planul de proiecție Stereo 70.



Date referitoare la teren

Crt	Categorie folosință	Intra vilan	Suprafața (mp)	Tarla	Parcelă	Nr. topo	Observații / Referințe
1	faneata	DA	4.102	-	-	-	

Lungime Segmente

1) Valorile lungimilor segmentelor sunt obținute din proiecție în plan.

Punct început	X / Y	Punct sfârșit	X / Y	Lungime segment (** (m)
1	540.144,212 691.424,379	2	540.150,349 691.429,037	7.705
3	540.148,836 691.435,598	4	540.140,543 691.451,104	17.584
5	540.124,675 691.445,259	6	540.100,443 691.435,718	26.043
7	540.099,7 691.435,402	8	540.074,523 691.424,703	27.356
9	540.030,828 691.404,052	10	540.014,304 691.397,33	17.839

Punct început	X / Y	Punct sfârșit	X / Y	Lungime segment (** (m)
2	540.150,349 691.429,037	3	540.148,836 691.435,598	6.733
4	540.140,543 691.451,104	5	540.124,675 691.445,259	16.91
6	540.100,443 691.435,718	7	540.099,7 691.435,402	0.807
8	540.074,523 691.424,703	9	540.030,828 691.404,052	48.329
10	540.014,304 691.397,33	11	539.994,895 691.389,925	20.774

Punct început	X / Y	Punct sfârșit	X / Y	Lungime segment (** (m)
11	539.994,895 691.389,925	12	539.995,38 691.360,154	29.775
13	539.996,287 691.344,559	14	540.002,398 691.354,183	11.4
15	540.007,66 691.365,69	16	540.012,087 691.375,603	10.857
17	540.037,433 691.385,551	18	540.060,27 691.394,113	24.389
19	540.064,973 691.395,625	20	540.076,666 691.399,548	12.334
21	540.135,604 691.417,102	1	540.144,212 691.424,379	11.272

Punct început	X / Y	Punct sfârșit	X / Y	Lungime segment (** (m)
12	539.995,38 691.360,154	13	539.996,287 691.344,559	15.621
14	540.002,398 691.354,183	15	540.007,66 691.365,69	12.653
16	540.012,087 691.375,603	17	540.037,433 691.385,551	27.228
18	540.060,27 691.394,113	19	540.064,973 691.395,625	4.94
20	540.076,666 691.399,548	21	540.135,604 691.417,102	61.497

** Lungimile segmentelor sunt determinate în planul de proiecție Stereo 70 și sunt rotunjite la 1 milimetru.

*** Distanța dintre puncte este formată din segmente cumulate ce sunt mai mici decât valoarea 1 milimetru.

**DATE DESPRE IMOBILUL NR. 606**

Oficiul de Cadastru și Publicitate Imobiliară SUCEAVA
Biroul de Cadastru și Publicitate Imobiliară Campulung Moldovenesc

A. Partea I. Descrierea imobilului

TEREN Intravilan

Adresa: Loc. Rasca, Jud. Suceava

Nr. Crt	Nr cadastral Nr. topografic	Suprafața* (mp)	Observații / Referințe
A1		3.649	Sector cadastral:47 Teren imprejmuit; Imobilul s-a format din o parte a PF 1396/2,1396/7 a comunei cadastrale Moldovița.

B. Partea II. Proprietari și acte

Inscrieri privitoare la dreptul de proprietate și alte drepturi reale	Referințe
/	
Act Normativ nr. Legea 7, din 13/03/1996 emis de PARLAMENTUL ROMANIEI;	
B1	A1
Inscrierea provizorie, drept de PROPRIETATE, dobandit prin Lege, cota actuala 1/1 1) COMUNA MOLDOVIȚA, CIF:4326671, PROPRIETAR NEIDENTIFICAT.	

C. Partea III. SARCINI .

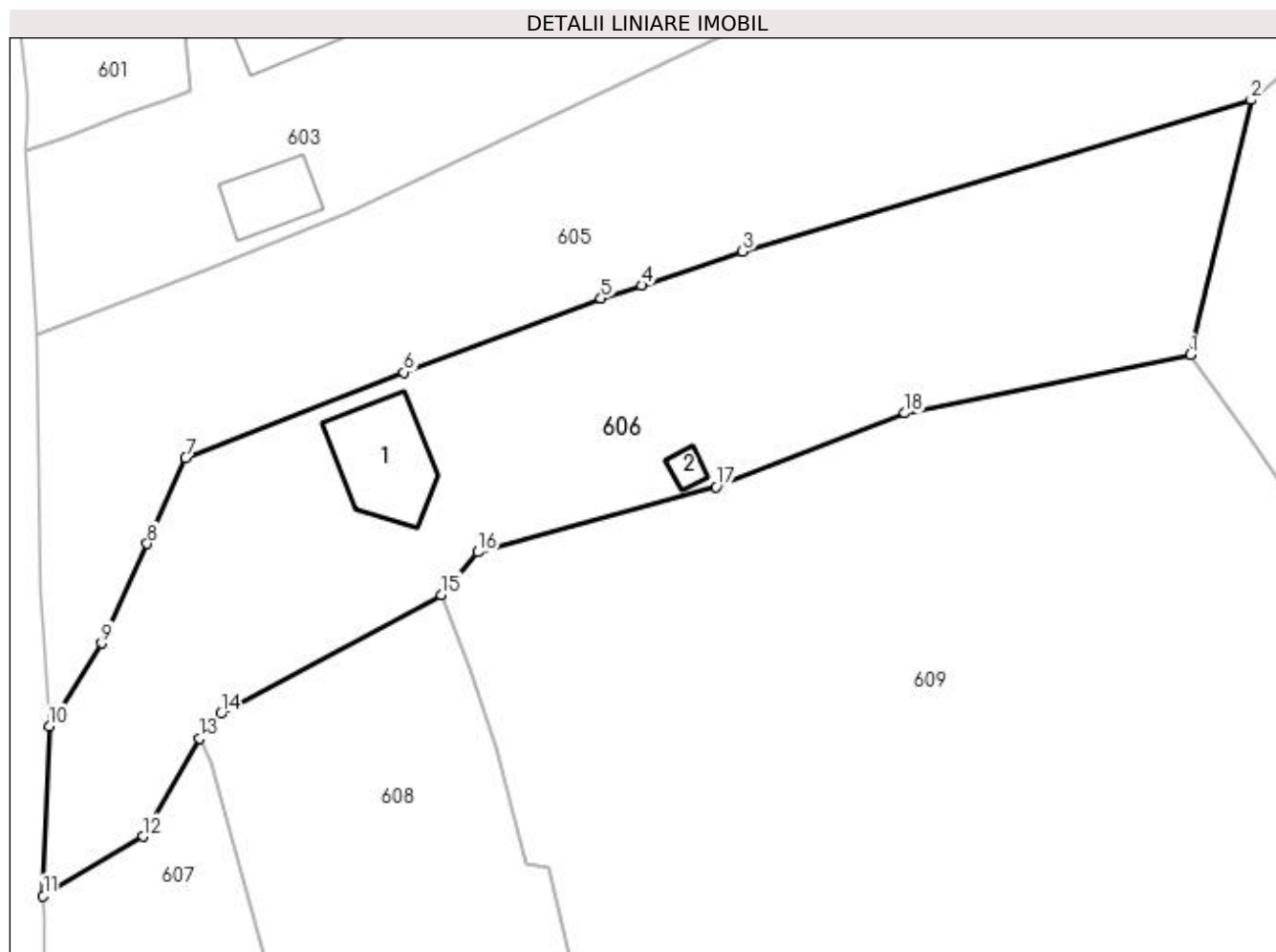
Inscrieri privind dezmembramintele dreptului de proprietate, drepturi reale de garanție și sarcini	Referințe
NU SUNT	

Anexa Nr. 1 La Partea I

Teren

Nr cadastral	Suprafața (mp)*	Observații / Referințe
	3.649	Imobilul s-a format din o parte a PF 1396/2,1396/7 a comunei cadastrale Moldovița.

* Suprafața este determinată în planul de proiecție Stereo 70.



Date referitoare la teren

Crt	Categorie folosință	Intravilan	Suprafața (mp)	Tarla	Parcelă	Nr. topo	Observații / Referințe
1	curți constructii	DA	2.027	-	-	-	
2	faneata	DA	1.622	-	-	-	

Date referitoare la construcții

Crt	Număr	Destinație construcție	Supraf. (mp)	Situație juridică	Observații / Referințe
A1.1		construcții de locuințe	133	Fara acte	Nr. niveluri:1; S. construita la sol:133 mp; Locuință.
A1.2		construcții anexa	14	Fara acte	Nr. niveluri:1; S. construita la sol:14 mp; Anexă.

Lungime Segmente

1) Valorile lungimilor segmentelor sunt obținute din proiecție în plan.

Punct început	X / Y	Punct sfârșit	X / Y	Lungime segment (** (m)
1	540.128,587 691.387,565	2	540.135,604 691.417,102	30.359
2	540.135,604 691.417,102	3	540.076,666 691.399,548	61.497

Punct început	X / Y	Punct sfârşit	X / Y	Lungime segment (** (m)
3	540.076,666 691.399,548	4	540.064,973 691.395,625	12.334
4	540.064,973 691.395,625	5	540.060,27 691.394,113	4.94
5	540.060,27 691.394,113	6	540.037,433 691.385,551	24.389
6	540.037,433 691.385,551	7	540.012,087 691.375,603	27.228
7	540.012,087 691.375,603	8	540.007,66 691.365,69	10.857
8	540.007,66 691.365,69	9	540.002,398 691.354,183	12.653
9	540.002,398 691.354,183	10	539.996,287 691.344,559	11.4
10	539.996,287 691.344,559	11	539.995,592 691.324,9	19.671
11	539.995,592 691.324,9	12	540.007,185 691.331,787	13.484
12	540.007,185 691.331,787	13	540.013,759 691.343,152	13.129
13	540.013,759 691.343,152	14	540.016,219 691.346,007	3.769
14	540.016,219 691.346,007	15	540.041,708 691.359,779	28.972
15	540.041,708 691.359,779	16	540.046,005 691.364,73	6.556
16	540.046,005 691.364,73	17	540.073,588 691.372,267	28.594
17	540.073,588 691.372,267	18	540.095,48 691.380,807	23.499
18	540.095,48 691.380,807	1	540.128,587 691.387,565	33.79

** Lungimile segmentelor sunt determinate în planul de proiecţie Stereo 70 şi sunt rotunjite la 1 milimetru.

*** Distanţa dintre puncte este formată din segmente cumulate ce sunt mai mici decât valoarea 1 milimetru.

**DATE DESPRE IMOBILUL NR. 607**

Oficiul de Cadastru și Publicitate Imobiliară SUCEAVA
Biroul de Cadastru și Publicitate Imobiliară Campulung Moldovenesc

A. Partea I. Descrierea imobilului

TEREN Intravilan

Adresa: Loc. Rasca, Jud. Suceava

Nr. Crt	Nr cadastral Nr. topografic	Suprafața* (mp)	Observații / Referințe
A1	30034	2.522	Sector cadastral:47 Teren imprejmuit;

B. Partea II. Proprietari și acte

Inscrieri privitoare la dreptul de proprietate și alte drepturi reale	Referințe
8414 / 18/12/2008	
Hotarare Judecatoreasca nr. 1403, din 23/09/2008 emis de JUDECATORIA C-LUNG MOLDOVENESC;	
B1	A1
Intabulare, drept de PROPRIETATE, dobandit prin Hotarare Judecatoreasca, cota actuala 1/1	
1) CHIFOREC NICOLAE	
2) CHIFOREC LIVIA, Lipsă CNP proprietar.	

C. Partea III. SARCINI .

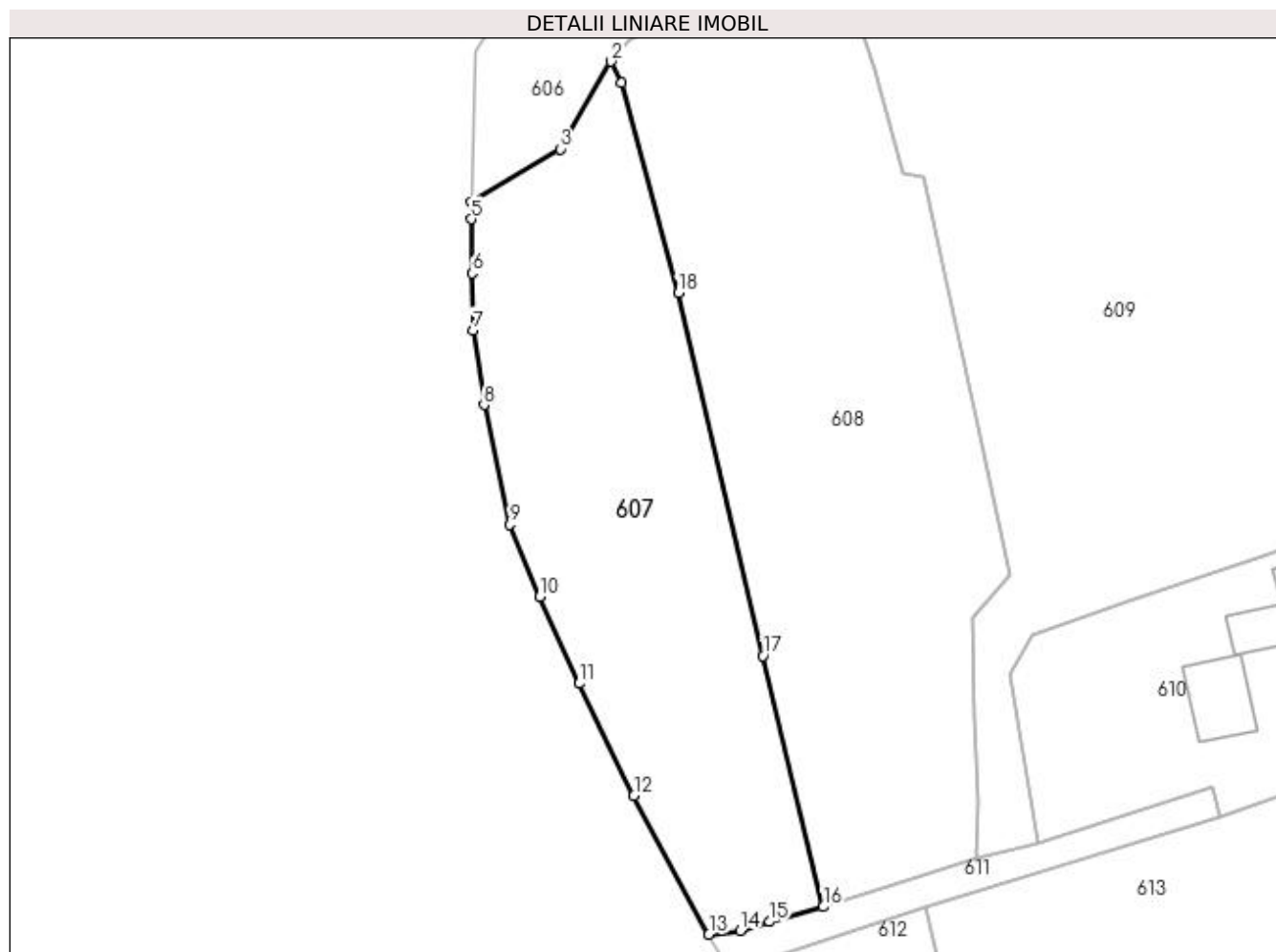
Inscrieri privind dezmembramintele dreptului de proprietate, drepturi reale de garanție și sarcini	Referințe
NU SUNT	

Anexa Nr. 1 La Partea I

Teren

Nr cadastral	Suprafața (mp)*	Observații / Referințe
30034	2.522	

* Suprafața este determinată în planul de proiecție Stereo 70.



Date referitoare la teren

Crt	Categorie folosință	Intra vilan	Suprafața (mp)	Tarla	Parcelă	Nr. topo	Observații / Referințe
1	arabil	DA	2.522	-	-	-	

Lungime Segmente

1) Valorile lungimilor segmentelor sunt obținute din proiecție în plan.

Punct început	X / Y	Punct sfârșit	X / Y	Lungime segment (** (m)
1	540.015,167 691.340,432	2	540.013,759 691.343,152	3.063
2	540.013,759 691.343,152	3	540.007,185 691.331,787	13.129
3	540.007,185 691.331,787	4	539.995,592 691.324,9	13.484
4	539.995,592 691.324,9	5	539.995,641 691.322,689	2.212
5	539.995,641 691.322,689	6	539.995,735 691.315,693	6.997

Punct început	X / Y	Punct sfârșit	X / Y	Lungime segment (** (m)
6	539.995,735 691.315,693	7	539.995,909 691.308,306	7.389
7	539.995,909 691.308,306	8	539.997,279 691.298,606	9.796
8	539.997,279 691.298,606	9	540.000,605 691.283,037	15.92
9	540.000,605 691.283,037	10	540.004,519 691.273,712	10.113
10	540.004,519 691.273,712	11	540.009,619 691.262,421	12.389
11	540.009,619 691.262,421	12	540.016,724 691.247,864	16.198
12	540.016,724 691.247,864	13	540.026,477 691.229,877	20.461
13	540.026,477 691.229,877	14	540.030,52 691.230,328	4.068
14	540.030,52 691.230,328	15	540.034,336 691.231,517	3.997
15	540.034,336 691.231,517	16	540.041,316 691.233,438	7.24
16	540.041,316 691.233,438	17	540.033,505 691.266,01	33.495
17	540.033,505 691.266,01	18	540.022,479 691.313,101	48.365
18	540.022,479 691.313,101	1	540.015,167 691.340,432	28.292

** Lungimile segmentelor sunt determinate în planul de proiecție Stereo 70 și sunt rotunjite la 1 milimetru.

*** Distanța dintre puncte este formată din segmente cumulate ce sunt mai mici decât valoarea 1 milimetru.

**DATE DESPRE IMOBILUL NR. 608**

Oficiul de Cadastru și Publicitate Imobiliară SUCEAVA
Biroul de Cadastru și Publicitate Imobiliară Campulung Moldovenesc

A. Partea I. Descrierea imobilului

TEREN Intravilan

Adresa: Loc. Rasca, Jud. Suceava

Nr. Crt	Nr cadastral Nr. topografic	Suprafața* (mp)	Observații / Referințe
A1		3.631	Sector cadastral:47 Teren imprejmuit; Imobilul s-a format din o parte a PF 1396/7,1396/2,1138/7 a comunei cadastrale Moldovița.

B. Partea II. Proprietari și acte

Inscrieri privitoare la dreptul de proprietate și alte drepturi reale	Referințe
/	
Act Normativ nr. Legea 7, din 13/03/1996 emis de PARLAMENTUL ROMANIEI;	
B1	A1
Intabulare, drept de PROPRIETATE, dobandit prin Lege, cota actuala 1/1 1) NEIDENTIFICAT NEIDENTIFICAT	
Act Administrativ nr. 131, din 31/08/2023 emis de PRIMARIA MOLDOVIȚA;	
B2	A1
Se notează posesia faptică. 1) TANUL MARIA	

C. Partea III. SARCINI .

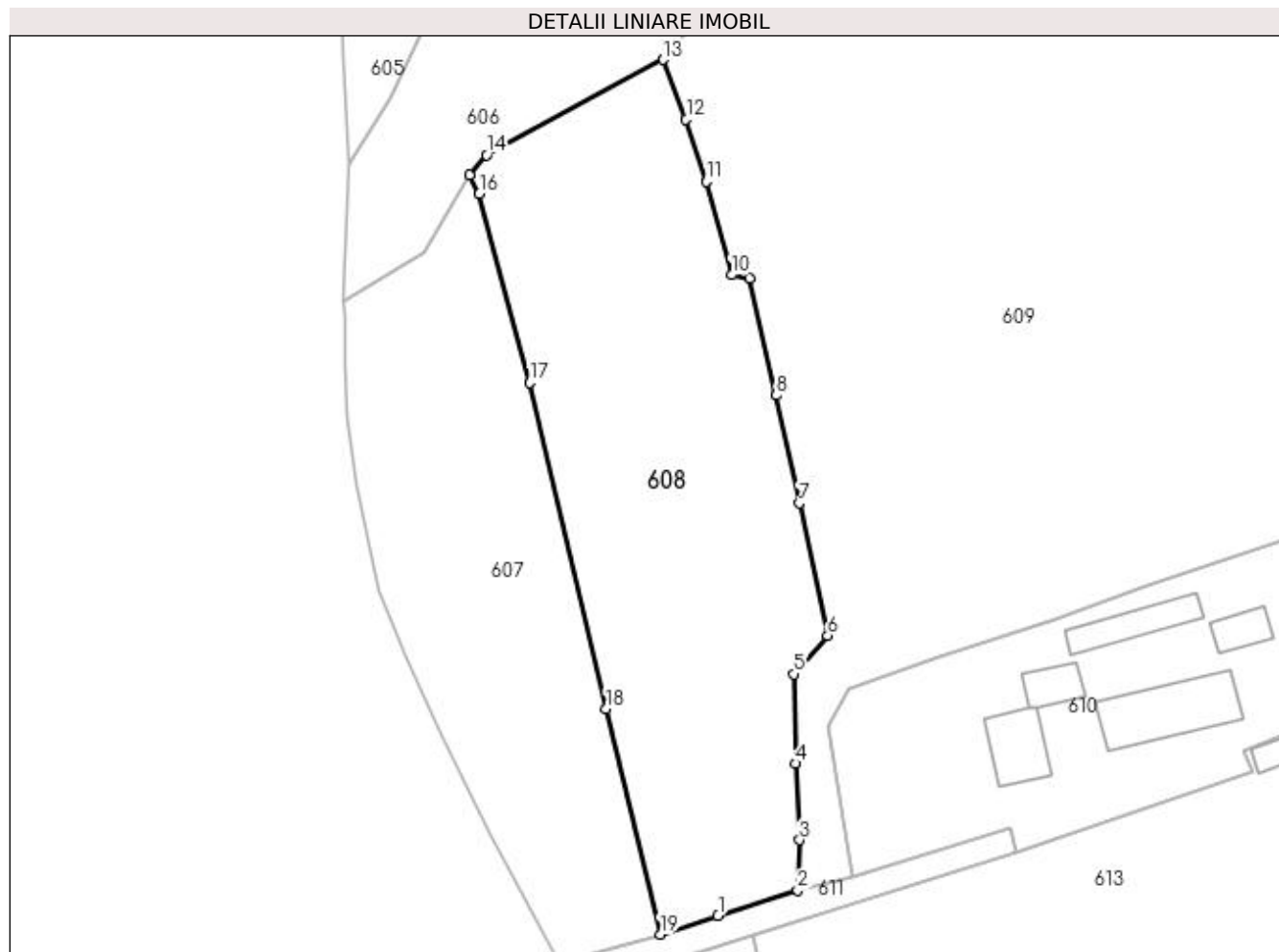
Inscrieri privind dezmembramintele dreptului de proprietate, drepturi reale de garanție și sarcini	Referințe
NU SUNT	

Anexa Nr. 1 La Partea I

Teren

Nr cadastral	Suprafața (mp)*	Observații / Referințe
	3.631	Imobilul s-a format din o parte a PF 1396/7,1396/2,1138/7 a comunei cadastrale Moldovița.

* Suprafața este determinată în planul de proiecție Stereo 70.



Date referitoare la teren

Crt	Categorie folosință	Intra vilan	Suprafața (mp)	Tarla	Parcelă	Nr. topo	Observații / Referințe
1	faneata	DA	3.631	-	-	-	

Lungime Segmente

1) Valorile lungimilor segmentelor sunt obținute din proiecție în plan.

Punct început	X / Y	Punct sfârșit	X / Y	Lungime segment (** (m)
1	540.049,641 691.236,101	2	540.061,143 691.239,837	12.094
2	540.061,143 691.239,837	3	540.061,432 691.247,078	7.247
3	540.061,432 691.247,078	4	540.060,834 691.258,111	11.049
4	540.060,834 691.258,111	5	540.060,602 691.271,047	12.938
5	540.060,602 691.271,047	6	540.065,484 691.276,612	7.403

Punct început	X / Y	Punct sfârșit	X / Y	Lungime segment (** (m)
6	540.065,484 691.276,612	7	540.061,391 691.295,711	19.533
7	540.061,391 691.295,711	8	540.058,081 691.311,284	15.921
8	540.058,081 691.311,284	9	540.054,249 691.328,236	17.38
9	540.054,249 691.328,236	10	540.051,576 691.328,675	2.709
10	540.051,576 691.328,675	11	540.047,994 691.342,148	13.941
11	540.047,994 691.342,148	12	540.045,021 691.351,173	9.502
12	540.045,021 691.351,173	13	540.041,708 691.359,779	9.222
13	540.041,708 691.359,779	14	540.016,219 691.346,007	28.972
14	540.016,219 691.346,007	15	540.013,759 691.343,152	3.769
15	540.013,759 691.343,152	16	540.015,167 691.340,432	3.063
16	540.015,167 691.340,432	17	540.022,479 691.313,101	28.292
17	540.022,479 691.313,101	18	540.033,505 691.266,01	48.365
18	540.033,505 691.266,01	19	540.041,316 691.233,438	33.495
19	540.041,316 691.233,438	1	540.049,641 691.236,101	8.741

** Lungimile segmentelor sunt determinate în planul de proiecție Stereo 70 și sunt rotunjite la 1 milimetru.

*** Distanța dintre puncte este formată din segmente cumulate ce sunt mai mici decât valoarea 1 milimetru.

**DATE DESPRE IMOBILUL NR. 609**

Oficiul de Cadastru și Publicitate Imobiliară SUCEAVA
Biroul de Cadastru și Publicitate Imobiliară Campulung Moldovenesc

A. Partea I. Descrierea imobilului

TEREN Intravilan

Adresa: Loc. Rasca, Jud. Suceava

Nr. Crt	Nr cadastral Nr. topografic	Suprafața* (mp)	Observații / Referințe
A1		10.263	Sector cadastral:47 Teren împrejmuit; Imobilul s-a format din o parte a PF 1396/7,1131,1132 a comunei cadastrale Moldovița.

B. Partea II. Proprietari și acte

Inscrieri privitoare la dreptul de proprietate și alte drepturi reale	Referințe
/	
Act Normativ nr. Legea 7, din 13/03/1996 emis de PARLAMENTUL ROMANIEI;	
B1	A1
Intabulare, drept de PROPRIETATE, dobandit prin Lege, cota actuala 1/1 1) NEIDENTIFICAT NEIDENTIFICAT	
Act Administrativ nr. 132, din 31/08/2023 emis de PRIMARIA MOLDOVIȚA;	
B2	A1
Se notează posesia faptică. 1) STĂNESCU-CUȘNIR IONUȚ-VLAD 2) STĂNESCU-CUȘNIR LUCREȚIA	

C. Partea III. SARCINI .

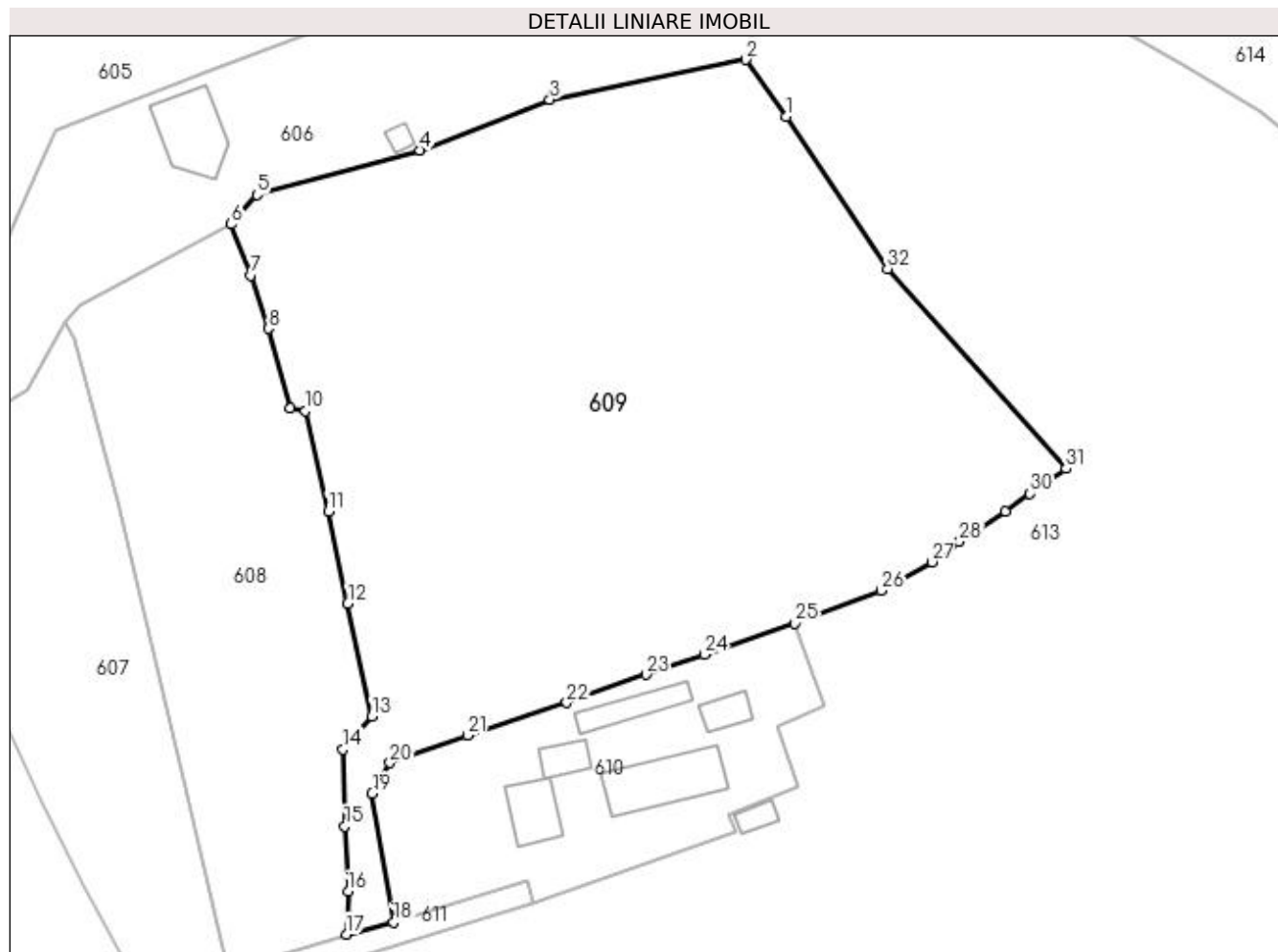
Inscrieri privind dezmembramintele dreptului de proprietate, drepturi reale de garanție și sarcini	Referințe
NU SUNT	

Anexa Nr. 1 La Partea I

Teren

Nr cadastral	Suprafața (mp)*	Observații / Referințe
	10.263	Imobilul s-a format din o parte a PF 1396/7,1131,1132 a comunei cadastrale Moldovița.

* Suprafața este determinată în planul de proiecție Stereo 70.



Date referitoare la teren

Crt	Categorie folosință	Intra vilan	Suprafața (mp)	Tarla	Parcelă	Nr. topo	Observații / Referințe
1	faneata	DA	10.263	-	-	-	

Lungime Segmente

1) Valorile lungimilor segmentelor sunt obținute din proiecție în plan.

Punct început	X / Y	Punct sfârșit	X / Y	Lungime segment (** (m)
1	540.135,516 691.377,992	2	540.128,587 691.387,565	11.818
3	540.095,48 691.380,807	4	540.073,588 691.372,267	23.499
5	540.046,005 691.364,73	6	540.041,708 691.359,779	6.556
7	540.045,021 691.351,173	8	540.047,994 691.342,148	9.502
9	540.051,576 691.328,675	10	540.054,249 691.328,236	2.709

Punct început	X / Y	Punct sfârșit	X / Y	Lungime segment (** (m)
2	540.128,587 691.387,565	3	540.095,48 691.380,807	33.79
4	540.073,588 691.372,267	5	540.046,005 691.364,73	28.594
6	540.041,708 691.359,779	7	540.045,021 691.351,173	9.222
8	540.047,994 691.342,148	9	540.051,576 691.328,675	13.941
10	540.054,249 691.328,236	11	540.058,081 691.311,284	17.38

Punct început	X / Y	Punct sfârșit	X / Y	Lungime segment (** (m)
11	540.058,081 691.311,284	12	540.061,391 691.295,711	15.921
13	540.065,484 691.276,612	14	540.060,602 691.271,047	7.403
15	540.060,834 691.258,111	16	540.061,432 691.247,078	11.049
17	540.061,143 691.239,837	18	540.069,101 691.241,822	8.202
19	540.065,502 691.263,576	20	540.068,508 691.268,772	6.003
21	540.081,573 691.273,465	22	540.098,376 691.278,951	17.676
23	540.111,734 691.283,71	24	540.121,591 691.287,08	10.417
25	540.136,859 691.292,35	26	540.151,51 691.297,886	15.662
27	540.160,013 691.302,717	28	540.164,728 691.306,181	5.851
29	540.172,486 691.311,28	30	540.176,619 691.314,275	5.104
31	540.182,69 691.318,489	32	540.152,539 691.352,276	45.284

Punct început	X / Y	Punct sfârșit	X / Y	Lungime segment (** (m)
12	540.061,391 691.295,711	13	540.065,484 691.276,612	19.533
14	540.060,602 691.271,047	15	540.060,834 691.258,111	12.938
16	540.061,432 691.247,078	17	540.061,143 691.239,837	7.247
18	540.069,101 691.241,822	19	540.065,502 691.263,576	22.05
20	540.068,508 691.268,772	21	540.081,573 691.273,465	13.882
22	540.098,376 691.278,951	23	540.111,734 691.283,71	14.18
24	540.121,591 691.287,08	25	540.136,859 691.292,35	16.152
26	540.151,51 691.297,886	27	540.160,013 691.302,717	9.78
28	540.164,728 691.306,181	29	540.172,486 691.311,28	9.284
30	540.176,619 691.314,275	31	540.182,69 691.318,489	7.39
32	540.152,539 691.352,276	1	540.135,516 691.377,992	30.84

** Lungimile segmentelor sunt determinate în planul de proiecție Stereo 70 și sunt rotunjite la 1 milimetru.

*** Distanța dintre puncte este formată din segmente cumulate ce sunt mai mici decât valoarea 1 milimetru.

**DATE DESPRE IMOBILUL NR. 610**

Oficiul de Cadastru și Publicitate Imobiliară SUCEAVA
Biroul de Cadastru și Publicitate Imobiliară Campulung Moldovenesc

A. Partea I. Descrierea imobilului

TEREN Intravilan

Adresa: Loc. Rasca, Jud. Suceava

Nr. Crt	Nr cadastral Nr. topografic	Suprafața* (mp)	Observații / Referințe
A1		2.099	Sector cadastral:47 Teren imprejmuit; Imobilul s-a format din o parte a PF 1132 a comunei cadastrale Moldovița.

Construcții

Crt	Nr cadastral Nr. topografic	Adresa	Observații / Referințe
A1.1		Loc. Rasca, Jud. Suceava	Nr. niveluri:1; S. construita la sol:79 mp; Locuință.
A1.2		Loc. Rasca, Jud. Suceava	Nr. niveluri:1; S. construita la sol:42 mp; Anexă.
A1.3		Loc. Rasca, Jud. Suceava	Nr. niveluri:1; S. construita la sol:70 mp; Anexă.
A1.4		Loc. Rasca, Jud. Suceava	Nr. niveluri:1; S. construita la sol:148 mp; Anexă.
A1.5		Loc. Rasca, Jud. Suceava	Nr. niveluri:1; S. construita la sol:39 mp; Anexă.

B. Partea II. Proprietari și acte

Inscrieri privitoare la dreptul de proprietate și alte drepturi reale		Referințe
/		
Act Normativ nr. Legea 7, din 13/03/1996 emis de PARLAMENTUL ROMANIEI;		
B1	Intabulare, drept de PROPRIETATE, dobandit prin Lege, cota actuala 1/1 1) NEIDENTIFICAT NEIDENTIFICAT	A1
Act Administrativ nr. 133, din 31/08/2023 emis de PRIMARIA MOLDOVIȚA;		
B2	Se notează posesia faptică. 1) DRELICIUC IONELA	A1
Act Administrativ nr. 7002, din 05/09/2023 emis de PRIMĂRIA MOLDOVIȚA;		
B3	Intabulare, drept de PROPRIETATE, dobandit prin Lege, cota actuala 1/1 1) DRELICIUC IONELA	A1.1, A1.2, A1.3, A1.4, A1.5

C. Partea III. SARCINI .

Inscrieri privind dezmembramintele dreptului de proprietate, drepturi reale de garanție și sarcini	Referințe
NU SUNT	

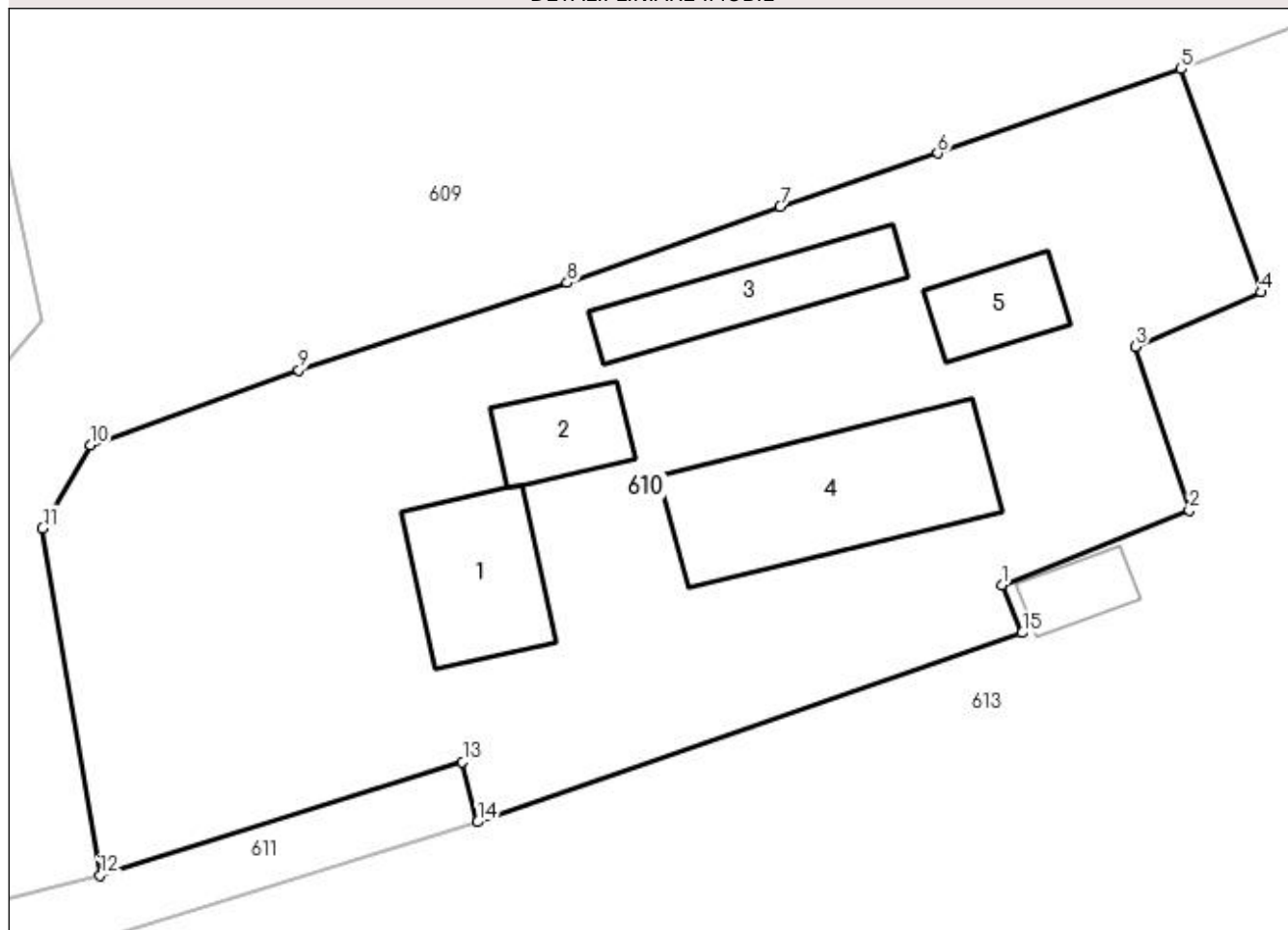
Anexa Nr. 1 La Partea I

Teren

Nr cadastral	Suprafața (mp)*	Observații / Referințe
	2.099	Imobilul s-a format din o parte a PF 1132 a comunei cadastrale Moldovița.

* Suprafața este determinată în planul de proiecție Stereo 70.

DETALII LINIARE IMOBIL



Date referitoare la teren

Crt	Categorie folosință	Intra vilan	Suprafața (mp)	Tarla	Parcelă	Nr. topo	Observații / Referințe
1	curți constructii	DA	2.099	-	-	-	

Date referitoare la construcții

Crt	Număr	Destinație construcție	Supraf. (mp)	Situație juridică	Observații / Referințe
A1.1		construcții de locuințe	79	Cu acte	Nr. niveluri:1; S. construita la sol:79 mp; Locuință.
A1.2		construcții anexa	42	Cu acte	Nr. niveluri:1; S. construita la sol:42 mp; Anexă.
A1.3		construcții anexa	70	Cu acte	Nr. niveluri:1; S. construita la sol:70 mp; Anexă.
A1.4		construcții anexa	148	Cu acte	Nr. niveluri:1; S. construita la sol:148 mp; Anexă.
A1.5		construcții anexa	39	Cu acte	Nr. niveluri:1; S. construita la sol:39 mp; Anexă.

Lungime Segmente

1) Valorile lungimilor segmentelor sunt obținute din proiecție în plan.

Punct început	X / Y	Punct sfârșit	X / Y	Lungime segment (** (m)
---------------	-------	---------------	-------	-------------------------

Punct început	X / Y	Punct sfârșit	X / Y	Lungime segment (** (m)
1	540.125,606 691.260,026	2	540.137,363 691.264,679	12.644
2	540.137,363 691.264,679	3	540.133,994 691.274,956	10.815
3	540.133,994 691.274,956	4	540.141,854 691.278,357	8.564
4	540.141,854 691.278,357	5	540.136,859 691.292,35	14.858
5	540.136,859 691.292,35	6	540.121,591 691.287,08	16.152
6	540.121,591 691.287,08	7	540.111,734 691.283,71	10.417
7	540.111,734 691.283,71	8	540.098,376 691.278,951	14.18
8	540.098,376 691.278,951	9	540.081,573 691.273,465	17.676
9	540.081,573 691.273,465	10	540.068,508 691.268,772	13.882
10	540.068,508 691.268,772	11	540.065,502 691.263,576	6.003
11	540.065,502 691.263,576	12	540.069,101 691.241,822	22.05
12	540.069,101 691.241,822	13	540.091,816 691.248,931	23.801
13	540.091,816 691.248,931	14	540.092,764 691.245,163	3.885
14	540.092,764 691.245,163	15	540.126,899 691.257,015	36.134
15	540.126,899 691.257,015	1	540.125,606 691.260,026	3.277

** Lungimile segmentelor sunt determinate în planul de proiecție Stereo 70 și sunt rotunjite la 1 milimetru.

*** Distanța dintre puncte este formată din segmente cumulate ce sunt mai mici decât valoarea 1 milimetru.

**DATE DESPRE IMOBILUL NR. 611**

Oficiul de Cadastru și Publicitate Imobiliară SUCEAVA
Biroul de Cadastru și Publicitate Imobiliară Campulung Moldovenesc

A. Partea I. Descrierea imobilului

TEREN Intravilan

Adresa: Loc. Rasca, Jud. Suceava

Nr. Crt	Nr cadastral Nr. topografic	Suprafața* (mp)	Observații / Referințe
A1		275	Sector cadastral:47 Teren neimprejmuț; Imobilul s-a format din o parte a PF 1135/7,1138/7 a comunei cadastrale Moldovița.

B. Partea II. Proprietari și acte

Inscrieri privitoare la dreptul de proprietate și alte drepturi reale	Referințe
/	
Act Normativ nr. Legea 7, din 13/03/1996 emis de PARLAMENTUL ROMANIEI;	
B1	A1
Inscrierea provizorie, drept de PROPRIETATE, dobandit prin Lege, cota actuala 1/1 1) COMUNA MOLDOVIȚA, CIF:4326671, PROPRIETAR NEIDENTIFICAT.	

C. Partea III. SARCINI .

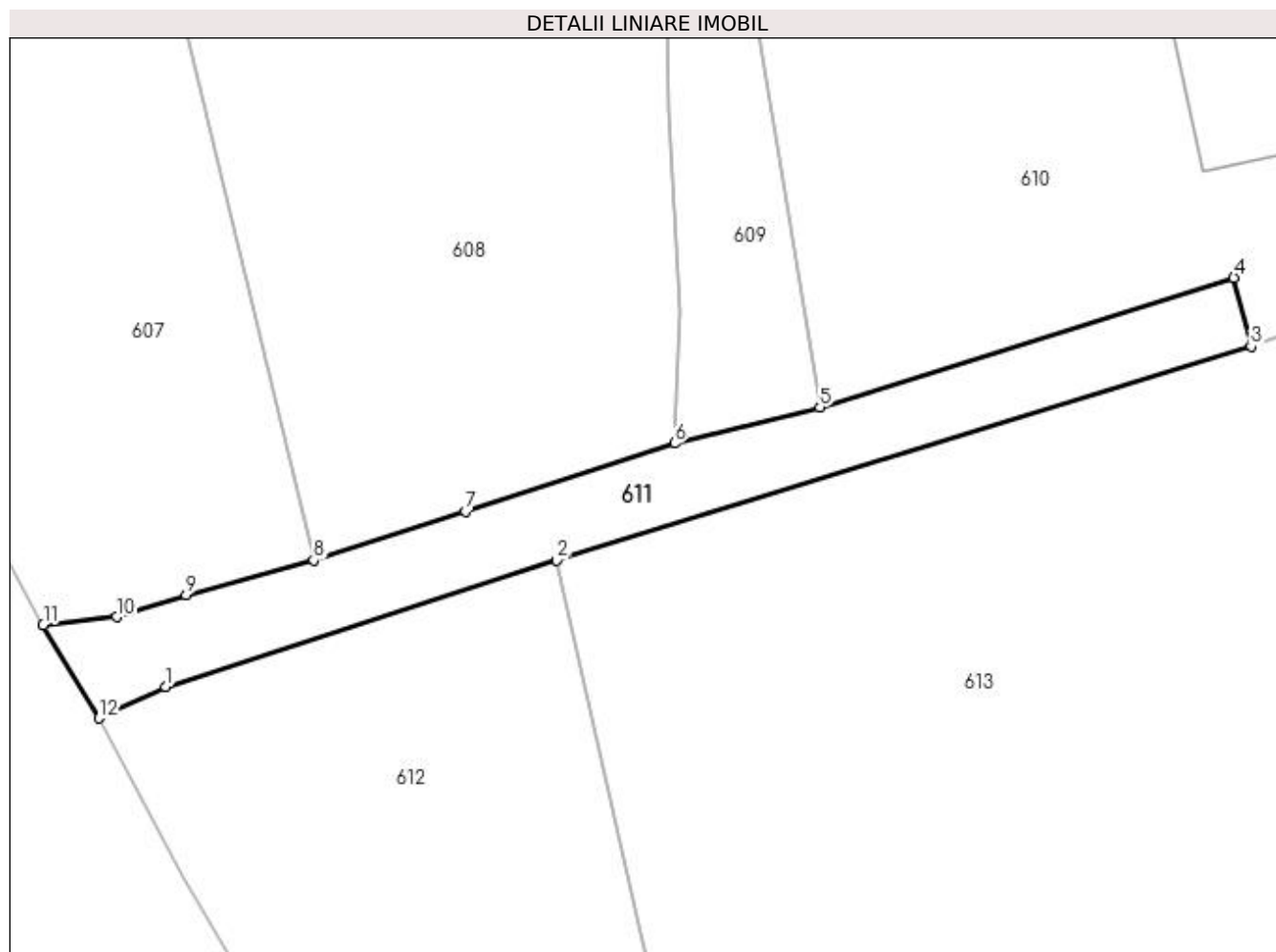
Inscrieri privind dezmembramintele dreptului de proprietate, drepturi reale de garanție și sarcini	Referințe
NU SUNT	

Anexa Nr. 1 La Partea I

Teren

Nr cadastral	Suprafața (mp)*	Observații / Referințe
	275	Imobilul s-a format din o parte a PF 1135/7,1138/7 a comunei cadastrale Moldovița.

* Suprafața este determinată în planul de proiecție Stereo 70.



Date referitoare la teren

Crt	Categorie folosință	Intravilan	Suprafața (mp)	Tarla	Parcelă	Nr. topo	Observații / Referințe
1	drum	DA	275	-	-	-	

Lungime Segmente

1) Valorile lungimilor segmentelor sunt obținute din proiecție în plan.

Punct început	X / Y	Punct sfârșit	X / Y	Lungime segment (** (m)
1	540.033,219 691.226,48	2	540.054,666 691.233,429	22.545
2	540.054,666 691.233,429	3	540.092,764 691.245,163	39.864
3	540.092,764 691.245,163	4	540.091,816 691.248,931	3.885
4	540.091,816 691.248,931	5	540.069,101 691.241,822	23.801
5	540.069,101 691.241,822	6	540.061,143 691.239,837	8.202

Punct început	X / Y	Punct sfârşit	X / Y	Lungime segment (** (m)
6	540.061,143 691.239,837	7	540.049,641 691.236,101	12.094
7	540.049,641 691.236,101	8	540.041,316 691.233,438	8.741
8	540.041,316 691.233,438	9	540.034,336 691.231,517	7.24
9	540.034,336 691.231,517	10	540.030,52 691.230,328	3.997
10	540.030,52 691.230,328	11	540.026,477 691.229,877	4.068
11	540.026,477 691.229,877	12	540.029,542 691.224,768	5.958
12	540.029,542 691.224,768	1	540.033,219 691.226,48	4.056

** Lungimile segmentelor sunt determinate în planul de proiecţie Stereo 70 şi sunt rotunjite la 1 milimetru.

*** Distanţa dintre puncte este formată din segmente cumulate ce sunt mai mici decât valoarea 1 milimetru.

**DATE DESPRE IMOBILUL NR. 612**

Oficiul de Cadastru și Publicitate Imobiliară SUCEAVA
Biroul de Cadastru și Publicitate Imobiliară Campulung Moldovenesc

A. Partea I. Descrierea imobilului

TEREN Intravilan

Nr. CF vechi:2657
Nr. topografic:1737/11

Adresa: Loc. Rasca, Jud. Suceava

Nr. Crt	Nr cadastral Nr. topografic	Suprafața* (mp)	Observații / Referințe
A1	35611	Din acte: 153 Masurata: 689	Sector cadastral:47 Teren imprejmuit;

B. Partea II. Proprietari și acte

Inscrieri privitoare la dreptul de proprietate și alte drepturi reale		Referințe
2365 / 12/06/2007		
Act Notarial nr. 218, din 08/02/2007 emis de .;		
B1	Intabulare, drept de PROPRIETATE, dobandit prin Hotarare Judecatoreasca, cota actuala 1/1 1) MALEȘ MIHAI, Lipsă CNP proprietar. 2) MALEȘ VASILINA	A1

C. Partea III. SARCINI .

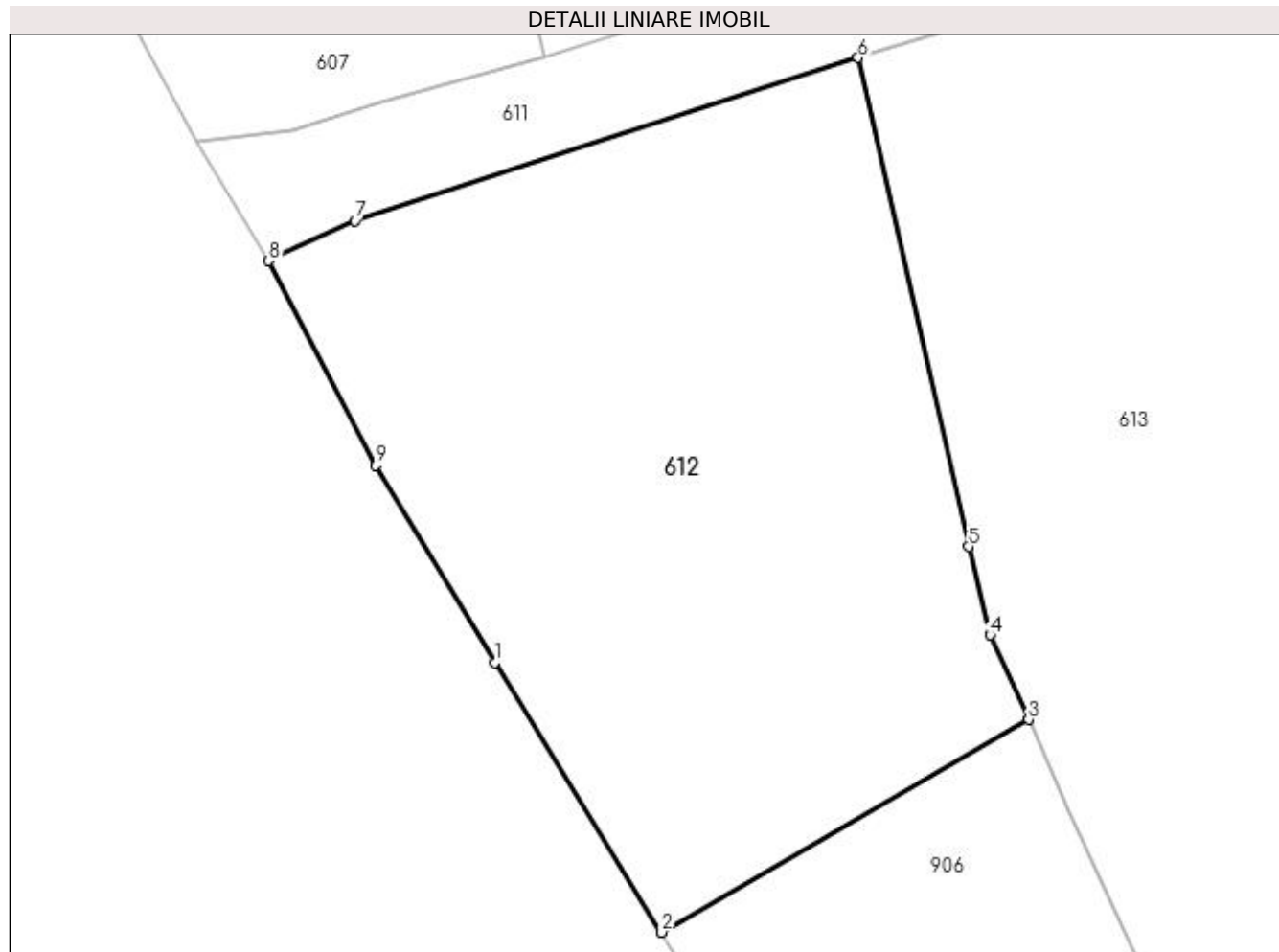
Inscrieri privind dezmembramintele dreptului de proprietate, drepturi reale de garanție și sarcini	Referințe
NU SUNT	

Anexa Nr. 1 La Partea I

Teren

Nr cadastral	Suprafața (mp)*	Observații / Referințe
35611	Din acte: 153 Masurata: 689	

* Suprafața este determinată în planul de proiecție Stereo 70.



Date referitoare la teren

Crt	Categorie folosință	Intra vilan	Suprafața (mp)	Tarla	Parcelă	Nr. topo	Observații / Referințe
1	arabil	DA	689	-	-	1737/11	

Lungime Segmente

1) Valorile lungimilor segmentelor sunt obținute din proiecție în plan.

Punct început	X / Y	Punct sfârșit	X / Y	Lungime segment (** (m)
1	540.039,171 691.207,655	2	540.046,297 691.196,15	13.533
2	540.046,297 691.196,15	3	540.061,935 691.205,214	18.075
3	540.061,935 691.205,214	4	540.060,299 691.208,822	3.962
4	540.060,299 691.208,822	5	540.059,381 691.212,59	3.878
5	540.059,381 691.212,59	6	540.054,666 691.233,429	21.366

Punct început	X / Y	Punct sfârșit	X / Y	Lungime segment (** (m)
6	540.054,666 691.233,429	7	540.033,219 691.226,48	22.545
7	540.033,219 691.226,48	8	540.029,542 691.224,768	4.056
8	540.029,542 691.224,768	9	540.034,114 691.216,05	9.844
9	540.034,114 691.216,05	1	540.039,171 691.207,655	9.8

** Lungimile segmentelor sunt determinate în planul de proiecție Stereo 70 și sunt rotunjite la 1 milimetru.

*** Distanța dintre puncte este formată din segmente cumulate ce sunt mai mici decât valoarea 1 milimetru.

**DATE DESPRE IMOBILUL NR. 613**

Oficiul de Cadastru și Publicitate Imobiliară SUCEAVA
Biroul de Cadastru și Publicitate Imobiliară Campulung Moldovenesc

A. Partea I. Descrierea imobilului

TEREN Necunoscut

Adresa: Loc. Rasca, Jud. Suceava

Nr. Crt	Nr cadastral Nr. topografic	Suprafața* (mp)	Observații / Referințe
A1		26.882	Sector cadastral:47 Teren împrejmuit; Imobilul s-a format din o parte a PF 1138/2,1142/2,1142/7,1131 a comunei cadastrale Moldovița.

Construcții

Crt	Nr cadastral Nr. topografic	Adresa	Observații / Referințe
A1.1		Loc. Rasca, Jud. Suceava	Nr. niveluri:2; S. construita la sol:109 mp; Locuință P+M.
A1.2		Loc. Rasca, Jud. Suceava	Nr. niveluri:1; S. construita la sol:81 mp; Anexă.
A1.3		Loc. Rasca, Jud. Suceava	Nr. niveluri:1; S. construita la sol:126 mp; Anexă.
A1.4		Loc. Rasca, Jud. Suceava	Nr. niveluri:1; S. construita la sol:53 mp; Anexă.
A1.5		Loc. Rasca, Jud. Suceava	Nr. niveluri:1; S. construita la sol:25 mp; Anexă.

B. Partea II. Proprietari și acte

Inscrieri privitoare la dreptul de proprietate și alte drepturi reale		Referințe
/		
Act Normativ nr. Legea 7, din 13/03/1996 emis de PARLAMENTUL ROMANIEI;		
B1	Intabulare, drept de PROPRIETATE, dobândit prin Lege, cota actuala 1/1 1) NEIDENTIFICAT NEIDENTIFICAT	A1
Act Administrativ nr. 135, din 31/08/2023 emis de PRIMARIA MOLDOVIȚA;		
B2	Se notează posesia faptică. 1) DRELCIUC IONELA	A1
Act Administrativ nr. 7002, din 05/09/2023 emis de PRIMĂRIA MOLDOVIȚA;		
B3	Intabulare, drept de PROPRIETATE, dobândit prin Lege, cota actuala 1/1 1) DRELCIUC IONELA	A1.1, A1.2, A1.3, A1.4, A1.5

C. Partea III. SARCINI .

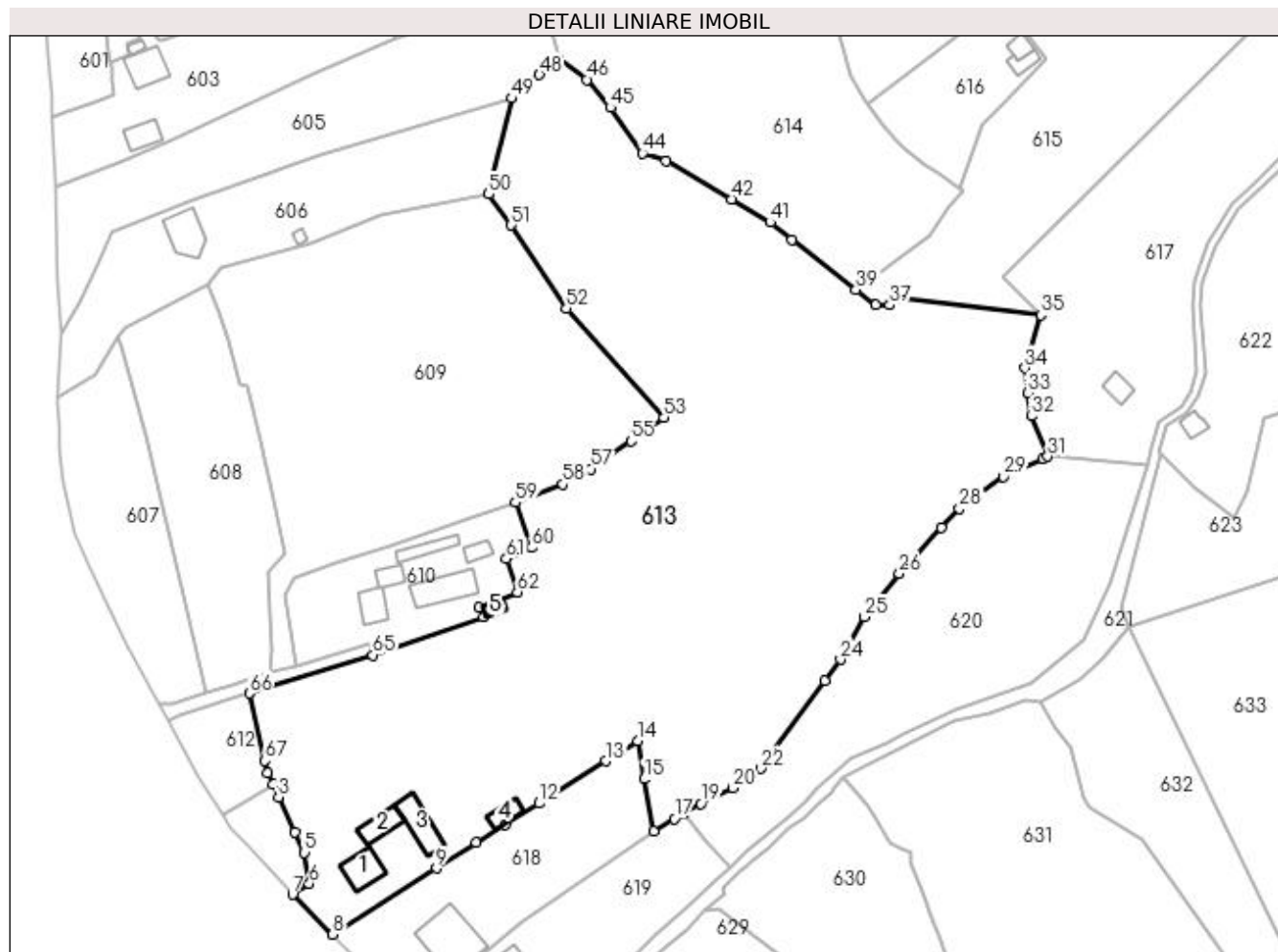
Inscrieri privind dezmembramintele dreptului de proprietate, drepturi reale de garanție și sarcini	Referințe
NU SUNT	

Anexa Nr. 1 La Partea I

Teren

Nr cadastral	Suprafața (mp)*	Observații / Referințe
	26.882	Imobilul s-a format din o parte a PF 1138/2,1142/2,1142/7,1131 a comunei cadastrale Moldovița.

* Suprafața este determinată în planul de proiecție Stereo 70.



Date referitoare la teren

Crt	Categorie folosință	Intra vilan	Suprafața (mp)	Tarla	Parcelă	Nr. topo	Observații / Referințe
1	curți construcții	DA	1.482	-	-	-	
2	faneata	DA	25.351	-	-	-	
3	faneata	NU	49	-	-	-	

Date referitoare la construcții

Crt	Număr	Destinație construcție	Supraf. (mp)	Situație juridică	Observații / Referințe
A1.1		construcții de locuințe	109	Cu acte	Nr. niveluri:2; S. construita la sol:109 mp; Locuință P+M.
A1.2		construcții anexa	81	Cu acte	Nr. niveluri:1; S. construita la sol:81 mp; Anexă.
A1.3		construcții anexa	126	Cu acte	Nr. niveluri:1; S. construita la sol:126 mp; Anexă.
A1.4		construcții anexa	53	Cu acte	Nr. niveluri:1; S. construita la sol:53 mp; Anexă.
A1.5		construcții anexa	25	Cu acte	Nr. niveluri:1; S. construita la sol:25 mp; Anexă.

Lungime Segmente

1) Valorile lungimilor segmentelor sunt obținute din proiecție în plan.

Punct început	X / Y	Punct sfârșit	X / Y	Lungime segment
1	540.060,299 691.208,822	2	540.061,935 691.205,214	3.962
4	540.068,686 691.190,544	5	540.071,635 691.184,228	6.971
7	540.067,987 691.171,228	8	540.080,427 691.158,981	17.457
10	540.124,748 691.187,231	11	540.133,643 691.192,868	10.531
13	540.164,772 691.212,506	14	540.174,6 691.218,733	11.635
16	540.179,611 691.190,786	17	540.185,844 691.194,61	7.313
19	540.194,11 691.199,29	20	540.203,943 691.204,229	11.004
22	540.212,695 691.210,194	23	540.232,365 691.237,243	33.445
25	540.244,501 691.257,047	26	540.255,326 691.270,377	17.172
28	540.273,947 691.290,396	29	540.287,522 691.300,333	16.823
31	540.301,215 691.306,582	32	540.296,145 691.319,002	13.415
34	540.294,205 691.333,783	35	540.299,08 691.350,218	17.143
37	540.252,422 691.353,304	38	540.248,081 691.353,346	4.341
40	540.222,18 691.373,456	41	540.215,488 691.378,843	8.591
43	540.183,316 691.397,715	44	540.176,065 691.400,118	7.639
46	540.158,877 691.422,86	47	540.150,349 691.429,037	10.53
49	540.135,604 691.417,102	50	540.128,587 691.387,565	30.359
52	540.152,539 691.352,276	53	540.182,69 691.318,489	45.284
55	540.172,486 691.311,28	56	540.164,728 691.306,181	9.284
58	540.151,51 691.297,886	59	540.136,859 691.292,35	15.662
61	540.133,994 691.274,956	62	540.137,363 691.264,679	10.815
64	540.126,899 691.257,015	65	540.092,764 691.245,163	36.134
67	540.059,381 691.212,59	1	540.060,299 691.208,822	3.878

Punct început	X / Y	Punct sfârșit	X / Y	Lungime segment
2	540.061,935 691.205,214	3	540.063,623 691.201,355	4.212
5	540.071,635 691.184,228	6	540.073,135 691.174,595	9.749
8	540.080,427 691.158,981	9	540.112,409 691.179,402	37.946
11	540.133,643 691.192,868	12	540.144,106 691.199,411	12.34
14	540.174,6 691.218,733	15	540.176,531 691.206,942	11.948
17	540.185,844 691.194,61	18	540.188,693 691.196,239	3.282
20	540.203,943 691.204,229	21	540.209,985 691.207,956	7.099
23	540.232,365 691.237,243	24	540.237,149 691.243,879	8.181
26	540.255,326 691.270,377	27	540.268,404 691.284,506	19.253
29	540.287,522 691.300,333	30	540.299,77 691.305,88	13.446
32	540.296,145 691.319,002	33	540.294,92 691.326,192	7.294
35	540.299,08 691.350,218	36	540.254,962 691.355,354	44.416
38	540.248,081 691.353,346	39	540.241,985 691.358,021	7.682
41	540.215,488 691.378,843	42	540.203,529 691.385,976	13.925
44	540.176,065 691.400,118	45	540.166,157 691.414,272	17.277
47	540.150,349 691.429,037	48	540.144,212 691.424,379	7.705
50	540.128,587 691.387,565	51	540.135,516 691.377,992	11.818
53	540.182,69 691.318,489	54	540.176,619 691.314,275	7.39
56	540.164,728 691.306,181	57	540.160,013 691.302,717	5.851
59	540.136,859 691.292,35	60	540.141,854 691.278,357	14.858
62	540.137,363 691.264,679	63	540.125,606 691.260,026	12.644
65	540.092,764 691.245,163	66	540.054,666 691.233,429	39.864

Punct început	X / Y	Punct sfârșit	X / Y	Lungime segment
3	540.063,623 691.201,355	4	540.068,686 691.190,544	11.938
6	540.073,135 691.174,595	7	540.067,987 691.171,228	6.151
9	540.112,409 691.179,402	10	540.124,748 691.187,231	14.613
12	540.144,106 691.199,411	13	540.164,772 691.212,506	24.466
15	540.176,531 691.206,942	16	540.179,611 691.190,786	16.447
18	540.188,693 691.196,239	19	540.194,11 691.199,29	6.217
21	540.209,985 691.207,956	22	540.212,695 691.210,194	3.515
24	540.237,149 691.243,879	25	540.244,501 691.257,047	15.081
27	540.268,404 691.284,506	28	540.273,947 691.290,396	8.088
30	540.299,77 691.305,88	31	540.301,215 691.306,582	1.606
33	540.294,92 691.326,192	34	540.294,205 691.333,783	7.625
36	540.254,962 691.355,354	37	540.252,422 691.353,304	3.264
39	540.241,985 691.358,021	40	540.222,18 691.373,456	25.109
42	540.203,529 691.385,976	43	540.183,316 691.397,715	23.375
45	540.166,157 691.414,272	46	540.158,877 691.422,86	11.258
48	540.144,212 691.424,379	49	540.135,604 691.417,102	11.272
51	540.135,516 691.377,992	52	540.152,539 691.352,276	30.84
54	540.176,619 691.314,275	55	540.172,486 691.311,28	5.104
57	540.160,013 691.302,717	58	540.151,51 691.297,886	9.78
60	540.141,854 691.278,357	61	540.133,994 691.274,956	8.564
63	540.125,606 691.260,026	64	540.126,899 691.257,015	3.277
66	540.054,666 691.233,429	67	540.059,381 691.212,59	21.366

** Lungimile segmentelor sunt determinate în planul de proiecție Stereo 70 și sunt rotunjite la 1 milimetru.

*** Distanța dintre puncte este formată din segmente cumulate ce sunt mai mici decât valoarea 1 milimetru.

**DATE DESPRE IMOBILUL NR. 614**

Oficiul de Cadastru și Publicitate Imobiliară SUCEAVA
Biroul de Cadastru și Publicitate Imobiliară Campulung Moldovenesc

A. Partea I. Descrierea imobilului

TEREN Intravilan

Adresa: Loc. Rasca, Jud. Suceava

Nr. Crt	Nr cadastral Nr. topografic	Suprafața* (mp)	Observații / Referințe
A1		13.718	Sector cadastral:47 Teren imprejmuit; Imobilul s-a format din o parte a PF 1123,1126,1127,1128 a comunei cadastrale Moldovița.

B. Partea II. Proprietari și acte

Inscrieri privitoare la dreptul de proprietate și alte drepturi reale	Referințe
/	
Act Normativ nr. Legea 7, din 13/03/1996 emis de PARLAMENTUL ROMANIEI;	
B1	A1
Intabulare, drept de PROPRIETATE, dobandit prin Lege, cota actuala 1/1 1) NEIDENTIFICAT NEIDENTIFICAT	
Act Administrativ nr. 136, din 31/08/2023 emis de PRIMARIA MOLDOVIȚA;	
B2	A1
Se notează posesia faptică. 1) PARÎJNEC GEORGETA 2) PARÎJNEC CONSTANTIN	

C. Partea III. SARCINI .

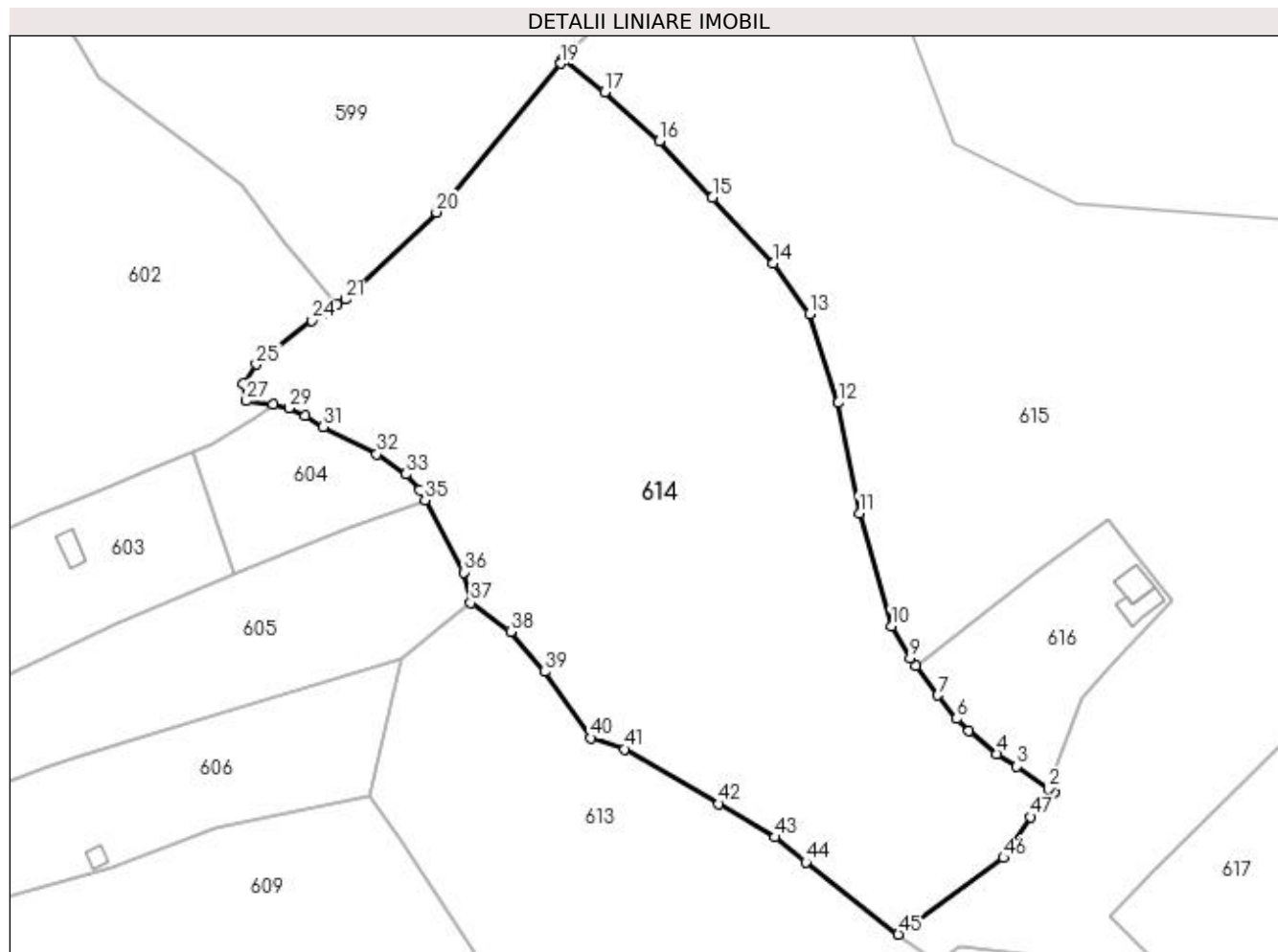
Inscrieri privind dezmembramintele dreptului de proprietate, drepturi reale de garanție și sarcini	Referințe
NU SUNT	

Anexa Nr. 1 La Partea I

Teren

Nr cadastral	Suprafața (mp)*	Observații / Referințe
	13.718	Imobilul s-a format din o parte a PF 1123,1126,1127,1128 a comunei cadastrale Moldovița.

* Suprafața este determinată în planul de proiecție Stereo 70.



Date referitoare la teren

Crt	Categorie folosință	Intra vilan	Suprafața (mp)	Tarla	Parcelă	Nr. topo	Observații / Referințe
1	faneata	DA	13.718	-	-	-	

Lungime Segmente

1) Valorile lungimilor segmentelor sunt obținute din proiecție în plan.

Punct început	X / Y	Punct sfârșit	X / Y	Lungime segment	Punct început	X / Y	Punct sfârșit	X / Y	Lungime segment	Punct început	X / Y	Punct sfârșit	X / Y	Lungime segment
1	540.275,335 691.388,463	2	540.274,221 691.389,145	1.306	2	540.274,221 691.389,145	3	540.267,399 691.394,071	8.415	3	540.267,399 691.394,071	4	540.263,158 691.396,718	4.999
4	540.263,158 691.396,718	5	540.257,086 691.401,638	7.815	5	540.257,086 691.401,638	6	540.254,449 691.404,192	3.671	6	540.254,449 691.404,192	7	540.250,427 691.409,229	6.446
7	540.250,427 691.409,229	8	540.245,724 691.415,582	7.904	8	540.245,724 691.415,582	9	540.244,47 691.417,207	2.053	9	540.244,47 691.417,207	10	540.240,438 691.424,076	7.965
10	540.240,438 691.424,076	11	540.233,621 691.448,28	25.146	11	540.233,621 691.448,28	12	540.229,126 691.471,914	24.058	12	540.229,126 691.471,914	13	540.222,913 691.490,922	19.998
13	540.222,913 691.490,922	14	540.215,195 691.501,754	13.3	14	540.215,195 691.501,754	15	540.202,156 691.515,85	19.202	15	540.202,156 691.515,85	16	540.190,812 691.528,025	16.641

Punct început	X / Y	Punct sfârșit	X / Y	Lungime segment	Punct început	X / Y	Punct sfârșit	X / Y	Lungime segment	Punct început	X / Y	Punct sfârșit	X / Y	Lungime segment
16	540.190,812 691.528,025	17	540.179,05 691.538,494	15.746	17	540.179,05 691.538,494	18	540.170,043 691.545,428	11.367	18	540.170,043 691.545,428	19	540.169,542 691.544,637	0.936
19	540.169,542 691.544,637	20	540.143,004 691.512,747	41.488	20	540.143,004 691.512,747	21	540.123,547 691.494,063	26.975	21	540.123,547 691.494,063	22	540.121,741 691.492,936	2.129
22	540.121,741 691.492,936	23	540.119,499 691.490,92	3.015	23	540.119,499 691.490,92	24	540.116,278 691.489,508	3.517	24	540.116,278 691.489,508	25	540.104,363 691.480,183	15.13
25	540.104,363 691.480,183	26	540.101,596 691.476,017	5.001	26	540.101,596 691.476,017	27	540.102,236 691.472,332	3.74	27	540.102,236 691.472,332	28	540.107,933 691.471,592	5.745
28	540.107,933 691.471,592	29	540.111,397 691.470,788	3.556	29	540.111,397 691.470,788	30	540.114,889 691.469,089	3.883	30	540.114,889 691.469,089	31	540.118,762 691.466,747	4.526
31	540.118,762 691.466,747	32	540.130,234 691.460,937	12.859	32	540.130,234 691.460,937	33	540.136,5 691.456,615	7.612	33	540.136,5 691.456,615	34	540.139,416 691.453,229	4.469
34	540.139,416 691.453,229	35	540.140,543 691.451,104	2.405	35	540.140,543 691.451,104	36	540.148,836 691.435,598	17.584	36	540.148,836 691.435,598	37	540.150,349 691.429,037	6.733
37	540.150,349 691.429,037	38	540.158,877 691.422,86	10.53	38	540.158,877 691.422,86	39	540.166,157 691.414,272	11.258	39	540.166,157 691.414,272	40	540.176,065 691.400,118	17.277
40	540.176,065 691.400,118	41	540.183,316 691.397,715	7.639	41	540.183,316 691.397,715	42	540.203,529 691.385,976	23.375	42	540.203,529 691.385,976	43	540.215,488 691.378,843	13.925
43	540.215,488 691.378,843	44	540.222,18 691.373,456	8.591	44	540.222,18 691.373,456	45	540.241,985 691.358,021	25.109	45	540.241,985 691.358,021	46	540.264,507 691.374,446	27.875
46	540.264,507 691.374,446	47	540.270,335 691.383,159	10.482	47	540.270,335 691.383,159	1	540.275,335 691.388,463	7.289					

** Lungimile segmentelor sunt determinate în planul de proiecție Stereo 70 și sunt rotunjite la 1 milimetru.

*** Distanța dintre puncte este formată din segmente cumulate ce sunt mai mici decât valoarea 1 milimetru.

**DATE DESPRE IMOBILUL NR. 615**

Oficiul de Cadastru și Publicitate Imobiliară SUCEAVA
Biroul de Cadastru și Publicitate Imobiliară Campulung Moldovenesc

A. Partea I. Descrierea imobilului

TEREN Necunoscut

Adresa: Loc. Rasca, Jud. Suceava

Nr. Crt	Nr cadastral Nr. topografic	Suprafața* (mp)	Observații / Referințe
A1		22.106	Sector cadastral:47 Teren împrejmuit; Imobilul s-a format din o parte a PF 1113,1128 a comunei cadastrale Moldovița.

B. Partea II. Proprietari și acte

Inscrieri privitoare la dreptul de proprietate și alte drepturi reale		Referințe
/		
Act Normativ nr. Legea 7, din 13/03/1996 emis de PARLAMENTUL ROMANIEI;		
B1	Intabulare, drept de PROPRIETATE, dobandit prin Lege, cota actuala 1/1 1) NEIDENTIFICAT NEIDENTIFICAT	A1
Act Administrativ nr. 137, din 31/08/2023 emis de PRIMARIA MOLDOVIȚA;		
B2	Se notează posesia faptică. 1) TANUL MARIA	A1

C. Partea III. SARCINI .

Inscrieri privind dezmembramintele dreptului de proprietate, drepturi reale de garanție și sarcini	Referințe
NU SUNT	

Anexa Nr. 1 La Partea I

Teren

Nr cadastral	Suprafața (mp)*	Observații / Referințe
	22.106	Imobilul s-a format din o parte a PF 1113,1128 a comunei cadastrale Moldovița.

* Suprafața este determinată în planul de proiecție Stereo 70.

DETALII LINIARE IMOBIL



Date referitoare la teren

Crt	Categorie folosință	Intravilan	Suprafața (mp)	Tarla	Parcelă	Nr. topo	Observații / Referințe
1	faneata	DA	15.354	-	-	-	
2	faneata	NU	6.752	-	-	-	

Lungime Segmente

1) Valorile lungimilor segmentelor sunt obținute din proiecție în plan.

Punct început	X / Y	Punct sfârșit	X / Y	Lungime segment	Punct început	X / Y	Punct sfârșit	X / Y	Lungime segment	Punct început	X / Y	Punct sfârșit	X / Y	Lungime segment
1	540.244,47 691.417,207	2	540.245,724 691.415,582	2.053	2	540.245,724 691.415,582	3	540.272,227 691.435,861	33.37 1	3	540.272,227 691.435,861	4	540.286,88 691.447,073	18.45
4	540.286,88 691.447,073	5	540.291,315 691.441,242	7.326	5	540.291,315 691.441,242	6	540.300,635 691.429,508	14.98 5	6	540.300,635 691.429,508	7	540.287,831 691.415,789	18.76 6
7	540.287,831 691.415,789	8	540.281,24 691.408,743	9.648	8	540.281,24 691.408,743	9	540.274,221 691.389,145	20.81 7	9	540.274,221 691.389,145	10	540.275,335 691.388,463	1.306
10	540.275,335 691.388,463	11	540.270,335 691.383,159	7.289	11	540.270,335 691.383,159	12	540.264,507 691.374,446	10.48 2	12	540.264,507 691.374,446	13	540.241,985 691.358,021	27.87 5
13	540.241,985 691.358,021	14	540.248,081 691.353,346	7.682	14	540.248,081 691.353,346	15	540.252,422 691.353,304	4.341	15	540.252,422 691.353,304	16	540.254,962 691.355,354	3.264

Punct început	X / Y	Punct sfârșit	X / Y	Lungime segment	Punct început	X / Y	Punct sfârșit	X / Y	Lungime segment	Punct început	X / Y	Punct sfârșit	X / Y	Lungime segment
16	540.254,962 691.355,354	17	540.299,08 691.350,218	44.416	17	540.299,08 691.350,218	18	540.287,23 691.361,786	16.56	18	540.287,23 691.361,786	19	540.296,648 691.371,406	13.463
19	540.296,648 691.371,406	20	540.417,511 691.491,626	170.472	20	540.417,511 691.491,626	21	540.418,031 691.512,984	21.364	21	540.418,031 691.512,984	22	540.386,75 691.520,655	32.208
22	540.386,75 691.520,655	23	540.340,258 691.510,039	47.689	23	540.340,258 691.510,039	24	540.306,812 691.512,591	33.543	24	540.306,812 691.512,591	25	540.279,912 691.514,724	26.984
25	540.279,912 691.514,724	26	540.253,94 691.527,611	28.993	26	540.253,94 691.527,611	27	540.239,855 691.564,887	39.848	27	540.239,855 691.564,887	28	540.235,628 691.594,257	29.673
28	540.235,628 691.594,257	29	540.235,512 691.595,062	0.813	29	540.235,512 691.595,062	30	540.235,042 691.598,329	3.301	30	540.235,042 691.598,329	31	540.233,992 691.605,625	7.371
31	540.233,992 691.605,625	32	540.214,472 691.589,244	25.483	32	540.214,472 691.589,244	33	540.195,676 691.572,53	25.152	33	540.195,676 691.572,53	34	540.179,302 691.554,909	24.054
34	540.179,302 691.554,909	35	540.170,043 691.545,428	13.252	35	540.170,043 691.545,428	36	540.179,05 691.538,494	11.367	36	540.179,05 691.538,494	37	540.190,812 691.528,025	15.746
37	540.190,812 691.528,025	38	540.202,156 691.515,85	16.641	38	540.202,156 691.515,85	39	540.215,195 691.501,754	19.202	39	540.215,195 691.501,754	40	540.222,913 691.490,922	13.3
40	540.222,913 691.490,922	41	540.229,126 691.471,914	19.998	41	540.229,126 691.471,914	42	540.233,621 691.448,28	24.058	42	540.233,621 691.448,28	43	540.240,438 691.424,076	25.146
43	540.240,438 691.424,076	1	540.244,47 691.417,207	7.965										

** Lungimile segmentelor sunt determinate în planul de proiecție Stereo 70 și sunt rotunjite la 1 milimetru.

*** Distanța dintre puncte este formată din segmente cumulate ce sunt mai mici decât valoarea 1 milimetru.

**DATE DESPRE IMOBILUL NR. 616**

Oficiul de Cadastru și Publicitate Imobiliară SUCEAVA
Biroul de Cadastru și Publicitate Imobiliară Campulung Moldovenesc

A. Partea I. Descrierea imobilului

TEREN Intravilan

Adresa: Loc. Rasca, Jud. Suceava, Sat Rașca

Nr. Crt	Nr cadastral Nr. topografic	Suprafața* (mp)	Observații / Referințe
A1	32292	1.440	Sector cadastral:47 Teren neimprijmit;

Construcții

Crt	Nr cadastral Nr. topografic	Adresa	Observații / Referințe
A1.1	32292-C1	Loc. Rasca, Jud. Suceava, Sat Rașca	Nr. niveluri:1; S. construita la sol:38 mp; S. construita desfasurata:38 mp; Casa Nr.51
A1.2	32292-C2	Loc. Rasca, Jud. Suceava, Sat Rașca	Nr. niveluri:1; S. construita la sol:38 mp; S. construita desfasurata:38 mp; Grajd

B. Partea II. Proprietari și acte

Inscrieri privitoare la dreptul de proprietate și alte drepturi reale		Referințe
13291 / 17/10/2016		
Act Notarial nr. 1692, din 14/10/2016 emis de SCRABA LUMINITA ANA MARIA;		
B3	Intabulare, drept de PROPRIETATE, dobandit prin Conventie, cota actuala 1/1 1) TANUL NICOLAE, necasatorit	A1
16203 / 28/12/2016		
Act Notarial nr. 1692, din 14/10/2016 emis de B.I.N.SCRABA LUMINITA ANA MARIA;		
B5	Intabulare, drept de PROPRIETATE, dobandit prin Conventie, cota actuala 1/1 1) TANUL NICOLAE, necasatorit	A1.1, A1.2
/		
Act Notarial nr. 1997, din 26/06/2023 emis de SCRABA LUMINITA DORU PAUL;		
B6	Se noteaza interdictiile de instrainare, grevare cu sarcini, inchiriere, dezmembrare, comasare, construire, demolare, restructurare si amenajare 1) SOCIETATEA DE FINANTARE RURALA FAER IFN S.A., CIF:18246351	A1, A1.1, A1.2

C. Partea III. SARCINI

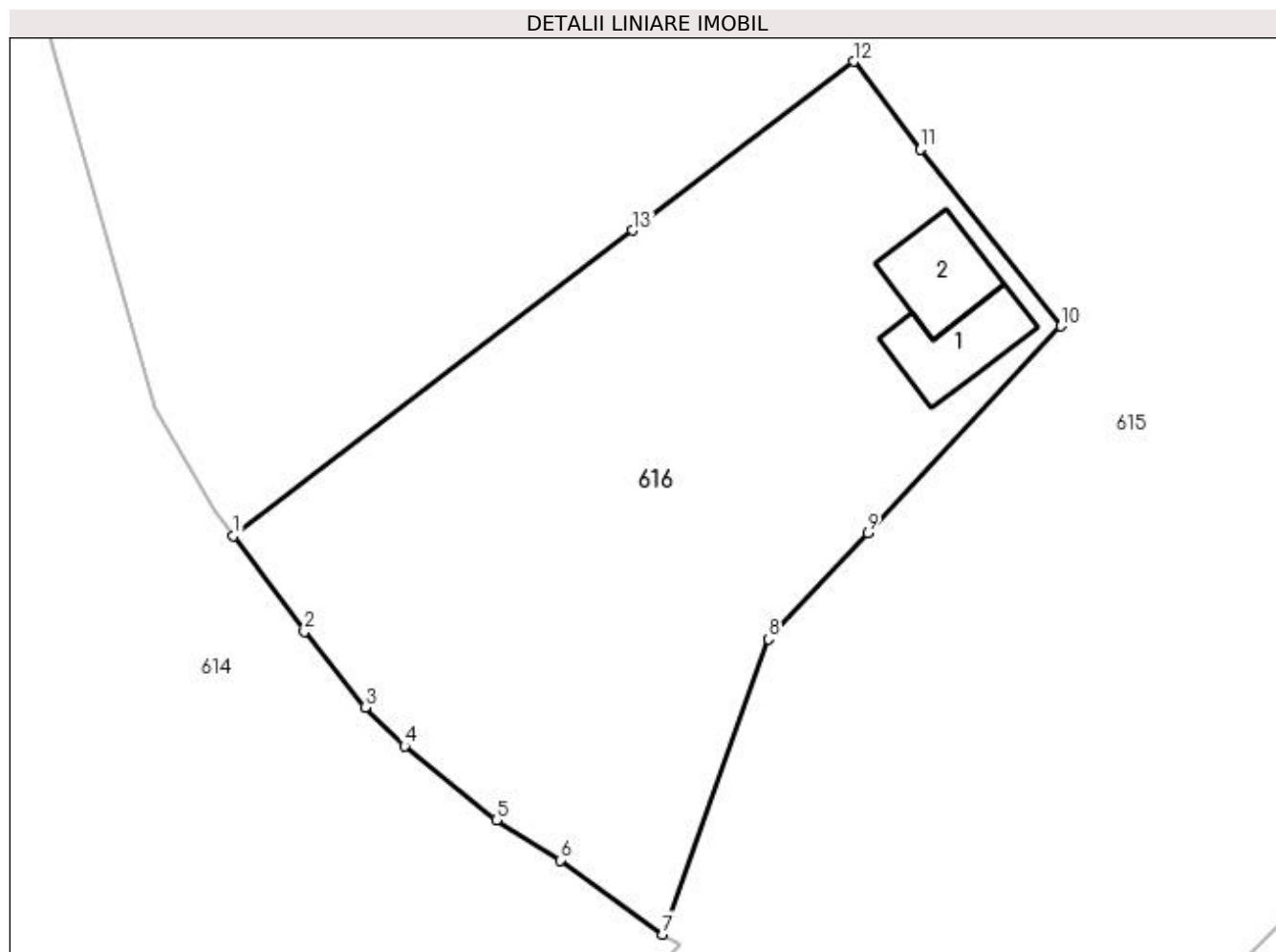
Inscrieri privind dezmembramintele dreptului de proprietate, drepturi reale de garanție și sarcini		Referințe
10666 / 26/06/2023		
Act Notarial nr. 1997, din 26/06/2023 emis de SCRABA LUMINITA DORU PAUL;		
C1	Intabulare, drept de IPOTECA, Valoare:30000 LEI si celelalte obligatii de plata aferente creditului 1) SOCIETATEA DE FINANTARE RURALA FAER IFN S.A., CIF:18246351	A1, A1.1, A1.2

Anexa Nr. 1 La Partea I

Teren

Nr cadastral	Suprafața (mp)*	Observații / Referințe
32292	1.440	

* Suprafața este determinată în planul de proiecție Stereo 70.



Date referitoare la teren

Crt	Categorie folosință	Intra vilan	Suprafața (mp)	Tarla	Parcelă	Nr. topo	Observații / Referințe
1	curți constructii	DA	440	-	1Cc	-	
2	faneata	DA	1.000	-	2F	-	

Date referitoare la construcții

Crt	Număr	Destinație construcție	Supraf. (mp)	Situație juridică	Observații / Referințe
A1.1	32292-C1	construcții de locuințe	38	Cu acte	Nr. niveluri:1; S. construita la sol:38 mp; S. construita desfasurata:38 mp; Casa Nr.51
A1.2	32292-C2	construcții anexa	38	Cu acte	Nr. niveluri:1; S. construita la sol:38 mp; S. construita desfasurata:38 mp; Grajd

Lungime Segmente

1) Valorile lungimilor segmentelor sunt obținute din proiecție în plan.

Punct început	X / Y	Punct sfârșit	X / Y	Lungime segment (** (m)
1	540.245,724 691.415,582	2	540.250,427 691.409,229	7.904
2	540.250,427 691.409,229	3	540.254,449 691.404,192	6.446

Punct început	X / Y	Punct sfârşit	X / Y	Lungime segment (** (m)
3	540.254,449 691.404,192	4	540.257,086 691.401,638	3.671
4	540.257,086 691.401,638	5	540.263,158 691.396,718	7.815
5	540.263,158 691.396,718	6	540.267,399 691.394,071	4.999
6	540.267,399 691.394,071	7	540.274,221 691.389,145	8.415
7	540.274,221 691.389,145	8	540.281,24 691.408,743	20.817
8	540.281,24 691.408,743	9	540.287,831 691.415,789	9.648
9	540.287,831 691.415,789	10	540.300,635 691.429,508	18.766
10	540.300,635 691.429,508	11	540.291,315 691.441,242	14.985
11	540.291,315 691.441,242	12	540.286,88 691.447,073	7.326
12	540.286,88 691.447,073	13	540.272,227 691.435,861	18.45
13	540.272,227 691.435,861	1	540.245,724 691.415,582	33.371

** Lungimile segmentelor sunt determinate în planul de proiecţie Stereo 70 şi sunt rotunjite la 1 milimetru.

*** Distanţa dintre puncte este formată din segmente cumulate ce sunt mai mici decât valoarea 1 milimetru.

**DATE DESPRE IMOBILUL NR. 617**

Oficiul de Cadastru și Publicitate Imobiliară SUCEAVA
Biroul de Cadastru și Publicitate Imobiliară Campulung Moldovenesc

A. Partea I. Descrierea imobilului

TEREN Necunoscut

Adresa: Loc. Rasca, Jud. Suceava

Nr. Crt	Nr cadastral Nr. topografic	Suprafața* (mp)	Observații / Referințe
A1	30592	7.235	Sector cadastral:47 Teren neimprijmit;

Construcții

Crt	Nr cadastral Nr. topografic	Adresa	Observații / Referințe
A1.1	30592-C1	Loc. Rasca, Jud. Suceava	Nr. niveluri:1; S. construita la sol:52 mp; Anexă.

B. Partea II. Proprietari și acte

Inscrieri privitoare la dreptul de proprietate și alte drepturi reale		Referințe
6402 / 11/08/2010		
Hotarare Judecatoreasca nr. 379, din 05/03/2010 emis de JUDECATORIA CAMPULUNG MOLDOVENESC (, incheiere din 28.05.2010 a Judecatoriei Campulung Moldovenesc);		
B2	Intabulare, drept de PROPRIETATE, cu titlu de mostenire, dobandit prin Hotarare Judecatoreasca, cota actuala 2/8 1) PARIJNEC ELENA	A1, A1.1
B3	Intabulare, drept de PROPRIETATE, cu titlu de mostenire, dobandit prin Hotarare Judecatoreasca, cota actuala 1/8 1) POLIEC DOINA	A1, A1.1
B4	Intabulare, drept de PROPRIETATE, cu titlu de mostenire, dobandit prin Hotarare Judecatoreasca, cota actuala 1/8 1) GROSU MARIA	A1, A1.1
B5	Intabulare, drept de PROPRIETATE, cu titlu de mostenire, dobandit prin Hotarare Judecatoreasca, cota actuala 1/8 1) ZAVODU VIOLETA-ELENA	A1, A1.1
B6	Intabulare, drept de PROPRIETATE, cu titlu de mostenire, dobandit prin Hotarare Judecatoreasca, cota actuala 1/8 1) PARIJNEC NICOLAE	A1, A1.1
B7	Intabulare, drept de PROPRIETATE, cu titlu de mostenire, dobandit prin Hotarare Judecatoreasca, cota actuala 1/8 1) PARIJNEC VERONICA	A1, A1.1
B8	Intabulare, drept de PROPRIETATE, cu titlu de mostenire, dobandit prin Hotarare Judecatoreasca, cota actuala 1/8 1) PARIJNEC MIHAI	A1, A1.1

C. Partea III. SARCINI .

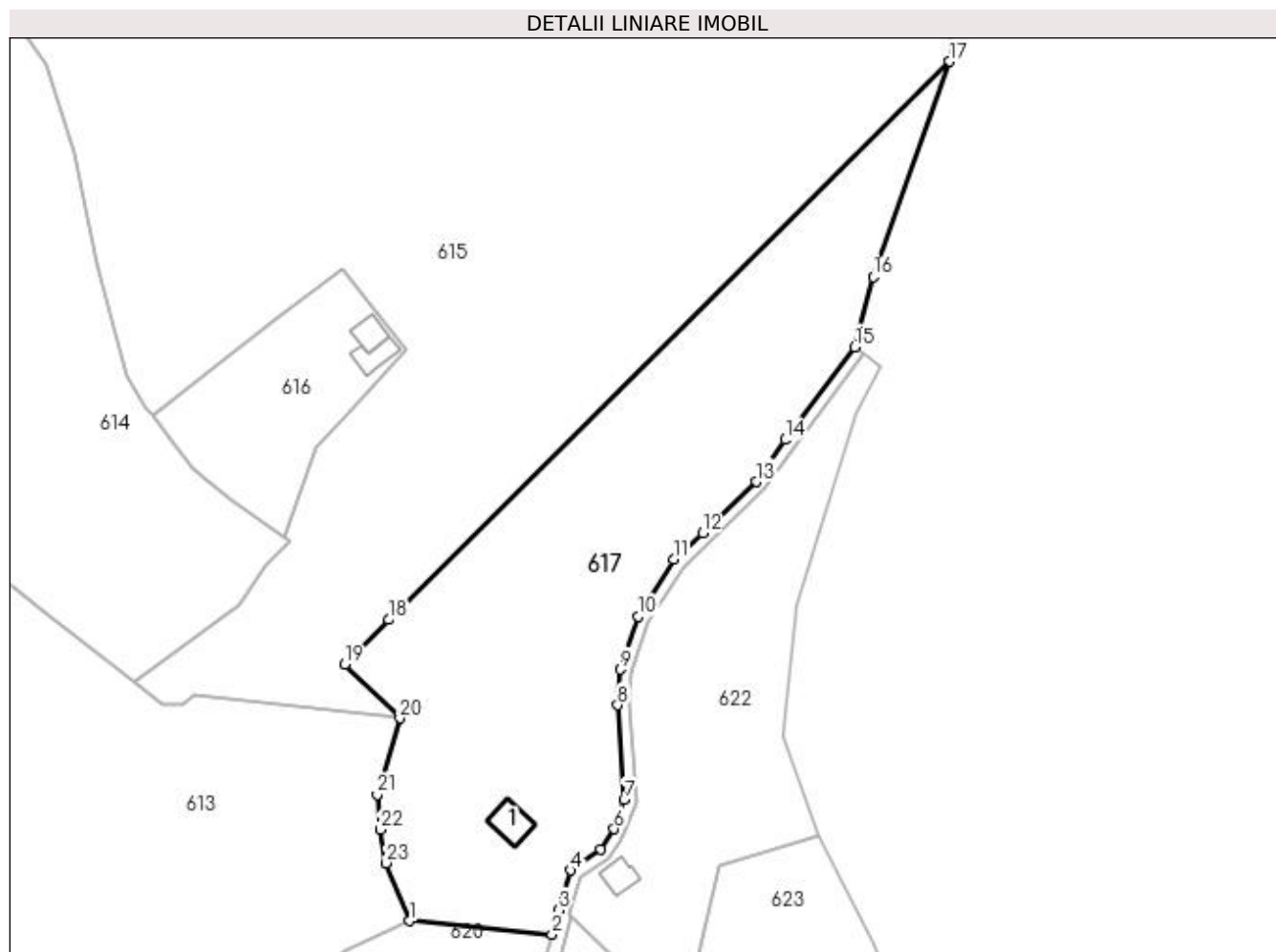
Inscrieri privind dezmembramintele dreptului de proprietate, drepturi reale de garanție și sarcini	Referințe
NU SUNT	

Anexa Nr. 1 La Partea I

Teren

Nr cadastral	Suprafața (mp)*	Observații / Referințe
30592	7.235	

* Suprafața este determinată în planul de proiecție Stereo 70.



Date referitoare la teren

Crt	Categorie folosință	Intra vilan	Suprafața (mp)	Tarla	Parcelă	Nr. topo	Observații / Referințe
1	curți constructii	DA	731	-	-	-	
2	faneata	DA	4.609	-	-	-	
3	faneata	NU	1.895	-	-	-	

Date referitoare la construcții

Crt	Număr	Destinație construcție	Supraf. (mp)	Situație juridică	Observații / Referințe
A1.1	30592-C1	constructii anexa	Din acte: 32 Masurata: 52	Cu acte	Nr. niveluri:1; S. construita la sol:52 mp; Anexă.

Lungime Segmente

1) Valorile lungimilor segmentelor sunt obținute din proiecție în plan.

Punct început	X / Y	Punct sfârșit	X / Y	Lungime segment (** (m)	Punct început	X / Y	Punct sfârșit	X / Y	Lungime segment (** (m)
1	540.301,215 691.306,582	2	540.331,852 691.303,661	30.776	2	540.331,852 691.303,661	3	540.333,262 691.308,912	5.437
3	540.333,262 691.308,912	4	540.335,808 691.317,469	8.928	4	540.335,808 691.317,469	5	540.342,414 691.321,98	7.999

Punct început	X / Y	Punct sfârșit	X / Y	Lungime segment (** (m)
5	540.342,414 691.321,98	6	540.345,246 691.326,369	5.223
7	540.347,421 691.332,63	8	540.346,017 691.353,053	20.471
9	540.346,523 691.360,711	10	540.350,438 691.372,138	12.079
11	540.358,097 691.384,398	12	540.364,325 691.390,094	8.44
13	540.375,851 691.401,139	14	540.382,073 691.410,186	10.98
15	540.397,091 691.430,125	16	540.401,075 691.445,25	15.641
17	540.417,511 691.491,626	18	540.296,648 691.371,406	170.472
19	540.287,23 691.361,786	20	540.299,08 691.350,218	16.56
21	540.294,205 691.333,783	22	540.294,92 691.326,192	7.625
23	540.296,145 691.319,002	1	540.301,215 691.306,582	13.415

Punct început	X / Y	Punct sfârșit	X / Y	Lungime segment (** (m)
6	540.345,246 691.326,369	7	540.347,421 691.332,63	6.628
8	540.346,017 691.353,053	9	540.346,523 691.360,711	7.675
10	540.350,438 691.372,138	11	540.358,097 691.384,398	14.456
12	540.364,325 691.390,094	13	540.375,851 691.401,139	15.964
14	540.382,073 691.410,186	15	540.397,091 691.430,125	24.962
16	540.401,075 691.445,25	17	540.417,511 691.491,626	49.202
18	540.296,648 691.371,406	19	540.287,23 691.361,786	13.463
20	540.299,08 691.350,218	21	540.294,205 691.333,783	17.143
22	540.294,92 691.326,192	23	540.296,145 691.319,002	7.294

** Lungimile segmentelor sunt determinate în planul de proiecție Stereo 70 și sunt rotunjite la 1 milimetru.

*** Distanța dintre puncte este formată din segmente cumulate ce sunt mai mici decât valoarea 1 milimetru.

**DATE DESPRE IMOBILUL NR. 618**

Oficiul de Cadastru și Publicitate Imobiliară SUCEAVA
Biroul de Cadastru și Publicitate Imobiliară Campulung Moldovenesc

A. Partea I. Descrierea imobilului

TEREN Intravilan

Adresa: Loc. Rasca, Str Rasca, Nr. 19, Jud. Suceava, Teren situat in intravilanul comunei Moldovita.

Nr. Crt	Nr cadastral Nr. topografic	Suprafața* (mp)	Observații / Referințe
A1	32982	2.949	Sector cadastral:47 Teren neimprejmuit;

Construcții

Crt	Nr cadastral Nr. topografic	Adresa	Observații / Referințe
A1.1		Loc. Rasca, Str Rasca, Nr. 19, Jud. Suceava, Teren situat in intravilanul comunei Moldovita.	Nr. niveluri:1; S. construita la sol:260 mp; Locuință.

B. Partea II. Proprietari și acte

Inscrieri privitoare la dreptul de proprietate și alte drepturi reale		Referințe
934 / 22/01/2019		
Act Notarial nr. 129, din 21/01/2019 emis de SCRABA HORIA ILIE;		
B5	Intabulare, drept de PROPRIETATE, ca bun propriu, dobandit prin Conventie, cota actuala 1/1 1) RUSANIUC PETRU-VIOREL, necasatorit	A1
/		
Act Administrativ nr. 7002, din 05/09/2023 emis de PRIMĂRIA MOLDOVIȚA;		
B6	Intabulare, drept de PROPRIETATE, dobandit prin Lege, cota actuala 1/1 1) RUSANIUC PETRU-VIOREL, necasatorit	A1.1

C. Partea III. SARCINI .

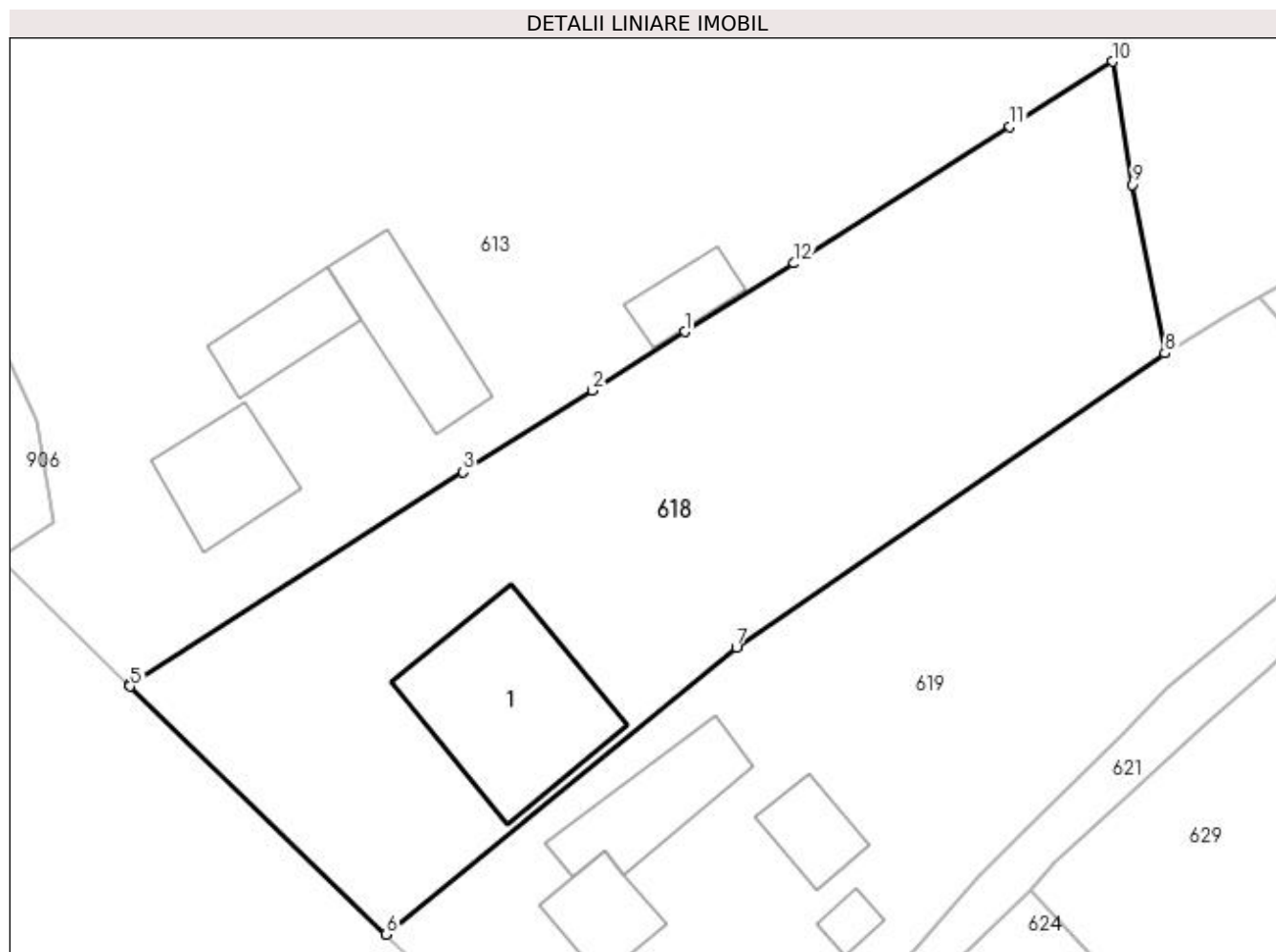
Inscrieri privind dezmembramintele dreptului de proprietate, drepturi reale de garanție și sarcini	Referințe
NU SUNT	

Anexa Nr. 1 La Partea I

Teren

Nr cadastral	Suprafața (mp)*	Observații / Referințe
32982	2.949	

* Suprafața este determinată în planul de proiecție Stereo 70.



Date referitoare la teren

Crt	Categorie folosință	Intra vilan	Suprafața (mp)	Tarla	Parcelă	Nr. topo	Observații / Referințe
1	curți constructii	DA	391	-	-	-	
2	faneata	DA	2.558	-	-	-	

Date referitoare la construcții

Crt	Număr	Destinație construcție	Supraf. (mp)	Situație juridică	Observații / Referințe
A1.1		construcții de locuințe	260	Cu acte	Nr. niveluri:1; S. construita la sol:260 mp; Locuință.

Lungime Segmente

1) Valorile lungimilor segmentelor sunt obținute din proiecție în plan.

Punct început	X / Y	Punct sfârșit	X / Y	Lungime segment (** (m)
1	540.133,643 691.192,868	2	540.124,748 691.187,231	10.531
2	540.124,748 691.187,231	3	540.112,409 691.179,402	14.613
3	540.112,409 691.179,402	4	540.080,427 691.158,981	37.946

Punct început	X / Y	Punct sfârșit	X / Y	Lungime segment (** (m)
4	540.080,427 691.158,981	5	540.080,493 691.158,909	0.098
5	540.080,493 691.158,909	6	540.105,038 691.135,155	34.157
6	540.105,038 691.135,155	7	540.138,561 691.162,657	43.361
7	540.138,561 691.162,657	8	540.179,611 691.190,786	49.763
8	540.179,611 691.190,786	9	540.176,531 691.206,942	16.447
9	540.176,531 691.206,942	10	540.174,6 691.218,733	11.948
10	540.174,6 691.218,733	11	540.164,772 691.212,506	11.635
11	540.164,772 691.212,506	12	540.144,106 691.199,411	24.466
12	540.144,106 691.199,411	1	540.133,643 691.192,868	12.34

** Lungimile segmentelor sunt determinate în planul de proiecție Stereo 70 și sunt rotunjite la 1 milimetru.

*** Distanța dintre puncte este formată din segmente cumulate ce sunt mai mici decât valoarea 1 milimetru.

**DATE DESPRE IMOBILUL NR. 619**

Oficiul de Cadastru și Publicitate Imobiliară SUCEAVA
Biroul de Cadastru și Publicitate Imobiliară Campulung Moldovenesc

A. Partea I. Descrierea imobilului

TEREN Intravilan

Adresa: Loc. Rasca, Str Rasca, Nr. 19, Jud. Suceava, Teren situat in intravilanul comunei Moldovita.

Nr. Crt	Nr cadastral Nr. topografic	Suprafața* (mp)	Observații / Referințe
A1	32980	3.000	Sector cadastral:47 Teren neimprejmut;

Construcții

Crt	Nr cadastral Nr. topografic	Adresa	Observații / Referințe
A1.1	32980-C1	Loc. Rasca, Str Rasca, Nr. 19, Jud. Suceava, Teren situat in intravilanul comunei Moldovita.	Nr. niveluri:1; S. construita la sol:74 mp; Casa de locuit, P, din lemn, edificata in 1981.
A1.2	32980-C2	Loc. Rasca, Str Rasca, Nr. 19, Jud. Suceava, Teren situat in intravilanul comunei Moldovita.	Nr. niveluri:1; S. construita la sol:60 mp; Grajd din lemn, edificat in 1981.
A1.3	32980-C3	Loc. Rasca, Str Rasca, Nr. 19, Jud. Suceava, Teren situat in intravilanul comunei Moldovita.	Nr. niveluri:1; S. construita la sol:123 mp; Sura din lemn.
A1.4	32980-C4	Loc. Rasca, Str Rasca, Nr. 19, Jud. Suceava, Teren situat in intravilanul comunei Moldovita.	Nr. niveluri:1; S. construita la sol:21 mp; Fanar din lemn.

B. Partea II. Proprietari și acte

Inscrieri privitoare la dreptul de proprietate și alte drepturi reale		Referințe
5494 / 25/04/2017		
Act Notarial nr. 769, din 24/04/2017 emis de SCRABA LUMINITA ANA MARIA;		
B4	Intabulare, drept de PROPRIETATE, ca bun comun, dobandit prin Conventie, cota actuala 1/1 1) POLIEC MIHAI 2) POLIEC MARIA	A1, A1.1, A1.2, A1.3, A1.4

C. Partea III. SARCINI .

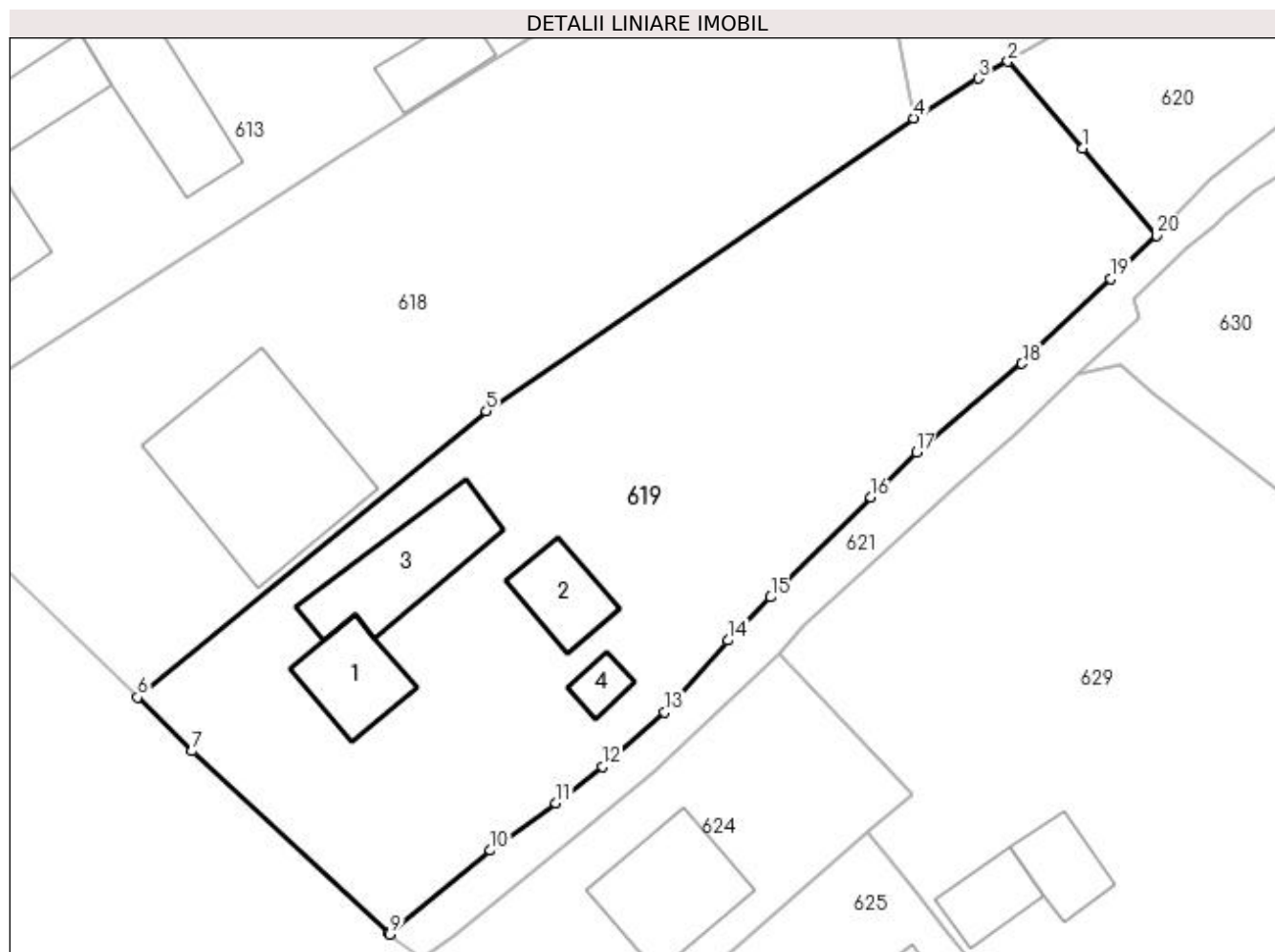
Inscrieri privind dezmembramintele dreptului de proprietate, drepturi reale de garanție și sarcini	Referințe
NU SUNT	

Anexa Nr. 1 La Partea I

Teren

Nr cadastral	Suprafața (mp)*	Observații / Referințe
32980	3.000	

* Suprafața este determinată în planul de proiecție Stereo 70.



Date referitoare la teren

Crt	Categorie folosință	Intravilan	Suprafața (mp)	Tarla	Parcelă	Nr. topo	Observații / Referințe
1	curți construcții	DA	1.583	-	-	-	Teren situat în intravilan
2	faneata	DA	1.417	-	-	-	

Date referitoare la construcții

Crt	Număr	Destinație construcție	Supraf. (mp)	Situație juridică	Observații / Referințe
A1.1	32980-C1	construcții de locuințe	74	Cu acte	Nr. niveluri:1; S. construită la sol:74 mp; Casa de locuit, P, din lemn, edificată în 1981.
A1.2	32980-C2	construcții anexa	60	Cu acte	Nr. niveluri:1; S. construită la sol:60 mp; Grajd din lemn, edificat în 1981.
A1.3	32980-C3	construcții anexa	123	Cu acte	Nr. niveluri:1; S. construită la sol:123 mp; Sura din lemn.
A1.4	32980-C4	construcții anexa	21	Cu acte	Nr. niveluri:1; S. construită la sol:21 mp; Fanar din lemn.

Lungime Segmente

1) Valorile lungimilor segmentelor sunt obținute din proiecție în plan.

Punct început	X / Y	Punct sfârșit	X / Y	Lungime segment (** (m)
---------------	-------	---------------	-------	-------------------------

Punct început	X / Y	Punct sfârșit	X / Y	Lungime segment (** (m)
1	540.195,873 691.187,887	2	540.188,693 691.196,239	11.014
2	540.188,693 691.196,239	3	540.185,844 691.194,61	3.282
3	540.185,844 691.194,61	4	540.179,611 691.190,786	7.313
4	540.179,611 691.190,786	5	540.138,561 691.162,657	49.763
5	540.138,561 691.162,657	6	540.105,038 691.135,155	43.361
6	540.105,038 691.135,155	7	540.110,282 691.129,979	7.368
7	540.110,282 691.129,979	8	540.129,184 691.112,492	25.75
8	540.129,184 691.112,492	9	540.129,306 691.112,379	0.166
9	540.129,306 691.112,379	10	540.138,962 691.120,43	12.572
10	540.138,962 691.120,43	11	540.145,258 691.124,982	7.769
11	540.145,258 691.124,982	12	540.149,691 691.128,473	5.643
12	540.149,691 691.128,473	13	540.155,701 691.133,703	7.967
13	540.155,701 691.133,703	14	540.161,792 691.140,624	9.22
14	540.161,792 691.140,624	15	540.165,903 691.144,776	5.843
15	540.165,903 691.144,776	16	540.175,547 691.154,352	13.591
16	540.175,547 691.154,352	17	540.179,898 691.158,716	6.162
17	540.179,898 691.158,716	18	540.190,057 691.167,2	13.236
18	540.190,057 691.167,2	19	540.198,542 691.175,357	11.77
19	540.198,542 691.175,357	20	540.202,989 691.179,504	6.081
20	540.202,989 691.179,504	1	540.195,873 691.187,887	10.996

** Lungimile segmentelor sunt determinate în planul de proiecție Stereo 70 și sunt rotunjite la 1 milimetru.

*** Distanța dintre puncte este formată din segmente cumulate ce sunt mai mici decât valoarea 1 milimetru.

**DATE DESPRE IMOBILUL NR. 620**

Oficiul de Cadastru și Publicitate Imobiliară SUCEAVA
Biroul de Cadastru și Publicitate Imobiliară Campulung Moldovenesc

A. Partea I. Descrierea imobilului

TEREN Necunoscut

Adresa: Loc. Rasca, Str Rasca, Nr. 19, Jud. Suceava, Teren situat in intravilanul comunei Moldovita.

Nr. Crt	Nr cadastral Nr. topografic	Suprafața* (mp)	Observații / Referințe
A1	32981	5.949	Sector cadastral:47 Teren neimprejmuit;

B. Partea II. Proprietari și acte

Inscrieri privitoare la dreptul de proprietate și alte drepturi reale		Referințe
10987 / 02/08/2017		
Act Notarial nr. 1915, din 01/08/2017 emis de SEHLANEC ANA;		
B4	Intabulare, drept de PROPRIETATE, ca bun comun, dobandit prin Conventie, cota actuala 1/1 1) POLIEC MIHAI 2) POLIEC MARIA	A1

C. Partea III. SARCINI .

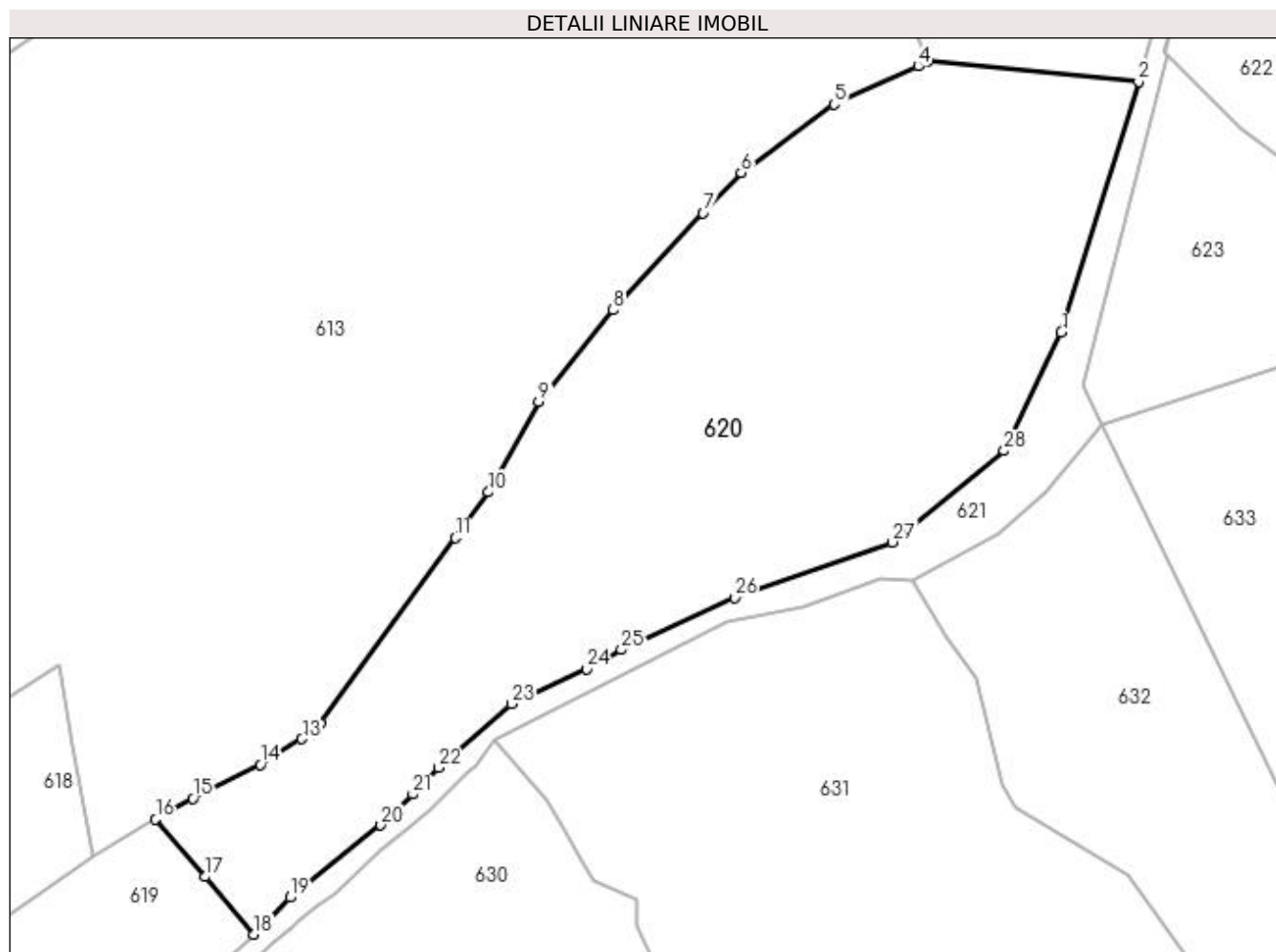
Inscrieri privind dezmembramintele dreptului de proprietate, drepturi reale de garanție și sarcini	Referințe
NU SUNT	

Anexa Nr. 1 La Partea I

Teren

Nr cadastral	Suprafața (mp)*	Observații / Referințe
32981	5.949	

* Suprafața este determinată în planul de proiecție Stereo 70.



Date referitoare la teren

Crt	Categorie folosință	Intra vilan	Suprafața (mp)	Tarla	Parcelă	Nr. topo	Observații / Referințe
1	pasune	DA	735	-	-	-	
2	faneata	DA	1.830	-	-	-	
3	faneata	NU	3.384	-	-	-	

Lungime Segmente

1) Valorile lungimilor segmentelor sunt obținute din proiecție în plan.

Punct început	X / Y	Punct sfârșit	X / Y	Lungime segment (** (m)
1	540.320,61 691.267,143	2	540.331,852 691.303,661	38.209
3	540.301,215 691.306,582	4	540.299,77 691.305,88	1.606
5	540.287,522 691.300,333	6	540.273,947 691.290,396	16.823
7	540.268,404 691.284,506	8	540.255,326 691.270,377	19.253

Punct început	X / Y	Punct sfârșit	X / Y	Lungime segment (** (m)
2	540.331,852 691.303,661	3	540.301,215 691.306,582	30.776
4	540.299,77 691.305,88	5	540.287,522 691.300,333	13.446
6	540.273,947 691.290,396	7	540.268,404 691.284,506	8.088
8	540.255,326 691.270,377	9	540.244,501 691.257,047	17.172

Punct început	X / Y	Punct sfârșit	X / Y	Lungime segment (** (m)
9	540.244,501 691.257,047	10	540.237,149 691.243,879	15.081
11	540.232,365 691.237,243	12	540.212,695 691.210,194	33.445
13	540.209,985 691.207,956	14	540.203,943 691.204,229	7.099
15	540.194,11 691.199,29	16	540.188,693 691.196,239	6.217
17	540.195,873 691.187,887	18	540.202,989 691.179,504	10.996
19	540.208,246 691.184,876	20	540.221,471 691.195,41	16.908
21	540.226,145 691.199,883	22	540.229,91 691.203,78	5.419
23	540.240,515 691.213,078	24	540.251,461 691.218,177	12.075
25	540.256,508 691.220,958	26	540.272,977 691.228,53	18.126
27	540.296,002 691.236,618	28	540.312,257 691.249,911	20.998

Punct început	X / Y	Punct sfârșit	X / Y	Lungime segment (** (m)
10	540.237,149 691.243,879	11	540.232,365 691.237,243	8.181
12	540.212,695 691.210,194	13	540.209,985 691.207,956	3.515
14	540.203,943 691.204,229	15	540.194,11 691.199,29	11.004
16	540.188,693 691.196,239	17	540.195,873 691.187,887	11.014
18	540.202,989 691.179,504	19	540.208,246 691.184,876	7.516
20	540.221,471 691.195,41	21	540.226,145 691.199,883	6.469
22	540.229,91 691.203,78	23	540.240,515 691.213,078	14.104
24	540.251,461 691.218,177	25	540.256,508 691.220,958	5.762
26	540.272,977 691.228,53	27	540.296,002 691.236,618	24.404
28	540.312,257 691.249,911	1	540.320,61 691.267,143	19.15

** Lungimile segmentelor sunt determinate în planul de proiecție Stereo 70 și sunt rotunjite la 1 milimetru.

*** Distanța dintre puncte este formată din segmente cumulate ce sunt mai mici decât valoarea 1 milimetru.

**DATE DESPRE IMOBILUL NR. 621**

Oficiul de Cadastru și Publicitate Imobiliară SUCEAVA
Biroul de Cadastru și Publicitate Imobiliară Campulung Moldovenesc

A. Partea I. Descrierea imobilului

TEREN Necunoscut

Adresa: Loc. Rasca, Jud. Suceava

Nr. Crt	Nr cadastral Nr. topografic	Suprafața* (mp)	Observații / Referințe
A1		1.673	Sector cadastral:47 Teren neimprejmuț; Imobilul s-a format din o parte a PF 1147,1144/1,1146/7 a comunei cadastrale Moldovița.

B. Partea II. Proprietari și acte

Inscrieri privitoare la dreptul de proprietate și alte drepturi reale	Referințe
/	
Act Normativ nr. Legea 7, din 13/03/1996 emis de PARLAMENTUL ROMANIEI;	
B1	Inscrierea provizorie, drept de PROPRIETATE, dobandit prin Lege, cota actuala 1/1
	1) NEIDENTIFICAT NEIDENTIFICAT
B2	Proprietar neidentificat.

C. Partea III. SARCINI .

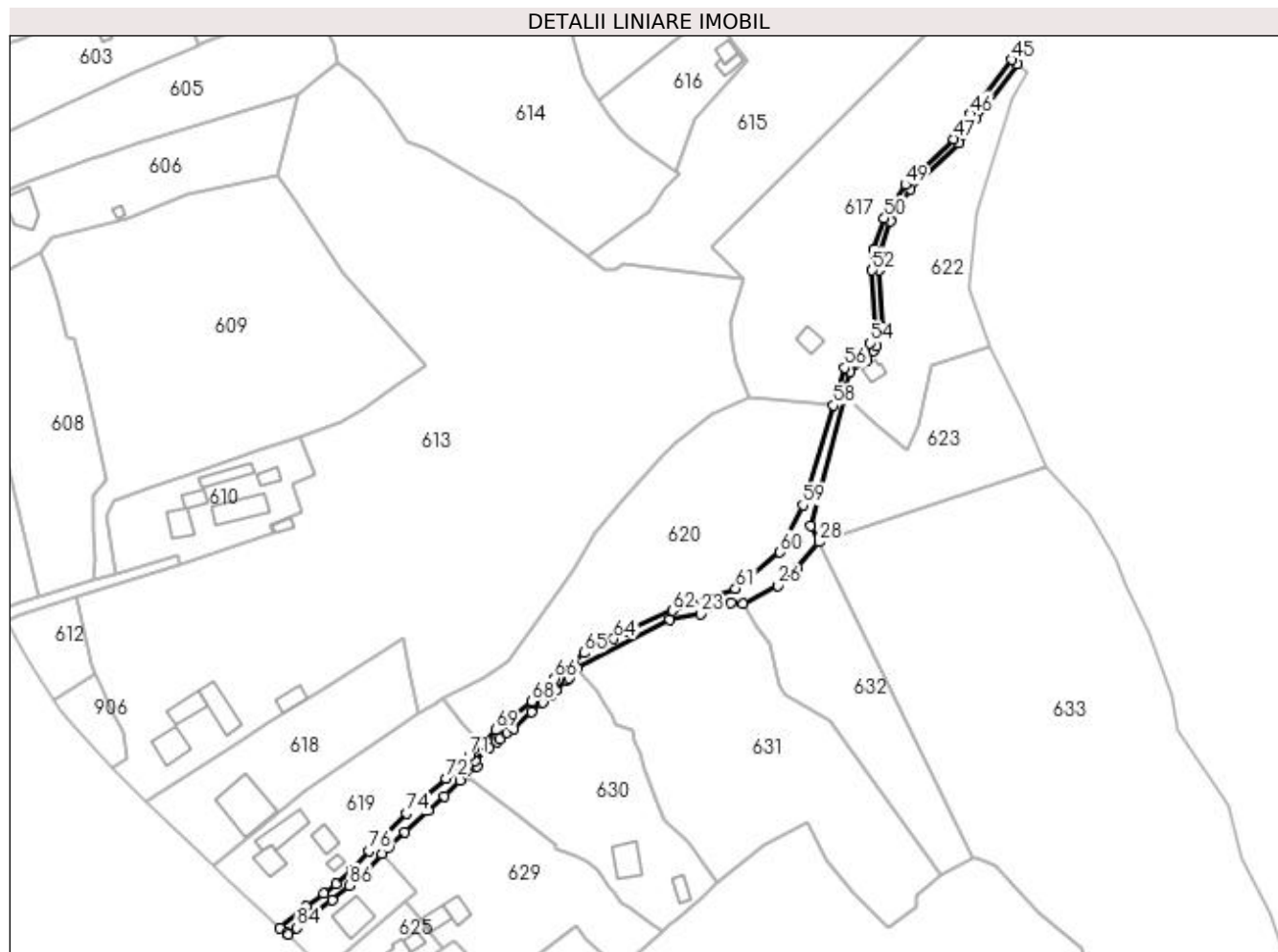
Inscrieri privind dezmembramintele dreptului de proprietate, drepturi reale de garanție și sarcini	Referințe
NU SUNT	

Anexa Nr. 1 La Partea I

Teren

Nr cadastral	Suprafața (mp)*	Observații / Referințe
	1.673	Imobilul s-a format din o parte a PF 1147,1144/1,1146/7 a comunei cadastrale Moldovița.

* Suprafața este determinată în planul de proiecție Stereo 70.



Date referitoare la teren

Crt	Categorie folosință	Intra vilan	Suprafața (mp)	Tarla	Parcelă	Nr. topo	Observații / Referințe
1	drum	DA	795	-	-	-	
2	drum	NU	518	-	-	-	
3	drum	DA	52	-	-	-	
4	drum	NU	77	-	-	-	
5	drum	DA	119	-	-	-	
6	drum	NU	112	-	-	-	

Lungime Segmente

1) Valorile lungimilor segmentelor sunt obținute din proiecție în plan.

Punct început	X / Y	Punct sfârșit	X / Y	Lungime segment	Punct început	X / Y	Punct sfârșit	X / Y	Lungime segment	Punct început	X / Y	Punct sfârșit	X / Y	Lungime segment
1	540.157,614 691.130,609	2	540.166,728 691.139,434	12.686	2	540.166,728 691.139,434	3	540.169,146 691.142,059	3.569	3	540.169,146 691.142,059	4	540.175,033 691.147,43	7.969
4	540.175,033 691.147,43	5	540.183,632 691.155,459	11.765	5	540.183,632 691.155,459	6	540.189,564 691.160,607	7.854	6	540.189,564 691.160,607	7	540.195,299 691.166,295	8.077

Punct început	X / Y	Punct sfârșit	X / Y	Lungime segment	Punct început	X / Y	Punct sfârșit	X / Y	Lungime segment	Punct început	X / Y	Punct sfârșit	X / Y	Lungime segment
7	540.195,299 691.166,295	8	540.201,286 691.171,659	8.038	8	540.201,286 691.171,659	9	540.200,722 691.173,46	1.887	9	540.200,722 691.173,46	10	540.205,842 691.178,271	7.026
10	540.205,842 691.178,271	11	540.208,551 691.180,469	3.489	11	540.208,551 691.180,469	12	540.209,534 691.181,527	1.444	12	540.209,534 691.181,527	13	540.212,413 691.183,796	3.666
13	540.212,413 691.183,796	14	540.214,785 691.185,383	2.854	14	540.214,785 691.185,383	15	540.221,233 691.191,583	8.945	15	540.221,233 691.191,583	16	540.225,538 691.194,991	5.491
16	540.225,538 691.194,991	17	540.228,68 691.197,62	4.097	17	540.228,68 691.197,62	18	540.230,299 691.199,253	2.3	18	540.230,299 691.199,253	19	540.234,291 691.203,099	5.543
19	540.234,291 691.203,099	20	540.235,285 691.204,051	1.376	20	540.235,285 691.204,051	21	540.237,996 691.207,718	4.56	21	540.237,996 691.207,718	22	540.271,988 691.225,095	38.176
22	540.271,988 691.225,095	23	540.283,215 691.227,269	11.436	23	540.283,215 691.227,269	24	540.294,382 691.231,298	11.872	24	540.294,382 691.231,298	25	540.298,865 691.230,929	4.498
25	540.298,865 691.230,929	26	540.311,413 691.237,738	14.276	26	540.311,413 691.237,738	27	540.318,355 691.243,986	9.34	27	540.318,355 691.243,986	28	540.326,511 691.253,661	12.654
28	540.326,511 691.253,661	29	540.323,683 691.259,486	6.475	29	540.323,683 691.259,486	30	540.336,017 691.307,529	49.601	30	540.336,017 691.307,529	31	540.335,456 691.308,079	0.786
31	540.335,456 691.308,079	32	540.335,658 691.308,199	0.235	32	540.335,658 691.308,199	33	540.337,951 691.315,905	8.04	33	540.337,951 691.315,905	34	540.344,241 691.320,2	7.617
34	540.344,241 691.320,2	35	540.346,412 691.323,564	4.004	35	540.346,412 691.323,564	36	540.347,509 691.325,265	2.024	36	540.347,509 691.325,265	37	540.349,95 691.332,292	7.439
37	540.349,95 691.332,292	38	540.348,523 691.353,056	20.813	38	540.348,523 691.353,056	39	540.348,996 691.360,215	7.175	39	540.348,996 691.360,215	40	540.352,71 691.371,057	11.46
40	540.352,71 691.371,057	41	540.360,047 691.382,8	13.847	41	540.360,047 691.382,8	42	540.377,76 691.399,503	24.346	42	540.377,76 691.399,503	43	540.384,102 691.408,725	11.192
43	540.384,102 691.408,725	44	540.399,088 691.428,621	24.908	44	540.399,088 691.428,621	45	540.397,091 691.430,125	2.5	45	540.397,091 691.430,125	46	540.382,073 691.410,186	24.962
46	540.382,073 691.410,186	47	540.375,851 691.401,139	10.98	47	540.375,851 691.401,139	48	540.364,325 691.390,094	15.964	48	540.364,325 691.390,094	49	540.358,097 691.384,398	8.44
49	540.358,097 691.384,398	50	540.350,438 691.372,138	14.456	50	540.350,438 691.372,138	51	540.346,523 691.360,711	12.079	51	540.346,523 691.360,711	52	540.346,017 691.353,053	7.675
52	540.346,017 691.353,053	53	540.347,421 691.332,63	20.471	53	540.347,421 691.332,63	54	540.345,246 691.326,369	6.628	54	540.345,246 691.326,369	55	540.342,414 691.321,98	5.223
55	540.342,414 691.321,98	56	540.335,808 691.317,469	7.999	56	540.335,808 691.317,469	57	540.333,262 691.308,912	8.928	57	540.333,262 691.308,912	58	540.331,852 691.303,661	5.437
58	540.331,852 691.303,661	59	540.320,61 691.267,143	38.209	59	540.320,61 691.267,143	60	540.312,257 691.249,911	19.15	60	540.312,257 691.249,911	61	540.296,002 691.236,618	20.998
61	540.296,002 691.236,618	62	540.272,977 691.228,53	24.404	62	540.272,977 691.228,53	63	540.256,508 691.220,958	18.126	63	540.256,508 691.220,958	64	540.251,461 691.218,177	5.762
64	540.251,461 691.218,177	65	540.240,515 691.213,078	12.075	65	540.240,515 691.213,078	66	540.229,91 691.203,78	14.104	66	540.229,91 691.203,78	67	540.226,145 691.199,883	5.419
67	540.226,145 691.199,883	68	540.221,471 691.195,41	6.469	68	540.221,471 691.195,41	69	540.208,246 691.184,876	16.908	69	540.208,246 691.184,876	70	540.202,989 691.179,504	7.516
70	540.202,989 691.179,504	71	540.198,542 691.175,357	6.081	71	540.198,542 691.175,357	72	540.190,057 691.167,2	11.77	72	540.190,057 691.167,2	73	540.179,898 691.158,716	13.236
73	540.179,898 691.158,716	74	540.175,547 691.154,352	6.162	74	540.175,547 691.154,352	75	540.165,903 691.144,776	13.591	75	540.165,903 691.144,776	76	540.161,792 691.140,624	5.843
76	540.161,792 691.140,624	77	540.155,701 691.133,703	9.22	77	540.155,701 691.133,703	78	540.149,691 691.128,473	7.967	78	540.149,691 691.128,473	79	540.145,258 691.124,982	5.643
79	540.145,258 691.124,982	80	540.138,962 691.120,43	7.769	80	540.138,962 691.120,43	81	540.129,306 691.112,379	12.572	81	540.129,306 691.112,379	82	540.131,8 691.110,562	3.086
82	540.131,8 691.110,562	83	540.132,448 691.110,104	0.794	83	540.132,448 691.110,104	84	540.135,551 691.112,371	3.843	84	540.135,551 691.112,371	85	540.148,303 691.122,72	16.423
85	540.148,303 691.122,72	86	540.154,679 691.127,982	8.267	86	540.154,679 691.127,982	1	540.157,614 691.130,609	3.939					

** Lungimile segmentelor sunt determinate în planul de proiecție Stereo 70 și sunt rotunjite la 1 milimetru.

*** Distanța dintre puncte este formată din segmente cumulate ce sunt mai mici decât valoarea 1 milimetru.

**DATE DESPRE IMOBILUL NR. 622**

Oficiul de Cadastru și Publicitate Imobiliară SUCEAVA
Biroul de Cadastru și Publicitate Imobiliară Campulung Moldovenesc

A. Partea I. Descrierea imobilului

TEREN Necunoscut

Adresa: Loc. Rasca, Jud. Suceava

Nr. Crt	Nr cadastral Nr. topografic	Suprafața* (mp)	Observații / Referințe
A1	30593	3.391	Sector cadastral:47 Teren neimprijmit;

Construcții

Crt	Nr cadastral Nr. topografic	Adresa	Observații / Referințe
A1.1	30593-C1	Loc. Rasca, Jud. Suceava	Nr. niveluri:1; S. construita la sol:40 mp; Locuință.

B. Partea II. Proprietari și acte

Inscrieri privitoare la dreptul de proprietate și alte drepturi reale		Referințe
6401 / 11/08/2010		
Hotarare Judecatoreasca nr. 379, din 05/03/2010 emis de JUDECATORIA CAMPULUNG MOLDOVENESC (, incheiere din 28 mai 2010 a Judecatoriei Campulung Mold.);		
B2	Intabulare, drept de PROPRIETATE, cu titlu de mostenire, dobandit prin Hotarare Judecatoreasca, cota actuala 2/8 1) PARIJNEC ELENA	A1, A1.1
B3	Intabulare, drept de PROPRIETATE,cu titlu de mostenire, dobandit prin Hotarare Judecatoreasca, cota actuala 1/8 1) POLIEC DOINA	A1, A1.1
B4	Intabulare, drept de PROPRIETATE,cu titlu de mostenire, dobandit prin Hotarare Judecatoreasca, cota actuala 1/8 1) GROSU MARIA	A1, A1.1
B5	Intabulare, drept de PROPRIETATE,cu titlu de mostenire, dobandit prin Hotarare Judecatoreasca, cota actuala 1/8 1) ZAVODU VIOLETA-ELENA	A1, A1.1
B6	Intabulare, drept de PROPRIETATE,cu titlu de mostenire, dobandit prin Hotarare Judecatoreasca, cota actuala 1/8 1) PARIJNEC NICOLAE	A1, A1.1
B7	Intabulare, drept de PROPRIETATE,cu titlu de mostenire, dobandit prin Hotarare Judecatoreasca, cota actuala 1/8 1) PARIJNEC VERONICA	A1, A1.1
B8	Intabulare, drept de PROPRIETATE,cu titlu de mostenire, dobandit prin Hotarare Judecatoreasca, cota actuala 1/8 1) PARIJNEC MIHAI	A1, A1.1

C. Partea III. SARCINI .

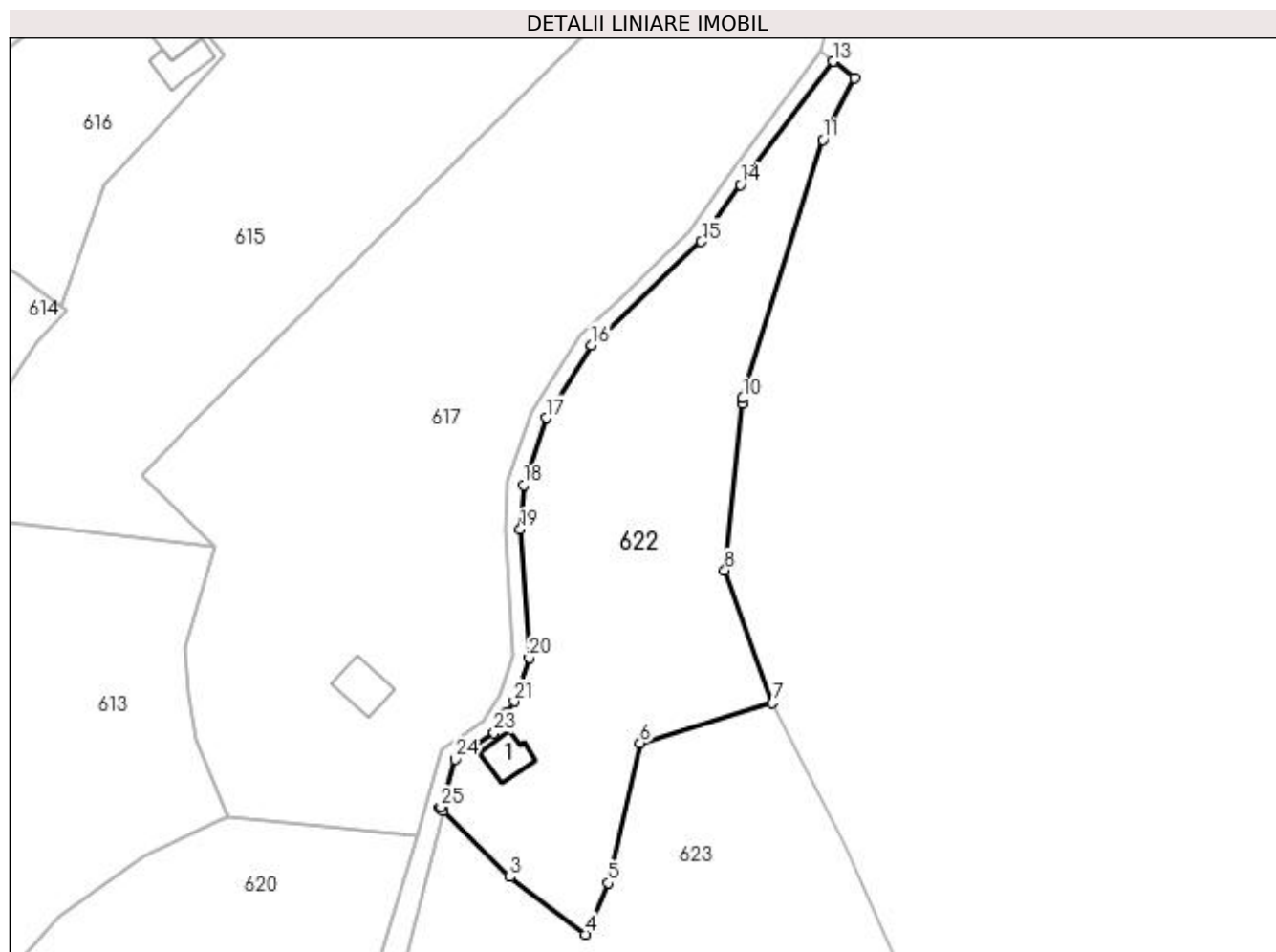
Inscrieri privind dezmembramintele dreptului de proprietate, drepturi reale de garanție și sarcini	Referințe
NU SUNT	

Anexa Nr. 1 La Partea I

Teren

Nr cadastral	Suprafața (mp)*	Observații / Referințe
30593	3.391	

* Suprafața este determinată în planul de proiecție Stereo 70.



Date referitoare la teren

Crt	Categorie folosință	Intra vilan	Suprafața (mp)	Tarla	Parcelă	Nr. topo	Observații / Referințe
1	faneata	DA	67	-	-	-	
2	curți constructii	NU	100	-	-	-	
3	faneata	NU	3.224	-	-	-	

Date referitoare la construcții

Crt	Număr	Destinație construcție	Supraf. (mp)	Situație juridică	Observații / Referințe
A1.1	30593-C1	construcții de locuințe	Din acte: 48 Masurata: 40	Cu acte	Nr. niveluri:1; S. construita la sol:40 mp; Locuință.

Lungime Segmente

1) Valorile lungimilor segmentelor sunt obținute din proiecție în plan.

Punct început	X / Y	Punct sfârșit	X / Y	Lungime segment (** (m)	Punct început	X / Y	Punct sfârșit	X / Y	Lungime segment (** (m)
1	540.335,456 691.308,079	2	540.336,017 691.307,529	0.786	2	540.336,017 691.307,529	3	540.346,828 691.296,926	15.143
3	540.346,828 691.296,926	4	540.359,002 691.287,644	15.309	4	540.359,002 691.287,644	5	540.362,703 691.295,936	9.08

Punct început	X / Y	Punct sfârșit	X / Y	Lungime segment (** (m))
5	540.362,703 691.295,936	6	540.367,855 691.318,56	23.203
7	540.389,251 691.324,999	8	540.381,544 691.346,437	22.781
9	540.384,335 691.373,428	10	540.384,415 691.374,2	0.776
11	540.397,36 691.415,977	12	540.402,521 691.425,907	11.191
13	540.399,088 691.428,621	14	540.384,102 691.408,725	24.908
15	540.377,76 691.399,503	16	540.360,047 691.382,8	24.346
17	540.352,71 691.371,057	18	540.348,996 691.360,215	11.46
19	540.348,523 691.353,056	20	540.349,95 691.332,292	20.813
21	540.347,509 691.325,265	22	540.346,412 691.323,564	2.024
23	540.344,241 691.320,2	24	540.337,951 691.315,905	7.617
25	540.335,658 691.308,199	1	540.335,456 691.308,079	0.235

Punct început	X / Y	Punct sfârșit	X / Y	Lungime segment (** (m))
6	540.367,855 691.318,56	7	540.389,251 691.324,999	22.344
8	540.381,544 691.346,437	9	540.384,335 691.373,428	27.135
10	540.384,415 691.374,2	11	540.397,36 691.415,977	43.737
12	540.402,521 691.425,907	13	540.399,088 691.428,621	4.376
14	540.384,102 691.408,725	15	540.377,76 691.399,503	11.192
16	540.360,047 691.382,8	17	540.352,71 691.371,057	13.847
18	540.348,996 691.360,215	19	540.348,523 691.353,056	7.175
20	540.349,95 691.332,292	21	540.347,509 691.325,265	7.439
22	540.346,412 691.323,564	23	540.344,241 691.320,2	4.004
24	540.337,951 691.315,905	25	540.335,658 691.308,199	8.04

** Lungimile segmentelor sunt determinate în planul de proiecție Stereo 70 și sunt rotunjite la 1 milimetru.

*** Distanța dintre puncte este formată din segmente cumulate ce sunt mai mici decât valoarea 1 milimetru.

**DATE DESPRE IMOBILUL NR. 623**

Oficiul de Cadastru și Publicitate Imobiliară SUCEAVA
Biroul de Cadastru și Publicitate Imobiliară Campulung Moldovenesc

A. Partea I. Descrierea imobilului

TEREN Extravilan

Adresa: Jud. Suceava, Teren situat in extravilanul comunei Moldovita.

Nr. Crt	Nr cadastral Nr. topografic	Suprafața* (mp)	Observații / Referințe
A1	32874	3.118	Sector cadastral:47 Teren neimprejmit;

B. Partea II. Proprietari și acte

Inscrieri privitoare la dreptul de proprietate și alte drepturi reale	Referințe
4047 / 24/03/2017	
Act Notarial nr. 3344, din 15/11/2000 emis de BNP HORIA ILIE SCRABA;	
B2	A1
Intabulare, drept de PROPRIETATEca bun comun, dobandit prin Conventie, cota actuala 1/1	
1) VICOL MIRCEA	
2) VICOL PARASCHIVA	
<i>OBSERVATII: pozitie transcrisa din CF 32149/Moldovita, inscrisa prin incheierea nr. 17230 din 05/11/2014;</i>	

C. Partea III. SARCINI .

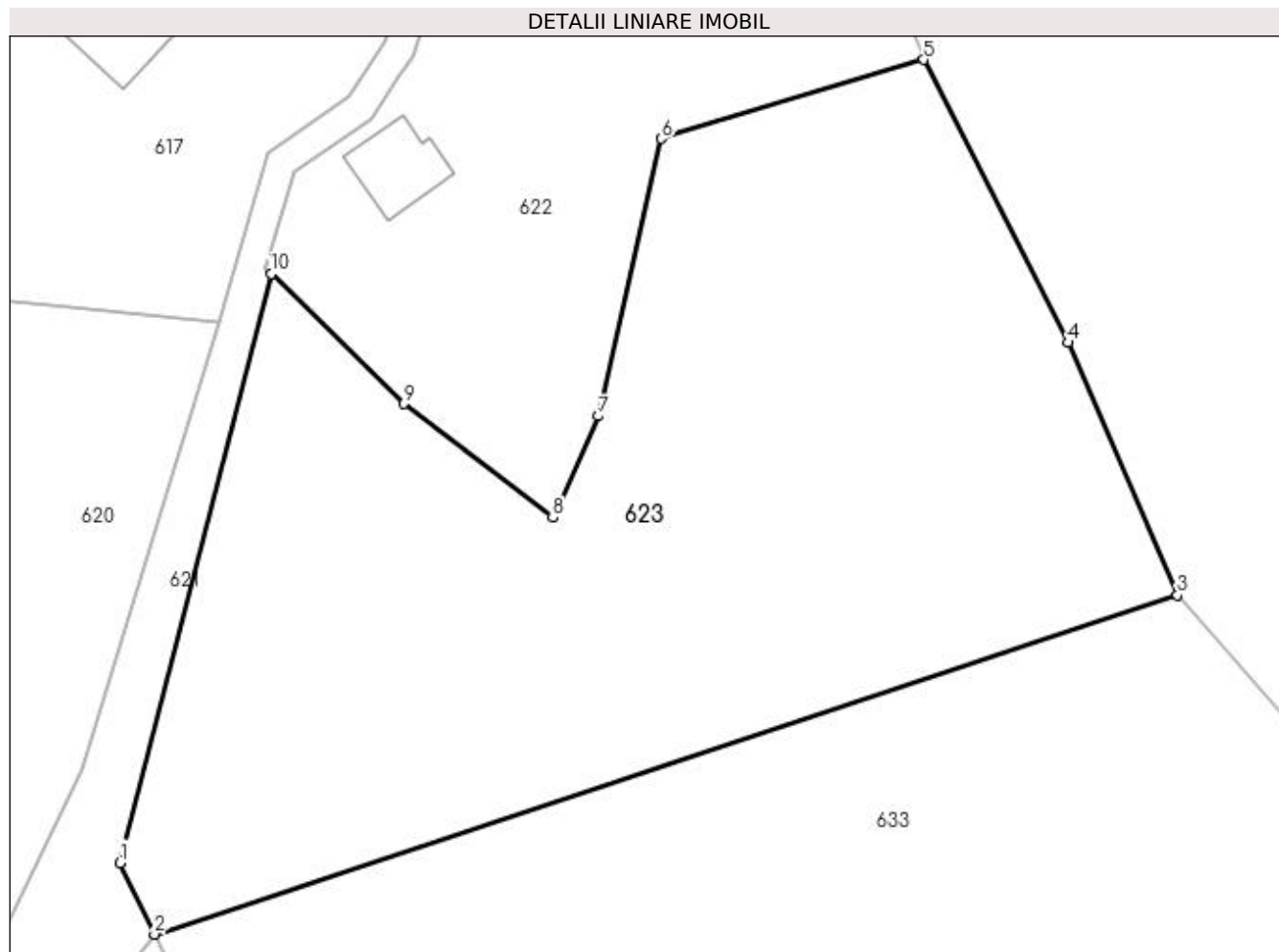
Inscrieri privind dezmembramintele dreptului de proprietate, drepturi reale de garanție și sarcini	Referințe
NU SUNT	

Anexa Nr. 1 La Partea I

Teren

Nr cadastral	Suprafața (mp)*	Observații / Referințe
32874	3.118	

* Suprafața este determinată în planul de proiecție Stereo 70.



Date referitoare la teren

Crt	Categorie folosință	Intra vilan	Suprafața (mp)	Tarla	Parcelă	Nr. topo	Observații / Referințe
1	pasune	NU	3.118	-	-	-	Teren situat în extravilan

Lungime Segmente

1) Valorile lungimilor segmentelor sunt obținute din proiecție în plan.

Punct început	X / Y	Punct sfârșit	X / Y	Lungime segment (** (m)
1	540.323,683 691.259,486	2	540.326,511 691.253,661	6.475
2	540.326,511 691.253,661	3	540.409,95 691.281,335	87.909
3	540.409,95 691.281,335	4	540.401,021 691.301,925	22.443
4	540.401,021 691.301,925	5	540.389,251 691.324,999	25.903
5	540.389,251 691.324,999	6	540.367,855 691.318,56	22.344

Punct început	X / Y	Punct sfârșit	X / Y	Lungime segment (** (m)
6	540.367,855 691.318,56	7	540.362,703 691.295,936	23.203
7	540.362,703 691.295,936	8	540.359,002 691.287,644	9.08
8	540.359,002 691.287,644	9	540.346,828 691.296,926	15.309
9	540.346,828 691.296,926	10	540.336,017 691.307,529	15.143
10	540.336,017 691.307,529	1	540.323,683 691.259,486	49.601

** Lungimile segmentelor sunt determinate în planul de proiecție Stereo 70 și sunt rotunjite la 1 milimetru.

*** Distanța dintre puncte este formată din segmente cumulate ce sunt mai mici decât valoarea 1 milimetru.

**DATE DESPRE IMOBILUL NR. 624**

Oficiul de Cadastru și Publicitate Imobiliară SUCEAVA
Biroul de Cadastru și Publicitate Imobiliară Campulung Moldovenesc

A. Partea I. Descrierea imobilului

TEREN Intravilan

Adresa: Loc. Rasca, Jud. Suceava

Nr. Crt	Nr cadastral Nr. topografic	Suprafața* (mp)	Observații / Referințe
A1	30587	819	Sector cadastral:47 Teren neimpregmuit;

Construcții

Crt	Nr cadastral Nr. topografic	Adresa	Observații / Referințe
A1.1		Loc. Rasca, Jud. Suceava	Nr. niveluri:1; S. construita la sol:127 mp; Locuință.

B. Partea II. Proprietari și acte

Inscrieri privitoare la dreptul de proprietate și alte drepturi reale	Referințe
9973 / 15/12/2010	
Act Notarial nr. 1594, din 15/12/2010 emis de BNP ANA MARIA SCRABA LUMINITA;	
B4	A1
Intabulare, drept de PROPRIETATE, cu titlu de donatie, dobandit prin Conventie, cota actuala 1/1 1) STANCIU NICOLETA	
/	
Act Administrativ nr. 7002, din 05/09/2023 emis de PRIMĂRIA MOLDOVIȚA;	
B5	A1.1
Intabulare, drept de PROPRIETATE, dobandit prin Lege, cota actuala 1/1 1) STANCIU NICOLETA	

C. Partea III. SARCINI .

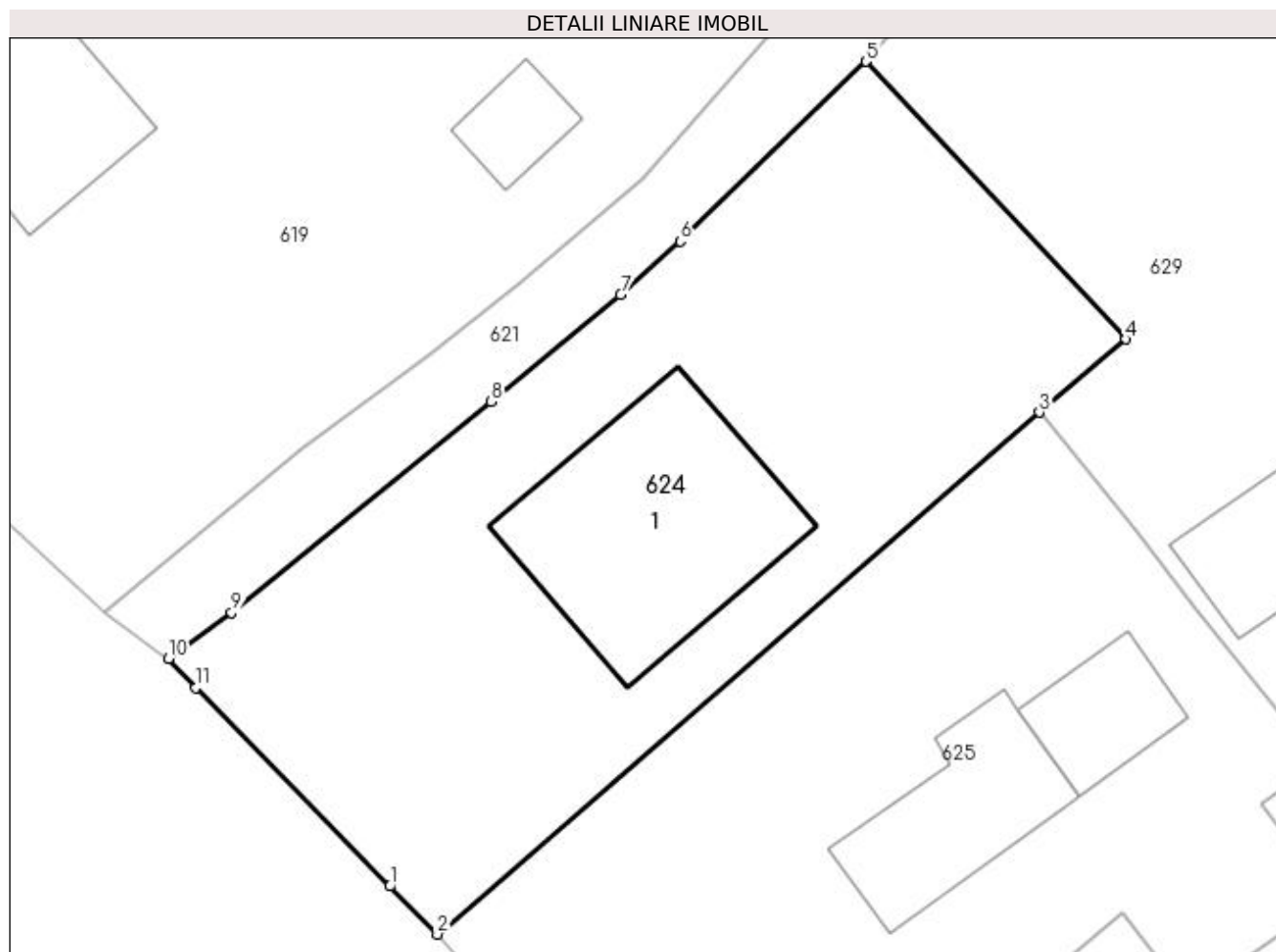
Inscrieri privind dezmembramintele dreptului de proprietate, drepturi reale de garanție și sarcini	Referințe
NU SUNT	

Anexa Nr. 1 La Partea I

Teren

Nr cadastral	Suprafața (mp)*	Observații / Referințe
30587	819	

* Suprafața este determinată în planul de proiecție Stereo 70.



Date referitoare la teren

Crt	Categorie folosință	Intra vilan	Suprafața (mp)	Tarla	Parcelă	Nr. topo	Observații / Referințe
1	curți constructii	DA	300	-	-	-	
2	faneata	DA	519	-	-	-	

Date referitoare la construcții

Crt	Număr	Destinație construcție	Supraf. (mp)	Situație juridică	Observații / Referințe
A1.1		construcții de locuințe	127	Cu acte	Nr. niveluri:1; S. construita la sol:127 mp; Locuință.

Lungime Segmente

1) Valorile lungimilor segmentelor sunt obținute din proiecție în plan.

Punct început	X / Y	Punct sfârșit	X / Y	Lungime segment (** (m)
1	540.143,322 691.098,926	2	540.145,665 691.096,567	3.325
2	540.145,665 691.096,567	3	540.175,252 691.122,196	39.144
3	540.175,252 691.122,196	4	540.179,504 691.125,798	5.573

Punct început	X / Y	Punct sfârșit	X / Y	Lungime segment (** (m)
4	540.179,504 691.125,798	5	540.166,728 691.139,434	18.686
5	540.166,728 691.139,434	6	540.157,614 691.130,609	12.686
6	540.157,614 691.130,609	7	540.154,679 691.127,982	3.939
7	540.154,679 691.127,982	8	540.148,303 691.122,72	8.267
8	540.148,303 691.122,72	9	540.135,551 691.112,371	16.423
9	540.135,551 691.112,371	10	540.132,448 691.110,104	3.843
10	540.132,448 691.110,104	11	540.133,784 691.108,662	1.966
11	540.133,784 691.108,662	1	540.143,322 691.098,926	13.629

** Lungimile segmentelor sunt determinate în planul de proiecție Stereo 70 și sunt rotunjite la 1 milimetru.

*** Distanța dintre puncte este formată din segmente cumulate ce sunt mai mici decât valoarea 1 milimetru.

**DATE DESPRE IMOBILUL NR. 625**

Oficiul de Cadastru și Publicitate Imobiliară SUCEAVA
Biroul de Cadastru și Publicitate Imobiliară Campulung Moldovenesc

A. Partea I. Descrierea imobilului

TEREN Intravilan

Adresa: Loc. Rasca, Jud. Suceava

Nr. Crt	Nr cadastral Nr. topografic	Suprafața* (mp)	Observații / Referințe
A1	30588	857	Sector cadastral:47 Teren imprejmuit;

Construcții

Crt	Nr cadastral Nr. topografic	Adresa	Observații / Referințe
A1.1	30588-C1	Loc. Rasca, Jud. Suceava	Nr. niveluri:1; S. construita la sol:64 mp; Locuință.
A1.2	30588-C2	Loc. Rasca, Jud. Suceava	Nr. niveluri:1; S. construita la sol:34 mp; Anexă.

B. Partea II. Proprietari și acte

Inscrieri privitoare la dreptul de proprietate și alte drepturi reale		Referințe
9972 / 15/12/2010		
Hotarare Judecatoreasca nr. 1933, din 19/12/2001 emis de JUDECATORIA CAMPULUNG MOLDOVENESC;		
B2	Intabulare, drept de PROPRIETATE, dobandit prin Hotarare Judecatoreasca, cota actuala 1/1 1) PASANCIUC VICTORIA, Lipsă CNP proprietar. 2) PASANCIUC DIMITRIE, Lipsă CNP proprietar.	A1
Act Administrativ nr. 16, din 04/03/1991 emis de PRIMARIA COMUNEI MOLDOVITA;		
B4	Intabulare, drept de PROPRIETATE, dobandit prin Construire, cota actuala 1/1 1) PASANCIUC DIMITRIE, Lipsă CNP proprietar. 2) PASANCIUC VICTORIA, Lipsă CNP proprietar.	A1.1, A1.2

C. Partea III. SARCINI .

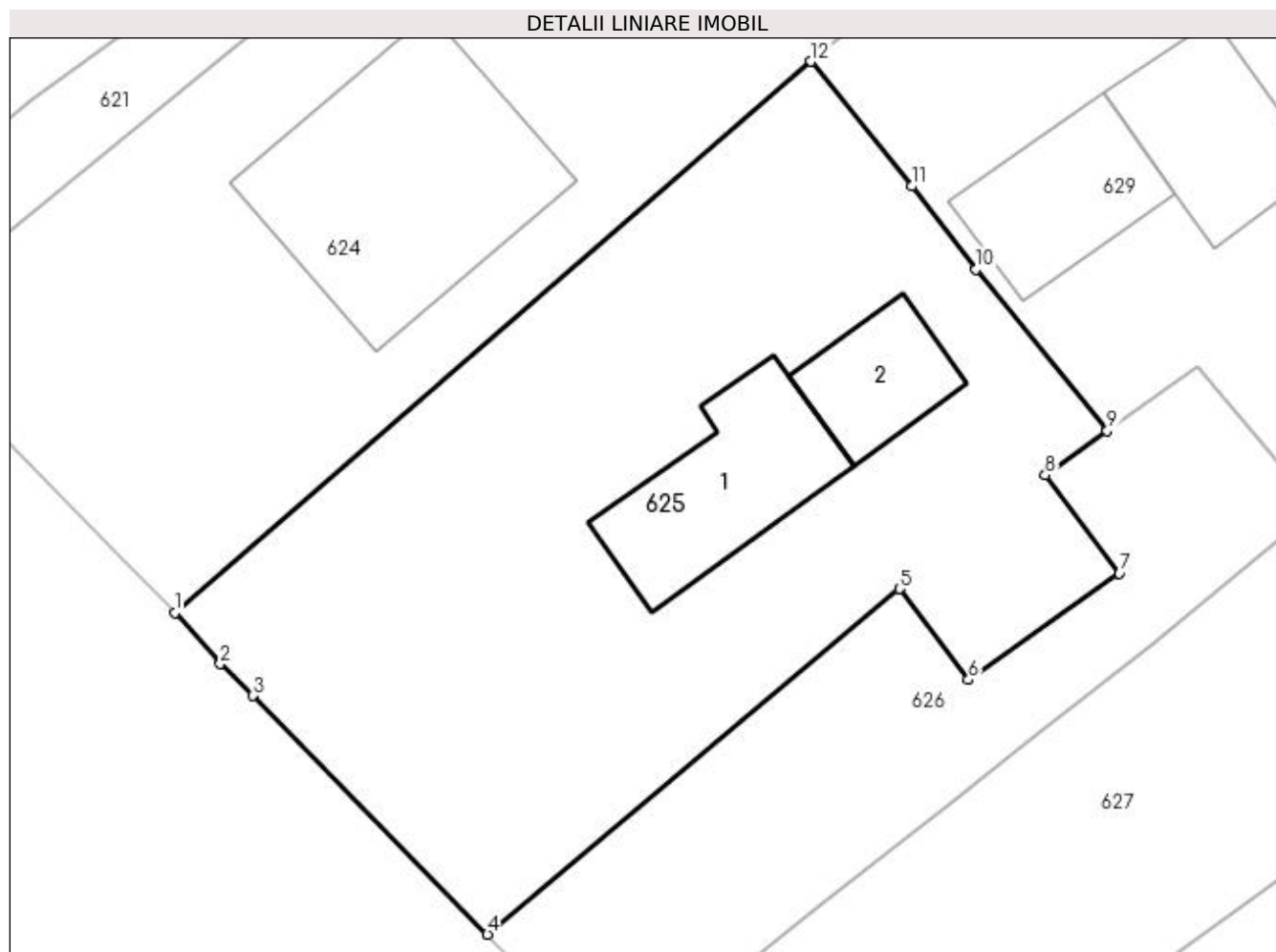
Inscrieri privind dezmembramintele dreptului de proprietate, drepturi reale de garanție și sarcini	Referințe
NU SUNT	

Anexa Nr. 1 La Partea I

Teren

Nr cadastral	Suprafața (mp)*	Observații / Referințe
30588	857	

* Suprafața este determinată în planul de proiecție Stereo 70.



Date referitoare la teren

Crt	Categorie folosință	Intra vilan	Suprafața (mp)	Tarla	Parcelă	Nr. topo	Observații / Referințe
1	curți constructii	DA	340	-	-	-	
2	faneata	DA	517	-	-	-	

Date referitoare la construcții

Crt	Număr	Destinație construcție	Supraf. (mp)	Situație juridică	Observații / Referințe
A1.1	30588-C1	construcții de locuințe	64	Cu acte	Nr. niveluri:1; S. construita la sol:64 mp; Locuință.
A1.2	30588-C2	construcții anexa	34	Cu acte	Nr. niveluri:1; S. construita la sol:34 mp; Anexă.

Lungime Segmente

1) Valorile lungimilor segmentelor sunt obținute din proiecție în plan.

Punct început	X / Y	Punct sfârșit	X / Y	Lungime segment (** (m)
1	540.145,665 691.096,567	2	540.147,772 691.094,189	3.177
2	540.147,772 691.094,189	3	540.149,299 691.092,706	2.129

Punct început	X / Y	Punct sfârşit	X / Y	Lungime segment (** (m)
3	540.149,299 691.092,706	4	540.160,198 691.081,606	15.556
4	540.160,198 691.081,606	5	540.179,367 691.097,671	25.011
5	540.179,367 691.097,671	6	540.182,582 691.093,44	5.314
6	540.182,582 691.093,44	7	540.189,597 691.098,393	8.587
7	540.189,597 691.098,393	8	540.186,157 691.102,968	5.724
8	540.186,157 691.102,968	9	540.189,033 691.105,023	3.535
9	540.189,033 691.105,023	10	540.182,94 691.112,52	9.661
10	540.182,94 691.112,52	11	540.179,947 691.116,396	4.897
11	540.179,947 691.116,396	12	540.175,252 691.122,196	7.462
12	540.175,252 691.122,196	1	540.145,665 691.096,567	39.144

** Lungimile segmentelor sunt determinate în planul de proiecție Stereo 70 și sunt rotunjite la 1 milimetru.

*** Distanța dintre puncte este formată din segmente cumulate ce sunt mai mici decât valoarea 1 milimetru.

**DATE DESPRE IMOBILUL NR. 626**

Oficiul de Cadastru și Publicitate Imobiliară SUCEAVA
 Biroul de Cadastru și Publicitate Imobiliară Campulung Moldovenesc

A. Partea I. Descrierea imobilului

TEREN Intravilan

Adresa: Loc. Rasca, Jud. Suceava

Nr. Crt	Nr cadastral Nr. topografic	Suprafața* (mp)	Observații / Referințe
A1	30583	331	Sector cadastral:47 Teren imprejmuit;

B. Partea II. Proprietari și acte

Inscrieri privitoare la dreptul de proprietate și alte drepturi reale	Referințe
3973 / 03/05/2011	
Hotarare Judecatoreasca nr. 1933, din 19/12/2001 emis de JUDECATORIA CAMPULUNG MOLDOVENESC;	
B2	A1
Intabulare, drept de PROPRIETATE, dobandit prin Hotarare Judecatoreasca, cota actuala 1/1	
1) PASANCIUC DIMITRIE, Lipsă CNP proprietar.	
2) PASANCIUC VICTORIA, Lipsă CNP proprietar.	

C. Partea III. SARCINI .

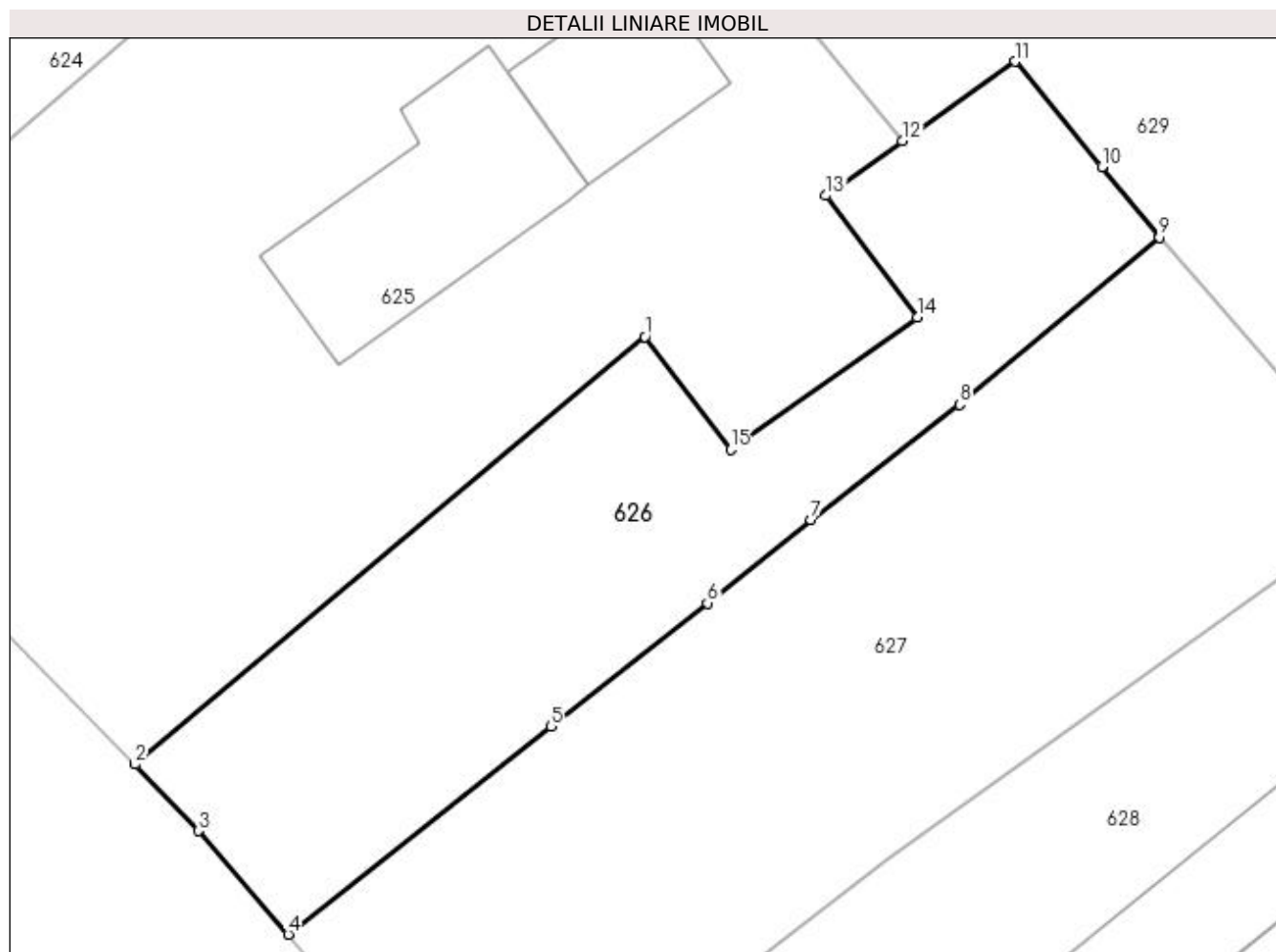
Inscrieri privind dezmembramintele dreptului de proprietate, drepturi reale de garanție și sarcini	Referințe
NU SUNT	

Anexa Nr. 1 La Partea I

Teren

Nr cadastral	Suprafața (mp)*	Observații / Referințe
30583	331	

* Suprafața este determinată în planul de proiecție Stereo 70.



Date referitoare la teren

Crt	Categorie folosință	Intravilan	Suprafața (mp)	Tarla	Parcelă	Nr. topo	Observații / Referințe
1	faneata	DA	331	-	-	-	

Lungime Segmente

1) Valorile lungimilor segmentelor sunt obținute din proiecție în plan.

Punct început	X / Y	Punct sfârșit	X / Y	Lungime segment (** (m)
1	540.179,367 691.097,671	2	540.160,198 691.081,606	25.011
2	540.160,198 691.081,606	3	540.162,576 691.079,109	3.448
3	540.162,576 691.079,109	4	540.165,954 691.075,219	5.152
4	540.165,954 691.075,219	5	540.175,823 691.083,027	12.584
5	540.175,823 691.083,027	6	540.181,715 691.087,663	7.497

Punct început	X / Y	Punct sfârșit	X / Y	Lungime segment (** (m)
6	540.181,715 691.087,663	7	540.185,606 691.090,785	4.989
7	540.185,606 691.090,785	8	540.191,183 691.095,126	7.067
8	540.191,183 691.095,126	9	540.198,694 691.101,394	9.783
9	540.198,694 691.101,394	10	540.196,537 691.104,048	3.42
10	540.196,537 691.104,048	11	540.193,275 691.108,003	5.127
11	540.193,275 691.108,003	12	540.189,033 691.105,023	5.184
12	540.189,033 691.105,023	13	540.186,157 691.102,968	3.535
13	540.186,157 691.102,968	14	540.189,597 691.098,393	5.724
14	540.189,597 691.098,393	15	540.182,582 691.093,44	8.587
15	540.182,582 691.093,44	1	540.179,367 691.097,671	5.314

** Lungimile segmentelor sunt determinate în planul de proiecție Stereo 70 și sunt rotunjite la 1 milimetru.

*** Distanța dintre puncte este formată din segmente cumulate ce sunt mai mici decât valoarea 1 milimetru.

**DATE DESPRE IMOBILUL NR. 627**

Oficiul de Cadastru și Publicitate Imobiliară SUCEAVA
Biroul de Cadastru și Publicitate Imobiliară Campulung Moldovenesc

A. Partea I. Descrierea imobilului

TEREN Intravilan

Adresa: Loc. Rasca, Jud. Suceava

Nr. Crt	Nr cadastral Nr. topografic	Suprafața* (mp)	Observații / Referințe
A1	30584	504	Sector cadastral:47 Teren neimprejmuit;

B. Partea II. Proprietari și acte

Inscrieri privitoare la dreptul de proprietate și alte drepturi reale	Referințe
3974 / 03/05/2011	
Act Notarial nr. 480, din 29/04/2011 emis de BNP SCRABA LUMINITA ANA MARIA;	
B4	A1
Intabulare, drept de PROPRIETATE, cu titlu de donatie, dobandit prin Conventie, cota actuala 1/1 1) PASINCIUC MIRELA	

C. Partea III. SARCINI .

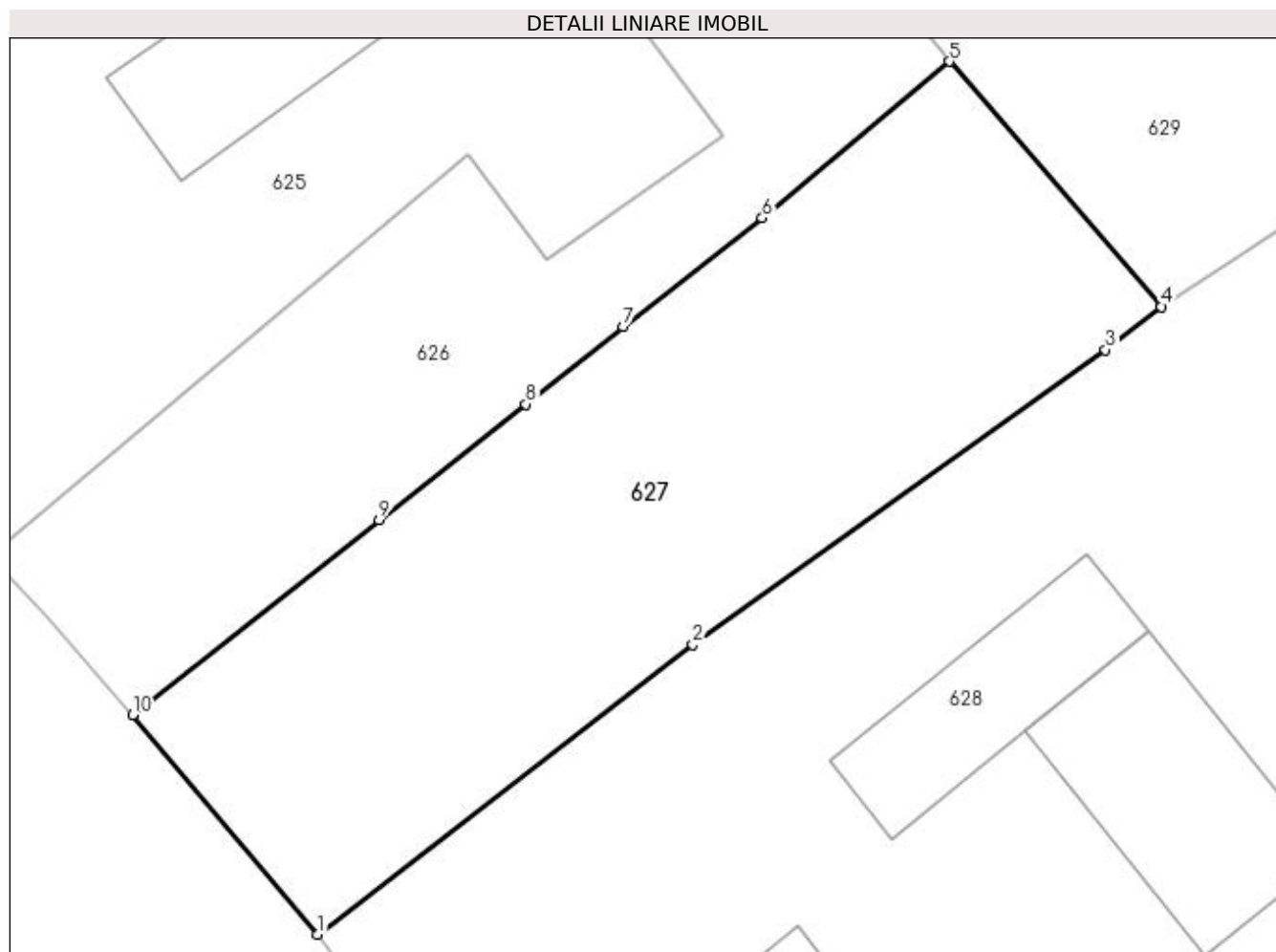
Inscrieri privind dezmembramintele dreptului de proprietate, drepturi reale de garanție și sarcini	Referințe
NU SUNT	

Anexa Nr. 1 La Partea I

Teren

Nr cadastral	Suprafața (mp)*	Observații / Referințe
30584	504	

* Suprafața este determinată în planul de proiecție Stereo 70.



Date referitoare la teren

Crt	Categorie folosință	Intra vilan	Suprafața (mp)	Tarla	Parcelă	Nr. topo	Observații / Referințe
1	faneata	DA	504	-	-	-	

Lungime Segmente

1) Valorile lungimilor segmentelor sunt obținute din proiecție în plan.

Punct început	X / Y	Punct sfârșit	X / Y	Lungime segment (** (m)
1	540.173,361 691.066,419	2	540.188,405 691.078,017	18.996
2	540.188,405 691.078,017	3	540.204,946 691.089,841	20.333
3	540.204,946 691.089,841	4	540.207,186 691.091,571	2.83
4	540.207,186 691.091,571	5	540.198,694 691.101,394	12.985
5	540.198,694 691.101,394	6	540.191,183 691.095,126	9.783

Punct început	X / Y	Punct sfârșit	X / Y	Lungime segment (** (m)
6	540.191,183 691.095,126	7	540.185,606 691.090,785	7.067
7	540.185,606 691.090,785	8	540.181,715 691.087,663	4.989
8	540.181,715 691.087,663	9	540.175,823 691.083,027	7.497
9	540.175,823 691.083,027	10	540.165,954 691.075,219	12.584
10	540.165,954 691.075,219	1	540.173,361 691.066,419	11.502

** Lungimile segmentelor sunt determinate în planul de proiecție Stereo 70 și sunt rotunjite la 1 milimetru.

*** Distanța dintre puncte este formată din segmente cumulate ce sunt mai mici decât valoarea 1 milimetru.

**DATE DESPRE IMOBILUL NR. 628**

Oficiul de Cadastru și Publicitate Imobiliară SUCEAVA
Biroul de Cadastru și Publicitate Imobiliară Campulung Moldovenesc

A. Partea I. Descrierea imobilului

TEREN Intravilan

Nr. CF vechi:2374

Adresa: Loc. Rasca, Nr. 16, Jud. Suceava

Nr. Crt	Nr cadastral Nr. topografic	Suprafața* (mp)	Observații / Referințe
A1	31756	Din acte: 1.821 Masurata: 1.925	Sector cadastral:47 Teren imprejmuit;

Construcții

Crt	Nr cadastral Nr. topografic	Adresa	Observații / Referințe
A1.1	31756-C1	Loc. Rasca, Nr. 16, Jud. Suceava	Nr. niveluri:1; S. construita la sol:57 mp; casa
A1.2	31756-C2	Loc. Rasca, Nr. 16, Jud. Suceava	Nr. niveluri:1; S. construita la sol:53 mp; bucatarie de vara
A1.3	31756-C3	Loc. Rasca, Nr. 16, Jud. Suceava	Nr. niveluri:1; S. construita la sol:73 mp; grajd

B. Partea II. Proprietari și acte

Inscrieri privitoare la dreptul de proprietate și alte drepturi reale	Referințe	
16207 / 23/12/2013		
Act Notarial nr. 58, din 16/12/2013 emis de TARAN LILIANA;		
B3	Intabulare, drept de PROPRIETATE, dobandit prin Succesiune, cota actuala 3/16 1) DRAGOS - LOBA RODICA	A1, A1.1, A1.2, A1.3
B4	Intabulare, drept de PROPRIETATE, dobandit prin Succesiune, cota actuala 3/16 1) LOBA MARIA	A1, A1.1, A1.2, A1.3
16209 / 23/12/2013		
Act Notarial nr. 59, din 16/12/2013 emis de TARAN LILIANA;		
B5	Intabulare, drept de PROPRIETATE, dobandit prin Succesiune, cota actuala 5/16 1) DRAGOS - LOBA RODICA	A1, A1.1, A1.2, A1.3
B6	Intabulare, drept de PROPRIETATE, dobandit prin Succesiune, cota actuala 5/16 1) LOBA MARIA	A1, A1.1, A1.2, A1.3

C. Partea III. SARCINI .

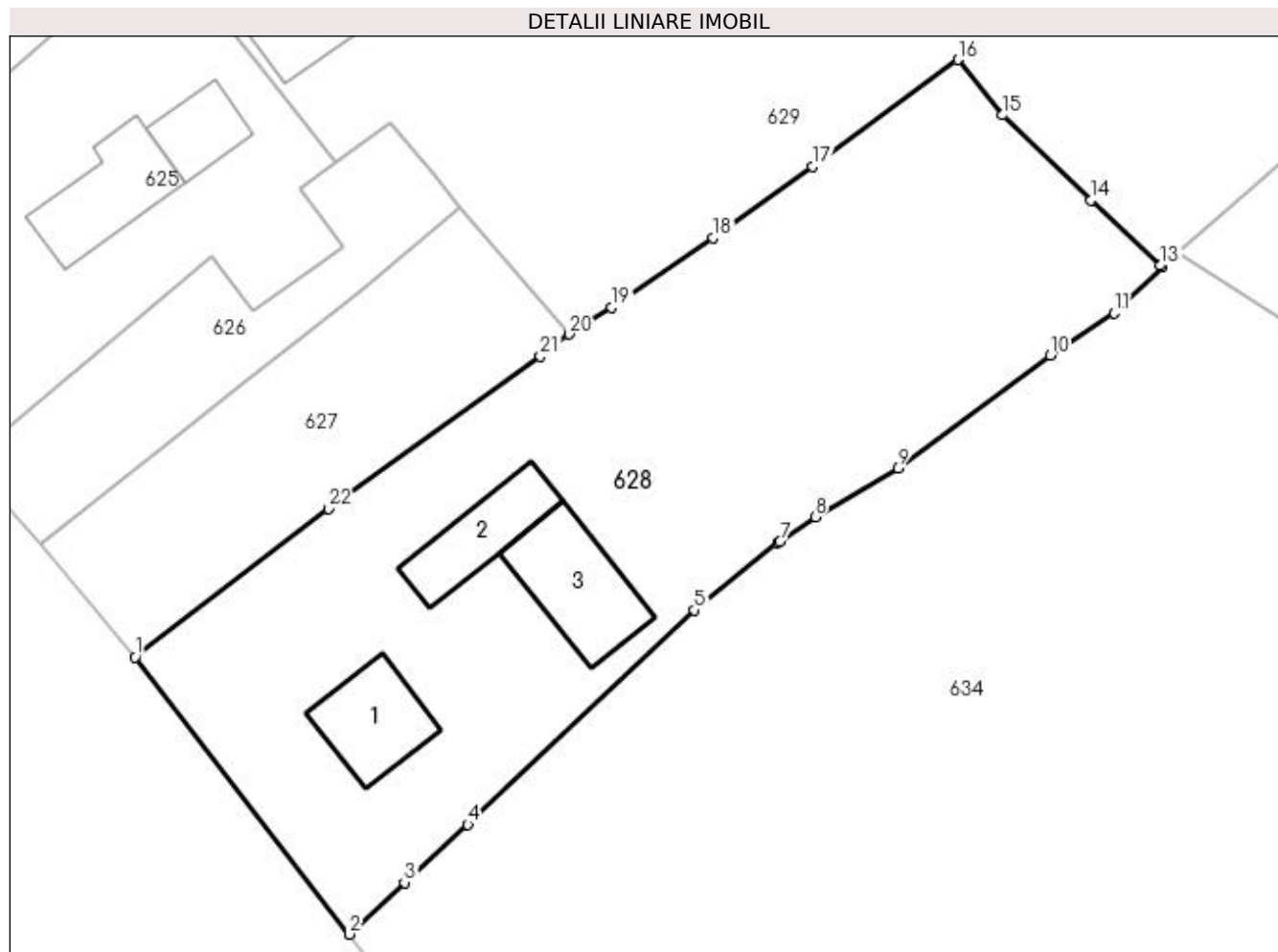
Inscrieri privind dezmembramintele dreptului de proprietate, drepturi reale de garanție și sarcini	Referințe
NU SUNT	

Anexa Nr. 1 La Partea I

Teren

Nr cadastral	Suprafața (mp)*	Observații / Referințe
31756	Din acte: 1.821 Masurata: 1.925	

* Suprafața este determinată în planul de proiecție Stereo 70.



Date referitoare la teren

Crt	Categorie folosință	Intravilan	Suprafața (mp)	Tarla	Parcelă	Nr. topo	Observații / Referințe
1	curți constructii	DA	1.091	-	-	-	top.1751/4
2	faneata	DA	834	-	-	-	top.1747/5

Date referitoare la construcții

Crt	Număr	Destinație construcție	Supraf. (mp)	Situație juridică	Observații / Referințe
A1.1	31756-C1	construcții de locuințe	57	Cu acte	Nr. niveluri:1; S. construita la sol:57 mp; casa
A1.2	31756-C2	construcții anexa	53	Cu acte	Nr. niveluri:1; S. construita la sol:53 mp; bucatarie de vara
A1.3	31756-C3	construcții anexa	73	Cu acte	Nr. niveluri:1; S. construita la sol:73 mp; grajd

Lungime Segmente

1) Valorile lungimilor segmentelor sunt obținute din proiecție în plan.

Punct început	X / Y	Punct sfârșit	X / Y	Lungime segment (** (m)
1	540.173,361 691.066,419	2	540.190,04 691.044,84	27.273

Punct început	X / Y	Punct sfârșit	X / Y	Lungime segment (** (m)
2	540.190,04 691.044,84	3	540.194,337 691.048,878	5.897

Punct început	X / Y	Punct sfârșit	X / Y	Lungime segment (** (m)
3	540.194,337 691.048,878	4	540.199,286 691.053,39	6.697
5	540.216,941 691.070,091	6	540.223,455 691.075,316	8.351
7	540.223,614 691.075,458	8	540.226,333 691.077,343	3.309
9	540.232,781 691.081,12	10	540.244,666 691.089,954	14.809
11	540.249,622 691.093,209	12	540.253,373 691.096,792	5.187
13	540.253,238 691.096,921	14	540.247,823 691.102,016	7.435
15	540.240,948 691.108,642	16	540.237,475 691.112,961	5.542
17	540.226,118 691.104,636	18	540.218,397 691.099,081	9.512
19	540.210,472 691.093,644	20	540.207,186 691.091,571	3.885
21	540.204,946 691.089,841	22	540.188,405 691.078,017	20.333

Punct început	X / Y	Punct sfârșit	X / Y	Lungime segment (** (m)
4	540.199,286 691.053,39	5	540.216,941 691.070,091	24.303
6	540.223,455 691.075,316	7	540.223,614 691.075,458	0.213
8	540.226,333 691.077,343	9	540.232,781 691.081,12	7.473
10	540.244,666 691.089,954	11	540.249,622 691.093,209	5.929
12	540.253,373 691.096,792	13	540.253,238 691.096,921	0.187
14	540.247,823 691.102,016	15	540.240,948 691.108,642	9.548
16	540.237,475 691.112,961	17	540.226,118 691.104,636	14.081
18	540.218,397 691.099,081	19	540.210,472 691.093,644	9.611
20	540.207,186 691.091,571	21	540.204,946 691.089,841	2.83
22	540.188,405 691.078,017	1	540.173,361 691.066,419	18.996

** Lungimile segmentelor sunt determinate în planul de proiecție Stereo 70 și sunt rotunjite la 1 milimetru.

*** Distanța dintre puncte este formată din segmente cumulate ce sunt mai mici decât valoarea 1 milimetru.

**DATE DESPRE IMOBILUL NR. 629**

Oficiul de Cadastru și Publicitate Imobiliară SUCEAVA
Biroul de Cadastru și Publicitate Imobiliară Campulung Moldovenesc

A. Partea I. Descrierea imobilului

TEREN Intravilan

Nr. CF vechi:1328

Adresa: Loc. Rasca, Jud. Suceava

Nr. Crt	Nr cadastral Nr. topografic	Suprafața* (mp)	Observații / Referințe
A1	30522	Din acte: 3.877 Masurata: 3.836	Sector cadastral:47 Teren imprejmuit;

Construcții

Crt	Nr cadastral Nr. topografic	Adresa	Observații / Referințe
A1.1		Loc. Rasca, Jud. Suceava	Nr. niveluri:1; S. construita la sol:50 mp; Locuință.
A1.2		Loc. Rasca, Jud. Suceava	Nr. niveluri:1; S. construita la sol:54 mp; Anexă.

B. Partea II. Proprietari și acte

Inscrieri privitoare la dreptul de proprietate și alte drepturi reale		Referințe
1590 / 24/10/2001		
Act Notarial nr. cu clauza de intretinere nr.1811, din 03/06/1997 emis de BNP SCRABA HORIA ILIE;		
B1	Intabulare, drept de PROPRIETATEca bun comun, dobandit prin Conventie, cota actuala 1/1 1) PASINCIUC DIMITRIE, Lipsă CNP proprietar. 2) PASINCIUC VICTORIA, Lipsă CNP proprietar.	A1
/		
Act Administrativ nr. 7002, din 05/09/2023 emis de PRIMĂRIA MOLDOVIȚA;		
B2	Intabulare, drept de PROPRIETATE, dobandit prin Lege, cota actuala 1/1 1) PASINCIUC DIMITRIE, Lipsă CNP proprietar. 2) PASINCIUC VICTORIA, Lipsă CNP proprietar.	A1.1, A1.2

C. Partea III. SARCINI .

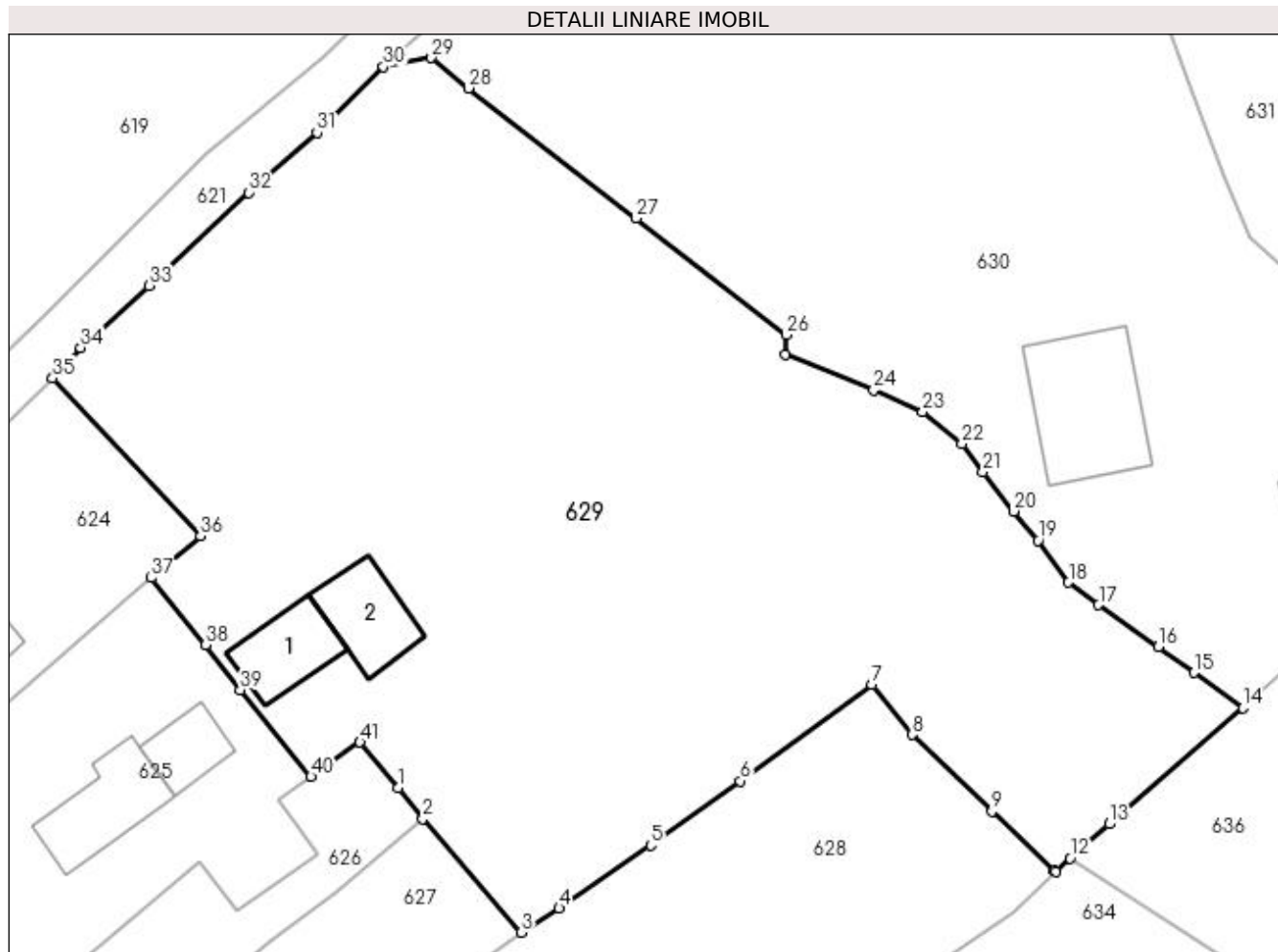
Inscrieri privind dezmembramintele dreptului de proprietate, drepturi reale de garanție și sarcini	Referințe
NU SUNT	

Anexa Nr. 1 La Partea I

Teren

Nr cadastral	Suprafața (mp)*	Observații / Referințe
30522	Din acte: 3.877 Masurata: 3.836	

* Suprafața este determinată în planul de proiecție Stereo 70.



Date referitoare la teren

Crt	Categorie folosință	Intra vilan	Suprafața (mp)	Tarla	Parcelă	Nr. topo	Observații / Referințe
1	curți constructii	DA	387	-	-	-	top.607/2
2	faneata	DA	3.449	-	-	-	top.607/2

Date referitoare la construcții

Crt	Număr	Destinație construcție	Supraf. (mp)	Situație juridică	Observații / Referințe
A1.1		construcții de locuințe	50	Cu acte	Nr. niveluri:1; S. construita la sol:50 mp; Locuință.
A1.2		construcții anexa	54	Cu acte	Nr. niveluri:1; S. construita la sol:54 mp; Anexă.

Lungime Segmente

1) Valorile lungimilor segmentelor sunt obținute din proiecție în plan.

Punct început	X / Y	Punct sfârșit	X / Y	Lungime segment	Punct început	X / Y	Punct sfârșit	X / Y	Lungime segment
1	540.196,537 691.104,048	2	540.198,694 691.101,394	3.42	2	540.198,694 691.101,394	3	540.207,186 691.091,571	12.985
4	540.210,472 691.093,644	5	540.218,397 691.099,081	9.611	5	540.218,397 691.099,081	6	540.226,118 691.104,636	9.512
					3	540.207,186 691.091,571	4	540.210,472 691.093,644	3.885
					6	540.226,118 691.104,636	7	540.237,475 691.112,961	14.081

Punct început	X / Y	Punct sfârșit	X / Y	Lungime segment	Punct început	X / Y	Punct sfârșit	X / Y	Lungime segment	Punct început	X / Y	Punct sfârșit	X / Y	Lungime segment
7	540.237,475 691.112,961	8	540.240,948 691.108,642	5.542	8	540.240,948 691.108,642	9	540.247,823 691.102,016	9.548	9	540.247,823 691.102,016	10	540.253,238 691.096,921	7.435
10	540.253,238 691.096,921	11	540.253,373 691.096,792	0.187	11	540.253,373 691.096,792	12	540.254,61 691.097,974	1.711	12	540.254,61 691.097,974	13	540.257,976 691.100,933	4.482
13	540.257,976 691.100,933	14	540.269,499 691.110,962	15.276	14	540.269,499 691.110,962	15	540.265,276 691.114,001	5.203	15	540.265,276 691.114,001	16	540.262,194 691.116,227	3.802
16	540.262,194 691.116,227	17	540.257,056 691.119,837	6.279	17	540.257,056 691.119,837	18	540.254,456 691.121,785	3.249	18	540.254,456 691.121,785	19	540.251,816 691.125,414	4.488
19	540.251,816 691.125,414	20	540.249,744 691.127,939	3.266	20	540.249,744 691.127,939	21	540.247,07 691.131,347	4.332	21	540.247,07 691.131,347	22	540.245,263 691.133,783	3.033
22	540.245,263 691.133,783	23	540.241,881 691.136,516	4.348	23	540.241,881 691.136,516	24	540.237,632 691.138,397	4.647	24	540.237,632 691.138,397	25	540.229,968 691.141,453	8.251
25	540.229,968 691.141,453	26	540.230,069 691.143,169	1.719	26	540.230,069 691.143,169	27	540.217,089 691.153,223	16.418	27	540.217,089 691.153,223	28	540.202,662 691.164,47	18.293
28	540.202,662 691.164,47	29	540.199,443 691.167,087	4.149	29	540.199,443 691.167,087	30	540.195,299 691.166,295	4.219	30	540.195,299 691.166,295	31	540.189,564 691.160,607	8.077
31	540.189,564 691.160,607	32	540.183,632 691.155,459	7.854	32	540.183,632 691.155,459	33	540.175,033 691.147,43	11.765	33	540.175,033 691.147,43	34	540.169,146 691.142,059	7.969
34	540.169,146 691.142,059	35	540.166,728 691.139,434	3.569	35	540.166,728 691.139,434	36	540.179,504 691.125,798	18.686	36	540.179,504 691.125,798	37	540.175,252 691.122,196	5.573
37	540.175,252 691.122,196	38	540.179,947 691.116,396	7.462	38	540.179,947 691.116,396	39	540.182,94 691.112,52	4.897	39	540.182,94 691.112,52	40	540.189,033 691.105,023	9.661
40	540.189,033 691.105,023	41	540.193,275 691.108,003	5.184	41	540.193,275 691.108,003	1	540.196,537 691.104,048	5.127					

** Lungimile segmentelor sunt determinate în planul de proiecție Stereo 70 și sunt rotunjite la 1 milimetru.

*** Distanța dintre puncte este formată din segmente cumulate ce sunt mai mici decât valoarea 1 milimetru.

**DATE DESPRE IMOBILUL NR. 630**

Oficiul de Cadastru și Publicitate Imobiliară SUCEAVA
Biroul de Cadastru și Publicitate Imobiliară Campulung Moldovenesc

A. Partea I. Descrierea imobilului

TEREN Intravilan

Nr. CF vechi:760

Adresa: Loc. Rasca, Nr. 18, Jud. Suceava

Nr. Crt	Nr cadastral Nr. topografic	Suprafața* (mp)	Observații / Referințe
A1	30494	Din acte: 3.592 Masurata: 3.802	Sector cadastral:47 Teren imprejmuit;

Construcții

Crt	Nr cadastral Nr. topografic	Adresa	Observații / Referințe
A1.1	30494-C1	Loc. Rasca, Nr. 18, Jud. Suceava	Nr. niveluri:2; S. construita la sol:111 mp; Locuință P+M.
A1.2		Loc. Rasca, Nr. 18, Jud. Suceava	Nr. niveluri:1; S. construita la sol:44 mp; Anexă.

B. Partea II. Proprietari și acte

Inscrieri privitoare la dreptul de proprietate și alte drepturi reale		Referințe
1590 / 24/10/2001		
Act Notarial nr. cu clauza de intretinere nr.1811, din 03/06/1997 emis de BNP SCRABA HORIA ILIE;		
B1	Intabulare, drept de PROPRIETATE ca bun comun, dobandit prin Conventie, cota actuala 1/1 1) PASINCIUC DIMITRIE, Lipsă CNP proprietar. 2) PASINCIUC VICTORIA, Lipsă CNP proprietar.	A1, A1.1
/		
Act Administrativ nr. 7002, din 05/09/2023 emis de PRIMĂRIA MOLDOVIȚA;		
B2	Intabulare, drept de PROPRIETATE, dobandit prin Lege, cota actuala 1/1 1) PASINCIUC DIMITRIE, Lipsă CNP proprietar. 2) PASINCIUC VICTORIA, Lipsă CNP proprietar.	A1.2

C. Partea III. SARCINI .

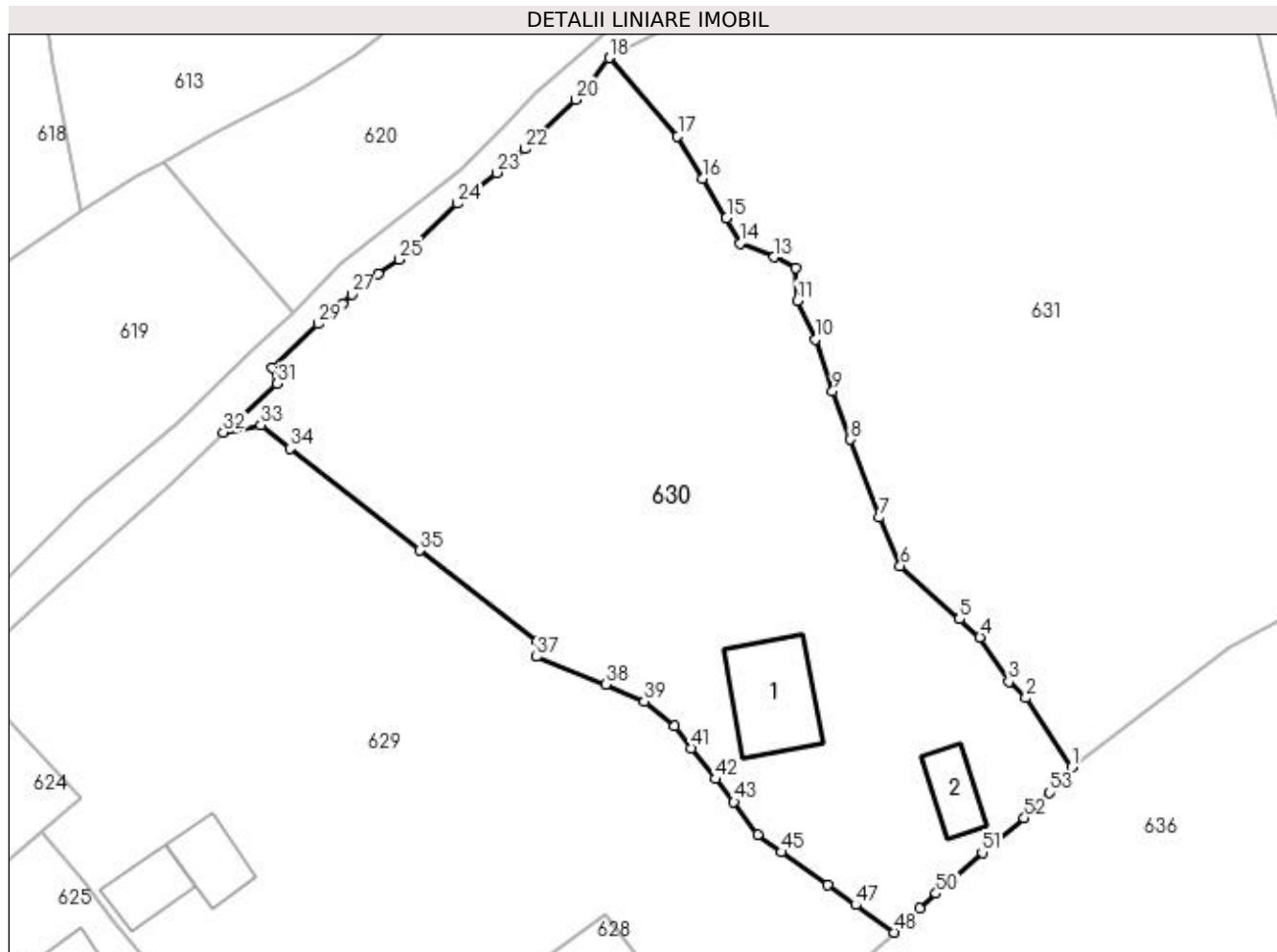
Inscrieri privind dezmembramintele dreptului de proprietate, drepturi reale de garanție și sarcini	Referințe
NU SUNT	

Anexa Nr. 1 La Partea I

Teren

Nr cadastral	Suprafața (mp)*	Observații / Referințe
30494	Din acte: 3.592 Masurata: 3.802	

* Suprafața este determinată în planul de proiecție Stereo 70.



Date referitoare la teren

Crt	Categorie folosință	Intra vilan	Suprafața (mp)	Tarla	Parcelă	Nr. topo	Observații / Referințe
1	curți constructii	DA	899	-	-	-	top.607/1
2	faneata	DA	2.903	-	-	-	top.607/1

Date referitoare la construcții

Crt	Număr	Destinație construcție	Supraf. (mp)	Situație juridică	Observații / Referințe
A1.1	30494-C1	construcții de locuințe	111	Cu acte	Nr. niveluri:2; S. construita la sol:111 mp; Locuință P+M.
A1.2		construcții anexa	44	Cu acte	Nr. niveluri:1; S. construita la sol:44 mp; Anexă.

Lungime Segmente

1) Valorile lungimilor segmentelor sunt obținute din proiecție în plan.

Punct început	X / Y	Punct sfârșit	X / Y	Lungime segment	Punct început	X / Y	Punct sfârșit	X / Y	Lungime segment
1	540.289,21 691.129,248	2	540.284,115 691.136,903	9.196	2	540.284,115 691.136,903	3	540.282,22 691.138,696	2.609
4	540.279,023 691.143,633	5	540.276,769 691.145,615	3.001	5	540.276,769 691.145,615	6	540.270,21 691.151,516	8.823
					3	540.282,22 691.138,696	4	540.279,023 691.143,633	5.882
					6	540.270,21 691.151,516	7	540.267,915 691.156,875	5.83

Punct început	X / Y	Punct sfârșit	X / Y	Lungime segment	Punct început	X / Y	Punct sfârșit	X / Y	Lungime segment	Punct început	X / Y	Punct sfârșit	X / Y	Lungime segment
7	540.267,915 691.156,875	8	540.264,683 691.165,501	9.212	8	540.264,683 691.165,501	9	540.262,736 691.170,834	5.677	9	540.262,736 691.170,834	10	540.260,788 691.176,549	6.038
10	540.260,788 691.176,549	11	540.258,824 691.180,833	4.713	11	540.258,824 691.180,833	12	540.258,652 691.184,487	3.658	12	540.258,652 691.184,487	13	540.256,251 691.185,67	2.677
13	540.256,251 691.185,67	14	540.252,49 691.187,204	4.062	14	540.252,49 691.187,204	15	540.250,98 691.190,017	3.193	15	540.250,98 691.190,017	16	540.248,364 691.194,342	5.055
16	540.248,364 691.194,342	17	540.245,559 691.199,037	5.469	17	540.245,559 691.199,037	18	540.237,996 691.207,718	11.513	18	540.237,996 691.207,718	19	540.235,285 691.204,051	4.56
19	540.235,285 691.204,051	20	540.234,291 691.203,099	1.376	20	540.234,291 691.203,099	21	540.230,299 691.199,253	5.543	21	540.230,299 691.199,253	22	540.228,68 691.197,62	2.3
22	540.228,68 691.197,62	23	540.225,538 691.194,991	4.097	23	540.225,538 691.194,991	24	540.221,233 691.191,583	5.491	24	540.221,233 691.191,583	25	540.214,785 691.185,383	8.945
25	540.214,785 691.185,383	26	540.212,413 691.183,796	2.854	26	540.212,413 691.183,796	27	540.209,534 691.181,527	3.666	27	540.209,534 691.181,527	28	540.208,551 691.180,469	1.444
28	540.208,551 691.180,469	29	540.205,842 691.178,271	3.489	29	540.205,842 691.178,271	30	540.200,722 691.173,46	7.026	30	540.200,722 691.173,46	31	540.201,286 691.171,659	1.887
31	540.201,286 691.171,659	32	540.195,299 691.166,295	8.038	32	540.195,299 691.166,295	33	540.199,443 691.167,087	4.219	33	540.199,443 691.167,087	34	540.202,662 691.164,47	4.149
34	540.202,662 691.164,47	35	540.217,089 691.153,223	18.293	35	540.217,089 691.153,223	36	540.230,069 691.143,169	16.418	36	540.230,069 691.143,169	37	540.229,968 691.141,453	1.719
37	540.229,968 691.141,453	38	540.237,632 691.138,397	8.251	38	540.237,632 691.138,397	39	540.241,881 691.136,516	4.647	39	540.241,881 691.136,516	40	540.245,263 691.133,783	4.348
40	540.245,263 691.133,783	41	540.247,07 691.131,347	3.033	41	540.247,07 691.131,347	42	540.249,744 691.127,939	4.332	42	540.249,744 691.127,939	43	540.251,816 691.125,414	3.266
43	540.251,816 691.125,414	44	540.254,456 691.121,785	4.488	44	540.254,456 691.121,785	45	540.257,056 691.119,837	3.249	45	540.257,056 691.119,837	46	540.262,194 691.116,227	6.279
46	540.262,194 691.116,227	47	540.265,276 691.114,001	3.802	47	540.265,276 691.114,001	48	540.269,499 691.110,962	5.203	48	540.269,499 691.110,962	49	540.272,329 691.113,652	3.904
49	540.272,329 691.113,652	50	540.274,17 691.115,261	2.445	50	540.274,17 691.115,261	51	540.279,274 691.119,79	6.824	51	540.279,274 691.119,79	52	540.283,918 691.123,603	6.009
52	540.283,918 691.123,603	53	540.286,75 691.126,44	4.009	53	540.286,75 691.126,44	1	540.289,21 691.129,248	3.733					

** Lungimile segmentelor sunt determinate în planul de proiecție Stereo 70 și sunt rotunjite la 1 milimetru.

*** Distanța dintre puncte este formată din segmente cumulate ce sunt mai mici decât valoarea 1 milimetru.

**DATE DESPRE IMOBILUL NR. 631**

Oficiul de Cadastru și Publicitate Imobiliară SUCEAVA
 Biroul de Cadastru și Publicitate Imobiliară Campulung Moldovenesc

A. Partea I. Descrierea imobilului

TEREN Necunoscut

Nr. CF vechi:760

Adresa: Loc. Rasca, Jud. Suceava

Nr. Crt	Nr cadastral Nr. topografic	Suprafața* (mp)	Observații / Referințe
A1	30521	Din acte: 7.218 Masurata: 6.985	Sector cadastral:47 Teren imprejmuit;

B. Partea II. Proprietari și acte

Inscrieri privitoare la dreptul de proprietate și alte drepturi reale		Referințe
1590 / 24/10/2001		
Act Notarial nr. cu clauza de intretinere nr.1811, din 03/06/1997 emis de BNP SCRABA HORIA ILIE;		
B1	Intabulare, drept de PROPRIETATEca bun comun, dobandit prin Conventie, cota actuala 1/1	A1
	1) PASINCIUC DIMITRIE, Lipsă CNP proprietar. 2) PASINCIUC VICTORIA, Lipsă CNP proprietar.	

C. Partea III. SARCINI .

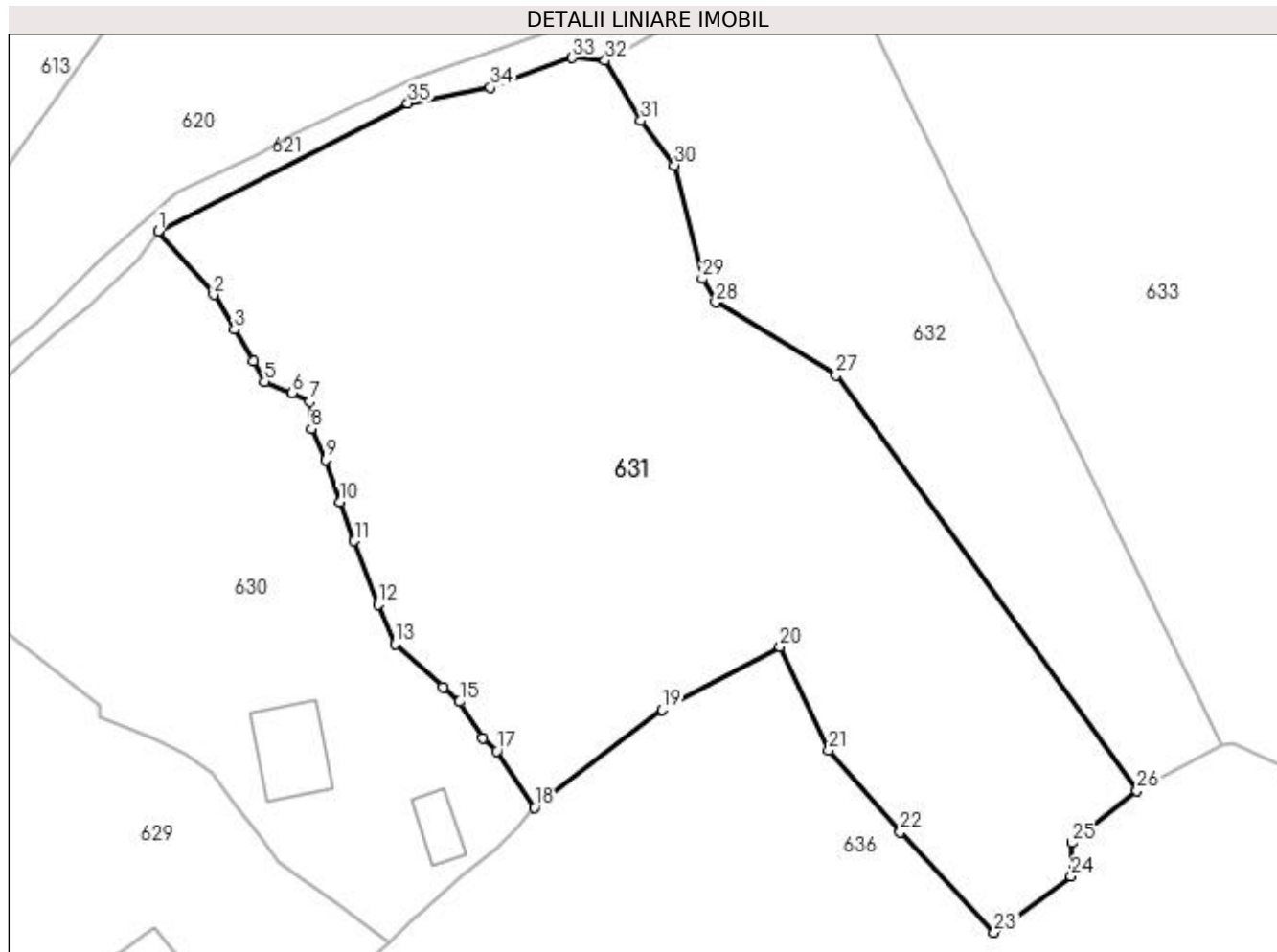
Inscrieri privind dezmembramintele dreptului de proprietate, drepturi reale de garanție și sarcini	Referințe
NU SUNT	

Anexa Nr. 1 La Partea I

Teren

Nr cadastral	Suprafaţa (mp)*	Observaţii / Referinţe
30521	Din acte: 7.218 Masurata: 6.985	

* Suprafaţa este determinată în planul de proiecţie Stereo 70.



Date referitoare la teren

Crt	Categorie folosinţă	Intravilan	Suprafaţa (mp)	Tarla	Parcelă	Nr. topo	Observaţii / Referinţe
1	faneata	DA	5.071	-	-	-	top.1751/1
2	faneata	NU	1.914	-	-	-	top.1751/1

Lungime Segmente

1) Valorile lungimilor segmentelor sunt obţinute din proiecţie în plan.

Punct început	X / Y	Punct sfârşit	X / Y	Lungime segment (** (m)	Punct început	X / Y	Punct sfârşit	X / Y	Lungime segment (** (m)
1	540.237,996 691.207,718	2	540.245,559 691.199,037	11.513	2	540.245,559 691.199,037	3	540.248,364 691.194,342	5.469
3	540.248,364 691.194,342	4	540.250,98 691.190,017	5.055	4	540.250,98 691.190,017	5	540.252,49 691.187,204	3.193
5	540.252,49 691.187,204	6	540.256,251 691.185,67	4.062	6	540.256,251 691.185,67	7	540.258,652 691.184,487	2.677
7	540.258,652 691.184,487	8	540.258,824 691.180,833	3.658	8	540.258,824 691.180,833	9	540.260,788 691.176,549	4.713

Punct început	X / Y	Punct sfârșit	X / Y	Lungime segment (** (m)
9	540.260,788 691.176,549	10	540.262,736 691.170,834	6.038
11	540.264,683 691.165,501	12	540.267,915 691.156,875	9.212
13	540.270,21 691.151,516	14	540.276,769 691.145,615	8.823
15	540.279,023 691.143,633	16	540.282,22 691.138,696	5.882
17	540.284,115 691.136,903	18	540.289,21 691.129,248	9.196
19	540.306,632 691.142,514	20	540.322,635 691.151,128	18.174
21	540.329,303 691.137,013	22	540.339,004 691.125,879	14.767
23	540.351,832 691.112,232	24	540.362,293 691.119,884	12.961
25	540.362,413 691.124,428	26	540.371,264 691.131,526	11.346
27	540.330,268 691.188,092	28	540.313,903 691.198,029	19.146
29	540.312,073 691.201,215	30	540.308,26 691.216,686	15.934
31	540.303,71 691.222,747	32	540.298,865 691.230,929	9.509
33	540.294,382 691.231,298	34	540.283,215 691.227,269	11.872
35	540.271,988 691.225,095	1	540.237,996 691.207,718	38.176

Punct început	X / Y	Punct sfârșit	X / Y	Lungime segment (** (m)
10	540.262,736 691.170,834	11	540.264,683 691.165,501	5.677
12	540.267,915 691.156,875	13	540.270,21 691.151,516	5.83
14	540.276,769 691.145,615	15	540.279,023 691.143,633	3.001
16	540.282,22 691.138,696	17	540.284,115 691.136,903	2.609
18	540.289,21 691.129,248	19	540.306,632 691.142,514	21.898
20	540.322,635 691.151,128	21	540.329,303 691.137,013	15.611
22	540.339,004 691.125,879	23	540.351,832 691.112,232	18.73
24	540.362,293 691.119,884	25	540.362,413 691.124,428	4.546
26	540.371,264 691.131,526	27	540.330,268 691.188,092	69.86
28	540.313,903 691.198,029	29	540.312,073 691.201,215	3.674
30	540.308,26 691.216,686	31	540.303,71 691.222,747	7.579
32	540.298,865 691.230,929	33	540.294,382 691.231,298	4.498
34	540.283,215 691.227,269	35	540.271,988 691.225,095	11.436

** Lungimile segmentelor sunt determinate în planul de proiecție Stereo 70 și sunt rotunjite la 1 milimetru.

*** Distanța dintre puncte este formată din segmente cumulate ce sunt mai mici decât valoarea 1 milimetru.

**DATE DESPRE IMOBILUL NR. 632**

Oficiul de Cadastru și Publicitate Imobiliară SUCEAVA
Biroul de Cadastru și Publicitate Imobiliară Campulung Moldovenesc

A. Partea I. Descrierea imobilului

TEREN Necunoscut

Adresa: Loc. Rasca, Jud. Suceava

Nr. Crt	Nr cadastral Nr. topografic	Suprafața* (mp)	Observații / Referințe
A1		3.132	Sector cadastral:47 Teren neimprejmuit; Imobilul s-a format din o parte a PF 1690 a comunei cadastrale Moldovița.

B. Partea II. Proprietari și acte

Inscrieri privitoare la dreptul de proprietate și alte drepturi reale		Referințe
/		
Act Normativ nr. Legea 7, din 13/03/1996 emis de PARLAMENTUL ROMANIEI;		
B1	Intabulare, drept de PROPRIETATE, dobândit prin Lege, cota actuala 1/1 1) COMUNA MOLDOVIȚA , CIF:4326671, PROPRIETAR NEIDENTIFICAT.	A1

C. Partea III. SARCINI .

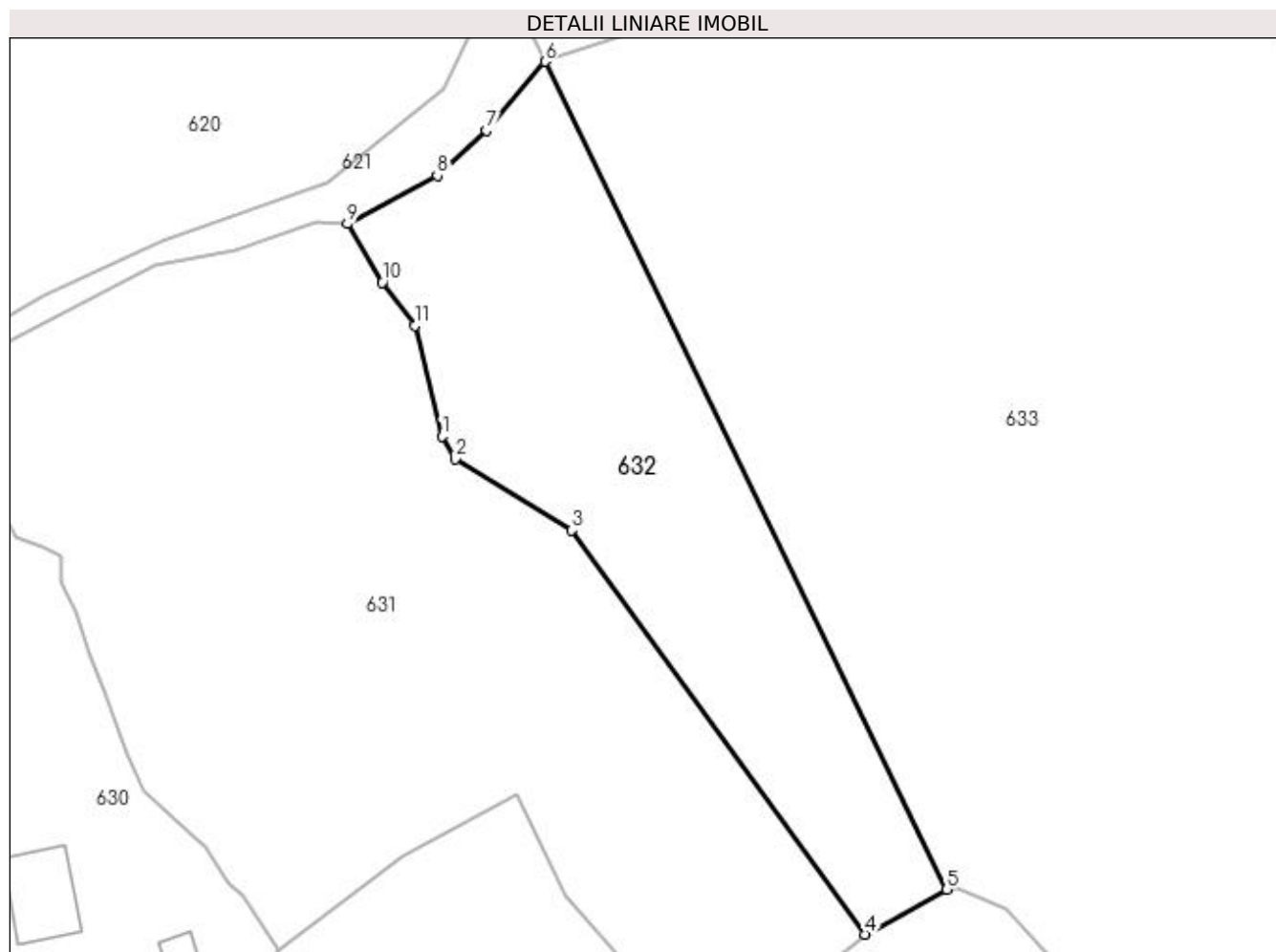
Inscrieri privind dezmembramintele dreptului de proprietate, drepturi reale de garanție și sarcini	Referințe
NU SUNT	

Anexa Nr. 1 La Partea I

Teren

Nr cadastral	Suprafața (mp)*	Observații / Referințe
	3.132	Imobilul s-a format din o parte a PF 1690 a comunei cadastrale Moldovița.

* Suprafața este determinată în planul de proiecție Stereo 70.



Date referitoare la teren

Crt	Categorie folosință	Intra vilan	Suprafața (mp)	Tarla	Parcelă	Nr. topo	Observații / Referințe
1	faneata	DA	70	-	-	-	
2	faneata	NU	3.062	-	-	-	

Lungime Segmente

1) Valorile lungimilor segmentelor sunt obținute din proiecție în plan.

Punct început	X / Y	Punct sfârșit	X / Y	Lungime segment (** (m)
1	540.312,073 691.201,215	2	540.313,903 691.198,029	3.674
2	540.313,903 691.198,029	3	540.330,268 691.188,092	19.146
3	540.330,268 691.188,092	4	540.371,264 691.131,526	69.86
4	540.371,264 691.131,526	5	540.382,749 691.137,829	13.101

Punct început	X / Y	Punct sfârşit	X / Y	Lungime segment (** (m)
5	540.382,749 691.137,829	6	540.326,511 691.253,661	128.762
6	540.326,511 691.253,661	7	540.318,355 691.243,986	12.654
7	540.318,355 691.243,986	8	540.311,413 691.237,738	9.34
8	540.311,413 691.237,738	9	540.298,865 691.230,929	14.276
9	540.298,865 691.230,929	10	540.303,71 691.222,747	9.509
10	540.303,71 691.222,747	11	540.308,26 691.216,686	7.579
11	540.308,26 691.216,686	1	540.312,073 691.201,215	15.934

** Lungimile segmentelor sunt determinate în planul de proiecție Stereo 70 și sunt rotunjite la 1 milimetru.

*** Distanța dintre puncte este formată din segmente cumulate ce sunt mai mici decât valoarea 1 milimetru.

**DATE DESPRE IMOBILUL NR. 633**

Oficiul de Cadastru și Publicitate Imobiliară SUCEAVA
Biroul de Cadastru și Publicitate Imobiliară Campulung Moldovenesc

A. Partea I. Descrierea imobilului

TEREN Extravilan

Adresa: Jud. Suceava, Teren situat in extravilanul comunei Moldovita.

Nr. Crt	Nr cadastral Nr. topografic	Suprafața* (mp)	Observații / Referințe
A1	32875	20.000	Sector cadastral:47 Teren neimprejmuit;

B. Partea II. Proprietari și acte

Inscrieri privitoare la dreptul de proprietate și alte drepturi reale		Referințe
12452 / 30/08/2017		
Act Notarial nr. 1585, din 29/08/2017 emis de SCRABA LUMINITA ANA MARIA;		
B3	Intabulare, drept de PROPRIETATE, ca bun comun, dobandit prin Conventie, cota actuala 1/1	A1
	1) LUNGU VASILE	
	2) LUNGU SILVIA	

C. Partea III. SARCINI .

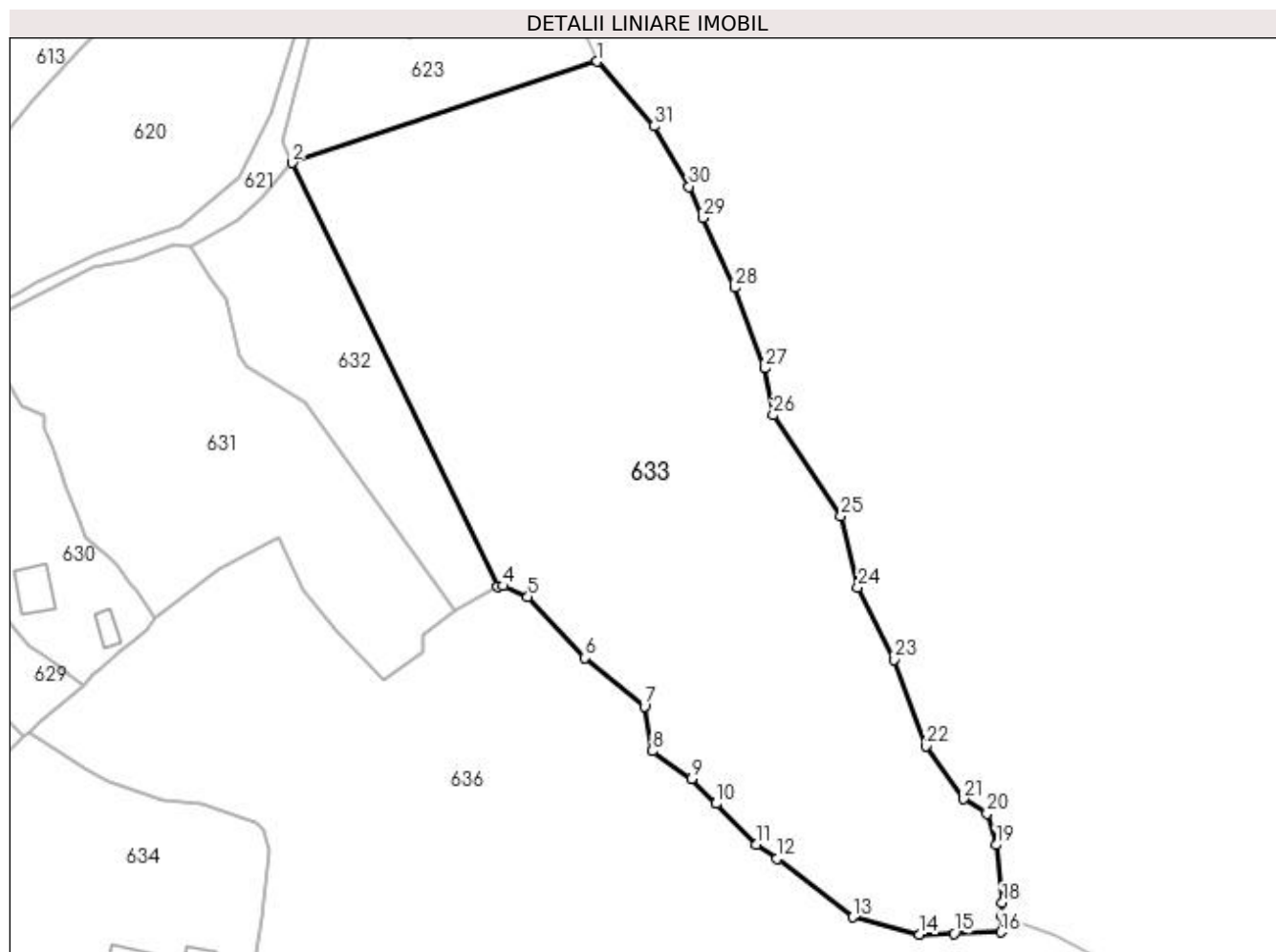
Inscrieri privind dezmembramintele dreptului de proprietate, drepturi reale de garanție și sarcini	Referințe
NU SUNT	

Anexa Nr. 1 La Partea I

Teren

Nr cadastral	Suprafaţa (mp)*	Observații / Referințe
32875	20.000	

* Suprafața este determinată în planul de proiecție Stereo 70.



Date referitoare la teren

Crt	Categorie folosință	Intravilan	Suprafața (mp)	Tarla	Parcelă	Nr. topo	Observații / Referințe
1	pasune	NU	20.000	-	-	-	Teren situat în extravilan

Lungime Segmente

1) Valorile lungimilor segmentelor sunt obținute din proiecție în plan.

Punct început	X / Y	Punct sfârșit	X / Y	Lungime segment (** (m)
1	540.409,95 691.281,335	2	540.326,511 691.253,661	87.909
3	540.382,749 691.137,829	4	540.384,289 691.137,984	1.548
5	540.391,001 691.135,032	6	540.406,677 691.118,376	22.873
7	540.422,87 691.105,076	8	540.425,102 691.092,958	12.322
9	540.435,79 691.085,282	10	540.442,496 691.078,57	9.488

Punct început	X / Y	Punct sfârșit	X / Y	Lungime segment (** (m)
2	540.326,511 691.253,661	3	540.382,749 691.137,829	128.762
4	540.384,289 691.137,984	5	540.391,001 691.135,032	7.332
6	540.406,677 691.118,376	7	540.422,87 691.105,076	20.955
8	540.425,102 691.092,958	9	540.435,79 691.085,282	13.159
10	540.442,496 691.078,57	11	540.453,433 691.067,411	15.625

Punct început	X / Y	Punct sfârșit	X / Y	Lungime segment (** (m)
11	540.453,433 691.067,411	12	540.459,095 691.063,479	6.893
13	540.479,833 691.047,55	14	540.498,147 691.042,822	18.914
15	540.507,598 691.043,085	16	540.520,382 691.043,44	12.789
17	540.520,558 691.047,955	18	540.520,693 691.051,409	3.457
19	540.519,076 691.067,26	20	540.516,514 691.075,888	9.0
21	540.510,182 691.079,863	22	540.499,806 691.094,267	17.752
23	540.491,198 691.117,88	24	540.481,202 691.137,705	22.202
25	540.476,605 691.157,155	26	540.458,056 691.184,674	33.187
27	540.455,86 691.197,509	28	540.447,44 691.219,574	23.617
29	540.438,876 691.238,639	30	540.435,049 691.247,159	9.34
31	540.425,45 691.263,656	1	540.409,95 691.281,335	23.512

Punct început	X / Y	Punct sfârșit	X / Y	Lungime segment (** (m)
12	540.459,095 691.063,479	13	540.479,833 691.047,55	26.15
14	540.498,147 691.042,822	15	540.507,598 691.043,085	9.455
16	540.520,382 691.043,44	17	540.520,558 691.047,955	4.518
18	540.520,693 691.051,409	19	540.519,076 691.067,26	15.933
20	540.516,514 691.075,888	21	540.510,182 691.079,863	7.476
22	540.499,806 691.094,267	23	540.491,198 691.117,88	25.133
24	540.481,202 691.137,705	25	540.476,605 691.157,155	19.986
26	540.458,056 691.184,674	27	540.455,86 691.197,509	13.022
28	540.447,44 691.219,574	29	540.438,876 691.238,639	20.9
30	540.435,049 691.247,159	31	540.425,45 691.263,656	19.086

** Lungimile segmentelor sunt determinate în planul de proiecție Stereo 70 și sunt rotunjite la 1 milimetru.

*** Distanța dintre puncte este formată din segmente cumulate ce sunt mai mici decât valoarea 1 milimetru.

**DATE DESPRE IMOBILUL NR. 634**

Oficiul de Cadastru și Publicitate Imobiliară SUCEAVA
Biroul de Cadastru și Publicitate Imobiliară Campulung Moldovenesc

A. Partea I. Descrierea imobilului

TEREN Intravilan

Adresa: Loc. Rasca, Jud. Suceava, IMOBIL PARTIAL IMPREJMUIT

Nr. Crt	Nr cadastral Nr. topografic	Suprafața* (mp)	Observații / Referințe
A1	31130	11.490	Sector cadastral:47 Teren neimprejmut;

Construcții

Crt	Nr cadastral Nr. topografic	Adresa	Observații / Referințe
A1.1	31130-C1	Loc. Rasca, Jud. Suceava, IMOBIL PARTIAL IMPREJMUIT	Nr. niveluri:2; S. construita la sol:70 mp; CONSTRUCTIE P+M DIN LEMN DIN 1960, FARA LIFT SI FARA CERTIFICAT DE PERFORMANTA ENERGETICA
A1.2	31130-C2	Loc. Rasca, Jud. Suceava, IMOBIL PARTIAL IMPREJMUIT	Nr. niveluri:2; S. construita la sol:80 mp; CONSTRUCTIE P+M DIN ZIDARIE DIN 1980, FARA LIFT SI FARA CERTIFICAT DE PERFORMANTA ENERGETICA
A1.3	31130-C3	Loc. Rasca, Jud. Suceava, IMOBIL PARTIAL IMPREJMUIT	Nr. niveluri:1; S. construita la sol:126 mp; CONSTRUCTIE DIN LEMN DIN 1980, FARA LIFT SI FARA CERTIFICAT DE PERFORMANTA ENERGETICA
A1.4		Loc. Rasca, Jud. Suceava, IMOBIL PARTIAL IMPREJMUIT	Nr. niveluri:1; S. construita la sol:53 mp; Anexă.

B. Partea II. Proprietari și acte

Inscrieri privitoare la dreptul de proprietate și alte drepturi reale		Referințe
3090 / 15/03/2012		
Hotarare Judecatoreasca nr. 1699, din 06/12/2011 emis de JUDECATORIA CAMPULUNG MOLD;		
B2	Intabulare, drept de PROPRIETATE, in devalmasie, dobandit prin Hotarare Judecatoreasca, cota actuala 1/1 1) LUNGU VASILE 2) LUNGU SILVIA	A1, A1.1, A1.2, A1.3
/		
Act Administrativ nr. 7002, din 05/09/2023 emis de PRIMĂRIA MOLDOVIȚA;		
B3	Intabulare, drept de PROPRIETATE, dobandit prin Lege, cota actuala 1/1 1) LUNGU VASILE 2) LUNGU SILVIA	A1.4

C. Partea III. SARCINI .

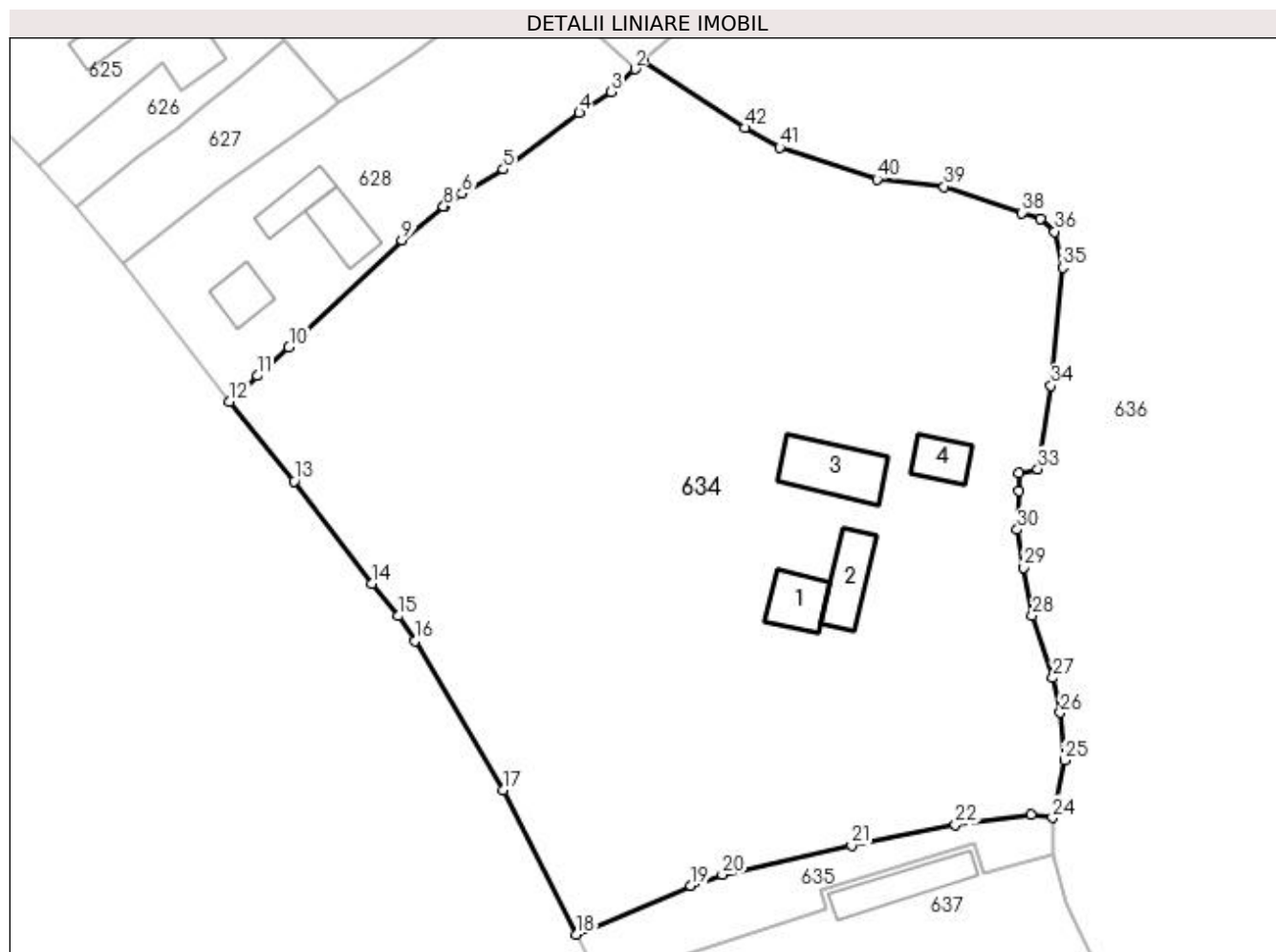
Inscrieri privind dezmembramintele dreptului de proprietate, drepturi reale de garanție și sarcini	Referințe
NU SUNT	

Anexa Nr. 1 La Partea I

Teren

Nr cadastral	Suprafața (mp)*	Observații / Referințe
31130	11.490	

* Suprafața este determinată în planul de proiecție Stereo 70.



Date referitoare la teren

Crt	Categorie folosință	Intra vilan	Suprafața (mp)	Tarla	Parcelă	Nr. topo	Observații / Referințe
1	curți construcții	DA	501	-	1	-	
2	drum	DA	224	-	2	-	
3	faneata	DA	10.765	-	3	-	

Date referitoare la construcții

Crt	Număr	Destinație construcție	Supraf. (mp)	Situație juridică	Observații / Referințe
A1.1	31130-C1	construcții de locuințe	70	Cu acte	Nr. niveluri:2; S. construita la sol:70 mp; CONSTRUCTIE P+M DIN LEMN DIN 1960, FARA LIFT SI FARA CERTIFICAT DE PERFORMANTA ENERGETICA
A1.2	31130-C2	construcții anexa	80	Cu acte	Nr. niveluri:2; S. construita la sol:80 mp; CONSTRUCTIE P+M DIN ZIDARIE DIN 1980, FARA LIFT SI FARA CERTIFICAT DE PERFORMANTA ENERGETICA
A1.3	31130-C3	construcții anexa	Din acte: 93 Masurata: 126	Cu acte	Nr. niveluri:1; S. construita la sol:126 mp; CONSTRUCTIE DIN LEMN DIN 1980, FARA LIFT SI FARA CERTIFICAT DE PERFORMANTA ENERGETICA
A1.4		construcții anexa	53	Cu acte	Nr. niveluri:1; S. construita la sol:53 mp; Anexă.

Lungime Segmente

1) Valorile lungimilor segmentelor sunt obținute din proiecție în plan.

Punct început	X / Y	Punct sfârșit	X / Y	Lungime segment	Punct început	X / Y	Punct sfârșit	X / Y	Lungime segment	Punct început	X / Y	Punct sfârșit	X / Y	Lungime segment
1	540.254,61 691.097,974	2	540.253,373 691.096,792	1.711	2	540.253,373 691.096,792	3	540.249,622 691.093,209	5.187	3	540.249,622 691.093,209	4	540.244,666 691.089,954	5.929
4	540.244,666 691.089,954	5	540.232,781 691.081,12	14.809	5	540.232,781 691.081,12	6	540.226,333 691.077,343	7.473	6	540.226,333 691.077,343	7	540.223,614 691.075,458	3.309
7	540.223,614 691.075,458	8	540.223,455 691.075,316	0.213	8	540.223,455 691.075,316	9	540.216,941 691.070,091	8.351	9	540.216,941 691.070,091	10	540.199,286 691.053,39	24.303
10	540.199,286 691.053,39	11	540.194,337 691.048,878	6.697	11	540.194,337 691.048,878	12	540.190,04 691.044,84	5.897	12	540.190,04 691.044,84	13	540.200,061 691.032,391	15.981
13	540.200,061 691.032,391	14	540.212,231 691.016,422	20.078	14	540.212,231 691.016,422	15	540.216,43 691.011,367	6.572	15	540.216,43 691.011,367	16	540.219,019 691.007,477	4.673
16	540.219,019 691.007,477	17	540.232,735 690.984,15	27.061	17	540.232,735 690.984,15	18	540.244,251 690.961,615	25.307	18	540.244,251 690.961,615	19	540.262,133 690.969,203	19.425
19	540.262,133 690.969,203	20	540.267,04 690.970,966	5.214	20	540.267,04 690.970,966	21	540.287,255 690.975,54	20.726	21	540.287,255 690.975,54	22	540.303,445 690.978,786	16.512
22	540.303,445 690.978,786	23	540.315,267 690.980,302	11.919	23	540.315,267 690.980,302	24	540.318,652 690.979,831	3.418	24	540.318,652 690.979,831	25	540.320,493 690.988,805	9.161
25	540.320,493 690.988,805	26	540.319,841 690.996,258	7.481	26	540.319,841 690.996,258	27	540.318,666 691.001,671	5.539	27	540.318,666 691.001,671	28	540.315,473 691.011,464	10.3
28	540.315,473 691.011,464	29	540.314,164 691.018,902	7.552	29	540.314,164 691.018,902	30	540.313,12 691.024,833	6.022	30	540.313,12 691.024,833	31	540.313,393 691.030,91	6.083
31	540.313,393 691.030,91	32	540.313,373 691.033,729	2.819	32	540.313,373 691.033,729	33	540.316,337 691.034,335	3.025	33	540.316,337 691.034,335	34	540.318,422 691.047,312	13.143
34	540.318,422 691.047,312	35	540.320,248 691.065,769	18.547	35	540.320,248 691.065,769	36	540.318,94 691.071,397	5.778	36	540.318,94 691.071,397	37	540.316,719 691.073,337	2.949
37	540.316,719 691.073,337	38	540.313,838 691.074,338	3.05	38	540.313,838 691.074,338	39	540.301,715 691.078,437	12.797	39	540.301,715 691.078,437	40	540.291,175 691.079,583	10.602
40	540.291,175 691.079,583	41	540.275,98 691.084,58	15.996	41	540.275,98 691.084,58	42	540.270,544 691.087,618	6.227	42	540.270,544 691.087,618	1	540.254,61 691.097,974	19.004

** Lungimile segmentelor sunt determinate în planul de proiecție Stereo 70 și sunt rotunjite la 1 milimetru.

*** Distanța dintre puncte este formată din segmente cumulate ce sunt mai mici decât valoarea 1 milimetru.

**DATE DESPRE IMOBILUL NR. 635**

Oficiul de Cadastru și Publicitate Imobiliară SUCEAVA
Biroul de Cadastru și Publicitate Imobiliară Campulung Moldovenesc

A. Partea I. Descrierea imobilului

TEREN Intravilan

Adresa: Loc. Rasca, Jud. Suceava

Nr. Crt	Nr cadastral Nr. topografic	Suprafața* (mp)	Observații / Referințe
A1		566	Sector cadastral:47 Teren neimprejmuit; Imobilul s-a format din o parte a PF 1762/1 a comunei cadastrale Moldovița.

B. Partea II. Proprietari și acte

Inscrieri privitoare la dreptul de proprietate și alte drepturi reale		Referințe
/		
Act Normativ nr. Legea 7, din 13/03/1996 emis de PARLAMENTUL ROMANIEI;		
B1	Intabulare, drept de PROPRIETATE, dobandit prin Lege, cota actuala 1/1 1) NEIDENTIFICAT NEIDENTIFICAT	A1
Act Administrativ nr. 138, din 31/08/2023 emis de PRIMARIA MOLDOVIȚA;		
B2	Se notează posesia faptică. 1) ILIESI ANCA-LUIZA	A1

C. Partea III. SARCINI .

Inscrieri privind dezmembramintele dreptului de proprietate, drepturi reale de garanție și sarcini	Referințe
NU SUNT	

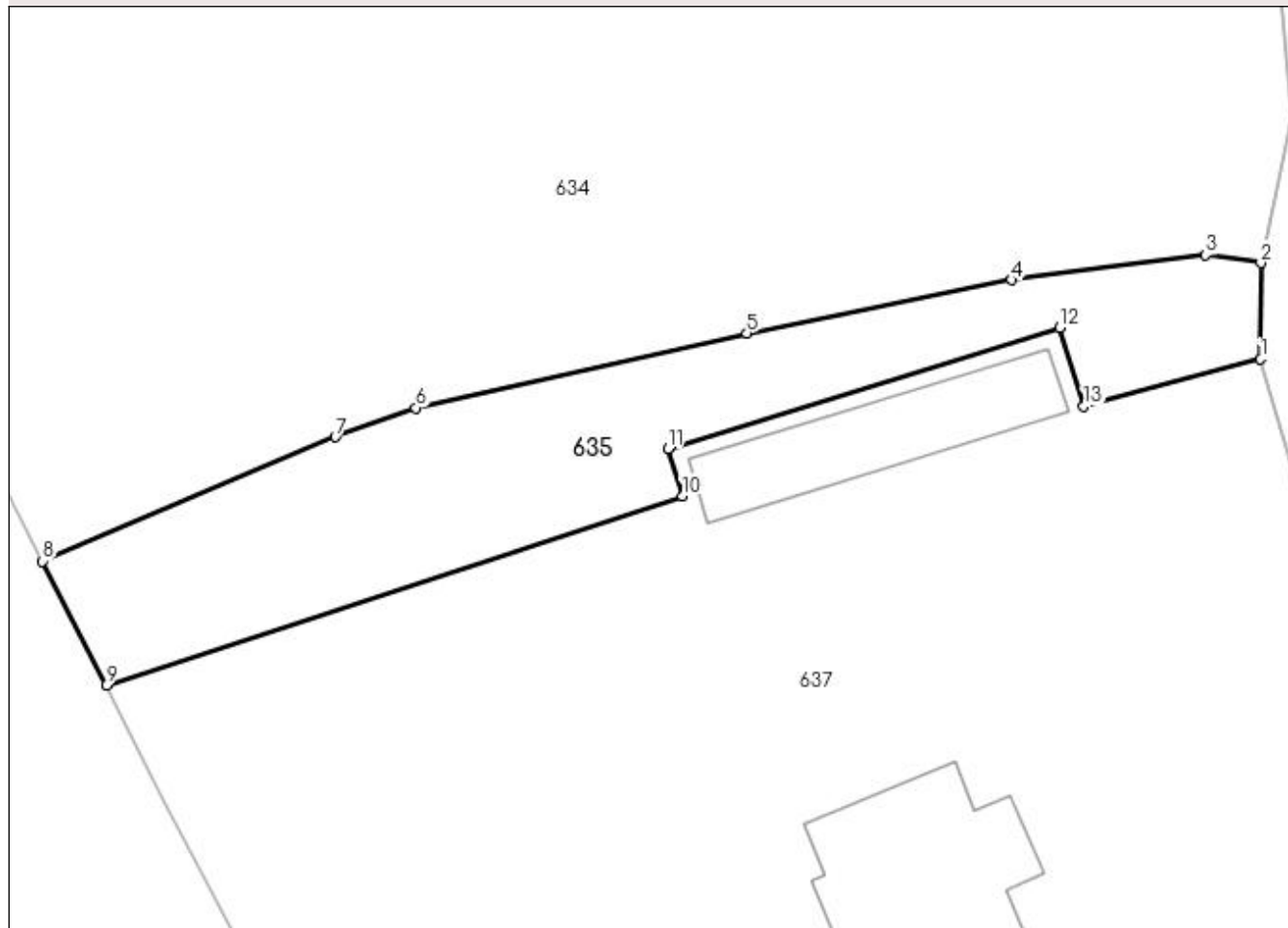
Anexa Nr. 1 La Partea I

Teren

Nr cadastral	Suprafața (mp)*	Observații / Referințe
	566	Imobilul s-a format din o parte a PF 1762/1 a comunei cadastrale Moldovița.

* Suprafața este determinată în planul de proiecție Stereo 70.

DETALII LINIARE IMOBIL



Date referitoare la teren

Crt	Categorie folosință	Intra vilan	Suprafața (mp)	Tarla	Parcelă	Nr. topo	Observații / Referințe
1	faneata	DA	566	-	-	-	

Lungime Segmente

1) Valorile lungimilor segmentelor sunt obținute din proiecție în plan.

Punct început	X / Y	Punct sfârșit	X / Y	Lungime segment (** (m)
1	540.318,63 690.973,954	2	540.318,652 690.979,831	5.877
2	540.318,652 690.979,831	3	540.315,267 690.980,302	3.418
3	540.315,267 690.980,302	4	540.303,445 690.978,786	11.919
4	540.303,445 690.978,786	5	540.287,255 690.975,54	16.512
5	540.287,255 690.975,54	6	540.267,04 690.970,966	20.726

Punct început	X / Y	Punct sfârșit	X / Y	Lungime segment (** (m)
6	540.267,04 690.970,966	7	540.262,133 690.969,203	5.214
7	540.262,133 690.969,203	8	540.244,251 690.961,615	19.425
8	540.244,251 690.961,615	9	540.248,133 690.954,033	8.518
9	540.248,133 690.954,033	10	540.283,328 690.965,596	37.046
10	540.283,328 690.965,596	11	540.282,441 690.968,468	3.006
11	540.282,441 690.968,468	12	540.306,36 690.975,854	25.033
12	540.306,36 690.975,854	13	540.307,839 690.971,065	5.012
13	540.307,839 690.971,065	1	540.318,63 690.973,954	11.171

** Lungimile segmentelor sunt determinate în planul de proiecție Stereo 70 și sunt rotunjite la 1 milimetru.

*** Distanța dintre puncte este formată din segmente cumulate ce sunt mai mici decât valoarea 1 milimetru.

**DATE DESPRE IMOBILUL NR. 636**

Oficiul de Cadastru și Publicitate Imobiliară SUCEAVA
 Biroul de Cadastru și Publicitate Imobiliară Campulung Moldovenesc

A. Partea I. Descrierea imobilului

TEREN Necunoscut

Nr. CF vechi:759

Adresa: Loc. Rasca, Jud. Suceava

Nr. Crt	Nr cadastral Nr. topografic	Suprafața* (mp)	Observații / Referințe
A1	30546	32.817	Sector cadastral:47 Teren neimprejmuit;

B. Partea II. Proprietari și acte

Inscrieri privitoare la dreptul de proprietate și alte drepturi reale		Referințe
6346 / 30/11/2007		
Act Notarial nr. 156 suplimentar, din 27/11/2002 emis de B.I.N.SCRABA LUMINITA ANA MARIA;		
B1	Intabulare, drept de PROPRIETATE, dobandit prin Succesiune, cota actuala 1/1 1) LUNGU VASILE, Lipsă CNP proprietar. 2) LUNGU SILVIA, Lipsă CNP proprietar.	A1

C. Partea III. SARCINI .

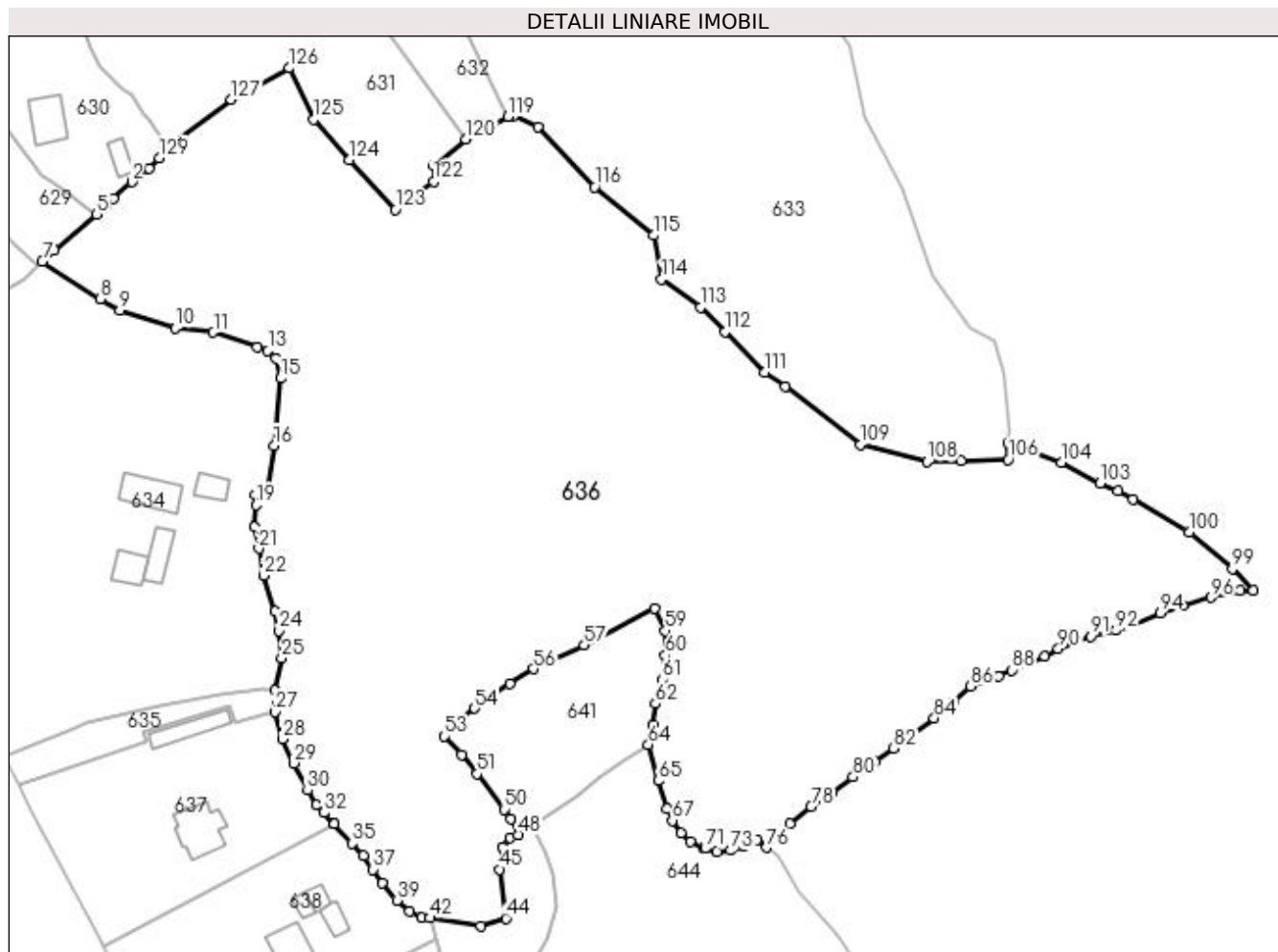
Inscrieri privind dezmembramintele dreptului de proprietate, drepturi reale de garanție și sarcini	Referințe
NU SUNT	

Anexa Nr. 1 La Partea I

Teren

Nr cadastral	Suprafața (mp)*	Observații / Referințe
30546	32.817	

* Suprafața este determinată în planul de proiecție Stereo 70.



Date referitoare la teren

Crt	Categorie folosință	Intravilan	Suprafața (mp)	Tarla	Parcelă	Nr. topo	Observații / Referințe
1	faneata	DA	4.197	-	-	-	
2	pasune	DA	11.912	-	-	-	
3	pasune	NU	16.708	-	-	-	

Lungime Segmente

1) Valorile lungimilor segmentelor sunt obținute din proiecție în plan.

Punct început	X / Y	Punct sfârșit	X / Y	Lungime segment	Punct început	X / Y	Punct sfârșit	X / Y	Lungime segment	Punct început	X / Y	Punct sfârșit	X / Y	Lungime segment
1	540.283,918 691.123,603	2	540.279,274 691.119,79	6.009	2	540.279,274 691.119,79	3	540.274,17 691.115,261	6.824	3	540.274,17 691.115,261	4	540.272,329 691.113,652	2.445
4	540.272,329 691.113,652	5	540.269,499 691.110,962	3.904	5	540.269,499 691.110,962	6	540.257,976 691.100,933	15.27 6	6	540.257,976 691.100,933	7	540.254,61 691.097,974	4.482
7	540.254,61 691.097,974	8	540.270,544 691.087,618	19.00 4	8	540.270,544 691.087,618	9	540.275,98 691.084,58	6.227	9	540.275,98 691.084,58	10	540.291,175 691.079,583	15.99 6
10	540.291,175 691.079,583	11	540.301,715 691.078,437	10.60 2	11	540.301,715 691.078,437	12	540.313,838 691.074,338	12.79 7	12	540.313,838 691.074,338	13	540.316,719 691.073,337	3.05

Punct început	X / Y	Punct sfârșit	X / Y	Lungime segment	Punct început	X / Y	Punct sfârșit	X / Y	Lungime segment	Punct început	X / Y	Punct sfârșit	X / Y	Lungime segment
13	540.316,719 691.073,337	14	540.318,94 691.071,397	2.949	14	540.318,94 691.071,397	15	540.320,248 691.065,769	5.778	15	540.320,248 691.065,769	16	540.318,422 691.047,312	18.547
16	540.318,422 691.047,312	17	540.316,337 691.034,335	13.143	17	540.316,337 691.034,335	18	540.313,373 691.033,729	3.025	18	540.313,373 691.033,729	19	540.313,393 691.030,91	2.819
19	540.313,393 691.030,91	20	540.313,12 691.024,833	6.083	20	540.313,12 691.024,833	21	540.314,164 691.018,902	6.022	21	540.314,164 691.018,902	22	540.315,473 691.011,464	7.552
22	540.315,473 691.011,464	23	540.318,666 691.001,671	10.3	23	540.318,666 691.001,671	24	540.319,841 690.996,258	5.539	24	540.319,841 690.996,258	25	540.320,493 690.988,805	7.481
25	540.320,493 690.988,805	26	540.318,652 690.979,831	9.161	26	540.318,652 690.979,831	27	540.318,63 690.973,954	5.877	27	540.318,63 690.973,954	28	540.320,732 690.966,54	7.706
28	540.320,732 690.966,54	29	540.323,929 690.959,862	7.404	29	540.323,929 690.959,862	30	540.327,623 690.952,395	8.331	30	540.327,623 690.952,395	31	540.330,144 690.948,406	4.719
31	540.330,144 690.948,406	32	540.332,157 690.946,228	2.966	32	540.332,157 690.946,228	33	540.334,844 690.943,238	4.02	33	540.334,844 690.943,238	34	540.334,946 690.943,127	0.151
34	540.334,946 690.943,127	35	540.339,932 690.937,729	7.348	35	540.339,932 690.937,729	36	540.342,899 690.934,327	4.514	36	540.342,899 690.934,327	37	540.345,702 690.930,61	4.655
37	540.345,702 690.930,61	38	540.348,226 690.926,819	4.554	38	540.348,226 690.926,819	39	540.352,194 690.922,116	6.153	39	540.352,194 690.922,116	40	540.355,681 690.919,037	4.652
40	540.355,681 690.919,037	41	540.359,122 690.917,379	3.82	41	540.359,122 690.917,379	42	540.361,25 690.917,25	2.132	42	540.361,25 690.917,25	43	540.375,393 690.915,091	14.307
43	540.375,393 690.915,091	44	540.382,271 690.917,175	7.187	44	540.382,271 690.917,175	45	540.380,45 690.930,654	13.601	45	540.380,45 690.930,654	46	540.381,197 690.936,854	6.245
46	540.381,197 690.936,854	47	540.383,413 690.939,237	3.254	47	540.383,413 690.939,237	48	540.385,574 690.940,181	2.358	48	540.385,574 690.940,181	49	540.383,572 690.944,543	4.799
49	540.383,572 690.944,543	50	540.381,747 690.947,147	3.18	50	540.381,747 690.947,147	51	540.374,299 690.956,937	12.301	51	540.374,299 690.956,937	52	540.370,03 690.962,214	6.788
52	540.370,03 690.962,214	53	540.365,364 690.967,251	6.866	53	540.365,364 690.967,251	54	540.373,619 690.974,906	11.258	54	540.373,619 690.974,906	55	540.383,254 690.981,723	11.803
55	540.383,254 690.981,723	56	540.389,789 690.985,818	7.712	56	540.389,789 690.985,818	57	540.403,803 690.992,322	15.45	57	540.403,803 690.992,322	58	540.423,259 691.002,368	21.897
58	540.423,259 691.002,368	59	540.426,141 690.996,305	6.713	59	540.426,141 690.996,305	60	540.426,135 690.989,498	6.807	60	540.426,135 690.989,498	61	540.425,142 690.982,861	6.711
61	540.425,142 690.982,861	62	540.423,405 690.976,213	6.871	62	540.423,405 690.976,213	63	540.422,708 690.970,256	5.998	63	540.422,708 690.970,256	64	540.421,448 690.964,929	5.474
64	540.421,448 690.964,929	65	540.424,143 690.955,05	10.24	65	540.424,143 690.955,05	66	540.426,648 690.947,446	8.006	66	540.426,648 690.947,446	67	540.428,018 690.944,055	3.657
67	540.428,018 690.944,055	68	540.430,373 690.940,597	4.184	68	540.430,373 690.940,597	69	540.432,999 690.938,315	3.479	69	540.432,999 690.938,315	70	540.436,523 690.936,531	3.95
70	540.436,523 690.936,531	71	540.437,104 690.936,361	0.605	71	540.437,104 690.936,361	72	540.440,302 690.935,428	3.331	72	540.440,302 690.935,428	73	540.444,091 690.935,832	3.81
73	540.444,091 690.935,832	74	540.447,72 690.937,122	3.851	74	540.447,72 690.937,122	75	540.451,343 690.938,883	4.028	75	540.451,343 690.938,883	76	540.453,968 690.936,637	3.455
76	540.453,968 690.936,637	77	540.460,511 690.943,167	9.244	77	540.460,511 690.943,167	78	540.466,234 690.947,976	7.475	78	540.466,234 690.947,976	79	540.472,042 690.951,868	6.991
79	540.472,042 690.951,868	80	540.477,757 690.956,043	7.078	80	540.477,757 690.956,043	81	540.483,834 690.960,315	7.428	81	540.483,834 690.960,315	82	540.488,973 690.963,995	6.321
82	540.488,973 690.963,995	83	540.492,666 690.967,022	4.775	83	540.492,666 690.967,022	84	540.500,127 690.972,245	9.107	84	540.500,127 690.972,245	85	540.505,462 690.976,788	7.007
85	540.505,462 690.976,788	86	540.510,143 690.981,074	6.347	86	540.510,143 690.981,074	87	540.517,761 690.983,761	8.078	87	540.517,761 690.983,761	88	540.521,372 690.985,456	3.989
88	540.521,372 690.985,456	89	540.530,654 690.989,139	9.986	89	540.530,654 690.989,139	90	540.534,266 690.991,316	4.217	90	540.534,266 690.991,316	91	540.543,189 690.994,816	9.585
91	540.543,189 690.994,816	92	540.550,124 690.996,401	7.114	92	540.550,124 690.996,401	93	540.554,856 690.997,928	4.972	93	540.554,856 690.997,928	94	540.562,342 691.001,189	8.165
94	540.562,342 691.001,189	95	540.568,55 691.003,284	6.552	95	540.568,55 691.003,284	96	540.576,262 691.005,446	8.009	96	540.576,262 691.005,446	97	540.584,428 691.007,245	8.362
97	540.584,428 691.007,245	98	540.587,874 691.007,444	3.452	98	540.587,874 691.007,444	99	540.582,147 691.013,298	8.189	99	540.582,147 691.013,298	100	540.570,265 691.023,506	15.665
100	540.570,265 691.023,506	101	540.554,875 691.032,541	17.846	101	540.554,875 691.032,541	102	540.550,632 691.034,684	4.753	102	540.550,632 691.034,684	103	540.545,791 691.036,882	5.317
103	540.545,791 691.036,882	104	540.535,081 691.042,53	12.108	104	540.535,081 691.042,53	105	540.520,558 691.047,955	15.503	105	540.520,558 691.047,955	106	540.520,382 691.043,44	4.518
106	540.520,382 691.043,44	107	540.507,598 691.043,085	12.789	107	540.507,598 691.043,085	108	540.498,147 691.042,822	9.455	108	540.498,147 691.042,822	109	540.479,833 691.047,55	18.914
109	540.479,833 691.047,55	110	540.459,095 691.063,479	26.15	110	540.459,095 691.063,479	111	540.453,433 691.067,411	6.893	111	540.453,433 691.067,411	112	540.442,496 691.078,57	15.625

Punct început	X / Y	Punct sfârșit	X / Y	Lungime segment	Punct început	X / Y	Punct sfârșit	X / Y	Lungime segment	Punct început	X / Y	Punct sfârșit	X / Y	Lungime segment
112	540.442,496 691.078,57	113	540.435,79 691.085,282	9.488	113	540.435,79 691.085,282	114	540.425,102 691.092,958	13.159	114	540.425,102 691.092,958	115	540.422,87 691.105,076	12.322
115	540.422,87 691.105,076	116	540.406,677 691.118,376	20.955	116	540.406,677 691.118,376	117	540.391,001 691.135,032	22.873	117	540.391,001 691.135,032	118	540.384,289 691.137,984	7.332
118	540.384,289 691.137,984	119	540.382,749 691.137,829	1.548	119	540.382,749 691.137,829	120	540.371,264 691.131,526	13.101	120	540.371,264 691.131,526	121	540.362,413 691.124,428	11.346
121	540.362,413 691.124,428	122	540.362,293 691.119,884	4.546	122	540.362,293 691.119,884	123	540.351,832 691.112,232	12.961	123	540.351,832 691.112,232	124	540.339,004 691.125,879	18.73
124	540.339,004 691.125,879	125	540.329,303 691.137,013	14.767	125	540.329,303 691.137,013	126	540.322,635 691.151,128	15.611	126	540.322,635 691.151,128	127	540.306,632 691.142,514	18.174
127	540.306,632 691.142,514	128	540.289,21 691.129,248	21.898	128	540.289,21 691.129,248	129	540.286,75 691.126,44	3.733	129	540.286,75 691.126,44	1	540.283,918 691.123,603	4.009

** Lungimile segmentelor sunt determinate în planul de proiecție Stereo 70 și sunt rotunjite la 1 milimetru.

*** Distanța dintre puncte este formată din segmente cumulate ce sunt mai mici decât valoarea 1 milimetru.

**DATE DESPRE IMOBILUL NR. 637**

Oficiul de Cadastru și Publicitate Imobiliară SUCEAVA
Biroul de Cadastru și Publicitate Imobiliară Campulung Moldovenesc

A. Partea I. Descrierea imobilului

TEREN Intravilan

Nr. CF vechi:2600
Nr. topografic:1762/2

Adresa: Loc. Rasca, Jud. Suceava

Nr. Crt	Nr cadastral Nr. topografic	Suprafața* (mp)	Observații / Referințe
A1	33143	Din acte: 2.880 Masurata: 3.154	Sector cadastral:47 Teren neimprejmuit;

Construcții

Crt	Nr cadastral Nr. topografic	Adresa	Observații / Referințe
A1.1	33143-C1	Loc. Rasca, Jud. Suceava	Nr. niveluri:1; S. construita la sol:92 mp; S. construita desfasurata:92 mp; Anexă gospodărească (adăpost cabaline), edificată în anul 2017, cu suprafața construită desfășurată de 92 mp
A1.2		Loc. Rasca, Jud. Suceava	Nr. niveluri:1; S. construita la sol:149 mp; Anexă.

B. Partea II. Proprietari și acte

Inscrieri privitoare la dreptul de proprietate și alte drepturi reale		Referințe
10752 / 31/07/2017		
Act Notarial nr. 1333, din 28/07/2017 emis de SCRABA LUMINITA ANA MARIA;		
B2	Intabulare, drept de PROPRIETATE, ca bun propriu, dobandit prin Conventie, cota actuala 1/1 1) ILIESI ANCA LUIZA, necasatorita	A1
18069 / 12/12/2017		
Act Administrativ nr. 8458, din 24/11/2017 emis de PRIMĂRIA COMUNEI MOLDOVIȚA (act administrativ nr 8459 din 24.11.2017, emis de Primăria comunei Moldova);		
B4	Intabulare, drept de PROPRIETATE, dobandit prin Construire, cota actuala 1/1 1) ILIESI VASILE 2) ILIESI MINODORA, Lipsă CNP proprietar.	A1.1
/		
Act Administrativ nr. 7002, din 05/09/2023 emis de PRIMĂRIA MOLDOVIȚA;		
B5	Intabulare, drept de PROPRIETATE, dobandit prin Lege, cota actuala 1/1 1) ILIESI ANCA LUIZA, necasatorita 2) ILIESI VASILE 3) ILIESI MINODORA, Lipsă CNP proprietar.	A1.2

C. Partea III. SARCINI .

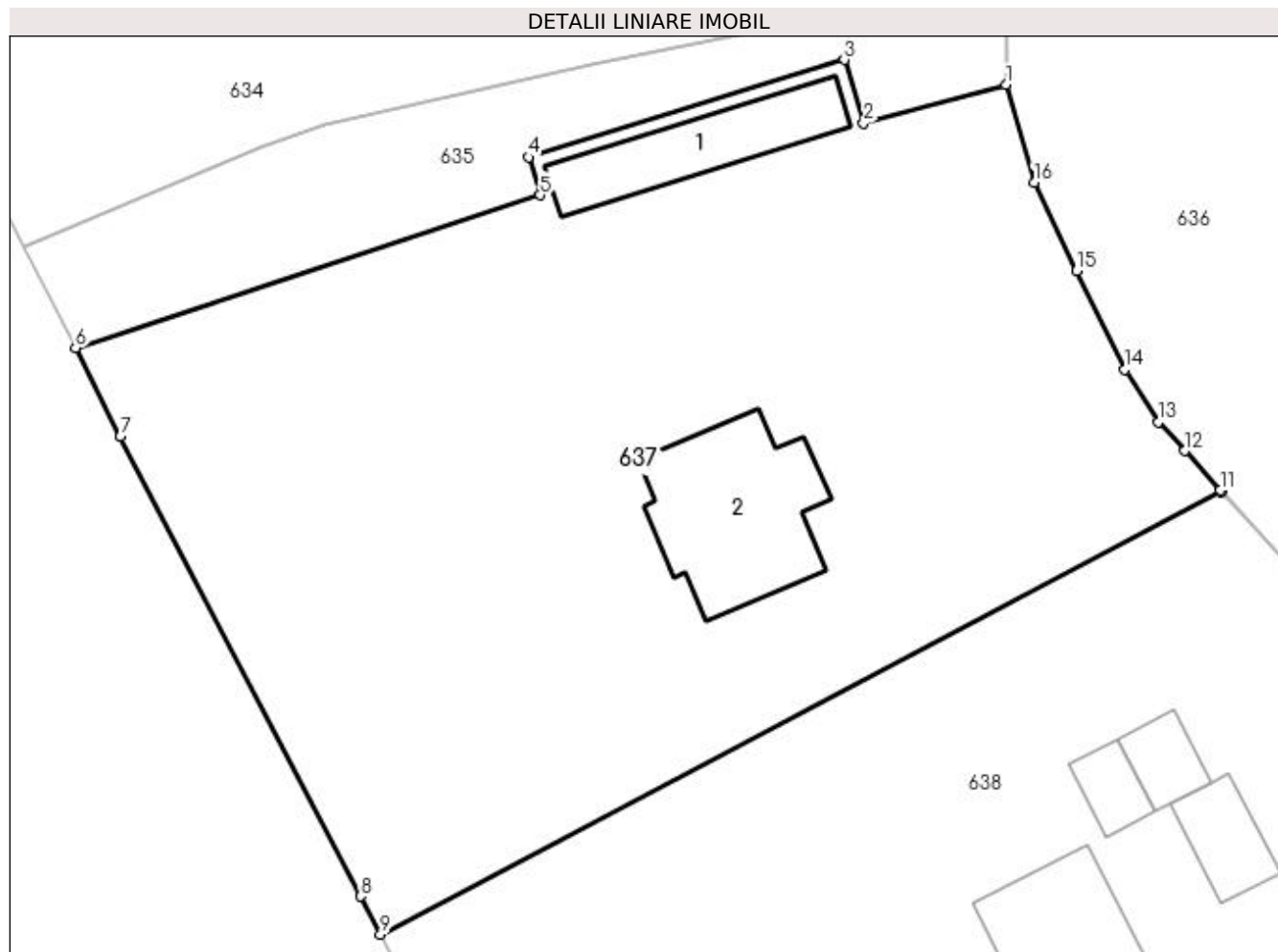
Inscrieri privind dezmembramintele dreptului de proprietate, drepturi reale de garanție și sarcini	Referințe
NU SUNT	

Anexa Nr. 1 La Partea I

Teren

Nr cadastral	Suprafața (mp)*	Observații / Referințe
33143	Din acte: 2.880 Masurata: 3.154	

* Suprafața este determinată în planul de proiecție Stereo 70.



Date referitoare la teren

Crt	Categorie folosință	Intra vilan	Suprafața (mp)	Tarla	Parcelă	Nr. topo	Observații / Referințe
1	curți constructii	DA	952	-	-	1762/2	
2	faneata	DA	2.202	-	-	-	

Date referitoare la construcții

Crt	Număr	Destinație construcție	Supraf. (mp)	Situație juridică	Observații / Referințe
A1.1	33143-C1	construcții anexa	Din acte: 90 Masurata: 92	Cu acte	Nr. niveluri:1; S. construita la sol:92 mp; S. construita desfasurata:92 mp; Anexă gospodărească (adăpost cabaline), edificată în anul 2017, cu suprafața construită desfășurată de 92 mp
A1.2		construcții anexa	149	Cu acte	Nr. niveluri:1; S. construita la sol:149 mp; Anexă.

Lungime Segmente

1) Valorile lungimilor segmentelor sunt obținute din proiecție în plan.

Punct început	X / Y	Punct sfârșit	X / Y	Lungime segment (** (m))
1	540.318,63 690.973,954	2	540.307,839 690.971,065	11.171

Punct început	X / Y	Punct sfârşit	X / Y	Lungime segment (** (m)
2	540.307,839 690.971,065	3	540.306,36 690.975,854	5.012
3	540.306,36 690.975,854	4	540.282,441 690.968,468	25.033
4	540.282,441 690.968,468	5	540.283,328 690.965,596	3.006
5	540.283,328 690.965,596	6	540.248,133 690.954,033	37.046
6	540.248,133 690.954,033	7	540.251,53 690.947,305	7.537
7	540.251,53 690.947,305	8	540.269,703 690.912,485	39.277
8	540.269,703 690.912,485	9	540.271,23 690.909,616	3.25
9	540.271,23 690.909,616	10	540.334,946 690.943,127	71.991
10	540.334,946 690.943,127	11	540.334,844 690.943,238	0.151
11	540.334,844 690.943,238	12	540.332,157 690.946,228	4.02
12	540.332,157 690.946,228	13	540.330,144 690.948,406	2.966
13	540.330,144 690.948,406	14	540.327,623 690.952,395	4.719
14	540.327,623 690.952,395	15	540.323,929 690.959,862	8.331
15	540.323,929 690.959,862	16	540.320,732 690.966,54	7.404
16	540.320,732 690.966,54	1	540.318,63 690.973,954	7.706

** Lungimile segmentelor sunt determinate în planul de proiecţie Stereo 70 şi sunt rotunjite la 1 milimetru.

*** Distanţa dintre puncte este formată din segmente cumulate ce sunt mai mici decât valoarea 1 milimetru.

**DATE DESPRE IMOBILUL NR. 638**

Oficiul de Cadastru și Publicitate Imobiliară SUCEAVA
Biroul de Cadastru și Publicitate Imobiliară Campulung Moldovenesc

A. Partea I. Descrierea imobilului

TEREN Intravilan

Nr. CF vechi:1766

Adresa: Loc. Rasca, Jud. Suceava

Nr. Crt	Nr cadastral Nr. topografic	Suprafața* (mp)	Observații / Referințe
A1	32698	Din acte: 2.880 Masurata: 3.154	Sector cadastral:47 Teren neimprijmit;

Construcții

Crt	Nr cadastral Nr. topografic	Adresa	Observații / Referințe
A1.1	32698-C1	Loc. Rasca, Jud. Suceava	Nr. niveluri:2; S. construita la sol:106 mp; Casă de locuit cu parter și etaj, edificată în anul 2007, cu suprafața construită desfășurată de 212 mp..
A1.2	32698-C2	Loc. Rasca, Jud. Suceava	Nr. niveluri:1; S. construita la sol:43 mp; Grajd, edificat în anul 2007, cu suprafața construită desfășurată de 43 mp.
A1.3	32698-C3	Loc. Rasca, Jud. Suceava	Nr. niveluri:1; S. construita la sol:30 mp; Magazie, edificată în anul 2007, cu suprafața construită desfășurată de 30 mp.
A1.4	32698-C4	Loc. Rasca, Jud. Suceava	Nr. niveluri:1; S. construita la sol:26 mp; Garaj, edificat în anul 2007, cu suprafața construită desfășurată de 26 mp

B. Partea II. Proprietari și acte

Inscrieri privitoare la dreptul de proprietate și alte drepturi reale		Referințe
13389 / 18/09/2017		
Act Notarial nr. 1714, din 14/09/2017 emis de SCRABA LUMINITA ANA MARIA;		
B4	Intabulare, drept de PROPRIETATE, ca bun propriu , cu titlu de donatie, dobandit prin Conventie, cota actuala 1/2 1) ILIESI GICU- NICOLAE	A1, A1.1, A1.2
5727 / 12/04/2023		
Act Notarial nr. 1182, din 10/04/2023 emis de SCRABA LUMINITA DORU PAUL;		
B5	Intabulare, drept de PROPRIETATEcu titlu de donatie, dobandit prin Conventie, cota actuala 1/2 1) ILIESI SILVIA	A1, A1.1, A1.2
/		
Act Administrativ nr. 7002, din 05/09/2023 emis de PRIMĂRIA MOLDOVIȚA;		
B6	Intabulare, drept de PROPRIETATE, dobandit prin Lege, cota actuala 1/1 1) ILIESI SILVIA 2) ILIESI GICU- NICOLAE	A1.3, A1.4

C. Partea III. SARCINI .

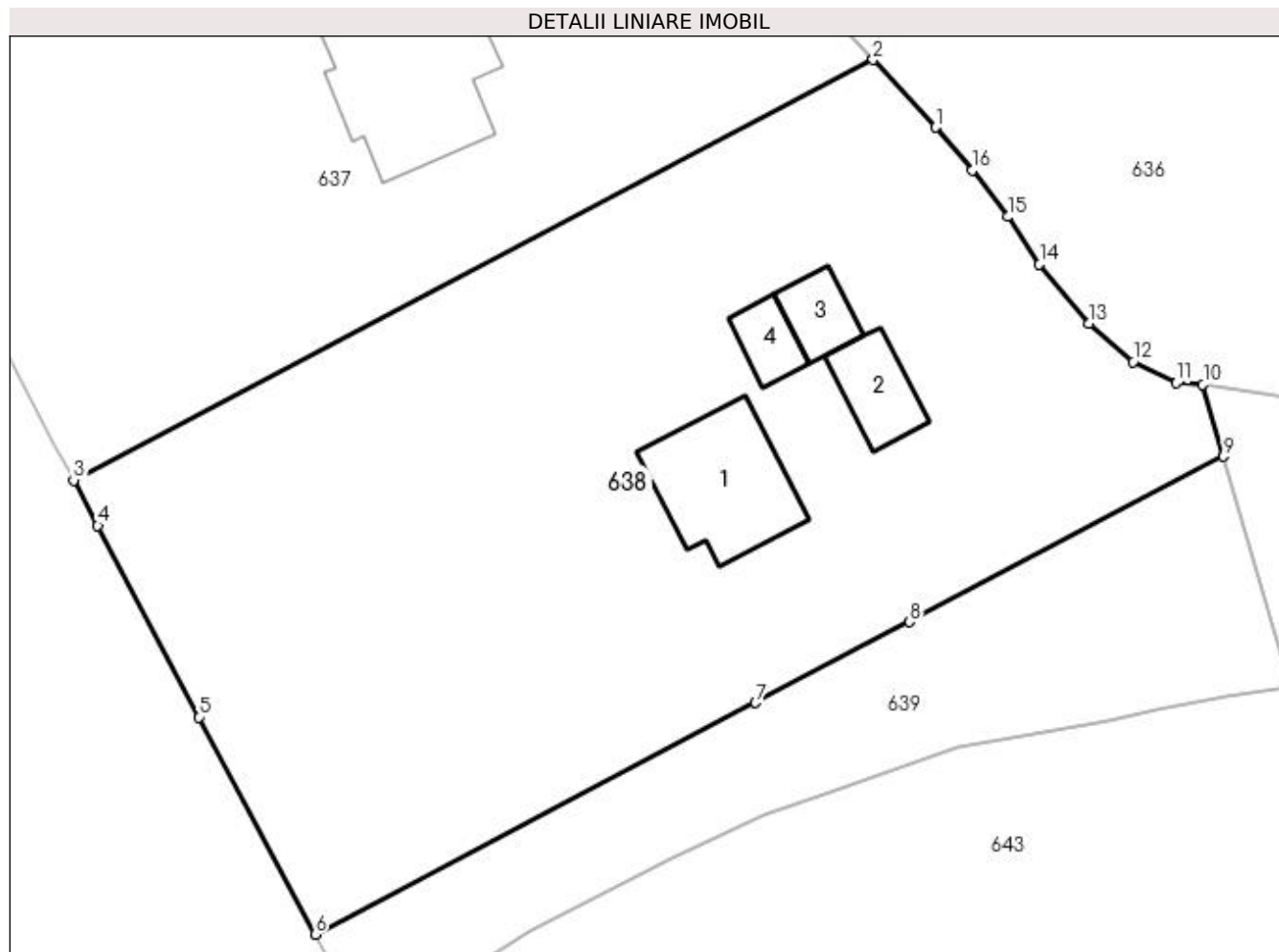
Inscrieri privind dezmembramintele dreptului de proprietate, drepturi reale de garanție și sarcini	Referințe
NU SUNT	

Anexa Nr. 1 La Partea I

Teren

Nr cadastral	Suprafața (mp)*	Observații / Referințe
32698	Din acte: 2.880 Masurata: 3.154	

* Suprafața este determinată în planul de proiecție Stereo 70.



Date referitoare la teren

Crt	Categorie folosință	Intra vilan	Suprafața (mp)	Tarla	Parcelă	Nr. topo	Observații / Referințe
1	curți constructii	DA	563	-	1CC	1762/13	
2	faneata	DA	2.591	-	2F	-	

Date referitoare la construcții

Crt	Număr	Destinație construcție	Supraf. (mp)	Situație juridică	Observații / Referințe
A1.1	32698-C1	construcții de locuințe	106	Cu acte	Nr. niveluri:2; S. construita la sol:106 mp; Casă de locuit cu parter și etaj, edificată în anul 2007, cu suprafața construită desfășurată de 212 mp..
A1.2	32698-C2	construcții anexa	43	Cu acte	Nr. niveluri:1; S. construita la sol:43 mp; Grajd, edificat în anul 2007, cu suprafața construită desfășurată de 43 mp.
A1.3	32698-C3	construcții anexa	30	Cu acte	Nr. niveluri:1; S. construita la sol:30 mp; Magazin, edificată în anul 2007, cu suprafața construită desfășurată de 30 mp.
A1.4	32698-C4	construcții anexa	26	Cu acte	Nr. niveluri:1; S. construita la sol:26 mp; Garaj, edificat în anul 2007, cu suprafața construită desfășurată de 26 mp

Lungime Segmente

1) Valorile lungimilor segmentelor sunt obținute din proiecție în plan.

Punct început	X / Y	Punct sfârșit	X / Y	Lungime segment (** (m)
1	540.339,932 690.937,729	2	540.334,946 690.943,127	7.348
2	540.334,946 690.943,127	3	540.271,23 690.909,616	71.991
3	540.271,23 690.909,616	4	540.273,156 690.906,0	4.097
4	540.273,156 690.906,0	5	540.281,215 690.890,742	17.256
5	540.281,215 690.890,742	6	540.290,498 690.873,429	19.645
6	540.290,498 690.873,429	7	540.325,596 690.891,889	39.657
7	540.325,596 690.891,889	8	540.337,853 690.898,335	13.849
8	540.337,853 690.898,335	9	540.362,907 690.911,512	28.308
9	540.362,907 690.911,512	10	540.361,25 690.917,25	5.972
10	540.361,25 690.917,25	11	540.359,122 690.917,379	2.132
11	540.359,122 690.917,379	12	540.355,681 690.919,037	3.82
12	540.355,681 690.919,037	13	540.352,194 690.922,116	4.652
13	540.352,194 690.922,116	14	540.348,226 690.926,819	6.153
14	540.348,226 690.926,819	15	540.345,702 690.930,61	4.554
15	540.345,702 690.930,61	16	540.342,899 690.934,327	4.655
16	540.342,899 690.934,327	1	540.339,932 690.937,729	4.514

** Lungimile segmentelor sunt determinate în planul de proiecție Stereo 70 și sunt rotunjite la 1 milimetru.

*** Distanța dintre puncte este formată din segmente cumulate ce sunt mai mici decât valoarea 1 milimetru.

**DATE DESPRE IMOBILUL NR. 639**

Oficiul de Cadastru și Publicitate Imobiliară SUCEAVA
 Biroul de Cadastru și Publicitate Imobiliară Campulung Moldovenesc

A. Partea I. Descrierea imobilului

TEREN Intravilan

Adresa: Loc. Rasca, Jud. Suceava

Nr. Crt	Nr cadastral Nr. topografic	Suprafața* (mp)	Observații / Referințe
A1	33702	853	Sector cadastral:47 Teren neimprejmuit;

B. Partea II. Proprietari și acte

Inscrieri privitoare la dreptul de proprietate și alte drepturi reale		Referințe
3450 / 28/02/2019		
Act Notarial nr. 395, din 28/02/2019 emis de SCRABA LUMINITA ANA MARIA;		
B4	Intabulare, drept de PROPRIETATE, ca bun comun, dobandit prin Conventie, cota actuala 1/1 1) ILIESI GICU- NICOLAE 2) ILIESI SILVIA	A1

C. Partea III. SARCINI .

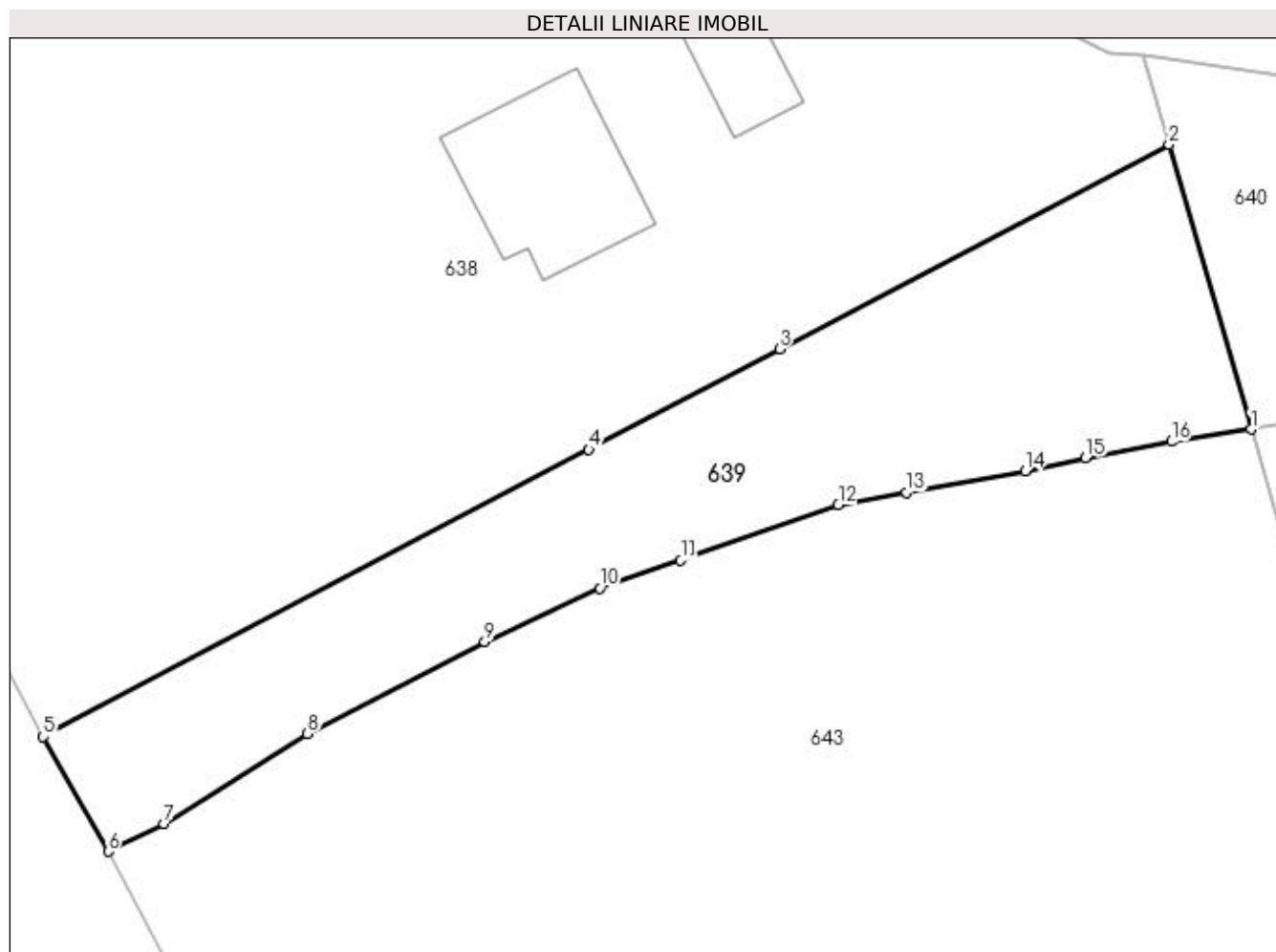
Inscrieri privind dezmembramintele dreptului de proprietate, drepturi reale de garanție și sarcini	Referințe
NU SUNT	

Anexa Nr. 1 La Partea I

Teren

Nr cadastral	Suprafața (mp)*	Observații / Referințe
33702	853	

* Suprafața este determinată în planul de proiecție Stereo 70.



Date referitoare la teren

Crt	Categorie folosință	Intravilan	Suprafața (mp)	Tarla	Parcelă	Nr. topo	Observații / Referințe
1	faneata	DA	853	-	1F	-	

Lungime Segmente

1) Valorile lungimilor segmentelor sunt obținute din proiecție în plan.

Punct început	X / Y	Punct sfârșit	X / Y	Lungime segment (** (m)
1	540.368,199 690.893,187	2	540.362,907 690.911,512	19.074
2	540.362,907 690.911,512	3	540.337,853 690.898,335	28.308
3	540.337,853 690.898,335	4	540.325,596 690.891,889	13.849
4	540.325,596 690.891,889	5	540.290,498 690.873,429	39.657
5	540.290,498 690.873,429	6	540.294,683 690.866,044	8.488

Punct început	X / Y	Punct sfârşit	X / Y	Lungime segment (** (m)
6	540.294,683 690.866,044	7	540.298,283 690.867,823	4.016
7	540.298,283 690.867,823	8	540.307,49 690.873,612	10.876
8	540.307,49 690.873,612	9	540.318,899 690.879,529	12.852
9	540.318,899 690.879,529	10	540.326,291 690.882,982	8.159
10	540.326,291 690.882,982	11	540.331,51 690.884,763	5.515
11	540.331,51 690.884,763	12	540.341,645 690.888,32	10.741
12	540.341,645 690.888,32	13	540.346,023 690.889,135	4.453
13	540.346,023 690.889,135	14	540.353,655 690.890,52	7.757
14	540.353,655 690.890,52	15	540.357,549 690.891,358	3.983
15	540.357,549 690.891,358	16	540.363,065 690.892,402	5.614
16	540.363,065 690.892,402	1	540.368,199 690.893,187	5.194

** Lungimile segmentelor sunt determinate în planul de proiecție Stereo 70 și sunt rotunjite la 1 milimetru.

*** Distanța dintre puncte este formată din segmente cumulate ce sunt mai mici decât valoarea 1 milimetru.

**DATE DESPRE IMOBILUL NR. 640**

Oficiul de Cadastru și Publicitate Imobiliară SUCEAVA
Biroul de Cadastru și Publicitate Imobiliară Campulung Moldovenesc

A. Partea I. Descrierea imobilului

TEREN Intravilan

Adresa: Loc. Rasca, Jud. Suceava

Nr. Crt	Nr cadastral Nr. topografic	Suprafața* (mp)	Observații / Referințe
A1		848	Sector cadastral:47 Teren neimprejmuit; Imobilul s-a format din o parte a PF 1710 a comunei cadastrale Moldovița.

B. Partea II. Proprietari și acte

Inscrieri privitoare la dreptul de proprietate și alte drepturi reale		Referințe
/		
Act Normativ nr. Legea 7, din 13/03/1996 emis de PARLAMENTUL ROMANIEI;		
B1	Intabulare, drept de PROPRIETATE, dobandit prin Lege, cota actuala 1/1 1) NEIDENTIFICAT NEIDENTIFICAT	A1
Act Administrativ nr. 139, din 31/08/2023 emis de PRIMARIA MOLDOVIȚA;		
B2	Se notează posesia faptică. 1) ILIESI GICU-NICOLAE	A1

C. Partea III. SARCINI .

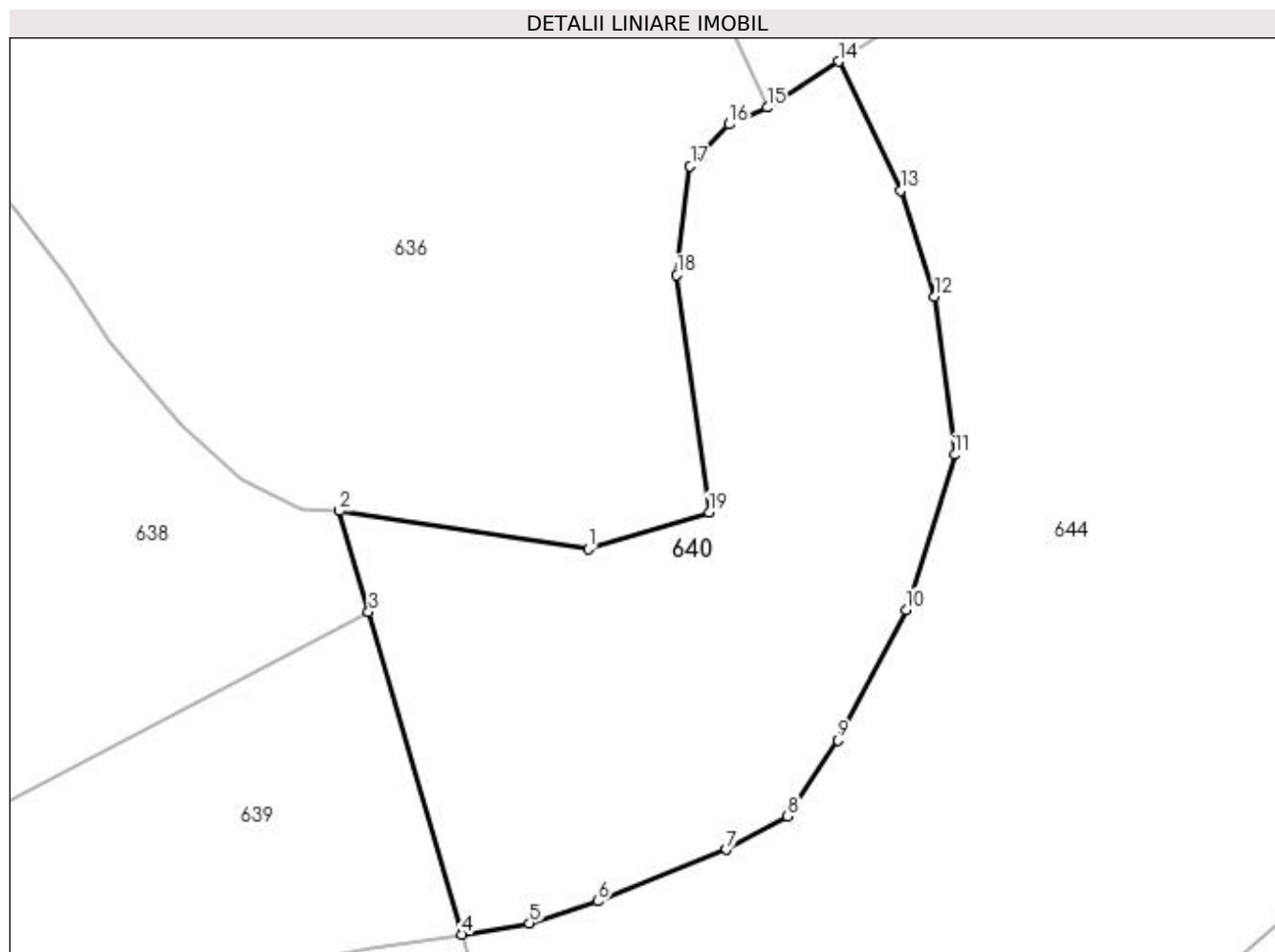
Inscrieri privind dezmembramintele dreptului de proprietate, drepturi reale de garanție și sarcini	Referințe
NU SUNT	

Anexa Nr. 1 La Partea I

Teren

Nr cadastral	Suprafața (mp)*	Observații / Referințe
	848	Imobilul s-a format din o parte a PF 1710 a comunei cadastrale Moldovița.

* Suprafața este determinată în planul de proiecție Stereo 70.



Date referitoare la teren

Crt	Categorie folosință	Intra vilan	Suprafața (mp)	Tarla	Parcelă	Nr. topo	Observații / Referințe
1	faneata	DA	848	-	-	-	

Lungime Segmente

1) Valorile lungimilor segmentelor sunt obținute din proiecție în plan.

Punct început	X / Y	Punct sfârșit	X / Y	Lungime segment (** (m)
1	540.375,393 690.915,091	2	540.361,25 690.917,25	14.307
2	540.361,25 690.917,25	3	540.362,907 690.911,512	5.972
3	540.362,907 690.911,512	4	540.368,199 690.893,187	19.074
4	540.368,199 690.893,187	5	540.372,059 690.893,827	3.913
5	540.372,059 690.893,827	6	540.375,937 690.895,078	4.075

Punct început	X / Y	Punct sfârşit	X / Y	Lungime segment (** (m)
6	540.375,937 690.895,078	7	540.383,261 690.898,0	7.885
7	540.383,261 690.898,0	8	540.386,731 690.899,914	3.963
8	540.386,731 690.899,914	9	540.389,598 690.904,224	5.176
9	540.389,598 690.904,224	10	540.393,467 690.911,642	8.366
10	540.393,467 690.911,642	11	540.396,24 690.920,452	9.236
11	540.396,24 690.920,452	12	540.395,109 690.929,438	9.057
12	540.395,109 690.929,438	13	540.393,162 690.935,471	6.339
13	540.393,162 690.935,471	14	540.389,624 690.942,802	8.14
14	540.389,624 690.942,802	15	540.385,574 690.940,181	4.824
15	540.385,574 690.940,181	16	540.383,413 690.939,237	2.358
16	540.383,413 690.939,237	17	540.381,197 690.936,854	3.254
17	540.381,197 690.936,854	18	540.380,45 690.930,654	6.245
18	540.380,45 690.930,654	19	540.382,271 690.917,175	13.601
19	540.382,271 690.917,175	1	540.375,393 690.915,091	7.187

** Lungimile segmentelor sunt determinate în planul de proiecție Stereo 70 și sunt rotunjite la 1 milimetru.

*** Distanța dintre puncte este formată din segmente cumulate ce sunt mai mici decât valoarea 1 milimetru.

**DATE DESPRE IMOBILUL NR. 641**

Oficiul de Cadastru și Publicitate Imobiliară SUCEAVA
Biroul de Cadastru și Publicitate Imobiliară Campulung Moldovenesc

A. Partea I. Descrierea imobilului

TEREN Intravilan

Nr. CF vechi:2639
Nr. topografic:1755/2

Adresa: Loc. Rasca, Jud. Suceava

Nr. Crt	Nr cadastral Nr. topografic	Suprafața* (mp)	Observații / Referințe
A1	35612	Din acte: 620 Masurata: 1.962	Sector cadastral:47 Teren imprejmuit;

B. Partea II. Proprietari și acte

Inscrieri privitoare la dreptul de proprietate și alte drepturi reale		Referințe
764 / 09/03/2007		
Hotarare Judecatoreasca nr. 158, din 31/01/2007 emis de JUDECATORIA CAMPULUNG MOLDOVENESC;		
B1	Intabulare, drept de PROPRIETATE, dobandit prin Hotarare Judecatoreasca, cota actuala 1/1 1) CHIFOREC NICOLAE	A1

C. Partea III. SARCINI .

Inscrieri privind dezmembramintele dreptului de proprietate, drepturi reale de garanție și sarcini	Referințe
NU SUNT	

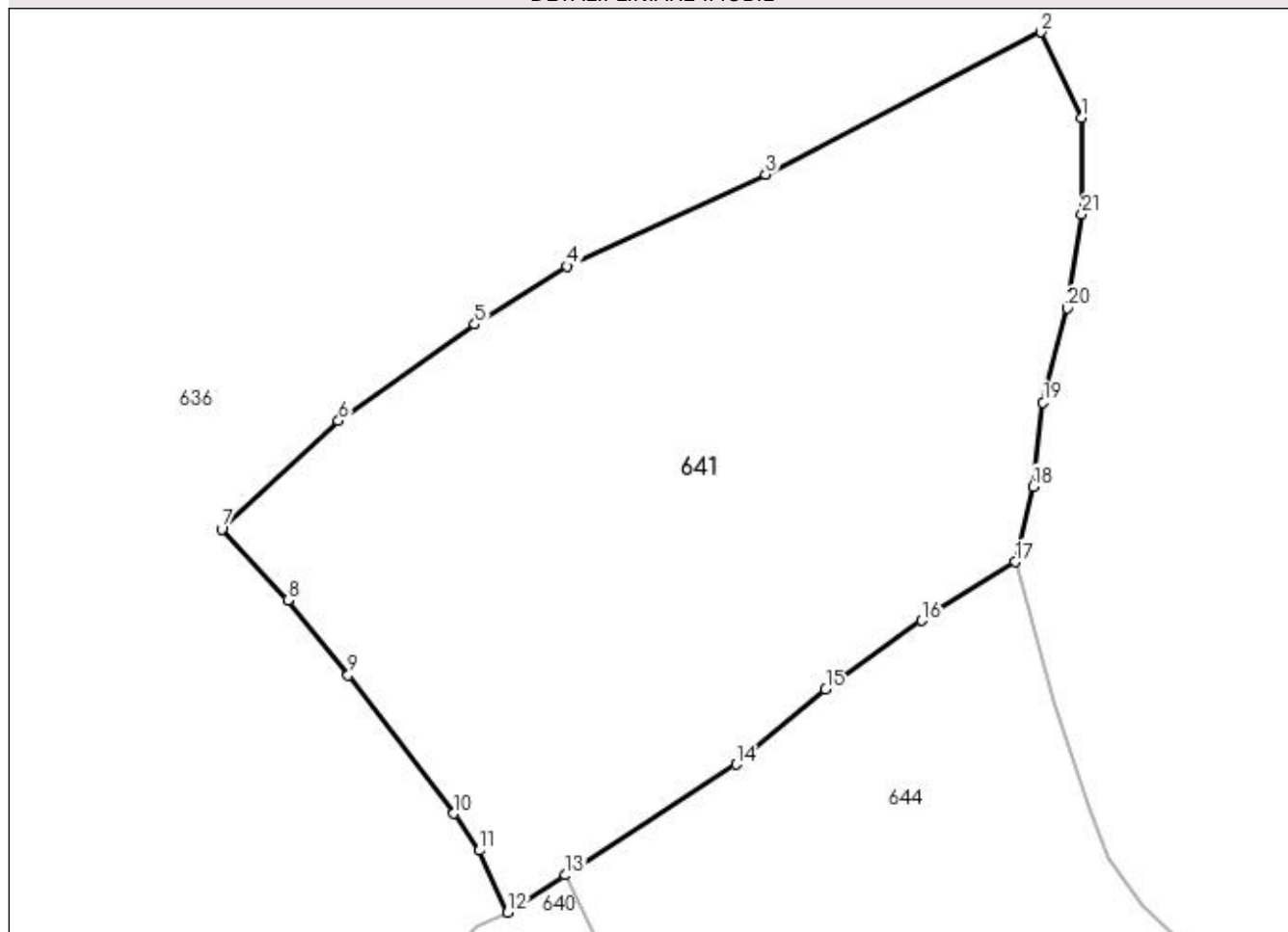
Anexa Nr. 1 La Partea I

Teren

Nr cadastral	Suprafața (mp)*	Observații / Referințe
35612	Din acte: 620 Masurata: 1.962	

* Suprafața este determinată în planul de proiecție Stereo 70.

DETALII LINIARE IMOBIL



Date referitoare la teren

Crt	Categorie folosință	Intra vilan	Suprafața (mp)	Tarla	Parcelă	Nr. topo	Observații / Referințe
1	faneata	DA	1.962	-	-	1754/2, 1755/2	

Lungime Segmente

1) Valorile lungimilor segmentelor sunt obținute din proiecție în plan.

Punct început	X / Y	Punct sfârșit	X / Y	Lungime segment (** (m)	Punct început	X / Y	Punct sfârșit	X / Y	Lungime segment (** (m)
1	540.426,141 690.996,305	2	540.423,259 691.002,368	6.713	2	540.423,259 691.002,368	3	540.403,803 690.992,322	21.897
3	540.403,803 690.992,322	4	540.389,789 690.985,818	15.45	4	540.389,789 690.985,818	5	540.383,254 690.981,723	7.712
5	540.383,254 690.981,723	6	540.373,619 690.974,906	11.803	6	540.373,619 690.974,906	7	540.365,364 690.967,251	11.258
7	540.365,364 690.967,251	8	540.370,03 690.962,214	6.866	8	540.370,03 690.962,214	9	540.374,299 690.956,937	6.788
9	540.374,299 690.956,937	10	540.381,747 690.947,147	12.301	10	540.381,747 690.947,147	11	540.383,572 690.944,543	3.18

Punct început	X / Y	Punct sfârșit	X / Y	Lungime segment (** (m)
11	540.383,572 690.944,543	12	540.385,574 690.940,181	4.799
13	540.389,624 690.942,802	14	540.401,709 690.950,629	14.398
15	540.408,04 690.955,929	16	540.414,822 690.960,795	8.347
17	540.421,448 690.964,929	18	540.422,708 690.970,256	5.474
19	540.423,405 690.976,213	20	540.425,142 690.982,861	6.871
21	540.426,135 690.989,498	1	540.426,141 690.996,305	6.807

Punct început	X / Y	Punct sfârșit	X / Y	Lungime segment (** (m)
12	540.385,574 690.940,181	13	540.389,624 690.942,802	4.824
14	540.401,709 690.950,629	15	540.408,04 690.955,929	8.257
16	540.414,822 690.960,795	17	540.421,448 690.964,929	7.81
18	540.422,708 690.970,256	19	540.423,405 690.976,213	5.998
20	540.425,142 690.982,861	21	540.426,135 690.989,498	6.711

** Lungimile segmentelor sunt determinate în planul de proiecție Stereo 70 și sunt rotunjite la 1 milimetru.

*** Distanța dintre puncte este formată din segmente cumulate ce sunt mai mici decât valoarea 1 milimetru.

**DATE DESPRE IMOBILUL NR. 642**

Oficiul de Cadastru și Publicitate Imobiliară SUCEAVA
Biroul de Cadastru și Publicitate Imobiliară Campulung Moldovenesc

A. Partea I. Descrierea imobilului

TEREN Intravilan

Adresa: Loc. Rasca, Jud. Suceava

Nr. Crt	Nr cadastral Nr. topografic	Suprafața* (mp)	Observații / Referințe
A1	32733	1.200	Sector cadastral:47 Teren neimprejmuit;

B. Partea II. Proprietari și acte

Inscrieri privitoare la dreptul de proprietate și alte drepturi reale	Referințe
3538 / 04/03/2024	
Act Notarial nr. 519, din 01/03/2024 emis de SCRABA LUMINITA ANA MARIA;	
B4	A1
Intabulare, drept de PROPRIETATE bun comun in devalmasie, dobandit prin Conventie, cota actuala 1/1	
1) ILIESI TRAIAN	
2) ILIESI GEORGETA	

C. Partea III. SARCINI .

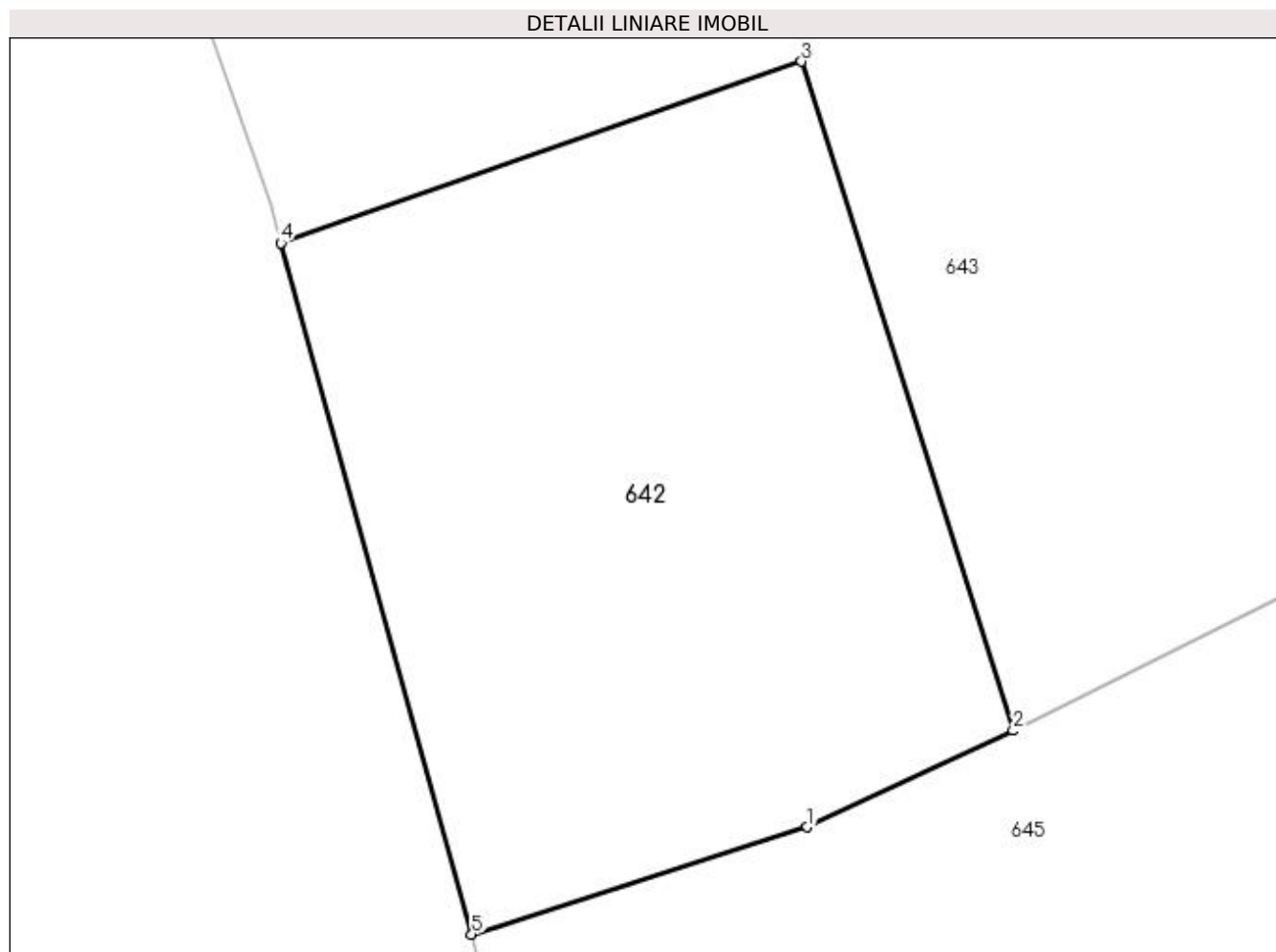
Inscrieri privind dezmembramintele dreptului de proprietate, drepturi reale de garanție și sarcini	Referințe
NU SUNT	

Anexa Nr. 1 La Partea I

Teren

Nr cadastral	Suprafața (mp)*	Observații / Referințe
32733	1.200	

* Suprafața este determinată în planul de proiecție Stereo 70.



Date referitoare la teren

Crt	Categorie folosință	Intra vilan	Suprafața (mp)	Tarla	Parcelă	Nr. topo	Observații / Referințe
1	faneata	DA	1.200	-	-	-	

Lungime Segmente

1) Valorile lungimilor segmentelor sunt obținute din proiecție în plan.

Punct început	X / Y	Punct sfârșit	X / Y	Lungime segment (** (m)
1	540.348,586 690.770,421	2	540.359,795 690.775,67	12.377
2	540.359,795 690.775,67	3	540.348,27 690.812,073	38.184
3	540.348,27 690.812,073	4	540.319,929 690.802,195	30.013
4	540.319,929 690.802,195	5	540.330,317 690.764,58	39.023
5	540.330,317 690.764,58	1	540.348,586 690.770,421	19.18

**** Lungimile segmentelor sunt determinate în planul de proiecție Stereo 70 și sunt rotunjite la 1 milimetru.**

***** Distanța dintre puncte este formată din segmente cumulate ce sunt mai mici decât valoarea 1 milimetru.**

**DATE DESPRE IMOBILUL NR. 643**

Oficiul de Cadastru și Publicitate Imobiliară SUCEAVA
Biroul de Cadastru și Publicitate Imobiliară Campulung Moldovenesc

A. Partea I. Descrierea imobilului

TEREN Intravilan

Adresa: Loc. Rasca, Jud. Suceava

Nr. Crt	Nr cadastral Nr. topografic	Suprafața* (mp)	Observații / Referințe
A1	33701	6.922	Sector cadastral:47 Teren neimprejmuit;

B. Partea II. Proprietari și acte

Inscrieri privitoare la dreptul de proprietate și alte drepturi reale	Referințe
3447 / 28/02/2019	
Act Notarial nr. 322, din 06/02/2008 emis de BNP SCRABA LUMINITA ANA MARIA;	
B2	A1
Intabulare, drept de PROPRIETATE, dobandit prin Conventie, cota actuala 1/1	
1) ILIESI TRAIAN, Lipsă CNP proprietar.	
<i>OBSERVATII: pozitie transcrisa din CF 32732/Moldovita, inscrisa prin incheierea nr. 9980 din 03/08/2016;</i>	

C. Partea III. SARCINI .

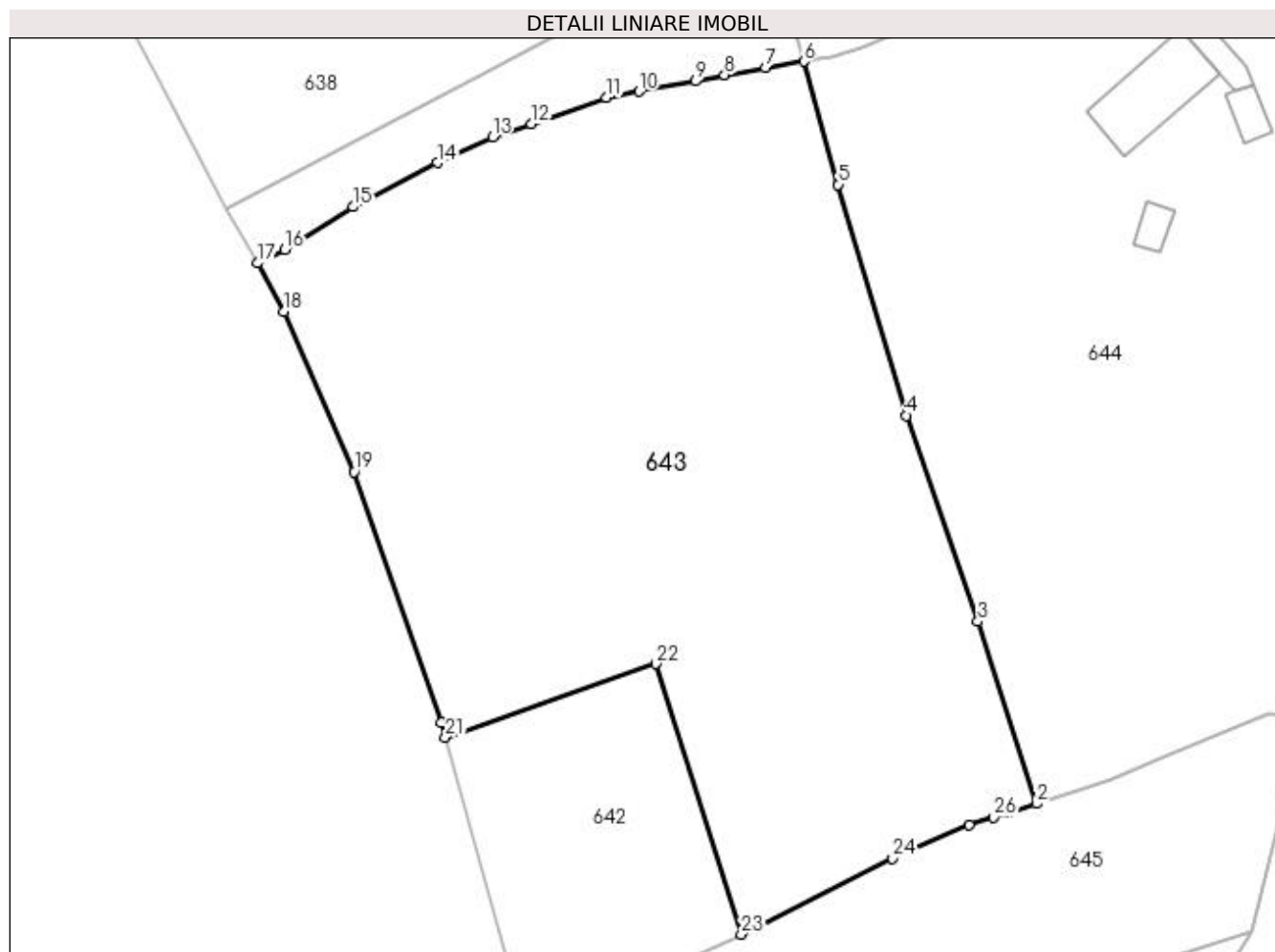
Inscrieri privind dezmembramintele dreptului de proprietate, drepturi reale de garanție și sarcini	Referințe
NU SUNT	

Anexa Nr. 1 La Partea I

Teren

Nr cadastral	Suprafața (mp)*	Observații / Referințe
33701	6.922	

* Suprafața este determinată în planul de proiecție Stereo 70.



Date referitoare la teren

Crt	Categorie folosință	Intravilan	Suprafața (mp)	Tarla	Parcelă	Nr. topo	Observații / Referințe
1	faneata	DA	6.922	-	-	-	

Lungime Segmente

1) Valorile lungimilor segmentelor sunt obținute din proiecție în plan.

Punct început	X / Y	Punct sfârșit	X / Y	Lungime segment (** (m)
1	540.395,797 690.792,031	2	540.399,531 690.793,28	3.937
3	540.391,683 690.817,767	4	540.381,991 690.845,524	29.4
5	540.372,87 690.876,614	6	540.368,199 690.893,187	17.219
7	540.363,065 690.892,402	8	540.357,549 690.891,358	5.614
9	540.353,655 690.890,52	10	540.346,023 690.889,135	7.757

Punct început	X / Y	Punct sfârșit	X / Y	Lungime segment (** (m)
2	540.399,531 690.793,28	3	540.391,683 690.817,767	25.714
4	540.381,991 690.845,524	5	540.372,87 690.876,614	32.4
6	540.368,199 690.893,187	7	540.363,065 690.892,402	5.194
8	540.357,549 690.891,358	9	540.353,655 690.890,52	3.983
10	540.346,023 690.889,135	11	540.341,645 690.888,32	4.453

Punct început	X / Y	Punct sfârșit	X / Y	Lungime segment (** (m)
11	540.341,645 690.888,32	12	540.331,51 690.884,763	10.741
13	540.326,291 690.882,982	14	540.318,899 690.879,529	8.159
15	540.307,49 690.873,612	16	540.298,283 690.867,823	10.876
17	540.294,683 690.866,044	18	540.298,211 690.859,494	7.44
19	540.307,663 690.837,928	20	540.319,409 690.804,228	35.688
21	540.319,929 690.802,195	22	540.348,27 690.812,073	30.013
23	540.359,795 690.775,67	24	540.380,181 690.785,872	22.796
25	540.390,547 690.790,38	26	540.393,778 690.791,434	3.399

Punct început	X / Y	Punct sfârșit	X / Y	Lungime segment (** (m)
12	540.331,51 690.884,763	13	540.326,291 690.882,982	5.515
14	540.318,899 690.879,529	15	540.307,49 690.873,612	12.852
16	540.298,283 690.867,823	17	540.294,683 690.866,044	4.016
18	540.298,211 690.859,494	19	540.307,663 690.837,928	23.546
20	540.319,409 690.804,228	21	540.319,929 690.802,195	2.098
22	540.348,27 690.812,073	23	540.359,795 690.775,67	38.184
24	540.380,181 690.785,872	25	540.390,547 690.790,38	11.304
26	540.393,778 690.791,434	1	540.395,797 690.792,031	2.105

** Lungimile segmentelor sunt determinate în planul de proiecție Stereo 70 și sunt rotunjite la 1 milimetru.

*** Distanța dintre puncte este formată din segmente cumulate ce sunt mai mici decât valoarea 1 milimetru.

**DATE DESPRE IMOBILUL NR. 644**

Oficiul de Cadastru și Publicitate Imobiliară SUCEAVA
Biroul de Cadastru și Publicitate Imobiliară Campulung Moldovenesc

A. Partea I. Descrierea imobilului

TEREN Necunoscut

Nr. CF vechi:2694
Nr. topografic:1756 gradina

Adresa: Loc. Rasca, Nr. 12, Jud. Suceava, sat Rasca nr.12

Nr. Crt	Nr cadastral Nr. topografic	Suprafața* (mp)	Observații / Referințe
A1	34544	Din acte: 12.991 Masurata: 13.595	Sector cadastral:47 Teren neimprejmuit; Imobil partial imprejmuit

Construcții

Crt	Nr cadastral Nr. topografic	Adresa	Observații / Referințe
A1.1	34544-C1	Loc. Rasca, Nr. 12, Jud. Suceava, sat Rasca nr.12	Nr. niveluri:2; S. construita la sol:107 mp; S. construita desfasurata:192 mp; Casa din lemn, P+M, edificata in anul 1953
A1.2	34544-C2	Loc. Rasca, Nr. 12, Jud. Suceava, sat Rasca nr.12	Nr. niveluri:1; S. construita la sol:50 mp; S. construita desfasurata:50 mp; Grajd din lemn, P, edificat in anul 1971
A1.3	34544-C3	Loc. Rasca, Nr. 12, Jud. Suceava, sat Rasca nr.12	Nr. niveluri:1; S. construita la sol:58 mp; S. construita desfasurata:58 mp; Anexa din zidarie si lemn, P, edificata in anul 1971
A1.4	34544-C4	Loc. Rasca, Nr. 12, Jud. Suceava, sat Rasca nr.12	Nr. niveluri:2; S. construita la sol:44 mp; S. construita desfasurata:88 mp; Casa din zidarie si lemn, P+M, edificata in anul 1984
A1.5	34544-C5	Loc. Rasca, Nr. 12, Jud. Suceava, sat Rasca nr.12	Nr. niveluri:1; S. construita la sol:63 mp; S. construita desfasurata:63 mp; Sura din lemn, P, edificata in anul 1978
A1.6	34544-C6	Loc. Rasca, Nr. 12, Jud. Suceava, sat Rasca nr.12	Nr. niveluri:1; S. construita la sol:137 mp; S. construita desfasurata:137 mp; Grajd din lemn, P edificat in anul 1978
A1.7	34544-C7	Loc. Rasca, Nr. 12, Jud. Suceava, sat Rasca nr.12	Nr. niveluri:1; S. construita la sol:38 mp; S. construita desfasurata:38 mp; Sura din lemn, P, edificata in anul 1978
A1.8	34544-C8	Loc. Rasca, Nr. 12, Jud. Suceava, sat Rasca nr.12	Nr. niveluri:1; S. construita la sol:27 mp; S. construita desfasurata:27 mp; Sura din lemn, P, edificata in anul 1978
A1.9	34544-C9	Loc. Rasca, Nr. 12, Jud. Suceava, sat Rasca nr.12	Nr. niveluri:1; S. construita la sol:23 mp; S. construita desfasurata:23 mp; Garaj din lemn, P, edificat in anul 2000

B. Partea II. Proprietari și acte

Inscrieri privitoare la dreptul de proprietate și alte drepturi reale	Referințe
865 / 08/02/2008	
Act Administrativ nr. 322, din 06/02/2008 emis de PRIMARIA COM MOLDOVITA (act administrativ nr 4610 din 17.06.2021, emis de PRIMARIA COM MOLDOVITA);	
B1 Intabulare, drept de PROPRIETATE, dobandit prin Conventie, cota actuala 1/1 1) ILIESI TRAIAN	A1, A1.1, A1.2, A1.3
9805 / 25/06/2021	
Act Administrativ nr. 4614, din 17/06/2021 emis de PRIMARIA COM MOLDOVITA (act administrativ nr 4610 din 17.06.2021, emis de PRIMARIA COM MOLDOVITA);	
B3 Intabulare, drept de PROPRIETATE, dobandit prin Lege, cota actuala 1/1 1) ILIESI TRAIAN	A1.5, A1.6, A1.7, A1.8
B4 Intabulare, drept de PROPRIETATE, dobandit prin Lege, cota actuala 1/1 1) ILIESI GEORGETA 2) ILIESI TRAIAN	A1.4, A1.9

C. Partea III. SARCINI .

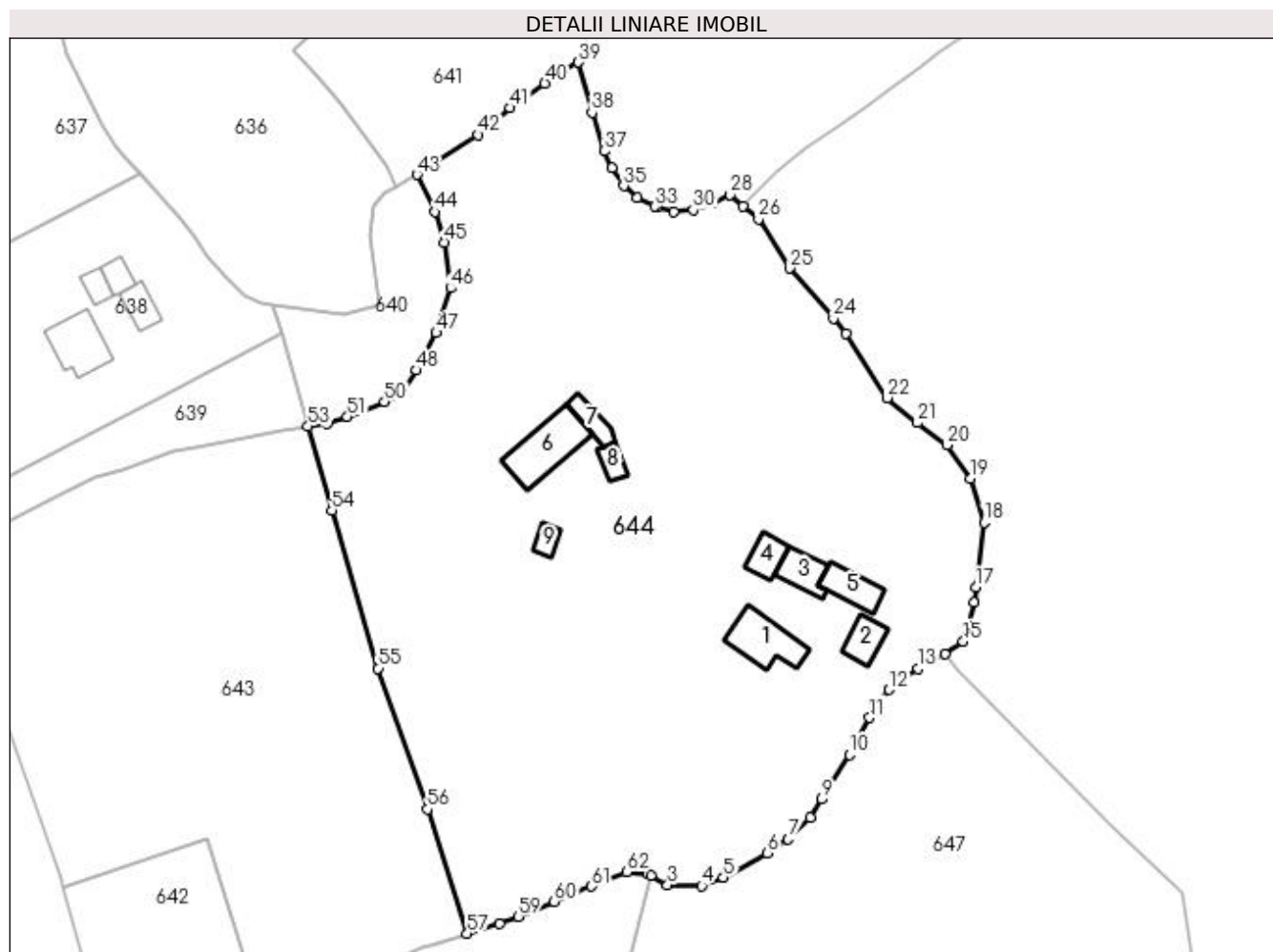
Inscrieri privind dezmembramintele dreptului de proprietate, drepturi reale de garanție și sarcini	Referințe
NU SUNT	

Anexa Nr. 1 La Partea I

Teren

Nr cadastral	Suprafața (mp)*	Observații / Referințe
34544	Din acte: 12.991 Masurata: 13.595	Imobil partial imprejmuit

* Suprafața este determinată în planul de proiecție Stereo 70.



Date referitoare la teren

Crt	Categorie folosință	Intravilan	Suprafața (mp)	Tarla	Parcelă	Nr. topo	Observații / Referințe
1	curți constructii	DA	1.500	-	-	225	
2	faneata	DA	12.028	-	-	1756 gradina	
3	faneata	NU	67	-	-	-	

Date referitoare la construcții

Crt	Număr	Destinație construcție	Supraf. (mp)	Situație juridică	Observații / Referințe
A1.1	34544-C1	construcții de locuințe	107	Cu acte	Nr. niveluri:2; S. construita la sol:107 mp; S. construita desfasurata:192 mp; Casa din lemn, P+M, edificata in anul 1953
A1.2	34544-C2	construcții anexa	50	Cu acte	Nr. niveluri:1; S. construita la sol:50 mp; S. construita desfasurata:50 mp; Grajd din lemn, P, edificat in anul 1971
A1.3	34544-C3	construcții anexa	58	Cu acte	Nr. niveluri:1; S. construita la sol:58 mp; S. construita desfasurata:58 mp; Anexa din zidarie si lemn, P, edificata in anul 1971
A1.4	34544-C4	construcții de locuințe	44	Cu acte	Nr. niveluri:2; S. construita la sol:44 mp; S. construita desfasurata:88 mp; Casa din zidarie si lemn, P+M, edificata in anul 1984
A1.5	34544-C5	construcții anexa	63	Cu acte	Nr. niveluri:1; S. construita la sol:63 mp; S. construita desfasurata:63 mp; Sura din lemn, P, edificata in anul 1978

Crt	Număr	Destinație construcție	Supraf. (mp)	Situație juridică	Observații / Referințe
A1.6	34544-C6	construcții anexa	137	Cu acte	Nr. niveluri:1; S. construita la sol:137 mp; S. construita desfasurata:137 mp; Grajd din lemn, P edificat in anul 1978
A1.7	34544-C7	construcții anexa	38	Cu acte	Nr. niveluri:1; S. construita la sol:38 mp; S. construita desfasurata:38 mp; Sura din lemn, P, edificata in anul 1978
A1.8	34544-C8	construcții anexa	27	Cu acte	Nr. niveluri:1; S. construita la sol:27 mp; S. construita desfasurata:27 mp; Sura din lemn, P, edificata in anul 1978
A1.9	34544-C9	construcții anexa	23	Cu acte	Nr. niveluri:1; S. construita la sol:23 mp; S. construita desfasurata:23 mp; Garaj din lemn, P, edificat in anul 2000

Lungime Segmente

1) Valorile lungimilor segmentelor sunt obținute din proiecție în plan.

Punct început	X / Y	Punct sfârșit	X / Y	Lungime segment	Punct început	X / Y	Punct sfârșit	X / Y	Lungime segment	Punct început	X / Y	Punct sfârșit	X / Y	Lungime segment
1	540.435,004 690.805,078	2	540.435,727 690.804,66	0.835	2	540.435,727 690.804,66	3	540.439,024 690.802,866	3.753	3	540.439,024 690.802,866	4	540.445,78 690.802,659	6.759
4	540.445,78 690.802,659	5	540.450,037 690.804,271	4.552	5	540.450,037 690.804,271	6	540.458,688 690.809,099	9.907	6	540.458,688 690.809,099	7	540.462,794 690.811,852	4.944
7	540.462,794 690.811,852	8	540.467,156 690.816,119	6.102	8	540.467,156 690.816,119	9	540.469,413 690.819,73	4.258	9	540.469,413 690.819,73	10	540.474,828 690.828,549	10.349
10	540.474,828 690.828,549	11	540.478,82 690.835,755	8.238	11	540.478,82 690.835,755	12	540.482,71 690.841,332	6.8	12	540.482,71 690.841,332	13	540.488,411 690.845,492	7.057
13	540.488,411 690.845,492	14	540.493,683 690.848,301	5.974	14	540.493,683 690.848,301	15	540.497,307 690.850,833	4.421	15	540.497,307 690.850,833	16	540.499,358 690.858,503	7.939
16	540.499,358 690.858,503	17	540.499,74 690.861,473	2.994	17	540.499,74 690.861,473	18	540.501,387 690.874,3	12.932	18	540.501,387 690.874,3	19	540.498,698 690.882,924	9.033
19	540.498,698 690.882,924	20	540.494,036 690.889,515	8.073	20	540.494,036 690.889,515	21	540.488,264 690.893,891	7.243	21	540.488,264 690.893,891	22	540.482,342 690.898,812	7.7
22	540.482,342 690.898,812	23	540.474,156 690.911,473	15.077	23	540.474,156 690.911,473	24	540.471,722 690.914,478	3.867	24	540.471,722 690.914,478	25	540.463,064 690.924,366	13.143
25	540.463,064 690.924,366	26	540.456,95 690.934,069	11.469	26	540.456,95 690.934,069	27	540.453,968 690.936,637	3.935	27	540.453,968 690.936,637	28	540.451,343 690.938,883	3.455
28	540.451,343 690.938,883	29	540.447,72 690.937,122	4.028	29	540.447,72 690.937,122	30	540.444,091 690.935,832	3.851	30	540.444,091 690.935,832	31	540.440,302 690.935,428	3.81
31	540.440,302 690.935,428	32	540.437,104 690.936,361	3.331	32	540.437,104 690.936,361	33	540.436,523 690.936,531	0.605	33	540.436,523 690.936,531	34	540.432,999 690.938,315	3.95
34	540.432,999 690.938,315	35	540.430,373 690.940,597	3.479	35	540.430,373 690.940,597	36	540.428,018 690.944,055	4.184	36	540.428,018 690.944,055	37	540.426,648 690.947,446	3.657
37	540.426,648 690.947,446	38	540.424,143 690.955,05	8.006	38	540.424,143 690.955,05	39	540.421,448 690.964,929	10.24	39	540.421,448 690.964,929	40	540.414,822 690.960,795	7.81
40	540.414,822 690.960,795	41	540.408,04 690.955,929	8.347	41	540.408,04 690.955,929	42	540.401,709 690.950,629	8.257	42	540.401,709 690.950,629	43	540.389,624 690.942,802	14.398
43	540.389,624 690.942,802	44	540.393,162 690.935,471	8.14	44	540.393,162 690.935,471	45	540.395,109 690.929,438	6.339	45	540.395,109 690.929,438	46	540.396,24 690.920,452	9.057
46	540.396,24 690.920,452	47	540.393,467 690.911,642	9.236	47	540.393,467 690.911,642	48	540.389,598 690.904,224	8.366	48	540.389,598 690.904,224	49	540.386,731 690.899,914	5.176
49	540.386,731 690.899,914	50	540.383,261 690.898,0	3.963	50	540.383,261 690.898,0	51	540.375,937 690.895,078	7.885	51	540.375,937 690.895,078	52	540.372,059 690.893,827	4.075
52	540.372,059 690.893,827	53	540.368,199 690.893,187	3.913	53	540.368,199 690.893,187	54	540.372,87 690.876,614	17.219	54	540.372,87 690.876,614	55	540.381,991 690.845,524	32.4
55	540.381,991 690.845,524	56	540.391,683 690.817,767	29.4	56	540.391,683 690.817,767	57	540.399,531 690.793,28	25.714	57	540.399,531 690.793,28	58	540.405,858 690.795,166	6.602
58	540.405,858 690.795,166	59	540.409,578 690.796,625	3.996	59	540.409,578 690.796,625	60	540.416,714 690.799,576	7.722	60	540.416,714 690.799,576	61	540.424,054 690.802,544	7.917
61	540.424,054 690.802,544	62	540.430,946 690.805,375	7.451	62	540.430,946 690.805,375	1	540.435,004 690.805,078	4.069					

** Lungimile segmentelor sunt determinate în planul de proiecție Stereo 70 și sunt rotunjite la 1 milimetru.

*** Distanța dintre puncte este formată din segmente cumulate ce sunt mai mici decât valoarea 1 milimetru.

**DATE DESPRE IMOBILUL NR. 645**

Oficiul de Cadastru și Publicitate Imobiliară SUCEAVA
Biroul de Cadastru și Publicitate Imobiliară Campulung Moldovenesc

A. Partea I. Descrierea imobilului

TEREN Intravilan

Adresa: Loc. Rasca, Jud. Suceava

Nr. Crt	Nr cadastral Nr. topografic	Suprafața* (mp)	Observații / Referințe
A1		2.478	Sector cadastral:47 Teren imprejmuit; Imobilul s-a format din o parte a PF 1760,1762/2 a comunei cadastrale Moldovița.

B. Partea II. Proprietari și acte

Inscrieri privitoare la dreptul de proprietate și alte drepturi reale	Referințe
/	
Act Normativ nr. Legea 7, din 13/03/1996 emis de PARLAMENTUL ROMANIEI;	
B1	A1
Intabulare, drept de PROPRIETATE, dobandit prin Lege, cota actuala 1/1 1) NEIDENTIFICAT NEIDENTIFICAT	
Act Administrativ nr. 141, din 31/08/2023 emis de PRIMARIA MOLDOVIȚA;	
B2	A1
Se notează posesia faptică. 1) STĂNESCU-CUȘNIR IONUȚ-VLAD 2) STĂNESCU-CUȘNIR LUCREȚIA	

C. Partea III. SARCINI .

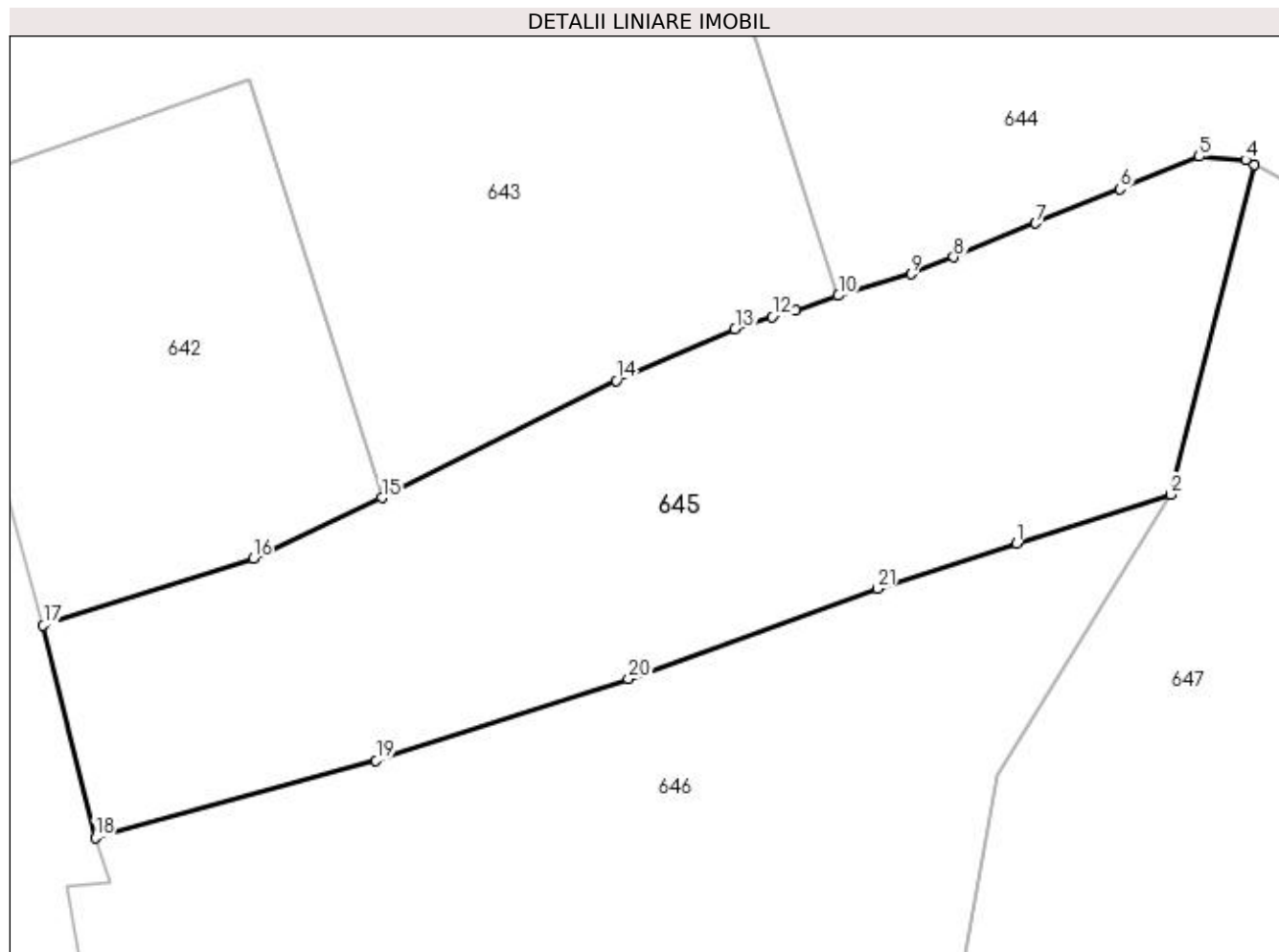
Inscrieri privind dezmembramentele dreptului de proprietate, drepturi reale de garanție și sarcini	Referințe
NU SUNT	

Anexa Nr. 1 La Partea I

Teren

Nr cadastral	Suprafața (mp)*	Observații / Referințe
	2.478	Imobilul s-a format din o parte a PF 1760,1762/2 a comunei cadastrale Moldovița.

* Suprafața este determinată în planul de proiecție Stereo 70.



Date referitoare la teren

Crt	Categorie folosință	Intra vilan	Suprafața (mp)	Tarla	Parcelă	Nr. topo	Observații / Referințe
1	faneata	DA	2.478	-	-	-	

Lungime Segmente

1) Valorile lungimilor segmentelor sunt obținute din proiecție în plan.

Punct început	X / Y	Punct sfârșit	X / Y	Lungime segment (** (m)
1	540.415,066 690.771,705	2	540.428,478 690.775,967	14.073
3	540.435,727 690.804,66	4	540.435,004 690.805,078	0.835
5	540.430,946 690.805,375	6	540.424,054 690.802,544	7.451
7	540.416,714 690.799,576	8	540.409,578 690.796,625	7.722
9	540.405,858 690.795,166	10	540.399,531 690.793,28	6.602

Punct început	X / Y	Punct sfârșit	X / Y	Lungime segment (** (m)
2	540.428,478 690.775,967	3	540.435,727 690.804,66	29.595
4	540.435,004 690.805,078	5	540.430,946 690.805,375	4.069
6	540.424,054 690.802,544	7	540.416,714 690.799,576	7.917
8	540.409,578 690.796,625	9	540.405,858 690.795,166	3.996
10	540.399,531 690.793,28	11	540.395,797 690.792,031	3.937

Punct început	X / Y	Punct sfârșit	X / Y	Lungime segment (** (m))
11	540.395,797 690.792,031	12	540.393,778 690.791,434	2.105
13	540.390,547 690.790,38	14	540.380,181 690.785,872	11.304
15	540.359,795 690.775,67	16	540.348,586 690.770,421	12.377
17	540.330,317 690.764,58	18	540.334,837 690.746,12	19.005
19	540.359,295 690.752,823	20	540.381,263 690.759,908	23.082
21	540.402,959 690.767,79	1	540.415,066 690.771,705	12.724

Punct început	X / Y	Punct sfârșit	X / Y	Lungime segment (** (m))
12	540.393,778 690.791,434	13	540.390,547 690.790,38	3.399
14	540.380,181 690.785,872	15	540.359,795 690.775,67	22.796
16	540.348,586 690.770,421	17	540.330,317 690.764,58	19.18
18	540.334,837 690.746,12	19	540.359,295 690.752,823	25.36
20	540.381,263 690.759,908	21	540.402,959 690.767,79	23.083

** Lungimile segmentelor sunt determinate în planul de proiecție Stereo 70 și sunt rotunjite la 1 milimetru.

*** Distanța dintre puncte este formată din segmente cumulate ce sunt mai mici decât valoarea 1 milimetru.

**DATE DESPRE IMOBILUL NR. 646**

Oficiul de Cadastru și Publicitate Imobiliară SUCEAVA
Biroul de Cadastru și Publicitate Imobiliară Campulung Moldovenesc

A. Partea I. Descrierea imobilului

TEREN Intravilan

Adresa: Loc. Rasca, Jud. Suceava

Nr. Crt	Nr cadastral Nr. topografic	Suprafața* (mp)	Observații / Referințe
A1		4.376	Sector cadastral:47 Teren neimprejmuit; Imobilul s-a format din o parte a PF 1762/3,1772/7,1771 a comunei cadastrale Moldovița.

Construcții

Crt	Nr cadastral Nr. topografic	Adresa	Observații / Referințe
A1.1		Loc. Rasca, Jud. Suceava	Nr. niveluri:1; S. construita la sol:130 mp; Locuință.
A1.2		Loc. Rasca, Jud. Suceava	Nr. niveluri:1; S. construita la sol:121 mp; Anexă.
A1.3		Loc. Rasca, Jud. Suceava	Nr. niveluri:1; S. construita la sol:126 mp; Anexă.
A1.4		Loc. Rasca, Jud. Suceava	Nr. niveluri:1; S. construita la sol:45 mp; Anexă.

B. Partea II. Proprietari și acte

Inscrieri privitoare la dreptul de proprietate și alte drepturi reale		Referințe
/		
Act Normativ nr. Legea 7, din 13/03/1996 emis de PARLAMENTUL ROMANIEI;		
B1	Intabulare, drept de PROPRIETATE, dobandit prin Lege, cota actuala 1/1 1) NEIDENTIFICAT NEIDENTIFICAT	A1
Act Administrativ nr. 142, din 31/08/2023 emis de PRIMARIA MOLDOVIȚA;		
B2	Se notează posesia faptică. 1) S.C. PRIMOLDO S.R.L., CIF:23652542	A1
Act Administrativ nr. 7002, din 05/09/2023 emis de PRIMĂRIA MOLDOVIȚA;		
B3	Intabulare, drept de PROPRIETATE, dobandit prin Lege, cota actuala 1/1 1) S.C. PRIMOLDO S.R.L., CIF:23652542	A1.1, A1.2, A1.3, A1.4

C. Partea III. SARCINI .

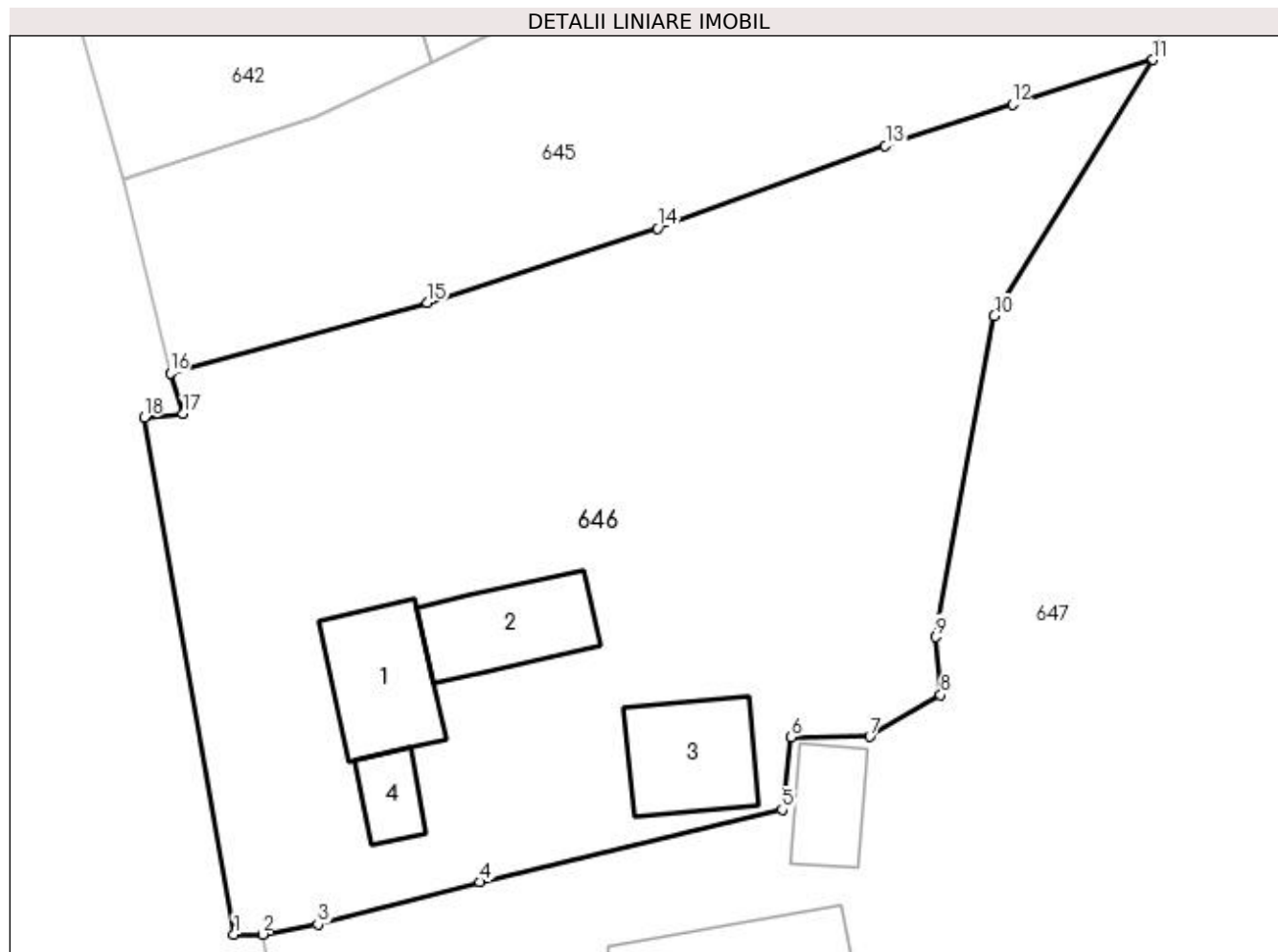
Inscrieri privind dezmembramintele dreptului de proprietate, drepturi reale de garanție și sarcini	Referințe
NU SUNT	

Anexa Nr. 1 La Partea I

Teren

Nr cadastral	Suprafața (mp)*	Observații / Referințe
	4.376	Imobilul s-a format din o parte a PF 1762/3,1772/7,1771 a comunei cadastrale Moldovița.

* Suprafața este determinată în planul de proiecție Stereo 70.



Date referitoare la teren

Crt	Categorie folosință	Intra vilan	Suprafața (mp)	Tarla	Parcelă	Nr. topo	Observații / Referințe
1	curți construcții	DA	4.376	-	-	-	

Date referitoare la construcții

Crt	Număr	Destinație construcție	Supraf. (mp)	Situație juridică	Observații / Referințe
A1.1		construcții de locuințe	130	Cu acte	Nr. niveluri:1; S. construită la sol:130 mp; Locuință.
A1.2		construcții anexa	121	Cu acte	Nr. niveluri:1; S. construită la sol:121 mp; Anexă.
A1.3		construcții anexa	126	Cu acte	Nr. niveluri:1; S. construită la sol:126 mp; Anexă.
A1.4		construcții anexa	45	Cu acte	Nr. niveluri:1; S. construită la sol:45 mp; Anexă.

Lungime Segmente

1) Valorile lungimilor segmentelor sunt obținute din proiecție în plan.

Punct început	X / Y	Punct sfârșit	X / Y	Lungime segment (** (m)
1	540.340,894 690.692,629	2	540.343,621 690.692,633	2.727

Punct început	X / Y	Punct sfârșit	X / Y	Lungime segment (** (m)
2	540.343,621 690.692,633	3	540.348,889 690.693,575	5.352
3	540.348,889 690.693,575	4	540.364,298 690.697,602	15.927
4	540.364,298 690.697,602	5	540.393,136 690.704,518	29.656
5	540.393,136 690.704,518	6	540.393,984 690.711,436	6.97
6	540.393,984 690.711,436	7	540.401,487 690.711,475	7.503
7	540.401,487 690.711,475	8	540.408,244 690.715,428	7.828
8	540.408,244 690.715,428	9	540.407,794 690.720,955	5.545
9	540.407,794 690.720,955	10	540.413,361 690.751,535	31.083
10	540.413,361 690.751,535	11	540.428,478 690.775,967	28.731
11	540.428,478 690.775,967	12	540.415,066 690.771,705	14.073
12	540.415,066 690.771,705	13	540.402,959 690.767,79	12.724
13	540.402,959 690.767,79	14	540.381,263 690.759,908	23.083
14	540.381,263 690.759,908	15	540.359,295 690.752,823	23.082
15	540.359,295 690.752,823	16	540.334,837 690.746,12	25.36
16	540.334,837 690.746,12	17	540.336,063 690.742,216	4.092
17	540.336,063 690.742,216	18	540.332,332 690.741,897	3.745
18	540.332,332 690.741,897	1	540.340,894 690.692,629	50.006

** Lungimile segmentelor sunt determinate în planul de proiecție Stereo 70 și sunt rotunjite la 1 milimetru.

*** Distanța dintre puncte este formată din segmente cumulate ce sunt mai mici decât valoarea 1 milimetru.

**DATE DESPRE IMOBILUL NR. 647**

Oficiul de Cadastru și Publicitate Imobiliară SUCEAVA
Biroul de Cadastru și Publicitate Imobiliară Campulung Moldovenesc

A. Partea I. Descrierea imobilului

TEREN Necunoscut

Adresa: Loc. Rasca, Jud. Suceava

Nr. Crt	Nr cadastral Nr. topografic	Suprafața* (mp)	Observații / Referințe
A1		23.602	Sector cadastral:47 Teren împrejmuit; Imobilul s-a format din o parte a PF 1772,1772/7,1677,1774,1775/2,1776,1707 /1 a comunei cadastrale Moldovița.

Construcții

Crt	Nr cadastral Nr. topografic	Adresa	Observații / Referințe
A1.1		Loc. Rasca, Jud. Suceava	Nr. niveluri:2; S. construita la sol:184 mp; Locuință P+1.
A1.2		Loc. Rasca, Jud. Suceava	Nr. niveluri:1; S. construita la sol:75 mp; Locuință.
A1.3		Loc. Rasca, Jud. Suceava	Nr. niveluri:1; S. construita la sol:225 mp; Anexă.
A1.4		Loc. Rasca, Jud. Suceava	Nr. niveluri:1; S. construita la sol:95 mp; Anexă.

B. Partea II. Proprietari și acte

Inscrieri privitoare la dreptul de proprietate și alte drepturi reale		Referințe
/		
Act Normativ nr. Legea 7, din 13/03/1996 emis de PARLAMENTUL ROMANIEI;		
B1	Intabulare, drept de PROPRIETATE, dobandit prin Lege, cota actuala 1/1 1) NEIDENTIFICAT NEIDENTIFICAT	A1
Act Administrativ nr. 143, din 31/08/2023 emis de PRIMARIA MOLDOVIȚA;		
B2	Se notează posesia faptică. 1) PRINDII AUREL-GEORGEL 2) PRINDII LUCIA	A1
Act Administrativ nr. 7002, din 05/09/2023 emis de PRIMĂRIA MOLDOVIȚA;		
B3	Intabulare, drept de PROPRIETATE, dobandit prin Lege, cota actuala 1/1 1) PRINDII AUREL-GEORGEL 2) PRINDII LUCIA	A1.1, A1.2, A1.3, A1.4

C. Partea III. SARCINI .

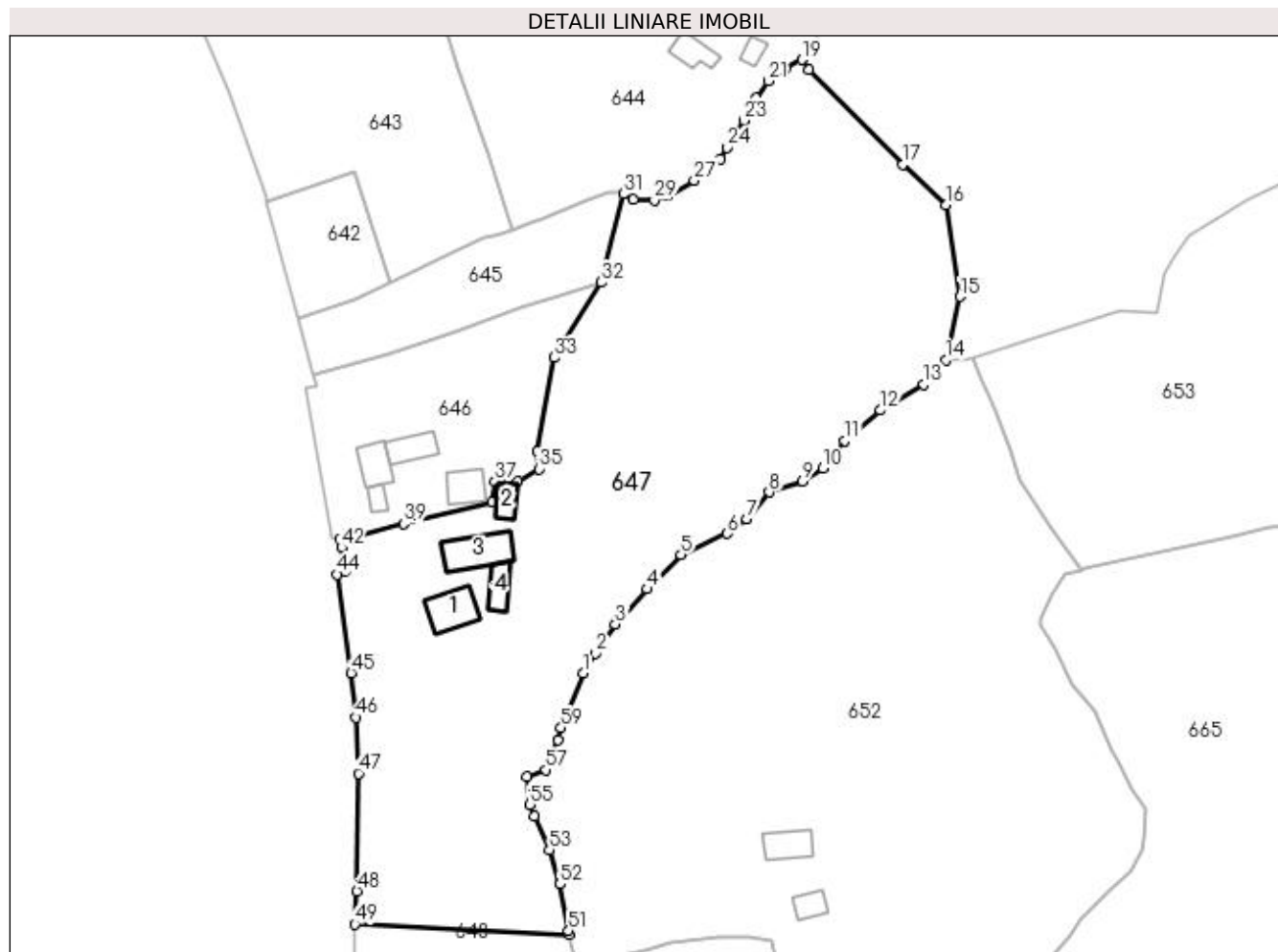
Inscrieri privind dezmembramintele dreptului de proprietate, drepturi reale de garanție și sarcini	Referințe
NU SUNT	

Anexa Nr. 1 La Partea I

Teren

Nr cadastral	Suprafața (mp)*	Observații / Referințe
	23.602	Imobilul s-a format din o parte a PF 1772,1772/7,1677,1774,1775/2,1776,1707/1 a comunei cadastrale Moldovița.

* Suprafața este determinată în planul de proiecție Stereo 70.



Date referitoare la teren

Crt	Categorie folosință	Intra vilan	Suprafața (mp)	Tarla	Parcelă	Nr. topo	Observații / Referințe
1	curți constructii	DA	5.530	-	-	-	
2	faneata	DA	9.558	-	-	-	
3	faneata	NU	8.514	-	-	-	

Date referitoare la construcții

Crt	Număr	Destinație construcție	Supraf. (mp)	Situație juridică	Observații / Referințe
A1.1		construcții de locuințe	184	Cu acte	Nr. niveluri:2; S. construita la sol:184 mp; Locuință P+1.
A1.2		construcții de locuințe	75	Cu acte	Nr. niveluri:1; S. construita la sol:75 mp; Locuință.
A1.3		construcții anexa	225	Cu acte	Nr. niveluri:1; S. construita la sol:225 mp; Anexă.
A1.4		construcții anexa	95	Cu acte	Nr. niveluri:1; S. construita la sol:95 mp; Anexă.

Lungime Segmente

1) Valorile lungimilor segmentelor sunt obținute din proiecție în plan.

Punct început	X / Y	Punct sfârșit	X / Y	Lungime segment
1	540.422,662 690.649,021	2	540.426,598 690.655,59	7.658
4	540.443,455 690.676,431	5	540.454,461 690.687,527	15.629
7	540.475,675 690.699,262	8	540.483,061 690.707,881	11.351
10	540.500,456 690.715,659	11	540.507,689 690.724,58	11.485
13	540.533,257 690.742,873	14	540.540,458 690.750,866	10.758
16	540.540,458 690.801,137	17	540.526,567 690.814,366	19.182
19	540.493,683 690.848,301	20	540.488,411 690.845,492	5.974
22	540.478,82 690.835,755	23	540.474,828 690.828,549	8.238
25	540.467,156 690.816,119	26	540.462,794 690.811,852	6.102
28	540.450,037 690.804,271	29	540.445,78 690.802,659	4.552
31	540.435,727 690.804,66	32	540.428,478 690.775,967	29.595
34	540.407,794 690.720,955	35	540.408,244 690.715,428	5.545
37	540.393,984 690.711,436	38	540.393,136 690.704,518	6.97
40	540.348,889 690.693,575	41	540.343,621 690.692,633	5.352
43	540.345,483 690.682,31	44	540.342,737 690.681,2	2.962
46	540.348,818 690.634,746	47	540.349,684 690.616,519	18.248
49	540.348,553 690.567,643	50	540.418,14 690.564,294	69.668
52	540.415,19 690.580,584	53	540.411,755 690.591,729	11.662
55	540.405,339 690.606,402	56	540.404,47 690.615,517	9.156
58	540.414,555 690.627,483	59	540.415,489 690.631,364	3.992

Punct început	X / Y	Punct sfârșit	X / Y	Lungime segment
2	540.426,598 690.655,59	3	540.433,107 690.665,034	11.47
5	540.454,461 690.687,527	6	540.469,428 690.694,49	16.507
8	540.483,061 690.707,881	9	540.493,929 690.711,476	11.447
11	540.507,689 690.724,58	12	540.519,285 690.734,413	15.204
14	540.540,458 690.750,866	15	540.545,088 690.771,371	21.021
17	540.526,567 690.814,366	18	540.496,082 690.845,029	43.238
20	540.488,411 690.845,492	21	540.482,71 690.841,332	7.057
23	540.474,828 690.828,549	24	540.469,413 690.819,73	10.349
26	540.462,794 690.811,852	27	540.458,688 690.809,099	4.944
29	540.445,78 690.802,659	30	540.439,024 690.802,866	6.759
32	540.428,478 690.775,967	33	540.413,361 690.751,535	28.731
35	540.408,244 690.715,428	36	540.401,487 690.711,475	7.828
38	540.393,136 690.704,518	39	540.364,298 690.697,602	29.656
41	540.343,621 690.692,633	42	540.344,134 690.689,859	2.821
44	540.342,737 690.681,2	45	540.347,332 690.649,137	32.391
47	540.349,684 690.616,519	48	540.349,18 690.578,334	38.188
50	540.418,14 690.564,294	51	540.417,94 690.565,409	1.133
53	540.411,755 690.591,729	54	540.406,678 690.602,715	12.102
56	540.404,47 690.615,517	57	540.410,555 690.617,675	6.456
59	540.415,489 690.631,364	1	540.422,662 690.649,021	19.058

Punct început	X / Y	Punct sfârșit	X / Y	Lungime segment
3	540.433,107 690.665,034	4	540.443,455 690.676,431	15.394
6	540.469,428 690.694,49	7	540.475,675 690.699,262	7.861
9	540.493,929 690.711,476	10	540.500,456 690.715,659	7.752
12	540.519,285 690.734,413	13	540.533,257 690.742,873	16.334
15	540.545,088 690.771,371	16	540.540,458 690.801,137	30.124
18	540.496,082 690.845,029	19	540.493,683 690.848,301	4.057
21	540.482,71 690.841,332	22	540.478,82 690.835,755	6.8
24	540.469,413 690.819,73	25	540.467,156 690.816,119	4.258
27	540.458,688 690.809,099	28	540.450,037 690.804,271	9.907
30	540.439,024 690.802,866	31	540.435,727 690.804,66	3.753
33	540.413,361 690.751,535	34	540.407,794 690.720,955	31.083
36	540.401,487 690.711,475	37	540.393,984 690.711,436	7.503
39	540.364,298 690.697,602	40	540.348,889 690.693,575	15.927
42	540.344,134 690.689,859	43	540.345,483 690.682,31	7.669
45	540.347,332 690.649,137	46	540.348,818 690.634,746	14.468
48	540.349,18 690.578,334	49	540.348,553 690.567,643	10.709
51	540.417,94 690.565,409	52	540.415,19 690.580,584	15.422
54	540.406,678 690.602,715	55	540.405,339 690.606,402	3.923
57	540.410,555 690.617,675	58	540.414,555 690.627,483	10.592

** Lungimile segmentelor sunt determinate în planul de proiecție Stereo 70 și sunt rotunjite la 1 milimetru.

*** Distanța dintre puncte este formată din segmente cumulate ce sunt mai mici decât valoarea 1 milimetru.

**DATE DESPRE IMOBILUL NR. 648**

Oficiul de Cadastru și Publicitate Imobiliară SUCEAVA
Biroul de Cadastru și Publicitate Imobiliară Campulung Moldovenesc

A. Partea I. Descrierea imobilului

TEREN Intravilan

Adresa: Loc. Rasca, Jud. Suceava

Nr. Crt	Nr cadastral Nr. topografic	Suprafața* (mp)	Observații / Referințe
A1		3.000	Sector cadastral:47 Teren neimprejmuit; Imobilul s-a format din o parte a PF 1792/4,1792/5 a comunei cadastrale Moldovița.

B. Partea II. Proprietari și acte

Inscrieri privitoare la dreptul de proprietate și alte drepturi reale		Referințe
/		
Act Notarial nr. 1742, din 21/11/2022 emis de BNP CATARGIU TUDOR MARIAN;		
B1	Intabulare, drept de PROPRIETATE, dobandit prin PARTAJ, cota actuala 1/1 1) PANTEA DOINA	A1
B2	Intabulare, drept de PROPRIETATE, dobandit prin PARTAJ, cota actuala 1/1 1) HUȚAN AURICA	A1

C. Partea III. SARCINI .

Inscrieri privind dezmembramintele dreptului de proprietate, drepturi reale de garanție și sarcini	Referințe
NU SUNT	

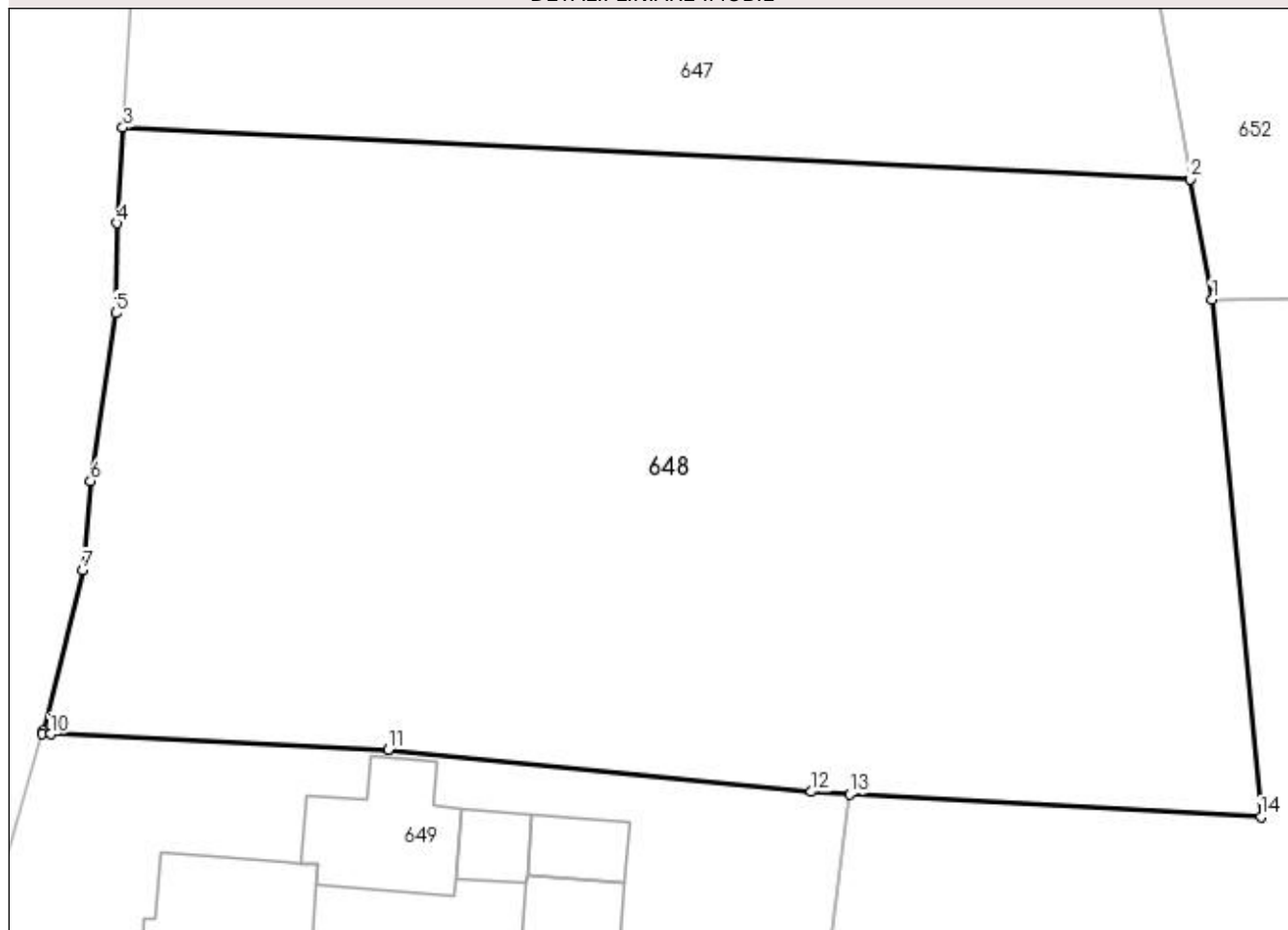
Anexa Nr. 1 La Partea I

Teren

Nr cadastral	Suprafața (mp)*	Observații / Referințe
	3.000	Imobilul s-a format din o parte a PF 1792/4,1792/5 a comunei cadastrale Moldovița.

* Suprafața este determinată în planul de proiecție Stereo 70.

DETALII LINIARE IMOBIL



Date referitoare la teren

Crt	Categorie folosință	Intra vilan	Suprafața (mp)	Tarla	Parcelă	Nr. topo	Observații / Referințe
1	faneata	DA	3.000	-	-	-	

Lungime Segmente

1) Valorile lungimilor segmentelor sunt obținute din proiecție în plan.

Punct început	X / Y	Punct sfârșit	X / Y	Lungime segment (** (m)
1	540.419,548 690.556,444	2	540.418,14 690.564,294	7.975
2	540.418,14 690.564,294	3	540.348,553 690.567,643	69.668
3	540.348,553 690.567,643	4	540.348,188 690.561,418	6.236
4	540.348,188 690.561,418	5	540.348,088 690.555,556	5.863
5	540.348,088 690.555,556	6	540.346,452 690.544,62	11.058

Punct început	X / Y	Punct sfârșit	X / Y	Lungime segment (** (m)
6	540.346,452 690.544,62	7	540.345,946 690.538,81	5.832
7	540.345,946 690.538,81	8	540.343,362 690.528,318	10.806
8	540.343,362 690.528,318	9	540.343,316 690.528,157	0.167
9	540.343,316 690.528,157	10	540.343,854 690.528,132	0.539
10	540.343,854 690.528,132	11	540.365,835 690.527,097	22.005
11	540.365,835 690.527,097	12	540.393,423 690.524,358	27.724
12	540.393,423 690.524,358	13	540.395,917 690.524,209	2.498
13	540.395,917 690.524,209	14	540.422,733 690.522,739	26.856
14	540.422,733 690.522,739	1	540.419,548 690.556,444	33.855

** Lungimile segmentelor sunt determinate în planul de proiecție Stereo 70 și sunt rotunjite la 1 milimetru.

*** Distanța dintre puncte este formată din segmente cumulate ce sunt mai mici decât valoarea 1 milimetru.

**DATE DESPRE IMOBILUL NR. 649**

Oficiul de Cadastru și Publicitate Imobiliară SUCEAVA
Biroul de Cadastru și Publicitate Imobiliară Campulung Moldovenesc

A. Partea I. Descrierea imobilului

TEREN Intravilan

Adresa: Loc. Rasca, Jud. Suceava

Nr. Crt	Nr cadastral Nr. topografic	Suprafața* (mp)	Observații / Referințe
A1	35233	1.357	Sector cadastral:47 Teren neimprejmuit;

Construcții

Crt	Nr cadastral Nr. topografic	Adresa	Observații / Referințe
A1.1	35233-C1	Loc. Rasca, Jud. Suceava	Nr. niveluri:2; S. construita la sol:90 mp; S. construita desfasurata:180 mp; Casă de locuit cu parter și mansardă, edificată în anul 1979, cu suprafața construită desfășurată de 180 mp
A1.2	35233-C2	Loc. Rasca, Jud. Suceava	Nr. niveluri:1; S. construita la sol:70 mp; S. construita desfasurata:70 mp; Bucătărie de vară, edificată în anul 1992, cu suprafața construită desfășurată de 70 mp
A1.3	35233-C3	Loc. Rasca, Jud. Suceava	Nr. niveluri:1; S. construita la sol:21 mp; S. construita desfasurata:21 mp; Șură, edificată în anul 1979, cu suprafața construită desfășurată de 21 mp
A1.4	35233-C4	Loc. Rasca, Jud. Suceava	Nr. niveluri:1; S. construita la sol:26 mp; S. construita desfasurata:26 mp; Șură, edificată în anul 1979, cu suprafața construită desfășurată de 26 mp
A1.5	35233-C5	Loc. Rasca, Jud. Suceava	Nr. niveluri:1; S. construita la sol:111 mp; S. construita desfasurata:111 mp; Grajd, edificat în anul 1979, cu suprafața construită desfășurată de 111 mp

B. Partea II. Proprietari și acte

Inscrieri privitoare la dreptul de proprietate și alte drepturi reale	Referințe
5767 / 13/04/2023	
Act Notarial nr. certificat de moștenitor nr. 67, din 26/10/2020 emis de N.P. SCRABA LUMINITA ANA MARIA;	
B3 Intabulare, drept de PROPRIETATE, dobandit prin Succesiune, cota actuala 1/3 1) DUJAC NARCIS-GEORGEL	A1
Act Notarial nr. 66, din 26/10/2020 emis de SCRABA LUMINITA ANA MARIA;	
B4 Intabulare, drept de PROPRIETATE, dobandit prin Succesiune, cota actuala 1/3 1) DUJAC TITUS-GABRIEL	A1
B5 Intabulare, drept de PROPRIETATE, dobandit prin Succesiune, cota actuala 1/3 1) DUJAC FLORIN-CONSTANTIN	A1
B6 Intabulare, drept de PROPRIETATE, dobandit prin Succesiune, cota actuala 1/8 1) DUJAC NARCIS-GEORGEL	A1.1, A1.2, A1.3
B7 Intabulare, drept de PROPRIETATE, dobandit prin Succesiune, cota actuala 1/8 1) DUJAC TITUS-GABRIEL	A1.1, A1.2, A1.3
B8 Intabulare, drept de PROPRIETATE, dobandit prin Succesiune, cota actuala 1/8 1) DUJAC FLORIN-CONSTANTIN	A1.1, A1.2, A1.3
Act Notarial nr. 67-CM, din 26/10/2020 emis de SCRABA LUMINITA ANA MARIA;	
B9 Intabulare, drept de PROPRIETATE, dobandit prin Succesiune, cota actuala 5/24 1) DUJAC NARCIS-GEORGEL	A1.1, A1.2, A1.3
B10 Intabulare, drept de PROPRIETATE, dobandit prin Succesiune, cota actuala 5/24 1) DUJAC TITUS-GABRIEL	A1.1, A1.2, A1.3
B11 Intabulare, drept de PROPRIETATE, dobandit prin Succesiune, cota actuala 5/24 1) DUJAC FLORIN-CONSTANTIN	A1.1, A1.2, A1.3
Act Administrativ nr. 9195 certificat fiscal, din 11/11/2022 emis de PRIMARIA COMUNEI MOLDOVITA;	
B12 Intabulare, drept de PROPRIETATE, dobandit prin Lege, cota actuala 1/1	A1.4, A1.5

Inscrieri privitoare la dreptul de proprietate și alte drepturi reale	Referințe
1) DUJAC FLORIN-CONSTANTIN 2) DUJAC TITUS-GABRIEL 3) DUJAC NARCIS-GEORGEL	

C. Partea III. SARCINI .

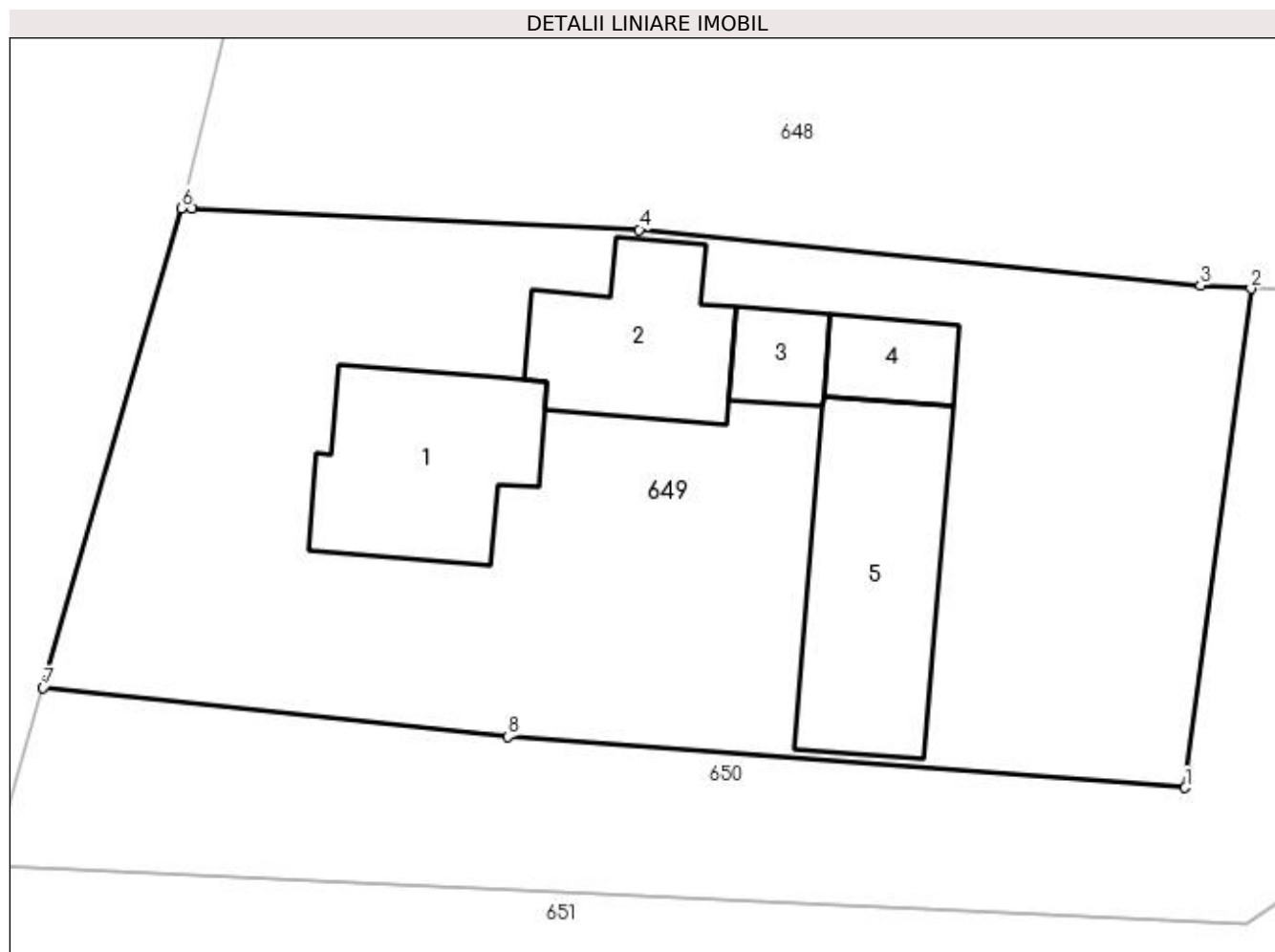
Inscrieri privind dezmembramintele dreptului de proprietate, drepturi reale de garanție și sarcini	Referințe
NU SUNT	

Anexa Nr. 1 La Partea I

Teren

Nr cadastral	Suprafața (mp)*	Observații / Referințe
35233	1.357	

* Suprafața este determinată în planul de proiecție Stereo 70.



Date referitoare la teren

Crt	Categorie folosință	Intravilan	Suprafața (mp)	Tarla	Parcelă	Nr. topo	Observații / Referințe
1	curți constructii	DA	1.357	-	-	-	

Date referitoare la construcții

Crt	Număr	Destinație construcție	Supraf. (mp)	Situație juridică	Observații / Referințe
A1.1	35233-C1	construcții de locuințe	90	Cu acte	Nr. niveluri:2; S. construită la sol:90 mp; S. construită desfășurată:180 mp; Casă de locuit cu parter și mansardă, edificată în anul 1979, cu suprafața construită desfășurată de 180 mp
A1.2	35233-C2	construcții anexa	70	Cu acte	Nr. niveluri:1; S. construită la sol:70 mp; S. construită desfășurată:70 mp; Bucătărie de vară, edificată în anul 1992, cu suprafața construită desfășurată de 70 mp
A1.3	35233-C3	construcții anexa	21	Cu acte	Nr. niveluri:1; S. construită la sol:21 mp; S. construită desfășurată:21 mp; Șură, edificată în anul 1979, cu suprafața construită desfășurată de 21 mp
A1.4	35233-C4	construcții anexa	26	Cu acte	Nr. niveluri:1; S. construită la sol:26 mp; S. construită desfășurată:26 mp; Șură, edificată în anul 1979, cu suprafața construită desfășurată de 26 mp
A1.5	35233-C5	construcții anexa	111	Cu acte	Nr. niveluri:1; S. construită la sol:111 mp; S. construită desfășurată:111 mp; Grajd, edificat în anul 1979, cu suprafața construită desfășurată de 111 mp

Lungime Segmente

1) Valorile lungimilor segmentelor sunt obținute din proiecție în plan.

Punct început	X / Y	Punct sfârșit	X / Y	Lungime segment (** (m)
1	540.392,675 690.499,667	2	540.395,917 690.524,209	24.755
2	540.395,917 690.524,209	3	540.393,423 690.524,358	2.498
3	540.393,423 690.524,358	4	540.365,835 690.527,097	27.724
4	540.365,835 690.527,097	5	540.343,854 690.528,132	22.005
5	540.343,854 690.528,132	6	540.343,316 690.528,157	0.539
6	540.343,316 690.528,157	7	540.336,514 690.504,596	24.523
7	540.336,514 690.504,596	8	540.359,37 690.502,178	22.984
8	540.359,37 690.502,178	1	540.392,675 690.499,667	33.4

** Lungimile segmentelor sunt determinate în planul de proiecție Stereo 70 și sunt rotunjite la 1 milimetru.

*** Distanța dintre puncte este formată din segmente cumulate ce sunt mai mici decât valoarea 1 milimetru.

**DATE DESPRE IMOBILUL NR. 650**

Oficiul de Cadastru și Publicitate Imobiliară SUCEAVA
Biroul de Cadastru și Publicitate Imobiliară Campulung Moldovenesc

A. Partea I. Descrierea imobilului

TEREN Intravilan

Adresa: Loc. Rasca, Jud. Suceava

Nr. Crt	Nr cadastral Nr. topografic	Suprafața* (mp)	Observații / Referințe
A1	35234	3.368	Sector cadastral:47 Teren neîmprejmuit; Teren intravilan, împrejmuit parțial cu gard:-împrejmuit cu gard și DJ 176, între punctele 441-112;-împrejmuit cu gard între punctele 305-36-25-305;-neîmprejmuit (limită convențională), în rest.

B. Partea II. Proprietari și acte

Inscrieri privitoare la dreptul de proprietate și alte drepturi reale		Referințe
5767 / 13/04/2023		
Act Notarial nr. certificat de moștenitor nr. 67, din 26/10/2020 emis de N.P. SCRABA LUMINITA ANA MARIA;		
B3	Intabulare, drept de PROPRIETATE, dobandit prin Succesiune, cota actuala 1/3 1) DUJAC NARCIS-GEORGEL	A1
5768 / 13/04/2023		
Act Notarial nr. 795, din 12/04/2023 emis de SCRABA LUMINITA ANA MARIA;		
B6	Intabulare, drept de PROPRIETATE bun propriu, dobandit prin PARTAJ, cota actuala 2/3 1) DUJAC NARCIS-GEORGEL	A1

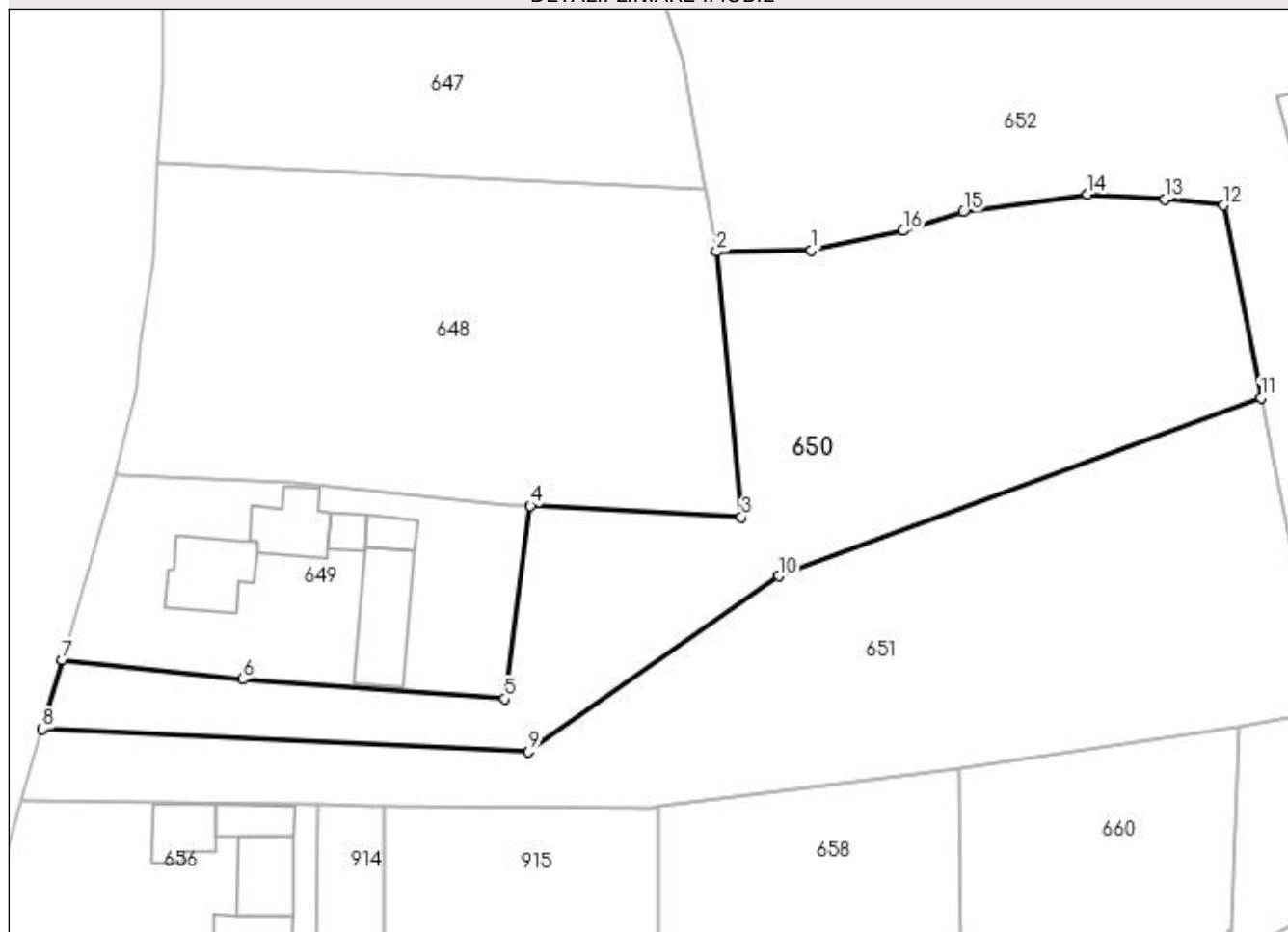
C. Partea III. SARCINI .

Inscrieri privind dezmembramintele dreptului de proprietate, drepturi reale de garanție și sarcini	Referințe
NU SUNT	

Anexa Nr. 1 La Partea I**Teren**

Nr cadastral	Suprafața (mp)*	Observații / Referințe
35234	3.368	Teren intravilan, împrejmuit parțial cu gard: împrejmuit cu gard și DJ 176, între punctele 441-112; împrejmuit cu gard între punctele 305-36-25-305; neîmprejmuit (limită convențională), în rest.

* Suprafața este determinată în planul de proiecție Stereo 70.

DETALII LINIARE IMOBIL**Date referitoare la teren**

Crt	Categorie folosință	Intravilan	Suprafața (mp)	Tarla	Parcelă	Nr. topo	Observații / Referințe
1	faneata	DA	3.368	-	1F	-	

Lungime Segmente

1) Valorile lungimilor segmentelor sunt obținute din proiecție în plan.

Punct început	X / Y	Punct sfârșit	X / Y	Lungime segment (** (m)
1	540.431,594 690.556,611	2	540.419,548 690.556,444	12.047
2	540.419,548 690.556,444	3	540.422,733 690.522,739	33.855
3	540.422,733 690.522,739	4	540.395,917 690.524,209	26.856
4	540.395,917 690.524,209	5	540.392,675 690.499,667	24.755

Punct început	X / Y	Punct sfârșit	X / Y	Lungime segment (** (m)
5	540.392,675 690.499,667	6	540.359,37 690.502,178	33.4
6	540.359,37 690.502,178	7	540.336,514 690.504,596	22.984
7	540.336,514 690.504,596	8	540.333,992 690.495,859	9.094
8	540.333,992 690.495,859	9	540.395,672 690.492,942	61.749
9	540.395,672 690.492,942	10	540.427,423 690.515,27	38.816
10	540.427,423 690.515,27	11	540.488,674 690.537,907	65.3
11	540.488,674 690.537,907	12	540.483,921 690.562,341	24.892
12	540.483,921 690.562,341	13	540.476,521 690.563,146	7.444
13	540.476,521 690.563,146	14	540.466,672 690.563,707	9.865
14	540.466,672 690.563,707	15	540.450,894 690.561,477	15.935
15	540.450,894 690.561,477	16	540.443,258 690.559,089	8.001
16	540.443,258 690.559,089	1	540.431,594 690.556,611	11.924

** Lungimile segmentelor sunt determinate în planul de proiecție Stereo 70 și sunt rotunjite la 1 milimetru.

*** Distanța dintre puncte este formată din segmente cumulate ce sunt mai mici decât valoarea 1 milimetru.



DATE DESPRE IMOBILUL NR. 651

Oficiul de Cadastru și Publicitate Imobiliară SUCEAVA
Biroul de Cadastru și Publicitate Imobiliară Campulung Moldovenesc

A. Partea I. Descrierea imobilului

TEREN Intravilan

Adresa: Loc. Rasca, Jud. Suceava

Nr. Crt	Nr cadastral Nr. topografic	Suprafața* (mp)	Observații / Referințe
A1	35235	3.367	Sector cadastral:47 Teren neîmprejmuit; Teren intravilan, împrejmuit parțial cu gard:împrejmuit cu gard și drum DJ 176, între punctele 457-112;-împrejmuit cu gard între punctele 25-24-434;-neîmprejmuit (limită convențională), în rest

B. Partea II. Proprietari și acte

Inscrieri privitoare la dreptul de proprietate și alte drepturi reale		Referințe
5767 / 13/04/2023		
Act Notarial nr. 66, din 26/10/2020 emis de SCRABA LUMINITA ANA MARIA;		
B5	Intabulare, drept de PROPRIETATE, dobândit prin Succesiune, cota actuala 1/3 1) DUJAC FLORIN-CONSTANTIN <i>OBSERVATII: pozitie transcrisa din CF 35138/Moldovita, inscrisa prin incheierea nr. 827 din 18/01/2023; pozitie transcrisa din CF 34300/Moldovita, inscrisa prin incheierea nr. 14691 din 27/10/2020; pozitie transcrisa din CF 34301/Moldovita, inscrisa prin incheierea nr. 14694 din 27/10/2020; pozitie transcrisa din CF 34301/Moldovita, inscrisa prin incheierea nr. 14692 din 27/10/2020;</i>	A1
5771 / 13/04/2023		
Act Notarial nr. 795, din 12/04/2023 emis de SCRABA LUMINITA ANA MARIA;		
B6	Intabulare, drept de PROPRIETATE, bun propriu cu titlu de partaj, dobândit prin Conventie, cota actuala 2/3 1) DUJAC FLORIN-CONSTANTIN	A1

C. Partea III. SARCINI .

Inscrieri privind dezmembramintele dreptului de proprietate, drepturi reale de garanție și sarcini	Referințe
NU SUNT	

Anexa Nr. 1 La Partea I

Teren

Nr cadastral	Suprafața (mp)*	Observații / Referințe
35235	3.367	Teren intravilan, împrejmuit parțial cu gard:-împrejmuit cu gard și drum DJ 176, între punctele 457-112;-împrejmuit cu gard între punctele 25-24-434;-neîmprejmuit (limită convențională), în rest

* Suprafața este determinată în planul de proiecție Stereo 70.

DETALII LINIARE IMOBIL



Date referitoare la teren

Crt	Categorie folosință	Intravilan	Suprafața (mp)	Tarla	Parcelă	Nr. topo	Observații / Referințe
1	faneata	DA	3.367	-	1F	-	

Lungime Segmente

1) Valorile lungimilor segmentelor sunt obținute din proiecție în plan.

Punct început	X / Y	Punct sfârșit	X / Y	Lungime segment (** (m)
1	540.492,839 690.517,173	2	540.489,925 690.531,408	14.53
2	540.489,925 690.531,408	3	540.488,674 690.537,907	6.618
3	540.488,674 690.537,907	4	540.427,423 690.515,27	65.3
4	540.427,423 690.515,27	5	540.395,672 690.492,942	38.816

Punct început	X / Y	Punct sfârșit	X / Y	Lungime segment (** (m)
5	540.395,672 690.492,942	6	540.333,992 690.495,859	61.749
6	540.333,992 690.495,859	7	540.331,333 690.486,72	9.518
7	540.331,333 690.486,72	8	540.349,348 690.486,47	18.017
8	540.349,348 690.486,47	9	540.367,901 690.486,215	18.555
9	540.367,901 690.486,215	10	540.368,901 690.486,201	1.0
10	540.368,901 690.486,201	11	540.375,836 690.486,105	6.936
11	540.375,836 690.486,105	12	540.376,329 690.486,099	0.493
12	540.376,329 690.486,099	13	540.377,318 690.486,092	0.989
13	540.377,318 690.486,092	14	540.411,373 690.485,877	34.056
14	540.411,373 690.485,877	15	540.412,06 690.485,965	0.693
15	540.412,06 690.485,965	16	540.448,622 690.490,65	36.861
16	540.448,622 690.490,65	17	540.450,416 690.490,929	1.816
17	540.450,416 690.490,929	18	540.485,814 690.496,229	35.793
18	540.485,814 690.496,229	19	540.498,235 690.498,334	12.598
19	540.498,235 690.498,334	20	540.497,283 690.502,897	4.661
20	540.497,283 690.502,897	1	540.492,839 690.517,173	14.952

** Lungimile segmentelor sunt determinate în planul de proiecție Stereo 70 și sunt rotunjite la 1 milimetru.

*** Distanța dintre puncte este formată din segmente cumulate ce sunt mai mici decât valoarea 1 milimetru.

**DATE DESPRE IMOBILUL NR. 652**

Oficiul de Cadastru și Publicitate Imobiliară SUCEAVA
Biroul de Cadastru și Publicitate Imobiliară Campulung Moldovenesc

A. Partea I. Descrierea imobilului

TEREN Necunoscut

Adresa: Loc. Rasca, Jud. Suceava

Nr. Crt	Nr cadastral Nr. topografic	Suprafața* (mp)	Observații / Referințe
A1		28.607	Sector cadastral:47 Teren imprejmuit; Imobilul s-a format din o parte a PF 1786/2,1787,1785,1788,228,229/1 a comunei cadastrale Moldovița.

Construcții

Crt	Nr cadastral Nr. topografic	Adresa	Observații / Referințe
A1.1		Loc. Rasca, Jud. Suceava	Nr. niveluri:1; S. construita la sol:135 mp; Locuință.
A1.2		Loc. Rasca, Jud. Suceava	Nr. niveluri:1; S. construita la sol:71 mp; Anexă.

B. Partea II. Proprietari și acte

Inscrieri privitoare la dreptul de proprietate și alte drepturi reale		Referințe
/		
Act Normativ nr. Legea 7, din 13/03/1996 emis de PARLAMENTUL ROMANIEI;		
B1	Intabulare, drept de PROPRIETATE, dobândit prin Lege, cota actuala 1/1 1) NEIDENTIFICAT NEIDENTIFICAT	A1
Act Administrativ nr. 144, din 31/08/2023 emis de PRIMARIA MOLDOVIȚA;		
B2	Se notează posesia faptică. 1) POLIEC ILIE 2) POLIEC MĂRIOARA	A1
Act Administrativ nr. 7002, din 05/09/2023 emis de PRIMĂRIA MOLDOVIȚA;		
B3	Intabulare, drept de PROPRIETATE, dobândit prin Lege, cota actuala 1/1 1) POLIEC ILIE 2) POLIEC MĂRIOARA	A1.1, A1.2

C. Partea III. SARCINI .

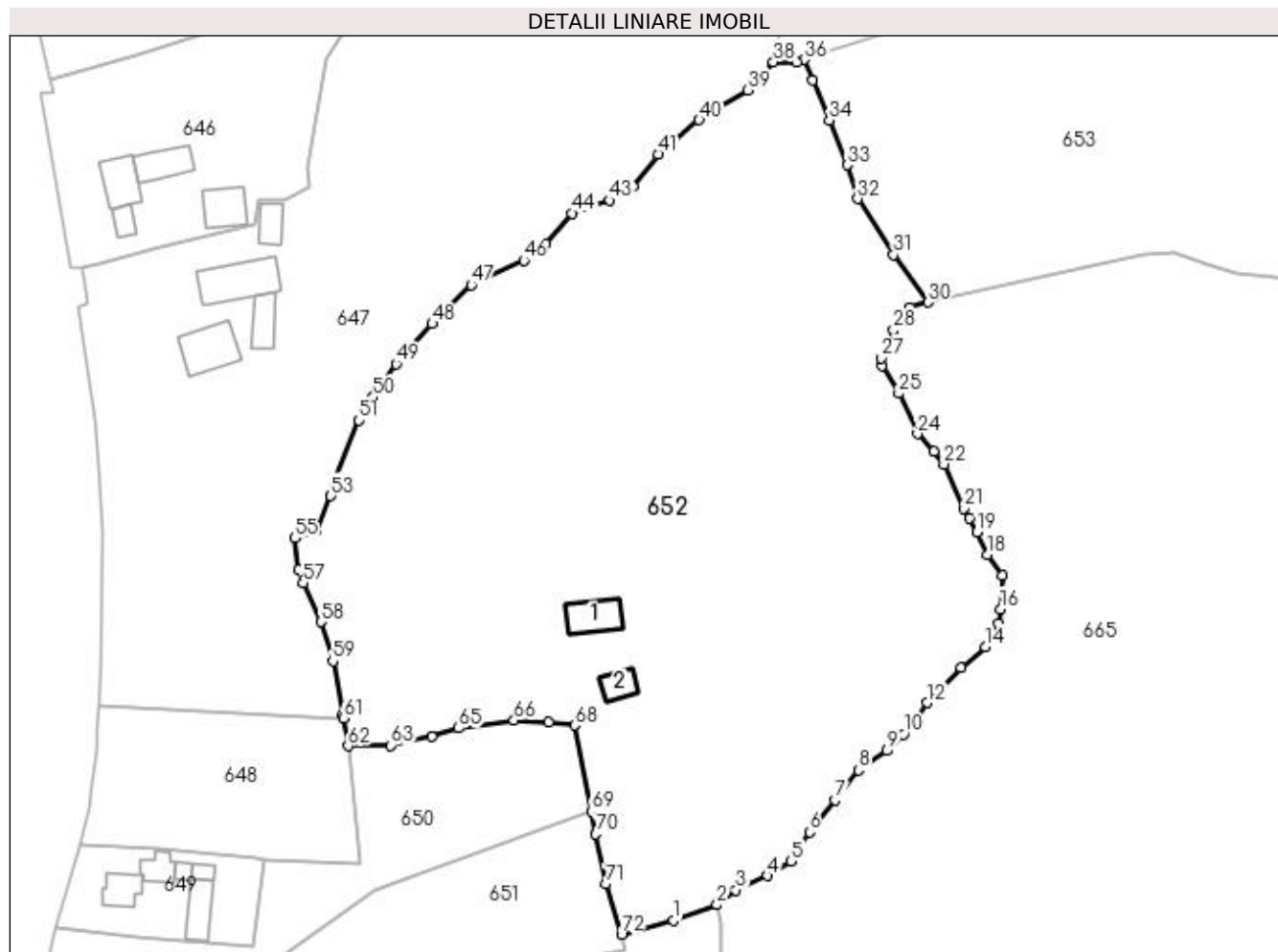
Inscrieri privind dezmembramintele dreptului de proprietate, drepturi reale de garanție și sarcini	Referințe
NU SUNT	

Anexa Nr. 1 La Partea I

Teren

Nr cadastral	Suprafața (mp)*	Observații / Referințe
	28.607	Imobilul s-a format din o parte a PF 1786/2,1787,1785,1788,228,229/1 a comunei cadastrale Moldovița.

* Suprafața este determinată în planul de proiecție Stereo 70.



Date referitoare la teren

Crt	Categorie folosință	Intra vilan	Suprafața (mp)	Tarla	Parcelă	Nr. topo	Observații / Referințe
1	curți construcții	DA	1.280	-	-	-	
2	faneata	DA	10.852	-	-	-	
3	faneata	NU	16.475	-	-	-	

Date referitoare la construcții

Crt	Număr	Destinație construcție	Supraf. (mp)	Situație juridică	Observații / Referințe
A1.1		construcții de locuințe	135	Cu acte	Nr. niveluri:1; S. construita la sol:135 mp; Locuință.
A1.2		construcții anexa	71	Cu acte	Nr. niveluri:1; S. construita la sol:71 mp; Anexă.

Lungime Segmente

1) Valorile lungimilor segmentelor sunt obținute din proiecție în plan.

Punct început	X / Y	Punct sfârșit	X / Y	Lungime segment	Punct început	X / Y	Punct sfârșit	X / Y	Lungime segment	Punct început	X / Y	Punct sfârșit	X / Y	Lungime segment
1	540.511,968 690.506,804	2	540.524,419 690.511,295	13.236	2	540.524,419 690.511,295	3	540.529,77 690.515,457	6.779	3	540.529,77 690.515,457	4	540.538,716 690.519,582	9.851
4	540.538,716 690.519,582	5	540.545,447 690.523,725	7.904	5	540.545,447 690.523,725	6	540.550,87 690.531,919	9.826	6	540.550,87 690.531,919	7	540.558,044 690.541,122	11.669

Punct început	X / Y	Punct sfârșit	X / Y	Lungime segment	Punct început	X / Y	Punct sfârșit	X / Y	Lungime segment	Punct început	X / Y	Punct sfârșit	X / Y	Lungime segment
7	540.558,044 690.541,122	8	540.564,638 690.549,576	10.722	8	540.564,638 690.549,576	9	540.572,76 690.555,117	9.832	9	540.572,76 690.555,117	10	540.577,547 690.559,826	6.715
10	540.577,547 690.559,826	11	540.581,08 690.564,017	5.481	11	540.581,08 690.564,017	12	540.584,092 690.568,757	5.616	12	540.584,092 690.568,757	13	540.593,891 690.578,593	13.884
13	540.593,891 690.578,593	14	540.600,701 690.584,613	9.089	14	540.600,701 690.584,613	15	540.604,403 690.591,21	7.565	15	540.604,403 690.591,21	16	540.605,027 690.595,339	4.176
16	540.605,027 690.595,339	17	540.605,442 690.604,817	9.487	17	540.605,442 690.604,817	18	540.601,324 690.610,777	7.244	18	540.601,324 690.610,777	19	540.598,265 690.617,265	7.173
19	540.598,265 690.617,265	20	540.596,151 690.621,078	4.36	20	540.596,151 690.621,078	21	540.594,542 690.623,978	3.316	21	540.594,542 690.623,978	22	540.588,851 690.636,514	13.767
22	540.588,851 690.636,514	23	540.586,082 690.640,146	4.567	23	540.586,082 690.640,146	24	540.581,37 690.645,124	6.854	24	540.581,37 690.645,124	25	540.576,105 690.656,667	12.687
25	540.576,105 690.656,667	26	540.571,262 690.664,611	9.304	26	540.571,262 690.664,611	27	540.571,116 690.666,691	2.085	27	540.571,116 690.666,691	28	540.574,664 690.674,625	8.691
28	540.574,664 690.674,625	29	540.579,202 690.681,116	7.92	29	540.579,202 690.681,116	30	540.584,376 690.682,599	5.382	30	540.584,376 690.682,599	31	540.574,563 690.696,018	16.624
31	540.574,563 690.696,018	32	540.564,357 690.711,925	18.9	32	540.564,357 690.711,925	33	540.561,405 690.721,546	10.064	33	540.561,405 690.721,546	34	540.556,368 690.734,335	13.745
34	540.556,368 690.734,335	35	540.551,682 690.745,613	12.213	35	540.551,682 690.745,613	36	540.549,23 690.751,514	6.39	36	540.549,23 690.751,514	37	540.547,014 690.750,808	2.326
37	540.547,014 690.750,808	38	540.540,458 690.750,866	6.556	38	540.540,458 690.750,866	39	540.533,257 690.742,873	10.758	39	540.533,257 690.742,873	40	540.519,285 690.734,413	16.334
40	540.519,285 690.734,413	41	540.507,689 690.724,58	15.204	41	540.507,689 690.724,58	42	540.500,456 690.715,659	11.485	42	540.500,456 690.715,659	43	540.493,929 690.711,476	7.752
43	540.493,929 690.711,476	44	540.483,061 690.707,881	11.447	44	540.483,061 690.707,881	45	540.475,675 690.699,262	11.351	45	540.475,675 690.699,262	46	540.469,428 690.694,49	7.861
46	540.469,428 690.694,49	47	540.454,461 690.687,527	16.507	47	540.454,461 690.687,527	48	540.443,455 690.676,431	15.629	48	540.443,455 690.676,431	49	540.433,107 690.665,034	15.394
49	540.433,107 690.665,034	50	540.426,598 690.655,59	11.47	50	540.426,598 690.655,59	51	540.422,662 690.649,021	7.658	51	540.422,662 690.649,021	52	540.415,489 690.631,364	19.058
52	540.415,489 690.631,364	53	540.414,555 690.627,483	3.992	53	540.414,555 690.627,483	54	540.410,555 690.617,675	10.592	54	540.410,555 690.617,675	55	540.404,47 690.615,517	6.456
55	540.404,47 690.615,517	56	540.405,339 690.606,402	9.156	56	540.405,339 690.606,402	57	540.406,678 690.602,715	3.923	57	540.406,678 690.602,715	58	540.411,755 690.591,729	12.102
58	540.411,755 690.591,729	59	540.415,19 690.580,584	11.662	59	540.415,19 690.580,584	60	540.417,94 690.565,409	15.422	60	540.417,94 690.565,409	61	540.418,14 690.564,294	1.133
61	540.418,14 690.564,294	62	540.419,548 690.556,444	7.975	62	540.419,548 690.556,444	63	540.431,594 690.556,611	12.047	63	540.431,594 690.556,611	64	540.443,258 690.559,089	11.924
64	540.443,258 690.559,089	65	540.450,894 690.561,477	8.001	65	540.450,894 690.561,477	66	540.466,672 690.563,707	15.935	66	540.466,672 690.563,707	67	540.476,521 690.563,146	9.865
67	540.476,521 690.563,146	68	540.483,921 690.562,341	7.444	68	540.483,921 690.562,341	69	540.488,674 690.537,907	24.892	69	540.488,674 690.537,907	70	540.489,925 690.531,408	6.618
70	540.489,925 690.531,408	71	540.492,839 690.517,173	14.53	71	540.492,839 690.517,173	72	540.497,283 690.502,897	14.952	72	540.497,283 690.502,897	1	540.511,968 690.506,804	15.196

** Lungimile segmentelor sunt determinate în planul de proiecție Stereo 70 și sunt rotunjite la 1 milimetru.

*** Distanța dintre puncte este formată din segmente cumulate ce sunt mai mici decât valoarea 1 milimetru.

**DATE DESPRE IMOBILUL NR. 653**

Oficiul de Cadastru și Publicitate Imobiliară SUCEAVA
Biroul de Cadastru și Publicitate Imobiliară Campulung Moldovenesc

A. Partea I. Descrierea imobilului

TEREN Extravilan

Adresa: Jud. Suceava

Nr. Crt	Nr cadastral Nr. topografic	Suprafața* (mp)	Observații / Referințe
A1		15.955	Sector cadastral:47 Teren împrejmuit; Imobilul s-a format din o parte a PF 1778,1779 a comunei cadastrale Moldovița.

Construcții

Crt	Nr cadastral Nr. topografic	Adresa	Observații / Referințe
A1.1		Jud. Suceava	Nr. niveluri:1; S. construita la sol:64 mp; Anexă.

B. Partea II. Proprietari și acte

Inscrieri privitoare la dreptul de proprietate și alte drepturi reale		Referințe
/		
Act Normativ nr. Legea 7, din 13/03/1996 emis de PARLAMENTUL ROMANIEI;		
B1	Intabulare, drept de PROPRIETATE, dobandit prin Lege, cota actuala 1/1 1) NEIDENTIFICAT NEIDENTIFICAT	A1
Act Administrativ nr. 145, din 31/08/2023 emis de PRIMARIA MOLDOVIȚA;		
B2	Se notează posesia factică. 1) PAULIUC ILIE 2) PAULIUC GHEORGHINA	A1
Act Administrativ nr. 7002, din 05/09/2023 emis de PRIMĂRIA MOLDOVIȚA;		
B3	Intabulare, drept de PROPRIETATE, dobandit prin Lege, cota actuala 1/1 1) PAULIUC ILIE 2) PAULIUC GHEORGHINA	A1.1

C. Partea III. SARCINI .

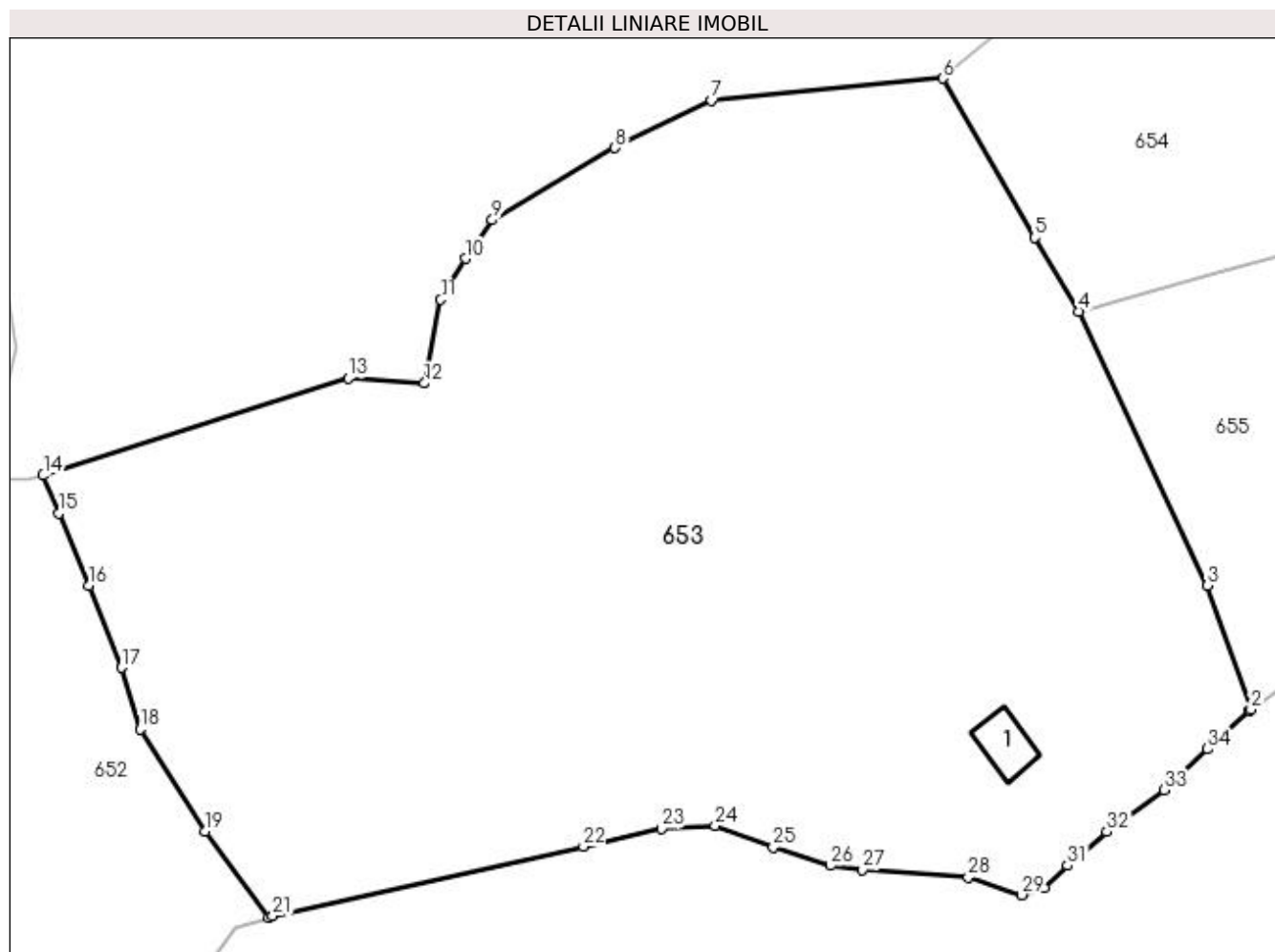
Inscrieri privind dezmembramintele dreptului de proprietate, drepturi reale de garanție și sarcini	Referințe
NU SUNT	

Anexa Nr. 1 La Partea I

Teren

Nr cadastral	Suprafața (mp)*	Observații / Referințe
	15.955	Imobilul s-a format din o parte a PF 1778,1779 a comunei cadastrale Moldovița.

* Suprafața este determinată în planul de proiecție Stereo 70.



Date referitoare la teren

Crt	Categorie folosință	Intra vilan	Suprafața (mp)	Tarla	Parcelă	Nr. topo	Observații / Referințe
1	curți constructii	NU	178	-	-	-	
2	faneata	NU	15.777	-	-	-	

Date referitoare la construcții

Crt	Număr	Destinație construcție	Supraf. (mp)	Situație juridică	Observații / Referințe
A1.1		construcții anexa	64	Cu acte	Nr. niveluri:1; S. construita la sol:64 mp; Anexă.

Lungime Segmente

1) Valorile lungimilor segmentelor sunt obținute din proiecție în plan.

Punct început	X / Y	Punct sfârșit	X / Y	Lungime segment (** (m)
1	540.737,426 690.714,807	2	540.737,686 690.715,004	0.326
3	540.730,877 690.734,376	4	540.710,803 690.777,108	47.212
5	540.703,937 690.788,61	6	540.689,552 690.813,397	28.659

Punct început	X / Y	Punct sfârșit	X / Y	Lungime segment (** (m)
2	540.737,686 690.715,004	3	540.730,877 690.734,376	20.534
4	540.710,803 690.777,108	5	540.703,937 690.788,61	13.395
6	540.689,552 690.813,397	7	540.653,522 690.809,954	36.194

Punct început	X / Y	Punct sfârșit	X / Y	Lungime segment (** (m)
7	540.653,522 690.809,954	8	540.638,451 690.802,588	16.775
9	540.619,311 690.791,333	10	540.615,115 690.785,32	7.332
11	540.611,265 690.778,925	12	540.608,736 690.765,881	13.287
13	540.596,817 690.766,679	14	540.549,23 690.751,514	49.945
15	540.551,682 690.745,613	16	540.556,368 690.734,335	12.213
17	540.561,405 690.721,546	18	540.564,357 690.711,925	10.064
19	540.574,563 690.696,018	20	540.584,376 690.682,599	16.624
21	540.585,04 690.682,823	22	540.633,52 690.693,684	49.682
23	540.645,728 690.696,419	24	540.654,051 690.696,913	8.338
25	540.663,126 690.693,572	26	540.672,126 690.690,654	9.461
27	540.677,096 690.690,009	28	540.693,559 690.688,863	16.503
29	540.701,897 690.686,097	30	540.705,385 690.687,182	3.653
31	540.709,08 690.690,662	32	540.715,168 690.695,936	8.055
33	540.724,066 690.702,489	34	540.730,925 690.708,846	9.352

Punct început	X / Y	Punct sfârșit	X / Y	Lungime segment (** (m)
8	540.638,451 690.802,588	9	540.619,311 690.791,333	22.204
10	540.615,115 690.785,32	11	540.611,265 690.778,925	7.464
12	540.608,736 690.765,881	13	540.596,817 690.766,679	11.946
14	540.549,23 690.751,514	15	540.551,682 690.745,613	6.39
16	540.556,368 690.734,335	17	540.561,405 690.721,546	13.745
18	540.564,357 690.711,925	19	540.574,563 690.696,018	18.9
20	540.584,376 690.682,599	21	540.585,04 690.682,823	0.701
22	540.633,52 690.693,684	23	540.645,728 690.696,419	12.511
24	540.654,051 690.696,913	25	540.663,126 690.693,572	9.67
26	540.672,126 690.690,654	27	540.677,096 690.690,009	5.012
28	540.693,559 690.688,863	29	540.701,897 690.686,097	8.785
30	540.705,385 690.687,182	31	540.709,08 690.690,662	5.076
32	540.715,168 690.695,936	33	540.724,066 690.702,489	11.051
34	540.730,925 690.708,846	1	540.737,426 690.714,807	8.82

** Lungimile segmentelor sunt determinate în planul de proiecție Stereo 70 și sunt rotunjite la 1 milimetru.

*** Distanța dintre puncte este formată din segmente cumulate ce sunt mai mici decât valoarea 1 milimetru.

**DATE DESPRE IMOBILUL NR. 654**

Oficiul de Cadastru și Publicitate Imobiliară SUCEAVA
Biroul de Cadastru și Publicitate Imobiliară Campulung Moldovenesc

A. Partea I. Descrierea imobilului

TEREN Extravilan

Adresa: Jud. Suceava

Nr. Crt	Nr cadastral Nr. topografic	Suprafața* (mp)	Observații / Referințe
A1		8.025	Sector cadastral:47 Teren imprejmuit; Imobilul s-a format din o parte a PF 1688/1,1707/1 a comunei cadastrale Moldovița.

Construcții

Crt	Nr cadastral Nr. topografic	Adresa	Observații / Referințe
A1.1		Jud. Suceava	Nr. niveluri:1; S. construita la sol:72 mp; Locuință.
A1.2		Jud. Suceava	Nr. niveluri:1; S. construita la sol:56 mp; Anexă.
A1.3		Jud. Suceava	Nr. niveluri:1; S. construita la sol:40 mp; Anexă.
A1.4		Jud. Suceava	Nr. niveluri:1; S. construita la sol:16 mp; Anexă.

B. Partea II. Proprietari și acte

Inscrieri privitoare la dreptul de proprietate și alte drepturi reale		Referințe
/		
Act Normativ nr. Legea 7, din 13/03/1996 emis de PARLAMENTUL ROMANIEI;		
B1	Intabulare, drept de PROPRIETATE, dobandit prin Lege, cota actuala 1/1 1) NEIDENTIFICAT NEIDENTIFICAT	A1
Act Administrativ nr. 146, din 31/08/2023 emis de PRIMARIA MOLDOVIȚA;		
B2	Se notează posesia faptică. 1) PAULIUC DUMITRU 2) PAULIUC RAVECA	A1
Act Administrativ nr. 7002, din 05/09/2023 emis de PRIMĂRIA MOLDOVIȚA;		
B3	Intabulare, drept de PROPRIETATE, dobandit prin Lege, cota actuala 1/1 1) PAULIUC DUMITRU 2) PAULIUC RAVECA	A1.1, A1.2, A1.3, A1.4

C. Partea III. SARCINI .

Inscrieri privind dezmembramintele dreptului de proprietate, drepturi reale de garanție și sarcini	Referințe
NU SUNT	

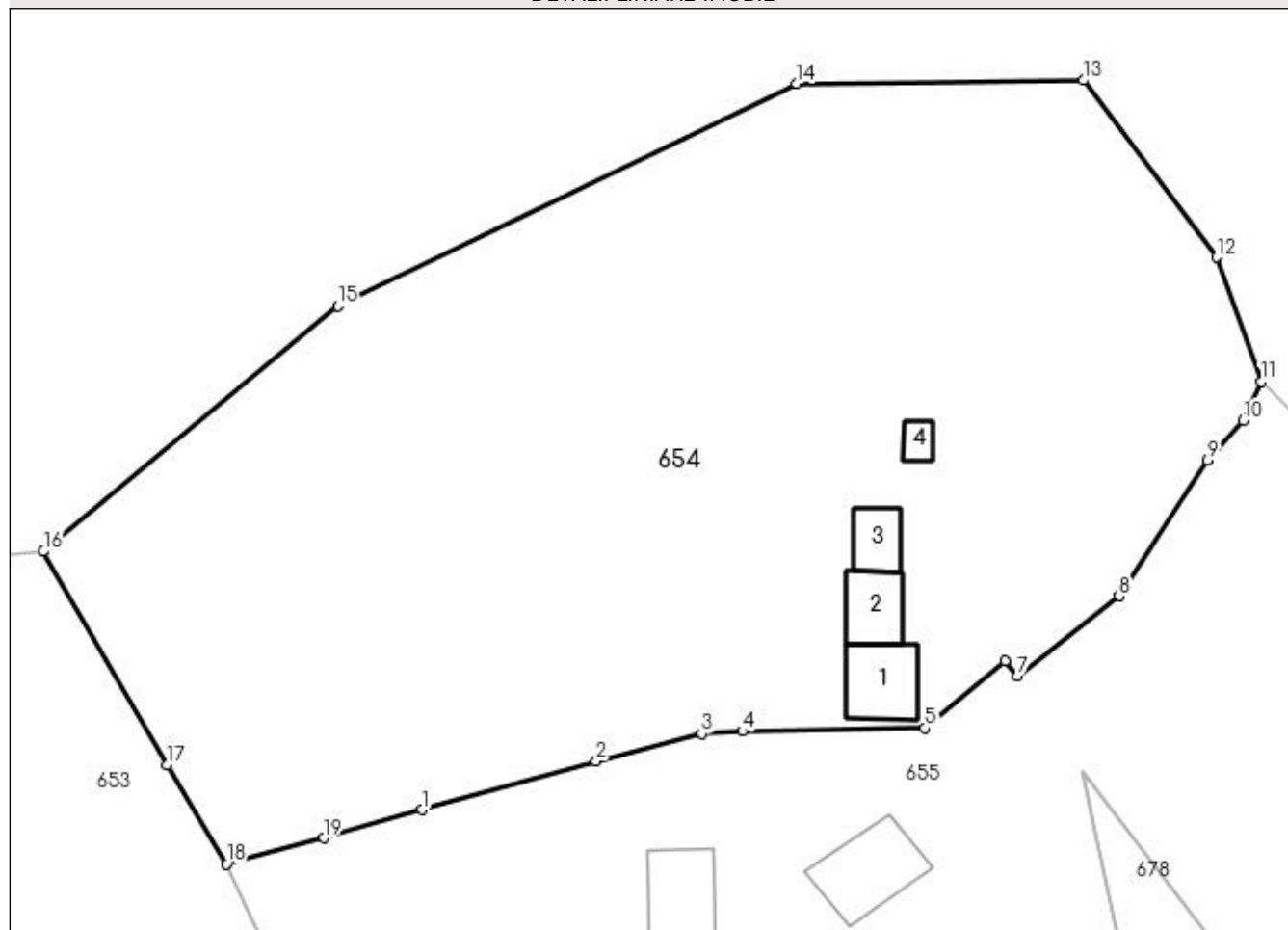
Anexa Nr. 1 La Partea I

Teren

Nr cadastral	Suprafața (mp)*	Observații / Referințe
	8.025	Imobilul s-a format din o parte a PF 1688/1,1707/1 a comunei cadastrale Moldovița.

* Suprafața este determinată în planul de proiecție Stereo 70.

DETALII LINIARE IMOBIL



Date referitoare la teren

Crt	Categorie folosință	Intra vilan	Suprafața (mp)	Tarla	Parcelă	Nr. topo	Observații / Referințe
1	curți constructii	NU	1.115	-	-	-	
2	faneata	NU	6.910	-	-	-	

Date referitoare la construcții

Crt	Număr	Destinație construcție	Supraf. (mp)	Situație juridică	Observații / Referințe
A1.1		construcții de locuințe	72	Cu acte	Nr. niveluri:1; S. construita la sol:72 mp; Locuință.
A1.2		construcții anexa	56	Cu acte	Nr. niveluri:1; S. construita la sol:56 mp; Anexă.
A1.3		construcții anexa	40	Cu acte	Nr. niveluri:1; S. construita la sol:40 mp; Anexă.
A1.4		construcții anexa	16	Cu acte	Nr. niveluri:1; S. construita la sol:16 mp; Anexă.

Lungime Segmente

1) Valorile lungimilor segmentelor sunt obținute din proiecție în plan.

Punct început	X / Y	Punct sfârșit	X / Y	Lungime segment (** (m)
---------------	-------	---------------	-------	-------------------------

Punct început	X / Y	Punct sfârșit	X / Y	Lungime segment (** (m)
1	540.733,546 690.783,414	2	540.753,812 690.789,024	21.028
2	540.753,812 690.789,024	3	540.766,055 690.792,251	12.661
3	540.766,055 690.792,251	4	540.770,821 690.792,52	4.774
4	540.770,821 690.792,52	5	540.792,041 690.792,897	21.223
5	540.792,041 690.792,897	6	540.801,357 690.800,682	12.141
6	540.801,357 690.800,682	7	540.802,745 690.798,932	2.234
7	540.802,745 690.798,932	8	540.814,595 690.808,242	15.07
8	540.814,595 690.808,242	9	540.824,874 690.824,002	18.816
9	540.824,874 690.824,002	10	540.828,998 690.828,589	6.168
10	540.828,998 690.828,589	11	540.831,094 690.833,136	5.007
11	540.831,094 690.833,136	12	540.825,919 690.847,557	15.321
12	540.825,919 690.847,557	13	540.810,444 690.868,11	25.727
13	540.810,444 690.868,11	14	540.777,13 690.867,751	33.316
14	540.777,13 690.867,751	15	540.723,764 690.841,877	59.308
15	540.723,764 690.841,877	16	540.689,552 690.813,397	44.515
16	540.689,552 690.813,397	17	540.703,937 690.788,61	28.659
17	540.703,937 690.788,61	18	540.710,803 690.777,108	13.395
18	540.710,803 690.777,108	19	540.722,118 690.780,107	11.706
19	540.722,118 690.780,107	1	540.733,546 690.783,414	11.897

** Lungimile segmentelor sunt determinate în planul de proiecție Stereo 70 și sunt rotunjite la 1 milimetru.

*** Distanța dintre puncte este formată din segmente cumulate ce sunt mai mici decât valoarea 1 milimetru.

**DATE DESPRE IMOBILUL NR. 655**

Oficiul de Cadastru și Publicitate Imobiliară SUCEAVA
Biroul de Cadastru și Publicitate Imobiliară Campulung Moldovenesc

A. Partea I. Descrierea imobilului

TEREN Extravilan

Adresa: Jud. Suceava

Nr. Crt	Nr cadastral Nr. topografic	Suprafața* (mp)	Observații / Referințe
A1		7.398	Sector cadastral:47 Teren împrejmuit; Imobilul s-a format din o parte a PF 1688/1 a comunei cadastrale Moldovița.

B. Partea II. Proprietari și acte

Inscrieri privitoare la dreptul de proprietate și alte drepturi reale		Referințe
/		
Act Normativ nr. Legea 7, din 13/03/1996 emis de PARLAMENTUL ROMANIEI;		
B1	Inscrierea provizorie, drept de PROPRIETATE, dobandit prin Lege, cota actuala 1/1 1) COMUNA MOLDOVIȚA , CIF:4326671, PROPRIETAR NEIDENTIFICAT.	A1

C. Partea III. SARCINI .

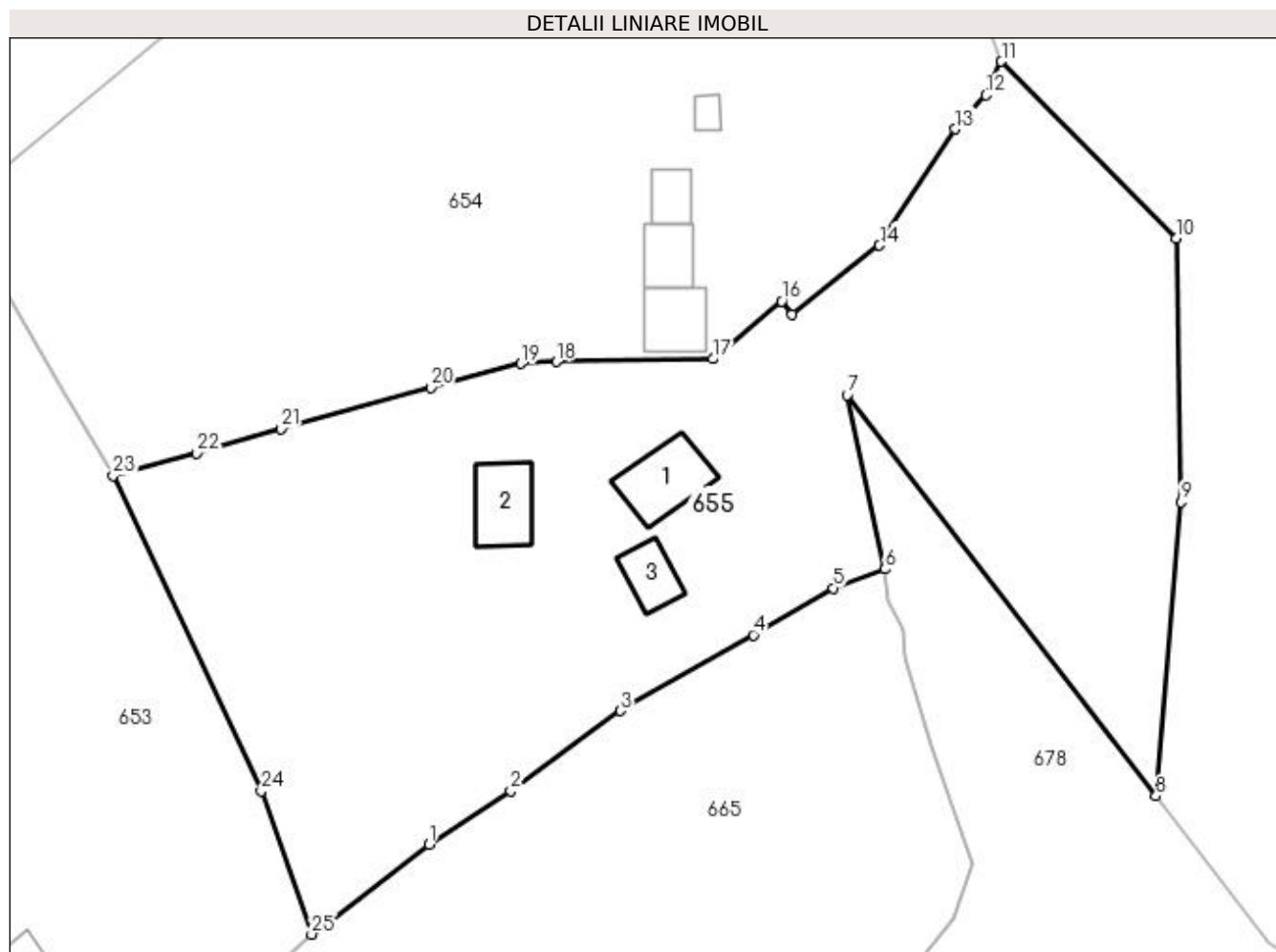
Inscrieri privind dezmembramintele dreptului de proprietate, drepturi reale de garanție și sarcini	Referințe
NU SUNT	

Anexa Nr. 1 La Partea I

Teren

Nr cadastral	Suprafața (mp)*	Observații / Referințe
	7.398	Imobilul s-a format din o parte a PF 1688/1 a comunei cadastrale Moldovița.

* Suprafața este determinată în planul de proiecție Stereo 70.



Date referitoare la teren

Crt	Categorie folosință	Intra vilan	Suprafața (mp)	Tarla	Parcelă	Nr. topo	Observații / Referințe
1	curți constructii	NU	1.754	-	-	-	
2	faneata	NU	5.644	-	-	-	

Date referitoare la construcții

Crt	Număr	Destinație construcție	Supraf. (mp)	Situație juridică	Observații / Referințe
A1.1		construcții de locuințe	95	Fara acte	Nr. niveluri:1; S. construita la sol:95 mp; Locuință.
A1.2		construcții anexa	85	Fara acte	Nr. niveluri:1; S. construita la sol:85 mp; Anexă.
A1.3		construcții anexa	53	Fara acte	Nr. niveluri:1; S. construita la sol:53 mp; Anexă.

Lungime Segmente

1) Valorile lungimilor segmentelor sunt obținute din proiecție în plan.

Punct început	X / Y	Punct sfârșit	X / Y	Lungime segment (** (m))
1	540.753,616 690.727,166	2	540.764,651 690.734,44	13.217

Punct început	X / Y	Punct sfârșit	X / Y	Lungime segment (** (m))
2	540.764,651 690.734,44	3	540.779,482 690.745,263	18.36

Punct început	X / Y	Punct sfârșit	X / Y	Lungime segment (** (m)
3	540.779,482 690.745,263	4	540.797,483 690.755,523	20.72
5	540.808,317 690.761,868	6	540.815,349 690.764,436	7.486
7	540.810,203 690.787,965	8	540.852,047 690.733,695	68.528
9	540.855,423 690.773,521	10	540.854,761 690.809,24	35.725
11	540.831,094 690.833,136	12	540.828,998 690.828,589	5.007
13	540.824,874 690.824,002	14	540.814,595 690.808,242	18.816
15	540.802,745 690.798,932	16	540.801,357 690.800,682	2.234
17	540.792,041 690.792,897	18	540.770,821 690.792,52	21.223
19	540.766,055 690.792,251	20	540.753,812 690.789,024	12.661
21	540.733,546 690.783,414	22	540.722,118 690.780,107	11.897
23	540.710,803 690.777,108	24	540.730,877 690.734,376	47.212
25	540.737,686 690.715,004	1	540.753,616 690.727,166	20.042

Punct început	X / Y	Punct sfârșit	X / Y	Lungime segment (** (m)
4	540.797,483 690.755,523	5	540.808,317 690.761,868	12.555
6	540.815,349 690.764,436	7	540.810,203 690.787,965	24.085
8	540.852,047 690.733,695	9	540.855,423 690.773,521	39.969
10	540.854,761 690.809,24	11	540.831,094 690.833,136	33.633
12	540.828,998 690.828,589	13	540.824,874 690.824,002	6.168
14	540.814,595 690.808,242	15	540.802,745 690.798,932	15.07
16	540.801,357 690.800,682	17	540.792,041 690.792,897	12.141
18	540.770,821 690.792,52	19	540.766,055 690.792,251	4.774
20	540.753,812 690.789,024	21	540.733,546 690.783,414	21.028
22	540.722,118 690.780,107	23	540.710,803 690.777,108	11.706
24	540.730,877 690.734,376	25	540.737,686 690.715,004	20.534

** Lungimile segmentelor sunt determinate în planul de proiecție Stereo 70 și sunt rotunjite la 1 milimetru.

*** Distanța dintre puncte este formată din segmente cumulate ce sunt mai mici decât valoarea 1 milimetru.

**DATE DESPRE IMOBILUL NR. 656**

Oficiul de Cadastru și Publicitate Imobiliară SUCEAVA
Biroul de Cadastru și Publicitate Imobiliară Campulung Moldovenesc

A. Partea I. Descrierea imobilului

TEREN Intravilan

Adresa: Loc. Rasca, Jud. Suceava

Nr. Crt	Nr cadastral Nr. topografic	Suprafața* (mp)	Observații / Referințe
A1	35562	777	Sector cadastral:47 Teren neimprejmut;

Construcții

Crt	Nr cadastral Nr. topografic	Adresa	Observații / Referințe
A1.1	35562-C1	Loc. Rasca, Jud. Suceava	Nr. niveluri:1; S. construita la sol:55 mp; S. construita desfasurata:55 mp; Casă de locuit cu parter, edificată în anul 1992, cu suprafața construită desfășurată de 55 mp și suprafața aferentă construcției de 69.5 mp
A1.2	35562-C2	Loc. Rasca, Jud. Suceava	Nr. niveluri:1; S. construita la sol:40 mp; S. construita desfasurata:40 mp; Șură, edificată în anul 1992, cu suprafața construită desfășurată de 40 mp și suprafața aferentă construcției de 48.3 mp
A1.3	35562-C3	Loc. Rasca, Jud. Suceava	Nr. niveluri:1; S. construita la sol:71 mp; S. construita desfasurata:71 mp; Grajd, edificat în anul 1992, cu suprafața construită desfășurată de 71 mp și suprafața aferentă construcției de 81.5 mp

B. Partea II. Proprietari și acte

Inscrieri privitoare la dreptul de proprietate și alte drepturi reale	Referințe
369 / 10/01/2024	
Act Notarial nr. 993, din 23/04/2019 emis de SCRABA LUMINITA ANA MARIA;	
B2	A1, A1.1, A1.2, A1.3
Intabulare, drept de PROPRIETATE, dobandit prin Conventie, cota actuala 1/1	
1) DUJAC TITUS-GABRIEL	
2) DUJAC ELENA	

C. Partea III. SARCINI

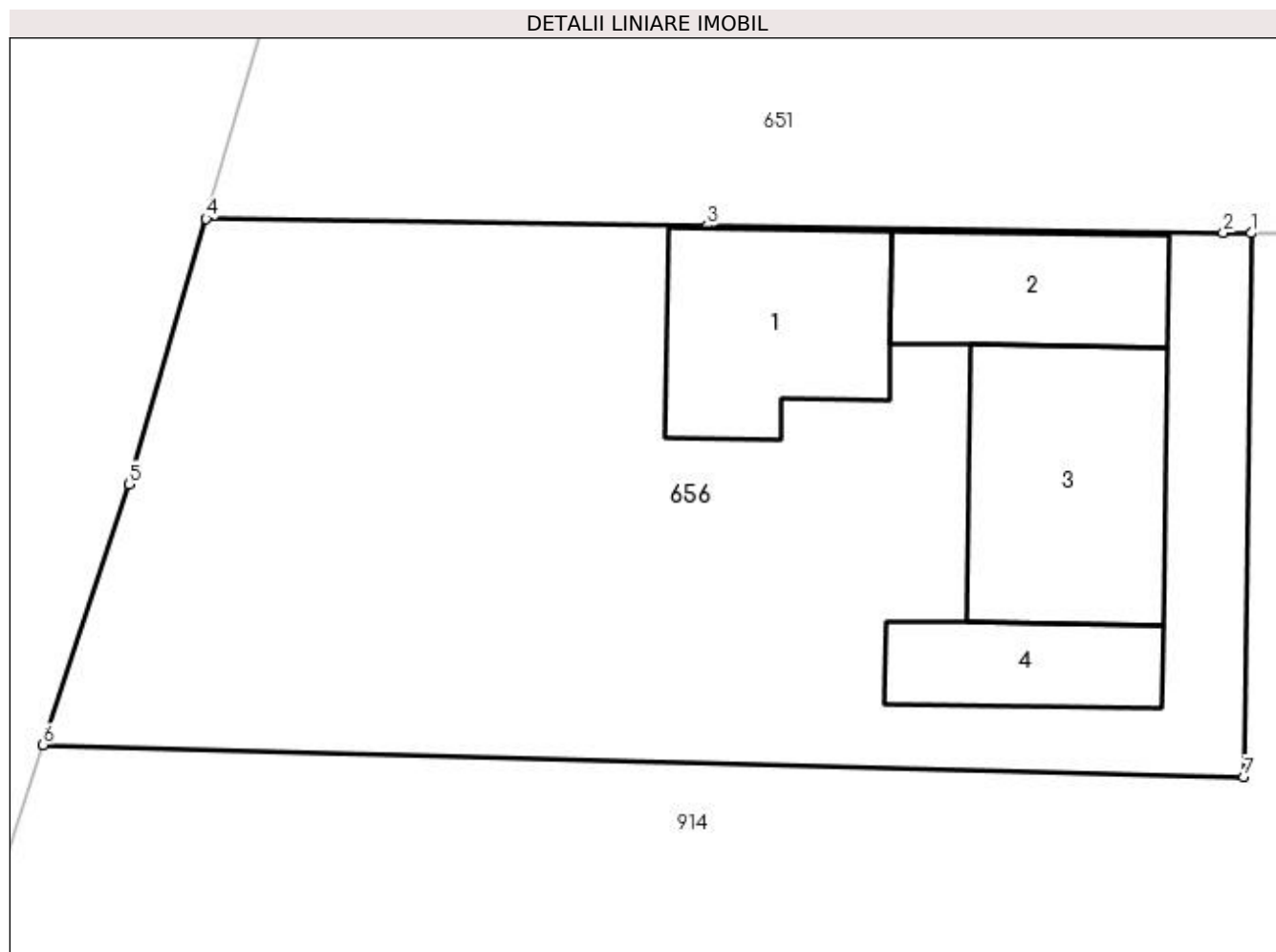
Inscrieri privind dezmembramintele dreptului de proprietate, drepturi reale de garanție și sarcini	Referințe
369 / 10/01/2024	
Act Notarial nr. 993, din 23/04/2019 emis de SCRABA LUMINITA ANA MARIA;	
C1	A1, A1.1, A1.2, A1.3
Intabulare, drept de UZUFRACT VIAGER, dobandit prin Conventie, cota actuala 1/1	
1) CÎRMACI EUGHENIA	
C2	A1, A1.1, A1.2, A1.3
Intabulare, drept de IPOTECA LEGALA, Valoare:0 conf.art.2386 alin.4 din NCC pentru plata rentei in bani corespunzatoare intretinerii neexecutate	
1) CÎRMACI EUGHENIA	

Anexa Nr. 1 La Partea I

Teren

Nr cadastral	Suprafața (mp)*	Observații / Referințe
35562	777	

* Suprafața este determinată în planul de proiecție Stereo 70.



Date referitoare la teren

Crt	Categorie folosință	Intravilan	Suprafața (mp)	Tarla	Parcelă	Nr. topo	Observații / Referințe
1	curți construcții	DA	684	-	-	-	
2	faneata	DA	93	-	-	-	

Date referitoare la construcții

Crt	Număr	Destinație construcție	Supraf. (mp)	Situație juridică	Observații / Referințe
A1.1	35562-C1	construcții de locuințe	55	Cu acte	Nr. niveluri:1; S. construita la sol:55 mp; S. construita desfasurata:55 mp; Casă de locuit cu parter, edificată în anul 1992, cu suprafața construită desfășurată de 55 mp și suprafața aferentă construcției de 69.5 mp
A1.2	35562-C2	construcții anexa	40	Cu acte	Nr. niveluri:1; S. construita la sol:40 mp; S. construita desfasurata:40 mp; Șură, edificată în anul 1992, cu suprafața construită desfășurată de 40 mp și suprafața aferentă construcției de 48.3 mp
A1.3	35562-C3	construcții anexa	71	Cu acte	Nr. niveluri:1; S. construita la sol:71 mp; S. construita desfasurata:71 mp; Grajd, edificat în anul 1992, cu suprafața construită desfășurată de 71 mp și suprafața aferentă construcției de 81.5 mp
A1.4	35562-C4	construcții anexa	30	Fara acte	Nr. niveluri:1; S. construita la sol:30 mp; S. construita desfasurata:30 mp; Șură, edificată fără acte, cu suprafața construită desfășurată de 30 mp. și suprafața aferentă construcției de 38.8 mp

Lungime Segmente

1) Valorile lungimilor segmentelor sunt obținute din proiecție în plan.

Punct început	X / Y	Punct sfârșit	X / Y	Lungime segment (** (m)
1	540.368,901 690.486,201	2	540.367,901 690.486,215	1.0
2	540.367,901 690.486,215	3	540.349,348 690.486,47	18.555
3	540.349,348 690.486,47	4	540.331,333 690.486,72	18.017
4	540.331,333 690.486,72	5	540.328,552 690.477,182	9.935
5	540.328,552 690.477,182	6	540.325,471 690.467,818	9.858
6	540.325,471 690.467,818	7	540.368,639 690.466,651	43.184
7	540.368,639 690.466,651	1	540.368,901 690.486,201	19.552

** Lungimile segmentelor sunt determinate în planul de proiecție Stereo 70 și sunt rotunjite la 1 milimetru.

*** Distanța dintre puncte este formată din segmente cumulate ce sunt mai mici decât valoarea 1 milimetru.

**DATE DESPRE IMOBILUL NR. 657**

Oficiul de Cadastru și Publicitate Imobiliară SUCEAVA
Biroul de Cadastru și Publicitate Imobiliară Campulung Moldovenesc

A. Partea I. Descrierea imobilului

TEREN Intravilan

Adresa: Loc. Rasca, Jud. Suceava

Nr. Crt	Nr cadastral Nr. topografic	Suprafața* (mp)	Observații / Referințe
A1		446	Sector cadastral:47 Teren neimprejmuit; Imobilul s-a format din o parte a PF 1792/4,1792/3 a comunei cadastrale Moldovița.

B. Partea II. Proprietari și acte

Inscrieri privitoare la dreptul de proprietate și alte drepturi reale	Referințe
/	
Act Normativ nr. Legea 7, din 13/03/1996 emis de PARLAMENTUL ROMANIEI;	
B1	A1
Inscrierea provizorie, drept de PROPRIETATE, dobandit prin Lege, cota actuala 1/1 1) COMUNA MOLDOVIȚA, CIF:4326671, PROPRIETAR NEIDENTIFICAT.	

C. Partea III. SARCINI .

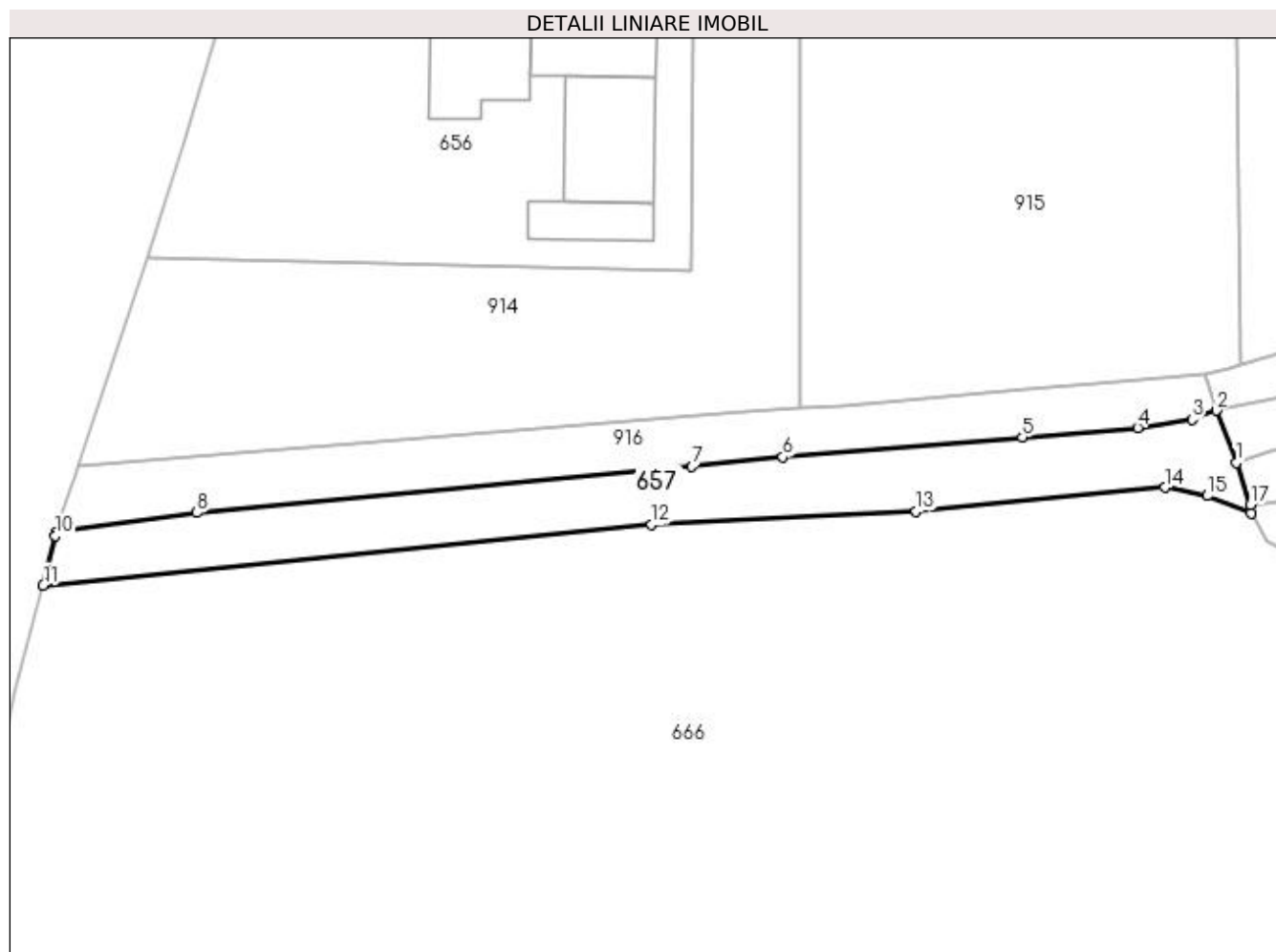
Inscrieri privind dezmembramintele dreptului de proprietate, drepturi reale de garanție și sarcini	Referințe
NU SUNT	

Anexa Nr. 1 La Partea I

Teren

Nr cadastral	Suprafața (mp)*	Observații / Referințe
	446	Imobilul s-a format din o parte a PF 1792/4,1792/3 a comunei cadastrale Moldovița.

* Suprafața este determinată în planul de proiecție Stereo 70.



Date referitoare la teren

Crt	Categorie folosință	Intravilan	Suprafața (mp)	Tarla	Parcelă	Nr. topo	Observații / Referințe
1	drum	DA	446	-	-	-	

Lungime Segmente

1) Valorile lungimilor segmentelor sunt obținute din proiecție în plan.

Punct început	X / Y	Punct sfârșit	X / Y	Lungime segment (** (m)
1	540.411,995 690.451,486	2	540.410,419 690.455,63	4.434
2	540.410,419 690.455,63	3	540.408,473 690.454,896	2.08
3	540.408,473 690.454,896	4	540.404,153 690.454,27	4.365
4	540.404,153 690.454,27	5	540.395,022 690.453,491	9.164
5	540.395,022 690.453,491	6	540.375,983 690.451,928	19.103

Punct început	X / Y	Punct sfârşit	X / Y	Lungime segment (** (m)
6	540.375,983 690.451,928	7	540.368,76 690.451,184	7.261
7	540.368,76 690.451,184	8	540.329,452 690.447,52	39.478
8	540.329,452 690.447,52	9	540.318,287 690.445,984	11.27
9	540.318,287 690.445,984	10	540.318,19 690.445,69	0.31
10	540.318,19 690.445,69	11	540.317,229 690.441,744	4.061
11	540.317,229 690.441,744	12	540.365,562 690.446,552	48.572
12	540.365,562 690.446,552	13	540.386,575 690.447,643	21.041
13	540.386,575 690.447,643	14	540.406,328 690.449,51	19.841
14	540.406,328 690.449,51	15	540.409,712 690.448,856	3.447
15	540.409,712 690.448,856	16	540.413,176 690.447,484	3.726
16	540.413,176 690.447,484	17	540.413,115 690.448,162	0.681
17	540.413,115 690.448,162	1	540.411,995 690.451,486	3.508

** Lungimile segmentelor sunt determinate în planul de proiecţie Stereo 70 şi sunt rotunjite la 1 milimetru.

*** Distanţa dintre puncte este formată din segmente cumulate ce sunt mai mici decât valoarea 1 milimetru.

**DATE DESPRE IMOBILUL NR. 658**

Oficiul de Cadastru și Publicitate Imobiliară SUCEAVA
Biroul de Cadastru și Publicitate Imobiliară Campulung Moldovenesc

A. Partea I. Descrierea imobilului

TEREN Intravilan

Adresa: Loc. Rasca, Jud. Suceava

Nr. Crt	Nr cadastral Nr. topografic	Suprafața* (mp)	Observații / Referințe
A1	35236	1.035	Sector cadastral:47 Teren neimprejmuit;

B. Partea II. Proprietari și acte

Inscrieri privitoare la dreptul de proprietate și alte drepturi reale		Referințe
372 / 10/01/2024		
Act Notarial nr. 50-contract de vânzare, din 08/01/2024 emis de SCRABA LUMINITA ANA MARIA;		
B7	Intabulare, drept de PROPRIETATE, dobandit prin Conventie, cota actuala 1/2 1) SPÎNU SÂNDEL	A1
B8	Intabulare, drept de PROPRIETATE, dobandit prin Conventie, cota actuala 1/2 1) BĂNCESCU DUMITRIȚA	A1
/		
Act Notarial nr. 50-contract de vânzare, din 08/01/2024 emis de SCRABA LUMINITA ANA MARIA;		
B9	se notează SERVITUTE de trecere cu piciorul, mașina și cu orice alte atelaje cu tracțiune mecanică sau animală, pe durată nedeterminată, peste parcela cu nr. 35565 in suprafata de 370 mp. inscrisa in CFE 35565/Moldovița, ca fond aservit , in favoarea parcelei 35236 din acest CFE	A1

C. Partea III. SARCINI .

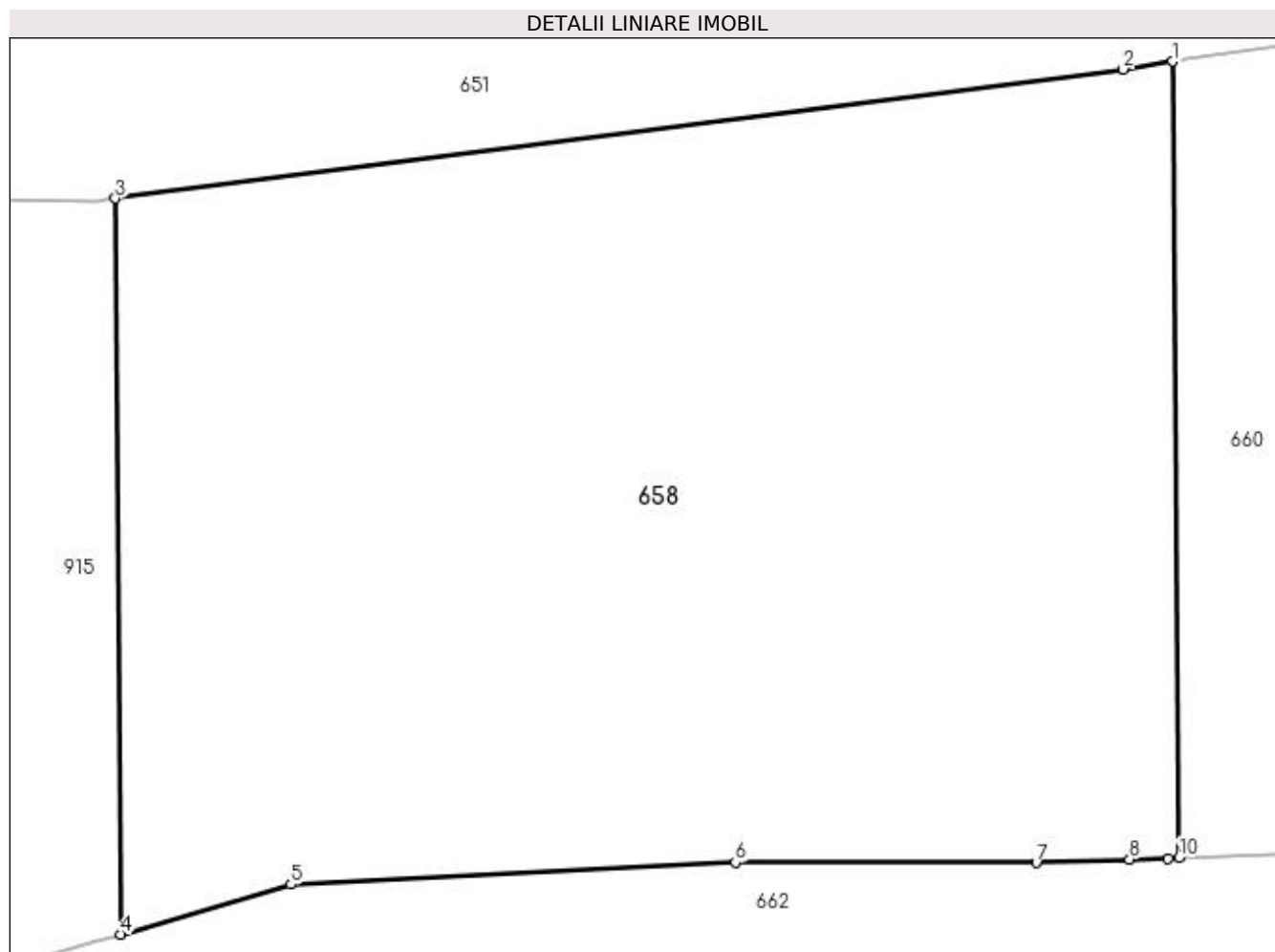
Inscrieri privind dezmembramintele dreptului de proprietate, drepturi reale de garanție și sarcini	Referințe
NU SUNT	

Anexa Nr. 1 La Partea I

Teren

Nr cadastral	Suprafața (mp)*	Observații / Referințe
35236	1.035	

* Suprafața este determinată în planul de proiecție Stereo 70.



Date referitoare la teren

Crt	Categorie folosință	Intravilan	Suprafața (mp)	Tarla	Parcelă	Nr. topo	Observații / Referințe
1	faneata	DA	1.035	-	-	-	

Lungime Segmente

1) Valorile lungimilor segmentelor sunt obținute din proiecție în plan.

Punct început	X / Y	Punct sfârșit	X / Y	Lungime segment (** (m)
1	540.450,416 690.490,929	2	540.448,622 690.490,65	1.816
2	540.448,622 690.490,65	3	540.412,06 690.485,965	36.861
3	540.412,06 690.485,965	4	540.412,276 690.459,29	26.676
4	540.412,276 690.459,29	5	540.418,44 690.461,105	6.426
5	540.418,44 690.461,105	6	540.434,56 690.461,901	16.14

Punct început	X / Y	Punct sfârșit	X / Y	Lungime segment (** (m)
6	540.434,56 690.461,901	7	540.445,468 690.461,887	10.908
7	540.445,468 690.461,887	8	540.448,854 690.462,002	3.388
8	540.448,854 690.462,002	9	540.450,237 690.462,049	1.384
9	540.450,237 690.462,049	10	540.450,65 690.462,063	0.413
10	540.450,65 690.462,063	1	540.450,416 690.490,929	28.867

** Lungimile segmentelor sunt determinate în planul de proiecție Stereo 70 și sunt rotunjite la 1 milimetru.

*** Distanța dintre puncte este formată din segmente cumulate ce sunt mai mici decât valoarea 1 milimetru.

**DATE DESPRE IMOBILUL NR. 660**

Oficiul de Cadastru și Publicitate Imobiliară SUCEAVA
Biroul de Cadastru și Publicitate Imobiliară Campulung Moldovenesc

A. Partea I. Descrierea imobilului

TEREN Intravilan

Adresa: Loc. Rasca, Jud. Suceava

Nr. Crt	Nr cadastral Nr. topografic	Suprafața* (mp)	Observații / Referințe
A1	35237	1.035	Sector cadastral:47 Teren neimprejmuit;

B. Partea II. Proprietari și acte

Inscrieri privitoare la dreptul de proprietate și alte drepturi reale		Referințe
375 / 10/01/2024		
Act Notarial nr. 50, din 08/01/2024 emis de SCRABA LUMINITA ANA MARIA;		
B7	Intabulare, drept de PROPRIETATE, bun propriu cu titlu de cumpărare, dobandit prin Conventie, cota actuala 1/2 1) SPÎNU SÂNDEL	A1
B8	Intabulare, drept de PROPRIETATE, bun propriu cu titlu de cumpărare, dobandit prin Conventie, cota actuala 1/2 1) BĂNCESCU DUMITRIȚA	A1
/		
Act Notarial nr. 50, din 08/01/2024 emis de SCRABA LUMINITA ANA MARIA;		
B9	se notează dreptul de servitute de trecere cu piciorul și cu orice fel de atelaje, peste imobilul identic cu numărul cadastral 35565, în favoarea imobilului de sub A.1	A1

C. Partea III. SARCINI .

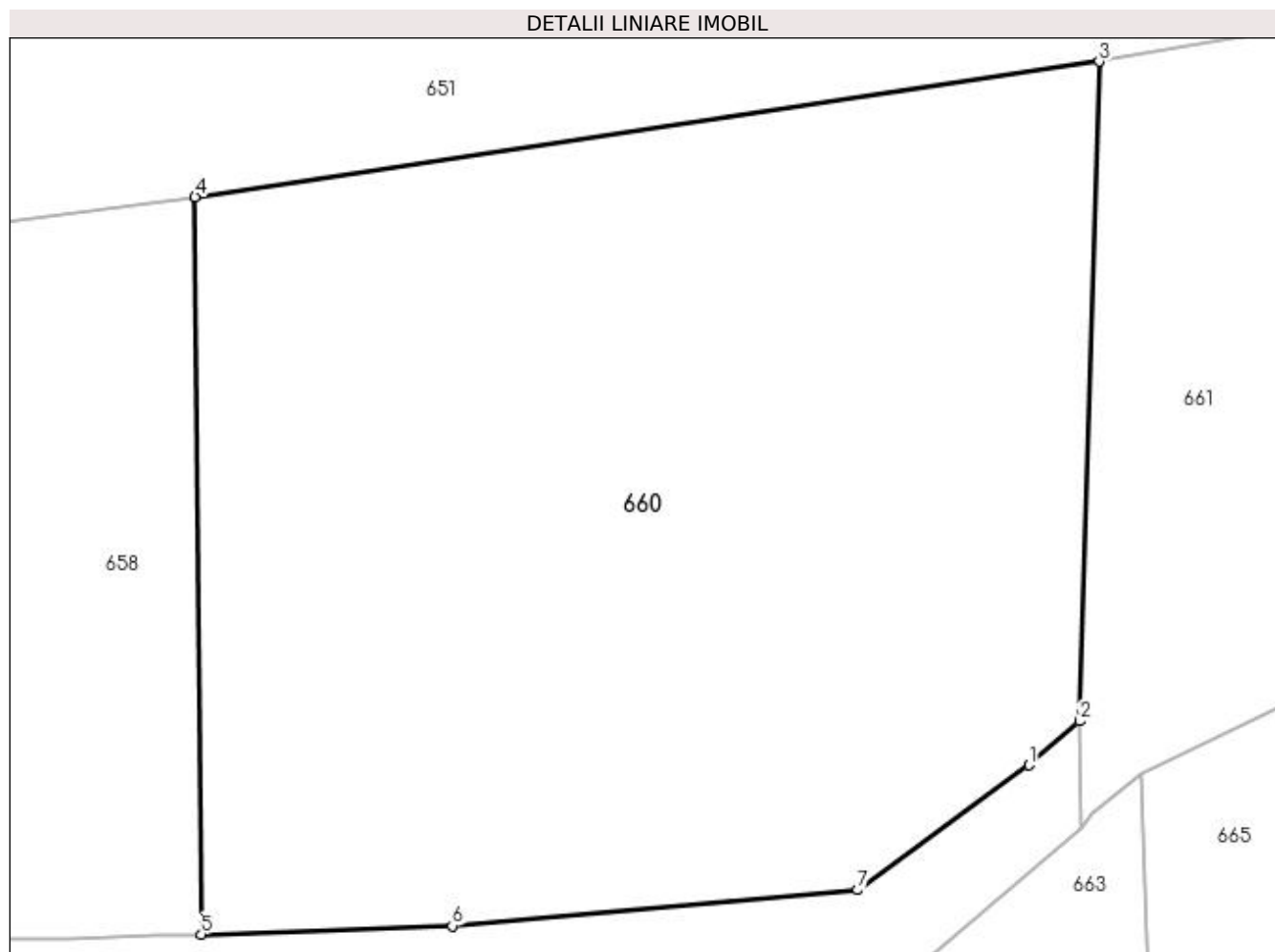
Inscrieri privind dezmembramintele dreptului de proprietate, drepturi reale de garanție și sarcini	Referințe
NU SUNT	

Anexa Nr. 1 La Partea I

Teren

Nr cadastral	Suprafața (mp)*	Observații / Referințe
35237	1.035	

* Suprafața este determinată în planul de proiecție Stereo 70.



Date referitoare la teren

Crt	Categorie folosință	Intravilan	Suprafața (mp)	Tarla	Parcelă	Nr. topo	Observații / Referințe
1	faneata	DA	1.035	-	-	-	

Lungime Segmente

1) Valorile lungimilor segmentelor sunt obținute din proiecție în plan.

Punct început	X / Y	Punct sfârșit	X / Y	Lungime segment (** (m)
1	540.483,079 690.468,688	2	540.485,046 690.470,408	2.613
2	540.485,046 690.470,408	3	540.485,814 690.496,229	25.832
3	540.485,814 690.496,229	4	540.450,416 690.490,929	35.793
4	540.450,416 690.490,929	5	540.450,65 690.462,063	28.867
5	540.450,65 690.462,063	6	540.460,49 690.462,395	9.846

Punct început	X / Y	Punct sfârșit	X / Y	Lungime segment (** (m)
6	540.460,49 690.462,395	7	540.476,369 690.463,805	15.941
7	540.476,369 690.463,805	1	540.483,079 690.468,688	8.299

** Lungimile segmentelor sunt determinate în planul de proiecție Stereo 70 și sunt rotunjite la 1 milimetru.

*** Distanța dintre puncte este formată din segmente cumulate ce sunt mai mici decât valoarea 1 milimetru.

**DATE DESPRE IMOBILUL NR. 661**

Oficiul de Cadastru și Publicitate Imobiliară SUCEAVA
Biroul de Cadastru și Publicitate Imobiliară Campulung Moldovenesc

A. Partea I. Descrierea imobilului

TEREN Intravilan

Adresa: Loc. Rasca, Jud. Suceava

Nr. Crt	Nr cadastral Nr. topografic	Suprafața* (mp)	Observații / Referințe
A1	35238	1.000	Sector cadastral:47 Teren neimprejmuit;

B. Partea II. Proprietari și acte

Inscrieri privitoare la dreptul de proprietate și alte drepturi reale		Referințe
378 / 10/01/2024		
Act Notarial nr. 50, din 08/01/2024 emis de SCRABA LUMINITA ANA MARIA;		
B7	Intabulare, drept de PROPRIETATEca bun propriu, cu titlu de cumpărare, dobandit prin Conventie, cota actuala 1/2 1) SPÎNU SÂNDEL	A1
B8	Intabulare, drept de PROPRIETATEca bun propriu, cu titlu de cumpărare, dobandit prin Conventie, cota actuala 1/2 1) BĂNCESCU DUMITRIȚA	A1
/		
Act Notarial nr. 50, din 08/01/2024 emis de SCRABA LUMINITA ANA MARIA;		
B9	se notează dreptul de servitute de trecere cu piciorul și cu orice fel de atelaje, peste imobilul identic cu numărul cadastral 35565, în favoarea imobilului de sub A.1	A1

C. Partea III. SARCINI .

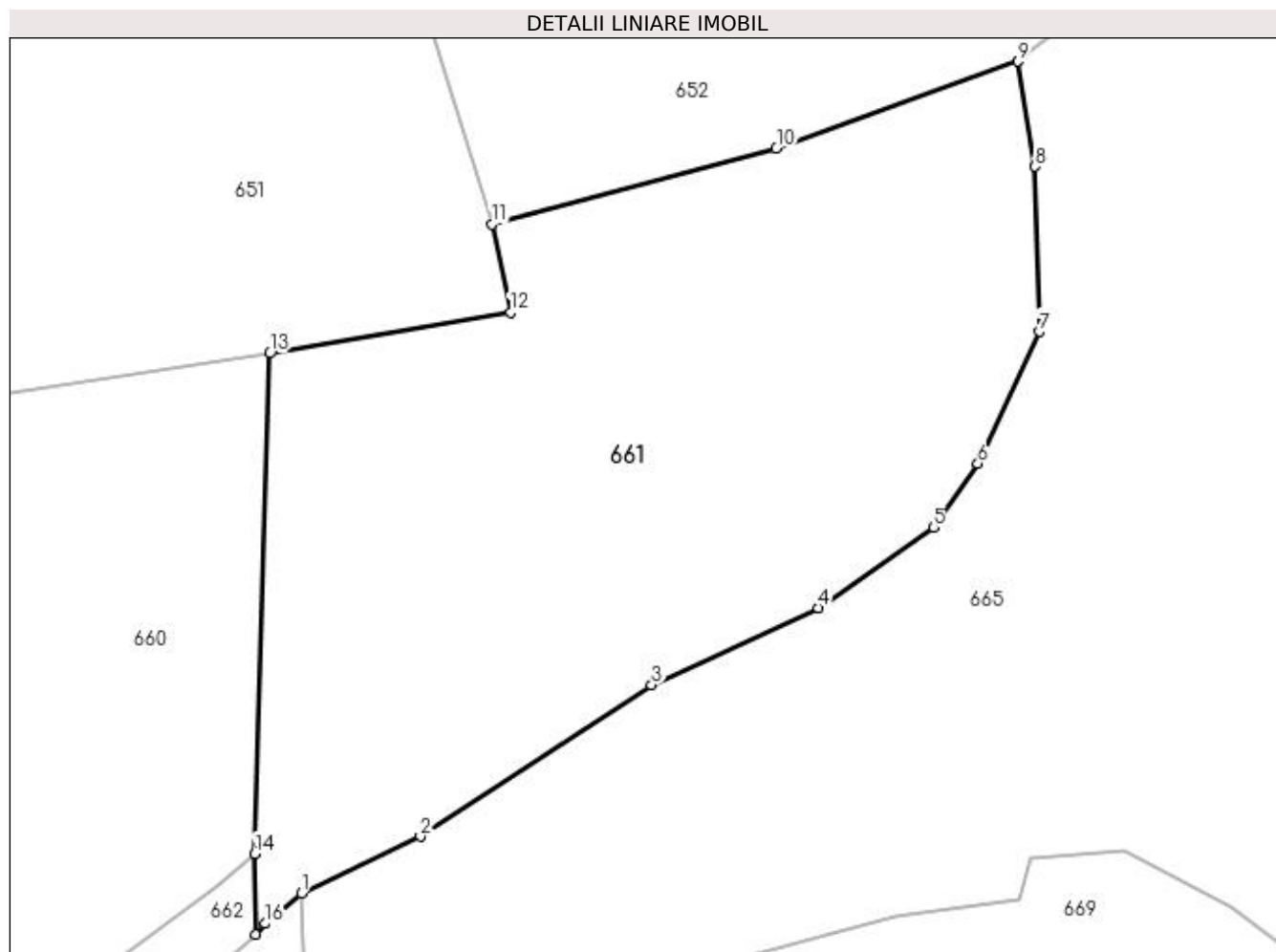
Inscrieri privind dezmembramintele dreptului de proprietate, drepturi reale de garanție și sarcini	Referințe
NU SUNT	

Anexa Nr. 1 La Partea I

Teren

Nr cadastral	Suprafața (mp)*	Observații / Referințe
35238	1.000	

* Suprafața este determinată în planul de proiecție Stereo 70.



Date referitoare la teren

Crt	Categorie folosință	Intra vilan	Suprafața (mp)	Tarla	Parcelă	Nr. topo	Observații / Referințe
1	faneata	DA	1.000	-	-	-	

Lungime Segmente

1) Valorile lungimilor segmentelor sunt obținute din proiecție în plan.

Punct început	X / Y	Punct sfârșit	X / Y	Lungime segment (** (m)
1	540.487,441 690.468,355	2	540.493,594 690.471,303	6.823
2	540.493,594 690.471,303	3	540.505,529 690.479,118	14.266
3	540.505,529 690.479,118	4	540.514,129 690.483,095	9.475
4	540.514,129 690.483,095	5	540.520,073 690.487,237	7.245
5	540.520,073 690.487,237	6	540.522,372 690.490,538	4.023

Punct început	X / Y	Punct sfârşit	X / Y	Lungime segment (** (m)
6	540.522,372 690.490,538	7	540.525,545 690.497,356	7.52
7	540.525,545 690.497,356	8	540.525,335 690.505,871	8.518
8	540.525,335 690.505,871	9	540.524,419 690.511,295	5.501
9	540.524,419 690.511,295	10	540.511,968 690.506,804	13.236
10	540.511,968 690.506,804	11	540.497,283 690.502,897	15.196
11	540.497,283 690.502,897	12	540.498,235 690.498,334	4.661
12	540.498,235 690.498,334	13	540.485,814 690.496,229	12.598
13	540.485,814 690.496,229	14	540.485,046 690.470,408	25.832
14	540.485,046 690.470,408	15	540.485,084 690.466,246	4.162
15	540.485,084 690.466,246	16	540.485,566 690.466,799	0.734
16	540.485,566 690.466,799	1	540.487,441 690.468,355	2.437

** Lungimile segmentelor sunt determinate în planul de proiecție Stereo 70 și sunt rotunjite la 1 milimetru.

*** Distanța dintre puncte este formată din segmente cumulate ce sunt mai mici decât valoarea 1 milimetru.

**DATE DESPRE IMOBILUL NR. 662**

Oficiul de Cadastru și Publicitate Imobiliară SUCEAVA
Biroul de Cadastru și Publicitate Imobiliară Campulung Moldovenesc

A. Partea I. Descrierea imobilului

TEREN Intravilan

Adresa: Loc. Rasca, Jud. Suceava

Nr. Crt	Nr cadastral Nr. topografic	Suprafața* (mp)	Observații / Referințe
A1	35239	297	Sector cadastral:47 Teren neimprejmuț;

B. Partea II. Proprietari și acte

Inscrieri privitoare la dreptul de proprietate și alte drepturi reale		Referințe
380 / 10/01/2024		
Act Notarial nr. 50, din 08/01/2024 emis de SCRABA LUMINITA ANA MARIA;		
B7	Intabulare, drept de PROPRIETATEca bun propriu, cu titlu de cumpărare, dobandit prin Conventie, cota actuala 1/2 1) SPÎNU SÂNDEL	A1
B8	Intabulare, drept de PROPRIETATEca bun propriu, cu titlu de cumpărare, dobandit prin Conventie, cota actuala 1/2 1) BĂNCESCU DUMITRIȚA	A1
/		
Act Notarial nr. 50, din 08/01/2024 emis de SCRABA LUMINITA ANA MARIA;		
B9	se notează dreptul de servitute de trecere cu piciorul și cu orice fel de atelaje, peste imobilul identic cu numărul cadastral 35565, în favoarea imobilului cu nr.cad.35239	A1

C. Partea III. SARCINI .

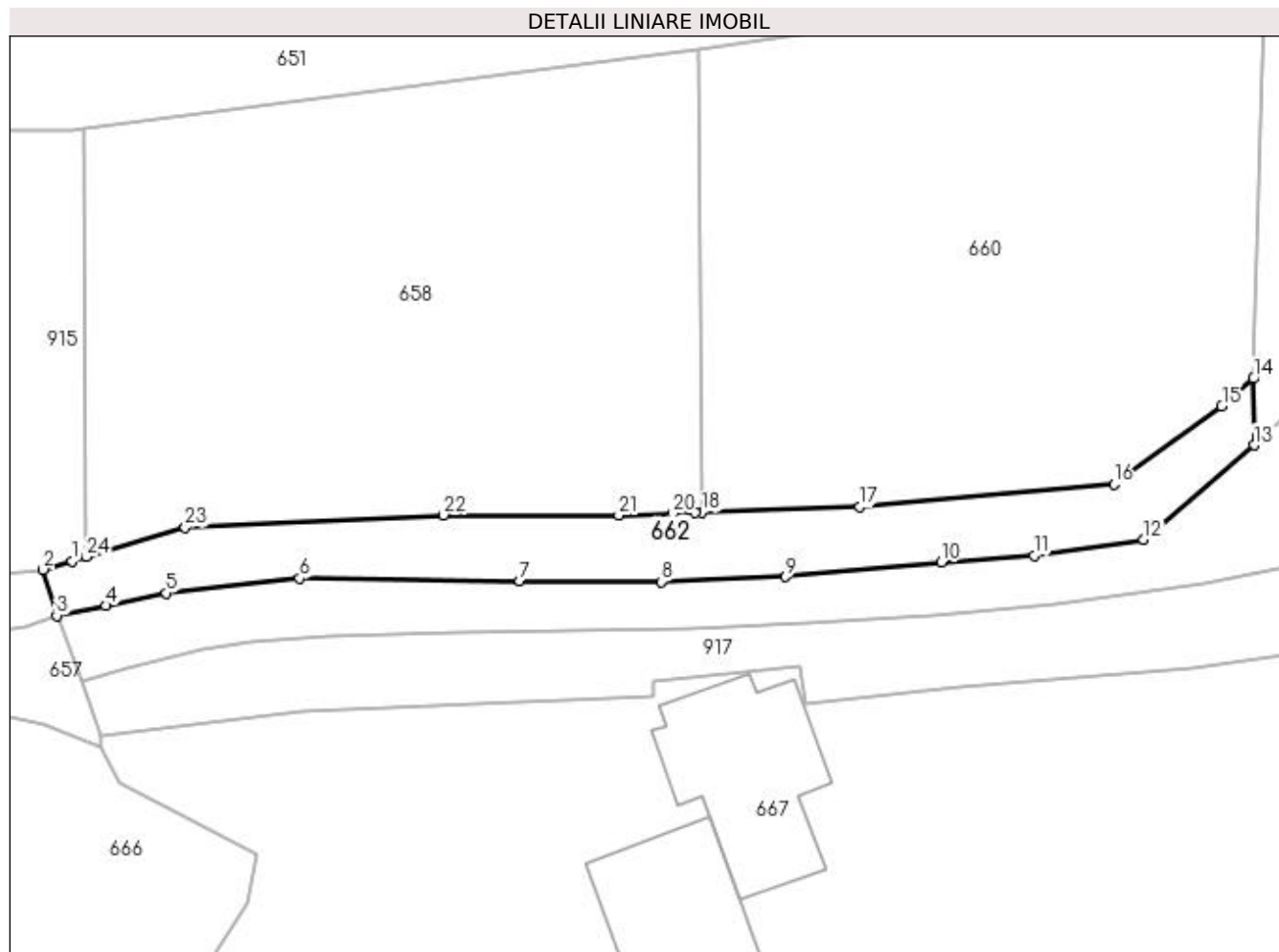
Inscrieri privind dezmembramintele dreptului de proprietate, drepturi reale de garanție și sarcini	Referințe
NU SUNT	

Anexa Nr. 1 La Partea I

Teren

Nr cadastral	Suprafața (mp)*	Observații / Referințe
35239	297	

* Suprafața este determinată în planul de proiecție Stereo 70.



Date referitoare la teren

Crt	Categorie folosință	Intra vilan	Suprafața (mp)	Tarla	Parcelă	Nr. topo	Observații / Referințe
1	faneata	DA	297	-	-	-	

Lungime Segmente

1) Valorile lungimilor segmentelor sunt obținute din proiecție în plan.

Punct început	X / Y	Punct sfârșit	X / Y	Lungime segment (** (m)
1	540.411,384 690.459,028	2	540.409,585 690.458,498	1.875
3	540.410,419 690.455,63	4	540.413,489 690.456,244	3.131
5	540.417,269 690.457,024	6	540.425,568 690.457,94	8.349
7	540.439,301 690.457,791	8	540.448,109 690.457,741	8.808
9	540.455,864 690.458,038	10	540.465,599 690.458,959	9.778

Punct început	X / Y	Punct sfârșit	X / Y	Lungime segment (** (m)
2	540.409,585 690.458,498	3	540.410,419 690.455,63	2.987
4	540.413,489 690.456,244	5	540.417,269 690.457,024	3.86
6	540.425,568 690.457,94	7	540.439,301 690.457,791	13.734
8	540.448,109 690.457,741	9	540.455,864 690.458,038	7.761
10	540.465,599 690.458,959	11	540.471,371 690.459,376	5.787

Punct început	X / Y	Punct sfârșit	X / Y	Lungime segment (** (m)
11	540.471,371 690.459,376	12	540.478,204 690.460,363	6.904
13	540.485,084 690.466,246	14	540.485,046 690.470,408	4.162
15	540.483,079 690.468,688	16	540.476,369 690.463,805	8.299
17	540.460,49 690.462,395	18	540.450,65 690.462,063	9.846
19	540.450,237 690.462,049	20	540.448,854 690.462,002	1.384
21	540.445,468 690.461,887	22	540.434,56 690.461,901	10.908
23	540.418,44 690.461,105	24	540.412,276 690.459,29	6.426

Punct început	X / Y	Punct sfârșit	X / Y	Lungime segment (** (m)
12	540.478,204 690.460,363	13	540.485,084 690.466,246	9.052
14	540.485,046 690.470,408	15	540.483,079 690.468,688	2.613
16	540.476,369 690.463,805	17	540.460,49 690.462,395	15.941
18	540.450,65 690.462,063	19	540.450,237 690.462,049	0.413
20	540.448,854 690.462,002	21	540.445,468 690.461,887	3.388
22	540.434,56 690.461,901	23	540.418,44 690.461,105	16.14
24	540.412,276 690.459,29	1	540.411,384 690.459,028	0.93

** Lungimile segmentelor sunt determinate în planul de proiecție Stereo 70 și sunt rotunjite la 1 milimetru.

*** Distanța dintre puncte este formată din segmente cumulate ce sunt mai mici decât valoarea 1 milimetru.

**DATE DESPRE IMOBILUL NR. 663**

Oficiul de Cadastru și Publicitate Imobiliară SUCEAVA
Biroul de Cadastru și Publicitate Imobiliară Campulung Moldovenesc

A. Partea I. Descrierea imobilului

TEREN Intravilan

Nr. CF vechi:330-MOLDOVITA
Nr. topografic:1786/12

Adresa: Loc. Rasca, Jud. Suceava

Nr. Crt	Nr cadastral Nr. topografic	Suprafața* (mp)	Observații / Referințe
A1	34809	286	Sector cadastral:47 Teren neimprejmuit;

B. Partea II. Proprietari și acte

Inscrieri privitoare la dreptul de proprietate și alte drepturi reale		Referințe
1022 / 26/06/2002		
Act Notarial nr. 2309, din 19/06/2002 emis de BNP SCRABA LUMINITA ANA MARIA;		
B1	Intabulare, drept de PROPRIETATE, dobândit prin Convenție, cota actuala 1/1 1) PAULIUC GHEORGHINA 2) PAULIUC ILIE, bun comun in devalmasie	A1

C. Partea III. SARCINI .

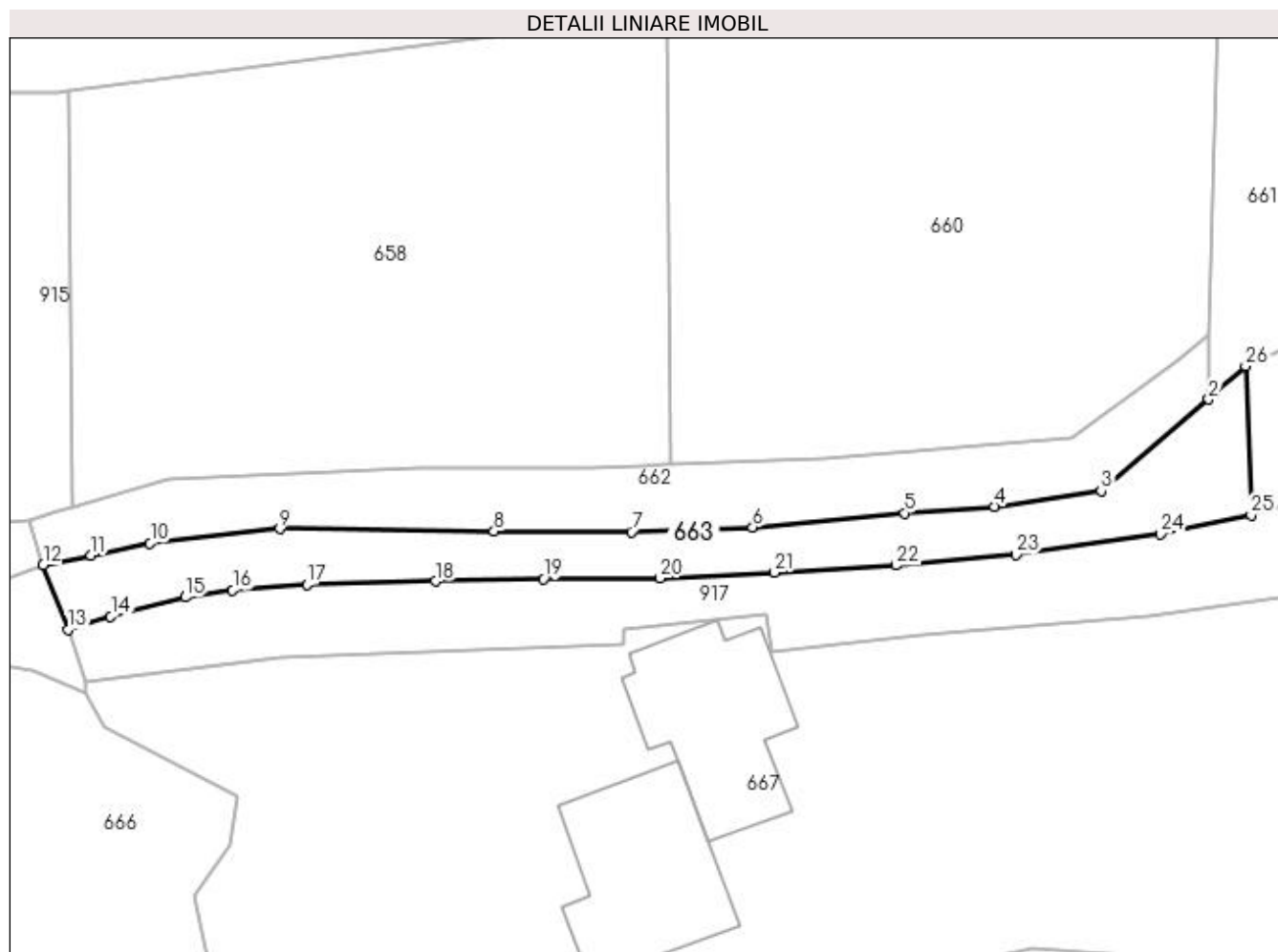
Inscrieri privind dezmembramintele dreptului de proprietate, drepturi reale de garanție și sarcini	Referințe
NU SUNT	

Anexa Nr. 1 La Partea I

Teren

Nr cadastral	Suprafața (mp)*	Observații / Referințe
34809	286	

* Suprafața este determinată în planul de proiecție Stereo 70.



Date referitoare la teren

Crt	Categorie folosință	Intra vilan	Suprafața (mp)	Tarla	Parcelă	Nr. topo	Observații / Referințe
1	drum	DA	286	-	-	1786/12	top.1786/12; top.1792/43

Lungime Segmente

1) Valorile lungimilor segmentelor sunt obținute din proiecție în plan.

Punct început	X / Y	Punct sfârșit	X / Y	Lungime segment (** (m)
1	540.485,566 690.466,799	2	540.485,084 690.466,246	0.734
3	540.478,204 690.460,363	4	540.471,371 690.459,376	6.904
5	540.465,599 690.458,959	6	540.455,864 690.458,038	9.778
7	540.448,109 690.457,741	8	540.439,301 690.457,791	8.808
9	540.425,568 690.457,94	10	540.417,269 690.457,024	8.349

Punct început	X / Y	Punct sfârșit	X / Y	Lungime segment (** (m)
2	540.485,084 690.466,246	3	540.478,204 690.460,363	9.052
4	540.471,371 690.459,376	5	540.465,599 690.458,959	5.787
6	540.455,864 690.458,038	7	540.448,109 690.457,741	7.761
8	540.439,301 690.457,791	9	540.425,568 690.457,94	13.734
10	540.417,269 690.457,024	11	540.413,489 690.456,244	3.86

Punct început	X / Y	Punct sfârșit	X / Y	Lungime segment (** (m)
11	540.413,489 690.456,244	12	540.410,419 690.455,63	3.131
13	540.411,995 690.451,486	14	540.414,756 690.452,342	2.891
15	540.419,525 690.453,561	16	540.422,563 690.454,006	3.07
17	540.427,32 690.454,382	18	540.435,543 690.454,593	8.226
19	540.442,489 690.454,747	20	540.449,933 690.454,781	7.444
21	540.457,273 690.455,153	22	540.465,052 690.455,605	7.792
23	540.472,742 690.456,282	24	540.482,001 690.457,61	9.354
25	540.487,805 690.458,832	26	540.487,441 690.468,355	9.53

Punct început	X / Y	Punct sfârșit	X / Y	Lungime segment (** (m)
12	540.410,419 690.455,63	13	540.411,995 690.451,486	4.434
14	540.414,756 690.452,342	15	540.419,525 690.453,561	4.922
16	540.422,563 690.454,006	17	540.427,32 690.454,382	4.772
18	540.435,543 690.454,593	19	540.442,489 690.454,747	6.948
20	540.449,933 690.454,781	21	540.457,273 690.455,153	7.349
22	540.465,052 690.455,605	23	540.472,742 690.456,282	7.72
24	540.482,001 690.457,61	25	540.487,805 690.458,832	5.931
26	540.487,441 690.468,355	1	540.485,566 690.466,799	2.437

** Lungimile segmentelor sunt determinate în planul de proiecție Stereo 70 și sunt rotunjite la 1 milimetru.

*** Distanța dintre puncte este formată din segmente cumulate ce sunt mai mici decât valoarea 1 milimetru.

**DATE DESPRE IMOBILUL NR. 665**

Oficiul de Cadastru și Publicitate Imobiliară SUCEAVA
Biroul de Cadastru și Publicitate Imobiliară Campulung Moldovenesc

A. Partea I. Descrierea imobilului

Nr. CF vechi:2334

Nr. cadastral vechi:230/1-1786/1-1707/11

Nr. topografic:1707/11

TEREN Necunoscut

Adresa: Loc. Rasca, Jud. Suceava

Nr. Crt	Nr cadastral Nr. topografic	Suprafața* (mp)	Observații / Referințe
A1	34823	48.252	Sector cadastral:47 Teren neimprejmuit;

Construcții

Crt	Nr cadastral Nr. topografic	Adresa	Observații / Referințe
A1.1	34823-C1	Loc. Rasca, Jud. Suceava	Nr. niveluri:1; S. construita la sol:69 mp; S. construita desfasurata:69 mp; Fanar

B. Partea II. Proprietari și acte

Inscrieri privitoare la dreptul de proprietate și alte drepturi reale		Referințe
392 / 14/03/2001		
Act Notarial nr. 1108, din 14/03/2001 emis de SCRABA HORIA ILIE;		
B1	Intabulare, drept de PROPRIETATE bun comun în dev., dobandit prin Conventie, cota actuala 1/1 1) PAULIUC ILIE, Lipsă CNP proprietar. 2) PAULIUC GHEORGHINA, Lipsă CNP proprietar.	A1
/		
Act Administrativ nr. 7002, din 05/09/2023 emis de PRIMĂRIA MOLDOVIȚA;		
B2	Intabulare, drept de PROPRIETATE, dobandit prin Lege, cota actuala 1/1 1) PAULIUC ILIE, Lipsă CNP proprietar. 2) PAULIUC GHEORGHINA, Lipsă CNP proprietar.	A1.1

C. Partea III. SARCINI .

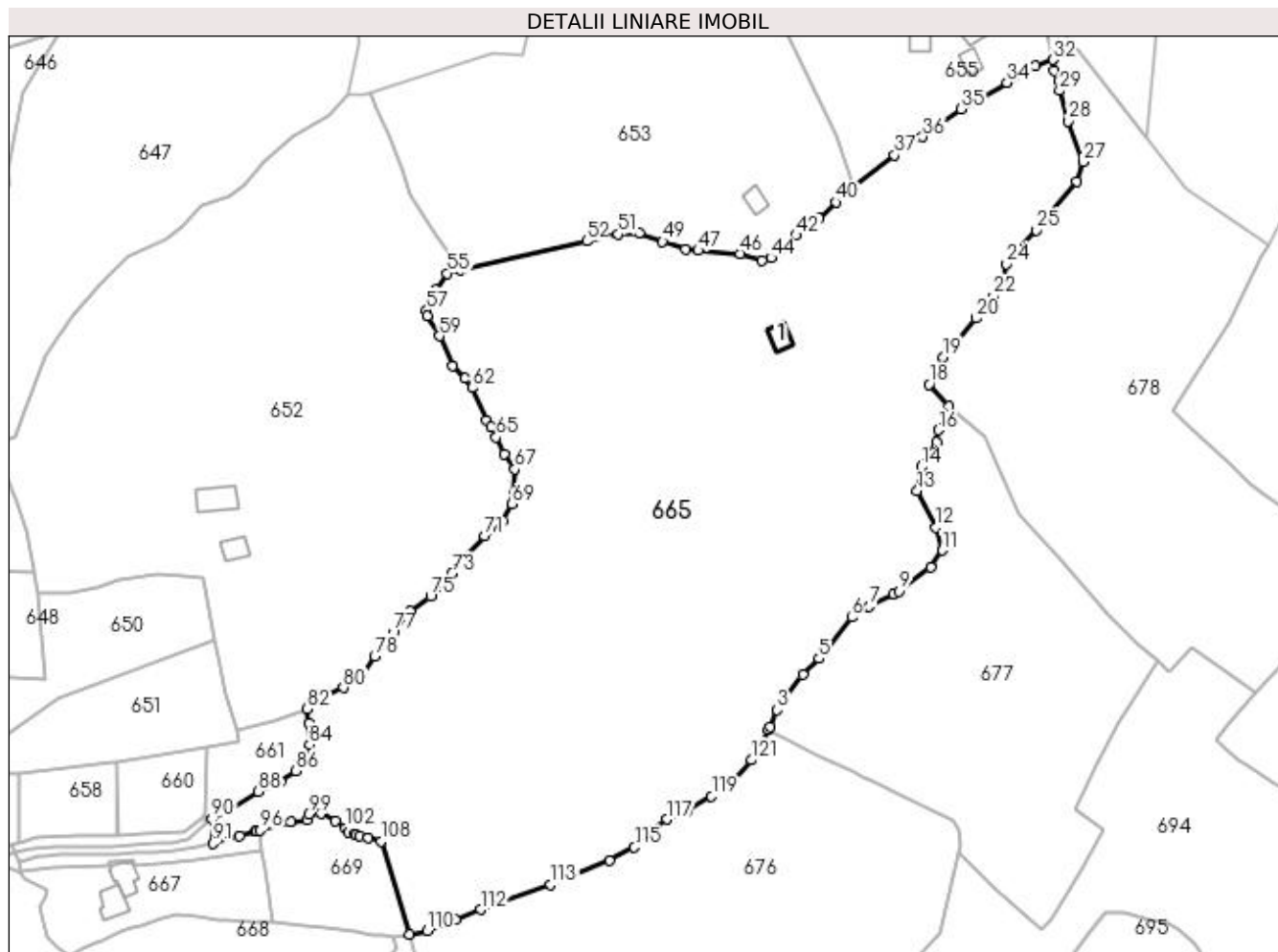
Inscrieri privind dezmembramintele dreptului de proprietate, drepturi reale de garanție și sarcini	Referințe
NU SUNT	

Anexa Nr. 1 La Partea I

Teren

Nr cadastral	Suprafața (mp)*	Observații / Referințe
34823	48.252	

* Suprafața este determinată în planul de proiecție Stereo 70.



Date referitoare la teren

Crt	Categorie folosință	Intra vilan	Suprafața (mp)	Tarla	Parcelă	Nr. topo	Observații / Referințe
1	faneata	DA	1.186	-	-	230/1	top.1786/1.
2	faneata	NU	37.802	-	-	1786/1	top.230/1; top.1786/1.
3	curti constructii	NU	122	-	-	1707/11	
4	pasune	NU	9.142	-	-	1707/11	

Date referitoare la construcții

Crt	Număr	Destinație construcție	Supraf. (mp)	Situație juridică	Observații / Referințe
A1.1	34823-C1	constructii anexa	69	Cu acte	Nr. niveluri:1; S. construita la sol:69 mp; S. construita desfasurata:69 mp; Fanar

Lungime Segmente

1) Valorile lungimilor segmentelor sunt obținute din proiecție în plan.

Punct început	X / Y	Punct sfârșit	X / Y	Lungime segment	Punct început	X / Y	Punct sfârșit	X / Y	Lungime segment	Punct început	X / Y	Punct sfârșit	X / Y	Lungime segment
1	540.704,289 690.503,096	2	540.705,0 690.504,368	1.457	2	540.705,0 690.504,368	3	540.707,682 690.510,974	7.13	3	540.707,682 690.510,974	4	540.717,829 690.524,778	17.13
4	540.717,829 690.524,778	5	540.724,106 690.530,981	8.825	5	540.724,106 690.530,981	6	540.736,904 690.547,024	20.52	6	540.736,904 690.547,024	7	540.743,703 690.551,215	7.987

Punct început	X / Y	Punct sfârșit	X / Y	Lungime segment	Punct început	X / Y	Punct sfârșit	X / Y	Lungime segment	Punct început	X / Y	Punct sfârșit	X / Y	Lungime segment
7	540.743,703 690.551,215	8	540.753,327 690.556,183	10.831	8	540.753,327 690.556,183	9	540.755,393 690.557,249	2.325	9	540.755,393 690.557,249	10	540.767,655 690.566,595	15.418
10	540.767,655 690.566,595	11	540.772,272 690.573,128	8.0	11	540.772,272 690.573,128	12	540.769,825 690.582,184	9.381	12	540.769,825 690.582,184	13	540.762,486 690.596,301	15.911
13	540.762,486 690.596,301	14	540.764,209 690.605,718	9.573	14	540.764,209 690.605,718	15	540.769,829 690.615,27	11.083	15	540.769,829 690.615,27	16	540.770,672 690.620,013	4.817
16	540.770,672 690.620,013	17	540.774,625 690.629,357	10.146	17	540.774,625 690.629,357	18	540.767,082 690.637,794	11.317	18	540.767,082 690.637,794	19	540.772,652 690.648,503	12.071
19	540.772,652 690.648,503	20	540.785,312 690.663,591	19.696	20	540.785,312 690.663,591	21	540.790,967 690.668,006	7.174	21	540.790,967 690.668,006	22	540.792,191 690.672,315	4.479
22	540.792,191 690.672,315	23	540.795,891 690.678,44	7.156	23	540.795,891 690.678,44	24	540.797,296 690.684,806	6.519	24	540.797,296 690.684,806	25	540.808,906 690.697,928	17.521
25	540.808,906 690.697,928	26	540.824,725 690.717,061	24.826	26	540.824,725 690.717,061	27	540.827,213 690.724,662	7.998	27	540.827,213 690.724,662	28	540.821,493 690.740,435	16.778
28	540.821,493 690.740,435	29	540.818,022 690.752,365	12.425	29	540.818,022 690.752,365	30	540.817,719 690.756,261	3.908	30	540.817,719 690.756,261	31	540.815,725 690.760,143	4.364
31	540.815,725 690.760,143	32	540.815,349 690.764,436	4.309	32	540.815,349 690.764,436	33	540.808,317 690.761,868	7.486	33	540.808,317 690.761,868	34	540.797,483 690.755,523	12.555
34	540.797,483 690.755,523	35	540.779,482 690.745,263	20.72	35	540.779,482 690.745,263	36	540.764,651 690.734,44	18.36	36	540.764,651 690.734,44	37	540.753,616 690.727,166	13.217
37	540.753,616 690.727,166	38	540.737,686 690.715,004	20.042	38	540.737,686 690.715,004	39	540.737,426 690.714,807	0.326	39	540.737,426 690.714,807	40	540.730,925 690.708,846	8.82
40	540.730,925 690.708,846	41	540.724,066 690.702,489	9.352	41	540.724,066 690.702,489	42	540.715,168 690.695,936	11.051	42	540.715,168 690.695,936	43	540.709,08 690.690,662	8.055
43	540.709,08 690.690,662	44	540.705,385 690.687,182	5.076	44	540.705,385 690.687,182	45	540.701,897 690.686,097	3.653	45	540.701,897 690.686,097	46	540.693,559 690.688,863	8.785
46	540.693,559 690.688,863	47	540.677,096 690.690,009	16.503	47	540.677,096 690.690,009	48	540.672,126 690.690,654	5.012	48	540.672,126 690.690,654	49	540.663,126 690.693,572	9.461
49	540.663,126 690.693,572	50	540.654,051 690.696,913	9.67	50	540.654,051 690.696,913	51	540.645,728 690.696,419	8.338	51	540.645,728 690.696,419	52	540.633,52 690.693,684	12.511
52	540.633,52 690.693,684	53	540.585,04 690.682,823	49.682	53	540.585,04 690.682,823	54	540.584,376 690.682,599	0.701	54	540.584,376 690.682,599	55	540.579,202 690.681,116	5.382
55	540.579,202 690.681,116	56	540.574,664 690.674,625	7.92	56	540.574,664 690.674,625	57	540.571,116 690.666,691	8.691	57	540.571,116 690.666,691	58	540.571,262 690.664,611	2.085
58	540.571,262 690.664,611	59	540.576,105 690.656,667	9.304	59	540.576,105 690.656,667	60	540.581,37 690.645,124	12.687	60	540.581,37 690.645,124	61	540.586,082 690.640,146	6.854
61	540.586,082 690.640,146	62	540.588,851 690.636,514	4.567	62	540.588,851 690.636,514	63	540.594,542 690.623,978	13.767	63	540.594,542 690.623,978	64	540.596,151 690.621,078	3.316
64	540.596,151 690.621,078	65	540.598,265 690.617,265	4.36	65	540.598,265 690.617,265	66	540.601,324 690.610,777	7.173	66	540.601,324 690.610,777	67	540.605,442 690.604,817	7.244
67	540.605,442 690.604,817	68	540.605,027 690.595,339	9.487	68	540.605,027 690.595,339	69	540.604,403 690.591,21	4.176	69	540.604,403 690.591,21	70	540.600,701 690.584,613	7.565
70	540.600,701 690.584,613	71	540.593,891 690.578,593	9.089	71	540.593,891 690.578,593	72	540.584,092 690.568,757	13.884	72	540.584,092 690.568,757	73	540.581,08 690.564,017	5.616
73	540.581,08 690.564,017	74	540.577,547 690.559,826	5.481	74	540.577,547 690.559,826	75	540.572,76 690.555,117	6.715	75	540.572,76 690.555,117	76	540.564,638 690.549,576	9.832
76	540.564,638 690.549,576	77	540.558,044 690.541,122	10.722	77	540.558,044 690.541,122	78	540.550,87 690.531,919	11.669	78	540.550,87 690.531,919	79	540.545,447 690.523,725	9.826
79	540.545,447 690.523,725	80	540.538,716 690.519,582	7.904	80	540.538,716 690.519,582	81	540.529,77 690.515,457	9.851	81	540.529,77 690.515,457	82	540.524,419 690.511,295	6.779
82	540.524,419 690.511,295	83	540.525,335 690.505,871	5.501	83	540.525,335 690.505,871	84	540.525,545 690.497,356	8.518	84	540.525,545 690.497,356	85	540.522,372 690.490,538	7.52
85	540.522,372 690.490,538	86	540.520,073 690.487,237	4.023	86	540.520,073 690.487,237	87	540.514,129 690.483,095	7.245	87	540.514,129 690.483,095	88	540.505,529 690.479,118	9.475
88	540.505,529 690.479,118	89	540.493,594 690.471,303	14.266	89	540.493,594 690.471,303	90	540.487,441 690.468,355	6.823	90	540.487,441 690.468,355	91	540.487,805 690.458,832	9.53
91	540.487,805 690.458,832	92	540.498,171 690.461,808	10.785	92	540.498,171 690.461,808	93	540.504,187 690.463,464	6.24	93	540.504,187 690.463,464	94	540.504,569 690.463,562	0.394
94	540.504,569 690.463,562	95	540.504,794 690.463,622	0.233	95	540.504,794 690.463,622	96	540.506,199 690.463,999	1.455	96	540.506,199 690.463,999	97	540.518,167 690.467,21	12.391
97	540.518,167 690.467,21	98	540.524,541 690.468,001	6.423	98	540.524,541 690.468,001	99	540.525,105 690.470,214	2.284	99	540.525,105 690.470,214	100	540.529,918 690.470,561	4.825
100	540.529,918 690.470,561	101	540.535,47 690.467,66	6.264	101	540.535,47 690.467,66	102	540.539,374 690.464,75	4.869	102	540.539,374 690.464,75	103	540.540,575 690.463,268	1.908
103	540.540,575 690.463,268	104	540.543,002 690.462,428	2.568	104	540.543,002 690.462,428	105	540.543,415 690.462,285	0.437	105	540.543,415 690.462,285	106	540.545,003 690.461,853	1.646

Punct început	X / Y	Punct sfârșit	X / Y	Lungime segment	Punct început	X / Y	Punct sfârșit	X / Y	Lungime segment	Punct început	X / Y	Punct sfârșit	X / Y	Lungime segment
106	540.545,003 690.461,853	107	540.548,395 690.461,008	3.496	107	540.548,395 690.461,008	108	540.553,321 690.459,737	5.087	108	540.553,321 690.459,737	109	540.564,408 690.423,444	37.949
109	540.564,408 690.423,444	110	540.571,343 690.424,905	7.087	110	540.571,343 690.424,905	111	540.582,391 690.429,29	11.886	111	540.582,391 690.429,29	112	540.592,134 690.433,123	10.47
112	540.592,134 690.433,123	113	540.619,542 690.442,841	29.08	113	540.619,542 690.442,841	114	540.642,607 690.452,114	24.859	114	540.642,607 690.452,114	115	540.652,114 690.457,394	10.875
115	540.652,114 690.457,394	116	540.659,326 690.464,13	9.868	116	540.659,326 690.464,13	117	540.664,726 690.468,321	6.836	117	540.664,726 690.468,321	118	540.672,4 690.471,483	8.3
118	540.672,4 690.471,483	119	540.682,162 690.477,357	11.393	119	540.682,162 690.477,357	120	540.690,947 690.483,391	10.658	120	540.690,947 690.483,391	121	540.697,667 690.491,393	10.449
121	540.697,667 690.491,393	1	540.704,289 690.503,096	13.447										

** Lungimile segmentelor sunt determinate în planul de proiecție Stereo 70 și sunt rotunjite la 1 milimetru.

*** Distanța dintre puncte este formată din segmente cumulate ce sunt mai mici decât valoarea 1 milimetru.

**DATE DESPRE IMOBILUL NR. 666**

Oficiul de Cadastru și Publicitate Imobiliară SUCEAVA
Biroul de Cadastru și Publicitate Imobiliară Campulung Moldovenesc

A. Partea I. Descrierea imobilului

TEREN Intravilan

Adresa: Loc. Rasca, Jud. Suceava

Nr. Crt	Nr cadastral Nr. topografic	Suprafața* (mp)	Observații / Referințe
A1		Din acte: 14.400 Masurata: 18.189	Sector cadastral:47 Teren imprejmuit; Imobilul s-a format din o parte a PF 1792/2,1792/3,1792/9,1792/13 a comunei cadastrale Moldovița.

B. Partea II. Proprietari și acte

Inscrieri privitoare la dreptul de proprietate și alte drepturi reale		Referințe
/		
Act Notarial nr. 253, din 24/04/1990 emis de NOTARIATUL DE STAT LOCAL CAMPULUNG MOLDOVENESC;		
B1	Intabulare, drept de PROPRIETATE, dobandit prin Succesiune, cota actuala 1/2 1) BALABAȘCIUC GHEORGHE	A1
B2	Intabulare, drept de PROPRIETATE, dobandit prin Succesiune, cota actuala 1/2 1) BURSUC GHEORGHE , Lipsă CNP proprietar. DEFUNCT:Da	A1

C. Partea III. SARCINI .

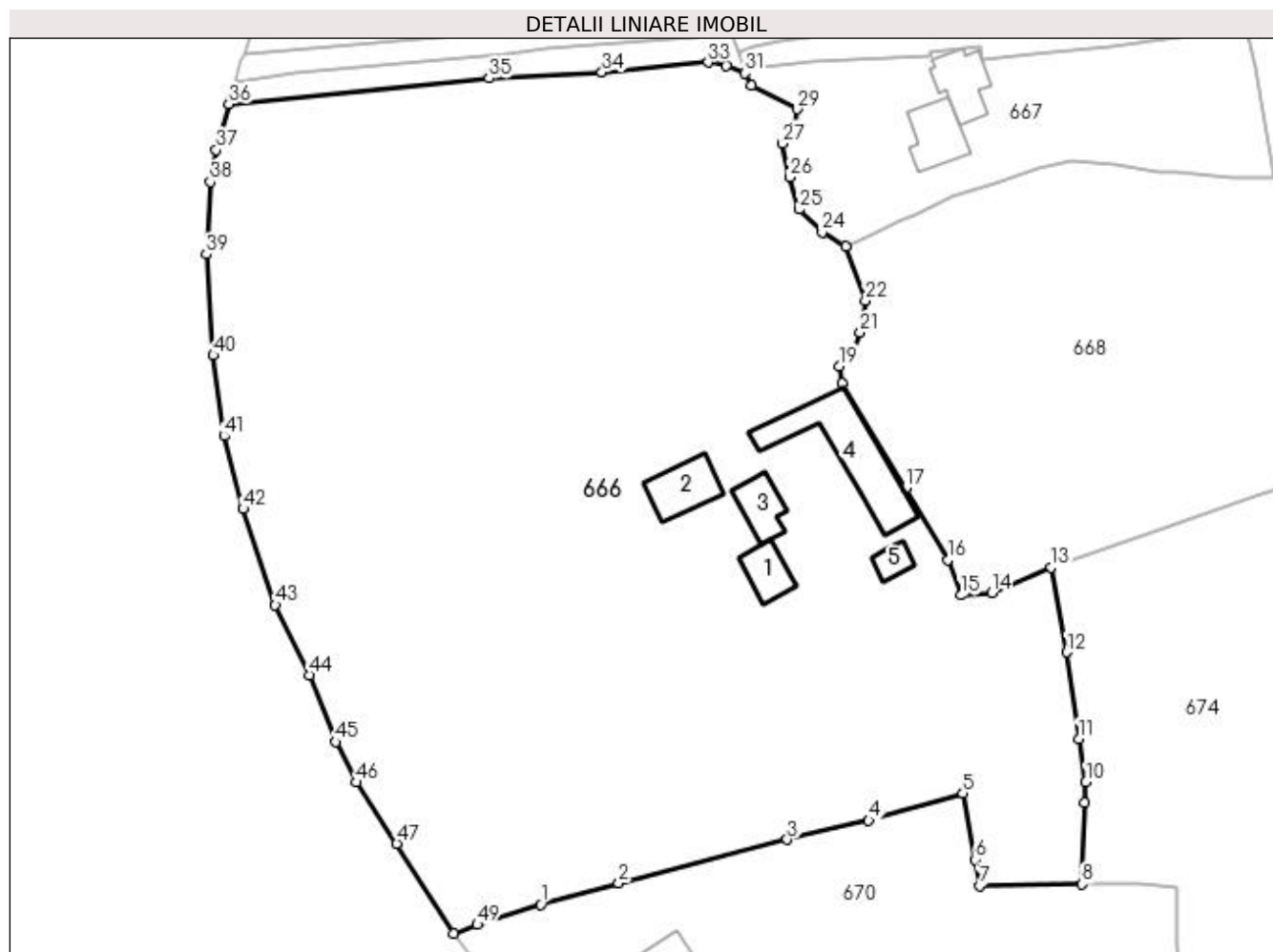
Inscrieri privind dezmembramintele dreptului de proprietate, drepturi reale de garanție și sarcini	Referințe
NU SUNT	

Anexa Nr. 1 La Partea I

Teren

Nr cadastral	Suprafața (mp)*	Observații / Referințe
	Din acte: 14.400 Masurata: 18.189	Imobilul s-a format din o parte a PF 1792/2,1792/3,1792/9,1792/13 a comunei cadastrale Moldovița.

* Suprafața este determinată în planul de proiecție Stereo 70.



Date referitoare la teren

Crt	Categorie folosință	Intravilan	Suprafața (mp)	Tarla	Parcelă	Nr. topo	Observații / Referințe
1	curți construcții	DA	2.103	-	-	-	
2	faneată	DA	16.086	-	-	-	

Date referitoare la construcții

Crt	Număr	Destinație construcție	Supraf. (mp)	Situație juridică	Observații / Referințe
A1.1		construcții de locuințe	69	Fara acte	Nr. niveluri:1; S. construita la sol:69 mp; Locuință.
A1.2		construcții de locuințe	104	Fara acte	Nr. niveluri:1; S. construita la sol:104 mp; Locuință.
A1.3		construcții anexa	75	Fara acte	Nr. niveluri:1; S. construita la sol:75 mp; Anexă.
A1.4		construcții anexa	253	Fara acte	Nr. niveluri:1; S. construita la sol:253 mp; Anexă.
A1.5		construcții anexa	34	Fara acte	Nr. niveluri:1; S. construita la sol:34 mp; Anexă.

Lungime Segmente

1) Valorile lungimilor segmentelor sunt obținute din proiecție în plan.

Punct început	X / Y	Punct sfârșit	X / Y	Lungime segment
1	540.375,2 690.292,954	2	540.389,72 690.296,922	15.052
4	540.436,171 690.308,595	5	540.453,668 690.313,683	18.222
7	540.456,714 690.296,437	8	540.475,8 690.296,775	19.089
10	540.476,511 690.315,735	11	540.475,219 690.323,82	8.188
13	540.470,1 690.355,669	14	540.458,984 690.350,938	12.081
16	540.450,83 690.357,015	17	540.443,072 690.370,447	15.511
19	540.430,679 690.393,057	20	540.433,224 690.395,648	3.632
22	540.435,547 690.405,181	23	540.431,882 690.415,334	10.794
25	540.423,235 690.422,174	26	540.421,439 690.428,157	6.247
28	540.422,328 690.437,644	29	540.422,906 690.440,786	3.195
31	540.413,176 690.447,484	32	540.409,712 690.448,856	3.726
34	540.386,575 690.447,643	35	540.365,562 690.446,552	21.041
37	540.314,904 690.433,208	38	540.313,769 690.427,296	6.02
40	540.314,311 690.395,107	41	540.316,304 690.380,051	15.187
43	540.325,854 690.348,677	44	540.332,181 690.335,65	14.482
46	540.340,831 690.315,682	47	540.348,437 690.304,32	13.673
49	540.363,402 690.289,234	1	540.375,2 690.292,954	12.371

Punct început	X / Y	Punct sfârșit	X / Y	Lungime segment
2	540.389,72 690.296,922	3	540.421,021 690.305,055	32.34
5	540.453,668 690.313,683	6	540.455,924 690.301,37	12.518
8	540.475,8 690.296,775	9	540.476,249 690.311,88	15.112
11	540.475,219 690.323,82	12	540.472,98 690.339,871	16.206
14	540.458,984 690.350,938	15	540.453,27 690.350,467	5.733
17	540.443,072 690.370,447	18	540.431,131 690.389,853	22.786
20	540.433,224 690.395,648	21	540.434,572 690.399,267	3.862
23	540.431,882 690.415,334	24	540.427,479 690.417,982	5.138
26	540.421,439 690.428,157	27	540.420,147 690.434,47	6.444
29	540.422,906 690.440,786	30	540.414,378 690.445,225	9.614
32	540.409,712 690.448,856	33	540.406,328 690.449,51	3.447
35	540.365,562 690.446,552	36	540.317,229 690.441,744	48.572
38	540.313,769 690.427,296	39	540.313,022 690.413,874	13.443
41	540.316,304 690.380,051	42	540.319,889 690.366,498	14.019
44	540.332,181 690.335,65	45	540.337,06 690.323,211	13.362
47	540.348,437 690.304,32	48	540.358,956 690.287,611	19.744

Punct început	X / Y	Punct sfârșit	X / Y	Lungime segment
3	540.421,021 690.305,055	4	540.436,171 690.308,595	15.558
6	540.455,924 690.301,37	7	540.456,714 690.296,437	4.996
9	540.476,249 690.311,88	10	540.476,511 690.315,735	3.864
12	540.472,98 690.339,871	13	540.470,1 690.355,669	16.058
15	540.453,27 690.350,467	16	540.450,83 690.357,015	6.988
18	540.431,131 690.389,853	19	540.430,679 690.393,057	3.236
21	540.434,572 690.399,267	22	540.435,547 690.405,181	5.994
24	540.427,479 690.417,982	25	540.423,235 690.422,174	5.965
27	540.420,147 690.434,47	28	540.422,328 690.437,644	3.851
30	540.414,378 690.445,225	31	540.413,176 690.447,484	2.559
33	540.406,328 690.449,51	34	540.386,575 690.447,643	19.841
36	540.317,229 690.441,744	37	540.314,904 690.433,208	8.847
39	540.313,022 690.413,874	40	540.314,311 690.395,107	18.811
42	540.319,889 690.366,498	43	540.325,854 690.348,677	18.793
45	540.337,06 690.323,211	46	540.340,831 690.315,682	8.421
48	540.358,956 690.287,611	49	540.363,402 690.289,234	4.733

** Lungimile segmentelor sunt determinate în planul de proiecție Stereo 70 și sunt rotunjite la 1 milimetru.

*** Distanța dintre puncte este formată din segmente cumulate ce sunt mai mici decât valoarea 1 milimetru.

**DATE DESPRE IMOBILUL NR. 667**

Oficiul de Cadastru și Publicitate Imobiliară SUCEAVA
Biroul de Cadastru și Publicitate Imobiliară Campulung Moldovenesc

A. Partea I. Descrierea imobilului

TEREN Intravilan

Nr. cadastral vechi:3053

Adresa: Loc. Rasca, Jud. Suceava

Nr. Crt	Nr cadastral Nr. topografic	Suprafața* (mp)	Observații / Referințe
A1	30253	2.337	Sector cadastral:47 Teren imprejmuit;

Construcții

Crt	Nr cadastral Nr. topografic	Adresa	Observații / Referințe
A1.1	30253-C1	Loc. Rasca, Jud. Suceava	Nr. niveluri:2; S. construita la sol:103 mp; Casa (P+M), an c-re: 2010,BCA,fara CE, fara lift
A1.2		Loc. Rasca, Jud. Suceava	Nr. niveluri:1; S. construita la sol:98 mp; Anexă.

B. Partea II. Proprietari și acte

Inscrieri privitoare la dreptul de proprietate și alte drepturi reale		Referințe
9922 / 20/08/2012		
Act Notarial nr. 978, din 16/08/2012 emis de SCRABA LUMINITA ANA MARIA;		
B5	Intabulare, drept de PROPRIETATE, ca bun propriu, fiind necasatorit, dobandit prin Conventie, cota actuala 1/1 1) CHIRIAC IONELA	A1, A1.1
/		
Act Administrativ nr. 7002, din 05/09/2023 emis de PRIMĂRIA MOLDOVIȚA;		
B6	Intabulare, drept de PROPRIETATE, dobandit prin Lege, cota actuala 1/1 1) CHIRIAC IONELA	A1.2

C. Partea III. SARCINI .

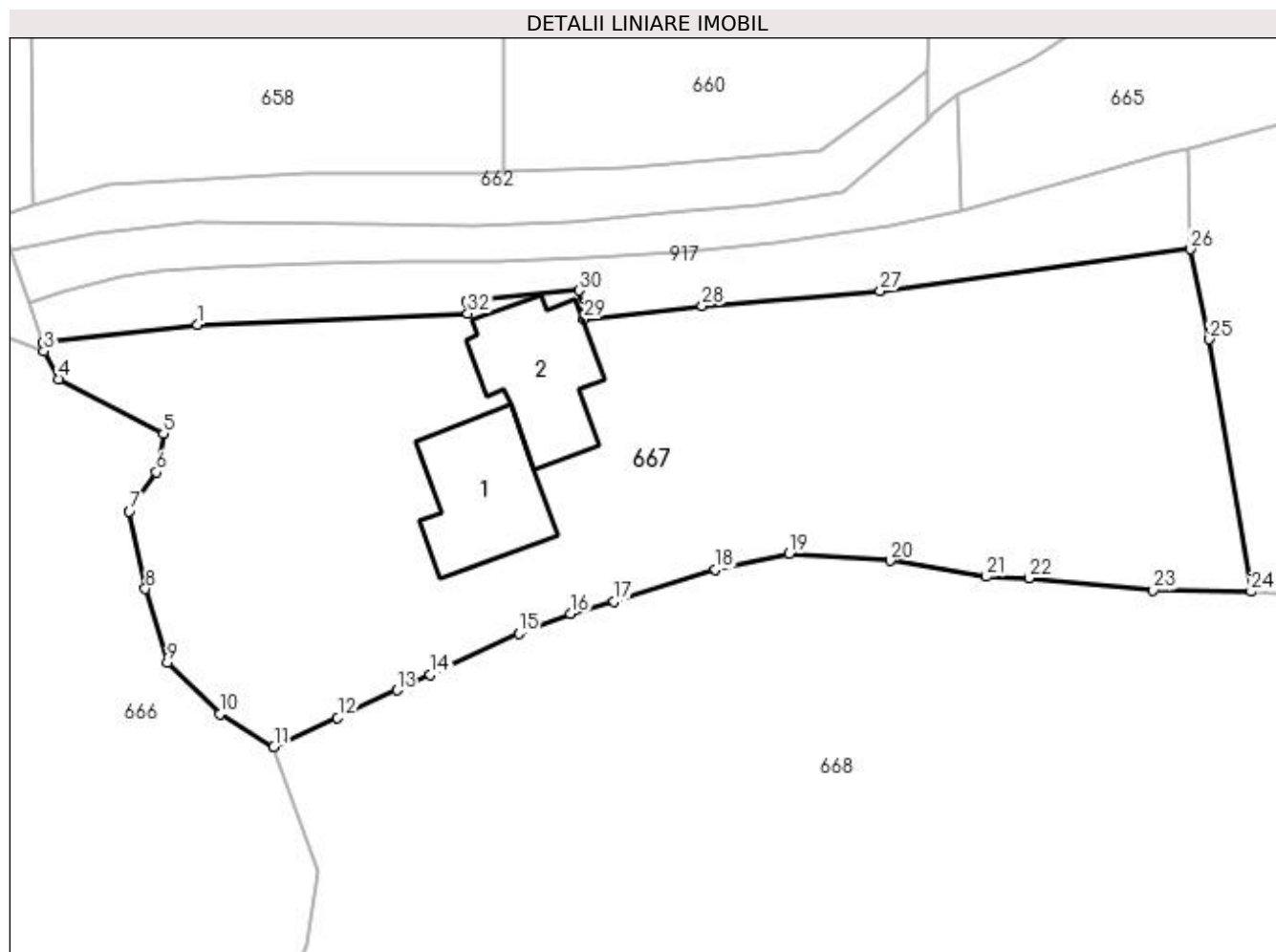
Inscrieri privind dezmembramintele dreptului de proprietate, drepturi reale de garanție și sarcini	Referințe
NU SUNT	

Anexa Nr. 1 La Partea I

Teren

Nr cadastral	Suprafața (mp)*	Observații / Referințe
30253	2.337	

* Suprafața este determinată în planul de proiecție Stereo 70.



Date referitoare la teren

Crt	Categorie folosință	Intravilan	Suprafața (mp)	Tarla	Parcelă	Nr. topo	Observații / Referințe
1	curți construcții	DA	500	-	-	-	
2	faneata	DA	1.837	-	-	-	

Date referitoare la construcții

Crt	Număr	Destinație construcție	Supraf. (mp)	Situație juridică	Observații / Referințe
A1.1	30253-C1	construcții de locuințe	Din acte: 98 Masurata: 103	Cu acte	Nr. niveluri:2; S. construita la sol:103 mp; Casa (P+M), an c-re: 2010,BCA,fara CE, fara lift
A1.2		construcții anexa	98	Cu acte	Nr. niveluri:1; S. construita la sol:98 mp; Anexă.

Lungime Segmente

1) Valorile lungimilor segmentelor sunt obținute din proiecție în plan.

Punct început	X / Y	Punct sfârșit	X / Y	Lungime segment (** (m)
1	540.425,654 690.449,658	2	540.413,115 690.448,162	12.628
3	540.413,176 690.447,484	4	540.414,378 690.445,225	2.559

Punct început	X / Y	Punct sfârșit	X / Y	Lungime segment (** (m)
2	540.413,115 690.448,162	3	540.413,176 690.447,484	0.681
4	540.414,378 690.445,225	5	540.422,906 690.440,786	9.614

Punct început	X / Y	Punct sfârșit	X / Y	Lungime segment (** (m))
5	540.422,906 690.440,786	6	540.422,328 690.437,644	3.195
7	540.420,147 690.434,47	8	540.421,439 690.428,157	6.444
9	540.423,235 690.422,174	10	540.427,479 690.417,982	5.965
11	540.431,882 690.415,334	12	540.437,071 690.417,669	5.69
13	540.441,884 690.419,916	14	540.444,619 690.421,201	3.022
15	540.451,799 690.424,524	16	540.456,038 690.426,143	4.538
17	540.459,571 690.427,125	18	540.467,805 690.429,749	8.642
19	540.473,819 690.431,04	20	540.482,004 690.430,46	8.206
21	540.489,851 690.429,153	22	540.493,311 690.429,029	3.462
23	540.503,42 690.428,057	24	540.511,376 690.427,933	7.957
25	540.507,994 690.448,458	26	540.506,451 690.455,768	7.471
27	540.481,205 690.452,38	28	540.466,744 690.451,169	14.512
29	540.457,09 690.450,073	30	540.456,738 690.452,423	2.376
31	540.447,587 690.451,497	32	540.447,665 690.450,537	0.963

Punct început	X / Y	Punct sfârșit	X / Y	Lungime segment (** (m))
6	540.422,328 690.437,644	7	540.420,147 690.434,47	3.851
8	540.421,439 690.428,157	9	540.423,235 690.422,174	6.247
10	540.427,479 690.417,982	11	540.431,882 690.415,334	5.138
12	540.437,071 690.417,669	13	540.441,884 690.419,916	5.312
14	540.444,619 690.421,201	15	540.451,799 690.424,524	7.912
16	540.456,038 690.426,143	17	540.459,571 690.427,125	3.667
18	540.467,805 690.429,749	19	540.473,819 690.431,04	6.151
20	540.482,004 690.430,46	21	540.489,851 690.429,153	7.955
22	540.493,311 690.429,029	23	540.503,42 690.428,057	10.156
24	540.511,376 690.427,933	25	540.507,994 690.448,458	20.802
26	540.506,451 690.455,768	27	540.481,205 690.452,38	25.472
28	540.466,744 690.451,169	29	540.457,09 690.450,073	9.716
30	540.456,738 690.452,423	31	540.447,587 690.451,497	9.198
32	540.447,665 690.450,537	1	540.425,654 690.449,658	22.029

** Lungimile segmentelor sunt determinate în planul de proiecție Stereo 70 și sunt rotunjite la 1 milimetru.

*** Distanța dintre puncte este formată din segmente cumulate ce sunt mai mici decât valoarea 1 milimetru.

**DATE DESPRE IMOBILUL NR. 668**

Oficiul de Cadastru și Publicitate Imobiliară SUCEAVA
Biroul de Cadastru și Publicitate Imobiliară Campulung Moldovenesc

A. Partea I. Descrierea imobilului

TEREN Intravilan

Adresa: Loc. Rasca, Jud. Suceava

Nr. Crt	Nr cadastral Nr. topografic	Suprafața* (mp)	Observații / Referințe
A1		6.708	Sector cadastral:47 Teren împrejmuit; Imobilul s-a format din o parte a PF 1186/7,1792/2 a comunei cadastrale Moldovița.

B. Partea II. Proprietari și acte

Inscrieri privitoare la dreptul de proprietate și alte drepturi reale	Referințe
/	
Act Normativ nr. Legea 7, din 13/03/1996 emis de PARLAMENTUL ROMANIEI;	
B1	A1
Intabulare, drept de PROPRIETATE, dobandit prin Lege, cota actuala 1/1 1) NEIDENTIFICAT NEIDENTIFICAT	
Act Administrativ nr. 147, din 31/08/2023 emis de PRIMARIA MOLDOVIȚA;	
B2	A1
Se notează posesia faptică. 1) GREZIUC MARIA 2) GREZIUC OREST	

C. Partea III. SARCINI .

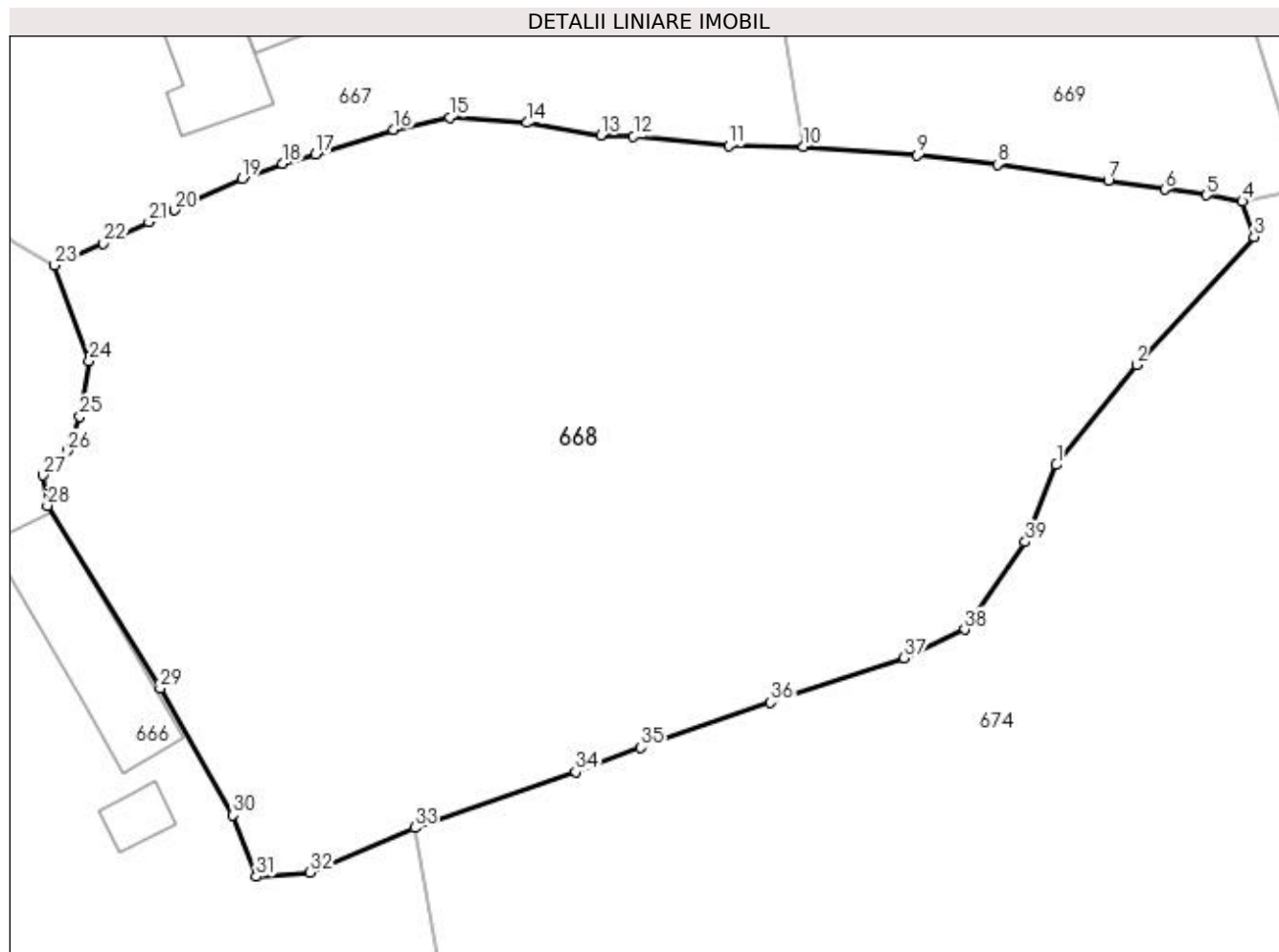
Inscrieri privind dezmembramintele dreptului de proprietate, drepturi reale de garanție și sarcini	Referințe
NU SUNT	

Anexa Nr. 1 La Partea I

Teren

Nr cadastral	Suprafața (mp)*	Observații / Referințe
	6.708	Imobilul s-a format din o parte a PF 1186/7,1792/2 a comunei cadastrale Moldovița.

* Suprafața este determinată în planul de proiecție Stereo 70.



Date referitoare la teren

Crt	Categorie folosință	Intravilan	Suprafața (mp)	Tarla	Parcelă	Nr. topo	Observații / Referințe
1	faneata	DA	6.708	-	-	-	

Lungime Segmente

1) Valorile lungimilor segmentelor sunt obținute din proiecție în plan.

Punct început	X / Y	Punct sfârșit	X / Y	Lungime segment (** (m)
1	540.538,211 690.394,162	2	540.546,708 690.404,766	13.588
3	540.559,177 690.418,358	4	540.557,931 690.422,114	3.957
5	540.554,131 690.422,778	6	540.549,682 690.423,393	4.491
7	540.543,718 690.424,345	8	540.531,936 690.426,055	11.905
9	540.523,446 690.427,0	10	540.511,376 690.427,933	12.106

Punct început	X / Y	Punct sfârșit	X / Y	Lungime segment (** (m)
2	540.546,708 690.404,766	3	540.559,177 690.418,358	18.445
4	540.557,931 690.422,114	5	540.554,131 690.422,778	3.858
6	540.549,682 690.423,393	7	540.543,718 690.424,345	6.04
8	540.531,936 690.426,055	9	540.523,446 690.427,0	8.542
10	540.511,376 690.427,933	11	540.503,42 690.428,057	7.957

Punct început	X / Y	Punct sfârșit	X / Y	Lungime segment (** (m))
11	540.503,42 690.428,057	12	540.493,311 690.429,029	10.156
13	540.489,851 690.429,153	14	540.482,004 690.430,46	7.955
15	540.473,819 690.431,04	16	540.467,805 690.429,749	6.151
17	540.459,571 690.427,125	18	540.456,038 690.426,143	3.667
19	540.451,799 690.424,524	20	540.444,619 690.421,201	7.912
21	540.441,884 690.419,916	22	540.437,071 690.417,669	5.312
23	540.431,882 690.415,334	24	540.435,547 690.405,181	10.794
25	540.434,572 690.399,267	26	540.433,224 690.395,648	3.862
27	540.430,679 690.393,057	28	540.431,131 690.389,853	3.236
29	540.443,072 690.370,447	30	540.450,83 690.357,015	15.511
31	540.453,27 690.350,467	32	540.458,984 690.350,938	5.733
33	540.470,1 690.355,669	34	540.487,177 690.361,596	18.076
35	540.494,115 690.364,155	36	540.507,887 690.368,948	14.582
37	540.522,045 690.373,65	38	540.528,464 690.376,702	7.108
39	540.534,891 690.385,989	1	540.538,211 690.394,162	8.822

Punct început	X / Y	Punct sfârșit	X / Y	Lungime segment (** (m))
12	540.493,311 690.429,029	13	540.489,851 690.429,153	3.462
14	540.482,004 690.430,46	15	540.473,819 690.431,04	8.206
16	540.467,805 690.429,749	17	540.459,571 690.427,125	8.642
18	540.456,038 690.426,143	19	540.451,799 690.424,524	4.538
20	540.444,619 690.421,201	21	540.441,884 690.419,916	3.022
22	540.437,071 690.417,669	23	540.431,882 690.415,334	5.69
24	540.435,547 690.405,181	25	540.434,572 690.399,267	5.994
26	540.433,224 690.395,648	27	540.430,679 690.393,057	3.632
28	540.431,131 690.389,853	29	540.443,072 690.370,447	22.786
30	540.450,83 690.357,015	31	540.453,27 690.350,467	6.988
32	540.458,984 690.350,938	33	540.470,1 690.355,669	12.081
34	540.487,177 690.361,596	35	540.494,115 690.364,155	7.395
36	540.507,887 690.368,948	37	540.522,045 690.373,65	14.918
38	540.528,464 690.376,702	39	540.534,891 690.385,989	11.294

** Lungimile segmentelor sunt determinate în planul de proiecție Stereo 70 și sunt rotunjite la 1 milimetru.

*** Distanța dintre puncte este formată din segmente cumulate ce sunt mai mici decât valoarea 1 milimetru.

**DATE DESPRE IMOBILUL NR. 669**

Oficiul de Cadastru și Publicitate Imobiliară SUCEAVA
Biroul de Cadastru și Publicitate Imobiliară Campulung Moldovenesc

A. Partea I. Descrierea imobilului

TEREN Necunoscut

Nr. cadastral vechi:3054

Adresa: Loc. Rasca, Jud. Suceava

Nr. Crt	Nr cadastral Nr. topografic	Suprafața* (mp)	Observații / Referințe
A1	30254	2.000	Sector cadastral:47 Teren imprejmuit;

B. Partea II. Proprietari și acte

Inscrieri privitoare la dreptul de proprietate și alte drepturi reale		Referințe
4330 / 24/07/2009		
Act Notarial nr. 947, din 24/07/2009 emis de BNP HORIA ILIE SCRABA;		
B3	Intabulare, drept de PROPRIETATE, dobândit prin Conventie, cota actuala 1/1 1) CHIRIAC OVIDIU-NICOLAE, sot 2) CHIRIAC CRISTINA-ANCUTA, sotie	A1

C. Partea III. SARCINI .

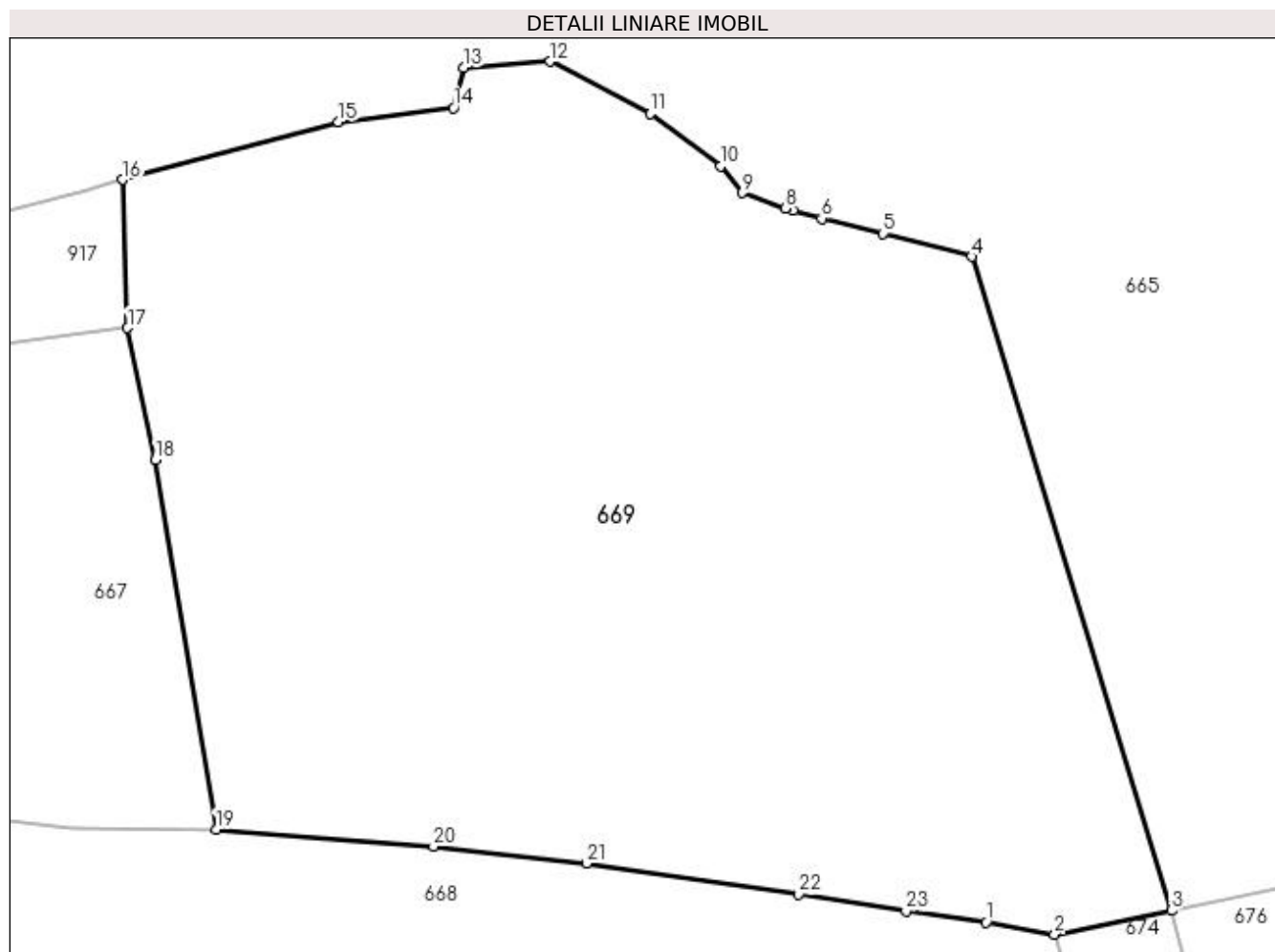
Inscrieri privind dezmembramintele dreptului de proprietate, drepturi reale de garanție și sarcini	Referințe
NU SUNT	

Anexa Nr. 1 La Partea I

Teren

Nr cadastral	Suprafața (mp)*	Observații / Referințe
30254	2.000	

* Suprafața este determinată în planul de proiecție Stereo 70.



Date referitoare la teren

Crt	Categorie folosință	Intra vilan	Suprafața (mp)	Tarla	Parcelă	Nr. topo	Observații / Referințe
1	faneata	NU	81	-	-	-	
2	faneata	DA	1.919	-	-	-	

Lungime Segmente

1) Valorile lungimilor segmentelor sunt obținute din proiecție în plan.

Punct început	X / Y	Punct sfârșit	X / Y	Lungime segment (** (m)
1	540.554,131 690.422,778	2	540.557,931 690.422,114	3.858
3	540.564,408 690.423,444	4	540.553,321 690.459,737	37.949
5	540.548,395 690.461,008	6	540.545,003 690.461,853	3.496
7	540.543,415 690.462,285	8	540.543,002 690.462,428	0.437

Punct început	X / Y	Punct sfârșit	X / Y	Lungime segment (** (m)
2	540.557,931 690.422,114	3	540.564,408 690.423,444	6.612
4	540.553,321 690.459,737	5	540.548,395 690.461,008	5.087
6	540.545,003 690.461,853	7	540.543,415 690.462,285	1.646
8	540.543,002 690.462,428	9	540.540,575 690.463,268	2.568

Punct început	X / Y	Punct sfârșit	X / Y	Lungime segment (** (m)
9	540.540,575 690.463,268	10	540.539,374 690.464,75	1.908
11	540.535,47 690.467,66	12	540.529,918 690.470,561	6.264
13	540.525,105 690.470,214	14	540.524,541 690.468,001	2.284
15	540.518,167 690.467,21	16	540.506,199 690.463,999	12.391
17	540.506,451 690.455,768	18	540.507,994 690.448,458	7.471
19	540.511,376 690.427,933	20	540.523,446 690.427,0	12.106
21	540.531,936 690.426,055	22	540.543,718 690.424,345	11.905
23	540.549,682 690.423,393	1	540.554,131 690.422,778	4.491

Punct început	X / Y	Punct sfârșit	X / Y	Lungime segment (** (m)
10	540.539,374 690.464,75	11	540.535,47 690.467,66	4.869
12	540.529,918 690.470,561	13	540.525,105 690.470,214	4.825
14	540.524,541 690.468,001	15	540.518,167 690.467,21	6.423
16	540.506,199 690.463,999	17	540.506,451 690.455,768	8.235
18	540.507,994 690.448,458	19	540.511,376 690.427,933	20.802
20	540.523,446 690.427,0	21	540.531,936 690.426,055	8.542
22	540.543,718 690.424,345	23	540.549,682 690.423,393	6.04

** Lungimile segmentelor sunt determinate în planul de proiecție Stereo 70 și sunt rotunjite la 1 milimetru.

*** Distanța dintre puncte este formată din segmente cumulate ce sunt mai mici decât valoarea 1 milimetru.



DATE DESPRE IMOBILUL NR. 670

Oficiul de Cadastru și Publicitate Imobiliară SUCEAVA
Biroul de Cadastru și Publicitate Imobiliară Campulung Moldovenesc

A. Partea I. Descrierea imobilului

TEREN Intravilan

Adresa: Loc. Rasca, Jud. Suceava

Nr. Crt	Nr cadastral Nr. topografic	Suprafața* (mp)	Observații / Referințe
A1		7.399	Sector cadastral:47 Teren imprejmuit; Imobilul s-a format din o parte a PF 1792/9,1792/7,1792/8 a comunei cadastrale Moldovița.

Construcții

Crt	Nr cadastral Nr. topografic	Adresa	Observații / Referințe
A1.1		Loc. Rasca, Jud. Suceava	Nr. niveluri:2; S. construita la sol:154 mp; Locuință P+1.
A1.2		Loc. Rasca, Jud. Suceava	Nr. niveluri:1; S. construita la sol:139 mp; Anexă.
A1.3		Loc. Rasca, Jud. Suceava	Nr. niveluri:1; S. construita la sol:93 mp; Anexă.
A1.4		Loc. Rasca, Jud. Suceava	Nr. niveluri:1; S. construita la sol:22 mp; Anexă.

B. Partea II. Proprietari și acte

Inscrieri privitoare la dreptul de proprietate și alte drepturi reale		Referințe
/		
Act Normativ nr. Legea 7, din 13/03/1996 emis de PARLAMENTUL ROMÂNIEI;		
B1	Intabulare, drept de PROPRIETATE, dobandit prin Lege, cota actuala 1/1 1) NEIDENTIFICAT NEIDENTIFICAT	A1
Act Administrativ nr. 148, din 31/08/2023 emis de PRIMĂRIA MOLDOVIȚA;		
B2	Se notează posesia faptică. 1) STĂNESCU-CUȘNIR IONUȚ-VLAD 2) STĂNESCU-CUȘNIR LUCREȚIA	A1
Act Administrativ nr. 7002, din 05/09/2023 emis de PRIMĂRIA MOLDOVIȚA;		
B3	Intabulare, drept de PROPRIETATE, dobandit prin Lege, cota actuala 1/1 1) STĂNESCU-CUȘNIR IONUȚ-VLAD 2) STĂNESCU-CUȘNIR LUCREȚIA	A1.1, A1.2, A1.3, A1.4

C. Partea III. SARCINI .

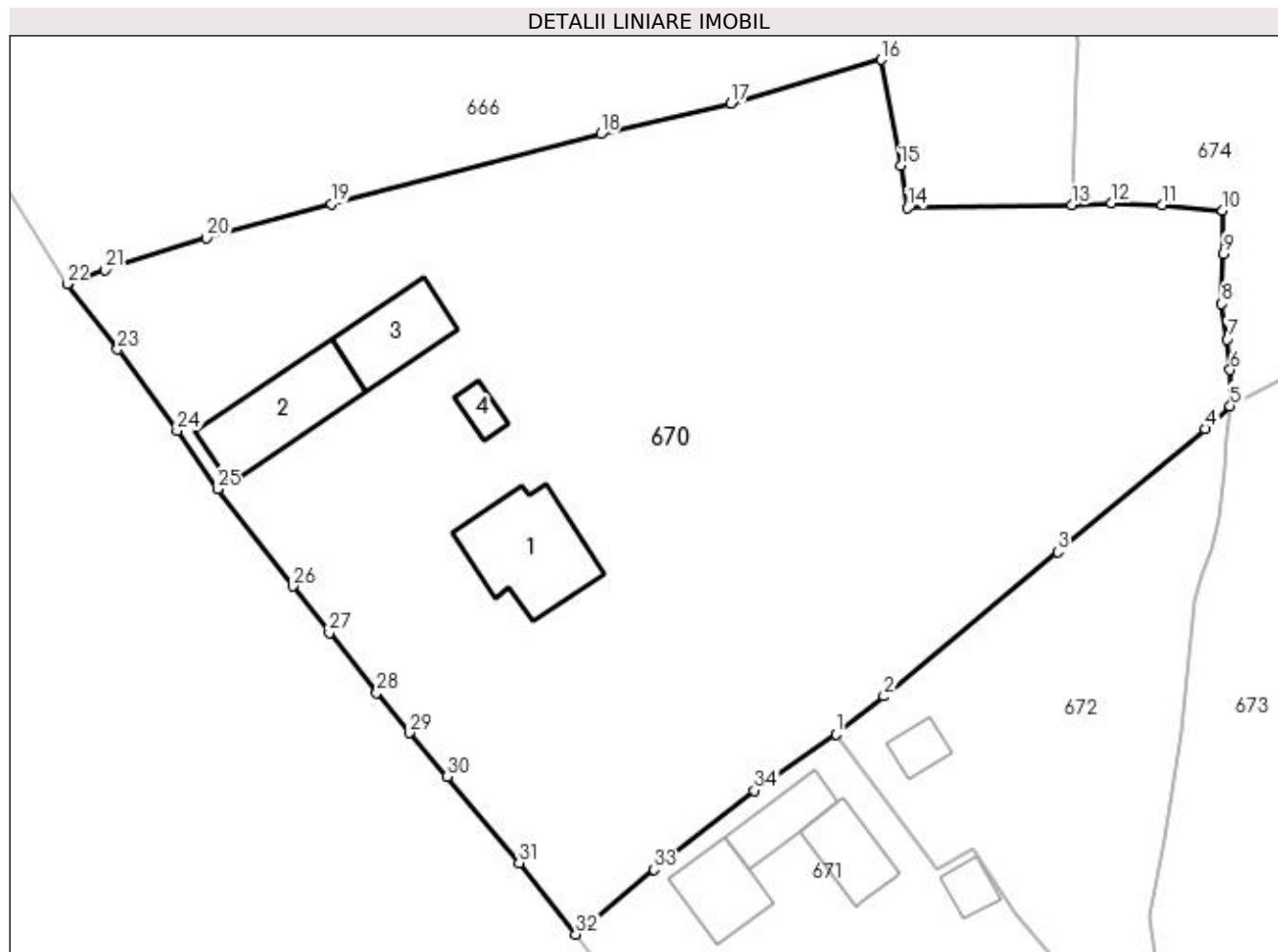
Inscrieri privind dezmembramintele dreptului de proprietate, drepturi reale de garanție și sarcini	Referințe
NU SUNT	

Anexa Nr. 1 La Partea I

Teren

Nr cadastral	Suprafața (mp)*	Observații / Referințe
	7.399	Imobilul s-a format din o parte a PF 1792/9,1792/7,1792/8 a comunei cadastrale Moldovița.

* Suprafața este determinată în planul de proiecție Stereo 70.



Date referitoare la teren

Crt	Categorie folosință	Intra vilan	Suprafața (mp)	Tarla	Parcelă	Nr. topo	Observații / Referințe
1	curți construcții	DA	2.762	-	-	-	
2	faneata	DA	4.637	-	-	-	

Date referitoare la construcții

Crt	Număr	Destinație construcție	Supraf. (mp)	Situație juridică	Observații / Referințe
A1.1		construcții de locuințe	154	Cu acte	Nr. niveluri:2; S. construita la sol:154 mp; Locuință P+1.
A1.2		construcții anexa	139	Cu acte	Nr. niveluri:1; S. construita la sol:139 mp; Anexă.
A1.3		construcții anexa	93	Cu acte	Nr. niveluri:1; S. construita la sol:93 mp; Anexă.
A1.4		construcții anexa	22	Cu acte	Nr. niveluri:1; S. construita la sol:22 mp; Anexă.

Lungime Segmente

1) Valorile lungimilor segmentelor sunt obținute din proiecție în plan.

Punct început	X / Y	Punct sfârșit	X / Y	Lungime segment (** (m)	Punct început	X / Y	Punct sfârșit	X / Y	Lungime segment (** (m)
---------------	-------	---------------	-------	-------------------------	---------------	-------	---------------	-------	-------------------------

Punct început	X / Y	Punct sfârșit	X / Y	Lungime segment (** (m)
1	540.448,36 690.235,278	2	540.453,971 690.239,668	7.124
3	540.474,164 690.256,467	4	540.491,33 690.270,746	22.328
5	540.494,223 690.273,439	6	540.494,231 690.277,628	4.189
7	540.493,907 690.281,159	8	540.493,251 690.285,312	4.204
9	540.493,453 690.291,137	10	540.493,33 690.296,141	5.006
11	540.486,311 690.296,79	12	540.480,445 690.297,026	5.871
13	540.475,8 690.296,775	14	540.456,714 690.296,437	19.089
15	540.455,924 690.301,37	16	540.453,668 690.313,683	12.518
17	540.436,171 690.308,595	18	540.421,021 690.305,055	15.558
19	540.389,72 690.296,922	20	540.375,2 690.292,954	15.052
21	540.363,402 690.289,234	22	540.358,956 690.287,611	4.733
23	540.364,834 690.280,011	24	540.371,736 690.270,546	11.714
25	540.376,437 690.263,789	26	540.385,194 690.252,464	14.316
27	540.389,454 690.247,052	28	540.394,993 690.240,088	8.898
29	540.398,744 690.235,426	30	540.403,19 690.230,334	6.76
31	540.411,539 690.220,284	32	540.418,13 690.211,989	10.595
33	540.427,223 690.219,511	34	540.438,871 690.228,716	14.846

Punct început	X / Y	Punct sfârșit	X / Y	Lungime segment (** (m)
2	540.453,971 690.239,668	3	540.474,164 690.256,467	26.267
4	540.491,33 690.270,746	5	540.494,223 690.273,439	3.952
6	540.494,231 690.277,628	7	540.493,907 690.281,159	3.546
8	540.493,251 690.285,312	9	540.493,453 690.291,137	5.829
10	540.493,33 690.296,141	11	540.486,311 690.296,79	7.049
12	540.480,445 690.297,026	13	540.475,8 690.296,775	4.652
14	540.456,714 690.296,437	15	540.455,924 690.301,37	4.996
16	540.453,668 690.313,683	17	540.436,171 690.308,595	18.222
18	540.421,021 690.305,055	19	540.389,72 690.296,922	32.34
20	540.375,2 690.292,954	21	540.363,402 690.289,234	12.371
22	540.358,956 690.287,611	23	540.364,834 690.280,011	9.608
24	540.371,736 690.270,546	25	540.376,437 690.263,789	8.231
26	540.385,194 690.252,464	27	540.389,454 690.247,052	6.887
28	540.394,993 690.240,088	29	540.398,744 690.235,426	5.984
30	540.403,19 690.230,334	31	540.411,539 690.220,284	13.066
32	540.418,13 690.211,989	33	540.427,223 690.219,511	11.801
34	540.438,871 690.228,716	1	540.448,36 690.235,278	11.537

** Lungimile segmentelor sunt determinate în planul de proiecție Stereo 70 și sunt rotunjite la 1 milimetru.

*** Distanța dintre puncte este formată din segmente cumulate ce sunt mai mici decât valoarea 1 milimetru.

**DATE DESPRE IMOBILUL NR. 671**

Oficiul de Cadastru și Publicitate Imobiliară SUCEAVA
Biroul de Cadastru și Publicitate Imobiliară Campulung Moldovenesc

A. Partea I. Descrierea imobilului

TEREN Intravilan

Nr. CF vechi:2144
Nr. topografic:1792/10

Adresa: Loc. Moldovita, Jud. Suceava

Nr. Crt	Nr cadastral Nr. topografic	Suprafața* (mp)	Observații / Referințe
A1	35004	Din acte: 2.080 Masurata: 2.978	Sector cadastral:47 Teren imprejmuit;

Construcții

Crt	Nr cadastral Nr. topografic	Adresa	Observații / Referințe
A1.1		Loc. Moldovita, Jud. Suceava	Nr. niveluri:1; S. construita la sol:78 mp; Locuință.
A1.2		Loc. Moldovita, Jud. Suceava	Nr. niveluri:1; S. construita la sol:59 mp; Anexă.
A1.3		Loc. Moldovita, Jud. Suceava	Nr. niveluri:1; S. construita la sol:69 mp; Anexă.
A1.4		Loc. Moldovita, Jud. Suceava	Nr. niveluri:1; S. construita la sol:27 mp; Anexă.

B. Partea II. Proprietari și acte

Inscrieri privitoare la dreptul de proprietate și alte drepturi reale		Referințe
18678 / 22/11/2022		
Act Notarial nr. 1742 partaj, din 21/11/2022 emis de CATARGIU TUDOR-MARIAN;		
B6	Intabulare, drept de PROPRIETATE, dobandit prin PARTAJ, cota actuala 1/1 1) PRINDII IOANA, bun propriu	A1, A1.1, A1.2, A1.3, A1.4

C. Partea III. SARCINI .

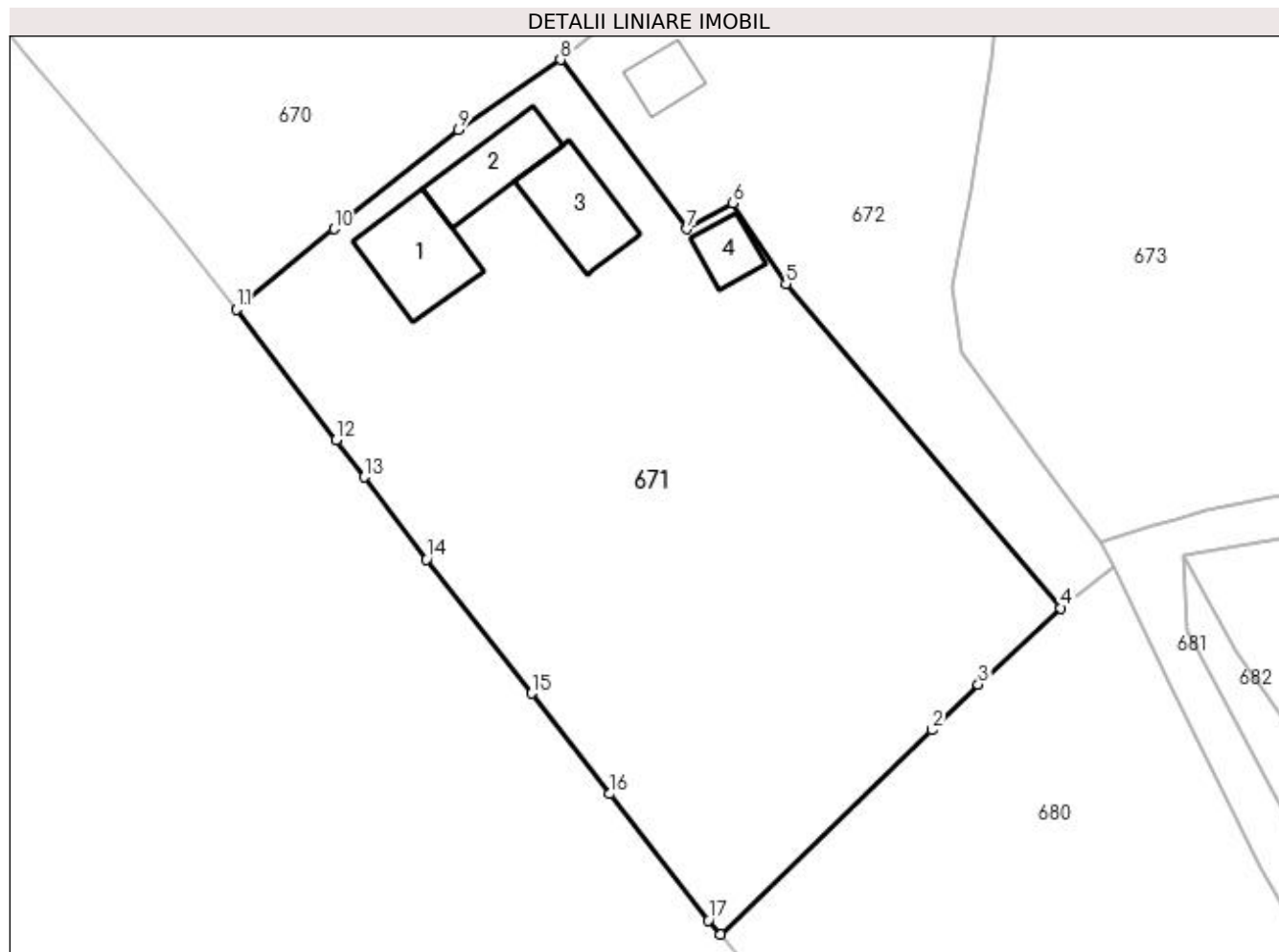
Inscrieri privind dezmembramintele dreptului de proprietate, drepturi reale de garanție și sarcini	Referințe
NU SUNT	

Anexa Nr. 1 La Partea I

Teren

Nr cadastral	Suprafața (mp)*	Observații / Referințe
35004	Din acte: 2.080 Masurata: 2.978	

* Suprafața este determinată în planul de proiecție Stereo 70.



Date referitoare la teren

Crt	Categorie folosință	Intra vilan	Suprafața (mp)	Tarla	Parcelă	Nr. topo	Observații / Referințe
1	curți constructii	DA	838	-	-	1792/10	
2	faneata	DA	2.140	-	-	1792/10	

Date referitoare la construcții

Crt	Număr	Destinație construcție	Supraf. (mp)	Situație juridică	Observații / Referințe
A1.1		construcții de locuințe	78	Cu acte	Nr. niveluri:1; S. construita la sol:78 mp; Locuință.
A1.2		construcții anexa	59	Cu acte	Nr. niveluri:1; S. construita la sol:59 mp; Anexă.
A1.3		construcții anexa	69	Cu acte	Nr. niveluri:1; S. construita la sol:69 mp; Anexă.
A1.4		construcții anexa	27	Cu acte	Nr. niveluri:1; S. construita la sol:27 mp; Anexă.

Lungime Segmente

1) Valorile lungimilor segmentelor sunt obținute din proiecție în plan.

Punct început	X / Y	Punct sfârșit	X / Y	Lungime segment (** (m)
---------------	-------	---------------	-------	-------------------------

Punct început	X / Y	Punct sfârşit	X / Y	Lungime segment (** (m)
1	540.463,314 690.153,718	2	540.483,012 690.172,761	27.398
2	540.483,012 690.172,761	3	540.487,323 690.177,04	6.074
3	540.487,323 690.177,04	4	540.495,037 690.184,138	10.483
4	540.495,037 690.184,138	5	540.469,384 690.214,392	39.666
5	540.469,384 690.214,392	6	540.464,404 690.221,894	9.004
6	540.464,404 690.221,894	7	540.460,156 690.219,49	4.881
7	540.460,156 690.219,49	8	540.448,36 690.235,278	19.708
8	540.448,36 690.235,278	9	540.438,871 690.228,716	11.537
9	540.438,871 690.228,716	10	540.427,223 690.219,511	14.846
10	540.427,223 690.219,511	11	540.418,13 690.211,989	11.801
11	540.418,13 690.211,989	12	540.427,422 690.199,8	15.327
12	540.427,422 690.199,8	13	540.430,039 690.196,354	4.327
13	540.430,039 690.196,354	14	540.435,866 690.188,681	9.635
14	540.435,866 690.188,681	15	540.445,683 690.176,176	15.898
15	540.445,683 690.176,176	16	540.452,967 690.166,815	11.861
16	540.452,967 690.166,815	17	540.462,161 690.155,018	14.957
17	540.462,161 690.155,018	1	540.463,314 690.153,718	1.738

** Lungimile segmentelor sunt determinate în planul de proiecţie Stereo 70 şi sunt rotunjite la 1 milimetru.

*** Distanţa dintre puncte este formată din segmente cumulate ce sunt mai mici decât valoarea 1 milimetru.

**DATE DESPRE IMOBILUL NR. 672**

Oficiul de Cadastru și Publicitate Imobiliară SUCEAVA
Biroul de Cadastru și Publicitate Imobiliară Campulung Moldovenesc

A. Partea I. Descrierea imobilului

TEREN Intravilan

Adresa: Loc. Rasca, Jud. Suceava

Nr. Crt	Nr cadastral Nr. topografic	Suprafața* (mp)	Observații / Referințe
A1		1.654	Sector cadastral:47 Teren neimprejmuit; Imobilul s-a format din o parte a PF 1793/1,1792/1 a comunei cadastrale Moldovița.

Construcții

Crt	Nr cadastral Nr. topografic	Adresa	Observații / Referințe
A1.1		Loc. Rasca, Jud. Suceava	Nr. niveluri:1; S. construita la sol:29 mp; Locuință.

B. Partea II. Proprietari și acte

Inscrieri privitoare la dreptul de proprietate și alte drepturi reale		Referințe
/		
Act Normativ nr. Legea 7, din 13/03/1996 emis de PARLAMENTUL ROMANIEI;		
B1	Intabulare, drept de PROPRIETATE, dobandit prin Lege, cota actuala 1/1 1) NEIDENTIFICAT NEIDENTIFICAT	A1
Act Administrativ nr. 210, din 31/08/2023 emis de PRIMARIA MOLDOVIȚA;		
B2	Se notează posesia faptică. 1) PRINDII IOANA	A1
Act Administrativ nr. 7002, din 05/09/2023 emis de PRIMĂRIA MOLDOVIȚA;		
B3	Intabulare, drept de PROPRIETATE, dobandit prin Lege, cota actuala 1/1 1) PRINDII IOANA	A1.1

C. Partea III. SARCINI .

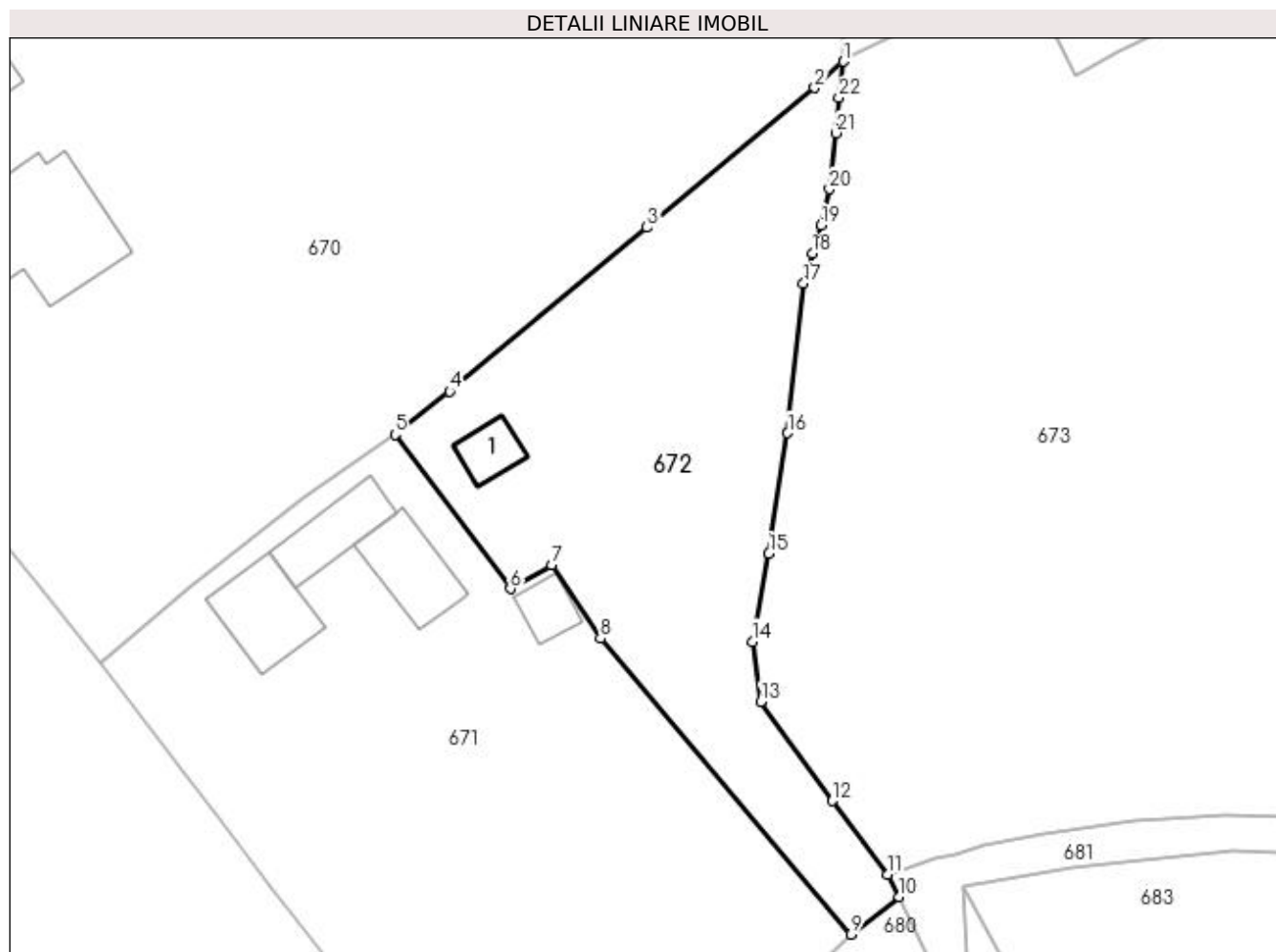
Inscrieri privind dezmembramintele dreptului de proprietate, drepturi reale de garanție și sarcini	Referințe
NU SUNT	

Anexa Nr. 1 La Partea I

Teren

Nr cadastral	Suprafața (mp)*	Observații / Referințe
	1.654	Imobilul s-a format din o parte a PF 1793/1,1792/1 a comunei cadastrale Moldovița.

* Suprafața este determinată în planul de proiecție Stereo 70.



Date referitoare la teren

Crt	Categorie folosință	Intra vilan	Suprafața (mp)	Tarla	Parcelă	Nr. topo	Observații / Referințe
1	curți constructii	DA	48	-	-	-	
2	faneata	DA	1.606	-	-	-	

Date referitoare la construcții

Crt	Număr	Destinație construcție	Supraf. (mp)	Situație juridică	Observații / Referințe
A1.1		construcții de locuințe	29	Cu acte	Nr. niveluri:1; S. construita la sol:29 mp; Locuință.

Lungime Segmente

1) Valorile lungimilor segmentelor sunt obținute din proiecție în plan.

Punct început	X / Y	Punct sfârșit	X / Y	Lungime segment (** (m)	Punct început	X / Y	Punct sfârșit	X / Y	Lungime segment (** (m)
1	540.494,223 690.273,439	2	540.491,33 690.270,746	3.952	2	540.491,33 690.270,746	3	540.474,164 690.256,467	22.328
3	540.474,164 690.256,467	4	540.453,971 690.239,668	26.267	4	540.453,971 690.239,668	5	540.448,36 690.235,278	7.124
5	540.448,36 690.235,278	6	540.460,156 690.219,49	19.708	6	540.460,156 690.219,49	7	540.464,404 690.221,894	4.881

Punct început	X / Y	Punct sfârșit	X / Y	Lungime segment (** (m)
7	540.464,404 690.221,894	8	540.469,384 690.214,392	9.004
9	540.495,037 690.184,138	10	540.499,971 690.187,961	6.242
11	540.498,766 690.190,25	12	540.493,126 690.197,791	9.417
13	540.485,809 690.207,939	14	540.484,922 690.214,076	6.201
15	540.486,641 690.223,095	16	540.488,553 690.235,422	12.474
17	540.490,182 690.250,719	18	540.491,071 690.253,794	3.201
19	540.491,985 690.256,688	20	540.492,839 690.260,381	3.79
21	540.493,492 690.266,107	22	540.493,788 690.269,737	3.642

Punct început	X / Y	Punct sfârșit	X / Y	Lungime segment (** (m)
8	540.469,384 690.214,392	9	540.495,037 690.184,138	39.666
10	540.499,971 690.187,961	11	540.498,766 690.190,25	2.587
12	540.493,126 690.197,791	13	540.485,809 690.207,939	12.511
14	540.484,922 690.214,076	15	540.486,641 690.223,095	9.181
16	540.488,553 690.235,422	17	540.490,182 690.250,719	15.383
18	540.491,071 690.253,794	19	540.491,985 690.256,688	3.035
20	540.492,839 690.260,381	21	540.493,492 690.266,107	5.763
22	540.493,788 690.269,737	1	540.494,223 690.273,439	3.727

** Lungimile segmentelor sunt determinate în planul de proiecție Stereo 70 și sunt rotunjite la 1 milimetru.

*** Distanța dintre puncte este formată din segmente cumulate ce sunt mai mici decât valoarea 1 milimetru.

**DATE DESPRE IMOBILUL NR. 673**

Oficiul de Cadastru și Publicitate Imobiliară SUCEAVA
Biroul de Cadastru și Publicitate Imobiliară Campulung Moldovenesc

A. Partea I. Descrierea imobilului

TEREN Intravilan

Adresa: Loc. Rasca, Jud. Suceava

Nr. Crt	Nr cadastral Nr. topografic	Suprafața* (mp)	Observații / Referințe
A1		6.425	Sector cadastral:47 Teren împrejmuit; Imobilul s-a format din o parte a PF 1793/1,1793/3 a comunei cadastrale Moldovița.

B. Partea II. Proprietari și acte

Inscrieri privitoare la dreptul de proprietate și alte drepturi reale		Referințe
/		
Act Normativ nr. Legea 7, din 13/03/1996 emis de PARLAMENTUL ROMANIEI;		
B1	Inscrierea provizorie, drept de PROPRIETATE, dobandit prin Lege, cota actuala 1/1 1) NEIDENTIFICAT NEIDENTIFICAT	A1
B2	Proprietar neidentificat.	A1

C. Partea III. SARCINI .

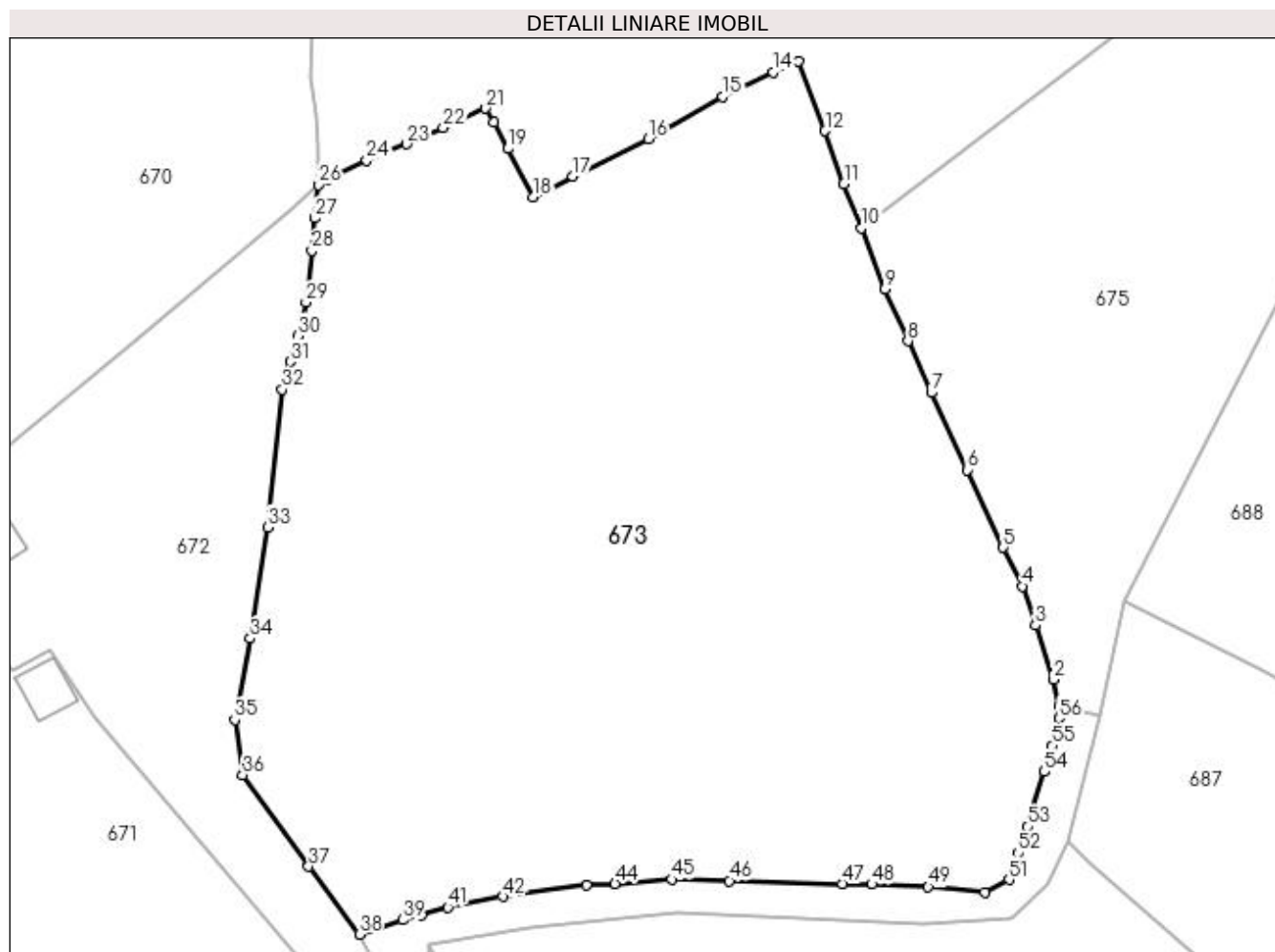
Inscrieri privind dezmembramintele dreptului de proprietate, drepturi reale de garanție și sarcini	Referințe
NU SUNT	

Anexa Nr. 1 La Partea I

Teren

Nr cadastral	Suprafața (mp)*	Observații / Referințe
	6.425	Imobilul s-a format din o parte a PF 1793/1,1793/3 a comunei cadastrale Moldovița.

* Suprafața este determinată în planul de proiecție Stereo 70.



Date referitoare la teren

Crt	Categorie folosință	Intravilan	Suprafața (mp)	Tarla	Parcelă	Nr. topo	Observații / Referințe
1	curți constructii	DA	433	-	-	-	Cimitir ortodox.
2	faneata	DA	5.992	-	-	-	

Lungime Segmente

1) Valorile lungimilor segmentelor sunt obținute din proiecție în plan.

Punct început	X / Y	Punct sfârșit	X / Y	Lungime segment	Punct început	X / Y	Punct sfârșit	X / Y	Lungime segment	Punct început	X / Y	Punct sfârșit	X / Y	Lungime segment
1	540.576,495 690.215,599	2	540.575,803 690.218,526	3.008	2	540.575,803 690.218,526	3	540.573,824 690.224,536	6.327	3	540.573,824 690.224,536	4	540.572,349 690.228,886	4.593
4	540.572,349 690.228,886	5	540.570,263 690.233,188	4.781	5	540.570,263 690.233,188	6	540.566,232 690.241,781	9.492	6	540.566,232 690.241,781	7	540.562,275 690.250,376	9.462
7	540.562,275 690.250,376	8	540.559,675 690.256,093	6.28	8	540.559,675 690.256,093	9	540.557,133 690.261,856	6.299	9	540.557,133 690.261,856	10	540.554,486 690.268,621	7.264
10	540.554,486 690.268,621	11	540.552,567 690.273,526	5.267	11	540.552,567 690.273,526	12	540.550,479 690.279,413	6.246	12	540.550,479 690.279,413	13	540.547,54 690.287,113	8.242
13	540.547,54 690.287,113	14	540.544,712 690.285,915	3.071	14	540.544,712 690.285,915	15	540.539,101 690.283,24	6.216	15	540.539,101 690.283,24	16	540.530,847 690.278,504	9.516

Punct început	X / Y	Punct sfârșit	X / Y	Lungime segment	Punct început	X / Y	Punct sfârșit	X / Y	Lungime segment	Punct început	X / Y	Punct sfârșit	X / Y	Lungime segment
16	540.530,847 690.278,504	17	540.522,464 690.274,392	9.337	17	540.522,464 690.274,392	18	540.518,042 690.272,056	5.001	18	540.518,042 690.272,056	19	540.515,241 690.277,438	6.067
19	540.515,241 690.277,438	20	540.513,705 690.280,353	3.295	20	540.513,705 690.280,353	21	540.512,799 690.281,909	1.801	21	540.512,799 690.281,909	22	540.508,063 690.279,764	5.199
22	540.508,063 690.279,764	23	540.503,979 690.277,965	4.463	23	540.503,979 690.277,965	24	540.499,579 690.276,157	4.757	24	540.499,579 690.276,157	25	540.495,228 690.274,05	4.834
25	540.495,228 690.274,05	26	540.494,223 690.273,439	1.176	26	540.494,223 690.273,439	27	540.493,788 690.269,737	3.727	27	540.493,788 690.269,737	28	540.493,492 690.266,107	3.642
28	540.493,492 690.266,107	29	540.492,839 690.260,381	5.763	29	540.492,839 690.260,381	30	540.491,985 690.256,688	3.79	30	540.491,985 690.256,688	31	540.491,071 690.253,794	3.035
31	540.491,071 690.253,794	32	540.490,182 690.250,719	3.201	32	540.490,182 690.250,719	33	540.488,553 690.235,422	15.383	33	540.488,553 690.235,422	34	540.486,641 690.223,095	12.474
34	540.486,641 690.223,095	35	540.484,922 690.214,076	9.181	35	540.484,922 690.214,076	36	540.485,809 690.207,939	6.201	36	540.485,809 690.207,939	37	540.493,126 690.197,791	12.511
37	540.493,126 690.197,791	38	540.498,766 690.190,25	9.417	38	540.498,766 690.190,25	39	540.503,58 690.191,854	5.074	39	540.503,58 690.191,854	40	540.505,689 690.192,353	2.167
40	540.505,689 690.192,353	41	540.508,592 690.193,24	3.035	41	540.508,592 690.193,24	42	540.514,682 690.194,442	6.207	42	540.514,682 690.194,442	43	540.523,983 690.195,693	9.385
43	540.523,983 690.195,693	44	540.527,14 690.195,88	3.163	44	540.527,14 690.195,88	45	540.533,445 690.196,348	6.322	45	540.533,445 690.196,348	46	540.539,838 690.196,193	6.395
46	540.539,838 690.196,193	47	540.552,368 690.195,865	12.534	47	540.552,368 690.195,865	48	540.555,657 690.195,817	3.289	48	540.555,657 690.195,817	49	540.561,917 690.195,517	6.267
49	540.561,917 690.195,517	50	540.568,217 690.194,918	6.328	50	540.568,217 690.194,918	51	540.570,898 690.196,325	3.028	51	540.570,898 690.196,325	52	540.571,878 690.199,291	3.124
52	540.571,878 690.199,291	53	540.572,877 690.202,238	3.112	53	540.572,877 690.202,238	54	540.574,826 690.208,289	6.357	54	540.574,826 690.208,289	55	540.575,664 690.211,189	3.019
55	540.575,664 690.211,189	56	540.576,451 690.214,227	3.138	56	540.576,451 690.214,227	1	540.576,495 690.215,599	1.373					

** Lungimile segmentelor sunt determinate în planul de proiecție Stereo 70 și sunt rotunjite la 1 milimetru.

*** Distanța dintre puncte este formată din segmente cumulate ce sunt mai mici decât valoarea 1 milimetru.

**DATE DESPRE IMOBILUL NR. 674**

Oficiul de Cadastru și Publicitate Imobiliară SUCEAVA
Biroul de Cadastru și Publicitate Imobiliară Campulung Moldovenesc

A. Partea I. Descrierea imobilului

TEREN Necunoscut

Adresa: Loc. Rasca, Jud. Suceava

Nr. Crt	Nr cadastral Nr. topografic	Suprafața* (mp)	Observații / Referințe
A1		12.332	Sector cadastral:47 Teren imprejmuit; Imobilul s-a format din o parte a PF 1792/13,1792/2,1793/3 a comunei cadastrale Moldovița.

B. Partea II. Proprietari și acte

Inscrieri privitoare la dreptul de proprietate și alte drepturi reale	Referințe
/	
Act Normativ nr. Legea 7, din 13/03/1996 emis de PARLAMENTUL ROMANIEI;	
B1	A1
Intabulare, drept de PROPRIETATE, dobandit prin Lege, cota actuala 1/1 1) NEIDENTIFICAT NEIDENTIFICAT	
Act Administrativ nr. 149, din 31/08/2023 emis de PRIMARIA MOLDOVIȚA;	
B2	A1
Se notează posesia faptică. 1) OBLESNIUC GAVRIL	

C. Partea III. SARCINI .

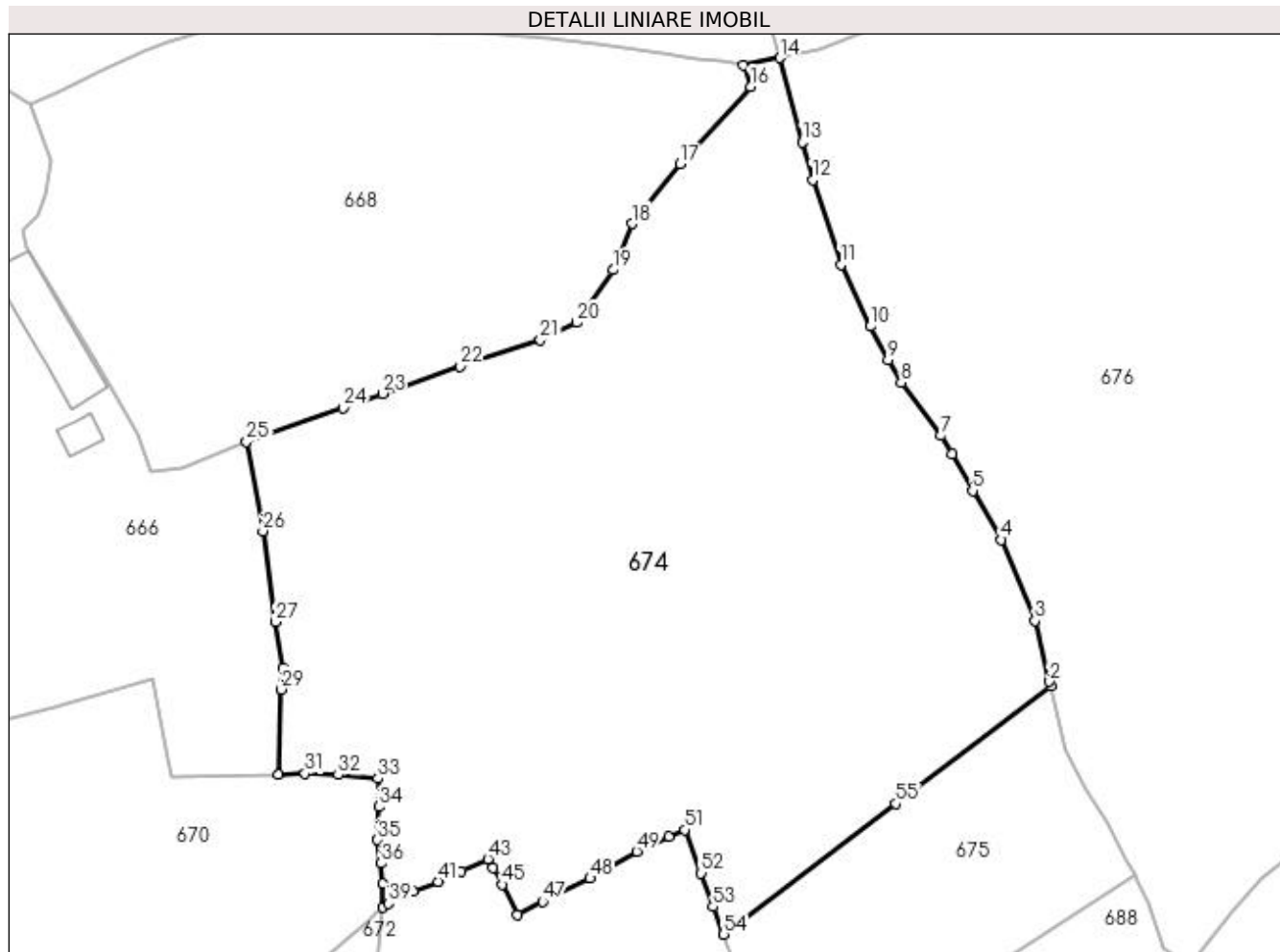
Inscrieri privind dezmembramintele dreptului de proprietate, drepturi reale de garanție și sarcini	Referințe
NU SUNT	

Anexa Nr. 1 La Partea I

Teren

Nr cadastral	Suprafața (mp)*	Observații / Referințe
	12.332	Imobilul s-a format din o parte a PF 1792/13,1792/2,1793/3 a comunei cadastrale Moldovița.

* Suprafața este determinată în planul de proiecție Stereo 70.



Date referitoare la teren

Crt	Categorie folosință	Intra vilan	Suprafața (mp)	Tarla	Parcelă	Nr. topo	Observații / Referințe
1	faneata	DA	12.307	-	-	-	
2	faneata	NU	25	-	-	-	

Lungime Segmente

1) Valorile lungimilor segmentelor sunt obținute din proiecție în plan.

Punct început	X / Y	Punct sfârșit	X / Y	Lungime segment	Punct început	X / Y	Punct sfârșit	X / Y	Lungime segment	Punct început	X / Y	Punct sfârșit	X / Y	Lungime segment
1	540.612,283 690.312,492	2	540.612,069 690.313,26	0.797	2	540.612,069 690.313,26	3	540.609,461 690.324,031	11.08 2	3	540.609,461 690.324,031	4	540.603,565 690.338,336	15.47 2
4	540.603,565 690.338,336	5	540.598,461 690.346,993	10.05	5	540.598,461 690.346,993	6	540.594,879 690.353,513	7.439	6	540.594,879 690.353,513	7	540.592,904 690.356,726	3.771
7	540.592,904 690.356,726	8	540.585,848 690.366,096	11.73	8	540.585,848 690.366,096	9	540.583,529 690.370,048	4.582	9	540.583,529 690.370,048	10	540.580,376 690.376,004	6.739
10	540.580,376 690.376,004	11	540.575,159 690.386,902	12.08 2	11	540.575,159 690.386,902	12	540.570,212 690.401,891	15.78 4	12	540.570,212 690.401,891	13	540.568,342 690.408,573	6.939
13	540.568,342 690.408,573	14	540.564,408 690.423,444	15.38 3	14	540.564,408 690.423,444	15	540.557,931 690.422,114	6.612	15	540.557,931 690.422,114	16	540.559,177 690.418,358	3.957

Punct început	X / Y	Punct sfârșit	X / Y	Lungime segment	Punct început	X / Y	Punct sfârșit	X / Y	Lungime segment	Punct început	X / Y	Punct sfârșit	X / Y	Lungime segment
16	540.559,177 690.418,358	17	540.546,708 690.404,766	18.445	17	540.546,708 690.404,766	18	540.538,211 690.394,162	13.588	18	540.538,211 690.394,162	19	540.534,891 690.385,989	8.822
19	540.534,891 690.385,989	20	540.528,464 690.376,702	11.294	20	540.528,464 690.376,702	21	540.522,045 690.373,65	7.108	21	540.522,045 690.373,65	22	540.507,887 690.368,948	14.918
22	540.507,887 690.368,948	23	540.494,115 690.364,155	14.582	23	540.494,115 690.364,155	24	540.487,177 690.361,596	7.395	24	540.487,177 690.361,596	25	540.470,1 690.355,669	18.076
25	540.470,1 690.355,669	26	540.472,98 690.339,871	16.058	26	540.472,98 690.339,871	27	540.475,219 690.323,82	16.206	27	540.475,219 690.323,82	28	540.476,511 690.315,735	8.188
28	540.476,511 690.315,735	29	540.476,249 690.311,88	3.864	29	540.476,249 690.311,88	30	540.475,8 690.296,775	15.112	30	540.475,8 690.296,775	31	540.480,445 690.297,026	4.652
31	540.480,445 690.297,026	32	540.486,311 690.296,79	5.871	32	540.486,311 690.296,79	33	540.493,33 690.296,141	7.049	33	540.493,33 690.296,141	34	540.493,453 690.291,137	5.006
34	540.493,453 690.291,137	35	540.493,251 690.285,312	5.829	35	540.493,251 690.285,312	36	540.493,907 690.281,159	4.204	36	540.493,907 690.281,159	37	540.494,231 690.277,628	3.546
37	540.494,231 690.277,628	38	540.494,223 690.273,439	4.189	38	540.494,223 690.273,439	39	540.495,228 690.274,05	1.176	39	540.495,228 690.274,05	40	540.499,579 690.276,157	4.834
40	540.499,579 690.276,157	41	540.503,979 690.277,965	4.757	41	540.503,979 690.277,965	42	540.508,063 690.279,764	4.463	42	540.508,063 690.279,764	43	540.512,799 690.281,909	5.199
43	540.512,799 690.281,909	44	540.513,705 690.280,353	1.801	44	540.513,705 690.280,353	45	540.515,241 690.277,438	3.295	45	540.515,241 690.277,438	46	540.518,042 690.272,056	6.067
46	540.518,042 690.272,056	47	540.522,464 690.274,392	5.001	47	540.522,464 690.274,392	48	540.530,847 690.278,504	9.337	48	540.530,847 690.278,504	49	540.539,101 690.283,24	9.516
49	540.539,101 690.283,24	50	540.544,712 690.285,915	6.216	50	540.544,712 690.285,915	51	540.547,54 690.287,113	3.071	51	540.547,54 690.287,113	52	540.550,479 690.279,413	8.242
52	540.550,479 690.279,413	53	540.552,567 690.273,526	6.246	53	540.552,567 690.273,526	54	540.554,486 690.268,621	5.267	54	540.554,486 690.268,621	55	540.584,849 690.291,712	38.146
55	540.584,849 690.291,712	1	540.612,283 690.312,492	34.416										

** Lungimile segmentelor sunt determinate în planul de proiecție Stereo 70 și sunt rotunjite la 1 milimetru.

*** Distanța dintre puncte este formată din segmente cumulate ce sunt mai mici decât valoarea 1 milimetru.

**DATE DESPRE IMOBILUL NR. 675**

Oficiul de Cadastru și Publicitate Imobiliară SUCEAVA
Biroul de Cadastru și Publicitate Imobiliară Campulung Moldovenesc

A. Partea I. Descrierea imobilului

TEREN Necunoscut

Adresa: Loc. Rasca, Jud. Suceava

Nr. Crt	Nr cadastral Nr. topografic	Suprafața* (mp)	Observații / Referințe
A1		2.932	Sector cadastral:47 Teren împrejmuit; Imobilul s-a format din o parte a PF 1793/3,1816/9 a comunei cadastrale Moldovița.

B. Partea II. Proprietari și acte

Inscrieri privitoare la dreptul de proprietate și alte drepturi reale	Referințe
/	
Act Normativ nr. Legea 7, din 13/03/1996 emis de PARLAMENTUL ROMANIEI;	
B1	A1
Intabulare, drept de PROPRIETATE, dobandit prin Lege, cota actuala 1/1 1) NEIDENTIFICAT NEIDENTIFICAT	
Act Administrativ nr. 150, din 31/08/2023 emis de PRIMARIA MOLDOVIȚA;	
B2	A1
Se notează posesia faptică. 1) POPESCU GHEORGHE 2) POPESCU FLORENTINA	

C. Partea III. SARCINI .

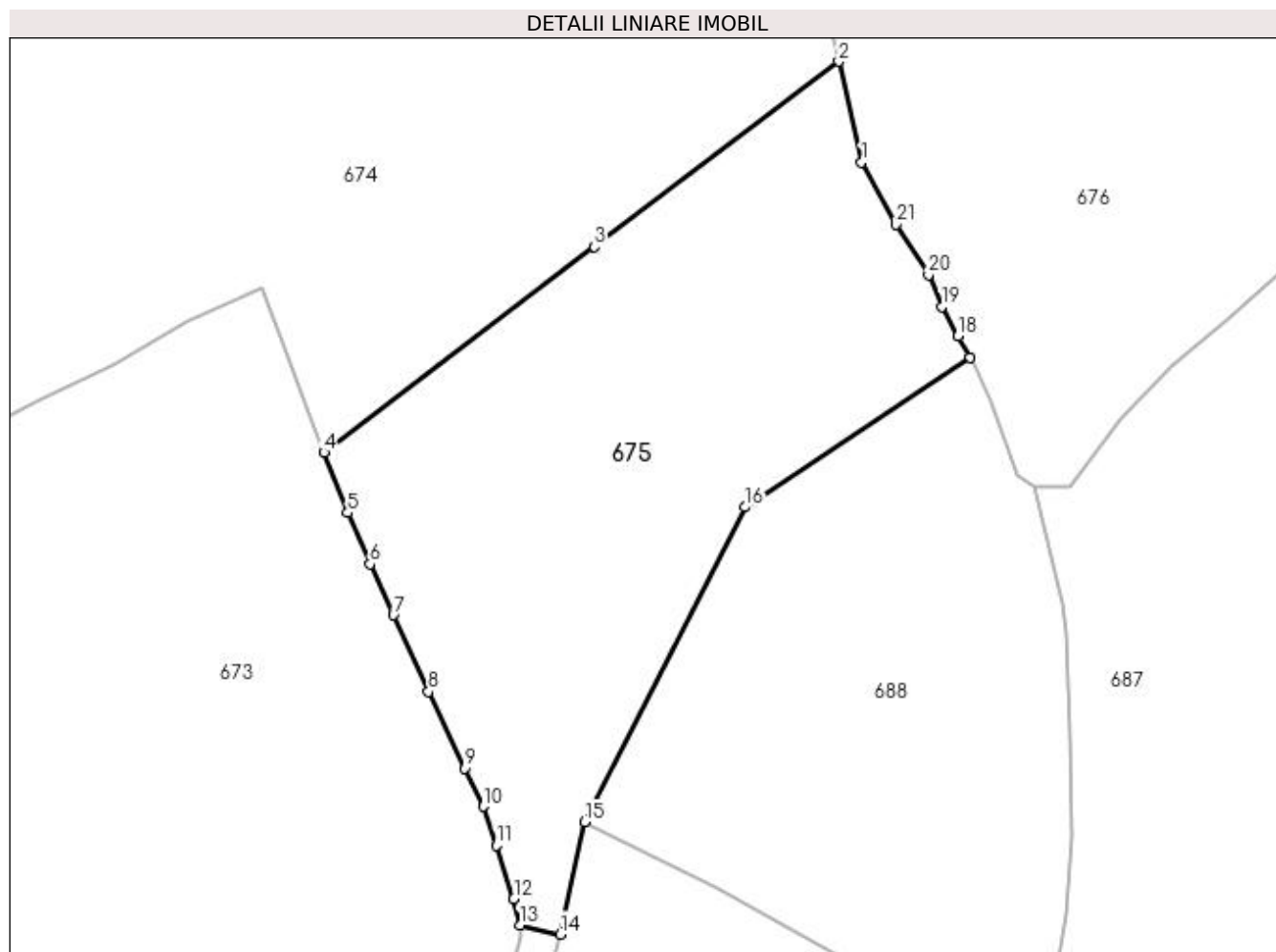
Inscrieri privind dezmembramintele dreptului de proprietate, drepturi reale de garanție și sarcini	Referințe
NU SUNT	

Anexa Nr. 1 La Partea I

Teren

Nr cadastral	Suprafața (mp)*	Observații / Referințe
	2.932	Imobilul s-a format din o parte a PF 1793/3,1816/9 a comunei cadastrale Moldovița.

* Suprafața este determinată în planul de proiecție Stereo 70.



Date referitoare la teren

Crt	Categorie folosință	Intra vilan	Suprafața (mp)	Tarla	Parcelă	Nr. topo	Observații / Referințe
1	faneata	DA	2.914	-	-	-	
2	faneata	NU	18	-	-	-	

Lungime Segmente

1) Valorile lungimilor segmentelor sunt obținute din proiecție în plan.

Punct început	X / Y	Punct sfârșit	X / Y	Lungime segment (** (m)
1	540.614,844 690.301,191	2	540.612,283 690.312,492	11.588
3	540.584,849 690.291,712	4	540.554,486 690.268,621	38.146
5	540.557,133 690.261,856	6	540.559,675 690.256,093	6.299
7	540.562,275 690.250,376	8	540.566,232 690.241,781	9.462

Punct început	X / Y	Punct sfârșit	X / Y	Lungime segment (** (m)
2	540.612,283 690.312,492	3	540.584,849 690.291,712	34.416
4	540.554,486 690.268,621	5	540.557,133 690.261,856	7.264
6	540.559,675 690.256,093	7	540.562,275 690.250,376	6.28
8	540.566,232 690.241,781	9	540.570,263 690.233,188	9.492

Punct început	X / Y	Punct sfârșit	X / Y	Lungime segment (** (m)
9	540.570,263 690.233,188	10	540.572,349 690.228,886	4.781
11	540.573,824 690.224,536	12	540.575,803 690.218,526	6.327
13	540.576,495 690.215,599	14	540.581,033 690.214,546	4.659
15	540.583,738 690.227,143	16	540.601,713 690.262,493	39.658
17	540.627,046 690.279,296	18	540.625,663 690.281,678	2.754
19	540.623,856 690.284,961	20	540.622,359 690.288,565	3.903
21	540.618,703 690.294,195	1	540.614,844 690.301,191	7.99

Punct început	X / Y	Punct sfârșit	X / Y	Lungime segment (** (m)
10	540.572,349 690.228,886	11	540.573,824 690.224,536	4.593
12	540.575,803 690.218,526	13	540.576,495 690.215,599	3.008
14	540.581,033 690.214,546	15	540.583,738 690.227,143	12.884
16	540.601,713 690.262,493	17	540.627,046 690.279,296	30.399
18	540.625,663 690.281,678	19	540.623,856 690.284,961	3.747
20	540.622,359 690.288,565	21	540.618,703 690.294,195	6.713

** Lungimile segmentelor sunt determinate în planul de proiecție Stereo 70 și sunt rotunjite la 1 milimetru.

*** Distanța dintre puncte este formată din segmente cumulate ce sunt mai mici decât valoarea 1 milimetru.

**DATE DESPRE IMOBILUL NR. 676**

Oficiul de Cadastru și Publicitate Imobiliară SUCEAVA
Biroul de Cadastru și Publicitate Imobiliară Campulung Moldovenesc

A. Partea I. Descrierea imobilului

TEREN Necunoscut

Nr. CF vechi:2217
Nr. topografic:1819/60

Adresa: Loc. Rasca, Jud. Suceava

Nr. Crt	Nr cadastral Nr. topografic	Suprafața* (mp)	Observații / Referințe
A1	32812	24.678	Sector cadastral:47 Teren neimprejmuit;

B. Partea II. Proprietari și acte

Inscrieri privitoare la dreptul de proprietate și alte drepturi reale		Referințe
/		
Act Notarial nr. 1685, din 11/10/2001 emis de BNP CATARGIU STELIAN;		
B2	Intabulare, drept de PROPRIETATE, dobandit prin Conventie, cota actuala 3543/24678 1) POLIEC MĂRIOARA 2) POLIEC ILIE	A1
Act Normativ nr. Legea 7, din 13/03/1996 emis de PARLAMENTUL ROMANIEI;		
B3	Intabulare, drept de PROPRIETATE, dobandit prin Lege, cota actuala 21135/24678 1) NEIDENTIFICAT NEIDENTIFICAT	A1
Act Administrativ nr. 217, din 31/08/2023 emis de PRIMARIA MOLDOVIȚA;		
B4	Se notează posesia faptică. 1) POLIEC MĂRIOARA 2) POLIEC ILIE	A1

C. Partea III. SARCINI

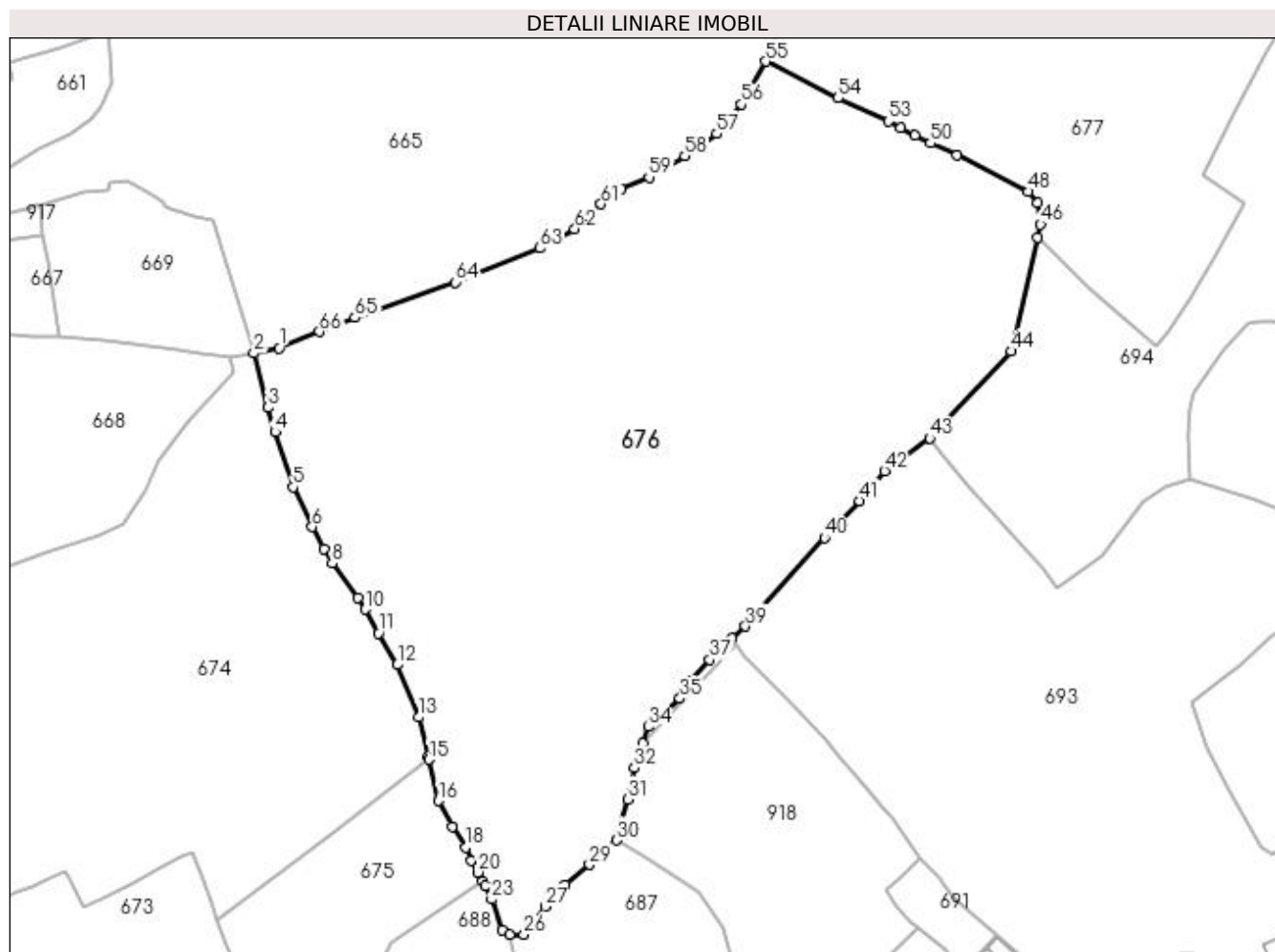
Inscrieri privind dezmembramintele dreptului de proprietate, drepturi reale de garanție și sarcini		Referințe
/		
Act Notarial nr. 1685, din 11/10/2001 emis de BNP CATARGIU STELIAN;		
C1	Intabulare, drept de IPOTECA LEGALA, Valoare:0 întreținere 1) POLIEC ADRIAN 2) POLIEC SILVIA	A1
C2	Intabulare, drept de UZUFRACT VIAGER, cota actuala 1/1 1) POLIEC ADRIAN 2) POLIEC SILVIA	A1

Anexa Nr. 1 La Partea I

Teren

Nr cadastral	Suprafața (mp)*	Observații / Referințe
32812	24.678	

* Suprafața este determinată în planul de proiecție Stereo 70.



Date referitoare la teren

Crt	Categorie folosință	Intravilan	Suprafața (mp)	Tarla	Parcelă	Nr. topo	Observații / Referințe
1	faneata	DA	245	-	-	1819/60	
2	faneata	NU	24.433	-	-	-	

Lungime Segmente

1) Valorile lungimilor segmentelor sunt obținute din proiecție în plan.

Punct început	X / Y	Punct sfârșit	X / Y	Lungime segment	Punct început	X / Y	Punct sfârșit	X / Y	Lungime segment	Punct început	X / Y	Punct sfârșit	X / Y	Lungime segment
1	540.571,343 690.424,905	2	540.564,408 690.423,444	7.087	2	540.564,408 690.423,444	3	540.568,342 690.408,573	15.383	3	540.568,342 690.408,573	4	540.570,212 690.401,891	6.939
4	540.570,212 690.401,891	5	540.575,159 690.386,902	15.784	5	540.575,159 690.386,902	6	540.580,376 690.376,004	12.082	6	540.580,376 690.376,004	7	540.583,529 690.370,048	6.739
7	540.583,529 690.370,048	8	540.585,848 690.366,096	4.582	8	540.585,848 690.366,096	9	540.592,904 690.356,726	11.73	9	540.592,904 690.356,726	10	540.594,879 690.353,513	3.771
10	540.594,879 690.353,513	11	540.598,461 690.346,993	7.439	11	540.598,461 690.346,993	12	540.603,565 690.338,336	10.05	12	540.603,565 690.338,336	13	540.609,461 690.324,031	15.472
13	540.609,461 690.324,031	14	540.612,069 690.313,26	11.082	14	540.612,069 690.313,26	15	540.612,283 690.312,492	0.797	15	540.612,283 690.312,492	16	540.614,844 690.301,191	11.588

Punct început	X / Y	Punct sfârșit	X / Y	Lungime segment	Punct început	X / Y	Punct sfârșit	X / Y	Lungime segment	Punct început	X / Y	Punct sfârșit	X / Y	Lungime segment
16	540.614,844 690.301,191	17	540.618,703 690.294,195	7.99	17	540.618,703 690.294,195	18	540.622,359 690.288,565	6.713	18	540.622,359 690.288,565	19	540.623,856 690.284,961	3.903
19	540.623,856 690.284,961	20	540.625,663 690.281,678	3.747	20	540.625,663 690.281,678	21	540.627,046 690.279,296	2.754	21	540.627,046 690.279,296	22	540.627,618 690.278,031	1.388
22	540.627,618 690.278,031	23	540.629,443 690.274,281	4.171	23	540.629,443 690.274,281	24	540.632,26 690.265,996	8.751	24	540.632,26 690.265,996	25	540.634,341 690.264,791	2.405
25	540.634,341 690.264,791	26	540.638,236 690.264,761	3.895	26	540.638,236 690.264,761	27	540.644,024 690.272,361	9.553	27	540.644,024 690.272,361	28	540.649,51 690.278,312	8.094
28	540.649,51 690.278,312	29	540.656,097 690.283,771	8.555	29	540.656,097 690.283,771	30	540.663,666 690.290,462	10.102	30	540.663,666 690.290,462	31	540.666,627 690.301,686	11.608
31	540.666,627 690.301,686	32	540.668,413 690.310,235	8.734	32	540.668,413 690.310,235	33	540.670,683 690.316,956	7.094	33	540.670,683 690.316,956	34	540.672,195 690.321,432	4.725
34	540.672,195 690.321,432	35	540.680,847 690.329,163	11.603	35	540.680,847 690.329,163	36	540.683,883 690.333,992	5.704	36	540.683,883 690.333,992	37	540.688,99 690.339,714	7.67
37	540.688,99 690.339,714	38	540.695,05 690.345,606	8.452	38	540.695,05 690.345,606	39	540.698,764 690.348,89	4.958	39	540.698,764 690.348,89	40	540.720,353 690.373,02	32.378
40	540.720,353 690.373,02	41	540.729,988 690.383,11	13.951	41	540.729,988 690.383,11	42	540.736,722 690.391,259	10.571	42	540.736,722 690.391,259	43	540.749,101 690.400,237	15.292
43	540.749,101 690.400,237	44	540.771,292 690.423,999	32.513	44	540.771,292 690.423,999	45	540.778,481 690.455,081	31.903	45	540.778,481 690.455,081	46	540.779,36 690.458,622	3.648
46	540.779,36 690.458,622	47	540.778,584 690.464,417	5.847	47	540.778,584 690.464,417	48	540.776,114 690.467,552	3.991	48	540.776,114 690.467,552	49	540.756,634 690.477,597	21.917
49	540.756,634 690.477,597	50	540.749,301 690.480,825	8.012	50	540.749,301 690.480,825	51	540.745,124 690.482,881	4.656	51	540.745,124 690.482,881	52	540.741,226 690.485,035	4.454
52	540.741,226 690.485,035	53	540.737,755 690.486,751	3.872	53	540.737,755 690.486,751	54	540.724,131 690.493,117	15.038	54	540.724,131 690.493,117	55	540.704,289 690.503,096	22.21
55	540.704,289 690.503,096	56	540.697,667 690.491,393	13.447	56	540.697,667 690.491,393	57	540.690,947 690.483,391	10.449	57	540.690,947 690.483,391	58	540.682,162 690.477,357	10.658
58	540.682,162 690.477,357	59	540.672,4 690.471,483	11.393	59	540.672,4 690.471,483	60	540.664,726 690.468,321	8.3	60	540.664,726 690.468,321	61	540.659,326 690.464,13	6.836
61	540.659,326 690.464,13	62	540.652,114 690.457,394	9.868	62	540.652,114 690.457,394	63	540.642,607 690.452,114	10.875	63	540.642,607 690.452,114	64	540.619,542 690.442,841	24.859
64	540.619,542 690.442,841	65	540.592,134 690.433,123	29.08	65	540.592,134 690.433,123	66	540.582,391 690.429,29	10.47	66	540.582,391 690.429,29	1	540.571,343 690.424,905	11.886

** Lungimile segmentelor sunt determinate în planul de proiecție Stereo 70 și sunt rotunjite la 1 milimetru.

*** Distanța dintre puncte este formată din segmente cumulate ce sunt mai mici decât valoarea 1 milimetru.

**DATE DESPRE IMOBILUL NR. 677**

Oficiul de Cadastru și Publicitate Imobiliară SUCEAVA
Biroul de Cadastru și Publicitate Imobiliară Campulung Moldovenesc

A. Partea I. Descrierea imobilului

TEREN Extravilan

Nr. CF vechi:2371
Nr. topografic:1817/12

Adresa: Jud. Suceava

Nr. Crt	Nr cadastral Nr. topografic	Suprafața* (mp)	Observații / Referințe
A1	32687	Din acte: 11.530 Masurata: 13.693	Sector cadastral:47 Teren împrejmuit; Imobilul este complet împrejmuit.

B. Partea II. Proprietari și acte

Inscrieri privitoare la dreptul de proprietate și alte drepturi reale		Referințe
6942 / 19/05/2017		
Act Notarial nr. 42, din 18/05/2017 emis de BIN SCRABA ILIE - HORIA;		
B4	Intabulare, drept de PROPRIETATE, dobandit prin Succesiune, cota actuala 1/3 1) CREUCO MARIOARA	A1
6944 / 19/05/2017		
Act Notarial nr. 381, din 18/05/2017 emis de SCRABA HORIA ILIE;		
B5	Intabulare, drept de PROPRIETATE, dobandit prin PARTAJ, cota actuala 2/3 1) CREUCO MARIOARA	A1

C. Partea III. SARCINI .

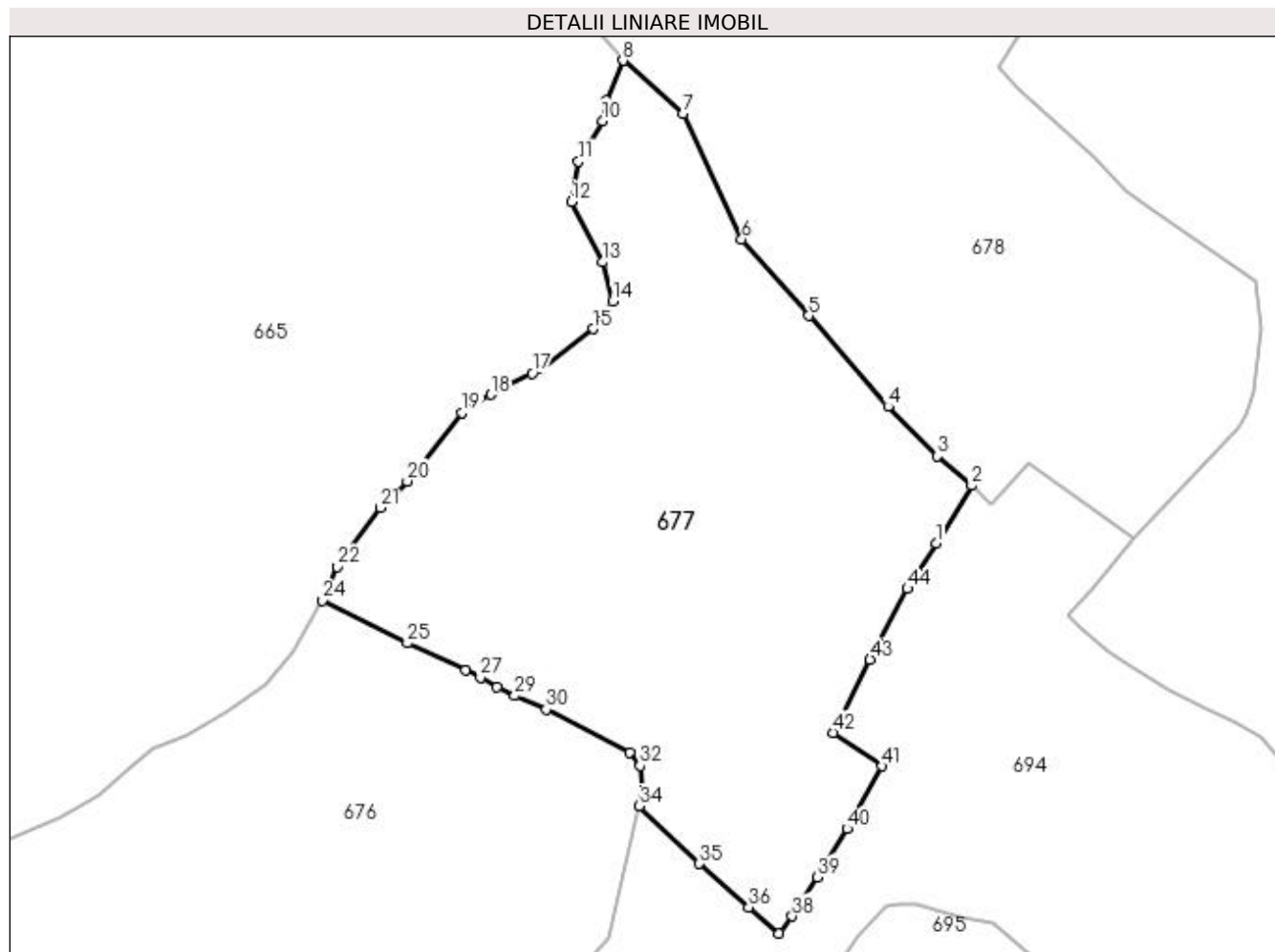
Inscrieri privind dezmembramintele dreptului de proprietate, drepturi reale de garanție și sarcini	Referințe
NU SUNT	

Anexa Nr. 1 La Partea I

Teren

Nr cadastral	Suprafața (mp)*	Observații / Referințe
32687	Din acte: 11.530 Masurata: 13.693	Imobilul este complet împrejmuit.

* Suprafața este determinată în planul de proiecție Stereo 70.



Date referitoare la teren

Crt	Categorie folosință	Intravilan	Suprafața (mp)	Tarla	Parcelă	Nr. topo	Observații / Referințe
1	faneata	NU	13.693	-	-	1817/12	

Lungime Segmente

1) Valorile lungimilor segmentelor sunt obținute din proiecție în plan.

Punct început	X / Y	Punct sfârșit	X / Y	Lungime segment	Punct început	X / Y	Punct sfârșit	X / Y	Lungime segment	Punct început	X / Y	Punct sfârșit	X / Y	Lungime segment
1	540.847,847 690.516,469	2	540.856,192 690.529,977	15.878	2	540.856,192 690.529,977	3	540.848,054 690.536,803	10.622	3	540.848,054 690.536,803	4	540.836,631 690.548,42	16.292
4	540.836,631 690.548,42	5	540.818,091 690.569,672	28.202	5	540.818,091 690.569,672	6	540.802,368 690.587,589	23.838	6	540.802,368 690.587,589	7	540.788,635 690.617,035	32.491
7	540.788,635 690.617,035	8	540.774,625 690.629,357	18.658	8	540.774,625 690.629,357	9	540.770,672 690.620,013	10.146	9	540.770,672 690.620,013	10	540.769,829 690.615,27	4.817
10	540.769,829 690.615,27	11	540.764,209 690.605,718	11.083	11	540.764,209 690.605,718	12	540.762,486 690.596,301	9.573	12	540.762,486 690.596,301	13	540.769,825 690.582,184	15.911
13	540.769,825 690.582,184	14	540.772,272 690.573,128	9.381	14	540.772,272 690.573,128	15	540.767,655 690.566,595	8.0	15	540.767,655 690.566,595	16	540.755,393 690.557,249	15.418

Punct început	X / Y	Punct sfârșit	X / Y	Lungime segment	Punct început	X / Y	Punct sfârșit	X / Y	Lungime segment	Punct început	X / Y	Punct sfârșit	X / Y	Lungime segment
16	540.755,393 690.557,249	17	540.753,327 690.556,183	2.325	17	540.753,327 690.556,183	18	540.743,703 690.551,215	10.831	18	540.743,703 690.551,215	19	540.736,904 690.547,024	7.987
19	540.736,904 690.547,024	20	540.724,106 690.530,981	20.522	20	540.724,106 690.530,981	21	540.717,829 690.524,778	8.825	21	540.717,829 690.524,778	22	540.707,682 690.510,974	17.132
22	540.707,682 690.510,974	23	540.705,0 690.504,368	7.13	23	540.705,0 690.504,368	24	540.704,289 690.503,096	1.457	24	540.704,289 690.503,096	25	540.724,131 690.493,117	22.21
25	540.724,131 690.493,117	26	540.737,755 690.486,751	15.038	26	540.737,755 690.486,751	27	540.741,226 690.485,035	3.872	27	540.741,226 690.485,035	28	540.745,124 690.482,881	4.454
28	540.745,124 690.482,881	29	540.749,301 690.480,825	4.656	29	540.749,301 690.480,825	30	540.756,634 690.477,597	8.012	30	540.756,634 690.477,597	31	540.776,114 690.467,552	21.917
31	540.776,114 690.467,552	32	540.778,584 690.464,417	3.991	32	540.778,584 690.464,417	33	540.779,36 690.458,622	5.847	33	540.779,36 690.458,622	34	540.778,481 690.455,081	3.648
34	540.778,481 690.455,081	35	540.792,458 690.441,555	19.45	35	540.792,458 690.441,555	36	540.803,998 690.431,354	15.402	36	540.803,998 690.431,354	37	540.811,046 690.425,234	9.334
37	540.811,046 690.425,234	38	540.814,199 690.429,267	5.119	38	540.814,199 690.429,267	39	540.820,099 690.438,4	10.873	39	540.820,099 690.438,4	40	540.827,041 690.449,71	13.271
40	540.827,041 690.449,71	41	540.835,27 690.464,354	16.798	41	540.835,27 690.464,354	42	540.823,732 690.472,162	13.932	42	540.823,732 690.472,162	43	540.832,403 690.489,25	19.162
43	540.832,403 690.489,25	44	540.841,179 690.505,864	18.789	44	540.841,179 690.505,864	1	540.847,847 690.516,469	12.527					

** Lungimile segmentelor sunt determinate în planul de proiecție Stereo 70 și sunt rotunjite la 1 milimetru.

*** Distanța dintre puncte este formată din segmente cumulate ce sunt mai mici decât valoarea 1 milimetru.

**DATE DESPRE IMOBILUL NR. 678**

Oficiul de Cadastru și Publicitate Imobiliară SUCEAVA
Biroul de Cadastru și Publicitate Imobiliară Campulung Moldovenesc

A. Partea I. Descrierea imobilului

TEREN Extravilan

Nr. CF vechi:2241
Nr. topografic:1707/105

Adresa: Jud. Suceava

Nr. Crt	Nr cadastral Nr. topografic	Suprafața* (mp)	Observații / Referințe
A1	33381	18.432	Sector cadastral:47 Teren imprejmuit;

B. Partea II. Proprietari și acte

Inscrieri privitoare la dreptul de proprietate și alte drepturi reale		Referințe
12043 / 02/08/2018		
Act Notarial nr. 1600, din 31/07/2018 emis de SCRABA LUMINITA ANA MARIA;		
B7	Intabulare, drept de PROPRIETATE, ca bun propriu, dobandit prin Conventie, cota actuala 1/1 1) POLIEC IONUȚ-ARTIMON, necasatorit	A1

C. Partea III. SARCINI .

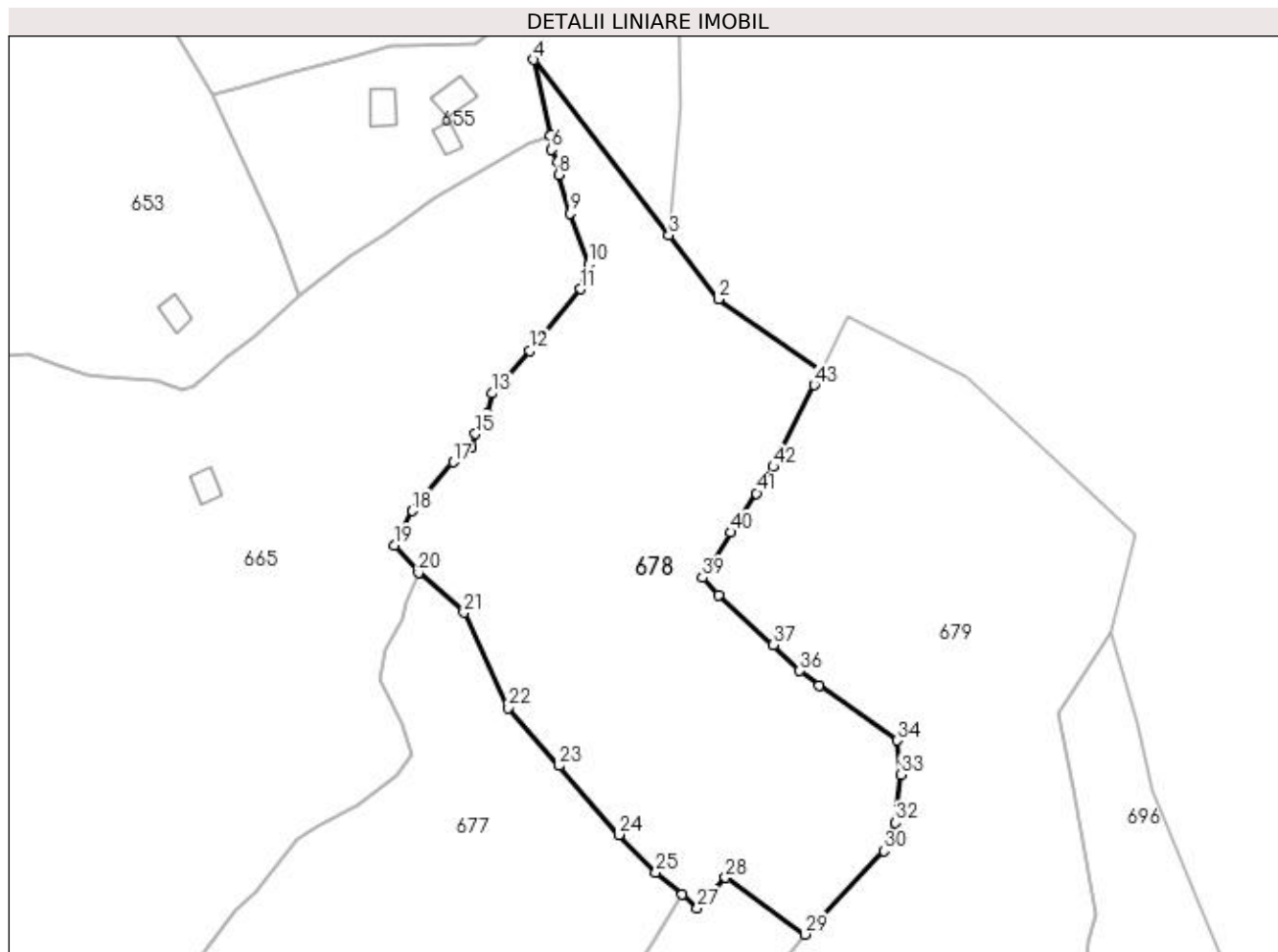
Inscrieri privind dezmembramintele dreptului de proprietate, drepturi reale de garanție și sarcini	Referințe
NU SUNT	

Anexa Nr. 1 La Partea I

Teren

Nr cadastral	Suprafața (mp)*	Observații / Referințe
33381	18.432	

* Suprafața este determinată în planul de proiecție Stereo 70.



Date referitoare la teren

Crt	Categorie folosință	Intravilan	Suprafața (mp)	Tarla	Parcelă	Nr. topo	Observații / Referințe
1	pasune	NU	18.432	-	-	1707/105	

Lungime Segmente

1) Valorile lungimilor segmentelor sunt obținute din proiecție în plan.

Punct început	X / Y	Punct sfârșit	X / Y	Lungime segment	Punct început	X / Y	Punct sfârșit	X / Y	Lungime segment	Punct început	X / Y	Punct sfârșit	X / Y	Lungime segment
1	540.899,281 690.691,978	2	540.867,292 690.713,923	38.793	2	540.867,292 690.713,923	3	540.852,047 690.733,695	24.967	3	540.852,047 690.733,695	4	540.810,203 690.787,965	68.528
4	540.810,203 690.787,965	5	540.815,349 690.764,436	24.085	5	540.815,349 690.764,436	6	540.815,725 690.760,143	4.309	6	540.815,725 690.760,143	7	540.817,719 690.756,261	4.364
7	540.817,719 690.756,261	8	540.818,022 690.752,365	3.908	8	540.818,022 690.752,365	9	540.821,493 690.740,435	12.425	9	540.821,493 690.740,435	10	540.827,213 690.724,662	16.778
10	540.827,213 690.724,662	11	540.824,725 690.717,061	7.998	11	540.824,725 690.717,061	12	540.808,906 690.697,928	24.826	12	540.808,906 690.697,928	13	540.797,296 690.684,806	17.521
13	540.797,296 690.684,806	14	540.795,891 690.678,44	6.519	14	540.795,891 690.678,44	15	540.792,191 690.672,315	7.156	15	540.792,191 690.672,315	16	540.790,967 690.668,006	4.479
16	540.790,967 690.668,006	17	540.785,312 690.663,591	7.174	17	540.785,312 690.663,591	18	540.772,652 690.648,503	19.696	18	540.772,652 690.648,503	19	540.767,082 690.637,794	12.071

Punct început	X / Y	Punct sfârșit	X / Y	Lungime segment	Punct început	X / Y	Punct sfârșit	X / Y	Lungime segment	Punct început	X / Y	Punct sfârșit	X / Y	Lungime segment
19	540.767,082 690.637,794	20	540.774,625 690.629,357	11.317	20	540.774,625 690.629,357	21	540.788,635 690.617,035	18.658	21	540.788,635 690.617,035	22	540.802,368 690.587,589	32.491
22	540.802,368 690.587,589	23	540.818,091 690.569,672	23.838	23	540.818,091 690.569,672	24	540.836,631 690.548,42	28.202	24	540.836,631 690.548,42	25	540.848,054 690.536,803	16.292
25	540.848,054 690.536,803	26	540.856,192 690.529,977	10.622	26	540.856,192 690.529,977	27	540.860,85 690.525,608	6.386	27	540.860,85 690.525,608	28	540.869,519 690.535,144	12.887
28	540.869,519 690.535,144	29	540.894,059 690.517,584	30.176	29	540.894,059 690.517,584	30	540.918,493 690.543,42	35.56	30	540.918,493 690.543,42	31	540.920,415 690.546,493	3.625
31	540.920,415 690.546,493	32	540.922,166 690.552,035	5.812	32	540.922,166 690.552,035	33	540.923,832 690.566,934	14.992	33	540.923,832 690.566,934	34	540.922,559 690.577,584	10.726
34	540.922,559 690.577,584	35	540.898,416 690.594,424	29.436	35	540.898,416 690.594,424	36	540.892,443 690.599,023	7.538	36	540.892,443 690.599,023	37	540.884,343 690.606,99	11.361
37	540.884,343 690.606,99	38	540.867,369 690.622,427	22.944	38	540.867,369 690.622,427	39	540.862,391 690.627,849	7.361	39	540.862,391 690.627,849	40	540.871,103 690.641,851	16.491
40	540.871,103 690.641,851	41	540.879,144 690.653,912	14.496	41	540.879,144 690.653,912	42	540.884,355 690.662,095	9.701	42	540.884,355 690.662,095	43	540.896,912 690.687,413	28.261
43	540.896,912 690.687,413	1	540.899,281 690.691,978	5.143										

** Lungimile segmentelor sunt determinate în planul de proiecție Stereo 70 și sunt rotunjite la 1 milimetru.

*** Distanța dintre puncte este formată din segmente cumulate ce sunt mai mici decât valoarea 1 milimetru.

**DATE DESPRE IMOBILUL NR. 679**

Oficiul de Cadastru și Publicitate Imobiliară SUCEAVA
 Biroul de Cadastru și Publicitate Imobiliară Campulung Moldovenesc

A. Partea I. Descrierea imobilului

TEREN Extravilan

 Nr. CF vechi:2717
 Nr. cadastral vechi:3004

Adresa: Jud. Suceava

Nr. Crt	Nr cadastral Nr. topografic	Suprafața* (mp)	Observații / Referințe
A1	32354	Din acte: 20.392 Masurata: 20.490	Sector cadastral:47 Teren imprejmuit;

B. Partea II. Proprietari și acte

Inscrieri privitoare la dreptul de proprietate și alte drepturi reale		Referințe
2327 / 02/04/2008		
Act Notarial nr. 1829, din 11/12/2007 emis de BNP SCRABA LUMINITA ANA MARIA;		
B1	Intabulare, drept de PROPRIETATEca bun comun, dobandit prin Hotarare Judecatoreasca, cota actuala 1/1 1) POLIEC MIHAI-LAURENTIE, Lipsă CNP proprietar. 2) POLIEC VICTORIA, Lipsă CNP proprietar. <i>OBSERVATII: (provenita din conversia CF 2717)</i>	A1

C. Partea III. SARCINI .

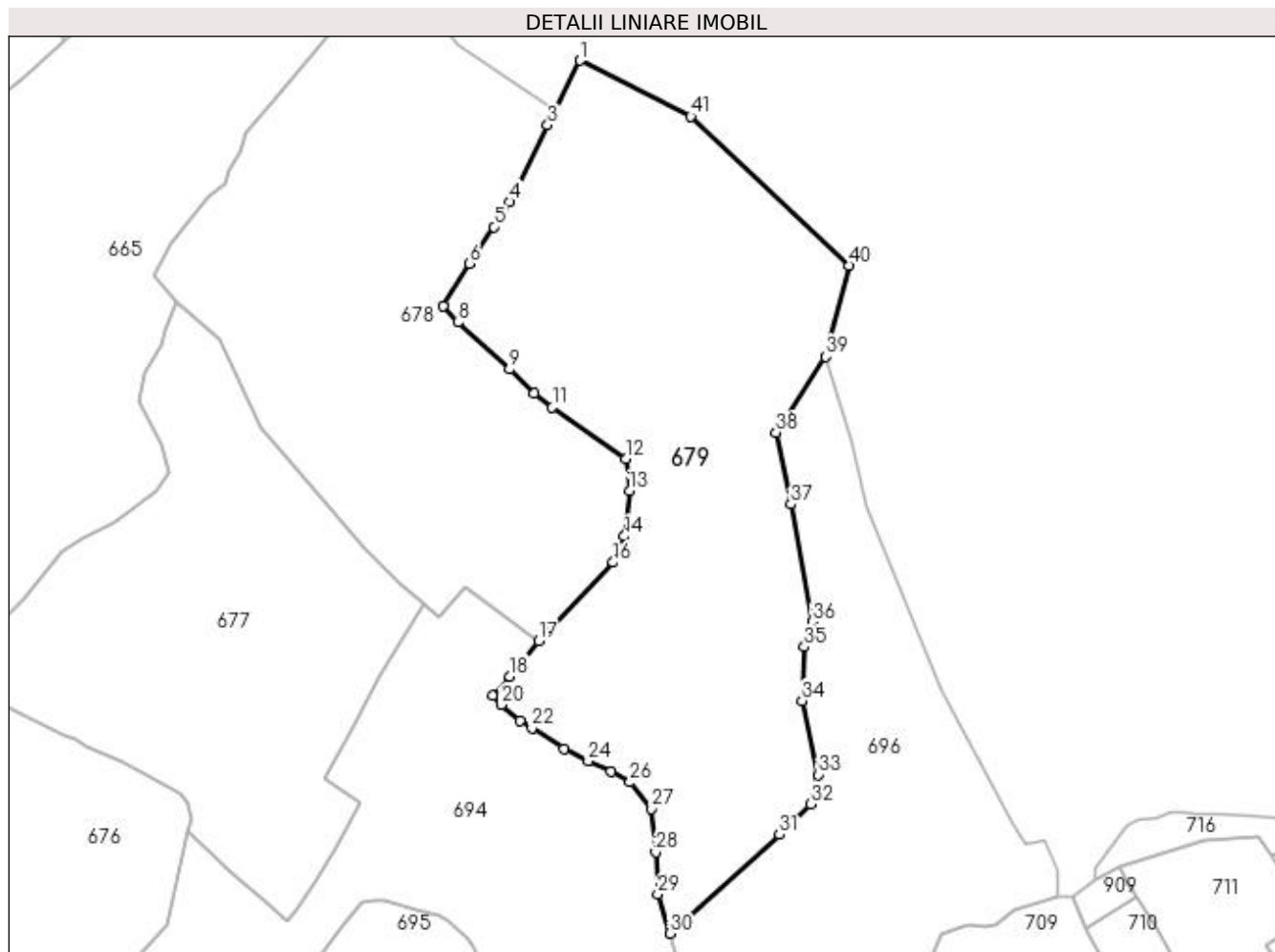
Inscrieri privind dezmembramintele dreptului de proprietate, drepturi reale de garanție și sarcini	Referințe
NU SUNT	

Anexa Nr. 1 La Partea I

Teren

Nr cadastral	Suprafața (mp)*	Observații / Referințe
32354	Din acte: 20.392 Masurata: 20.490	

* Suprafața este determinată în planul de proiecție Stereo 70.



Date referitoare la teren

Crt	Categorie folosință	Intravilan	Suprafața (mp)	Tarla	Parcelă	Nr. topo	Observații / Referințe
1	faneata	NU	20.490	-	-	-	

Lungime Segmente

1) Valorile lungimilor segmentelor sunt obținute din proiecție în plan.

Punct început	X / Y	Punct sfârșit	X / Y	Lungime segment	Punct început	X / Y	Punct sfârșit	X / Y	Lungime segment	Punct început	X / Y	Punct sfârșit	X / Y	Lungime segment
1	540.907,633 690.708,646	2	540.899,281 690.691,978	18.643	2	540.899,281 690.691,978	3	540.896,912 690.687,413	5.143	3	540.896,912 690.687,413	4	540.884,355 690.662,095	28.261
4	540.884,355 690.662,095	5	540.879,144 690.653,912	9.701	5	540.879,144 690.653,912	6	540.871,103 690.641,851	14.496	6	540.871,103 690.641,851	7	540.862,391 690.627,849	16.491
7	540.862,391 690.627,849	8	540.867,369 690.622,427	7.361	8	540.867,369 690.622,427	9	540.884,343 690.606,99	22.944	9	540.884,343 690.606,99	10	540.892,443 690.599,023	11.361
10	540.892,443 690.599,023	11	540.898,416 690.594,424	7.538	11	540.898,416 690.594,424	12	540.922,559 690.577,584	29.436	12	540.922,559 690.577,584	13	540.923,832 690.566,934	10.726
13	540.923,832 690.566,934	14	540.922,166 690.552,035	14.992	14	540.922,166 690.552,035	15	540.920,415 690.546,493	5.812	15	540.920,415 690.546,493	16	540.918,493 690.543,42	3.625

Punct început	X / Y	Punct sfârșit	X / Y	Lungime segment	Punct început	X / Y	Punct sfârșit	X / Y	Lungime segment	Punct început	X / Y	Punct sfârșit	X / Y	Lungime segment
16	540.918,493 690.543,42	17	540.894,059 690.517,584	35.56	17	540.894,059 690.517,584	18	540.884,454 690.505,891	15.13 2	18	540.884,454 690.505,891	19	540.878,719 690.499,475	8.606
19	540.878,719 690.499,475	20	540.881,667 690.496,574	4.136	20	540.881,667 690.496,574	21	540.887,795 690.491,259	8.112	21	540.887,795 690.491,259	22	540.891,746 690.488,787	4.661
22	540.891,746 690.488,787	23	540.902,392 690.482,074	12.58 6	23	540.902,392 690.482,074	24	540.910,295 690.477,974	8.903	24	540.910,295 690.477,974	25	540.917,773 690.474,533	8.232
25	540.917,773 690.474,533	26	540.924,013 690.471,061	7.141	26	540.924,013 690.471,061	27	540.931,189 690.462,261	11.35 5	27	540.931,189 690.462,261	28	540.932,49 690.447,995	14.32 5
28	540.932,49 690.447,995	29	540.933,224 690.434,285	13.73	29	540.933,224 690.434,285	30	540.937,134 690.421,272	13.58 8	30	540.937,134 690.421,272	31	540.973,34 690.453,791	48.66 6
31	540.973,34 690.453,791	32	540.983,625 690.463,917	14.43 3	32	540.983,625 690.463,917	33	540.986,118 690.473,513	9.915	33	540.986,118 690.473,513	34	540.980,707 690.497,878	24.95 9
34	540.980,707 690.497,878	35	540.981,516 690.515,563	17.70 3	35	540.981,516 690.515,563	36	540.984,187 690.523,954	8.806	36	540.984,187 690.523,954	37	540.977,017 690.562,558	39.26 4
37	540.977,017 690.562,558	38	540.972,181 690.586,158	24.09	38	540.972,181 690.586,158	39	540.988,522 690.611,099	29.81 7	39	540.988,522 690.611,099	40	540.996,314 690.641,229	31.12 1
40	540.996,314 690.641,229	41	540.944,058 690.690,177	71.6	41	540.944,058 690.690,177	1	540.907,633 690.708,646	40.84					

** Lungimile segmentelor sunt determinate în planul de proiecție Stereo 70 și sunt rotunjite la 1 milimetru.

*** Distanța dintre puncte este formată din segmente cumulate ce sunt mai mici decât valoarea 1 milimetru.

**DATE DESPRE IMOBILUL NR. 680**

Oficiul de Cadastru și Publicitate Imobiliară SUCEAVA
Biroul de Cadastru și Publicitate Imobiliară Campulung Moldovenesc

A. Partea I. Descrierea imobilului

TEREN Intravilan

Nr. CF vechi:601

Adresa: Loc. Rasca, Jud. Suceava

Nr. Crt	Nr cadastral Nr. topografic	Suprafața* (mp)	Observații / Referințe
A1	30376	Din acte: 2.701 Masurata: 2.681	Sector cadastral:47 Teren imprejmuit; nespecificat intravilan/extravilan

B. Partea II. Proprietari și acte

Inscrieri privitoare la dreptul de proprietate și alte drepturi reale		Referințe
1907 / 23/10/1998		
Act Notarial nr. 2803, din 25/09/1998 emis de BIN SCRABA ILIE-HORIA (incheiere de rectificare nr.5507 din 16.X.1998 ambele aut.la Biroul notarului public Scraba Horia Ilie);		
B2	Intabulare, drept de PROPRIETATEca bun comun, dobandit prin Conventie, cota actuala 3/4 1) BOSUTAR CONSTANTIN , Lipsă CNP proprietar. 2) BOSUTAR ARGHIRA , Lipsă CNP proprietar.	A1
18681 / 22/11/2022		
Act Notarial nr. act de partaj nr. 1742, din 21/11/2022 emis de NOTAR PUBLIC CATARGIU TUDOR-MARIAN;		
B7	Intabulare, drept de PROPRIETATE, bun propriu, dobandit prin PARTAJ, cota actuala 1/4 1) PRINDII IOANA	A1

C. Partea III. SARCINI .

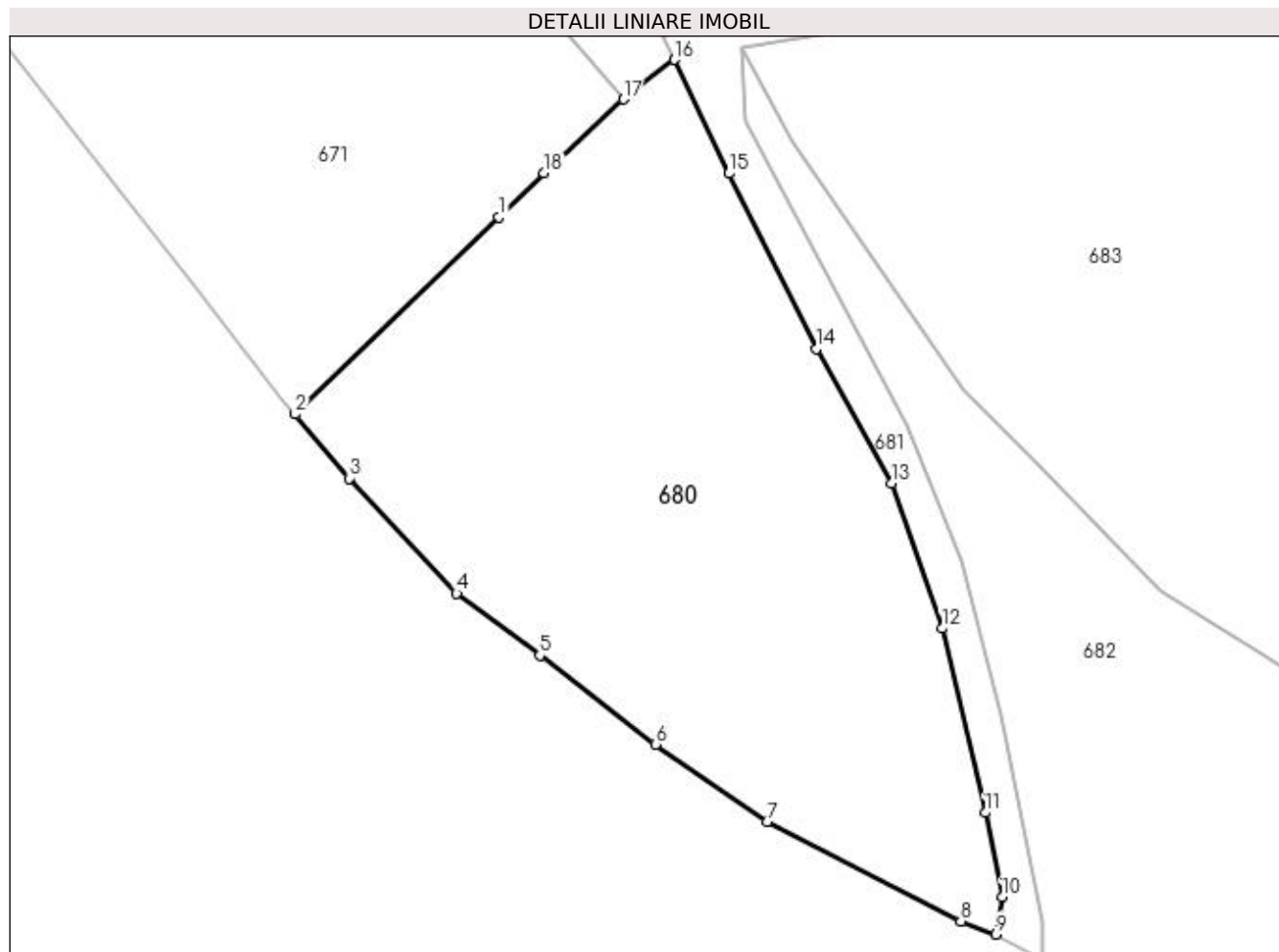
Inscrieri privind dezmembramintele dreptului de proprietate, drepturi reale de garanție și sarcini	Referințe
NU SUNT	

Anexa Nr. 1 La Partea I

Teren

Nr cadastral	Suprafața (mp)*	Observații / Referințe
30376	Din acte: 2.701 Masurata: 2.681	nespecificat intravilan/extravilan

* Suprafața este determinată în planul de proiecție Stereo 70.



Date referitoare la teren

Crt	Categorie folosință	Intravilan	Suprafața (mp)	Tarla	Parcelă	Nr. topo	Observații / Referințe
1	pasune	DA	2.681	-	-	-	top.1799/8

Lungime Segmente

1) Valorile lungimilor segmentelor sunt obținute din proiecție în plan.

Punct început	X / Y	Punct sfârșit	X / Y	Lungime segment (** (m)
1	540.483,012 690.172,761	2	540.463,314 690.153,718	27.398
2	540.463,314 690.153,718	3	540.468,537 690.147,514	8.11
3	540.468,537 690.147,514	4	540.478,908 690.136,394	15.206
4	540.478,908 690.136,394	5	540.486,953 690.130,387	10.04
5	540.486,953 690.130,387	6	540.498,141 690.121,797	14.105

Punct început	X / Y	Punct sfârşit	X / Y	Lungime segment (** (m)
6	540.498,141 690.121,797	7	540.508,918 690.114,349	13.1
7	540.508,918 690.114,349	8	540.527,656 690.104,694	21.079
8	540.527,656 690.104,694	9	540.531,021 690.103,441	3.591
9	540.531,021 690.103,441	10	540.531,631 690.107,031	3.641
10	540.531,631 690.107,031	11	540.530,013 690.115,194	8.322
11	540.530,013 690.115,194	12	540.525,86 690.133,0	18.284
12	540.525,86 690.133,0	13	540.520,916 690.147,024	14.87
13	540.520,916 690.147,024	14	540.513,7 690.160,034	14.877
14	540.513,7 690.160,034	15	540.505,229 690.176,973	18.939
15	540.505,229 690.176,973	16	540.499,971 690.187,961	12.181
16	540.499,971 690.187,961	17	540.495,037 690.184,138	6.242
17	540.495,037 690.184,138	18	540.487,323 690.177,04	10.483
18	540.487,323 690.177,04	1	540.483,012 690.172,761	6.074

** Lungimile segmentelor sunt determinate în planul de proiecție Stereo 70 și sunt rotunjite la 1 milimetru.

*** Distanța dintre puncte este formată din segmente cumulate ce sunt mai mici decât valoarea 1 milimetru.

**DATE DESPRE IMOBILUL NR. 681**

Oficiul de Cadastru și Publicitate Imobiliară SUCEAVA
Biroul de Cadastru și Publicitate Imobiliară Campulung Moldovenesc

A. Partea I. Descrierea imobilului

TEREN Intravilan

Adresa: Loc. Rasca, Jud. Suceava

Nr. Crt	Nr cadastral Nr. topografic	Suprafața* (mp)	Observații / Referințe
A1		729	Sector cadastral:47 Teren neimprejmuit; Imobilul s-a format din o parte a PF 1799/1,1793/3 a comunei cadastrale Moldovița.

B. Partea II. Proprietari și acte

Inscrieri privitoare la dreptul de proprietate și alte drepturi reale	Referințe
/	
Act Normativ nr. Legea 7, din 13/03/1996 emis de PARLAMENTUL ROMANIEI;	
B1	A1
Inscrierea provizorie, drept de PROPRIETATE, dobandit prin Lege, cota actuala 1/1 1) COMUNA MOLDOVIȚA, CIF:4326671, PROPRIETAR NEIDENTIFICAT.	

C. Partea III. SARCINI .

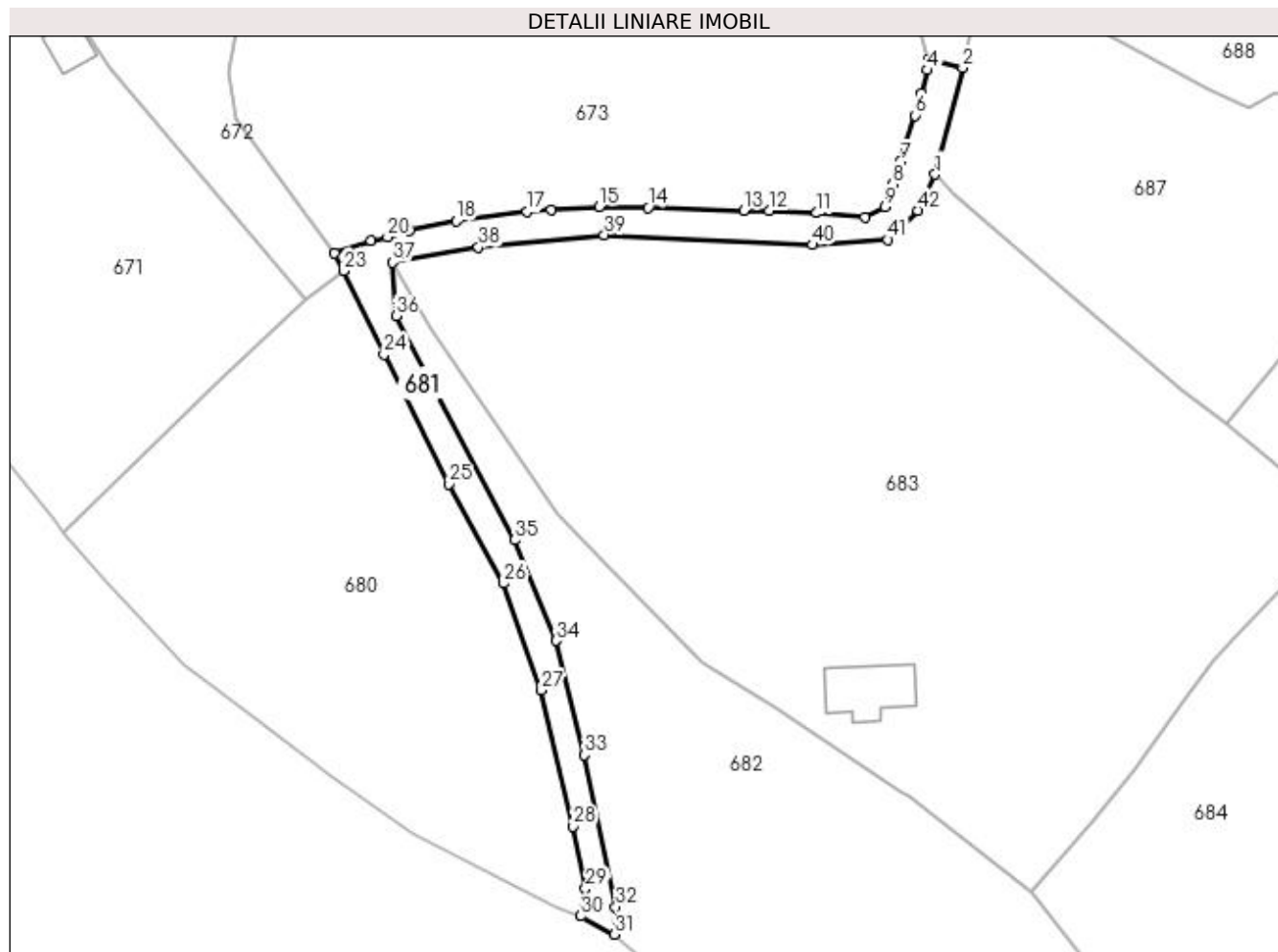
Inscrieri privind dezmembramintele dreptului de proprietate, drepturi reale de garanție și sarcini	Referințe
NU SUNT	

Anexa Nr. 1 La Partea I

Teren

Nr cadastral	Suprafața (mp)*	Observații / Referințe
	729	Imobilul s-a format din o parte a PF 1799/1,1793/3 a comunei cadastrale Moldovița.

* Suprafața este determinată în planul de proiecție Stereo 70.



Date referitoare la teren

Crt	Categorie folosință	Intra vilan	Suprafața (mp)	Tarla	Parcelă	Nr. topo	Observații / Referințe
1	drum	DA	729	-	-	-	

Lungime Segmente

1) Valorile lungimilor segmentelor sunt obținute din proiecție în plan.

Punct început	X / Y	Punct sfârșit	X / Y	Lungime segment	Punct început	X / Y	Punct sfârșit	X / Y	Lungime segment	Punct început	X / Y	Punct sfârșit	X / Y	Lungime segment
1	540.577,435 690.200,572	2	540.581,033 690.214,546	14.43	2	540.581,033 690.214,546	3	540.576,495 690.215,599	4.659	3	540.576,495 690.215,599	4	540.576,451 690.214,227	1.373
4	540.576,451 690.214,227	5	540.575,664 690.211,189	3.138	5	540.575,664 690.211,189	6	540.574,826 690.208,289	3.019	6	540.574,826 690.208,289	7	540.572,877 690.202,238	6.357
7	540.572,877 690.202,238	8	540.571,878 690.199,291	3.112	8	540.571,878 690.199,291	9	540.570,898 690.196,325	3.124	9	540.570,898 690.196,325	10	540.568,217 690.194,918	3.028
10	540.568,217 690.194,918	11	540.561,917 690.195,517	6.328	11	540.561,917 690.195,517	12	540.555,657 690.195,817	6.267	12	540.555,657 690.195,817	13	540.552,368 690.195,865	3.289
13	540.552,368 690.195,865	14	540.539,838 690.196,193	12.534	14	540.539,838 690.196,193	15	540.533,445 690.196,348	6.395	15	540.533,445 690.196,348	16	540.527,14 690.195,88	6.322
16	540.527,14 690.195,88	17	540.523,983 690.195,693	3.163	17	540.523,983 690.195,693	18	540.514,682 690.194,442	9.385	18	540.514,682 690.194,442	19	540.508,592 690.193,24	6.207

Punct început	X / Y	Punct sfârșit	X / Y	Lungime segment	Punct început	X / Y	Punct sfârșit	X / Y	Lungime segment	Punct început	X / Y	Punct sfârșit	X / Y	Lungime segment
19	540.508,592 690.193,24	20	540.505,689 690.192,353	3.035	20	540.505,689 690.192,353	21	540.503,58 690.191,854	2.167	21	540.503,58 690.191,854	22	540.498,766 690.190,25	5.074
22	540.498,766 690.190,25	23	540.499,971 690.187,961	2.587	23	540.499,971 690.187,961	24	540.505,229 690.176,973	12.181	24	540.505,229 690.176,973	25	540.513,7 690.160,034	18.939
25	540.513,7 690.160,034	26	540.520,916 690.147,024	14.877	26	540.520,916 690.147,024	27	540.525,86 690.133,0	14.87	27	540.525,86 690.133,0	28	540.530,013 690.115,194	18.284
28	540.530,013 690.115,194	29	540.531,631 690.107,031	8.322	29	540.531,631 690.107,031	30	540.531,021 690.103,441	3.641	30	540.531,021 690.103,441	31	540.535,444 690.101,047	5.029
31	540.535,444 690.101,047	32	540.535,588 690.104,623	3.579	32	540.535,588 690.104,623	33	540.531,518 690.124,544	20.333	33	540.531,518 690.124,544	34	540.527,766 690.139,523	15.442
34	540.527,766 690.139,523	35	540.522,364 690.152,688	14.23	35	540.522,364 690.152,688	36	540.506,812 690.182,038	33.216	36	540.506,812 690.182,038	37	540.506,413 690.189,056	7.029
37	540.506,413 690.189,056	38	540.517,609 690.191,004	11.364	38	540.517,609 690.191,004	39	540.534,09 690.192,676	16.566	39	540.534,09 690.192,676	40	540.561,355 690.191,362	27.297
40	540.561,355 690.191,362	41	540.571,234 690.192,02	9.901	41	540.571,234 690.192,02	42	540.575,186 690.195,862	5.512	42	540.575,186 690.195,862	1	540.577,435 690.200,572	5.219

** Lungimile segmentelor sunt determinate în planul de proiecție Stereo 70 și sunt rotunjite la 1 milimetru.

*** Distanța dintre puncte este formată din segmente cumulate ce sunt mai mici decât valoarea 1 milimetru.

**DATE DESPRE IMOBILUL NR. 682**

Oficiul de Cadastru și Publicitate Imobiliară SUCEAVA
Biroul de Cadastru și Publicitate Imobiliară Campulung Moldovenesc

A. Partea I. Descrierea imobilului

TEREN Intravilan

Nr. CF vechi:601

Adresa: Loc. Rasca, Jud. Suceava

Nr. Crt	Nr cadastral Nr. topografic	Suprafața* (mp)	Observații / Referințe
A1	30153	Din acte: 5.287 Masurata: 5.402	Sector cadastral:47 Teren împrejmuit; Imobilul este complet împrejmuit.

B. Partea II. Proprietari și acte

Inscrieri privitoare la dreptul de proprietate și alte drepturi reale		Referințe
1907 / 23/10/1998		
Act Notarial nr. 2803, din 25/09/1998 emis de BNP SCRABA HORIA ILIE (incheiere de rectificare nr.5507 din 16.X.1998 ambele autentificate la BNP Scraba Horia Ilie);		
B2	Intabulare, drept de PROPRIETATE, dobandit prin Conventie, cota actuala 3/8 1) BOȘUTAR ARGHIRA-MELENTINA	A1
19437 / 05/12/2018		
Act Notarial nr. 57, din 05/12/2018 emis de TARAN LILIANA;		
B3	Intabulare, drept de PROPRIETATE, dobandit prin Succesiune, cota actuala 6/64 1) BOȘUTAR ARGHIRA-MELENTINA	A1
B4	Intabulare, drept de PROPRIETATE, dobandit prin Succesiune, cota actuala 9/64 1) BOȘUTAR OANA-MARIA	A1
B5	Intabulare, drept de PROPRIETATE, dobandit prin Succesiune, cota actuala 9/64 1) BOȘUTAR SILVIU-IONEL	A1
18679 / 22/11/2022		
Act Notarial nr. act de partaj nr.1742, din 21/11/2022 emis de CATARGIU TUDOR-MARIAN;		
B10	Intabulare, drept de PROPRIETATE bun propriu, dobandit prin PARTAJ, cota actuala 1/4 1) PRINDII IOANA	A1

C. Partea III. SARCINI .

Inscrieri privind dezmembramintele dreptului de proprietate, drepturi reale de garanție și sarcini	Referințe
NU SUNT	

Anexa Nr. 1 La Partea I

Teren

Nr cadastral	Suprafața (mp)*	Observații / Referințe
30153	Din acte: 5.287 Masurata: 5.402	Imobilul este complet împrejmuit.

* Suprafața este determinată în planul de proiecție Stereo 70.



Date referitoare la teren

Crt	Categorie folosință	Intravilan	Suprafața (mp)	Tarla	Parcelă	Nr. topo	Observații / Referințe
1	faneata	DA	5.020	-	-	-	top.1792/1
2	faneata	DA	382	-	-	-	top.1799/1

Lungime Segmente

1) Valorile lungimilor segmentelor sunt obținute din proiecție în plan.

Punct început	X / Y	Punct sfârșit	X / Y	Lungime segment (** (m)
1	540.573,039 690.119,735	2	540.556,527 690.130,619	19.776
3	540.546,972 690.136,546	4	540.534,905 690.149,057	17.382
5	540.527,941 690.156,109	6	540.511,369 690.180,132	29.185
7	540.506,413 690.189,056	8	540.506,812 690.182,038	7.029

Punct început	X / Y	Punct sfârșit	X / Y	Lungime segment (** (m)
2	540.556,527 690.130,619	3	540.546,972 690.136,546	11.244
4	540.534,905 690.149,057	5	540.527,941 690.156,109	9.911
6	540.511,369 690.180,132	7	540.506,413 690.189,056	10.208
8	540.506,812 690.182,038	9	540.522,364 690.152,688	33.216

Punct început	X / Y	Punct sfârșit	X / Y	Lungime segment (** (m)
9	540.522,364 690.152,688	10	540.527,766 690.139,523	14.23
11	540.531,518 690.124,544	12	540.535,588 690.104,623	20.333
13	540.535,444 690.101,047	14	540.545,482 690.092,77	13.01
15	540.556,896 690.081,972	16	540.566,689 690.071,064	14.659
17	540.578,324 690.056,178	18	540.593,688 690.037,736	24.003
19	540.607,49 690.020,079	20	540.611,31 690.016,509	5.229
21	540.614,581 690.020,397	22	540.617,052 690.025,135	5.344
23	540.623,318 690.036,517	24	540.625,86 690.040,517	4.739
25	540.633,141 690.054,585	26	540.625,14 690.064,869	13.03
27	540.619,426 690.071,429	28	540.610,484 690.081,004	13.101
29	540.608,241 690.083,485	30	540.599,94 690.094,09	13.467
31	540.590,224 690.106,394	32	540.589,912 690.106,64	0.397
33	540.574,069 690.119,151	1	540.573,039 690.119,735	1.184

Punct început	X / Y	Punct sfârșit	X / Y	Lungime segment (** (m)
10	540.527,766 690.139,523	11	540.531,518 690.124,544	15.442
12	540.535,588 690.104,623	13	540.535,444 690.101,047	3.579
14	540.545,482 690.092,77	15	540.556,896 690.081,972	15.712
16	540.566,689 690.071,064	17	540.578,324 690.056,178	18.894
18	540.593,688 690.037,736	19	540.607,49 690.020,079	22.411
20	540.611,31 690.016,509	21	540.614,581 690.020,397	5.081
22	540.617,052 690.025,135	23	540.623,318 690.036,517	12.993
24	540.625,86 690.040,517	25	540.633,141 690.054,585	15.841
26	540.625,14 690.064,869	27	540.619,426 690.071,429	8.7
28	540.610,484 690.081,004	29	540.608,241 690.083,485	3.345
30	540.599,94 690.094,09	31	540.590,224 690.106,394	15.678
32	540.589,912 690.106,64	33	540.574,069 690.119,151	20.187

** Lungimile segmentelor sunt determinate în planul de proiecție Stereo 70 și sunt rotunjite la 1 milimetru.

*** Distanța dintre puncte este formată din segmente cumulate ce sunt mai mici decât valoarea 1 milimetru.

**DATE DESPRE IMOBILUL NR. 683**

Oficiul de Cadastru și Publicitate Imobiliară SUCEAVA
Biroul de Cadastru și Publicitate Imobiliară Campulung Moldovenesc

A. Partea I. Descrierea imobilului

TEREN Intravilan

Adresa: Loc. Rasca, Jud. Suceava

Nr. Crt	Nr cadastral Nr. topografic	Suprafața* (mp)	Observații / Referințe
A1		5.989	Sector cadastral:47 Teren imprejmuit; Imobilul s-a format din o parte a PF 1793/5,1793/2,1793/3,1810/2,1810/9, 1810/6 a comunei cadastrale Moldovița.

Construcții

Crt	Nr cadastral Nr. topografic	Adresa	Observații / Referințe
A1.1		Loc. Rasca, Jud. Suceava	Nr. niveluri:1; S. construita la sol:72 mp; Locuință.

B. Partea II. Proprietari și acte

Inscrieri privitoare la dreptul de proprietate și alte drepturi reale		Referințe
/		
Act Normativ nr. Legea 7, din 13/03/1996 emis de PARLAMENTUL ROMANIEI;		
B1	Intabulare, drept de PROPRIETATE, dobandit prin Lege, cota actuala 1/1 1) NEIDENTIFICAT NEIDENTIFICAT	A1
Act Administrativ nr. 151, din 31/08/2023 emis de PRIMARIA MOLDOVIȚA;		
B2	Se notează posesia faptică. 1) OBLESNIUC GHEORGHE 2) OBLESNIUC ILIE	A1
Act Administrativ nr. 7002, din 05/09/2023 emis de PRIMĂRIA MOLDOVIȚA;		
B3	Intabulare, drept de PROPRIETATE, dobandit prin Lege, cota actuala 1/1 1) OBLESNIUC GHEORGHE 2) OBLESNIUC ILIE	A1.1

C. Partea III. SARCINI .

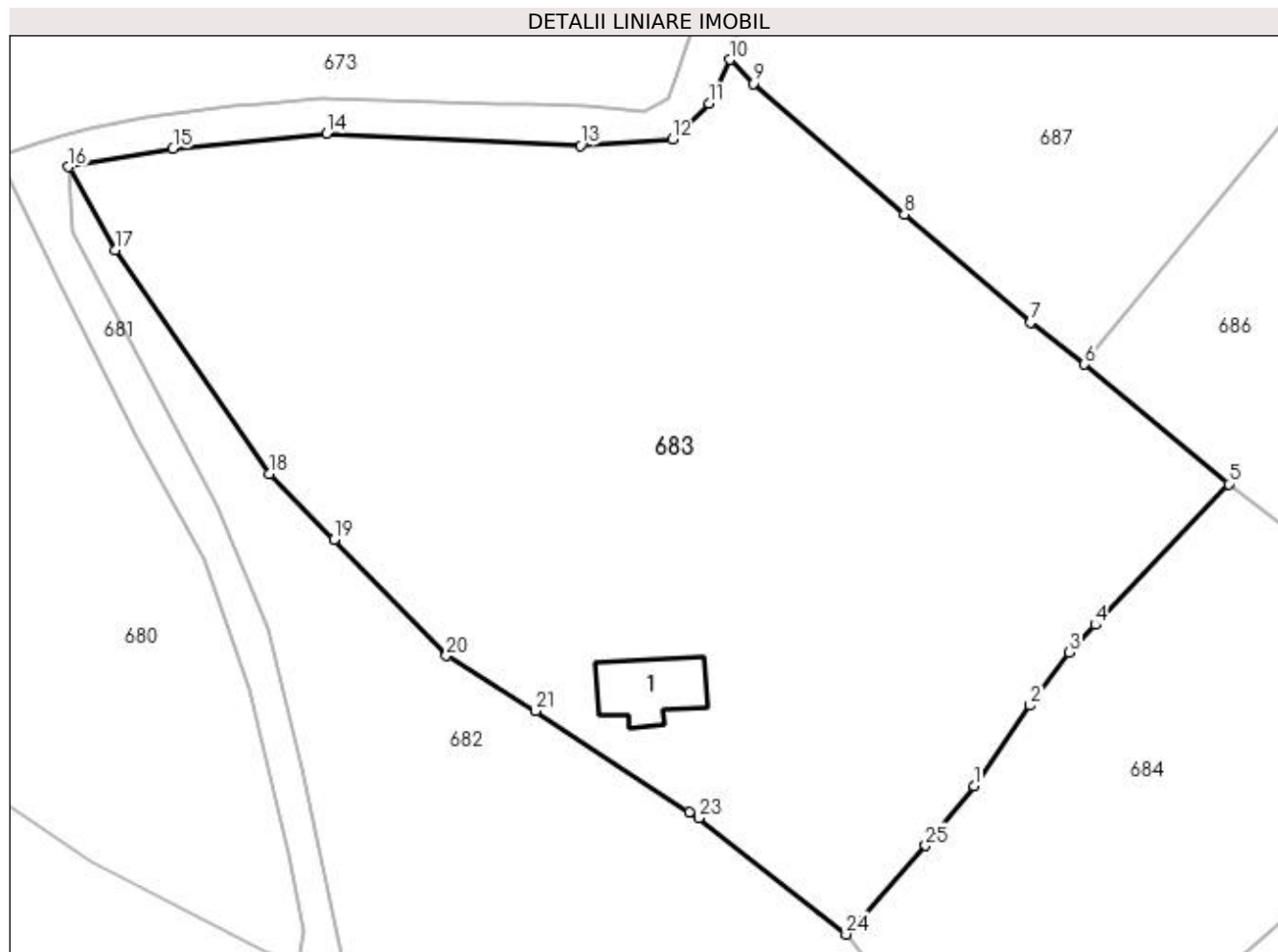
Inscrieri privind dezmembramintele dreptului de proprietate, drepturi reale de garanție și sarcini	Referințe
NU SUNT	

Anexa Nr. 1 La Partea I

Teren

Nr cadastral	Suprafața (mp)*	Observații / Referințe
	5.989	Imobilul s-a format din o parte a PF 1793/5,1793/2,1793/3,1810/2,1810/9,1810/6 a comunei cadastrale Moldovița.

* Suprafața este determinată în planul de proiecție Stereo 70.



Date referitoare la teren

Crt	Categorie folosință	Intra vilan	Suprafața (mp)	Tarla	Parcelă	Nr. topo	Observații / Referințe
1	curți construcții	DA	1.242	-	-	-	
2	faneata	DA	4.747	-	-	-	

Date referitoare la construcții

Crt	Număr	Destinație construcție	Supraf. (mp)	Situație juridică	Observații / Referințe
A1.1		construcții de locuințe	72	Cu acte	Nr. niveluri:1; S. construita la sol:72 mp; Locuință.

Lungime Segmente

1) Valorile lungimilor segmentelor sunt obținute din proiecție în plan.

Punct început	X / Y	Punct sfârșit	X / Y	Lungime segment (** (m)
1	540.603,665 690.122,553	2	540.609,672 690.131,213	10.539
3	540.613,863 690.136,932	4	540.616,688 690.139,875	4.079
5	540.630,981 690.155,018	6	540.615,526 690.167,875	20.104

Punct început	X / Y	Punct sfârșit	X / Y	Lungime segment (** (m)
2	540.609,672 690.131,213	3	540.613,863 690.136,932	7.09
4	540.616,688 690.139,875	5	540.630,981 690.155,018	20.823
6	540.615,526 690.167,875	7	540.609,692 690.172,331	7.341

Punct început	X / Y	Punct sfârșit	X / Y	Lungime segment (** (m))
7	540.609,692 690.172,331	8	540.596,157 690.183,975	17.854
9	540.579,997 690.197,997	10	540.577,435 690.200,572	3.632
11	540.575,186 690.195,862	12	540.571,234 690.192,02	5.512
13	540.561,355 690.191,362	14	540.534,09 690.192,676	27.297
15	540.517,609 690.191,004	16	540.506,413 690.189,056	11.364
17	540.511,369 690.180,132	18	540.527,941 690.156,109	29.185
19	540.534,905 690.149,057	20	540.546,972 690.136,546	17.382
21	540.556,527 690.130,619	22	540.573,039 690.119,735	19.776
23	540.574,069 690.119,151	24	540.589,912 690.106,64	20.187
25	540.598,452 690.116,175	1	540.603,665 690.122,553	8.237

Punct început	X / Y	Punct sfârșit	X / Y	Lungime segment (** (m))
8	540.596,157 690.183,975	9	540.579,997 690.197,997	21.395
10	540.577,435 690.200,572	11	540.575,186 690.195,862	5.219
12	540.571,234 690.192,02	13	540.561,355 690.191,362	9.901
14	540.534,09 690.192,676	15	540.517,609 690.191,004	16.566
16	540.506,413 690.189,056	17	540.511,369 690.180,132	10.208
18	540.527,941 690.156,109	19	540.534,905 690.149,057	9.911
20	540.546,972 690.136,546	21	540.556,527 690.130,619	11.244
22	540.573,039 690.119,735	23	540.574,069 690.119,151	1.184
24	540.589,912 690.106,64	25	540.598,452 690.116,175	12.8

** Lungimile segmentelor sunt determinate în planul de proiecție Stereo 70 și sunt rotunjite la 1 milimetru.

*** Distanța dintre puncte este formată din segmente cumulate ce sunt mai mici decât valoarea 1 milimetru.

**DATE DESPRE IMOBILUL NR. 684**

Oficiul de Cadastru și Publicitate Imobiliară SUCEAVA
Biroul de Cadastru și Publicitate Imobiliară Campulung Moldovenesc

A. Partea I. Descrierea imobilului

TEREN Intravilan

Adresa: Loc. Rasca, Jud. Suceava

Nr. Crt	Nr cadastral Nr. topografic	Suprafața* (mp)	Observații / Referințe
A1	33311	2.973	Sector cadastral:47 Teren neimprejmuit;

B. Partea II. Proprietari și acte

Inscrieri privitoare la dreptul de proprietate și alte drepturi reale	Referințe
15774 / 17/09/2019	
Act Notarial nr. 1319, din 17/09/2019 emis de ROTARU DORINA;	
B3	A1
Intabulare, drept de PROPRIETATE, ca bun propriu, dobandit prin Conventie, cota actuala 1/1 1) OBLESNIUC FIRUȚA, necasatorita	

C. Partea III. SARCINI .

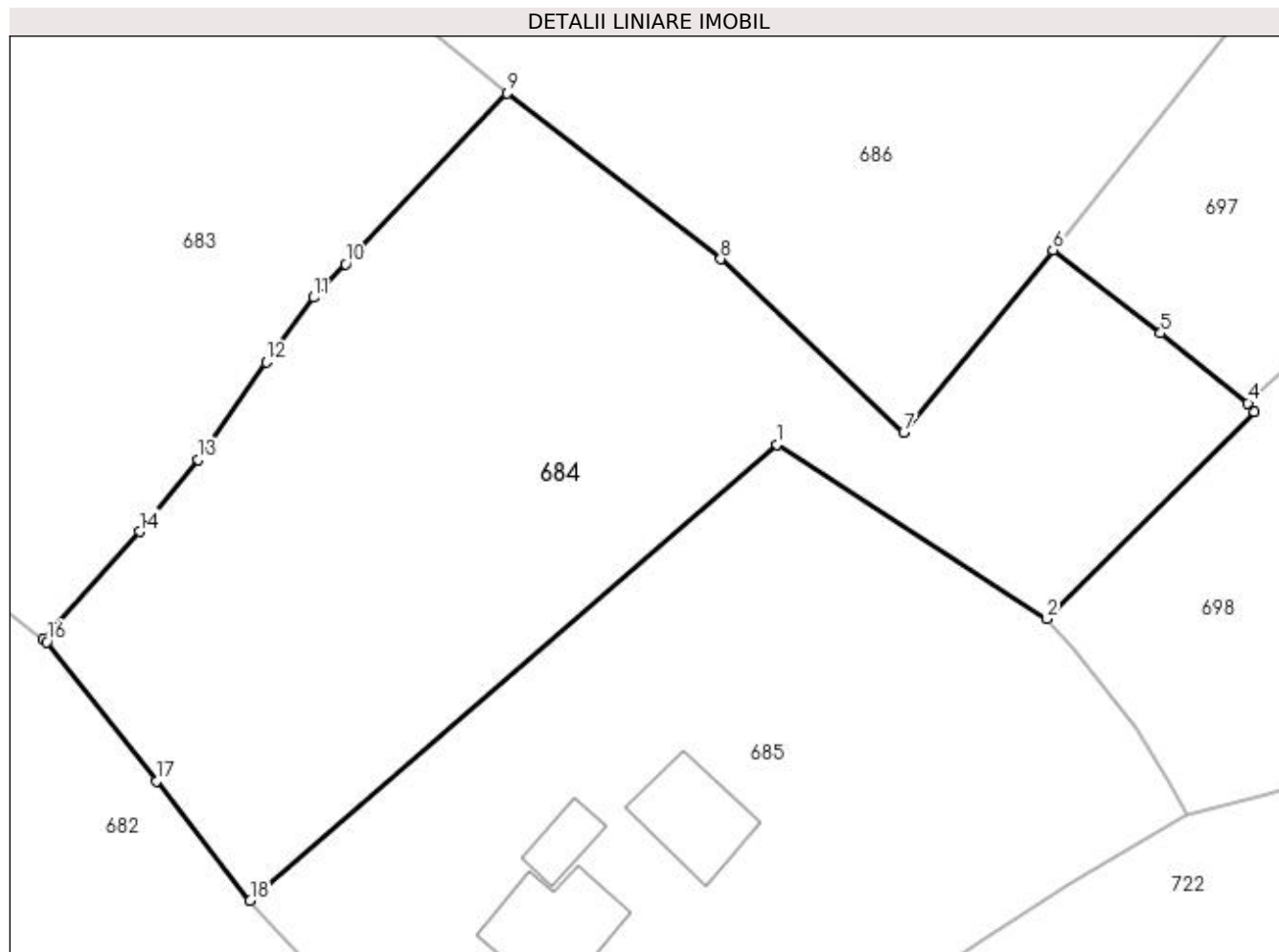
Inscrieri privind dezmembramintele dreptului de proprietate, drepturi reale de garanție și sarcini	Referințe
NU SUNT	

Anexa Nr. 1 La Partea I

Teren

Nr cadastral	Suprafața (mp)*	Observații / Referințe
33311	2.973	

* Suprafața este determinată în planul de proiecție Stereo 70.



Date referitoare la teren

Crt	Categorie folosință	Intra vilan	Suprafața (mp)	Tarla	Parcelă	Nr. topo	Observații / Referințe
1	faneata	DA	2.301	-	-	-	
2	faneata	DA	672	-	-	-	

Lungime Segmente

1) Valorile lungimilor segmentelor sunt obținute din proiecție în plan.

Punct început	X / Y	Punct sfârșit	X / Y	Lungime segment (** (m)
1	540.654,895 690.123,911	2	540.678,811 690.108,464	28.471
2	540.678,811 690.108,464	3	540.697,184 690.126,815	25.968
3	540.697,184 690.126,815	4	540.696,648 690.127,578	0.932
4	540.696,648 690.127,578	5	540.688,91 690.133,767	9.909

Punct început	X / Y	Punct sfârşit	X / Y	Lungime segment (** (m)
5	540.688,91 690.133,767	6	540.679,367 690.141,113	12.043
6	540.679,367 690.141,113	7	540.666,145 690.124,954	20.879
7	540.666,145 690.124,954	8	540.649,934 690.140,339	22.349
8	540.649,934 690.140,339	9	540.630,981 690.155,018	23.973
9	540.630,981 690.155,018	10	540.616,688 690.139,875	20.823
10	540.616,688 690.139,875	11	540.613,863 690.136,932	4.079
11	540.613,863 690.136,932	12	540.609,672 690.131,213	7.09
12	540.609,672 690.131,213	13	540.603,665 690.122,553	10.539
13	540.603,665 690.122,553	14	540.598,452 690.116,175	8.237
14	540.598,452 690.116,175	15	540.589,912 690.106,64	12.8
15	540.589,912 690.106,64	16	540.590,224 690.106,394	0.397
16	540.590,224 690.106,394	17	540.599,94 690.094,09	15.678
17	540.599,94 690.094,09	18	540.608,241 690.083,485	13.467
18	540.608,241 690.083,485	1	540.654,895 690.123,911	61.732

** Lungimile segmentelor sunt determinate în planul de proiecţie Stereo 70 şi sunt rotunjite la 1 milimetru.

*** Distanţa dintre puncte este formată din segmente cumulate ce sunt mai mici decât valoarea 1 milimetru.

**DATE DESPRE IMOBILUL NR. 685**

Oficiul de Cadastru și Publicitate Imobiliară SUCEAVA
Biroul de Cadastru și Publicitate Imobiliară Campulung Moldovenesc

A. Partea I. Descrierea imobilului

TEREN Intravilan

Adresa: Loc. Moldovita, Jud. Suceava

Nr. Crt	Nr cadastral Nr. topografic	Suprafața* (mp)	Observații / Referințe
A1	33292	2.973	Sector cadastral:47 Teren neimprijmit;

Construcții

Crt	Nr cadastral Nr. topografic	Adresa	Observații / Referințe
A1.1	33292-C1	Loc. Moldovita, Jud. Suceava	Nr. niveluri:1; S. construita la sol:88 mp; S. construita desfasurata:88 mp; Casa de locuit, P, an 1958
A1.2	33292-C2	Loc. Moldovita, Jud. Suceava	Nr. niveluri:1; S. construita la sol:26 mp; S. construita desfasurata:26 mp; Bucatarie
A1.3	33292-C3	Loc. Moldovita, Jud. Suceava	Nr. niveluri:1; S. construita la sol:70 mp; S. construita desfasurata:70 mp; Grajd

B. Partea II. Proprietari și acte

Inscrieri privitoare la dreptul de proprietate și alte drepturi reale		Referințe
1488 / 31/01/2023		
Act Administrativ nr. certificat de atestare fiscala nr. 1411, din 27/02/2023 emis de PRIMARIA COMUNEI MOLDOVITA;		
B3	Intabulare, drept de PROPRIETATE, dobandit prin Lege, cota actuala 1/1 1) OBLESNIUC FIRUȚA	A1.1
18725 / 10/11/2023		
Act Normativ Legea nr.7/1996, din 13/03/1996 emis de PARLAMENTUL ROMÂNIEI;		
B4	Intabulare, drept de PROPRIETATE ca urmare a transformării posesiei în drept de proprietate, în condițiile art.13 alin (7) litera a) din Legea nr. 7/1996, dobandit prin Lege, cota actuala 1/1 1) OBLESNIUC FIRUȚA	A1
/		
Act Administrativ nr. 7002, din 05/09/2023 emis de PRIMARIA MOLDOVIȚA;		
B5	Intabulare, drept de PROPRIETATE, dobandit prin Lege, cota actuala 1/1 1) OBLESNIUC FIRUȚA	A1.2, A1.3

C. Partea III. SARCINI .

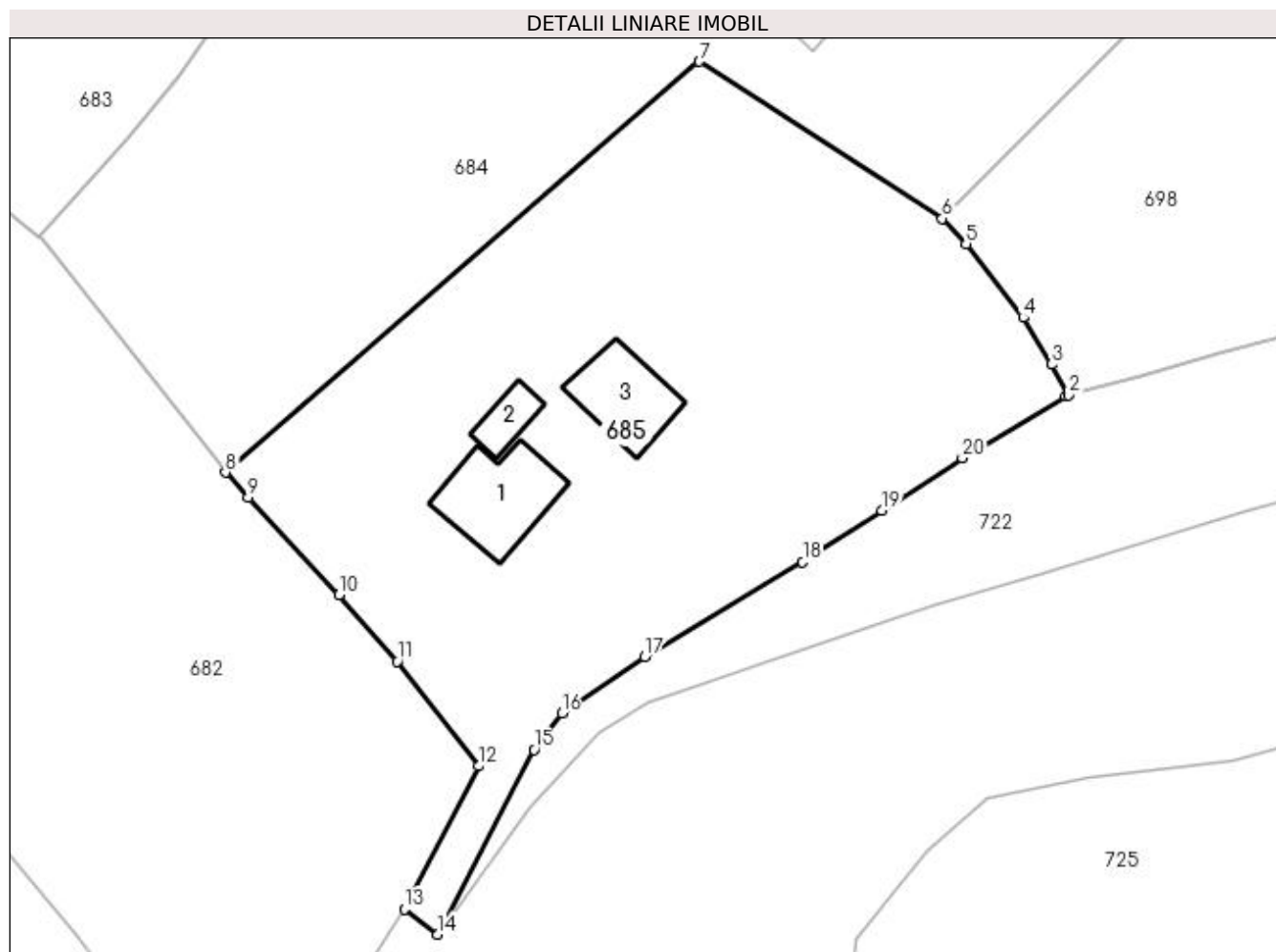
Inscrieri privind dezmembramintele dreptului de proprietate, drepturi reale de garanție și sarcini	Referințe
NU SUNT	

Anexa Nr. 1 La Partea I

Teren

Nr cadastral	Suprafața (mp)*	Observații / Referințe
33292	2.973	

* Suprafața este determinată în planul de proiecție Stereo 70.



Date referitoare la teren

Crt	Categorie folosință	Intra vilan	Suprafața (mp)	Tarla	Parcelă	Nr. topo	Observații / Referințe
1	curți constructii	DA	419	-	-	-	
2	faneata	DA	2.554	-	-	-	

Date referitoare la construcții

Crt	Număr	Destinație construcție	Supraf. (mp)	Situație juridică	Observații / Referințe
A1.1	33292-C1	construcții de locuințe	Din acte: 83 Masurata: 88	Cu acte	Nr. niveluri:1; S. construita la sol:88 mp; S. construita desfasurata:88 mp; Casa de locuit, P, an 1958
A1.2	33292-C2	construcții anexa	Din acte: 23 Masurata: 26	Cu acte	Nr. niveluri:1; S. construita la sol:26 mp; S. construita desfasurata:26 mp; Bucatarie
A1.3	33292-C3	construcții anexa	Din acte: 75 Masurata: 70	Cu acte	Nr. niveluri:1; S. construita la sol:70 mp; S. construita desfasurata:70 mp; Grajd

Lungime Segmente

1) Valorile lungimilor segmentelor sunt obținute din proiecție în plan.

Punct început	X / Y	Punct sfârșit	X / Y	Lungime segment (** (m)
1	540.690,965 690.090,955	2	540.691,26 690.091,095	0.327

Punct început	X / Y	Punct sfârșit	X / Y	Lungime segment (** (m)
2	540.691,26 690.091,095	3	540.689,57 690.094,111	3.457
3	540.689,57 690.094,111	4	540.686,761 690.098,719	5.397
4	540.686,761 690.098,719	5	540.681,149 690.105,976	9.174
5	540.681,149 690.105,976	6	540.678,811 690.108,464	3.414
6	540.678,811 690.108,464	7	540.654,895 690.123,911	28.471
7	540.654,895 690.123,911	8	540.608,241 690.083,485	61.732
8	540.608,241 690.083,485	9	540.610,484 690.081,004	3.345
9	540.610,484 690.081,004	10	540.619,426 690.071,429	13.101
10	540.619,426 690.071,429	11	540.625,14 690.064,869	8.7
11	540.625,14 690.064,869	12	540.633,141 690.054,585	13.03
12	540.633,141 690.054,585	13	540.625,86 690.040,517	15.841
13	540.625,86 690.040,517	14	540.629,124 690.038,029	4.104
14	540.629,124 690.038,029	15	540.638,611 690.056,192	20.491
15	540.638,611 690.056,192	16	540.641,357 690.059,772	4.512
16	540.641,357 690.059,772	17	540.649,518 690.065,308	9.862
17	540.649,518 690.065,308	18	540.665,05 690.074,659	18.13
18	540.665,05 690.074,659	19	540.672,846 690.079,717	9.293
19	540.672,846 690.079,717	20	540.680,77 690.084,898	9.467
20	540.680,77 690.084,898	1	540.690,965 690.090,955	11.859

** Lungimile segmentelor sunt determinate în planul de proiecție Stereo 70 și sunt rotunjite la 1 milimetru.

*** Distanța dintre puncte este formată din segmente cumulate ce sunt mai mici decât valoarea 1 milimetru.

**DATE DESPRE IMOBILUL NR. 686**

Oficiul de Cadastru și Publicitate Imobiliară SUCEAVA
Biroul de Cadastru și Publicitate Imobiliară Campulung Moldovenesc

A. Partea I. Descrierea imobilului

TEREN Intravilan

Adresa: Loc. Rasca, Jud. Suceava

Nr. Crt	Nr cadastral Nr. topografic	Suprafața* (mp)	Observații / Referințe
A1		3.000	Sector cadastral:47 Teren împrejmuit; Imobilul s-a format din o parte a PF 1810/1,1810/8,1812/2,1812/7 a comunei cadastrale Moldovița.

B. Partea II. Proprietari și acte

Inscrieri privitoare la dreptul de proprietate și alte drepturi reale		Referințe
/		
Act Notarial nr. 53, din 18/05/2015 emis de BNP SCRABA HORIA ILIE;		
B1	Intabulare, drept de PROPRIETATE, dobandit prin Succesiune, cota actuala 1/3 1) PETRESCU ALEXANDRU-NICOLAE	A1
B2	Intabulare, drept de PROPRIETATE, dobandit prin Succesiune, cota actuala 1/3 1) BALABAȘCIUC NARCIS-IOAN	A1
B3	Intabulare, drept de PROPRIETATE, dobandit prin Succesiune, cota actuala 1/3 1) BALABAȘCIUC OVIDIU-NICOLAE	A1

C. Partea III. SARCINI .

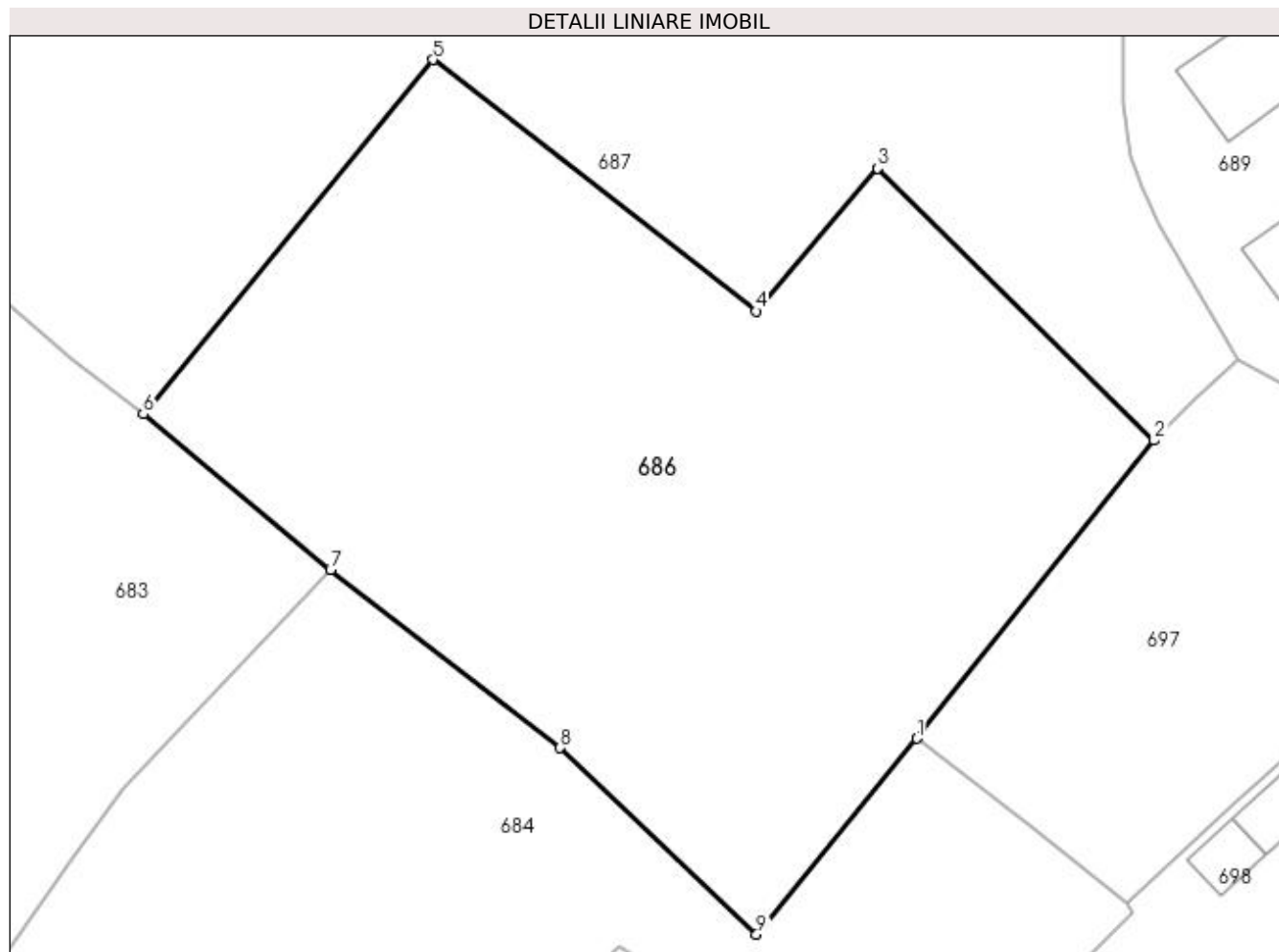
Inscrieri privind dezmembramintele dreptului de proprietate, drepturi reale de garanție și sarcini	Referințe
NU SUNT	

Anexa Nr. 1 La Partea I

Teren

Nr cadastral	Suprafața (mp)*	Observații / Referințe
	3.000	Imobilul s-a format din o parte a PF 1810/1,1810/8,1812/2,1812/7 a comunei cadastrale Moldovița.

* Suprafața este determinată în planul de proiecție Stereo 70.



Date referitoare la teren

Crt	Categorie folosință	Intravilan	Suprafața (mp)	Tarla	Parcelă	Nr. topo	Observații / Referințe
1	faneata	DA	2.462	-	-	-	Intravilan Rașca.
2	faneata	DA	538	-	-	-	Intravilan Moldovița.

Lungime Segmente

1) Valorile lungimilor segmentelor sunt obținute din proiecție în plan.

Punct început	X / Y	Punct sfârșit	X / Y	Lungime segment (** (m)
1	540.679,367 690.141,113	2	540.698,948 690.165,695	31.428
2	540.698,948 690.165,695	3	540.676,152 690.188,139	31.99
3	540.676,152 690.188,139	4	540.666,084 690.176,355	15.499
4	540.666,084 690.176,355	5	540.639,426 690.197,105	33.782

Punct început	X / Y	Punct sfârșit	X / Y	Lungime segment (** (m)
5	540.639,426 690.197,105	6	540.615,526 690.167,875	37.757
6	540.615,526 690.167,875	7	540.630,981 690.155,018	20.104
7	540.630,981 690.155,018	8	540.649,934 690.140,339	23.973
8	540.649,934 690.140,339	9	540.666,145 690.124,954	22.349
9	540.666,145 690.124,954	1	540.679,367 690.141,113	20.879

** Lungimile segmentelor sunt determinate în planul de proiecție Stereo 70 și sunt rotunjite la 1 milimetru.

*** Distanța dintre puncte este formată din segmente cumulate ce sunt mai mici decât valoarea 1 milimetru.

**DATE DESPRE IMOBILUL NR. 687**

Oficiul de Cadastru și Publicitate Imobiliară SUCEAVA
Biroul de Cadastru și Publicitate Imobiliară Campulung Moldovenesc

A. Partea I. Descrierea imobilului

TEREN Necunoscut

Adresa: Loc. Rasca, Jud. Suceava

Nr. Crt	Nr cadastral Nr. topografic	Suprafața* (mp)	Observații / Referințe
A1		7.703	Sector cadastral:47 Teren împrejmuit; Imobilul s-a format din o parte a PF 1793/4,1793/2,1812/7,1809/2 a comunei cadastrale Moldovița.

B. Partea II. Proprietari și acte

Inscrieri privitoare la dreptul de proprietate și alte drepturi reale	Referințe
/	
Act Normativ nr. Legea 7, din 13/03/1996 emis de PARLAMENTUL ROMANIEI;	
B1	A1
Intabulare, drept de PROPRIETATE, dobandit prin Lege, cota actuala 1/1 1) NEIDENTIFICAT NEIDENTIFICAT	
Act Administrativ nr. 152, din 31/08/2023 emis de PRIMARIA MOLDOVIȚA;	
B2	A1
Se notează posesia faptică. 1) ZARUGHEVICI GHEOGHE 2) ZARUGHEVICI ELENA	

C. Partea III. SARCINI .

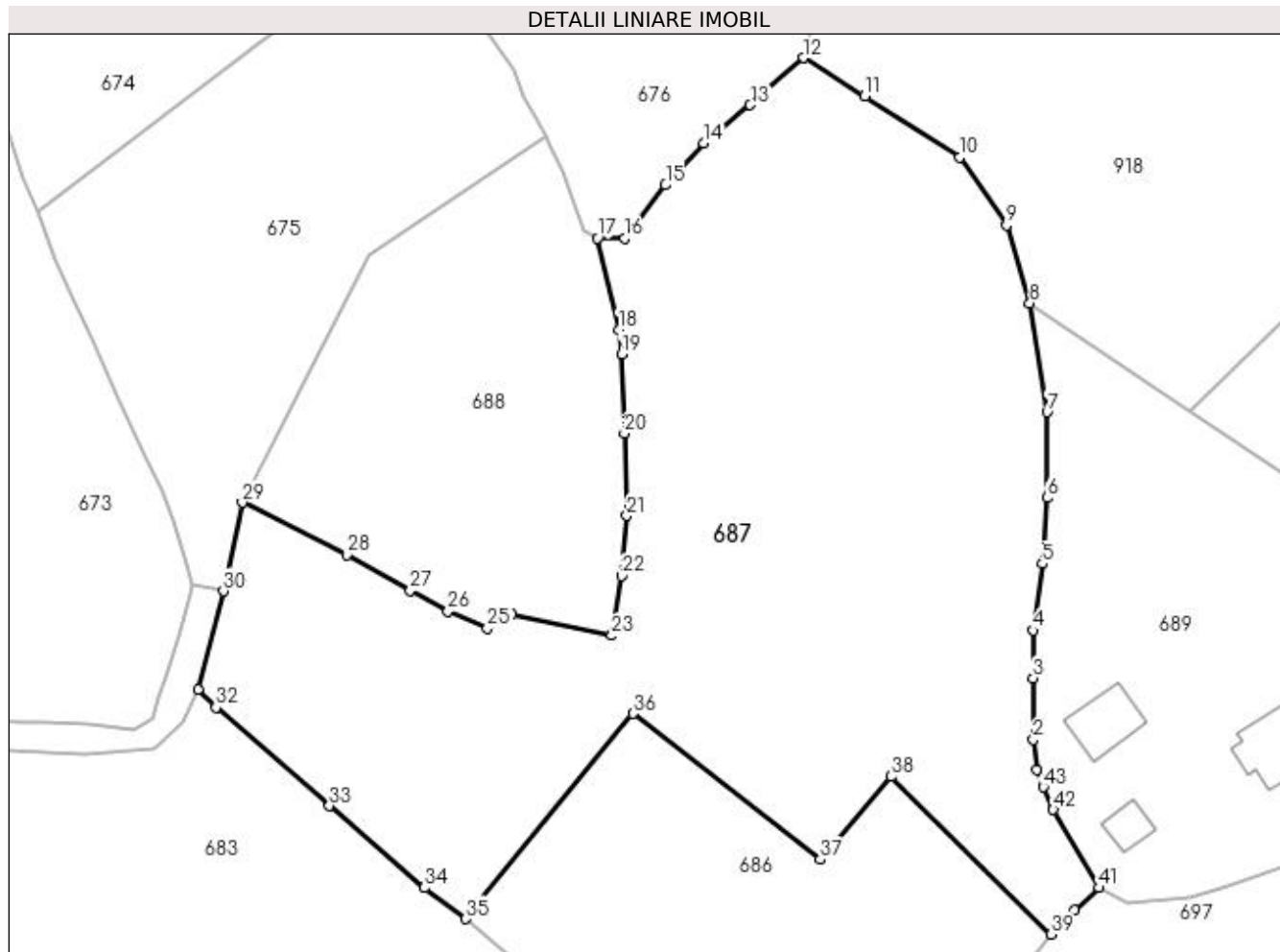
Inscrieri privind dezmembramintele dreptului de proprietate, drepturi reale de garanție și sarcini	Referințe
NU SUNT	

Anexa Nr. 1 La Partea I

Teren

Nr cadastral	Suprafața (mp)*	Observații / Referințe
	7.703	Imobilul s-a format din o parte a PF 1793/4,1793/2,1812/7,1809/2 a comunei cadastrale Moldovița.

* Suprafața este determinată în planul de proiecție Stereo 70.



Date referitoare la teren

Crt	Categorie folosință	Intravilan	Suprafața (mp)	Tarla	Parcelă	Nr. topo	Observații / Referințe
1	faneata	DA	3.234	-	-	-	Intravilan Rașca.
2	pasune	DA	226	-	-	-	Intravilan Moldovița.
3	pasune	NU	4.243	-	-	-	

Lungime Segmente

1) Valorile lungimilor segmentelor sunt obținute din proiecție în plan.

Punct început	X / Y	Punct sfârșit	X / Y	Lungime segment
1	540.696,976 690.189,143	2	540.696,423 690.193,391	4.284
4	540.696,378 690.208,952	5	540.697,708 690.218,423	9.564
7	540.698,403 690.240,034	8	540.695,91 690.255,523	15.688
10	540.685,909 690.276,288	11	540.672,41 690.285,005	16.069
2	540.696,423 690.193,391	3	540.696,432 690.202,191	8.8
5	540.697,708 690.218,423	6	540.698,355 690.227,842	9.441
8	540.695,91 690.255,523	9	540.692,603 690.266,627	11.586
11	540.672,41 690.285,005	12	540.663,666 690.290,462	10.307
3	540.696,432 690.202,191	4	540.696,378 690.208,952	6.761
6	540.698,355 690.227,842	7	540.698,403 690.240,034	12.192
9	540.692,603 690.266,627	10	540.685,909 690.276,288	11.753
12	540.663,666 690.290,462	13	540.656,097 690.283,771	10.102

Punct început	X / Y	Punct sfârşit	X / Y	Lungime segment	Punct început	X / Y	Punct sfârşit	X / Y	Lungime segment	Punct început	X / Y	Punct sfârşit	X / Y	Lungime segment
13	540.656,097 690.283,771	14	540.649,51 690.278,312	8.555	14	540.649,51 690.278,312	15	540.644,024 690.272,361	8.094	15	540.644,024 690.272,361	16	540.638,236 690.264,761	9.553
16	540.638,236 690.264,761	17	540.634,341 690.264,791	3.895	17	540.634,341 690.264,791	18	540.637,38 690.251,799	13.343	18	540.637,38 690.251,799	19	540.637,771 690.248,321	3.5
19	540.637,771 690.248,321	20	540.638,193 690.237,027	11.302	20	540.638,193 690.237,027	21	540.638,542 690.225,304	11.728	21	540.638,542 690.225,304	22	540.637,773 690.216,75	8.588
22	540.637,773 690.216,75	23	540.636,358 690.208,241	8.626	23	540.636,358 690.208,241	24	540.622,113 690.211,282	14.566	24	540.622,113 690.211,282	25	540.618,625 690.209,25	4.037
25	540.618,625 690.209,25	26	540.613,038 690.211,713	6.106	26	540.613,038 690.211,713	27	540.607,673 690.214,659	6.121	27	540.607,673 690.214,659	28	540.598,611 690.219,734	10.386
28	540.598,611 690.219,734	29	540.583,738 690.227,143	16.616	29	540.583,738 690.227,143	30	540.581,033 690.214,546	12.884	30	540.581,033 690.214,546	31	540.577,435 690.200,572	14.43
31	540.577,435 690.200,572	32	540.579,997 690.197,997	3.632	32	540.579,997 690.197,997	33	540.596,157 690.183,975	21.395	33	540.596,157 690.183,975	34	540.609,692 690.172,331	17.854
34	540.609,692 690.172,331	35	540.615,526 690.167,875	7.341	35	540.615,526 690.167,875	36	540.639,426 690.197,105	37.757	36	540.639,426 690.197,105	37	540.666,084 690.176,355	33.782
37	540.666,084 690.176,355	38	540.676,152 690.188,139	15.499	38	540.676,152 690.188,139	39	540.698,948 690.165,695	31.99	39	540.698,948 690.165,695	40	540.702,324 690.169,172	4.846
40	540.702,324 690.169,172	41	540.705,836 690.172,325	4.72	41	540.705,836 690.172,325	42	540.699,276 690.183,457	12.921	42	540.699,276 690.183,457	43	540.697,872 690.186,642	3.481
43	540.697,872 690.186,642	1	540.696,976 690.189,143	2.657										

** Lungimile segmentelor sunt determinate în planul de proiecţie Stereo 70 și sunt rotunjite la 1 milimetru.

*** Distanța dintre puncte este formată din segmente cumulate ce sunt mai mici decât valoarea 1 milimetru.

**DATE DESPRE IMOBILUL NR. 688**

Oficiul de Cadastru și Publicitate Imobiliară SUCEAVA
Biroul de Cadastru și Publicitate Imobiliară Campulung Moldovenesc

A. Partea I. Descrierea imobilului

TEREN Necunoscut

Adresa: Loc. Rasca, Jud. Suceava

Nr. Crt	Nr cadastral Nr. topografic	Suprafața* (mp)	Observații / Referințe
A1		2.502	Sector cadastral:47 Teren imprejmuit; Imobilul s-a format din o parte a PF 1793/2, 1793/4, 1812/7 a comunei cadastrale Moldovița.

B. Partea II. Proprietari și acte

Inscrieri privitoare la dreptul de proprietate și alte drepturi reale	Referințe
/	
Act Normativ nr. Legea 7, din 13/03/1996 emis de PARLAMENTUL ROMANIEI;	
B1	A1
Intabulare, drept de PROPRIETATE, dobandit prin Lege, cota actuala 1/1 1) NEIDENTIFICAT NEIDENTIFICAT	
Act Administrativ nr. 153, din 31/08/2023 emis de PRIMARIA MOLDOVIȚA;	
B2	A1
Se notează posesia faptică. 1) BURSUC TEODOR	

C. Partea III. SARCINI .

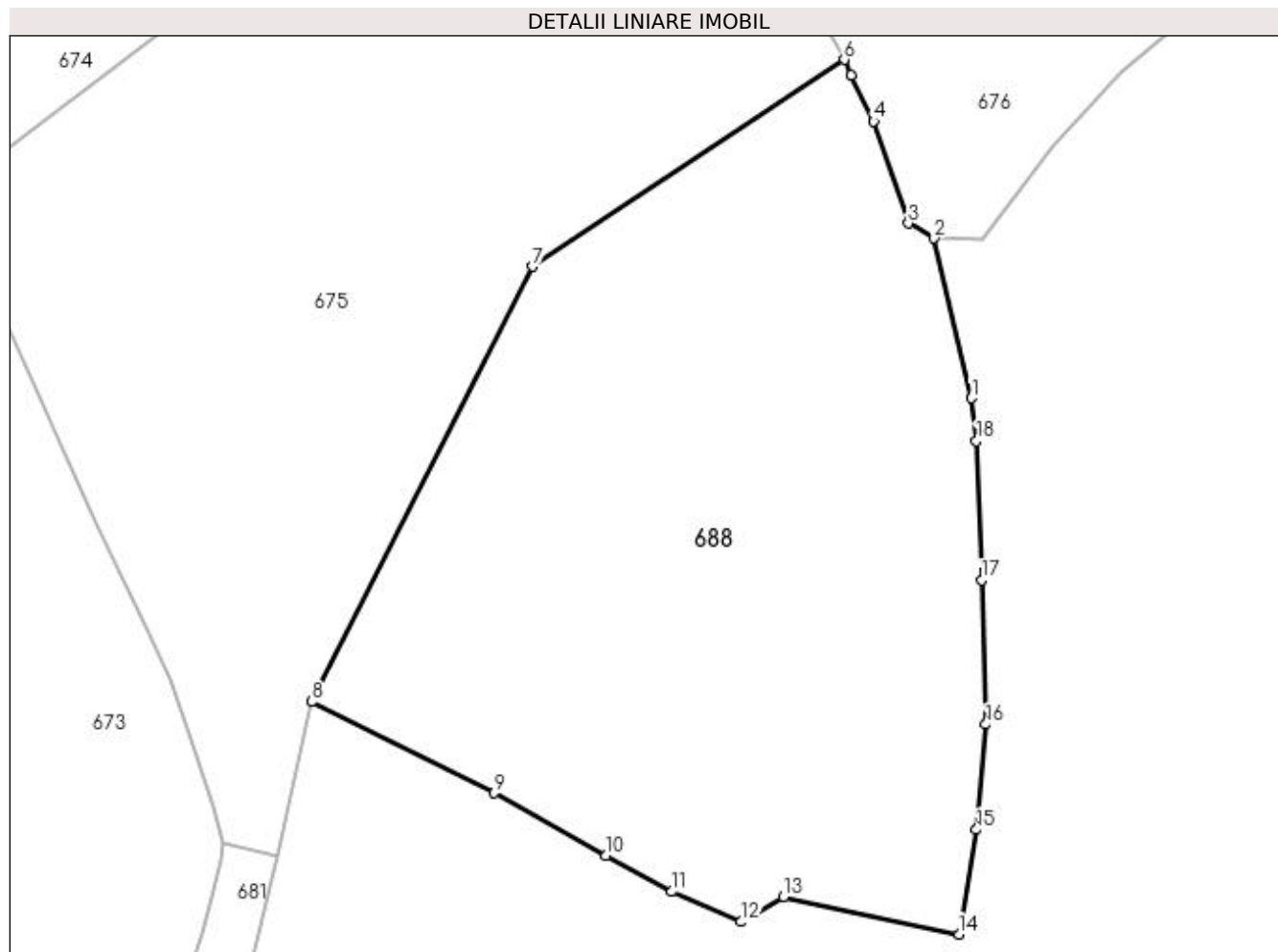
Inscrieri privind dezmembramintele dreptului de proprietate, drepturi reale de garanție și sarcini	Referințe
NU SUNT	

Anexa Nr. 1 La Partea I

Teren

Nr cadastral	Suprafața (mp)*	Observații / Referințe
	2.502	Imobilul s-a format din o parte a PF 1793/2, 1793/4, 1812/7 a comunei cadastrale Moldovița.

* Suprafața este determinată în planul de proiecție Stereo 70.



Date referitoare la teren

Crt	Categorie folosință	Intra vilan	Suprafața (mp)	Tarla	Parcelă	Nr. topo	Observații / Referințe
1	faneata	DA	2.392	-	-	-	
2	faneata	NU	110	-	-	-	

Lungime Segmente

1) Valorile lungimilor segmentelor sunt obținute din proiecție în plan.

Punct început	X / Y	Punct sfârșit	X / Y	Lungime segment (** (m)
1	540.637,38 690.251,799	2	540.634,341 690.264,791	13.343
2	540.634,341 690.264,791	3	540.632,26 690.265,996	2.405
3	540.632,26 690.265,996	4	540.629,443 690.274,281	8.751
4	540.629,443 690.274,281	5	540.627,618 690.278,031	4.171

Punct început	X / Y	Punct sfârşit	X / Y	Lungime segment (** (m)
5	540.627,618 690.278,031	6	540.627,046 690.279,296	1.388
6	540.627,046 690.279,296	7	540.601,713 690.262,493	30.399
7	540.601,713 690.262,493	8	540.583,738 690.227,143	39.658
8	540.583,738 690.227,143	9	540.598,611 690.219,734	16.616
9	540.598,611 690.219,734	10	540.607,673 690.214,659	10.386
10	540.607,673 690.214,659	11	540.613,038 690.211,713	6.121
11	540.613,038 690.211,713	12	540.618,625 690.209,25	6.106
12	540.618,625 690.209,25	13	540.622,113 690.211,282	4.037
13	540.622,113 690.211,282	14	540.636,358 690.208,241	14.566
14	540.636,358 690.208,241	15	540.637,773 690.216,75	8.626
15	540.637,773 690.216,75	16	540.638,542 690.225,304	8.588
16	540.638,542 690.225,304	17	540.638,193 690.237,027	11.728
17	540.638,193 690.237,027	18	540.637,771 690.248,321	11.302
18	540.637,771 690.248,321	1	540.637,38 690.251,799	3.5

** Lungimile segmentelor sunt determinate în planul de proiecție Stereo 70 și sunt rotunjite la 1 milimetru.

*** Distanța dintre puncte este formată din segmente cumulate ce sunt mai mici decât valoarea 1 milimetru.

**DATE DESPRE IMOBILUL NR. 689**

Oficiul de Cadastru și Publicitate Imobiliară SUCEAVA
Biroul de Cadastru și Publicitate Imobiliară Campulung Moldovenesc

A. Partea I. Descrierea imobilului

TEREN Necunoscut

Nr. CF vechi:2371
Nr. topografic:1810/8

Adresa: Loc. Moldovita, Jud. Suceava

Nr. Crt	Nr cadastral Nr. topografic	Suprafața* (mp)	Observații / Referințe
A1	33021	Din acte: 3.985 Masurata: 3.923	Sector cadastral:47 Teren imprejmuit;

Construcții

Crt	Nr cadastral Nr. topografic	Adresa	Observații / Referințe
A1.1	33021-C1	Loc. Moldovita, Jud. Suceava	Nr. niveluri:2; S. construita la sol:121 mp; Locuință P+1.
A1.2	33021-C2	Loc. Moldovita, Jud. Suceava	Nr. niveluri:1; S. construita la sol:30 mp; Anexă.
A1.3	33021-C3	Loc. Moldovita, Jud. Suceava	Nr. niveluri:1; S. construita la sol:67 mp; Anexă.

B. Partea II. Proprietari și acte

Inscrieri privitoare la dreptul de proprietate și alte drepturi reale		Referințe
6958 / 19/05/2017		
Act Notarial nr. 42, din 18/05/2017 emis de SCRABA HORIA ILIE;		
B2	Intabulare, drept de PROPRIETATE, dobandit prin Succesiune, cota actuala 1/3 1) ROMANIUC MIHAI	A1, A1.1, A1.2, A1.3
7027 / 22/05/2017		
Act Notarial nr. 381, din 18/05/2017 emis de SCRABA HORIA ILIE;		
B5	Intabulare, drept de PROPRIETATE, dobandit prin PARTAJ, cota actuala 2/3 1) ROMANIUC MIHAI	A1, A1.1, A1.2, A1.3
/		
Act Notarial nr. 20, din 04/01/2018 emis de SCRABA LUMINITA DORU PAUL;		
B6	notare interdictie de instrainare si grevare cu sarcini . 1) SOCIETATEA DE FINANTARE RURALA FAER IFN S.A., CIF:18246351	A1, A1.1, A1.2, A1.3

C. Partea III. SARCINI

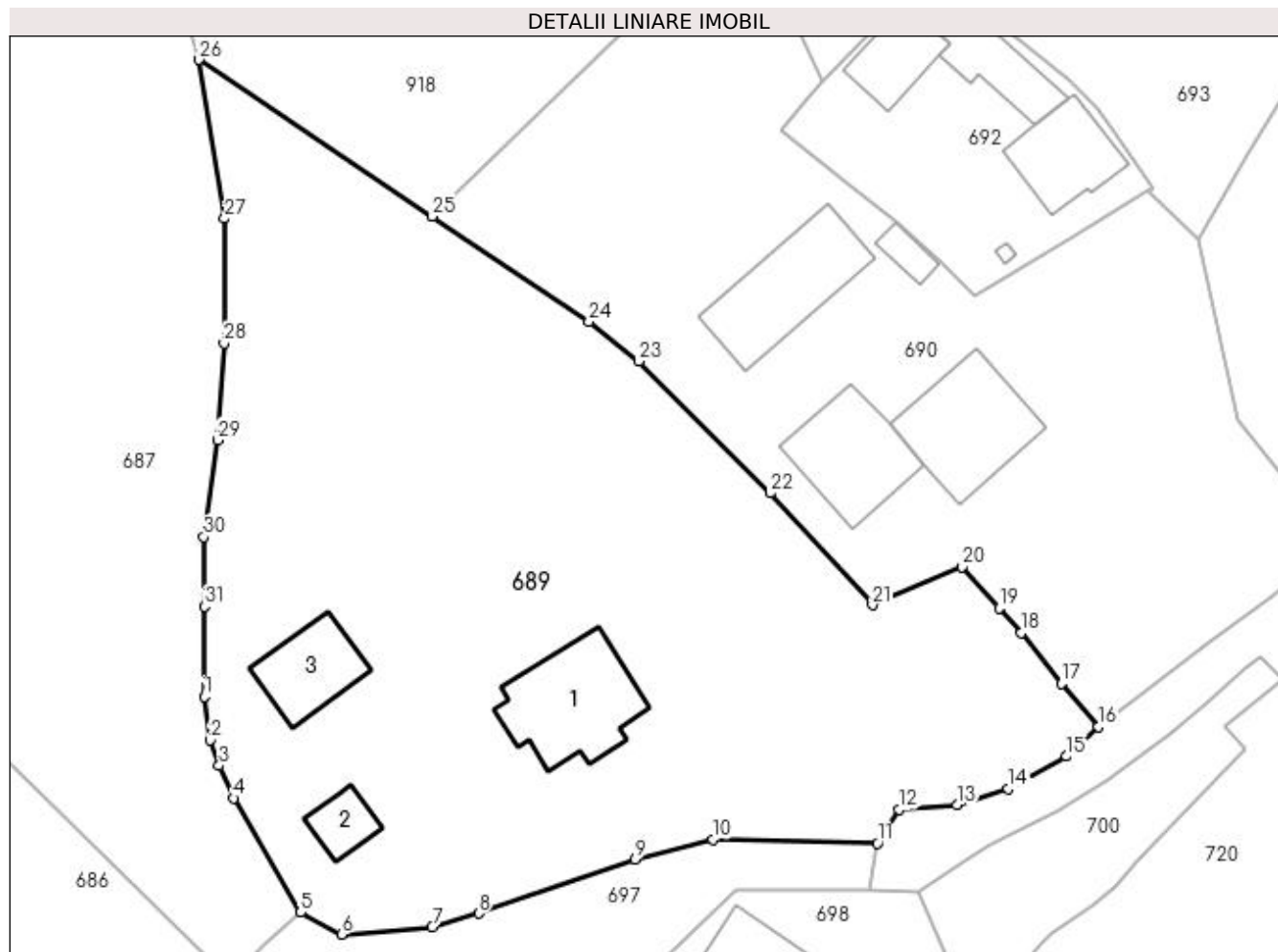
Inscrieri privind dezmembramintele dreptului de proprietate, drepturi reale de garanție și sarcini		Referințe
95 / 04/01/2018		
Act Notarial nr. 20, din 04/01/2018 emis de SCRABA LUMINITA DORU PAUL;		
C4	Intabulare, drept de IPOTECA, Valoare:15000 LEI și celelalte obligatii de plata aferente creditului 1) SOCIETATEA DE FINANTARE RURALA FAER IFN S.A., CIF:18246351	A1, A1.1, A1.2, A1.3

Anexa Nr. 1 La Partea I

Teren

Nr cadastral	Suprafața (mp)*	Observații / Referințe
33021	Din acte: 3.985 Masurata: 3.923	

* Suprafața este determinată în planul de proiecție Stereo 70.



Date referitoare la teren

Crt	Categorie folosință	Intravilan	Suprafața (mp)	Tarla	Parcelă	Nr. topo	Observații / Referințe
1	curți construcții	DA	1.145	-	-	1737	
2	pasune	DA	1.348	-	-	1810/1	
3	faneata	DA	1.311	-	-	1810/8	
4	faneata	NU	119	-	-	1810/8	

Date referitoare la construcții

Crt	Număr	Destinație construcție	Supraf. (mp)	Situație juridică	Observații / Referințe
A1.1	33021-C1	construcții de locuințe	121	Cu acte	Nr. niveluri:2; S. construita la sol:121 mp; Locuință P+1.
A1.2	33021-C2	construcții anexa	30	Cu acte	Nr. niveluri:1; S. construita la sol:30 mp; Anexă.
A1.3	33021-C3	construcții anexa	67	Cu acte	Nr. niveluri:1; S. construita la sol:67 mp; Anexă.

Lungime Segmente

1) Valorile lungimilor segmentelor sunt obținute din proiecție în plan.

Punct început	X / Y	Punct sfârșit	X / Y	Lungime segment (** (m)
1	540.696,423 690.193,391	2	540.696,976 690.189,143	4.284
3	540.697,872 690.186,642	4	540.699,276 690.183,457	3.481
5	540.705,836 690.172,325	6	540.709,829 690.170,183	4.531
7	540.718,658 690.170,906	8	540.723,189 690.172,236	4.722
9	540.738,46 690.177,52	10	540.746,078 690.179,451	7.859
11	540.762,108 690.179,077	12	540.764,212 690.182,342	3.884
13	540.769,879 690.182,799	14	540.774,892 690.184,382	5.257
15	540.780,574 690.187,558	16	540.783,667 690.190,451	4.235
17	540.780,071 690.194,638	18	540.776,123 690.199,582	6.327
19	540.774,003 690.202,028	20	540.770,402 690.206,037	5.389
21	540.761,64 690.202,32	22	540.751,624 690.213,224	14.806
23	540.738,846 690.226,114	24	540.733,959 690.229,958	6.218
25	540.718,679 690.240,225	26	540.695,91 690.255,523	27.431
27	540.698,403 690.240,034	28	540.698,355 690.227,842	12.192
29	540.697,708 690.218,423	30	540.696,378 690.208,952	9.564
31	540.696,432 690.202,191	1	540.696,423 690.193,391	8.8

Punct început	X / Y	Punct sfârșit	X / Y	Lungime segment (** (m)
2	540.696,976 690.189,143	3	540.697,872 690.186,642	2.657
4	540.699,276 690.183,457	5	540.705,836 690.172,325	12.921
6	540.709,829 690.170,183	7	540.718,658 690.170,906	8.859
8	540.723,189 690.172,236	9	540.738,46 690.177,52	16.159
10	540.746,078 690.179,451	11	540.762,108 690.179,077	16.034
12	540.764,212 690.182,342	13	540.769,879 690.182,799	5.685
14	540.774,892 690.184,382	15	540.780,574 690.187,558	6.509
16	540.783,667 690.190,451	17	540.780,071 690.194,638	5.519
18	540.776,123 690.199,582	19	540.774,003 690.202,028	3.237
20	540.770,402 690.206,037	21	540.761,64 690.202,32	9.518
22	540.751,624 690.213,224	23	540.738,846 690.226,114	18.15
24	540.733,959 690.229,958	25	540.718,679 690.240,225	18.409
26	540.695,91 690.255,523	27	540.698,403 690.240,034	15.688
28	540.698,355 690.227,842	29	540.697,708 690.218,423	9.441
30	540.696,378 690.208,952	31	540.696,432 690.202,191	6.761

** Lungimile segmentelor sunt determinate în planul de proiecție Stereo 70 și sunt rotunjite la 1 milimetru.

*** Distanța dintre puncte este formată din segmente cumulate ce sunt mai mici decât valoarea 1 milimetru.

**DATE DESPRE IMOBILUL NR. 690**

Oficiul de Cadastru și Publicitate Imobiliară SUCEAVA
Biroul de Cadastru și Publicitate Imobiliară Campulung Moldovenesc

A. Partea I. Descrierea imobilului

TEREN Intravilan

Nr. CF vechi:2492

Adresa: Loc. Moldovita, Jud. Suceava

Nr. Crt	Nr cadastral Nr. topografic	Suprafața* (mp)	Observații / Referințe
A1	30945	2.775	Sector cadastral:47 Teren neimpregmuit;

Construcții

Crt	Nr cadastral Nr. topografic	Adresa	Observații / Referințe
A1.1	30945-C1	Loc. Moldovita, Jud. Suceava	Nr. niveluri:2; S. construita la sol:117 mp; casa
A1.2	30945-C2	Loc. Moldovita, Jud. Suceava	Nr. niveluri:1; S. construita la sol:100 mp; grajd
A1.3	30945-C3	Loc. Moldovita, Jud. Suceava	Nr. niveluri:1; S. construita la sol:119 mp; sura
A1.4		Loc. Moldovita, Jud. Suceava	Nr. niveluri:1; S. construita la sol:16 mp; Anexă.

B. Partea II. Proprietari și acte

Inscrieri privitoare la dreptul de proprietate și alte drepturi reale	Referințe
955 / 02/06/2004	
Act Notarial nr. cu clauza de intretinere nr.1685, din 11/10/2001 emis de BNP STELIAN CATARGIU;	
B1	A1, A1.1, A1.2, A1.3, A1.4
Intabulare, drept de PROPRIETATEca bun comun, dobandit prin Conventie, cota actuala 1/1	
1) POLIEC MARIOARA	
2) POLIEC ILIE	

C. Partea III. SARCINI

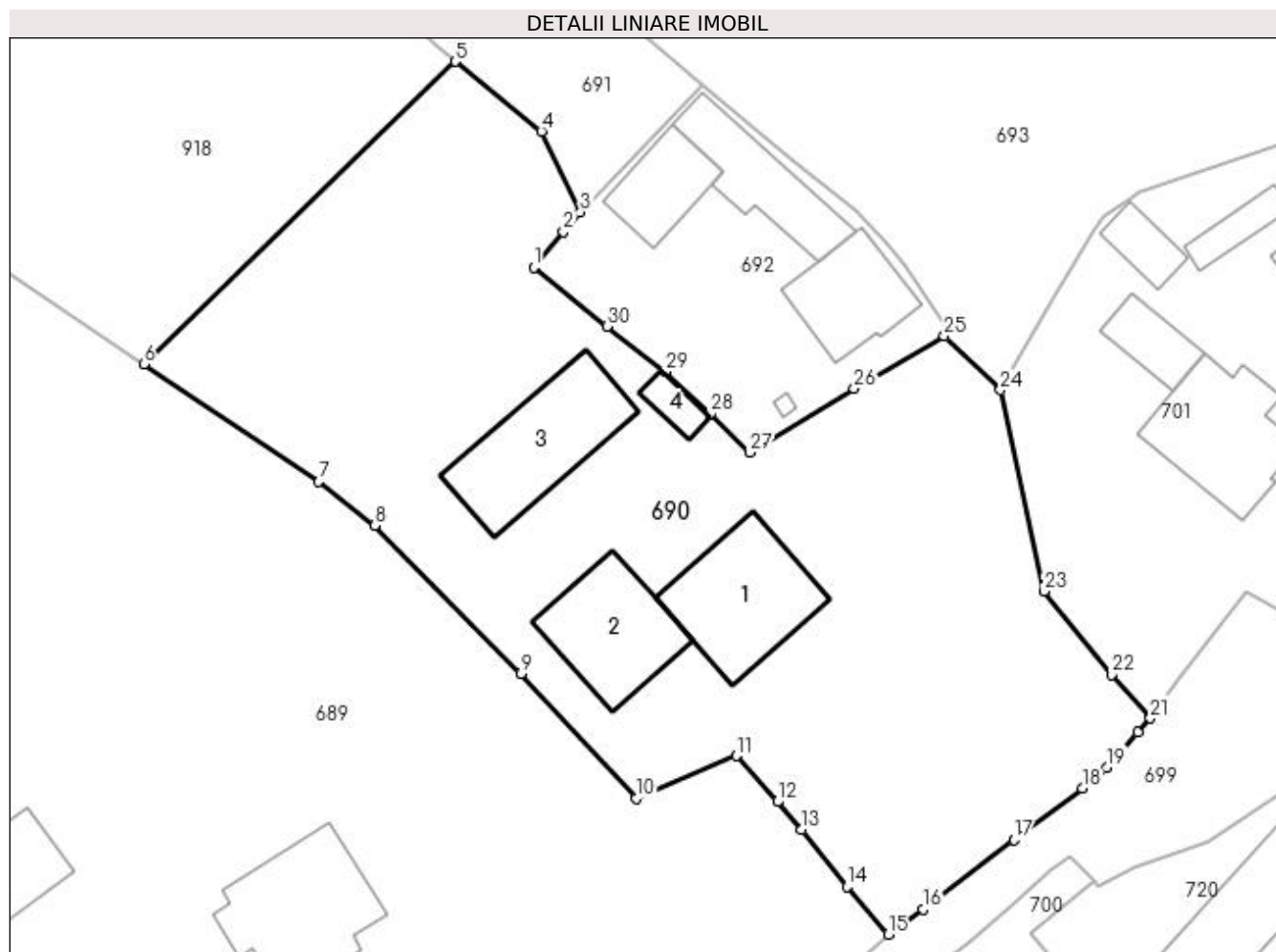
Inscrieri privind dezmembramintele dreptului de proprietate, drepturi reale de garanție și sarcini	Referințe
955 / 02/06/2004	
Act Notarial nr. cu clauza de intretinere nr.1685, din 11/10/2001 emis de BNP STELIAN CATARGIU;	
C1	A1, A1.1, A1.2, A1.3, A1.4
Intabulare, drept de UZUFRACT VIAGER, cota actuala 1/1	
1) POLIEC ADRIAN	
C2	A1, A1.1, A1.2, A1.3, A1.4
Intabulare, drept de UZUFRACT VIAGER, cota actuala 1/1	
1) POLIEC SILVIA	
C3	A1, A1.1, A1.2, A1.3
s-a notat obligatia de intretinere	
1) POLIEC ADRIAN	
C4	A1, A1.1, A1.2, A1.3
s-a notat obligatia de intretinere	
1) POLIEC SILVIA	

Anexa Nr. 1 La Partea I

Teren

Nr cadastral	Suprafața (mp)*	Observații / Referințe
30945	2.775	

* Suprafața este determinată în planul de proiecție Stereo 70.



Date referitoare la teren

Crt	Categorie folosință	Intravilan	Suprafața (mp)	Tarla	Parcelă	Nr. topo	Observații / Referințe
1	curți construcții	DA	2.132	-	-	-	
2	faneata	DA	643	-	-	-	

Date referitoare la construcții

Crt	Număr	Destinație construcție	Supraf. (mp)	Situație juridică	Observații / Referințe
A1.1	30945-C1	construcții de locuințe	117	Cu acte	Nr. niveluri:2; S. construita la sol:117 mp; casa
A1.2	30945-C2	construcții anexa	100	Cu acte	Nr. niveluri:1; S. construita la sol:100 mp; grajd
A1.3	30945-C3	construcții anexa	119	Cu acte	Nr. niveluri:1; S. construita la sol:119 mp; sura
A1.4		construcții anexa	16	Cu acte	Nr. niveluri:1; S. construita la sol:16 mp; Anexă.

Lungime Segmente

1) Valorile lungimilor segmentelor sunt obținute din proiecție în plan.

Punct început	X / Y	Punct sfârșit	X / Y	Lungime segment (** (m)	Punct început	X / Y	Punct sfârșit	X / Y	Lungime segment (** (m)
---------------	-------	---------------	-------	-------------------------	---------------	-------	---------------	-------	-------------------------

Punct început	X / Y	Punct sfârșit	X / Y	Lungime segment (** (m)
1	540.752,718 690.248,659	2	540.755,327 690.251,748	4.043
3	540.756,785 690.253,475	4	540.753,389 690.260,533	7.833
5	540.745,878 690.266,62	6	540.718,679 690.240,225	37.901
7	540.733,959 690.229,958	8	540.738,846 690.226,114	6.218
9	540.751,624 690.213,224	10	540.761,64 690.202,32	14.806
11	540.770,402 690.206,037	12	540.774,003 690.202,028	5.389
13	540.776,123 690.199,582	14	540.780,071 690.194,638	6.327
15	540.783,667 690.190,451	16	540.786,71 690.192,644	3.751
17	540.794,626 690.198,71	18	540.800,619 690.203,198	7.487
19	540.802,794 690.205,037	20	540.805,497 690.208,068	4.061
21	540.806,561 690.209,298	22	540.803,209 690.213,104	5.072
23	540.797,267 690.220,397	24	540.793,465 690.237,957	17.967
25	540.788,566 690.242,667	26	540.780,705 690.238,079	9.102
27	540.771,591 690.232,522	28	540.768,179 690.235,883	4.789
29	540.764,195 690.239,54	30	540.759,102 690.243,51	6.458

Punct început	X / Y	Punct sfârșit	X / Y	Lungime segment (** (m)
2	540.755,327 690.251,748	3	540.756,785 690.253,475	2.26
4	540.753,389 690.260,533	5	540.745,878 690.266,62	9.668
6	540.718,679 690.240,225	7	540.733,959 690.229,958	18.409
8	540.738,846 690.226,114	9	540.751,624 690.213,224	18.15
10	540.761,64 690.202,32	11	540.770,402 690.206,037	9.518
12	540.774,003 690.202,028	13	540.776,123 690.199,582	3.237
14	540.780,071 690.194,638	15	540.783,667 690.190,451	5.519
16	540.786,71 690.192,644	17	540.794,626 690.198,71	9.973
18	540.800,619 690.203,198	19	540.802,794 690.205,037	2.848
20	540.805,497 690.208,068	21	540.806,561 690.209,298	1.626
22	540.803,209 690.213,104	23	540.797,267 690.220,397	9.407
24	540.793,465 690.237,957	25	540.788,566 690.242,667	6.796
26	540.780,705 690.238,079	27	540.771,591 690.232,522	10.675
28	540.768,179 690.235,883	29	540.764,195 690.239,54	5.408
30	540.759,102 690.243,51	1	540.752,718 690.248,659	8.202

** Lungimile segmentelor sunt determinate în planul de proiecție Stereo 70 și sunt rotunjite la 1 milimetru.

*** Distanța dintre puncte este formată din segmente cumulate ce sunt mai mici decât valoarea 1 milimetru.

**DATE DESPRE IMOBILUL NR. 691**

Oficiul de Cadastru și Publicitate Imobiliară SUCEAVA
Biroul de Cadastru și Publicitate Imobiliară Campulung Moldovenesc

A. Partea I. Descrierea imobilului

TEREN Necunoscut

Adresa: Loc. Moldovita, Jud. Suceava

Nr. Crt	Nr cadastral Nr. topografic	Suprafața* (mp)	Observații / Referințe
A1	34474	393	Sector cadastral:47 Teren imprejmuit;

B. Partea II. Proprietari și acte

Inscrieri privitoare la dreptul de proprietate și alte drepturi reale	Referințe
/	
Act Administrativ nr. 1563, din 03/03/2021 emis de PRIMARIA COM MOLDOVITA (inscris sub semnatura privata nr PVV din 24.02.2021, emis de PFA TUDUREAN BOGDAN;act notarial nr 537 din 05.03.2021, emis de BIN SCRABA LUMINITA ANA MARIA);	
B2	A1
se noteaza posesia imobilului cu nr. cad. 34474	
1) CHIRIAC GHEORGHE	
2) CHIRIAC MARIA	
Act Normativ nr. Legea 7, din 13/03/1996 emis de PARLAMENTUL ROMANIEI;	
B3	A1
Intabulare, drept de PROPRIETATE, dobandit prin Lege, cota actuala 1/1	
1) NEIDENTIFICAT NEIDENTIFICAT	

C. Partea III. SARCINI .

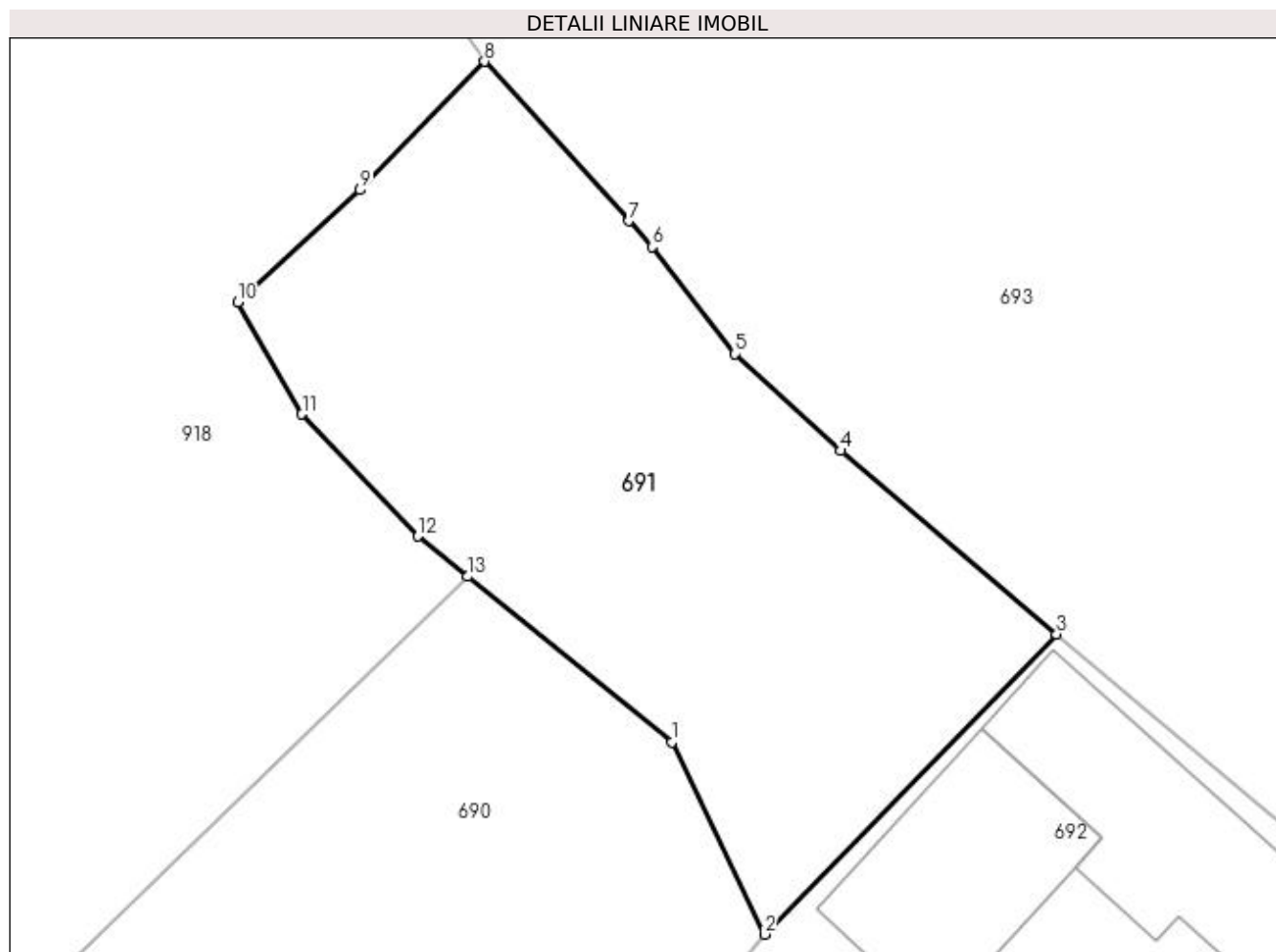
Inscrieri privind dezmembramintele dreptului de proprietate, drepturi reale de garanție și sarcini	Referințe
NU SUNT	

Anexa Nr. 1 La Partea I

Teren

Nr cadastral	Suprafața (mp)*	Observații / Referințe
34474	393	

* Suprafața este determinată în planul de proiecție Stereo 70.



Date referitoare la teren

Crt	Categorie folosință	Intravilan	Suprafața (mp)	Tarla	Parcelă	Nr. topo	Observații / Referințe
1	arabil	DA	344	-	-	-	
2	arabil	NU	49	-	-	-	

Lungime Segmente

1) Valorile lungimilor segmentelor sunt obținute din proiecție în plan.

Punct început	X / Y	Punct sfârșit	X / Y	Lungime segment (** (m)
1	540.753,389 690.260,533	2	540.756,785 690.253,475	7.833
2	540.756,785 690.253,475	3	540.767,523 690.264,498	15.389
3	540.767,523 690.264,498	4	540.759,599 690.271,241	10.405
4	540.759,599 690.271,241	5	540.755,711 690.274,798	5.27

Punct început	X / Y	Punct sfârşit	X / Y	Lungime segment (** (m)
5	540.755,711 690.274,798	6	540.752,654 690.278,731	4.981
6	540.752,654 690.278,731	7	540.751,799 690.279,683	1.28
7	540.751,799 690.279,683	8	540.746,493 690.285,538	7.902
8	540.746,493 690.285,538	9	540.741,918 690.280,814	6.576
9	540.741,918 690.280,814	10	540.737,422 690.276,694	6.098
10	540.737,422 690.276,694	11	540.739,786 690.272,58	4.745
11	540.739,786 690.272,58	12	540.744,054 690.268,098	6.189
12	540.744,054 690.268,098	13	540.745,878 690.266,62	2.348
13	540.745,878 690.266,62	1	540.753,389 690.260,533	9.668

** Lungimile segmentelor sunt determinate în planul de proiecție Stereo 70 și sunt rotunjite la 1 milimetru.

*** Distanța dintre puncte este formată din segmente cumulate ce sunt mai mici decât valoarea 1 milimetru.

**DATE DESPRE IMOBILUL NR. 692**

Oficiul de Cadastru și Publicitate Imobiliară SUCEAVA
Biroul de Cadastru și Publicitate Imobiliară Campulung Moldovenesc

A. Partea I. Descrierea imobilului

TEREN Intravilan

Nr. CF vechi:1270

Nr. topografic:231/4-1813/5

Adresa: Loc. Moldovita, Jud. Suceava

Nr. Crt	Nr cadastral Nr. topografic	Suprafața* (mp)	Observații / Referințe
A1	34409	Din acte: 520 Masurata: 593	Sector cadastral:47 Teren imprejmuit;

Construcții

Crt	Nr cadastral Nr. topografic	Adresa	Observații / Referințe
A1.1	34409-C1	Loc. Moldovita, Jud. Suceava	Nr. niveluri:2; S. construita la sol:74 mp; S. construita desfasurata:115 mp; Casa din zidarie, P+M, edificata in anul 1979
A1.2	34409-C2	Loc. Moldovita, Jud. Suceava	Nr. niveluri:2; S. construita la sol:77 mp; S. construita desfasurata:154 mp; Anexa din zidarie si lemn, P+M, edificata in anul 1985
A1.3	34409-C3	Loc. Moldovita, Jud. Suceava	Nr. niveluri:1; S. construita la sol:54 mp; S. construita desfasurata:54 mp; Grajd din lemn, P, edificat in anul 1985
A1.4	34409-C4	Loc. Moldovita, Jud. Suceava	Nr. niveluri:1; S. construita la sol:2 mp; S. construita desfasurata:2 mp; Fantana din zidarie si lemn, edificata in anul 1985

B. Partea II. Proprietari și acte

Inscrieri privitoare la dreptul de proprietate și alte drepturi reale		Referințe
150 / 23/03/1979		
Act Notarial nr. 363, din 13/09/1978 emis de NOTARIATUL DE STAT LOCAL CAMPULUNG MOLDOVENESC;		
B1	Intabulare, drept de PROPRIETATE, dobandit prin Succesiune, cota actuala 3/4 1) CHIRIAC GHEORGHE	A1
2670 / 02/07/1996		
Act Administrativ nr. 2/204, din 05/07/1979 emis de CONSILIUL POPULAR AL COMUNEI MOLDOVITA;		
B2	Intabulare, drept de PROPRIETATE, dobandit prin Construire, cota actuala 1/2 1) CHIRIAC GHEORGHE	A1.1
2713 / 03/07/1996		
Act Notarial nr. 2720, din 02/07/1996 emis de BNP SCRABA HORIA ILIE;		
B3	Intabulare, drept de PROPRIETATE, dobandit prin Succesiune, cota actuala 1/4 1) CHIRIAC GHEORGHE	A1
B4	Intabulare, drept de PROPRIETATE, dobandit prin Succesiune, cota actuala 1/2 1) CHIRIAC GHEORGHE	A1.1
3630 / 08/03/2021		
Act Administrativ nr. 1450, din 31/03/2021 emis de PRIMARIA COM MOLDOVITA (act administrativ nr 5489 din 22.11.1981, emis de PRIMARIA COM MOLDOVITA;act administrativ nr 1566 din 03.03.2021, emis de PRIMARIA COM MOLDOVITA);		
B6	Intabulare, drept de PROPRIETATE, dobandit prin Lege, cota actuala 1/1 1) CHIRIAC GHEORGHE 2) CHIRIAC MARIA	A1.2, A1.3, A1.4

C. Partea III. SARCINI .

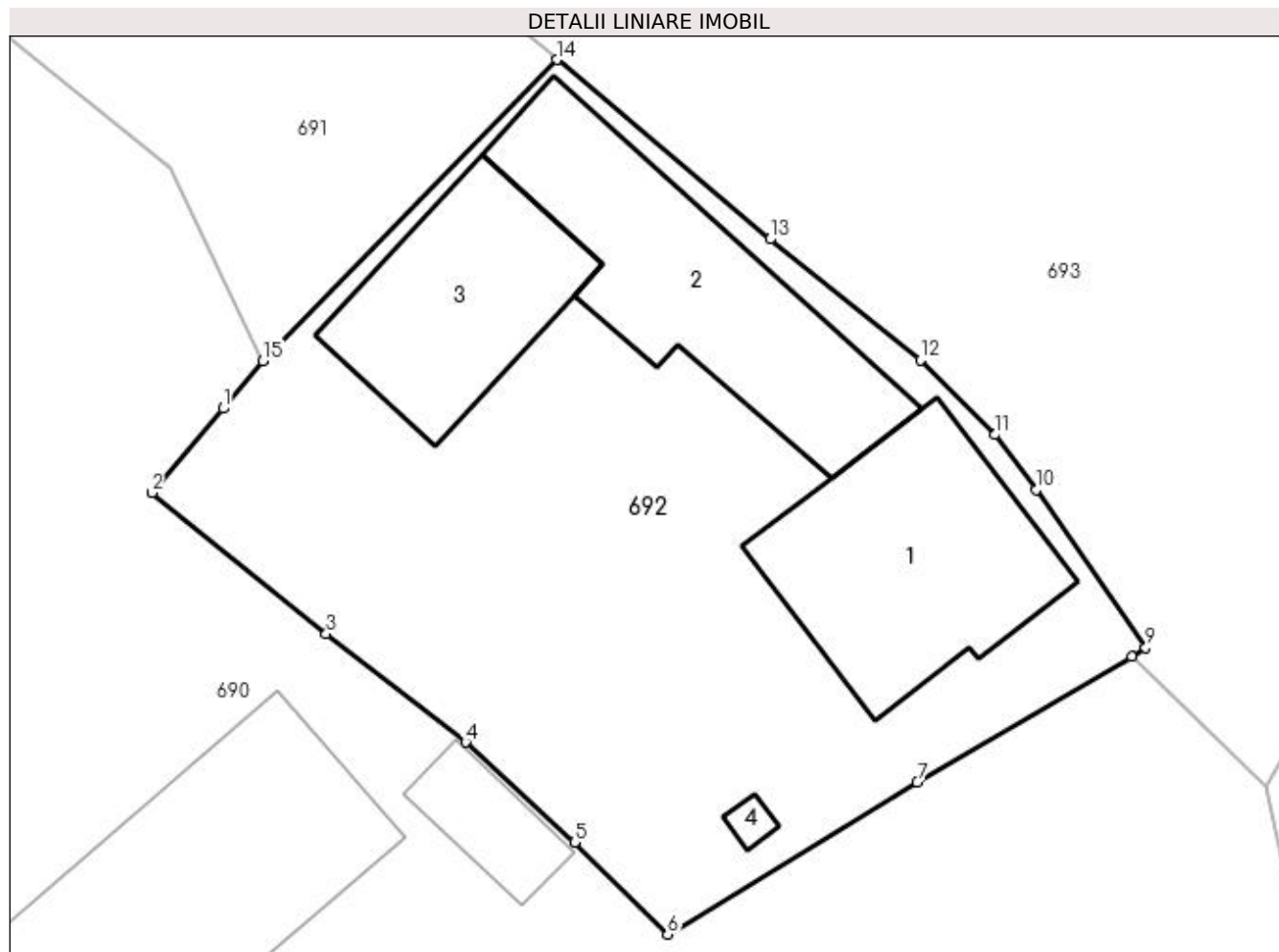
Inscrieri privind dezmembramintele dreptului de proprietate, drepturi reale de garanție și sarcini	Referințe
NU SUNT	

Anexa Nr. 1 La Partea I

Teren

Nr cadastral	Suprafața (mp)*	Observații / Referințe
34409	Din acte: 520 Masurata: 593	

* Suprafața este determinată în planul de proiecție Stereo 70.



Date referitoare la teren

Crt	Categorie folosință	Intra vilan	Suprafața (mp)	Tarla	Parcelă	Nr. topo	Observații / Referințe
1	curți constructii	DA	593	-	-	231/4-1813/5	

Date referitoare la construcții

Crt	Număr	Destinație construcție	Supraf. (mp)	Situație juridică	Observații / Referințe
A1.1	34409-C1	construcții de locuințe	74	Cu acte	Nr. niveluri:2; S. construita la sol:74 mp; S. construita desfasurata:115 mp; Casa din zidarie, P+M, edificata in anul 1979
A1.2	34409-C2	construcții anexa	77	Cu acte	Nr. niveluri:2; S. construita la sol:77 mp; S. construita desfasurata:154 mp; Anexa din zidarie si lemn, P+M, edificata in anul 1985
A1.3	34409-C3	construcții anexa	54	Cu acte	Nr. niveluri:1; S. construita la sol:54 mp; S. construita desfasurata:54 mp; Grajd din lemn, P, edificat in anul 1985
A1.4	34409-C4	construcții anexa	2	Cu acte	Nr. niveluri:1; S. construita la sol:2 mp; S. construita desfasurata:2 mp; Fantana din zidarie si lemn, edificata in anul 1985

Lungime Segmente

1) Valorile lungimilor segmentelor sunt obținute din proiecție în plan.

Punct început	X / Y	Punct sfârșit	X / Y	Lungime segment (** (m)
1	540.755,327 690.251,748	2	540.752,718 690.248,659	4.043
2	540.752,718 690.248,659	3	540.759,102 690.243,51	8.202
3	540.759,102 690.243,51	4	540.764,195 690.239,54	6.458
4	540.764,195 690.239,54	5	540.768,179 690.235,883	5.408
5	540.768,179 690.235,883	6	540.771,591 690.232,522	4.789
6	540.771,591 690.232,522	7	540.780,705 690.238,079	10.675
7	540.780,705 690.238,079	8	540.788,566 690.242,667	9.102
8	540.788,566 690.242,667	9	540.789,063 690.243,008	0.603
9	540.789,063 690.243,008	10	540.785,06 690.248,775	7.02
10	540.785,06 690.248,775	11	540.783,555 690.250,787	2.513
11	540.783,555 690.250,787	12	540.780,823 690.253,51	3.857
12	540.780,823 690.253,51	13	540.775,33 690.257,935	7.054
13	540.775,33 690.257,935	14	540.767,523 690.264,498	10.199
14	540.767,523 690.264,498	15	540.756,785 690.253,475	15.389
15	540.756,785 690.253,475	1	540.755,327 690.251,748	2.26

** Lungimile segmentelor sunt determinate în planul de proiecție Stereo 70 și sunt rotunjite la 1 milimetru.

*** Distanța dintre puncte este formată din segmente cumulate ce sunt mai mici decât valoarea 1 milimetru.

**DATE DESPRE IMOBILUL NR. 693**

Oficiul de Cadastru și Publicitate Imobiliară SUCEAVA
 Biroul de Cadastru și Publicitate Imobiliară Campulung Moldovenesc

A. Partea I. Descrierea imobilului

TEREN Necunoscut

 Nr. CF vechi:2720
 Nr. cadastral vechi:3006

Adresa: Loc. Moldovita, Nr. 696, Jud. Suceava

Nr. Crt	Nr cadastral Nr. topografic	Suprafața* (mp)	Observații / Referințe
A1	32352	Din acte: 16.423 Masurata: 16.592	Sector cadastral:47 Teren imprejmuit;

Construcții

Crt	Nr cadastral Nr. topografic	Adresa	Observații / Referințe
A1.1	32352-C1	Loc. Moldovita, Nr. 696, Jud. Suceava	Nr. niveluri:2; S. construita la sol:85 mp; Locuință P+1.
A1.2	32352-C2	Loc. Moldovita, Nr. 696, Jud. Suceava	Nr. niveluri:1; S. construita la sol:61 mp; bucatarie
A1.3	32352-C3	Loc. Moldovita, Nr. 696, Jud. Suceava	Nr. niveluri:1; S. construita la sol:11 mp; bucatarie
A1.4	32352-C4	Loc. Moldovita, Nr. 696, Jud. Suceava	Nr. niveluri:1; S. construita la sol:16 mp; grajd
A1.5	32352-C5	Loc. Moldovita, Nr. 696, Jud. Suceava	Nr. niveluri:1; S. construita la sol:55 mp; magazie
A1.6	32352-C6	Loc. Moldovita, Nr. 696, Jud. Suceava	Nr. niveluri:1; S. construita la sol:121 mp; magazie
A1.7	32352-C7	Loc. Moldovita, Nr. 696, Jud. Suceava	Nr. niveluri:1; S. construita la sol:32 mp; cotet

B. Partea II. Proprietari și acte

Inscrieri privitoare la dreptul de proprietate și alte drepturi reale		Referințe
2338 / 02/04/2008		
Act Notarial nr. 1829, din 11/12/2007 emis de BNP SCRABA LUMINITA ANA MARIA (incheiere din 12.02.2008);		
B1	Intabulare, drept de PROPRIETATE ca bun comun, dobandit prin Conventie, cota actuala 1/1 1) POLIEC MIHAI LAURENTIE, Lipsă CNP proprietar. 2) POLIEC VICTORIA, Lipsă CNP proprietar.	A1, A1.1, A1.2, A1.3, A1.4, A1.5, A1.6, A1.7

C. Partea III. SARCINI .

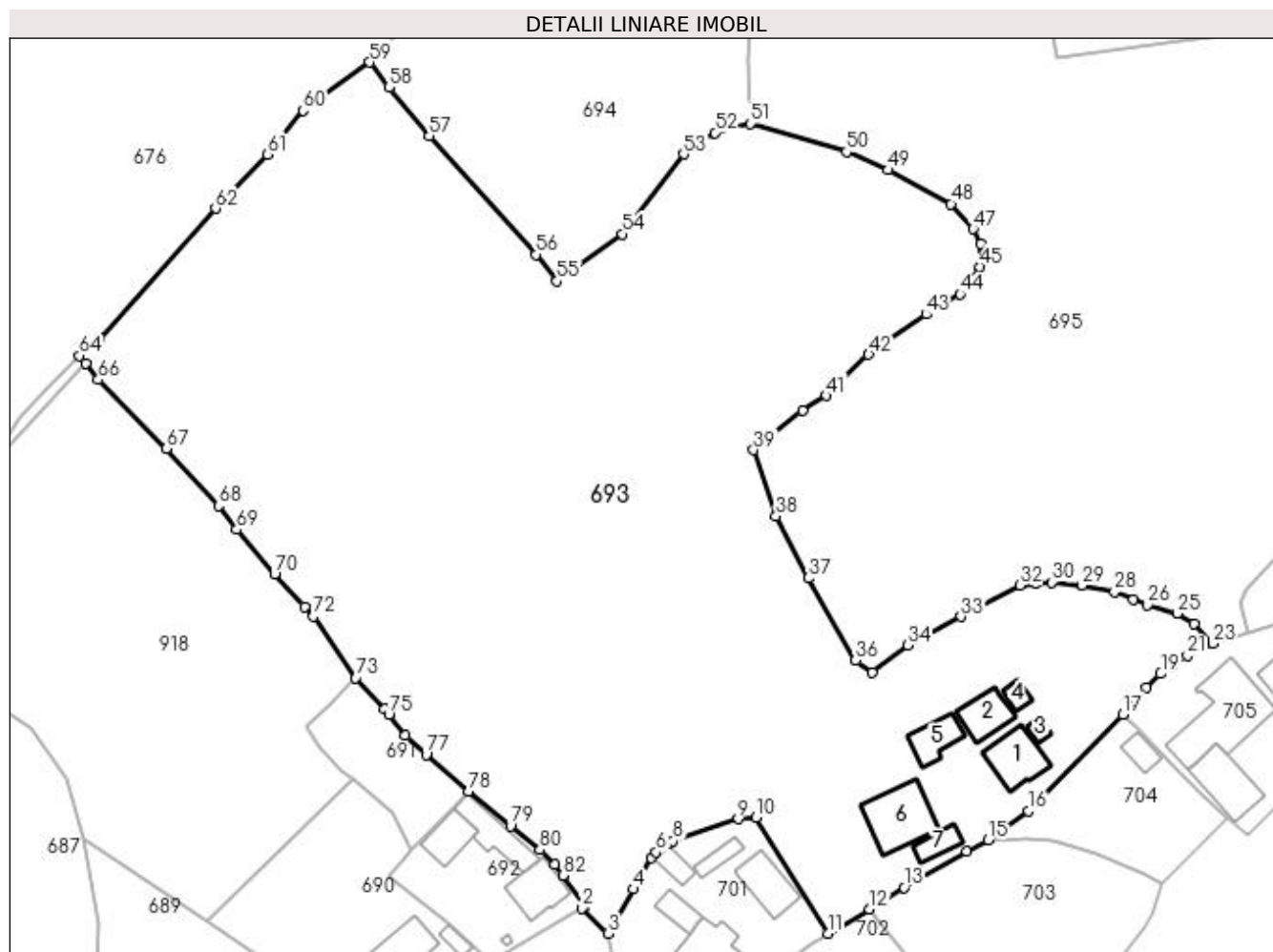
Inscrieri privind dezmembramintele dreptului de proprietate, drepturi reale de garanție și sarcini	Referințe
NU SUNT	

Anexa Nr. 1 La Partea I

Teren

Nr cadastral	Suprafața (mp)*	Observații / Referințe
32352	Din acte: 16.423 Masurata: 16.592	

* Suprafața este determinată în planul de proiecție Stereo 70.



Date referitoare la teren

Crt	Categorie folosință	Intra vilan	Suprafața (mp)	Tarla	Parcelă	Nr. topo	Observații / Referințe
1	curți constructii	DA	2.970	-	-	-	
2	faneata	DA	3.157	-	-	-	
3	faneata	NU	10.465	-	-	-	

Date referitoare la construcții

Crt	Număr	Destinație construcție	Supraf. (mp)	Situație juridică	Observații / Referințe
A1.1	32352-C1	construcții de locuințe	85	Cu acte	Nr. niveluri:2; S. construita la sol:85 mp; Locuință P+1.
A1.2	32352-C2	construcții anexa	61	Cu acte	Nr. niveluri:1; S. construita la sol:61 mp; bucatarie
A1.3	32352-C3	construcții anexa	11	Cu acte	Nr. niveluri:1; S. construita la sol:11 mp; bucatarie
A1.4	32352-C4	construcții anexa	16	Cu acte	Nr. niveluri:1; S. construita la sol:16 mp; grajd
A1.5	32352-C5	construcții anexa	55	Cu acte	Nr. niveluri:1; S. construita la sol:55 mp; magazie
A1.6	32352-C6	construcții anexa	121	Cu acte	Nr. niveluri:1; S. construita la sol:121 mp; magazie
A1.7	32352-C7	construcții anexa	32	Cu acte	Nr. niveluri:1; S. construita la sol:32 mp; cotet

Lungime Segmente

1) Valorile lungimilor segmentelor sunt obținute din proiecție în plan.

Punct început	X / Y	Punct sfârșit	X / Y	Lungime segment
1	540.789,063 690.243,008	2	540.788,566 690.242,667	0.603
4	540.798,172 690.246,208	5	540.801,606 690.251,947	6.688
7	540.804,881 690.254,754	8	540.805,549 690.255,2	0.803
10	540.821,103 690.259,562	11	540.834,449 690.237,972	25.38 2
13	540.848,658 690.246,519	14	540.860,355 690.253,167	13.45 4
16	540.871,844 690.260,741	17	540.889,464 690.278,789	25.22 3
19	540.896,451 690.286,356	20	540.898,742 690.288,02	2.832
22	540.903,75 690.290,974	23	540.906,096 690.292,011	2.565
25	540.899,585 690.297,582	26	540.893,954 690.299,133	5.841
28	540.887,836 690.301,58	29	540.881,803 690.302,779	6.151
31	540.873,276 690.303,174	32	540.870,303 690.302,816	2.994
34	540.849,374 690.291,68	35	540.842,689 690.286,643	8.37
37	540.830,782 690.304,154	38	540.824,794 690.315,704	13.01
40	540.829,699 690.335,419	41	540.834,182 690.338,163	5.256
43	540.852,745 690.353,294	44	540.859,089 690.357,022	7.358
46	540.862,902 690.366,436	47	540.861,533 690.369,186	3.072
49	540.845,718 690.380,192	50	540.837,911 690.383,569	8.506
52	540.813,41 690.387,126	53	540.807,56 690.383,154	7.071
55	540.783,957 690.359,478	56	540.780,054 690.364,421	6.298
58	540.752,681 690.395,61	59	540.749,101 690.400,237	5.85
61	540.729,988 690.383,11	62	540.720,353 690.373,02	13.95 1
64	540.695,05 690.345,606	65	540.696,139 690.344,194	1.783
67	540.711,188 690.328,317	68	540.720,946 690.317,62	14.47 9
70	540.731,341 690.304,819	71	540.736,94 690.298,831	8.198
73	540.746,493 690.285,538	74	540.751,799 690.279,683	7.902
76	540.755,711 690.274,798	77	540.759,599 690.271,241	5.27
79	540.775,33 690.257,935	80	540.780,823 690.253,51	7.054
82	540.785,06 690.248,775	1	540.789,063 690.243,008	7.02

Punct început	X / Y	Punct sfârșit	X / Y	Lungime segment
2	540.788,566 690.242,667	3	540.793,465 690.237,957	6.796
5	540.801,606 690.251,947	6	540.802,464 690.253,101	1.438
8	540.805,549 690.255,2	9	540.817,738 690.259,306	12.86 2
11	540.834,449 690.237,972	12	540.842,25 690.242,488	9.014
14	540.860,355 690.253,167	15	540.864,34 690.255,37	4.553
17	540.889,464 690.278,789	18	540.893,775 690.283,798	6.609
20	540.898,742 690.288,02	21	540.901,447 690.289,686	3.177
23	540.906,096 690.292,011	24	540.902,701 690.295,698	5.012
26	540.893,954 690.299,133	27	540.891,371 690.300,151	2.776
29	540.881,803 690.302,779	30	540.876,107 690.303,368	5.726
32	540.870,303 690.302,816	33	540.859,255 690.296,95	12.50 9
35	540.842,689 690.286,643	36	540.839,585 690.288,821	3.792
38	540.824,794 690.315,704	39	540.820,575 690.328,048	13.04 5
41	540.834,182 690.338,163	42	540.842,046 690.345,786	10.95 2
44	540.859,089 690.357,022	45	540.862,777 690.362,171	6.334
47	540.861,533 690.369,186	48	540.857,384 690.373,842	6.236
50	540.837,911 690.383,569	51	540.819,939 690.388,842	18.73
53	540.807,56 690.383,154	54	540.796,119 690.368,28	18.76 5
56	540.780,054 690.364,421	57	540.760,192 690.386,49	29.69 1
59	540.749,101 690.400,237	60	540.736,722 690.391,259	15.29 2
62	540.720,353 690.373,02	63	540.698,764 690.348,89	32.37 8
65	540.696,139 690.344,194	66	540.698,515 690.341,115	3.889
68	540.720,946 690.317,62	69	540.724,293 690.313,176	5.563
71	540.736,94 690.298,831	72	540.738,607 690.297,022	2.46
74	540.751,799 690.279,683	75	540.752,654 690.278,731	1.28
77	540.759,599 690.271,241	78	540.767,523 690.264,498	10.40 5
80	540.780,823 690.253,51	81	540.783,555 690.250,787	3.857

Punct început	X / Y	Punct sfârșit	X / Y	Lungime segment
3	540.793,465 690.237,957	4	540.798,172 690.246,208	9.499
6	540.802,464 690.253,101	7	540.804,881 690.254,754	2.928
9	540.817,738 690.259,306	10	540.821,103 690.259,562	3.375
12	540.842,25 690.242,488	13	540.848,658 690.246,519	7.57
15	540.864,34 690.255,37	16	540.871,844 690.260,741	9.228
18	540.893,775 690.283,798	19	540.896,451 690.286,356	3.702
21	540.901,447 690.289,686	22	540.903,75 690.290,974	2.639
24	540.902,701 690.295,698	25	540.899,585 690.297,582	3.641
27	540.891,371 690.300,151	28	540.887,836 690.301,58	3.813
30	540.876,107 690.303,368	31	540.873,276 690.303,174	2.838
33	540.859,255 690.296,95	34	540.849,374 690.291,68	11.19 9
36	540.839,585 690.288,821	37	540.830,782 690.304,154	17.68
39	540.820,575 690.328,048	40	540.829,699 690.335,419	11.72 9
42	540.842,046 690.345,786	43	540.852,745 690.353,294	13.07 1
45	540.862,777 690.362,171	46	540.862,902 690.366,436	4.267
48	540.857,384 690.373,842	49	540.845,718 690.380,192	13.28 2
51	540.819,939 690.388,842	52	540.813,41 690.387,126	6.751
54	540.796,119 690.368,28	55	540.783,957 690.359,478	15.01 3
57	540.760,192 690.386,49	58	540.752,681 690.395,61	11.81 5
60	540.736,722 690.391,259	61	540.729,988 690.383,11	10.57 1
63	540.698,764 690.348,89	64	540.695,05 690.345,606	4.958
66	540.698,515 690.341,115	67	540.711,188 690.328,317	18.01 1
69	540.724,293 690.313,176	70	540.731,341 690.304,819	10.93 2
72	540.738,607 690.297,022	73	540.746,493 690.285,538	13.93 1
75	540.752,654 690.278,731	76	540.755,711 690.274,798	4.981
78	540.767,523 690.264,498	79	540.775,33 690.257,935	10.19 9
81	540.783,555 690.250,787	82	540.785,06 690.248,775	2.513

** Lungimile segmentelor sunt determinate în planul de proiecție Stereo 70 și sunt rotunjite la 1 milimetru.

*** Distanța dintre puncte este formată din segmente cumulate ce sunt mai mici decât valoarea 1 milimetru.

**DATE DESPRE IMOBILUL NR. 694**

Oficiul de Cadastru și Publicitate Imobiliară SUCEAVA
Biroul de Cadastru și Publicitate Imobiliară Campulung Moldovenesc

A. Partea I. Descrierea imobilului

TEREN Extravilan

Nr. CF vechi:2492
Nr. topografic:1816/5

Adresa: Jud. Suceava

Nr. Crt	Nr cadastral Nr. topografic	Suprafața* (mp)	Observații / Referințe
A1	35688	Din acte: 12.265 Masurata: 12.978	Sector cadastral:47 Teren imprejmuit;

B. Partea II. Proprietari și acte

Inscrieri privitoare la dreptul de proprietate și alte drepturi reale		Referințe
955 / 02/06/2004		
Act Notarial nr. 1685, din 11/10/2001 emis de BNP CATARGIU STELIAN;		
B1	Intabulare, drept de PROPRIETATE, dobandit prin Conventie, cota actuala 1/1 1) POLIEC MĂRIOARA, Lipsă CNP proprietar. 2) POLIEC ILIE, Lipsă CNP proprietar; bun comun in devalmasie	A1

C. Partea III. SARCINI

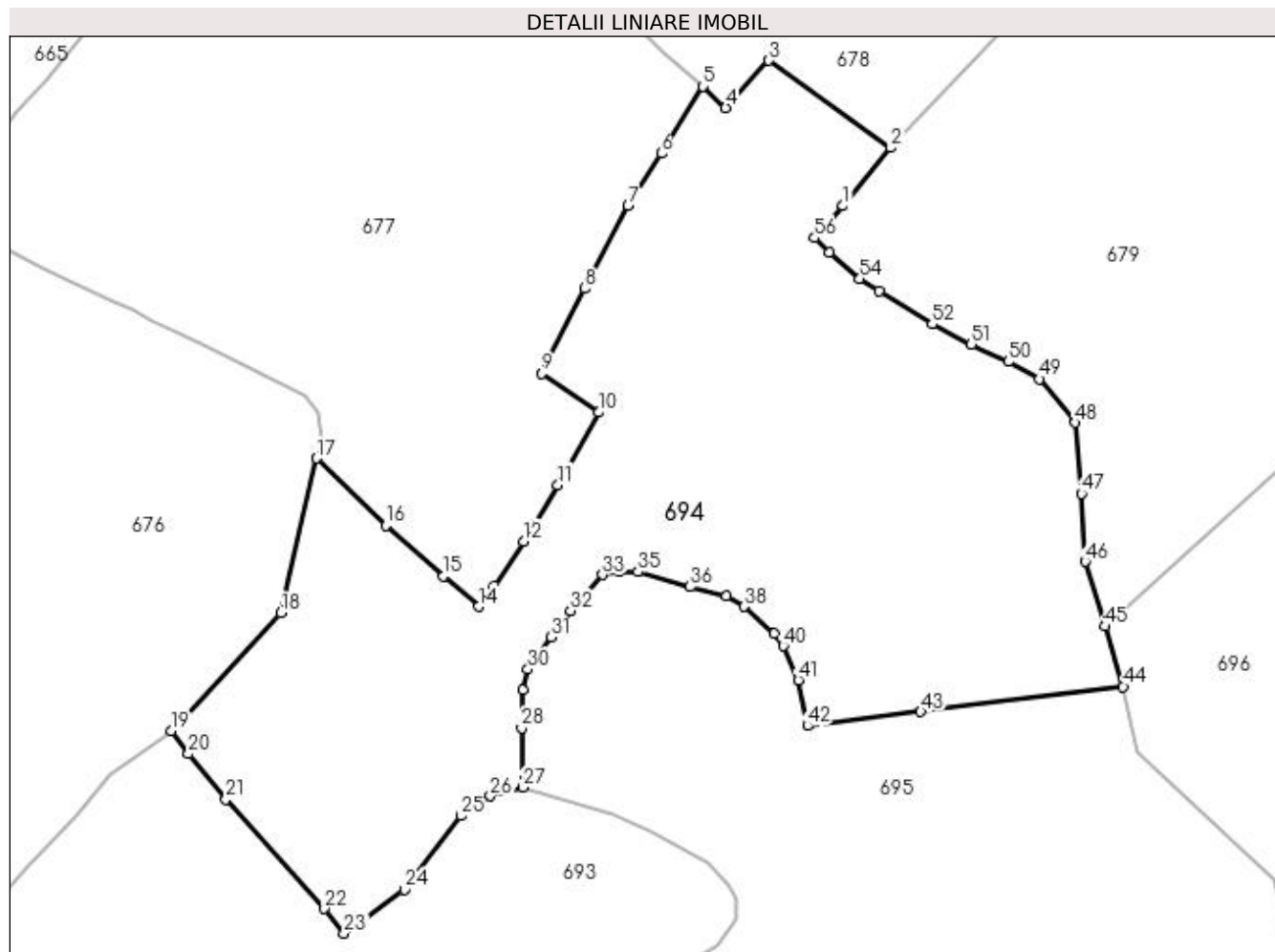
Inscrieri privind dezmembramintele dreptului de proprietate, drepturi reale de garanție și sarcini		Referințe
955 / 02/06/2004		
Act Notarial nr. 1685, din 11/10/2001 emis de BNP CATARGIU STELIAN;		
C1	Intabulare, drept de UZUFRACT VIAGER, cota actuala 1/1 1) POLIEC ADRIAN 2) POLIEC SILVIA	A1
C2	Intabulare, drept de IPOTECA LEGALA, Valoare:0 -reprezentand obligatia de intretinere 1) POLIEC ADRIAN 2) POLIEC SILVIA	A1

Anexa Nr. 1 La Partea I

Teren

Nr cadastral	Suprafața (mp)*	Observații / Referințe
35688	Din acte: 12.265 Masurata: 12.978	

* Suprafața este determinată în planul de proiecție Stereo 70.



Date referitoare la teren

Crt	Categorie folosință	Intravilan	Suprafața (mp)	Tarla	Parcelă	Nr. topo	Observații / Referințe
1	faneata	NU	12.978	-	-	1816/5	

Lungime Segmente

1) Valorile lungimilor segmentelor sunt obținute din proiecție în plan.

Punct început	X / Y	Punct sfârșit	X / Y	Lungime segment	Punct început	X / Y	Punct sfârșit	X / Y	Lungime segment	Punct început	X / Y	Punct sfârșit	X / Y	Lungime segment
1	540.884,454 690.505,891	2	540.894,059 690.517,584	15.13 2	2	540.894,059 690.517,584	3	540.869,519 690.535,144	30.17 6	3	540.869,519 690.535,144	4	540.860,85 690.525,608	12.88 7
4	540.860,85 690.525,608	5	540.856,192 690.529,977	6.386	5	540.856,192 690.529,977	6	540.847,847 690.516,469	15.87 8	6	540.847,847 690.516,469	7	540.841,179 690.505,864	12.52 7
7	540.841,179 690.505,864	8	540.832,403 690.489,25	18.78 9	8	540.832,403 690.489,25	9	540.823,732 690.472,162	19.16 2	9	540.823,732 690.472,162	10	540.835,27 690.464,354	13.93 2
10	540.835,27 690.464,354	11	540.827,041 690.449,71	16.79 8	11	540.827,041 690.449,71	12	540.820,099 690.438,4	13.27 1	12	540.820,099 690.438,4	13	540.814,199 690.429,267	10.87 3
13	540.814,199 690.429,267	14	540.811,046 690.425,234	5.119	14	540.811,046 690.425,234	15	540.803,998 690.431,354	9.334	15	540.803,998 690.431,354	16	540.792,458 690.441,555	15.40 2

Punct început	X / Y	Punct sfârșit	X / Y	Lungime segment	Punct început	X / Y	Punct sfârșit	X / Y	Lungime segment	Punct început	X / Y	Punct sfârșit	X / Y	Lungime segment
16	540.792,458 690.441,555	17	540.778,481 690.455,081	19.45	17	540.778,481 690.455,081	18	540.771,292 690.423,999	31.90 3	18	540.771,292 690.423,999	19	540.749,101 690.400,237	32.51 3
19	540.749,101 690.400,237	20	540.752,681 690.395,61	5.85	20	540.752,681 690.395,61	21	540.760,192 690.386,49	11.81 5	21	540.760,192 690.386,49	22	540.780,054 690.364,421	29.69 1
22	540.780,054 690.364,421	23	540.783,957 690.359,478	6.298	23	540.783,957 690.359,478	24	540.796,119 690.368,28	15.01 3	24	540.796,119 690.368,28	25	540.807,56 690.383,154	18.76 5
25	540.807,56 690.383,154	26	540.813,41 690.387,126	7.071	26	540.813,41 690.387,126	27	540.819,939 690.388,842	6.751	27	540.819,939 690.388,842	28	540.819,731 690.400,783	11.94 3
28	540.819,731 690.400,783	29	540.820,005 690.408,468	7.69	29	540.820,005 690.408,468	30	540.820,973 690.412,609	4.253	30	540.820,973 690.412,609	31	540.825,692 690.419,069	8.0
31	540.825,692 690.419,069	32	540.829,588 690.424,404	6.606	32	540.829,588 690.424,404	33	540.836,029 690.431,661	9.703	33	540.836,029 690.431,661	34	540.839,339 690.432,207	3.355
34	540.839,339 690.432,207	35	540.843,186 690.432,265	3.847	35	540.843,186 690.432,265	36	540.853,667 690.429,214	10.91 6	36	540.853,667 690.429,214	37	540.861,038 690.427,465	7.576
37	540.861,038 690.427,465	38	540.864,462 690.425,264	4.07	38	540.864,462 690.425,264	39	540.870,577 690.419,853	8.165	39	540.870,577 690.419,853	40	540.872,427 690.417,323	3.134
40	540.872,427 690.417,323	41	540.875,478 690.410,428	7.54	41	540.875,478 690.410,428	42	540.877,303 690.401,246	9.362	42	540.877,303 690.401,246	43	540.900,111 690.404,08	22.98 3
43	540.900,111 690.404,08	44	540.940,897 690.409,149	41.1	44	540.940,897 690.409,149	45	540.937,134 690.421,272	12.69 4	45	540.937,134 690.421,272	46	540.933,224 690.434,285	13.58 8
46	540.933,224 690.434,285	47	540.932,49 690.447,995	13.73	47	540.932,49 690.447,995	48	540.931,189 690.462,261	14.32 5	48	540.931,189 690.462,261	49	540.924,013 690.471,061	11.35 5
49	540.924,013 690.471,061	50	540.917,773 690.474,533	7.141	50	540.917,773 690.474,533	51	540.910,295 690.477,974	8.232	51	540.910,295 690.477,974	52	540.902,392 690.482,074	8.903
52	540.902,392 690.482,074	53	540.891,746 690.488,787	12.58 6	53	540.891,746 690.488,787	54	540.887,795 690.491,259	4.661	54	540.887,795 690.491,259	55	540.881,667 690.496,574	8.112
55	540.881,667 690.496,574	56	540.878,719 690.499,475	4.136	56	540.878,719 690.499,475	1	540.884,454 690.505,891	8.606					

** Lungimile segmentelor sunt determinate în planul de proiecție Stereo 70 și sunt rotunjite la 1 milimetru.

*** Distanța dintre puncte este formată din segmente cumulate ce sunt mai mici decât valoarea 1 milimetru.

**DATE DESPRE IMOBILUL NR. 695**

Oficiul de Cadastru și Publicitate Imobiliară SUCEAVA
 Biroul de Cadastru și Publicitate Imobiliară Campulung Moldovenesc

A. Partea I. Descrierea imobilului

TEREN Necunoscut

Adresa: Loc. Moldovita, Jud. Suceava

Nr. Crt	Nr cadastral Nr. topografic	Suprafața* (mp)	Observații / Referințe
A1	32791	Din acte: 20.736 Masurata: 13.667	Sector cadastral:47 Teren neimprejmuit;

B. Partea II. Proprietari și acte

Inscrieri privitoare la dreptul de proprietate și alte drepturi reale		Referințe
11463 / 06/09/2016		
Act Notarial nr. 709, din 15/04/2003 emis de B.N.P. STELIAN CATARGIU;		
B1	Intabulare, drept de PROPRIETATE bun comun în devălmășie, dobandit prin Conventie, cota actuala 1/1 1) POLIEC MIHAI, sot 2) POLIEC MARIA, sotie	A1

C. Partea III. SARCINI .

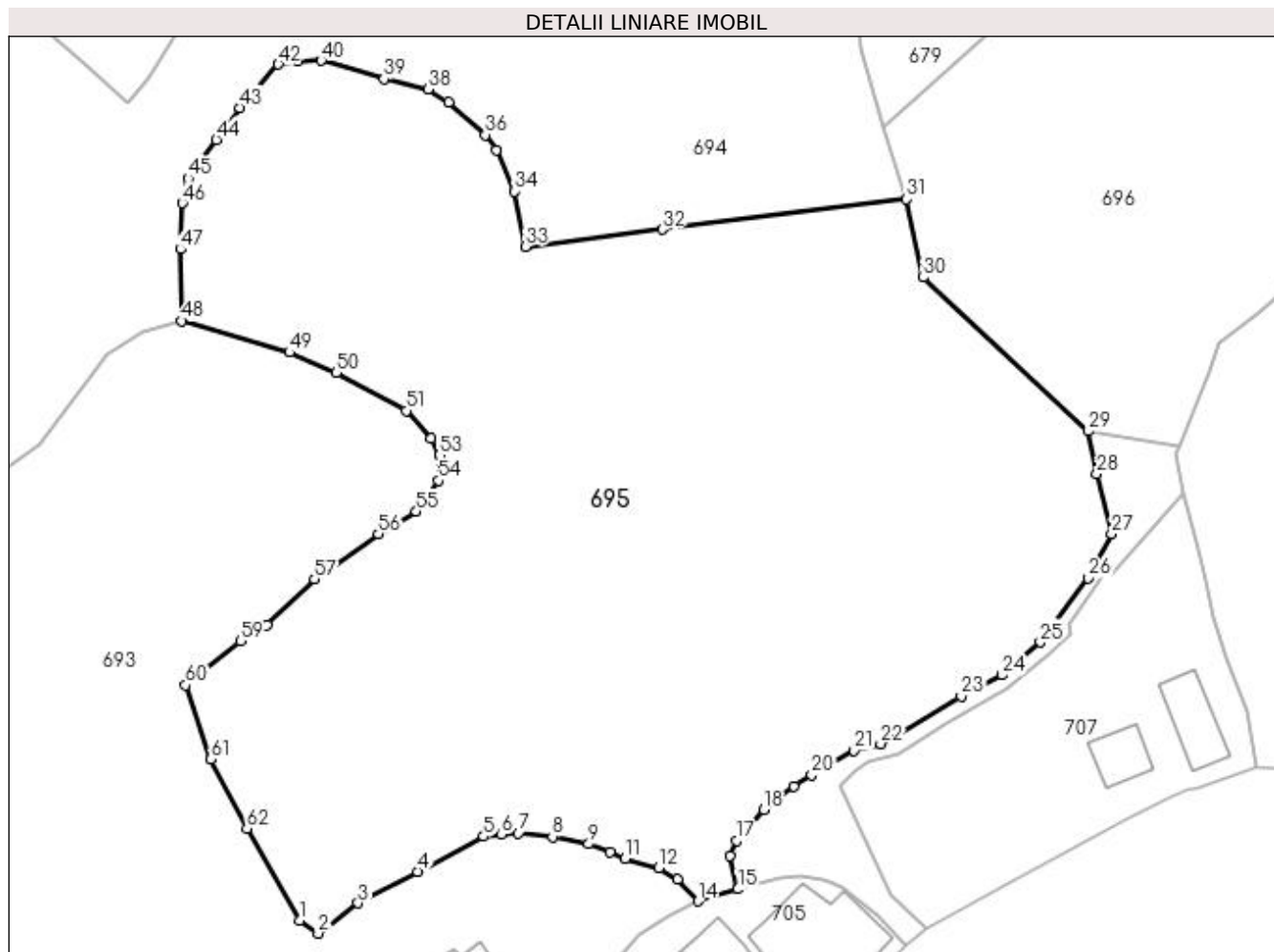
Inscrieri privind dezmembramintele dreptului de proprietate, drepturi reale de garanție și sarcini	Referințe
NU SUNT	

Anexa Nr. 1 La Partea I

Teren

Nr cadastral	Suprafața (mp)*	Observații / Referințe
32791	Din acte: 20.736 Masurata: 13.667	

* Suprafața este determinată în planul de proiecție Stereo 70.



Date referitoare la teren

Crt	Categorie folosință	Intravilan	Suprafața (mp)	Tarla	Parcelă	Nr. topo	Observații / Referințe
1	faneata	DA	2.656	-	-	-	
2	faneata	NU	11.011	-	-	-	

Lungime Segmente

1) Valorile lungimilor segmentelor sunt obținute din proiecție în plan.

Punct început	X / Y	Punct sfârșit	X / Y	Lungime segment	Punct început	X / Y	Punct sfârșit	X / Y	Lungime segment	Punct început	X / Y	Punct sfârșit	X / Y	Lungime segment
1	540.839,585 690.288,821	2	540.842,689 690.286,643	3.792	2	540.842,689 690.286,643	3	540.849,374 690.291,68	8.37	3	540.849,374 690.291,68	4	540.859,255 690.296,95	11.199
4	540.859,255 690.296,95	5	540.870,303 690.302,816	12.509	5	540.870,303 690.302,816	6	540.873,276 690.303,174	2.994	6	540.873,276 690.303,174	7	540.876,107 690.303,368	2.838
7	540.876,107 690.303,368	8	540.881,803 690.302,779	5.726	8	540.881,803 690.302,779	9	540.887,836 690.301,58	6.151	9	540.887,836 690.301,58	10	540.891,371 690.300,151	3.813
10	540.891,371 690.300,151	11	540.893,954 690.299,133	2.776	11	540.893,954 690.299,133	12	540.899,585 690.297,582	5.841	12	540.899,585 690.297,582	13	540.902,701 690.295,698	3.641

Punct început	X / Y	Punct sfârșit	X / Y	Lungime segment	Punct început	X / Y	Punct sfârșit	X / Y	Lungime segment	Punct început	X / Y	Punct sfârșit	X / Y	Lungime segment
13	540.902,701 690.295,698	14	540.906,096 690.292,011	5.012	14	540.906,096 690.292,011	15	540.912,764 690.294,028	6.966	15	540.912,764 690.294,028	16	540.911,413 690.299,64	5.772
16	540.911,413 690.299,64	17	540.912,525 690.302,107	2.706	17	540.912,525 690.302,107	18	540.917,079 690.307,312	6.916	18	540.917,079 690.307,312	19	540.922,142 690.311,167	6.364
19	540.922,142 690.311,167	20	540.925,114 690.313,038	3.512	20	540.925,114 690.313,038	21	540.932,152 690.317,178	8.165	21	540.932,152 690.317,178	22	540.936,57 690.318,276	4.552
22	540.936,57 690.318,276	23	540.950,028 690.326,172	15.60 3	23	540.950,028 690.326,172	24	540.956,862 690.329,732	7.706	24	540.956,862 690.329,732	25	540.963,253 690.335,198	8.41
25	540.963,253 690.335,198	26	540.971,244 690.345,932	13.38 2	26	540.971,244 690.345,932	27	540.975,139 690.353,293	8.328	27	540.975,139 690.353,293	28	540.972,708 690.363,287	10.28 5
28	540.972,708 690.363,287	29	540.971,284 690.370,44	7.293	29	540.971,284 690.370,44	30	540.943,718 690.396,102	37.66 2	30	540.943,718 690.396,102	31	540.940,897 690.409,149	13.34 8
31	540.940,897 690.409,149	32	540.900,111 690.404,08	41.1	32	540.900,111 690.404,08	33	540.877,303 690.401,246	22.98 3	33	540.877,303 690.401,246	34	540.875,478 690.410,428	9.362
34	540.875,478 690.410,428	35	540.872,427 690.417,323	7.54	35	540.872,427 690.417,323	36	540.870,577 690.419,853	3.134	36	540.870,577 690.419,853	37	540.864,462 690.425,264	8.165
37	540.864,462 690.425,264	38	540.861,038 690.427,465	4.07	38	540.861,038 690.427,465	39	540.853,667 690.429,214	7.576	39	540.853,667 690.429,214	40	540.843,186 690.432,265	10.91 6
40	540.843,186 690.432,265	41	540.839,339 690.432,207	3.847	41	540.839,339 690.432,207	42	540.836,029 690.431,661	3.355	42	540.836,029 690.431,661	43	540.829,588 690.424,404	9.703
43	540.829,588 690.424,404	44	540.825,692 690.419,069	6.606	44	540.825,692 690.419,069	45	540.820,973 690.412,609	8.0	45	540.820,973 690.412,609	46	540.820,005 690.408,468	4.253
46	540.820,005 690.408,468	47	540.819,731 690.400,783	7.69	47	540.819,731 690.400,783	48	540.819,939 690.388,842	11.94 3	48	540.819,939 690.388,842	49	540.837,911 690.383,569	18.73
49	540.837,911 690.383,569	50	540.845,718 690.380,192	8.506	50	540.845,718 690.380,192	51	540.857,384 690.373,842	13.28 2	51	540.857,384 690.373,842	52	540.861,533 690.369,186	6.236
52	540.861,533 690.369,186	53	540.862,902 690.366,436	3.072	53	540.862,902 690.366,436	54	540.862,777 690.362,171	4.267	54	540.862,777 690.362,171	55	540.859,089 690.357,022	6.334
55	540.859,089 690.357,022	56	540.852,745 690.353,294	7.358	56	540.852,745 690.353,294	57	540.842,046 690.345,786	13.07 1	57	540.842,046 690.345,786	58	540.834,182 690.338,163	10.95 2
58	540.834,182 690.338,163	59	540.829,699 690.335,419	5.256	59	540.829,699 690.335,419	60	540.820,575 690.328,048	11.72 9	60	540.820,575 690.328,048	61	540.824,794 690.315,704	13.04 5
61	540.824,794 690.315,704	62	540.830,782 690.304,154	13.01	62	540.830,782 690.304,154	1	540.839,585 690.288,821	17.68					

** Lungimile segmentelor sunt determinate în planul de proiecție Stereo 70 și sunt rotunjite la 1 milimetru.

*** Distanța dintre puncte este formată din segmente cumulate ce sunt mai mici decât valoarea 1 milimetru.

**DATE DESPRE IMOBILUL NR. 696**

Oficiul de Cadastru și Publicitate Imobiliară SUCEAVA
Biroul de Cadastru și Publicitate Imobiliară Campulung Moldovenesc

A. Partea I. Descrierea imobilului

TEREN Necunoscut

Adresa: Loc. Moldovita, Jud. Suceava

Nr. Crt	Nr cadastral Nr. topografic	Suprafața* (mp)	Observații / Referințe
A1	31704	Din acte: 23.000 Masurata: 11.888	Sector cadastral:47 Teren neimprejmuit;

B. Partea II. Proprietari și acte

Inscrieri privitoare la dreptul de proprietate și alte drepturi reale	Referințe
14257 / 14/11/2013	
Act Administrativ nr. 616, din 04/02/2003 emis de C.J.S.D.P.P.T. SUCEAVA (act administrativ nr. 913/02-12-2002 emis de Primăria comunei Moldovița; ADRESA NR. 7490/21.11.2013);	
B2	A1
Intabulare, drept de PROPRIETATE, dobândit prin Reconstituire, cota actuala 1/1 1) COMUNA MOLDOVITA, CIF:4326671	

C. Partea III. SARCINI .

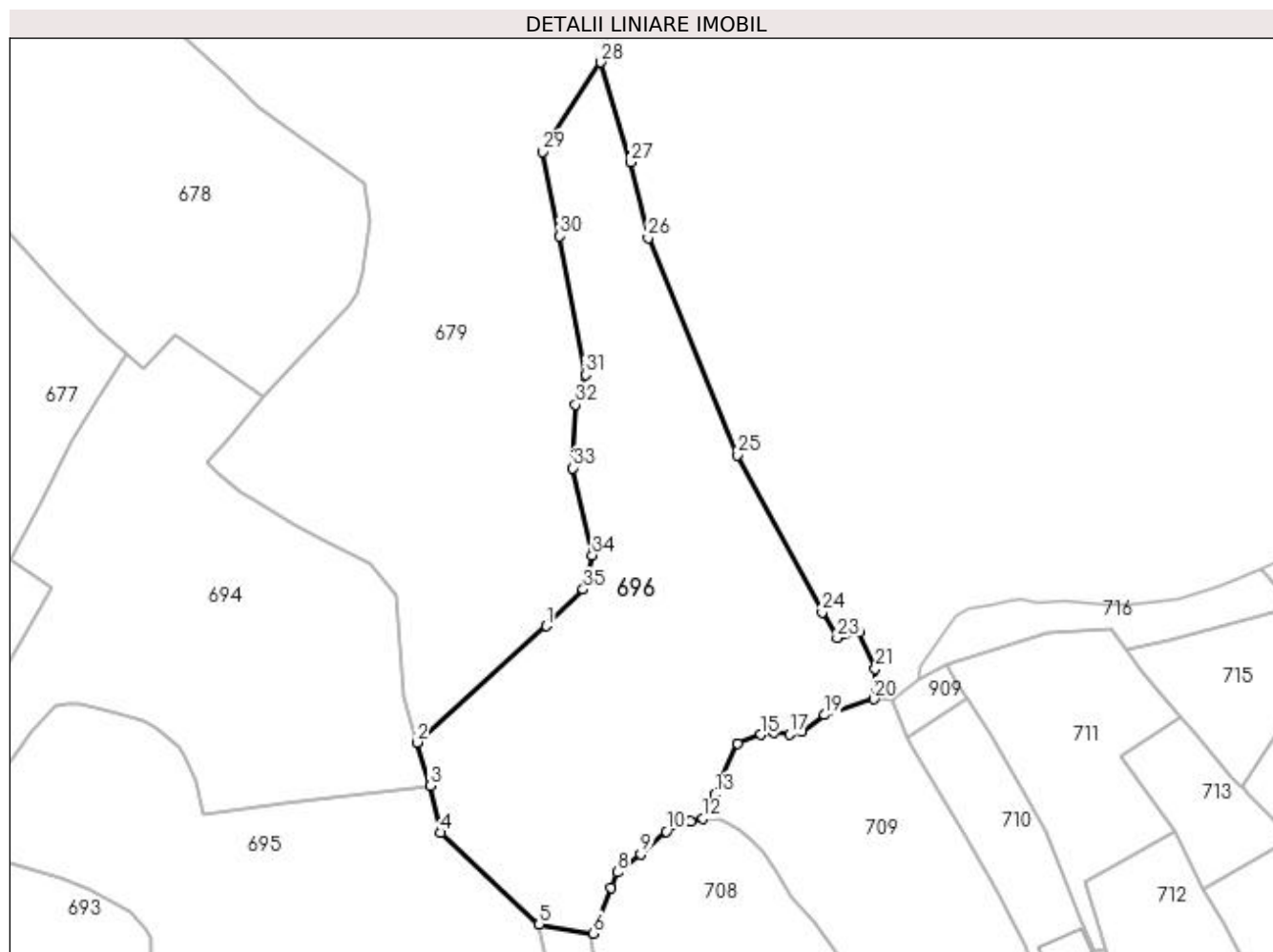
Inscrieri privind dezmembramintele dreptului de proprietate, drepturi reale de garanție și sarcini	Referințe
NU SUNT	

Anexa Nr. 1 La Partea I

Teren

Nr cadastral	Suprafața (mp)*	Observații / Referințe
31704	Din acte: 23.000 Masurata: 11.888	

* Suprafața este determinată în planul de proiecție Stereo 70.



Date referitoare la teren

Crt	Categorie folosință	Intramilan	Suprafața (mp)	Tarla	Parcelă	Nr. topo	Observații / Referințe
1	padure	DA	123	UP IV Moldovita	393 A%	-	
2	padure	NU	11.765	UP IV Moldovita	393 A%	-	

Lungime Segmente

1) Valorile lungimilor segmentelor sunt obținute din proiecție în plan.

Punct început	X / Y	Punct sfârșit	X / Y	Lungime segment (** (m)
1	540.973,34 690.453,791	2	540.937,134 690.421,272	48.666
3	540.940,897 690.409,149	4	540.943,718 690.396,102	13.348
5	540.971,284 690.370,44	6	540.986,393 690.367,951	15.313

Punct început	X / Y	Punct sfârșit	X / Y	Lungime segment (** (m)
2	540.937,134 690.421,272	3	540.940,897 690.409,149	12.694
4	540.943,718 690.396,102	5	540.971,284 690.370,44	37.662
6	540.986,393 690.367,951	7	540.991,441 690.380,579	13.6

Punct început	X / Y	Punct sfârșit	X / Y	Lungime segment (** (m)
7	540.991,441 690.380,579	8	540.993,068 690.385,002	4.713
9	540.999,608 690.390,052	10	541.006,784 690.396,48	9.634
11	541.013,543 690.399,121	12	541.017,05 690.400,066	3.632
13	541.020,318 690.406,773	14	541.026,718 690.421,03	15.628
15	541.033,206 690.423,464	16	541.036,725 690.424,027	3.564
17	541.041,148 690.423,546	18	541.044,521 690.424,211	3.438
19	541.050,964 690.428,931	20	541.064,641 690.433,366	14.378
21	541.065,145 690.441,85	22	541.060,623 690.451,951	11.067
23	541.054,47 690.450,439	24	541.050,283 690.457,614	8.307
25	541.026,669 690.501,428	26	541.001,701 690.562,114	65.622
27	540.996,768 690.583,193	28	540.988,522 690.611,099	29.099
29	540.972,181 690.586,158	30	540.977,017 690.562,558	24.09
31	540.984,187 690.523,954	32	540.981,516 690.515,563	8.806
33	540.980,707 690.497,878	34	540.986,118 690.473,513	24.959
35	540.983,625 690.463,917	1	540.973,34 690.453,791	14.433

Punct început	X / Y	Punct sfârșit	X / Y	Lungime segment (** (m)
8	540.993,068 690.385,002	9	540.999,608 690.390,052	8.263
10	541.006,784 690.396,48	11	541.013,543 690.399,121	7.257
12	541.017,05 690.400,066	13	541.020,318 690.406,773	7.461
14	541.026,718 690.421,03	15	541.033,206 690.423,464	6.93
16	541.036,725 690.424,027	17	541.041,148 690.423,546	4.449
18	541.044,521 690.424,211	19	541.050,964 690.428,931	7.987
20	541.064,641 690.433,366	21	541.065,145 690.441,85	8.499
22	541.060,623 690.451,951	23	541.054,47 690.450,439	6.336
24	541.050,283 690.457,614	25	541.026,669 690.501,428	49.772
26	541.001,701 690.562,114	27	540.996,768 690.583,193	21.649
28	540.988,522 690.611,099	29	540.972,181 690.586,158	29.817
30	540.977,017 690.562,558	31	540.984,187 690.523,954	39.264
32	540.981,516 690.515,563	33	540.980,707 690.497,878	17.703
34	540.986,118 690.473,513	35	540.983,625 690.463,917	9.915

** Lungimile segmentelor sunt determinate în planul de proiecție Stereo 70 și sunt rotunjite la 1 milimetru.

*** Distanța dintre puncte este formată din segmente cumulate ce sunt mai mici decât valoarea 1 milimetru.

**DATE DESPRE IMOBILUL NR. 697**

Oficiul de Cadastru și Publicitate Imobiliară SUCEAVA
Biroul de Cadastru și Publicitate Imobiliară Campulung Moldovenesc

A. Partea I. Descrierea imobilului

TEREN Intravilan

Adresa: Loc. Moldovita, Jud. Suceava

Nr. Crt	Nr cadastral Nr. topografic	Suprafața* (mp)	Observații / Referințe
A1		1.516	Sector cadastral:47 Teren imprejmuit; Imobilul s-a format din o parte a PF 1810/3,1802/6,1802/8,1810/7 a comunei cadastrale Moldovița.

B. Partea II. Proprietari și acte

Inscrieri privitoare la dreptul de proprietate și alte drepturi reale	Referințe
/	
Act Normativ nr. Legea 7, din 13/03/1996 emis de PARLAMENTUL ROMANIEI;	
B1	A1
Intabulare, drept de PROPRIETATE, dobandit prin Lege, cota actuala 1/1 1) NEIDENTIFICAT NEIDENTIFICAT	
Act Administrativ nr. 154, din 31/08/2023 emis de PRIMARIA MOLDOVIȚA;	
B2	A1
Se notează posesia faptică. 1) MOROȘAN-POȘTOVEI RADU-MIHAI 2) MOROȘAN-POȘTOVEI NICOLETA	

C. Partea III. SARCINI .

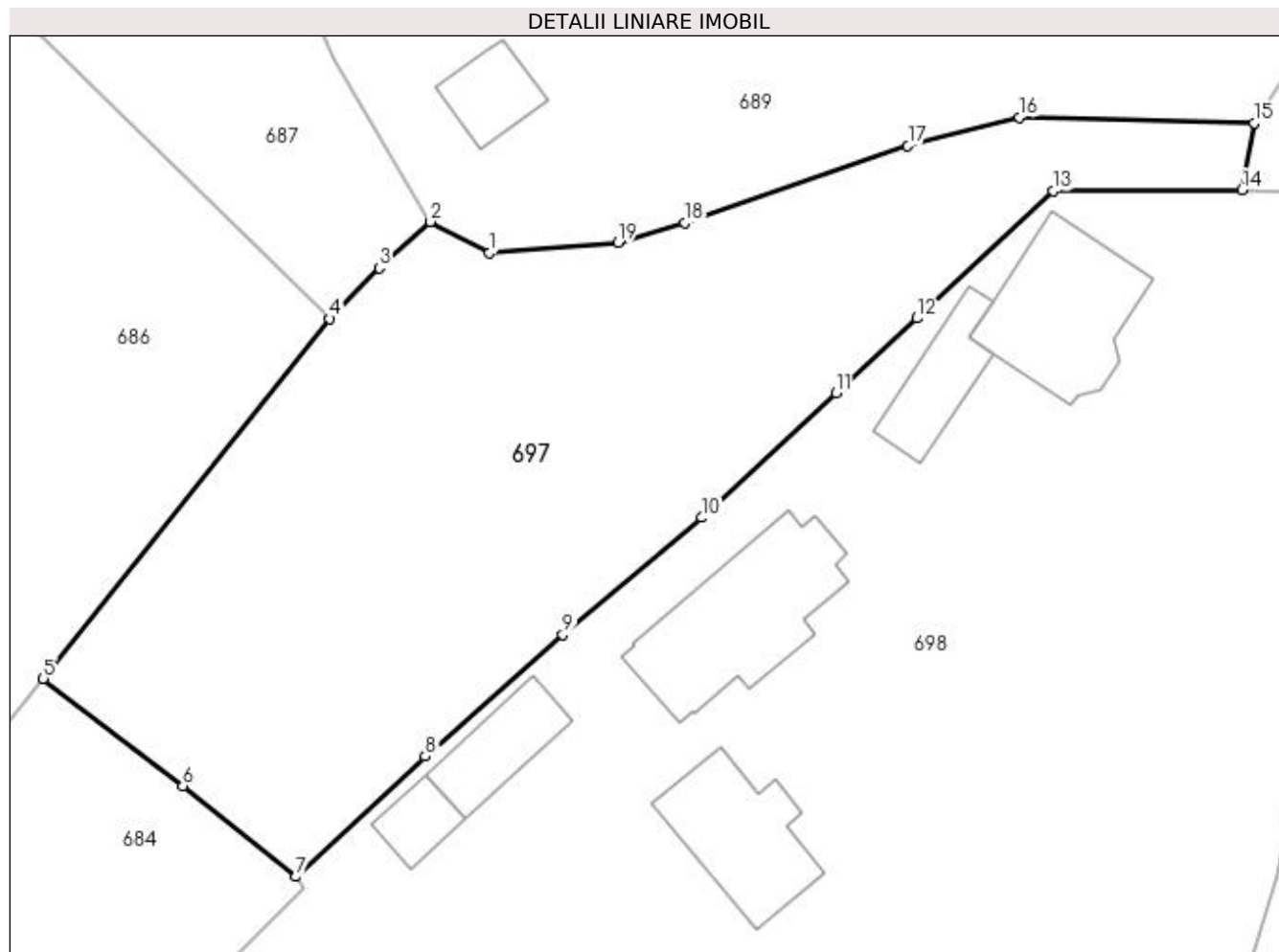
Inscrieri privind dezmembramentele dreptului de proprietate, drepturi reale de garanție și sarcini	Referințe
NU SUNT	

Anexa Nr. 1 La Partea I

Teren

Nr cadastral	Suprafața (mp)*	Observații / Referințe
	1.516	Imobilul s-a format din o parte a PF 1810/3,1802/6,1802/8,1810/7 a comunei cadastrale Moldovița.

* Suprafața este determinată în planul de proiecție Stereo 70.



Date referitoare la teren

Crt	Categorie folosință	Intra vilan	Suprafața (mp)	Tarla	Parcelă	Nr. topo	Observații / Referințe
1	faneata	DA	1.516	-	-	-	

Lungime Segmente

1) Valorile lungimilor segmentelor sunt obținute din proiecție în plan.

Punct început	X / Y	Punct sfârșit	X / Y	Lungime segment (** (m)
1	540.709,829 690.170,183	2	540.705,836 690.172,325	4.531
2	540.705,836 690.172,325	3	540.702,324 690.169,172	4.72
3	540.702,324 690.169,172	4	540.698,948 690.165,695	4.846
4	540.698,948 690.165,695	5	540.679,367 690.141,113	31.428
5	540.679,367 690.141,113	6	540.688,91 690.133,767	12.043

Punct început	X / Y	Punct sfârşit	X / Y	Lungime segment (** (m)
6	540.688,91 690.133,767	7	540.696,648 690.127,578	9.909
7	540.696,648 690.127,578	8	540.705,469 690.135,792	12.053
8	540.705,469 690.135,792	9	540.714,876 690.144,093	12.546
9	540.714,876 690.144,093	10	540.724,376 690.152,104	12.427
10	540.724,376 690.152,104	11	540.733,528 690.160,639	12.514
11	540.733,528 690.160,639	12	540.739,064 690.165,738	7.526
12	540.739,064 690.165,738	13	540.748,355 690.174,424	12.719
13	540.748,355 690.174,424	14	540.761,302 690.174,499	12.947
14	540.761,302 690.174,499	15	540.762,108 690.179,077	4.648
15	540.762,108 690.179,077	16	540.746,078 690.179,451	16.034
16	540.746,078 690.179,451	17	540.738,46 690.177,52	7.859
17	540.738,46 690.177,52	18	540.723,189 690.172,236	16.159
18	540.723,189 690.172,236	19	540.718,658 690.170,906	4.722
19	540.718,658 690.170,906	1	540.709,829 690.170,183	8.859

** Lungimile segmentelor sunt determinate în planul de proiecție Stereo 70 și sunt rotunjite la 1 milimetru.

*** Distanța dintre puncte este formată din segmente cumulate ce sunt mai mici decât valoarea 1 milimetru.



DATE DESPRE IMOBILUL NR. 698

Oficiul de Cadastru și Publicitate Imobiliară SUCEAVA
Biroul de Cadastru și Publicitate Imobiliară Campulung Moldovenesc

A. Partea I. Descrierea imobilului

TEREN Intravilan

Adresa: Loc. Moldovita, Nr. 702, Jud. Suceava

Nr. Crt	Nr cadastral Nr. topografic	Suprafața* (mp)	Observații / Referințe
A1	34200	4.226	Sector cadastral:47 Teren neimprijmit;

Construcții

Crt	Nr cadastral Nr. topografic	Adresa	Observații / Referințe
A1.1	34200-C1	Loc. Moldovita, Nr. 702, Jud. Suceava	Nr. niveluri:1; S. construita la sol:72 mp; S. construita desfasurata:72 mp; constructie din lemn, din 1920, fara lift si fara certificat de performanta energetica
A1.2	34200-C2	Loc. Moldovita, Nr. 702, Jud. Suceava	Nr. niveluri:1; S. construita la sol:37 mp; S. construita desfasurata:37 mp; constructie din lemn, din 1920, fara lift si fara certificat de performanta energetica
A1.3	34200-C3	Loc. Moldovita, Nr. 702, Jud. Suceava	Nr. niveluri:1; S. construita la sol:21 mp; S. construita desfasurata:21 mp; constructie din lemn, din 1920, fara lift si fara certificat de performanta energetica
A1.4	34200-C4	Loc. Moldovita, Nr. 702, Jud. Suceava	Nr. niveluri:2; S. construita la sol:90 mp; S. construita desfasurata:180 mp; constructie din lemn, din 2021, fara lift si detine certificat de performanta energetica
A1.7	34200-C5	Loc. Moldovita, Nr. 702, Jud. Suceava	Nr. niveluri:2; S. construita la sol:106 mp; S. construita desfasurata:194 mp; constructie din zidarie, din 2021, fara lift si fara certificat de performanta energetica
A1.8	34200-C6	Loc. Moldovita, Nr. 702, Jud. Suceava	Nr. niveluri:2; S. construita la sol:72 mp; S. construita desfasurata:144 mp; constructie din zidarie, din 2021, fara lift si fara certificat de performanta energetica
A1.9	34200-C7	Loc. Moldovita, Nr. 702, Jud. Suceava	Nr. niveluri:1; S. construita la sol:41 mp; S. construita desfasurata:41 mp; constructie din lemn, din 2021, fara lift si fara certificat de performanta energetica
A1.10	34200-C8	Loc. Moldovita, Nr. 702, Jud. Suceava	Nr. niveluri:1; S. construita la sol:21 mp; S. construita desfasurata:21 mp; constructie din lemn, din 2021, fara lift si fara certificat de performanta energetica
A1.11	34200-C9	Loc. Moldovita, Nr. 702, Jud. Suceava	Nr. niveluri:1; S. construita la sol:41 mp; S. construita desfasurata:41 mp; constructie din zidarie, din 2020, fara lift si fara certificat de performanta energetica

B. Partea II. Proprietari și acte

Inscrieri privitoare la dreptul de proprietate și alte drepturi reale	Referințe	
16561 / 03/12/2020		
Act Notarial nr. 1442, din 25/07/2017 emis de ROTARU DORINA;		
B3	Intabulare, drept de PROPRIETATE, dobandit prin Conventie, cota actuala 1/1 1) MOISA BOGDAN-NICOLAE 2) MOISA NICOLETA-PETRONELA	A1.4
B5	Intabulare, drept de PROPRIETATE, dobandit prin Conventie, cota actuala 1/3 1) MOISA NICOLETA-PETRONELA 2) MOISA BOGDAN-NICOLAE	A1
9185 / 02/06/2022		
Act Notarial nr. contract de intretinere nr. 1346, din 31/05/2022 emis de BIN ROTARU DORINA;		
B11	Intabulare, drept de PROPRIETATE bun comun, in devalmasie, dobandit prin Conventie, cota actuala 2/3 1) MOISA BOGDAN-NICOLAE 2) MOISA NICOLETA-PETRONELA	A1
B12	Intabulare, drept de PROPRIETATE bun comun, in devalmasie, dobandit prin Conventie, cota actuala 1/1 1) MOISA BOGDAN-NICOLAE 2) MOISA NICOLETA-PETRONELA	A1.1, A1.2, A1.3, A1.7, A1.8
/		
Act Administrativ nr. 7002, din 05/09/2023 emis de PRIMĂRIA MOLDOVIȚA;		
B13	Intabulare, drept de PROPRIETATE, dobandit prin Lege, cota actuala 1/1	A1.9, A1.10, A1.11

Inscrieri privitoare la dreptul de proprietate și alte drepturi reale	Referințe
1) MOISA BOGDAN-NICOLAE 2) MOISA NICOLETA-PETRONELA	

C. Partea III. SARCINI

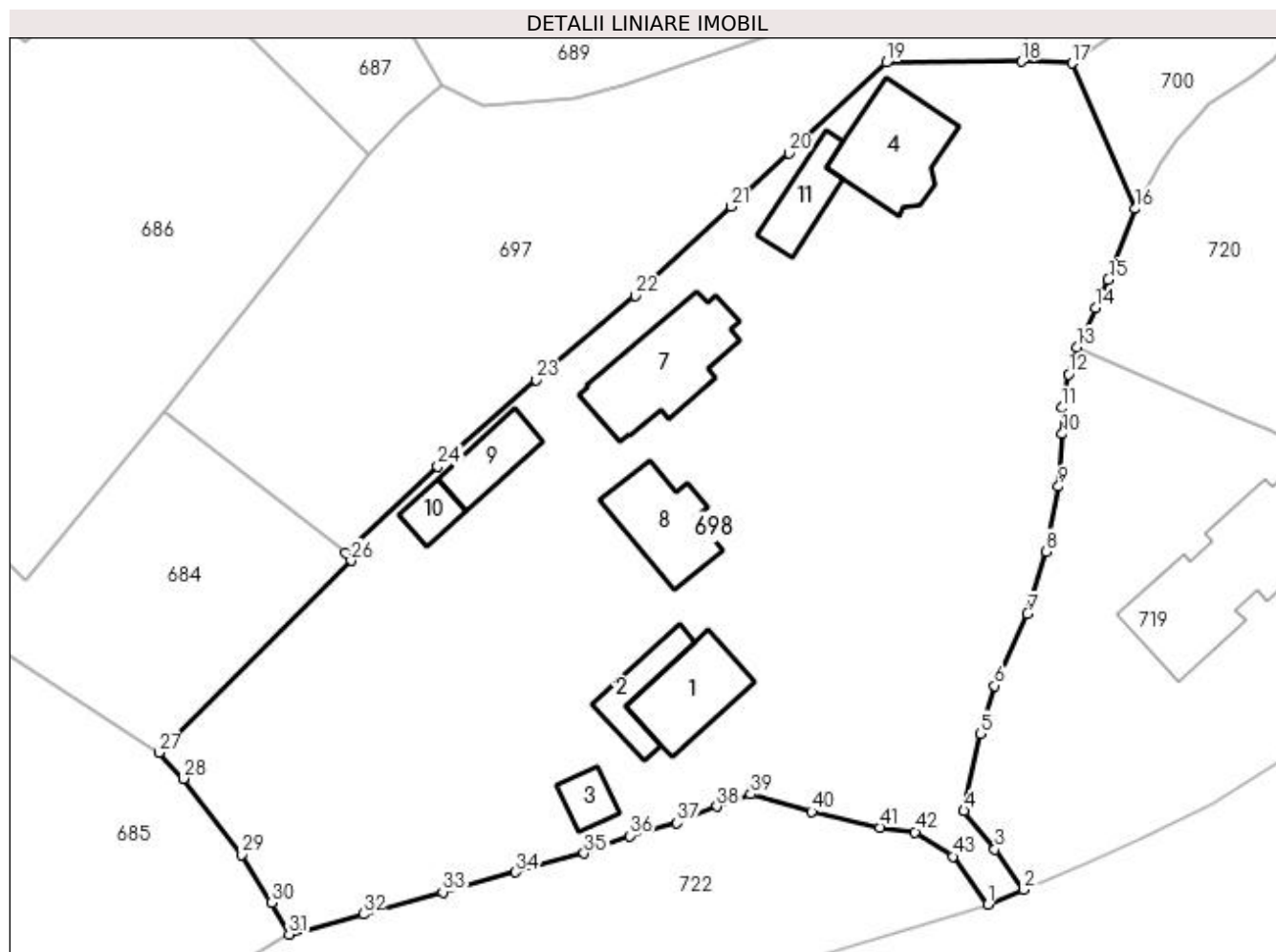
Inscrieri privind dezmembramintele dreptului de proprietate, drepturi reale de garanție și sarcini	Referințe
16561 / 03/12/2020	
Act Notarial nr. 1442, din 25/07/2017 emis de ROTARU DORINA;	
C1	Intabulare, drept de IPOTECA LEGALA, Valoare:0 conf.art.2386 alin.4 din NCC pentru plata rentei in bani corespunzatoare intretinerii neexecutate 1) MOISA ȘTEFAN 2) MOISA VALERIA
	A1, A1.4
9185 / 02/06/2022	
Act Notarial nr. contract de intretinere nr. 1346, din 31/05/2022 emis de BIN ROTARU DORINA;	
C2	Intabulare, drept de IPOTECA LEGALA, Valoare:0 corespunzatoare intretinerii neexecutate (art.2386 alin.4 NCC)
	A1, A1.1, A1.2, A1.3, A1.7, A1.8 1) MOISA ȘTEFAN 2) MOISA VALERIA

Anexa Nr. 1 La Partea I

Teren

Nr cadastral	Suprafața (mp)*	Observații / Referințe
34200	4.226	

* Suprafața este determinată în planul de proiecție Stereo 70.



Date referitoare la teren

Crt	Categorie folosință	Intra vilan	Suprafața (mp)	Tarla	Parcelă	Nr. topo	Observații / Referințe
1	curți construcții	DA	1.288	-	-	-	
2	arabil	DA	181	-	-	-	
3	faneata	DA	1.735	-	-	-	
4	faneata	DA	1.022	-	-	-	

Date referitoare la construcții

Crt	Număr	Destinație construcție	Supraf. (mp)	Situație juridică	Observații / Referințe
A1.1	34200-C1	construcții de locuințe	72	Cu acte	Nr. niveluri:1; S. construita la sol:72 mp; S. construita desfasurata:72 mp; construcție din lemn, din 1920, fara lift si fara certificat de performanta energetica
A1.2	34200-C2	construcții anexa	37	Cu acte	Nr. niveluri:1; S. construita la sol:37 mp; S. construita desfasurata:37 mp; construcție din lemn, din 1920, fara lift si fara certificat de performanta energetica
A1.3	34200-C3	construcții anexa	21	Cu acte	Nr. niveluri:1; S. construita la sol:21 mp; S. construita desfasurata:21 mp; construcție din lemn, din 1920, fara lift si fara certificat de performanta energetica
A1.4	34200-C4	construcții de locuințe	90	Cu acte	Nr. niveluri:2; S. construita la sol:90 mp; S. construita desfasurata:180 mp; construcție din lemn, din 2021, fara lift si detine certificat de performanta energetica

Crt	Număr	Destinație construcție	Supraf. (mp)	Situație juridică	Observații / Referințe
A1.7	34200-C5	construcții anexa	106	Cu acte	Nr. niveluri:2; S. construita la sol:106 mp; S. construita desfasurata:194 mp; constructie din zidarie, din 2021, fara lift si fara certificat de performanta energetica
A1.8	34200-C6	construcții anexa	72	Cu acte	Nr. niveluri:2; S. construita la sol:72 mp; S. construita desfasurata:144 mp; constructie din zidarie, din 2021, fara lift si fara certificat de performanta energetica
A1.9	34200-C7	construcții anexa	41	Cu acte	Nr. niveluri:1; S. construita la sol:41 mp; S. construita desfasurata:41 mp; constructie din lemn, din 2021, fara lift si fara certificat de performanta energetica
A1.10	34200-C8	construcții anexa	21	Cu acte	Nr. niveluri:1; S. construita la sol:21 mp; S. construita desfasurata:21 mp; constructie din lemn, din 2021, fara lift si fara certificat de performanta energetica
A1.11	34200-C9	construcții anexa	41	Cu acte	Nr. niveluri:1; S. construita la sol:41 mp; S. construita desfasurata:41 mp; constructie din zidarie, din 2020, fara lift si fara certificat de performanta energetica

Lungime Segmente

1) Valorile lungimilor segmentelor sunt obținute din proiecție în plan.

Punct început	X / Y	Punct sfârșit	X / Y	Lungime segment	Punct început	X / Y	Punct sfârșit	X / Y	Lungime segment	Punct început	X / Y	Punct sfârșit	X / Y	Lungime segment
1	540.758,052 690.093,921	2	540.761,462 690.095,354	3.699	2	540.761,462 690.095,354	3	540.758,73 690.099,218	4.732	3	540.758,73 690.099,218	4	540.755,769 690.102,891	4.718
4	540.755,769 690.102,891	5	540.757,348 690.110,288	7.564	5	540.757,348 690.110,288	6	540.758,726 690.114,845	4.761	6	540.758,726 690.114,845	7	540.761,85 690.121,731	7.562
7	540.761,85 690.121,731	8	540.763,665 690.127,683	6.223	8	540.763,665 690.127,683	9	540.764,821 690.133,893	6.317	9	540.764,821 690.133,893	10	540.765,16 690.138,917	5.035
10	540.765,16 690.138,917	11	540.765,105 690.141,405	2.489	11	540.765,105 690.141,405	12	540.765,792 690.144,616	3.284	12	540.765,792 690.144,616	13	540.766,573 690.147,194	2.694
13	540.766,573 690.147,194	14	540.768,357 690.150,947	4.155	14	540.768,357 690.150,947	15	540.769,571 690.153,627	2.942	15	540.769,571 690.153,627	16	540.772,156 690.160,429	7.277
16	540.772,156 690.160,429	17	540.766,092 690.174,316	15.15 3	17	540.766,092 690.174,316	18	540.761,302 690.174,499	4.793	18	540.761,302 690.174,499	19	540.748,355 690.174,424	12.94 7
19	540.748,355 690.174,424	20	540.739,064 690.165,738	12.71 9	20	540.739,064 690.165,738	21	540.733,528 690.160,639	7.526	21	540.733,528 690.160,639	22	540.724,376 690.152,104	12.51 4
22	540.724,376 690.152,104	23	540.714,876 690.144,093	12.42 7	23	540.714,876 690.144,093	24	540.705,469 690.135,792	12.54 6	24	540.705,469 690.135,792	25	540.696,648 690.127,578	12.05 3
25	540.696,648 690.127,578	26	540.697,184 690.126,815	0.932	26	540.697,184 690.126,815	27	540.678,811 690.108,464	25.96 8	27	540.678,811 690.108,464	28	540.681,149 690.105,976	3.414
28	540.681,149 690.105,976	29	540.686,761 690.098,719	9.174	29	540.686,761 690.098,719	30	540.689,57 690.094,111	5.397	30	540.689,57 690.094,111	31	540.691,26 690.091,095	3.457
31	540.691,26 690.091,095	32	540.698,353 690.093,009	7.347	32	540.698,353 690.093,009	33	540.705,951 690.095,129	7.888	33	540.705,951 690.095,129	34	540.712,913 690.097,048	7.222
34	540.712,913 690.097,048	35	540.719,46 690.098,828	6.785	35	540.719,46 690.098,828	36	540.723,816 690.100,514	4.671	36	540.723,816 690.100,514	37	540.728,323 690.101,746	4.672
37	540.728,323 690.101,746	38	540.732,159 690.103,33	4.15	38	540.732,159 690.103,33	39	540.735,391 690.104,477	3.429	39	540.735,391 690.104,477	40	540.741,224 690.102,834	6.06
40	540.741,224 690.102,834	41	540.747,733 690.101,311	6.685	41	540.747,733 690.101,311	42	540.751,106 690.100,879	3.401	42	540.751,106 690.100,879	43	540.754,708 690.098,541	4.294
43	540.754,708 690.098,541	1	540.758,052 690.093,921	5.703										

** Lungimile segmentelor sunt determinate în planul de proiecție Stereo 70 și sunt rotunjite la 1 milimetru.

*** Distanța dintre puncte este formată din segmente cumulate ce sunt mai mici decât valoarea 1 milimetru.

**DATE DESPRE IMOBILUL NR. 699**

Oficiul de Cadastru și Publicitate Imobiliară SUCEAVA
Biroul de Cadastru și Publicitate Imobiliară Campulung Moldovenesc

A. Partea I. Descrierea imobilului

TEREN Intravilan

Adresa: Loc. Moldovita, Jud. Suceava

Nr. Crt	Nr cadastral Nr. topografic	Suprafața* (mp)	Observații / Referințe
A1		691	Sector cadastral:47 Teren neimprejmuț; Imobilul s-a format din o parte a PF 1819/1 a comunei cadastrale Moldovița.

B. Partea II. Proprietari și acte

Inscrieri privitoare la dreptul de proprietate și alte drepturi reale	Referințe
/	
Act Normativ nr. Legea 7, din 13/03/1996 emis de PARLAMENTUL ROMANIEI;	
B1	A1
Inscrierea provizorie, drept de PROPRIETATE, dobandit prin Lege, cota actuala 1/1	
1) COMUNA MOLDOVIȚA, CIF:4326671, PROPRIETAR NEIDENTIFICAT.	

C. Partea III. SARCINI .

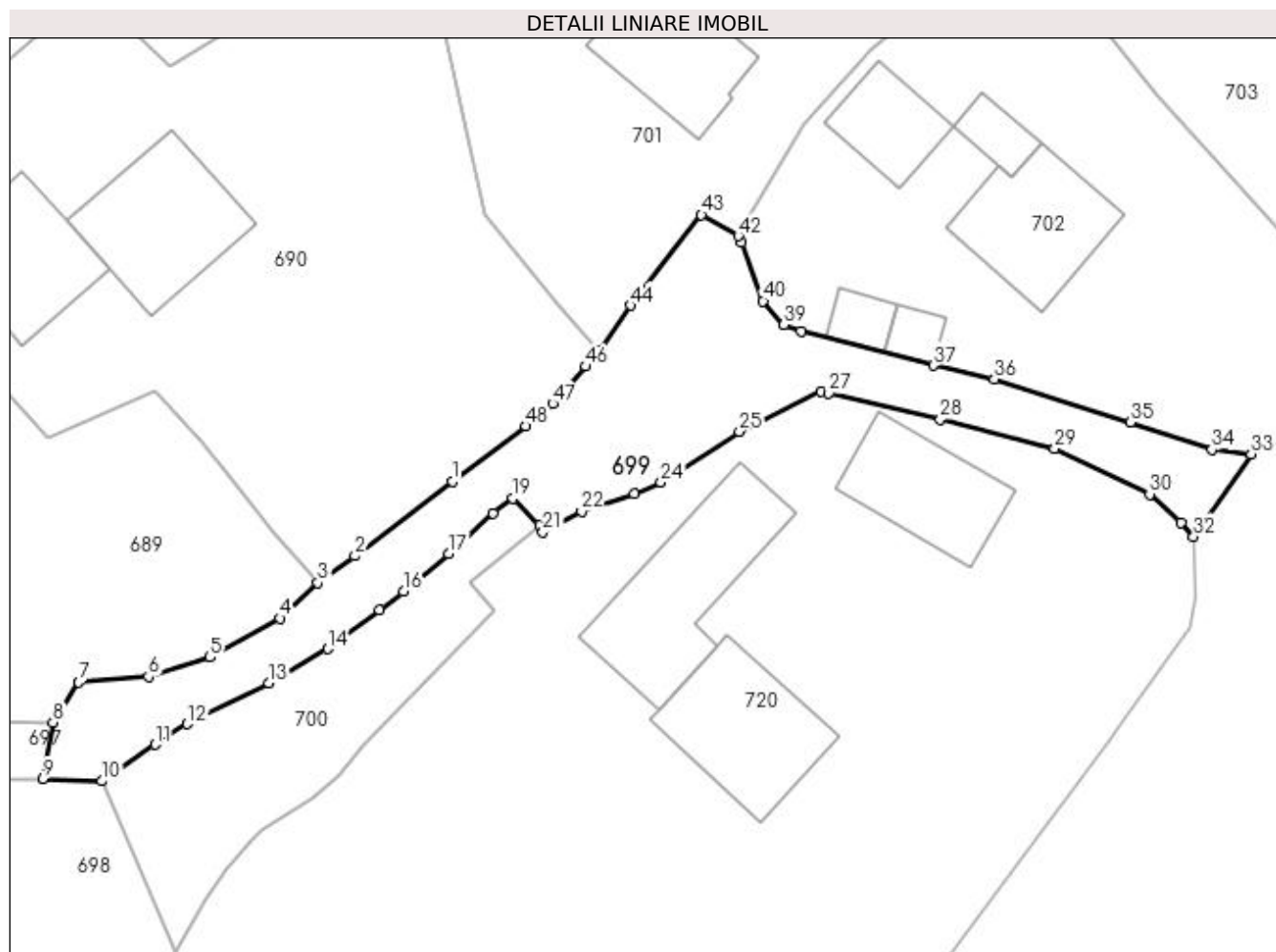
Inscrieri privind dezmembramintele dreptului de proprietate, drepturi reale de garanție și sarcini	Referințe
NU SUNT	

Anexa Nr. 1 La Partea I

Teren

Nr cadastral	Suprafața (mp)*	Observații / Referințe
	691	Imobilul s-a format din o parte a PF 1819/1 a comunei cadastrale Moldovița.

* Suprafața este determinată în planul de proiecție Stereo 70.



Date referitoare la teren

Crt	Categorie folosință	Intra vilan	Suprafața (mp)	Tarla	Parcelă	Nr. topo	Observații / Referințe
1	drum	DA	691	-	-	-	

Lungime Segmente

1) Valorile lungimilor segmentelor sunt obținute din proiecție în plan.

Punct început	X / Y	Punct sfârșit	X / Y	Lungime segment	Punct început	X / Y	Punct sfârșit	X / Y	Lungime segment	Punct început	X / Y	Punct sfârșit	X / Y	Lungime segment
1	540.794,626 690.198,71	2	540.786,71 690.192,644	9.973	2	540.786,71 690.192,644	3	540.783,667 690.190,451	3.751	3	540.783,667 690.190,451	4	540.780,574 690.187,558	4.235
4	540.780,574 690.187,558	5	540.774,892 690.184,382	6.509	5	540.774,892 690.184,382	6	540.769,879 690.182,799	5.257	6	540.769,879 690.182,799	7	540.764,212 690.182,342	5.685
7	540.764,212 690.182,342	8	540.762,108 690.179,077	3.884	8	540.762,108 690.179,077	9	540.761,302 690.174,499	4.648	9	540.761,302 690.174,499	10	540.766,092 690.174,316	4.793
10	540.766,092 690.174,316	11	540.770,426 690.177,295	5.259	11	540.770,426 690.177,295	12	540.773,055 690.178,972	3.118	12	540.773,055 690.178,972	13	540.779,68 690.182,299	7.413
13	540.779,68 690.182,299	14	540.784,474 690.185,086	5.545	14	540.784,474 690.185,086	15	540.788,682 690.188,26	5.271	15	540.788,682 690.188,26	16	540.790,643 690.189,754	2.465
16	540.790,643 690.189,754	17	540.794,336 690.192,837	4.811	17	540.794,336 690.192,837	18	540.797,938 690.196,128	4.879	18	540.797,938 690.196,128	19	540.799,575 690.197,317	2.023

Punct început	X / Y	Punct sfârșit	X / Y	Lungime segment	Punct început	X / Y	Punct sfârșit	X / Y	Lungime segment	Punct început	X / Y	Punct sfârșit	X / Y	Lungime segment
19	540.799,575 690.197,317	20	540.801,733 690.195,142	3.064	20	540.801,733 690.195,142	21	540.802,009 690.194,573	0.632	21	540.802,009 690.194,573	22	540.805,152 690.196,283	3.578
22	540.805,152 690.196,283	23	540.809,433 690.197,688	4.506	23	540.809,433 690.197,688	24	540.811,626 690.198,628	2.386	24	540.811,626 690.198,628	25	540.818,019 690.202,771	7.618
25	540.818,019 690.202,771	26	540.824,666 690.206,009	7.394	26	540.824,666 690.206,009	27	540.825,312 690.205,914	0.653	27	540.825,312 690.205,914	28	540.834,384 690.203,779	9.32
28	540.834,384 690.203,779	29	540.843,704 690.201,392	9.621	29	540.843,704 690.201,392	30	540.851,445 690.197,667	8.591	30	540.851,445 690.197,667	31	540.853,98 690.195,348	3.436
31	540.853,98 690.195,348	32	540.855,016 690.194,224	1.529	32	540.855,016 690.194,224	33	540.859,693 690.200,941	8.185	33	540.859,693 690.200,941	34	540.856,507 690.201,295	3.206
34	540.856,507 690.201,295	35	540.849,865 690.203,529	7.008	35	540.849,865 690.203,529	36	540.838,775 690.207,059	11.638	36	540.838,775 690.207,059	37	540.833,795 690.208,147	5.097
37	540.833,795 690.208,147	38	540.823,049 690.210,951	11.106	38	540.823,049 690.210,951	39	540.821,62 690.211,452	1.514	39	540.821,62 690.211,452	40	540.819,945 690.213,392	2.563
40	540.819,945 690.213,392	41	540.818,21 690.218,145	5.06	41	540.818,21 690.218,145	42	540.817,923 690.218,688	0.614	42	540.817,923 690.218,688	43	540.814,921 690.220,41	3.461
43	540.814,921 690.220,41	44	540.809,126 690.213,039	9.376	44	540.809,126 690.213,039	45	540.806,561 690.209,298	4.536	45	540.806,561 690.209,298	46	540.805,497 690.208,068	1.626
46	540.805,497 690.208,068	47	540.802,794 690.205,037	4.061	47	540.802,794 690.205,037	48	540.800,619 690.203,198	2.848	48	540.800,619 690.203,198	1	540.794,626 690.198,71	7.487

** Lungimile segmentelor sunt determinate în planul de proiecție Stereo 70 și sunt rotunjite la 1 milimetru.

*** Distanța dintre puncte este formată din segmente cumulate ce sunt mai mici decât valoarea 1 milimetru.

**DATE DESPRE IMOBILUL NR. 700**

Oficiul de Cadastru și Publicitate Imobiliară SUCEAVA
Biroul de Cadastru și Publicitate Imobiliară Campulung Moldovenesc

A. Partea I. Descrierea imobilului

TEREN Intravilan

Adresa: Loc. Moldovita, Jud. Suceava

Nr. Crt	Nr cadastral Nr. topografic	Suprafața* (mp)	Observații / Referințe
A1		347	Sector cadastral:47 Teren neimprejmuit; Imobilul s-a format din o parte a PF 1804 a comunei cadastrale Moldovița.

B. Partea II. Proprietari și acte

Inscrieri privitoare la dreptul de proprietate și alte drepturi reale		Referințe
/		
Act Normativ nr. Legea 7, din 13/03/1996 emis de PARLAMENTUL ROMANIEI;		
B1	Intabulare, drept de PROPRIETATE, dobândit prin Lege, cota actuala 1/1 1) NEIDENTIFICAT NEIDENTIFICAT	A1
Act Administrativ nr. 155, din 31/08/2023 emis de PRIMARIA MOLDOVIȚA;		
B2	Se notează posesia faptică. 1) MOISA BOGDAN-NICOLAE 2) MOISA NICOLETA-PETRONELA	A1

C. Partea III. SARCINI .

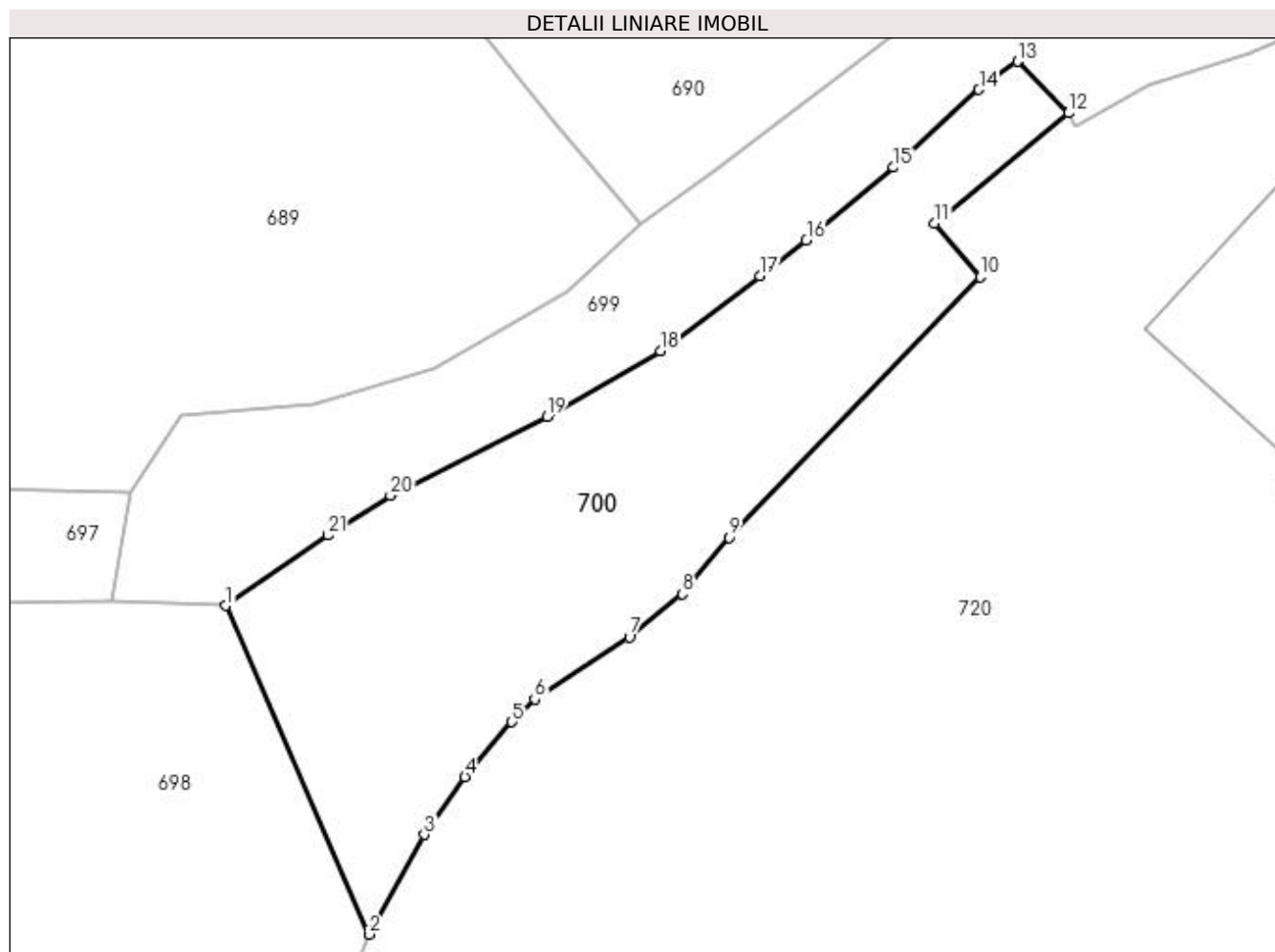
Inscrieri privind dezmembramintele dreptului de proprietate, drepturi reale de garanție și sarcini	Referințe
NU SUNT	

Anexa Nr. 1 La Partea I

Teren

Nr cadastral	Suprafața (mp)*	Observații / Referințe
	347	Imobilul s-a format din o parte a PF 1804 a comunei cadastrale Moldovița.

* Suprafața este determinată în planul de proiecție Stereo 70.



Date referitoare la teren

Crt	Categorie folosință	Intra vilan	Suprafața (mp)	Tarla	Parcelă	Nr. topo	Observații / Referințe
1	faneata	DA	347	-	-	-	

Lungime Segmente

1) Valorile lungimilor segmentelor sunt obținute din proiecție în plan.

Punct început	X / Y	Punct sfârșit	X / Y	Lungime segment (** (m)
1	540.766,092 690.174,316	2	540.772,156 690.160,429	15.153
3	540.774,482 690.164,639	4	540.776,207 690.167,082	2.991
5	540.778,192 690.169,403	6	540.779,156 690.170,369	1.365
7	540.783,164 690.172,991	8	540.785,399 690.174,817	2.886
9	540.787,376 690.177,205	10	540.797,996 690.188,208	15.292

Punct început	X / Y	Punct sfârșit	X / Y	Lungime segment (** (m)
2	540.772,156 690.160,429	3	540.774,482 690.164,639	4.81
4	540.776,207 690.167,082	5	540.778,192 690.169,403	3.054
6	540.779,156 690.170,369	7	540.783,164 690.172,991	4.789
8	540.785,399 690.174,817	9	540.787,376 690.177,205	3.1
10	540.797,996 690.188,208	11	540.796,067 690.190,488	2.987

Punct început	X / Y	Punct sfârșit	X / Y	Lungime segment (** (m)
11	540.796,067 690.190,488	12	540.801,733 690.195,142	7.332
13	540.799,575 690.197,317	14	540.797,938 690.196,128	2.023
15	540.794,336 690.192,837	16	540.790,643 690.189,754	4.811
17	540.788,682 690.188,26	18	540.784,474 690.185,086	5.271
19	540.779,68 690.182,299	20	540.773,055 690.178,972	7.413
21	540.770,426 690.177,295	1	540.766,092 690.174,316	5.259

Punct început	X / Y	Punct sfârșit	X / Y	Lungime segment (** (m)
12	540.801,733 690.195,142	13	540.799,575 690.197,317	3.064
14	540.797,938 690.196,128	15	540.794,336 690.192,837	4.879
16	540.790,643 690.189,754	17	540.788,682 690.188,26	2.465
18	540.784,474 690.185,086	19	540.779,68 690.182,299	5.545
20	540.773,055 690.178,972	21	540.770,426 690.177,295	3.118

** Lungimile segmentelor sunt determinate în planul de proiecție Stereo 70 și sunt rotunjite la 1 milimetru.

*** Distanța dintre puncte este formată din segmente cumulate ce sunt mai mici decât valoarea 1 milimetru.

**DATE DESPRE IMOBILUL NR. 701**

Oficiul de Cadastru și Publicitate Imobiliară SUCEAVA
Biroul de Cadastru și Publicitate Imobiliară Campulung Moldovenesc

A. Partea I. Descrierea imobilului

TEREN Intravilan

Adresa: Loc. Moldovita, Jud. Suceava

Nr. Crt	Nr cadastral Nr. topografic	Suprafața* (mp)	Observații / Referințe
A1	32792	Din acte: 1.022 Masurata: 1.196	Sector cadastral:47 Teren imprejmuit;

Construcții

Crt	Nr cadastral Nr. topografic	Adresa	Observații / Referințe
A1.1	32792-C1	Loc. Moldovita, Jud. Suceava	Nr. niveluri:2; S. construita la sol:109 mp; Casă de locuit cu parter și etaj, edificată în anul 1999, cu suprafața construită desfășurată de 206 mp..
A1.2	32792-C2	Loc. Moldovita, Jud. Suceava	Nr. niveluri:1; S. construita la sol:34 mp; Șură, edificată în anul 1991, cu suprafața construită desfășurată de 40 mp.
A1.3	32792-C3	Loc. Moldovita, Jud. Suceava	Nr. niveluri:1; S. construita la sol:26 mp; Beci, edificat în anul 1991, cu suprafața construită desfășurată de 26 mp.
A1.4	32792-C4	Loc. Moldovita, Jud. Suceava	Nr. niveluri:1; S. construita la sol:25 mp; Grajd, edificat în anul 1991, cu suprafața construită desfășurată de 22 mp.
A1.5	32792-C5	Loc. Moldovita, Jud. Suceava	Nr. niveluri:1; S. construita la sol:75 mp; Bucătărie de vară, edificată în anul 1991, cu suprafața construită desfășurată de 75 mp

B. Partea II. Proprietari și acte

Inscrieri privitoare la dreptul de proprietate și alte drepturi reale		Referințe
11465 / 06/09/2016		
Act Notarial nr. 709, din 15/04/2003 emis de B.N.P. STELIAN CATARGIU;		
B1	Intabulare, drept de PROPRIETATE bun comun în devălmășie, dobândit prin Convenție, cota actuala 1/1 1) POLIEC MIHAI, sot 2) POLIEC MARIA, sotie	A1, A1.1, A1.2, A1.3, A1.4, A1.5

C. Partea III. SARCINI .

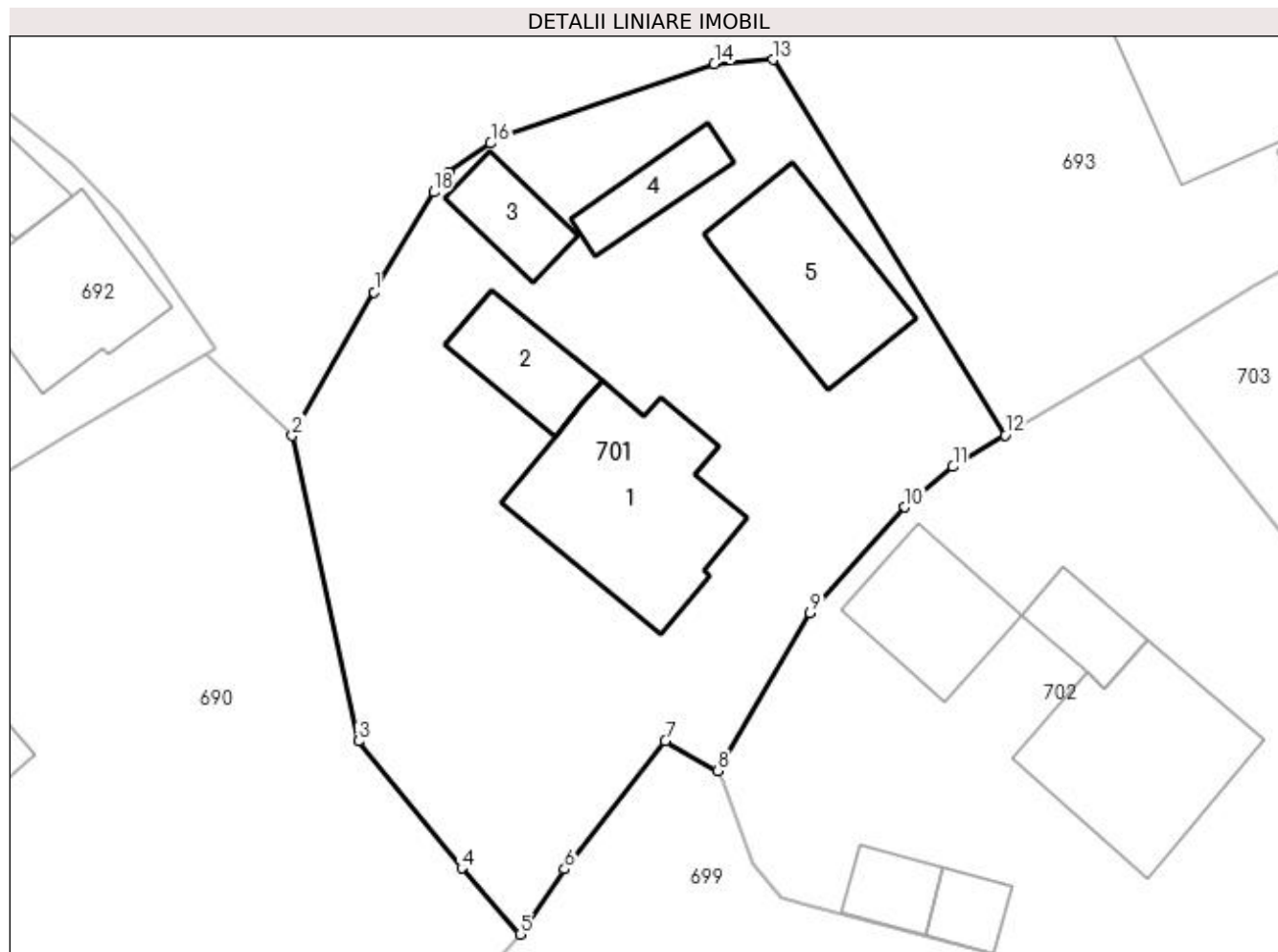
Inscrieri privind dezmembramintele dreptului de proprietate, drepturi reale de garanție și sarcini	Referințe
NU SUNT	

Anexa Nr. 1 La Partea I

Teren

Nr cadastral	Suprafața (mp)*	Observații / Referințe
32792	Din acte: 1.022 Masurata: 1.196	

* Suprafața este determinată în planul de proiecție Stereo 70.



Date referitoare la teren

Crt	Categorie folosință	Intravilan	Suprafața (mp)	Tarla	Parcelă	Nr. topo	Observații / Referințe
1	curți constructii	DA	1.196	-	-	-	Teren intravilan împrejmuit parțial cu gard

Date referitoare la construcții

Crt	Număr	Destinație construcție	Supraf. (mp)	Situație juridică	Observații / Referințe
A1.1	32792-C1	construcții de locuințe	Din acte: 103 Masurata: 109	Cu acte	Nr. niveluri:2; S. construita la sol:109 mp; Casă de locuit cu parter și etaj, edificată în anul 1999, cu suprafața construită desfășurată de 206 mp..
A1.2	32792-C2	construcții anexa	Din acte: 40 Masurata: 34	Cu acte	Nr. niveluri:1; S. construita la sol:34 mp; Șură, edificată în anul 1991, cu suprafața construită desfășurată de 40 mp.
A1.3	32792-C3	construcții anexa	26	Cu acte	Nr. niveluri:1; S. construita la sol:26 mp; Beci, edificat în anul 1991, cu suprafața construită desfășurată de 26 mp.
A1.4	32792-C4	construcții anexa	Din acte: 22 Masurata: 25	Cu acte	Nr. niveluri:1; S. construita la sol:25 mp; Grajd, edificat în anul 1991, cu suprafața construită desfășurată de 22 mp.
A1.5	32792-C5	construcții anexa	75	Cu acte	Nr. niveluri:1; S. construita la sol:75 mp; Bucătărie de vară, edificată în anul 1991, cu suprafața construită desfășurată de 75 mp

Lungime Segmente

1) Valorile lungimilor segmentelor sunt obținute din proiecție în plan.

Punct început	X / Y	Punct sfârșit	X / Y	Lungime segment (** (m)
1	540.798,172 690.246,208	2	540.793,465 690.237,957	9.499
2	540.793,465 690.237,957	3	540.797,267 690.220,397	17.967
3	540.797,267 690.220,397	4	540.803,209 690.213,104	9.407
4	540.803,209 690.213,104	5	540.806,561 690.209,298	5.072
5	540.806,561 690.209,298	6	540.809,126 690.213,039	4.536
6	540.809,126 690.213,039	7	540.814,921 690.220,41	9.376
7	540.814,921 690.220,41	8	540.817,923 690.218,688	3.461
8	540.817,923 690.218,688	9	540.823,244 690.227,754	10.512
9	540.823,244 690.227,754	10	540.828,686 690.233,845	8.168
10	540.828,686 690.233,845	11	540.831,452 690.236,165	3.61
11	540.831,452 690.236,165	12	540.834,449 690.237,972	3.5
12	540.834,449 690.237,972	13	540.821,103 690.259,562	25.382
13	540.821,103 690.259,562	14	540.817,738 690.259,306	3.375
14	540.817,738 690.259,306	15	540.805,549 690.255,2	12.862
15	540.805,549 690.255,2	16	540.804,881 690.254,754	0.803
16	540.804,881 690.254,754	17	540.802,464 690.253,101	2.928
17	540.802,464 690.253,101	18	540.801,606 690.251,947	1.438
18	540.801,606 690.251,947	1	540.798,172 690.246,208	6.688

** Lungimile segmentelor sunt determinate în planul de proiecție Stereo 70 și sunt rotunjite la 1 milimetru.

*** Distanța dintre puncte este formată din segmente cumulate ce sunt mai mici decât valoarea 1 milimetru.

**DATE DESPRE IMOBILUL NR. 702**

Oficiul de Cadastru și Publicitate Imobiliară SUCEAVA
Biroul de Cadastru și Publicitate Imobiliară Campulung Moldovenesc

A. Partea I. Descrierea imobilului

TEREN Intravilan

Adresa: Loc. Moldovita, Jud. Suceava

Nr. Crt	Nr cadastral Nr. topografic	Suprafața* (mp)	Observații / Referințe
A1	31817	1.199	Sector cadastral:47 Teren neimprijmit;

Construcții

Crt	Nr cadastral Nr. topografic	Adresa	Observații / Referințe
A1.1	31817-C1	Loc. Moldovita, Jud. Suceava	Nr. niveluri:1; S. construita la sol:102 mp; Casă de locuit cu parter, din lemn, cu suprafața desfășurată de 102 mp, edificată în anul 1962, fara lift și fara Certificat de performanță energetică a clădirii
A1.2	31817-C2	Loc. Moldovita, Jud. Suceava	Nr. niveluri:1; S. construita la sol:23 mp; Șură, din lemn, cu suprafața desfășurată de 23 mp, edificat în anul 1975, fara lift și fara Certificat de performanță energetică a clădirii
A1.3	31817-C3	Loc. Moldovita, Jud. Suceava	Nr. niveluri:1; S. construita la sol:20 mp; Bucătărie de vară, din lemn, cu suprafața desfășurată de 20 mp, edificat în anul 1975, fara lift și fara Certificat de performanță energetică a clădirii
A1.4	31817-C4	Loc. Moldovita, Jud. Suceava	Nr. niveluri:1; S. construita la sol:16 mp; Șură, din lemn, cu suprafața desfășurată de 16 mp, edificat în anul 1975, fara lift și fara Certificat de performanță energetică a clădirii
A1.5	31817-C5	Loc. Moldovita, Jud. Suceava	Nr. niveluri:1; S. construita la sol:54 mp; Grajd, din lemn, cu suprafața desfășurată de 54 mp, edificat în anul 1975, fara lift și fara Certificat de performanță energetică a clădirii

B. Partea II. Proprietari și acte

Inscrieri privitoare la dreptul de proprietate și alte drepturi reale	Referințe
3185 / 06/03/2014	
Hotarare Judecatoreasca nr. 1039, din 05/07/2011 emis de JUDECĂTORIA CÂMPULUNG MOLDOVENESC;	
B2 Intabulare, drept de PROPRIETATEcu titlu de mostenire si partaj voluntar, dobandit prin Hotarare Judecatoreasca, cota actuala 1/1 1) OBLESNIUC GAVRIL	A1, A1.1, A1.2, A1.3, A1.4, A1.5

C. Partea III. SARCINI .

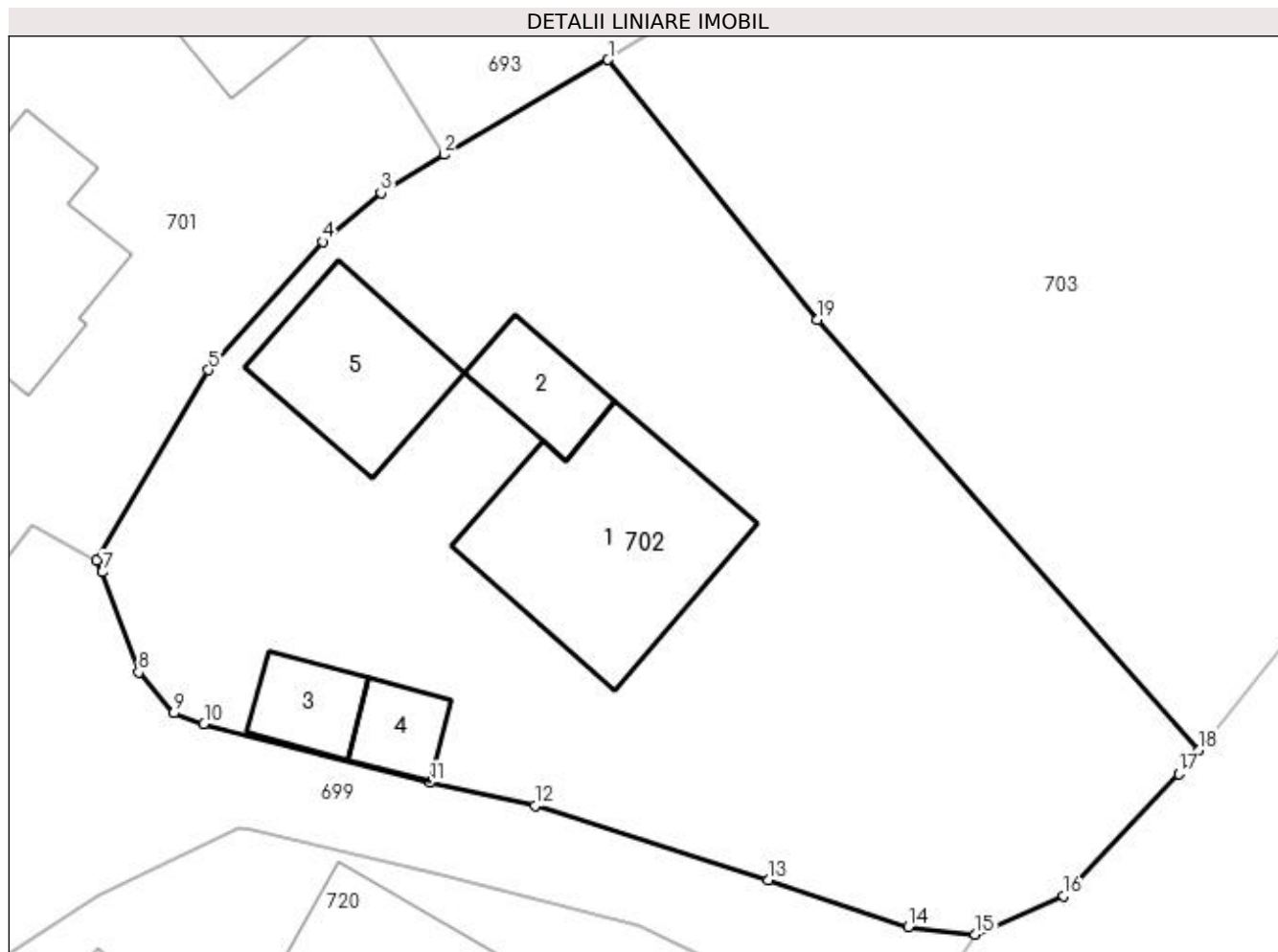
Inscrieri privind dezmembramintele dreptului de proprietate, drepturi reale de garanție și sarcini	Referințe
NU SUNT	

Anexa Nr. 1 La Partea I

Teren

Nr cadastral	Suprafața (mp)*	Observații / Referințe
31817	1.199	

* Suprafața este determinată în planul de proiecție Stereo 70.



Date referitoare la teren

Crt	Categorie folosință	Intra vilan	Suprafața (mp)	Tarla	Parcelă	Nr. topo	Observații / Referințe
1	curți constructii	DA	453	-	-	-	
2	faneata	DA	746	-	-	-	

Date referitoare la construcții

Crt	Număr	Destinație construcție	Supraf. (mp)	Situație juridică	Observații / Referințe
A1.1	31817-C1	construcții de locuințe	102	Cu acte	Nr. niveluri:1; S. construită la sol:102 mp; Casă de locuit cu parter, din lemn, cu suprafața desfășurată de 102 mp, edificată în anul 1962, fara lift și fara Certificat de performanță energetică a clădirii
A1.2	31817-C2	construcții anexa	23	Cu acte	Nr. niveluri:1; S. construită la sol:23 mp; Șură, din lemn, cu suprafața desfășurată de 23 mp, edificat în anul 1975, fara lift și fara Certificat de performanță energetică a clădirii
A1.3	31817-C3	construcții anexa	20	Cu acte	Nr. niveluri:1; S. construită la sol:20 mp; Bucătărie de vară, din lemn, cu suprafața desfășurată de 20 mp, edificat în anul 1975, fara lift și fara Certificat de performanță energetică a clădirii
A1.4	31817-C4	construcții anexa	16	Cu acte	Nr. niveluri:1; S. construită la sol:16 mp; Șură, din lemn, cu suprafața desfășurată de 16 mp, edificat în anul 1975, fara lift și fara Certificat de performanță energetică a clădirii

Crt	Număr	Destinație construcție	Supraf. (mp)	Situație juridică	Observații / Referințe
A1.5	31817-C5	construcții anexa	54	Cu acte	Nr. niveluri:1; S. construită la sol:54 mp; Grajd, din lemn, cu suprafața desfășurată de 54 mp, edificat în anul 1975, fara lift și fara Certificat de performanță energetică a clădirii

Lungime Segmente

1) Valorile lungimilor segmentelor sunt obținute din proiecție în plan.

Punct început	X / Y	Punct sfârșit	X / Y	Lungime segment (** (m)
1	540.842,25 690.242,488	2	540.834,449 690.237,972	9.014
2	540.834,449 690.237,972	3	540.831,452 690.236,165	3.5
3	540.831,452 690.236,165	4	540.828,686 690.233,845	3.61
4	540.828,686 690.233,845	5	540.823,244 690.227,754	8.168
5	540.823,244 690.227,754	6	540.817,923 690.218,688	10.512
6	540.817,923 690.218,688	7	540.818,21 690.218,145	0.614
7	540.818,21 690.218,145	8	540.819,945 690.213,392	5.06
8	540.819,945 690.213,392	9	540.821,62 690.211,452	2.563
9	540.821,62 690.211,452	10	540.823,049 690.210,951	1.514
10	540.823,049 690.210,951	11	540.833,795 690.208,147	11.106
11	540.833,795 690.208,147	12	540.838,775 690.207,059	5.097
12	540.838,775 690.207,059	13	540.849,865 690.203,529	11.638
13	540.849,865 690.203,529	14	540.856,507 690.201,295	7.008
14	540.856,507 690.201,295	15	540.859,693 690.200,941	3.206
15	540.859,693 690.200,941	16	540.863,898 690.202,777	4.588
16	540.863,898 690.202,777	17	540.869,354 690.208,565	7.954
17	540.869,354 690.208,565	18	540.870,329 690.209,691	1.489
18	540.870,329 690.209,691	19	540.852,182 690.230,131	27.333
19	540.852,182 690.230,131	1	540.842,25 690.242,488	15.854

** Lungimile segmentelor sunt determinate în planul de proiecție Stereo 70 și sunt rotunjite la 1 milimetru.

*** Distanța dintre puncte este formată din segmente cumulate ce sunt mai mici decât valoarea 1 milimetru.

**DATE DESPRE IMOBILUL NR. 703**

Oficiul de Cadastru și Publicitate Imobiliară SUCEAVA
Biroul de Cadastru și Publicitate Imobiliară Campulung Moldovenesc

A. Partea I. Descrierea imobilului

TEREN Intravilan

Adresa: Loc. Moldovita, Jud. Suceava

Nr. Crt	Nr cadastral Nr. topografic	Suprafața* (mp)	Observații / Referințe
A1		1.379	Sector cadastral:47 Teren neimprejmuit; Imobilul s-a format din o parte a PF 1819/1 a comunei cadastrale Moldovița.

B. Partea II. Proprietari și acte

Inscrieri privitoare la dreptul de proprietate și alte drepturi reale		Referințe
/		
Act Normativ nr. Legea 7, din 13/03/1996 emis de PARLAMENTUL ROMANIEI;		
B1	Intabulare, drept de PROPRIETATE, dobandit prin Lege, cota actuala 1/1 1) NEIDENTIFICAT NEIDENTIFICAT	A1
Act Administrativ nr. 156, din 31/08/2023 emis de PRIMARIA MOLDOVIȚA;		
B2	Se notează posesia faptică. 1) OBLESNIUC GAVRIL	A1

C. Partea III. SARCINI .

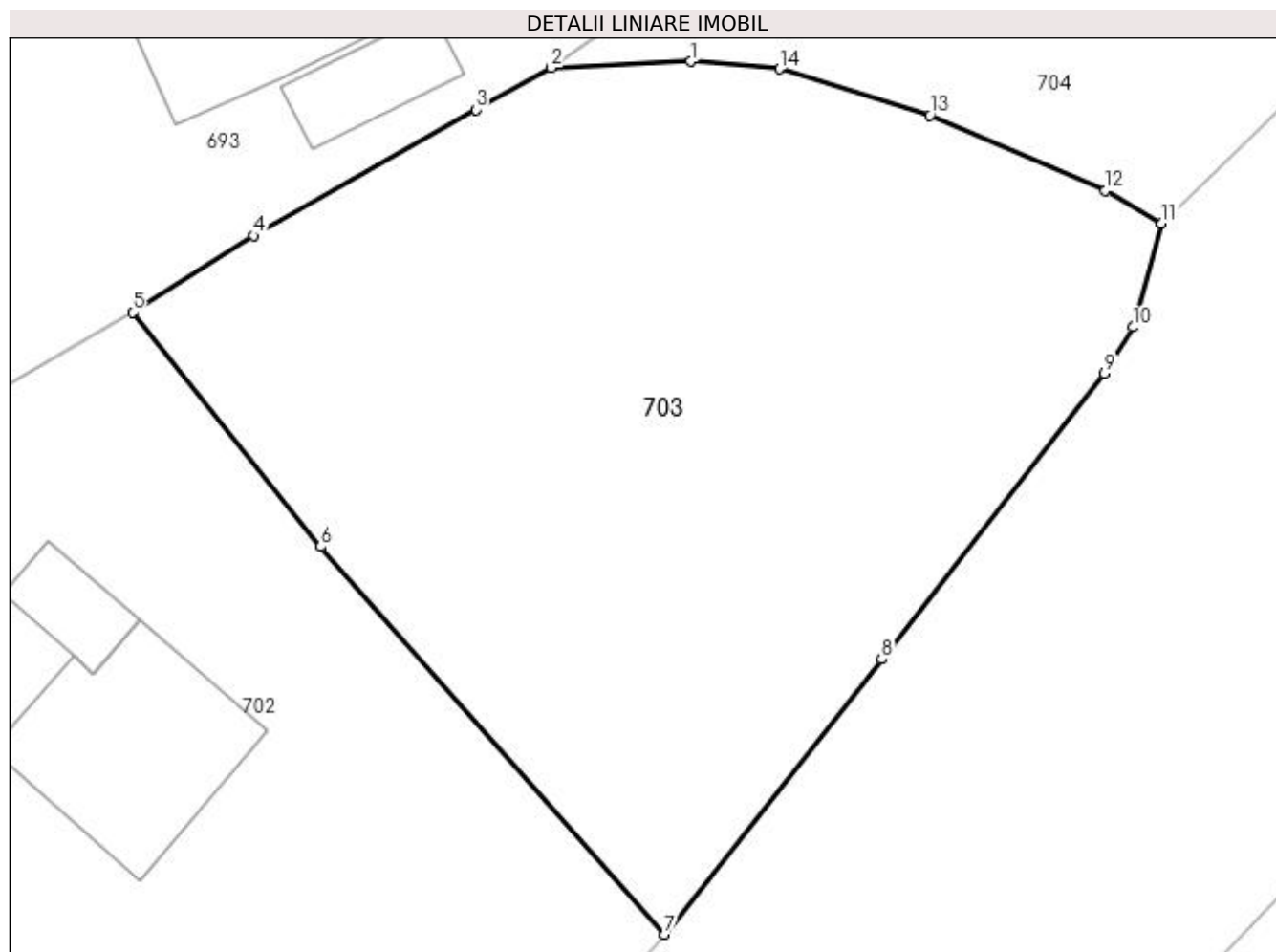
Inscrieri privind dezmembramintele dreptului de proprietate, drepturi reale de garanție și sarcini	Referințe
NU SUNT	

Anexa Nr. 1 La Partea I

Teren

Nr cadastral	Suprafața (mp)*	Observații / Referințe
	1.379	Imobilul s-a format din o parte a PF 1819/1 a comunei cadastrale Moldovița.

* Suprafața este determinată în planul de proiecție Stereo 70.



Date referitoare la teren

Crt	Categorie folosință	Intra vilan	Suprafața (mp)	Tarla	Parcelă	Nr. topo	Observații / Referințe
1	faneata	DA	1.379	-	-	-	

Lungime Segmente

1) Valorile lungimilor segmentelor sunt obținute din proiecție în plan.

Punct început	X / Y	Punct sfârșit	X / Y	Lungime segment (** (m)
1	540.871,701 690.255,706	2	540.864,34 690.255,37	7.369
2	540.864,34 690.255,37	3	540.860,355 690.253,167	4.553
3	540.860,355 690.253,167	4	540.848,658 690.246,519	13.454
4	540.848,658 690.246,519	5	540.842,25 690.242,488	7.57
5	540.842,25 690.242,488	6	540.852,182 690.230,131	15.854

Punct început	X / Y	Punct sfârșit	X / Y	Lungime segment (** (m)
6	540.852,182 690.230,131	7	540.870,329 690.209,691	27.333
7	540.870,329 690.209,691	8	540.881,779 690.224,192	18.477
8	540.881,779 690.224,192	9	540.893,52 690.239,266	19.107
9	540.893,52 690.239,266	10	540.895,029 690.241,702	2.866
10	540.895,029 690.241,702	11	540.896,546 690.247,163	5.668
11	540.896,546 690.247,163	12	540.893,569 690.248,892	3.443
12	540.893,569 690.248,892	13	540.884,294 690.252,86	10.088
13	540.884,294 690.252,86	14	540.876,373 690.255,304	8.289
14	540.876,373 690.255,304	1	540.871,701 690.255,706	4.689

** Lungimile segmentelor sunt determinate în planul de proiecție Stereo 70 și sunt rotunjite la 1 milimetru.

*** Distanța dintre puncte este formată din segmente cumulate ce sunt mai mici decât valoarea 1 milimetru.

**DATE DESPRE IMOBILUL NR. 704**

Oficiul de Cadastru și Publicitate Imobiliară SUCEAVA
Biroul de Cadastru și Publicitate Imobiliară Campulung Moldovenesc

A. Partea I. Descrierea imobilului

TEREN Intravilan

Adresa: Loc. Moldovita, Jud. Suceava

Nr. Crt	Nr cadastral Nr. topografic	Suprafața* (mp)	Observații / Referințe
A1		636	Sector cadastral:47 Teren neimprejmuit; Imobilul s-a format din o parte a PF 1819/1 a comunei cadastrale Moldovița.

Construcții

Crt	Nr cadastral Nr. topografic	Adresa	Observații / Referințe
A1.1		Loc. Moldovita, Jud. Suceava	Nr. niveluri:1; S. construita la sol:29 mp; Anexă.

B. Partea II. Proprietari și acte

Inscrieri privitoare la dreptul de proprietate și alte drepturi reale		Referințe
/		
Act Normativ nr. Legea 7, din 13/03/1996 emis de PARLAMENTUL ROMANIEI;		
B1	Intabulare, drept de PROPRIETATE, dobândit prin Lege, cota actuala 1/1 1) NEIDENTIFICAT NEIDENTIFICAT	A1
Act Administrativ nr. 157, din 31/08/2023 emis de PRIMARIA MOLDOVIȚA;		
B2	Se notează posesia faptică. 1) POLIEC MIHAI-LAURENTIE 2) POLIEC VICTORIA	A1
Act Administrativ nr. 7002, din 05/09/2023 emis de PRIMĂRIA MOLDOVIȚA;		
B3	Intabulare, drept de PROPRIETATE, dobândit prin Lege, cota actuala 1/1 1) POLIEC MIHAI-LAURENTIE 2) POLIEC VICTORIA	A1.1

C. Partea III. SARCINI .

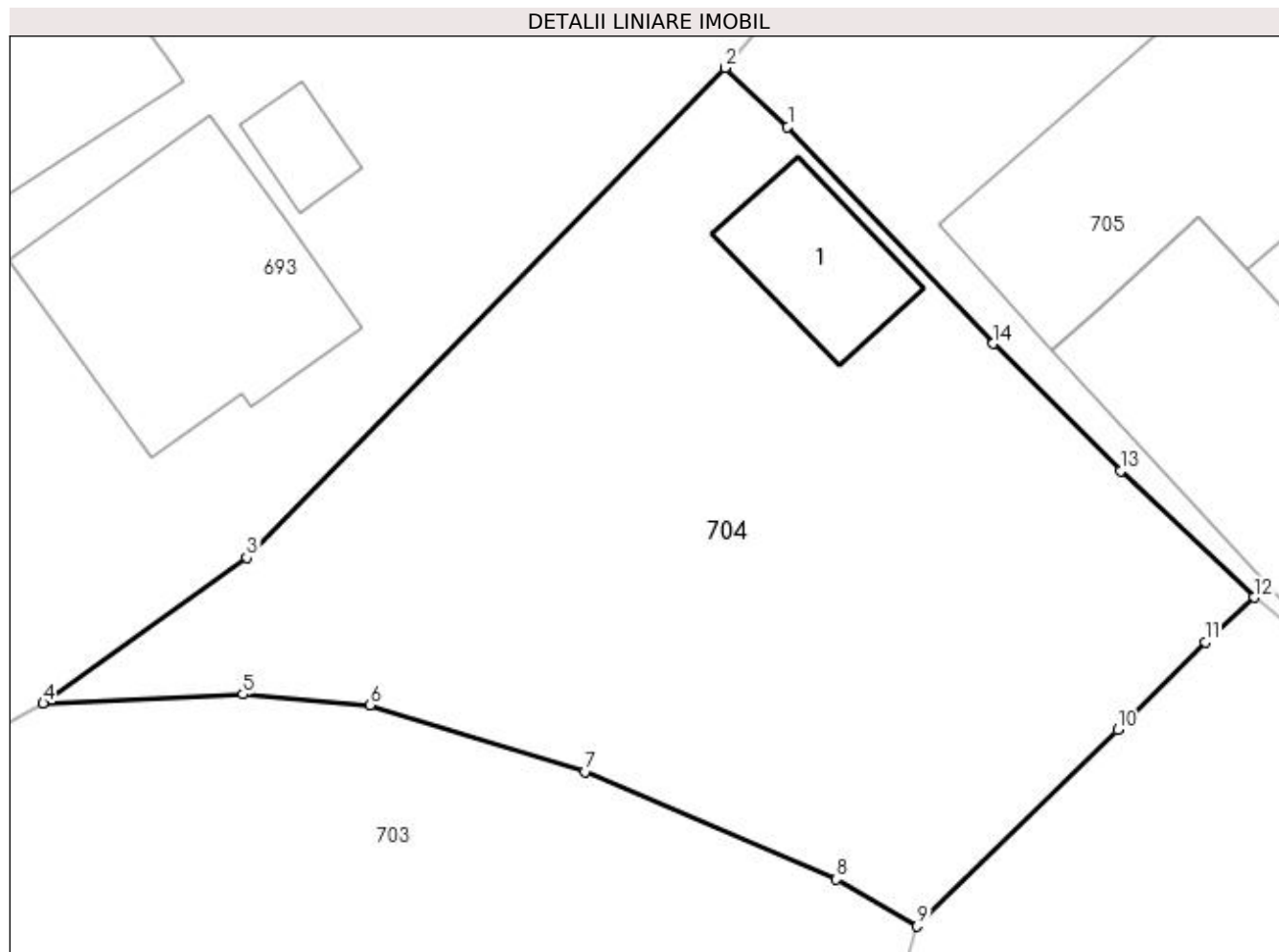
Inscrieri privind dezmembramentele dreptului de proprietate, drepturi reale de garanție și sarcini	Referințe
NU SUNT	

Anexa Nr. 1 La Partea I

Teren

Nr cadastral	Suprafața (mp)*	Observații / Referințe
	636	Imobilul s-a format din o parte a PF 1819/1 a comunei cadastrale Moldovița.

* Suprafața este determinată în planul de proiecție Stereo 70.



Date referitoare la teren

Crt	Categorie folosință	Intravilan	Suprafața (mp)	Tarla	Parcelă	Nr. topo	Observații / Referințe
1	curți constructii	DA	636	-	-	-	

Date referitoare la construcții

Crt	Număr	Destinație construcție	Supraf. (mp)	Situație juridică	Observații / Referințe
A1.1		constructii anexa	29	Cu acte	Nr. niveluri:1; S. construita la sol:29 mp; Anexă.

Lungime Segmente

1) Valorile lungimilor segmentelor sunt obținute din proiecție în plan.

Punct început	X / Y	Punct sfârșit	X / Y	Lungime segment (** (m)
1	540.891,768 690.276,61	2	540.889,464 690.278,789	3.171
2	540.889,464 690.278,789	3	540.871,844 690.260,741	25.223
3	540.871,844 690.260,741	4	540.864,34 690.255,37	9.228
4	540.864,34 690.255,37	5	540.871,701 690.255,706	7.369

Punct început	X / Y	Punct sfârșit	X / Y	Lungime segment (** (m)
5	540.871,701 690.255,706	6	540.876,373 690.255,304	4.689
6	540.876,373 690.255,304	7	540.884,294 690.252,86	8.289
7	540.884,294 690.252,86	8	540.893,569 690.248,892	10.088
8	540.893,569 690.248,892	9	540.896,546 690.247,163	3.443
9	540.896,546 690.247,163	10	540.903,929 690.254,399	10.338
10	540.903,929 690.254,399	11	540.907,159 690.257,637	4.574
11	540.907,159 690.257,637	12	540.908,954 690.259,273	2.429
12	540.908,954 690.259,273	13	540.904,033 690.263,939	6.781
13	540.904,033 690.263,939	14	540.899,331 690.268,625	6.638
14	540.899,331 690.268,625	1	540.891,768 690.276,61	10.998

** Lungimile segmentelor sunt determinate în planul de proiecție Stereo 70 și sunt rotunjite la 1 milimetru.

*** Distanța dintre puncte este formată din segmente cumulate ce sunt mai mici decât valoarea 1 milimetru.

**DATE DESPRE IMOBILUL NR. 705**

Oficiul de Cadastru și Publicitate Imobiliară SUCEAVA
Biroul de Cadastru și Publicitate Imobiliară Campulung Moldovenesc

A. Partea I. Descrierea imobilului

TEREN Intravilan

Adresa: Loc. Moldovita, Nr. 695, Jud. Suceava

Nr. Crt	Nr cadastral Nr. topografic	Suprafața* (mp)	Observații / Referințe
A1	32068	1.138	Sector cadastral:47 Teren imprejmuit;

Construcții

Crt	Nr cadastral Nr. topografic	Adresa	Observații / Referințe
A1.1	32068-C1	Loc. Moldovita, Nr. 695, Jud. Suceava	Nr. niveluri:2; S. construita la sol:189 mp; Casa de locuit P+M fara lift.
A1.2	32068-C2	Loc. Moldovita, Nr. 695, Jud. Suceava	Nr. niveluri:1; S. construita la sol:275 mp; Magazie, fara lift si fara certificat de performanta energetica
A1.3		Loc. Moldovita, Nr. 695, Jud. Suceava	Nr. niveluri:1; S. construita la sol:95 mp; Anexă.

B. Partea II. Proprietari și acte

Inscrieri privitoare la dreptul de proprietate și alte drepturi reale		Referințe
12393 / 12/08/2014		
Act Notarial nr. 1321, din 23/12/2013 emis de SCRABA HORIA ILIE;		
B2	Intabulare, drept de PROPRIETATEca bun comun in devalmasie, dobandit prin Conventie, cota actuala 875/1138 1) CHIRIAC GHE. ILIE 2) CHIRIAC E. MIHAELA	A1
Act Administrativ nr. Autorizatie de construire nr. 14, din 01/08/2011 emis de PRIMARIA MOLDOVITA (act administrativ nr. Proces verbal la terminarea lucrarilor nr. 950/18-02-2014 emis de Primaria Moldovita; act administrativ nr. Certificat de performanata energetica nr. 320/07-02-2014 emis de Ing, Duhanes Dorin; act administrativ nr. Certificat Fiscal nr. 913/17-02-2014 emis de Primaria Moldovita;);		
B3	Intabulare, drept de PROPRIETATE, dobandit prin Construire, cota actuala 1/1 1) CHIRIAC GHE. ILIE 2) CHIRIAC E. MIHAELA	A1.1, A1.2
Act Notarial nr. 828, din 04/07/2014 emis de SCRABA HORIA ILIE;		
B5	Intabulare, drept de PROPRIETATEca bun comun in devalmasie, dobandit prin Conventie, cota actuala 263/1138 1) CHIRIAC GHE. ILIE 2) CHIRIAC E. MIHAELA	A1
/		
Act Administrativ nr. 7002, din 05/09/2023 emis de PRIMĂRIA MOLDOVIȚA;		
B6	Intabulare, drept de PROPRIETATE, dobandit prin Lege, cota actuala 1/1 1) CHIRIAC GHE. ILIE 2) CHIRIAC E. MIHAELA	A1.3

C. Partea III. SARCINI .

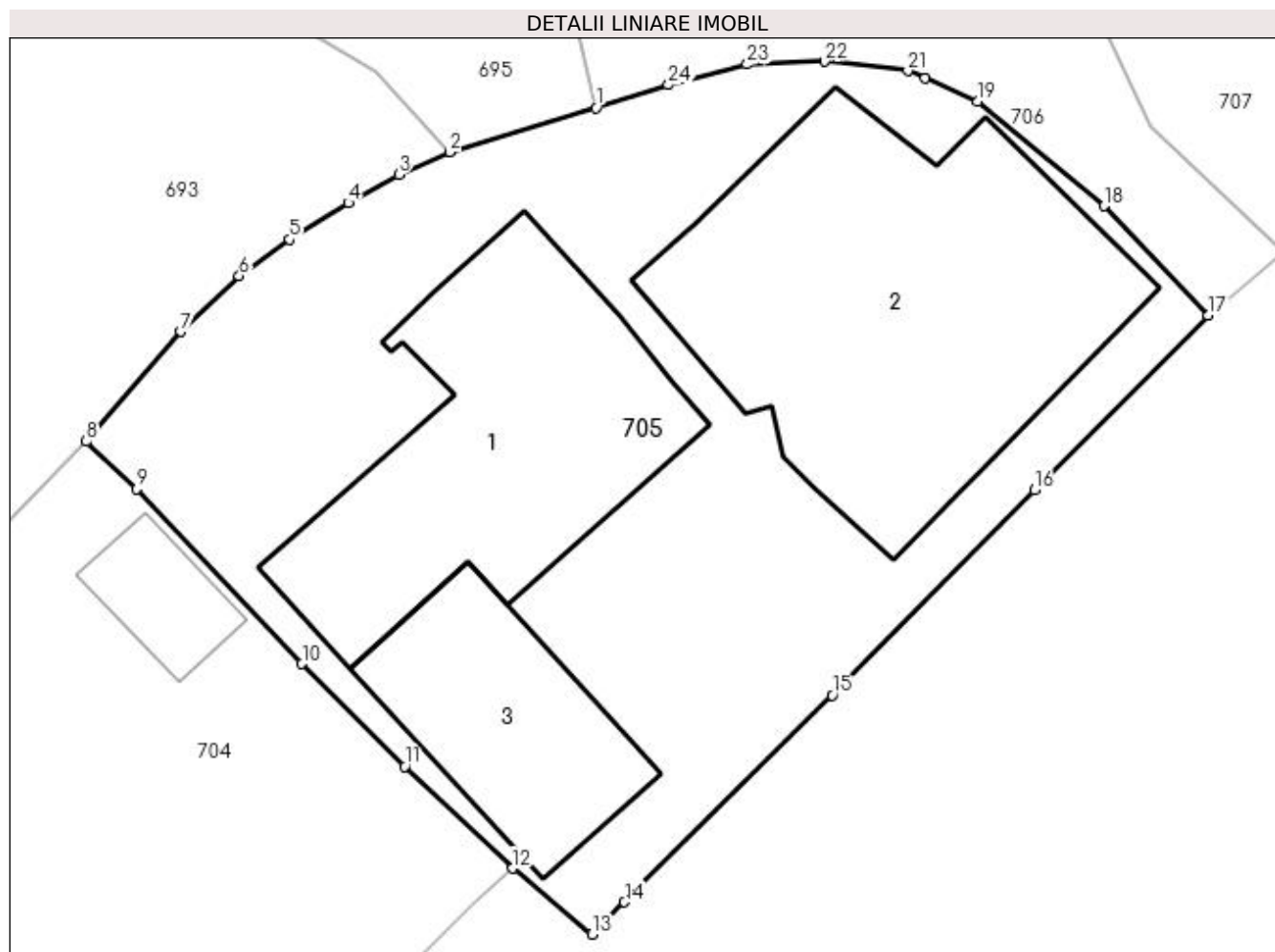
Inscrieri privind dezmembramintele dreptului de proprietate, drepturi reale de garanție și sarcini	Referințe
NU SUNT	

Anexa Nr. 1 La Partea I

Teren

Nr cadastral	Suprafața (mp)*	Observații / Referințe
32068	1.138	

* Suprafața este determinată în planul de proiecție Stereo 70.



Date referitoare la teren

Crt	Categorie folosință	Intra vilan	Suprafața (mp)	Tarla	Parcelă	Nr. topo	Observații / Referințe
1	curți constructii	DA	1.138	-	-	-	Terenul este imprejmuit

Date referitoare la construcții

Crt	Număr	Destinație construcție	Supraf. (mp)	Situație juridică	Observații / Referințe
A1.1	32068-C1	construcții de locuințe	Din acte: 159 Masurata: 189	Cu acte	Nr. niveluri:2; S. construita la sol:189 mp; Casa de locuit P+M fara lift.
A1.2	32068-C2	construcții anexa	Din acte: 237 Masurata: 275	Cu acte	Nr. niveluri:1; S. construita la sol:275 mp; Magazie, fara lift si fara certificat de performanta energetica
A1.3		construcții anexa	95	Cu acte	Nr. niveluri:1; S. construita la sol:95 mp; Anexă.

Lungime Segmente

1) Valorile lungimilor segmentelor sunt obținute din proiecție în plan.

Punct început	X / Y	Punct sfârșit	X / Y	Lungime segment (** (m))
1	540.912,764 690.294,028	2	540.906,096 690.292,011	6.966

Punct început	X / Y	Punct sfârșit	X / Y	Lungime segment (** (m))
2	540.906,096 690.292,011	3	540.903,75 690.290,974	2.565

Punct început	X / Y	Punct sfârșit	X / Y	Lungime segment (** (m)
3	540.903,75 690.290,974	4	540.901,447 690.289,686	2.639
5	540.898,742 690.288,02	6	540.896,451 690.286,356	2.832
7	540.893,775 690.283,798	8	540.889,464 690.278,789	6.609
9	540.891,768 690.276,61	10	540.899,331 690.268,625	10.998
11	540.904,033 690.263,939	12	540.908,954 690.259,273	6.781
13	540.912,593 690.256,257	14	540.914,072 690.257,731	2.088
15	540.923,566 690.267,187	16	540.932,828 690.276,56	13.177
17	540.940,751 690.284,546	18	540.936,016 690.289,546	6.886
19	540.930,229 690.294,33	20	540.927,807 690.295,379	2.639
21	540.927,028 690.295,716	22	540.923,22 690.296,148	3.832
23	540.919,681 690.296,016	24	540.916,085 690.295,074	3.717

Punct început	X / Y	Punct sfârșit	X / Y	Lungime segment (** (m)
4	540.901,447 690.289,686	5	540.898,742 690.288,02	3.177
6	540.896,451 690.286,356	7	540.893,775 690.283,798	3.702
8	540.889,464 690.278,789	9	540.891,768 690.276,61	3.171
10	540.899,331 690.268,625	11	540.904,033 690.263,939	6.638
12	540.908,954 690.259,273	13	540.912,593 690.256,257	4.726
14	540.914,072 690.257,731	15	540.923,566 690.267,187	13.4
16	540.932,828 690.276,56	17	540.940,751 690.284,546	11.249
18	540.936,016 690.289,546	19	540.930,229 690.294,33	7.508
20	540.927,807 690.295,379	21	540.927,028 690.295,716	0.849
22	540.923,22 690.296,148	23	540.919,681 690.296,016	3.541
24	540.916,085 690.295,074	1	540.912,764 690.294,028	3.482

** Lungimile segmentelor sunt determinate în planul de proiecție Stereo 70 și sunt rotunjite la 1 milimetru.

*** Distanța dintre puncte este formată din segmente cumulate ce sunt mai mici decât valoarea 1 milimetru.

**DATE DESPRE IMOBILUL NR. 706**

Oficiul de Cadastru și Publicitate Imobiliară SUCEAVA
Biroul de Cadastru și Publicitate Imobiliară Campulung Moldovenesc

A. Partea I. Descrierea imobilului

TEREN Intravilan

Adresa: Loc. Moldovita, Jud. Suceava

Nr. Crt	Nr cadastral Nr. topografic	Suprafața* (mp)	Observații / Referințe
A1		732	Sector cadastral:47 Teren neimprejmuit; Imobilul s-a format din o parte a PF 1819/1,1827 a comunei cadastrale Moldovița.

B. Partea II. Proprietari și acte

Inscrieri privitoare la dreptul de proprietate și alte drepturi reale	Referințe
/	
Act Normativ nr. Legea 7, din 13/03/1996 emis de PARLAMENTUL ROMANIEI;	
B1	A1
Inscrierea provizorie, drept de PROPRIETATE, dobandit prin Lege, cota actuala 1/1 1) COMUNA MOLDOVIȚA, CIF:4326671, PROPRIETAR NEIDENTIFICAT.	

C. Partea III. SARCINI .

Inscrieri privind dezmembramintele dreptului de proprietate, drepturi reale de garanție și sarcini	Referințe
NU SUNT	

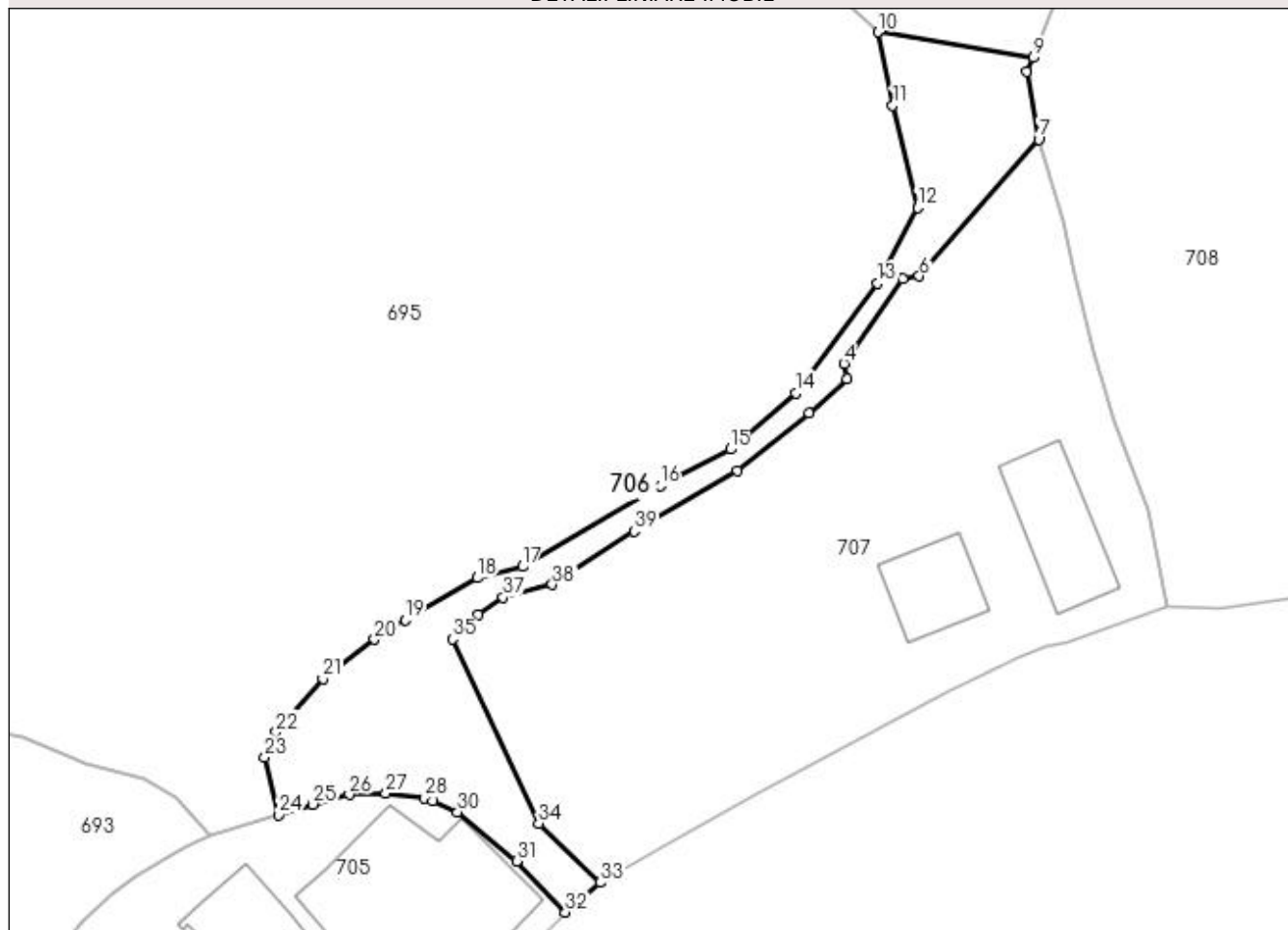
Anexa Nr. 1 La Partea I

Teren

Nr cadastral	Suprafața (mp)*	Observații / Referințe
	732	Imobilul s-a format din o parte a PF 1819/1,1827 a comunei cadastrale Moldovița.

* Suprafața este determinată în planul de proiecție Stereo 70.

DETALII LINIARE IMOBIL



Date referitoare la teren

Crt	Categorie folosință	Intra vilan	Suprafața (mp)	Tarla	Parcelă	Nr. topo	Observații / Referințe
1	drum	DA	732	-	-	-	

Lungime Segmente

1) Valorile lungimilor segmentelor sunt obținute din proiecție în plan.

Punct început	X / Y	Punct sfârșit	X / Y	Lungime segment (** (m)
1	540.957,549 690.327,677	2	540.964,535 690.333,257	8.941
3	540.968,236 690.336,628	4	540.967,95 690.338,108	1.507
5	540.973,701 690.346,359	6	540.975,295 690.346,628	1.617
7	540.986,966 690.359,973	8	540.985,819 690.366,59	6.716
9	540.986,393 690.367,951	10	540.971,284 690.370,44	15.313

Punct început	X / Y	Punct sfârșit	X / Y	Lungime segment (** (m)
2	540.964,535 690.333,257	3	540.968,236 690.336,628	5.006
4	540.967,95 690.338,108	5	540.973,701 690.346,359	10.057
6	540.975,295 690.346,628	7	540.986,966 690.359,973	17.729
8	540.985,819 690.366,59	9	540.986,393 690.367,951	1.477
10	540.971,284 690.370,44	11	540.972,708 690.363,287	7.293

Punct început	X / Y	Punct sfârșit	X / Y	Lungime segment (** (m)
11	540.972,708 690.363,287	12	540.975,139 690.353,293	10.285
13	540.971,244 690.345,932	14	540.963,253 690.335,198	13.382
15	540.956,862 690.329,732	16	540.950,028 690.326,172	7.706
17	540.936,57 690.318,276	18	540.932,152 690.317,178	4.552
19	540.925,114 690.313,038	20	540.922,142 690.311,167	3.512
21	540.917,079 690.307,312	22	540.912,525 690.302,107	6.916
23	540.911,413 690.299,64	24	540.912,764 690.294,028	5.772
25	540.916,085 690.295,074	26	540.919,681 690.296,016	3.717
27	540.923,22 690.296,148	28	540.927,028 690.295,716	3.832
29	540.927,807 690.295,379	30	540.930,229 690.294,33	2.639
31	540.936,016 690.289,546	32	540.940,751 690.284,546	6.886
33	540.944,174 690.287,458	34	540.938,157 690.293,225	8.334
35	540.929,728 690.311,205	36	540.932,237 690.313,639	3.496
37	540.934,665 690.315,285	38	540.939,478 690.316,53	4.971
39	540.947,463 690.321,723	1	540.957,549 690.327,677	11.712

Punct început	X / Y	Punct sfârșit	X / Y	Lungime segment (** (m)
12	540.975,139 690.353,293	13	540.971,244 690.345,932	8.328
14	540.963,253 690.335,198	15	540.956,862 690.329,732	8.41
16	540.950,028 690.326,172	17	540.936,57 690.318,276	15.603
18	540.932,152 690.317,178	19	540.925,114 690.313,038	8.165
20	540.922,142 690.311,167	21	540.917,079 690.307,312	6.364
22	540.912,525 690.302,107	23	540.911,413 690.299,64	2.706
24	540.912,764 690.294,028	25	540.916,085 690.295,074	3.482
26	540.919,681 690.296,016	27	540.923,22 690.296,148	3.541
28	540.927,028 690.295,716	29	540.927,807 690.295,379	0.849
30	540.930,229 690.294,33	31	540.936,016 690.289,546	7.508
32	540.940,751 690.284,546	33	540.944,174 690.287,458	4.494
34	540.938,157 690.293,225	35	540.929,728 690.311,205	19.858
36	540.932,237 690.313,639	37	540.934,665 690.315,285	2.933
38	540.939,478 690.316,53	39	540.947,463 690.321,723	9.525

** Lungimile segmentelor sunt determinate în planul de proiecție Stereo 70 și sunt rotunjite la 1 milimetru.

*** Distanța dintre puncte este formată din segmente cumulate ce sunt mai mici decât valoarea 1 milimetru.

**DATE DESPRE IMOBILUL NR. 707**

Oficiul de Cadastru și Publicitate Imobiliară SUCEAVA
Biroul de Cadastru și Publicitate Imobiliară Campulung Moldovenesc

A. Partea I. Descrierea imobilului

TEREN Intravilan

Adresa: Loc. Moldovita, Jud. Suceava

Nr. Crt	Nr cadastral Nr. topografic	Suprafața* (mp)	Observații / Referințe
A1		2.206	Sector cadastral:47 Teren neimprejmuit; Imobilul s-a format din o parte a PF 1822,1829,242 a comunei cadastrale Moldovița.

Construcții

Crt	Nr cadastral Nr. topografic	Adresa	Observații / Referințe
A1.1		Loc. Moldovita, Jud. Suceava	Nr. niveluri:2; S. construita la sol:70 mp; Locuință P+1.
A1.2		Loc. Moldovita, Jud. Suceava	Nr. niveluri:1; S. construita la sol:101 mp; Anexă.

B. Partea II. Proprietari și acte

Inscrieri privitoare la dreptul de proprietate și alte drepturi reale		Referințe
/		
Act Normativ nr. Legea 7, din 13/03/1996 emis de PARLAMENTUL ROMANIEI;		
B1	Intabulare, drept de PROPRIETATE, dobandit prin Lege, cota actuala 1/1 1) NEIDENTIFICAT NEIDENTIFICAT	A1
Act Administrativ nr. 158, din 31/08/2023 emis de PRIMARIA MOLDOVIȚA;		
B2	Se notează posesia faptică. 1) NASTIUC TEODORA	A1
Act Administrativ nr. 7002, din 05/09/2023 emis de PRIMĂRIA MOLDOVIȚA;		
B3	Intabulare, drept de PROPRIETATE, dobandit prin Lege, cota actuala 1/1 1) NASTIUC TEODORA	A1.1, A1.2

C. Partea III. SARCINI .

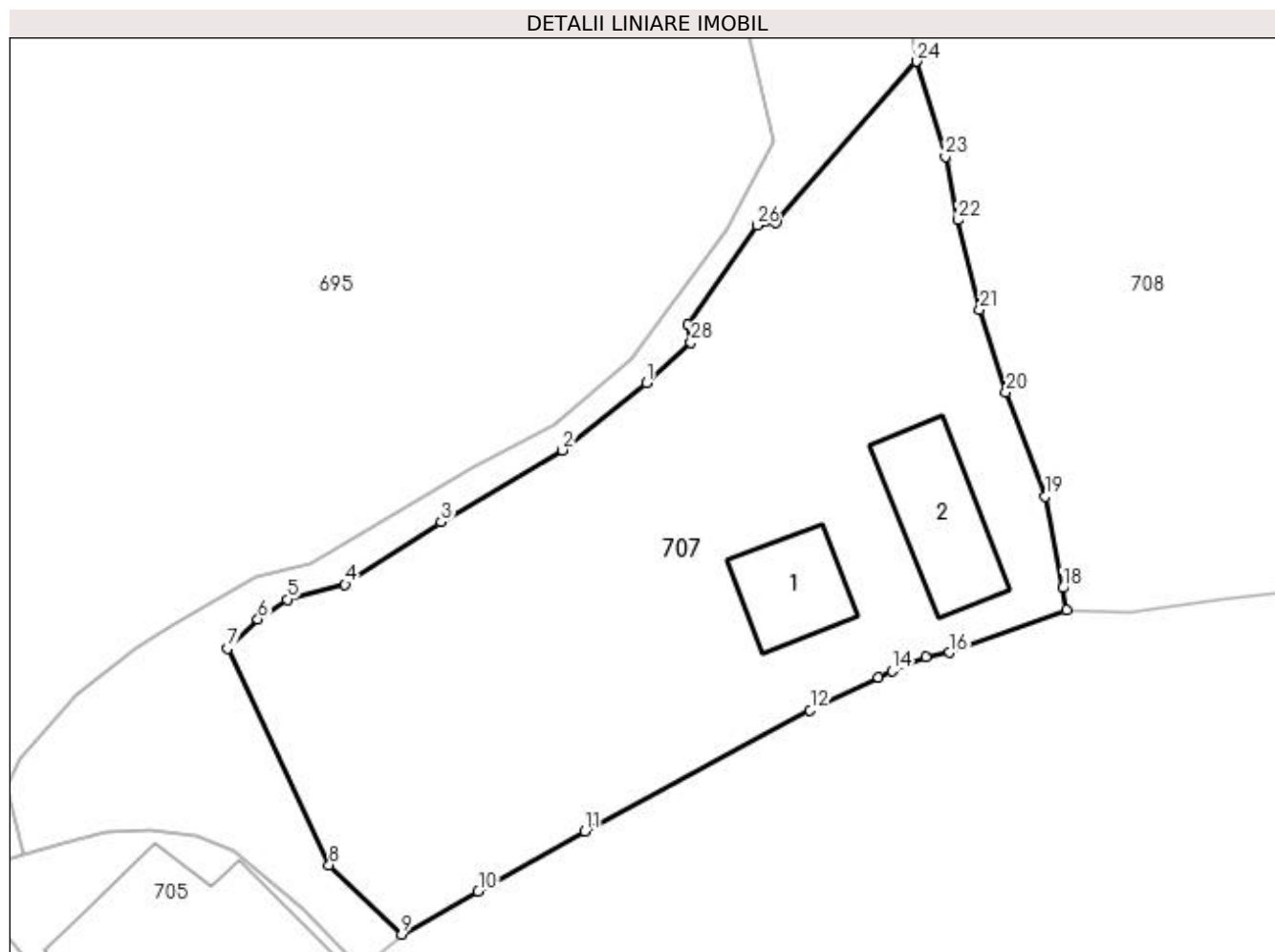
Inscrieri privind dezmembramintele dreptului de proprietate, drepturi reale de garanție și sarcini	Referințe
NU SUNT	

Anexa Nr. 1 La Partea I

Teren

Nr cadastral	Suprafața (mp)*	Observații / Referințe
	2.206	Imobilul s-a format din o parte a PF 1822,1829,242 a comunei cadastrale Moldovița.

* Suprafața este determinată în planul de proiecție Stereo 70.



Date referitoare la teren

Crt	Categorie folosință	Intra vilan	Suprafața (mp)	Tarla	Parcelă	Nr. topo	Observații / Referințe
1	curți construcții	DA	1.021	-	-	-	
2	faneata	DA	1.185	-	-	-	

Date referitoare la construcții

Crt	Număr	Destinație construcție	Supraf. (mp)	Situație juridică	Observații / Referințe
A1.1		construcții de locuințe	70	Cu acte	Nr. niveluri:2; S. construita la sol:70 mp; Locuință P+1.
A1.2		construcții anexa	101	Cu acte	Nr. niveluri:1; S. construita la sol:101 mp; Anexă.

Lungime Segmente

1) Valorile lungimilor segmentelor sunt obținute din proiecție în plan.

Punct început	X / Y	Punct sfârșit	X / Y	Lungime segment (** (m)
1	540.964,535 690.333,257	2	540.957,549 690.327,677	8.941
3	540.947,463 690.321,723	4	540.939,478 690.316,53	9.525

Punct început	X / Y	Punct sfârșit	X / Y	Lungime segment (** (m)
2	540.957,549 690.327,677	3	540.947,463 690.321,723	11.712
4	540.939,478 690.316,53	5	540.934,665 690.315,285	4.971

Punct început	X / Y	Punct sfârșit	X / Y	Lungime segment (** (m)
5	540.934,665 690.315,285	6	540.932,237 690.313,639	2.933
7	540.929,728 690.311,205	8	540.938,157 690.293,225	19.858
9	540.944,174 690.287,458	10	540.950,539 690.291,033	7.3
11	540.959,419 690.296,019	12	540.978,124 690.306,068	21.233
13	540.983,804 690.308,807	14	540.984,929 690.309,349	1.249
15	540.987,766 690.310,509	16	540.989,716 690.310,876	1.984
17	540.999,437 690.314,43	18	540.999,13 690.316,233	1.829
19	540.997,688 690.323,828	20	540.994,413 690.332,492	9.262
21	540.992,229 690.339,371	22	540.990,447 690.346,808	7.648
23	540.989,389 690.352,074	24	540.986,966 690.359,973	8.262
25	540.975,295 690.346,628	26	540.973,701 690.346,359	1.617
27	540.967,95 690.338,108	28	540.968,236 690.336,628	1.507

Punct început	X / Y	Punct sfârșit	X / Y	Lungime segment (** (m)
6	540.932,237 690.313,639	7	540.929,728 690.311,205	3.496
8	540.938,157 690.293,225	9	540.944,174 690.287,458	8.334
10	540.950,539 690.291,033	11	540.959,419 690.296,019	10.184
12	540.978,124 690.306,068	13	540.983,804 690.308,807	6.306
14	540.984,929 690.309,349	15	540.987,766 690.310,509	3.065
16	540.989,716 690.310,876	17	540.999,437 690.314,43	10.35
18	540.999,13 690.316,233	19	540.997,688 690.323,828	7.731
20	540.994,413 690.332,492	21	540.992,229 690.339,371	7.217
22	540.990,447 690.346,808	23	540.989,389 690.352,074	5.371
24	540.986,966 690.359,973	25	540.975,295 690.346,628	17.729
26	540.973,701 690.346,359	27	540.967,95 690.338,108	10.057
28	540.968,236 690.336,628	1	540.964,535 690.333,257	5.006

** Lungimile segmentelor sunt determinate în planul de proiecție Stereo 70 și sunt rotunjite la 1 milimetru.

*** Distanța dintre puncte este formată din segmente cumulate ce sunt mai mici decât valoarea 1 milimetru.

**DATE DESPRE IMOBILUL NR. 708**

Oficiul de Cadastru și Publicitate Imobiliară SUCEAVA
Biroul de Cadastru și Publicitate Imobiliară Campulung Moldovenesc

A. Partea I. Descrierea imobilului

TEREN Necunoscut

Adresa: Loc. Moldovita, Jud. Suceava

Nr. Crt	Nr cadastral Nr. topografic	Suprafața* (mp)	Observații / Referințe
A1		5.146	Sector cadastral:47 Teren împrejmuit; Imobilul s-a format din o parte a PF 1822,1826,1831/7,1831/2,1836 a comunei cadastrale Moldovița.

Construcții

Crt	Nr cadastral Nr. topografic	Adresa	Observații / Referințe
A1.1		Loc. Moldovita, Jud. Suceava	Nr. niveluri:1; S. construita la sol:49 mp; Locuință.
A1.2		Loc. Moldovita, Jud. Suceava	Nr. niveluri:1; S. construita la sol:38 mp; Anexă.
A1.3		Loc. Moldovita, Jud. Suceava	Nr. niveluri:1; S. construita la sol:25 mp; Anexă.

B. Partea II. Proprietari și acte

Inscrieri privitoare la dreptul de proprietate și alte drepturi reale		Referințe
/		
Act Normativ nr. Legea 7, din 13/03/1996 emis de PARLAMENTUL ROMANIEI;		
B1	Intabulare, drept de PROPRIETATE, dobandit prin Lege, cota actuala 1/1 1) NEIDENTIFICAT NEIDENTIFICAT	A1
Act Administrativ nr. 159, din 31/08/2023 emis de PRIMARIA MOLDOVIȚA;		
B2	Se notează posesia faptică. 1) ZARUGHEVICI PETRU	A1
Act Administrativ nr. 7002, din 05/09/2023 emis de PRIMĂRIA MOLDOVIȚA;		
B3	Intabulare, drept de PROPRIETATE, dobandit prin Lege, cota actuala 1/1 1) ZARUGHEVICI PETRU	A1.1, A1.2, A1.3

C. Partea III. SARCINI .

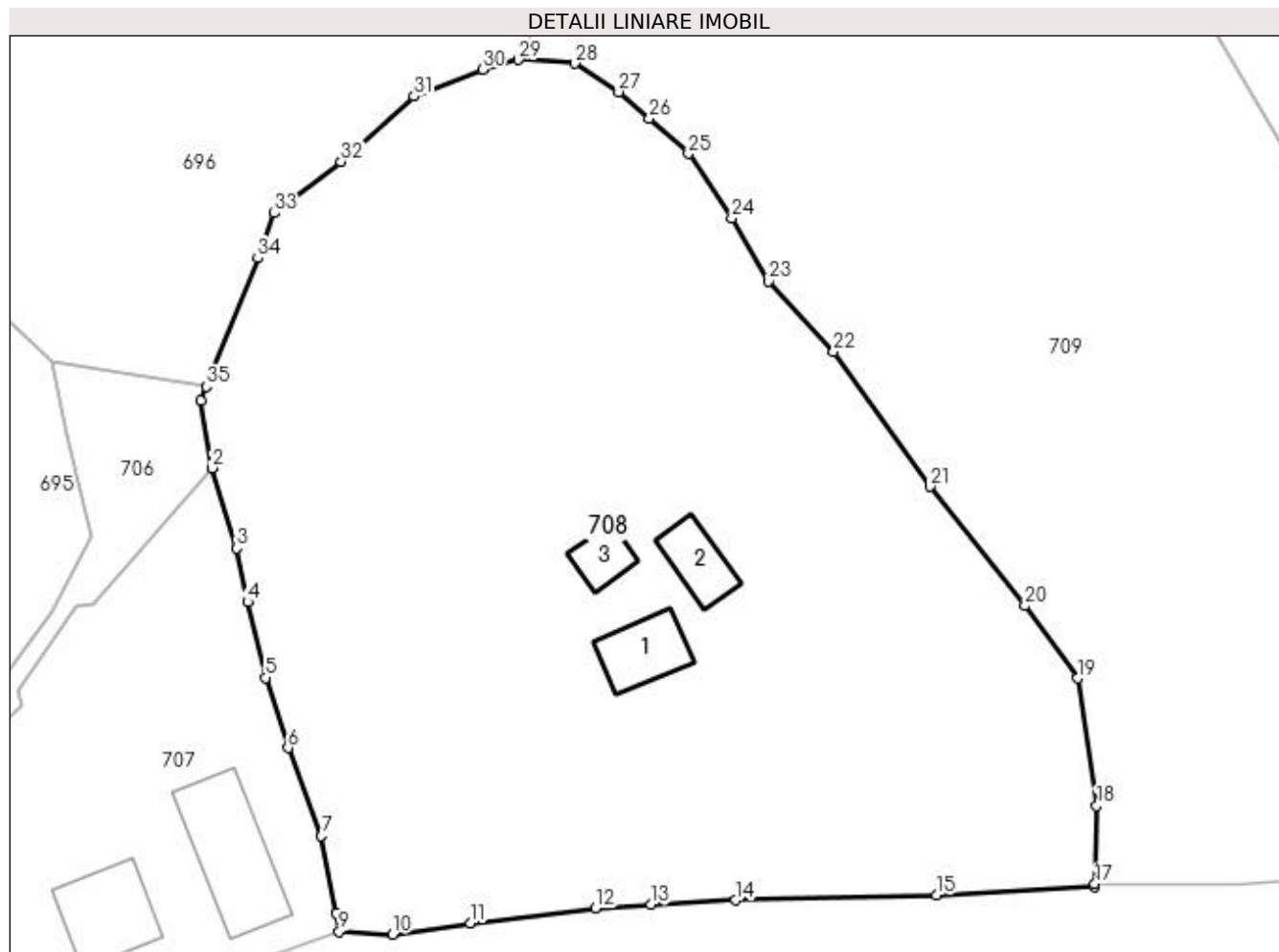
Inscrieri privind dezmembramintele dreptului de proprietate, drepturi reale de garanție și sarcini	Referințe
NU SUNT	

Anexa Nr. 1 La Partea I

Teren

Nr cadastral	Suprafața (mp)*	Observații / Referințe
	5.146	Imobilul s-a format din o parte a PF 1822,1826,1831/7,1831/2,1836 a comunei cadastrale Moldovița.

* Suprafața este determinată în planul de proiecție Stereo 70.



Date referitoare la teren

Crt	Categorie folosință	Intra vilan	Suprafața (mp)	Tarla	Parcelă	Nr. topo	Observații / Referințe
1	curți construcții	DA	286	-	-	-	
2	faneata	DA	4.766	-	-	-	
3	faneata	NU	94	-	-	-	

Date referitoare la construcții

Crt	Număr	Destinație construcție	Supraf. (mp)	Situație juridică	Observații / Referințe
A1.1		construcții de locuințe	49	Cu acte	Nr. niveluri:1; S. construita la sol:49 mp; Locuință.
A1.2		construcții anexa	38	Cu acte	Nr. niveluri:1; S. construita la sol:38 mp; Anexă.
A1.3		construcții anexa	25	Cu acte	Nr. niveluri:1; S. construita la sol:25 mp; Anexă.

Lungime Segmente

1) Valorile lungimilor segmentelor sunt obținute din proiecție în plan.

Punct început	X / Y	Punct sfârșit	X / Y	Lungime segment (** (m))	Punct început	X / Y	Punct sfârșit	X / Y	Lungime segment (** (m))
---------------	-------	---------------	-------	--------------------------	---------------	-------	---------------	-------	--------------------------

Punct început	X / Y	Punct sfârșit	X / Y	Lungime segment (** (m))
1	540.985,819 690.366,59	2	540.986,966 690.359,973	6.716
3	540.989,389 690.352,074	4	540.990,447 690.346,808	5.371
5	540.992,229 690.339,371	6	540.994,413 690.332,492	7.217
7	540.997,688 690.323,828	8	540.999,13 690.316,233	7.731
9	540.999,437 690.314,43	10	541.004,696 690.314,17	5.265
11	541.012,369 690.315,239	12	541.024,612 690.316,747	12.336
13	541.030,083 690.317,079	14	541.038,33 690.317,537	8.26
15	541.058,089 690.318,029	16	541.073,674 690.318,889	15.609
17	541.073,677 690.319,125	18	541.073,844 690.326,773	7.65
19	541.071,941 690.339,303	20	541.066,793 690.346,436	8.797
21	541.057,503 690.358,136	22	541.048,009 690.371,412	16.321
23	541.041,64 690.378,294	24	541.037,999 690.384,481	7.179
25	541.033,748 690.390,836	26	541.029,897 690.394,304	5.182
27	541.026,903 690.396,908	28	541.022,55 690.399,691	5.167
29	541.017,05 690.400,066	30	541.013,543 690.399,121	3.632
31	541.006,784 690.396,48	32	540.999,608 690.390,052	9.634
33	540.993,068 690.385,002	34	540.991,441 690.380,579	4.713
35	540.986,393 690.367,951	1	540.985,819 690.366,59	1.477

Punct început	X / Y	Punct sfârșit	X / Y	Lungime segment (** (m))
2	540.986,966 690.359,973	3	540.989,389 690.352,074	8.262
4	540.990,447 690.346,808	5	540.992,229 690.339,371	7.648
6	540.994,413 690.332,492	7	540.997,688 690.323,828	9.262
8	540.999,13 690.316,233	9	540.999,437 690.314,43	1.829
10	541.004,696 690.314,17	11	541.012,369 690.315,239	7.747
12	541.024,612 690.316,747	13	541.030,083 690.317,079	5.481
14	541.038,33 690.317,537	15	541.058,089 690.318,029	19.765
16	541.073,674 690.318,889	17	541.073,677 690.319,125	0.236
18	541.073,844 690.326,773	19	541.071,941 690.339,303	12.674
20	541.066,793 690.346,436	21	541.057,503 690.358,136	14.94
22	541.048,009 690.371,412	23	541.041,64 690.378,294	9.377
24	541.037,999 690.384,481	25	541.033,748 690.390,836	7.646
26	541.029,897 690.394,304	27	541.026,903 690.396,908	3.968
28	541.022,55 690.399,691	29	541.017,05 690.400,066	5.513
30	541.013,543 690.399,121	31	541.006,784 690.396,48	7.257
32	540.999,608 690.390,052	33	540.993,068 690.385,002	8.263
34	540.991,441 690.380,579	35	540.986,393 690.367,951	13.6

** Lungimile segmentelor sunt determinate în planul de proiecție Stereo 70 și sunt rotunjite la 1 milimetru.

*** Distanța dintre puncte este formată din segmente cumulate ce sunt mai mici decât valoarea 1 milimetru.

**DATE DESPRE IMOBILUL NR. 709**

Oficiul de Cadastru și Publicitate Imobiliară SUCEAVA
Biroul de Cadastru și Publicitate Imobiliară Campulung Moldovenesc

A. Partea I. Descrierea imobilului

TEREN Necunoscut

Adresa: Loc. Moldovita, Jud. Suceava

Nr. Crt	Nr cadastral Nr. topografic	Suprafața* (mp)	Observații / Referințe
A1		5.286	Sector cadastral:47 Teren imprejmuit; Imobilul s-a format din o parte a PF 1819/1,1831/1,1831/2,1832/5,1832/6, 1834,1835 a comunei cadastrale Moldovița.

B. Partea II. Proprietari și acte

Inscrieri privitoare la dreptul de proprietate și alte drepturi reale	Referințe
/	
Act Normativ nr. Legea 7, din 13/03/1996 emis de PARLAMENTUL ROMANIEI;	
B1	A1
Intabulare, drept de PROPRIETATE, dobandit prin Lege, cota actuala 1/1 1) NEIDENTIFICAT NEIDENTIFICAT	
Act Administrativ nr. 160, din 31/08/2023 emis de PRIMARIA MOLDOVIȚA;	
B2	A1
Se notează posesia faptică. 1) BURSUC TEODOR	

C. Partea III. SARCINI .

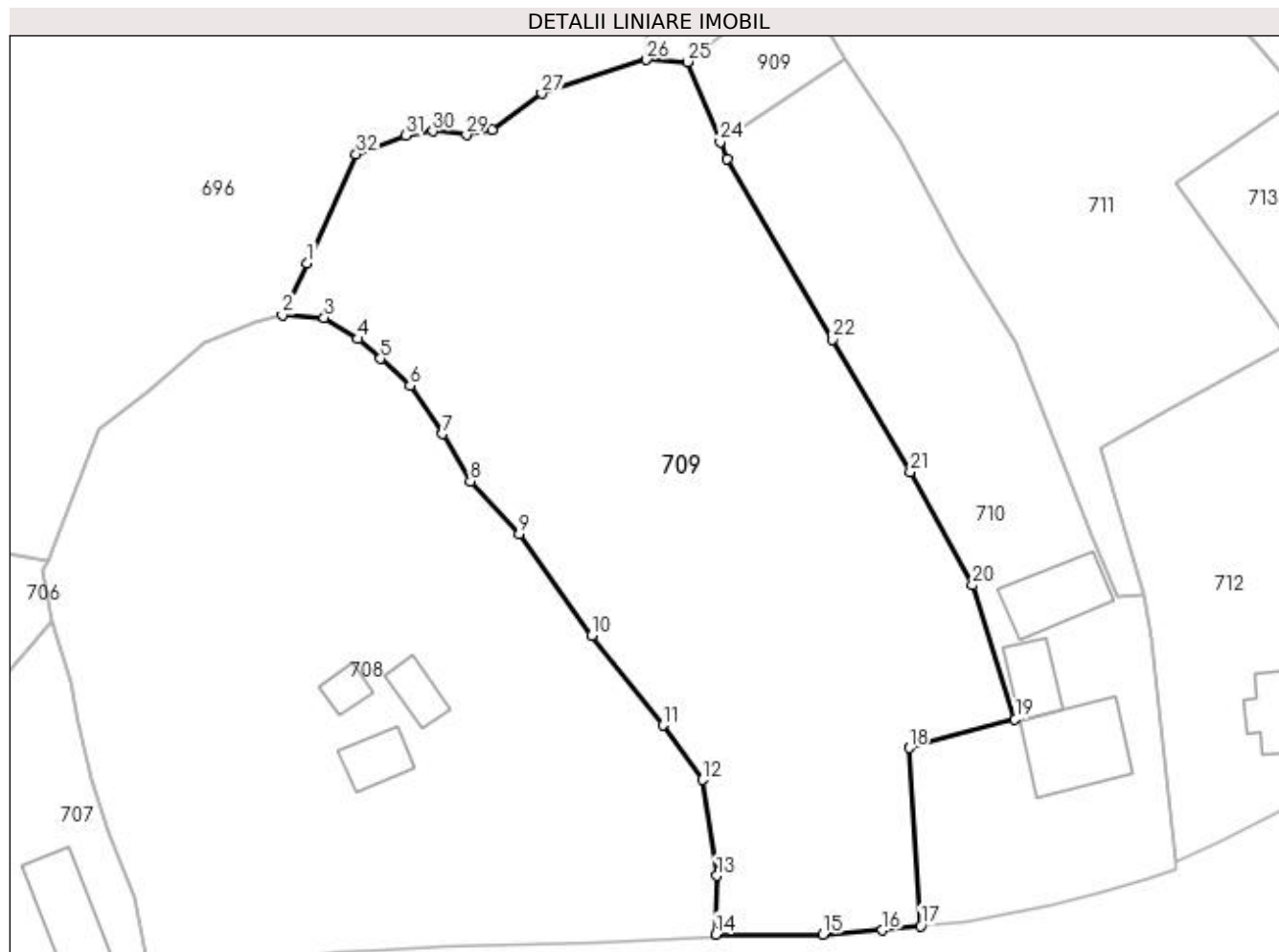
Inscrieri privind dezmembramintele dreptului de proprietate, drepturi reale de garanție și sarcini	Referințe
NU SUNT	

Anexa Nr. 1 La Partea I

Teren

Nr cadastral	Suprafața (mp)*	Observații / Referințe
	5.286	Imobilul s-a format din o parte a PF 1819/1,1831/1,1831/2,1832/5,1832/6,1834,1835 a comunei cadastrale Moldovița.

* Suprafața este determinată în planul de proiecție Stereo 70.



Date referitoare la teren

Crt	Categorie folosință	Intra vilan	Suprafața (mp)	Tarla	Parcelă	Nr. topo	Observații / Referințe
1	faneata	DA	4.777	-	-	-	
2	faneata	NU	509	-	-	-	

Lungime Segmente

1) Valorile lungimilor segmentelor sunt obținute din proiecție în plan.

Punct început	X / Y	Punct sfârșit	X / Y	Lungime segment (** (m)
1	541.020,318 690.406,773	2	541.017,05 690.400,066	7.461
3	541.022,55 690.399,691	4	541.026,903 690.396,908	5.167
5	541.029,897 690.394,304	6	541.033,748 690.390,836	5.182
7	541.037,999 690.384,481	8	541.041,64 690.378,294	7.179

Punct început	X / Y	Punct sfârșit	X / Y	Lungime segment (** (m)
2	541.017,05 690.400,066	3	541.022,55 690.399,691	5.513
4	541.026,903 690.396,908	5	541.029,897 690.394,304	3.968
6	541.033,748 690.390,836	7	541.037,999 690.384,481	7.646
8	541.041,64 690.378,294	9	541.048,009 690.371,412	9.377

Punct început	X / Y	Punct sfârșit	X / Y	Lungime segment (** (m)
9	541.048,009 690.371,412	10	541.057,503 690.358,136	16.321
11	541.066,793 690.346,436	12	541.071,941 690.339,303	8.797
13	541.073,844 690.326,773	14	541.073,677 690.319,125	7.65
15	541.087,702 690.319,131	16	541.095,435 690.319,653	7.751
17	541.100,453 690.320,238	18	541.098,967 690.343,461	23.27
19	541.112,809 690.347,238	20	541.107,215 690.364,717	18.352
21	541.099,127 690.379,553	22	541.088,952 690.396,837	20.057
23	541.075,201 690.420,399	24	541.074,285 690.422,63	2.412
25	541.069,993 690.433,086	26	541.064,641 690.433,366	5.359
27	541.050,964 690.428,931	28	541.044,521 690.424,211	7.987
29	541.041,148 690.423,546	30	541.036,725 690.424,027	4.449
31	541.033,206 690.423,464	32	541.026,718 690.421,03	6.93

Punct început	X / Y	Punct sfârșit	X / Y	Lungime segment (** (m)
10	541.057,503 690.358,136	11	541.066,793 690.346,436	14.94
12	541.071,941 690.339,303	13	541.073,844 690.326,773	12.674
14	541.073,677 690.319,125	15	541.087,702 690.319,131	14.025
16	541.095,435 690.319,653	17	541.100,453 690.320,238	5.052
18	541.098,967 690.343,461	19	541.112,809 690.347,238	14.348
20	541.107,215 690.364,717	21	541.099,127 690.379,553	16.897
22	541.088,952 690.396,837	23	541.075,201 690.420,399	27.281
24	541.074,285 690.422,63	25	541.069,993 690.433,086	11.303
26	541.064,641 690.433,366	27	541.050,964 690.428,931	14.378
28	541.044,521 690.424,211	29	541.041,148 690.423,546	3.438
30	541.036,725 690.424,027	31	541.033,206 690.423,464	3.564
32	541.026,718 690.421,03	1	541.020,318 690.406,773	15.628

** Lungimile segmentelor sunt determinate în planul de proiecție Stereo 70 și sunt rotunjite la 1 milimetru.

*** Distanța dintre puncte este formată din segmente cumulate ce sunt mai mici decât valoarea 1 milimetru.

**DATE DESPRE IMOBILUL NR. 710**

Oficiul de Cadastru și Publicitate Imobiliară SUCEAVA
Biroul de Cadastru și Publicitate Imobiliară Campulung Moldovenesc

A. Partea I. Descrierea imobilului

TEREN Intravilan

Nr. CF vechi:2069

Adresa: Loc. Moldovita, Nr. 692, Jud. Suceava

Nr. Crt	Nr cadastral Nr. topografic	Suprafața* (mp)	Observații / Referințe
A1	31509	2.541	Sector cadastral:47 Teren neimprijmit;

Construcții

Crt	Nr cadastral Nr. topografic	Adresa	Observații / Referințe
A1.1		Loc. Moldovita, Nr. 692, Jud. Suceava	Nr. niveluri:1; S. construita la sol:133 mp; Locuință.
A1.2		Loc. Moldovita, Nr. 692, Jud. Suceava	Nr. niveluri:1; S. construita la sol:57 mp; Anexă.
A1.3		Loc. Moldovita, Nr. 692, Jud. Suceava	Nr. niveluri:1; S. construita la sol:96 mp; Anexă.

B. Partea II. Proprietari și acte

Inscrieri privitoare la dreptul de proprietate și alte drepturi reale		Referințe
4886 / 15/04/2013		
Act Notarial nr. 530, din 15/04/2013 emis de SCRABA LUMINITA ANA MARIA;		
B2	Intabulare, drept de PROPRIETATE, in devalmasie, dobandit prin Conventie, cota actuala 1/2 1) TANUL DORINA 2) TANUL VLADIMIR	A1
B3	Intabulare, drept de PROPRIETATE, ca bun propriu, fiind necasatorita, dobandit prin Conventie, cota actuala 1/2 1) IRIMICIUC ANGELA-PARASCHIVA	A1
/		
Act Administrativ nr. 7002, din 05/09/2023 emis de PRIMĂRIA MOLDOVIȚA;		
B4	Intabulare, drept de PROPRIETATE, dobandit prin Lege, cota actuala 1/1 1) TANUL DORINA 2) TANUL VLADIMIR 3) IRIMICIUC ANGELA-PARASCHIVA	A1.1, A1.2, A1.3

C. Partea III. SARCINI

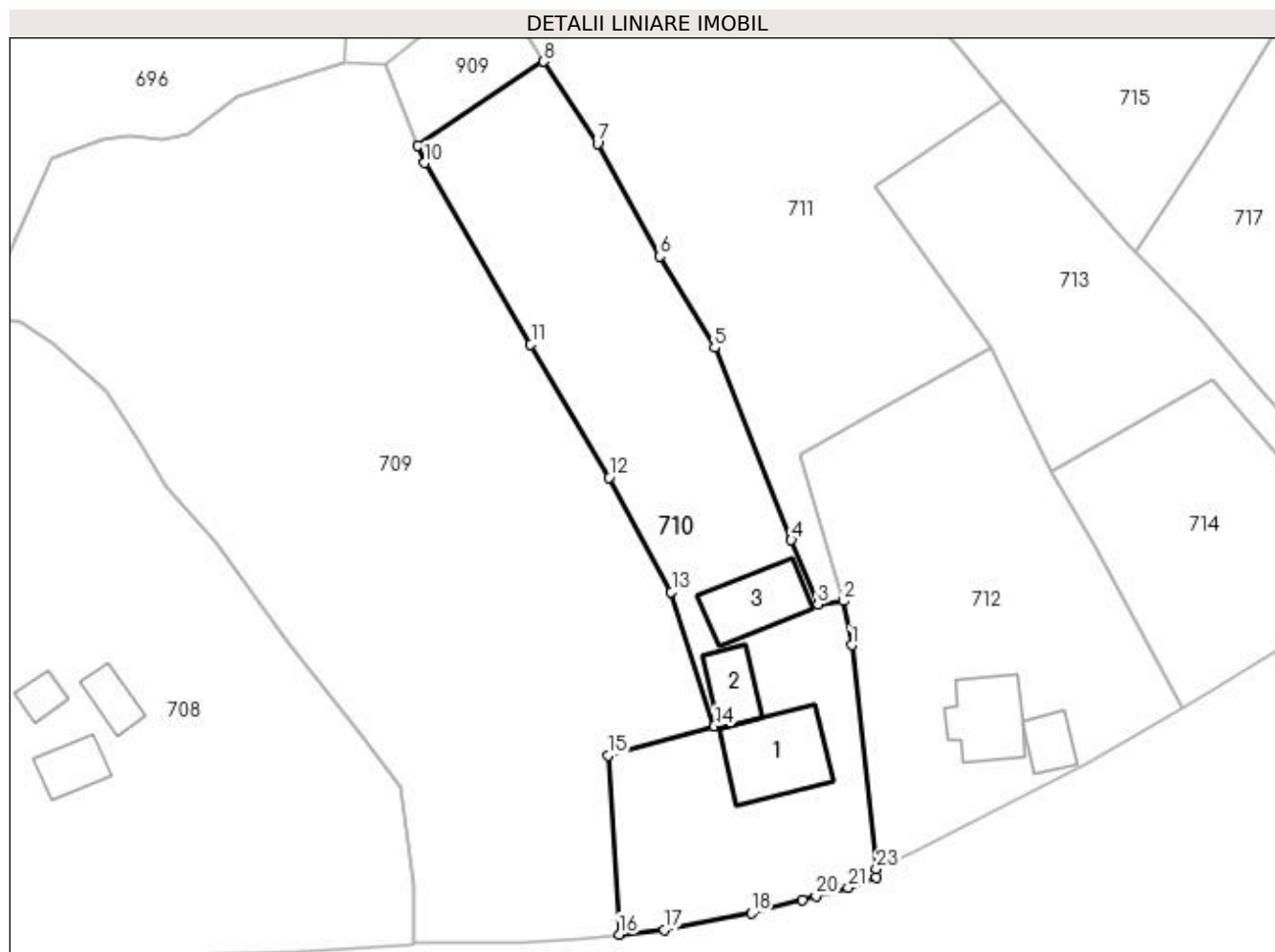
Inscrieri privind dezmembramintele dreptului de proprietate, drepturi reale de garanție și sarcini		Referințe
4886 / 15/04/2013		
Act Notarial nr. 530, din 15/04/2013 emis de SCRABA LUMINITA ANA MARIA;		
C1	Intabulare, drept de UZUFRACT VIAGER, cota actuala 1/1 1) IRIMICIUC EUDOCIA	A1

Anexa Nr. 1 La Partea I

Teren

Nr cadastral	Suprafața (mp)*	Observații / Referințe
31509	2.541	

* Suprafața este determinată în planul de proiecție Stereo 70.



Date referitoare la teren

Crt	Categorie folosință	Intravilan	Suprafața (mp)	Tarla	Parcelă	Nr. topo	Observații / Referințe
1	curți construcții	DA	727	-	-	-	top.244/1
2	arabil	DA	471	-	-	-	top.1819/10
3	faneata	DA	1.343	-	-	-	top.1831/3

Date referitoare la construcții

Crt	Număr	Destinație construcție	Supraf. (mp)	Situație juridică	Observații / Referințe
A1.1		construcții de locuințe	133	Cu acte	Nr. niveluri:1; S. construita la sol:133 mp; Locuință.
A1.2		construcții anexa	57	Cu acte	Nr. niveluri:1; S. construita la sol:57 mp; Anexă.
A1.3		construcții anexa	96	Cu acte	Nr. niveluri:1; S. construita la sol:96 mp; Anexă.

Lungime Segmente

1) Valorile lungimilor segmentelor sunt obținute din proiecție în plan.

Punct început	X / Y	Punct sfârșit	X / Y	Lungime segment (** (m))	Punct început	X / Y	Punct sfârșit	X / Y	Lungime segment (** (m))

Punct început	X / Y	Punct sfârșit	X / Y	Lungime segment (** (m))
1	541.130,627 690.357,801	2	541.129,528 690.363,534	5.837
3	541.126,231 690.363,108	4	541.122,816 690.371,437	9.002
5	541.112,836 690.396,417	6	541.105,665 690.408,253	13.839
7	541.097,625 690.422,915	8	541.090,641 690.433,558	12.73
9	541.074,285 690.422,63	10	541.075,201 690.420,399	2.412
11	541.088,952 690.396,837	12	541.099,127 690.379,553	20.057
13	541.107,215 690.364,717	14	541.112,809 690.347,238	18.352
15	541.098,967 690.343,461	16	541.100,453 690.320,238	23.27
17	541.106,318 690.320,833	18	541.117,623 690.322,977	11.507
19	541.124,275 690.324,703	20	541.125,996 690.325,224	1.798
21	541.130,196 690.326,315	22	541.133,823 690.327,654	3.866
23	541.133,844 690.328,722	1	541.130,627 690.357,801	29.256

Punct început	X / Y	Punct sfârșit	X / Y	Lungime segment (** (m))
2	541.129,528 690.363,534	3	541.126,231 690.363,108	3.324
4	541.122,816 690.371,437	5	541.112,836 690.396,417	26.9
6	541.105,665 690.408,253	7	541.097,625 690.422,915	16.722
8	541.090,641 690.433,558	9	541.074,285 690.422,63	19.671
10	541.075,201 690.420,399	11	541.088,952 690.396,837	27.281
12	541.099,127 690.379,553	13	541.107,215 690.364,717	16.897
14	541.112,809 690.347,238	15	541.098,967 690.343,461	14.348
16	541.100,453 690.320,238	17	541.106,318 690.320,833	5.895
18	541.117,623 690.322,977	19	541.124,275 690.324,703	6.872
20	541.125,996 690.325,224	21	541.130,196 690.326,315	4.339
22	541.133,823 690.327,654	23	541.133,844 690.328,722	1.068

** Lungimile segmentelor sunt determinate în planul de proiecție Stereo 70 și sunt rotunjite la 1 milimetru.

*** Distanța dintre puncte este formată din segmente cumulate ce sunt mai mici decât valoarea 1 milimetru.

**DATE DESPRE IMOBILUL NR. 711**

Oficiul de Cadastru și Publicitate Imobiliară SUCEAVA
Biroul de Cadastru și Publicitate Imobiliară Campulung Moldovenesc

A. Partea I. Descrierea imobilului

TEREN Necunoscut

Adresa: Loc. Moldovita, Jud. Suceava

Nr. Crt	Nr cadastral Nr. topografic	Suprafața* (mp)	Observații / Referințe
A1		2.711	Sector cadastral:47 Teren împrejmuit; Imobilul s-a format din o parte a PF 1695,1832/3,1832/2,1832/9 a comunei cadastrale Moldovița.

B. Partea II. Proprietari și acte

Inscrieri privitoare la dreptul de proprietate și alte drepturi reale	Referințe
/	
Act Normativ nr. Legea 7, din 13/03/1996 emis de PARLAMENTUL ROMANIEI;	
B1	A1
Intabulare, drept de PROPRIETATE, dobandit prin Lege, cota actuala 1/1 1) NEIDENTIFICAT NEIDENTIFICAT	
Act Administrativ nr. 161, din 31/08/2023 emis de PRIMARIA MOLDOVIȚA;	
B2	A1
Se notează posesia faptică. 1) IRIMICIUC AUREL 2) IRIMICIUC MARIA	

C. Partea III. SARCINI .

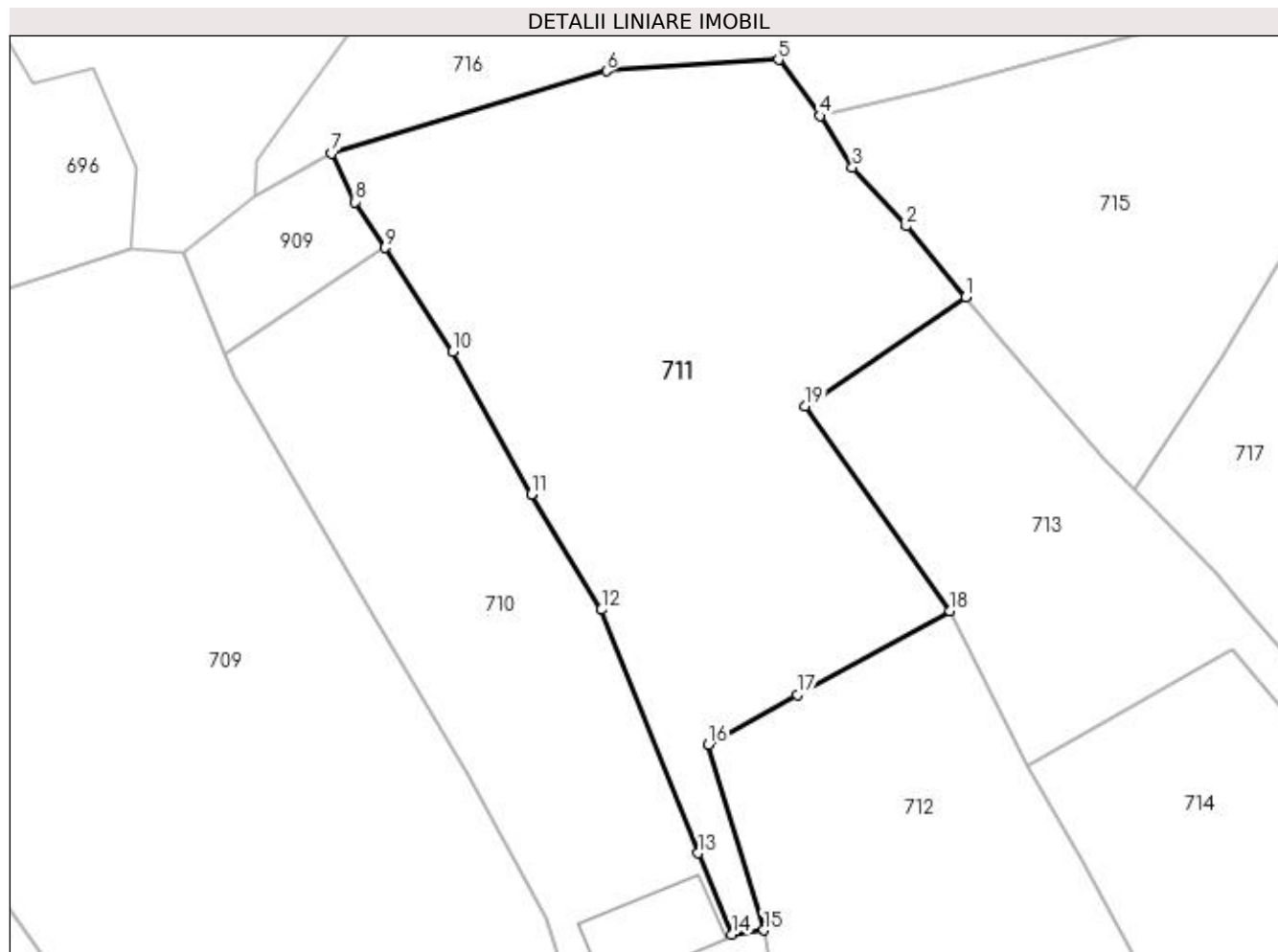
Inscrieri privind dezmembramintele dreptului de proprietate, drepturi reale de garanție și sarcini	Referințe
NU SUNT	

Anexa Nr. 1 La Partea I

Teren

Nr cadastral	Suprafața (mp)*	Observații / Referințe
	2.711	Imobilul s-a format din o parte a PF 1695,1832/3,1832/2,1832/9 a comunei cadastrale Moldovița.

* Suprafața este determinată în planul de proiecție Stereo 70.



Date referitoare la teren

Crt	Categorie folosință	Intra vilan	Suprafața (mp)	Tarla	Parcelă	Nr. topo	Observații / Referințe
1	faneata	DA	2.706	-	-	-	
2	faneata	NU	5	-	-	-	

Lungime Segmente

1) Valorile lungimilor segmentelor sunt obținute din proiecție în plan.

Punct început	X / Y	Punct sfârșit	X / Y	Lungime segment (** (m)
1	541.150,239 690.428,49	2	541.144,177 690.435,782	9.483
2	541.144,177 690.435,782	3	541.138,623 690.441,81	8.197
3	541.138,623 690.441,81	4	541.135,291 690.447,102	6.254
4	541.135,291 690.447,102	5	541.131,042 690.452,867	7.162

Punct început	X / Y	Punct sfârșit	X / Y	Lungime segment (** (m)
5	541.131,042 690.452,867	6	541.113,381 690.451,715	17.699
6	541.113,381 690.451,715	7	541.085,196 690.443,244	29.43
7	541.085,196 690.443,244	8	541.087,553 690.438,264	5.51
8	541.087,553 690.438,264	9	541.090,641 690.433,558	5.629
9	541.090,641 690.433,558	10	541.097,625 690.422,915	12.73
10	541.097,625 690.422,915	11	541.105,665 690.408,253	16.722
11	541.105,665 690.408,253	12	541.112,836 690.396,417	13.839
12	541.112,836 690.396,417	13	541.122,816 690.371,437	26.9
13	541.122,816 690.371,437	14	541.126,231 690.363,108	9.002
14	541.126,231 690.363,108	15	541.129,528 690.363,534	3.324
15	541.129,528 690.363,534	16	541.123,865 690.382,583	19.873
16	541.123,865 690.382,583	17	541.132,963 690.387,718	10.447
17	541.132,963 690.387,718	18	541.148,67 690.396,285	17.891
18	541.148,67 690.396,285	19	541.133,749 690.417,291	25.766
19	541.133,749 690.417,291	1	541.150,239 690.428,49	19.933

** Lungimile segmentelor sunt determinate în planul de proiecție Stereo 70 și sunt rotunjite la 1 milimetru.

*** Distanța dintre puncte este formată din segmente cumulate ce sunt mai mici decât valoarea 1 milimetru.

**DATE DESPRE IMOBILUL NR. 712**

Oficiul de Cadastru și Publicitate Imobiliară SUCEAVA
Biroul de Cadastru și Publicitate Imobiliară Campulung Moldovenesc

A. Partea I. Descrierea imobilului

TEREN Intravilan

Nr. CF vechi:2426

Adresa: Loc. Moldovita, Jud. Suceava

Nr. Crt	Nr cadastral Nr. topografic	Suprafața* (mp)	Observații / Referințe
A1	30468	1.869	Sector cadastral:47 Teren neimprijmit;

Construcții

Crt	Nr cadastral Nr. topografic	Adresa	Observații / Referințe
A1.1	30468-C1	Loc. Moldovita, Jud. Suceava	Nr. niveluri:3; S. construita la sol:95 mp; CASA DE LOCUIT , DIN BCA +LEMN, CU SUPRAFAȚA DESFĂȘURATĂ DE 241 MP, EDIFICATĂ ÎN ANUL 1975, FARA LIFT ȘI FARA CERTIFICAT DE PERFORMANȚĂ ENERGETICĂ A CLĂDIRII
A1.2	30468-C2	Loc. Moldovita, Jud. Suceava	Nr. niveluri:1; S. construita la sol:41 mp; GRAJD, DIN LEMN, CU SUPRAFAȚA DESFĂȘURATĂ DE 51MP, EDIFICAT ÎN ANUL 1975, FARA LIFT ȘI FARA CERTIFICAT DE PERFORMANȚĂ ENERGETICĂ A CLĂDIRII

B. Partea II. Proprietari și acte

Inscrieri privitoare la dreptul de proprietate și alte drepturi reale	Referințe
9165 / 26/07/2012	
Act Notarial nr. 884, din 25/07/2012 emis de SCRABA LUMINITA ANA MARIA;	
B3	A1, A1.1, A1.2
Intabulare, drept de PROPRIETATE bun comun în devălmășie, dobândit prin Convenție, cota actuala 1/1 1) IRIMICIUC AUREL, soț 2) IRIMICIUC MARIA, soție	

C. Partea III. SARCINI

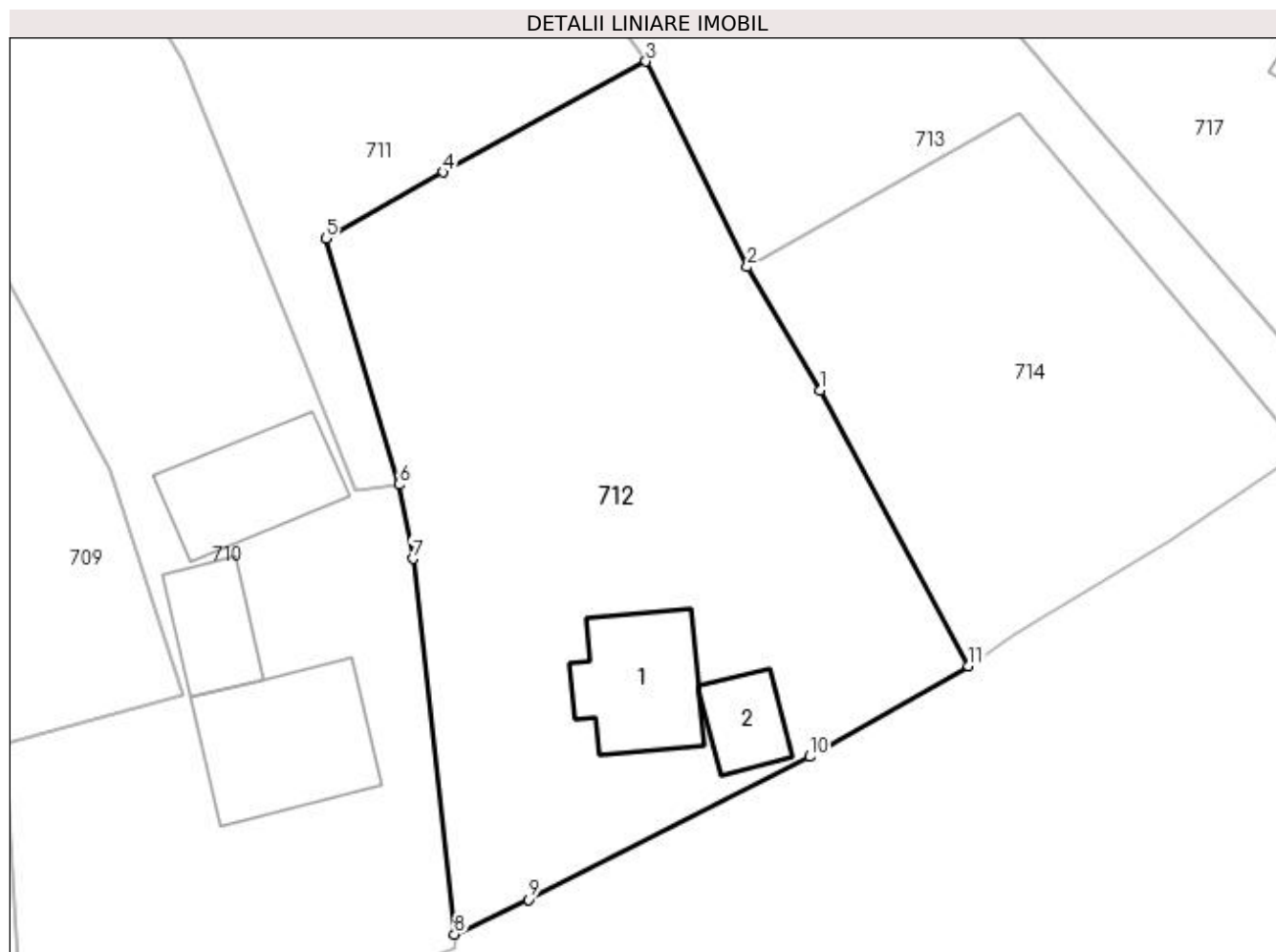
Inscrieri privind dezmembramintele dreptului de proprietate, drepturi reale de garanție și sarcini	Referințe
8975 / 11/06/2021	
Act Notarial nr. 736-contract de constituire drept de superfiție, din 10/06/2021 emis de CATARGIU TUDOR-MARIAN;	
C1	A1
Intabulare, drept de SUPERFIȚIE pentru o perioada de 20 de ani cu drept de prelungire 1) INTEPRINDEREA INDIVIDUALA IRIMICIUC G. MARIA, CIF:43929983	

Anexa Nr. 1 La Partea I

Teren

Nr cadastral	Suprafața (mp)*	Observații / Referințe
30468	1.869	

* Suprafața este determinată în planul de proiecție Stereo 70.



Date referitoare la teren

Crt	Categorie folosință	Intra vilan	Suprafața (mp)	Tarla	Parcelă	Nr. topo	Observații / Referințe
1	curți constructii	DA	622	-	-	-	
2	faneata	DA	1.247	-	-	-	

Date referitoare la construcții

Crt	Număr	Destinație construcție	Supraf. (mp)	Situație juridică	Observații / Referințe
A1.1	30468-C1	construcții de locuințe	95	Cu acte	Nr. niveluri:3; S. construită la sol:95 mp; CASA DE LOCUIT , DIN BCA +LEMN, CU SUPRAFAȚA DESFĂȘURATĂ DE 241 MP, EDIFICATĂ ÎN ANUL 1975, FARA LIFT ȘI FARA CERTIFICAT DE PERFORMANȚĂ ENERGETICĂ A CLĂDIRII
A1.2	30468-C2	construcții anexa	Din acte: 51 Masurata: 41	Cu acte	Nr. niveluri:1; S. construită la sol:41 mp; GRAJD, DIN LEMN, CU SUPRAFAȚA DESFĂȘURATĂ DE 51MP, EDIFICAT ÎN ANUL 1975, FARA LIFT ȘI FARA CERTIFICAT DE PERFORMANȚĂ ENERGETICĂ A CLĂDIRII

Lungime Segmente

1) Valorile lungimilor segmentelor sunt obținute din proiecție în plan.

Punct început	X / Y	Punct sfârșit	X / Y	Lungime segment (** (m)
1	541.162,156 690.370,826	2	541.156,526 690.380,385	11.094
2	541.156,526 690.380,385	3	541.148,67 690.396,285	17.735
3	541.148,67 690.396,285	4	541.132,963 690.387,718	17.891
4	541.132,963 690.387,718	5	541.123,865 690.382,583	10.447
5	541.123,865 690.382,583	6	541.129,528 690.363,534	19.873
6	541.129,528 690.363,534	7	541.130,627 690.357,801	5.837
7	541.130,627 690.357,801	8	541.133,844 690.328,722	29.256
8	541.133,844 690.328,722	9	541.139,583 690.331,413	6.339
9	541.139,583 690.331,413	10	541.161,348 690.342,473	24.414
10	541.161,348 690.342,473	11	541.173,656 690.349,496	14.171
11	541.173,656 690.349,496	1	541.162,156 690.370,826	24.233

** Lungimile segmentelor sunt determinate în planul de proiecție Stereo 70 și sunt rotunjite la 1 milimetru.

*** Distanța dintre puncte este formată din segmente cumulate ce sunt mai mici decât valoarea 1 milimetru.

**DATE DESPRE IMOBILUL NR. 713**

Oficiul de Cadastru și Publicitate Imobiliară SUCEAVA
Biroul de Cadastru și Publicitate Imobiliară Campulung Moldovenesc

A. Partea I. Descrierea imobilului

TEREN Intravilan

Adresa: Loc. Moldovita, Jud. Suceava

Nr. Crt	Nr cadastral Nr. topografic	Suprafața* (mp)	Observații / Referințe
A1	34597	1.160	Sector cadastral:47 Teren imprejmuit;

B. Partea II. Proprietari și acte

Inscrieri privitoare la dreptul de proprietate și alte drepturi reale		Referințe
14734 / 24/09/2021		
Act Notarial nr. 65, din 05/12/2014 emis de SCRABA LUMINITA ANA MARIA;		
B2	Intabulare, drept de PROPRIETATE, dobandit prin Succesiune, cota actuala 1/2 1) IRIMICIUC AUREL	A1
Act Notarial nr. 1882, din 05/12/2014 emis de SCRABA LUMINITA ANA MARIA;		
B3	Intabulare, drept de PROPRIETATE, dobandit prin lesire Din Indiviziune, cota actuala 1/2 1) IRIMICIUC AUREL	A1

C. Partea III. SARCINI

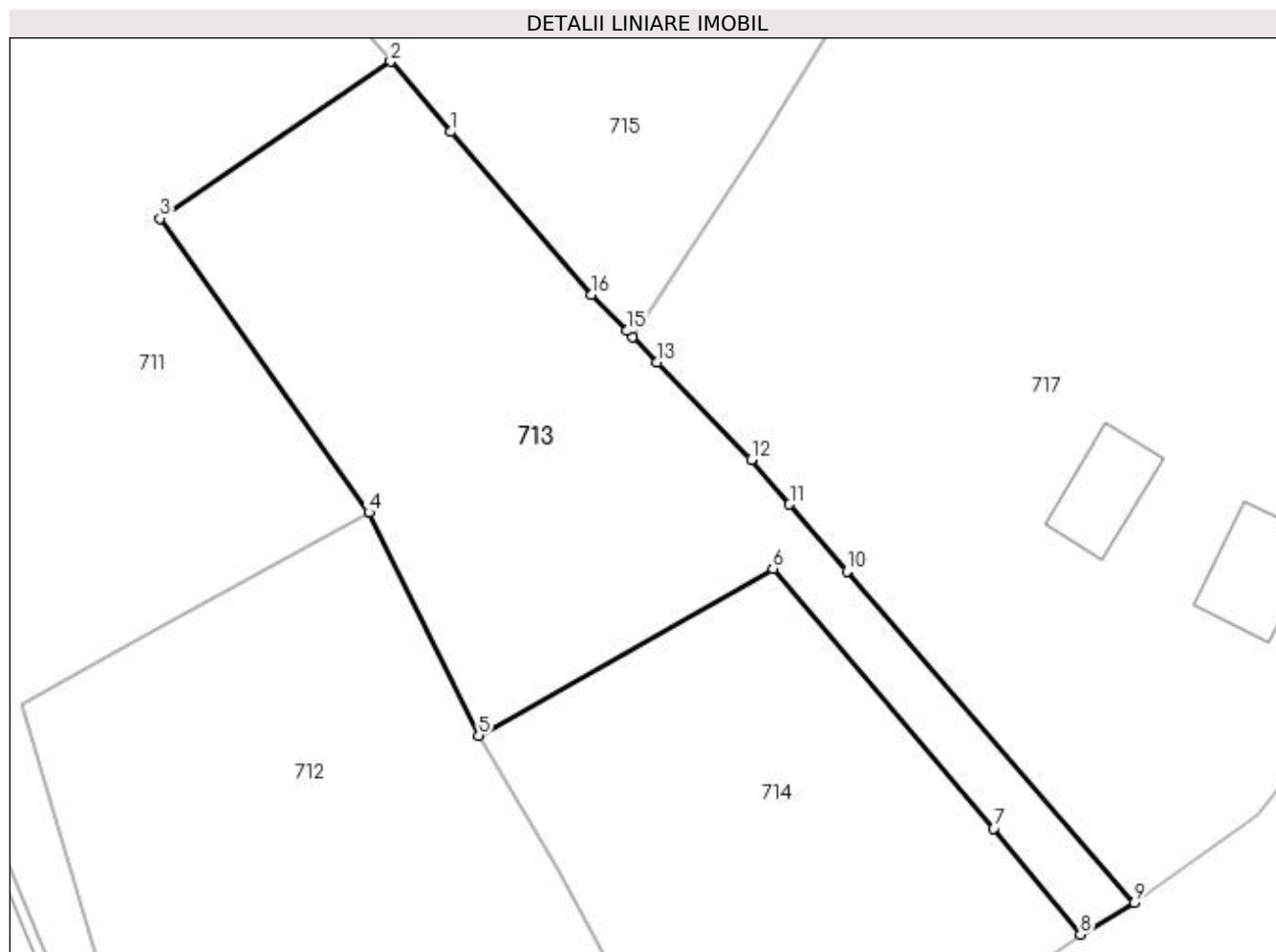
Inscrieri privind dezmembramintele dreptului de proprietate, drepturi reale de garanție și sarcini		Referințe
14736 / 24/09/2021		
Act Notarial nr. 1303, din 24/09/2021 emis de N.P. CATARGIU TUDOR-MARIAN;		
C1	Intabulare, drept de SUPERFICIE pentru o perioada de 30 ani 1) COOPERATIVA AGRICOLĂ BUCOVINEȘTI, CIF:43514625	A1

Anexa Nr. 1 La Partea I

Teren

Nr cadastral	Suprafața (mp)*	Observații / Referințe
34597	1.160	

* Suprafața este determinată în planul de proiecție Stereo 70.



Date referitoare la teren

Crt	Categorie folosință	Intravilan	Suprafața (mp)	Tarla	Parcelă	Nr. topo	Observații / Referințe
1	arabil	DA	1.160	-	-	-	

Lungime Segmente

1) Valorile lungimilor segmentelor sunt obținute din proiecție în plan.

Punct început	X / Y	Punct sfârșit	X / Y	Lungime segment (** (m)
1	541.154,54 690.423,47	2	541.150,239 690.428,49	6.611
2	541.150,239 690.428,49	3	541.133,749 690.417,291	19.933
3	541.133,749 690.417,291	4	541.148,67 690.396,285	25.766
4	541.148,67 690.396,285	5	541.156,526 690.380,385	17.735
5	541.156,526 690.380,385	6	541.177,53 690.392,279	24.138

Punct început	X / Y	Punct sfârșit	X / Y	Lungime segment (** (m)
6	541.177,53 690.392,279	7	541.193,313 690.373,75	24.34
7	541.193,313 690.373,75	8	541.199,491 690.366,179	9.772
8	541.199,491 690.366,179	9	541.203,352 690.368,422	4.465
9	541.203,352 690.368,422	10	541.182,818 690.392,102	31.343
10	541.182,818 690.392,102	11	541.178,724 690.396,882	6.294
11	541.178,724 690.396,882	12	541.175,987 690.400,077	4.207
12	541.175,987 690.400,077	13	541.169,257 690.407,037	9.682
13	541.169,257 690.407,037	14	541.167,494 690.408,833	2.517
14	541.167,494 690.408,833	15	541.167,102 690.409,259	0.579
15	541.167,102 690.409,259	16	541.164,58 690.411,86	3.623
16	541.164,58 690.411,86	1	541.154,54 690.423,47	15.349

** Lungimile segmentelor sunt determinate în planul de proiecție Stereo 70 și sunt rotunjite la 1 milimetru.

*** Distanța dintre puncte este formată din segmente cumulate ce sunt mai mici decât valoarea 1 milimetru.

**DATE DESPRE IMOBILUL NR. 714**

Oficiul de Cadastru și Publicitate Imobiliară SUCEAVA
Biroul de Cadastru și Publicitate Imobiliară Campulung Moldovenesc

A. Partea I. Descrierea imobilului

TEREN Intravilan

Adresa: Loc. Moldovita, Jud. Suceava

Nr. Crt	Nr cadastral Nr. topografic	Suprafața* (mp)	Observații / Referințe
A1	34596	948	Sector cadastral:47 Teren imprejmuit;

B. Partea II. Proprietari și acte

Inscrieri privitoare la dreptul de proprietate și alte drepturi reale		Referințe
14734 / 24/09/2021		
Act Notarial nr. 65, din 05/12/2014 emis de SCRABA LUMINITA ANA MARIA;		
B2	Intabulare, drept de PROPRIETATE, dobandit prin Succesiune, cota actuala 1/2 1) IRIMICIUC AUREL <i>OBSERVATII: pozitie transcrisa din CF 32186/Moldovita, inscrisa prin incheierea nr. 18719 din 05/12/2014;</i>	A1
Act Notarial nr. 1882, din 05/12/2014 emis de SCRABA LUMINITA ANA MARIA;		
B3	Intabulare, drept de PROPRIETATE, dobandit prin lesire Din Indiviziune, cota actuala 1/2 1) IRIMICIUC AUREL <i>OBSERVATII: pozitie transcrisa din CF 32186/Moldovita, inscrisa prin incheierea nr. 18720 din 05/12/2014;</i>	A1

C. Partea III. SARCINI .

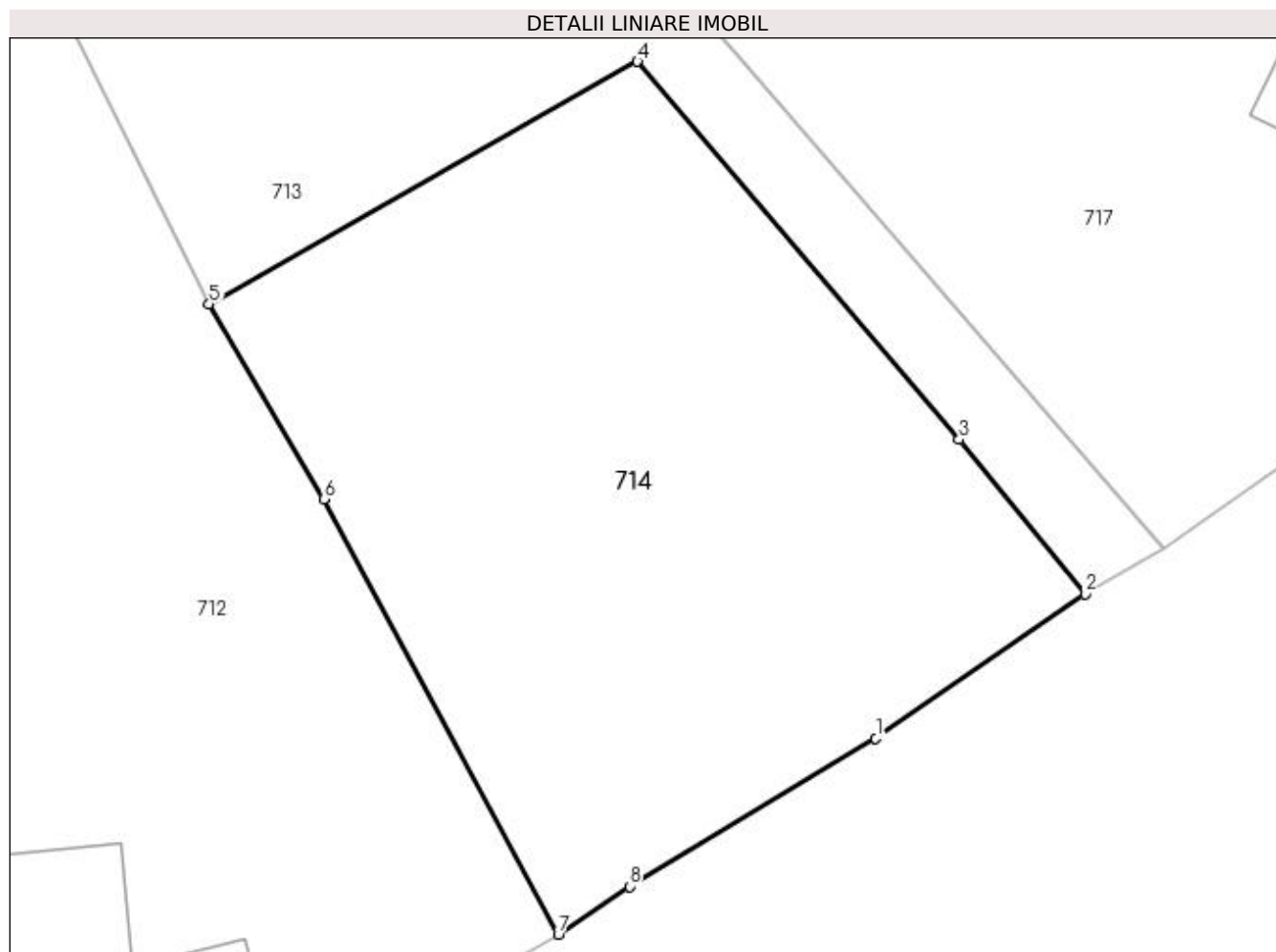
Inscrieri privind dezmembramintele dreptului de proprietate, drepturi reale de garanție și sarcini	Referințe
NU SUNT	

Anexa Nr. 1 La Partea I

Teren

Nr cadastral	Suprafața (mp)*	Observații / Referințe
34596	948	

* Suprafața este determinată în planul de proiecție Stereo 70.



Date referitoare la teren

Crt	Categorie folosință	Intra vilan	Suprafața (mp)	Tarla	Parcelă	Nr. topo	Observații / Referințe
1	arabil	DA	948	-	-	-	

Lungime Segmente

1) Valorile lungimilor segmentelor sunt obținute din proiecție în plan.

Punct început	X / Y	Punct sfârșit	X / Y	Lungime segment (** (m)
1	541.189,22 690.359,11	2	541.199,491 690.366,179	12.469
2	541.199,491 690.366,179	3	541.193,313 690.373,75	9.772
3	541.193,313 690.373,75	4	541.177,53 690.392,279	24.34
4	541.177,53 690.392,279	5	541.156,526 690.380,385	24.138
5	541.156,526 690.380,385	6	541.162,156 690.370,826	11.094

Punct început	X / Y	Punct sfârșit	X / Y	Lungime segment (** (m)
6	541.162,156 690.370,826	7	541.173,656 690.349,496	24.233
7	541.173,656 690.349,496	8	541.177,147 690.351,842	4.206
8	541.177,147 690.351,842	1	541.189,22 690.359,11	14.092

** Lungimile segmentelor sunt determinate în planul de proiecție Stereo 70 și sunt rotunjite la 1 milimetru.

*** Distanța dintre puncte este formată din segmente cumulate ce sunt mai mici decât valoarea 1 milimetru.

**DATE DESPRE IMOBILUL NR. 715**

Oficiul de Cadastru și Publicitate Imobiliară SUCEAVA
Biroul de Cadastru și Publicitate Imobiliară Campulung Moldovenesc

A. Partea I. Descrierea imobilului

TEREN Necunoscut

Nr. CF vechi:2480
Nr. cadastral vechi:1832/2-1832/9
Nr. topografic:1832/9

Adresa: Loc. Moldovita, Jud. Suceava

Nr. Crt	Nr cadastral Nr. topografic	Suprafața* (mp)	Observații / Referințe
A1	34887	1.458	Sector cadastral:47 Teren imprejmuit;

B. Partea II. Proprietari și acte

Inscrieri privitoare la dreptul de proprietate și alte drepturi reale		Referințe
7893 / 10/05/2022		
Act Notarial nr. 45, din 10/05/2022 emis de SCRABA LUMINITA ANA MARIA;		
B2	Intabulare, drept de PROPRIETATE, dobandit prin Succesiune, cota actuala 1/2 1) IRIMICIUC AUREL	A1
Act Notarial nr. 1025, din 06/05/2022 emis de SCRABA LUMINITA ANA MARIA;		
B4	Intabulare, drept de PROPRIETATE, dobandit prin PARTAJ, cota actuala 1/2 1) IRIMICIUC AUREL	A1

C. Partea III. SARCINI .

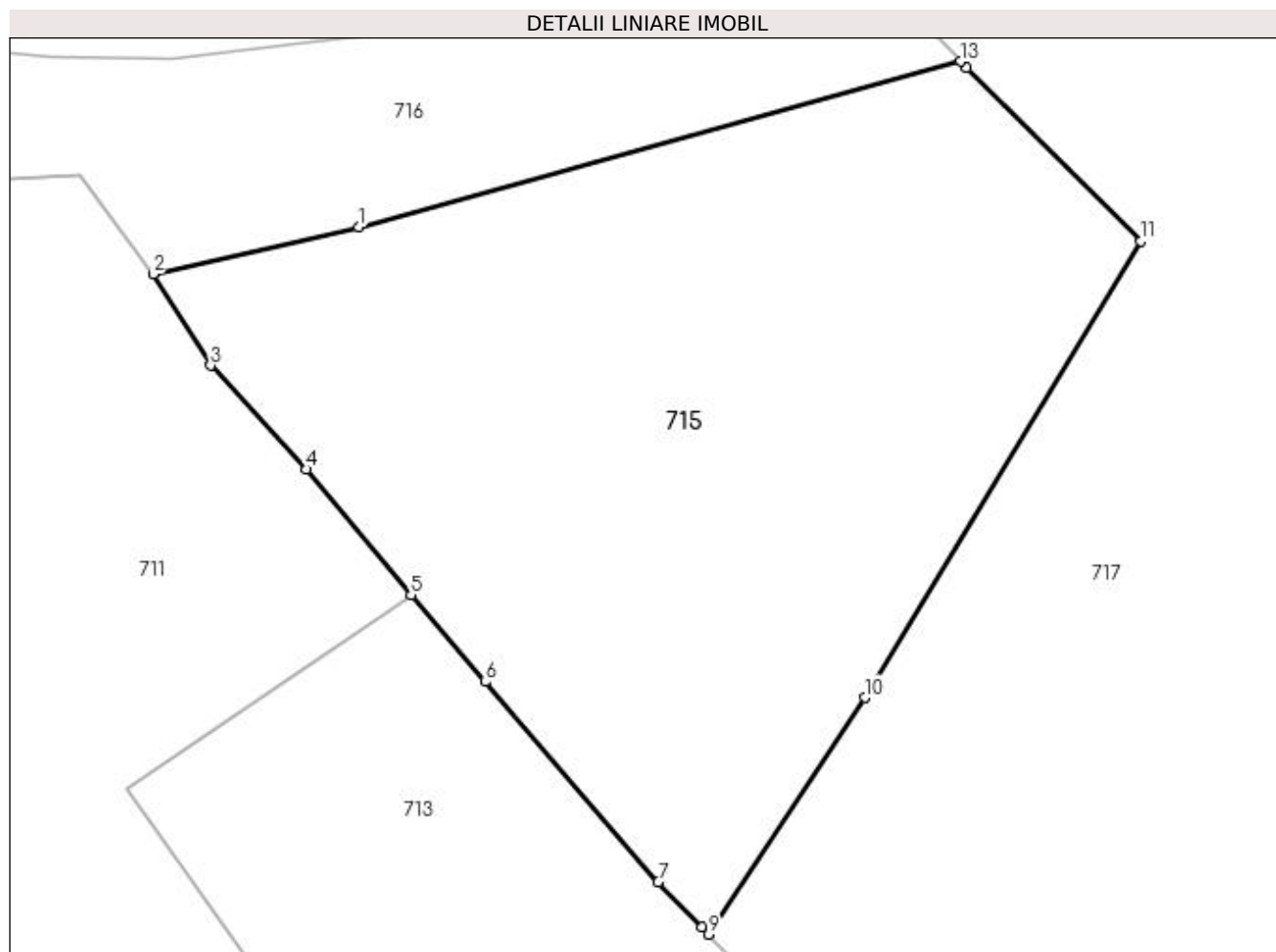
Inscrieri privind dezmembramintele dreptului de proprietate, drepturi reale de garanție și sarcini	Referințe
NU SUNT	

Anexa Nr. 1 La Partea I

Teren

Nr cadastral	Suprafața (mp)*	Observații / Referințe
34887	1.458	

* Suprafața este determinată în planul de proiecție Stereo 70.



Date referitoare la teren

Crt	Categorie folosință	Intra vilan	Suprafața (mp)	Tarla	Parcelă	Nr. topo	Observații / Referințe
1	faneata	DA	1.406	-	-	1832/2	
2	faneata	NU	52	-	-	1832/9	

Lungime Segmente

1) Valorile lungimilor segmentelor sunt obținute din proiecție în plan.

Punct început	X / Y	Punct sfârșit	X / Y	Lungime segment (** (m)
1	541.147,228 690.449,806	2	541.135,291 690.447,102	12.239
2	541.135,291 690.447,102	3	541.138,623 690.441,81	6.254
3	541.138,623 690.441,81	4	541.144,177 690.435,782	8.197
4	541.144,177 690.435,782	5	541.150,239 690.428,49	9.483

Punct început	X / Y	Punct sfârşit	X / Y	Lungime segment (** (m)
5	541.150,239 690.428,49	6	541.154,54 690.423,47	6.611
6	541.154,54 690.423,47	7	541.164,58 690.411,86	15.349
7	541.164,58 690.411,86	8	541.167,102 690.409,259	3.623
8	541.167,102 690.409,259	9	541.167,494 690.408,833	0.579
9	541.167,494 690.408,833	10	541.176,578 690.422,551	16.453
10	541.176,578 690.422,551	11	541.192,579 690.449,008	30.919
11	541.192,579 690.449,008	12	541.182,456 690.459,055	14.262
12	541.182,456 690.459,055	13	541.182,117 690.459,422	0.5
13	541.182,117 690.459,422	1	541.147,228 690.449,806	36.19

** Lungimile segmentelor sunt determinate în planul de proiecție Stereo 70 și sunt rotunjite la 1 milimetru.

*** Distanța dintre puncte este formată din segmente cumulate ce sunt mai mici decât valoarea 1 milimetru.

**DATE DESPRE IMOBILUL NR. 716**

Oficiul de Cadastru și Publicitate Imobiliară SUCEAVA
Biroul de Cadastru și Publicitate Imobiliară Campulung Moldovenesc

A. Partea I. Descrierea imobilului

TEREN Necunoscut

Adresa: Loc. Moldovita, Jud. Suceava

Nr. Crt	Nr cadastral Nr. topografic	Suprafața* (mp)	Observații / Referințe
A1		1.065	Sector cadastral:47 Teren imprejmuit; Imobilul s-a format din o parte a PF 1688/1 a comunei cadastrale Moldovița.

B. Partea II. Proprietari și acte

Inscrieri privitoare la dreptul de proprietate și alte drepturi reale		Referințe
/		
Act Normativ nr. Legea 7, din 13/03/1996 emis de PARLAMENTUL ROMANIEI;		
B1	Intabulare, drept de PROPRIETATE, dobandit prin Lege, cota actuala 1/1 1) NEIDENTIFICAT NEIDENTIFICAT	A1
Act Administrativ nr. 162, din 31/08/2023 emis de PRIMARIA MOLDOVIȚA;		
B2	Se notează posesia faptică. 1) IRIMICIUC AUREL 2) IRIMICIUC MARIA	A1

C. Partea III. SARCINI .

Inscrieri privind dezmembramintele dreptului de proprietate, drepturi reale de garanție și sarcini	Referințe
NU SUNT	

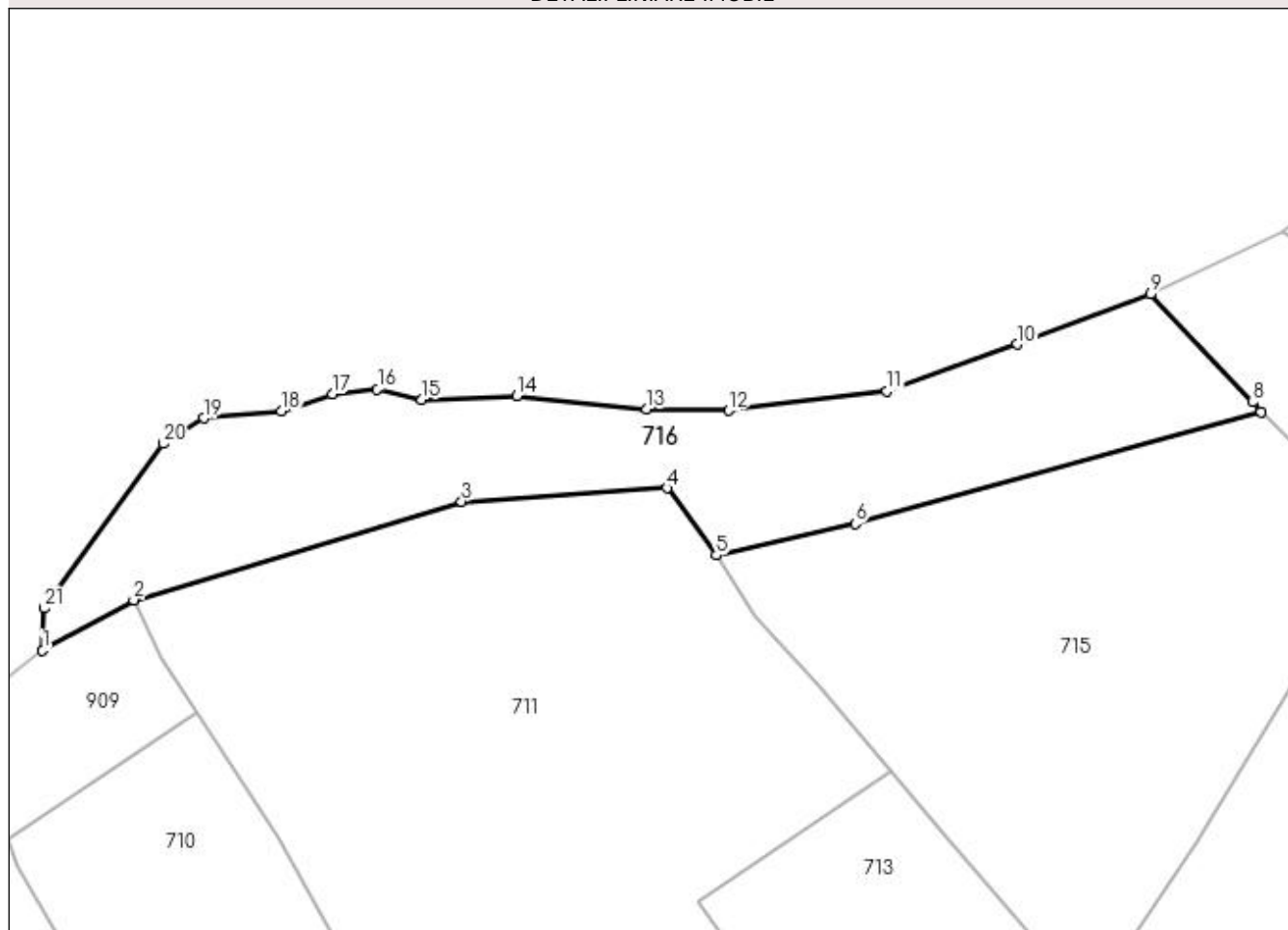
Anexa Nr. 1 La Partea I

Teren

Nr cadastral	Suprafața (mp)*	Observații / Referințe
	1.065	Imobilul s-a format din o parte a PF 1688/1 a comunei cadastrale Moldovița.

* Suprafața este determinată în planul de proiecție Stereo 70.

DETALII LINIARE IMOBIL



Date referitoare la teren

Crt	Categorie folosință	Intra vilan	Suprafața (mp)	Tarla	Parcelă	Nr. topo	Observații / Referințe
1	faneata	DA	192	-	-	-	
2	faneata	NU	873	-	-	-	

Lungime Segmente

1) Valorile lungimilor segmentelor sunt obținute din proiecție în plan.

Punct început	X / Y	Punct sfârșit	X / Y	Lungime segment (** (m)
1	541.077,349 690.438,928	2	541.085,196 690.443,244	8.956
3	541.113,381 690.451,715	4	541.131,042 690.452,867	17.699
5	541.135,291 690.447,102	6	541.147,228 690.449,806	12.239
7	541.182,117 690.459,422	8	541.181,372 690.460,257	1.119

Punct început	X / Y	Punct sfârșit	X / Y	Lungime segment (** (m)
2	541.085,196 690.443,244	3	541.113,381 690.451,715	29.43
4	541.131,042 690.452,867	5	541.135,291 690.447,102	7.162
6	541.147,228 690.449,806	7	541.182,117 690.459,422	36.19
8	541.181,372 690.460,257	9	541.172,633 690.469,547	12.754

Punct început	X / Y	Punct sfârșit	X / Y	Lungime segment (** (m)
9	541.172,633 690.469,547	10	541.161,183 690.465,218	12.241
11	541.149,943 690.461,179	12	541.136,339 690.459,528	13.704
13	541.129,313 690.459,64	14	541.118,148 690.460,824	11.228
15	541.109,97 690.460,456	16	541.106,146 690.461,358	3.929
17	541.102,296 690.460,977	18	541.097,889 690.459,474	4.656
19	541.091,23 690.458,89	20	541.087,713 690.456,683	4.152
21	541.077,492 690.442,529	1	541.077,349 690.438,928	3.604

Punct început	X / Y	Punct sfârșit	X / Y	Lungime segment (** (m)
10	541.161,183 690.465,218	11	541.149,943 690.461,179	11.944
12	541.136,339 690.459,528	13	541.129,313 690.459,64	7.027
14	541.118,148 690.460,824	15	541.109,97 690.460,456	8.186
16	541.106,146 690.461,358	17	541.102,296 690.460,977	3.869
18	541.097,889 690.459,474	19	541.091,23 690.458,89	6.685
20	541.087,713 690.456,683	21	541.077,492 690.442,529	17.459

** Lungimile segmentelor sunt determinate în planul de proiecție Stereo 70 și sunt rotunjite la 1 milimetru.

*** Distanța dintre puncte este formată din segmente cumulate ce sunt mai mici decât valoarea 1 milimetru.

**DATE DESPRE IMOBILUL NR. 717**

Oficiul de Cadastru și Publicitate Imobiliară SUCEAVA
Biroul de Cadastru și Publicitate Imobiliară Campulung Moldovenesc

A. Partea I. Descrierea imobilului

TEREN Necunoscut

Adresa: Loc. Moldovita, Jud. Suceava

Nr. Crt	Nr cadastral Nr. topografic	Suprafața* (mp)	Observații / Referințe
A1	30299	4.092	Sector cadastral:47 Teren neimprejmit;

Construcții

Crt	Nr cadastral Nr. topografic	Adresa	Observații / Referințe
A1.1	30299-C1	Loc. Moldovita, Jud. Suceava	Nr. niveluri:2; S. construita la sol:50 mp; Locuință.
A1.2	30299-C2	Loc. Moldovita, Jud. Suceava	Nr. niveluri:1; S. construita la sol:40 mp; Anexă.

B. Partea II. Proprietari și acte

Inscrieri privitoare la dreptul de proprietate și alte drepturi reale		Referințe
3678 / 05/03/2024		
Act Notarial nr. 525, din 04/03/2024 emis de SCRABA LUMINITA ANA MARIA;		
B3	Intabulare, drept de PROPRIETATE bun comun in dev. cu titlu de intretinere, dobandit prin Conventie, cota actuala 1/1 1) UNGUREAN FILARET 2) UNGUREAN SIMONA-MIHAELA	A1, A1.1, A1.2

C. Partea III. SARCINI

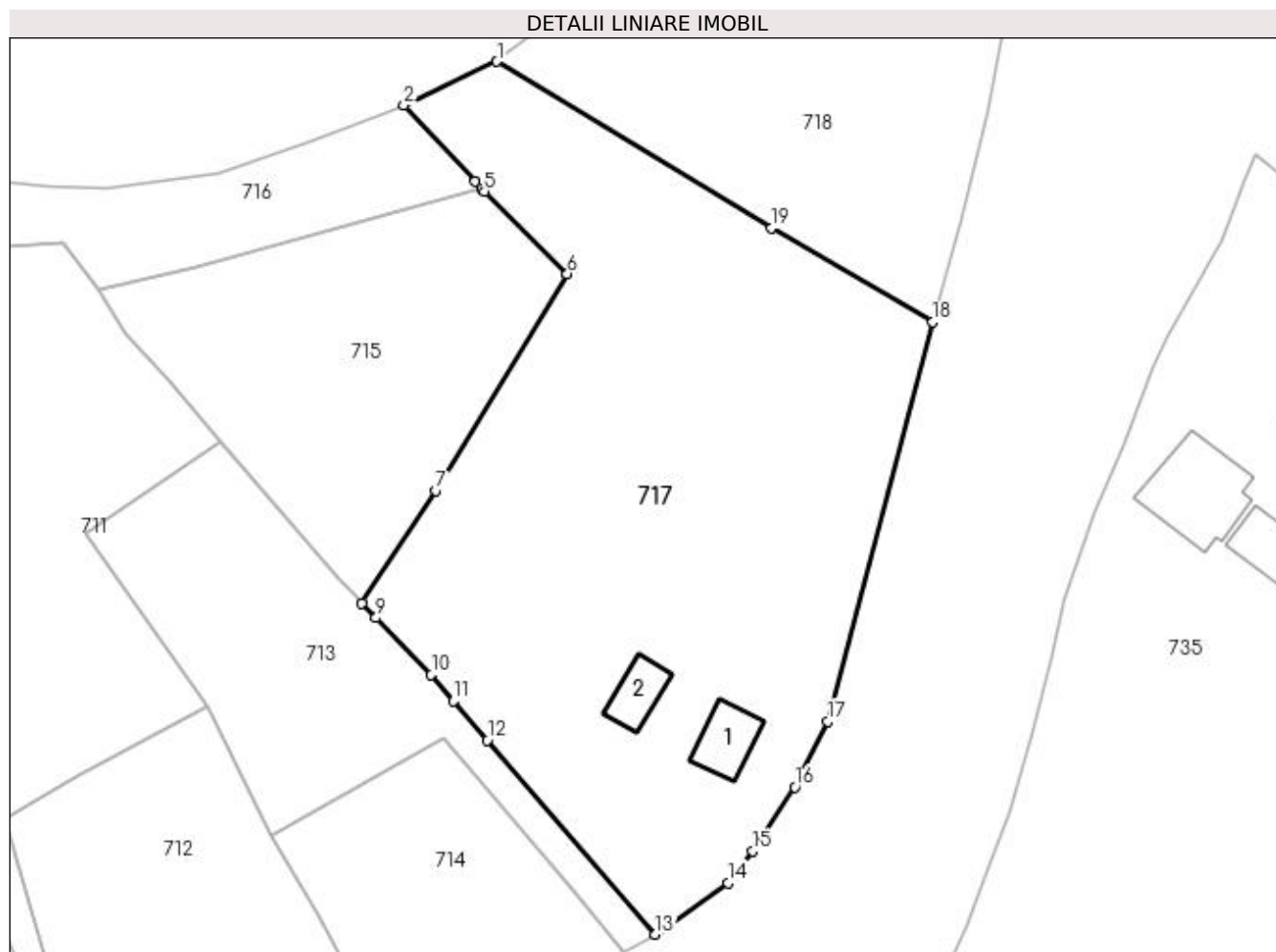
Inscrieri privind dezmembramintele dreptului de proprietate, drepturi reale de garanție și sarcini		Referințe
3678 / 05/03/2024		
Act Notarial nr. 525, din 04/03/2024 emis de SCRABA LUMINITA ANA MARIA;		
C3	Intabulare, drept de UZUFRACT VIAGER, cota actuala 1/1 1) BERLIUC ARTIMON	A1, A1.1, A1.2
C4	Intabulare, drept de IPOTECA LEGALA, Valoare:0 corespunzatoare intretinerii neexecutate conform art.2386 alin.4 NCC 1) BERLIUC ARTIMON	A1, A1.1, A1.2

Anexa Nr. 1 La Partea I

Teren

Nr cadastral	Suprafața (mp)*	Observații / Referințe
30299	4.092	

* Suprafața este determinată în planul de proiecție Stereo 70.



Date referitoare la teren

Crt	Categorie folosință	Intravilan	Suprafața (mp)	Tarla	Parcelă	Nr. topo	Observații / Referințe
1	curți construcții	DA	956	-	-	-	
2	arabil	DA	3.025	-	-	-	
3	arabil	NU	111	-	-	-	

Date referitoare la construcții

Crt	Număr	Destinație construcție	Supraf. (mp)	Situație juridică	Observații / Referințe
A1.1	30299-C1	construcții de locuințe	Din acte: 100 Masurata: 50	Cu acte	Nr. niveluri:2; S. construita la sol:50 mp; Locuință.
A1.2	30299-C2	construcții anexa	40	Cu acte	Nr. niveluri:1; S. construita la sol:40 mp; Anexă.

Lungime Segmente

1) Valorile lungimilor segmentelor sunt obținute din proiecție în plan.

Punct început	X / Y	Punct sfârșit	X / Y	Lungime segment (** (m)
1	541.183,992 690.474,897	2	541.172,633 690.469,547	12.556

Punct început	X / Y	Punct sfârșit	X / Y	Lungime segment (** (m)
2	541.172,633 690.469,547	3	541.181,372 690.460,257	12.754
3	541.181,372 690.460,257	4	541.182,117 690.459,422	1.119
4	541.182,117 690.459,422	5	541.182,456 690.459,055	0.5
5	541.182,456 690.459,055	6	541.192,579 690.449,008	14.262
6	541.192,579 690.449,008	7	541.176,578 690.422,551	30.919
7	541.176,578 690.422,551	8	541.167,494 690.408,833	16.453
8	541.167,494 690.408,833	9	541.169,257 690.407,037	2.517
9	541.169,257 690.407,037	10	541.175,987 690.400,077	9.682
10	541.175,987 690.400,077	11	541.178,724 690.396,882	4.207
11	541.178,724 690.396,882	12	541.182,818 690.392,102	6.294
12	541.182,818 690.392,102	13	541.203,352 690.368,422	31.343
13	541.203,352 690.368,422	14	541.212,199 690.374,707	10.852
14	541.212,199 690.374,707	15	541.215,21 690.378,61	4.929
15	541.215,21 690.378,61	16	541.220,363 690.386,371	9.316
16	541.220,363 690.386,371	17	541.224,4 690.394,394	8.981
17	541.224,4 690.394,394	18	541.237,158 690.443,12	50.369
18	541.237,158 690.443,12	19	541.217,52 690.454,586	22.74
19	541.217,52 690.454,586	1	541.183,992 690.474,897	39.2

** Lungimile segmentelor sunt determinate în planul de proiecție Stereo 70 și sunt rotunjite la 1 milimetru.

*** Distanța dintre puncte este formată din segmente cumulate ce sunt mai mici decât valoarea 1 milimetru.

**DATE DESPRE IMOBILUL NR. 718**

Oficiul de Cadastru și Publicitate Imobiliară SUCEAVA
Biroul de Cadastru și Publicitate Imobiliară Campulung Moldovenesc

A. Partea I. Descrierea imobilului

TEREN Necunoscut

Adresa: Loc. Moldovita, Jud. Suceava

Nr. Crt	Nr cadastral Nr. topografic	Suprafața* (mp)	Observații / Referințe
A1	30300	2.400	Sector cadastral:47 Teren neimprijmit;

Construcții

Crt	Nr cadastral Nr. topografic	Adresa	Observații / Referințe
A1.1		Loc. Moldovita, Jud. Suceava	Nr. niveluri:1; S. construita la sol:48 mp; Locuință.

B. Partea II. Proprietari și acte

Inscrieri privitoare la dreptul de proprietate și alte drepturi reale		Referințe
5674 / 21/09/2009		
Act Notarial nr. 1061, din 18/09/2009 emis de BNP ANA MARIA SCRABA LUMINITA;		
B3	Intabulare, drept de PROPRIETATE, ca bun comun, dobandit prin Conventie, cota actuala 1/3 1) ANTON LILIANA-GABRIELA, sotie 2) ANTON MARIAN, Lipsă CNP proprietar; sot	A1
B4	Intabulare, drept de PROPRIETATE, ca bun comun, dobandit prin Conventie, cota actuala 1/3 1) ROSHANIAN AFSHIN 2) ROSHANIAN LAURA-VERONICA, Lipsă CNP proprietar.	A1
B5	Intabulare, drept de PROPRIETATE, ca bun comun, dobandit prin Conventie, cota actuala 1/3 1) PEDA ELENA-CRISTINA 2) PEDA SEBASTIAN-GHEORGHITA	A1
/		
Act Administrativ nr. 7002, din 05/09/2023 emis de PRIMĂRIA MOLDOVIȚA;		
B6	Intabulare, drept de PROPRIETATE, dobandit prin Lege, cota actuala 1/1 1) ANTON LILIANA-GABRIELA, sotie 2) ANTON MARIAN, Lipsă CNP proprietar; sot 3) ROSHANIAN AFSHIN 4) ROSHANIAN LAURA-VERONICA, Lipsă CNP proprietar. 5) PEDA ELENA-CRISTINA 6) PEDA SEBASTIAN-GHEORGHITA	A1.1

C. Partea III. SARCINI .

Inscrieri privind dezmembramintele dreptului de proprietate, drepturi reale de garanție și sarcini	Referințe
NU SUNT	

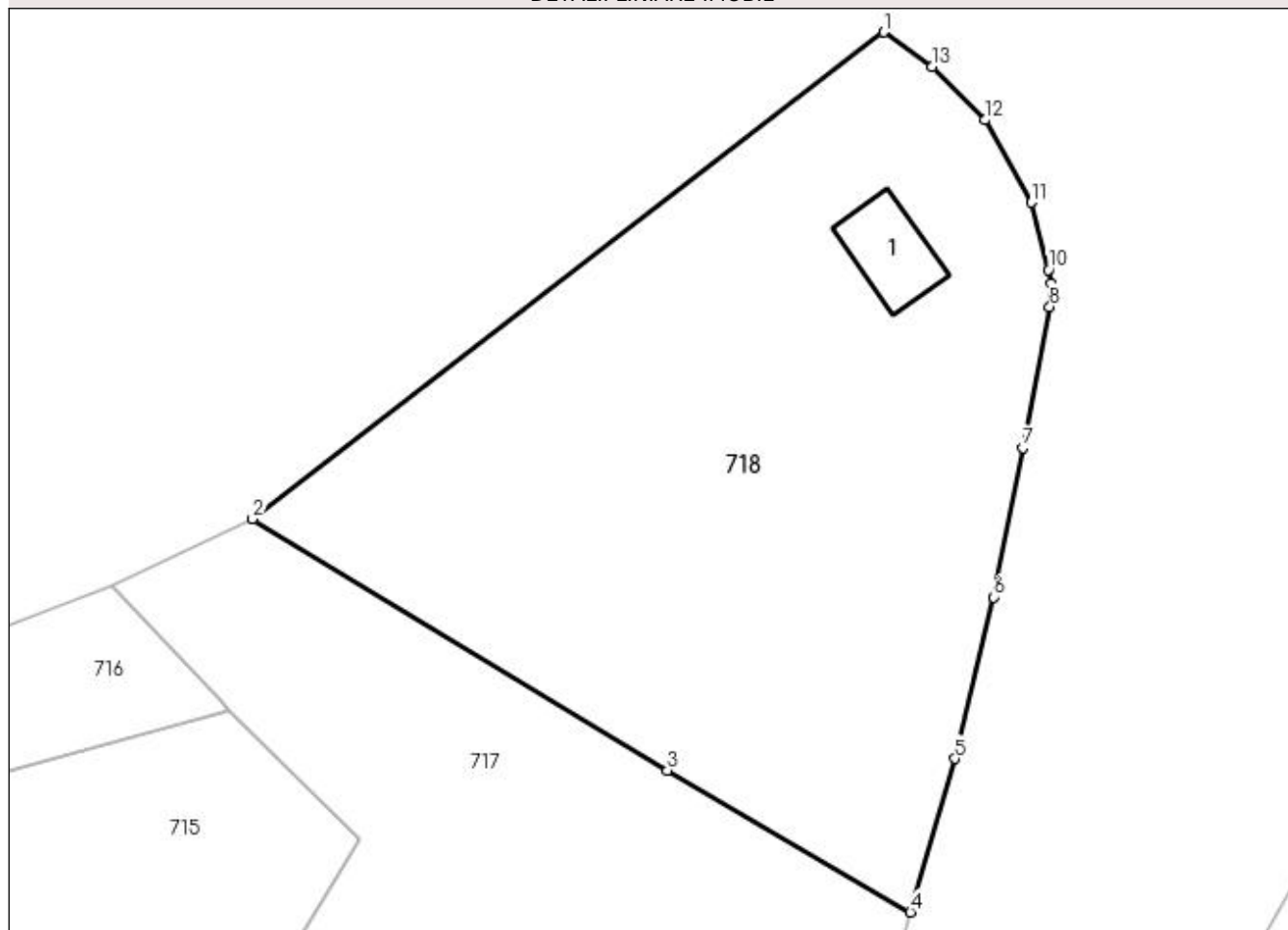
Anexa Nr. 1 La Partea I

Teren

Nr cadastral	Suprafața (mp)*	Observații / Referințe
30300	2.400	

* Suprafața este determinată în planul de proiecție Stereo 70.

DETALII LINIARE IMOBIL



Date referitoare la teren

Crt	Categorie folosință	Intra vilan	Suprafața (mp)	Tarla	Parcelă	Nr. topo	Observații / Referințe
1	curți constructii	DA	110	-	-	-	
2	faneata	DA	2.198	-	-	-	
3	faneata	NU	92	-	-	-	

Date referitoare la construcții

Crt	Număr	Destinație construcție	Supraf. (mp)	Situație juridică	Observații / Referințe
A1.1		construcții de locuințe	48	Cu acte	Nr. niveluri:1; S. construita la sol:48 mp; Locuință.

Lungime Segmente

1) Valorile lungimilor segmentelor sunt obținute din proiecție în plan.

Punct început	X / Y	Punct sfârșit	X / Y	Lungime segment (** (m)
1	541.235,015 690.514,237	2	541.183,992 690.474,897	64.428
2	541.183,992 690.474,897	3	541.217,52 690.454,586	39.2

Punct început	X / Y	Punct sfârşit	X / Y	Lungime segment (** (m)
3	541.217,52 690.454,586	4	541.237,158 690.443,12	22.74
4	541.237,158 690.443,12	5	541.240,748 690.455,531	12.92
5	541.240,748 690.455,531	6	541.243,883 690.468,582	13.422
6	541.243,883 690.468,582	7	541.246,244 690.480,653	12.3
7	541.246,244 690.480,653	8	541.248,41 690.492,032	11.583
8	541.248,41 690.492,032	9	541.248,507 690.493,905	1.876
9	541.248,507 690.493,905	10	541.248,291 690.495,029	1.145
10	541.248,291 690.495,029	11	541.246,943 690.500,479	5.614
11	541.246,943 690.500,479	12	541.243,173 690.507,126	7.642
12	541.243,173 690.507,126	13	541.238,895 690.511,464	6.093
13	541.238,895 690.511,464	1	541.235,015 690.514,237	4.769

** Lungimile segmentelor sunt determinate în planul de proiecție Stereo 70 și sunt rotunjite la 1 milimetru.

*** Distanța dintre puncte este formată din segmente cumulate ce sunt mai mici decât valoarea 1 milimetru.

**DATE DESPRE IMOBILUL NR. 719**

Oficiul de Cadastru și Publicitate Imobiliară SUCEAVA
Biroul de Cadastru și Publicitate Imobiliară Campulung Moldovenesc

A. Partea I. Descrierea imobilului

TEREN Intravilan

Adresa: Loc. Moldovita, Jud. Suceava

Nr. Crt	Nr cadastral Nr. topografic	Suprafața* (mp)	Observații / Referințe
A1	32079	1.391	Sector cadastral:47 Teren neimpregmuit;

Construcții

Crt	Nr cadastral Nr. topografic	Adresa	Observații / Referințe
A1.2	32079-C2	Loc. Moldovita, Jud. Suceava	Nr. niveluri:1; S. construita la sol:183 mp; S. construita desfasurata:183 mp; Casă din zidărie, P, edificată în anul 2021, supraf. desfă?. = 183 mp, executata partial

B. Partea II. Proprietari și acte

Inscrieri privitoare la dreptul de proprietate și alte drepturi reale		Referințe
19631 / 27/11/2023		
Act Notarial nr. contract de vanzare nr. 2630, din 27/11/2023 emis de BIN ROTARU DORINA;		
B7	Intabulare, drept de PROPRIETATE bun propriu, dobandit prin Conventie, cota actuala 1/1 1) LUPESCU PETRU 2) LUPESCU MIHAELA-CĂTĂLINA	A1, A1.2

C. Partea III. SARCINI .

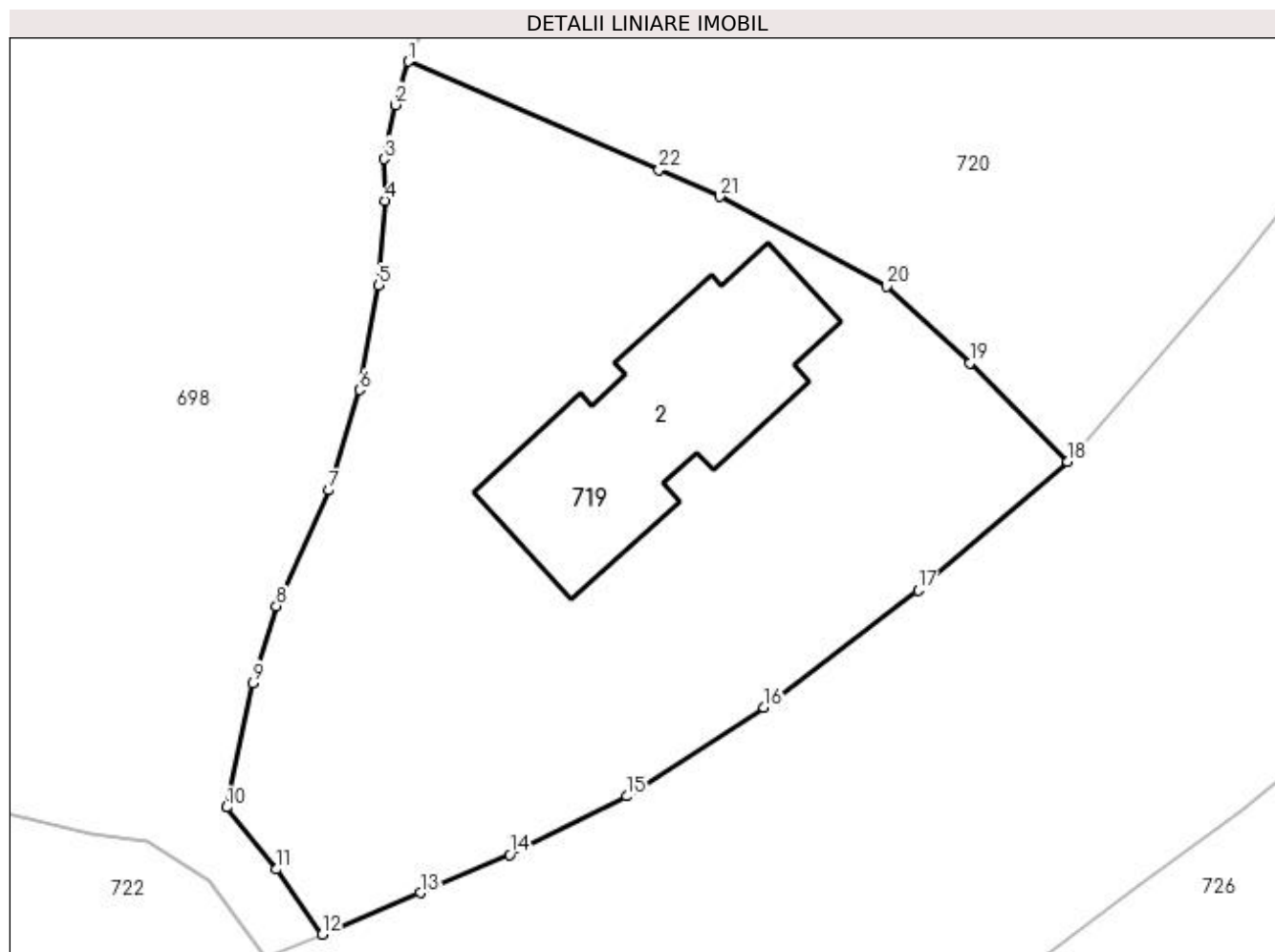
Inscrieri privind dezmembramintele dreptului de proprietate, drepturi reale de garanție și sarcini	Referințe
NU SUNT	

Anexa Nr. 1 La Partea I

Teren

Nr cadastral	Suprafața (mp)*	Observații / Referințe
32079	1.391	

* Suprafața este determinată în planul de proiecție Stereo 70.



Date referitoare la teren

Crt	Categorie folosință	Intra vilan	Suprafața (mp)	Tarla	Parcelă	Nr. topo	Observații / Referințe
1	curți constructii	DA	183	-	-	-	
2	faneata	DA	1.208	-	-	-	

Date referitoare la construcții

Crt	Număr	Destinație construcție	Supraf. (mp)	Situație juridică	Observații / Referințe
A1.2	32079-C2	construcții de locuințe	183	Cu acte	Nr. niveluri:1; S. construita la sol:183 mp; S. construita desfasurata:183 mp; Casă din zidărie, P, edificată în anul 2021, supraf. desfă?. = 183 mp, executata partial

Lungime Segmente

1) Valorile lungimilor segmentelor sunt obținute din proiecție în plan.

Punct început	X / Y	Punct sfârșit	X / Y	Lungime segment (** (m)
1	540.766,573 690.147,194	2	540.765,792 690.144,616	2.694
3	540.765,105 690.141,405	4	540.765,16 690.138,917	2.489

Punct început	X / Y	Punct sfârșit	X / Y	Lungime segment (** (m)
2	540.765,792 690.144,616	3	540.765,105 690.141,405	3.284
4	540.765,16 690.138,917	5	540.764,821 690.133,893	5.035

Punct început	X / Y	Punct sfârșit	X / Y	Lungime segment (** (m))
5	540.764,821 690.133,893	6	540.763,665 690.127,683	6.317
7	540.761,85 690.121,731	8	540.758,726 690.114,845	7.562
9	540.757,348 690.110,288	10	540.755,769 690.102,891	7.564
11	540.758,73 690.099,218	12	540.761,462 690.095,354	4.732
13	540.767,278 690.097,821	14	540.772,593 690.100,079	5.775
15	540.779,55 690.103,558	16	540.787,705 690.108,812	9.701
17	540.796,856 690.115,779	18	540.805,74 690.123,432	11.726
19	540.799,939 690.129,282	20	540.795,0 690.133,832	6.715
21	540.785,081 690.139,176	22	540.781,468 690.140,77	3.949

Punct început	X / Y	Punct sfârșit	X / Y	Lungime segment (** (m))
6	540.763,665 690.127,683	7	540.761,85 690.121,731	6.223
8	540.758,726 690.114,845	9	540.757,348 690.110,288	4.761
10	540.755,769 690.102,891	11	540.758,73 690.099,218	4.718
12	540.761,462 690.095,354	13	540.767,278 690.097,821	6.318
14	540.772,593 690.100,079	15	540.779,55 690.103,558	7.778
16	540.787,705 690.108,812	17	540.796,856 690.115,779	11.501
18	540.805,74 690.123,432	19	540.799,939 690.129,282	8.239
20	540.795,0 690.133,832	21	540.785,081 690.139,176	11.267
22	540.781,468 690.140,77	1	540.766,573 690.147,194	16.221

** Lungimile segmentelor sunt determinate în planul de proiecție Stereo 70 și sunt rotunjite la 1 milimetru.

*** Distanța dintre puncte este formată din segmente cumulate ce sunt mai mici decât valoarea 1 milimetru.



DATE DESPRE IMOBILUL NR. 720

Oficiul de Cadastru și Publicitate Imobiliară SUCEAVA
Biroul de Cadastru și Publicitate Imobiliară Campulung Moldovenesc

A. Partea I. Descrierea imobilului

TEREN Intravilan

Nr. CF vechi:2718
Nr. cadastral vechi:3005

Adresa: Loc. Moldovita, Jud. Suceava

Nr. Crt	Nr cadastral Nr. topografic	Suprafața* (mp)	Observații / Referințe
A1	32353	Din acte: 3.764 Masurata: 3.834	Sector cadastral:47 Teren imprejmuit;

Construcții

Crt	Nr cadastral Nr. topografic	Adresa	Observații / Referințe
A1.1		Loc. Moldovita, Jud. Suceava	Nr. niveluri:2; S. construita la sol:116 mp; Locuință P+1.
A1.2		Loc. Moldovita, Jud. Suceava	Nr. niveluri:1; S. construita la sol:138 mp; Anexă.
A1.3		Loc. Moldovita, Jud. Suceava	Nr. niveluri:1; S. construita la sol:92 mp; Anexă.

B. Partea II. Proprietari și acte

Inscrieri privitoare la dreptul de proprietate și alte drepturi reale		Referințe
2329 / 02/04/2008		
Act Notarial nr. 1829, din 11/12/2007 emis de BNP SCRABA LUMINITA ANA MARIA (a incheierii din 12.02.2008);		
B1	Intabulare, drept de PROPRIETATEca bun comun, dobandit prin Hotarare Judecatoreasca, cota actuala 1/1 1) POLIEC MIHAI-LAURENTIE, Lipsă CNP proprietar. 2) POLIEC VICTORIA, Lipsă CNP proprietar. <i>OBSERVATII: (provenita din conversia CF 2718)</i>	A1
/		
Act Administrativ nr. 7002, din 05/09/2023 emis de PRIMĂRIA MOLDOVIȚA;		
B2	Intabulare, drept de PROPRIETATE, dobandit prin Lege, cota actuala 1/1 1) POLIEC MIHAI-LAURENTIE, Lipsă CNP proprietar. 2) POLIEC VICTORIA, Lipsă CNP proprietar.	A1.1, A1.2, A1.3, A1.3

C. Partea III. SARCINI .

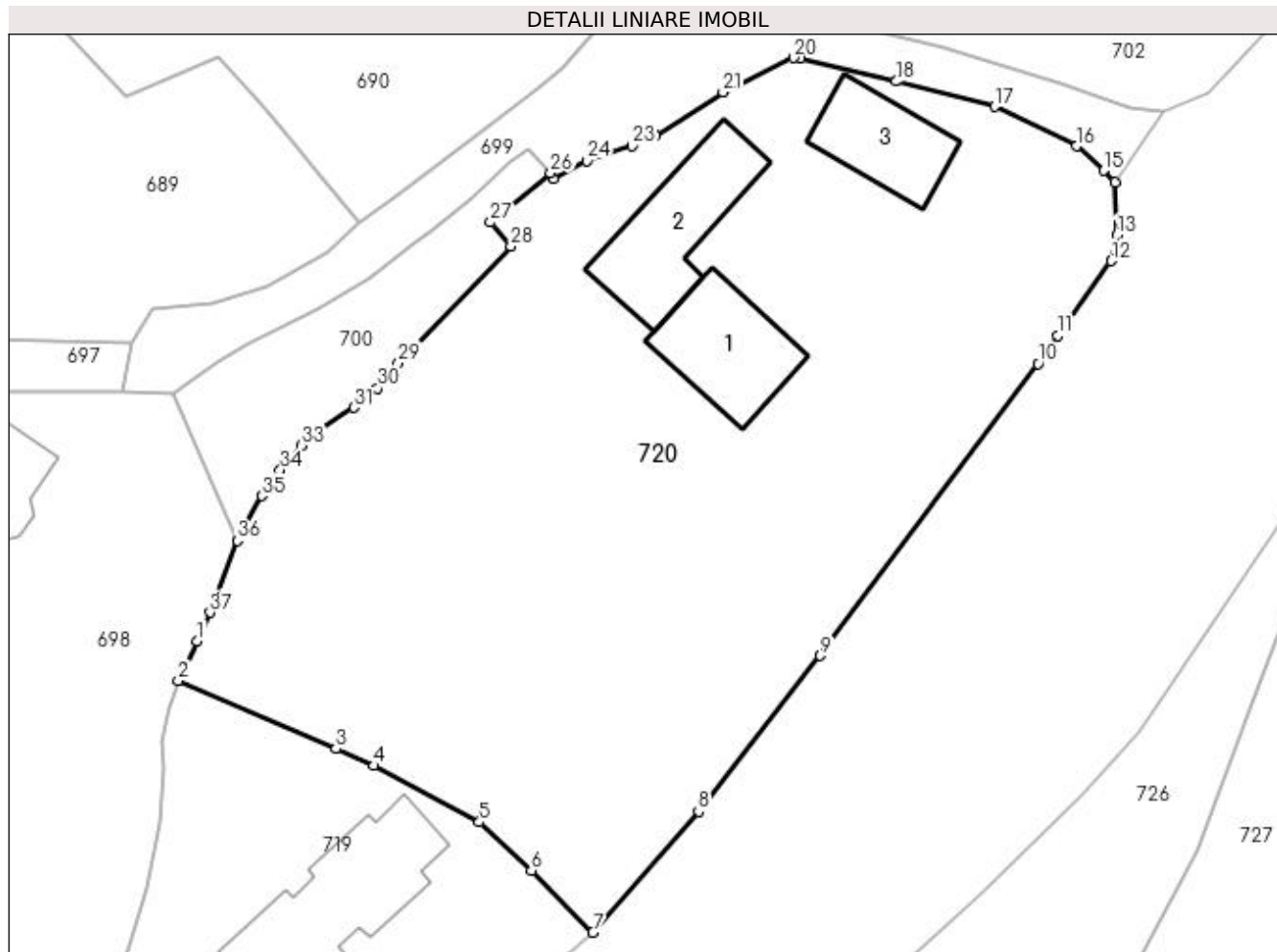
Inscrieri privind dezmembramintele dreptului de proprietate, drepturi reale de garanție și sarcini	Referințe
NU SUNT	

Anexa Nr. 1 La Partea I

Teren

Nr cadastral	Suprafața (mp)*	Observații / Referințe
32353	Din acte: 3.764 Masurata: 3.834	

* Suprafața este determinată în planul de proiecție Stereo 70.



Date referitoare la teren

Crt	Categorie folosință	Intra vilan	Suprafața (mp)	Tarla	Parcelă	Nr. topo	Observații / Referințe
1	curți constructii	DA	1.122	-	-	-	
2	faneata	DA	2.712	-	-	-	

Date referitoare la construcții

Crt	Număr	Destinație construcție	Supraf. (mp)	Situație juridică	Observații / Referințe
A1.1		construcții de locuințe	116	Cu acte	Nr. niveluri:2; S. construita la sol:116 mp; Locuință P+1.
A1.2		construcții anexa	138	Cu acte	Nr. niveluri:1; S. construita la sol:138 mp; Anexă.
A1.3		construcții anexa	92	Cu acte	Nr. niveluri:1; S. construita la sol:92 mp; Anexă.

Lungime Segmente

1) Valorile lungimilor segmentelor sunt obținute din proiecție în plan.

Punct început	X / Y	Punct sfârșit	X / Y	Lungime segment (** (m)
1	540.768,357 690.150,947	2	540.766,573 690.147,194	4.155

Punct început	X / Y	Punct sfârșit	X / Y	Lungime segment (** (m)
2	540.766,573 690.147,194	3	540.781,468 690.140,77	16.221

Punct început	X / Y	Punct sfârșit	X / Y	Lungime segment (** (m)
3	540.781,468 690.140,77	4	540.785,081 690.139,176	3.949
5	540.795,0 690.133,832	6	540.799,939 690.129,282	6.715
7	540.805,74 690.123,432	8	540.815,7 690.134,854	15.155
9	540.827,214 690.149,568	10	540.847,789 690.177,14	34.403
11	540.849,663 690.179,776	12	540.854,683 690.186,829	8.657
13	540.855,241 690.189,275	14	540.855,016 690.194,224	4.954
15	540.853,98 690.195,348	16	540.851,445 690.197,667	3.436
17	540.843,704 690.201,392	18	540.834,384 690.203,779	9.621
19	540.825,312 690.205,914	20	540.824,666 690.206,009	0.653
21	540.818,019 690.202,771	22	540.811,626 690.198,628	7.618
23	540.809,433 690.197,688	24	540.805,152 690.196,283	4.506
25	540.802,009 690.194,573	26	540.801,733 690.195,142	0.632
27	540.796,067 690.190,488	28	540.797,996 690.188,208	2.987
29	540.787,376 690.177,205	30	540.785,399 690.174,817	3.1
31	540.783,164 690.172,991	32	540.779,156 690.170,369	4.789
33	540.778,192 690.169,403	34	540.776,207 690.167,082	3.054
35	540.774,482 690.164,639	36	540.772,156 690.160,429	4.81
37	540.769,571 690.153,627	1	540.768,357 690.150,947	2.942

Punct început	X / Y	Punct sfârșit	X / Y	Lungime segment (** (m)
4	540.785,081 690.139,176	5	540.795,0 690.133,832	11.267
6	540.799,939 690.129,282	7	540.805,74 690.123,432	8.239
8	540.815,7 690.134,854	9	540.827,214 690.149,568	18.684
10	540.847,789 690.177,14	11	540.849,663 690.179,776	3.234
12	540.854,683 690.186,829	13	540.855,241 690.189,275	2.509
14	540.855,016 690.194,224	15	540.853,98 690.195,348	1.529
16	540.851,445 690.197,667	17	540.843,704 690.201,392	8.591
18	540.834,384 690.203,779	19	540.825,312 690.205,914	9.32
20	540.824,666 690.206,009	21	540.818,019 690.202,771	7.394
22	540.811,626 690.198,628	23	540.809,433 690.197,688	2.386
24	540.805,152 690.196,283	25	540.802,009 690.194,573	3.578
26	540.801,733 690.195,142	27	540.796,067 690.190,488	7.332
28	540.797,996 690.188,208	29	540.787,376 690.177,205	15.292
30	540.785,399 690.174,817	31	540.783,164 690.172,991	2.886
32	540.779,156 690.170,369	33	540.778,192 690.169,403	1.365
34	540.776,207 690.167,082	35	540.774,482 690.164,639	2.991
36	540.772,156 690.160,429	37	540.769,571 690.153,627	7.277

** Lungimile segmentelor sunt determinate în planul de proiecție Stereo 70 și sunt rotunjite la 1 milimetru.

*** Distanța dintre puncte este formată din segmente cumulate ce sunt mai mici decât valoarea 1 milimetru.

**DATE DESPRE IMOBILUL NR. 722**

Oficiul de Cadastru și Publicitate Imobiliară SUCEAVA
Biroul de Cadastru și Publicitate Imobiliară Campulung Moldovenesc

A. Partea I. Descrierea imobilului

TEREN Intravilan

Adresa: Loc. Moldovita, Jud. Suceava

Nr. Crt	Nr cadastral Nr. topografic	Suprafața* (mp)	Observații / Referințe
A1		1.485	Sector cadastral:47 Teren imprejmuit; Imobilul s-a format din o parte a PF 1799/3,1799/6,1805/2 a comunei cadastrale Moldovita.

B. Partea II. Proprietari și acte

Inscrieri privitoare la dreptul de proprietate și alte drepturi reale	Referințe
/	
Act Normativ nr. Legea 7, din 13/03/1996 emis de PARLAMENTUL ROMANIEI;	
B1	A1
Intabulare, drept de PROPRIETATE, dobandit prin Lege, cota actuala 1/1 1) NEIDENTIFICAT NEIDENTIFICAT	
Act Administrativ nr. 163, din 31/08/2023 emis de PRIMARIA MOLDOVIȚA;	
B2	A1
Se notează posesia faptică. 1) OBLESNIUC GAVRIL	

C. Partea III. SARCINI .

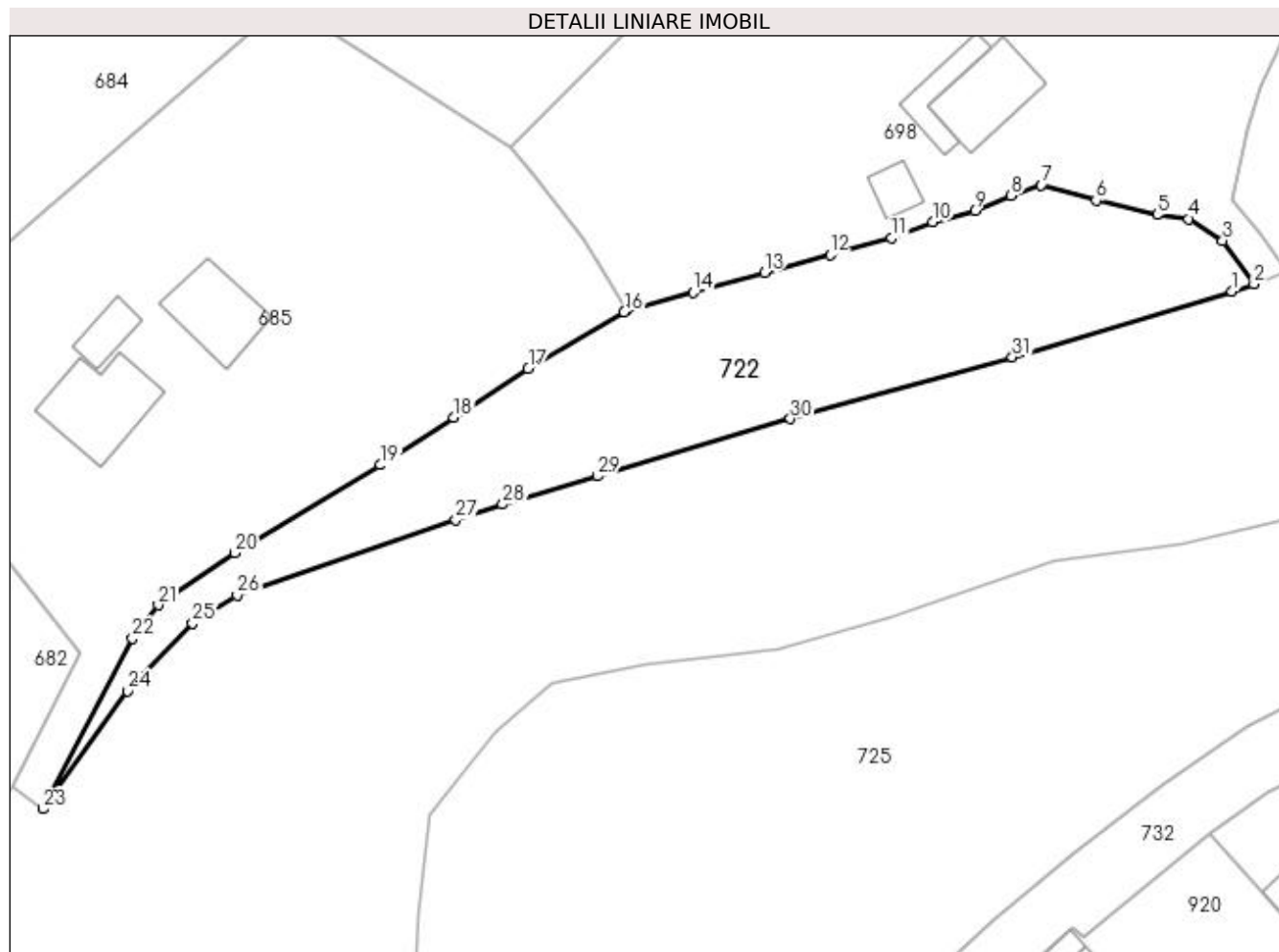
Inscrieri privind dezmembramintele dreptului de proprietate, drepturi reale de garanție și sarcini	Referințe
NU SUNT	

Anexa Nr. 1 La Partea I

Teren

Nr cadastral	Suprafața (mp)*	Observații / Referințe
	1.485	Imobilul s-a format din o parte a PF 1799/3,1799/6,1805/2 a comunei cadastrale Moldovița.

* Suprafața este determinată în planul de proiecție Stereo 70.



Date referitoare la teren

Crt	Categorie folosință	Intra vilan	Suprafața (mp)	Tarla	Parcelă	Nr. topo	Observații / Referințe
1	faneata	DA	1.485	-	-	-	

Lungime Segmente

1) Valorile lungimilor segmentelor sunt obținute din proiecție în plan.

Punct început	X / Y	Punct sfârșit	X / Y	Lungime segment (** (m)
1	540.755,707 690.093,112	2	540.758,052 690.093,921	2.481
3	540.754,708 690.098,541	4	540.751,106 690.100,879	4.294
5	540.747,733 690.101,311	6	540.741,224 690.102,834	6.685
7	540.735,391 690.104,477	8	540.732,159 690.103,33	3.429
9	540.728,323 690.101,746	10	540.723,816 690.100,514	4.672

Punct început	X / Y	Punct sfârșit	X / Y	Lungime segment (** (m)
2	540.758,052 690.093,921	3	540.754,708 690.098,541	5.703
4	540.751,106 690.100,879	5	540.747,733 690.101,311	3.401
6	540.741,224 690.102,834	7	540.735,391 690.104,477	6.06
8	540.732,159 690.103,33	9	540.728,323 690.101,746	4.15
10	540.723,816 690.100,514	11	540.719,46 690.098,828	4.671

Punct început	X / Y	Punct sfârșit	X / Y	Lungime segment (** (m)
11	540.719,46 690.098,828	12	540.712,913 690.097,048	6.785
13	540.705,951 690.095,129	14	540.698,353 690.093,009	7.888
15	540.691,26 690.091,095	16	540.690,965 690.090,955	0.327
17	540.680,77 690.084,898	18	540.672,846 690.079,717	9.467
19	540.665,05 690.074,659	20	540.649,518 690.065,308	18.13
21	540.641,357 690.059,772	22	540.638,611 690.056,192	4.512
23	540.629,124 690.038,029	24	540.638,134 690.050,578	15.449
25	540.645,024 690.057,805	26	540.649,771 690.060,797	5.611
27	540.673,057 690.068,821	28	540.678,04 690.070,479	5.252
29	540.688,177 690.073,462	30	540.708,672 690.079,59	21.392
31	540.732,305 690.086,161	1	540.755,707 690.093,112	24.412

Punct început	X / Y	Punct sfârșit	X / Y	Lungime segment (** (m)
12	540.712,913 690.097,048	13	540.705,951 690.095,129	7.222
14	540.698,353 690.093,009	15	540.691,26 690.091,095	7.347
16	540.690,965 690.090,955	17	540.680,77 690.084,898	11.859
18	540.672,846 690.079,717	19	540.665,05 690.074,659	9.293
20	540.649,518 690.065,308	21	540.641,357 690.059,772	9.862
22	540.638,611 690.056,192	23	540.629,124 690.038,029	20.491
24	540.638,134 690.050,578	25	540.645,024 690.057,805	9.985
26	540.649,771 690.060,797	27	540.673,057 690.068,821	24.63
28	540.678,04 690.070,479	29	540.688,177 690.073,462	10.567
30	540.708,672 690.079,59	31	540.732,305 690.086,161	24.53

** Lungimile segmentelor sunt determinate în planul de proiecție Stereo 70 și sunt rotunjite la 1 milimetru.

*** Distanța dintre puncte este formată din segmente cumulate ce sunt mai mici decât valoarea 1 milimetru.

**DATE DESPRE IMOBILUL NR. 898**

Oficiul de Cadastru și Publicitate Imobiliară SUCEAVA
Biroul de Cadastru și Publicitate Imobiliară Campulung Moldovenesc

A. Partea I. Descrierea imobilului

TEREN Extravilan

Nr. CF vechi:2107

Adresa: Jud. Suceava

Nr. Crt	Nr cadastral Nr. topografic	Suprafața* (mp)	Observații / Referințe
A1	32600	4.300	Sector cadastral:47 Teren neimprejmit;

B. Partea II. Proprietari și acte

Inscrieri privitoare la dreptul de proprietate și alte drepturi reale	Referințe
4318 / 04/04/2013	
Act Notarial nr. 491, din 03/04/2013 emis de ROTARU DORINA;	
B2	Intabulare, drept de PROPRIETATEca bun comun in devalmasie, dobandit prin Conventie, cota actuala 1/1
	1) DRELCIUC FLORIN
	2) DRELCIUC PAULA
	<i>OBSERVATII: (provenita din conversia CF 2107)</i>

C. Partea III. SARCINI .

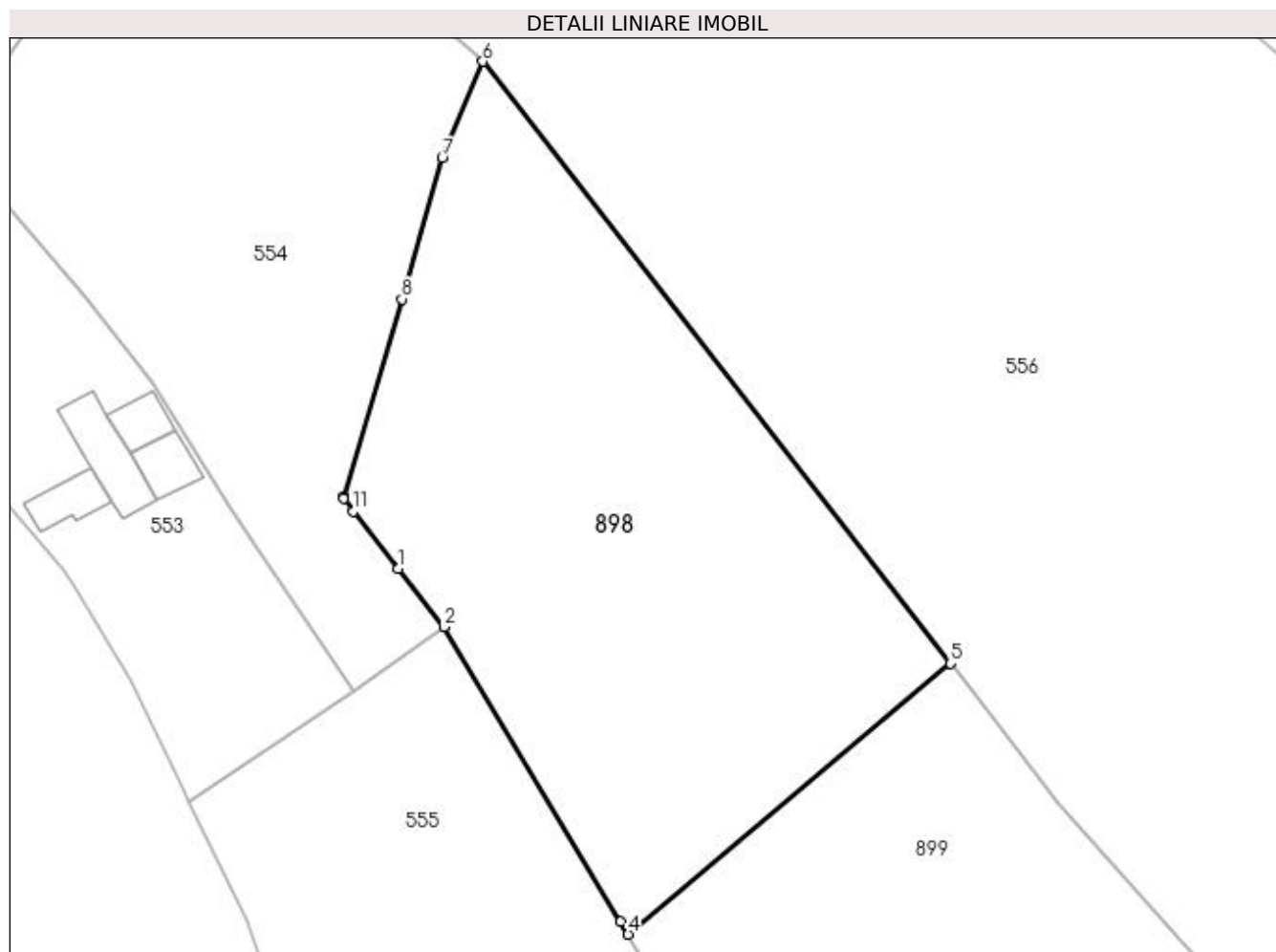
Inscrieri privind dezmembramintele dreptului de proprietate, drepturi reale de garanție și sarcini	Referințe
NU SUNT	

Anexa Nr. 1 La Partea I

Teren

Nr cadastral	Suprafața (mp)*	Observații / Referințe
32600	4.300	

* Suprafața este determinată în planul de proiecție Stereo 70.



Date referitoare la teren

Crt	Categorie folosință	Intra vilan	Suprafața (mp)	Tarla	Parcelă	Nr. topo	Observații / Referințe
1	faneata	NU	4.300	-	-	-	top.1441/10

Lungime Segmente

1) Valorile lungimilor segmentelor sunt obținute din proiecție în plan.

Punct început	X / Y	Punct sfârșit	X / Y	Lungime segment (** (m)
1	539.463,528 692.260,181	2	539.469,475 692.252,558	9.668
2	539.469,475 692.252,558	3	539.492,568 692.214,01	44.936
3	539.492,568 692.214,01	4	539.493,57 692.212,361	1.93
4	539.493,57 692.212,361	5	539.535,773 692.247,748	55.076
5	539.535,773 692.247,748	6	539.474,559 692.326,457	99.711

Punct început	X / Y	Punct sfârșit	X / Y	Lungime segment (** (m)
6	539.474,559 692.326,457	7	539.469,261 692.313,824	13.699
7	539.469,261 692.313,824	8	539.463,954 692.295,402	19.171
8	539.463,954 692.295,402	9	539.456,402 692.269,545	26.937
9	539.456,402 692.269,545	10	539.456,328 692.269,292	0.264
10	539.456,328 692.269,292	11	539.457,64 692.267,631	2.117
11	539.457,64 692.267,631	1	539.463,528 692.260,181	9.496

** Lungimile segmentelor sunt determinate în planul de proiecție Stereo 70 și sunt rotunjite la 1 milimetru.

*** Distanța dintre puncte este formată din segmente cumulate ce sunt mai mici decât valoarea 1 milimetru.

**DATE DESPRE IMOBILUL NR. 899**

Oficiul de Cadastru și Publicitate Imobiliară SUCEAVA
Biroul de Cadastru și Publicitate Imobiliară Campulung Moldovenesc

A. Partea I. Descrierea imobilului

TEREN Necunoscut

Adresa: Loc. Rasca, Jud. Suceava

Nr. Crt	Nr cadastral Nr. topografic	Suprafața* (mp)	Observații / Referințe
A1		7.625	Sector cadastral:47 Teren neimprejmuit;

B. Partea II. Proprietari și acte

Inscrieri privitoare la dreptul de proprietate și alte drepturi reale		Referințe
/		
Act Normativ nr. Legea 7, din 13/03/1996 emis de PARLAMENTUL ROMANIEI;		
B1	Inscrierea provizorie, drept de PROPRIETATE, dobandit prin Lege, cota actuala 1/1 1) COMUNA MOLDOVIȚA , CIF:4326671, PROPRIETAR NEIDENTIFICAT.	A1

C. Partea III. SARCINI .

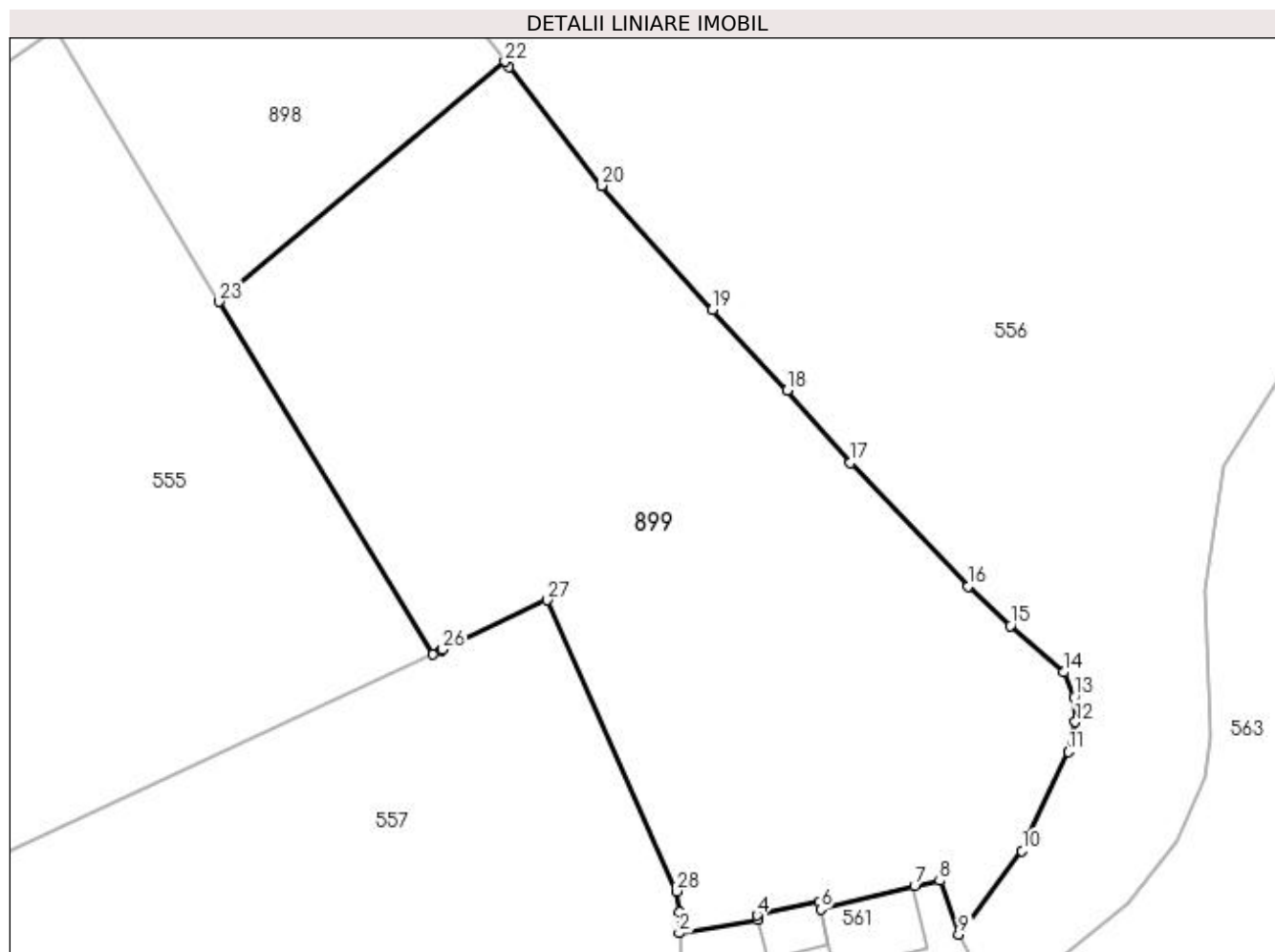
Inscrieri privind dezmembramintele dreptului de proprietate, drepturi reale de garanție și sarcini	Referințe
NU SUNT	

Anexa Nr. 1 La Partea I

Teren

Nr cadastral	Suprafața (mp)*	Observații / Referințe
	7.625	

* Suprafața este determinată în planul de proiecție Stereo 70.



Date referitoare la teren

Crt	Categorie folosință	Intra vilan	Suprafața (mp)	Tarla	Parcelă	Nr. topo	Observații / Referințe
1	faneata	NU	6.512	-	-	-	
2	faneata	DA	1.113	-	-	-	

Lungime Segmente

1) Valorile lungimilor segmentelor sunt obținute din proiecție în plan.

Punct început	X / Y	Punct sfârșit	X / Y	Lungime segment (** (m)
1	539.561,496 692.122,424	2	539.561,443 692.119,297	3.127
3	539.573,074 692.121,226	4	539.572,947 692.121,882	0.668
5	539.582,082 692.123,89	6	539.582,345 692.122,778	1.143
7	539.596,174 692.126,217	8	539.599,872 692.127,003	3.781

Punct început	X / Y	Punct sfârșit	X / Y	Lungime segment (** (m)
2	539.561,443 692.119,297	3	539.573,074 692.121,226	11.79
4	539.572,947 692.121,882	5	539.582,082 692.123,89	9.353
6	539.582,345 692.122,778	7	539.596,174 692.126,217	14.25
8	539.599,872 692.127,003	9	539.602,687 692.119,094	8.395

Punct început	X / Y	Punct sfârșit	X / Y	Lungime segment (** (m)	Punct început	X / Y	Punct sfârșit	X / Y	Lungime segment (** (m)
9	539.602,687 692.119,094	10	539.612,028 692.131,382	15.435	10	539.612,028 692.131,382	11	539.618,805 692.146,006	16.118
11	539.618,805 692.146,006	12	539.619,883 692.150,402	4.526	12	539.619,883 692.150,402	13	539.619,668 692.154,057	3.661
13	539.619,668 692.154,057	14	539.618,19 692.157,739	3.968	14	539.618,19 692.157,739	15	539.610,298 692.164,605	10.461
15	539.610,298 692.164,605	16	539.604,052 692.170,401	8.521	16	539.604,052 692.170,401	17	539.586,711 692.188,591	25.131
17	539.586,711 692.188,591	18	539.577,4 692.199,28	14.176	18	539.577,4 692.199,28	19	539.566,356 692.211,146	16.21
19	539.566,356 692.211,146	20	539.550,0 692.229,456	24.551	20	539.550,0 692.229,456	21	539.536,355 692.247,001	22.226
21	539.536,355 692.247,001	22	539.535,773 692.247,748	0.947	22	539.535,773 692.247,748	23	539.493,57 692.212,361	55.076
23	539.493,57 692.212,361	24	539.525,134 692.160,431	60.77	24	539.525,134 692.160,431	25	539.526,353 692.160,999	1.345
25	539.526,353 692.160,999	26	539.526,569 692.161,1	0.238	26	539.526,569 692.161,1	27	539.541,947 692.168,358	17.005
27	539.541,947 692.168,358	28	539.561,087 692.125,467	46.968	28	539.561,087 692.125,467	1	539.561,496 692.122,424	3.07

** Lungimile segmentelor sunt determinate în planul de proiecție Stereo 70 și sunt rotunjite la 1 milimetru.

*** Distanța dintre puncte este formată din segmente cumulate ce sunt mai mici decât valoarea 1 milimetru.

**DATE DESPRE IMOBILUL NR. 900**

Oficiul de Cadastru și Publicitate Imobiliară SUCEAVA
Biroul de Cadastru și Publicitate Imobiliară Campulung Moldovenesc

A. Partea I. Descrierea imobilului

TEREN Necunoscut

Adresa: Loc. Rasca, Jud. Suceava

Nr. Crt	Nr cadastral Nr. topografic	Suprafața* (mp)	Observații / Referințe
A1		1.210	Sector cadastral:47 Teren neimprejmuit;

B. Partea II. Proprietari și acte

Inscrieri privitoare la dreptul de proprietate și alte drepturi reale		Referințe
/		
Act Normativ nr. Legea 7, din 13/03/1996 emis de PARLAMENTUL ROMANIEI;		
B1	Intabulare, drept de PROPRIETATE, dobândit prin Lege, cota actuala 1/1 1) NEIDENTIFICAT NEIDENTIFICAT	A1
Act Administrativ nr. 214, din 31/08/2023 emis de PRIMARIA MOLDOVIȚA;		
B2	Se notează posesia faptică. 1) BRUSTUR LĂCRĂMIOARA 2) BRUSTUR MIHAI	A1

C. Partea III. SARCINI .

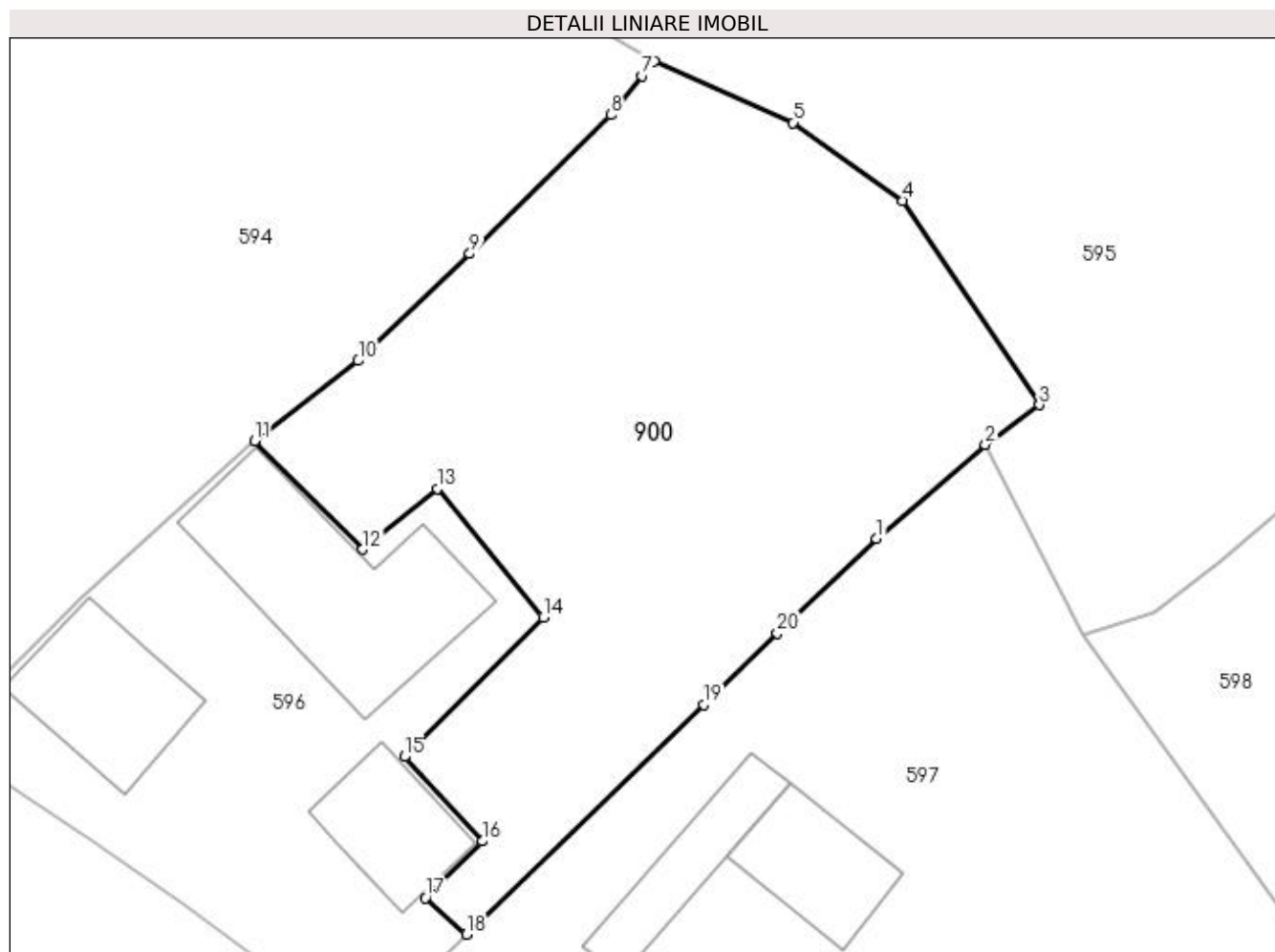
Inscrieri privind dezmembramintele dreptului de proprietate, drepturi reale de garanție și sarcini	Referințe
NU SUNT	

Anexa Nr. 1 La Partea I

Teren

Nr cadastral	Suprafața (mp)*	Observații / Referințe
	1.210	

* Suprafața este determinată în planul de proiecție Stereo 70.



Date referitoare la teren

Crt	Categorie folosință	Intra vilan	Suprafața (mp)	Tarla	Parcelă	Nr. topo	Observații / Referințe
1	faneata	DA	1.091	-	-	-	
2	faneata	NU	119	-	-	-	

Lungime Segmente

1) Valorile lungimilor segmentelor sunt obținute din proiecție în plan.

Punct început	X / Y	Punct sfârșit	X / Y	Lungime segment (** (m)
1	539.951,092 691.617,304	2	539.957,93 691.623,198	9.028
2	539.957,93 691.623,198	3	539.961,346 691.625,678	4.221
3	539.961,346 691.625,678	4	539.952,76 691.638,516	15.445
4	539.952,76 691.638,516	5	539.945,859 691.643,416	8.464

Punct început	X / Y	Punct sfârşit	X / Y	Lungime segment (** (m)
5	539.945,859 691.643,416	6	539.937,131 691.647,26	9.537
6	539.937,131 691.647,26	7	539.936,371 691.646,355	1.182
7	539.936,371 691.646,355	8	539.934,396 691.643,901	3.15
8	539.934,396 691.643,901	9	539.925,535 691.635,171	12.439
9	539.925,535 691.635,171	10	539.918,511 691.628,454	9.719
10	539.918,511 691.628,454	11	539.912,002 691.623,416	8.231
11	539.912,002 691.623,416	12	539.918,802 691.616,6	9.628
12	539.918,802 691.616,6	13	539.923,478 691.620,426	6.042
13	539.923,478 691.620,426	14	539.930,136 691.612,349	10.467
14	539.930,136 691.612,349	15	539.921,415 691.603,586	12.363
15	539.921,415 691.603,586	16	539.926,316 691.598,272	7.229
16	539.926,316 691.598,272	17	539.922,748 691.594,704	5.046
17	539.922,748 691.594,704	18	539.925,306 691.592,42	3.429
18	539.925,306 691.592,42	19	539.940,22 691.606,856	20.756
19	539.940,22 691.606,856	20	539.944,861 691.611,345	6.457
20	539.944,861 691.611,345	1	539.951,092 691.617,304	8.622

** Lungimile segmentelor sunt determinate în planul de proiecţie Stereo 70 şi sunt rotunjite la 1 milimetru.

*** Distanţa dintre puncte este formată din segmente cumulate ce sunt mai mici decât valoarea 1 milimetru.

**DATE DESPRE IMOBILUL NR. 906**

Oficiul de Cadastru și Publicitate Imobiliară SUCEAVA
Biroul de Cadastru și Publicitate Imobiliară Campulung Moldovenesc

A. Partea I. Descrierea imobilului

TEREN Intravilan

Adresa: Loc. Rasca, Jud. Suceava

Nr. Crt	Nr cadastral Nr. topografic	Suprafața* (mp)	Observații / Referințe
A1		437	Sector cadastral:47 Teren împrejmuit; Imobilul s-a format din o parte a PF 1737 a comunei cadastrale Moldovița.

B. Partea II. Proprietari și acte

Inscrieri privitoare la dreptul de proprietate și alte drepturi reale		Referințe
/		
Act Normativ nr. Legea 7, din 13/03/1996 emis de PARLAMENTUL ROMANIEI;		
B1	Inscrierea provizorie, drept de PROPRIETATE, dobandit prin Lege, cota actuala 1/1 1) COMUNA MOLDOVIȚA, CIF:4326671, PROPRIETAR NEIDENTIFICAT.	A1

C. Partea III. SARCINI .

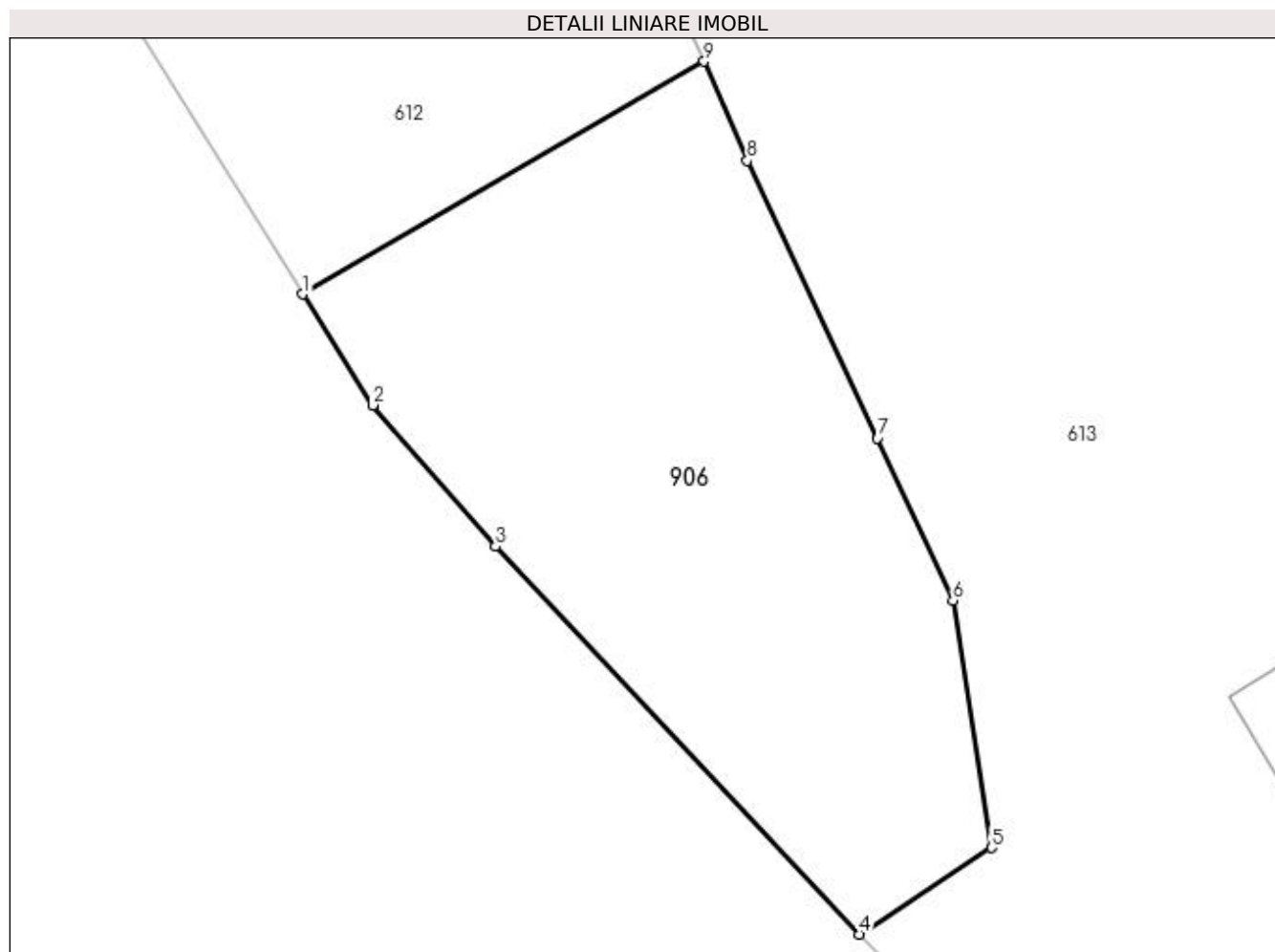
Inscrieri privind dezmembramintele dreptului de proprietate, drepturi reale de garanție și sarcini	Referințe
NU SUNT	

Anexa Nr. 1 La Partea I

Teren

Nr cadastral	Suprafața (mp)*	Observații / Referințe
	437	Imobilul s-a format din o parte a PF 1737 a comunei cadastrale Moldovița.

* Suprafața este determinată în planul de proiecție Stereo 70.



Date referitoare la teren

Crt	Categorie folosință	Intravilan	Suprafața (mp)	Tarla	Parcelă	Nr. topo	Observații / Referințe
1	curți constructii	DA	437	-	-	-	

Lungime Segmente

1) Valorile lungimilor segmentelor sunt obținute din proiecție în plan.

Punct început	X / Y	Punct sfârșit	X / Y	Lungime segment (** (m)
1	540.046,297 691.196,15	2	540.049,033 691.191,831	5.113
2	540.049,033 691.191,831	3	540.053,812 691.186,33	7.287
3	540.053,812 691.186,33	4	540.067,987 691.171,228	20.712
4	540.067,987 691.171,228	5	540.073,135 691.174,595	6.151
5	540.073,135 691.174,595	6	540.071,635 691.184,228	9.749

Punct început	X / Y	Punct sfârșit	X / Y	Lungime segment (** (m)
6	540.071,635 691.184,228	7	540.068,686 691.190,544	6.971
7	540.068,686 691.190,544	8	540.063,623 691.201,355	11.938
8	540.063,623 691.201,355	9	540.061,935 691.205,214	4.212
9	540.061,935 691.205,214	1	540.046,297 691.196,15	18.075

** Lungimile segmentelor sunt determinate în planul de proiecție Stereo 70 și sunt rotunjite la 1 milimetru.

*** Distanța dintre puncte este formată din segmente cumulate ce sunt mai mici decât valoarea 1 milimetru.

**DATE DESPRE IMOBILUL NR. 909**

Oficiul de Cadastru și Publicitate Imobiliară SUCEAVA
Biroul de Cadastru și Publicitate Imobiliară Campulung Moldovenesc

A. Partea I. Descrierea imobilului

TEREN Necunoscut

Adresa: Loc. Moldovita, Jud. Suceava

Nr. Crt	Nr cadastral Nr. topografic	Suprafața* (mp)	Observații / Referințe
A1		215	Sector cadastral:47 Teren neimprejmuit; Imobilul s-a format din o parte a PF 1695 a comunei cadastrale Moldovița.

B. Partea II. Proprietari și acte

Inscrieri privitoare la dreptul de proprietate și alte drepturi reale	Referințe
/	
Act Normativ nr. Legea 7, din 13/03/1996 emis de PARLAMENTUL ROMANIEI;	
B1	A1
Intabulare, drept de PROPRIETATE, dobandit prin Lege, cota actuala 1/1 1) NEIDENTIFICAT NEIDENTIFICAT	
Act Administrativ nr. 224, din 31/08/2023 emis de PRIMARIA MOLDOVIȚA;	
B2	A1
Se notează posesia faptică. 1) TANUL DORINA 2) TANUL VLADIMIR 3) IRIMICIUC ANGELA-PARASCHIVA	

C. Partea III. SARCINI .

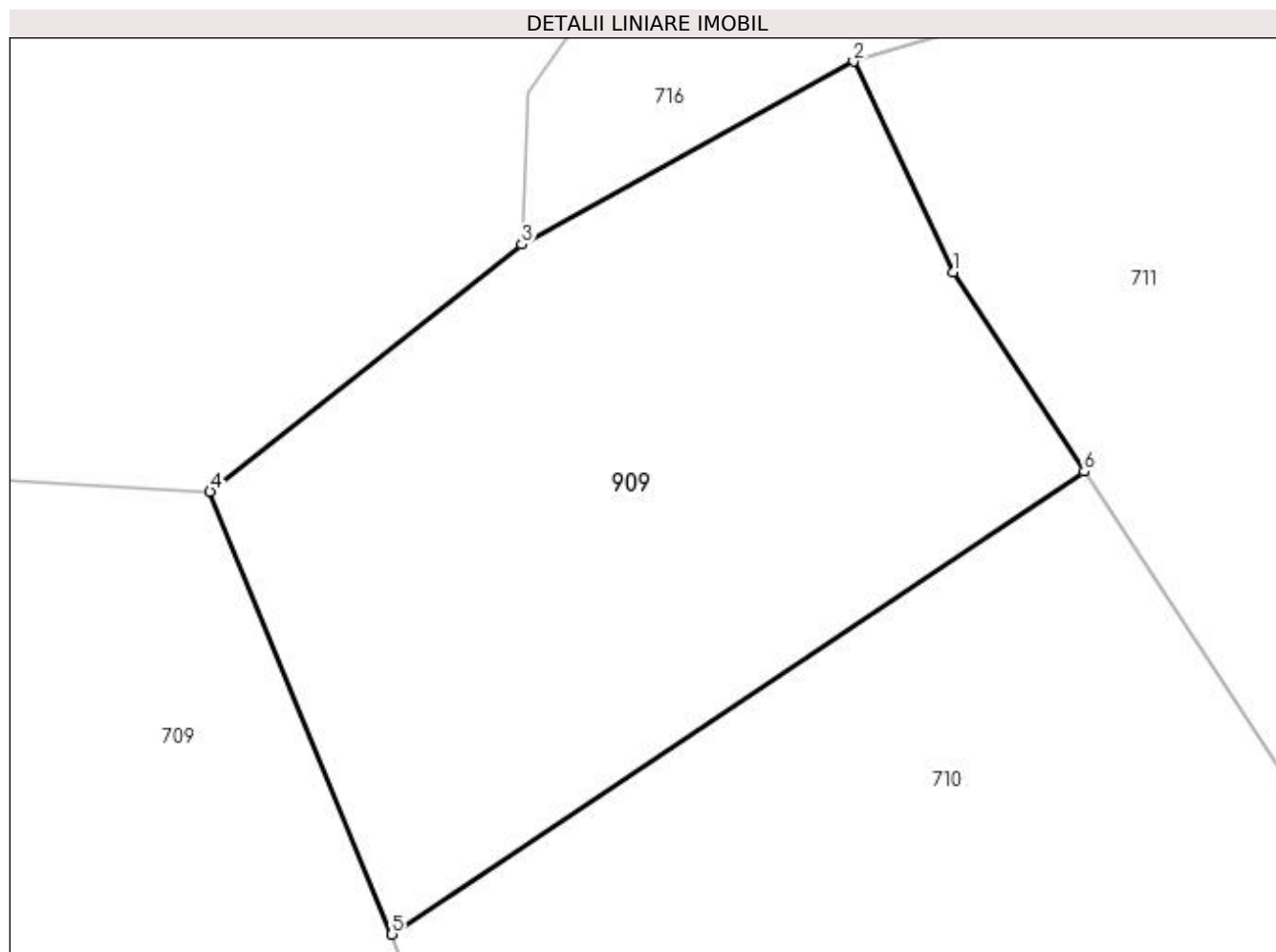
Inscrieri privind dezmembramintele dreptului de proprietate, drepturi reale de garanție și sarcini	Referințe
NU SUNT	

Anexa Nr. 1 La Partea I

Teren

Nr cadastral	Suprafața (mp)*	Observații / Referințe
	215	Imobilul s-a format din o parte a PF 1695 a comunei cadastrale Moldovița.

* Suprafața este determinată în planul de proiecție Stereo 70.



Date referitoare la teren

Crt	Categorie folosință	Intra vilan	Suprafața (mp)	Tarla	Parcelă	Nr. topo	Observații / Referințe
1	faneata	DA	195	-	-	-	
2	faneata	NU	20	-	-	-	

Lungime Segmente

1) Valorile lungimilor segmentelor sunt obținute din proiecție în plan.

Punct început	X / Y	Punct sfârșit	X / Y	Lungime segment (** (m)
1	541.087,553 690.438,264	2	541.085,196 690.443,244	5.51
2	541.085,196 690.443,244	3	541.077,349 690.438,928	8.956
3	541.077,349 690.438,928	4	541.069,993 690.433,086	9.394
4	541.069,993 690.433,086	5	541.074,285 690.422,63	11.303

Punct început	X / Y	Punct sfârșit	X / Y	Lungime segment (** (m)
5	541.074,285 690.422,63	6	541.090,641 690.433,558	19.671
6	541.090,641 690.433,558	1	541.087,553 690.438,264	5.629

** Lungimile segmentelor sunt determinate în planul de proiecție Stereo 70 și sunt rotunjite la 1 milimetru.

*** Distanța dintre puncte este formată din segmente cumulate ce sunt mai mici decât valoarea 1 milimetru.

**DATE DESPRE IMOBILUL NR. 910**

Oficiul de Cadastru și Publicitate Imobiliară SUCEAVA
Biroul de Cadastru și Publicitate Imobiliară Campulung Moldovenesc

A. Partea I. Descrierea imobilului

TEREN Extravilan

Adresa: Jud. Suceava

Nr. Crt	Nr cadastral Nr. topografic	Suprafața* (mp)	Observații / Referințe
A1		820	Sector cadastral:47 Teren neimprejmuit;

B. Partea II. Proprietari și acte

Inscrieri privitoare la dreptul de proprietate și alte drepturi reale		Referințe
/		
Act Normativ nr. Legea 7, din 13/03/1996 emis de PARLAMENTUL ROMANIEI;		
B1	Inscrierea provizorie, drept de PROPRIETATE, dobandit prin Lege, cota actuala 1/1 1) COMUNA MOLDOVIȚA , CIF:4326671, PROPRIETAR NEIDENTIFICAT.	A1

C. Partea III. SARCINI .

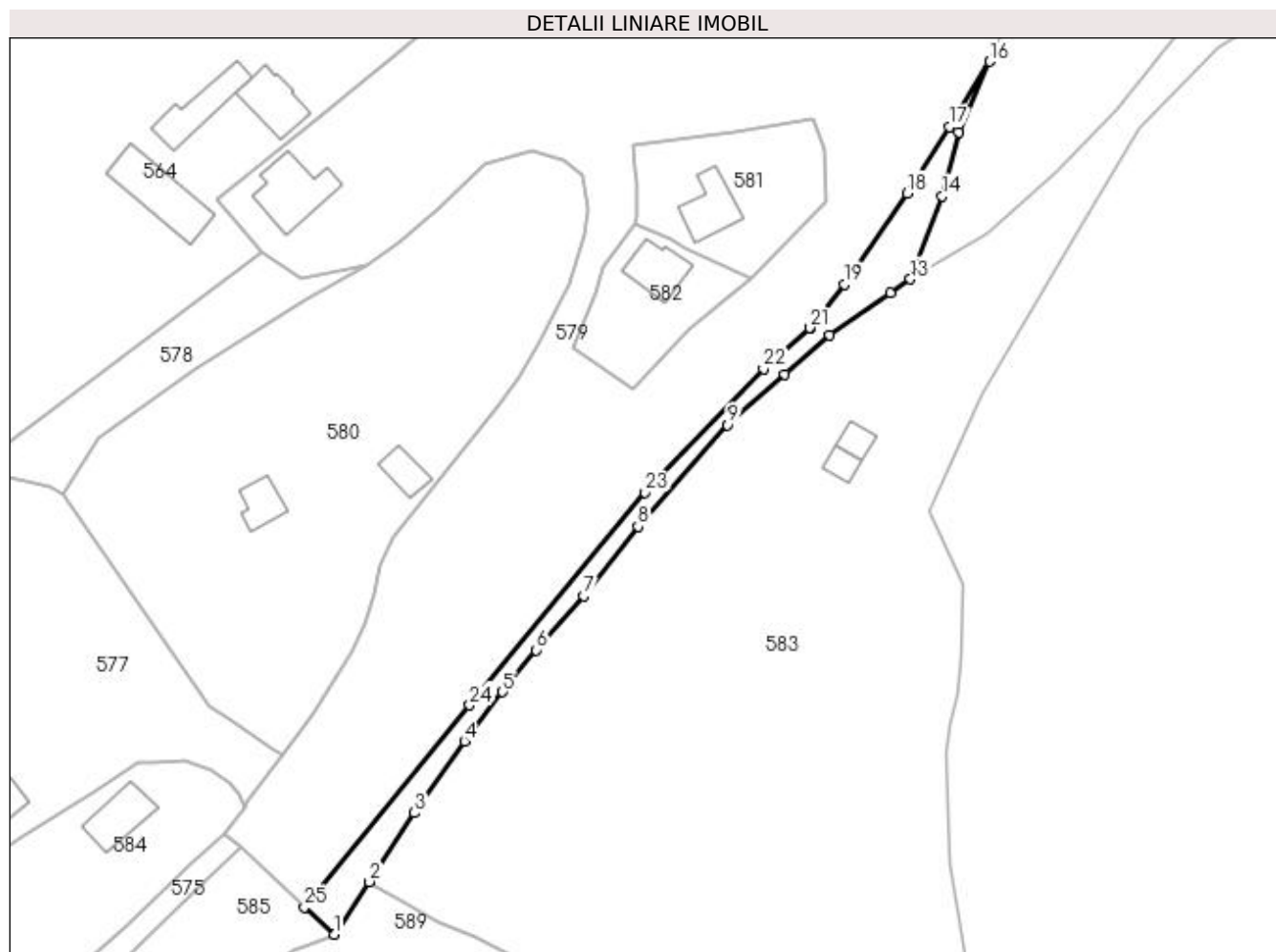
Inscrieri privind dezmembramintele dreptului de proprietate, drepturi reale de garanție și sarcini	Referințe
NU SUNT	

Anexa Nr. 1 La Partea I

Teren

Nr cadastral	Suprafața (mp)*	Observații / Referințe
	820	

* Suprafața este determinată în planul de proiecție Stereo 70.



Date referitoare la teren

Crt	Categorie folosință	Intravilan	Suprafața (mp)	Tarla	Parcelă	Nr. topo	Observații / Referințe
1	ape curgătoare	NU	820	-	-	-	

Lungime Segmente

1) Valorile lungimilor segmentelor sunt obținute din proiecție în plan.

Punct început	X / Y	Punct sfârșit	X / Y	Lungime segment (** (m)
1	539.958,161 691.914,86	2	539.964,657 691.924,532	11.651
3	539.972,962 691.937,195	4	539.982,126 691.950,397	16.071
5	539.989,2 691.959,491	6	539.995,383 691.967,179	9.866
7	540.004,078 691.977,156	8	540.014,098 691.989,914	16.222
9	540.030,628 692.008,58	10	540.041,134 692.017,973	14.093

Punct început	X / Y	Punct sfârșit	X / Y	Lungime segment (** (m)
2	539.964,657 691.924,532	3	539.972,962 691.937,195	15.143
4	539.982,126 691.950,397	5	539.989,2 691.959,491	11.521
6	539.995,383 691.967,179	7	540.004,078 691.977,156	13.234
8	540.014,098 691.989,914	9	540.030,628 692.008,58	24.933
10	540.041,134 692.017,973	11	540.049,451 692.025,087	10.944

Punct început	X / Y	Punct sfârșit	X / Y	Lungime segment (** (m)
11	540.049,451 692.025,087	12	540.060,552 692.032,961	13.61
13	540.064,253 692.035,466	14	540.070,075 692.050,729	16.336
15	540.073,146 692.062,514	16	540.078,885 692.075,506	14.203
17	540.071,479 692.063,474	18	540.063,74 692.051,271	14.45
19	540.052,167 692.034,488	20	540.045,928 692.026,557	10.091
21	540.045,78 692.026,475	22	540.037,234 692.018,932	11.399
23	540.015,416 691.996,207	24	539.983,129 691.957,032	50.765
25	539.952,69 691.919,866	1	539.958,161 691.914,86	7.416

Punct început	X / Y	Punct sfârșit	X / Y	Lungime segment (** (m)
12	540.060,552 692.032,961	13	540.064,253 692.035,466	4.469
14	540.070,075 692.050,729	15	540.073,146 692.062,514	12.179
16	540.078,885 692.075,506	17	540.071,479 692.063,474	14.129
18	540.063,74 692.051,271	19	540.052,167 692.034,488	20.386
20	540.045,928 692.026,557	21	540.045,78 692.026,475	0.169
22	540.037,234 692.018,932	23	540.015,416 691.996,207	31.503
24	539.983,129 691.957,032	25	539.952,69 691.919,866	48.04

** Lungimile segmentelor sunt determinate în planul de proiecție Stereo 70 și sunt rotunjite la 1 milimetru.

*** Distanța dintre puncte este formată din segmente cumulate ce sunt mai mici decât valoarea 1 milimetru.

**DATE DESPRE IMOBILUL NR. 914**

Oficiul de Cadastru și Publicitate Imobiliară SUCEAVA
Biroul de Cadastru și Publicitate Imobiliară Campulung Moldovenesc

A. Partea I. Descrierea imobilului

TEREN Intravilan

Adresa: Loc. Rasca, Jud. Suceava

Nr. Crt	Nr cadastral Nr. topografic	Suprafața* (mp)	Observații / Referințe
A1	35563	905	Sector cadastral:47 Teren neimprejmuit;

B. Partea II. Proprietari și acte

Inscrieri privitoare la dreptul de proprietate și alte drepturi reale	Referințe
369 / 10/01/2024	
Act Notarial nr. 993, din 23/04/2019 emis de SCRABA LUMINITA ANA MARIA;	
B2	A1
Intabulare, drept de PROPRIETATE, dobandit prin Conventie, cota actuala 1/1	
1) DUJAC TITUS-GABRIEL	
2) DUJAC ELENA	

C. Partea III. SARCINI .

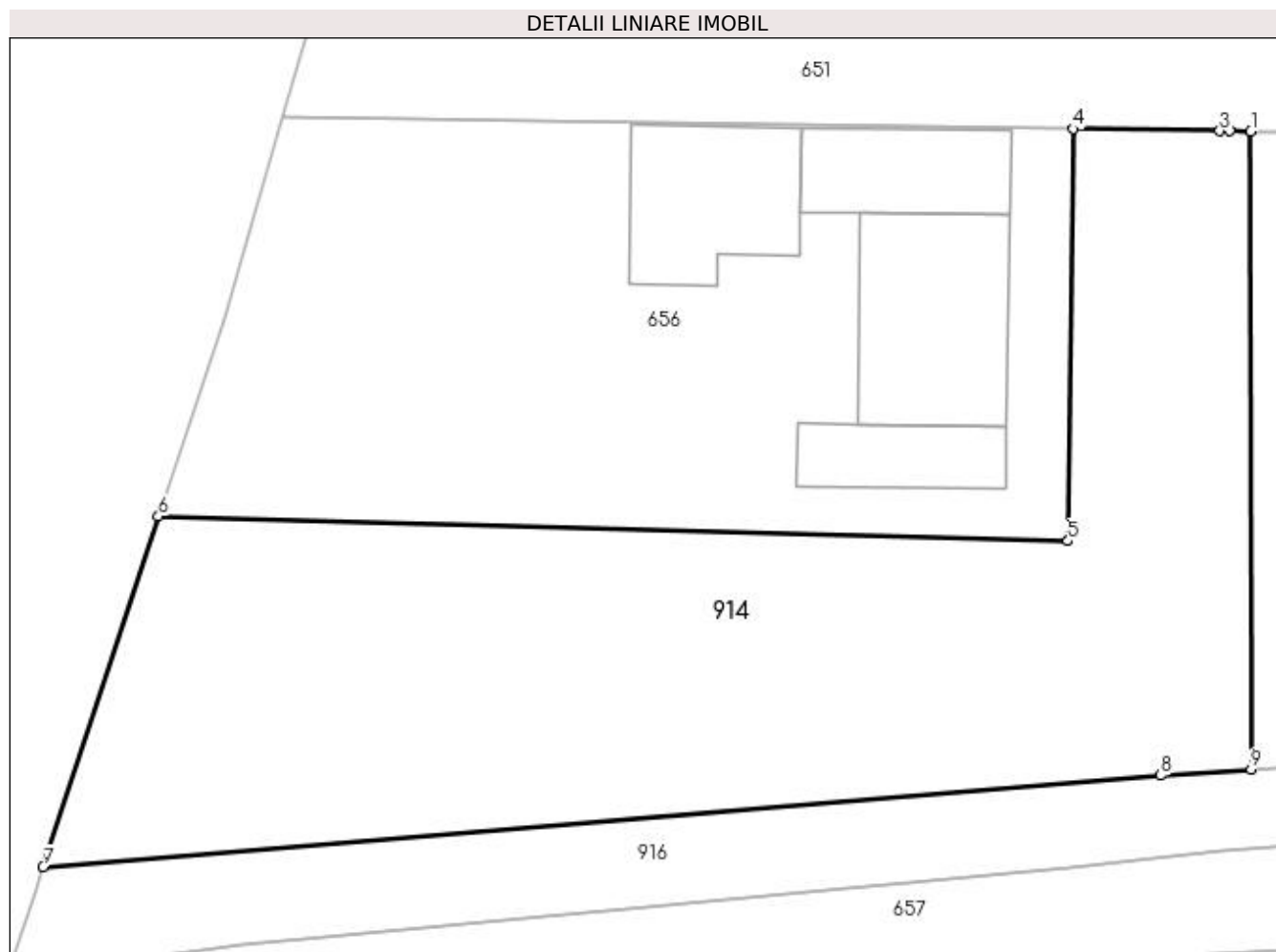
Inscrieri privind dezmembramintele dreptului de proprietate, drepturi reale de garanție și sarcini	Referințe
NU SUNT	

Anexa Nr. 1 La Partea I

Teren

Nr cadastral	Suprafața (mp)*	Observații / Referințe
35563	905	

* Suprafața este determinată în planul de proiecție Stereo 70.



Date referitoare la teren

Crt	Categorie folosință	Intravilan	Suprafața (mp)	Tarla	Parcelă	Nr. topo	Observații / Referințe
1	faneata	DA	905	-	-	-	

Lungime Segmente

1) Valorile lungimilor segmentelor sunt obținute din proiecție în plan.

Punct început	X / Y	Punct sfârșit	X / Y	Lungime segment (** (m)
1	540.377,318 690.486,092	2	540.376,329 690.486,099	0.989
2	540.376,329 690.486,099	3	540.375,836 690.486,105	0.493
3	540.375,836 690.486,105	4	540.368,901 690.486,201	6.936
4	540.368,901 690.486,201	5	540.368,639 690.466,651	19.552
5	540.368,639 690.466,651	6	540.325,471 690.467,818	43.184

Punct început	X / Y	Punct sfârşit	X / Y	Lungime segment (** (m)
6	540.325,471 690.467,818	7	540.319,998 690.451,186	17.509
7	540.319,998 690.451,186	8	540.373,036 690.455,523	53.215
8	540.373,036 690.455,523	9	540.377,33 690.455,816	4.304
9	540.377,33 690.455,816	1	540.377,318 690.486,092	30.276

** Lungimile segmentelor sunt determinate în planul de proiecţie Stereo 70 şi sunt rotunjite la 1 milimetru.

*** Distanţa dintre puncte este formată din segmente cumulate ce sunt mai mici decât valoarea 1 milimetru.

**DATE DESPRE IMOBILUL NR. 915**

Oficiul de Cadastru și Publicitate Imobiliară SUCEAVA
Biroul de Cadastru și Publicitate Imobiliară Campulung Moldovenesc

A. Partea I. Descrierea imobilului

TEREN Intravilan

Adresa: Loc. Rasca, Jud. Suceava

Nr. Crt	Nr cadastral Nr. topografic	Suprafața* (mp)	Observații / Referințe
A1	35564	1.000	Sector cadastral:47 Teren neimprejmuit;

B. Partea II. Proprietari și acte

Inscrieri privitoare la dreptul de proprietate și alte drepturi reale		Referințe
369 / 10/01/2024		
Act Notarial nr. 993, din 23/04/2019 emis de SCRABA LUMINITA ANA MARIA;		
B2	Intabulare, drept de PROPRIETATE, dobandit prin Conventie, cota actuala 1/1 1) DUJAC TITUS-GABRIEL 2) DUJAC ELENA	A1

C. Partea III. SARCINI .

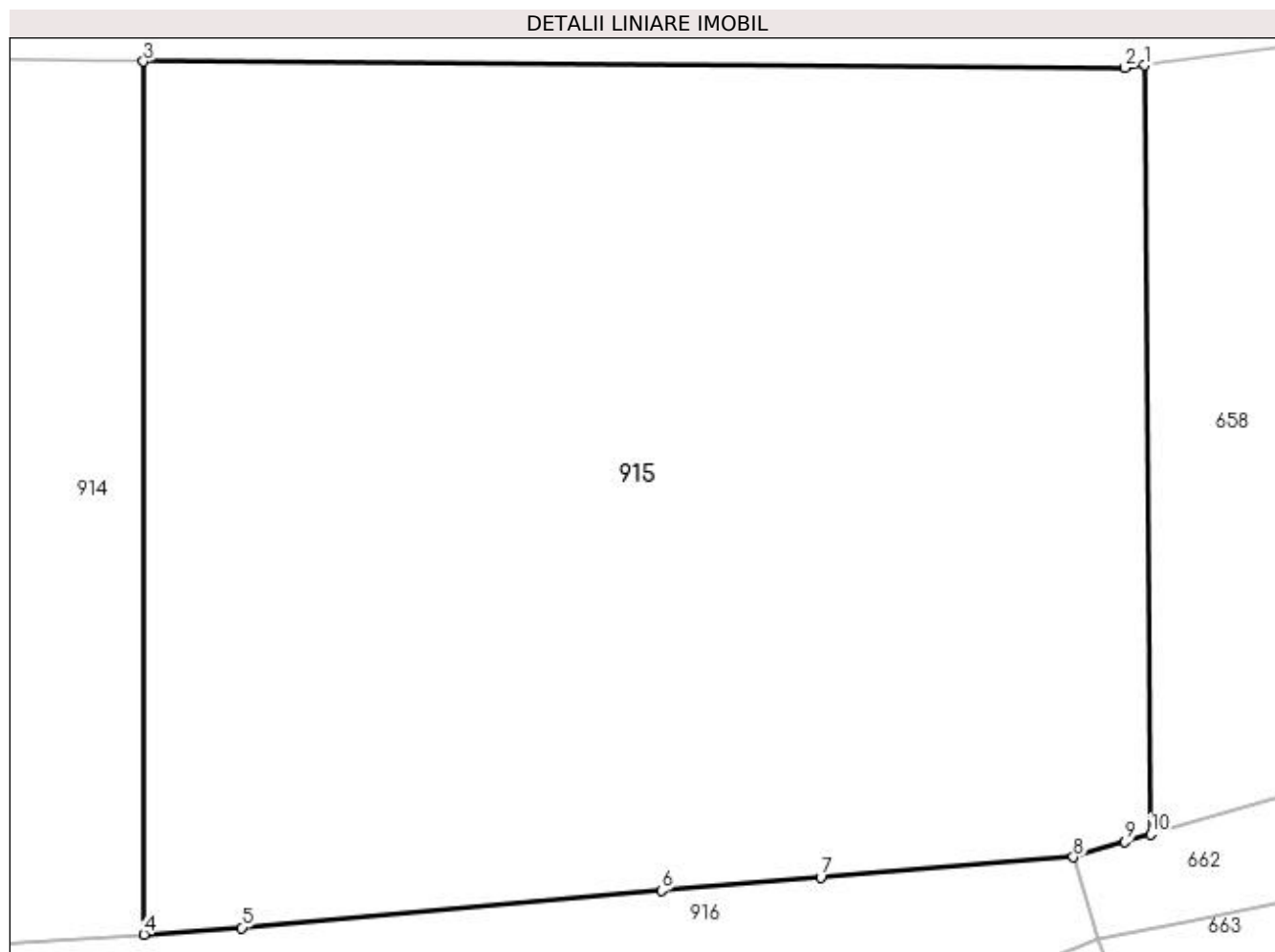
Inscrieri privind dezmembramintele dreptului de proprietate, drepturi reale de garanție și sarcini	Referințe
NU SUNT	

Anexa Nr. 1 La Partea I

Teren

Nr cadastral	Suprafața (mp)*	Observații / Referințe
35564	1.000	

* Suprafața este determinată în planul de proiecție Stereo 70.



Date referitoare la teren

Crt	Categorie folosință	Intra vilan	Suprafața (mp)	Tarla	Parcelă	Nr. topo	Observații / Referințe
1	faneata	DA	1.000	-	-	-	

Lungime Segmente

1) Valorile lungimilor segmentelor sunt obținute din proiecție în plan.

Punct început	X / Y	Punct sfârșit	X / Y	Lungime segment (** (m)
1	540.412,06 690.485,965	2	540.411,373 690.485,877	0.693
2	540.411,373 690.485,877	3	540.377,318 690.486,092	34.056
3	540.377,318 690.486,092	4	540.377,33 690.455,816	30.276
4	540.377,33 690.455,816	5	540.380,73 690.456,048	3.408
5	540.380,73 690.456,048	6	540.395,294 690.457,34	14.621

Punct început	X / Y	Punct sfârșit	X / Y	Lungime segment (** (m)
6	540.395,294 690.457,34	7	540.400,819 690.457,788	5.543
7	540.400,819 690.457,788	8	540.409,585 690.458,498	8.795
8	540.409,585 690.458,498	9	540.411,384 690.459,028	1.875
9	540.411,384 690.459,028	10	540.412,276 690.459,29	0.93
10	540.412,276 690.459,29	1	540.412,06 690.485,965	26.676

** Lungimile segmentelor sunt determinate în planul de proiecție Stereo 70 și sunt rotunjite la 1 milimetru.

*** Distanța dintre puncte este formată din segmente cumulate ce sunt mai mici decât valoarea 1 milimetru.

**DATE DESPRE IMOBILUL NR. 916**

Oficiul de Cadastru și Publicitate Imobiliară SUCEAVA
Biroul de Cadastru și Publicitate Imobiliară Campulung Moldovenesc

A. Partea I. Descrierea imobilului

TEREN Intravilan

Adresa: Loc. Rasca, Jud. Suceava

Nr. Crt	Nr cadastral Nr. topografic	Suprafața* (mp)	Observații / Referințe
A1	35565	370	Sector cadastral:47 Teren neimpregmuit;

B. Partea II. Proprietari și acte

Inscrieri privitoare la dreptul de proprietate și alte drepturi reale		Referințe
369 / 10/01/2024		
Act Notarial nr. 993, din 23/04/2019 emis de SCRABA LUMINITA ANA MARIA;		
B2	Intabulare, drept de PROPRIETATE, dobandit prin Conventie, cota actuala 1/1 1) DUJAC TITUS-GABRIEL 2) DUJAC ELENA	A1

C. Partea III. SARCINI

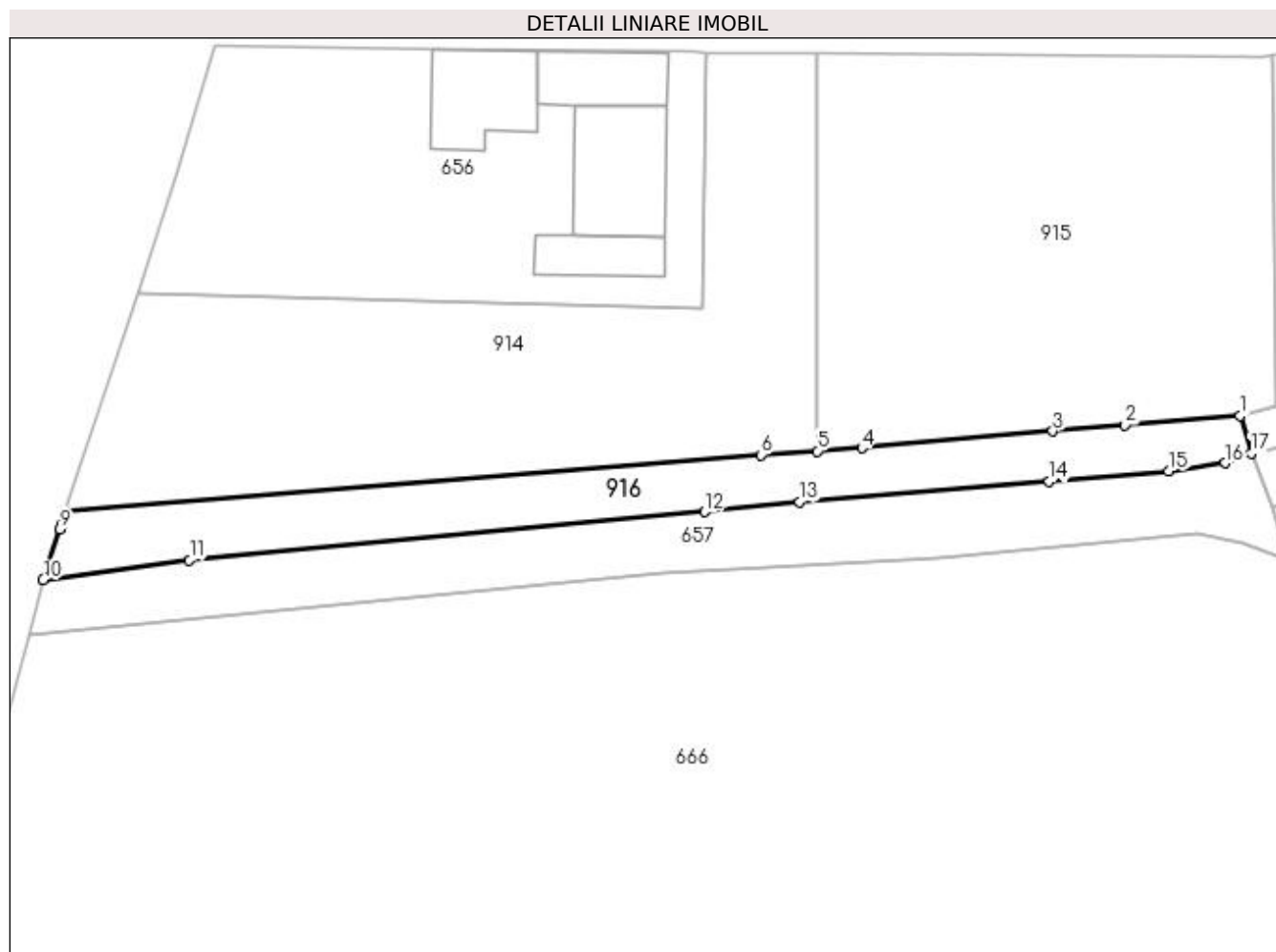
Inscrieri privind dezmembramentele dreptului de proprietate, drepturi reale de garanție și sarcini		Referințe
375 / 10/01/2024		
Act Notarial nr. 50, din 08/01/2024 emis de SCRABA LUMINITA ANA MARIA;		
C4	Intabulare, drept de SERVITUTE- DE TRECERE cu piciorul și orice fel de atelaje, peste imobilul de sub A.1, în favoarea imobilului identic cu numărul cadastral 35237	A1
372 / 10/01/2024		
Act Notarial nr. 50-contract de vânzare, din 08/01/2024 emis de SCRABA LUMINITA ANA MARIA (act administrativ nr 623 din 25.01.2024, emis de primaria moldovita);		
C5	Intabulare, drept de SERVITUTEde trecere cu piciorul, mașina și cu orice alte atelaje cu tracțiune mecanică sau animală, pe o durată nedeterminată pesta parcela cu nr. 35565 in suprafata de 370 mp din acest CF, ca fond aservit , in favoarea parcelei 35565 din CFE 35565/Moldovița.	A1
378 / 10/01/2024		
Act Notarial nr. 50, din 08/01/2024 emis de SCRABA LUMINITA ANA MARIA;		
C6	Intabulare, drept de SERVITUTEIntabulare, drept de SERVITUTE - DE TRECERE cu piciorul și orice fel de atelaje, peste imobilul de sub A.1, în favoarea imobilului identic cunumărul cadastral 35238	A1
380 / 10/01/2024		
Act Notarial nr. 50, din 08/01/2024 emis de SCRABA LUMINITA ANA MARIA;		
C7	Intabulare, drept de SERVITUTEde trecere cu piciorul și orice fel de atelaje, peste imobilul de sub A.1, în favoarea imobilului identic cu numărul cadastral 35239 .	A1

Anexa Nr. 1 La Partea I

Teren

Nr cadastral	Suprafața (mp)*	Observații / Referințe
35565	370	

* Suprafața este determinată în planul de proiecție Stereo 70.



Date referitoare la teren

Crt	Categorie folosință	Intravilan	Suprafața (mp)	Tarla	Parcelă	Nr. topo	Observații / Referințe
1	faneata	DA	370	-	-	-	

Lungime Segmente

1) Valorile lungimilor segmentelor sunt obținute din proiecție în plan.

Punct început	X / Y	Punct sfârșit	X / Y	Lungime segment (** (m)
1	540.409,585 690.458,498	2	540.400,819 690.457,788	8.795
2	540.400,819 690.457,788	3	540.395,294 690.457,34	5.543
3	540.395,294 690.457,34	4	540.380,73 690.456,048	14.621
4	540.380,73 690.456,048	5	540.377,33 690.455,816	3.408
5	540.377,33 690.455,816	6	540.373,036 690.455,523	4.304

Punct început	X / Y	Punct sfârşit	X / Y	Lungime segment (** (m)
6	540.373,036 690.455,523	7	540.319,998 690.451,186	53.215
7	540.319,998 690.451,186	8	540.319,675 690.450,202	1.036
8	540.319,675 690.450,202	9	540.319,567 690.449,874	0.345
9	540.319,567 690.449,874	10	540.318,287 690.445,984	4.095
10	540.318,287 690.445,984	11	540.329,452 690.447,52	11.27
11	540.329,452 690.447,52	12	540.368,76 690.451,184	39.478
12	540.368,76 690.451,184	13	540.375,983 690.451,928	7.261
13	540.375,983 690.451,928	14	540.395,022 690.453,491	19.103
14	540.395,022 690.453,491	15	540.404,153 690.454,27	9.164
15	540.404,153 690.454,27	16	540.408,473 690.454,896	4.365
16	540.408,473 690.454,896	17	540.410,419 690.455,63	2.08
17	540.410,419 690.455,63	1	540.409,585 690.458,498	2.987

** Lungimile segmentelor sunt determinate în planul de proiecție Stereo 70 și sunt rotunjite la 1 milimetru.

*** Distanța dintre puncte este formată din segmente cumulate ce sunt mai mici decât valoarea 1 milimetru.

**DATE DESPRE IMOBILUL NR. 917**

Oficiul de Cadastru și Publicitate Imobiliară SUCEAVA
Biroul de Cadastru și Publicitate Imobiliară Campulung Moldovenesc

A. Partea I. Descrierea imobilului

TEREN Intravilan

Adresa: Loc. Rasca, Jud. Suceava

Nr. Crt	Nr cadastral Nr. topografic	Suprafața* (mp)	Observații / Referințe
A1		464	Sector cadastral:47 Teren neimprejmuit; Imobilul s-a format din o parte a PF 1186/1, 1181,229/2 a comunei cadastrale Moldovița,

B. Partea II. Proprietari și acte

Inscrieri privitoare la dreptul de proprietate și alte drepturi reale		Referințe
/		
Act Normativ nr. Legea 7, din 13/03/1996 emis de PARLAMENTUL ROMANIEI;		
B1	Inscrierea provizorie, drept de PROPRIETATE, dobandit prin Lege, cota actuala 1/1 1) NEIDENTIFICAT NEIDENTIFICAT	A1
B2	Proprietar neidentificat.	A1

C. Partea III. SARCINI .

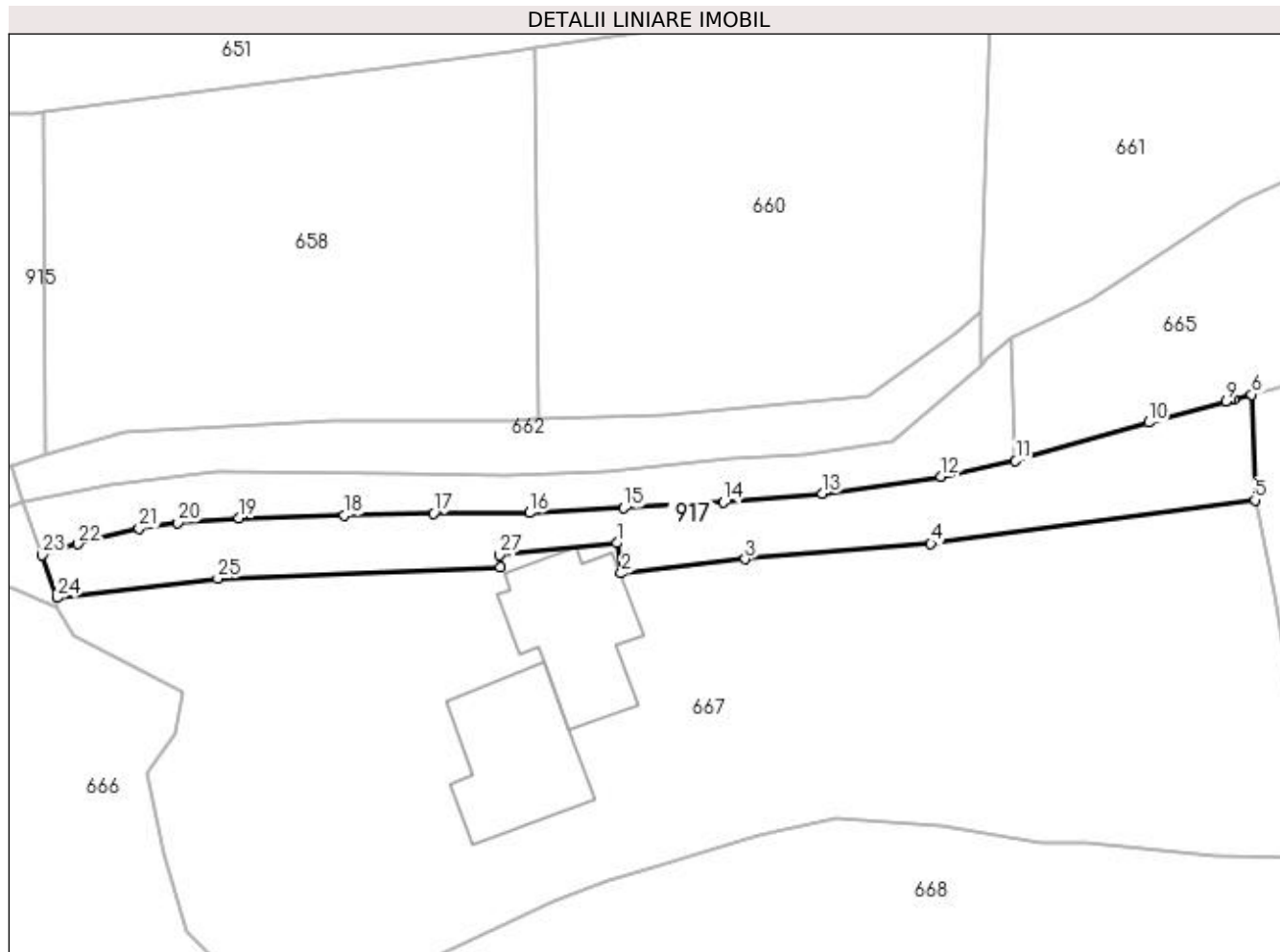
Inscrieri privind dezmembramintele dreptului de proprietate, drepturi reale de garanție și sarcini	Referințe
NU SUNT	

Anexa Nr. 1 La Partea I

Teren

Nr cadastral	Suprafața (mp)*	Observații / Referințe
	464	Imobilul s-a format din o parte a PF 1186/1, 1181,229/2 a comunei cadastrale Moldovița,

* Suprafața este determinată în planul de proiecție Stereo 70.



Date referitoare la teren

Crt	Categorie folosință	Intra vilan	Suprafața (mp)	Tarla	Parcelă	Nr. topo	Observații / Referințe
1	arabil	DA	464	-	-	-	

Lungime Segmente

1) Valorile lungimilor segmentelor sunt obținute din proiecție în plan.

Punct început	X / Y	Punct sfârșit	X / Y	Lungime segment (** (m)
1	540.456,738 690.452,423	2	540.457,09 690.450,073	2.376
3	540.466,744 690.451,169	4	540.481,205 690.452,38	14.512
5	540.506,451 690.455,768	6	540.506,199 690.463,999	8.235
7	540.504,794 690.463,622	8	540.504,569 690.463,562	0.233
9	540.504,187 690.463,464	10	540.498,171 690.461,808	6.24

Punct început	X / Y	Punct sfârșit	X / Y	Lungime segment (** (m)
2	540.457,09 690.450,073	3	540.466,744 690.451,169	9.716
4	540.481,205 690.452,38	5	540.506,451 690.455,768	25.472
6	540.506,199 690.463,999	7	540.504,794 690.463,622	1.455
8	540.504,569 690.463,562	9	540.504,187 690.463,464	0.394
10	540.498,171 690.461,808	11	540.487,805 690.458,832	10.785

Punct început	X / Y	Punct sfârșit	X / Y	Lungime segment (** (m)
11	540.487,805 690.458,832	12	540.482,001 690.457,61	5.931
13	540.472,742 690.456,282	14	540.465,052 690.455,605	7.72
15	540.457,273 690.455,153	16	540.449,933 690.454,781	7.349
17	540.442,489 690.454,747	18	540.435,543 690.454,593	6.948
19	540.427,32 690.454,382	20	540.422,563 690.454,006	4.772
21	540.419,525 690.453,561	22	540.414,756 690.452,342	4.922
23	540.411,995 690.451,486	24	540.413,115 690.448,162	3.508
25	540.425,654 690.449,658	26	540.447,665 690.450,537	22.029
27	540.447,587 690.451,497	1	540.456,738 690.452,423	9.198

Punct început	X / Y	Punct sfârșit	X / Y	Lungime segment (** (m)
12	540.482,001 690.457,61	13	540.472,742 690.456,282	9.354
14	540.465,052 690.455,605	15	540.457,273 690.455,153	7.792
16	540.449,933 690.454,781	17	540.442,489 690.454,747	7.444
18	540.435,543 690.454,593	19	540.427,32 690.454,382	8.226
20	540.422,563 690.454,006	21	540.419,525 690.453,561	3.07
22	540.414,756 690.452,342	23	540.411,995 690.451,486	2.891
24	540.413,115 690.448,162	25	540.425,654 690.449,658	12.628
26	540.447,665 690.450,537	27	540.447,587 690.451,497	0.963

** Lungimile segmentelor sunt determinate în planul de proiecție Stereo 70 și sunt rotunjite la 1 milimetru.

*** Distanța dintre puncte este formată din segmente cumulate ce sunt mai mici decât valoarea 1 milimetru.

**DATE DESPRE IMOBILUL NR. 918**

Oficiul de Cadastru și Publicitate Imobiliară SUCEAVA
 Biroul de Cadastru și Publicitate Imobiliară Campulung Moldovenesc

A. Partea I. Descrierea imobilului

TEREN Necunoscut

Adresa: Loc. Moldovita, Jud. Suceava

Nr. Crt	Nr cadastral Nr. topografic	Suprafața* (mp)	Observații / Referințe
A1		4.695	Sector cadastral:47 Teren împrejmuit; Imobilul s-a format din o parte a PF 1816/20;1816/21;1816/22;1816/24 a comunei cadastrale Moldovița.

B. Partea II. Proprietari și acte

Inscrieri privitoare la dreptul de proprietate și alte drepturi reale		Referințe
/		
Act Notarial nr. 1685, din 11/10/2001 emis de BNP STELIAN CATARGIU;		
B1	Intabulare, drept de PROPRIETATEcumpărare, dobandit prin Conventie, cota actuala 1/1 1) POLIEC MĂRIOARA 2) POLIEC ILIE	A1

C. Partea III. SARCINI

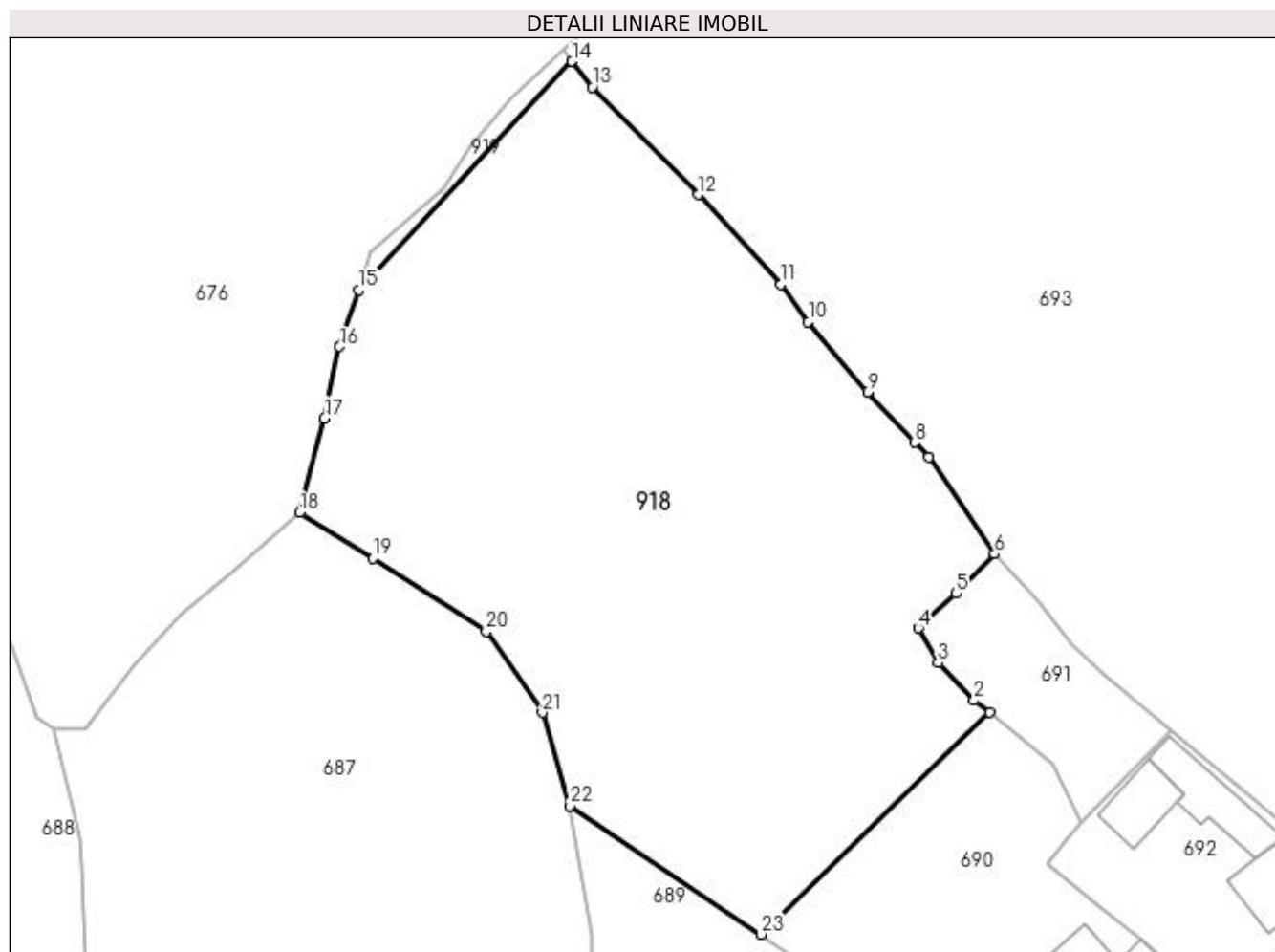
Inscrieri privind dezmembramintele dreptului de proprietate, drepturi reale de garanție și sarcini		Referințe
/		
Act Notarial nr. 1685, din 11/10/2001 emis de BNP STELIAN CATARGIU;		
C1	Intabulare, drept de UZUFRACT VIAGER, cota actuala 1/1 1) POLIEC ADRIAN 2) POLIEC SILVIA	A1
C2	Intabulare, drept de IPOTECA LEGALA, Valoare:0 întreținere 1) POLIEC ADRIAN 2) POLIEC SILVIA	A1

Anexa Nr. 1 La Partea I

Teren

Nr cadastral	Suprafața (mp)*	Observații / Referințe
	4.695	Imobilul s-a format din o parte a PF 1816/20;1816/21;1816/22;1816/24 a comunei cadastrale Moldovița.

* Suprafața este determinată în planul de proiecție Stereo 70.



Date referitoare la teren

Crt	Categorie folosință	Intra vilan	Suprafața (mp)	Tarla	Parcelă	Nr. topo	Observații / Referințe
1	faneata	DA	437	-	-	-	
2	faneata	NU	4.258	-	-	-	

Lungime Segmente

1) Valorile lungimilor segmentelor sunt obținute din proiecție în plan.

Punct început	X / Y	Punct sfârșit	X / Y	Lungime segment (** (m)
1	540.745,878 690.266,62	2	540.744,054 690.268,098	2.348
3	540.739,786 690.272,58	4	540.737,422 690.276,694	4.745
5	540.741,918 690.280,814	6	540.746,493 690.285,538	6.576
7	540.738,607 690.297,022	8	540.736,94 690.298,831	2.46

Punct început	X / Y	Punct sfârșit	X / Y	Lungime segment (** (m)
2	540.744,054 690.268,098	3	540.739,786 690.272,58	6.189
4	540.737,422 690.276,694	5	540.741,918 690.280,814	6.098
6	540.746,493 690.285,538	7	540.738,607 690.297,022	13.931
8	540.736,94 690.298,831	9	540.731,341 690.304,819	8.198

Punct început	X / Y	Punct sfârșit	X / Y	Lungime segment (** (m)
9	540.731,341 690.304,819	10	540.724,293 690.313,176	10.932
11	540.720,946 690.317,62	12	540.711,188 690.328,317	14.479
13	540.698,515 690.341,115	14	540.696,139 690.344,194	3.889
15	540.670,683 690.316,956	16	540.668,413 690.310,235	7.094
17	540.666,627 690.301,686	18	540.663,666 690.290,462	11.608
19	540.672,41 690.285,005	20	540.685,909 690.276,288	16.069
21	540.692,603 690.266,627	22	540.695,91 690.255,523	11.586
23	540.718,679 690.240,225	1	540.745,878 690.266,62	37.901

Punct început	X / Y	Punct sfârșit	X / Y	Lungime segment (** (m)
10	540.724,293 690.313,176	11	540.720,946 690.317,62	5.563
12	540.711,188 690.328,317	13	540.698,515 690.341,115	18.011
14	540.696,139 690.344,194	15	540.670,683 690.316,956	37.282
16	540.668,413 690.310,235	17	540.666,627 690.301,686	8.734
18	540.663,666 690.290,462	19	540.672,41 690.285,005	10.307
20	540.685,909 690.276,288	21	540.692,603 690.266,627	11.753
22	540.695,91 690.255,523	23	540.718,679 690.240,225	27.431

** Lungimile segmentelor sunt determinate în planul de proiecție Stereo 70 și sunt rotunjite la 1 milimetru.

*** Distanța dintre puncte este formată din segmente cumulate ce sunt mai mici decât valoarea 1 milimetru.

**DATE DESPRE IMOBILUL NR. 919**

Oficiul de Cadastru și Publicitate Imobiliară SUCEAVA
Biroul de Cadastru și Publicitate Imobiliară Campulung Moldovenesc

A. Partea I. Descrierea imobilului

TEREN Extravilan

Adresa: Jud. Suceava

Nr. Crt	Nr cadastral Nr. topografic	Suprafața* (mp)	Observații / Referințe
A1		61	Sector cadastral:47 Teren neimprejmuit; Imobilul s-a format din o parte a PF 1816/2;1816/9 a comunei cadastrale Moldovița.

B. Partea II. Proprietari și acte

Inscrieri privitoare la dreptul de proprietate și alte drepturi reale		Referințe
/		
Act Normativ nr. Legea 7, din 13/03/1996 emis de PARLAMENTUL ROMANIEI;		
B1	Inscrierea provizorie, drept de PROPRIETATE, dobandit prin Lege, cota actuala 1/1 1) NEIDENTIFICAT NEIDENTIFICAT	A1
B2	Proprietar neidentificat.	A1

C. Partea III. SARCINI .

Inscrieri privind dezmembramintele dreptului de proprietate, drepturi reale de garanție și sarcini	Referințe
NU SUNT	

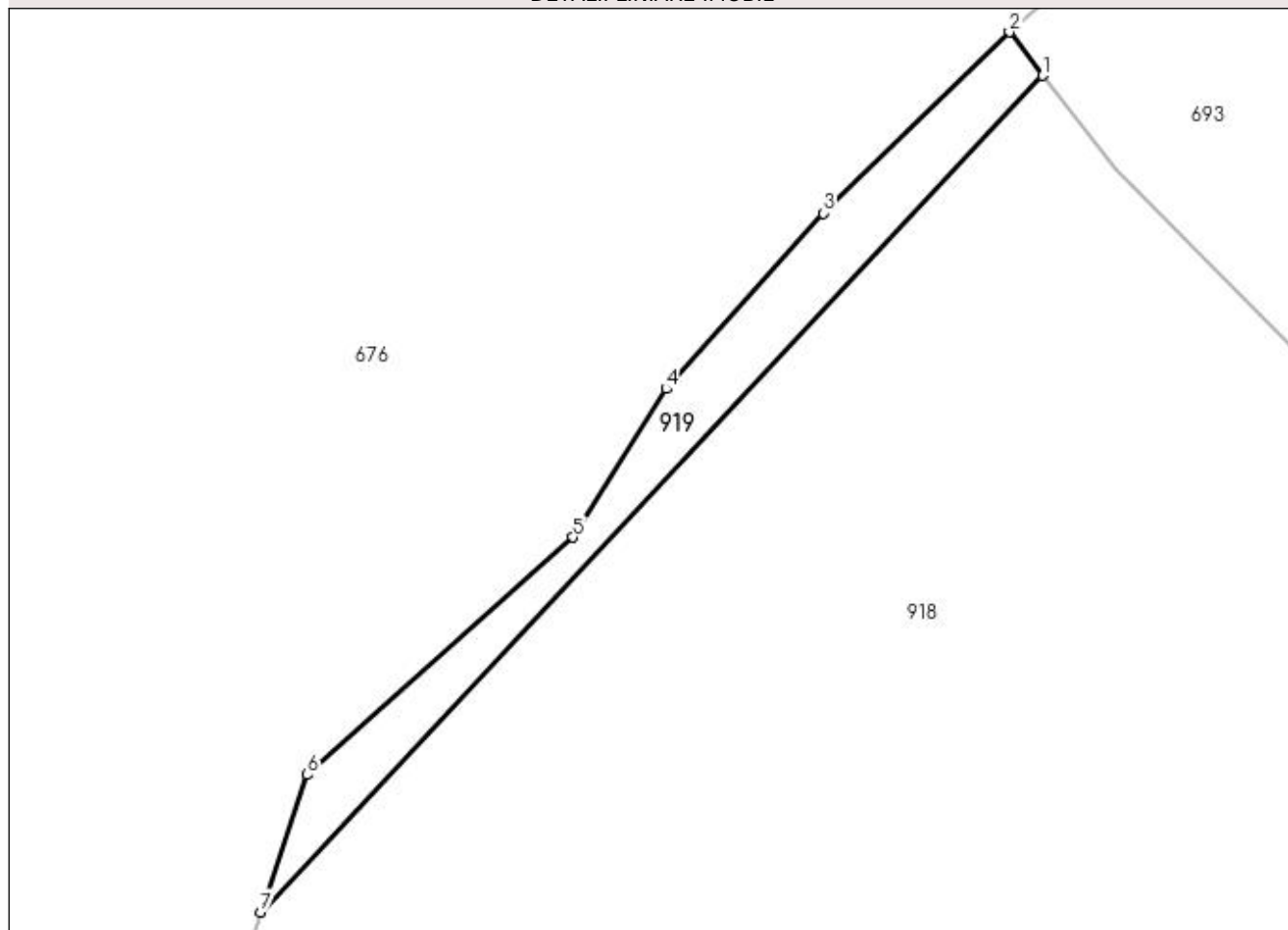
Anexa Nr. 1 La Partea I

Teren

Nr cadastral	Suprafața (mp)*	Observații / Referințe
	61	Imobilul s-a format din o parte a PF 1816/2;1816/9 a comunei cadastrale Moldovița.

* Suprafața este determinată în planul de proiecție Stereo 70.

DETALII LINIARE IMOBIL



Date referitoare la teren

Crt	Categorie folosință	Intravilan	Suprafața (mp)	Tarla	Parcelă	Nr. topo	Observații / Referințe
1	faneata	NU	61	-	-	-	

Lungime Segmente

1) Valorile lungimilor segmentelor sunt obținute din proiecție în plan.

Punct început	X / Y	Punct sfârșit	X / Y	Lungime segment (** (m)
1	540.696,139 690.344,194	2	540.695,05 690.345,606	1.783
2	540.695,05 690.345,606	3	540.688,99 690.339,714	8.452
3	540.688,99 690.339,714	4	540.683,883 690.333,992	7.67
4	540.683,883 690.333,992	5	540.680,847 690.329,163	5.704
5	540.680,847 690.329,163	6	540.672,195 690.321,432	11.603

Punct început	X / Y	Punct sfârșit	X / Y	Lungime segment (** (m)
6	540.672,195 690.321,432	7	540.670,683 690.316,956	4.725
7	540.670,683 690.316,956	1	540.696,139 690.344,194	37.282

** Lungimile segmentelor sunt determinate în planul de proiecție Stereo 70 și sunt rotunjite la 1 milimetru.

*** Distanța dintre puncte este formată din segmente cumulate ce sunt mai mici decât valoarea 1 milimetru.

