

**DATE DESPRE IMOBILUL NR. 2001**

Oficiul de Cadastru și Publicitate Imobiliară SUCEAVA  
Biroul de Cadastru și Publicitate Imobiliară Suceava

**A. Partea I. Descrierea imobilului**

TEREN Necunoscut

Adresa: Loc. Dragomirna, Jud. Suceava

| Nr. Crt | Nr cadastral Nr. topografic | Suprafața* (mp) | Observații / Referințe                 |
|---------|-----------------------------|-----------------|--|
| A1      |                             | 3.687           | Sector cadastral:7 Teren neimprejmuit; |

**B. Partea II. Proprietari și acte**

| Inscrieri privitoare la dreptul de proprietate și alte drepturi reale  |   | Referințe |
|--|---|-----------|
| /  |   |           |
| Act Normativ nr. Legea 7, din 13/03/1996 emis de PARLAMENTUL ROMANIEI; |   |           |
| B1   | Inscrierea provizorie, drept de PROPRIETATE, dobandit prin Lege, cota actuala 1/1<br>1) COMUNA MITOCU DRAGOMIRNEI, CIF:4441018, PROPRIETAR NEIDENTIFICAT. | A1        |

**C. Partea III. SARCINI .**

| Inscrieri privind dezmembramintele dreptului de proprietate, drepturi reale de garanție și sarcini | Referințe |
|--|-----------|
| NU SUNT  |           |

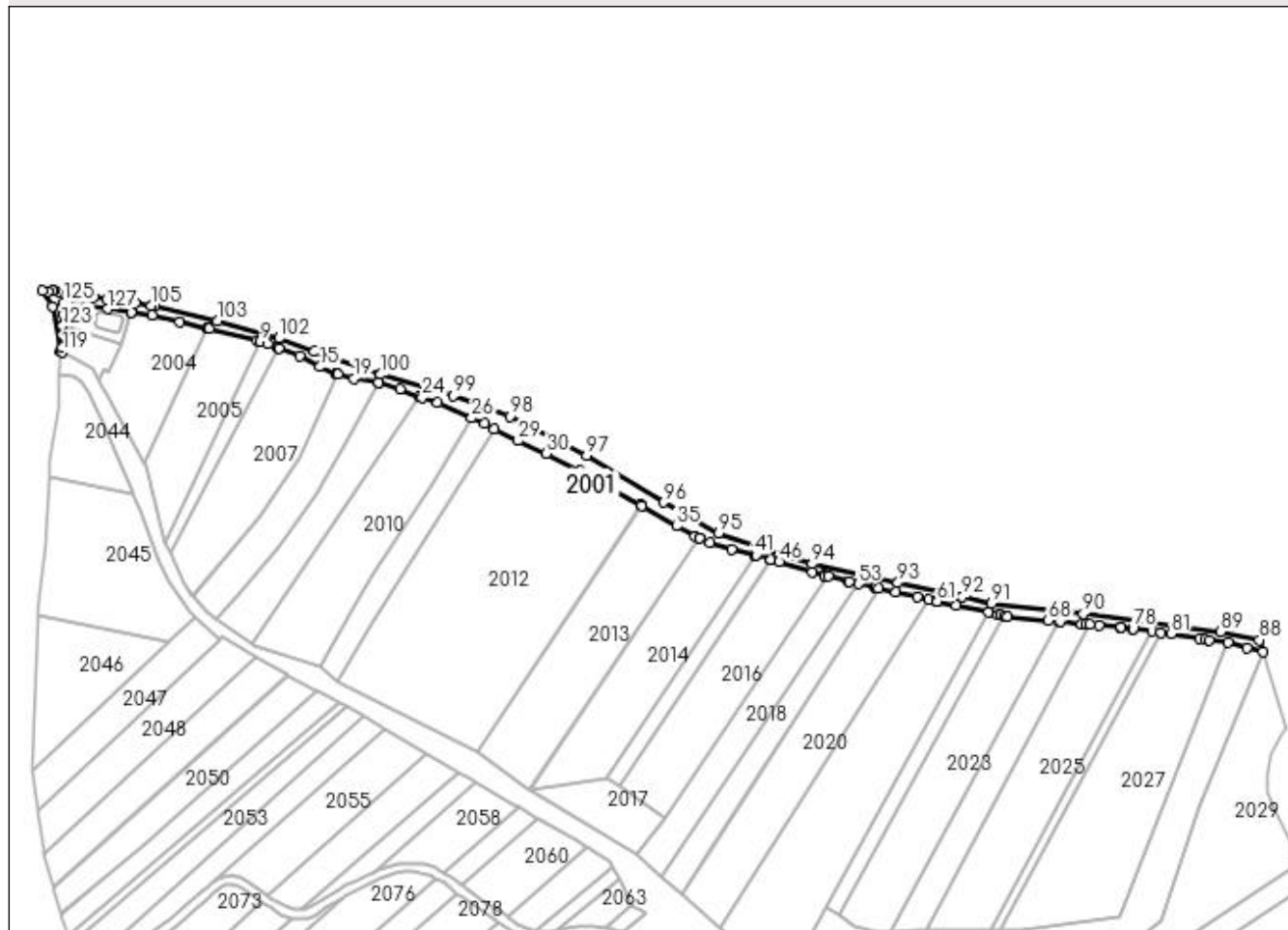
## Anexa Nr. 1 La Partea I

## Teren

| Nr cadastral | Suprafața (mp)* | Observații / Referințe |
|--------------|-----------------|------------------------|
|              | 3.687           |                        |

\* Suprafața este determinată în planul de proiecție Stereo 70.

## DETALII LINIARE IMOBIL



## Date referitoare la teren

| Crt | Categorie folosință | Intra vilan | Suprafața (mp) | Tarla | Parcelă | Nr. topo | Observații / Referințe |
|-----|---------------------|-------------|----------------|-------|---------|----------|------------------------|
| 1   | arabil              | DA          | 619            | -     | -       | -        |                        |
| 2   | arabil              | NU          | 3.068          | -     | -       | -        |                        |

## Lungime Segmente

1) Valorile lungimilor segmentelor sunt obținute din proiecție în plan.

| Punct început | X / Y                      | Punct sfârșit | X / Y                      | Lungime segment | Punct început | X / Y                      | Punct sfârșit | X / Y                      | Lungime segment | Punct început | X / Y                      | Punct sfârșit | X / Y                      | Lungime segment |
|---------------|----------------------------|---------------|----------------------------|-----------------|---------------|----------------------------|---------------|----------------------------|-----------------|---------------|----------------------------|---------------|----------------------------|-----------------|
| 1             | 592.366,121<br>695.764,779 | 2             | 592.366,168<br>695.764,772 | 0.047           | 2             | 592.366,168<br>695.764,772 | 3             | 592.376,61<br>695.763,238  | 10.554          | 3             | 592.376,61<br>695.763,238  | 4             | 592.390,573<br>695.760,018 | 14.329          |
| 4             | 592.390,573<br>695.760,018 | 5             | 592.404,523<br>695.756,875 | 14.3            | 5             | 592.404,523<br>695.756,875 | 6             | 592.404,634<br>695.756,85  | 0.113           | 6             | 592.404,634<br>695.756,85  | 7             | 592.405,35<br>695.756,674  | 0.737           |
| 7             | 592.405,35<br>695.756,674  | 8             | 592.429,335<br>695.750,789 | 24.697          | 8             | 592.429,335<br>695.750,789 | 9             | 592.430,951<br>695.750,229 | 1.711           | 9             | 592.430,951<br>695.750,229 | 10            | 592.434,676<br>695.748,938 | 3.942           |
| 10            | 592.434,676<br>695.748,938 | 11            | 592.439,426<br>695.747,292 | 5.027           | 11            | 592.439,426<br>695.747,292 | 12            | 592.439,799<br>695.747,163 | 0.395           | 12            | 592.439,799<br>695.747,163 | 13            | 592.440,37<br>695.746,965  | 0.604           |
| 13            | 592.440,37<br>695.746,965  | 14            | 592.450,741<br>695.742,928 | 11.129          | 14            | 592.450,741<br>695.742,928 | 15            | 592.460,99<br>695.737,516  | 11.59           | 15            | 592.460,99<br>695.737,516  | 16            | 592.469,091<br>695.733,938 | 8.856           |

| Punct început | X / Y                      | Punct sfârșit | X / Y                      | Lungime segment | Punct început | X / Y                      | Punct sfârșit | X / Y                      | Lungime segment | Punct început | X / Y                      | Punct sfârșit | X / Y                      | Lungime segment |
|---------------|----------------------------|---------------|----------------------------|-----------------|---------------|----------------------------|---------------|----------------------------|-----------------|---------------|----------------------------|---------------|----------------------------|-----------------|
| 16            | 592.469,091<br>695.733,938 | 17            | 592.469,706<br>695.733,783 | 0.634           | 17            | 592.469,706<br>695.733,783 | 18            | 592.469,986<br>695.733,712 | 0.289           | 18            | 592.469,986<br>695.733,712 | 19            | 592.478,111<br>695.731,66  | 8.38            |
| 19            | 592.478,111<br>695.731,66  | 20            | 592.490,314<br>695.729,585 | 12.378          | 20            | 592.490,314<br>695.729,585 | 21            | 592.490,608<br>695.729,494 | 0.307           | 21            | 592.490,608<br>695.729,494 | 22            | 592.501,261<br>695.726,194 | 11.153          |
| 22            | 592.501,261<br>695.726,194 | 23            | 592.511,104<br>695.722,668 | 10.455          | 23            | 592.511,104<br>695.722,668 | 24            | 592.512,631<br>695.722,121 | 1.622           | 24            | 592.512,631<br>695.722,121 | 25            | 592.520,257<br>695.719,389 | 8.101           |
| 25            | 592.520,257<br>695.719,389 | 26            | 592.537,324<br>695.711,829 | 18.667          | 26            | 592.537,324<br>695.711,829 | 27            | 592.543,767<br>695.708,976 | 7.046           | 27            | 592.543,767<br>695.708,976 | 28            | 592.548,822<br>695.706,414 | 5.667           |
| 28            | 592.548,822<br>695.706,414 | 29            | 592.560,76<br>695.700,364  | 13.383          | 29            | 592.560,76<br>695.700,364  | 30            | 592.574,987<br>695.693,949 | 15.606          | 30            | 592.574,987<br>695.693,949 | 31            | 592.592,07<br>695.685,304  | 19.147          |
| 31            | 592.592,07<br>695.685,304  | 32            | 592.622,224<br>695.668,046 | 34.743          | 32            | 592.622,224<br>695.668,046 | 33            | 592.622,284<br>695.668,012 | 0.068           | 33            | 592.622,284<br>695.668,012 | 34            | 592.622,924<br>695.667,646 | 0.738           |
| 34            | 592.622,924<br>695.667,646 | 35            | 592.640,333<br>695.657,503 | 20.148          | 35            | 592.640,333<br>695.657,503 | 36            | 592.649,719<br>695.652,267 | 10.748          | 36            | 592.649,719<br>695.652,267 | 37            | 592.651,898<br>695.651,355 | 2.362           |
| 37            | 592.651,898<br>695.651,355 | 38            | 592.652,084<br>695.651,278 | 0.202           | 38            | 592.652,084<br>695.651,278 | 39            | 592.657,187<br>695.649,142 | 5.532           | 39            | 592.657,187<br>695.649,142 | 40            | 592.667,996<br>695.645,749 | 11.329          |
| 40            | 592.667,996<br>695.645,749 | 41            | 592.679,558<br>695.643,034 | 11.876          | 41            | 592.679,558<br>695.643,034 | 42            | 592.680,223<br>695.642,85  | 0.69            | 42            | 592.680,223<br>695.642,85  | 43            | 592.680,435<br>695.642,792 | 0.219           |
| 43            | 592.680,435<br>695.642,792 | 44            | 592.687,688<br>695.640,79  | 7.524           | 44            | 592.687,688<br>695.640,79  | 45            | 592.687,896<br>695.640,732 | 0.216           | 45            | 592.687,896<br>695.640,732 | 46            | 592.692,1<br>695.639,572   | 4.361           |
| 46            | 592.692,1<br>695.639,572   | 47            | 592.708,668<br>695.634,266 | 17.397          | 47            | 592.708,668<br>695.634,266 | 48            | 592.714,715<br>695.632,731 | 6.239           | 48            | 592.714,715<br>695.632,731 | 49            | 592.715,075<br>695.632,635 | 0.373           |
| 49            | 592.715,075<br>695.632,635 | 50            | 592.716,581<br>695.632,234 | 1.558           | 50            | 592.716,581<br>695.632,234 | 51            | 592.726,522<br>695.629,584 | 10.288          | 51            | 592.726,522<br>695.629,584 | 52            | 592.727,379<br>695.629,403 | 0.876           |
| 52            | 592.727,379<br>695.629,403 | 53            | 592.731,84<br>695.628,46   | 4.56            | 53            | 592.731,84<br>695.628,46   | 54            | 592.740,293<br>695.626,673 | 8.64            | 54            | 592.740,293<br>695.626,673 | 55            | 592.740,767<br>695.626,554 | 0.489           |
| 55            | 592.740,767<br>695.626,554 | 56            | 592.741,782<br>695.626,297 | 1.047           | 56            | 592.741,782<br>695.626,297 | 57            | 592.750,398<br>695.624,125 | 8.885           | 57            | 592.750,398<br>695.624,125 | 58            | 592.761,327<br>695.621,753 | 11.183          |
| 58            | 592.761,327<br>695.621,753 | 59            | 592.767,041<br>695.620,513 | 5.847           | 59            | 592.767,041<br>695.620,513 | 60            | 592.771,027<br>695.619,648 | 4.079           | 60            | 592.771,027<br>695.619,648 | 61            | 592.771,428<br>695.619,561 | 0.41            |
| 61            | 592.771,428<br>695.619,561 | 62            | 592.780,96<br>695.617,492  | 9.754           | 62            | 592.780,96<br>695.617,492  | 63            | 592.797,421<br>695.614,123 | 16.802          | 63            | 592.797,421<br>695.614,123 | 64            | 592.801,962<br>695.613,124 | 4.65            |
| 64            | 592.801,962<br>695.613,124 | 65            | 592.803,669<br>695.612,771 | 1.743           | 65            | 592.803,669<br>695.612,771 | 66            | 592.805,192<br>695.612,456 | 1.556           | 66            | 592.805,192<br>695.612,456 | 67            | 592.806,85<br>695.612,113  | 1.693           |
| 67            | 592.806,85<br>695.612,113  | 68            | 592.827,322<br>695.609,976 | 20.583          | 68            | 592.827,322<br>695.609,976 | 69            | 592.832,307<br>695.609,456 | 5.012           | 69            | 592.832,307<br>695.609,456 | 70            | 592.833,232<br>695.609,359 | 0.93            |
| 70            | 592.833,232<br>695.609,359 | 71            | 592.844,154<br>695.608,344 | 10.969          | 71            | 592.844,154<br>695.608,344 | 72            | 592.846,409<br>695.608,135 | 2.265           | 72            | 592.846,409<br>695.608,135 | 73            | 592.848,403<br>695.608,002 | 1.999           |
| 73            | 592.848,403<br>695.608,002 | 74            | 592.852,882<br>695.607,703 | 4.489           | 74            | 592.852,882<br>695.607,703 | 75            | 592.863,451<br>695.606,691 | 10.617          | 75            | 592.863,451<br>695.606,691 | 76            | 592.863,812<br>695.606,648 | 0.364           |
| 76            | 592.863,812<br>695.606,648 | 77            | 592.869,538<br>695.605,964 | 5.766           | 77            | 592.869,538<br>695.605,964 | 78            | 592.869,918<br>695.605,913 | 0.383           | 78            | 592.869,918<br>695.605,913 | 79            | 592.879,522<br>695.604,632 | 9.69            |
| 79            | 592.879,522<br>695.604,632 | 80            | 592.883,884<br>695.604,05  | 4.4             | 80            | 592.883,884<br>695.604,05  | 81            | 592.889,149<br>695.603,348 | 5.312           | 81            | 592.889,149<br>695.603,348 | 82            | 592.903,294<br>695.600,874 | 14.36           |
| 82            | 592.903,294<br>695.600,874 | 83            | 592.906,089<br>695.600,525 | 2.817           | 83            | 592.906,089<br>695.600,525 | 84            | 592.908,246<br>695.600,256 | 2.173           | 84            | 592.908,246<br>695.600,256 | 85            | 592.917,914<br>695.599,073 | 9.74            |
| 85            | 592.917,914<br>695.599,073 | 86            | 592.927,053<br>695.596,162 | 9.591           | 86            | 592.927,053<br>695.596,162 | 87            | 592.935,241<br>695.594,295 | 8.398           | 87            | 592.935,241<br>695.594,295 | 88            | 592.933,457<br>695.600,273 | 6.239           |
| 88            | 592.933,457<br>695.600,273 | 89            | 592.914,027<br>695.604,561 | 19.898          | 89            | 592.914,027<br>695.604,561 | 90            | 592.844,967<br>695.613,346 | 69.617          | 90            | 592.844,967<br>695.613,346 | 91            | 592.798,806<br>695.618,674 | 46.467          |
| 91            | 592.798,806<br>695.618,674 | 92            | 592.784,075<br>695.621,956 | 15.092          | 92            | 592.784,075<br>695.621,956 | 93            | 592.751,659<br>695.628,942 | 33.16           | 93            | 592.751,659<br>695.628,942 | 94            | 592.708,486<br>695.638,496 | 44.217          |
| 94            | 592.708,486<br>695.638,496 | 95            | 592.661,598<br>695.653,942 | 49.367          | 95            | 592.661,598<br>695.653,942 | 96            | 592.633,824<br>695.669,461 | 31.816          | 96            | 592.633,824<br>695.669,461 | 97            | 592.595,161<br>695.692,998 | 45.264          |
| 97            | 592.595,161<br>695.692,998 | 98            | 592.556,512<br>695.712,684 | 43.374          | 98            | 592.556,512<br>695.712,684 | 99            | 592.528,092<br>695.723,089 | 30.265          | 99            | 592.528,092<br>695.723,089 | 100           | 592.491,612<br>695.733,707 | 37.994          |
| 100           | 592.491,612<br>695.733,707 | 101           | 592.458,322<br>695.745,276 | 35.243          | 101           | 592.458,322<br>695.745,276 | 102           | 592.440,509<br>695.751,861 | 18.991          | 102           | 592.440,509<br>695.751,861 | 103           | 592.409,597<br>695.760,546 | 32.109          |
| 103           | 592.409,597<br>695.760,546 | 104           | 592.377,886<br>695.768,046 | 32.586          | 104           | 592.377,886<br>695.768,046 | 105           | 592.376,001<br>695.768,412 | 1.921           | 105           | 592.376,001<br>695.768,412 | 106           | 592.368,172<br>695.769,554 | 7.911           |
| 106           | 592.368,172<br>695.769,554 | 107           | 592.360,779<br>695.770,714 | 7.484           | 107           | 592.360,779<br>695.770,714 | 108           | 592.353,711<br>695.771,674 | 7.132           | 108           | 592.353,711<br>695.771,674 | 109           | 592.346,97<br>695.772,652  | 6.812           |
| 109           | 592.346,97<br>695.772,652  | 110           | 592.338,997<br>695.773,848 | 8.063           | 110           | 592.338,997<br>695.773,848 | 111           | 592.332,056<br>695.774,827 | 7.009           | 111           | 592.332,056<br>695.774,827 | 112           | 592.329,628<br>695.775,208 | 2.458           |
| 112           | 592.329,628<br>695.775,208 | 113           | 592.327,323<br>695.775,8   | 2.38            | 113           | 592.327,323<br>695.775,8   | 114           | 592.326,469<br>695.775,856 | 0.855           | 114           | 592.326,469<br>695.775,856 | 115           | 592.324,075<br>695.775,506 | 2.42            |

| Punct început | X / Y                      | Punct sfârșit | X / Y                      | Lungime segment | Punct început | X / Y                      | Punct sfârșit | X / Y                      | Lungime segment | Punct început | X / Y                      | Punct sfârșit | X / Y                      | Lungime segment |
|---------------|----------------------------|---------------|----------------------------|-----------------|---------------|----------------------------|---------------|----------------------------|-----------------|---------------|----------------------------|---------------|----------------------------|-----------------|
| 115           | 592.324,075<br>695.775,506 | 116           | 592.321,562<br>695.775,761 | 2.526           | 116           | 592.321,562<br>695.775,761 | 117           | 592.326,505<br>695.767,97  | 9.227           | 117           | 592.326,505<br>695.767,97  | 118           | 592.330,345<br>695.745,575 | 22.722          |
| 118           | 592.330,345<br>695.745,575 | 119           | 592.331,561<br>695.744,832 | 1.425           | 119           | 592.331,561<br>695.744,832 | 120           | 592.331,581<br>695.747,406 | 2.574           | 120           | 592.331,581<br>695.747,406 | 121           | 592.331,66<br>695.757,873  | 10.468          |
| 121           | 592.331,66<br>695.757,873  | 122           | 592.331,661<br>695.757,963 | 0.09            | 122           | 592.331,661<br>695.757,963 | 123           | 592.331,662<br>695.758,042 | 0.079           | 123           | 592.331,662<br>695.758,042 | 124           | 592.331,711<br>695.763,87  | 5.829           |
| 124           | 592.331,711<br>695.763,87  | 125           | 592.332,06<br>695.769,775  | 5.915           | 125           | 592.332,06<br>695.769,775  | 126           | 592.344,047<br>695.768,05  | 12.11           | 126           | 592.344,047<br>695.768,05  | 127           | 592.354,132<br>695.766,588 | 10.19           |
| 127           | 592.354,132<br>695.766,588 | 1             | 592.366,121<br>695.764,779 | 12.125          |               |                            |               |                            |                 |               |                            |               |                            |                 |

\*\* Lungimile segmentelor sunt determinate în planul de proiecție Stereo 70 și sunt rotunjite la 1 milimetru.

\*\*\* Distanța dintre puncte este formată din segmente cumulate ce sunt mai mici decât valoarea 1 milimetru.

**DATE DESPRE IMOBILUL NR. 2002**

Oficiul de Cadastru și Publicitate Imobiliară SUCEAVA  
Biroul de Cadastru și Publicitate Imobiliară Suceava

**A. Partea I. Descrierea imobilului**

TEREN Intravilan

Adresa: Loc. Dragomirna, Jud. Suceava

| Nr. Crt | Nr cadastral Nr. topografic | Suprafața* (mp) | Observații / Referințe                 |
|---------|-----------------------------|-----------------|--|
| A1      | 35392                       | 453             | Sector cadastral:7 Teren neimprejmuit; |

**B. Partea II. Proprietari și acte**

| Inscrieri privitoare la dreptul de proprietate și alte drepturi reale  | Referințe |
|--|-----------|
| <b>26764 / 16/04/2021</b>  |           |
| Act Notarial nr. 2735, din 12/10/2007 emis de BNP DUMITRU NECHITA;   |           |
| B2   | A1        |
| Intabulare, drept de PROPRIETATE, dobandit prin Conventie, cota actuala 1/1<br>1) <b>MARCUȘANU AUREL-DOREL</b> , Lipsă CNP proprietar; necasatorit |           |

**C. Partea III. SARCINI .**

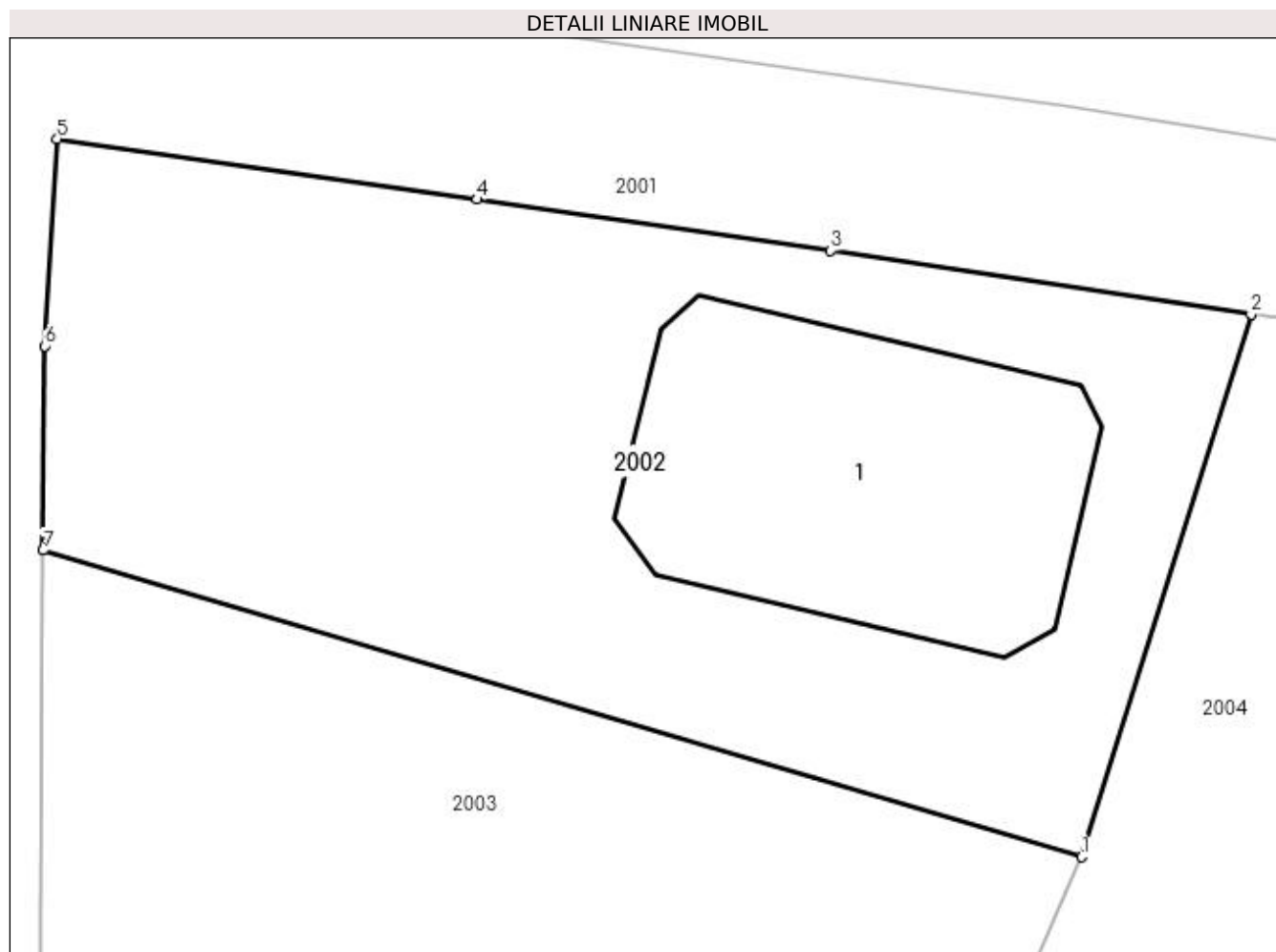
| Inscrieri privind dezmembramintele dreptului de proprietate, drepturi reale de garanție și sarcini | Referințe |
|--|-----------|
| NU SUNT  |           |

## Anexa Nr. 1 La Partea I

## Teren

| Nr cadastral | Suprafața (mp)* | Observații / Referințe |
|--------------|-----------------|------------------------|
| 35392        | 453             |                        |

\* Suprafața este determinată în planul de proiecție Stereo 70.



## Date referitoare la teren

| Crt | Categorie folosință | Intravilan | Suprafața (mp) | Tarla | Parcelă | Nr. topo | Observații / Referințe |
|-----|---------------------|------------|----------------|-------|---------|----------|------------------------|
| 1   | curți constructii   | DA         | 453            | -     | -       | -        |                        |

## Date referitoare la construcții

| Crt  | Număr | Destinație construcție  | Supraf. (mp) | Situație juridică | Observații / Referințe                                 |
|------|-------|-------------------------|--------------|-------------------|--|
| A1.1 |       | construcții de locuințe | 102          | Fara acte         | Nr. niveluri:1; S. construita la sol:102 mp; Locuință. |

## Lungime Segmente

1) Valorile lungimilor segmentelor sunt obținute din proiecție în plan.

| Punct început | X / Y                      | Punct sfârșit | X / Y                      | Lungime segment (** (m) |
|---------------|----------------------------|---------------|----------------------------|-------------------------|
| 1             | 592.361,285<br>695.749,302 | 2             | 592.366,121<br>695.764,779 | 16.216                  |
| 2             | 592.366,121<br>695.764,779 | 3             | 592.354,132<br>695.766,588 | 12.125                  |
| 3             | 592.354,132<br>695.766,588 | 4             | 592.344,047<br>695.768,05  | 10.19                   |
| 4             | 592.344,047<br>695.768,05  | 5             | 592.332,06<br>695.769,775  | 12.11                   |

| Punct început | X / Y                      | Punct sfârşit | X / Y                      | Lungime segment (** (m) |
|---------------|----------------------------|---------------|----------------------------|-------------------------|
| 5             | 592.332,06<br>695.769,775  | 6             | 592.331,711<br>695.763,87  | 5.915                   |
| 6             | 592.331,711<br>695.763,87  | 7             | 592.331,662<br>695.758,042 | 5.829                   |
| 7             | 592.331,662<br>695.758,042 | 1             | 592.361,285<br>695.749,302 | 30.885                  |

\*\* Lungimile segmentelor sunt determinate în planul de proiecție Stereo 70 și sunt rotunjite la 1 milimetru.

\*\*\* Distanța dintre puncte este formată din segmente cumulate ce sunt mai mici decât valoarea 1 milimetru.





**DATE DESPRE IMOBILUL NR. 2003**

Oficiul de Cadastru și Publicitate Imobiliară SUCEAVA  
Biroul de Cadastru și Publicitate Imobiliară Suceava

**A. Partea I. Descrierea imobilului**

TEREN Intravilan

Adresa: Loc. Dragomirna, Jud. Suceava

| Nr. Crt | Nr cadastral Nr. topografic | Suprafața* (mp) | Observații / Referințe                 |
|---------|-----------------------------|-----------------|--|
| A1      | 35393                       | 429             | Sector cadastral:7 Teren neimprejmuit; |

**B. Partea II. Proprietari și acte**

| Inscrieri privitoare la dreptul de proprietate și alte drepturi reale  | Referințe |
|--|-----------|
| <b>26764 / 16/04/2021</b>  |           |
| Act Notarial nr. 2735, din 12/10/2007 emis de BNP DUMITRU NECHITA;   |           |
| B2   | A1        |
| Intabulare, drept de PROPRIETATE, dobandit prin Conventie, cota actuala 1/1<br>1) <b>MARCUȘANU AUREL-DOREL</b> , Lipsă CNP proprietar; necasatorit |           |

**C. Partea III. SARCINI .**

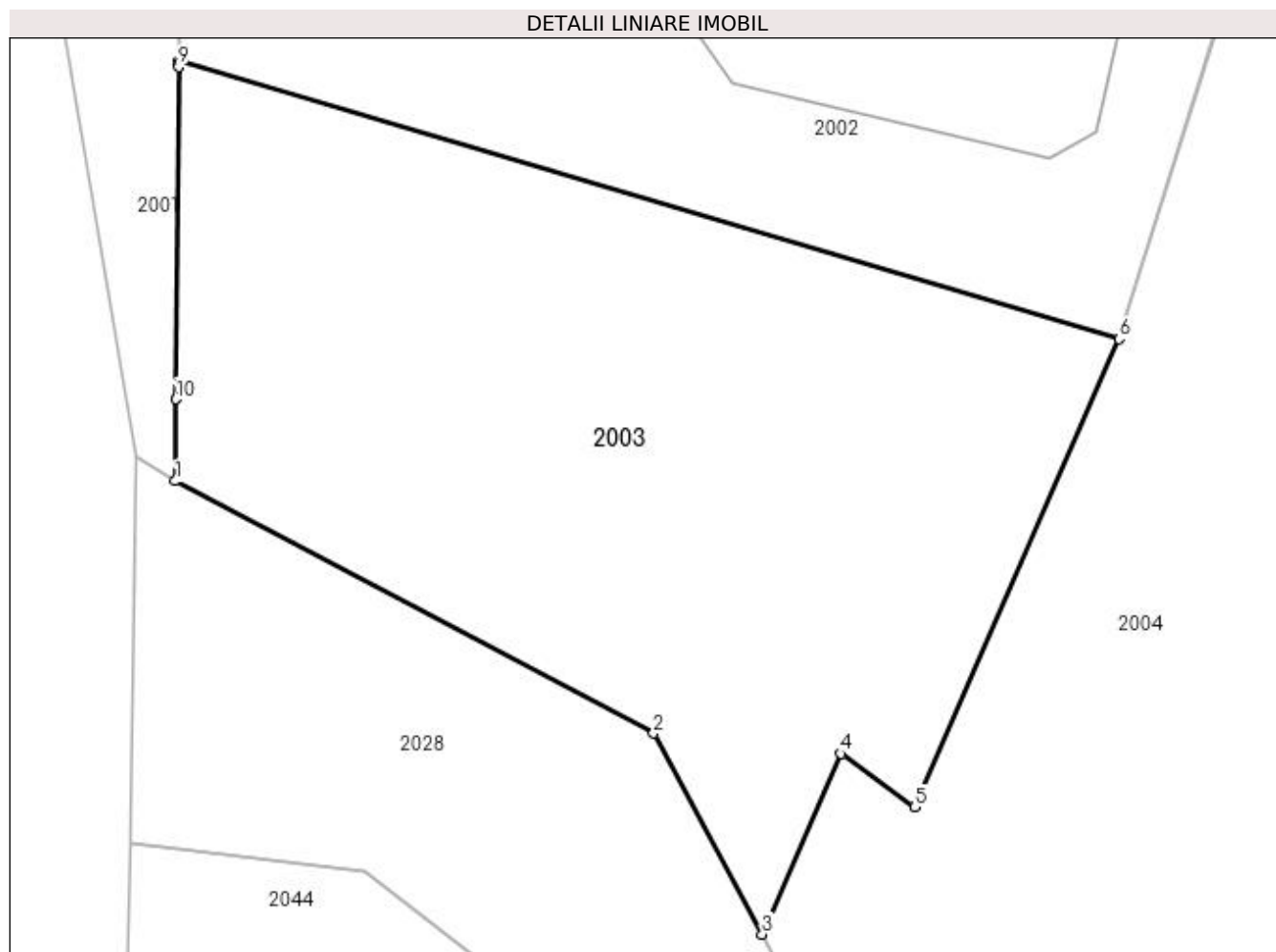
| Inscrieri privind dezmembramintele dreptului de proprietate, drepturi reale de garanție și sarcini | Referințe |
|--|-----------|
| NU SUNT  |           |

## Anexa Nr. 1 La Partea I

## Teren

| Nr cadastral | Suprafața (mp)* | Observații / Referințe |
|--------------|-----------------|------------------------|
| 35393        | 429             |                        |

\* Suprafața este determinată în planul de proiecție Stereo 70.



## Date referitoare la teren

| Crt | Categorie folosință | Intravilan | Suprafața (mp) | Tarla | Parcelă | Nr. topo | Observații / Referințe |
|-----|---------------------|------------|----------------|-------|---------|----------|------------------------|
| 1   | curți constructii   | DA         | 429            | -     | -       | -        |                        |

## Lungime Segmente

1) Valorile lungimilor segmentelor sunt obținute din proiecție în plan.

| Punct început | X / Y                      | Punct sfârșit | X / Y                      | Lungime segment (** (m) |
|---------------|----------------------------|---------------|----------------------------|-------------------------|
| 1             | 592.331,561<br>695.744,832 | 2             | 592.346,63<br>695.736,882  | 17.037                  |
| 2             | 592.346,63<br>695.736,882  | 3             | 592.350,048<br>695.730,554 | 7.192                   |
| 3             | 592.350,048<br>695.730,554 | 4             | 592.352,529<br>695.736,243 | 6.206                   |
| 4             | 592.352,529<br>695.736,243 | 5             | 592.354,856<br>695.734,561 | 2.872                   |
| 5             | 592.354,856<br>695.734,561 | 6             | 592.361,285<br>695.749,302 | 16.081                  |

| Punct început | X / Y                      | Punct sfârșit | X / Y                      | Lungime segment (** (m) |
|---------------|----------------------------|---------------|----------------------------|-------------------------|
| 6             | 592.361,285<br>695.749,302 | 7             | 592.331,662<br>695.758,042 | 30.885                  |
| 7             | 592.331,662<br>695.758,042 | 8             | 592.331,661<br>695.757,963 | 0.079                   |
| 8             | 592.331,661<br>695.757,963 | 9             | 592.331,66<br>695.757,873  | 0.09                    |
| 9             | 592.331,66<br>695.757,873  | 10            | 592.331,581<br>695.747,406 | 10.468                  |
| 10            | 592.331,581<br>695.747,406 | 1             | 592.331,561<br>695.744,832 | 2.574                   |

\*\* Lungimile segmentelor sunt determinate în planul de proiecție Stereo 70 și sunt rotunjite la 1 milimetru.

\*\*\* Distanța dintre puncte este formată din segmente cumulate ce sunt mai mici decât valoarea 1 milimetru.



**DATE DESPRE IMOBILUL NR. 2004**

Oficiul de Cadastru și Publicitate Imobiliară SUCEAVA  
Biroul de Cadastru și Publicitate Imobiliară Suceava

**A. Partea I. Descrierea imobilului**

TEREN Necunoscut

Adresa: Loc. Dragomirna, Jud. Suceava

| Nr. Crt | Nr cadastral Nr. topografic | Suprafața* (mp) | Observații / Referințe                 |
|---------|-----------------------------|-----------------|--|
| A1      | 35394                       | 2.117           | Sector cadastral:7 Teren neimprejmuit; |

**B. Partea II. Proprietari și acte**

| Inscrieri privitoare la dreptul de proprietate și alte drepturi reale  | Referințe |
|--|-----------|
| <b>26764 / 16/04/2021</b>  |           |
| Act Notarial nr. 2735, din 12/10/2007 emis de BNP DUMITRU NECHITA;   |           |
| B2   | A1        |
| Intabulare, drept de PROPRIETATE, dobandit prin Conventie, cota actuala 1/1<br>1) <b>MARCUȘANU AUREL-DOREL</b> , Lipsă CNP proprietar; necasatorit |           |

**C. Partea III. SARCINI .**

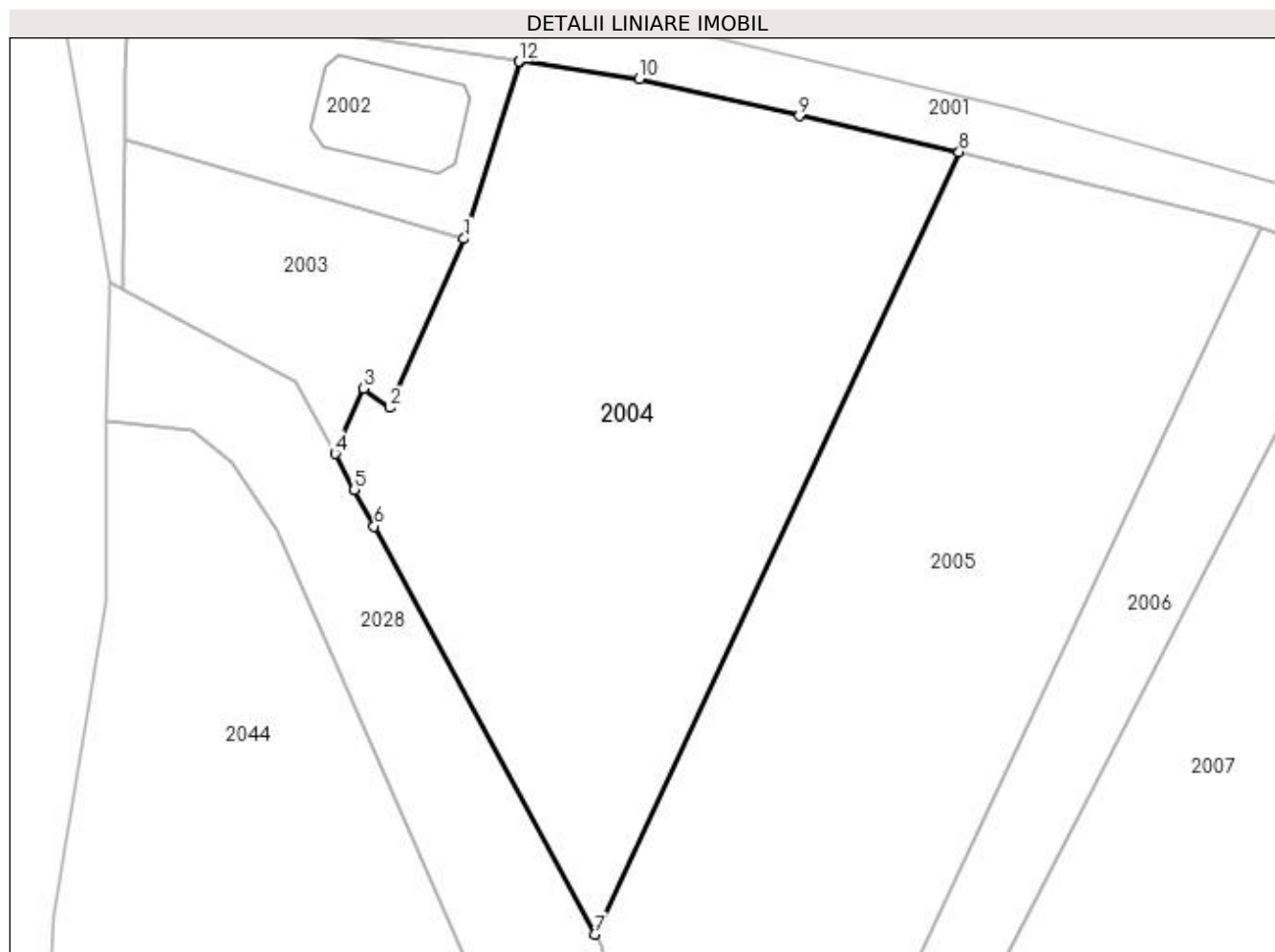
| Inscrieri privind dezmembramintele dreptului de proprietate, drepturi reale de garanție și sarcini | Referințe |
|--|-----------|
| NU SUNT  |           |

## Anexa Nr. 1 La Partea I

## Teren

|              |                 |                        |
|--------------|-----------------|------------------------|
| Nr cadastral | Suprafața (mp)* | Observații / Referințe |
| 35394        | 2.117           |                        |

\* Suprafața este determinată în planul de proiecție Stereo 70.



## Date referitoare la teren

| Crt | Categorie folosință | Intra vilan | Suprafața (mp) | Tarla | Parcelă | Nr. topo | Observații / Referințe |
|-----|---------------------|-------------|----------------|-------|---------|----------|------------------------|
| 1   | arabil              | DA          | 2.081          | -     | -       | -        |                        |
| 2   | arabil              | NU          | 36             | 11    | 232     | -        |                        |

## Lungime Segmente

1) Valorile lungimilor segmentelor sunt obținute din proiecție în plan.

| Punct început | X / Y                      | Punct sfârșit | X / Y                      | Lungime segment (** (m) |
|---------------|----------------------------|---------------|----------------------------|-------------------------|
| 1             | 592.361,285<br>695.749,302 | 2             | 592.354,856<br>695.734,561 | 16.081                  |
| 2             | 592.354,856<br>695.734,561 | 3             | 592.352,529<br>695.736,243 | 2.872                   |
| 3             | 592.352,529<br>695.736,243 | 4             | 592.350,048<br>695.730,554 | 6.206                   |
| 4             | 592.350,048<br>695.730,554 | 5             | 592.351,742<br>695.727,419 | 3.564                   |

| Punct început | X / Y                      | Punct sfârșit | X / Y                      | Lungime segment (** (m) |
|---------------|----------------------------|---------------|----------------------------|-------------------------|
| 5             | 592.351,742<br>695.727,419 | 6             | 592.353,467<br>695.724,225 | 3.63                    |
| 6             | 592.353,467<br>695.724,225 | 7             | 592.372,703<br>695.688,616 | 40.472                  |
| 7             | 592.372,703<br>695.688,616 | 8             | 592.404,523<br>695.756,875 | 75.312                  |
| 8             | 592.404,523<br>695.756,875 | 9             | 592.390,573<br>695.760,018 | 14.3                    |
| 9             | 592.390,573<br>695.760,018 | 10            | 592.376,61<br>695.763,238  | 14.329                  |
| 10            | 592.376,61<br>695.763,238  | 11            | 592.366,168<br>695.764,772 | 10.554                  |
| 11            | 592.366,168<br>695.764,772 | 12            | 592.366,121<br>695.764,779 | 0.047                   |
| 12            | 592.366,121<br>695.764,779 | 1             | 592.361,285<br>695.749,302 | 16.216                  |

\*\* Lungimile segmentelor sunt determinate în planul de proiecție Stereo 70 și sunt rotunjite la 1 milimetru.

\*\*\* Distanța dintre puncte este formată din segmente cumulate ce sunt mai mici decât valoarea 1 milimetru.





**DATE DESPRE IMOBILUL NR. 2005**

Oficiul de Cadastru și Publicitate Imobiliară SUCEAVA  
Biroul de Cadastru și Publicitate Imobiliară Suceava

**A. Partea I. Descrierea imobilului**

TEREN Necunoscut

Nr. CF vechi:3647

Adresa: Loc. Dragomirna, Jud. Suceava

| Nr. Crt | Nr cadastral Nr. topografic | Suprafața* (mp) | Observații / Referințe                 |
|---------|-----------------------------|-----------------|--|
| A1      | 33623                       | 2.500           | Sector cadastral:7 Teren neimprejmuit; |

**B. Partea II. Proprietari și acte**

| Inscrieri privitoare la dreptul de proprietate și alte drepturi reale       |  | Referințe |
|---|--|-----------|
| <b>3191 / 21/03/2005</b>  |  |           |
| Act Notarial nr. 486, din 21/03/2005 emis de BNP VIRGINIA LAURA CIRLIGEANU; |  |           |
| B1  | Intabulare, drept de PROPRIETATE, dobandit prin Conventie, cota actuala 1/1<br>1) <b>MANOLACHE OVIDIU</b> , Lipsă CNP proprietar.<br>2) <b>MANOLACHE OANA-MARINA</b> , Lipsă CNP proprietar; bun comun | A1        |

**C. Partea III. SARCINI .**

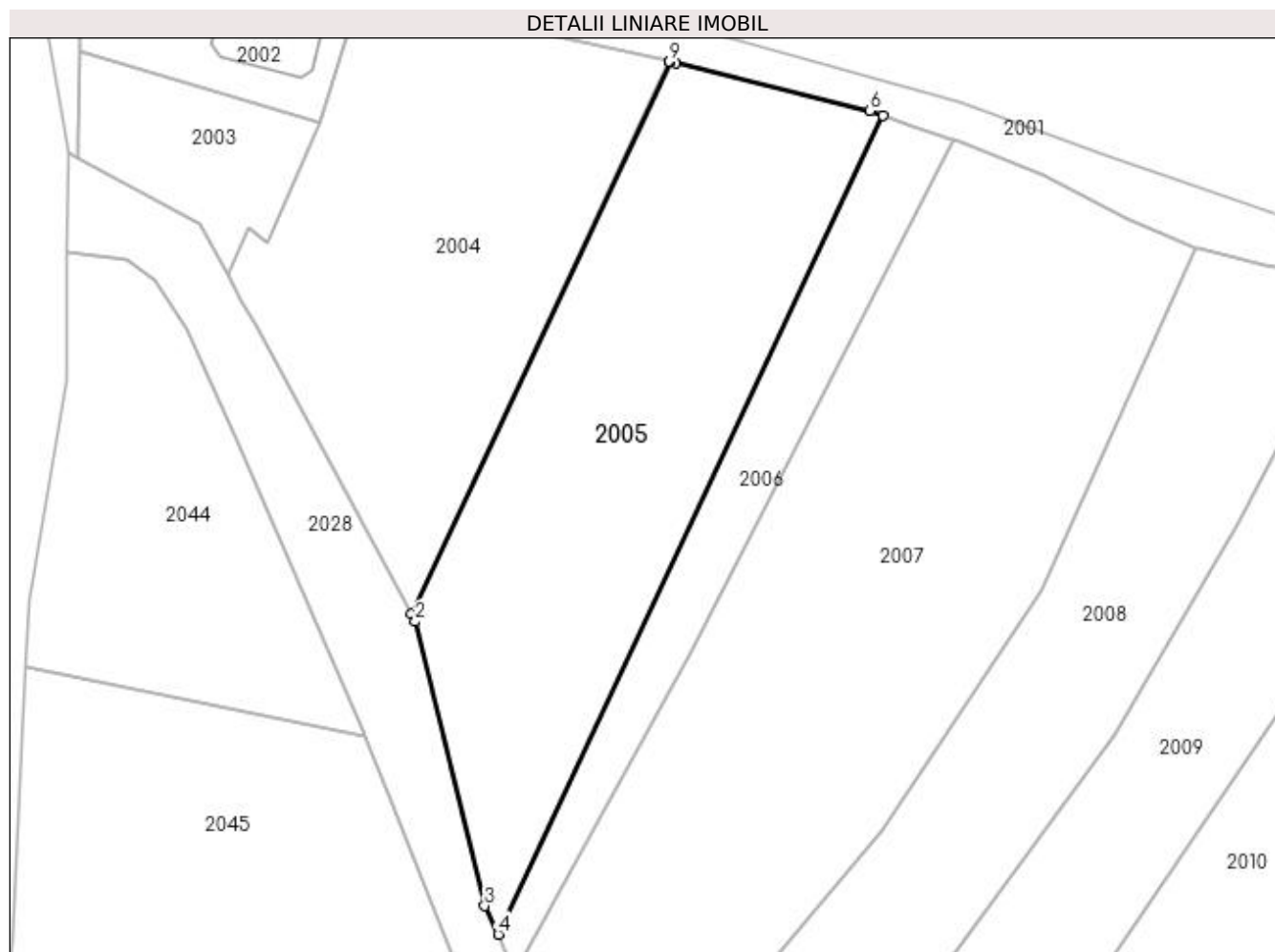
| Inscrieri privind dezmembramintele dreptului de proprietate, drepturi reale de garanție și sarcini | Referințe |
|--|-----------|
| NU SUNT  |           |

## Anexa Nr. 1 La Partea I

## Teren

| Nr cadastral | Suprafața (mp)* | Observații / Referințe |
|--------------|-----------------|------------------------|
| 33623        | 2.500           |                        |

\* Suprafața este determinată în planul de proiecție Stereo 70.



## Date referitoare la teren

| Crt | Categorie folosință | Intra vilan | Suprafața (mp) | Tarla | Parcelă | Nr. topo | Observații / Referințe |
|-----|---------------------|-------------|----------------|-------|---------|----------|------------------------|
| 1   | arabil              | DA          | 1.270          | -     | -       | -        |                        |
| 2   | arabil              | NU          | 1.230          | 11    | 232     | -        |                        |

## Lungime Segmente

1) Valorile lungimilor segmentelor sunt obținute din proiecție în plan.

| Punct început | X / Y                      | Punct sfârșit | X / Y                      | Lungime segment (** (m) |
|---------------|----------------------------|---------------|----------------------------|-------------------------|
| 1             | 592.372,703<br>695.688,616 | 2             | 592.373,196<br>695.687,702 | 1.039                   |
| 2             | 592.373,196<br>695.687,702 | 3             | 592.381,773<br>695.652,585 | 36.149                  |
| 3             | 592.381,773<br>695.652,585 | 4             | 592.383,412<br>695.649,081 | 3.869                   |
| 4             | 592.383,412<br>695.649,081 | 5             | 592.430,951<br>695.750,229 | 111.763                 |

| Punct început | X / Y                      | Punct sfârșit | X / Y                      | Lungime segment (** (m) |
|---------------|----------------------------|---------------|----------------------------|-------------------------|
| 5             | 592.430,951<br>695.750,229 | 6             | 592.429,335<br>695.750,789 | 1.711                   |
| 6             | 592.429,335<br>695.750,789 | 7             | 592.405,35<br>695.756,674  | 24.697                  |
| 7             | 592.405,35<br>695.756,674  | 8             | 592.404,634<br>695.756,85  | 0.737                   |
| 8             | 592.404,634<br>695.756,85  | 9             | 592.404,523<br>695.756,875 | 0.113                   |
| 9             | 592.404,523<br>695.756,875 | 1             | 592.372,703<br>695.688,616 | 75.312                  |

\*\* Lungimile segmentelor sunt determinate în planul de proiecție Stereo 70 și sunt rotunjite la 1 milimetru.

\*\*\* Distanța dintre puncte este formată din segmente cumulate ce sunt mai mici decât valoarea 1 milimetru.



**DATE DESPRE IMOBILUL NR. 2006**

Oficiul de Cadastru și Publicitate Imobiliară SUCEAVA  
Biroul de Cadastru și Publicitate Imobiliară Suceava

**A. Partea I. Descrierea imobilului**

TEREN Necunoscut

Adresa: Loc. Dragomirna, Jud. Suceava

| Nr. Crt | Nr cadastral Nr. topografic | Suprafața* (mp) | Observații / Referințe                 |
|---------|-----------------------------|-----------------|--|
| A1      |                             | 800             | Sector cadastral:7 Teren neimprejmuit; |

**B. Partea II. Proprietari și acte**

| Inscrieri privitoare la dreptul de proprietate și alte drepturi reale  |   | Referințe |
|--|---|-----------|
| /  |   |           |
| Act Normativ nr. Legea 7, din 13/03/1996 emis de PARLAMENTUL ROMANIEI; |   |           |
| B1   | Inscrierea provizorie, drept de PROPRIETATE, dobandit prin Lege, cota actuala 1/1<br>1) COMUNA MITOCU DRAGOMIRNEI, CIF:4441018, PROPRIETAR NEIDENTIFICAT. | A1        |

**C. Partea III. SARCINI .**

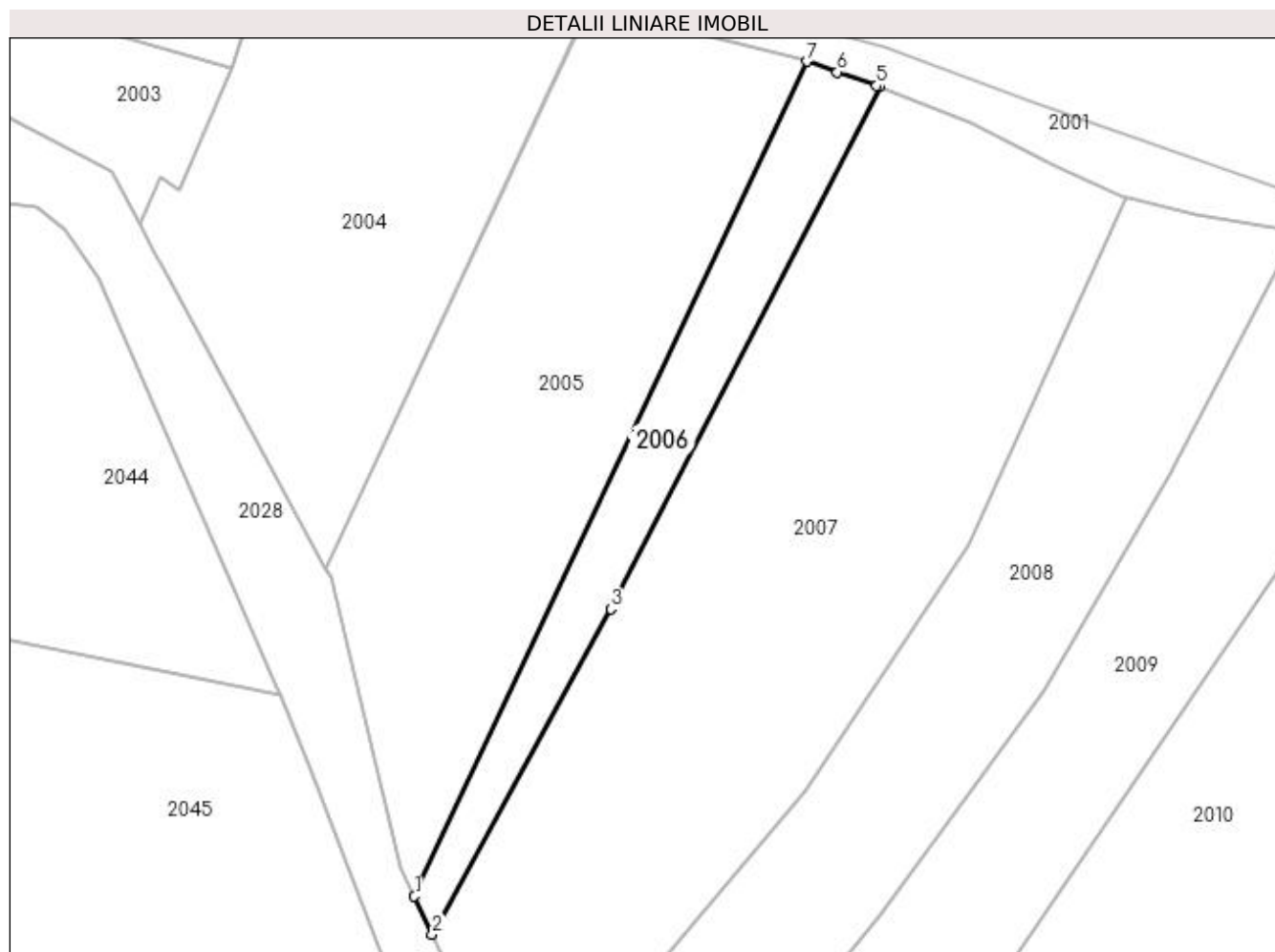
| Inscrieri privind dezmembramintele dreptului de proprietate, drepturi reale de garanție și sarcini | Referințe |
|--|-----------|
| NU SUNT  |           |

## Anexa Nr. 1 La Partea I

## Teren

|              |                 |                        |
|--------------|-----------------|------------------------|
| Nr cadastral | Suprafața (mp)* | Observații / Referințe |
|              | 800             |                        |

\* Suprafața este determinată în planul de proiecție Stereo 70.



## Date referitoare la teren

| Crt | Categorie folosință | Intravilan | Suprafața (mp) | Tarla | Parcelă | Nr. topo | Observații / Referințe |
|-----|---------------------|------------|----------------|-------|---------|----------|------------------------|
| 1   | arabil              | DA         | 268            | -     | -       | -        |                        |
| 2   | arabil              | NU         | 532            | -     | -       | -        |                        |

## Lungime Segmente

1) Valorile lungimilor segmentelor sunt obținute din proiecție în plan.

| Punct început | X / Y                      | Punct sfârșit | X / Y                      | Lungime segment (** (m) |
|---------------|----------------------------|---------------|----------------------------|-------------------------|
| 1             | 592.383,412<br>695.649,081 | 2             | 592.385,572<br>695.644,462 | 5.099                   |
| 2             | 592.385,572<br>695.644,462 | 3             | 592.407,225<br>695.683,86  | 44.956                  |
| 3             | 592.407,225<br>695.683,86  | 4             | 592.439,799<br>695.747,163 | 71.192                  |
| 4             | 592.439,799<br>695.747,163 | 5             | 592.439,426<br>695.747,292 | 0.395                   |

| Punct început | X / Y                      | Punct sfârșit | X / Y                      | Lungime segment (** (m) |
|---------------|----------------------------|---------------|----------------------------|-------------------------|
| 5             | 592.439,426<br>695.747,292 | 6             | 592.434,676<br>695.748,938 | 5.027                   |
| 6             | 592.434,676<br>695.748,938 | 7             | 592.430,951<br>695.750,229 | 3.942                   |
| 7             | 592.430,951<br>695.750,229 | 1             | 592.383,412<br>695.649,081 | 111.763                 |

\*\* Lungimile segmentelor sunt determinate în planul de proiecție Stereo 70 și sunt rotunjite la 1 milimetru.

\*\*\* Distanța dintre puncte este formată din segmente cumulate ce sunt mai mici decât valoarea 1 milimetru.





**DATE DESPRE IMOBILUL NR. 2007**

Oficiul de Cadastru și Publicitate Imobiliară SUCEAVA  
Biroul de Cadastru și Publicitate Imobiliară Suceava

**A. Partea I. Descrierea imobilului**

TEREN Necunoscut

Adresa: Loc. Dragomirna, Jud. Suceava

| Nr. Crt | Nr cadastral Nr. topografic | Suprafața* (mp) | Observații / Referințe  |
|---------|-----------------------------|-----------------|---|
| A1      |                             | 3.900           | Sector cadastral:7 Teren neimprejmuit;<br>Imobilul s-a format din o parte a PF 2260/19, 2260/28, 2260/27 a comunei cadastrale Mitocu Dragomirnei. |

**B. Partea II. Proprietari și acte**

| Inscrieri privitoare la dreptul de proprietate și alte drepturi reale  | Referințe |
|--|-----------|
| /  |           |
| Act Administrativ nr. 1451, din 14/10/2004 emis de CJSDPAT SUCEAVA;  |           |
| B1   | A1        |
| Intabulare, drept de PROPRIETATE, dobandit prin Reconstituire, cota actuala 1/1<br>1) DIMA AURORA, Lipsă CNP proprietar. |           |

**C. Partea III. SARCINI .**

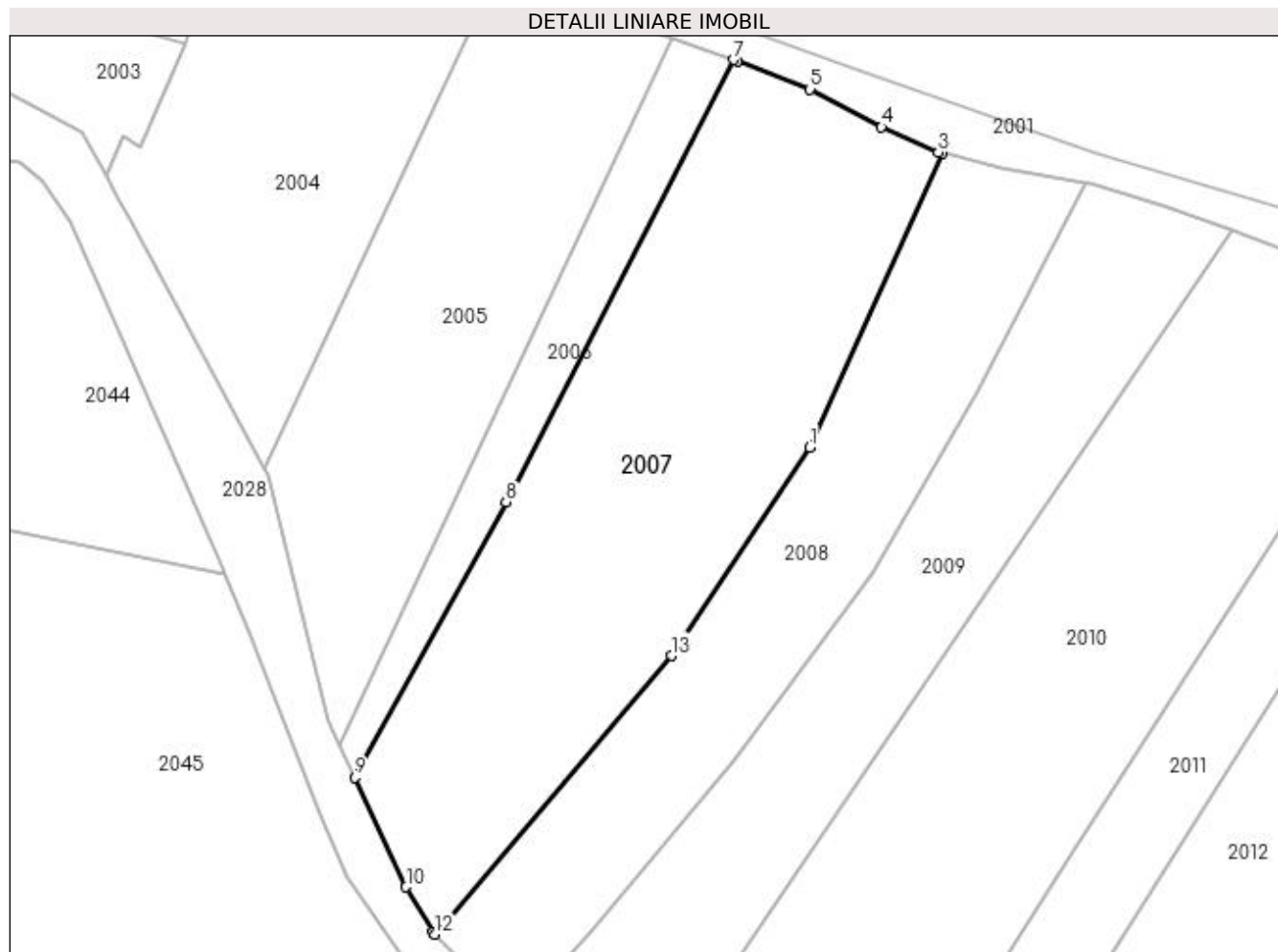
| Inscrieri privind dezmembramintele dreptului de proprietate, drepturi reale de garanție și sarcini | Referințe |
|--|-----------|
| NU SUNT  |           |

## Anexa Nr. 1 La Partea I

## Teren

| Nr cadastral | Suprafața (mp)* | Observații / Referințe  |
|--------------|-----------------|---|
|              | 3.900           | Imobilul s-a format din o parte a PF 2260/19, 2260/28, 2260/27 a comunei cadastrale Mitocu Dragomirnei. |

\* Suprafața este determinată în planul de proiecție Stereo 70.



## Date referitoare la teren

| Crt | Categorie folosință | Intra vilan | Suprafața (mp) | Tarla | Parcelă | Nr. topo | Observații / Referințe |
|-----|---------------------|-------------|----------------|-------|---------|----------|------------------------|
| 1   | arabil              | DA          | 119            | 11    | 232     | -        |                        |
| 2   | arabil              | NU          | 3.781          | 11    | 232     | -        |                        |

## Lungime Segmente

1) Valorile lungimilor segmentelor sunt obținute din proiecție în plan.

| Punct început | X / Y                      | Punct sfârșit | X / Y                      | Lungime segment (** (m) |
|---------------|----------------------------|---------------|----------------------------|-------------------------|
| 1             | 592.450,689<br>695.691,672 | 2             | 592.469,706<br>695.733,783 | 46.205                  |
| 2             | 592.469,706<br>695.733,783 | 3             | 592.469,091<br>695.733,938 | 0.634                   |
| 3             | 592.469,091<br>695.733,938 | 4             | 592.460,99<br>695.737,516  | 8.856                   |
| 4             | 592.460,99<br>695.737,516  | 5             | 592.450,741<br>695.742,928 | 11.59                   |

| Punct<br>început | X / Y                      | Punct<br>sfârșit | X / Y                      | Lungime<br>segment<br>(** (m) |
|------------------|----------------------------|------------------|----------------------------|-------------------------------|
| 5                | 592.450,741<br>695.742,928 | 6                | 592.440,37<br>695.746,965  | 11.129                        |
| 6                | 592.440,37<br>695.746,965  | 7                | 592.439,799<br>695.747,163 | 0.604                         |
| 7                | 592.439,799<br>695.747,163 | 8                | 592.407,225<br>695.683,86  | 71.192                        |
| 8                | 592.407,225<br>695.683,86  | 9                | 592.385,572<br>695.644,462 | 44.956                        |
| 9                | 592.385,572<br>695.644,462 | 10               | 592.392,92<br>695.628,755  | 17.341                        |
| 10               | 592.392,92<br>695.628,755  | 11               | 592.396,807<br>695.622,302 | 7.534                         |
| 11               | 592.396,807<br>695.622,302 | 12               | 592.396,992<br>695.621,993 | 0.36                          |
| 12               | 592.396,992<br>695.621,993 | 13               | 592.430,869<br>695.661,862 | 52.318                        |
| 13               | 592.430,869<br>695.661,862 | 1                | 592.450,689<br>695.691,672 | 35.798                        |

\*\* Lungimile segmentelor sunt determinate în planul de proiecție Stereo 70 și sunt rotunjite la 1 milimetru.

\*\*\* Distanța dintre puncte este formată din segmente cumulate ce sunt mai mici decât valoarea 1 milimetru.



**DATE DESPRE IMOBILUL NR. 2008**

Oficiul de Cadastru și Publicitate Imobiliară SUCEAVA  
Biroul de Cadastru și Publicitate Imobiliară Suceava

**A. Partea I. Descrierea imobilului**

TEREN Extravilan

Nr. CF vechi:3772

Adresa: Jud. Suceava

| Nr. Crt | Nr cadastral Nr. topografic | Suprafața* (mp) | Observații / Referințe                 |
|---------|-----------------------------|-----------------|--|
| A1      | 43720                       | 2.432           | Sector cadastral:7 Teren neimprejmuit; |

**B. Partea II. Proprietari și acte**

| Inscrieri privitoare la dreptul de proprietate și alte drepturi reale           | Referințe |
|---|-----------|
| <b>7353 / 29/10/2004</b>  |           |
| Act Notarial nr. 3085, din 28/10/2004 emis de NOTAR PUBLIC MIRCEA EUGEN BOBRIC; |           |
| B1  | A1        |
| Intabulare, drept de PROPRIETATE, dobândit prin Conventie, cota actuala 1/1     |           |
| 1) LIUBERA OANA-MARINA, Lipsă CNP proprietar.                                   |           |
| 2) MANOLACHE OVIDIU, Lipsă CNP proprietar; bun comun, în devălmășie             |           |

**C. Partea III. SARCINI .**

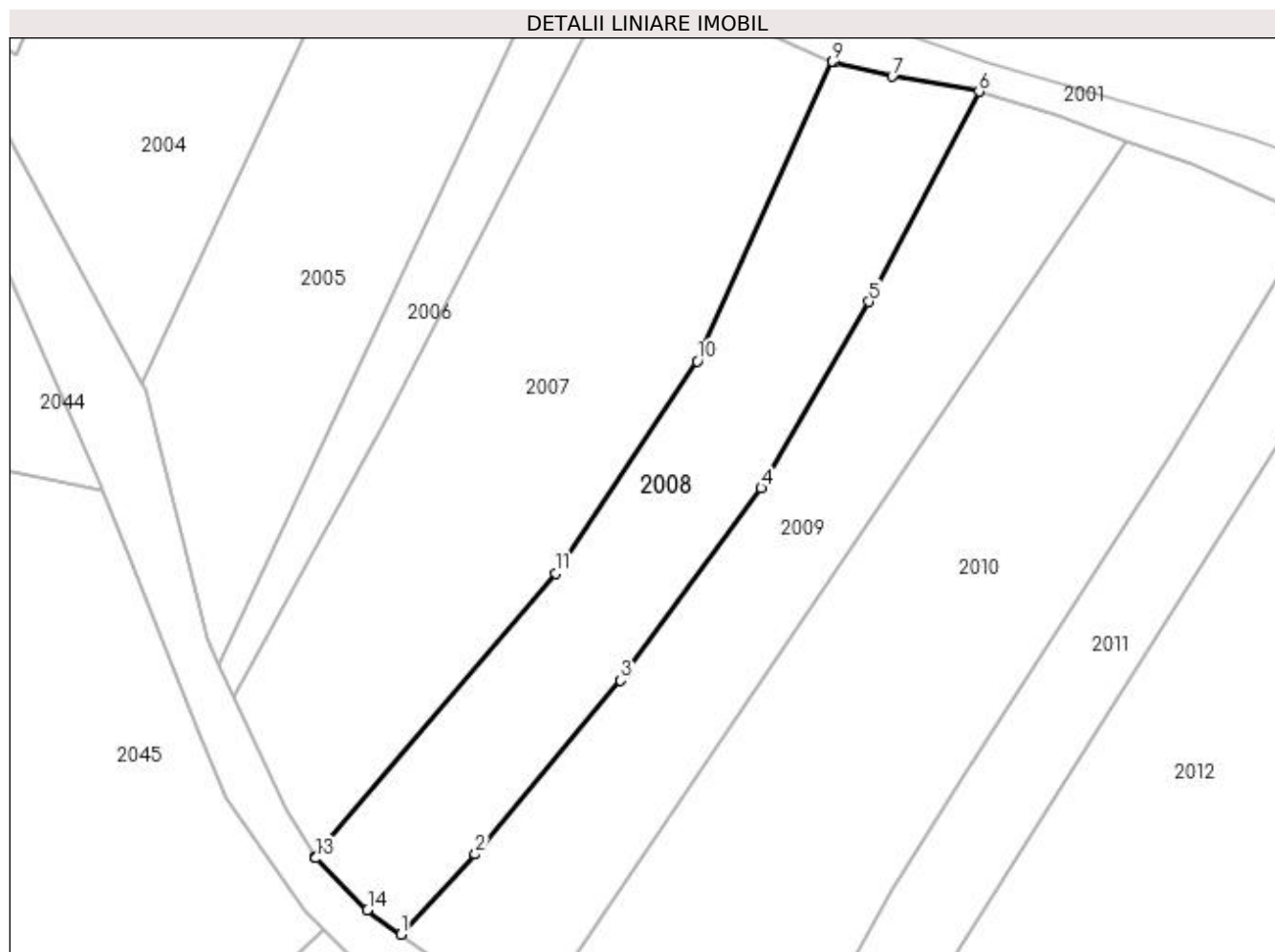
| Inscrieri privind dezmembramintele dreptului de proprietate, drepturi reale de garanție și sarcini | Referințe |
|--|-----------|
| NU SUNT  |           |

## Anexa Nr. 1 La Partea I

## Teren

|              |                 |                        |
|--------------|-----------------|------------------------|
| Nr cadastral | Suprafața (mp)* | Observații / Referințe |
| 43720        | 2.432           |                        |

\* Suprafața este determinată în planul de proiecție Stereo 70.



## Date referitoare la teren

| Crt | Categorie folosință | Intra vilan | Suprafața (mp) | Tarla | Parcelă | Nr. topo | Observații / Referințe |
|-----|---------------------|-------------|----------------|-------|---------|----------|------------------------|
| 1   | arabil              | NU          | 2.432          | 11    | 232     | 2260/126 |                        |

## Lungime Segmente

1) Valorile lungimilor segmentelor sunt obținute din proiecție în plan.

| Punct început | X / Y                      | Punct sfârșit | X / Y                      | Lungime segment (** (m) |
|---------------|----------------------------|---------------|----------------------------|-------------------------|
| 1             | 592.409,062<br>695.611,148 | 2             | 592.419,519<br>695.622,406 | 15.365                  |
| 2             | 592.419,519<br>695.622,406 | 3             | 592.439,944<br>695.646,814 | 31.827                  |
| 3             | 592.439,944<br>695.646,814 | 4             | 592.459,683<br>695.673,833 | 33.46                   |
| 4             | 592.459,683<br>695.673,833 | 5             | 592.474,811<br>695.700,026 | 30.248                  |
| 5             | 592.474,811<br>695.700,026 | 6             | 592.490,314<br>695.729,585 | 33.377                  |

| Punct început | X / Y                      | Punct sfârșit | X / Y                      | Lungime segment (** (m) |
|---------------|----------------------------|---------------|----------------------------|-------------------------|
| 6             | 592.490,314<br>695.729,585 | 7             | 592.478,111<br>695.731,66  | 12.378                  |
| 7             | 592.478,111<br>695.731,66  | 8             | 592.469,986<br>695.733,712 | 8.38                    |
| 8             | 592.469,986<br>695.733,712 | 9             | 592.469,706<br>695.733,783 | 0.289                   |
| 9             | 592.469,706<br>695.733,783 | 10            | 592.450,689<br>695.691,672 | 46.205                  |
| 10            | 592.450,689<br>695.691,672 | 11            | 592.430,869<br>695.661,862 | 35.798                  |
| 11            | 592.430,869<br>695.661,862 | 12            | 592.396,992<br>695.621,993 | 52.318                  |
| 12            | 592.396,992<br>695.621,993 | 13            | 592.397,078<br>695.621,852 | 0.165                   |
| 13            | 592.397,078<br>695.621,852 | 14            | 592.404,354<br>695.614,59  | 10.28                   |
| 14            | 592.404,354<br>695.614,59  | 1             | 592.409,062<br>695.611,148 | 5.833                   |

\*\* Lungimile segmentelor sunt determinate în planul de proiecție Stereo 70 și sunt rotunjite la 1 milimetru.

\*\*\* Distanța dintre puncte este formată din segmente cumulate ce sunt mai mici decât valoarea 1 milimetru.





**DATE DESPRE IMOBILUL NR. 2009**

Oficiul de Cadastru și Publicitate Imobiliară SUCEAVA  
Biroul de Cadastru și Publicitate Imobiliară Suceava

**A. Partea I. Descrierea imobilului**

TEREN Extravilan

Nr. CF vechi:4714  
Nr. cadastral vechi:3525

Adresa: Jud. Suceava

| Nr. Crt | Nr cadastral Nr. topografic | Suprafața* (mp) | Observații / Referințe                 |
|---------|-----------------------------|-----------------|--|
| A1      | 33371                       | 2.600           | Sector cadastral:7 Teren neimprejmuit; |

**B. Partea II. Proprietari și acte**

| Inscrieri privitoare la dreptul de proprietate și alte drepturi reale |   | Referințe |
|---|---|-----------|
| <b>11609 / 14/04/2008</b>   |   |           |
| Act Notarial nr. 996, din 27/04/2005 emis de -;                       |   |           |
| B1  | Intabulare, drept de PROPRIETATE, dobandit prin Conventie, cota actuala 1/1 | A1        |
|   | 1) LIUBERA OANA-MARINA, Lipsă CNP proprietar.                               |           |
|   | 2) MANOLACHE OVIDIU, Lipsă CNP proprietar; bun comun                        |           |

**C. Partea III. SARCINI .**

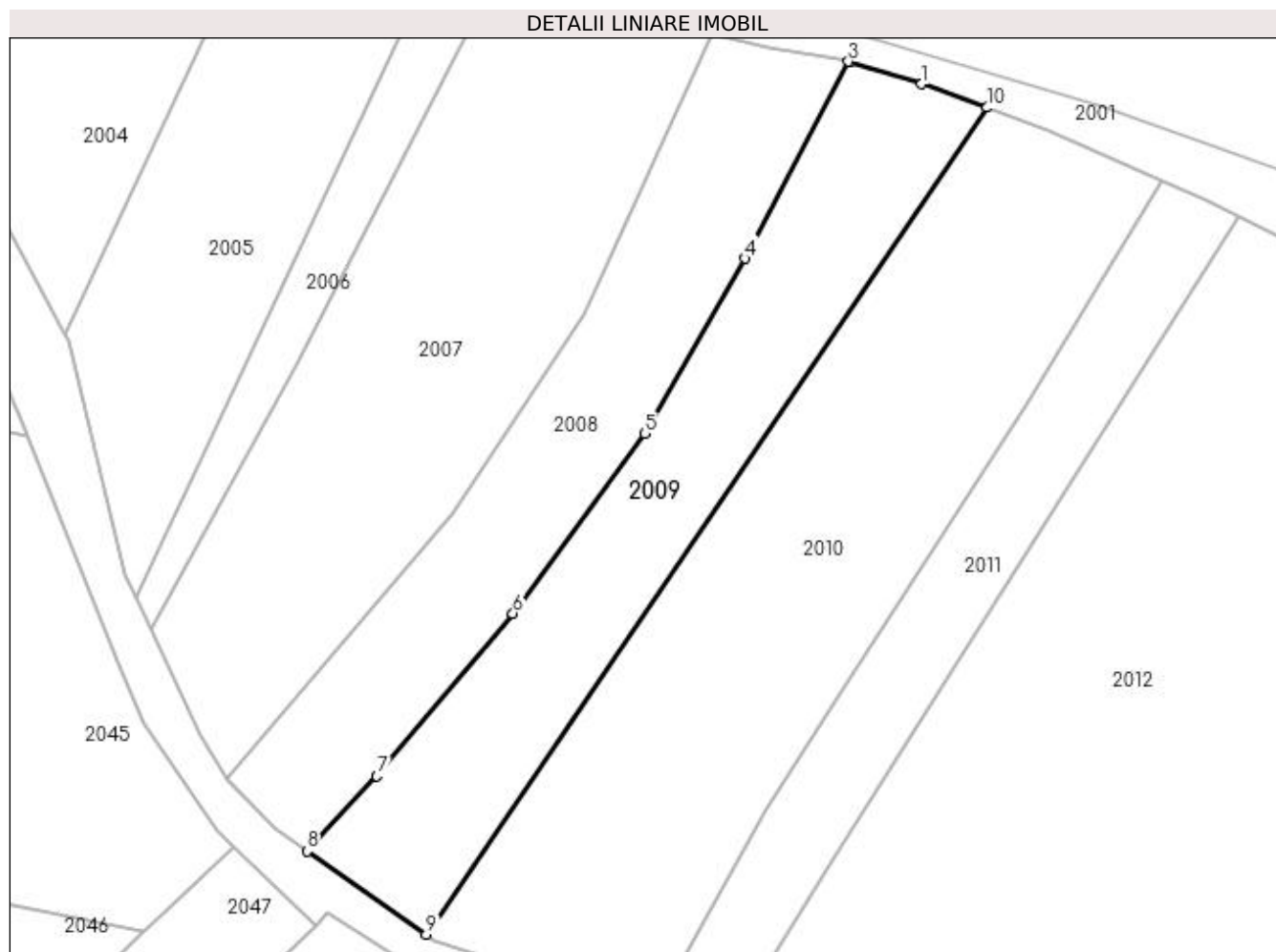
| Inscrieri privind dezmembramintele dreptului de proprietate, drepturi reale de garanție și sarcini | Referințe |
|--|-----------|
| NU SUNT  |           |

## Anexa Nr. 1 La Partea I

## Teren

| Nr cadastral | Suprafața (mp)* | Observații / Referințe |
|--------------|-----------------|------------------------|
| 33371        | 2.600           |                        |

\* Suprafața este determinată în planul de proiecție Stereo 70.



## Date referitoare la teren

| Crt | Categorie folosință | Intra vilan | Suprafața (mp) | Tarla | Parcelă | Nr. topo | Observații / Referințe |
|-----|---------------------|-------------|----------------|-------|---------|----------|------------------------|
| 1   | arabil              | NU          | 2.600          | 11    | 232     | -        |                        |

## Lungime Segmente

1) Valorile lungimilor segmentelor sunt obținute din proiecție în plan.

| Punct început | X / Y                      | Punct sfârșit | X / Y                      | Lungime segment (** (m) |
|---------------|----------------------------|---------------|----------------------------|-------------------------|
| 1             | 592.501,261<br>695.726,194 | 2             | 592.490,608<br>695.729,494 | 11.153                  |
| 2             | 592.490,608<br>695.729,494 | 3             | 592.490,314<br>695.729,585 | 0.307                   |
| 3             | 592.490,314<br>695.729,585 | 4             | 592.474,811<br>695.700,026 | 33.377                  |
| 4             | 592.474,811<br>695.700,026 | 5             | 592.459,683<br>695.673,833 | 30.248                  |
| 5             | 592.459,683<br>695.673,833 | 6             | 592.439,944<br>695.646,814 | 33.46                   |

| Punct început | X / Y                      | Punct sfârșit | X / Y                      | Lungime segment (** (m) |
|---------------|----------------------------|---------------|----------------------------|-------------------------|
| 6             | 592.439,944<br>695.646,814 | 7             | 592.419,519<br>695.622,406 | 31.827                  |
| 7             | 592.419,519<br>695.622,406 | 8             | 592.409,062<br>695.611,148 | 15.365                  |
| 8             | 592.409,062<br>695.611,148 | 9             | 592.426,963<br>695.598,673 | 21.819                  |
| 9             | 592.426,963<br>695.598,673 | 10            | 592.511,104<br>695.722,668 | 149.848                 |
| 10            | 592.511,104<br>695.722,668 | 1             | 592.501,261<br>695.726,194 | 10.455                  |

\*\* Lungimile segmentelor sunt determinate în planul de proiecție Stereo 70 și sunt rotunjite la 1 milimetru.

\*\*\* Distanța dintre puncte este formată din segmente cumulate ce sunt mai mici decât valoarea 1 milimetru.



**DATE DESPRE IMOBILUL NR. 2010**

Oficiul de Cadastru și Publicitate Imobiliară SUCEAVA  
Biroul de Cadastru și Publicitate Imobiliară Suceava

**A. Partea I. Descrierea imobilului**

TEREN Extravilan

Adresa: Jud. Suceava

| Nr. Crt | Nr cadastral Nr. topografic | Suprafața* (mp) | Observații / Referințe                 |
|---------|-----------------------------|-----------------|--|
| A1      |                             | 4.600           | Sector cadastral:7 Teren neimprejmuit; |

**B. Partea II. Proprietari și acte**

| Inscrieri privitoare la dreptul de proprietate și alte drepturi reale  |   | Referințe |
|--|---|-----------|
| /  |   |           |
| Act Normativ nr. Legea 7, din 13/03/1996 emis de PARLAMENTUL ROMANIEI; |   |           |
| B1   | Inscrierea provizorie, drept de PROPRIETATE, dobandit prin Lege, cota actuala 1/1 | A1        |
| 1) COMUNA MITOCU DRAGOMIRNEI, CIF:4441018, PROPRIETAR NEIDENTIFICAT.   |   |           |

**C. Partea III. SARCINI .**

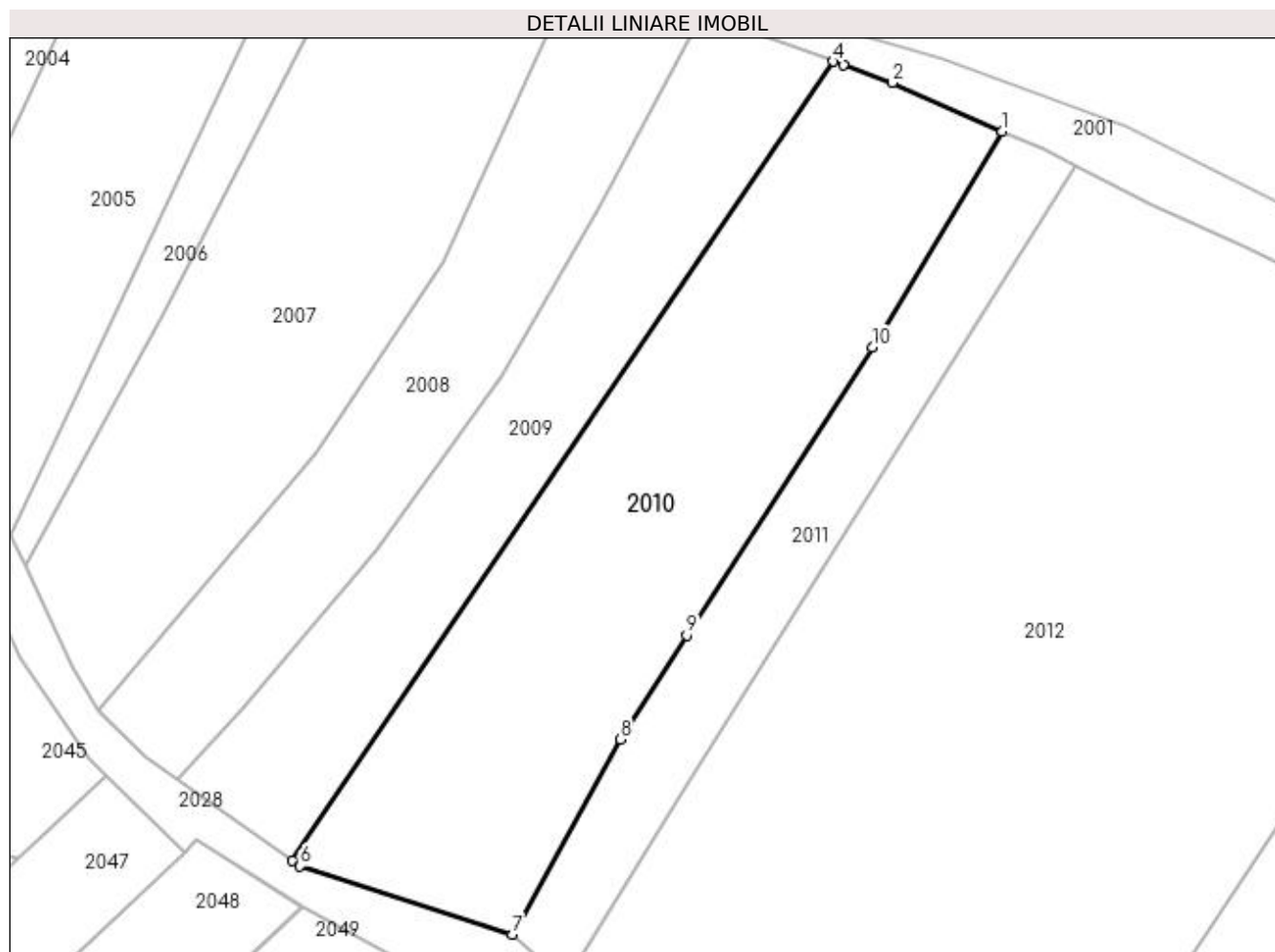
| Inscrieri privind dezmembramintele dreptului de proprietate, drepturi reale de garanție și sarcini | Referințe |
|--|-----------|
| NU SUNT  |           |

## Anexa Nr. 1 La Partea I

## Teren

|              |                 |                        |
|--------------|-----------------|------------------------|
| Nr cadastral | Suprafața (mp)* | Observații / Referințe |
|              | 4.600           |                        |

\* Suprafața este determinată în planul de proiecție Stereo 70.



## Date referitoare la teren

| Crt | Categorie folosință | Intravilan | Suprafața (mp) | Tarla | Parcelă | Nr. topo | Observații / Referințe |
|-----|---------------------|------------|----------------|-------|---------|----------|------------------------|
| 1   | arabil              | NU         | 4.600          | 11    | 232     | -        |                        |

## Lungime Segmente

1) Valorile lungimilor segmentelor sunt obținute din proiecție în plan.

| Punct început | X / Y                      | Punct sfârșit | X / Y                      | Lungime segment (** (m) |
|---------------|----------------------------|---------------|----------------------------|-------------------------|
| 1             | 592.537,324<br>695.711,829 | 2             | 592.520,257<br>695.719,389 | 18.667                  |
| 2             | 592.520,257<br>695.719,389 | 3             | 592.512,631<br>695.722,121 | 8.101                   |
| 3             | 592.512,631<br>695.722,121 | 4             | 592.511,104<br>695.722,668 | 1.622                   |
| 4             | 592.511,104<br>695.722,668 | 5             | 592.426,963<br>695.598,673 | 149.848                 |
| 5             | 592.426,963<br>695.598,673 | 6             | 592.428,252<br>695.597,775 | 1.571                   |

| Punct început | X / Y                      | Punct sfârșit | X / Y                      | Lungime segment (** (m) |
|---------------|----------------------------|---------------|----------------------------|-------------------------|
| 6             | 592.428,252<br>695.597,775 | 7             | 592.461,181<br>695.587,17  | 34.595                  |
| 7             | 592.461,181<br>695.587,17  | 8             | 592.478,008<br>695.617,451 | 34.642                  |
| 8             | 592.478,008<br>695.617,451 | 9             | 592.488,271<br>695.633,601 | 19.135                  |
| 9             | 592.488,271<br>695.633,601 | 10            | 592.517,099<br>695.678,276 | 53.169                  |
| 10            | 592.517,099<br>695.678,276 | 1             | 592.537,324<br>695.711,829 | 39.177                  |

\*\* Lungimile segmentelor sunt determinate în planul de proiecție Stereo 70 și sunt rotunjite la 1 milimetru.

\*\*\* Distanța dintre puncte este formată din segmente cumulate ce sunt mai mici decât valoarea 1 milimetru.





**DATE DESPRE IMOBILUL NR. 2011**

Oficiul de Cadastru și Publicitate Imobiliară SUCEAVA  
Biroul de Cadastru și Publicitate Imobiliară Suceava

**A. Partea I. Descrierea imobilului**

TEREN Extravilan

Nr. CF vechi:4844  
Nr. cadastral vechi:3691

Adresa: Jud. Suceava

| Nr. Crt | Nr cadastral Nr. topografic | Suprafața* (mp) | Observații / Referințe                 |
|---------|-----------------------------|-----------------|--|
| A1      | 33414                       | 1.792           | Sector cadastral:7 Teren neimprejmuit; |

**B. Partea II. Proprietari și acte**

| Inscrieri privitoare la dreptul de proprietate și alte drepturi reale                   |  | Referințe |
|---|--|-----------|
| <b>31742 / 02/10/2008</b>   |  |           |
| Act Notarial nr. 3427, din 01/10/2008 emis de -;  |  |           |
| B1  | Intabulare, drept de PROPRIETATE, dobandit prin Conventie, cota actuala 1/2<br>1) <b>ANDRUSEAC MARIA</b> , Lipsă CNP proprietar. | A1        |
| <b>4488 / 28/01/2020</b>  |  |           |
| Act Notarial nr. Certificat de moștenitor nr. 1, din 28/01/2020 emis de BIN ILIE DELIA; |  |           |
| B2  | Intabulare, drept de PROPRIETATE, dobandit prin Succesiune, cota actuala 1/8<br>1) <b>ANDRUSEAC MARIA</b>                        | A1        |
| B3  | Intabulare, drept de PROPRIETATE, dobandit prin Succesiune, cota actuala 1/8<br>1) <b>ANDRUSEAC FLORIN-SERGIU</b>                | A1        |
| B4  | Intabulare, drept de PROPRIETATE, dobandit prin Succesiune, cota actuala 1/8<br>1) <b>ANDRUSEAC OVIDIU-MIHAI</b>                 | A1        |
| B5  | Intabulare, drept de PROPRIETATE, dobandit prin Succesiune, cota actuala 1/8<br>1) <b>RUSU ANCUȚA-MARCELA</b>                    | A1        |

**C. Partea III. SARCINI .**

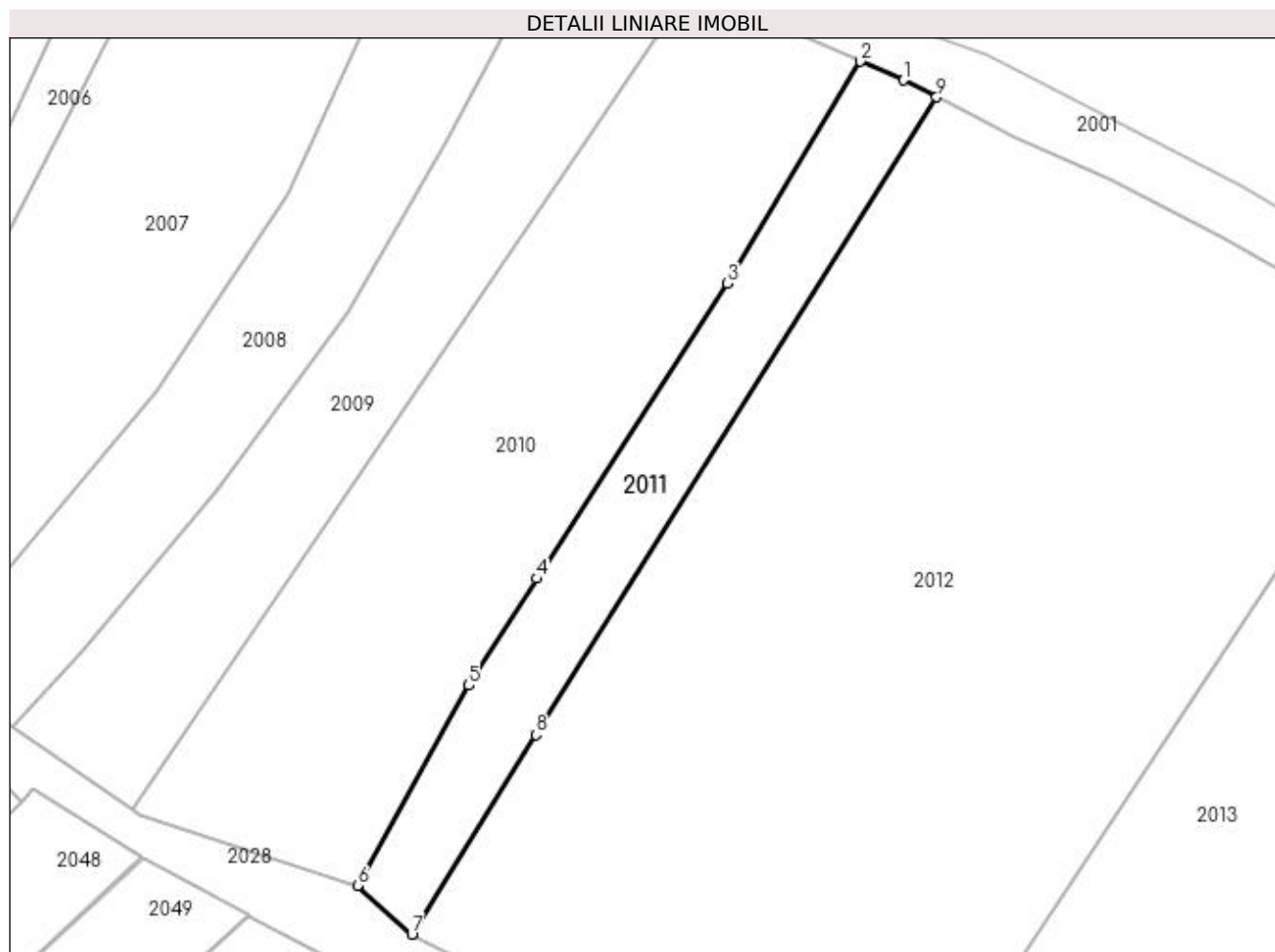
| Inscrieri privind dezmembramintele dreptului de proprietate, drepturi reale de garanție și sarcini | Referințe |
|--|-----------|
| NU SUNT  |           |

## Anexa Nr. 1 La Partea I

## Teren

| Nr cadastral | Suprafața (mp)* | Observații / Referințe |
|--------------|-----------------|------------------------|
| 33414        | 1.792           |                        |

\* Suprafața este determinată în planul de proiecție Stereo 70.



## Date referitoare la teren

| Crt | Categorie folosință | Intra vilan | Suprafața (mp) | Tarla | Parcelă | Nr. topo | Observații / Referințe |
|-----|---------------------|-------------|----------------|-------|---------|----------|------------------------|
| 1   | arabil              | NU          | 1.792          | 11    | 232     | -        |                        |

## Lungime Segmente

1) Valorile lungimilor segmentelor sunt obținute din proiecție în plan.

| Punct început | X / Y                      | Punct sfârșit | X / Y                      | Lungime segment (** (m) |
|---------------|----------------------------|---------------|----------------------------|-------------------------|
| 1             | 592.543,767<br>695.708,976 | 2             | 592.537,324<br>695.711,829 | 7.046                   |
| 2             | 592.537,324<br>695.711,829 | 3             | 592.517,099<br>695.678,276 | 39.177                  |
| 3             | 592.517,099<br>695.678,276 | 4             | 592.488,271<br>695.633,601 | 53.169                  |
| 4             | 592.488,271<br>695.633,601 | 5             | 592.478,008<br>695.617,451 | 19.135                  |
| 5             | 592.478,008<br>695.617,451 | 6             | 592.461,181<br>695.587,17  | 34.642                  |

| Punct început | X / Y                      | Punct sfârșit | X / Y                      | Lungime segment (** (m) |
|---------------|----------------------------|---------------|----------------------------|-------------------------|
| 6             | 592.461,181<br>695.587,17  | 7             | 592.469,394<br>695.579,774 | 11.052                  |
| 7             | 592.469,394<br>695.579,774 | 8             | 592.488,141<br>695.609,975 | 35.546                  |
| 8             | 592.488,141<br>695.609,975 | 9             | 592.548,822<br>695.706,414 | 113.941                 |
| 9             | 592.548,822<br>695.706,414 | 1             | 592.543,767<br>695.708,976 | 5.667                   |

\*\* Lungimile segmentelor sunt determinate în planul de proiecție Stereo 70 și sunt rotunjite la 1 milimetru.

\*\*\* Distanța dintre puncte este formată din segmente cumulate ce sunt mai mici decât valoarea 1 milimetru.



**DATE DESPRE IMOBILUL NR. 2012**

Oficiul de Cadastru și Publicitate Imobiliară SUCEAVA  
Biroul de Cadastru și Publicitate Imobiliară Suceava

**A. Partea I. Descrierea imobilului**

TEREN Extravilan

Adresa: Jud. Suceava

| Nr. Crt | Nr cadastral Nr. topografic | Suprafața* (mp) | Observații / Referințe                 |
|---------|-----------------------------|-----------------|--|
| A1      |                             | 12.100          | Sector cadastral:7 Teren neimprejmuit; |

**B. Partea II. Proprietari și acte**

| Inscrieri privitoare la dreptul de proprietate și alte drepturi reale  |   | Referințe |
|--|---|-----------|
| /  |   |           |
| Act Normativ nr. Legea 7, din 13/03/1996 emis de PARLAMENTUL ROMANIEI; |   |           |
| B1   | Inscrierea provizorie, drept de PROPRIETATE, dobandit prin Lege, cota actuala 1/1<br>1) COMUNA MITOCU DRAGOMIRNEI, CIF:4441018, PROPRIETAR NEIDENTIFICAT. | A1        |

**C. Partea III. SARCINI .**

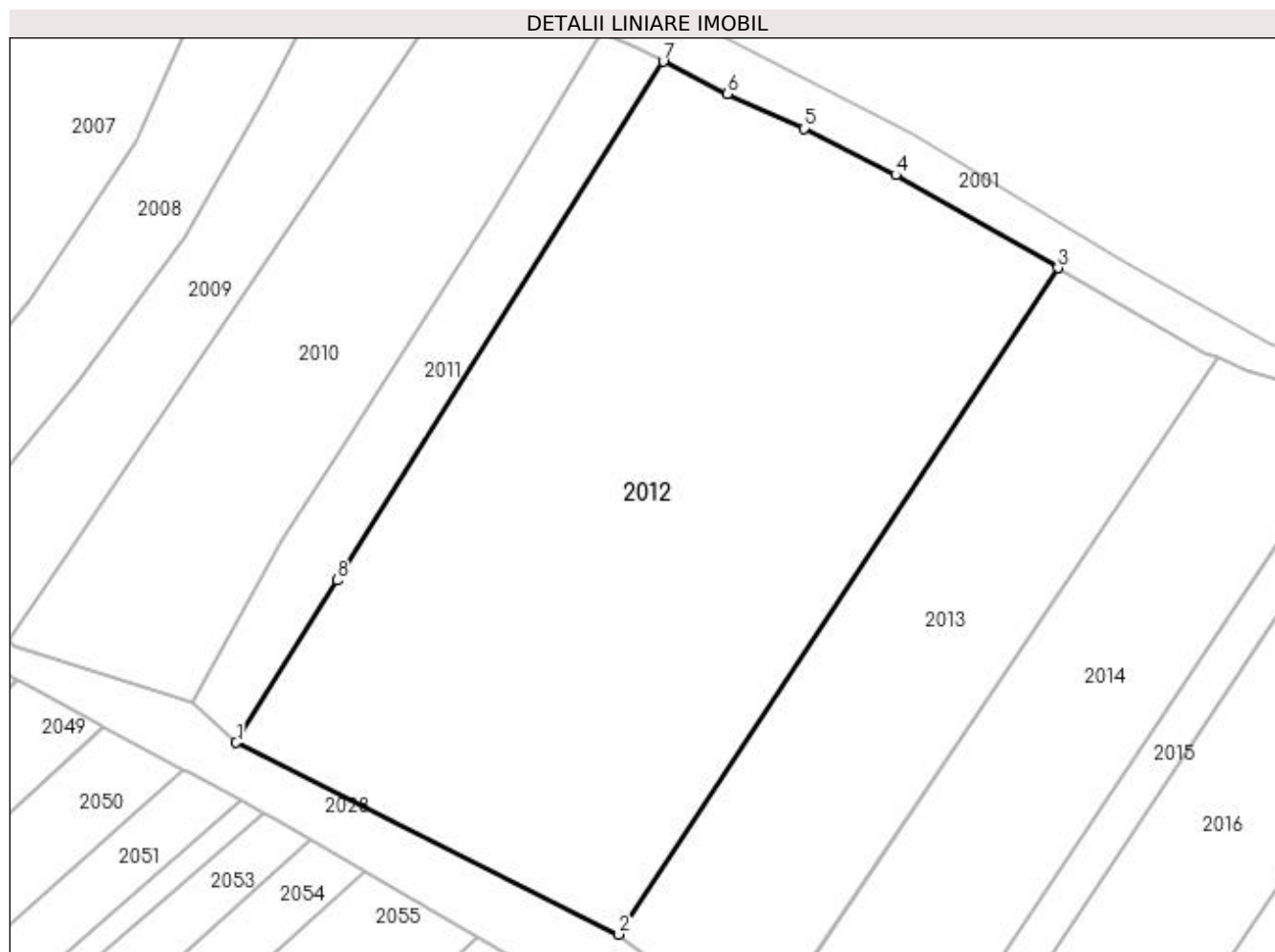
| Inscrieri privind dezmembramintele dreptului de proprietate, drepturi reale de garanție și sarcini | Referințe |
|--|-----------|
| NU SUNT  |           |

## Anexa Nr. 1 La Partea I

## Teren

|              |                 |                        |
|--------------|-----------------|------------------------|
| Nr cadastral | Suprafața (mp)* | Observații / Referințe |
|              | 12.100          |                        |

\* Suprafața este determinată în planul de proiecție Stereo 70.



## Date referitoare la teren

| Crt | Categorie folosință | Intravilan | Suprafața (mp) | Tarla | Parcelă | Nr. topo | Observații / Referințe |
|-----|---------------------|------------|----------------|-------|---------|----------|------------------------|
| 1   | arabil              | NU         | 12.100         | 11    | 232     | -        |                        |

## Lungime Segmente

1) Valorile lungimilor segmentelor sunt obținute din proiecție în plan.

| Punct început | X / Y                      | Punct sfârșit | X / Y                      | Lungime segment (** (m) |
|---------------|----------------------------|---------------|----------------------------|-------------------------|
| 1             | 592.469,394<br>695.579,774 | 2             | 592.540,479<br>695.544,154 | 79.51                   |
| 2             | 592.540,479<br>695.544,154 | 3             | 592.622,224<br>695.668,046 | 148.431                 |
| 3             | 592.622,224<br>695.668,046 | 4             | 592.592,07<br>695.685,304  | 34.743                  |
| 4             | 592.592,07<br>695.685,304  | 5             | 592.574,987<br>695.693,949 | 19.147                  |
| 5             | 592.574,987<br>695.693,949 | 6             | 592.560,76<br>695.700,364  | 15.606                  |

| Punct început | X / Y                      | Punct sfârșit | X / Y                      | Lungime segment (** (m) |
|---------------|----------------------------|---------------|----------------------------|-------------------------|
| 6             | 592.560,76<br>695.700,364  | 7             | 592.548,822<br>695.706,414 | 13.383                  |
| 7             | 592.548,822<br>695.706,414 | 8             | 592.488,141<br>695.609,975 | 113.941                 |
| 8             | 592.488,141<br>695.609,975 | 1             | 592.469,394<br>695.579,774 | 35.546                  |

\*\* Lungimile segmentelor sunt determinate în planul de proiecție Stereo 70 și sunt rotunjite la 1 milimetru.

\*\*\* Distanța dintre puncte este formată din segmente cumulate ce sunt mai mici decât valoarea 1 milimetru.





**DATE DESPRE IMOBILUL NR. 2013**

Oficiul de Cadastru și Publicitate Imobiliară SUCEAVA  
Biroul de Cadastru și Publicitate Imobiliară Suceava

**A. Partea I. Descrierea imobilului**

TEREN Extravilan

Adresa: Jud. Suceava

| Nr. Crt | Nr cadastral<br>Nr. topografic | Suprafața* (mp) | Observații / Referințe                 |
|---------|--------------------------------|-----------------|--|
| A1      | 32569                          | 5.000           | Sector cadastral:7 Teren neimprejmuit; |

**B. Partea II. Proprietari și acte**

| Inscrieri privitoare la dreptul de proprietate și alte drepturi reale                        | Referințe |
|--|-----------|
| <b>24719 / 23/07/2013</b>  |           |
| Act Notarial nr. contract de vânzare 2498, din 22/07/2013 emis de BNP NEGURA ADINA LOREDANA; |           |
| B3   | A1        |
| Intabulare, drept de PROPRIETATE, dobândit prin Convenție, cota actuala 1/1                  |           |
| 1) APĂVĂLOAIE CIPRIAN FLORIN   |           |
| 2) APĂVĂLOAIE ELENA ALEXANDRA, soți  |           |

**C. Partea III. SARCINI .**

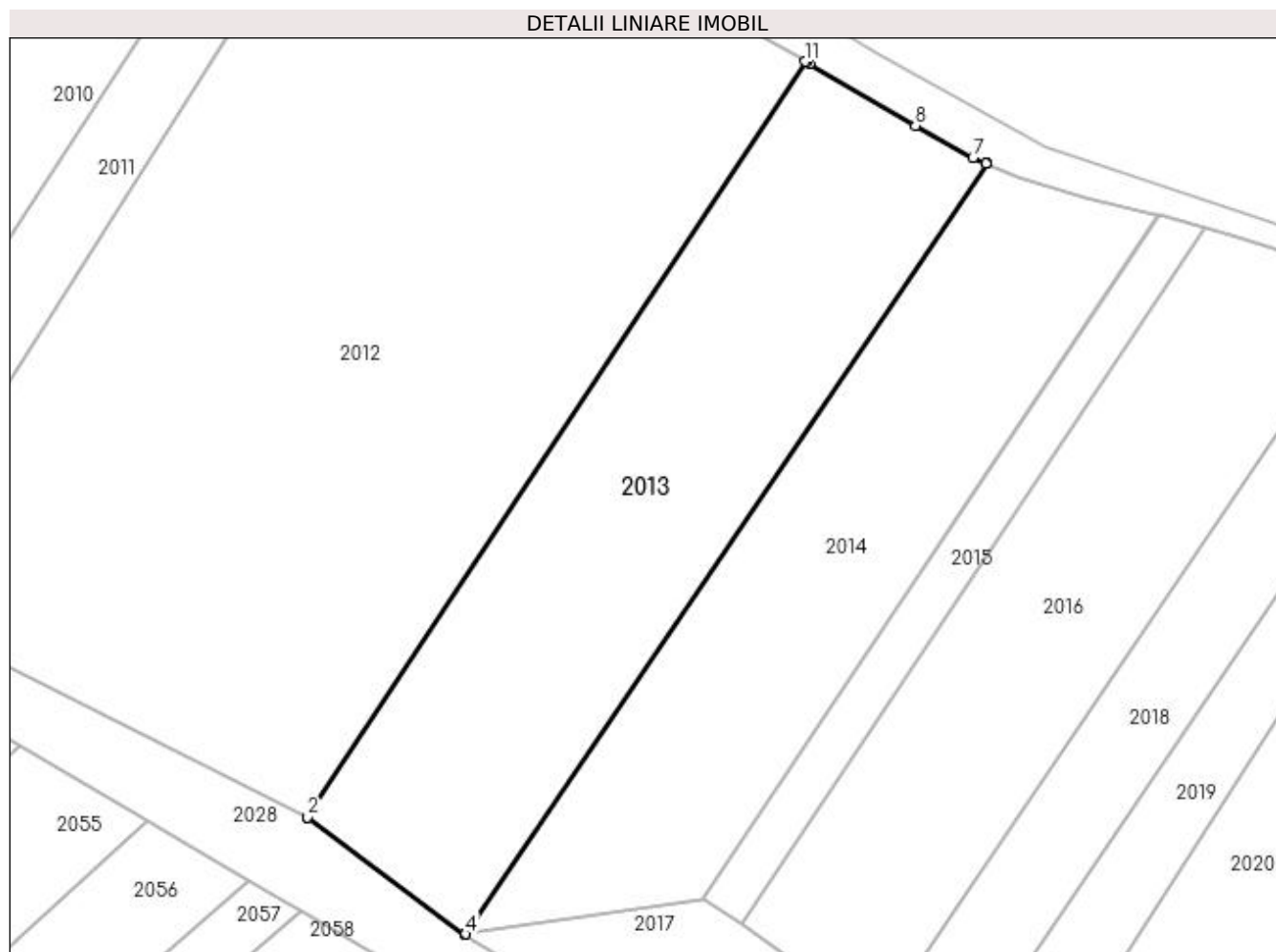
| Inscrieri privind dezmembramintele dreptului de proprietate, drepturi reale de garanție și sarcini | Referințe |
|--|-----------|
| NU SUNT  |           |

## Anexa Nr. 1 La Partea I

## Teren

|              |                 |                        |
|--------------|-----------------|------------------------|
| Nr cadastral | Suprafața (mp)* | Observații / Referințe |
| 32569        | 5.000           |                        |

\* Suprafața este determinată în planul de proiecție Stereo 70.



## Date referitoare la teren

| Crt | Categorie folosință | Intra vilan | Suprafața (mp) | Tarla | Parcelă | Nr. topo | Observații / Referințe |
|-----|---------------------|-------------|----------------|-------|---------|----------|------------------------|
| 1   | arabil              | NU          | 5.000          | 11    | 232     | -        |                        |

## Lungime Segmente

1) Valorile lungimilor segmentelor sunt obținute din proiecție în plan.

| Punct început | X / Y                      | Punct sfârșit | X / Y                      | Lungime segment (** (m) |
|---------------|----------------------------|---------------|----------------------------|-------------------------|
| 1             | 592.540,479<br>695.544,154 | 2             | 592.540,541<br>695.544,123 | 0.069                   |
| 2             | 592.540,541<br>695.544,123 | 3             | 592.566,305<br>695.524,91  | 32.139                  |
| 3             | 592.566,305<br>695.524,91  | 4             | 592.566,569<br>695.524,948 | 0.267                   |
| 4             | 592.566,569<br>695.524,948 | 5             | 592.652,084<br>695.651,278 | 152.552                 |
| 5             | 592.652,084<br>695.651,278 | 6             | 592.651,898<br>695.651,355 | 0.202                   |

| Punct început | X / Y                      | Punct sfârșit | X / Y                      | Lungime segment (** (m) |
|---------------|----------------------------|---------------|----------------------------|-------------------------|
| 6             | 592.651,898<br>695.651,355 | 7             | 592.649,719<br>695.652,267 | 2.362                   |
| 7             | 592.649,719<br>695.652,267 | 8             | 592.640,333<br>695.657,503 | 10.748                  |
| 8             | 592.640,333<br>695.657,503 | 9             | 592.622,924<br>695.667,646 | 20.148                  |
| 9             | 592.622,924<br>695.667,646 | 10            | 592.622,284<br>695.668,012 | 0.738                   |
| 10            | 592.622,284<br>695.668,012 | 11            | 592.622,224<br>695.668,046 | 0.068                   |
| 11            | 592.622,224<br>695.668,046 | 1             | 592.540,479<br>695.544,154 | 148.431                 |

\*\* Lungimile segmentelor sunt determinate în planul de proiecție Stereo 70 și sunt rotunjite la 1 milimetru.

\*\*\* Distanța dintre puncte este formată din segmente cumulate ce sunt mai mici decât valoarea 1 milimetru.



**DATE DESPRE IMOBILUL NR. 2014**

Oficiul de Cadastru și Publicitate Imobiliară SUCEAVA  
Biroul de Cadastru și Publicitate Imobiliară Suceava

**A. Partea I. Descrierea imobilului**

TEREN Extravilan

Adresa: Jud. Suceava

| Nr. Crt | Nr cadastral Nr. topografic | Suprafața* (mp) | Observații / Referințe                 |
|---------|-----------------------------|-----------------|--|
| A1      |                             | 4.100           | Sector cadastral:7 Teren neimprejmuit; |

**B. Partea II. Proprietari și acte**

| Inscrieri privitoare la dreptul de proprietate și alte drepturi reale  |   | Referințe |
|--|---|-----------|
| /  |   |           |
| Act Normativ nr. Legea 7, din 13/03/1996 emis de PARLAMENTUL ROMANIEI; |   |           |
| B1   | Inscrierea provizorie, drept de PROPRIETATE, dobandit prin Lege, cota actuala 1/1<br>1) COMUNA MITOCU DRAGOMIRNEI, CIF:4441018, PROPRIETAR NEIDENTIFICAT. | A1        |

**C. Partea III. SARCINI .**

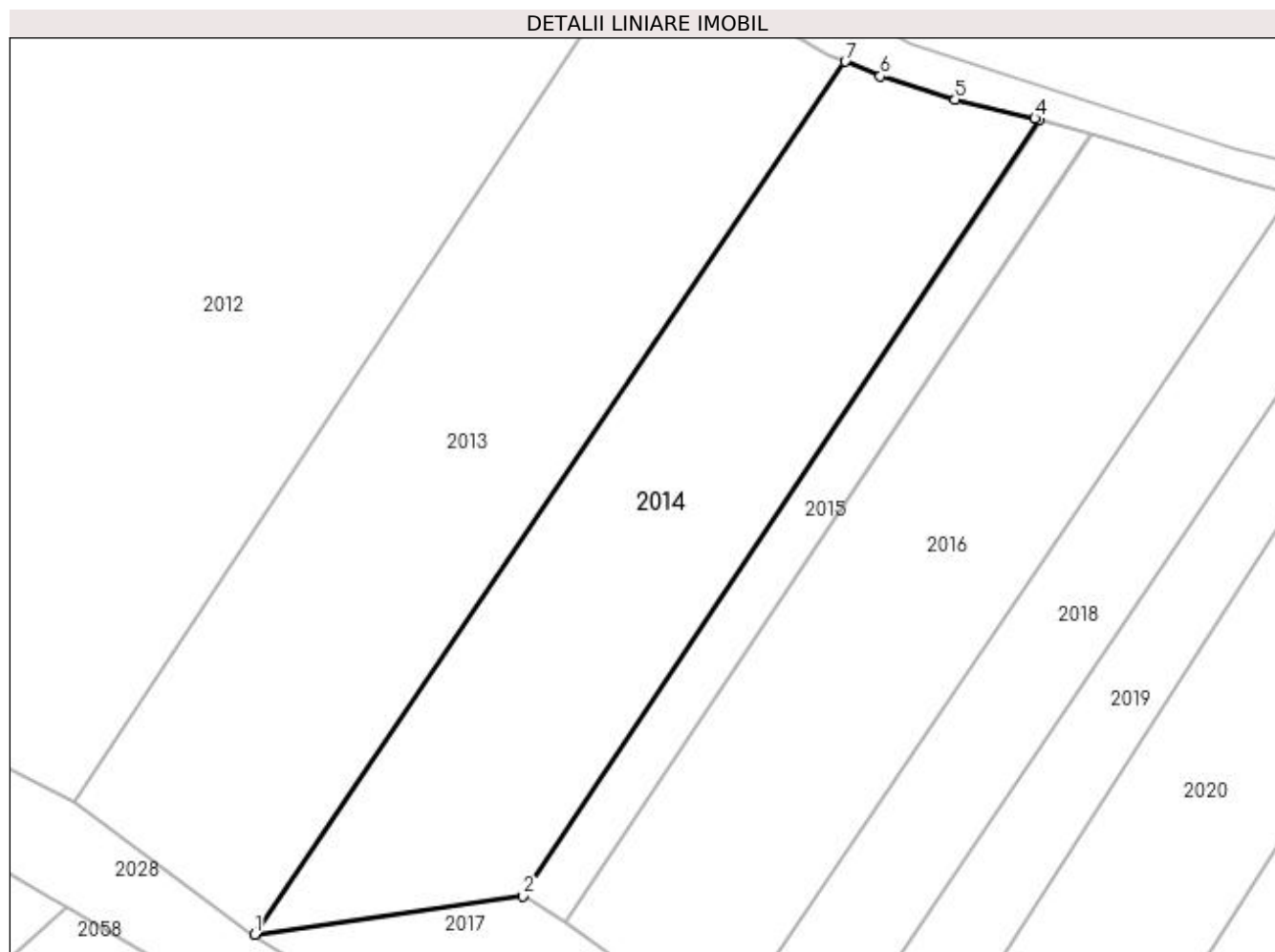
| Inscrieri privind dezmembramintele dreptului de proprietate, drepturi reale de garanție și sarcini | Referințe |
|--|-----------|
| NU SUNT  |           |

## Anexa Nr. 1 La Partea I

## Teren

|              |                 |                        |
|--------------|-----------------|------------------------|
| Nr cadastral | Suprafața (mp)* | Observații / Referințe |
|              | 4.100           |                        |

\* Suprafața este determinată în planul de proiecție Stereo 70.



## Date referitoare la teren

| Crt | Categorie folosință | Intravilan | Suprafața (mp) | Tarla | Parcelă | Nr. topo | Observații / Referințe |
|-----|---------------------|------------|----------------|-------|---------|----------|------------------------|
| 1   | arabil              | NU         | 4.100          | 11    | 232     | -        |                        |

## Lungime Segmente

1) Valorile lungimilor segmentelor sunt obținute din proiecție în plan.

| Punct început | X / Y                      | Punct sfârșit | X / Y                      | Lungime segment (** (m) |
|---------------|----------------------------|---------------|----------------------------|-------------------------|
| 1             | 592.566,569<br>695.524,948 | 2             | 592.605,444<br>695.530,51  | 39.271                  |
| 2             | 592.605,444<br>695.530,51  | 3             | 592.680,223<br>695.642,85  | 134.953                 |
| 3             | 592.680,223<br>695.642,85  | 4             | 592.679,558<br>695.643,034 | 0.69                    |
| 4             | 592.679,558<br>695.643,034 | 5             | 592.667,996<br>695.645,749 | 11.876                  |
| 5             | 592.667,996<br>695.645,749 | 6             | 592.657,187<br>695.649,142 | 11.329                  |

| Punct început | X / Y                      | Punct sfârșit | X / Y                      | Lungime segment (** (m) |
|---------------|----------------------------|---------------|----------------------------|-------------------------|
| 6             | 592.657,187<br>695.649,142 | 7             | 592.652,084<br>695.651,278 | 5.532                   |
| 7             | 592.652,084<br>695.651,278 | 1             | 592.566,569<br>695.524,948 | 152.552                 |

\*\* Lungimile segmentelor sunt determinate în planul de proiecție Stereo 70 și sunt rotunjite la 1 milimetru.

\*\*\* Distanța dintre puncte este formată din segmente cumulate ce sunt mai mici decât valoarea 1 milimetru.





**DATE DESPRE IMOBILUL NR. 2015**

Oficiul de Cadastru și Publicitate Imobiliară SUCEAVA  
 Biroul de Cadastru și Publicitate Imobiliară Suceava

**A. Partea I. Descrierea imobilului**

TEREN Extravilan

Adresa: Jud. Suceava

| Nr. Crt | Nr cadastral Nr. topografic | Suprafața* (mp) | Observații / Referințe                 |
|---------|-----------------------------|-----------------|--|
| A1      |                             | 1.000           | Sector cadastral:7 Teren neimprejmuit; |

**B. Partea II. Proprietari și acte**

| Inscrieri privitoare la dreptul de proprietate și alte drepturi reale |   | Referințe |
|---|---|-----------|
| /   |   |           |
| Act Notarial nr. 4269, din 16/11/2004 emis de NP ILIE VALERIANA;      |   |           |
| B1  | Intabulare, drept de PROPRIETATEcumpărare, dobandit prin Conventie, cota actuala 1/1<br>1) <b>BILAUCA M. LUMINIȚA-VIOLETA</b><br>2) <b>BILAUCA GH. MUGUREL-MARCEL</b> | A1        |

**C. Partea III. SARCINI**

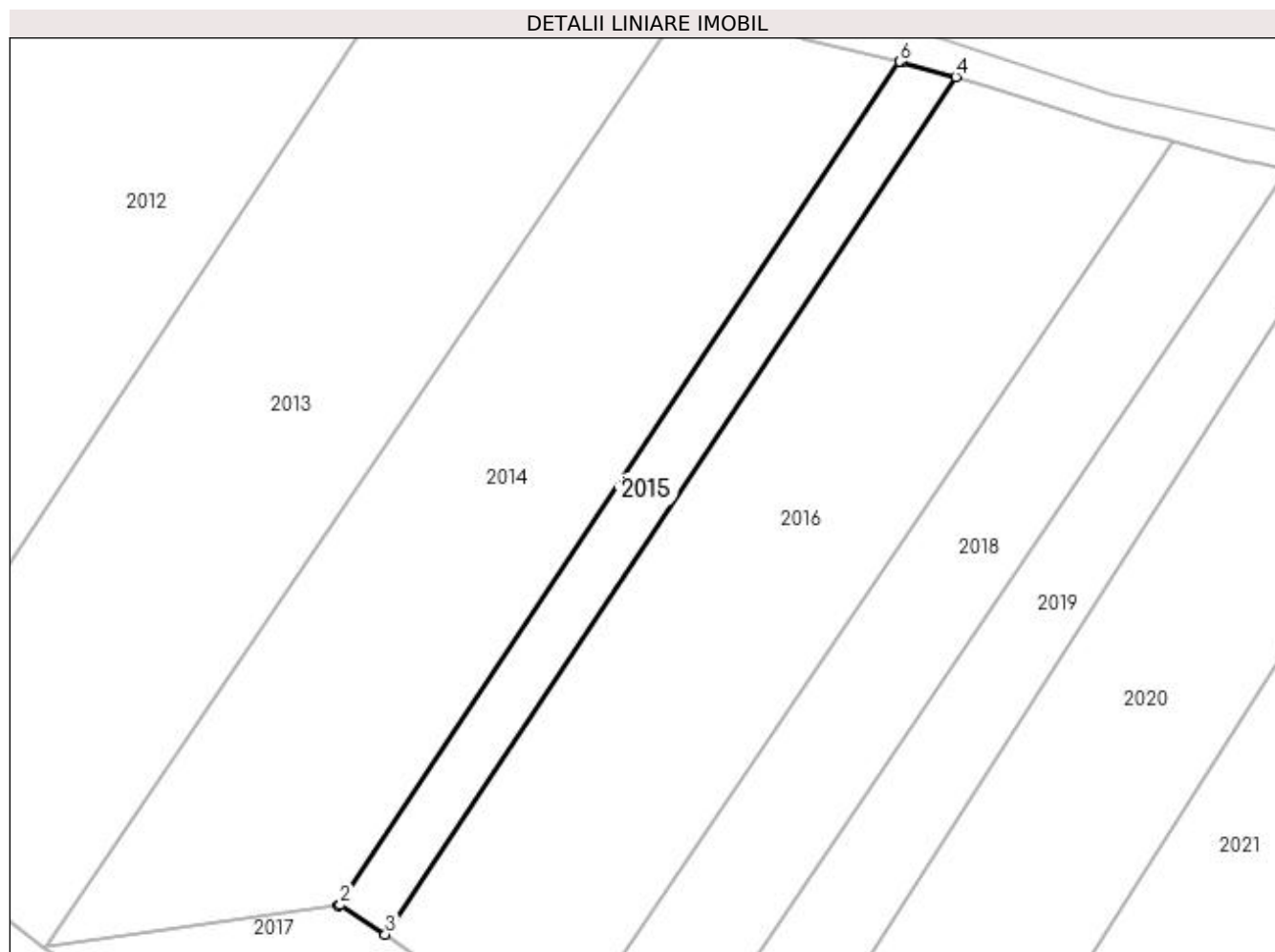
| Inscrieri privind dezmembramintele dreptului de proprietate, drepturi reale de garanție și sarcini |  | Referințe |
|--|--|-----------|
| /  |  |           |
| Act Notarial nr. 4269, din 16/11/2004 emis de NP ILIE VALERIANA;                                   |  |           |
| C1   | Intabulare, drept de UZUFRUCT VIAGER, cota actuala 1/1<br>1) <b>ROȘCA EMILIA</b> | A1        |
| C2   | Intabulare, drept de IPOTECA LEGALA, Valoare:0<br>1) <b>ROȘCA EMILIA</b>         | A1        |

## Anexa Nr. 1 La Partea I

## Teren

|              |                 |                        |
|--------------|-----------------|------------------------|
| Nr cadastral | Suprafața (mp)* | Observații / Referințe |
|              | 1.000           |                        |

\* Suprafața este determinată în planul de proiecție Stereo 70.



## Date referitoare la teren

| Crt | Categorie folosință | Intravilan | Suprafața (mp) | Tarla | Parcelă | Nr. topo | Observații / Referințe |
|-----|---------------------|------------|----------------|-------|---------|----------|------------------------|
| 1   | arabil              | NU         | 1.000          | 11    | 232     | -        |                        |

## Lungime Segmente

1) Valorile lungimilor segmentelor sunt obținute din proiecție în plan.

| Punct început | X / Y                      | Punct sfârșit | X / Y                      | Lungime segment (** (m) |
|---------------|----------------------------|---------------|----------------------------|-------------------------|
| 1             | 592.605,444<br>695.530,51  | 2             | 592.605,721<br>695.530,549 | 0.279                   |
| 2             | 592.605,721<br>695.530,549 | 3             | 592.611,704<br>695.526,639 | 7.148                   |
| 3             | 592.611,704<br>695.526,639 | 4             | 592.687,688<br>695.640,79  | 137.127                 |
| 4             | 592.687,688<br>695.640,79  | 5             | 592.680,435<br>695.642,792 | 7.524                   |
| 5             | 592.680,435<br>695.642,792 | 6             | 592.680,223<br>695.642,85  | 0.219                   |

| Punct început | X / Y                     | Punct sfârșit | X / Y                     | Lungime segment (** (m) |
|---------------|---------------------------|---------------|---------------------------|-------------------------|
| 6             | 592.680,223<br>695.642,85 | 1             | 592.605,444<br>695.530,51 | 134.953                 |

\*\* Lungimile segmentelor sunt determinate în planul de proiecție Stereo 70 și sunt rotunjite la 1 milimetru.

\*\*\* Distanța dintre puncte este formată din segmente cumulate ce sunt mai mici decât valoarea 1 milimetru.



**DATE DESPRE IMOBILUL NR. 2016**

Oficiul de Cadastru și Publicitate Imobiliară SUCEAVA  
 Biroul de Cadastru și Publicitate Imobiliară Suceava

**A. Partea I. Descrierea imobilului**

TEREN Extravilan

Adresa: Jud. Suceava

| Nr. Crt | Nr cadastral Nr. topografic | Suprafața* (mp) | Observații / Referințe                 |
|---------|-----------------------------|-----------------|--|
| A1      |                             | 4.000           | Sector cadastral:7 Teren neimprejmuit; |

**B. Partea II. Proprietari și acte**

| Inscrieri privitoare la dreptul de proprietate și alte drepturi reale |   | Referințe |
|---|---|-----------|
| /   |   |           |
| Act Notarial nr. 4269, din 16/11/2004 emis de NP ILIE VALERIANA;      |   |           |
| B1  | Intabulare, drept de PROPRIETATEcumpărare, dobandit prin Conventie, cota actuala 1/1<br>1) <b>BILAUCA M. LUMINIȚA-VIOLETA</b><br>2) <b>BILAUCA GH. MUGUREL-MARCEL</b> | A1        |

**C. Partea III. SARCINI**

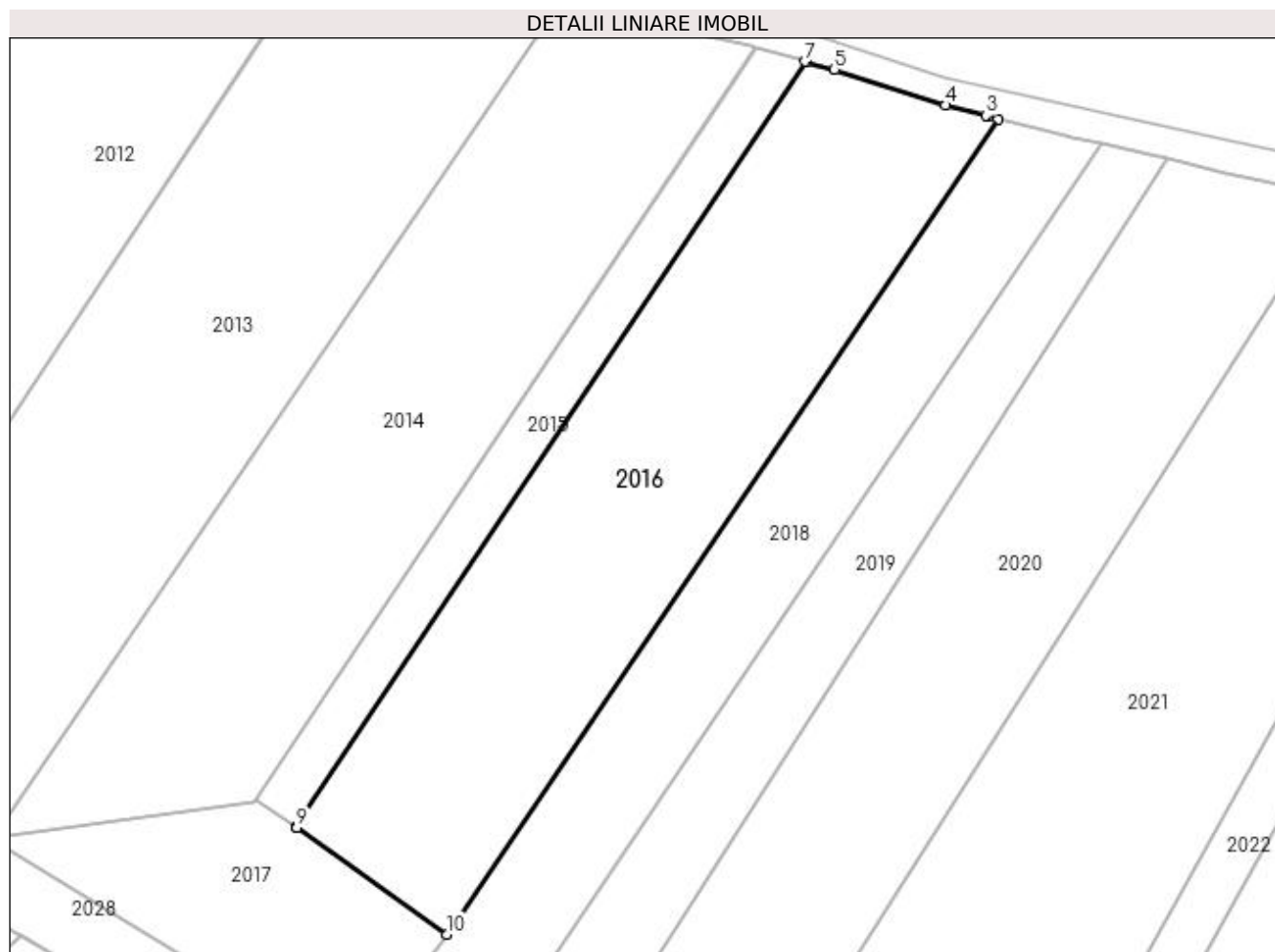
| Inscrieri privind dezmembramintele dreptului de proprietate, drepturi reale de garanție și sarcini |  | Referințe |
|--|--|-----------|
| /  |  |           |
| Act Notarial nr. 4269, din 16/11/2004 emis de NP ILIE VALERIANA;                                   |  |           |
| C1   | Intabulare, drept de UZUFRUCT VIAGER, cota actuala 1/1<br>1) <b>ROȘCA EMILIA</b> | A1        |
| C2   | Intabulare, drept de IPOTECA LEGALA, Valoare:0<br>1) <b>ROȘCA EMILIA</b>         | A1        |

## Anexa Nr. 1 La Partea I

## Teren

|              |                 |                        |
|--------------|-----------------|------------------------|
| Nr cadastral | Suprafața (mp)* | Observații / Referințe |
|              | 4.000           |                        |

\* Suprafața este determinată în planul de proiecție Stereo 70.



## Date referitoare la teren

| Crt | Categorie folosință | Intravilan | Suprafața (mp) | Tarla | Parcelă | Nr. topo | Observații / Referințe |
|-----|---------------------|------------|----------------|-------|---------|----------|------------------------|
| 1   | arabil              | NU         | 4.000          | 11    | 232     | -        |                        |

## Lungime Segmente

1) Valorile lungimilor segmentelor sunt obținute din proiecție în plan.

| Punct început | X / Y                      | Punct sfârșit | X / Y                      | Lungime segment (** (m) |
|---------------|----------------------------|---------------|----------------------------|-------------------------|
| 1             | 592.716,581<br>695.632,234 | 2             | 592.715,075<br>695.632,635 | 1.558                   |
| 2             | 592.715,075<br>695.632,635 | 3             | 592.714,715<br>695.632,731 | 0.373                   |
| 3             | 592.714,715<br>695.632,731 | 4             | 592.708,668<br>695.634,266 | 6.239                   |
| 4             | 592.708,668<br>695.634,266 | 5             | 592.692,1<br>695.639,572   | 17.397                  |
| 5             | 592.692,1<br>695.639,572   | 6             | 592.687,896<br>695.640,732 | 4.361                   |

| Punct început | X / Y                      | Punct sfârșit | X / Y                      | Lungime segment (** (m) |
|---------------|----------------------------|---------------|----------------------------|-------------------------|
| 6             | 592.687,896<br>695.640,732 | 7             | 592.687,688<br>695.640,79  | 0.216                   |
| 7             | 592.687,688<br>695.640,79  | 8             | 592.611,704<br>695.526,639 | 137.127                 |
| 8             | 592.611,704<br>695.526,639 | 9             | 592.611,876<br>695.526,527 | 0.205                   |
| 9             | 592.611,876<br>695.526,527 | 10            | 592.634,26<br>695.510,655  | 27.441                  |
| 10            | 592.634,26<br>695.510,655  | 1             | 592.716,581<br>695.632,234 | 146.827                 |

\*\* Lungimile segmentelor sunt determinate în planul de proiecție Stereo 70 și sunt rotunjite la 1 milimetru.

\*\*\* Distanța dintre puncte este formată din segmente cumulate ce sunt mai mici decât valoarea 1 milimetru.





**DATE DESPRE IMOBILUL NR. 2017**

Oficiul de Cadastru și Publicitate Imobiliară SUCEAVA  
Biroul de Cadastru și Publicitate Imobiliară Suceava

**A. Partea I. Descrierea imobilului**

TEREN Extravilan

Adresa: Jud. Suceava

| Nr. Crt | Nr cadastral Nr. topografic | Suprafața* (mp) | Observații / Referințe                 |
|---------|-----------------------------|-----------------|--|
| A1      |                             | 1.205           | Sector cadastral:7 Teren neimprejmuit; |

**B. Partea II. Proprietari și acte**

| Inscrieri privitoare la dreptul de proprietate și alte drepturi reale  |   | Referințe |
|--|---|-----------|
| /  |   |           |
| Act Normativ nr. Legea 7, din 13/03/1996 emis de PARLAMENTUL ROMANIEI; |   |           |
| B1   | Inscrierea provizorie, drept de PROPRIETATE, dobandit prin Lege, cota actuala 1/1<br>1) COMUNA MITOCU DRAGOMIRNEI, CIF:4441018, PROPRIETAR NEIDENTIFICAT. | A1        |

**C. Partea III. SARCINI .**

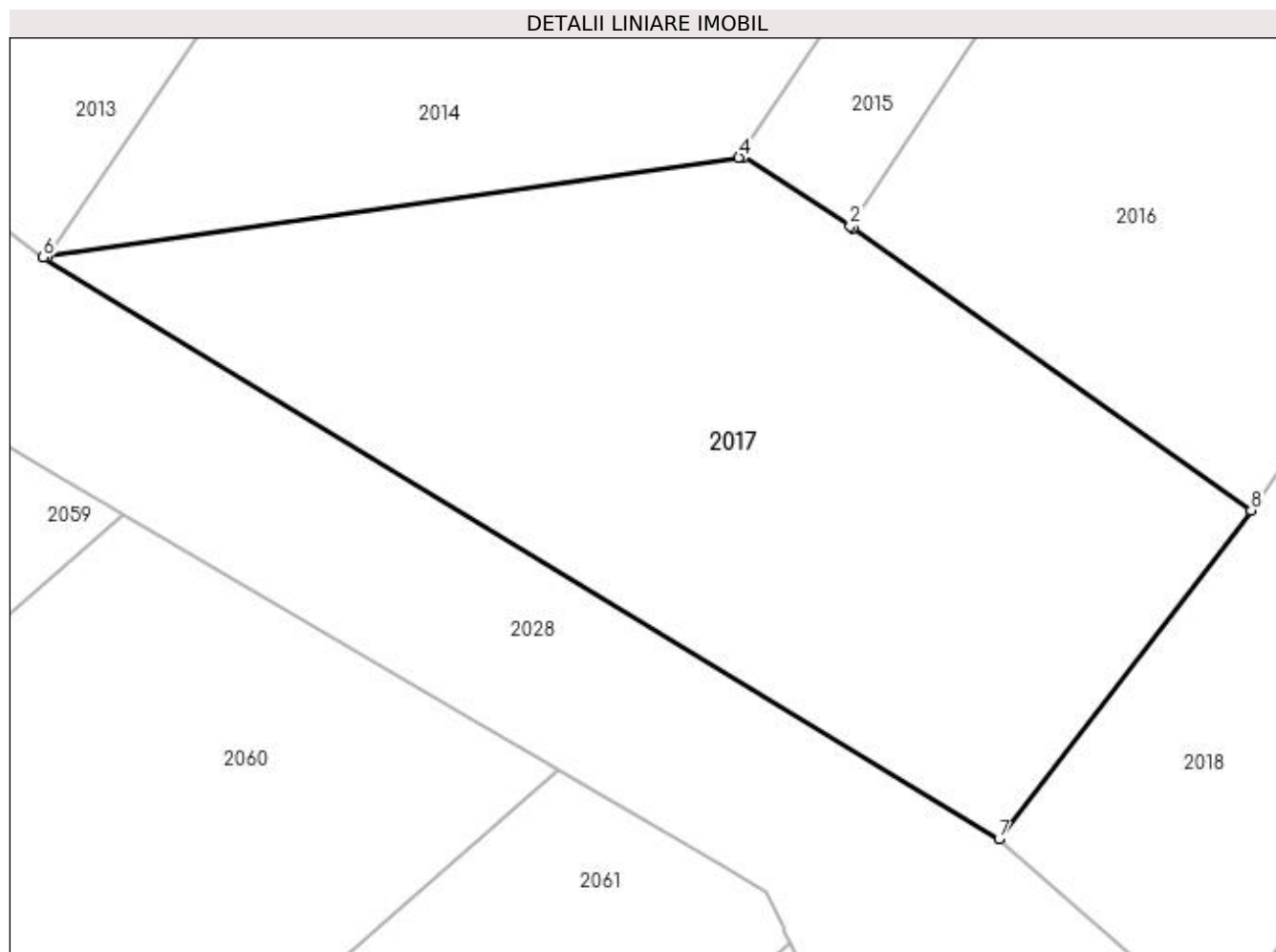
| Inscrieri privind dezmembramintele dreptului de proprietate, drepturi reale de garanție și sarcini | Referințe |
|--|-----------|
| NU SUNT  |           |

## Anexa Nr. 1 La Partea I

## Teren

|              |                 |                        |
|--------------|-----------------|------------------------|
| Nr cadastral | Suprafața (mp)* | Observații / Referințe |
|              | 1.205           |                        |

\* Suprafața este determinată în planul de proiecție Stereo 70.



## Date referitoare la teren

| Crt | Categorie folosință | Intravilan | Suprafața (mp) | Tarla | Parcelă | Nr. topo | Observații / Referințe |
|-----|---------------------|------------|----------------|-------|---------|----------|------------------------|
| 1   | arabil              | NU         | 1.205          | 11    | 232     | -        |                        |

## Lungime Segmente

1) Valorile lungimilor segmentelor sunt obținute din proiecție în plan.

| Punct început | X / Y                      | Punct sfârșit | X / Y                      | Lungime segment (** (m) |
|---------------|----------------------------|---------------|----------------------------|-------------------------|
| 1             | 592.611,876<br>695.526,527 | 2             | 592.611,704<br>695.526,639 | 0.205                   |
| 2             | 592.611,704<br>695.526,639 | 3             | 592.605,721<br>695.530,549 | 7.148                   |
| 3             | 592.605,721<br>695.530,549 | 4             | 592.605,444<br>695.530,51  | 0.279                   |
| 4             | 592.605,444<br>695.530,51  | 5             | 592.566,569<br>695.524,948 | 39.271                  |
| 5             | 592.566,569<br>695.524,948 | 6             | 592.566,305<br>695.524,91  | 0.267                   |

| Punct început | X / Y                     | Punct sfârșit | X / Y                      | Lungime segment (** (m) |
|---------------|---------------------------|---------------|----------------------------|-------------------------|
| 6             | 592.566,305<br>695.524,91 | 7             | 592.620,08<br>695.492,172  | 62.957                  |
| 7             | 592.620,08<br>695.492,172 | 8             | 592.634,26<br>695.510,655  | 23.295                  |
| 8             | 592.634,26<br>695.510,655 | 1             | 592.611,876<br>695.526,527 | 27.441                  |

\*\* Lungimile segmentelor sunt determinate în planul de proiecție Stereo 70 și sunt rotunjite la 1 milimetru.

\*\*\* Distanța dintre puncte este formată din segmente cumulate ce sunt mai mici decât valoarea 1 milimetru.



**DATE DESPRE IMOBILUL NR. 2018**

Oficiul de Cadastru și Publicitate Imobiliară SUCEAVA  
Biroul de Cadastru și Publicitate Imobiliară Suceava

**A. Partea I. Descrierea imobilului**

TEREN Extravilan

Adresa: Jud. Suceava

| Nr. Crt | Nr cadastral Nr. topografic | Suprafața* (mp) | Observații / Referințe                 |
|---------|-----------------------------|-----------------|--|
| A1      |                             | 2.600           | Sector cadastral:7 Teren neimprejmuit; |

**B. Partea II. Proprietari și acte**

| Inscrieri privitoare la dreptul de proprietate și alte drepturi reale |   | Referințe |
|---|---|-----------|
| /   |   |           |
| Act Notarial nr. 1264, din 01/08/2023 emis de NP LUCA ROBERT-GABRIEL; |   |           |
| B1  | Intabulare, drept de PROPRIETATE, dobandit prin PARTAJ, cota actuala 1/1<br>1) HOSTIUC OVIDIU | A1        |

**C. Partea III. SARCINI .**

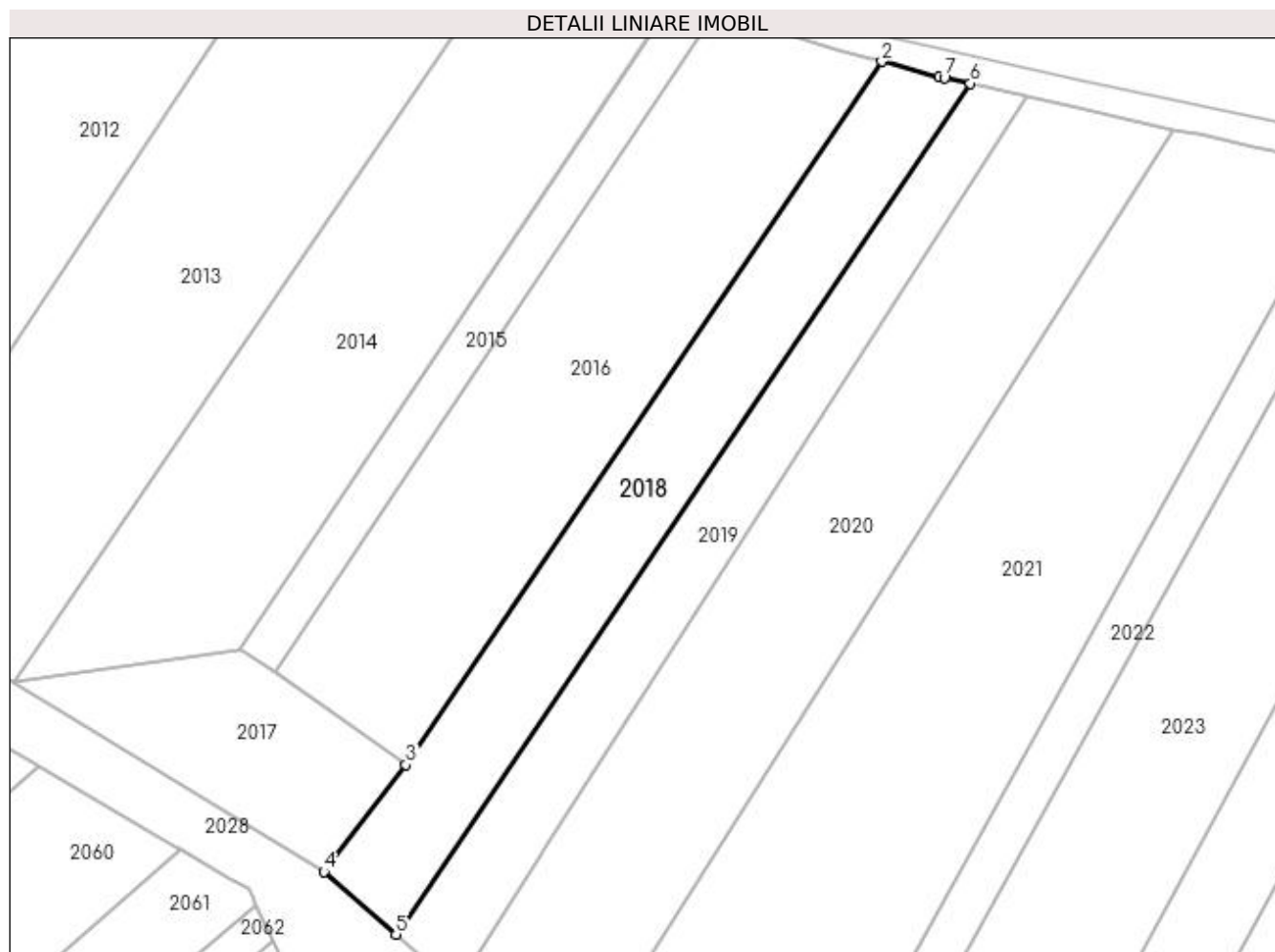
| Inscrieri privind dezmembramintele dreptului de proprietate, drepturi reale de garanție și sarcini | Referințe |
|--|-----------|
| NU SUNT  |           |

## Anexa Nr. 1 La Partea I

## Teren

|              |                 |                        |
|--------------|-----------------|------------------------|
| Nr cadastral | Suprafața (mp)* | Observații / Referințe |
|              | 2.600           |                        |

\* Suprafața este determinată în planul de proiecție Stereo 70.



## Date referitoare la teren

| Crt | Categorie folosință | Intra vilan | Suprafața (mp) | Tarla | Parcelă | Nr. topo | Observații / Referințe |
|-----|---------------------|-------------|----------------|-------|---------|----------|------------------------|
| 1   | arabil              | NU          | 2.600          | 11    | 232     | -        |                        |

## Lungime Segmente

1) Valorile lungimilor segmentelor sunt obținute din proiecție în plan.

| Punct început | X / Y                      | Punct sfârșit | X / Y                      | Lungime segment (** (m) |
|---------------|----------------------------|---------------|----------------------------|-------------------------|
| 1             | 592.726,522<br>695.629,584 | 2             | 592.716,581<br>695.632,234 | 10.288                  |
| 2             | 592.716,581<br>695.632,234 | 3             | 592.634,26<br>695.510,655  | 146.827                 |
| 3             | 592.634,26<br>695.510,655  | 4             | 592.620,08<br>695.492,172  | 23.295                  |
| 4             | 592.620,08<br>695.492,172  | 5             | 592.632,529<br>695.481,37  | 16.482                  |
| 5             | 592.632,529<br>695.481,37  | 6             | 592.731,84<br>695.628,46   | 177.477                 |

| Punct început | X / Y                      | Punct sfârșit | X / Y                      | Lungime segment (** (m) |
|---------------|----------------------------|---------------|----------------------------|-------------------------|
| 6             | 592.731,84<br>695.628,46   | 7             | 592.727,379<br>695.629,403 | 4.56                    |
| 7             | 592.727,379<br>695.629,403 | 1             | 592.726,522<br>695.629,584 | 0.876                   |

\*\* Lungimile segmentelor sunt determinate în planul de proiecție Stereo 70 și sunt rotunjite la 1 milimetru.

\*\*\* Distanța dintre puncte este formată din segmente cumulate ce sunt mai mici decât valoarea 1 milimetru.





**DATE DESPRE IMOBILUL NR. 2019**

Oficiul de Cadastru și Publicitate Imobiliară SUCEAVA  
Biroul de Cadastru și Publicitate Imobiliară Suceava

**A. Partea I. Descrierea imobilului**

TEREN Extravilan

Adresa: Jud. Suceava

| Nr. Crt | Nr cadastral Nr. topografic | Suprafața* (mp) | Observații / Referințe                 |
|---------|-----------------------------|-----------------|--|
| A1      |                             | 2.100           | Sector cadastral:7 Teren neimprejmuit; |

**B. Partea II. Proprietari și acte**

| Inscrieri privitoare la dreptul de proprietate și alte drepturi reale       |  | Referințe |
|---|--|-----------|
| /   |  |           |
| Act Notarial nr. 2316, din 28/07/2008 emis de NP CIRLIGEANU VIRGINIA LAURA; |  |           |
| B1  | Intabulare, drept de PROPRIETATE, dobandit prin PARTAJ, cota actuala 1/1<br>1) CNIȘ GHEORGHE | A1        |

**C. Partea III. SARCINI .**

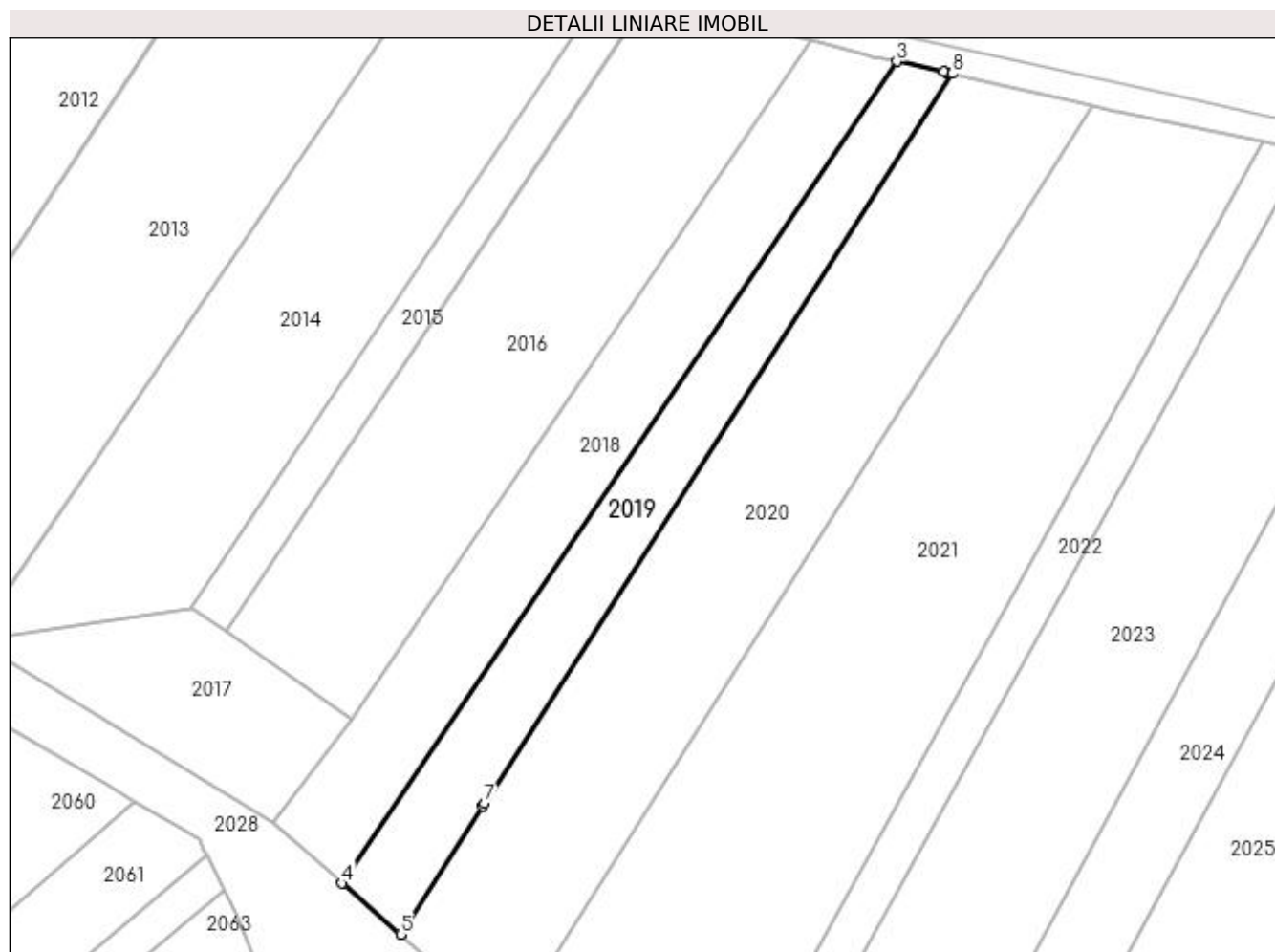
| Inscrieri privind dezmembramintele dreptului de proprietate, drepturi reale de garanție și sarcini | Referințe |
|--|-----------|
| NU SUNT  |           |

## Anexa Nr. 1 La Partea I

## Teren

|              |                 |                        |
|--------------|-----------------|------------------------|
| Nr cadastral | Suprafața (mp)* | Observații / Referințe |
|              | 2.100           |                        |

\* Suprafața este determinată în planul de proiecție Stereo 70.



## Date referitoare la teren

| Crt | Categorie folosință | Intra vilan | Suprafața (mp) | Tarla | Parcelă | Nr. topo | Observații / Referințe |
|-----|---------------------|-------------|----------------|-------|---------|----------|------------------------|
| 1   | arabil              | NU          | 2.100          | 11    | 232     | -        |                        |

## Lungime Segmente

1) Valorile lungimilor segmentelor sunt obținute din proiecție în plan.

| Punct început | X / Y                      | Punct sfârșit | X / Y                      | Lungime segment (** (m) |
|---------------|----------------------------|---------------|----------------------------|-------------------------|
| 1             | 592.740,767<br>695.626,554 | 2             | 592.740,293<br>695.626,673 | 0.489                   |
| 2             | 592.740,293<br>695.626,673 | 3             | 592.731,84<br>695.628,46   | 8.64                    |
| 3             | 592.731,84<br>695.628,46   | 4             | 592.632,529<br>695.481,37  | 177.477                 |
| 4             | 592.632,529<br>695.481,37  | 5             | 592.643,051<br>695.472,241 | 13.931                  |
| 5             | 592.643,051<br>695.472,241 | 6             | 592.657,765<br>695.495,2   | 27.269                  |

| Punct început | X / Y                      | Punct sfârșit | X / Y                      | Lungime segment (** (m) |
|---------------|----------------------------|---------------|----------------------------|-------------------------|
| 6             | 592.657,765<br>695.495,2   | 7             | 592.658,094<br>695.495,712 | 0.609                   |
| 7             | 592.658,094<br>695.495,712 | 8             | 592.741,782<br>695.626,297 | 155.101                 |
| 8             | 592.741,782<br>695.626,297 | 1             | 592.740,767<br>695.626,554 | 1.047                   |

\*\* Lungimile segmentelor sunt determinate în planul de proiecție Stereo 70 și sunt rotunjite la 1 milimetru.

\*\*\* Distanța dintre puncte este formată din segmente cumulate ce sunt mai mici decât valoarea 1 milimetru.



**DATE DESPRE IMOBILUL NR. 2020**

Oficiul de Cadastru și Publicitate Imobiliară SUCEAVA  
Biroul de Cadastru și Publicitate Imobiliară Suceava

**A. Partea I. Descrierea imobilului**

TEREN Extravilan

Adresa: Jud. Suceava

| Nr. Crt | Nr cadastral Nr. topografic | Suprafața* (mp) | Observații / Referințe                 |
|---------|-----------------------------|-----------------|--|
| A1      | 43599                       | 4.700           | Sector cadastral:7 Teren neimprejmuit; |

**B. Partea II. Proprietari și acte**

| Inscrieri privitoare la dreptul de proprietate și alte drepturi reale         | Referințe   |
|---|---|
| /   |   |
| Act Administrativ nr. 1678, din 27/07/2007 emis de COMSIA JUDETEANA SUCEAVA;  |   |
| B2  | imobil aflat sub incidenta art.3 alin.(1) din Legea nr.17/07.03.2014  |
| <b>65636 / 14/09/2023</b>   |   |
| Act Notarial nr. 31, din 03/08/2023 emis de BNP CUCIUREANU ALEXANDRU CLAUDIU; |   |
| B12   | Intabulare, drept de PROPRIETATE bun comun in dev. cu titlu de cumparare, dobandit prin Conventie, cota actuala 1/1 |
|   | 1) PALANCIUC VALERIA  |

**C. Partea III. SARCINI .**

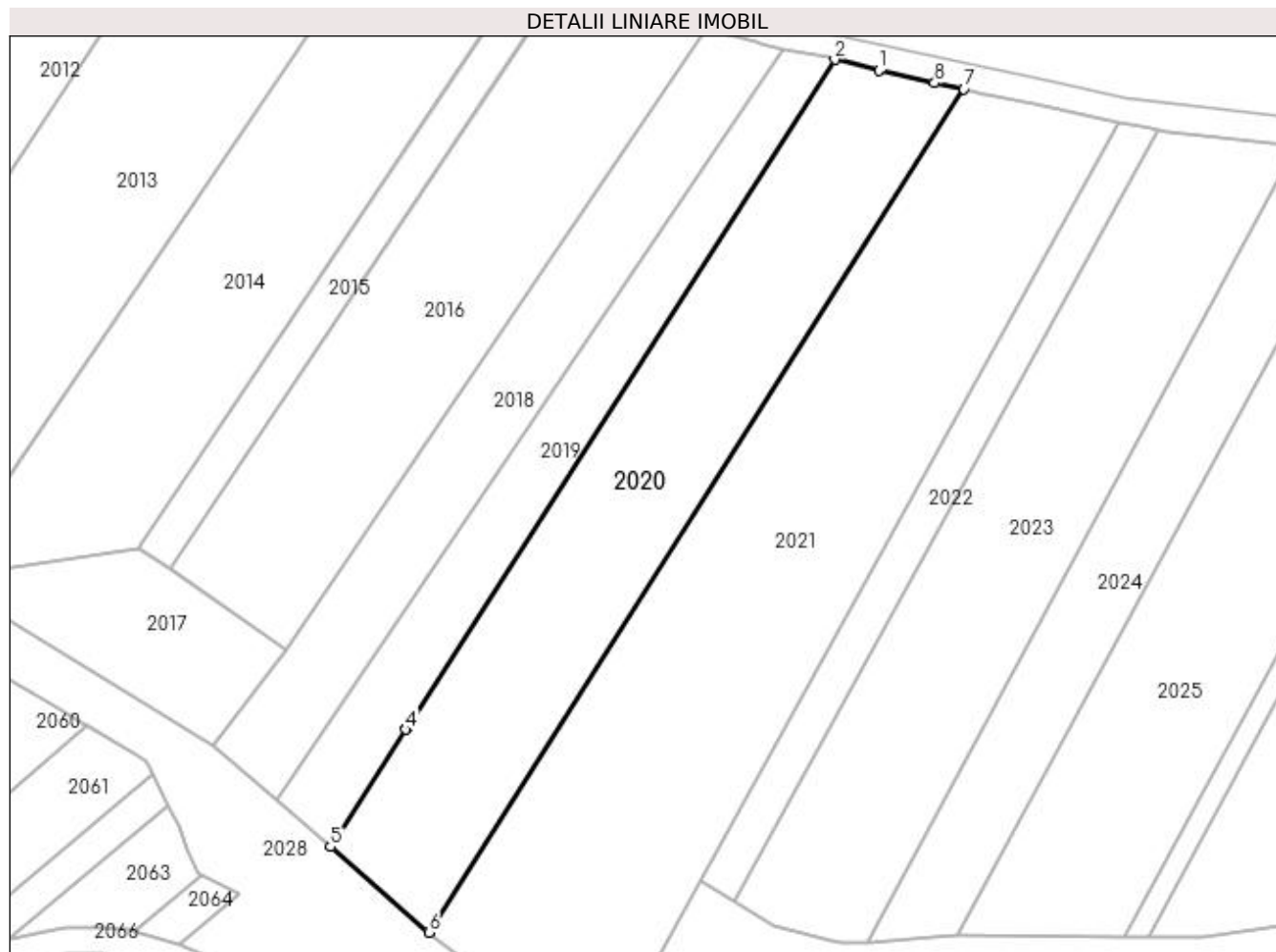
| Inscrieri privind dezmembramintele dreptului de proprietate, drepturi reale de garanție și sarcini | Referințe |
|--|-----------|
| NU SUNT  |           |

## Anexa Nr. 1 La Partea I

## Teren

|              |                 |                        |
|--------------|-----------------|------------------------|
| Nr cadastral | Suprafața (mp)* | Observații / Referințe |
| 43599        | 4.700           |                        |

\* Suprafața este determinată în planul de proiecție Stereo 70.



## Date referitoare la teren

| Crt | Categorie folosință | Intravilan | Suprafața (mp) | Tarla | Parcelă | Nr. topo | Observații / Referințe |
|-----|---------------------|------------|----------------|-------|---------|----------|------------------------|
| 1   | arabil              | NU         | 4.700          | 11    | 232     | -        |                        |

## Lungime Segmente

1) Valorile lungimilor segmentelor sunt obținute din proiecție în plan.

| Punct început | X / Y                      | Punct sfârșit | X / Y                      | Lungime segment (** (m) |
|---------------|----------------------------|---------------|----------------------------|-------------------------|
| 1             | 592.750,398<br>695.624,125 | 2             | 592.741,782<br>695.626,297 | 8.885                   |
| 2             | 592.741,782<br>695.626,297 | 3             | 592.658,094<br>695.495,712 | 155.101                 |
| 3             | 592.658,094<br>695.495,712 | 4             | 592.657,765<br>695.495,2   | 0.609                   |
| 4             | 592.657,765<br>695.495,2   | 5             | 592.643,051<br>695.472,241 | 27.269                  |
| 5             | 592.643,051<br>695.472,241 | 6             | 592.662,37<br>695.455,479  | 25.576                  |

| Punct început | X / Y                      | Punct sfârșit | X / Y                      | Lungime segment (** (m) |
|---------------|----------------------------|---------------|----------------------------|-------------------------|
| 6             | 592.662,37<br>695.455,479  | 7             | 592.767,041<br>695.620,513 | 195.429                 |
| 7             | 592.767,041<br>695.620,513 | 8             | 592.761,327<br>695.621,753 | 5.847                   |
| 8             | 592.761,327<br>695.621,753 | 1             | 592.750,398<br>695.624,125 | 11.183                  |

\*\* Lungimile segmentelor sunt determinate în planul de proiecție Stereo 70 și sunt rotunjite la 1 milimetru.

\*\*\* Distanța dintre puncte este formată din segmente cumulate ce sunt mai mici decât valoarea 1 milimetru.





**DATE DESPRE IMOBILUL NR. 2021**

Oficiul de Cadastru și Publicitate Imobiliară SUCEAVA  
Biroul de Cadastru și Publicitate Imobiliară Suceava

**A. Partea I. Descrierea imobilului**

TEREN Extravilan

Nr. CF vechi:3785

Adresa: Jud. Suceava

| Nr. Crt | Nr cadastral Nr. topografic | Suprafața* (mp) | Observații / Referințe                 |
|---------|-----------------------------|-----------------|--|
| A1      | 43722                       | 7.175           | Sector cadastral:7 Teren neimprejmuit; |

**B. Partea II. Proprietari și acte**

| Inscrieri privitoare la dreptul de proprietate și alte drepturi reale        | Referințe |
|--|-----------|
| <b>7484 / 04/11/2004</b>   |           |
| Act Normativ nr. 4257, din 27/09/2004 emis de NOTAR PUBLIC PETRU ATANASOAEI; |           |
| B1   | A1        |
| Intabulare, drept de PROPRIETATE, dobândit prin Conventie, cota actuala 1/1  |           |
| 1) LIUBERA OANA-MARINA, Lipsă CNP proprietar.                                |           |
| 2) MANOLACHE OVIDIU, Lipsă CNP proprietar; bun comun, în devălmășie          |           |

**C. Partea III. SARCINI .**

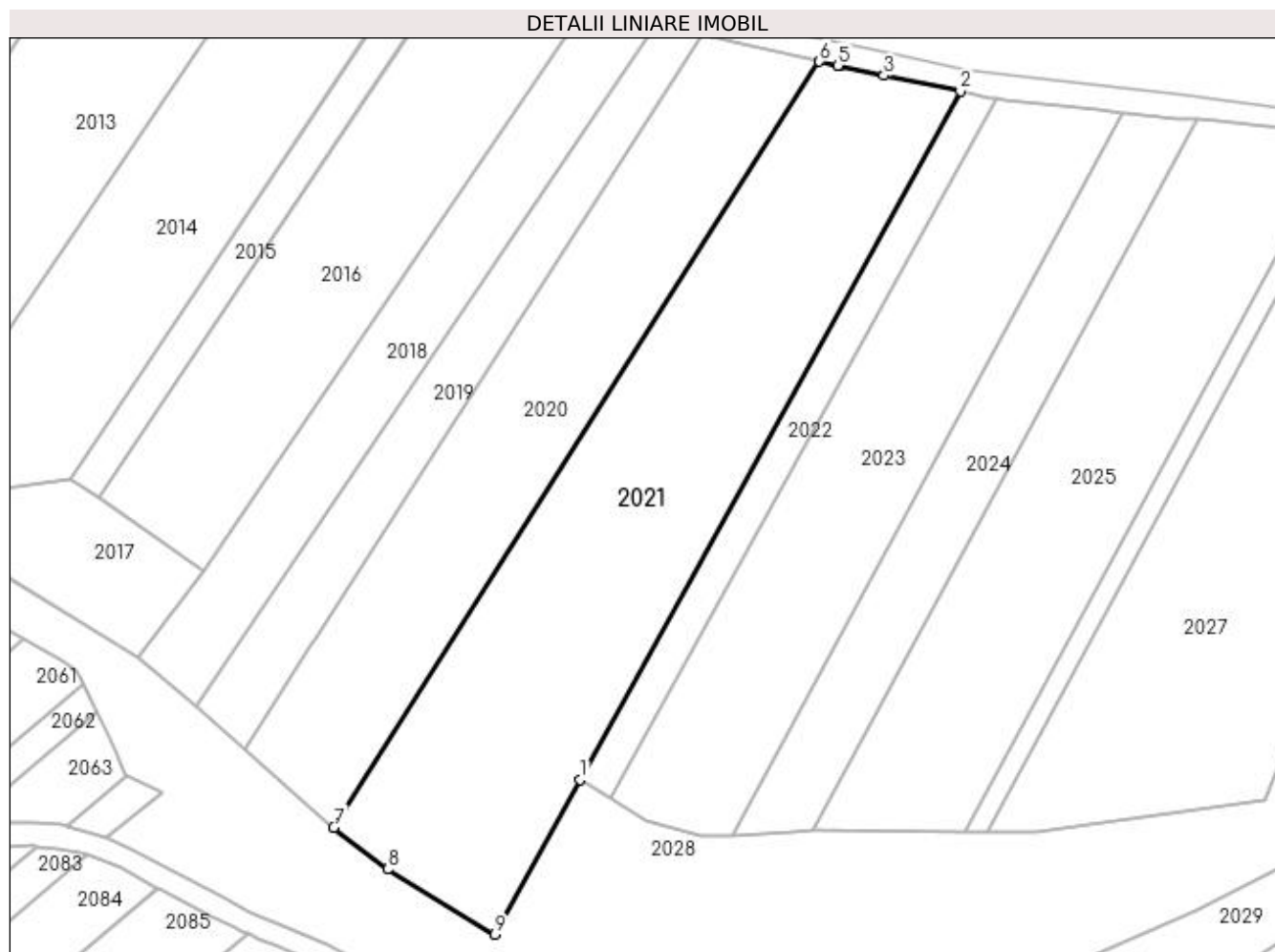
| Inscrieri privind dezmembramintele dreptului de proprietate, drepturi reale de garanție și sarcini | Referințe |
|--|-----------|
| NU SUNT  |           |

## Anexa Nr. 1 La Partea I

## Teren

| Nr cadastral | Suprafața (mp)* | Observații / Referințe |
|--------------|-----------------|------------------------|
| 43722        | 7.175           |                        |

\* Suprafața este determinată în planul de proiecție Stereo 70.



## Date referitoare la teren

| Crt | Categorie folosință | Intravilan | Suprafața (mp) | Tarla | Parcelă | Nr. topo | Observații / Referințe |
|-----|---------------------|------------|----------------|-------|---------|----------|------------------------|
| 1   | arabil              | NU         | 7.175          | 11    | 232     | 2260/125 |                        |

## Lungime Segmente

1) Valorile lungimilor segmentelor sunt obținute din proiecție în plan.

| Punct început | X / Y                      | Punct sfârșit | X / Y                      | Lungime segment (** (m) |
|---------------|----------------------------|---------------|----------------------------|-------------------------|
| 1             | 592.715,504<br>695.465,746 | 2             | 592.797,421<br>695.614,123 | 169.488                 |
| 2             | 592.797,421<br>695.614,123 | 3             | 592.780,96<br>695.617,492  | 16.802                  |
| 3             | 592.780,96<br>695.617,492  | 4             | 592.771,428<br>695.619,561 | 9.754                   |
| 4             | 592.771,428<br>695.619,561 | 5             | 592.771,027<br>695.619,648 | 0.41                    |
| 5             | 592.771,027<br>695.619,648 | 6             | 592.767,041<br>695.620,513 | 4.079                   |

| Punct început | X / Y                      | Punct sfârșit | X / Y                      | Lungime segment (** (m) |
|---------------|----------------------------|---------------|----------------------------|-------------------------|
| 6             | 592.767,041<br>695.620,513 | 7             | 592.662,37<br>695.455,479  | 195.429                 |
| 7             | 592.662,37<br>695.455,479  | 8             | 592.674,008<br>695.446,458 | 14.726                  |
| 8             | 592.674,008<br>695.446,458 | 9             | 592.697,093<br>695.432,397 | 27.03                   |
| 9             | 592.697,093<br>695.432,397 | 1             | 592.715,504<br>695.465,746 | 38.094                  |

\*\* Lungimile segmentelor sunt determinate în planul de proiecție Stereo 70 și sunt rotunjite la 1 milimetru.

\*\*\* Distanța dintre puncte este formată din segmente cumulate ce sunt mai mici decât valoarea 1 milimetru.



**DATE DESPRE IMOBILUL NR. 2022**

Oficiul de Cadastru și Publicitate Imobiliară SUCEAVA  
Biroul de Cadastru și Publicitate Imobiliară Suceava

**A. Partea I. Descrierea imobilului**

TEREN Extravilan

Nr. CF vechi:3785

Adresa: Jud. Suceava

| Nr. Crt | Nr cadastral Nr. topografic | Suprafața* (mp) | Observații / Referințe                 |
|---------|-----------------------------|-----------------|--|
| A1      | 43721                       | 1.300           | Sector cadastral:7 Teren neimprejmuit; |

**B. Partea II. Proprietari și acte**

| Inscrieri privitoare la dreptul de proprietate și alte drepturi reale        | Referințe |
|--|-----------|
| <b>7484 / 04/11/2004</b>   |           |
| Act Notarial nr. 4257, din 27/09/2004 emis de NOTAR PUBLIC PETRU ATANASOAEI; |           |
| B1   | A1        |
| Intabulare, drept de PROPRIETATE, dobândit prin Conventie, cota actuala 1/1  |           |
| 1) LIUBERA OANA-MARINA, Lipsă CNP proprietar.                                |           |
| 2) MANOLACHE OVIDIU, Lipsă CNP proprietar; bun comun, în devălmășie          |           |

**C. Partea III. SARCINI .**

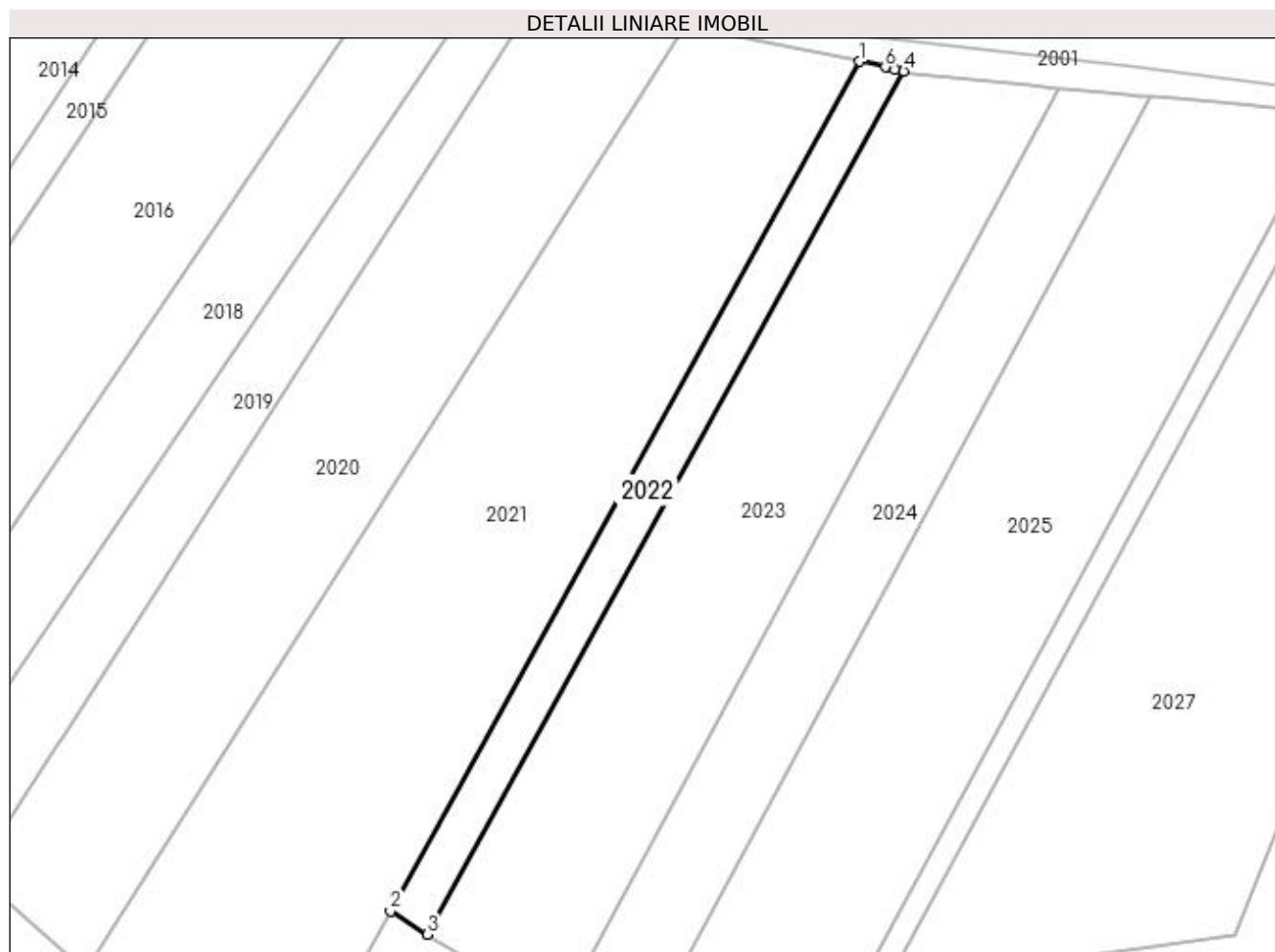
| Inscrieri privind dezmembramintele dreptului de proprietate, drepturi reale de garanție și sarcini | Referințe |
|--|-----------|
| NU SUNT  |           |

## Anexa Nr. 1 La Partea I

## Teren

|              |                 |                        |
|--------------|-----------------|------------------------|
| Nr cadastral | Suprafața (mp)* | Observații / Referințe |
| 43721        | 1.300           |                        |

\* Suprafața este determinată în planul de proiecție Stereo 70.



## Date referitoare la teren

| Crt | Categorie folosință | Intra vilan | Suprafața (mp) | Tarla | Parcelă | Nr. topo | Observații / Referințe |
|-----|---------------------|-------------|----------------|-------|---------|----------|------------------------|
| 1   | arabil              | NU          | 1.300          | 11    | 232     | 2260/122 |                        |

## Lungime Segmente

1) Valorile lungimilor segmentelor sunt obținute din proiecție în plan.

| Punct început | X / Y                      | Punct sfârșit | X / Y                      | Lungime segment (** (m) |
|---------------|----------------------------|---------------|----------------------------|-------------------------|
| 1             | 592.797,421<br>695.614,123 | 2             | 592.715,504<br>695.465,746 | 169.488                 |
| 2             | 592.715,504<br>695.465,746 | 3             | 592.721,954<br>695.461,685 | 7.622                   |
| 3             | 592.721,954<br>695.461,685 | 4             | 592.805,192<br>695.612,456 | 172.222                 |
| 4             | 592.805,192<br>695.612,456 | 5             | 592.803,669<br>695.612,771 | 1.556                   |
| 5             | 592.803,669<br>695.612,771 | 6             | 592.801,962<br>695.613,124 | 1.743                   |

| Punct început | X / Y                      | Punct sfârșit | X / Y                      | Lungime segment (** (m) |
|---------------|----------------------------|---------------|----------------------------|-------------------------|
| 6             | 592.801,962<br>695.613,124 | 1             | 592.797,421<br>695.614,123 | 4.65                    |

\*\* Lungimile segmentelor sunt determinate în planul de proiecție Stereo 70 și sunt rotunjite la 1 milimetru.

\*\*\* Distanța dintre puncte este formată din segmente cumulate ce sunt mai mici decât valoarea 1 milimetru.





**DATE DESPRE IMOBILUL NR. 2023**

Oficiul de Cadastru și Publicitate Imobiliară SUCEAVA  
Biroul de Cadastru și Publicitate Imobiliară Suceava

**A. Partea I. Descrierea imobilului**

TEREN Extravilan

Adresa: Jud. Suceava, extravilan, locul Brazi

| Nr. Crt | Nr cadastral Nr. topografic | Suprafața* (mp) | Observații / Referințe                 |
|---------|-----------------------------|-----------------|--|
| A1      | 35236                       | 4.600           | Sector cadastral:7 Teren neimprejmuit; |

**B. Partea II. Proprietari și acte**

| Inscrieri privitoare la dreptul de proprietate și alte drepturi reale                                | Referințe   |
|--|---|
| /  |   |
| Act Normativ nr. 17, din 07/03/2014 emis de PARLAMENTUL ROMÂNIEI;                                    |   |
| B2   | Imobil aflat sub incidența art. 3, alin (1) din Legea nr. 17/2014.          |
| <b>3956 / 25/01/2018</b>   |   |
| Act Notarial nr. contract de vanzare-cumparare nr. 235, din 25/01/2018 emis de BIN ATANASOAEI PETRU; |   |
| B8   | Intabulare, drept de PROPRIETATE, dobandit prin Conventie, cota actuala 1/1 |
|  | 1) GAVRELIUC ELENA-ȚUCA   |
|  | 2) GAVRILIUC VASILE, bun comun, in devalmasie                               |

**C. Partea III. SARCINI .**

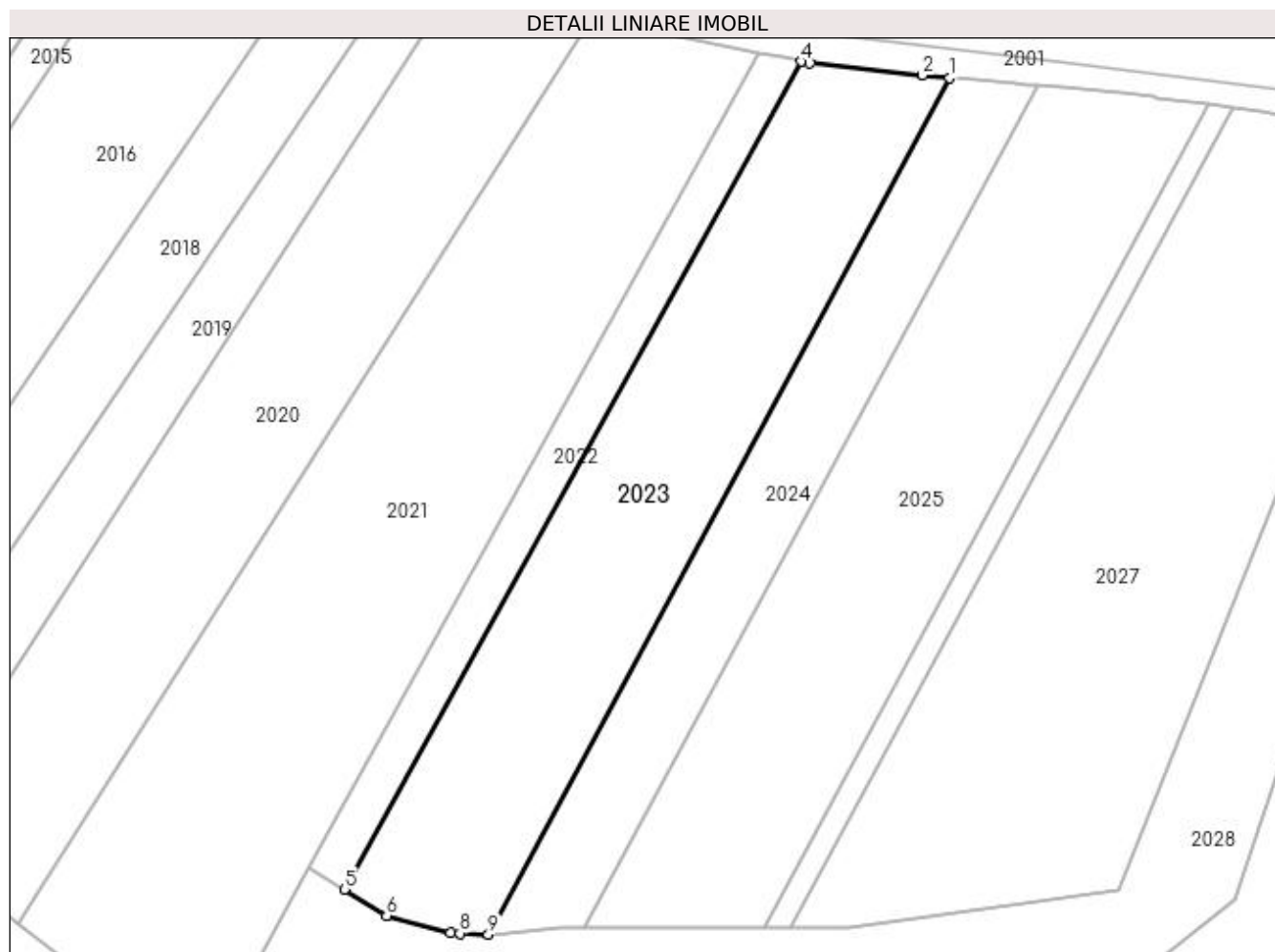
| Inscrieri privind dezmembramintele dreptului de proprietate, drepturi reale de garanție și sarcini | Referințe |
|--|-----------|
| NU SUNT  |           |

## Anexa Nr. 1 La Partea I

## Teren

|              |                 |                        |
|--------------|-----------------|------------------------|
| Nr cadastral | Suprafața (mp)* | Observații / Referințe |
| 35236        | 4.600           |                        |

\* Suprafața este determinată în planul de proiecție Stereo 70.



## Date referitoare la teren

| Crt | Categorie folosință | Intravilan | Suprafața (mp) | Tarla | Parcelă | Nr. topo | Observații / Referințe |
|-----|---------------------|------------|----------------|-------|---------|----------|------------------------|
| 1   | arabil              | NU         | 4.600          | 11    | 232     | -        |                        |

## Lungime Segmente

1) Valorile lungimilor segmentelor sunt obținute din proiecție în plan.

| Punct început | X / Y                      | Punct sfârșit | X / Y                      | Lungime segment (** (m) |
|---------------|----------------------------|---------------|----------------------------|-------------------------|
| 1             | 592.832,307<br>695.609,456 | 2             | 592.827,322<br>695.609,976 | 5.012                   |
| 2             | 592.827,322<br>695.609,976 | 3             | 592.806,85<br>695.612,113  | 20.583                  |
| 3             | 592.806,85<br>695.612,113  | 4             | 592.805,192<br>695.612,456 | 1.693                   |
| 4             | 592.805,192<br>695.612,456 | 5             | 592.721,954<br>695.461,685 | 172.222                 |
| 5             | 592.721,954<br>695.461,685 | 6             | 592.729,666<br>695.456,831 | 9.112                   |

| Punct început | X / Y                      | Punct sfârșit | X / Y                      | Lungime segment (** (m) |
|---------------|----------------------------|---------------|----------------------------|-------------------------|
| 6             | 592.729,666<br>695.456,831 | 7             | 592.741,274<br>695.453,722 | 12.018                  |
| 7             | 592.741,274<br>695.453,722 | 8             | 592.743,03<br>695.453,659  | 1.757                   |
| 8             | 592.743,03<br>695.453,659  | 9             | 592.748,194<br>695.453,472 | 5.168                   |
| 9             | 592.748,194<br>695.453,472 | 1             | 592.832,307<br>695.609,456 | 177.217                 |

\*\* Lungimile segmentelor sunt determinate în planul de proiecție Stereo 70 și sunt rotunjite la 1 milimetru.

\*\*\* Distanța dintre puncte este formată din segmente cumulate ce sunt mai mici decât valoarea 1 milimetru.



**DATE DESPRE IMOBILUL NR. 2024**

Oficiul de Cadastru și Publicitate Imobiliară SUCEAVA  
Biroul de Cadastru și Publicitate Imobiliară Suceava

**A. Partea I. Descrierea imobilului**

TEREN Extravilan

Adresa: Jud. Suceava, extravilan, locul Brazi

| Nr. Crt | Nr cadastral Nr. topografic | Suprafața* (mp) | Observații / Referințe                 |
|---------|-----------------------------|-----------------|--|
| A1      | 35238                       | 2.600           | Sector cadastral:7 Teren neimprejmuit; |

**B. Partea II. Proprietari și acte**

| Inscrieri privitoare la dreptul de proprietate și alte drepturi reale                       | Referințe   |
|---|---|
| /   |   |
| Act Normativ nr. 17, din 07/03/2014 emis de PARLAMENTUL ROMANIEI;                           |   |
| B3  | Imobil aflat sub incidenta art.3 alin.(1) din Legea nr.17/2014              |
| <b>1327 / 11/01/2019</b>  |   |
| Act Notarial nr. contract de vânzare nr. 51, din 11/01/2019 emis de NP BOBRIC MIRCEA EUGEN; |   |
| B6  | Intabulare, drept de PROPRIETATE, dobandit prin Conventie, cota actuala 1/1 |
|   | 1) GAVRELIUC ELENA-ȚUCA   |
|   | 2) GAVRILIUC VASILE, bun comun în devălmășie                                |

**C. Partea III. SARCINI .**

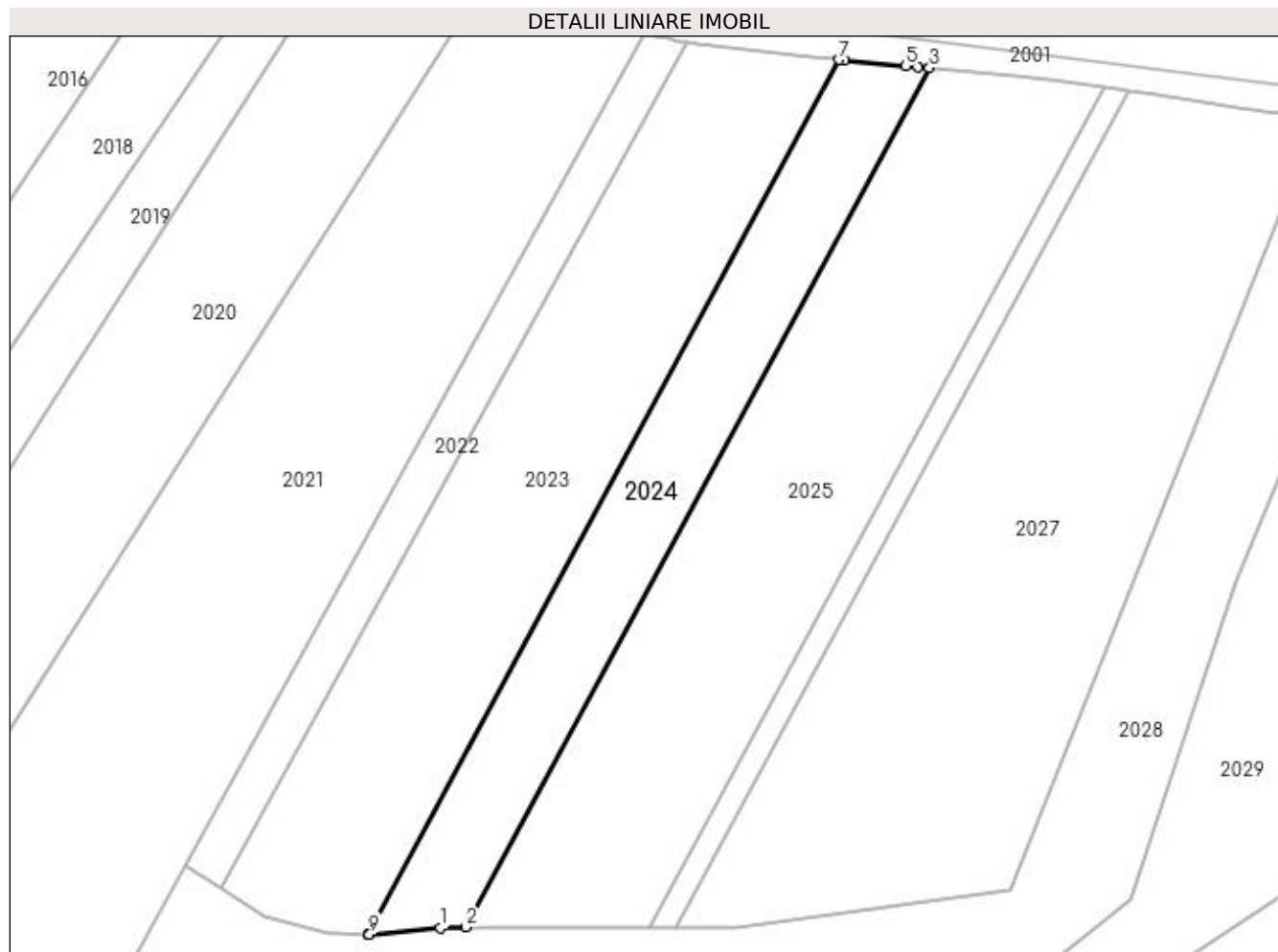
| Inscrieri privind dezmembramintele dreptului de proprietate, drepturi reale de garanție și sarcini | Referințe |
|--|-----------|
| NU SUNT  |           |

## Anexa Nr. 1 La Partea I

## Teren

|              |                 |                        |
|--------------|-----------------|------------------------|
| Nr cadastral | Suprafața (mp)* | Observații / Referințe |
| 35238        | 2.600           |                        |

\* Suprafața este determinată în planul de proiecție Stereo 70.



## Date referitoare la teren

| Crt | Categorie folosință | Intra vilan | Suprafața (mp) | Tarla | Parcelă | Nr. topo | Observații / Referințe |
|-----|---------------------|-------------|----------------|-------|---------|----------|------------------------|
| 1   | arabil              | NU          | 2.600          | 11    | 232     | -        |                        |

## Lungime Segmente

1) Valorile lungimilor segmentelor sunt obținute din proiecție în plan.

| Punct început | X / Y                      | Punct sfârșit | X / Y                      | Lungime segment (** (m) |
|---------------|----------------------------|---------------|----------------------------|-------------------------|
| 1             | 592.761,124<br>695.454,573 | 2             | 592.765,672<br>695.454,781 | 4.552                   |
| 2             | 592.765,672<br>695.454,781 | 3             | 592.848,403<br>695.608,002 | 174.129                 |
| 3             | 592.848,403<br>695.608,002 | 4             | 592.846,409<br>695.608,135 | 1.999                   |
| 4             | 592.846,409<br>695.608,135 | 5             | 592.844,154<br>695.608,344 | 2.265                   |
| 5             | 592.844,154<br>695.608,344 | 6             | 592.833,232<br>695.609,359 | 10.969                  |

| Punct început | X / Y                      | Punct sfârșit | X / Y                      | Lungime segment (** (m) |
|---------------|----------------------------|---------------|----------------------------|-------------------------|
| 6             | 592.833,232<br>695.609,359 | 7             | 592.832,307<br>695.609,456 | 0.93                    |
| 7             | 592.832,307<br>695.609,456 | 8             | 592.748,194<br>695.453,472 | 177.217                 |
| 8             | 592.748,194<br>695.453,472 | 9             | 592.748,501<br>695.453,461 | 0.307                   |
| 9             | 592.748,501<br>695.453,461 | 1             | 592.761,124<br>695.454,573 | 12.672                  |

\*\* Lungimile segmentelor sunt determinate în planul de proiecție Stereo 70 și sunt rotunjite la 1 milimetru.

\*\*\* Distanța dintre puncte este formată din segmente cumulate ce sunt mai mici decât valoarea 1 milimetru.





**DATE DESPRE IMOBILUL NR. 2025**

Oficiul de Cadastru și Publicitate Imobiliară SUCEAVA  
Biroul de Cadastru și Publicitate Imobiliară Suceava

**A. Partea I. Descrierea imobilului**

TEREN Extravilan

Adresa: Jud. Suceava

| Nr. Crt | Nr cadastral Nr. topografic | Suprafața* (mp) | Observații / Referințe                 |
|---------|-----------------------------|-----------------|--|
| A1      |                             | 5.000           | Sector cadastral:7 Teren neimprejmuit; |

**B. Partea II. Proprietari și acte**

| Inscrieri privitoare la dreptul de proprietate și alte drepturi reale                                      | Referințe |
|--|-----------|
| /  |           |
| Act Notarial nr. 1809, din 09/05/2007 emis de NP PETRU ATANASOAEI;   |           |
| B1   | A1        |
| Intabulare, drept de PROPRIETATE, dobandit prin PARTAJ, cota actuala 1/1<br>1) ROSCA CONSTANTIN DEFUNCT:Da |           |

**C. Partea III. SARCINI .**

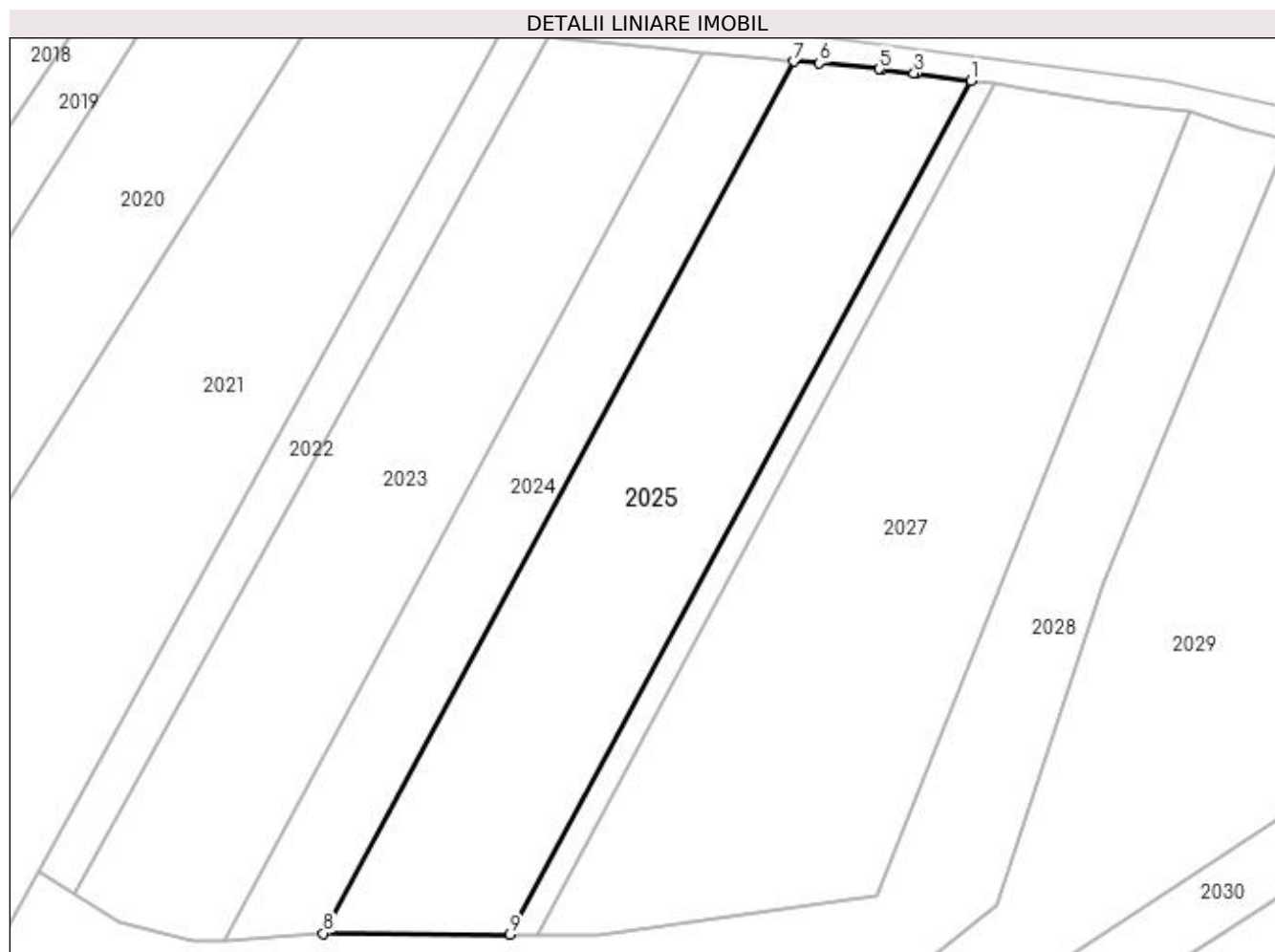
| Inscrieri privind dezmembramintele dreptului de proprietate, drepturi reale de garanție și sarcini | Referințe |
|--|-----------|
| NU SUNT  |           |

## Anexa Nr. 1 La Partea I

## Teren

|              |                 |                        |
|--------------|-----------------|------------------------|
| Nr cadastral | Suprafața (mp)* | Observații / Referințe |
|              | 5.000           |                        |

\* Suprafața este determinată în planul de proiecție Stereo 70.



## Date referitoare la teren

| Crt | Categorie folosință | Intravilan | Suprafața (mp) | Tarla | Parcelă | Nr. topo | Observații / Referințe |
|-----|---------------------|------------|----------------|-------|---------|----------|------------------------|
| 1   | arabil              | NU         | 5.000          | 11    | 232     | -        |                        |

## Lungime Segmente

1) Valorile lungimilor segmentelor sunt obținute din proiecție în plan.

| Punct început | X / Y                      | Punct sfârșit | X / Y                      | Lungime segment (** (m) |
|---------------|----------------------------|---------------|----------------------------|-------------------------|
| 1             | 592.879,522<br>695.604,632 | 2             | 592.869,918<br>695.605,913 | 9.69                    |
| 2             | 592.869,918<br>695.605,913 | 3             | 592.869,538<br>695.605,964 | 0.383                   |
| 3             | 592.869,538<br>695.605,964 | 4             | 592.863,812<br>695.606,648 | 5.766                   |
| 4             | 592.863,812<br>695.606,648 | 5             | 592.863,451<br>695.606,691 | 0.364                   |
| 5             | 592.863,451<br>695.606,691 | 6             | 592.852,882<br>695.607,703 | 10.617                  |

| Punct început | X / Y                      | Punct sfârșit | X / Y                      | Lungime segment (** (m) |
|---------------|----------------------------|---------------|----------------------------|-------------------------|
| 6             | 592.852,882<br>695.607,703 | 7             | 592.848,403<br>695.608,002 | 4.489                   |
| 7             | 592.848,403<br>695.608,002 | 8             | 592.765,672<br>695.454,781 | 174.129                 |
| 8             | 592.765,672<br>695.454,781 | 9             | 592.798,525<br>695.454,624 | 32.854                  |
| 9             | 592.798,525<br>695.454,624 | 1             | 592.879,522<br>695.604,632 | 170.478                 |

\*\* Lungimile segmentelor sunt determinate în planul de proiecție Stereo 70 și sunt rotunjite la 1 milimetru.

\*\*\* Distanța dintre puncte este formată din segmente cumulate ce sunt mai mici decât valoarea 1 milimetru.



**DATE DESPRE IMOBILUL NR. 2026**

Oficiul de Cadastru și Publicitate Imobiliară SUCEAVA  
Biroul de Cadastru și Publicitate Imobiliară Suceava

**A. Partea I. Descrierea imobilului**

TEREN Extravilan

Adresa: Jud. Suceava

| Nr. Crt | Nr cadastral Nr. topografic | Suprafața* (mp) | Observații / Referințe  |
|---------|-----------------------------|-----------------|---|
| A1      |                             | 700             | Sector cadastral:7 Teren neimprejmuit;<br>Deținător Hațiu Viorel. |

**B. Partea II. Proprietari și acte**

| Inscrieri privitoare la dreptul de proprietate și alte drepturi reale  |   | Referințe |
|--|---|-----------|
| /  |   |           |
| Act Normativ nr. Legea 7, din 13/03/1996 emis de PARLAMENTUL ROMANIEI; |   |           |
| B1   | Inscrierea provizorie, drept de PROPRIETATE, dobandit prin Lege, cota actuala 1/1<br>1) COMUNA MITOCU DRAGOMIRNEI, CIF:4441018, PROPRIETAR NEIDENTIFICAT. | A1        |

**C. Partea III. SARCINI .**

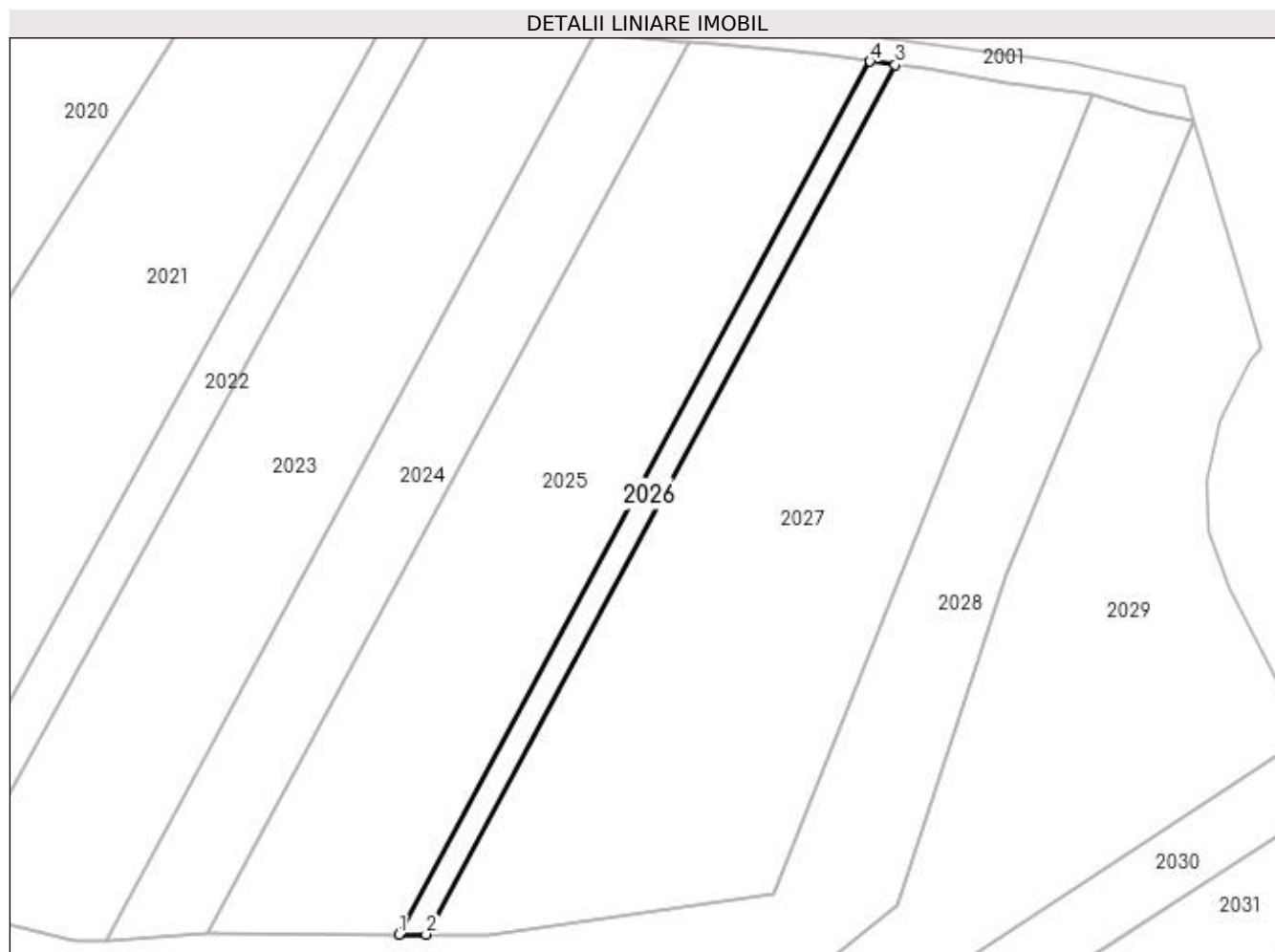
| Inscrieri privind dezmembramintele dreptului de proprietate, drepturi reale de garanție și sarcini | Referințe |
|--|-----------|
| NU SUNT  |           |

## Anexa Nr. 1 La Partea I

## Teren

|              |                 |                         |
|--------------|-----------------|-------------------------|
| Nr cadastral | Suprafața (mp)* | Observații / Referințe  |
|              | 700             | Deținător Hagiu Viorel. |

\* Suprafața este determinată în planul de proiecție Stereo 70.



## Date referitoare la teren

| Crt | Categorie folosință | Intra vilan | Suprafața (mp) | Tarla | Parcelă | Nr. topo | Observații / Referințe |
|-----|---------------------|-------------|----------------|-------|---------|----------|------------------------|
| 1   | arabil              | NU          | 700            | 11    | 232     | -        |                        |

## Lungime Segmente

1) Valorile lungimilor segmentelor sunt obținute din proiecție în plan.

| Punct început | X / Y                      | Punct sfârșit | X / Y                      | Lungime segment (** (m) |
|---------------|----------------------------|---------------|----------------------------|-------------------------|
| 1             | 592.798,525<br>695.454,624 | 2             | 592.803,188<br>695.454,602 | 4.663                   |
| 2             | 592.803,188<br>695.454,602 | 3             | 592.883,884<br>695.604,05  | 169.843                 |
| 3             | 592.883,884<br>695.604,05  | 4             | 592.879,522<br>695.604,632 | 4.4                     |
| 4             | 592.879,522<br>695.604,632 | 1             | 592.798,525<br>695.454,624 | 170.478                 |

**\*\* Lungimile segmentelor sunt determinate în planul de proiecție Stereo 70 și sunt rotunjite la 1 milimetru.**

**\*\*\* Distanța dintre puncte este formată din segmente cumulate ce sunt mai mici decât valoarea 1 milimetru.**





**DATE DESPRE IMOBILUL NR. 2027**

Oficiul de Cadastru și Publicitate Imobiliară SUCEAVA  
Biroul de Cadastru și Publicitate Imobiliară Suceava

**A. Partea I. Descrierea imobilului**

TEREN Extravilan

Adresa: Jud. Suceava

| Nr. Crt | Nr cadastral Nr. topografic | Suprafața* (mp) | Observații / Referințe                 |
|---------|-----------------------------|-----------------|--|
| A1      | 36049                       | 6.700           | Sector cadastral:7 Teren neimprejmuit; |

**B. Partea II. Proprietari și acte**

| Inscrieri privitoare la dreptul de proprietate și alte drepturi reale      |   | Referințe |
|--|---|-----------|
| /  |   |           |
| Act Normativ nr. Lege nr. 17, din 07/03/2014 emis de PARLAMENTUL ROMÂNIEI; |   |           |
| B2   | Imobil aflat sub incidenta art. 3, alin (1) din Legea nr. 17/2014   | A1        |
| <b>68360 / 21/09/2023</b>  |   |           |
| Act Normativ LEGE 7/1996, din 13/03/1996 emis de PARLAMENTUL ROMANIEI;     |   |           |
| B3   | Intabulare, drept de PROPRIETATE ca urmare a transformării posesiei în drept de proprietate, în condițiile art. 13 alin (7) litera a), dobândit prin Lege, cota actuala 1/1 | A1        |
| 1) <b>HALIȚCHI OLTEA-ECATERINA</b> , bun propriu                           |   |           |

**C. Partea III. SARCINI .**

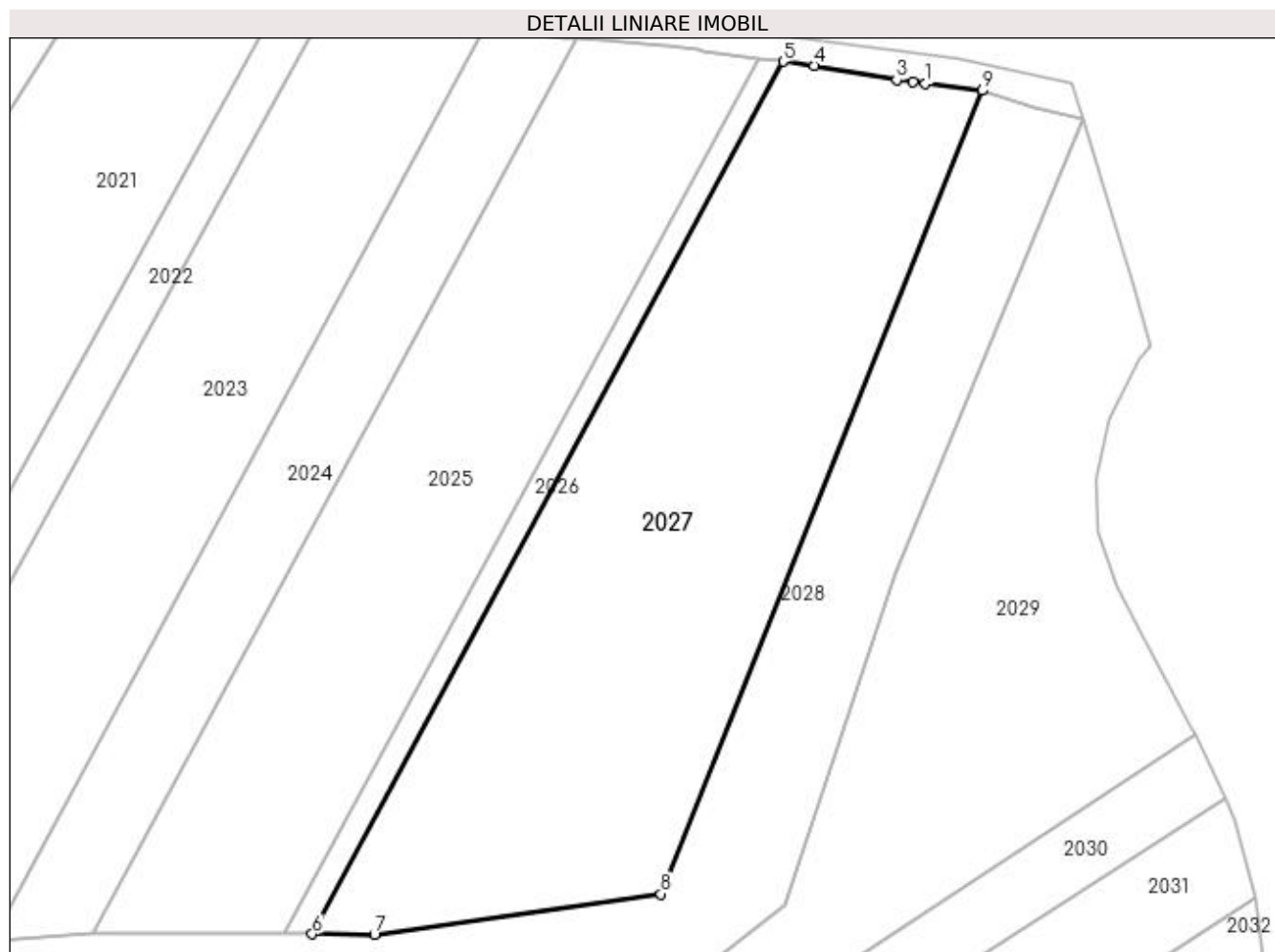
| Inscrieri privind dezmembramintele dreptului de proprietate, drepturi reale de garanție și sarcini | Referințe |
|--|-----------|
| NU SUNT  |           |

## Anexa Nr. 1 La Partea I

## Teren

|              |                 |                        |
|--------------|-----------------|------------------------|
| Nr cadastral | Suprafața (mp)* | Observații / Referințe |
| 36049        | 6.700           |                        |

\* Suprafața este determinată în planul de proiecție Stereo 70.



## Date referitoare la teren

| Crt | Categorie folosință | Intravilan | Suprafața (mp) | Tarla | Parcelă | Nr. topo | Observații / Referințe |
|-----|---------------------|------------|----------------|-------|---------|----------|------------------------|
| 1   | arabil              | NU         | 6.700          | 11    | 232     | -        |                        |

## Lungime Segmente

1) Valorile lungimilor segmentelor sunt obținute din proiecție în plan.

| Punct început | X / Y                      | Punct sfârșit | X / Y                      | Lungime segment (** (m) |
|---------------|----------------------------|---------------|----------------------------|-------------------------|
| 1             | 592.908,246<br>695.600,256 | 2             | 592.906,089<br>695.600,525 | 2.173                   |
| 2             | 592.906,089<br>695.600,525 | 3             | 592.903,294<br>695.600,874 | 2.817                   |
| 3             | 592.903,294<br>695.600,874 | 4             | 592.889,149<br>695.603,348 | 14.36                   |
| 4             | 592.889,149<br>695.603,348 | 5             | 592.883,884<br>695.604,05  | 5.312                   |
| 5             | 592.883,884<br>695.604,05  | 6             | 592.803,188<br>695.454,602 | 169.843                 |

| Punct început | X / Y                      | Punct sfârșit | X / Y                      | Lungime segment (** (m) |
|---------------|----------------------------|---------------|----------------------------|-------------------------|
| 6             | 592.803,188<br>695.454,602 | 7             | 592.813,844<br>695.454,551 | 10.656                  |
| 7             | 592.813,844<br>695.454,551 | 8             | 592.862,945<br>695.461,47  | 49.586                  |
| 8             | 592.862,945<br>695.461,47  | 9             | 592.917,914<br>695.599,073 | 148.177                 |
| 9             | 592.917,914<br>695.599,073 | 1             | 592.908,246<br>695.600,256 | 9.74                    |

\*\* Lungimile segmentelor sunt determinate în planul de proiecție Stereo 70 și sunt rotunjite la 1 milimetru.

\*\*\* Distanța dintre puncte este formată din segmente cumulate ce sunt mai mici decât valoarea 1 milimetru.



**DATE DESPRE IMOBILUL NR. 2028**

Oficiul de Cadastru și Publicitate Imobiliară SUCEAVA  
Biroul de Cadastru și Publicitate Imobiliară Suceava

**A. Partea I. Descrierea imobilului**

TEREN Necunoscut

Adresa: Loc. Dragomirna, Jud. Suceava

| Nr. Crt | Nr cadastral Nr. topografic | Suprafața* (mp) | Observații / Referințe  |
|---------|-----------------------------|-----------------|---|
| A1      |                             | 24.149          | Sector cadastral:7 Teren neimprejmuit;<br>Imobilul s-a format din o parte a PF 2261, 2260/1, 2260/19, 2260/18, 2260/17, 2260/16, 2260/15, 2260/14, 2260/13, 2260/12, 2260/11, 2260/1, 2260/9, 2260/8, 2260/7, 2260/6, 2260/5, 2260/4, 2260/3, 2260/2 a comunei cadastrale Mitocu Dragomirnei. |

**B. Partea II. Proprietari și acte**

| Inscrieri privitoare la dreptul de proprietate și alte drepturi reale  |   | Referințe |
|--|---|-----------|
| /  |   |           |
| Act Normativ nr. Legea 7, din 13/03/1996 emis de PARLAMENTUL ROMANIEI; |   |           |
| B1   | Inscrierea provizorie, drept de PROPRIETATE, dobandit prin Lege, cota actuala 1/1<br>1) COMUNA MITOCU DRAGOMIRNEI, CIF:4441018, PROPRIETAR NEIDENTIFICAT. | A1        |

**C. Partea III. SARCINI .**

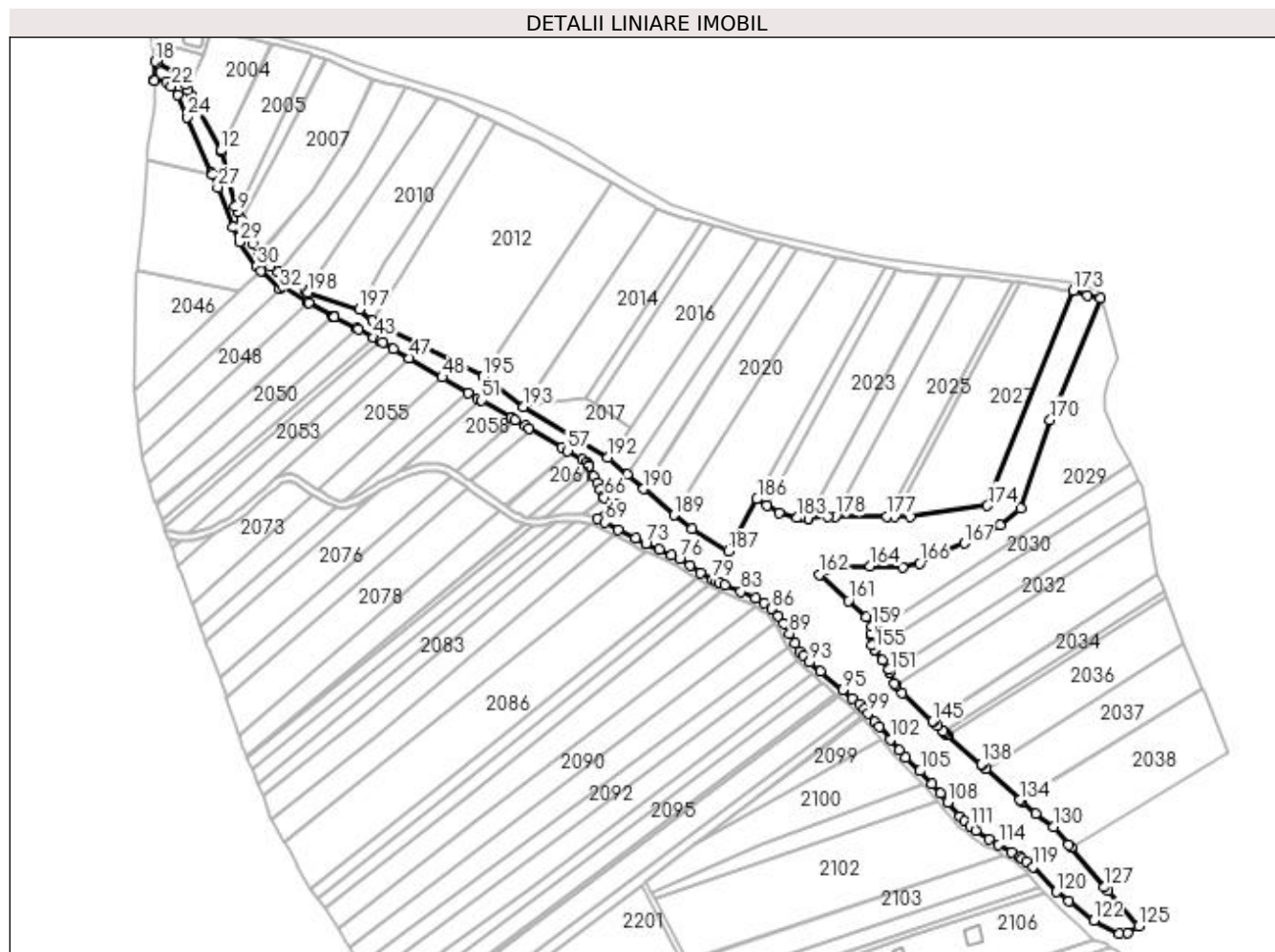
| Inscrieri privind dezmembramintele dreptului de proprietate, drepturi reale de garanție și sarcini | Referințe |
|--|-----------|
| NU SUNT  |           |

## Anexa Nr. 1 La Partea I

## Teren

| Nr cadastral | Suprafața (mp)* | Observații / Referințe  |
|--------------|-----------------|---|
|              | 24.149          | Imobilul s-a format din o parte a PF 2261, 2260/1, 2260/19, 2260/18, 2260/17, 2260/16, 2260/15, 2260/14, 2260/13, 2260/12, 2260/11, 2260/1, 2260/9, 2260/8, 2260/7, 2260/6, 2260/5, 2260/4, 2260/3, 2260/2 a comunei cadastrale Mitocu Dragomirnei. |

\* Suprafața este determinată în planul de proiecție Stereo 70.



## Date referitoare la teren

| Crt | Categorie folosință | Intravilan | Suprafața (mp) | Tarla | Parcelă  | Nr. topo | Observații / Referințe |
|-----|---------------------|------------|----------------|-------|----------|----------|------------------------|
| 1   | arabil              | DA         | 899            | 11    | 226, 244 | -        |                        |
| 2   | arabil              | NU         | 23.250         | 11    | 226, 244 | -        |                        |

## Lungime Segmente

1) Valorile lungimilor segmentelor sunt obținute din proiecție în plan.

| Punct început | X / Y                      | Punct sfârșit | X / Y                      | Lungime segment | Punct început | X / Y                      | Punct sfârșit | X / Y                      | Lungime segment | Punct început | X / Y                      | Punct sfârșit | X / Y                      | Lungime segment |
|---------------|----------------------------|---------------|----------------------------|-----------------|---------------|----------------------------|---------------|----------------------------|-----------------|---------------|----------------------------|---------------|----------------------------|-----------------|
| 1             | 592.426,963<br>695.598,673 | 2             | 592.409,062<br>695.611,148 | 21.819          | 2             | 592.409,062<br>695.611,148 | 3             | 592.404,354<br>695.614,59  | 5.833           | 3             | 592.404,354<br>695.614,59  | 4             | 592.397,078<br>695.621,852 | 10.28           |
| 4             | 592.397,078<br>695.621,852 | 5             | 592.396,992<br>695.621,993 | 0.165           | 5             | 592.396,992<br>695.621,993 | 6             | 592.396,807<br>695.622,302 | 0.36            | 6             | 592.396,807<br>695.622,302 | 7             | 592.392,92<br>695.628,755  | 7.534           |
| 7             | 592.392,92<br>695.628,755  | 8             | 592.385,572<br>695.644,462 | 17.341          | 8             | 592.385,572<br>695.644,462 | 9             | 592.383,412<br>695.649,081 | 5.099           | 9             | 592.383,412<br>695.649,081 | 10            | 592.381,773<br>695.652,585 | 3.869           |
| 10            | 592.381,773<br>695.652,585 | 11            | 592.373,196<br>695.687,702 | 36.149          | 11            | 592.373,196<br>695.687,702 | 12            | 592.372,703<br>695.688,616 | 1.039           | 12            | 592.372,703<br>695.688,616 | 13            | 592.353,467<br>695.724,225 | 40.472          |

| Punct început | X / Y                      | Punct sfârșit | X / Y                      | Lungime segment | Punct început | X / Y                      | Punct sfârșit | X / Y                      | Lungime segment | Punct început | X / Y                      | Punct sfârșit | X / Y                      | Lungime segment |
|---------------|----------------------------|---------------|----------------------------|-----------------|---------------|----------------------------|---------------|----------------------------|-----------------|---------------|----------------------------|---------------|----------------------------|-----------------|
| 13            | 592.353,467<br>695.724,225 | 14            | 592.351,742<br>695.727,419 | 3.63            | 14            | 592.351,742<br>695.727,419 | 15            | 592.350,048<br>695.730,554 | 3.564           | 15            | 592.350,048<br>695.730,554 | 16            | 592.346,63<br>695.736,882  | 7.192           |
| 16            | 592.346,63<br>695.736,882  | 17            | 592.331,561<br>695.744,832 | 17.03<br>7      | 17            | 592.331,561<br>695.744,832 | 18            | 592.330,345<br>695.745,575 | 1.425           | 18            | 592.330,345<br>695.745,575 | 19            | 592.330,133<br>695.733,766 | 11.81<br>1      |
| 19            | 592.330,133<br>695.733,766 | 20            | 592.330,127<br>695.733,408 | 0.358           | 20            | 592.330,127<br>695.733,408 | 21            | 592.337,542<br>695.732,512 | 7.469           | 21            | 592.337,542<br>695.732,512 | 22            | 592.340,977<br>695.729,865 | 4.337           |
| 22            | 592.340,977<br>695.729,865 | 23            | 592.345,004<br>695.723,92  | 7.181           | 23            | 592.345,004<br>695.723,92  | 24            | 592.351,214<br>695.709,913 | 15.32<br>2      | 24            | 592.351,214<br>695.709,913 | 25            | 592.366,696<br>695.674,344 | 38.79<br>2      |
| 25            | 592.366,696<br>695.674,344 | 26            | 592.367,053<br>695.673,467 | 0.947           | 26            | 592.367,053<br>695.673,467 | 27            | 592.370,464<br>695.665,088 | 9.047           | 27            | 592.370,464<br>695.665,088 | 28            | 592.380,456<br>695.639,697 | 27.28<br>7      |
| 28            | 592.380,456<br>695.639,697 | 29            | 592.384,584<br>695.630,257 | 10.30<br>3      | 29            | 592.384,584<br>695.630,257 | 30            | 592.395,613<br>695.614,447 | 19.27<br>7      | 30            | 592.395,613<br>695.614,447 | 31            | 592.398,169<br>695.611,787 | 3.688           |
| 31            | 592.398,169<br>695.611,787 | 32            | 592.410,316<br>695.599,893 | 17.00<br>1      | 32            | 592.410,316<br>695.599,893 | 33            | 592.412,03<br>695.601,929  | 2.662           | 33            | 592.412,03<br>695.601,929  | 34            | 592.428,368<br>695.591,607 | 19.32<br>5      |
| 34            | 592.428,368<br>695.591,607 | 35            | 592.428,499<br>695.591,535 | 0.15            | 35            | 592.428,499<br>695.591,535 | 36            | 592.428,694<br>695.591,429 | 0.222           | 36            | 592.428,694<br>695.591,429 | 37            | 592.444,156<br>695.582,976 | 17.62<br>2      |
| 37            | 592.444,156<br>695.582,976 | 38            | 592.444,641<br>695.582,711 | 0.553           | 38            | 592.444,641<br>695.582,711 | 39            | 592.444,82<br>695.582,614  | 0.203           | 39            | 592.444,82<br>695.582,614  | 40            | 592.445,35<br>695.582,323  | 0.605           |
| 40            | 592.445,35<br>695.582,323  | 41            | 592.459,451<br>695.574,783 | 15.99<br>1      | 41            | 592.459,451<br>695.574,783 | 42            | 592.460,452<br>695.574,248 | 1.134           | 42            | 592.460,452<br>695.574,248 | 43            | 592.470,301<br>695.568,981 | 11.17           |
| 43            | 592.470,301<br>695.568,981 | 44            | 592.474,411<br>695.566,783 | 4.66            | 44            | 592.474,411<br>695.566,783 | 45            | 592.476,423<br>695.565,707 | 2.282           | 45            | 592.476,423<br>695.565,707 | 46            | 592.483,051<br>695.561,824 | 7.681           |
| 46            | 592.483,051<br>695.561,824 | 47            | 592.493,242<br>695.555,854 | 11.81<br>2      | 47            | 592.493,242<br>695.555,854 | 48            | 592.514,199<br>695.543,577 | 24.28<br>8      | 48            | 592.514,199<br>695.543,577 | 49            | 592.530,859<br>695.533,818 | 19.30<br>8      |
| 49            | 592.530,859<br>695.533,818 | 50            | 592.536,865<br>695.530,299 | 6.961           | 50            | 592.536,865<br>695.530,299 | 51            | 592.539,395<br>695.528,818 | 2.932           | 51            | 592.539,395<br>695.528,818 | 52            | 592.558,243<br>695.517,776 | 21.84<br>4      |
| 52            | 592.558,243<br>695.517,776 | 53            | 592.560,796<br>695.516,28  | 2.959           | 53            | 592.560,796<br>695.516,28  | 54            | 592.567,435<br>695.512,392 | 7.694           | 54            | 592.567,435<br>695.512,392 | 55            | 592.569,913<br>695.510,94  | 2.872           |
| 55            | 592.569,913<br>695.510,94  | 56            | 592.590,459<br>695.498,904 | 23.81<br>2      | 56            | 592.590,459<br>695.498,904 | 57            | 592.594,452<br>695.496,565 | 4.627           | 57            | 592.594,452<br>695.496,565 | 58            | 592.603,769<br>695.491,107 | 10.79<br>8      |
| 58            | 592.603,769<br>695.491,107 | 59            | 592.606,941<br>695.489,248 | 3.676           | 59            | 592.606,941<br>695.489,248 | 60            | 592.607,907<br>695.487,268 | 2.204           | 60            | 592.607,907<br>695.487,268 | 61            | 592.608,084<br>695.486,904 | 0.405           |
| 61            | 592.608,084<br>695.486,904 | 62            | 592.611,304<br>695.480,301 | 7.346           | 62            | 592.611,304<br>695.480,301 | 63            | 592.613,318<br>695.476,17  | 4.596           | 63            | 592.613,318<br>695.476,17  | 64            | 592.615,08<br>695.472,028  | 4.502           |
| 64            | 592.615,08<br>695.472,028  | 65            | 592.617,229<br>695.466,973 | 5.492           | 65            | 592.617,229<br>695.466,973 | 66            | 592.617,848<br>695.466,661 | 0.693           | 66            | 592.617,848<br>695.466,661 | 67            | 592.625,189<br>695.462,962 | 8.221           |
| 67            | 592.625,189<br>695.462,962 | 68            | 592.613,445<br>695.453,087 | 15.34<br>4      | 68            | 592.613,445<br>695.453,087 | 69            | 592.618,47<br>695.450,948  | 5.462           | 69            | 592.618,47<br>695.450,948  | 70            | 592.626,905<br>695.446,279 | 9.641           |
| 70            | 592.626,905<br>695.446,279 | 71            | 592.637,837<br>695.440,527 | 12.35<br>3      | 71            | 592.637,837<br>695.440,527 | 72            | 592.644,341<br>695.437,222 | 7.295           | 72            | 592.644,341<br>695.437,222 | 73            | 592.644,411<br>695.437,187 | 0.078           |
| 73            | 592.644,411<br>695.437,187 | 74            | 592.653,134<br>695.433,573 | 9.442           | 74            | 592.653,134<br>695.433,573 | 75            | 592.660,872<br>695.430,168 | 8.455           | 75            | 592.660,872<br>695.430,168 | 76            | 592.666,06<br>695.427,28   | 5.937           |
| 76            | 592.666,06<br>695.427,28   | 77            | 592.672,639<br>695.423,275 | 7.703           | 77            | 592.672,639<br>695.423,275 | 78            | 592.679,643<br>695.418,658 | 8.389           | 78            | 592.679,643<br>695.418,658 | 79            | 592.687,238<br>695.414,228 | 8.792           |
| 79            | 592.687,238<br>695.414,228 | 80            | 592.689,608<br>695.413,091 | 2.629           | 80            | 592.689,608<br>695.413,091 | 81            | 592.691,213<br>695.412,321 | 1.78            | 81            | 592.691,213<br>695.412,321 | 82            | 592.694,873<br>695.410,691 | 4.007           |
| 82            | 592.694,873<br>695.410,691 | 83            | 592.705,323<br>695.406,615 | 11.21<br>6      | 83            | 592.705,323<br>695.406,615 | 84            | 592.714,562<br>695.402,306 | 10.19<br>4      | 84            | 592.714,562<br>695.402,306 | 85            | 592.719,823<br>695.399,19  | 6.115           |
| 85            | 592.719,823<br>695.399,19  | 86            | 592.724,64<br>695.395,559  | 6.032           | 86            | 592.724,64<br>695.395,559  | 87            | 592.729,185<br>695.391,033 | 6.414           | 87            | 592.729,185<br>695.391,033 | 88            | 592.732,659<br>695.386,008 | 6.109           |
| 88            | 592.732,659<br>695.386,008 | 89            | 592.736,275<br>695.379,742 | 7.235           | 89            | 592.736,275<br>695.379,742 | 90            | 592.739,778<br>695.373,453 | 7.198           | 90            | 592.739,778<br>695.373,453 | 91            | 592.742,717<br>695.368,437 | 5.814           |
| 91            | 592.742,717<br>695.368,437 | 92            | 592.744,979<br>695.365,658 | 3.584           | 92            | 592.744,979<br>695.365,658 | 93            | 592.748,957<br>695.361,389 | 5.835           | 93            | 592.748,957<br>695.361,389 | 94            | 592.755,999<br>695.355,536 | 9.157           |
| 94            | 592.755,999<br>695.355,536 | 95            | 592.770,344<br>695.343,575 | 18.67<br>7      | 95            | 592.770,344<br>695.343,575 | 96            | 592.776,616<br>695.338,454 | 8.097           | 96            | 592.776,616<br>695.338,454 | 97            | 592.781,016<br>695.334,609 | 5.844           |
| 97            | 592.781,016<br>695.334,609 | 98            | 592.784,055<br>695.331,585 | 4.287           | 98            | 592.784,055<br>695.331,585 | 99            | 592.786,699<br>695.328,736 | 3.887           | 99            | 592.786,699<br>695.328,736 | 100           | 592.791,092<br>695.323,516 | 6.822           |
| 100           | 592.791,092<br>695.323,516 | 101           | 592.793,887<br>695.320,196 | 4.34            | 101           | 592.793,887<br>695.320,196 | 102           | 592.800,766<br>695.311,905 | 10.77<br>3      | 102           | 592.800,766<br>695.311,905 | 103           | 592.806,566<br>695.304,995 | 9.022           |
| 103           | 592.806,566<br>695.304,995 | 104           | 592.810,693<br>695.300,626 | 6.011           | 104           | 592.810,693<br>695.300,626 | 105           | 592.819,807<br>695.291,858 | 12.64<br>7      | 105           | 592.819,807<br>695.291,858 | 106           | 592.827,665<br>695.283,763 | 11.28<br>2      |
| 106           | 592.827,665<br>695.283,763 | 107           | 592.832,928<br>695.277,582 | 8.118           | 107           | 592.832,928<br>695.277,582 | 108           | 592.837,496<br>695.271,763 | 7.398           | 108           | 592.837,496<br>695.271,763 | 109           | 592.845,069<br>695.262,639 | 11.85<br>7      |
| 109           | 592.845,069<br>695.262,639 | 110           | 592.848,078<br>695.259,521 | 4.334           | 110           | 592.848,078<br>695.259,521 | 111           | 592.851,829<br>695.256,559 | 4.779           | 111           | 592.851,829<br>695.256,559 | 112           | 592.855,635<br>695.253,948 | 4.616           |

| Punct început | X / Y                      | Punct sfârșit | X / Y                      | Lungime segment | Punct început | X / Y                      | Punct sfârșit | X / Y                      | Lungime segment | Punct început | X / Y                      | Punct sfârșit | X / Y                      | Lungime segment |
|---------------|----------------------------|---------------|----------------------------|-----------------|---------------|----------------------------|---------------|----------------------------|-----------------|---------------|----------------------------|---------------|----------------------------|-----------------|
| 112           | 592.855,635<br>695.253,948 | 113           | 592.864,034<br>695.248,196 | 10.18           | 113           | 592.864,034<br>695.248,196 | 114           | 592.870,209<br>695.244,882 | 7.009           | 114           | 592.870,209<br>695.244,882 | 115           | 592.878,433<br>695.240,186 | 9.47            |
| 115           | 592.878,433<br>695.240,186 | 116           | 592.883,673<br>695.236,808 | 6.235           | 116           | 592.883,673<br>695.236,808 | 117           | 592.885,107<br>695.235,972 | 1.66            | 117           | 592.885,107<br>695.235,972 | 118           | 592.887,888<br>695.233,841 | 3.504           |
| 118           | 592.887,888<br>695.233,841 | 119           | 592.892,121<br>695.230,596 | 5.333           | 119           | 592.892,121<br>695.230,596 | 120           | 592.907,108<br>695.214,566 | 21.94<br>4      | 120           | 592.907,108<br>695.214,566 | 121           | 592.915,088<br>695.208,722 | 9.892           |
| 121           | 592.915,088<br>695.208,722 | 122           | 592.930,824<br>695.196,133 | 20.15<br>2      | 122           | 592.930,824<br>695.196,133 | 123           | 592.947,427<br>695.187,981 | 18.49<br>6      | 123           | 592.947,427<br>695.187,981 | 124           | 592.952,452<br>695.188,288 | 5.035           |
| 124           | 592.952,452<br>695.188,288 | 125           | 592.959,684<br>695.192,709 | 8.476           | 125           | 592.959,684<br>695.192,709 | 126           | 592.939,867<br>695.215,239 | 30.00<br>5      | 126           | 592.939,867<br>695.215,239 | 127           | 592.937,783<br>695.217,608 | 3.155           |
| 127           | 592.937,783<br>695.217,608 | 128           | 592.916,431<br>695.242,957 | 33.14<br>3      | 128           | 592.916,431<br>695.242,957 | 129           | 592.914,912<br>695.244,759 | 2.357           | 129           | 592.914,912<br>695.244,759 | 130           | 592.905,132<br>695.256,211 | 15.05<br>9      |
| 130           | 592.905,132<br>695.256,211 | 131           | 592.893,698<br>695.264,624 | 14.19<br>6      | 131           | 592.893,698<br>695.264,624 | 132           | 592.885,135<br>695.272,205 | 11.43<br>6      | 132           | 592.885,135<br>695.272,205 | 133           | 592.884,294<br>695.272,949 | 1.123           |
| 133           | 592.884,294<br>695.272,949 | 134           | 592.883,828<br>695.273,362 | 0.623           | 134           | 592.883,828<br>695.273,362 | 135           | 592.862,167<br>695.293,35  | 29.47<br>4      | 135           | 592.862,167<br>695.293,35  | 136           | 592.861,977<br>695.293,525 | 0.259           |
| 136           | 592.861,977<br>695.293,525 | 137           | 592.859,396<br>695.295,906 | 3.512           | 137           | 592.859,396<br>695.295,906 | 138           | 592.858,926<br>695.296,306 | 0.617           | 138           | 592.858,926<br>695.296,306 | 139           | 592.837,313<br>695.314,727 | 28.39<br>9      |
| 139           | 592.837,313<br>695.314,727 | 140           | 592.837,063<br>695.314,94  | 0.328           | 140           | 592.837,063<br>695.314,94  | 141           | 592.835,665<br>695.316,132 | 1.837           | 141           | 592.835,665<br>695.316,132 | 142           | 592.834,5<br>695.317,216   | 1.591           |
| 142           | 592.834,5<br>695.317,216   | 143           | 592.830,876<br>695.320,59  | 4.952           | 143           | 592.830,876<br>695.320,59  | 144           | 592.827,872<br>695.323,387 | 4.105           | 144           | 592.827,872<br>695.323,387 | 145           | 592.827,708<br>695.323,539 | 0.223           |
| 145           | 592.827,708<br>695.323,539 | 146           | 592.808,32<br>695.341,589  | 26.49           | 146           | 592.808,32<br>695.341,589  | 147           | 592.804,404<br>695.346,573 | 6.338           | 147           | 592.804,404<br>695.346,573 | 148           | 592.804,345<br>695.346,648 | 0.096           |
| 148           | 592.804,345<br>695.346,648 | 149           | 592.803,574<br>695.347,63  | 1.248           | 149           | 592.803,574<br>695.347,63  | 150           | 592.800,486<br>695.355,085 | 8.069           | 150           | 592.800,486<br>695.355,085 | 151           | 592.800,464<br>695.355,137 | 0.056           |
| 151           | 592.800,464<br>695.355,137 | 152           | 592.799,798<br>695.356,744 | 1.74            | 152           | 592.799,798<br>695.356,744 | 153           | 592.795,753<br>695.362,623 | 7.136           | 153           | 592.795,753<br>695.362,623 | 154           | 592.791,067<br>695.369,44  | 8.273           |
| 154           | 592.791,067<br>695.369,44  | 155           | 592.791,013<br>695.369,518 | 0.094           | 155           | 592.791,013<br>695.369,518 | 156           | 592.789,227<br>695.372,116 | 3.153           | 156           | 592.789,227<br>695.372,116 | 157           | 592.788,148<br>695.378,103 | 6.083           |
| 157           | 592.788,148<br>695.378,103 | 158           | 592.788,309<br>695.379,736 | 1.641           | 158           | 592.788,309<br>695.379,736 | 159           | 592.788,742<br>695.384,143 | 4.428           | 159           | 592.788,742<br>695.384,143 | 160           | 592.785,721<br>695.390,454 | 6.996           |
| 160           | 592.785,721<br>695.390,454 | 161           | 592.774,06<br>695.400,707  | 15.52<br>8      | 161           | 592.774,06<br>695.400,707  | 162           | 592.755,445<br>695.417,389 | 24.99<br>6      | 162           | 592.755,445<br>695.417,389 | 163           | 592.771,074<br>695.422,528 | 16.45<br>2      |
| 163           | 592.771,074<br>695.422,528 | 164           | 592.787,835<br>695.422,642 | 16.76<br>1      | 164           | 592.787,835<br>695.422,642 | 165           | 592.808,791<br>695.421,829 | 20.97<br>2      | 165           | 592.808,791<br>695.421,829 | 166           | 592.819,43<br>695.424,813  | 11.05           |
| 166           | 592.819,43<br>695.424,813  | 167           | 592.848,068<br>695.437,493 | 31.32           | 167           | 592.848,068<br>695.437,493 | 168           | 592.871,01<br>695.449,114  | 25.71<br>7      | 168           | 592.871,01<br>695.449,114  | 169           | 592.884,141<br>695.459,679 | 16.85<br>4      |
| 169           | 592.884,141<br>695.459,679 | 170           | 592.903,007<br>695.516,43  | 59.80<br>4      | 170           | 592.903,007<br>695.516,43  | 171           | 592.935,241<br>695.594,295 | 84.27<br>3      | 171           | 592.935,241<br>695.594,295 | 172           | 592.927,053<br>695.596,162 | 8.398           |
| 172           | 592.927,053<br>695.596,162 | 173           | 592.917,914<br>695.599,073 | 9.591           | 173           | 592.917,914<br>695.599,073 | 174           | 592.862,945<br>695.461,47  | 148.1<br>77     | 174           | 592.862,945<br>695.461,47  | 175           | 592.813,844<br>695.454,551 | 49.58<br>6      |
| 175           | 592.813,844<br>695.454,551 | 176           | 592.803,188<br>695.454,602 | 10.65<br>6      | 176           | 592.803,188<br>695.454,602 | 177           | 592.798,525<br>695.454,624 | 4.663           | 177           | 592.798,525<br>695.454,624 | 178           | 592.765,672<br>695.454,781 | 32.85<br>4      |
| 178           | 592.765,672<br>695.454,781 | 179           | 592.761,124<br>695.454,573 | 4.552           | 179           | 592.761,124<br>695.454,573 | 180           | 592.748,501<br>695.453,461 | 12.67<br>2      | 180           | 592.748,501<br>695.453,461 | 181           | 592.748,194<br>695.453,472 | 0.307           |
| 181           | 592.748,194<br>695.453,472 | 182           | 592.743,03<br>695.453,659  | 5.168           | 182           | 592.743,03<br>695.453,659  | 183           | 592.741,274<br>695.453,722 | 1.757           | 183           | 592.741,274<br>695.453,722 | 184           | 592.729,666<br>695.456,831 | 12.01<br>8      |
| 184           | 592.729,666<br>695.456,831 | 185           | 592.721,954<br>695.461,685 | 9.112           | 185           | 592.721,954<br>695.461,685 | 186           | 592.715,504<br>695.465,746 | 7.622           | 186           | 592.715,504<br>695.465,746 | 187           | 592.697,093<br>695.432,397 | 38.09<br>4      |
| 187           | 592.697,093<br>695.432,397 | 188           | 592.674,008<br>695.446,458 | 27.03           | 188           | 592.674,008<br>695.446,458 | 189           | 592.662,37<br>695.455,479  | 14.72<br>6      | 189           | 592.662,37<br>695.455,479  | 190           | 592.643,051<br>695.472,241 | 25.57<br>6      |
| 190           | 592.643,051<br>695.472,241 | 191           | 592.632,529<br>695.481,37  | 13.93<br>1      | 191           | 592.632,529<br>695.481,37  | 192           | 592.620,08<br>695.492,172  | 16.48<br>2      | 192           | 592.620,08<br>695.492,172  | 193           | 592.566,305<br>695.524,91  | 62.95<br>7      |
| 193           | 592.566,305<br>695.524,91  | 194           | 592.540,541<br>695.544,123 | 32.13<br>9      | 194           | 592.540,541<br>695.544,123 | 195           | 592.540,479<br>695.544,154 | 0.069           | 195           | 592.540,479<br>695.544,154 | 196           | 592.469,394<br>695.579,774 | 79.51           |
| 196           | 592.469,394<br>695.579,774 | 197           | 592.461,181<br>695.587,17  | 11.05<br>2      | 197           | 592.461,181<br>695.587,17  | 198           | 592.428,252<br>695.597,775 | 34.59<br>5      | 198           | 592.428,252<br>695.597,775 | 199           | 592.426,963<br>695.598,673 | 1.571           |

\*\* Lungimile segmentelor sunt determinate în planul de proiecție Stereo 70 și sunt rotunjite la 1 milimetru.

\*\*\* Distanța dintre puncte este formată din segmente cumulate ce sunt mai mici decât valoarea 1 milimetru.



**DATE DESPRE IMOBILUL NR. 2029**

Oficiul de Cadastru și Publicitate Imobiliară SUCEAVA  
Biroul de Cadastru și Publicitate Imobiliară Suceava

**A. Partea I. Descrierea imobilului**

TEREN Extravilan

Adresa: Jud. Suceava

| Nr. Crt | Nr cadastral Nr. topografic | Suprafața* (mp) | Observații / Referințe                 |
|---------|-----------------------------|-----------------|--|
| A1      | 36383                       | 7.344           | Sector cadastral:7 Teren neimprejmuit; |

**B. Partea II. Proprietari și acte**

| Inscrieri privitoare la dreptul de proprietate și alte drepturi reale      |   | Referințe |
|--|---|-----------|
| /  |   |           |
| Act Normativ nr. 17-lege, din 07/03/2014 emis de PARLAMENTUL ROMANIEI;     |   |           |
| B2   | -imobil aflat sub incidenta art.3 alin.(1) din Legea nr.17/2014   | A1        |
| <b>28291 / 24/04/2023</b>  |   |           |
| Act Normativ nr. legea nr. 7, din 13/03/1996 emis de PARLAMENTUL ROMÂNIEI; |   |           |
| B3   | Intabulare, drept de PROPRIETATE ca urmare a transformării posesiei în drept de proprietate, în condițiile art. 41 alin (9) și art. 13 alin (7) litera a) și b), dobandit prin Lege, cota actuala 1/1 | A1        |
| 1) <b>BARDAN LIDIA</b>   |   |           |

**C. Partea III. SARCINI .**

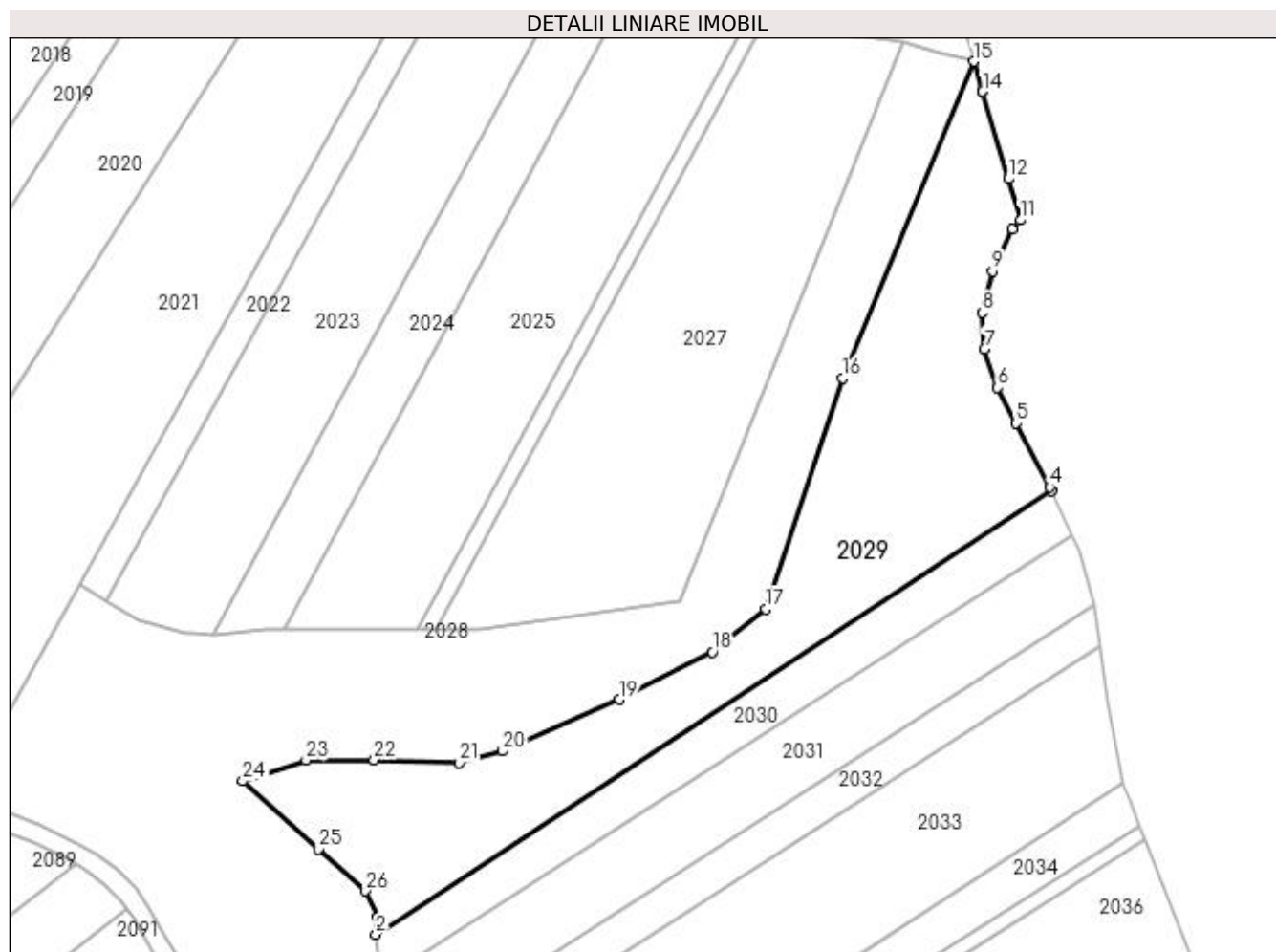
| Inscrieri privind dezmembramintele dreptului de proprietate, drepturi reale de garanție și sarcini | Referințe |
|--|-----------|
| NU SUNT  |           |

## Anexa Nr. 1 La Partea I

## Teren

|              |                 |                        |
|--------------|-----------------|------------------------|
| Nr cadastral | Suprafața (mp)* | Observații / Referințe |
| 36383        | 7.344           |                        |

\* Suprafața este determinată în planul de proiecție Stereo 70.



## Date referitoare la teren

| Crt | Categorie folosință | Intravilan | Suprafața (mp) | Tarla | Parcelă | Nr. topo | Observații / Referințe |
|-----|---------------------|------------|----------------|-------|---------|----------|------------------------|
| 1   | arabil              | NU         | 7.344          | 11    | 242     | -        |                        |

## Lungime Segmente

1) Valorile lungimilor segmentelor sunt obținute din proiecție în plan.

| Punct început | X / Y                      | Punct sfârșit | X / Y                      | Lungime segment (** (m) |
|---------------|----------------------------|---------------|----------------------------|-------------------------|
| 1             | 592.788,742<br>695.384,143 | 2             | 592.788,309<br>695.379,736 | 4.428                   |
| 3             | 592.954,448<br>695.488,721 | 4             | 592.954,014<br>695.489,639 | 1.015                   |
| 5             | 592.945,698<br>695.505,416 | 6             | 592.941,181<br>695.514,145 | 9.828                   |
| 7             | 592.937,887<br>695.523,672 | 8             | 592.937,412<br>695.532,618 | 8.959                   |
| 9             | 592.939,872<br>695.542,753 | 10            | 592.944,87<br>695.553,182  | 11.565                  |

| Punct început | X / Y                      | Punct sfârșit | X / Y                      | Lungime segment (** (m) |
|---------------|----------------------------|---------------|----------------------------|-------------------------|
| 2             | 592.788,309<br>695.379,736 | 3             | 592.954,448<br>695.488,721 | 198.695                 |
| 4             | 592.954,014<br>695.489,639 | 5             | 592.945,698<br>695.505,416 | 17.835                  |
| 6             | 592.941,181<br>695.514,145 | 7             | 592.937,887<br>695.523,672 | 10.08                   |
| 8             | 592.937,412<br>695.532,618 | 9             | 592.939,872<br>695.542,753 | 10.429                  |
| 10            | 592.944,87<br>695.553,182  | 11            | 592.946,74<br>695.555,302  | 2.827                   |

| Punct început | X / Y                      | Punct sfârșit | X / Y                      | Lungime segment (** (m) | Punct început | X / Y                      | Punct sfârșit | X / Y                      | Lungime segment (** (m) |
|---------------|----------------------------|---------------|----------------------------|-------------------------|---------------|----------------------------|---------------|----------------------------|-------------------------|
| 11            | 592.946,74<br>695.555,302  | 12            | 592.943,836<br>695.565,495 | 10.598                  | 12            | 592.943,836<br>695.565,495 | 13            | 592.937,445<br>695.586,909 | 22.347                  |
| 13            | 592.937,445<br>695.586,909 | 14            | 592.937,443<br>695.586,915 | 0.007                   | 14            | 592.937,443<br>695.586,915 | 15            | 592.935,241<br>695.594,295 | 7.701                   |
| 15            | 592.935,241<br>695.594,295 | 16            | 592.903,007<br>695.516,43  | 84.273                  | 16            | 592.903,007<br>695.516,43  | 17            | 592.884,141<br>695.459,679 | 59.804                  |
| 17            | 592.884,141<br>695.459,679 | 18            | 592.871,01<br>695.449,114  | 16.854                  | 18            | 592.871,01<br>695.449,114  | 19            | 592.848,068<br>695.437,493 | 25.717                  |
| 19            | 592.848,068<br>695.437,493 | 20            | 592.819,43<br>695.424,813  | 31.32                   | 20            | 592.819,43<br>695.424,813  | 21            | 592.808,791<br>695.421,829 | 11.05                   |
| 21            | 592.808,791<br>695.421,829 | 22            | 592.787,835<br>695.422,642 | 20.972                  | 22            | 592.787,835<br>695.422,642 | 23            | 592.771,074<br>695.422,528 | 16.761                  |
| 23            | 592.771,074<br>695.422,528 | 24            | 592.755,445<br>695.417,389 | 16.452                  | 24            | 592.755,445<br>695.417,389 | 25            | 592.774,06<br>695.400,707  | 24.996                  |
| 25            | 592.774,06<br>695.400,707  | 26            | 592.785,721<br>695.390,454 | 15.528                  | 26            | 592.785,721<br>695.390,454 | 1             | 592.788,742<br>695.384,143 | 6.996                   |

\*\* Lungimile segmentelor sunt determinate în planul de proiecție Stereo 70 și sunt rotunjite la 1 milimetru.

\*\*\* Distanța dintre puncte este formată din segmente cumulate ce sunt mai mici decât valoarea 1 milimetru.



**DATE DESPRE IMOBILUL NR. 2030**

Oficiul de Cadastru și Publicitate Imobiliară SUCEAVA  
Biroul de Cadastru și Publicitate Imobiliară Suceava

**A. Partea I. Descrierea imobilului**

TEREN Extravilan

Adresa: Jud. Suceava

| Nr. Crt | Nr cadastral Nr. topografic | Suprafața* (mp) | Observații / Referințe                 |
|---------|-----------------------------|-----------------|--|
| A1      |                             | 2.200           | Sector cadastral:7 Teren neimprejmuit; |

**B. Partea II. Proprietari și acte**

| Inscrieri privitoare la dreptul de proprietate și alte drepturi reale  |   | Referințe |
|--|---|-----------|
| /  |   |           |
| Act Normativ nr. Legea 7, din 13/03/1996 emis de PARLAMENTUL ROMANIEI; |   |           |
| B1   | Inscrierea provizorie, drept de PROPRIETATE, dobandit prin Lege, cota actuala 1/1<br>1) COMUNA MITOCU DRAGOMIRNEI, CIF:4441018, PROPRIETAR NEIDENTIFICAT. | A1        |

**C. Partea III. SARCINI .**

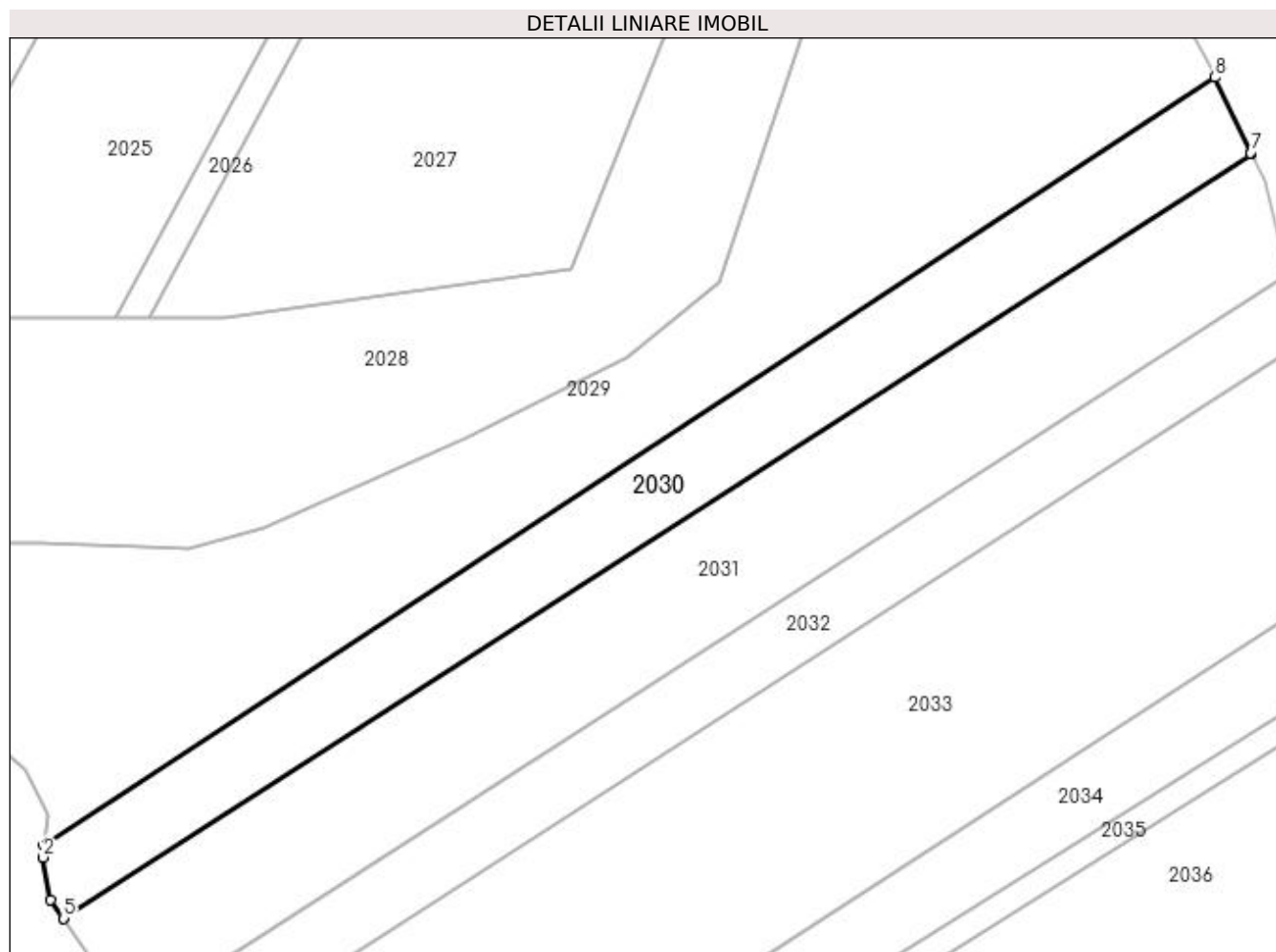
| Inscrieri privind dezmembramintele dreptului de proprietate, drepturi reale de garanție și sarcini | Referințe |
|--|-----------|
| NU SUNT  |           |

## Anexa Nr. 1 La Partea I

## Teren

| Nr cadastral | Suprafața (mp)* | Observații / Referințe |
|--------------|-----------------|------------------------|
|              | 2.200           |                        |

\* Suprafața este determinată în planul de proiecție Stereo 70.



## Date referitoare la teren

| Crt | Categorie folosință | Intra vilan | Suprafața (mp) | Tarla | Parcelă | Nr. topo | Observații / Referințe |
|-----|---------------------|-------------|----------------|-------|---------|----------|------------------------|
| 1   | arabil              | NU          | 2.200          | 11    | 242     | -        |                        |

## Lungime Segmente

1) Valorile lungimilor segmentelor sunt obținute din proiecție în plan.

| Punct început | X / Y                      | Punct sfârșit | X / Y                      | Lungime segment (** (m) |
|---------------|----------------------------|---------------|----------------------------|-------------------------|
| 1             | 592.788,309<br>695.379,736 | 2             | 592.788,148<br>695.378,103 | 1.641                   |
| 2             | 592.788,148<br>695.378,103 | 3             | 592.789,227<br>695.372,116 | 6.083                   |
| 3             | 592.789,227<br>695.372,116 | 4             | 592.791,013<br>695.369,518 | 3.153                   |
| 4             | 592.791,013<br>695.369,518 | 5             | 592.791,067<br>695.369,44  | 0.094                   |
| 5             | 592.791,067<br>695.369,44  | 6             | 592.959,55<br>695.477,912  | 200.381                 |

| Punct început | X / Y                      | Punct sfârșit | X / Y                      | Lungime segment (** (m) |
|---------------|----------------------------|---------------|----------------------------|-------------------------|
| 6             | 592.959,55<br>695.477,912  | 7             | 592.959,51<br>695.477,998  | 0.095                   |
| 7             | 592.959,51<br>695.477,998  | 8             | 592.954,448<br>695.488,721 | 11.858                  |
| 8             | 592.954,448<br>695.488,721 | 1             | 592.788,309<br>695.379,736 | 198.695                 |

\*\* Lungimile segmentelor sunt determinate în planul de proiecție Stereo 70 și sunt rotunjite la 1 milimetru.

\*\*\* Distanța dintre puncte este formată din segmente cumulate ce sunt mai mici decât valoarea 1 milimetru.





**DATE DESPRE IMOBILUL NR. 2031**

Oficiul de Cadastru și Publicitate Imobiliară SUCEAVA  
Biroul de Cadastru și Publicitate Imobiliară Suceava

**A. Partea I. Descrierea imobilului**

TEREN Extravilan

Adresa: Jud. Suceava

| Nr. Crt | Nr cadastral Nr. topografic | Suprafața* (mp) | Observații / Referințe                 |
|---------|-----------------------------|-----------------|--|
| A1      | 41384                       | 3.400           | Sector cadastral:7 Teren neimprejmuit; |

**B. Partea II. Proprietari și acte**

| Inscrieri privitoare la dreptul de proprietate și alte drepturi reale  | Referințe |
|--|-----------|
| /  |           |
| Act Notarial nr. Declarație nr. 1719, din 23/07/2020 emis de BIN NEGURA ADINA LOREDANA (act administrativ nr Adeverință nr. 3409 din 20.07.2020, emis de Primaria Mitocu Dragomirnei); |           |
| B1   | A1        |
| se notează posesia   |           |
| 1) HALIȚCHI GHEORGHE   |           |
| 2) HALIȚCHI ELENA  |           |
| Act Normativ nr. Lege nr. 17, din 07/03/2014 emis de PARLAMENTUL ROMÂNIEI;   |           |
| B2   | A1        |
| Imobil aflat sub incidenta art. 3, alin (1) din Legea nr. 17/2014  |           |
| Act Normativ nr. Legea 7, din 13/03/1996 emis de PARLAMENTUL ROMANIEI;   |           |
| B3   | A1        |
| Intabulare, drept de PROPRIETATE, dobândit prin Lege, cota actuala 1/1   |           |
| 1) NEIDENTIFICAT NEIDENTIFICAT   |           |

**C. Partea III. SARCINI .**

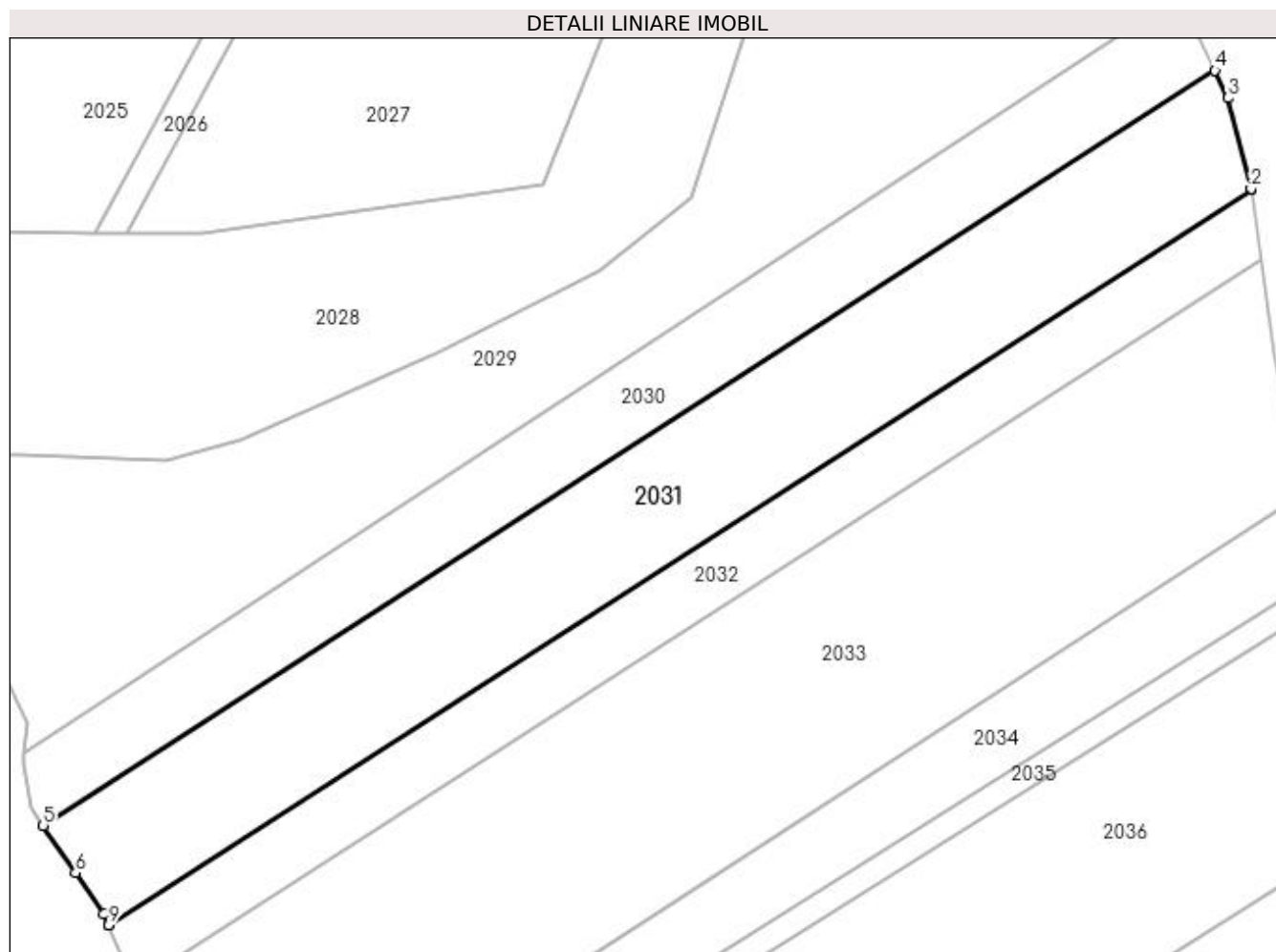
| Inscrieri privind dezmembramintele dreptului de proprietate, drepturi reale de garanție și sarcini | Referințe |
|--|-----------|
| NU SUNT  |           |

## Anexa Nr. 1 La Partea I

## Teren

|              |                 |                        |
|--------------|-----------------|------------------------|
| Nr cadastral | Suprafața (mp)* | Observații / Referințe |
| 41384        | 3.400           |                        |

\* Suprafața este determinată în planul de proiecție Stereo 70.



## Date referitoare la teren

| Crt | Categorie folosință | Intra vilan | Suprafața (mp) | Tarla | Parcelă | Nr. topo | Observații / Referințe |
|-----|---------------------|-------------|----------------|-------|---------|----------|------------------------|
| 1   | arabil              | NU          | 3.400          | 11    | 242     | -        |                        |

## Lungime Segmente

1) Valorile lungimilor segmentelor sunt obținute din proiecție în plan.

| Punct început | X / Y                      | Punct sfârșit | X / Y                      | Lungime segment (** (m) |
|---------------|----------------------------|---------------|----------------------------|-------------------------|
| 1             | 592.964,731<br>695.460,827 | 2             | 592.964,719<br>695.460,912 | 0.085                   |
| 2             | 592.964,719<br>695.460,912 | 3             | 592.961,409<br>695.473,975 | 13.476                  |
| 3             | 592.961,409<br>695.473,975 | 4             | 592.959,55<br>695.477,912  | 4.354                   |
| 4             | 592.959,55<br>695.477,912  | 5             | 592.791,067<br>695.369,44  | 200.381                 |
| 5             | 592.791,067<br>695.369,44  | 6             | 592.795,753<br>695.362,623 | 8.273                   |

| Punct început | X / Y                      | Punct sfârșit | X / Y                      | Lungime segment (** (m) |
|---------------|----------------------------|---------------|----------------------------|-------------------------|
| 6             | 592.795,753<br>695.362,623 | 7             | 592.799,798<br>695.356,744 | 7.136                   |
| 7             | 592.799,798<br>695.356,744 | 8             | 592.800,464<br>695.355,137 | 1.74                    |
| 8             | 592.800,464<br>695.355,137 | 9             | 592.800,486<br>695.355,085 | 0.056                   |
| 9             | 592.800,486<br>695.355,085 | 1             | 592.964,731<br>695.460,827 | 195.341                 |

\*\* Lungimile segmentelor sunt determinate în planul de proiecție Stereo 70 și sunt rotunjite la 1 milimetru.

\*\*\* Distanța dintre puncte este formată din segmente cumulate ce sunt mai mici decât valoarea 1 milimetru.



**DATE DESPRE IMOBILUL NR. 2032**

Oficiul de Cadastru și Publicitate Imobiliară SUCEAVA  
Biroul de Cadastru și Publicitate Imobiliară Suceava

**A. Partea I. Descrierea imobilului**

TEREN Extravilan

Adresa: Jud. Suceava

| Nr. Crt | Nr cadastral Nr. topografic | Suprafața* (mp) | Observații / Referințe                 |
|---------|-----------------------------|-----------------|--|
| A1      | 36126                       | 1.800           | Sector cadastral:7 Teren neimprejmuit; |

**B. Partea II. Proprietari și acte**

| Inscrieri privitoare la dreptul de proprietate și alte drepturi reale   |   | Referințe |
|---|---|-----------|
| /   |   |           |
| Act Normativ nr. 17, din 07/03/2014 emis de PARLAMENTUL ROMÂNIEI;       |   |           |
| B2  | Imobil aflat sub incidența art. 3, alin (1) din Legea nr. 17/2014   | A1        |
| <b>71395 / 13/10/2022</b>   |   |           |
| Act Normativ nr. legea nr. 7, din 13/03/1996 emis de GUVERNUL ROMÂNIEI; |   |           |
| B4  | Intabulare, drept de PROPRIETATE ca urmare a transformării posesiei în drept de proprietate, în condițiile art. 13 alin (7) litera a), dobândit prin Lege, cota actuala 1/1 | A1        |
| 1) GOREAC ALINA-VIOLETA, bun propriu                                    |   |           |

**C. Partea III. SARCINI .**

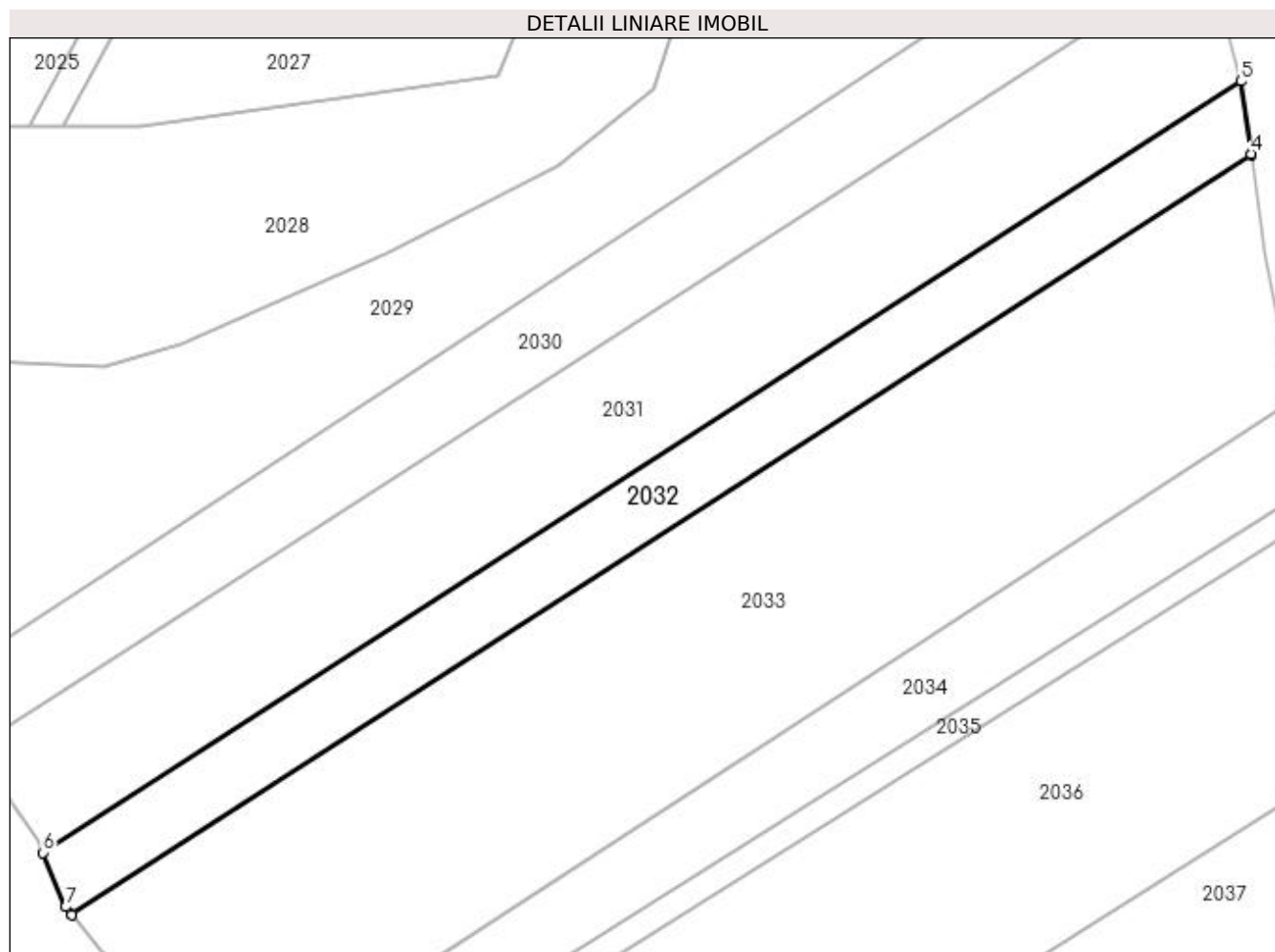
| Inscrieri privind dezmembramintele dreptului de proprietate, drepturi reale de garanție și sarcini | Referințe |
|--|-----------|
| NU SUNT  |           |

## Anexa Nr. 1 La Partea I

## Teren

| Nr cadastral | Suprafața (mp)* | Observații / Referințe |
|--------------|-----------------|------------------------|
| 36126        | 1.800           |                        |

\* Suprafața este determinată în planul de proiecție Stereo 70.



## Date referitoare la teren

| Crt | Categorie folosință | Intravilan | Suprafața (mp) | Tarla | Parcelă | Nr. topo | Observații / Referințe |
|-----|---------------------|------------|----------------|-------|---------|----------|------------------------|
| 1   | arabil              | NU         | 1.800          | 11    | 242     | -        |                        |

## Lungime Segmente

1) Valorile lungimilor segmentelor sunt obținute din proiecție în plan.

| Punct început | X / Y                      | Punct sfârșit | X / Y                      | Lungime segment (** (m) |
|---------------|----------------------------|---------------|----------------------------|-------------------------|
| 1             | 592.804,345<br>695.346,648 | 2             | 592.804,404<br>695.346,573 | 0.096                   |
| 2             | 592.804,404<br>695.346,573 | 3             | 592.966,142<br>695.450,701 | 192.359                 |
| 3             | 592.966,142<br>695.450,701 | 4             | 592.966,119<br>695.450,866 | 0.166                   |
| 4             | 592.966,119<br>695.450,866 | 5             | 592.964,731<br>695.460,827 | 10.058                  |
| 5             | 592.964,731<br>695.460,827 | 6             | 592.800,486<br>695.355,085 | 195.341                 |

| Punct început | X / Y                      | Punct sfârșit | X / Y                      | Lungime segment (** (m) |
|---------------|----------------------------|---------------|----------------------------|-------------------------|
| 6             | 592.800,486<br>695.355,085 | 7             | 592.803,574<br>695.347,63  | 8.069                   |
| 7             | 592.803,574<br>695.347,63  | 1             | 592.804,345<br>695.346,648 | 1.248                   |

\*\* Lungimile segmentelor sunt determinate în planul de proiecție Stereo 70 și sunt rotunjite la 1 milimetru.

\*\*\* Distanța dintre puncte este formată din segmente cumulate ce sunt mai mici decât valoarea 1 milimetru.





**DATE DESPRE IMOBILUL NR. 2033**

Oficiul de Cadastru și Publicitate Imobiliară SUCEAVA  
Biroul de Cadastru și Publicitate Imobiliară Suceava

**A. Partea I. Descrierea imobilului**

TEREN Extravilan

Adresa: Jud. Suceava

| Nr. Crt | Nr cadastral Nr. topografic | Suprafața* (mp)                    | Observații / Referințe                 |
|---------|-----------------------------|------------------------------------|--|
| A1      | 41394                       | Din acte: 6.600<br>Masurata: 5.800 | Sector cadastral:7 Teren neimprejmuit; |

**B. Partea II. Proprietari și acte**

| Inscrieri privitoare la dreptul de proprietate și alte drepturi reale                      |   | Referințe |
|--|---|-----------|
| <b>53080 / 09/09/2020</b>  |   |           |
| Act Notarial nr. certificat de mostenitor nr. 86, din 05/10/2012 emis de BNP ADELA IVASCU; |   |           |
| B3   | Intabulare, drept de PROPRIETATE, dobandit prin Succesiune, cota actuala 1/4<br>1) ȘPAC VIORICA           | A1        |
| B4   | Intabulare, drept de PROPRIETATE, dobandit prin Succesiune, cota actuala 1/4<br>1) TUDOSANU MIHAELA-ALINA | A1        |
| B5   | Intabulare, drept de PROPRIETATE, dobandit prin Succesiune, cota actuala 1/4<br>1) VIRAC CĂTĂLINA         | A1        |
| B6   | Intabulare, drept de PROPRIETATE, dobandit prin Succesiune, cota actuala 1/4<br>1) VASLAVSCHI GEANINA     | A1        |
| /  |   |           |
| Act Normativ nr. 17, din 07/03/2014 emis de PARLAMENTUL ROMANIEI;                          |   |           |
| B7   | Imobil aflat sub incidenta art. 3, alin (1) din Legea nr. 17/2014.  | A1        |

**C. Partea III. SARCINI .**

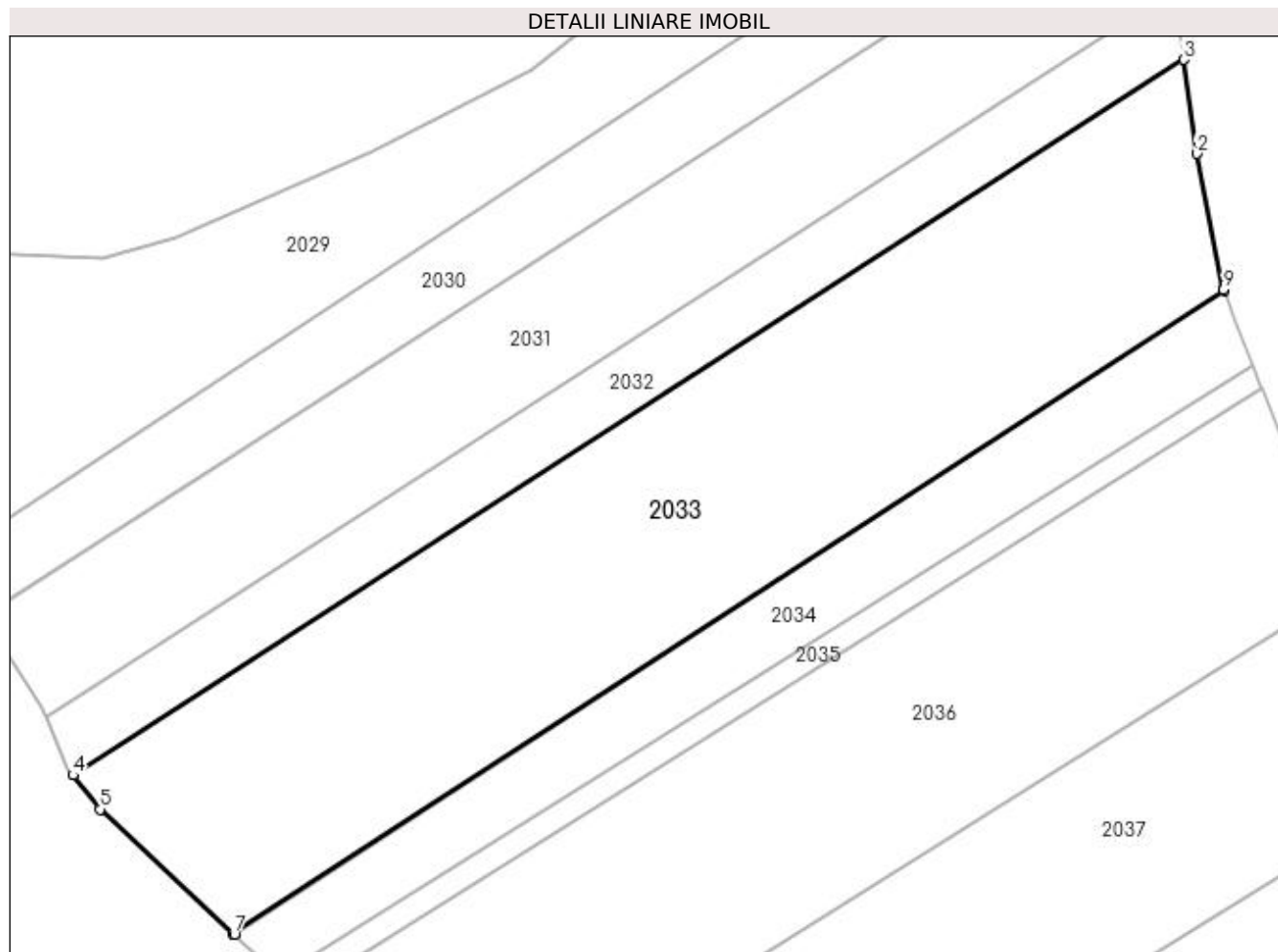
| Inscrieri privind dezmembramintele dreptului de proprietate, drepturi reale de garanție și sarcini | Referințe |
|--|-----------|
| NU SUNT  |           |

## Anexa Nr. 1 La Partea I

## Teren

| Nr cadastral | Suprafața (mp)*                    | Observații / Referințe |
|--------------|------------------------------------|------------------------|
| 41394        | Din acte: 6.600<br>Masurata: 5.800 |                        |

\* Suprafața este determinată în planul de proiecție Stereo 70.



## Date referitoare la teren

| Crt | Categorie folosință | Intravilan | Suprafața (mp) | Tarla | Parcelă | Nr. topo | Observații / Referințe |
|-----|---------------------|------------|----------------|-------|---------|----------|------------------------|
| 1   | arabil              | NU         | 5.800          | 11    | 242     | -        |                        |

## Lungime Segmente

1) Valorile lungimilor segmentelor sunt obținute din proiecție în plan.

| Punct început | X / Y                      | Punct sfârșit | X / Y                      | Lungime segment (** (m) |
|---------------|----------------------------|---------------|----------------------------|-------------------------|
| 1             | 592.971,922<br>695.417,271 | 2             | 592.968,049<br>695.437,015 | 20.121                  |
| 2             | 592.968,049<br>695.437,015 | 3             | 592.966,142<br>695.450,701 | 13.819                  |
| 3             | 592.966,142<br>695.450,701 | 4             | 592.804,404<br>695.346,573 | 192.359                 |
| 4             | 592.804,404<br>695.346,573 | 5             | 592.808,32<br>695.341,589  | 6.338                   |
| 5             | 592.808,32<br>695.341,589  | 6             | 592.827,708<br>695.323,539 | 26.49                   |

| Punct început | X / Y                      | Punct sfârșit | X / Y                      | Lungime segment (** (m) |
|---------------|----------------------------|---------------|----------------------------|-------------------------|
| 6             | 592.827,708<br>695.323,539 | 7             | 592.827,872<br>695.323,387 | 0.223                   |
| 7             | 592.827,872<br>695.323,387 | 8             | 592.972,001<br>695.417,064 | 171.897                 |
| 8             | 592.972,001<br>695.417,064 | 9             | 592.971,923<br>695.417,266 | 0.217                   |
| 9             | 592.971,923<br>695.417,266 | 1             | 592.971,922<br>695.417,271 | 0.005                   |

\*\* Lungimile segmentelor sunt determinate în planul de proiecție Stereo 70 și sunt rotunjite la 1 milimetru.

\*\*\* Distanța dintre puncte este formată din segmente cumulate ce sunt mai mici decât valoarea 1 milimetru.



**DATE DESPRE IMOBILUL NR. 2034**

Oficiul de Cadastru și Publicitate Imobiliară SUCEAVA  
Biroul de Cadastru și Publicitate Imobiliară Suceava

**A. Partea I. Descrierea imobilului**

TEREN Extravilan

Nr. CF vechi:3104 MITOCU DRAGOMIRNEI

Adresa: Jud. Suceava

| Nr. Crt | Nr cadastral Nr. topografic | Suprafața* (mp) | Observații / Referințe                 |
|---------|-----------------------------|-----------------|--|
| A1      | 34535                       | 1.700           | Sector cadastral:7 Teren neimprejmuit; |

**B. Partea II. Proprietari și acte**

| Inscrieri privitoare la dreptul de proprietate și alte drepturi reale |   | Referințe |
|---|---|-----------|
| <b>1728 / 21/03/1997</b>  |   |           |
| Act Notarial nr. 421, din 10/02/1997 emis de BNP G. HUZDUP;           |   |           |
| B1  | Intabulare, drept de PROPRIETATE, dobandit prin Conventie, cota actuala 1/1<br>1) ROSCA OLGA, Lipsă CNP proprietar. | A1        |

**C. Partea III. SARCINI .**

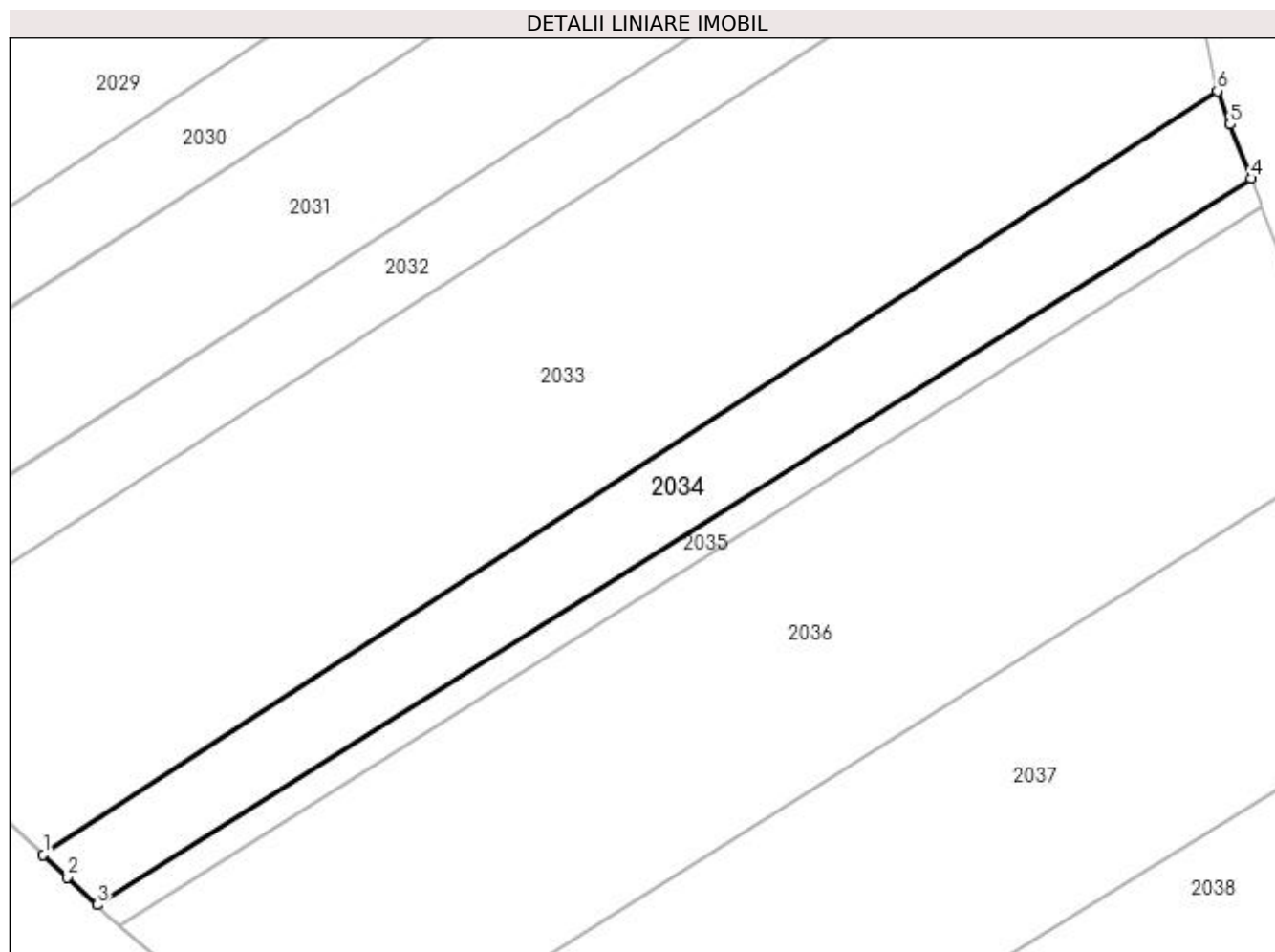
| Inscrieri privind dezmembramintele dreptului de proprietate, drepturi reale de garanție și sarcini | Referințe |
|--|-----------|
| NU SUNT  |           |

## Anexa Nr. 1 La Partea I

## Teren

| Nr cadastral | Suprafața (mp)* | Observații / Referințe |
|--------------|-----------------|------------------------|
| 34535        | 1.700           |                        |

\* Suprafața este determinată în planul de proiecție Stereo 70.



## Date referitoare la teren

| Crt | Categorie folosință | Intra vilan | Suprafața (mp) | Tarla | Parcelă | Nr. topo | Observații / Referințe |
|-----|---------------------|-------------|----------------|-------|---------|----------|------------------------|
| 1   | arabil              | NU          | 1.700          | 11    | 242     | 2232/10  |                        |

## Lungime Segmente

1) Valorile lungimilor segmentelor sunt obținute din proiecție în plan.

| Punct început | X / Y                      | Punct sfârșit | X / Y                      | Lungime segment (** (m) |
|---------------|----------------------------|---------------|----------------------------|-------------------------|
| 1             | 592.827,872<br>695.323,387 | 2             | 592.830,876<br>695.320,59  | 4.105                   |
| 2             | 592.830,876<br>695.320,59  | 3             | 592.834,5<br>695.317,216   | 4.952                   |
| 3             | 592.834,5<br>695.317,216   | 4             | 592.976,135<br>695.406,323 | 167.333                 |
| 4             | 592.976,135<br>695.406,323 | 5             | 592.973,573<br>695.412,979 | 7.132                   |
| 5             | 592.973,573<br>695.412,979 | 6             | 592.972,001<br>695.417,064 | 4.377                   |

| Punct început | X / Y                      | Punct sfârșit | X / Y                      | Lungime segment (** (m) |
|---------------|----------------------------|---------------|----------------------------|-------------------------|
| 6             | 592.972,001<br>695.417,064 | 1             | 592.827,872<br>695.323,387 | 171.897                 |

\*\* Lungimile segmentelor sunt determinate în planul de proiecție Stereo 70 și sunt rotunjite la 1 milimetru.

\*\*\* Distanța dintre puncte este formată din segmente cumulate ce sunt mai mici decât valoarea 1 milimetru.





**DATE DESPRE IMOBILUL NR. 2035**

Oficiul de Cadastru și Publicitate Imobiliară SUCEAVA  
Biroul de Cadastru și Publicitate Imobiliară Suceava

**A. Partea I. Descrierea imobilului**

TEREN Extravilan

Adresa: Jud. Suceava

| Nr. Crt | Nr cadastral Nr. topografic | Suprafața* (mp) | Observații / Referințe                 |
|---------|-----------------------------|-----------------|--|
| A1      |                             | 600             | Sector cadastral:7 Teren neimprejmuit; |

**B. Partea II. Proprietari și acte**

| Inscrieri privitoare la dreptul de proprietate și alte drepturi reale  |   | Referințe |
|--|---|-----------|
| /  |   |           |
| Act Normativ nr. Legea 7, din 13/03/1996 emis de PARLAMENTUL ROMANIEI; |   |           |
| B1   | Inscrierea provizorie, drept de PROPRIETATE, dobandit prin Lege, cota actuala 1/1<br>1) COMUNA MITOCU DRAGOMIRNEI, CIF:4441018, PROPRIETAR NEIDENTIFICAT. | A1        |

**C. Partea III. SARCINI .**

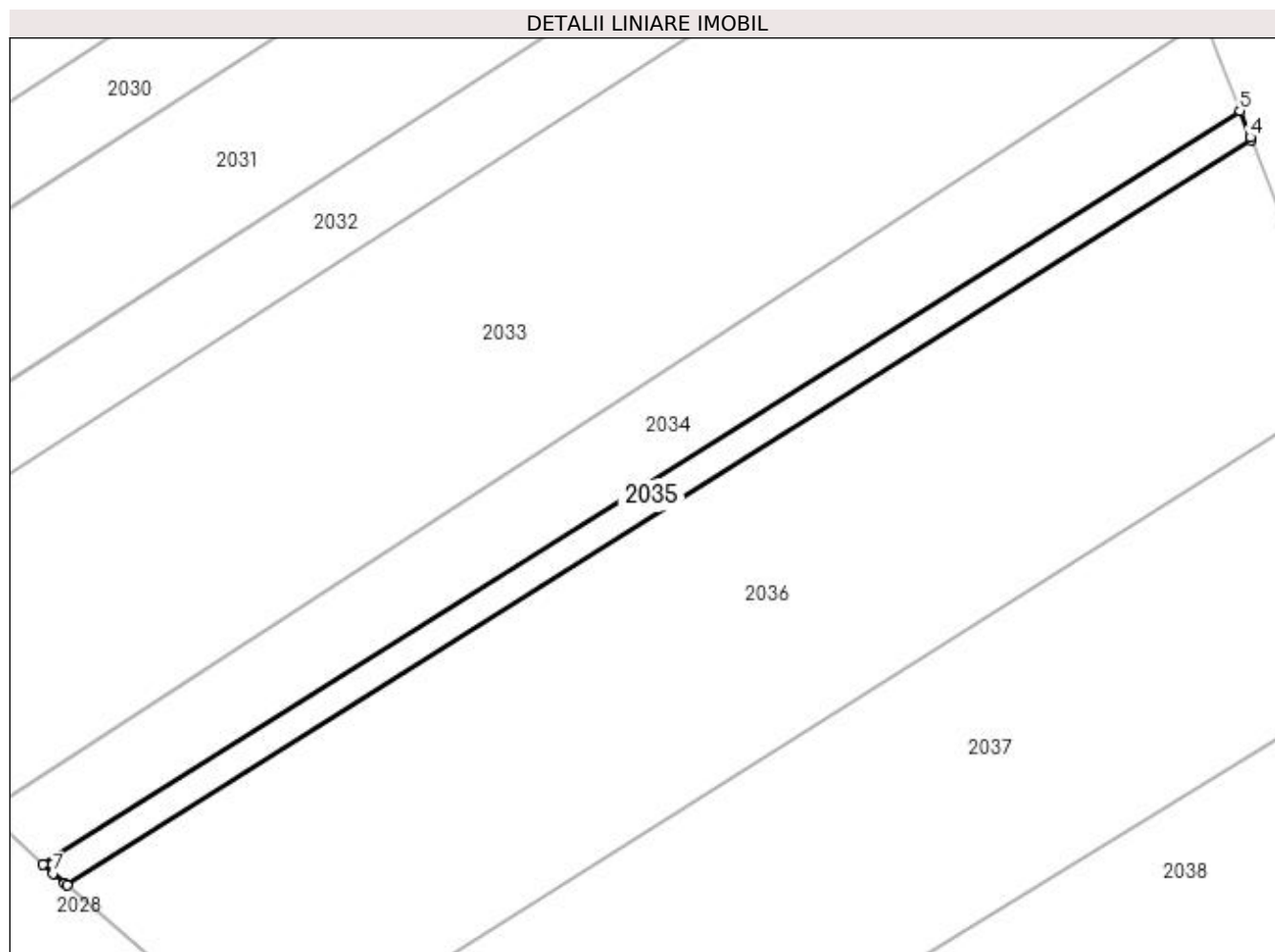
| Inscrieri privind dezmembramintele dreptului de proprietate, drepturi reale de garanție și sarcini | Referințe |
|--|-----------|
| NU SUNT  |           |

## Anexa Nr. 1 La Partea I

## Teren

|              |                 |                        |
|--------------|-----------------|------------------------|
| Nr cadastral | Suprafața (mp)* | Observații / Referințe |
|              | 600             |                        |

\* Suprafața este determinată în planul de proiecție Stereo 70.



## Date referitoare la teren

| Crt | Categorie folosință | Intravilan | Suprafața (mp) | Tarla | Parcelă | Nr. topo | Observații / Referințe |
|-----|---------------------|------------|----------------|-------|---------|----------|------------------------|
| 1   | arabil              | NU         | 600            | 11    | 242     | -        |                        |

## Lungime Segmente

1) Valorile lungimilor segmentelor sunt obținute din proiecție în plan.

| Punct început | X / Y                      | Punct sfârșit | X / Y                      | Lungime segment (** (m) |
|---------------|----------------------------|---------------|----------------------------|-------------------------|
| 1             | 592.837,063<br>695.314,94  | 2             | 592.837,313<br>695.314,727 | 0.328                   |
| 2             | 592.837,313<br>695.314,727 | 3             | 592.977,454<br>695.402,895 | 165.569                 |
| 3             | 592.977,454<br>695.402,895 | 4             | 592.977,34<br>695.403,193  | 0.319                   |
| 4             | 592.977,34<br>695.403,193  | 5             | 592.976,135<br>695.406,323 | 3.354                   |
| 5             | 592.976,135<br>695.406,323 | 6             | 592.834,5<br>695.317,216   | 167.333                 |

| Punct început | X / Y                      | Punct sfârșit | X / Y                      | Lungime segment (** (m) |
|---------------|----------------------------|---------------|----------------------------|-------------------------|
| 6             | 592.834,5<br>695.317,216   | 7             | 592.835,665<br>695.316,132 | 1.591                   |
| 7             | 592.835,665<br>695.316,132 | 1             | 592.837,063<br>695.314,94  | 1.837                   |

\*\* Lungimile segmentelor sunt determinate în planul de proiecție Stereo 70 și sunt rotunjite la 1 milimetru.

\*\*\* Distanța dintre puncte este formată din segmente cumulate ce sunt mai mici decât valoarea 1 milimetru.



**DATE DESPRE IMOBILUL NR. 2036**

Oficiul de Cadastru și Publicitate Imobiliară SUCEAVA  
Biroul de Cadastru și Publicitate Imobiliară Suceava

**A. Partea I. Descrierea imobilului**

TEREN Extravilan

Adresa: Jud. Suceava

| Nr. Crt | Nr cadastral Nr. topografic | Suprafața* (mp) | Observații / Referințe                 |
|---------|-----------------------------|-----------------|--|
| A1      | 42604                       | 4.900           | Sector cadastral:7 Teren neimprejmuit; |

**B. Partea II. Proprietari și acte**

| Inscrieri privitoare la dreptul de proprietate și alte drepturi reale      |   | Referințe |
|--|---|-----------|
| <b>18427 / 09/03/2023</b>  |   |           |
| Act Notarial nr. 3027 partaj, din 14/09/2004 emis de BNP LAURA CIRLIGEANU; |   |           |
| B5   | Intabulare, drept de PROPRIETATE, dobandit prin PARTAJ, cota actuala 1/2<br>1) ALEXIUC ELVIRA | A1        |
| B6   | Intabulare, drept de PROPRIETATE, dobandit prin PARTAJ, cota actuala 1/2<br>1) HUȚAN VERONICA | A1        |
| /  |   |           |
| Act Normativ nr. Lege 17, din 07/03/2014 emis de PARLAMENTUL ROMANIEI;     |   |           |
| B7   | Imobil aflat sub incidenta art.3 alin.1 din Lg.17/2014  | A1        |

**C. Partea III. SARCINI .**

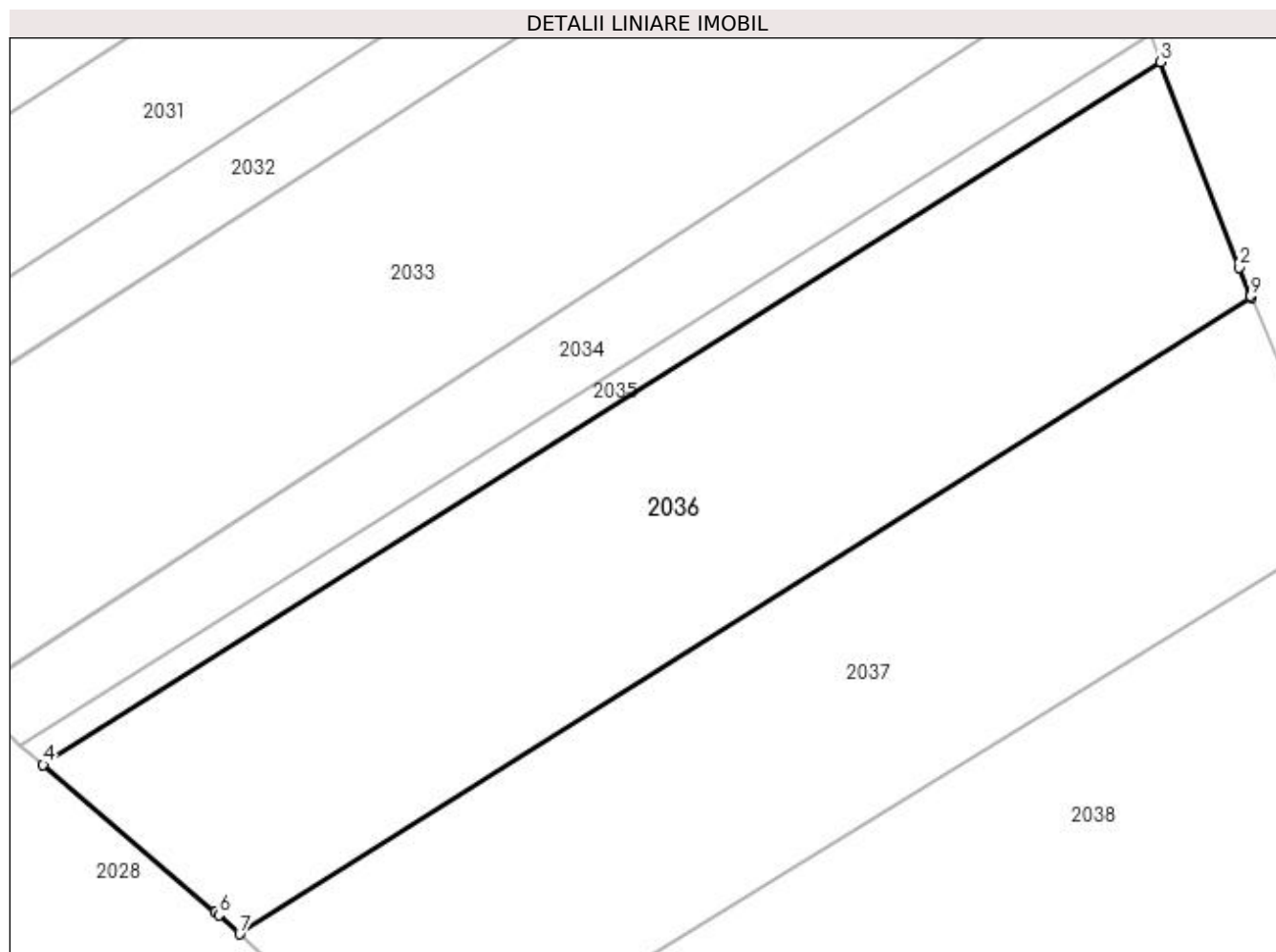
| Inscrieri privind dezmembramintele dreptului de proprietate, drepturi reale de garanție și sarcini | Referințe |
|--|-----------|
| NU SUNT  |           |

## Anexa Nr. 1 La Partea I

## Teren

| Nr cadastral | Suprafața (mp)* | Observații / Referințe |
|--------------|-----------------|------------------------|
| 42604        | 4.900           |                        |

\* Suprafața este determinată în planul de proiecție Stereo 70.



## Date referitoare la teren

| Crt | Categorie folosință | Intra vilan | Suprafața (mp) | Tarla | Parcelă | Nr. topo | Observații / Referințe |
|-----|---------------------|-------------|----------------|-------|---------|----------|------------------------|
| 1   | arabil              | NU          | 4.900          | 11    | 242     | -        |                        |

## Lungime Segmente

1) Valorile lungimilor segmentelor sunt obținute din proiecție în plan.

| Punct început | X / Y                      | Punct sfârșit | X / Y                      | Lungime segment (** (m) |
|---------------|----------------------------|---------------|----------------------------|-------------------------|
| 1             | 592.988,762<br>695.373,517 | 2             | 592.987,376<br>695.377,118 | 3.859                   |
| 2             | 592.987,376<br>695.377,118 | 3             | 592.977,454<br>695.402,895 | 27.62                   |
| 3             | 592.977,454<br>695.402,895 | 4             | 592.837,313<br>695.314,727 | 165.569                 |
| 4             | 592.837,313<br>695.314,727 | 5             | 592.858,926<br>695.296,306 | 28.399                  |
| 5             | 592.858,926<br>695.296,306 | 6             | 592.859,396<br>695.295,906 | 0.617                   |

| Punct început | X / Y                      | Punct sfârșit | X / Y                      | Lungime segment (** (m) |
|---------------|----------------------------|---------------|----------------------------|-------------------------|
| 6             | 592.859,396<br>695.295,906 | 7             | 592.861,977<br>695.293,525 | 3.512                   |
| 7             | 592.861,977<br>695.293,525 | 8             | 592.988,837<br>695.373,337 | 149.878                 |
| 8             | 592.988,837<br>695.373,337 | 9             | 592.988,764<br>695.373,511 | 0.189                   |
| 9             | 592.988,764<br>695.373,511 | 1             | 592.988,762<br>695.373,517 | 0.006                   |

\*\* Lungimile segmentelor sunt determinate în planul de proiecție Stereo 70 și sunt rotunjite la 1 milimetru.

\*\*\* Distanța dintre puncte este formată din segmente cumulate ce sunt mai mici decât valoarea 1 milimetru.





**DATE DESPRE IMOBILUL NR. 2037**

Oficiul de Cadastru și Publicitate Imobiliară SUCEAVA  
Biroul de Cadastru și Publicitate Imobiliară Suceava

**A. Partea I. Descrierea imobilului**

TEREN Extravilan

Adresa: Jud. Suceava

| Nr. Crt | Nr cadastral<br>Nr. topografic | Suprafața* (mp) | Observații / Referințe                 |
|---------|--------------------------------|-----------------|--|
| A1      | 30145                          | 4.300           | Sector cadastral:7 Teren neimprejmuit; |

**B. Partea II. Proprietari și acte**

| Inscrieri privitoare la dreptul de proprietate și alte drepturi reale |   | Referințe |
|---|---|-----------|
| <b>22586 / 31/08/2009</b>   |   |           |
| Act Notarial nr. 2737, din 28/08/2009 emis de BNP IVASCU ADELA;       |   |           |
| B2  | Intabulare, drept de PROPRIETATE, dobandit prin Conventie, cota actuala 1/1<br>1) <b>BARDAN MIHAI</b><br>2) <b>BARDAN CORNELIA</b> , sotii, bun comun | A1        |
| /   |   |           |
| Act Normativ nr. 17, din 07/03/2014 emis de PARLAMENTUL ROMANIEI;     |   |           |
| B3  | Imobil aflat sub incidenta art.3 alin.(1) din Legea 17/2014   | A1        |

**C. Partea III. SARCINI .**

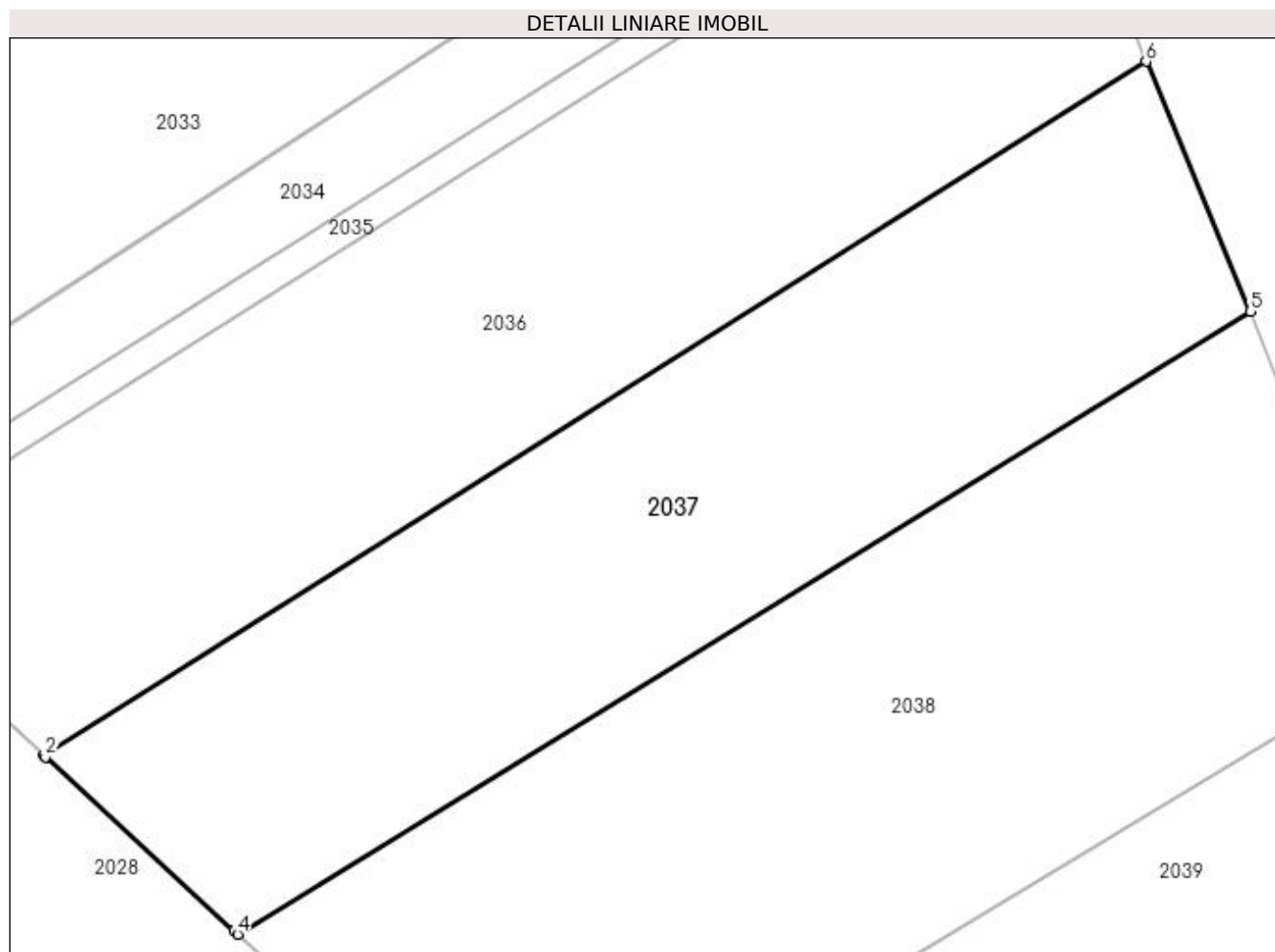
| Inscrieri privind dezmembramintele dreptului de proprietate, drepturi reale de garanție și sarcini | Referințe |
|--|-----------|
| NU SUNT  |           |

## Anexa Nr. 1 La Partea I

## Teren

| Nr cadastral | Suprafața (mp)* | Observații / Referințe |
|--------------|-----------------|------------------------|
| 30145        | 4.300           |                        |

\* Suprafața este determinată în planul de proiecție Stereo 70.



## Date referitoare la teren

| Crt | Categorie folosință | Intra vilan | Suprafața (mp) | Tarla | Parcelă | Nr. topo | Observații / Referințe |
|-----|---------------------|-------------|----------------|-------|---------|----------|------------------------|
| 1   | arabil              | NU          | 4.300          | 11    | 242     | -        |                        |

## Lungime Segmente

1) Valorile lungimilor segmentelor sunt obținute din proiecție în plan.

| Punct început | X / Y                      | Punct sfârșit | X / Y                      | Lungime segment (** (m) |
|---------------|----------------------------|---------------|----------------------------|-------------------------|
| 1             | 592.861,977<br>695.293,525 | 2             | 592.862,167<br>695.293,35  | 0.259                   |
| 2             | 592.862,167<br>695.293,35  | 3             | 592.883,828<br>695.273,362 | 29.474                  |
| 3             | 592.883,828<br>695.273,362 | 4             | 592.884,294<br>695.272,949 | 0.623                   |
| 4             | 592.884,294<br>695.272,949 | 5             | 593.000,828<br>695.344,598 | 136.798                 |
| 5             | 593.000,828<br>695.344,598 | 6             | 592.988,837<br>695.373,337 | 31.14                   |

| Punct început | X / Y                      | Punct sfârșit | X / Y                      | Lungime segment (** (m) |
|---------------|----------------------------|---------------|----------------------------|-------------------------|
| 6             | 592.988,837<br>695.373,337 | 1             | 592.861,977<br>695.293,525 | 149.878                 |

\*\* Lungimile segmentelor sunt determinate în planul de proiecție Stereo 70 și sunt rotunjite la 1 milimetru.

\*\*\* Distanța dintre puncte este formată din segmente cumulate ce sunt mai mici decât valoarea 1 milimetru.



**DATE DESPRE IMOBILUL NR. 2038**

Oficiul de Cadastru și Publicitate Imobiliară SUCEAVA  
Biroul de Cadastru și Publicitate Imobiliară Suceava

**A. Partea I. Descrierea imobilului**

TEREN Extravilan

Adresa: Jud. Suceava

| Nr. Crt | Nr cadastral Nr. topografic | Suprafața* (mp) | Observații / Referințe                 |
|---------|-----------------------------|-----------------|--|
| A1      |                             | 5.400           | Sector cadastral:7 Teren neimprejmuit; |

**B. Partea II. Proprietari și acte**

| Inscrieri privitoare la dreptul de proprietate și alte drepturi reale  |   | Referințe |
|--|---|-----------|
| /  |   |           |
| Act Normativ nr. Legea 7, din 13/03/1996 emis de PARLAMENTUL ROMANIEI; |   |           |
| B1   | Inscrierea provizorie, drept de PROPRIETATE, dobandit prin Lege, cota actuala 1/1<br>1) COMUNA MITOCU DRAGOMIRNEI, CIF:4441018, PROPRIETAR NEIDENTIFICAT. | A1        |

**C. Partea III. SARCINI .**

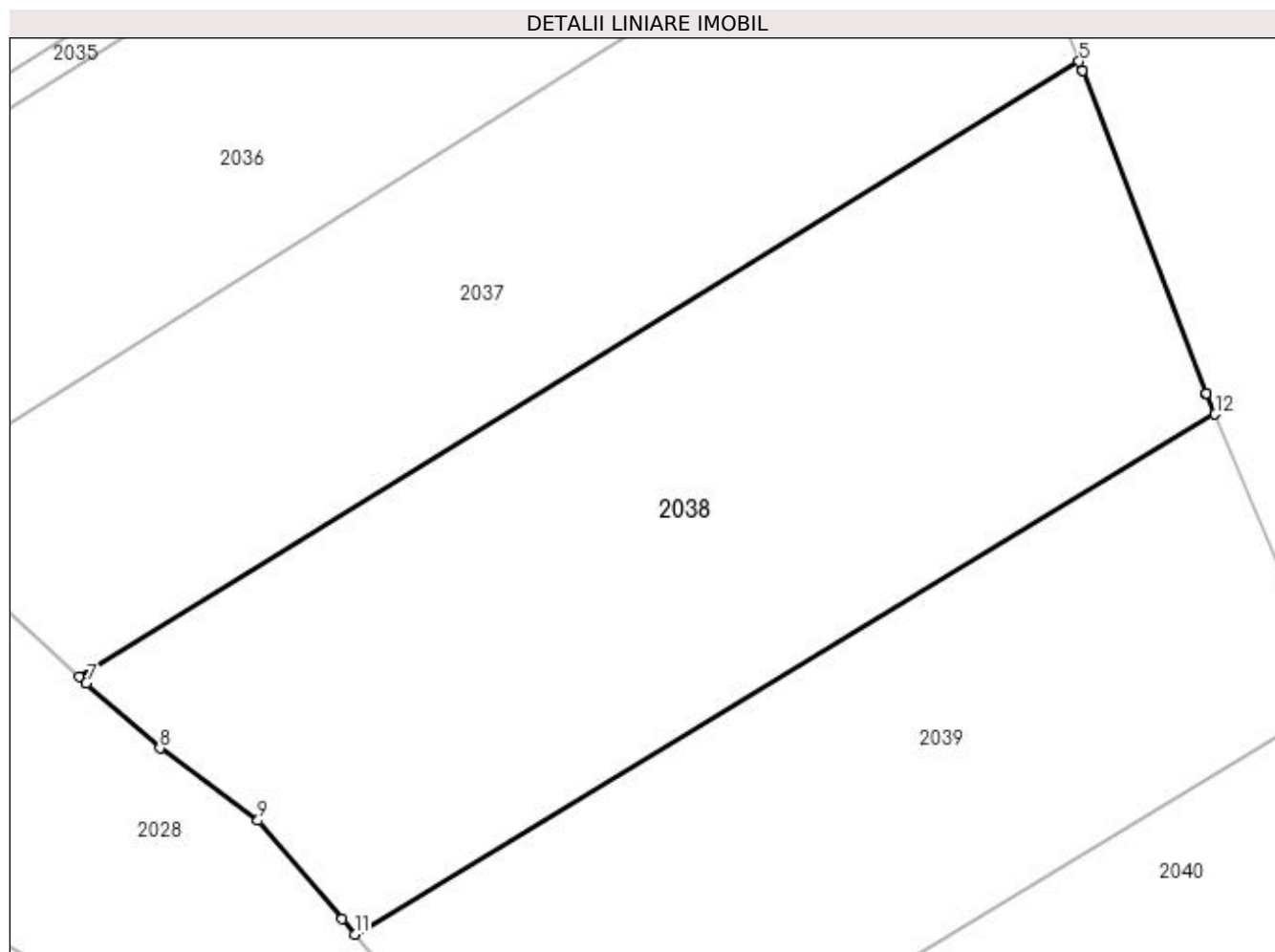
| Inscrieri privind dezmembramintele dreptului de proprietate, drepturi reale de garanție și sarcini | Referințe |
|--|-----------|
| NU SUNT  |           |

## Anexa Nr. 1 La Partea I

## Teren

|              |                 |                        |
|--------------|-----------------|------------------------|
| Nr cadastral | Suprafața (mp)* | Observații / Referințe |
|              | 5.400           |                        |

\* Suprafața este determinată în planul de proiecție Stereo 70.



## Date referitoare la teren

| Crt | Categorie folosință | Intravilan | Suprafața (mp) | Tarla | Parcelă | Nr. topo | Observații / Referințe |
|-----|---------------------|------------|----------------|-------|---------|----------|------------------------|
| 1   | arabil              | NU         | 5.400          | 11    | 242     | -        |                        |

## Lungime Segmente

1) Valorile lungimilor segmentelor sunt obținute din proiecție în plan.

| Punct început | X / Y                      | Punct sfârșit | X / Y                      | Lungime segment (** (m) |
|---------------|----------------------------|---------------|----------------------------|-------------------------|
| 1             | 593.015,664<br>695.305,886 | 2             | 593.015,648<br>695.305,926 | 0.043                   |
| 2             | 593.015,648<br>695.305,926 | 3             | 593.001,255<br>695.343,575 | 40.307                  |
| 3             | 593.001,255<br>695.343,575 | 4             | 593.001,247<br>695.343,594 | 0.021                   |
| 4             | 593.001,247<br>695.343,594 | 5             | 593.000,828<br>695.344,598 | 1.088                   |
| 5             | 593.000,828<br>695.344,598 | 6             | 592.884,294<br>695.272,949 | 136.798                 |

| Punct început | X / Y                      | Punct sfârșit | X / Y                      | Lungime segment (** (m) |
|---------------|----------------------------|---------------|----------------------------|-------------------------|
| 6             | 592.884,294<br>695.272,949 | 7             | 592.885,135<br>695.272,205 | 1.123                   |
| 7             | 592.885,135<br>695.272,205 | 8             | 592.893,698<br>695.264,624 | 11.436                  |
| 8             | 592.893,698<br>695.264,624 | 9             | 592.905,132<br>695.256,211 | 14.196                  |
| 9             | 592.905,132<br>695.256,211 | 10            | 592.914,912<br>695.244,759 | 15.059                  |
| 10            | 592.914,912<br>695.244,759 | 11            | 592.916,431<br>695.242,957 | 2.357                   |
| 11            | 592.916,431<br>695.242,957 | 12            | 593.016,655<br>695.303,513 | 117.098                 |
| 12            | 593.016,655<br>695.303,513 | 1             | 593.015,664<br>695.305,886 | 2.571                   |

\*\* Lungimile segmentelor sunt determinate în planul de proiecție Stereo 70 și sunt rotunjite la 1 milimetru.

\*\*\* Distanța dintre puncte este formată din segmente cumulate ce sunt mai mici decât valoarea 1 milimetru.





**DATE DESPRE IMOBILUL NR. 2039**

Oficiul de Cadastru și Publicitate Imobiliară SUCEAVA  
Biroul de Cadastru și Publicitate Imobiliară Suceava

**A. Partea I. Descrierea imobilului**

TEREN Extravilan

Adresa: Jud. Suceava

| Nr. Crt | Nr cadastral Nr. topografic | Suprafața* (mp) | Observații / Referințe                 |
|---------|-----------------------------|-----------------|--|
| A1      | 31182                       | 4.000           | Sector cadastral:7 Teren neimprejmuit; |

**B. Partea II. Proprietari și acte**

| Inscrieri privitoare la dreptul de proprietate și alte drepturi reale   |  | Referințe |
|---|--|-----------|
| <b>35050 / 27/10/2010</b>   |  |           |
| Act Notarial nr. contract de vanzare cumparare nr. 3508, din 27/10/2010 emis de BNP ATANASOAEI PETRU SUCEAVA; |  |           |
| B2  | Intabulare, drept de PROPRIETATE, dobandit prin Conventie, cota actuala 1/1<br>1) POLOCOSER SILVIU, casatorit cu<br>2) POLOCOSER SIMONA-MARIANA, Lipsă CNP proprietar; bun comun | A1        |

**C. Partea III. SARCINI .**

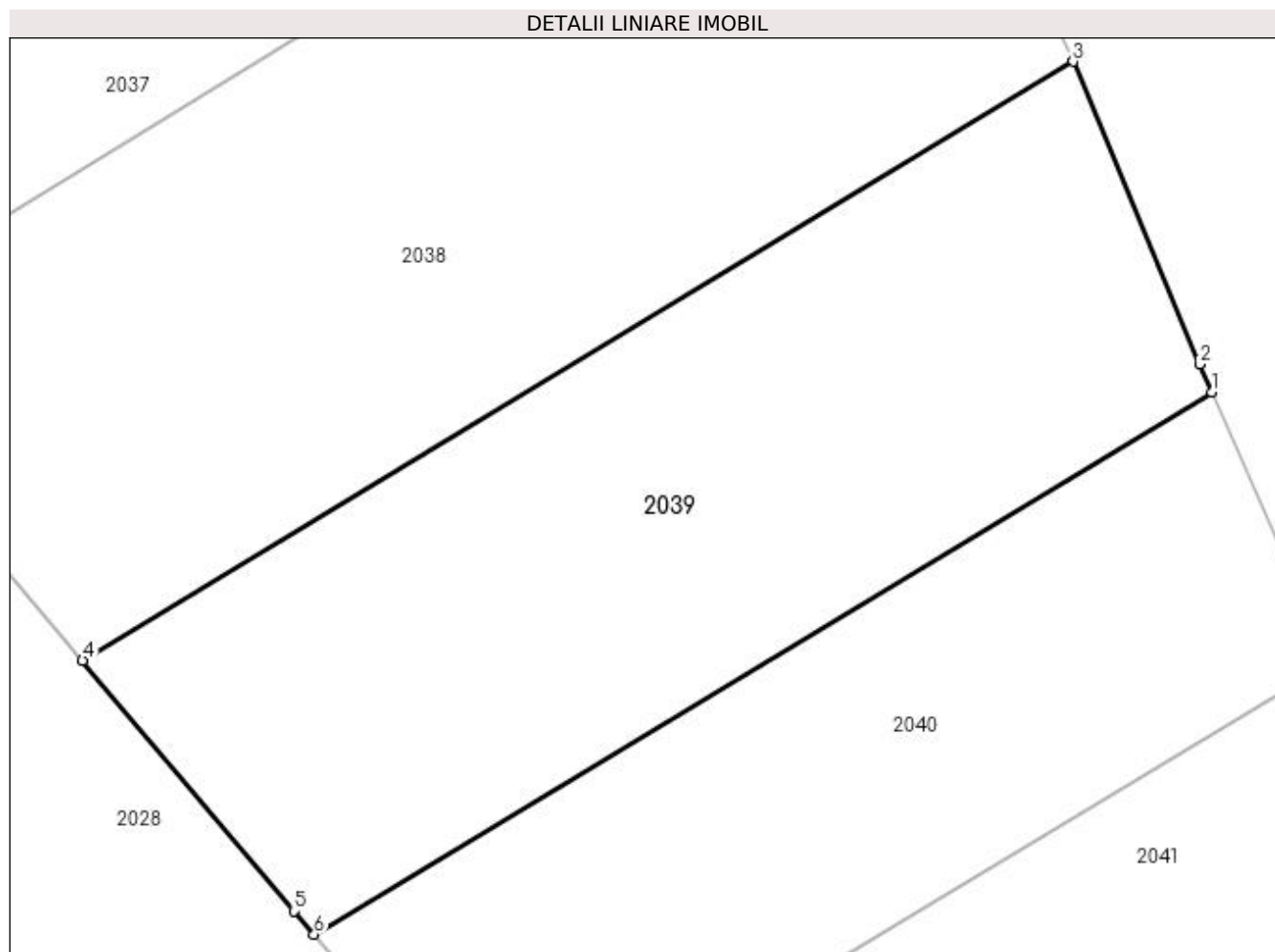
| Inscrieri privind dezmembramintele dreptului de proprietate, drepturi reale de garanție și sarcini | Referințe |
|--|-----------|
| NU SUNT  |           |

## Anexa Nr. 1 La Partea I

## Teren

|              |                 |                        |
|--------------|-----------------|------------------------|
| Nr cadastral | Suprafața (mp)* | Observații / Referințe |
| 31182        | 4.000           |                        |

\* Suprafața este determinată în planul de proiecție Stereo 70.



## Date referitoare la teren

| Crt | Categorie folosință | Intravilan | Suprafața (mp) | Tarla | Parcelă | Nr. topo | Observații / Referințe |
|-----|---------------------|------------|----------------|-------|---------|----------|------------------------|
| 1   | arabil              | NU         | 4.000          | 11    | 242     | -        |                        |

## Lungime Segmente

1) Valorile lungimilor segmentelor sunt obținute din proiecție în plan.

| Punct început | X / Y                      | Punct sfârșit | X / Y                      | Lungime segment (** (m) |
|---------------|----------------------------|---------------|----------------------------|-------------------------|
| 1             | 593.030,658<br>695.270,096 | 2             | 593.029,431<br>695.272,909 | 3.069                   |
| 2             | 593.029,431<br>695.272,909 | 3             | 593.016,655<br>695.303,513 | 33.164                  |
| 3             | 593.016,655<br>695.303,513 | 4             | 592.916,431<br>695.242,957 | 117.098                 |
| 4             | 592.916,431<br>695.242,957 | 5             | 592.937,783<br>695.217,608 | 33.143                  |
| 5             | 592.937,783<br>695.217,608 | 6             | 592.939,867<br>695.215,239 | 3.155                   |

| Punct început | X / Y                      | Punct sfârșit | X / Y                      | Lungime segment (** (m) |
|---------------|----------------------------|---------------|----------------------------|-------------------------|
| 6             | 592.939,867<br>695.215,239 | 1             | 593.030,658<br>695.270,096 | 106.077                 |

\*\* Lungimile segmentelor sunt determinate în planul de proiecție Stereo 70 și sunt rotunjite la 1 milimetru.

\*\*\* Distanța dintre puncte este formată din segmente cumulate ce sunt mai mici decât valoarea 1 milimetru.



**DATE DESPRE IMOBILUL NR. 2040**

Oficiul de Cadastru și Publicitate Imobiliară SUCEAVA  
Biroul de Cadastru și Publicitate Imobiliară Suceava

**A. Partea I. Descrierea imobilului**

TEREN Extravilan

Nr. CF vechi:3769 Mitocu Dragomirnei

Adresa: Jud. Suceava

| Nr. Crt | Nr cadastral<br>Nr. topografic | Suprafața* (mp)                    | Observații / Referințe                 |
|---------|--------------------------------|------------------------------------|--|
| A1      | 34256                          | Din acte: 3.300<br>Masurata: 3.000 | Sector cadastral:7 Teren neimprejmuit; |

**B. Partea II. Proprietari și acte**

| Inscrieri privitoare la dreptul de proprietate și alte drepturi reale  |   | Referințe |
|--|---|-----------|
| <b>7268 / 26/10/2004</b>   |   |           |
| Act Notarial nr. 4159, din 20/09/2004 emis de B.N.P. PETRU ATĂNĂSOAEI; |   |           |
| B1   | Intabulare, drept de PROPRIETATE, dobandit prin Conventie, cota actuala 1/2<br>1) GALIN CLAUDIA-TATIANA, Lipsă CNP proprietar.<br>2) GALIN ADRIAN-IOAN, Lipsă CNP proprietar; în devălmășie   | A1        |
| B2   | Intabulare, drept de PROPRIETATE, dobandit prin Conventie, cota actuala 1/2<br>1) UNGUREANU FLORIN, Lipsă CNP proprietar.<br>2) UNGUREANU DANIELA-MIRELA, Lipsă CNP proprietar; în devălmășie | A1        |

**C. Partea III. SARCINI .**

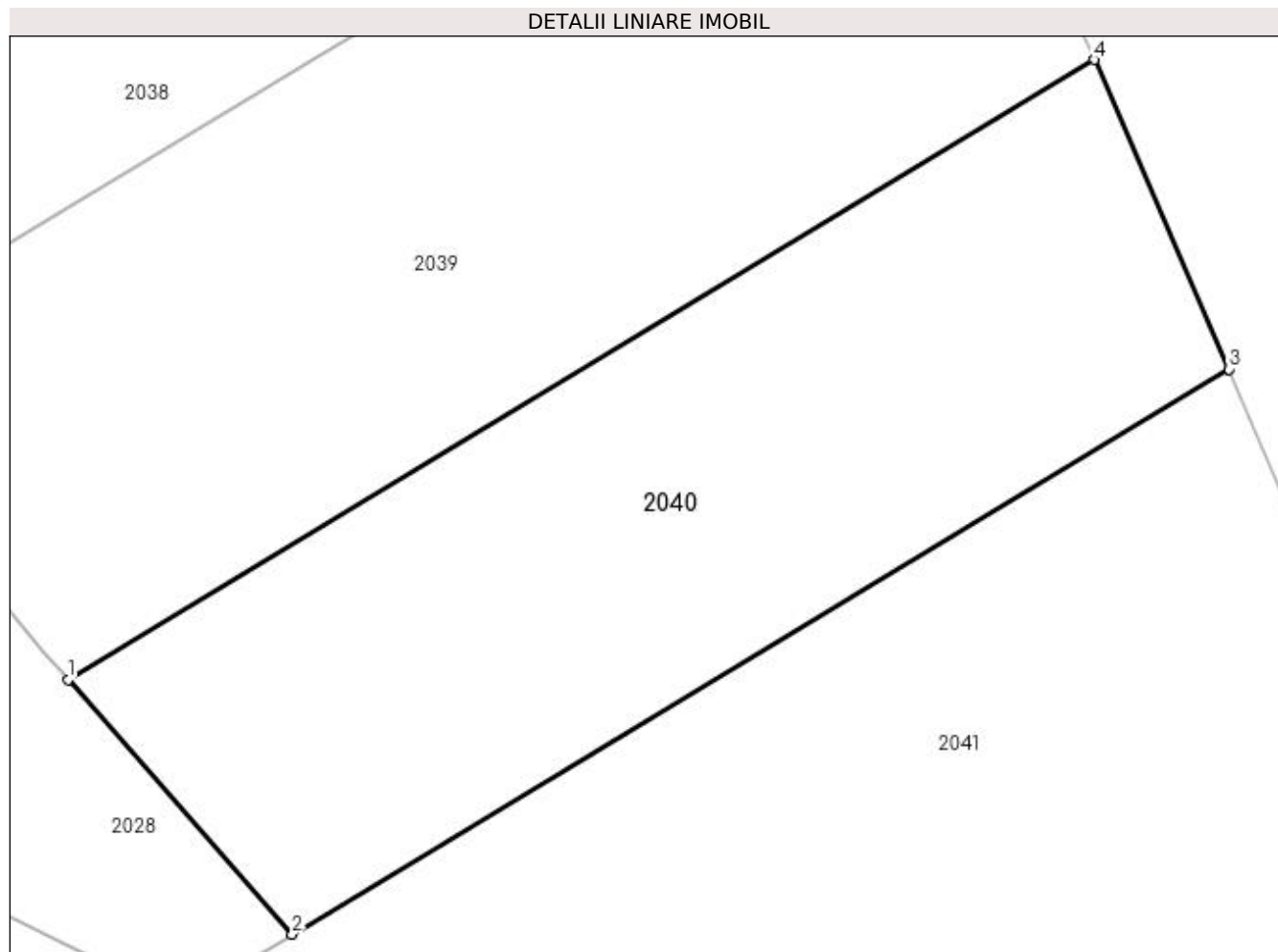
| Inscrieri privind dezmembramintele dreptului de proprietate, drepturi reale de garanție și sarcini | Referințe |
|--|-----------|
| NU SUNT  |           |

## Anexa Nr. 1 La Partea I

## Teren

|              |                                    |                        |
|--------------|------------------------------------|------------------------|
| Nr cadastral | Suprafața (mp)*                    | Observații / Referințe |
| 34256        | Din acte: 3.300<br>Masurata: 3.000 |                        |

\* Suprafața este determinată în planul de proiecție Stereo 70.



## Date referitoare la teren

| Crt | Categorie folosință | Intra vilan | Suprafața (mp) | Tarla | Parcelă | Nr. topo | Observații / Referințe |
|-----|---------------------|-------------|----------------|-------|---------|----------|------------------------|
| 1   | arabil              | NU          | 3.000          | 11    | 242     | 2245/20  |                        |

## Lungime Segmente

1) Valorile lungimilor segmentelor sunt obținute din proiecție în plan.

| Punct început | X / Y                      | Punct sfârșit | X / Y                      | Lungime segment (** (m) |
|---------------|----------------------------|---------------|----------------------------|-------------------------|
| 1             | 592.939,867<br>695.215,239 | 2             | 592.959,684<br>695.192,709 | 30.005                  |
| 2             | 592.959,684<br>695.192,709 | 3             | 593.042,599<br>695.242,715 | 96.826                  |
| 3             | 593.042,599<br>695.242,715 | 4             | 593.030,658<br>695.270,096 | 29.871                  |
| 4             | 593.030,658<br>695.270,096 | 1             | 592.939,867<br>695.215,239 | 106.077                 |

**\*\* Lungimile segmentelor sunt determinate în planul de proiecție Stereo 70 și sunt rotunjite la 1 milimetru.**

**\*\*\* Distanța dintre puncte este formată din segmente cumulate ce sunt mai mici decât valoarea 1 milimetru.**





**DATE DESPRE IMOBILUL NR. 2041**

Oficiul de Cadastru și Publicitate Imobiliară SUCEAVA  
Biroul de Cadastru și Publicitate Imobiliară Suceava

**A. Partea I. Descrierea imobilului**

TEREN Extravilan

Adresa: Jud. Suceava

| Nr. Crt | Nr cadastral Nr. topografic | Suprafața* (mp)                      | Observații / Referințe  |
|---------|-----------------------------|--------------------------------------|---|
| A1      | 35581                       | Din acte: 38.700<br>Masurata: 18.890 | Sector cadastral:7 Teren neimprejmuit;<br>Diferența de suprafață se regăsește la ID 2042. |

**B. Partea II. Proprietari și acte**

| Inscrieri privitoare la dreptul de proprietate și alte drepturi reale  |  | Referințe |
|--|--|-----------|
| <b>51095 / 09/10/2018</b>  |  |           |
| Act Administrativ nr. 0, din 02/07/1891 emis de - (act administrativ nr adresa 5438 din 08.10.2018, emis de PRIMARIA MITOCU DRAGOMIRNEI);                                      |  |           |
| B1   | Intabulare, drept de PROPRIETATE, dobandit prin Lege, cota actuala 1/1<br>1) COMUNA MITOCU DRAGOMIRNEI - DOMENIU PRIVAT, CIF:4441018 | A1        |
| Act Administrativ nr. HCL 9, din 20/02/2018 emis de CONSILIUL LOCAL MITOCU DRAGOMIRNEI (act administrativ nr adresa 5438 din 08.10.2018, emis de PRIMARIA MITOCU DRAGOMIRNEI); |  |           |
| B3   | imobil aflat sub incidenta art.3 alin.(1) din Legea nr.17/2014   | A1        |

**C. Partea III. SARCINI .**

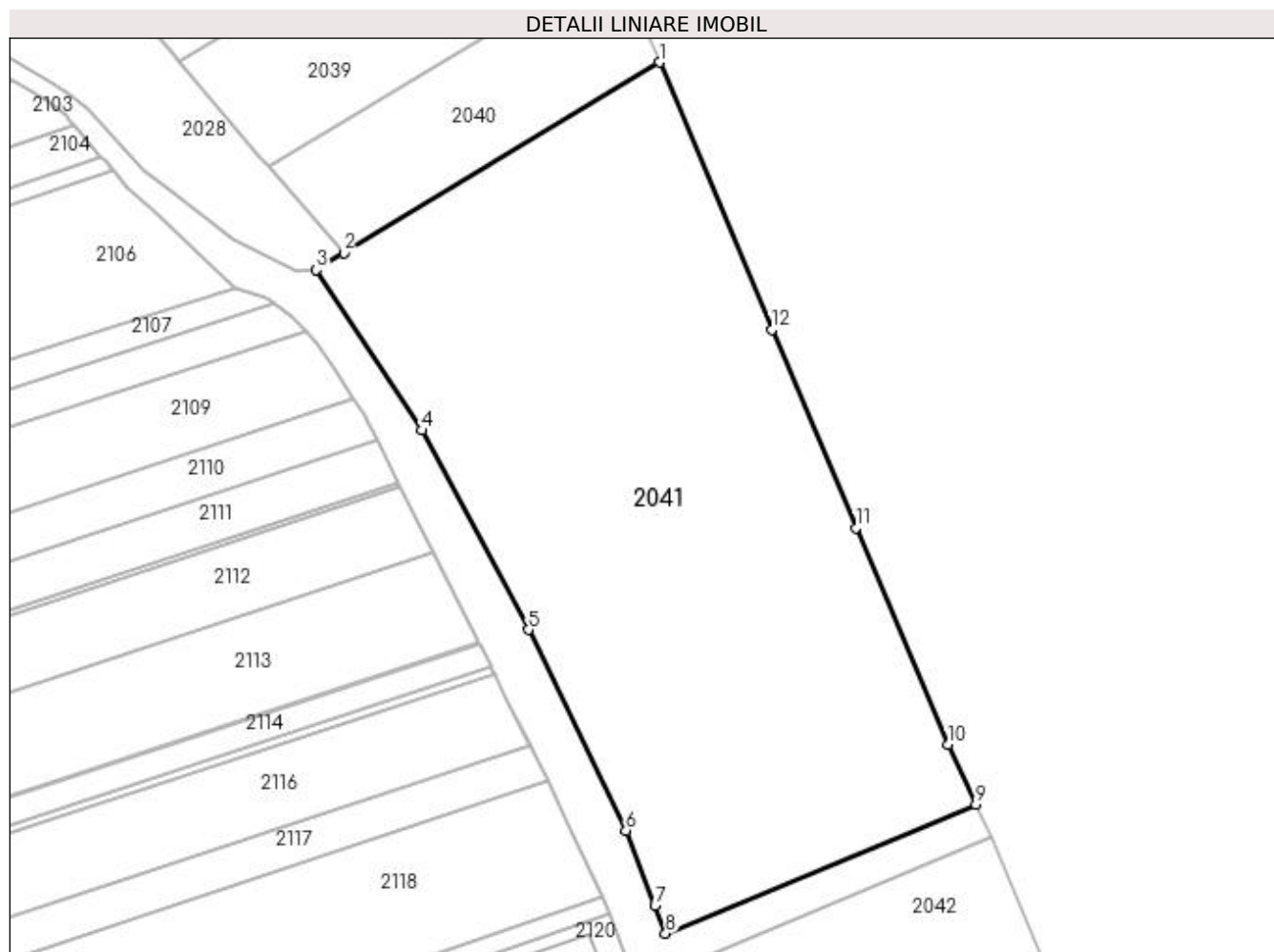
| Inscrieri privind dezmembramintele dreptului de proprietate, drepturi reale de garanție și sarcini | Referințe |
|--|-----------|
| NU SUNT  |           |

## Anexa Nr. 1 La Partea I

## Teren

| Nr cadastral | Suprafața (mp)*                         | Observații / Referințe                          |
|--------------|---|---|
| 35581        | Din acte: 38.700<br>Masurata:<br>18.890 | Diferența de suprafață se regăsește la ID 2042. |

\* Suprafața este determinată în planul de proiecție Stereo 70.



## Date referitoare la teren

| Crt | Categorie folosință | Intravilan | Suprafața (mp) | Tarla | Parcelă  | Nr. topo | Observații / Referințe |
|-----|---------------------|------------|----------------|-------|----------|----------|------------------------|
| 1   | pasune              | NU         | 18.890         | 11    | 242, 233 | -        |                        |

## Lungime Segmente

1) Valorile lungimilor segmentelor sunt obținute din proiecție în plan.

| Punct început | X / Y                      | Punct sfârșit | X / Y                      | Lungime segment (** (m) |
|---------------|----------------------------|---------------|----------------------------|-------------------------|
| 1             | 593.042,599<br>695.242,715 | 2             | 592.959,684<br>695.192,709 | 96.826                  |
| 2             | 592.959,684<br>695.192,709 | 3             | 592.952,452<br>695.188,288 | 8.476                   |
| 3             | 592.952,452<br>695.188,288 | 4             | 592.980,273<br>695.146,055 | 50.573                  |
| 4             | 592.980,273<br>695.146,055 | 5             | 593.008,155<br>695.093,756 | 59.267                  |

| Punct început | X / Y                      | Punct sfârșit | X / Y                      | Lungime segment (** (m) |
|---------------|----------------------------|---------------|----------------------------|-------------------------|
| 5             | 593.008,155<br>695.093,756 | 6             | 593.033,762<br>695.040,985 | 58.656                  |
| 6             | 593.033,762<br>695.040,985 | 7             | 593.041,369<br>695.021,319 | 21.086                  |
| 7             | 593.041,369<br>695.021,319 | 8             | 593.044,204<br>695.013,99  | 7.858                   |
| 8             | 593.044,204<br>695.013,99  | 9             | 593.125,655<br>695.047,792 | 88.186                  |
| 9             | 593.125,655<br>695.047,792 | 10            | 593.118,273<br>695.063,526 | 17.379                  |
| 10            | 593.118,273<br>695.063,526 | 11            | 593.094,123<br>695.120,467 | 61.851                  |
| 11            | 593.094,123<br>695.120,467 | 12            | 593.072,083<br>695.172,538 | 56.543                  |
| 12            | 593.072,083<br>695.172,538 | 1             | 593.042,599<br>695.242,715 | 76.119                  |

\*\* Lungimile segmentelor sunt determinate în planul de proiecție Stereo 70 și sunt rotunjite la 1 milimetru.

\*\*\* Distanța dintre puncte este formată din segmente cumulate ce sunt mai mici decât valoarea 1 milimetru.



**DATE DESPRE IMOBILUL NR. 2042**

Oficiul de Cadastru și Publicitate Imobiliară SUCEAVA  
Biroul de Cadastru și Publicitate Imobiliară Suceava

**A. Partea I. Descrierea imobilului**

TEREN Necunoscut

Adresa: Loc. Mitocu Dragomirnei, Jud. Suceava

| Nr. Crt | Nr cadastral Nr. topografic | Suprafața* (mp)                     | Observații / Referințe  |
|---------|-----------------------------|-------------------------------------|---|
| A1      |                             | Din acte: 38.700<br>Masurata: 9.760 | Sector cadastral:7 Teren neimprejmuit;<br>Diferența de suprafață se regăsește la ID 2041. |

**B. Partea II. Proprietari și acte**

| Inscrieri privitoare la dreptul de proprietate și alte drepturi reale  |  | Referințe |
|--|--|-----------|
| <b>51095 / 09/10/2018</b>  |  |           |
| Act Administrativ nr. 0, din 02/07/1891 emis de - (act administrativ nr adresa 5438 din 08.10.2018, emis de PRIMARIA MITOCU DRAGOMIRNEI);                                      |  |           |
| B1   | Intabulare, drept de PROPRIETATE, dobandit prin Lege, cota actuala 1/1<br>1) COMUNA MITOCU DRAGOMIRNEI - DOMENIU PRIVAT, CIF:4441018 | A1        |
| Act Administrativ nr. HCL 9, din 20/02/2018 emis de CONSILIUL LOCAL MITOCU DRAGOMIRNEI (act administrativ nr adresa 5438 din 08.10.2018, emis de PRIMARIA MITOCU DRAGOMIRNEI); |  |           |
| B3   | imobil aflat sub incidenta art.3 alin.(1) din Legea nr.17/2014   | A1        |

**C. Partea III. SARCINI .**

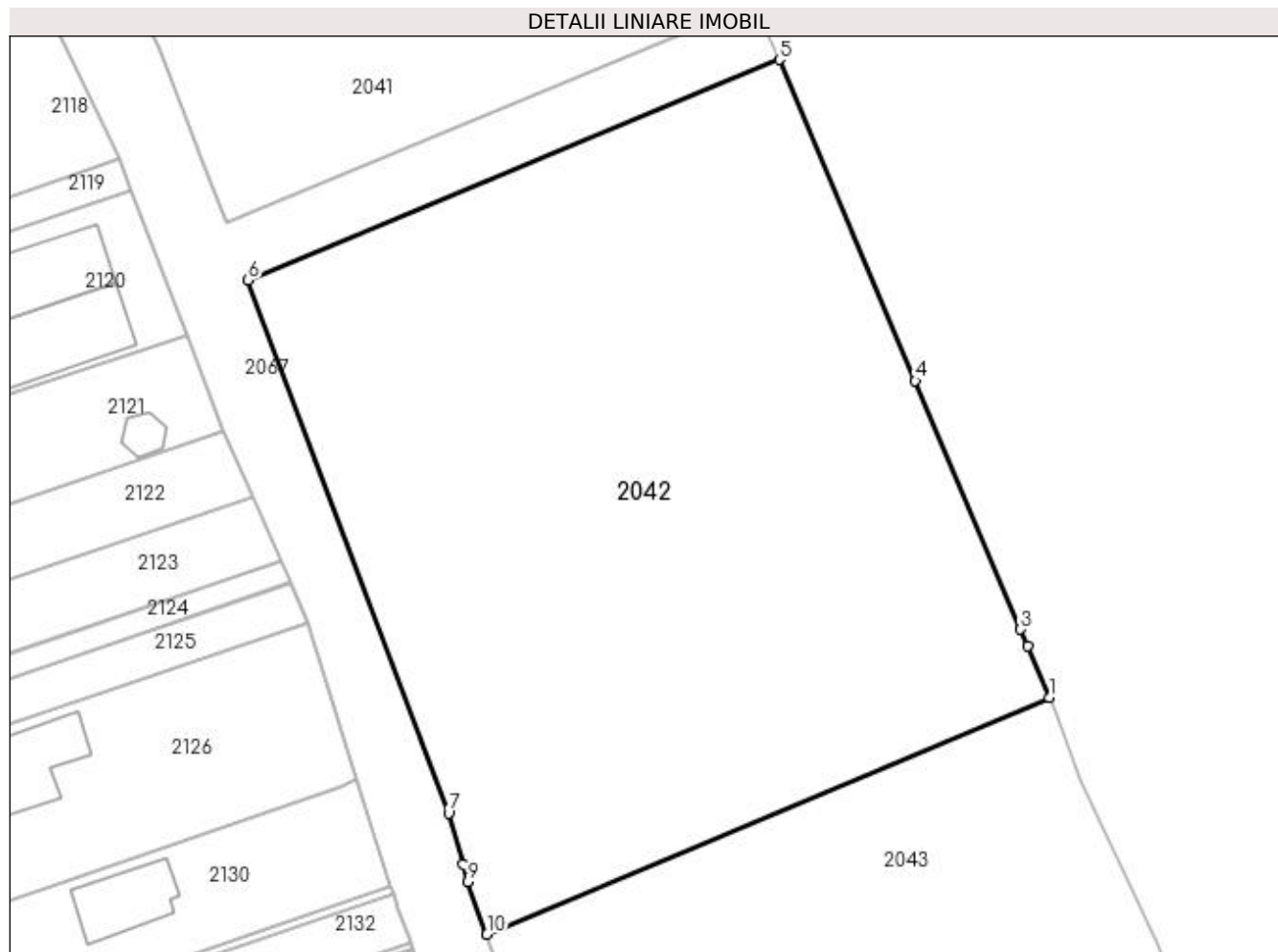
| Inscrieri privind dezmembramintele dreptului de proprietate, drepturi reale de garanție și sarcini | Referințe |
|--|-----------|
| NU SUNT  |           |

## Anexa Nr. 1 La Partea I

## Teren

|              |                                     |   |
|--------------|-------------------------------------|---|
| Nr cadastral | Suprafața (mp)*                     | Observații / Referințe                          |
|              | Din acte: 38.700<br>Masurata: 9.760 | Diferența de suprafață se regăsește la ID 2041. |

\* Suprafața este determinată în planul de proiecție Stereo 70.



## Date referitoare la teren

| Crt | Categorie folosință | Intra vilan | Suprafața (mp) | Tarla | Parcelă | Nr. topo | Observații / Referințe |
|-----|---------------------|-------------|----------------|-------|---------|----------|------------------------|
| 1   | pasune              | DA          | 424            | 11    | -       | -        |                        |
| 2   | pasune              | NU          | 9.336          | 11    | 233,239 | -        |                        |

## Lungime Segmente

1) Valorile lungimilor segmentelor sunt obținute din proiecție în plan.

| Punct început | X / Y                      | Punct sfârșit | X / Y                      | Lungime segment (** (m) |
|---------------|----------------------------|---------------|----------------------------|-------------------------|
| 1             | 593.171,3<br>694.940,771   | 2             | 593.167,956<br>694.948,671 | 8.578                   |
| 2             | 593.167,956<br>694.948,671 | 3             | 593.166,862<br>694.951,255 | 2.806                   |
| 3             | 593.166,862<br>694.951,255 | 4             | 593.150,623<br>694.989,618 | 41.658                  |
| 4             | 593.150,623<br>694.989,618 | 5             | 593.129,631<br>695.039,19  | 53.834                  |

| Punct început | X / Y                      | Punct sfârșit | X / Y                      | Lungime segment (** (m) |
|---------------|----------------------------|---------------|----------------------------|-------------------------|
| 5             | 593.129,631<br>695.039,19  | 6             | 593.047,597<br>695.005,159 | 88.813                  |
| 6             | 593.047,597<br>695.005,159 | 7             | 593.078,589<br>694.922,881 | 87.921                  |
| 7             | 593.078,589<br>694.922,881 | 8             | 593.080,769<br>694.914,987 | 8.19                    |
| 8             | 593.080,769<br>694.914,987 | 9             | 593.081,522<br>694.912,259 | 2.83                    |
| 9             | 593.081,522<br>694.912,259 | 10            | 593.084,486<br>694.904,199 | 8.587                   |
| 10            | 593.084,486<br>694.904,199 | 1             | 593.171,3<br>694.940,771   | 94.203                  |

\*\* Lungimile segmentelor sunt determinate în planul de proiecție Stereo 70 și sunt rotunjite la 1 milimetru.

\*\*\* Distanța dintre puncte este formată din segmente cumulate ce sunt mai mici decât valoarea 1 milimetru.





**DATE DESPRE IMOBILUL NR. 2043**

Oficiul de Cadastru și Publicitate Imobiliară SUCEAVA  
Biroul de Cadastru și Publicitate Imobiliară Suceava

**A. Partea I. Descrierea imobilului**

TEREN Necunoscut

Adresa: Loc. Mitocu Dragomirnei, Jud. Suceava

| Nr. Crt | Nr cadastral Nr. topografic | Suprafața* (mp)                      | Observații / Referințe                 |
|---------|-----------------------------|--------------------------------------|--|
| A1      | 35579                       | Din acte: 38.700<br>Masurata: 10.050 | Sector cadastral:7 Teren neimprejmuit; |

**B. Partea II. Proprietari și acte**

| Inscrieri privitoare la dreptul de proprietate și alte drepturi reale |  | Referințe |
|---|--|-----------|
| <b>51105 / 09/10/2018</b>   |  |           |
| Act Normativ nr. -, din 02/07/1891 emis de -;                         |  |           |
| B1  | Intabulare, drept de PROPRIETATE, dobandit prin Lege, cota actuala 1/1<br>1) COMUNA MITOCU DRAGOMIRNEI - DOMENIU PRIVAT, CIF:4441018 | A1        |

**C. Partea III. SARCINI .**

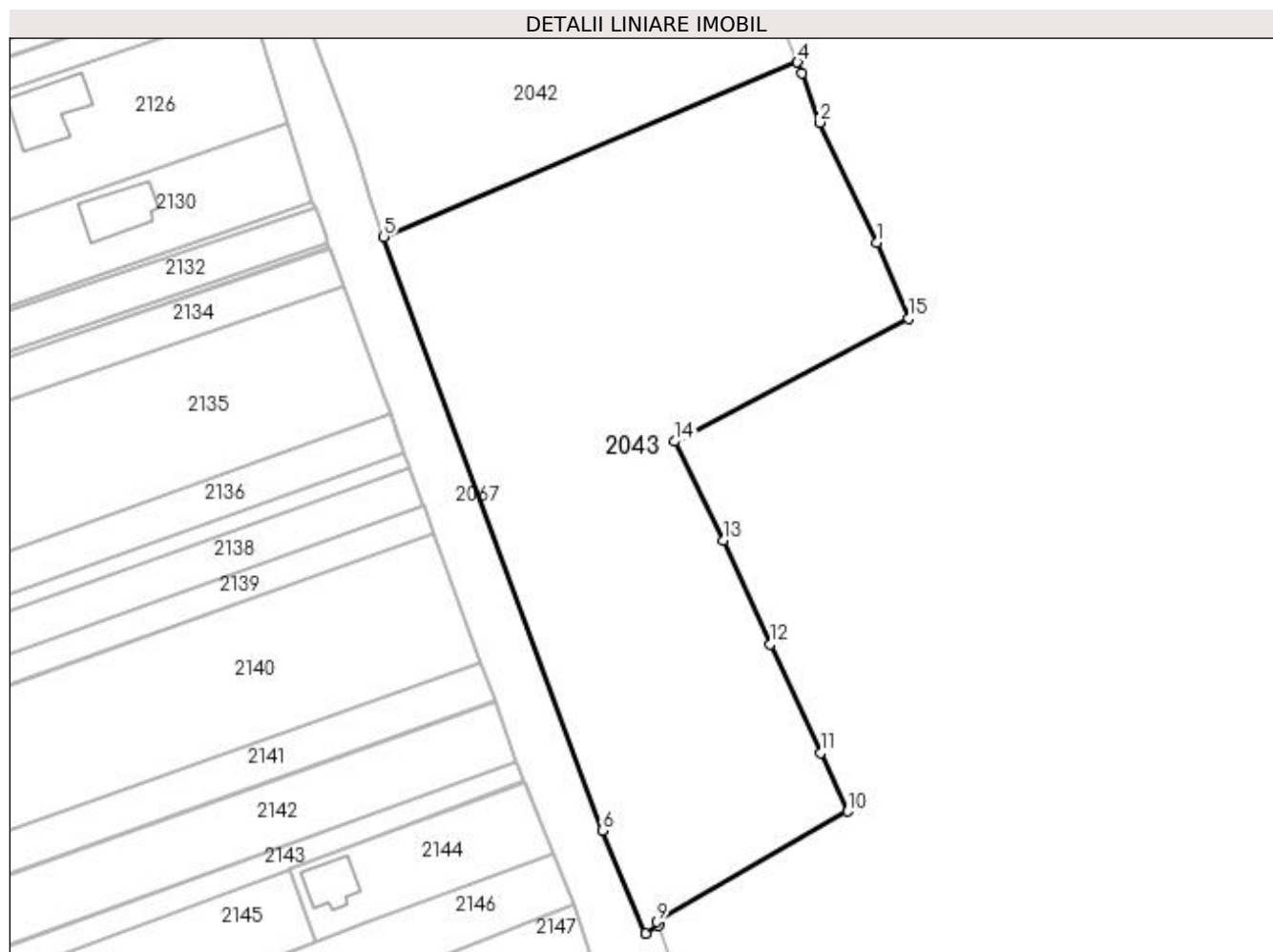
| Inscrieri privind dezmembramintele dreptului de proprietate, drepturi reale de garanție și sarcini | Referințe |
|--|-----------|
| NU SUNT  |           |

## Anexa Nr. 1 La Partea I

## Teren

|              |   |                        |
|--------------|---|------------------------|
| Nr cadastral | Suprafața (mp)*                         | Observații / Referințe |
| 35579        | Din acte: 38.700<br>Masurata:<br>10.050 |                        |

\* Suprafața este determinată în planul de proiecție Stereo 70.



## Date referitoare la teren

| Crt | Categorie folosință | Intra vilan | Suprafața (mp) | Tarla | Parcelă  | Nr. topo | Observații / Referințe |
|-----|---------------------|-------------|----------------|-------|----------|----------|------------------------|
| 1   | arabil              | DA          | 9.648          | 11    | 239, 240 | -        |                        |
| 2   | arabil              | NU          | 402            | 11    | 239, 240 | -        |                        |

## Lungime Segmente

1) Valorile lungimilor segmentelor sunt obținute din proiecție în plan.

| Punct început | X / Y                      | Punct sfârșit | X / Y                      | Lungime segment (** (m) |
|---------------|----------------------------|---------------|----------------------------|-------------------------|
| 1             | 593.187,925<br>694.902,926 | 2             | 593.175,891<br>694.928,164 | 27.96                   |
| 2             | 593.175,891<br>694.928,164 | 3             | 593.172,244<br>694.938,541 | 10.999                  |
| 3             | 593.172,244<br>694.938,541 | 4             | 593.171,3<br>694.940,771   | 2.422                   |
| 4             | 593.171,3<br>694.940,771   | 5             | 593.084,486<br>694.904,199 | 94.203                  |

| Punct început | X / Y                      | Punct sfârșit | X / Y                      | Lungime segment (** (m) |
|---------------|----------------------------|---------------|----------------------------|-------------------------|
| 5             | 593.084,486<br>694.904,199 | 6             | 593.130,285<br>694.779,667 | 132.687                 |
| 6             | 593.130,285<br>694.779,667 | 7             | 593.139,355<br>694.758,064 | 23.43                   |
| 7             | 593.139,355<br>694.758,064 | 8             | 593.142,088<br>694.759,69  | 3.18                    |
| 8             | 593.142,088<br>694.759,69  | 9             | 593.141,809<br>694.760,481 | 0.84                    |
| 9             | 593.141,809<br>694.760,481 | 10            | 593.181,779<br>694.783,64  | 46.195                  |
| 10            | 593.181,779<br>694.783,64  | 11            | 593.176,176<br>694.795,947 | 13.522                  |
| 11            | 593.176,176<br>694.795,947 | 12            | 593.165,565<br>694.818,768 | 25.167                  |
| 12            | 593.165,565<br>694.818,768 | 13            | 593.155,795<br>694.840,479 | 23.808                  |
| 13            | 593.155,795<br>694.840,479 | 14            | 593.145,524<br>694.861,222 | 23.147                  |
| 14            | 593.145,524<br>694.861,222 | 15            | 593.194,53<br>694.886,995  | 55.37                   |
| 15            | 593.194,53<br>694.886,995  | 1             | 593.187,925<br>694.902,926 | 17.246                  |

\*\* Lungimile segmentelor sunt determinate în planul de proiecție Stereo 70 și sunt rotunjite la 1 milimetru.

\*\*\* Distanța dintre puncte este formată din segmente cumulate ce sunt mai mici decât valoarea 1 milimetru.



**DATE DESPRE IMOBILUL NR. 2044**

Oficiul de Cadastru și Publicitate Imobiliară SUCEAVA  
Biroul de Cadastru și Publicitate Imobiliară Suceava

**A. Partea I. Descrierea imobilului**

TEREN Intravilan

Adresa: Loc. Dragomirna, Jud. Suceava

| Nr. Crt | Nr cadastral Nr. topografic | Suprafața* (mp) | Observații / Referințe   |
|---------|-----------------------------|-----------------|--|
| A1      |                             | 1.382           | Sector cadastral:7 Teren neimprejmuit;<br>Imobilul s-a format din o parte a PF 2261 a comunei cadastrale Mitocu Dragomirnei. |

**B. Partea II. Proprietari și acte**

| Inscrieri privitoare la dreptul de proprietate și alte drepturi reale   | Referințe |
|---|-----------|
| /   |           |
| Act Normativ nr. Legea 7, din 13/03/1996 emis de PARLAMENTUL ROMANIEI;  |           |
| B1  | A1        |
| Inscrierea provizorie, drept de PROPRIETATE, dobandit prin Lege, cota actuala 1/1<br>1) COMUNA MITOCU DRAGOMIRNEI, CIF:4441018, PROPRIETAR NEIDENTIFICAT. |           |

**C. Partea III. SARCINI .**

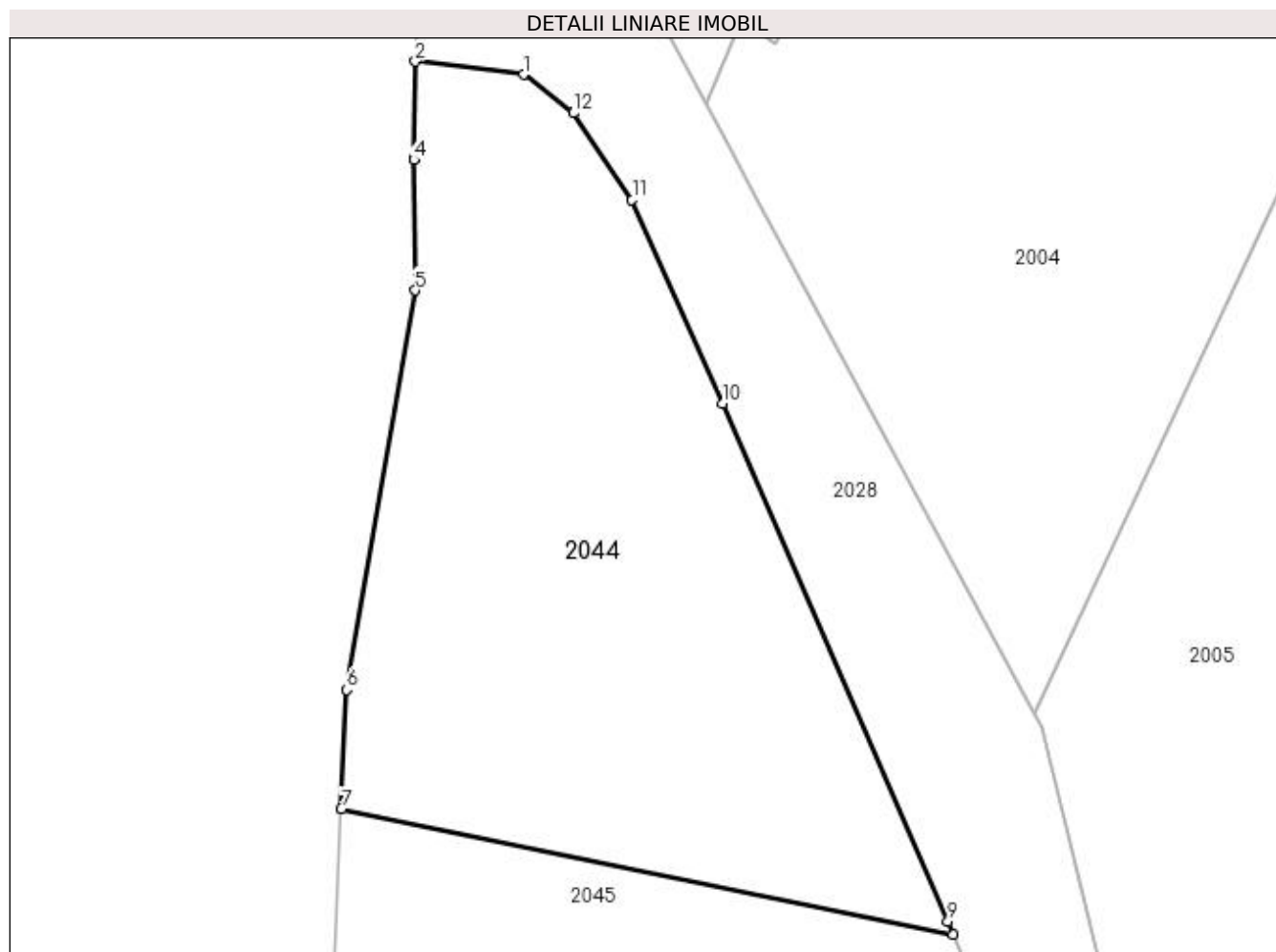
| Inscrieri privind dezmembramintele dreptului de proprietate, drepturi reale de garanție și sarcini | Referințe |
|--|-----------|
| NU SUNT  |           |

## Anexa Nr. 1 La Partea I

## Teren

| Nr cadastral | Suprafața (mp)* | Observații / Referințe   |
|--------------|-----------------|--|
|              | 1.382           | Imobilul s-a format din o parte a PF 2261 a comunei cadastrale Mitocu Dragomirnei. |

\* Suprafața este determinată în planul de proiecție Stereo 70.



## Date referitoare la teren

| Crt | Categorie folosință | Intravilan | Suprafața (mp) | Tarla | Parcelă | Nr. topo | Observații / Referințe |
|-----|---------------------|------------|----------------|-------|---------|----------|------------------------|
| 1   | arabil              | DA         | 1.382          | -     | -       | -        |                        |

## Lungime Segmente

1) Valorile lungimilor segmentelor sunt obținute din proiecție în plan.

| Punct început | X / Y                      | Punct sfârșit | X / Y                      | Lungime segment (** (m) |
|---------------|----------------------------|---------------|----------------------------|-------------------------|
| 1             | 592.337,542<br>695.732,512 | 2             | 592.330,127<br>695.733,408 | 7.469                   |
| 2             | 592.330,127<br>695.733,408 | 3             | 592.330,014<br>695.726,81  | 6.599                   |
| 3             | 592.330,014<br>695.726,81  | 4             | 592.330,011<br>695.726,646 | 0.164                   |
| 4             | 592.330,011<br>695.726,646 | 5             | 592.330,12<br>695.717,688  | 8.959                   |
| 5             | 592.330,12<br>695.717,688  | 6             | 592.325,407<br>695.690,262 | 27.828                  |

| Punct început | X / Y                      | Punct sfârșit | X / Y                      | Lungime segment (** (m) |
|---------------|----------------------------|---------------|----------------------------|-------------------------|
| 6             | 592.325,407<br>695.690,262 | 7             | 592.325,031<br>695.682,071 | 8.2                     |
| 7             | 592.325,031<br>695.682,071 | 8             | 592.367,053<br>695.673,467 | 42.894                  |
| 8             | 592.367,053<br>695.673,467 | 9             | 592.366,696<br>695.674,344 | 0.947                   |
| 9             | 592.366,696<br>695.674,344 | 10            | 592.351,214<br>695.709,913 | 38.792                  |
| 10            | 592.351,214<br>695.709,913 | 11            | 592.345,004<br>695.723,92  | 15.322                  |
| 11            | 592.345,004<br>695.723,92  | 12            | 592.340,977<br>695.729,865 | 7.181                   |
| 12            | 592.340,977<br>695.729,865 | 1             | 592.337,542<br>695.732,512 | 4.337                   |

\*\* Lungimile segmentelor sunt determinate în planul de proiecție Stereo 70 și sunt rotunjite la 1 milimetru.

\*\*\* Distanța dintre puncte este formată din segmente cumulate ce sunt mai mici decât valoarea 1 milimetru.





**DATE DESPRE IMOBILUL NR. 2045**

Oficiul de Cadastru și Publicitate Imobiliară SUCEAVA  
Biroul de Cadastru și Publicitate Imobiliară Suceava

**A. Partea I. Descrierea imobilului**

TEREN Necunoscut

Adresa: Loc. Dragomirna, Jud. Suceava

| Nr. Crt | Nr cadastral Nr. topografic | Suprafața* (mp) | Observații / Referințe                 |
|---------|-----------------------------|-----------------|--|
| A1      | 32844                       | 4.240           | Sector cadastral:7 Teren neimprejmuit; |

**B. Partea II. Proprietari și acte**

| Inscrieri privitoare la dreptul de proprietate și alte drepturi reale             | Referințe |
|---|-----------|
| <b>25229 / 17/06/2014</b>   |           |
| Act Notarial nr. contract de vanzare 1487, din 23/04/2014 emis de BIN LOSTUN ION; |           |
| B2  | A1        |
| Intabulare, drept de PROPRIETATE, dobandit prin Conventie, cota actuala 1/1       |           |
| 1) COLIPCĂ VASILE-CRISTIAN  |           |
| 2) COLIPCĂ ILEANA-LILIANA, bun comun  |           |

**C. Partea III. SARCINI .**

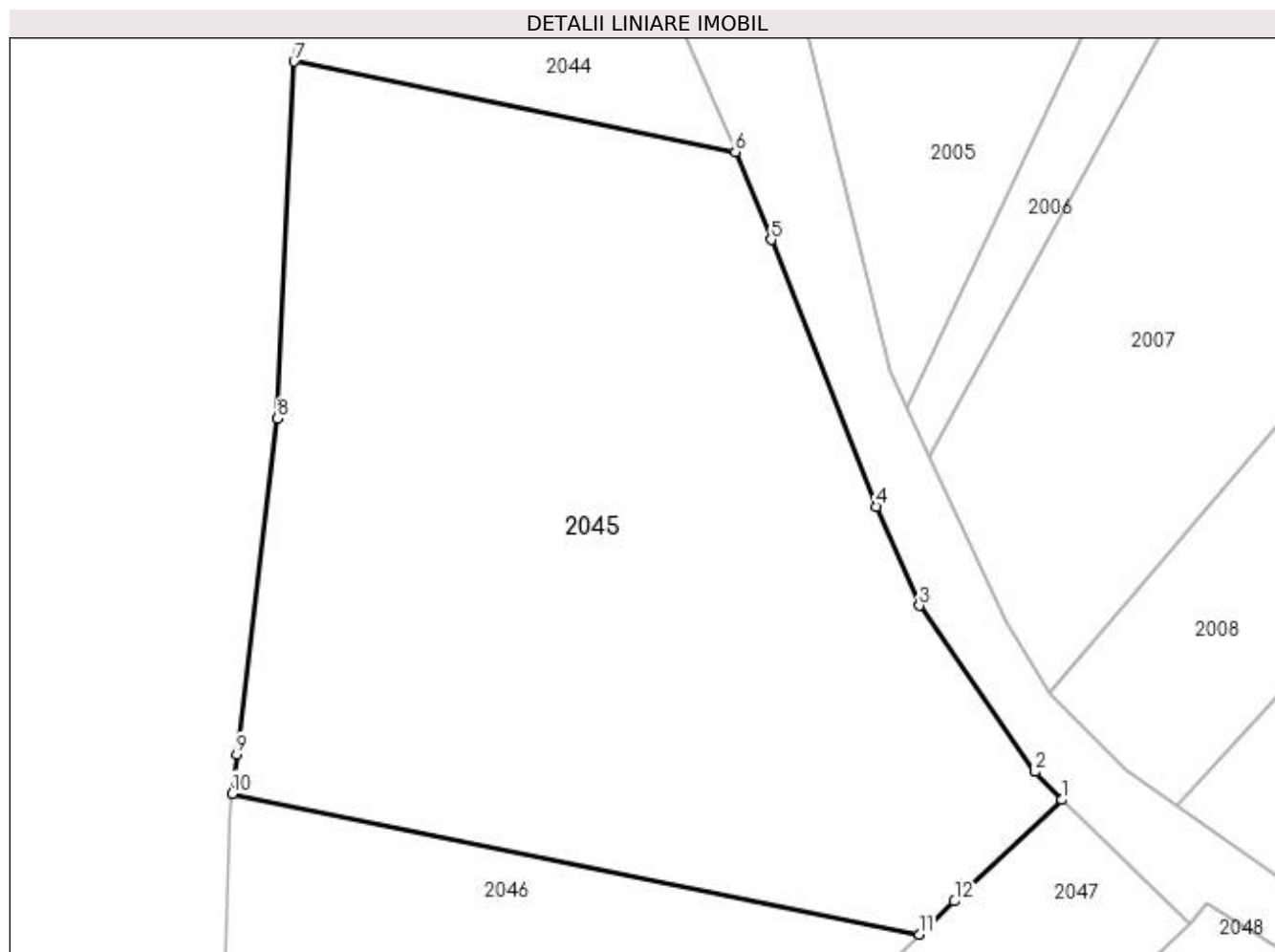
| Inscrieri privind dezmembramintele dreptului de proprietate, drepturi reale de garanție și sarcini | Referințe |
|--|-----------|
| NU SUNT  |           |

## Anexa Nr. 1 La Partea I

## Teren

| Nr cadastral | Suprafața (mp)* | Observații / Referințe |
|--------------|-----------------|------------------------|
| 32844        | 4.240           |                        |

\* Suprafața este determinată în planul de proiecție Stereo 70.



## Date referitoare la teren

| Crt | Categorie folosință | Intra vilan | Suprafața (mp) | Tarla | Parcelă  | Nr. topo | Observații / Referințe |
|-----|---------------------|-------------|----------------|-------|----------|----------|------------------------|
| 1   | arabil              | DA          | 3.695          | -     | -        | -        |                        |
| 2   | arabil              | NU          | 545            | 11    | 243, 233 | -        |                        |

## Lungime Segmente

1) Valorile lungimilor segmentelor sunt obținute din proiecție în plan.

| Punct început | X / Y                      | Punct sfârșit | X / Y                      | Lungime segment (** (m) |
|---------------|----------------------------|---------------|----------------------------|-------------------------|
| 1             | 592.398,169<br>695.611,787 | 2             | 592.395,613<br>695.614,447 | 3.688                   |
| 2             | 592.395,613<br>695.614,447 | 3             | 592.384,584<br>695.630,257 | 19.277                  |
| 3             | 592.384,584<br>695.630,257 | 4             | 592.380,456<br>695.639,697 | 10.303                  |
| 4             | 592.380,456<br>695.639,697 | 5             | 592.370,464<br>695.665,088 | 27.287                  |

| Punct început | X / Y                      | Punct sfârșit | X / Y                      | Lungime segment (** (m) |
|---------------|----------------------------|---------------|----------------------------|-------------------------|
| 5             | 592.370,464<br>695.665,088 | 6             | 592.367,053<br>695.673,467 | 9.047                   |
| 6             | 592.367,053<br>695.673,467 | 7             | 592.325,031<br>695.682,071 | 42.894                  |
| 7             | 592.325,031<br>695.682,071 | 8             | 592.323,469<br>695.648,075 | 34.031                  |
| 8             | 592.323,469<br>695.648,075 | 9             | 592.319,588<br>695.616,128 | 32.182                  |
| 9             | 592.319,588<br>695.616,128 | 10            | 592.319,144<br>695.612,378 | 3.776                   |
| 10            | 592.319,144<br>695.612,378 | 11            | 592.384,579<br>695.598,981 | 66.793                  |
| 11            | 592.384,579<br>695.598,981 | 12            | 592.387,928<br>695.602,137 | 4.601                   |
| 12            | 592.387,928<br>695.602,137 | 1             | 592.398,169<br>695.611,787 | 14.071                  |

\*\* Lungimile segmentelor sunt determinate în planul de proiecție Stereo 70 și sunt rotunjite la 1 milimetru.

\*\*\* Distanța dintre puncte este formată din segmente cumulate ce sunt mai mici decât valoarea 1 milimetru.



**DATE DESPRE IMOBILUL NR. 2046**

Oficiul de Cadastru și Publicitate Imobiliară SUCEAVA  
Biroul de Cadastru și Publicitate Imobiliară Suceava

**A. Partea I. Descrierea imobilului**

TEREN Necunoscut

Adresa: Loc. Dragomirna, Jud. Suceava

| Nr. Crt | Nr cadastral Nr. topografic | Suprafața* (mp) | Observații / Referințe                 |
|---------|-----------------------------|-----------------|--|
| A1      | 32845                       | 2.560           | Sector cadastral:7 Teren neimprejmuit; |

**B. Partea II. Proprietari și acte**

| Inscrieri privitoare la dreptul de proprietate și alte drepturi reale             | Referințe |
|---|-----------|
| <b>25229 / 17/06/2014</b>   |           |
| Act Notarial nr. contract de vanzare 1487, din 23/04/2014 emis de BIN LOSTUN ION; |           |
| B2  | A1        |
| Intabulare, drept de PROPRIETATE, dobandit prin Conventie, cota actuala 1/1       |           |
| 1) COLIPCĂ VASILE-CRISTIAN  |           |
| 2) COLIPCĂ ILEANA-LILIANA, bun comun  |           |

**C. Partea III. SARCINI .**

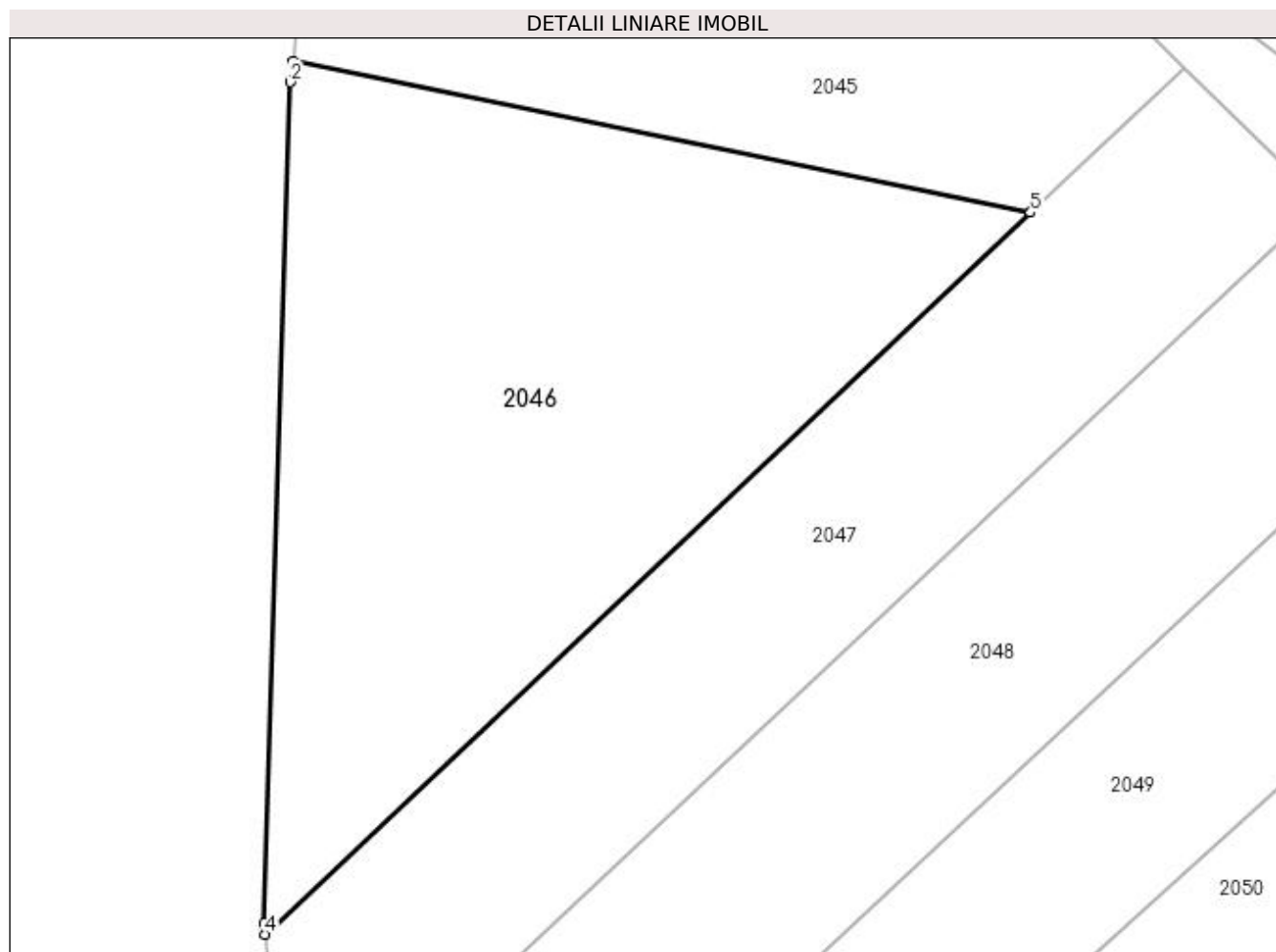
| Inscrieri privind dezmembramintele dreptului de proprietate, drepturi reale de garanție și sarcini | Referințe |
|--|-----------|
| NU SUNT  |           |

## Anexa Nr. 1 La Partea I

## Teren

| Nr cadastral | Suprafața (mp)* | Observații / Referințe |
|--------------|-----------------|------------------------|
| 32845        | 2.560           |                        |

\* Suprafața este determinată în planul de proiecție Stereo 70.



## Date referitoare la teren

| Crt | Categorie folosință | Intra vilan | Suprafața (mp) | Tarla | Parcelă | Nr. topo | Observații / Referințe |
|-----|---------------------|-------------|----------------|-------|---------|----------|------------------------|
| 1   | arabil              | DA          | 2.501          | -     | -       | -        |                        |
| 2   | arabil              | NU          | 59             | 11    | 233     | -        |                        |

## Lungime Segmente

1) Valorile lungimilor segmentelor sunt obținute din proiecție în plan.

| Punct început | X / Y                      | Punct sfârșit | X / Y                      | Lungime segment (** (m) |
|---------------|----------------------------|---------------|----------------------------|-------------------------|
| 1             | 592.319,144<br>695.612,378 | 2             | 592.318,927<br>695.610,545 | 1.846                   |
| 2             | 592.318,927<br>695.610,545 | 3             | 592.316,562<br>695.535,988 | 74.595                  |
| 3             | 592.316,562<br>695.535,988 | 4             | 592.316,679<br>695.534,994 | 1.0                     |
| 4             | 592.316,679<br>695.534,994 | 5             | 592.384,579<br>695.598,981 | 93.299                  |

| Punct început | X / Y                      | Punct sfârșit | X / Y                      | Lungime segment (** (m) |
|---------------|----------------------------|---------------|----------------------------|-------------------------|
| 5             | 592.384,579<br>695.598,981 | 1             | 592.319,144<br>695.612,378 | 66.793                  |

\*\* Lungimile segmentelor sunt determinate în planul de proiecție Stereo 70 și sunt rotunjite la 1 milimetru.

\*\*\* Distanța dintre puncte este formată din segmente cumulate ce sunt mai mici decât valoarea 1 milimetru.





**DATE DESPRE IMOBILUL NR. 2047**

Oficiul de Cadastru și Publicitate Imobiliară SUCEAVA  
Biroul de Cadastru și Publicitate Imobiliară Suceava

**A. Partea I. Descrierea imobilului**

TEREN Necunoscut

Adresa: Loc. Dragomirna, Jud. Suceava

| Nr. Crt | Nr cadastral Nr. topografic | Suprafața* (mp) | Observații / Referințe                 |
|---------|-----------------------------|-----------------|--|
| A1      | 42464                       | 2.000           | Sector cadastral:7 Teren neimprejmuit; |

**B. Partea II. Proprietari și acte**

| Inscrieri privitoare la dreptul de proprietate și alte drepturi reale                         | Referințe   |
|---|---|
| <b>70300 / 12/10/2022</b>   |   |
| Act Notarial nr. certificat de mostenitor nr. 209, din 19/09/2022 emis de BIN ILIE VALERIANA; |   |
| B2  | Intabulare, drept de PROPRIETATE, dobandit prin Succesiune, cota actuala 1/1<br>1) CHINDRIȘ LĂCRĂMIOARA |
| /   |   |
| Act Normativ nr. 17, din 07/03/2014 emis de PARLAMENTUL ROMANIEI;                             |   |
| B3  | Imobil aflat sub incidenta art. 3, alin (1) din Legea nr. 17/2014                                       |

**C. Partea III. SARCINI .**

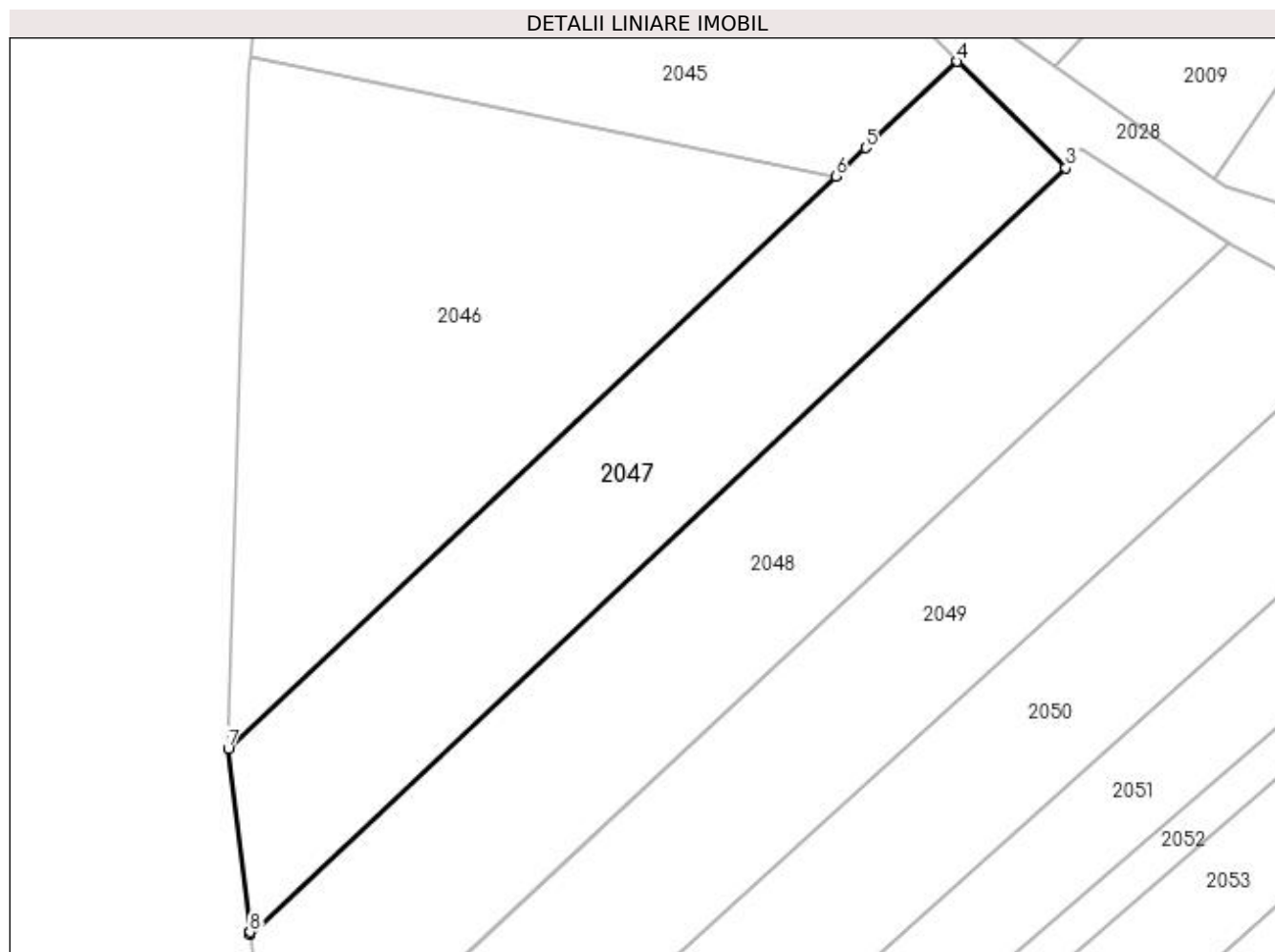
| Inscrieri privind dezmembramintele dreptului de proprietate, drepturi reale de garanție și sarcini | Referințe |
|--|-----------|
| NU SUNT  |           |

## Anexa Nr. 1 La Partea I

## Teren

| Nr cadastral | Suprafața (mp)* | Observații / Referințe |
|--------------|-----------------|------------------------|
| 42464        | 2.000           |                        |

\* Suprafața este determinată în planul de proiecție Stereo 70.



## Date referitoare la teren

| Crt | Categorie folosință | Intravilan | Suprafața (mp) | Tarla | Parcelă | Nr. topo | Observații / Referințe |
|-----|---------------------|------------|----------------|-------|---------|----------|------------------------|
| 1   | arabil              | DA         | 1.280          | 11    | 233     | -        |                        |
| 2   | arabil              | NU         | 720            | 11    | 233     | -        |                        |

## Lungime Segmente

1) Valorile lungimilor segmentelor sunt obținute din proiecție în plan.

| Punct început | X / Y                      | Punct sfârșit | X / Y                      | Lungime segment (** (m) |
|---------------|----------------------------|---------------|----------------------------|-------------------------|
| 1             | 592.319,089<br>695.514,521 | 2             | 592.319,118<br>695.514,28  | 0.243                   |
| 2             | 592.319,118<br>695.514,28  | 3             | 592.410,316<br>695.599,893 | 125.086                 |
| 3             | 592.410,316<br>695.599,893 | 4             | 592.398,169<br>695.611,787 | 17.001                  |
| 4             | 592.398,169<br>695.611,787 | 5             | 592.387,928<br>695.602,137 | 14.071                  |

| Punct început | X / Y                      | Punct sfârșit | X / Y                      | Lungime segment (** (m) |
|---------------|----------------------------|---------------|----------------------------|-------------------------|
| 5             | 592.387,928<br>695.602,137 | 6             | 592.384,579<br>695.598,981 | 4.601                   |
| 6             | 592.384,579<br>695.598,981 | 7             | 592.316,679<br>695.534,994 | 93.299                  |
| 7             | 592.316,679<br>695.534,994 | 8             | 592.319,088<br>695.514,532 | 20.604                  |
| 8             | 592.319,088<br>695.514,532 | 1             | 592.319,089<br>695.514,521 | 0.011                   |

\*\* Lungimile segmentelor sunt determinate în planul de proiecție Stereo 70 și sunt rotunjite la 1 milimetru.

\*\*\* Distanța dintre puncte este formată din segmente cumulate ce sunt mai mici decât valoarea 1 milimetru.



**DATE DESPRE IMOBILUL NR. 2048**

Oficiul de Cadastru și Publicitate Imobiliară SUCEAVA  
Biroul de Cadastru și Publicitate Imobiliară Suceava

**A. Partea I. Descrierea imobilului**

TEREN Necunoscut

Adresa: Loc. Dragomirna, Jud. Suceava

| Nr. Crt | Nr cadastral Nr. topografic | Suprafața* (mp) | Observații / Referințe                 |
|---------|-----------------------------|-----------------|--|
| A1      | 30128                       | 2.500           | Sector cadastral:7 Teren neimprejmuit; |

**B. Partea II. Proprietari și acte**

| Inscrieri privitoare la dreptul de proprietate și alte drepturi reale | Referințe   |
|---|---|
| <b>7527 / 27/03/2009</b>  |   |
| Act Notarial nr. 1458, din 26/03/2009 emis de BNP ILIE VALERIANA;     |   |
| B2  | Intabulare, drept de PROPRIETATE, dobândit prin Conventie, cota actuala 1/1     |
|   | 1) COJOCARIU ION-VASILE, Lipsă CNP proprietar; bun propriu, cu titlu de donatie |
| /   |   |
| Act Normativ nr. 17, din 07/03/2014 emis de PARLAMENTUL ROMANIEI;     |   |
| B3  | Imobil aflat sub incidenta art.3 alin.(1) din Legea 17/2014                     |

**C. Partea III. SARCINI .**

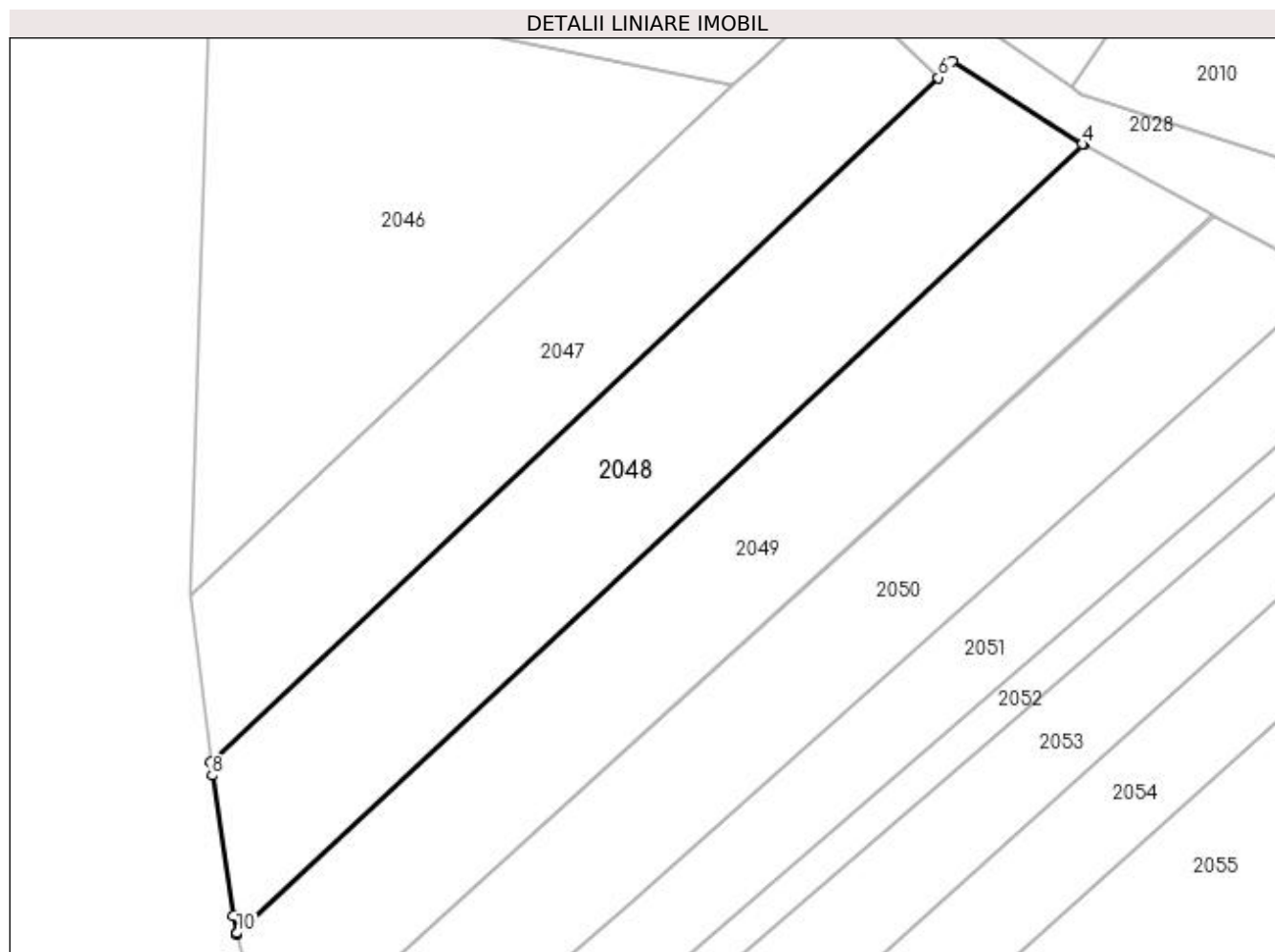
| Inscrieri privind dezmembramintele dreptului de proprietate, drepturi reale de garanție și sarcini | Referințe |
|--|-----------|
| NU SUNT  |           |

## Anexa Nr. 1 La Partea I

## Teren

| Nr cadastral | Suprafața (mp)* | Observații / Referințe |
|--------------|-----------------|------------------------|
| 30128        | 2.500           |                        |

\* Suprafața este determinată în planul de proiecție Stereo 70.



## Date referitoare la teren

| Crt | Categorie folosință | Intravilan | Suprafața (mp) | Tarla | Parcelă | Nr. topo | Observații / Referințe |
|-----|---------------------|------------|----------------|-------|---------|----------|------------------------|
| 1   | arabil              | DA         | 1.271          | 11    | 233     | -        |                        |
| 2   | arabil              | NU         | 1.229          | 11    | 233     | -        |                        |

## Lungime Segmente

1) Valorile lungimilor segmentelor sunt obținute din proiecție în plan.

| Punct început | X / Y                      | Punct sfârșit | X / Y                      | Lungime segment (** (m) |
|---------------|----------------------------|---------------|----------------------------|-------------------------|
| 1             | 592.322,443<br>695.492,804 | 2             | 592.322,486<br>695.492,65  | 0.161                   |
| 2             | 592.322,486<br>695.492,65  | 3             | 592.428,499<br>695.591,535 | 144.973                 |
| 3             | 592.428,499<br>695.591,535 | 4             | 592.428,368<br>695.591,607 | 0.15                    |
| 4             | 592.428,368<br>695.591,607 | 5             | 592.412,03<br>695.601,929  | 19.325                  |

| Punct început | X / Y                      | Punct sfârșit | X / Y                      | Lungime segment (** (m) |
|---------------|----------------------------|---------------|----------------------------|-------------------------|
| 5             | 592.412,03<br>695.601,929  | 6             | 592.410,316<br>695.599,893 | 2.662                   |
| 6             | 592.410,316<br>695.599,893 | 7             | 592.319,118<br>695.514,28  | 125.086                 |
| 7             | 592.319,118<br>695.514,28  | 8             | 592.319,322<br>695.512,546 | 1.746                   |
| 8             | 592.319,322<br>695.512,546 | 9             | 592.321,997<br>695.494,999 | 17.75                   |
| 9             | 592.321,997<br>695.494,999 | 10            | 592.322,438<br>695.492,823 | 2.22                    |
| 10            | 592.322,438<br>695.492,823 | 1             | 592.322,443<br>695.492,804 | 0.019                   |

\*\* Lungimile segmentelor sunt determinate în planul de proiecție Stereo 70 și sunt rotunjite la 1 milimetru.

\*\*\* Distanța dintre puncte este formată din segmente cumulate ce sunt mai mici decât valoarea 1 milimetru.





**DATE DESPRE IMOBILUL NR. 2049**

Oficiul de Cadastru și Publicitate Imobiliară SUCEAVA  
 Biroul de Cadastru și Publicitate Imobiliară Suceava

**A. Partea I. Descrierea imobilului**

TEREN Necunoscut

Adresa: Loc. Dragomirna, Jud. Suceava

| Nr. Crt | Nr cadastral<br>Nr. topografic | Suprafața* (mp) | Observații / Referințe                 |
|---------|--------------------------------|-----------------|--|
| A1      | 35837                          | 2.500           | Sector cadastral:7 Teren neimprejmuit; |

**B. Partea II. Proprietari și acte**

| Inscrieri privitoare la dreptul de proprietate și alte drepturi reale   | Referințe   |
|---|---|
| /   |   |
| Act Normativ nr. 17, din 07/03/2014 emis de PARLAMENTUL ROMÂNIEI;       |   |
| B2  | Imobil aflat sub incidența art. 3, alin (1) din Legea nr. 17/2014.          |
| A1  |   |
| <b>42456 / 06/08/2019</b>   |   |
| Act Notarial nr. 720, din 06/08/2019 emis de BIN OLARU MIHAELA-VIOLETA; |   |
| B3  | Intabulare, drept de PROPRIETATE, dobândit prin Convenție, cota actuală 1/1 |
| A1  |   |
| 1) TOPALĂ RODICA-TINCUȚA  |   |
| 2) TOPALĂ GHEORGHE, bun comun, în devălmășie                            |   |

**C. Partea III. SARCINI .**

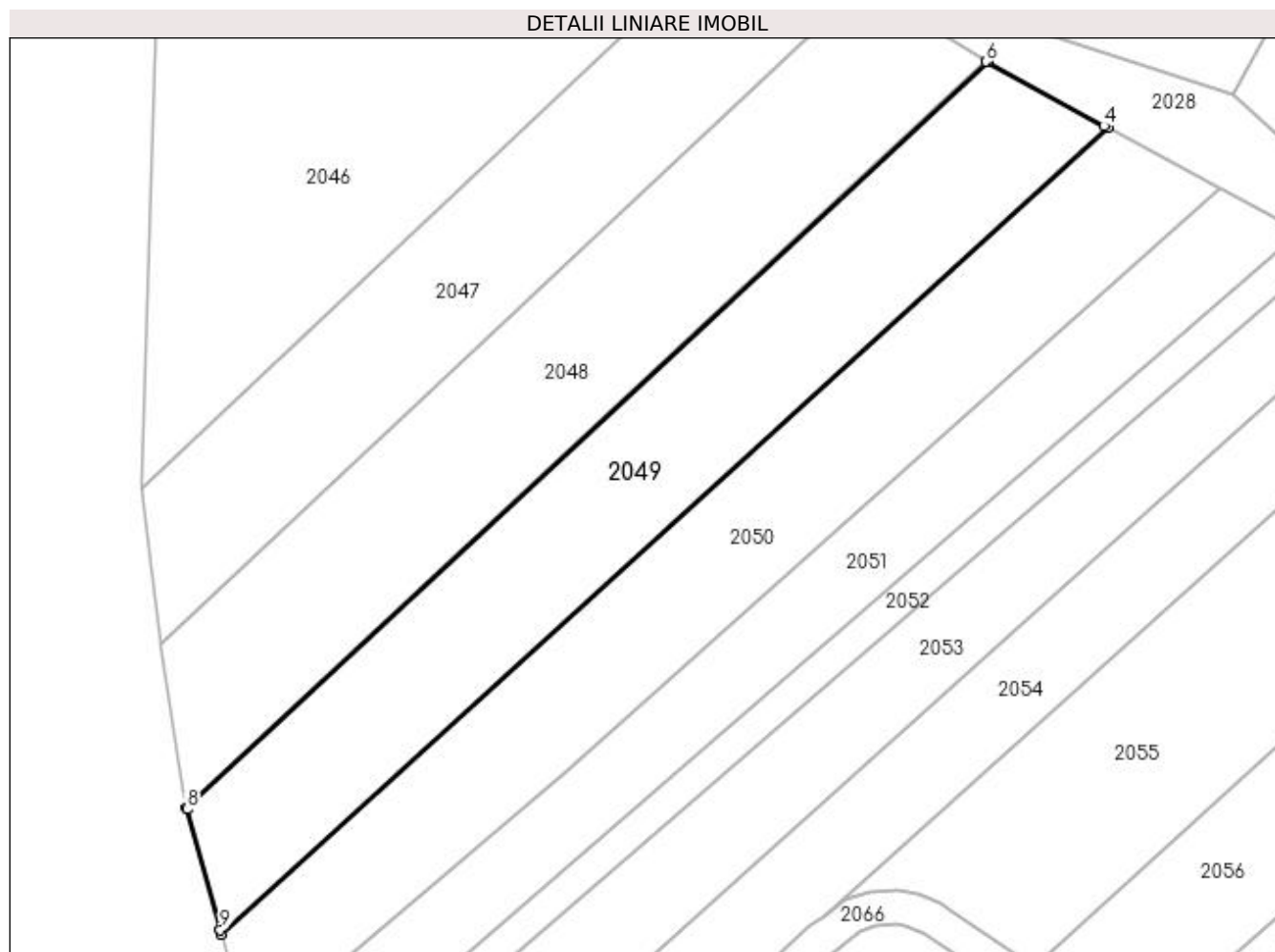
| Inscrieri privind dezmembramintele dreptului de proprietate, drepturi reale de garanție și sarcini | Referințe |
|--|-----------|
| NU SUNT  |           |

## Anexa Nr. 1 La Partea I

## Teren

| Nr cadastral | Suprafața (mp)* | Observații / Referințe |
|--------------|-----------------|------------------------|
| 35837        | 2.500           |                        |

\* Suprafața este determinată în planul de proiecție Stereo 70.



## Date referitoare la teren

| Crt | Categorie folosință | Intravilan | Suprafața (mp) | Tarla | Parcelă | Nr. topo | Observații / Referințe |
|-----|---------------------|------------|----------------|-------|---------|----------|------------------------|
| 1   | arabil              | NU         | 1.520          | 11    | 233     | -        |                        |
| 2   | arabil              | DA         | 980            | 11    | 233     | -        |                        |

## Lungime Segmente

1) Valorile lungimilor segmentelor sunt obținute din proiecție în plan.

| Punct început | X / Y                      | Punct sfârșit | X / Y                      | Lungime segment (** (m) |
|---------------|----------------------------|---------------|----------------------------|-------------------------|
| 1             | 592.326,959<br>695.476,42  | 2             | 592.327,114<br>695.475,855 | 0.586                   |
| 2             | 592.327,114<br>695.475,855 | 3             | 592.444,641<br>695.582,711 | 158.842                 |
| 3             | 592.444,641<br>695.582,711 | 4             | 592.444,156<br>695.582,976 | 0.553                   |
| 4             | 592.444,156<br>695.582,976 | 5             | 592.428,694<br>695.591,429 | 17.622                  |

| Punct început | X / Y                      | Punct sfârșit | X / Y                      | Lungime segment (** (m) |
|---------------|----------------------------|---------------|----------------------------|-------------------------|
| 5             | 592.428,694<br>695.591,429 | 6             | 592.428,499<br>695.591,535 | 0.222                   |
| 6             | 592.428,499<br>695.591,535 | 7             | 592.322,486<br>695.492,65  | 144.973                 |
| 7             | 592.322,486<br>695.492,65  | 8             | 592.322,549<br>695.492,421 | 0.237                   |
| 8             | 592.322,549<br>695.492,421 | 9             | 592.326,948<br>695.476,46  | 16.556                  |
| 9             | 592.326,948<br>695.476,46  | 1             | 592.326,959<br>695.476,42  | 0.041                   |

\*\* Lungimile segmentelor sunt determinate în planul de proiecție Stereo 70 și sunt rotunjite la 1 milimetru.

\*\*\* Distanța dintre puncte este formată din segmente cumulate ce sunt mai mici decât valoarea 1 milimetru.



**DATE DESPRE IMOBILUL NR. 2050**

Oficiul de Cadastru și Publicitate Imobiliară SUCEAVA  
Biroul de Cadastru și Publicitate Imobiliară Suceava

**A. Partea I. Descrierea imobilului**

TEREN Necunoscut

Nr. CF vechi:4701  
Nr. cadastral vechi:3482

Adresa: Loc. Dragomirna, Jud. Suceava

| Nr. Crt | Nr cadastral Nr. topografic | Suprafața* (mp) | Observații / Referințe                 |
|---------|-----------------------------|-----------------|--|
| A1      | 33378                       | 2.455           | Sector cadastral:7 Teren neimprejmuit; |

**B. Partea II. Proprietari și acte**

| Inscrieri privitoare la dreptul de proprietate și alte drepturi reale |  | Referințe |
|---|--|-----------|
| <b>55909 / 08/08/2023</b>   |  |           |
| Act Notarial nr. 55, din 02/08/2023 emis de CURCA MIHAI;              |  |           |
| B2  | Intabulare, drept de PROPRIETATE, dobandit prin Succesiune, cota actuala 1/4<br>1) <b>TURCULEȚ CODRUȚA-NICOLETA</b>                                      | A1        |
| B3  | Intabulare, drept de PROPRIETATE, dobandit prin Succesiune, cota actuala 1/4<br>1) <b>CIOBANU MIRELA-RODICA</b>  | A1        |
| Act Notarial nr. 1677, din 02/08/2023 emis de CURCA MIHAI;            |  |           |
| B4  | Intabulare, drept de PROPRIETATE, ca bun propriu , cu titlu de donatie, dobandit prin Conventie, cota actuala 1/4<br>1) <b>TURCULEȚ CODRUȚA-NICOLETA</b> | A1        |
| B5  | Intabulare, drept de PROPRIETATE, ca bun propriu , cu titlu de donatie, dobandit prin Conventie, cota actuala 1/4<br>1) <b>CIOBANU MIRELA-RODICA</b>     | A1        |

**C. Partea III. SARCINI .**

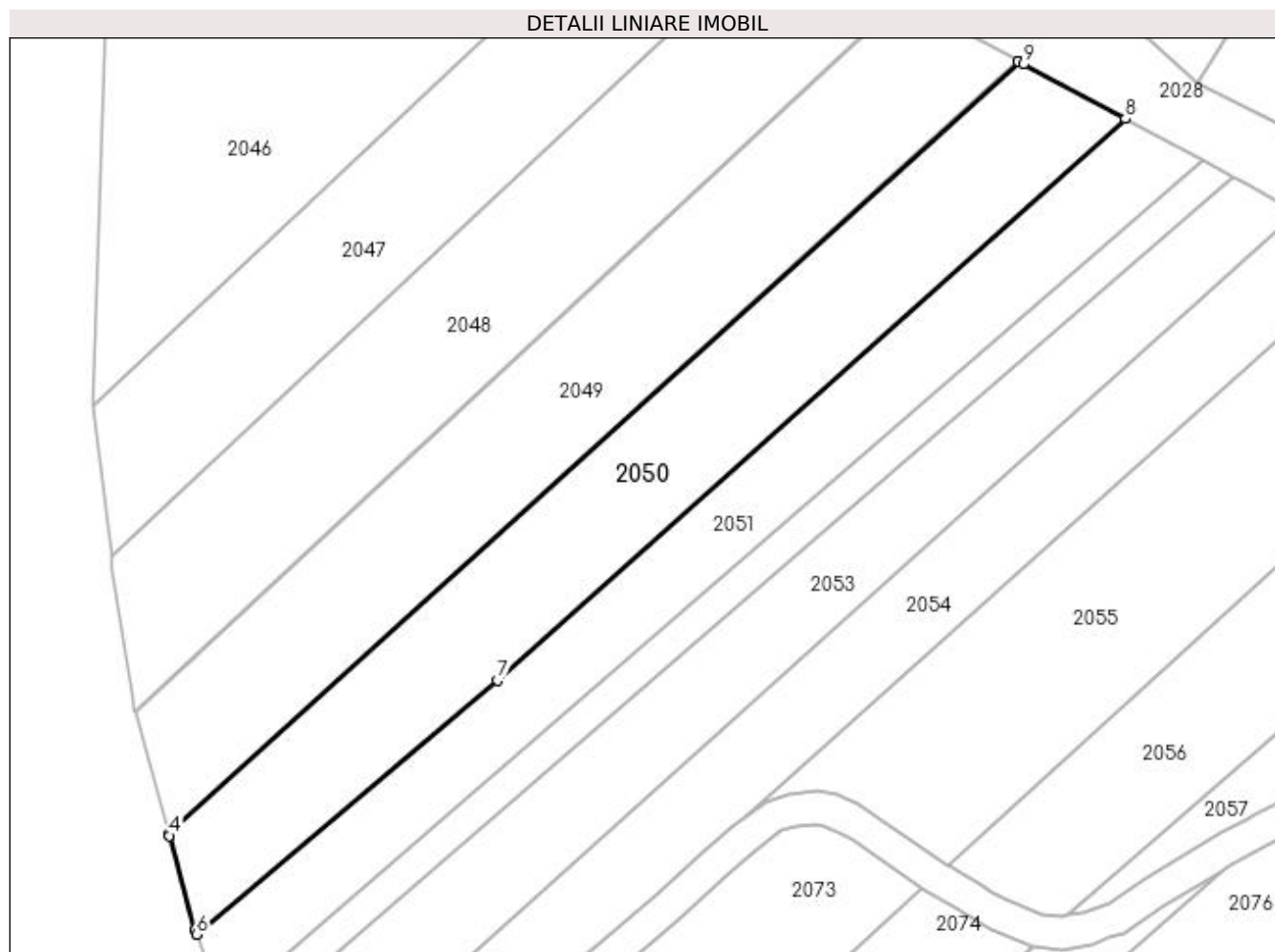
| Inscrieri privind dezmembramintele dreptului de proprietate, drepturi reale de garanție și sarcini | Referințe |
|--|-----------|
| NU SUNT  |           |

## Anexa Nr. 1 La Partea I

## Teren

| Nr cadastral | Suprafața (mp)* | Observații / Referințe |
|--------------|-----------------|------------------------|
| 33378        | 2.455           |                        |

\* Suprafața este determinată în planul de proiecție Stereo 70.



## Date referitoare la teren

| Crt | Categorie folosință | Intravilan | Suprafața (mp) | Tarla | Parcelă | Nr. topo | Observații / Referințe |
|-----|---------------------|------------|----------------|-------|---------|----------|------------------------|
| 1   | arabil              | NU         | 1.690          | 11    | 233     | -        |                        |
| 2   | arabil              | DA         | 765            | 11    | 233     | -        |                        |

## Lungime Segmente

1) Valorile lungimilor segmentelor sunt obținute din proiecție în plan.

| Punct început | X / Y                      | Punct sfârșit | X / Y                      | Lungime segment (** (m) |
|---------------|----------------------------|---------------|----------------------------|-------------------------|
| 1             | 592.444,82<br>695.582,614  | 2             | 592.444,641<br>695.582,711 | 0.203                   |
| 2             | 592.444,641<br>695.582,711 | 3             | 592.327,114<br>695.475,855 | 158.842                 |
| 3             | 592.327,114<br>695.475,855 | 4             | 592.327,171<br>695.475,647 | 0.215                   |
| 4             | 592.327,171<br>695.475,647 | 5             | 592.330,733<br>695.462,638 | 13.488                  |

| Punct început | X / Y                      | Punct sfârșit | X / Y                      | Lungime segment (** (m) |
|---------------|----------------------------|---------------|----------------------------|-------------------------|
| 5             | 592.330,733<br>695.462,638 | 6             | 592.330,964<br>695.462,007 | 0.672                   |
| 6             | 592.330,964<br>695.462,007 | 7             | 592.372,614<br>695.497,15  | 54.495                  |
| 7             | 592.372,614<br>695.497,15  | 8             | 592.459,451<br>695.574,783 | 116.481                 |
| 8             | 592.459,451<br>695.574,783 | 9             | 592.445,35<br>695.582,323  | 15.991                  |
| 9             | 592.445,35<br>695.582,323  | 1             | 592.444,82<br>695.582,614  | 0.605                   |

\*\* Lungimile segmentelor sunt determinate în planul de proiecție Stereo 70 și sunt rotunjite la 1 milimetru.

\*\*\* Distanța dintre puncte este formată din segmente cumulate ce sunt mai mici decât valoarea 1 milimetru.





**DATE DESPRE IMOBILUL NR. 2051**

Oficiul de Cadastru și Publicitate Imobiliară SUCEAVA  
Biroul de Cadastru și Publicitate Imobiliară Suceava

**A. Partea I. Descrierea imobilului**

TEREN Necunoscut

Adresa: Loc. Dragomirna, Jud. Suceava

| Nr. Crt | Nr cadastral Nr. topografic | Suprafața* (mp) | Observații / Referințe                 |
|---------|-----------------------------|-----------------|--|
| A1      | 42241                       | 1.800           | Sector cadastral:7 Teren neimprejmuit; |

**B. Partea II. Proprietari și acte**

| Inscrieri privitoare la dreptul de proprietate și alte drepturi reale                              |   | Referințe |
|--|---|-----------|
| <b>24417 / 13/04/2022</b>  |   |           |
| Act Notarial nr. certificat de mostenitor nr. 108, din 31/07/2008 emis de BNP ION LOSTUN;          |   |           |
| B3   | Intabulare, drept de PROPRIETATE, dobandit prin Succesiune, cota actuala 1/3<br>1) HNATIUC GHEORGHE   | A1        |
| B4   | Intabulare, drept de PROPRIETATE, dobandit prin Succesiune, cota actuala 1/3<br>1) GROSARI ANGELA   | A1        |
| /  |   |           |
| Act Notarial nr. certificat de mostenitor nr. 108, din 31/07/2008 emis de BNP ION LOSTUN;          |   |           |
| B5   | Imobil aflat sub incidenta art. 3, alin (1) din Legea nr. 17/2014.  | A1        |
| <b>70144 / 11/10/2022</b>  |   |           |
| Act Notarial nr. contract de donatie nr. 2076, din 22/09/2022 emis de NOTAR PUBLIC NECHITA RALUCA; |   |           |
| B6   | Intabulare, drept de PROPRIETATE, bun comun, în devălmășie, dobandit prin Conventie, cota actuala 1/3<br>1) GROSARI ANGELA<br>2) GROSARI GHEORGHE | A1        |

**C. Partea III. SARCINI .**

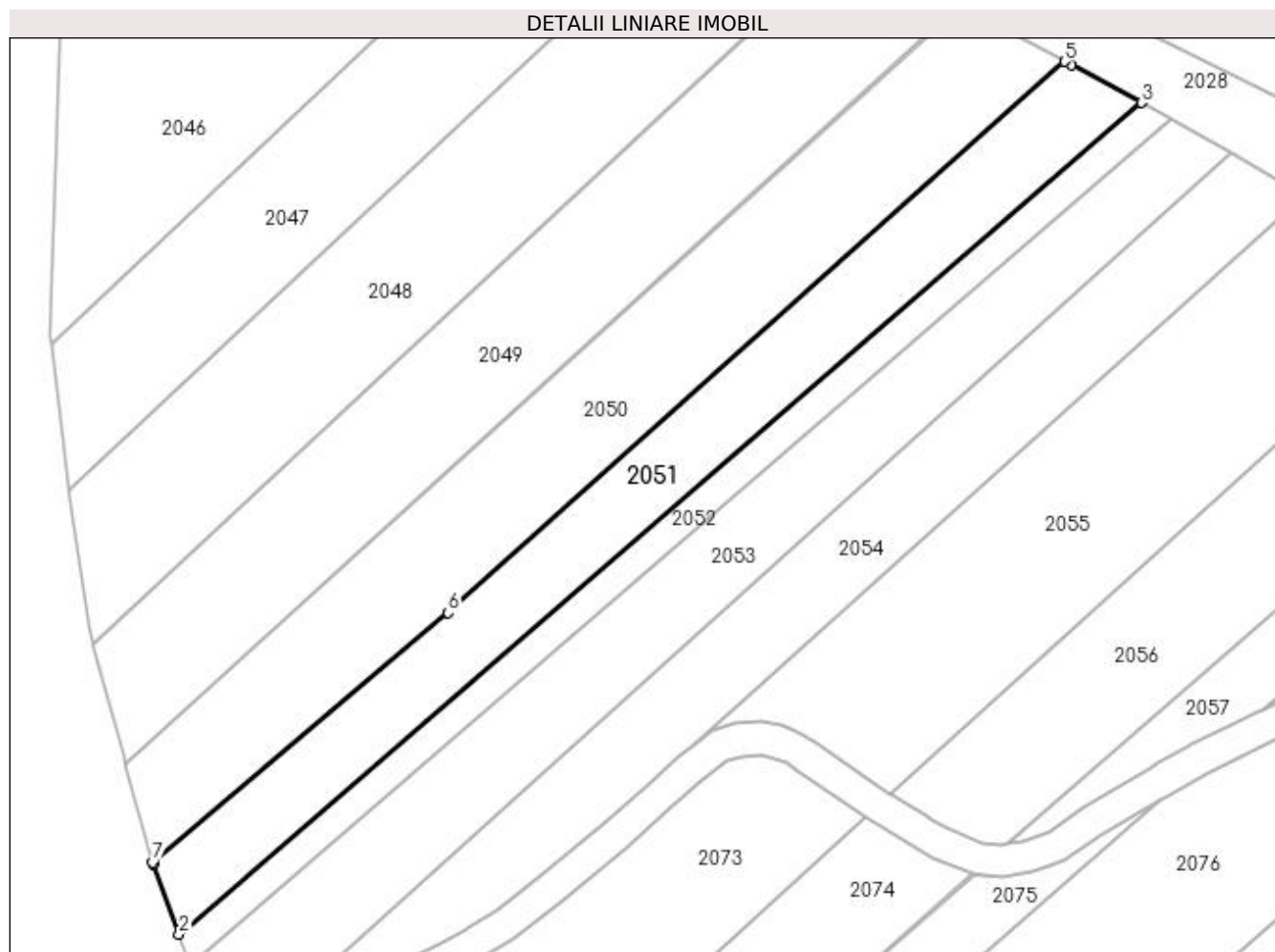
| Inscrieri privind dezmembramintele dreptului de proprietate, drepturi reale de garanție și sarcini | Referințe |
|--|-----------|
| NU SUNT  |           |

## Anexa Nr. 1 La Partea I

## Teren

| Nr cadastral | Suprafața (mp)* | Observații / Referințe |
|--------------|-----------------|------------------------|
| 42241        | 1.800           |                        |

\* Suprafața este determinată în planul de proiecție Stereo 70.



## Date referitoare la teren

| Crt | Categorie folosință | Intravilan | Suprafața (mp) | Tarla | Parcelă | Nr. topo | Observații / Referințe |
|-----|---------------------|------------|----------------|-------|---------|----------|------------------------|
| 1   | arabil              | NU         | 1.260          | 11    | 233     | -        |                        |
| 2   | arabil              | DA         | 540            | 11    | 233     | -        |                        |

## Lungime Segmente

1) Valorile lungimilor segmentelor sunt obținute din proiecție în plan.

| Punct început | X / Y                      | Punct sfârșit | X / Y                      | Lungime segment (** (m) |
|---------------|----------------------------|---------------|----------------------------|-------------------------|
| 1             | 592.331,078<br>695.461,695 | 2             | 592.334,679<br>695.451,85  | 10.483                  |
| 2             | 592.334,679<br>695.451,85  | 3             | 592.470,301<br>695.568,981 | 179.201                 |
| 3             | 592.470,301<br>695.568,981 | 4             | 592.460,452<br>695.574,248 | 11.17                   |
| 4             | 592.460,452<br>695.574,248 | 5             | 592.459,451<br>695.574,783 | 1.134                   |

| Punct început | X / Y                      | Punct sfârșit | X / Y                      | Lungime segment (** (m) |
|---------------|----------------------------|---------------|----------------------------|-------------------------|
| 5             | 592.459,451<br>695.574,783 | 6             | 592.372,614<br>695.497,15  | 116.481                 |
| 6             | 592.372,614<br>695.497,15  | 7             | 592.330,964<br>695.462,007 | 54.495                  |
| 7             | 592.330,964<br>695.462,007 | 1             | 592.331,078<br>695.461,695 | 0.332                   |

\*\* Lungimile segmentelor sunt determinate în planul de proiecție Stereo 70 și sunt rotunjite la 1 milimetru.

\*\*\* Distanța dintre puncte este formată din segmente cumulate ce sunt mai mici decât valoarea 1 milimetru.



**DATE DESPRE IMOBILUL NR. 2052**

Oficiul de Cadastru și Publicitate Imobiliară SUCEAVA  
Biroul de Cadastru și Publicitate Imobiliară Suceava

**A. Partea I. Descrierea imobilului**

TEREN Necunoscut

Adresa: Loc. Dragomirna, Jud. Suceava

| Nr. Crt | Nr cadastral Nr. topografic | Suprafața* (mp) | Observații / Referințe   |
|---------|-----------------------------|-----------------|--|
| A1      |                             | 787             | Sector cadastral:7 Teren neimprejmuit;<br>Imobilul s-a format din o parte a PF 2260/65, 2260/64, 2260/23, 2260/24 a comunei cadastrale Mitocu Dragomirnei. |

**B. Partea II. Proprietari și acte**

| Inscrieri privitoare la dreptul de proprietate și alte drepturi reale   | Referințe |
|---|-----------|
| /   |           |
| Act Normativ nr. Legea 7, din 13/03/1996 emis de PARLAMENTUL ROMANIEI;  |           |
| B1  | A1        |
| Inscrierea provizorie, drept de PROPRIETATE, dobandit prin Lege, cota actuala 1/1<br>1) COMUNA MITOCU DRAGOMIRNEI, CIF:4441018, PROPRIETAR NEIDENTIFICAT. |           |

**C. Partea III. SARCINI .**

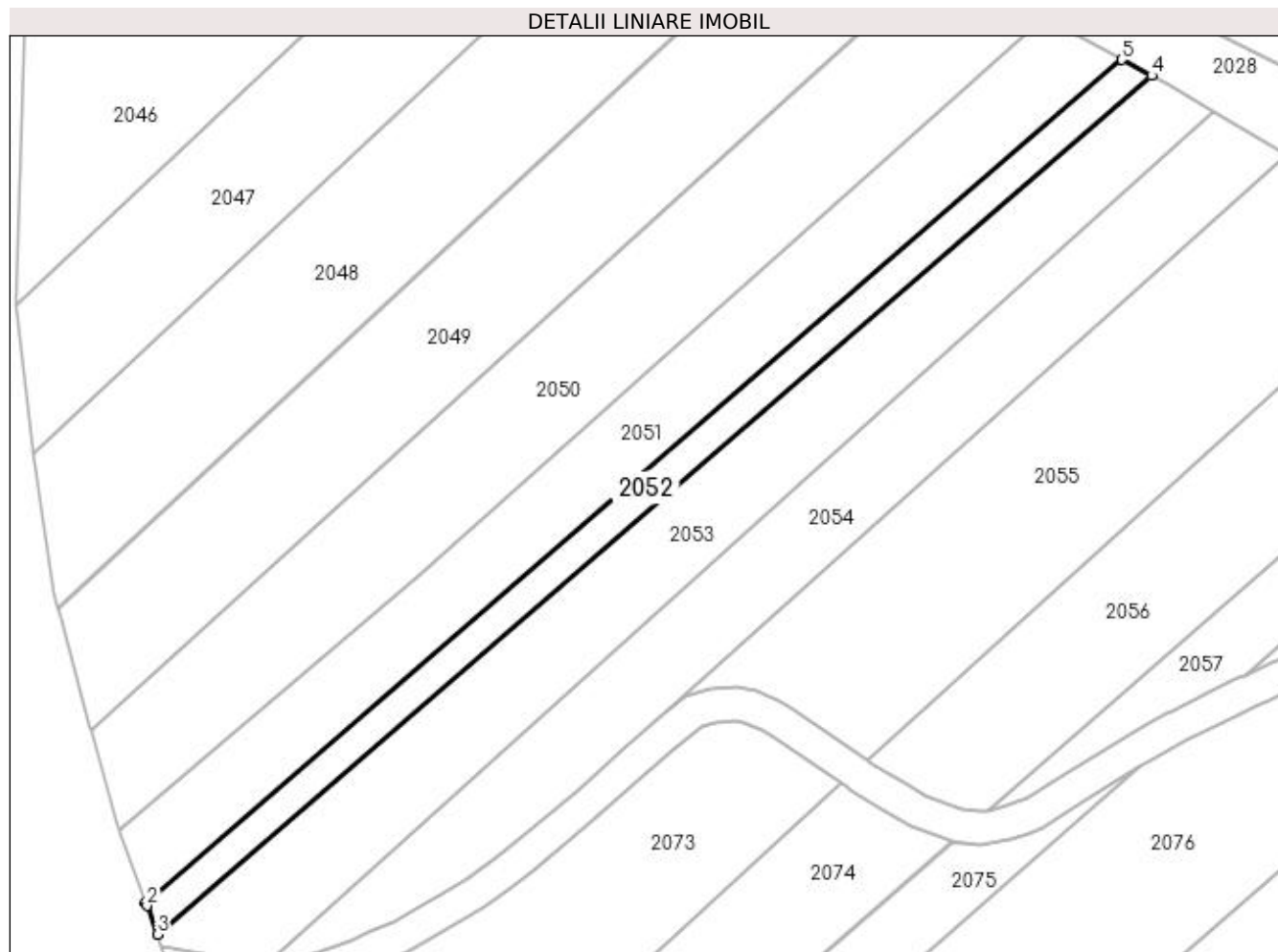
| Inscrieri privind dezmembramintele dreptului de proprietate, drepturi reale de garanție și sarcini | Referințe |
|--|-----------|
| NU SUNT  |           |

## Anexa Nr. 1 La Partea I

## Teren

| Nr cadastral | Suprafața (mp)* | Observații / Referințe   |
|--------------|-----------------|--|
|              | 787             | Imobilul s-a format din o parte a PF 2260/65, 2260/64, 2260/23, 2260/24 a comunei cadastrale Mitocu Dragomirnei. |

\* Suprafața este determinată în planul de proiecție Stereo 70.



## Date referitoare la teren

| Crt | Categorie folosință | Intravilan | Suprafața (mp) | Tarla | Parcelă | Nr. topo | Observații / Referințe |
|-----|---------------------|------------|----------------|-------|---------|----------|------------------------|
| 1   | arabil              | NU         | 546            | 11    | 233     | -        |                        |
| 2   | arabil              | DA         | 241            | 11    | 233     | -        |                        |

## Lungime Segmente

1) Valorile lungimilor segmentelor sunt obținute din proiecție în plan.

| Punct început | X / Y                      | Punct sfârșit | X / Y                      | Lungime segment (** (m) |
|---------------|----------------------------|---------------|----------------------------|-------------------------|
| 1             | 592.334,679<br>695.451,85  | 2             | 592.334,822<br>695.451,458 | 0.418                   |
| 2             | 592.334,822<br>695.451,458 | 3             | 592.336,276<br>695.447,483 | 4.232                   |
| 3             | 592.336,276<br>695.447,483 | 4             | 592.474,411<br>695.566,783 | 182.52                  |
| 4             | 592.474,411<br>695.566,783 | 5             | 592.470,301<br>695.568,981 | 4.66                    |

| Punct început | X / Y                      | Punct sfârșit | X / Y                     | Lungime segment (** (m) |
|---------------|----------------------------|---------------|---------------------------|-------------------------|
| 5             | 592.470,301<br>695.568,981 | 1             | 592.334,679<br>695.451,85 | 179.201                 |

\*\* Lungimile segmentelor sunt determinate în planul de proiecție Stereo 70 și sunt rotunjite la 1 milimetru.

\*\*\* Distanța dintre puncte este formată din segmente cumulate ce sunt mai mici decât valoarea 1 milimetru.





**DATE DESPRE IMOBILUL NR. 2053**

Oficiul de Cadastru și Publicitate Imobiliară SUCEAVA  
Biroul de Cadastru și Publicitate Imobiliară Suceava

**A. Partea I. Descrierea imobilului**

TEREN Necunoscut

Adresa: Loc. Dragomirna, Jud. Suceava

| Nr. Crt | Nr cadastral<br>Nr. topografic | Suprafața* (mp)                    | Observații / Referințe  |
|---------|--------------------------------|------------------------------------|---|
| A1      |                                | Din acte: 2.050<br>Masurata: 2.025 | Sector cadastral:7 Teren neimprejmuit;<br>Diferența de suprafață se regăsește la ID 2071. Imobilul s-a format din o parte a PF 2260/63, 2260/62, 2260/61, 2260/25, 2260/26 a comunei cadastrale Mitocu Dragomirnei. |

**B. Partea II. Proprietari și acte**

| Inscrieri privitoare la dreptul de proprietate și alte drepturi reale |  | Referințe |
|---|--|-----------|
| /   |  |           |
| Act Notarial nr. 1330, din 07/04/2004 emis de NP ATANASOAEI PETRU;    |  |           |
| B1  | Intabulare, drept de PROPRIETATE, dobandit prin PARTAJ, cota actuala 1/1<br>1) SAUCIUC OLGA-ELENA, Lipsă CNP proprietar. | A1        |


**C. Partea III. SARCINI .**

| Inscrieri privind dezmembramintele dreptului de proprietate, drepturi reale de garanție și sarcini | Referințe |
|--|-----------|
| NU SUNT  |           |

**Anexa Nr. 1 La Partea I****Teren**

| Nr cadastral | Suprafața (mp)*                    | Observații / Referințe  |
|--------------|------------------------------------|---|
|              | Din acte: 2.050<br>Masurata: 2.025 | Diferența de suprafață se regăsește la ID 2071. Imobilul s-a format din o parte a PF 2260/63, 2260/62, 2260/61, 2260/25, 2260/26 a comunei cadastrale Mitocu Dragomirnei. |

\* Suprafața este determinată în planul de proiecție Stereo 70.

**Date referitoare la teren**

| Crt | Categorie folosință | Intravilan | Suprafața (mp) | Tarla | Parcelă | Nr. topo | Observații / Referințe |
|-----|---------------------|------------|----------------|-------|---------|----------|------------------------|
| 1   | arabil              | NU         | 1.403          | 11    | 233     | -        |                        |
| 2   | arabil              | DA         | 622            | 11    | 233     | -        |                        |

**Lungime Segmente**

1) Valorile lungimilor segmentelor sunt obținute din proiecție în plan.

| Punct început | X / Y                      | Punct sfârșit | X / Y                      | Lungime segment (** (m) |
|---------------|----------------------------|---------------|----------------------------|-------------------------|
| 1             | 592.344,332<br>695.444,501 | 2             | 592.345,432<br>695.444,476 | 1.101                   |
| 2             | 592.345,432<br>695.444,476 | 3             | 592.348,084<br>695.444,415 | 2.652                   |
| 3             | 592.348,084<br>695.444,415 | 4             | 592.352,392<br>695.444,368 | 4.309                   |
| 4             | 592.352,392<br>695.444,368 | 5             | 592.483,051<br>695.561,824 | 175.692                 |

| Punct început | X / Y                      | Punct sfârșit | X / Y                      | Lungime segment (** (m) |
|---------------|----------------------------|---------------|----------------------------|-------------------------|
| 5             | 592.483,051<br>695.561,824 | 6             | 592.476,423<br>695.565,707 | 7.681                   |
| 6             | 592.476,423<br>695.565,707 | 7             | 592.474,411<br>695.566,783 | 2.282                   |
| 7             | 592.474,411<br>695.566,783 | 8             | 592.336,276<br>695.447,483 | 182.52                  |
| 8             | 592.336,276<br>695.447,483 | 9             | 592.336,881<br>695.445,831 | 1.76                    |
| 9             | 592.336,881<br>695.445,831 | 10            | 592.338,414<br>695.445,557 | 1.557                   |
| 10            | 592.338,414<br>695.445,557 | 11            | 592.339,773<br>695.445,314 | 1.38                    |
| 11            | 592.339,773<br>695.445,314 | 12            | 592.342,819<br>695.444,771 | 3.094                   |
| 12            | 592.342,819<br>695.444,771 | 1             | 592.344,332<br>695.444,501 | 1.536                   |

\*\* Lungimile segmentelor sunt determinate în planul de proiecție Stereo 70 și sunt rotunjite la 1 milimetru.

\*\*\* Distanța dintre puncte este formată din segmente cumulate ce sunt mai mici decât valoarea 1 milimetru.



**DATE DESPRE IMOBILUL NR. 2054**

Oficiul de Cadastru și Publicitate Imobiliară SUCEAVA  
Biroul de Cadastru și Publicitate Imobiliară Suceava

**A. Partea I. Descrierea imobilului**

TEREN Necunoscut

Adresa: Loc. Dragomirna, Jud. Suceava

| Nr. Crt | Nr cadastral Nr. topografic | Suprafața* (mp)                    | Observații / Referințe  |
|---------|-----------------------------|------------------------------------|---|
| A1      |                             | Din acte: 2.050<br>Masurata: 1.846 | Sector cadastral:7 Teren neimprejmuit;<br>Diferența de suprafață se regăsește la ID 2072. Imobilul s-a format din o parte a PF 2260/63, 2260/62, 2260/26 a comunei cadastrale Mitocu Dragomirnei. |

**B. Partea II. Proprietari și acte**

| Inscrieri privitoare la dreptul de proprietate și alte drepturi reale  | Referințe |
|--|-----------|
| /  |           |
| Act Notarial nr. 1330, din 07/04/2004 emis de BP ATANASOAEI PETRU;   |           |
| B1<br>Intabulare, drept de PROPRIETATE, dobandit prin PARTAJ, cota actuala 1/1<br>1) PENTIUC GHEORGHE, Lipsă CNP proprietar. | A1        |

**C. Partea III. SARCINI .**


| Inscrieri privind dezmembramintele dreptului de proprietate, drepturi reale de garanție și sarcini | Referințe |
|--|-----------|
| NU SUNT  |           |

## Anexa Nr. 1 La Partea I

## Teren

| Nr cadastral | Suprafața (mp)*                    | Observații / Referințe  |
|--------------|------------------------------------|---|
|              | Din acte: 2.050<br>Masurata: 1.846 | Diferența de suprafață se regăsește la ID 2072. Imobilul s-a format din o parte a PF 2260/63, 2260/62, 2260/26 a comunei cadastrale Mitocu Dragomirnei. |

\* Suprafața este determinată în planul de proiecție Stereo 70.



## Date referitoare la teren

| Crt | Categorie folosință | Intravilan | Suprafața (mp) | Tarla | Parcelă | Nr. topo | Observații / Referințe |
|-----|---------------------|------------|----------------|-------|---------|----------|------------------------|
| 1   | arabil              | NU         | 1.549          | 11    | 233     | -        |                        |
| 2   | arabil              | DA         | 297            | 11    | 233     | -        |                        |

## Lungime Segmente

1) Valorile lungimilor segmentelor sunt obținute din proiecție în plan.

| Punct început | X / Y                      | Punct sfârșit | X / Y                      | Lungime segment (** (m) |
|---------------|----------------------------|---------------|----------------------------|-------------------------|
| 1             | 592.375,489<br>695.452,928 | 2             | 592.379,246<br>695.455,163 | 4.372                   |
| 2             | 592.379,246<br>695.455,163 | 3             | 592.383,173<br>695.458,121 | 4.916                   |
| 3             | 592.383,173<br>695.458,121 | 4             | 592.385,819<br>695.460,115 | 3.314                   |
| 4             | 592.385,819<br>695.460,115 | 5             | 592.394,723<br>695.467,575 | 11.616                  |

| Punct început | X / Y                      | Punct sfârșit | X / Y                      | Lungime segment (** (m) |
|---------------|----------------------------|---------------|----------------------------|-------------------------|
| 5             | 592.394,723<br>695.467,575 | 6             | 592.400,978<br>695.473,249 | 8.446                   |
| 6             | 592.400,978<br>695.473,249 | 7             | 592.405,122<br>695.476,869 | 5.502                   |
| 7             | 592.405,122<br>695.476,869 | 8             | 592.407,017<br>695.478,341 | 2.399                   |
| 8             | 592.407,017<br>695.478,341 | 9             | 592.493,242<br>695.555,854 | 115.944                 |
| 9             | 592.493,242<br>695.555,854 | 10            | 592.483,051<br>695.561,824 | 11.812                  |
| 10            | 592.483,051<br>695.561,824 | 11            | 592.352,392<br>695.444,368 | 175.692                 |
| 11            | 592.352,392<br>695.444,368 | 12            | 592.352,433<br>695.444,368 | 0.041                   |
| 12            | 592.352,433<br>695.444,368 | 13            | 592.354,042<br>695.444,35  | 1.61                    |
| 13            | 592.354,042<br>695.444,35  | 14            | 592.357,999<br>695.444,88  | 3.992                   |
| 14            | 592.357,999<br>695.444,88  | 15            | 592.363,243<br>695.446,678 | 5.544                   |
| 15            | 592.363,243<br>695.446,678 | 16            | 592.365,778<br>695.447,808 | 2.775                   |
| 16            | 592.365,778<br>695.447,808 | 17            | 592.369,03<br>695.449,257  | 3.561                   |
| 17            | 592.369,03<br>695.449,257  | 18            | 592.371,675<br>695.450,754 | 3.039                   |
| 18            | 592.371,675<br>695.450,754 | 19            | 592.375,006<br>695.452,641 | 3.829                   |
| 19            | 592.375,006<br>695.452,641 | 1             | 592.375,489<br>695.452,928 | 0.561                   |

\*\* Lungimile segmentelor sunt determinate în planul de proiecție Stereo 70 și sunt rotunjite la 1 milimetru.

\*\*\* Distanța dintre puncte este formată din segmente cumulate ce sunt mai mici decât valoarea 1 milimetru.





**DATE DESPRE IMOBILUL NR. 2055**

Oficiul de Cadastru și Publicitate Imobiliară SUCEAVA  
Biroul de Cadastru și Publicitate Imobiliară Suceava

**A. Partea I. Descrierea imobilului**

TEREN Extravilan

Adresa: Jud. Suceava

| Nr. Crt | Nr cadastral Nr. topografic | Suprafața* (mp)                    | Observații / Referințe  |
|---------|-----------------------------|------------------------------------|---|
| A1      |                             | Din acte: 4.600<br>Masurata: 2.509 | Sector cadastral:7 Teren neimprejmuit;<br>Diferența de suprafață se regăsește la ID 2073. |

**B. Partea II. Proprietari și acte**

| Inscrieri privitoare la dreptul de proprietate și alte drepturi reale |   | Referințe |
|---|---|-----------|
| /   |   |           |
| Act Notarial nr. 1887, din 11/07/2006 emis de NP NECHITA DUMITRU;     |   |           |
| B1  | Intabulare, drept de PROPRIETATE, dobandit prin PARTAJ, cota actuala 1/1<br>1) PENTIUC VASILE<br>2) TĂUTU MARIA | A1        |

**C. Partea III. SARCINI .**

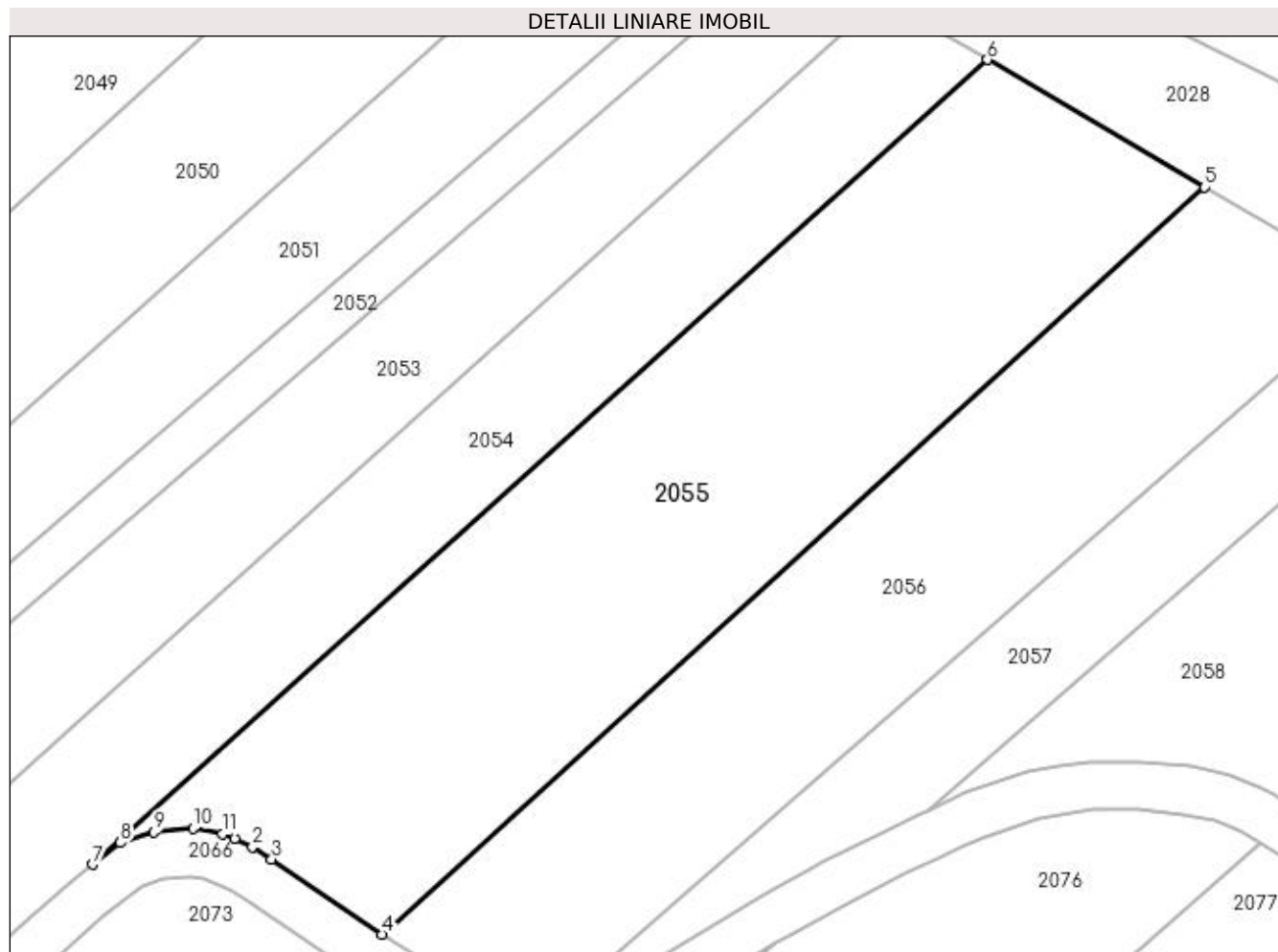
| Inscrieri privind dezmembramintele dreptului de proprietate, drepturi reale de garanție și sarcini | Referințe |
|--|-----------|
| NU SUNT  |           |

## Anexa Nr. 1 La Partea I

## Teren

|              |                                    |   |
|--------------|------------------------------------|---|
| Nr cadastral | Suprafața (mp)*                    | Observații / Referințe                          |
|              | Din acte: 4.600<br>Masurata: 2.509 | Diferența de suprafață se regăsește la ID 2073. |

\* Suprafața este determinată în planul de proiecție Stereo 70.



## Date referitoare la teren

| Crt | Categorie folosință | Intra vilan | Suprafața (mp) | Tarla | Parcelă | Nr. topo | Observații / Referințe |
|-----|---------------------|-------------|----------------|-------|---------|----------|------------------------|
| 1   | arabil              | NU          | 2.509          | 11    | 233     | -        |                        |

## Lungime Segmente

1) Valorile lungimilor segmentelor sunt obținute din proiecție în plan.

| Punct început | X / Y                      | Punct sfârșit | X / Y                      | Lungime segment (** (m) |
|---------------|----------------------------|---------------|----------------------------|-------------------------|
| 1             | 592.420,735<br>695.480,789 | 2             | 592.422,439<br>695.480,039 | 1.861                   |
| 2             | 592.422,439<br>695.480,039 | 3             | 592.424,298<br>695.478,85  | 2.207                   |
| 3             | 592.424,298<br>695.478,85  | 4             | 592.434,901<br>695.471,613 | 12.838                  |
| 4             | 592.434,901<br>695.471,613 | 5             | 592.514,199<br>695.543,577 | 107.084                 |
| 5             | 592.514,199<br>695.543,577 | 6             | 592.493,242<br>695.555,854 | 24.288                  |

| Punct început | X / Y                      | Punct sfârșit | X / Y                      | Lungime segment (** (m) |
|---------------|----------------------------|---------------|----------------------------|-------------------------|
| 6             | 592.493,242<br>695.555,854 | 7             | 592.407,017<br>695.478,341 | 115.944                 |
| 7             | 592.407,017<br>695.478,341 | 8             | 592.409,701<br>695.480,426 | 3.399                   |
| 8             | 592.409,701<br>695.480,426 | 9             | 592.412,935<br>695.481,485 | 3.403                   |
| 9             | 592.412,935<br>695.481,485 | 10            | 592.416,703<br>695.481,801 | 3.781                   |
| 10            | 592.416,703<br>695.481,801 | 11            | 592.419,578<br>695.481,299 | 2.919                   |
| 11            | 592.419,578<br>695.481,299 | 1             | 592.420,735<br>695.480,789 | 1.264                   |

\*\* Lungimile segmentelor sunt determinate în planul de proiecție Stereo 70 și sunt rotunjite la 1 milimetru.

\*\*\* Distanța dintre puncte este formată din segmente cumulate ce sunt mai mici decât valoarea 1 milimetru.



**DATE DESPRE IMOBILUL NR. 2056**

Oficiul de Cadastru și Publicitate Imobiliară SUCEAVA  
Biroul de Cadastru și Publicitate Imobiliară Suceava

**A. Partea I. Descrierea imobilului**

TEREN Extravilan

Adresa: Jud. Suceava

| Nr. Crt | Nr cadastral Nr. topografic | Suprafața* (mp)                    | Observații / Referințe  |
|---------|-----------------------------|------------------------------------|---|
| A1      |                             | Din acte: 3.500<br>Masurata: 1.853 | Sector cadastral:7 Teren neimprejmuit;<br>Diferența de suprafață se regăsește la ID 2074. |

**B. Partea II. Proprietari și acte**

| Inscrieri privitoare la dreptul de proprietate și alte drepturi reale                         | Referințe |
|---|-----------|
| /   |           |
| Act Notarial nr. 1887, din 11/07/2006 emis de NP DUMITRU NECHITA;                             |           |
| B1  | A1        |
| Intabulare, drept de PROPRIETATE, dobandit prin PARTAJ, cota actuala<br>1/1<br>1) TĂUTU MARIA |           |

**C. Partea III. SARCINI .**


| Inscrieri privind dezmembramintele dreptului de proprietate, drepturi reale de garanție și sarcini | Referințe |
|--|-----------|
| NU SUNT  |           |

## Anexa Nr. 1 La Partea I

## Teren

|              |                                    |   |
|--------------|------------------------------------|---|
| Nr cadastral | Suprafața (mp)*                    | Observații / Referințe                          |
|              | Din acte: 3.500<br>Masurata: 1.853 | Diferența de suprafață se regăsește la ID 2074. |

\* Suprafața este determinată în planul de proiecție Stereo 70.



## Date referitoare la teren

| Crt | Categorie folosință | Intra vilan | Suprafața (mp) | Tarla | Parcelă | Nr. topo | Observații / Referințe |
|-----|---------------------|-------------|----------------|-------|---------|----------|------------------------|
| 1   | arabil              | NU          | 1.853          | 11    | 233     | -        |                        |

## Lungime Segmente

1) Valorile lungimilor segmentelor sunt obținute din proiecție în plan.

| Punct început | X / Y                      | Punct sfârșit | X / Y                      | Lungime segment (** (m) |
|---------------|----------------------------|---------------|----------------------------|-------------------------|
| 1             | 592.435,922<br>695.470,981 | 2             | 592.439,785<br>695.468,666 | 4.504                   |
| 2             | 592.439,785<br>695.468,666 | 3             | 592.440,946<br>695.467,97  | 1.353                   |
| 3             | 592.440,946<br>695.467,97  | 4             | 592.443,025<br>695.466,723 | 2.425                   |
| 4             | 592.443,025<br>695.466,723 | 5             | 592.447,896<br>695.464,8   | 5.237                   |
| 5             | 592.447,896<br>695.464,8   | 6             | 592.450,487<br>695.464,512 | 2.607                   |

| Punct început | X / Y                      | Punct sfârșit | X / Y                      | Lungime segment (** (m) |
|---------------|----------------------------|---------------|----------------------------|-------------------------|
| 6             | 592.450,487<br>695.464,512 | 7             | 592.450,623<br>695.464,536 | 0.138                   |
| 7             | 592.450,623<br>695.464,536 | 8             | 592.451,583<br>695.464,707 | 0.976                   |
| 8             | 592.451,583<br>695.464,707 | 9             | 592.530,859<br>695.533,818 | 105.171                 |
| 9             | 592.530,859<br>695.533,818 | 10            | 592.514,199<br>695.543,577 | 19.308                  |
| 10            | 592.514,199<br>695.543,577 | 11            | 592.434,901<br>695.471,613 | 107.084                 |
| 11            | 592.434,901<br>695.471,613 | 12            | 592.435,135<br>695.471,453 | 0.284                   |
| 12            | 592.435,135<br>695.471,453 | 1             | 592.435,922<br>695.470,981 | 0.917                   |

\*\* Lungimile segmentelor sunt determinate în planul de proiecție Stereo 70 și sunt rotunjite la 1 milimetru.

\*\*\* Distanța dintre puncte este formată din segmente cumulate ce sunt mai mici decât valoarea 1 milimetru.





**DATE DESPRE IMOBILUL NR. 2057**

Oficiul de Cadastru și Publicitate Imobiliară SUCEAVA  
Biroul de Cadastru și Publicitate Imobiliară Suceava

**A. Partea I. Descrierea imobilului**

TEREN Extravilan

Adresa: Jud. Suceava

| Nr. Crt | Nr cadastral Nr. topografic | Suprafața* (mp)                  | Observații / Referințe  |
|---------|-----------------------------|----------------------------------|---|
| A1      |                             | Din acte: 2.000<br>Masurata: 824 | Sector cadastral:7 Teren neimprejmuit;<br>Diferența de suprafață se regăsește la ID 2075. |

**B. Partea II. Proprietari și acte**

| Inscrieri privitoare la dreptul de proprietate și alte drepturi reale |   | Referințe |
|---|---|-----------|
| /   |   |           |
| Act Notarial nr. 4269, din 16/11/2004 emis de NP ILIE VALERIANA;      |   |           |
| B1  | Intabulare, drept de PROPRIETATEcumpărare, dobandit prin Conventie, cota actuala 1/1<br>1) <b>BILAUCA M. LUMINIȚA-VIOLETA</b><br>2) <b>BILAUCA GH. MUGUREL-MARCEL</b> | A1        |

**C. Partea III. SARCINI**

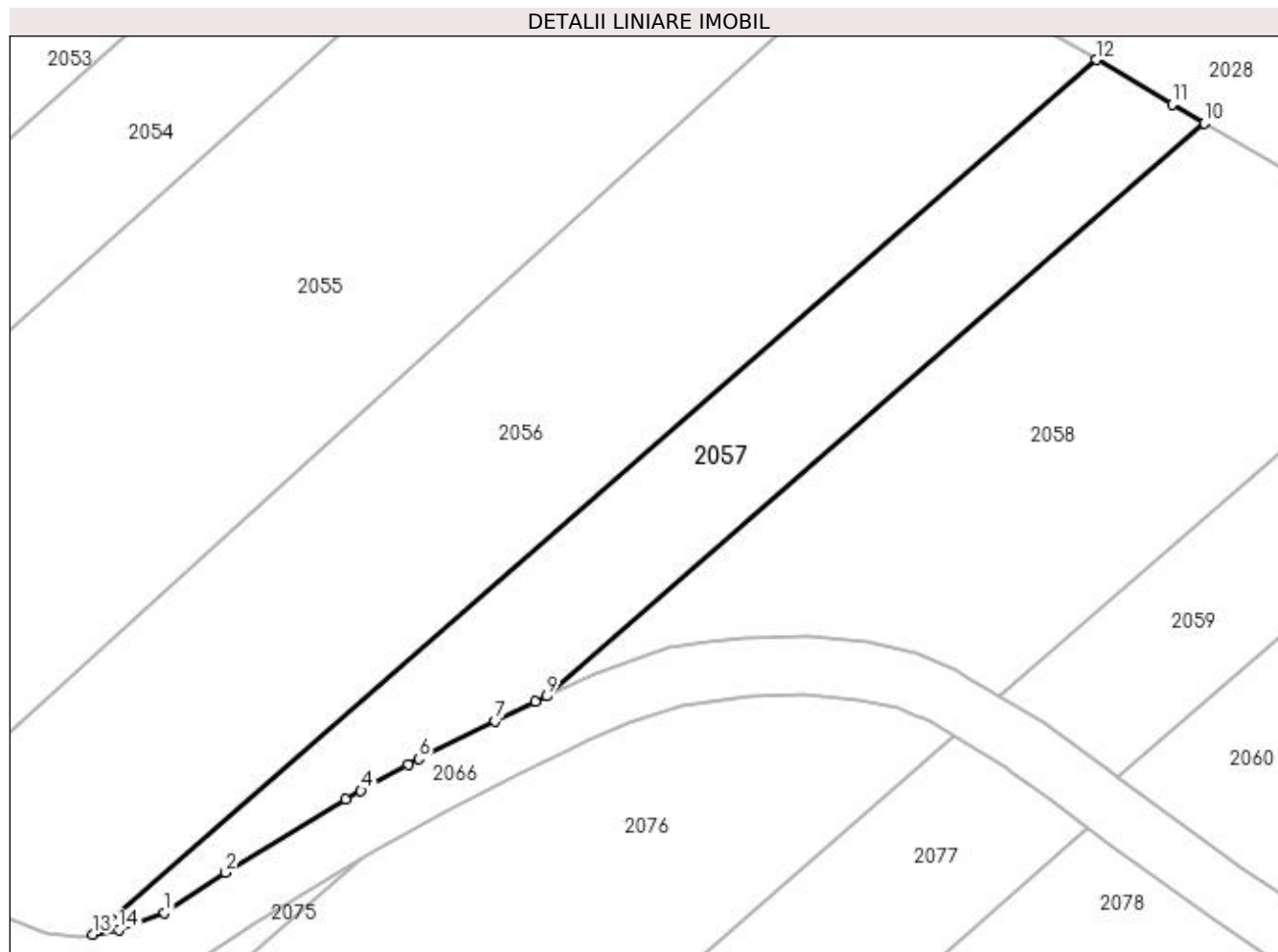
| Inscrieri privind dezmembramintele dreptului de proprietate, drepturi reale de garanție și sarcini |  | Referințe |
|--|--|-----------|
| /  |  |           |
| Act Notarial nr. 4269, din 16/11/2004 emis de NP ILIE VALERIANA;                                   |  |           |
| C1   | Intabulare, drept de UZUFRACT VIAGER, cota actuala 1/1<br>1) <b>ROȘCA EMILIA</b> | A1        |
| C2   | Intabulare, drept de IPOTECA LEGALA, Valoare:0<br>1) <b>ROȘCA EMILIA</b>         | A1        |

## Anexa Nr. 1 La Partea I

## Teren

|              |                                  |   |
|--------------|----------------------------------|---|
| Nr cadastral | Suprafața (mp)*                  | Observații / Referințe                          |
|              | Din acte: 2.000<br>Masurata: 824 | Diferența de suprafață se regăsește la ID 2075. |

\* Suprafața este determinată în planul de proiecție Stereo 70.



## Date referitoare la teren

| Crt | Categorie folosință | Intra vilan | Suprafața (mp) | Tarla | Parcelă | Nr. topo | Observații / Referințe |
|-----|---------------------|-------------|----------------|-------|---------|----------|------------------------|
| 1   | arabil              | NU          | 824            | 11    | 233     | -        |                        |

## Lungime Segmente

1) Valorile lungimilor segmentelor sunt obținute din proiecție în plan.

| Punct început | X / Y                      | Punct sfârșit | X / Y                      | Lungime segment (** (m) |
|---------------|----------------------------|---------------|----------------------------|-------------------------|
| 1             | 592.457,226<br>695.466,406 | 2             | 592.462,056<br>695.469,58  | 5.779                   |
| 2             | 592.462,056<br>695.469,58  | 3             | 592.471,525<br>695.475,381 | 11.105                  |
| 3             | 592.471,525<br>695.475,381 | 4             | 592.472,756<br>695.476,056 | 1.404                   |
| 4             | 592.472,756<br>695.476,056 | 5             | 592.476,482<br>695.478,1   | 4.249                   |
| 5             | 592.476,482<br>695.478,1   | 6             | 592.477,33<br>695.478,566  | 0.968                   |

| Punct început | X / Y                      | Punct sfârșit | X / Y                      | Lungime segment (** (m) |
|---------------|----------------------------|---------------|----------------------------|-------------------------|
| 6             | 592.477,33<br>695.478,566  | 7             | 592.483,356<br>695.481,57  | 6.733                   |
| 7             | 592.483,356<br>695.481,57  | 8             | 592.486,526<br>695.483,084 | 3.513                   |
| 8             | 592.486,526<br>695.483,084 | 9             | 592.487,431<br>695.483,517 | 1.003                   |
| 9             | 592.487,431<br>695.483,517 | 10            | 592.539,395<br>695.528,818 | 68.937                  |
| 10            | 592.539,395<br>695.528,818 | 11            | 592.536,865<br>695.530,299 | 2.932                   |
| 11            | 592.536,865<br>695.530,299 | 12            | 592.530,859<br>695.533,818 | 6.961                   |
| 12            | 592.530,859<br>695.533,818 | 13            | 592.451,583<br>695.464,707 | 105.171                 |
| 13            | 592.451,583<br>695.464,707 | 14            | 592.453,609<br>695.465,067 | 2.058                   |
| 14            | 592.453,609<br>695.465,067 | 1             | 592.457,226<br>695.466,406 | 3.856                   |

\*\* Lungimile segmentelor sunt determinate în planul de proiecție Stereo 70 și sunt rotunjite la 1 milimetru.

\*\*\* Distanța dintre puncte este formată din segmente cumulate ce sunt mai mici decât valoarea 1 milimetru.



**DATE DESPRE IMOBILUL NR. 2058**

Oficiul de Cadastru și Publicitate Imobiliară SUCEAVA  
Biroul de Cadastru și Publicitate Imobiliară Suceava

**A. Partea I. Descrierea imobilului**

TEREN Extravilan

Adresa: Jud. Suceava

| Nr. Crt | Nr cadastral Nr. topografic | Suprafața* (mp)                    | Observații / Referințe  |
|---------|-----------------------------|------------------------------------|---|
| A1      |                             | Din acte: 5.500<br>Masurata: 1.279 | Sector cadastral:7 Teren neimprejmuit;<br>Diferența de suprafață se regăsește la ID 2076. |

**B. Partea II. Proprietari și acte**

| Inscrieri privitoare la dreptul de proprietate și alte drepturi reale |   | Referințe |
|---|---|-----------|
| /   |   |           |
| Act Notarial nr. 4269, din 16/11/2004 emis de NP ILIE VALERIANA;      |   |           |
| B1  | Intabulare, drept de PROPRIETATEcumpărare, dobandit prin Conventie, cota actuala 1/1<br>1) <b>BILAUCA M. LUMINIȚA-VIOLETA</b><br>2) <b>BILAUCA GH. MUGUREL-MARCEL</b> | A1        |

**C. Partea III. SARCINI**

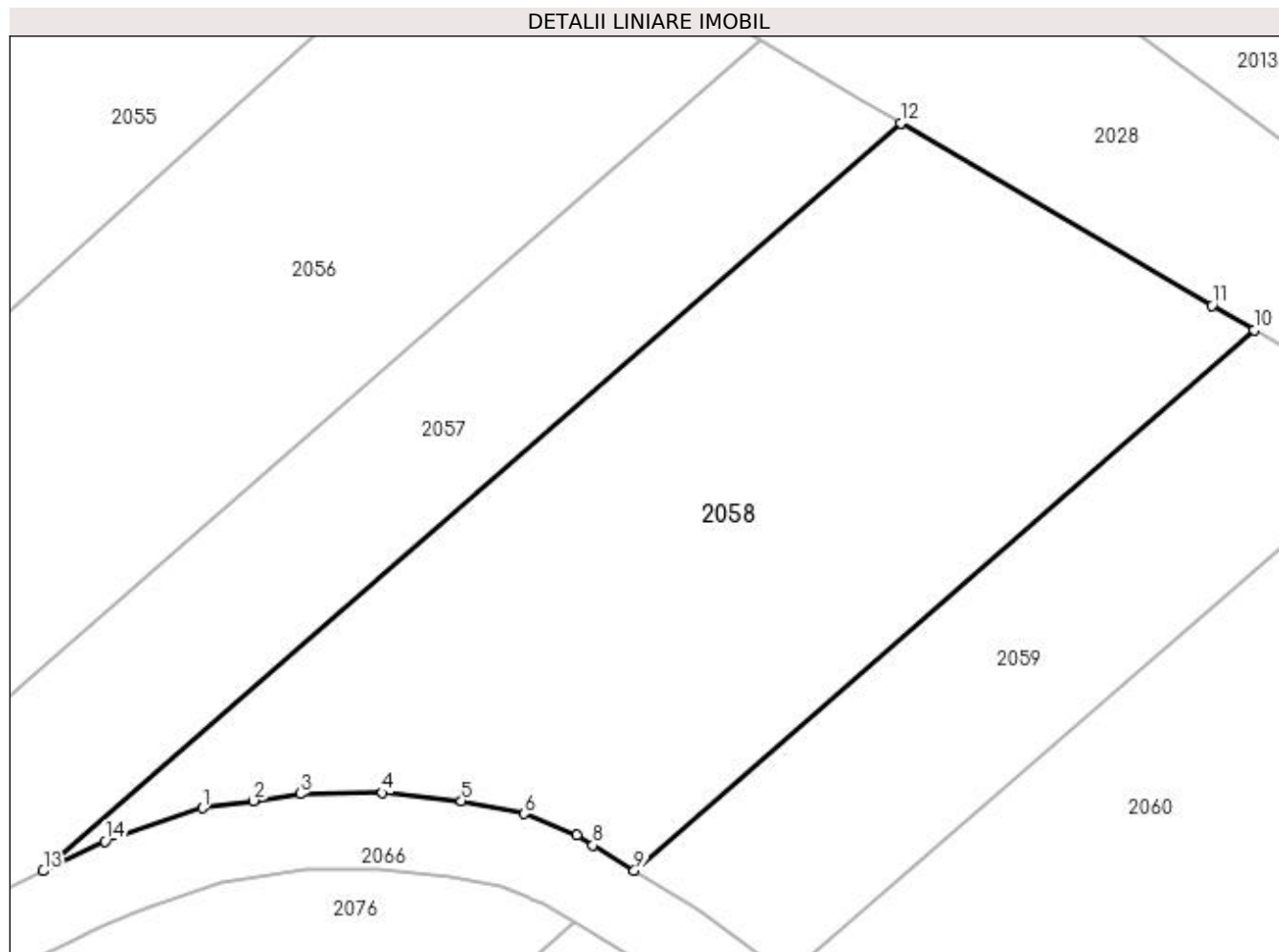
| Inscrieri privind dezmembramintele dreptului de proprietate, drepturi reale de garanție și sarcini |  | Referințe |
|--|--|-----------|
| /  |  |           |
| Act Notarial nr. 4269, din 16/11/2004 emis de NP ILIE VALERIANA;                                   |  |           |
| C1   | Intabulare, drept de UZUFRACT VIAGER, cota actuala 1/1<br>1) <b>ROȘCA EMILIA</b> | A1        |
| C2   | Intabulare, drept de IPOTECA LEGALA, Valoare:0<br>1) <b>ROȘCA EMILIA</b>         | A1        |

## Anexa Nr. 1 La Partea I

## Teren

|              |                                    |   |
|--------------|------------------------------------|---|
| Nr cadastral | Suprafața (mp)*                    | Observații / Referințe                          |
|              | Din acte: 5.500<br>Masurata: 1.279 | Diferența de suprafață se regăsește la ID 2076. |

\* Suprafața este determinată în planul de proiecție Stereo 70.



## Date referitoare la teren

| Crt | Categorie folosință | Intra vilan | Suprafața (mp) | Tarla | Parcelă | Nr. topo | Observații / Referințe |
|-----|---------------------|-------------|----------------|-------|---------|----------|------------------------|
| 1   | arabil              | NU          | 1.279          | 11    | 233     | -        |                        |

## Lungime Segmente

1) Valorile lungimilor segmentelor sunt obținute din proiecție în plan.

| Punct început | X / Y                      | Punct sfârșit | X / Y                      | Lungime segment (** (m) |
|---------------|----------------------------|---------------|----------------------------|-------------------------|
| 1             | 592.497,069<br>695.487,322 | 2             | 592.500,164<br>695.487,769 | 3.127                   |
| 2             | 592.500,164<br>695.487,769 | 3             | 592.503,02<br>695.488,18   | 2.885                   |
| 3             | 592.503,02<br>695.488,18   | 4             | 592.507,98<br>695.488,256  | 4.961                   |
| 4             | 592.507,98<br>695.488,256  | 5             | 592.512,764<br>695.487,765 | 4.809                   |
| 5             | 592.512,764<br>695.487,765 | 6             | 592.516,589<br>695.486,98  | 3.905                   |

| Punct început | X / Y                      | Punct sfârșit | X / Y                      | Lungime segment (** (m) |
|---------------|----------------------------|---------------|----------------------------|-------------------------|
| 6             | 592.516,589<br>695.486,98  | 7             | 592.519,737<br>695.485,668 | 3.411                   |
| 7             | 592.519,737<br>695.485,668 | 8             | 592.520,726<br>695.485,07  | 1.155                   |
| 8             | 592.520,726<br>695.485,07  | 9             | 592.523,248<br>695.483,547 | 2.946                   |
| 9             | 592.523,248<br>695.483,547 | 10            | 592.560,796<br>695.516,28  | 49.813                  |
| 10            | 592.560,796<br>695.516,28  | 11            | 592.558,243<br>695.517,776 | 2.959                   |
| 11            | 592.558,243<br>695.517,776 | 12            | 592.539,395<br>695.528,818 | 21.844                  |
| 12            | 592.539,395<br>695.528,818 | 13            | 592.487,431<br>695.483,517 | 68.937                  |
| 13            | 592.487,431<br>695.483,517 | 14            | 592.491,183<br>695.485,31  | 4.158                   |
| 14            | 592.491,183<br>695.485,31  | 1             | 592.497,069<br>695.487,322 | 6.221                   |

\*\* Lungimile segmentelor sunt determinate în planul de proiecție Stereo 70 și sunt rotunjite la 1 milimetru.

\*\*\* Distanța dintre puncte este formată din segmente cumulate ce sunt mai mici decât valoarea 1 milimetru.





**DATE DESPRE IMOBILUL NR. 2059**

Oficiul de Cadastru și Publicitate Imobiliară SUCEAVA  
Biroul de Cadastru și Publicitate Imobiliară Suceava

**A. Partea I. Descrierea imobilului**

TEREN Extravilan

Nr. CF vechi:4800

Nr. cadastral vechi:3669

Adresa: Jud. Suceava

| Nr. Crt | Nr cadastral Nr. topografic | Suprafața* (mp) | Observații / Referințe                 |
|---------|-----------------------------|-----------------|--|
| A1      | 33396                       | 550             | Sector cadastral:7 Teren neimprejmuit; |

**B. Partea II. Proprietari și acte**

| Inscrieri privitoare la dreptul de proprietate și alte drepturi reale |  | Referințe |
|---|--|-----------|
| <b>20879 / 03/07/2008</b>   |  |           |
| Act Notarial nr. 3382, din 23/06/2008 emis de -;                      |  |           |
| B1  | Intabulare, drept de PROPRIETATE, dobandit prin Iesire Din Indiviziune, cota actuala 1/1<br>1) SUCEVEANU VASILE, Lipsă CNP proprietar; bun propriu | A1        |

**C. Partea III. SARCINI .**

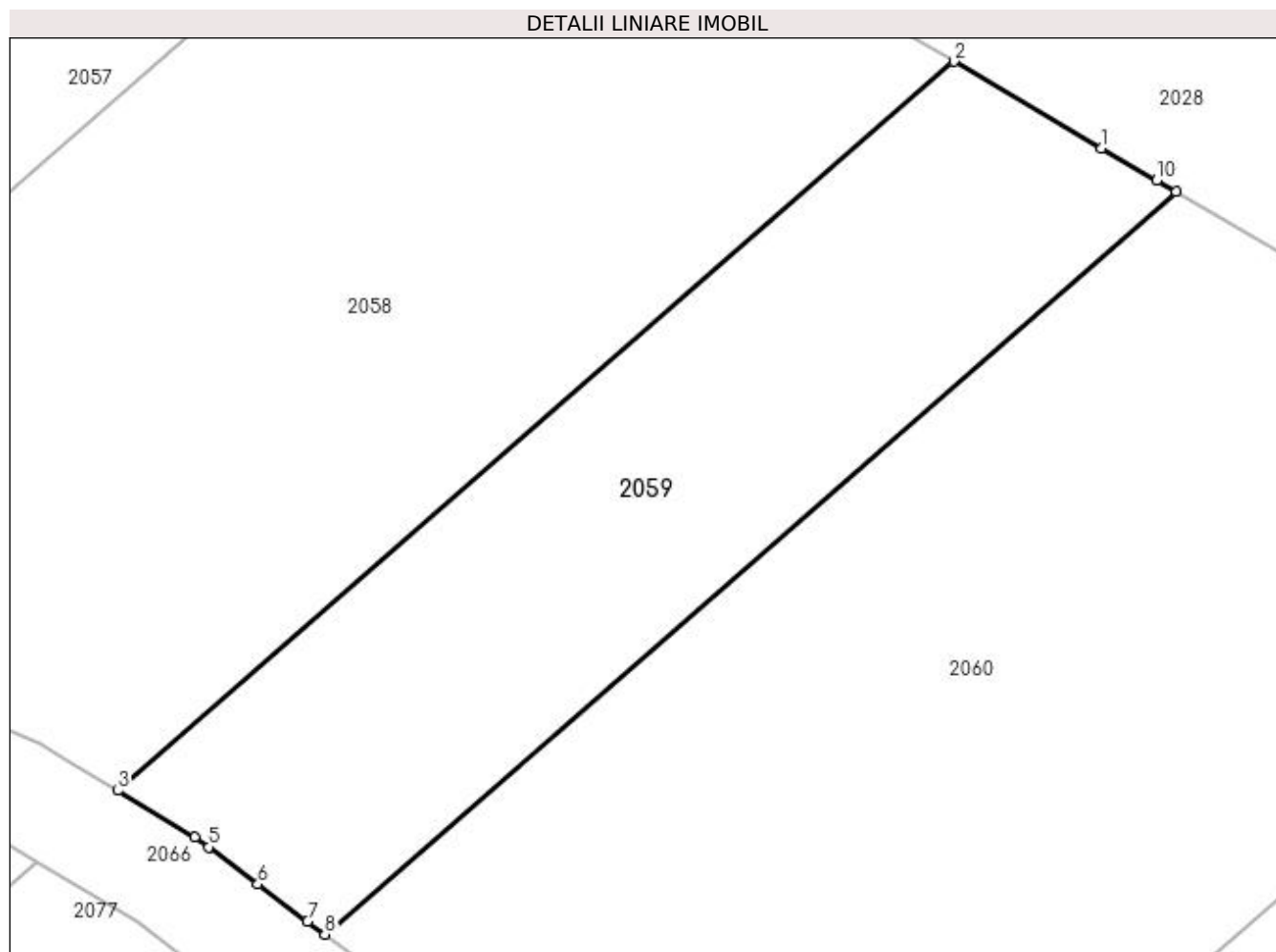
| Inscrieri privind dezmembramintele dreptului de proprietate, drepturi reale de garanție și sarcini | Referințe |
|--|-----------|
| NU SUNT  |           |

## Anexa Nr. 1 La Partea I

## Teren

| Nr cadastral | Suprafața (mp)* | Observații / Referințe |
|--------------|-----------------|------------------------|
| 33396        | 550             |                        |

\* Suprafața este determinată în planul de proiecție Stereo 70.



## Date referitoare la teren

| Crt | Categorie folosință | Intravilan | Suprafața (mp) | Tarla | Parcelă | Nr. topo | Observații / Referințe |
|-----|---------------------|------------|----------------|-------|---------|----------|------------------------|
| 1   | arabil              | NU         | 550            | -     | -       | -        |                        |

## Lungime Segmente

1) Valorile lungimilor segmentelor sunt obținute din proiecție în plan.

| Punct început | X / Y                      | Punct sfârșit | X / Y                      | Lungime segment (** (m) |
|---------------|----------------------------|---------------|----------------------------|-------------------------|
| 1             | 592.567,435<br>695.512,392 | 2             | 592.560,796<br>695.516,28  | 7.694                   |
| 2             | 592.560,796<br>695.516,28  | 3             | 592.523,248<br>695.483,547 | 49.813                  |
| 3             | 592.523,248<br>695.483,547 | 4             | 592.526,703<br>695.481,459 | 4.037                   |
| 4             | 592.526,703<br>695.481,459 | 5             | 592.527,314<br>695.481,001 | 0.763                   |
| 5             | 592.527,314<br>695.481,001 | 6             | 592.529,526<br>695.479,343 | 2.765                   |

| Punct început | X / Y                      | Punct sfârșit | X / Y                      | Lungime segment (** (m) |
|---------------|----------------------------|---------------|----------------------------|-------------------------|
| 6             | 592.529,526<br>695.479,343 | 7             | 592.531,754<br>695.477,673 | 2.785                   |
| 7             | 592.531,754<br>695.477,673 | 8             | 592.532,532<br>695.477,089 | 0.973                   |
| 8             | 592.532,532<br>695.477,089 | 9             | 592.570,779<br>695.510,432 | 50.74                   |
| 9             | 592.570,779<br>695.510,432 | 10            | 592.569,913<br>695.510,94  | 1.004                   |
| 10            | 592.569,913<br>695.510,94  | 1             | 592.567,435<br>695.512,392 | 2.872                   |

\*\* Lungimile segmentelor sunt determinate în planul de proiecție Stereo 70 și sunt rotunjite la 1 milimetru.

\*\*\* Distanța dintre puncte este formată din segmente cumulate ce sunt mai mici decât valoarea 1 milimetru.



**DATE DESPRE IMOBILUL NR. 2060**

Oficiul de Cadastru și Publicitate Imobiliară SUCEAVA  
Biroul de Cadastru și Publicitate Imobiliară Suceava

**A. Partea I. Descrierea imobilului**

TEREN Extravilan

Adresa: Jud. Suceava

| Nr. Crt | Nr cadastral Nr. topografic | Suprafața* (mp) | Observații / Referințe                 |
|---------|-----------------------------|-----------------|--|
| A1      |                             | 1.400           | Sector cadastral:7 Teren neimprejmuit; |

**B. Partea II. Proprietari și acte**

| Inscrieri privitoare la dreptul de proprietate și alte drepturi reale  |   | Referințe |
|--|---|-----------|
| /  |   |           |
| Act Normativ nr. Legea 7, din 13/03/1996 emis de PARLAMENTUL ROMANIEI; |   |           |
| B1   | Inscrierea provizorie, drept de PROPRIETATE, dobandit prin Lege, cota actuala 1/1<br>1) COMUNA MITOCU DRAGOMIRNEI, CIF:4441018, PROPRIETAR NEIDENTIFICAT. | A1        |

**C. Partea III. SARCINI .**

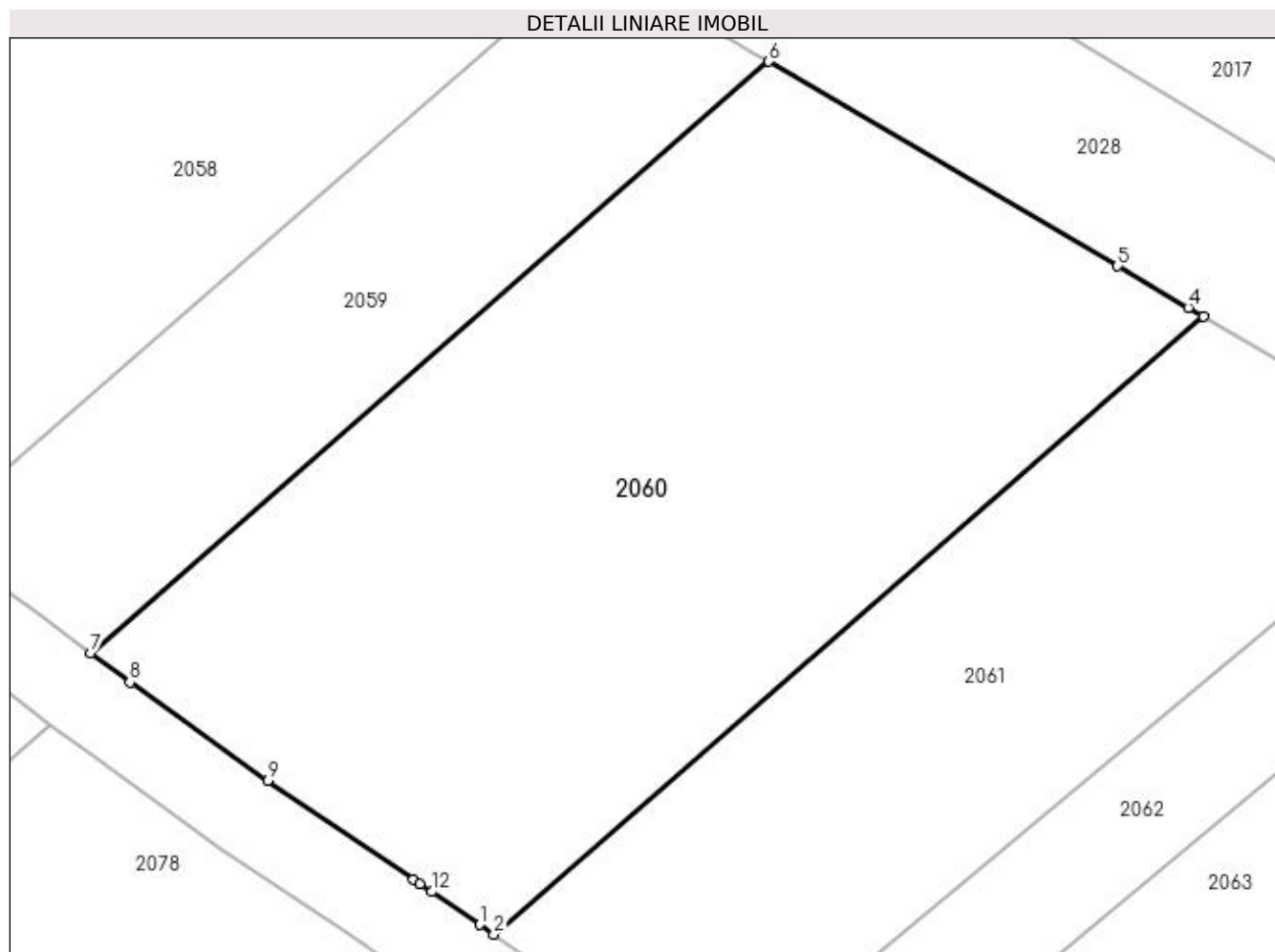
| Inscrieri privind dezmembramintele dreptului de proprietate, drepturi reale de garanție și sarcini | Referințe |
|--|-----------|
| NU SUNT  |           |

## Anexa Nr. 1 La Partea I

## Teren

|              |                 |                        |
|--------------|-----------------|------------------------|
| Nr cadastral | Suprafața (mp)* | Observații / Referințe |
|              | 1.400           |                        |

\* Suprafața este determinată în planul de proiecție Stereo 70.



## Date referitoare la teren

| Crt | Categorie folosință | Intra vilan | Suprafața (mp) | Tarla | Parcelă | Nr. topo | Observații / Referințe |
|-----|---------------------|-------------|----------------|-------|---------|----------|------------------------|
| 1   | arabil              | NU          | 1.400          | 11    | 233     | -        |                        |

## Lungime Segmente

1) Valorile lungimilor segmentelor sunt obținute din proiecție în plan.

| Punct început | X / Y                      | Punct sfârșit | X / Y                      | Lungime segment (** (m) |
|---------------|----------------------------|---------------|----------------------------|-------------------------|
| 1             | 592.554,479<br>695.461,76  | 2             | 592.555,267<br>695.461,221 | 0.954                   |
| 2             | 592.555,267<br>695.461,221 | 3             | 592.595,292<br>695.496,072 | 53.072                  |
| 3             | 592.595,292<br>695.496,072 | 4             | 592.594,452<br>695.496,565 | 0.974                   |
| 4             | 592.594,452<br>695.496,565 | 5             | 592.590,459<br>695.498,904 | 4.627                   |
| 5             | 592.590,459<br>695.498,904 | 6             | 592.570,779<br>695.510,432 | 22.808                  |

| Punct început | X / Y                      | Punct sfârșit | X / Y                      | Lungime segment (** (m) |
|---------------|----------------------------|---------------|----------------------------|-------------------------|
| 6             | 592.570,779<br>695.510,432 | 7             | 592.532,532<br>695.477,089 | 50.74                   |
| 7             | 592.532,532<br>695.477,089 | 8             | 592.534,744<br>695.475,432 | 2.763                   |
| 8             | 592.534,744<br>695.475,432 | 9             | 592.542,512<br>695.469,873 | 9.553                   |
| 9             | 592.542,512<br>695.469,873 | 10            | 592.550,736<br>695.464,316 | 9.925                   |
| 10            | 592.550,736<br>695.464,316 | 11            | 592.551,113<br>695.464,062 | 0.454                   |
| 11            | 592.551,113<br>695.464,062 | 12            | 592.551,75<br>695.463,626  | 0.772                   |
| 12            | 592.551,75<br>695.463,626  | 1             | 592.554,479<br>695.461,76  | 3.306                   |

\*\* Lungimile segmentelor sunt determinate în planul de proiecție Stereo 70 și sunt rotunjite la 1 milimetru.

\*\*\* Distanța dintre puncte este formată din segmente cumulate ce sunt mai mici decât valoarea 1 milimetru.





**DATE DESPRE IMOBILUL NR. 2061**

Oficiul de Cadastru și Publicitate Imobiliară SUCEAVA  
Biroul de Cadastru și Publicitate Imobiliară Suceava

**A. Partea I. Descrierea imobilului**

TEREN Extravilan

Adresa: Jud. Suceava

| Nr. Crt | Nr cadastral Nr. topografic | Suprafața* (mp) | Observații / Referințe                 |
|---------|-----------------------------|-----------------|--|
| A1      | 30701                       | 813             | Sector cadastral:7 Teren neimprejmuit; |

**B. Partea II. Proprietari și acte**

| Inscrieri privitoare la dreptul de proprietate și alte drepturi reale | Referințe   |
|---|---|
| <b>29724 / 28/10/2009</b>   |   |
| Act Notarial nr. 2707, din 28/10/2009 emis de BNP NECHITA DUMITRU;    |   |
| B2  | Intabulare, drept de PROPRIETATE, dobandit prin Conventie, cota actuala 1/1 |
|   | 1) BĂRGĂOANU CRISTIAN-VALENTIN, căsătorit cu                                |
|   | 2) BĂRGĂOANU CĂTĂLINA, Lipsă CNP proprietar; bun comun                      |
| /   |   |
| Act Normativ nr. 17, din 07/03/2014 emis de PARLAMENTUL ROMANIEI;     |   |
| B3  | Imobil aflat sub incidenta art.3 alin.(1) din Legea 17/2014                 |

**C. Partea III. SARCINI .**


| Inscrieri privind dezmembramintele dreptului de proprietate, drepturi reale de garanție și sarcini | Referințe |
|--|-----------|
| NU SUNT  |           |

## Anexa Nr. 1 La Partea I

## Teren

| Nr cadastral | Suprafața (mp)* | Observații / Referințe |
|--------------|-----------------|------------------------|
| 30701        | 813             |                        |

\* Suprafața este determinată în planul de proiecție Stereo 70.



## Date referitoare la teren

| Crt | Categorie folosință | Intra vilan | Suprafața (mp) | Tarla | Parcelă | Nr. topo | Observații / Referințe |
|-----|---------------------|-------------|----------------|-------|---------|----------|------------------------|
| 1   | arabil              | NU          | 813            | -     | -       | -        |                        |

## Lungime Segmente

1) Valorile lungimilor segmentelor sunt obținute din proiecție în plan.

| Punct început | X / Y                      | Punct sfârșit | X / Y                      | Lungime segment (** (m) |
|---------------|----------------------------|---------------|----------------------------|-------------------------|
| 1             | 592.568,132<br>695.454,135 | 2             | 592.568,476<br>695.454,018 | 0.363                   |
| 2             | 592.568,476<br>695.454,018 | 3             | 592.569,31<br>695.453,874  | 0.846                   |
| 3             | 592.569,31<br>695.453,874  | 4             | 592.608,338<br>695.486,384 | 50.795                  |
| 4             | 592.608,338<br>695.486,384 | 5             | 592.608,084<br>695.486,904 | 0.578                   |
| 5             | 592.608,084<br>695.486,904 | 6             | 592.607,907<br>695.487,268 | 0.405                   |

| Punct început | X / Y                      | Punct sfârșit | X / Y                      | Lungime segment (** (m) |
|---------------|----------------------------|---------------|----------------------------|-------------------------|
| 6             | 592.607,907<br>695.487,268 | 7             | 592.606,941<br>695.489,248 | 2.204                   |
| 7             | 592.606,941<br>695.489,248 | 8             | 592.603,769<br>695.491,107 | 3.676                   |
| 8             | 592.603,769<br>695.491,107 | 9             | 592.595,292<br>695.496,072 | 9.824                   |
| 9             | 592.595,292<br>695.496,072 | 10            | 592.555,267<br>695.461,221 | 53.072                  |
| 10            | 592.555,267<br>695.461,221 | 11            | 592.560,745<br>695.457,475 | 6.637                   |
| 11            | 592.560,745<br>695.457,475 | 12            | 592.564,798<br>695.455,413 | 4.547                   |
| 12            | 592.564,798<br>695.455,413 | 13            | 592.565,612<br>695.454,999 | 0.913                   |
| 13            | 592.565,612<br>695.454,999 | 14            | 592.565,789<br>695.454,938 | 0.187                   |
| 14            | 592.565,789<br>695.454,938 | 1             | 592.568,132<br>695.454,135 | 2.477                   |

\*\* Lungimile segmentelor sunt determinate în planul de proiecție Stereo 70 și sunt rotunjite la 1 milimetru.

\*\*\* Distanța dintre puncte este formată din segmente cumulate ce sunt mai mici decât valoarea 1 milimetru.



**DATE DESPRE IMOBILUL NR. 2062**

Oficiul de Cadastru și Publicitate Imobiliară SUCEAVA  
Biroul de Cadastru și Publicitate Imobiliară Suceava

**A. Partea I. Descrierea imobilului**

TEREN Extravilan

Adresa: Jud. Suceava

| Nr. Crt | Nr cadastral Nr. topografic | Suprafața* (mp) | Observații / Referințe                 |
|---------|-----------------------------|-----------------|--|
| A1      |                             | 306             | Sector cadastral:7 Teren neimprejmuit; |

**B. Partea II. Proprietari și acte**

| Inscrieri privitoare la dreptul de proprietate și alte drepturi reale  | Referințe   |
|--|---|
| /  |   |
| Act Normativ nr. Legea 7, din 13/03/1996 emis de PARLAMENTUL ROMANIEI; |   |
| B1   | Inscrierea provizorie, drept de PROPRIETATE, dobandit prin Lege, cota actuala 1/1 |
|  | 1) COMUNA MITOCU DRAGOMIRNEI, CIF:4441018, PROPRIETAR NEIDENTIFICAT.              |

**C. Partea III. SARCINI .**

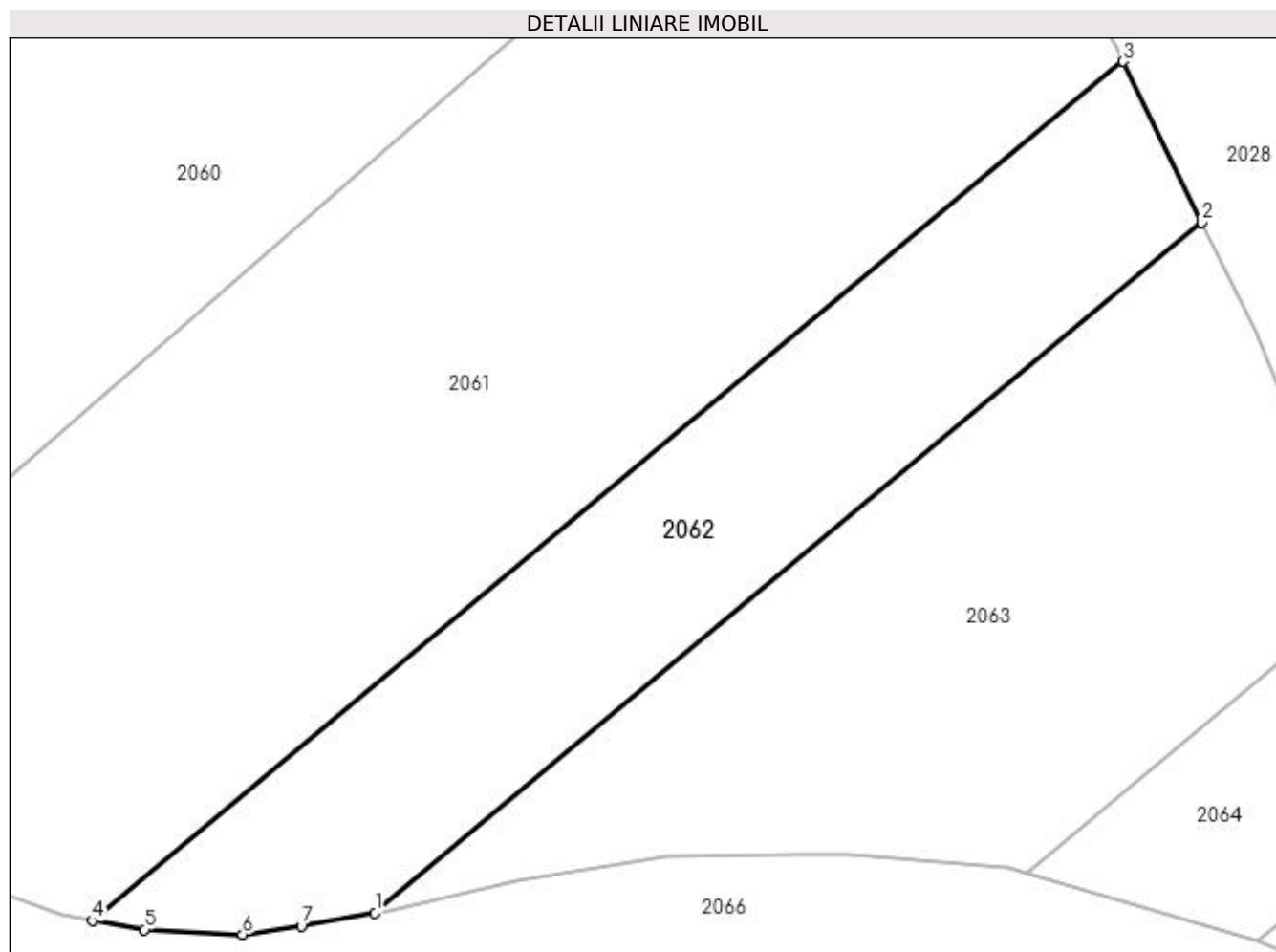
| Inscrieri privind dezmembramintele dreptului de proprietate, drepturi reale de garanție și sarcini | Referințe |
|--|-----------|
| NU SUNT  |           |

## Anexa Nr. 1 La Partea I

## Teren

|              |                 |                        |
|--------------|-----------------|------------------------|
| Nr cadastral | Suprafața (mp)* | Observații / Referințe |
|              | 306             |                        |

\* Suprafața este determinată în planul de proiecție Stereo 70.



## Date referitoare la teren

| Crt | Categorie folosință | Intravilan | Suprafața (mp) | Tarla | Parcelă | Nr. topo | Observații / Referințe |
|-----|---------------------|------------|----------------|-------|---------|----------|------------------------|
| 1   | arabil              | NU         | 306            | 11    | 233     | -        |                        |

## Lungime Segmente

1) Valorile lungimilor segmentelor sunt obținute din proiecție în plan.

| Punct început | X / Y                      | Punct sfârșit | X / Y                      | Lungime segment (** (m) |
|---------------|----------------------------|---------------|----------------------------|-------------------------|
| 1             | 592.580,012<br>695.454,172 | 2             | 592.611,304<br>695.480,301 | 40.766                  |
| 2             | 592.611,304<br>695.480,301 | 3             | 592.608,338<br>695.486,384 | 6.768                   |
| 3             | 592.608,338<br>695.486,384 | 4             | 592.569,31<br>695.453,874  | 50.795                  |
| 4             | 592.569,31<br>695.453,874  | 5             | 592.571,274<br>695.453,535 | 1.994                   |
| 5             | 592.571,274<br>695.453,535 | 6             | 592.574,99<br>695.453,355  | 3.72                    |

| Punct început | X / Y                     | Punct sfârșit | X / Y                      | Lungime segment (** (m) |
|---------------|---------------------------|---------------|----------------------------|-------------------------|
| 6             | 592.574,99<br>695.453,355 | 7             | 592.577,219<br>695.453,66  | 2.25                    |
| 7             | 592.577,219<br>695.453,66 | 1             | 592.580,012<br>695.454,172 | 2.84                    |

\*\* Lungimile segmentelor sunt determinate în planul de proiecție Stereo 70 și sunt rotunjite la 1 milimetru.

\*\*\* Distanța dintre puncte este formată din segmente cumulate ce sunt mai mici decât valoarea 1 milimetru.





**DATE DESPRE IMOBILUL NR. 2063**

Oficiul de Cadastru și Publicitate Imobiliară SUCEAVA  
Biroul de Cadastru și Publicitate Imobiliară Suceava

**A. Partea I. Descrierea imobilului**

TEREN Extravilan

Adresa: Jud. Suceava

| Nr. Crt | Nr cadastral Nr. topografic | Suprafața* (mp) | Observații / Referințe                 |
|---------|-----------------------------|-----------------|--|
| A1      |                             | 400             | Sector cadastral:7 Teren neimprejmuit; |

**B. Partea II. Proprietari și acte**

| Inscrieri privitoare la dreptul de proprietate și alte drepturi reale |   | Referințe |
|---|---|-----------|
| /   |   |           |
| Act Notarial nr. 162, din 01/11/2022 emis de NP ATANASOAEI PETRU;     |   |           |
| B1  | Intabulare, drept de PROPRIETATE, dobandit prin Succesiune, cota actuala 2/8<br>1) <b>BORIUC MARIA</b>          | A1        |
| B2  | Intabulare, drept de PROPRIETATE, dobandit prin Succesiune, cota actuala 3/8<br>1) <b>BORIUC OANA-PETRONELA</b> | A1        |
| B3  | Intabulare, drept de PROPRIETATE, dobandit prin Succesiune, cota actuala 3/8<br>1) <b>BORIUC BOGDAN-GABRIEL</b> | A1        |

**C. Partea III. SARCINI .**


| Inscrieri privind dezmembramintele dreptului de proprietate, drepturi reale de garanție și sarcini | Referințe |
|--|-----------|
| NU SUNT  |           |

## Anexa Nr. 1 La Partea I

## Teren

|              |                 |                        |
|--------------|-----------------|------------------------|
| Nr cadastral | Suprafața (mp)* | Observații / Referințe |
|              | 400             |                        |

\* Suprafața este determinată în planul de proiecție Stereo 70.



## Date referitoare la teren

| Crt | Categorie folosință | Intravilan | Suprafața (mp) | Tarla | Parcelă | Nr. topo | Observații / Referințe |
|-----|---------------------|------------|----------------|-------|---------|----------|------------------------|
| 1   | arabil              | NU         | 400            | 11    | 233     | -        |                        |

## Lungime Segmente

1) Valorile lungimilor segmentelor sunt obținute din proiecție în plan.

| Punct început | X / Y                      | Punct sfârșit | X / Y                      | Lungime segment (** (m) |
|---------------|----------------------------|---------------|----------------------------|-------------------------|
| 1             | 592.596,008<br>695.456,389 | 2             | 592.597,963<br>695.456,408 | 1.955                   |
| 2             | 592.597,963<br>695.456,408 | 3             | 592.603,975<br>695.455,906 | 6.033                   |
| 3             | 592.603,975<br>695.455,906 | 4             | 592.604,706<br>695.455,688 | 0.763                   |
| 4             | 592.604,706<br>695.455,688 | 5             | 592.617,848<br>695.466,661 | 17.12                   |
| 5             | 592.617,848<br>695.466,661 | 6             | 592.617,229<br>695.466,973 | 0.693                   |

| Punct început | X / Y                      | Punct sfârșit | X / Y                      | Lungime segment (** (m) |
|---------------|----------------------------|---------------|----------------------------|-------------------------|
| 6             | 592.617,229<br>695.466,973 | 7             | 592.615,08<br>695.472,028  | 5.492                   |
| 7             | 592.615,08<br>695.472,028  | 8             | 592.613,318<br>695.476,17  | 4.502                   |
| 8             | 592.613,318<br>695.476,17  | 9             | 592.611,304<br>695.480,301 | 4.596                   |
| 9             | 592.611,304<br>695.480,301 | 10            | 592.580,012<br>695.454,172 | 40.766                  |
| 10            | 592.580,012<br>695.454,172 | 11            | 592.580,576<br>695.454,275 | 0.573                   |
| 11            | 592.580,576<br>695.454,275 | 12            | 592.585,399<br>695.455,386 | 4.949                   |
| 12            | 592.585,399<br>695.455,386 | 13            | 592.591,049<br>695.456,342 | 5.73                    |
| 13            | 592.591,049<br>695.456,342 | 1             | 592.596,008<br>695.456,389 | 4.96                    |

\*\* Lungimile segmentelor sunt determinate în planul de proiecție Stereo 70 și sunt rotunjite la 1 milimetru.

\*\*\* Distanța dintre puncte este formată din segmente cumulate ce sunt mai mici decât valoarea 1 milimetru.



**DATE DESPRE IMOBILUL NR. 2064**

Oficiul de Cadastru și Publicitate Imobiliară SUCEAVA  
Biroul de Cadastru și Publicitate Imobiliară Suceava

**A. Partea I. Descrierea imobilului**

TEREN Extravilan

Adresa: Jud. Suceava

| Nr. Crt | Nr cadastral Nr. topografic | Suprafața* (mp) | Observații / Referințe                 |
|---------|-----------------------------|-----------------|--|
| A1      | 32334                       | 123             | Sector cadastral:7 Teren neimprejmuit; |

**B. Partea II. Proprietari și acte**

| Inscrieri privitoare la dreptul de proprietate și alte drepturi reale                      | Referințe  |
|--|--|
| <b>12856 / 17/04/2013</b>  |  |
| Act Notarial nr. contract de partaj nr. 1809, din 09/05/2007 emis de BNP PETRU ATANASOAEI; |  |
| B5   | Intabulare, drept de PROPRIETATE, dobândit prin Conventie, cota actuala 1/1<br>1) ROSCA CONSTANTIN |
| /  |  |
| Act Normativ nr. 17, din 07/03/2014 emis de PARLAMENTUL ROMANIEI;                          |  |
| B7   | Imobil aflat sub incidenta art.3 alin.(1) din Legea 17/2014  |

**C. Partea III. SARCINI .**

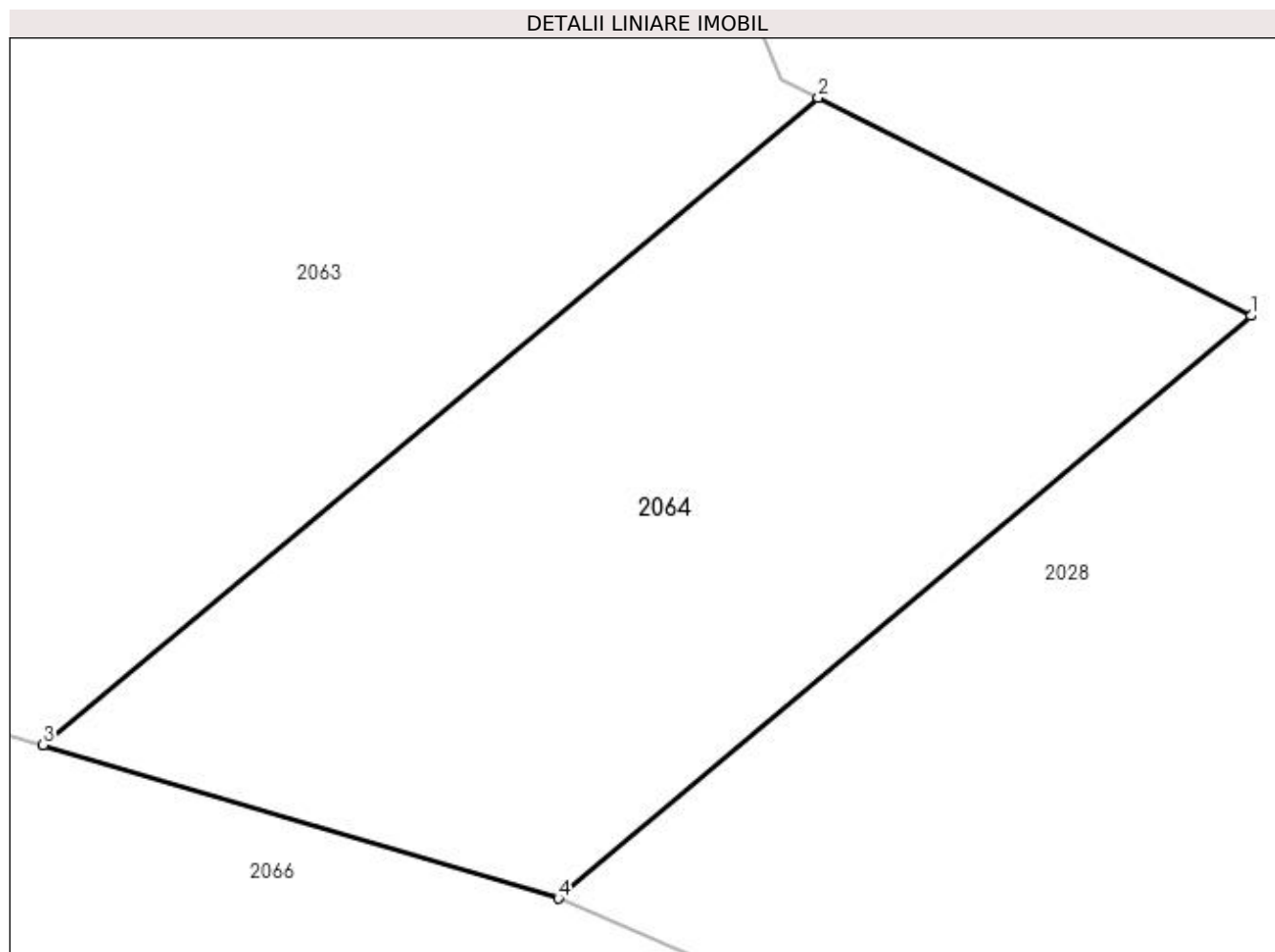
| Inscrieri privind dezmembramintele dreptului de proprietate, drepturi reale de garanție și sarcini | Referințe |
|--|-----------|
| NU SUNT  |           |

## Anexa Nr. 1 La Partea I

## Teren

| Nr cadastral | Suprafața (mp)* | Observații / Referințe |
|--------------|-----------------|------------------------|
| 32334        | 123             |                        |

\* Suprafața este determinată în planul de proiecție Stereo 70.



## Date referitoare la teren

| Crt | Categorie folosință | Intravilan | Suprafața (mp) | Tarla | Parcelă | Nr. topo | Observații / Referințe |
|-----|---------------------|------------|----------------|-------|---------|----------|------------------------|
| 1   | arabil              | NU         | 123            | 11    | 233     | -        |                        |

## Lungime Segmente

1) Valorile lungimilor segmentelor sunt obținute din proiecție în plan.

| Punct început | X / Y                      | Punct sfârșit | X / Y                      | Lungime segment (** (m) |
|---------------|----------------------------|---------------|----------------------------|-------------------------|
| 1             | 592.625,189<br>695.462,962 | 2             | 592.617,848<br>695.466,661 | 8.221                   |
| 2             | 592.617,848<br>695.466,661 | 3             | 592.604,706<br>695.455,688 | 17.12                   |
| 3             | 592.604,706<br>695.455,688 | 4             | 592.613,445<br>695.453,087 | 9.117                   |
| 4             | 592.613,445<br>695.453,087 | 1             | 592.625,189<br>695.462,962 | 15.344                  |

**\*\* Lungimile segmentelor sunt determinate în planul de proiecție Stereo 70 și sunt rotunjite la 1 milimetru.**

**\*\*\* Distanța dintre puncte este formată din segmente cumulate ce sunt mai mici decât valoarea 1 milimetru.**





**DATE DESPRE IMOBILUL NR. 2066**

Oficiul de Cadastru și Publicitate Imobiliară SUCEAVA  
Biroul de Cadastru și Publicitate Imobiliară Suceava

**A. Partea I. Descrierea imobilului**

TEREN Necunoscut

Adresa: Loc. Dragomirna, Jud. Suceava

| Nr. Crt. | Nr cadastral Nr. topografic | Suprafața* (mp) | Observații / Referințe   |
|----------|-----------------------------|-----------------|--|
| A1       |                             | 2.452           | Sector cadastral:7 Teren neimprejmuit;<br>Imobilul s-a format din o parte a PF 2260//1, 2260/63, 2260/62, 2260/61, 2260/60, 2260/59, 2260/28, 2260/29, 2260/30, 2260/31, 2260/32, 2260/33, 2260/34, 2260/35, 2260/36, 2260/37, 2260/38, 2260/39, 2260/40, 2260/41, 2260/42, 2260/43 a comunei cadastrale Mitocu Dragomirnei. |

**B. Partea II. Proprietari și acte**

| Inscrieri privitoare la dreptul de proprietate și alte drepturi reale  |   | Referințe |
|--|---|-----------|
| /  |   |           |
| Act Normativ nr. Legea 7, din 13/03/1996 emis de PARLAMENTUL ROMANIEI; |   |           |
| B1   | Inscrierea provizorie, drept de PROPRIETATE, dobandit prin Lege, cota actuala 1/1 | A1        |
| 1) COMUNA MITOCU DRAGOMIRNEI, CIF:4441018, PROPRIETAR NEIDENTIFICAT.   |   |           |

**C. Partea III. SARCINI .**

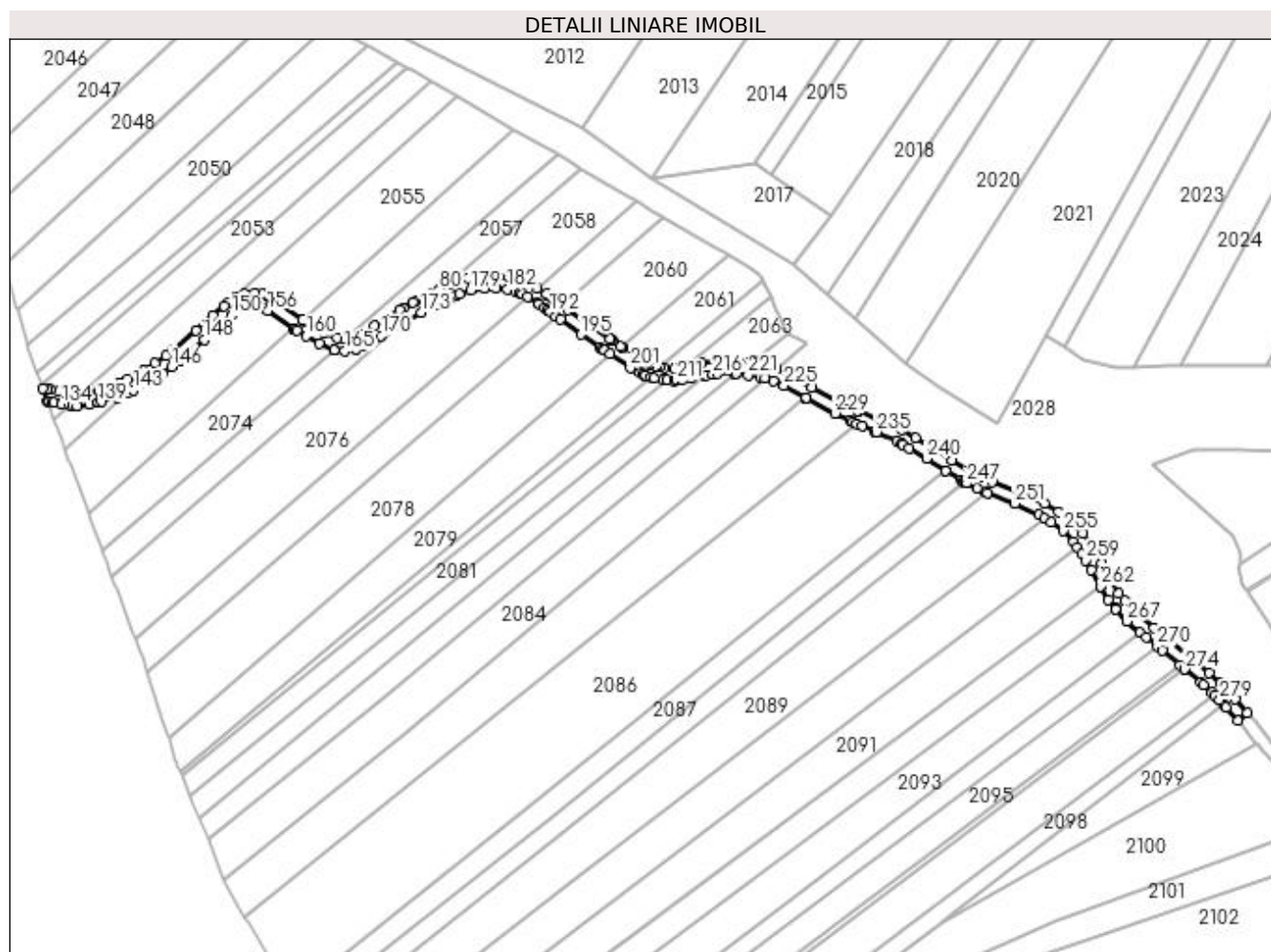
| Inscrieri privind dezmembramintele dreptului de proprietate, drepturi reale de garanție și sarcini | Referințe |
|--|-----------|
| NU SUNT  |           |

## Anexa Nr. 1 La Partea I

## Teren

| Nr cadastral | Suprafața (mp)* | Observații / Referințe   |
|--------------|-----------------|--|
|              | 2.452           | Imobilul s-a format din o parte a PF 2260//1, 2260/63, 2260/62, 2260/61, 2260/60, 2260/59, 2260/28, 2260/29, 2260/30, 2260/31, 2260/32, 2260/33, 2260/34, 2260/35, 2260/36, 2260/37, 2260/38, 2260/39, 2260/40, 2260/41, 2260/42, 2260/43 a comunei cadastrale Mitocu Dragomirnei. |

\* Suprafața este determinată în planul de proiecție Stereo 70.



## Date referitoare la teren

| Crt | Categorie folosință | Intravilan | Suprafața (mp) | Tarla | Parcelă | Nr. topo | Observații / Referințe |
|-----|---------------------|------------|----------------|-------|---------|----------|------------------------|
| 1   | drum                | DA         | 255            | 11    | 233     | -        |                        |
| 2   | drum                | NU         | 2.197          | 11    | 233     | -        |                        |

## Lungime Segmente

1) Valorile lungimilor segmentelor sunt obținute din proiecție în plan.

| Punct început | X / Y                      | Punct sfârșit | X / Y                      | Lungime segment |
|---------------|----------------------------|---------------|----------------------------|-----------------|
| 1             | 592.780,811<br>695.328,319 | 2             | 592.781,24<br>695.327,856  | 0.632           |
| 4             | 592.783,252<br>695.325,688 | 5             | 592.787,634<br>695.320,481 | 6.806           |
| 7             | 592.786,699<br>695.328,736 | 8             | 592.784,055<br>695.331,585 | 3.887           |
| 10            | 592.776,616<br>695.338,454 | 11            | 592.770,344<br>695.343,575 | 8.097           |
| 2             | 592.781,24<br>695.327,856  | 3             | 592.782,535<br>695.326,461 | 1.903           |
| 5             | 592.787,634<br>695.320,481 | 6             | 592.791,092<br>695.323,516 | 4.601           |
| 8             | 592.784,055<br>695.331,585 | 9             | 592.781,016<br>695.334,609 | 4.287           |
| 11            | 592.770,344<br>695.343,575 | 12            | 592.755,999<br>695.355,536 | 18.677          |
| 3             | 592.782,535<br>695.326,461 | 4             | 592.783,252<br>695.325,688 | 1.054           |
| 6             | 592.791,092<br>695.323,516 | 7             | 592.786,699<br>695.328,736 | 6.822           |
| 9             | 592.781,016<br>695.334,609 | 10            | 592.776,616<br>695.338,454 | 5.844           |
| 12            | 592.755,999<br>695.355,536 | 13            | 592.748,957<br>695.361,389 | 9.157           |

| Punct început | X / Y                      | Punct sfârșit | X / Y                      | Lungime segment | Punct început | X / Y                      | Punct sfârșit | X / Y                      | Lungime segment | Punct început | X / Y                      | Punct sfârșit | X / Y                      | Lungime segment |
|---------------|----------------------------|---------------|----------------------------|-----------------|---------------|----------------------------|---------------|----------------------------|-----------------|---------------|----------------------------|---------------|----------------------------|-----------------|
| 13            | 592.748,957<br>695.361,389 | 14            | 592.744,979<br>695.365,658 | 5.835           | 14            | 592.744,979<br>695.365,658 | 15            | 592.742,717<br>695.368,437 | 3.584           | 15            | 592.742,717<br>695.368,437 | 16            | 592.739,778<br>695.373,453 | 5.814           |
| 16            | 592.739,778<br>695.373,453 | 17            | 592.736,275<br>695.379,742 | 7.198           | 17            | 592.736,275<br>695.379,742 | 18            | 592.732,659<br>695.386,008 | 7.235           | 18            | 592.732,659<br>695.386,008 | 19            | 592.729,185<br>695.391,033 | 6.109           |
| 19            | 592.729,185<br>695.391,033 | 20            | 592.724,64<br>695.395,559  | 6.414           | 20            | 592.724,64<br>695.395,559  | 21            | 592.719,823<br>695.399,19  | 6.032           | 21            | 592.719,823<br>695.399,19  | 22            | 592.714,562<br>695.402,306 | 6.115           |
| 22            | 592.714,562<br>695.402,306 | 23            | 592.705,323<br>695.406,615 | 10.194          | 23            | 592.705,323<br>695.406,615 | 24            | 592.694,873<br>695.410,691 | 11.216          | 24            | 592.694,873<br>695.410,691 | 25            | 592.691,213<br>695.412,321 | 4.007           |
| 25            | 592.691,213<br>695.412,321 | 26            | 592.689,608<br>695.413,091 | 1.78            | 26            | 592.689,608<br>695.413,091 | 27            | 592.687,238<br>695.414,228 | 2.629           | 27            | 592.687,238<br>695.414,228 | 28            | 592.679,643<br>695.418,658 | 8.792           |
| 28            | 592.679,643<br>695.418,658 | 29            | 592.672,639<br>695.423,275 | 8.389           | 29            | 592.672,639<br>695.423,275 | 30            | 592.666,06<br>695.427,28   | 7.703           | 30            | 592.666,06<br>695.427,28   | 31            | 592.660,872<br>695.430,168 | 5.937           |
| 31            | 592.660,872<br>695.430,168 | 32            | 592.653,134<br>695.433,573 | 8.455           | 32            | 592.653,134<br>695.433,573 | 33            | 592.644,411<br>695.437,187 | 9.442           | 33            | 592.644,411<br>695.437,187 | 34            | 592.644,341<br>695.437,222 | 0.078           |
| 34            | 592.644,341<br>695.437,222 | 35            | 592.637,837<br>695.440,527 | 7.295           | 35            | 592.637,837<br>695.440,527 | 36            | 592.626,905<br>695.446,279 | 12.353          | 36            | 592.626,905<br>695.446,279 | 37            | 592.618,47<br>695.450,948  | 9.641           |
| 37            | 592.618,47<br>695.450,948  | 38            | 592.613,445<br>695.453,087 | 5.462           | 38            | 592.613,445<br>695.453,087 | 39            | 592.604,706<br>695.455,688 | 9.117           | 39            | 592.604,706<br>695.455,688 | 40            | 592.603,975<br>695.455,906 | 0.763           |
| 40            | 592.603,975<br>695.455,906 | 41            | 592.597,963<br>695.456,408 | 6.033           | 41            | 592.597,963<br>695.456,408 | 42            | 592.596,008<br>695.456,389 | 1.955           | 42            | 592.596,008<br>695.456,389 | 43            | 592.591,049<br>695.456,342 | 4.96            |
| 43            | 592.591,049<br>695.456,342 | 44            | 592.585,399<br>695.455,386 | 5.73            | 44            | 592.585,399<br>695.455,386 | 45            | 592.580,576<br>695.454,275 | 4.949           | 45            | 592.580,576<br>695.454,275 | 46            | 592.580,012<br>695.454,172 | 0.573           |
| 46            | 592.580,012<br>695.454,172 | 47            | 592.577,219<br>695.453,66  | 2.84            | 47            | 592.577,219<br>695.453,66  | 48            | 592.574,99<br>695.453,355  | 2.25            | 48            | 592.574,99<br>695.453,355  | 49            | 592.571,274<br>695.453,535 | 3.72            |
| 49            | 592.571,274<br>695.453,535 | 50            | 592.569,31<br>695.453,874  | 1.994           | 50            | 592.569,31<br>695.453,874  | 51            | 592.568,476<br>695.454,018 | 0.846           | 51            | 592.568,476<br>695.454,018 | 52            | 592.568,132<br>695.454,135 | 0.363           |
| 52            | 592.568,132<br>695.454,135 | 53            | 592.565,789<br>695.454,938 | 2.477           | 53            | 592.565,789<br>695.454,938 | 54            | 592.565,612<br>695.454,999 | 0.187           | 54            | 592.565,612<br>695.454,999 | 55            | 592.564,798<br>695.455,413 | 0.913           |
| 55            | 592.564,798<br>695.455,413 | 56            | 592.560,745<br>695.457,475 | 4.547           | 56            | 592.560,745<br>695.457,475 | 57            | 592.555,267<br>695.461,221 | 6.637           | 57            | 592.555,267<br>695.461,221 | 58            | 592.554,479<br>695.461,76  | 0.954           |
| 58            | 592.554,479<br>695.461,76  | 59            | 592.551,75<br>695.463,626  | 3.306           | 59            | 592.551,75<br>695.463,626  | 60            | 592.551,113<br>695.464,062 | 0.772           | 60            | 592.551,113<br>695.464,062 | 61            | 592.550,736<br>695.464,316 | 0.454           |
| 61            | 592.550,736<br>695.464,316 | 62            | 592.542,512<br>695.469,873 | 9.925           | 62            | 592.542,512<br>695.469,873 | 63            | 592.534,744<br>695.475,432 | 9.553           | 63            | 592.534,744<br>695.475,432 | 64            | 592.532,532<br>695.477,089 | 2.763           |
| 64            | 592.532,532<br>695.477,089 | 65            | 592.531,754<br>695.477,673 | 0.973           | 65            | 592.531,754<br>695.477,673 | 66            | 592.529,526<br>695.479,343 | 2.785           | 66            | 592.529,526<br>695.479,343 | 67            | 592.527,314<br>695.481,001 | 2.765           |
| 67            | 592.527,314<br>695.481,001 | 68            | 592.526,703<br>695.481,459 | 0.763           | 68            | 592.526,703<br>695.481,459 | 69            | 592.523,248<br>695.483,547 | 4.037           | 69            | 592.523,248<br>695.483,547 | 70            | 592.520,726<br>695.485,07  | 2.946           |
| 70            | 592.520,726<br>695.485,07  | 71            | 592.519,737<br>695.485,668 | 1.155           | 71            | 592.519,737<br>695.485,668 | 72            | 592.516,589<br>695.486,98  | 3.411           | 72            | 592.516,589<br>695.486,98  | 73            | 592.512,764<br>695.487,765 | 3.905           |
| 73            | 592.512,764<br>695.487,765 | 74            | 592.507,98<br>695.488,256  | 4.809           | 74            | 592.507,98<br>695.488,256  | 75            | 592.503,02<br>695.488,18   | 4.961           | 75            | 592.503,02<br>695.488,18   | 76            | 592.500,164<br>695.487,769 | 2.885           |
| 76            | 592.500,164<br>695.487,769 | 77            | 592.497,069<br>695.487,322 | 3.127           | 77            | 592.497,069<br>695.487,322 | 78            | 592.491,183<br>695.485,31  | 6.221           | 78            | 592.491,183<br>695.485,31  | 79            | 592.487,431<br>695.483,517 | 4.158           |
| 79            | 592.487,431<br>695.483,517 | 80            | 592.486,526<br>695.483,084 | 1.003           | 80            | 592.486,526<br>695.483,084 | 81            | 592.483,356<br>695.481,57  | 3.513           | 81            | 592.483,356<br>695.481,57  | 82            | 592.477,33<br>695.478,566  | 6.733           |
| 82            | 592.477,33<br>695.478,566  | 83            | 592.476,482<br>695.478,1   | 0.968           | 83            | 592.476,482<br>695.478,1   | 84            | 592.472,756<br>695.476,056 | 4.249           | 84            | 592.472,756<br>695.476,056 | 85            | 592.471,525<br>695.475,381 | 1.404           |
| 85            | 592.471,525<br>695.475,381 | 86            | 592.462,056<br>695.469,58  | 11.105          | 86            | 592.462,056<br>695.469,58  | 87            | 592.457,226<br>695.466,406 | 5.779           | 87            | 592.457,226<br>695.466,406 | 88            | 592.453,609<br>695.465,067 | 3.856           |
| 88            | 592.453,609<br>695.465,067 | 89            | 592.451,583<br>695.464,707 | 2.058           | 89            | 592.451,583<br>695.464,707 | 90            | 592.450,623<br>695.464,536 | 0.976           | 90            | 592.450,623<br>695.464,536 | 91            | 592.450,487<br>695.464,512 | 0.138           |
| 91            | 592.450,487<br>695.464,512 | 92            | 592.447,896<br>695.464,8   | 2.607           | 92            | 592.447,896<br>695.464,8   | 93            | 592.443,025<br>695.466,723 | 5.237           | 93            | 592.443,025<br>695.466,723 | 94            | 592.440,946<br>695.467,97  | 2.425           |
| 94            | 592.440,946<br>695.467,97  | 95            | 592.439,785<br>695.468,666 | 1.353           | 95            | 592.439,785<br>695.468,666 | 96            | 592.435,922<br>695.470,981 | 4.504           | 96            | 592.435,922<br>695.470,981 | 97            | 592.435,135<br>695.471,453 | 0.917           |
| 97            | 592.435,135<br>695.471,453 | 98            | 592.434,901<br>695.471,613 | 0.284           | 98            | 592.434,901<br>695.471,613 | 99            | 592.424,298<br>695.478,85  | 12.838          | 99            | 592.424,298<br>695.478,85  | 100           | 592.422,439<br>695.480,039 | 2.207           |
| 100           | 592.422,439<br>695.480,039 | 101           | 592.420,735<br>695.480,789 | 1.861           | 101           | 592.420,735<br>695.480,789 | 102           | 592.419,578<br>695.481,299 | 1.264           | 102           | 592.419,578<br>695.481,299 | 103           | 592.416,703<br>695.481,801 | 2.919           |
| 103           | 592.416,703<br>695.481,801 | 104           | 592.412,935<br>695.481,485 | 3.781           | 104           | 592.412,935<br>695.481,485 | 105           | 592.409,701<br>695.480,426 | 3.403           | 105           | 592.409,701<br>695.480,426 | 106           | 592.407,017<br>695.478,341 | 3.399           |
| 106           | 592.407,017<br>695.478,341 | 107           | 592.405,122<br>695.476,869 | 2.399           | 107           | 592.405,122<br>695.476,869 | 108           | 592.400,978<br>695.473,249 | 5.502           | 108           | 592.400,978<br>695.473,249 | 109           | 592.394,723<br>695.467,575 | 8.446           |
| 109           | 592.394,723<br>695.467,575 | 110           | 592.385,819<br>695.460,115 | 11.616          | 110           | 592.385,819<br>695.460,115 | 111           | 592.383,173<br>695.458,121 | 3.314           | 111           | 592.383,173<br>695.458,121 | 112           | 592.379,246<br>695.455,163 | 4.916           |

| Punct început | X / Y                      | Punct sfârșit | X / Y                      | Lungime segment | Punct început | X / Y                      | Punct sfârșit | X / Y                      | Lungime segment | Punct început | X / Y                      | Punct sfârșit | X / Y                      | Lungime segment |
|---------------|----------------------------|---------------|----------------------------|-----------------|---------------|----------------------------|---------------|----------------------------|-----------------|---------------|----------------------------|---------------|----------------------------|-----------------|
| 112           | 592.379,246<br>695.455,163 | 113           | 592.375,489<br>695.452,928 | 4.372           | 113           | 592.375,489<br>695.452,928 | 114           | 592.375,006<br>695.452,641 | 0.561           | 114           | 592.375,006<br>695.452,641 | 115           | 592.371,675<br>695.450,754 | 3.829           |
| 115           | 592.371,675<br>695.450,754 | 116           | 592.369,03<br>695.449,257  | 3.039           | 116           | 592.369,03<br>695.449,257  | 117           | 592.365,778<br>695.447,808 | 3.561           | 117           | 592.365,778<br>695.447,808 | 118           | 592.363,243<br>695.446,678 | 2.775           |
| 118           | 592.363,243<br>695.446,678 | 119           | 592.357,999<br>695.444,88  | 5.544           | 119           | 592.357,999<br>695.444,88  | 120           | 592.354,042<br>695.444,35  | 3.992           | 120           | 592.354,042<br>695.444,35  | 121           | 592.352,433<br>695.444,368 | 1.61            |
| 121           | 592.352,433<br>695.444,368 | 122           | 592.352,392<br>695.444,368 | 0.041           | 122           | 592.352,392<br>695.444,368 | 123           | 592.348,084<br>695.444,415 | 4.309           | 123           | 592.348,084<br>695.444,415 | 124           | 592.345,432<br>695.444,476 | 2.652           |
| 124           | 592.345,432<br>695.444,476 | 125           | 592.344,332<br>695.444,501 | 1.101           | 125           | 592.344,332<br>695.444,501 | 126           | 592.342,819<br>695.444,771 | 1.536           | 126           | 592.342,819<br>695.444,771 | 127           | 592.339,773<br>695.445,314 | 3.094           |
| 127           | 592.339,773<br>695.445,314 | 128           | 592.338,414<br>695.445,557 | 1.38            | 128           | 592.338,414<br>695.445,557 | 129           | 592.336,881<br>695.445,831 | 1.557           | 129           | 592.336,881<br>695.445,831 | 130           | 592.338,71<br>695.440,83   | 5.325           |
| 130           | 592.338,71<br>695.440,83   | 131           | 592.339,305<br>695.440,704 | 0.608           | 131           | 592.339,305<br>695.440,704 | 132           | 592.340,387<br>695.440,476 | 1.106           | 132           | 592.340,387<br>695.440,476 | 133           | 592.340,869<br>695.440,374 | 0.493           |
| 133           | 592.340,869<br>695.440,374 | 134           | 592.343,82<br>695.439,75   | 3.015           | 134           | 592.343,82<br>695.439,75   | 135           | 592.346,925<br>695.439,453 | 3.12            | 135           | 592.346,925<br>695.439,453 | 136           | 592.348,0<br>695.439,351   | 1.08            |
| 136           | 592.348,0<br>695.439,351   | 137           | 592.349,729<br>695.439,233 | 1.733           | 137           | 592.349,729<br>695.439,233 | 138           | 592.354,25<br>695.439,765  | 4.552           | 138           | 592.354,25<br>695.439,765  | 139           | 592.357,723<br>695.440,566 | 3.564           |
| 139           | 592.357,723<br>695.440,566 | 140           | 592.358,953<br>695.440,85  | 1.263           | 140           | 592.358,953<br>695.440,85  | 141           | 592.364,96<br>695.442,404  | 6.204           | 141           | 592.364,96<br>695.442,404  | 142           | 592.369,09<br>695.444,247  | 4.523           |
| 142           | 592.369,09<br>695.444,247  | 143           | 592.371,104<br>695.445,145 | 2.206           | 143           | 592.371,104<br>695.445,145 | 144           | 592.377,316<br>695.448,662 | 7.138           | 144           | 592.377,316<br>695.448,662 | 145           | 592.381,814<br>695.451,338 | 5.233           |
| 145           | 592.381,814<br>695.451,338 | 146           | 592.385,278<br>695.453,948 | 4.337           | 146           | 592.385,278<br>695.453,948 | 147           | 592.388,682<br>695.456,512 | 4.262           | 147           | 592.388,682<br>695.456,512 | 148           | 592.397,746<br>695.464,107 | 11.825          |
| 148           | 592.397,746<br>695.464,107 | 149           | 592.404,037<br>695.469,814 | 8.493           | 149           | 592.404,037<br>695.469,814 | 150           | 592.408,048<br>695.473,318 | 5.326           | 150           | 592.408,048<br>695.473,318 | 151           | 592.411,892<br>695.476,303 | 4.867           |
| 151           | 592.411,892<br>695.476,303 | 152           | 592.413,856<br>695.476,946 | 2.066           | 152           | 592.413,856<br>695.476,946 | 153           | 592.416,496<br>695.477,168 | 2.649           | 153           | 592.416,496<br>695.477,168 | 154           | 592.417,716<br>695.476,966 | 1.237           |
| 154           | 592.417,716<br>695.476,966 | 155           | 592.420,259<br>695.475,973 | 2.73            | 155           | 592.420,259<br>695.475,973 | 156           | 592.421,761<br>695.475,012 | 1.783           | 156           | 592.421,761<br>695.475,012 | 157           | 592.431,399<br>695.468,434 | 11.669          |
| 157           | 592.431,399<br>695.468,434 | 158           | 592.432,08<br>695.467,969  | 0.825           | 158           | 592.432,08<br>695.467,969  | 159           | 592.432,654<br>695.467,577 | 0.695           | 159           | 592.432,654<br>695.467,577 | 160           | 592.436,121<br>695.465,499 | 4.042           |
| 160           | 592.436,121<br>695.465,499 | 161           | 592.440,984<br>695.462,584 | 5.67            | 161           | 592.440,984<br>695.462,584 | 162           | 592.446,602<br>695.460,365 | 6.041           | 162           | 592.446,602<br>695.460,365 | 163           | 592.446,719<br>695.460,319 | 0.125           |
| 163           | 592.446,719<br>695.460,319 | 164           | 592.446,778<br>695.460,296 | 0.063           | 164           | 592.446,778<br>695.460,296 | 165           | 592.450,639<br>695.459,867 | 3.885           | 165           | 592.450,639<br>695.459,867 | 166           | 592.454,82<br>695.460,61   | 4.247           |
| 166           | 592.454,82<br>695.460,61   | 167           | 592.454,94<br>695.460,655  | 0.128           | 167           | 592.454,94<br>695.460,655  | 168           | 592.457,321<br>695.461,536 | 2.539           | 168           | 592.457,321<br>695.461,536 | 169           | 592.459,314<br>695.462,274 | 2.125           |
| 169           | 592.459,314<br>695.462,274 | 170           | 592.464,521<br>695.465,696 | 6.23            | 170           | 592.464,521<br>695.465,696 | 171           | 592.472,823<br>695.470,781 | 9.736           | 171           | 592.472,823<br>695.470,781 | 172           | 592.473,834<br>695.471,401 | 1.186           |
| 172           | 592.473,834<br>695.471,401 | 173           | 592.479,464<br>695.474,489 | 6.421           | 173           | 592.479,464<br>695.474,489 | 174           | 592.485,374<br>695.477,436 | 6.604           | 174           | 592.485,374<br>695.477,436 | 175           | 592.489,009<br>695.479,172 | 4.028           |
| 175           | 592.489,009<br>695.479,172 | 176           | 592.490,814<br>695.480,035 | 2.0             | 176           | 592.490,814<br>695.480,035 | 177           | 592.492,925<br>695.481,044 | 2.34            | 177           | 592.492,925<br>695.481,044 | 178           | 592.493,929<br>695.481,387 | 1.061           |
| 178           | 592.493,929<br>695.481,387 | 179           | 592.498,151<br>695.482,831 | 4.462           | 179           | 592.498,151<br>695.482,831 | 180           | 592.503,385<br>695.483,586 | 5.288           | 180           | 592.503,385<br>695.483,586 | 181           | 592.507,78<br>695.483,653  | 4.396           |
| 181           | 592.507,78<br>695.483,653  | 182           | 592.512,065<br>695.483,213 | 4.308           | 182           | 592.512,065<br>695.483,213 | 183           | 592.515,229<br>695.482,563 | 3.23            | 183           | 592.515,229<br>695.482,563 | 184           | 592.516,872<br>695.481,878 | 1.78            |
| 184           | 592.516,872<br>695.481,878 | 185           | 592.517,003<br>695.481,824 | 0.142           | 185           | 592.517,003<br>695.481,824 | 186           | 592.517,651<br>695.481,554 | 0.703           | 186           | 592.517,651<br>695.481,554 | 187           | 592.519,606<br>695.480,372 | 2.284           |
| 187           | 592.519,606<br>695.480,372 | 188           | 592.523,732<br>695.477,879 | 4.821           | 188           | 592.523,732<br>695.477,879 | 189           | 592.524,128<br>695.477,641 | 0.462           | 189           | 592.524,128<br>695.477,641 | 190           | 592.525,98<br>695.476,252  | 2.315           |
| 190           | 592.525,98<br>695.476,252  | 191           | 592.527,088<br>695.475,421 | 1.385           | 191           | 592.527,088<br>695.475,421 | 192           | 592.528,208<br>695.474,582 | 1.399           | 192           | 592.528,208<br>695.474,582 | 193           | 592.530,226<br>695.473,07  | 2.521           |
| 193           | 592.530,226<br>695.473,07  | 194           | 592.532,025<br>695.471,721 | 2.249           | 194           | 592.532,025<br>695.471,721 | 195           | 592.539,886<br>695.466,096 | 9.665           | 195           | 592.539,886<br>695.466,096 | 196           | 592.546,99<br>695.461,296  | 8.574           |
| 196           | 592.546,99<br>695.461,296  | 197           | 592.548,068<br>695.460,567 | 1.301           | 197           | 592.548,068<br>695.460,567 | 198           | 592.548,527<br>695.460,257 | 0.554           | 198           | 592.548,527<br>695.460,257 | 199           | 592.548,778<br>695.460,085 | 0.305           |
| 199           | 592.548,778<br>695.460,085 | 200           | 592.550,724<br>695.458,755 | 2.357           | 200           | 592.550,724<br>695.458,755 | 201           | 592.558,394<br>695.453,51  | 9.292           | 201           | 592.558,394<br>695.453,51  | 202           | 592.562,042<br>695.451,654 | 4.093           |
| 202           | 592.562,042<br>695.451,654 | 203           | 592.563,028<br>695.451,153 | 1.106           | 203           | 592.563,028<br>695.451,153 | 204           | 592.563,815<br>695.450,752 | 0.883           | 204           | 592.563,815<br>695.450,752 | 205           | 592.563,996<br>695.450,69  | 0.192           |
| 205           | 592.563,996<br>695.450,69  | 206           | 592.566,403<br>695.449,865 | 2.544           | 206           | 592.566,403<br>695.449,865 | 207           | 592.567,332<br>695.449,547 | 0.982           | 207           | 592.567,332<br>695.449,547 | 208           | 592.570,77<br>695.448,954  | 3.489           |
| 208           | 592.570,77<br>695.448,954  | 209           | 592.572,434<br>695.448,873 | 1.665           | 209           | 592.572,434<br>695.448,873 | 210           | 592.575,192<br>695.448,74  | 2.761           | 210           | 592.575,192<br>695.448,74  | 211           | 592.575,821<br>695.448,826 | 0.635           |

| Punct început | X / Y                      | Punct sfârșit | X / Y                      | Lungime segment | Punct început | X / Y                      | Punct sfârșit | X / Y                      | Lungime segment | Punct început | X / Y                      | Punct sfârșit | X / Y                      | Lungime segment |
|---------------|----------------------------|---------------|----------------------------|-----------------|---------------|----------------------------|---------------|----------------------------|-----------------|---------------|----------------------------|---------------|----------------------------|-----------------|
| 211           | 592.575,821<br>695.448,826 | 212           | 592.577,945<br>695.449,116 | 2.144           | 212           | 592.577,945<br>695.449,116 | 213           | 592.581,435<br>695.449,756 | 3.547           | 213           | 592.581,435<br>695.449,756 | 214           | 592.585,923<br>695.450,639 | 4.575           |
| 214           | 592.585,923<br>695.450,639 | 215           | 592.587,199<br>695.450,799 | 1.286           | 215           | 592.587,199<br>695.450,799 | 216           | 592.589,55<br>695.451,094  | 2.369           | 216           | 592.589,55<br>695.451,094  | 217           | 592.591,303<br>695.451,314 | 1.767           |
| 217           | 592.591,303<br>695.451,314 | 218           | 592.597,666<br>695.451,469 | 6.365           | 218           | 592.597,666<br>695.451,469 | 219           | 592.598,308<br>695.451,399 | 0.646           | 219           | 592.598,308<br>695.451,399 | 220           | 592.598,413<br>695.451,387 | 0.106           |
| 220           | 592.598,413<br>695.451,387 | 221           | 592.602,853<br>695.450,904 | 4.466           | 221           | 592.602,853<br>695.450,904 | 222           | 592.607,519<br>695.450,012 | 4.751           | 222           | 592.607,519<br>695.450,012 | 223           | 592.609,181<br>695.449,511 | 1.736           |
| 223           | 592.609,181<br>695.449,511 | 224           | 592.612,338<br>695.448,559 | 3.297           | 224           | 592.612,338<br>695.448,559 | 225           | 592.616,45<br>695.446,809  | 4.469           | 225           | 592.616,45<br>695.446,809  | 226           | 592.624,332<br>695.442,445 | 9.01            |
| 226           | 592.624,332<br>695.442,445 | 227           | 592.624,456<br>695.442,376 | 0.141           | 227           | 592.624,456<br>695.442,376 | 228           | 592.624,72<br>695.442,231  | 0.301           | 228           | 592.624,72<br>695.442,231  | 229           | 592.635,724<br>695.436,44  | 12.435          |
| 229           | 592.635,724<br>695.436,44  | 230           | 592.641,204<br>695.433,657 | 6.146           | 230           | 592.641,204<br>695.433,657 | 231           | 592.642,486<br>695.433,005 | 1.438           | 231           | 592.642,486<br>695.433,005 | 232           | 592.643,825<br>695.432,45  | 1.45            |
| 232           | 592.643,825<br>695.432,45  | 233           | 592.645,937<br>695.431,576 | 2.286           | 233           | 592.645,937<br>695.431,576 | 234           | 592.650,528<br>695.429,673 | 4.97            | 234           | 592.650,528<br>695.429,673 | 235           | 592.651,327<br>695.429,342 | 0.864           |
| 235           | 592.651,327<br>695.429,342 | 236           | 592.658,823<br>695.426,044 | 8.189           | 236           | 592.658,823<br>695.426,044 | 237           | 592.660,74<br>695.424,977  | 2.194           | 237           | 592.660,74<br>695.424,977  | 238           | 592.661,145<br>695.424,751 | 0.464           |
| 238           | 592.661,145<br>695.424,751 | 239           | 592.663,744<br>695.423,305 | 2.974           | 239           | 592.663,744<br>695.423,305 | 240           | 592.670,176<br>695.419,388 | 7.531           | 240           | 592.670,176<br>695.419,388 | 241           | 592.677,217<br>695.414,748 | 8.433           |
| 241           | 592.677,217<br>695.414,748 | 242           | 592.677,409<br>695.414,636 | 0.222           | 242           | 592.677,409<br>695.414,636 | 243           | 592.683,269<br>695.411,217 | 6.785           | 243           | 592.683,269<br>695.411,217 | 244           | 592.684,195<br>695.410,677 | 1.072           |
| 244           | 592.684,195<br>695.410,677 | 245           | 592.684,601<br>695.410,44  | 0.471           | 245           | 592.684,601<br>695.410,44  | 246           | 592.685,081<br>695.410,16  | 0.555           | 246           | 592.685,081<br>695.410,16  | 247           | 592.685,292<br>695.410,059 | 0.235           |
| 247           | 592.685,292<br>695.410,059 | 248           | 592.689,282<br>695.408,146 | 4.425           | 248           | 592.689,282<br>695.408,146 | 249           | 592.692,414<br>695.406,75  | 3.429           | 249           | 592.692,414<br>695.406,75  | 250           | 592.693,101<br>695.406,445 | 0.751           |
| 250           | 592.693,101<br>695.406,445 | 251           | 592.703,513<br>695.402,384 | 11.176          | 251           | 592.703,513<br>695.402,384 | 252           | 592.712,412<br>695.398,233 | 9.82            | 252           | 592.712,412<br>695.398,233 | 253           | 592.714,643<br>695.396,912 | 2.592           |
| 253           | 592.714,643<br>695.396,912 | 254           | 592.717,259<br>695.395,363 | 3.041           | 254           | 592.717,259<br>695.395,363 | 255           | 592.721,618<br>695.392,076 | 5.46            | 255           | 592.721,618<br>695.392,076 | 256           | 592.725,641<br>695.388,071 | 5.676           |
| 256           | 592.725,641<br>695.388,071 | 257           | 592.727,151<br>695.385,886 | 2.655           | 257           | 592.727,151<br>695.385,886 | 258           | 592.728,768<br>695.383,546 | 2.845           | 258           | 592.728,768<br>695.383,546 | 259           | 592.730,214<br>695.381,042 | 2.892           |
| 259           | 592.730,214<br>695.381,042 | 260           | 592.732,274<br>695.377,472 | 4.121           | 260           | 592.732,274<br>695.377,472 | 261           | 592.735,672<br>695.371,372 | 6.983           | 261           | 592.735,672<br>695.371,372 | 262           | 592.735,768<br>695.371,2   | 0.196           |
| 262           | 592.735,768<br>695.371,2   | 263           | 592.738,682<br>695.366,056 | 5.912           | 263           | 592.738,682<br>695.366,056 | 264           | 592.741,342<br>695.362,838 | 4.176           | 264           | 592.741,342<br>695.362,838 | 265           | 592.741,391<br>695.362,779 | 0.076           |
| 265           | 592.741,391<br>695.362,779 | 266           | 592.741,521<br>695.362,622 | 0.204           | 266           | 592.741,521<br>695.362,622 | 267           | 592.745,791<br>695.358,038 | 6.264           | 267           | 592.745,791<br>695.358,038 | 268           | 592.750,812<br>695.353,866 | 6.528           |
| 268           | 592.750,812<br>695.353,866 | 269           | 592.753,056<br>695.352,001 | 2.918           | 269           | 592.753,056<br>695.352,001 | 270           | 592.757,274<br>695.348,484 | 5.491           | 270           | 592.757,274<br>695.348,484 | 271           | 592.759,062<br>695.346,993 | 2.328           |
| 271           | 592.759,062<br>695.346,993 | 272           | 592.765,757<br>695.341,412 | 8.717           | 272           | 592.765,757<br>695.341,412 | 273           | 592.767,463<br>695.339,989 | 2.221           | 273           | 592.767,463<br>695.339,989 | 274           | 592.767,516<br>695.339,946 | 0.068           |
| 274           | 592.767,516<br>695.339,946 | 275           | 592.773,647<br>695.334,94  | 7.915           | 275           | 592.773,647<br>695.334,94  | 276           | 592.774,647<br>695.334,066 | 1.329           | 276           | 592.774,647<br>695.334,066 | 277           | 592.777,877<br>695.331,243 | 4.29            |
| 277           | 592.777,877<br>695.331,243 | 278           | 592.778,953<br>695.330,172 | 1.518           | 278           | 592.778,953<br>695.330,172 | 279           | 592.780,746<br>695.328,389 | 2.529           | 279           | 592.780,746<br>695.328,389 | 1             | 592.780,811<br>695.328,319 | 0.095           |

\*\* Lungimile segmentelor sunt determinate în planul de proiecție Stereo 70 și sunt rotunjite la 1 milimetru.

\*\*\* Distanța dintre puncte este formată din segmente cumulate ce sunt mai mici decât valoarea 1 milimetru.



**DATE DESPRE IMOBILUL NR. 2067**

Oficiul de Cadastru și Publicitate Imobiliară SUCEAVA  
Biroul de Cadastru și Publicitate Imobiliară Suceava

**A. Partea I. Descrierea imobilului**

TEREN Necunoscut

Adresa: Loc. Mitocu Dragomirnei, Str Căruțașilor, Tronson 2, Jud. Suceava

| Nr. Crt | Nr cadastral Nr. topografic | Suprafața* (mp)                      | Observații / Referințe                 |
|---------|-----------------------------|--------------------------------------|--|
| A1      | 35584                       | Din acte: 12.414<br>Masurata: 11.630 | Sector cadastral:7 Teren neimprejmuit; |

**B. Partea II. Proprietari și acte**

| Inscrieri privitoare la dreptul de proprietate și alte drepturi reale   | Referințe |
|---|-----------|
| <b>51089 / 09/10/2018</b>   |           |
| Act Normativ nr. 1357 cu anexa, din 27/12/2001 emis de GUVERNUL ROMANIEI (act administrativ nr 5439 din 08.10.2018, emis de Primaria Mitocul Dragomirnei; act administrativ nr 9 cu anexa din 20.02.2015, emis de CONSILIUL LOCAL MITOCU DRAGOMIRNEI; act administrativ nr 5438 din 08.10.2018, emis de -; act administrativ nr 5438 din 08.10.2018, emis de Primaria Mitocul Dragomirnei); |           |
| B1  | A1        |
| Intabulare, drept de PROPRIETATE, dobandit prin Constituire, cota actuala 1/1<br>1) COMUNA MITOCU DRAGOMIRNEI - DOMENIU PUBLIC, CIF:4441018   |           |

**C. Partea III. SARCINI .**

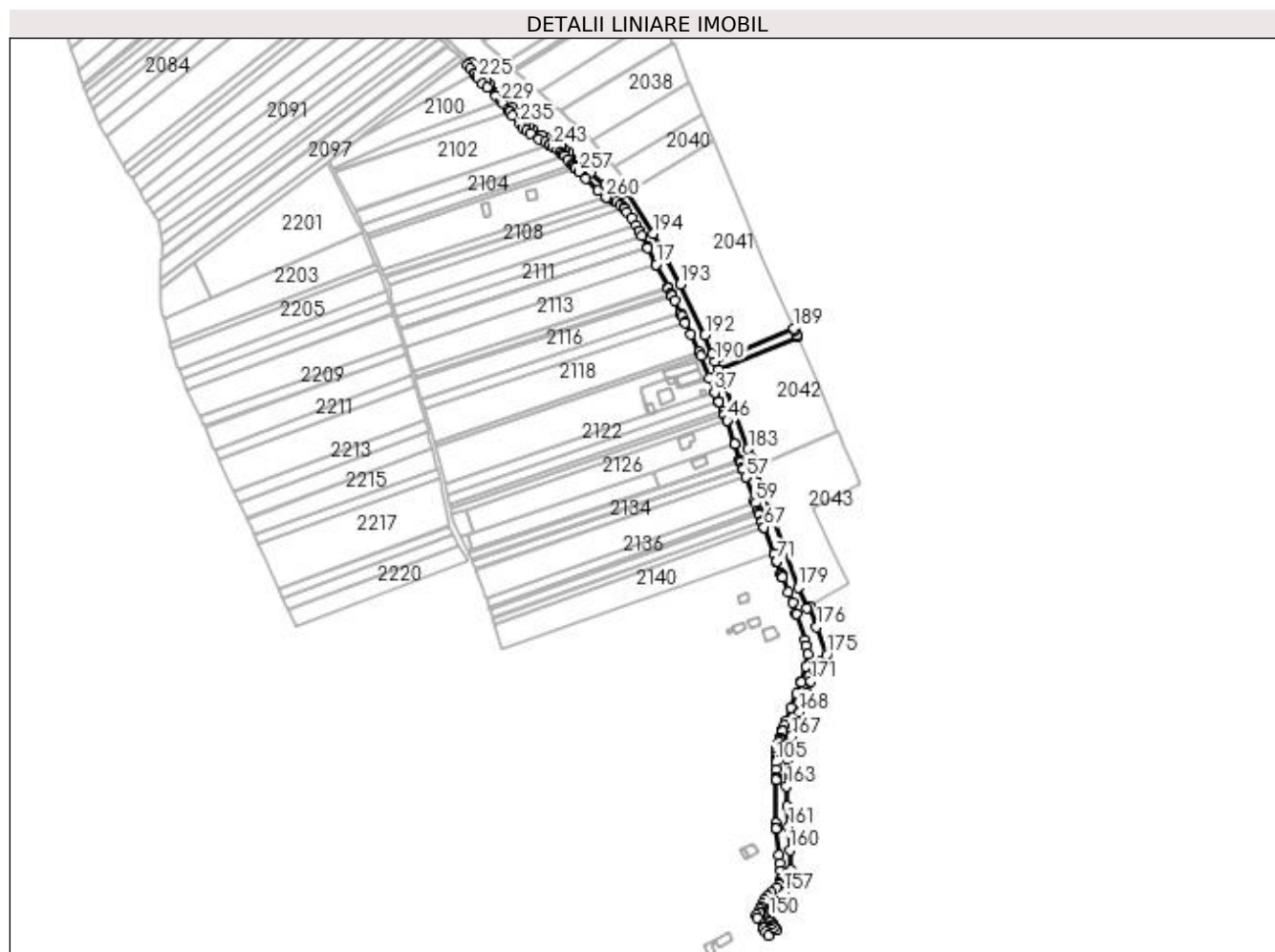
| Inscrieri privind dezmembramintele dreptului de proprietate, drepturi reale de garanție și sarcini | Referințe |
|--|-----------|
| NU SUNT  |           |

## Anexa Nr. 1 La Partea I

## Teren

| Nr cadastral | Suprafața (mp)*                         | Observații / Referințe |
|--------------|---|------------------------|
| 35584        | Din acte: 12.414<br>Masurata:<br>11.630 |                        |

\* Suprafața este determinată în planul de proiecție Stereo 70.



## Date referitoare la teren

| Crt | Categorie folosință | Intra vilan | Suprafața (mp) | Tarla | Parcelă  | Nr. topo | Observații / Referințe |
|-----|---------------------|-------------|----------------|-------|----------|----------|------------------------|
| 1   | drum                | DA          | 5.384          | 11    | 239, 236 | -        |                        |
| 2   | drum                | NU          | 6.246          | 11    | 239, 236 | -        |                        |

## Lungime Segmente

1) Valorile lungimilor segmentelor sunt obținute din proiecție în plan.

| Punct început | X / Y                      | Punct sfârșit | X / Y                      | Lungime segment | Punct început | X / Y                      | Punct sfârșit | X / Y                      | Lungime segment | Punct început | X / Y                      | Punct sfârșit | X / Y                      | Lungime segment |
|---------------|----------------------------|---------------|----------------------------|-----------------|---------------|----------------------------|---------------|----------------------------|-----------------|---------------|----------------------------|---------------|----------------------------|-----------------|
| 1             | 592.931,01<br>695.183,439  | 2             | 592.931,1<br>695.183,41    | 0.095           | 2             | 592.931,1<br>695.183,41    | 3             | 592.938,8<br>695.180,966   | 8.078           | 3             | 592.938,8<br>695.180,966   | 4             | 592.941,373<br>695.179,428 | 2.998           |
| 4             | 592.941,373<br>695.179,428 | 5             | 592.941,919<br>695.179,102 | 0.636           | 5             | 592.941,919<br>695.179,102 | 6             | 592.945,804<br>695.176,159 | 4.874           | 6             | 592.945,804<br>695.176,159 | 7             | 592.949,36<br>695.172,749  | 4.927           |
| 7             | 592.949,36<br>695.172,749  | 8             | 592.949,757<br>695.172,247 | 0.64            | 8             | 592.949,757<br>695.172,247 | 9             | 592.952,65<br>695.168,587  | 4.665           | 9             | 592.952,65<br>695.168,587  | 10            | 592.957,274<br>695.162,32  | 7.788           |
| 10            | 592.957,274<br>695.162,32  | 11            | 592.962,184<br>695.154,386 | 9.33            | 11            | 592.962,184<br>695.154,386 | 12            | 592.965,353<br>695.149,266 | 6.021           | 12            | 592.965,353<br>695.149,266 | 13            | 592.965,612<br>695.148,848 | 0.492           |



| Punct început | X / Y                      | Punct sfârșit | X / Y                      | Lungime segment | Punct început | X / Y                      | Punct sfârșit | X / Y                      | Lungime segment | Punct început | X / Y                      | Punct sfârșit | X / Y                      | Lungime segment |
|---------------|----------------------------|---------------|----------------------------|-----------------|---------------|----------------------------|---------------|----------------------------|-----------------|---------------|----------------------------|---------------|----------------------------|-----------------|
| 13            | 592.965,612<br>695.148,848 | 14            | 592.968,283<br>695.143,548 | 5.935           | 14            | 592.968,283<br>695.143,548 | 15            | 592.973,837<br>695.132,527 | 12.341          | 15            | 592.973,837<br>695.132,527 | 16            | 592.974,428<br>695.131,354 | 1.314           |
| 16            | 592.974,428<br>695.131,354 | 17            | 592.982,932<br>695.114,482 | 18.894          | 17            | 592.982,932<br>695.114,482 | 18            | 592.983,116<br>695.114,116 | 0.41            | 18            | 592.983,116<br>695.114,116 | 19            | 592.995,107<br>695.090,324 | 26.643          |
| 19            | 592.995,107<br>695.090,324 | 20            | 592.995,305<br>695.089,931 | 0.44            | 20            | 592.995,305<br>695.089,931 | 21            | 592.998,341<br>695.083,908 | 6.745           | 21            | 592.998,341<br>695.083,908 | 22            | 592.998,621<br>695.083,351 | 0.624           |
| 22            | 592.998,621<br>695.083,351 | 23            | 592.999,319<br>695.081,967 | 1.55            | 23            | 592.999,319<br>695.081,967 | 24            | 592.999,593<br>695.081,423 | 0.609           | 24            | 592.999,593<br>695.081,423 | 25            | 593.002,105<br>695.076,438 | 5.582           |
| 25            | 593.002,105<br>695.076,438 | 26            | 593.008,531<br>695.063,674 | 14.29           | 26            | 593.008,531<br>695.063,674 | 27            | 593.008,6<br>695.063,537   | 0.154           | 27            | 593.008,6<br>695.063,537   | 28            | 593.009,999<br>695.060,758 | 3.111           |
| 28            | 593.009,999<br>695.060,758 | 29            | 593.013,054<br>695.054,389 | 7.064           | 29            | 593.013,054<br>695.054,389 | 30            | 593.013,239<br>695.054,003 | 0.428           | 30            | 593.013,239<br>695.054,003 | 31            | 593.019,248<br>695.041,473 | 13.896          |
| 31            | 593.019,248<br>695.041,473 | 32            | 593.027,676<br>695.023,909 | 19.482          | 32            | 593.027,676<br>695.023,909 | 33            | 593.027,694<br>695.023,861 | 0.051           | 33            | 593.027,694<br>695.023,861 | 34            | 593.029,515<br>695.019,128 | 5.071           |
| 34            | 593.029,515<br>695.019,128 | 35            | 593.038,14<br>694.996,709  | 24.021          | 35            | 593.038,14<br>694.996,709  | 36            | 593.043,793<br>694.982,017 | 15.742          | 36            | 593.043,793<br>694.982,017 | 37            | 593.043,833<br>694.981,927 | 0.099           |
| 37            | 593.043,833<br>694.981,927 | 38            | 593.048,273<br>694.971,793 | 11.064          | 38            | 593.048,273<br>694.971,793 | 39            | 593.048,296<br>694.971,742 | 0.055           | 39            | 593.048,296<br>694.971,742 | 40            | 593.048,298<br>694.971,737 | 0.006           |
| 40            | 593.048,298<br>694.971,737 | 41            | 593.052,599<br>694.961,921 | 10.716          | 41            | 593.052,599<br>694.961,921 | 42            | 593.052,669<br>694.961,762 | 0.174           | 42            | 593.052,669<br>694.961,762 | 43            | 593.054,076<br>694.958,552 | 3.504           |
| 43            | 593.054,076<br>694.958,552 | 44            | 593.054,133<br>694.958,42  | 0.144           | 44            | 593.054,133<br>694.958,42  | 45            | 593.056,722<br>694.952,513 | 6.449           | 45            | 593.056,722<br>694.952,513 | 46            | 593.056,771<br>694.952,356 | 0.165           |
| 46            | 593.056,771<br>694.952,356 | 47            | 593.064,405<br>694.928,081 | 25.447          | 47            | 593.064,405<br>694.928,081 | 48            | 593.064,406<br>694.928,078 | 0.003           | 48            | 593.064,406<br>694.928,078 | 49            | 593.069,604<br>694.911,549 | 17.327          |
| 49            | 593.069,604<br>694.911,549 | 50            | 593.070,003<br>694.910,455 | 1.164           | 50            | 593.070,003<br>694.910,455 | 51            | 593.070,795<br>694.908,284 | 2.311           | 51            | 593.070,795<br>694.908,284 | 52            | 593.072,416<br>694.903,839 | 4.731           |
| 52            | 593.072,416<br>694.903,839 | 53            | 593.072,72<br>694.903,006  | 0.887           | 53            | 593.072,72<br>694.903,006  | 54            | 593.073,067<br>694.902,055 | 1.012           | 54            | 593.073,067<br>694.902,055 | 55            | 593.073,146<br>694.901,838 | 0.232           |
| 55            | 593.073,146<br>694.901,838 | 56            | 593.076,074<br>694.893,811 | 8.544           | 56            | 593.076,074<br>694.893,811 | 57            | 593.076,094<br>694.893,755 | 0.06            | 57            | 593.076,094<br>694.893,755 | 58            | 593.084,678<br>694.870,222 | 25.049          |
| 58            | 593.084,678<br>694.870,222 | 59            | 593.085,715<br>694.867,379 | 3.026           | 59            | 593.085,715<br>694.867,379 | 60            | 593.088,701<br>694.859,194 | 8.713           | 60            | 593.088,701<br>694.859,194 | 61            | 593.088,839<br>694.858,815 | 0.403           |
| 61            | 593.088,839<br>694.858,815 | 62            | 593.089,846<br>694.856,054 | 2.939           | 62            | 593.089,846<br>694.856,054 | 63            | 593.089,991<br>694.855,657 | 0.423           | 63            | 593.089,991<br>694.855,657 | 64            | 593.092,717<br>694.848,185 | 7.954           |
| 64            | 593.092,717<br>694.848,185 | 65            | 593.092,878<br>694.847,743 | 0.47            | 65            | 593.092,878<br>694.847,743 | 66            | 593.094,952<br>694.842,057 | 6.052           | 66            | 593.094,952<br>694.842,057 | 67            | 593.095,009<br>694.841,901 | 0.166           |
| 67            | 593.095,009<br>694.841,901 | 68            | 593.104,945<br>694.814,661 | 28.995          | 68            | 593.104,945<br>694.814,661 | 69            | 593.104,947<br>694.814,656 | 0.005           | 69            | 593.104,947<br>694.814,656 | 70            | 593.107,749<br>694.806,973 | 8.179           |
| 70            | 593.107,749<br>694.806,973 | 71            | 593.107,846<br>694.806,707 | 0.283           | 71            | 593.107,846<br>694.806,707 | 72            | 593.112,401<br>694.794,221 | 13.291          | 72            | 593.112,401<br>694.794,221 | 73            | 593.112,744<br>694.793,279 | 1.002           |
| 73            | 593.112,744<br>694.793,279 | 74            | 593.113,966<br>694.789,928 | 3.567           | 74            | 593.113,966<br>694.789,928 | 75            | 593.114,026<br>694.789,765 | 0.174           | 75            | 593.114,026<br>694.789,765 | 76            | 593.119,978<br>694.774,924 | 15.989          |
| 76            | 593.119,978<br>694.774,924 | 77            | 593.124,282<br>694.764,19  | 11.565          | 77            | 593.124,282<br>694.764,19  | 78            | 593.128,156<br>694.752,106 | 12.69           | 78            | 593.128,156<br>694.752,106 | 79            | 593.128,186<br>694.752,012 | 0.099           |
| 79            | 593.128,186<br>694.752,012 | 80            | 593.137,027<br>694.724,925 | 28.493          | 80            | 593.137,027<br>694.724,925 | 81            | 593.138,395<br>694.719,14  | 5.945           | 81            | 593.138,395<br>694.719,14  | 82            | 593.138,455<br>694.718,885 | 0.262           |
| 82            | 593.138,455<br>694.718,885 | 83            | 593.140,397<br>694.710,674 | 8.437           | 83            | 593.140,397<br>694.710,674 | 84            | 593.138,461<br>694.697,578 | 13.238          | 84            | 593.138,461<br>694.697,578 | 85            | 593.133,881<br>694.682,261 | 15.987          |
| 85            | 593.133,881<br>694.682,261 | 86            | 593.133,632<br>694.681,67  | 0.641           | 86            | 593.133,632<br>694.681,67  | 87            | 593.128,483<br>694.669,458 | 13.253          | 87            | 593.128,483<br>694.669,458 | 88            | 593.122,984<br>694.654,652 | 15.795          |
| 88            | 593.122,984<br>694.654,652 | 89            | 593.117,743<br>694.641,103 | 14.527          | 89            | 593.117,743<br>694.641,103 | 90            | 593.116,065<br>694.636,239 | 5.146           | 90            | 593.116,065<br>694.636,239 | 91            | 593.114,442<br>694.631,968 | 4.569           |
| 91            | 593.114,442<br>694.631,968 | 92            | 593.114,165<br>694.631,24  | 0.779           | 92            | 593.114,165<br>694.631,24  | 93            | 593.113,989<br>694.630,778 | 0.494           | 93            | 593.113,989<br>694.630,778 | 94            | 593.111,447<br>694.623,58  | 7.633           |
| 94            | 593.111,447<br>694.623,58  | 95            | 593.111,187<br>694.622,844 | 0.78            | 95            | 593.111,187<br>694.622,844 | 96            | 593.110,85<br>694.621,89   | 1.012           | 96            | 593.110,85<br>694.621,89   | 97            | 593.109,94<br>694.619,314  | 2.732           |
| 97            | 593.109,94<br>694.619,314  | 98            | 593.109,24<br>694.616,127  | 3.262           | 98            | 593.109,24<br>694.616,127  | 99            | 593.108,465<br>694.611,894 | 4.304           | 99            | 593.108,465<br>694.611,894 | 100           | 593.108,089<br>694.608,077 | 3.835           |
| 100           | 593.108,089<br>694.608,077 | 101           | 593.107,649<br>694.603,123 | 4.973           | 101           | 593.107,649<br>694.603,123 | 102           | 593.107,462<br>694.599,874 | 3.255           | 102           | 593.107,462<br>694.599,874 | 103           | 593.107,442<br>694.599,538 | 0.336           |
| 103           | 593.107,442<br>694.599,538 | 104           | 593.107,44<br>694.599,211  | 0.327           | 104           | 593.107,44<br>694.599,211  | 105           | 593.107,436<br>694.598,45  | 0.761           | 105           | 593.107,436<br>694.598,45  | 106           | 593.107,392<br>694.590,92  | 7.53            |
| 106           | 593.107,392<br>694.590,92  | 107           | 593.107,491<br>694.583,157 | 7.764           | 107           | 593.107,491<br>694.583,157 | 108           | 593.107,5<br>694.582,491   | 0.666           | 108           | 593.107,5<br>694.582,491   | 109           | 593.107,507<br>694.581,914 | 0.576           |
| 109           | 593.107,507<br>694.581,914 | 110           | 593.107,514<br>694.581,378 | 0.536           | 110           | 593.107,514<br>694.581,378 | 111           | 593.107,52<br>694.580,938  | 0.441           | 111           | 593.107,52<br>694.580,938  | 112           | 593.107,522<br>694.580,717 | 0.221           |

| Punct început | X / Y                      | Punct sfârșit | X / Y                      | Lungime segment | Punct început | X / Y                      | Punct sfârșit | X / Y                      | Lungime segment | Punct început | X / Y                      | Punct sfârșit | X / Y                      | Lungime segment |
|---------------|----------------------------|---------------|----------------------------|-----------------|---------------|----------------------------|---------------|----------------------------|-----------------|---------------|----------------------------|---------------|----------------------------|-----------------|
| 112           | 593.107,522<br>694.580,717 | 113           | 593.107,525<br>694.580,496 | 0.221           | 113           | 593.107,525<br>694.580,496 | 114           | 593.107,484<br>694.535,167 | 45.328          | 114           | 593.107,484<br>694.535,167 | 115           | 593.107,48<br>694.530,146  | 5.021           |
| 115           | 593.107,48<br>694.530,146  | 116           | 593.107,48<br>694.530,018  | 0.129           | 116           | 593.107,48<br>694.530,018  | 117           | 593.110,019<br>694.502,183 | 27.95           | 117           | 593.110,019<br>694.502,183 | 118           | 593.111,567<br>694.493,203 | 9.113           |
| 118           | 593.111,567<br>694.493,203 | 119           | 593.112,331<br>694.485,691 | 7.551           | 119           | 593.112,331<br>694.485,691 | 120           | 593.112,277<br>694.476,848 | 8.843           | 120           | 593.112,277<br>694.476,848 | 121           | 593.112,048<br>694.474,603 | 2.256           |
| 121           | 593.112,048<br>694.474,603 | 122           | 593.112,017<br>694.474,301 | 0.304           | 122           | 593.112,017<br>694.474,301 | 123           | 593.111,993<br>694.474,068 | 0.233           | 123           | 593.111,993<br>694.474,068 | 124           | 593.111,857<br>694.473,502 | 0.583           |
| 124           | 593.111,857<br>694.473,502 | 125           | 593.111,679<br>694.472,764 | 0.759           | 125           | 593.111,679<br>694.472,764 | 126           | 593.111,245<br>694.471,825 | 1.034           | 126           | 593.111,245<br>694.471,825 | 127           | 593.110,748<br>694.471,185 | 0.81            |
| 127           | 593.110,748<br>694.471,185 | 128           | 593.107,905<br>694.468,575 | 3.86            | 128           | 593.107,905<br>694.468,575 | 129           | 593.102,227<br>694.463,412 | 7.674           | 129           | 593.102,227<br>694.463,412 | 130           | 593.098,577<br>694.459,49  | 5.357           |
| 130           | 593.098,577<br>694.459,49  | 131           | 593.095,87<br>694.456,228  | 4.239           | 131           | 593.095,87<br>694.456,228  | 132           | 593.093,57<br>694.452,693  | 4.217           | 132           | 593.093,57<br>694.452,693  | 133           | 593.091,784<br>694.449,095 | 4.017           |
| 133           | 593.091,784<br>694.449,095 | 134           | 593.090,802<br>694.446,027 | 3.221           | 134           | 593.090,802<br>694.446,027 | 135           | 593.090,462<br>694.442,178 | 3.864           | 135           | 593.090,462<br>694.442,178 | 136           | 593.090,477<br>694.442,018 | 0.161           |
| 136           | 593.090,477<br>694.442,018 | 137           | 593.086,383<br>694.439,773 | 4.669           | 137           | 593.086,383<br>694.439,773 | 138           | 593.087,971<br>694.437,052 | 3.151           | 138           | 593.087,971<br>694.437,052 | 139           | 593.093,62<br>694.427,373  | 11.207          |
| 139           | 593.093,62<br>694.427,373  | 140           | 593.093,646<br>694.427,326 | 0.054           | 140           | 593.093,646<br>694.427,326 | 141           | 593.093,945<br>694.426,777 | 0.625           | 141           | 593.093,945<br>694.426,777 | 142           | 593.094,227<br>694.426,26  | 0.589           |
| 142           | 593.094,227<br>694.426,26  | 143           | 593.096,204<br>694.422,631 | 4.132           | 143           | 593.096,204<br>694.422,631 | 144           | 593.099,144<br>694.419,082 | 4.608           | 144           | 593.099,144<br>694.419,082 | 145           | 593.107,812<br>694.424,791 | 10.379          |
| 145           | 593.107,812<br>694.424,791 | 146           | 593.105,244<br>694.427,548 | 3.768           | 146           | 593.105,244<br>694.427,548 | 147           | 593.103,232<br>694.430,972 | 3.971           | 147           | 593.103,232<br>694.430,972 | 148           | 593.101,42<br>694.434,707  | 4.151           |
| 148           | 593.101,42<br>694.434,707  | 149           | 593.100,674<br>694.436,649 | 2.08            | 149           | 593.100,674<br>694.436,649 | 150           | 593.100,102<br>694.438,983 | 2.403           | 150           | 593.100,102<br>694.438,983 | 151           | 593.100,902<br>694.441,888 | 3.013           |
| 151           | 593.100,902<br>694.441,888 | 152           | 593.101,726<br>694.444,885 | 3.108           | 152           | 593.101,726<br>694.444,885 | 153           | 593.101,94<br>694.445,662  | 0.806           | 153           | 593.101,94<br>694.445,662  | 154           | 593.103,692<br>694.448,422 | 3.269           |
| 154           | 593.103,692<br>694.448,422 | 155           | 593.107,984<br>694.455,183 | 8.009           | 155           | 593.107,984<br>694.455,183 | 156           | 593.115,826<br>694.462,388 | 10.65           | 156           | 593.115,826<br>694.462,388 | 157           | 593.115,883<br>694.463,839 | 1.452           |
| 157           | 593.115,883<br>694.463,839 | 158           | 593.119,528<br>694.485,093 | 21.564          | 158           | 593.119,528<br>694.485,093 | 159           | 593.122,898<br>694.487,006 | 3.875           | 159           | 593.122,898<br>694.487,006 | 160           | 593.121,674<br>694.507,264 | 20.295          |
| 160           | 593.121,674<br>694.507,264 | 161           | 593.120,262<br>694.531,645 | 24.422          | 161           | 593.120,262<br>694.531,645 | 162           | 593.119,232<br>694.552,622 | 21.002          | 162           | 593.119,232<br>694.552,622 | 163           | 593.118,404<br>694.573,445 | 20.84           |
| 163           | 593.118,404<br>694.573,445 | 164           | 593.118,815<br>694.601,966 | 28.524          | 164           | 593.118,815<br>694.601,966 | 165           | 593.119,244<br>694.608,633 | 6.681           | 165           | 593.119,244<br>694.608,633 | 166           | 593.121,179<br>694.617,749 | 9.319           |
| 166           | 593.121,179<br>694.617,749 | 167           | 593.123,147<br>694.624,784 | 7.305           | 167           | 593.123,147<br>694.624,784 | 168           | 593.131,959<br>694.650,412 | 27.101          | 168           | 593.131,959<br>694.650,412 | 169           | 593.137,63<br>694.666,118  | 16.698          |
| 169           | 593.137,63<br>694.666,118  | 170           | 593.139,268<br>694.670,884 | 5.04            | 170           | 593.139,268<br>694.670,884 | 171           | 593.143,233<br>694.682,422 | 12.2            | 171           | 593.143,233<br>694.682,422 | 172           | 593.147,076<br>694.693,603 | 11.823          |
| 172           | 593.147,076<br>694.693,603 | 173           | 593.149,115<br>694.697,769 | 4.638           | 173           | 593.149,115<br>694.697,769 | 174           | 593.153,634<br>694.702,835 | 6.788           | 174           | 593.153,634<br>694.702,835 | 175           | 593.159,619<br>694.709,545 | 8.992           |
| 175           | 593.159,619<br>694.709,545 | 176           | 593.149,546<br>694.738,607 | 30.758          | 176           | 593.149,546<br>694.738,607 | 177           | 593.142,088<br>694.759,69  | 22.363          | 177           | 593.142,088<br>694.759,69  | 178           | 593.139,355<br>694.758,064 | 3.18            |
| 178           | 593.139,355<br>694.758,064 | 179           | 593.130,285<br>694.779,667 | 23.43           | 179           | 593.130,285<br>694.779,667 | 180           | 593.084,486<br>694.904,199 | 132.687         | 180           | 593.084,486<br>694.904,199 | 181           | 593.081,522<br>694.912,259 | 8.587           |
| 181           | 593.081,522<br>694.912,259 | 182           | 593.080,769<br>694.914,987 | 2.83            | 182           | 593.080,769<br>694.914,987 | 183           | 593.078,589<br>694.922,881 | 8.19            | 183           | 593.078,589<br>694.922,881 | 184           | 593.047,597<br>695.005,159 | 87.921          |
| 184           | 593.047,597<br>695.005,159 | 185           | 593.129,631<br>695.039,19  | 88.813          | 185           | 593.129,631<br>695.039,19  | 186           | 593.129,071<br>695.040,512 | 1.435           | 186           | 593.129,071<br>695.040,512 | 187           | 593.128,964<br>695.040,74  | 0.251           |
| 187           | 593.128,964<br>695.040,74  | 188           | 593.126,413<br>695.046,175 | 6.004           | 188           | 593.126,413<br>695.046,175 | 189           | 593.125,655<br>695.047,792 | 1.786           | 189           | 593.125,655<br>695.047,792 | 190           | 593.044,204<br>695.013,99  | 88.186          |
| 190           | 593.044,204<br>695.013,99  | 191           | 593.041,369<br>695.021,319 | 7.858           | 191           | 593.041,369<br>695.021,319 | 192           | 593.033,762<br>695.040,985 | 21.086          | 192           | 593.033,762<br>695.040,985 | 193           | 593.008,155<br>695.093,756 | 58.656          |
| 193           | 593.008,155<br>695.093,756 | 194           | 592.980,273<br>695.146,055 | 59.267          | 194           | 592.980,273<br>695.146,055 | 195           | 592.952,452<br>695.188,288 | 50.573          | 195           | 592.952,452<br>695.188,288 | 196           | 592.947,427<br>695.187,981 | 5.035           |
| 196           | 592.947,427<br>695.187,981 | 197           | 592.930,824<br>695.196,133 | 18.496          | 197           | 592.930,824<br>695.196,133 | 198           | 592.915,088<br>695.208,722 | 20.152          | 198           | 592.915,088<br>695.208,722 | 199           | 592.907,108<br>695.214,566 | 9.892           |
| 199           | 592.907,108<br>695.214,566 | 200           | 592.892,121<br>695.230,596 | 21.944          | 200           | 592.892,121<br>695.230,596 | 201           | 592.887,888<br>695.233,841 | 5.333           | 201           | 592.887,888<br>695.233,841 | 202           | 592.885,107<br>695.235,972 | 3.504           |
| 202           | 592.885,107<br>695.235,972 | 203           | 592.883,673<br>695.236,808 | 1.66            | 203           | 592.883,673<br>695.236,808 | 204           | 592.878,433<br>695.240,186 | 6.235           | 204           | 592.878,433<br>695.240,186 | 205           | 592.870,209<br>695.244,882 | 9.47            |
| 205           | 592.870,209<br>695.244,882 | 206           | 592.864,034<br>695.248,196 | 7.009           | 206           | 592.864,034<br>695.248,196 | 207           | 592.855,635<br>695.253,948 | 10.18           | 207           | 592.855,635<br>695.253,948 | 208           | 592.851,829<br>695.256,559 | 4.616           |
| 208           | 592.851,829<br>695.256,559 | 209           | 592.848,078<br>695.259,521 | 4.779           | 209           | 592.848,078<br>695.259,521 | 210           | 592.845,069<br>695.262,639 | 4.334           | 210           | 592.845,069<br>695.262,639 | 211           | 592.837,496<br>695.271,763 | 11.857          |

| Punct început | X / Y                      | Punct sfârșit | X / Y                      | Lungime segment | Punct început | X / Y                      | Punct sfârșit | X / Y                      | Lungime segment | Punct început | X / Y                      | Punct sfârșit | X / Y                      | Lungime segment |
|---------------|----------------------------|---------------|----------------------------|-----------------|---------------|----------------------------|---------------|----------------------------|-----------------|---------------|----------------------------|---------------|----------------------------|-----------------|
| 211           | 592.837,496<br>695.271,763 | 212           | 592.832,928<br>695.277,582 | 7.398           | 212           | 592.832,928<br>695.277,582 | 213           | 592.827,665<br>695.283,763 | 8.118           | 213           | 592.827,665<br>695.283,763 | 214           | 592.819,807<br>695.291,858 | 11.282          |
| 214           | 592.819,807<br>695.291,858 | 215           | 592.810,693<br>695.300,626 | 12.647          | 215           | 592.810,693<br>695.300,626 | 216           | 592.806,566<br>695.304,995 | 6.011           | 216           | 592.806,566<br>695.304,995 | 217           | 592.800,766<br>695.311,905 | 9.022           |
| 217           | 592.800,766<br>695.311,905 | 218           | 592.793,887<br>695.320,196 | 10.773          | 218           | 592.793,887<br>695.320,196 | 219           | 592.791,092<br>695.323,516 | 4.34            | 219           | 592.791,092<br>695.323,516 | 220           | 592.787,634<br>695.320,481 | 4.601           |
| 220           | 592.787,634<br>695.320,481 | 221           | 592.790,357<br>695.317,246 | 4.228           | 221           | 592.790,357<br>695.317,246 | 222           | 592.794,477<br>695.312,28  | 6.452           | 222           | 592.794,477<br>695.312,28  | 223           | 592.794,96<br>695.311,698  | 0.756           |
| 223           | 592.794,96<br>695.311,698  | 224           | 592.797,234<br>695.308,958 | 3.561           | 224           | 592.797,234<br>695.308,958 | 225           | 592.798,534<br>695.307,409 | 2.022           | 225           | 592.798,534<br>695.307,409 | 226           | 592.803,129<br>695.301,934 | 7.148           |
| 226           | 592.803,129<br>695.301,934 | 227           | 592.807,425<br>695.297,387 | 6.256           | 227           | 592.807,425<br>695.297,387 | 228           | 592.816,562<br>695.288,597 | 12.678          | 228           | 592.816,562<br>695.288,597 | 229           | 592.822,209<br>695.282,779 | 8.108           |
| 229           | 592.822,209<br>695.282,779 | 230           | 592.824,26<br>695.280,666  | 2.945           | 230           | 592.824,26<br>695.280,666  | 231           | 592.829,366<br>695.274,669 | 7.877           | 231           | 592.829,366<br>695.274,669 | 232           | 592.831,28<br>695.272,232  | 3.099           |
| 232           | 592.831,28<br>695.272,232  | 233           | 592.831,312<br>695.272,191 | 0.052           | 233           | 592.831,312<br>695.272,191 | 234           | 592.833,917<br>695.268,873 | 4.218           | 234           | 592.833,917<br>695.268,873 | 235           | 592.841,639<br>695.259,569 | 12.092          |
| 235           | 592.841,639<br>695.259,569 | 236           | 592.844,984<br>695.256,103 | 4.817           | 236           | 592.844,984<br>695.256,103 | 237           | 592.849,099<br>695.252,853 | 5.244           | 237           | 592.849,099<br>695.252,853 | 238           | 592.853,034<br>695.250,154 | 4.772           |
| 238           | 592.853,034<br>695.250,154 | 239           | 592.861,639<br>695.244,26  | 10.43           | 239           | 592.861,639<br>695.244,26  | 240           | 592.867,981<br>695.240,857 | 7.197           | 240           | 592.867,981<br>695.240,857 | 241           | 592.871,82<br>695.238,665  | 4.421           |
| 241           | 592.871,82<br>695.238,665  | 242           | 592.872,722<br>695.238,15  | 1.038           | 242           | 592.872,722<br>695.238,15  | 243           | 592.876,044<br>695.236,253 | 3.826           | 243           | 592.876,044<br>695.236,253 | 244           | 592.881,02<br>695.233,045  | 5.92            |
| 244           | 592.881,02<br>695.233,045  | 245           | 592.884,204<br>695.230,598 | 4.015           | 245           | 592.884,204<br>695.230,598 | 246           | 592.886,787<br>695.228,428 | 3.374           | 246           | 592.886,787<br>695.228,428 | 247           | 592.887,595<br>695.227,749 | 1.055           |
| 247           | 592.887,595<br>695.227,749 | 248           | 592.888,804<br>695.226,299 | 1.889           | 248           | 592.888,804<br>695.226,299 | 249           | 592.891,416<br>695.223,165 | 4.079           | 249           | 592.891,416<br>695.223,165 | 250           | 592.895,96<br>695.218,004  | 6.877           |
| 250           | 592.895,96<br>695.218,004  | 251           | 592.895,987<br>695.217,974 | 0.04            | 251           | 592.895,987<br>695.217,974 | 252           | 592.897,11<br>695.216,698  | 1.7             | 252           | 592.897,11<br>695.216,698  | 253           | 592.898,891<br>695.214,642 | 2.721           |
| 253           | 592.898,891<br>695.214,642 | 254           | 592.899,082<br>695.214,421 | 0.292           | 254           | 592.899,082<br>695.214,421 | 255           | 592.899,136<br>695.214,358 | 0.083           | 255           | 592.899,136<br>695.214,358 | 256           | 592.899,261<br>695.214,213 | 0.192           |
| 256           | 592.899,261<br>695.214,213 | 257           | 592.902,742<br>695.210,194 | 5.317           | 257           | 592.902,742<br>695.210,194 | 258           | 592.910,345<br>695.203,097 | 10.401          | 258           | 592.910,345<br>695.203,097 | 259           | 592.922,975<br>695.191,11  | 17.413          |
| 259           | 592.922,975<br>695.191,11  | 260           | 592.930,989<br>695.183,459 | 11.08           | 260           | 592.930,989<br>695.183,459 | 1             | 592.931,01<br>695.183,439  | 0.029           |               |                            |               |                            |                 |

\*\* Lungimile segmentelor sunt determinate în planul de proiecție Stereo 70 și sunt rotunjite la 1 milimetru.

\*\*\* Distanța dintre puncte este formată din segmente cumulate ce sunt mai mici decât valoarea 1 milimetru.

