

**DATE DESPRE IMOBILUL NR. 2494**

Oficiul de Cadastru și Publicitate Imobiliară SUCEAVA
Biroul de Cadastru și Publicitate Imobiliară Suceava

A. Partea I. Descrierea imobilului

TEREN Extravilan

Adresa: Jud. Suceava

Nr. Crt	Nr cadastral Nr. topografic	Suprafața* (mp)	Observații / Referințe
A1	43710	1.080	Sector cadastral:21 Teren neimprejmuit;

B. Partea II. Proprietari și acte

Inscrieri privitoare la dreptul de proprietate și alte drepturi reale	Referințe
82975 / 20/11/2023	
Act Notarial nr. contract de intretinere aut.261, din 18/02/2009 emis de BNP ANCA MARIA;	
B3	A1
Intabulare, drept de PROPRIETATE, dobândit prin Conventie, cota actuala 1/1	
1) CLIMOV N.ILIE, Lipsă CNP proprietar.	
2) CLIMOV S. EVDOCHIA, Lipsă CNP proprietar; soti	

C. Partea III. SARCINI .

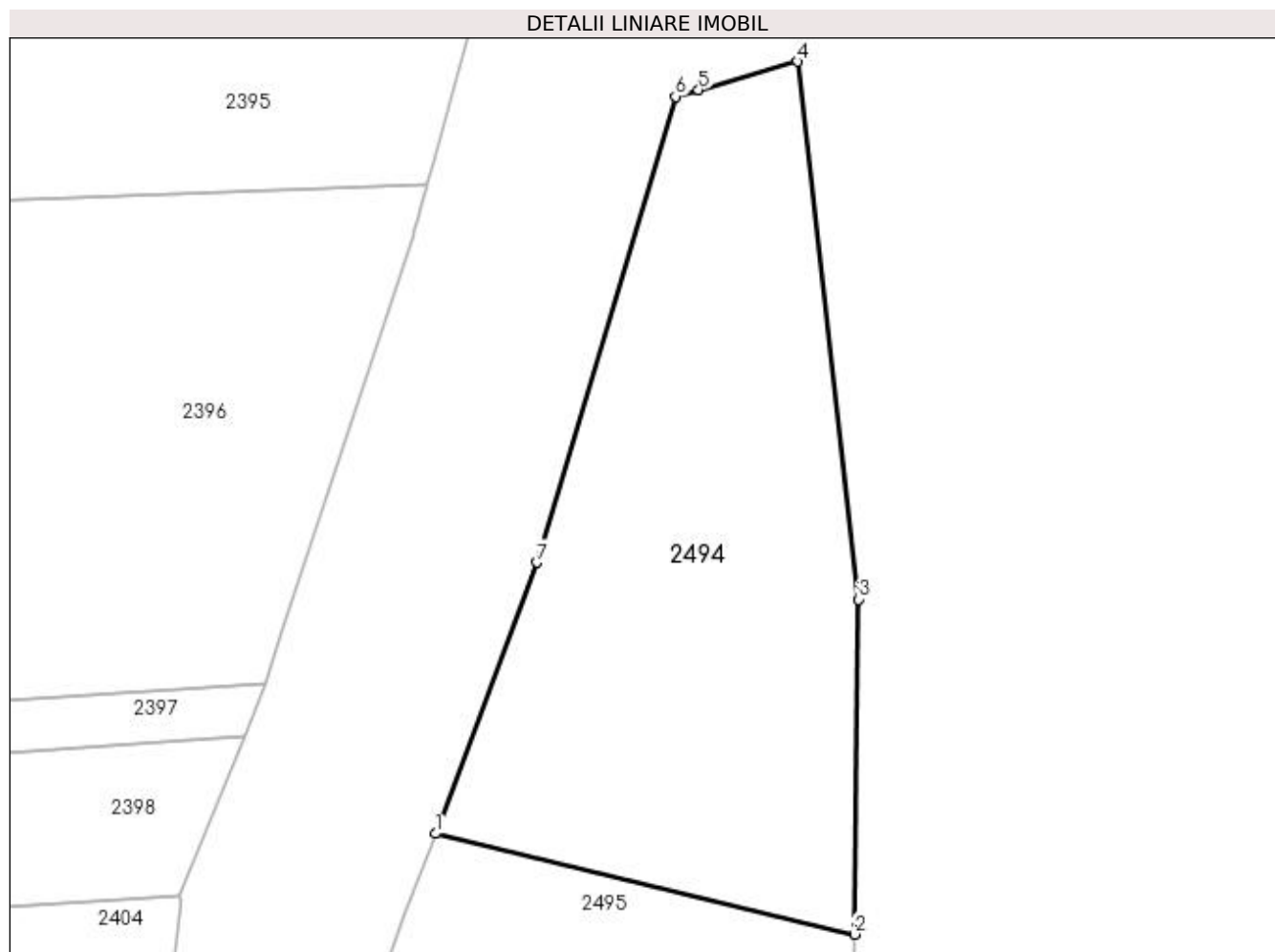
Inscrieri privind dezmembramintele dreptului de proprietate, drepturi reale de garanție și sarcini	Referințe
NU SUNT	

Anexa Nr. 1 La Partea I

Teren

Nr cadastral	Suprafața (mp)*	Observații / Referințe
43710	1.080	

* Suprafața este determinată în planul de proiecție Stereo 70.



Date referitoare la teren

Crt	Categorie folosință	Intravilan	Suprafața (mp)	Tarla	Parcelă	Nr. topo	Observații / Referințe
1	arabil	NU	1.080	1	3	-	

Lungime Segmente

1) Valorile lungimilor segmentelor sunt obținute din proiecție în plan.

Punct început	X / Y	Punct sfârșit	X / Y	Lungime segment (** (m)
1	592.031,386 691.302,677	2	592.060,291 691.295,727	29.729
2	592.060,291 691.295,727	3	592.060,575 691.318,817	23.092
3	592.060,575 691.318,817	4	592.056,367 691.355,901	37.322
4	592.056,367 691.355,901	5	592.049,53 691.353,941	7.112
5	592.049,53 691.353,941	6	592.047,941 691.353,485	1.653

Punct început	X / Y	Punct sfârșit	X / Y	Lungime segment (** (m)
6	592.047,941 691.353,485	7	592.038,413 691.321,353	33.515
7	592.038,413 691.321,353	1	592.031,386 691.302,677	19.954

** Lungimile segmentelor sunt determinate în planul de proiecție Stereo 70 și sunt rotunjite la 1 milimetru.

*** Distanța dintre puncte este formată din segmente cumulate ce sunt mai mici decât valoarea 1 milimetru.

**DATE DESPRE IMOBILUL NR. 2495**

Oficiul de Cadastru și Publicitate Imobiliară SUCEAVA
Biroul de Cadastru și Publicitate Imobiliară Suceava

A. Partea I. Descrierea imobilului

TEREN Extravilan

Adresa: Jud. Suceava

Nr. Crt	Nr cadastral Nr. topografic	Suprafața* (mp)	Observații / Referințe
A1		2.100	Sector cadastral:21 Teren neimprejmuit;

B. Partea II. Proprietari și acte

Inscrieri privitoare la dreptul de proprietate și alte drepturi reale		Referințe
/		
Act Normativ nr. Legea 7, din 13/03/1996 emis de PARLAMENTUL ROMANIEI;		
B1	Inscrierea provizorie, drept de PROPRIETATE, dobandit prin Lege, cota actuala 1/1 1) COMUNA MITOCU DRAGOMIRNEI, CIF:4441018, PROPRIETAR NEIDENTIFICAT.	A1

C. Partea III. SARCINI .

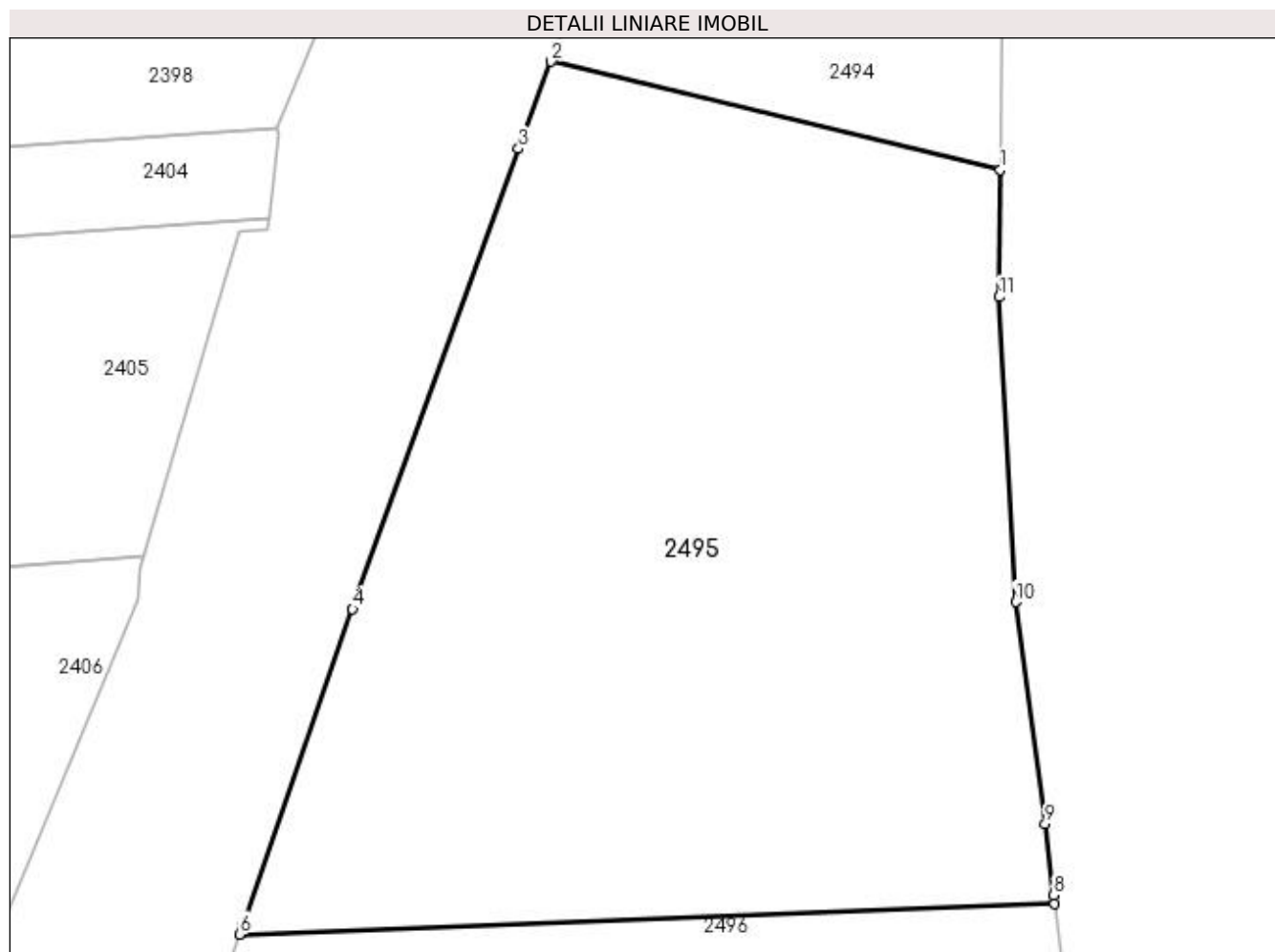
Inscrieri privind dezmembramintele dreptului de proprietate, drepturi reale de garanție și sarcini	Referințe
NU SUNT	

Anexa Nr. 1 La Partea I

Teren

Nr cadastral	Suprafața (mp)*	Observații / Referințe
	2.100	

* Suprafața este determinată în planul de proiecție Stereo 70.



Date referitoare la teren

Crt	Categorie folosință	Intravilan	Suprafața (mp)	Tarla	Parcelă	Nr. topo	Observații / Referințe
1	arabil	NU	2.100	1	3	-	

Lungime Segmente

1) Valorile lungimilor segmentelor sunt obținute din proiecție în plan.

Punct început	X / Y	Punct sfârșit	X / Y	Lungime segment (** (m)
1	592.060,291 691.295,727	2	592.031,386 691.302,677	29.729
2	592.031,386 691.302,677	3	592.029,276 691.297,07	5.991
3	592.029,276 691.297,07	4	592.018,599 691.267,481	31.456
4	592.018,599 691.267,481	5	592.011,519 691.247,131	21.546
5	592.011,519 691.247,131	6	592.011,317 691.246,551	0.615

Punct început	X / Y	Punct sfârşit	X / Y	Lungime segment (** (m)
6	592.011,317 691.246,551	7	592.063,787 691.248,492	52.506
7	592.063,787 691.248,492	8	592.063,719 691.249,062	0.574
8	592.063,719 691.249,062	9	592.063,17 691.253,661	4.632
9	592.063,17 691.253,661	10	592.061,265 691.267,922	14.388
10	592.061,265 691.267,922	11	592.060,189 691.287,544	19.651
11	592.060,189 691.287,544	1	592.060,291 691.295,727	8.184

** Lungimile segmentelor sunt determinate în planul de proiecție Stereo 70 și sunt rotunjite la 1 milimetru.

*** Distanța dintre puncte este formată din segmente cumulate ce sunt mai mici decât valoarea 1 milimetru.

**DATE DESPRE IMOBILUL NR. 2496**

Oficiul de Cadastru și Publicitate Imobiliară SUCEAVA
Biroul de Cadastru și Publicitate Imobiliară Suceava

A. Partea I. Descrierea imobilului

TEREN Extravilan

Adresa: Jud. Suceava

Nr. Crt	Nr cadastral Nr. topografic	Suprafața* (mp)	Observații / Referințe
A1	41137	Din acte: 5.600 Masurata: 1.180	Sector cadastral:21 Teren neimprejmut;

B. Partea II. Proprietari și acte

Inscrieri privitoare la dreptul de proprietate și alte drepturi reale		Referințe
35580 / 07/07/2020		
Act Notarial nr. certificat de mostenitor suplimentar nr. 572, din 29/09/1997 emis de BNP ION LOSTUN;		
B2	Intabulare, drept de PROPRIETATE, dobandit prin Succesiune, cota actuala 1/1 1) ROMAN IOAN	A1

C. Partea III. SARCINI .

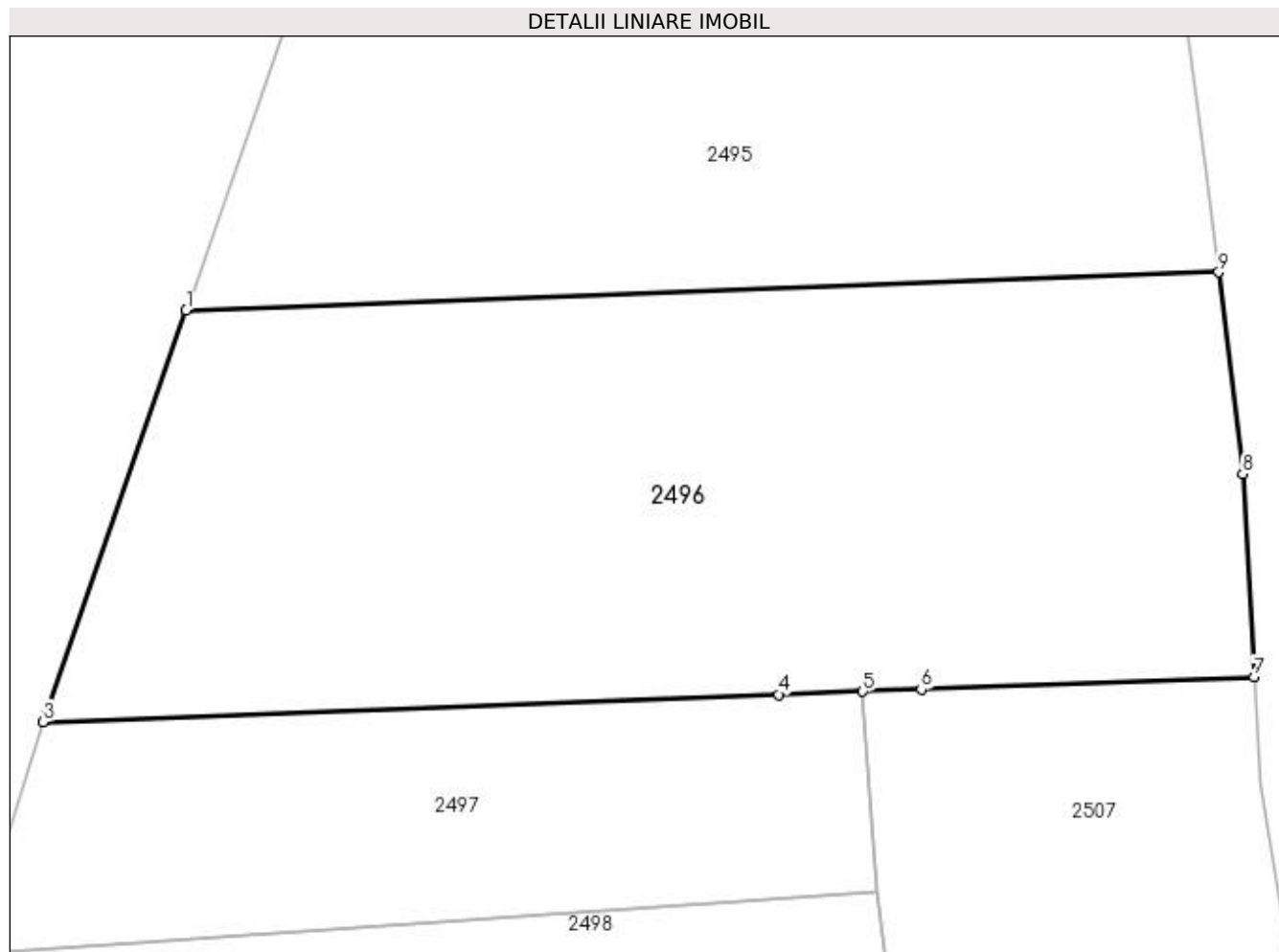
Inscrieri privind dezmembramintele dreptului de proprietate, drepturi reale de garanție și sarcini	Referințe
NU SUNT	

Anexa Nr. 1 La Partea I

Teren

Nr cadastral	Suprafața (mp)*	Observații / Referințe
41137	Din acte: 5.600 Masurata: 1.180	

* Suprafața este determinată în planul de proiecție Stereo 70.



Date referitoare la teren

Crt	Categorie folosință	Intra vilan	Suprafața (mp)	Tarla	Parcelă	Nr. topo	Observații / Referințe
1	arabil	NU	1.180	1	3	-	

Lungime Segmente

1) Valorile lungimilor segmentelor sunt obținute din proiecție în plan.

Punct început	X / Y	Punct sfârșit	X / Y	Lungime segment (** (m)
1	592.011,317 691.246,551	2	592.004,176 691.226,03	21.728
2	592.004,176 691.226,03	3	592.004,053 691.225,637	0.412
3	592.004,053 691.225,637	4	592.041,426 691.227,025	37.398
4	592.041,426 691.227,025	5	592.045,704 691.227,184	4.281
5	592.045,704 691.227,184	6	592.048,67 691.227,294	2.968

Punct început	X / Y	Punct sfârșit	X / Y	Lungime segment (** (m)
6	592.048,67 691.227,294	7	592.065,585 691.227,923	16.926
7	592.065,585 691.227,923	8	592.065,01 691.238,237	10.33
8	592.065,01 691.238,237	9	592.063,787 691.248,492	10.328
9	592.063,787 691.248,492	1	592.011,317 691.246,551	52.506

** Lungimile segmentelor sunt determinate în planul de proiecție Stereo 70 și sunt rotunjite la 1 milimetru.

*** Distanța dintre puncte este formată din segmente cumulate ce sunt mai mici decât valoarea 1 milimetru.

**DATE DESPRE IMOBILUL NR. 2497**

Oficiul de Cadastru și Publicitate Imobiliară SUCEAVA
Biroul de Cadastru și Publicitate Imobiliară Suceava

A. Partea I. Descrierea imobilului

TEREN Extravilan

Adresa: Jud. Suceava

Nr. Crt	Nr cadastral Nr. topografic	Suprafața* (mp)	Observații / Referințe
A1	41985	479	Sector cadastral:21 Teren neimprejmuit;

B. Partea II. Proprietari și acte

Inscrieri privitoare la dreptul de proprietate și alte drepturi reale	Referințe
64923 / 13/09/2021	
Act Normativ nr. 1876, din 31/07/2007 emis de BNP MIRCEA EUGEN BOBRIC;	
B2	A1
Intabulare, drept de PROPRIETATE, dobandit prin Conventie, cota actuala 1/1	
1) ZENOVEIOV DANIL, necasatorit, bun propriu	

C. Partea III. SARCINI .

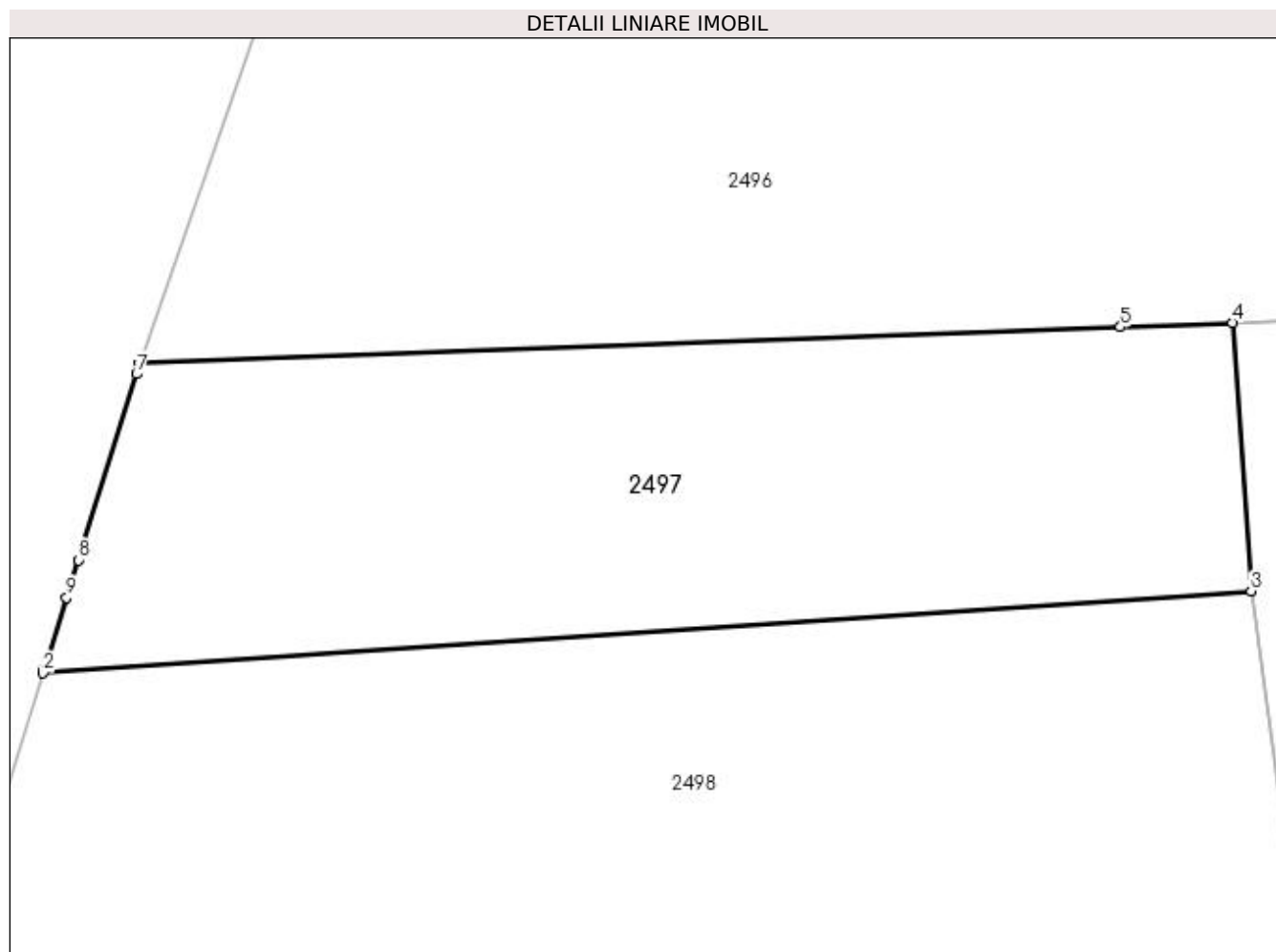
Inscrieri privind dezmembramintele dreptului de proprietate, drepturi reale de garanție și sarcini	Referințe
NU SUNT	

Anexa Nr. 1 La Partea I

Teren

Nr cadastral	Suprafața (mp)*	Observații / Referințe
41985	479	

* Suprafața este determinată în planul de proiecție Stereo 70.



Date referitoare la teren

Crt	Categorie folosință	Intra vilan	Suprafața (mp)	Tarla	Parcelă	Nr. topo	Observații / Referințe
1	arabil	NU	479	1	3	-	

Lungime Segmente

1) Valorile lungimilor segmentelor sunt obținute din proiecție în plan.

Punct început	X / Y	Punct sfârșit	X / Y	Lungime segment (** (m)
1	592.000,407 691.213,965	2	592.000,369 691.213,843	0.128
2	592.000,369 691.213,843	3	592.046,404 691.216,969	46.142
3	592.046,404 691.216,969	4	592.045,704 691.227,184	10.24
4	592.045,704 691.227,184	5	592.041,426 691.227,025	4.281
5	592.041,426 691.227,025	6	592.004,053 691.225,637	37.398

Punct început	X / Y	Punct sfârșit	X / Y	Lungime segment (** (m)
6	592.004,053 691.225,637	7	592.003,927 691.225,234	0.422
7	592.003,927 691.225,234	8	592.001,714 691.218,149	7.423
8	592.001,714 691.218,149	9	592.001,266 691.216,714	1.504
9	592.001,266 691.216,714	1	592.000,407 691.213,965	2.88

** Lungimile segmentelor sunt determinate în planul de proiecție Stereo 70 și sunt rotunjite la 1 milimetru.

*** Distanța dintre puncte este formată din segmente cumulate ce sunt mai mici decât valoarea 1 milimetru.

**DATE DESPRE IMOBILUL NR. 2498**

Oficiul de Cadastru și Publicitate Imobiliară SUCEAVA
Biroul de Cadastru și Publicitate Imobiliară Suceava

A. Partea I. Descrierea imobilului

TEREN Extravilan

Adresa: Jud. Suceava

Nr. Crt	Nr cadastral Nr. topografic	Suprafața* (mp)	Observații / Referințe
A1		1.229	Sector cadastral:21 Teren neimprejmuit;

B. Partea II. Proprietari și acte

Inscrieri privitoare la dreptul de proprietate și alte drepturi reale		Referințe
/		
Act Normativ nr. Legea 7, din 13/03/1996 emis de PARLAMENTUL ROMANIEI;		
B1	Inscrierea provizorie, drept de PROPRIETATE, dobandit prin Lege, cota actuala 1/1 1) COMUNA MITOCU DRAGOMIRNEI, CIF:4441018, PROPRIETAR NEIDENTIFICAT.	A1

C. Partea III. SARCINI .

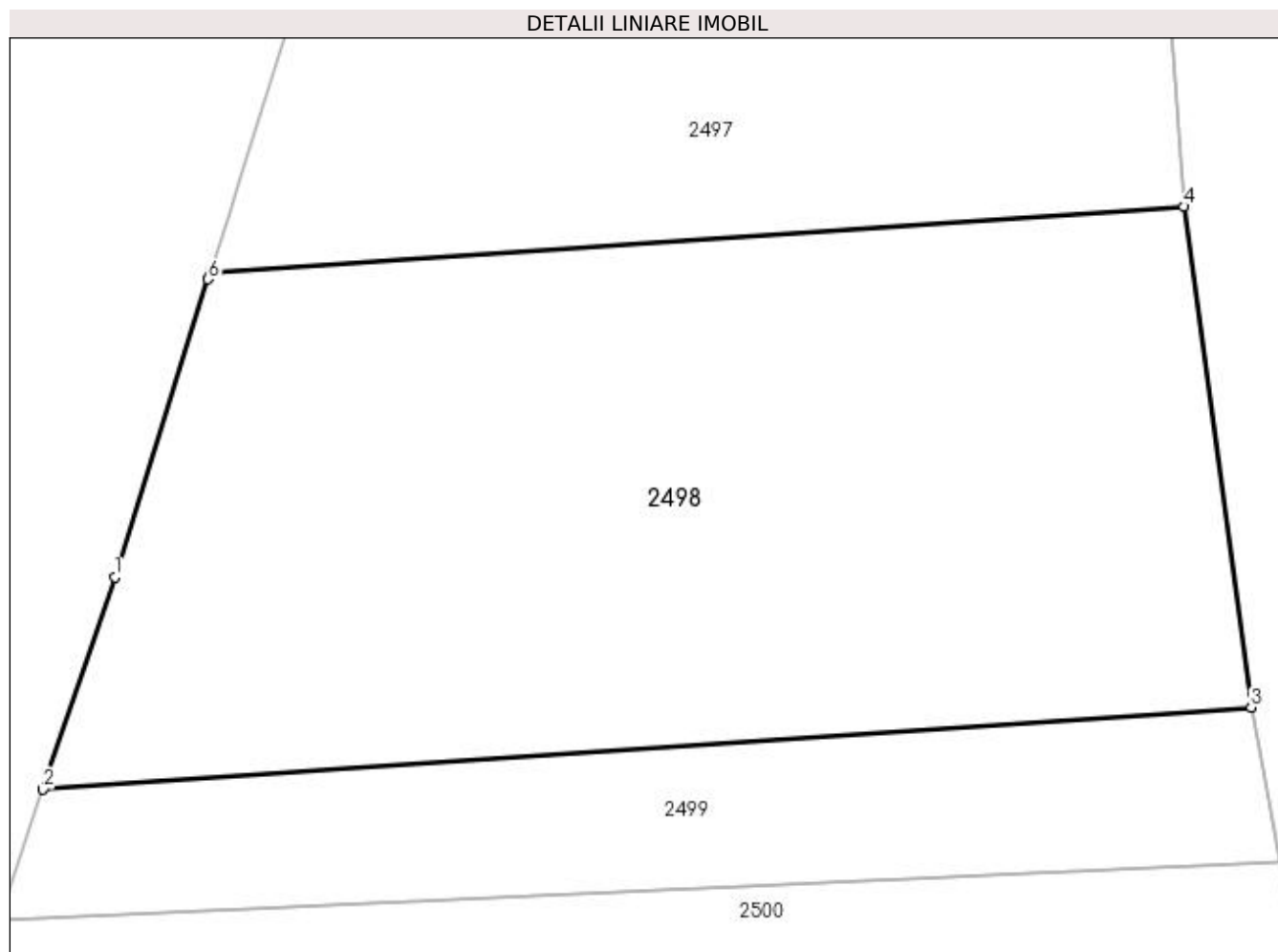
Inscrieri privind dezmembramintele dreptului de proprietate, drepturi reale de garanție și sarcini	Referințe
NU SUNT	

Anexa Nr. 1 La Partea I

Teren

Nr cadastral	Suprafața (mp)*	Observații / Referințe
	1.229	

* Suprafața este determinată în planul de proiecție Stereo 70.



Date referitoare la teren

Crt	Categorie folosință	Intra vilan	Suprafața (mp)	Tarla	Parcelă	Nr. topo	Observații / Referințe
1	arabil	NU	1.229	1	3	-	

Lungime Segmente

1) Valorile lungimilor segmentelor sunt obținute din proiecție în plan.

Punct început	X / Y	Punct sfârșit	X / Y	Lungime segment (** (m)
1	591.995,874 691.199,456	2	591.992,48 691.189,437	10.578
2	591.992,48 691.189,437	3	592.049,589 691.193,315	57.241
3	592.049,589 691.193,315	4	592.046,404 691.216,969	23.867
4	592.046,404 691.216,969	5	592.000,369 691.213,843	46.142
5	592.000,369 691.213,843	6	592.000,274 691.213,539	0.318

Punct început	X / Y	Punct sfârșit	X / Y	Lungime segment (** (m)
6	592.000,274 691.213,539	1	591.995,874 691.199,456	14.754

** Lungimile segmentelor sunt determinate în planul de proiecție Stereo 70 și sunt rotunjite la 1 milimetru.

*** Distanța dintre puncte este formată din segmente cumulate ce sunt mai mici decât valoarea 1 milimetru.

**DATE DESPRE IMOBILUL NR. 2499**

Oficiul de Cadastru și Publicitate Imobiliară SUCEAVA
Biroul de Cadastru și Publicitate Imobiliară Suceava

A. Partea I. Descrierea imobilului

TEREN Extravilan

Adresa: Jud. Suceava

Nr. Crt	Nr cadastral Nr. topografic	Suprafața* (mp)	Observații / Referințe
A1		Din acte: 2.100 Masurata: 398	Sector cadastral:21 Teren neimprejmuit; Diferența de suprafață se regăsește la ID 2412.

B. Partea II. Proprietari și acte

Inscrieri privitoare la dreptul de proprietate și alte drepturi reale		Referințe
/		
Act Notarial nr. 111, din 04/08/2000 emis de NP BUSUIOC OVIDIU;		
B1	Intabulare, drept de PROPRIETATE, dobândit prin Succesiune, cota actuala 1/1 1) CONDOROVICI IOAN	A1

C. Partea III. SARCINI .

Inscrieri privind dezmembramintele dreptului de proprietate, drepturi reale de garanție și sarcini	Referințe
NU SUNT	

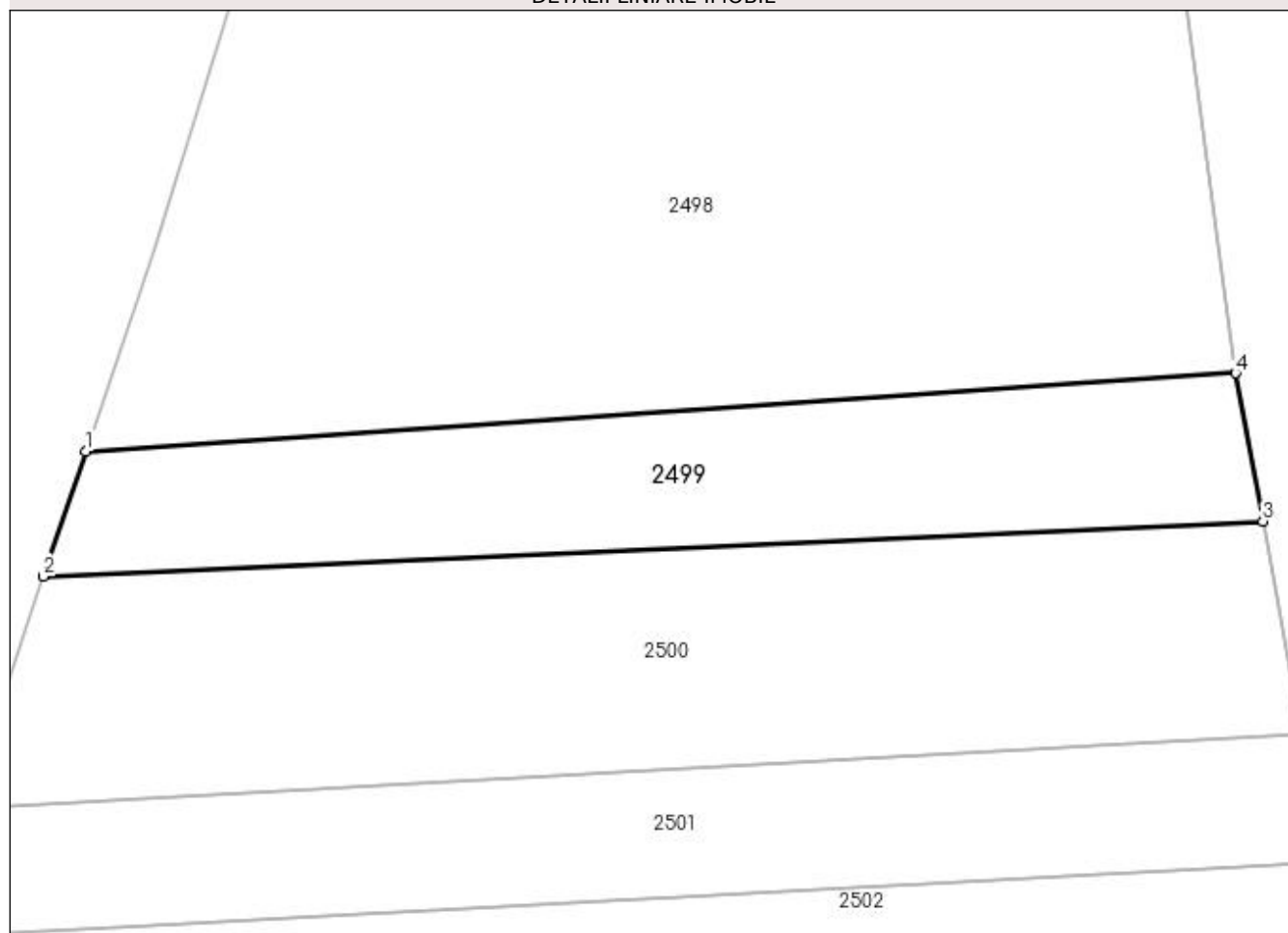
Anexa Nr. 1 La Partea I

Teren

Nr cadastral	Suprafața (mp)*	Observații / Referințe
	Din acte: 2.100 Masurata: 398	Diferența de suprafață se regăsește la ID 2412.

* Suprafața este determinată în planul de proiecție Stereo 70.

DETALII LINIARE IMOBIL



Date referitoare la teren

Crt	Categorie folosință	Intra vilan	Suprafața (mp)	Tarla	Parcelă	Nr. topo	Observații / Referințe
1	arabil	NU	398	1	3	-	

Lungime Segmente

1) Valorile lungimilor segmentelor sunt obținute din proiecție în plan.

Punct început	X / Y	Punct sfârșit	X / Y	Lungime segment (** (m)
1	591.992,48 691.189,437	2	591.990,375 691.183,225	6.559
2	591.990,375 691.183,225	3	592.050,961 691.185,962	60.648
3	592.050,961 691.185,962	4	592.049,589 691.193,315	7.48
4	592.049,589 691.193,315	1	591.992,48 691.189,437	57.241

**** Lungimile segmentelor sunt determinate în planul de proiecție Stereo 70 și sunt rotunjite la 1 milimetru.**

***** Distanța dintre puncte este formată din segmente cumulate ce sunt mai mici decât valoarea 1 milimetru.**

**DATE DESPRE IMOBILUL NR. 2500**

Oficiul de Cadastru și Publicitate Imobiliară SUCEAVA
Biroul de Cadastru și Publicitate Imobiliară Suceava

A. Partea I. Descrierea imobilului

TEREN Extravilan

Adresa: Jud. Suceava

Nr. Crt	Nr cadastral Nr. topografic	Suprafața* (mp)	Observații / Referințe
A1		700	Sector cadastral:21 Teren neimprejmuit;

B. Partea II. Proprietari și acte

Inscrieri privitoare la dreptul de proprietate și alte drepturi reale		Referințe
/		
Act Normativ nr. Legea 7, din 13/03/1996 emis de PARLAMENTUL ROMANIEI;		
B1	Inscrierea provizorie, drept de PROPRIETATE, dobandit prin Lege, cota actuala 1/1 1) COMUNA MITOCU DRAGOMIRNEI, CIF:4441018, PROPRIETAR NEIDENTIFICAT.	A1

C. Partea III. SARCINI .

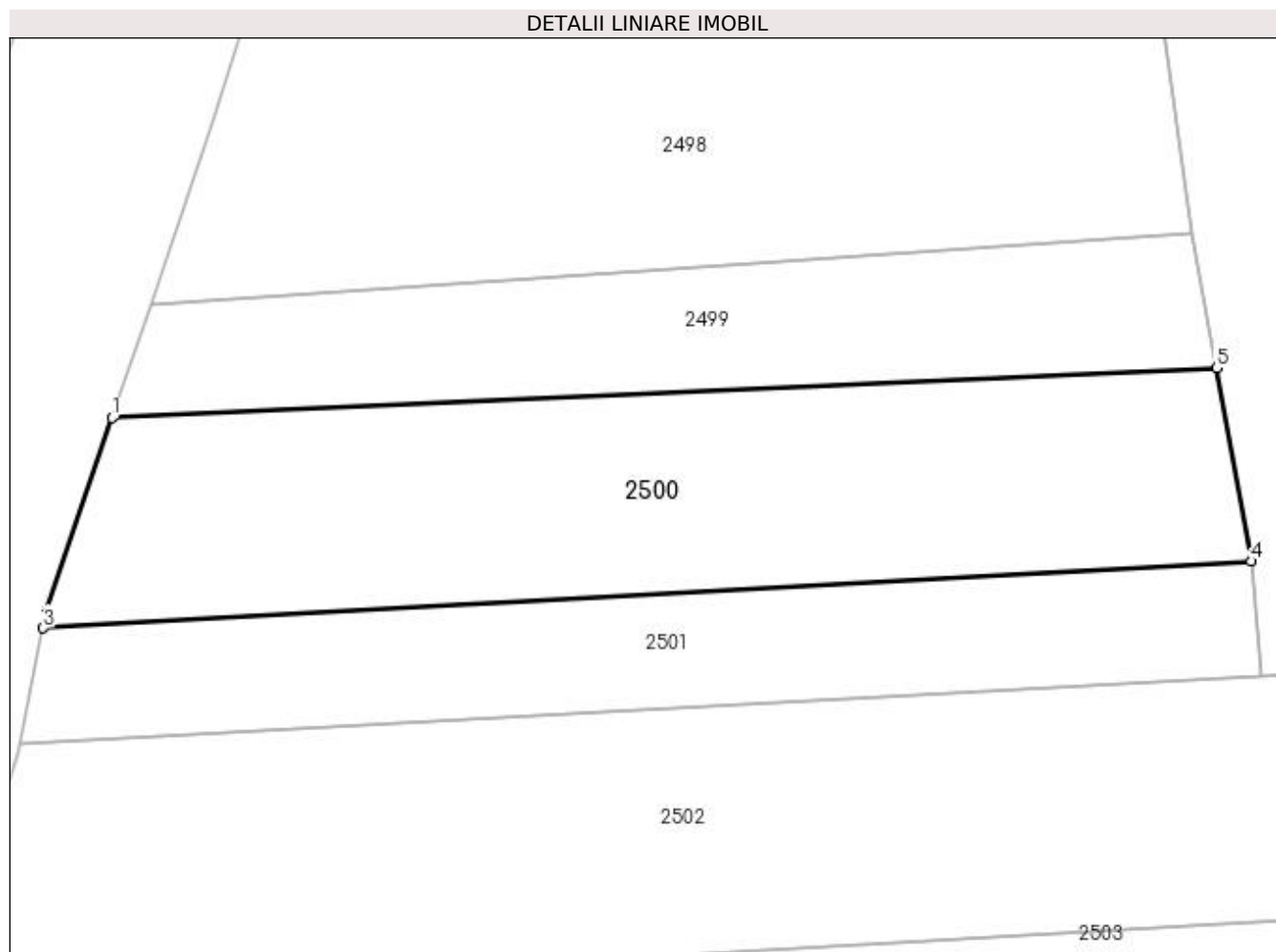
Inscrieri privind dezmembramintele dreptului de proprietate, drepturi reale de garanție și sarcini	Referințe
NU SUNT	

Anexa Nr. 1 La Partea I

Teren

Nr cadastral	Suprafața (mp)*	Observații / Referințe
	700	

* Suprafața este determinată în planul de proiecție Stereo 70.



Date referitoare la teren

Crt	Categorie folosință	Intravilan	Suprafața (mp)	Tarla	Parcelă	Nr. topo	Observații / Referințe
1	arabil	NU	700	1	3	-	

Lungime Segmente

1) Valorile lungimilor segmentelor sunt obținute din proiecție în plan.

Punct început	X / Y	Punct sfârșit	X / Y	Lungime segment (** (m)
1	591.990,375 691.183,225	2	591.986,788 691.172,639	11.177
2	591.986,788 691.172,639	3	591.986,592 691.171,696	0.963
3	591.986,592 691.171,696	4	592.052,844 691.175,355	66.353
4	592.052,844 691.175,355	5	592.050,961 691.185,962	10.773
5	592.050,961 691.185,962	1	591.990,375 691.183,225	60.648

**** Lungimile segmentelor sunt determinate în planul de proiecție Stereo 70 și sunt rotunjite la 1 milimetru.**

***** Distanța dintre puncte este formată din segmente cumulate ce sunt mai mici decât valoarea 1 milimetru.**

**DATE DESPRE IMOBILUL NR. 2501**

Oficiul de Cadastru și Publicitate Imobiliară SUCEAVA
Biroul de Cadastru și Publicitate Imobiliară Suceava

A. Partea I. Descrierea imobilului

TEREN Extravilan

Adresa: Jud. Suceava

Nr. Crt	Nr cadastral Nr. topografic	Suprafața* (mp)	Observații / Referințe
A1	35504	Din acte: 2.400 Masurata: 425	Sector cadastral:21 Teren neimprejmuit;

B. Partea II. Proprietari și acte

Inscrieri privitoare la dreptul de proprietate și alte drepturi reale		Referințe
36885 / 30/07/2018		
Act Notarial nr. 3075, din 30/07/2018 emis de ILIE VALERIANA;		
B2	Intabulare, drept de PROPRIETATE, dobandit prin Conventie, cota actuala 1/1 1) ICHIMOV IOAN 2) ICHIMOV MARIA, bun comun in devalmasie	A1

C. Partea III. SARCINI .

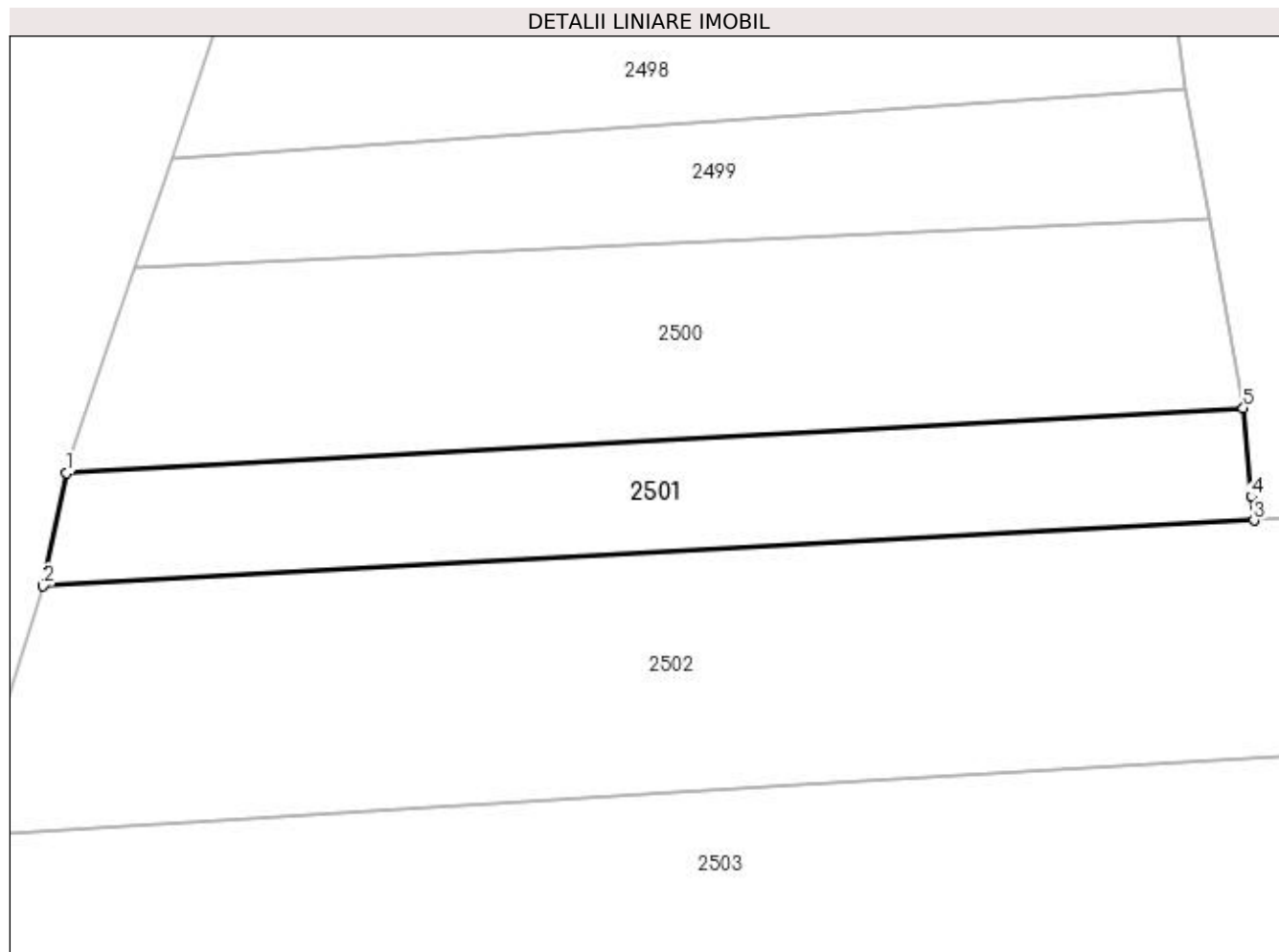
Inscrieri privind dezmembramintele dreptului de proprietate, drepturi reale de garanție și sarcini	Referințe
NU SUNT	

Anexa Nr. 1 La Partea I

Teren

Nr cadastral	Suprafața (mp)*	Observații / Referințe
35504	Din acte: 2.400 Masurata: 425	

* Suprafața este determinată în planul de proiecție Stereo 70.



Date referitoare la teren

Crt	Categorie folosință	Intravilan	Suprafața (mp)	Tarla	Parcelă	Nr. topo	Observații / Referințe
1	arabil	NU	425	1	3	-	

Lungime Segmente

1) Valorile lungimilor segmentelor sunt obținute din proiecție în plan.

Punct început	X / Y	Punct sfârșit	X / Y	Lungime segment (** (m)
1	591.986,592 691.171,696	2	591.985,268 691.165,337	6.495
2	591.985,268 691.165,337	3	592.053,445 691.169,026	68.277
3	592.053,445 691.169,026	4	592.053,303 691.170,347	1.328
4	592.053,303 691.170,347	5	592.052,844 691.175,355	5.029
5	592.052,844 691.175,355	1	591.986,592 691.171,696	66.353

**** Lungimile segmentelor sunt determinate în planul de proiecție Stereo 70 și sunt rotunjite la 1 milimetru.**

***** Distanța dintre puncte este formată din segmente cumulate ce sunt mai mici decât valoarea 1 milimetru.**

**DATE DESPRE IMOBILUL NR. 2502**

Oficiul de Cadastru și Publicitate Imobiliară SUCEAVA
Biroul de Cadastru și Publicitate Imobiliară Suceava

A. Partea I. Descrierea imobilului

TEREN Extravilan

Adresa: Jud. Suceava

Nr. Crt	Nr cadastral Nr. topografic	Suprafața* (mp)	Observații / Referințe
A1	43183	1.263	Sector cadastral:21 Teren neimprejmuit;

B. Partea II. Proprietari și acte

Inscrieri privitoare la dreptul de proprietate și alte drepturi reale	Referințe
52067 / 24/07/2023	
Act Notarial nr. incheiere de rectificare 113, din 01/08/2017 emis de NP BUSUIOC OVIDIU;	
B5	A1
Intabulare, drept de PROPRIETATE, dobandit prin Conventie, cota actuala 1/1 1) MINA ADRIANA-CĂTĂLINA	

C. Partea III. SARCINI .

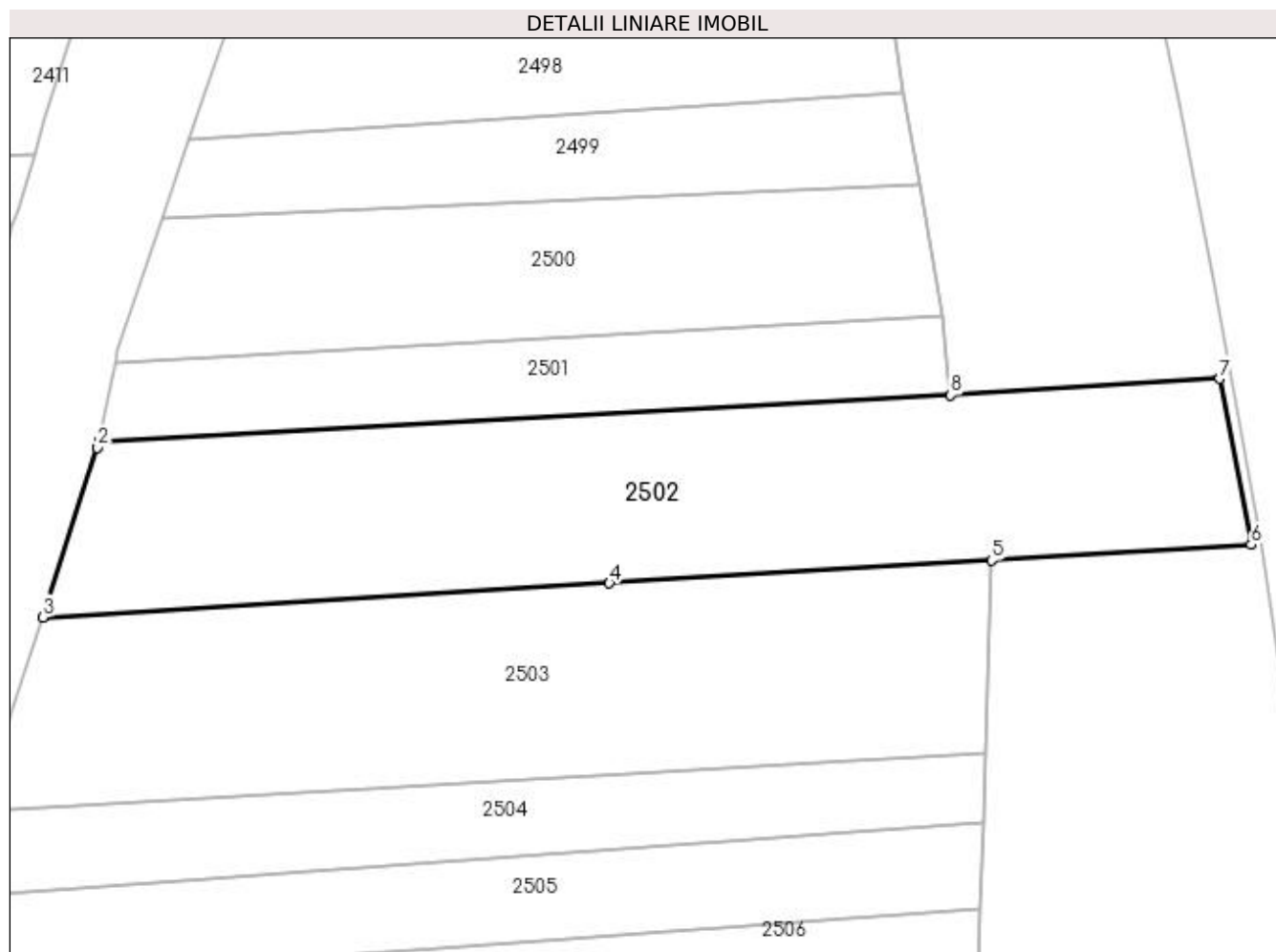
Inscrieri privind dezmembramintele dreptului de proprietate, drepturi reale de garanție și sarcini	Referințe
NU SUNT	

Anexa Nr. 1 La Partea I

Teren

Nr cadastral	Suprafața (mp)*	Observații / Referințe
43183	1.263	

* Suprafața este determinată în planul de proiecție Stereo 70.



Date referitoare la teren

Crt	Categorie folosință	Intra vilan	Suprafața (mp)	Tarla	Parcelă	Nr. topo	Observații / Referințe
1	arabil	NU	1.263	1	3	-	

Lungime Segmente

1) Valorile lungimilor segmentelor sunt obținute din proiecție în plan.

Punct început	X / Y	Punct sfârșit	X / Y	Lungime segment (** (m)
1	591.985,268 691.165,337	2	591.985,163 691.164,83	0.518
2	591.985,163 691.164,83	3	591.980,808 691.151,281	14.232
3	591.980,808 691.151,281	4	592.026,13 691.153,995	45.403
4	592.026,13 691.153,995	5	592.056,728 691.155,828	30.653
5	592.056,728 691.155,828	6	592.077,496 691.157,071	20.805

Punct început	X / Y	Punct sfârșit	X / Y	Lungime segment (** (m)
6	592.077,496 691.157,071	7	592.075,001 691.170,358	13.518
7	592.075,001 691.170,358	8	592.053,445 691.169,026	21.597
8	592.053,445 691.169,026	1	591.985,268 691.165,337	68.277

** Lungimile segmentelor sunt determinate în planul de proiecție Stereo 70 și sunt rotunjite la 1 milimetru.

*** Distanța dintre puncte este formată din segmente cumulate ce sunt mai mici decât valoarea 1 milimetru.

**DATE DESPRE IMOBILUL NR. 2503**

Oficiul de Cadastru și Publicitate Imobiliară SUCEAVA
Biroul de Cadastru și Publicitate Imobiliară Suceava

A. Partea I. Descrierea imobilului

TEREN Extravilan

Adresa: Jud. Suceava

Nr. Crt	Nr cadastral Nr. topografic	Suprafața* (mp)	Observații / Referințe
A1	41778	Din acte: 5.500 Masurata: 1.200	Sector cadastral:21 Teren neimprejmuit;

B. Partea II. Proprietari și acte

Inscrieri privitoare la dreptul de proprietate și alte drepturi reale		Referințe
66123 / 15/09/2023		
Act Notarial nr. 4834-contract de vânzare, din 12/09/2023 emis de BUSUIOC ANA ELENA;		
B3	Intabulare, drept de PROPRIETATE bun propriu, dobandit prin Conventie, cota actuala 1/1 1) RADEȘ MIHAELA-RAMONA	A1

C. Partea III. SARCINI .

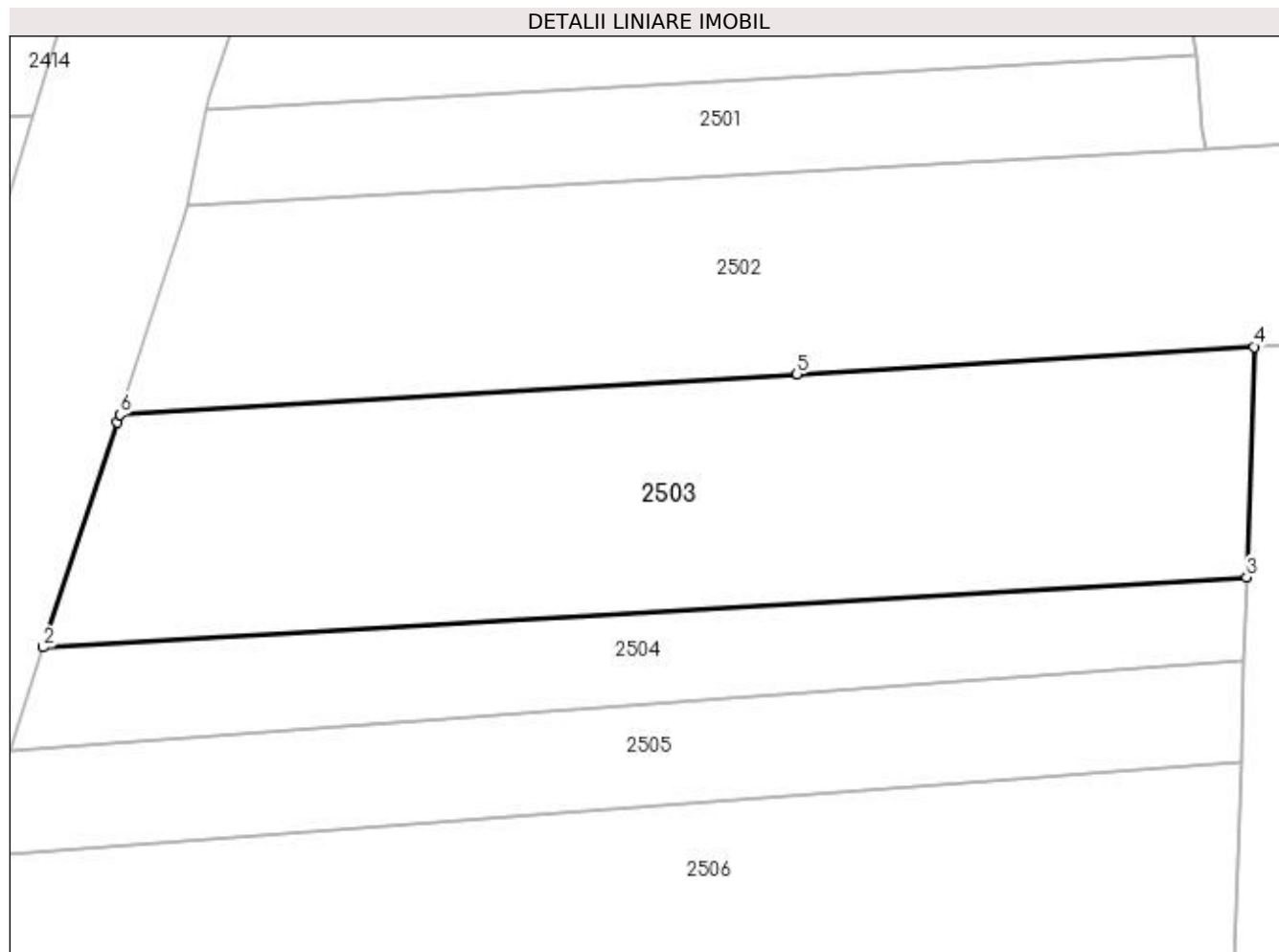
Inscrieri privind dezmembramintele dreptului de proprietate, drepturi reale de garanție și sarcini	Referințe
NU SUNT	

Anexa Nr. 1 La Partea I

Teren

Nr cadastral	Suprafața (mp)*	Observații / Referințe
41778	Din acte: 5.500 Masurata: 1.200	

* Suprafața este determinată în planul de proiecție Stereo 70.



Date referitoare la teren

Crt	Categorie folosință	Intravilan	Suprafața (mp)	Tarla	Parcelă	Nr. topo	Observații / Referințe
1	arabil	NU	1.200	1	3	-	

Lungime Segmente

1) Valorile lungimilor segmentelor sunt obținute din proiecție în plan.

Punct început	X / Y	Punct sfârșit	X / Y	Lungime segment (** (m)
1	591.980,643 691.150,769	2	591.975,665 691.135,706	15.864
2	591.975,665 691.135,706	3	592.056,238 691.140,396	80.709
3	592.056,238 691.140,396	4	592.056,728 691.155,828	15.439
4	592.056,728 691.155,828	5	592.026,13 691.153,995	30.653
5	592.026,13 691.153,995	6	591.980,808 691.151,281	45.403

Punct început	X / Y	Punct sfârșit	X / Y	Lungime segment (** (m)
6	591.980,808 691.151,281	1	591.980,643 691.150,769	0.537

** Lungimile segmentelor sunt determinate în planul de proiecție Stereo 70 și sunt rotunjite la 1 milimetru.

*** Distanța dintre puncte este formată din segmente cumulate ce sunt mai mici decât valoarea 1 milimetru.

**DATE DESPRE IMOBILUL NR. 2504**

Oficiul de Cadastru și Publicitate Imobiliară SUCEAVA
Biroul de Cadastru și Publicitate Imobiliară Suceava

A. Partea I. Descrierea imobilului

TEREN Extravilan

Adresa: Jud. Suceava

Nr. Crt	Nr cadastral Nr. topografic	Suprafața* (mp)	Observații / Referințe
A1		500	Sector cadastral:21 Teren neimprejmuit;

B. Partea II. Proprietari și acte

Inscrieri privitoare la dreptul de proprietate și alte drepturi reale		Referințe
/		
Act Normativ nr. Legea 7, din 13/03/1996 emis de PARLAMENTUL ROMANIEI;		
B1	Inscrierea provizorie, drept de PROPRIETATE, dobandit prin Lege, cota actuala 1/1 1) COMUNA MITOCU DRAGOMIRNEI, CIF:4441018, PROPRIETAR NEIDENTIFICAT.	A1

C. Partea III. SARCINI .

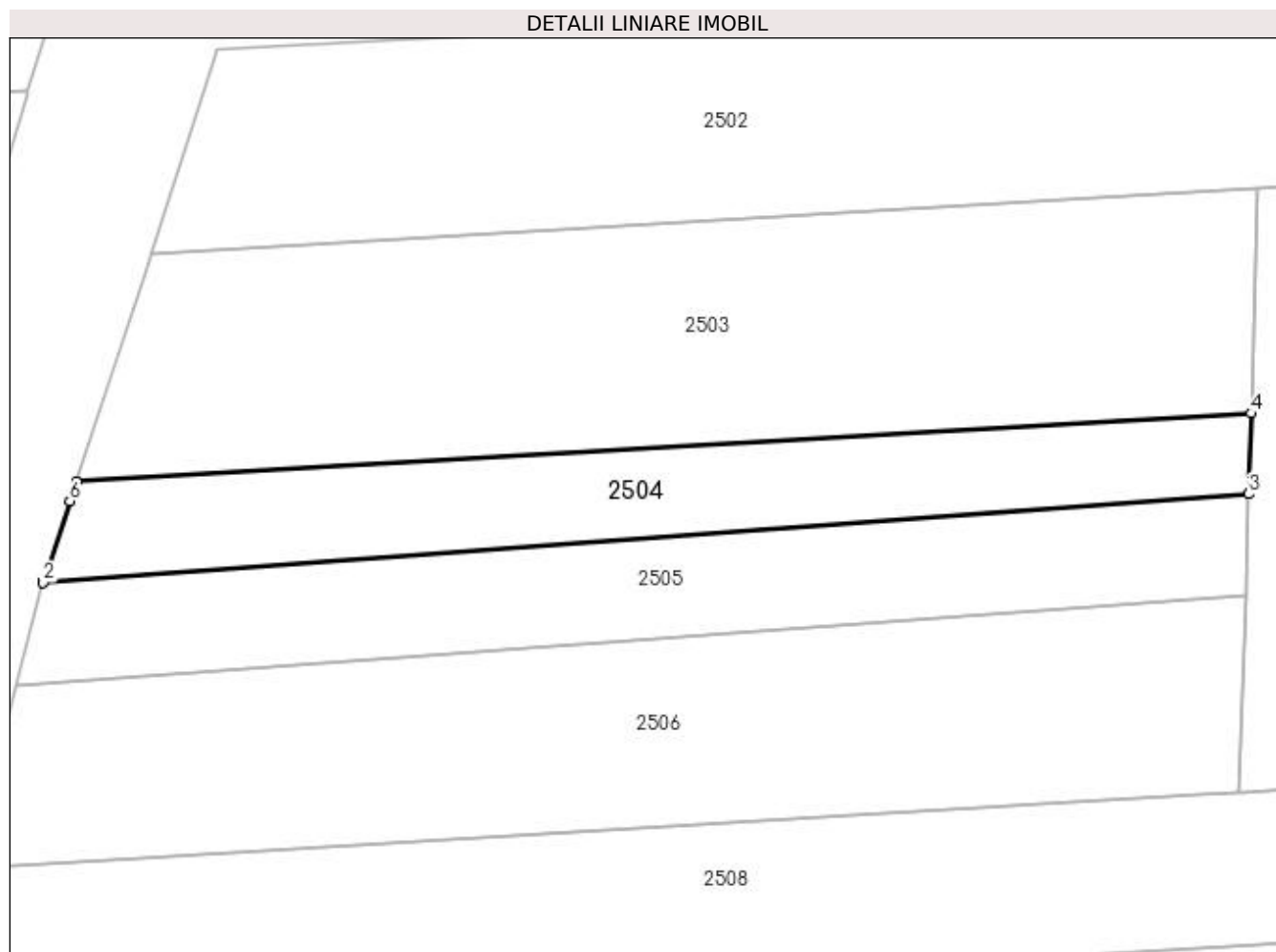
Inscrieri privind dezmembramintele dreptului de proprietate, drepturi reale de garanție și sarcini	Referințe
NU SUNT	

Anexa Nr. 1 La Partea I

Teren

Nr cadastral	Suprafața (mp)*	Observații / Referințe
	500	

* Suprafața este determinată în planul de proiecție Stereo 70.



Date referitoare la teren

Crt	Categorie folosință	Intravilan	Suprafața (mp)	Tarla	Parcelă	Nr. topo	Observații / Referințe
1	arabil	NU	500	1	3	-	

Lungime Segmente

1) Valorile lungimilor segmentelor sunt obținute din proiecție în plan.

Punct început	X / Y	Punct sfârșit	X / Y	Lungime segment (** (m))
1	591.973,421 691.128,916	2	591.973,393 691.128,811	0.109
2	591.973,393 691.128,811	3	592.056,063 691.134,88	82.892
3	592.056,063 691.134,88	4	592.056,238 691.140,396	5.519
4	592.056,238 691.140,396	5	591.975,665 691.135,706	80.709
5	591.975,665 691.135,706	6	591.975,227 691.134,38	1.397

Punct început	X / Y	Punct sfârșit	X / Y	Lungime segment (** (m)
6	591.975,227 691.134,38	1	591.973,421 691.128,916	5.754

** Lungimile segmentelor sunt determinate în planul de proiecție Stereo 70 și sunt rotunjite la 1 milimetru.

*** Distanța dintre puncte este formată din segmente cumulate ce sunt mai mici decât valoarea 1 milimetru.

**DATE DESPRE IMOBILUL NR. 2505**

Oficiul de Cadastru și Publicitate Imobiliară SUCEAVA
Biroul de Cadastru și Publicitate Imobiliară Suceava

A. Partea I. Descrierea imobilului

TEREN Extravilan

Adresa: Jud. Suceava

Nr. Crt	Nr cadastral Nr. topografic	Suprafața* (mp)	Observații / Referințe
A1	42126	Din acte: 2.500 Masurata: 575	Sector cadastral:21 Teren neimprejmit;

B. Partea II. Proprietari și acte

Inscrieri privitoare la dreptul de proprietate și alte drepturi reale		Referințe
5735 / 31/01/2022		
Act Notarial nr. contract de vanzare-cumparare nr. 2166, din 15/07/2004 emis de BNP CIRLIGEANU VIRGINIA LAURA;		
B2	Intabulare, drept de PROPRIETATE bun comun, in devalmasie, dobandit prin Conventie, cota actuala 1/1 1) MIHAI ANISIA 2) MIHAI GRIGORIE	A1

C. Partea III. SARCINI .

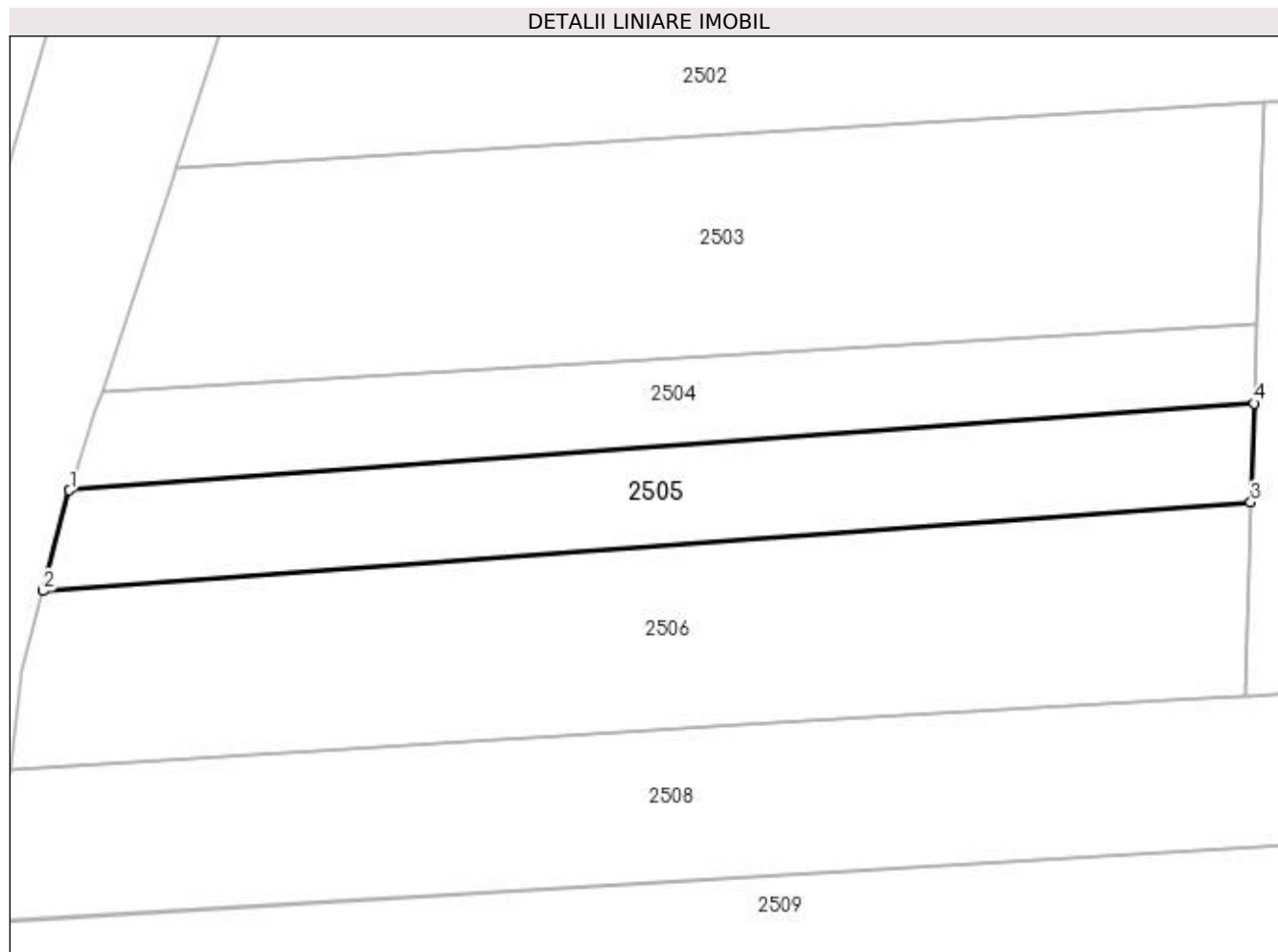
Inscrieri privind dezmembramintele dreptului de proprietate, drepturi reale de garanție și sarcini	Referințe
NU SUNT	

Anexa Nr. 1 La Partea I

Teren

Nr cadastral	Suprafața (mp)*	Observații / Referințe
42126	Din acte: 2.500 Masurata: 575	

* Suprafața este determinată în planul de proiecție Stereo 70.



Date referitoare la teren

Crt	Categorie folosință	Intra vilan	Suprafața (mp)	Tarla	Parcelă	Nr. topo	Observații / Referințe
1	arabil	NU	575	1	3	-	

Lungime Segmente

1) Valorile lungimilor segmentelor sunt obținute din proiecție în plan.

Punct început	X / Y	Punct sfârșit	X / Y	Lungime segment (** (m)
1	591.973,393 691.128,811	2	591.971,552 691.121,788	7.26
2	591.971,552 691.121,788	3	592.055,844 691.127,976	84.519
3	592.055,844 691.127,976	4	592.056,063 691.134,88	6.907
4	592.056,063 691.134,88	1	591.973,393 691.128,811	82.892

**** Lungimile segmentelor sunt determinate în planul de proiecție Stereo 70 și sunt rotunjite la 1 milimetru.**

***** Distanța dintre puncte este formată din segmente cumulate ce sunt mai mici decât valoarea 1 milimetru.**

**DATE DESPRE IMOBILUL NR. 2506**

Oficiul de Cadastru și Publicitate Imobiliară SUCEAVA
Biroul de Cadastru și Publicitate Imobiliară Suceava

A. Partea I. Descrierea imobilului

TEREN Extravilan

Adresa: Jud. Suceava

Nr. Crt	Nr cadastral Nr. topografic	Suprafața* (mp)	Observații / Referințe
A1		1.100	Sector cadastral:21 Teren neimprejmuit;

B. Partea II. Proprietari și acte

Inscrieri privitoare la dreptul de proprietate și alte drepturi reale		Referințe
/		
Act Normativ nr. Legea 7, din 13/03/1996 emis de PARLAMENTUL ROMANIEI;		
B1	Inscrierea provizorie, drept de PROPRIETATE, dobandit prin Lege, cota actuala 1/1 1) COMUNA MITOCU DRAGOMIRNEI, CIF:4441018, PROPRIETAR NEIDENTIFICAT.	A1

C. Partea III. SARCINI .

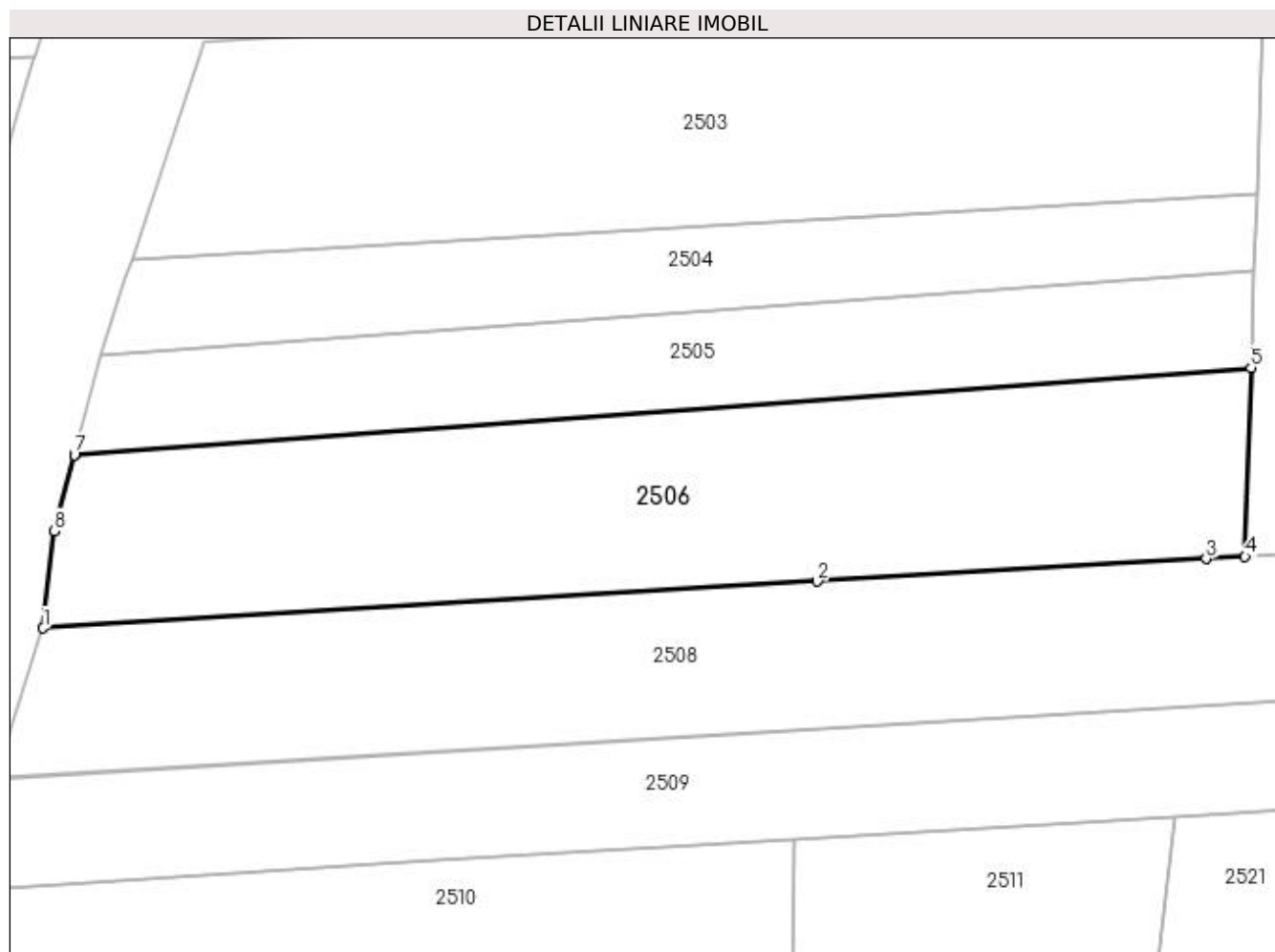
Inscrieri privind dezmembramintele dreptului de proprietate, drepturi reale de garanție și sarcini	Referințe
NU SUNT	

Anexa Nr. 1 La Partea I

Teren

Nr cadastral	Suprafața (mp)*	Observații / Referințe
	1.100	

* Suprafața este determinată în planul de proiecție Stereo 70.



Date referitoare la teren

Crt	Categorie folosință	Intra vilan	Suprafața (mp)	Tarla	Parcelă	Nr. topo	Observații / Referințe
1	arabil	NU	1.100	1	3	-	

Lungime Segmente

1) Valorile lungimilor segmentelor sunt obținute din proiecție în plan.

Punct început	X / Y	Punct sfârșit	X / Y	Lungime segment (** (m)
1	591.969,307 691.109,326	2	592.024,769 691.112,672	55.563
2	592.024,769 691.112,672	3	592.052,636 691.114,287	27.914
3	592.052,636 691.114,287	4	592.055,414 691.114,452	2.783
4	592.055,414 691.114,452	5	592.055,844 691.127,976	13.53
5	592.055,844 691.127,976	6	591.971,552 691.121,788	84.519

Punct început	X / Y	Punct sfârșit	X / Y	Lungime segment (** (m)
6	591.971,552 691.121,788	7	591.971,539 691.121,739	0.05
7	591.971,539 691.121,739	8	591.970,108 691.116,282	5.642
8	591.970,108 691.116,282	1	591.969,307 691.109,326	7.002

** Lungimile segmentelor sunt determinate în planul de proiecție Stereo 70 și sunt rotunjite la 1 milimetru.

*** Distanța dintre puncte este formată din segmente cumulate ce sunt mai mici decât valoarea 1 milimetru.

**DATE DESPRE IMOBILUL NR. 2507**

Oficiul de Cadastru și Publicitate Imobiliară SUCEAVA
Biroul de Cadastru și Publicitate Imobiliară Suceava

A. Partea I. Descrierea imobilului

TEREN Extravilan

Adresa: Jud. Suceava, Acumulare Dragomirna

Nr. Crt	Nr cadastral Nr. topografic	Suprafața* (mp)	Observații / Referințe
A1	35494	2.288	Sector cadastral:21 Teren neimprejmuit;

B. Partea II. Proprietari și acte

Inscrieri privitoare la dreptul de proprietate și alte drepturi reale		Referințe
28286 / 15/06/2018		
Act Normativ nr. Hotărâre de Guvern nr. 1705/2006, din 29/11/2006 emis de GUVERNUL ROMANIEI;		
B1	Intabulare, drept de PROPRIETATE, dobandit prin Lege, cota actuala 1/1 1) STATUL ROMÂN-DOMENIUL PUBLIC, CIF:999999999999, Lipsă CUI proprietar.	A1
B2	Intabulare, drept de ADMINISTRARE 1) ADMINISTRATIA NATIONALA APELE ROMANE- PRIN ADMINISTRATIA BAZINALA DE APA SIRET, CIF: 18264854, - SISTEMUL DE GOSPODĂRIRE A APELOR SUCEAVA	A1

C. Partea III. SARCINI .

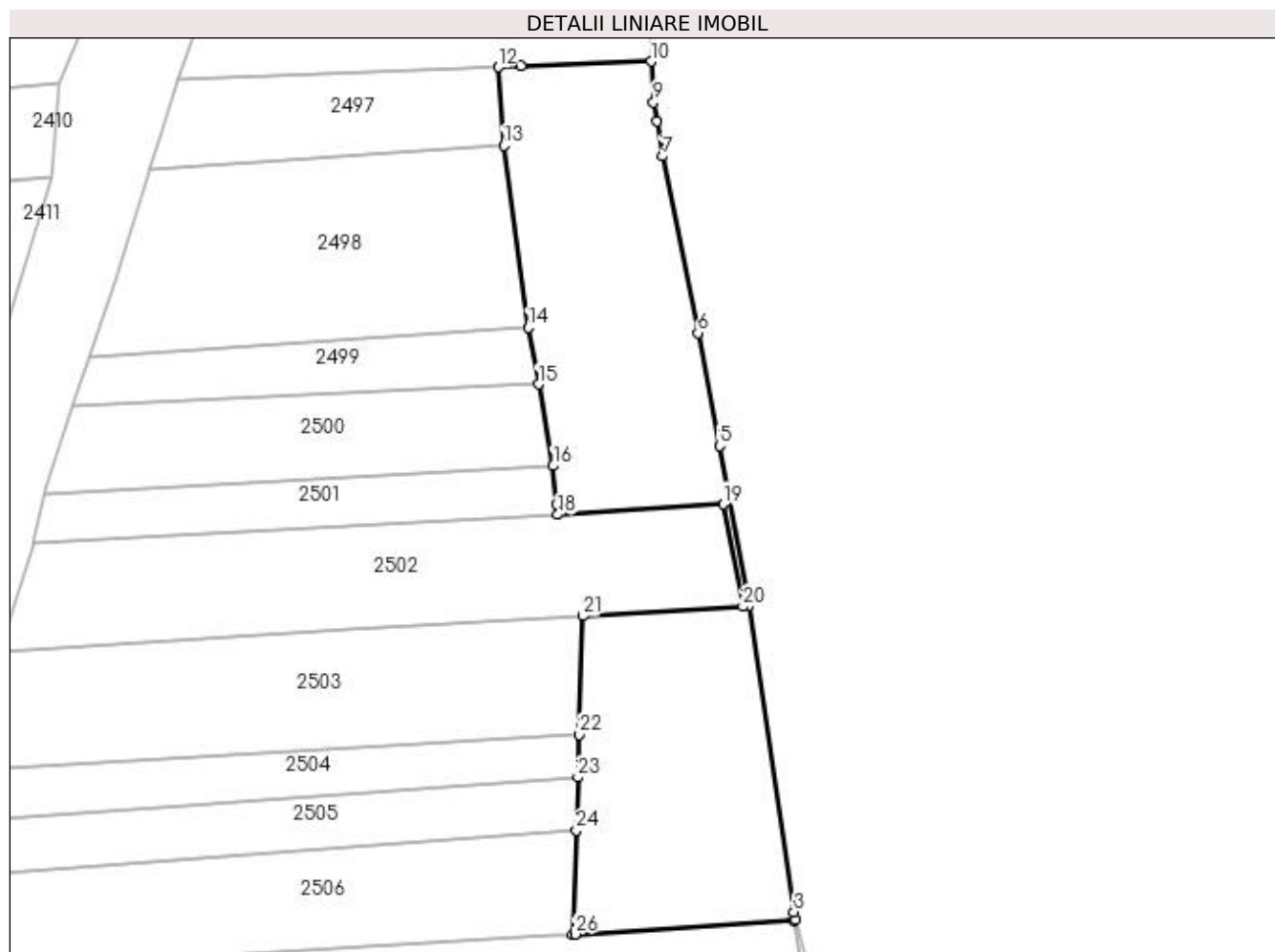
Inscrieri privind dezmembramintele dreptului de proprietate, drepturi reale de garanție și sarcini	Referințe
NU SUNT	

Anexa Nr. 1 La Partea I

Teren

Nr cadastral	Suprafața (mp)*	Observații / Referințe
35494	2.288	

* Suprafața este determinată în planul de proiecție Stereo 70.



Date referitoare la teren

Crt	Categorie folosință	Intra vilan	Suprafața (mp)	Tarla	Parcelă	Nr. topo	Observații / Referințe
1	arabil	NU	2.288	1	3	-	

Lungime Segmente

1) Valorile lungimilor segmentelor sunt obținute din proiecție în plan.

Punct început	X / Y	Punct sfârșit	X / Y	Lungime segment (** (m)
1	592.084,197 691.116,294	2	592.084,406 691.116,307	0.209
3	592.084,141 691.117,354	4	592.078,315 691.157,181	40.251
5	592.074,501 691.177,963	6	592.071,686 691.192,641	14.946
7	592.067,09 691.215,598	8	592.066,305 691.220,14	4.609
9	592.065,883 691.222,587	10	592.065,585 691.227,923	5.344

Punct început	X / Y	Punct sfârșit	X / Y	Lungime segment (** (m)
2	592.084,406 691.116,307	3	592.084,141 691.117,354	1.08
4	592.078,315 691.157,181	5	592.074,501 691.177,963	21.129
6	592.071,686 691.192,641	7	592.067,09 691.215,598	23.412
8	592.066,305 691.220,14	9	592.065,883 691.222,587	2.483
10	592.065,585 691.227,923	11	592.048,67 691.227,294	16.926

Punct început	X / Y	Punct sfârșit	X / Y	Lungime segment (** (m))	Punct început	X / Y	Punct sfârșit	X / Y	Lungime segment (** (m))
11	592.048,67 691.227,294	12	592.045,704 691.227,184	2.968	12	592.045,704 691.227,184	13	592.046,404 691.216,969	10.24
13	592.046,404 691.216,969	14	592.049,589 691.193,315	23.867	14	592.049,589 691.193,315	15	592.050,961 691.185,962	7.48
15	592.050,961 691.185,962	16	592.052,844 691.175,355	10.773	16	592.052,844 691.175,355	17	592.053,303 691.170,347	5.029
17	592.053,303 691.170,347	18	592.053,445 691.169,026	1.328	18	592.053,445 691.169,026	19	592.075,001 691.170,358	21.597
19	592.075,001 691.170,358	20	592.077,496 691.157,071	13.518	20	592.077,496 691.157,071	21	592.056,728 691.155,828	20.805
21	592.056,728 691.155,828	22	592.056,238 691.140,396	15.439	22	592.056,238 691.140,396	23	592.056,063 691.134,88	5.519
23	592.056,063 691.134,88	24	592.055,844 691.127,976	6.907	24	592.055,844 691.127,976	25	592.055,414 691.114,452	13.53
25	592.055,414 691.114,452	26	592.055,692 691.114,469	0.278	26	592.055,692 691.114,469	1	592.084,197 691.116,294	28.563

** Lungimile segmentelor sunt determinate în planul de proiecție Stereo 70 și sunt rotunjite la 1 milimetru.

*** Distanța dintre puncte este formată din segmente cumulate ce sunt mai mici decât valoarea 1 milimetru.

**DATE DESPRE IMOBILUL NR. 2508**

Oficiul de Cadastru și Publicitate Imobiliară SUCEAVA
 Biroul de Cadastru și Publicitate Imobiliară Suceava

A. Partea I. Descrierea imobilului

TEREN Extravilan

Adresa: Jud. Suceava

Nr. Crt	Nr cadastral Nr. topografic	Suprafața* (mp)	Observații / Referințe
A1	43171	Din acte: 4.400 Masurata: 1.246	Sector cadastral:21 Teren neimprejmuit;

B. Partea II. Proprietari și acte

Inscrieri privitoare la dreptul de proprietate și alte drepturi reale		Referințe
94703 / 28/12/2023		
Act Notarial nr. Contract vanzare nr.4636, din 27/12/2023 emis de LOSTUN ION;		
B4	Intabulare, drept de PROPRIETATE bun propriu, dobandit prin Conventie, cota actuala 1/1 1) ZENOVEIOV DANIL	A1

C. Partea III. SARCINI .

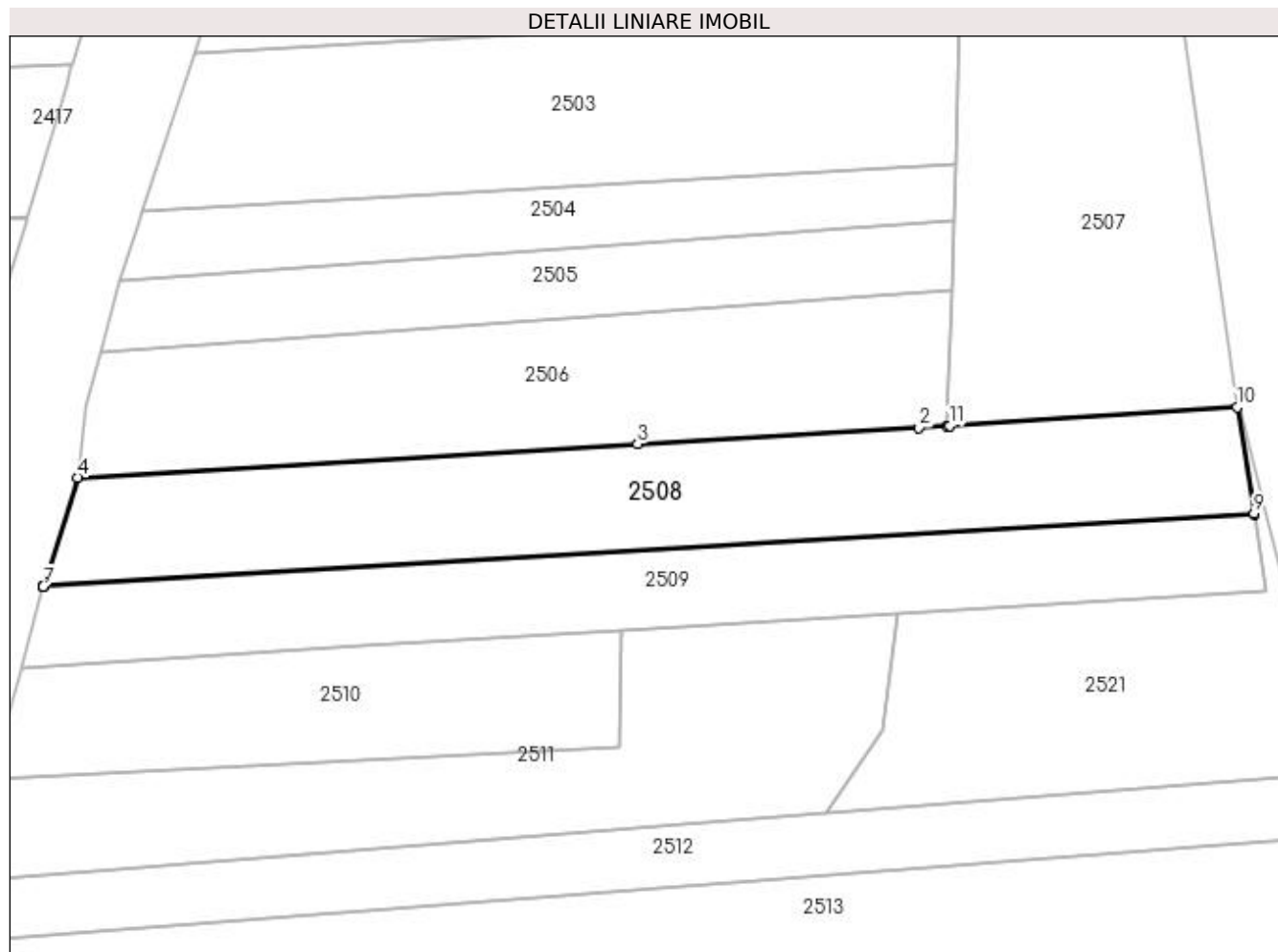
Inscrieri privind dezmembramintele dreptului de proprietate, drepturi reale de garanție și sarcini	Referințe
NU SUNT	

Anexa Nr. 1 La Partea I

Teren

Nr cadastral	Suprafața (mp)*	Observații / Referințe
43171	Din acte: 4.400 Masurata: 1.246	

* Suprafața este determinată în planul de proiecție Stereo 70.



Date referitoare la teren

Crt	Categorie folosință	Intra vilan	Suprafața (mp)	Tarla	Parcelă	Nr. topo	Observații / Referințe
1	arabil	NU	1.246	1	3	-	

Lungime Segmente

1) Valorile lungimilor segmentelor sunt obținute din proiecție în plan.

Punct început	X / Y	Punct sfârșit	X / Y	Lungime segment (** (m)
1	592.055,414 691.114,452	2	592.052,636 691.114,287	2.783
2	592.052,636 691.114,287	3	592.024,769 691.112,672	27.914
3	592.024,769 691.112,672	4	591.969,307 691.109,326	55.563
4	591.969,307 691.109,326	5	591.965,876 691.098,578	11.283
5	591.965,876 691.098,578	6	591.965,858 691.098,523	0.058

Punct început	X / Y	Punct sfârșit	X / Y	Lungime segment (** (m)
6	591.965,858 691.098,523	7	591.965,856 691.098,514	0.01
7	591.965,856 691.098,514	8	592.085,848 691.105,716	120.209
8	592.085,848 691.105,716	9	592.085,841 691.105,762	0.047
9	592.085,841 691.105,762	10	592.084,197 691.116,294	10.66
10	592.084,197 691.116,294	11	592.055,692 691.114,469	28.563
11	592.055,692 691.114,469	1	592.055,414 691.114,452	0.278

** Lungimile segmentelor sunt determinate în planul de proiecție Stereo 70 și sunt rotunjite la 1 milimetru.

*** Distanța dintre puncte este formată din segmente cumulate ce sunt mai mici decât valoarea 1 milimetru.

**DATE DESPRE IMOBILUL NR. 2509**

Oficiul de Cadastru și Publicitate Imobiliară SUCEAVA
Biroul de Cadastru și Publicitate Imobiliară Suceava

A. Partea I. Descrierea imobilului

TEREN Extravilan

Adresa: Jud. Suceava

Nr. Crt	Nr cadastral Nr. topografic	Suprafața* (mp)	Observații / Referințe
A1	43691	946	Sector cadastral:21 Teren neimprejmuit;

B. Partea II. Proprietari și acte

Inscrieri privitoare la dreptul de proprietate și alte drepturi reale	Referințe
82973 / 20/11/2023	
Act Notarial nr. contract de donație aut. nr. 1004, din 07/03/2014 emis de BIN ILIE VALERIANA;	
B3	A1
Intabulare, drept de PROPRIETATE, dobandit prin Conventie, cota actuala 1/1 1) ROTARIU MARIA, bun propriu	

C. Partea III. SARCINI .

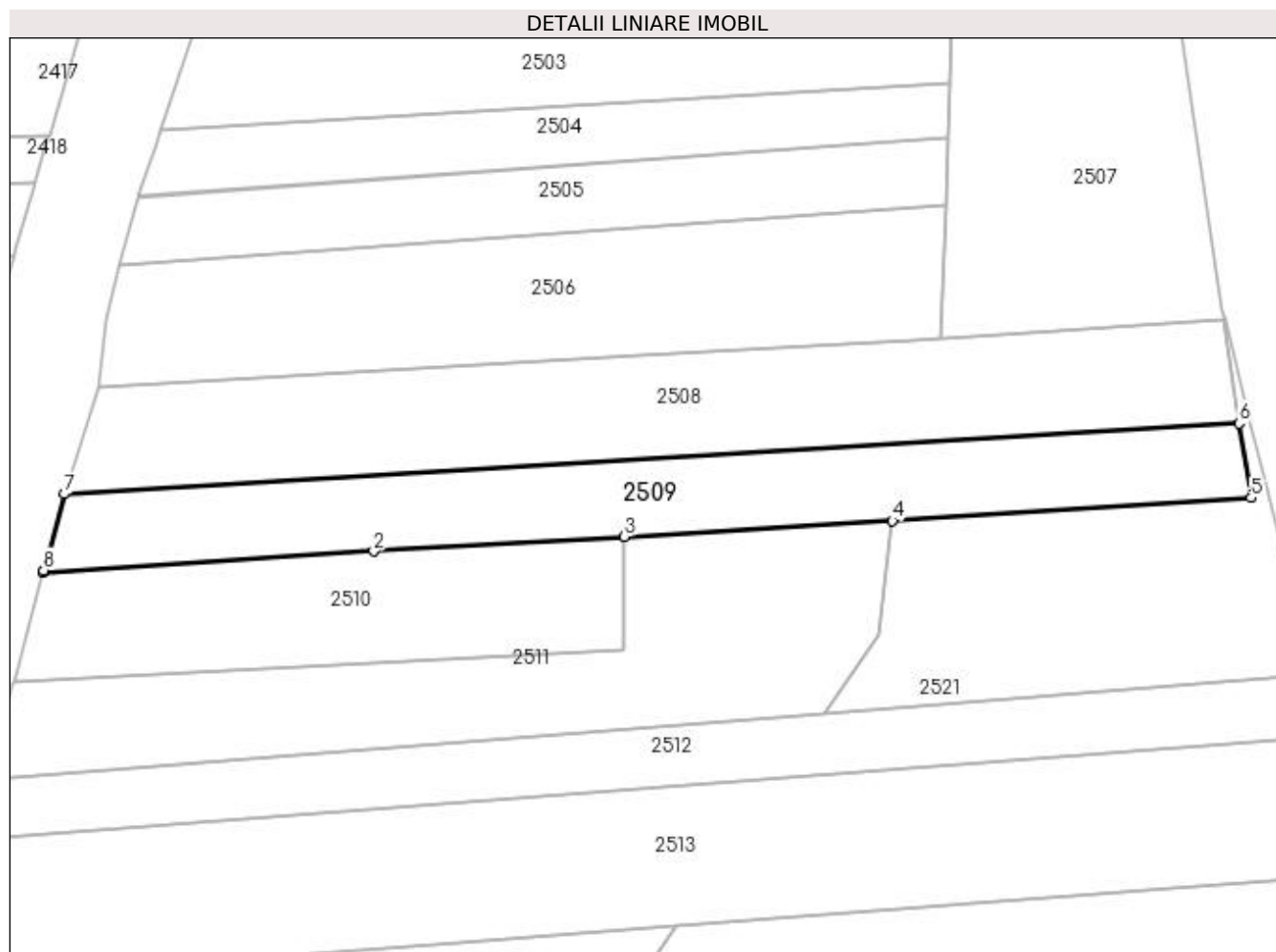
Inscrieri privind dezmembramintele dreptului de proprietate, drepturi reale de garanție și sarcini	Referințe
NU SUNT	

Anexa Nr. 1 La Partea I

Teren

Nr cadastral	Suprafața (mp)*	Observații / Referințe
43691	946	

* Suprafața este determinată în planul de proiecție Stereo 70.



Date referitoare la teren

Crt	Categorie folosință	Intravilan	Suprafața (mp)	Tarla	Parcelă	Nr. topo	Observații / Referințe
1	arabil	NU	946	1	3	-	

Lungime Segmente

1) Valorile lungimilor segmentelor sunt obținute din proiecție în plan.

Punct început	X / Y	Punct sfârșit	X / Y	Lungime segment (** (m)
1	591.963,682 691.090,516	2	591.997,46 691.092,67	33.846
2	591.997,46 691.092,67	3	592.023,073 691.094,17	25.656
3	592.023,073 691.094,17	4	592.050,45 691.095,774	27.424
4	592.050,45 691.095,774	5	592.087,088 691.098,119	36.713
5	592.087,088 691.098,119	6	592.085,848 691.105,716	7.697

Punct început	X / Y	Punct sfârșit	X / Y	Lungime segment (** (m)
6	592.085,848 691.105,716	7	591.965,856 691.098,514	120.209
7	591.965,856 691.098,514	8	591.963,736 691.090,712	8.084
8	591.963,736 691.090,712	1	591.963,682 691.090,516	0.203

** Lungimile segmentelor sunt determinate în planul de proiecție Stereo 70 și sunt rotunjite la 1 milimetru.

*** Distanța dintre puncte este formată din segmente cumulate ce sunt mai mici decât valoarea 1 milimetru.

**DATE DESPRE IMOBILUL NR. 2510**

Oficiul de Cadastru și Publicitate Imobiliară SUCEAVA
Biroul de Cadastru și Publicitate Imobiliară Suceava

A. Partea I. Descrierea imobilului

TEREN Extravilan

Adresa: Jud. Suceava

Nr. Crt	Nr cadastral Nr. topografic	Suprafața* (mp)	Observații / Referințe
A1	43190	689	Sector cadastral:21 Teren neimprejmuit;

B. Partea II. Proprietari și acte

Inscrieri privitoare la dreptul de proprietate și alte drepturi reale	Referințe
52063 / 24/07/2023	
Act Notarial nr. contract de vanzare-cumparare nr. 34, din 05/01/2012 emis de BNP LOSTUN ION;	
B3	A1
Intabulare, drept de PROPRIETATE, dobandit prin Conventie, cota actuala 1/1 1) IFTIME BOGDAN-ALEXANDRU	

C. Partea III. SARCINI .

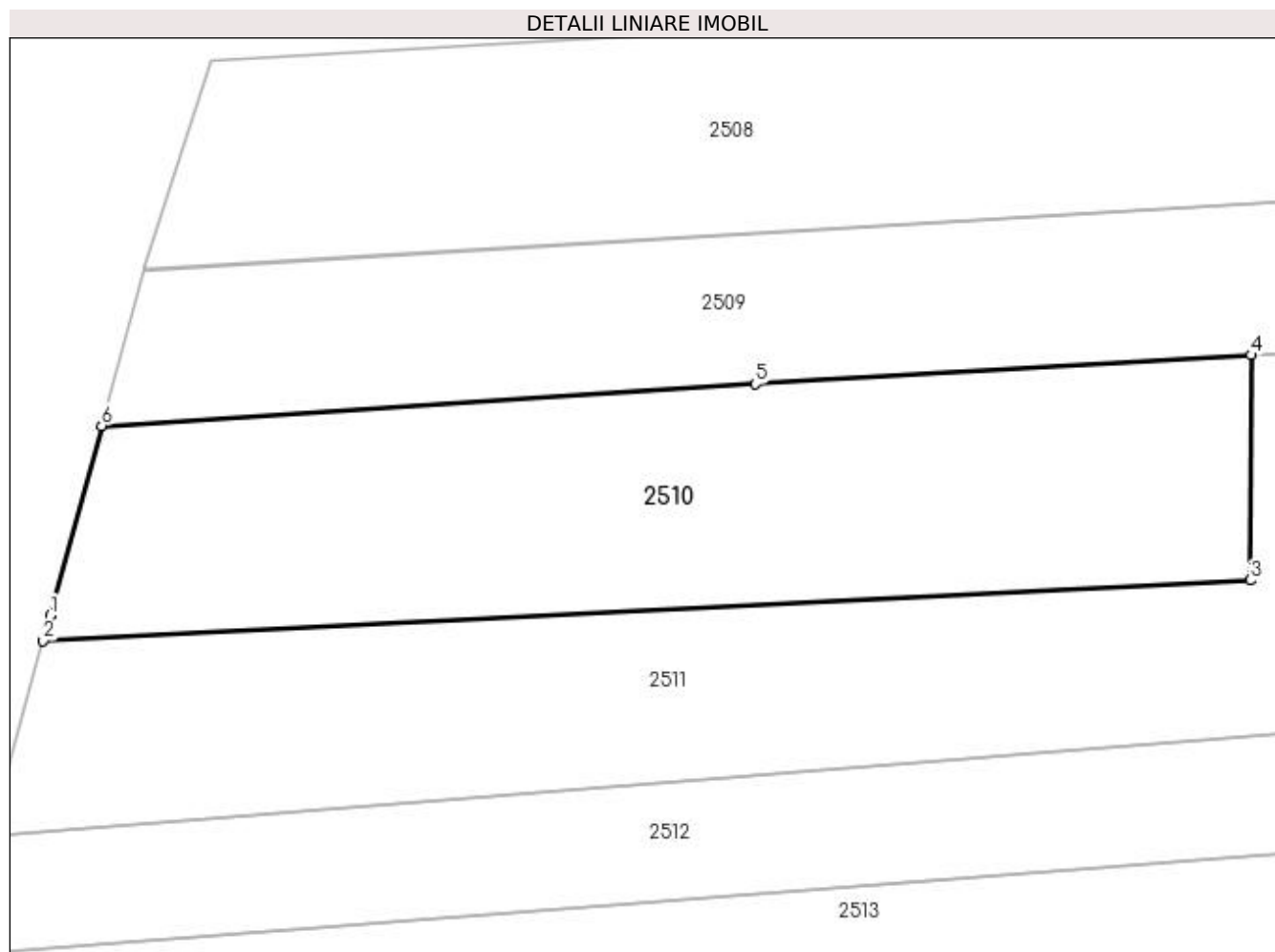
Inscrieri privind dezmembramintele dreptului de proprietate, drepturi reale de garanție și sarcini	Referințe
NU SUNT	

Anexa Nr. 1 La Partea I

Teren

Nr cadastral	Suprafața (mp)*	Observații / Referințe
43190	689	

* Suprafața este determinată în planul de proiecție Stereo 70.



Date referitoare la teren

Crt	Categorie folosință	Intravilan	Suprafața (mp)	Tarla	Parcelă	Nr. topo	Observații / Referințe
1	arabil	NU	689	1	3	-	

Lungime Segmente

1) Valorile lungimilor segmentelor sunt obținute din proiecție în plan.

Punct început	X / Y	Punct sfârșit	X / Y	Lungime segment (** (m)
1	591.961,022 691.080,727	2	591.960,665 691.079,413	1.361
2	591.960,665 691.079,413	3	592.023,022 691.082,539	62.436
3	592.023,022 691.082,539	4	592.023,073 691.094,17	11.631
4	592.023,073 691.094,17	5	591.997,46 691.092,67	25.656
5	591.997,46 691.092,67	6	591.963,682 691.090,516	33.846

Punct început	X / Y	Punct sfârșit	X / Y	Lungime segment (** (m)
6	591.963,682 691.090,516	1	591.961,022 691.080,727	10.145

** Lungimile segmentelor sunt determinate în planul de proiecție Stereo 70 și sunt rotunjite la 1 milimetru.

*** Distanța dintre puncte este formată din segmente cumulate ce sunt mai mici decât valoarea 1 milimetru.

**DATE DESPRE IMOBILUL NR. 2511**

Oficiul de Cadastru și Publicitate Imobiliară SUCEAVA
Biroul de Cadastru și Publicitate Imobiliară Suceava

A. Partea I. Descrierea imobilului

TEREN Extravilan

Adresa: Jud. Suceava

Nr. Crt	Nr cadastral Nr. topografic	Suprafața* (mp)	Observații / Referințe
A1		Din acte: 4.500 Masurata: 1.062	Sector cadastral:21 Teren neimprejmuit; Diferența de suprafață se regăsește la ID 2425.

B. Partea II. Proprietari și acte

Inscrieri privitoare la dreptul de proprietate și alte drepturi reale		Referințe
/		
Act Notarial nr. 63, din 21/05/2010 emis de NP BUSUIOC OVIDIU;		
B1	Intabulare, drept de PROPRIETATE, dobandit prin Succesiune, cota actuala 2/8 1) LARIONOV ANA	A1
B2	Intabulare, drept de PROPRIETATE, dobandit prin Succesiune, cota actuala 3/8 1) LARIONOV DUMITRU	A1
B3	Intabulare, drept de PROPRIETATE, dobandit prin Succesiune, cota actuala 3/8 1) LARIONOV MIRON DEFUNCT:Da	A1

C. Partea III. SARCINI .

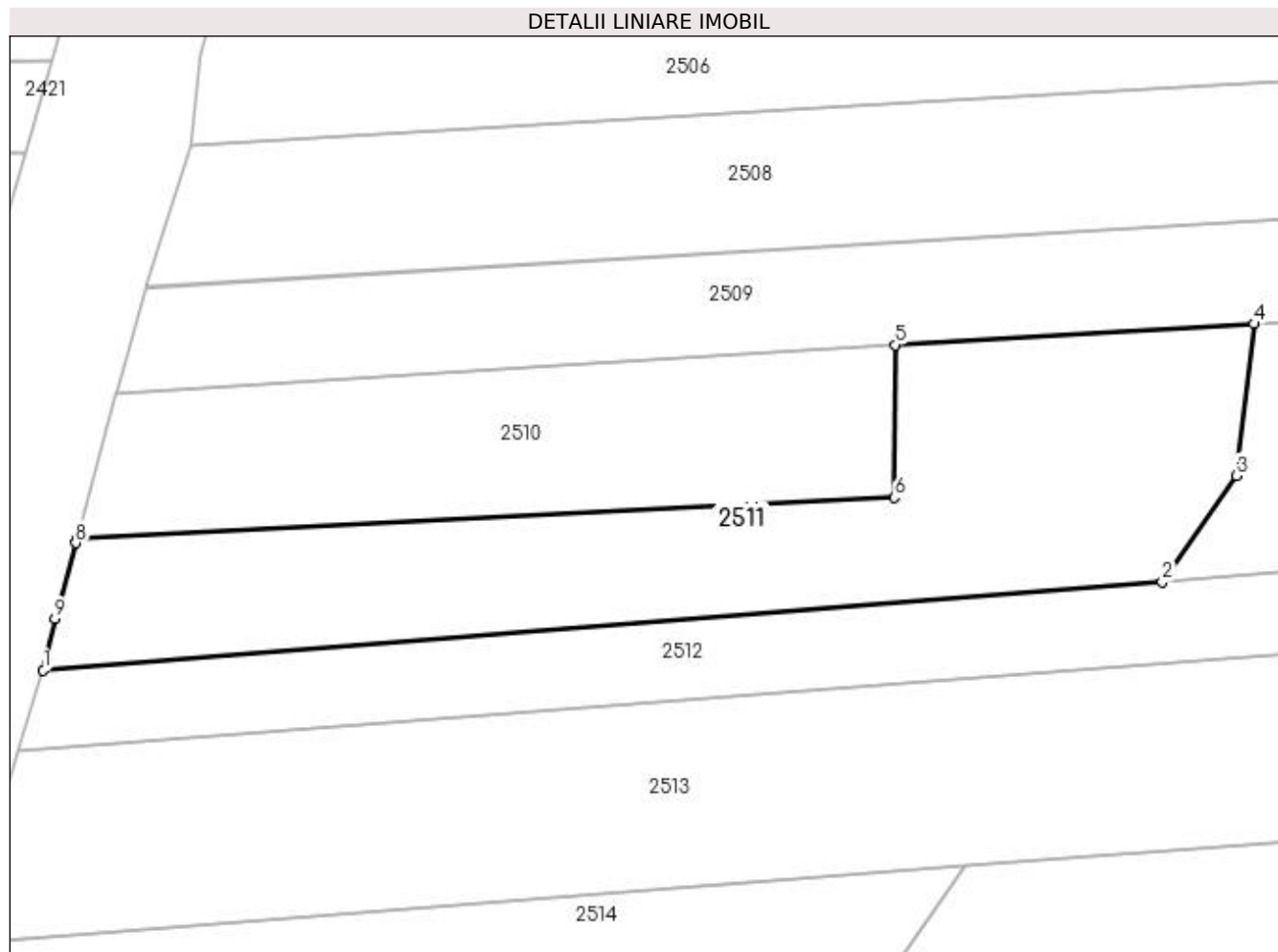
Inscrieri privind dezmembramintele dreptului de proprietate, drepturi reale de garanție și sarcini	Referințe
NU SUNT	

Anexa Nr. 1 La Partea I

Teren

Nr cadastral	Suprafața (mp)*	Observații / Referințe
	Din acte: 4.500 Masurata: 1.062	Diferența de suprafață se regăsește la ID 2425.

* Suprafața este determinată în planul de proiecție Stereo 70.



Date referitoare la teren

Crt	Categorie folosință	Intravilan	Suprafața (mp)	Tarla	Parcelă	Nr. topo	Observații / Referințe
1	arabil	NU	1.062	1	3	-	

Lungime Segmente

1) Valorile lungimilor segmentelor sunt obținute din proiecție în plan.

Punct început	X / Y	Punct sfârșit	X / Y	Lungime segment (** (m)
1	591.958,097 691.069,374	2	592.043,452 691.076,113	85.621
2	592.043,452 691.076,113	3	592.049,085 691.084,213	9.866
3	592.049,085 691.084,213	4	592.050,45 691.095,774	11.641
4	592.050,45 691.095,774	5	592.023,073 691.094,17	27.424
5	592.023,073 691.094,17	6	592.023,022 691.082,539	11.631

Punct început	X / Y	Punct sfârșit	X / Y	Lungime segment (** (m)
6	592.023,022 691.082,539	7	591.960,665 691.079,413	62.436
7	591.960,665 691.079,413	8	591.960,572 691.079,071	0.354
8	591.960,572 691.079,071	9	591.959,004 691.073,299	5.981
9	591.959,004 691.073,299	1	591.958,097 691.069,374	4.028

** Lungimile segmentelor sunt determinate în planul de proiecție Stereo 70 și sunt rotunjite la 1 milimetru.

*** Distanța dintre puncte este formată din segmente cumulate ce sunt mai mici decât valoarea 1 milimetru.

**DATE DESPRE IMOBILUL NR. 2512**

Oficiul de Cadastru și Publicitate Imobiliară SUCEAVA
Biroul de Cadastru și Publicitate Imobiliară Suceava

A. Partea I. Descrierea imobilului

TEREN Extravilan

Nr. CF vechi:1048-Lipoveni

Adresa: Jud. Suceava

Nr. Crt	Nr cadastral Nr. topografic	Suprafața* (mp)	Observații / Referințe
A1	31643	836	Sector cadastral:21 Teren neimprejmuit;

B. Partea II. Proprietari și acte

Inscrieri privitoare la dreptul de proprietate și alte drepturi reale	Referințe
7776 / 22/05/2006	
Hotarare Judecatoreasca nr. 586, din 26/10/1995 emis de JUDECATOARIA SUCEAVA (titlu de proprietate nr. 216/14.07.1994, sentinta civila nr. 2613/09.09.2004 emisa de Judecatoria Suceava);	
B1	Intabulare, drept de PROPRIETATE, dobandit prin Hotarare Judecatoreasca, cota actuala 1/1
1) OSTAFIEV ANA, Lipsă CNP proprietar.	

C. Partea III. SARCINI .

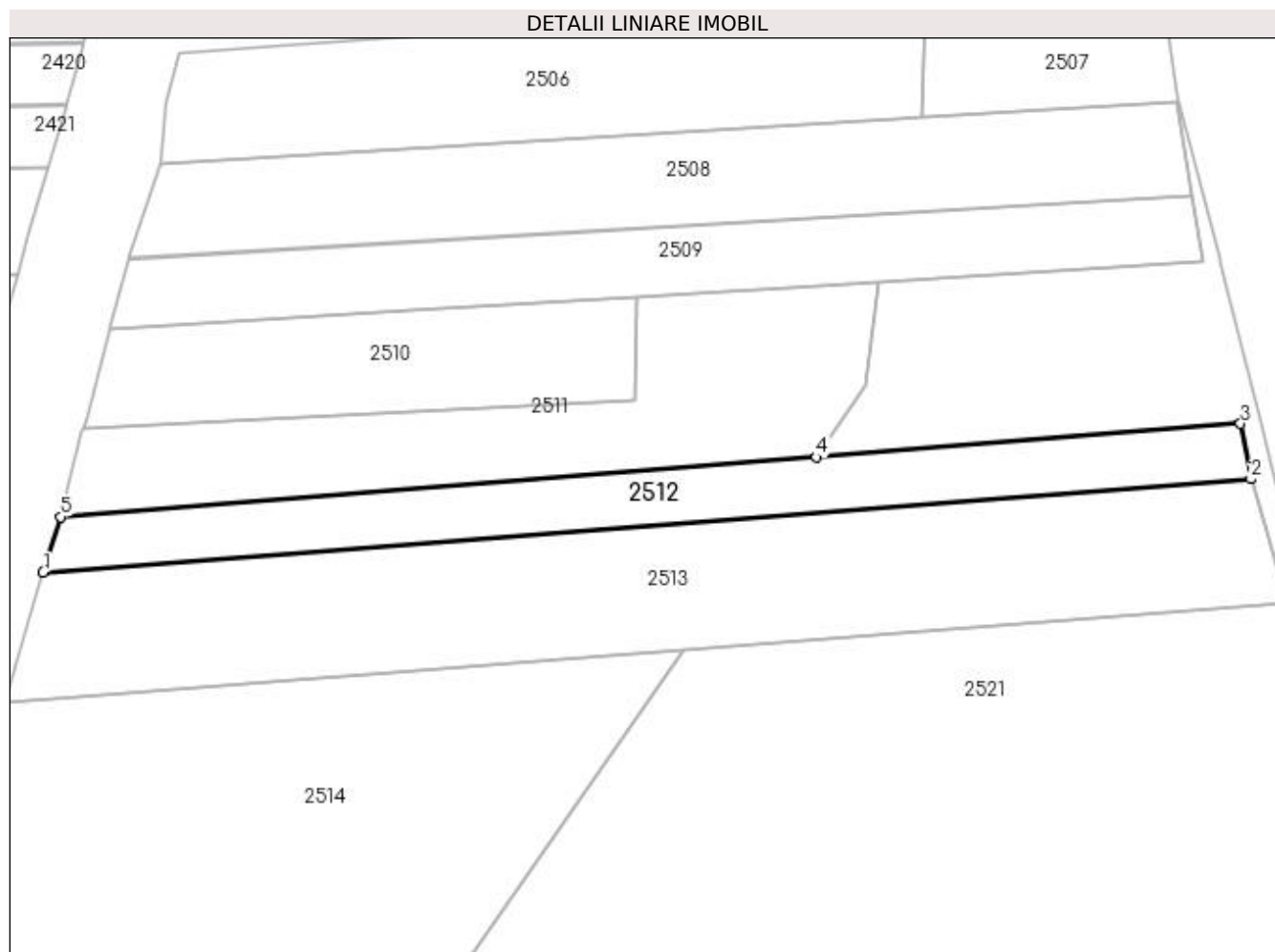
Inscrieri privind dezmembramentele dreptului de proprietate, drepturi reale de garanție și sarcini	Referințe
NU SUNT	

Anexa Nr. 1 La Partea I

Teren

Nr cadastral	Suprafața (mp)*	Observații / Referințe
31643	836	

* Suprafața este determinată în planul de proiecție Stereo 70.



Date referitoare la teren

Crt	Categorie folosință	Intravilan	Suprafața (mp)	Tarla	Parcelă	Nr. topo	Observații / Referințe
1	arabil	NU	836	1	3, 2	979/4	

Lungime Segmente

1) Valorile lungimilor segmentelor sunt obținute din proiecție în plan.

Punct început	X / Y	Punct sfârșit	X / Y	Lungime segment (** (m)
1	591.956,128 691.063,156	2	592.092,523 691.073,649	136.798
2	592.092,523 691.073,649	3	592.091,336 691.079,894	6.357
3	592.091,336 691.079,894	4	592.043,452 691.076,113	48.033
4	592.043,452 691.076,113	5	591.958,097 691.069,374	85.621
5	591.958,097 691.069,374	1	591.956,128 691.063,156	6.522

**** Lungimile segmentelor sunt determinate în planul de proiecție Stereo 70 și sunt rotunjite la 1 milimetru.**

***** Distanța dintre puncte este formată din segmente cumulate ce sunt mai mici decât valoarea 1 milimetru.**

**DATE DESPRE IMOBILUL NR. 2513**

Oficiul de Cadastru și Publicitate Imobiliară SUCEAVA
Biroul de Cadastru și Publicitate Imobiliară Suceava

A. Partea I. Descrierea imobilului

TEREN Extravilan

Nr. CF vechi:1052-Lipoveni

Adresa: Jud. Suceava

Nr. Crt	Nr cadastral Nr. topografic	Suprafața* (mp)	Observații / Referințe
A1	31647	Din acte: 2.008 Masurata: 2.009	Sector cadastral:21 Teren neimprejmuit;

B. Partea II. Proprietari și acte

Inscrieri privitoare la dreptul de proprietate și alte drepturi reale		Referințe
13697 / 18/08/2006		
Act Notarial nr. 3011, din 17/08/2006 emis de BNP PETRU ATANASOAEI;		
B1	Intabulare, drept de PROPRIETATE, dobandit prin Conventie, cota actuala 1/1 1) TRIFO PETREA, Lipsă CNP proprietar. 2) TRIFO KATEA, Lipsă CNP proprietar; bun comun	A1

C. Partea III. SARCINI .

Inscrieri privind dezmembramintele dreptului de proprietate, drepturi reale de garanție și sarcini	Referințe
NU SUNT	

Anexa Nr. 1 La Partea I

Teren

Nr cadastral	Suprafața (mp)*	Observații / Referințe
31647	Din acte: 2.008 Masurata: 2.009	

* Suprafața este determinată în planul de proiecție Stereo 70.



Date referitoare la teren

Crt	Categorie folosință	Intra vilan	Suprafața (mp)	Tarla	Parcelă	Nr. topo	Observații / Referințe
1	arabil	NU	2.009	1	3, 2	979/7	

Lungime Segmente

1) Valorile lungimilor segmentelor sunt obținute din proiecție în plan.

Punct început	X / Y	Punct sfârșit	X / Y	Lungime segment (** (m)
1	591.956,128 691.063,156	2	591.951,773 691.048,534	15.257
2	591.951,773 691.048,534	3	592.028,371 691.054,427	76.824
3	592.028,371 691.054,427	4	592.096,553 691.059,672	68.383
4	592.096,553 691.059,672	5	592.092,523 691.073,649	14.546
5	592.092,523 691.073,649	1	591.956,128 691.063,156	136.798

**** Lungimile segmentelor sunt determinate în planul de proiecție Stereo 70 și sunt rotunjite la 1 milimetru.**

***** Distanța dintre puncte este formată din segmente cumulate ce sunt mai mici decât valoarea 1 milimetru.**

**DATE DESPRE IMOBILUL NR. 2514**

Oficiul de Cadastru și Publicitate Imobiliară SUCEAVA
Biroul de Cadastru și Publicitate Imobiliară Suceava

A. Partea I. Descrierea imobilului

TEREN Extravilan

Adresa: Jud. Suceava

Nr. Crt	Nr cadastral Nr. topografic	Suprafața* (mp)	Observații / Referințe
A1		5.593	Sector cadastral:21 Teren neimprejmuit;

B. Partea II. Proprietari și acte

Inscrieri privitoare la dreptul de proprietate și alte drepturi reale		Referințe
/		
Act Normativ nr. Legea 7, din 13/03/1996 emis de PARLAMENTUL ROMANIEI;		
B1	Inscrierea provizorie, drept de PROPRIETATE, dobandit prin Lege, cota actuala 1/1 1) COMUNA MITOCU DRAGOMIRNEI, CIF:4441018, PROPRIETAR NEIDENTIFICAT.	A1

C. Partea III. SARCINI .

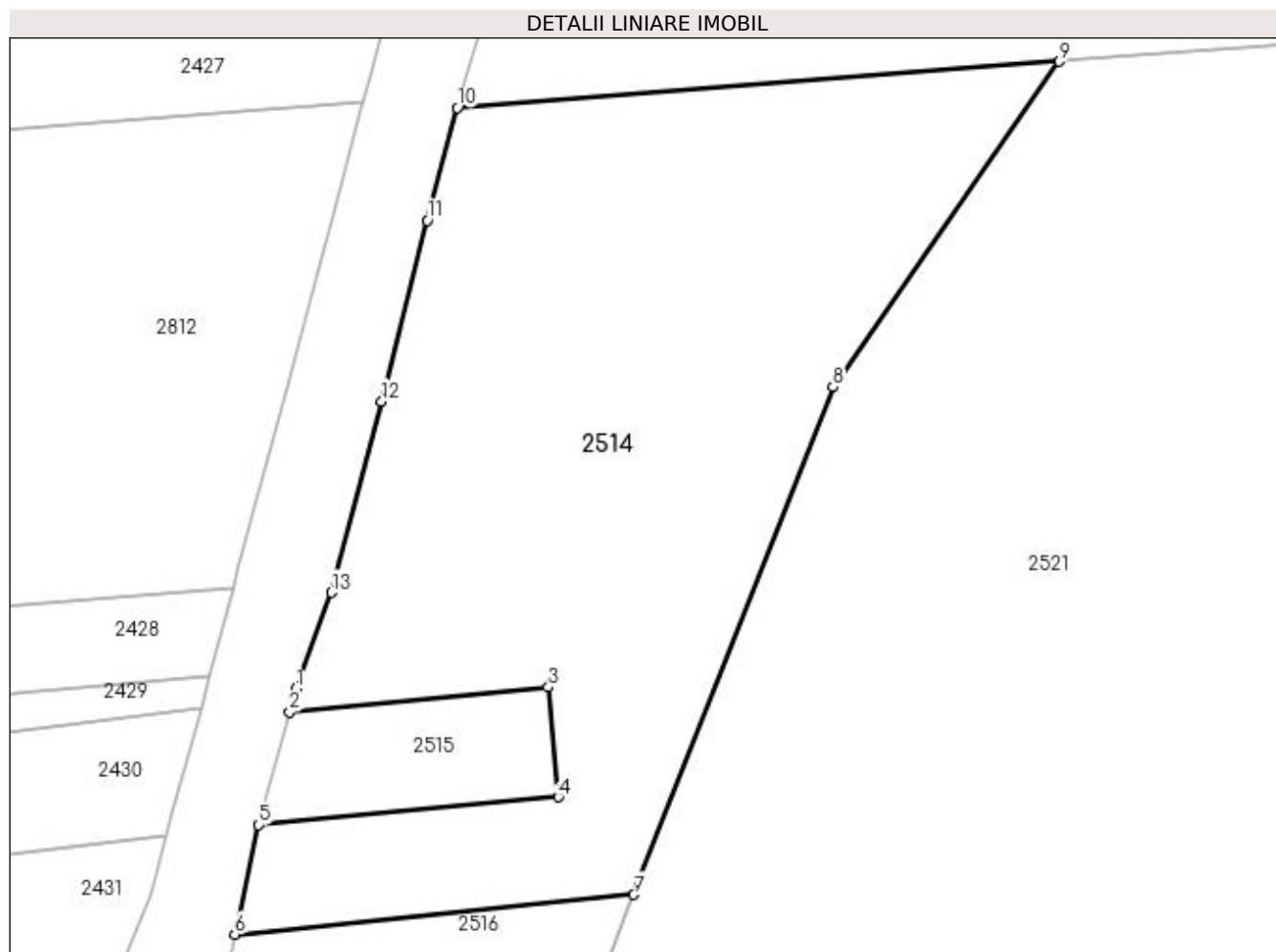
Inscrieri privind dezmembramintele dreptului de proprietate, drepturi reale de garanție și sarcini	Referințe
NU SUNT	

Anexa Nr. 1 La Partea I

Teren

Nr cadastral	Suprafața (mp)*	Observații / Referințe
	5.593	

* Suprafața este determinată în planul de proiecție Stereo 70.



Date referitoare la teren

Crt	Categorie folosință	Intra vilan	Suprafața (mp)	Tarla	Parcelă	Nr. topo	Observații / Referințe
1	arabil	NU	5.593	1	3, 2	-	

Lungime Segmente

1) Valorile lungimilor segmentelor sunt obținute din proiecție în plan.

Punct început	X / Y	Punct sfârșit	X / Y	Lungime segment (** (m)
1	591.931,25 690.974,615	2	591.930,416 690.971,681	3.05
2	591.930,416 690.971,681	3	591.963,358 690.974,834	33.093
3	591.963,358 690.974,834	4	591.964,614 690.960,872	14.018
4	591.964,614 690.960,872	5	591.926,49 690.957,302	38.291
5	591.926,49 690.957,302	6	591.923,464 690.943,394	14.233

Punct început	X / Y	Punct sfârșit	X / Y	Lungime segment (** (m)
6	591.923,464 690.943,394	7	591.974,212 690.948,43	50.997
7	591.974,212 690.948,43	8	591.999,565 691.013,004	69.373
8	591.999,565 691.013,004	9	592.028,371 691.054,427	50.454
9	592.028,371 691.054,427	10	591.951,773 691.048,534	76.824
10	591.951,773 691.048,534	11	591.947,929 691.034,184	14.856
11	591.947,929 691.034,184	12	591.942,149 691.011,168	23.731
12	591.942,149 691.011,168	13	591.935,716 690.986,872	25.133
13	591.935,716 690.986,872	1	591.931,25 690.974,615	13.045

** Lungimile segmentelor sunt determinate în planul de proiecție Stereo 70 și sunt rotunjite la 1 milimetru.

*** Distanța dintre puncte este formată din segmente cumulate ce sunt mai mici decât valoarea 1 milimetru.

**DATE DESPRE IMOBILUL NR. 2515**

Oficiul de Cadastru și Publicitate Imobiliară SUCEAVA
Biroul de Cadastru și Publicitate Imobiliară Suceava

A. Partea I. Descrierea imobilului

TEREN Extravilan

Adresa: Jud. Suceava

Nr. Crt	Nr cadastral Nr. topografic	Suprafața* (mp)	Observații / Referințe
A1	42561	Din acte: 4.000 Masurata: 500	Sector cadastral:21 Teren neimprejmuit;

B. Partea II. Proprietari și acte

Inscrieri privitoare la dreptul de proprietate și alte drepturi reale		Referințe
1159 / 10/01/2023		
Act Notarial nr. contract de vanzare-cumparare nr. 2996, din 17/10/2022 emis de BIN DUMITRU MIHAELA;		
B6	Intabulare, drept de PROPRIETATE, dobandit prin Conventie, cota actuala 1/1 1) FIRMA IGUANA SRL, CIF:8793629	A1

C. Partea III. SARCINI .

Inscrieri privind dezmembramintele dreptului de proprietate, drepturi reale de garanție și sarcini	Referințe
NU SUNT	

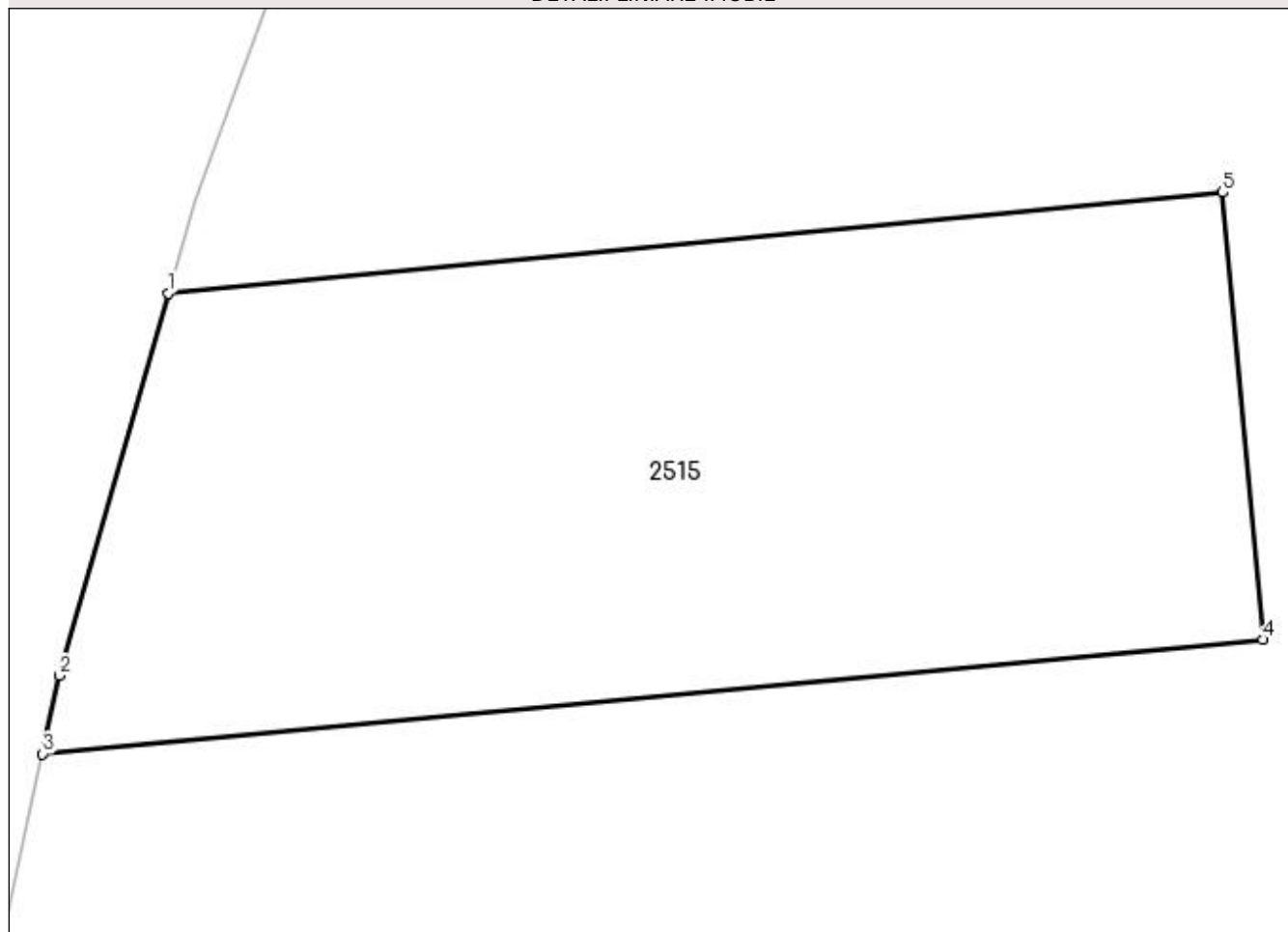
Anexa Nr. 1 La Partea I

Teren

Nr cadastral	Suprafața (mp)*	Observații / Referințe
42561	Din acte: 4.000 Masurata: 500	

* Suprafața este determinată în planul de proiecție Stereo 70.

DETALII LINIARE IMOBIL



Date referitoare la teren

Crt	Categorie folosință	Intra vilan	Suprafața (mp)	Tarla	Parcelă	Nr. topo	Observații / Referințe
1	arabil	NU	500	1	2	-	

Lungime Segmente

1) Valorile lungimilor segmentelor sunt obținute din proiecție în plan.

Punct început	X / Y	Punct sfârșit	X / Y	Lungime segment (** (m)
1	591.930,416 690.971,681	2	591.927,023 690.959,75	12.404
2	591.927,023 690.959,75	3	591.926,49 690.957,302	2.505
3	591.926,49 690.957,302	4	591.964,614 690.960,872	38.291
4	591.964,614 690.960,872	5	591.963,358 690.974,834	14.018
5	591.963,358 690.974,834	1	591.930,416 690.971,681	33.093

**** Lungimile segmentelor sunt determinate în planul de proiecție Stereo 70 și sunt rotunjite la 1 milimetru.**

***** Distanța dintre puncte este formată din segmente cumulate ce sunt mai mici decât valoarea 1 milimetru.**

**DATE DESPRE IMOBILUL NR. 2516**

Oficiul de Cadastru și Publicitate Imobiliară SUCEAVA
Biroul de Cadastru și Publicitate Imobiliară Suceava

A. Partea I. Descrierea imobilului

TEREN Extravilan

Adresa: Jud. Suceava

Nr. Crt	Nr cadastral Nr. topografic	Suprafața* (mp)	Observații / Referințe
A1		730	Sector cadastral:21 Teren neimprejmuit;

B. Partea II. Proprietari și acte

Inscrieri privitoare la dreptul de proprietate și alte drepturi reale		Referințe
/		
Act Normativ nr. Legea 7, din 13/03/1996 emis de PARLAMENTUL ROMANIEI;		
B1	Inscrierea provizorie, drept de PROPRIETATE, dobandit prin Lege, cota actuala 1/1 1) COMUNA MITOCU DRAGOMIRNEI, CIF:4441018, PROPRIETAR NEIDENTIFICAT.	A1

C. Partea III. SARCINI .

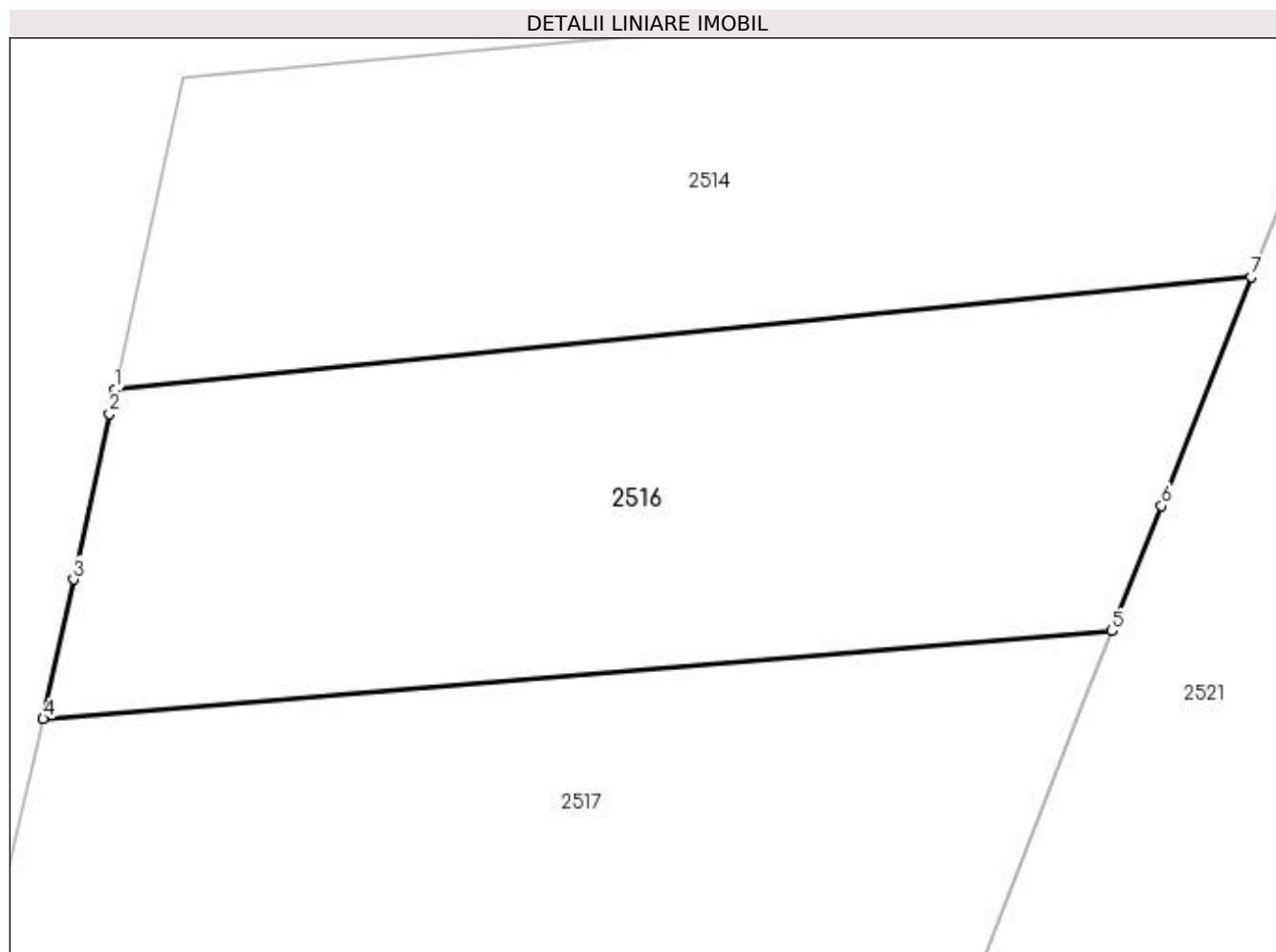
Inscrieri privind dezmembramintele dreptului de proprietate, drepturi reale de garanție și sarcini	Referințe
NU SUNT	

Anexa Nr. 1 La Partea I

Teren

Nr cadastral	Suprafața (mp)*	Observații / Referințe
	730	

* Suprafața este determinată în planul de proiecție Stereo 70.



Date referitoare la teren

Crt	Categorie folosință	Intravilan	Suprafața (mp)	Tarla	Parcelă	Nr. topo	Observații / Referințe
1	arabil	NU	730	1	2	-	

Lungime Segmente

1) Valorile lungimilor segmentelor sunt obținute din proiecție în plan.

Punct început	X / Y	Punct sfârșit	X / Y	Lungime segment (** (m)
1	591.923,464 690.943,394	2	591.923,229 690.942,315	1.105
2	591.923,229 690.942,315	3	591.921,622 690.934,929	7.559
3	591.921,622 690.934,929	4	591.920,265 690.928,696	6.378
4	591.920,265 690.928,696	5	591.968,006 690.932,624	47.902
5	591.968,006 690.932,624	6	591.970,202 690.938,215	6.007

Punct început	X / Y	Punct sfârșit	X / Y	Lungime segment (** (m)
6	591.970,202 690.938,215	7	591.974,212 690.948,43	10.973
7	591.974,212 690.948,43	1	591.923,464 690.943,394	50.997

** Lungimile segmentelor sunt determinate în planul de proiecție Stereo 70 și sunt rotunjite la 1 milimetru.

*** Distanța dintre puncte este formată din segmente cumulate ce sunt mai mici decât valoarea 1 milimetru.

**DATE DESPRE IMOBILUL NR. 2517**

Oficiul de Cadastru și Publicitate Imobiliară SUCEAVA
Biroul de Cadastru și Publicitate Imobiliară Suceava

A. Partea I. Descrierea imobilului

TEREN Extravilan

Adresa: Jud. Suceava

Nr. Crt	Nr cadastral Nr. topografic	Suprafața* (mp)	Observații / Referințe
A1	42428	700	Sector cadastral:21 Teren neimprejmuit;

B. Partea II. Proprietari și acte

Inscrieri privitoare la dreptul de proprietate și alte drepturi reale		Referințe
16548 / 01/03/2023		
Act Notarial nr. 516, din 28/02/2023 emis de CUCIUREANU ALEXANDRU CLAUDIU;		
B3	Intabulare, drept de PROPRIETATE bun comun in dev. cu titlu de cumparare, dobandit prin Conventie, cota actuala 1/1 1) PALADE CONSTANTIN 2) PALADE DOINA	A1

C. Partea III. SARCINI .

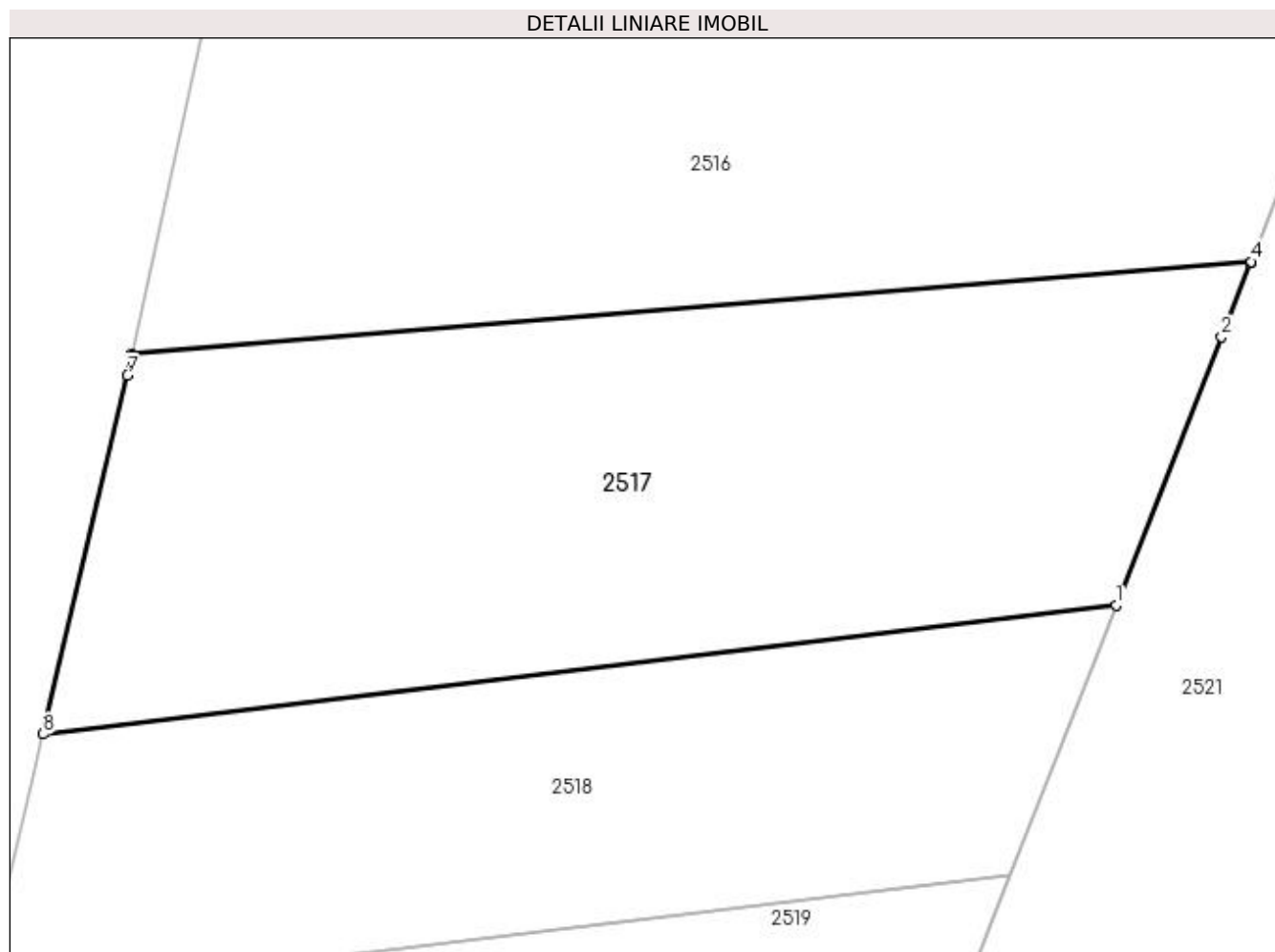
Inscrieri privind dezmembramintele dreptului de proprietate, drepturi reale de garanție și sarcini	Referințe
NU SUNT	

Anexa Nr. 1 La Partea I

Teren

Nr cadastral	Suprafața (mp)*	Observații / Referințe
42428	700	

* Suprafața este determinată în planul de proiecție Stereo 70.



Date referitoare la teren

Crt	Categorie folosință	Intra vilan	Suprafața (mp)	Tarla	Parcelă	Nr. topo	Observații / Referințe
1	arabil	NU	700	1	2	-	

Lungime Segmente

1) Valorile lungimilor segmentelor sunt obținute din proiecție în plan.

Punct început	X / Y	Punct sfârșit	X / Y	Lungime segment (** (m)
1	591.962,247 690.917,954	2	591.966,743 690.929,406	12.303
2	591.966,743 690.929,406	3	591.967,977 690.932,548	3.376
3	591.967,977 690.932,548	4	591.968,006 690.932,624	0.081
4	591.968,006 690.932,624	5	591.920,265 690.928,696	47.902
5	591.920,265 690.928,696	6	591.920,249 690.928,622	0.076

Punct început	X / Y	Punct sfârșit	X / Y	Lungime segment (** (m)
6	591.920,249 690.928,622	7	591.920,061 690.927,757	0.886
7	591.920,061 690.927,757	8	591.916,46 690.912,459	15.716
8	591.916,46 690.912,459	1	591.962,247 690.917,954	46.115

** Lungimile segmentelor sunt determinate în planul de proiecție Stereo 70 și sunt rotunjite la 1 milimetru.

*** Distanța dintre puncte este formată din segmente cumulate ce sunt mai mici decât valoarea 1 milimetru.

**DATE DESPRE IMOBILUL NR. 2518**

Oficiul de Cadastru și Publicitate Imobiliară SUCEAVA
Biroul de Cadastru și Publicitate Imobiliară Suceava

A. Partea I. Descrierea imobilului

TEREN Extravilan

Adresa: Jud. Suceava

Nr. Crt	Nr cadastral Nr. topografic	Suprafața* (mp)	Observații / Referințe
A1	35589	490	Sector cadastral:21 Teren neimprejmuit;

B. Partea II. Proprietari și acte

Inscrieri privitoare la dreptul de proprietate și alte drepturi reale		Referințe
4241 / 30/01/2019		
Act Notarial nr. 393, din 30/01/2019 emis de BIN LOSTUN ION;		
B6	Intabulare, drept de PROPRIETATE, dobândit prin Conventie, cota actuala 1/1 1) VORNICU MIHAI-ANDREI 2) VORNICU ELENA, bun comun în devălmășie	A1

C. Partea III. SARCINI .

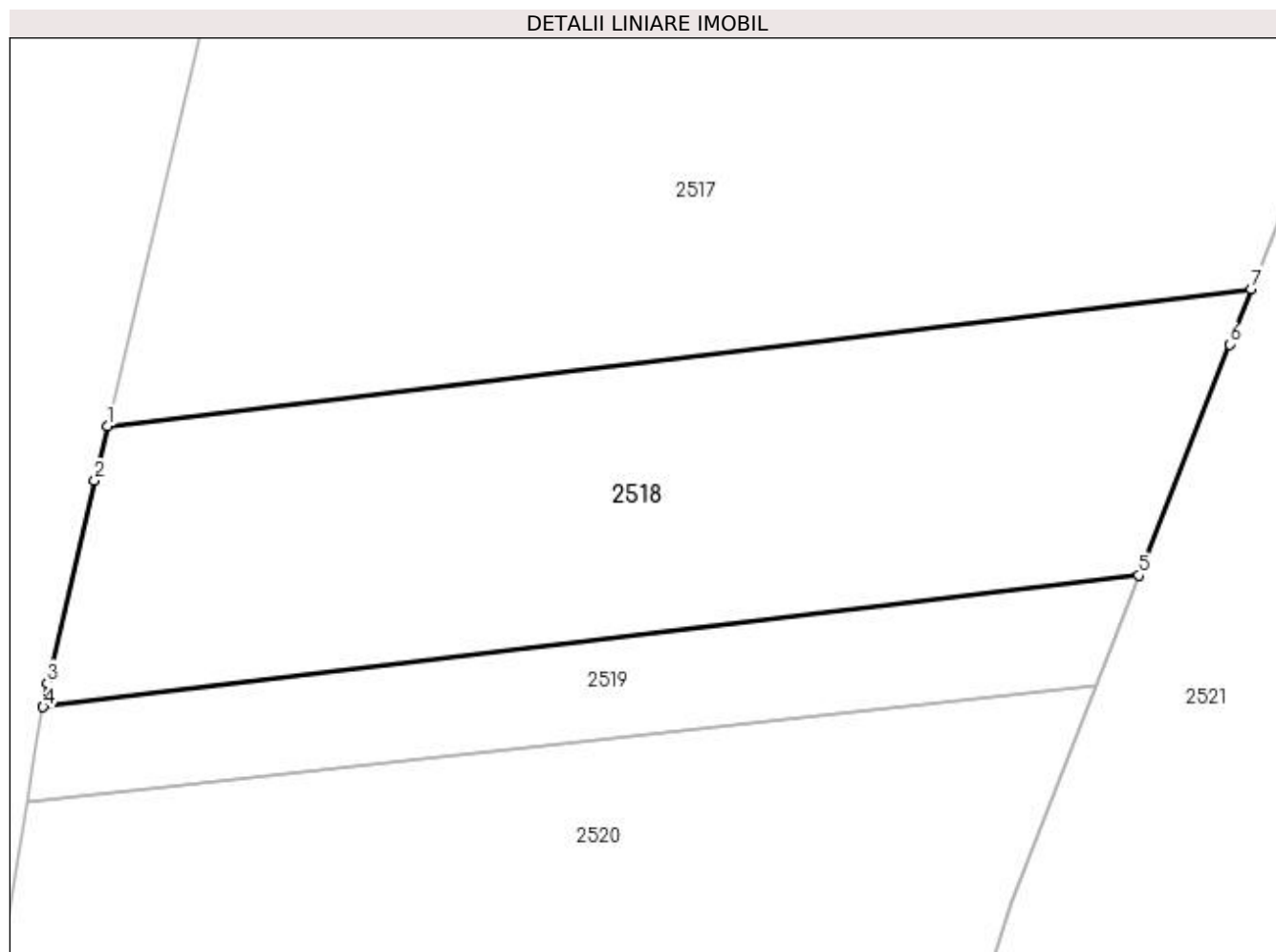
Inscrieri privind dezmembramintele dreptului de proprietate, drepturi reale de garanție și sarcini	Referințe
NU SUNT	

Anexa Nr. 1 La Partea I

Teren

Nr cadastral	Suprafața (mp)*	Observații / Referințe
35589	490	

* Suprafața este determinată în planul de proiecție Stereo 70.



Date referitoare la teren

Crt	Categorie folosință	Intra vilan	Suprafața (mp)	Tarla	Parcelă	Nr. topo	Observații / Referințe
1	arabil	NU	490	1	2	-	

Lungime Segmente

1) Valorile lungimilor segmentelor sunt obținute din proiecție în plan.

Punct început	X / Y	Punct sfârșit	X / Y	Lungime segment (** (m)
1	591.916,46 690.912,459	2	591.915,95 690.910,289	2.229
2	591.915,95 690.910,289	3	591.914,042 690.902,183	8.328
3	591.914,042 690.902,183	4	591.913,88 690.901,225	0.972
4	591.913,88 690.901,225	5	591.957,747 690.906,491	44.182
5	591.957,747 690.906,491	6	591.961,378 690.915,741	9.937

Punct început	X / Y	Punct sfârșit	X / Y	Lungime segment (** (m)
6	591.961,378 690.915,741	7	591.962,247 690.917,954	2.377
7	591.962,247 690.917,954	1	591.916,46 690.912,459	46.115

** Lungimile segmentelor sunt determinate în planul de proiecție Stereo 70 și sunt rotunjite la 1 milimetru.

*** Distanța dintre puncte este formată din segmente cumulate ce sunt mai mici decât valoarea 1 milimetru.

**DATE DESPRE IMOBILUL NR. 2519**

Oficiul de Cadastru și Publicitate Imobiliară SUCEAVA
Biroul de Cadastru și Publicitate Imobiliară Suceava

A. Partea I. Descrierea imobilului

TEREN Extravilan

Adresa: Jud. Suceava

Nr. Crt	Nr cadastral Nr. topografic	Suprafața* (mp)	Observații / Referințe
A1		172	Sector cadastral:21 Teren neimprejmuit;

B. Partea II. Proprietari și acte

Inscrieri privitoare la dreptul de proprietate și alte drepturi reale		Referințe
/		
Act Normativ nr. Legea 7, din 13/03/1996 emis de PARLAMENTUL ROMANIEI;		
B1	Inscrierea provizorie, drept de PROPRIETATE, dobandit prin Lege, cota actuala 1/1 1) COMUNA MITOCU DRAGOMIRNEI, CIF:4441018, PROPRIETAR NEIDENTIFICAT.	A1

C. Partea III. SARCINI .

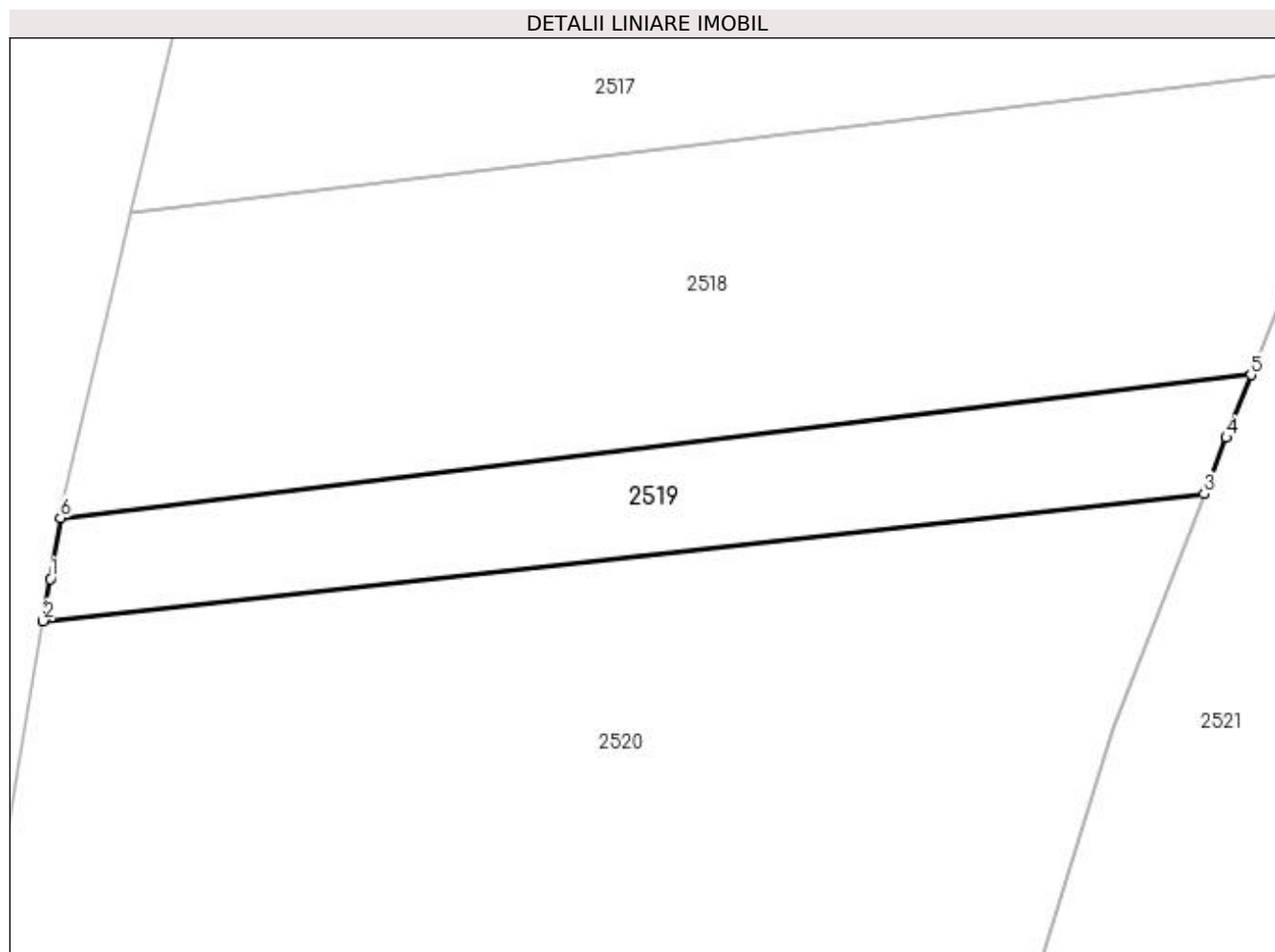
Inscrieri privind dezmembramintele dreptului de proprietate, drepturi reale de garanție și sarcini	Referințe
NU SUNT	

Anexa Nr. 1 La Partea I

Teren

Nr cadastral	Suprafața (mp)*	Observații / Referințe
	172	

* Suprafața este determinată în planul de proiecție Stereo 70.



Date referitoare la teren

Crt	Categorie folosință	Intravilan	Suprafața (mp)	Tarla	Parcelă	Nr. topo	Observații / Referințe
1	arabil	NU	172	1	2	-	

Lungime Segmente

1) Valorile lungimilor segmentelor sunt obținute din proiecție în plan.

Punct început	X / Y	Punct sfârșit	X / Y	Lungime segment (** (m)
1	591.913,5 690.898,974	2	591.913,238 690.897,425	1.572
2	591.913,238 690.897,425	3	591.956,023 690.902,101	43.04
3	591.956,023 690.902,101	4	591.956,838 690.904,177	2.231
4	591.956,838 690.904,177	5	591.957,747 690.906,491	2.486
5	591.957,747 690.906,491	6	591.913,88 690.901,225	44.182

Punct început	X / Y	Punct sfârșit	X / Y	Lungime segment (** (m)
6	591.913,88 690.901,225	1	591.913,5 690.898,974	2.282

** Lungimile segmentelor sunt determinate în planul de proiecție Stereo 70 și sunt rotunjite la 1 milimetru.

*** Distanța dintre puncte este formată din segmente cumulate ce sunt mai mici decât valoarea 1 milimetru.

**DATE DESPRE IMOBILUL NR. 2520**

Oficiul de Cadastru și Publicitate Imobiliară SUCEAVA
Biroul de Cadastru și Publicitate Imobiliară Suceava

A. Partea I. Descrierea imobilului

TEREN Extravilan

Adresa: Jud. Suceava

Nr. Crt	Nr cadastral Nr. topografic	Suprafața* (mp)	Observații / Referințe
A1	35749	814	Sector cadastral:21 Teren neimprejmuit;

B. Partea II. Proprietari și acte

Inscrieri privitoare la dreptul de proprietate și alte drepturi reale	Referințe
22316 / 01/04/2021	
Act Notarial nr. 630-contract de donatie, din 01/04/2021 emis de ILIE VALERIANA;	
B5	A1
Intabulare, drept de PROPRIETATE, dobandit prin Conventie, cota actuala 1/1 1) FLUTUR ALEXA-MIHAI, bun propriu	

C. Partea III. SARCINI .

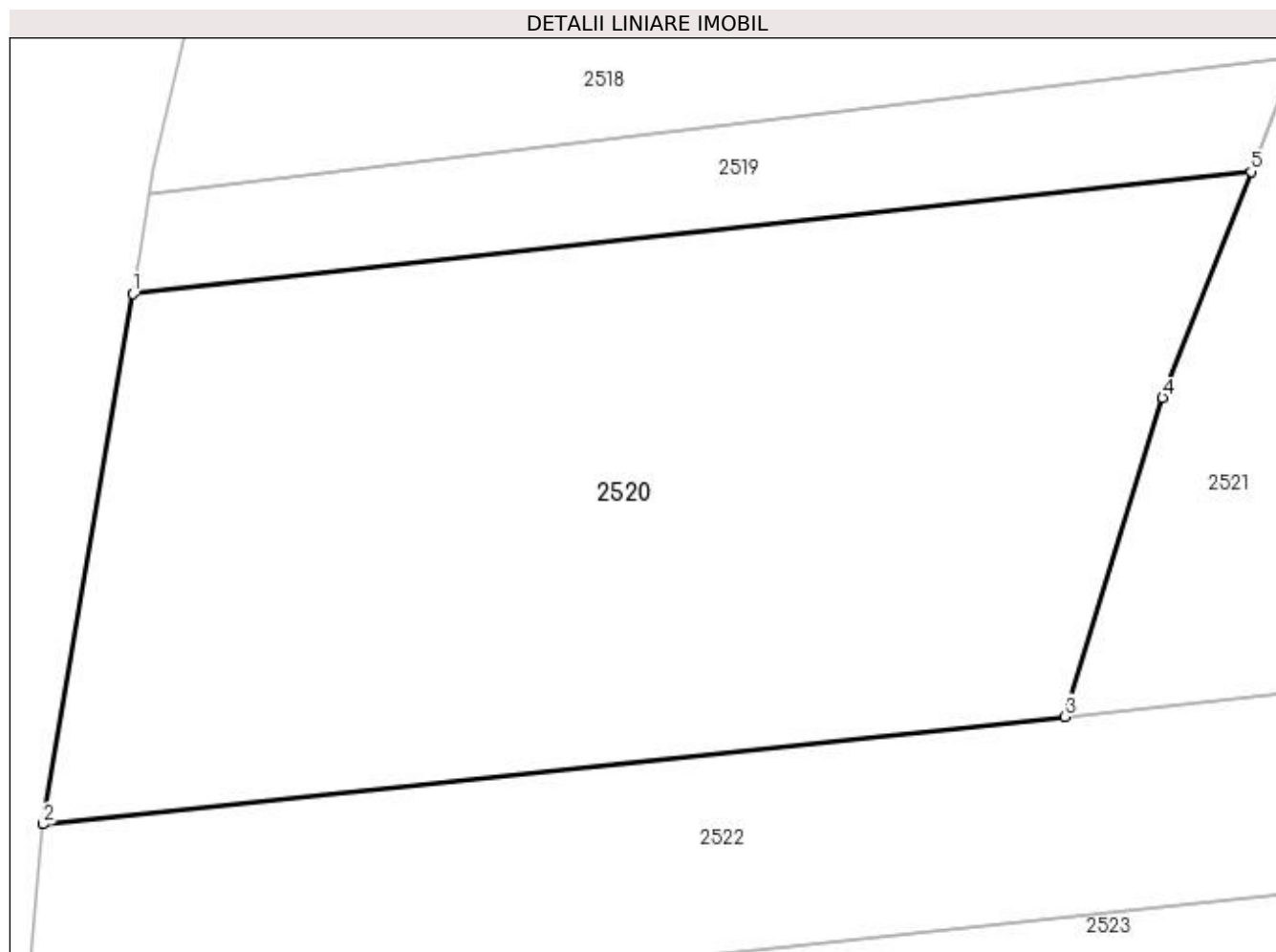
Inscrieri privind dezmembramintele dreptului de proprietate, drepturi reale de garanție și sarcini	Referințe
NU SUNT	

Anexa Nr. 1 La Partea I

Teren

Nr cadastral	Suprafața (mp)*	Observații / Referințe
35749	814	

* Suprafața este determinată în planul de proiecție Stereo 70.



Date referitoare la teren

Crt	Categorie folosință	Intra vilan	Suprafața (mp)	Tarla	Parcelă	Nr. topo	Observații / Referințe
1	arabil	NU	814	1	2	-	

Lungime Segmente

1) Valorile lungimilor segmentelor sunt obținute din proiecție în plan.

Punct început	X / Y	Punct sfârșit	X / Y	Lungime segment (** (m)
1	591.913,238 690.897,425	2	591.909,809 690.877,144	20.568
2	591.909,809 690.877,144	3	591.948,897 690.881,253	39.303
3	591.948,897 690.881,253	4	591.952,631 690.893,461	12.766
4	591.952,631 690.893,461	5	591.956,023 690.902,101	9.282
5	591.956,023 690.902,101	1	591.913,238 690.897,425	43.04

**** Lungimile segmentelor sunt determinate în planul de proiecție Stereo 70 și sunt rotunjite la 1 milimetru.**

***** Distanța dintre puncte este formată din segmente cumulate ce sunt mai mici decât valoarea 1 milimetru.**

**DATE DESPRE IMOBILUL NR. 2521**

Oficiul de Cadastru și Publicitate Imobiliară SUCEAVA
Biroul de Cadastru și Publicitate Imobiliară Suceava

A. Partea I. Descrierea imobilului

TEREN Extravilan

Adresa: Jud. Suceava, Acumulare "Dragomirna"

Nr. Crt	Nr cadastral Nr. topografic	Suprafața* (mp)	Observații / Referințe
A1	35533	23.512	Sector cadastral:21 Teren neimprejmuț;

B. Partea II. Proprietari și acte

Inscrieri privitoare la dreptul de proprietate și alte drepturi reale		Referințe
37365 / 01/08/2018		
Act Normativ nr. hotărâre nr. 1705, din 29/11/2006 emis de GUVERNUL ROMÂNIEI (act administrativ nr 4372 din 18.05.2016, emis de SGA Suceava);		
B1	Intabulare, drept de PROPRIETATE, dobandit prin Lege, cota actuala 1/1 1) STATUL ROMÂN - DOMENIU PUBLIC, CIF:999999999999	A1
B2	Intabulare, drept de ADMINISTRARE 1) ADMINISTRAȚIA NAȚIONALĂ "APELE ROMÂNE", CIF:24326056	A1

C. Partea III. SARCINI .

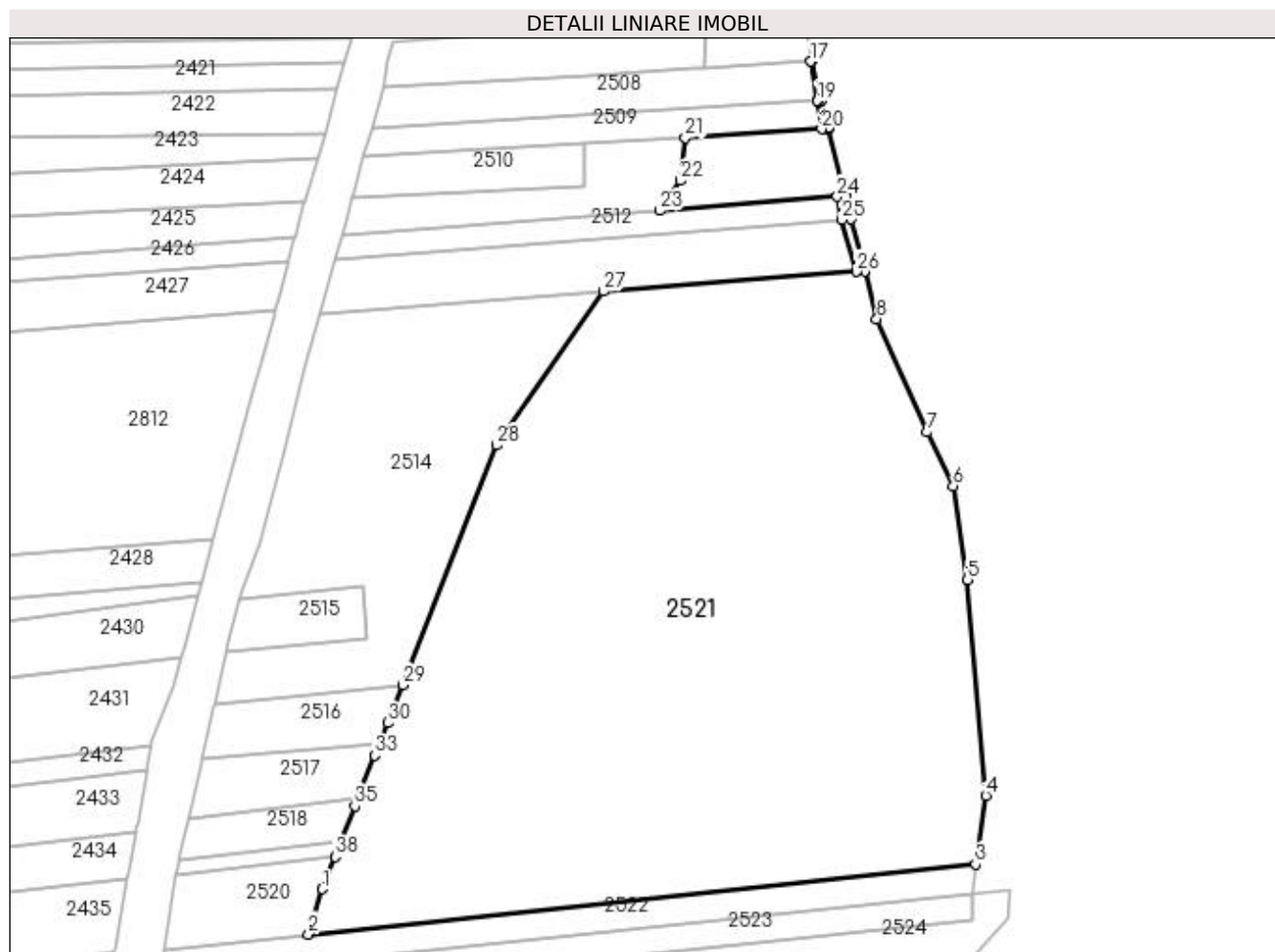
Inscrieri privind dezmembramintele dreptului de proprietate, drepturi reale de garanție și sarcini	Referințe
NU SUNT	

Anexa Nr. 1 La Partea I

Teren

Nr cadastral	Suprafața (mp)*	Observații / Referințe
35533	23.512	

* Suprafața este determinată în planul de proiecție Stereo 70.



Date referitoare la teren

Crt	Categorie folosință	Intravilan	Suprafața (mp)	Tarla	Parcelă	Nr. topo	Observații / Referințe
1	arabil	NU	23.512	1	3, 2	-	

Lungime Segmente

1) Valorile lungimilor segmentelor sunt obținute din proiecție în plan.

Punct început	X / Y	Punct sfârșit	X / Y	Lungime segment (** (m)
1	591.952,631 690.893,461	2	591.948,897 690.881,253	12.766
3	592.128,606 690.900,146	4	592.131,296 690.918,655	18.703
5	592.126,457 690.976,735	6	592.122,576 691.001,953	25.515
7	592.115,543 691.016,501	8	592.101,959 691.046,985	33.374
9	592.098,705 691.059,838	10	592.095,156 691.073,852	14.456

Punct început	X / Y	Punct sfârșit	X / Y	Lungime segment (** (m)
2	591.948,897 690.881,253	3	592.128,606 690.900,146	180.699
4	592.131,296 690.918,655	5	592.126,457 690.976,735	58.281
6	592.122,576 691.001,953	7	592.115,543 691.016,501	16.159
8	592.101,959 691.046,985	9	592.098,705 691.059,838	13.258
10	592.095,156 691.073,852	11	592.093,581 691.080,071	6.416

Punct început	X / Y	Punct sfârșit	X / Y	Lungime segment (** (m)
11	592.093,581 691.080,071	12	592.088,981 691.098,24	18.742
13	592.088,906 691.098,534	14	592.087,067 691.105,798	7.493
15	592.087,054 691.105,851	16	592.084,406 691.116,307	10.786
17	592.084,197 691.116,294	18	592.085,841 691.105,762	10.66
19	592.085,848 691.105,716	20	592.087,088 691.098,119	7.697
21	592.050,45 691.095,774	22	592.049,085 691.084,213	11.641
23	592.043,452 691.076,113	24	592.091,336 691.079,894	48.033
25	592.092,523 691.073,649	26	592.096,553 691.059,672	14.546
27	592.028,371 691.054,427	28	591.999,565 691.013,004	50.454
29	591.974,212 690.948,43	30	591.970,202 690.938,215	10.973
31	591.968,006 690.932,624	32	591.967,977 690.932,548	0.081
33	591.966,743 690.929,406	34	591.962,247 690.917,954	12.303
35	591.961,378 690.915,741	36	591.957,747 690.906,491	9.937
37	591.956,838 690.904,177	38	591.956,023 690.902,101	2.231

Punct început	X / Y	Punct sfârșit	X / Y	Lungime segment (** (m)
12	592.088,981 691.098,24	13	592.088,906 691.098,534	0.304
14	592.087,067 691.105,798	15	592.087,054 691.105,851	0.055
16	592.084,406 691.116,307	17	592.084,197 691.116,294	0.209
18	592.085,841 691.105,762	19	592.085,848 691.105,716	0.047
20	592.087,088 691.098,119	21	592.050,45 691.095,774	36.713
22	592.049,085 691.084,213	23	592.043,452 691.076,113	9.866
24	592.091,336 691.079,894	25	592.092,523 691.073,649	6.357
26	592.096,553 691.059,672	27	592.028,371 691.054,427	68.383
28	591.999,565 691.013,004	29	591.974,212 690.948,43	69.373
30	591.970,202 690.938,215	31	591.968,006 690.932,624	6.007
32	591.967,977 690.932,548	33	591.966,743 690.929,406	3.376
34	591.962,247 690.917,954	35	591.961,378 690.915,741	2.377
36	591.957,747 690.906,491	37	591.956,838 690.904,177	2.486
38	591.956,023 690.902,101	1	591.952,631 690.893,461	9.282

** Lungimile segmentelor sunt determinate în planul de proiecție Stereo 70 și sunt rotunjite la 1 milimetru.

*** Distanța dintre puncte este formată din segmente cumulate ce sunt mai mici decât valoarea 1 milimetru.

**DATE DESPRE IMOBILUL NR. 2522**

Oficiul de Cadastru și Publicitate Imobiliară SUCEAVA
Biroul de Cadastru și Publicitate Imobiliară Suceava

A. Partea I. Descrierea imobilului

TEREN Extravilan

Adresa: Jud. Suceava

Nr. Crt	Nr cadastral Nr. topografic	Suprafața* (mp)	Observații / Referințe
A1	43198	Din acte: 1.694 Masurata: 1.685	Sector cadastral:21 Teren neimprejmuit;

B. Partea II. Proprietari și acte

Inscrieri privitoare la dreptul de proprietate și alte drepturi reale		Referințe
51838 / 24/07/2023		
Act Administrativ nr. titlu de proprietate 1861, din 02/08/2010 emis de COMISIA JUDETEANA SUCEAVA;		
B2	Intabulare, drept de PROPRIETATE in indiviziune, dobandit prin Lege, cota actuala 1/2 1) VASILIU ANA	A1
Hotarare Judecatoreasca nr. sentință civilă (partaj judiciar) nr. 9193, din 07/12/2016 emis de JUDECĂTORIA BOTOȘANI;		
B3	Intabulare, drept de PROPRIETATE, dobandit prin lesire Din Indiviziune, cota actuala 1/2 1) VASILIU ANA	A1

C. Partea III. SARCINI .

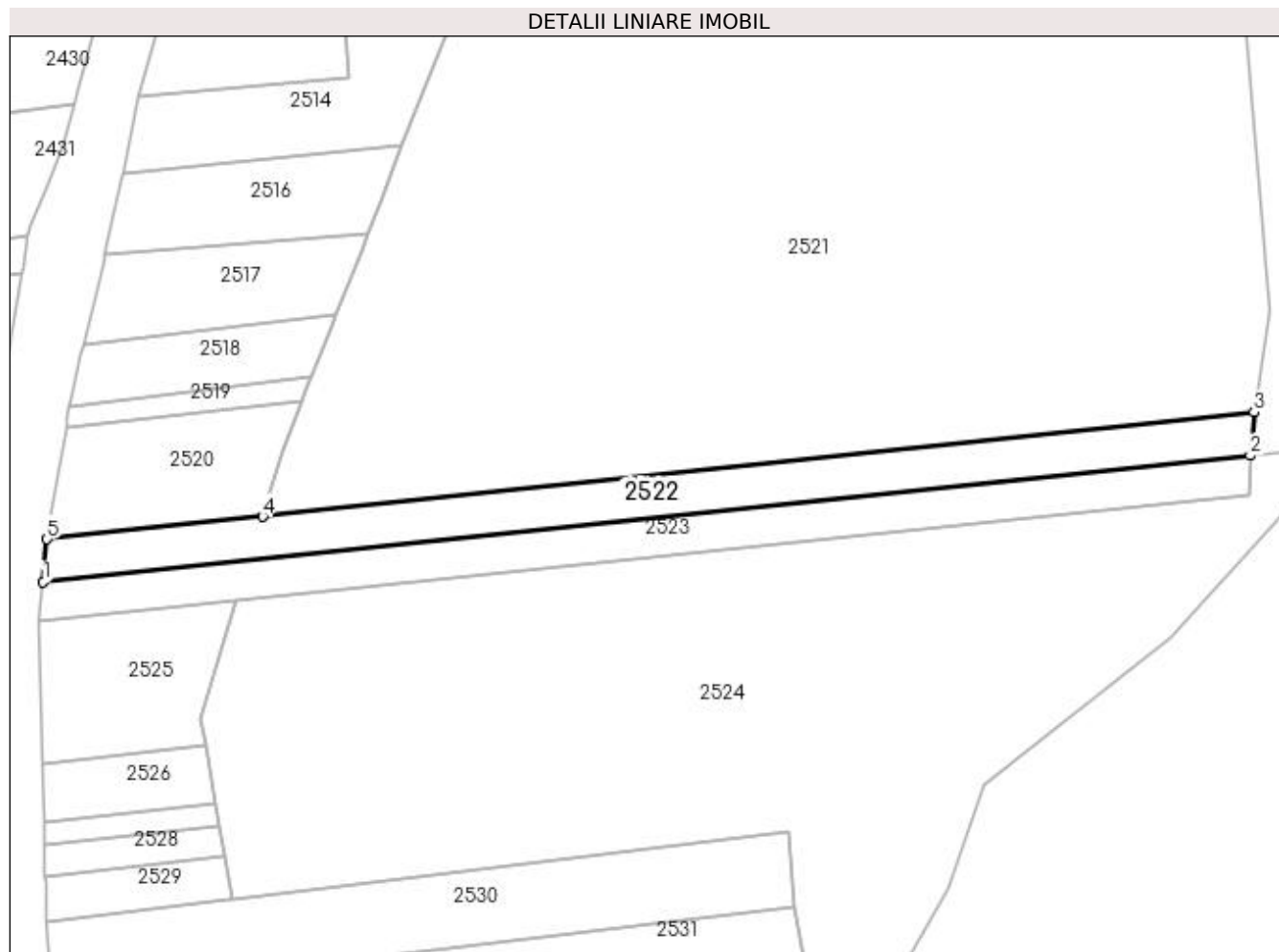
Inscrieri privind dezmembramintele dreptului de proprietate, drepturi reale de garanție și sarcini	Referințe
NU SUNT	

Anexa Nr. 1 La Partea I

Teren

Nr cadastral	Suprafața (mp)*	Observații / Referințe
43198	Din acte: 1.694 Masurata: 1.685	

* Suprafața este determinată în planul de proiecție Stereo 70.



Date referitoare la teren

Crt	Categorie folosință	Intravilan	Suprafața (mp)	Tarla	Parcelă	Nr. topo	Observații / Referințe
1	arabil	NU	1.685	1	2	-	

Lungime Segmente

1) Valorile lungimilor segmentelor sunt obținute din proiecție în plan.

Punct început	X / Y	Punct sfârșit	X / Y	Lungime segment (** (m)
1	591.909,113 690.869,415	2	592.127,917 690.892,326	220.0
2	592.127,917 690.892,326	3	592.128,606 690.900,146	7.85
3	592.128,606 690.900,146	4	591.948,897 690.881,253	180.699
4	591.948,897 690.881,253	5	591.909,809 690.877,144	39.303
5	591.909,809 690.877,144	1	591.909,113 690.869,415	7.76

**** Lungimile segmentelor sunt determinate în planul de proiecție Stereo 70 și sunt rotunjite la 1 milimetru.**

***** Distanța dintre puncte este formată din segmente cumulate ce sunt mai mici decât valoarea 1 milimetru.**

**DATE DESPRE IMOBILUL NR. 2523**

Oficiul de Cadastru și Publicitate Imobiliară SUCEAVA
Biroul de Cadastru și Publicitate Imobiliară Suceava

A. Partea I. Descrierea imobilului

TEREN Extravilan

Adresa: Jud. Suceava

Nr. Crt	Nr cadastral Nr. topografic	Suprafața* (mp)	Observații / Referințe
A1	43218	Din acte: 1.058 Masurata: 1.564	Sector cadastral:21 Teren neimprejmit;

B. Partea II. Proprietari și acte

Inscrieri privitoare la dreptul de proprietate și alte drepturi reale		Referințe
51842 / 24/07/2023		
Act Administrativ nr. titlu de proprietate nr. 1738, din 03/06/2008 emis de COMISIA JUDETEANĂ SUCEAVA;		
B2	Intabulare, drept de PROPRIETATE, dobandit prin Lege, cota actuala 1/2 1) VASILIU ANA	A1
Hotarare Judecatoreasca nr. 9193, din 07/12/2016 emis de JUDECATORIA BOTOSANI;		
B3	Intabulare, drept de PROPRIETATE, dobandit prin Hotarare Judecatoreasca, cota actuala 1/2 1) VASILIU ANA	A1

C. Partea III. SARCINI .

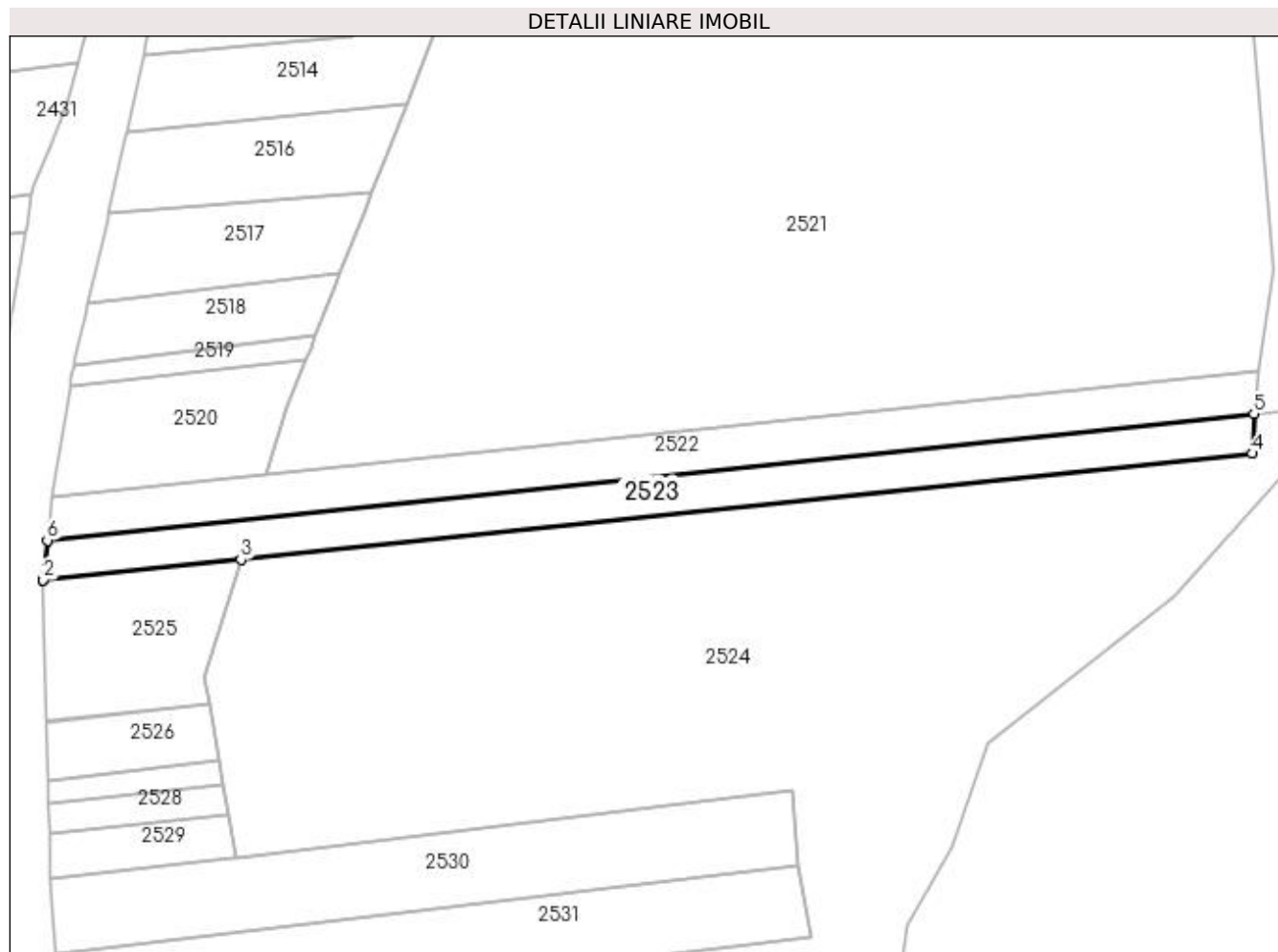
Inscrieri privind dezmembramintele dreptului de proprietate, drepturi reale de garanție și sarcini	Referințe
NU SUNT	

Anexa Nr. 1 La Partea I

Teren

Nr cadastral	Suprafața (mp)*	Observații / Referințe
43218	Din acte: 1.058 Masurata: 1.564	

* Suprafața este determinată în planul de proiecție Stereo 70.



Date referitoare la teren

Crt	Categorie folosință	Intravilan	Suprafața (mp)	Tarla	Parcelă	Nr. topo	Observații / Referințe
1	arabil	NU	1.564	1	2	-	

Lungime Segmente

1) Valorile lungimilor segmentelor sunt obținute din proiecție în plan.

Punct început	X / Y	Punct sfârșit	X / Y	Lungime segment (** (m)
1	591.908,386 690.862,254	2	591.908,387 690.862,203	0.051
2	591.908,387 690.862,203	3	591.944,218 690.865,954	36.027
3	591.944,218 690.865,954	4	592.127,682 690.885,16	184.467
4	592.127,682 690.885,16	5	592.127,917 690.892,326	7.17
5	592.127,917 690.892,326	6	591.909,113 690.869,415	220.0

Punct început	X / Y	Punct sfârșit	X / Y	Lungime segment (** (m)
6	591.909,113 690.869,415	1	591.908,386 690.862,254	7.198

** Lungimile segmentelor sunt determinate în planul de proiecție Stereo 70 și sunt rotunjite la 1 milimetru.

*** Distanța dintre puncte este formată din segmente cumulate ce sunt mai mici decât valoarea 1 milimetru.

**DATE DESPRE IMOBILUL NR. 2524**

Oficiul de Cadastru și Publicitate Imobiliară SUCEAVA
Biroul de Cadastru și Publicitate Imobiliară Suceava

A. Partea I. Descrierea imobilului

TEREN Extravilan

Adresa: Jud. Suceava, Acumulare Dragomirna

Nr. Crt	Nr cadastral Nr. topografic	Suprafața* (mp)	Observații / Referințe
A1	35517	17.196	Sector cadastral:21 Teren neimprejmuit;

B. Partea II. Proprietari și acte

Inscrieri privitoare la dreptul de proprietate și alte drepturi reale		Referințe
37364 / 01/08/2018		
Act Normativ nr. 1705 si anexa, din 29/11/2006 emis de GUVERNUL ROMANIEI (act administrativ nr 4371 din 18.05.2016, emis de Administrația Bazinala Siret);		
B1	Intabulare, drept de PROPRIETATE, dobandit prin Lege, cota actuala 1/1 1) STATUL ROMAN - DOMENIU PUBLIC, CIF:999999999999	A1
B2	Intabulare, drept de ADMINISTRARE 1) ADMINISTRAȚIA NAȚIONALĂ APELE ROMÂNE ADMINISTRAȚIA BAZINALĂ DE APĂ SIRET, CIF: 33839263	A1

C. Partea III. SARCINI .

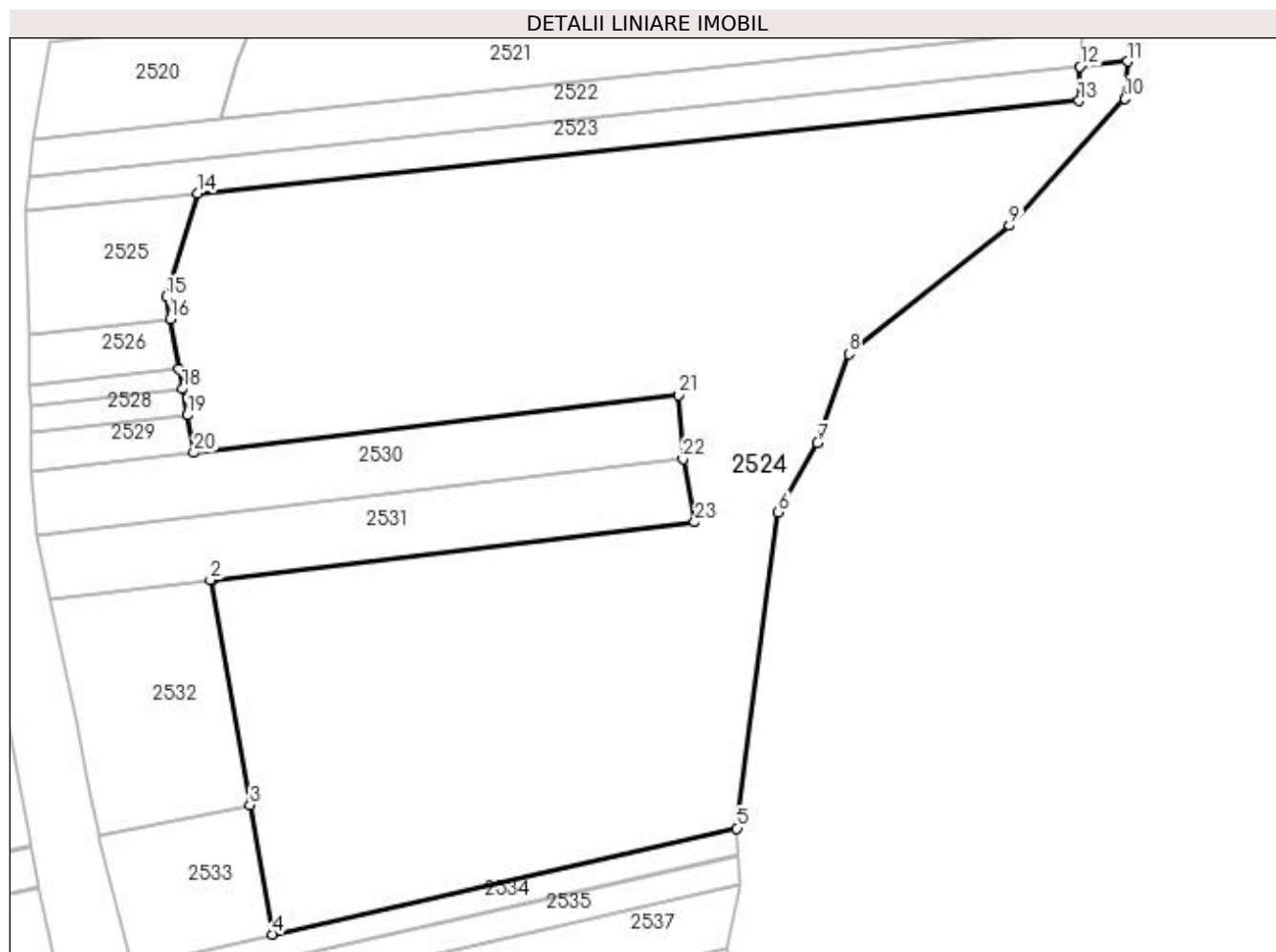
Inscrieri privind dezmembramintele dreptului de proprietate, drepturi reale de garanție și sarcini	Referințe
NU SUNT	

Anexa Nr. 1 La Partea I

Teren

Nr cadastral	Suprafața (mp)*	Observații / Referințe
35517	17.196	

* Suprafața este determinată în planul de proiecție Stereo 70.



Date referitoare la teren

Crt	Categorie folosință	Intra vilan	Suprafața (mp)	Tarla	Parcelă	Nr. topo	Observații / Referințe
1	arabil	NU	17.196	1	2	-	

Lungime Segmente

1) Valorile lungimilor segmentelor sunt obținute din proiecție în plan.

Punct început	X / Y	Punct sfârșit	X / Y	Lungime segment (** (m)
1	591.947,327 690.785,473	2	591.946,806 690.785,41	0.525
3	591.955,046 690.738,613	4	591.959,788 690.711,688	27.339
5	592.056,447 690.733,761	6	592.065,041 690.799,591	66.388
7	592.073,224 690.813,962	8	592.079,744 690.832,508	19.659
9	592.113,242 690.859,219	10	592.137,222 690.885,616	35.663

Punct început	X / Y	Punct sfârșit	X / Y	Lungime segment (** (m)
2	591.946,806 690.785,41	3	591.955,046 690.738,613	47.517
4	591.959,788 690.711,688	5	592.056,447 690.733,761	99.147
6	592.065,041 690.799,591	7	592.073,224 690.813,962	16.537
8	592.079,744 690.832,508	9	592.113,242 690.859,219	42.844
10	592.137,222 690.885,616	11	592.137,883 690.893,37	7.782

Punct început	X / Y	Punct sfârșit	X / Y	Lungime segment (** (m)
11	592.137,883 690.893,37	12	592.127,917 690.892,326	10.021
13	592.127,682 690.885,16	14	591.944,218 690.865,954	184.467
15	591.937,636 690.844,434	16	591.938,461 690.839,748	4.758
17	591.940,287 690.829,375	18	591.941,02 690.825,216	4.223
19	591.941,983 690.819,745	20	591.943,36 690.811,926	7.94
21	592.044,281 690.823,966	22	592.045,232 690.810,618	13.382
23	592.047,715 690.797,513	1	591.947,327 690.785,473	101.107

Punct început	X / Y	Punct sfârșit	X / Y	Lungime segment (** (m)
12	592.127,917 690.892,326	13	592.127,682 690.885,16	7.17
14	591.944,218 690.865,954	15	591.937,636 690.844,434	22.504
16	591.938,461 690.839,748	17	591.940,287 690.829,375	10.533
18	591.941,02 690.825,216	19	591.941,983 690.819,745	5.555
20	591.943,36 690.811,926	21	592.044,281 690.823,966	101.637
22	592.045,232 690.810,618	23	592.047,715 690.797,513	13.338

** Lungimile segmentelor sunt determinate în planul de proiecție Stereo 70 și sunt rotunjite la 1 milimetru.

*** Distanța dintre puncte este formată din segmente cumulate ce sunt mai mici decât valoarea 1 milimetru.

**DATE DESPRE IMOBILUL NR. 2525**

Oficiul de Cadastru și Publicitate Imobiliară SUCEAVA
Biroul de Cadastru și Publicitate Imobiliară Suceava

A. Partea I. Descrierea imobilului

TEREN Extravilan

Adresa: Jud. Suceava

Nr. Crt	Nr cadastral Nr. topografic	Suprafața* (mp)	Observații / Referințe
A1	42085	815	Sector cadastral:21 Teren neimprejmuit;

B. Partea II. Proprietari și acte

Inscrieri privitoare la dreptul de proprietate și alte drepturi reale		Referințe
86791 / 13/12/2021		
Act Notarial nr. certificat de moștenitor nr. 152, din 30/10/2008 emis de BNP ION LOSTUN;		
B3	Intabulare, drept de PROPRIETATE, dobandit prin Succesiune, cota actuala 1/6 1) CONDOROVICI FEODOR	A1
B4	Intabulare, drept de PROPRIETATE, dobandit prin Succesiune, cota actuala 1/6 1) CONDUROVICI IOAN	A1
B5	Intabulare, drept de PROPRIETATE, dobandit prin Succesiune, cota actuala 1/6 1) CONDOROVICI MIHAI-IURI	A1
B6	Intabulare, drept de PROPRIETATE, dobandit prin Succesiune, cota actuala 1/6 1) CONDUROVICI GRIGORE-ALEODOR	A1
B7	Intabulare, drept de PROPRIETATE, dobandit prin Succesiune, cota actuala 1/6 1) CONDOROVICI DUMITRU	A1
B8	Intabulare, drept de PROPRIETATE, dobandit prin Succesiune, cota actuala 1/6 1) CONDUROVICI MARIUS-FLORIN	A1

C. Partea III. SARCINI .

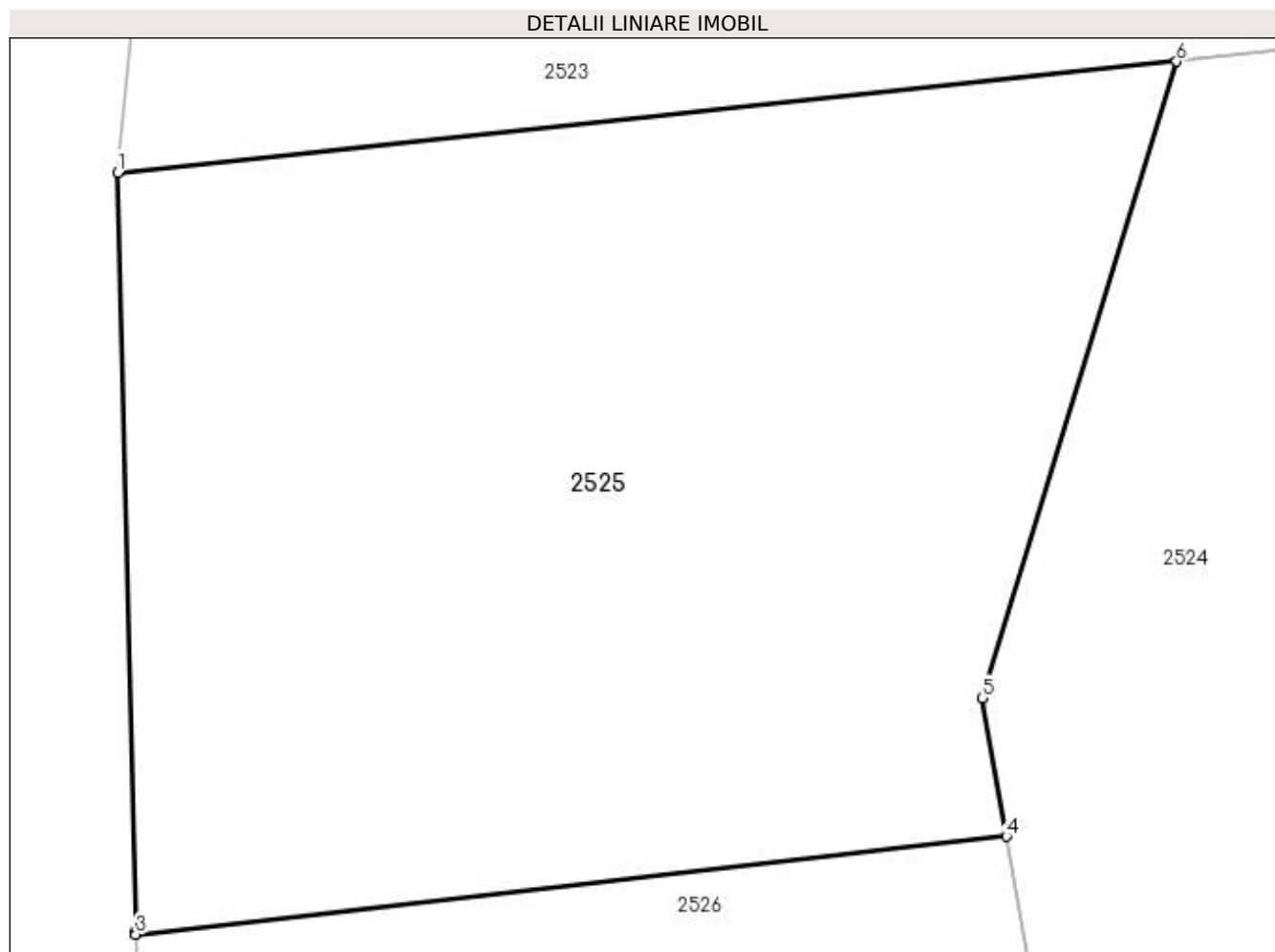
Inscrieri privind dezmembramintele dreptului de proprietate, drepturi reale de garanție și sarcini	Referințe
NU SUNT	

Anexa Nr. 1 La Partea I

Teren

Nr cadastral	Suprafața (mp)*	Observații / Referințe
42085	815	

* Suprafața este determinată în planul de proiecție Stereo 70.



Date referitoare la teren

Crt	Categorie folosință	Intravilan	Suprafața (mp)	Tarla	Parcelă	Nr. topo	Observații / Referințe
1	arabil	NU	815	1	2	-	

Lungime Segmente

1) Valorile lungimilor segmentelor sunt obținute din proiecție în plan.

Punct început	X / Y	Punct sfârșit	X / Y	Lungime segment (** (m)
1	591.908,387 690.862,203	2	591.908,996 690.836,541	25.669
2	591.908,996 690.836,541	3	591.908,998 690.836,434	0.107
3	591.908,998 690.836,434	4	591.938,461 690.839,748	29.648
4	591.938,461 690.839,748	5	591.937,636 690.844,434	4.758
5	591.937,636 690.844,434	6	591.944,218 690.865,954	22.504

Punct început	X / Y	Punct sfârșit	X / Y	Lungime segment (** (m)
6	591.944,218 690.865,954	1	591.908,387 690.862,203	36.027

** Lungimile segmentelor sunt determinate în planul de proiecție Stereo 70 și sunt rotunjite la 1 milimetru.

*** Distanța dintre puncte este formată din segmente cumulate ce sunt mai mici decât valoarea 1 milimetru.

**DATE DESPRE IMOBILUL NR. 2526**

Oficiul de Cadastru și Publicitate Imobiliară SUCEAVA
Biroul de Cadastru și Publicitate Imobiliară Suceava

A. Partea I. Descrierea imobilului

TEREN Extravilan

Adresa: Jud. Suceava

Nr. Crt	Nr cadastral Nr. topografic	Suprafața* (mp)	Observații / Referințe
A1	42184	Din acte: 2.800 Masurata: 320	Sector cadastral:21 Teren neimprejmuit;

B. Partea II. Proprietari și acte

Inscrieri privitoare la dreptul de proprietate și alte drepturi reale		Referințe
56271 / 09/08/2023		
Act Notarial nr. 64-contract de vânzare, din 08/08/2023 emis de CUCIUREANU ALEXANDRU CLAUDIU;		
B3	Intabulare, drept de PROPRIETATE bun propriu, dobandit prin Conventie, cota actuala 1/1 1) BUȚINCU ANA	A1

C. Partea III. SARCINI .

Inscrieri privind dezmembramintele dreptului de proprietate, drepturi reale de garanție și sarcini	Referințe
NU SUNT	

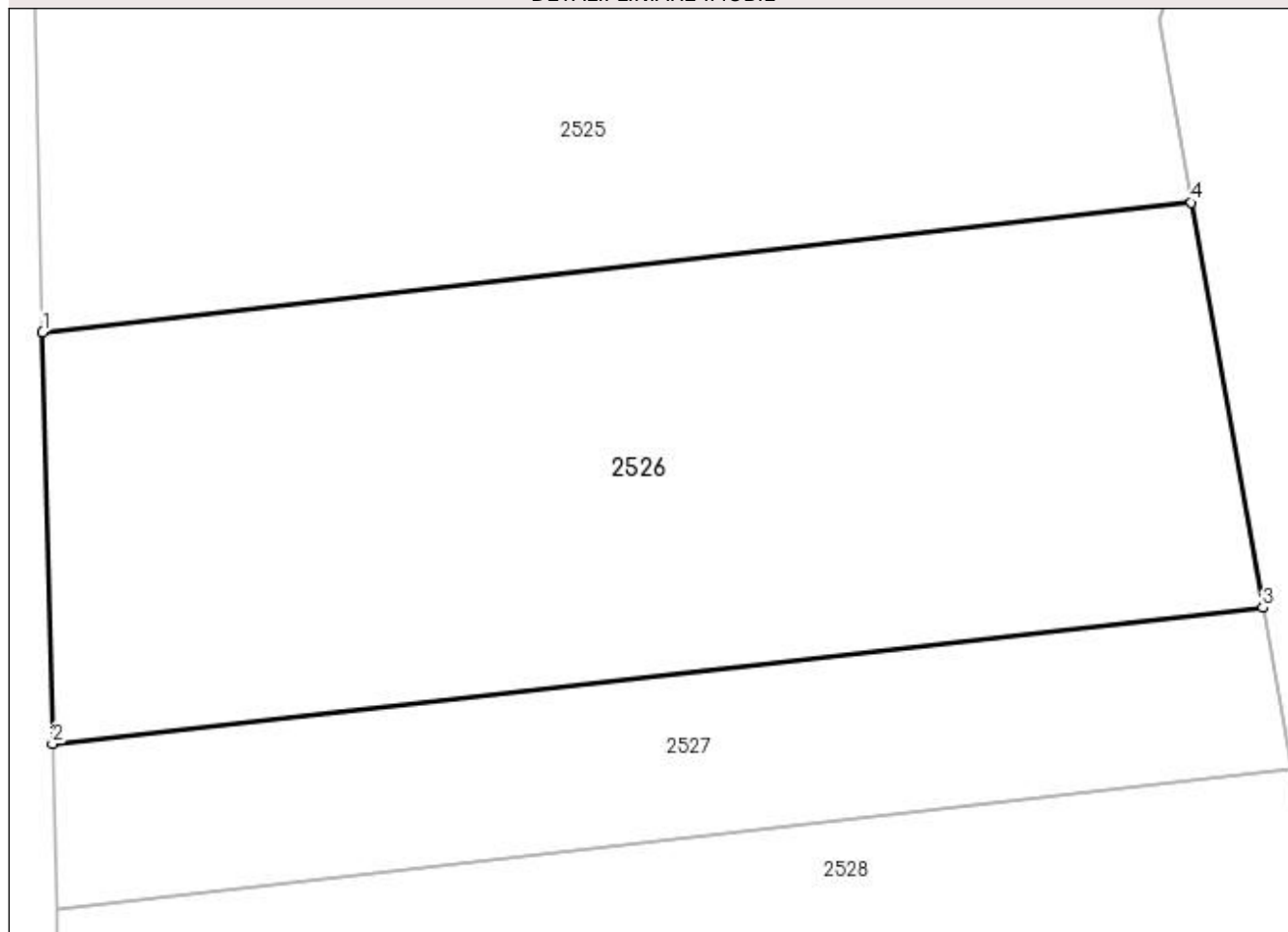
Anexa Nr. 1 La Partea I

Teren

Nr cadastral	Suprafața (mp)*	Observații / Referințe
42184	Din acte: 2.800 Masurata: 320	

* Suprafața este determinată în planul de proiecție Stereo 70.

DETALII LINIARE IMOBIL



Date referitoare la teren

Crt	Categorie folosință	Intra vilan	Suprafața (mp)	Tarla	Parcelă	Nr. topo	Observații / Referințe
1	arabil	NU	320	1	2	-	

Lungime Segmente

1) Valorile lungimilor segmentelor sunt obținute din proiecție în plan.

Punct început	X / Y	Punct sfârșit	X / Y	Lungime segment (** (m)
1	591.908,998 690.836,434	2	591.909,249 690.825,884	10.553
2	591.909,249 690.825,884	3	591.940,287 690.829,375	31.234
3	591.940,287 690.829,375	4	591.938,461 690.839,748	10.533
4	591.938,461 690.839,748	1	591.908,998 690.836,434	29.648

**** Lungimile segmentelor sunt determinate în planul de proiecție Stereo 70 și sunt rotunjite la 1 milimetru.**

***** Distanța dintre puncte este formată din segmente cumulate ce sunt mai mici decât valoarea 1 milimetru.**

**DATE DESPRE IMOBILUL NR. 2527**

Oficiul de Cadastru și Publicitate Imobiliară SUCEAVA
Biroul de Cadastru și Publicitate Imobiliară Suceava

A. Partea I. Descrierea imobilului

TEREN Extravilan

Adresa: Jud. Suceava

Nr. Crt	Nr cadastral Nr. topografic	Suprafața* (mp)	Observații / Referințe
A1		Din acte: 1.400 Masurata: 133	Sector cadastral:21 Teren neimprejmuit; Diferența de suprafață se regăsește la ID 2440.

B. Partea II. Proprietari și acte

Inscrieri privitoare la dreptul de proprietate și alte drepturi reale		Referințe
/		
Act Notarial nr. 157, din 22/07/2021 emis de NP ILIE VALERIANA;		
B1	Intabulare, drept de PROPRIETATE, dobândit prin Succesiune, cota actuala 1/1 1) COVALIU USTINIA	A1

C. Partea III. SARCINI .

Inscrieri privind dezmembramintele dreptului de proprietate, drepturi reale de garanție și sarcini	Referințe
NU SUNT	

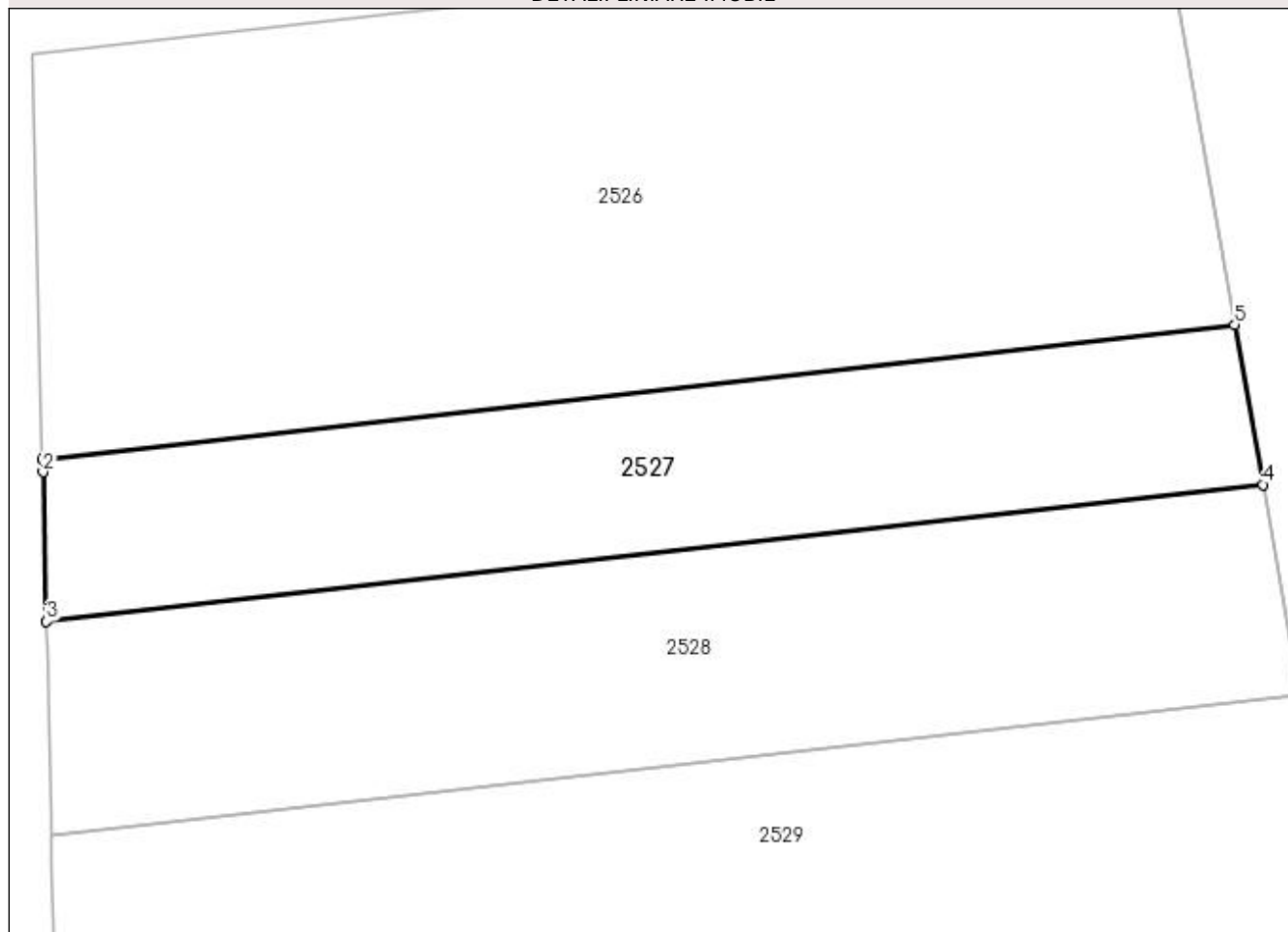
Anexa Nr. 1 La Partea I

Teren

Nr cadastral	Suprafața (mp)*	Observații / Referințe
	Din acte: 1.400 Masurata: 133	Diferența de suprafață se regăsește la ID 2440.

* Suprafața este determinată în planul de proiecție Stereo 70.

DETALII LINIARE IMOBIL



Date referitoare la teren

Crt	Categorie folosință	Intra vilan	Suprafața (mp)	Tarla	Parcelă	Nr. topo	Observații / Referințe
1	arabil	NU	133	1	2	-	

Lungime Segmente

1) Valorile lungimilor segmentelor sunt obținute din proiecție în plan.

Punct început	X / Y	Punct sfârșit	X / Y	Lungime segment (** (m)
1	591.909,249 690.825,884	2	591.909,257 690.825,544	0.34
2	591.909,257 690.825,544	3	591.909,349 690.821,653	3.892
3	591.909,349 690.821,653	4	591.941,02 690.825,216	31.87
4	591.941,02 690.825,216	5	591.940,287 690.829,375	4.223
5	591.940,287 690.829,375	1	591.909,249 690.825,884	31.234

**** Lungimile segmentelor sunt determinate în planul de proiecție Stereo 70 și sunt rotunjite la 1 milimetru.**

***** Distanța dintre puncte este formată din segmente cumulate ce sunt mai mici decât valoarea 1 milimetru.**

**DATE DESPRE IMOBILUL NR. 2528**

Oficiul de Cadastru și Publicitate Imobiliară SUCEAVA
 Biroul de Cadastru și Publicitate Imobiliară Suceava

A. Partea I. Descrierea imobilului

TEREN Extravilan

Adresa: Jud. Suceava

Nr. Crt	Nr cadastral Nr. topografic	Suprafața* (mp)	Observații / Referințe
A1		Din acte: 1.400 Masurata: 179	Sector cadastral:21 Teren neimprejmuit; Diferența de suprafață se regăsește la ID 2441.

B. Partea II. Proprietari și acte

Inscrieri privitoare la dreptul de proprietate și alte drepturi reale		Referințe
/		
Act Notarial nr. 45, din 28/03/2001 emis de NP LOSTUN ION;		
B1	Intabulare, drept de PROPRIETATE, dobandit prin Succesiune, cota actuala 1/1 1) VASILOV MACSIM	A1

C. Partea III. SARCINI .

Inscrieri privind dezmembramintele dreptului de proprietate, drepturi reale de garanție și sarcini	Referințe
NU SUNT	

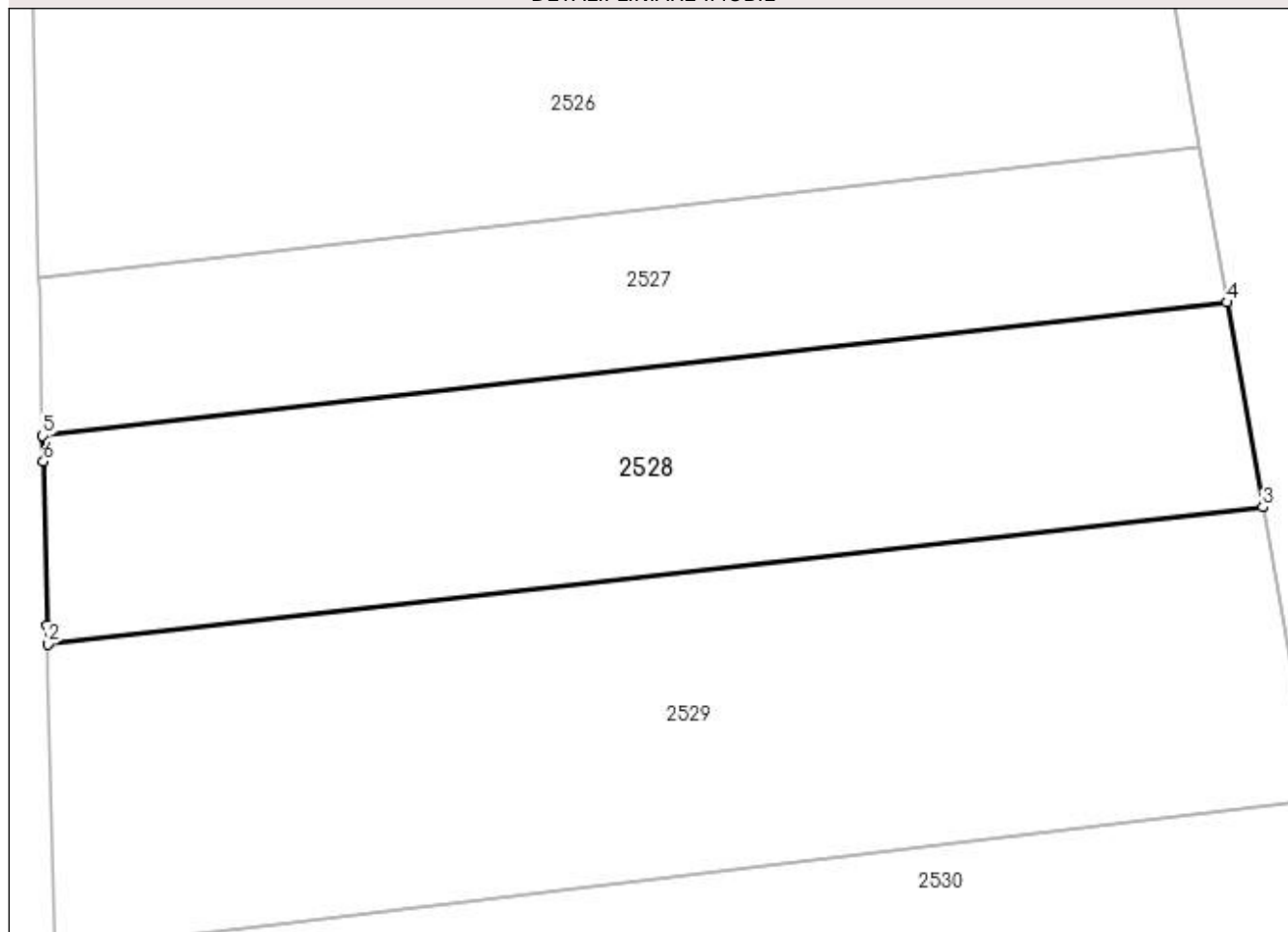
Anexa Nr. 1 La Partea I

Teren

Nr cadastral	Suprafața (mp)*	Observații / Referințe
	Din acte: 1.400 Masurata: 179	Diferența de suprafață se regăsește la ID 2441.

* Suprafața este determinată în planul de proiecție Stereo 70.

DETALII LINIARE IMOBIL



Date referitoare la teren

Crt	Categorie folosință	Intravilan	Suprafața (mp)	Tarla	Parcelă	Nr. topo	Observații / Referințe
1	arabil	NU	179	1	2	-	

Lungime Segmente

1) Valorile lungimilor segmentelor sunt obținute din proiecție în plan.

Punct început	X / Y	Punct sfârșit	X / Y	Lungime segment (** (m)
1	591.909,47 690.816,586	2	591.909,482 690.816,089	0.497
2	591.909,482 690.816,089	3	591.941,983 690.819,745	32.706
3	591.941,983 690.819,745	4	591.941,02 690.825,216	5.555
4	591.941,02 690.825,216	5	591.909,349 690.821,653	31.87
5	591.909,349 690.821,653	6	591.909,366 690.820,967	0.686

Punct început	X / Y	Punct sfârșit	X / Y	Lungime segment (** (m)
6	591.909,366 690.820,967	1	591.909,47 690.816,586	4.382

** Lungimile segmentelor sunt determinate în planul de proiecție Stereo 70 și sunt rotunjite la 1 milimetru.

*** Distanța dintre puncte este formată din segmente cumulate ce sunt mai mici decât valoarea 1 milimetru.

**DATE DESPRE IMOBILUL NR. 2529**

Oficiul de Cadastru și Publicitate Imobiliară SUCEAVA
Biroul de Cadastru și Publicitate Imobiliară Suceava

A. Partea I. Descrierea imobilului

TEREN Extravilan

Adresa: Jud. Suceava

Nr. Crt	Nr cadastral Nr. topografic	Suprafața* (mp)	Observații / Referințe
A1		268	Sector cadastral:21 Teren neimprejmuit;

B. Partea II. Proprietari și acte

Inscrieri privitoare la dreptul de proprietate și alte drepturi reale		Referințe
/		
Act Normativ nr. Legea 7, din 13/03/1996 emis de PARLAMENTUL ROMANIEI;		
B1	Inscrierea provizorie, drept de PROPRIETATE, dobandit prin Lege, cota actuala 1/1 1) COMUNA MITOCU DRAGOMIRNEI, CIF:4441018, PROPRIETAR NEIDENTIFICAT.	A1

C. Partea III. SARCINI .

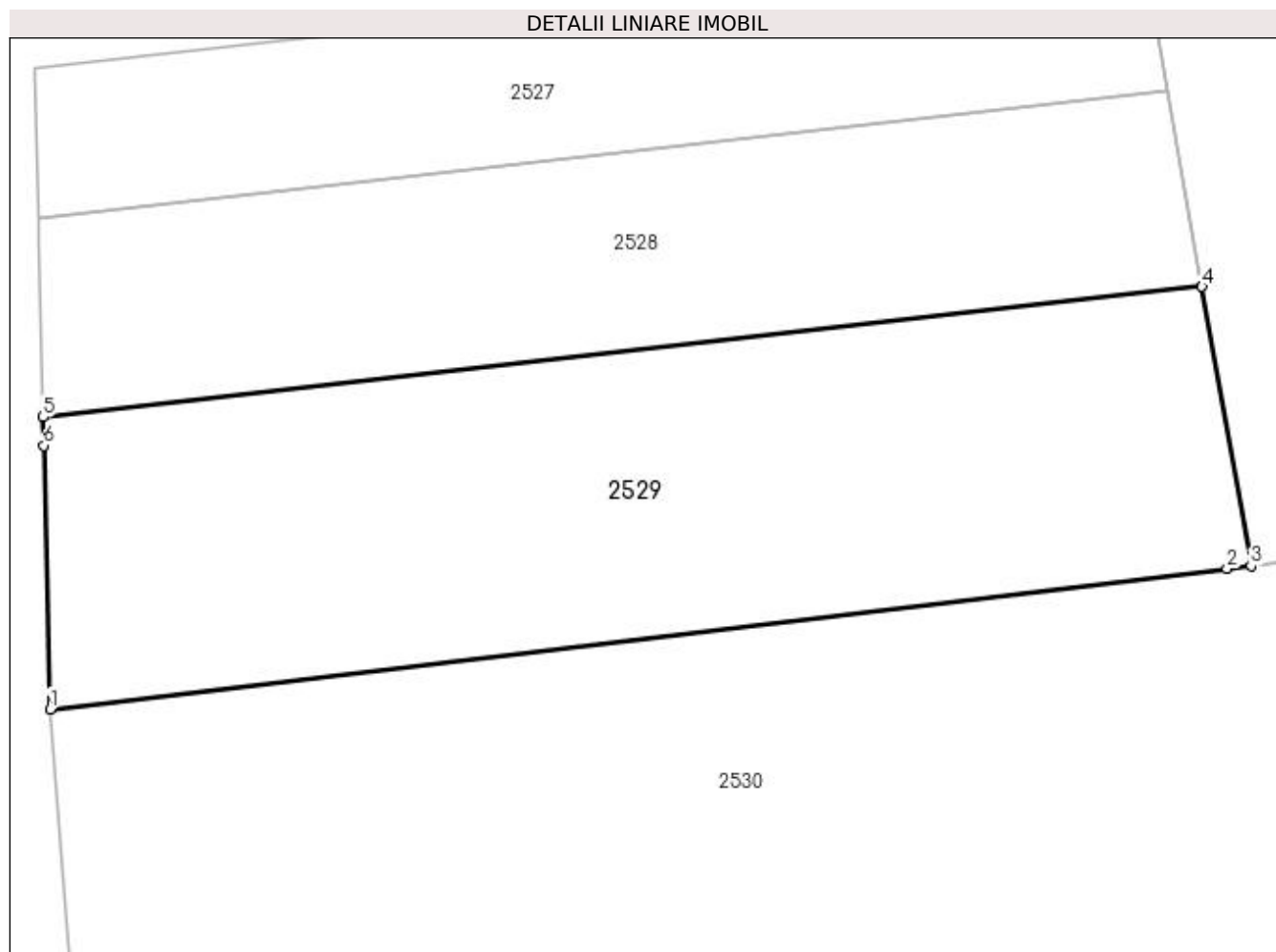
Inscrieri privind dezmembramintele dreptului de proprietate, drepturi reale de garanție și sarcini	Referințe
NU SUNT	

Anexa Nr. 1 La Partea I

Teren

Nr cadastral	Suprafața (mp)*	Observații / Referințe
	268	

* Suprafața este determinată în planul de proiecție Stereo 70.



Date referitoare la teren

Crt	Categorie folosință	Intra vilan	Suprafața (mp)	Tarla	Parcelă	Nr. topo	Observații / Referințe
1	arabil	NU	268	1	2	-	

Lungime Segmente

1) Valorile lungimilor segmentelor sunt obținute din proiecție în plan.

Punct început	X / Y	Punct sfârșit	X / Y	Lungime segment (** (m)
1	591.909,676 690.807,907	2	591.942,683 690.811,845	33.241
2	591.942,683 690.811,845	3	591.943,36 690.811,926	0.682
3	591.943,36 690.811,926	4	591.941,983 690.819,745	7.94
4	591.941,983 690.819,745	5	591.909,482 690.816,089	32.706
5	591.909,482 690.816,089	6	591.909,5 690.815,294	0.796

Punct început	X / Y	Punct sfârșit	X / Y	Lungime segment (** (m)
6	591.909,5 690.815,294	1	591.909,676 690.807,907	7.389

** Lungimile segmentelor sunt determinate în planul de proiecție Stereo 70 și sunt rotunjite la 1 milimetru.

*** Distanța dintre puncte este formată din segmente cumulate ce sunt mai mici decât valoarea 1 milimetru.

**DATE DESPRE IMOBILUL NR. 2530**

Oficiul de Cadastru și Publicitate Imobiliară SUCEAVA
Biroul de Cadastru și Publicitate Imobiliară Suceava

A. Partea I. Descrierea imobilului

TEREN Extravilan

Adresa: Jud. Suceava

Nr. Crt	Nr cadastral Nr. topografic	Suprafața* (mp)	Observații / Referințe
A1	43168	Din acte: 1.814 Masurata: 1.813	Sector cadastral:21 Teren neimprejmuit;

B. Partea II. Proprietari și acte

Inscrieri privitoare la dreptul de proprietate și alte drepturi reale		Referințe
51847 / 24/07/2023		
Act Administrativ nr. titlu de proprietate nr. 1861, din 02/08/2010 emis de COMISIA JUDETEANA SUCEAVA;		
B2	Intabulare, drept de PROPRIETATE, dobandit prin Lege, cota actuala 1/2 1) VASILIU ANA	A1
Hotarare Judecatoreasca nr. 9193, din 07/12/2016 emis de JUDECATORIA BOTOSANI;		
B3	Intabulare, drept de PROPRIETATE, dobandit prin Hotarare Judecatoreasca, cota actuala 1/2 1) VASILIU ANA	A1

C. Partea III. SARCINI .

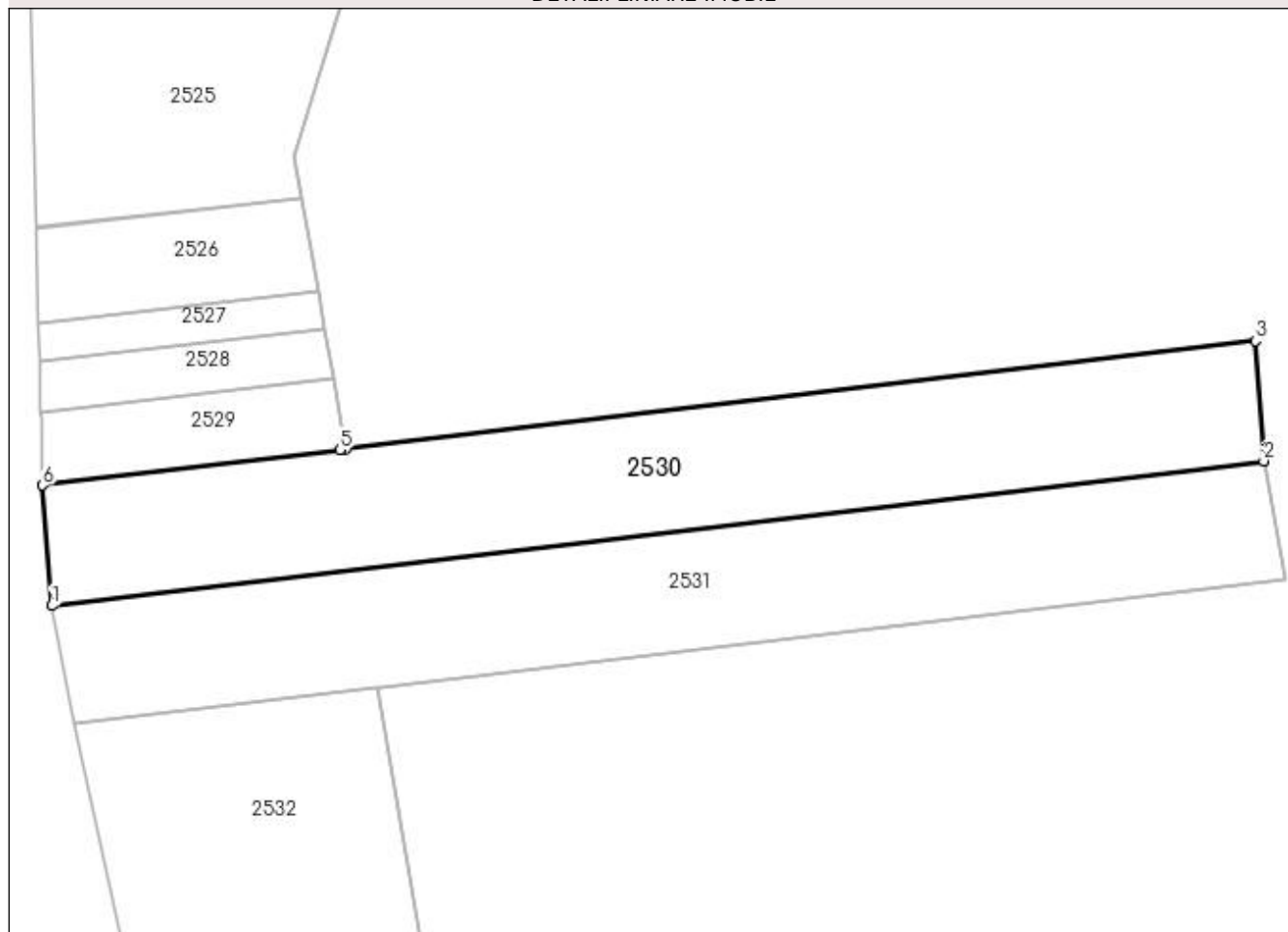
Inscrieri privind dezmembramintele dreptului de proprietate, drepturi reale de garanție și sarcini	Referințe
NU SUNT	

Anexa Nr. 1 La Partea I**Teren**

Nr cadastral	Suprafața (mp)*	Observații / Referințe
43168	Din acte: 1.814 Masurata: 1.813	

* Suprafața este determinată în planul de proiecție Stereo 70.

DETALII LINIARE IMOBIL

**Date referitoare la teren**

Crt	Categorie folosință	Intra vilan	Suprafața (mp)	Tarla	Parcelă	Nr. topo	Observații / Referințe
1	arabil	NU	1.813	1	2	-	

Lungime Segmente

1) Valorile lungimilor segmentelor sunt obținute din proiecție în plan.

Punct început	X / Y	Punct sfârșit	X / Y	Lungime segment (** (m)
1	591.910,709 690.794,547	2	592.045,232 690.810,618	135.48
2	592.045,232 690.810,618	3	592.044,281 690.823,966	13.382
3	592.044,281 690.823,966	4	591.943,36 690.811,926	101.637
4	591.943,36 690.811,926	5	591.942,683 690.811,845	0.682
5	591.942,683 690.811,845	6	591.909,676 690.807,907	33.241

Punct început	X / Y	Punct sfârșit	X / Y	Lungime segment (** (m)
6	591.909,676 690.807,907	1	591.910,709 690.794,547	13.4

** Lungimile segmentelor sunt determinate în planul de proiecție Stereo 70 și sunt rotunjite la 1 milimetru.

*** Distanța dintre puncte este formată din segmente cumulate ce sunt mai mici decât valoarea 1 milimetru.

**DATE DESPRE IMOBILUL NR. 2531**

Oficiul de Cadastru și Publicitate Imobiliară SUCEAVA
Biroul de Cadastru și Publicitate Imobiliară Suceava

A. Partea I. Descrierea imobilului

TEREN Extravilan

Adresa: Jud. Suceava

Nr. Crt	Nr cadastral Nr. topografic	Suprafața* (mp)	Observații / Referințe
A1	43182	Din acte: 1.588 Masurata: 1.807	Sector cadastral:21 Teren neimprejmuit;

B. Partea II. Proprietari și acte

Inscrieri privitoare la dreptul de proprietate și alte drepturi reale	Referințe
51850 / 24/07/2023	
Act Administrativ nr. 1738, din 03/06/2008 emis de COMISIA JUDETEANA SUCEAVA;	
B2	A1
Intabulare, drept de PROPRIETATE, dobandit prin Lege, cota actuala 1/2 1) VASILIU ANA	
Hotarare Judecatoreasca nr. 9193, din 07/12/2016 emis de JUDECATORIA BOTOSANI;	
B3	A1
Intabulare, drept de PROPRIETATE, dobandit prin Hotarare Judecatoreasca, cota actuala 1/2 1) VASILIU ANA	

C. Partea III. SARCINI .

Inscrieri privind dezmembramintele dreptului de proprietate, drepturi reale de garanție și sarcini	Referințe
NU SUNT	

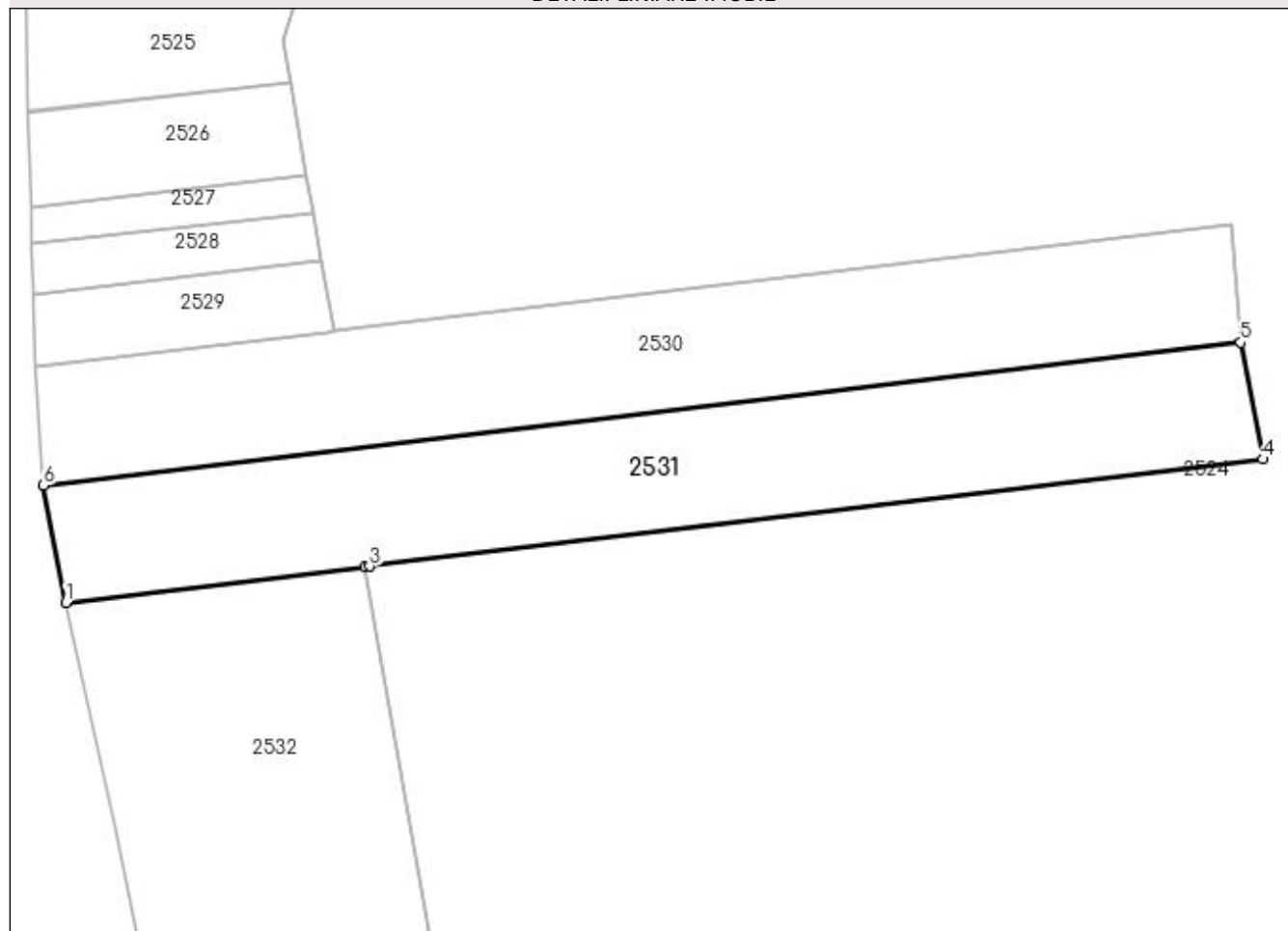
Anexa Nr. 1 La Partea I

Teren

Nr cadastral	Suprafața (mp)*	Observații / Referințe
43182	Din acte: 1.588 Masurata: 1.807	

* Suprafața este determinată în planul de proiecție Stereo 70.

DETALII LINIARE IMOBIL



Date referitoare la teren

Crt	Categorie folosință	Intravilan	Suprafața (mp)	Tarla	Parcelă	Nr. topo	Observații / Referințe
1	arabil	NU	1.807	1	2	-	

Lungime Segmente

1) Valorile lungimilor segmentelor sunt obținute din proiecție în plan.

Punct început	X / Y	Punct sfârșit	X / Y	Lungime segment (** (m)
1	591.913,203 690.781,381	2	591.946,806 690.785,41	33.844
2	591.946,806 690.785,41	3	591.947,327 690.785,473	0.525
3	591.947,327 690.785,473	4	592.047,715 690.797,513	101.107
4	592.047,715 690.797,513	5	592.045,232 690.810,618	13.338
5	592.045,232 690.810,618	6	591.910,709 690.794,547	135.48

Punct început	X / Y	Punct sfârșit	X / Y	Lungime segment (** (m)
6	591.910,709 690.794,547	1	591.913,203 690.781,381	13.4

** Lungimile segmentelor sunt determinate în planul de proiecție Stereo 70 și sunt rotunjite la 1 milimetru.

*** Distanța dintre puncte este formată din segmente cumulate ce sunt mai mici decât valoarea 1 milimetru.

**DATE DESPRE IMOBILUL NR. 2532**

Oficiul de Cadastru și Publicitate Imobiliară SUCEAVA
Biroul de Cadastru și Publicitate Imobiliară Suceava

A. Partea I. Descrierea imobilului

TEREN Extravilan

Adresa: Jud. Suceava

Nr. Crt	Nr cadastral Nr. topografic	Suprafața* (mp)	Observații / Referințe
A1	42302	Din acte: 3.409 Masurata: 1.600	Sector cadastral:21 Teren neimprejmuit;

B. Partea II. Proprietari și acte

Inscrieri privitoare la dreptul de proprietate și alte drepturi reale		Referințe
34626 / 27/05/2022		
Act Notarial nr. act de partaj nr. 2016, din 26/08/2003 emis de BNP MIRCEA EUGEN BOBRIC;		
B5	Intabulare, drept de PROPRIETATE, dobandit prin PARTAJ, cota actuala 1/1 1) STANESCU ANA	A1

C. Partea III. SARCINI .

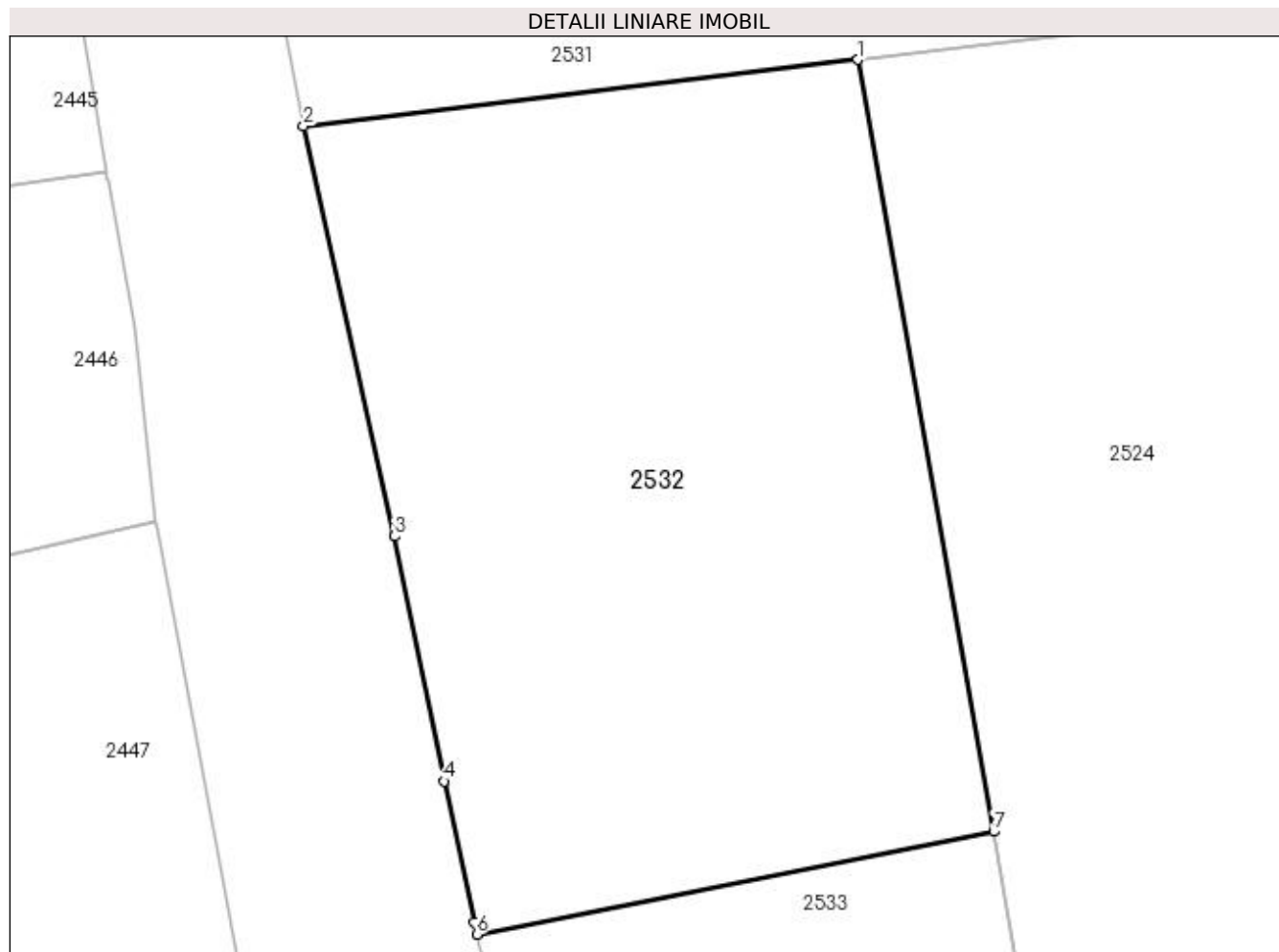
Inscrieri privind dezmembramintele dreptului de proprietate, drepturi reale de garanție și sarcini	Referințe
NU SUNT	

Anexa Nr. 1 La Partea I

Teren

Nr cadastral	Suprafața (mp)*	Observații / Referințe
42302	Din acte: 3.409 Masurata: 1.600	

* Suprafața este determinată în planul de proiecție Stereo 70.



Date referitoare la teren

Crt	Categorie folosință	Intra vilan	Suprafața (mp)	Tarla	Parcelă	Nr. topo	Observații / Referințe
1	arabil	NU	1.600	1	2	-	

Lungime Segmente

1) Valorile lungimilor segmentelor sunt obținute din proiecție în plan.

Punct început	X / Y	Punct sfârșit	X / Y	Lungime segment (** (m)
1	591.946,806 690.785,41	2	591.913,203 690.781,381	33.844
2	591.913,203 690.781,381	3	591.918,717 690.756,513	25.472
3	591.918,717 690.756,513	4	591.921,71 690.741,658	15.154
4	591.921,71 690.741,658	5	591.923,538 690.733,122	8.73
5	591.923,538 690.733,122	6	591.923,698 690.732,374	0.765

Punct început	X / Y	Punct sfârșit	X / Y	Lungime segment (** (m)
6	591.923,698 690.732,374	7	591.955,046 690.738,613	31.963
7	591.955,046 690.738,613	1	591.946,806 690.785,41	47.517

** Lungimile segmentelor sunt determinate în planul de proiecție Stereo 70 și sunt rotunjite la 1 milimetru.

*** Distanța dintre puncte este formată din segmente cumulate ce sunt mai mici decât valoarea 1 milimetru.

**DATE DESPRE IMOBILUL NR. 2533**

Oficiul de Cadastru și Publicitate Imobiliară SUCEAVA
Biroul de Cadastru și Publicitate Imobiliară Suceava

A. Partea I. Descrierea imobilului

TEREN Extravilan

Adresa: Jud. Suceava

Nr. Crt	Nr cadastral Nr. topografic	Suprafața* (mp)	Observații / Referințe
A1		860	Sector cadastral:21 Teren neimprejmuit;

B. Partea II. Proprietari și acte

Inscrieri privitoare la dreptul de proprietate și alte drepturi reale	Referințe
/	
Act Notarial nr. 566, din 17/02/2014 emis de NP LOSTUN ION;	
B1	A1
Intabulare, drept de PROPRIETATE, dobandit prin PARTAJ, cota actuala 1/1 1) AFANASOV ILIE	

C. Partea III. SARCINI .

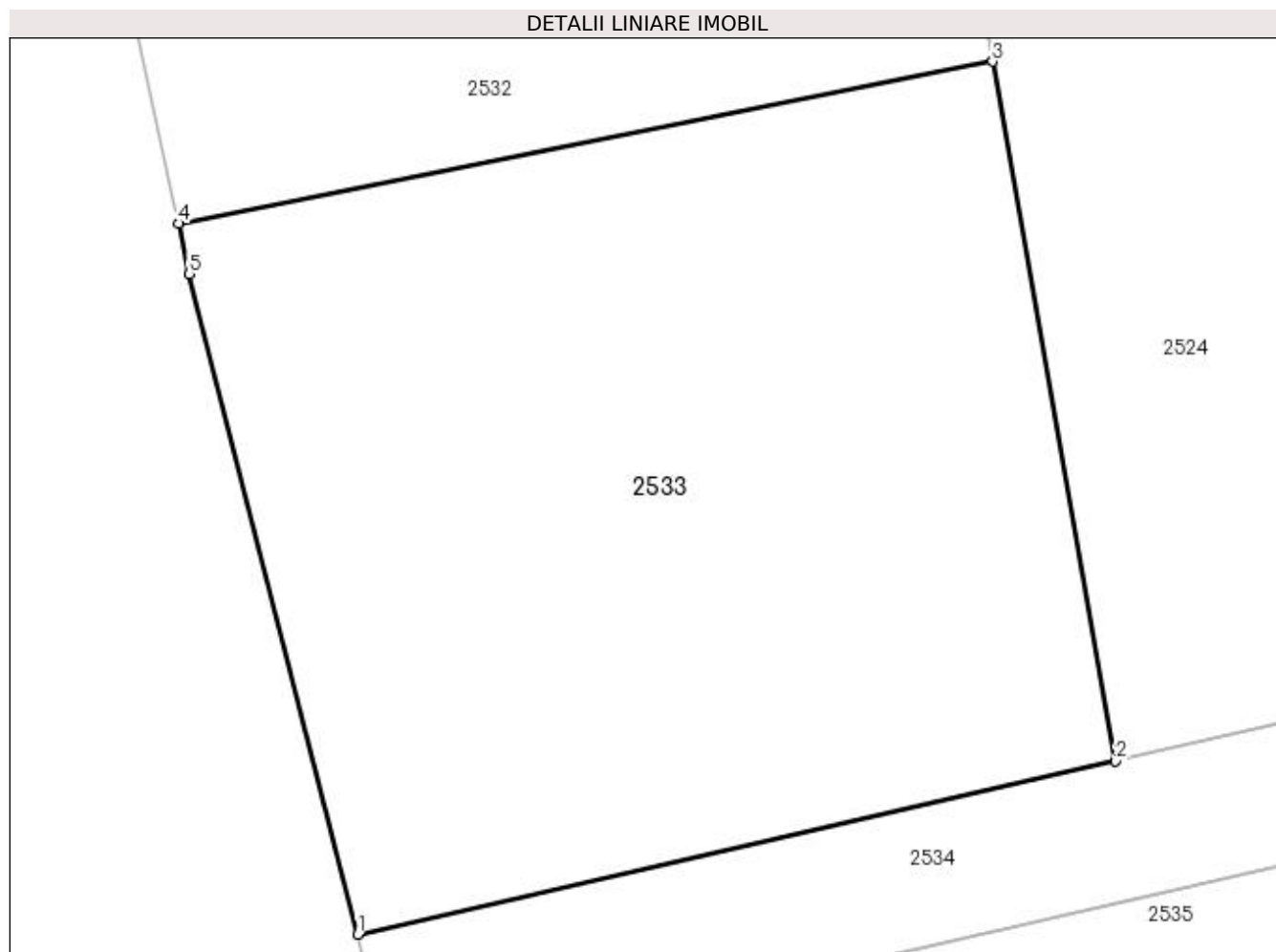
Inscrieri privind dezmembramintele dreptului de proprietate, drepturi reale de garanție și sarcini	Referințe
NU SUNT	

Anexa Nr. 1 La Partea I

Teren

Nr cadastral	Suprafața (mp)*	Observații / Referințe
	860	

* Suprafața este determinată în planul de proiecție Stereo 70.



Date referitoare la teren

Crt	Categorie folosință	Intra vilan	Suprafața (mp)	Tarla	Parcelă	Nr. topo	Observații / Referințe
1	arabil	NU	860	1	2	-	

Lungime Segmente

1) Valorile lungimilor segmentelor sunt obținute din proiecție în plan.

Punct început	X / Y	Punct sfârșit	X / Y	Lungime segment (** (m)
1	591.930,599 690.705,023	2	591.959,788 690.711,688	29.94
2	591.959,788 690.711,688	3	591.955,046 690.738,613	27.339
3	591.955,046 690.738,613	4	591.923,698 690.732,374	31.963
4	591.923,698 690.732,374	5	591.924,111 690.730,447	1.971
5	591.924,111 690.730,447	1	591.930,599 690.705,023	26.239

**** Lungimile segmentelor sunt determinate în planul de proiecție Stereo 70 și sunt rotunjite la 1 milimetru.**

***** Distanța dintre puncte este formată din segmente cumulate ce sunt mai mici decât valoarea 1 milimetru.**

**DATE DESPRE IMOBILUL NR. 2534**

Oficiul de Cadastru și Publicitate Imobiliară SUCEAVA
Biroul de Cadastru și Publicitate Imobiliară Suceava

A. Partea I. Descrierea imobilului

TEREN Extravilan

Nr. CF vechi:1067 Lipoveni

Adresa: Jud. Suceava

Nr. Crt	Nr cadastral Nr. topografic	Suprafața* (mp)	Observații / Referințe
A1	34060	683	Sector cadastral:21 Teren neimprejmuit;

B. Partea II. Proprietari și acte

Inscrieri privitoare la dreptul de proprietate și alte drepturi reale	Referințe
21827 / 07/12/2006	
Act Notarial nr. 6709, din 06/12/2006 emis de B.N.P. ION LOSTUN;	
B1	A1
Intabulare, drept de PROPRIETATE, dobandit prin Conventie, cota actuala 1/1 1) MALIS MIHAI , Lipsă CNP proprietar; necasatorit	

C. Partea III. SARCINI .

Inscrieri privind dezmembramintele dreptului de proprietate, drepturi reale de garanție și sarcini	Referințe
NU SUNT	

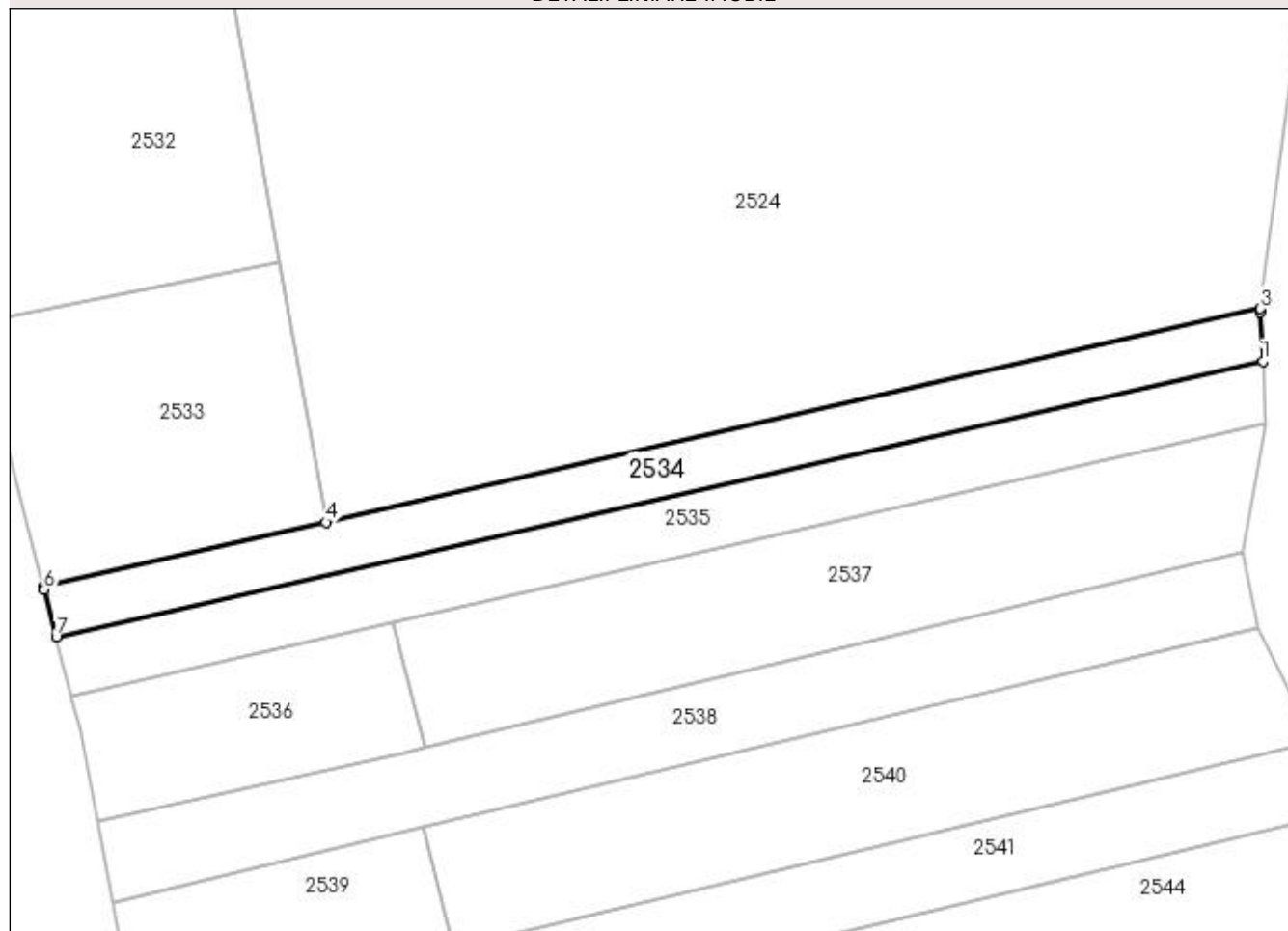
Anexa Nr. 1 La Partea I

Teren

Nr cadastral	Suprafața (mp)*	Observații / Referințe
34060	683	

* Suprafața este determinată în planul de proiecție Stereo 70.

DETALII LINIARE IMOBIL



Date referitoare la teren

Crt	Categorie folosință	Intra vilan	Suprafața (mp)	Tarla	Parcelă	Nr. topo	Observații / Referințe
1	arabil	NU	683	1	2	956/7	

Lungime Segmente

1) Valorile lungimilor segmentelor sunt obținute din proiecție în plan.

Punct început	X / Y	Punct sfârșit	X / Y	Lungime segment (** (m)
1	592.056,664 690.728,36	2	592.056,405 690.733,442	5.089
2	592.056,405 690.733,442	3	592.056,447 690.733,761	0.322
3	592.056,447 690.733,761	4	591.959,788 690.711,688	99.147
4	591.959,788 690.711,688	5	591.930,599 690.705,023	29.94
5	591.930,599 690.705,023	6	591.930,674 690.704,731	0.302

Punct început	X / Y	Punct sfârșit	X / Y	Lungime segment (** (m)
6	591.930,674 690.704,731	7	591.931,914 690.699,87	5.016
7	591.931,914 690.699,87	1	592.056,664 690.728,36	127.962

** Lungimile segmentelor sunt determinate în planul de proiecție Stereo 70 și sunt rotunjite la 1 milimetru.

*** Distanța dintre puncte este formată din segmente cumulate ce sunt mai mici decât valoarea 1 milimetru.

**DATE DESPRE IMOBILUL NR. 2535**

Oficiul de Cadastru și Publicitate Imobiliară SUCEAVA
Biroul de Cadastru și Publicitate Imobiliară Suceava

A. Partea I. Descrierea imobilului

TEREN Extravilan

Adresa: Jud. Suceava

Nr. Crt	Nr cadastral Nr. topografic	Suprafața* (mp)	Observații / Referințe
A1		800	Sector cadastral:21 Teren neimprejmuit;

B. Partea II. Proprietari și acte

Inscrieri privitoare la dreptul de proprietate și alte drepturi reale	Referințe
/	
Act Normativ nr. Legea 7, din 13/03/1996 emis de PARLAMENTUL ROMANIEI;	
B1	A1
1) COMUNA MITOCU DRAGOMIRNEI, CIF:4441018, PROPRIETAR NEIDENTIFICAT.	

C. Partea III. SARCINI .

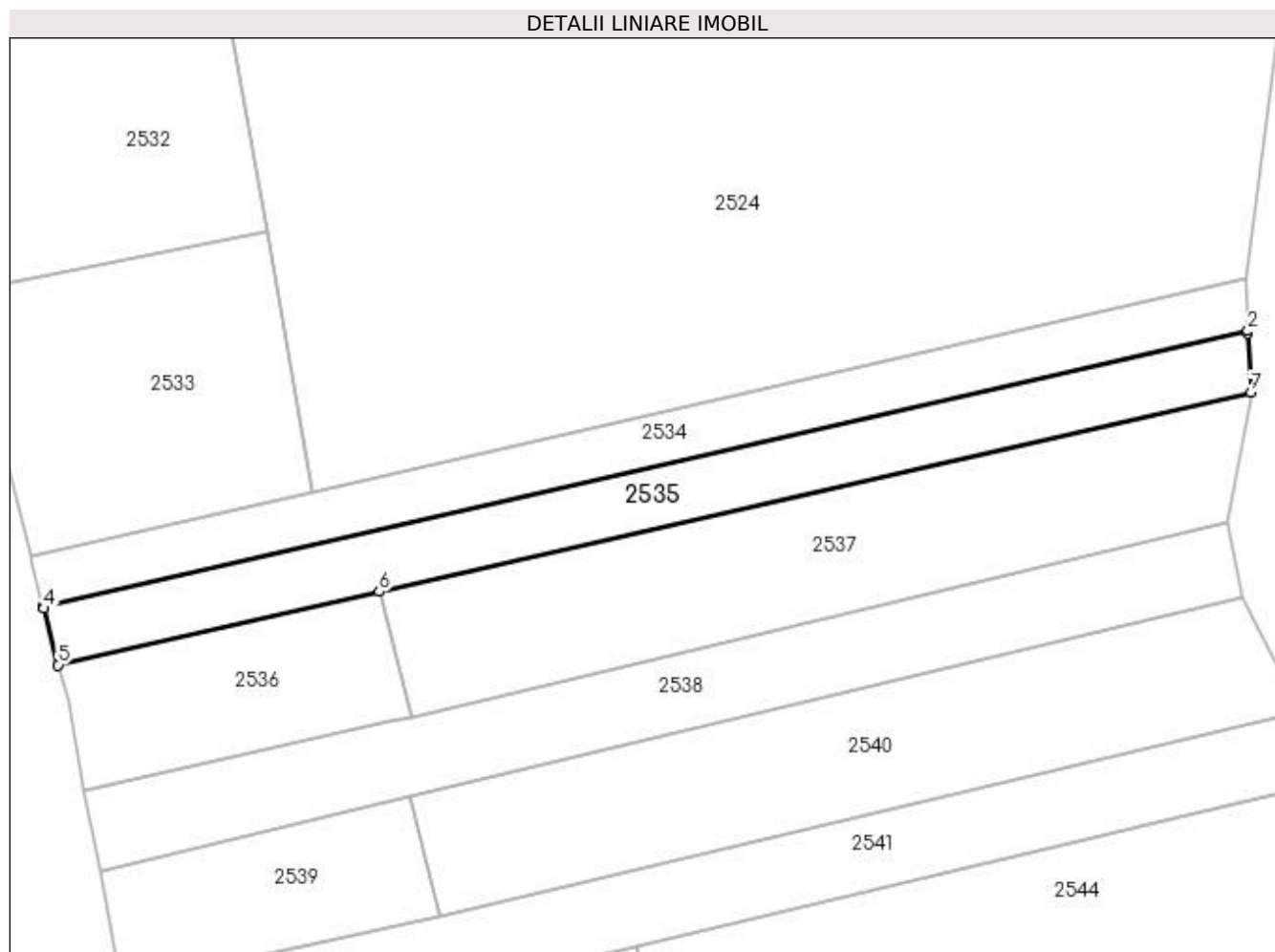
Inscrieri privind dezmembramintele dreptului de proprietate, drepturi reale de garanție și sarcini	Referințe
NU SUNT	

Anexa Nr. 1 La Partea I

Teren

Nr cadastral	Suprafața (mp)*	Observații / Referințe
	800	

* Suprafața este determinată în planul de proiecție Stereo 70.



Date referitoare la teren

Crt	Categorie folosință	Intra vilan	Suprafața (mp)	Tarla	Parcelă	Nr. topo	Observații / Referințe
1	arabil	NU	800	1	2	-	

Lungime Segmente

1) Valorile lungimilor segmentelor sunt obținute din proiecție în plan.

Punct început	X / Y	Punct sfârșit	X / Y	Lungime segment (** (m)
1	592.056,677 690.728,115	2	592.056,664 690.728,36	0.244
2	592.056,664 690.728,36	3	591.931,914 690.699,87	127.962
3	591.931,914 690.699,87	4	591.931,974 690.699,637	0.241
4	591.931,974 690.699,637	5	591.933,468 690.693,78	6.045
5	591.933,468 690.693,78	6	591.966,708 690.701,371	34.095

Punct început	X / Y	Punct sfârșit	X / Y	Lungime segment (** (m)
6	591.966,708 690.701,371	7	592.056,989 690.721,99	92.606
7	592.056,989 690.721,99	1	592.056,677 690.728,115	6.133

** Lungimile segmentelor sunt determinate în planul de proiecție Stereo 70 și sunt rotunjite la 1 milimetru.

*** Distanța dintre puncte este formată din segmente cumulate ce sunt mai mici decât valoarea 1 milimetru.

**DATE DESPRE IMOBILUL NR. 2536**

Oficiul de Cadastru și Publicitate Imobiliară SUCEAVA
Biroul de Cadastru și Publicitate Imobiliară Suceava

A. Partea I. Descrierea imobilului

TEREN Extravilan

Adresa: Jud. Suceava

Nr. Crt	Nr cadastral Nr. topografic	Suprafața* (mp)	Observații / Referințe
A1	42286	Din acte: 700 Masurata: 456	Sector cadastral:21 Teren neimpregmuit;

B. Partea II. Proprietari și acte

Inscrieri privitoare la dreptul de proprietate și alte drepturi reale		Referințe
81036 / 13/11/2023		
Act Notarial nr. certificat de legatar nr. 164, din 10/11/2023 emis de NP ILIE VALERIANA;		
B3	Intabulare, drept de PROPRIETATE, dobandit prin Succesiune, cota actuala 1/1 1) MIHAI ANISIA	A1

C. Partea III. SARCINI .

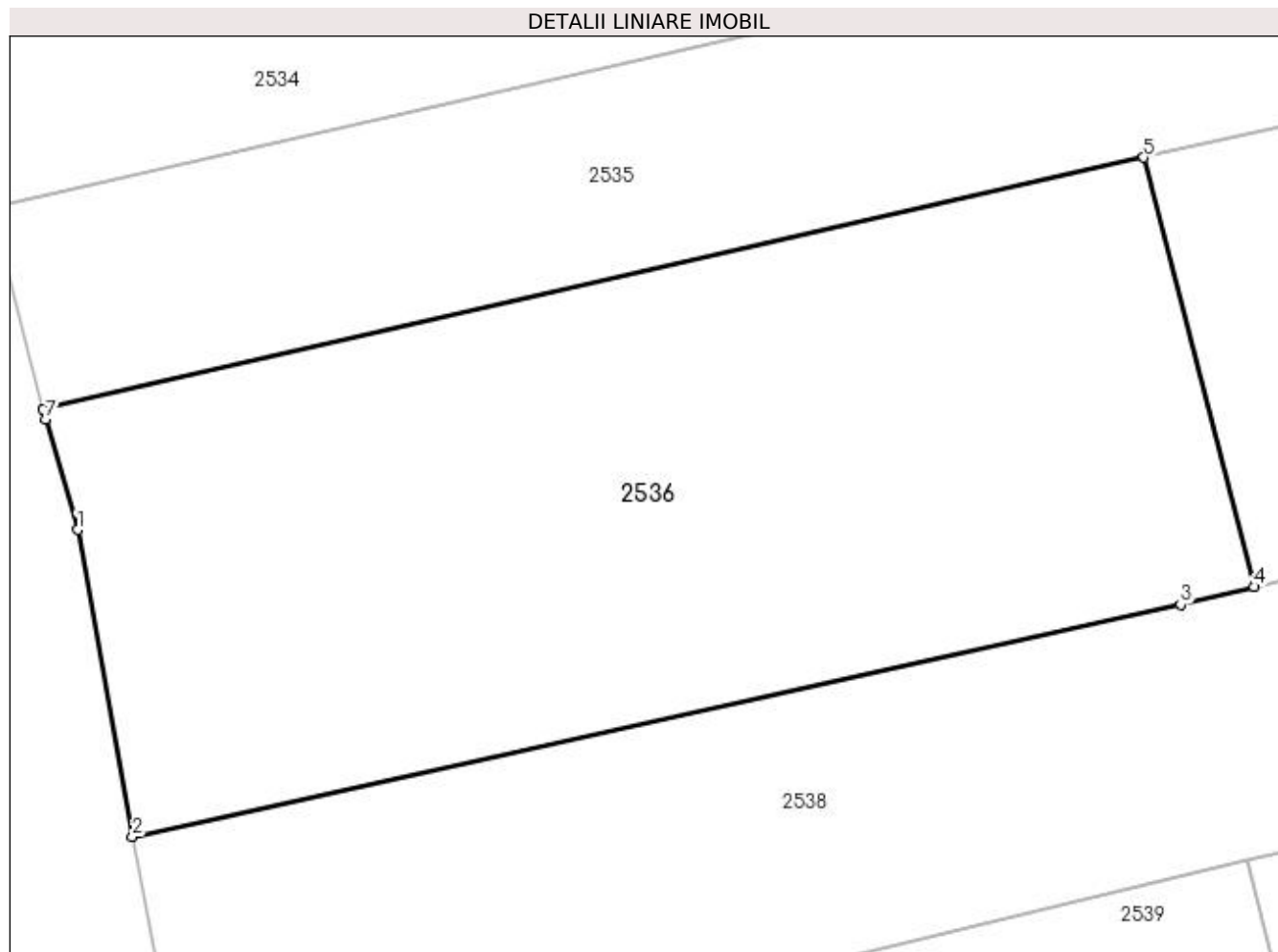
Inscrieri privind dezmembramintele dreptului de proprietate, drepturi reale de garanție și sarcini	Referințe
NU SUNT	

Anexa Nr. 1 La Partea I

Teren

Nr cadastral	Suprafața (mp)*	Observații / Referințe
42286	Din acte: 700 Masurata: 456	

* Suprafața este determinată în planul de proiecție Stereo 70.



Date referitoare la teren

Crt	Categorie folosință	Intra vilan	Suprafața (mp)	Tarla	Parcelă	Nr. topo	Observații / Referințe
1	arabil	NU	456	1	2	-	

Lungime Segmente

1) Valorile lungimilor segmentelor sunt obținute din proiecție în plan.

Punct început	X / Y	Punct sfârșit	X / Y	Lungime segment (** (m)
1	591.934,507 690.690,125	2	591.936,169 690.680,859	9.414
2	591.936,169 690.680,859	3	591.967,818 690.687,872	32.417
3	591.967,818 690.687,872	4	591.970,034 690.688,403	2.279
4	591.970,034 690.688,403	5	591.966,708 690.701,371	13.388
5	591.966,708 690.701,371	6	591.933,468 690.693,78	34.095

Punct început	X / Y	Punct sfârșit	X / Y	Lungime segment (** (m)
6	591.933,468 690.693,78	7	591.933,548 690.693,466	0.324
7	591.933,548 690.693,466	1	591.934,507 690.690,125	3.476

** Lungimile segmentelor sunt determinate în planul de proiecție Stereo 70 și sunt rotunjite la 1 milimetru.

*** Distanța dintre puncte este formată din segmente cumulate ce sunt mai mici decât valoarea 1 milimetru.

**DATE DESPRE IMOBILUL NR. 2537**

Oficiul de Cadastru și Publicitate Imobiliară SUCEAVA
Biroul de Cadastru și Publicitate Imobiliară Suceava

A. Partea I. Descrierea imobilului

TEREN Extravilan

Adresa: Jud. Suceava, Acumulare Dragomirna

Nr. Crt	Nr cadastral Nr. topografic	Suprafața* (mp)	Observații / Referințe
A1	35522	1.159	Sector cadastral:21 Teren neimprejmuit;

B. Partea II. Proprietari și acte

Inscrieri privitoare la dreptul de proprietate și alte drepturi reale		Referințe
37361 / 01/08/2018		
Act Normativ nr. 1705, din 29/10/2006 emis de GUVERNUL ROMANIEI (act administrativ nr 4370 din 18.05.2016, emis de ABA Siret - SGA Suceava; act normativ nr 388 din 07.10.1978, emis de Consiliul de Stat al R.S. Romania);		
B1	Intabulare, drept de PROPRIETATE, dobandit prin Constituire, cota actuala 1/1 1) STATUL ROMAN - DOMENIU PUBLIC, CIF:999999999999	A1
B2	Intabulare, drept de ADMINISTRARE 1) ADMINISTRATIA NATIONALA APELE ROMANE- PRIN ADMINISTRATIA BAZINALA DE APA SIRET, CIF: 18264854	A1

C. Partea III. SARCINI .

Inscrieri privind dezmembramintele dreptului de proprietate, drepturi reale de garanție și sarcini	Referințe
NU SUNT	

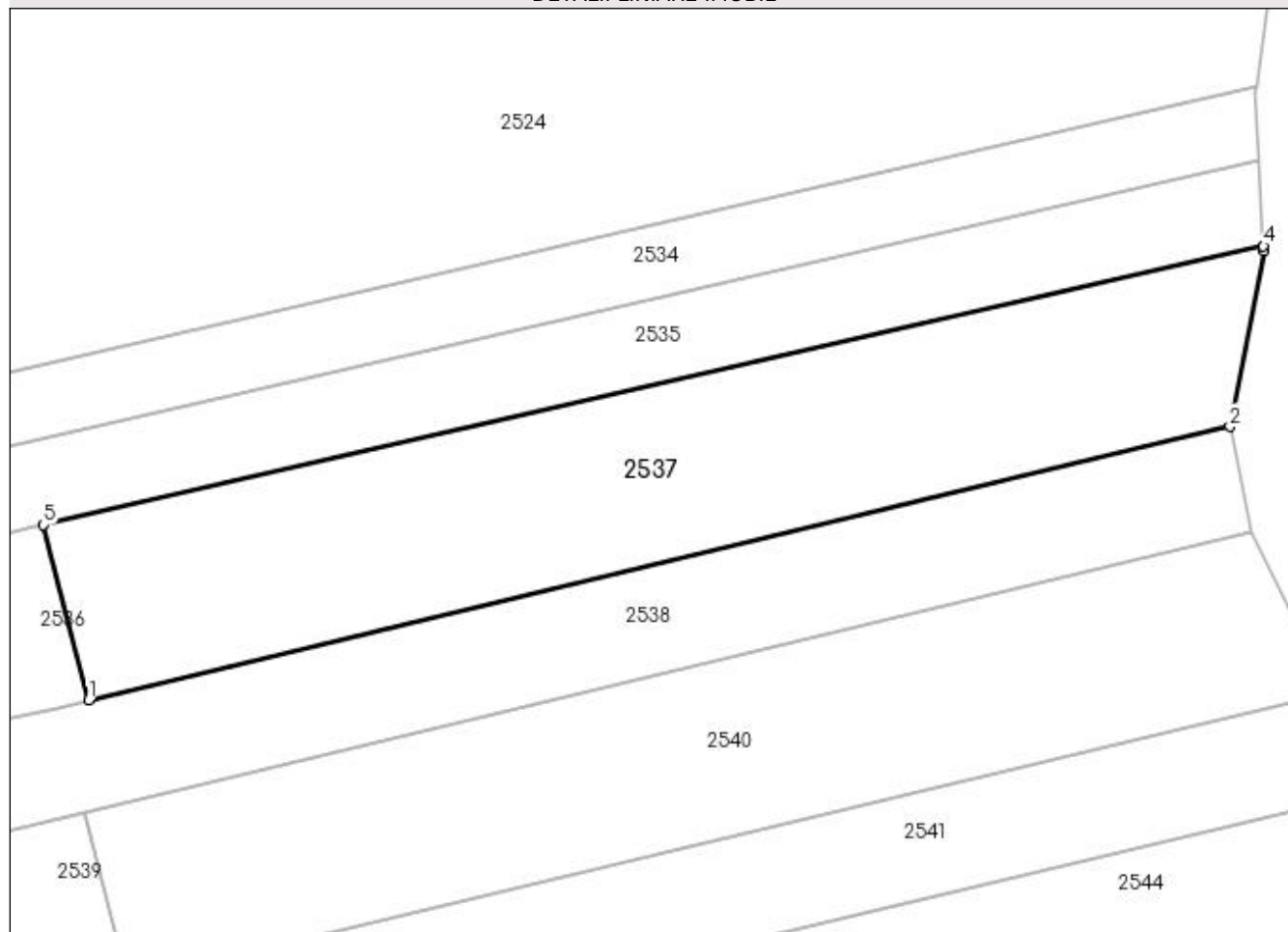
Anexa Nr. 1 La Partea I

Teren

Nr cadastral	Suprafața (mp)*	Observații / Referințe
35522	1.159	

* Suprafața este determinată în planul de proiecție Stereo 70.

DETALII LINIARE IMOBIL



Date referitoare la teren

Crt	Categorie folosință	Intra vilan	Suprafața (mp)	Tarla	Parcelă	Nr. topo	Observații / Referințe
1	arabil	NU	1.159	1	2	-	

Lungime Segmente

1) Valorile lungimilor segmentelor sunt obținute din proiecție în plan.

Punct început	X / Y	Punct sfârșit	X / Y	Lungime segment (** (m)
1	591.970,034 690.688,403	2	592.054,502 690.708,637	86.858
2	592.054,502 690.708,637	3	592.057,006 690.721,662	13.264
3	592.057,006 690.721,662	4	592.056,989 690.721,99	0.328
4	592.056,989 690.721,99	5	591.966,708 690.701,371	92.606
5	591.966,708 690.701,371	1	591.970,034 690.688,403	13.388

**** Lungimile segmentelor sunt determinate în planul de proiecție Stereo 70 și sunt rotunjite la 1 milimetru.**

***** Distanța dintre puncte este formată din segmente cumulate ce sunt mai mici decât valoarea 1 milimetru.**

**DATE DESPRE IMOBILUL NR. 2538**

Oficiul de Cadastru și Publicitate Imobiliară SUCEAVA
 Biroul de Cadastru și Publicitate Imobiliară Suceava

A. Partea I. Descrierea imobilului

TEREN Extravilan

Adresa: Jud. Suceava

Nr. Crt	Nr cadastral Nr. topografic	Suprafața* (mp)	Observații / Referințe
A1	35448	980	Sector cadastral:21 Teren neimprejmuit;

B. Partea II. Proprietari și acte

Inscrieri privitoare la dreptul de proprietate și alte drepturi reale	Referințe
50471 / 05/10/2018	
Act Notarial nr. act de dare in plata nr. 5449, din 03/10/2018 emis de BIN LOSTUN ION;	
B4	A1
Intabulare, drept de PROPRIETATE, dobandit prin Conventie, cota actuala 1/1	
1) ARMENEAN VASILE	
2) ARMENEAN LĂCRĂMIOARA CARMEN, Lipsă CNP proprietar; bun comun, in devalmasie	

C. Partea III. SARCINI .

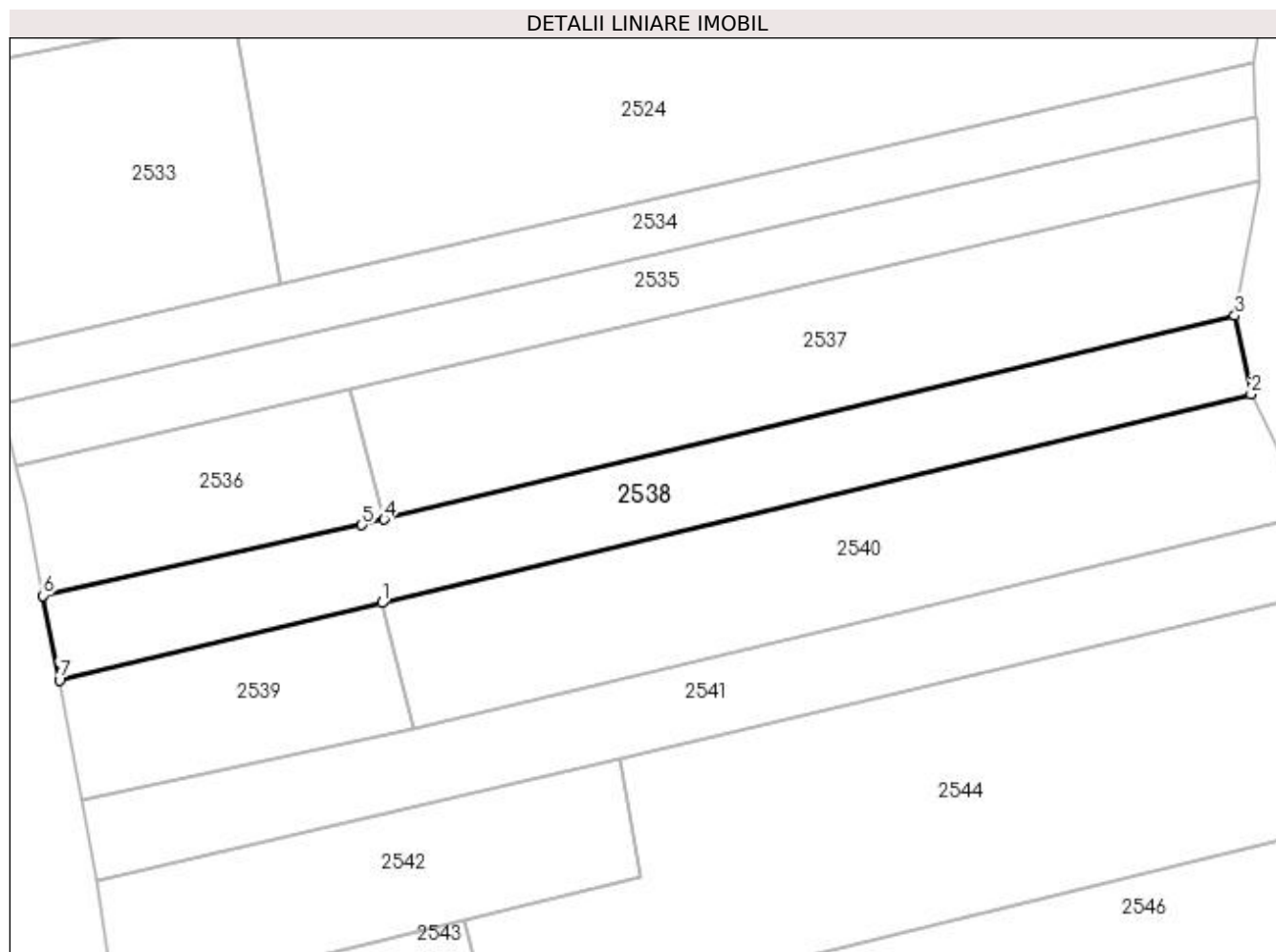
Inscrieri privind dezmembramintele dreptului de proprietate, drepturi reale de garanție și sarcini	Referințe
NU SUNT	

Anexa Nr. 1 La Partea I

Teren

Nr cadastral	Suprafața (mp)*	Observații / Referințe
35448	980	

* Suprafața este determinată în planul de proiecție Stereo 70.



Date referitoare la teren

Crt	Categorie folosință	Intra vilan	Suprafața (mp)	Tarla	Parcelă	Nr. topo	Observații / Referințe
1	arabil	NU	980	1	2	-	

Lungime Segmente

1) Valorile lungimilor segmentelor sunt obținute din proiecție în plan.

Punct început	X / Y	Punct sfârșit	X / Y	Lungime segment (** (m)
1	591.969,803 690.680,132	2	592.056,131 690.700,832	88.775
2	592.056,131 690.700,832	3	592.054,502 690.708,637	7.973
3	592.054,502 690.708,637	4	591.970,034 690.688,403	86.858
4	591.970,034 690.688,403	5	591.967,818 690.687,872	2.279
5	591.967,818 690.687,872	6	591.936,169 690.680,859	32.417

Punct început	X / Y	Punct sfârșit	X / Y	Lungime segment (** (m)
6	591.936,169 690.680,859	7	591.937,773 690.672,452	8.558
7	591.937,773 690.672,452	1	591.969,803 690.680,132	32.938

** Lungimile segmentelor sunt determinate în planul de proiecție Stereo 70 și sunt rotunjite la 1 milimetru.

*** Distanța dintre puncte este formată din segmente cumulate ce sunt mai mici decât valoarea 1 milimetru.

**DATE DESPRE IMOBILUL NR. 2539**

Oficiul de Cadastru și Publicitate Imobiliară SUCEAVA
Biroul de Cadastru și Publicitate Imobiliară Suceava

A. Partea I. Descrierea imobilului

TEREN Extravilan

Adresa: Jud. Suceava

Nr. Crt	Nr cadastral Nr. topografic	Suprafața* (mp)	Observații / Referințe
A1		416	Sector cadastral:21 Teren neimprejmuit;

B. Partea II. Proprietari și acte

Inscrieri privitoare la dreptul de proprietate și alte drepturi reale		Referințe
/		
Act Normativ nr. Legea 7, din 13/03/1996 emis de PARLAMENTUL ROMANIEI;		
B1	Inscrierea provizorie, drept de PROPRIETATE, dobandit prin Lege, cota actuala 1/1 1) COMUNA MITOCU DRAGOMIRNEI, CIF:4441018, PROPRIETAR NEIDENTIFICAT.	A1

C. Partea III. SARCINI .

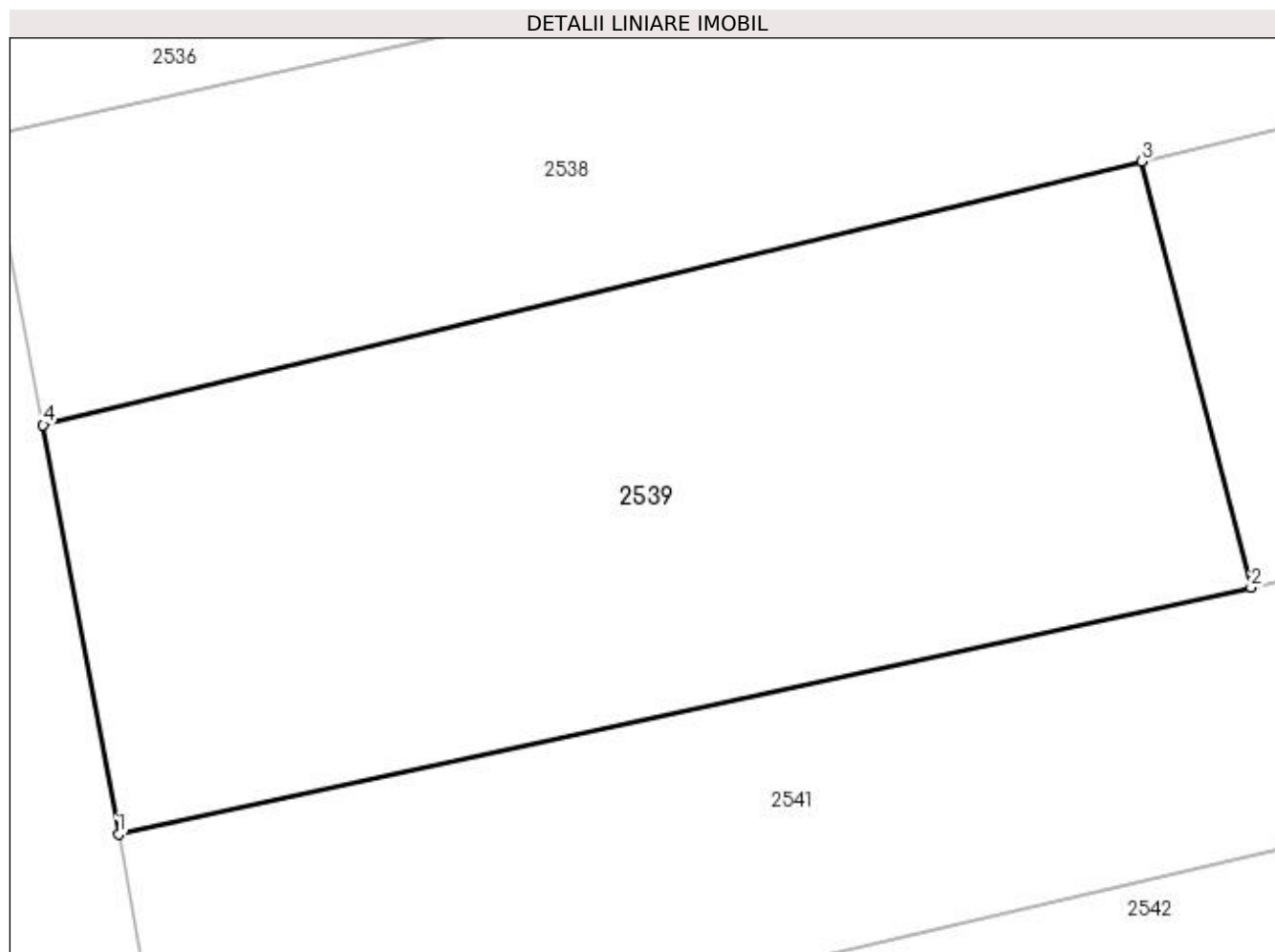
Inscrieri privind dezmembramintele dreptului de proprietate, drepturi reale de garanție și sarcini	Referințe
NU SUNT	

Anexa Nr. 1 La Partea I

Teren

Nr cadastral	Suprafața (mp)*	Observații / Referințe
	416	

* Suprafața este determinată în planul de proiecție Stereo 70.



Date referitoare la teren

Crt	Categorie folosință	Intra vilan	Suprafața (mp)	Tarla	Parcelă	Nr. topo	Observații / Referințe
1	arabil	NU	416	1	2	-	

Lungime Segmente

1) Valorile lungimilor segmentelor sunt obținute din proiecție în plan.

Punct început	X / Y	Punct sfârșit	X / Y	Lungime segment (** (m)
1	591.939,977 690.660,527	2	591.972,986 690.667,723	33.785
2	591.972,986 690.667,723	3	591.969,803 690.680,132	12.811
3	591.969,803 690.680,132	4	591.937,773 690.672,452	32.938
4	591.937,773 690.672,452	1	591.939,977 690.660,527	12.127

**** Lungimile segmentelor sunt determinate în planul de proiecție Stereo 70 și sunt rotunjite la 1 milimetru.**

***** Distanța dintre puncte este formată din segmente cumulate ce sunt mai mici decât valoarea 1 milimetru.**

**DATE DESPRE IMOBILUL NR. 2540**

Oficiul de Cadastru și Publicitate Imobiliară SUCEAVA
Biroul de Cadastru și Publicitate Imobiliară Suceava

A. Partea I. Descrierea imobilului

TEREN Extravilan

Adresa: Jud. Suceava, Acumulare Dragomirna

Nr. Crt	Nr cadastral Nr. topografic	Suprafața* (mp)	Observații / Referințe
A1	35527	1.160	Sector cadastral:21 Teren neimprejmuit;

B. Partea II. Proprietari și acte

Inscrieri privitoare la dreptul de proprietate și alte drepturi reale		Referințe
37620 / 02/08/2018		
Act Normativ nr. 1705, din 29/11/2006 emis de GUVERNUL ROMANIEI (act normativ nr 388 din 07.10.1978, emis de Consiliul de Stat al R.S. Romania; act administrativ nr 4369 din 18.05.2016, emis de A.B.A. Siret - S. G.A. Suceava);		
B1	Intabulare, drept de PROPRIETATE, dobandit prin Constituire, cota actuala 1/1 1) STATUL ROMAN - DOMENIU PUBLIC, CIF:999999999999	A1
B2	Intabulare, drept de ADMINISTRARE 1) ADMINISTRAȚIA NAȚIONALĂ APELE ROMÂNE ADMINISTRAȚIA BAZINALĂ DE APĂ SIRET, CIF: 33839263	A1

C. Partea III. SARCINI .

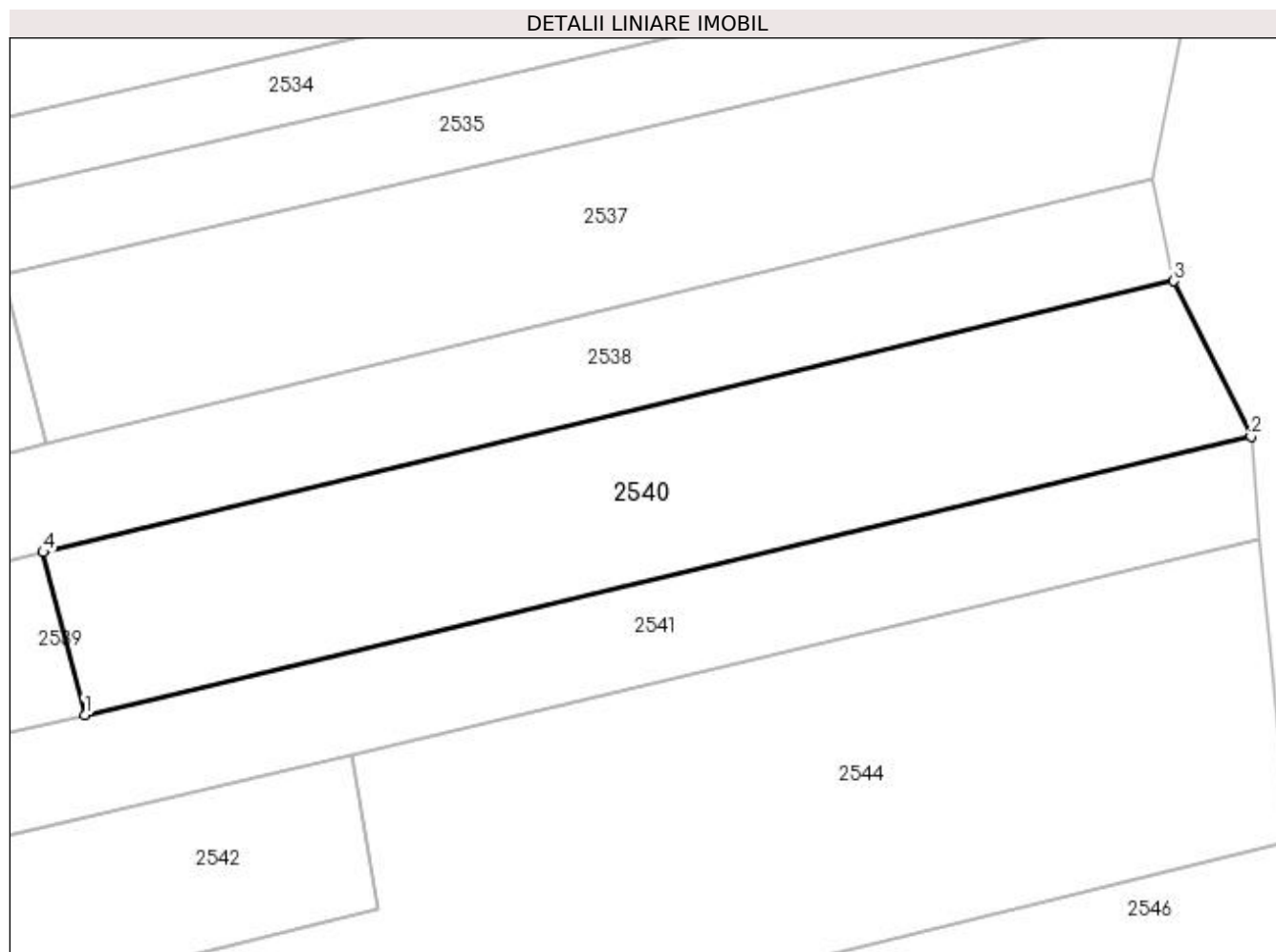
Inscrieri privind dezmembramintele dreptului de proprietate, drepturi reale de garanție și sarcini	Referințe
NU SUNT	

Anexa Nr. 1 La Partea I

Teren

Nr cadastral	Suprafața (mp)*	Observații / Referințe
35527	1.160	

* Suprafața este determinată în planul de proiecție Stereo 70.



Date referitoare la teren

Crt	Categorie folosință	Intra vilan	Suprafața (mp)	Tarla	Parcelă	Nr. topo	Observații / Referințe
1	arabil	NU	1.160	1	2	-	

Lungime Segmente

1) Valorile lungimilor segmentelor sunt obținute din proiecție în plan.

Punct început	X / Y	Punct sfârșit	X / Y	Lungime segment (** (m)
1	591.972,986 690.667,723	2	592.062,022 690.688,956	91.533
2	592.062,022 690.688,956	3	592.056,131 690.700,832	13.257
3	592.056,131 690.700,832	4	591.969,803 690.680,132	88.775
4	591.969,803 690.680,132	1	591.972,986 690.667,723	12.811

**** Lungimile segmentelor sunt determinate în planul de proiecție Stereo 70 și sunt rotunjite la 1 milimetru.**

***** Distanța dintre puncte este formată din segmente cumulate ce sunt mai mici decât valoarea 1 milimetru.**

**DATE DESPRE IMOBILUL NR. 2541**

Oficiul de Cadastru și Publicitate Imobiliară SUCEAVA
Biroul de Cadastru și Publicitate Imobiliară Suceava

A. Partea I. Descrierea imobilului

TEREN Extravilan

Adresa: Jud. Suceava

Nr. Crt	Nr cadastral Nr. topografic	Suprafața* (mp)	Observații / Referințe
A1	35447	970	Sector cadastral:21 Teren neimprejmuit;

B. Partea II. Proprietari și acte

Inscrieri privitoare la dreptul de proprietate și alte drepturi reale	Referințe
50455 / 05/10/2018	
Act Notarial nr. act de dare in plata 5449, din 03/10/2018 emis de BIN LOSTUN ION;	
B5	A1
Intabulare, drept de PROPRIETATE, dobandit prin Conventie, cota actuala 1/1	
1) ARMENEAN VASILE	
2) ARMENEAN LĂCRIMIOARA CARMEN, bun comun in devalmasie	

C. Partea III. SARCINI .

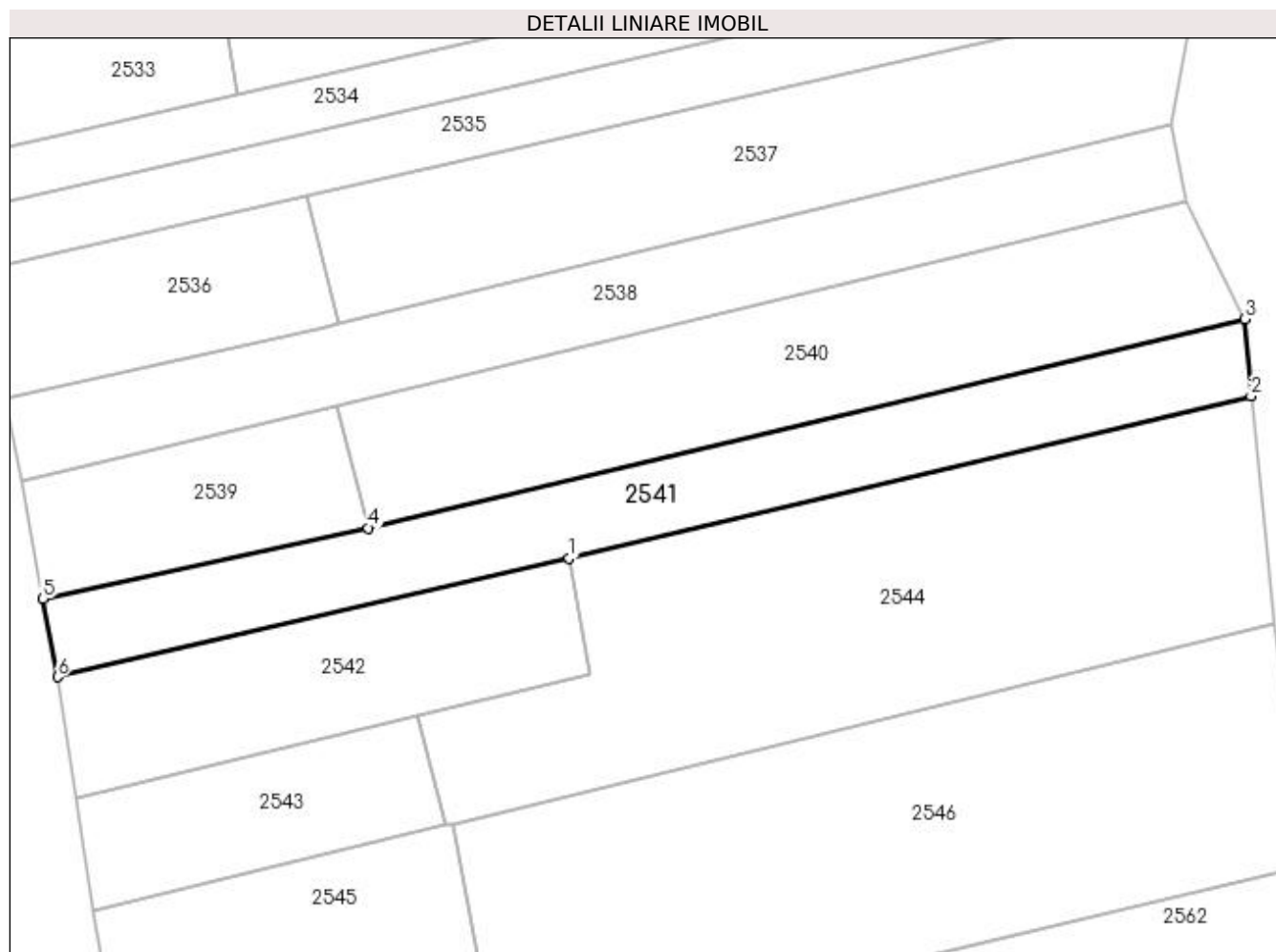
Inscrieri privind dezmembramintele dreptului de proprietate, drepturi reale de garanție și sarcini	Referințe
NU SUNT	

Anexa Nr. 1 La Partea I

Teren

Nr cadastral	Suprafața (mp)*	Observații / Referințe
35447	970	

* Suprafața este determinată în planul de proiecție Stereo 70.



Date referitoare la teren

Crt	Categorie folosință	Intravilan	Suprafața (mp)	Tarla	Parcelă	Nr. topo	Observații / Referințe
1	arabil	NU	970	1	2	-	

Lungime Segmente

1) Valorile lungimilor segmentelor sunt obținute din proiecție în plan.

Punct început	X / Y	Punct sfârșit	X / Y	Lungime segment (** (m)
1	591.993,406 690.664,647	2	592.062,652 690.681,101	71.174
2	592.062,652 690.681,101	3	592.062,022 690.688,956	7.88
3	592.062,022 690.688,956	4	591.972,986 690.667,723	91.533
4	591.972,986 690.667,723	5	591.939,977 690.660,527	33.785
5	591.939,977 690.660,527	6	591.941,446 690.652,59	8.072

Punct început	X / Y	Punct sfârşit	X / Y	Lungime segment (** (m)
6	591.941,446 690.652,59	1	591.993,406 690.664,647	53.34

** Lungimile segmentelor sunt determinate în planul de proiecţie Stereo 70 şi sunt rotunjite la 1 milimetru.

*** Distanţa dintre puncte este formată din segmente cumulate ce sunt mai mici decât valoarea 1 milimetru.

**DATE DESPRE IMOBILUL NR. 2542**

Oficiul de Cadastru și Publicitate Imobiliară SUCEAVA
Biroul de Cadastru și Publicitate Imobiliară Suceava

A. Partea I. Descrierea imobilului

TEREN Extravilan

Adresa: Jud. Suceava

Nr. Crt	Nr cadastral Nr. topografic	Suprafața* (mp)	Observații / Referințe
A1	35445	650	Sector cadastral:21 Teren neimprejmuit;

B. Partea II. Proprietari și acte

Inscrieri privitoare la dreptul de proprietate și alte drepturi reale	Referințe
50442 / 05/10/2018	
Act Notarial nr. act de dare în plată aut. nr. 5449, din 03/10/2018 emis de B.I.N. LOSTUN ION;	
B5	A1
Intabulare, drept de PROPRIETATE, dobandit prin Conventie, cota actuala 1/1	
1) ARMENEAN VASILE	
2) ARMENEAN LĂCRIMIOARA CARMEN	

C. Partea III. SARCINI .

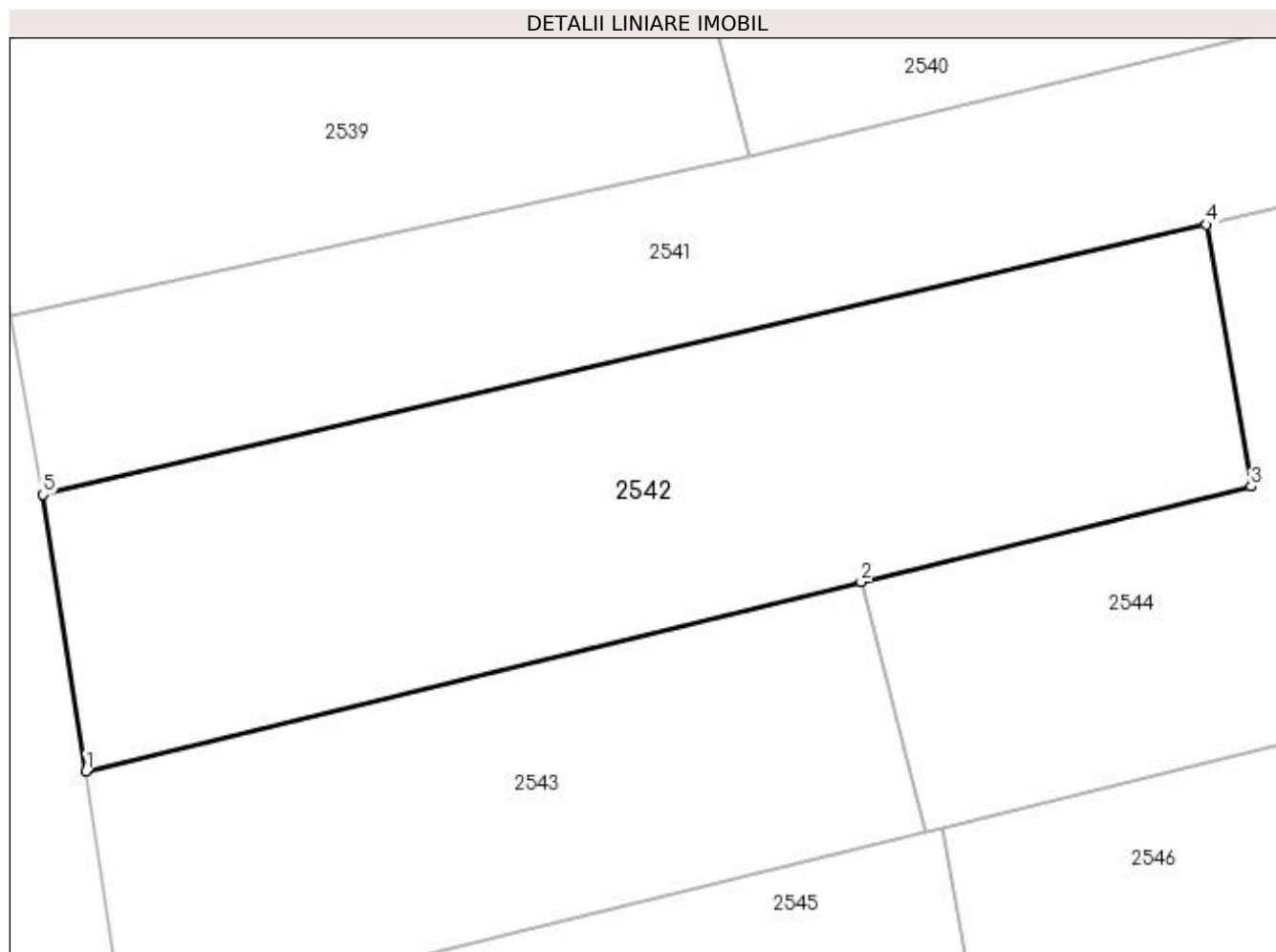
Inscrieri privind dezmembramintele dreptului de proprietate, drepturi reale de garanție și sarcini	Referințe
NU SUNT	

Anexa Nr. 1 La Partea I

Teren

Nr cadastral	Suprafața (mp)*	Observații / Referințe
35445	650	

* Suprafața este determinată în planul de proiecție Stereo 70.



Date referitoare la teren

Crt	Categorie folosință	Intravilan	Suprafața (mp)	Tarla	Parcelă	Nr. topo	Observații / Referințe
1	arabil	NU	650	1	2	-	

Lungime Segmente

1) Valorile lungimilor segmentelor sunt obținute din proiecție în plan.

Punct început	X / Y	Punct sfârșit	X / Y	Lungime segment (** (m)
1	591.943,354 690.640,226	2	591.977,985 690.648,687	35.649
2	591.977,985 690.648,687	3	591.995,42 690.652,946	17.948
3	591.995,42 690.652,946	4	591.993,406 690.664,647	11.873
4	591.993,406 690.664,647	5	591.941,446 690.652,59	53.34
5	591.941,446 690.652,59	1	591.943,354 690.640,226	12.51

**** Lungimile segmentelor sunt determinate în planul de proiecție Stereo 70 și sunt rotunjite la 1 milimetru.**

***** Distanța dintre puncte este formată din segmente cumulate ce sunt mai mici decât valoarea 1 milimetru.**

**DATE DESPRE IMOBILUL NR. 2543**

Oficiul de Cadastru și Publicitate Imobiliară SUCEAVA
Biroul de Cadastru și Publicitate Imobiliară Suceava

A. Partea I. Descrierea imobilului

TEREN Extravilan

Adresa: Jud. Suceava

Nr. Crt	Nr cadastral Nr. topografic	Suprafața* (mp)	Observații / Referințe
A1		418	Sector cadastral:21 Teren neimprejmuit;

B. Partea II. Proprietari și acte

Inscrieri privitoare la dreptul de proprietate și alte drepturi reale		Referințe
/		
Act Normativ nr. Legea 7, din 13/03/1996 emis de PARLAMENTUL ROMANIEI;		
B1	Inscrierea provizorie, drept de PROPRIETATE, dobandit prin Lege, cota actuala 1/1 1) COMUNA MITOCU DRAGOMIRNEI, CIF:4441018, PROPRIETAR NEIDENTIFICAT.	A1

C. Partea III. SARCINI .

Inscrieri privind dezmembramintele dreptului de proprietate, drepturi reale de garanție și sarcini	Referințe
NU SUNT	

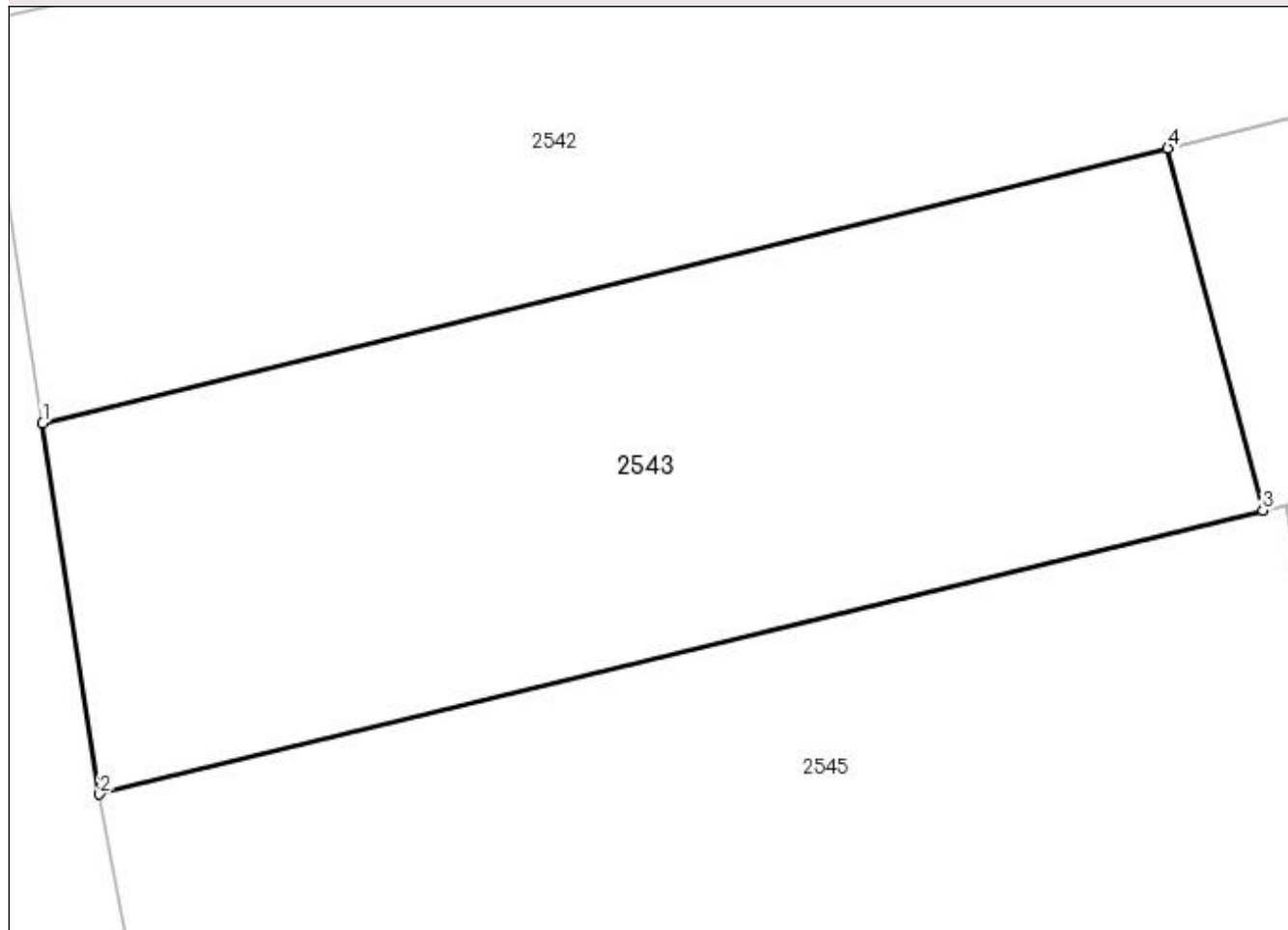
Anexa Nr. 1 La Partea I

Teren

Nr cadastral	Suprafața (mp)*	Observații / Referințe
	418	

* Suprafața este determinată în planul de proiecție Stereo 70.

DETALII LINIARE IMOBIL



Date referitoare la teren

Crt	Categorie folosință	Intra vilan	Suprafața (mp)	Tarla	Parcelă	Nr. topo	Observații / Referințe
1	arabil	NU	418	1	2	-	

Lungime Segmente

1) Valorile lungimilor segmentelor sunt obținute din proiecție în plan.

Punct început	X / Y	Punct sfârșit	X / Y	Lungime segment (** (m)
1	591.943,354 690.640,226	2	591.945,108 690.628,804	11.556
2	591.945,108 690.628,804	3	591.980,912 690.637,542	36.855
3	591.980,912 690.637,542	4	591.977,985 690.648,687	11.523
4	591.977,985 690.648,687	1	591.943,354 690.640,226	35.649

**** Lungimile segmentelor sunt determinate în planul de proiecție Stereo 70 și sunt rotunjite la 1 milimetru.**

***** Distanța dintre puncte este formată din segmente cumulate ce sunt mai mici decât valoarea 1 milimetru.**

**DATE DESPRE IMOBILUL NR. 2544**

Oficiul de Cadastru și Publicitate Imobiliară SUCEAVA
Biroul de Cadastru și Publicitate Imobiliară Suceava

A. Partea I. Descrierea imobilului

TEREN Extravilan

Adresa: Jud. Suceava, Acumulare Dragomirna

Nr. Crt	Nr cadastral Nr. topografic	Suprafața* (mp)	Observații / Referințe
A1	35530	1.831	Sector cadastral:21 Teren neimprejmuit;

B. Partea II. Proprietari și acte

Inscrieri privitoare la dreptul de proprietate și alte drepturi reale		Referințe
37621 / 02/08/2018		
Act Normativ nr. hotărâre nr. 1705, din 29/11/2006 emis de GUVERNUL ROMANIEI (act administrativ nr 4367 din 18.05.2016, emis de A.B.A. Siret - S.G.A. Suceava);		
B1	Intabulare, drept de PROPRIETATE, dobândit prin Lege, cota actuala 1/1 1) STATUL ROMAN - DOMENIU PUBLIC, CIF:999999999999	A1
B2	Intabulare, drept de ADMINISTRARE 1) MINISTERUL MEDIULUI APELOR SI PADURILOR, CIF:16335444, prin Administratia Nationala Apele Romane - Administratia Bazinala de apa Siret	A1

C. Partea III. SARCINI .

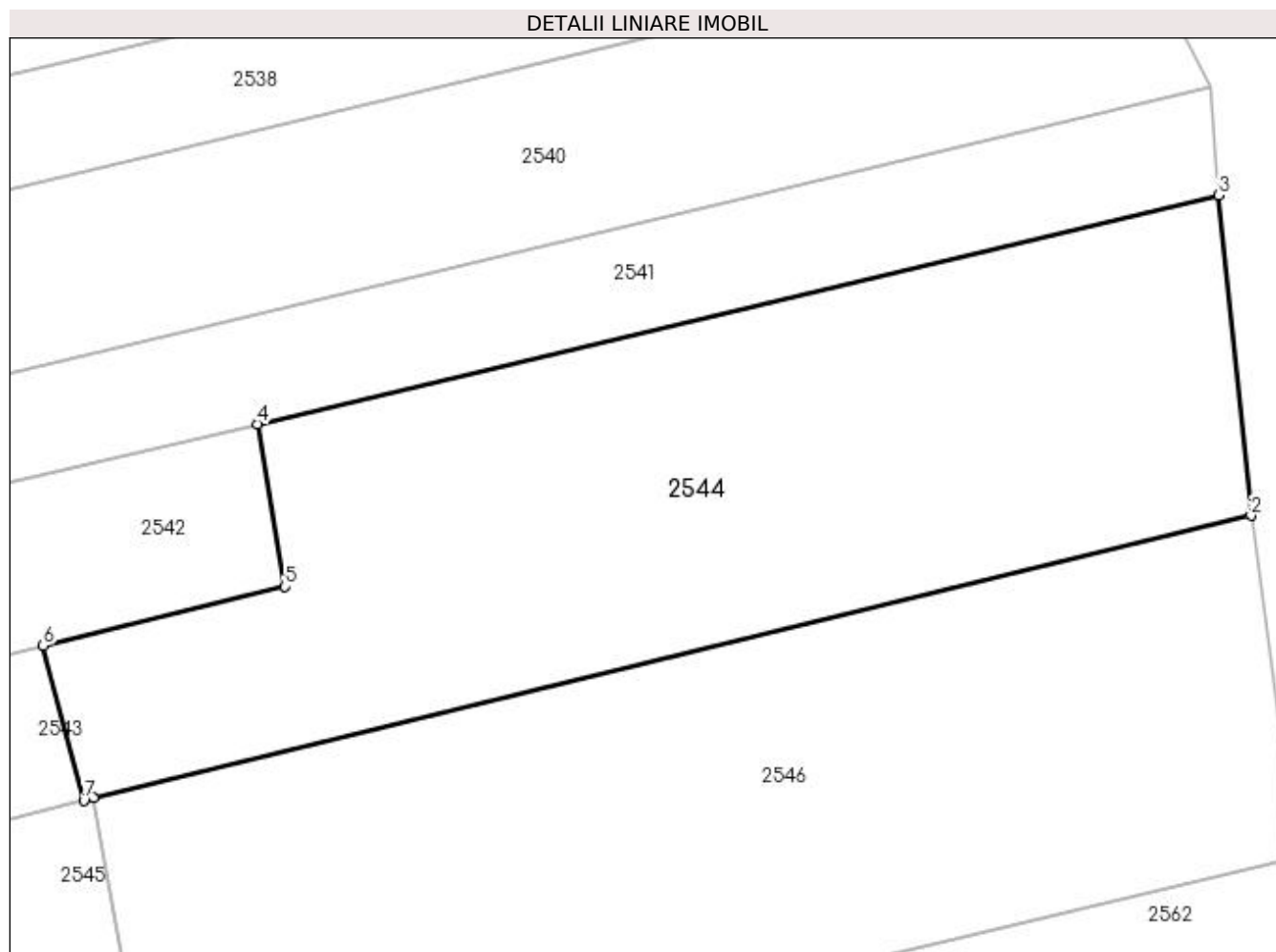
Inscrieri privind dezmembramintele dreptului de proprietate, drepturi reale de garanție și sarcini	Referințe
NU SUNT	

Anexa Nr. 1 La Partea I

Teren

Nr cadastral	Suprafața (mp)*	Observații / Referințe
35530	1.831	

* Suprafața este determinată în planul de proiecție Stereo 70.



Date referitoare la teren

Crt	Categorie folosință	Intra vilan	Suprafața (mp)	Tarla	Parcelă	Nr. topo	Observații / Referințe
1	arabil	NU	1.831	1	2	-	

Lungime Segmente

1) Valorile lungimilor segmentelor sunt obținute din proiecție în plan.

Punct început	X / Y	Punct sfârșit	X / Y	Lungime segment (** (m)
1	591.981,615 690.637,713	2	592.064,986 690.658,056	85.817
2	592.064,986 690.658,056	3	592.062,652 690.681,101	23.163
3	592.062,652 690.681,101	4	591.993,406 690.664,647	71.174
4	591.993,406 690.664,647	5	591.995,42 690.652,946	11.873
5	591.995,42 690.652,946	6	591.977,985 690.648,687	17.948

Punct început	X / Y	Punct sfârșit	X / Y	Lungime segment (** (m)
6	591.977,985 690.648,687	7	591.980,912 690.637,542	11.523
7	591.980,912 690.637,542	1	591.981,615 690.637,713	0.723

** Lungimile segmentelor sunt determinate în planul de proiecție Stereo 70 și sunt rotunjite la 1 milimetru.

*** Distanța dintre puncte este formată din segmente cumulate ce sunt mai mici decât valoarea 1 milimetru.

**DATE DESPRE IMOBILUL NR. 2545**

Oficiul de Cadastru și Publicitate Imobiliară SUCEAVA
Biroul de Cadastru și Publicitate Imobiliară Suceava

A. Partea I. Descrierea imobilului

TEREN Extravilan

Nr. CF vechi:1071 Lipoveni

Adresa: Jud. Suceava

Nr. Crt	Nr cadastral Nr. topografic	Suprafața* (mp)	Observații / Referințe
A1	34063	666	Sector cadastral:21 Teren neimprejmuit;

B. Partea II. Proprietari și acte

Inscrieri privitoare la dreptul de proprietate și alte drepturi reale	Referințe
24851 / 24/05/2018	
Act Administrativ nr. sentinta civila nr 2869, din 20/06/2014 emis de JUDECATOARIA SUCEAVA (avand ca obiect apartaj bunuri comune);	
B2	Intabulare, drept de PROPRIETATE, dobandit prin Hotarare Judecatoreasca, cota actuala 1/1
	1) POENARU VASILE, bun propriu

C. Partea III. SARCINI .

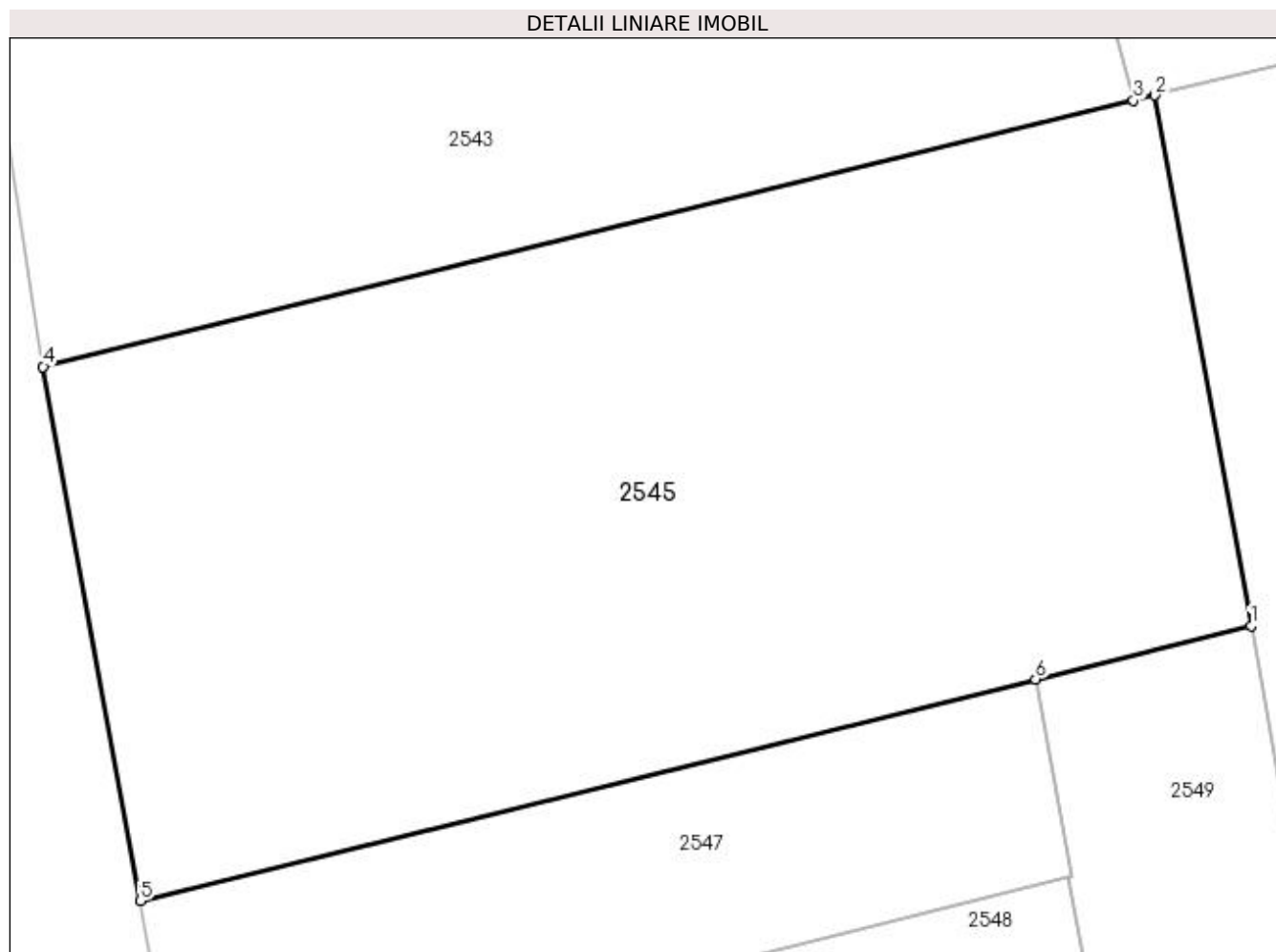
Inscrieri privind dezmembramintele dreptului de proprietate, drepturi reale de garanție și sarcini	Referințe
NU SUNT	

Anexa Nr. 1 La Partea I

Teren

Nr cadastral	Suprafața (mp)*	Observații / Referințe
34063	666	

* Suprafața este determinată în planul de proiecție Stereo 70.



Date referitoare la teren

Crt	Categorie folosință	Intra vilan	Suprafața (mp)	Tarla	Parcelă	Nr. topo	Observații / Referințe
1	arabil	NU	666	1	2	939/3	

Lungime Segmente

1) Valorile lungimilor segmentelor sunt obținute din proiecție în plan.

Punct început	X / Y	Punct sfârșit	X / Y	Lungime segment (** (m)
1	591.984,777 690.620,299	2	591.981,615 690.637,713	17.699
2	591.981,615 690.637,713	3	591.980,912 690.637,542	0.723
3	591.980,912 690.637,542	4	591.945,108 690.628,804	36.855
4	591.945,108 690.628,804	5	591.948,291 690.611,275	17.816
5	591.948,291 690.611,275	6	591.977,695 690.618,548	30.29

Punct început	X / Y	Punct sfârșit	X / Y	Lungime segment (** (m)
6	591.977,695 690.618,548	1	591.984,777 690.620,299	7.295

** Lungimile segmentelor sunt determinate în planul de proiecție Stereo 70 și sunt rotunjite la 1 milimetru.

*** Distanța dintre puncte este formată din segmente cumulate ce sunt mai mici decât valoarea 1 milimetru.

**DATE DESPRE IMOBILUL NR. 2546**

Oficiul de Cadastru și Publicitate Imobiliară SUCEAVA
Biroul de Cadastru și Publicitate Imobiliară Suceava

A. Partea I. Descrierea imobilului

TEREN Extravilan

Adresa: Jud. Suceava

Nr. Crt	Nr cadastral Nr. topografic	Suprafața* (mp)	Observații / Referințe
A1	42024	Din acte: 2.300 Masurata: 2.076	Sector cadastral:21 Teren neimprejmuit;

B. Partea II. Proprietari și acte

Inscrieri privitoare la dreptul de proprietate și alte drepturi reale		Referințe
74526 / 20/10/2021		
Act Notarial nr. contract de dare in plata nr. 2518, din 28/09/2021 emis de BIN ROTARU RAUL- GABRIEL;		
B9	Intabulare, drept de PROPRIETATE, dobandit prin Conventie, cota actuala 1/1	A1
	1) BOCA GHEORGHE	
	2) BOCA NELIA , bun comun in devalmasie	

C. Partea III. SARCINI .

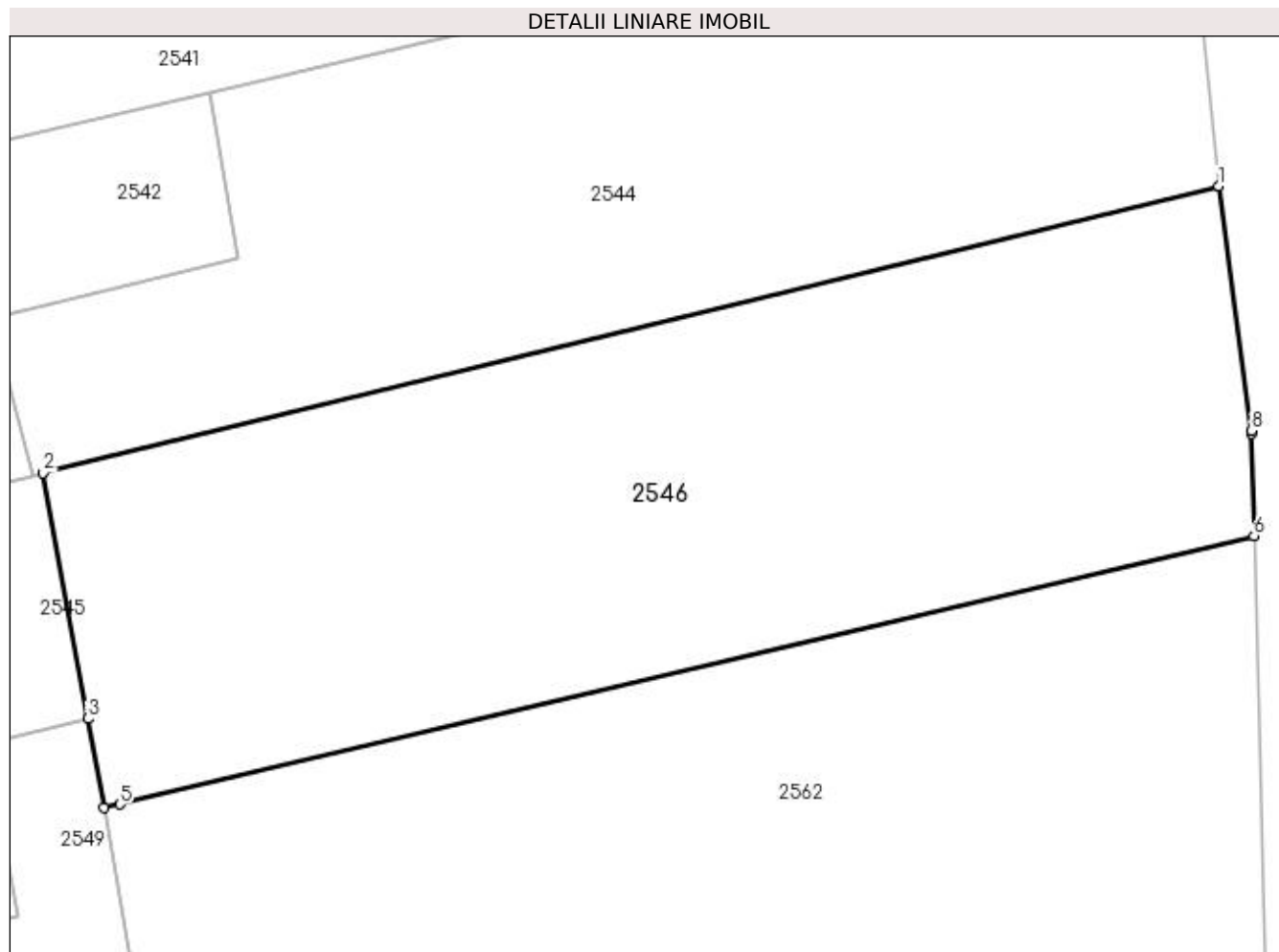
Inscrieri privind dezmembramintele dreptului de proprietate, drepturi reale de garanție și sarcini	Referințe
NU SUNT	

Anexa Nr. 1 La Partea I

Teren

Nr cadastral	Suprafața (mp)*	Observații / Referințe
42024	Din acte: 2.300 Masurata: 2.076	

* Suprafața este determinată în planul de proiecție Stereo 70.



Date referitoare la teren

Crt	Categorie folosință	Intravilan	Suprafața (mp)	Tarla	Parcelă	Nr. topo	Observații / Referințe
1	arabil	NU	2.076	1	2	-	

Lungime Segmente

1) Valorile lungimilor segmentelor sunt obținute din proiecție în plan.

Punct început	X / Y	Punct sfârșit	X / Y	Lungime segment (** (m)
1	592.064,986 690.658,056	2	591.981,615 690.637,713	85.817
2	591.981,615 690.637,713	3	591.984,777 690.620,299	17.699
3	591.984,777 690.620,299	4	591.985,926 690.613,965	6.437
4	591.985,926 690.613,965	5	591.987,036 690.614,227	1.141
5	591.987,036 690.614,227	6	592.067,475 690.633,256	82.659

Punct început	X / Y	Punct sfârșit	X / Y	Lungime segment (** (m)
6	592.067,475 690.633,256	7	592.067,321 690.640,519	7.265
7	592.067,321 690.640,519	8	592.067,296 690.640,709	0.192
8	592.067,296 690.640,709	1	592.064,986 690.658,056	17.5

** Lungimile segmentelor sunt determinate în planul de proiecție Stereo 70 și sunt rotunjite la 1 milimetru.

*** Distanța dintre puncte este formată din segmente cumulate ce sunt mai mici decât valoarea 1 milimetru.

**DATE DESPRE IMOBILUL NR. 2547**

Oficiul de Cadastru și Publicitate Imobiliară SUCEAVA
Biroul de Cadastru și Publicitate Imobiliară Suceava

A. Partea I. Descrierea imobilului

TEREN Extravilan

Nr. CF vechi:1056 Lipoveni

Adresa: Jud. Suceava

Nr. Crt	Nr cadastral Nr. topografic	Suprafața* (mp)	Observații / Referințe
A1	34052	200	Sector cadastral:21 Teren neimprejmuit;

B. Partea II. Proprietari și acte

Inscrieri privitoare la dreptul de proprietate și alte drepturi reale	Referințe
50462 / 05/10/2018	
Act Notarial nr. 5449-act de dare in plata, din 03/10/2018 emis de LOSTUN ION;	
B5	A1
Intabulare, drept de PROPRIETATE, dobandit prin Conventie, cota actuala 1/1	
1) ARMENEAN VASILE	
2) ARMENEAN LĂCRIMIOARA CARMEN, bun comun in devalmasie	

C. Partea III. SARCINI .

Inscrieri privind dezmembramintele dreptului de proprietate, drepturi reale de garanție și sarcini	Referințe
NU SUNT	

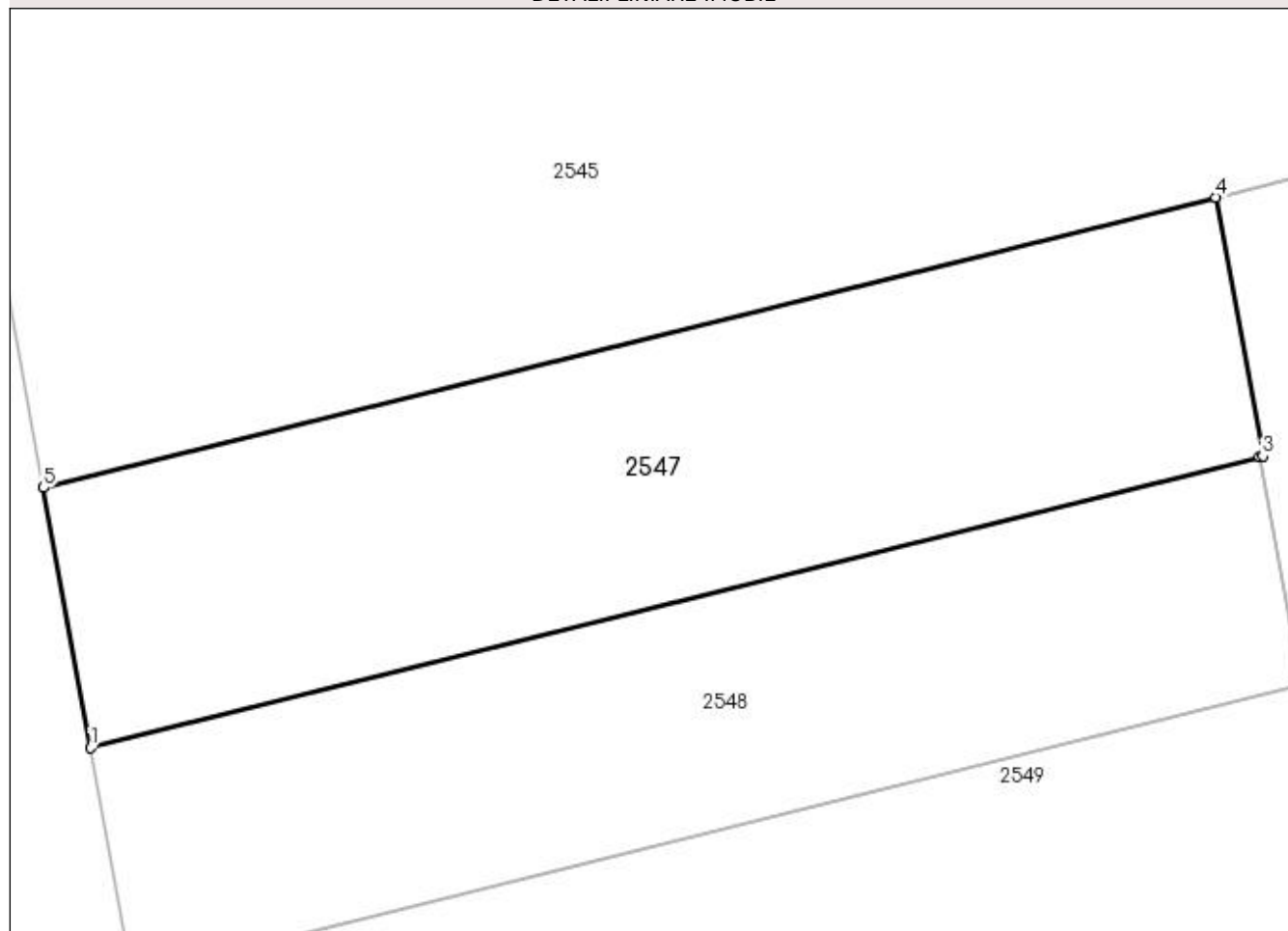
Anexa Nr. 1 La Partea I

Teren

Nr cadastral	Suprafața (mp)*	Observații / Referințe
34052	200	

* Suprafața este determinată în planul de proiecție Stereo 70.

DETALII LINIARE IMOBIL



Date referitoare la teren

Crt	Categorie folosință	Intra vilan	Suprafața (mp)	Tarla	Parcelă	Nr. topo	Observații / Referințe
1	arabil	NU	200	1	2	941/4	

Lungime Segmente

1) Valorile lungimilor segmentelor sunt obținute din proiecție în plan.

Punct început	X / Y	Punct sfârșit	X / Y	Lungime segment (** (m)
1	591.949,475 690.604,752	2	591.978,787 690.612,051	30.207
2	591.978,787 690.612,051	3	591.978,87 690.612,071	0.085
3	591.978,87 690.612,071	4	591.977,695 690.618,548	6.583
4	591.977,695 690.618,548	5	591.948,291 690.611,275	30.29
5	591.948,291 690.611,275	1	591.949,475 690.604,752	6.63

**** Lungimile segmentelor sunt determinate în planul de proiecție Stereo 70 și sunt rotunjite la 1 milimetru.**

***** Distanța dintre puncte este formată din segmente cumulate ce sunt mai mici decât valoarea 1 milimetru.**

**DATE DESPRE IMOBILUL NR. 2548**

Oficiul de Cadastru și Publicitate Imobiliară SUCEAVA
Biroul de Cadastru și Publicitate Imobiliară Suceava

A. Partea I. Descrierea imobilului

TEREN Extravilan

Adresa: Jud. Suceava

Nr. Crt	Nr cadastral Nr. topografic	Suprafața* (mp)	Observații / Referințe
A1	35450	175	Sector cadastral:21 Teren neimprejmuit;

B. Partea II. Proprietari și acte

Inscrieri privitoare la dreptul de proprietate și alte drepturi reale	Referințe
50460 / 05/10/2018	
Act Notarial nr. 5449- act de dare in plata, din 03/10/2018 emis de LOSTUN ION;	
B5	A1
Intabulare, drept de PROPRIETATE, dobandit prin Conventie, cota actuala 1/1	
1) ARMENEAN VASILE	
2) ARMENEAN LĂCRIMIOARA CARMEN, bun comun in devalmasie	

C. Partea III. SARCINI .

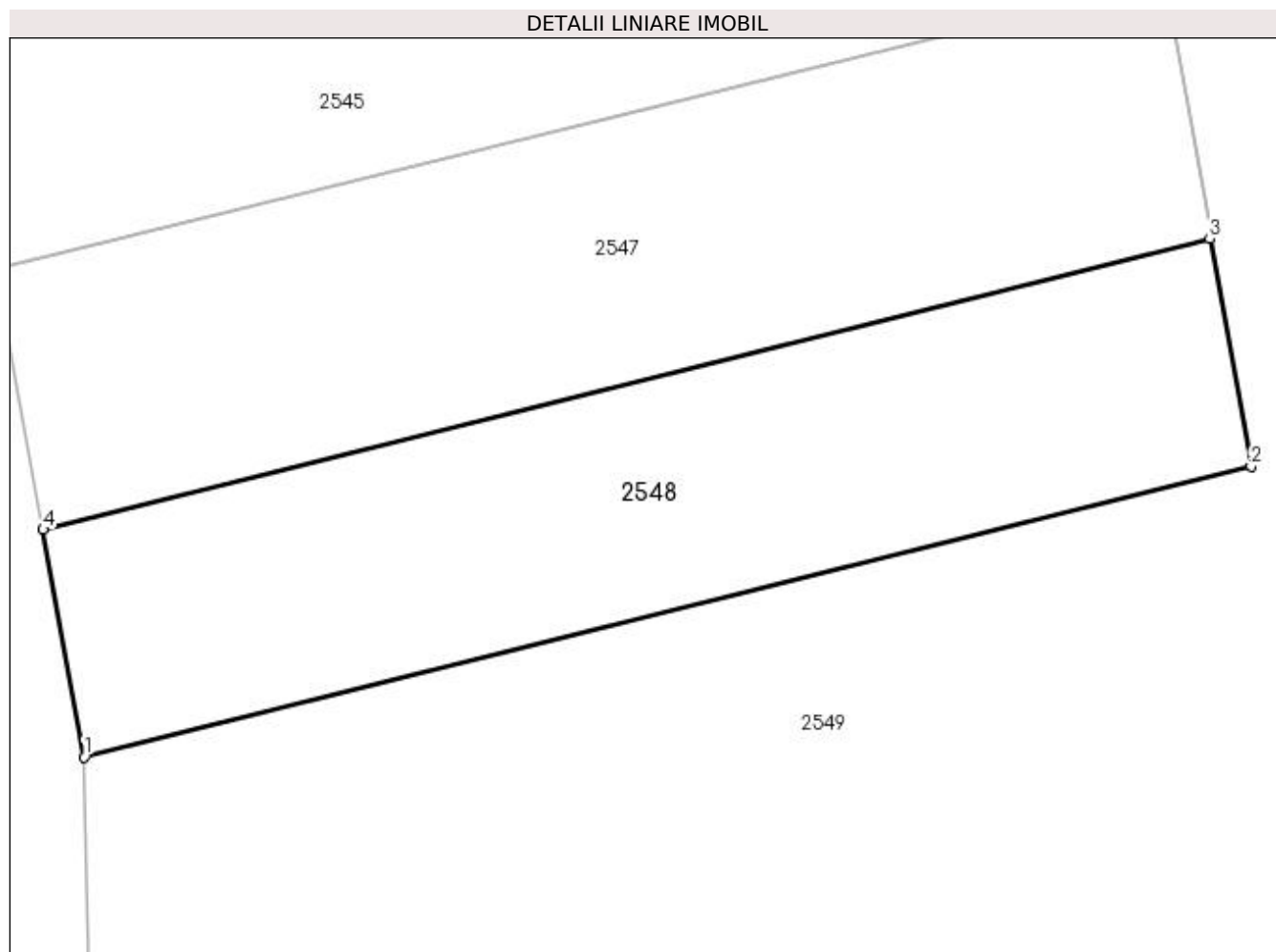
Inscrieri privind dezmembramintele dreptului de proprietate, drepturi reale de garanție și sarcini	Referințe
NU SUNT	

Anexa Nr. 1 La Partea I

Teren

Nr cadastral	Suprafața (mp)*	Observații / Referințe
35450	175	

* Suprafața este determinată în planul de proiecție Stereo 70.



Date referitoare la teren

Crt	Categorie folosință	Intra vilan	Suprafața (mp)	Tarla	Parcelă	Nr. topo	Observații / Referințe
1	arabil	NU	175	1	2	-	

Lungime Segmente

1) Valorile lungimilor segmentelor sunt obținute din proiecție în plan.

Punct început	X / Y	Punct sfârșit	X / Y	Lungime segment (** (m)
1	591.950,507 690.599,045	2	591.979,824 690.606,335	30.21
2	591.979,824 690.606,335	3	591.978,787 690.612,051	5.809
3	591.978,787 690.612,051	4	591.949,475 690.604,752	30.207
4	591.949,475 690.604,752	1	591.950,507 690.599,045	5.8

**** Lungimile segmentelor sunt determinate în planul de proiecție Stereo 70 și sunt rotunjite la 1 milimetru.**

***** Distanța dintre puncte este formată din segmente cumulate ce sunt mai mici decât valoarea 1 milimetru.**

**DATE DESPRE IMOBILUL NR. 2549**

Oficiul de Cadastru și Publicitate Imobiliară SUCEAVA
Biroul de Cadastru și Publicitate Imobiliară Suceava

A. Partea I. Descrierea imobilului

TEREN Extravilan

Adresa: Jud. Suceava

Nr. Crt	Nr cadastral Nr. topografic	Suprafața* (mp)	Observații / Referințe
A1		603	Sector cadastral:21 Teren neimprejmuit;

B. Partea II. Proprietari și acte

Inscrieri privitoare la dreptul de proprietate și alte drepturi reale		Referințe
/		
Act Normativ nr. Legea 7, din 13/03/1996 emis de PARLAMENTUL ROMANIEI;		
B1	Inscrierea provizorie, drept de PROPRIETATE, dobandit prin Lege, cota actuala 1/1 1) COMUNA MITOCU DRAGOMIRNEI, CIF:4441018, PROPRIETAR NEIDENTIFICAT.	A1

C. Partea III. SARCINI .

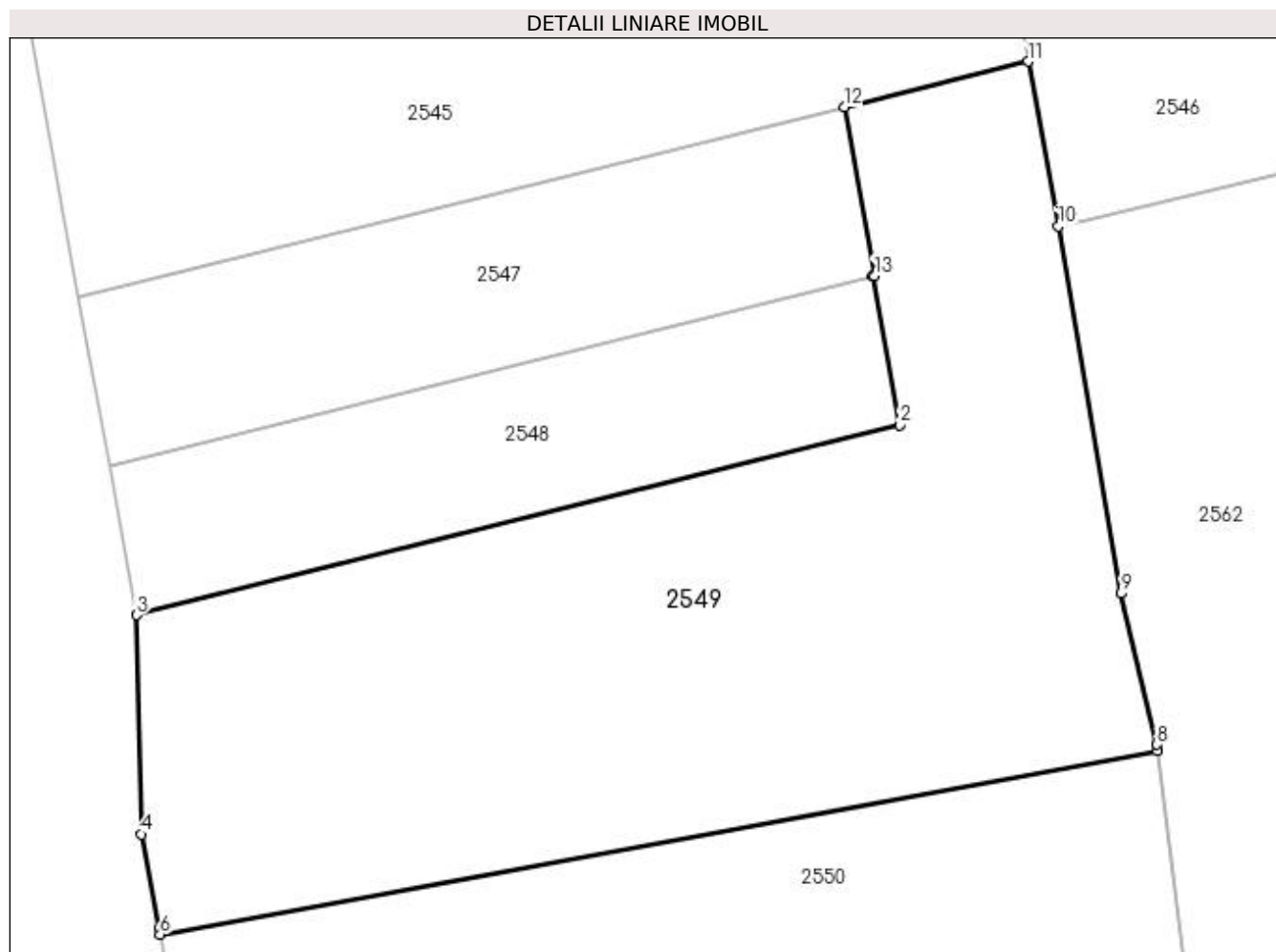
Inscrieri privind dezmembramintele dreptului de proprietate, drepturi reale de garanție și sarcini	Referințe
NU SUNT	

Anexa Nr. 1 La Partea I

Teren

Nr cadastral	Suprafața (mp)*	Observații / Referințe
	603	

* Suprafața este determinată în planul de proiecție Stereo 70.



Date referitoare la teren

Crt	Categorie folosință	Intravilan	Suprafața (mp)	Tarla	Parcelă	Nr. topo	Observații / Referințe
1	arabil	NU	603	1	2	-	

Lungime Segmente

1) Valorile lungimilor segmentelor sunt obținute din proiecție în plan.

Punct început	X / Y	Punct sfârșit	X / Y	Lungime segment (** (m)
1	591.978,787 690.612,051	2	591.979,824 690.606,335	5.809
2	591.979,824 690.606,335	3	591.950,507 690.599,045	30.21
3	591.950,507 690.599,045	4	591.950,711 690.590,616	8.431
4	591.950,711 690.590,616	5	591.951,37 690.587,03	3.646
5	591.951,37 690.587,03	6	591.951,416 690.586,778	0.257

Punct început	X / Y	Punct sfârșit	X / Y	Lungime segment (** (m)
6	591.951,416 690.586,778	7	591.989,751 690.593,813	38.975
7	591.989,751 690.593,813	8	591.989,719 690.594,068	0.257
8	591.989,719 690.594,068	9	591.988,333 690.599,869	5.964
9	591.988,333 690.599,869	10	591.985,926 690.613,965	14.3
10	591.985,926 690.613,965	11	591.984,777 690.620,299	6.437
11	591.984,777 690.620,299	12	591.977,695 690.618,548	7.295
12	591.977,695 690.618,548	13	591.978,87 690.612,071	6.583
13	591.978,87 690.612,071	1	591.978,787 690.612,051	0.085

** Lungimile segmentelor sunt determinate în planul de proiecție Stereo 70 și sunt rotunjite la 1 milimetru.

*** Distanța dintre puncte este formată din segmente cumulate ce sunt mai mici decât valoarea 1 milimetru.

**DATE DESPRE IMOBILUL NR. 2550**

Oficiul de Cadastru și Publicitate Imobiliară SUCEAVA
Biroul de Cadastru și Publicitate Imobiliară Suceava

A. Partea I. Descrierea imobilului

TEREN Extravilan

Adresa: Jud. Suceava

Nr. Crt	Nr cadastral Nr. topografic	Suprafața* (mp)	Observații / Referințe
A1		Din acte: 1.926 Masurata: 400	Sector cadastral:21 Teren neimprejmuit; Imobilul face parte din suprafata de 1936 mp din TP 1654/17.04.2007, pozitia A.1.1, iar in SC 5561/19.11.2013 se identifica cu suprafata de 1925.82 mp de la lot. 2, linia a doua, ce este atribuita lui Balan Ana.Diferența de suprafață se regăsește la ID 2458.

B. Partea II. Proprietari și acte

Inscrieri privitoare la dreptul de proprietate și alte drepturi reale		Referințe
/		
Hotarare Judecatoreasca nr. 5561, din 19/11/2013 emis de JUDECATORIA SUCEAVA;		
B1	Intabulare, drept de PROPRIETATE, dobandit prin Hotarare Judecatoreasca, cota actuala 1/1 1) BALAN ANA	A1

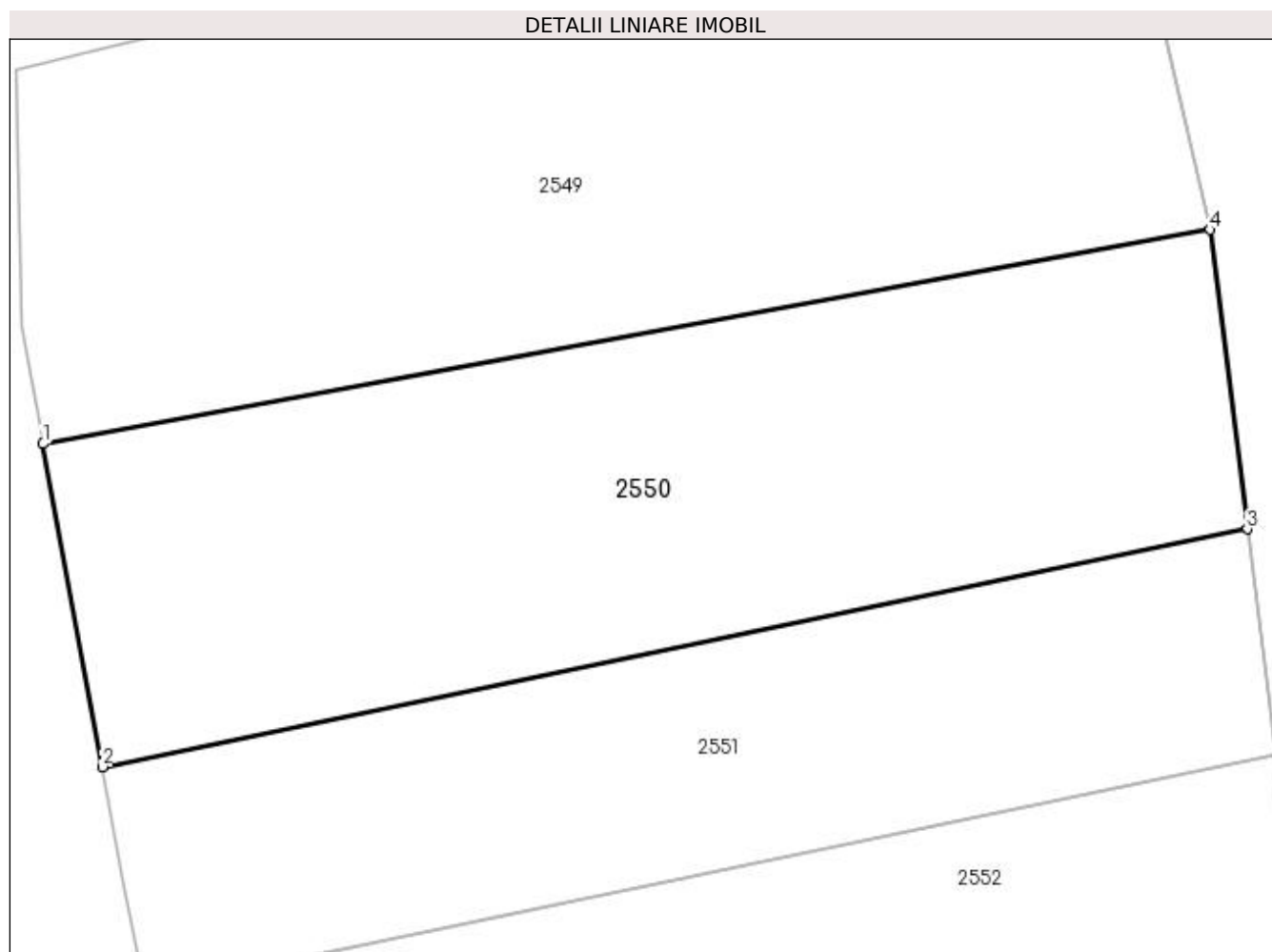
C. Partea III. SARCINI .

Inscrieri privind dezmembramintele dreptului de proprietate, drepturi reale de garanție și sarcini	Referințe
NU SUNT	

Anexa Nr. 1 La Partea I**Teren**

Nr cadastral	Suprafața (mp)*	Observații / Referințe
	Din acte: 1.926 Masurata: 400	Imobilul face parte din suprafata de 1936 mp din TP 1654/17.04.2007, pozitia A.1.1, iar in SC 5561/19.11.2013 se identifica cu suprafata de 1925.82 mp de la lot. 2, linia a doua, ce este atribuita lui Balan Ana.Diferența de suprafață se regăsește la ID 2458.

* Suprafața este determinată în planul de proiecție Stereo 70.

**Date referitoare la teren**

Crt	Categorie folosință	Intra vilan	Suprafața (mp)	Tarla	Parcelă	Nr. topo	Observații / Referințe
1	arabil	NU	400	1	2	-	

Lungime Segmente

1) Valorile lungimilor segmentelor sunt obținute din proiecție în plan.

Punct început	X / Y	Punct sfârșit	X / Y	Lungime segment (** (m)
1	591.951,416 690.586,778	2	591.953,364 690.576,172	10.783
2	591.953,364 690.576,172	3	591.990,972 690.583,981	38.41
3	591.990,972 690.583,981	4	591.989,751 690.593,813	9.907
4	591.989,751 690.593,813	1	591.951,416 690.586,778	38.975

**** Lungimile segmentelor sunt determinate în planul de proiecție Stereo 70 și sunt rotunjite la 1 milimetru.**

***** Distanța dintre puncte este formată din segmente cumulate ce sunt mai mici decât valoarea 1 milimetru.**

**DATE DESPRE IMOBILUL NR. 2551**

Oficiul de Cadastru și Publicitate Imobiliară SUCEAVA
Biroul de Cadastru și Publicitate Imobiliară Suceava

A. Partea I. Descrierea imobilului

TEREN Extravilan

Adresa: Jud. Suceava

Nr. Crt	Nr cadastral Nr. topografic	Suprafața* (mp)	Observații / Referințe
A1		Din acte: 1.800 Masurata: 285	Sector cadastral:21 Teren neimprejmuit; Diferența de suprafață se regăsește la ID 2459.

B. Partea II. Proprietari și acte

Inscrieri privitoare la dreptul de proprietate și alte drepturi reale		Referințe
/		
Act Administrativ nr. 252, din 05/09/1994 emis de CJSDPAT SUCEAVA;		
B1	Intabulare, drept de PROPRIETATE, dobândit prin Reconstituire, cota actuala 1/1 1) DĂSCĂLESCU MARIA	A1

C. Partea III. SARCINI .

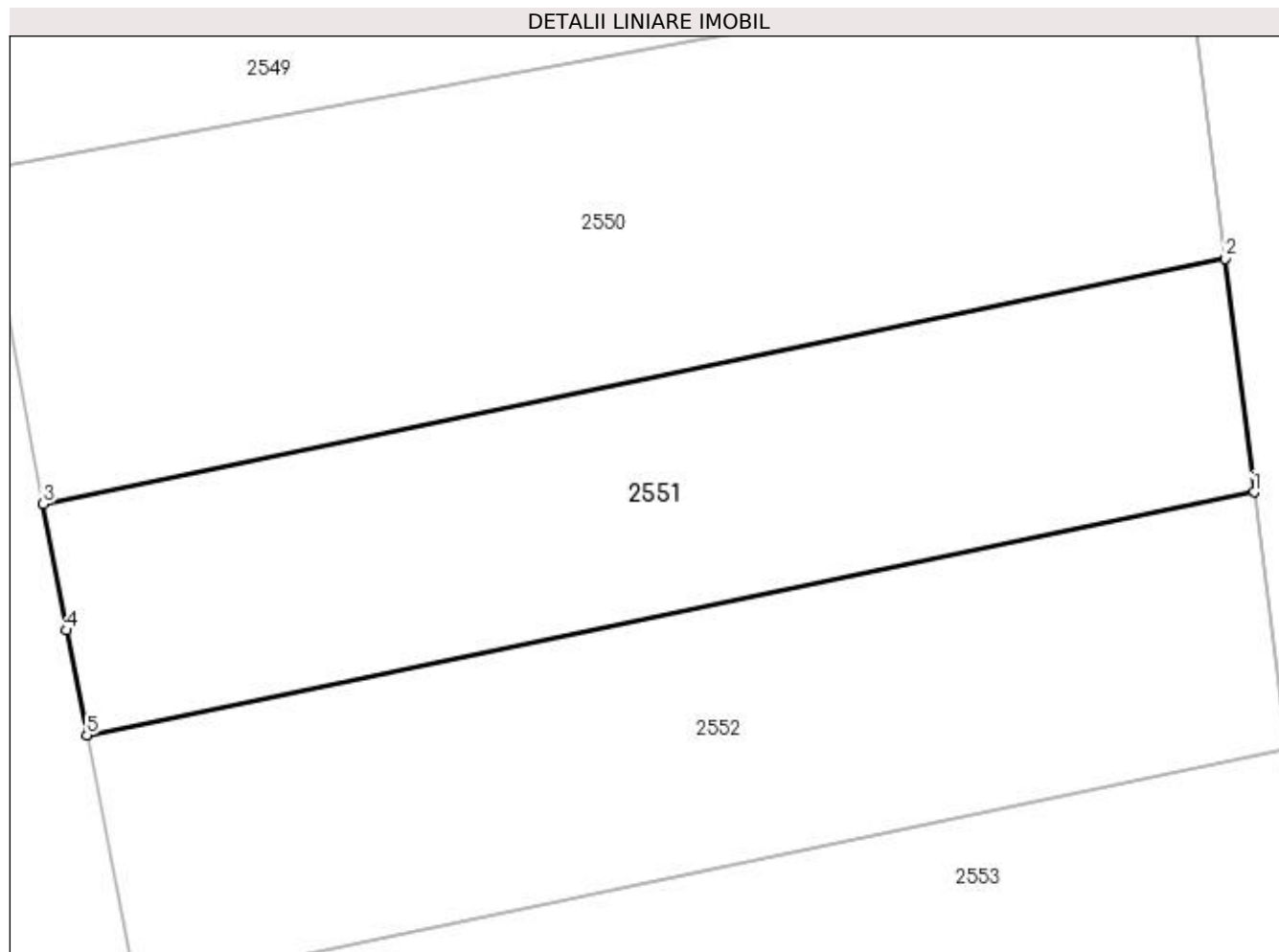
Inscrieri privind dezmembramintele dreptului de proprietate, drepturi reale de garanție și sarcini	Referințe
NU SUNT	

Anexa Nr. 1 La Partea I

Teren

Nr cadastral	Suprafața (mp)*	Observații / Referințe
	Din acte: 1.800 Masurata: 285	Diferența de suprafață se regăsește la ID 2459.

* Suprafața este determinată în planul de proiecție Stereo 70.



Date referitoare la teren

Crt	Categorie folosință	Intravilan	Suprafața (mp)	Tarla	Parcelă	Nr. topo	Observații / Referințe
1	arabil	NU	285	1	2	-	

Lungime Segmente

1) Valorile lungimilor segmentelor sunt obținute din proiecție în plan.

Punct început	X / Y	Punct sfârșit	X / Y	Lungime segment (** (m)
1	591.991,894 690.576,554	2	591.990,972 690.583,981	7.484
2	591.990,972 690.583,981	3	591.953,364 690.576,172	38.41
3	591.953,364 690.576,172	4	591.954,102 690.572,152	4.087
4	591.954,102 690.572,152	5	591.954,757 690.568,811	3.405
5	591.954,757 690.568,811	1	591.991,894 690.576,554	37.936

**** Lungimile segmentelor sunt determinate în planul de proiecție Stereo 70 și sunt rotunjite la 1 milimetru.**

***** Distanța dintre puncte este formată din segmente cumulate ce sunt mai mici decât valoarea 1 milimetru.**

**DATE DESPRE IMOBILUL NR. 2552**

Oficiul de Cadastru și Publicitate Imobiliară SUCEAVA
Biroul de Cadastru și Publicitate Imobiliară Suceava

A. Partea I. Descrierea imobilului

TEREN Extravilan

Adresa: Jud. Suceava

Nr. Crt	Nr cadastral Nr. topografic	Suprafața* (mp)	Observații / Referințe
A1	42577	Din acte: 2.000 Masurata: 310	Sector cadastral:21 Teren neimprejmuit;

B. Partea II. Proprietari și acte

Inscrieri privitoare la dreptul de proprietate și alte drepturi reale		Referințe
48566 / 10/07/2023		
Act Notarial nr. Contract vanzare nr.906, din 07/07/2023 emis de ILIE VALERIANA;		
B6	Intabulare, drept de PROPRIETATE bun comun in devalmasie, dobandit prin Conventie, cota actuala 1/1 1) CÎRMACI CALISTRAT 2) CÎRMACI ANA	A1

C. Partea III. SARCINI .

Inscrieri privind dezmembramintele dreptului de proprietate, drepturi reale de garanție și sarcini	Referințe
NU SUNT	

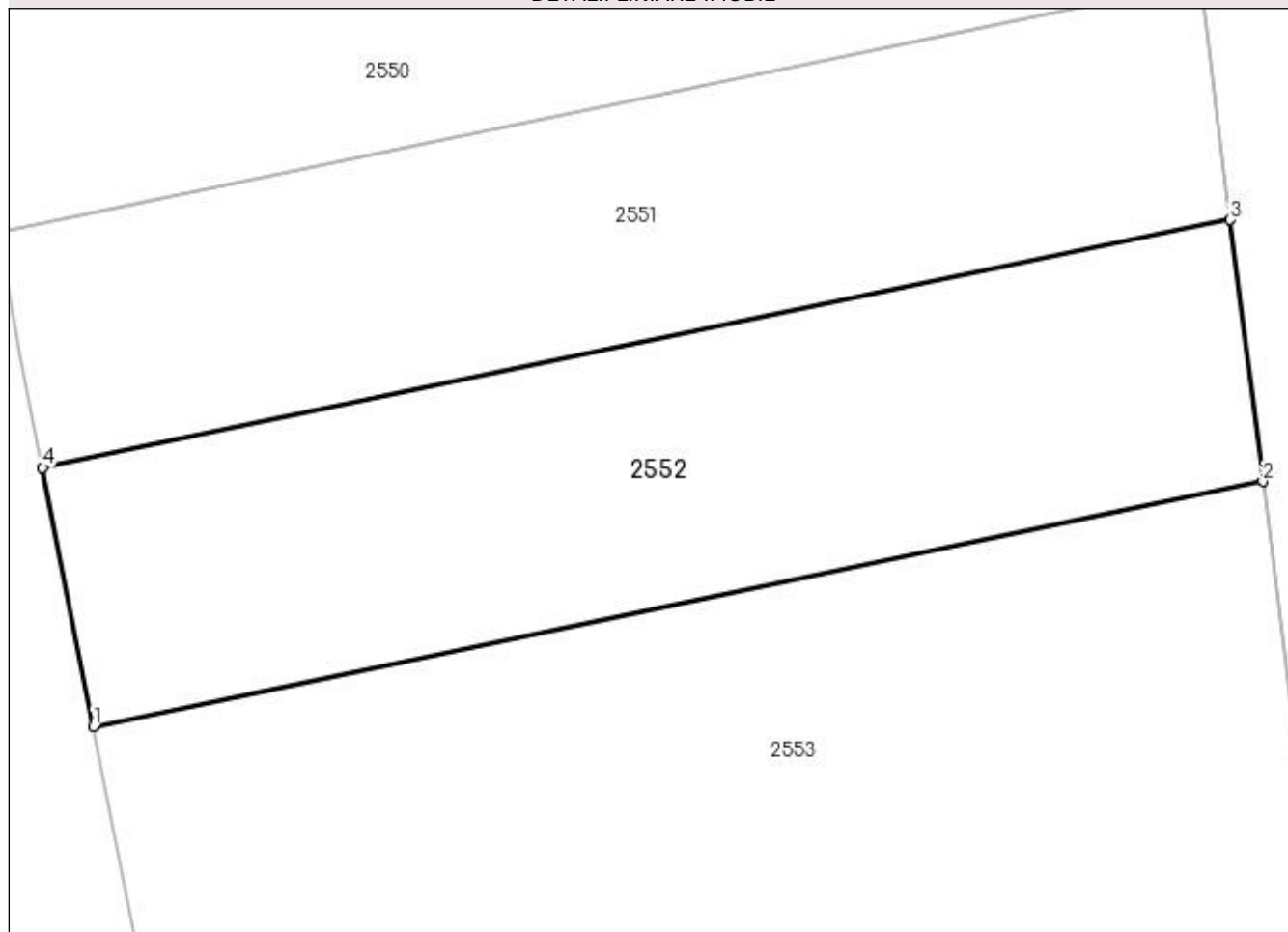
Anexa Nr. 1 La Partea I

Teren

Nr cadastral	Suprafața (mp)*	Observații / Referințe
42577	Din acte: 2.000 Masurata: 310	

* Suprafața este determinată în planul de proiecție Stereo 70.

DETALII LINIARE IMOBIL



Date referitoare la teren

Crt	Categorie folosință	Intra vilan	Suprafața (mp)	Tarla	Parcelă	Nr. topo	Observații / Referințe
1	arabil	NU	310	1	2	-	

Lungime Segmente

1) Valorile lungimilor segmentelor sunt obținute din proiecție în plan.

Punct început	X / Y	Punct sfârșit	X / Y	Lungime segment (** (m)
1	591.956,34 690.560,728	2	591.992,909 690.568,379	37.361
2	591.992,909 690.568,379	3	591.991,894 690.576,554	8.238
3	591.991,894 690.576,554	4	591.954,757 690.568,811	37.936
4	591.954,757 690.568,811	1	591.956,34 690.560,728	8.237

**** Lungimile segmentelor sunt determinate în planul de proiecție Stereo 70 și sunt rotunjite la 1 milimetru.**

***** Distanța dintre puncte este formată din segmente cumulate ce sunt mai mici decât valoarea 1 milimetru.**

**DATE DESPRE IMOBILUL NR. 2553**

Oficiul de Cadastru și Publicitate Imobiliară SUCEAVA
Biroul de Cadastru și Publicitate Imobiliară Suceava

A. Partea I. Descrierea imobilului

TEREN Extravilan

Adresa: Jud. Suceava

Nr. Crt	Nr cadastral Nr. topografic	Suprafața* (mp)	Observații / Referințe
A1	43101	608	Sector cadastral:21 Teren neimprejmuit;

B. Partea II. Proprietari și acte

Inscrieri privitoare la dreptul de proprietate și alte drepturi reale	Referințe
31466 / 08/05/2023	
Act Administrativ nr. 542-titlu de proprietate, din 13/10/1995 emis de COMISIA JUDETEANA SUCEAVA;	
B1	A1
Intabulare, drept de PROPRIETATE, dobandit prin Reconstituire, cota actuala 1/1 1) COLOMINSCHI VASILE, Lipsă CNP proprietar.	
/	
Act Administrativ nr. adeverință nr. 3087, din 24/04/2023 emis de PRIMĂRIA COMUNEI MITOCU DRAGOMIRNEI (act notarial nr declarație aut. nr. 1304 din 20.07.2023, emis de NP SURAKI ELENA);	
B2	A1
Se notează posesia 1) BOCA GHEORGHE, bun propriu	

C. Partea III. SARCINI .

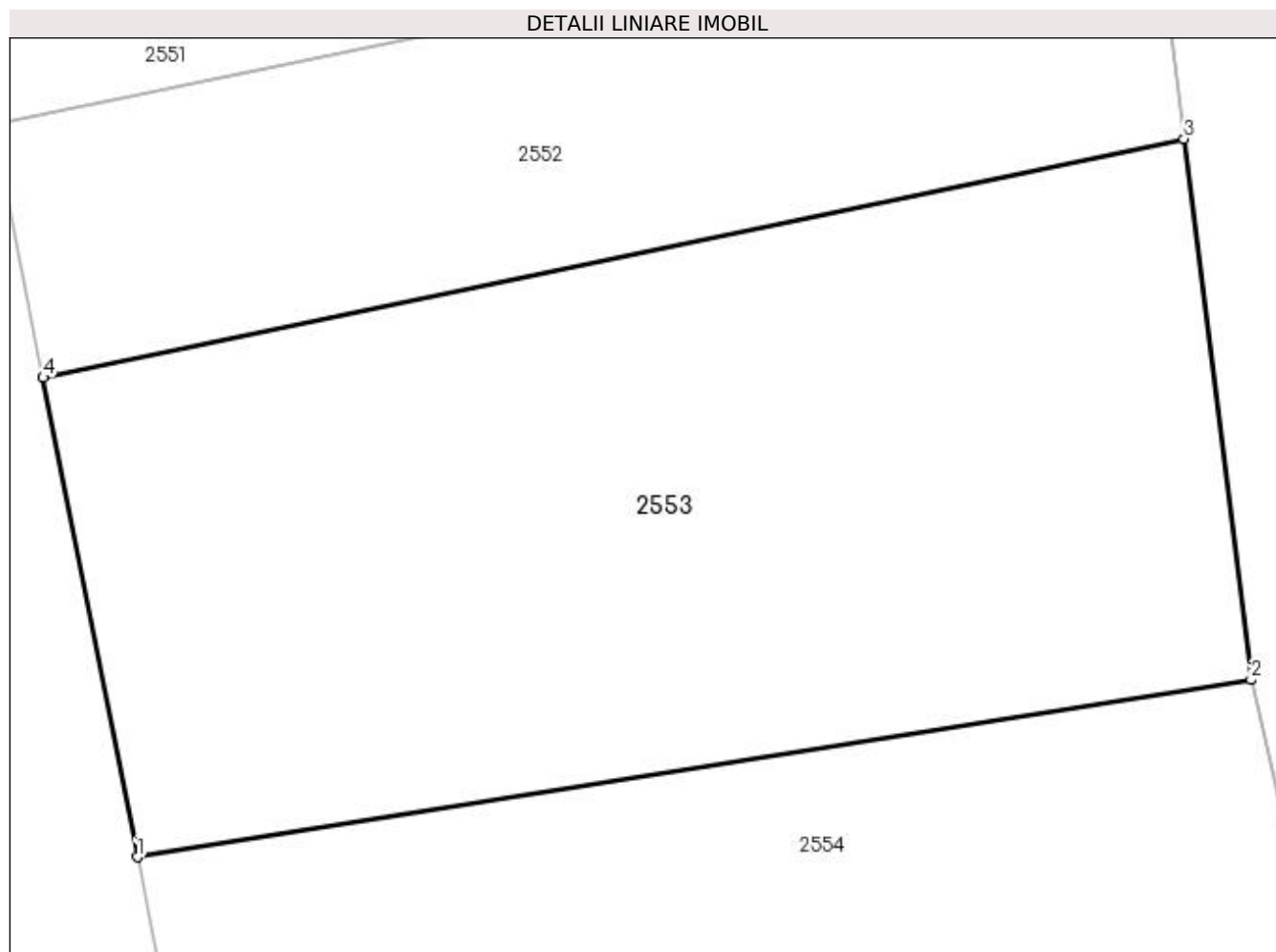
Inscrieri privind dezmembramintele dreptului de proprietate, drepturi reale de garanție și sarcini	Referințe
NU SUNT	

Anexa Nr. 1 La Partea I

Teren

Nr cadastral	Suprafața (mp)*	Observații / Referințe
43101	608	

* Suprafața este determinată în planul de proiecție Stereo 70.



Date referitoare la teren

Crt	Categorie folosință	Intravilan	Suprafața (mp)	Tarla	Parcelă	Nr. topo	Observații / Referințe
1	arabil	NU	608	1	2	-	

Lungime Segmente

1) Valorile lungimilor segmentelor sunt obținute din proiecție în plan.

Punct început	X / Y	Punct sfârșit	X / Y	Lungime segment (** (m)
1	591.959,352 690.545,363	2	591.995,061 690.551,045	36.158
2	591.995,061 690.551,045	3	591.992,909 690.568,379	17.467
3	591.992,909 690.568,379	4	591.956,34 690.560,728	37.361
4	591.956,34 690.560,728	1	591.959,352 690.545,363	15.657

**** Lungimile segmentelor sunt determinate în planul de proiecție Stereo 70 și sunt rotunjite la 1 milimetru.**

***** Distanța dintre puncte este formată din segmente cumulate ce sunt mai mici decât valoarea 1 milimetru.**

**DATE DESPRE IMOBILUL NR. 2554**

Oficiul de Cadastru și Publicitate Imobiliară SUCEAVA
Biroul de Cadastru și Publicitate Imobiliară Suceava

A. Partea I. Descrierea imobilului

TEREN Extravilan

Adresa: Jud. Suceava

Nr. Crt	Nr cadastral Nr. topografic	Suprafața* (mp)	Observații / Referințe
A1	43098	736	Sector cadastral:21 Teren neimprejmuit;

B. Partea II. Proprietari și acte

Inscrieri privitoare la dreptul de proprietate și alte drepturi reale	Referințe
31468 / 08/05/2023	
Act Administrativ nr. titlu de proprietate nr. 1057, din 11/05/1999 emis de CJSIPT SUCEAVA;	
B1	Intabulare, drept de PROPRIETATE, dobandit prin Reconstituire, cota actuala 1/1 1) MARTINOV MIRON , Lipsă CNP proprietar.
/	
Act Administrativ nr. adeverință nr. 3089, din 24/04/2023 emis de PRIMĂRIA COMUNEI MITOCU DRAGOMIRNEI (act notarial nr declarație aut. nr. 1304 din 20.07.2023, emis de NP SURAKI ELENA);	
B2	Se notează posesia 1) BOCA GHEORGHE , bun propriu

C. Partea III. SARCINI .

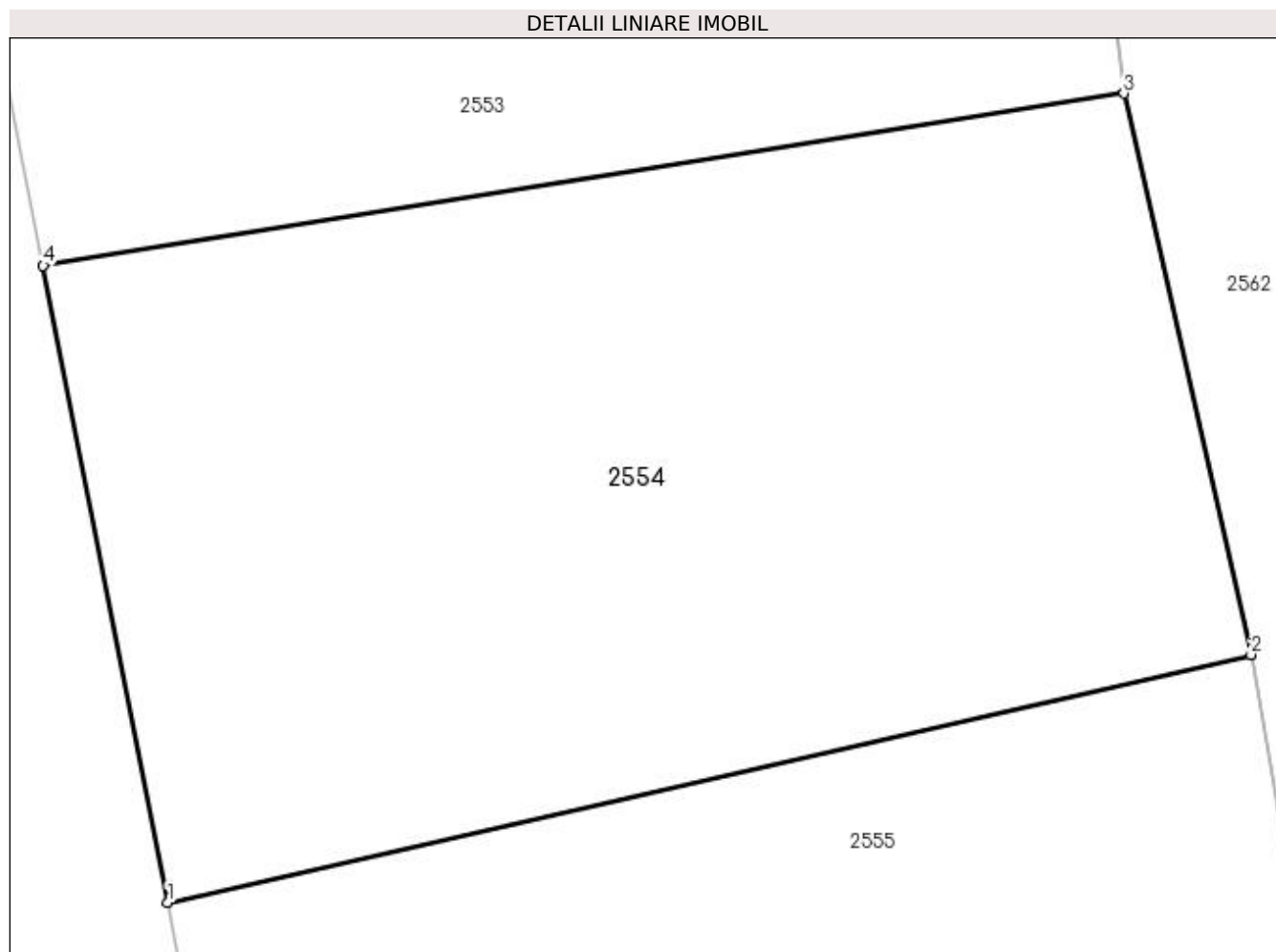
Inscrieri privind dezmembramintele dreptului de proprietate, drepturi reale de garanție și sarcini	Referințe
NU SUNT	

Anexa Nr. 1 La Partea I

Teren

Nr cadastral	Suprafața (mp)*	Observații / Referințe
43098	736	

* Suprafața este determinată în planul de proiecție Stereo 70.



Date referitoare la teren

Crt	Categorie folosință	Intra vilan	Suprafața (mp)	Tarla	Parcelă	Nr. topo	Observații / Referințe
1	arabil	NU	736	1	2	-	

Lungime Segmente

1) Valorile lungimilor segmentelor sunt obținute din proiecție în plan.

Punct început	X / Y	Punct sfârșit	X / Y	Lungime segment (** (m)
1	591.963,471 690.524,337	2	591.999,26 690.532,515	36.711
2	591.999,26 690.532,515	3	591.995,061 690.551,045	19.0
3	591.995,061 690.551,045	4	591.959,352 690.545,363	36.158
4	591.959,352 690.545,363	1	591.963,471 690.524,337	21.426

**** Lungimile segmentelor sunt determinate în planul de proiecție Stereo 70 și sunt rotunjite la 1 milimetru.**

***** Distanța dintre puncte este formată din segmente cumulate ce sunt mai mici decât valoarea 1 milimetru.**

**DATE DESPRE IMOBILUL NR. 2555**

Oficiul de Cadastru și Publicitate Imobiliară SUCEAVA
Biroul de Cadastru și Publicitate Imobiliară Suceava

A. Partea I. Descrierea imobilului

TEREN Extravilan

Adresa: Jud. Suceava

Nr. Crt	Nr cadastral Nr. topografic	Suprafața* (mp)	Observații / Referințe
A1		849	Sector cadastral:21 Teren neimprejmuit;

B. Partea II. Proprietari și acte

Inscrieri privitoare la dreptul de proprietate și alte drepturi reale		Referințe
/		
Act Normativ nr. Legea 7, din 13/03/1996 emis de PARLAMENTUL ROMANIEI;		
B1	Inscrierea provizorie, drept de PROPRIETATE, dobandit prin Lege, cota actuala 1/1 1) COMUNA MITOCU DRAGOMIRNEI, CIF:4441018, PROPRIETAR NEIDENTIFICAT.	A1

C. Partea III. SARCINI .

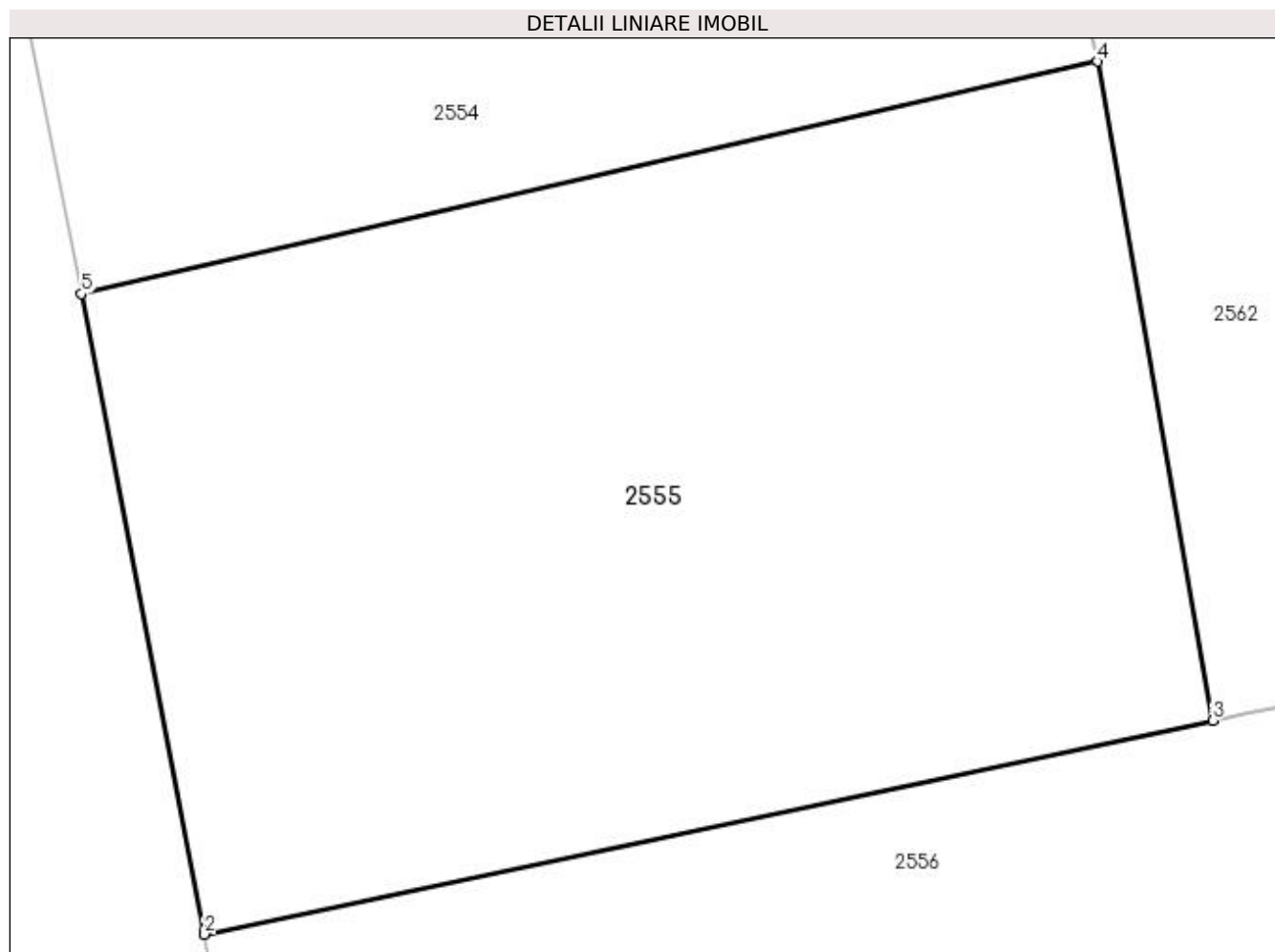
Inscrieri privind dezmembramintele dreptului de proprietate, drepturi reale de garanție și sarcini	Referințe
NU SUNT	

Anexa Nr. 1 La Partea I

Teren

Nr cadastral	Suprafața (mp)*	Observații / Referințe
	849	

* Suprafața este determinată în planul de proiecție Stereo 70.



Date referitoare la teren

Crt	Categorie folosință	Intravilan	Suprafața (mp)	Tarla	Parcelă	Nr. topo	Observații / Referințe
1	arabil	NU	849	1	2	-	

Lungime Segmente

1) Valorile lungimilor segmentelor sunt obținute din proiecție în plan.

Punct început	X / Y	Punct sfârșit	X / Y	Lungime segment (** (m)
1	591.967,77 690.501,903	2	591.967,795 690.501,776	0.129
2	591.967,795 690.501,776	3	592.003,31 690.509,3	36.304
3	592.003,31 690.509,3	4	591.999,26 690.532,515	23.565
4	591.999,26 690.532,515	5	591.963,471 690.524,337	36.711
5	591.963,471 690.524,337	1	591.967,77 690.501,903	22.842

**** Lungimile segmentelor sunt determinate în planul de proiecție Stereo 70 și sunt rotunjite la 1 milimetru.**

***** Distanța dintre puncte este formată din segmente cumulate ce sunt mai mici decât valoarea 1 milimetru.**

**DATE DESPRE IMOBILUL NR. 2556**

Oficiul de Cadastru și Publicitate Imobiliară SUCEAVA
Biroul de Cadastru și Publicitate Imobiliară Suceava

A. Partea I. Descrierea imobilului

TEREN Extravilan

Nr. CF vechi:4623

Nr. cadastral vechi:3406

Adresa: Jud. Suceava

Nr. Crt	Nr cadastral Nr. topografic	Suprafața* (mp)	Observații / Referințe
A1	30529	484	Sector cadastral:21 Teren neimprejmuit;

B. Partea II. Proprietari și acte

Inscrieri privitoare la dreptul de proprietate și alte drepturi reale		Referințe
50481 / 05/10/2018		
Act Notarial nr. act de dare in plata 5449, din 03/10/2018 emis de BIN LOSTUN ION;		
B3	Intabulare, drept de PROPRIETATE, dobandit prin Conventie, cota actuala 1/1 1) ARMENEAN VASILE 2) ARMENEAN LĂCRIMIOARA CARMEN, bun comun in devalmasie	A1

C. Partea III. SARCINI .

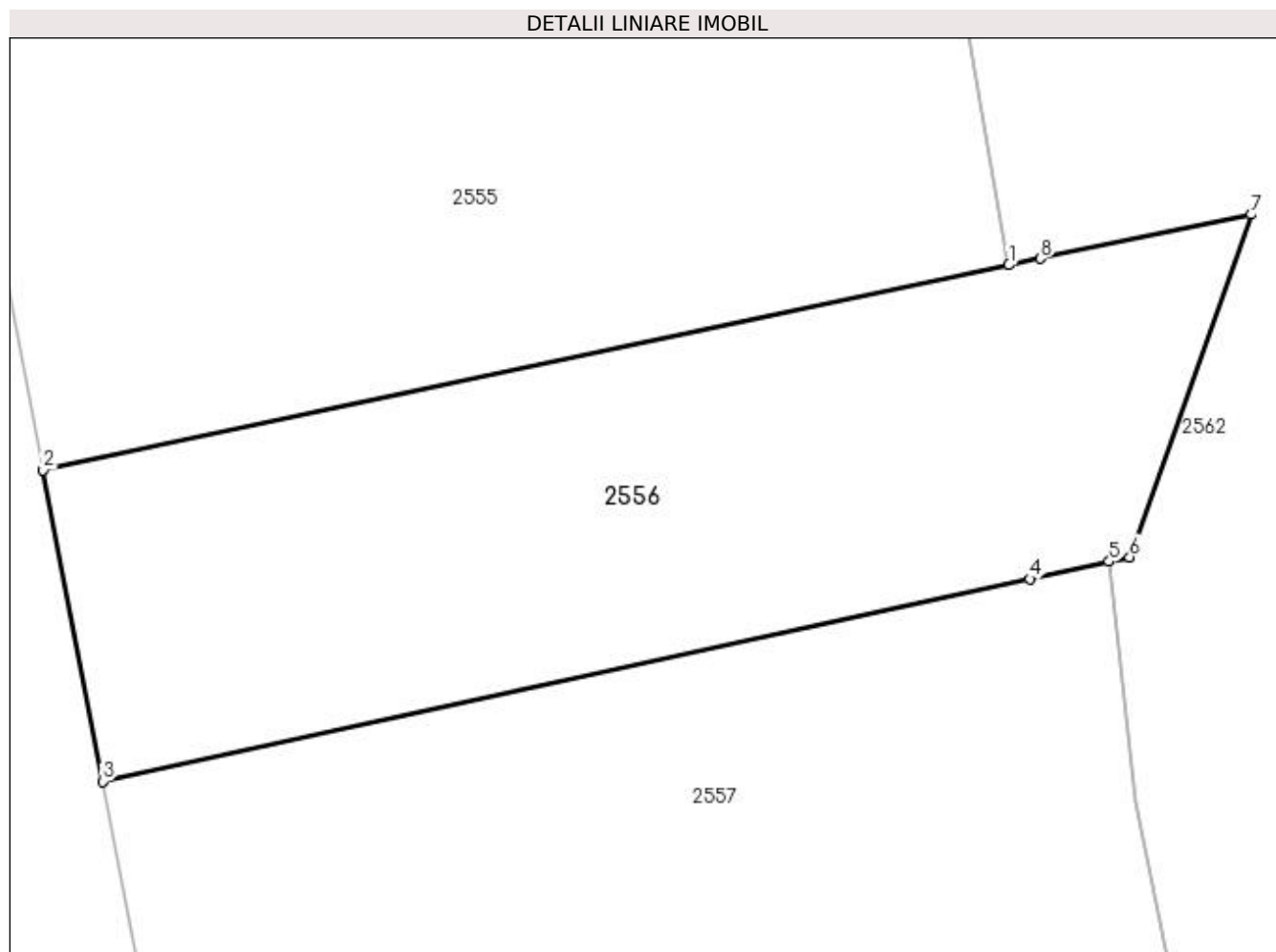
Inscrieri privind dezmembramintele dreptului de proprietate, drepturi reale de garanție și sarcini	Referințe
NU SUNT	

Anexa Nr. 1 La Partea I

Teren

Nr cadastral	Suprafața (mp)*	Observații / Referințe
30529	484	

* Suprafața este determinată în planul de proiecție Stereo 70.



Date referitoare la teren

Crt	Categorie folosință	Intra vilan	Suprafața (mp)	Tarla	Parcelă	Nr. topo	Observații / Referințe
1	arabil	NU	484	1	2	-	

Lungime Segmente

1) Valorile lungimilor segmentelor sunt obținute din proiecție în plan.

Punct început	X / Y	Punct sfârșit	X / Y	Lungime segment (** (m)
1	592.003,31 690.509,3	2	591.967,795 690.501,776	36.304
2	591.967,795 690.501,776	3	591.969,989 690.490,327	11.658
3	591.969,989 690.490,327	4	592.004,072 690.497,766	34.885
4	592.004,072 690.497,766	5	592.006,989 690.498,403	2.986
5	592.006,989 690.498,403	6	592.007,742 690.498,567	0.771

Punct început	X / Y	Punct sfârșit	X / Y	Lungime segment (** (m)
6	592.007,742 690.498,567	7	592.012,212 690.511,159	13.362
7	592.012,212 690.511,159	8	592.004,464 690.509,545	7.914
8	592.004,464 690.509,545	1	592.003,31 690.509,3	1.18

** Lungimile segmentelor sunt determinate în planul de proiecție Stereo 70 și sunt rotunjite la 1 milimetru.

*** Distanța dintre puncte este formată din segmente cumulate ce sunt mai mici decât valoarea 1 milimetru.

**DATE DESPRE IMOBILUL NR. 2557**

Oficiul de Cadastru și Publicitate Imobiliară SUCEAVA
Biroul de Cadastru și Publicitate Imobiliară Suceava

A. Partea I. Descrierea imobilului

TEREN Extravilan

Adresa: Jud. Suceava

Nr. Crt	Nr cadastral Nr. topografic	Suprafața* (mp)	Observații / Referințe
A1		1.124	Sector cadastral:21 Teren neimprejmuit;

B. Partea II. Proprietari și acte

Inscrieri privitoare la dreptul de proprietate și alte drepturi reale		Referințe
/		
Act Normativ nr. Legea 7, din 13/03/1996 emis de PARLAMENTUL ROMANIEI;		
B1	Inscrierea provizorie, drept de PROPRIETATE, dobandit prin Lege, cota actuala 1/1 1) COMUNA MITOCU DRAGOMIRNEI, CIF:4441018, PROPRIETAR NEIDENTIFICAT.	A1

C. Partea III. SARCINI .

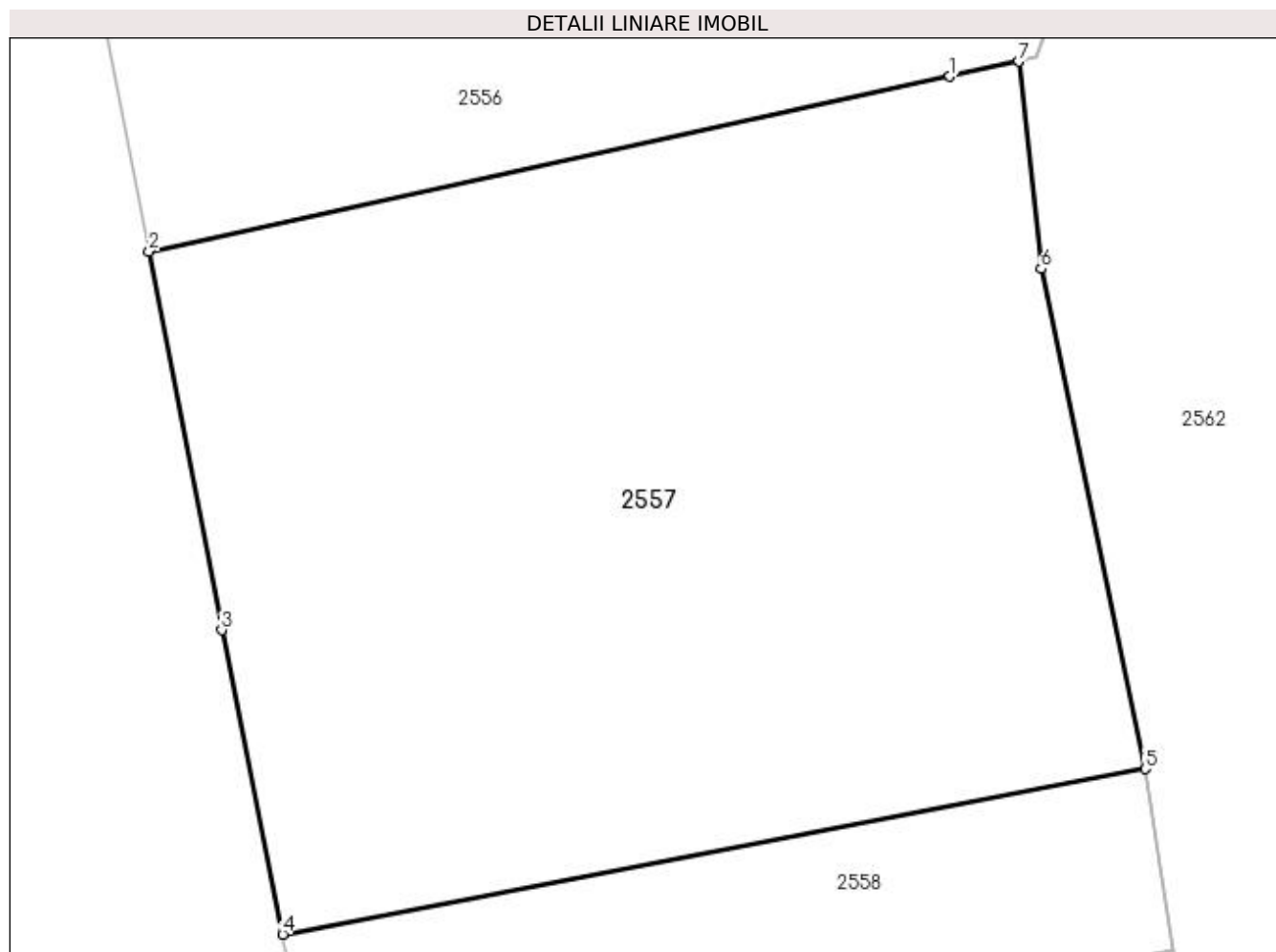
Inscrieri privind dezmembramintele dreptului de proprietate, drepturi reale de garanție și sarcini	Referințe
NU SUNT	

Anexa Nr. 1 La Partea I

Teren

Nr cadastral	Suprafața (mp)*	Observații / Referințe
	1.124	

* Suprafața este determinată în planul de proiecție Stereo 70.



Date referitoare la teren

Crt	Categorie folosință	Intravilan	Suprafața (mp)	Tarla	Parcelă	Nr. topo	Observații / Referințe
1	arabil	NU	1.124	1	2	-	

Lungime Segmente

1) Valorile lungimilor segmentelor sunt obținute din proiecție în plan.

Punct început	X / Y	Punct sfârșit	X / Y	Lungime segment (** (m)
1	592.004,072 690.497,766	2	591.969,989 690.490,327	34.885
2	591.969,989 690.490,327	3	591.973,077 690.474,213	16.407
3	591.973,077 690.474,213	4	591.975,67 690.461,269	13.201
4	591.975,67 690.461,269	5	592.012,379 690.468,304	37.377
5	592.012,379 690.468,304	6	592.007,952 690.489,582	21.733

Punct început	X / Y	Punct sfârșit	X / Y	Lungime segment (** (m)
6	592.007,952 690.489,582	7	592.006,989 690.498,403	8.874
7	592.006,989 690.498,403	1	592.004,072 690.497,766	2.986

** Lungimile segmentelor sunt determinate în planul de proiecție Stereo 70 și sunt rotunjite la 1 milimetru.

*** Distanța dintre puncte este formată din segmente cumulate ce sunt mai mici decât valoarea 1 milimetru.

**DATE DESPRE IMOBILUL NR. 2558**

Oficiul de Cadastru și Publicitate Imobiliară SUCEAVA
Biroul de Cadastru și Publicitate Imobiliară Suceava

A. Partea I. Descrierea imobilului

TEREN Extravilan

Adresa: Jud. Suceava

Nr. Crt	Nr cadastral Nr. topografic	Suprafața* (mp)	Observații / Referințe
A1	43150	Din acte: 1.400 Masurata: 289	Sector cadastral:21 Teren neimprejmit;

B. Partea II. Proprietari și acte

Inscrieri privitoare la dreptul de proprietate și alte drepturi reale		Referințe
42531 / 15/06/2023		
Act Notarial nr. 3305-act de partaj, din 07/08/2019 emis de BNP OVIDIU BUSUIOC;		
B4	Intabulare, drept de PROPRIETATE bun propriu, dobandit prin PARTAJ, cota actuala 1/1 1) CAZIUC ȘTEFAN-CRISTIAN	A1

C. Partea III. SARCINI .

Inscrieri privind dezmembramintele dreptului de proprietate, drepturi reale de garanție și sarcini	Referințe
NU SUNT	

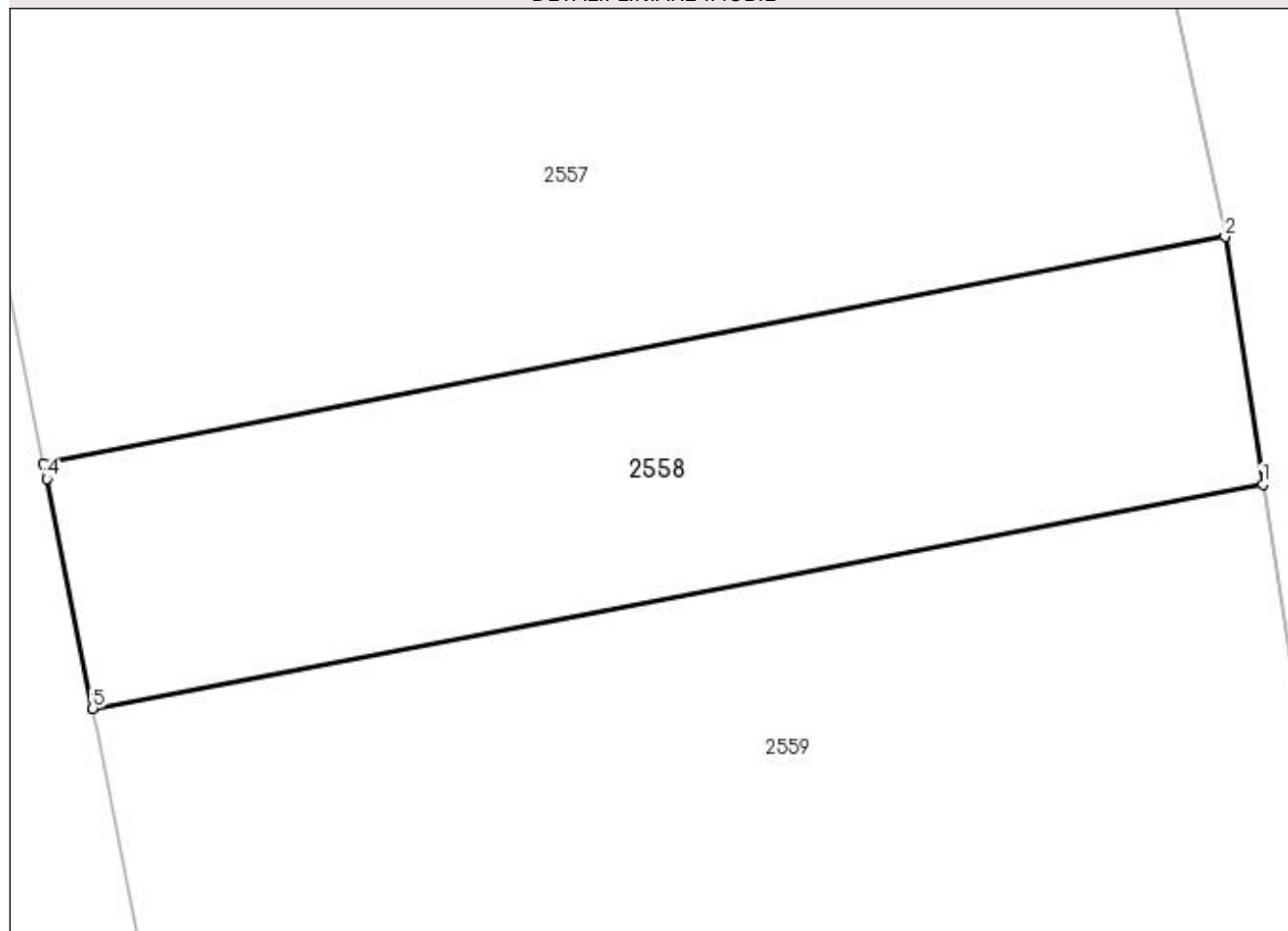
Anexa Nr. 1 La Partea I

Teren

Nr cadastral	Suprafața (mp)*	Observații / Referințe
43150	Din acte: 1.400 Masurata: 289	

* Suprafața este determinată în planul de proiecție Stereo 70.

DETALII LINIARE IMOBIL



Date referitoare la teren

Crt	Categorie folosință	Intra vilan	Suprafața (mp)	Tarla	Parcelă	Nr. topo	Observații / Referințe
1	arabil	NU	289	1	2	-	

Lungime Segmente

1) Valorile lungimilor segmentelor sunt obținute din proiecție în plan.

Punct început	X / Y	Punct sfârșit	X / Y	Lungime segment (** (m)
1	592.013,556 690.460,619	2	592.012,379 690.468,304	7.774
2	592.012,379 690.468,304	3	591.975,67 690.461,269	37.377
3	591.975,67 690.461,269	4	591.975,767 690.460,783	0.496
4	591.975,767 690.460,783	5	591.977,195 690.453,652	7.273
5	591.977,195 690.453,652	1	592.013,556 690.460,619	37.023

**** Lungimile segmentelor sunt determinate în planul de proiecție Stereo 70 și sunt rotunjite la 1 milimetru.**

***** Distanța dintre puncte este formată din segmente cumulate ce sunt mai mici decât valoarea 1 milimetru.**

**DATE DESPRE IMOBILUL NR. 2559**

Oficiul de Cadastru și Publicitate Imobiliară SUCEAVA
Biroul de Cadastru și Publicitate Imobiliară Suceava

A. Partea I. Descrierea imobilului

TEREN Extravilan

Adresa: Jud. Suceava

Nr. Crt	Nr cadastral Nr. topografic	Suprafața* (mp)	Observații / Referințe
A1		540	Sector cadastral:21 Teren neimprejmuit; ATENȚIE LA COTEConform CM 132

B. Partea II. Proprietari și acte

Inscrieri privitoare la dreptul de proprietate și alte drepturi reale		Referințe
/		
Act Notarial nr. 132, din 29/10/2021 emis de BIN CÎRLIGEANU VIRGINIA LAURA;		
B1	Intabulare, drept de PROPRIETATE, dobandit prin Succesiune, cota actuala 2/8 1) CONDUROVICI ELENA-SILVIA	A1
B2	Intabulare, drept de PROPRIETATE, dobandit prin Succesiune, cota actuala 3/8 1) CONDUROVICI LARISA	A1
B3	Intabulare, drept de PROPRIETATE, dobandit prin Succesiune, cota actuala 3/8 1) ARTENIE DANA-PARASCHIVA	A1

C. Partea III. SARCINI .

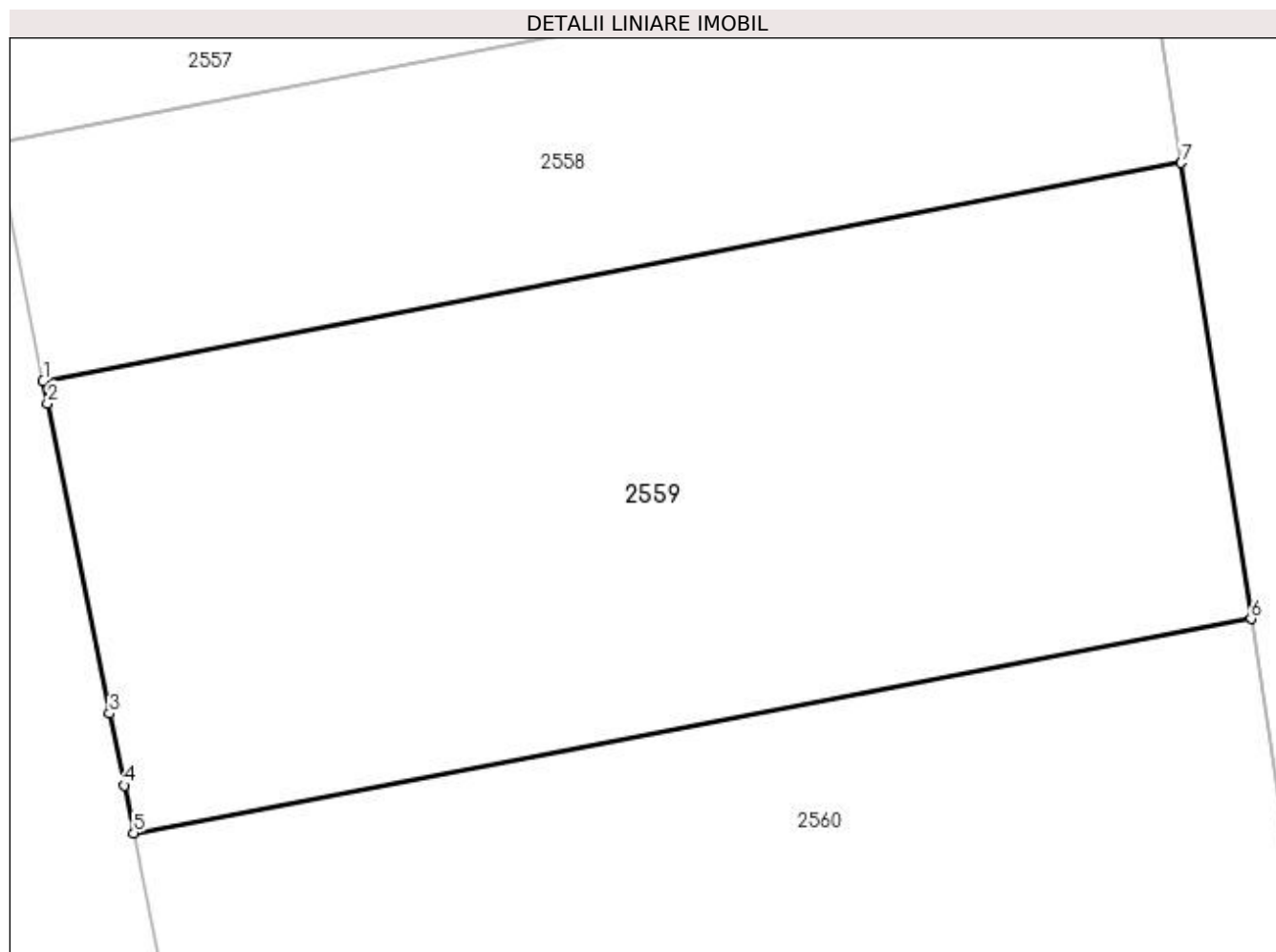
Inscrieri privind dezmembramintele dreptului de proprietate, drepturi reale de garanție și sarcini	Referințe
NU SUNT	

Anexa Nr. 1 La Partea I

Teren

Nr cadastral	Suprafața (mp)*	Observații / Referințe
	540	ATENȚIE LA COTE Conform CM 132

* Suprafața este determinată în planul de proiecție Stereo 70.



Date referitoare la teren

Crt	Categorie folosință	Intra vilan	Suprafața (mp)	Tarla	Parcelă	Nr. topo	Observații / Referințe
1	arabil	NU	540	1	2	-	

Lungime Segmente

1) Valorile lungimilor segmentelor sunt obținute din proiecție în plan.

Punct început	X / Y	Punct sfârșit	X / Y	Lungime segment (** (m)
1	591.977,195 690.453,652	2	591.977,338 690.452,939	0.727
2	591.977,338 690.452,939	3	591.979,324 690.443,03	10.106
3	591.979,324 690.443,03	4	591.979,782 690.440,739	2.336
4	591.979,782 690.440,739	5	591.980,087 690.439,218	1.551
5	591.980,087 690.439,218	6	592.015,787 690.446,06	36.349

Punct început	X / Y	Punct sfârșit	X / Y	Lungime segment (** (m)
6	592.015,787 690.446,06	7	592.013,556 690.460,619	14.73
7	592.013,556 690.460,619	1	591.977,195 690.453,652	37.023

** Lungimile segmentelor sunt determinate în planul de proiecție Stereo 70 și sunt rotunjite la 1 milimetru.

*** Distanța dintre puncte este formată din segmente cumulate ce sunt mai mici decât valoarea 1 milimetru.

**DATE DESPRE IMOBILUL NR. 2560**

Oficiul de Cadastru și Publicitate Imobiliară SUCEAVA
Biroul de Cadastru și Publicitate Imobiliară Suceava

A. Partea I. Descrierea imobilului

TEREN Extravilan

Adresa: Jud. Suceava

Nr. Crt	Nr cadastral Nr. topografic	Suprafața* (mp)	Observații / Referințe
A1		Din acte: 3.100 Masurata: 600	Sector cadastral:21 Teren neimprejmuit; Diferența de suprafață se regăsește la ID 2471.

B. Partea II. Proprietari și acte

Inscrieri privitoare la dreptul de proprietate și alte drepturi reale		Referințe
/		
Act Notarial nr. 132, din 29/10/2021 emis de NP CIRLIGEANU VIRGINIA LAURA;		
B1	Intabulare, drept de PROPRIETATE, dobandit prin Succesiune, cota actuala 2/8 1) CONDUROVICI ELENA-SILVIA	A1
B2	Intabulare, drept de PROPRIETATE, dobandit prin Succesiune, cota actuala 3/8 1) CONDUROVICI LARISA	A1
B3	Intabulare, drept de PROPRIETATE, dobandit prin Succesiune, cota actuala 3/8 1) ARTENIE DANA-PARASCHIVA	A1

C. Partea III. SARCINI .

Inscrieri privind dezmembramintele dreptului de proprietate, drepturi reale de garanție și sarcini	Referințe
NU SUNT	

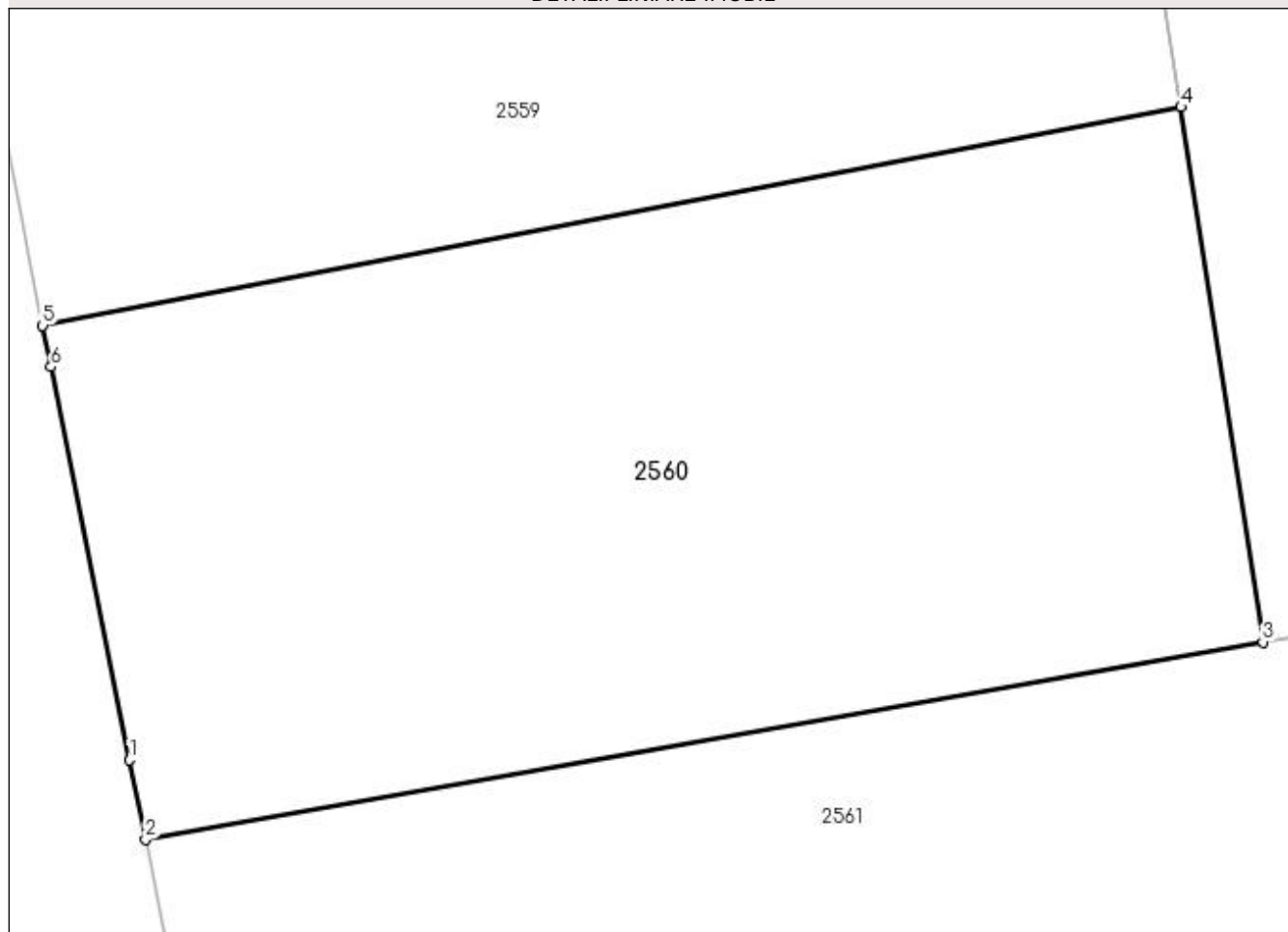
Anexa Nr. 1 La Partea I

Teren

Nr cadastral	Suprafața (mp)*	Observații / Referințe
	Din acte: 3.100 Masurata: 600	Diferența de suprafață se regăsește la ID 2471.

* Suprafața este determinată în planul de proiecție Stereo 70.

DETALII LINIARE IMOBIL



Date referitoare la teren

Crt	Categorie folosință	Intravilan	Suprafața (mp)	Tarla	Parcelă	Nr. topo	Observații / Referințe
1	arabil	NU	600	1	2	-	

Lungime Segmente

1) Valorile lungimilor segmentelor sunt obținute din proiecție în plan.

Punct început	X / Y	Punct sfârșit	X / Y	Lungime segment (** (m)
1	591.982,816 690.425,599	2	591.983,313 690.423,118	2.53
2	591.983,313 690.423,118	3	592.018,355 690.429,3	35.583
3	592.018,355 690.429,3	4	592.015,787 690.446,06	16.955
4	592.015,787 690.446,06	5	591.980,087 690.439,218	36.349
5	591.980,087 690.439,218	6	591.980,348 690.437,918	1.326

Punct început	X / Y	Punct sfârșit	X / Y	Lungime segment (** (m)
6	591.980,348 690.437,918	1	591.982,816 690.425,599	12.564

** Lungimile segmentelor sunt determinate în planul de proiecție Stereo 70 și sunt rotunjite la 1 milimetru.

*** Distanța dintre puncte este formată din segmente cumulate ce sunt mai mici decât valoarea 1 milimetru.

**DATE DESPRE IMOBILUL NR. 2561**

Oficiul de Cadastru și Publicitate Imobiliară SUCEAVA
Biroul de Cadastru și Publicitate Imobiliară Suceava

A. Partea I. Descrierea imobilului

TEREN Extravilan

Adresa: Jud. Suceava

Nr. Crt	Nr cadastral Nr. topografic	Suprafața* (mp)	Observații / Referințe
A1	43197	1.674	Sector cadastral:21 Teren neimprejmuit;

B. Partea II. Proprietari și acte

Inscrieri privitoare la dreptul de proprietate și alte drepturi reale	Referințe
51851 / 24/07/2023	
Act Notarial nr. contract de donatie imobil nr. 2570, din 17/05/2011 emis de BNP ILIE VALERIANA SUCEAVA;	
B8	A1
Intabulare, drept de PROPRIETATE, dobandit prin Conventie, cota actuala 1/1 1) MIHAILIUC ANGELA-ELENA, bun comun	

C. Partea III. SARCINI .

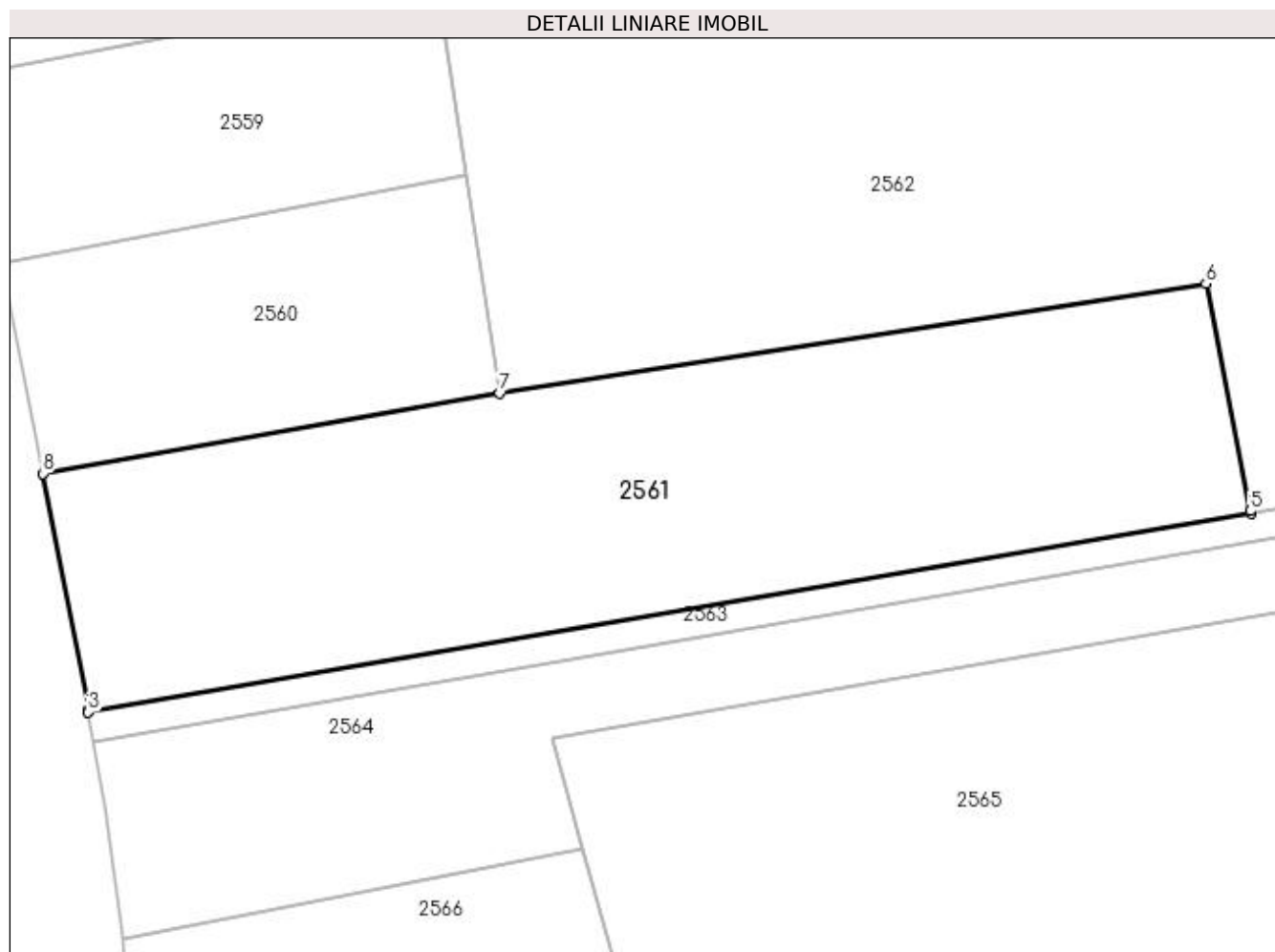
Inscrieri privind dezmembramintele dreptului de proprietate, drepturi reale de garanție și sarcini	Referințe
NU SUNT	

Anexa Nr. 1 La Partea I

Teren

Nr cadastral	Suprafața (mp)*	Observații / Referințe
43197	1.674	

* Suprafața este determinată în planul de proiecție Stereo 70.



Date referitoare la teren

Crt	Categorie folosință	Intra vilan	Suprafața (mp)	Tarla	Parcelă	Nr. topo	Observații / Referințe
1	arabil	NU	1.674	1	2	-	

Lungime Segmente

1) Valorile lungimilor segmentelor sunt obținute din proiecție în plan.

Punct început	X / Y	Punct sfârșit	X / Y	Lungime segment (** (m)
1	591.986,84 690.404,98	2	591.986,736 690.404,944	0.11
2	591.986,736 690.404,944	3	591.986,76 690.404,812	0.134
3	591.986,76 690.404,812	4	592.076,045 690.420,084	90.581
4	592.076,045 690.420,084	5	592.076,0 690.420,268	0.19
5	592.076,0 690.420,268	6	592.072,575 690.437,695	17.76

Punct început	X / Y	Punct sfârșit	X / Y	Lungime segment (** (m)
6	592.072,575 690.437,695	7	592.018,355 690.429,3	54.867
7	592.018,355 690.429,3	8	591.983,313 690.423,118	35.583
8	591.983,313 690.423,118	1	591.986,84 690.404,98	18.478

** Lungimile segmentelor sunt determinate în planul de proiecție Stereo 70 și sunt rotunjite la 1 milimetru.

*** Distanța dintre puncte este formată din segmente cumulate ce sunt mai mici decât valoarea 1 milimetru.

**DATE DESPRE IMOBILUL NR. 2562**

Oficiul de Cadastru și Publicitate Imobiliară SUCEAVA
Biroul de Cadastru și Publicitate Imobiliară Suceava

A. Partea I. Descrierea imobilului

TEREN Extravilan

Adresa: Jud. Suceava, Acumulare Dragomirna

Nr. Crt	Nr cadastral Nr. topografic	Suprafața* (mp)	Observații / Referințe
A1	35519	15.230	Sector cadastral:21 Teren neimprejmuit;

B. Partea II. Proprietari și acte

Inscrieri privitoare la dreptul de proprietate și alte drepturi reale		Referințe
37622 / 02/08/2018		
Act Normativ nr. hotrâre nr. 1705, din 29/11/2006 emis de GUVERNUL ROMANIEI;		
B1	Intabulare, drept de PROPRIETATE, dobandit prin Lege, cota actuala 1/1 1) STATUL ROMAN - DOMENIU PUBLIC, CIF:999999999999	A1
B2	Intabulare, drept de ADMINISTRARE 1) ADMINISTRAȚIA NAȚIONALĂ APELE ROMÂNE ADMINISTRAȚIA BAZINALĂ DE APĂ SIRET, CIF: 33839263	A1

C. Partea III. SARCINI .

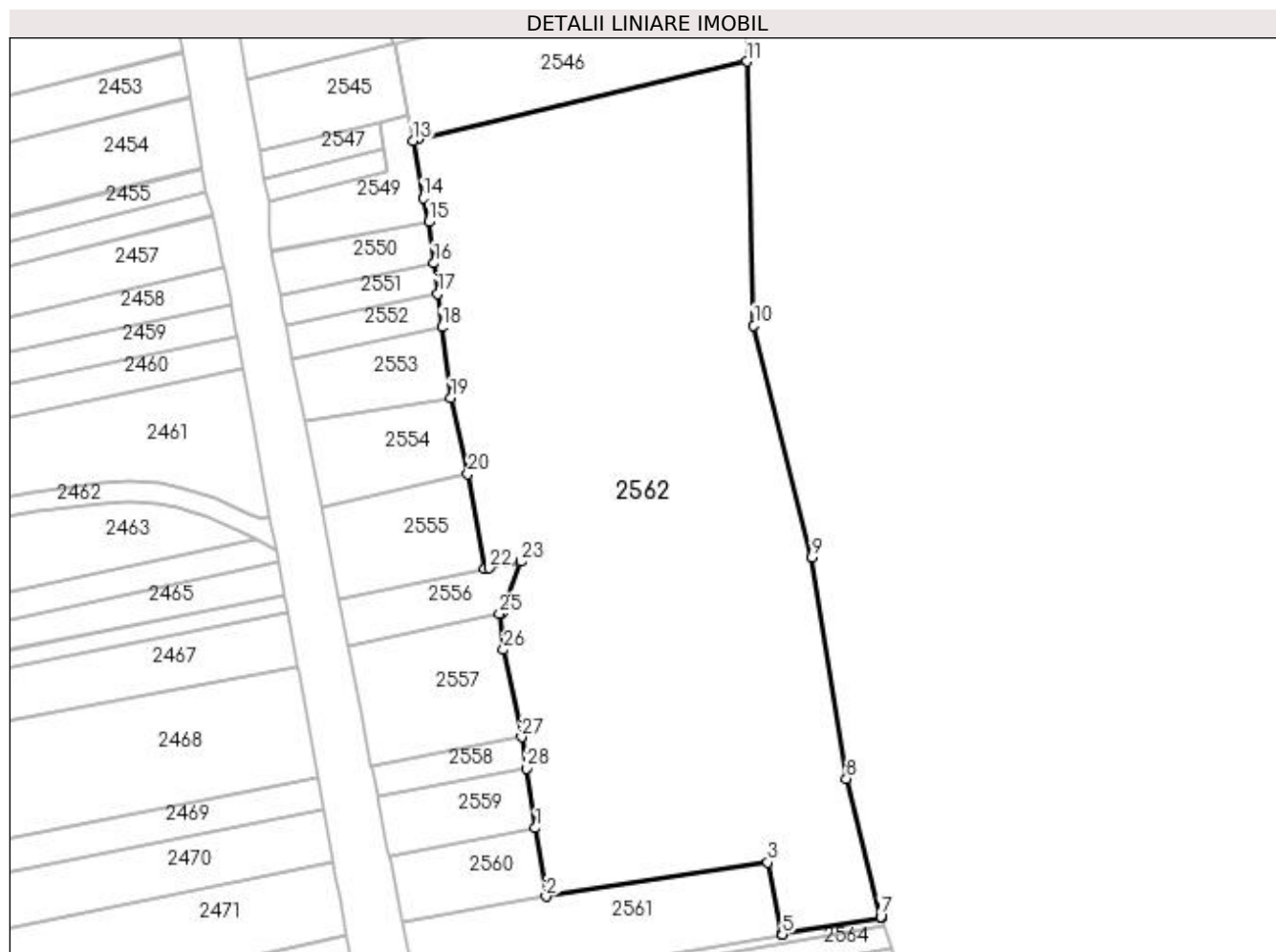
Inscrieri privind dezmembramintele dreptului de proprietate, drepturi reale de garanție și sarcini	Referințe
NU SUNT	

Anexa Nr. 1 La Partea I

Teren

Nr cadastral	Suprafața (mp)*	Observații / Referințe
35519	15.230	

* Suprafața este determinată în planul de proiecție Stereo 70.



Date referitoare la teren

Crt	Categorie folosință	Intra vilan	Suprafața (mp)	Tarla	Parcelă	Nr. topo	Observații / Referințe
1	arabil	NU	15.230	1	2	-	

Lungime Segmente

1) Valorile lungimilor segmentelor sunt obținute din proiecție în plan.

Punct început	X / Y	Punct sfârșit	X / Y	Lungime segment (** (m)
1	592.015,787 690.446,06	2	592.018,355 690.429,3	16.955
3	592.072,575 690.437,695	4	592.076,0 690.420,268	17.76
5	592.076,045 690.420,084	6	592.100,18 690.424,238	24.49
7	592.100,107 690.424,426	8	592.091,745 690.458,127	34.723
9	592.083,367 690.512,232	10	592.069,135 690.568,817	58.347

Punct început	X / Y	Punct sfârșit	X / Y	Lungime segment (** (m)
2	592.018,355 690.429,3	3	592.072,575 690.437,695	54.867
4	592.076,0 690.420,268	5	592.076,045 690.420,084	0.19
6	592.100,18 690.424,238	7	592.100,107 690.424,426	0.201
8	592.091,745 690.458,127	9	592.083,367 690.512,232	54.75
10	592.069,135 690.568,817	11	592.067,475 690.633,256	64.46

Punct început	X / Y	Punct sfârșit	X / Y	Lungime segment (** (m)
11	592.067,475 690.633,256	12	591.987,036 690.614,227	82.659
13	591.985,926 690.613,965	14	591.988,333 690.599,869	14.3
15	591.989,719 690.594,068	16	591.990,972 690.583,981	10.164
17	591.991,894 690.576,554	18	591.992,909 690.568,379	8.238
19	591.995,061 690.551,045	20	591.999,26 690.532,515	19.0
21	592.003,31 690.509,3	22	592.004,464 690.509,545	1.18
23	592.012,212 690.511,159	24	592.007,742 690.498,567	13.362
25	592.006,989 690.498,403	26	592.007,952 690.489,582	8.874
27	592.012,379 690.468,304	28	592.013,556 690.460,619	7.774

Punct început	X / Y	Punct sfârșit	X / Y	Lungime segment (** (m)
12	591.987,036 690.614,227	13	591.985,926 690.613,965	1.141
14	591.988,333 690.599,869	15	591.989,719 690.594,068	5.964
16	591.990,972 690.583,981	17	591.991,894 690.576,554	7.484
18	591.992,909 690.568,379	19	591.995,061 690.551,045	17.467
20	591.999,26 690.532,515	21	592.003,31 690.509,3	23.565
22	592.004,464 690.509,545	23	592.012,212 690.511,159	7.914
24	592.007,742 690.498,567	25	592.006,989 690.498,403	0.771
26	592.007,952 690.489,582	27	592.012,379 690.468,304	21.733
28	592.013,556 690.460,619	1	592.015,787 690.446,06	14.73

** Lungimile segmentelor sunt determinate în planul de proiecție Stereo 70 și sunt rotunjite la 1 milimetru.

*** Distanța dintre puncte este formată din segmente cumulate ce sunt mai mici decât valoarea 1 milimetru.

**DATE DESPRE IMOBILUL NR. 2563**

Oficiul de Cadastru și Publicitate Imobiliară SUCEAVA
Biroul de Cadastru și Publicitate Imobiliară Suceava

A. Partea I. Descrierea imobilului

TEREN Extravilan

Nr. CF vechi:1047 - Lipoveni

Adresa: Jud. Suceava

Nr. Crt	Nr cadastral Nr. topografic	Suprafața* (mp)	Observații / Referințe
A1	30974	258	Sector cadastral:21 Teren neimprejmuit;

B. Partea II. Proprietari și acte

Inscrieri privitoare la dreptul de proprietate și alte drepturi reale	Referințe
15915 / 20/05/2010	
Act Notarial nr. contract de vanzare cumparare nr. 2155, din 19/05/2010 emis de BNP ILIE VALERIANA;	
B2	A1
Intabulare, drept de PROPRIETATE, dobandit prin Conventie, cota actuala 1/1 1) POENARU VASILE, Lipsă CNP proprietar; divortat	

C. Partea III. SARCINI .

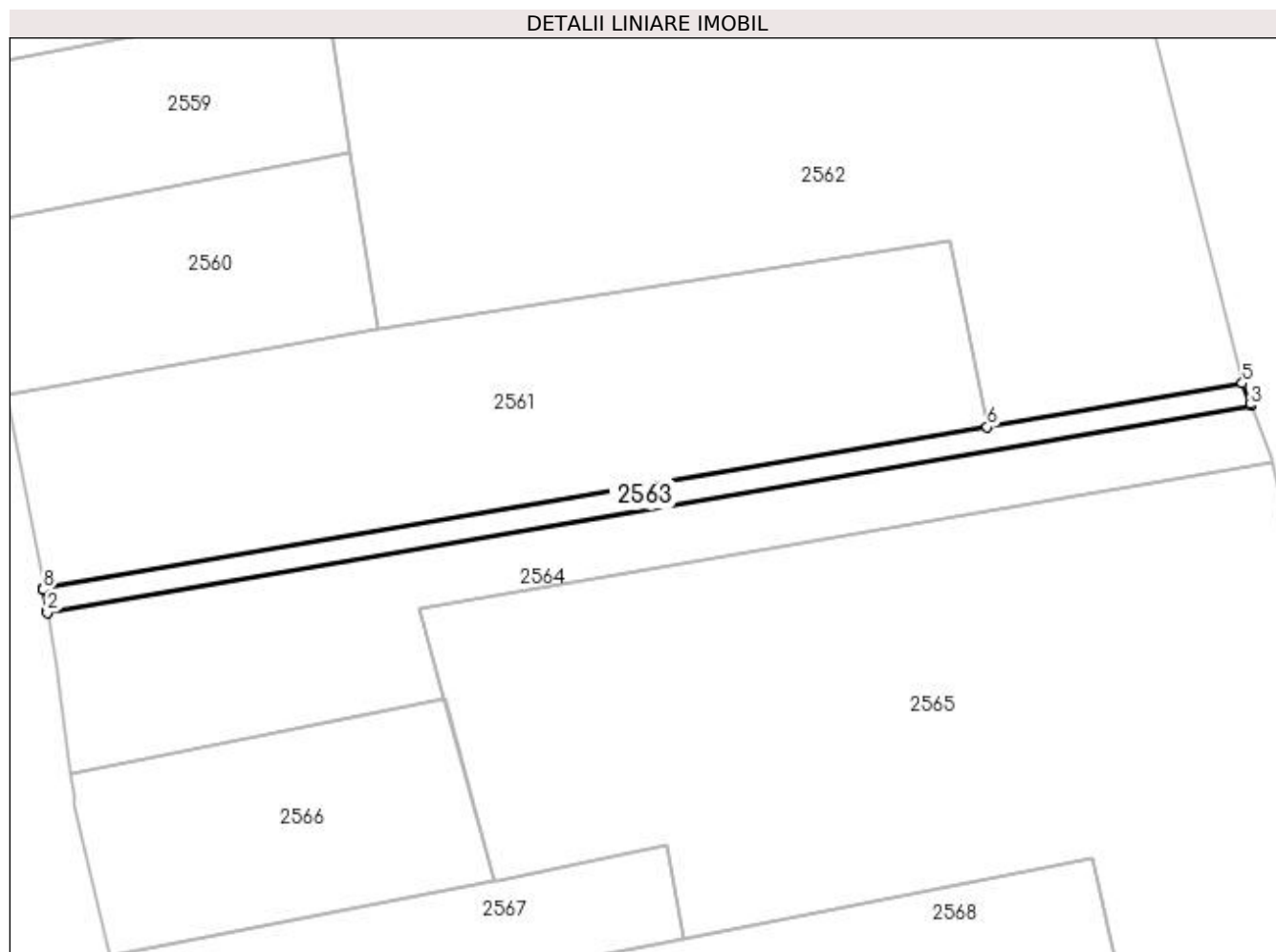
Inscrieri privind dezmembramintele dreptului de proprietate, drepturi reale de garanție și sarcini	Referințe
NU SUNT	

Anexa Nr. 1 La Partea I

Teren

Nr cadastral	Suprafața (mp)*	Observații / Referințe
30974	258	

* Suprafața este determinată în planul de proiecție Stereo 70.



Date referitoare la teren

Crt	Categorie folosință	Intra vilan	Suprafața (mp)	Tarla	Parcelă	Nr. topo	Observații / Referințe
1	arabil	NU	258	1	2	-	

Lungime Segmente

1) Valorile lungimilor segmentelor sunt obținute din proiecție în plan.

Punct început	X / Y	Punct sfârșit	X / Y	Lungime segment (** (m)
1	591.987,133 690.402,741	2	591.987,164 690.402,568	0.175
2	591.987,164 690.402,568	3	592.100,996 690.422,13	115.5
3	592.100,996 690.422,13	4	592.100,932 690.422,296	0.179
4	592.100,932 690.422,296	5	592.100,18 690.424,238	2.083
5	592.100,18 690.424,238	6	592.076,045 690.420,084	24.49

Punct început	X / Y	Punct sfârșit	X / Y	Lungime segment (** (m)
6	592.076,045 690.420,084	7	591.986,76 690.404,812	90.581
7	591.986,76 690.404,812	8	591.986,777 690.404,716	0.098
8	591.986,777 690.404,716	1	591.987,133 690.402,741	2.007

** Lungimile segmentelor sunt determinate în planul de proiecție Stereo 70 și sunt rotunjite la 1 milimetru.

*** Distanța dintre puncte este formată din segmente cumulate ce sunt mai mici decât valoarea 1 milimetru.

**DATE DESPRE IMOBILUL NR. 2564**

Oficiul de Cadastru și Publicitate Imobiliară SUCEAVA
Biroul de Cadastru și Publicitate Imobiliară Suceava

A. Partea I. Descrierea imobilului

TEREN Extravilan

Adresa: Jud. Suceava

Nr. Crt	Nr cadastral Nr. topografic	Suprafața* (mp)	Observații / Referințe
A1		Din acte: 3.900 Masurata: 981	Sector cadastral:21 Teren neimprejmuit; Deținător Vieru Constantin. Diferența de suprafață se regăsește la ID 2474.

B. Partea II. Proprietari și acte

Inscrieri privitoare la dreptul de proprietate și alte drepturi reale		Referințe
/		
Act Administrativ nr. 1228, din 12/06/2002 emis de CJSDPAT SUCEAVA;		
B1	Intabulare, drept de PROPRIETATE, dobândit prin Reconstituire, cota actuala 1/1 1) ARIFOV VASILE , Lipsă CNP proprietar. 2) ARIFOV IOAN , Lipsă CNP proprietar. 3) ARIFOV AGAFIA , Lipsă CNP proprietar.	A1

C. Partea III. SARCINI .

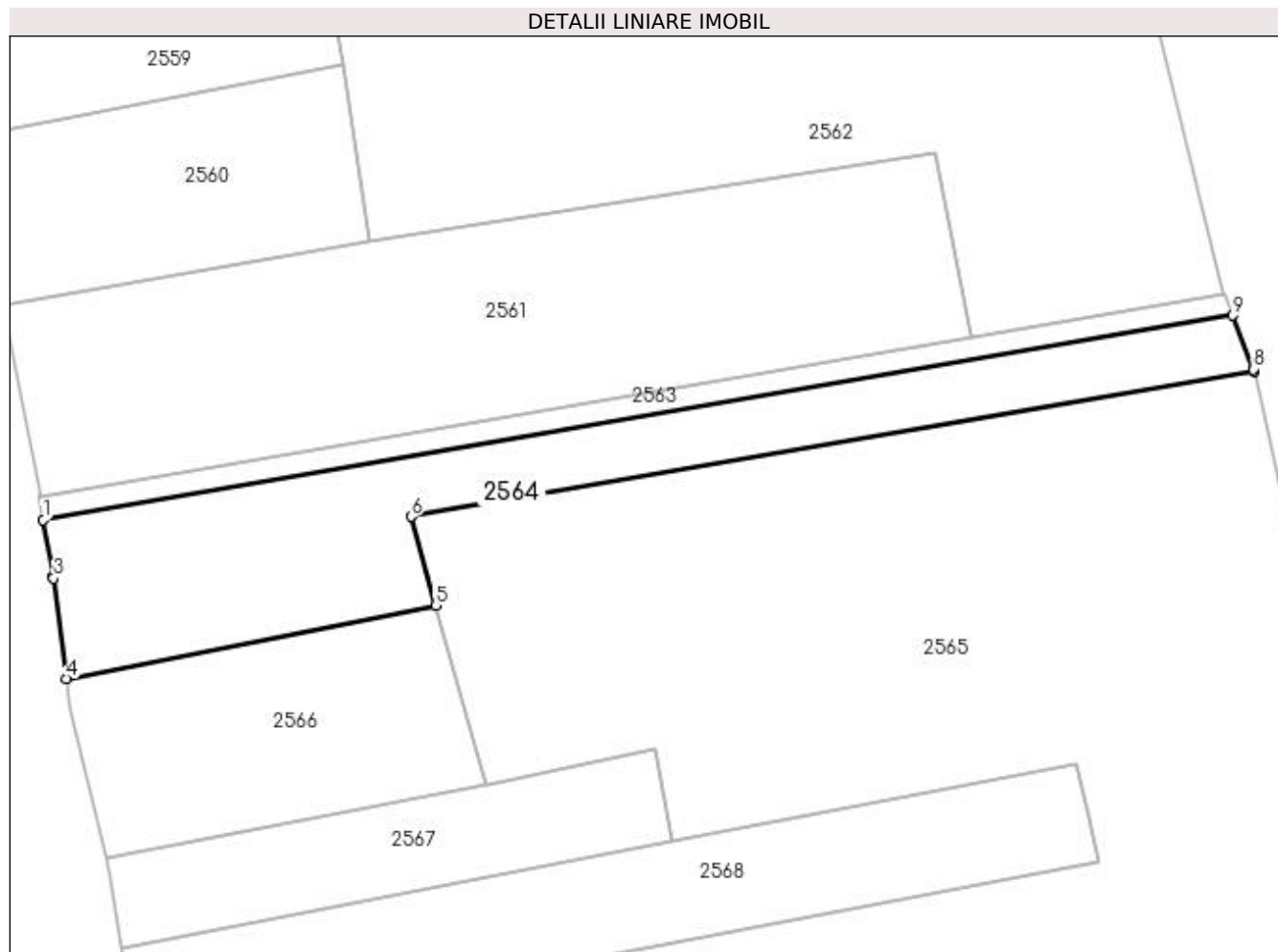
Inscrieri privind dezmembramintele dreptului de proprietate, drepturi reale de garanție și sarcini	Referințe
NU SUNT	

Anexa Nr. 1 La Partea I

Teren

Nr cadastral	Suprafața (mp)*	Observații / Referințe
	Din acte: 3.900 Masurata: 981	Deținător Vieru Constantin. Diferența de suprafață se regăsește la ID 2474.

* Suprafața este determinată în planul de proiecție Stereo 70.



Date referitoare la teren

Crt	Categorie folosință	Intra vilan	Suprafața (mp)	Tarla	Parcelă	Nr. topo	Observații / Referințe
1	arabil	NU	981	1	2	-	

Lungime Segmente

1) Valorile lungimilor segmentelor sunt obținute din proiecție în plan.

Punct început	X / Y	Punct sfârșit	X / Y	Lungime segment (** (m)
1	591.987,164 690.402,568	2	591.988,144 690.397,137	5.519
2	591.988,144 690.397,137	3	591.988,165 690.396,967	0.171
3	591.988,165 690.396,967	4	591.989,375 690.387,363	9.68
4	591.989,375 690.387,363	5	592.024,72 690.394,391	36.037
5	592.024,72 690.394,391	6	592.022,359 690.402,87	8.802

Punct început	X / Y	Punct sfârșit	X / Y	Lungime segment (** (m)
6	592.022,359 690.402,87	7	592.103,032 690.416,799	81.867
7	592.103,032 690.416,799	8	592.102,996 690.416,966	0.171
8	592.102,996 690.416,966	9	592.100,996 690.422,13	5.537
9	592.100,996 690.422,13	1	591.987,164 690.402,568	115.5

** Lungimile segmentelor sunt determinate în planul de proiecție Stereo 70 și sunt rotunjite la 1 milimetru.

*** Distanța dintre puncte este formată din segmente cumulate ce sunt mai mici decât valoarea 1 milimetru.

**DATE DESPRE IMOBILUL NR. 2565**

Oficiul de Cadastru și Publicitate Imobiliară SUCEAVA
Biroul de Cadastru și Publicitate Imobiliară Suceava

A. Partea I. Descrierea imobilului

TEREN Extravilan

Adresa: Jud. Suceava, Acumulare Dragomirna

Nr. Crt	Nr cadastral Nr. topografic	Suprafața* (mp)	Observații / Referințe
A1	35525	5.218	Sector cadastral:21 Teren neimpregmuit;

B. Partea II. Proprietari și acte

Inscrieri privitoare la dreptul de proprietate și alte drepturi reale		Referințe
37623 / 02/08/2018		
Act Normativ nr. hotararea nr. 1705, din 29/11/2006 emis de GUVERNUL ROMANIEI (act administrativ nr adresa nr. 4366 din 18.05.2016, emis de A.B.A. Siret - S. G. A. Suceava);		
B1	Intabulare, drept de PROPRIETATE, dobandit prin Lege, cota actuala 1/1 1) STATUL ROMAN - DOMENIU PUBLIC, CIF:999999999999	A1
B2	Intabulare, drept de ADMINISTRARE 1) ADMINISTRATIA NATIONALA APELE ROMANE, CIF:18264854	A1

C. Partea III. SARCINI .

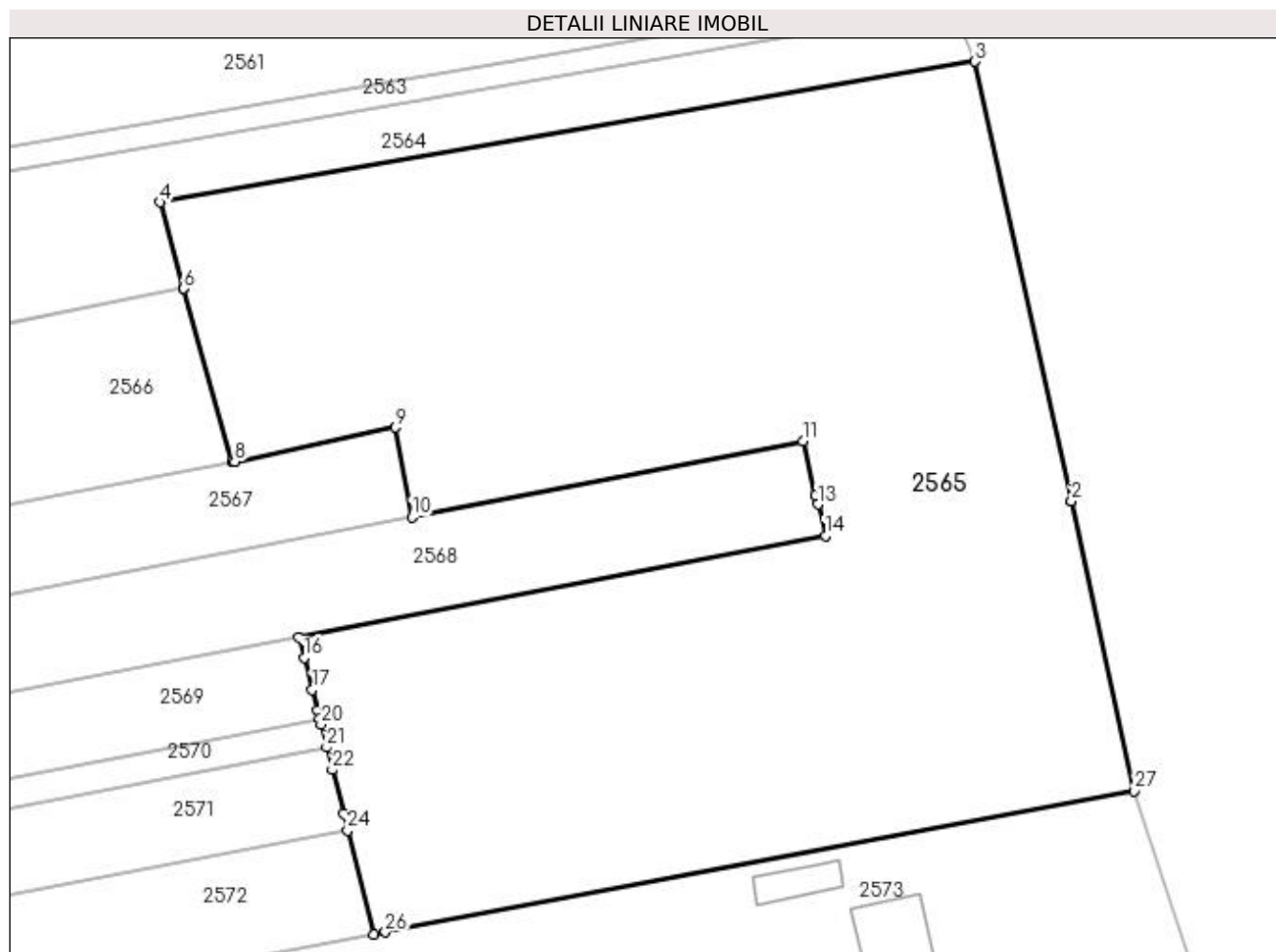
Inscrieri privind dezmembramintele dreptului de proprietate, drepturi reale de garanție și sarcini	Referințe
NU SUNT	

Anexa Nr. 1 La Partea I

Teren

Nr cadastral	Suprafața (mp)*	Observații / Referințe
35525	5.218	

* Suprafața este determinată în planul de proiecție Stereo 70.



Date referitoare la teren

Crt	Categorie folosință	Intravilan	Suprafața (mp)	Tarla	Parcelă	Nr. topo	Observații / Referințe
1	arabil	NU	5.218	1	2	-	

Lungime Segmente

1) Valorile lungimilor segmentelor sunt obținute din proiecție în plan.

Punct început	X / Y	Punct sfârșit	X / Y	Lungime segment (** (m)
1	592.112,55 690.373,284	2	592.112,543 690.373,313	0.03
3	592.103,032 690.416,799	4	592.022,359 690.402,87	81.867
5	592.024,72 690.394,391	6	592.024,734 690.394,341	0.051
7	592.029,505 690.377,201	8	592.029,784 690.377,256	0.284
9	592.045,692 690.380,631	10	592.047,302 690.371,761	9.014

Punct început	X / Y	Punct sfârșit	X / Y	Lungime segment (** (m)
2	592.112,543 690.373,313	3	592.103,032 690.416,799	44.514
4	592.022,359 690.402,87	5	592.024,72 690.394,391	8.802
6	592.024,734 690.394,341	7	592.029,505 690.377,201	17.792
8	592.029,784 690.377,256	9	592.045,692 690.380,631	16.263
10	592.047,302 690.371,761	11	592.085,982 690.379,264	39.4

Punct început	X / Y	Punct sfârșit	X / Y	Lungime segment (** (m)
11	592.085,982 690.379,264	12	592.087,254 690.373,896	5.516
13	592.087,463 690.373,017	14	592.088,204 690.369,889	3.214
15	592.036,136 690.359,861	16	592.036,645 690.357,84	2.084
17	592.037,446 690.354,663	18	592.037,948 690.352,667	2.058
19	592.038,163 690.351,816	20	592.038,308 690.351,241	0.592
21	592.038,877 690.348,983	22	592.039,434 690.346,771	2.281
23	592.040,535 690.342,403	24	592.040,945 690.340,775	1.679
25	592.043,535 690.330,496	26	592.044,669 690.330,71	1.154
27	592.118,802 690.344,695	1	592.112,55 690.373,284	29.265

Punct început	X / Y	Punct sfârșit	X / Y	Lungime segment (** (m)
12	592.087,254 690.373,896	13	592.087,463 690.373,017	0.904
14	592.088,204 690.369,889	15	592.036,136 690.359,861	53.025
16	592.036,645 690.357,84	17	592.037,446 690.354,663	3.276
18	592.037,948 690.352,667	19	592.038,163 690.351,816	0.878
20	592.038,308 690.351,241	21	592.038,877 690.348,983	2.329
22	592.039,434 690.346,771	23	592.040,535 690.342,403	4.504
24	592.040,945 690.340,775	25	592.043,535 690.330,496	10.601
26	592.044,669 690.330,71	27	592.118,802 690.344,695	75.44

** Lungimile segmentelor sunt determinate în planul de proiecție Stereo 70 și sunt rotunjite la 1 milimetru.

*** Distanța dintre puncte este formată din segmente cumulate ce sunt mai mici decât valoarea 1 milimetru.

**DATE DESPRE IMOBILUL NR. 2566**

Oficiul de Cadastru și Publicitate Imobiliară SUCEAVA
Biroul de Cadastru și Publicitate Imobiliară Suceava

A. Partea I. Descrierea imobilului

TEREN Extravilan

Adresa: Jud. Suceava

Nr. Crt	Nr cadastral Nr. topografic	Suprafața* (mp)	Observații / Referințe
A1	42399	Din acte: 2.900 Masurata: 649	Sector cadastral:21 Teren neimprejmit;

B. Partea II. Proprietari și acte

Inscrieri privitoare la dreptul de proprietate și alte drepturi reale		Referințe
68159 / 03/10/2022		
Act Notarial nr. contract de schimb nr. 3787, din 03/10/2022 emis de BIN LOSTUN ION;		
B6	Intabulare, drept de PROPRIETATE- bun comun in devalmasie, dobandit prin Conventie, cota actuala 1/1 1) VIERIU CONSTANTIN 2) VIERIU OLTEA	A1

C. Partea III. SARCINI .

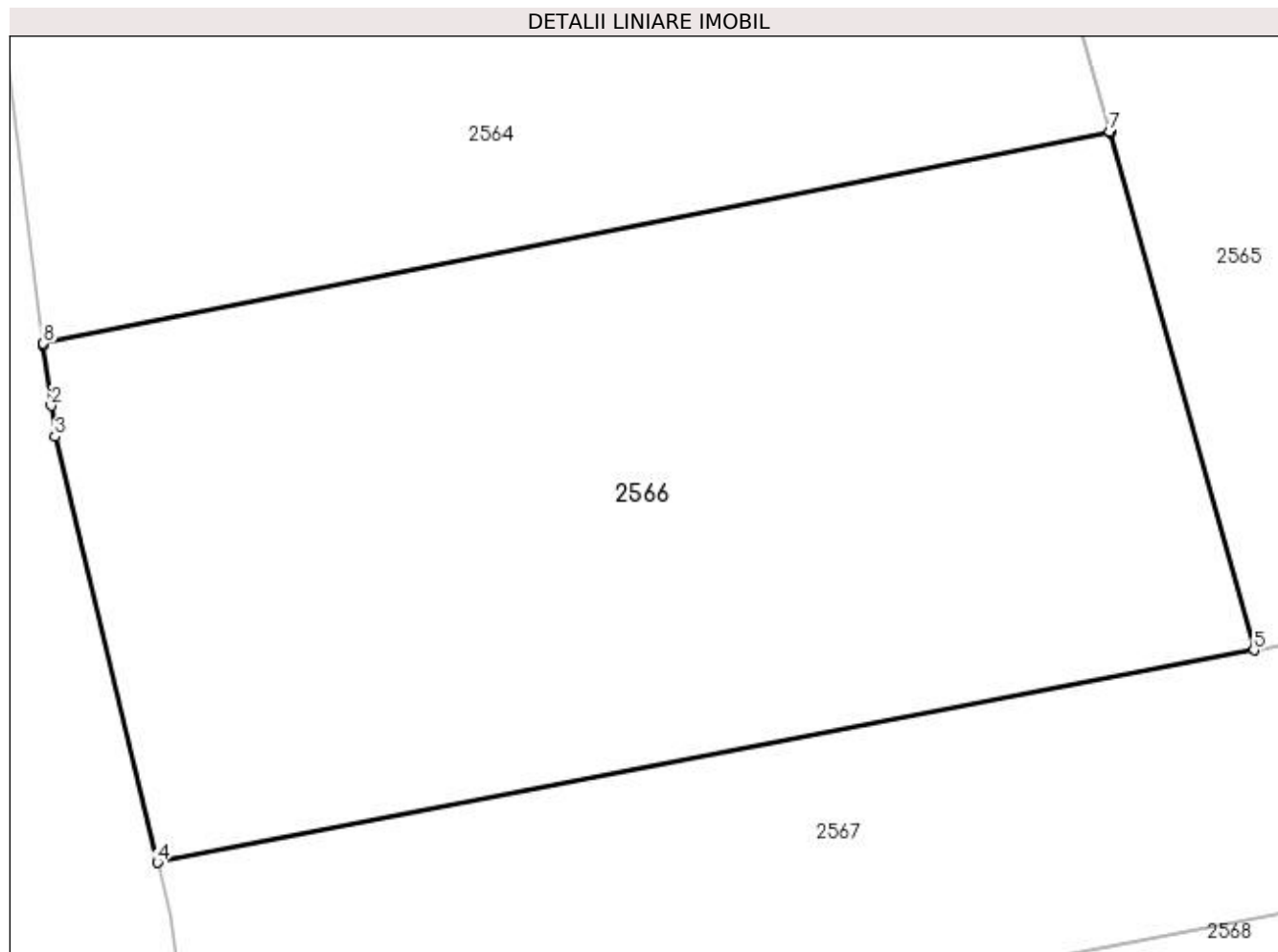
Inscrieri privind dezmembramintele dreptului de proprietate, drepturi reale de garanție și sarcini	Referințe
NU SUNT	

Anexa Nr. 1 La Partea I

Teren

Nr cadastral	Suprafața (mp)*	Observații / Referințe
42399	Din acte: 2.900 Masurata: 649	

* Suprafața este determinată în planul de proiecție Stereo 70.



Date referitoare la teren

Crt	Categorie folosință	Intra vilan	Suprafața (mp)	Tarla	Parcelă	Nr. topo	Observații / Referințe
1	arabil	NU	649	1	2	-	

Lungime Segmente

1) Valorile lungimilor segmentelor sunt obținute din proiecție în plan.

Punct început	X / Y	Punct sfârșit	X / Y	Lungime segment (** (m)
1	591.989,381 690.387,312	2	591.989,635 690.385,298	2.029
2	591.989,635 690.385,298	3	591.989,763 690.384,279	1.027
3	591.989,763 690.384,279	4	591.993,161 690.370,161	14.521
4	591.993,161 690.370,161	5	592.029,505 690.377,201	37.019
5	592.029,505 690.377,201	6	592.024,734 690.394,341	17.792

Punct început	X / Y	Punct sfârșit	X / Y	Lungime segment (** (m)
6	592.024,734 690.394,341	7	592.024,72 690.394,391	0.051
7	592.024,72 690.394,391	8	591.989,375 690.387,363	36.037
8	591.989,375 690.387,363	1	591.989,381 690.387,312	0.052

** Lungimile segmentelor sunt determinate în planul de proiecție Stereo 70 și sunt rotunjite la 1 milimetru.

*** Distanța dintre puncte este formată din segmente cumulate ce sunt mai mici decât valoarea 1 milimetru.

**DATE DESPRE IMOBILUL NR. 2567**

Oficiul de Cadastru și Publicitate Imobiliară SUCEAVA
Biroul de Cadastru și Publicitate Imobiliară Suceava

A. Partea I. Descrierea imobilului

TEREN Extravilan

Adresa: Jud. Suceava

Nr. Crt	Nr cadastral Nr. topografic	Suprafața* (mp)	Observații / Referințe
A1	43217	468	Sector cadastral:21 Teren neimprejmuit;

B. Partea II. Proprietari și acte

Inscrieri privitoare la dreptul de proprietate și alte drepturi reale		Referințe
51854 / 24/07/2023		
Act Notarial nr. 508-contract de vanzare cumparare, din 23/04/2013 emis de BNP LOSTUN RAZVAN LAURIAN;		
B5	Intabulare, drept de PROPRIETATE, dobandit prin Conventie, cota actuala 1/1 1) ROBU FILUTA 2) ROBU FEODORA, bun comun	A1

C. Partea III. SARCINI .

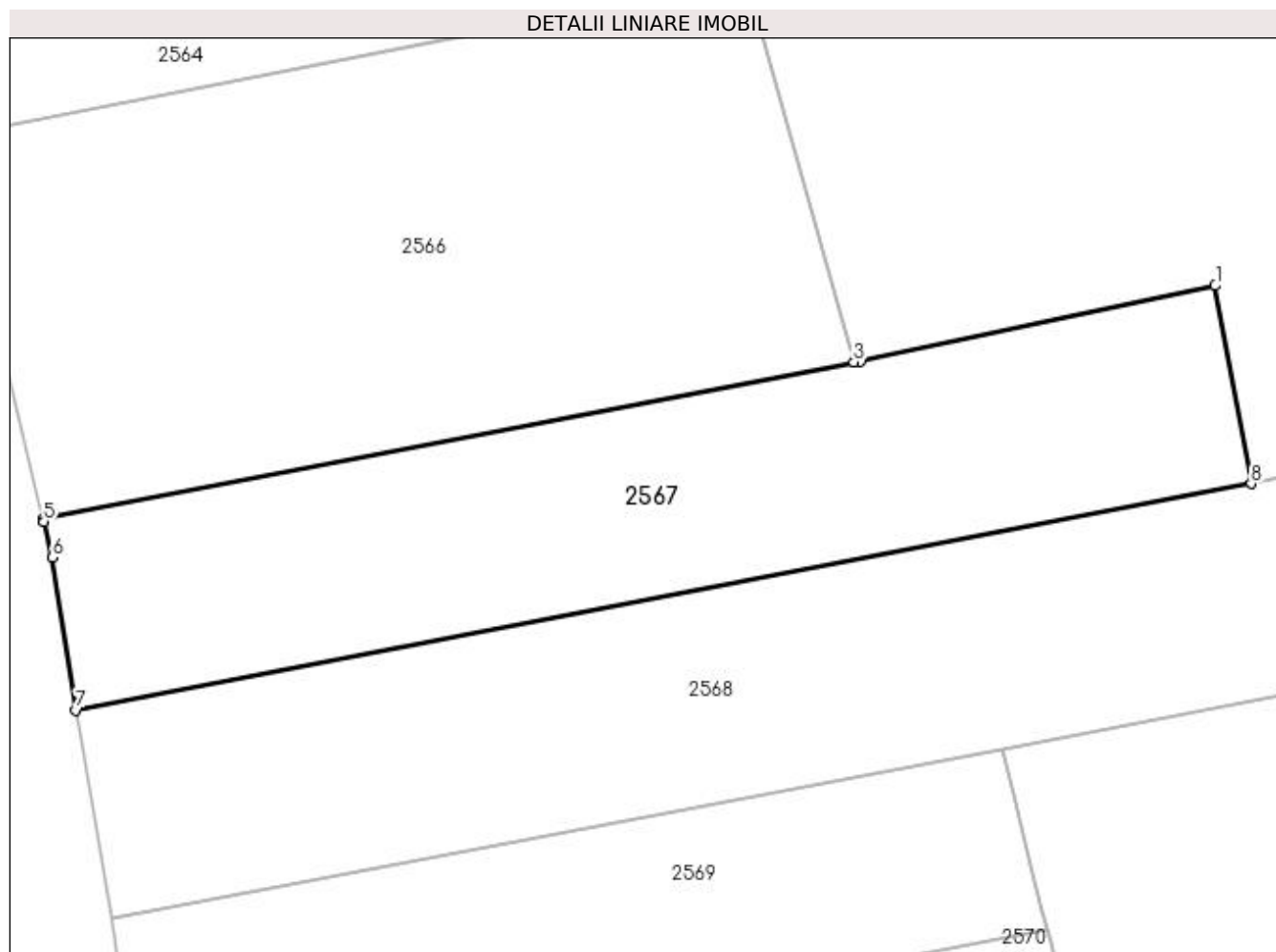
Inscrieri privind dezmembramintele dreptului de proprietate, drepturi reale de garanție și sarcini	Referințe
NU SUNT	

Anexa Nr. 1 La Partea I

Teren

Nr cadastral	Suprafața (mp)*	Observații / Referințe
43217	468	

* Suprafața este determinată în planul de proiecție Stereo 70.



Date referitoare la teren

Crt	Categorie folosință	Intra vilan	Suprafața (mp)	Tarla	Parcelă	Nr. topo	Observații / Referințe
1	arabil	NU	468	1	2	-	

Lungime Segmente

1) Valorile lungimilor segmentelor sunt obținute din proiecție în plan.

Punct început	X / Y	Punct sfârșit	X / Y	Lungime segment (** (m)
1	592.045,692 690.380,631	2	592.029,784 690.377,256	16.263
2	592.029,784 690.377,256	3	592.029,505 690.377,201	0.284
3	592.029,505 690.377,201	4	591.993,161 690.370,161	37.019
4	591.993,161 690.370,161	5	591.993,184 690.370,064	0.1
5	591.993,184 690.370,064	6	591.993,573 690.368,451	1.659

Punct început	X / Y	Punct sfârșit	X / Y	Lungime segment (** (m)
6	591.993,573 690.368,451	7	591.994,638 690.361,618	6.916
7	591.994,638 690.361,618	8	592.047,302 690.371,761	53.632
8	592.047,302 690.371,761	1	592.045,692 690.380,631	9.014

** Lungimile segmentelor sunt determinate în planul de proiecție Stereo 70 și sunt rotunjite la 1 milimetru.

*** Distanța dintre puncte este formată din segmente cumulate ce sunt mai mici decât valoarea 1 milimetru.

**DATE DESPRE IMOBILUL NR. 2568**

Oficiul de Cadastru și Publicitate Imobiliară SUCEAVA
Biroul de Cadastru și Publicitate Imobiliară Suceava

A. Partea I. Descrierea imobilului

TEREN Extravilan

Adresa: Jud. Suceava

Nr. Crt	Nr cadastral Nr. topografic	Suprafața* (mp)	Observații / Referințe
A1	43167	893	Sector cadastral:21 Teren neimprejmuit;

B. Partea II. Proprietari și acte

Inscrieri privitoare la dreptul de proprietate și alte drepturi reale	Referințe
51855 / 24/07/2023	
Act Notarial nr. contract de intretinere aut.261, din 18/02/2009 emis de BNP ANCA MARIA;	
B3	A1
Intabulare, drept de PROPRIETATE, dobandit prin Conventie, cota actuala 1/1	
1) CLIMOV N. ILIE, Lipsă CNP proprietar.	
2) CLIMOV S. EVDOCHIA, Lipsă CNP proprietar.	

C. Partea III. SARCINI .

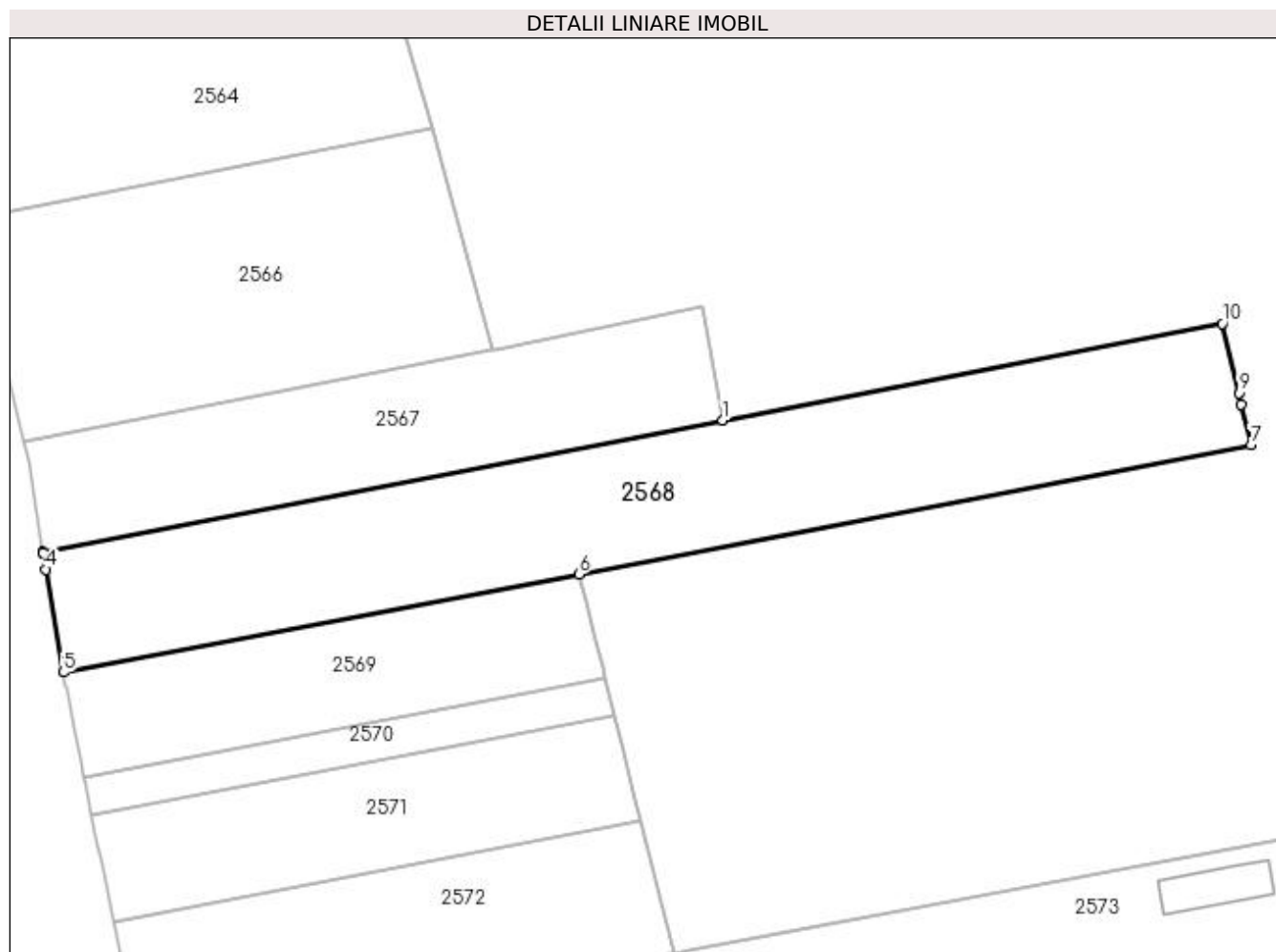
Inscrieri privind dezmembramintele dreptului de proprietate, drepturi reale de garanție și sarcini	Referințe
NU SUNT	

Anexa Nr. 1 La Partea I

Teren

Nr cadastral	Suprafața (mp)*	Observații / Referințe
43167	893	

* Suprafața este determinată în planul de proiecție Stereo 70.



Date referitoare la teren

Crt	Categorie folosință	Intravilan	Suprafața (mp)	Tarla	Parcelă	Nr. topo	Observații / Referințe
1	arabil	NU	893	1	2	-	

Lungime Segmente

1) Valorile lungimilor segmentelor sunt obținute din proiecție în plan.

Punct început	X / Y	Punct sfârșit	X / Y	Lungime segment (** (m)
1	592.047,302 690.371,761	2	591.994,638 690.361,618	53.632
2	591.994,638 690.361,618	3	591.994,649 690.361,549	0.07
3	591.994,649 690.361,549	4	591.994,854 690.360,234	1.331
4	591.994,854 690.360,234	5	591.996,204 690.352,262	8.086
5	591.996,204 690.352,262	6	592.036,136 690.359,861	40.649

Punct început	X / Y	Punct sfârșit	X / Y	Lungime segment (** (m)
6	592.036,136 690.359,861	7	592.088,204 690.369,889	53.025
7	592.088,204 690.369,889	8	592.087,463 690.373,017	3.214
8	592.087,463 690.373,017	9	592.087,254 690.373,896	0.904
9	592.087,254 690.373,896	10	592.085,982 690.379,264	5.516
10	592.085,982 690.379,264	1	592.047,302 690.371,761	39.4

** Lungimile segmentelor sunt determinate în planul de proiecție Stereo 70 și sunt rotunjite la 1 milimetru.

*** Distanța dintre puncte este formată din segmente cumulate ce sunt mai mici decât valoarea 1 milimetru.

**DATE DESPRE IMOBILUL NR. 2569**

Oficiul de Cadastru și Publicitate Imobiliară SUCEAVA
Biroul de Cadastru și Publicitate Imobiliară Suceava

A. Partea I. Descrierea imobilului

TEREN Extravilan

Adresa: Jud. Suceava

Nr. Crt	Nr cadastral Nr. topografic	Suprafața* (mp)	Observații / Referințe
A1		Din acte: 1.000 Masurata: 340	Sector cadastral:21 Teren neimprejmuit; Diferența de suprafață se regăsește la ID 2478.

B. Partea II. Proprietari și acte

Inscrieri privitoare la dreptul de proprietate și alte drepturi reale		Referințe
52049 / 24/07/2023		
Act Notarial nr. contract de partaj nr. 776, din 21/02/2007 emis de BNP PETRU ATANASOAEI;		
B6	Intabulare, drept de PROPRIETATE, dobandit prin Conventie, cota actuala 1/1 1) GOLEA MARTA , cu titlu de partaj	A1

C. Partea III. SARCINI .

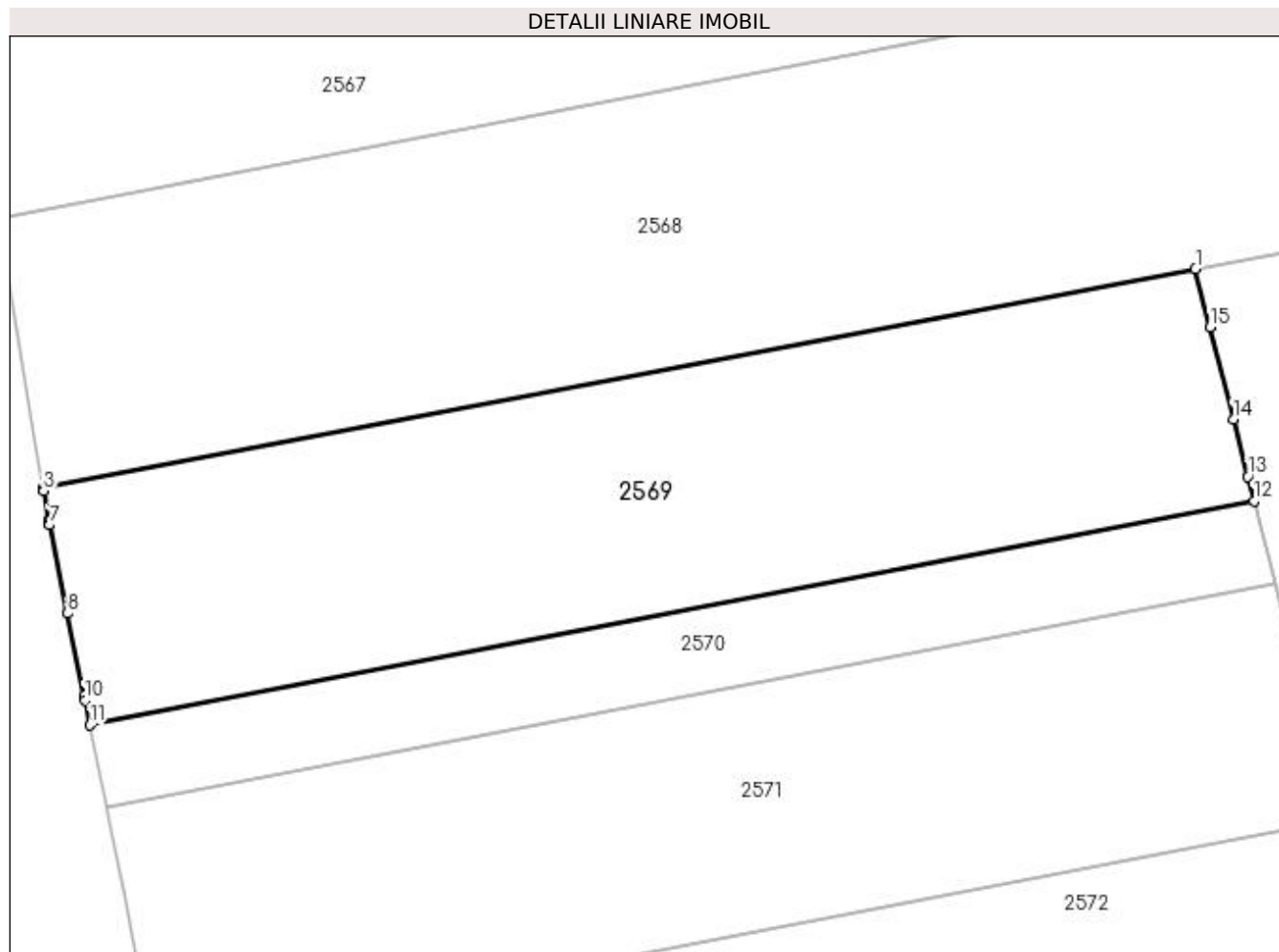
Inscrieri privind dezmembramintele dreptului de proprietate, drepturi reale de garanție și sarcini	Referințe
NU SUNT	

Anexa Nr. 1 La Partea I

Teren

Nr cadastral	Suprafața (mp)*	Observații / Referințe
	Din acte: 1.000 Masurata: 340	Diferența de suprafață se regăsește la ID 2478.

* Suprafața este determinată în planul de proiecție Stereo 70.



Date referitoare la teren

Crt	Categorie folosință	Intra vilan	Suprafața (mp)	Tarla	Parcelă	Nr. topo	Observații / Referințe
1	arabil	NU	340	1	2	-	

Lungime Segmente

1) Valorile lungimilor segmentelor sunt obținute din proiecție în plan.

Punct început	X / Y	Punct sfârșit	X / Y	Lungime segment (** (m)
1	592.036,136 690.359,861	2	591.996,204 690.352,262	40.649
2	591.996,204 690.352,262	3	591.996,219 690.352,173	0.09
3	591.996,219 690.352,173	4	591.996,389 690.351,169	1.019
4	591.996,389 690.351,169	5	591.996,405 690.351,077	0.093
5	591.996,405 690.351,077	6	591.996,412 690.351,031	0.047

Punct început	X / Y	Punct sfârșit	X / Y	Lungime segment (** (m)
6	591.996,412 690.351,031	7	591.996,419 690.350,992	0.04
7	591.996,419 690.350,992	8	591.997,038 690.347,933	3.121
8	591.997,038 690.347,933	9	591.997,619 690.345,068	2.924
9	591.997,619 690.345,068	10	591.997,648 690.344,92	0.151
10	591.997,648 690.344,92	11	591.997,822 690.344,06	0.877
11	591.997,822 690.344,06	12	592.038,163 690.351,816	41.079
12	592.038,163 690.351,816	13	592.037,948 690.352,667	0.878
13	592.037,948 690.352,667	14	592.037,446 690.354,663	2.058
14	592.037,446 690.354,663	15	592.036,645 690.357,84	3.276
15	592.036,645 690.357,84	1	592.036,136 690.359,861	2.084

** Lungimile segmentelor sunt determinate în planul de proiecție Stereo 70 și sunt rotunjite la 1 milimetru.

*** Distanța dintre puncte este formată din segmente cumulate ce sunt mai mici decât valoarea 1 milimetru.

**DATE DESPRE IMOBILUL NR. 2570**

Oficiul de Cadastru și Publicitate Imobiliară SUCEAVA
Biroul de Cadastru și Publicitate Imobiliară Suceava

A. Partea I. Descrierea imobilului

TEREN Extravilan

Adresa: Jud. Suceava

Nr. Crt	Nr cadastral Nr. topografic	Suprafața* (mp)	Observații / Referințe
A1		Din acte: 1.000 Masurata: 120	Sector cadastral:21 Teren neimprejmuit; Deținător Radion Florea. Suprafata din acte se regasese la ID 2479 si ID 2570, iar diferenta se regasese ca parte din CFE 35525 aflat in proprietatea Statului Roman.

B. Partea II. Proprietari și acte

Inscrieri privitoare la dreptul de proprietate și alte drepturi reale		Referințe
/		
Act Administrativ nr. 1884, din 28/02/2011 emis de CJSDPAT SUCEAVA;		
B1	Intabulare, drept de PROPRIETATE, dobandit prin Reconstituire, cota actuala 1/1 1) ROMAN USTINA, Lipsă CNP proprietar. DEFUNCT:Da	A1

C. Partea III. SARCINI .

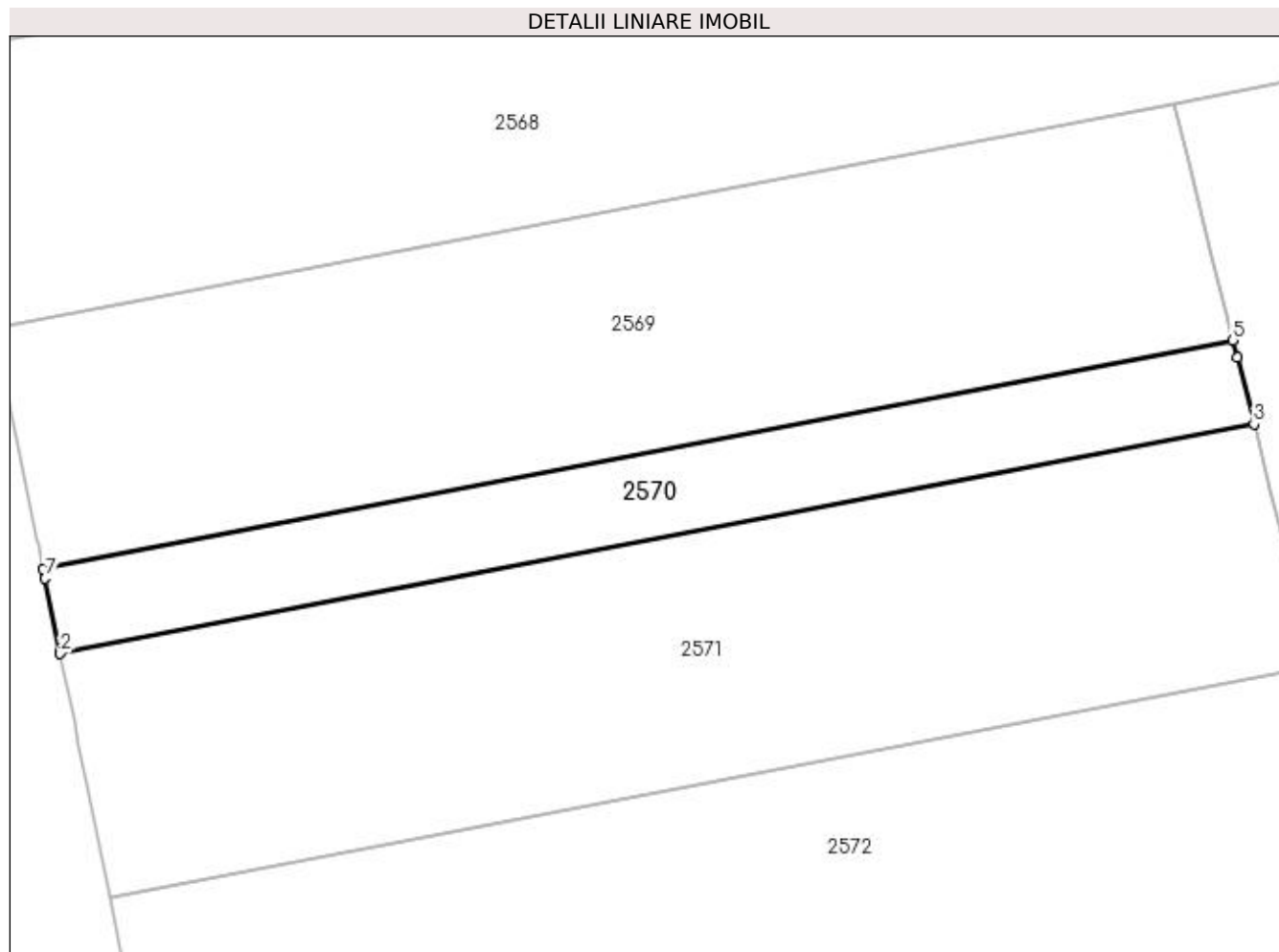
Inscrieri privind dezmembramintele dreptului de proprietate, drepturi reale de garanție și sarcini	Referințe
NU SUNT	

Anexa Nr. 1 La Partea I

Teren

Nr cadastral	Suprafața (mp)*	Observații / Referințe
	Din acte: 1.000 Masurata: 120	Deținător Radion Florea. Suprafata din acte se regaseste la ID 2479 si ID 2570, iar diferenta se regaseste ca parte din CFE 35525 aflat in proprietatea Statului Roman.

* Suprafața este determinată în planul de proiecție Stereo 70.



Date referitoare la teren

Crt	Categorie folosință	Intra vilan	Suprafața (mp)	Tarla	Parcelă	Nr. topo	Observații / Referințe
1	arabil	NU	120	1	2	-	

Lungime Segmente

1) Valorile lungimilor segmentelor sunt obținute din proiecție în plan.

Punct început	X / Y	Punct sfârșit	X / Y	Lungime segment (** (m)
1	591.998,39 690.341,257	2	591.998,401 690.341,202	0.056
2	591.998,401 690.341,202	3	592.038,877 690.348,983	41.217
3	592.038,877 690.348,983	4	592.038,308 690.351,241	2.329
4	592.038,308 690.351,241	5	592.038,163 690.351,816	0.592
5	592.038,163 690.351,816	6	591.997,822 690.344,06	41.079

Punct început	X / Y	Punct sfârșit	X / Y	Lungime segment (** (m)
6	591.997,822 690.344,06	7	591.997,885 690.343,752	0.315
7	591.997,885 690.343,752	1	591.998,39 690.341,257	2.546

** Lungimile segmentelor sunt determinate în planul de proiecție Stereo 70 și sunt rotunjite la 1 milimetru.

*** Distanța dintre puncte este formată din segmente cumulate ce sunt mai mici decât valoarea 1 milimetru.

**DATE DESPRE IMOBILUL NR. 2571**

Oficiul de Cadastru și Publicitate Imobiliară SUCEAVA
Biroul de Cadastru și Publicitate Imobiliară Suceava

A. Partea I. Descrierea imobilului

TEREN Extravilan

Adresa: Jud. Suceava

Nr. Crt	Nr cadastral Nr. topografic	Suprafața* (mp)	Observații / Referințe
A1		Din acte: 2.121 Masurata: 350	Sector cadastral:21 Teren neimprejmuit; Deținător Radion Florea. Suprafata din acte se regasese la ID 2480 si ID 2571, iar diferenta se regasese ca parte din CFE 35525 aflat in proprietatea Statului Roman

B. Partea II. Proprietari și acte

Inscrieri privitoare la dreptul de proprietate și alte drepturi reale		Referințe
/		
Act Administrativ nr. 1884, din 28/02/2011 emis de CJSDPAT SUCEAVA;		
B1	Intabulare, drept de PROPRIETATE, dobandit prin Reconstituire, cota actuala 1/1 1) ROMAN USTINA, Lipsă CNP proprietar. DEFUNCT:Da	A1

C. Partea III. SARCINI .

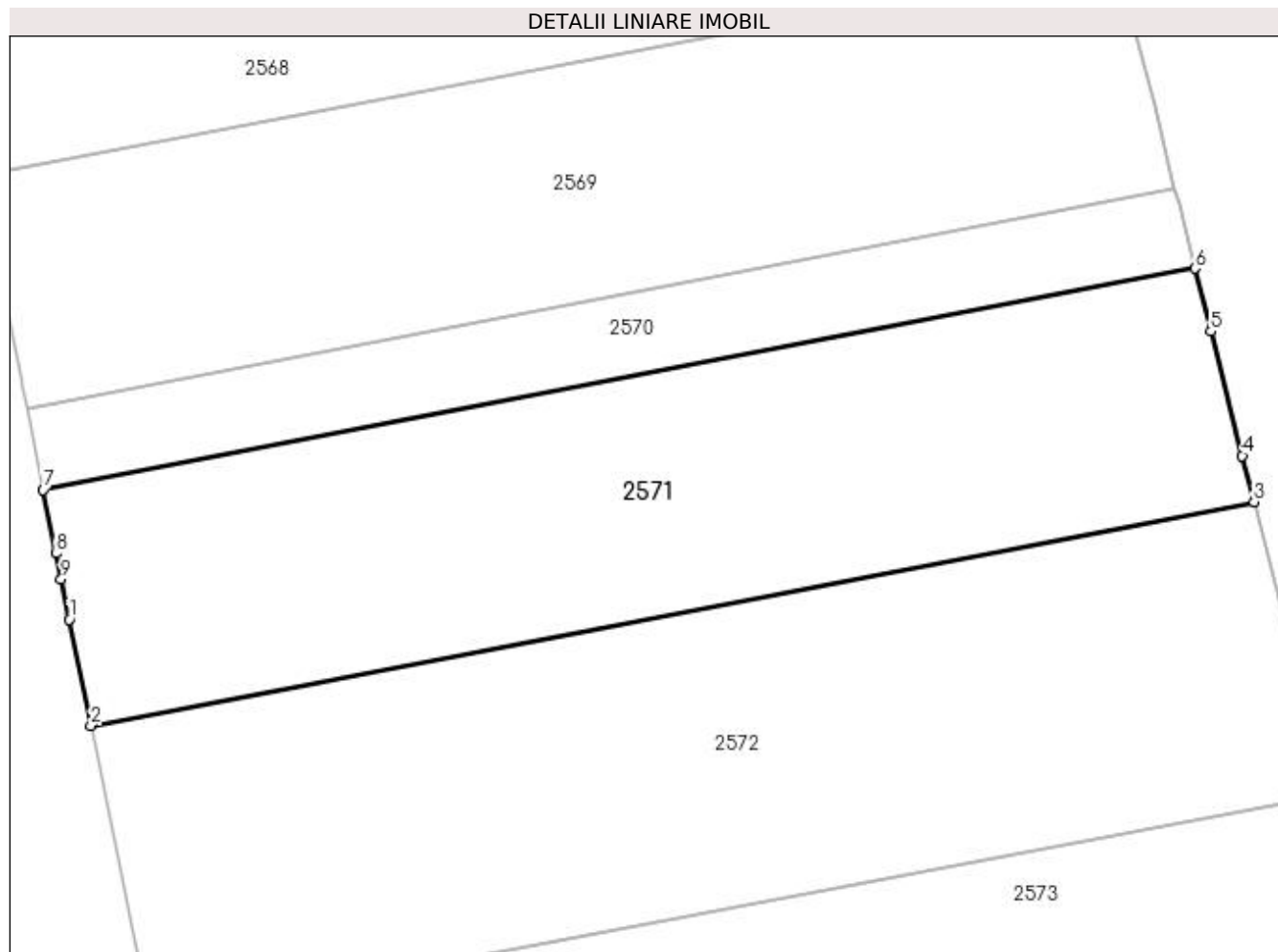
Inscrieri privind dezmembramintele dreptului de proprietate, drepturi reale de garanție și sarcini	Referințe
NU SUNT	

Anexa Nr. 1 La Partea I

Teren

Nr cadastral	Suprafața (mp)*	Observații / Referințe
	Din acte: 2.121 Masurata: 350	Deținător Radion Florea. Suprafata din acte se regasese la ID 2480 si ID 2571, iar diferenta se regasese ca parte din CFE 35525 aflat in proprietatea Statului Roman

* Suprafața este determinată în planul de proiecție Stereo 70.



Date referitoare la teren

Crt	Categorie folosință	Intravilan	Suprafața (mp)	Tarla	Parcelă	Nr. topo	Observații / Referințe
1	arabil	NU	350	1	2	-	

Lungime Segmente

1) Valorile lungimilor segmentelor sunt obținute din proiecție în plan.

Punct început	X / Y	Punct sfârșit	X / Y	Lungime segment (** (m)
1	591.999,324 690.336,646	2	592.000,078 690.332,919	3.803
2	592.000,078 690.332,919	3	592.040,945 690.340,775	41.615
3	592.040,945 690.340,775	4	592.040,535 690.342,403	1.679
4	592.040,535 690.342,403	5	592.039,434 690.346,771	4.504
5	592.039,434 690.346,771	6	592.038,877 690.348,983	2.281

Punct început	X / Y	Punct sfârșit	X / Y	Lungime segment (** (m)
6	592.038,877 690.348,983	7	591.998,401 690.341,202	41.217
7	591.998,401 690.341,202	8	591.998,853 690.338,969	2.278
8	591.998,853 690.338,969	9	591.999,035 690.338,073	0.915
9	591.999,035 690.338,073	1	591.999,324 690.336,646	1.456

** Lungimile segmentelor sunt determinate în planul de proiecție Stereo 70 și sunt rotunjite la 1 milimetru.

*** Distanța dintre puncte este formată din segmente cumulate ce sunt mai mici decât valoarea 1 milimetru.

**DATE DESPRE IMOBILUL NR. 2572**

Oficiul de Cadastru și Publicitate Imobiliară SUCEAVA
 Biroul de Cadastru și Publicitate Imobiliară Suceava

A. Partea I. Descrierea imobilului

TEREN Extravilan

Adresa: Jud. Suceava

Nr. Crt	Nr cadastral Nr. topografic	Suprafața* (mp)	Observații / Referințe
A1		Din acte: 2.200 Masurata: 440	Sector cadastral:21 Teren neimprejmuit; Suprafata din acte se regaseste la ID 2481 si ID 2572, iar diferenta se regaseste ca parte din CFE 35525 aflat in proprietatea Statului Roman.

B. Partea II. Proprietari și acte

Inscrieri privitoare la dreptul de proprietate și alte drepturi reale	Referințe
/	
Act Notarial nr. 3144, din 27/03/1998 emis de NP LOSTUN ION;	
B1 Intabulare, drept de PROPRIETATE, dobandit prin PARTAJ, cota actuala 1/1 1) MALIȘ MIHAI	A1

C. Partea III. SARCINI .

Inscrieri privind dezmembramintele dreptului de proprietate, drepturi reale de garanție și sarcini	Referințe
NU SUNT	

Punct început	X / Y	Punct sfârșit	X / Y	Lungime segment (** (m)
6	592.002,15 690.322,688	1	592.043,024 690.330,399	41.595

** Lungimile segmentelor sunt determinate în planul de proiecție Stereo 70 și sunt rotunjite la 1 milimetru.

*** Distanța dintre puncte este formată din segmente cumulate ce sunt mai mici decât valoarea 1 milimetru.

**DATE DESPRE IMOBILUL NR. 2573**

Oficiul de Cadastru și Publicitate Imobiliară SUCEAVA
Biroul de Cadastru și Publicitate Imobiliară Suceava

A. Partea I. Descrierea imobilului

TEREN Extravilan

Adresa: Jud. Suceava

Nr. Crt	Nr cadastral Nr. topografic	Suprafața* (mp)	Observații / Referințe
A1	43181	Din acte: 3.532 Masurata: 3.424	Sector cadastral:21 Teren neimprejmuit;

B. Partea II. Proprietari și acte

Inscrieri privitoare la dreptul de proprietate și alte drepturi reale		Referințe
51860 / 24/07/2023		
Act Notarial nr. 2345, din 28/05/2010 emis de BNP ILIE VALERIANA;		
B3	Intabulare, drept de PROPRIETATE, dobandit prin Conventie, cota actuala 1/1 1) AVASILOAIE CATALIN 2) AVASILOAIE VENERA, Lipsă CNP proprietar; bun comun	A1

C. Partea III. SARCINI .

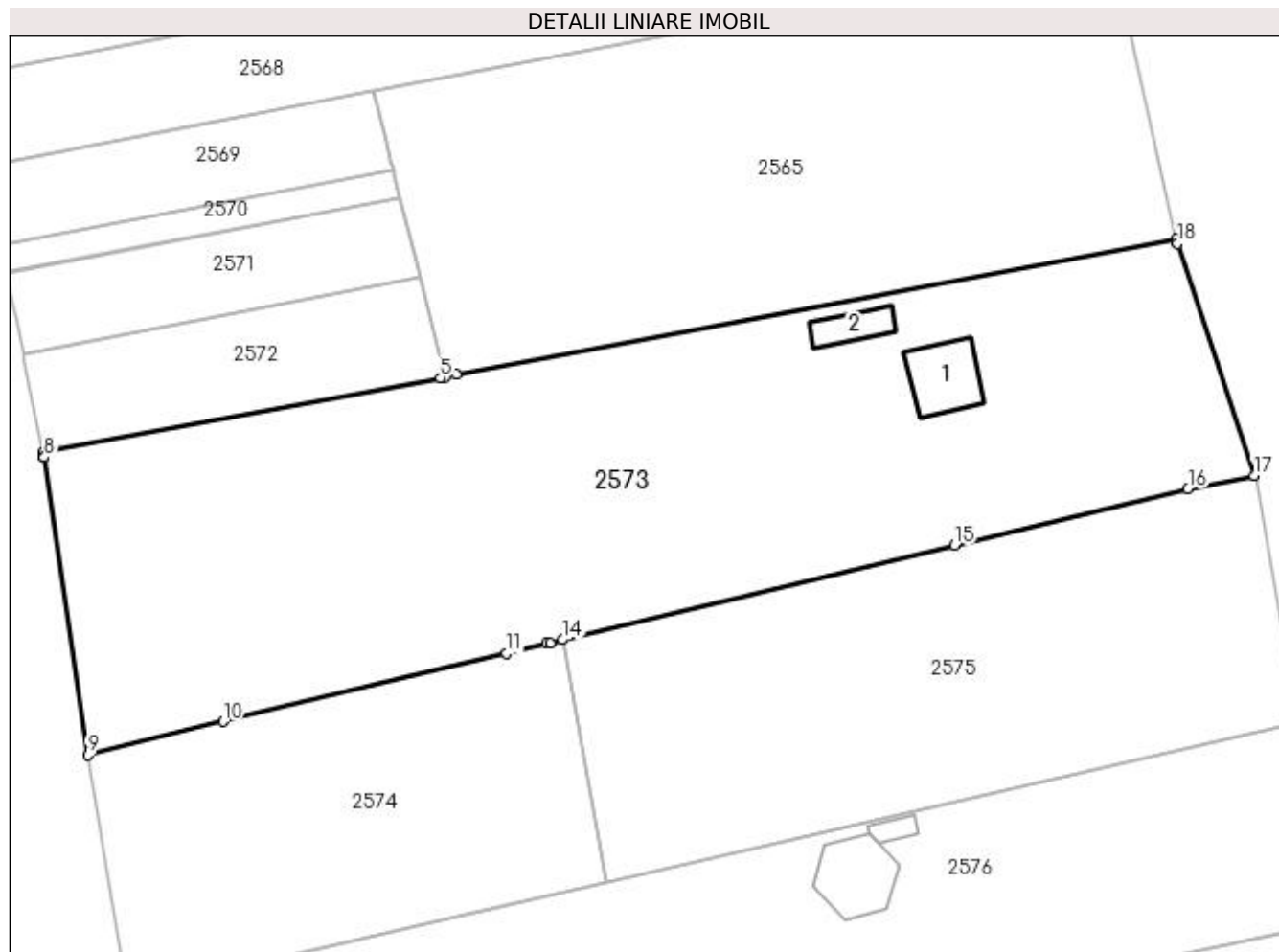
Inscrieri privind dezmembramintele dreptului de proprietate, drepturi reale de garanție și sarcini	Referințe
NU SUNT	

Anexa Nr. 1 La Partea I

Teren

Nr cadastral	Suprafața (mp)*	Observații / Referințe
43181	Din acte: 3.532 Masurata: 3.424	

* Suprafața este determinată în planul de proiecție Stereo 70.



Date referitoare la teren

Crt	Categorie folosință	Intra vilan	Suprafața (mp)	Tarla	Parcelă	Nr. topo	Observații / Referințe
1	curți constructii	NU	368	1	2	-	
2	arabil	NU	3.056	1	2	-	

Date referitoare la construcții

Crt	Număr	Destinație construcție	Supraf. (mp)	Situație juridică	Observații / Referințe
A1.1		construcții de locuințe	48	Fara acte	Nr. niveluri:1; S. construita la sol:48 mp; Locuință.
A1.2		construcții anexa	24	Fara acte	Nr. niveluri:1; S. construita la sol:24 mp; Anexă.

Lungime Segmente

1) Valorile lungimilor segmentelor sunt obținute din proiecție în plan.

Punct început	X / Y	Punct sfârșit	X / Y	Lungime segment (** (m))
1	592.118,899 690.344,252	2	592.118,802 690.344,695	0.453
2	592.118,802 690.344,695	3	592.044,669 690.330,71	75.44

Punct început	X / Y	Punct sfârșit	X / Y	Lungime segment (** (m)
3	592.044,669 690.330,71	4	592.043,535 690.330,496	1.154
4	592.043,535 690.330,496	5	592.043,024 690.330,399	0.52
5	592.043,024 690.330,399	6	592.002,15 690.322,688	41.595
6	592.002,15 690.322,688	7	592.002,24 690.322,244	0.453
7	592.002,24 690.322,244	8	592.002,25 690.322,193	0.052
8	592.002,25 690.322,193	9	592.006,733 690.291,546	30.973
9	592.006,733 690.291,546	10	592.020,679 690.295,008	14.369
10	592.020,679 690.295,008	11	592.049,852 690.302,043	30.01
11	592.049,852 690.302,043	12	592.053,983 690.303,033	4.248
12	592.053,983 690.303,033	13	592.054,315 690.303,113	0.341
13	592.054,315 690.303,113	14	592.055,63 690.303,429	1.353
14	592.055,63 690.303,429	15	592.095,966 690.313,131	41.486
15	592.095,966 690.313,131	16	592.119,98 690.318,973	24.714
16	592.119,98 690.318,973	17	592.126,792 690.320,334	6.947
17	592.126,792 690.320,334	18	592.118,92 690.344,19	25.121
18	592.118,92 690.344,19	1	592.118,899 690.344,252	0.066

** Lungimile segmentelor sunt determinate în planul de proiecție Stereo 70 și sunt rotunjite la 1 milimetru.

*** Distanța dintre puncte este formată din segmente cumulate ce sunt mai mici decât valoarea 1 milimetru.

**DATE DESPRE IMOBILUL NR. 2574**

Oficiul de Cadastru și Publicitate Imobiliară SUCEAVA
Biroul de Cadastru și Publicitate Imobiliară Suceava

A. Partea I. Descrierea imobilului

TEREN Extravilan

Adresa: Jud. Suceava

Nr. Crt	Nr cadastral Nr. topografic	Suprafața* (mp)	Observații / Referințe
A1	41781	1.265	Sector cadastral:21 Teren neimprejmuit;

B. Partea II. Proprietari și acte

Inscrieri privitoare la dreptul de proprietate și alte drepturi reale	Referințe
11561 / 09/02/2023	
Act Notarial nr. Contract vanzare nr.327, din 08/02/2023 emis de CURCA MIHAI;	
B3	A1
Intabulare, drept de PROPRIETATE bun comun in devalmasie, dobandit prin Conventie, cota actuala 1/1	
1) ADAMOVICI MARIAN-SEBASTIAN	
2) ADAMOVICI DIANA SPERANTA	

C. Partea III. SARCINI .

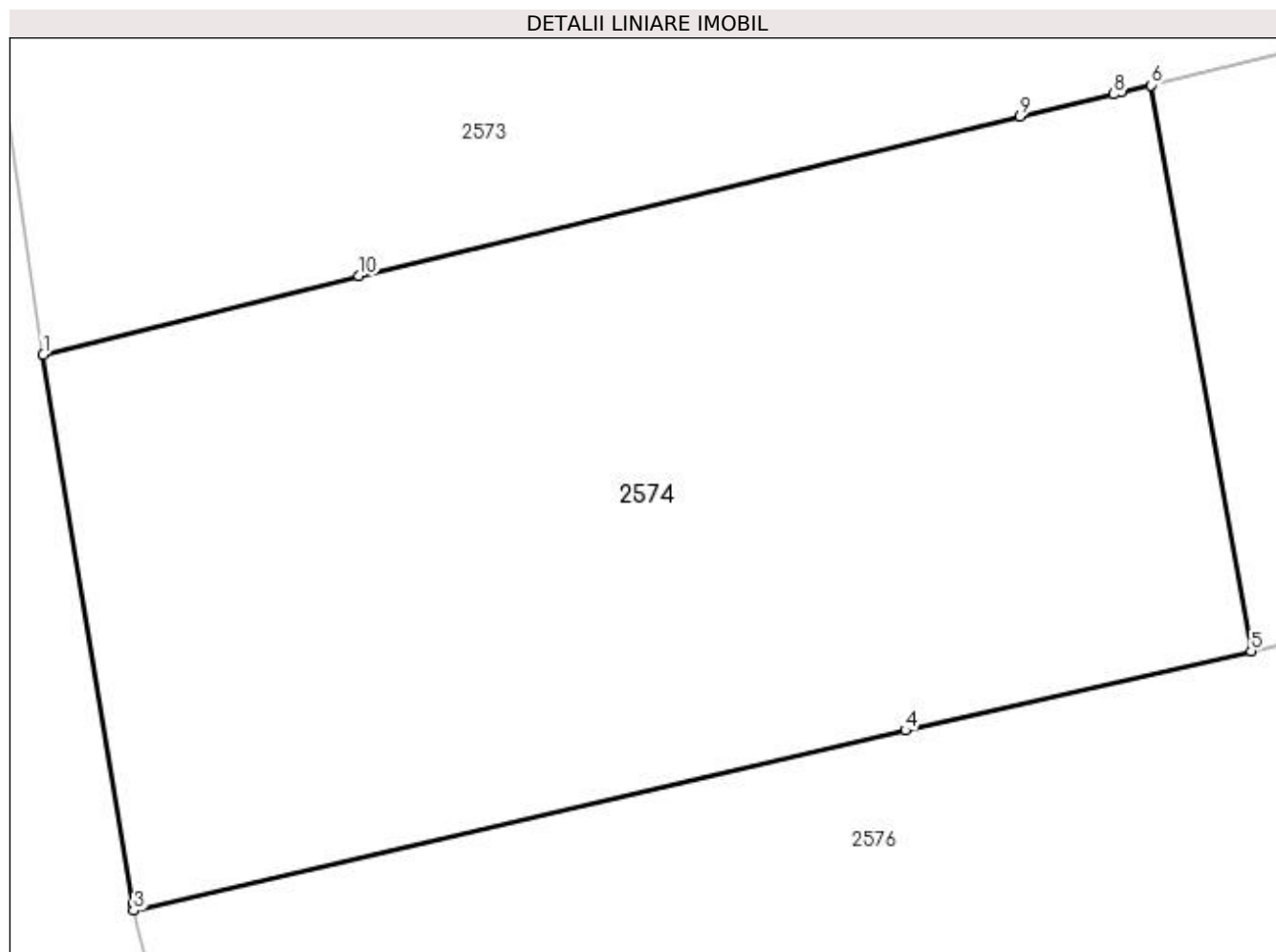
Inscrieri privind dezmembramintele dreptului de proprietate, drepturi reale de garanție și sarcini	Referințe
NU SUNT	

Anexa Nr. 1 La Partea I

Teren

Nr cadastral	Suprafața (mp)*	Observații / Referințe
41781	1.265	

* Suprafața este determinată în planul de proiecție Stereo 70.



Date referitoare la teren

Crt	Categorie folosință	Intravilan	Suprafața (mp)	Tarla	Parcelă	Nr. topo	Observații / Referințe
1	arabil	NU	1.265	1	2	-	

Lungime Segmente

1) Valorile lungimilor segmentelor sunt obținute din proiecție în plan.

Punct început	X / Y	Punct sfârșit	X / Y	Lungime segment (** (m)
1	592.006,733 690.291,546	2	592.010,684 690.267,313	24.553
2	592.010,684 690.267,313	3	592.010,732 690.267,016	0.301
3	592.010,732 690.267,016	4	592.044,789 690.274,971	34.974
4	592.044,789 690.274,971	5	592.060,045 690.278,468	15.651
5	592.060,045 690.278,468	6	592.055,63 690.303,429	25.349

Punct început	X / Y	Punct sfârșit	X / Y	Lungime segment (** (m)
6	592.055,63 690.303,429	7	592.054,315 690.303,113	1.353
7	592.054,315 690.303,113	8	592.053,983 690.303,033	0.341
8	592.053,983 690.303,033	9	592.049,852 690.302,043	4.248
9	592.049,852 690.302,043	10	592.020,679 690.295,008	30.01
10	592.020,679 690.295,008	1	592.006,733 690.291,546	14.369

** Lungimile segmentelor sunt determinate în planul de proiecție Stereo 70 și sunt rotunjite la 1 milimetru.

*** Distanța dintre puncte este formată din segmente cumulate ce sunt mai mici decât valoarea 1 milimetru.

**DATE DESPRE IMOBILUL NR. 2575**

Oficiul de Cadastru și Publicitate Imobiliară SUCEAVA
Biroul de Cadastru și Publicitate Imobiliară Suceava

A. Partea I. Descrierea imobilului

TEREN Extravilan

Adresa: Jud. Suceava, Acumulare Dragomirna

Nr. Crt	Nr cadastral Nr. topografic	Suprafața* (mp)	Observații / Referințe
A1	35520	1.882	Sector cadastral:21 Teren neimprejmuit;

B. Partea II. Proprietari și acte

Inscrieri privitoare la dreptul de proprietate și alte drepturi reale		Referințe
37625 / 02/08/2018		
Act Normativ nr. 1705, din 29/11/2006 emis de GUVERNUL ROMANIEI (act administrativ nr 4365 din 18.05.2016, emis de A.B.A. Siret - S.G.A. Suceava);		
B1	Intabulare, drept de PROPRIETATE, dobandit prin Constituire, cota actuala 1/1 1) STATUL ROMAN - DOMENIU PUBLIC, CIF:999999999999	A1
B2	Intabulare, drept de ADMINISTRARE 1) ADMINISTRATIA NATIONALA APELE ROMANE- PRIN ADMINISTRATIA BAZINALA DE APA SIRET, CIF: 18264854	A1

C. Partea III. SARCINI .

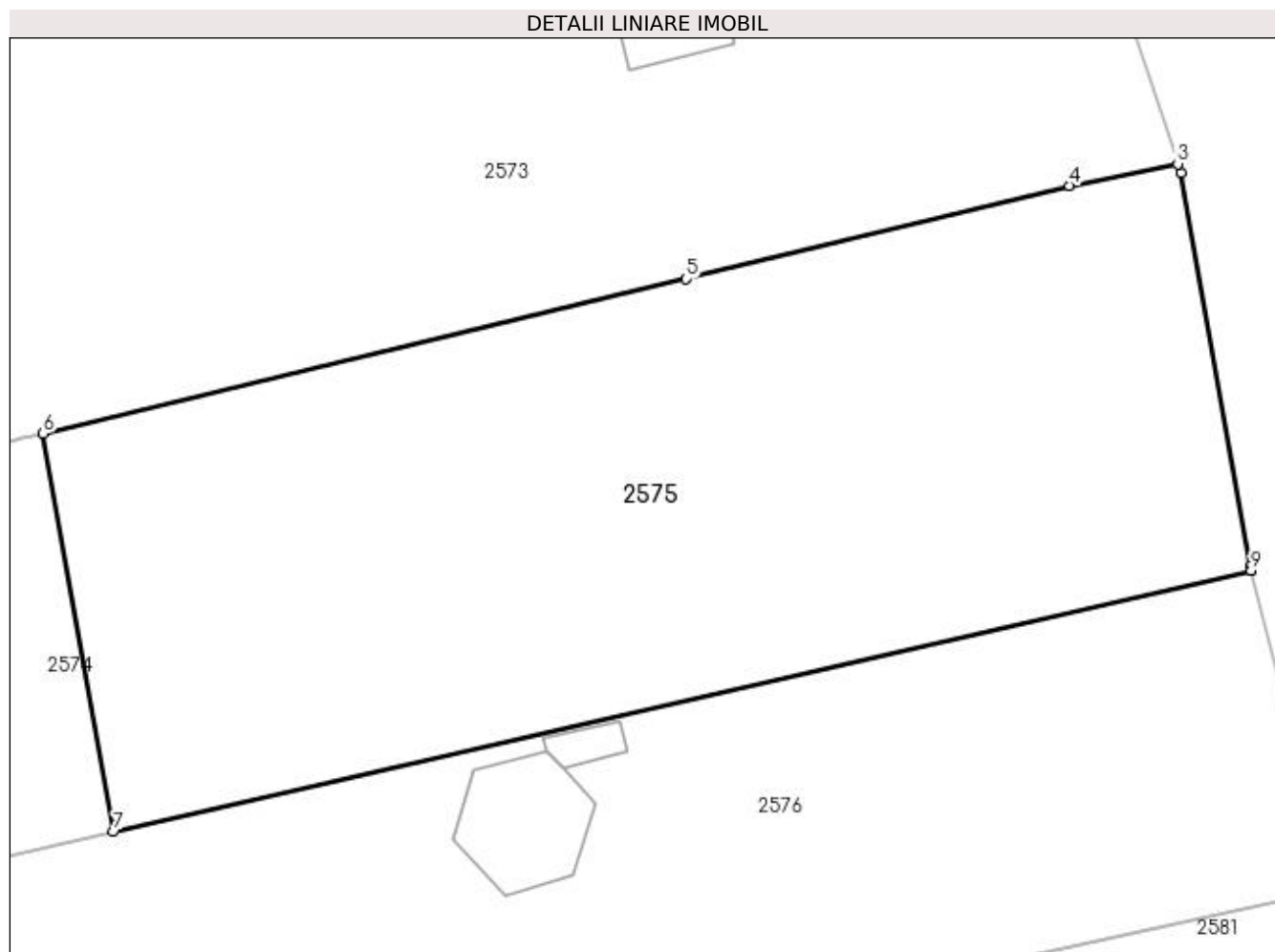
Inscrieri privind dezmembramintele dreptului de proprietate, drepturi reale de garanție și sarcini	Referințe
NU SUNT	

Anexa Nr. 1 La Partea I

Teren

Nr cadastral	Suprafața (mp)*	Observații / Referințe
35520	1.882	

* Suprafața este determinată în planul de proiecție Stereo 70.



Date referitoare la teren

Crt	Categorie folosință	Intra vilan	Suprafața (mp)	Tarla	Parcelă	Nr. topo	Observații / Referințe
1	arabil	NU	1.882	1	2	-	

Lungime Segmente

1) Valorile lungimilor segmentelor sunt obținute din proiecție în plan.

Punct început	X / Y	Punct sfârșit	X / Y	Lungime segment (** (m)
1	592.131,327 690.295,151	2	592.126,966 690.319,808	25.04
2	592.126,966 690.319,808	3	592.126,792 690.320,334	0.554
3	592.126,792 690.320,334	4	592.119,98 690.318,973	6.947
4	592.119,98 690.318,973	5	592.095,966 690.313,131	24.714
5	592.095,966 690.313,131	6	592.055,63 690.303,429	41.486

Punct început	X / Y	Punct sfârșit	X / Y	Lungime segment (** (m)
6	592.055,63 690.303,429	7	592.060,045 690.278,468	25.349
7	592.060,045 690.278,468	8	592.131,386 690.294,818	73.19
8	592.131,386 690.294,818	9	592.131,379 690.294,855	0.038
9	592.131,379 690.294,855	1	592.131,327 690.295,151	0.3

** Lungimile segmentelor sunt determinate în planul de proiecție Stereo 70 și sunt rotunjite la 1 milimetru.

*** Distanța dintre puncte este formată din segmente cumulate ce sunt mai mici decât valoarea 1 milimetru.

**DATE DESPRE IMOBILUL NR. 2576**

Oficiul de Cadastru și Publicitate Imobiliară SUCEAVA
Biroul de Cadastru și Publicitate Imobiliară Suceava

A. Partea I. Descrierea imobilului

TEREN Extravilan

Adresa: Jud. Suceava

Nr. Crt	Nr cadastral Nr. topografic	Suprafața* (mp)	Observații / Referințe
A1	43196	Din acte: 3.900 Masurata: 2.429	Sector cadastral:21 Teren neimprejmuit;

B. Partea II. Proprietari și acte

Inscrieri privitoare la dreptul de proprietate și alte drepturi reale		Referințe
51862 / 24/07/2023		
Act Notarial nr. 1146 contract de vanzare, din 13/09/2021 emis de BIN OLARU MIHAELA-VIOLETA;		
B5	Intabulare, drept de PROPRIETATE, dobandit prin Conventie, cota actuala 1/1 1) GHENCEA CIPRIAN, bun propriu	A1

C. Partea III. SARCINI .

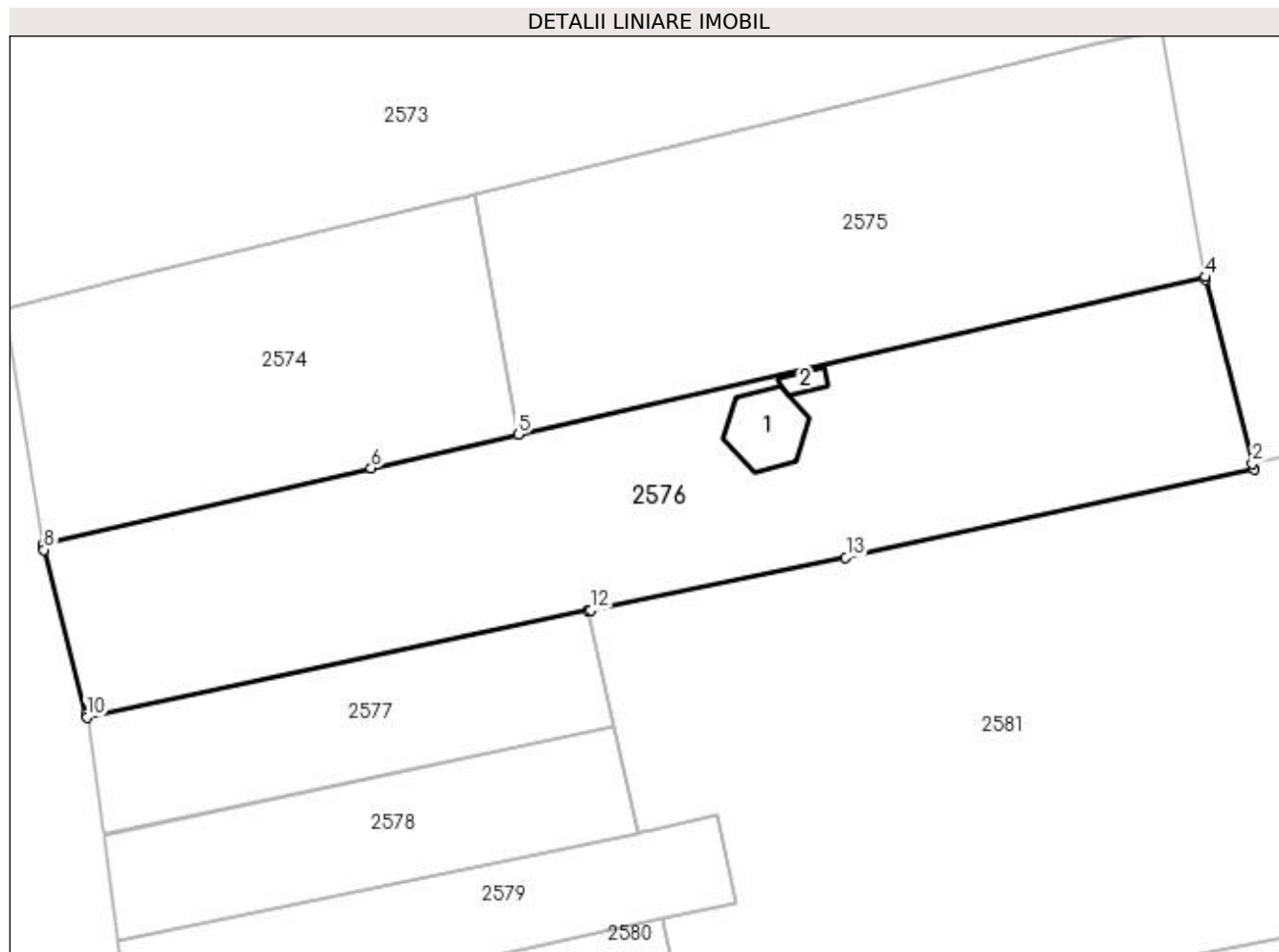
Inscrieri privind dezmembramintele dreptului de proprietate, drepturi reale de garanție și sarcini	Referințe
NU SUNT	

Anexa Nr. 1 La Partea I

Teren

Nr cadastral	Suprafața (mp)*	Observații / Referințe
43196	Din acte: 3.900 Masurata: 2.429	

* Suprafața este determinată în planul de proiecție Stereo 70.



Date referitoare la teren

Crt	Categorie folosință	Intravilan	Suprafața (mp)	Tarla	Parcelă	Nr. topo	Observații / Referințe
1	arabil	NU	2.429	1	2	-	

Date referitoare la construcții

Crt	Număr	Destinație construcție	Supraf. (mp)	Situație juridică	Observații / Referințe
A1.1		construcții anexa	55	Fara acte	Nr. niveluri:1; S. construita la sol:55 mp; Anexă.
A1.2		construcții anexa	10	Fara acte	Nr. niveluri:1; S. construita la sol:10 mp; Anexă.

Lungime Segmente

1) Valorile lungimilor segmentelor sunt obținute din proiecție în plan.

Punct început	X / Y	Punct sfârșit	X / Y	Lungime segment (** (m)
1	592.136,462 690.274,823	2	592.136,302 690.275,451	0.648
2	592.136,302 690.275,451	3	592.131,426 690.294,59	19.75
3	592.131,426 690.294,59	4	592.131,386 690.294,818	0.232

Punct început	X / Y	Punct sfârșit	X / Y	Lungime segment (** (m)
4	592.131,386 690.294,818	5	592.060,045 690.278,468	73.19
5	592.060,045 690.278,468	6	592.044,789 690.274,971	15.651
6	592.044,789 690.274,971	7	592.010,732 690.267,016	34.974
7	592.010,732 690.267,016	8	592.010,816 690.266,503	0.52
8	592.010,816 690.266,503	9	592.015,183 690.249,426	17.627
9	592.015,183 690.249,426	10	592.015,257 690.249,135	0.3
10	592.015,257 690.249,135	11	592.067,298 690.260,193	53.203
11	592.067,298 690.260,193	12	592.067,625 690.260,262	0.333
12	592.067,625 690.260,262	13	592.094,073 690.265,696	27.001
13	592.094,073 690.265,696	1	592.136,462 690.274,823	43.361

** Lungimile segmentelor sunt determinate în planul de proiecție Stereo 70 și sunt rotunjite la 1 milimetru.

*** Distanța dintre puncte este formată din segmente cumulate ce sunt mai mici decât valoarea 1 milimetru.

**DATE DESPRE IMOBILUL NR. 2577**

Oficiul de Cadastru și Publicitate Imobiliară SUCEAVA
Biroul de Cadastru și Publicitate Imobiliară Suceava

A. Partea I. Descrierea imobilului

TEREN Extravilan

Adresa: Jud. Suceava

Nr. Crt	Nr cadastral Nr. topografic	Suprafața* (mp)	Observații / Referințe
A1		659	Sector cadastral:21 Teren neimprejmuit;

B. Partea II. Proprietari și acte

Inscrieri privitoare la dreptul de proprietate și alte drepturi reale		Referințe
/		
Act Notarial nr. 5746, din 30/08/2002 emis de NP LOSTUN ION;		
B1	Intabulare, drept de PROPRIETATE, dobandit prin PARTAJ, cota actuala 1/1 1) COLOMINSCHI ANISIA	A1

C. Partea III. SARCINI .

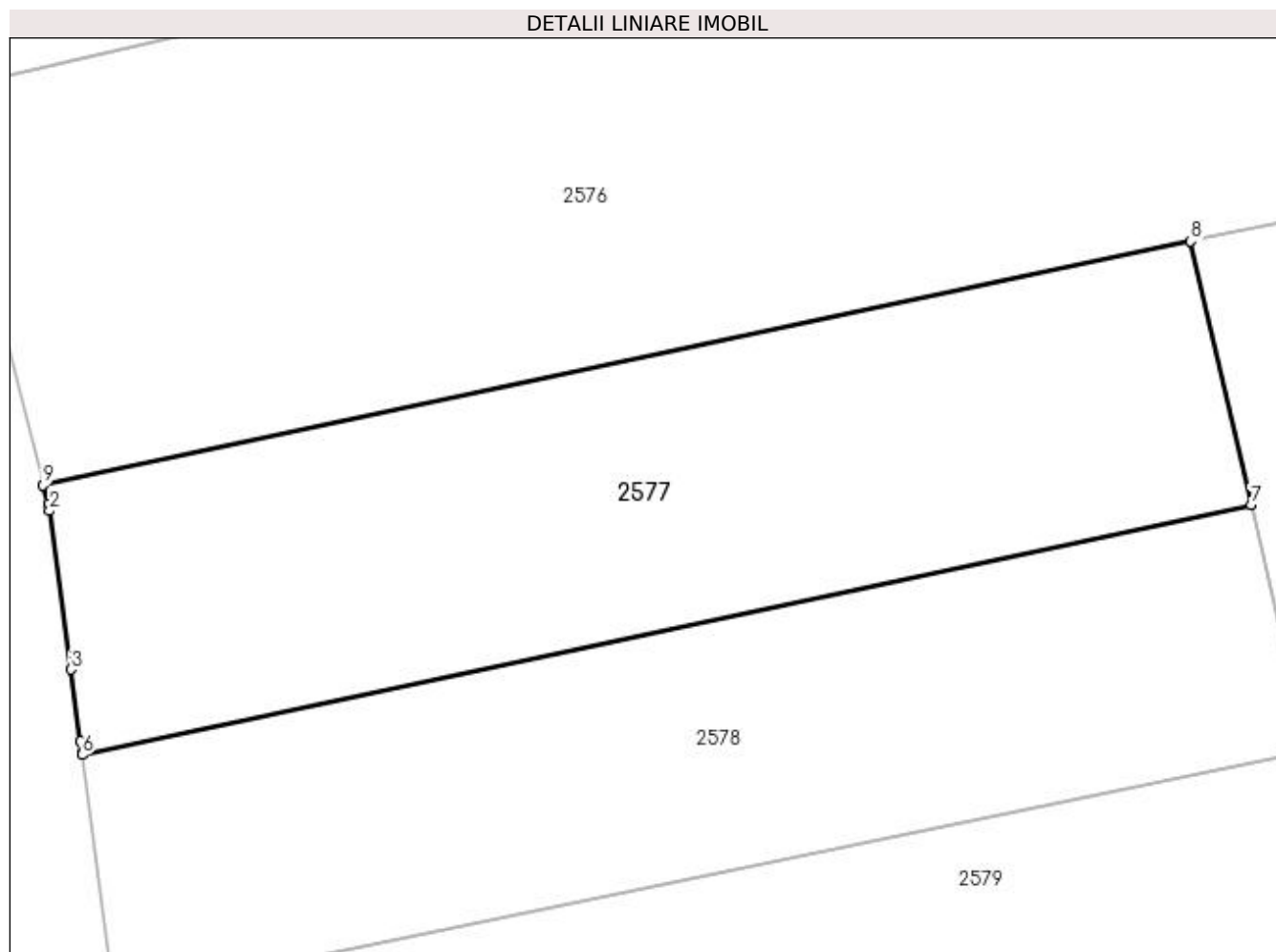
Inscrieri privind dezmembramintele dreptului de proprietate, drepturi reale de garanție și sarcini	Referințe
NU SUNT	

Anexa Nr. 1 La Partea I

Teren

Nr cadastral	Suprafața (mp)*	Observații / Referințe
	659	

* Suprafața este determinată în planul de proiecție Stereo 70.



Date referitoare la teren

Crt	Categorie folosință	Intra vilan	Suprafața (mp)	Tarla	Parcelă	Nr. topo	Observații / Referințe
1	arabil	NU	659	1	2	-	

Lungime Segmente

1) Valorile lungimilor segmentelor sunt obținute din proiecție în plan.

Punct început	X / Y	Punct sfârșit	X / Y	Lungime segment (** (m)
1	592.015,479 690.248,267	2	592.015,557 690.247,963	0.314
2	592.015,557 690.247,963	3	592.016,516 690.240,782	7.244
3	592.016,516 690.240,782	4	592.016,951 690.237,522	3.289
4	592.016,951 690.237,522	5	592.017,017 690.237,024	0.502
5	592.017,017 690.237,024	6	592.017,032 690.236,916	0.11

Punct început	X / Y	Punct sfârșit	X / Y	Lungime segment (** (m)
6	592.017,032 690.236,916	7	592.070,031 690.248,247	54.197
7	592.070,031 690.248,247	8	592.067,298 690.260,193	12.254
8	592.067,298 690.260,193	9	592.015,257 690.249,135	53.203
9	592.015,257 690.249,135	1	592.015,479 690.248,267	0.896

** Lungimile segmentelor sunt determinate în planul de proiecție Stereo 70 și sunt rotunjite la 1 milimetru.

*** Distanța dintre puncte este formată din segmente cumulate ce sunt mai mici decât valoarea 1 milimetru.

**DATE DESPRE IMOBILUL NR. 2578**

Oficiul de Cadastru și Publicitate Imobiliară SUCEAVA
 Biroul de Cadastru și Publicitate Imobiliară Suceava

A. Partea I. Descrierea imobilului

TEREN Extravilan

Adresa: Jud. Suceava

Nr. Crt	Nr cadastral Nr. topografic	Suprafața* (mp)	Observații / Referințe
A1		615	Sector cadastral:21 Teren neimprejmuit;

B. Partea II. Proprietari și acte

Inscrieri privitoare la dreptul de proprietate și alte drepturi reale		Referințe
/		
Act Normativ nr. Legea 7, din 13/03/1996 emis de PARLAMENTUL ROMANIEI;		
B1	Inscrierea provizorie, drept de PROPRIETATE, dobandit prin Lege, cota actuala 1/1 1) COMUNA MITOCU DRAGOMIRNEI, CIF:4441018, PROPRIETAR NEIDENTIFICAT.	A1

C. Partea III. SARCINI .

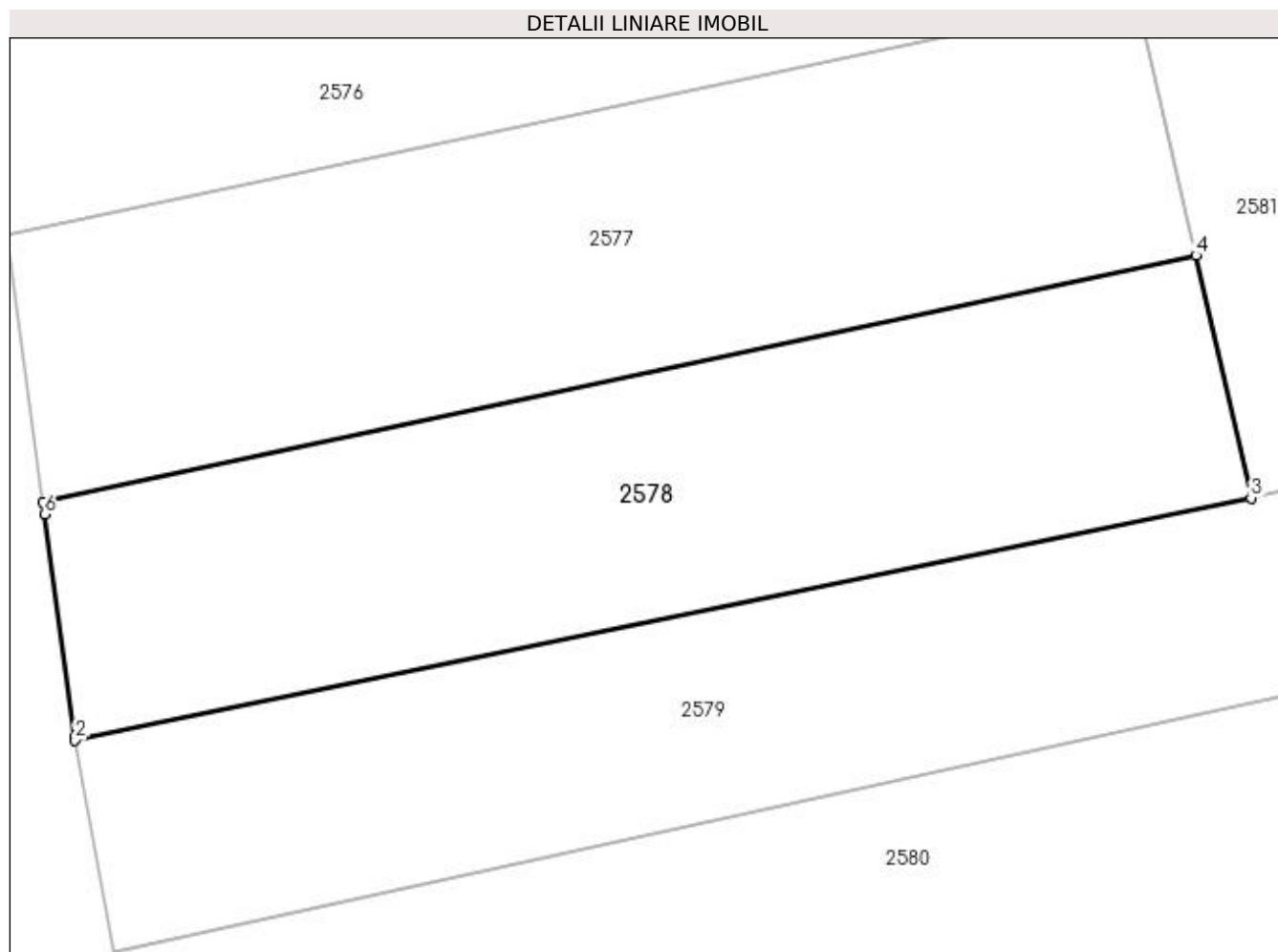
Inscrieri privind dezmembramintele dreptului de proprietate, drepturi reale de garanție și sarcini	Referințe
NU SUNT	

Anexa Nr. 1 La Partea I

Teren

Nr cadastral	Suprafața (mp)*	Observații / Referințe
	615	

* Suprafața este determinată în planul de proiecție Stereo 70.



Date referitoare la teren

Crt	Categorie folosință	Intra vilan	Suprafața (mp)	Tarla	Parcelă	Nr. topo	Observații / Referințe
1	arabil	NU	615	1	2	-	

Lungime Segmente

1) Valorile lungimilor segmentelor sunt obținute din proiecție în plan.

Punct început	X / Y	Punct sfârșit	X / Y	Lungime segment (** (m)
1	592.018,472 690.226,124	2	592.018,504 690.225,947	0.18
2	592.018,504 690.225,947	3	592.072,581 690.237,096	55.215
3	592.072,581 690.237,096	4	592.070,031 690.248,247	11.44
4	592.070,031 690.248,247	5	592.017,032 690.236,916	54.197
5	592.017,032 690.236,916	6	592.017,106 690.236,358	0.562

Punct început	X / Y	Punct sfârșit	X / Y	Lungime segment (** (m)
6	592.017,106 690.236,358	1	592.018,472 690.226,124	10.325

** Lungimile segmentelor sunt determinate în planul de proiecție Stereo 70 și sunt rotunjite la 1 milimetru.

*** Distanța dintre puncte este formată din segmente cumulate ce sunt mai mici decât valoarea 1 milimetru.

**DATE DESPRE IMOBILUL NR. 2579**

Oficiul de Cadastru și Publicitate Imobiliară SUCEAVA
Biroul de Cadastru și Publicitate Imobiliară Suceava

A. Partea I. Descrierea imobilului

TEREN Extravilan

Nr. CF vechi:1032 - Lipoveni

Adresa: Jud. Suceava

Nr. Crt	Nr cadastral Nr. topografic	Suprafața* (mp)	Observații / Referințe
A1	31648	606	Sector cadastral:21 Teren neimprejmuit;

B. Partea II. Proprietari și acte

Inscrieri privitoare la dreptul de proprietate și alte drepturi reale	Referințe
16849 / 09/12/2005	
Act Notarial nr. 6845, din 06/12/2005 emis de B.N.P. ION LOSTUN;	
B1	A1
Intabulare, drept de PROPRIETATE, dobandit prin Conventie, cota actuala 1/1	
1) BOICU MANDACHE , Lipsă CNP proprietar.	
2) BOICU MARCELA-BRÎNDUSA , Lipsă CNP proprietar; sotii, bun comun	

C. Partea III. SARCINI .

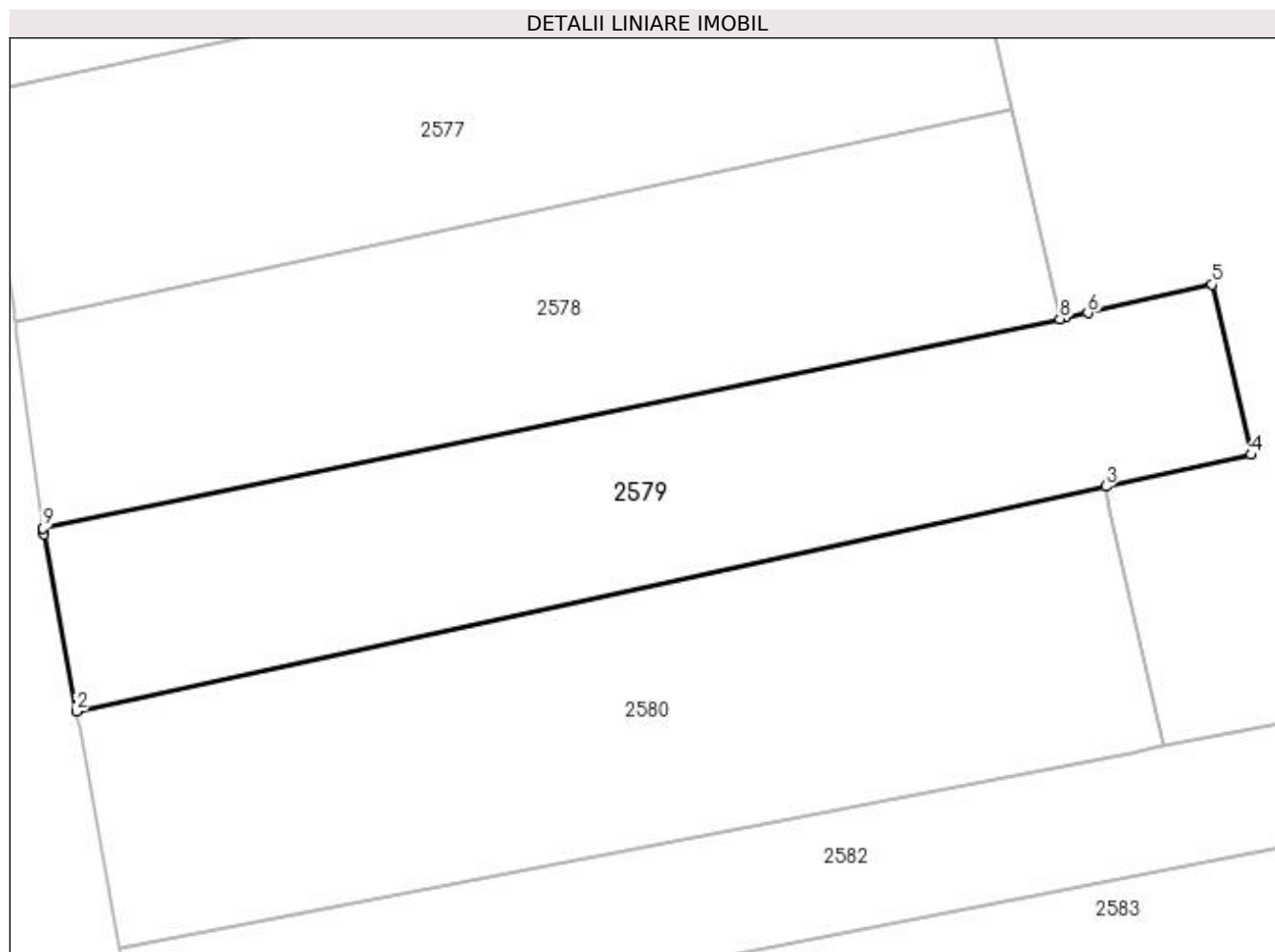
Inscrieri privind dezmembramintele dreptului de proprietate, drepturi reale de garanție și sarcini	Referințe
NU SUNT	

Anexa Nr. 1 La Partea I

Teren

Nr cadastral	Suprafața (mp)*	Observații / Referințe
31648	606	

* Suprafața este determinată în planul de proiecție Stereo 70.



Date referitoare la teren

Crt	Categorie folosință	Intra vilan	Suprafața (mp)	Tarla	Parcelă	Nr. topo	Observații / Referințe
1	arabil	NU	606	1	2	-	

Lungime Segmente

1) Valorile lungimilor segmentelor sunt obținute din proiecție în plan.

Punct început	X / Y	Punct sfârșit	X / Y	Lungime segment (** (m)
1	592.018,559 690.225,641	2	592.020,261 690.216,231	9.563
2	592.020,261 690.216,231	3	592.075,021 690.228,182	56.049
3	592.075,021 690.228,182	4	592.082,746 690.229,868	7.907
4	592.082,746 690.229,868	5	592.080,678 690.238,912	9.277
5	592.080,678 690.238,912	6	592.074,062 690.237,401	6.786

Punct început	X / Y	Punct sfârșit	X / Y	Lungime segment (** (m)
6	592.074,062 690.237,401	7	592.072,912 690.237,164	1.174
7	592.072,912 690.237,164	8	592.072,581 690.237,096	0.338
8	592.072,581 690.237,096	9	592.018,504 690.225,947	55.215
9	592.018,504 690.225,947	1	592.018,559 690.225,641	0.31

** Lungimile segmentelor sunt determinate în planul de proiecție Stereo 70 și sunt rotunjite la 1 milimetru.

*** Distanța dintre puncte este formată din segmente cumulate ce sunt mai mici decât valoarea 1 milimetru.

**DATE DESPRE IMOBILUL NR. 2580**

Oficiul de Cadastru și Publicitate Imobiliară SUCEAVA
Biroul de Cadastru și Publicitate Imobiliară Suceava

A. Partea I. Descrierea imobilului

TEREN Extravilan

Adresa: Jud. Suceava

Nr. Crt	Nr cadastral Nr. topografic	Suprafața* (mp)	Observații / Referințe
A1		760	Sector cadastral:21 Teren neimprejmuit;

B. Partea II. Proprietari și acte

Inscrieri privitoare la dreptul de proprietate și alte drepturi reale		Referințe
/		
Act Normativ nr. Legea 7, din 13/03/1996 emis de PARLAMENTUL ROMANIEI;		
B1	Inscrierea provizorie, drept de PROPRIETATE, dobandit prin Lege, cota actuala 1/1 1) COMUNA MITOCU DRAGOMIRNEI, CIF:4441018, PROPRIETAR NEIDENTIFICAT.	A1

C. Partea III. SARCINI .

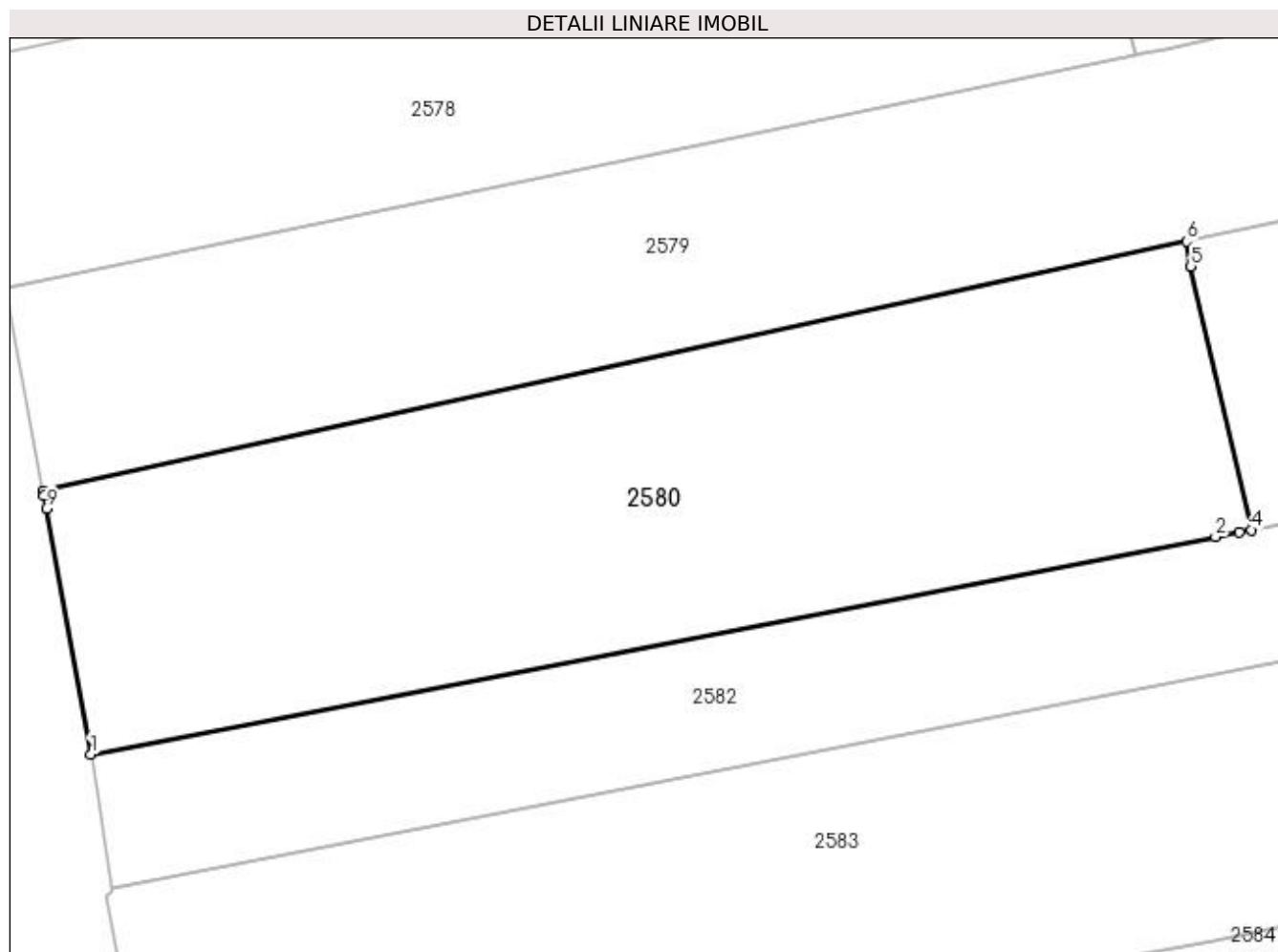
Inscrieri privind dezmembramintele dreptului de proprietate, drepturi reale de garanție și sarcini	Referințe
NU SUNT	

Anexa Nr. 1 La Partea I

Teren

Nr cadastral	Suprafața (mp)*	Observații / Referințe
	760	

* Suprafața este determinată în planul de proiecție Stereo 70.



Date referitoare la teren

Crt	Categorie folosință	Intravilan	Suprafața (mp)	Tarla	Parcelă	Nr. topo	Observații / Referințe
1	arabil	NU	760	1	2	-	

Lungime Segmente

1) Valorile lungimilor segmentelor sunt obținute din proiecție în plan.

Punct început	X / Y	Punct sfârșit	X / Y	Lungime segment (** (m)
1	592.022,545 690.203,605	2	592.076,423 690.214,035	54.878
2	592.076,423 690.214,035	3	592.077,571 690.214,258	1.17
3	592.077,571 690.214,258	4	592.078,127 690.214,366	0.566
4	592.078,127 690.214,366	5	592.075,24 690.226,986	12.947
5	592.075,24 690.226,986	6	592.075,021 690.228,182	1.216

Punct început	X / Y	Punct sfârșit	X / Y	Lungime segment (** (m)
6	592.075,021 690.228,182	7	592.020,261 690.216,231	56.049
7	592.020,261 690.216,231	8	592.020,301 690.216,012	0.222
8	592.020,301 690.216,012	9	592.020,414 690.215,389	0.634
9	592.020,414 690.215,389	1	592.022,545 690.203,605	11.975

** Lungimile segmentelor sunt determinate în planul de proiecție Stereo 70 și sunt rotunjite la 1 milimetru.

*** Distanța dintre puncte este formată din segmente cumulate ce sunt mai mici decât valoarea 1 milimetru.

**DATE DESPRE IMOBILUL NR. 2581**

Oficiul de Cadastru și Publicitate Imobiliară SUCEAVA
Biroul de Cadastru și Publicitate Imobiliară Suceava

A. Partea I. Descrierea imobilului

TEREN Extravilan

Adresa: Jud. Suceava, Acumulare Dragomirna

Nr. Crt	Nr cadastral Nr. topografic	Suprafața* (mp)	Observații / Referințe
A1	35542	3.525	Sector cadastral:21 Teren neimprejmuit;

B. Partea II. Proprietari și acte

Inscrieri privitoare la dreptul de proprietate și alte drepturi reale		Referințe
37626 / 02/08/2018		
Act Normativ nr. 1705, din 29/11/2006 emis de GUVERNUL ROMANIEI;		
B1	Intabulare, drept de PROPRIETATE, dobandit prin Lege, cota actuala 1/1 1) STATUL ROMAN - DOMENIU PUBLIC, CIF:999999999999	A1
B2	Intabulare, drept de ADMINISTRARE 1) MINISTERUL MEDIULUI APELOR SI PADURILOR, CIF:16335444, prin Administratia Nationala Apele Romane -Administratia Bazinala De Apa Siret	A1

C. Partea III. SARCINI .

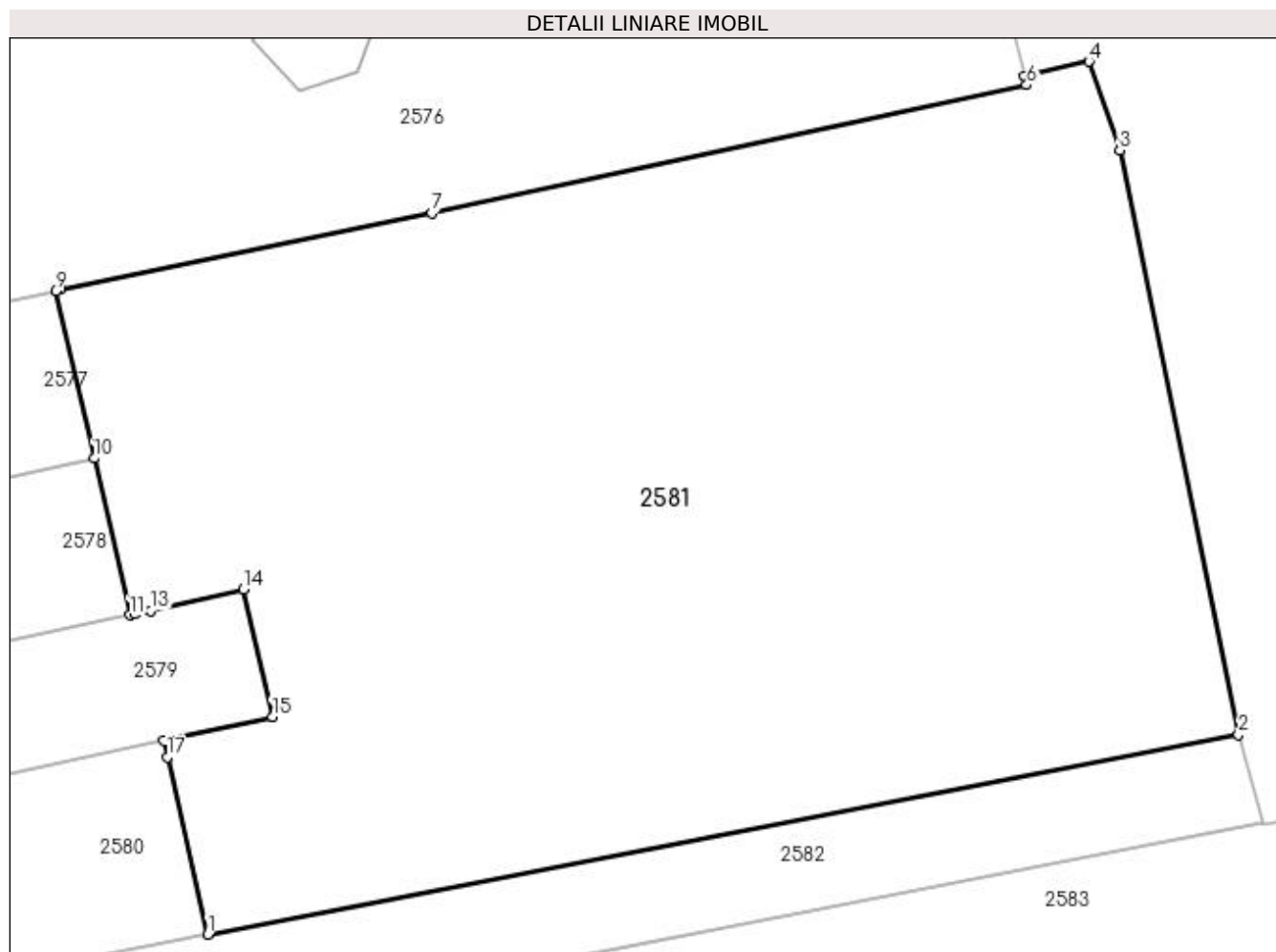
Inscrieri privind dezmembramintele dreptului de proprietate, drepturi reale de garanție și sarcini	Referințe
NU SUNT	

Anexa Nr. 1 La Partea I

Teren

Nr cadastral	Suprafața (mp)*	Observații / Referințe
35542	3.525	

* Suprafața este determinată în planul de proiecție Stereo 70.



Date referitoare la teren

Crt	Categorie folosință	Intra vilan	Suprafața (mp)	Tarla	Parcelă	Nr. topo	Observații / Referințe
1	arabil	NU	3.525	1	2	-	

Lungime Segmente

1) Valorile lungimilor segmentelor sunt obținute din proiecție în plan.

Punct început	X / Y	Punct sfârșit	X / Y	Lungime segment (** (m)
1	592.078,127 690.214,366	2	592.151,545 690.228,579	74.781
2	592.151,545 690.228,579	3	592.143,076 690.270,192	42.466
3	592.143,076 690.270,192	4	592.140,877 690.276,5	6.68
4	592.140,877 690.276,5	5	592.136,302 690.275,451	4.694
5	592.136,302 690.275,451	6	592.136,462 690.274,823	0.648

Punct început	X / Y	Punct sfârșit	X / Y	Lungime segment (** (m)
6	592.136,462 690.274,823	7	592.094,073 690.265,696	43.361
7	592.094,073 690.265,696	8	592.067,625 690.260,262	27.001
8	592.067,625 690.260,262	9	592.067,298 690.260,193	0.333
9	592.067,298 690.260,193	10	592.070,031 690.248,247	12.254
10	592.070,031 690.248,247	11	592.072,581 690.237,096	11.44
11	592.072,581 690.237,096	12	592.072,912 690.237,164	0.338
12	592.072,912 690.237,164	13	592.074,062 690.237,401	1.174
13	592.074,062 690.237,401	14	592.080,678 690.238,912	6.786
14	592.080,678 690.238,912	15	592.082,746 690.229,868	9.277
15	592.082,746 690.229,868	16	592.075,021 690.228,182	7.907
16	592.075,021 690.228,182	17	592.075,24 690.226,986	1.216
17	592.075,24 690.226,986	1	592.078,127 690.214,366	12.947

** Lungimile segmentelor sunt determinate în planul de proiecție Stereo 70 și sunt rotunjite la 1 milimetru.

*** Distanța dintre puncte este formată din segmente cumulate ce sunt mai mici decât valoarea 1 milimetru.

**DATE DESPRE IMOBILUL NR. 2582**

Oficiul de Cadastru și Publicitate Imobiliară SUCEAVA
Biroul de Cadastru și Publicitate Imobiliară Suceava

A. Partea I. Descrierea imobilului

TEREN Extravilan

Adresa: Jud. Suceava

Nr. Crt	Nr cadastral Nr. topografic	Suprafața* (mp)	Observații / Referințe
A1	43216	Din acte: 696 Masurata: 854	Sector cadastral:21 Teren neimprejmuit;

B. Partea II. Proprietari și acte

Inscrieri privitoare la dreptul de proprietate și alte drepturi reale		Referințe
51864 / 24/07/2023		
Act Notarial nr. contractat de vanzare cumparare nr. 3669, din 05/11/2010 emis de BNP BUSUIOC OVIDIU SUCEAVA;		
B4	Intabulare, drept de PROPRIETATE, dobandit prin Conventie, cota actuala 1/1 1) AVASILOAIE TIBERIU-DAN, necasatorit	A1

C. Partea III. SARCINI .

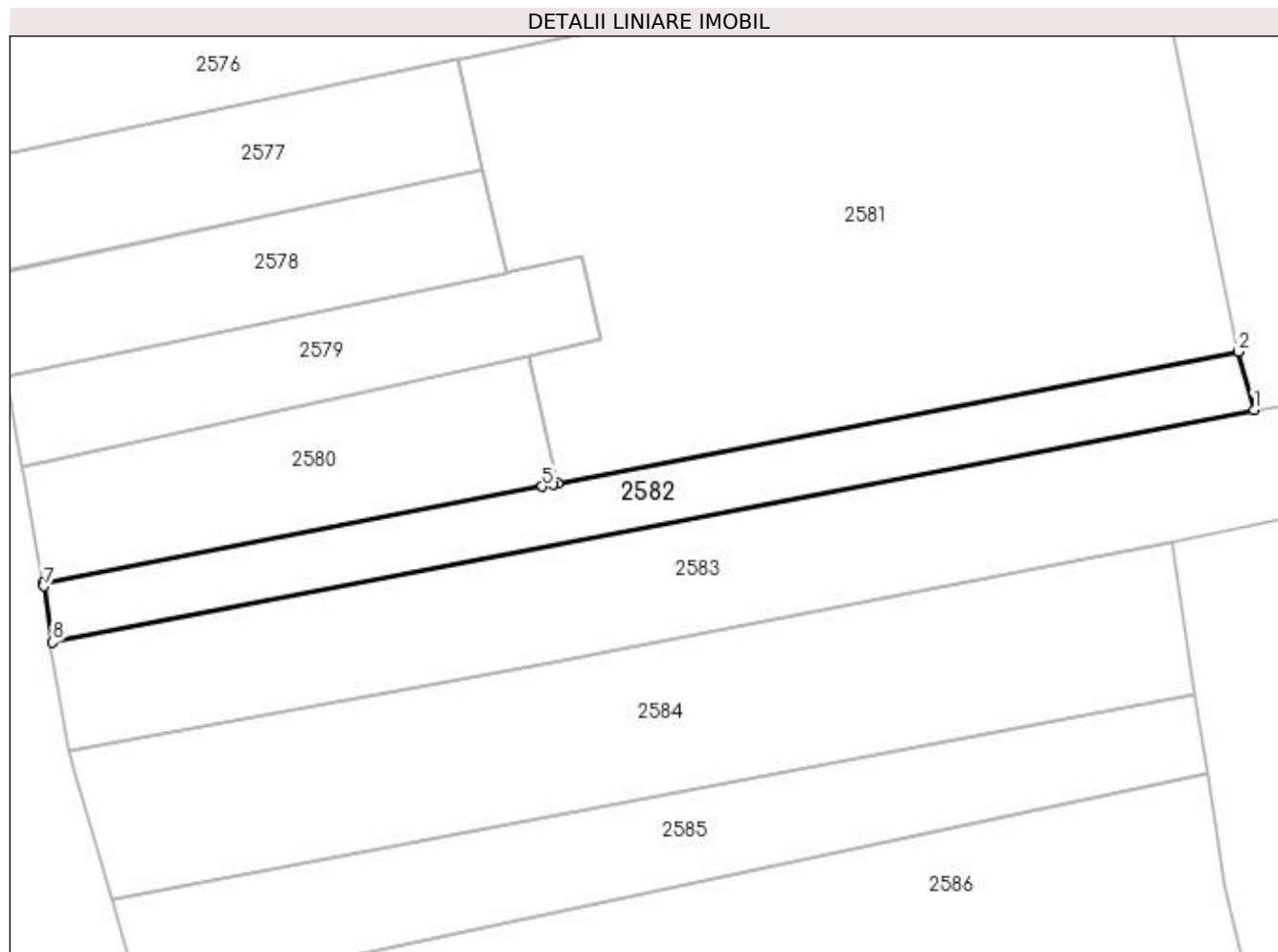
Inscrieri privind dezmembramintele dreptului de proprietate, drepturi reale de garanție și sarcini	Referințe
NU SUNT	

Anexa Nr. 1 La Partea I

Teren

Nr cadastral	Suprafața (mp)*	Observații / Referințe
43216	Din acte: 696 Masurata: 854	

* Suprafața este determinată în planul de proiecție Stereo 70.



Date referitoare la teren

Crt	Categorie folosință	Intra vilan	Suprafața (mp)	Tarla	Parcelă	Nr. topo	Observații / Referințe
1	arabil	NU	854	1	2	-	

Lungime Segmente

1) Valorile lungimilor segmentelor sunt obținute din proiecție în plan.

Punct început	X / Y	Punct sfârșit	X / Y	Lungime segment (** (m)
1	592.153,232 690.222,303	2	592.151,545 690.228,579	6.499
2	592.151,545 690.228,579	3	592.078,127 690.214,366	74.781
3	592.078,127 690.214,366	4	592.077,571 690.214,258	0.566
4	592.077,571 690.214,258	5	592.076,423 690.214,035	1.17
5	592.076,423 690.214,035	6	592.022,545 690.203,605	54.878

Punct început	X / Y	Punct sfârșit	X / Y	Lungime segment (** (m)
6	592.022,545 690.203,605	7	592.022,608 690.203,255	0.355
7	592.022,608 690.203,255	8	592.023,538 690.197,194	6.132
8	592.023,538 690.197,194	1	592.153,232 690.222,303	132.102

** Lungimile segmentelor sunt determinate în planul de proiecție Stereo 70 și sunt rotunjite la 1 milimetru.

*** Distanța dintre puncte este formată din segmente cumulate ce sunt mai mici decât valoarea 1 milimetru.

**DATE DESPRE IMOBILUL NR. 2583**

Oficiul de Cadastru și Publicitate Imobiliară SUCEAVA
Biroul de Cadastru și Publicitate Imobiliară Suceava

A. Partea I. Descrierea imobilului

TEREN Extravilan

Adresa: Jud. Suceava

Nr. Crt	Nr cadastral Nr. topografic	Suprafața* (mp)	Observații / Referințe
A1	43165	1.714	Sector cadastral:21 Teren neimprejmuit;

B. Partea II. Proprietari și acte

Inscrieri privitoare la dreptul de proprietate și alte drepturi reale		Referințe
51922 / 24/07/2023		
Act Notarial nr. 2720, din 17/06/2010 emis de BNP ILIE VALERIANA;		
B3	Intabulare, drept de PROPRIETATE, dobândit prin Conventie, cota actuala 1/1 1) AVASILOAIE TIBERIU-DAN, necasatorit	A1

C. Partea III. SARCINI

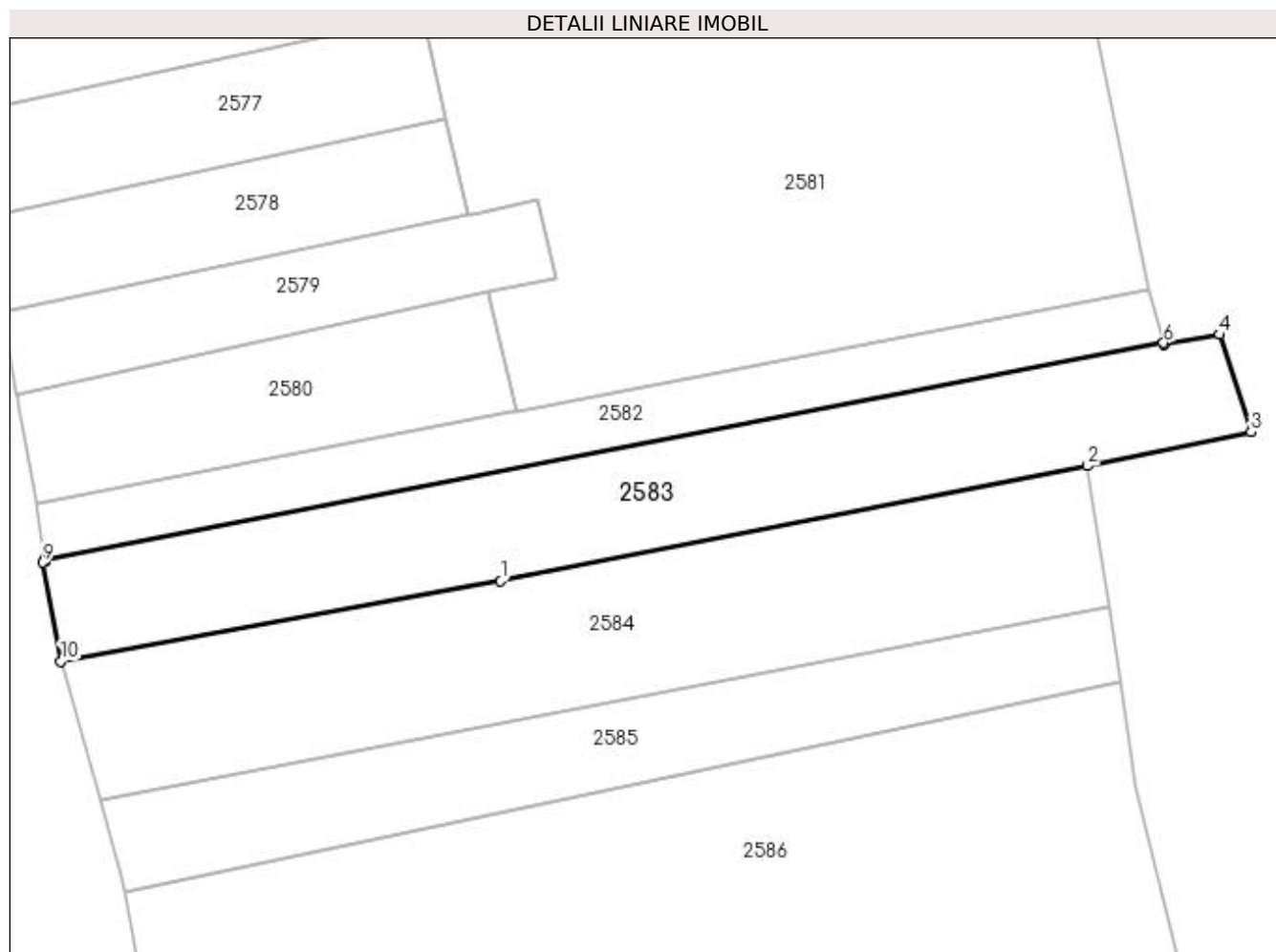
Inscrieri privind dezmembramintele dreptului de proprietate, drepturi reale de garanție și sarcini		Referințe
/		
Act Administrativ nr. 476, din 10/04/1995 emis de COMISIA JUDETEANA SUCEAVA (sentința civilă nr. 3296/01-06-1999 emis de JUDECATORIA SUCEAVA);		
C1	s-a notat sulta în sumă de 694.323 ROL în favoarea 1) COLOMINSCHI TATIANA, Lipsă CNP proprietar.	A1
<i>OBSERVATII: pozitie transcrisa din CF 36050/Suceava, inscrisa prin incheierea nr. 13979 din 04/05/2010;</i>		

Anexa Nr. 1 La Partea I

Teren

Nr cadastral	Suprafața (mp)*	Observații / Referințe
43165	1.714	

* Suprafața este determinată în planul de proiecție Stereo 70.



Date referitoare la teren

Crt	Categorie folosință	Intra vilan	Suprafața (mp)	Tarla	Parcelă	Nr. topo	Observații / Referințe
1	arabil	NU	1.714	1	2	-	

Lungime Segmente

1) Valorile lungimilor segmentelor sunt obținute din proiecție în plan.

Punct început	X / Y	Punct sfârșit	X / Y	Lungime segment (** (m)
1	592.076,362 690.194,732	2	592.144,437 690.208,082	69.372
2	592.144,437 690.208,082	3	592.163,38 690.211,986	19.341
3	592.163,38 690.211,986	4	592.159,75 690.223,286	11.869
4	592.159,75 690.223,286	5	592.153,279 690.222,129	6.574
5	592.153,279 690.222,129	6	592.153,232 690.222,303	0.18

Punct început	X / Y	Punct sfârșit	X / Y	Lungime segment (** (m)
6	592.153,232 690.222,303	7	592.023,538 690.197,194	132.102
7	592.023,538 690.197,194	8	592.023,564 690.197,028	0.168
8	592.023,564 690.197,028	9	592.023,309 690.196,871	0.299
9	592.023,309 690.196,871	10	592.025,339 690.185,424	11.626
10	592.025,339 690.185,424	1	592.076,362 690.194,732	51.865

** Lungimile segmentelor sunt determinate în planul de proiecție Stereo 70 și sunt rotunjite la 1 milimetru.

*** Distanța dintre puncte este formată din segmente cumulate ce sunt mai mici decât valoarea 1 milimetru.

**DATE DESPRE IMOBILUL NR. 2584**

Oficiul de Cadastru și Publicitate Imobiliară SUCEAVA
Biroul de Cadastru și Publicitate Imobiliară Suceava

A. Partea I. Descrierea imobilului

TEREN Extravilan

Adresa: Jud. Suceava

Nr. Crt	Nr cadastral Nr. topografic	Suprafața* (mp)	Observații / Referințe
A1		1.970	Sector cadastral:21 Teren neimprejmuit;

B. Partea II. Proprietari și acte

Inscrieri privitoare la dreptul de proprietate și alte drepturi reale	Referințe
/	
Act Notarial nr. 4157, din 09/11/2012 emis de NP NEGURA ADINA-LOREDANA;	
B1	A1
Intabulare, drept de PROPRIETATEcumpărare, dobandit prin Conventie, cota actuala 1/1 1) SOLCAN DANUT	

C. Partea III. SARCINI .

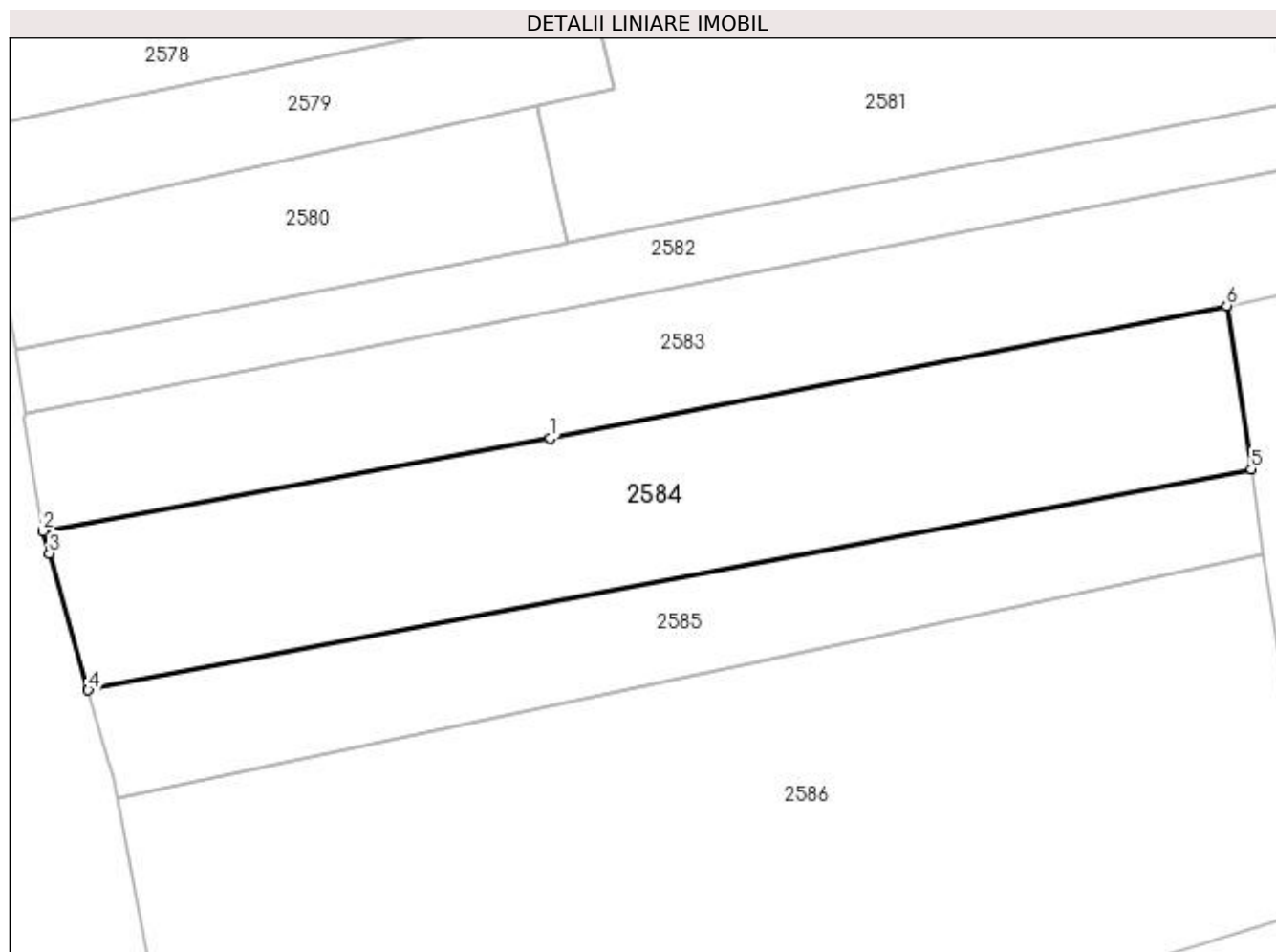
Inscrieri privind dezmembramintele dreptului de proprietate, drepturi reale de garanție și sarcini	Referințe
NU SUNT	

Anexa Nr. 1 La Partea I

Teren

Nr cadastral	Suprafața (mp)*	Observații / Referințe
	1.970	

* Suprafața este determinată în planul de proiecție Stereo 70.



Date referitoare la teren

Crt	Categorie folosință	Intra vilan	Suprafața (mp)	Tarla	Parcelă	Nr. topo	Observații / Referințe
1	arabil	NU	1.970	1	2	-	

Lungime Segmente

1) Valorile lungimilor segmentelor sunt obținute din proiecție în plan.

Punct început	X / Y	Punct sfârșit	X / Y	Lungime segment (** (m)
1	592.076,362 690.194,732	2	592.025,339 690.185,424	51.865
2	592.025,339 690.185,424	3	592.025,978 690.183,172	2.341
3	592.025,978 690.183,172	4	592.029,883 690.169,4	14.315
4	592.029,883 690.169,4	5	592.146,891 690.191,66	119.107
5	592.146,891 690.191,66	6	592.144,437 690.208,082	16.604

Punct început	X / Y	Punct sfârșit	X / Y	Lungime segment (** (m)
6	592.144,437 690.208,082	1	592.076,362 690.194,732	69.372

** Lungimile segmentelor sunt determinate în planul de proiecție Stereo 70 și sunt rotunjite la 1 milimetru.

*** Distanța dintre puncte este formată din segmente cumulate ce sunt mai mici decât valoarea 1 milimetru.

**DATE DESPRE IMOBILUL NR. 2585**

Oficiul de Cadastru și Publicitate Imobiliară SUCEAVA
Biroul de Cadastru și Publicitate Imobiliară Suceava

A. Partea I. Descrierea imobilului

TEREN Extravilan

Adresa: Jud. Suceava

Nr. Crt	Nr cadastral Nr. topografic	Suprafața* (mp)	Observații / Referințe
A1	35467	1.180	Sector cadastral:21 Teren neimprejmuit;

B. Partea II. Proprietari și acte

Inscrieri privitoare la dreptul de proprietate și alte drepturi reale		Referințe
51449 / 11/10/2018		
Act Notarial nr. 4447, din 10/10/2018 emis de BIN ILIE VALERIANA;		
B5	Intabulare, drept de PROPRIETATE, dobândit prin Conventie, cota actuala 1/1 1) CIOLAC VASILE 2) CIOLAC ELENA-MARIA, bun comun în devălmășie	A1

C. Partea III. SARCINI .

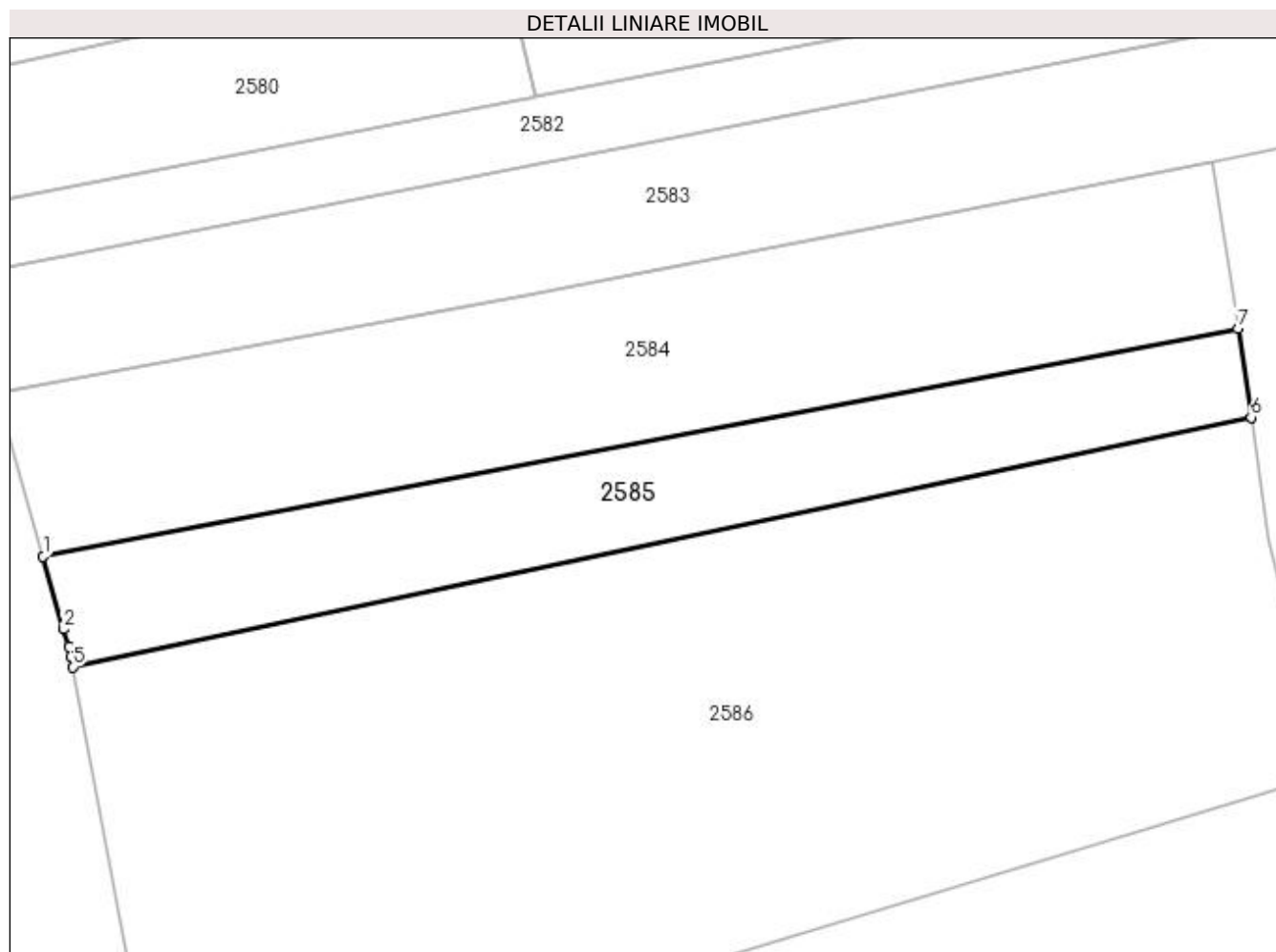
Inscrieri privind dezmembramentele dreptului de proprietate, drepturi reale de garanție și sarcini	Referințe
NU SUNT	

Anexa Nr. 1 La Partea I

Teren

Nr cadastral	Suprafața (mp)*	Observații / Referințe
35467	1.180	

* Suprafața este determinată în planul de proiecție Stereo 70.



Date referitoare la teren

Crt	Categorie folosință	Intra vilan	Suprafața (mp)	Tarla	Parcelă	Nr. topo	Observații / Referințe
1	arabil	NU	1.180	1	2	-	

Lungime Segmente

1) Valorile lungimilor segmentelor sunt obținute din proiecție în plan.

Punct început	X / Y	Punct sfârșit	X / Y	Lungime segment (** (m)
1	592.029,883 690.169,4	2	592.031,906 690.162,264	7.417
2	592.031,906 690.162,264	3	592.032,389 690.160,562	1.769
3	592.032,389 690.160,562	4	592.032,575 690.159,576	1.003
4	592.032,575 690.159,576	5	592.032,764 690.158,576	1.018
5	592.032,764 690.158,576	6	592.148,185 690.183,001	117.977

Punct început	X / Y	Punct sfârșit	X / Y	Lungime segment (** (m)
6	592.148,185 690.183,001	7	592.146,891 690.191,66	8.755
7	592.146,891 690.191,66	1	592.029,883 690.169,4	119.107

** Lungimile segmentelor sunt determinate în planul de proiecție Stereo 70 și sunt rotunjite la 1 milimetru.

*** Distanța dintre puncte este formată din segmente cumulate ce sunt mai mici decât valoarea 1 milimetru.

**DATE DESPRE IMOBILUL NR. 2586**

Oficiul de Cadastru și Publicitate Imobiliară SUCEAVA
 Biroul de Cadastru și Publicitate Imobiliară Suceava

A. Partea I. Descrierea imobilului

TEREN Extravilan

Adresa: Jud. Suceava, tarla In Bahna

Nr. Crt	Nr cadastral Nr. topografic	Suprafața* (mp)	Observații / Referințe
A1	42133	4.700	Sector cadastral:21 Teren neimprejmuit;

B. Partea II. Proprietari și acte

Inscrieri privitoare la dreptul de proprietate și alte drepturi reale		Referințe
5720 / 31/01/2022		
Act Notarial nr. certificat de mostenitor nr. 88, din 18/07/2018 emis de BIN ATANASOAEI PETRU;		
B3	Intabulare, drept de PROPRIETATE, dobandit prin Succesiune, cota actuala 3/8 1) CIOBANU USTINIA	A1
B4	Intabulare, drept de PROPRIETATE, dobandit prin Succesiune, cota actuala 3/8 1) MIHAI ANISIA	A1
B5	Intabulare, drept de PROPRIETATE, dobandit prin Succesiune, cota actuala 1/8 1) CIOBANU USTINIA	A1
B6	Intabulare, drept de PROPRIETATE, dobandit prin Succesiune, cota actuala 1/8 1) MIHAI ANISIA	A1

C. Partea III. SARCINI .

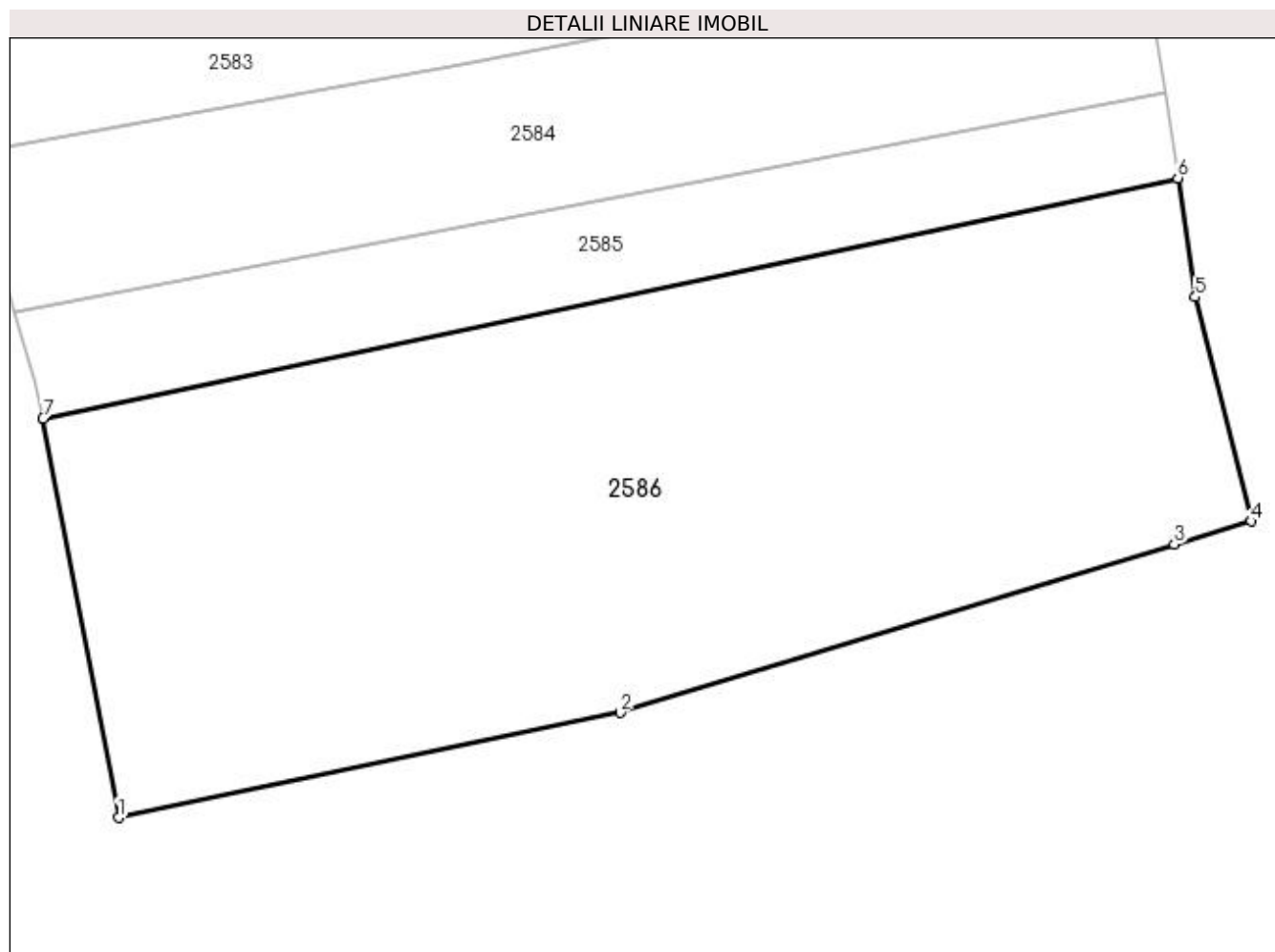
Inscrieri privind dezmembramintele dreptului de proprietate, drepturi reale de garanție și sarcini	Referințe
NU SUNT	

Anexa Nr. 1 La Partea I

Teren

Nr cadastral	Suprafața (mp)*	Observații / Referințe
42133	4.700	

* Suprafața este determinată în planul de proiecție Stereo 70.



Date referitoare la teren

Crt	Categorie folosință	Intravilan	Suprafața (mp)	Tarla	Parcelă	Nr. topo	Observații / Referințe
1	arabil	NU	4.700	1	2	-	

Lungime Segmente

1) Valorile lungimilor segmentelor sunt obținute din proiecție în plan.

Punct început	X / Y	Punct sfârșit	X / Y	Lungime segment (** (m)
1	592.040,445 690.117,951	2	592.091,467 690.128,647	52.131
2	592.091,467 690.128,647	3	592.147,836 690.145,748	58.906
3	592.147,836 690.145,748	4	592.155,643 690.148,117	8.159
4	592.155,643 690.148,117	5	592.149,992 690.170,91	23.484
5	592.149,992 690.170,91	6	592.148,185 690.183,001	12.225

Punct început	X / Y	Punct sfârșit	X / Y	Lungime segment (** (m)
6	592.148,185 690.183,001	7	592.032,764 690.158,576	117.977
7	592.032,764 690.158,576	1	592.040,445 690.117,951	41.345

** Lungimile segmentelor sunt determinate în planul de proiecție Stereo 70 și sunt rotunjite la 1 milimetru.

*** Distanța dintre puncte este formată din segmente cumulate ce sunt mai mici decât valoarea 1 milimetru.

