

**DATE DESPRE IMOBILUL NR. 2308**

Oficiul de Cadastru și Publicitate Imobiliară SUCEAVA  
Biroul de Cadastru și Publicitate Imobiliară Suceava

**A. Partea I. Descrierea imobilului**

TEREN Extravilan

Adresa: Jud. Suceava

Nr. Crt	Nr cadastral Nr. topografic	Suprafața* (mp)	Observații / Referințe
A1		11.704	Sector cadastral:19 Teren neimprejmuit;

**B. Partea II. Proprietari și acte**

Inscrieri privitoare la dreptul de proprietate și alte drepturi reale		Referințe
/		
Act Normativ nr. Legea 7, din 13/03/1996 emis de PARLAMENTUL ROMANIEI;		
B1	Inscrierea provizorie, drept de PROPRIETATE, dobandit prin Lege, cota actuala 1/1 1) COMUNA MITOCU DRAGOMIRNEI, CIF:4441018, PROPRIETAR NEIDENTIFICAT.	A1

**C. Partea III. SARCINI .**

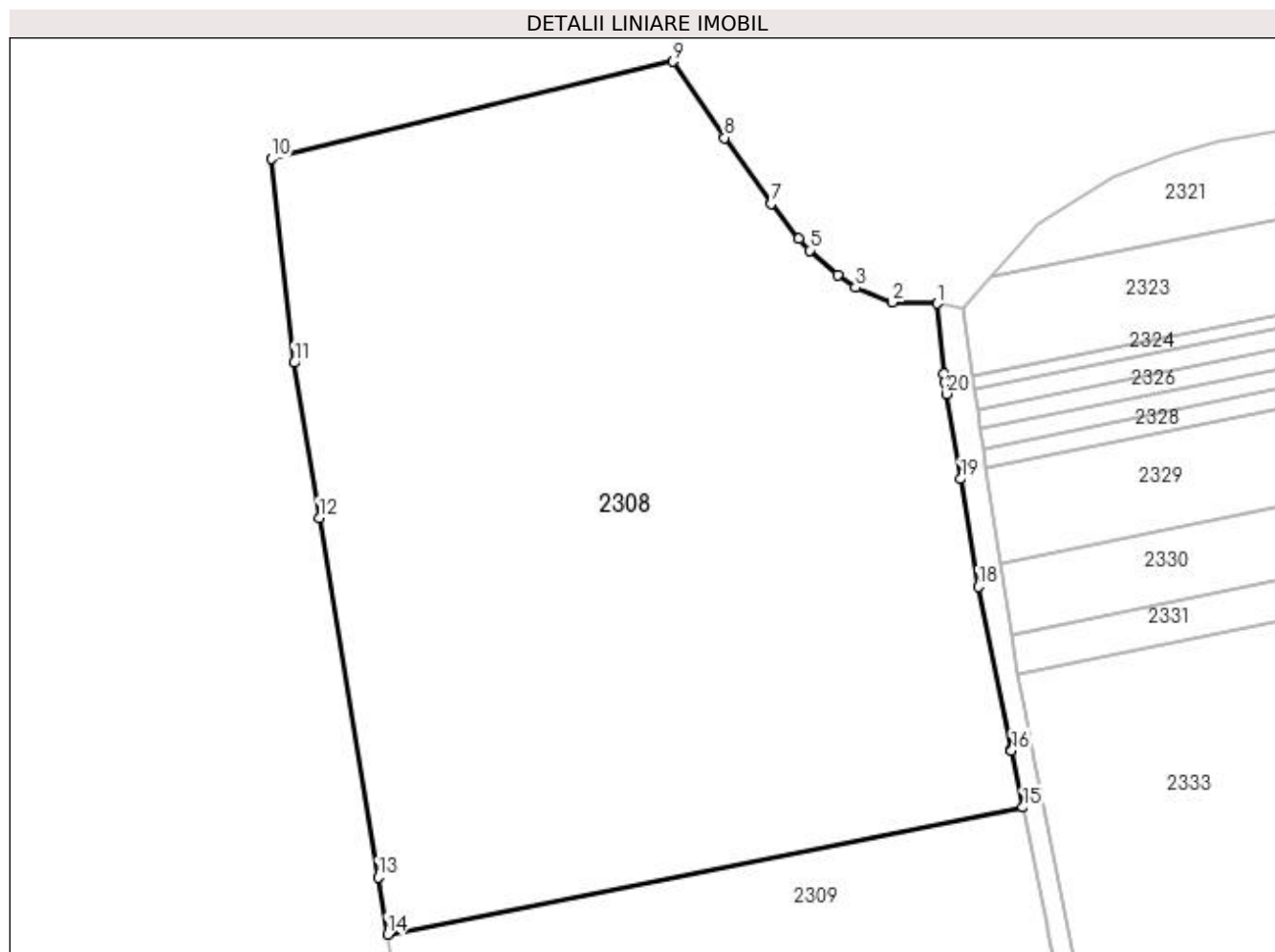
Inscrieri privind dezmembramintele dreptului de proprietate, drepturi reale de garanție și sarcini	Referințe
NU SUNT	

## Anexa Nr. 1 La Partea I

## Teren

Nr cadastral	Suprafața (mp)*	Observații / Referințe
	11.704	

\* Suprafața este determinată în planul de proiecție Stereo 70.



## Date referitoare la teren

Crt	Categorie folosință	Intravilan	Suprafața (mp)	Tarla	Parcelă	Nr. topo	Observații / Referințe
1	arabil	NU	11.704	2	442, 5	-	

## Lungime Segmente

1) Valorile lungimilor segmentelor sunt obținute din proiecție în plan.

Punct început	X / Y	Punct sfârșit	X / Y	Lungime segment (** (m)
1	591.346,938 691.377,982	2	591.339,838 691.378,174	7.103
3	591.333,987 691.380,535	4	591.331,234 691.382,515	3.391
5	591.326,716 691.386,423	6	591.325,027 691.388,231	2.475
7	591.320,657 691.393,801	8	591.313,254 691.404,238	12.796
9	591.305,052 691.416,291	10	591.241,479 691.400,932	65.402

Punct început	X / Y	Punct sfârșit	X / Y	Lungime segment (** (m)
2	591.339,838 691.378,174	3	591.333,987 691.380,535	6.31
4	591.331,234 691.382,515	5	591.326,716 691.386,423	5.974
6	591.325,027 691.388,231	7	591.320,657 691.393,801	7.079
8	591.313,254 691.404,238	9	591.305,052 691.416,291	14.578
10	591.241,479 691.400,932	11	591.245,062 691.368,624	32.506

Punct început	X / Y	Punct sfârșit	X / Y	Lungime segment (** (m)
11	591.245,062 691.368,624	12	591.249,082 691.344,082	24.87
13	591.258,391 691.287,236	14	591.259,874 691.278,181	9.176
15	591.360,489 691.298,293	16	591.358,679 691.307,283	9.17
17	591.358,635 691.307,501	18	591.353,465 691.333,185	26.199
19	591.350,653 691.350,227	20	591.348,43 691.363,698	13.653
21	591.348,112 691.365,627	22	591.347,904 691.366,885	1.275

Punct început	X / Y	Punct sfârșit	X / Y	Lungime segment (** (m)
12	591.249,082 691.344,082	13	591.258,391 691.287,236	57.602
14	591.259,874 691.278,181	15	591.360,489 691.298,293	102.605
16	591.358,679 691.307,283	17	591.358,635 691.307,501	0.222
18	591.353,465 691.333,185	19	591.350,653 691.350,227	17.272
20	591.348,43 691.363,698	21	591.348,112 691.365,627	1.956
22	591.347,904 691.366,885	1	591.346,938 691.377,982	11.138

\*\* Lungimile segmentelor sunt determinate în planul de proiecție Stereo 70 și sunt rotunjite la 1 milimetru.

\*\*\* Distanța dintre puncte este formată din segmente cumulate ce sunt mai mici decât valoarea 1 milimetru.



**DATE DESPRE IMOBILUL NR. 2309**

Oficiul de Cadastru și Publicitate Imobiliară SUCEAVA  
Biroul de Cadastru și Publicitate Imobiliară Suceava

**A. Partea I. Descrierea imobilului**

TEREN Extravilan

Adresa: Jud. Suceava

Nr. Crt	Nr cadastral Nr. topografic	Suprafața* (mp)	Observații / Referințe
A1	42474	2.900	Sector cadastral:19 Teren neimprejmuit;

**B. Partea II. Proprietari și acte**

Inscrieri privitoare la dreptul de proprietate și alte drepturi reale		Referințe
<b>73486 / 21/10/2022</b>		
Act Notarial nr. Certificat mostenitor nr.83, din 03/05/2006 emis de BIROUL NOTARULUI PUBLIC VALERIANA ILIE (Certificat de mostenitor suplimentar.);		
B2	Intabulare, drept de PROPRIETATE, dobandit prin Succesiune, cota actuala 1/1 1) MIRONOV CLAUDIA	A1

**C. Partea III. SARCINI .**

Inscrieri privind dezmembramintele dreptului de proprietate, drepturi reale de garanție și sarcini	Referințe
NU SUNT	

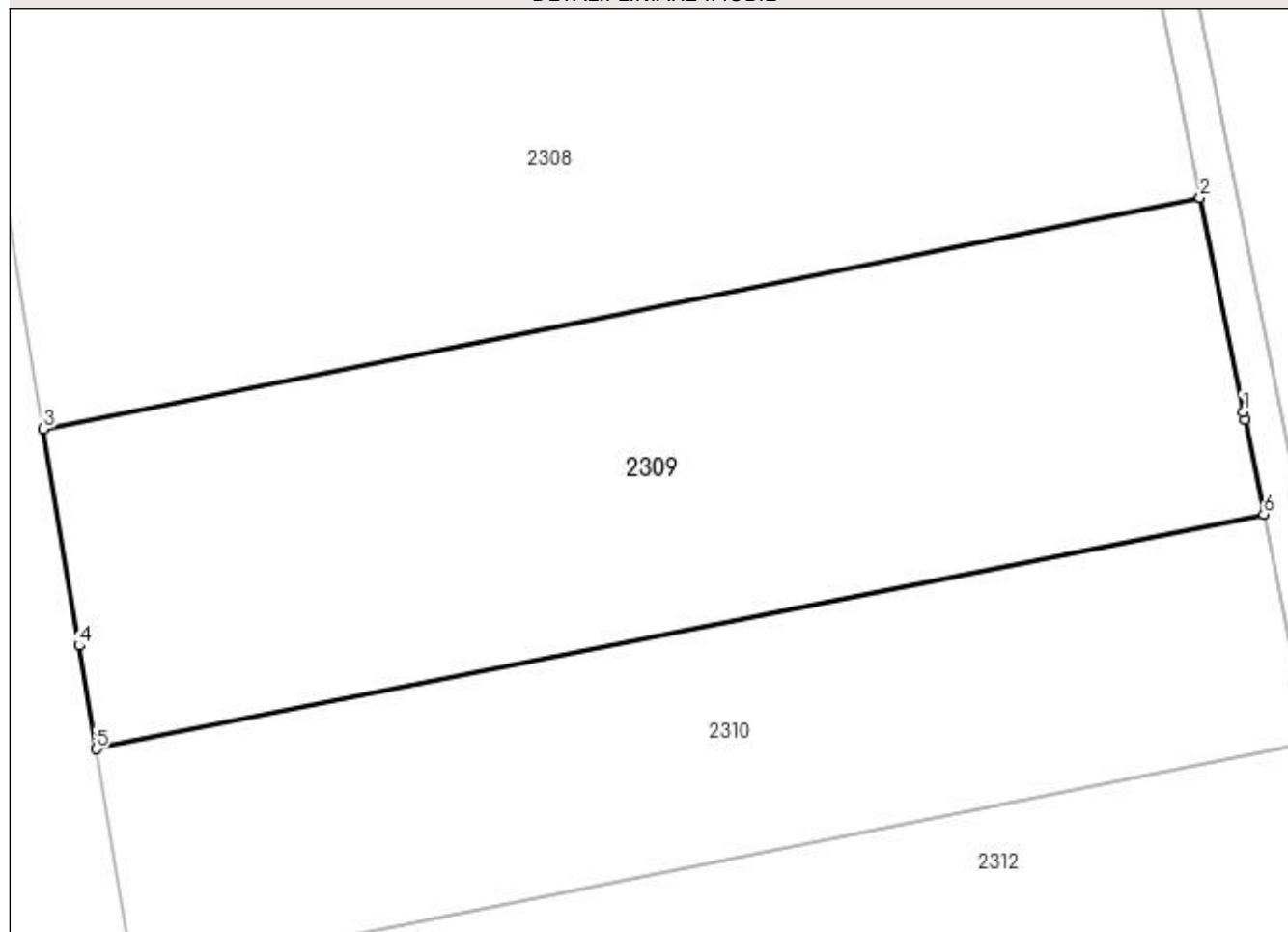
## Anexa Nr. 1 La Partea I

## Teren

Nr cadastral	Suprafața (mp)*	Observații / Referințe
42474	2.900	

\* Suprafața este determinată în planul de proiecție Stereo 70.

## DETALII LINIARE IMOBIL



## Date referitoare la teren

Crt	Categorie folosință	Intra vilan	Suprafața (mp)	Tarla	Parcelă	Nr. topo	Observații / Referințe
1	arabil	NU	2.900	2	5	-	

## Lungime Segmente

1) Valorile lungimilor segmentelor sunt obținute din proiecție în plan.

Punct început	X / Y	Punct sfârșit	X / Y	Lungime segment (** (m)
1	591.364,239 691.279,661	2	591.360,489 691.298,293	19.006
2	591.360,489 691.298,293	3	591.259,874 691.278,181	102.605
3	591.259,874 691.278,181	4	591.262,96 691.259,338	19.094
4	591.262,96 691.259,338	5	591.264,428 691.250,373	9.085
5	591.264,428 691.250,373	6	591.366,031 691.270,76	103.628

Punct început	X / Y	Punct sfârșit	X / Y	Lungime segment (** (m)
6	591.366,031 691.270,76	7	591.364,381 691.278,954	8.359
7	591.364,381 691.278,954	1	591.364,239 691.279,661	0.721

\*\* Lungimile segmentelor sunt determinate în planul de proiecție Stereo 70 și sunt rotunjite la 1 milimetru.

\*\*\* Distanța dintre puncte este formată din segmente cumulate ce sunt mai mici decât valoarea 1 milimetru.





**DATE DESPRE IMOBILUL NR. 2310**

Oficiul de Cadastru și Publicitate Imobiliară SUCEAVA  
Biroul de Cadastru și Publicitate Imobiliară Suceava

**A. Partea I. Descrierea imobilului**

TEREN Extravilan

Adresa: Jud. Suceava

Nr. Crt	Nr cadastral Nr. topografic	Suprafața* (mp)	Observații / Referințe
A1	43180	2.100	Sector cadastral:19 Teren neimprejmuit;

**B. Partea II. Proprietari și acte**

Inscrieri privitoare la dreptul de proprietate și alte drepturi reale	Referințe
<b>51927 / 24/07/2023</b>	
Act Notarial nr. contract de donatie 1004, din 07/03/2014 emis de BIN ILIE VALERIANA;	
B3	A1
Intabulare, drept de PROPRIETATE, dobandit prin Conventie, cota actuala 1/1 1) ROTARIU MARIA, bun propriu	

**C. Partea III. SARCINI .**

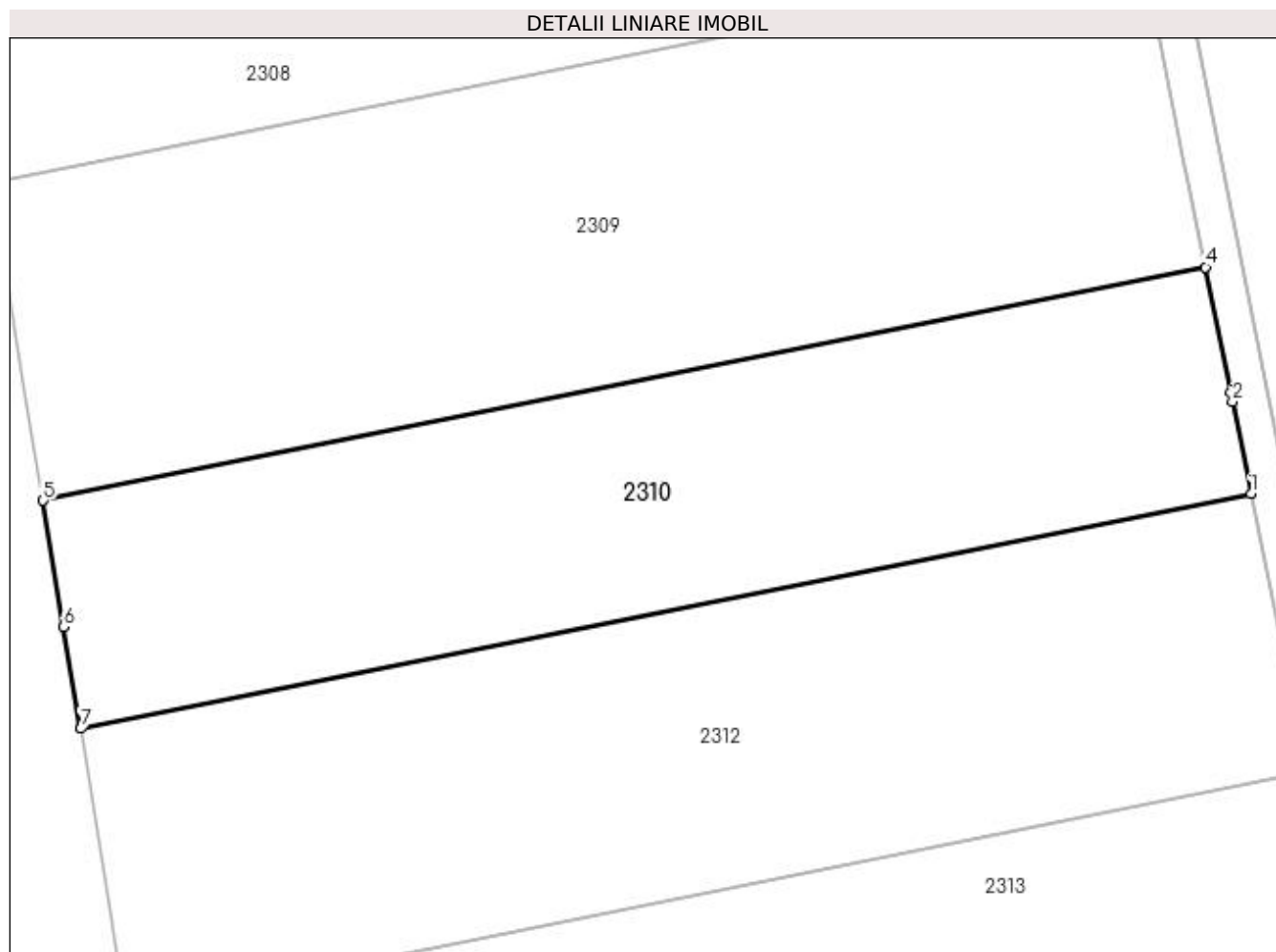
Inscrieri privind dezmembramintele dreptului de proprietate, drepturi reale de garanție și sarcini	Referințe
NU SUNT	

## Anexa Nr. 1 La Partea I

## Teren

Nr cadastral	Suprafața (mp)*	Observații / Referințe
43180	2.100	

\* Suprafața este determinată în planul de proiecție Stereo 70.



## Date referitoare la teren

Crt	Categorie folosință	Intra vilan	Suprafața (mp)	Tarla	Parcelă	Nr. topo	Observații / Referințe
1	arabil	NU	2.100	2	5	-	

## Lungime Segmente

1) Valorile lungimilor segmentelor sunt obținute din proiecție în plan.

Punct început	X / Y	Punct sfârșit	X / Y	Lungime segment (** (m)
1	591.370,016 691.250,964	2	591.368,392 691.259,031	8.229
2	591.368,392 691.259,031	3	591.368,236 691.259,802	0.786
3	591.368,236 691.259,802	4	591.366,031 691.270,76	11.178
4	591.366,031 691.270,76	5	591.264,428 691.250,373	103.628
5	591.264,428 691.250,373	6	591.266,236 691.239,335	11.185

Punct început	X / Y	Punct sfârșit	X / Y	Lungime segment (** (m)
6	591.266,236 691.239,335	7	591.267,694 691.230,432	9.021
7	591.267,694 691.230,432	1	591.370,016 691.250,964	104.361

\*\* Lungimile segmentelor sunt determinate în planul de proiecție Stereo 70 și sunt rotunjite la 1 milimetru.

\*\*\* Distanța dintre puncte este formată din segmente cumulate ce sunt mai mici decât valoarea 1 milimetru.



**DATE DESPRE IMOBILUL NR. 2312**

Oficiul de Cadastru și Publicitate Imobiliară SUCEAVA  
Biroul de Cadastru și Publicitate Imobiliară Suceava

**A. Partea I. Descrierea imobilului**

TEREN Extravilan

Adresa: Jud. Suceava, Langa Prisaca

Nr. Crt	Nr cadastral Nr. topografic	Suprafața* (mp)	Observații / Referințe
A1	42202	2.600	Sector cadastral:19 Teren neimprejmuit;

**B. Partea II. Proprietari și acte**

Inscrieri privitoare la dreptul de proprietate și alte drepturi reale	Referințe
<b>37319 / 08/06/2022</b>	
Act Notarial nr. 698, din 07/06/2022 emis de NASTASA MIHAELA;	
B8	Intabulare, drept de PROPRIETATE bun propriu, dobandit prin Conventie, cota actuala 1/1 1) BIZĂU ANCA
	A1

**C. Partea III. SARCINI .**

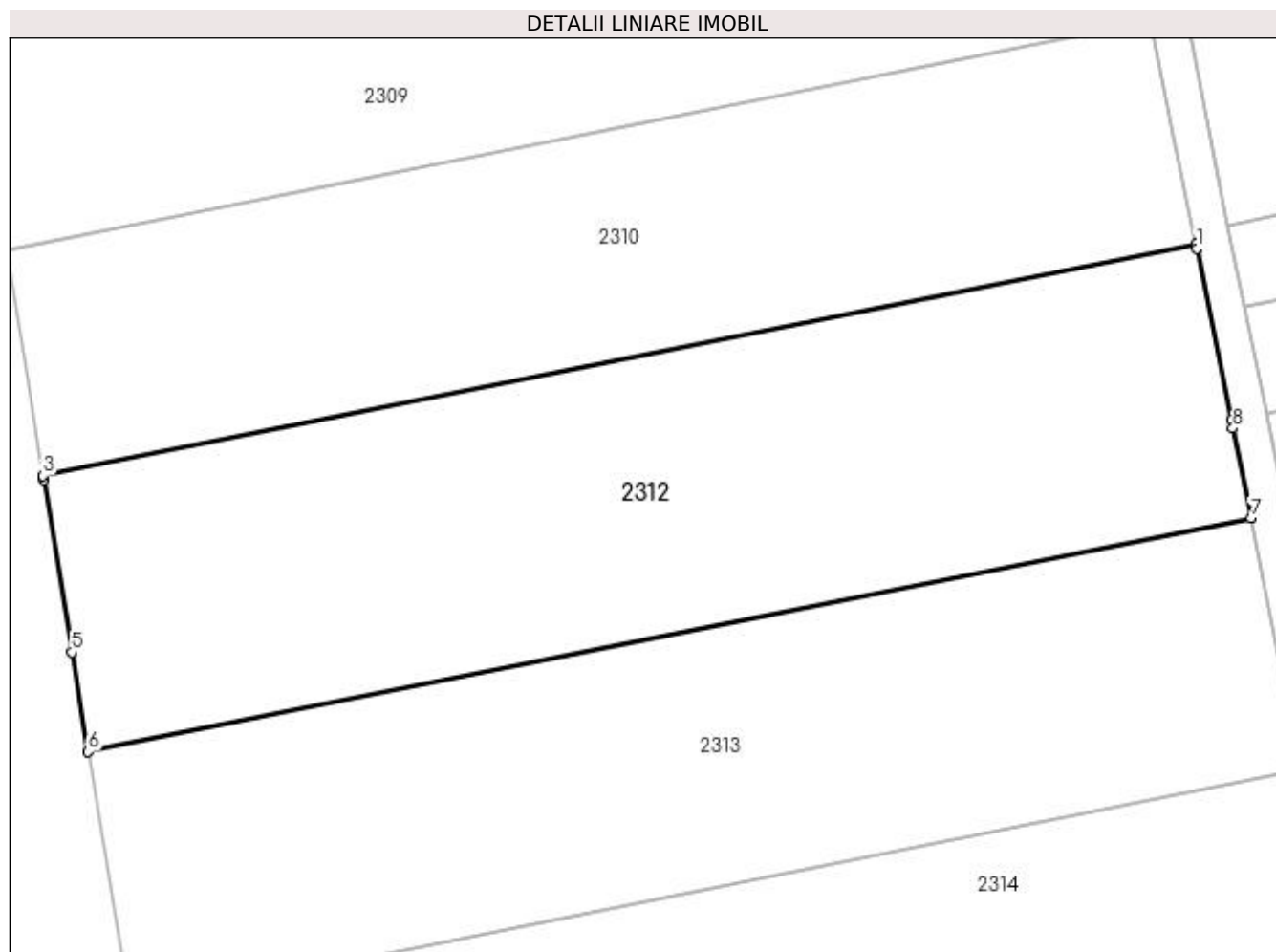
Inscrieri privind dezmembramintele dreptului de proprietate, drepturi reale de garanție și sarcini	Referințe
NU SUNT	

## Anexa Nr. 1 La Partea I

## Teren

Nr cadastral	Suprafața (mp)*	Observații / Referințe
42202	2.600	

\* Suprafața este determinată în planul de proiecție Stereo 70.



## Date referitoare la teren

Crt	Categorie folosință	Intra vilan	Suprafața (mp)	Tarla	Parcelă	Nr. topo	Observații / Referințe
1	arabil	NU	2.600	2	5	-	

## Lungime Segmente

1) Valorile lungimilor segmentelor sunt obținute din proiecție în plan.

Punct început	X / Y	Punct sfârșit	X / Y	Lungime segment (** (m)
1	591.370,091 691.250,588	2	591.370,016 691.250,964	0.383
2	591.370,016 691.250,964	3	591.267,694 691.230,432	104.361
3	591.267,694 691.230,432	4	591.267,756 691.230,054	0.384
4	591.267,756 691.230,054	5	591.270,258 691.214,773	15.484
5	591.270,258 691.214,773	6	591.271,704 691.205,947	8.944

Punct început	X / Y	Punct sfârșit	X / Y	Lungime segment (** (m)
6	591.271,704 691.205,947	7	591.374,913 691.226,634	105.262
7	591.374,913 691.226,634	8	591.373,301 691.234,642	8.169
8	591.373,301 691.234,642	9	591.373,149 691.235,397	0.769
9	591.373,149 691.235,397	1	591.370,091 691.250,588	15.496

\*\* Lungimile segmentelor sunt determinate în planul de proiecție Stereo 70 și sunt rotunjite la 1 milimetru.

\*\*\* Distanța dintre puncte este formată din segmente cumulate ce sunt mai mici decât valoarea 1 milimetru.





**DATE DESPRE IMOBILUL NR. 2313**

Oficiul de Cadastru și Publicitate Imobiliară SUCEAVA  
Biroul de Cadastru și Publicitate Imobiliară Suceava

**A. Partea I. Descrierea imobilului**

TEREN Extravilan

Adresa: Jud. Suceava

Nr. Crt	Nr cadastral Nr. topografic	Suprafața* (mp)	Observații / Referințe
A1	43206	2.400	Sector cadastral:19 Teren neimprejmuit;

**B. Partea II. Proprietari și acte**

Inscrieri privitoare la dreptul de proprietate și alte drepturi reale	Referințe
<b>51937 / 24/07/2023</b>	
Act Notarial nr. 6662, din 04/12/2008 emis de BNP ILIE VALERIANA;	
B3	A1
Intabulare, drept de PROPRIETATE, dobândit prin Conventie, cota actuala 1/1 1) NEMES PAVEL, Lipsă CNP proprietar.	

**C. Partea III. SARCINI .**

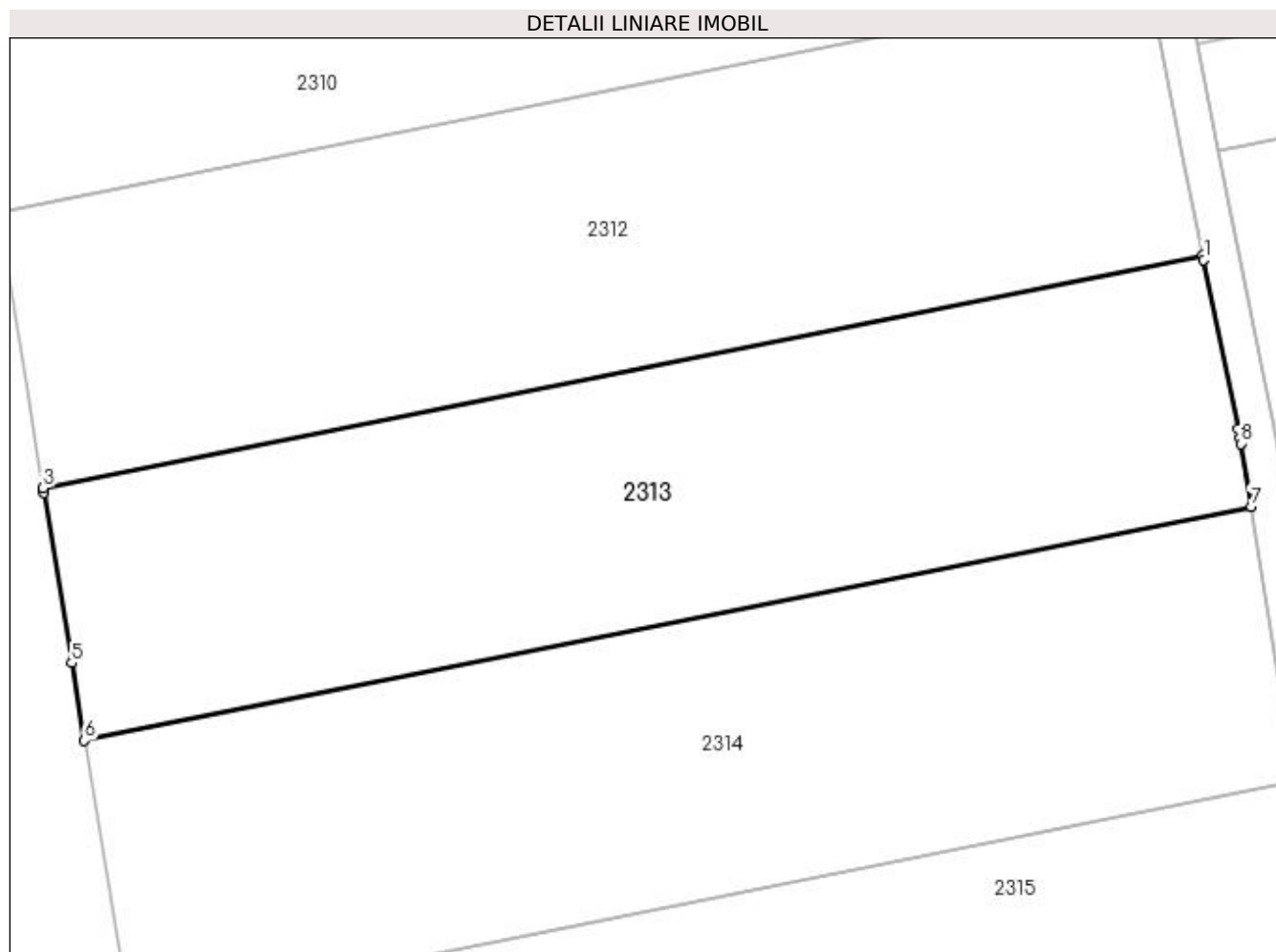
Inscrieri privind dezmembramintele dreptului de proprietate, drepturi reale de garanție și sarcini	Referințe
NU SUNT	

## Anexa Nr. 1 La Partea I

## Teren

Nr cadastral	Suprafața (mp)*	Observații / Referințe
43206	2.400	

\* Suprafața este determinată în planul de proiecție Stereo 70.



## Date referitoare la teren

Crt	Categorie folosință	Intra vilan	Suprafața (mp)	Tarla	Parcelă	Nr. topo	Observații / Referințe
1	arabil	NU	2.400	2	5	-	

## Lungime Segmente

1) Valorile lungimilor segmentelor sunt obținute din proiecție în plan.

Punct început	X / Y	Punct sfârșit	X / Y	Lungime segment (** (m)
1	591.374,988 691.226,262	2	591.374,913 691.226,634	0.38
2	591.374,913 691.226,634	3	591.271,704 691.205,947	105.262
3	591.271,704 691.205,947	4	591.271,765 691.205,572	0.38
4	591.271,765 691.205,572	5	591.274,248 691.190,41	15.363
5	591.274,248 691.190,41	6	591.275,377 691.183,514	6.988

Punct început	X / Y	Punct sfârșit	X / Y	Lungime segment (** (m)
6	591.275,377 691.183,514	7	591.379,188 691.204,323	105.876
7	591.379,188 691.204,323	8	591.378,281 691.209,902	5.652
8	591.378,281 691.209,902	9	591.378,186 691.210,372	0.48
9	591.378,186 691.210,372	10	591.378,017 691.211,21	0.855
10	591.378,017 691.211,21	1	591.374,988 691.226,262	15.353

\*\* Lungimile segmentelor sunt determinate în planul de proiecție Stereo 70 și sunt rotunjite la 1 milimetru.

\*\*\* Distanța dintre puncte este formată din segmente cumulate ce sunt mai mici decât valoarea 1 milimetru.



**DATE DESPRE IMOBILUL NR. 2314**

Oficiul de Cadastru și Publicitate Imobiliară SUCEAVA  
Biroul de Cadastru și Publicitate Imobiliară Suceava

**A. Partea I. Descrierea imobilului**

TEREN Extravilan

Nr. CF vechi:1077 Lipoveni

Adresa: Jud. Suceava

Nr. Crt	Nr cadastral Nr. topografic	Suprafața* (mp)	Observații / Referințe
A1	34788	2.612	Sector cadastral:19 Teren neimprejmuit;

**B. Partea II. Proprietari și acte**

Inscrieri privitoare la dreptul de proprietate și alte drepturi reale	Referințe
<b>17686 / 19/07/2007</b>	
Act Notarial nr. 1023, din 02/06/2006 emis de B.N.P.;	
B1	A1
Intabulare, drept de PROPRIETATE, dobandit prin Succesiune, cota actuala 1/1 1) <b>MIRONOV CLAUDIA</b> , Lipsă CNP proprietar.	

**C. Partea III. SARCINI .**

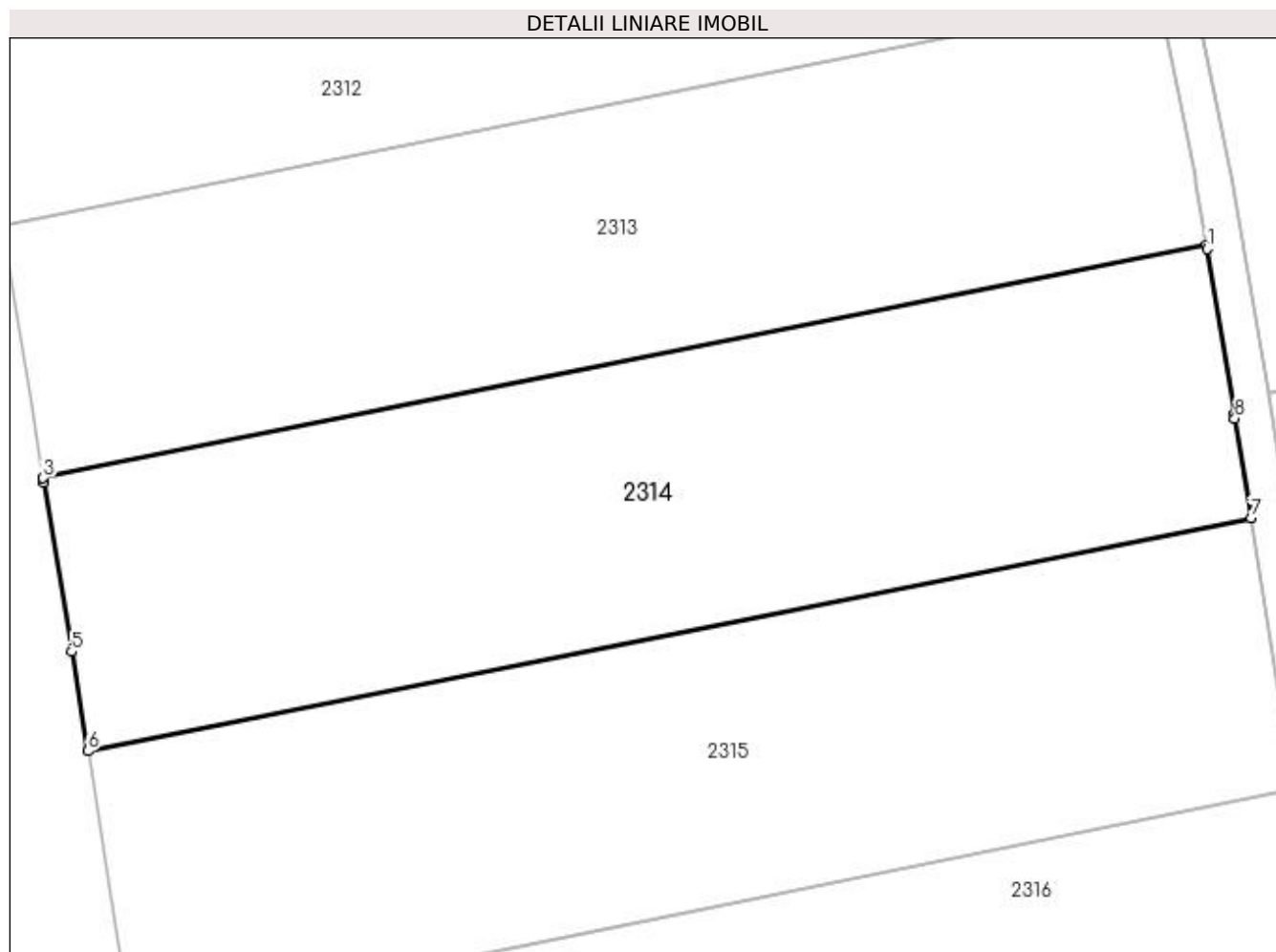
Inscrieri privind dezmembramintele dreptului de proprietate, drepturi reale de garanție și sarcini	Referințe
NU SUNT	

## Anexa Nr. 1 La Partea I

## Teren

Nr cadastral	Suprafața (mp)*	Observații / Referințe
34788	2.612	

\* Suprafața este determinată în planul de proiecție Stereo 70.



## Date referitoare la teren

Crt	Categorie folosință	Intra vilan	Suprafața (mp)	Tarla	Parcelă	Nr. topo	Observații / Referințe
1	arabil	NU	2.612	2	5	1168/5	

## Lungime Segmente

1) Valorile lungimilor segmentelor sunt obținute din proiecție în plan.

Punct început	X / Y	Punct sfârșit	X / Y	Lungime segment (** (m)
1	591.379,249 691.203,95	2	591.379,188 691.204,323	0.378
2	591.379,188 691.204,323	3	591.275,377 691.183,514	105.876
3	591.275,377 691.183,514	4	591.275,438 691.183,141	0.378
4	591.275,438 691.183,141	5	591.277,914 691.168,025	15.317
5	591.277,914 691.168,025	6	591.279,368 691.159,15	8.993

Punct început	X / Y	Punct sfârșit	X / Y	Lungime segment (** (m)
6	591.279,368 691.159,15	7	591.383,154 691.179,954	105.851
7	591.383,154 691.179,954	8	591.381,71 691.188,83	8.994
8	591.381,71 691.188,83	9	591.381,644 691.189,233	0.408
9	591.381,644 691.189,233	1	591.379,249 691.203,95	14.91

\*\* Lungimile segmentelor sunt determinate în planul de proiecție Stereo 70 și sunt rotunjite la 1 milimetru.

\*\*\* Distanța dintre puncte este formată din segmente cumulate ce sunt mai mici decât valoarea 1 milimetru.





**DATE DESPRE IMOBILUL NR. 2315**

Oficiul de Cadastru și Publicitate Imobiliară SUCEAVA  
Biroul de Cadastru și Publicitate Imobiliară Suceava

**A. Partea I. Descrierea imobilului**

TEREN Extravilan

Nr. CF vechi:1036 Lipoveni

Adresa: Jud. Suceava

Nr. Crt	Nr cadastral Nr. topografic	Suprafața* (mp)	Observații / Referințe
A1	34016	2.600	Sector cadastral:19 Teren neimprejmuit;

**B. Partea II. Proprietari și acte**

Inscrieri privitoare la dreptul de proprietate și alte drepturi reale	Referințe
<b>16821 / 09/12/2005</b>	
Act Notarial nr. 4906, din 02/12/2005 emis de BNP VALERIANA ILIE;	
B1	A1
Intabulare, drept de PROPRIETATE, dobandit prin Conventie, cota actuala 1/1 1) <b>NEMES PAVEL</b> , Lipsă CNP proprietar; necasatorit	

**C. Partea III. SARCINI .**

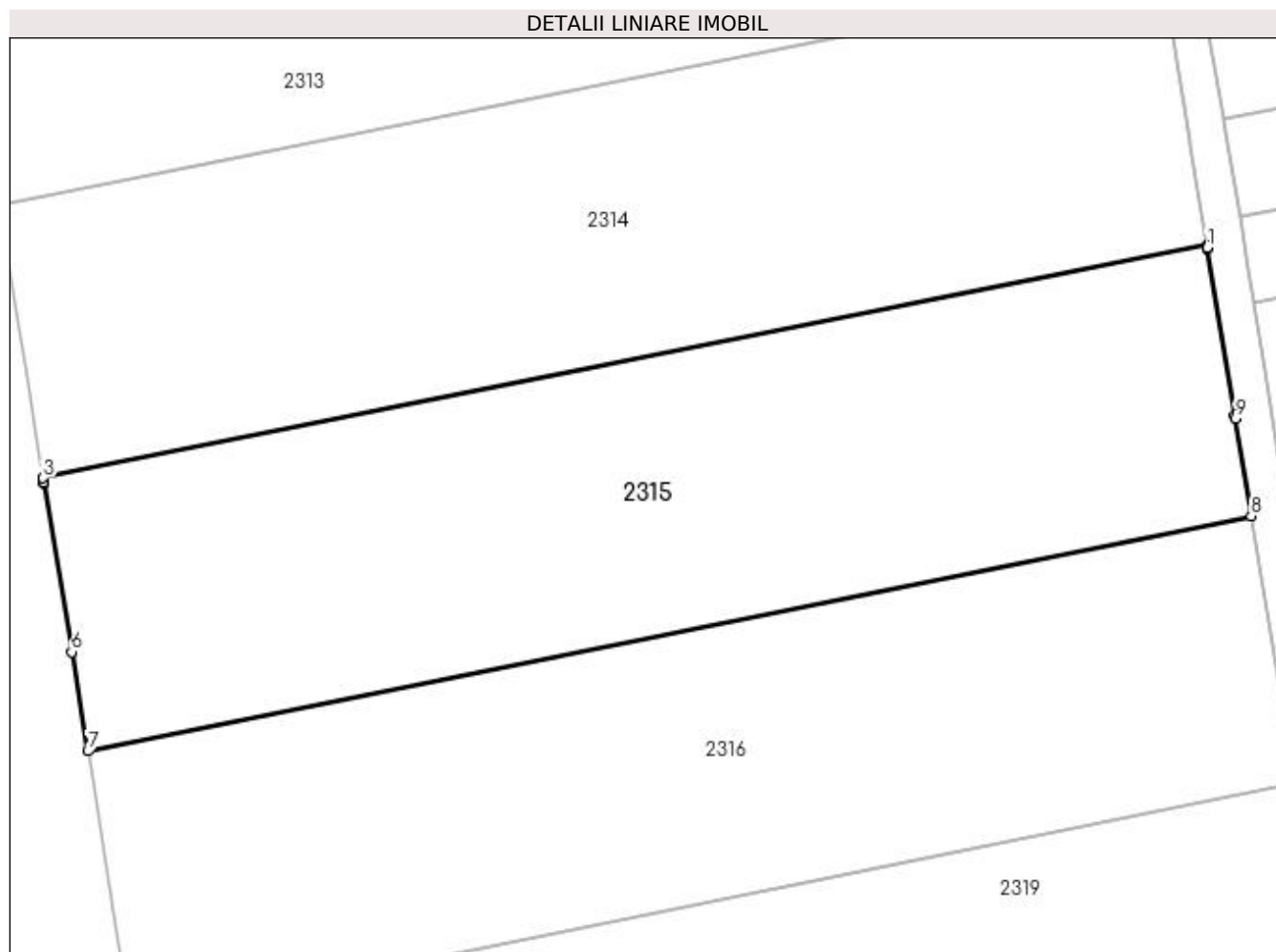
Inscrieri privind dezmembramintele dreptului de proprietate, drepturi reale de garanție și sarcini	Referințe
NU SUNT	

## Anexa Nr. 1 La Partea I

## Teren

Nr cadastral	Suprafața (mp)*	Observații / Referințe
34016	2.600	

\* Suprafața este determinată în planul de proiecție Stereo 70.



## Date referitoare la teren

Crt	Categorie folosință	Intravilan	Suprafața (mp)	Tarla	Parcelă	Nr. topo	Observații / Referințe
1	arabil	NU	2.600	2	5	1164/60	

## Lungime Segmente

1) Valorile lungimilor segmentelor sunt obținute din proiecție în plan.

Punct început	X / Y	Punct sfârșit	X / Y	Lungime segment (** (m)
1	591.383,2 691.179,668	2	591.383,154 691.179,954	0.289
2	591.383,154 691.179,954	3	591.279,368 691.159,15	105.851
3	591.279,368 691.159,15	4	591.279,429 691.158,777	0.378
4	591.279,429 691.158,777	5	591.279,443 691.158,689	0.089
5	591.279,443 691.158,689	6	591.281,905 691.143,657	15.232

Punct început	X / Y	Punct sfârșit	X / Y	Lungime segment (** (m)
6	591.281,905 691.143,657	7	591.283,355 691.134,804	8.971
7	591.283,355 691.134,804	8	591.387,088 691.155,778	105.832
8	591.387,088 691.155,778	9	591.385,676 691.164,457	8.793
9	591.385,676 691.164,457	10	591.385,642 691.164,666	0.211
10	591.385,642 691.164,666	11	591.383,215 691.179,58	15.111
11	591.383,215 691.179,58	1	591.383,2 691.179,668	0.089

\*\* Lungimile segmentelor sunt determinate în planul de proiecție Stereo 70 și sunt rotunjite la 1 milimetru.

\*\*\* Distanța dintre puncte este formată din segmente cumulate ce sunt mai mici decât valoarea 1 milimetru.



**DATE DESPRE IMOBILUL NR. 2316**

Oficiul de Cadastru și Publicitate Imobiliară SUCEAVA  
Biroul de Cadastru și Publicitate Imobiliară Suceava

**A. Partea I. Descrierea imobilului**

TEREN Extravilan

Adresa: Jud. Suceava

Nr. Crt	Nr cadastral Nr. topografic	Suprafața* (mp)	Observații / Referințe
A1	43164	2.550	Sector cadastral:19 Teren neimprejmuit;

**B. Partea II. Proprietari și acte**

Inscrieri privitoare la dreptul de proprietate și alte drepturi reale		Referințe
<b>51944 / 24/07/2023</b>		
Act Notarial nr. 1479, din 14/04/2008 emis de -;		
B2	Intabulare, drept de PROPRIETATE, dobandit prin Conventie, cota actuala 1/2 1) LAZAROVICI LUCIA-DOINA, Lipsă CNP proprietar.	A1
Act Notarial nr. certificat de mostenitor nr.50, din 01/07/2020 emis de BIN CIRLIGEANU VIRGINIA LAURA;		
B3	Intabulare, drept de PROPRIETATE, dobandit prin Succesiune, cota actuala 2/16 1) LAZAROVICI LUCIA-DOINA	A1
B4	Intabulare, drept de PROPRIETATE, dobandit prin Succesiune, cota actuala 3/16 1) LAZAROVICI ANAMARIA	A1
B5	Intabulare, drept de PROPRIETATE, dobandit prin Succesiune, cota actuala 3/16 1) LAZAROVICI ȘTEFAN	A1

**C. Partea III. SARCINI .**

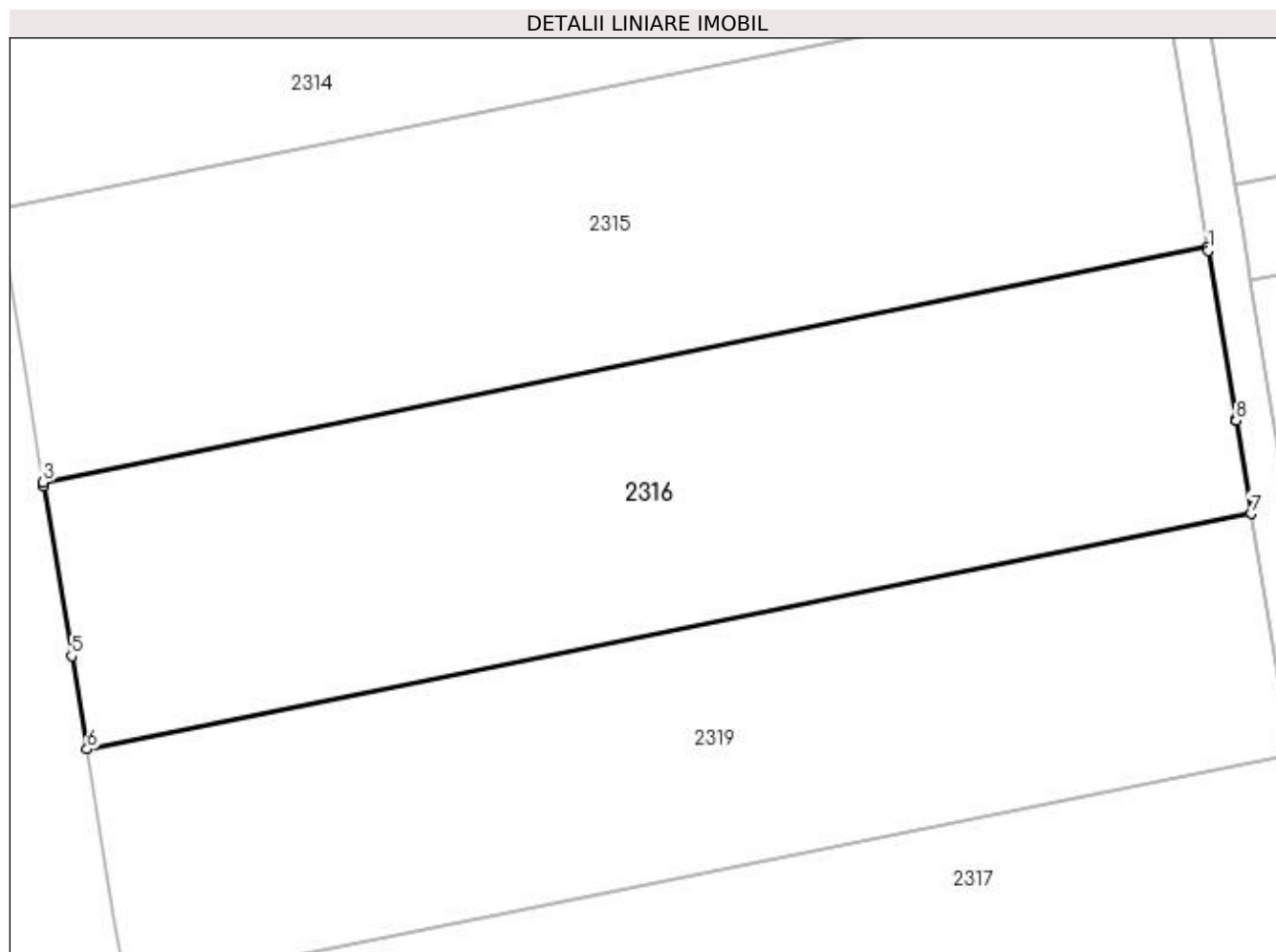
Inscrieri privind dezmembramintele dreptului de proprietate, drepturi reale de garanție și sarcini	Referințe
NU SUNT	

## Anexa Nr. 1 La Partea I

## Teren

Nr cadastral	Suprafața (mp)*	Observații / Referințe
43164	2.550	

\* Suprafața este determinată în planul de proiecție Stereo 70.



## Date referitoare la teren

Crt	Categorie folosință	Intra vilan	Suprafața (mp)	Tarla	Parcelă	Nr. topo	Observații / Referințe
1	arabil	NU	2.550	2	5	-	

## Lungime Segmente

1) Valorile lungimilor segmentelor sunt obținute din proiecție în plan.

Punct început	X / Y	Punct sfârșit	X / Y	Lungime segment (** (m)
1	591.387,148 691.155,405	2	591.387,088 691.155,778	0.378
2	591.387,088 691.155,778	3	591.283,355 691.134,804	105.832
3	591.283,355 691.134,804	4	591.283,416 691.134,431	0.378
4	591.283,416 691.134,431	5	591.285,892 691.119,308	15.325
5	591.285,892 691.119,308	6	591.287,252 691.111,007	8.411

Punct început	X / Y	Punct sfârșit	X / Y	Lungime segment (** (m)
6	591.287,252 691.111,007	7	591.390,961 691.131,976	105.808
7	591.390,961 691.131,976	8	591.389,61 691.140,279	8.412
8	591.389,61 691.140,279	9	591.389,6 691.140,34	0.062
9	591.389,6 691.140,34	1	591.387,148 691.155,405	15.263

\*\* Lungimile segmentelor sunt determinate în planul de proiecție Stereo 70 și sunt rotunjite la 1 milimetru.

\*\*\* Distanța dintre puncte este formată din segmente cumulate ce sunt mai mici decât valoarea 1 milimetru.





**DATE DESPRE IMOBILUL NR. 2317**

Oficiul de Cadastru și Publicitate Imobiliară SUCEAVA  
Biroul de Cadastru și Publicitate Imobiliară Suceava

**A. Partea I. Descrierea imobilului**

TEREN Extravilan

Adresa: Jud. Suceava

Nr. Crt	Nr cadastral Nr. topografic	Suprafața* (mp)	Observații / Referințe
A1		2.600	Sector cadastral:19 Teren neimprejmuit;

**B. Partea II. Proprietari și acte**

Inscrieri privitoare la dreptul de proprietate și alte drepturi reale		Referințe
/		
Act Notarial nr. 23, din 28/03/2008 emis de NP CIRLIGEANU VIRGINIA LAURA;		
B1	Intabulare, drept de PROPRIETATE, dobandit prin Succesiune, cota actuala 1/1 1) CONDOROVICI IOAN	A1

**C. Partea III. SARCINI .**

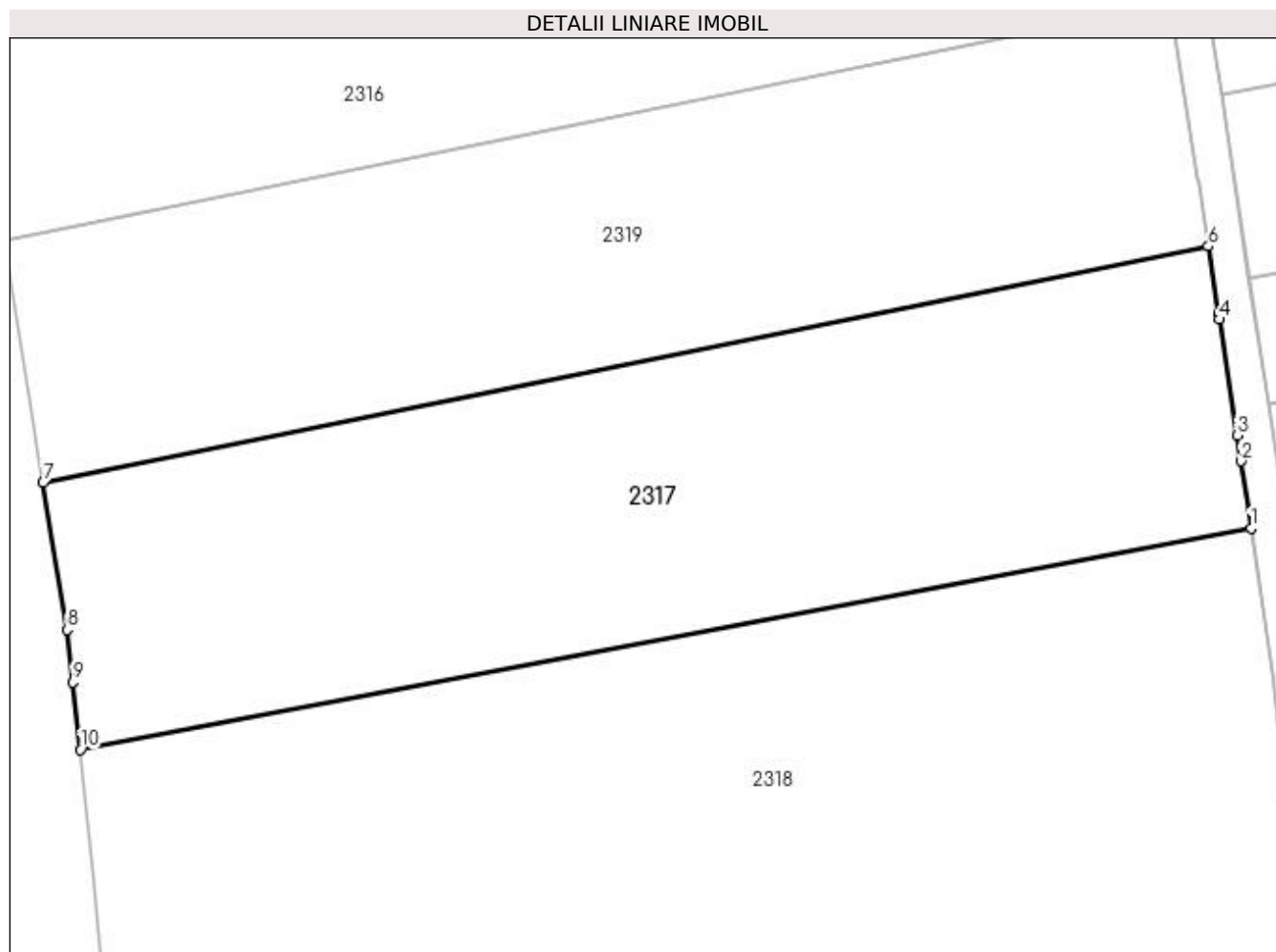
Inscrieri privind dezmembramintele dreptului de proprietate, drepturi reale de garanție și sarcini	Referințe
NU SUNT	

## Anexa Nr. 1 La Partea I

## Teren

Nr cadastral	Suprafața (mp)*	Observații / Referințe
	2.600	

\* Suprafața este determinată în planul de proiecție Stereo 70.



## Date referitoare la teren

Crt	Categorie folosință	Intra vilan	Suprafața (mp)	Tarla	Parcelă	Nr. topo	Observații / Referințe
1	arabil	NU	2.600	2	5	-	

## Lungime Segmente

1) Valorile lungimilor segmentelor sunt obținute din proiecție în plan.

Punct început	X / Y	Punct sfârșit	X / Y	Lungime segment (** (m)
1	591.398,171 691.085,493	2	591.397,259 691.091,441	6.017
2	591.397,259 691.091,441	3	591.396,904 691.093,758	2.344
3	591.396,904 691.093,758	4	591.395,326 691.104,044	10.407
4	591.395,326 691.104,044	5	591.395,249 691.104,569	0.53
5	591.395,249 691.104,569	6	591.394,363 691.110,54	6.036

Punct început	X / Y	Punct sfârșit	X / Y	Lungime segment (** (m)
6	591.394,363 691.110,54	7	591.290,768 691.089,536	105.703
7	591.290,768 691.089,536	8	591.292,908 691.076,472	13.238
8	591.292,908 691.076,472	9	591.293,409 691.071,819	4.679
9	591.293,409 691.071,819	10	591.294,055 691.065,822	6.033
10	591.294,055 691.065,822	1	591.398,171 691.085,493	105.958

\*\* Lungimile segmentelor sunt determinate în planul de proiecție Stereo 70 și sunt rotunjite la 1 milimetru.

\*\*\* Distanța dintre puncte este formată din segmente cumulate ce sunt mai mici decât valoarea 1 milimetru.



**DATE DESPRE IMOBILUL NR. 2318**

Oficiul de Cadastru și Publicitate Imobiliară SUCEAVA  
Biroul de Cadastru și Publicitate Imobiliară Suceava

**A. Partea I. Descrierea imobilului**

TEREN Extravilan

Adresa: Jud. Suceava

Nr. Crt	Nr cadastral Nr. topografic	Suprafața* (mp)	Observații / Referințe
A1	43619	8.000	Sector cadastral:19 Teren neimprejmuit;

**B. Partea II. Proprietari și acte**

Inscrieri privitoare la dreptul de proprietate și alte drepturi reale		Referințe
<b>68738 / 22/09/2023</b>		
Hotarare Judecatoreasca nr. 3994, din 12/12/2003 emis de JUDECATORIA SUCEAVA (SC);		
B2	Intabulare, drept de PROPRIETATE, bun propriu cu titlu de partaj, dobandit prin Hotarare Judecatoreasca, cota actuala 1/1 1) <b>BALAN GRIGORE</b>	A1

**C. Partea III. SARCINI .**

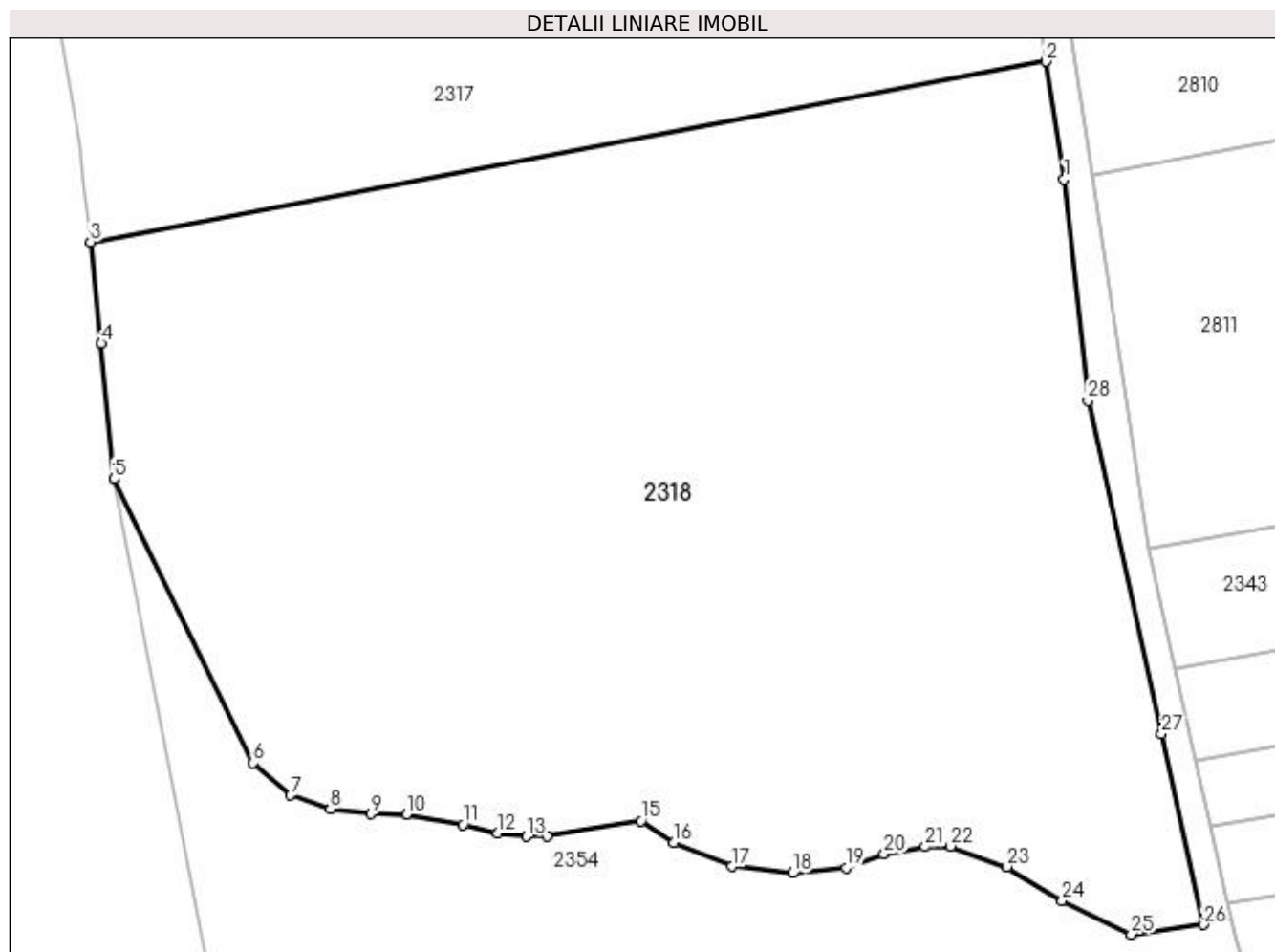
Inscrieri privind dezmembramintele dreptului de proprietate, drepturi reale de garanție și sarcini	Referințe
NU SUNT	

## Anexa Nr. 1 La Partea I

## Teren

Nr cadastral	Suprafața (mp)*	Observații / Referințe
43619	8.000	

\* Suprafața este determinată în planul de proiecție Stereo 70.



## Date referitoare la teren

Crt	Categorie folosință	Intravilan	Suprafața (mp)	Tarla	Parcelă	Nr. topo	Observații / Referințe
1	arabil	NU	8.000	2	5	-	

## Lungime Segmente

1) Valorile lungimilor segmentelor sunt obținute din proiecție în plan.

Punct început	X / Y	Punct sfârșit	X / Y	Lungime segment (** (m)
1	591.400,14 691.072,65	2	591.398,171 691.085,493	12.993
3	591.294,055 691.065,822	4	591.295,246 691.054,763	11.123
5	591.296,647 691.040,035	6	591.311,784 691.009,101	34.439
7	591.315,891 691.005,594	8	591.320,211 691.004,096	4.572
9	591.324,616 691.003,54	10	591.328,466 691.003,498	3.85

Punct început	X / Y	Punct sfârșit	X / Y	Lungime segment (** (m)
2	591.398,171 691.085,493	3	591.294,055 691.065,822	105.958
4	591.295,246 691.054,763	5	591.296,647 691.040,035	14.794
6	591.311,784 691.009,101	7	591.315,891 691.005,594	5.4
8	591.320,211 691.004,096	9	591.324,616 691.003,54	4.441
10	591.328,466 691.003,498	11	591.334,668 691.002,386	6.301

Punct început	X / Y	Punct sfârșit	X / Y	Lungime segment (** (m)
11	591.334,668 691.002,386	12	591.338,432 691.001,445	3.88
13	591.341,597 691.001,102	14	591.343,817 691.001,102	2.221
15	591.354,079 691.002,815	16	591.357,663 691.000,45	4.294
17	591.363,946 690.997,844	18	591.370,562 690.997,109	6.657
19	591.376,376 690.997,71	20	591.380,52 690.999,18	4.397
21	591.384,998 690.999,982	22	591.387,804 691.000,049	2.808
23	591.393,936 690.997,794	24	591.399,951 690.994,118	7.049
25	591.407,47 690.990,442	26	591.415,377 690.991,51	7.979
27	591.410,779 691.012,275	28	591.402,741 691.048,576	37.18

Punct început	X / Y	Punct sfârșit	X / Y	Lungime segment (** (m)
12	591.338,432 691.001,445	13	591.341,597 691.001,102	3.184
14	591.343,817 691.001,102	15	591.354,079 691.002,815	10.403
16	591.357,663 691.000,45	17	591.363,946 690.997,844	6.801
18	591.370,562 690.997,109	19	591.376,376 690.997,71	5.845
20	591.380,52 690.999,18	21	591.384,998 690.999,982	4.549
22	591.387,804 691.000,049	23	591.393,936 690.997,794	6.534
24	591.399,951 690.994,118	25	591.407,47 690.990,442	8.369
26	591.415,377 690.991,51	27	591.410,779 691.012,275	21.268
28	591.402,741 691.048,576	1	591.400,14 691.072,65	24.214

\*\* Lungimile segmentelor sunt determinate în planul de proiecție Stereo 70 și sunt rotunjite la 1 milimetru.

\*\*\* Distanța dintre puncte este formată din segmente cumulate ce sunt mai mici decât valoarea 1 milimetru.





**DATE DESPRE IMOBILUL NR. 2319**

Oficiul de Cadastru și Publicitate Imobiliară SUCEAVA  
Biroul de Cadastru și Publicitate Imobiliară Suceava

**A. Partea I. Descrierea imobilului**

TEREN Extravilan

Adresa: Jud. Suceava, tarla Sub padure

Nr. Crt	Nr cadastral Nr. topografic	Suprafața* (mp)	Observații / Referințe
A1	43774	Din acte: 2.500 Masurata: 2.297	Sector cadastral:19 Teren neimprejmuit;

**B. Partea II. Proprietari și acte**

Inscrieri privitoare la dreptul de proprietate și alte drepturi reale		Referințe
<b>3178 / 17/01/2024</b>		
Act Notarial nr. 3243, din 03/12/2008 emis de BNP DUMITRU NECHITA;		
B4	Intabulare, drept de PROPRIETATE bun propriu, dobandit prin PARTAJ, cota actuala 1/1 1) MALIȘ MARFA	A1

**C. Partea III. SARCINI .**

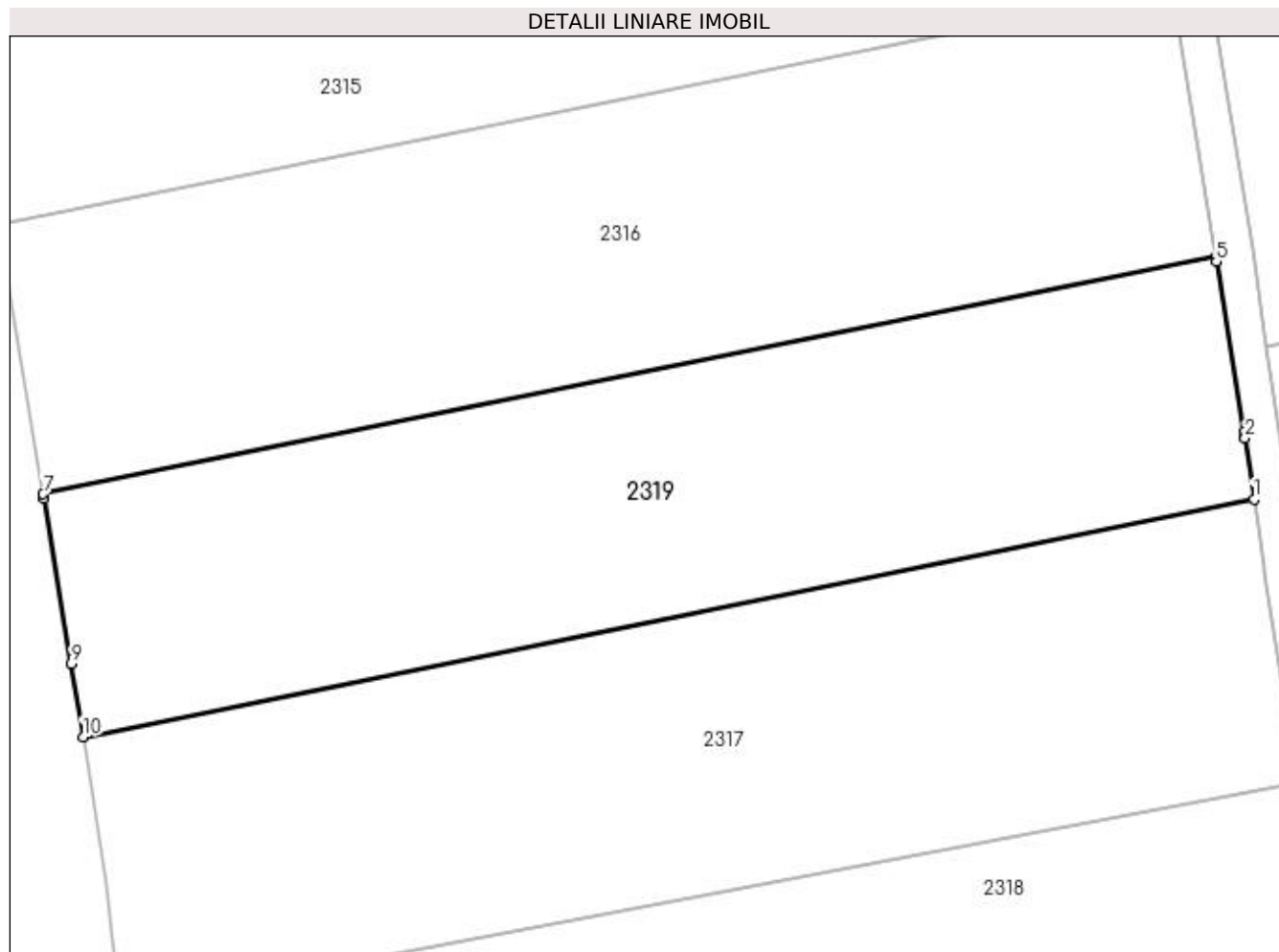
Inscrieri privind dezmembramintele dreptului de proprietate, drepturi reale de garanție și sarcini	Referințe
NU SUNT	

## Anexa Nr. 1 La Partea I

## Teren

Nr cadastral	Suprafața (mp)*	Observații / Referințe
43774	Din acte: 2.500 Masurata: 2.297	

\* Suprafața este determinată în planul de proiecție Stereo 70.



## Date referitoare la teren

Crt	Categorie folosință	Intravilan	Suprafața (mp)	Tarla	Parcelă	Nr. topo	Observații / Referințe
1	arabil	NU	2.297	2	5	-	

## Lungime Segmente

1) Valorile lungimilor segmentelor sunt obținute din proiecție în plan.

Punct început	X / Y	Punct sfârșit	X / Y	Lungime segment (** (m)
1	591.394,363 691.110,54	2	591.393,558 691.115,964	5.483
2	591.393,558 691.115,964	3	591.393,532 691.116,142	0.18
3	591.393,532 691.116,142	4	591.393,475 691.116,526	0.389
4	591.393,475 691.116,526	5	591.391,022 691.131,603	15.275
5	591.391,022 691.131,603	6	591.390,961 691.131,976	0.378

Punct început	X / Y	Punct sfârșit	X / Y	Lungime segment (** (m)
6	591.390,961 691.131,976	7	591.287,252 691.111,007	105.808
7	591.287,252 691.111,007	8	591.287,313 691.110,634	0.378
8	591.287,313 691.110,634	9	591.289,707 691.096,014	14.814
9	591.289,707 691.096,014	10	591.290,768 691.089,536	6.565
10	591.290,768 691.089,536	1	591.394,363 691.110,54	105.703

\*\* Lungimile segmentelor sunt determinate în planul de proiecție Stereo 70 și sunt rotunjite la 1 milimetru.

\*\*\* Distanța dintre puncte este formată din segmente cumulate ce sunt mai mici decât valoarea 1 milimetru.



**DATE DESPRE IMOBILUL NR. 2320**

Oficiul de Cadastru și Publicitate Imobiliară SUCEAVA  
Biroul de Cadastru și Publicitate Imobiliară Suceava

**A. Partea I. Descrierea imobilului**

TEREN Extravilan

Adresa: Jud. Suceava

Nr. Crt	Nr cadastral Nr. topografic	Suprafața* (mp)	Observații / Referințe
A1		1.312	Sector cadastral:19 Teren neimprejmuit;

**B. Partea II. Proprietari și acte**

Inscrieri privitoare la dreptul de proprietate și alte drepturi reale		Referințe
/		
Act Normativ nr. Legea 7, din 13/03/1996 emis de PARLAMENTUL ROMANIEI;		
B1	Inscrierea provizorie, drept de PROPRIETATE, dobandit prin Lege, cota actuala 1/1 1) COMUNA MITOCU DRAGOMIRNEI, CIF:4441018, PROPRIETAR NEIDENTIFICAT.	A1

**C. Partea III. SARCINI .**


Inscrieri privind dezmembramintele dreptului de proprietate, drepturi reale de garanție și sarcini	Referințe
NU SUNT	

## Anexa Nr. 1 La Partea I

## Teren

Nr cadastral	Suprafața (mp)*	Observații / Referințe
	1.312	

\* Suprafața este determinată în planul de proiecție Stereo 70.



## Date referitoare la teren

Crt	Categorie folosință	Intra vilan	Suprafața (mp)	Tarla	Parcelă	Nr. topo	Observații / Referințe
1	drum	NU	1.312	2	5	-	

## Lungime Segmente

1) Valorile lungimilor segmentelor sunt obținute din proiecție în plan.

Punct început	X / Y	Punct sfârșit	X / Y	Lungime segment	Punct început	X / Y	Punct sfârșit	X / Y	Lungime segment	Punct început	X / Y	Punct sfârșit	X / Y	Lungime segment
1	591.346,938 691.377,982	2	591.347,904 691.366,885	11.138	2	591.347,904 691.366,885	3	591.348,112 691.365,627	1.275	3	591.348,112 691.365,627	4	591.348,43 691.363,698	1.956
4	591.348,43 691.363,698	5	591.350,653 691.350,227	13.653	5	591.350,653 691.350,227	6	591.353,465 691.333,185	17.272	6	591.353,465 691.333,185	7	591.358,635 691.307,501	26.199
7	591.358,635 691.307,501	8	591.358,679 691.307,283	0.222	8	591.358,679 691.307,283	9	591.364,239 691.279,661	28.177	9	591.364,239 691.279,661	10	591.364,381 691.278,954	0.721
10	591.364,381 691.278,954	11	591.368,236 691.259,802	19.537	11	591.368,236 691.259,802	12	591.368,392 691.259,031	0.786	12	591.368,392 691.259,031	13	591.373,149 691.235,397	24.108
13	591.373,149 691.235,397	14	591.373,301 691.234,642	0.769	14	591.373,301 691.234,642	15	591.378,017 691.211,21	23.902	15	591.378,017 691.211,21	16	591.378,186 691.210,372	0.855
16	591.378,186 691.210,372	17	591.378,281 691.209,902	0.48	17	591.378,281 691.209,902	18	591.381,644 691.189,233	20.94	18	591.381,644 691.189,233	19	591.381,71 691.188,83	0.408

Punct început	X / Y	Punct sfârșit	X / Y	Lungime segment	Punct început	X / Y	Punct sfârșit	X / Y	Lungime segment	Punct început	X / Y	Punct sfârșit	X / Y	Lungime segment
19	591.381,71 691.188,83	20	591.385,642 691.164,666	24.48 2	20	591.385,642 691.164,666	21	591.385,676 691.164,457	0.211	21	591.385,676 691.164,457	22	591.389,6 691.140,34	24.43 5
22	591.389,6 691.140,34	23	591.389,61 691.140,279	0.062	23	591.389,61 691.140,279	24	591.393,475 691.116,526	24.06 5	24	591.393,475 691.116,526	25	591.393,532 691.116,142	0.389
25	591.393,532 691.116,142	26	591.393,558 691.115,964	0.18	26	591.393,558 691.115,964	27	591.395,249 691.104,569	11.52	27	591.395,249 691.104,569	28	591.395,326 691.104,044	0.53
28	591.395,326 691.104,044	29	591.396,904 691.093,758	10.40 7	29	591.396,904 691.093,758	30	591.397,259 691.091,441	2.344	30	591.397,259 691.091,441	31	591.400,14 691.072,65	19.01 1
31	591.400,14 691.072,65	32	591.402,741 691.048,576	24.21 4	32	591.402,741 691.048,576	33	591.410,779 691.012,275	37.18	33	591.410,779 691.012,275	34	591.415,377 690.991,51	21.26 8
34	591.415,377 690.991,51	35	591.418,306 690.992,159	3.0	35	591.418,306 690.992,159	36	591.417,938 690.993,82	1.702	36	591.417,938 690.993,82	37	591.416,502 691.000,308	6.645
37	591.416,502 691.000,308	38	591.416,101 691.002,116	1.853	38	591.416,101 691.002,116	39	591.414,927 691.007,42	5.432	39	591.414,927 691.007,42	40	591.414,476 691.009,458	2.087
40	591.414,476 691.009,458	41	591.412,285 691.019,351	10.13 3	41	591.412,285 691.019,351	42	591.409,386 691.032,44	13.40 6	42	591.409,386 691.032,44	43	591.409,375 691.032,493	0.054
43	591.409,375 691.032,493	44	591.395,504 691.124,006	92.55 9	44	591.395,504 691.124,006	45	591.394,189 691.132,68	8.772	45	591.394,189 691.132,68	46	591.390,924 691.152,746	20.33
46	591.390,924 691.152,746	47	591.390,687 691.154,203	1.476	47	591.390,687 691.154,203	48	591.390,001 691.158,416	4.268	48	591.390,001 691.158,416	49	591.389,538 691.161,264	2.886
49	591.389,538 691.161,264	50	591.388,332 691.168,673	7.506	50	591.388,332 691.168,673	51	591.387,338 691.174,784	6.192	51	591.387,338 691.174,784	52	591.387,306 691.174,982	0.2
52	591.387,306 691.174,982	53	591.386,854 691.177,757	2.812	53	591.386,854 691.177,757	54	591.386,107 691.182,346	4.649	54	591.386,107 691.182,346	55	591.386,088 691.182,466	0.122
55	591.386,088 691.182,466	56	591.385,037 691.188,922	6.54	56	591.385,037 691.188,922	57	591.384,706 691.190,956	2.061	57	591.384,706 691.190,956	58	591.384,683 691.191,09	0.136
58	591.384,683 691.191,09	59	591.381,34 691.210,457	19.65 3	59	591.381,34 691.210,457	60	591.376,238 691.235,92	25.96 9	60	591.376,238 691.235,92	61	591.374,334 691.245,422	9.691
61	591.374,334 691.245,422	62	591.372,882 691.252,664	7.386	62	591.372,882 691.252,664	63	591.362,286 691.305,544	53.93 1	63	591.362,286 691.305,544	64	591.360,666 691.313,631	8.247
64	591.360,666 691.313,631	65	591.359,539 691.319,228	5.709	65	591.359,539 691.319,228	66	591.359,531 691.319,28	0.053	66	591.359,531 691.319,28	67	591.358,587 691.325,627	6.416
67	591.358,587 691.325,627	68	591.356,905 691.336,942	11.43 9	68	591.356,905 691.336,942	69	591.354,685 691.351,868	15.09 1	69	591.354,685 691.351,868	70	591.354,219 691.355,002	3.169
70	591.354,219 691.355,002	71	591.353,756 691.358,12	3.152	71	591.353,756 691.358,12	72	591.353,294 691.361,227	3.141	72	591.353,294 691.361,227	73	591.352,834 691.364,319	3.126
73	591.352,834 691.364,319	74	591.352,525 691.366,398	2.102	74	591.352,525 691.366,398	75	591.350,904 691.377,296	11.01 8	75	591.350,904 691.377,296	1	591.346,938 691.377,982	4.025

\*\* Lungimile segmentelor sunt determinate în planul de proiecție Stereo 70 și sunt rotunjite la 1 milimetru.

\*\*\* Distanța dintre puncte este formată din segmente cumulate ce sunt mai mici decât valoarea 1 milimetru.





**DATE DESPRE IMOBILUL NR. 2321**

Oficiul de Cadastru și Publicitate Imobiliară SUCEAVA  
Biroul de Cadastru și Publicitate Imobiliară Suceava

**A. Partea I. Descrierea imobilului**

TEREN Extravilan

Adresa: Jud. Suceava

Nr. Crt	Nr cadastral Nr. topografic	Suprafața* (mp)	Observații / Referințe
A1	43686	3.000	Sector cadastral:19 Teren neimprejmuit;

**B. Partea II. Proprietari și acte**

Inscrieri privitoare la dreptul de proprietate și alte drepturi reale	Referințe
<b>83005 / 20/11/2023</b>	
Act Notarial nr. 36-contract de vanzare, din 22/07/2016 emis de BIN LOSTUN ION;	
B7	A1
Intabulare, drept de PROPRIETATE, dobandit prin Conventie, cota actuala 1/1 1) JUC DOREL, necasatorit	

**C. Partea III. SARCINI .**

Inscrieri privind dezmembramintele dreptului de proprietate, drepturi reale de garanție și sarcini	Referințe
NU SUNT	

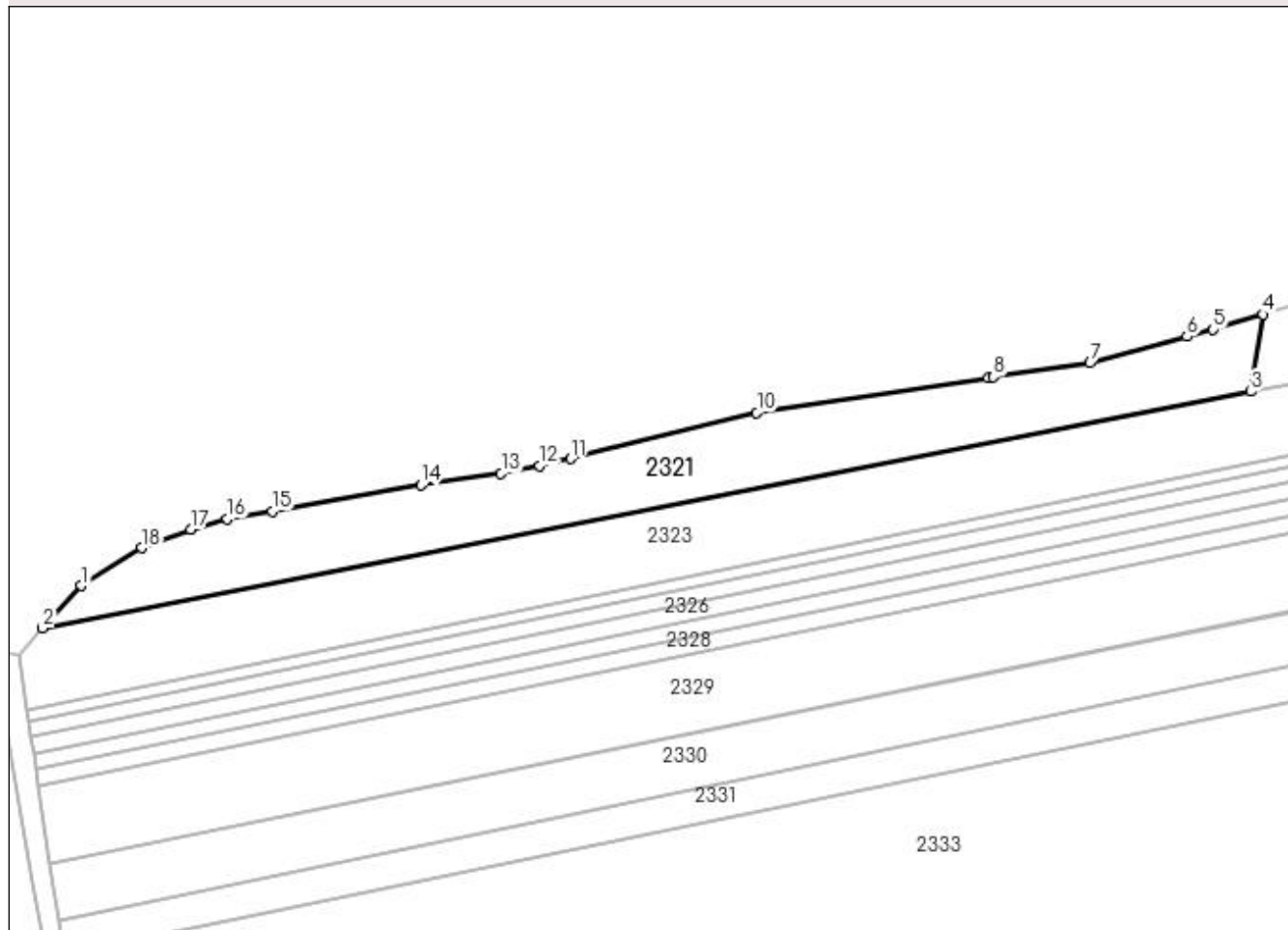
## Anexa Nr. 1 La Partea I

## Teren

Nr cadastral	Suprafața (mp)*	Observații / Referințe
43686	3.000	

\* Suprafața este determinată în planul de proiecție Stereo 70.

## DETALII LINIARE IMOBIL



## Date referitoare la teren

Crt	Categorie folosință	Intravilan	Suprafața (mp)	Tarla	Parcelă	Nr. topo	Observații / Referințe
1	arabil	NU	3.000	2	442	-	

## Lungime Segmente

1) Valorile lungimilor segmentelor sunt obținute din proiecție în plan.

Punct început	X / Y	Punct sfârșit	X / Y	Lungime segment (** (m)
1	591.363,016 691.390,568	2	591.355,543 691.382,379	11.086
2	591.355,543 691.382,379	3	591.589,564 691.428,171	238.459
3	591.589,564 691.428,171	4	591.591,873 691.443,114	15.12
4	591.591,873 691.443,114	5	591.582,282 691.440,197	10.025
5	591.582,282 691.440,197	6	591.577,167 691.438,808	5.3

Punct început	X / Y	Punct sfârșit	X / Y	Lungime segment (** (m)
6	591.577,167 691.438,808	7	591.558,434 691.433,721	19.412
7	591.558,434 691.433,721	8	591.539,739 691.431,011	18.89
8	591.539,739 691.431,011	9	591.538,743 691.430,867	1.007
9	591.538,743 691.430,867	10	591.493,851 691.424,11	45.398
10	591.493,851 691.424,11	11	591.457,832 691.415,145	37.118
11	591.457,832 691.415,145	12	591.451,816 691.413,782	6.169
12	591.451,816 691.413,782	13	591.444,35 691.412,318	7.608
13	591.444,35 691.412,318	14	591.428,796 691.410,063	15.716
14	591.428,796 691.410,063	15	591.399,996 691.405,001	29.242
15	591.399,996 691.405,001	16	591.391,338 691.403,522	8.783
16	591.391,338 691.403,522	17	591.384,197 691.401,549	7.409
17	591.384,197 691.401,549	18	591.374,774 691.397,908	10.101
18	591.374,774 691.397,908	1	591.363,016 691.390,568	13.861

\*\* Lungimile segmentelor sunt determinate în planul de proiecție Stereo 70 și sunt rotunjite la 1 milimetru.

\*\*\* Distanța dintre puncte este formată din segmente cumulate ce sunt mai mici decât valoarea 1 milimetru.



**DATE DESPRE IMOBILUL NR. 2322**

Oficiul de Cadastru și Publicitate Imobiliară SUCEAVA  
Biroul de Cadastru și Publicitate Imobiliară Suceava

**A. Partea I. Descrierea imobilului**

TEREN Extravilan

Adresa: Jud. Suceava

Nr. Crt	Nr cadastral Nr. topografic	Suprafața* (mp)	Observații / Referințe
A1	43694	2.000	Sector cadastral:19 Teren neimprejmuit;

**B. Partea II. Proprietari și acte**

Inscrieri privitoare la dreptul de proprietate și alte drepturi reale	Referințe
<b>82978 / 20/11/2023</b>	
Act Notarial nr. Contract de vânzare aut. sub nr. 3191, din 22/07/2016 emis de BIN LOSTUN ION;	
B7	A1
Intabulare, drept de PROPRIETATE, dobândit prin Conventie, cota actuala 1/1	
1) LUNGU DORIN	
2) LUNGU ELENA, bun comun în devălmășie	

**C. Partea III. SARCINI .**

Inscrieri privind dezmembramintele dreptului de proprietate, drepturi reale de garanție și sarcini	Referințe
NU SUNT	

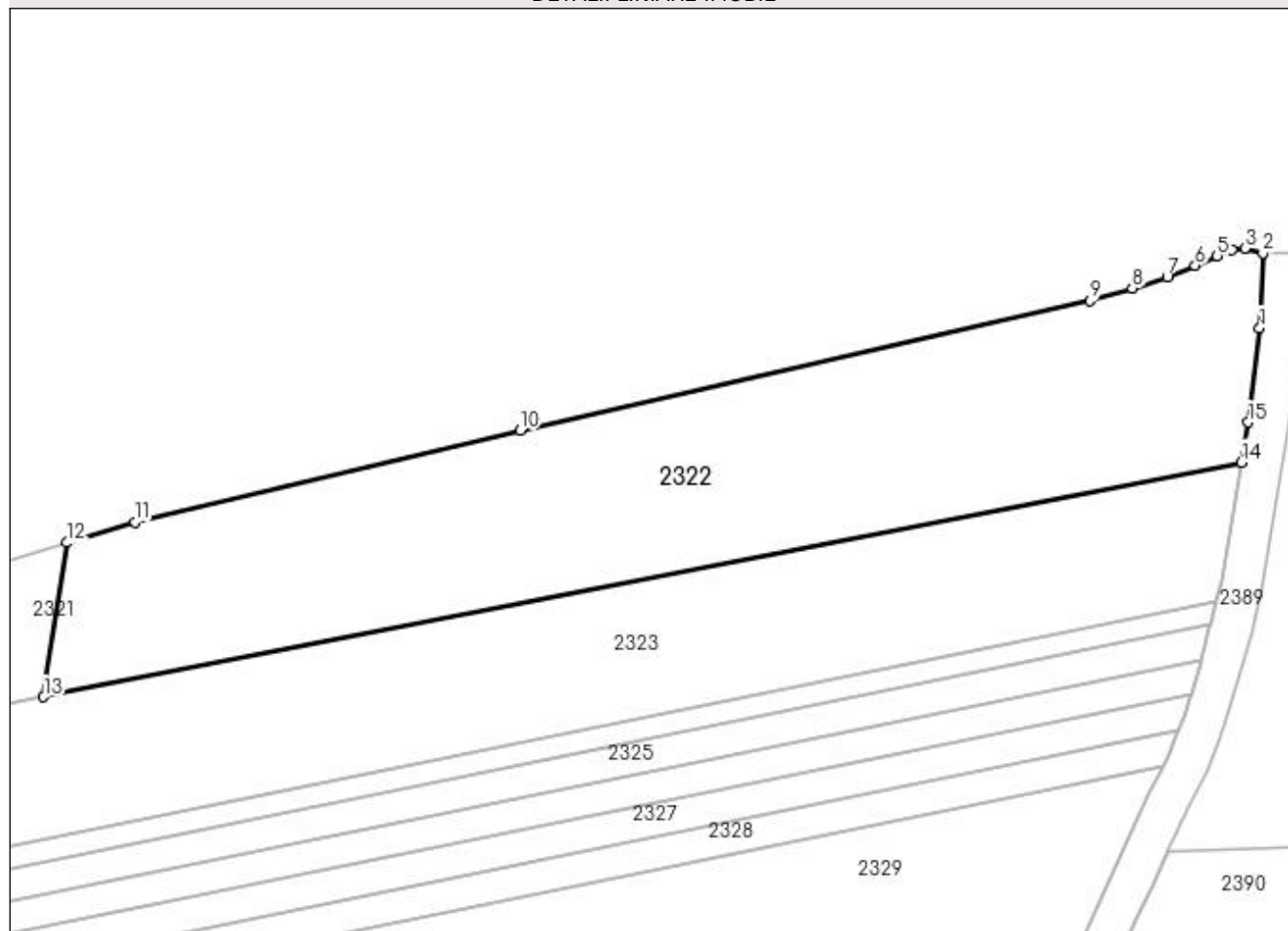
## Anexa Nr. 1 La Partea I

## Teren

Nr cadastral	Suprafața (mp)*	Observații / Referințe
43694	2.000	

\* Suprafața este determinată în planul de proiecție Stereo 70.

## DETALII LINIARE IMOBIL



## Date referitoare la teren

Crt	Categorie folosință	Intra vilan	Suprafața (mp)	Tarla	Parcelă	Nr. topo	Observații / Referințe
1	arabil	NU	2.000	2	442	-	

## Lungime Segmente

1) Valorile lungimilor segmentelor sunt obținute din proiecție în plan.

Punct început	X / Y	Punct sfârșit	X / Y	Lungime segment (** (m)
1	591.707,435 691.463,917	2	591.707,732 691.471,172	7.262
2	591.707,732 691.471,172	3	591.705,97 691.471,621	1.818
3	591.705,97 691.471,621	4	591.704,72 691.471,476	1.259
4	591.704,72 691.471,476	5	591.703,306 691.470,896	1.528
5	591.703,306 691.470,896	6	591.701,168 691.469,972	2.329

Punct început	X / Y	Punct sfârșit	X / Y	Lungime segment (** (m)
6	591.701,168 691.469,972	7	591.698,472 691.468,871	2.912
7	591.698,472 691.468,871	8	591.695,065 691.467,784	3.576
8	591.695,065 691.467,784	9	591.690,956 691.466,564	4.286
9	591.690,956 691.466,564	10	591.635,734 691.453,979	56.639
10	591.635,734 691.453,979	11	591.598,414 691.445,104	38.36
11	591.598,414 691.445,104	12	591.591,873 691.443,114	6.837
12	591.591,873 691.443,114	13	591.589,564 691.428,171	15.12
13	591.589,564 691.428,171	14	591.705,646 691.450,885	118.283
14	591.705,646 691.450,885	15	591.706,301 691.454,776	3.945
15	591.706,301 691.454,776	1	591.707,435 691.463,917	9.211

\*\* Lungimile segmentelor sunt determinate în planul de proiecție Stereo 70 și sunt rotunjite la 1 milimetru.

\*\*\* Distanța dintre puncte este formată din segmente cumulate ce sunt mai mici decât valoarea 1 milimetru.





**DATE DESPRE IMOBILUL NR. 2323**

Oficiul de Cadastru și Publicitate Imobiliară SUCEAVA  
Biroul de Cadastru și Publicitate Imobiliară Suceava

**A. Partea I. Descrierea imobilului**

TEREN Extravilan

Adresa: Jud. Suceava

Nr. Crt	Nr cadastral Nr. topografic	Suprafața* (mp)	Observații / Referințe
A1	43705	5.000	Sector cadastral:19 Teren neimprejmuit;

**B. Partea II. Proprietari și acte**

Inscrieri privitoare la dreptul de proprietate și alte drepturi reale		Referințe
<b>83007 / 20/11/2023</b>		
Act Notarial nr. contract de vânzare aut. nr. 5475, din 31/10/2016 emis de B.I.N. LOSTUN ION (Contract de vânzare);		
B7	Intabulare, drept de PROPRIETATE, dobandit prin Conventie, cota actuala 1/1 1) JUC DOREL, necăsătorit	A1

**C. Partea III. SARCINI .**

Inscrieri privind dezmembramintele dreptului de proprietate, drepturi reale de garanție și sarcini	Referințe
NU SUNT	

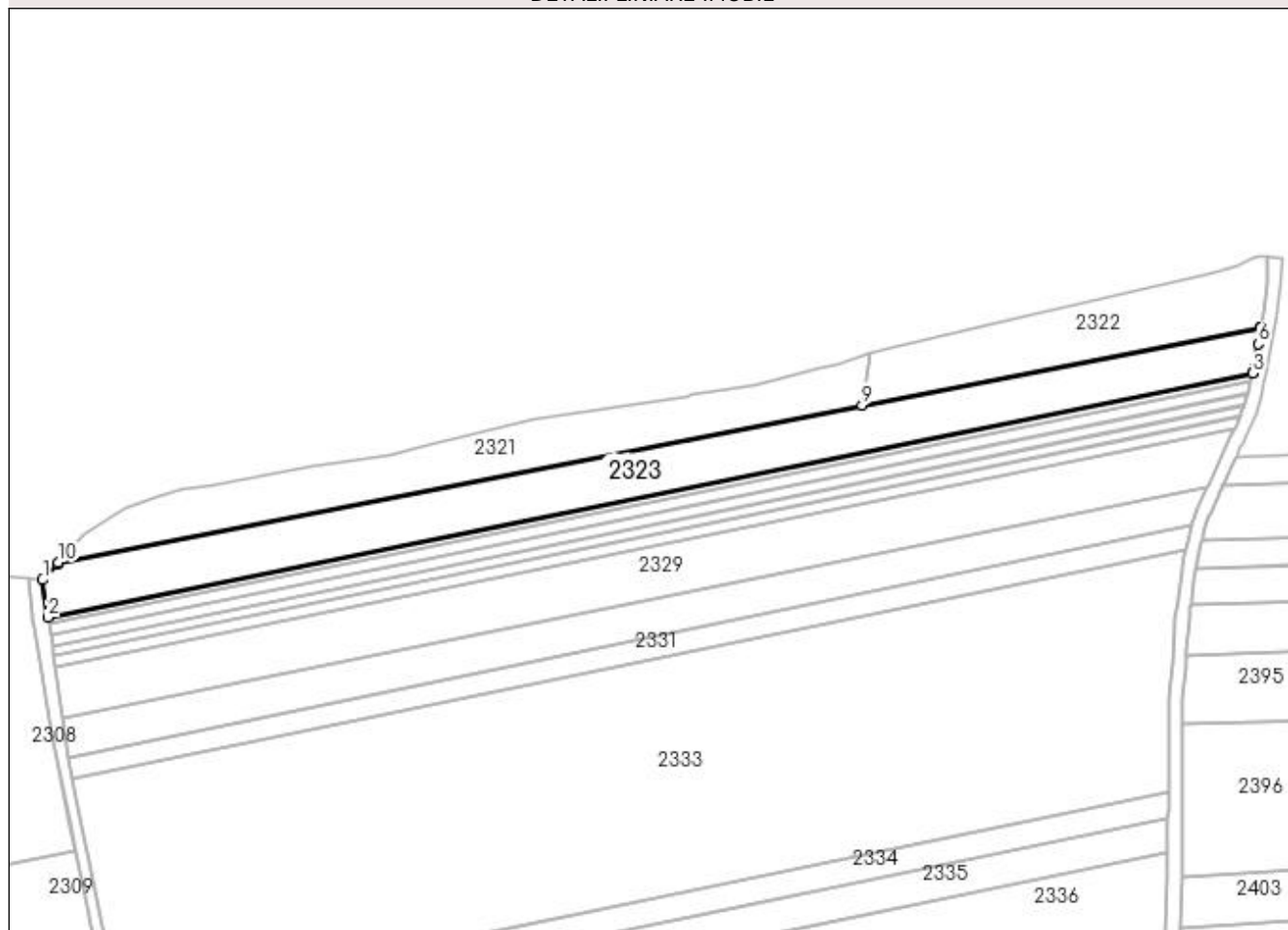
## Anexa Nr. 1 La Partea I

## Teren

Nr cadastral	Suprafața (mp)*	Observații / Referințe
43705	5.000	

\* Suprafața este determinată în planul de proiecție Stereo 70.

## DETALII LINIARE IMOBIL



## Date referitoare la teren

Crt	Categorie folosință	Intra vilan	Suprafața (mp)	Tarla	Parcelă	Nr. topo	Observații / Referințe
1	arabil	NU	5.000	2	442	-	

## Lungime Segmente

1) Valorile lungimilor segmentelor sunt obținute din proiecție în plan.

Punct început	X / Y	Punct sfârșit	X / Y	Lungime segment (** (m)
1	591.350,904 691.377,296	2	591.352,525 691.366,398	11.018
2	591.352,525 691.366,398	3	591.703,192 691.437,41	357.785
3	591.703,192 691.437,41	4	591.703,232 691.437,575	0.169
4	591.703,232 691.437,575	5	591.703,706 691.439,524	2.006
5	591.703,706 691.439,524	6	591.704,817 691.445,959	6.53

Punct început	X / Y	Punct sfârșit	X / Y	Lungime segment (** (m)
6	591.704,817 691.445,959	7	591.705,586 691.450,529	4.634
7	591.705,586 691.450,529	8	591.705,646 691.450,885	0.362
8	591.705,646 691.450,885	9	591.589,564 691.428,171	118.283
9	591.589,564 691.428,171	10	591.355,543 691.382,379	238.459
10	591.355,543 691.382,379	11	591.355,095 691.381,888	0.665
11	591.355,095 691.381,888	1	591.350,904 691.377,296	6.217

\*\* Lungimile segmentelor sunt determinate în planul de proiecție Stereo 70 și sunt rotunjite la 1 milimetru.

\*\*\* Distanța dintre puncte este formată din segmente cumulate ce sunt mai mici decât valoarea 1 milimetru.



**DATE DESPRE IMOBILUL NR. 2324**

Oficiul de Cadastru și Publicitate Imobiliară SUCEAVA  
Biroul de Cadastru și Publicitate Imobiliară Suceava

**A. Partea I. Descrierea imobilului**

TEREN Extravilan

Adresa: Jud. Suceava

Nr. Crt	Nr cadastral Nr. topografic	Suprafața* (mp)	Observații / Referințe
A1	43707	750	Sector cadastral:19 Teren neimprejmuit;

**B. Partea II. Proprietari și acte**

Inscrieri privitoare la dreptul de proprietate și alte drepturi reale	Referințe
<b>83011 / 20/11/2023</b>	
Act Notarial nr. 774, din 28/02/2005 emis de BNP V. ILIE;	
B2	A1
Intabulare, drept de PROPRIETATE, dobândit prin Conventie, cota actuala 1/1 1) <b>MALIS S. PETRU</b> , Lipsă CNP proprietar.	

**C. Partea III. SARCINI .**

Inscrieri privind dezmembramentele dreptului de proprietate, drepturi reale de garanție și sarcini	Referințe
NU SUNT	

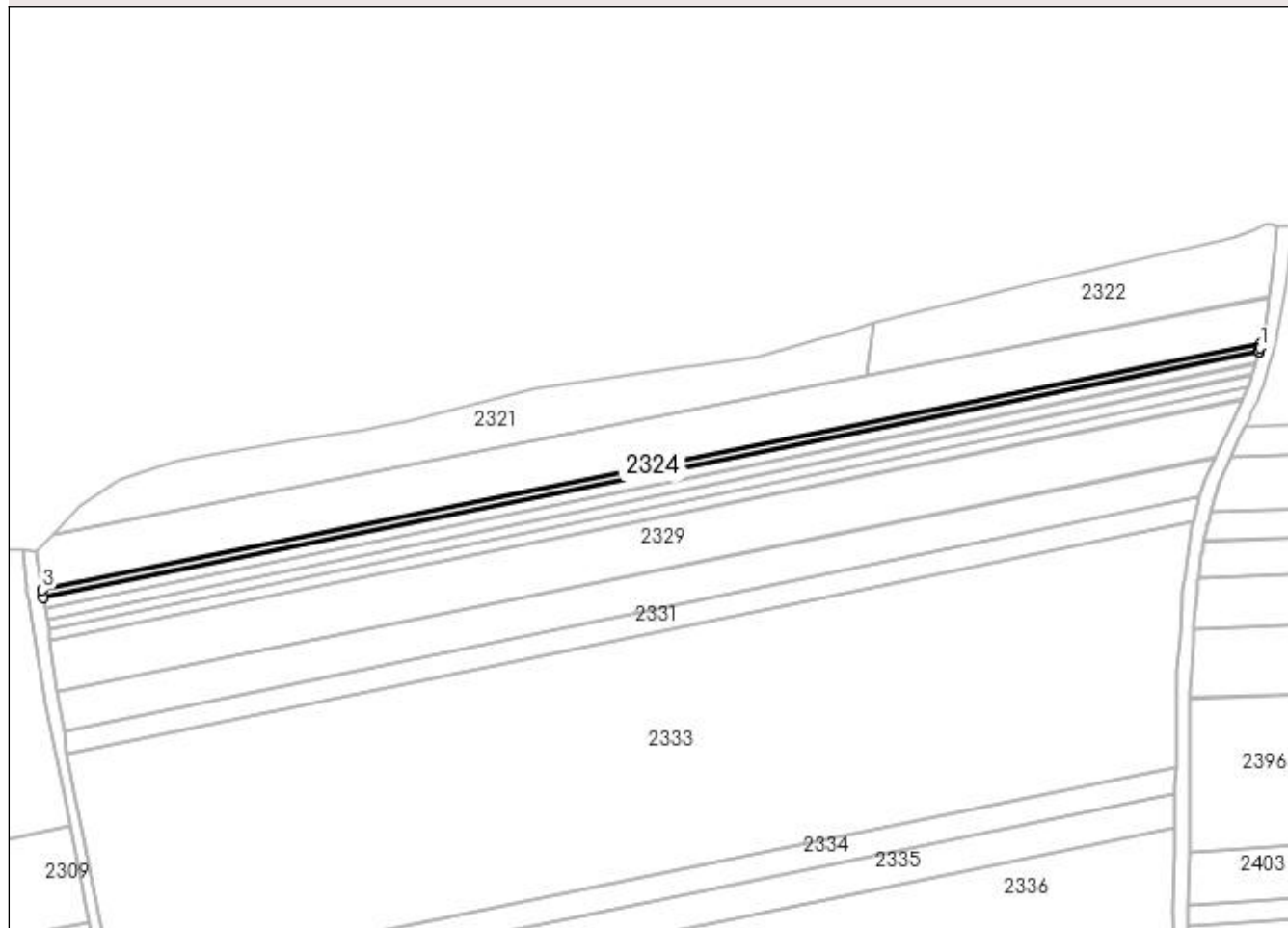
## Anexa Nr. 1 La Partea I

## Teren

Nr cadastral	Suprafața (mp)*	Observații / Referințe
43707	750	

\* Suprafața este determinată în planul de proiecție Stereo 70.

## DETALII LINIARE IMOBIL



## Date referitoare la teren

Crt	Categorie folosință	Intravilan	Suprafața (mp)	Tarla	Parcelă	Nr. topo	Observații / Referințe
1	arabil	NU	750	2	442	-	

## Lungime Segmente

1) Valorile lungimilor segmentelor sunt obținute din proiecție în plan.

Punct început	X / Y	Punct sfârșit	X / Y	Lungime segment (** (m)
1	591.702,898 691.436,203	2	591.703,192 691.437,41	1.243
2	591.703,192 691.437,41	3	591.352,525 691.366,398	357.785
3	591.352,525 691.366,398	4	591.352,834 691.364,319	2.102
4	591.352,834 691.364,319	5	591.702,644 691.435,158	356.911
5	591.702,644 691.435,158	6	591.702,646 691.435,165	0.007

Punct început	X / Y	Punct sfârșit	X / Y	Lungime segment (** (m)
6	591.702,646 691.435,165	7	591.702,812 691.435,85	0.705
7	591.702,812 691.435,85	1	591.702,898 691.436,203	0.363

\*\* Lungimile segmentelor sunt determinate în planul de proiecție Stereo 70 și sunt rotunjite la 1 milimetru.

\*\*\* Distanța dintre puncte este formată din segmente cumulate ce sunt mai mici decât valoarea 1 milimetru.





**DATE DESPRE IMOBILUL NR. 2325**

Oficiul de Cadastru și Publicitate Imobiliară SUCEAVA  
Biroul de Cadastru și Publicitate Imobiliară Suceava

**A. Partea I. Descrierea imobilului**

TEREN Extravilan

Adresa: Jud. Suceava

Nr. Crt	Nr cadastral Nr. topografic	Suprafața* (mp)	Observații / Referințe
A1	43693	1.112	Sector cadastral:19 Teren neimprejmuit;

**B. Partea II. Proprietari și acte**

Inscrieri privitoare la dreptul de proprietate și alte drepturi reale	Referințe
<b>83020 / 20/11/2023</b>	
Act Notarial nr. 774, din 28/02/2005 emis de B.N.P. VALERIANA ILIE;	
B2	A1
Intabulare, drept de PROPRIETATE, dobandit prin Conventie, cota actuala 1/1 1) <b>MALIȘ MIHAI</b> , Lipsă CNP proprietar; bun propriu	

**C. Partea III. SARCINI .**

Inscrieri privind dezmembramintele dreptului de proprietate, drepturi reale de garanție și sarcini	Referințe
NU SUNT	

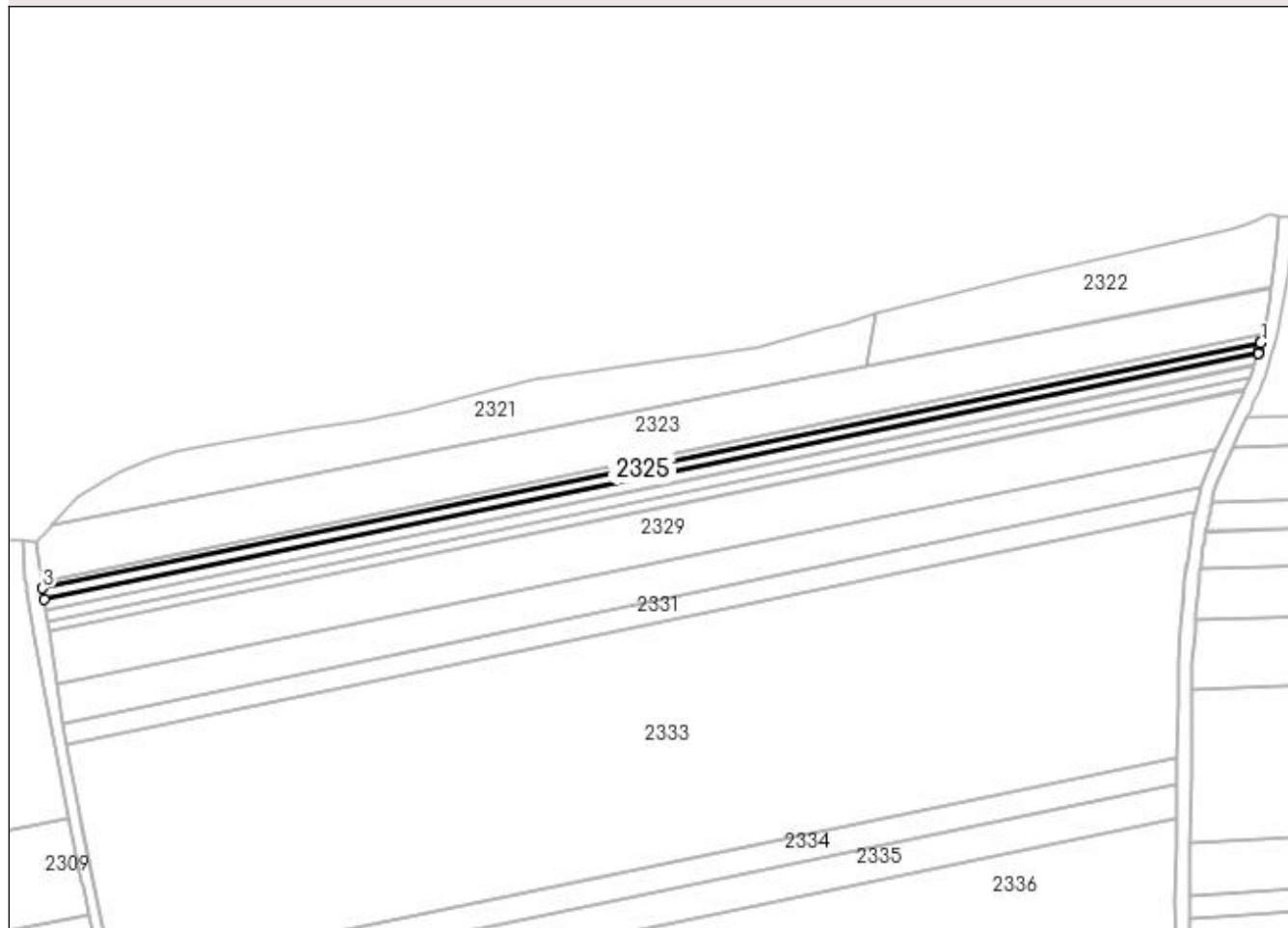
## Anexa Nr. 1 La Partea I

## Teren

Nr cadastral	Suprafața (mp)*	Observații / Referințe
43693	1.112	

\* Suprafața este determinată în planul de proiecție Stereo 70.

## DETALII LINIARE IMOBIL



## Date referitoare la teren

Crt	Categorie folosință	Intra vilan	Suprafața (mp)	Tarla	Parcelă	Nr. topo	Observații / Referințe
1	arabil	NU	1.112	2	442	-	

## Lungime Segmente

1) Valorile lungimilor segmentelor sunt obținute din proiecție în plan.

Punct început	X / Y	Punct sfârșit	X / Y	Lungime segment (** (m)
1	591.702,565 691.434,831	2	591.702,644 691.435,158	0.336
2	591.702,644 691.435,158	3	591.352,834 691.364,319	356.911
3	591.352,834 691.364,319	4	591.353,294 691.361,227	3.126
4	591.353,294 691.361,227	5	591.701,79 691.431,8	355.57
5	591.701,79 691.431,8	6	591.701,794 691.431,813	0.013

Punct început	X / Y	Punct sfârșit	X / Y	Lungime segment (** (m)
6	591.701,794 691.431,813	7	591.701,977 691.432,415	0.63
7	591.701,977 691.432,415	1	591.702,565 691.434,831	2.486

\*\* Lungimile segmentelor sunt determinate în planul de proiecție Stereo 70 și sunt rotunjite la 1 milimetru.

\*\*\* Distanța dintre puncte este formată din segmente cumulate ce sunt mai mici decât valoarea 1 milimetru.



**DATE DESPRE IMOBILUL NR. 2326**

Oficiul de Cadastru și Publicitate Imobiliară SUCEAVA  
Biroul de Cadastru și Publicitate Imobiliară Suceava

**A. Partea I. Descrierea imobilului**

TEREN Extravilan

Adresa: Jud. Suceava

Nr. Crt	Nr cadastral Nr. topografic	Suprafața* (mp)	Observații / Referințe
A1	43690	1.113	Sector cadastral:19 Teren neimprejmuit;

**B. Partea II. Proprietari și acte**

Inscrieri privitoare la dreptul de proprietate și alte drepturi reale		Referințe
<b>83035 / 20/11/2023</b>		
Act Notarial nr. 774, din 28/02/2005 emis de BNP VALERIANA ILIE;		
B2	Intabulare, drept de PROPRIETATE, dobandit prin Conventie, cota actuala 1/1 1) <b>MALIȘ NICULAI</b> , Lipsă CNP proprietar; bun propriu, cu titlu de partaj	A1

**C. Partea III. SARCINI .**

Inscrieri privind dezmembramintele dreptului de proprietate, drepturi reale de garanție și sarcini	Referințe
NU SUNT	

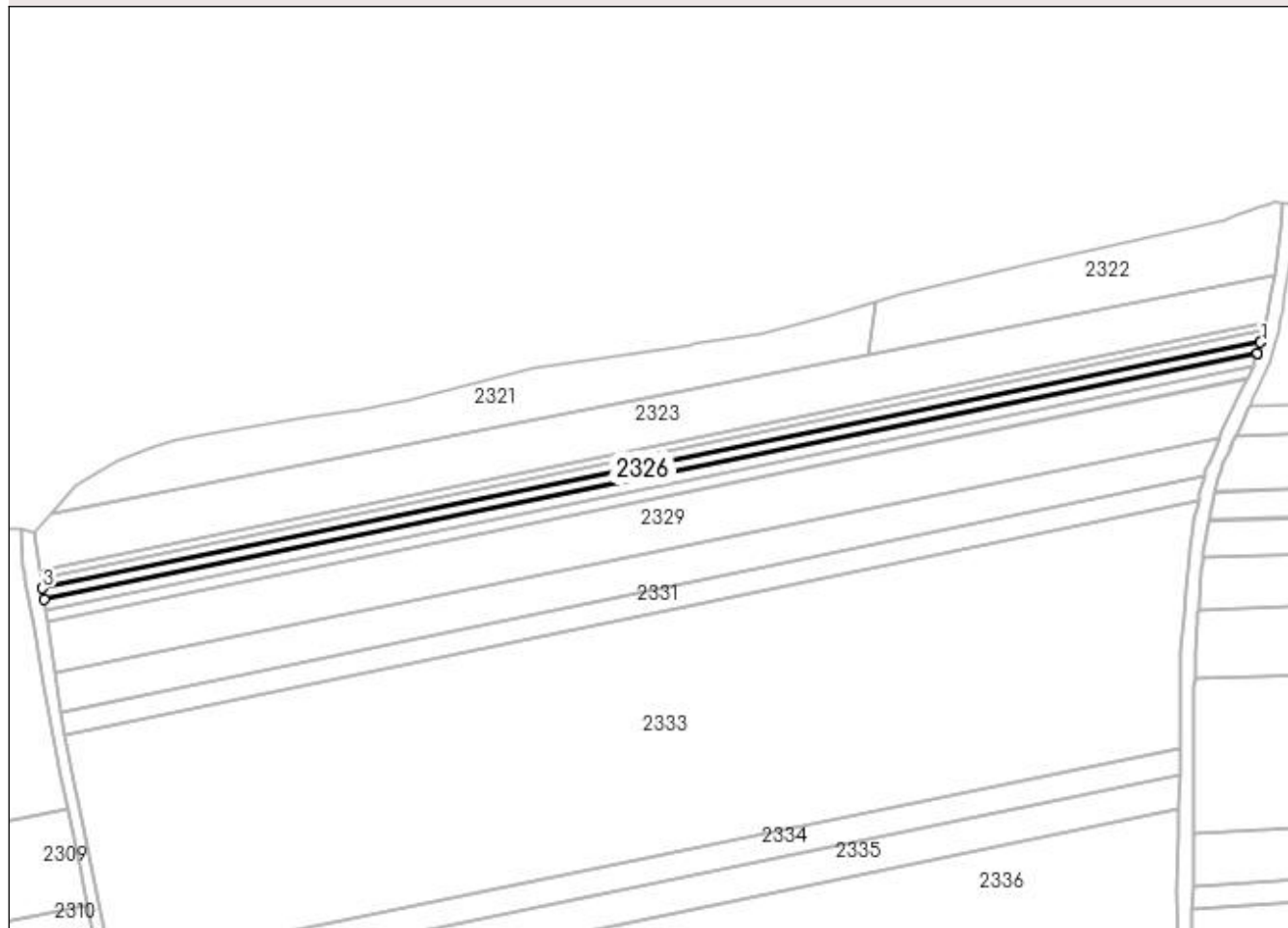
## Anexa Nr. 1 La Partea I

## Teren

Nr cadastral	Suprafața (mp)*	Observații / Referințe
43690	1.113	

\* Suprafața este determinată în planul de proiecție Stereo 70.

## DETALII LINIARE IMOBIL



## Date referitoare la teren

Crt	Categorie folosință	Intra vilan	Suprafața (mp)	Tarla	Parcelă	Nr. topo	Observații / Referințe
1	arabil	NU	1.113	2	442	-	

## Lungime Segmente

1) Valorile lungimilor segmentelor sunt obținute din proiecție în plan.

Punct început	X / Y	Punct sfârșit	X / Y	Lungime segment (** (m)
1	591.701,694 691.431,486	2	591.701,79 691.431,8	0.328
2	591.701,79 691.431,8	3	591.353,294 691.361,227	355.57
3	591.353,294 691.361,227	4	591.353,756 691.358,12	3.141
4	591.353,756 691.358,12	5	591.700,75 691.428,389	354.038
5	591.700,75 691.428,389	6	591.700,756 691.428,408	0.019

Punct început	X / Y	Punct sfârșit	X / Y	Lungime segment (** (m)
6	591.700,756 691.428,408	1	591.701,694 691.431,486	3.219

\*\* Lungimile segmentelor sunt determinate în planul de proiecție Stereo 70 și sunt rotunjite la 1 milimetru.

\*\*\* Distanța dintre puncte este formată din segmente cumulate ce sunt mai mici decât valoarea 1 milimetru.





**DATE DESPRE IMOBILUL NR. 2327**

Oficiul de Cadastru și Publicitate Imobiliară SUCEAVA  
Biroul de Cadastru și Publicitate Imobiliară Suceava

**A. Partea I. Descrierea imobilului**

TEREN Extravilan

Adresa: Jud. Suceava

Nr. Crt	Nr cadastral Nr. topografic	Suprafața* (mp)	Observații / Referințe
A1	43709	1.112	Sector cadastral:19 Teren neimprejmuit;

**B. Partea II. Proprietari și acte**

Inscrieri privitoare la dreptul de proprietate și alte drepturi reale		Referințe
<b>83038 / 20/11/2023</b>		
Act Notarial nr. 1754, din 01/04/2008 emis de BNP ION LOSTUN;		
B2	Intabulare, drept de PROPRIETATE, dobandit prin Conventie, cota actuala 1/1 1) <b>MALIS MIHAI</b> , Lipsă CNP proprietar; necasatorit	A1

**C. Partea III. SARCINI .**

Inscrieri privind dezmembramintele dreptului de proprietate, drepturi reale de garanție și sarcini	Referințe
NU SUNT	

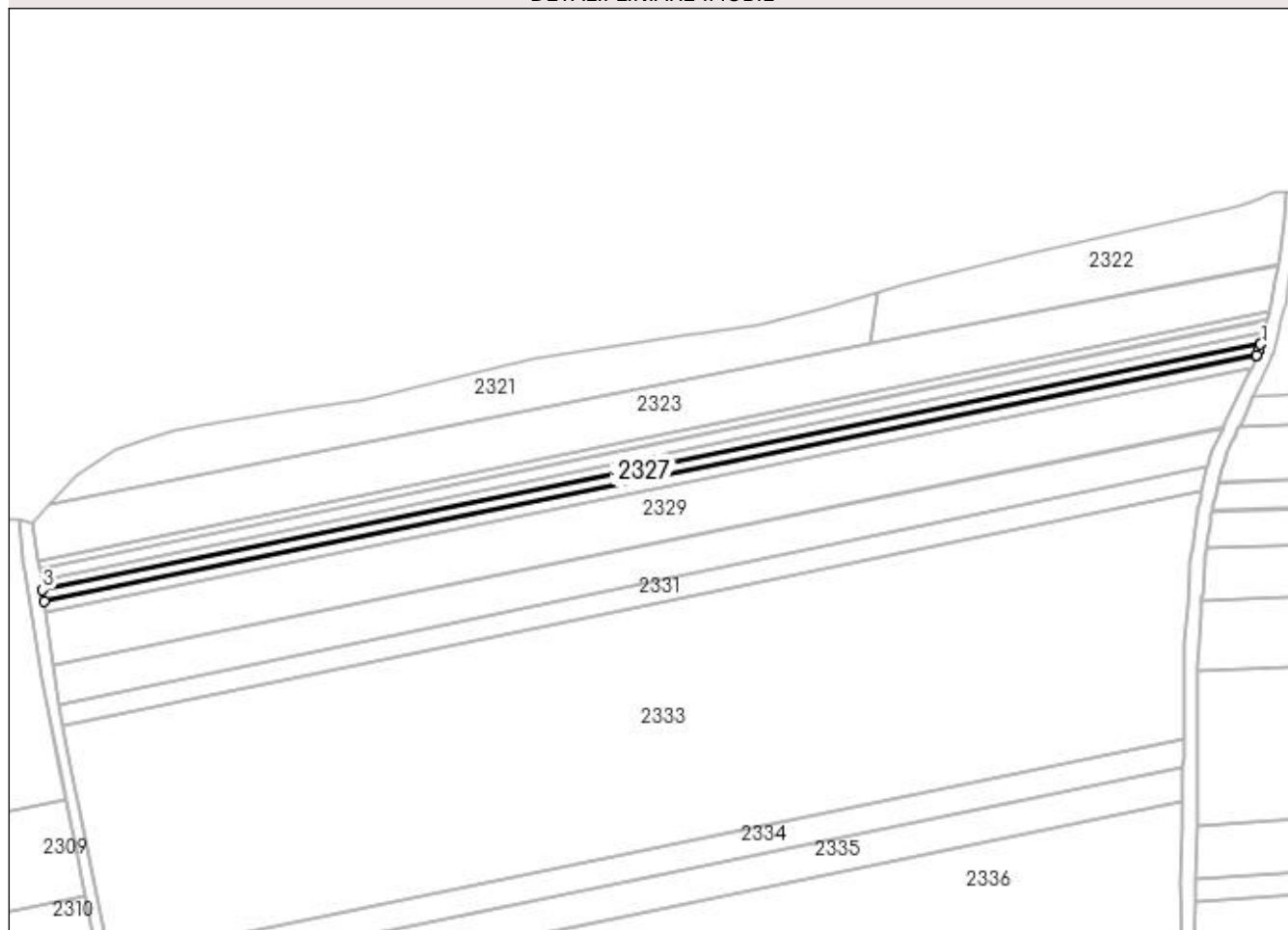
## Anexa Nr. 1 La Partea I

## Teren

Nr cadastral	Suprafața (mp)*	Observații / Referințe
43709	1.112	

\* Suprafața este determinată în planul de proiecție Stereo 70.

## DETALII LINIARE IMOBIL



## Date referitoare la teren

Crt	Categorie folosință	Intra vilan	Suprafața (mp)	Tarla	Parcelă	Nr. topo	Observații / Referințe
1	arabil	NU	1.112	2	442	-	

## Lungime Segmente

1) Valorile lungimilor segmentelor sunt obținute din proiecție în plan.

Punct început	X / Y	Punct sfârșit	X / Y	Lungime segment (** (m)
1	591.700,658 691.428,087	2	591.700,75 691.428,389	0.316
2	591.700,75 691.428,389	3	591.353,756 691.358,12	354.038
3	591.353,756 691.358,12	4	591.354,219 691.355,002	3.152
4	591.354,219 691.355,002	5	591.699,579 691.424,94	352.371
5	591.699,579 691.424,94	6	591.699,59 691.424,966	0.027

Punct început	X / Y	Punct sfârșit	X / Y	Lungime segment (** (m)
6	591.699,59 691.424,966	7	591.700,08 691.426,191	1.319
7	591.700,08 691.426,191	1	591.700,658 691.428,087	1.983

\*\* Lungimile segmentelor sunt determinate în planul de proiecție Stereo 70 și sunt rotunjite la 1 milimetru.

\*\*\* Distanța dintre puncte este formată din segmente cumulate ce sunt mai mici decât valoarea 1 milimetru.



**DATE DESPRE IMOBILUL NR. 2328**

Oficiul de Cadastru și Publicitate Imobiliară SUCEAVA  
Biroul de Cadastru și Publicitate Imobiliară Suceava

**A. Partea I. Descrierea imobilului**

TEREN Extravilan

Adresa: Jud. Suceava

Nr. Crt	Nr cadastral Nr. topografic	Suprafața* (mp)	Observații / Referințe
A1	43692	1.112	Sector cadastral:19 Teren neimprejmuit;

**B. Partea II. Proprietari și acte**

Inscrieri privitoare la dreptul de proprietate și alte drepturi reale	Referințe
<b>83040 / 20/11/2023</b>	
Act Notarial nr. 1754, din 01/04/2008 emis de -;	
B2	A1
Intabulare, drept de PROPRIETATE, dobandit prin Conventie, cota actuala 1/1 1) <b>MALIȘ MIHAI</b> , Lipsă CNP proprietar; bun propriu	

**C. Partea III. SARCINI .**

Inscrieri privind dezmembramentele dreptului de proprietate, drepturi reale de garanție și sarcini	Referințe
NU SUNT	

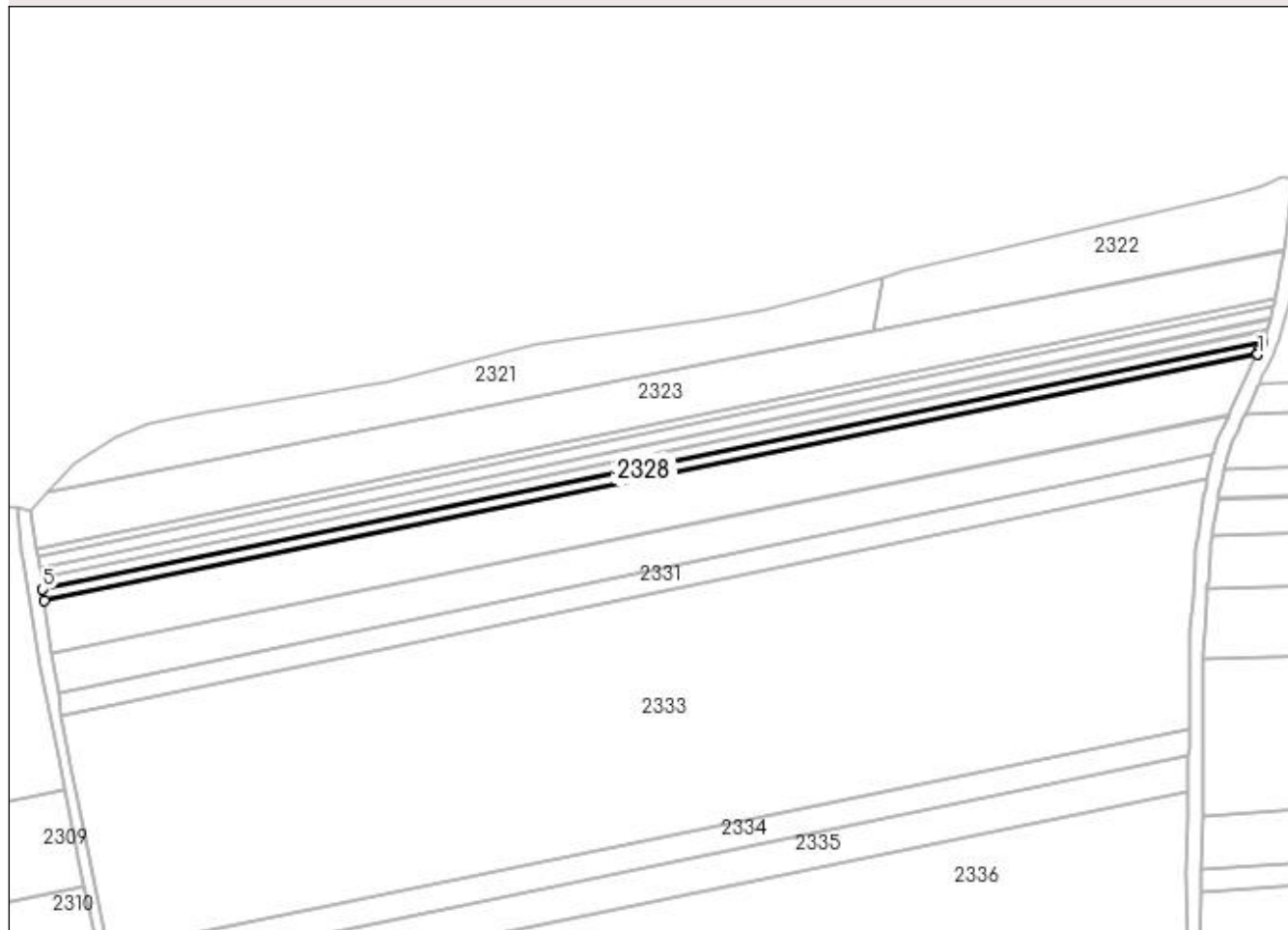
## Anexa Nr. 1 La Partea I

## Teren

Nr cadastral	Suprafața (mp)*	Observații / Referințe
43692	1.112	

\* Suprafața este determinată în planul de proiecție Stereo 70.

## DETALII LINIARE IMOBIL



## Date referitoare la teren

Crt	Categorie folosință	Intra vilan	Suprafața (mp)	Tarla	Parcelă	Nr. topo	Observații / Referințe
1	arabil	NU	1.112	2	442	-	

## Lungime Segmente

1) Valorile lungimilor segmentelor sunt obținute din proiecție în plan.

Punct început	X / Y	Punct sfârșit	X / Y	Lungime segment (** (m)
1	591.698,058 691.421,434	2	591.698,605 691.422,505	1.204
2	591.698,605 691.422,505	3	591.699,457 691.424,635	2.294
3	591.699,457 691.424,635	4	591.699,579 691.424,94	0.329
4	591.699,579 691.424,94	5	591.354,219 691.355,002	352.371
5	591.354,219 691.355,002	6	591.354,685 691.351,868	3.169

Punct început	X / Y	Punct sfârșit	X / Y	Lungime segment (** (m)
6	591.354,685 691.351,868	7	591.698,04 691.421,4	350.325
7	591.698,04 691.421,4	1	591.698,058 691.421,434	0.038

\*\* Lungimile segmentelor sunt determinate în planul de proiecție Stereo 70 și sunt rotunjite la 1 milimetru.

\*\*\* Distanța dintre puncte este formată din segmente cumulate ce sunt mai mici decât valoarea 1 milimetru.





**DATE DESPRE IMOBILUL NR. 2329**

Oficiul de Cadastru și Publicitate Imobiliară SUCEAVA  
Biroul de Cadastru și Publicitate Imobiliară Suceava

**A. Partea I. Descrierea imobilului**

TEREN Extravilan

Adresa: Jud. Suceava

Nr. Crt	Nr cadastral Nr. topografic	Suprafața* (mp)	Observații / Referințe
A1	42004	5.200	Sector cadastral:19 Teren neimprejmuit;

**B. Partea II. Proprietari și acte**

Inscrieri privitoare la dreptul de proprietate și alte drepturi reale	Referințe
<b>66042 / 23/09/2022</b>	
Act Notarial nr. contract de vanzare nr. 1898, din 08/09/2022 emis de BIN NECHITA RALUCA;	
B3	A1
Intabulare, drept de PROPRIETATE bun comun, in devalmasie, dobandit prin Conventie, cota actuala 1/1	
1) ȘTEFURĂ IONUȚ-CRISTIAN	
2) ȘTEFURĂ ANNA	

**C. Partea III. SARCINI .**

Inscrieri privind dezmembramintele dreptului de proprietate, drepturi reale de garanție și sarcini	Referințe
NU SUNT	

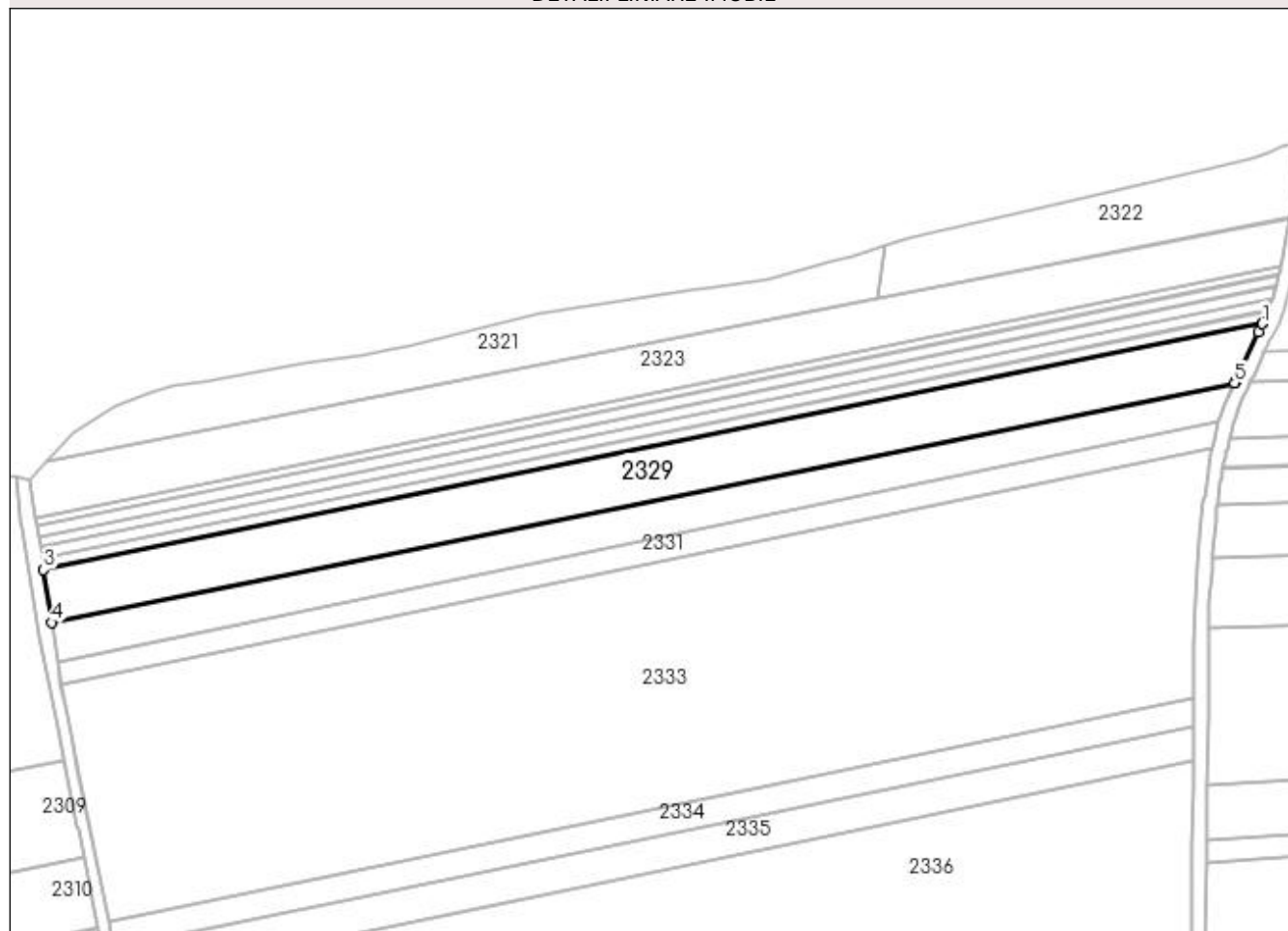
## Anexa Nr. 1 La Partea I

## Teren

Nr cadastral	Suprafața (mp)*	Observații / Referințe
42004	5.200	

\* Suprafața este determinată în planul de proiecție Stereo 70.

## DETALII LINIARE IMOBIL



## Date referitoare la teren

Crt	Categorie folosință	Intra vilan	Suprafața (mp)	Tarla	Parcelă	Nr. topo	Observații / Referințe
1	arabil	NU	5.200	2	442, 5	-	

## Lungime Segmente

1) Valorile lungimilor segmentelor sunt obținute din proiecție în plan.

Punct început	X / Y	Punct sfârșit	X / Y	Lungime segment (** (m)
1	591.697,874 691.421,073	2	591.698,04 691.421,4	0.367
2	591.698,04 691.421,4	3	591.354,685 691.351,868	350.325
3	591.354,685 691.351,868	4	591.356,905 691.336,942	15.091
4	591.356,905 691.336,942	5	591.690,057 691.404,407	339.915
5	591.690,057 691.404,407	6	591.690,09 691.404,482	0.082

Punct început	X / Y	Punct sfârșit	X / Y	Lungime segment (** (m)
6	591.690,09 691.404,482	7	591.690,324 691.405,01	0.577
7	591.690,324 691.405,01	8	591.696,694 691.418,764	15.158
8	591.696,694 691.418,764	1	591.697,874 691.421,073	2.593

\*\* Lungimile segmentelor sunt determinate în planul de proiecție Stereo 70 și sunt rotunjite la 1 milimetru.

\*\*\* Distanța dintre puncte este formată din segmente cumulate ce sunt mai mici decât valoarea 1 milimetru.



**DATE DESPRE IMOBILUL NR. 2330**

Oficiul de Cadastru și Publicitate Imobiliară SUCEAVA  
 Biroul de Cadastru și Publicitate Imobiliară Suceava

**A. Partea I. Descrierea imobilului**

TEREN Extravilan

Adresa: Jud. Suceava

Nr. Crt	Nr cadastral Nr. topografic	Suprafața* (mp)	Observații / Referințe
A1		3.600	Sector cadastral:19 Teren neimprejmuit;

**B. Partea II. Proprietari și acte**

Inscrieri privitoare la dreptul de proprietate și alte drepturi reale		Referințe
/		
Act Notarial nr. 63, din 21/05/2010 emis de NP BUSUIOC OVIDIU;		
B1	Intabulare, drept de PROPRIETATE, dobandit prin Succesiune, cota actuala 2/8 1) LARIONOV ANA	A1
B2	Intabulare, drept de PROPRIETATE, dobandit prin Succesiune, cota actuala 3/8 1) LARIONOV DUMITRU	A1
B3	Intabulare, drept de PROPRIETATE, dobandit prin Succesiune, cota actuala 3/8 1) LARIONOV MIRON DEFUNCT:Da	A1

**C. Partea III. SARCINI .**

Inscrieri privind dezmembramintele dreptului de proprietate, drepturi reale de garanție și sarcini	Referințe
NU SUNT	

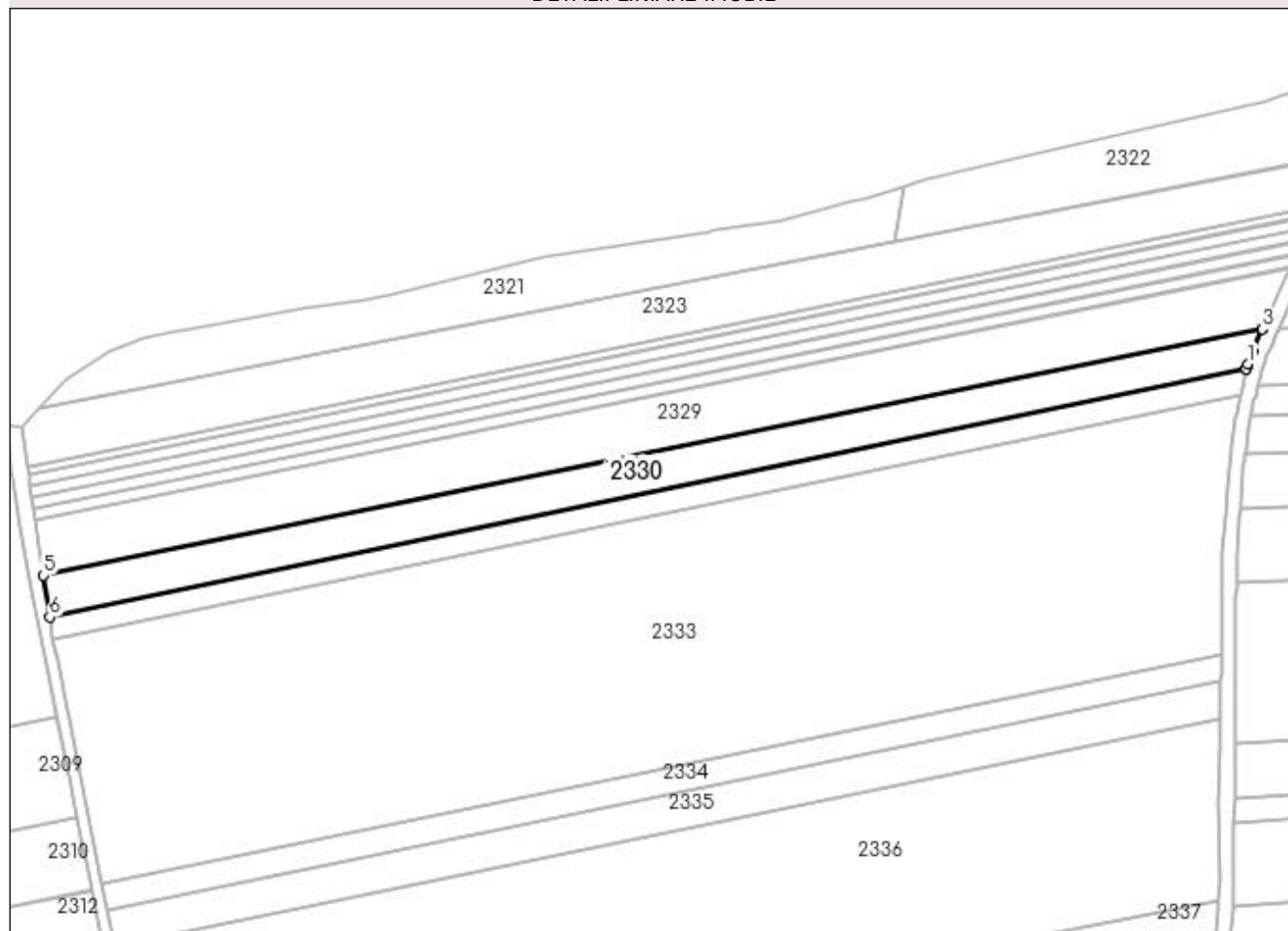
## Anexa Nr. 1 La Partea I

## Teren

Nr cadastral	Suprafața (mp)*	Observații / Referințe
	3.600	

\* Suprafața este determinată în planul de proiecție Stereo 70.

## DETALII LINIARE IMOBIL



## Date referitoare la teren

Crt	Categorie folosință	Intra vilan	Suprafața (mp)	Tarla	Parcelă	Nr. topo	Observații / Referințe
1	arabil	NU	3.600	2	5	-	

## Lungime Segmente

1) Valorile lungimilor segmentelor sunt obținute din proiecție în plan.

Punct început	X / Y	Punct sfârșit	X / Y	Lungime segment (** (m)
1	591.685,956 691.394,705	2	591.687,177 691.397,904	3.424
2	591.687,177 691.397,904	3	591.689,954 691.404,175	6.859
3	591.689,954 691.404,175	4	591.690,057 691.404,407	0.254
4	591.690,057 691.404,407	5	591.356,905 691.336,942	339.915
5	591.356,905 691.336,942	6	591.358,587 691.325,627	11.439

Punct început	X / Y	Punct sfârșit	X / Y	Lungime segment (** (m)
6	591.358,587 691.325,627	7	591.685,535 691.393,316	333.881
7	591.685,535 691.393,316	8	591.685,56 691.393,425	0.111
8	591.685,56 691.393,425	9	591.685,695 691.394,024	0.614
9	591.685,695 691.394,024	1	591.685,956 691.394,705	0.729

\*\* Lungimile segmentelor sunt determinate în planul de proiecție Stereo 70 și sunt rotunjite la 1 milimetru.

\*\*\* Distanța dintre puncte este formată din segmente cumulate ce sunt mai mici decât valoarea 1 milimetru.





**DATE DESPRE IMOBILUL NR. 2331**

Oficiul de Cadastru și Publicitate Imobiliară SUCEAVA  
Biroul de Cadastru și Publicitate Imobiliară Suceava

**A. Partea I. Descrierea imobilului**

TEREN Extravilan

Adresa: Jud. Suceava

Nr. Crt	Nr cadastral Nr. topografic	Suprafața* (mp)	Observații / Referințe
A1	31103	2.184	Sector cadastral:19 Teren neimprejmuit;

**B. Partea II. Proprietari și acte**

Inscrieri privitoare la dreptul de proprietate și alte drepturi reale		Referințe
<b>20951 / 02/07/2010</b>		
Act Administrativ nr. titlu de proprietate nr. 1738, din 03/06/2008 emis de COMISIA JUDETEANA SUCEAVA;		
B1	Intabulare, drept de PROPRIETATE, dobandit prin Lege, cota actuala 1/2 1) VASILIU ANA	A1
<b>25016 / 15/04/2022</b>		
Hotarare Judecatoreasca nr. sentință civilă (ieșire din indiviziune) nr, 9193, din 07/12/2016 emis de JUDECĂTORIA BOTOȘANI;		
B2	Intabulare, drept de PROPRIETATE, dobandit prin lesire Din Indiviziune, cota actuala 1/2 1) VASILIU ANA	A1

**C. Partea III. SARCINI .**

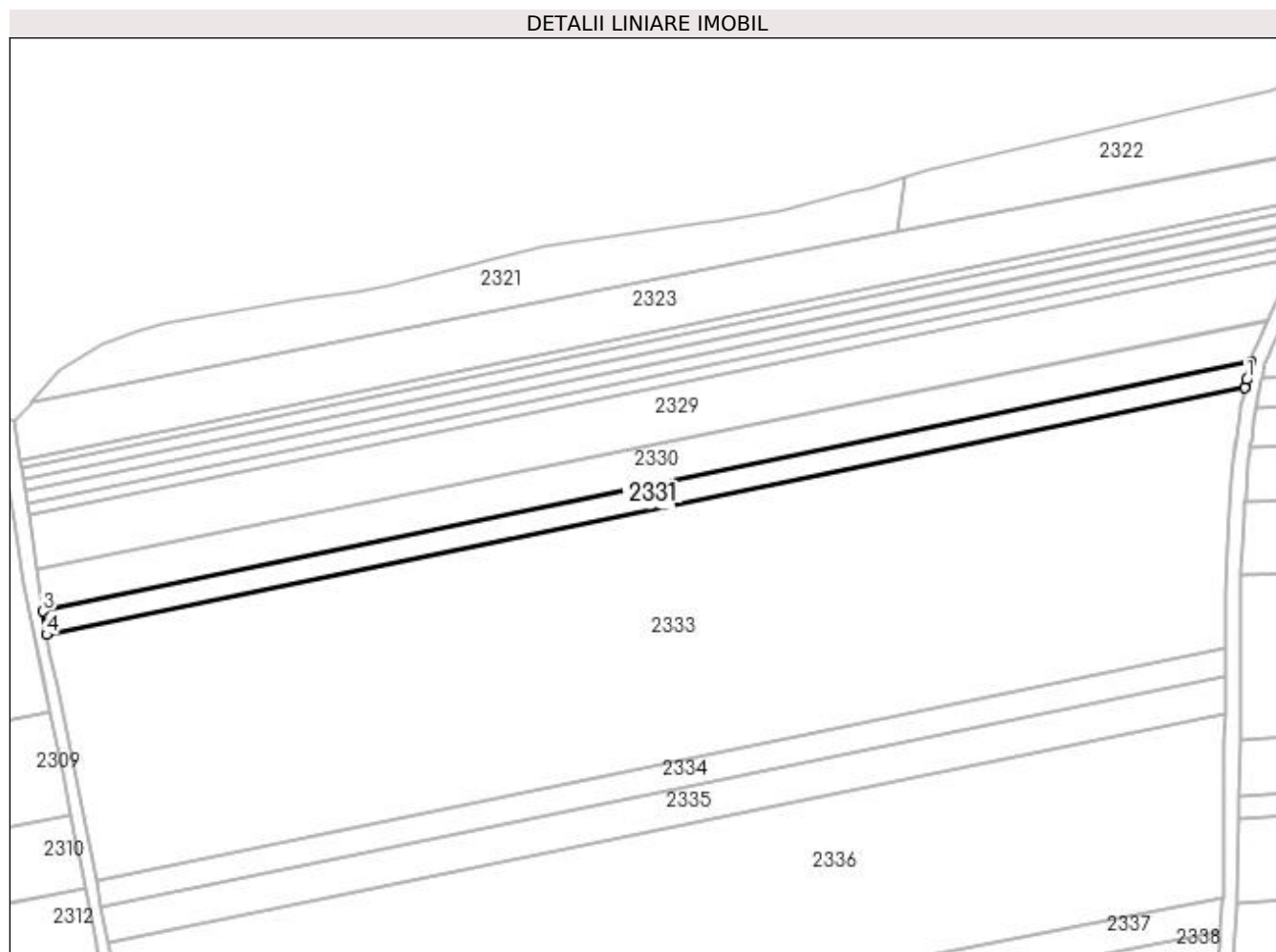
Inscrieri privind dezmembramintele dreptului de proprietate, drepturi reale de garanție și sarcini	Referințe
NU SUNT	

## Anexa Nr. 1 La Partea I

## Teren

Nr cadastral	Suprafața (mp)*	Observații / Referințe
31103	2.184	

\* Suprafața este determinată în planul de proiecție Stereo 70.



## Date referitoare la teren

Crt	Categorie folosință	Intravilan	Suprafața (mp)	Tarla	Parcelă	Nr. topo	Observații / Referințe
1	arabil	NU	2.184	2	5	-	

## Lungime Segmente

1) Valorile lungimilor segmentelor sunt obținute din proiecție în plan.

Punct început	X / Y	Punct sfârșit	X / Y	Lungime segment (** (m)
1	591.684,398 691.388,299	2	591.685,535 691.393,316	5.145
2	591.685,535 691.393,316	3	591.358,587 691.325,627	333.881
3	591.358,587 691.325,627	4	591.359,531 691.319,28	6.416
4	591.359,531 691.319,28	5	591.683,901 691.386,108	331.183
5	591.683,901 691.386,108	6	591.683,967 691.386,397	0.297

Punct început	X / Y	Punct sfârșit	X / Y	Lungime segment (** (m)
6	591.683,967 691.386,397	1	591.684,398 691.388,299	1.95

\*\* Lungimile segmentelor sunt determinate în planul de proiecție Stereo 70 și sunt rotunjite la 1 milimetru.

\*\*\* Distanța dintre puncte este formată din segmente cumulate ce sunt mai mici decât valoarea 1 milimetru.



**DATE DESPRE IMOBILUL NR. 2332**

Oficiul de Cadastru și Publicitate Imobiliară SUCEAVA  
Biroul de Cadastru și Publicitate Imobiliară Suceava

**A. Partea I. Descrierea imobilului**

TEREN Extravilan

Adresa: Jud. Suceava

Nr. Crt	Nr cadastral Nr. topografic	Suprafața* (mp)	Observații / Referințe
A1	42470	4.600	Sector cadastral:19 Teren neimprejmuit;

**B. Partea II. Proprietari și acte**

Inscrieri privitoare la dreptul de proprietate și alte drepturi reale	Referințe
<b>76956 / 04/11/2022</b>	
Act Notarial nr. contract de donație aut. nr. 1459, din 03/11/2022 emis de N.P. NASTASA MIHAELA;	
B5	A1
Intabulare, drept de PROPRIETATE, dobandit prin Conventie, cota actuala 1/1 1) <b>VIERIU CONSTANTIN</b> , bun propriu	

**C. Partea III. SARCINI .**


Inscrieri privind dezmembramintele dreptului de proprietate, drepturi reale de garanție și sarcini	Referințe
NU SUNT	

## Anexa Nr. 1 La Partea I

## Teren

Nr cadastral	Suprafața (mp)*	Observații / Referințe
42470	4.600	

\* Suprafața este determinată în planul de proiecție Stereo 70.



## Date referitoare la teren

Crt	Categorie folosință	Intra vilan	Suprafața (mp)	Tarla	Parcelă	Nr. topo	Observații / Referințe
1	arabil	NU	4.600	2	5	-	

## Lungime Segmente

1) Valorile lungimilor segmentelor sunt obținute din proiecție în plan.

Punct început	X / Y	Punct sfârșit	X / Y	Lungime segment (** (m)
1	591.395,504 691.124,006	2	591.397,976 691.107,692	16.501
2	591.397,976 691.107,692	3	591.670,361 691.160,656	277.486
3	591.670,361 691.160,656	4	591.670,643 691.169,558	8.907
4	591.670,643 691.169,558	5	591.670,897 691.177,555	8.001
5	591.670,897 691.177,555	1	591.395,504 691.124,006	280.551

**\*\* Lungimile segmentelor sunt determinate în planul de proiecție Stereo 70 și sunt rotunjite la 1 milimetru.**

**\*\*\* Distanța dintre puncte este formată din segmente cumulate ce sunt mai mici decât valoarea 1 milimetru.**





**DATE DESPRE IMOBILUL NR. 2333**

Oficiul de Cadastru și Publicitate Imobiliară SUCEAVA  
Biroul de Cadastru și Publicitate Imobiliară Suceava

**A. Partea I. Descrierea imobilului**

TEREN Extravilan

Adresa: Jud. Suceava

Nr. Crt	Nr cadastral Nr. topografic	Suprafața* (mp)	Observații / Referințe
A1		21.800	Sector cadastral:19 Teren neimprejmuit;

**B. Partea II. Proprietari și acte**

Inscrieri privitoare la dreptul de proprietate și alte drepturi reale		Referințe
/		
Act Normativ nr. Legea 7, din 13/03/1996 emis de PARLAMENTUL ROMANIEI;		
B1	Inscrierea provizorie, drept de PROPRIETATE, dobandit prin Lege, cota actuala 1/1 1) COMUNA MITOCU DRAGOMIRNEI, CIF:4441018, PROPRIETAR NEIDENTIFICAT.	A1

**C. Partea III. SARCINI .**

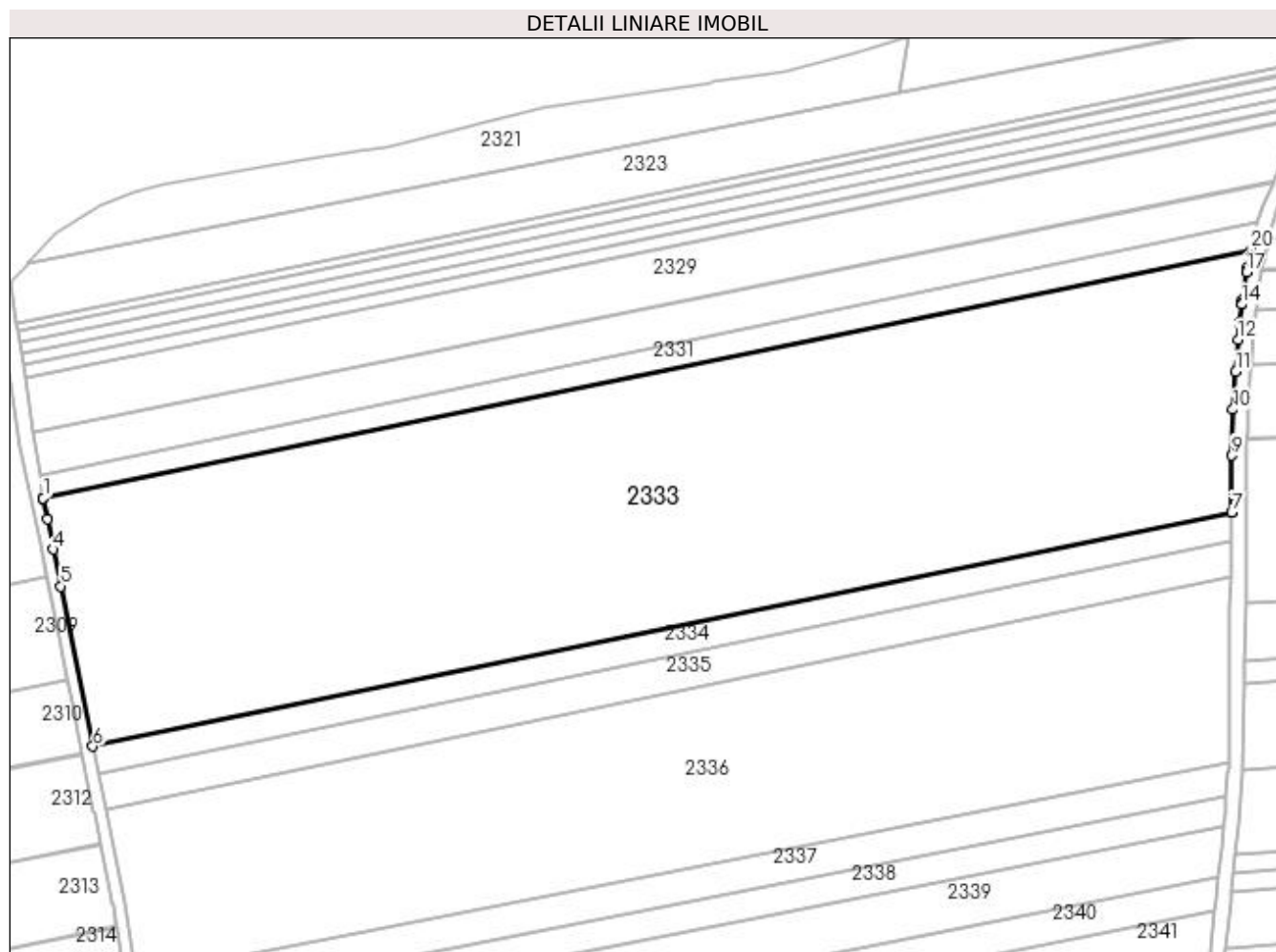
Inscrieri privind dezmembramintele dreptului de proprietate, drepturi reale de garanție și sarcini	Referințe
NU SUNT	

## Anexa Nr. 1 La Partea I

## Teren

Nr cadastral	Suprafața (mp)*	Observații / Referințe
	21.800	

\* Suprafața este determinată în planul de proiecție Stereo 70.



## Date referitoare la teren

Crt	Categorie folosință	Intra vilan	Suprafața (mp)	Tarla	Parcelă	Nr. topo	Observații / Referințe
1	arabil	NU	21.800	2	5	-	

## Lungime Segmente

1) Valorile lungimilor segmentelor sunt obținute din proiecție în plan.

Punct început	X / Y	Punct sfârșit	X / Y	Lungime segment (** (m)
1	591.359,531 691.319,28	2	591.359,539 691.319,228	0.053
2	591.359,539 691.319,228	3	591.360,666 691.313,631	5.709
3	591.360,666 691.313,631	4	591.362,286 691.305,544	8.247
4	591.362,286 691.305,544	5	591.364,263 691.295,68	10.061
5	591.364,263 691.295,68	6	591.372,882 691.252,664	43.87

Punct început	X / Y	Punct sfârșit	X / Y	Lungime segment (** (m)
6	591.372,882 691.252,664	7	591.678,66 691.315,472	312.161
7	591.678,66 691.315,472	8	591.678,661 691.315,557	0.085
8	591.678,661 691.315,557	9	591.678,737 691.330,783	15.226
9	591.678,737 691.330,783	10	591.679,012 691.343,137	12.357
10	591.679,012 691.343,137	11	591.679,768 691.353,211	10.102
11	591.679,768 691.353,211	12	591.680,376 691.361,826	8.637
12	591.680,376 691.361,826	13	591.680,702 691.366,451	4.637
13	591.680,702 691.366,451	14	591.681,394 691.371,288	4.886
14	591.681,394 691.371,288	15	591.681,436 691.371,58	0.295
15	591.681,436 691.371,58	16	591.681,546 691.372,35	0.777
16	591.681,546 691.372,35	17	591.682,635 691.379,965	7.693
17	591.682,635 691.379,965	18	591.682,773 691.380,933	0.978
18	591.682,773 691.380,933	19	591.683,505 691.384,36	3.505
19	591.683,505 691.384,36	20	591.683,901 691.386,108	1.792
20	591.683,901 691.386,108	1	591.359,531 691.319,28	331.183

\*\* Lungimile segmentelor sunt determinate în planul de proiecție Stereo 70 și sunt rotunjite la 1 milimetru.

\*\*\* Distanța dintre puncte este formată din segmente cumulate ce sunt mai mici decât valoarea 1 milimetru.



**DATE DESPRE IMOBILUL NR. 2334**

Oficiul de Cadastru și Publicitate Imobiliară SUCEAVA  
Biroul de Cadastru și Publicitate Imobiliară Suceava

**A. Partea I. Descrierea imobilului**

TEREN Extravilan

Adresa: Jud. Suceava

Nr. Crt	Nr cadastral Nr. topografic	Suprafața* (mp)	Observații / Referințe
A1	42414	2.300	Sector cadastral:19 Teren neimprejmuit;

**B. Partea II. Proprietari și acte**

Inscrieri privitoare la dreptul de proprietate și alte drepturi reale	Referințe
<b>3039 / 17/01/2023</b>	
Act Notarial nr. 154, din 17/01/2023 emis de ATANASOAEI PETRU;	
B5	Intabulare, drept de PROPRIETATE bun propriu cu titlu de cumparare, dobandit prin Conventie, cota actuala 1/1 1) ZENOVEIOV DANIL
	A1

**C. Partea III. SARCINI .**

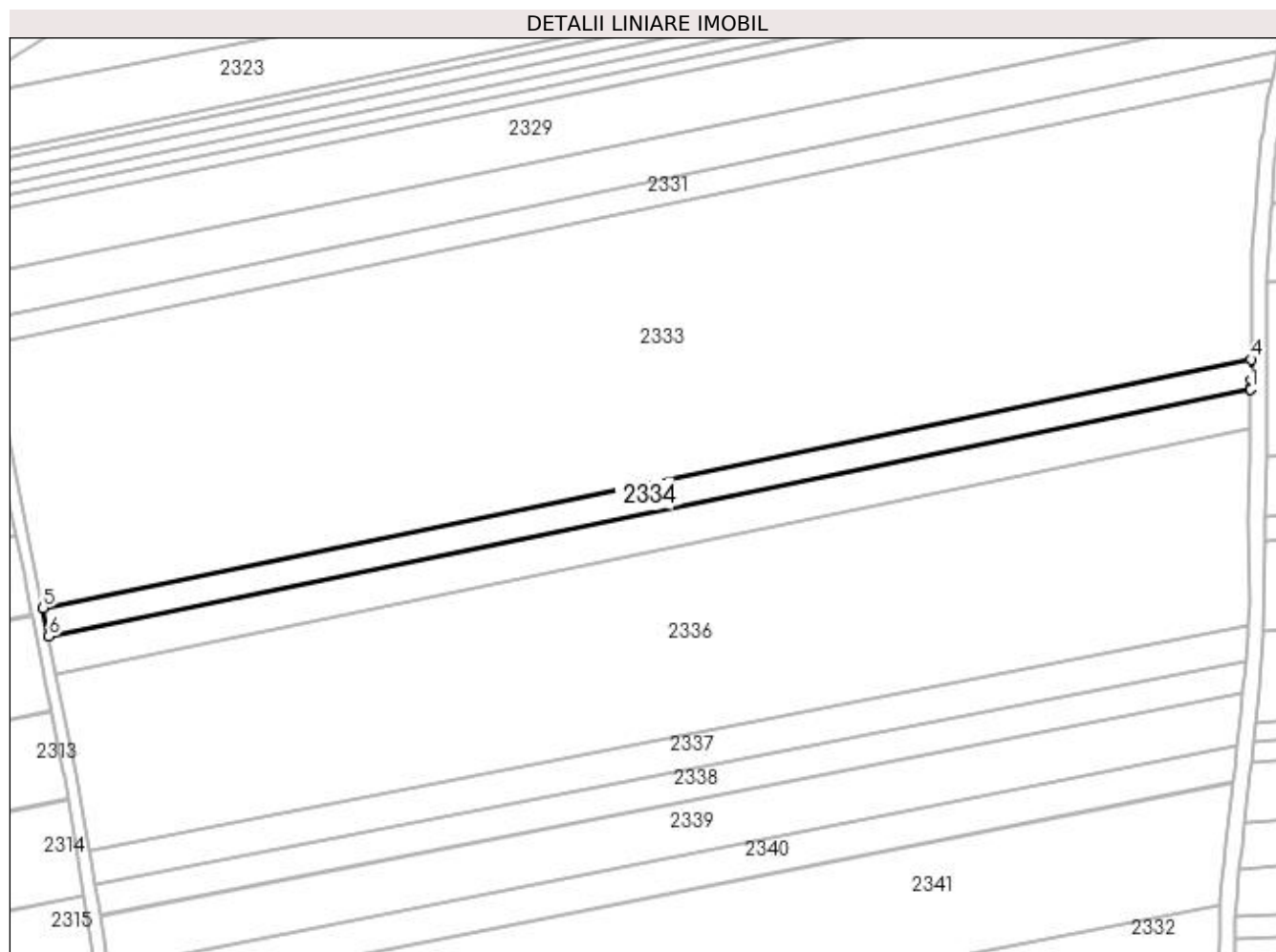
Inscrieri privind dezmembramintele dreptului de proprietate, drepturi reale de garanție și sarcini	Referințe
NU SUNT	

## Anexa Nr. 1 La Partea I

## Teren

Nr cadastral	Suprafața (mp)*	Observații / Referințe
42414	2.300	

\* Suprafața este determinată în planul de proiecție Stereo 70.



## Date referitoare la teren

Crt	Categorie folosință	Intra vilan	Suprafața (mp)	Tarla	Parcelă	Nr. topo	Observații / Referințe
1	arabil	NU	2.300	2	5	-	

## Lungime Segmente

1) Valorile lungimilor segmentelor sunt obținute din proiecție în plan.

Punct început	X / Y	Punct sfârșit	X / Y	Lungime segment (** (m)
1	591.678,594 691.307,918	2	591.678,599 691.308,216	0.298
2	591.678,599 691.308,216	3	591.678,634 691.310,247	2.031
3	591.678,634 691.310,247	4	591.678,66 691.315,472	5.225
4	591.678,66 691.315,472	5	591.372,882 691.252,664	312.161
5	591.372,882 691.252,664	6	591.374,334 691.245,422	7.386

Punct început	X / Y	Punct sfârșit	X / Y	Lungime segment (** (m)
6	591.374,334 691.245,422	1	591.678,594 691.307,918	310.613

\*\* Lungimile segmentelor sunt determinate în planul de proiecție Stereo 70 și sunt rotunjite la 1 milimetru.

\*\*\* Distanța dintre puncte este formată din segmente cumulate ce sunt mai mici decât valoarea 1 milimetru.





**DATE DESPRE IMOBILUL NR. 2335**

Oficiul de Cadastru și Publicitate Imobiliară SUCEAVA  
Biroul de Cadastru și Publicitate Imobiliară Suceava

**A. Partea I. Descrierea imobilului**

TEREN Extravilan

Nr. CF vechi:1058 Lipoveni

Adresa: Jud. Suceava

Nr. Crt	Nr cadastral Nr. topografic	Suprafața* (mp)	Observații / Referințe
A1	34055	3.000	Sector cadastral:19 Teren neimprejmuit;

**B. Partea II. Proprietari și acte**

Inscrieri privitoare la dreptul de proprietate și alte drepturi reale		Referințe
<b>16662 / 27/09/2006</b>		
Act Notarial nr. 3619, din 27/09/2006 emis de B.N.P. PETRU ATANASOAEI;		
B1	Intabulare, drept de PROPRIETATE, dobandit prin Conventie, cota actuala 1/2 1) ZENOVEIOV ANA, Lipsă CNP proprietar.	A1
<b>59159 / 31/08/2022</b>		
Act Notarial nr. 122, din 30/08/2022 emis de ATANASOAEI PETRU;		
B2	Intabulare, drept de PROPRIETATE, dobandit prin Succesiune, cota actuala 4/32 1) ZENOVEIOV ANA	A1
B3	Intabulare, drept de PROPRIETATE, dobandit prin Succesiune, cota actuala 3/32 1) ZENOVEIOV DANIL	A1
B4	Intabulare, drept de PROPRIETATE, dobandit prin Succesiune, cota actuala 3/32 1) ZENOVEIOV VALENTIN	A1
B5	Intabulare, drept de PROPRIETATE, dobandit prin Succesiune, cota actuala 3/32 1) ZENOVEIOV CONSTANTIN	A1
B6	Intabulare, drept de PROPRIETATE, dobandit prin Succesiune, cota actuala 1/32 1) ZENOVEIOV IOAN	A1
B7	Intabulare, drept de PROPRIETATE, dobandit prin Succesiune, cota actuala 1/32 1) ZENOVEIOV SEBASTIAN-MARIAN	A1
B8	Intabulare, drept de PROPRIETATE, dobandit prin Succesiune, cota actuala 1/32 1) ZENOVEIOV FABIAN-CONSTANTIN	A1

**C. Partea III. SARCINI .**

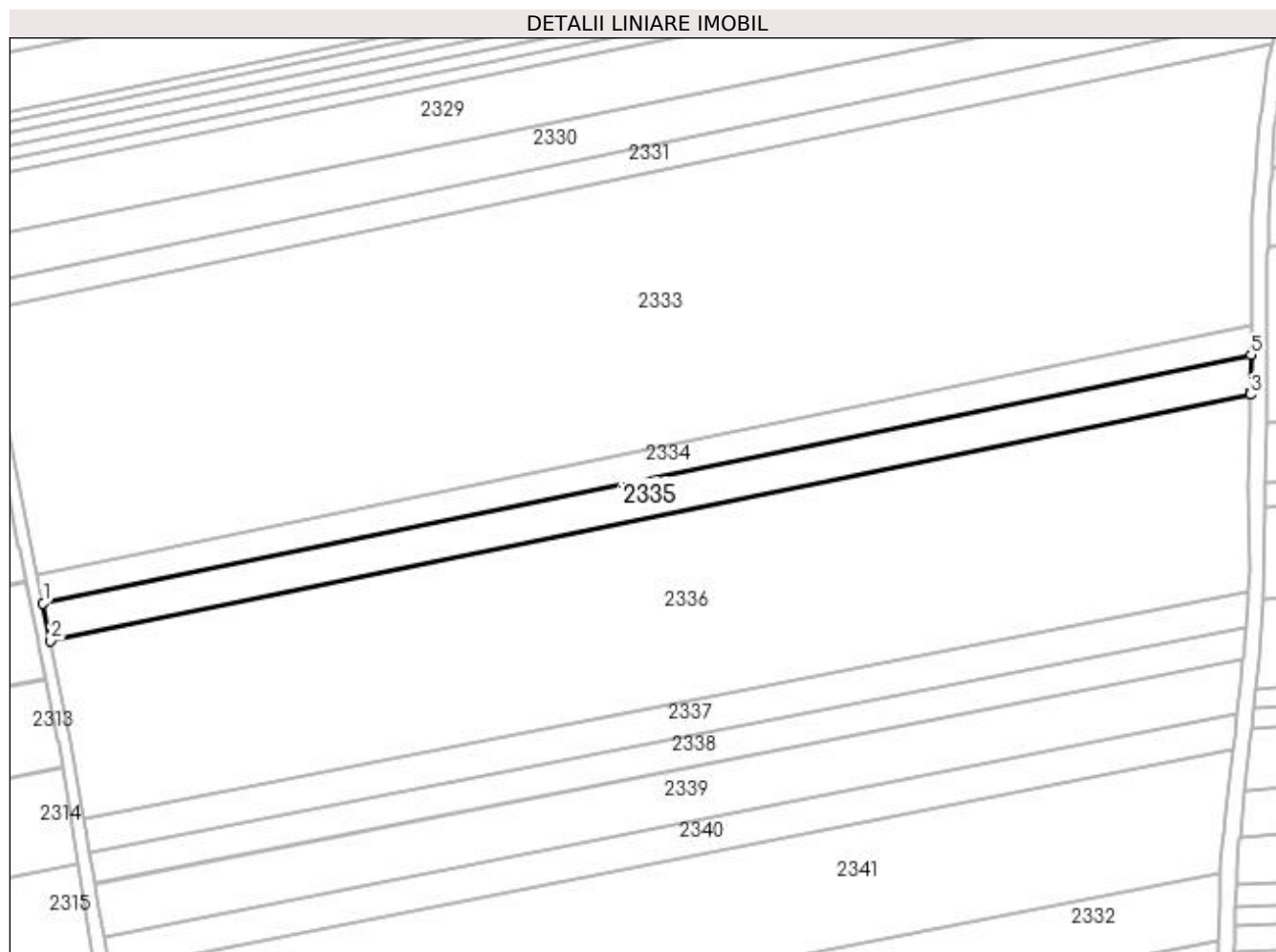
Inscrieri privind dezmembramintele dreptului de proprietate, drepturi reale de garanție și sarcini	Referințe
NU SUNT	

## Anexa Nr. 1 La Partea I

## Teren

Nr cadastral	Suprafața (mp)*	Observații / Referințe
34055	3.000	

\* Suprafața este determinată în planul de proiecție Stereo 70.



## Date referitoare la teren

Crt	Categorie folosință	Intravilan	Suprafața (mp)	Tarla	Parcelă	Nr. topo	Observații / Referințe
1	arabil	NU	3.000	2	5	1144/5	

## Lungime Segmente

1) Valorile lungimilor segmentelor sunt obținute din proiecție în plan.

Punct început	X / Y	Punct sfârșit	X / Y	Lungime segment (** (m)
1	591.374,334 691.245,422	2	591.376,238 691.235,92	9.691
2	591.376,238 691.235,92	3	591.678,424 691.297,99	308.495
3	591.678,424 691.297,99	4	591.678,434 691.298,566	0.576
4	591.678,434 691.298,566	5	591.678,594 691.307,918	9.354
5	591.678,594 691.307,918	1	591.374,334 691.245,422	310.613

**\*\* Lungimile segmentelor sunt determinate în planul de proiecție Stereo 70 și sunt rotunjite la 1 milimetru.**

**\*\*\* Distanța dintre puncte este formată din segmente cumulate ce sunt mai mici decât valoarea 1 milimetru.**



**DATE DESPRE IMOBILUL NR. 2336**

Oficiul de Cadastru și Publicitate Imobiliară SUCEAVA  
Biroul de Cadastru și Publicitate Imobiliară Suceava

**A. Partea I. Descrierea imobilului**

TEREN Extravilan

Adresa: Jud. Suceava

Nr. Crt	Nr cadastral Nr. topografic	Suprafața* (mp)	Observații / Referințe
A1		14.300	Sector cadastral:19 Teren neimprejmuit;

**B. Partea II. Proprietari și acte**

Inscrieri privitoare la dreptul de proprietate și alte drepturi reale		Referințe
/		
Act Normativ nr. Legea 7, din 13/03/1996 emis de PARLAMENTUL ROMANIEI;		
B1	Inscrierea provizorie, drept de PROPRIETATE, dobandit prin Lege, cota actuala 1/1 1) COMUNA MITOCU DRAGOMIRNEI, CIF:4441018, PROPRIETAR NEIDENTIFICAT.	A1

**C. Partea III. SARCINI .**

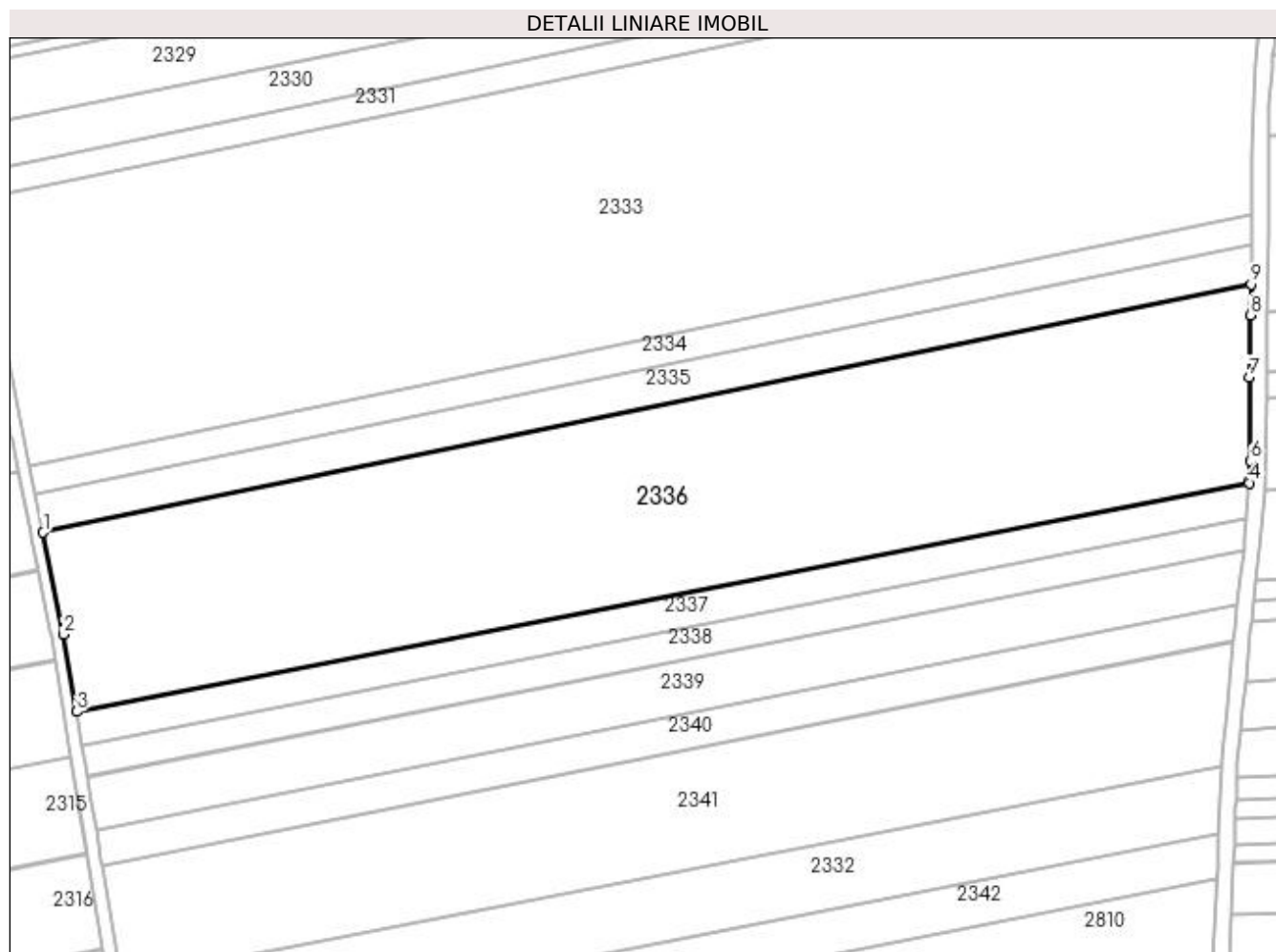
Inscrieri privind dezmembramintele dreptului de proprietate, drepturi reale de garanție și sarcini	Referințe
NU SUNT	

## Anexa Nr. 1 La Partea I

## Teren

Nr cadastral	Suprafața (mp)*	Observații / Referințe
	14.300	

\* Suprafața este determinată în planul de proiecție Stereo 70.



## Date referitoare la teren

Crt	Categorie folosință	Intra vilan	Suprafața (mp)	Tarla	Parcelă	Nr. topo	Observații / Referințe
1	arabil	NU	14.300	2	5	-	

## Lungime Segmente

1) Valorile lungimilor segmentelor sunt obținute din proiecție în plan.

Punct început	X / Y	Punct sfârșit	X / Y	Lungime segment (** (m)
1	591.376,238 691.235,92	2	591.381,34 691.210,457	25.969
2	591.381,34 691.210,457	3	591.384,683 691.191,09	19.653
3	591.384,683 691.191,09	4	591.677,921 691.248,285	298.764
4	591.677,921 691.248,285	5	591.677,953 691.248,807	0.522
5	591.677,953 691.248,807	6	591.678,257 691.253,843	5.046

Punct început	X / Y	Punct sfârșit	X / Y	Lungime segment (** (m)
6	591.678,257 691.253,843	7	591.677,915 691.274,646	20.805
7	591.677,915 691.274,646	8	591.678,292 691.290,283	15.641
8	591.678,292 691.290,283	9	591.678,424 691.297,99	7.708
9	591.678,424 691.297,99	1	591.376,238 691.235,92	308.495

\*\* Lungimile segmentelor sunt determinate în planul de proiecție Stereo 70 și sunt rotunjite la 1 milimetru.

\*\*\* Distanța dintre puncte este formată din segmente cumulate ce sunt mai mici decât valoarea 1 milimetru.





**DATE DESPRE IMOBILUL NR. 2337**

Oficiul de Cadastru și Publicitate Imobiliară SUCEAVA  
Biroul de Cadastru și Publicitate Imobiliară Suceava

**A. Partea I. Descrierea imobilului**

TEREN Extravilan

Adresa: Jud. Suceava

Nr. Crt	Nr cadastral Nr. topografic	Suprafața* (mp)	Observații / Referințe
A1		2.600	Sector cadastral:19 Teren neimprejmuit;

**B. Partea II. Proprietari și acte**

Inscrieri privitoare la dreptul de proprietate și alte drepturi reale	Referințe
/	
Act Notarial nr. 158, din 22/07/2021 emis de NP ILIE VALERIANA;	
B1	A1
Intabulare, drept de PROPRIETATE, dobandit prin Succesiune, cota actuala 1/1 1) COVALIU USTINIA	

**C. Partea III. SARCINI .**

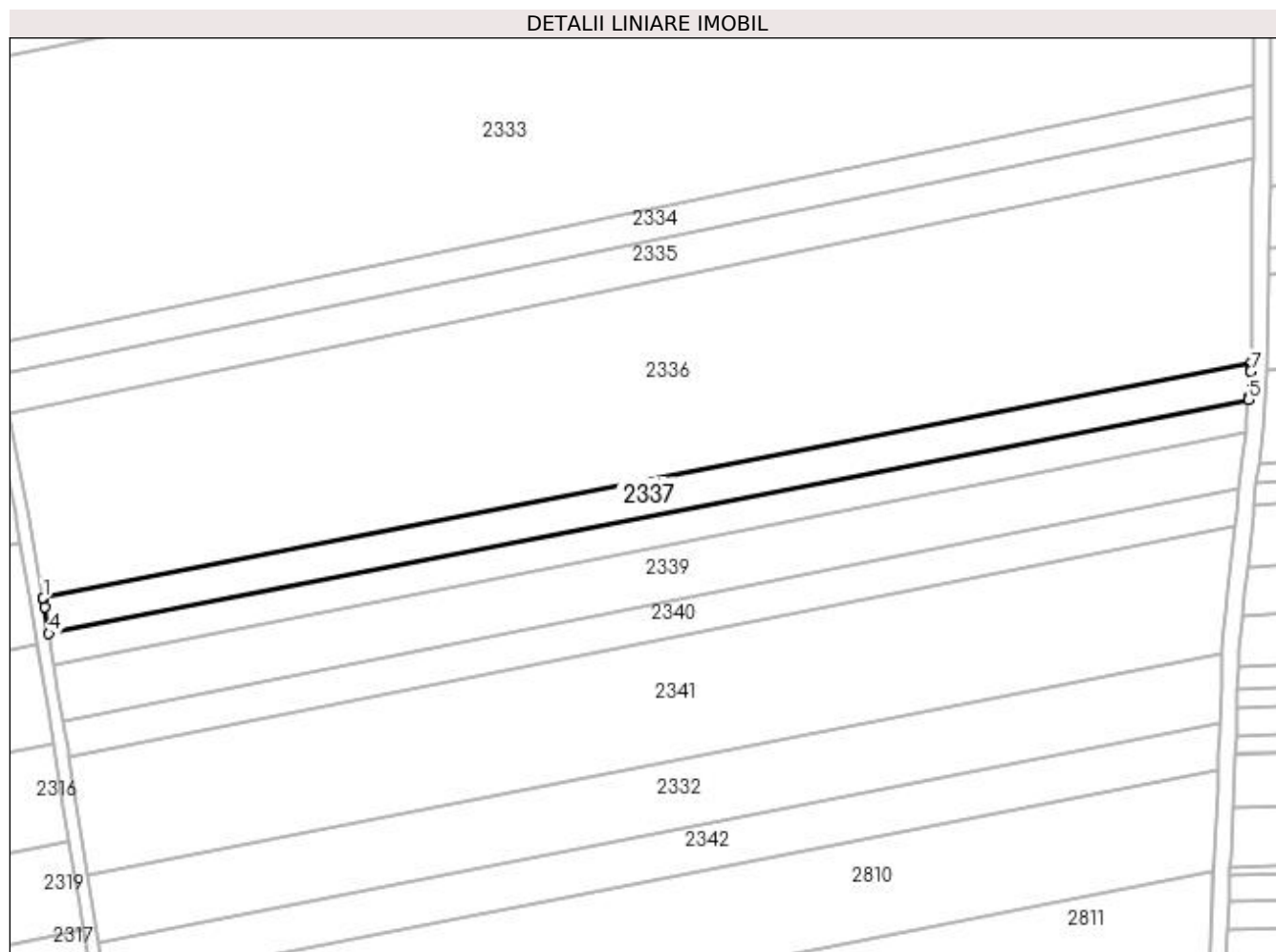
Inscrieri privind dezmembramintele dreptului de proprietate, drepturi reale de garanție și sarcini	Referințe
NU SUNT	

## Anexa Nr. 1 La Partea I

## Teren

Nr cadastral	Suprafața (mp)*	Observații / Referințe
	2.600	

\* Suprafața este determinată în planul de proiecție Stereo 70.



## Date referitoare la teren

Crt	Categorie folosință	Intra vilan	Suprafața (mp)	Tarla	Parcelă	Nr. topo	Observații / Referințe
1	arabil	NU	2.600	2	5	-	

## Lungime Segmente

1) Valorile lungimilor segmentelor sunt obținute din proiecție în plan.

Punct început	X / Y	Punct sfârșit	X / Y	Lungime segment (** (m)
1	591.384,683 691.191,09	2	591.384,706 691.190,956	0.136
2	591.384,706 691.190,956	3	591.385,037 691.188,922	2.061
3	591.385,037 691.188,922	4	591.386,088 691.182,466	6.54
4	591.386,088 691.182,466	5	591.677,232 691.239,253	296.631
5	591.677,232 691.239,253	6	591.677,276 691.239,785	0.533

Punct început	X / Y	Punct sfârșit	X / Y	Lungime segment (** (m)
6	591.677,276 691.239,785	7	591.677,783 691.246,002	6.238
7	591.677,783 691.246,002	8	591.677,824 691.246,68	0.679
8	591.677,824 691.246,68	9	591.677,921 691.248,285	1.608
9	591.677,921 691.248,285	1	591.384,683 691.191,09	298.764

\*\* Lungimile segmentelor sunt determinate în planul de proiecție Stereo 70 și sunt rotunjite la 1 milimetru.

\*\*\* Distanța dintre puncte este formată din segmente cumulate ce sunt mai mici decât valoarea 1 milimetru.



**DATE DESPRE IMOBILUL NR. 2338**

Oficiul de Cadastru și Publicitate Imobiliară SUCEAVA  
Biroul de Cadastru și Publicitate Imobiliară Suceava

**A. Partea I. Descrierea imobilului**

TEREN Extravilan

Adresa: Jud. Suceava

Nr. Crt	Nr cadastral Nr. topografic	Suprafața* (mp)	Observații / Referințe
A1		2.300	Sector cadastral:19 Teren neimprejmit;

**B. Partea II. Proprietari și acte**

Inscrieri privitoare la dreptul de proprietate și alte drepturi reale		Referințe
/		
Act Notarial nr. 133, din 23/09/2022 emis de NP CIRLIGEANU VIRGINIA LAURA;		
B1	Intabulare, drept de PROPRIETATE, dobandit prin Succesiune, cota actuala 2/8 1) <b>CONDUROVICI ELENA-SILVIA</b>	A1
B2	Intabulare, drept de PROPRIETATE, dobandit prin Succesiune, cota actuala 3/8 1) <b>CONDUROVICI LARISA</b>	A1
B3	Intabulare, drept de PROPRIETATE, dobandit prin Succesiune, cota actuala 3/8 1) <b>ARTENIE DANA-PARASCHIVA</b>	A1

**C. Partea III. SARCINI .**

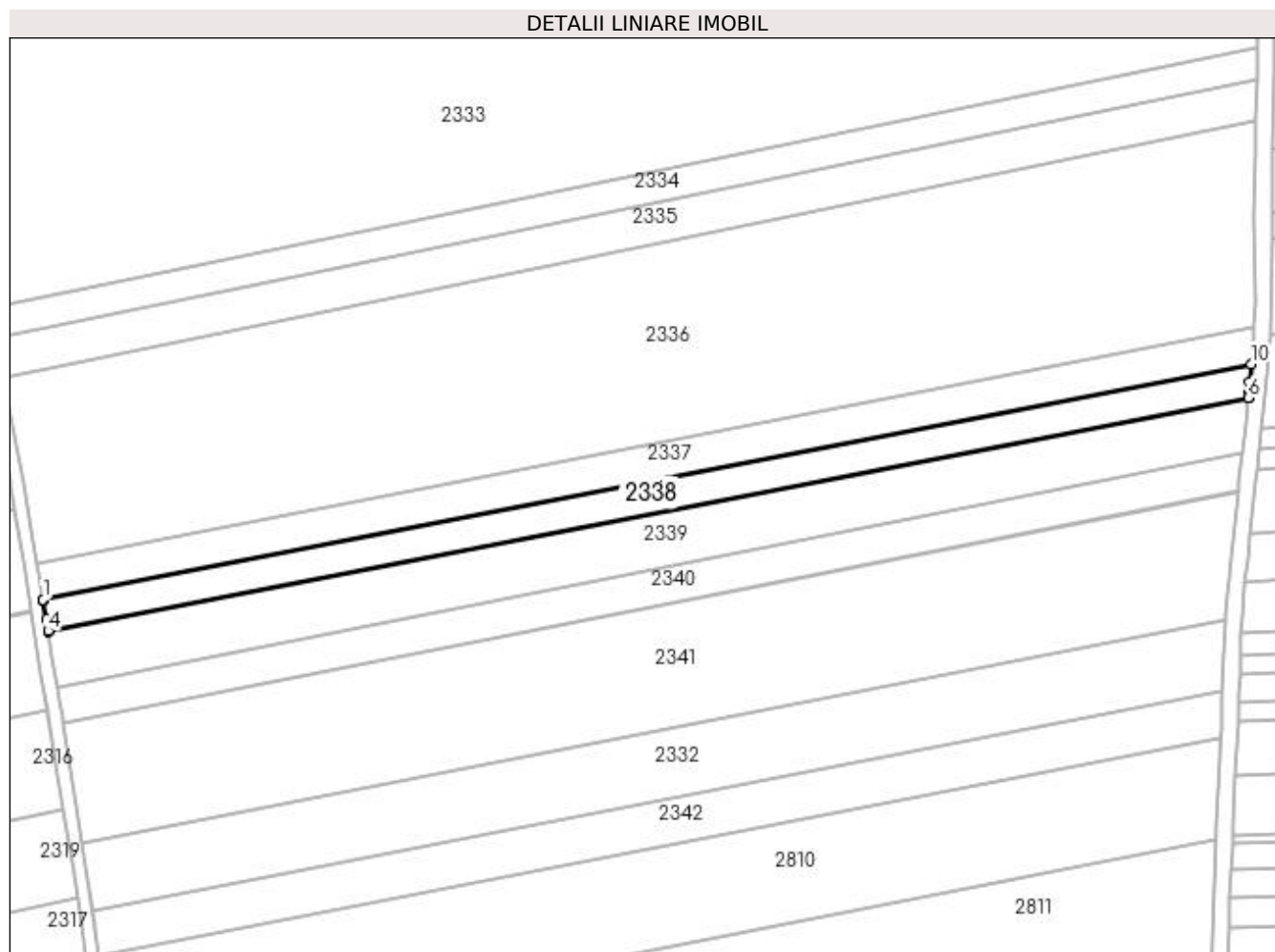
Inscrieri privind dezmembramintele dreptului de proprietate, drepturi reale de garanție și sarcini	Referințe
NU SUNT	

## Anexa Nr. 1 La Partea I

## Teren

Nr cadastral	Suprafața (mp)*	Observații / Referințe
	2.300	

\* Suprafața este determinată în planul de proiecție Stereo 70.



## Date referitoare la teren

Crt	Categorie folosință	Intra vilan	Suprafața (mp)	Tarla	Parcelă	Nr. topo	Observații / Referințe
1	arabil	NU	2.300	2	5	-	

## Lungime Segmente

1) Valorile lungimilor segmentelor sunt obținute din proiecție în plan.

Punct început	X / Y	Punct sfârșit	X / Y	Lungime segment (** (m)
1	591.386,088 691.182,466	2	591.386,107 691.182,346	0.122
2	591.386,107 691.182,346	3	591.386,854 691.177,757	4.649
3	591.386,854 691.177,757	4	591.387,306 691.174,982	2.812
4	591.387,306 691.174,982	5	591.387,338 691.174,784	0.2
5	591.387,338 691.174,784	6	591.676,543 691.231,193	294.656

Punct început	X / Y	Punct sfârșit	X / Y	Lungime segment (** (m)
6	591.676,543 691.231,193	7	591.676,568 691.231,411	0.22
7	591.676,568 691.231,411	8	591.676,658 691.232,229	0.822
8	591.676,658 691.232,229	9	591.676,874 691.234,862	2.643
9	591.676,874 691.234,862	10	591.677,232 691.239,253	4.405
10	591.677,232 691.239,253	1	591.386,088 691.182,466	296.631

\*\* Lungimile segmentelor sunt determinate în planul de proiecție Stereo 70 și sunt rotunjite la 1 milimetru.

\*\*\* Distanța dintre puncte este formată din segmente cumulate ce sunt mai mici decât valoarea 1 milimetru.





**DATE DESPRE IMOBILUL NR. 2339**

Oficiul de Cadastru și Publicitate Imobiliară SUCEAVA  
Biroul de Cadastru și Publicitate Imobiliară Suceava

**A. Partea I. Descrierea imobilului**

TEREN Extravilan

Adresa: Jud. Suceava

Nr. Crt	Nr cadastral Nr. topografic	Suprafața* (mp)	Observații / Referințe
A1	43195	3.900	Sector cadastral:19 Teren neimprejmuit;

**B. Partea II. Proprietari și acte**

Inscrieri privitoare la dreptul de proprietate și alte drepturi reale	Referințe
<b>51930 / 24/07/2023</b>	
Act Notarial nr. contract de vanzare cumparare 34, din 06/01/2012 emis de BNP LOSTUN ION;	
B3	A1
Intabulare, drept de PROPRIETATE, dobandit prin Conventie, cota actuala 1/1 1) IFTIME BOGDAN-ALEXANDRU, necasatorit	

**C. Partea III. SARCINI .**

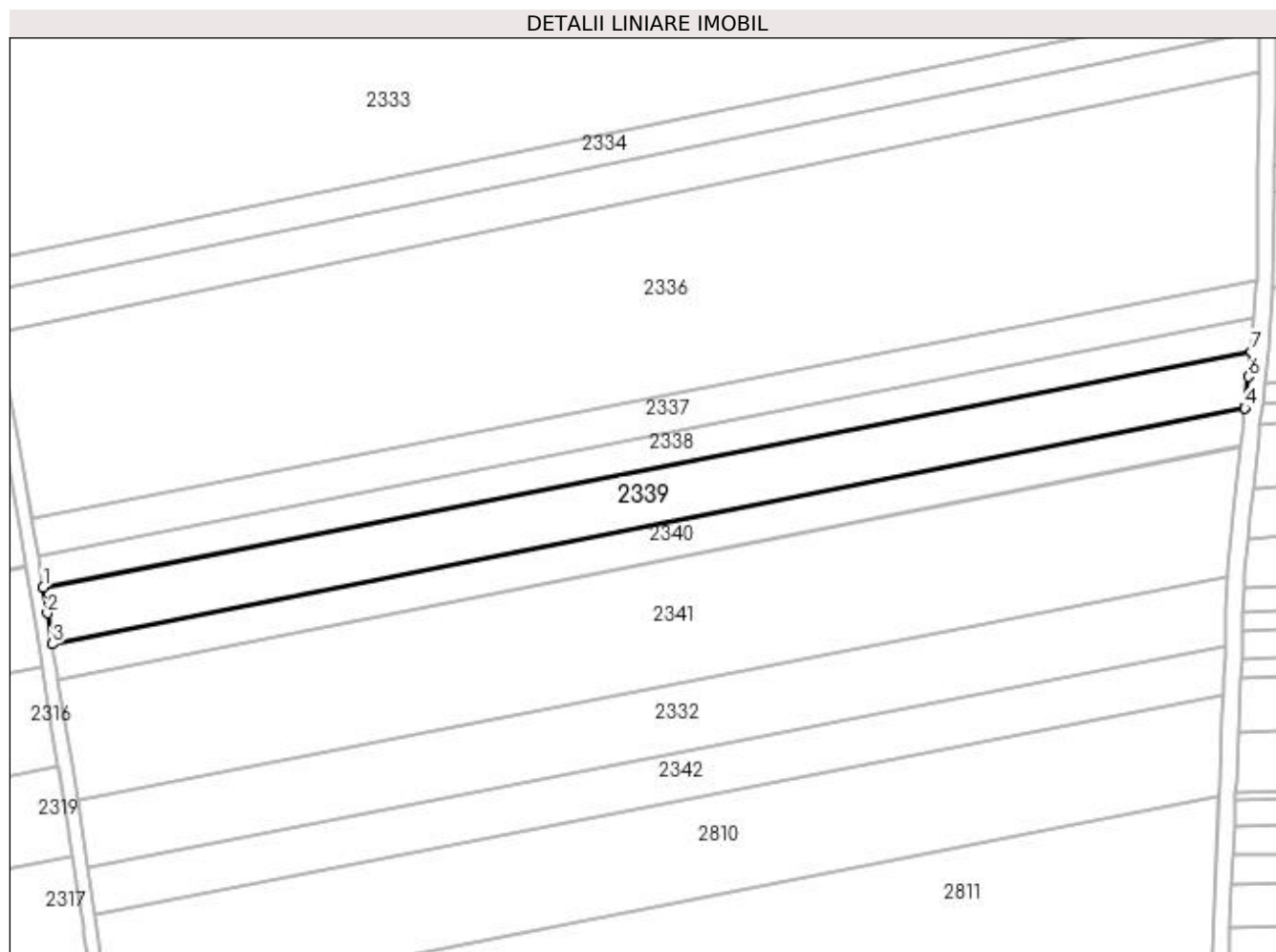
Inscrieri privind dezmembramintele dreptului de proprietate, drepturi reale de garanție și sarcini	Referințe
NU SUNT	

## Anexa Nr. 1 La Partea I

## Teren

Nr cadastral	Suprafața (mp)*	Observații / Referințe
43195	3.900	

\* Suprafața este determinată în planul de proiecție Stereo 70.



## Date referitoare la teren

Crt	Categorie folosință	Intra vilan	Suprafața (mp)	Tarla	Parcelă	Nr. topo	Observații / Referințe
1	arabil	NU	3.900	2	5	-	

## Lungime Segmente

1) Valorile lungimilor segmentelor sunt obținute din proiecție în plan.

Punct început	X / Y	Punct sfârșit	X / Y	Lungime segment (** (m)
1	591.387,338 691.174,784	2	591.388,332 691.168,673	6.192
2	591.388,332 691.168,673	3	591.389,538 691.161,264	7.506
3	591.389,538 691.161,264	4	591.675,045 691.217,707	291.033
4	591.675,045 691.217,707	5	591.675,078 691.218,003	0.298
5	591.675,078 691.218,003	6	591.675,883 691.225,248	7.29

Punct început	X / Y	Punct sfârșit	X / Y	Lungime segment (** (m)
6	591.675,883 691.225,248	7	591.676,543 691.231,193	5.981
7	591.676,543 691.231,193	1	591.387,338 691.174,784	294.656

\*\* Lungimile segmentelor sunt determinate în planul de proiecție Stereo 70 și sunt rotunjite la 1 milimetru.

\*\*\* Distanța dintre puncte este formată din segmente cumulate ce sunt mai mici decât valoarea 1 milimetru.



**DATE DESPRE IMOBILUL NR. 2340**

Oficiul de Cadastru și Publicitate Imobiliară SUCEAVA  
Biroul de Cadastru și Publicitate Imobiliară Suceava

**A. Partea I. Descrierea imobilului**

TEREN Extravilan

Nr. CF vechi:1036 Lipoveni

Adresa: Jud. Suceava

Nr. Crt	Nr cadastral Nr. topografic	Suprafața* (mp)	Observații / Referințe
A1	34015	2.500	Sector cadastral:19 Teren neimprejmuit;

**B. Partea II. Proprietari și acte**

Inscrieri privitoare la dreptul de proprietate și alte drepturi reale	Referințe
<b>16821 / 09/12/2005</b>	
Act Notarial nr. 4906, din 02/12/2005 emis de BNP VALERIANA ILIE;	
B1	A1
Intabulare, drept de PROPRIETATE, dobandit prin Conventie, cota actuala 1/1 1) <b>NEMES PAVEL</b> , Lipsă CNP proprietar; necasatorit	

**C. Partea III. SARCINI .**

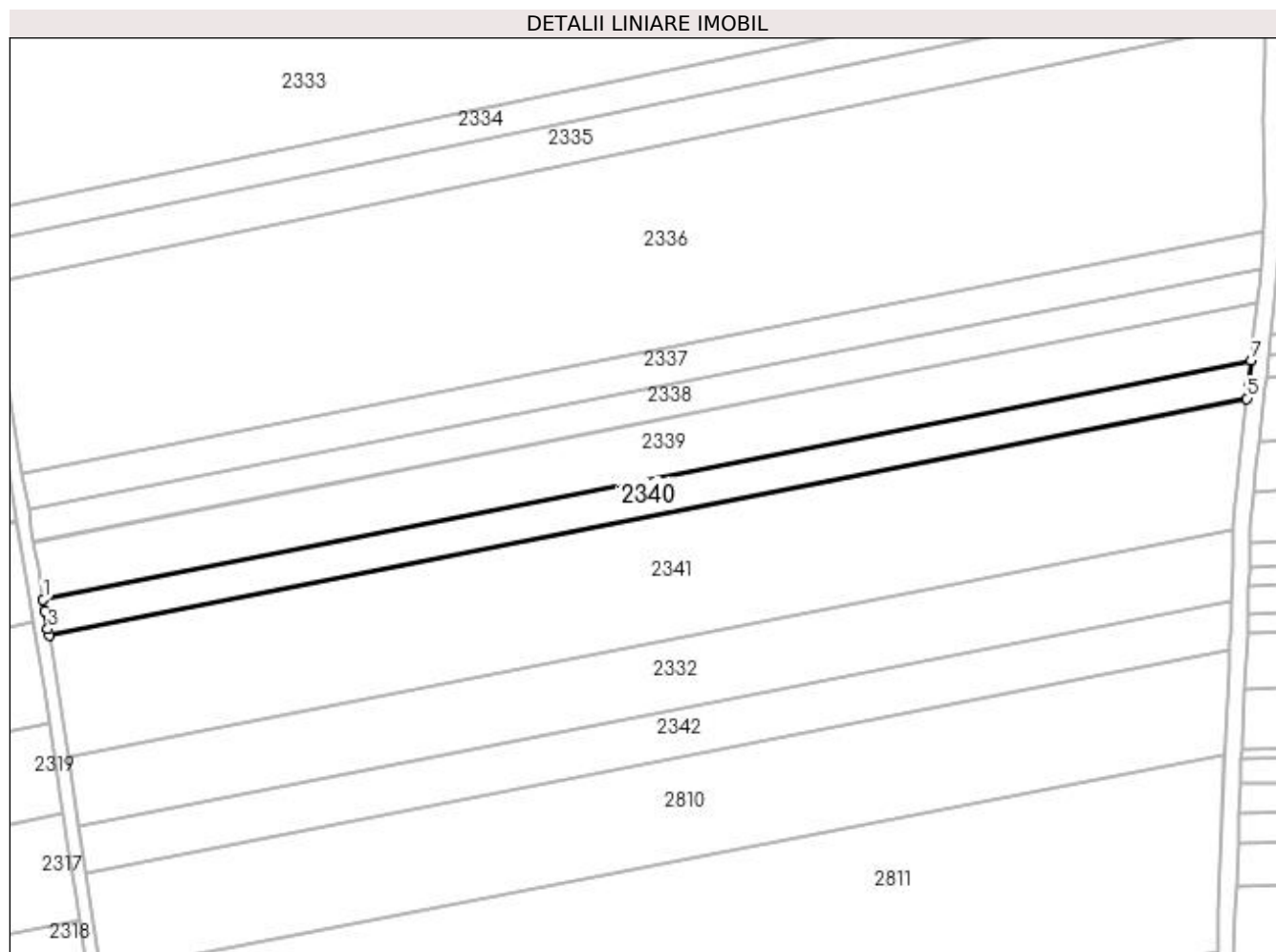
Inscrieri privind dezmembramintele dreptului de proprietate, drepturi reale de garanție și sarcini	Referințe
NU SUNT	

## Anexa Nr. 1 La Partea I

## Teren

Nr cadastral	Suprafața (mp)*	Observații / Referințe
34015	2.500	

\* Suprafața este determinată în planul de proiecție Stereo 70.



## Date referitoare la teren

Crt	Categorie folosință	Intra vilan	Suprafața (mp)	Tarla	Parcelă	Nr. topo	Observații / Referințe
1	arabil	NU	2.500	2	5	1150/3	

## Lungime Segmente

1) Valorile lungimilor segmentelor sunt obținute din proiecție în plan.

Punct început	X / Y	Punct sfârșit	X / Y	Lungime segment (** (m)
1	591.389,538 691.161,264	2	591.390,001 691.158,416	2.886
2	591.390,001 691.158,416	3	591.390,687 691.154,203	4.268
3	591.390,687 691.154,203	4	591.390,924 691.152,746	1.476
4	591.390,924 691.152,746	5	591.674,056 691.208,718	288.612
5	591.674,056 691.208,718	6	591.674,368 691.211,621	2.919

Punct început	X / Y	Punct sfârșit	X / Y	Lungime segment (** (m)
6	591.674,368 691.211,621	7	591.675,045 691.217,707	6.124
7	591.675,045 691.217,707	1	591.389,538 691.161,264	291.033

\*\* Lungimile segmentelor sunt determinate în planul de proiecție Stereo 70 și sunt rotunjite la 1 milimetru.

\*\*\* Distanța dintre puncte este formată din segmente cumulate ce sunt mai mici decât valoarea 1 milimetru.





**DATE DESPRE IMOBILUL NR. 2341**

Oficiul de Cadastru și Publicitate Imobiliară SUCEAVA  
Biroul de Cadastru și Publicitate Imobiliară Suceava

**A. Partea I. Descrierea imobilului**

TEREN Extravilan

Adresa: Jud. Suceava

Nr. Crt	Nr cadastral Nr. topografic	Suprafața* (mp)	Observații / Referințe
A1		8.400	Sector cadastral:19 Teren neimprejmuit;

**B. Partea II. Proprietari și acte**

Inscrieri privitoare la dreptul de proprietate și alte drepturi reale	Referințe
/	
Hotarare Judecatoreasca nr. 4421, din 07/11/2007 emis de JUDECATOARIA SUCEAVA;	
B1	A1
Intabulare, drept de PROPRIETATE, dobandit prin Hotarare Judecatoreasca, cota actuala 1/1 1) LOCOVEI ECATERINA	

**C. Partea III. SARCINI .**

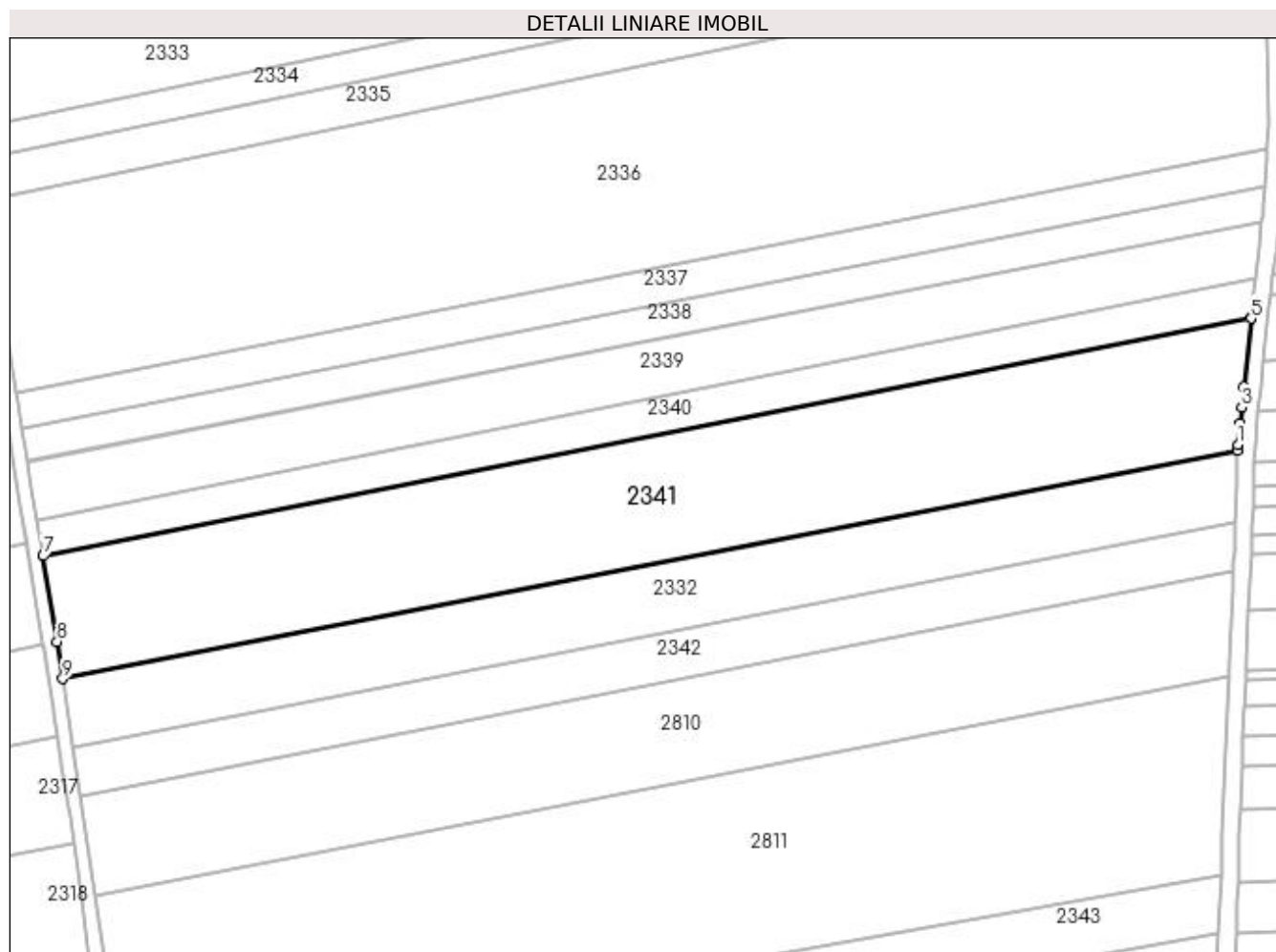
Inscrieri privind dezmembramintele dreptului de proprietate, drepturi reale de garanție și sarcini	Referințe
NU SUNT	

## Anexa Nr. 1 La Partea I

## Teren

Nr cadastral	Suprafața (mp)*	Observații / Referințe
	8.400	

\* Suprafața este determinată în planul de proiecție Stereo 70.



## Date referitoare la teren

Crt	Categorie folosință	Intra vilan	Suprafața (mp)	Tarla	Parcelă	Nr. topo	Observații / Referințe
1	arabil	NU	8.400	2	5	-	

## Lungime Segmente

1) Valorile lungimilor segmentelor sunt obținute din proiecție în plan.

Punct început	X / Y	Punct sfârșit	X / Y	Lungime segment (** (m)
1	591.670,938 691.178,857	2	591.671,442 691.183,854	5.022
2	591.671,442 691.183,854	3	591.671,815 691.187,558	3.722
3	591.671,815 691.187,558	4	591.672,314 691.192,517	4.984
4	591.672,314 691.192,517	5	591.674,022 691.208,395	15.97
5	591.674,022 691.208,395	6	591.674,056 691.208,718	0.325

Punct început	X / Y	Punct sfârșit	X / Y	Lungime segment (** (m)
6	591.674,056 691.208,718	7	591.390,924 691.152,746	288.612
7	591.390,924 691.152,746	8	591.394,189 691.132,68	20.33
8	591.394,189 691.132,68	9	591.395,504 691.124,006	8.772
9	591.395,504 691.124,006	10	591.670,897 691.177,555	280.551
10	591.670,897 691.177,555	11	591.670,922 691.178,348	0.793
11	591.670,922 691.178,348	1	591.670,938 691.178,857	0.51

\*\* Lungimile segmentelor sunt determinate în planul de proiecție Stereo 70 și sunt rotunjite la 1 milimetru.

\*\*\* Distanța dintre puncte este formată din segmente cumulate ce sunt mai mici decât valoarea 1 milimetru.



**DATE DESPRE IMOBILUL NR. 2342**

Oficiul de Cadastru și Publicitate Imobiliară SUCEAVA  
Biroul de Cadastru și Publicitate Imobiliară Suceava

**A. Partea I. Descrierea imobilului**

TEREN Extravilan

Adresa: Jud. Suceava

Nr. Crt	Nr cadastral Nr. topografic	Suprafața* (mp)	Observații / Referințe
A1		3.100	Sector cadastral:19 Teren neimprejmuit;

**B. Partea II. Proprietari și acte**

Inscrieri privitoare la dreptul de proprietate și alte drepturi reale	Referințe
/	
Act Administrativ nr. 1234, din 21/06/2002 emis de CJSDPAT SUCEAVA;	
B1	A1
Intabulare, drept de PROPRIETATE, dobandit prin Reconstituire, cota actuala 1/1 1) IACUBLOU MARFA	

**C. Partea III. SARCINI .**

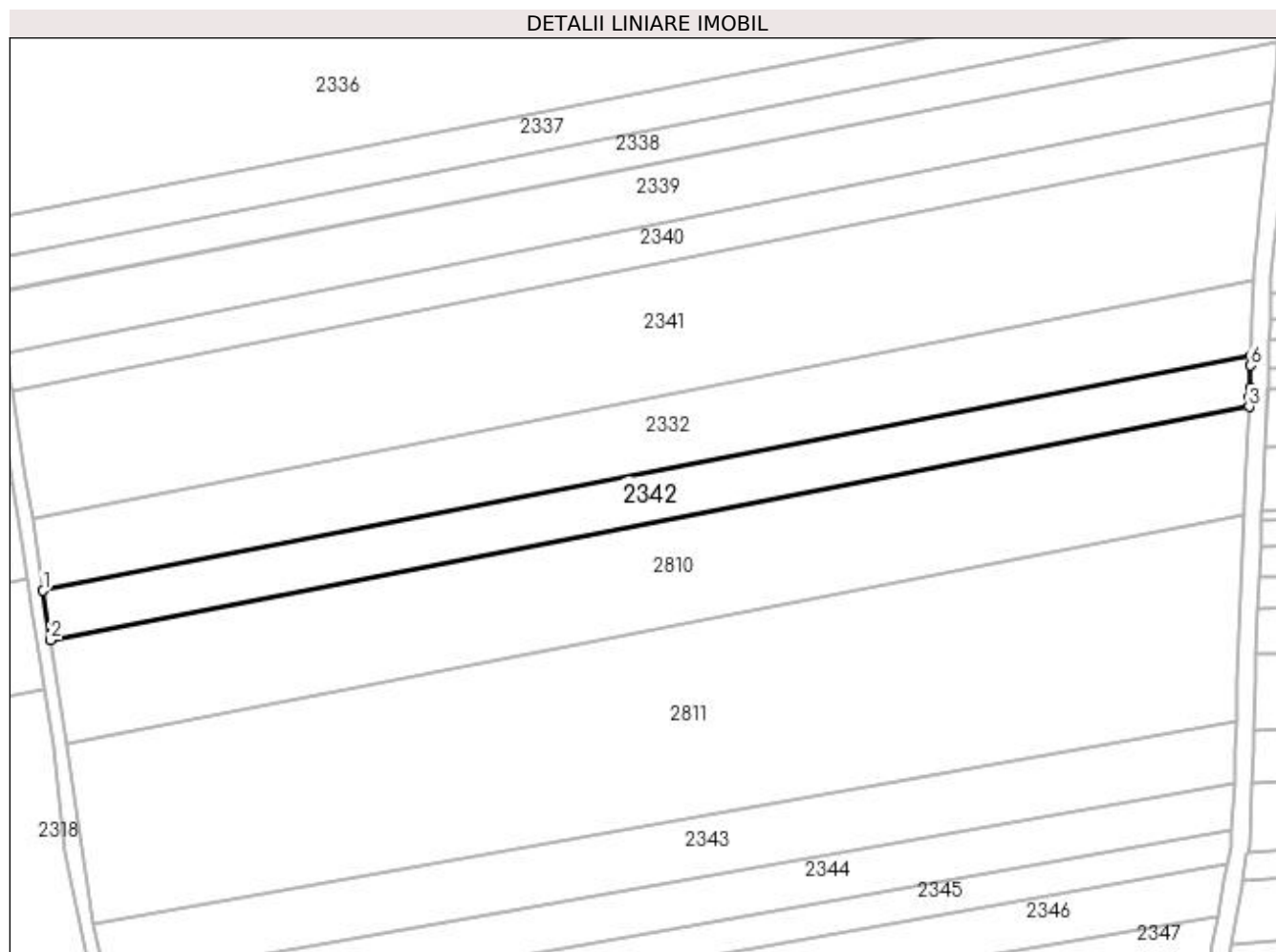
Inscrieri privind dezmembramintele dreptului de proprietate, drepturi reale de garanție și sarcini	Referințe
NU SUNT	

## Anexa Nr. 1 La Partea I

## Teren

Nr cadastral	Suprafața (mp)*	Observații / Referințe
	3.100	

\* Suprafața este determinată în planul de proiecție Stereo 70.



## Date referitoare la teren

Crt	Categorie folosință	Intra vilan	Suprafața (mp)	Tarla	Parcelă	Nr. topo	Observații / Referințe
1	arabil	NU	3.100	2	5	-	

## Lungime Segmente

1) Valorile lungimilor segmentelor sunt obținute din proiecție în plan.

Punct început	X / Y	Punct sfârșit	X / Y	Lungime segment (** (m)
1	591.397,976 691.107,692	2	591.399,658 691.096,595	11.224
2	591.399,658 691.096,595	3	591.669,923 691.149,146	275.326
3	591.669,923 691.149,146	4	591.670,035 691.151,448	2.304
4	591.670,035 691.151,448	5	591.670,134 691.153,481	2.036
5	591.670,134 691.153,481	6	591.670,293 691.158,5	5.021

Punct început	X / Y	Punct sfârșit	X / Y	Lungime segment (** (m)
6	591.670,293 691.158,5	7	591.670,361 691.160,656	2.157
7	591.670,361 691.160,656	1	591.397,976 691.107,692	277.486

\*\* Lungimile segmentelor sunt determinate în planul de proiecție Stereo 70 și sunt rotunjite la 1 milimetru.

\*\*\* Distanța dintre puncte este formată din segmente cumulate ce sunt mai mici decât valoarea 1 milimetru.





**DATE DESPRE IMOBILUL NR. 2343**

Oficiul de Cadastru și Publicitate Imobiliară SUCEAVA  
 Biroul de Cadastru și Publicitate Imobiliară Suceava

**A. Partea I. Descrierea imobilului**

TEREN Extravilan

Adresa: Jud. Suceava

Nr. Crt	Nr cadastral Nr. topografic	Suprafața* (mp)	Observații / Referințe
A1	43179	3.500	Sector cadastral:19 Teren neimprejmuit;

**B. Partea II. Proprietari și acte**

Inscrieri privitoare la dreptul de proprietate și alte drepturi reale	Referințe
<b>51948 / 24/07/2023</b>	
Act Notarial nr. act de partaj nr. 1641, din 23/07/2020 emis de BIN ILIE VALERIANA;	
B6	A1
Intabulare, drept de PROPRIETATE, dobandit prin PARTAJ, cota actuala 1/1 1) ROMAN TEODOR, bun propriu	

**C. Partea III. SARCINI .**

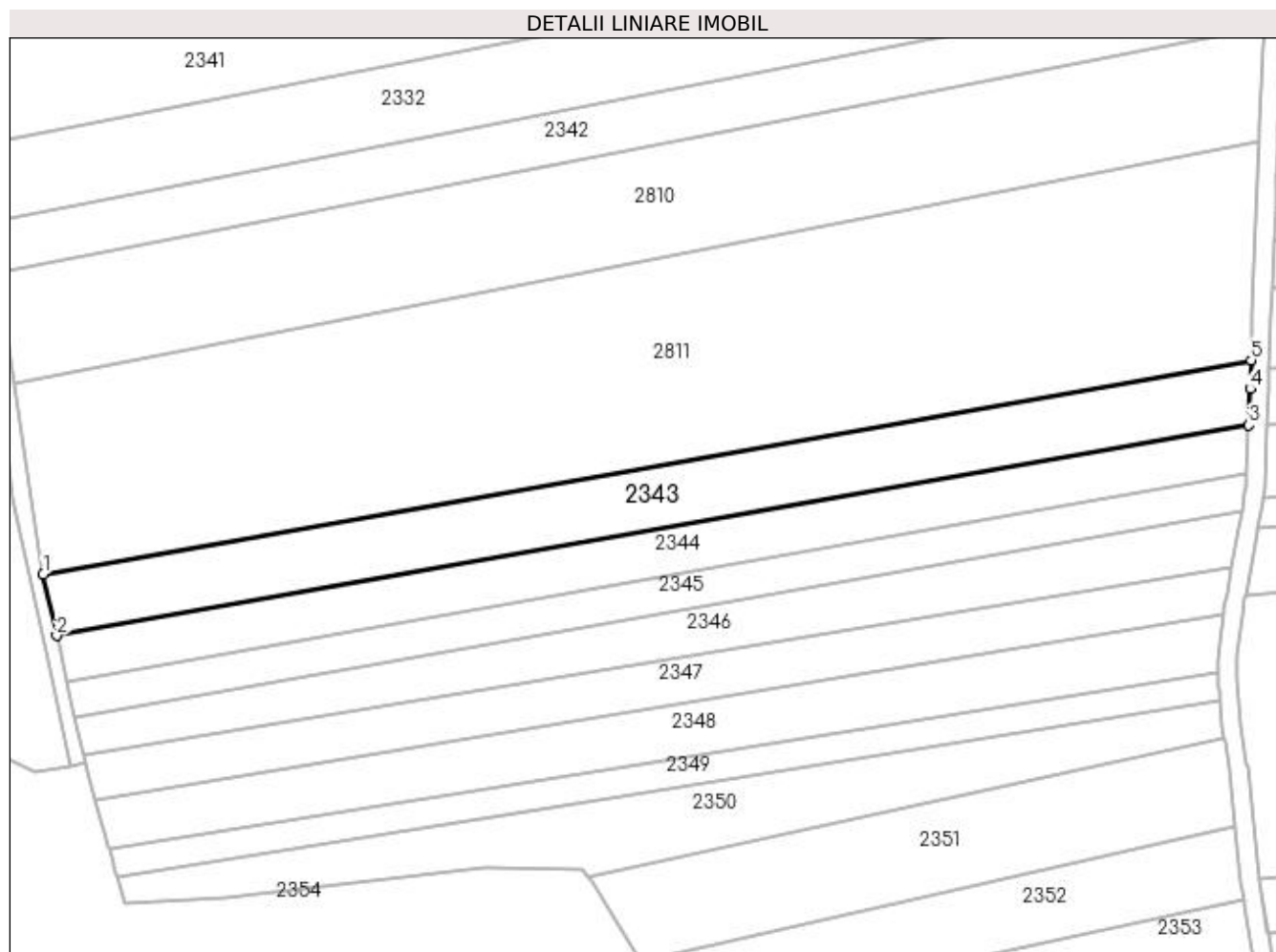
Inscrieri privind dezmembramentele dreptului de proprietate, drepturi reale de garanție și sarcini	Referințe
NU SUNT	

## Anexa Nr. 1 La Partea I

## Teren

Nr cadastral	Suprafața (mp)*	Observații / Referințe
43179	3.500	

\* Suprafața este determinată în planul de proiecție Stereo 70.



## Date referitoare la teren

Crt	Categorie folosință	Intravilan	Suprafața (mp)	Tarla	Parcelă	Nr. topo	Observații / Referințe
1	arabil	NU	3.500	2	5	-	

## Lungime Segmente

1) Valorile lungimilor segmentelor sunt obținute din proiecție în plan.

Punct început	X / Y	Punct sfârșit	X / Y	Lungime segment (** (m)
1	591.409,386 691.032,44	2	591.412,285 691.019,351	13.406
2	591.412,285 691.019,351	3	591.666,523 691.064,287	258.179
3	591.666,523 691.064,287	4	591.666,874 691.071,991	7.711
4	591.666,874 691.071,991	5	591.667,033 691.078,122	6.133
5	591.667,033 691.078,122	1	591.409,386 691.032,44	261.665

**\*\* Lungimile segmentelor sunt determinate în planul de proiecție Stereo 70 și sunt rotunjite la 1 milimetru.**

**\*\*\* Distanța dintre puncte este formată din segmente cumulate ce sunt mai mici decât valoarea 1 milimetru.**



**DATE DESPRE IMOBILUL NR. 2344**

Oficiul de Cadastru și Publicitate Imobiliară SUCEAVA  
Biroul de Cadastru și Publicitate Imobiliară Suceava

**A. Partea I. Descrierea imobilului**

TEREN Extravilan

Adresa: Jud. Suceava

Nr. Crt	Nr cadastral Nr. topografic	Suprafața* (mp)	Observații / Referințe
A1	43622	2.600	Sector cadastral:19 Teren neimprejmuit;

**B. Partea II. Proprietari și acte**

Inscrieri privitoare la dreptul de proprietate și alte drepturi reale	Referințe
<b>68741 / 22/09/2023</b>	
Act Notarial nr. 68, din 04/04/1996 emis de BNP ION LOSTUN (CM);	
B2	A1
Intabulare, drept de PROPRIETATE, dobandit prin Succesiune, cota actuala 1/1 1) <b>BALAN GRIGORE</b>	

**C. Partea III. SARCINI .**

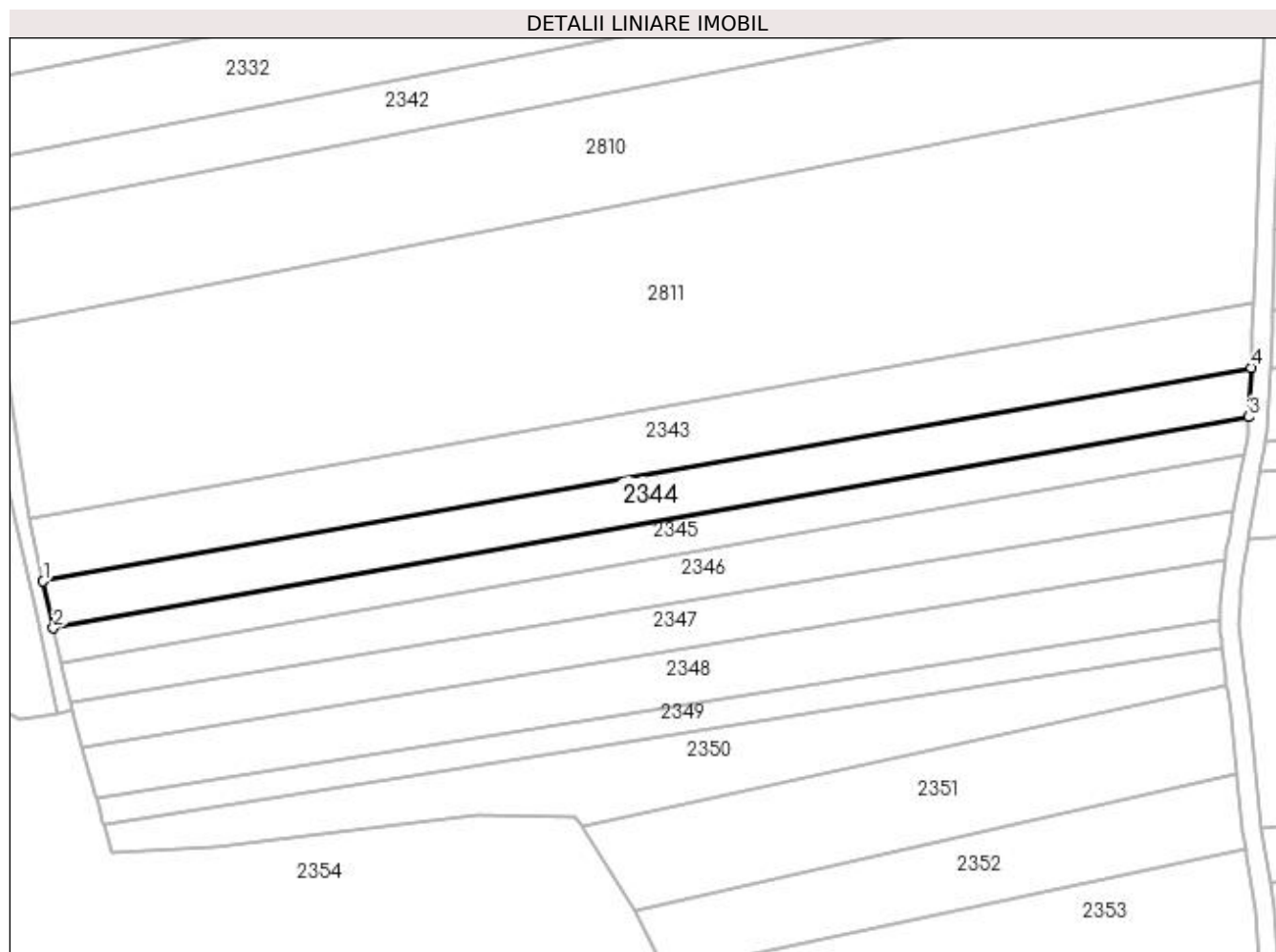
Inscrieri privind dezmembramintele dreptului de proprietate, drepturi reale de garanție și sarcini	Referințe
NU SUNT	

## Anexa Nr. 1 La Partea I

## Teren

Nr cadastral	Suprafața (mp)*	Observații / Referințe
43622	2.600	

\* Suprafața este determinată în planul de proiecție Stereo 70.



## Date referitoare la teren

Crt	Categorie folosință	Intra vilan	Suprafața (mp)	Tarla	Parcelă	Nr. topo	Observații / Referințe
1	arabil	NU	2.600	2	5	-	

## Lungime Segmente

1) Valorile lungimilor segmentelor sunt obținute din proiecție în plan.

Punct început	X / Y	Punct sfârșit	X / Y	Lungime segment (** (m)
1	591.412,285 691.019,351	2	591.414,476 691.009,458	10.133
2	591.414,476 691.009,458	3	591.666,051 691.053,923	255.475
3	591.666,051 691.053,923	4	591.666,523 691.064,287	10.375
4	591.666,523 691.064,287	1	591.412,285 691.019,351	258.179

**\*\* Lungimile segmentelor sunt determinate în planul de proiecție Stereo 70 și sunt rotunjite la 1 milimetru.**

**\*\*\* Distanța dintre puncte este formată din segmente cumulate ce sunt mai mici decât valoarea 1 milimetru.**





**DATE DESPRE IMOBILUL NR. 2345**

Oficiul de Cadastru și Publicitate Imobiliară SUCEAVA  
Biroul de Cadastru și Publicitate Imobiliară Suceava

**A. Partea I. Descrierea imobilului**

TEREN Extravilan

Adresa: Jud. Suceava

Nr. Crt	Nr cadastral Nr. topografic	Suprafața* (mp)	Observații / Referințe
A1	43194	Din acte: 1.900 Masurata: 1.910	Sector cadastral:19 Teren neimprejmuit;

**B. Partea II. Proprietari și acte**

Inscrieri privitoare la dreptul de proprietate și alte drepturi reale		Referințe
<b>51950 / 24/07/2023</b>		
Act Administrativ nr. 1395, din 27/02/2004 emis de COMISIA JUDETEANA SUCEAVA;		
B2	Intabulare, drept de PROPRIETATE, dobandit prin Lege, cota actuala 1/1 1) ROMAN DUMITRU	A1

**C. Partea III. SARCINI .**

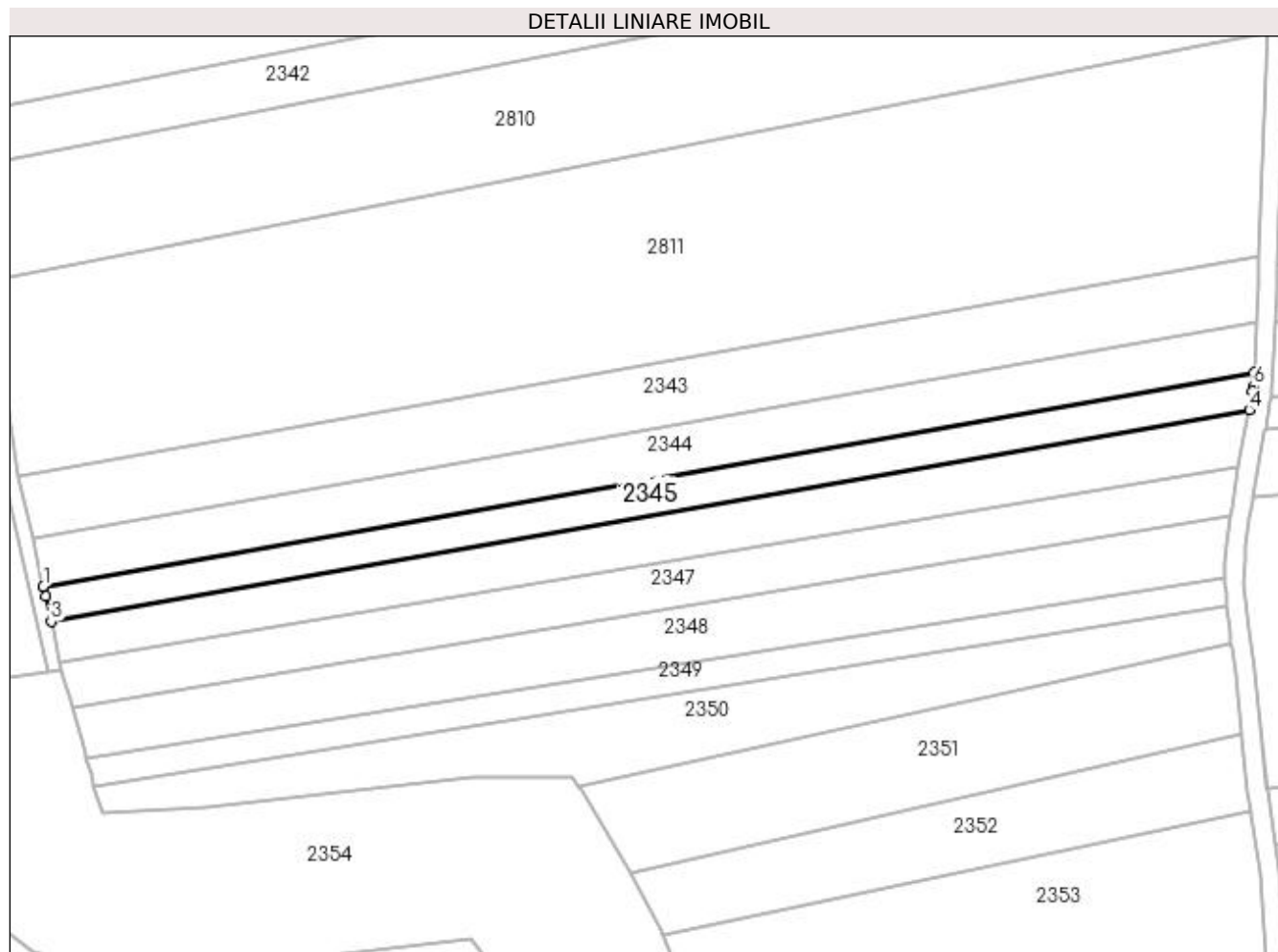
Inscrieri privind dezmembramintele dreptului de proprietate, drepturi reale de garanție și sarcini	Referințe
NU SUNT	

## Anexa Nr. 1 La Partea I

## Teren

Nr cadastral	Suprafața (mp)*	Observații / Referințe
43194	Din acte: 1.900 Masurata: 1.910	

\* Suprafața este determinată în planul de proiecție Stereo 70.



## Date referitoare la teren

Crt	Categorie folosință	Intra vilan	Suprafața (mp)	Tarla	Parcelă	Nr. topo	Observații / Referințe
1	arabil	NU	1.910	2	5	-	

## Lungime Segmente

1) Valorile lungimilor segmentelor sunt obținute din proiecție în plan.

Punct început	X / Y	Punct sfârșit	X / Y	Lungime segment (** (m)
1	591.414,476 691.009,458	2	591.414,927 691.007,42	2.087
2	591.414,927 691.007,42	3	591.416,101 691.002,116	5.432
3	591.416,101 691.002,116	4	591.665,034 691.046,115	252.791
4	591.665,034 691.046,115	5	591.665,718 691.049,913	3.859
5	591.665,718 691.049,913	6	591.665,919 691.051,024	1.129

Punct început	X / Y	Punct sfârșit	X / Y	Lungime segment (** (m)
6	591.665,919 691.051,024	7	591.666,051 691.053,923	2.902
7	591.666,051 691.053,923	1	591.414,476 691.009,458	255.475

\*\* Lungimile segmentelor sunt determinate în planul de proiecție Stereo 70 și sunt rotunjite la 1 milimetru.

\*\*\* Distanța dintre puncte este formată din segmente cumulate ce sunt mai mici decât valoarea 1 milimetru.



**DATE DESPRE IMOBILUL NR. 2346**

Oficiul de Cadastru și Publicitate Imobiliară SUCEAVA  
Biroul de Cadastru și Publicitate Imobiliară Suceava

**A. Partea I. Descrierea imobilului**

TEREN Extravilan

Adresa: Jud. Suceava

Nr. Crt	Nr cadastral Nr. topografic	Suprafața* (mp)	Observații / Referințe
A1		2.500	Sector cadastral:19 Teren neimprejmuit;

**B. Partea II. Proprietari și acte**

Inscrieri privitoare la dreptul de proprietate și alte drepturi reale		Referințe
/		
Act Notarial nr. 132, din 29/10/2021 emis de NP CIRLIGEANU VIRGINIA LAURA;		
B1	Intabulare, drept de PROPRIETATE, dobandit prin Succesiune, cota actuala 2/8 1) <b>CONDUROVICI ELENA-SILVIA</b>	A1
B2	Intabulare, drept de PROPRIETATE, dobandit prin Succesiune, cota actuala 3/8 1) <b>CONDUROVICI LARISA</b>	A1
B3	Intabulare, drept de PROPRIETATE, dobandit prin Succesiune, cota actuala 3/8 1) <b>ARTENIE DANA-PARASCHIVA</b>	A1

**C. Partea III. SARCINI .**

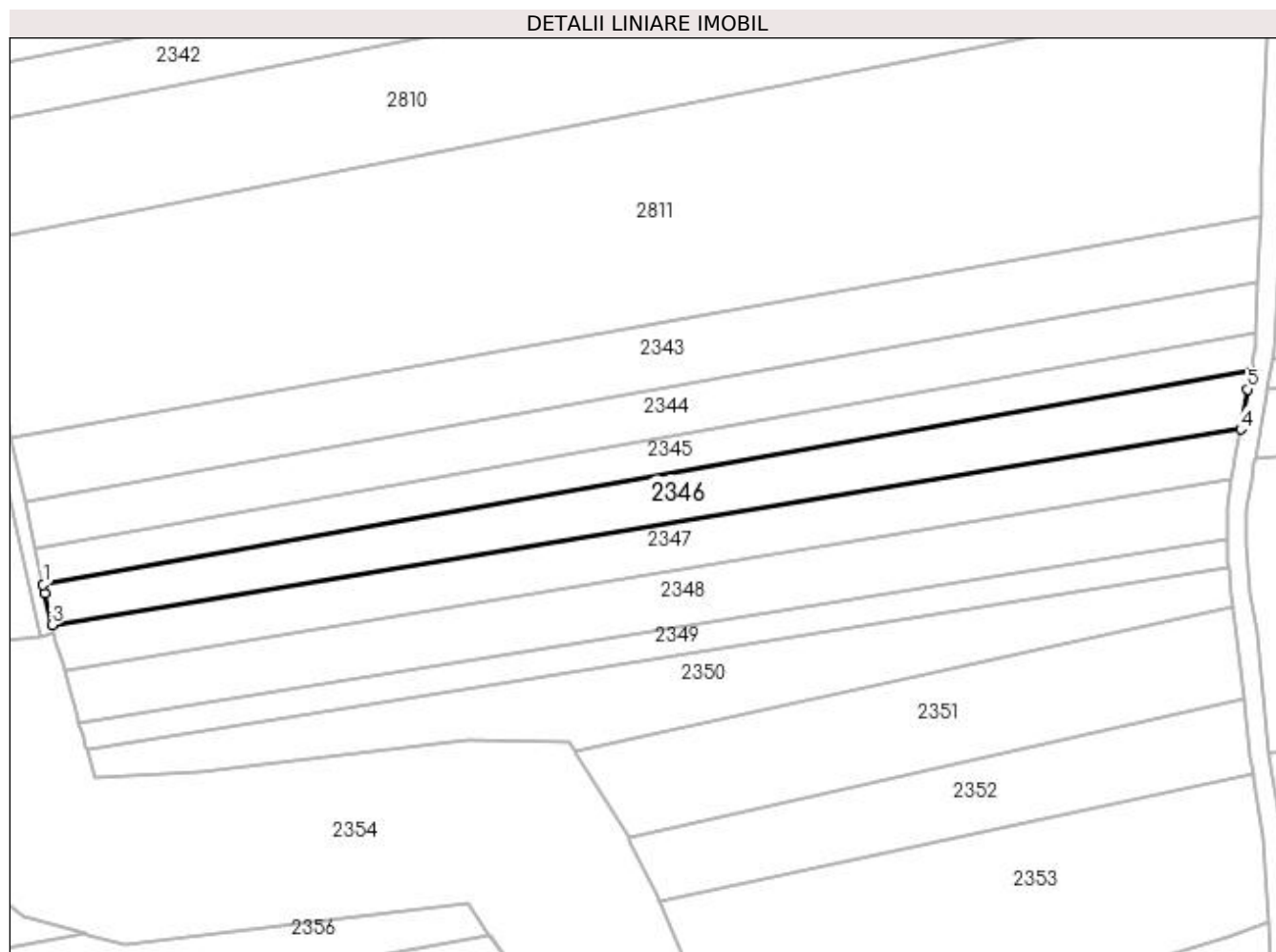
Inscrieri privind dezmembramintele dreptului de proprietate, drepturi reale de garanție și sarcini	Referințe
NU SUNT	

## Anexa Nr. 1 La Partea I

## Teren

Nr cadastral	Suprafața (mp)*	Observații / Referințe
	2.500	

\* Suprafața este determinată în planul de proiecție Stereo 70.



## Date referitoare la teren

Crt	Categorie folosință	Intra vilan	Suprafața (mp)	Tarla	Parcelă	Nr. topo	Observații / Referințe
1	arabil	NU	2.500	2	5	-	

## Lungime Segmente

1) Valorile lungimilor segmentelor sunt obținute din proiecție în plan.

Punct început	X / Y	Punct sfârșit	X / Y	Lungime segment (** (m)
1	591.416,101 691.002,116	2	591.416,502 691.000,308	1.853
2	591.416,502 691.000,308	3	591.417,938 690.993,82	6.645
3	591.417,938 690.993,82	4	591.662,868 691.034,107	248.221
4	591.662,868 691.034,107	5	591.664,353 691.042,342	8.368
5	591.664,353 691.042,342	6	591.665,034 691.046,115	3.834

Punct început	X / Y	Punct sfârșit	X / Y	Lungime segment (** (m)
6	591.665,034 691.046,115	1	591.416,101 691.002,116	252.791

\*\* Lungimile segmentelor sunt determinate în planul de proiecție Stereo 70 și sunt rotunjite la 1 milimetru.

\*\*\* Distanța dintre puncte este formată din segmente cumulate ce sunt mai mici decât valoarea 1 milimetru.





**DATE DESPRE IMOBILUL NR. 2347**

Oficiul de Cadastru și Publicitate Imobiliară SUCEAVA  
Biroul de Cadastru și Publicitate Imobiliară Suceava

**A. Partea I. Descrierea imobilului**

TEREN Extravilan

Adresa: Jud. Suceava

Nr. Crt	Nr cadastral Nr. topografic	Suprafața* (mp)	Observații / Referințe
A1		2.400	Sector cadastral:19 Teren neimprejmuit; Deținător Condurovici Elena-Silvia.

**B. Partea II. Proprietari și acte**

Inscrieri privitoare la dreptul de proprietate și alte drepturi reale	Referințe
/	
Act Administrativ nr. 1319, din 21/03/2003 emis de CJSDPAT SUCEAVA;	
B1	A1
Intabulare, drept de PROPRIETATE, dobândit prin Reconstituire, cota actuala 1/1	
1) <b>CONDURICI IRINA</b> , Lipsă CNP proprietar. 2) <b>AFANASOV EUSTRATIE</b> , Lipsă CNP proprietar. 3) <b>MATEICIUC ECATERINA</b> , Lipsă CNP proprietar. 4) <b>AFANASOV EMILIAN</b> , Lipsă CNP proprietar. 5) <b>SAVIN MARFA</b> , Lipsă CNP proprietar.	

**C. Partea III. SARCINI .**

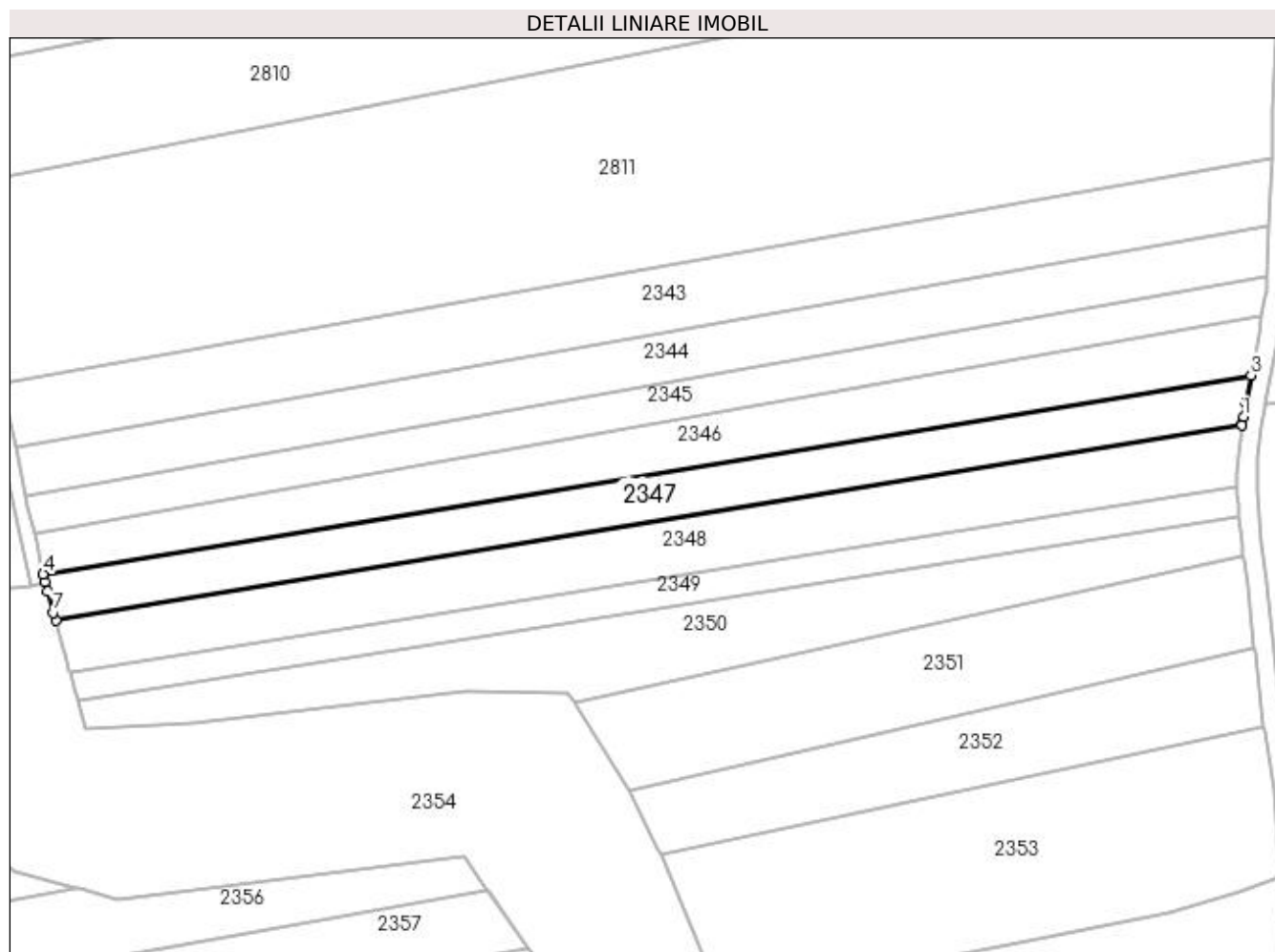
Inscrieri privind dezmembramintele dreptului de proprietate, drepturi reale de garanție și sarcini	Referințe
NU SUNT	

## Anexa Nr. 1 La Partea I

## Teren

Nr cadastral	Suprafața (mp)*	Observații / Referințe
	2.400	Deținător Condurovici Elena-Silvia.

\* Suprafața este determinată în planul de proiecție Stereo 70.



## Date referitoare la teren

Crt	Categorie folosință	Intra vilan	Suprafața (mp)	Tarla	Parcelă	Nr. topo	Observații / Referințe
1	arabil	NU	2.400	2	5	-	

## Lungime Segmente

1) Valorile lungimilor segmentelor sunt obținute din proiecție în plan.

Punct început	X / Y	Punct sfârșit	X / Y	Lungime segment (** (m)
1	591.661,344 691.025,66	2	591.661,849 691.028,456	2.841
2	591.661,849 691.028,456	3	591.662,868 691.034,107	5.742
3	591.662,868 691.034,107	4	591.417,938 690.993,82	248.221
4	591.417,938 690.993,82	5	591.418,306 690.992,159	1.702
5	591.418,306 690.992,159	6	591.418,799 690.990,397	1.829

Punct început	X / Y	Punct sfârșit	X / Y	Lungime segment (** (m)
6	591.418,799 690.990,397	7	591.420,038 690.985,968	4.599
7	591.420,038 690.985,968	8	591.420,49 690.984,354	1.676
8	591.420,49 690.984,354	9	591.661,041 691.023,921	243.784
9	591.661,041 691.023,921	10	591.661,077 691.024,176	0.257
10	591.661,077 691.024,176	1	591.661,344 691.025,66	1.508

\*\* Lungimile segmentelor sunt determinate în planul de proiecție Stereo 70 și sunt rotunjite la 1 milimetru.

\*\*\* Distanța dintre puncte este formată din segmente cumulate ce sunt mai mici decât valoarea 1 milimetru.



**DATE DESPRE IMOBILUL NR. 2348**

Oficiul de Cadastru și Publicitate Imobiliară SUCEAVA  
Biroul de Cadastru și Publicitate Imobiliară Suceava

**A. Partea I. Descrierea imobilului**

TEREN Extravilan

Adresa: Jud. Suceava

Nr. Crt	Nr cadastral Nr. topografic	Suprafața* (mp)	Observații / Referințe
A1		2.800	Sector cadastral:19 Teren neimprejmuit;

**B. Partea II. Proprietari și acte**

Inscrieri privitoare la dreptul de proprietate și alte drepturi reale		Referințe
/		
Act Normativ nr. Legea 7, din 13/03/1996 emis de PARLAMENTUL ROMANIEI;		
B1	Inscrierea provizorie, drept de PROPRIETATE, dobandit prin Lege, cota actuala 1/1 1) COMUNA MITOCU DRAGOMIRNEI, CIF:4441018, PROPRIETAR NEIDENTIFICAT.	A1

**C. Partea III. SARCINI .**

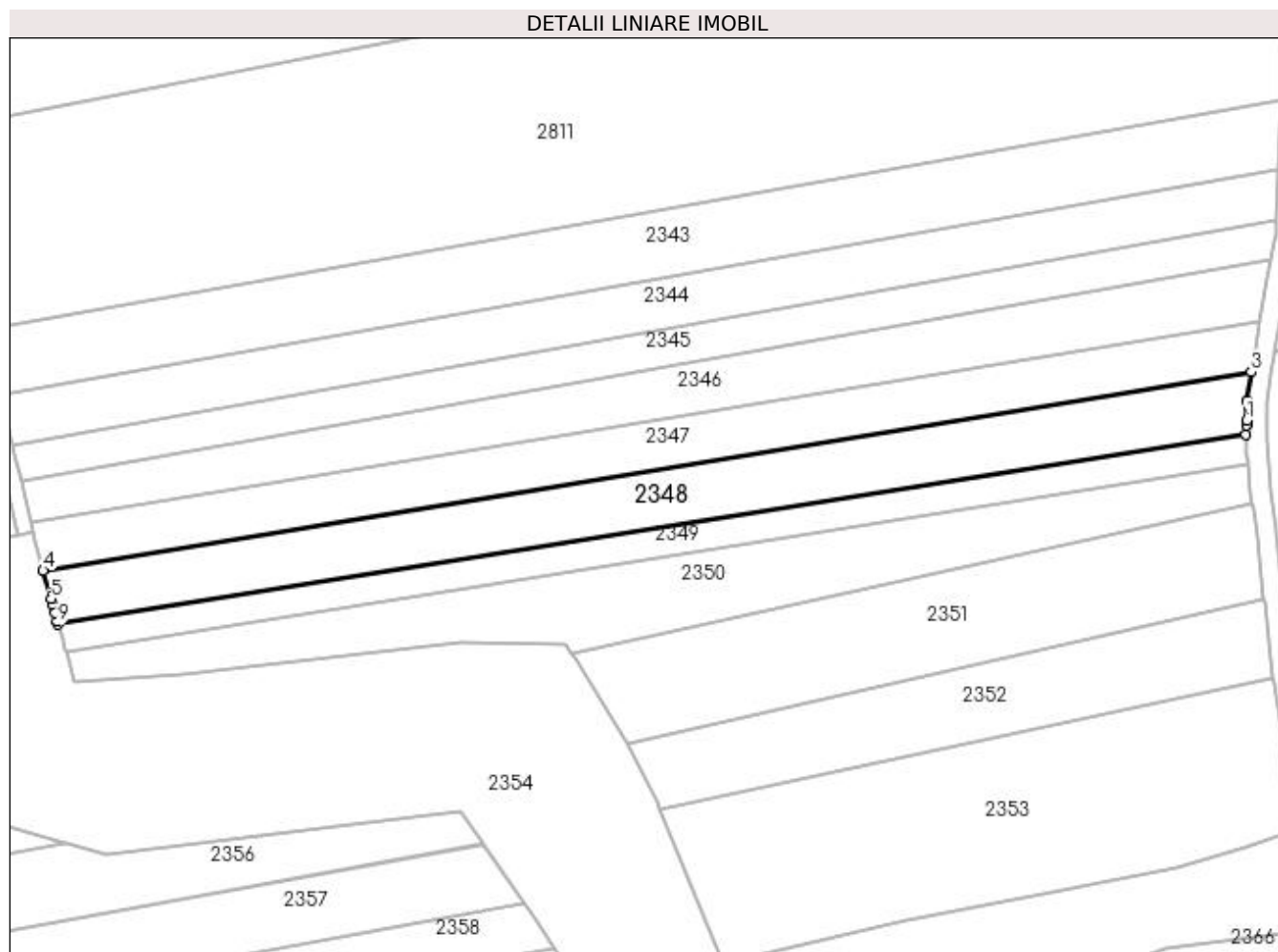
Inscrieri privind dezmembramintele dreptului de proprietate, drepturi reale de garanție și sarcini	Referințe
NU SUNT	

## Anexa Nr. 1 La Partea I

## Teren

Nr cadastral	Suprafața (mp)*	Observații / Referințe
	2.800	

\* Suprafața este determinată în planul de proiecție Stereo 70.



## Date referitoare la teren

Crt	Categorie folosință	Intra vilan	Suprafața (mp)	Tarla	Parcelă	Nr. topo	Observații / Referințe
1	arabil	NU	2.800	2	5	-	

## Lungime Segmente

1) Valorile lungimilor segmentelor sunt obținute din proiecție în plan.

Punct început	X / Y	Punct sfârșit	X / Y	Lungime segment (** (m)
1	591.660,112 691.014,248	2	591.660,221 691.018,081	3.834
2	591.660,221 691.018,081	3	591.661,041 691.023,921	5.897
3	591.661,041 691.023,921	4	591.420,49 690.984,354	243.784
4	591.420,49 690.984,354	5	591.422,058 690.978,749	5.821
5	591.422,058 690.978,749	6	591.422,38 690.977,598	1.194

Punct început	X / Y	Punct sfârșit	X / Y	Lungime segment (** (m)
6	591.422,38 690.977,598	7	591.422,819 690.976,031	1.627
7	591.422,819 690.976,031	8	591.423,294 690.974,334	1.763
8	591.423,294 690.974,334	9	591.423,461 690.973,737	0.62
9	591.423,461 690.973,737	10	591.660,03 691.011,36	239.542
10	591.660,03 691.011,36	11	591.660,084 691.013,282	1.923
11	591.660,084 691.013,282	12	591.660,09 691.013,484	0.202
12	591.660,09 691.013,484	13	591.660,098 691.013,751	0.267
13	591.660,098 691.013,751	1	591.660,112 691.014,248	0.498

\*\* Lungimile segmentelor sunt determinate în planul de proiecție Stereo 70 și sunt rotunjite la 1 milimetru.

\*\*\* Distanța dintre puncte este formată din segmente cumulate ce sunt mai mici decât valoarea 1 milimetru.





**DATE DESPRE IMOBILUL NR. 2349**

Oficiul de Cadastru și Publicitate Imobiliară SUCEAVA  
Biroul de Cadastru și Publicitate Imobiliară Suceava

**A. Partea I. Descrierea imobilului**

TEREN Extravilan

Adresa: Jud. Suceava

Nr. Crt	Nr cadastral Nr. topografic	Suprafața* (mp)	Observații / Referințe
A1		1.400	Sector cadastral:19 Teren neimprejmuit;

**B. Partea II. Proprietari și acte**

Inscrieri privitoare la dreptul de proprietate și alte drepturi reale	Referințe
/	
Act Notarial nr. 3155, din 23/10/2012 emis de NP STELIAN AGACHI;	
B1	A1
Intabulare, drept de PROPRIETATE donație, dobandit prin Conventie, cota actuala 1/1 1) CONDOROVICI IOAN	

**C. Partea III. SARCINI .**

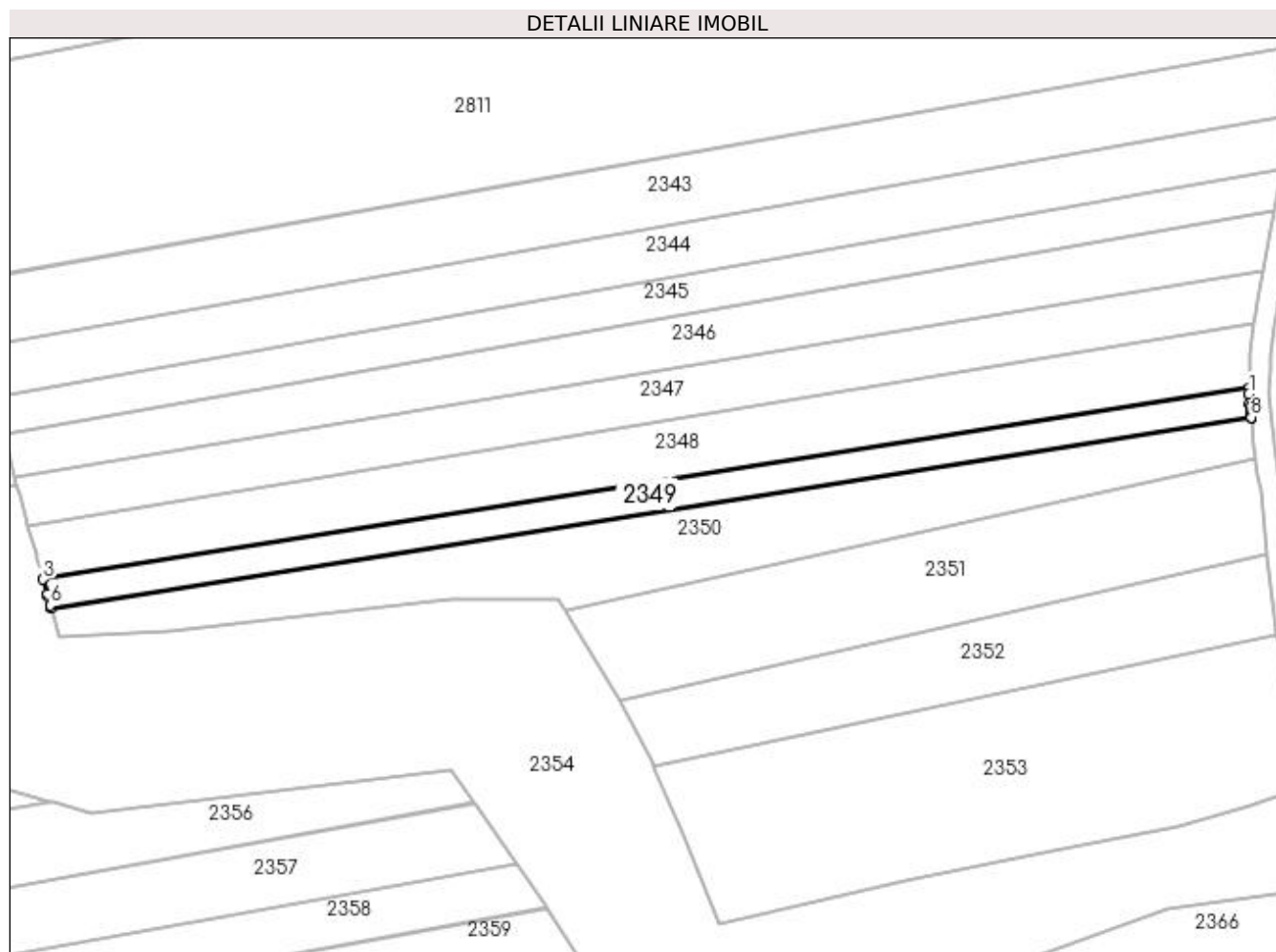
Inscrieri privind dezmembramintele dreptului de proprietate, drepturi reale de garanție și sarcini	Referințe
NU SUNT	

## Anexa Nr. 1 La Partea I

## Teren

Nr cadastral	Suprafața (mp)*	Observații / Referințe
	1.400	

\* Suprafața este determinată în planul de proiecție Stereo 70.



## Date referitoare la teren

Crt	Categorie folosință	Intra vilan	Suprafața (mp)	Tarla	Parcelă	Nr. topo	Observații / Referințe
1	arabil	NU	1.400	2	5	-	

## Lungime Segmente

1) Valorile lungimilor segmentelor sunt obținute din proiecție în plan.

Punct început	X / Y	Punct sfârșit	X / Y	Lungime segment (** (m)
1	591.659,994 691.010,096	2	591.660,03 691.011,36	1.264
2	591.660,03 691.011,36	3	591.423,461 690.973,737	239.542
3	591.423,461 690.973,737	4	591.424,288 690.970,779	3.072
4	591.424,288 690.970,779	5	591.424,384 690.970,439	0.353
5	591.424,384 690.970,439	6	591.424,885 690.968,647	1.861

Punct început	X / Y	Punct sfârșit	X / Y	Lungime segment (** (m)
6	591.424,885 690.968,647	7	591.425,05 690.968,056	0.614
7	591.425,05 690.968,056	8	591.660,428 691.005,489	238.336
8	591.660,428 691.005,489	9	591.660,427 691.005,497	0.008
9	591.660,427 691.005,497	10	591.660,396 691.005,832	0.336
10	591.660,396 691.005,832	11	591.660,34 691.006,418	0.589
11	591.660,34 691.006,418	12	591.660,248 691.007,393	0.98
12	591.660,248 691.007,393	13	591.660,167 691.008,26	0.87
13	591.660,167 691.008,26	1	591.659,994 691.010,096	1.845

\*\* Lungimile segmentelor sunt determinate în planul de proiecție Stereo 70 și sunt rotunjite la 1 milimetru.

\*\*\* Distanța dintre puncte este formată din segmente cumulate ce sunt mai mici decât valoarea 1 milimetru.



**DATE DESPRE IMOBILUL NR. 2350**

Oficiul de Cadastru și Publicitate Imobiliară SUCEAVA  
Biroul de Cadastru și Publicitate Imobiliară Suceava

**A. Partea I. Descrierea imobilului**

TEREN Extravilan

Adresa: Jud. Suceava

Nr. Crt	Nr cadastral Nr. topografic	Suprafața* (mp)	Observații / Referințe
A1		2.600	Sector cadastral:19 Teren neimprejmuit;

**B. Partea II. Proprietari și acte**

Inscrieri privitoare la dreptul de proprietate și alte drepturi reale	Referințe
/	
Act Notarial nr. 3155, din 23/10/2012 emis de NP STELIAN AGACHI;	
B1	A1
Intabulare, drept de PROPRIETATE donație, dobandit prin Conventie, cota actuala 1/1 1) CONDOROVICI IOAN	

**C. Partea III. SARCINI .**

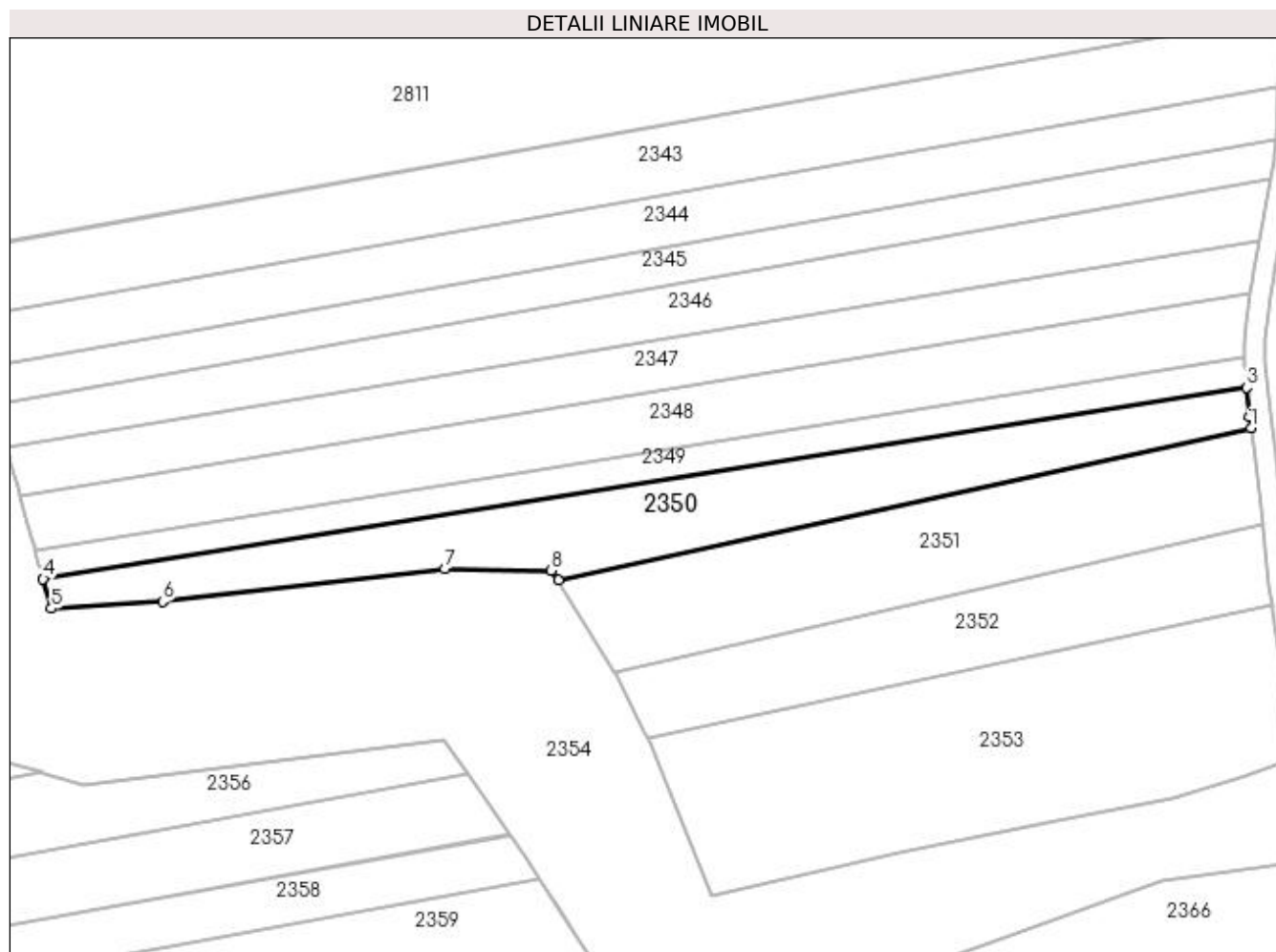
Inscrieri privind dezmembramintele dreptului de proprietate, drepturi reale de garanție și sarcini	Referințe
NU SUNT	

## Anexa Nr. 1 La Partea I

## Teren

Nr cadastral	Suprafața (mp)*	Observații / Referințe
	2.600	

\* Suprafața este determinată în planul de proiecție Stereo 70.



## Date referitoare la teren

Crt	Categorie folosință	Intra vilan	Suprafața (mp)	Tarla	Parcelă	Nr. topo	Observații / Referințe
1	arabil	NU	2.600	2	5	-	

## Lungime Segmente

1) Valorile lungimilor segmentelor sunt obținute din proiecție în plan.

Punct început	X / Y	Punct sfârșit	X / Y	Lungime segment (** (m)
1	591.661,302 690.997,541	2	591.660,966 690.999,781	2.265
2	591.660,966 690.999,781	3	591.660,428 691.005,489	5.733
3	591.660,428 691.005,489	4	591.425,05 690.968,056	238.336
4	591.425,05 690.968,056	5	591.426,66 690.962,305	5.972
5	591.426,66 690.962,305	6	591.448,378 690.963,631	21.758

Punct început	X / Y	Punct sfârșit	X / Y	Lungime segment (** (m)
6	591.448,378 690.963,631	7	591.503,63 690.969,994	55.617
7	591.503,63 690.969,994	8	591.524,397 690.969,698	20.77
8	591.524,397 690.969,698	9	591.525,785 690.967,792	2.358
9	591.525,785 690.967,792	1	591.661,302 690.997,541	138.744

\*\* Lungimile segmentelor sunt determinate în planul de proiecție Stereo 70 și sunt rotunjite la 1 milimetru.

\*\*\* Distanța dintre puncte este formată din segmente cumulate ce sunt mai mici decât valoarea 1 milimetru.





**DATE DESPRE IMOBILUL NR. 2351**

Oficiul de Cadastru și Publicitate Imobiliară SUCEAVA  
Biroul de Cadastru și Publicitate Imobiliară Suceava

**A. Partea I. Descrierea imobilului**

TEREN Extravilan

Adresa: Jud. Suceava

Nr. Crt	Nr cadastral Nr. topografic	Suprafața* (mp)	Observații / Referințe
A1	43069	2.600	Sector cadastral:19 Teren neimprejmuit;

**B. Partea II. Proprietari și acte**

Inscrieri privitoare la dreptul de proprietate și alte drepturi reale	Referințe
<b>47297 / 04/07/2023</b>	
Act Notarial nr. contract de vânzare aut. nr. 853, din 03/07/2023 emis de N.P. ILIE VALERIANA;	
B6	A1
Intabulare, drept de PROPRIETATE, dobândit prin Conventie, cota actuala 1/1	
1) CLIMOV GRIGORE	
2) CLIMOV ANA-NICOLETA, bun comun, în devălmășie	

**C. Partea III. SARCINI .**

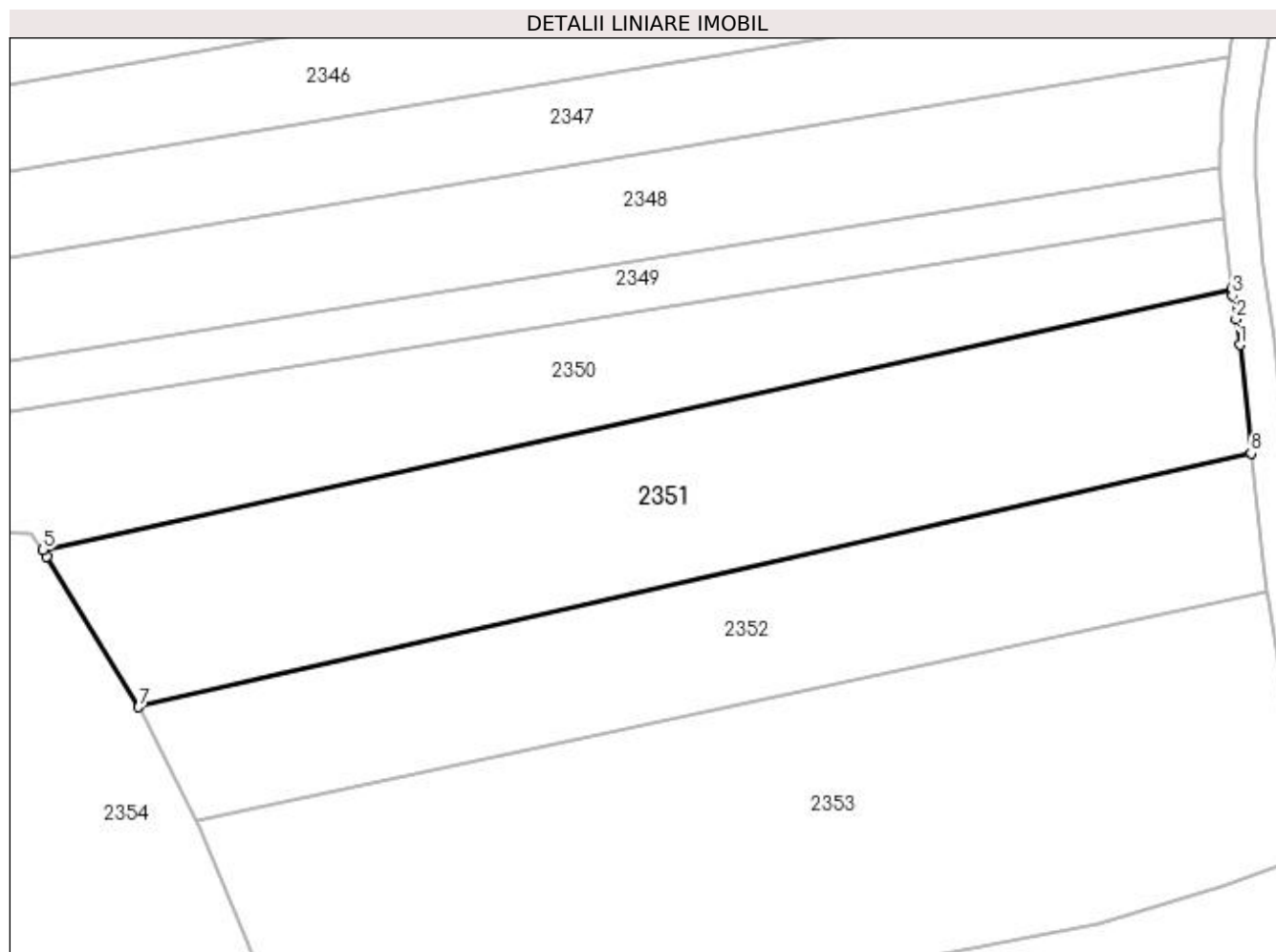
Inscrieri privind dezmembramintele dreptului de proprietate, drepturi reale de garanție și sarcini	Referințe
NU SUNT	

## Anexa Nr. 1 La Partea I

## Teren

Nr cadastral	Suprafața (mp)*	Observații / Referințe
43069	2.600	

\* Suprafața este determinată în planul de proiecție Stereo 70.



## Date referitoare la teren

Crt	Categorie folosință	Intra vilan	Suprafața (mp)	Tarla	Parcelă	Nr. topo	Observații / Referințe
1	arabil	NU	2.600	2	5	-	

## Lungime Segmente

1) Valorile lungimilor segmentelor sunt obținute din proiecție în plan.

Punct început	X / Y	Punct sfârșit	X / Y	Lungime segment (** (m)
1	591.662,26 690.991,17	2	591.661,82 690.994,097	2.96
2	591.661,82 690.994,097	3	591.661,422 690.996,746	2.678
3	591.661,422 690.996,746	4	591.661,302 690.997,541	0.804
4	591.661,302 690.997,541	5	591.525,785 690.967,792	138.744
5	591.525,785 690.967,792	6	591.526,227 690.967,068	0.848

Punct început	X / Y	Punct sfârșit	X / Y	Lungime segment (** (m)
6	591.526,227 690.967,068	7	591.536,704 690.949,885	20.125
7	591.536,704 690.949,885	8	591.663,55 690.978,779	130.095
8	591.663,55 690.978,779	1	591.662,26 690.991,17	12.458

\*\* Lungimile segmentelor sunt determinate în planul de proiecție Stereo 70 și sunt rotunjite la 1 milimetru.

\*\*\* Distanța dintre puncte este formată din segmente cumulate ce sunt mai mici decât valoarea 1 milimetru.



**DATE DESPRE IMOBILUL NR. 2352**

Oficiul de Cadastru și Publicitate Imobiliară SUCEAVA  
Biroul de Cadastru și Publicitate Imobiliară Suceava

**A. Partea I. Descrierea imobilului**

TEREN Extravilan

Adresa: Jud. Suceava

Nr. Crt	Nr cadastral Nr. topografic	Suprafața* (mp)	Observații / Referințe
A1		1.900	Sector cadastral:19 Teren neimprejmuit;

**B. Partea II. Proprietari și acte**

Inscrieri privitoare la dreptul de proprietate și alte drepturi reale		Referințe
/		
Act Notarial nr. 776, din 21/02/2007 emis de NP ATANASOAEI PETRU;		
B1	Intabulare, drept de PROPRIETATE, dobandit prin PARTAJ, cota actuala 1/1 1) SLAVNIC SERGHEI	A1

**C. Partea III. SARCINI .**

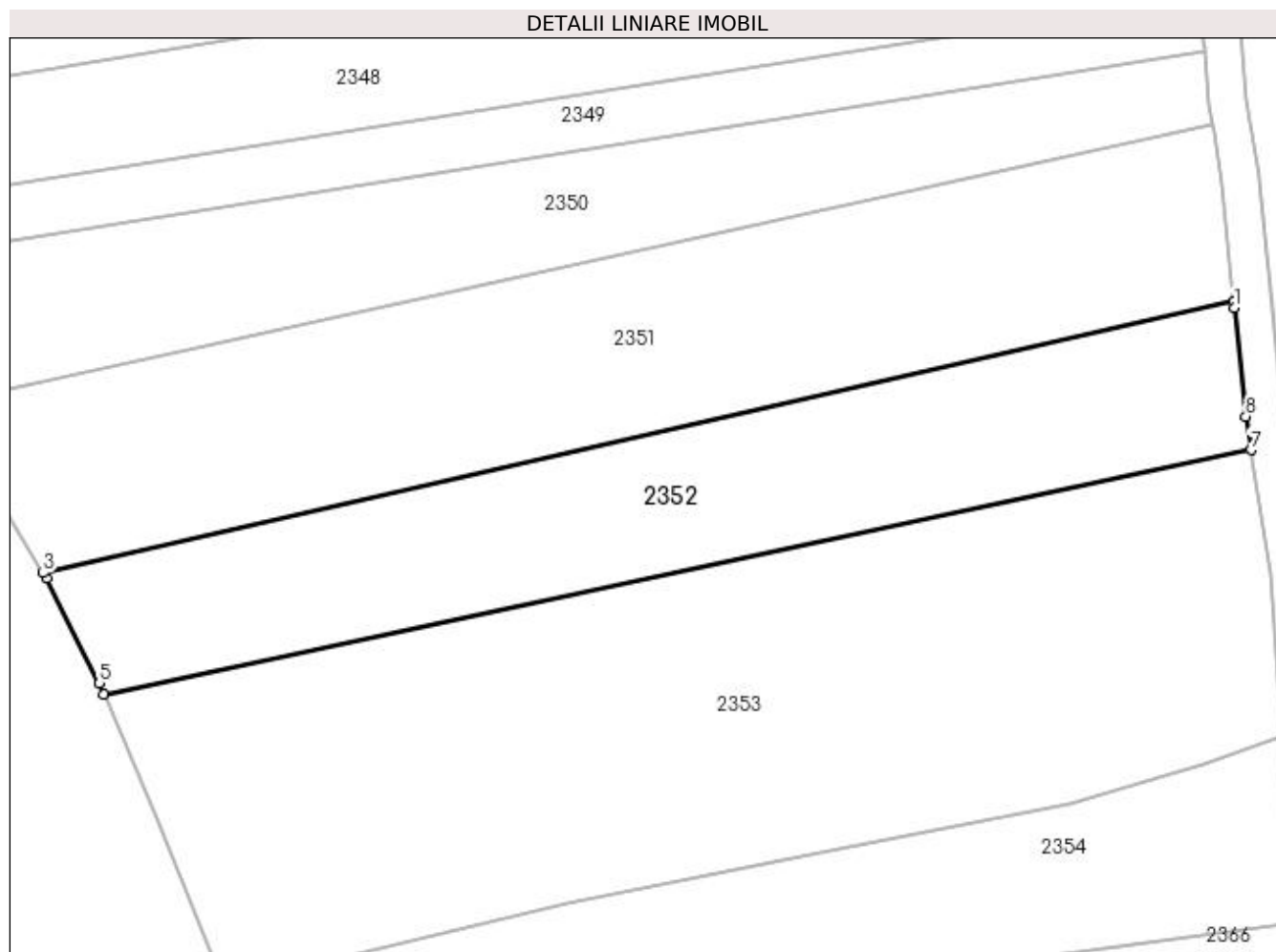
Inscrieri privind dezmembramintele dreptului de proprietate, drepturi reale de garanție și sarcini	Referințe
NU SUNT	

## Anexa Nr. 1 La Partea I

## Teren

Nr cadastral	Suprafața (mp)*	Observații / Referințe
	1.900	

\* Suprafața este determinată în planul de proiecție Stereo 70.



## Date referitoare la teren

Crt	Categorie folosință	Intra vilan	Suprafața (mp)	Tarla	Parcelă	Nr. topo	Observații / Referințe
1	arabil	NU	1.900	2	5	-	

## Lungime Segmente

1) Valorile lungimilor segmentelor sunt obținute din proiecție în plan.

Punct început	X / Y	Punct sfârșit	X / Y	Lungime segment (** (m)
1	591.663,616 690.978,139	2	591.663,55 690.978,779	0.644
2	591.663,55 690.978,779	3	591.536,704 690.949,885	130.095
3	591.536,704 690.949,885	4	591.537,055 690.949,309	0.674
4	591.537,055 690.949,309	5	591.542,681 690.938,142	12.504
5	591.542,681 690.938,142	6	591.543,176 690.936,974	1.269

Punct început	X / Y	Punct sfârșit	X / Y	Lungime segment (** (m)
6	591.543,176 690.936,974	7	591.665,395 690.962,975	124.954
7	591.665,395 690.962,975	8	591.664,823 690.966,542	3.613
8	591.664,823 690.966,542	1	591.663,616 690.978,139	11.659

\*\* Lungimile segmentelor sunt determinate în planul de proiecție Stereo 70 și sunt rotunjite la 1 milimetru.

\*\*\* Distanța dintre puncte este formată din segmente cumulate ce sunt mai mici decât valoarea 1 milimetru.





**DATE DESPRE IMOBILUL NR. 2353**

Oficiul de Cadastru și Publicitate Imobiliară SUCEAVA  
Biroul de Cadastru și Publicitate Imobiliară Suceava

**A. Partea I. Descrierea imobilului**

TEREN Extravilan

Adresa: Jud. Suceava

Nr. Crt	Nr cadastral Nr. topografic	Suprafața* (mp)	Observații / Referințe
A1		3.900	Sector cadastral:19 Teren neimprejmuit;

**B. Partea II. Proprietari și acte**

Inscrieri privitoare la dreptul de proprietate și alte drepturi reale		Referințe
/		
Act Normativ nr. Legea 7, din 13/03/1996 emis de PARLAMENTUL ROMANIEI;		
B1	Inscrierea provizorie, drept de PROPRIETATE, dobandit prin Lege, cota actuala 1/1 1) COMUNA MITOCU DRAGOMIRNEI, CIF:4441018, PROPRIETAR NEIDENTIFICAT.	A1

**C. Partea III. SARCINI .**

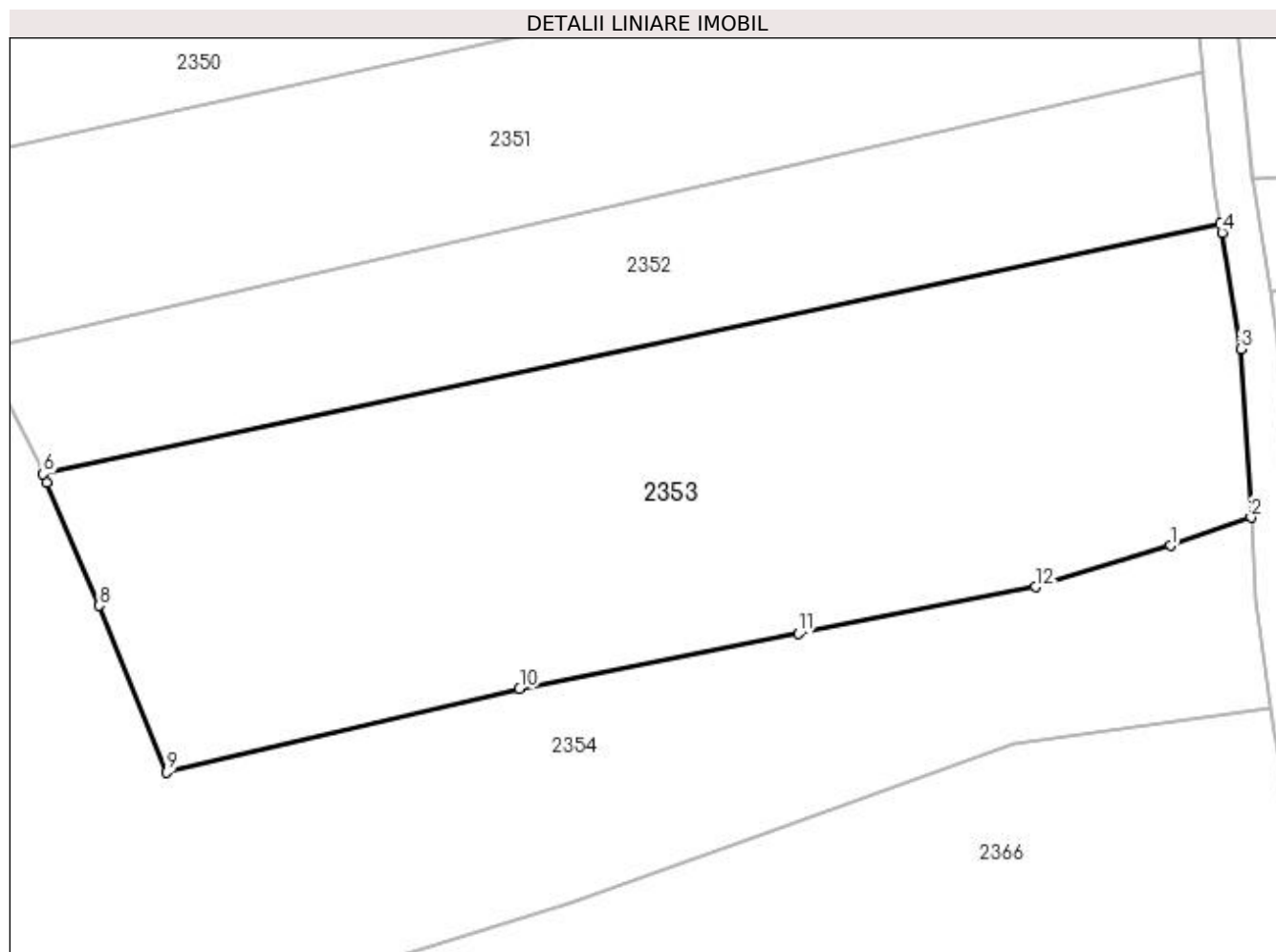
Inscrieri privind dezmembramintele dreptului de proprietate, drepturi reale de garanție și sarcini	Referințe
NU SUNT	

## Anexa Nr. 1 La Partea I

## Teren

Nr cadastral	Suprafața (mp)*	Observații / Referințe
	3.900	

\* Suprafața este determinată în planul de proiecție Stereo 70.



## Date referitoare la teren

Crt	Categorie folosință	Intra vilan	Suprafața (mp)	Tarla	Parcelă	Nr. topo	Observații / Referințe
1	arabil	NU	3.900	2	5, 6	-	

## Lungime Segmente

1) Valorile lungimilor segmentelor sunt obținute din proiecție în plan.

Punct început	X / Y	Punct sfârșit	X / Y	Lungime segment (** (m)
1	591.660,187 690.929,54	2	591.668,577 690.932,46	8.883
2	591.668,577 690.932,46	3	591.667,487 690.949,939	17.513
3	591.667,487 690.949,939	4	591.665,55 690.962,012	12.227
4	591.665,55 690.962,012	5	591.665,395 690.962,975	0.975
5	591.665,395 690.962,975	6	591.543,176 690.936,974	124.954

Punct început	X / Y	Punct sfârșit	X / Y	Lungime segment (** (m)
6	591.543,176 690.936,974	7	591.543,563 690.936,06	0.992
7	591.543,563 690.936,06	8	591.548,959 690.923,325	13.832
8	591.548,959 690.923,325	9	591.555,972 690.906,018	18.673
9	591.555,972 690.906,018	10	591.592,635 690.914,7	37.676
10	591.592,635 690.914,7	11	591.621,62 690.920,426	29.545
11	591.621,62 690.920,426	12	591.646,186 690.925,251	25.036
12	591.646,186 690.925,251	1	591.660,187 690.929,54	14.643

\*\* Lungimile segmentelor sunt determinate în planul de proiecție Stereo 70 și sunt rotunjite la 1 milimetru.

\*\*\* Distanța dintre puncte este formată din segmente cumulate ce sunt mai mici decât valoarea 1 milimetru.



**DATE DESPRE IMOBILUL NR. 2354**

Oficiul de Cadastru și Publicitate Imobiliară SUCEAVA  
Biroul de Cadastru și Publicitate Imobiliară Suceava

**A. Partea I. Descrierea imobilului**

TEREN Extravilan

Adresa: Jud. Suceava

Nr. Crt	Nr cadastral Nr. topografic	Suprafața* (mp)	Observații / Referințe
A1		12.654	Sector cadastral:19 Teren neimprejmuit;

**B. Partea II. Proprietari și acte**

Inscrieri privitoare la dreptul de proprietate și alte drepturi reale		Referințe
/		
Act Normativ nr. Legea 7, din 13/03/1996 emis de PARLAMENTUL ROMANIEI;		
B1	Inscrierea provizorie, drept de PROPRIETATE, dobandit prin Lege, cota actuala 1/1 1) COMUNA MITOCU DRAGOMIRNEI, CIF:4441018, PROPRIETAR NEIDENTIFICAT.	A1

**C. Partea III. SARCINI .**

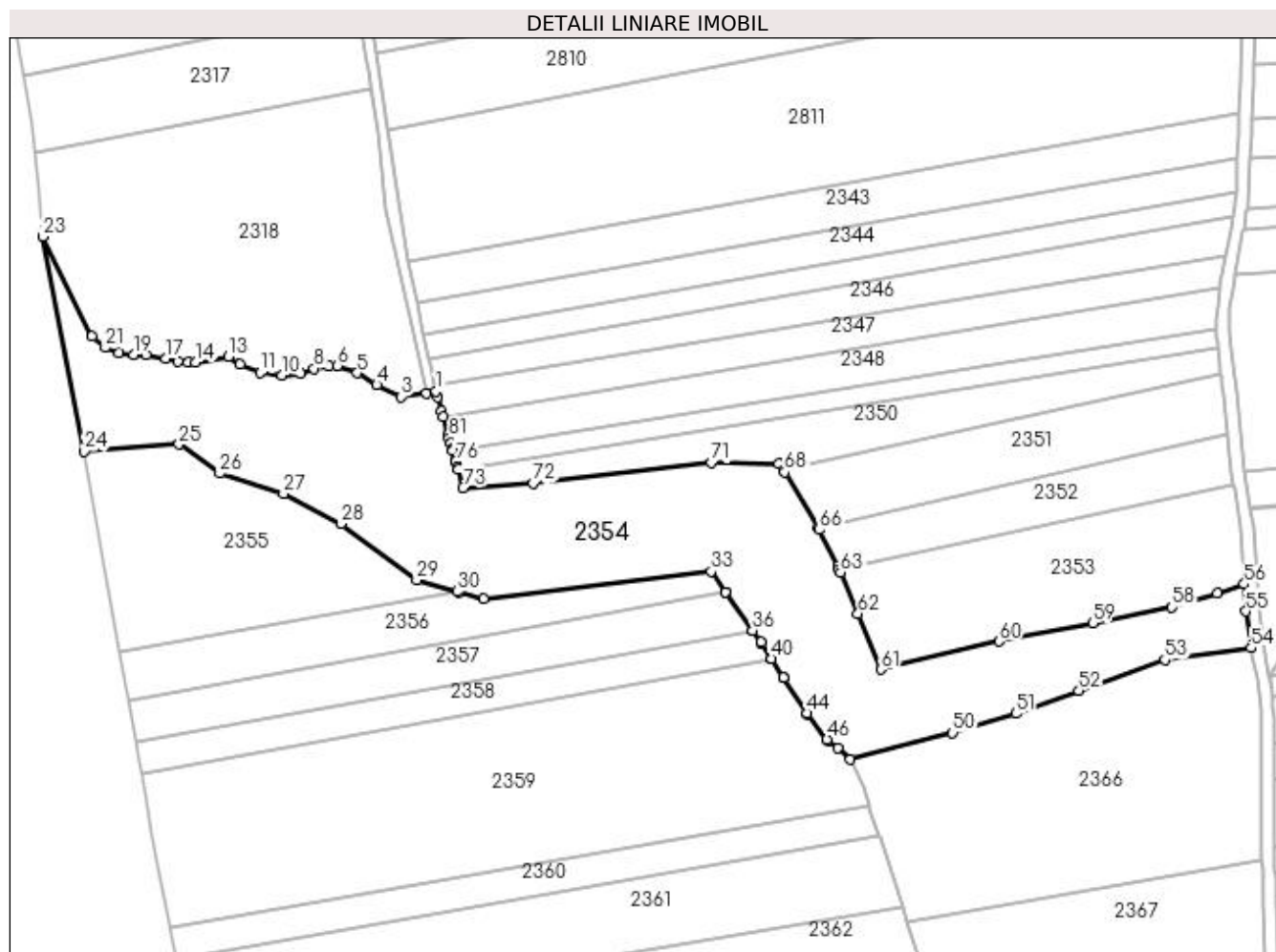
Inscrieri privind dezmembramintele dreptului de proprietate, drepturi reale de garanție și sarcini	Referințe
NU SUNT	

## Anexa Nr. 1 La Partea I

## Teren

Nr cadastral	Suprafața (mp)*	Observații / Referințe
	12.654	

\* Suprafața este determinată în planul de proiecție Stereo 70.



## Date referitoare la teren

Crt	Categorie folosință	Intra vilan	Suprafața (mp)	Tarla	Parcelă	Nr. topo	Observații / Referințe
1	altele	NU	12.654	2	6, 7, 8	-	Canal.

## Lungime Segmente

1) Valorile lungimilor segmentelor sunt obținute din proiecție în plan.

Punct început	X / Y	Punct sfârșit	X / Y	Lungime segment
1	591.418,306 690.992,159	2	591.415,377 690.991,51	3.0
4	591.399,951 690.994,118	5	591.393,936 690.997,794	7.049
7	591.384,998 690.999,982	8	591.380,52 690.999,18	4.549
10	591.370,562 690.997,109	11	591.363,946 690.997,844	6.657
13	591.354,079 691.002,815	14	591.343,817 691.001,102	10.403
16	591.338,432 691.001,445	17	591.334,668 691.002,386	3.88
2	591.415,377 690.991,51	3	591.407,47 690.990,442	7.979
5	591.393,936 690.997,794	6	591.387,804 691.000,049	6.534
8	591.380,52 690.999,18	9	591.376,376 690.997,71	4.397
11	591.363,946 690.997,844	12	591.357,663 691.000,45	6.801
14	591.343,817 691.001,102	15	591.341,597 691.001,102	2.221
17	591.334,668 691.002,386	18	591.328,466 691.003,498	6.301
3	591.407,47 690.990,442	4	591.399,951 690.994,118	8.369
6	591.387,804 691.000,049	7	591.384,998 690.999,982	2.808
9	591.376,376 690.997,71	10	591.370,562 690.997,109	5.845
12	591.357,663 691.000,45	13	591.354,079 691.002,815	4.294
15	591.341,597 691.001,102	16	591.338,432 691.001,445	3.184
18	591.328,466 691.003,498	19	591.324,616 691.003,54	3.85

Punct început	X / Y	Punct sfârșit	X / Y	Lungime segment	Punct început	X / Y	Punct sfârșit	X / Y	Lungime segment	Punct început	X / Y	Punct sfârșit	X / Y	Lungime segment
19	591.324,616 691.003,54	20	591.320,211 691.004,096	4.441	20	591.320,211 691.004,096	21	591.315,891 691.005,594	4.572	21	591.315,891 691.005,594	22	591.311,784 691.009,101	5.4
22	591.311,784 691.009,101	23	591.296,647 691.040,035	34.439	23	591.296,647 691.040,035	24	591.309,395 690.973,6	67.646	24	591.309,395 690.973,6	25	591.338,694 690.975,757	29.379
25	591.338,694 690.975,757	26	591.351,289 690.966,696	15.515	26	591.351,289 690.966,696	27	591.371,129 690.960,482	20.79	27	591.371,129 690.960,482	28	591.388,803 690.951,092	20.013
28	591.388,803 690.951,092	29	591.412,261 690.933,678	29.216	29	591.412,261 690.933,678	30	591.424,816 690.930,175	13.035	30	591.424,816 690.930,175	31	591.425,357 690.930,024	0.561
31	591.425,357 690.930,024	32	591.432,987 690.927,896	7.922	32	591.432,987 690.927,896	33	591.503,496 690.936,406	71.02	33	591.503,496 690.936,406	34	591.508,046 690.929,93	7.915
34	591.508,046 690.929,93	35	591.508,134 690.929,805	0.152	35	591.508,134 690.929,805	36	591.516,331 690.918,14	14.257	36	591.516,331 690.918,14	37	591.516,416 690.918,019	0.148
37	591.516,416 690.918,019	38	591.518,914 690.914,464	4.345	38	591.518,914 690.914,464	39	591.519,008 690.914,319	0.173	39	591.519,008 690.914,319	40	591.522,194 690.909,37	5.885
40	591.522,194 690.909,37	41	591.522,27 690.909,251	0.142	41	591.522,27 690.909,251	42	591.525,904 690.903,609	6.711	42	591.525,904 690.903,609	43	591.526,011 690.903,442	0.198
43	591.526,011 690.903,442	44	591.533,075 690.892,496	13.028	44	591.533,075 690.892,496	45	591.533,246 690.892,277	0.278	45	591.533,246 690.892,277	46	591.539,392 690.884,411	9.983
46	591.539,392 690.884,411	47	591.539,66 690.884,183	0.352	47	591.539,66 690.884,183	48	591.542,684 690.881,607	3.972	48	591.542,684 690.881,607	49	591.546,67 690.878,211	5.237
49	591.546,67 690.878,211	50	591.578,288 690.886,457	32.675	50	591.578,288 690.886,457	51	591.597,833 690.892,384	20.425	51	591.597,833 690.892,384	52	591.617,364 690.899,398	20.752
52	591.617,364 690.899,398	53	591.643,964 690.909,03	28.289	53	591.643,964 690.909,03	54	591.670,697 690.912,7	26.984	54	591.670,697 690.912,7	55	591.669,104 690.924,004	11.415
55	591.669,104 690.924,004	56	591.668,577 690.932,46	8.473	56	591.668,577 690.932,46	57	591.660,187 690.929,54	8.883	57	591.660,187 690.929,54	58	591.646,186 690.925,251	14.643
58	591.646,186 690.925,251	59	591.621,62 690.920,426	25.036	59	591.621,62 690.920,426	60	591.592,635 690.914,7	29.545	60	591.592,635 690.914,7	61	591.555,972 690.906,018	37.676
61	591.555,972 690.906,018	62	591.548,959 690.923,325	18.673	62	591.548,959 690.923,325	63	591.543,563 690.936,06	13.832	63	591.543,563 690.936,06	64	591.543,176 690.936,974	0.992
64	591.543,176 690.936,974	65	591.542,681 690.938,142	1.269	65	591.542,681 690.938,142	66	591.537,055 690.949,309	12.504	66	591.537,055 690.949,309	67	591.536,704 690.949,885	0.674
67	591.536,704 690.949,885	68	591.526,227 690.967,068	20.125	68	591.526,227 690.967,068	69	591.525,785 690.967,792	0.848	69	591.525,785 690.967,792	70	591.524,397 690.969,698	2.358
70	591.524,397 690.969,698	71	591.503,63 690.969,994	20.77	71	591.503,63 690.969,994	72	591.448,378 690.963,631	55.617	72	591.448,378 690.963,631	73	591.426,66 690.962,305	21.758
73	591.426,66 690.962,305	74	591.425,05 690.968,056	5.972	74	591.425,05 690.968,056	75	591.424,885 690.968,647	0.614	75	591.424,885 690.968,647	76	591.424,384 690.970,439	1.861
76	591.424,384 690.970,439	77	591.424,288 690.970,779	0.353	77	591.424,288 690.970,779	78	591.423,461 690.973,737	3.072	78	591.423,461 690.973,737	79	591.423,294 690.974,334	0.62
79	591.423,294 690.974,334	80	591.422,819 690.976,031	1.763	80	591.422,819 690.976,031	81	591.422,38 690.977,598	1.627	81	591.422,38 690.977,598	82	591.422,058 690.978,749	1.194
82	591.422,058 690.978,749	83	591.420,49 690.984,354	5.821	83	591.420,49 690.984,354	84	591.420,038 690.985,968	1.676	84	591.420,038 690.985,968	85	591.418,799 690.990,397	4.599
85	591.418,799 690.990,397	1	591.418,306 690.992,159	1.829										

\*\* Lungimile segmentelor sunt determinate în planul de proiecție Stereo 70 și sunt rotunjite la 1 milimetru.

\*\*\* Distanța dintre puncte este formată din segmente cumulate ce sunt mai mici decât valoarea 1 milimetru.





**DATE DESPRE IMOBILUL NR. 2355**

Oficiul de Cadastru și Publicitate Imobiliară SUCEAVA  
Biroul de Cadastru și Publicitate Imobiliară Suceava

**A. Partea I. Descrierea imobilului**

TEREN Extravilan

Adresa: Jud. Suceava

Nr. Crt	Nr cadastral Nr. topografic	Suprafața* (mp)	Observații / Referințe
A1		4.100	Sector cadastral:19 Teren neimprejmuit;

**B. Partea II. Proprietari și acte**

Inscrieri privitoare la dreptul de proprietate și alte drepturi reale		Referințe
/		
Act Normativ nr. Legea 7, din 13/03/1996 emis de PARLAMENTUL ROMANIEI;		
B1	Inscrierea provizorie, drept de PROPRIETATE, dobandit prin Lege, cota actuala 1/1 1) COMUNA MITOCU DRAGOMIRNEI, CIF:4441018, PROPRIETAR NEIDENTIFICAT.	A1

**C. Partea III. SARCINI .**

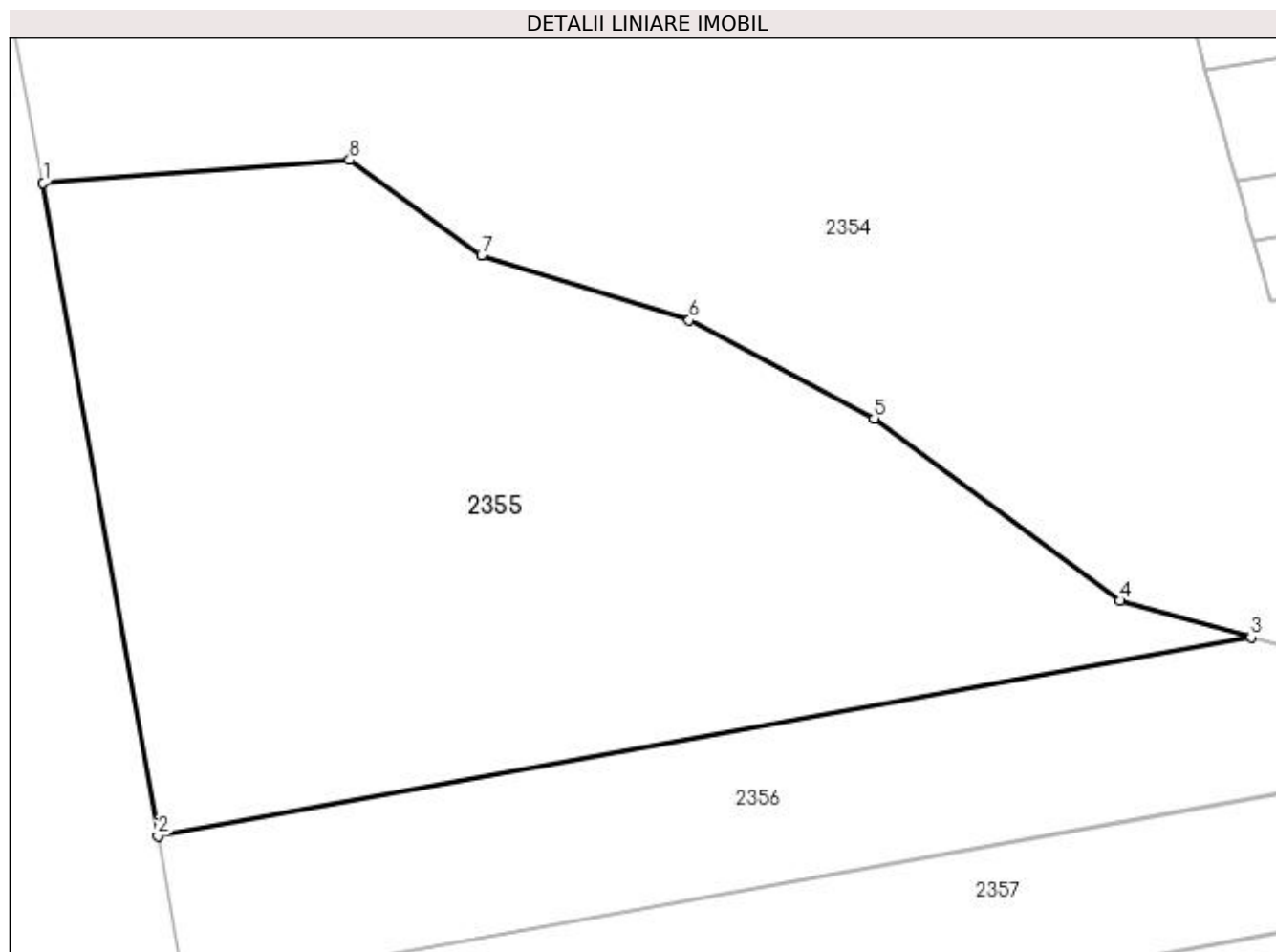
Inscrieri privind dezmembramintele dreptului de proprietate, drepturi reale de garanție și sarcini	Referințe
NU SUNT	

## Anexa Nr. 1 La Partea I

## Teren

Nr cadastral	Suprafața (mp)*	Observații / Referințe
	4.100	

\* Suprafața este determinată în planul de proiecție Stereo 70.



## Date referitoare la teren

Crt	Categorie folosință	Intravilan	Suprafața (mp)	Tarla	Parcelă	Nr. topo	Observații / Referințe
1	arabil	NU	4.100	3	9	-	

## Lungime Segmente

1) Valorile lungimilor segmentelor sunt obținute din proiecție în plan.

Punct început	X / Y	Punct sfârșit	X / Y	Lungime segment (** (m)
1	591.309,395 690.973,6	2	591.320,359 690.911,234	63.323
2	591.320,359 690.911,234	3	591.424,816 690.930,175	106.161
3	591.424,816 690.930,175	4	591.412,261 690.933,678	13.035
4	591.412,261 690.933,678	5	591.388,803 690.951,092	29.216
5	591.388,803 690.951,092	6	591.371,129 690.960,482	20.013

Punct început	X / Y	Punct sfârșit	X / Y	Lungime segment (** (m)
6	591.371,129 690.960,482	7	591.351,289 690.966,696	20.79
7	591.351,289 690.966,696	8	591.338,694 690.975,757	15.515
8	591.338,694 690.975,757	1	591.309,395 690.973,6	29.379

\*\* Lungimile segmentelor sunt determinate în planul de proiecție Stereo 70 și sunt rotunjite la 1 milimetru.

\*\*\* Distanța dintre puncte este formată din segmente cumulate ce sunt mai mici decât valoarea 1 milimetru.



**DATE DESPRE IMOBILUL NR. 2356**

Oficiul de Cadastru și Publicitate Imobiliară SUCEAVA  
Biroul de Cadastru și Publicitate Imobiliară Suceava

**A. Partea I. Descrierea imobilului**

TEREN Extravilan

Adresa: Jud. Suceava

Nr. Crt	Nr cadastral Nr. topografic	Suprafața* (mp)	Observații / Referințe
A1	43215	2.374	Sector cadastral:19 Teren neimprejmuit;

**B. Partea II. Proprietari și acte**

Inscrieri privitoare la dreptul de proprietate și alte drepturi reale	Referințe
<b>51953 / 24/07/2023</b>	
Act Notarial nr. contract de vanzare cumparare 941, din 08/05/2014 emis de BIN ATANASOAEI PETRU;	
B4	A1
Intabulare, drept de PROPRIETATE, dobandit prin Conventie, cota actuala 1/1 1) <b>BUMBU NICOLAE CATALIN</b> , necasatorit	

**C. Partea III. SARCINI .**

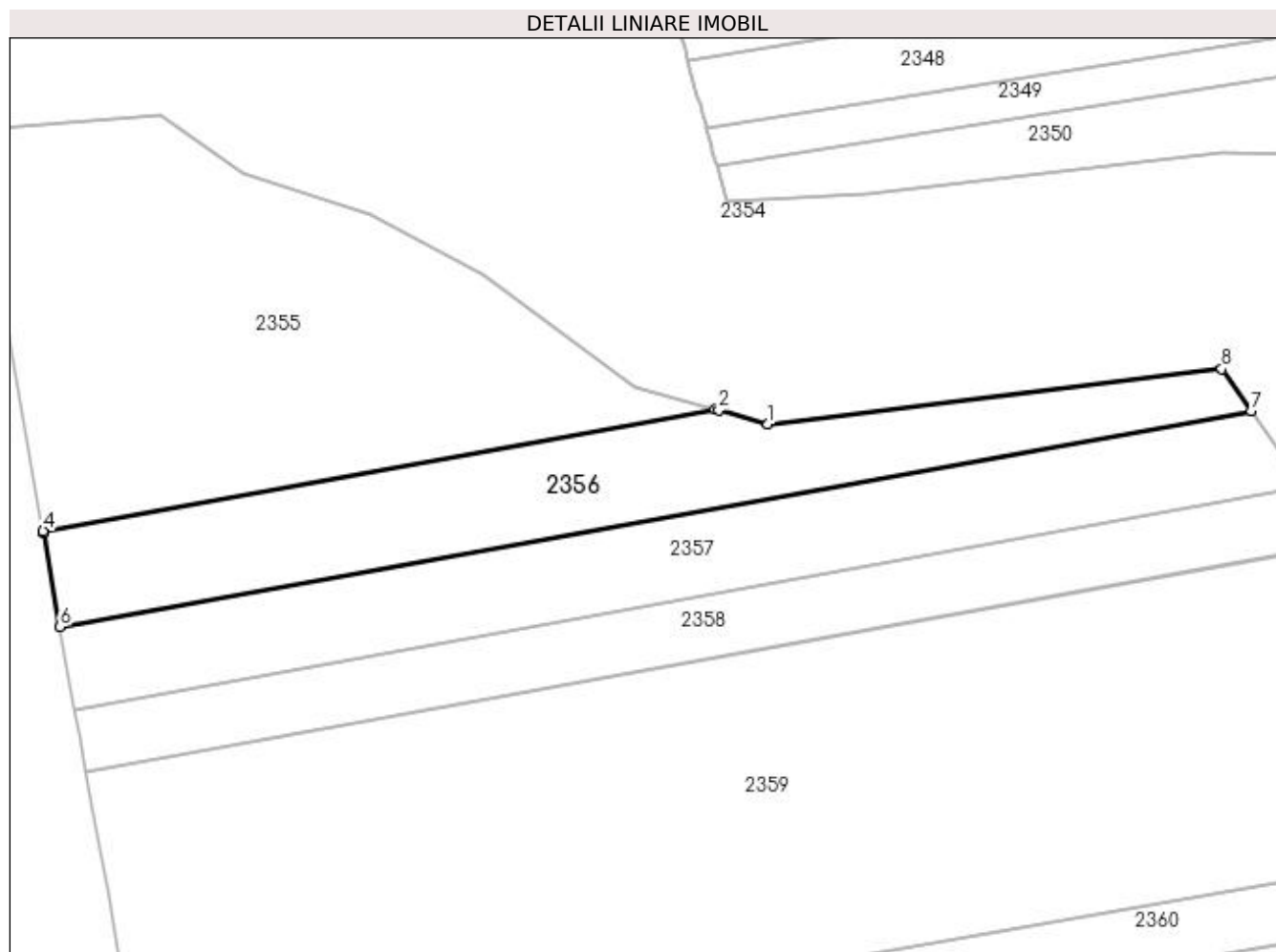
Inscrieri privind dezmembramintele dreptului de proprietate, drepturi reale de garanție și sarcini	Referințe
NU SUNT	

## Anexa Nr. 1 La Partea I

## Teren

Nr cadastral	Suprafața (mp)*	Observații / Referințe
43215	2.374	

\* Suprafața este determinată în planul de proiecție Stereo 70.



## Date referitoare la teren

Crt	Categorie folosință	Intra vilan	Suprafața (mp)	Tarla	Parcelă	Nr. topo	Observații / Referințe
1	arabil	NU	2.374	3	9	-	

## Lungime Segmente

1) Valorile lungimilor segmentelor sunt obținute din proiecție în plan.

Punct început	X / Y	Punct sfârșit	X / Y	Lungime segment (** (m)
1	591.432,987 690.927,896	2	591.425,357 690.930,024	7.922
2	591.425,357 690.930,024	3	591.424,816 690.930,175	0.561
3	591.424,816 690.930,175	4	591.320,359 690.911,234	106.161
4	591.320,359 690.911,234	5	591.320,401 690.910,994	0.245
5	591.320,401 690.910,994	6	591.322,972 690.896,372	14.846

Punct început	X / Y	Punct sfârșit	X / Y	Lungime segment (** (m)
6	591.322,972 690.896,372	7	591.508,046 690.929,93	188.093
7	591.508,046 690.929,93	8	591.503,496 690.936,406	7.915
8	591.503,496 690.936,406	1	591.432,987 690.927,896	71.02

\*\* Lungimile segmentelor sunt determinate în planul de proiecție Stereo 70 și sunt rotunjite la 1 milimetru.

\*\*\* Distanța dintre puncte este formată din segmente cumulate ce sunt mai mici decât valoarea 1 milimetru.





**DATE DESPRE IMOBILUL NR. 2357**

Oficiul de Cadastru și Publicitate Imobiliară SUCEAVA  
Biroul de Cadastru și Publicitate Imobiliară Suceava

**A. Partea I. Descrierea imobilului**

TEREN Extravilan

Adresa: Jud. Suceava

Nr. Crt	Nr cadastral Nr. topografic	Suprafața* (mp)	Observații / Referințe
A1	43162	2.500	Sector cadastral:19 Teren neimprejmuit;

**B. Partea II. Proprietari și acte**

Inscrieri privitoare la dreptul de proprietate și alte drepturi reale		Referințe
<b>51954 / 24/07/2023</b>		
Act Administrativ nr. 1396, din 27/02/2004 emis de COMISIA JUDETEANA SUCEAVA;		
B2	Intabulare, drept de PROPRIETATE, dobandit prin Lege, cota actuala 1/1 1) ROMAN DUMITRU	A1

**C. Partea III. SARCINI .**

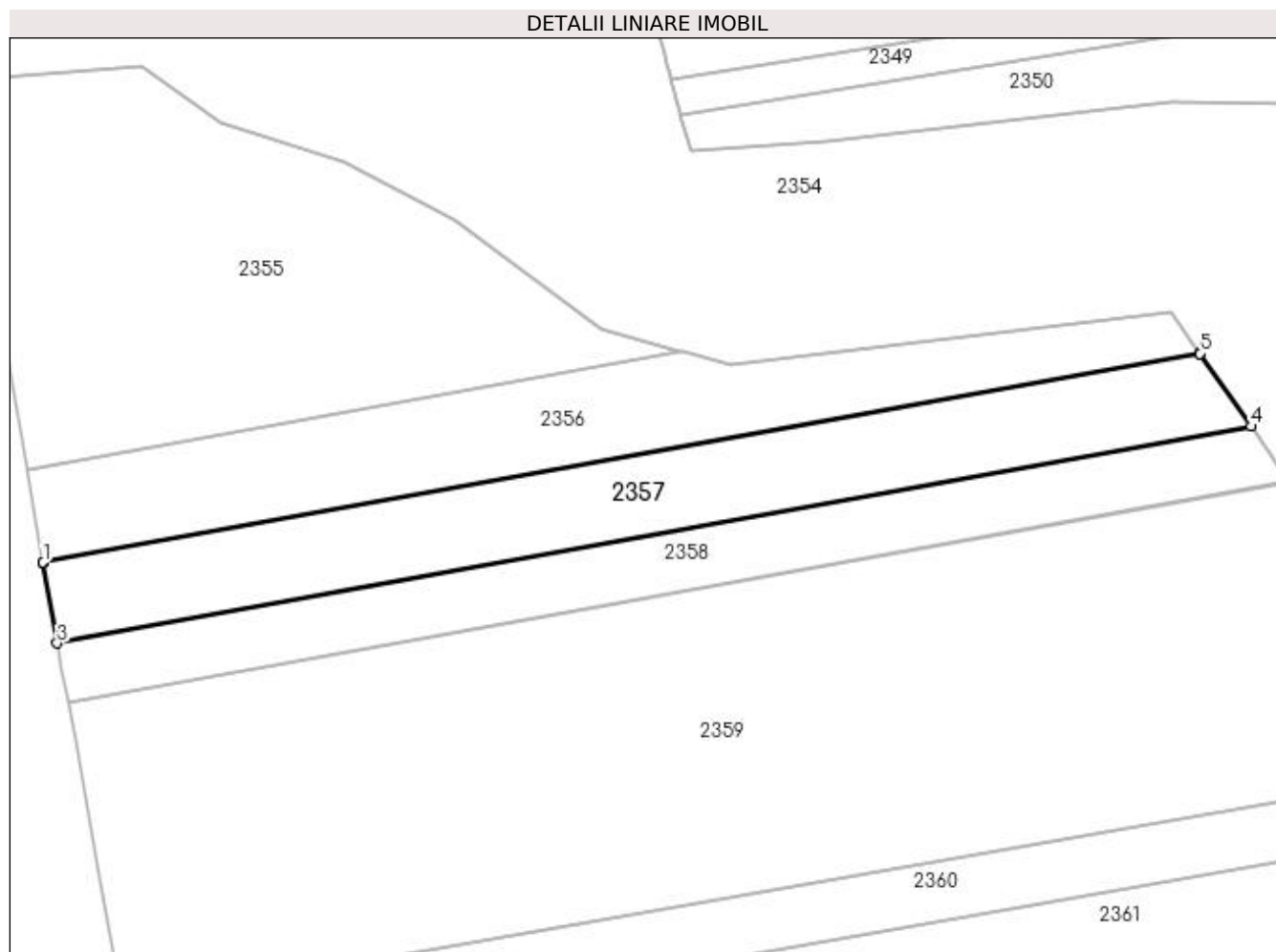
Inscrieri privind dezmembramintele dreptului de proprietate, drepturi reale de garanție și sarcini	Referințe
NU SUNT	

## Anexa Nr. 1 La Partea I

## Teren

Nr cadastral	Suprafața (mp)*	Observații / Referințe
43162	2.500	

\* Suprafața este determinată în planul de proiecție Stereo 70.



## Date referitoare la teren

Crt	Categorie folosință	Intra vilan	Suprafața (mp)	Tarla	Parcelă	Nr. topo	Observații / Referințe
1	arabil	NU	2.500	3	9	-	

## Lungime Segmente

1) Valorile lungimilor segmentelor sunt obținute din proiecție în plan.

Punct început	X / Y	Punct sfârșit	X / Y	Lungime segment (** (m)
1	591.322,972 690.896,372	2	591.322,995 690.896,235	0.138
2	591.322,995 690.896,235	3	591.325,236 690.883,49	12.94
3	591.325,236 690.883,49	4	591.516,331 690.918,14	194.211
4	591.516,331 690.918,14	5	591.508,134 690.929,805	14.257
5	591.508,134 690.929,805	6	591.508,046 690.929,93	0.152

Punct început	X / Y	Punct sfârșit	X / Y	Lungime segment (** (m)
6	591.508,046 690.929,93	1	591.322,972 690.896,372	188.093

\*\* Lungimile segmentelor sunt determinate în planul de proiecție Stereo 70 și sunt rotunjite la 1 milimetru.

\*\*\* Distanța dintre puncte este formată din segmente cumulate ce sunt mai mici decât valoarea 1 milimetru.



**DATE DESPRE IMOBILUL NR. 2358**

Oficiul de Cadastru și Publicitate Imobiliară SUCEAVA  
Biroul de Cadastru și Publicitate Imobiliară Suceava

**A. Partea I. Descrierea imobilului**

TEREN Extravilan

Adresa: Jud. Suceava, tarla Sub padure

Nr. Crt	Nr cadastral Nr. topografic	Suprafața* (mp)	Observații / Referințe
A1	42190	1.900	Sector cadastral:19 Teren neimprejmuit;

**B. Partea II. Proprietari și acte**

Inscrieri privitoare la dreptul de proprietate și alte drepturi reale	Referințe
<b>37304 / 08/06/2022</b>	
Act Notarial nr. contract de donatie nr. 698, din 07/06/2022 emis de NASTASA MIHAELA;	
B8	Intabulare, drept de PROPRIETATE bun propriu, dobandit prin Conventie, cota actuala 1/1 1) BIZĂU ANCA
	A1

**C. Partea III. SARCINI .**

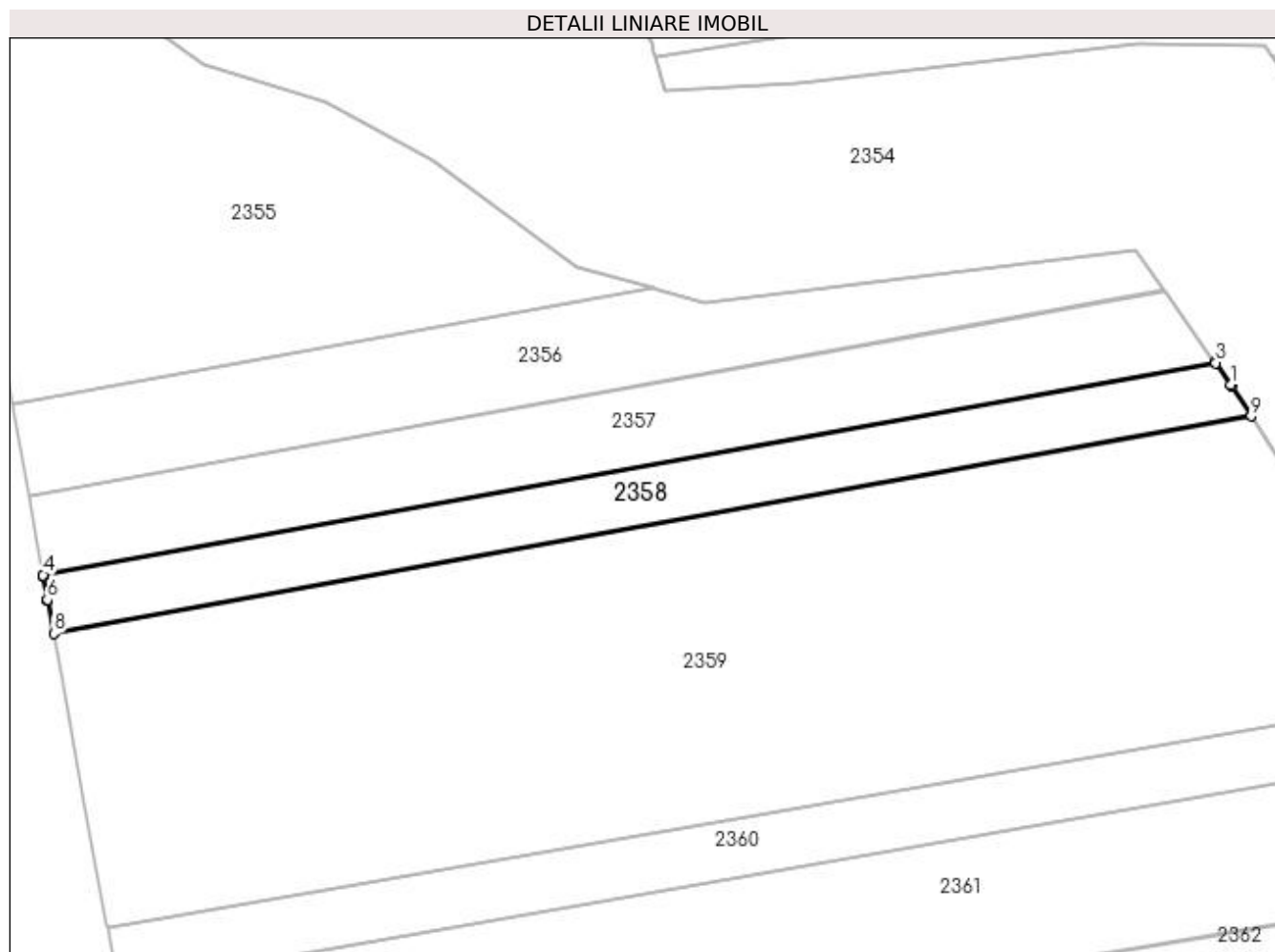
Inscrieri privind dezmembramintele dreptului de proprietate, drepturi reale de garanție și sarcini	Referințe
NU SUNT	

## Anexa Nr. 1 La Partea I

## Teren

Nr cadastral	Suprafața (mp)*	Observații / Referințe
42190	1.900	

\* Suprafața este determinată în planul de proiecție Stereo 70.



## Date referitoare la teren

Crt	Categorie folosință	Intra vilan	Suprafața (mp)	Tarla	Parcelă	Nr. topo	Observații / Referințe
1	arabil	NU	1.900	3	9	-	

## Lungime Segmente

1) Valorile lungimilor segmentelor sunt obținute din proiecție în plan.

Punct început	X / Y	Punct sfârșit	X / Y	Lungime segment (** (m)
1	591.518,914 690.914,464	2	591.516,416 690.918,019	4.345
2	591.516,416 690.918,019	3	591.516,331 690.918,14	0.148
3	591.516,331 690.918,14	4	591.325,236 690.883,49	194.211
4	591.325,236 690.883,49	5	591.325,259 690.883,358	0.134
5	591.325,259 690.883,358	6	591.325,941 690.879,482	3.936

Punct început	X / Y	Punct sfârșit	X / Y	Lungime segment (** (m)
6	591.325,941 690.879,482	7	591.325,969 690.879,329	0.155
7	591.325,969 690.879,329	8	591.326,954 690.873,969	5.45
8	591.326,954 690.873,969	9	591.522,194 690.909,37	198.424
9	591.522,194 690.909,37	10	591.519,008 690.914,319	5.885
10	591.519,008 690.914,319	1	591.518,914 690.914,464	0.173

\*\* Lungimile segmentelor sunt determinate în planul de proiecție Stereo 70 și sunt rotunjite la 1 milimetru.

\*\*\* Distanța dintre puncte este formată din segmente cumulate ce sunt mai mici decât valoarea 1 milimetru.





**DATE DESPRE IMOBILUL NR. 2359**

Oficiul de Cadastru și Publicitate Imobiliară SUCEAVA  
Biroul de Cadastru și Publicitate Imobiliară Suceava

**A. Partea I. Descrierea imobilului**

TEREN Extravilan

Adresa: Jud. Suceava

Nr. Crt	Nr cadastral Nr. topografic	Suprafața* (mp)	Observații / Referințe
A1		10.400	Sector cadastral:19 Teren neimprejmit;

**B. Partea II. Proprietari și acte**

Inscrieri privitoare la dreptul de proprietate și alte drepturi reale		Referințe
/		
Act Administrativ nr. 1030, din 19/02/1999 emis de CJSDPAT SUCEAVA;		
B1	Intabulare, drept de PROPRIETATE, dobandit prin Reconstituire, cota actuala 1/2 1) <b>BALAN DARIA</b> DEFUNCT:Da	A1
Act Notarial nr. 56, din 20/05/2022 emis de NP NECHITA RALUCA;		
B2	Intabulare, drept de PROPRIETATE, dobandit prin Succesiune, cota actuala 1/2 1) <b>DUMITROV-FÎNARU ANIȘOARA-NINA</b>	A1

**C. Partea III. SARCINI .**

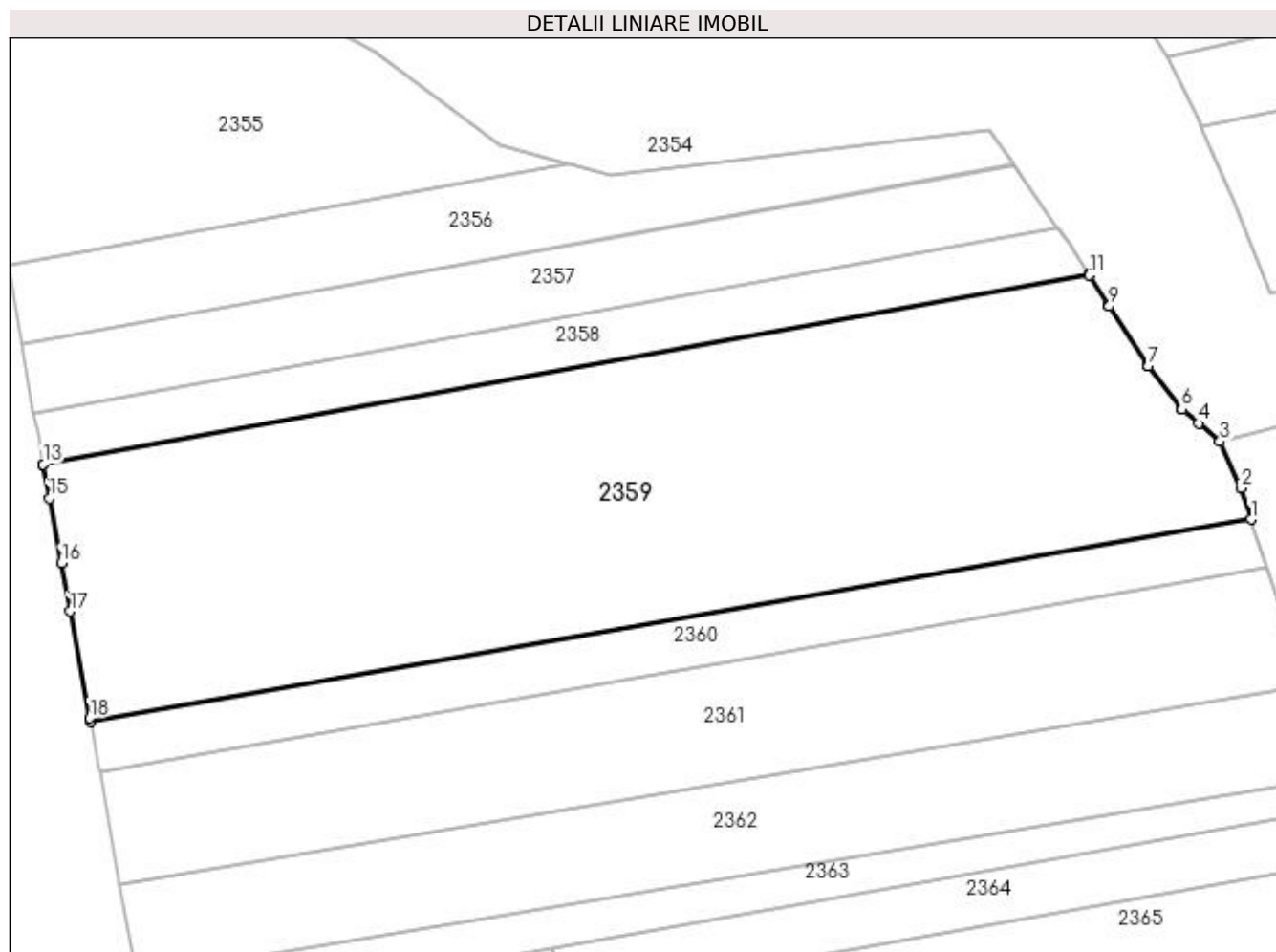
Inscrieri privind dezmembramintele dreptului de proprietate, drepturi reale de garanție și sarcini	Referințe
NU SUNT	

## Anexa Nr. 1 La Partea I

## Teren

Nr cadastral	Suprafața (mp)*	Observații / Referințe
	10.400	

\* Suprafața este determinată în planul de proiecție Stereo 70.



## Date referitoare la teren

Crt	Categorie folosință	Intra vilan	Suprafața (mp)	Tarla	Parcelă	Nr. topo	Observații / Referințe
1	arabil	NU	10.400	3	9	-	

## Lungime Segmente

1) Valorile lungimilor segmentelor sunt obținute din proiecție în plan.

Punct început	X / Y	Punct sfârșit	X / Y	Lungime segment (** (m)
1	591.552,487 690.863,71	2	591.550,563 690.869,562	6.16
2	591.550,563 690.869,562	3	591.546,67 690.878,211	9.485
3	591.546,67 690.878,211	4	591.542,684 690.881,607	5.237
4	591.542,684 690.881,607	5	591.539,66 690.884,183	3.972
5	591.539,66 690.884,183	6	591.539,392 690.884,411	0.352

Punct început	X / Y	Punct sfârșit	X / Y	Lungime segment (** (m)
6	591.539,392 690.884,411	7	591.533,246 690.892,277	9.983
7	591.533,246 690.892,277	8	591.533,075 690.892,496	0.278
8	591.533,075 690.892,496	9	591.526,011 690.903,442	13.028
9	591.526,011 690.903,442	10	591.525,904 690.903,609	0.198
10	591.525,904 690.903,609	11	591.522,27 690.909,251	6.711
11	591.522,27 690.909,251	12	591.522,194 690.909,37	0.142
12	591.522,194 690.909,37	13	591.326,954 690.873,969	198.424
13	591.326,954 690.873,969	14	591.326,977 690.873,84	0.131
14	591.326,977 690.873,84	15	591.328,129 690.867,575	6.37
15	591.328,129 690.867,575	16	591.330,347 690.855,501	12.276
16	591.330,347 690.855,501	17	591.331,994 690.846,542	9.109
17	591.331,994 690.846,542	18	591.335,662 690.826,578	20.298
18	591.335,662 690.826,578	19	591.335,767 690.826,006	0.581
19	591.335,767 690.826,006	1	591.552,487 690.863,71	219.976

\*\* Lungimile segmentelor sunt determinate în planul de proiecție Stereo 70 și sunt rotunjite la 1 milimetru.

\*\*\* Distanța dintre puncte este formată din segmente cumulate ce sunt mai mici decât valoarea 1 milimetru.



**DATE DESPRE IMOBILUL NR. 2360**

Oficiul de Cadastru și Publicitate Imobiliară SUCEAVA  
Biroul de Cadastru și Publicitate Imobiliară Suceava

**A. Partea I. Descrierea imobilului**

TEREN Extravilan

Adresa: Jud. Suceava

Nr. Crt	Nr cadastral Nr. topografic	Suprafața* (mp)	Observații / Referințe
A1		2.100	Sector cadastral:19 Teren neimprejmuit;

**B. Partea II. Proprietari și acte**

Inscrieri privitoare la dreptul de proprietate și alte drepturi reale		Referințe
/		
Act Notarial nr. 132, din 29/10/2021 emis de NP CIRLIGEANU VIRGINIA LAURA;		
B1	Intabulare, drept de PROPRIETATE, dobandit prin Succesiune, cota actuala 2/8 1) <b>CONDUROVICI ELENA-SILVIA</b>	A1
B2	Intabulare, drept de PROPRIETATE, dobandit prin Succesiune, cota actuala 3/8 1) <b>CONDUROVICI LARISA</b>	A1
B3	Intabulare, drept de PROPRIETATE, dobandit prin Succesiune, cota actuala 3/8 1) <b>ARTENIE DANA-PARASCHIVA</b>	A1

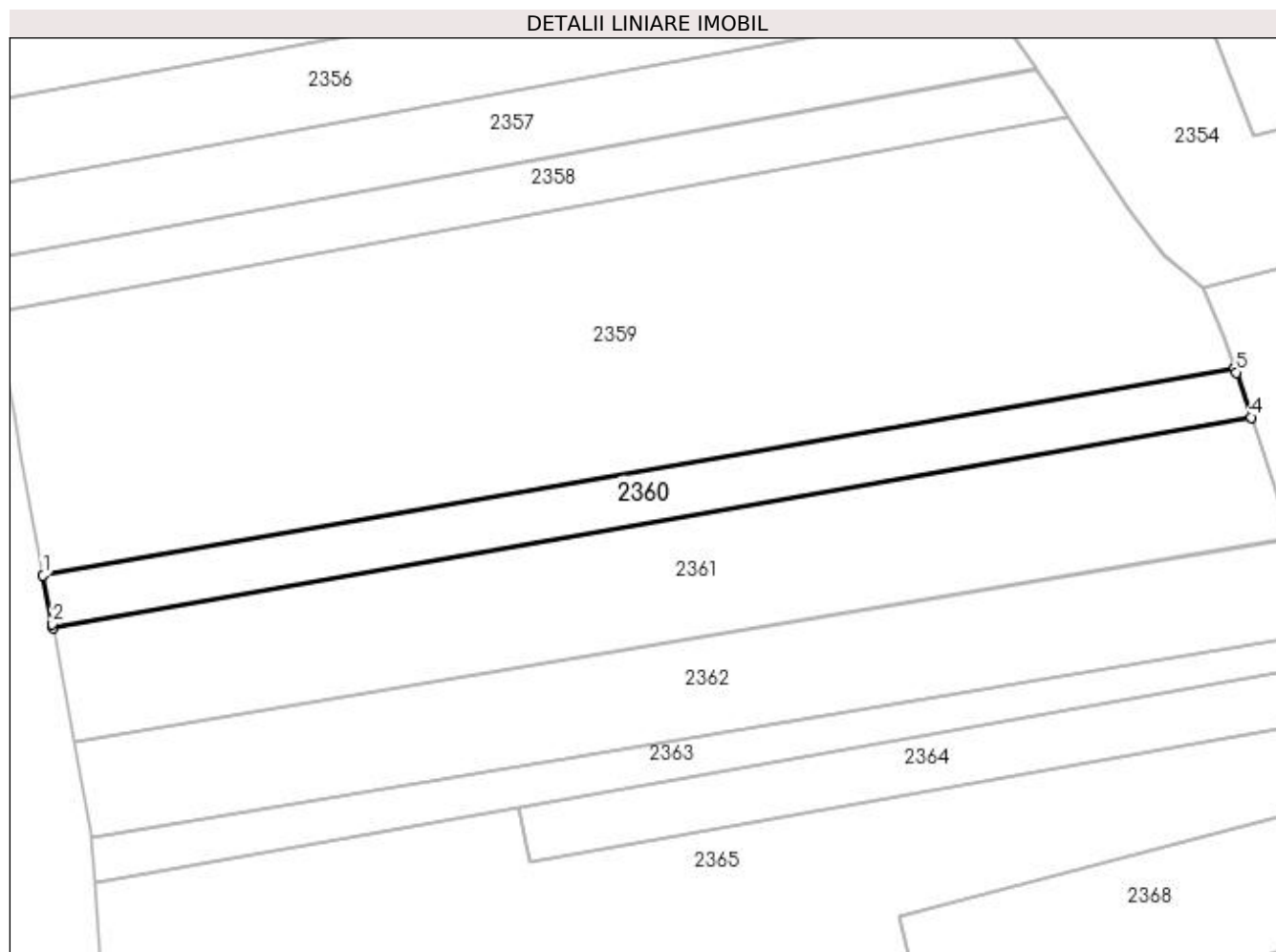
**C. Partea III. SARCINI .**

Inscrieri privind dezmembramintele dreptului de proprietate, drepturi reale de garanție și sarcini	Referințe
NU SUNT	

**Anexa Nr. 1 La Partea I****Teren**

Nr cadastral	Suprafața (mp)*	Observații / Referințe
	2.100	

\* Suprafața este determinată în planul de proiecție Stereo 70.

**Date referitoare la teren**

Crt	Categorie folosință	Intravilan	Suprafața (mp)	Tarla	Parcelă	Nr. topo	Observații / Referințe
1	arabil	NU	2.100	3	9	-	

**Lungime Segmente**

1) Valorile lungimilor segmentelor sunt obținute din proiecție în plan.

Punct început	X / Y	Punct sfârșit	X / Y	Lungime segment (** (m)
1	591.335,767 690.826,006	2	591.337,381 690.817,221	8.933
2	591.337,381 690.817,221	3	591.337,517 690.816,481	0.752
3	591.337,517 690.816,481	4	591.555,44 690.854,732	221.254
4	591.555,44 690.854,732	5	591.552,746 690.862,925	8.625
5	591.552,746 690.862,925	6	591.552,487 690.863,71	0.826

Punct început	X / Y	Punct sfârșit	X / Y	Lungime segment (** (m)
6	591.552,487 690.863,71	1	591.335,767 690.826,006	219.976

\*\* Lungimile segmentelor sunt determinate în planul de proiecție Stereo 70 și sunt rotunjite la 1 milimetru.

\*\*\* Distanța dintre puncte este formată din segmente cumulate ce sunt mai mici decât valoarea 1 milimetru.





**DATE DESPRE IMOBILUL NR. 2361**

Oficiul de Cadastru și Publicitate Imobiliară SUCEAVA  
Biroul de Cadastru și Publicitate Imobiliară Suceava

**A. Partea I. Descrierea imobilului**

TEREN Extravilan

Adresa: Jud. Suceava

Nr. Crt	Nr cadastral Nr. topografic	Suprafața* (mp)	Observații / Referințe
A1		4.900	Sector cadastral:19 Teren neimprejmuit;

**B. Partea II. Proprietari și acte**

Inscrieri privitoare la dreptul de proprietate și alte drepturi reale		Referințe
/		
Act Notarial nr. 381, din 09/03/2009 emis de NP NEGURĂ ADINA-LOREDANA;		
B1	Intabulare, drept de PROPRIETATE, dobandit prin PARTAJ, cota actuala 1/1 1) BALAN TEODOR	A1

**C. Partea III. SARCINI .**

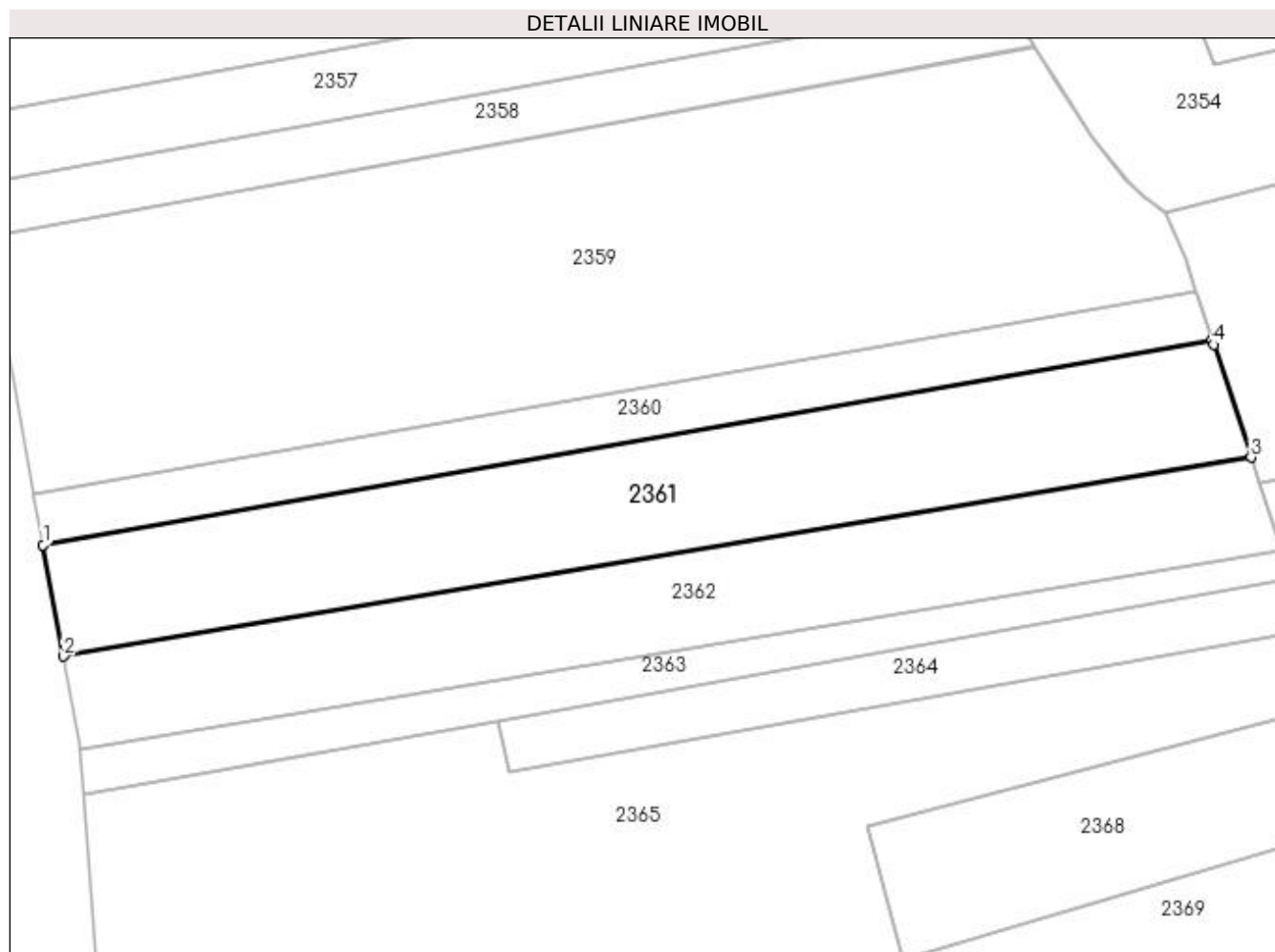
Inscrieri privind dezmembramintele dreptului de proprietate, drepturi reale de garanție și sarcini	Referințe
NU SUNT	

## Anexa Nr. 1 La Partea I

## Teren

Nr cadastral	Suprafața (mp)*	Observații / Referințe
	4.900	

\* Suprafața este determinată în planul de proiecție Stereo 70.



## Date referitoare la teren

Crt	Categorie folosință	Intra vilan	Suprafața (mp)	Tarla	Parcelă	Nr. topo	Observații / Referințe
1	arabil	NU	4.900	3	9	-	

## Lungime Segmente

1) Valorile lungimilor segmentelor sunt obținute din proiecție în plan.

Punct început	X / Y	Punct sfârșit	X / Y	Lungime segment (** (m)
1	591.337,517 690.816,481	2	591.341,334 690.795,713	21.116
2	591.341,334 690.795,713	3	591.562,661 690.832,771	224.409
3	591.562,661 690.832,771	4	591.555,752 690.853,784	22.12
4	591.555,752 690.853,784	5	591.555,44 690.854,732	0.998
5	591.555,44 690.854,732	1	591.337,517 690.816,481	221.254

**\*\* Lungimile segmentelor sunt determinate în planul de proiecție Stereo 70 și sunt rotunjite la 1 milimetru.**

**\*\*\* Distanța dintre puncte este formată din segmente cumulate ce sunt mai mici decât valoarea 1 milimetru.**



**DATE DESPRE IMOBILUL NR. 2362**

Oficiul de Cadastru și Publicitate Imobiliară SUCEAVA  
Biroul de Cadastru și Publicitate Imobiliară Suceava

**A. Partea I. Descrierea imobilului**

TEREN Extravilan

Nr. CF vechi:1031 Lipoveni

Adresa: Jud. Suceava

Nr. Crt	Nr cadastral Nr. topografic	Suprafața* (mp)	Observații / Referințe
A1	34011	4.000	Sector cadastral:19 Teren neimprejmuit;

**B. Partea II. Proprietari și acte**

Inscrieri privitoare la dreptul de proprietate și alte drepturi reale	Referințe
<b>15342 / 11/11/2005</b>	
Act Notarial nr. 4627, din 07/11/2005 emis de BNP ATANASOAEI PETRU;	
B1	A1
Intabulare, drept de PROPRIETATE, dobandit prin Conventie, cota actuala 1/1	
1) UJENIUC VASILE LIVIU, Lipsă CNP proprietar.	
2) UJENIUC DRAGA, Lipsă CNP proprietar; bun comun	

**C. Partea III. SARCINI .**

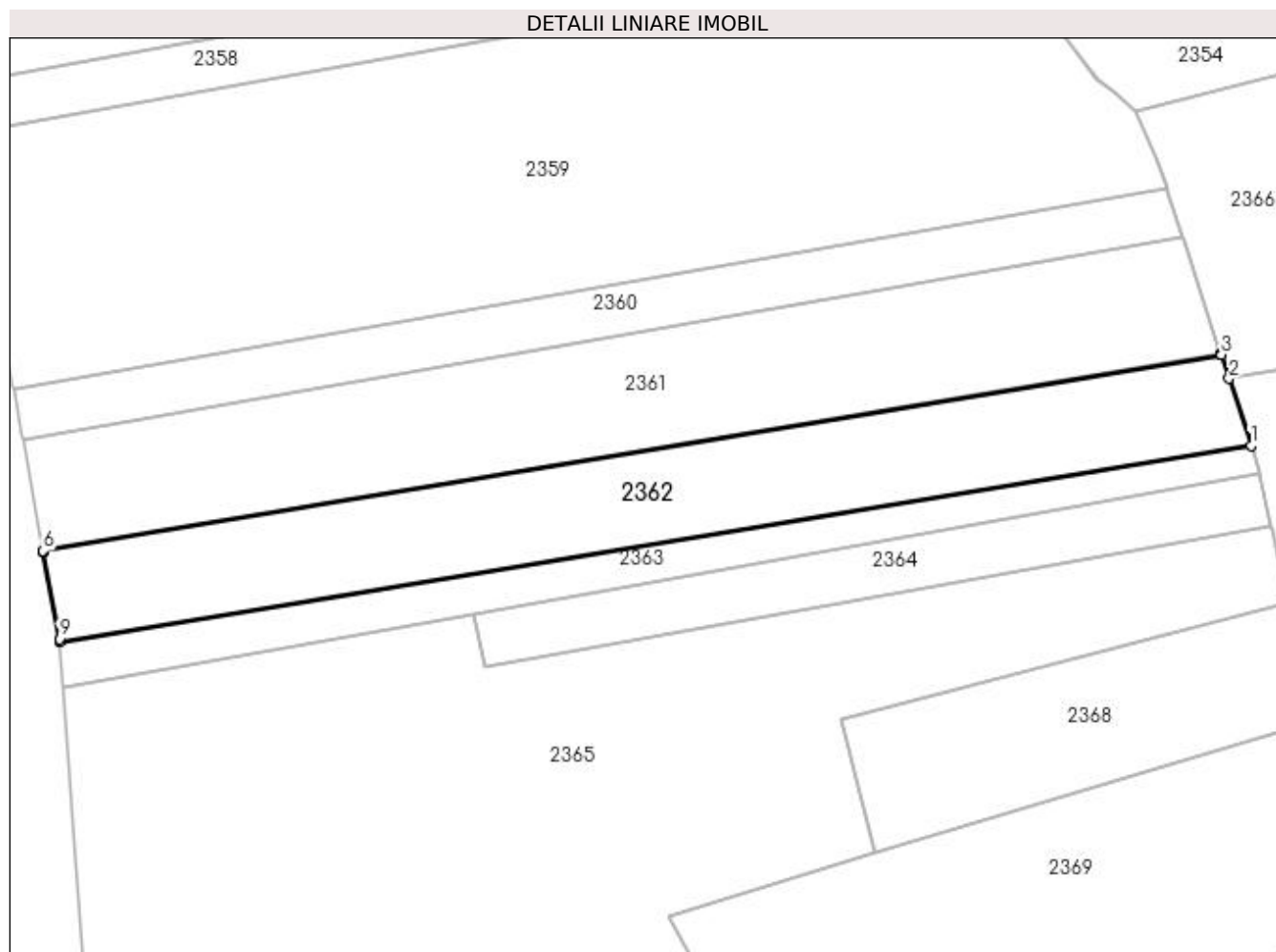
Inscrieri privind dezmembramintele dreptului de proprietate, drepturi reale de garanție și sarcini	Referințe
NU SUNT	

## Anexa Nr. 1 La Partea I

## Teren

Nr cadastral	Suprafața (mp)*	Observații / Referințe
34011	4.000	

\* Suprafața este determinată în planul de proiecție Stereo 70.



## Date referitoare la teren

Crt	Categorie folosință	Intra vilan	Suprafața (mp)	Tarla	Parcelă	Nr. topo	Observații / Referințe
1	arabil	NU	3.737	3	9	1164/58	
2	faneata	NU	263	3	9	1164/59	

## Lungime Segmente

1) Valorile lungimilor segmentelor sunt obținute din proiecție în plan.

Punct început	X / Y	Punct sfârșit	X / Y	Lungime segment (** (m)
1	591.568,346 690.815,482	2	591.564,206 690.828,071	13.252
2	591.564,206 690.828,071	3	591.562,728 690.832,569	4.734
3	591.562,728 690.832,569	4	591.562,698 690.832,659	0.095
4	591.562,698 690.832,659	5	591.562,661 690.832,771	0.117

Punct început	X / Y	Punct sfârșit	X / Y	Lungime segment (** (m)
5	591.562,661 690.832,771	6	591.341,334 690.795,713	224.409
6	591.341,334 690.795,713	7	591.341,354 690.795,599	0.116
7	591.341,354 690.795,599	8	591.341,372 690.795,506	0.094
8	591.341,372 690.795,506	9	591.344,367 690.779,204	16.575
9	591.344,367 690.779,204	10	591.344,419 690.778,519	0.687
10	591.344,419 690.778,519	1	591.568,346 690.815,482	226.957

\*\* Lungimile segmentelor sunt determinate în planul de proiecție Stereo 70 și sunt rotunjite la 1 milimetru.

\*\*\* Distanța dintre puncte este formată din segmente cumulate ce sunt mai mici decât valoarea 1 milimetru.





**DATE DESPRE IMOBILUL NR. 2363**

Oficiul de Cadastru și Publicitate Imobiliară SUCEAVA  
Biroul de Cadastru și Publicitate Imobiliară Suceava

**A. Partea I. Descrierea imobilului**

TEREN Extravilan

Adresa: Jud. Suceava

Nr. Crt	Nr cadastral Nr. topografic	Suprafața* (mp)	Observații / Referințe
A1		1.600	Sector cadastral:19 Teren neimprejmuit;

**B. Partea II. Proprietari și acte**

Inscrieri privitoare la dreptul de proprietate și alte drepturi reale		Referințe
/		
Act Normativ nr. Legea 7, din 13/03/1996 emis de PARLAMENTUL ROMANIEI;		
B1	Inscrierea provizorie, drept de PROPRIETATE, dobandit prin Lege, cota actuala 1/1 1) COMUNA MITOCU DRAGOMIRNEI, CIF:4441018, PROPRIETAR NEIDENTIFICAT.	A1

**C. Partea III. SARCINI .**

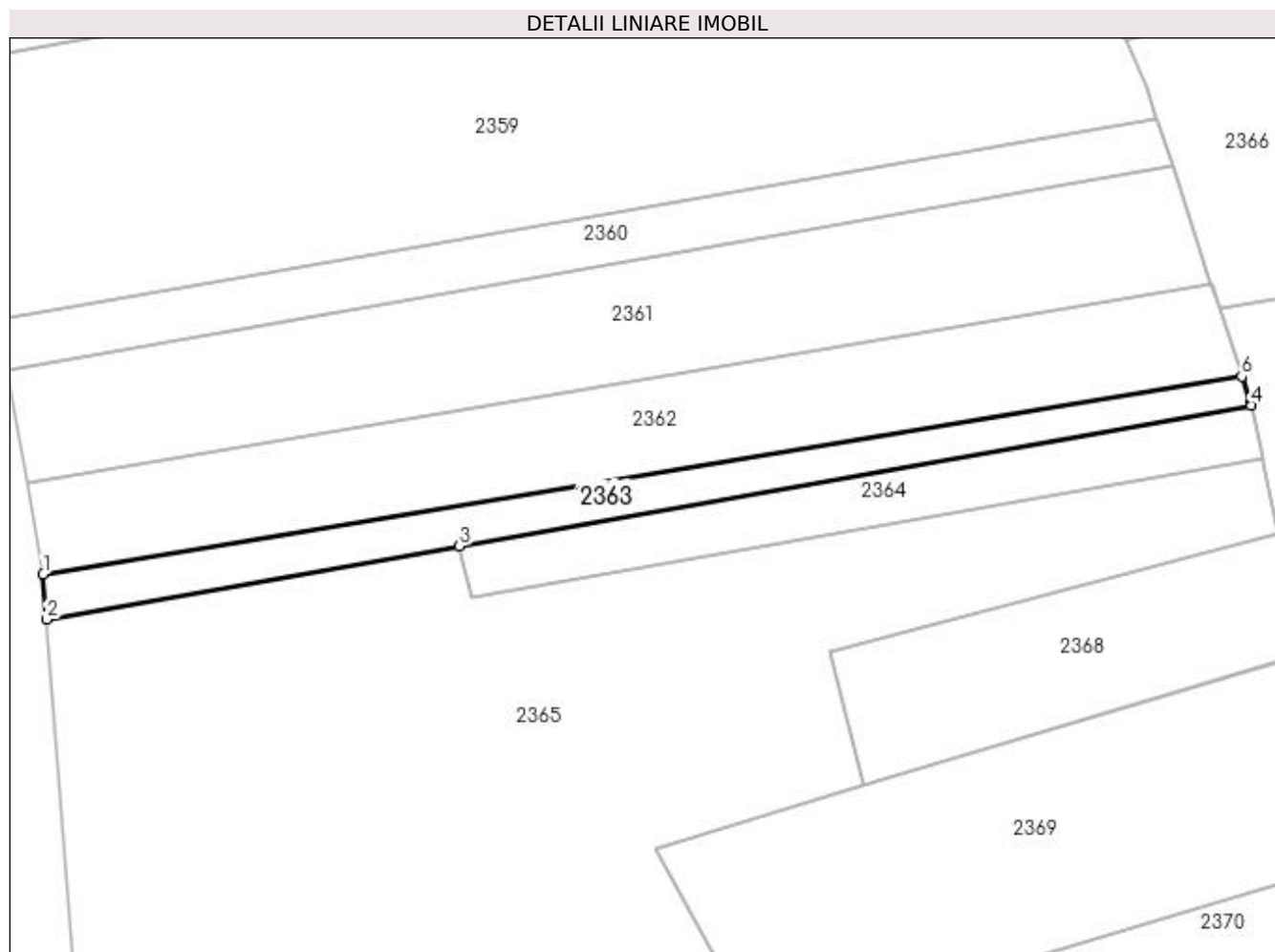
Inscrieri privind dezmembramintele dreptului de proprietate, drepturi reale de garanție și sarcini	Referințe
NU SUNT	

## Anexa Nr. 1 La Partea I

## Teren

Nr cadastral	Suprafața (mp)*	Observații / Referințe
	1.600	

\* Suprafața este determinată în planul de proiecție Stereo 70.



## Date referitoare la teren

Crt	Categorie folosință	Intra vilan	Suprafața (mp)	Tarla	Parcelă	Nr. topo	Observații / Referințe
1	arabil	NU	1.600	3	9	-	

## Lungime Segmente

1) Valorile lungimilor segmentelor sunt obținute din proiecție în plan.

Punct început	X / Y	Punct sfârșit	X / Y	Lungime segment (** (m)
1	591.344,419 690.778,519	2	591.345,063 690.770,072	8.471
2	591.345,063 690.770,072	3	591.422,188 690.783,786	78.334
3	591.422,188 690.783,786	4	591.570,07 690.810,08	150.202
4	591.570,07 690.810,08	5	591.569,971 690.810,541	0.471
5	591.569,971 690.810,541	6	591.568,346 690.815,482	5.201

Punct început	X / Y	Punct sfârșit	X / Y	Lungime segment (** (m)
6	591.568,346 690.815,482	1	591.344,419 690.778,519	226.957

\*\* Lungimile segmentelor sunt determinate în planul de proiecție Stereo 70 și sunt rotunjite la 1 milimetru.

\*\*\* Distanța dintre puncte este formată din segmente cumulate ce sunt mai mici decât valoarea 1 milimetru.



**DATE DESPRE IMOBILUL NR. 2364**

Oficiul de Cadastru și Publicitate Imobiliară SUCEAVA  
Biroul de Cadastru și Publicitate Imobiliară Suceava

**A. Partea I. Descrierea imobilului**

TEREN Extravilan

Adresa: Jud. Suceava

Nr. Crt	Nr cadastral Nr. topografic	Suprafața* (mp)	Observații / Referințe
A1	31977	1.500	Sector cadastral:19 Teren neimprejmuit;

**B. Partea II. Proprietari și acte**

Inscrieri privitoare la dreptul de proprietate și alte drepturi reale	Referințe
<b>71476 / 04/10/2023</b>	
Act Notarial nr. contract de vânzare aut. nr. 2229, din 03/10/2023 emis de N.P. NECHITA RALUCA;	
B3	A1
Intabulare, drept de PROPRIETATE, dobândit prin Conventie, cota actuala 1/1	
1) BOCA GHEORGHE	
2) BOCA NELIA, bun comun, în devălmășie	

**C. Partea III. SARCINI .**

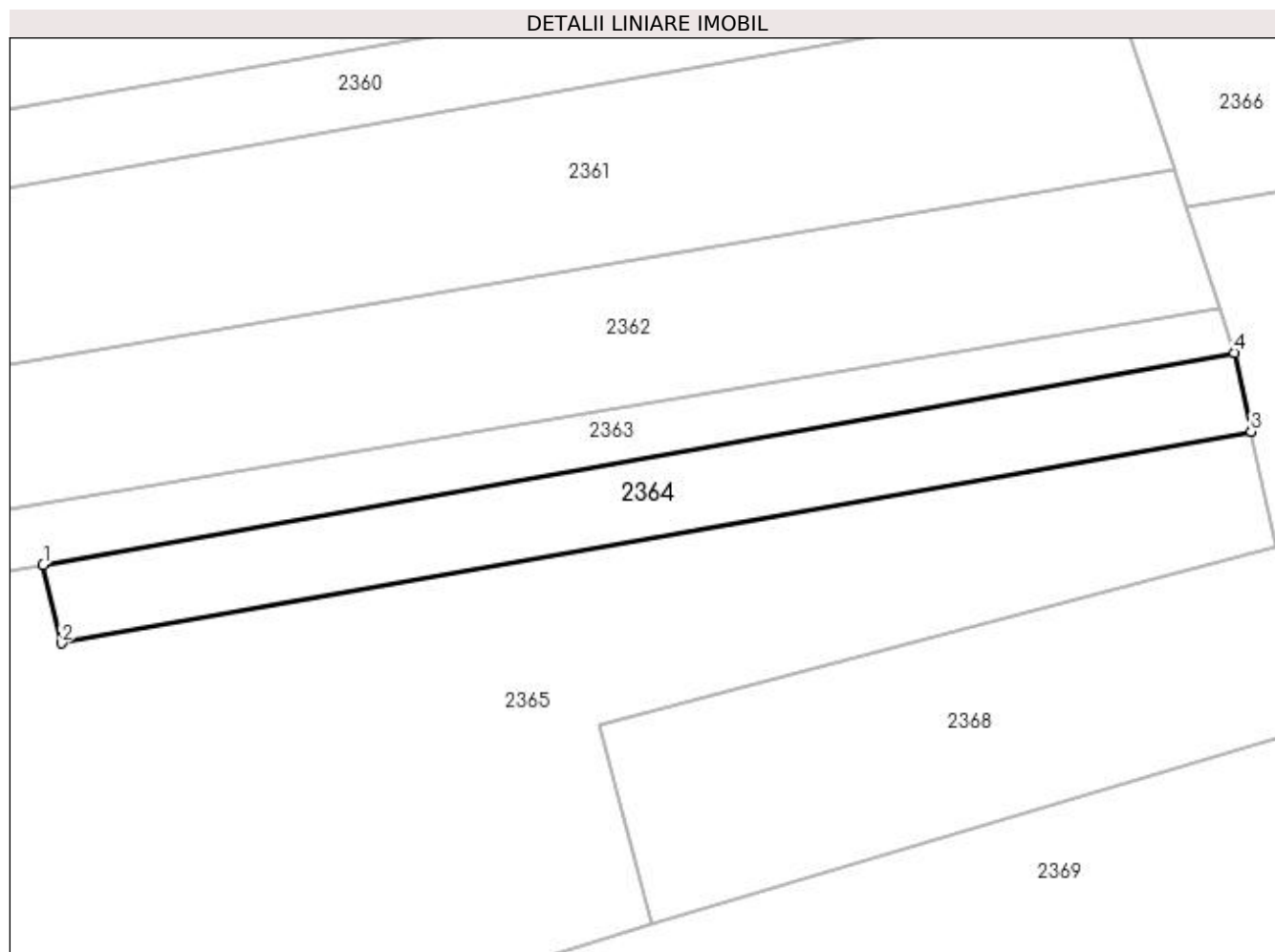
Inscrieri privind dezmembramintele dreptului de proprietate, drepturi reale de garanție și sarcini	Referințe
NU SUNT	

## Anexa Nr. 1 La Partea I

## Teren

Nr cadastral	Suprafața (mp)*	Observații / Referințe
31977	1.500	

\* Suprafața este determinată în planul de proiecție Stereo 70.



## Date referitoare la teren

Crt	Categorie folosință	Intra vilan	Suprafața (mp)	Tarla	Parcelă	Nr. topo	Observații / Referințe
1	arabil	NU	1.500	3	9	-	

## Lungime Segmente

1) Valorile lungimilor segmentelor sunt obținute din proiecție în plan.

Punct început	X / Y	Punct sfârșit	X / Y	Lungime segment (** (m)
1	591.422,188 690.783,786	2	591.424,448 690.774,039	10.005
2	591.424,448 690.774,039	3	591.572,172 690.800,305	150.041
3	591.572,172 690.800,305	4	591.570,07 690.810,08	9.998
4	591.570,07 690.810,08	1	591.422,188 690.783,786	150.202

**\*\* Lungimile segmentelor sunt determinate în planul de proiecție Stereo 70 și sunt rotunjite la 1 milimetru.**

**\*\*\* Distanța dintre puncte este formată din segmente cumulate ce sunt mai mici decât valoarea 1 milimetru.**





**DATE DESPRE IMOBILUL NR. 2365**

Oficiul de Cadastru și Publicitate Imobiliară SUCEAVA  
Biroul de Cadastru și Publicitate Imobiliară Suceava

**A. Partea I. Descrierea imobilului**

TEREN Extravilan

Adresa: Jud. Suceava

Nr. Crt	Nr cadastral Nr. topografic	Suprafața* (mp)	Observații / Referințe
A1		13.600	Sector cadastral:19 Teren neimprejmuit;

**B. Partea II. Proprietari și acte**

Inscrieri privitoare la dreptul de proprietate și alte drepturi reale		Referințe
/		
Act Normativ nr. Legea 7, din 13/03/1996 emis de PARLAMENTUL ROMANIEI;		
B1	Inscrierea provizorie, drept de PROPRIETATE, dobandit prin Lege, cota actuala 1/1 1) COMUNA MITOCU DRAGOMIRNEI, CIF:4441018, PROPRIETAR NEIDENTIFICAT.	A1

**C. Partea III. SARCINI .**

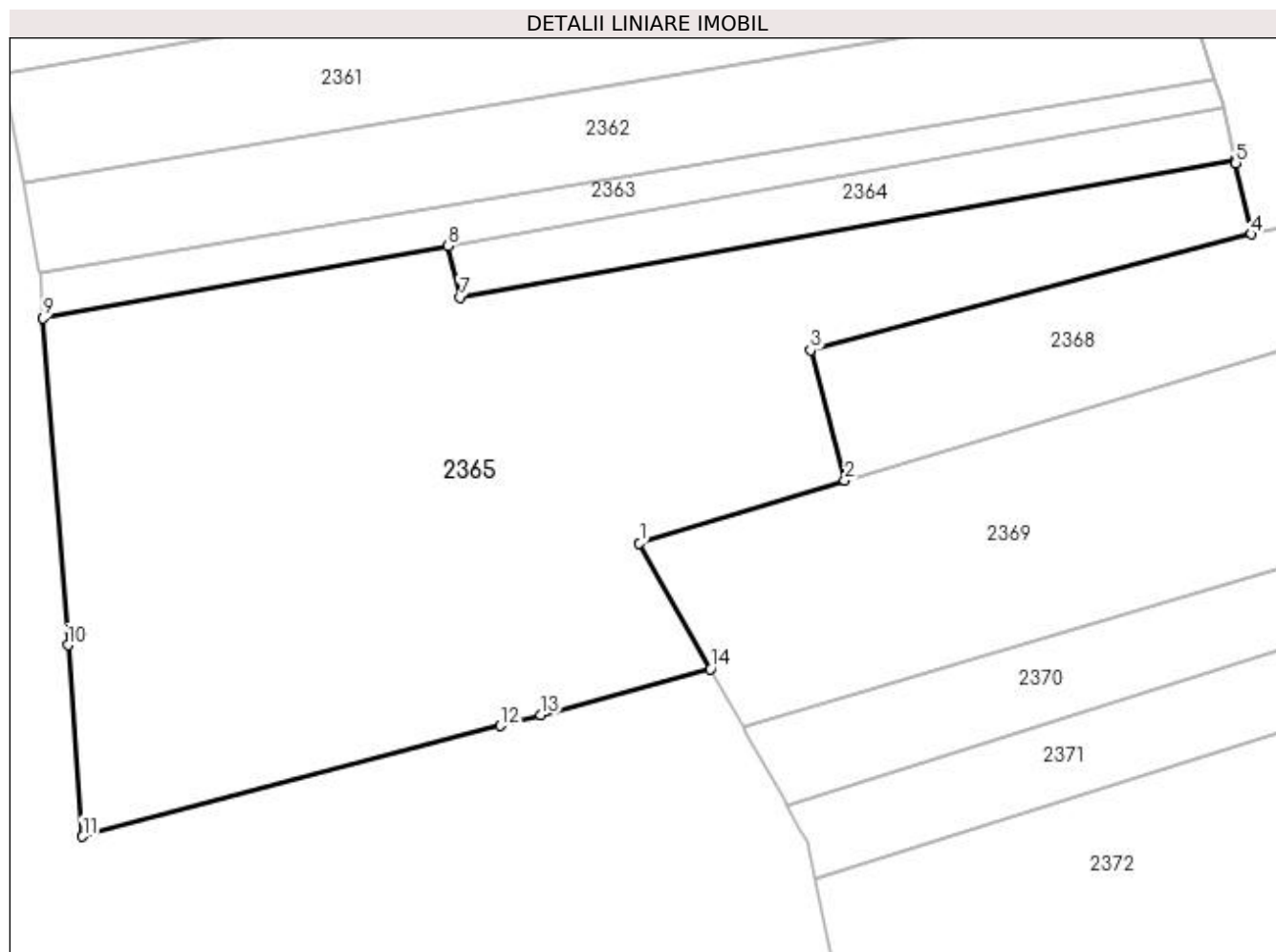
Inscrieri privind dezmembramintele dreptului de proprietate, drepturi reale de garanție și sarcini	Referințe
NU SUNT	

## Anexa Nr. 1 La Partea I

## Teren

Nr cadastral	Suprafața (mp)*	Observații / Referințe
	13.600	

\* Suprafața este determinată în planul de proiecție Stereo 70.



## Date referitoare la teren

Crt	Categorie folosință	Intravilan	Suprafața (mp)	Tarla	Parcelă	Nr. topo	Observații / Referințe
1	arabil	NU	13.600	3	9, 10, 22	-	

## Lungime Segmente

1) Valorile lungimilor segmentelor sunt obținute din proiecție în plan.

Punct început	X / Y	Punct sfârșit	X / Y	Lungime segment (** (m)
1	591.458,718 690.727,204	2	591.497,831 690.739,117	40.886
2	591.497,831 690.739,117	3	591.491,302 690.763,957	25.684
3	591.491,302 690.763,957	4	591.575,239 690.786,039	86.793
4	591.575,239 690.786,039	5	591.572,329 690.799,575	13.845
5	591.572,329 690.799,575	6	591.572,172 690.800,305	0.747

Punct început	X / Y	Punct sfârșit	X / Y	Lungime segment (** (m)
6	591.572,172 690.800,305	7	591.424,448 690.774,039	150.041
7	591.424,448 690.774,039	8	591.422,188 690.783,786	10.005
8	591.422,188 690.783,786	9	591.345,063 690.770,072	78.334
9	591.345,063 690.770,072	10	591.349,81 690.707,784	62.469
10	591.349,81 690.707,784	11	591.352,593 690.671,293	36.597
11	591.352,593 690.671,293	12	591.432,195 690.692,414	82.356
12	591.432,195 690.692,414	13	591.439,897 690.694,495	7.978
13	591.439,897 690.694,495	14	591.472,2 690.703,223	33.462
14	591.472,2 690.703,223	1	591.458,718 690.727,204	27.511

\*\* Lungimile segmentelor sunt determinate în planul de proiecție Stereo 70 și sunt rotunjite la 1 milimetru.

\*\*\* Distanța dintre puncte este formată din segmente cumulate ce sunt mai mici decât valoarea 1 milimetru.



**DATE DESPRE IMOBILUL NR. 2366**

Oficiul de Cadastru și Publicitate Imobiliară SUCEAVA  
Biroul de Cadastru și Publicitate Imobiliară Suceava

**A. Partea I. Descrierea imobilului**

TEREN Extravilan

Adresa: Jud. Suceava

Nr. Crt	Nr cadastral Nr. topografic	Suprafața* (mp)	Observații / Referințe
A1		7.200	Sector cadastral:19 Teren neimprejmuit;

**B. Partea II. Proprietari și acte**

Inscrieri privitoare la dreptul de proprietate și alte drepturi reale		Referințe
/		
Act Normativ nr. Legea 7, din 13/03/1996 emis de PARLAMENTUL ROMANIEI;		
B1	Inscrierea provizorie, drept de PROPRIETATE, dobandit prin Lege, cota actuala 1/1 1) COMUNA MITOCU DRAGOMIRNEI, CIF:4441018, PROPRIETAR NEIDENTIFICAT.	A1

**C. Partea III. SARCINI .**

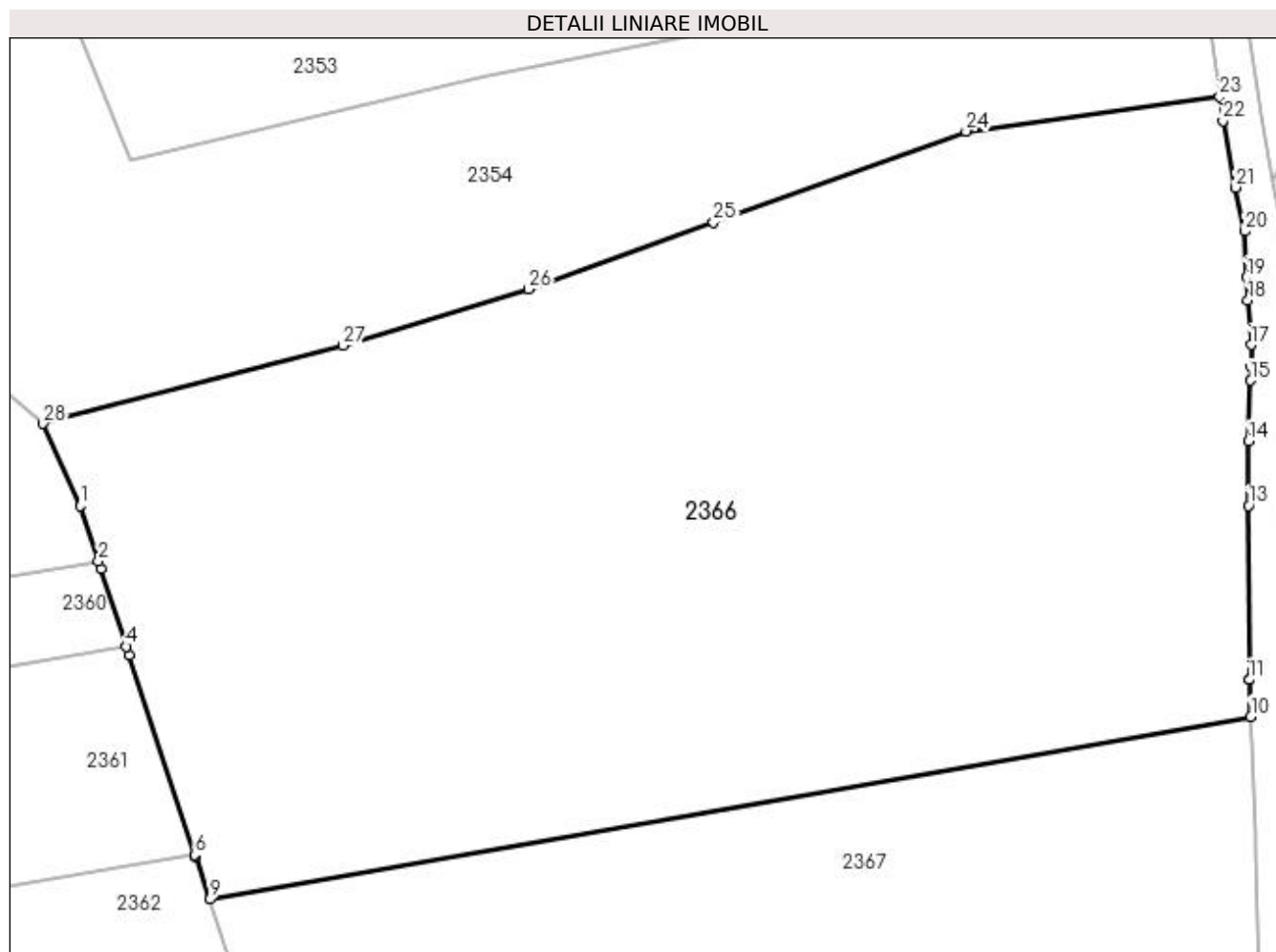
Inscrieri privind dezmembramintele dreptului de proprietate, drepturi reale de garanție și sarcini	Referințe
NU SUNT	

## Anexa Nr. 1 La Partea I

## Teren

Nr cadastral	Suprafața (mp)*	Observații / Referințe
	7.200	

\* Suprafața este determinată în planul de proiecție Stereo 70.



## Date referitoare la teren

Crt	Categorie folosință	Intra vilan	Suprafața (mp)	Tarla	Parcelă	Nr. topo	Observații / Referințe
1	arabil	NU	7.200	3	9	-	

## Lungime Segmente

1) Valorile lungimilor segmentelor sunt obținute din proiecție în plan.

Punct început	X / Y	Punct sfârșit	X / Y	Lungime segment (** (m)
1	591.550,563 690.869,562	2	591.552,487 690.863,71	6.16
3	591.552,746 690.862,925	4	591.555,44 690.854,732	8.625
5	591.555,752 690.853,784	6	591.562,661 690.832,771	22.12
7	591.562,698 690.832,659	8	591.562,728 690.832,569	0.095
9	591.564,206 690.828,071	10	591.674,011 690.847,319	111.478

Punct început	X / Y	Punct sfârșit	X / Y	Lungime segment (** (m)
2	591.552,487 690.863,71	3	591.552,746 690.862,925	0.826
4	591.555,44 690.854,732	5	591.555,752 690.853,784	0.998
6	591.562,661 690.832,771	7	591.562,698 690.832,659	0.117
8	591.562,728 690.832,569	9	591.564,206 690.828,071	4.734
10	591.674,011 690.847,319	11	591.673,838 690.851,214	3.899

Punct început	X / Y	Punct sfârșit	X / Y	Lungime segment (** (m)
11	591.673,838 690.851,214	12	591.673,838 690.851,256	0.042
13	591.673,754 690.869,568	14	591.673,771 690.876,367	6.799
15	591.674,007 690.882,775	16	591.674,018 690.884,169	1.394
17	591.674,036 690.886,523	18	591.673,702 690.891,182	4.671
19	591.673,546 690.893,641	20	591.673,369 690.898,481	4.843
21	591.672,384 690.903,111	22	591.671,058 690.910,132	7.145
23	591.670,697 690.912,7	24	591.643,964 690.909,03	26.984
25	591.617,364 690.899,398	26	591.597,833 690.892,384	20.752
27	591.578,288 690.886,457	28	591.546,67 690.878,211	32.675

Punct început	X / Y	Punct sfârșit	X / Y	Lungime segment (** (m)
12	591.673,838 690.851,256	13	591.673,754 690.869,568	18.312
14	591.673,771 690.876,367	15	591.674,007 690.882,775	6.413
16	591.674,018 690.884,169	17	591.674,036 690.886,523	2.354
18	591.673,702 690.891,182	19	591.673,546 690.893,641	2.463
20	591.673,369 690.898,481	21	591.672,384 690.903,111	4.734
22	591.671,058 690.910,132	23	591.670,697 690.912,7	2.593
24	591.643,964 690.909,03	25	591.617,364 690.899,398	28.289
26	591.597,833 690.892,384	27	591.578,288 690.886,457	20.425
28	591.546,67 690.878,211	1	591.550,563 690.869,562	9.485

\*\* Lungimile segmentelor sunt determinate în planul de proiecție Stereo 70 și sunt rotunjite la 1 milimetru.

\*\*\* Distanța dintre puncte este formată din segmente cumulate ce sunt mai mici decât valoarea 1 milimetru.





**DATE DESPRE IMOBILUL NR. 2367**

Oficiul de Cadastru și Publicitate Imobiliară SUCEAVA  
Biroul de Cadastru și Publicitate Imobiliară Suceava

**A. Partea I. Descrierea imobilului**

TEREN Extravilan

Adresa: Jud. Suceava

Nr. Crt	Nr cadastral Nr. topografic	Suprafața* (mp)	Observații / Referințe
A1		4.500	Sector cadastral:19 Teren neimprejmuit;

**B. Partea II. Proprietari și acte**

Inscrieri privitoare la dreptul de proprietate și alte drepturi reale		Referințe
/		
Act Notarial nr. 776, din 21/02/2007 emis de NP ATANASOAEI PETRU;		
B1	Intabulare, drept de PROPRIETATE, dobandit prin PARTAJ, cota actuala 1/1 1) SLAVNIC SERGHI	A1

**C. Partea III. SARCINI .**

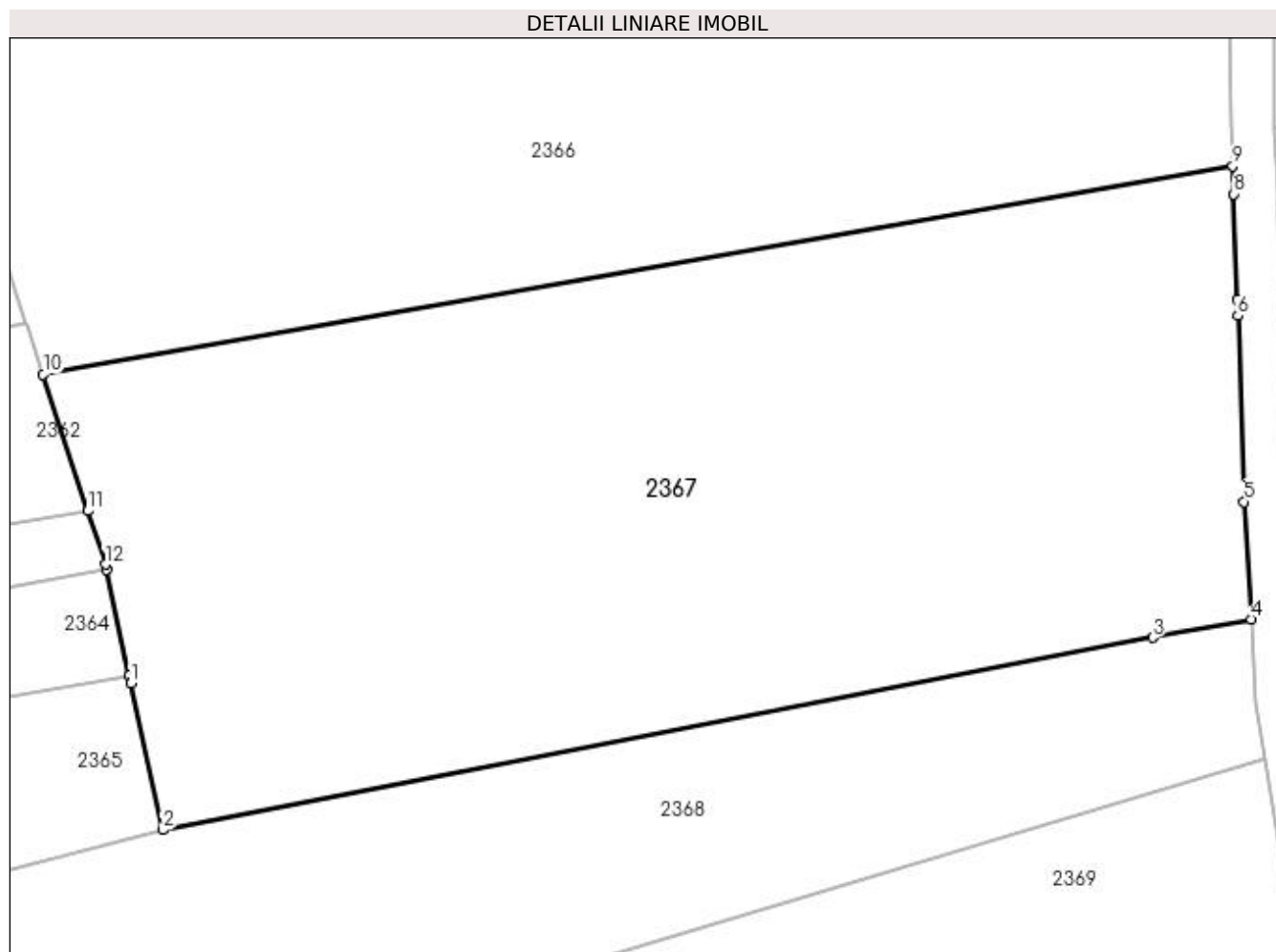
Inscrieri privind dezmembramintele dreptului de proprietate, drepturi reale de garanție și sarcini	Referințe
NU SUNT	

## Anexa Nr. 1 La Partea I

## Teren

Nr cadastral	Suprafața (mp)*	Observații / Referințe
	4.500	

\* Suprafața este determinată în planul de proiecție Stereo 70.



## Date referitoare la teren

Crt	Categorie folosință	Intra vilan	Suprafața (mp)	Tarla	Parcelă	Nr. topo	Observații / Referințe
1	arabil	NU	4.500	3	9, 22	-	

## Lungime Segmente

1) Valorile lungimilor segmentelor sunt obținute din proiecție în plan.

Punct început	X / Y	Punct sfârșit	X / Y	Lungime segment (** (m)
1	591.572,329 690.799,575	2	591.575,239 690.786,039	13.845
2	591.575,239 690.786,039	3	591.666,621 690.803,79	93.09
3	591.666,621 690.803,79	4	591.675,709 690.805,485	9.245
4	591.675,709 690.805,485	5	591.675,056 690.816,33	10.865
5	591.675,056 690.816,33	6	591.674,48 690.833,48	17.16

Punct început	X / Y	Punct sfârșit	X / Y	Lungime segment (** (m)
6	591.674,48 690.833,48	7	591.674,433 690.834,956	1.476
7	591.674,433 690.834,956	8	591.674,126 690.844,707	9.756
8	591.674,126 690.844,707	9	591.674,011 690.847,319	2.614
9	591.674,011 690.847,319	10	591.564,206 690.828,071	111.478
10	591.564,206 690.828,071	11	591.568,346 690.815,482	13.252
11	591.568,346 690.815,482	12	591.569,971 690.810,541	5.201
12	591.569,971 690.810,541	13	591.570,07 690.810,08	0.471
13	591.570,07 690.810,08	14	591.572,172 690.800,305	9.998
14	591.572,172 690.800,305	1	591.572,329 690.799,575	0.747

\*\* Lungimile segmentelor sunt determinate în planul de proiecție Stereo 70 și sunt rotunjite la 1 milimetru.

\*\*\* Distanța dintre puncte este formată din segmente cumulate ce sunt mai mici decât valoarea 1 milimetru.



**DATE DESPRE IMOBILUL NR. 2368**

Oficiul de Cadastru și Publicitate Imobiliară SUCEAVA  
Biroul de Cadastru și Publicitate Imobiliară Suceava

**A. Partea I. Descrierea imobilului**

TEREN Extravilan

Adresa: Jud. Suceava

Nr. Crt	Nr cadastral Nr. topografic	Suprafața* (mp)	Observații / Referințe
A1	42511	3.900	Sector cadastral:19 Teren neimprejmuit;

**B. Partea II. Proprietari și acte**

Inscrieri privitoare la dreptul de proprietate și alte drepturi reale	Referințe
<b>76488 / 02/11/2022</b>	
Act Notarial nr. act de partaj nr. 1932, din 23/05/2022 emis de BIN ION LOSTUN;	
B5	A1
Intabulare, drept de PROPRIETATE- bun propriu, dobandit prin PARTAJ, cota actuala 1/1 1) MALIȘ ANA	

**C. Partea III. SARCINI .**

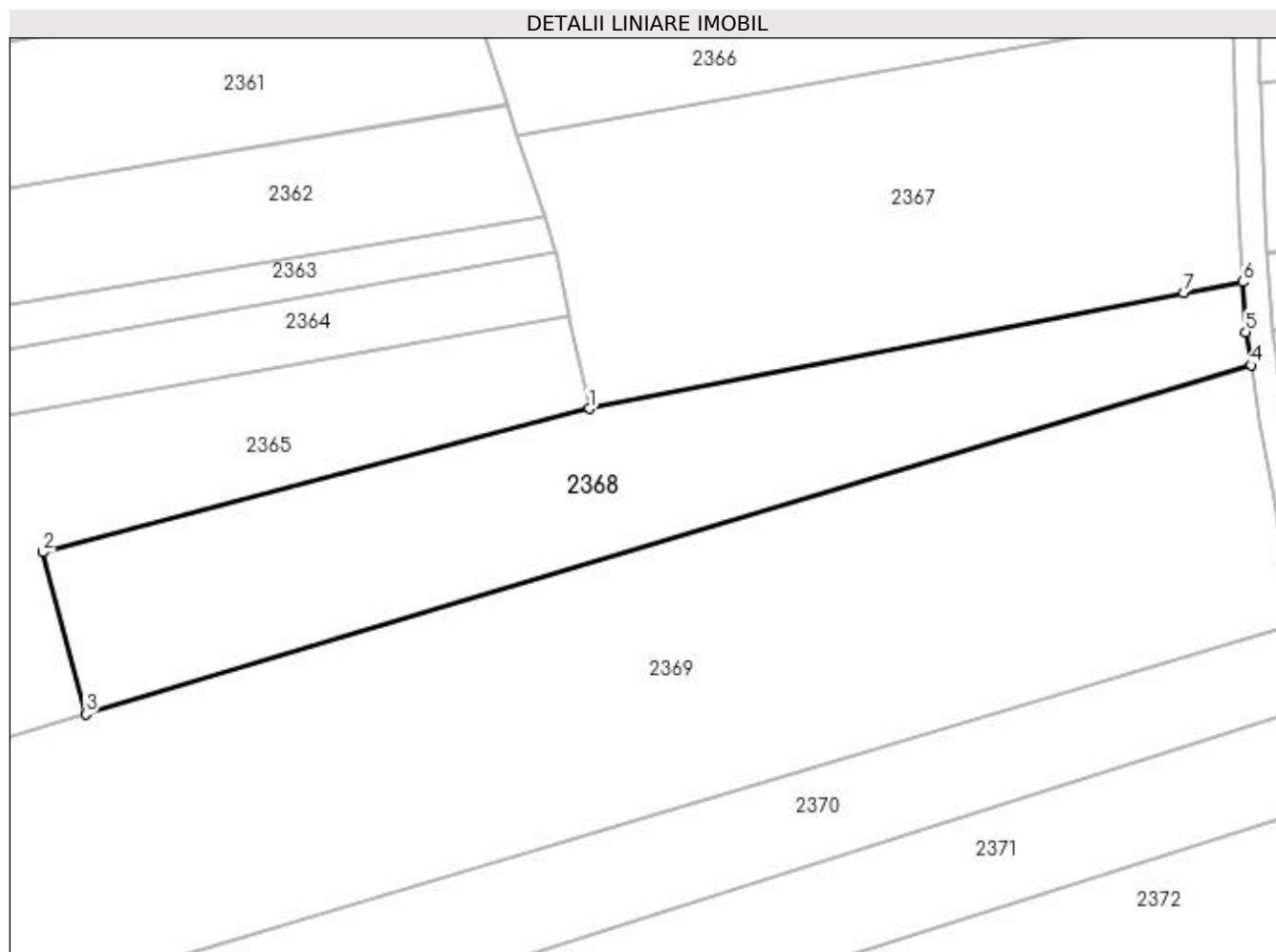
Inscrieri privind dezmembramintele dreptului de proprietate, drepturi reale de garanție și sarcini	Referințe
NU SUNT	

## Anexa Nr. 1 La Partea I

## Teren

Nr cadastral	Suprafața (mp)*	Observații / Referințe
42511	3.900	

\* Suprafața este determinată în planul de proiecție Stereo 70.



## Date referitoare la teren

Crt	Categorie folosință	Intra vilan	Suprafața (mp)	Tarla	Parcelă	Nr. topo	Observații / Referințe
1	arabil	NU	3.900	3	20, 23	-	

## Lungime Segmente

1) Valorile lungimilor segmentelor sunt obținute din proiecție în plan.

Punct început	X / Y	Punct sfârșit	X / Y	Lungime segment (** (m)
1	591.575,239 690.786,039	2	591.491,302 690.763,957	86.793
2	591.491,302 690.763,957	3	591.497,831 690.739,117	25.684
3	591.497,831 690.739,117	4	591.676,995 690.792,701	187.005
4	591.676,995 690.792,701	5	591.676,172 690.797,803	5.168
5	591.676,172 690.797,803	6	591.675,709 690.805,485	7.696

Punct început	X / Y	Punct sfârșit	X / Y	Lungime segment (** (m)
6	591.675,709 690.805,485	7	591.666,621 690.803,79	9.245
7	591.666,621 690.803,79	1	591.575,239 690.786,039	93.09

\*\* Lungimile segmentelor sunt determinate în planul de proiecție Stereo 70 și sunt rotunjite la 1 milimetru.

\*\*\* Distanța dintre puncte este formată din segmente cumulate ce sunt mai mici decât valoarea 1 milimetru.





**DATE DESPRE IMOBILUL NR. 2369**

Oficiul de Cadastru și Publicitate Imobiliară SUCEAVA  
Biroul de Cadastru și Publicitate Imobiliară Suceava

**A. Partea I. Descrierea imobilului**

TEREN Extravilan

Nr. CF vechi:969 - Lipoveni

Adresa: Jud. Suceava

Nr. Crt	Nr cadastral Nr. topografic	Suprafața* (mp)	Observații / Referințe
A1	42588	8.800	Sector cadastral:19 Teren neimprejmuit;

**B. Partea II. Proprietari și acte**

Inscrieri privitoare la dreptul de proprietate și alte drepturi reale	Referințe
<b>7580 / 10/12/1997</b>	
Act Notarial nr. 3012, din 23/09/1997 emis de N.P. GABRIELA HUZDUP;	
B1	A1
Intabulare, drept de PROPRIETATE, dobandit prin Conventie, cota actuala 1/1	
1) CIUBATURA PAVEL, Lipsă CNP proprietar.	
2) CIUBATURA ELENA-ELEONORA, Lipsă CNP proprietar; bun comun, în devălmășie	

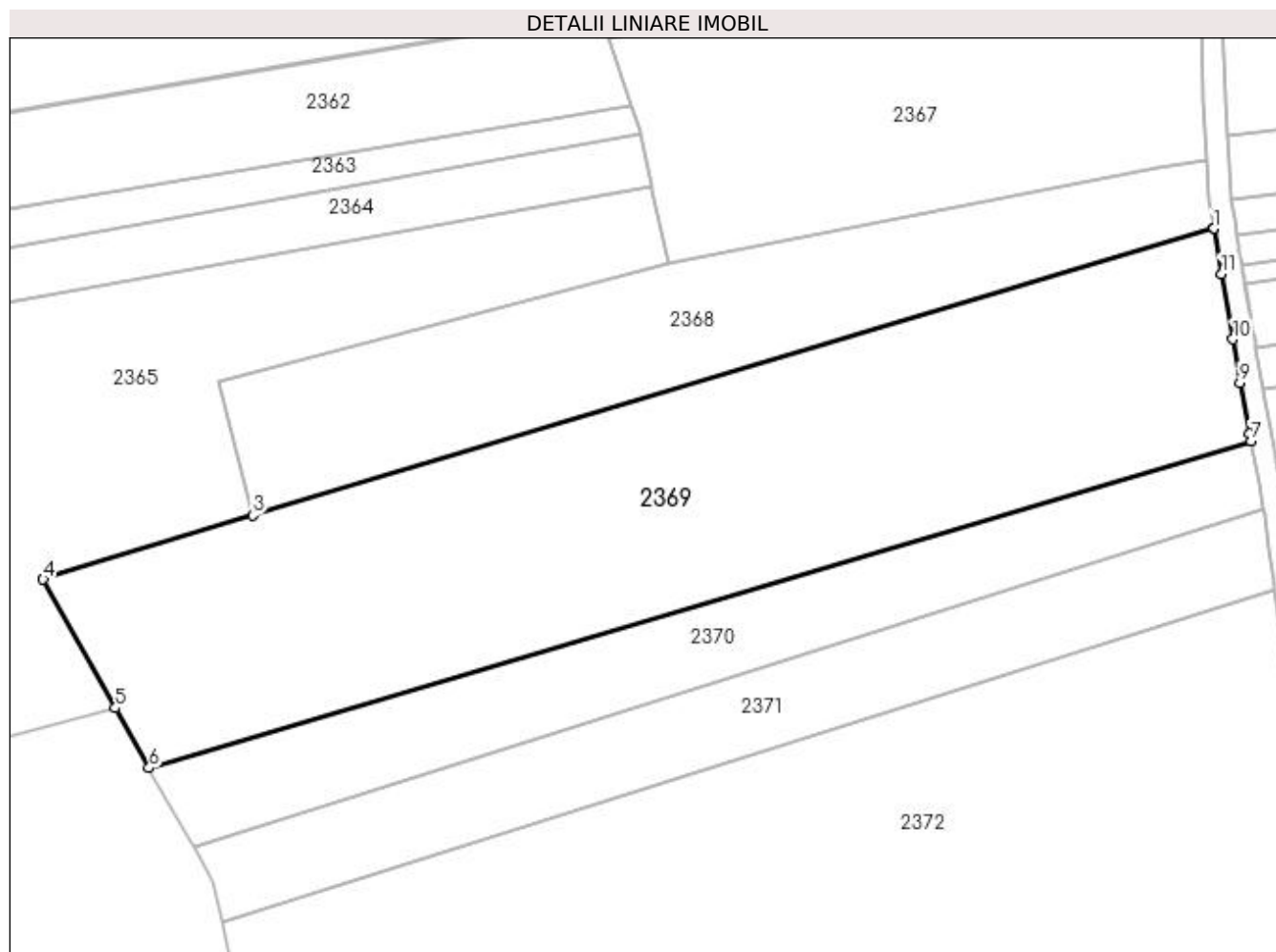
**C. Partea III. SARCINI .**

Inscrieri privind dezmembramintele dreptului de proprietate, drepturi reale de garanție și sarcini	Referințe
NU SUNT	

**Anexa Nr. 1 La Partea I****Teren**

Nr cadastral	Suprafața (mp)*	Observații / Referințe
42588	8.800	

\* Suprafața este determinată în planul de proiecție Stereo 70.

**Date referitoare la teren**

Crt	Categorie folosință	Intravilan	Suprafața (mp)	Tarla	Parcelă	Nr. topo	Observații / Referințe
1	arabil	NU	8.800	3	22, 23	923	

**Lungime Segmente**

1) Valorile lungimilor segmentelor sunt obținute din proiecție în plan.

Punct început	X / Y	Punct sfârșit	X / Y	Lungime segment (** (m)
1	591.677,01 690.792,605	2	591.676,995 690.792,701	0.097
2	591.676,995 690.792,701	3	591.497,831 690.739,117	187.005
3	591.497,831 690.739,117	4	591.458,718 690.727,204	40.886
4	591.458,718 690.727,204	5	591.472,2 690.703,223	27.511
5	591.472,2 690.703,223	6	591.478,482 690.692,051	12.817

Punct început	X / Y	Punct sfârșit	X / Y	Lungime segment (** (m)
6	591.478,482 690.692,051	7	591.683,924 690.752,884	214.26
7	591.683,924 690.752,884	8	591.683,619 690.754,405	1.551
8	591.683,619 690.754,405	9	591.681,819 690.763,877	9.642
9	591.681,819 690.763,877	10	591.680,524 690.771,971	8.197
10	591.680,524 690.771,971	11	591.678,378 690.784,115	12.331
11	591.678,378 690.784,115	1	591.677,01 690.792,605	8.6

\*\* Lungimile segmentelor sunt determinate în planul de proiecție Stereo 70 și sunt rotunjite la 1 milimetru.

\*\*\* Distanța dintre puncte este formată din segmente cumulate ce sunt mai mici decât valoarea 1 milimetru.



**DATE DESPRE IMOBILUL NR. 2370**

Oficiul de Cadastru și Publicitate Imobiliară SUCEAVA  
Biroul de Cadastru și Publicitate Imobiliară Suceava

**A. Partea I. Descrierea imobilului**

TEREN Extravilan

Adresa: Jud. Suceava

Nr. Crt	Nr cadastral Nr. topografic	Suprafața* (mp)	Observații / Referințe
A1		3.100	Sector cadastral:19 Teren neimprijmit;

**B. Partea II. Proprietari și acte**

Inscrieri privitoare la dreptul de proprietate și alte drepturi reale		Referințe
/		
Act Normativ nr. Legea 7, din 13/03/1996 emis de PARLAMENTUL ROMANIEI;		
B1	Inscrierea provizorie, drept de PROPRIETATE, dobandit prin Lege, cota actuala 1/1 1) COMUNA MITOCU DRAGOMIRNEI, CIF:4441018, PROPRIETAR NEIDENTIFICAT.	A1

**C. Partea III. SARCINI .**

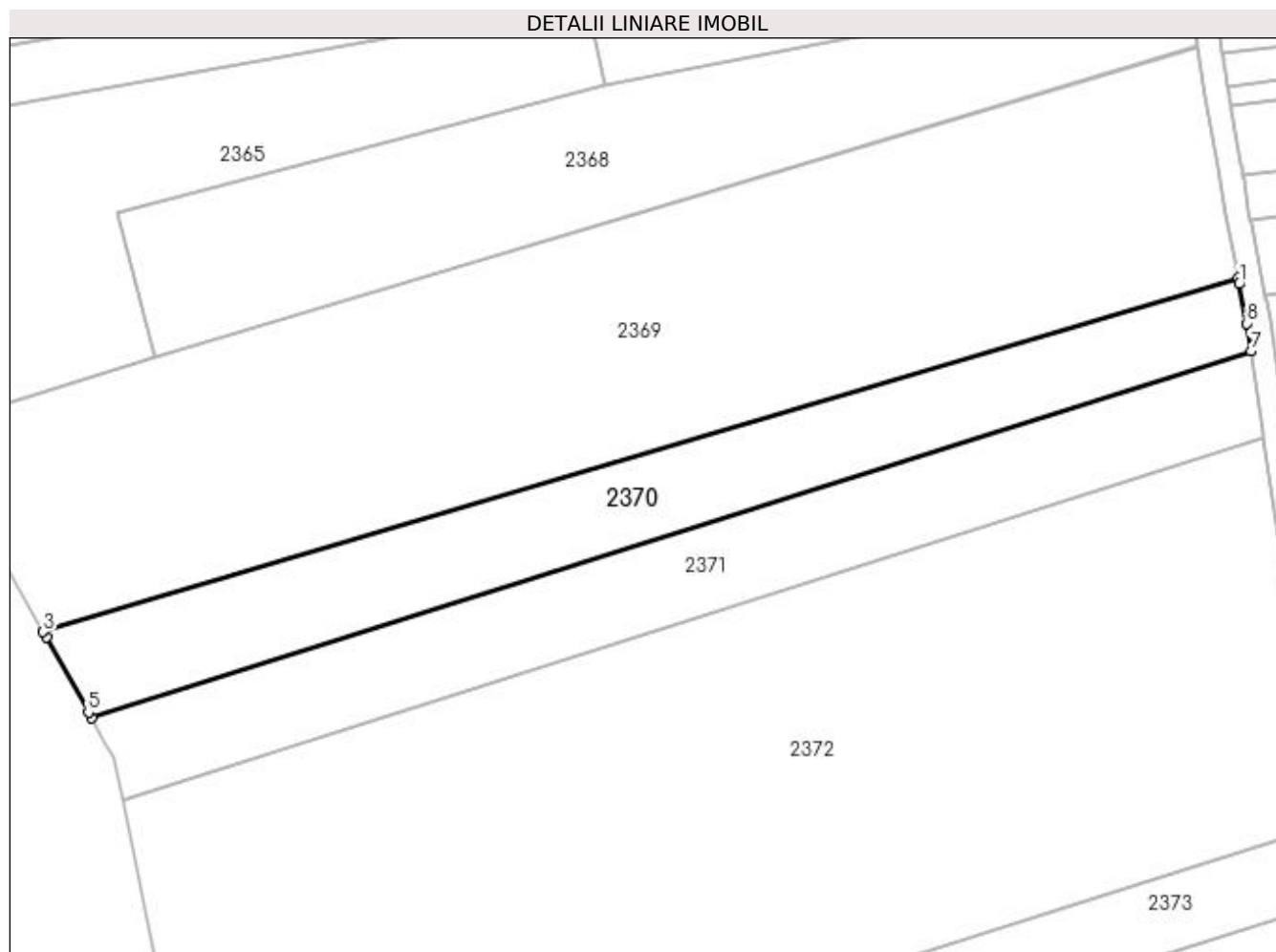
Inscrieri privind dezmembramintele dreptului de proprietate, drepturi reale de garanție și sarcini	Referințe
NU SUNT	

## Anexa Nr. 1 La Partea I

## Teren

Nr cadastral	Suprafața (mp)*	Observații / Referințe
	3.100	

\* Suprafața este determinată în planul de proiecție Stereo 70.



## Date referitoare la teren

Crt	Categorie folosință	Intra vilan	Suprafața (mp)	Tarla	Parcelă	Nr. topo	Observații / Referințe
1	arabil	NU	3.100	3	22, 23	-	

## Lungime Segmente

1) Valorile lungimilor segmentelor sunt obținute din proiecție în plan.

Punct început	X / Y	Punct sfârșit	X / Y	Lungime segment (** (m)
1	591.684,13 690.751,859	2	591.683,924 690.752,884	1.045
2	591.683,924 690.752,884	3	591.478,482 690.692,051	214.26
3	591.478,482 690.692,051	4	591.479,005 690.691,12	1.068
4	591.479,005 690.691,12	5	591.486,258 690.678,219	14.8
5	591.486,258 690.678,219	6	591.486,787 690.677,278	1.08

Punct început	X / Y	Punct sfârșit	X / Y	Lungime segment (** (m)
6	591.486,787 690.677,278	7	591.686,191 690.740,272	209.117
7	591.686,191 690.740,272	8	591.685,491 690.745,073	4.852
8	591.685,491 690.745,073	1	591.684,13 690.751,859	6.922

\*\* Lungimile segmentelor sunt determinate în planul de proiecție Stereo 70 și sunt rotunjite la 1 milimetru.

\*\*\* Distanța dintre puncte este formată din segmente cumulate ce sunt mai mici decât valoarea 1 milimetru.





**DATE DESPRE IMOBILUL NR. 2371**

Oficiul de Cadastru și Publicitate Imobiliară SUCEAVA  
Biroul de Cadastru și Publicitate Imobiliară Suceava

**A. Partea I. Descrierea imobilului**

TEREN Extravilan

Adresa: Jud. Suceava

Nr. Crt	Nr cadastral Nr. topografic	Suprafața* (mp)	Observații / Referințe
A1		3.100	Sector cadastral:19 Teren neimprejmit;

**B. Partea II. Proprietari și acte**

Inscrieri privitoare la dreptul de proprietate și alte drepturi reale		Referințe
/		
Act Notarial nr. 28, din 27/06/2002 emis de NP NICOLAE ANCA;		
B1	Intabulare, drept de PROPRIETATE, dobandit prin Succesiune, cota actuala 3/4 1) <b>POPOVICI MARCEL-CONSTANTIN</b>	A1
Act Notarial nr. 148, din 30/04/2004 emis de NP ATANASOAEI PETRU;		
B2	Intabulare, drept de PROPRIETATE, dobandit prin Succesiune, cota actuala 1/4 1) <b>POPOVICI MARCEL-CONSTANTIN</b>	A1

**C. Partea III. SARCINI .**

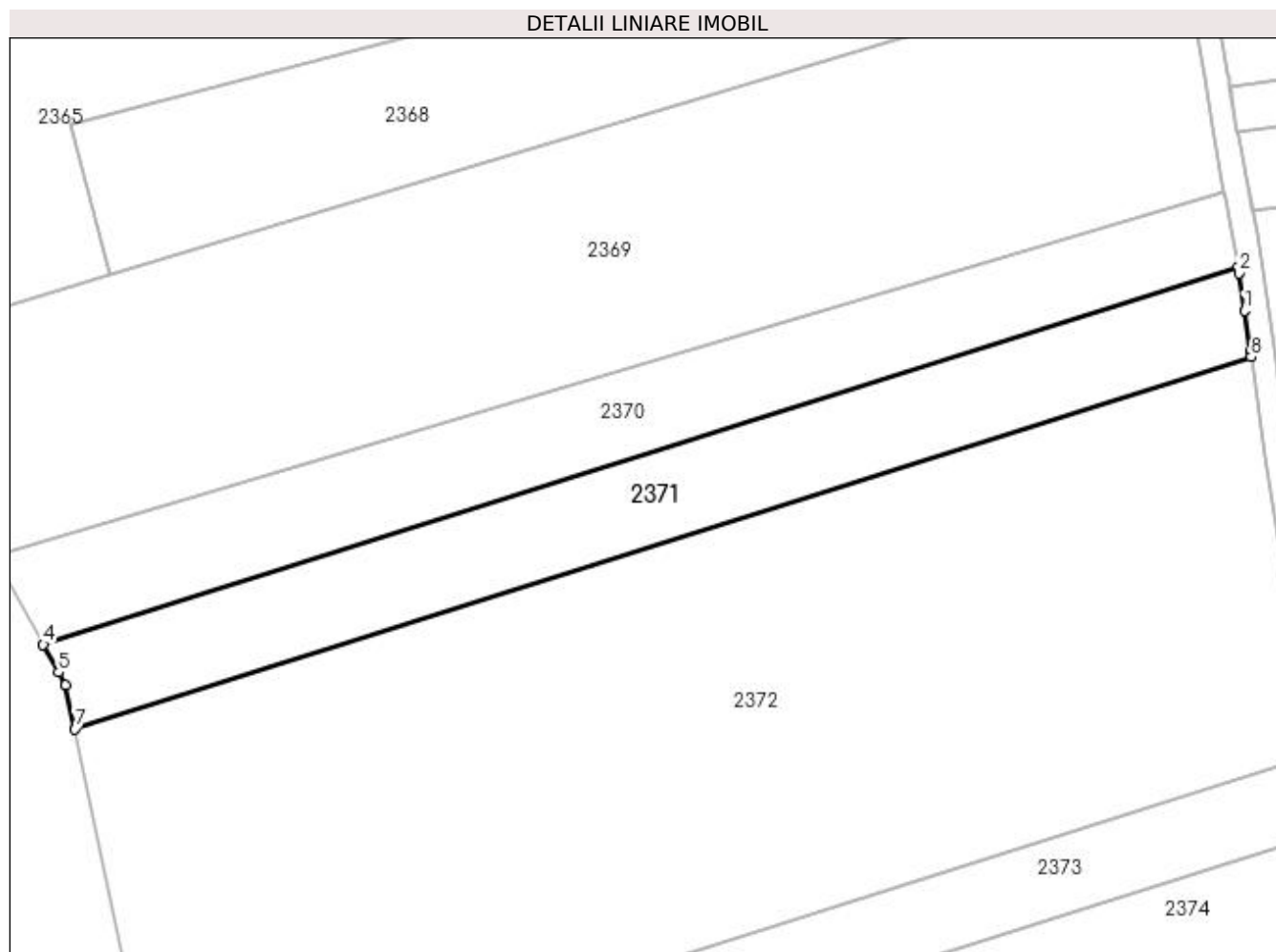
Inscrieri privind dezmembramintele dreptului de proprietate, drepturi reale de garanție și sarcini	Referințe
NU SUNT	

## Anexa Nr. 1 La Partea I

## Teren

Nr cadastral	Suprafața (mp)*	Observații / Referințe
	3.100	

\* Suprafața este determinată în planul de proiecție Stereo 70.



## Date referitoare la teren

Crt	Categorie folosință	Intra vilan	Suprafața (mp)	Tarla	Parcelă	Nr. topo	Observații / Referințe
1	arabil	NU	3.100	3	22, 23	-	

## Lungime Segmente

1) Valorile lungimilor segmentelor sunt obținute din proiecție în plan.

Punct început	X / Y	Punct sfârșit	X / Y	Lungime segment (** (m)
1	591.687,254 690.732,976	2	591.686,345 690.739,215	6.305
2	591.686,345 690.739,215	3	591.686,191 690.740,272	1.068
3	591.686,191 690.740,272	4	591.486,787 690.677,278	209.117
4	591.486,787 690.677,278	5	591.489,386 690.672,656	5.302
5	591.489,386 690.672,656	6	591.490,559 690.670,569	2.394

Punct început	X / Y	Punct sfârșit	X / Y	Lungime segment (** (m)
6	591.490,559 690.670,569	7	591.492,098 690.663,243	7.486
7	591.492,098 690.663,243	8	591.688,379 690.725,25	205.842
8	591.688,379 690.725,25	9	591.688,24 690.726,217	0.977
9	591.688,24 690.726,217	1	591.687,254 690.732,976	6.83

\*\* Lungimile segmentelor sunt determinate în planul de proiecție Stereo 70 și sunt rotunjite la 1 milimetru.

\*\*\* Distanța dintre puncte este formată din segmente cumulate ce sunt mai mici decât valoarea 1 milimetru.



**DATE DESPRE IMOBILUL NR. 2372**

Oficiul de Cadastru și Publicitate Imobiliară SUCEAVA  
Biroul de Cadastru și Publicitate Imobiliară Suceava

**A. Partea I. Descrierea imobilului**

TEREN Extravilan

Adresa: Jud. Suceava

Nr. Crt	Nr cadastral Nr. topografic	Suprafața* (mp)	Observații / Referințe
A1		13.555	Sector cadastral:19 Teren neimprejmuit;

**B. Partea II. Proprietari și acte**

Inscrieri privitoare la dreptul de proprietate și alte drepturi reale		Referințe
/		
Act Normativ nr. Legea 7, din 13/03/1996 emis de PARLAMENTUL ROMANIEI;		
B1	Inscrierea provizorie, drept de PROPRIETATE, dobandit prin Lege, cota actuala 1/1 1) COMUNA MITOCU DRAGOMIRNEI, CIF:4441018, PROPRIETAR NEIDENTIFICAT.	A1

**C. Partea III. SARCINI .**

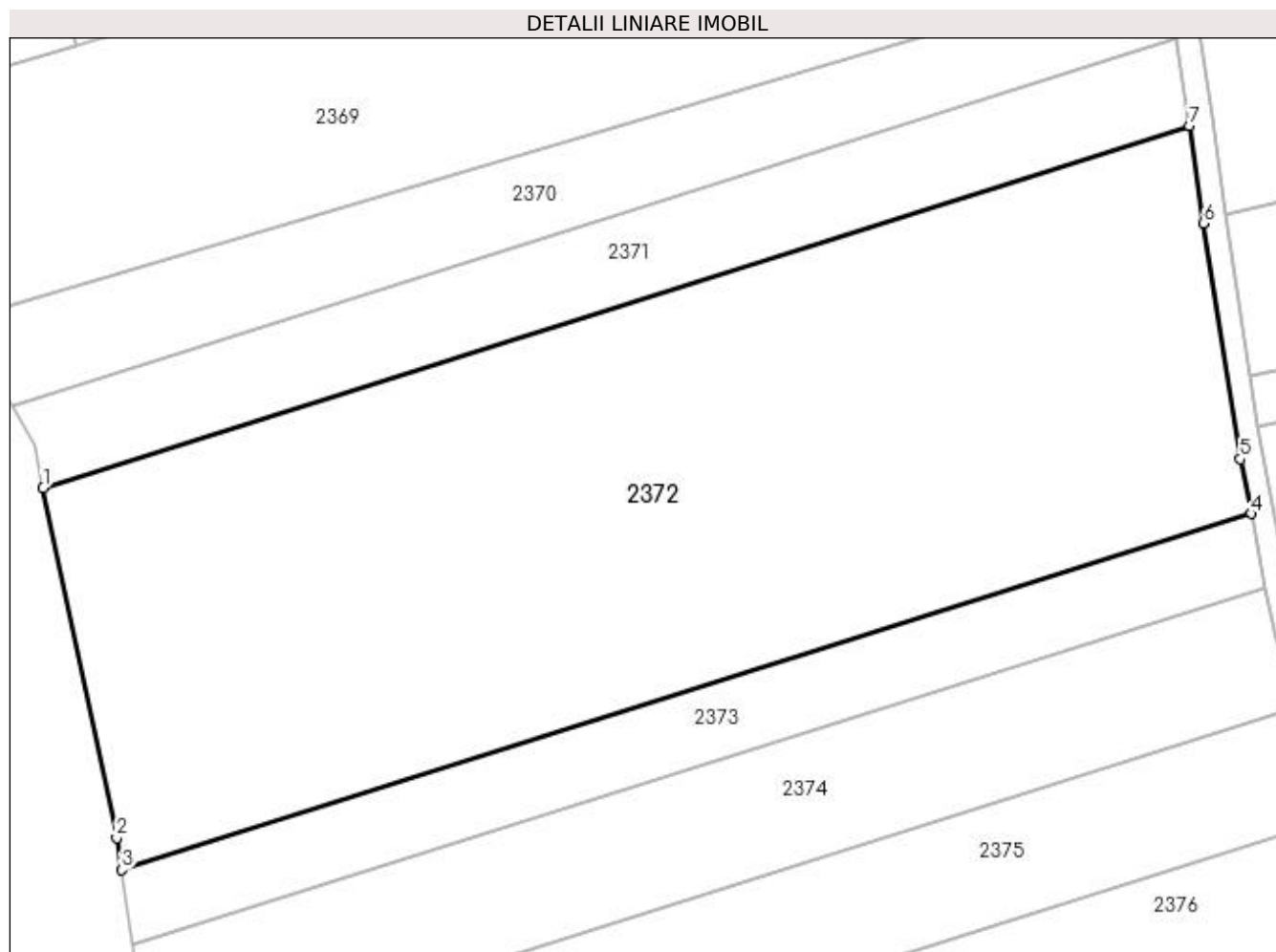
Inscrieri privind dezmembramintele dreptului de proprietate, drepturi reale de garanție și sarcini	Referințe
NU SUNT	

## Anexa Nr. 1 La Partea I

## Teren

Nr cadastral	Suprafața (mp)*	Observații / Referințe
	13.555	

\* Suprafața este determinată în planul de proiecție Stereo 70.



## Date referitoare la teren

Crt	Categorie folosință	Intra vilan	Suprafața (mp)	Tarla	Parcelă	Nr. topo	Observații / Referințe
1	arabil	NU	13.555	3	22, 23	-	

## Lungime Segmente

1) Valorile lungimilor segmentelor sunt obținute din proiecție în plan.

Punct început	X / Y	Punct sfârșit	X / Y	Lungime segment (** (m)
1	591.492,098 690.663,243	2	591.504,677 690.603,375	61.175
2	591.504,677 690.603,375	3	591.505,497 690.597,85	5.586
3	591.505,497 690.597,85	4	591.698,971 690.658,83	202.857
4	591.698,971 690.658,83	5	591.697,111 690.668,229	9.581
5	591.697,111 690.668,229	6	591.690,785 690.708,553	40.818

Punct început	X / Y	Punct sfârșit	X / Y	Lungime segment (** (m)
6	591.690,785 690.708,553	7	591.688,379 690.725,25	16.87
7	591.688,379 690.725,25	1	591.492,098 690.663,243	205.842

\*\* Lungimile segmentelor sunt determinate în planul de proiecție Stereo 70 și sunt rotunjite la 1 milimetru.

\*\*\* Distanța dintre puncte este formată din segmente cumulate ce sunt mai mici decât valoarea 1 milimetru.





**DATE DESPRE IMOBILUL NR. 2373**

Oficiul de Cadastru și Publicitate Imobiliară SUCEAVA  
Biroul de Cadastru și Publicitate Imobiliară Suceava

**A. Partea I. Descrierea imobilului**

TEREN Extravilan

Adresa: Jud. Suceava

Nr. Crt	Nr cadastral Nr. topografic	Suprafața* (mp)	Observații / Referințe
A1	42016	2.600	Sector cadastral:19 Teren neimprejmuit;

**B. Partea II. Proprietari și acte**

Inscrieri privitoare la dreptul de proprietate și alte drepturi reale	Referințe
<b>51077 / 01/08/2022</b>	
Act Notarial nr. contract de vanzare 1942, din 29/07/2022 emis de BIN ATANASOAEI PETRU;	
B3	A1
Intabulare, drept de PROPRIETATE bun comun în devalmasie, dobândit prin Convenție, cota actuala 1/1	
1) BOCA GHEORGHE	
2) BOCA NELIA	

**C. Partea III. SARCINI .**

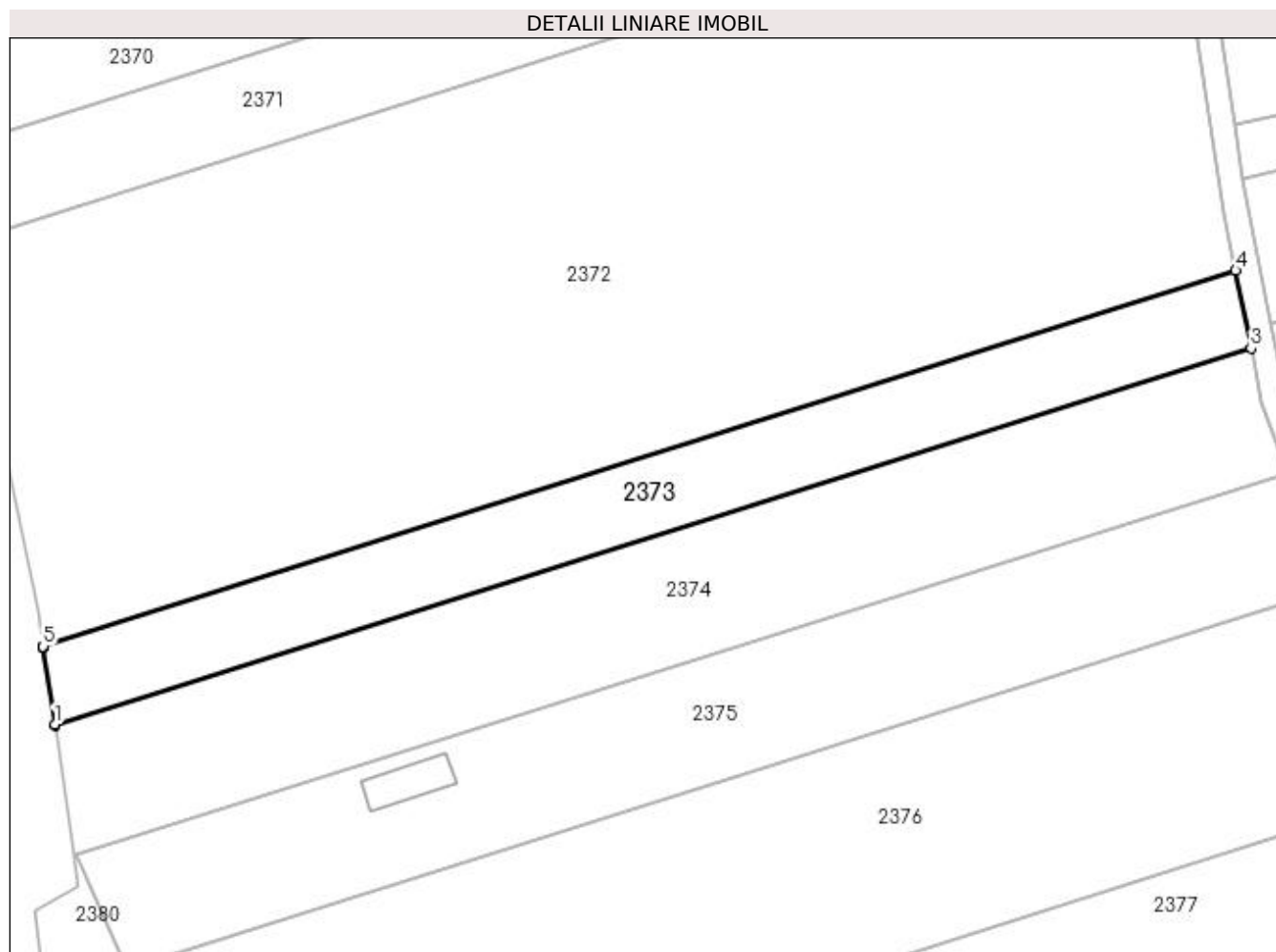
Inscrieri privind dezmembramintele dreptului de proprietate, drepturi reale de garanție și sarcini	Referințe
NU SUNT	

## Anexa Nr. 1 La Partea I

## Teren

Nr cadastral	Suprafața (mp)*	Observații / Referințe
42016	2.600	

\* Suprafața este determinată în planul de proiecție Stereo 70.



## Date referitoare la teren

Crt	Categorie folosință	Intra vilan	Suprafața (mp)	Tarla	Parcelă	Nr. topo	Observații / Referințe
1	arabil	NU	2.600	3	22, 23	-	

## Lungime Segmente

1) Valorile lungimilor segmentelor sunt obținute din proiecție în plan.

Punct început	X / Y	Punct sfârșit	X / Y	Lungime segment (** (m)
1	591.507,372 690.585,222	2	591.507,4 690.585,031	0.192
2	591.507,4 690.585,031	3	591.701,471 690.646,2	203.483
3	591.701,471 690.646,2	4	591.698,971 690.658,83	12.875
4	591.698,971 690.658,83	5	591.505,497 690.597,85	202.857
5	591.505,497 690.597,85	6	591.505,504 690.597,808	0.043

Punct început	X / Y	Punct sfârșit	X / Y	Lungime segment (** (m)
6	591.505,504 690.597,808	7	591.505,525 690.597,662	0.147
7	591.505,525 690.597,662	1	591.507,372 690.585,222	12.577

\*\* Lungimile segmentelor sunt determinate în planul de proiecție Stereo 70 și sunt rotunjite la 1 milimetru.

\*\*\* Distanța dintre puncte este formată din segmente cumulate ce sunt mai mici decât valoarea 1 milimetru.



**DATE DESPRE IMOBILUL NR. 2374**

Oficiul de Cadastru și Publicitate Imobiliară SUCEAVA  
Biroul de Cadastru și Publicitate Imobiliară Suceava

**A. Partea I. Descrierea imobilului**

TEREN Extravilan

Adresa: Jud. Suceava

Nr. Crt	Nr cadastral Nr. topografic	Suprafața* (mp)	Observații / Referințe
A1		4.300	Sector cadastral:19 Teren neimprejmuit; Deținător Boca Gheorghe.

**B. Partea II. Proprietari și acte**

Inscrieri privitoare la dreptul de proprietate și alte drepturi reale		Referințe
/		
Act Normativ nr. Legea 7, din 13/03/1996 emis de PARLAMENTUL ROMANIEI;		
B1	Inscrierea provizorie, drept de PROPRIETATE, dobandit prin Lege, cota actuala 1/1 1) COMUNA MITOCU DRAGOMIRNEI, CIF:4441018, PROPRIETAR NEIDENTIFICAT.	A1

**C. Partea III. SARCINI .**

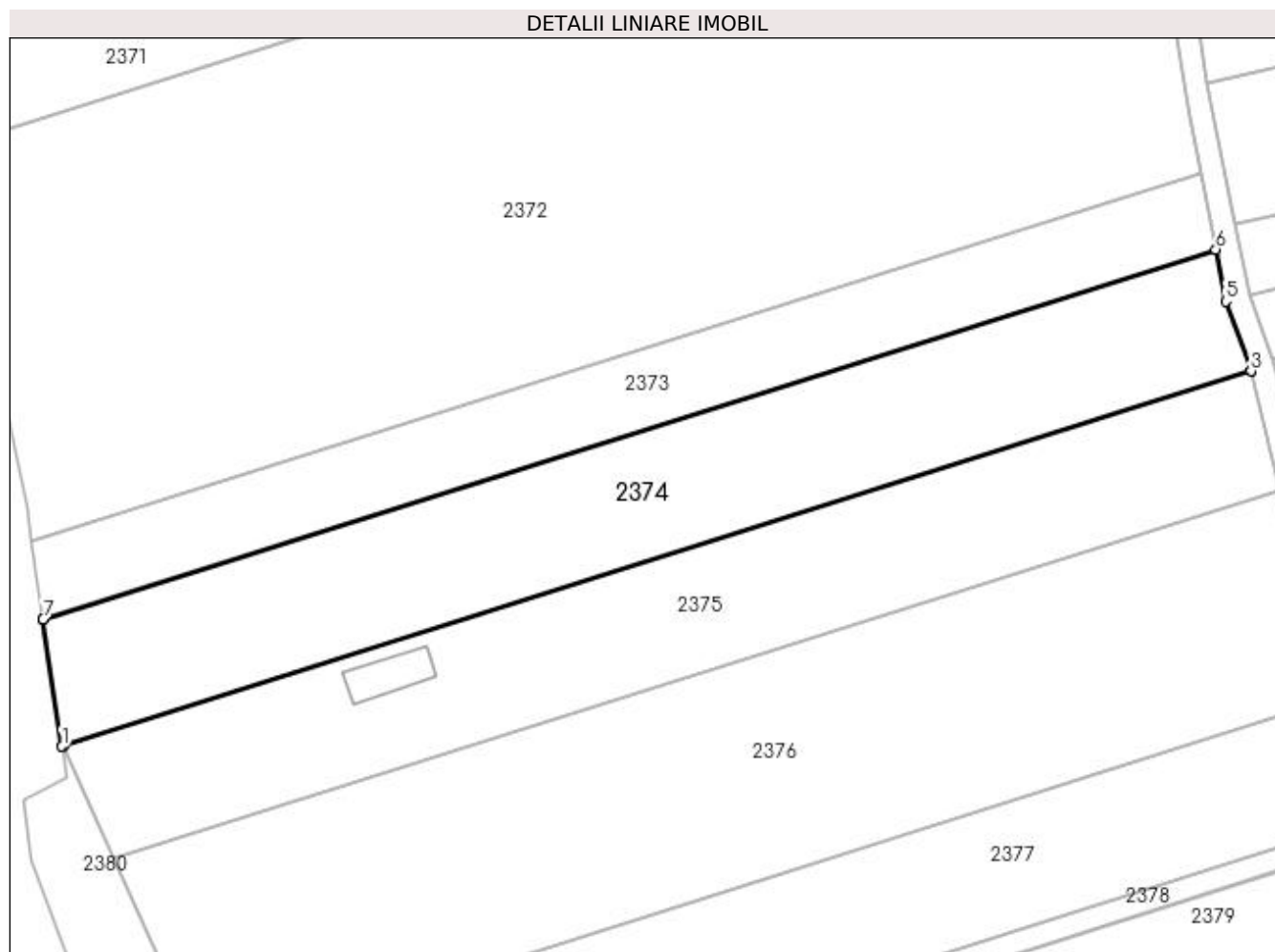
Inscrieri privind dezmembramintele dreptului de proprietate, drepturi reale de garanție și sarcini	Referințe
NU SUNT	

## Anexa Nr. 1 La Partea I

## Teren

Nr cadastral	Suprafața (mp)*	Observații / Referințe
	4.300	Deținător Boca Gheorghe.

\* Suprafața este determinată în planul de proiecție Stereo 70.



## Date referitoare la teren

Crt	Categorie folosință	Intra vilan	Suprafața (mp)	Tarla	Parcelă	Nr. topo	Observații / Referințe
1	arabil	NU	4.300	3	22, 23	-	

## Lungime Segmente

1) Valorile lungimilor segmentelor sunt obținute din proiecție în plan.

Punct început	X / Y	Punct sfârșit	X / Y	Lungime segment (** (m)
1	591.510,53 690.563,944	2	591.510,827 690.564,038	0.312
2	591.510,827 690.564,038	3	591.707,325 690.626,033	206.046
3	591.707,325 690.626,033	4	591.707,319 690.626,06	0.027
4	591.707,319 690.626,06	5	591.703,176 690.637,584	12.247
5	591.703,176 690.637,584	6	591.701,471 690.646,2	8.783

Punct început	X / Y	Punct sfârșit	X / Y	Lungime segment (** (m)
6	591.701,471 690.646,2	7	591.507,4 690.585,031	203.483
7	591.507,4 690.585,031	8	591.507,415 690.584,928	0.105
8	591.507,415 690.584,928	1	591.510,53 690.563,944	21.213

\*\* Lungimile segmentelor sunt determinate în planul de proiecție Stereo 70 și sunt rotunjite la 1 milimetru.

\*\*\* Distanța dintre puncte este formată din segmente cumulate ce sunt mai mici decât valoarea 1 milimetru.





**DATE DESPRE IMOBILUL NR. 2375**

Oficiul de Cadastru și Publicitate Imobiliară SUCEAVA  
Biroul de Cadastru și Publicitate Imobiliară Suceava

**A. Partea I. Descrierea imobilului**

TEREN Extravilan

Adresa: Jud. Suceava

Nr. Crt	Nr cadastral Nr. topografic	Suprafața* (mp)	Observații / Referințe
A1	43096	4.100	Sector cadastral:19 Teren neimprejmit;

**B. Partea II. Proprietari și acte**

Inscrieri privitoare la dreptul de proprietate și alte drepturi reale		Referințe
<b>31063 / 05/05/2023</b>		
Act Administrativ nr. 976, din 15/07/1998 emis de COMISIA JUDETEANA SUCEAVA;		
B1	Intabulare, drept de PROPRIETATE, dobandit prin Reconstituire, cota actuala 1/1 1) CAZIUC VASILE, Lipsă CNP proprietar.	A1
/		
Act Notarial nr. declaratie nr. 1304, din 20/07/2023 emis de NP SURAKI ELENA (act administrativ nr adeverinta nr. 3095 din 24.04.2023, emis de Primaria Comunei Mitocu Dragomirnei, proces verbal de vecinatate);		
B2	se noteaza posesia 1) BOCA GHEORGHE, bun propriu	A1

**C. Partea III. SARCINI .**

Inscrieri privind dezmembramintele dreptului de proprietate, drepturi reale de garanție și sarcini	Referințe
NU SUNT	

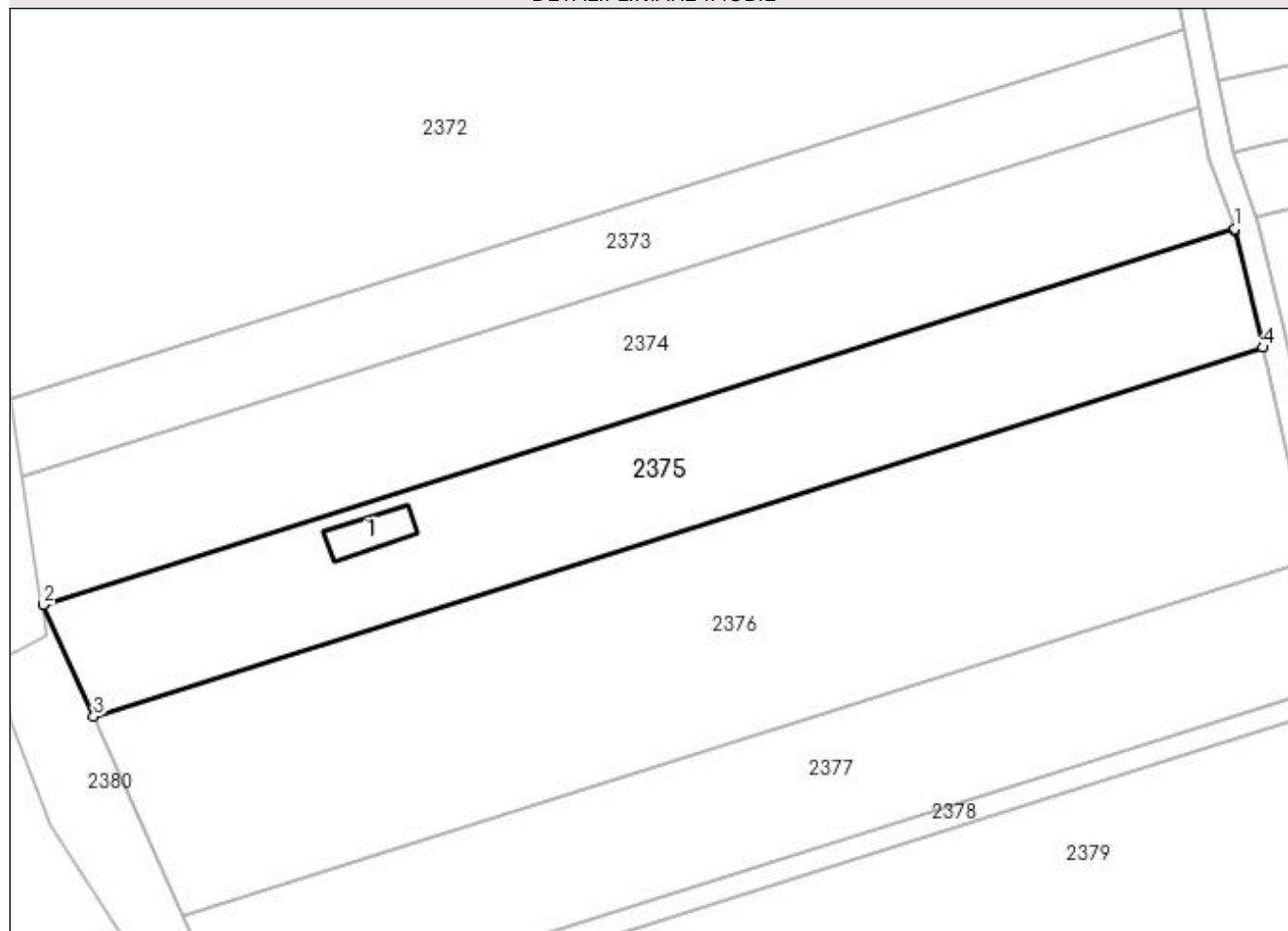
## Anexa Nr. 1 La Partea I

## Teren

Nr cadastral	Suprafața (mp)*	Observații / Referințe
43096	4.100	

\* Suprafața este determinată în planul de proiecție Stereo 70.

## DETALII LINIARE IMOBIL



## Date referitoare la teren

Crt	Categorie folosință	Intra vilan	Suprafața (mp)	Tarla	Parcelă	Nr. topo	Observații / Referințe
1	arabil	NU	4.100	3	22, 23	-	

## Date referitoare la construcții

Crt	Număr	Destinație construcție	Supraf. (mp)	Situație juridică	Observații / Referințe
A1.1		construcții anexa	75	Fara acte	Nr. niveluri:1; S. construita la sol:75 mp; Anexă.

## Lungime Segmente

1) Valorile lungimilor segmentelor sunt obținute din proiecție în plan.

Punct început	X / Y	Punct sfârșit	X / Y	Lungime segment (** (m)
1	591.707,325 690.626,033	2	591.510,827 690.564,038	206.046
2	591.510,827 690.564,038	3	591.519,107 690.545,591	20.22
3	591.519,107 690.545,591	4	591.711,978 690.606,442	202.243
4	591.711,978 690.606,442	5	591.707,404 690.625,701	19.795

Punct început	X / Y	Punct sfârșit	X / Y	Lungime segment (** (m)
5	591.707,404 690.625,701	1	591.707,325 690.626,033	0.341

\*\* Lungimile segmentelor sunt determinate în planul de proiecție Stereo 70 și sunt rotunjite la 1 milimetru.

\*\*\* Distanța dintre puncte este formată din segmente cumulate ce sunt mai mici decât valoarea 1 milimetru.



**DATE DESPRE IMOBILUL NR. 2376**

Oficiul de Cadastru și Publicitate Imobiliară SUCEAVA  
Biroul de Cadastru și Publicitate Imobiliară Suceava

**A. Partea I. Descrierea imobilului**

TEREN Extravilan

Adresa: Jud. Suceava

Nr. Crt	Nr cadastral Nr. topografic	Suprafața* (mp)	Observații / Referințe
A1	43088	7.100	Sector cadastral:19 Teren neimprejmit;

**B. Partea II. Proprietari și acte**

Inscrieri privitoare la dreptul de proprietate și alte drepturi reale	Referințe
<b>31066 / 05/05/2023</b>	
Act Administrativ nr. 103-titlu de proprietate, din 11/04/1994 emis de COMISIA JUDETEANA SUCEAVA;	
B1	A1
Intabulare, drept de PROPRIETATE, dobandit prin Reconstituire, cota actuala 1/1 1) <b>CONDOROVICI AMFINOHEN</b> , Lipsă CNP proprietar.	
/	
Act Administrativ nr. adeverinta nr. 3096, din 24/04/2023 emis de PRIMARIA COMUNEI MITOCU DRAGOMIRNEI (act notarial nr declaratie nr. 1304 din 20.07.2023, emis de NP Suraki Elena, proces verbal de vecinatate);	
B2	A1
se noteaza posesia 1) <b>BOCA GHEORGHE</b> , bun propriu	

**C. Partea III. SARCINI .**

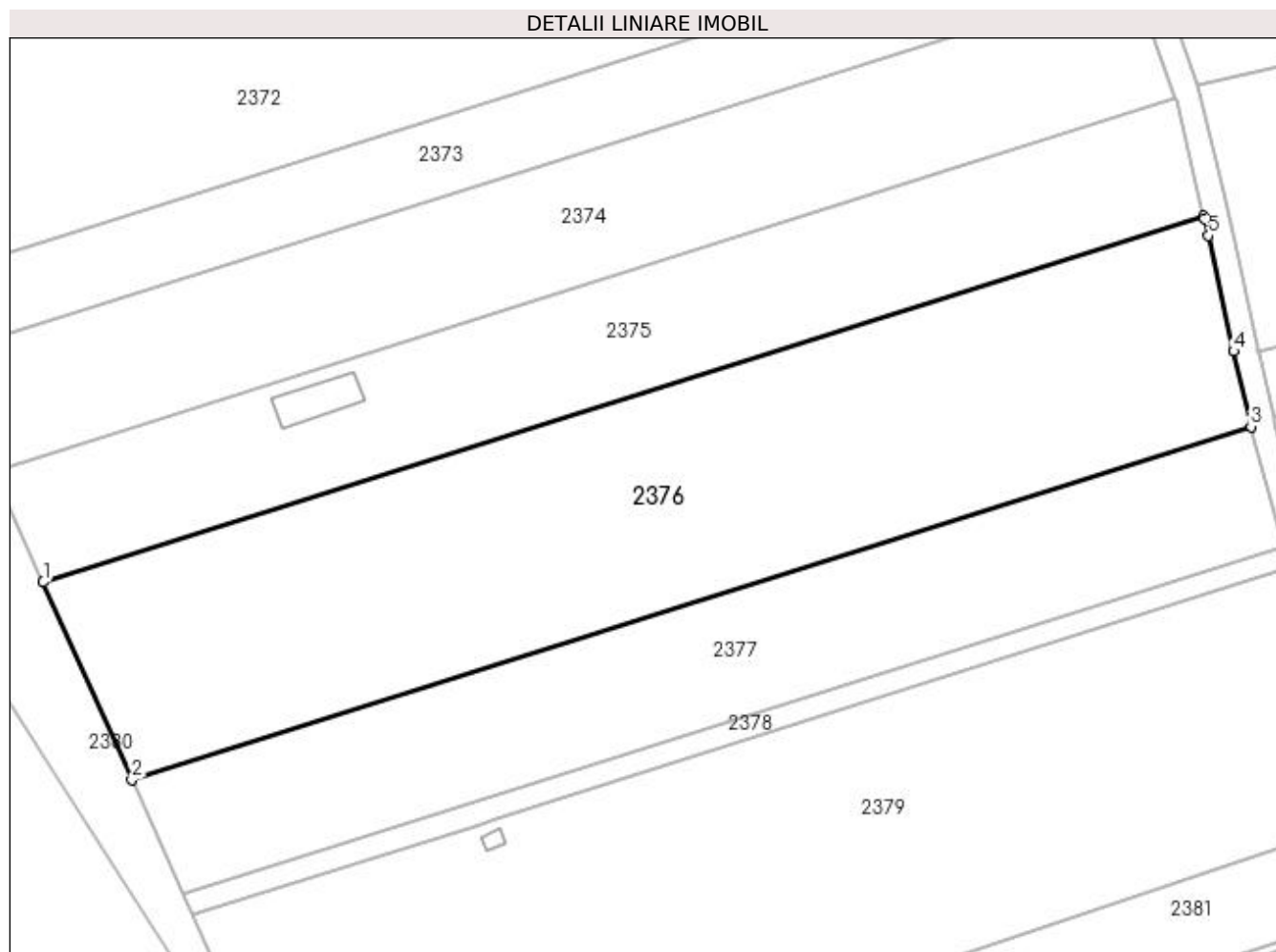
Inscrieri privind dezmembramintele dreptului de proprietate, drepturi reale de garanție și sarcini	Referințe
NU SUNT	

## Anexa Nr. 1 La Partea I

## Teren

Nr cadastral	Suprafața (mp)*	Observații / Referințe
43088	7.100	

\* Suprafața este determinată în planul de proiecție Stereo 70.



## Date referitoare la teren

Crt	Categorie folosință	Intra vilan	Suprafața (mp)	Tarla	Parcelă	Nr. topo	Observații / Referințe
1	arabil	NU	7.100	3	22, 23	-	

## Lungime Segmente

1) Valorile lungimilor segmentelor sunt obținute din proiecție în plan.

Punct început	X / Y	Punct sfârșit	X / Y	Lungime segment (** (m)
1	591.519,107 690.545,591	2	591.533,844 690.512,756	35.99
2	591.533,844 690.512,756	3	591.719,848 690.571,44	195.042
3	591.719,848 690.571,44	4	591.716,948 690.583,93	12.822
4	591.716,948 690.583,93	5	591.712,76 690.603,153	19.674
5	591.712,76 690.603,153	6	591.712,097 690.605,942	2.867

Punct început	X / Y	Punct sfârșit	X / Y	Lungime segment (** (m)
6	591.712,097 690.605,942	7	591.711,978 690.606,442	0.514
7	591.711,978 690.606,442	1	591.519,107 690.545,591	202.243

\*\* Lungimile segmentelor sunt determinate în planul de proiecție Stereo 70 și sunt rotunjite la 1 milimetru.

\*\*\* Distanța dintre puncte este formată din segmente cumulate ce sunt mai mici decât valoarea 1 milimetru.





**DATE DESPRE IMOBILUL NR. 2377**

Oficiul de Cadastru și Publicitate Imobiliară SUCEAVA  
Biroul de Cadastru și Publicitate Imobiliară Suceava

**A. Partea I. Descrierea imobilului**

TEREN Extravilan

Adresa: Jud. Suceava

Nr. Crt	Nr cadastral Nr. topografic	Suprafața* (mp)	Observații / Referințe
A1	43092	4.000	Sector cadastral:19 Teren neimprejmut;

**B. Partea II. Proprietari și acte**

Inscrieri privitoare la dreptul de proprietate și alte drepturi reale	Referințe
<b>31067 / 05/05/2023</b>	
Act Administrativ nr. 103, din 11/04/1994 emis de COMISIA JUDETEANA SUCEAVA;	
B1	A1
Intabulare, drept de PROPRIETATE, dobândit prin Reconstituire, cota actuala 1/1 1) <b>CONDOROVICI AMFINOHEN</b> , Lipsă CNP proprietar.	
/	
Act Notarial nr. 1304-declaratie, din 20/07/2023 emis de NP SURAKI ELENA (act administrativ nr 5339 din 20.07.2023, emis de COMUNA MITOCU DRAGOMIRNEI;act administrativ nr 3094 din 24.04.2023, emis de COMUNA MITOCU DRAGOMIRNEI);	
B3	A1
se notează posesia asupra terenului 1) <b>BOCA GHEORGHE</b>	

**C. Partea III. SARCINI .**

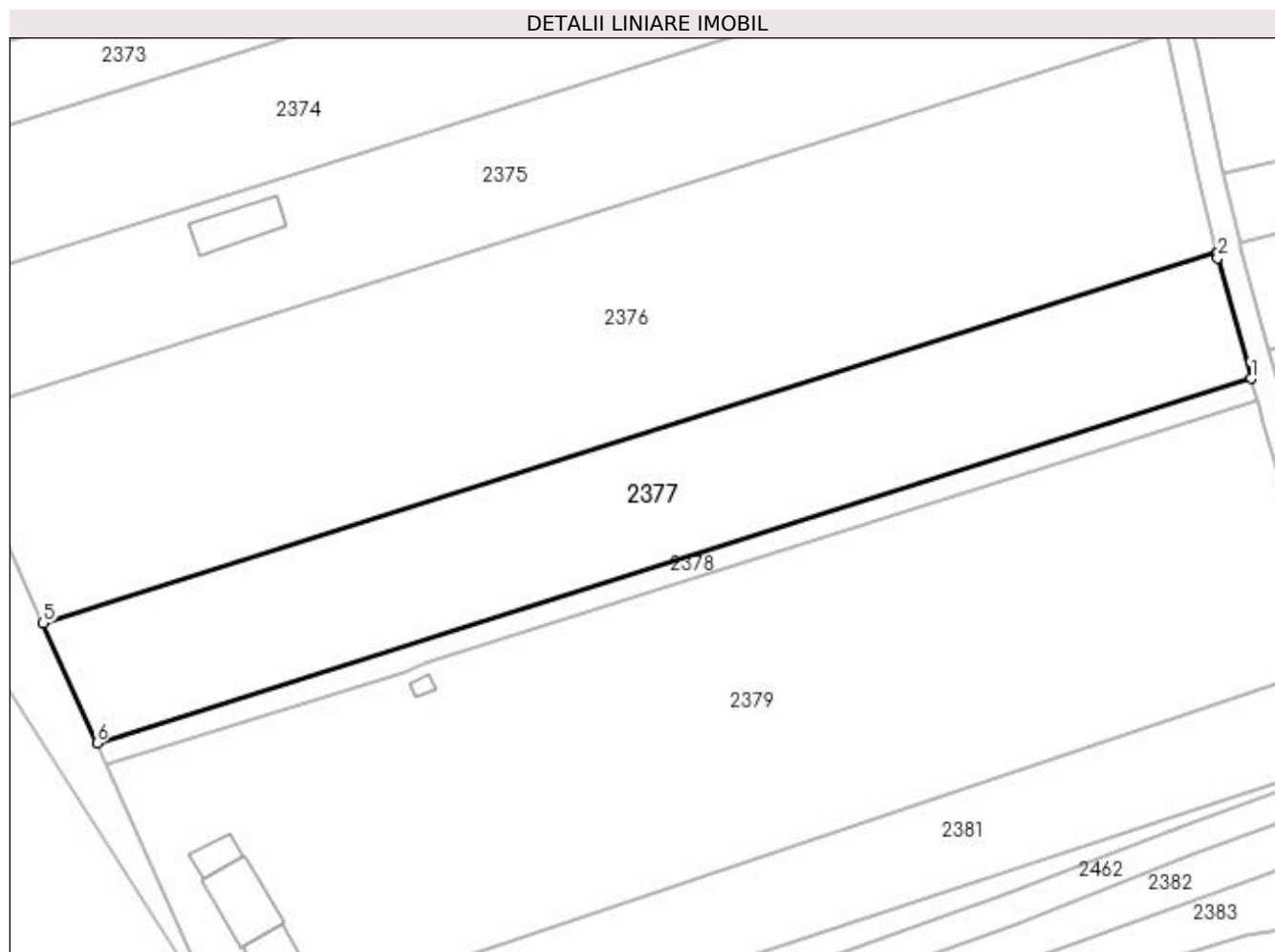
Inscrieri privind dezmembramintele dreptului de proprietate, drepturi reale de garanție și sarcini	Referințe
NU SUNT	

## Anexa Nr. 1 La Partea I

## Teren

Nr cadastral	Suprafața (mp)*	Observații / Referințe
43092	4.000	

\* Suprafața este determinată în planul de proiecție Stereo 70.



## Date referitoare la teren

Crt	Categorie folosință	Intra vilan	Suprafața (mp)	Tarla	Parcelă	Nr. topo	Observații / Referințe
1	arabil	NU	4.000	3	22, 23	-	

## Lungime Segmente

1) Valorile lungimilor segmentelor sunt obținute din proiecție în plan.

Punct început	X / Y	Punct sfârșit	X / Y	Lungime segment (** (m)
1	591.725,356 690.551,496	2	591.720,052 690.570,633	19.858
2	591.720,052 690.570,633	3	591.719,946 690.571,018	0.4
3	591.719,946 690.571,018	4	591.719,848 690.571,44	0.433
4	591.719,848 690.571,44	5	591.533,844 690.512,756	195.042
5	591.533,844 690.512,756	6	591.542,368 690.493,764	20.818

Punct început	X / Y	Punct sfârșit	X / Y	Lungime segment (** (m)
6	591.542,368 690.493,764	1	591.725,356 690.551,496	191.879

\*\* Lungimile segmentelor sunt determinate în planul de proiecție Stereo 70 și sunt rotunjite la 1 milimetru.

\*\*\* Distanța dintre puncte este formată din segmente cumulate ce sunt mai mici decât valoarea 1 milimetru.



**DATE DESPRE IMOBILUL NR. 2378**

Oficiul de Cadastru și Publicitate Imobiliară SUCEAVA  
Biroul de Cadastru și Publicitate Imobiliară Suceava

**A. Partea I. Descrierea imobilului**

TEREN Extravilan

Adresa: Jud. Suceava

Nr. Crt	Nr cadastral Nr. topografic	Suprafața* (mp)	Observații / Referințe
A1	43113	700	Sector cadastral:19 Teren neimprejmuit;

**B. Partea II. Proprietari și acte**

Inscrieri privitoare la dreptul de proprietate și alte drepturi reale	Referințe
<b>33716 / 12/05/2023</b>	
Act Administrativ nr. Titlu proprietate nr.104, din 11/04/1994 emis de COMISIA JUDETEANA SUCEAVA;	
B1	A1
Intabulare, drept de PROPRIETATE, dobandit prin Reconstituire, cota actuala 1/1 1) <b>BALAN HARALAMBIE</b> , Lipsă CNP proprietar.	
/	
Act Notarial nr. declaratie nr. 1304, din 20/07/2023 emis de NP SURAKI ELENA (act administrativ nr adeverinta nr. 3088 din 24.04.2023, emis de Primaria Comunei Mitocu Dragomirnei, proces verbal de vecinatate);	
B2	A1
se noteaza posesia 1) <b>BOCA GHEORGHE</b> , bun propriu	

**C. Partea III. SARCINI .**

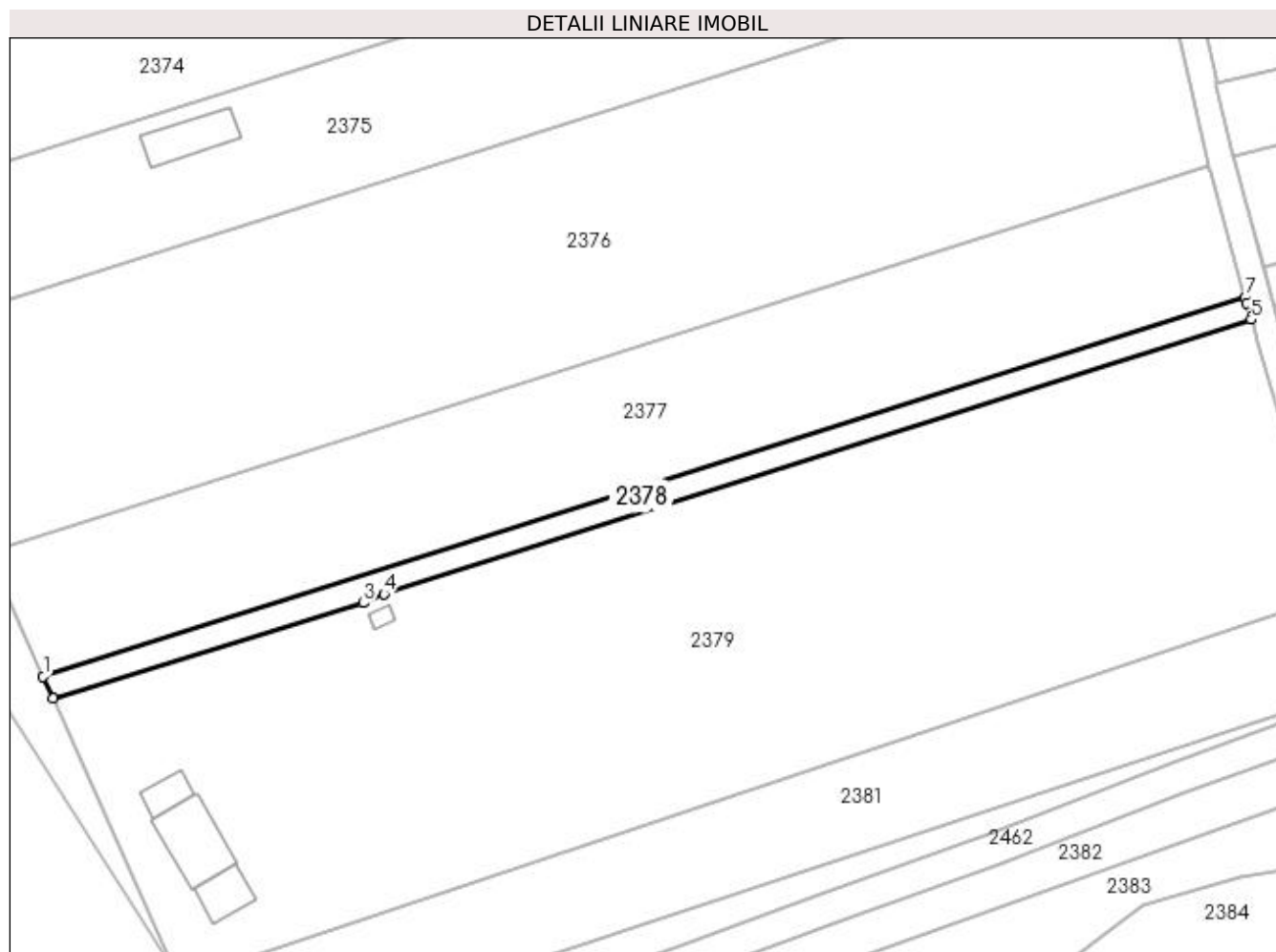
Inscrieri privind dezmembramintele dreptului de proprietate, drepturi reale de garanție și sarcini	Referințe
NU SUNT	

## Anexa Nr. 1 La Partea I

## Teren

Nr cadastral	Suprafața (mp)*	Observații / Referințe
43113	700	

\* Suprafața este determinată în planul de proiecție Stereo 70.



## Date referitoare la teren

Crt	Categorie folosință	Intra vilan	Suprafața (mp)	Tarla	Parcelă	Nr. topo	Observații / Referințe
1	arabil	NU	700	3	22, 23	-	

## Lungime Segmente

1) Valorile lungimilor segmentelor sunt obținute din proiecție în plan.

Punct început	X / Y	Punct sfârșit	X / Y	Lungime segment (** (m)
1	591.542,368 690.493,764	2	591.543,874 690.490,408	3.678
2	591.543,874 690.490,408	3	591.591,115 690.504,978	49.437
3	591.591,115 690.504,978	4	591.594,259 690.506,296	3.409
4	591.594,259 690.506,296	5	591.726,296 690.548,102	138.498
5	591.726,296 690.548,102	6	591.725,597 690.550,625	2.618

Punct început	X / Y	Punct sfârșit	X / Y	Lungime segment (** (m)
6	591.725,597 690.550,625	7	591.725,356 690.551,496	0.904
7	591.725,356 690.551,496	1	591.542,368 690.493,764	191.879

\*\* Lungimile segmentelor sunt determinate în planul de proiecție Stereo 70 și sunt rotunjite la 1 milimetru.

\*\*\* Distanța dintre puncte este formată din segmente cumulate ce sunt mai mici decât valoarea 1 milimetru.





**DATE DESPRE IMOBILUL NR. 2379**

Oficiul de Cadastru și Publicitate Imobiliară SUCEAVA  
Biroul de Cadastru și Publicitate Imobiliară Suceava

**A. Partea I. Descrierea imobilului**

TEREN Extravilan

Adresa: Jud. Suceava

Nr. Crt	Nr cadastral Nr. topografic	Suprafața* (mp)	Observații / Referințe
A1		8.500	Sector cadastral:19 Teren neimprejmuit; Deținător Boca Gheorghe. Imobilul s-a format din o parte a PF 953, 949/1, 950, 1272/1 a comunei cadastrale Mitocu Dragomirnei.

**B. Partea II. Proprietari și acte**

Inscrieri privitoare la dreptul de proprietate și alte drepturi reale	Referințe
/	
Act Normativ nr. Legea 7, din 13/03/1996 emis de PARLAMENTUL ROMANIEI;	
B1	A1
Inscrierea provizorie, drept de PROPRIETATE, dobandit prin Lege, cota actuala 1/1 1) COMUNA MITOCU DRAGOMIRNEI, CIF:4441018, PROPRIETAR NEIDENTIFICAT.	

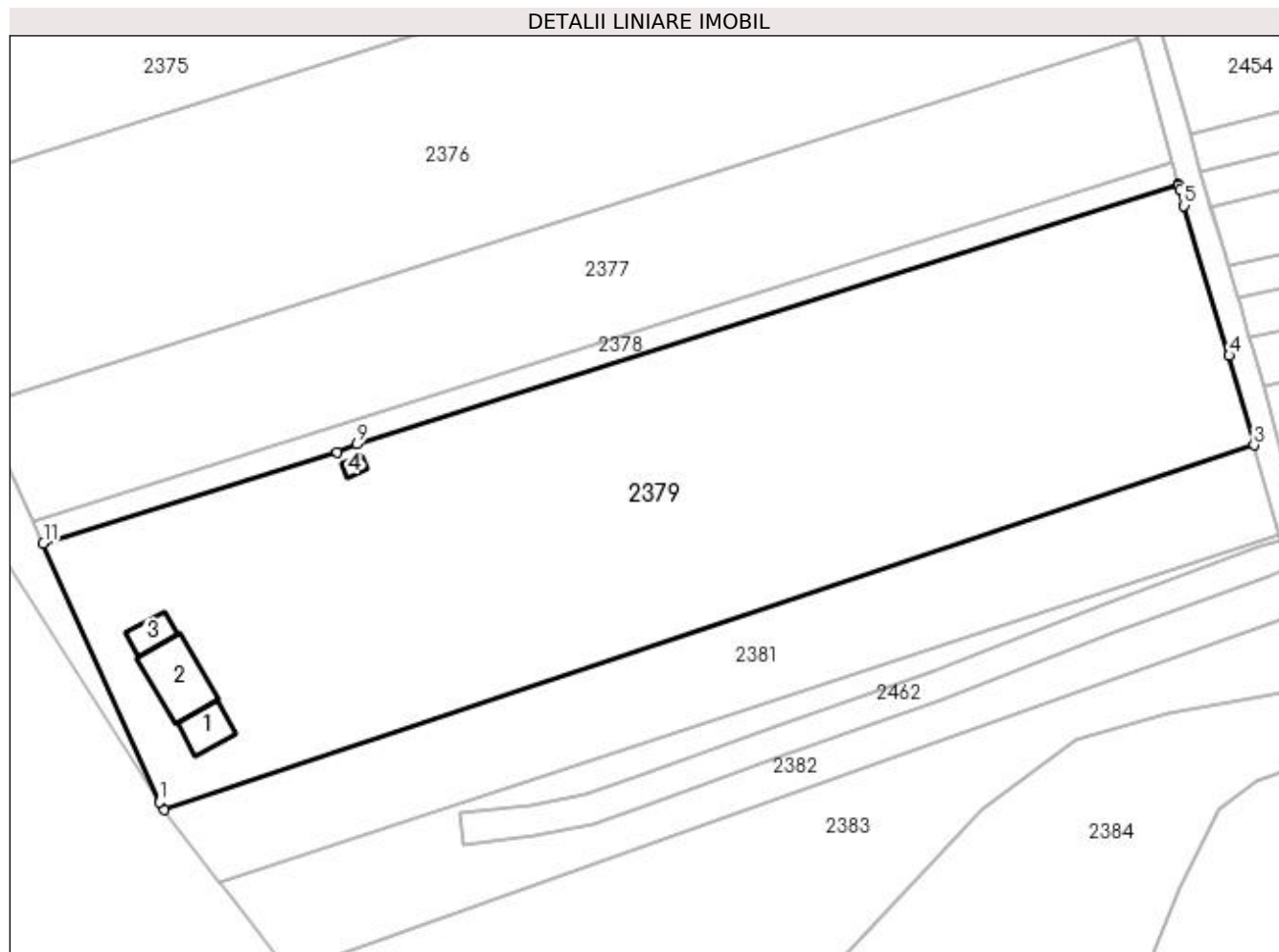
**C. Partea III. SARCINI .**

Inscrieri privind dezmembramintele dreptului de proprietate, drepturi reale de garanție și sarcini	Referințe
NU SUNT	

**Anexa Nr. 1 La Partea I****Teren**

Nr cadastral	Suprafața (mp)*	Observații / Referințe
	8.500	Deținător Boca Gheorghe. Imobilul s-a format din o parte a PF 953, 949/1, 950, 1272/1 a comunei cadastrale Mitocu Dragomirnei.

\* Suprafața este determinată în planul de proiecție Stereo 70.

**Date referitoare la teren**

Crt	Categorie folosință	Intra vilan	Suprafața (mp)	Tarla	Parcelă	Nr. topo	Observații / Referințe
1	curți construcții	NU	200	3	22, 23	-	
2	arabil	NU	8.300	3	22, 23	-	

**Date referitoare la construcții**

Crt	Număr	Destinație construcție	Supraf. (mp)	Situație juridică	Observații / Referințe
A1.1		construcții de locuințe	44	Fara acte	Nr. niveluri:1; S. construita la sol:44 mp; Locuință.
A1.2		construcții anexa	98	Fara acte	Nr. niveluri:1; S. construita la sol:98 mp; Anexă.
A1.3		construcții anexa	32	Fara acte	Nr. niveluri:1; S. construita la sol:32 mp; Anexă.
A1.4		construcții anexa	9	Fara acte	Nr. niveluri:1; S. construita la sol:9 mp; Anexă.

**Lungime Segmente**

1) Valorile lungimilor segmentelor sunt obținute din proiecție în plan.

Punct început	X / Y	Punct sfârșit	X / Y	Lungime segment (** (m)

Punct început	X / Y	Punct sfârșit	X / Y	Lungime segment (** (m)
1	591.562,561 690.448,772	2	591.563,356 690.447,53	1.475
2	591.563,356 690.447,53	3	591.738,512 690.506,155	184.707
3	591.738,512 690.506,155	4	591.734,519 690.520,55	14.938
4	591.734,519 690.520,55	5	591.727,264 690.544,611	25.131
5	591.727,264 690.544,611	6	591.726,576 690.547,091	2.574
6	591.726,576 690.547,091	7	591.726,332 690.547,973	0.915
7	591.726,332 690.547,973	8	591.726,296 690.548,102	0.134
8	591.726,296 690.548,102	9	591.594,259 690.506,296	138.498
9	591.594,259 690.506,296	10	591.591,115 690.504,978	3.409
10	591.591,115 690.504,978	11	591.543,874 690.490,408	49.437
11	591.543,874 690.490,408	1	591.562,561 690.448,772	45.637

\*\* Lungimile segmentelor sunt determinate în planul de proiecție Stereo 70 și sunt rotunjite la 1 milimetru.

\*\*\* Distanța dintre puncte este formată din segmente cumulate ce sunt mai mici decât valoarea 1 milimetru.



**DATE DESPRE IMOBILUL NR. 2380**

Oficiul de Cadastru și Publicitate Imobiliară SUCEAVA  
Biroul de Cadastru și Publicitate Imobiliară Suceava

**A. Partea I. Descrierea imobilului**

TEREN Extravilan

Adresa: Jud. Suceava

Nr. Crt	Nr cadastral Nr. topografic	Suprafața* (mp)	Observații / Referințe
A1		1.000	Sector cadastral:19 Teren neimprejmuit; Deținător Boca Gheorghe.

**B. Partea II. Proprietari și acte**

Inscrieri privitoare la dreptul de proprietate și alte drepturi reale	Referințe
/	
Act Normativ nr. Legea 7, din 13/03/1996 emis de PARLAMENTUL ROMANIEI;	
B1	A1
Inscrierea provizorie, drept de PROPRIETATE, dobandit prin Lege, cota actuala 1/1 1) COMUNA MITOCU DRAGOMIRNEI, CIF:4441018, PROPRIETAR NEIDENTIFICAT.	

**C. Partea III. SARCINI .**

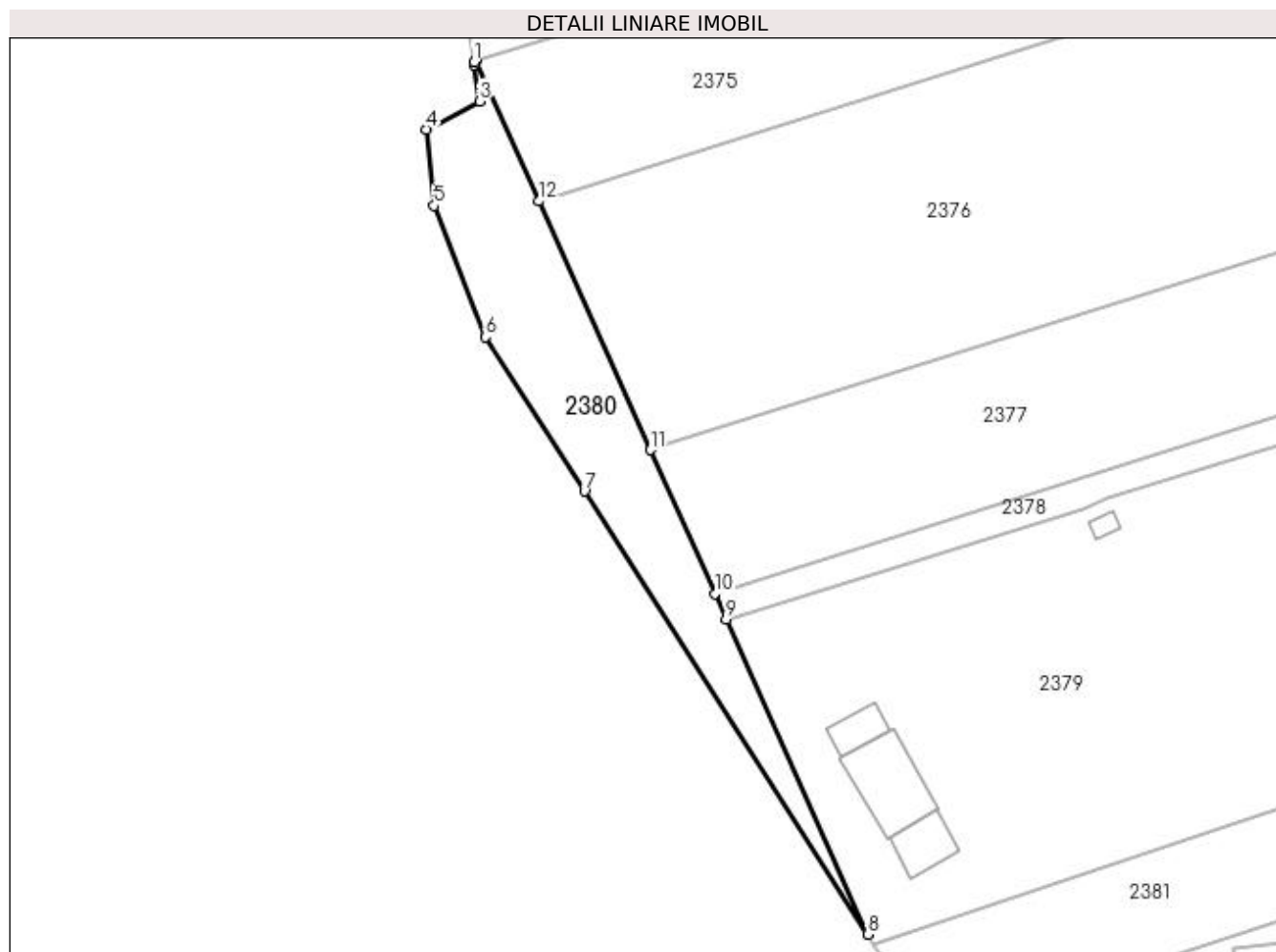
Inscrieri privind dezmembramintele dreptului de proprietate, drepturi reale de garanție și sarcini	Referințe
NU SUNT	

## Anexa Nr. 1 La Partea I

## Teren

Nr cadastral	Suprafața (mp)*	Observații / Referințe
	1.000	Deținător Boca Gheorghe.

\* Suprafața este determinată în planul de proiecție Stereo 70.



## Date referitoare la teren

Crt	Categorie folosință	Intra vilan	Suprafața (mp)	Tarla	Parcelă	Nr. topo	Observații / Referințe
1	arabil	NU	1.000	3	22, 23	-	

## Lungime Segmente

1) Valorile lungimilor segmentelor sunt obținute din proiecție în plan.

Punct început	X / Y	Punct sfârșit	X / Y	Lungime segment (** (m)
1	591.510,53 690.563,944	2	591.510,58 690.563,603	0.345
2	591.510,58 690.563,603	3	591.511,294 690.558,798	4.858
3	591.511,294 690.558,798	4	591.504,276 690.555,055	7.953
4	591.504,276 690.555,055	5	591.505,285 690.545,02	10.086
5	591.505,285 690.545,02	6	591.512,072 690.527,659	18.64

Punct început	X / Y	Punct sfârșit	X / Y	Lungime segment (** (m)
6	591.512,072 690.527,659	7	591.525,126 690.507,297	24.187
7	591.525,126 690.507,297	8	591.562,561 690.448,772	69.473
8	591.562,561 690.448,772	9	591.543,874 690.490,408	45.637
9	591.543,874 690.490,408	10	591.542,368 690.493,764	3.678
10	591.542,368 690.493,764	11	591.533,844 690.512,756	20.818
11	591.533,844 690.512,756	12	591.519,107 690.545,591	35.99
12	591.519,107 690.545,591	13	591.510,827 690.564,038	20.22
13	591.510,827 690.564,038	1	591.510,53 690.563,944	0.312

\*\* Lungimile segmentelor sunt determinate în planul de proiecție Stereo 70 și sunt rotunjite la 1 milimetru.

\*\*\* Distanța dintre puncte este formată din segmente cumulate ce sunt mai mici decât valoarea 1 milimetru.





**DATE DESPRE IMOBILUL NR. 2381**

Oficiul de Cadastru și Publicitate Imobiliară SUCEAVA  
Biroul de Cadastru și Publicitate Imobiliară Suceava

**A. Partea I. Descrierea imobilului**

TEREN Extravilan

Adresa: Jud. Suceava

Nr. Crt	Nr cadastral Nr. topografic	Suprafața* (mp)	Observații / Referințe
A1	43154	2.600	Sector cadastral:19 Teren neimprejmuit;

**B. Partea II. Proprietari și acte**

Inscrieri privitoare la dreptul de proprietate și alte drepturi reale		Referințe
<b>43580 / 20/06/2023</b>		
Act Administrativ nr. 103- titlu de proprietate, din 24/12/1993 emis de COMISIA JUDETEANA SUCEAVA;		
B1	Intabulare, drept de PROPRIETATE, dobandit prin Reconstituire, cota actuala 1/1 1) <b>CONDOROVICI AMFINOHEN</b> , Lipsă CNP proprietar.	A1
/		
Act Notarial nr. Declaratie nr.1304, din 20/07/2023 emis de NP SURAKI ELENA (act administrativ nr Certificat fiscal nr.5339 din 20.07.2023, emis de COMUNA MITOCU DRAGOMIRNEI;act administrativ nr Adeverinta nr. 3091 din 24.04.2023, emis de COMUNA MITOCU DRAGOMIRNEI);		
B2	se noteaza posesia ca bun propriu 1) <b>BOCA GHEORGHE</b>	A1

**C. Partea III. SARCINI .**

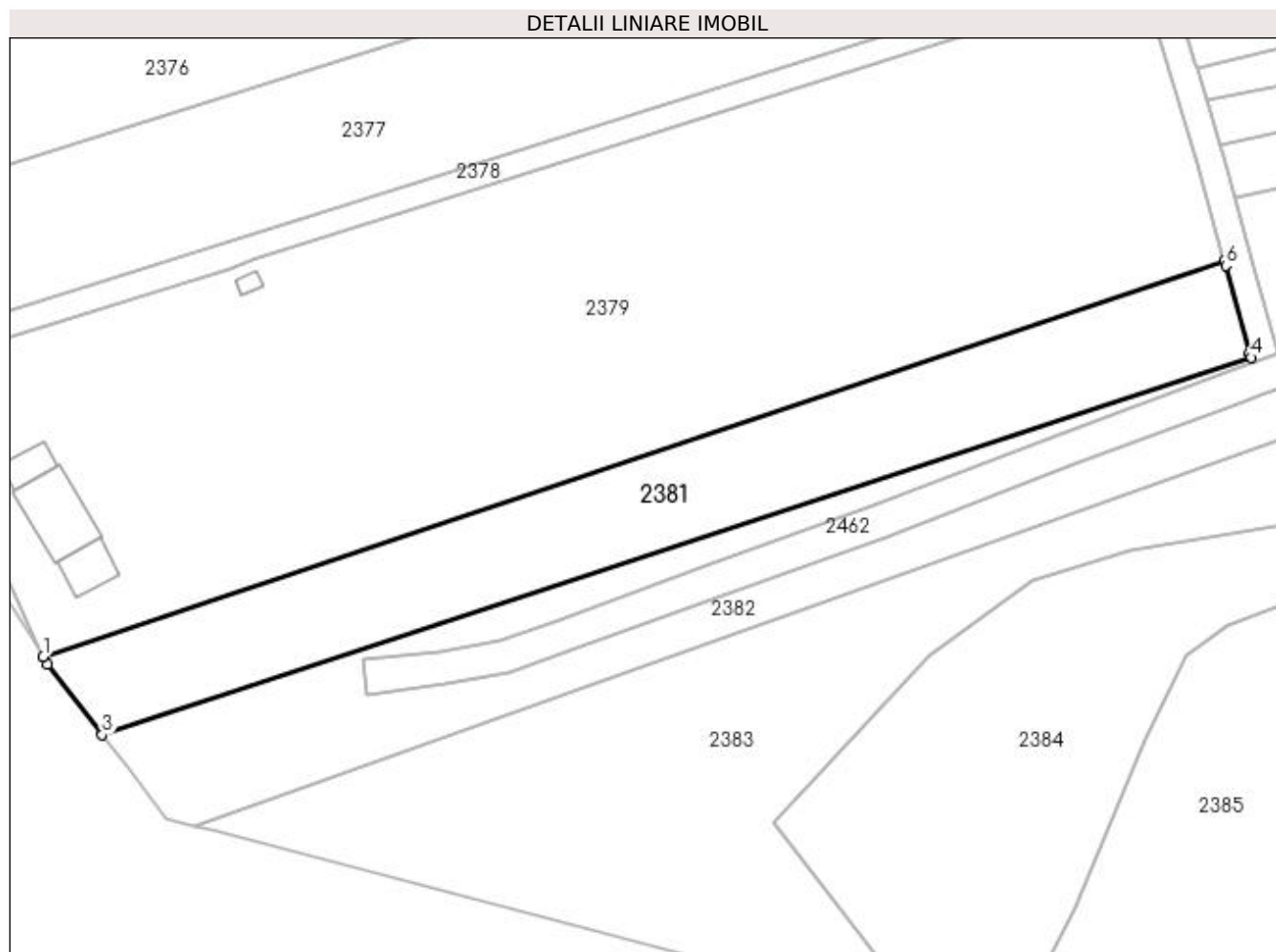
Inscrieri privind dezmembramintele dreptului de proprietate, drepturi reale de garanție și sarcini	Referințe
NU SUNT	

## Anexa Nr. 1 La Partea I

## Teren

Nr cadastral	Suprafața (mp)*	Observații / Referințe
43154	2.600	

\* Suprafața este determinată în planul de proiecție Stereo 70.



## Date referitoare la teren

Crt	Categorie folosință	Intra vilan	Suprafața (mp)	Tarla	Parcelă	Nr. topo	Observații / Referințe
1	arabil	NU	2.600	3	22, 23	-	

## Lungime Segmente

1) Valorile lungimilor segmentelor sunt obținute din proiecție în plan.

Punct început	X / Y	Punct sfârșit	X / Y	Lungime segment (** (m)
1	591.563,356 690.447,53	2	591.564,063 690.446,424	1.312
2	591.564,063 690.446,424	3	591.572,116 690.435,943	13.217
3	591.572,116 690.435,943	4	591.742,476 690.491,868	179.305
4	591.742,476 690.491,868	5	591.742,289 690.492,542	0.698
5	591.742,289 690.492,542	6	591.738,704 690.505,466	13.413

Punct început	X / Y	Punct sfârșit	X / Y	Lungime segment (** (m)
6	591.738,704 690.505,466	7	591.738,512 690.506,155	0.715
7	591.738,512 690.506,155	1	591.563,356 690.447,53	184.707

\*\* Lungimile segmentelor sunt determinate în planul de proiecție Stereo 70 și sunt rotunjite la 1 milimetru.

\*\*\* Distanța dintre puncte este formată din segmente cumulate ce sunt mai mici decât valoarea 1 milimetru.



**DATE DESPRE IMOBILUL NR. 2382**

Oficiul de Cadastru și Publicitate Imobiliară SUCEAVA  
Biroul de Cadastru și Publicitate Imobiliară Suceava

**A. Partea I. Descrierea imobilului**

TEREN Extravilan

Adresa: Jud. Suceava

Nr. Crt	Nr cadastral Nr. topografic	Suprafața* (mp)	Observații / Referințe
A1	43114	2.000	Sector cadastral:19 Teren neimprejmuit;

**B. Partea II. Proprietari și acte**

Inscrieri privitoare la dreptul de proprietate și alte drepturi reale	Referințe
<b>31065 / 05/05/2023</b>	
Act Administrativ nr. 103, din 11/04/1994 emis de COMISIA JUDETEANA SUCEAVA;	
B1	A1
Intabulare, drept de PROPRIETATE, dobândit prin Reconstituire, cota actuala 1/1 1) <b>CONDOROVICI AMFINOHEN</b> , Lipsă CNP proprietar.	
/	
Act Administrativ nr. adeverință nr. 3090, din 24/04/2023 emis de PRIMĂRIA COMUNEI MITOCU DRAGOMIRNEI (act notarial nr declarație aut. nr. 1304 din 20.07.2023, emis de NP SURAKI ELENA);	
B2	A1
Se notează posesia 1) <b>BOCA GHEORGHE</b> , bun propriu	

**C. Partea III. SARCINI .**

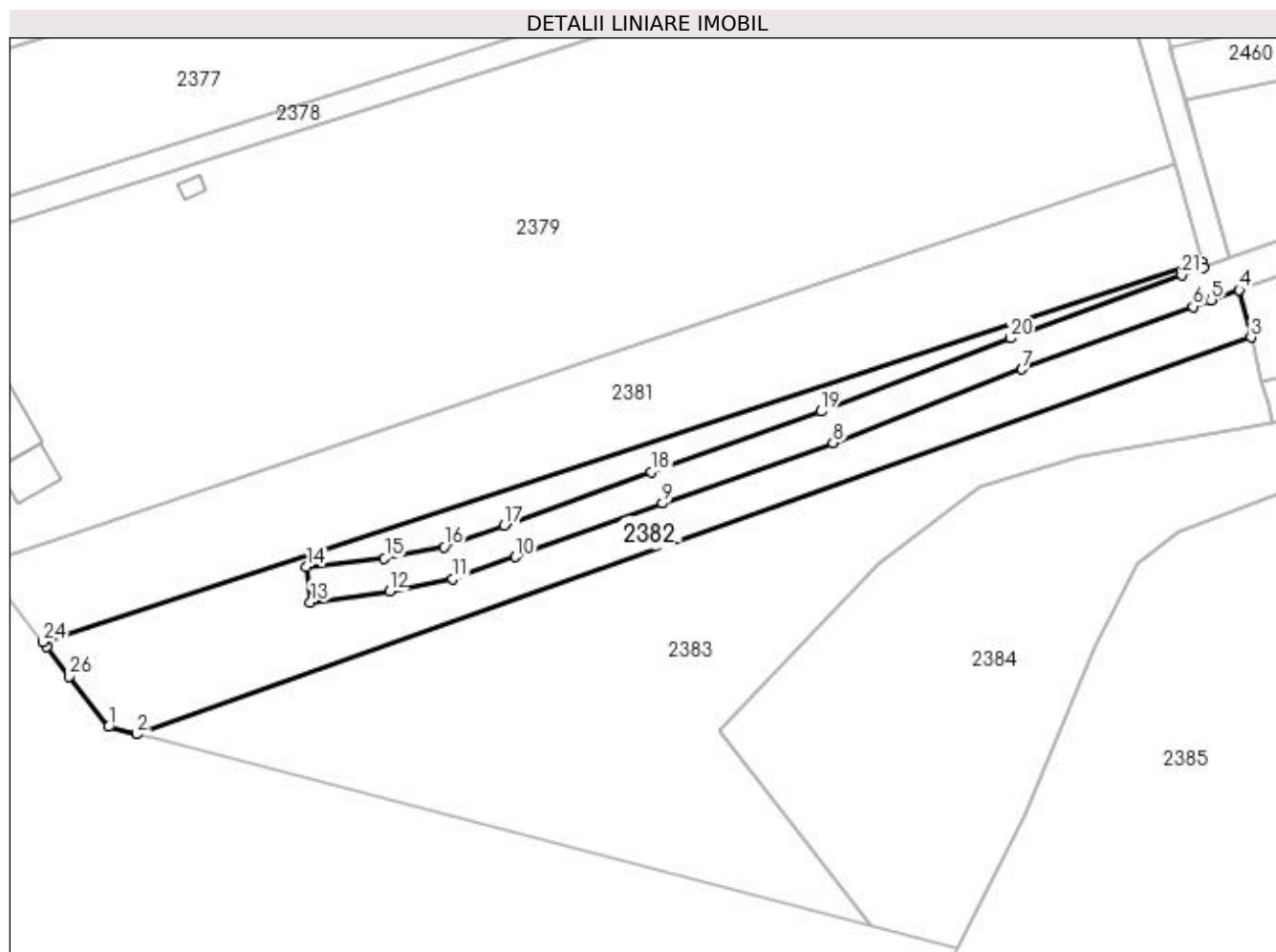
Inscrieri privind dezmembramintele dreptului de proprietate, drepturi reale de garanție și sarcini	Referințe
NU SUNT	

## Anexa Nr. 1 La Partea I

## Teren

Nr cadastral	Suprafața (mp)*	Observații / Referințe
43114	2.000	

\* Suprafața este determinată în planul de proiecție Stereo 70.



## Date referitoare la teren

Crt	Categorie folosință	Intra vilan	Suprafața (mp)	Tarla	Parcelă	Nr. topo	Observații / Referințe
1	arabil	NU	2.000	3	22, 23	-	

## Lungime Segmente

1) Valorile lungimilor segmentelor sunt obținute din proiecție în plan.

Punct început	X / Y	Punct sfârșit	X / Y	Lungime segment (** (m)
1	591.581,687 690.423,486	2	591.585,898 690.422,388	4.351
3	591.749,729 690.480,744	4	591.747,998 690.487,662	7.131
5	591.743,908 690.486,213	6	591.741,188 690.485,25	2.886
7	591.716,059 690.476,026	8	591.688,231 690.465,238	29.846
9	591.663,21 690.456,326	10	591.641,586 690.448,473	23.005

Punct început	X / Y	Punct sfârșit	X / Y	Lungime segment (** (m)
2	591.585,898 690.422,388	3	591.749,729 690.480,744	173.914
4	591.747,998 690.487,662	5	591.743,908 690.486,213	4.338
6	591.741,188 690.485,25	7	591.716,059 690.476,026	26.768
8	591.688,231 690.465,238	9	591.663,21 690.456,326	26.561
10	591.641,586 690.448,473	11	591.632,385 690.445,199	9.766

Punct început	X / Y	Punct sfârșit	X / Y	Lungime segment (** (m)
11	591.632,385 690.445,199	12	591.623,036 690.443,432	9.515
13	591.611,422 690.441,799	14	591.610,848 690.447,02	5.252
15	591.622,312 690.448,281	16	591.631,101 690.449,943	8.945
17	591.639,929 690.453,084	18	591.661,551 690.460,937	23.005
19	591.686,523 690.469,832	20	591.714,329 690.480,611	29.822
21	591.739,526 690.489,859	22	591.742,72 690.490,99	3.388
23	591.742,476 690.491,868	24	591.572,116 690.435,943	179.305
25	591.572,682 690.435,206	26	591.575,977 690.430,918	5.407

Punct început	X / Y	Punct sfârșit	X / Y	Lungime segment (** (m)
12	591.623,036 690.443,432	13	591.611,422 690.441,799	11.728
14	591.610,848 690.447,02	15	591.622,312 690.448,281	11.533
16	591.631,101 690.449,943	17	591.639,929 690.453,084	9.37
18	591.661,551 690.460,937	19	591.686,523 690.469,832	26.509
20	591.714,329 690.480,611	21	591.739,526 690.489,859	26.84
22	591.742,72 690.490,99	23	591.742,476 690.491,868	0.911
24	591.572,116 690.435,943	25	591.572,682 690.435,206	0.93
26	591.575,977 690.430,918	1	591.581,687 690.423,486	9.373

\*\* Lungimile segmentelor sunt determinate în planul de proiecție Stereo 70 și sunt rotunjite la 1 milimetru.

\*\*\* Distanța dintre puncte este formată din segmente cumulate ce sunt mai mici decât valoarea 1 milimetru.





**DATE DESPRE IMOBILUL NR. 2383**

Oficiul de Cadastru și Publicitate Imobiliară SUCEAVA  
Biroul de Cadastru și Publicitate Imobiliară Suceava

**A. Partea I. Descrierea imobilului**

TEREN Extravilan

Adresa: Jud. Suceava

Nr. Crt	Nr cadastral Nr. topografic	Suprafața* (mp)	Observații / Referințe
A1		3.600	Sector cadastral:19 Teren neimprejmuit; Deținător Boca Gheorghe.

**B. Partea II. Proprietari și acte**

Inscrieri privitoare la dreptul de proprietate și alte drepturi reale	Referințe
/	
Act Normativ nr. Legea 7, din 13/03/1996 emis de PARLAMENTUL ROMANIEI;	
B1	A1
Inscrierea provizorie, drept de PROPRIETATE, dobandit prin Lege, cota actuala 1/1	
1) COMUNA MITOCU DRAGOMIRNEI, CIF:4441018, PROPRIETAR NEIDENTIFICAT.	

**C. Partea III. SARCINI .**

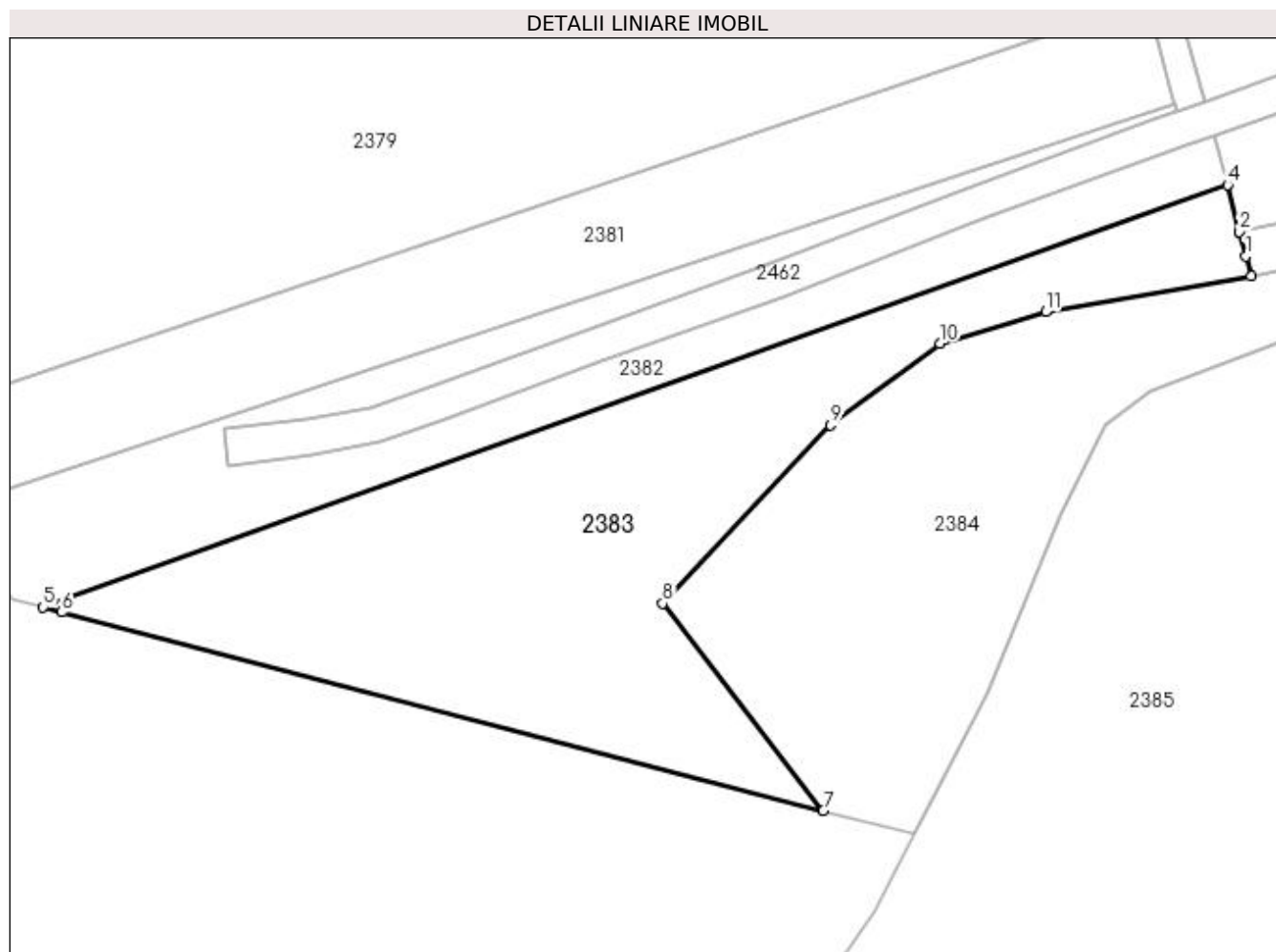
Inscrieri privind dezmembramintele dreptului de proprietate, drepturi reale de garanție și sarcini	Referințe
NU SUNT	

## Anexa Nr. 1 La Partea I

## Teren

Nr cadastral	Suprafața (mp)*	Observații / Referințe
	3.600	Deținător Boca Gheorghe.

\* Suprafața este determinată în planul de proiecție Stereo 70.



## Date referitoare la teren

Crt	Categorie folosință	Intravilan	Suprafața (mp)	Tarla	Parcelă	Nr. topo	Observații / Referințe
1	arabil	NU	3.600	3	22, 23, 27	-	

## Lungime Segmente

1) Valorile lungimilor segmentelor sunt obținute din proiecție în plan.

Punct început	X / Y	Punct sfârșit	X / Y	Lungime segment (** (m)
1	591.752,249 690.470,908	2	591.751,338 690.474,316	3.527
2	591.751,338 690.474,316	3	591.751,334 690.474,333	0.017
3	591.751,334 690.474,333	4	591.749,729 690.480,744	6.609
4	591.749,729 690.480,744	5	591.585,898 690.422,388	173.914
5	591.585,898 690.422,388	6	591.588,503 690.421,709	2.693

Punct început	X / Y	Punct sfârșit	X / Y	Lungime segment (** (m)
6	591.588,503 690.421,709	7	591.693,817 690.394,248	108.835
7	591.693,817 690.394,248	8	591.671,582 690.422,903	36.27
8	591.671,582 690.422,903	9	591.694,836 690.447,59	33.914
9	591.694,836 690.447,59	10	591.709,928 690.458,88	18.848
10	591.709,928 690.458,88	11	591.724,588 690.463,208	15.285
11	591.724,588 690.463,208	12	591.752,989 690.468,14	28.826
12	591.752,989 690.468,14	1	591.752,249 690.470,908	2.866

\*\* Lungimile segmentelor sunt determinate în planul de proiecție Stereo 70 și sunt rotunjite la 1 milimetru.

\*\*\* Distanța dintre puncte este formată din segmente cumulate ce sunt mai mici decât valoarea 1 milimetru.



**DATE DESPRE IMOBILUL NR. 2384**

Oficiul de Cadastru și Publicitate Imobiliară SUCEAVA  
Biroul de Cadastru și Publicitate Imobiliară Suceava

**A. Partea I. Descrierea imobilului**

TEREN Extravilan

Adresa: Jud. Suceava

Nr. Crt	Nr cadastral Nr. topografic	Suprafața* (mp)	Observații / Referințe
A1		6.245	Sector cadastral:19 Teren neimprejmuit;

**B. Partea II. Proprietari și acte**

Inscrieri privitoare la dreptul de proprietate și alte drepturi reale		Referințe
/		
Act Normativ nr. Legea 7, din 13/03/1996 emis de PARLAMENTUL ROMANIEI;		
B1	Inscrierea provizorie, drept de PROPRIETATE, dobandit prin Lege, cota actuala 1/1 1) COMUNA MITOCU DRAGOMIRNEI, CIF:4441018, PROPRIETAR NEIDENTIFICAT.	A1

**C. Partea III. SARCINI .**

Inscrieri privind dezmembramintele dreptului de proprietate, drepturi reale de garanție și sarcini	Referințe
NU SUNT	

## Anexa Nr. 1 La Partea I

## Teren

Nr cadastral	Suprafața (mp)*	Observații / Referințe
	6.245	

\* Suprafața este determinată în planul de proiecție Stereo 70.



## Date referitoare la teren

Crt	Categorie folosință	Intravilan	Suprafața (mp)	Tarla	Parcelă	Nr. topo	Observații / Referințe
1	alte	NU	6.245	4	26, 37	-	Canal.

## Lungime Segmente

1) Valorile lungimilor segmentelor sunt obținute din proiecție în plan.

Punct început	X / Y	Punct sfârșit	X / Y	Lungime segment	Punct început	X / Y	Punct sfârșit	X / Y	Lungime segment	Punct început	X / Y	Punct sfârșit	X / Y	Lungime segment
1	591.970,502 690.110,123	2	591.974,119 690.110,715	3.665	2	591.974,119 690.110,715	3	591.962,928 690.131,489	23.596	3	591.962,928 690.131,489	4	591.954,754 690.150,43	20.629
4	591.954,754 690.150,43	5	591.947,283 690.168,722	19.759	5	591.947,283 690.168,722	6	591.947,237 690.168,831	0.118	6	591.947,237 690.168,831	7	591.942,762 690.179,481	11.552
7	591.942,762 690.179,481	8	591.942,674 690.179,692	0.229	8	591.942,674 690.179,692	9	591.940,275 690.185,402	6.193	9	591.940,275 690.185,402	10	591.940,155 690.185,699	0.32
10	591.940,155 690.185,699	11	591.935,993 690.196,085	11.189	11	591.935,993 690.196,085	12	591.935,907 690.196,3	0.231	12	591.935,907 690.196,3	13	591.932,891 690.203,825	8.107
13	591.932,891 690.203,825	14	591.932,383 690.205,092	1.365	14	591.932,383 690.205,092	15	591.929,94 690.211,187	6.566	15	591.929,94 690.211,187	16	591.928,253 690.215,398	4.536
16	591.928,253 690.215,398	17	591.927,987 690.215,873	0.545	17	591.927,987 690.215,873	18	591.923,952 690.223,079	8.258	18	591.923,952 690.223,079	19	591.923,774 690.223,471	0.431

Punct început	X / Y	Punct sfârșit	X / Y	Lungime segment	Punct început	X / Y	Punct sfârșit	X / Y	Lungime segment	Punct început	X / Y	Punct sfârșit	X / Y	Lungime segment
19	591.923,774 690.223,471	20	591.916,332 690.239,846	17.987	20	591.916,332 690.239,846	21	591.916,229 690.240,074	0.25	21	591.916,229 690.240,074	22	591.904,114 690.266,733	29.283
22	591.904,114 690.266,733	23	591.904,003 690.266,976	0.267	23	591.904,003 690.266,976	24	591.890,898 690.295,815	31.677	24	591.890,898 690.295,815	25	591.890,638 690.296,387	0.629
25	591.890,638 690.296,387	26	591.887,668 690.302,85	7.113	26	591.887,668 690.302,85	27	591.887,126 690.304,031	1.3	27	591.887,126 690.304,031	28	591.887,034 690.304,231	0.22
28	591.887,034 690.304,231	29	591.884,765 690.309,17	5.435	29	591.884,765 690.309,17	30	591.884,633 690.309,457	0.316	30	591.884,633 690.309,457	31	591.883,254 690.312,458	3.302
31	591.883,254 690.312,458	32	591.883,201 690.312,573	0.127	32	591.883,201 690.312,573	33	591.883,054 690.312,893	0.352	33	591.883,054 690.312,893	34	591.881,909 690.315,385	2.742
34	591.881,909 690.315,385	35	591.881,692 690.315,858	0.521	35	591.881,692 690.315,858	36	591.881,163 690.317,009	1.266	36	591.881,163 690.317,009	37	591.880,628 690.318,174	1.282
37	591.880,628 690.318,174	38	591.880,364 690.318,749	0.633	38	591.880,364 690.318,749	39	591.879,022 690.321,668	3.213	39	591.879,022 690.321,668	40	591.878,963 690.321,797	0.141
40	591.878,963 690.321,797	41	591.878,556 690.322,683	0.975	41	591.878,556 690.322,683	42	591.878,052 690.323,78	1.208	42	591.878,052 690.323,78	43	591.877,997 690.323,9	0.131
43	591.877,997 690.323,9	44	591.877,935 690.324,035	0.149	44	591.877,935 690.324,035	45	591.877,689 690.324,571	0.59	45	591.877,689 690.324,571	46	591.874,242 690.332,072	8.254
46	591.874,242 690.332,072	47	591.874,134 690.332,308	0.26	47	591.874,134 690.332,308	48	591.874,11 690.332,36	0.057	48	591.874,11 690.332,36	49	591.871,467 690.338,113	6.332
49	591.871,467 690.338,113	50	591.870,659 690.339,872	1.935	50	591.870,659 690.339,872	51	591.870,552 690.340,104	0.255	51	591.870,552 690.340,104	52	591.870,289 690.340,677	0.631
52	591.870,289 690.340,677	53	591.870,286 690.340,682	0.006	53	591.870,286 690.340,682	54	591.863,914 690.354,384	15.111	54	591.863,914 690.354,384	55	591.863,452 690.355,377	1.095
55	591.863,452 690.355,377	56	591.858,604 690.365,799	11.495	56	591.858,604 690.365,799	57	591.858,5 690.366,023	0.246	57	591.858,5 690.366,023	58	591.855,171 690.373,182	7.896
58	591.855,171 690.373,182	59	591.855,126 690.373,277	0.105	59	591.855,126 690.373,277	60	591.846,297 690.392,261	20.937	60	591.846,297 690.392,261	61	591.846,266 690.392,326	0.072
61	591.846,266 690.392,326	62	591.842,384 690.400,673	9.206	62	591.842,384 690.400,673	63	591.838,804 690.408,37	8.488	63	591.838,804 690.408,37	64	591.837,402 690.411,384	3.324
64	591.837,402 690.411,384	65	591.831,454 690.424,174	14.106	65	591.831,454 690.424,174	66	591.831,358 690.424,378	0.226	66	591.831,358 690.424,378	67	591.827,883 690.431,851	8.241
67	591.827,883 690.431,851	68	591.827,877 690.431,864	0.014	68	591.827,877 690.431,864	69	591.815,944 690.457,52	28.296	69	591.815,944 690.457,52	70	591.815,272 690.458,965	1.594
70	591.815,272 690.458,965	71	591.810,387 690.469,467	11.582	71	591.810,387 690.469,467	72	591.810,143 690.470,016	0.601	72	591.810,143 690.470,016	73	591.808,46 690.473,804	4.146
73	591.808,46 690.473,804	74	591.808,305 690.474,152	0.381	74	591.808,305 690.474,152	75	591.805,9 690.479,565	5.923	75	591.805,9 690.479,565	76	591.752,989 690.468,14	54.131
76	591.752,989 690.468,14	77	591.724,588 690.463,208	28.826	77	591.724,588 690.463,208	78	591.709,928 690.458,88	15.285	78	591.709,928 690.458,88	79	591.694,836 690.447,59	18.848
79	591.694,836 690.447,59	80	591.671,582 690.422,903	33.914	80	591.671,582 690.422,903	81	591.693,817 690.394,248	36.27	81	591.693,817 690.394,248	82	591.706,43 690.390,96	13.034
82	591.706,43 690.390,96	83	591.716,415 690.410,522	21.964	83	591.716,415 690.410,522	84	591.726,649 690.435,062	26.588	84	591.726,649 690.435,062	85	591.732,914 690.447,593	14.01
85	591.732,914 690.447,593	86	591.738,971 690.452,188	7.602	86	591.738,971 690.452,188	87	591.752,951 690.457,398	14.919	87	591.752,951 690.457,398	88	591.756,309 690.458,65	3.584
88	591.756,309 690.458,65	89	591.782,797 690.466,421	27.604	89	591.782,797 690.466,421	90	591.788,009 690.466,002	5.228	90	591.788,009 690.466,002	91	591.792,761 690.464,447	5.001
91	591.792,761 690.464,447	92	591.799,588 690.457,188	9.964	92	591.799,588 690.457,188	93	591.815,652 690.429,045	32.406	93	591.815,652 690.429,045	94	591.848,116 690.364,44	72.302
94	591.848,116 690.364,44	95	591.862,44 690.335,934	31.903	95	591.862,44 690.335,934	96	591.867,919 690.323,838	13.279	96	591.867,919 690.323,838	97	591.875,106 690.307,968	17.422
97	591.875,106 690.307,968	98	591.888,007 690.285,958	25.512	98	591.888,007 690.285,958	99	591.897,209 690.268,925	19.36	99	591.897,209 690.268,925	100	591.909,909 690.242,54	29.282
100	591.909,909 690.242,54	101	591.916,407 690.228,3	15.653	101	591.916,407 690.228,3	102	591.921,246 690.216,41	12.837	102	591.921,246 690.216,41	103	591.929,68 690.199,681	18.735
103	591.929,68 690.199,681	104	591.938,459 690.181,846	19.879	104	591.938,459 690.181,846	105	591.954,428 690.144,171	40.919	105	591.954,428 690.144,171	1	591.970,502 690.110,123	37.652

\*\* Lungimile segmentelor sunt determinate în planul de proiecție Stereo 70 și sunt rotunjite la 1 milimetru.

\*\*\* Distanța dintre puncte este formată din segmente cumulate ce sunt mai mici decât valoarea 1 milimetru.





**DATE DESPRE IMOBILUL NR. 2385**

Oficiul de Cadastru și Publicitate Imobiliară SUCEAVA  
Biroul de Cadastru și Publicitate Imobiliară Suceava

**A. Partea I. Descrierea imobilului**

TEREN Extravilan

Adresa: Jud. Suceava

Nr. Crt	Nr cadastral Nr. topografic	Suprafața* (mp)	Observații / Referințe
A1		64.195	Sector cadastral:19 Teren neimprejmuit;

**B. Partea II. Proprietari și acte**

Inscrieri privitoare la dreptul de proprietate și alte drepturi reale		Referințe
/		
Act Normativ nr. Legea 7, din 13/03/1996 emis de PARLAMENTUL ROMANIEI;		
B1	Inscrierea provizorie, drept de PROPRIETATE, dobandit prin Lege, cota actuala 1/1 1) COMUNA MITOCU DRAGOMIRNEI, CIF:4441018, PROPRIETAR NEIDENTIFICAT.	A1

**C. Partea III. SARCINI .**

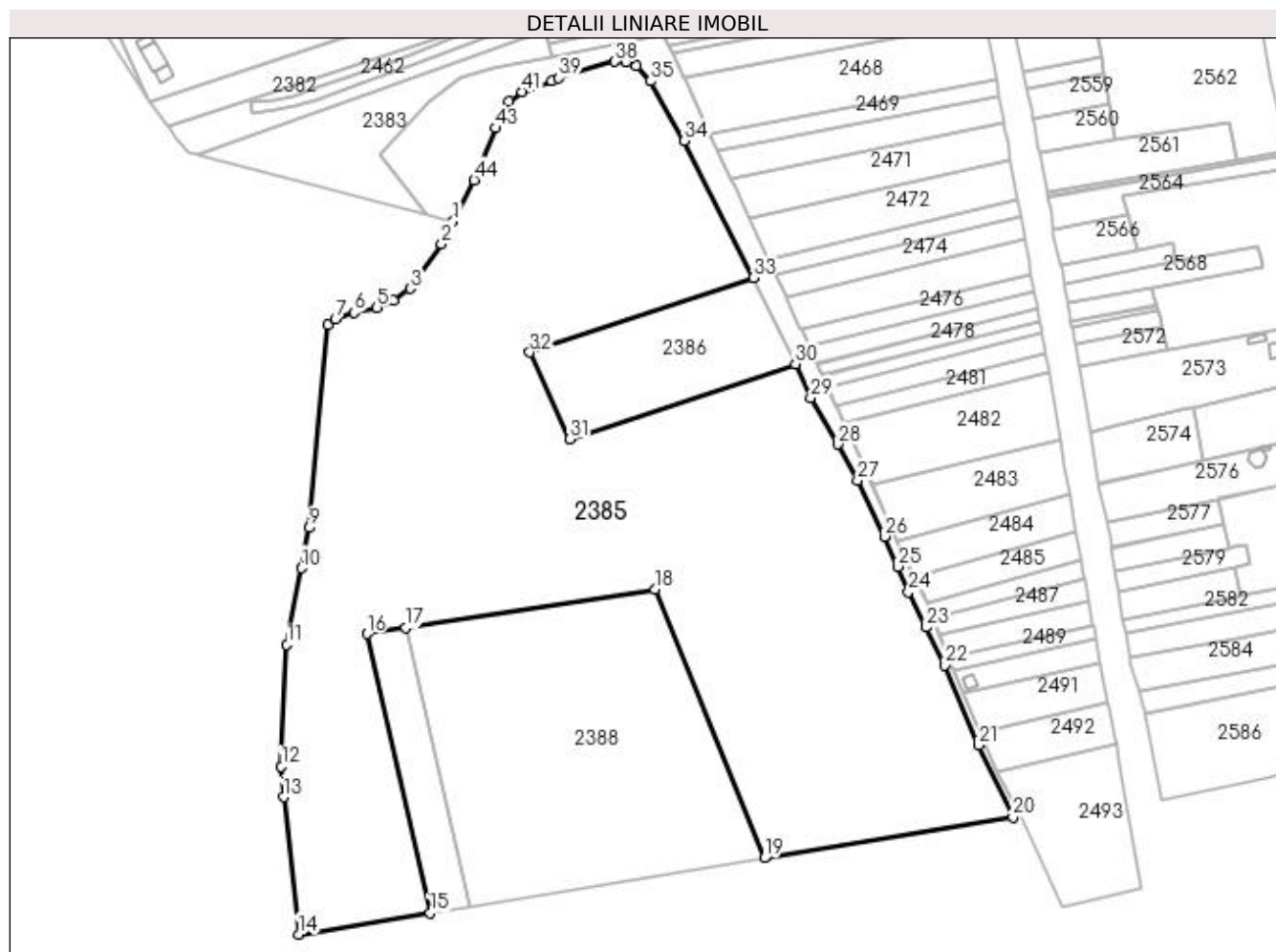
Inscrieri privind dezmembramintele dreptului de proprietate, drepturi reale de garanție și sarcini	Referințe
NU SUNT	

## Anexa Nr. 1 La Partea I

## Teren

Nr cadastral	Suprafața (mp)*	Observații / Referințe
	64.195	

\* Suprafața este determinată în planul de proiecție Stereo 70.



## Date referitoare la teren

Crt	Categorie folosință	Intravilan	Suprafața (mp)	Tarla	Parcelă	Nr. topo	Observații / Referințe
1	arabil	NU	64.195	4	37	-	

## Lungime Segmente

1) Valorile lungimilor segmentelor sunt obținute din proiecție în plan.

Punct început	X / Y	Punct sfârșit	X / Y	Lungime segment
1	591.706,43 690.390,96	2	591.701,065 690.380,448	11.801
4	591.678,196 690.353,924	5	591.670,572 690.350,374	8.409
7	591.650,941 690.344,944	8	591.647,201 690.342,157	4.664
10	591.634,923 690.227,534	11	591.628,07 690.191,475	36.705
13	591.626,438 690.119,683	14	591.633,594 690.054,932	65.146
16	591.665,808 690.196,569	17	591.684,189 690.199,415	18.6
2	591.701,065 690.380,448	3	591.686,341 690.359,354	25.724
5	591.670,572 690.350,374	6	591.659,817 690.348,076	10.998
8	591.647,201 690.342,157	9	591.638,676 690.246,624	95.912
11	591.628,07 690.191,475	12	591.625,459 690.134,041	57.493
14	591.633,594 690.054,932	15	591.695,633 690.065,094	62.866
17	591.684,189 690.199,415	18	591.801,592 690.217,594	118.802
3	591.686,341 690.359,354	4	591.678,196 690.353,924	9.789
6	591.659,817 690.348,076	7	591.650,941 690.344,944	9.413
9	591.638,676 690.246,624	10	591.634,923 690.227,534	19.456
12	591.625,459 690.134,041	13	591.626,438 690.119,683	14.392
15	591.695,633 690.065,094	16	591.665,808 690.196,569	134.815
18	591.801,592 690.217,594	19	591.853,281 690.090,92	136.815

Punct început	X / Y	Punct sfârșit	X / Y	Lungime segment	Punct început	X / Y	Punct sfârșit	X / Y	Lungime segment	Punct început	X / Y	Punct sfârșit	X / Y	Lungime segment
19	591.853,281 690.090,92	20	591.970,502 690.110,123	118.784	20	591.970,502 690.110,123	21	591.954,428 690.144,171	37.652	21	591.954,428 690.144,171	22	591.938,459 690.181,846	40.919
22	591.938,459 690.181,846	23	591.929,68 690.199,681	19.879	23	591.929,68 690.199,681	24	591.921,246 690.216,41	18.735	24	591.921,246 690.216,41	25	591.916,407 690.228,3	12.837
25	591.916,407 690.228,3	26	591.909,909 690.242,54	15.653	26	591.909,909 690.242,54	27	591.897,209 690.268,925	29.282	27	591.897,209 690.268,925	28	591.888,007 690.285,958	19.36
28	591.888,007 690.285,958	29	591.875,106 690.307,968	25.512	29	591.875,106 690.307,968	30	591.867,919 690.323,838	17.422	30	591.867,919 690.323,838	31	591.761,617 690.288,5	112.021
31	591.761,617 690.288,5	32	591.742,673 690.329,295	44.979	32	591.742,673 690.329,295	33	591.848,116 690.364,44	111.146	33	591.848,116 690.364,44	34	591.815,652 690.429,045	72.302
34	591.815,652 690.429,045	35	591.799,588 690.457,188	32.406	35	591.799,588 690.457,188	36	591.792,761 690.464,447	9.964	36	591.792,761 690.464,447	37	591.788,009 690.466,002	5.001
37	591.788,009 690.466,002	38	591.782,797 690.466,421	5.228	38	591.782,797 690.466,421	39	591.756,309 690.458,65	27.604	39	591.756,309 690.458,65	40	591.752,951 690.457,398	3.584
40	591.752,951 690.457,398	41	591.738,971 690.452,188	14.919	41	591.738,971 690.452,188	42	591.732,914 690.447,593	7.602	42	591.732,914 690.447,593	43	591.726,649 690.435,062	14.01
43	591.726,649 690.435,062	44	591.716,415 690.410,522	26.588	44	591.716,415 690.410,522	1	591.706,43 690.390,96	21.964					

\*\* Lungimile segmentelor sunt determinate în planul de proiecție Stereo 70 și sunt rotunjite la 1 milimetru.

\*\*\* Distanța dintre puncte este formată din segmente cumulate ce sunt mai mici decât valoarea 1 milimetru.



**DATE DESPRE IMOBILUL NR. 2386**

Oficiul de Cadastru și Publicitate Imobiliară SUCEAVA  
Biroul de Cadastru și Publicitate Imobiliară Suceava

**A. Partea I. Descrierea imobilului**

TEREN Extravilan

Adresa: Jud. Suceava

Nr. Crt	Nr cadastral Nr. topografic	Suprafața* (mp)	Observații / Referințe
A1		5.000	Sector cadastral:19 Teren neimprejmuit;

**B. Partea II. Proprietari și acte**

Inscrieri privitoare la dreptul de proprietate și alte drepturi reale		Referințe
<b>96 / 23/01/1940</b>		
Act Normativ nr. Legea 7, din 13/03/1996 emis de PARLAMENTUL ROMANIEI;		
B1	Inscrierea provizorie, drept de PROPRIETATE, dobandit prin Lege, cota actuala 1/1	A1
1) COMUNA MITOCU DRAGOMIRNEI, CIF:4441018, PROPRIETAR NEIDENTIFICAT.		

**C. Partea III. SARCINI .**

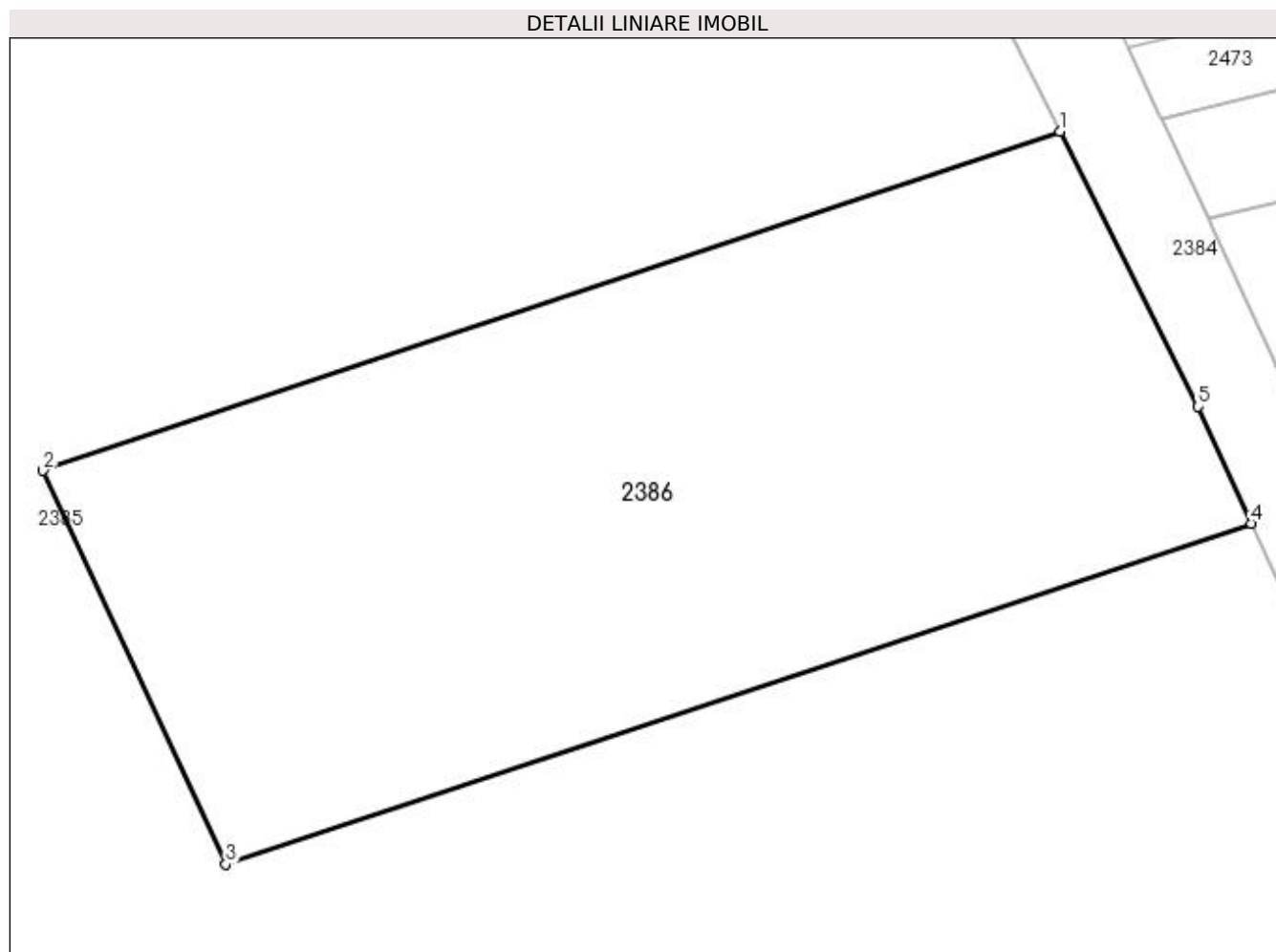
Inscrieri privind dezmembramintele dreptului de proprietate, drepturi reale de garanție și sarcini	Referințe
NU SUNT	

## Anexa Nr. 1 La Partea I

## Teren

Nr cadastral	Suprafața (mp)*	Observații / Referințe
	5.000	

\* Suprafața este determinată în planul de proiecție Stereo 70.



## Date referitoare la teren

Crt	Categorie folosință	Intravilan	Suprafața (mp)	Tarla	Parcelă	Nr. topo	Observații / Referințe
1	arabil	NU	5.000	4	37	-	

## Lungime Segmente

1) Valorile lungimilor segmentelor sunt obținute din proiecție în plan.

Punct început	X / Y	Punct sfârșit	X / Y	Lungime segment (** (m)
1	591.848,116 690.364,44	2	591.742,673 690.329,295	111.146
2	591.742,673 690.329,295	3	591.761,617 690.288,5	44.979
3	591.761,617 690.288,5	4	591.867,919 690.323,838	112.021
4	591.867,919 690.323,838	5	591.862,44 690.335,934	13.279
5	591.862,44 690.335,934	1	591.848,116 690.364,44	31.903

**\*\* Lungimile segmentelor sunt determinate în planul de proiecție Stereo 70 și sunt rotunjite la 1 milimetru.**

**\*\*\* Distanța dintre puncte este formată din segmente cumulate ce sunt mai mici decât valoarea 1 milimetru.**





**DATE DESPRE IMOBILUL NR. 2387**

Oficiul de Cadastru și Publicitate Imobiliară SUCEAVA  
Biroul de Cadastru și Publicitate Imobiliară Suceava

**A. Partea I. Descrierea imobilului**

TEREN Extravilan

Adresa: Jud. Suceava

Nr. Crt	Nr cadastral Nr. topografic	Suprafața* (mp)	Observații / Referințe
A1	35641	2.500	Sector cadastral:19 Teren neimprejmuit;

**B. Partea II. Proprietari și acte**

Inscrieri privitoare la dreptul de proprietate și alte drepturi reale		Referințe
<b>94874 / 29/12/2023</b>		
Act Notarial nr. contract de donatie 4076, din 28/12/2023 emis de NP ROTARU RAUL- GABRIEL;		
B4	Intabulare, drept de PROPRIETATE bun comun in devalmasie, dobandit prin Conventie, cota actuala 1/1 1) DEDIU ANDREI-ALEXANDRU 2) DEDIU V ALEXANDRA-ELENA	A1

**C. Partea III. SARCINI .**

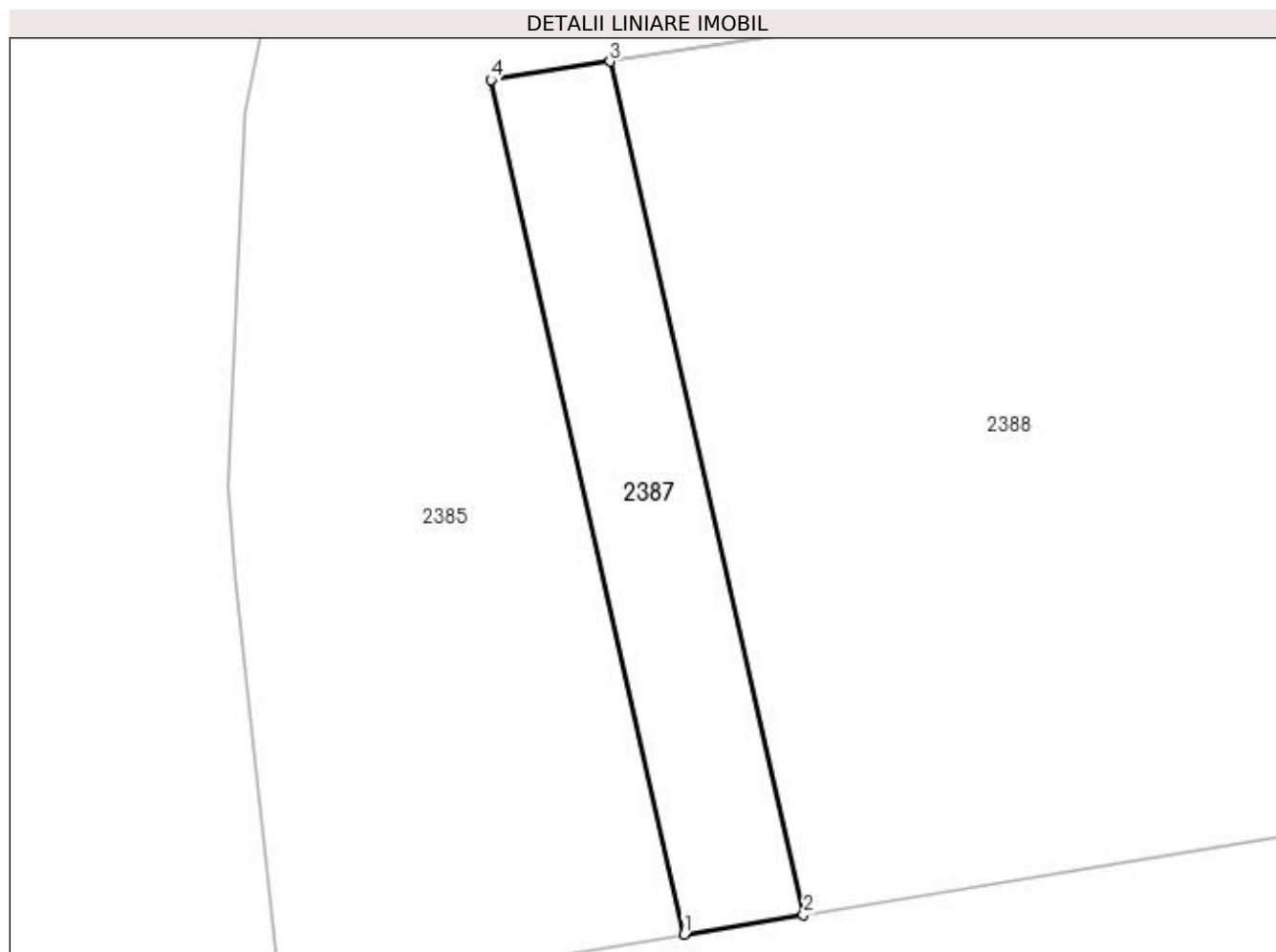
Inscrieri privind dezmembramintele dreptului de proprietate, drepturi reale de garanție și sarcini	Referințe
NU SUNT	

## Anexa Nr. 1 La Partea I

## Teren

Nr cadastral	Suprafața (mp)*	Observații / Referințe
35641	2.500	

\* Suprafața este determinată în planul de proiecție Stereo 70.



## Date referitoare la teren

Crt	Categorie folosință	Intra vilan	Suprafața (mp)	Tarla	Parcelă	Nr. topo	Observații / Referințe
1	arabil	NU	2.500	4	37	-	

## Lungime Segmente

1) Valorile lungimilor segmentelor sunt obținute din proiecție în plan.

Punct început	X / Y	Punct sfârșit	X / Y	Lungime segment (** (m)
1	591.695,633 690.065,094	2	591.713,978 690.068,1	18.589
2	591.713,978 690.068,1	3	591.684,189 690.199,415	134.652
3	591.684,189 690.199,415	4	591.665,808 690.196,569	18.6
4	591.665,808 690.196,569	1	591.695,633 690.065,094	134.815

**\*\* Lungimile segmentelor sunt determinate în planul de proiecție Stereo 70 și sunt rotunjite la 1 milimetru.**

**\*\*\* Distanța dintre puncte este formată din segmente cumulate ce sunt mai mici decât valoarea 1 milimetru.**



**DATE DESPRE IMOBILUL NR. 2388**

Oficiul de Cadastru și Publicitate Imobiliară SUCEAVA  
Biroul de Cadastru și Publicitate Imobiliară Suceava

**A. Partea I. Descrierea imobilului**

TEREN Extravilan

Nr. CF vechi:1038 Lipoveni

Adresa: Jud. Suceava

Nr. Crt	Nr cadastral Nr. topografic	Suprafața* (mp)	Observații / Referințe
A1	34017	17.392	Sector cadastral:19 Teren neimprejmuit;

**B. Partea II. Proprietari și acte**

Inscrieri privitoare la dreptul de proprietate și alte drepturi reale	Referințe
<b>4967 / 04/04/2006</b>	
Act Notarial nr. 1221, din 10/03/2006 emis de BNP ION LOSTUN;	
B1	A1
Intabulare, drept de PROPRIETATE, dobândit prin Conventie, cota actuala 1/1	
1) HAVRISCIUC SAMOILA, Lipsă CNP proprietar.	
2) HAVRISCIUC ANA-MARICICA, Lipsă CNP proprietar; bun comun	

**C. Partea III. SARCINI .**

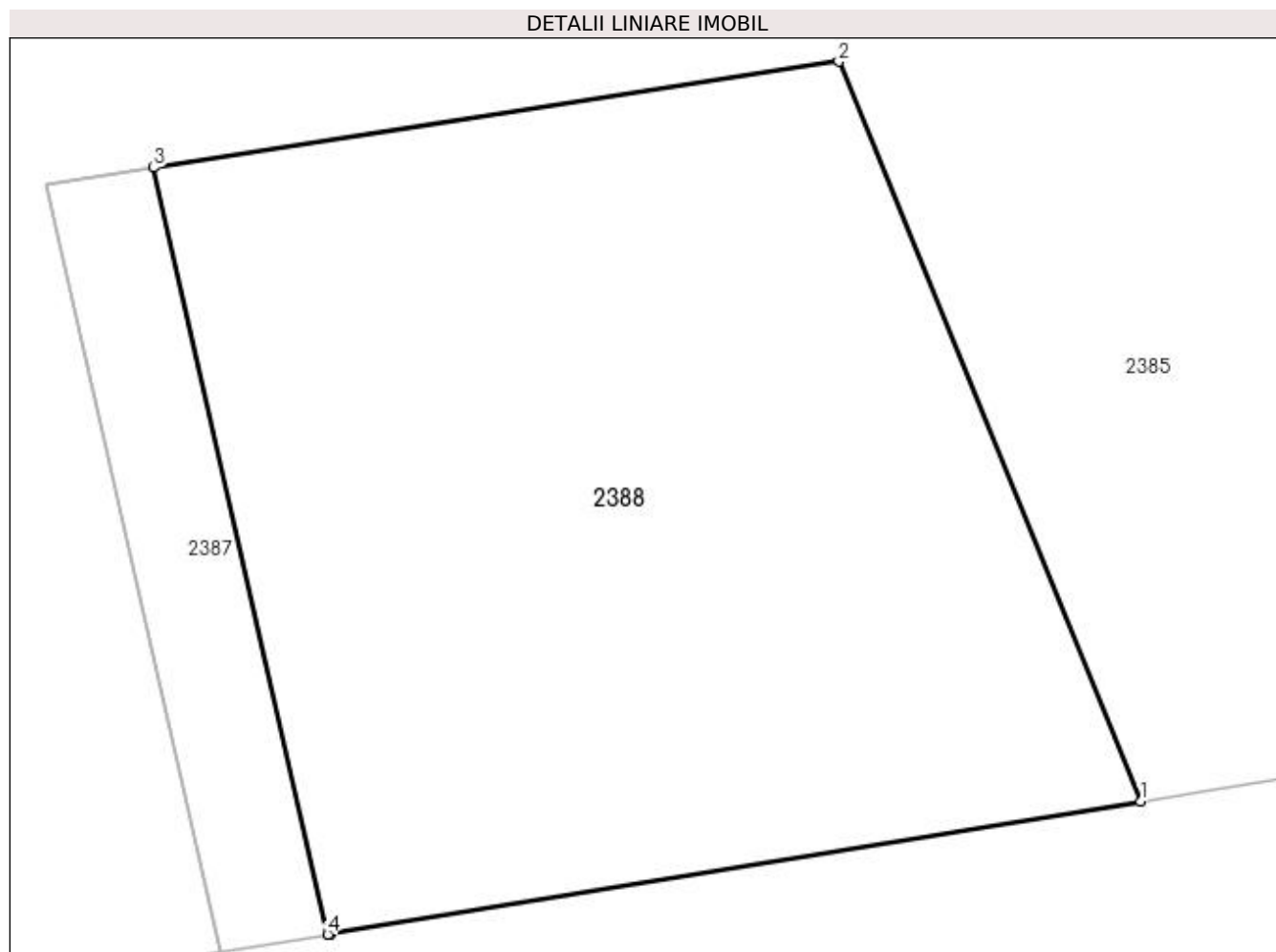
Inscrieri privind dezmembramintele dreptului de proprietate, drepturi reale de garanție și sarcini	Referințe
NU SUNT	

## Anexa Nr. 1 La Partea I

## Teren

Nr cadastral	Suprafața (mp)*	Observații / Referințe
34017	17.392	

\* Suprafața este determinată în planul de proiecție Stereo 70.



## Date referitoare la teren

Crt	Categorie folosință	Intravilan	Suprafața (mp)	Tarla	Parcelă	Nr. topo	Observații / Referințe
1	arabil	NU	17.392	4	37	1168/4	

## Lungime Segmente

1) Valorile lungimilor segmentelor sunt obținute din proiecție în plan.

Punct început	X / Y	Punct sfârșit	X / Y	Lungime segment (** (m)
1	591.853,281 690.090,92	2	591.801,592 690.217,594	136.815
2	591.801,592 690.217,594	3	591.684,189 690.199,415	118.802
3	591.684,189 690.199,415	4	591.713,978 690.068,1	134.652
4	591.713,978 690.068,1	5	591.714,535 690.068,191	0.565
5	591.714,535 690.068,191	1	591.853,281 690.090,92	140.595

**\*\* Lungimile segmentelor sunt determinate în planul de proiecție Stereo 70 și sunt rotunjite la 1 milimetru.**

**\*\*\* Distanța dintre puncte este formată din segmente cumulate ce sunt mai mici decât valoarea 1 milimetru.**





**DATE DESPRE IMOBILUL NR. 2389**

Oficiul de Cadastru și Publicitate Imobiliară SUCEAVA  
Biroul de Cadastru și Publicitate Imobiliară Suceava

**A. Partea I. Descrierea imobilului**

TEREN Extravilan

Adresa: Jud. Suceava

Nr. Crt	Nr cadastral Nr. topografic	Suprafața* (mp)	Observații / Referințe
A1		3.975	Sector cadastral:19 Teren neimprejmuit;

**B. Partea II. Proprietari și acte**

Inscrieri privitoare la dreptul de proprietate și alte drepturi reale	Referințe
/	
Act Normativ nr. Legea 7, din 13/03/1996 emis de PARLAMENTUL ROMANIEI;	
B1	Inscrierea provizorie, drept de PROPRIETATE, dobandit prin Lege, cota actuala 1/1
	1) COMUNA MITOCU DRAGOMIRNEI, CIF:4441018, PROPRIETAR NEIDENTIFICAT.

**C. Partea III. SARCINI .**

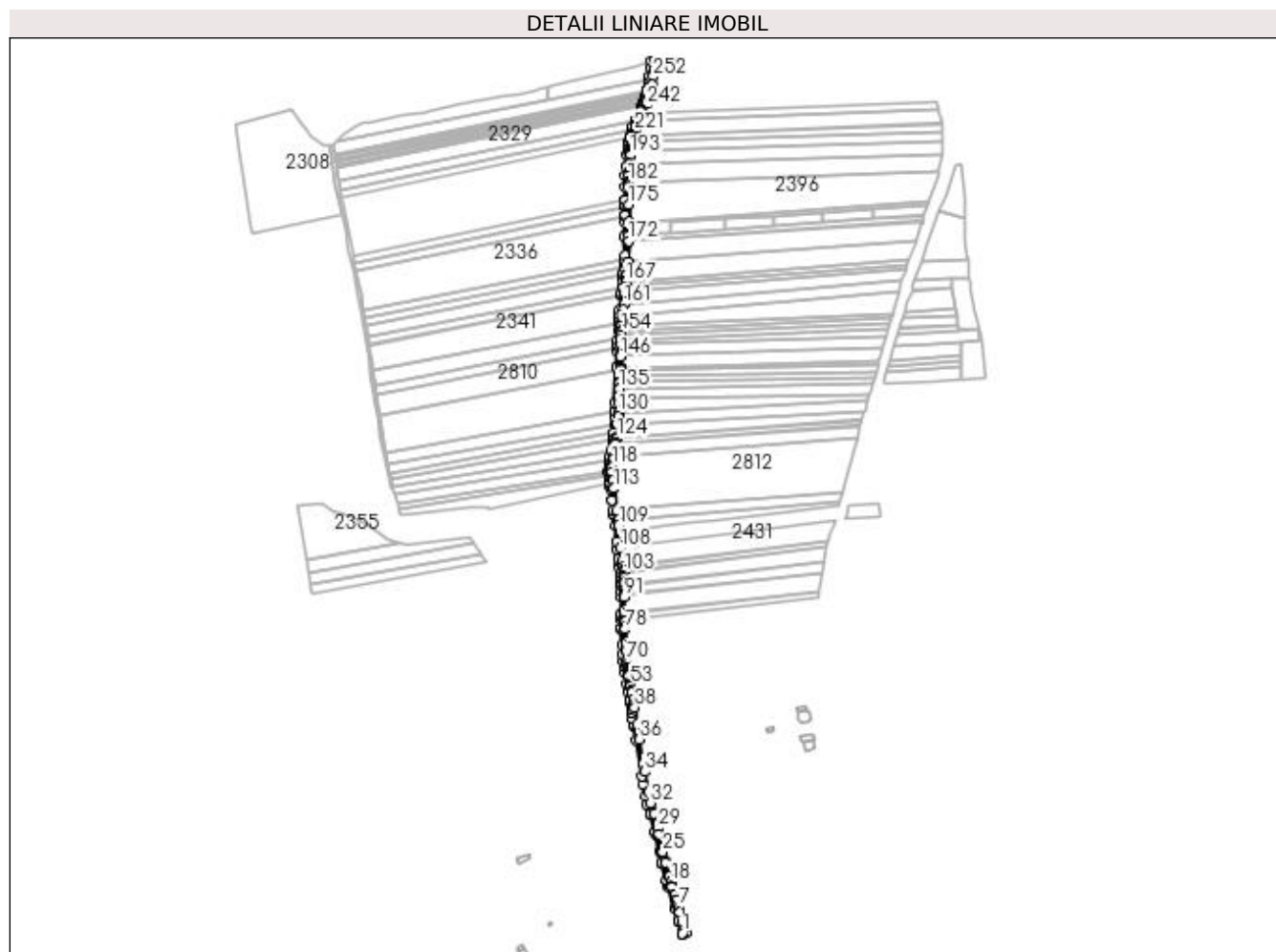
Inscrieri privind dezmembramintele dreptului de proprietate, drepturi reale de garanție și sarcini	Referințe
NU SUNT	

## Anexa Nr. 1 La Partea I

## Teren

Nr cadastral	Suprafața (mp)*	Observații / Referințe
	3.975	

\* Suprafața este determinată în planul de proiecție Stereo 70.



## Date referitoare la teren

Crt	Categorie folosință	Intravilan	Suprafața (mp)	Tarla	Parcelă	Nr. topo	Observații / Referințe
1	drum	NU	3.975	2, 3	5, 6, 7, 8, 9, 24	-	

## Lungime Segmente

1) Valorile lungimilor segmentelor sunt obținute din proiecție în plan.

Punct început	X / Y	Punct sfârșit	X / Y	Lungime segment	Punct început	X / Y	Punct sfârșit	X / Y	Lungime segment	Punct început	X / Y	Punct sfârșit	X / Y	Lungime segment
1	591.742,476 690.491,868	2	591.742,72 690.490,99	0.911	2	591.742,72 690.490,99	3	591.746,499 690.492,329	4.01	3	591.746,499 690.492,329	4	591.742,938 690.505,164	13.319
4	591.742,938 690.505,164	5	591.740,073 690.515,493	10.719	5	591.740,073 690.515,493	6	591.740,037 690.515,623	0.136	6	591.740,037 690.515,623	7	591.738,361 690.521,662	6.267
7	591.738,361 690.521,662	8	591.737,86 690.523,324	1.736	8	591.737,86 690.523,324	9	591.737,83 690.523,425	0.106	9	591.737,83 690.523,425	10	591.736,069 690.529,265	6.1
10	591.736,069 690.529,265	11	591.735,885 690.529,875	0.637	11	591.735,885 690.529,875	12	591.734,389 690.534,837	5.183	12	591.734,389 690.534,837	13	591.734,048 690.535,966	1.18
13	591.734,048 690.535,966	14	591.733,972 690.536,22	0.265	14	591.733,972 690.536,22	15	591.731,556 690.544,231	8.367	15	591.731,556 690.544,231	16	591.731,494 690.544,436	0.214

Punct început	X / Y	Punct sfârșit	X / Y	Lungime segment	Punct început	X / Y	Punct sfârșit	X / Y	Lungime segment	Punct început	X / Y	Punct sfârșit	X / Y	Lungime segment
16	591.731,494 690.544,436	17	591.731,106 690.545,722	1.344	17	591.731,106 690.545,722	18	591.729,973 690.549,814	4.245	18	591.729,973 690.549,814	19	591.729,917 690.550,015	0.209
19	591.729,917 690.550,015	20	591.728,276 690.555,934	6.142	20	591.728,276 690.555,934	21	591.728,22 690.556,139	0.212	21	591.728,22 690.556,139	22	591.723,823 690.572,005	16.465
22	591.723,823 690.572,005	23	591.723,638 690.572,802	0.818	23	591.723,638 690.572,802	24	591.723,588 690.573,019	0.223	24	591.723,588 690.573,019	25	591.721,125 690.583,628	10.891
25	591.721,125 690.583,628	26	591.721,048 690.583,96	0.341	26	591.721,048 690.583,96	27	591.720,851 690.584,808	0.87	27	591.720,851 690.584,808	28	591.716,76 690.603,617	19.249
28	591.716,76 690.603,617	29	591.715,142 690.610,43	7.002	29	591.715,142 690.610,43	30	591.711,215 690.626,964	16.994	30	591.711,215 690.626,964	31	591.710,807 690.628,1	1.207
31	591.710,807 690.628,1	32	591.707,043 690.638,651	11.202	32	591.707,043 690.638,651	33	591.704,624 690.650,31	11.907	33	591.704,624 690.650,31	34	591.700,115 690.673,722	23.842
34	591.700,115 690.673,722	35	591.698,886 690.682,39	8.754	35	591.698,886 690.682,39	36	591.694,538 690.710,171	28.12	36	591.694,538 690.710,171	37	591.692,198 690.726,791	16.784
37	591.692,198 690.726,791	38	591.689,434 690.745,755	19.165	38	591.689,434 690.745,755	39	591.688,762 690.749,101	3.413	39	591.688,762 690.749,101	40	591.688,715 690.749,34	0.243
40	591.688,715 690.749,34	41	591.688,669 690.749,566	0.231	41	591.688,669 690.749,566	42	591.688,623 690.749,798	0.236	42	591.688,623 690.749,798	43	591.687,544 690.755,172	5.481
43	591.687,544 690.755,172	44	591.686,208 690.762,205	7.159	44	591.686,208 690.762,205	45	591.686,195 690.762,274	0.07	45	591.686,195 690.762,274	46	591.686,108 690.762,732	0.466
46	591.686,108 690.762,732	47	591.686,103 690.762,757	0.025	47	591.686,103 690.762,757	48	591.685,759 690.764,567	1.842	48	591.685,759 690.764,567	49	591.684,906 690.769,898	5.399
49	591.684,906 690.769,898	50	591.684,895 690.769,967	0.07	50	591.684,895 690.769,967	51	591.684,837 690.770,333	0.37	51	591.684,837 690.770,333	52	591.684,822 690.770,427	0.095
52	591.684,822 690.770,427	53	591.684,61 690.771,751	1.341	53	591.684,61 690.771,751	54	591.684,468 690.772,635	0.895	54	591.684,468 690.772,635	55	591.682,849 690.781,802	9.309
55	591.682,849 690.781,802	56	591.682,837 690.781,871	0.07	56	591.682,837 690.781,871	57	591.682,781 690.782,188	0.322	57	591.682,781 690.782,188	58	591.682,756 690.782,328	0.142
58	591.682,756 690.782,328	59	591.682,524 690.783,643	1.336	59	591.682,524 690.783,643	60	591.682,395 690.784,374	0.742	60	591.682,395 690.784,374	61	591.682,381 690.784,451	0.078
61	591.682,381 690.784,451	62	591.682,323 690.784,781	0.335	62	591.682,323 690.784,781	63	591.682,159 690.785,799	1.031	63	591.682,159 690.785,799	64	591.681,773 690.788,193	2.425
64	591.681,773 690.788,193	65	591.681,554 690.789,551	1.376	65	591.681,554 690.789,551	66	591.681,358 690.790,768	1.232	66	591.681,358 690.790,768	67	591.681,349 690.790,825	0.059
67	591.681,349 690.790,825	68	591.681,26 690.791,373	0.555	68	591.681,26 690.791,373	69	591.680,744 690.794,574	3.242	69	591.680,744 690.794,574	70	591.680,239 690.797,709	3.175
70	591.680,239 690.797,709	71	591.680,212 690.797,878	0.171	71	591.680,212 690.797,878	72	591.680,205 690.797,919	0.042	72	591.680,205 690.797,919	73	591.680,153 690.798,243	0.328
73	591.680,153 690.798,243	74	591.679,463 690.809,702	11.479	74	591.679,463 690.809,702	75	591.679,449 690.809,924	0.223	75	591.679,449 690.809,924	76	591.679,448 690.809,938	0.014
76	591.679,448 690.809,938	77	591.679,052 690.816,518	6.591	77	591.679,052 690.816,518	78	591.678,478 690.833,611	17.102	78	591.678,478 690.833,611	79	591.678,41 690.835,771	2.161
79	591.678,41 690.835,771	80	591.678,401 690.836,058	0.287	80	591.678,401 690.836,058	81	591.678,398 690.836,152	0.094	81	591.678,398 690.836,152	82	591.678,185 690.842,891	6.743
82	591.678,185 690.842,891	83	591.678,176 690.843,172	0.282	83	591.678,176 690.843,172	84	591.678,176 690.843,197	0.025	84	591.678,176 690.843,197	85	591.678,133 690.844,544	1.347
85	591.678,133 690.844,544	86	591.678,123 690.844,859	0.315	86	591.678,123 690.844,859	87	591.677,869 690.850,601	5.748	87	591.677,869 690.850,601	88	591.677,858 690.850,857	0.256
88	591.677,858 690.850,857	89	591.677,838 690.851,312	0.456	89	591.677,838 690.851,312	90	591.677,834 690.852,224	0.913	90	591.677,834 690.852,224	91	591.677,754 690.869,572	17.348
91	591.677,754 690.869,572	92	591.677,759 690.871,69	2.117	92	591.677,759 690.871,69	93	591.677,76 690.871,933	0.243	93	591.677,76 690.871,933	94	591.677,763 690.873,282	1.349
94	591.677,763 690.873,282	95	591.677,771 690.876,288	3.007	95	591.677,771 690.876,288	96	591.678,007 690.882,686	6.403	96	591.678,007 690.882,686	97	591.678,009 690.882,954	0.268
97	591.678,009 690.882,954	98	591.678,019 690.884,292	1.338	98	591.678,019 690.884,292	99	591.678,024 690.884,997	0.705	99	591.678,024 690.884,997	100	591.678,036 690.886,651	1.654
100	591.678,036 690.886,651	101	591.677,693 690.891,452	4.813	101	591.677,693 690.891,452	102	591.677,542 690.893,84	2.394	102	591.677,542 690.893,84	103	591.677,4 690.897,686	3.848
103	591.677,4 690.897,686	104	591.677,353 690.898,974	1.289	104	591.677,353 690.898,974	105	591.677,349 690.898,995	0.022	105	591.677,349 690.898,995	106	591.676,306 690.903,898	5.012
106	591.676,306 690.903,898	107	591.675,006 690.910,783	7.006	107	591.675,006 690.910,783	108	591.673,086 690.924,408	13.76	108	591.673,086 690.924,408	109	591.671,468 690.950,382	26.024
109	591.671,468 690.950,382	110	591.670,594 690.955,824	5.512	110	591.670,594 690.955,824	111	591.670,576 690.955,938	0.115	111	591.670,576 690.955,938	112	591.668,79 690.967,066	11.271
112	591.668,79 690.967,066	113	591.666,229 690.991,674	24.741	113	591.666,229 690.991,674	114	591.666,18 690.992,0	0.329	114	591.666,18 690.992,0	115	591.664,938 691.000,266	8.359

Punct început	X / Y	Punct sfârșit	X / Y	Lungime segment	Punct început	X / Y	Punct sfârșit	X / Y	Lungime segment	Punct început	X / Y	Punct sfârșit	X / Y	Lungime segment
115	591.664,938 691.000,266	116	591.663,999 691.010,228	10.006	116	591.663,999 691.010,228	117	591.664,142 691.015,256	5.03	117	591.664,142 691.015,256	118	591.664,213 691.017,745	2.49
118	591.664,213 691.017,745	119	591.665,027 691.023,542	5.854	119	591.665,027 691.023,542	120	591.665,726 691.027,419	3.939	120	591.665,726 691.027,419	121	591.665,853 691.028,122	0.715
121	591.665,853 691.028,122	122	591.668,295 691.041,661	13.757	122	591.668,295 691.041,661	123	591.668,405 691.042,275	0.624	123	591.668,405 691.042,275	124	591.669,454 691.048,088	5.907
124	591.669,454 691.048,088	125	591.669,565 691.048,704	0.626	125	591.669,565 691.048,704	126	591.669,902 691.050,576	1.903	126	591.669,902 691.050,576	127	591.670,525 691.064,241	13.679
127	591.670,525 691.064,241	128	591.670,528 691.064,302	0.061	128	591.670,528 691.064,302	129	591.670,872 691.071,848	7.553	129	591.670,872 691.071,848	130	591.670,988 691.076,319	4.473
130	591.670,988 691.076,319	131	591.670,988 691.076,339	0.02	131	591.670,988 691.076,339	132	591.671,28 691.087,636	11.301	132	591.671,28 691.087,636	133	591.671,515 691.093,487	5.855
133	591.671,515 691.093,487	134	591.671,516 691.093,508	0.022	134	591.671,516 691.093,508	135	591.671,923 691.103,658	10.158	135	591.671,923 691.103,658	136	591.671,925 691.103,715	0.057
136	591.671,925 691.103,715	137	591.672,202 691.110,624	6.915	137	591.672,202 691.110,624	138	591.672,206 691.110,722	0.098	138	591.672,206 691.110,722	139	591.672,48 691.117,545	6.829
139	591.672,48 691.117,545	140	591.672,486 691.117,687	0.142	140	591.672,486 691.117,687	141	591.672,721 691.123,55	5.869	141	591.672,721 691.123,55	142	591.672,728 691.123,728	0.178
142	591.672,728 691.123,728	143	591.672,806 691.125,684	1.958	143	591.672,806 691.125,684	144	591.672,809 691.125,751	0.067	144	591.672,809 691.125,751	145	591.672,905 691.128,15	2.401
145	591.672,905 691.128,15	146	591.673,483 691.140,021	11.885	146	591.673,483 691.140,021	147	591.673,491 691.140,182	0.161	147	591.673,491 691.140,182	148	591.674,114 691.152,975	12.808
148	591.674,114 691.152,975	149	591.674,124 691.153,19	0.215	149	591.674,124 691.153,19	150	591.674,13 691.153,321	0.131	150	591.674,13 691.153,321	151	591.674,269 691.157,698	4.379
151	591.674,269 691.157,698	152	591.674,33 691.159,596	1.899	152	591.674,33 691.159,596	153	591.674,48 691.164,338	4.744	153	591.674,48 691.164,338	154	591.674,575 691.167,337	3.001
154	591.674,575 691.167,337	155	591.674,626 691.168,963	1.626	155	591.674,626 691.168,963	156	591.674,804 691.174,559	5.6	156	591.674,804 691.174,559	157	591.674,932 691.178,593	4.036
157	591.674,932 691.178,593	158	591.675,674 691.185,957	7.401	158	591.675,674 691.185,957	159	591.675,727 691.186,489	0.534	159	591.675,727 691.186,489	160	591.676,293 691.192,103	5.642
160	591.676,293 691.192,103	161	591.676,968 691.198,383	6.317	161	591.676,968 691.198,383	162	591.678,345 691.211,186	12.877	162	591.678,345 691.211,186	163	591.678,62 691.213,658	2.488
163	591.678,62 691.213,658	164	591.678,628 691.213,736	0.078	164	591.678,628 691.213,736	165	591.679,194 691.218,825	5.12	165	591.679,194 691.218,825	166	591.679,201 691.218,89	0.066
166	591.679,201 691.218,89	167	591.679,73 691.223,65	4.789	167	591.679,73 691.223,65	168	591.679,736 691.223,703	0.053	168	591.679,736 691.223,703	169	591.680,64 691.231,845	8.192
169	591.680,64 691.231,845	170	591.681,774 691.245,719	13.92	170	591.681,774 691.245,719	171	591.681,788 691.246,51	0.791	171	591.681,788 691.246,51	172	591.682,199 691.269,444	22.938
172	591.682,199 691.269,444	173	591.682,313 691.275,802	6.359	173	591.682,313 691.275,802	174	591.682,472 691.290,944	15.143	174	591.682,472 691.290,944	175	591.682,634 691.310,203	19.259
175	591.682,634 691.310,203	176	591.682,736 691.330,728	20.526	176	591.682,736 691.330,728	177	591.682,755 691.331,558	0.83	177	591.682,755 691.331,558	178	591.682,789 691.333,104	1.547
178	591.682,789 691.333,104	179	591.682,794 691.333,297	0.192	179	591.682,794 691.333,297	180	591.682,825 691.334,684	1.387	180	591.682,825 691.334,684	181	591.682,831 691.334,971	0.288
181	591.682,831 691.334,971	182	591.682,838 691.335,259	0.288	182	591.682,838 691.335,259	183	591.682,876 691.336,983	1.725	183	591.682,876 691.336,983	184	591.683,009 691.342,943	5.961
184	591.683,009 691.342,943	185	591.683,654 691.351,532	8.613	185	591.683,654 691.351,532	186	591.683,68 691.351,887	0.357	186	591.683,68 691.351,887	187	591.683,758 691.352,92	1.036
187	591.683,758 691.352,92	188	591.683,876 691.354,598	1.682	188	591.683,876 691.354,598	189	591.683,896 691.354,884	0.286	189	591.683,896 691.354,884	190	591.683,916 691.355,169	0.286
190	591.683,916 691.355,169	191	591.683,973 691.355,969	0.802	191	591.683,973 691.355,969	192	591.684,037 691.356,88	0.914	192	591.684,037 691.356,88	193	591.684,682 691.366,027	9.169
193	591.684,682 691.366,027	194	591.684,704 691.366,183	0.158	194	591.684,704 691.366,183	195	591.684,731 691.366,369	0.188	195	591.684,731 691.366,369	196	591.684,798 691.366,836	0.472
196	591.684,798 691.366,836	197	591.685,0 691.368,253	1.432	197	591.685,0 691.368,253	198	591.685,161 691.369,374	1.132	198	591.685,161 691.369,374	199	591.685,202 691.369,66	0.29
199	591.685,202 691.369,66	200	591.685,243 691.369,947	0.29	200	591.685,243 691.369,947	201	591.685,384 691.370,938	1.0	201	591.685,384 691.370,938	202	591.685,489 691.371,67	0.74
202	591.685,489 691.371,67	203	591.686,214 691.376,736	5.118	203	591.686,214 691.376,736	204	591.686,24 691.376,923	0.189	204	591.686,24 691.376,923	205	591.686,307 691.377,388	0.47
205	591.686,307 691.377,388	206	591.686,661 691.379,86	2.497	206	591.686,661 691.379,86	207	591.686,702 691.380,148	0.291	207	591.686,702 691.380,148	208	591.686,714 691.380,231	0.084
208	591.686,714 691.380,231	209	591.686,758 691.380,437	0.21	209	591.686,758 691.380,437	210	591.686,825 691.380,751	0.322	210	591.686,825 691.380,751	211	591.687,128 691.382,17	1.451
211	591.687,128 691.382,17	212	591.687,412 691.383,5	1.36	212	591.687,412 691.383,5	213	591.687,789 691.385,165	1.707	213	591.687,789 691.385,165	214	591.687,832 691.385,355	0.195

Punct început	X / Y	Punct sfârșit	X / Y	Lungime segment	Punct început	X / Y	Punct sfârșit	X / Y	Lungime segment	Punct început	X / Y	Punct sfârșit	X / Y	Lungime segment
214	591.687,832 691.385,355	215	591.687,937 691.385,819	0.475	215	591.687,937 691.385,819	216	591.688,459 691.388,12	2.359	216	591.688,459 691.388,12	217	591.688,525 691.388,411	0.299
217	591.688,525 691.388,411	218	591.688,591 691.388,702	0.299	218	591.688,591 691.388,702	219	591.688,599 691.388,738	0.037	219	591.688,599 691.388,738	220	591.688,988 691.390,453	1.758
220	591.688,988 691.390,453	221	591.689,534 691.392,862	2.47	221	591.689,534 691.392,862	222	591.690,623 691.395,715	3.054	222	591.690,623 691.395,715	223	591.690,877 691.396,379	0.711
223	591.690,877 691.396,379	224	591.692,594 691.400,259	4.243	224	591.692,594 691.400,259	225	591.693,034 691.401,252	1.086	225	591.693,034 691.401,252	226	591.693,083 691.401,361	0.12
226	591.693,083 691.401,361	227	591.693,179 691.401,579	0.238	227	591.693,179 691.401,579	228	591.693,967 691.403,359	1.947	228	591.693,967 691.403,359	229	591.694,221 691.403,908	0.604
229	591.694,221 691.403,908	230	591.694,362 691.404,211	0.334	230	591.694,362 691.404,211	231	591.694,502 691.404,514	0.334	231	591.694,502 691.404,514	232	591.694,776 691.405,105	0.651
232	591.694,776 691.405,105	233	591.695,348 691.406,339	1.36	233	591.695,348 691.406,339	234	591.697,078 691.410,074	4.117	234	591.697,078 691.410,074	235	591.698,231 691.412,564	2.743
235	591.698,231 691.412,564	236	591.698,374 691.412,872	0.34	236	591.698,374 691.412,872	237	591.698,517 691.413,181	0.34	237	591.698,517 691.413,181	238	591.699,377 691.415,038	2.047
238	591.699,377 691.415,038	239	591.699,995 691.416,373	1.47	239	591.699,995 691.416,373	240	591.700,093 691.416,584	0.233	240	591.700,093 691.416,584	241	591.700,292 691.417,013	0.473
241	591.700,292 691.417,013	242	591.702,251 691.420,849	4.307	242	591.702,251 691.420,849	243	591.703,559 691.424,119	3.522	243	591.703,559 691.424,119	244	591.703,571 691.424,148	0.031
244	591.703,571 691.424,148	245	591.703,856 691.424,862	0.769	245	591.703,856 691.424,862	246	591.704,008 691.425,358	0.518	246	591.704,008 691.425,358	247	591.705,837 691.431,359	6.273
247	591.705,837 691.431,359	248	591.706,616 691.434,562	3.297	248	591.706,616 691.434,562	249	591.707,624 691.438,71	4.269	249	591.707,624 691.438,71	250	591.707,78 691.439,61	0.913
250	591.707,78 691.439,61	251	591.708,76 691.445,287	5.761	251	591.708,76 691.445,287	252	591.710,26 691.454,197	9.036	252	591.710,26 691.454,197	253	591.711,414 691.463,501	9.375
253	591.711,414 691.463,501	254	591.712,064 691.471,145	7.671	254	591.712,064 691.471,145	255	591.707,732 691.471,172	4.332	255	591.707,732 691.471,172	256	591.707,435 691.463,917	7.262
256	591.707,435 691.463,917	257	591.706,301 691.454,776	9.211	257	591.706,301 691.454,776	258	591.705,646 691.450,885	3.945	258	591.705,646 691.450,885	259	591.705,586 691.450,529	0.362
259	591.705,586 691.450,529	260	591.704,817 691.445,959	4.634	260	591.704,817 691.445,959	261	591.703,706 691.439,524	6.53	261	591.703,706 691.439,524	262	591.703,232 691.437,575	2.006
262	591.703,232 691.437,575	263	591.703,192 691.437,41	0.169	263	591.703,192 691.437,41	264	591.702,898 691.436,203	1.243	264	591.702,898 691.436,203	265	591.702,812 691.435,85	0.363
265	591.702,812 691.435,85	266	591.702,646 691.435,165	0.705	266	591.702,646 691.435,165	267	591.702,644 691.435,158	0.007	267	591.702,644 691.435,158	268	591.702,565 691.434,831	0.336
268	591.702,565 691.434,831	269	591.701,977 691.432,415	2.486	269	591.701,977 691.432,415	270	591.701,794 691.431,813	0.63	270	591.701,794 691.431,813	271	591.701,79 691.431,78	0.013
271	591.701,79 691.431,78	272	591.701,694 691.431,486	0.328	272	591.701,694 691.431,486	273	591.700,756 691.428,408	3.219	273	591.700,756 691.428,408	274	591.700,75 691.428,389	0.019
274	591.700,75 691.428,389	275	591.700,658 691.428,087	0.316	275	591.700,658 691.428,087	276	591.700,08 691.426,191	1.983	276	591.700,08 691.426,191	277	591.699,59 691.424,966	1.319
277	591.699,59 691.424,966	278	591.699,579 691.424,94	0.027	278	591.699,579 691.424,94	279	591.699,457 691.424,635	0.329	279	591.699,457 691.424,635	280	591.698,605 691.422,505	2.294
280	591.698,605 691.422,505	281	591.698,058 691.421,434	1.204	281	591.698,058 691.421,434	282	591.698,04 691.421,4	0.038	282	591.698,04 691.421,4	283	591.697,874 691.421,073	0.367
283	591.697,874 691.421,073	284	591.696,694 691.418,764	2.593	284	591.696,694 691.418,764	285	591.690,324 691.405,01	15.158	285	591.690,324 691.405,01	286	591.690,09 691.404,482	0.577
286	591.690,09 691.404,482	287	591.690,057 691.404,407	0.082	287	591.690,057 691.404,407	288	591.689,954 691.404,175	0.254	288	591.689,954 691.404,175	289	591.687,177 691.397,904	6.859
289	591.687,177 691.397,904	290	591.685,956 691.394,705	3.424	290	591.685,956 691.394,705	291	591.685,695 691.394,024	0.729	291	591.685,695 691.394,024	292	591.685,56 691.393,425	0.614
292	591.685,56 691.393,425	293	591.685,535 691.393,316	0.111	293	591.685,535 691.393,316	294	591.684,398 691.388,299	5.145	294	591.684,398 691.388,299	295	591.683,967 691.386,397	1.95
295	591.683,967 691.386,397	296	591.683,901 691.386,108	0.297	296	591.683,901 691.386,108	297	591.683,505 691.384,36	1.792	297	591.683,505 691.384,36	298	591.682,773 691.380,933	3.505
298	591.682,773 691.380,933	299	591.682,635 691.379,965	0.978	299	591.682,635 691.379,965	300	591.681,546 691.372,35	7.693	300	591.681,546 691.372,35	301	591.681,436 691.371,58	0.777
301	591.681,436 691.371,58	302	591.681,394 691.371,288	0.295	302	591.681,394 691.371,288	303	591.680,702 691.366,451	4.886	303	591.680,702 691.366,451	304	591.679,768 691.353,211	13.273
304	591.679,768 691.353,211	305	591.679,012 691.343,137	10.102	305	591.679,012 691.343,137	306	591.678,737 691.330,783	12.357	306	591.678,737 691.330,783	307	591.678,661 691.315,557	15.226
307	591.678,661 691.315,557	308	591.678,66 691.315,472	0.085	308	591.678,66 691.315,472	309	591.678,634 691.310,247	5.225	309	591.678,634 691.310,247	310	591.678,599 691.308,216	2.031
310	591.678,599 691.308,216	311	591.678,594 691.307,918	0.298	311	591.678,594 691.307,918	312	591.678,434 691.298,566	9.354	312	591.678,434 691.298,566	313	591.678,424 691.297,99	0.576

Punct început	X / Y	Punct sfârșit	X / Y	Lungime segment	Punct început	X / Y	Punct sfârșit	X / Y	Lungime segment	Punct început	X / Y	Punct sfârșit	X / Y	Lungime segment
313	591.678,424 691.297,99	314	591.678,292 691.290,283	7.708	314	591.678,292 691.290,283	315	591.677,915 691.274,646	15.64 1	315	591.677,915 691.274,646	316	591.678,257 691.253,843	20.80 5
316	591.678,257 691.253,843	317	591.677,953 691.248,807	5.046	317	591.677,953 691.248,807	318	591.677,921 691.248,285	0.522	318	591.677,921 691.248,285	319	591.677,824 691.246,68	1.608
319	591.677,824 691.246,68	320	591.677,783 691.246,002	0.679	320	591.677,783 691.246,002	321	591.677,276 691.239,785	6.238	321	591.677,276 691.239,785	322	591.677,232 691.239,253	0.533
322	591.677,232 691.239,253	323	591.676,874 691.234,862	4.405	323	591.676,874 691.234,862	324	591.676,658 691.232,229	2.643	324	591.676,658 691.232,229	325	591.676,568 691.231,411	0.822
325	591.676,568 691.231,411	326	591.676,543 691.231,193	0.22	326	591.676,543 691.231,193	327	591.675,883 691.225,248	5.981	327	591.675,883 691.225,248	328	591.675,078 691.218,003	7.29
328	591.675,078 691.218,003	329	591.675,045 691.217,707	0.298	329	591.675,045 691.217,707	330	591.674,368 691.211,621	6.124	330	591.674,368 691.211,621	331	591.674,056 691.208,718	2.919
331	591.674,056 691.208,718	332	591.674,022 691.208,395	0.325	332	591.674,022 691.208,395	333	591.672,314 691.192,517	15.97	333	591.672,314 691.192,517	334	591.671,815 691.187,558	4.984
334	591.671,815 691.187,558	335	591.671,442 691.183,854	3.722	335	591.671,442 691.183,854	336	591.670,938 691.178,857	5.022	336	591.670,938 691.178,857	337	591.670,922 691.178,348	0.51
337	591.670,922 691.178,348	338	591.670,897 691.177,555	0.793	338	591.670,897 691.177,555	339	591.670,643 691.169,558	8.001	339	591.670,643 691.169,558	340	591.670,293 691.158,5	11.06 4
340	591.670,293 691.158,5	341	591.670,134 691.153,481	5.021	341	591.670,134 691.153,481	342	591.670,035 691.151,448	2.036	342	591.670,035 691.151,448	343	591.669,707 691.144,718	6.737
343	591.669,707 691.144,718	344	591.668,909 691.128,328	16.41	344	591.668,909 691.128,328	345	591.668,886 691.127,75	0.578	345	591.668,886 691.127,75	346	591.667,282 691.087,768	40.01 4
346	591.667,282 691.087,768	347	591.667,034 691.078,176	9.595	347	591.667,034 691.078,176	348	591.667,033 691.078,122	0.055	348	591.667,033 691.078,122	349	591.666,874 691.071,991	6.133
349	591.666,874 691.071,991	350	591.666,523 691.064,287	7.711	350	591.666,523 691.064,287	351	591.666,051 691.053,923	10.37 5	351	591.666,051 691.053,923	352	591.665,919 691.051,024	2.902
352	591.665,919 691.051,024	353	591.665,718 691.049,913	1.129	353	591.665,718 691.049,913	354	591.665,034 691.046,115	3.859	354	591.665,034 691.046,115	355	591.664,353 691.042,342	3.834
355	591.664,353 691.042,342	356	591.662,868 691.034,107	8.368	356	591.662,868 691.034,107	357	591.661,849 691.028,456	5.742	357	591.661,849 691.028,456	358	591.661,344 691.025,66	2.841
358	591.661,344 691.025,66	359	591.661,077 691.024,176	1.508	359	591.661,077 691.024,176	360	591.661,041 691.023,921	0.257	360	591.661,041 691.023,921	361	591.660,221 691.018,081	5.897
361	591.660,221 691.018,081	362	591.660,112 691.014,248	3.834	362	591.660,112 691.014,248	363	591.660,098 691.013,751	0.498	363	591.660,098 691.013,751	364	591.660,09 691.013,484	0.267
364	591.660,09 691.013,484	365	591.660,084 691.013,282	0.202	365	591.660,084 691.013,282	366	591.660,03 691.011,36	1.923	366	591.660,03 691.011,36	367	591.659,994 691.010,096	1.264
367	591.659,994 691.010,096	368	591.660,167 691.008,26	1.845	368	591.660,167 691.008,26	369	591.660,248 691.007,393	0.87	369	591.660,248 691.007,393	370	591.660,34 691.006,418	0.98
370	591.660,34 691.006,418	371	591.660,396 691.005,832	0.589	371	591.660,396 691.005,832	372	591.660,427 691.005,497	0.336	372	591.660,427 691.005,497	373	591.660,428 691.005,489	0.008
373	591.660,428 691.005,489	374	591.660,966 690.999,781	5.733	374	591.660,966 690.999,781	375	591.661,302 690.997,541	2.265	375	591.661,302 690.997,541	376	591.661,422 690.996,746	0.804
376	591.661,422 690.996,746	377	591.661,82 690.994,097	2.678	377	591.661,82 690.994,097	378	591.662,26 690.991,17	2.96	378	591.662,26 690.991,17	379	591.663,55 690.978,779	12.45 8
379	591.663,55 690.978,779	380	591.663,616 690.978,139	0.644	380	591.663,616 690.978,139	381	591.664,823 690.966,542	11.65 9	381	591.664,823 690.966,542	382	591.665,395 690.962,975	3.613
382	591.665,395 690.962,975	383	591.665,55 690.962,012	0.975	383	591.665,55 690.962,012	384	591.667,487 690.949,939	12.22 7	384	591.667,487 690.949,939	385	591.668,577 690.932,46	17.51 3
385	591.668,577 690.932,46	386	591.669,104 690.924,004	8.473	386	591.669,104 690.924,004	387	591.670,697 690.912,7	11.41 5	387	591.670,697 690.912,7	388	591.671,058 690.910,132	2.593
388	591.671,058 690.910,132	389	591.672,384 690.903,111	7.145	389	591.672,384 690.903,111	390	591.673,369 690.898,481	4.734	390	591.673,369 690.898,481	391	591.673,546 690.893,641	4.843
391	591.673,546 690.893,641	392	591.673,702 690.891,182	2.463	392	591.673,702 690.891,182	393	591.674,036 690.886,523	4.671	393	591.674,036 690.886,523	394	591.674,018 690.884,169	2.354
394	591.674,018 690.884,169	395	591.674,007 690.882,775	1.394	395	591.674,007 690.882,775	396	591.673,771 690.876,367	6.413	396	591.673,771 690.876,367	397	591.673,754 690.869,568	6.799
397	591.673,754 690.869,568	398	591.673,838 690.851,256	18.31 2	398	591.673,838 690.851,256	399	591.673,838 690.851,214	0.042	399	591.673,838 690.851,214	400	591.674,011 690.847,319	3.899
400	591.674,011 690.847,319	401	591.674,126 690.844,707	2.614	401	591.674,126 690.844,707	402	591.674,433 690.834,956	9.756	402	591.674,433 690.834,956	403	591.674,48 690.833,48	1.476
403	591.674,48 690.833,48	404	591.675,056 690.816,33	17.16	404	591.675,056 690.816,33	405	591.675,709 690.805,485	10.86 5	405	591.675,709 690.805,485	406	591.676,172 690.797,803	7.696
406	591.676,172 690.797,803	407	591.676,995 690.792,701	5.168	407	591.676,995 690.792,701	408	591.677,01 690.792,605	0.097	408	591.677,01 690.792,605	409	591.678,378 690.784,115	8.6
409	591.678,378 690.784,115	410	591.680,524 690.771,971	12.33 1	410	591.680,524 690.771,971	411	591.681,819 690.763,877	8.197	411	591.681,819 690.763,877	412	591.683,619 690.754,405	9.642

Punct început	X / Y	Punct sfârșit	X / Y	Lungime segment	Punct început	X / Y	Punct sfârșit	X / Y	Lungime segment	Punct început	X / Y	Punct sfârșit	X / Y	Lungime segment
412	591.683,619 690.754,405	413	591.683,924 690.752,884	1.551	413	591.683,924 690.752,884	414	591.684,13 690.751,859	1.045	414	591.684,13 690.751,859	415	591.685,491 690.745,073	6.922
415	591.685,491 690.745,073	416	591.686,191 690.740,272	4.852	416	591.686,191 690.740,272	417	591.686,345 690.739,215	1.068	417	591.686,345 690.739,215	418	591.687,254 690.732,976	6.305
418	591.687,254 690.732,976	419	591.688,24 690.726,217	6.83	419	591.688,24 690.726,217	420	591.688,379 690.725,25	0.977	420	591.688,379 690.725,25	421	591.690,785 690.708,553	16.87
421	591.690,785 690.708,553	422	591.697,111 690.668,229	40.818	422	591.697,111 690.668,229	423	591.698,971 690.658,83	9.581	423	591.698,971 690.658,83	424	591.701,471 690.646,2	12.875
424	591.701,471 690.646,2	425	591.703,176 690.637,584	8.783	425	591.703,176 690.637,584	426	591.707,319 690.626,06	12.247	426	591.707,319 690.626,06	427	591.707,325 690.626,033	0.027
427	591.707,325 690.626,033	428	591.707,404 690.625,701	0.341	428	591.707,404 690.625,701	429	591.711,978 690.606,442	19.795	429	591.711,978 690.606,442	430	591.712,097 690.605,942	0.514
430	591.712,097 690.605,942	431	591.712,76 690.603,153	2.867	431	591.712,76 690.603,153	432	591.716,948 690.583,93	19.674	432	591.716,948 690.583,93	433	591.719,848 690.571,44	12.822
433	591.719,848 690.571,44	434	591.719,946 690.571,018	0.433	434	591.719,946 690.571,018	435	591.720,052 690.570,633	0.4	435	591.720,052 690.570,633	436	591.725,356 690.551,496	19.858
436	591.725,356 690.551,496	437	591.725,597 690.550,625	0.904	437	591.725,597 690.550,625	438	591.726,296 690.548,102	2.618	438	591.726,296 690.548,102	439	591.726,332 690.547,973	0.134
439	591.726,332 690.547,973	440	591.726,576 690.547,091	0.915	440	591.726,576 690.547,091	441	591.727,264 690.544,611	2.574	441	591.727,264 690.544,611	442	591.734,519 690.520,55	25.131
442	591.734,519 690.520,55	443	591.738,512 690.506,155	14.938	443	591.738,512 690.506,155	444	591.738,704 690.505,466	0.715	444	591.738,704 690.505,466	445	591.742,289 690.492,542	13.413
445	591.742,289 690.492,542	1	591.742,476 690.491,868	0.698										

\*\* Lungimile segmentelor sunt determinate în planul de proiecție Stereo 70 și sunt rotunjite la 1 milimetru.

\*\*\* Distanța dintre puncte este formată din segmente cumulate ce sunt mai mici decât valoarea 1 milimetru.





**DATE DESPRE IMOBILUL NR. 2390**

Oficiul de Cadastru și Publicitate Imobiliară SUCEAVA  
Biroul de Cadastru și Publicitate Imobiliară Suceava

**A. Partea I. Descrierea imobilului**

TEREN Necunoscut

Adresa: Loc. Lipoveni, Jud. Suceava

Nr. Crt	Nr cadastral Nr. topografic	Suprafața* (mp)	Observații / Referințe
A1		2.900	Sector cadastral:19 Teren neimprejmuit; Imobilul s-a format din o parte a PF 997/2, 997/6, 690, 691 a comunei cadastrale Lipoveni.

**B. Partea II. Proprietari și acte**

Inscrieri privitoare la dreptul de proprietate și alte drepturi reale	Referințe
/	
Act Administrativ nr. 1735, din 12/05/2008 emis de CJSDPAT SUCEAVA;	
B1	A1
Intabulare, drept de PROPRIETATE, dobandit prin Reconstituire, cota actuala 1/1 1) DUMITROV ȘTEFAN	


**C. Partea III. SARCINI .**

Inscrieri privind dezmembramintele dreptului de proprietate, drepturi reale de garanție și sarcini	Referințe
NU SUNT	

**Anexa Nr. 1 La Partea I****Teren**

Nr cadastral	Suprafața (mp)*	Observații / Referințe
	2.900	Imobilul s-a format din o parte a PF 997/2, 997/6, 690, 691 a comunei cadastrale Lipoveni.

\* Suprafața este determinată în planul de proiecție Stereo 70.

**DETALII LINIARE IMOBIL****Date referitoare la teren**

Crt	Categorie folosință	Intra vilan	Suprafața (mp)	Tarla	Parcelă	Nr. topo	Observații / Referințe
1	arabil	DA	509	2	5	-	
2	arabil	NU	2.391	2	5	-	

**Lungime Segmente**

1) Valorile lungimilor segmentelor sunt obținute din proiecție în plan.

Punct început	X / Y	Punct sfârșit	X / Y	Lungime segment (** (m)
1	592.030,002 691.418,617	2	592.029,794 691.419,77	1.172
2	592.029,794 691.419,77	3	592.029,13 691.423,458	3.747
3	592.029,13 691.423,458	4	592.028,627 691.426,25	2.837
4	592.028,627 691.426,25	5	592.028,608 691.426,355	0.107

Punct început	X / Y	Punct sfârșit	X / Y	Lungime segment (** (m)
5	592.028,608 691.426,355	6	592.028,571 691.426,55	0.199
6	592.028,571 691.426,55	7	592.028,513 691.426,851	0.306
7	592.028,513 691.426,851	8	591.698,517 691.413,181	330.28
8	591.698,517 691.413,181	9	591.698,374 691.412,872	0.34
9	591.698,374 691.412,872	10	591.698,231 691.412,564	0.34
10	591.698,231 691.412,564	11	591.697,078 691.410,074	2.743
11	591.697,078 691.410,074	12	591.695,348 691.406,339	4.117
12	591.695,348 691.406,339	13	591.694,776 691.405,105	1.36
13	591.694,776 691.405,105	14	591.694,502 691.404,514	0.651
14	591.694,502 691.404,514	15	592.030,124 691.417,992	335.892
15	592.030,124 691.417,992	16	592.030,054 691.418,327	0.342
16	592.030,054 691.418,327	1	592.030,002 691.418,617	0.294

\*\* Lungimile segmentelor sunt determinate în planul de proiecție Stereo 70 și sunt rotunjite la 1 milimetru.

\*\*\* Distanța dintre puncte este formată din segmente cumulate ce sunt mai mici decât valoarea 1 milimetru.



**DATE DESPRE IMOBILUL NR. 2391**

Oficiul de Cadastru și Publicitate Imobiliară SUCEAVA  
Biroul de Cadastru și Publicitate Imobiliară Suceava

**A. Partea I. Descrierea imobilului**

TEREN Necunoscut

Adresa: Loc. Lipoveni, Jud. Suceava

Nr. Crt	Nr cadastral Nr. topografic	Suprafața* (mp)	Observații / Referințe
A1	35751	5.487	Sector cadastral:19 Teren neimprejmuit;

**B. Partea II. Proprietari și acte**

Inscrieri privitoare la dreptul de proprietate și alte drepturi reale		Referințe
<b>11342 / 06/03/2019</b>		
Act Notarial nr. act de partaj 738, din 21/02/2010 emis de BNP VALERIANA ILIE;		
B6	Intabulare, drept de PROPRIETATE, dobandit prin PARTAJ, cota actuala 1/1 1) DUMITROV PARASCOVIA, bun propriu	A1

**C. Partea III. SARCINI**

Inscrieri privind dezmembramintele dreptului de proprietate, drepturi reale de garanție și sarcini		Referințe
<b>29696 / 11/05/2022</b>		
Somatie nr. 333010055130512, din 22/06/2021 emis de AJFP SUCEAVA;		
C1	Intabulare, drept de IPOTECA LEGALA, Valoare:4343 LEI 1) ADMINISTRATIA JUDETEANA A FINANTELOR PUBLICE SUCEAVA, CIF:9999999999999, Lipsă CUI proprietar.	A1


## Anexa Nr. 1 La Partea I

## Teren

Nr cadastral	Suprafața (mp)*	Observații / Referințe
35751	5.487	

\* Suprafața este determinată în planul de proiecție Stereo 70.

## DETALII LINIARE IMOBIL



## Date referitoare la teren

Crt	Categorie folosință	Intravilan	Suprafața (mp)	Tarla	Parcelă	Nr. topo	Observații / Referințe
1	arabil	DA	955	2	5	-	
2	arabil	NU	4.532	2	5	-	

## Lungime Segmente

1) Valorile lungimilor segmentelor sunt obținute din proiecție în plan.

Punct început	X / Y	Punct sfârșit	X / Y	Lungime segment (** (m)
1	592.031,939 691.409,275	2	592.030,976 691.413,897	4.721
3	592.030,775 691.414,865	4	592.030,719 691.415,134	0.275
5	592.030,675 691.415,345	6	592.030,247 691.417,402	2.101
7	592.030,185 691.417,697	8	592.030,124 691.417,992	0.302

Punct început	X / Y	Punct sfârșit	X / Y	Lungime segment (** (m)
2	592.030,976 691.413,897	3	592.030,775 691.414,865	0.988
4	592.030,719 691.415,134	5	592.030,675 691.415,345	0.216
6	592.030,247 691.417,402	7	592.030,185 691.417,697	0.302
8	592.030,124 691.417,992	9	591.694,502 691.404,514	335.892

Punct început	X / Y	Punct sfârșit	X / Y	Lungime segment (** (m))
9	591.694,502 691.404,514	10	591.694,362 691.404,211	0.334
11	591.694,221 691.403,908	12	591.693,967 691.403,359	0.604
13	591.693,179 691.401,579	14	591.693,083 691.401,361	0.238
15	591.693,034 691.401,252	16	591.692,594 691.400,259	1.086
17	591.690,877 691.396,379	18	591.690,623 691.395,715	0.711
19	591.689,534 691.392,862	20	591.688,988 691.390,453	2.47
21	591.688,599 691.388,738	22	591.688,591 691.388,702	0.037
23	592.034,784 691.401,568	24	592.034,54 691.402,229	0.705
25	592.034,152 691.403,28	26	592.032,047 691.408,984	6.079

Punct început	X / Y	Punct sfârșit	X / Y	Lungime segment (** (m))
10	591.694,362 691.404,211	11	591.694,221 691.403,908	0.334
12	591.693,967 691.403,359	13	591.693,179 691.401,579	1.947
14	591.693,083 691.401,361	15	591.693,034 691.401,252	0.12
16	591.692,594 691.400,259	17	591.690,877 691.396,379	4.243
18	591.690,623 691.395,715	19	591.689,534 691.392,862	3.054
20	591.688,988 691.390,453	21	591.688,599 691.388,738	1.758
22	591.688,591 691.388,702	23	592.034,784 691.401,568	346.432
24	592.034,54 691.402,229	25	592.034,152 691.403,28	1.12
26	592.032,047 691.408,984	1	592.031,939 691.409,275	0.311

\*\* Lungimile segmentelor sunt determinate în planul de proiecție Stereo 70 și sunt rotunjite la 1 milimetru.

\*\*\* Distanța dintre puncte este formată din segmente cumulate ce sunt mai mici decât valoarea 1 milimetru.





**DATE DESPRE IMOBILUL NR. 2392**

Oficiul de Cadastru și Publicitate Imobiliară SUCEAVA  
Biroul de Cadastru și Publicitate Imobiliară Suceava

**A. Partea I. Descrierea imobilului**

TEREN Necunoscut

Adresa: Loc. Lipoveni, Jud. Suceava

Nr. Crt	Nr cadastral Nr. topografic	Suprafața* (mp)	Observații / Referințe
A1	43178	Din acte: 2.900 Masurata: 2.917	Sector cadastral:19 Teren neimprejmuit;

**B. Partea II. Proprietari și acte**

Inscrieri privitoare la dreptul de proprietate și alte drepturi reale		Referințe
<b>51957 / 24/07/2023</b>		
Act Notarial nr. contract de vanzare cumparare 262, din 16/02/2010 emis de BNP ANCA MARIA;		
B4	Intabulare, drept de PROPRIETATE, dobandit prin Conventie, cota actuala 1/1 1) MIHAI ANISIA, Lipsă CNP proprietar. 2) MIHAI GRIGORIE, Lipsă CNP proprietar; bun comun	A1

**C. Partea III. SARCINI .**

Inscrieri privind dezmembramintele dreptului de proprietate, drepturi reale de garanție și sarcini	Referințe
NU SUNT	

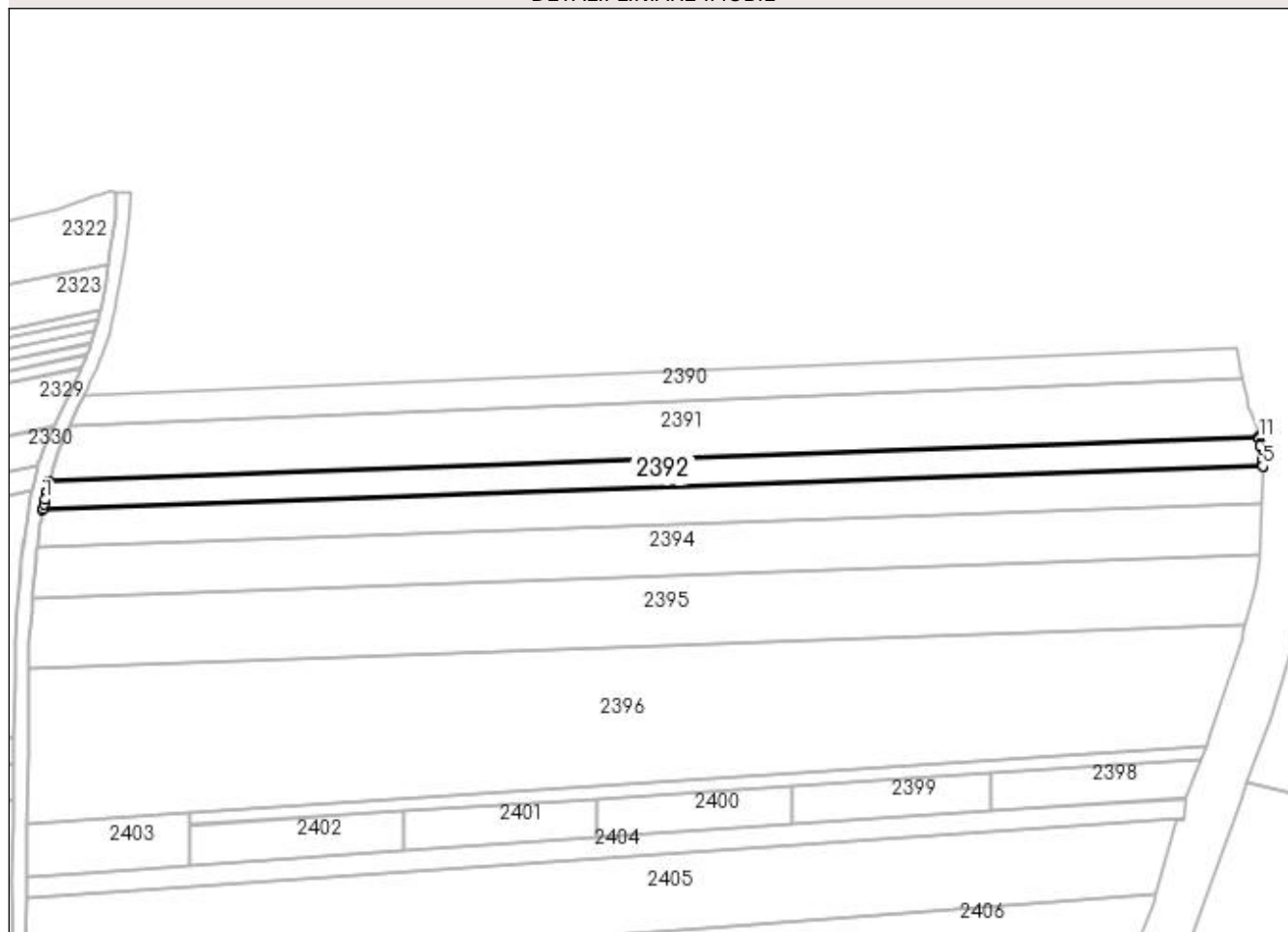
## Anexa Nr. 1 La Partea I

## Teren

Nr cadastral	Suprafața (mp)*	Observații / Referințe
43178	Din acte: 2.900 Masurata: 2.917	

\* Suprafața este determinată în planul de proiecție Stereo 70.

## DETALII LINIARE IMOBIL



## Date referitoare la teren

Crt	Categorie folosință	Intravilan	Suprafața (mp)	Tarla	Parcelă	Nr. topo	Observații / Referințe
1	arabil	NU	2.414	2	5	-	
2	arabil	DA	503	2	5	-	

## Lungime Segmente

1) Valorile lungimilor segmentelor sunt obținute din proiecție în plan.

Punct început	X / Y	Punct sfârșit	X / Y	Lungime segment (** (m)
1	591.687,412 691.383,5	2	591.687,128 691.382,17	1.36
2	591.687,128 691.382,17	3	591.686,825 691.380,751	1.451
3	591.686,825 691.380,751	4	591.686,758 691.380,437	0.322
4	591.686,758 691.380,437	5	592.035,82 691.393,023	349.289

Punct început	X / Y	Punct sfârșit	X / Y	Lungime segment (** (m)
5	592.035,82 691.393,023	6	592.035,824 691.393,111	0.088
6	592.035,824 691.393,111	7	592.035,625 691.394,736	1.638
7	592.035,625 691.394,736	8	592.035,122 691.398,842	4.137
8	592.035,122 691.398,842	9	592.035,113 691.398,914	0.072
9	592.035,113 691.398,914	10	592.035,066 691.399,3	0.388
10	592.035,066 691.399,3	11	592.034,859 691.400,993	1.706
11	592.034,859 691.400,993	12	592.034,824 691.401,281	0.29
12	592.034,824 691.401,281	13	592.034,791 691.401,548	0.269
13	592.034,791 691.401,548	14	592.034,784 691.401,568	0.021
14	592.034,784 691.401,568	15	591.688,591 691.388,702	346.432
15	591.688,591 691.388,702	16	591.688,525 691.388,411	0.299
16	591.688,525 691.388,411	17	591.688,459 691.388,12	0.299
17	591.688,459 691.388,12	18	591.687,937 691.385,819	2.359
18	591.687,937 691.385,819	19	591.687,832 691.385,355	0.475
19	591.687,832 691.385,355	20	591.687,789 691.385,165	0.195
20	591.687,789 691.385,165	1	591.687,412 691.383,5	1.707

\*\* Lungimile segmentelor sunt determinate în planul de proiecție Stereo 70 și sunt rotunjite la 1 milimetru.

\*\*\* Distanța dintre puncte este formată din segmente cumulate ce sunt mai mici decât valoarea 1 milimetru.



**DATE DESPRE IMOBILUL NR. 2393**

Oficiul de Cadastru și Publicitate Imobiliară SUCEAVA  
Biroul de Cadastru și Publicitate Imobiliară Suceava

**A. Partea I. Descrierea imobilului**

TEREN Necunoscut

Adresa: Loc. Lipoveni, Jud. Suceava

Nr. Crt	Nr cadastral Nr. topografic	Suprafața* (mp)	Observații / Referințe
A1	43193	Din acte: 3.900 Masurata: 3.674	Sector cadastral:19 Teren neimprejmuit;

**B. Partea II. Proprietari și acte**

Inscrieri privitoare la dreptul de proprietate și alte drepturi reale		Referințe
<b>51958 / 24/07/2023</b>		
Act Notarial nr. contract de partaj 4527, din 05/12/2006 emis de BNP PETRU ATANASOAEI;		
B3	Intabulare, drept de PROPRIETATE, dobandit prin Conventie, cota actuala 1/1 1) ALEXANDROV ANISIA	A1

**C. Partea III. SARCINI .**

Inscrieri privind dezmembramintele dreptului de proprietate, drepturi reale de garanție și sarcini	Referințe
NU SUNT	

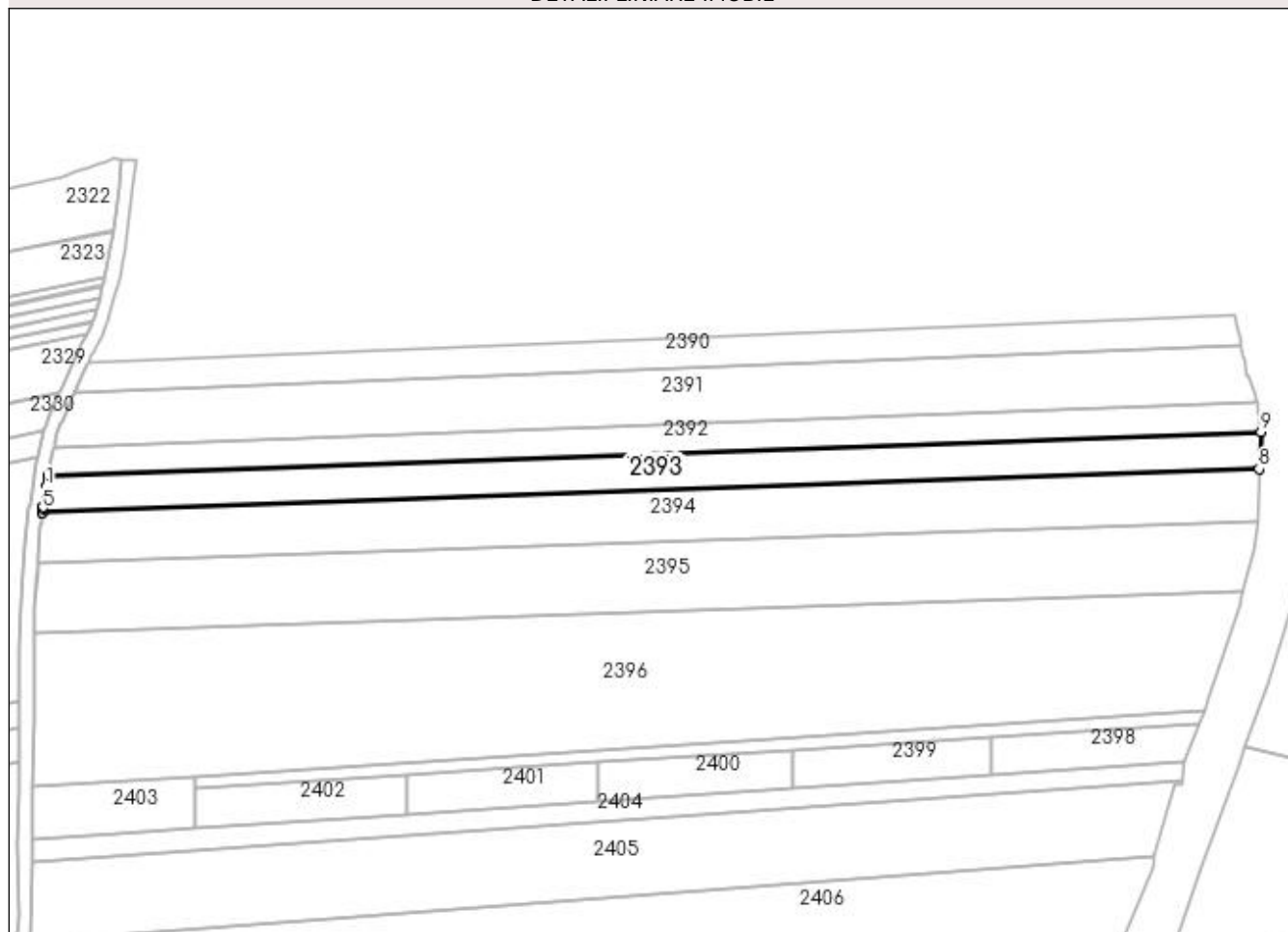
## Anexa Nr. 1 La Partea I

## Teren

Nr cadastral	Suprafața (mp)*	Observații / Referințe
43193	Din acte: 3.900 Masurata: 3.674	

\* Suprafața este determinată în planul de proiecție Stereo 70.

## DETALII LINIARE IMOBIL



## Date referitoare la teren

Crt	Categorie folosință	Intra vilan	Suprafața (mp)	Tarla	Parcelă	Nr. topo	Observații / Referințe
1	arabil	NU	3.068	2	5	-	
2	arabil	DA	606	2	5	-	

## Lungime Segmente

1) Valorile lungimilor segmentelor sunt obținute din proiecție în plan.

Punct început	X / Y	Punct sfârșit	X / Y	Lungime segment (** (m)
1	591.686,307 691.377,388	2	591.686,24 691.376,923	0.47
2	591.686,24 691.376,923	3	591.686,214 691.376,736	0.189
3	591.686,214 691.376,736	4	591.685,489 691.371,67	5.118
4	591.685,489 691.371,67	5	591.685,384 691.370,938	0.74

Punct început	X / Y	Punct sfârșit	X / Y	Lungime segment (** (m)
5	591.685,384 691.370,938	6	591.685,243 691.369,947	1.0
6	591.685,243 691.369,947	7	591.685,242 691.369,945	0.003
7	591.685,242 691.369,945	8	592.035,314 691.382,423	350.294
8	592.035,314 691.382,423	9	592.035,82 691.393,023	10.612
9	592.035,82 691.393,023	10	591.686,758 691.380,437	349.289
10	591.686,758 691.380,437	11	591.686,714 691.380,231	0.21
11	591.686,714 691.380,231	12	591.686,702 691.380,148	0.084
12	591.686,702 691.380,148	13	591.686,661 691.379,86	0.291
13	591.686,661 691.379,86	1	591.686,307 691.377,388	2.497

\*\* Lungimile segmentelor sunt determinate în planul de proiecție Stereo 70 și sunt rotunjite la 1 milimetru.

\*\*\* Distanța dintre puncte este formată din segmente cumulate ce sunt mai mici decât valoarea 1 milimetru.





**DATE DESPRE IMOBILUL NR. 2394**

Oficiul de Cadastru și Publicitate Imobiliară SUCEAVA  
Biroul de Cadastru și Publicitate Imobiliară Suceava

**A. Partea I. Descrierea imobilului**

TEREN Necunoscut

Adresa: Loc. Lipoveni, Jud. Suceava

Nr. Crt	Nr cadastral Nr. topografic	Suprafața* (mp)	Observații / Referințe
A1		5.200	Sector cadastral:19 Teren neimprejmuit; Imobilul s-a format din o parte a PF 997/3, 997/5, 692/2, 693 comunei cadastrale Lipoveni.

**B. Partea II. Proprietari și acte**

Inscrieri privitoare la dreptul de proprietate și alte drepturi reale	Referințe
/	
Act Notarial nr. 602, din 13/07/2017 emis de NP NASTASA MIHAELA;	
B1 Intabulare, drept de PROPRIETATE, dobandit prin PARTAJ, cota actuala 1/1 1) MALIȘ OLGA	A1

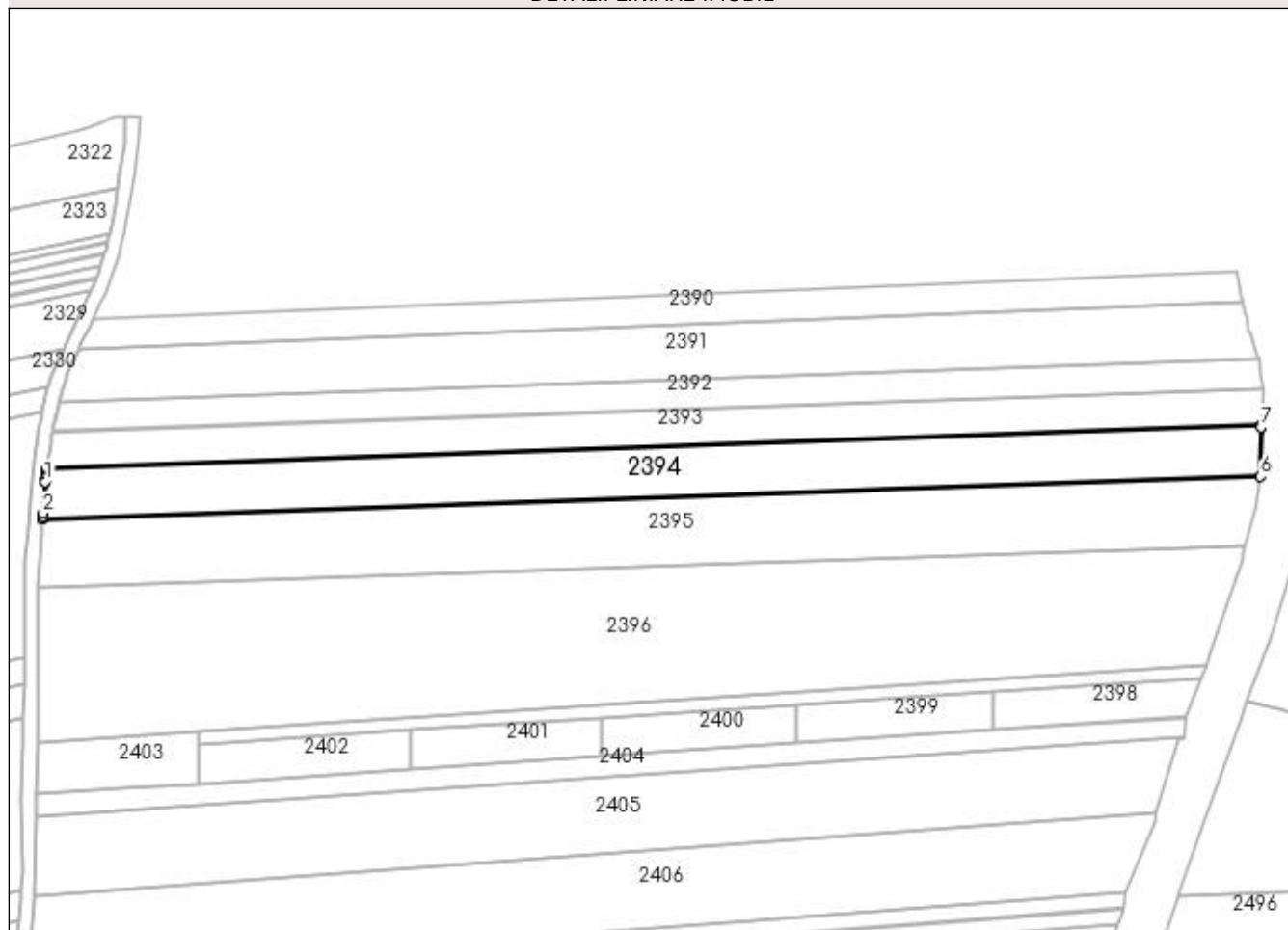
**C. Partea III. SARCINI .**

Inscrieri privind dezmembramintele dreptului de proprietate, drepturi reale de garanție și sarcini	Referințe
NU SUNT	

**Anexa Nr. 1 La Partea I****Teren**

Nr cadastral	Suprafața (mp)*	Observații / Referințe
	5.200	Imobilul s-a format din o parte a PF 997/3, 997/5, 692/2, 693 comunei cadastrale Lipoveni.

\* Suprafața este determinată în planul de proiecție Stereo 70.

**DETALII LINIARE IMOBIL****Date referitoare la teren**

Crt	Categorie folosință	Intra vilan	Suprafața (mp)	Tarla	Parcelă	Nr. topo	Observații / Referințe
1	arabil	DA	752	2	5	-	
2	arabil	NU	4.448	2	5	-	

**Lungime Segmente**

1) Valorile lungimilor segmentelor sunt obținute din proiecție în plan.

Punct început	X / Y	Punct sfârșit	X / Y	Lungime segment (** (m)
1	591.684,682 691.366,027	2	591.684,037 691.356,88	9.169
2	591.684,037 691.356,88	3	591.683,973 691.355,969	0.914
3	591.683,973 691.355,969	4	591.683,916 691.355,169	0.802
4	591.683,916 691.355,169	5	591.683,915 691.355,145	0.024

Punct început	X / Y	Punct sfârșit	X / Y	Lungime segment (** (m)
5	591.683,915 691.355,145	6	592.035,147 691.367,518	351.45
6	592.035,147 691.367,518	7	592.035,286 691.381,825	14.307
7	592.035,286 691.381,825	8	592.035,314 691.382,423	0.598
8	592.035,314 691.382,423	9	591.685,242 691.369,945	350.294
9	591.685,242 691.369,945	10	591.685,202 691.369,66	0.287
10	591.685,202 691.369,66	11	591.685,161 691.369,374	0.29
11	591.685,161 691.369,374	12	591.685,0 691.368,253	1.132
12	591.685,0 691.368,253	13	591.684,798 691.366,836	1.432
13	591.684,798 691.366,836	14	591.684,731 691.366,369	0.472
14	591.684,731 691.366,369	15	591.684,704 691.366,183	0.188
15	591.684,704 691.366,183	1	591.684,682 691.366,027	0.158

\*\* Lungimile segmentelor sunt determinate în planul de proiecție Stereo 70 și sunt rotunjite la 1 milimetru.

\*\*\* Distanța dintre puncte este formată din segmente cumulate ce sunt mai mici decât valoarea 1 milimetru.



**DATE DESPRE IMOBILUL NR. 2395**

Oficiul de Cadastru și Publicitate Imobiliară SUCEAVA  
Biroul de Cadastru și Publicitate Imobiliară Suceava

**A. Partea I. Descrierea imobilului**

TEREN Necunoscut

Nr. CF vechi:998 Lipoveni

Adresa: Loc. Lipoveni, Jud. Suceava

Nr. Crt	Nr cadastral Nr. topografic	Suprafața* (mp)	Observații / Referințe
A1	33980	6.975	Sector cadastral:19 Teren neimprejmuit;

**B. Partea II. Proprietari și acte**

Inscrieri privitoare la dreptul de proprietate și alte drepturi reale	Referințe
<b>5968 / 22/09/2003</b>	
Act Notarial nr. 4263, din 22/09/2003 emis de BNP PETRU ATANASOAEI;	
B1	A1
Intabulare, drept de PROPRIETATE, dobândit prin Conventie, cota actuala 1/1	
1) CLIMOV ILIE, Lipsă CNP proprietar.	
2) CLIMOV EVDOCHIA, Lipsă CNP proprietar; bun comun	

**C. Partea III. SARCINI .**

Inscrieri privind dezmembramintele dreptului de proprietate, drepturi reale de garanție și sarcini	Referințe
NU SUNT	

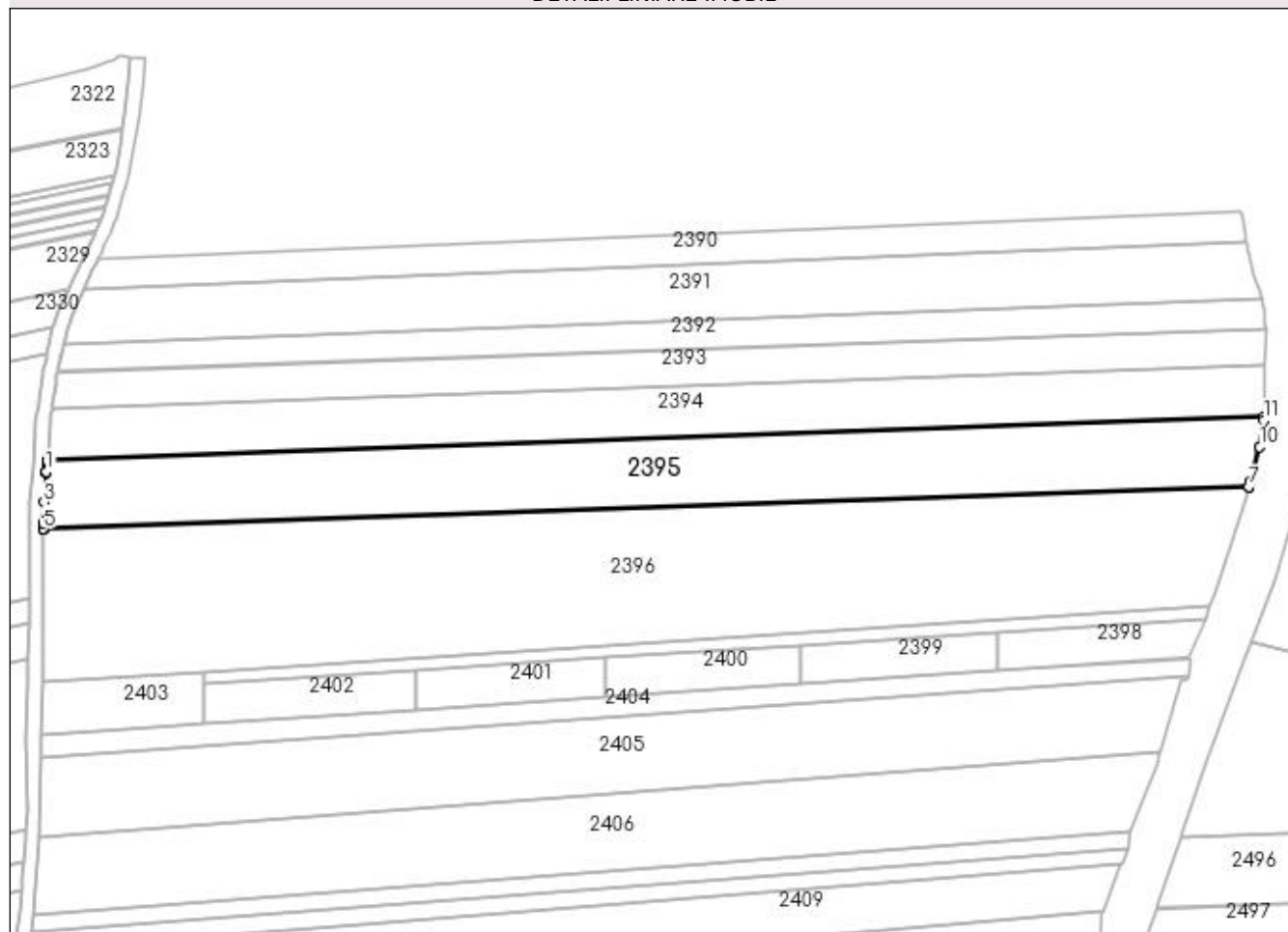
## Anexa Nr. 1 La Partea I

## Teren

Nr cadastral	Suprafața (mp)*	Observații / Referințe
33980	6.975	

\* Suprafața este determinată în planul de proiecție Stereo 70.

## DETALII LINIARE IMOBIL



## Date referitoare la teren

Crt	Categorie folosință	Intra vilan	Suprafața (mp)	Tarla	Parcelă	Nr. topo	Observații / Referințe
1	arabil	DA	48	2	5	-	
2	arabil	NU	6.927	2	5	-	

## Lungime Segmente

1) Valorile lungimilor segmentelor sunt obținute din proiecție în plan.

Punct început	X / Y	Punct sfârșit	X / Y	Lungime segment (** (m)
1	591.683,68 691.351,887	2	591.683,654 691.351,532	0.357
2	591.683,654 691.351,532	3	591.683,009 691.342,943	8.613
3	591.683,009 691.342,943	4	591.682,876 691.336,983	5.961
4	591.682,876 691.336,983	5	591.682,838 691.335,259	1.725

Punct început	X / Y	Punct sfârșit	X / Y	Lungime segment (** (m)
5	591.682,838 691.335,259	6	591.682,837 691.335,234	0.025
6	591.682,837 691.335,234	7	592.030,825 691.347,391	348.201
7	592.030,825 691.347,391	8	592.030,832 691.347,416	0.026
8	592.030,832 691.347,416	9	592.031,301 691.349,156	1.802
9	592.031,301 691.349,156	10	592.033,963 691.359,028	10.225
10	592.033,963 691.359,028	11	592.035,138 691.366,562	7.625
11	592.035,138 691.366,562	12	592.035,147 691.367,518	0.957
12	592.035,147 691.367,518	13	591.683,915 691.355,145	351.45
13	591.683,915 691.355,145	14	591.683,896 691.354,884	0.262
14	591.683,896 691.354,884	15	591.683,876 691.354,598	0.286
15	591.683,876 691.354,598	16	591.683,758 691.352,92	1.682
16	591.683,758 691.352,92	1	591.683,68 691.351,887	1.036

\*\* Lungimile segmentelor sunt determinate în planul de proiecție Stereo 70 și sunt rotunjite la 1 milimetru.

\*\*\* Distanța dintre puncte este formată din segmente cumulate ce sunt mai mici decât valoarea 1 milimetru.





**DATE DESPRE IMOBILUL NR. 2396**

Oficiul de Cadastru și Publicitate Imobiliară SUCEAVA  
Biroul de Cadastru și Publicitate Imobiliară Suceava

**A. Partea I. Descrierea imobilului**

TEREN Extravilan

Adresa: Jud. Suceava

Nr. Crt	Nr cadastral Nr. topografic	Suprafața* (mp)	Observații / Referințe
A1		13.391	Sector cadastral:19 Teren neimprejmuit;

**B. Partea II. Proprietari și acte**

Inscrieri privitoare la dreptul de proprietate și alte drepturi reale		Referințe
/		
Act Normativ nr. Legea 7, din 13/03/1996 emis de PARLAMENTUL ROMANIEI;		
B1	Inscrierea provizorie, drept de PROPRIETATE, dobandit prin Lege, cota actuala 1/1 1) COMUNA MITOCU DRAGOMIRNEI, CIF:4441018, PROPRIETAR NEIDENTIFICAT.	A1

**C. Partea III. SARCINI .**

Inscrieri privind dezmembramintele dreptului de proprietate, drepturi reale de garanție și sarcini	Referințe
NU SUNT	

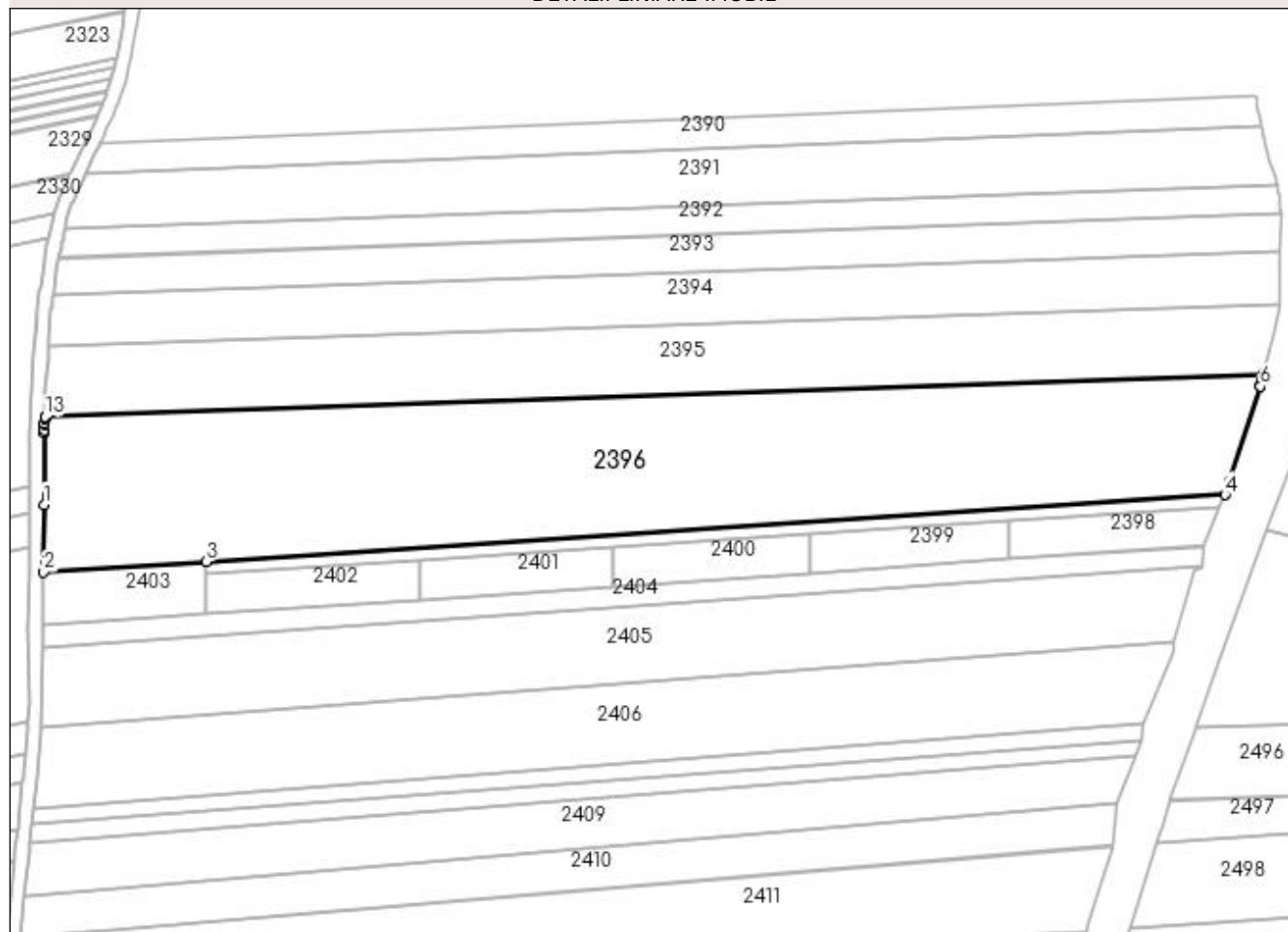
## Anexa Nr. 1 La Partea I

## Teren

Nr cadastral	Suprafața (mp)*	Observații / Referințe
	13.391	

\* Suprafața este determinată în planul de proiecție Stereo 70.

## DETALII LINIARE IMOBIL



## Date referitoare la teren

Crt	Categorie folosință	Intravilan	Suprafața (mp)	Tarla	Parcelă	Nr. topo	Observații / Referințe
1	arabil	NU	13.391	2	5	-	

## Lungime Segmente

1) Valorile lungimilor segmentelor sunt obținute din proiecție în plan.

Punct început	X / Y	Punct sfârșit	X / Y	Lungime segment (** (m)
1	591.682,634 691.310,203	2	591.682,472 691.290,944	19.259
2	591.682,472 691.290,944	3	591.728,879 691.293,952	46.504
3	591.728,879 691.293,952	4	592.019,704 691.312,971	291.446
4	592.019,704 691.312,971	5	592.020,879 691.316,697	3.907
5	592.020,879 691.316,697	6	592.029,819 691.343,952	28.684

Punct început	X / Y	Punct sfârșit	X / Y	Lungime segment (** (m)
6	592.029,819 691.343,952	7	592.029,883 691.344,146	0.204
7	592.029,883 691.344,146	8	592.030,26 691.345,295	1.209
8	592.030,26 691.345,295	9	592.030,319 691.345,515	0.228
9	592.030,319 691.345,515	10	592.030,675 691.346,836	1.368
10	592.030,675 691.346,836	11	592.030,754 691.347,126	0.301
11	592.030,754 691.347,126	12	592.030,825 691.347,391	0.275
12	592.030,825 691.347,391	13	591.682,837 691.335,234	348.201
13	591.682,837 691.335,234	14	591.682,831 691.334,971	0.263
14	591.682,831 691.334,971	15	591.682,825 691.334,684	0.288
15	591.682,825 691.334,684	16	591.682,794 691.333,297	1.387
16	591.682,794 691.333,297	17	591.682,789 691.333,104	0.192
17	591.682,789 691.333,104	18	591.682,755 691.331,558	1.547
18	591.682,755 691.331,558	19	591.682,736 691.330,728	0.83
19	591.682,736 691.330,728	1	591.682,634 691.310,203	20.526

\*\* Lungimile segmentelor sunt determinate în planul de proiecție Stereo 70 și sunt rotunjite la 1 milimetru.

\*\*\* Distanța dintre puncte este formată din segmente cumulate ce sunt mai mici decât valoarea 1 milimetru.



**DATE DESPRE IMOBILUL NR. 2397**

Oficiul de Cadastru și Publicitate Imobiliară SUCEAVA  
Biroul de Cadastru și Publicitate Imobiliară Suceava

**A. Partea I. Descrierea imobilului**

TEREN Extravilan

Adresa: Jud. Suceava

Nr. Crt	Nr cadastral Nr. topografic	Suprafața* (mp)	Observații / Referințe
A1	41995	1.018	Sector cadastral:19 Teren neimprejmuit;

**B. Partea II. Proprietari și acte**

Inscrieri privitoare la dreptul de proprietate și alte drepturi reale		Referințe
<b>71632 / 07/10/2021</b>		
Act Notarial nr. 1552, din 18/04/2011 emis de B.N.P. ION LOSTUN;		
B3	Intabulare, drept de PROPRIETATE, dobandit prin Conventie, cota actuala 4/6 1) <b>ROBU SERGIU-TEOFIL</b> , Lipsă CNP proprietar. 2) <b>ROBU MIHAELA</b> , Lipsă CNP proprietar; sotii, bun comun	A1
Act Notarial nr. contract de vanzare-cumparare nr. 880, din 12/10/2011 emis de BNP LOSTUN RAZVAN LAURIAN;		
B5	Intabulare, drept de PROPRIETATE, dobandit prin Conventie, cota actuala 1/6 1) <b>POPA ADRIAN-MARIAN</b> 2) <b>POPA GABRIELA</b> , Lipsă CNP proprietar; bun comun	A1
Act Notarial nr. contract de vanzare-cumparare nr. 879, din 12/10/2011 emis de BNP LOSTUN RAZVAN LAURIAN;		
B6	Intabulare, drept de PROPRIETATE, dobandit prin Conventie, cota actuala 1/6 1) <b>ENEA PETRU</b> 2) <b>ENEA ALINA</b> , Lipsă CNP proprietar; bun comun	A1

**C. Partea III. SARCINI .**

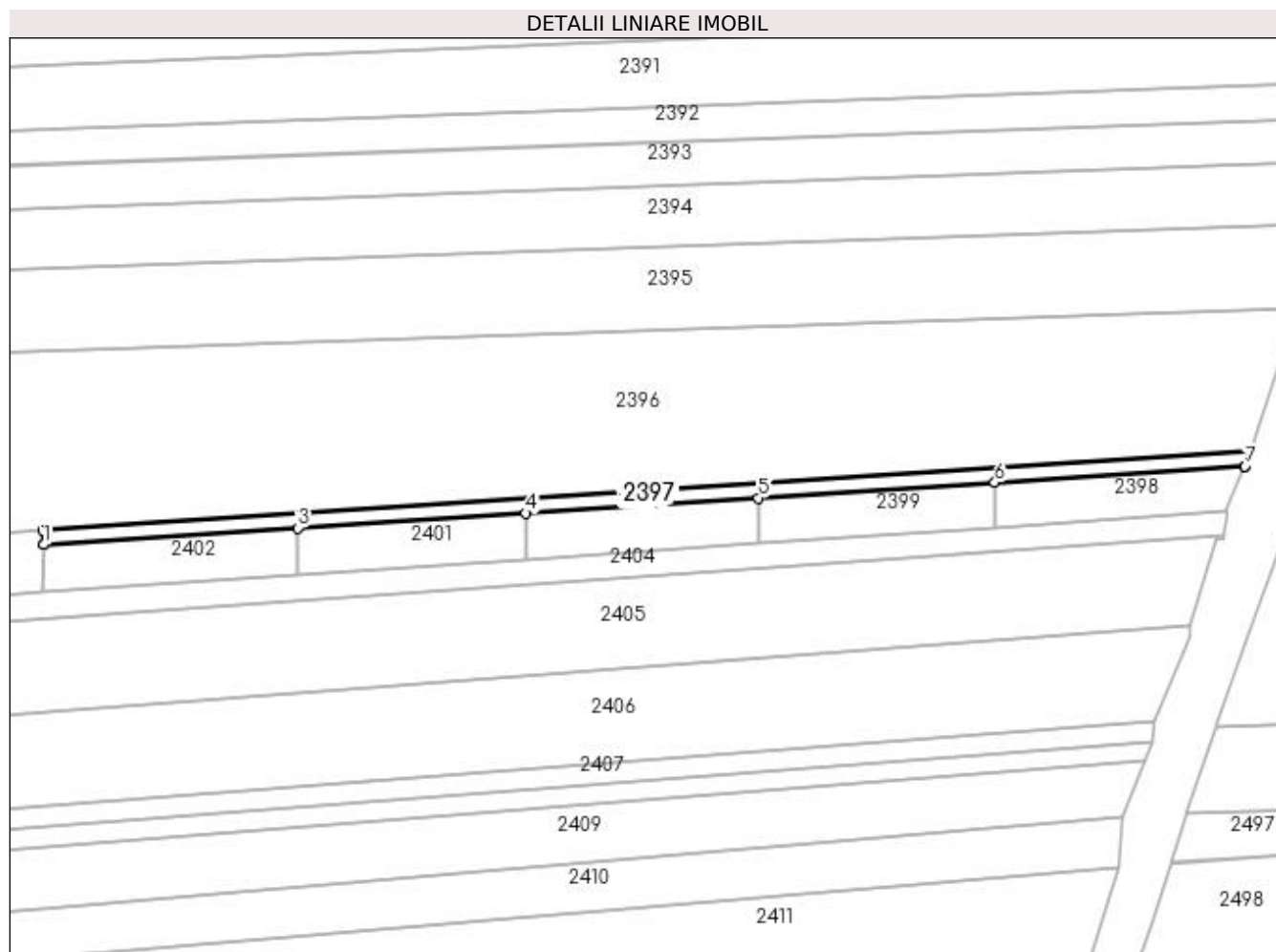
Inscrieri privind dezmembramintele dreptului de proprietate, drepturi reale de garanție și sarcini	Referințe
NU SUNT	

## Anexa Nr. 1 La Partea I

## Teren

Nr cadastral	Suprafața (mp)*	Observații / Referințe
41995	1.018	

\* Suprafața este determinată în planul de proiecție Stereo 70.



## Date referitoare la teren

Crt	Categorie folosință	Intra vilan	Suprafața (mp)	Tarla	Parcelă	Nr. topo	Observații / Referințe
1	arabil	NU	1.018	2	5	-	

## Lungime Segmente

1) Valorile lungimilor segmentelor sunt obținute din proiecție în plan.

Punct început	X / Y	Punct sfârșit	X / Y	Lungime segment (** (m)
1	591.728,951 691.290,487	2	591.728,951 691.290,461	0.026
2	591.728,951 691.290,461	3	591.790,128 691.294,456	61.307
3	591.790,128 691.294,456	4	591.845,073 691.298,044	55.062
4	591.845,073 691.298,044	5	591.901,122 691.301,704	56.169
5	591.901,122 691.301,704	6	591.958,011 691.305,418	57.01

Punct început	X / Y	Punct sfârșit	X / Y	Lungime segment (** (m)
6	591.958,011 691.305,418	7	592.018,218 691.309,349	60.335
7	592.018,218 691.309,349	8	592.018,225 691.309,367	0.019
8	592.018,225 691.309,367	9	592.019,704 691.312,971	3.896
9	592.019,704 691.312,971	10	591.728,879 691.293,952	291.446
10	591.728,879 691.293,952	1	591.728,951 691.290,487	3.465

\*\* Lungimile segmentelor sunt determinate în planul de proiecție Stereo 70 și sunt rotunjite la 1 milimetru.

\*\*\* Distanța dintre puncte este formată din segmente cumulate ce sunt mai mici decât valoarea 1 milimetru.





**DATE DESPRE IMOBILUL NR. 2398**

Oficiul de Cadastru și Publicitate Imobiliară SUCEAVA  
Biroul de Cadastru și Publicitate Imobiliară Suceava

**A. Partea I. Descrierea imobilului**

TEREN Extravilan

Adresa: Jud. Suceava, locul Vatra Satului

Nr. Crt	Nr cadastral Nr. topografic	Suprafața* (mp)	Observații / Referințe
A1	35257	Din acte: 3.000 Masurata: 622	Sector cadastral:19 Teren neimprejmit;

**B. Partea II. Proprietari și acte**

Inscrieri privitoare la dreptul de proprietate și alte drepturi reale		Referințe
<b>39864 / 23/08/2017</b>		
Act Notarial nr. contract de partaj aut. nr. 2316, din 09/08/2010 emis de BNP PETRU ATANASOAEI;		
B5	Intabulare, drept de PROPRIETATE, dobandit prin Conventie, cota actuala 1/1 1) POPOVICI VASILE, bun propriu	A1

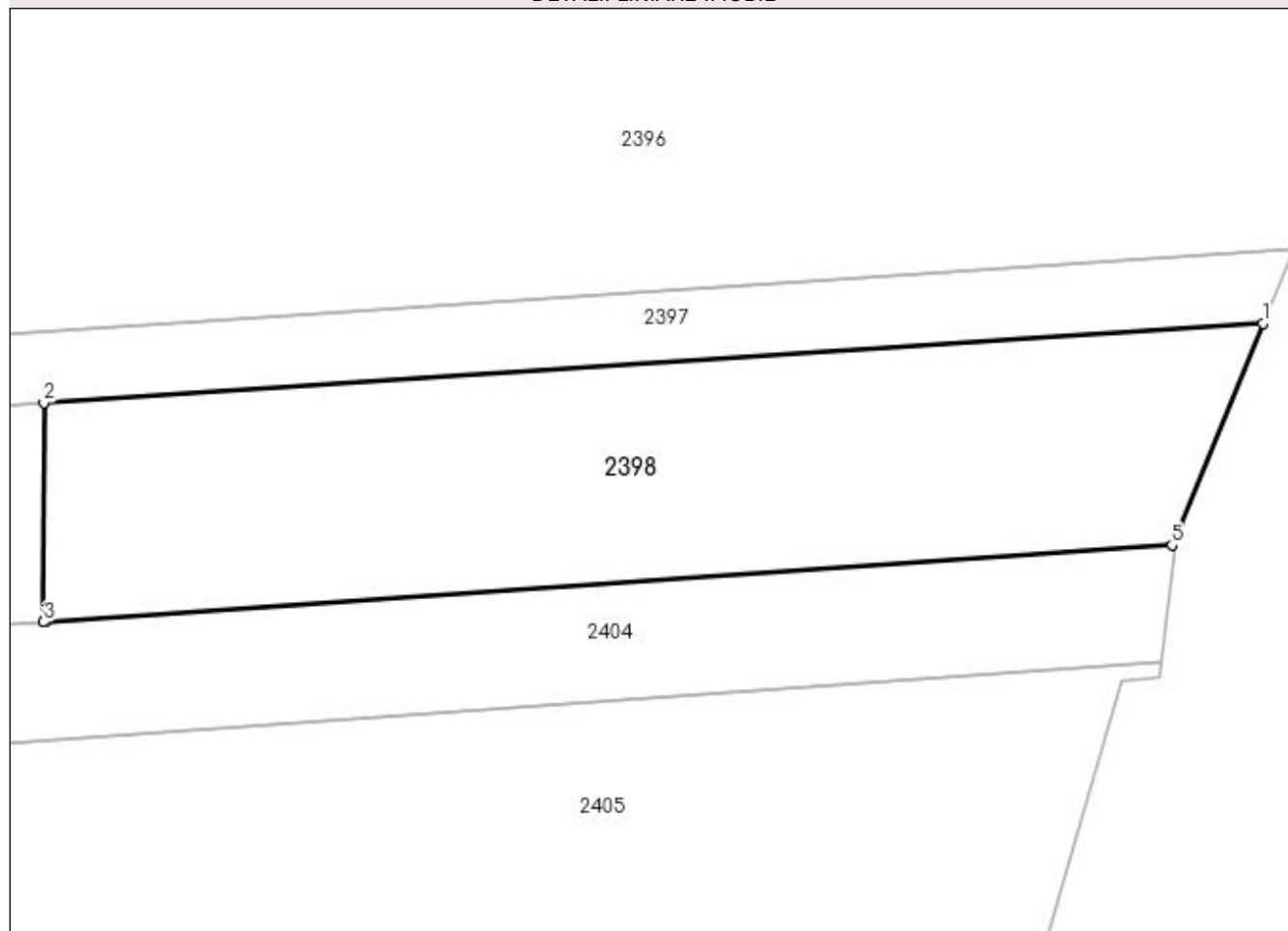
**C. Partea III. SARCINI .**

Inscrieri privind dezmembramintele dreptului de proprietate, drepturi reale de garanție și sarcini	Referințe
NU SUNT	

**Anexa Nr. 1 La Partea I****Teren**

Nr cadastral	Suprafața (mp)*	Observații / Referințe
35257	Din acte: 3.000 Masurata: 622	

\* Suprafața este determinată în planul de proiecție Stereo 70.

**DETALII LINIARE IMOBIL****Date referitoare la teren**

Crt	Categorie folosință	Intra vilan	Suprafața (mp)	Tarla	Parcelă	Nr. topo	Observații / Referințe
1	arabil	NU	622	2	5	-	

**Lungime Segmente**

1) Valorile lungimilor segmentelor sunt obținute din proiecție în plan.

Punct început	X / Y	Punct sfârșit	X / Y	Lungime segment (** (m)
1	592.018,218 691.309,349	2	591.958,011 691.305,418	60.335
2	591.958,011 691.305,418	3	591.957,996 691.294,601	10.817
3	591.957,996 691.294,601	4	591.958,058 691.294,605	0.062
4	591.958,058 691.294,605	5	592.013,723 691.298,401	55.794
5	592.013,723 691.298,401	1	592.018,218 691.309,349	11.835

**\*\* Lungimile segmentelor sunt determinate în planul de proiecție Stereo 70 și sunt rotunjite la 1 milimetru.**

**\*\*\* Distanța dintre puncte este formată din segmente cumulate ce sunt mai mici decât valoarea 1 milimetru.**



**DATE DESPRE IMOBILUL NR. 2399**

Oficiul de Cadastru și Publicitate Imobiliară SUCEAVA  
Biroul de Cadastru și Publicitate Imobiliară Suceava

**A. Partea I. Descrierea imobilului**

TEREN Extravilan

Adresa: Jud. Suceava

Nr. Crt	Nr cadastral Nr. topografic	Suprafața* (mp)	Observații / Referințe
A1	43177	620	Sector cadastral:19 Teren neimprejmuit;

**B. Partea II. Proprietari și acte**

Inscrieri privitoare la dreptul de proprietate și alte drepturi reale		Referințe
<b>51975 / 24/07/2023</b>		
Act Notarial nr. 1552, din 18/04/2011 emis de B.N.P. ION LOSTUN;		
B3	Intabulare, drept de PROPRIETATE, dobândit prin Conventie, cota actuala 1/1 1) ROBU SERGIU-TEOFIL, Lipsă CNP proprietar. 2) ROBU MIHAELA, Lipsă CNP proprietar; sotii, bun comun	A1

**C. Partea III. SARCINI .**

Inscrieri privind dezmembramintele dreptului de proprietate, drepturi reale de garanție și sarcini	Referințe
NU SUNT	

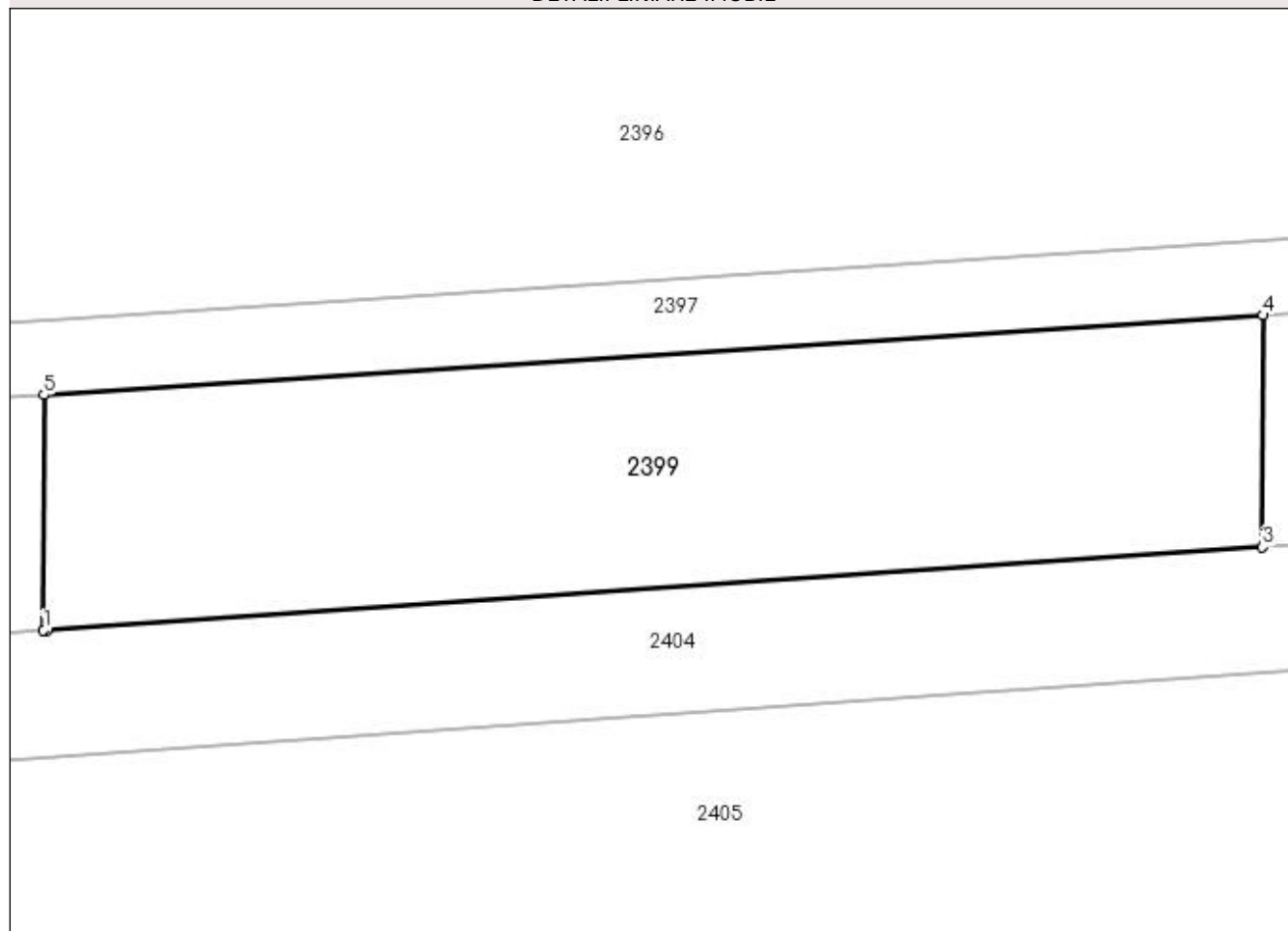
## Anexa Nr. 1 La Partea I

## Teren

Nr cadastral	Suprafața (mp)*	Observații / Referințe
43177	620	

\* Suprafața este determinată în planul de proiecție Stereo 70.

## DETALII LINIARE IMOBIL



## Date referitoare la teren

Crt	Categorie folosință	Intra vilan	Suprafața (mp)	Tarla	Parcelă	Nr. topo	Observații / Referințe
1	arabil	NU	620	2	5	-	

## Lungime Segmente

1) Valorile lungimilor segmentelor sunt obținute din proiecție în plan.

Punct început	X / Y	Punct sfârșit	X / Y	Lungime segment (** (m)
1	591.901,107 691.290,722	2	591.901,256 691.290,732	0.149
2	591.901,256 691.290,732	3	591.957,996 691.294,601	56.872
3	591.957,996 691.294,601	4	591.958,011 691.305,418	10.817
4	591.958,011 691.305,418	5	591.901,122 691.301,704	57.01
5	591.901,122 691.301,704	1	591.901,107 691.290,722	10.982

**\*\* Lungimile segmentelor sunt determinate în planul de proiecție Stereo 70 și sunt rotunjite la 1 milimetru.**

**\*\*\* Distanța dintre puncte este formată din segmente cumulate ce sunt mai mici decât valoarea 1 milimetru.**





**DATE DESPRE IMOBILUL NR. 2400**

Oficiul de Cadastru și Publicitate Imobiliară SUCEAVA  
 Biroul de Cadastru și Publicitate Imobiliară Suceava

**A. Partea I. Descrierea imobilului**

TEREN Extravilan

Adresa: Jud. Suceava

Nr. Crt	Nr cadastral Nr. topografic	Suprafața* (mp)	Observații / Referințe
A1	43222	620	Sector cadastral:19 Teren neimprejmuit;

**B. Partea II. Proprietari și acte**

Inscrieri privitoare la dreptul de proprietate și alte drepturi reale	Referințe
<b>53606 / 31/07/2023</b>	
Act Notarial nr. 1552, din 18/04/2011 emis de B.N.P. ION LOSTUN;	
B3	A1
Intabulare, drept de PROPRIETATE, dobandit prin Conventie, cota actuala 1/1	
1) ROBU SERGIU-TEOFIL, Lipsă CNP proprietar.	
2) ROBU MIHAELA, Lipsă CNP proprietar; sotii, bun comun	

**C. Partea III. SARCINI .**

Inscrieri privind dezmembramintele dreptului de proprietate, drepturi reale de garanție și sarcini	Referințe
NU SUNT	

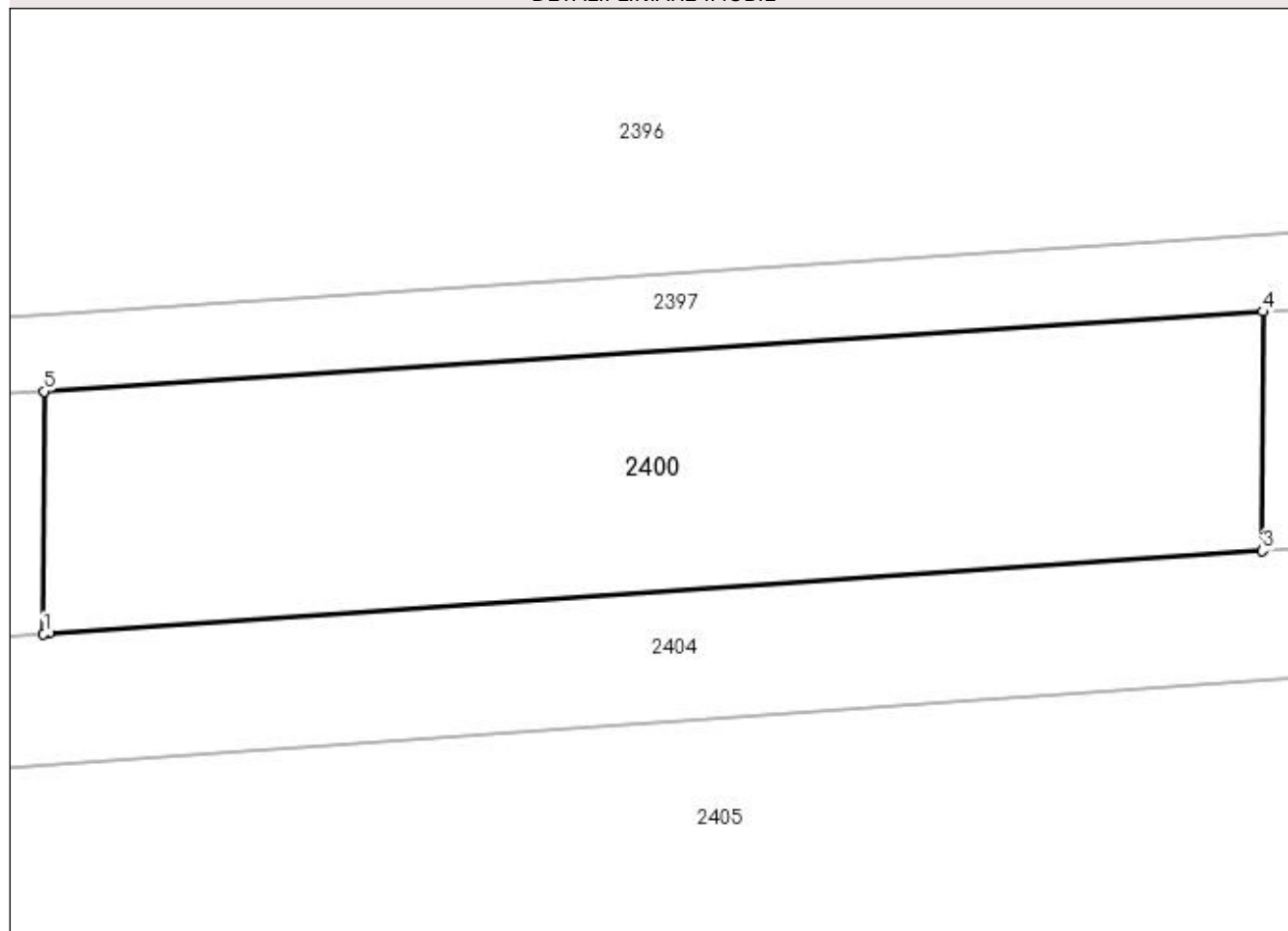
## Anexa Nr. 1 La Partea I

## Teren

Nr cadastral	Suprafața (mp)*	Observații / Referințe
43222	620	

\* Suprafața este determinată în planul de proiecție Stereo 70.

## DETALII LINIARE IMOBIL



## Date referitoare la teren

Crt	Categorie folosință	Intra vilan	Suprafața (mp)	Tarla	Parcelă	Nr. topo	Observații / Referințe
1	arabil	NU	620	2	5	-	

## Lungime Segmente

1) Valorile lungimilor segmentelor sunt obținute din proiecție în plan.

Punct început	X / Y	Punct sfârșit	X / Y	Lungime segment (** (m)
1	591.845,057 691.286,9	2	591.845,29 691.286,916	0.233
2	591.845,29 691.286,916	3	591.901,107 691.290,722	55.947
3	591.901,107 691.290,722	4	591.901,122 691.301,704	10.982
4	591.901,122 691.301,704	5	591.845,073 691.298,044	56.169
5	591.845,073 691.298,044	1	591.845,057 691.286,9	11.144

**\*\* Lungimile segmentelor sunt determinate în planul de proiecție Stereo 70 și sunt rotunjite la 1 milimetru.**

**\*\*\* Distanța dintre puncte este formată din segmente cumulate ce sunt mai mici decât valoarea 1 milimetru.**



**DATE DESPRE IMOBILUL NR. 2401**

Oficiul de Cadastru și Publicitate Imobiliară SUCEAVA  
Biroul de Cadastru și Publicitate Imobiliară Suceava

**A. Partea I. Descrierea imobilului**

TEREN Extravilan

Adresa: Jud. Suceava

Nr. Crt	Nr cadastral Nr. topografic	Suprafața* (mp)	Observații / Referințe
A1	43163	620	Sector cadastral:19 Teren neimprejmuit;

**B. Partea II. Proprietari și acte**

Inscrieri privitoare la dreptul de proprietate și alte drepturi reale	Referințe
<b>51972 / 24/07/2023</b>	
Act Notarial nr. 1552, din 18/04/2011 emis de B.N.P. ION LOSTUN;	
B3	A1
Intabulare, drept de PROPRIETATE, dobândit prin Conventie, cota actuala 1/1	
1) ROBU SERGIU-TEOFIL, Lipsă CNP proprietar.	
2) ROBU MIHAELA, Lipsă CNP proprietar; sotii, bun comun	

**C. Partea III. SARCINI .**

Inscrieri privind dezmembramintele dreptului de proprietate, drepturi reale de garanție și sarcini	Referințe
NU SUNT	

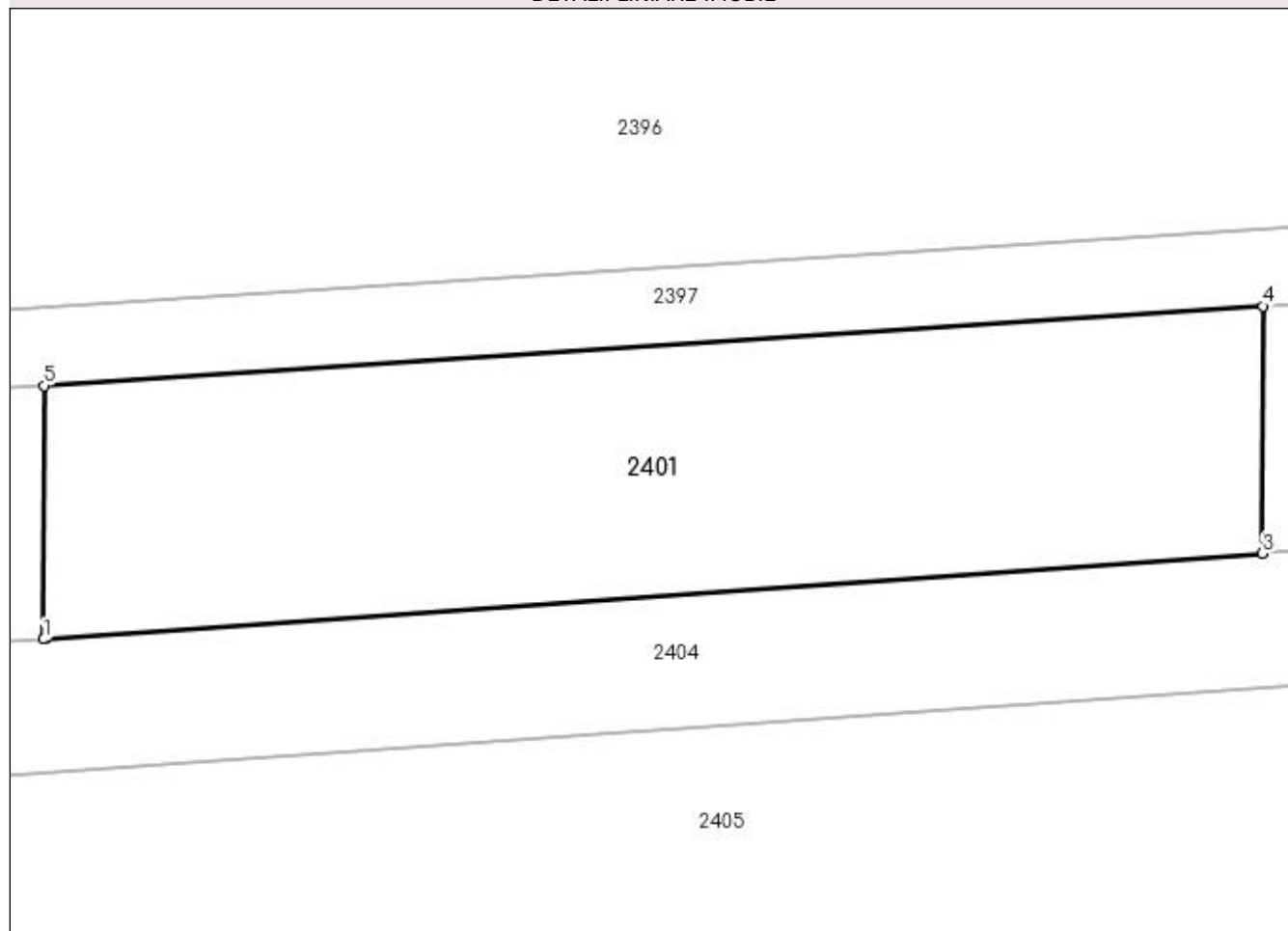
## Anexa Nr. 1 La Partea I

## Teren

Nr cadastral	Suprafața (mp)*	Observații / Referințe
43163	620	

\* Suprafața este determinată în planul de proiecție Stereo 70.

## DETALII LINIARE IMOBIL



## Date referitoare la teren

Crt	Categorie folosință	Intravilan	Suprafața (mp)	Tarla	Parcelă	Nr. topo	Observații / Referințe
1	arabil	NU	620	2	5	-	

## Lungime Segmente

1) Valorile lungimilor segmentelor sunt obținute din proiecție în plan.

Punct început	X / Y	Punct sfârșit	X / Y	Lungime segment (** (m)
1	591.790,112 691.283,03	2	591.790,184 691.283,035	0.072
2	591.790,184 691.283,035	3	591.845,057 691.286,9	55.009
3	591.845,057 691.286,9	4	591.845,073 691.298,044	11.144
4	591.845,073 691.298,044	5	591.790,128 691.294,456	55.062
5	591.790,128 691.294,456	1	591.790,112 691.283,03	11.426

**\*\* Lungimile segmentelor sunt determinate în planul de proiecție Stereo 70 și sunt rotunjite la 1 milimetru.**

**\*\*\* Distanța dintre puncte este formată din segmente cumulate ce sunt mai mici decât valoarea 1 milimetru.**





**DATE DESPRE IMOBILUL NR. 2402**

Oficiul de Cadastru și Publicitate Imobiliară SUCEAVA  
Biroul de Cadastru și Publicitate Imobiliară Suceava

**A. Partea I. Descrierea imobilului**

TEREN Extravilan

Adresa: Jud. Suceava

Nr. Crt	Nr cadastral Nr. topografic	Suprafața* (mp)	Observații / Referințe
A1	43214	700	Sector cadastral:19 Teren neimprejmuit;

**B. Partea II. Proprietari și acte**

Inscrieri privitoare la dreptul de proprietate și alte drepturi reale		Referințe
<b>51968 / 24/07/2023</b>		
Act Notarial nr. contract de vanzare-cumparare nr. 879, din 12/10/2011 emis de BNP LOSTUN RAZVAN LAURIAN;		
B5	Intabulare, drept de PROPRIETATE, dobandit prin Conventie, cota actuala 1/1 1) <b>ENEA PETRU</b> 2) <b>ENEA ALINA</b> , Lipsă CNP proprietar; bun comun	A1

**C. Partea III. SARCINI .**

Inscrieri privind dezmembramintele dreptului de proprietate, drepturi reale de garanție și sarcini	Referințe
NU SUNT	

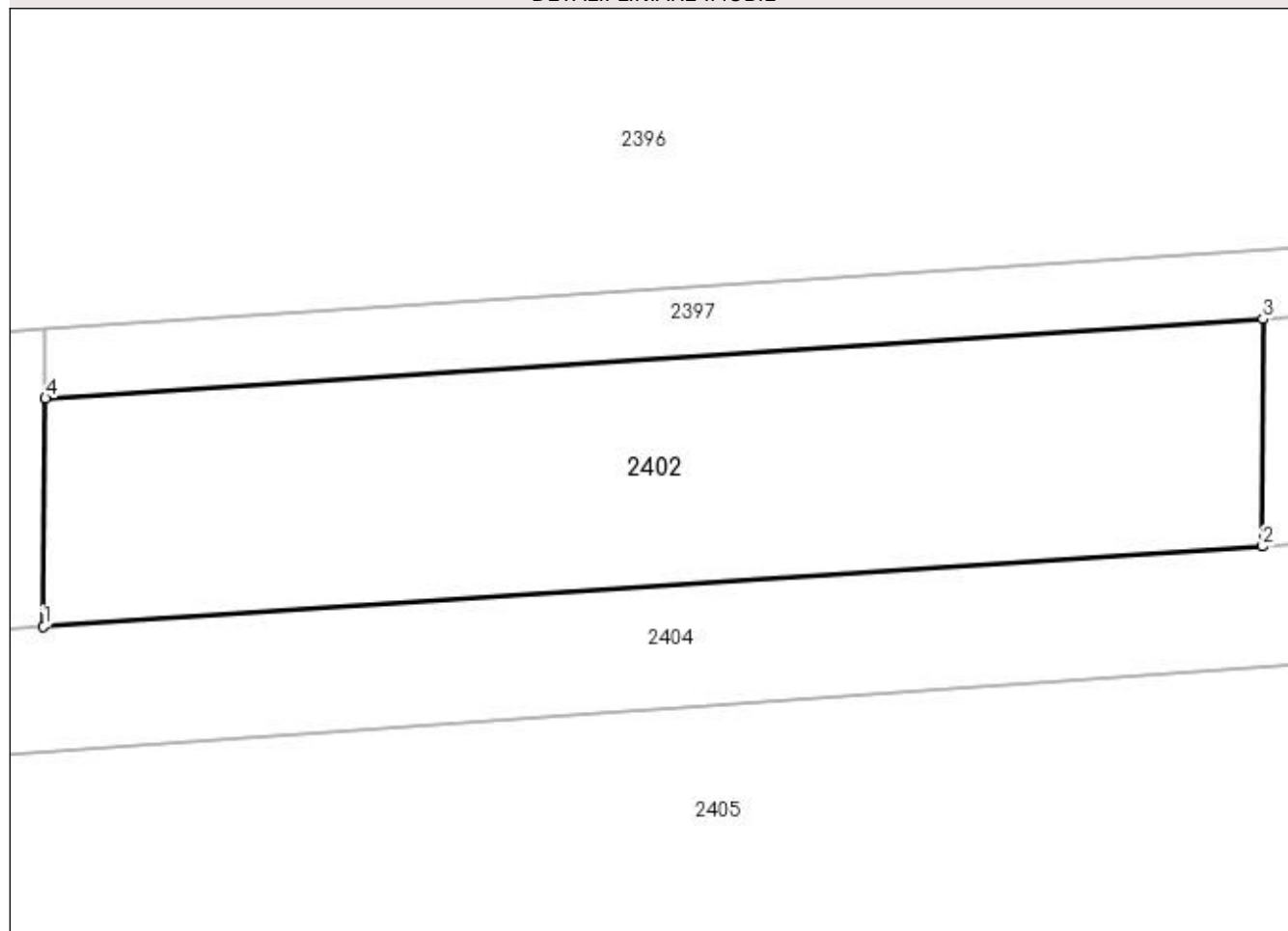
## Anexa Nr. 1 La Partea I

## Teren

Nr cadastral	Suprafața (mp)*	Observații / Referințe
43214	700	

\* Suprafața este determinată în planul de proiecție Stereo 70.

## DETALII LINIARE IMOBIL



## Date referitoare la teren

Crt	Categorie folosință	Intra vilan	Suprafața (mp)	Tarla	Parcelă	Nr. topo	Observații / Referințe
1	arabil	NU	700	2	5	-	

## Lungime Segmente

1) Valorile lungimilor segmentelor sunt obținute din proiecție în plan.

Punct început	X / Y	Punct sfârșit	X / Y	Lungime segment (** (m)
1	591.728,85 691.279,011	2	591.790,112 691.283,03	61.394
2	591.790,112 691.283,03	3	591.790,128 691.294,456	11.426
3	591.790,128 691.294,456	4	591.728,951 691.290,461	61.307
4	591.728,951 691.290,461	1	591.728,85 691.279,011	11.451

**\*\* Lungimile segmentelor sunt determinate în planul de proiecție Stereo 70 și sunt rotunjite la 1 milimetru.**

**\*\*\* Distanța dintre puncte este formată din segmente cumulate ce sunt mai mici decât valoarea 1 milimetru.**



**DATE DESPRE IMOBILUL NR. 2403**

Oficiul de Cadastru și Publicitate Imobiliară SUCEAVA  
Biroul de Cadastru și Publicitate Imobiliară Suceava

**A. Partea I. Descrierea imobilului**

TEREN Extravilan

Adresa: Jud. Suceava

Nr. Crt	Nr cadastral Nr. topografic	Suprafața* (mp)	Observații / Referințe
A1	42005	700	Sector cadastral:19 Teren neimprejmuit;

**B. Partea II. Proprietari și acte**

Inscrieri privitoare la dreptul de proprietate și alte drepturi reale		Referințe
<b>71625 / 07/10/2021</b>		
Act Notarial nr. contract de vanzare-cumparare nr. 880, din 12/10/2011 emis de BNP LOSTUN RAZVAN LAURIAN;		
B5	Intabulare, drept de PROPRIETATE, dobandit prin Conventie, cota actuala 1/1 1) POPA ADRIAN-MARIAN 2) POPA GABRIELA, Lipsă CNP proprietar; bun comun	A1

**C. Partea III. SARCINI .**

Inscrieri privind dezmembramintele dreptului de proprietate, drepturi reale de garanție și sarcini	Referințe
NU SUNT	

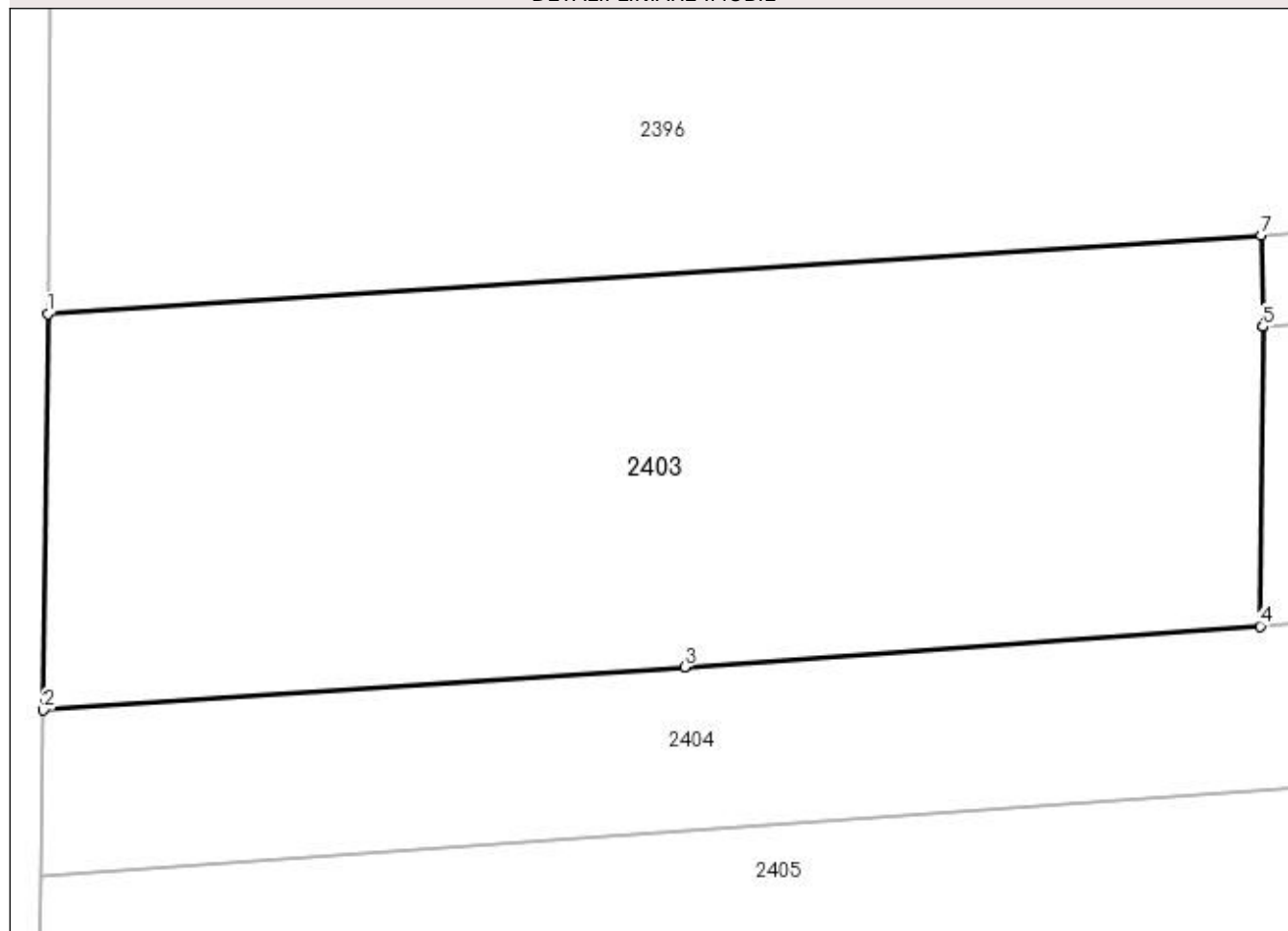
## Anexa Nr. 1 La Partea I

## Teren

Nr cadastral	Suprafața (mp)*	Observații / Referințe
42005	700	

\* Suprafața este determinată în planul de proiecție Stereo 70.

## DETALII LINIARE IMOBIL



## Date referitoare la teren

Crt	Categorie folosință	Intravilan	Suprafața (mp)	Tarla	Parcelă	Nr. topo	Observații / Referințe
1	arabil	NU	700	2	5	-	

## Lungime Segmente

1) Valorile lungimilor segmentelor sunt obținute din proiecție în plan.

Punct început	X / Y	Punct sfârșit	X / Y	Lungime segment (** (m)
1	591.682,472 691.290,944	2	591.682,313 691.275,802	15.143
2	591.682,313 691.275,802	3	591.706,833 691.277,451	24.575
3	591.706,833 691.277,451	4	591.728,85 691.279,011	22.072
4	591.728,85 691.279,011	5	591.728,951 691.290,461	11.451
5	591.728,951 691.290,461	6	591.728,951 691.290,487	0.026

Punct început	X / Y	Punct sfârșit	X / Y	Lungime segment (** (m)
6	591.728,951 691.290,487	7	591.728,879 691.293,952	3.465
7	591.728,879 691.293,952	1	591.682,472 691.290,944	46.504

\*\* Lungimile segmentelor sunt determinate în planul de proiecție Stereo 70 și sunt rotunjite la 1 milimetru.

\*\*\* Distanța dintre puncte este formată din segmente cumulate ce sunt mai mici decât valoarea 1 milimetru.





**DATE DESPRE IMOBILUL NR. 2404**

Oficiul de Cadastru și Publicitate Imobiliară SUCEAVA  
Biroul de Cadastru și Publicitate Imobiliară Suceava

**A. Partea I. Descrierea imobilului**

TEREN Extravilan

Adresa: Jud. Suceava

Nr. Crt	Nr cadastral Nr. topografic	Suprafața* (mp)	Observații / Referințe
A1	42020	2.000	Sector cadastral:19 Teren neimprejmuit;

**B. Partea II. Proprietari și acte**

Inscrieri privitoare la dreptul de proprietate și alte drepturi reale		Referințe
<b>51074 / 01/08/2022</b>		
Act Notarial nr. 1942, din 29/07/2022 emis de ATANASOAEI PETRU;		
B3	Intabulare, drept de PROPRIETATE bun comun in devalmasie, dobandit prin Conventie, cota actuala 1/1 1) BOCA GHEORGHE 2) BOCA NELIA	A1

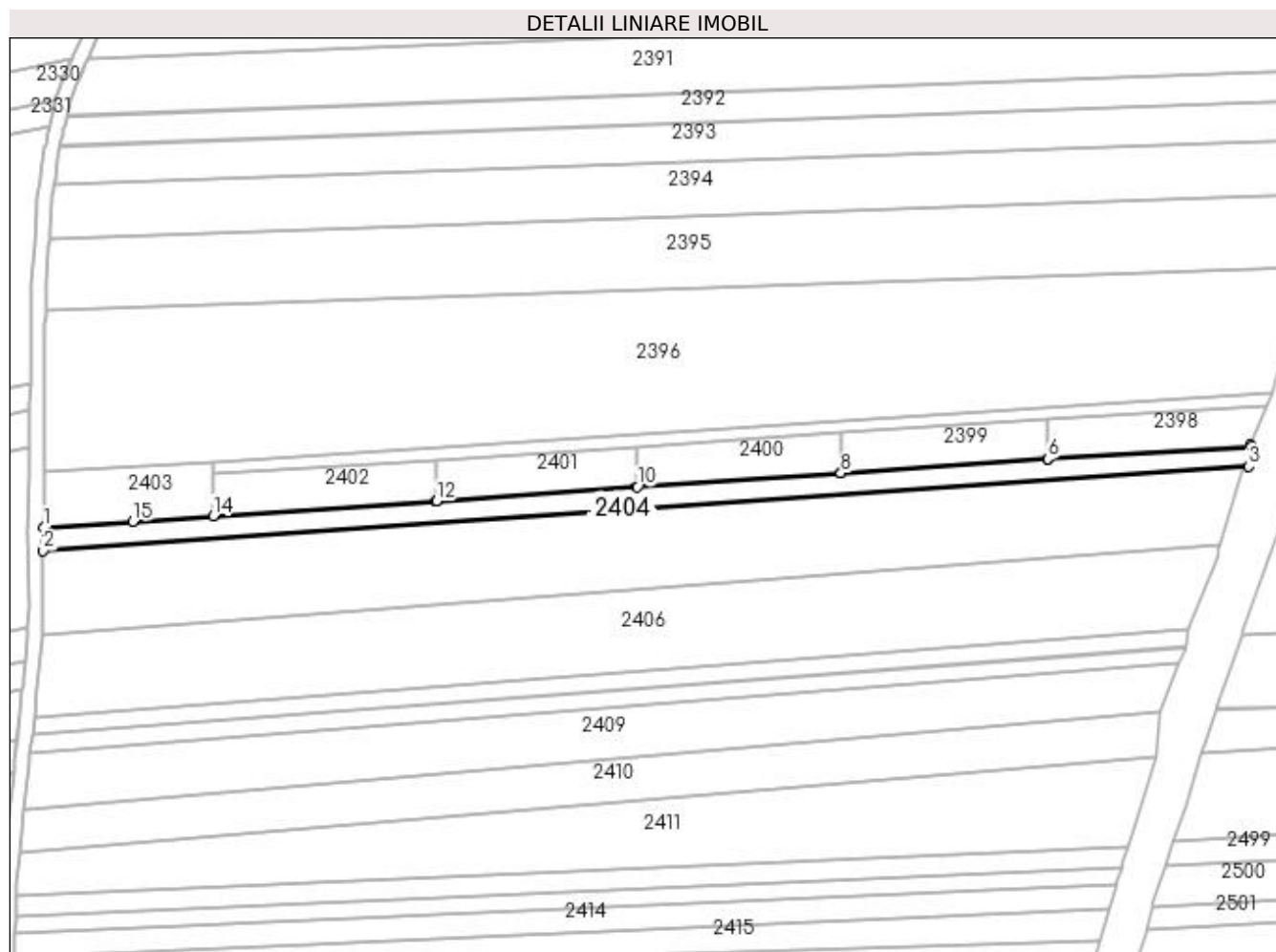
**C. Partea III. SARCINI .**

Inscrieri privind dezmembramintele dreptului de proprietate, drepturi reale de garanție și sarcini	Referințe
NU SUNT	

**Anexa Nr. 1 La Partea I****Teren**

Nr cadastral	Suprafața (mp)*	Observații / Referințe
42020	2.000	

\* Suprafața este determinată în planul de proiecție Stereo 70.

**Date referitoare la teren**

Crt	Categorie folosință	Intravilan	Suprafața (mp)	Tarla	Parcelă	Nr. topo	Observații / Referințe
1	arabil	NU	2.000	2	5	-	

**Lungime Segmente**

1) Valorile lungimilor segmentelor sunt obținute din proiecție în plan.

Punct început	X / Y	Punct sfârșit	X / Y	Lungime segment (** (m)
1	591.682,313 691.275,802	2	591.682,199 691.269,444	6.359
2	591.682,199 691.269,444	3	592.013,231 691.292,606	331.841
3	592.013,231 691.292,606	4	592.013,869 691.298,037	5.468
4	592.013,869 691.298,037	5	592.013,723 691.298,401	0.392
5	592.013,723 691.298,401	6	591.958,058 691.294,605	55.794

Punct început	X / Y	Punct sfârșit	X / Y	Lungime segment (** (m)
6	591.958,058 691.294,605	7	591.957,996 691.294,601	0.062
7	591.957,996 691.294,601	8	591.901,256 691.290,732	56.872
8	591.901,256 691.290,732	9	591.901,107 691.290,722	0.149
9	591.901,107 691.290,722	10	591.845,29 691.286,916	55.947
10	591.845,29 691.286,916	11	591.845,057 691.286,9	0.233
11	591.845,057 691.286,9	12	591.790,184 691.283,035	55.009
12	591.790,184 691.283,035	13	591.790,112 691.283,03	0.072
13	591.790,112 691.283,03	14	591.728,85 691.279,011	61.394
14	591.728,85 691.279,011	15	591.706,833 691.277,451	22.072
15	591.706,833 691.277,451	1	591.682,313 691.275,802	24.575

\*\* Lungimile segmentelor sunt determinate în planul de proiecție Stereo 70 și sunt rotunjite la 1 milimetru.

\*\*\* Distanța dintre puncte este formată din segmente cumulate ce sunt mai mici decât valoarea 1 milimetru.



**DATE DESPRE IMOBILUL NR. 2405**

Oficiul de Cadastru și Publicitate Imobiliară SUCEAVA  
Biroul de Cadastru și Publicitate Imobiliară Suceava

**A. Partea I. Descrierea imobilului**

TEREN Extravilan

Adresa: Jud. Suceava

Nr. Crt	Nr cadastral Nr. topografic	Suprafața* (mp)	Observații / Referințe
A1	43219	7.200	Sector cadastral:19 Teren neimprejmuit;

**B. Partea II. Proprietari și acte**

Inscrieri privitoare la dreptul de proprietate și alte drepturi reale		Referințe
<b>51984 / 24/07/2023</b>		
Act Notarial nr. contract de vanzare cumparare nr. 2299, din 15/11/2022 emis de BIN CIRLIGEANU VIRGINIA LAURA;		
B4	Intabulare, drept de PROPRIETATE, dobandit prin Conventie, cota actuala 1/1 1) SĂLĂGEANU IRINA 2) SĂLĂGEANU FLORIN-EDUARD, bun comun, în devălmășie	A1

**C. Partea III. SARCINI .**

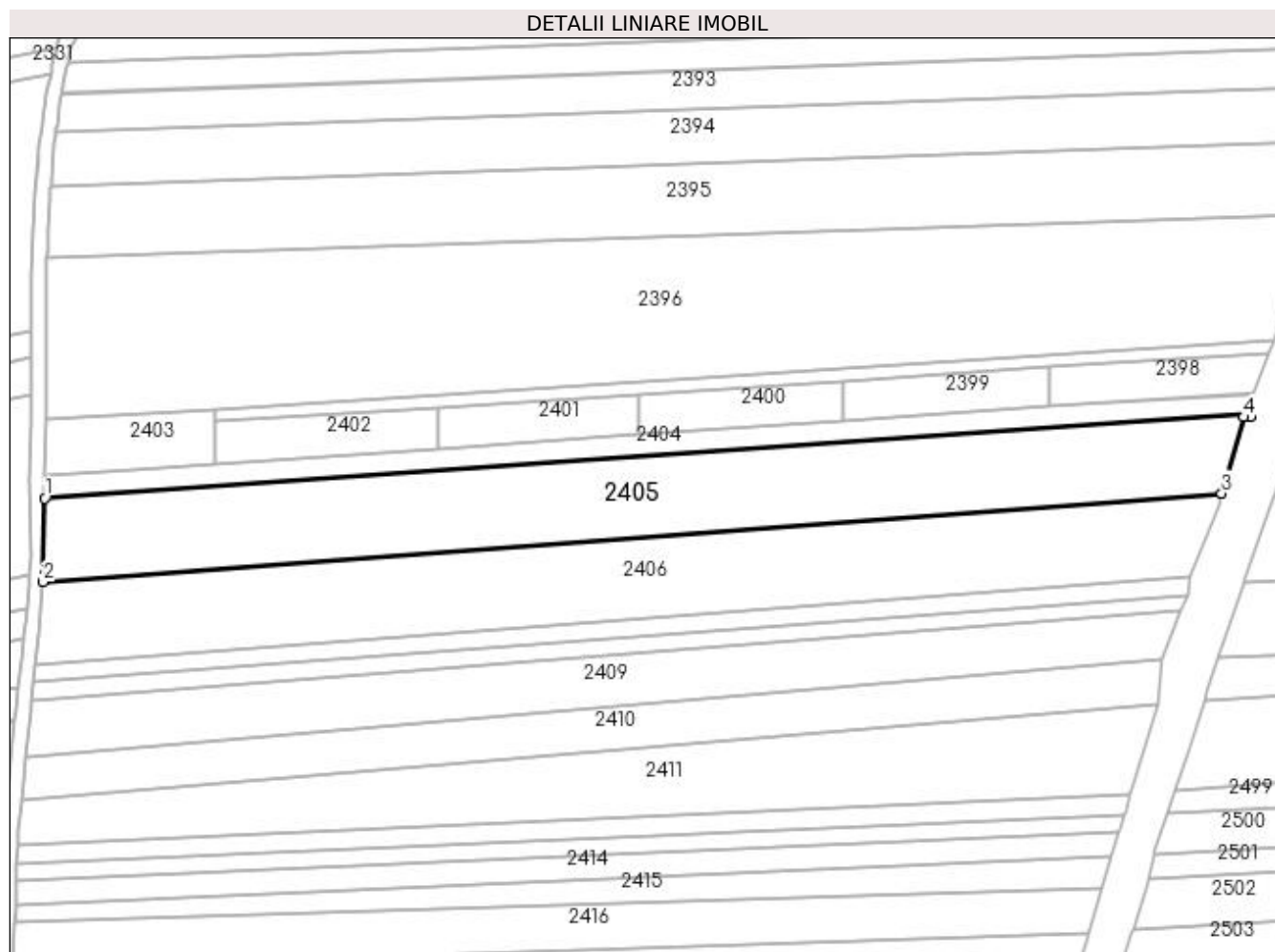
Inscrieri privind dezmembramintele dreptului de proprietate, drepturi reale de garanție și sarcini	Referințe
NU SUNT	

## Anexa Nr. 1 La Partea I

## Teren

Nr cadastral	Suprafața (mp)*	Observații / Referințe
43219	7.200	

\* Suprafața este determinată în planul de proiecție Stereo 70.



## Date referitoare la teren

Crt	Categorie folosință	Intra vilan	Suprafața (mp)	Tarla	Parcelă	Nr. topo	Observații / Referințe
1	arabil	NU	7.200	2	5	-	

## Lungime Segmente

1) Valorile lungimilor segmentelor sunt obținute din proiecție în plan.

Punct început	X / Y	Punct sfârșit	X / Y	Lungime segment (** (m)
1	591.682,199 691.269,444	2	591.681,788 691.246,51	22.938
2	591.681,788 691.246,51	3	592.005,177 691.270,813	324.301
3	592.005,177 691.270,813	4	592.011,273 691.291,735	21.792
4	592.011,273 691.291,735	5	592.013,144 691.291,866	1.876
5	592.013,144 691.291,866	6	592.013,231 691.292,606	0.745

Punct început	X / Y	Punct sfârșit	X / Y	Lungime segment (** (m)
6	592.013,231 691.292,606	1	591.682,199 691.269,444	331.841

\*\* Lungimile segmentelor sunt determinate în planul de proiecție Stereo 70 și sunt rotunjite la 1 milimetru.

\*\*\* Distanța dintre puncte este formată din segmente cumulate ce sunt mai mici decât valoarea 1 milimetru.





**DATE DESPRE IMOBILUL NR. 2406**

Oficiul de Cadastru și Publicitate Imobiliară SUCEAVA  
Biroul de Cadastru și Publicitate Imobiliară Suceava

**A. Partea I. Descrierea imobilului**

TEREN Extravilan

Adresa: Jud. Suceava

Nr. Crt	Nr cadastral Nr. topografic	Suprafața* (mp)	Observații / Referințe
A1		7.200	Sector cadastral:19 Teren neimprejmuit;

**B. Partea II. Proprietari și acte**

Inscrieri privitoare la dreptul de proprietate și alte drepturi reale		Referințe
/		
Act Normativ nr. Legea 7, din 13/03/1996 emis de PARLAMENTUL ROMANIEI;		
B1	Inscrierea provizorie, drept de PROPRIETATE, dobandit prin Lege, cota actuala 1/1 1) COMUNA MITOCU DRAGOMIRNEI, CIF:4441018, PROPRIETAR NEIDENTIFICAT.	A1

**C. Partea III. SARCINI .**

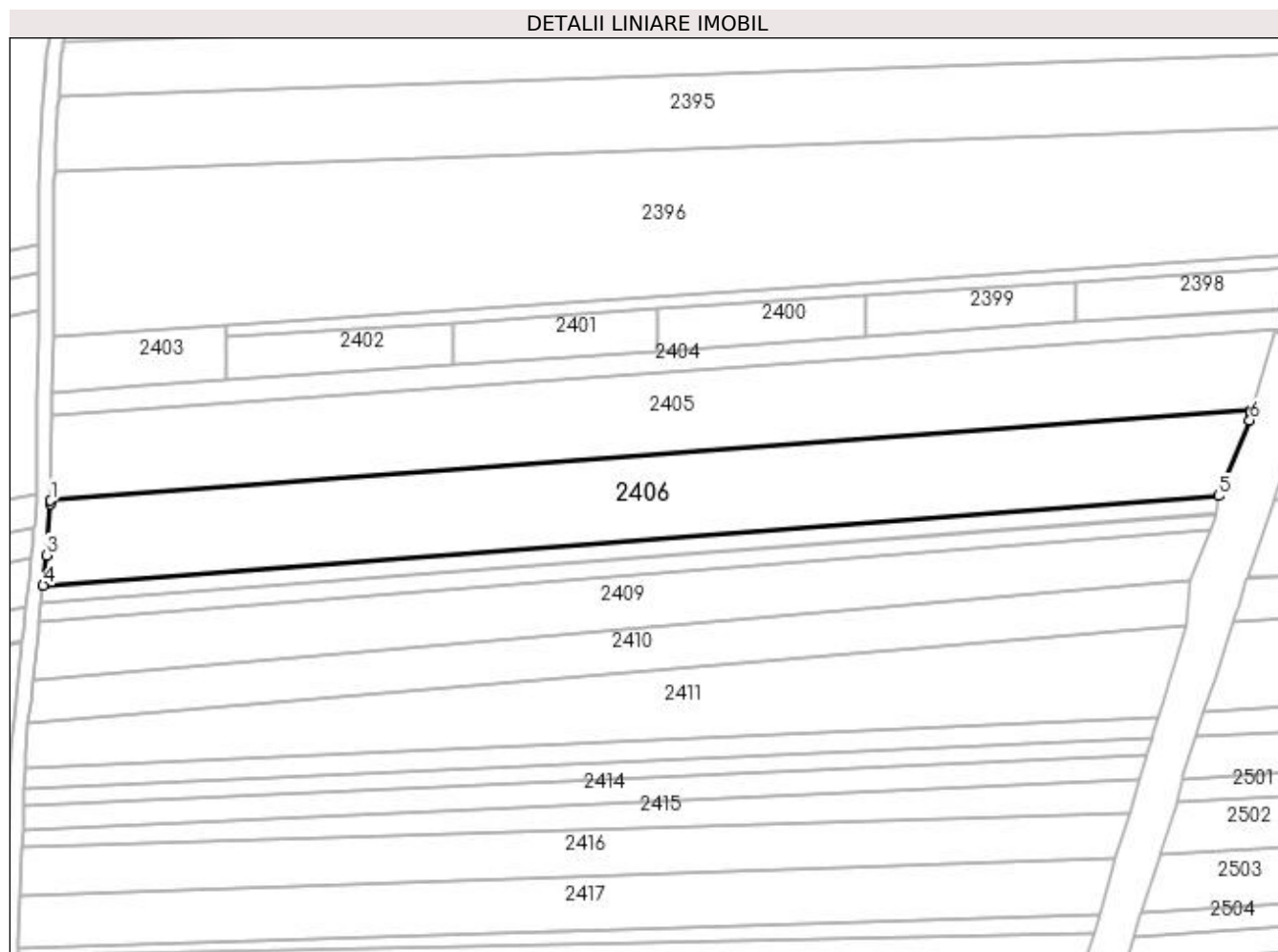
Inscrieri privind dezmembramintele dreptului de proprietate, drepturi reale de garanție și sarcini	Referințe
NU SUNT	

## Anexa Nr. 1 La Partea I

## Teren

Nr cadastral	Suprafața (mp)*	Observații / Referințe
	7.200	

\* Suprafața este determinată în planul de proiecție Stereo 70.



## Date referitoare la teren

Crt	Categorie folosință	Intra vilan	Suprafața (mp)	Tarla	Parcelă	Nr. topo	Observații / Referințe
1	arabil	NU	7.200	2	5	-	

## Lungime Segmente

1) Valorile lungimilor segmentelor sunt obținute din proiecție în plan.

Punct început	X / Y	Punct sfârșit	X / Y	Lungime segment (** (m)
1	591.681,788 691.246,51	2	591.681,774 691.245,719	0.791
2	591.681,774 691.245,719	3	591.680,64 691.231,845	13.92
3	591.680,64 691.231,845	4	591.679,736 691.223,703	8.192
4	591.679,736 691.223,703	5	591.996,385 691.247,836	317.568
5	591.996,385 691.247,836	6	592.004,835 691.268,137	21.989

Punct început	X / Y	Punct sfârșit	X / Y	Lungime segment (** (m)
6	592.004,835 691.268,137	7	592.004,934 691.269,98	1.846
7	592.004,934 691.269,98	8	592.004,942 691.270,006	0.027
8	592.004,942 691.270,006	9	592.005,177 691.270,813	0.841
9	592.005,177 691.270,813	1	591.681,788 691.246,51	324.301

\*\* Lungimile segmentelor sunt determinate în planul de proiecție Stereo 70 și sunt rotunjite la 1 milimetru.

\*\*\* Distanța dintre puncte este formată din segmente cumulate ce sunt mai mici decât valoarea 1 milimetru.



**DATE DESPRE IMOBILUL NR. 2407**

Oficiul de Cadastru și Publicitate Imobiliară SUCEAVA  
Biroul de Cadastru și Publicitate Imobiliară Suceava

**A. Partea I. Descrierea imobilului**

TEREN Extravilan

Adresa: Jud. Suceava

Nr. Crt	Nr cadastral Nr. topografic	Suprafața* (mp)	Observații / Referințe
A1	43166	1.511	Sector cadastral:19 Teren neimprejmuit;

**B. Partea II. Proprietari și acte**

Inscrieri privitoare la dreptul de proprietate și alte drepturi reale	Referințe
<b>51986 / 24/07/2023</b>	
Act Notarial nr. certificat de mostenitor nr. 26, din 04/03/2008 emis de BNP DUMITRU NECHITA;	
B4	A1
Intabulare, drept de PROPRIETATE, dobandit prin Succesiune, cota actuala 1/1 1) IVANOV JENEA	

**C. Partea III. SARCINI .**

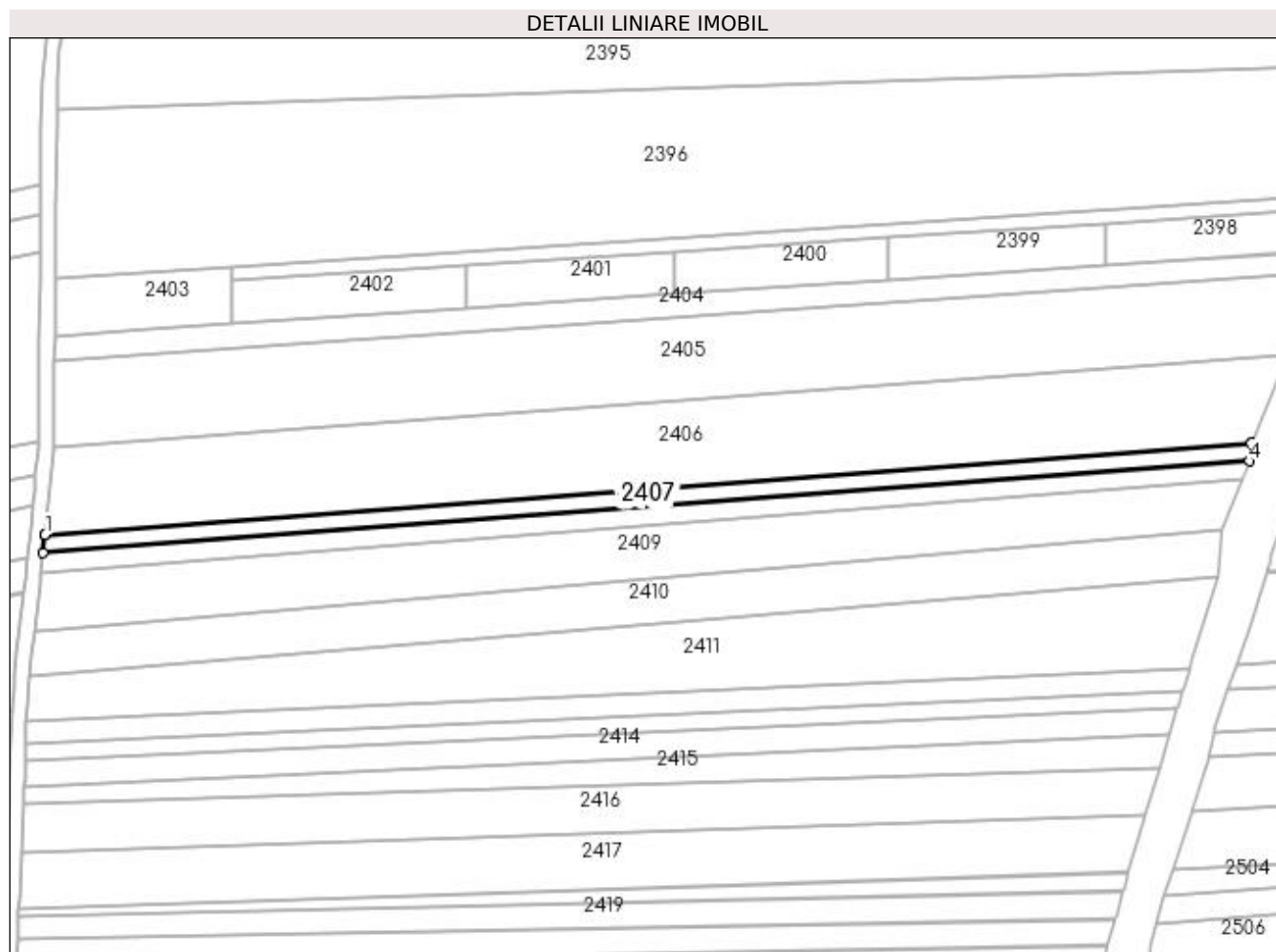
Inscrieri privind dezmembramintele dreptului de proprietate, drepturi reale de garanție și sarcini	Referințe
NU SUNT	

## Anexa Nr. 1 La Partea I

## Teren

Nr cadastral	Suprafața (mp)*	Observații / Referințe
43166	1.511	

\* Suprafața este determinată în planul de proiecție Stereo 70.



## Date referitoare la teren

Crt	Categorie folosință	Intravilan	Suprafața (mp)	Tarla	Parcelă	Nr. topo	Observații / Referințe
1	arabil	NU	1.511	2	5	-	

## Lungime Segmente

1) Valorile lungimilor segmentelor sunt obținute din proiecție în plan.

Punct început	X / Y	Punct sfârșit	X / Y	Lungime segment (** (m)
1	591.679,736 691.223,703	2	591.679,73 691.223,65	0.053
2	591.679,73 691.223,65	3	591.679,201 691.218,89	4.789
3	591.679,201 691.218,89	4	591.995,902 691.243,027	317.62
4	591.995,902 691.243,027	5	591.996,363 691.247,782	4.777
5	591.996,363 691.247,782	6	591.996,385 691.247,836	0.058

Punct început	X / Y	Punct sfârșit	X / Y	Lungime segment (** (m)
6	591.996,385 691.247,836	1	591.679,736 691.223,703	317.568

\*\* Lungimile segmentelor sunt determinate în planul de proiecție Stereo 70 și sunt rotunjite la 1 milimetru.

\*\*\* Distanța dintre puncte este formată din segmente cumulate ce sunt mai mici decât valoarea 1 milimetru.





**DATE DESPRE IMOBILUL NR. 2408**

Oficiul de Cadastru și Publicitate Imobiliară SUCEAVA  
Biroul de Cadastru și Publicitate Imobiliară Suceava

**A. Partea I. Descrierea imobilului**

TEREN Extravilan

Adresa: Jud. Suceava

Nr. Crt	Nr cadastral Nr. topografic	Suprafața* (mp)	Observații / Referințe
A1		1.500	Sector cadastral:19 Teren neimprejmuit;

**B. Partea II. Proprietari și acte**

Inscrieri privitoare la dreptul de proprietate și alte drepturi reale		Referințe
/		
Act Normativ nr. Legea 7, din 13/03/1996 emis de PARLAMENTUL ROMANIEI;		
B1	Inscrierea provizorie, drept de PROPRIETATE, dobandit prin Lege, cota actuala 1/1 1) COMUNA MITOCU DRAGOMIRNEI, CIF:4441018, PROPRIETAR NEIDENTIFICAT.	A1

**C. Partea III. SARCINI .**

Inscrieri privind dezmembramintele dreptului de proprietate, drepturi reale de garanție și sarcini	Referințe
NU SUNT	

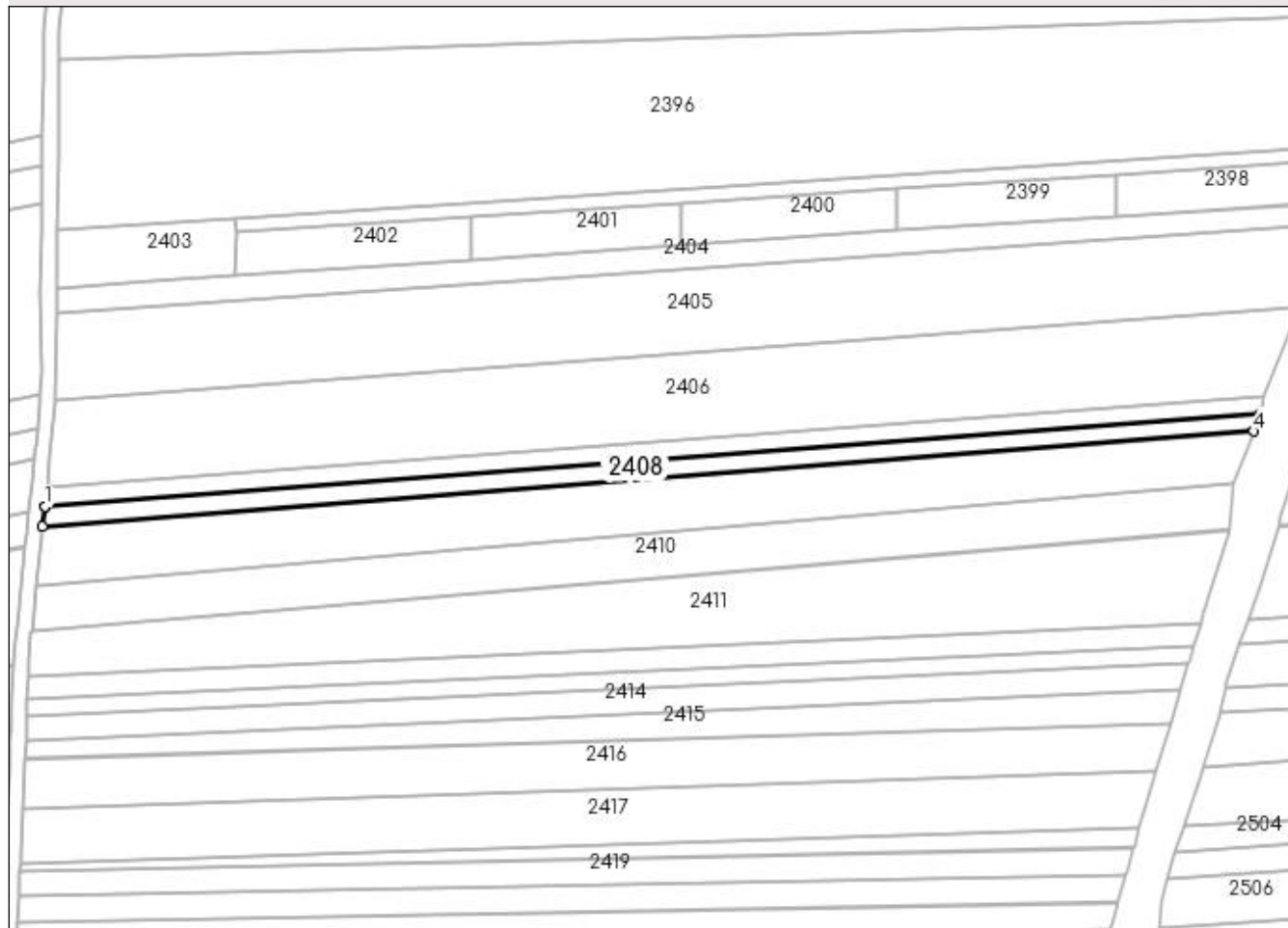
## Anexa Nr. 1 La Partea I

## Teren

Nr cadastral	Suprafața (mp)*	Observații / Referințe
	1.500	

\* Suprafața este determinată în planul de proiecție Stereo 70.

## DETALII LINIARE IMOBIL



## Date referitoare la teren

Crt	Categorie folosință	Intra vilan	Suprafața (mp)	Tarla	Parcelă	Nr. topo	Observații / Referințe
1	arabil	NU	1.500	2	5	-	

## Lungime Segmente

1) Valorile lungimilor segmentelor sunt obținute din proiecție în plan.

Punct început	X / Y	Punct sfârșit	X / Y	Lungime segment (** (m)
1	591.679,201 691.218,89	2	591.679,194 691.218,825	0.066
2	591.679,194 691.218,825	3	591.678,628 691.213,736	5.12
3	591.678,628 691.213,736	4	591.994,078 691.238,505	316.42
4	591.994,078 691.238,505	5	591.995,896 691.242,962	4.814
5	591.995,896 691.242,962	6	591.995,902 691.243,027	0.066

Punct început	X / Y	Punct sfârșit	X / Y	Lungime segment (** (m)
6	591.995,902 691.243,027	1	591.679,201 691.218,89	317.62

\*\* Lungimile segmentelor sunt determinate în planul de proiecție Stereo 70 și sunt rotunjite la 1 milimetru.

\*\*\* Distanța dintre puncte este formată din segmente cumulate ce sunt mai mici decât valoarea 1 milimetru.



**DATE DESPRE IMOBILUL NR. 2409**

Oficiul de Cadastru și Publicitate Imobiliară SUCEAVA  
Biroul de Cadastru și Publicitate Imobiliară Suceava

**A. Partea I. Descrierea imobilului**

TEREN Extravilan

Adresa: Jud. Suceava

Nr. Crt	Nr cadastral Nr. topografic	Suprafața* (mp)	Observații / Referințe
A1	41084	Din acte: 5.600 Masurata: 4.420	Sector cadastral:19 Teren neimprejmuit;

**B. Partea II. Proprietari și acte**

Inscrieri privitoare la dreptul de proprietate și alte drepturi reale		Referințe
<b>35582 / 07/07/2020</b>		
Act Notarial nr. 572- CM, din 29/09/1997 emis de BNP ION LOSTUN;		
B2	Intabulare, drept de PROPRIETATE, dobandit prin Succesiune, cota actuala 1/1 1) ROMAN IOAN	A1

**C. Partea III. SARCINI .**

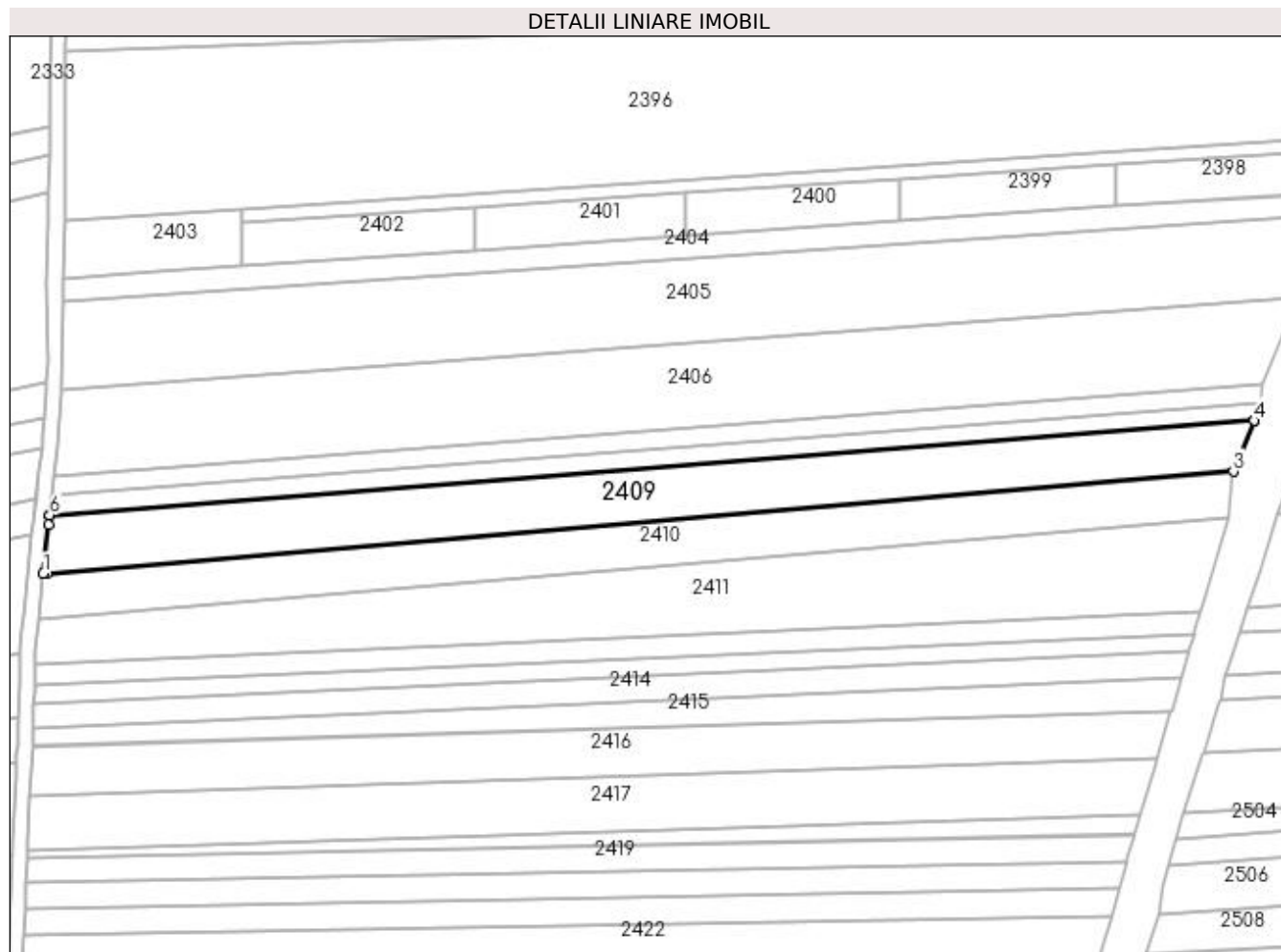
Inscrieri privind dezmembramintele dreptului de proprietate, drepturi reale de garanție și sarcini	Referințe
NU SUNT	

## Anexa Nr. 1 La Partea I

## Teren

Nr cadastral	Suprafața (mp)*	Observații / Referințe
41084	Din acte: 5.600 Masurata: 4.420	

\* Suprafața este determinată în planul de proiecție Stereo 70.



## Date referitoare la teren

Crt	Categorie folosință	Intravilan	Suprafața (mp)	Tarla	Parcelă	Nr. topo	Observații / Referințe
1	arabil	NU	4.420	2	5	-	

## Lungime Segmente

1) Valorile lungimilor segmentelor sunt obținute din proiecție în plan.

Punct început	X / Y	Punct sfârșit	X / Y	Lungime segment (** (m)
1	591.676,968 691.198,383	2	591.677,985 691.198,387	1.017
2	591.677,985 691.198,387	3	591.988,636 691.225,165	311.803
3	591.988,636 691.225,165	4	591.994,045 691.238,425	14.321
4	591.994,045 691.238,425	5	591.994,078 691.238,505	0.086
5	591.994,078 691.238,505	6	591.678,628 691.213,736	316.42

Punct început	X / Y	Punct sfârșit	X / Y	Lungime segment (** (m)
6	591.678,628 691.213,736	7	591.678,62 691.213,658	0.078
7	591.678,62 691.213,658	8	591.678,345 691.211,186	2.488
8	591.678,345 691.211,186	1	591.676,968 691.198,383	12.877

\*\* Lungimile segmentelor sunt determinate în planul de proiecție Stereo 70 și sunt rotunjite la 1 milimetru.

\*\*\* Distanța dintre puncte este formată din segmente cumulate ce sunt mai mici decât valoarea 1 milimetru.





**DATE DESPRE IMOBILUL NR. 2410**

Oficiul de Cadastru și Publicitate Imobiliară SUCEAVA  
Biroul de Cadastru și Publicitate Imobiliară Suceava

**A. Partea I. Descrierea imobilului**

TEREN Extravilan

Adresa: Jud. Suceava

Nr. Crt	Nr cadastral Nr. topografic	Suprafața* (mp)	Observații / Referințe
A1	43176	3.721	Sector cadastral:19 Teren neimprejmuit; tarlăua âSiredni Honiâ

**B. Partea II. Proprietari și acte**

Inscrieri privitoare la dreptul de proprietate și alte drepturi reale		Referințe
<b>51989 / 24/07/2023</b>		
Act Notarial nr. 1876, din 31/07/2007 emis de -;		
B2	Intabulare, drept de PROPRIETATE, dobandit prin Conventie, cota actuala 1/1 1) ZENOVEIOV DANIL, necasatorit, bun propriu	A1

**C. Partea III. SARCINI .**

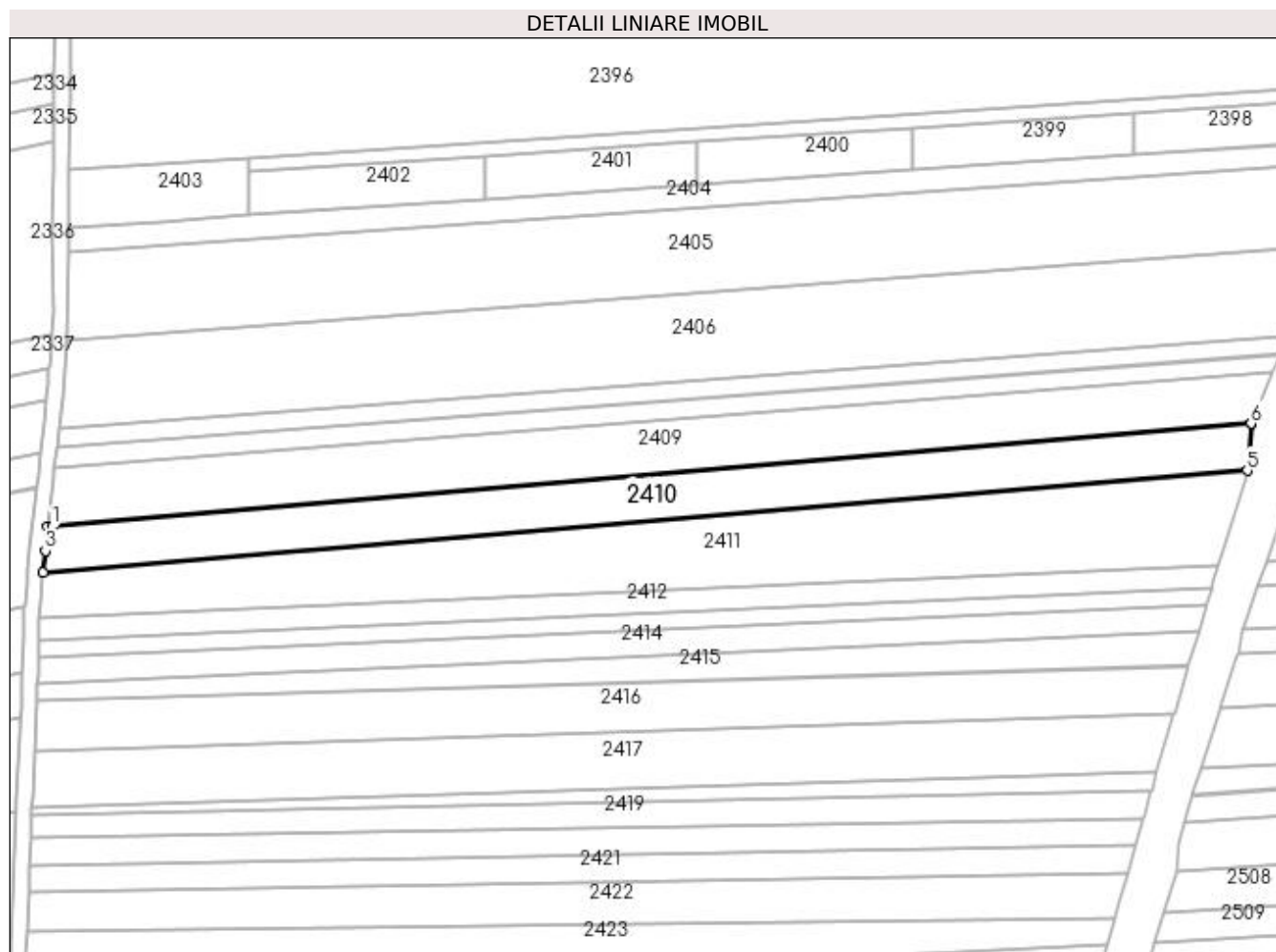
Inscrieri privind dezmembramintele dreptului de proprietate, drepturi reale de garanție și sarcini	Referințe
NU SUNT	

## Anexa Nr. 1 La Partea I

## Teren

Nr cadastral	Suprafața (mp)*	Observații / Referințe
43176	3.721	tarlăua âSiredni Honiâ

\* Suprafața este determinată în planul de proiecție Stereo 70.



## Date referitoare la teren

Crt	Categorie folosință	Intravilan	Suprafața (mp)	Tarla	Parcelă	Nr. topo	Observații / Referințe
1	arabil	NU	3.721	2	5	-	

## Lungime Segmente

1) Valorile lungimilor segmentelor sunt obținute din proiecție în plan.

Punct început	X / Y	Punct sfârșit	X / Y	Lungime segment (** (m)
1	591.677,985 691.198,387	2	591.676,968 691.198,383	1.017
2	591.676,968 691.198,383	3	591.676,293 691.192,103	6.317
3	591.676,293 691.192,103	4	591.675,727 691.186,489	5.642
4	591.675,727 691.186,489	5	591.987,623 691.212,914	313.013
5	591.987,623 691.212,914	6	591.988,596 691.225,067	12.192

Punct început	X / Y	Punct sfârșit	X / Y	Lungime segment (** (m)
6	591.988,596 691.225,067	7	591.988,636 691.225,165	0.106
7	591.988,636 691.225,165	1	591.677,985 691.198,387	311.803

\*\* Lungimile segmentelor sunt determinate în planul de proiecție Stereo 70 și sunt rotunjite la 1 milimetru.

\*\*\* Distanța dintre puncte este formată din segmente cumulate ce sunt mai mici decât valoarea 1 milimetru.



**DATE DESPRE IMOBILUL NR. 2411**

Oficiul de Cadastru și Publicitate Imobiliară SUCEAVA  
Biroul de Cadastru și Publicitate Imobiliară Suceava

**A. Partea I. Descrierea imobilului**

TEREN Extravilan

Adresa: Jud. Suceava

Nr. Crt	Nr cadastral Nr. topografic	Suprafața* (mp)	Observații / Referințe
A1		5.547	Sector cadastral:19 Teren neimprejmuit;

**B. Partea II. Proprietari și acte**

Inscrieri privitoare la dreptul de proprietate și alte drepturi reale		Referințe
/		
Hotarare Judecatoreasca nr. 2272, din 09/09/1999 emis de TRIBUNALUL SUCEAVA;		
B1	Intabulare, drept de PROPRIETATE, dobandit prin lesire Din Indiviziune, cota actuala 1/2 1) ROMAN PALAGHIA	A1
Act Notarial nr. 56, din 20/05/2022 emis de NP NECHITA RALUCA;		
B2	Intabulare, drept de PROPRIETATE, dobandit prin Succesiune, cota actuala 3/8 1) DUMITROV-FÎNARU ANIȘOARA-NINA	A1
B3	Intabulare, drept de PROPRIETATE, dobandit prin Succesiune, cota actuala 1/8 1) DUMITROV-FÎNARU ANIȘOARA-NINA	A1

**C. Partea III. SARCINI .**

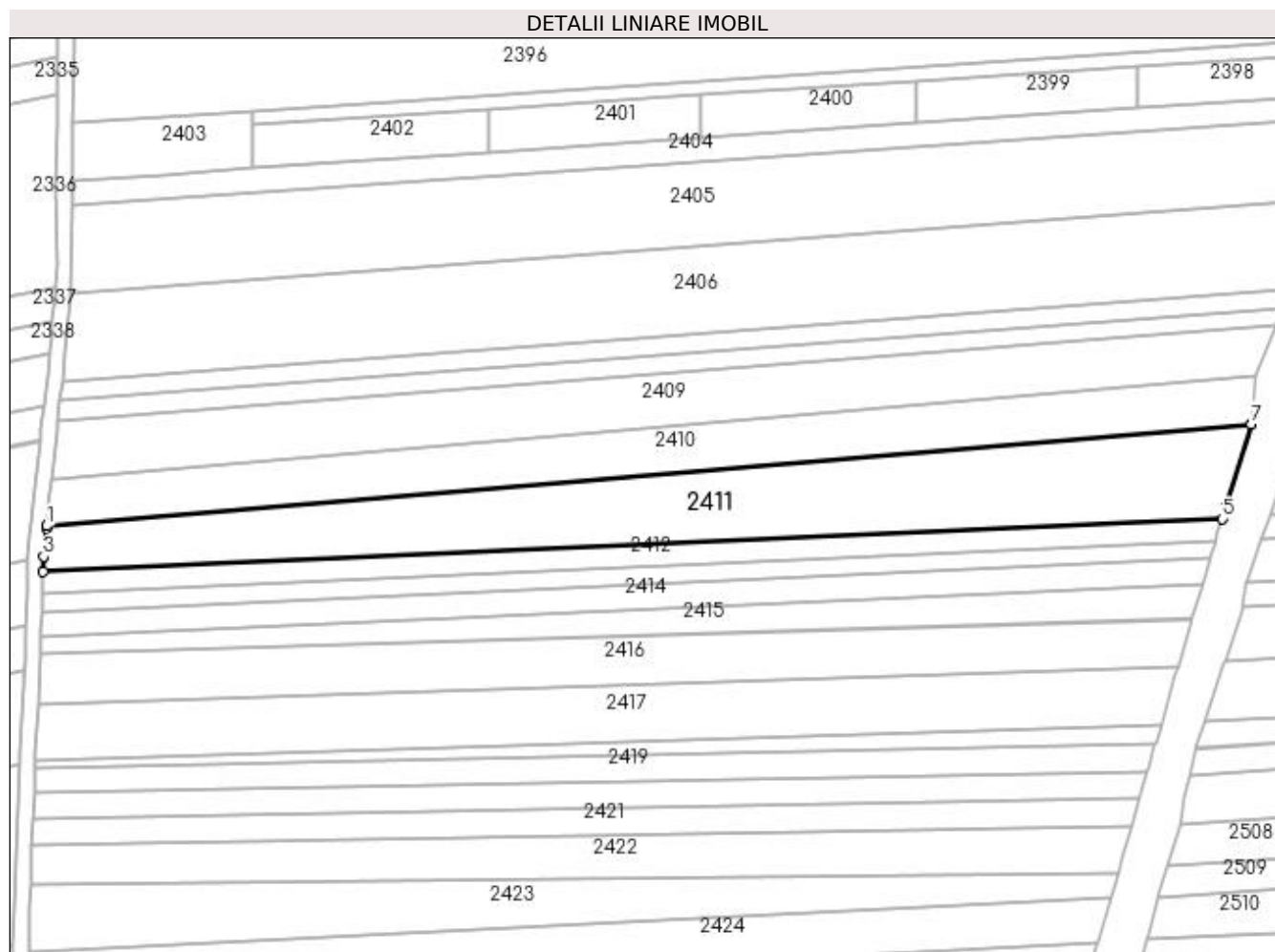
Inscrieri privind dezmembramintele dreptului de proprietate, drepturi reale de garanție și sarcini	Referințe
NU SUNT	

## Anexa Nr. 1 La Partea I

## Teren

Nr cadastral	Suprafața (mp)*	Observații / Referințe
	5.547	

\* Suprafața este determinată în planul de proiecție Stereo 70.



## Date referitoare la teren

Crt	Categorie folosință	Intra vilan	Suprafața (mp)	Tarla	Parcelă	Nr. topo	Observații / Referințe
1	arabil	NU	5.547	2	5	-	

## Lungime Segmente

1) Valorile lungimilor segmentelor sunt obținute din proiecție în plan.

Punct început	X / Y	Punct sfârșit	X / Y	Lungime segment (** (m)
1	591.675,727 691.186,489	2	591.675,674 691.185,957	0.534
2	591.675,674 691.185,957	3	591.674,932 691.178,593	7.401
3	591.674,932 691.178,593	4	591.674,804 691.174,559	4.036
4	591.674,804 691.174,559	5	591.980,107 691.188,35	305.614
5	591.980,107 691.188,35	6	591.980,95 691.191,171	2.945

Punct început	X / Y	Punct sfârșit	X / Y	Lungime segment (** (m)
6	591.980,95 691.191,171	7	591.987,618 691.212,85	22.681
7	591.987,618 691.212,85	8	591.987,623 691.212,914	0.064
8	591.987,623 691.212,914	1	591.675,727 691.186,489	313.013

\*\* Lungimile segmentelor sunt determinate în planul de proiecție Stereo 70 și sunt rotunjite la 1 milimetru.

\*\*\* Distanța dintre puncte este formată din segmente cumulate ce sunt mai mici decât valoarea 1 milimetru.





**DATE DESPRE IMOBILUL NR. 2412**

Oficiul de Cadastru și Publicitate Imobiliară SUCEAVA  
Biroul de Cadastru și Publicitate Imobiliară Suceava

**A. Partea I. Descrierea imobilului**

TEREN Extravilan

Adresa: Jud. Suceava

Nr. Crt	Nr cadastral Nr. topografic	Suprafața* (mp)	Observații / Referințe
A1		Din acte: 2.100 Masurata: 1.702	Sector cadastral:19 Teren neimprejmuit; Diferența de suprafață se regăsește la ID 2499.

**B. Partea II. Proprietari și acte**

Inscrieri privitoare la dreptul de proprietate și alte drepturi reale		Referințe
/		
Act Notarial nr. 111, din 04/08/2000 emis de NP BUSUIOC OVIDIU;		
B1	Intabulare, drept de PROPRIETATE, dobandit prin Succesiune, cota actuala 1/1 1) CONDOROVICI IOAN	A1

**C. Partea III. SARCINI .**

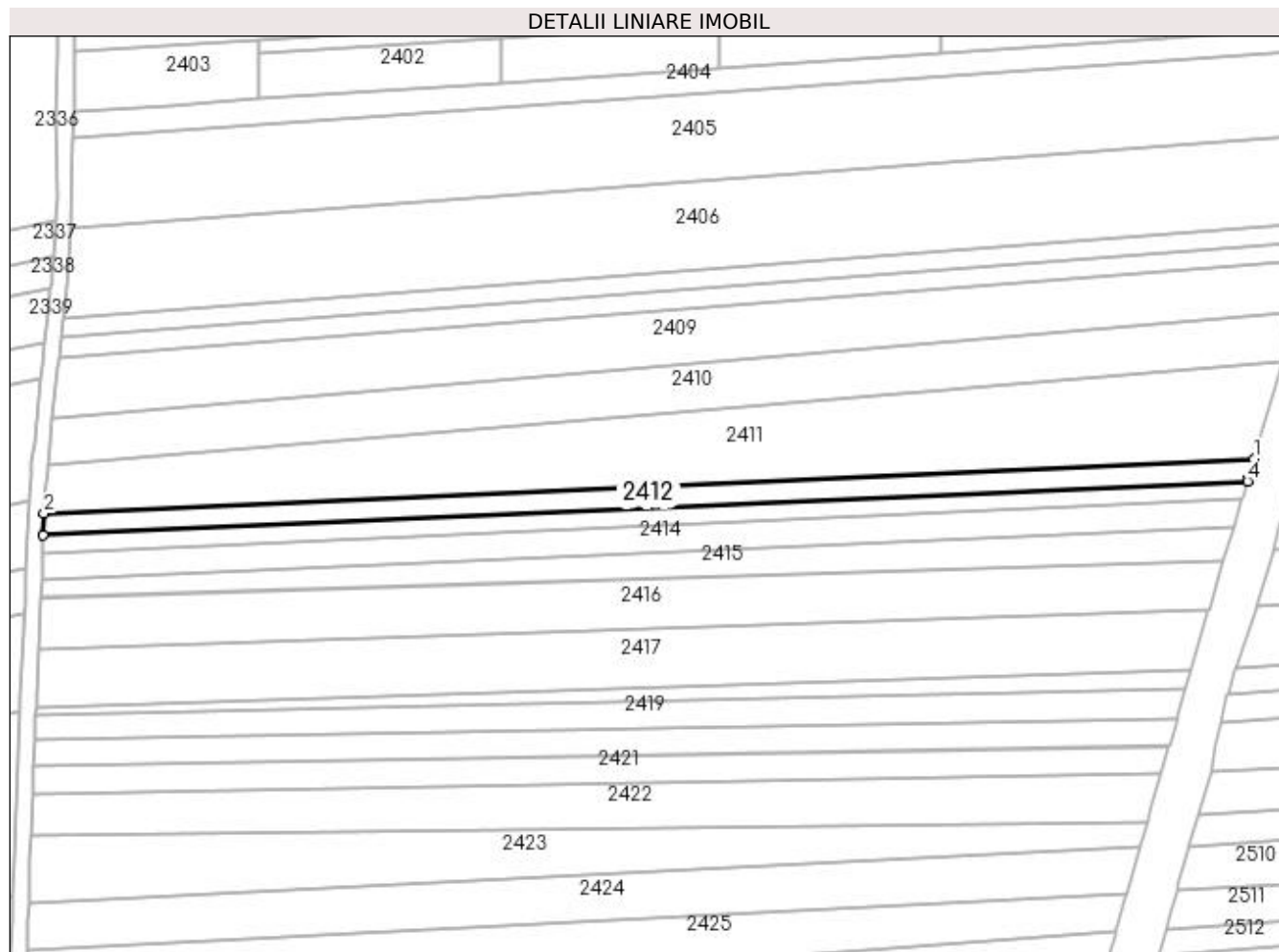
Inscrieri privind dezmembramintele dreptului de proprietate, drepturi reale de garanție și sarcini	Referințe
NU SUNT	

## Anexa Nr. 1 La Partea I

## Teren

Nr cadastral	Suprafața (mp)*	Observații / Referințe
	Din acte: 2.100 Masurata: 1.702	Diferența de suprafață se regăsește la ID 2499.

\* Suprafața este determinată în planul de proiecție Stereo 70.



## Date referitoare la teren

Crt	Categorie folosință	Intra vilan	Suprafața (mp)	Tarla	Parcelă	Nr. topo	Observații / Referințe
1	arabil	NU	1.702	2	5	-	

## Lungime Segmente

1) Valorile lungimilor segmentelor sunt obținute din proiecție în plan.

Punct început	X / Y	Punct sfârșit	X / Y	Lungime segment (** (m)
1	591.980,107 691.188,35	2	591.674,804 691.174,559	305.614
2	591.674,804 691.174,559	3	591.674,626 691.168,963	5.6
3	591.674,626 691.168,963	4	591.978,413 691.182,685	304.096
4	591.978,413 691.182,685	5	591.978,753 691.183,823	1.188
5	591.978,753 691.183,823	1	591.980,107 691.188,35	4.725

**\*\* Lungimile segmentelor sunt determinate în planul de proiecție Stereo 70 și sunt rotunjite la 1 milimetru.**

**\*\*\* Distanța dintre puncte este formată din segmente cumulate ce sunt mai mici decât valoarea 1 milimetru.**



**DATE DESPRE IMOBILUL NR. 2413**

Oficiul de Cadastru și Publicitate Imobiliară SUCEAVA  
Biroul de Cadastru și Publicitate Imobiliară Suceava

**A. Partea I. Descrierea imobilului**

TEREN Extravilan

Adresa: Jud. Suceava

Nr. Crt	Nr cadastral Nr. topografic	Suprafața* (mp)	Observații / Referințe
A1		1.400	Sector cadastral:19 Teren neimprejmuit;

**B. Partea II. Proprietari și acte**

Inscrieri privitoare la dreptul de proprietate și alte drepturi reale		Referințe
/		
Act Normativ nr. Legea 7, din 13/03/1996 emis de PARLAMENTUL ROMANIEI;		
B1	Inscrierea provizorie, drept de PROPRIETATE, dobandit prin Lege, cota actuala 1/1 1) COMUNA MITOCU DRAGOMIRNEI, CIF:4441018, PROPRIETAR NEIDENTIFICAT.	A1

**C. Partea III. SARCINI .**

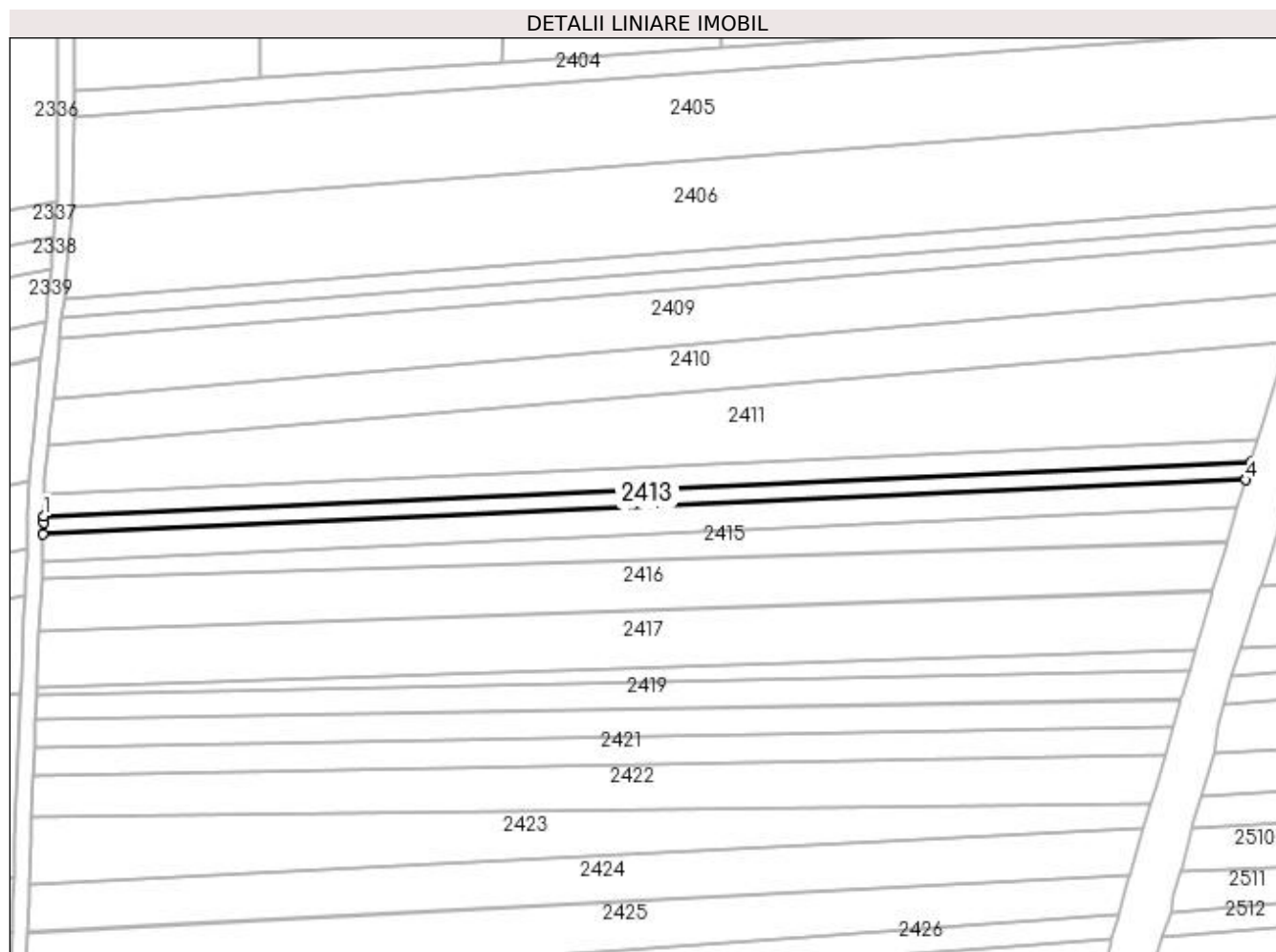
Inscrieri privind dezmembramintele dreptului de proprietate, drepturi reale de garanție și sarcini	Referințe
NU SUNT	

## Anexa Nr. 1 La Partea I

## Teren

Nr cadastral	Suprafața (mp)*	Observații / Referințe
	1.400	

\* Suprafața este determinată în planul de proiecție Stereo 70.



## Date referitoare la teren

Crt	Categorie folosință	Intra vilan	Suprafața (mp)	Tarla	Parcelă	Nr. topo	Observații / Referințe
1	arabil	NU	1.400	2	5	-	

## Lungime Segmente

1) Valorile lungimilor segmentelor sunt obținute din proiecție în plan.

Punct început	X / Y	Punct sfârșit	X / Y	Lungime segment (** (m)
1	591.674,626 691.168,963	2	591.674,575 691.167,337	1.626
2	591.674,575 691.167,337	3	591.674,48 691.164,338	3.001
3	591.674,48 691.164,338	4	591.977,014 691.178,004	302.842
4	591.977,014 691.178,004	5	591.977,244 691.178,776	0.806
5	591.977,244 691.178,776	6	591.978,413 691.182,685	4.08

Punct început	X / Y	Punct sfârșit	X / Y	Lungime segment (** (m)
6	591.978,413 691.182,685	1	591.674,626 691.168,963	304.096

\*\* Lungimile segmentelor sunt determinate în planul de proiecție Stereo 70 și sunt rotunjite la 1 milimetru.

\*\*\* Distanța dintre puncte este formată din segmente cumulate ce sunt mai mici decât valoarea 1 milimetru.





**DATE DESPRE IMOBILUL NR. 2414**

Oficiul de Cadastru și Publicitate Imobiliară SUCEAVA  
Biroul de Cadastru și Publicitate Imobiliară Suceava

**A. Partea I. Descrierea imobilului**

TEREN Extravilan

Adresa: Jud. Suceava

Nr. Crt	Nr cadastral Nr. topografic	Suprafața* (mp)	Observații / Referințe
A1	43626	2.000	Sector cadastral:19 Teren neimprejmuit;

**B. Partea II. Proprietari și acte**

Inscrieri privitoare la dreptul de proprietate și alte drepturi reale	Referințe
<b>68730 / 22/09/2023</b>	
Act Notarial nr. 68, din 04/04/1996 emis de BNP ION LOSTUN (CM 68);	
B2	A1
Intabulare, drept de PROPRIETATE, dobandit prin Succesiune, cota actuala 1/1 1) <b>BALAN GRIGORE</b>	

**C. Partea III. SARCINI .**

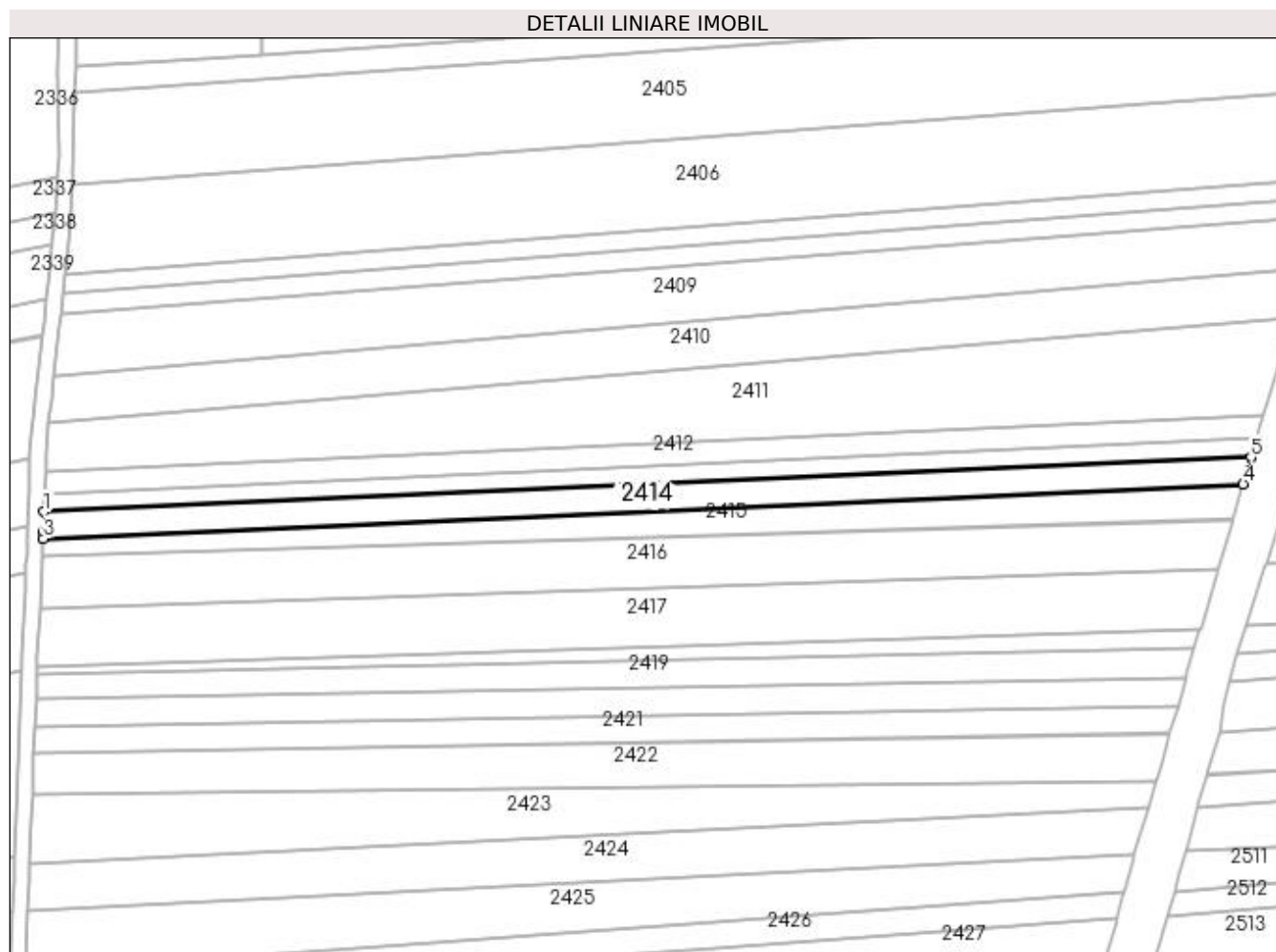
Inscrieri privind dezmembramentele dreptului de proprietate, drepturi reale de garanție și sarcini	Referințe
NU SUNT	

## Anexa Nr. 1 La Partea I

## Teren

Nr cadastral	Suprafața (mp)*	Observații / Referințe
43626	2.000	

\* Suprafața este determinată în planul de proiecție Stereo 70.



## Date referitoare la teren

Crt	Categorie folosință	Intra vilan	Suprafața (mp)	Tarla	Parcelă	Nr. topo	Observații / Referințe
1	arabil	NU	2.000	2	5	-	

## Lungime Segmente

1) Valorile lungimilor segmentelor sunt obținute din proiecție în plan.

Punct început	X / Y	Punct sfârșit	X / Y	Lungime segment (** (m)
1	591.674,48 691.164,338	2	591.674,33 691.159,596	4.744
2	591.674,33 691.159,596	3	591.674,269 691.157,698	1.899
3	591.674,269 691.157,698	4	591.975,004 691.171,282	301.041
4	591.975,004 691.171,282	5	591.977,014 691.178,004	7.015
5	591.977,014 691.178,004	1	591.674,48 691.164,338	302.842

**\*\* Lungimile segmentelor sunt determinate în planul de proiecție Stereo 70 și sunt rotunjite la 1 milimetru.**

**\*\*\* Distanța dintre puncte este formată din segmente cumulate ce sunt mai mici decât valoarea 1 milimetru.**



**DATE DESPRE IMOBILUL NR. 2415**

Oficiul de Cadastru și Publicitate Imobiliară SUCEAVA  
Biroul de Cadastru și Publicitate Imobiliară Suceava

**A. Partea I. Descrierea imobilului**

TEREN Extravilan

Adresa: Jud. Suceava

Nr. Crt	Nr cadastral Nr. topografic	Suprafața* (mp)	Observații / Referințe
A1	35485	Din acte: 2.400 Masurata: 1.975	Sector cadastral:19 Teren neimprejmut;

**B. Partea II. Proprietari și acte**

Inscrieri privitoare la dreptul de proprietate și alte drepturi reale		Referințe
<b>36891 / 30/07/2018</b>		
Act Notarial nr. 3075, din 30/07/2018 emis de ILIE VALERIANA;		
B3	Intabulare, drept de PROPRIETATE, dobandit prin Conventie, cota actuala 1/1 1) ICHIMOV IOAN 2) ICHIMOV MARIA, bun comun în devălmășie	A1

**C. Partea III. SARCINI .**

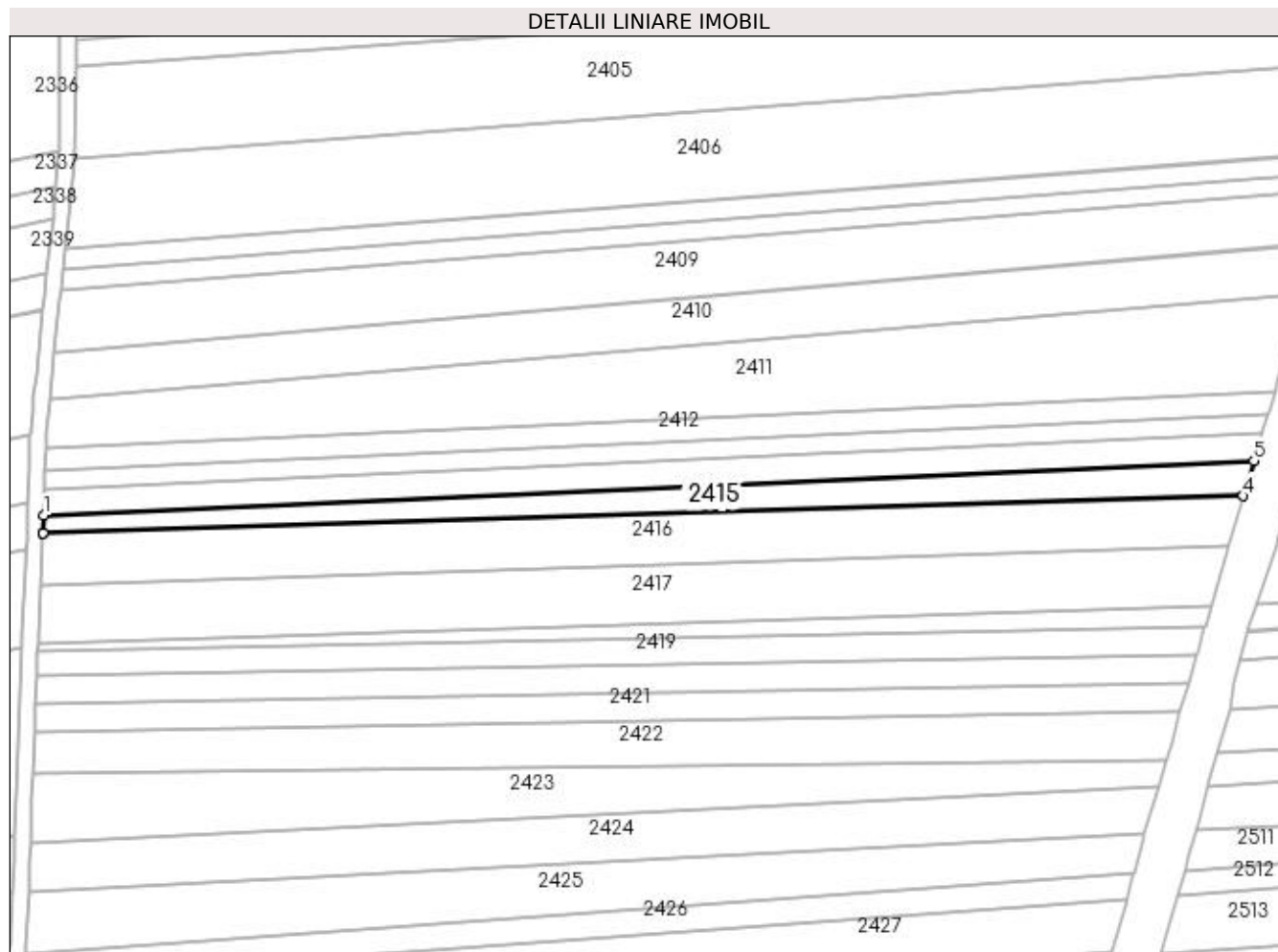
Inscrieri privind dezmembramintele dreptului de proprietate, drepturi reale de garanție și sarcini	Referințe
NU SUNT	

## Anexa Nr. 1 La Partea I

## Teren

Nr cadastral	Suprafața (mp)*	Observații / Referințe
35485	Din acte: 2.400 Masurata: 1.975	

\* Suprafața este determinată în planul de proiecție Stereo 70.



## Date referitoare la teren

Crt	Categorie folosință	Intra vilan	Suprafața (mp)	Tarla	Parcelă	Nr. topo	Observații / Referințe
1	arabil	NU	1.975	2	5	-	

## Lungime Segmente

1) Valorile lungimilor segmentelor sunt obținute din proiecție în plan.

Punct început	X / Y	Punct sfârșit	X / Y	Lungime segment (** (m)
1	591.674,269 691.157,698	2	591.674,13 691.153,321	4.379
2	591.674,13 691.153,321	3	591.674,124 691.153,19	0.131
3	591.674,124 691.153,19	4	591.972,377 691.162,495	298.398
4	591.972,377 691.162,495	5	591.975,004 691.171,282	9.172
5	591.975,004 691.171,282	1	591.674,269 691.157,698	301.041

**\*\* Lungimile segmentelor sunt determinate în planul de proiecție Stereo 70 și sunt rotunjite la 1 milimetru.**

**\*\*\* Distanța dintre puncte este formată din segmente cumulate ce sunt mai mici decât valoarea 1 milimetru.**





**DATE DESPRE IMOBILUL NR. 2416**

Oficiul de Cadastru și Publicitate Imobiliară SUCEAVA  
Biroul de Cadastru și Publicitate Imobiliară Suceava

**A. Partea I. Descrierea imobilului**

TEREN Extravilan

Adresa: Jud. Suceava

Nr. Crt	Nr cadastral Nr. topografic	Suprafața* (mp)	Observații / Referințe
A1	43188	3.737	Sector cadastral:19 Teren neimprejmuit;

**B. Partea II. Proprietari și acte**

Inscrieri privitoare la dreptul de proprietate și alte drepturi reale	Referințe
<b>52019 / 24/07/2023</b>	
Act Notarial nr. 121-CM, din 01/08/2017 emis de SPN BUSUIOC OVIDIU -BUSUIOC ANA-ELENA;	
B5	Intabulare, drept de PROPRIETATE, dobandit prin Succesiune, cota actuala 1/1
	1) MINA ADRIANA-CĂTĂLINA, cu titlu de mostenire

**C. Partea III. SARCINI .**

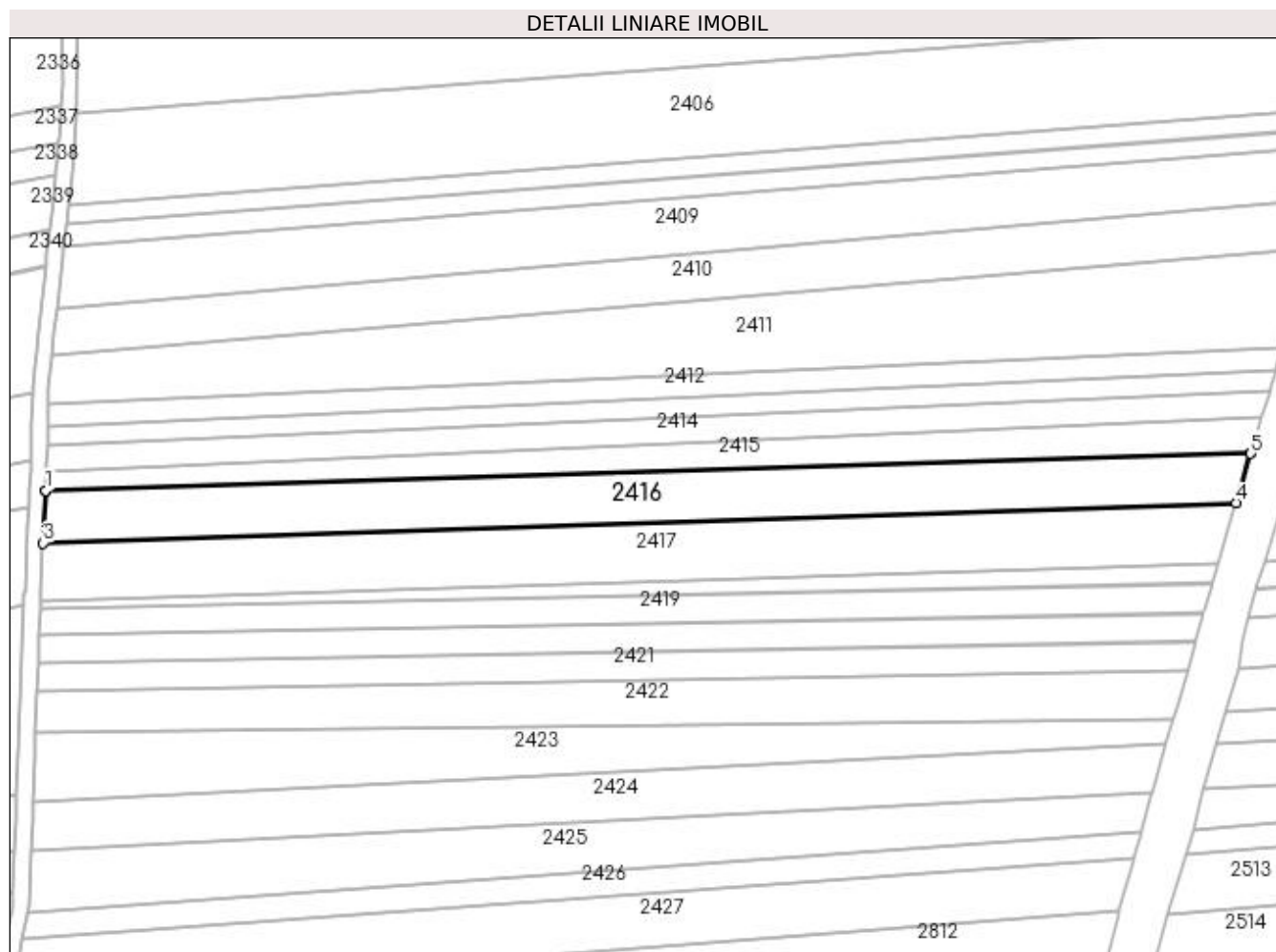
Inscrieri privind dezmembramintele dreptului de proprietate, drepturi reale de garanție și sarcini	Referințe
NU SUNT	

## Anexa Nr. 1 La Partea I

## Teren

Nr cadastral	Suprafața (mp)*	Observații / Referințe
43188	3.737	

\* Suprafața este determinată în planul de proiecție Stereo 70.



## Date referitoare la teren

Crt	Categorie folosință	Intra vilan	Suprafața (mp)	Tarla	Parcelă	Nr. topo	Observații / Referințe
1	arabil	NU	3.737	2	5	-	

## Lungime Segmente

1) Valorile lungimilor segmentelor sunt obținute din proiecție în plan.

Punct început	X / Y	Punct sfârșit	X / Y	Lungime segment (** (m)
1	591.674,124 691.153,19	2	591.674,114 691.152,975	0.215
2	591.674,114 691.152,975	3	591.673,491 691.140,182	12.808
3	591.673,491 691.140,182	4	591.968,694 691.150,175	295.372
4	591.968,694 691.150,175	5	591.972,323 691.162,313	12.669
5	591.972,323 691.162,313	6	591.972,377 691.162,495	0.19

Punct început	X / Y	Punct sfârșit	X / Y	Lungime segment (** (m)
6	591.972,377 691.162,495	1	591.674,124 691.153,19	298.398

\*\* Lungimile segmentelor sunt determinate în planul de proiecție Stereo 70 și sunt rotunjite la 1 milimetru.

\*\*\* Distanța dintre puncte este formată din segmente cumulate ce sunt mai mici decât valoarea 1 milimetru.



**DATE DESPRE IMOBILUL NR. 2417**

Oficiul de Cadastru și Publicitate Imobiliară SUCEAVA  
Biroul de Cadastru și Publicitate Imobiliară Suceava

**A. Partea I. Descrierea imobilului**

TEREN Extravilan

Adresa: Jud. Suceava

Nr. Crt	Nr cadastral Nr. topografic	Suprafața* (mp)	Observații / Referințe
A1	41777	Din acte: 5.500 Masurata: 4.300	Sector cadastral:19 Teren neimprejmuit;

**B. Partea II. Proprietari și acte**

Inscrieri privitoare la dreptul de proprietate și alte drepturi reale		Referințe
<b>66124 / 15/09/2023</b>		
Act Notarial nr. 4834-contract de vânzare, din 12/09/2023 emis de BUSUIOC ANA ELENA;		
B3	Intabulare, drept de PROPRIETATE bun propriu, dobandit prin Conventie, cota actuala 1/1 1) RADEȘ MIHAELA-RAMONA	A1

**C. Partea III. SARCINI .**

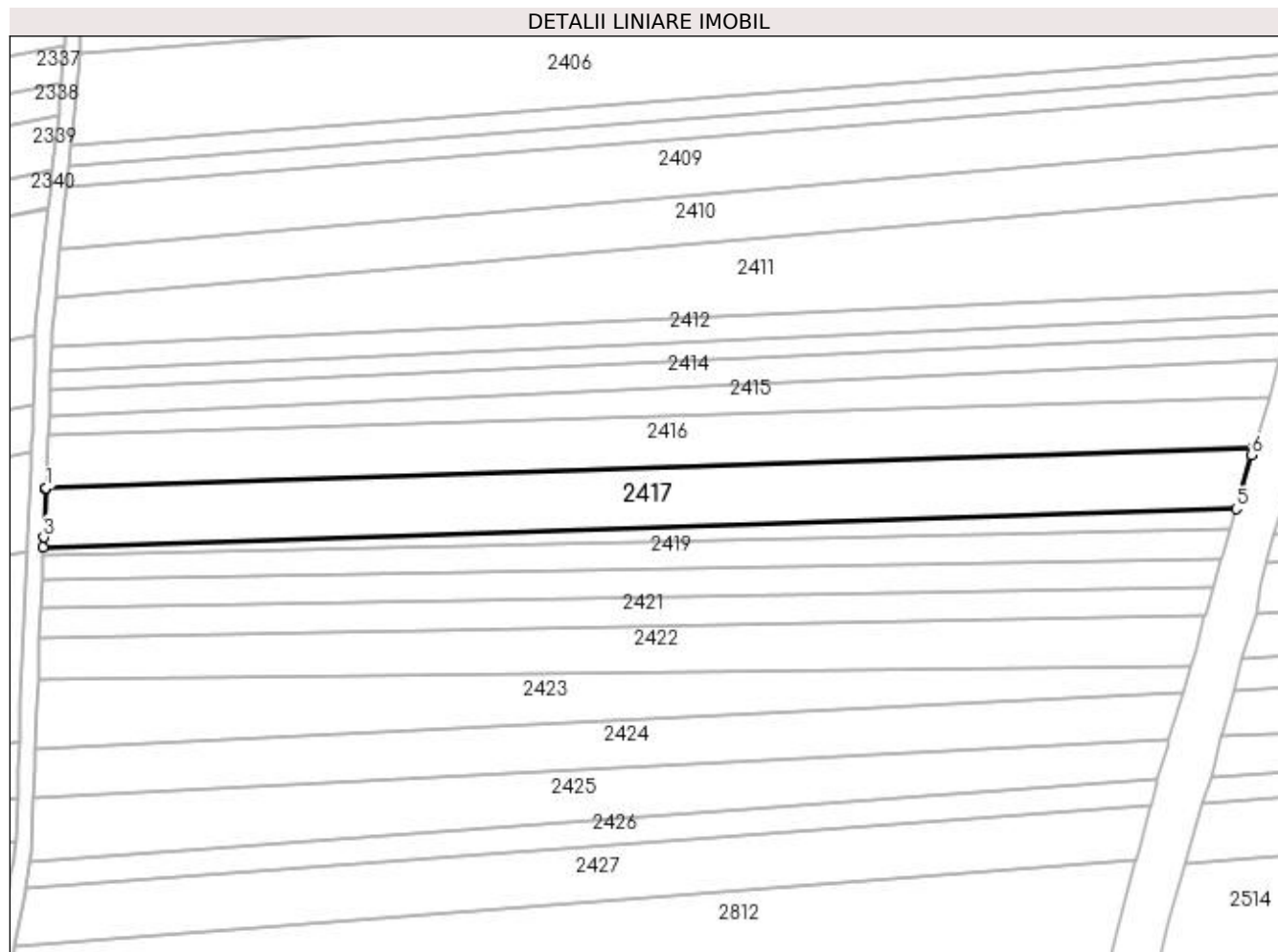
Inscrieri privind dezmembramintele dreptului de proprietate, drepturi reale de garanție și sarcini	Referințe
NU SUNT	

## Anexa Nr. 1 La Partea I

## Teren

Nr cadastral	Suprafața (mp)*	Observații / Referințe
41777	Din acte: 5.500 Masurata: 4.300	

\* Suprafața este determinată în planul de proiecție Stereo 70.



## Date referitoare la teren

Crt	Categorie folosință	Intra vilan	Suprafața (mp)	Tarla	Parcelă	Nr. topo	Observații / Referințe
1	arabil	NU	4.300	2	5	-	

## Lungime Segmente

1) Valorile lungimilor segmentelor sunt obținute din proiecție în plan.

Punct început	X / Y	Punct sfârșit	X / Y	Lungime segment (** (m)
1	591.673,491 691.140,182	2	591.673,483 691.140,021	0.161
2	591.673,483 691.140,021	3	591.672,905 691.128,15	11.885
3	591.672,905 691.128,15	4	591.672,809 691.125,751	2.401
4	591.672,809 691.125,751	5	591.964,286 691.135,12	291.628
5	591.964,286 691.135,12	6	591.968,111 691.148,225	13.651

Punct început	X / Y	Punct sfârșit	X / Y	Lungime segment (** (m)
6	591.968,111 691.148,225	7	591.968,645 691.150,012	1.866
7	591.968,645 691.150,012	8	591.968,694 691.150,175	0.169
8	591.968,694 691.150,175	1	591.673,491 691.140,182	295.372

\*\* Lungimile segmentelor sunt determinate în planul de proiecție Stereo 70 și sunt rotunjite la 1 milimetru.

\*\*\* Distanța dintre puncte este formată din segmente cumulate ce sunt mai mici decât valoarea 1 milimetru.





**DATE DESPRE IMOBILUL NR. 2418**

Oficiul de Cadastru și Publicitate Imobiliară SUCEAVA  
Biroul de Cadastru și Publicitate Imobiliară Suceava

**A. Partea I. Descrierea imobilului**

TEREN Extravilan

Adresa: Jud. Suceava

Nr. Crt	Nr cadastral Nr. topografic	Suprafața* (mp)	Observații / Referințe
A1		1.000	Sector cadastral:19 Teren neimprejmuit;

**B. Partea II. Proprietari și acte**

Inscrieri privitoare la dreptul de proprietate și alte drepturi reale		Referințe
/		
Act Normativ nr. Legea 7, din 13/03/1996 emis de PARLAMENTUL ROMANIEI;		
B1	Inscrierea provizorie, drept de PROPRIETATE, dobandit prin Lege, cota actuala 1/1 1) COMUNA MITOCU DRAGOMIRNEI, CIF:4441018, PROPRIETAR NEIDENTIFICAT.	A1

**C. Partea III. SARCINI .**

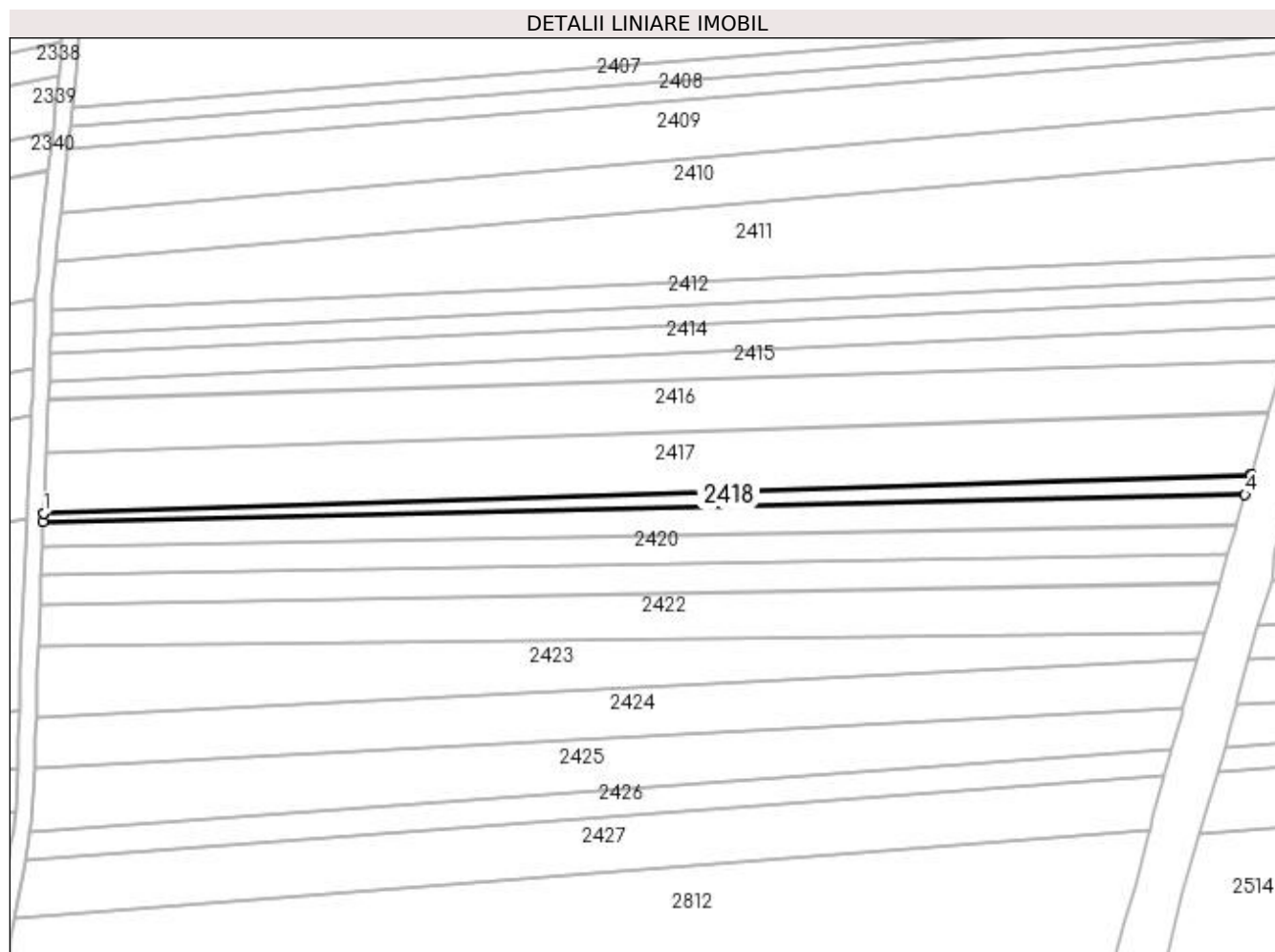
Inscrieri privind dezmembramintele dreptului de proprietate, drepturi reale de garanție și sarcini	Referințe
NU SUNT	

## Anexa Nr. 1 La Partea I

## Teren

Nr cadastral	Suprafața (mp)*	Observații / Referințe
	1.000	

\* Suprafața este determinată în planul de proiecție Stereo 70.



## Date referitoare la teren

Crt	Categorie folosință	Intra vilan	Suprafața (mp)	Tarla	Parcelă	Nr. topo	Observații / Referințe
1	arabil	NU	1.000	2	5	-	

## Lungime Segmente

1) Valorile lungimilor segmentelor sunt obținute din proiecție în plan.

Punct început	X / Y	Punct sfârșit	X / Y	Lungime segment (** (m)
1	591.672,809 691.125,751	2	591.672,806 691.125,684	0.067
2	591.672,806 691.125,684	3	591.672,728 691.123,728	1.958
3	591.672,728 691.123,728	4	591.962,857 691.130,225	290.202
4	591.962,857 691.130,225	5	591.964,266 691.135,053	5.03
5	591.964,266 691.135,053	6	591.964,286 691.135,12	0.07

Punct început	X / Y	Punct sfârșit	X / Y	Lungime segment (** (m)
6	591.964,286 691.135,12	1	591.672,809 691.125,751	291.628

\*\* Lungimile segmentelor sunt determinate în planul de proiecție Stereo 70 și sunt rotunjite la 1 milimetru.

\*\*\* Distanța dintre puncte este formată din segmente cumulate ce sunt mai mici decât valoarea 1 milimetru.



**DATE DESPRE IMOBILUL NR. 2419**

Oficiul de Cadastru și Publicitate Imobiliară SUCEAVA  
Biroul de Cadastru și Publicitate Imobiliară Suceava

**A. Partea I. Descrierea imobilului**

TEREN Extravilan

Adresa: Jud. Suceava

Nr. Crt	Nr cadastral Nr. topografic	Suprafața* (mp)	Observații / Referințe
A1	42138	Din acte: 2.500 Masurata: 1.925	Sector cadastral:19 Teren neimprejmuit;

**B. Partea II. Proprietari și acte**

Inscrieri privitoare la dreptul de proprietate și alte drepturi reale		Referințe
<b>5724 / 31/01/2022</b>		
Act Notarial nr. contract de vânzare-cumpărare nr. 2166, din 15/07/2004 emis de BNP CIRLIGEANU VIRGINIA LAURA;		
B2	Intabulare, drept de PROPRIETATE, bun comun, în devălmășie, dobandit prin Conventie, cota actuala 1/1 1) MIHAI GRIGORIE 2) MIHAI ANISIA	A1

**C. Partea III. SARCINI .**

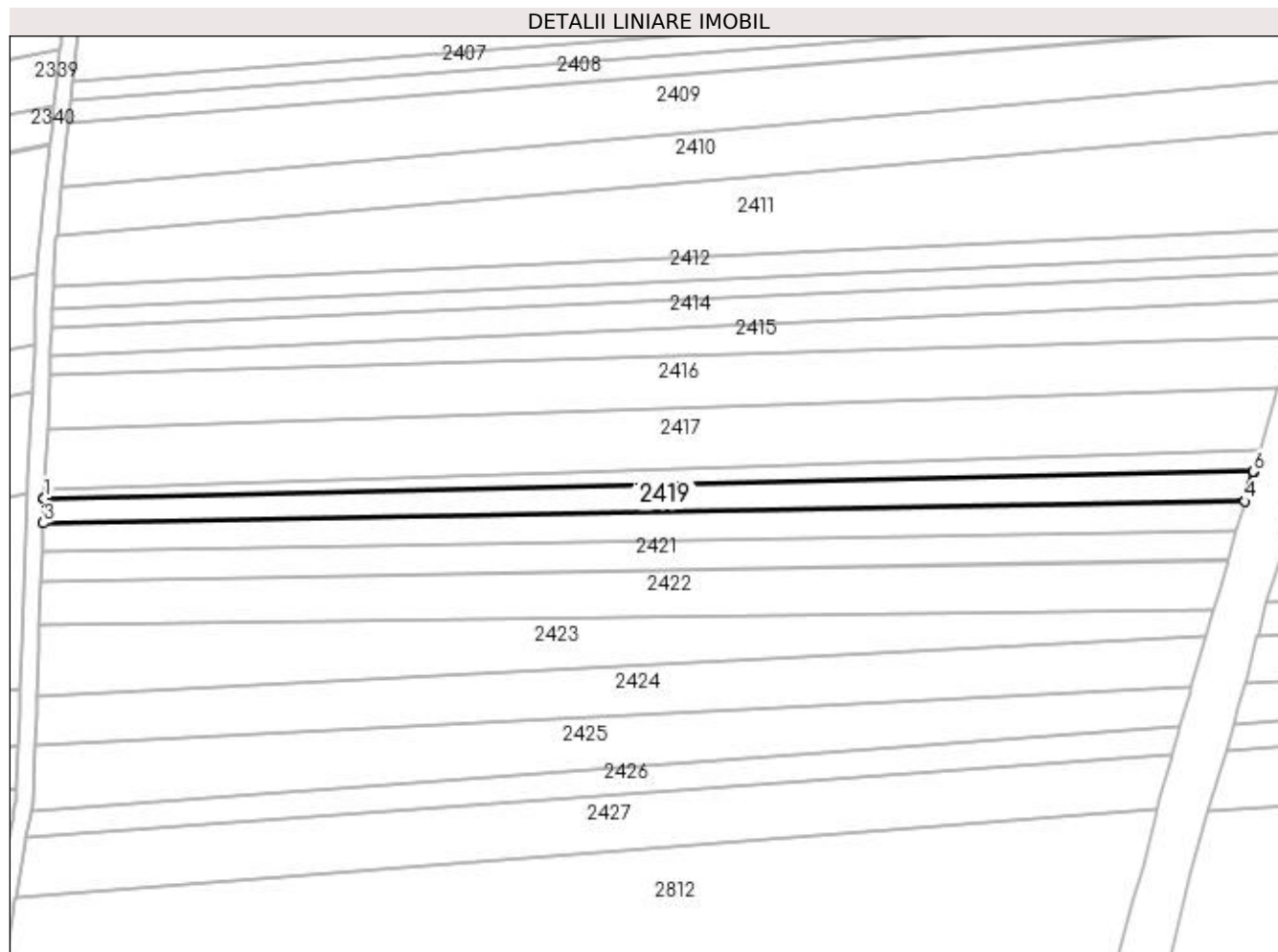
Inscrieri privind dezmembramintele dreptului de proprietate, drepturi reale de garanție și sarcini	Referințe
NU SUNT	

## Anexa Nr. 1 La Partea I

## Teren

Nr cadastral	Suprafața (mp)*	Observații / Referințe
42138	Din acte: 2.500 Masurata: 1.925	

\* Suprafața este determinată în planul de proiecție Stereo 70.



## Date referitoare la teren

Crt	Categorie folosință	Intra vilan	Suprafața (mp)	Tarla	Parcelă	Nr. topo	Observații / Referințe
1	arabil	NU	1.925	2	5	-	

## Lungime Segmente

1) Valorile lungimilor segmentelor sunt obținute din proiecție în plan.

Punct început	X / Y	Punct sfârșit	X / Y	Lungime segment (** (m)
1	591.672,728 691.123,728	2	591.672,721 691.123,55	0.178
2	591.672,721 691.123,55	3	591.672,486 691.117,687	5.869
3	591.672,486 691.117,687	4	591.960,725 691.122,904	288.287
4	591.960,725 691.122,904	5	591.960,968 691.123,751	0.88
5	591.960,968 691.123,751	6	591.962,805 691.130,046	6.558

Punct început	X / Y	Punct sfârșit	X / Y	Lungime segment (** (m)
6	591.962,805 691.130,046	7	591.962,857 691.130,225	0.186
7	591.962,857 691.130,225	1	591.672,728 691.123,728	290.202

\*\* Lungimile segmentelor sunt determinate în planul de proiecție Stereo 70 și sunt rotunjite la 1 milimetru.

\*\*\* Distanța dintre puncte este formată din segmente cumulate ce sunt mai mici decât valoarea 1 milimetru.





**DATE DESPRE IMOBILUL NR. 2420**

Oficiul de Cadastru și Publicitate Imobiliară SUCEAVA  
Biroul de Cadastru și Publicitate Imobiliară Suceava

**A. Partea I. Descrierea imobilului**

TEREN Extravilan

Adresa: Jud. Suceava

Nr. Crt	Nr cadastral Nr. topografic	Suprafața* (mp)	Observații / Referințe
A1	36056	2.000	Sector cadastral:19 Teren neimprejmuit;

**B. Partea II. Proprietari și acte**

Inscrieri privitoare la dreptul de proprietate și alte drepturi reale	Referințe
<b>52728 / 08/08/2022</b>	
Act Notarial nr. contract de vânzare aut. nr. 2502, din 05/08/2022 emis de N.P. ILIE VALERIANA;	
B3	A1
Intabulare, drept de PROPRIETATE, dobândit prin Conventie, cota actuala 1/1	
1) ANDREIOV ȘTEFAN	
2) ANDREIOV MARIANA-RALUCA, bun comun, în devălmășie	

**C. Partea III. SARCINI .**

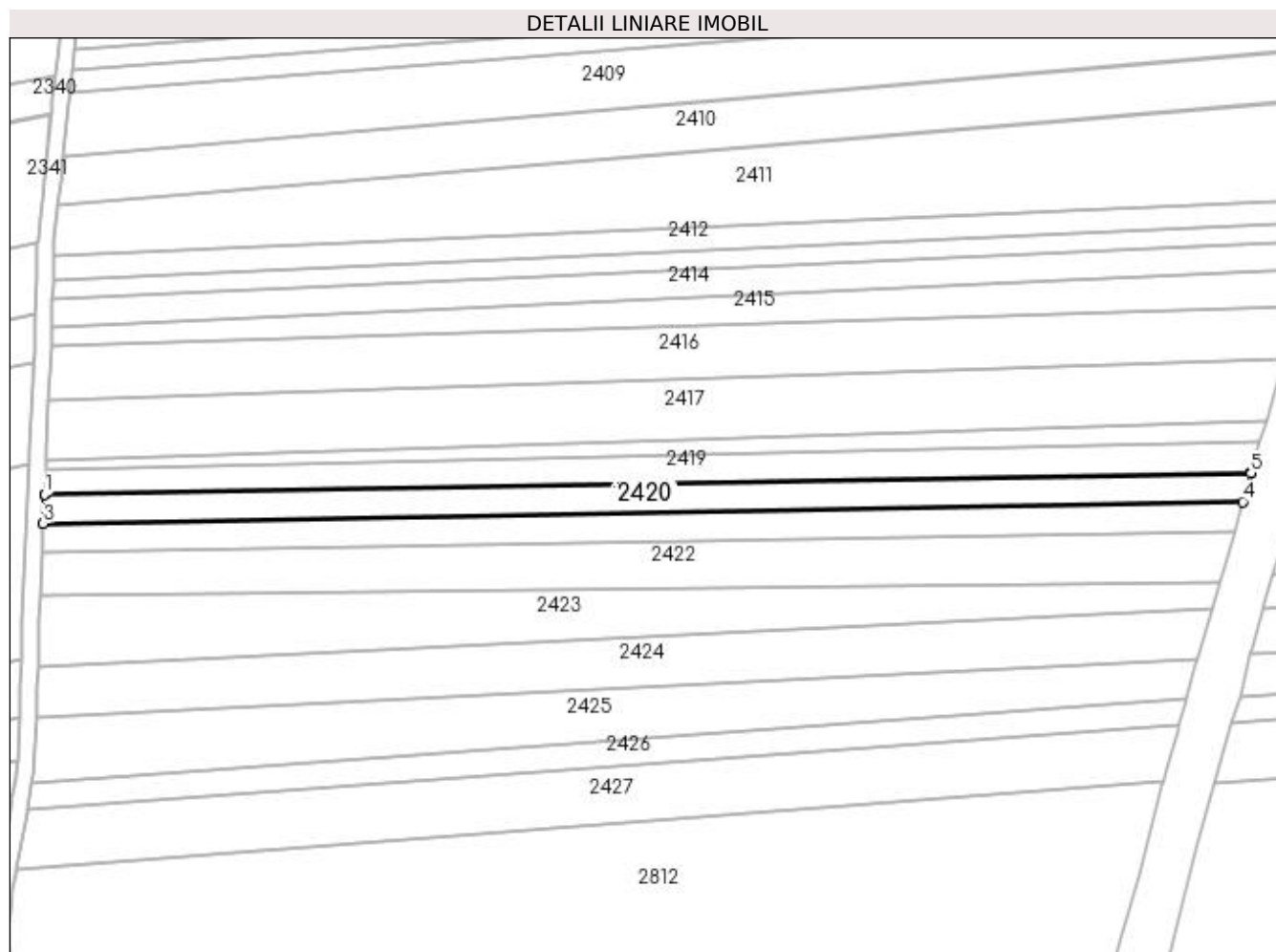
Inscrieri privind dezmembramintele dreptului de proprietate, drepturi reale de garanție și sarcini	Referințe
NU SUNT	

## Anexa Nr. 1 La Partea I

## Teren

Nr cadastral	Suprafața (mp)*	Observații / Referințe
36056	2.000	

\* Suprafața este determinată în planul de proiecție Stereo 70.



## Date referitoare la teren

Crt	Categorie folosință	Intra vilan	Suprafața (mp)	Tarla	Parcelă	Nr. topo	Observații / Referințe
1	arabil	NU	2.000	2	5	-	

## Lungime Segmente

1) Valorile lungimilor segmentelor sunt obținute din proiecție în plan.

Punct început	X / Y	Punct sfârșit	X / Y	Lungime segment (** (m)
1	591.672,486 691.117,687	2	591.672,48 691.117,545	0.142
2	591.672,48 691.117,545	3	591.672,206 691.110,722	6.829
3	591.672,206 691.110,722	4	591.958,722 691.115,909	286.562
4	591.958,722 691.115,909	5	591.960,685 691.122,762	7.129
5	591.960,685 691.122,762	6	591.960,725 691.122,904	0.148

Punct început	X / Y	Punct sfârșit	X / Y	Lungime segment (** (m)
6	591.960,725 691.122,904	1	591.672,486 691.117,687	288.287

\*\* Lungimile segmentelor sunt determinate în planul de proiecție Stereo 70 și sunt rotunjite la 1 milimetru.

\*\*\* Distanța dintre puncte este formată din segmente cumulate ce sunt mai mici decât valoarea 1 milimetru.



**DATE DESPRE IMOBILUL NR. 2421**

Oficiul de Cadastru și Publicitate Imobiliară SUCEAVA  
Biroul de Cadastru și Publicitate Imobiliară Suceava

**A. Partea I. Descrierea imobilului**

TEREN Extravilan

Adresa: Jud. Suceava

Nr. Crt	Nr cadastral Nr. topografic	Suprafața* (mp)	Observații / Referințe
A1		2.000	Sector cadastral:19 Teren neimprejmuit;

**B. Partea II. Proprietari și acte**

Inscrieri privitoare la dreptul de proprietate și alte drepturi reale		Referințe
/		
Act Normativ nr. Legea 7, din 13/03/1996 emis de PARLAMENTUL ROMANIEI;		
B1	Inscrierea provizorie, drept de PROPRIETATE, dobandit prin Lege, cota actuala 1/1 1) COMUNA MITOCU DRAGOMIRNEI, CIF:4441018, PROPRIETAR NEIDENTIFICAT.	A1

**C. Partea III. SARCINI .**

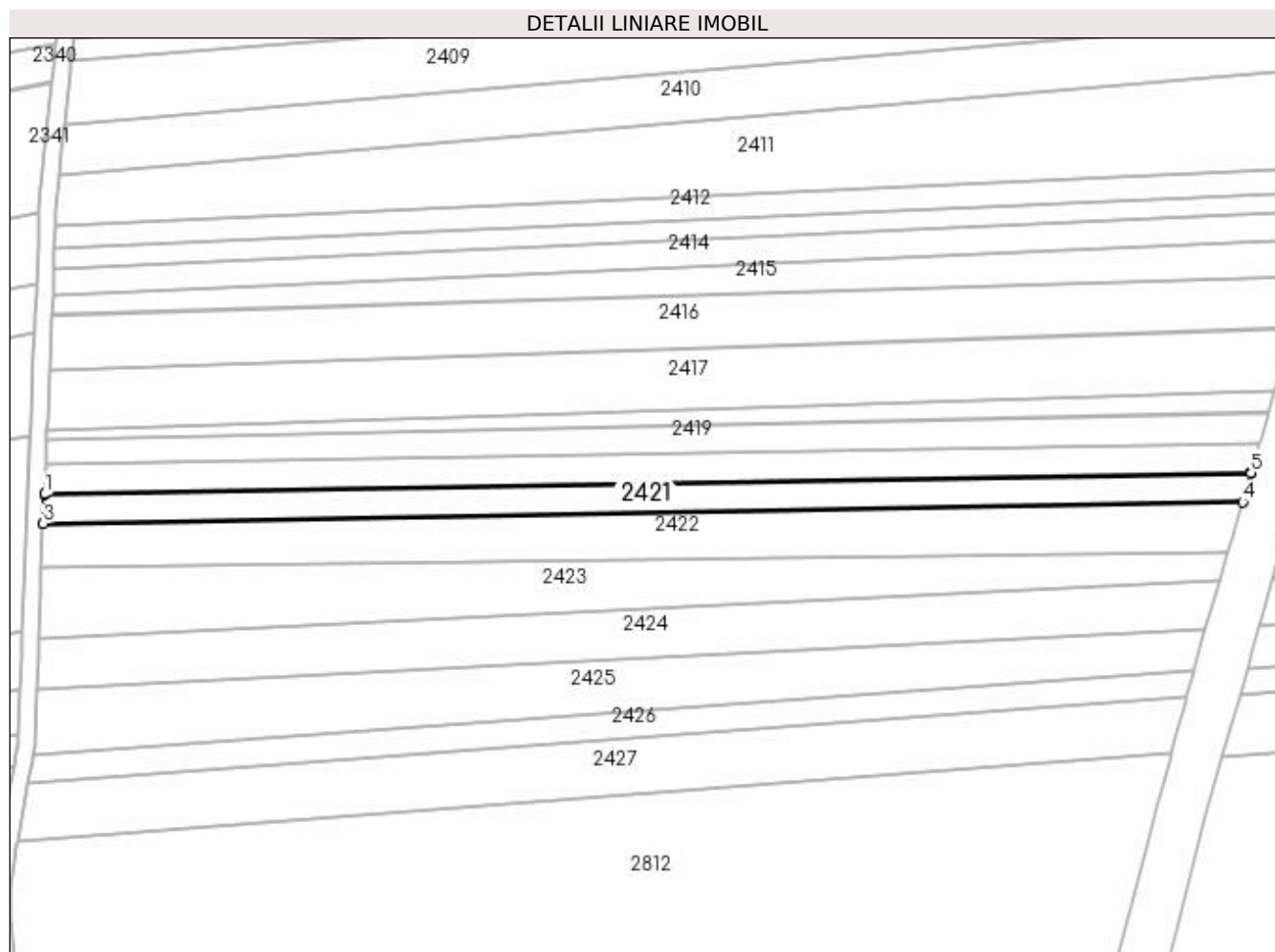
Inscrieri privind dezmembramintele dreptului de proprietate, drepturi reale de garanție și sarcini	Referințe
NU SUNT	

## Anexa Nr. 1 La Partea I

## Teren

Nr cadastral	Suprafața (mp)*	Observații / Referințe
	2.000	

\* Suprafața este determinată în planul de proiecție Stereo 70.



## Date referitoare la teren

Crt	Categorie folosință	Intravilan	Suprafața (mp)	Tarla	Parcelă	Nr. topo	Observații / Referințe
1	arabil	NU	2.000	2	5	-	

## Lungime Segmente

1) Valorile lungimilor segmentelor sunt obținute din proiecție în plan.

Punct început	X / Y	Punct sfârșit	X / Y	Lungime segment (** (m)
1	591.672,206 691.110,722	2	591.672,202 691.110,624	0.098
2	591.672,202 691.110,624	3	591.671,925 691.103,715	6.915
3	591.671,925 691.103,715	4	591.956,706 691.108,87	284.827
4	591.956,706 691.108,87	5	591.958,694 691.115,81	7.219
5	591.958,694 691.115,81	6	591.958,722 691.115,909	0.102

Punct început	X / Y	Punct sfârșit	X / Y	Lungime segment (** (m)
6	591.958,722 691.115,909	1	591.672,206 691.110,722	286.562

\*\* Lungimile segmentelor sunt determinate în planul de proiecție Stereo 70 și sunt rotunjite la 1 milimetru.

\*\*\* Distanța dintre puncte este formată din segmente cumulate ce sunt mai mici decât valoarea 1 milimetru.





**DATE DESPRE IMOBILUL NR. 2422**

Oficiul de Cadastru și Publicitate Imobiliară SUCEAVA  
Biroul de Cadastru și Publicitate Imobiliară Suceava

**A. Partea I. Descrierea imobilului**

TEREN Extravilan

Adresa: Jud. Suceava

Nr. Crt	Nr cadastral Nr. topografic	Suprafața* (mp)	Observații / Referințe
A1	43213	3.154	Sector cadastral:19 Teren neimpregmuit;

**B. Partea II. Proprietari și acte**

Inscrieri privitoare la dreptul de proprietate și alte drepturi reale		Referințe
<b>94705 / 28/12/2023</b>		
Act Notarial nr. 4636, din 27/12/2023 emis de LOSTUN ION;		
B4	Intabulare, drept de PROPRIETATE bun propriu cu titlu de cumparare, dobandit prin Conventie, cota actuala 1/1 1) ZENOVEIOV DANIL	A1

**C. Partea III. SARCINI .**

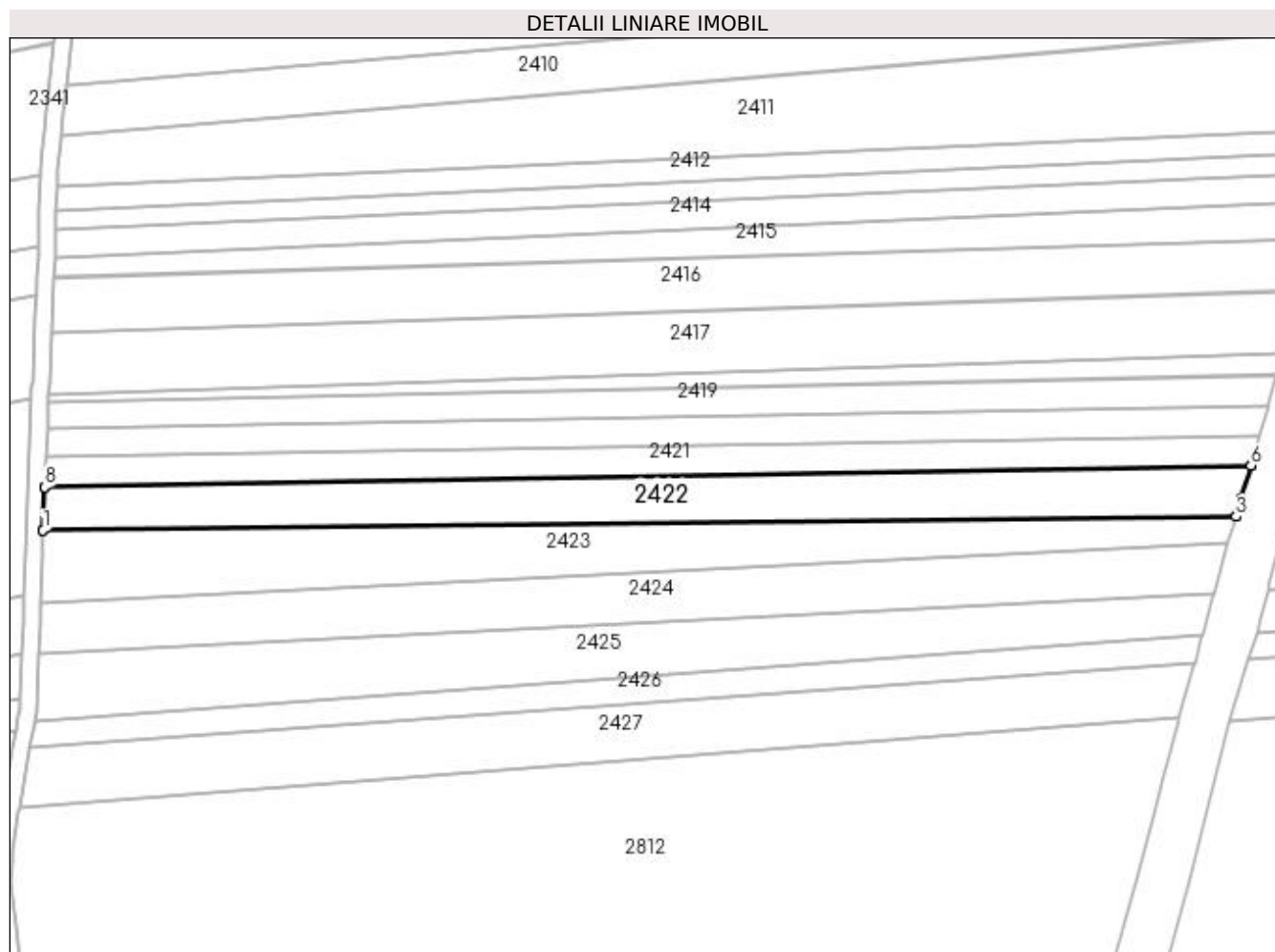
Inscrieri privind dezmembramintele dreptului de proprietate, drepturi reale de garanție și sarcini	Referințe
NU SUNT	

## Anexa Nr. 1 La Partea I

## Teren

Nr cadastral	Suprafața (mp)*	Observații / Referințe
43213	3.154	

\* Suprafața este determinată în planul de proiecție Stereo 70.



## Date referitoare la teren

Crt	Categorie folosință	Intra vilan	Suprafața (mp)	Tarla	Parcelă	Nr. topo	Observații / Referințe
1	arabil	NU	3.154	2	5	-	

## Lungime Segmente

1) Valorile lungimilor segmentelor sunt obținute din proiecție în plan.

Punct început	X / Y	Punct sfârșit	X / Y	Lungime segment (** (m)
1	591.671,516 691.093,508	2	591.671,515 691.093,487	0.022
2	591.671,515 691.093,487	3	591.953,205 691.096,771	281.709
3	591.953,205 691.096,771	4	591.953,212 691.096,793	0.023
4	591.953,212 691.096,793	5	591.954,444 691.100,974	4.359
5	591.954,444 691.100,974	6	591.956,69 691.108,813	8.155

Punct început	X / Y	Punct sfârșit	X / Y	Lungime segment (** (m)
6	591.956,69 691.108,813	7	591.956,706 691.108,87	0.06
7	591.956,706 691.108,87	8	591.671,925 691.103,715	284.827
8	591.671,925 691.103,715	9	591.671,923 691.103,658	0.057
9	591.671,923 691.103,658	1	591.671,516 691.093,508	10.158

\*\* Lungimile segmentelor sunt determinate în planul de proiecție Stereo 70 și sunt rotunjite la 1 milimetru.

\*\*\* Distanța dintre puncte este formată din segmente cumulate ce sunt mai mici decât valoarea 1 milimetru.



**DATE DESPRE IMOBILUL NR. 2423**

Oficiul de Cadastru și Publicitate Imobiliară SUCEAVA  
Biroul de Cadastru și Publicitate Imobiliară Suceava

**A. Partea I. Descrierea imobilului**

TEREN Extravilan

Adresa: Jud. Suceava

Nr. Crt	Nr cadastral Nr. topografic	Suprafața* (mp)	Observații / Referințe
A1	43201	3.300	Sector cadastral:19 Teren neimprejmuit;

**B. Partea II. Proprietari și acte**

Inscrieri privitoare la dreptul de proprietate și alte drepturi reale	Referințe
<b>52023 / 24/07/2023</b>	
Act Notarial nr. 1004-CONTRACT DE DONATIE, din 07/03/2014 emis de BNP ILIE VALERIANA;	
B3	A1
Intabulare, drept de PROPRIETATE, dobandit prin Conventie, cota actuala 1/1 1) ROTARIU MARIA, bun prorpiu, cu titlu de donatie	

**C. Partea III. SARCINI .**

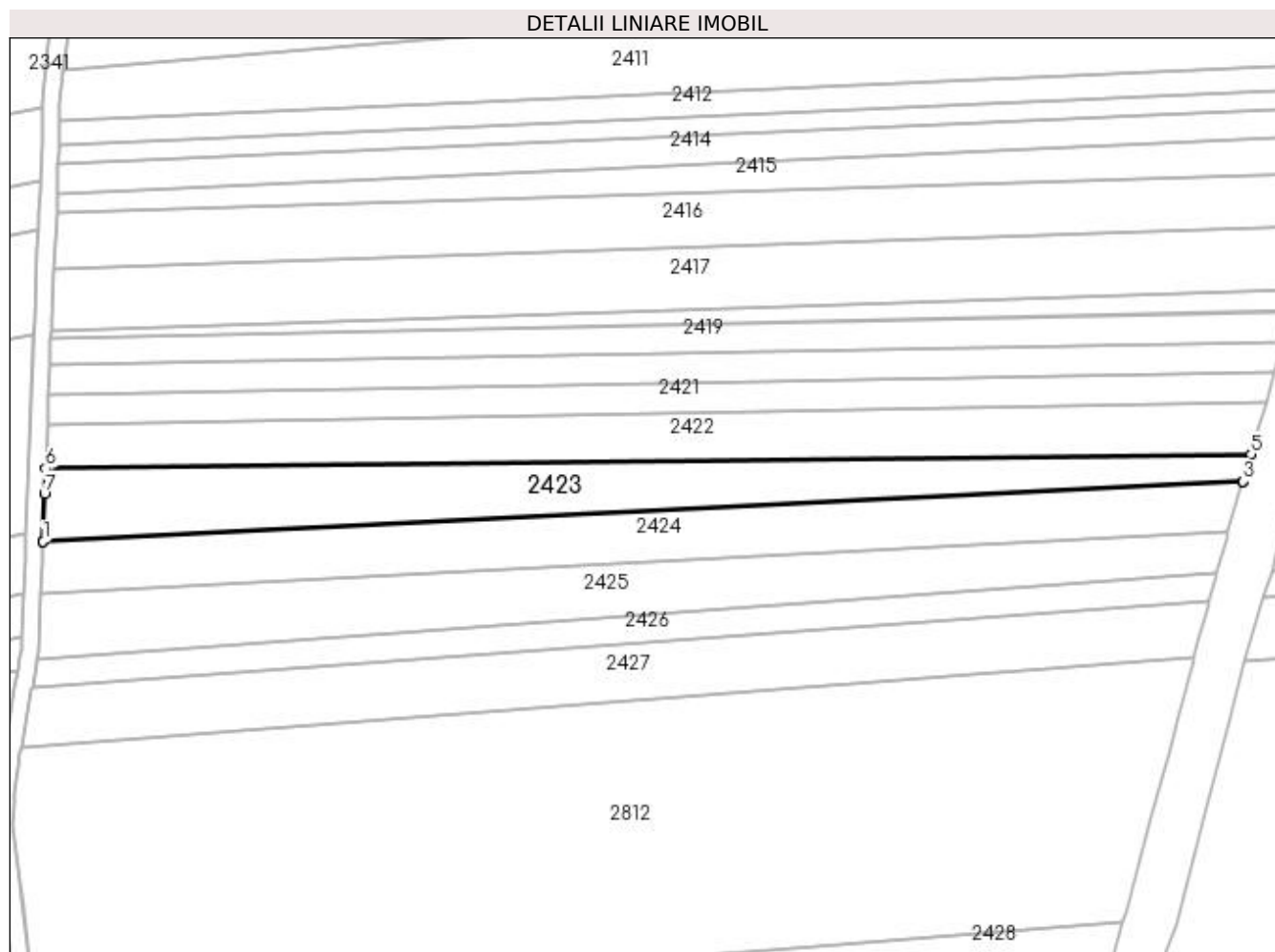
Inscrieri privind dezmembramintele dreptului de proprietate, drepturi reale de garanție și sarcini	Referințe
NU SUNT	

## Anexa Nr. 1 La Partea I

## Teren

Nr cadastral	Suprafața (mp)*	Observații / Referințe
43201	3.300	

\* Suprafața este determinată în planul de proiecție Stereo 70.



## Date referitoare la teren

Crt	Categorie folosință	Intravilan	Suprafața (mp)	Tarla	Parcelă	Nr. topo	Observații / Referințe
1	arabil	NU	3.300	2	5	-	

## Lungime Segmente

1) Valorile lungimilor segmentelor sunt obținute din proiecție în plan.

Punct început	X / Y	Punct sfârșit	X / Y	Lungime segment (** (m)
1	591.670,988 691.076,339	2	591.670,988 691.076,319	0.02
2	591.670,988 691.076,319	3	591.951,321 691.090,38	280.686
3	591.951,321 691.090,38	4	591.951,327 691.090,4	0.021
4	591.951,327 691.090,4	5	591.953,205 691.096,771	6.641
5	591.953,205 691.096,771	6	591.671,515 691.093,487	281.709

Punct început	X / Y	Punct sfârșit	X / Y	Lungime segment (** (m)
6	591.671,515 691.093,487	7	591.671,28 691.087,636	5.855
7	591.671,28 691.087,636	1	591.670,988 691.076,339	11.301

\*\* Lungimile segmentelor sunt determinate în planul de proiecție Stereo 70 și sunt rotunjite la 1 milimetru.

\*\*\* Distanța dintre puncte este formată din segmente cumulate ce sunt mai mici decât valoarea 1 milimetru.





**DATE DESPRE IMOBILUL NR. 2424**

Oficiul de Cadastru și Publicitate Imobiliară SUCEAVA  
Biroul de Cadastru și Publicitate Imobiliară Suceava

**A. Partea I. Descrierea imobilului**

TEREN Extravilan

Adresa: Jud. Suceava

Nr. Crt	Nr cadastral Nr. topografic	Suprafața* (mp)	Observații / Referințe
A1	43175	3.311	Sector cadastral:19 Teren neimprejmuit;

**B. Partea II. Proprietari și acte**

Inscrieri privitoare la dreptul de proprietate și alte drepturi reale	Referințe
<b>52026 / 24/07/2023</b>	
Act Notarial nr. contract de vanzare cumparare 34, din 05/01/2012 emis de BNP LOSTUN ION;	
B3	Intabulare, drept de PROPRIETATE, dobandit prin Conventie, cota actuala 1/1
	1) IFTIME BOGDAN-ALEXANDRU, necasatorit

**C. Partea III. SARCINI .**


Inscrieri privind dezmembramintele dreptului de proprietate, drepturi reale de garanție și sarcini	Referințe
NU SUNT	

## Anexa Nr. 1 La Partea I

## Teren

Nr cadastral	Suprafața (mp)*	Observații / Referințe
43175	3.311	

\* Suprafața este determinată în planul de proiecție Stereo 70.



## Date referitoare la teren

Crt	Categorie folosință	Intra vilan	Suprafața (mp)	Tarla	Parcelă	Nr. topo	Observații / Referințe
1	arabil	NU	3.311	2	5	-	

## Lungime Segmente

1) Valorile lungimilor segmentelor sunt obținute din proiecție în plan.

Punct început	X / Y	Punct sfârșit	X / Y	Lungime segment (** (m)
1	591.670,528 691.064,302	2	591.670,525 691.064,241	0.061
2	591.670,525 691.064,241	3	591.947,82 691.078,504	277.661
3	591.947,82 691.078,504	4	591.947,838 691.078,566	0.065
4	591.947,838 691.078,566	5	591.951,321 691.090,38	12.317
5	591.951,321 691.090,38	6	591.670,988 691.076,319	280.686

Punct început	X / Y	Punct sfârșit	X / Y	Lungime segment (** (m)
6	591.670,988 691.076,319	7	591.670,872 691.071,848	4.473
7	591.670,872 691.071,848	1	591.670,528 691.064,302	7.553

\*\* Lungimile segmentelor sunt determinate în planul de proiecție Stereo 70 și sunt rotunjite la 1 milimetru.

\*\*\* Distanța dintre puncte este formată din segmente cumulate ce sunt mai mici decât valoarea 1 milimetru.



**DATE DESPRE IMOBILUL NR. 2425**

Oficiul de Cadastru și Publicitate Imobiliară SUCEAVA  
Biroul de Cadastru și Publicitate Imobiliară Suceava

**A. Partea I. Descrierea imobilului**

TEREN Extravilan

Adresa: Jud. Suceava

Nr. Crt	Nr cadastral Nr. topografic	Suprafața* (mp)	Observații / Referințe
A1		Din acte: 4.500 Masurata: 3.438	Sector cadastral:19 Teren neimprejmuit; Diferența de suprafață se regăsește la ID 2511.

**B. Partea II. Proprietari și acte**

Inscrieri privitoare la dreptul de proprietate și alte drepturi reale		Referințe
/		
Act Notarial nr. 63, din 21/05/2010 emis de NP BUSUIOC OVIDIU;		
B1	Intabulare, drept de PROPRIETATE, dobandit prin Succesiune, cota actuala 2/8 1) <b>LARIONOV ANA</b>	A1
B2	Intabulare, drept de PROPRIETATE, dobandit prin Succesiune, cota actuala 3/8 1) <b>LARIONOV DUMITRU</b>	A1
B3	Intabulare, drept de PROPRIETATE, dobandit prin Succesiune, cota actuala 3/8 1) <b>LARIONOV MIRON DEFUNCT:Da</b>	A1

**C. Partea III. SARCINI .**

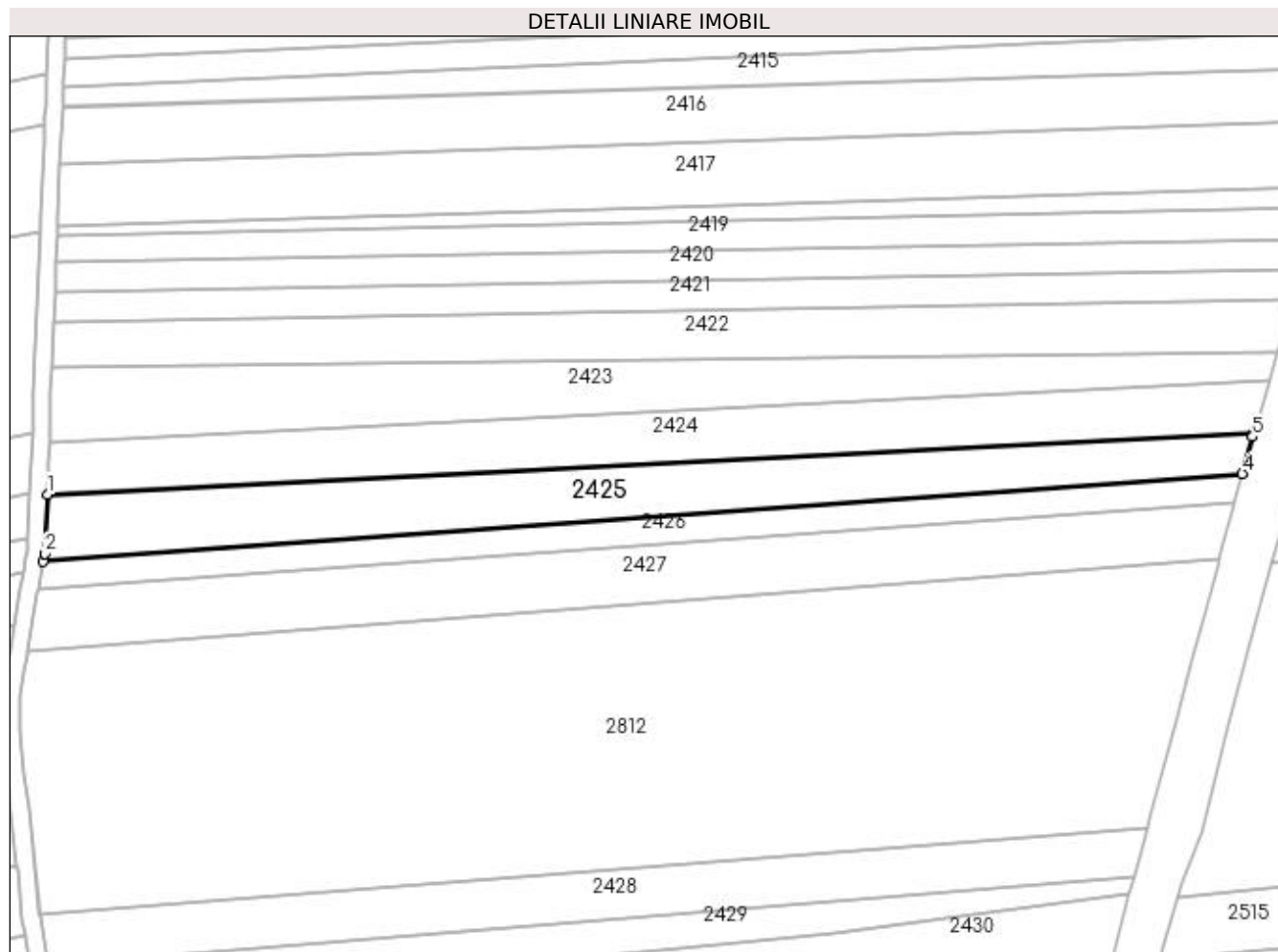
Inscrieri privind dezmembramintele dreptului de proprietate, drepturi reale de garanție și sarcini	Referințe
NU SUNT	

## Anexa Nr. 1 La Partea I

## Teren

Nr cadastral	Suprafața (mp)*	Observații / Referințe
	Din acte: 4.500 Masurata: 3.438	Diferența de suprafață se regăsește la ID 2511.

\* Suprafața este determinată în planul de proiecție Stereo 70.



## Date referitoare la teren

Crt	Categorie folosință	Intravilan	Suprafața (mp)	Tarla	Parcelă	Nr. topo	Observații / Referințe
1	arabil	NU	3.438	2	5	-	

## Lungime Segmente

1) Valorile lungimilor segmentelor sunt obținute din proiecție în plan.

Punct început	X / Y	Punct sfârșit	X / Y	Lungime segment (** (m)
1	591.670,525 691.064,241	2	591.669,902 691.050,576	13.679
2	591.669,902 691.050,576	3	591.669,565 691.048,704	1.903
3	591.669,565 691.048,704	4	591.945,176 691.068,931	276.353
4	591.945,176 691.068,931	5	591.947,522 691.077,495	8.88
5	591.947,522 691.077,495	6	591.947,82 691.078,504	1.052

Punct început	X / Y	Punct sfârșit	X / Y	Lungime segment (** (m)
6	591.947,82 691.078,504	1	591.670,525 691.064,241	277.661

\*\* Lungimile segmentelor sunt determinate în planul de proiecție Stereo 70 și sunt rotunjite la 1 milimetru.

\*\*\* Distanța dintre puncte este formată din segmente cumulate ce sunt mai mici decât valoarea 1 milimetru.





**DATE DESPRE IMOBILUL NR. 2426**

Oficiul de Cadastru și Publicitate Imobiliară SUCEAVA  
Biroul de Cadastru și Publicitate Imobiliară Suceava

**A. Partea I. Descrierea imobilului**

TEREN Extravilan

Nr. CF vechi:1048 Lipoveni

Adresa: Jud. Suceava

Nr. Crt	Nr cadastral Nr. topografic	Suprafața* (mp)	Observații / Referințe
A1	34042	1.754	Sector cadastral:19 Teren neimprejmuit;

**B. Partea II. Proprietari și acte**

Inscrieri privitoare la dreptul de proprietate și alte drepturi reale		Referințe
<b>7775 / 22/05/2006</b>		
Hotarare Judecatoreasca nr. 586, din 26/10/1995 emis de - (Titlu de proprietate nr. 216/14.07.1994, a Sentintei Civile nr. 2613/09.09.2004 emisa de Judecatoria Suceava);		
B1	Intabulare, drept de PROPRIETATE, dobandit prin Hotarare Judecatoreasca, cota actuala 1/1 1) OSTAFIEV ANA, Lipsă CNP proprietar.	A1

**C. Partea III. SARCINI .**

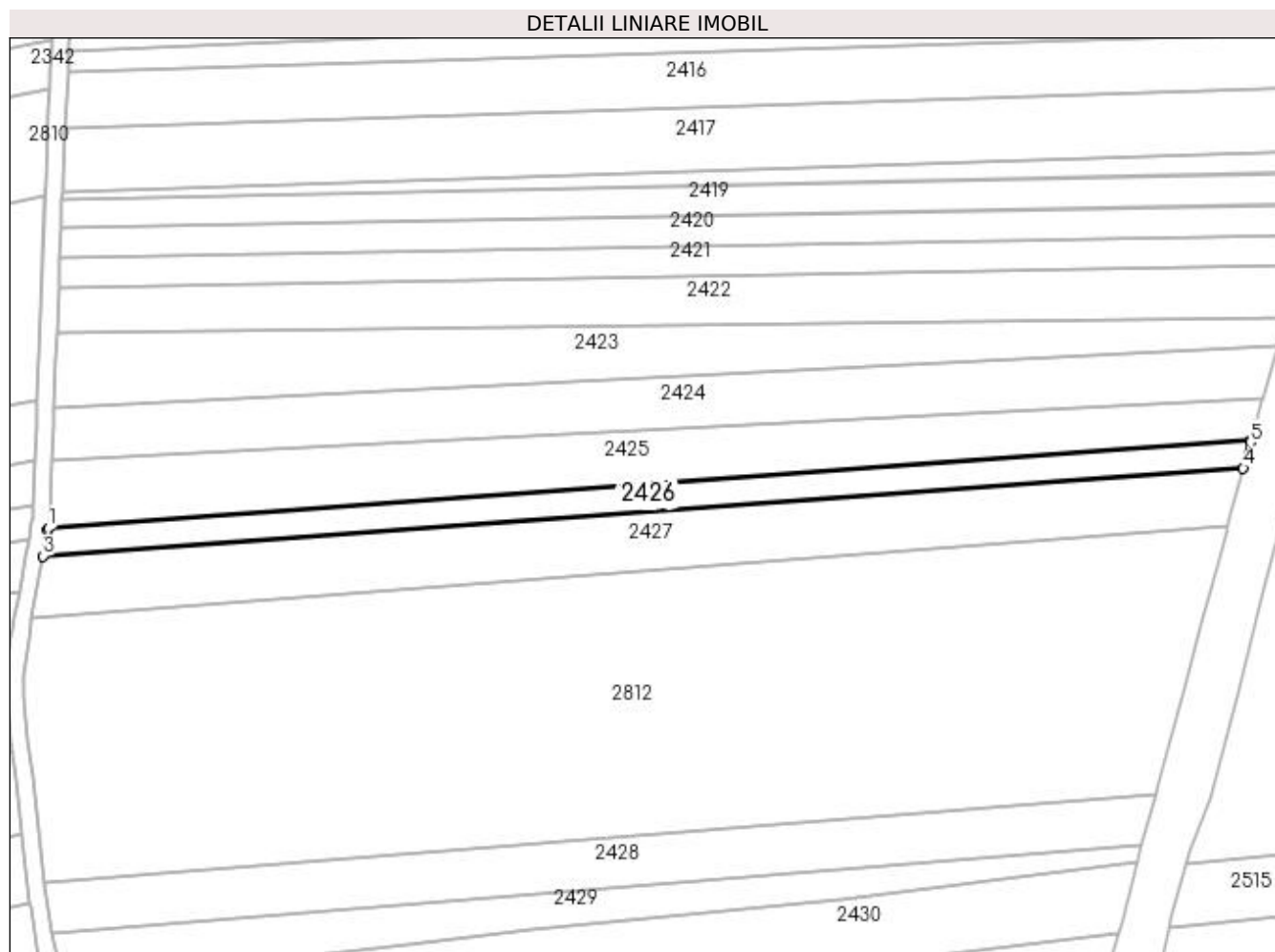
Inscrieri privind dezmembramintele dreptului de proprietate, drepturi reale de garanție și sarcini	Referințe
NU SUNT	

## Anexa Nr. 1 La Partea I

## Teren

Nr cadastral	Suprafața (mp)*	Observații / Referințe
34042	1.754	

\* Suprafața este determinată în planul de proiecție Stereo 70.



## Date referitoare la teren

Crt	Categorie folosință	Intravilan	Suprafața (mp)	Tarla	Parcelă	Nr. topo	Observații / Referințe
1	arabil	NU	1.754	2	5	979/3	

## Lungime Segmente

1) Valorile lungimilor segmentelor sunt obținute din proiecție în plan.

Punct început	X / Y	Punct sfârșit	X / Y	Lungime segment (** (m)
1	591.669,565 691.048,704	2	591.669,454 691.048,088	0.626
2	591.669,454 691.048,088	3	591.668,405 691.042,275	5.907
3	591.668,405 691.042,275	4	591.943,388 691.062,401	275.718
4	591.943,388 691.062,401	5	591.945,006 691.068,311	6.127
5	591.945,006 691.068,311	6	591.945,176 691.068,931	0.643

Punct început	X / Y	Punct sfârșit	X / Y	Lungime segment (** (m)
6	591.945,176 691.068,931	1	591.669,565 691.048,704	276.353

\*\* Lungimile segmentelor sunt determinate în planul de proiecție Stereo 70 și sunt rotunjite la 1 milimetru.

\*\*\* Distanța dintre puncte este formată din segmente cumulate ce sunt mai mici decât valoarea 1 milimetru.



**DATE DESPRE IMOBILUL NR. 2427**

Oficiul de Cadastru și Publicitate Imobiliară SUCEAVA  
Biroul de Cadastru și Publicitate Imobiliară Suceava

**A. Partea I. Descrierea imobilului**

TEREN Extravilan

Nr. CF vechi:1052 Lipoveni

Adresa: Jud. Suceava

Nr. Crt	Nr cadastral Nr. topografic	Suprafața* (mp)	Observații / Referințe
A1	34048	3.691	Sector cadastral:19 Teren neimprejmuit;

**B. Partea II. Proprietari și acte**

Inscrieri privitoare la dreptul de proprietate și alte drepturi reale		Referințe
<b>13697 / 18/08/2006</b>		
Act Notarial nr. 3011, din 17/08/2006 emis de B.N.P. PETRU ATANASOAEI;		
B1	Intabulare, drept de PROPRIETATE, dobândit prin Conventie, cota actuala 1/1	A1
	1) TRIFO PETREA, Lipsă CNP proprietar.	
	2) TRIFO KATEA, Lipsă CNP proprietar; soti, bun in devalmasie	

**C. Partea III. SARCINI .**

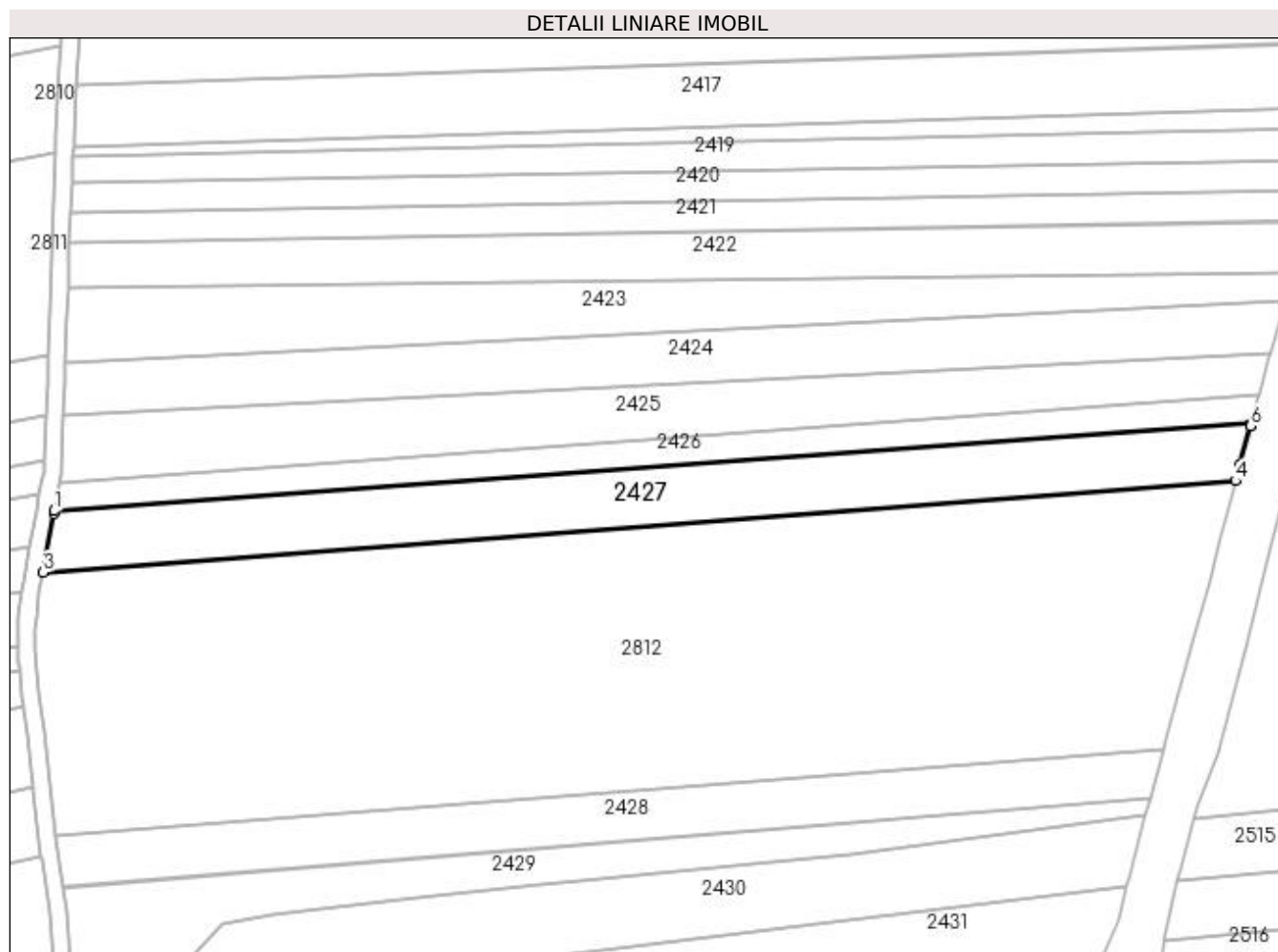
Inscrieri privind dezmembramintele dreptului de proprietate, drepturi reale de garanție și sarcini	Referințe
NU SUNT	

## Anexa Nr. 1 La Partea I

## Teren

Nr cadastral	Suprafața (mp)*	Observații / Referințe
34048	3.691	

\* Suprafața este determinată în planul de proiecție Stereo 70.



## Date referitoare la teren

Crt	Categorie folosință	Intra vilan	Suprafața (mp)	Tarla	Parcelă	Nr. topo	Observații / Referințe
1	arabil	NU	3.691	2	5	979/8	

## Lungime Segmente

1) Valorile lungimilor segmentelor sunt obținute din proiecție în plan.

Punct început	X / Y	Punct sfârșit	X / Y	Lungime segment (** (m)
1	591.668,405 691.042,275	2	591.668,295 691.041,661	0.624
2	591.668,295 691.041,661	3	591.665,853 691.028,122	13.757
3	591.665,853 691.028,122	4	591.939,8 691.049,196	274.756
4	591.939,8 691.049,196	5	591.940,7 691.052,592	3.513
5	591.940,7 691.052,592	6	591.943,218 691.061,783	9.53

Punct început	X / Y	Punct sfârșit	X / Y	Lungime segment (** (m)
6	591.943,218 691.061,783	7	591.943,388 691.062,401	0.641
7	591.943,388 691.062,401	1	591.668,405 691.042,275	275.718

\*\* Lungimile segmentelor sunt determinate în planul de proiecție Stereo 70 și sunt rotunjite la 1 milimetru.

\*\*\* Distanța dintre puncte este formată din segmente cumulate ce sunt mai mici decât valoarea 1 milimetru.





**DATE DESPRE IMOBILUL NR. 2428**

Oficiul de Cadastru și Publicitate Imobiliară SUCEAVA  
Biroul de Cadastru și Publicitate Imobiliară Suceava

**A. Partea I. Descrierea imobilului**

TEREN Extravilan

Adresa: Jud. Suceava

Nr. Crt	Nr cadastral Nr. topografic	Suprafața* (mp)	Observații / Referințe
A1	43784	2.900	Sector cadastral:19 Teren neimprejmuit;

**B. Partea II. Proprietari și acte**

Inscrieri privitoare la dreptul de proprietate și alte drepturi reale	Referințe
<b>5393 / 29/01/2024</b>	
Act Administrativ nr. titlu de proprietate nr. 1399, din 27/02/2004 emis de COMISIA JUDETEANA SUCEAVA;	
B1	A1
Intabulare, drept de PROPRIETATE, dobandit prin Reconstituire, cota actuala 1/1 1) AFANASOV AHEI, Lipsă CNP proprietar.	
<b>14896 / 04/03/2024</b>	
Act Administrativ nr. adeverință nr. 1422, din 27/02/2024 emis de PRIMĂRIA COMUNEI MITOCU DRAGOMIRNEI (act notarial nr declarație aut. nr. 607 din 27.02.2024, emis de NP Ion Lostun);	
B2	A1
Se notează posesia 1) AFANASOV GHEORGHE, bun propriu	

**C. Partea III. SARCINI .**

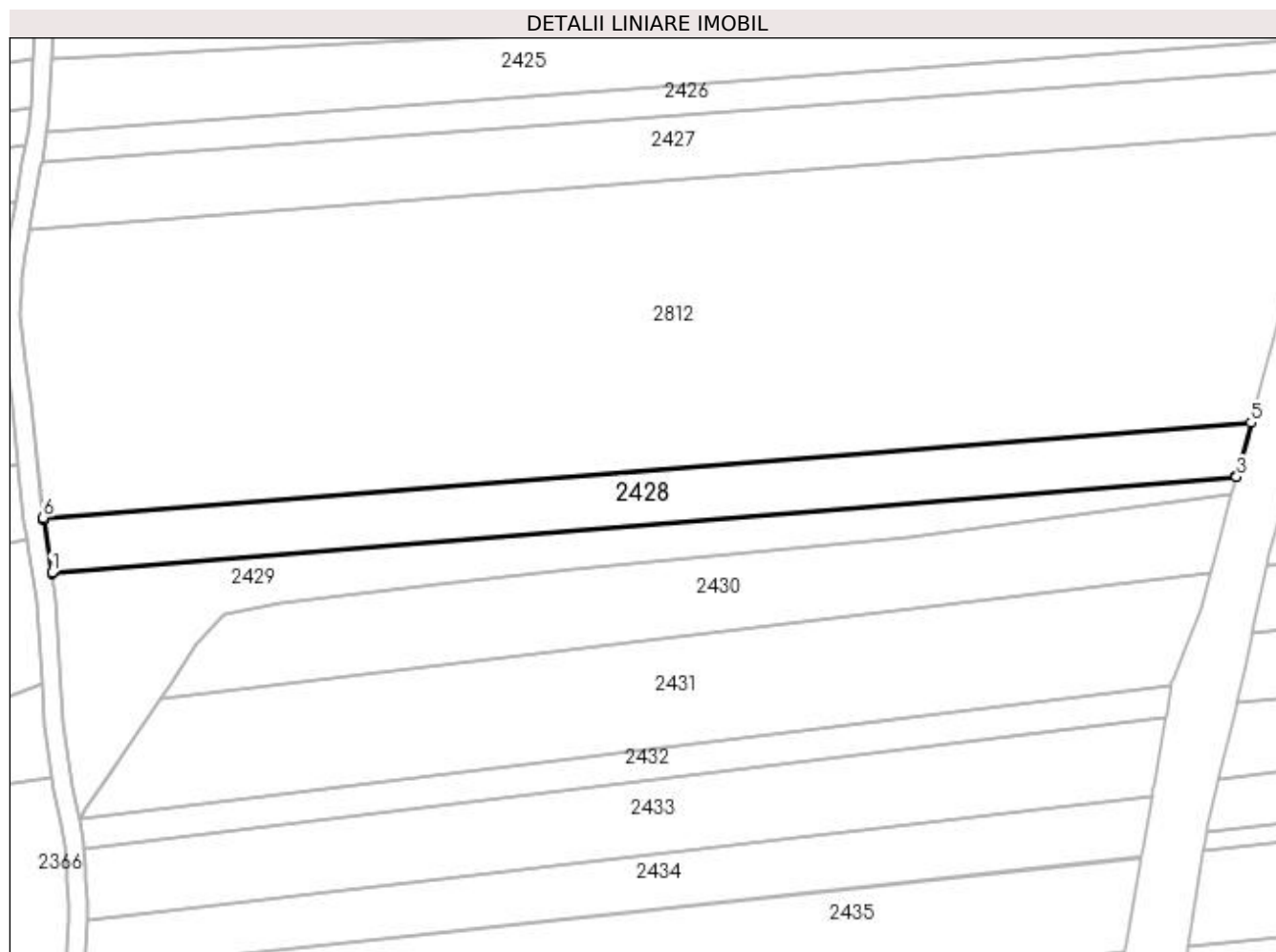
Inscrieri privind dezmembramintele dreptului de proprietate, drepturi reale de garanție și sarcini	Referințe
NU SUNT	

## Anexa Nr. 1 La Partea I

## Teren

Nr cadastral	Suprafața (mp)*	Observații / Referințe
43784	2.900	

\* Suprafața este determinată în planul de proiecție Stereo 70.



## Date referitoare la teren

Crt	Categorie folosință	Intra vilan	Suprafața (mp)	Tarla	Parcelă	Nr. topo	Observații / Referințe
1	arabil	NU	2.900	2	5,7	-	

## Lungime Segmente

1) Valorile lungimilor segmentelor sunt obținute din proiecție în plan.

Punct început	X / Y	Punct sfârșit	X / Y	Lungime segment (** (m)
1	591.670,576 690.955,938	2	591.670,594 690.955,824	0.115
2	591.670,594 690.955,824	3	591.920,176 690.976,126	250.406
3	591.920,176 690.976,126	4	591.920,207 690.976,243	0.121
4	591.920,207 690.976,243	5	591.923,236 690.987,539	11.694
5	591.923,236 690.987,539	6	591.668,743 690.967,52	255.279

Punct început	X / Y	Punct sfârșit	X / Y	Lungime segment (** (m)
6	591.668,743 690.967,52	7	591.668,79 690.967,066	0.456
7	591.668,79 690.967,066	1	591.670,576 690.955,938	11.271

\*\* Lungimile segmentelor sunt determinate în planul de proiecție Stereo 70 și sunt rotunjite la 1 milimetru.

\*\*\* Distanța dintre puncte este formată din segmente cumulate ce sunt mai mici decât valoarea 1 milimetru.



**DATE DESPRE IMOBILUL NR. 2429**

Oficiul de Cadastru și Publicitate Imobiliară SUCEAVA  
Biroul de Cadastru și Publicitate Imobiliară Suceava

**A. Partea I. Descrierea imobilului**

TEREN Extravilan

Adresa: Jud. Suceava

Nr. Crt	Nr cadastral Nr. topografic	Suprafața* (mp)	Observații / Referințe
A1		2.711	Sector cadastral:19 Teren neimprejmuit;

**B. Partea II. Proprietari și acte**

Inscrieri privitoare la dreptul de proprietate și alte drepturi reale		Referințe
/		
Act Normativ nr. Legea 7, din 13/03/1996 emis de PARLAMENTUL ROMANIEI;		
B1	Inscrierea provizorie, drept de PROPRIETATE, dobandit prin Lege, cota actuala 1/1 1) COMUNA MITOCU DRAGOMIRNEI, CIF:4441018, PROPRIETAR NEIDENTIFICAT.	A1

**C. Partea III. SARCINI .**

Inscrieri privind dezmembramintele dreptului de proprietate, drepturi reale de garanție și sarcini	Referințe
NU SUNT	

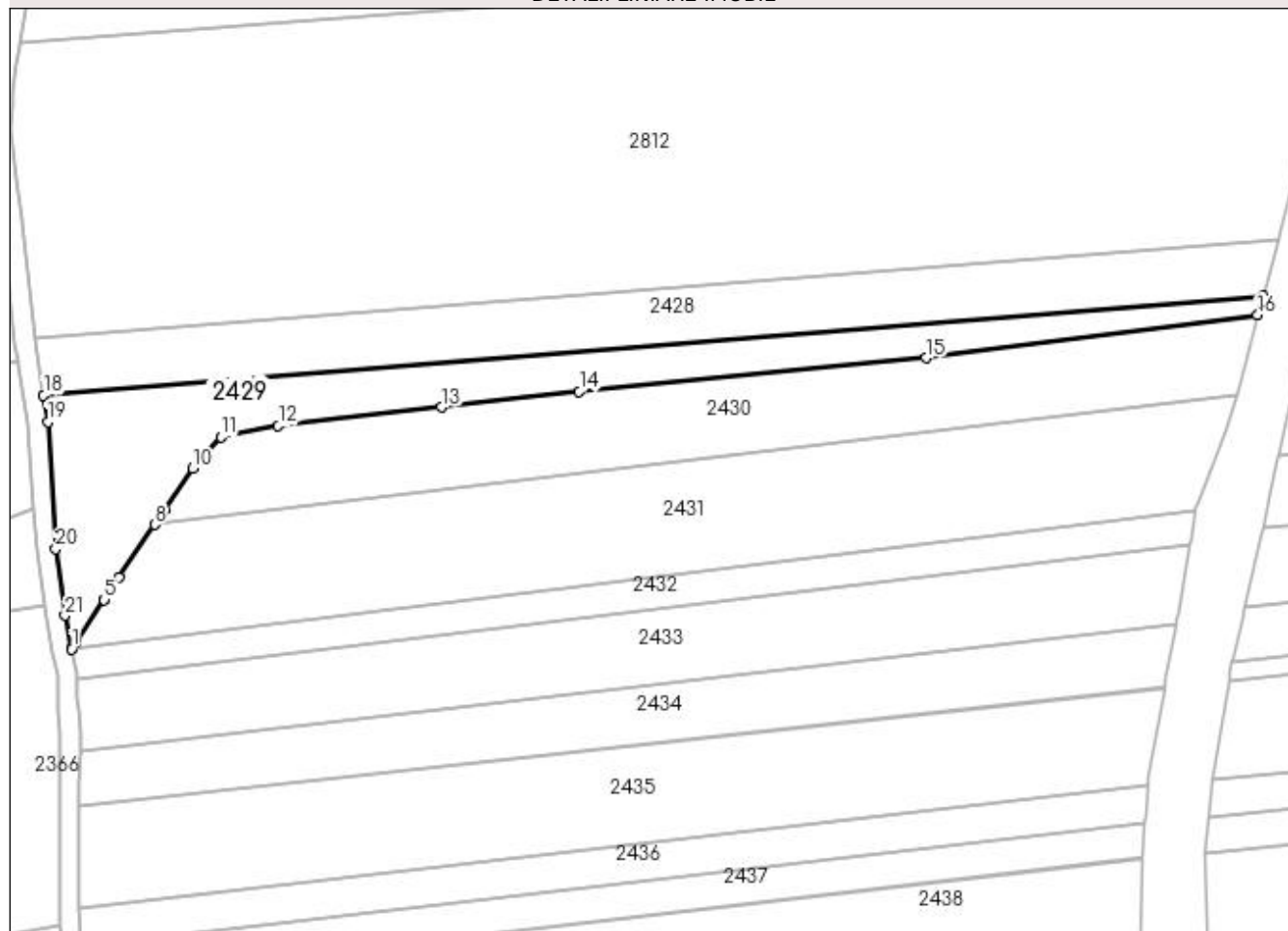
## Anexa Nr. 1 La Partea I

## Teren

Nr cadastral	Suprafața (mp)*	Observații / Referințe
	2.711	

\* Suprafața este determinată în planul de proiecție Stereo 70.

## DETALII LINIARE IMOBIL



## Date referitoare la teren

Crt	Categorie folosință	Intravilan	Suprafața (mp)	Tarla	Parcelă	Nr. topo	Observații / Referințe
1	altele	NU	2.711	2	7, 8	-	Canal.

## Lungime Segmente

1) Valorile lungimilor segmentelor sunt obținute din proiecție în plan.

Punct început	X / Y	Punct sfârșit	X / Y	Lungime segment (** (m)
1	591.676,306 690.903,898	2	591.676,443 690.904,104	0.247
3	591.677,143 690.905,158	4	591.677,387 690.905,526	0.442
5	591.683,017 690.914,005	6	591.683,144 690.914,198	0.231
7	591.686,022 690.918,532	8	591.693,344 690.929,379	13.087
9	591.695,336 690.932,331	10	591.701,106 690.940,879	10.313

Punct început	X / Y	Punct sfârșit	X / Y	Lungime segment (** (m)
2	591.676,443 690.904,104	3	591.677,143 690.905,158	1.265
4	591.677,387 690.905,526	5	591.683,017 690.914,005	10.178
6	591.683,144 690.914,198	7	591.686,022 690.918,532	5.202
8	591.693,344 690.929,379	9	591.695,336 690.932,331	3.561
10	591.701,106 690.940,879	11	591.706,898 690.947,306	8.652

Punct început	X / Y	Punct sfârșit	X / Y	Lungime segment (** (m)
11	591.706,898 690.947,306	12	591.718,65 690.949,594	11.973
13	591.752,034 690.953,442	14	591.780,27 690.956,614	28.413
15	591.851,265 690.963,51	16	591.919,145 690.972,28	68.444
17	591.920,176 690.976,126	18	591.670,594 690.955,824	250.406
19	591.671,468 690.950,382	20	591.673,086 690.924,408	26.024
21	591.675,006 690.910,783	1	591.676,306 690.903,898	7.006

Punct început	X / Y	Punct sfârșit	X / Y	Lungime segment (** (m)
12	591.718,65 690.949,594	13	591.752,034 690.953,442	33.605
14	591.780,27 690.956,614	15	591.851,265 690.963,51	71.33
16	591.919,145 690.972,28	17	591.920,176 690.976,126	3.982
18	591.670,594 690.955,824	19	591.671,468 690.950,382	5.512
20	591.673,086 690.924,408	21	591.675,006 690.910,783	13.76

\*\* Lungimile segmentelor sunt determinate în planul de proiecție Stereo 70 și sunt rotunjite la 1 milimetru.

\*\*\* Distanța dintre puncte este formată din segmente cumulate ce sunt mai mici decât valoarea 1 milimetru.





**DATE DESPRE IMOBILUL NR. 2430**

Oficiul de Cadastru și Publicitate Imobiliară SUCEAVA  
Biroul de Cadastru și Publicitate Imobiliară Suceava

**A. Partea I. Descrierea imobilului**

TEREN Extravilan

Adresa: Jud. Suceava

Nr. Crt	Nr cadastral Nr. topografic	Suprafața* (mp)	Observații / Referințe
A1	42559	Din acte: 4.000 Masurata: 3.522	Sector cadastral:19 Teren neimprejmuit;

**B. Partea II. Proprietari și acte**

Inscrieri privitoare la dreptul de proprietate și alte drepturi reale		Referințe
<b>1155 / 10/01/2023</b>		
Act Notarial nr. 2996, din 17/10/2022 emis de DUMITRU MIHAELA;		
B7	Intabulare, drept de PROPRIETATE, dobandit prin Conventie, cota actuala 1/1 1) IGUANA SRL, CIF:8793629	A1

**C. Partea III. SARCINI .**


Inscrieri privind dezmembramintele dreptului de proprietate, drepturi reale de garanție și sarcini	Referințe
NU SUNT	

## Anexa Nr. 1 La Partea I

## Teren

Nr cadastral	Suprafața (mp)*	Observații / Referințe
42559	Din acte: 4.000 Masurata: 3.522	

\* Suprafața este determinată în planul de proiecție Stereo 70.



## Date referitoare la teren

Crt	Categorie folosință	Intravilan	Suprafața (mp)	Tarla	Parcelă	Nr. topo	Observații / Referințe
1	arabil	NU	3.522	3	24	-	

## Lungime Segmente

1) Valorile lungimilor segmentelor sunt obținute din proiecție în plan.

Punct început	X / Y	Punct sfârșit	X / Y	Lungime segment (** (m)
1	591.919,145 690.972,28	2	591.851,265 690.963,51	68.444
2	591.851,265 690.963,51	3	591.780,27 690.956,614	71.33
3	591.780,27 690.956,614	4	591.752,034 690.953,442	28.413
4	591.752,034 690.953,442	5	591.718,65 690.949,594	33.605
5	591.718,65 690.949,594	6	591.706,898 690.947,306	11.973

Punct început	X / Y	Punct sfârșit	X / Y	Lungime segment (** (m)
6	591.706,898 690.947,306	7	591.701,106 690.940,879	8.652
7	591.701,106 690.940,879	8	591.695,336 690.932,331	10.313
8	591.695,336 690.932,331	9	591.693,344 690.929,379	3.561
9	591.693,344 690.929,379	10	591.914,752 690.955,896	222.991
10	591.914,752 690.955,896	11	591.915,503 690.958,699	2.902
11	591.915,503 690.958,699	1	591.919,145 690.972,28	14.061

\*\* Lungimile segmentelor sunt determinate în planul de proiecție Stereo 70 și sunt rotunjite la 1 milimetru.

\*\*\* Distanța dintre puncte este formată din segmente cumulate ce sunt mai mici decât valoarea 1 milimetru.



**DATE DESPRE IMOBILUL NR. 2431**

Oficiul de Cadastru și Publicitate Imobiliară SUCEAVA  
Biroul de Cadastru și Publicitate Imobiliară Suceava

**A. Partea I. Descrierea imobilului**

TEREN Extravilan

Adresa: Jud. Suceava

Nr. Crt	Nr cadastral Nr. topografic	Suprafața* (mp)	Observații / Referințe
A1		5.200	Sector cadastral:19 Teren neimprejmuit;

**B. Partea II. Proprietari și acte**

Inscrieri privitoare la dreptul de proprietate și alte drepturi reale		Referințe
/		
Act Normativ nr. Legea 7, din 13/03/1996 emis de PARLAMENTUL ROMANIEI;		
B1	Inscrierea provizorie, drept de PROPRIETATE, dobandit prin Lege, cota actuala 1/1 1) COMUNA MITOCU DRAGOMIRNEI, CIF:4441018, PROPRIETAR NEIDENTIFICAT.	A1

**C. Partea III. SARCINI .**

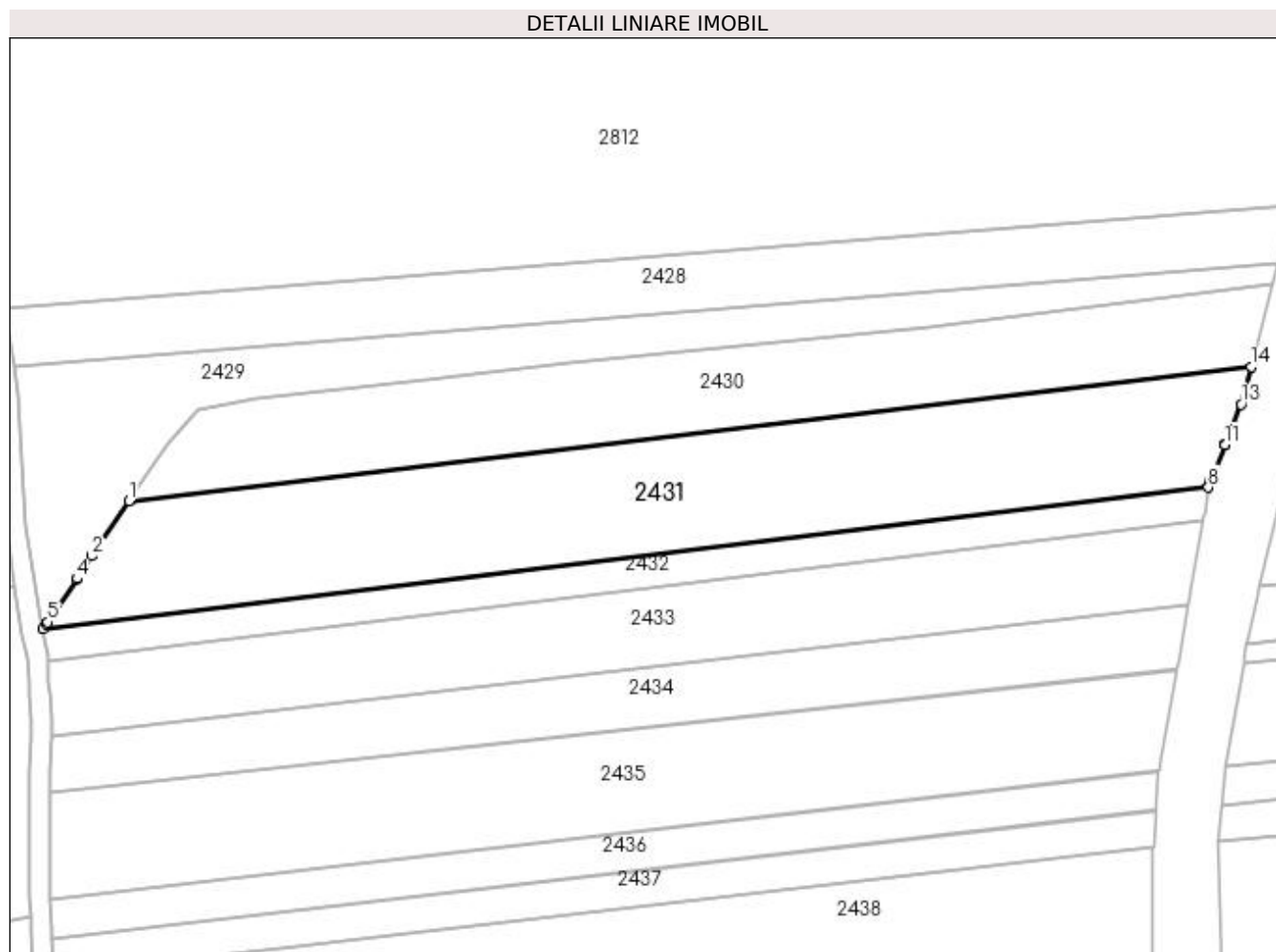
Inscrieri privind dezmembramintele dreptului de proprietate, drepturi reale de garanție și sarcini	Referințe
NU SUNT	

## Anexa Nr. 1 La Partea I

## Teren

Nr cadastral	Suprafața (mp)*	Observații / Referințe
	5.200	

\* Suprafața este determinată în planul de proiecție Stereo 70.



## Date referitoare la teren

Crt	Categorie folosință	Intra vilan	Suprafața (mp)	Tarla	Parcelă	Nr. topo	Observații / Referințe
1	arabil	NU	5.200	3	24	-	

## Lungime Segmente

1) Valorile lungimilor segmentelor sunt obținute din proiecție în plan.

Punct început	X / Y	Punct sfârșit	X / Y	Lungime segment (** (m)
1	591.693,344 690.929,379	2	591.686,022 690.918,532	13.087
2	591.686,022 690.918,532	3	591.683,144 690.914,198	5.202
3	591.683,144 690.914,198	4	591.683,017 690.914,005	0.231
4	591.683,017 690.914,005	5	591.677,387 690.905,526	10.178
5	591.677,387 690.905,526	6	591.677,143 690.905,158	0.442

Punct început	X / Y	Punct sfârșit	X / Y	Lungime segment (** (m)
6	591.677,143 690.905,158	7	591.676,443 690.904,104	1.265
7	591.676,443 690.904,104	8	591.906,342 690.932,085	231.595
8	591.906,342 690.932,085	9	591.906,502 690.933,073	1.001
9	591.906,502 690.933,073	10	591.906,647 690.933,429	0.384
10	591.906,647 690.933,429	11	591.909,534 690.940,534	7.669
11	591.909,534 690.940,534	12	591.909,61 690.940,72	0.201
12	591.909,61 690.940,72	13	591.912,765 690.948,483	8.38
13	591.912,765 690.948,483	14	591.914,752 690.955,896	7.675
14	591.914,752 690.955,896	1	591.693,344 690.929,379	222.991

\*\* Lungimile segmentelor sunt determinate în planul de proiecție Stereo 70 și sunt rotunjite la 1 milimetru.

\*\*\* Distanța dintre puncte este formată din segmente cumulate ce sunt mai mici decât valoarea 1 milimetru.





**DATE DESPRE IMOBILUL NR. 2432**

Oficiul de Cadastru și Publicitate Imobiliară SUCEAVA  
Biroul de Cadastru și Publicitate Imobiliară Suceava

**A. Partea I. Descrierea imobilului**

TEREN Extravilan

Adresa: Jud. Suceava

Nr. Crt	Nr cadastral Nr. topografic	Suprafața* (mp)	Observații / Referințe
A1	43187	Din acte: 1.500 Masurata: 1.489	Sector cadastral:19 Teren neimprejmuit;

**B. Partea II. Proprietari și acte**

Inscrieri privitoare la dreptul de proprietate și alte drepturi reale	Referințe
<b>52029 / 24/07/2023</b>	
Act Notarial nr. 3253, din 03/12/2008 emis de BNP DUMITRU NECHITA (act administrativ nr. 325/20-09-1994 emis de COMISIA JUDETEANA SUCEAVA; act notarial nr. 697/14-05-1991 emis de BNP PETR ATANASOAIE; act notarial nr. 113/26-11-2008 emis de BNP DUMITRU NECHITA; act notarial nr. 112/26-11-2008 emis de BNP DUMITRU NECHITA);;	
B2 Intabulare, drept de PROPRIETATE, dobandit prin Conventie, cota actuala 1/1 1) AFANASOV ANA	A1

**C. Partea III. SARCINI .**

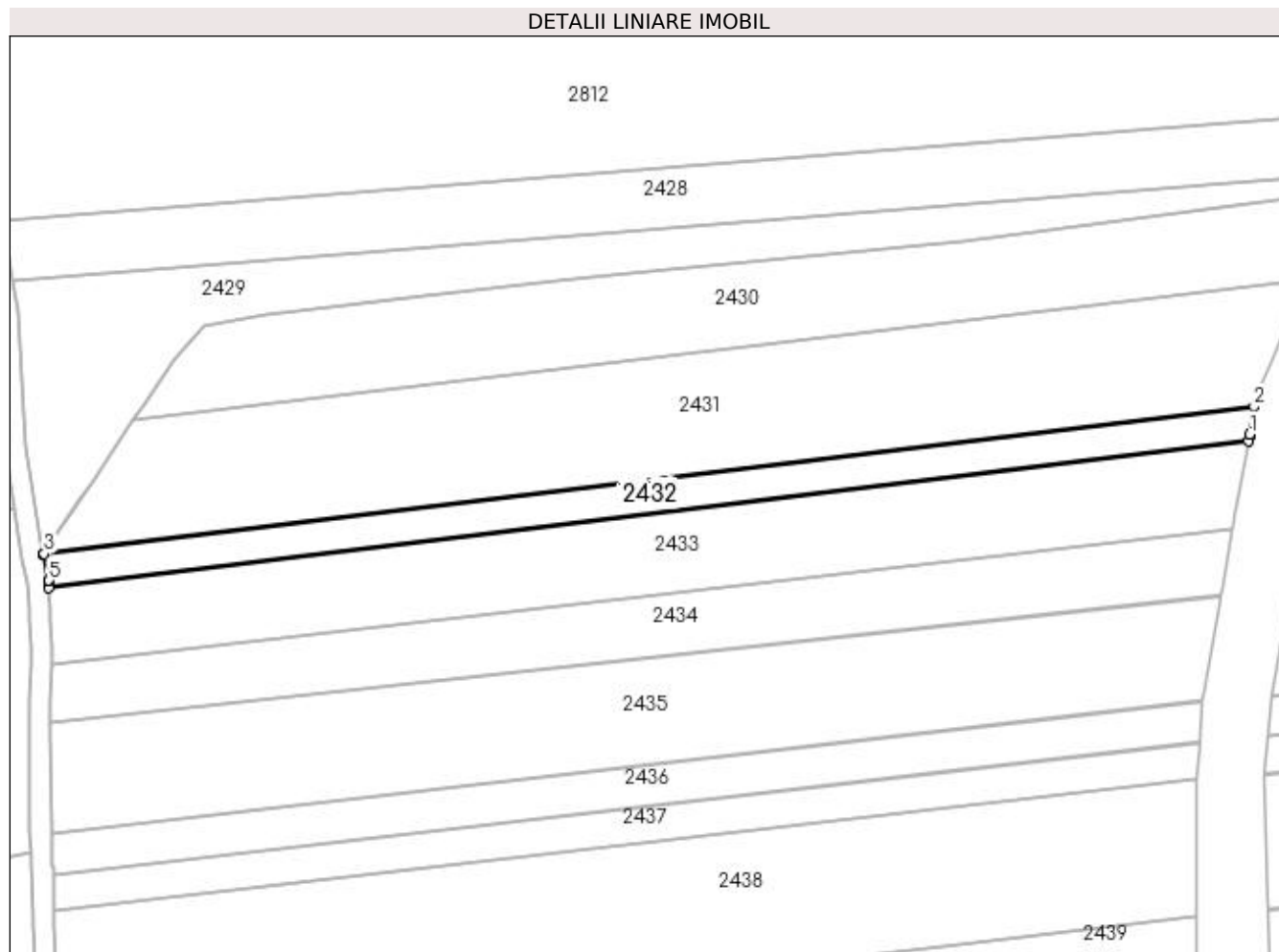
Inscrieri privind dezmembramintele dreptului de proprietate, drepturi reale de garanție și sarcini	Referințe
NU SUNT	

## Anexa Nr. 1 La Partea I

## Teren

Nr cadastral	Suprafața (mp)*	Observații / Referințe
43187	Din acte: 1.500 Masurata: 1.489	

\* Suprafața este determinată în planul de proiecție Stereo 70.



## Date referitoare la teren

Crt	Categorie folosință	Intra vilan	Suprafața (mp)	Tarla	Parcelă	Nr. topo	Observații / Referințe
1	arabil	NU	1.489	3	24	-	

## Lungime Segmente

1) Valorile lungimilor segmentelor sunt obținute din proiecție în plan.

Punct început	X / Y	Punct sfârșit	X / Y	Lungime segment (** (m)
1	591.905,487 690.926,82	2	591.906,342 690.932,085	5.333
2	591.906,342 690.932,085	3	591.676,443 690.904,104	231.595
3	591.676,443 690.904,104	4	591.676,306 690.903,898	0.247
4	591.676,306 690.903,898	5	591.677,349 690.898,995	5.012
5	591.677,349 690.898,995	6	591.677,353 690.898,974	0.022

Punct început	X / Y	Punct sfârșit	X / Y	Lungime segment (** (m)
6	591.677,353 690.898,974	7	591.677,4 690.897,686	1.289
7	591.677,4 690.897,686	8	591.905,256 690.925,476	229.544
8	591.905,256 690.925,476	9	591.905,424 690.926,43	0.968
9	591.905,424 690.926,43	1	591.905,487 690.926,82	0.396

\*\* Lungimile segmentelor sunt determinate în planul de proiecție Stereo 70 și sunt rotunjite la 1 milimetru.

\*\*\* Distanța dintre puncte este formată din segmente cumulate ce sunt mai mici decât valoarea 1 milimetru.



**DATE DESPRE IMOBILUL NR. 2433**

Oficiul de Cadastru și Publicitate Imobiliară SUCEAVA  
Biroul de Cadastru și Publicitate Imobiliară Suceava

**A. Partea I. Descrierea imobilului**

TEREN Extravilan

Adresa: Jud. Suceava

Nr. Crt	Nr cadastral Nr. topografic	Suprafața* (mp)	Observații / Referințe
A1		3.500	Sector cadastral:19 Teren neimprejmuit;

**B. Partea II. Proprietari și acte**

Inscrieri privitoare la dreptul de proprietate și alte drepturi reale	Referințe
/	
Act Notarial nr. 89, din 05/04/2000 emis de NP ATANASOAEI PETRU;	
B1	A1
Intabulare, drept de PROPRIETATE, dobandit prin Succesiune, cota actuala 1/1 1) LUCHIANOV CAPITALINA	

**C. Partea III. SARCINI .**

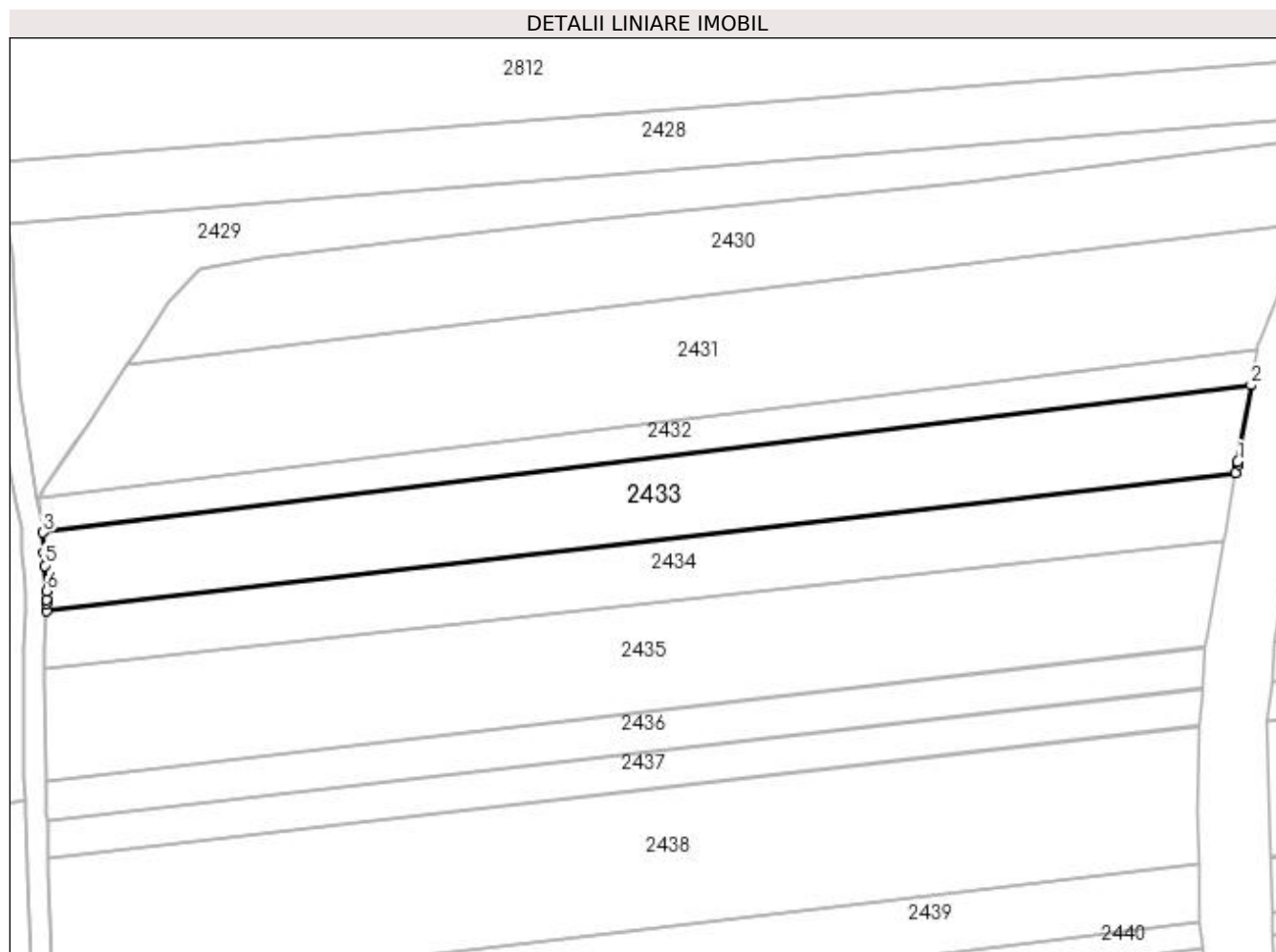
Inscrieri privind dezmembramintele dreptului de proprietate, drepturi reale de garanție și sarcini	Referințe
NU SUNT	

## Anexa Nr. 1 La Partea I

## Teren

Nr cadastral	Suprafața (mp)*	Observații / Referințe
	3.500	

\* Suprafața este determinată în planul de proiecție Stereo 70.



## Date referitoare la teren

Crt	Categorie folosință	Intra vilan	Suprafața (mp)	Tarla	Parcelă	Nr. topo	Observații / Referințe
1	arabil	NU	3.500	3	24	-	

## Lungime Segmente

1) Valorile lungimilor segmentelor sunt obținute din proiecție în plan.

Punct început	X / Y	Punct sfârșit	X / Y	Lungime segment (** (m)
1	591.902,717 690.911,051	2	591.905,256 690.925,476	14.647
2	591.905,256 690.925,476	3	591.677,4 690.897,686	229.544
3	591.677,4 690.897,686	4	591.677,542 690.893,84	3.848
4	591.677,542 690.893,84	5	591.677,693 690.891,452	2.394
5	591.677,693 690.891,452	6	591.678,036 690.886,651	4.813

Punct început	X / Y	Punct sfârșit	X / Y	Lungime segment (** (m)
6	591.678,036 690.886,651	7	591.678,024 690.884,997	1.654
7	591.678,024 690.884,997	8	591.678,019 690.884,292	0.705
8	591.678,019 690.884,292	9	591.678,009 690.882,954	1.338
9	591.678,009 690.882,954	10	591.902,35 690.908,967	225.845
10	591.902,35 690.908,967	11	591.902,59 690.910,332	1.385
11	591.902,59 690.910,332	1	591.902,717 690.911,051	0.73

\*\* Lungimile segmentelor sunt determinate în planul de proiecție Stereo 70 și sunt rotunjite la 1 milimetru.

\*\*\* Distanța dintre puncte este formată din segmente cumulate ce sunt mai mici decât valoarea 1 milimetru.





**DATE DESPRE IMOBILUL NR. 2434**

Oficiul de Cadastru și Publicitate Imobiliară SUCEAVA  
Biroul de Cadastru și Publicitate Imobiliară Suceava

**A. Partea I. Descrierea imobilului**

TEREN Extravilan

Adresa: Jud. Suceava

Nr. Crt	Nr cadastral Nr. topografic	Suprafața* (mp)	Observații / Referințe
A1	35617	2.622	Sector cadastral:19 Teren neimprejmuit;

**B. Partea II. Proprietari și acte**

Inscrieri privitoare la dreptul de proprietate și alte drepturi reale		Referințe
<b>4245 / 30/01/2019</b>		
Act Notarial nr. 393, din 30/01/2019 emis de BIN LOSTUN ION;		
B5	Intabulare, drept de PROPRIETATE, dobandit prin Conventie, cota actuala 1/1 1) VORNICU MIHAI-ANDREI 2) VORNICU ELENA, bun comun in devalmasie	A1

**C. Partea III. SARCINI .**

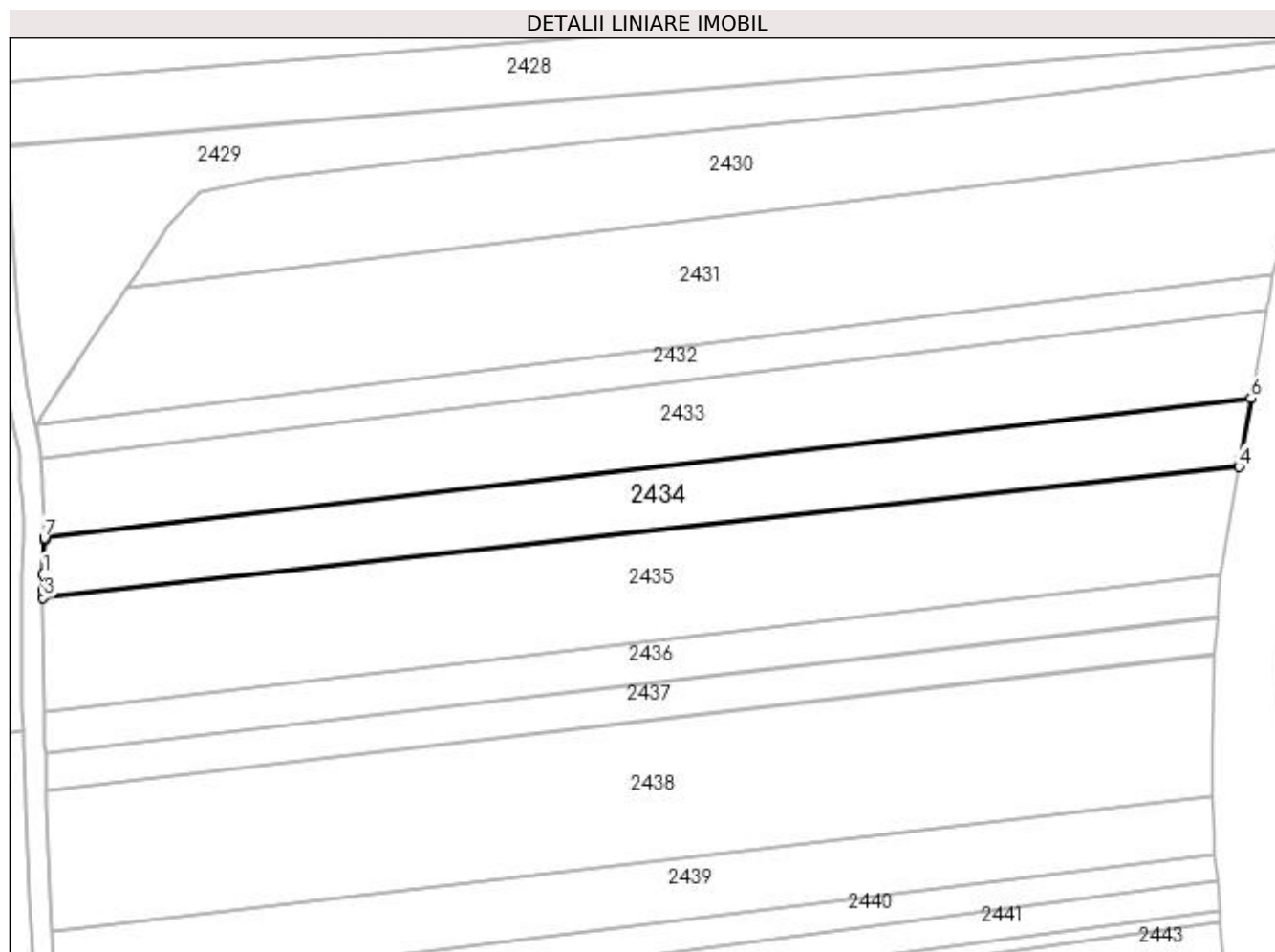
Inscrieri privind dezmembramintele dreptului de proprietate, drepturi reale de garanție și sarcini	Referințe
NU SUNT	

## Anexa Nr. 1 La Partea I

## Teren

Nr cadastral	Suprafața (mp)*	Observații / Referințe
35617	2.622	

\* Suprafața este determinată în planul de proiecție Stereo 70.



## Date referitoare la teren

Crt	Categorie folosință	Intra vilan	Suprafața (mp)	Tarla	Parcelă	Nr. topo	Observații / Referințe
1	arabil	NU	2.622	3	24	-	

## Lungime Segmente

1) Valorile lungimilor segmentelor sunt obținute din proiecție în plan.

Punct început	X / Y	Punct sfârșit	X / Y	Lungime segment (** (m)
1	591.677,771 690.876,288	2	591.677,763 690.873,282	3.007
2	591.677,763 690.873,282	3	591.677,76 690.871,933	1.349
3	591.677,76 690.871,933	4	591.900,109 690.896,233	223.673
4	591.900,109 690.896,233	5	591.900,351 690.897,608	1.396
5	591.900,351 690.897,608	6	591.902,35 690.908,967	11.534

Punct început	X / Y	Punct sfârșit	X / Y	Lungime segment (** (m)
6	591.902,35 690.908,967	7	591.678,009 690.882,954	225.845
7	591.678,009 690.882,954	8	591.678,007 690.882,686	0.268
8	591.678,007 690.882,686	1	591.677,771 690.876,288	6.403

\*\* Lungimile segmentelor sunt determinate în planul de proiecție Stereo 70 și sunt rotunjite la 1 milimetru.

\*\*\* Distanța dintre puncte este formată din segmente cumulate ce sunt mai mici decât valoarea 1 milimetru.



**DATE DESPRE IMOBILUL NR. 2435**

Oficiul de Cadastru și Publicitate Imobiliară SUCEAVA  
Biroul de Cadastru și Publicitate Imobiliară Suceava

**A. Partea I. Descrierea imobilului**

TEREN Extravilan

Adresa: Jud. Suceava

Nr. Crt	Nr cadastral Nr. topografic	Suprafața* (mp)	Observații / Referințe
A1	36343	4.486	Sector cadastral:19 Teren neimprejmuit;

**B. Partea II. Proprietari și acte**

Inscrieri privitoare la dreptul de proprietate și alte drepturi reale		Referințe
/		
Act Normativ nr. Legea 7, din 13/03/1996 emis de PARLAMENTUL ROMANIEI;		
B1	Inscrierea provizorie, drept de PROPRIETATE, dobandit prin Lege, cota actuala 1/1 1) COMUNA MITOCU DRAGOMIRNEI, CIF:4441018, PROPRIETAR NEIDENTIFICAT.	A1

**C. Partea III. SARCINI .**

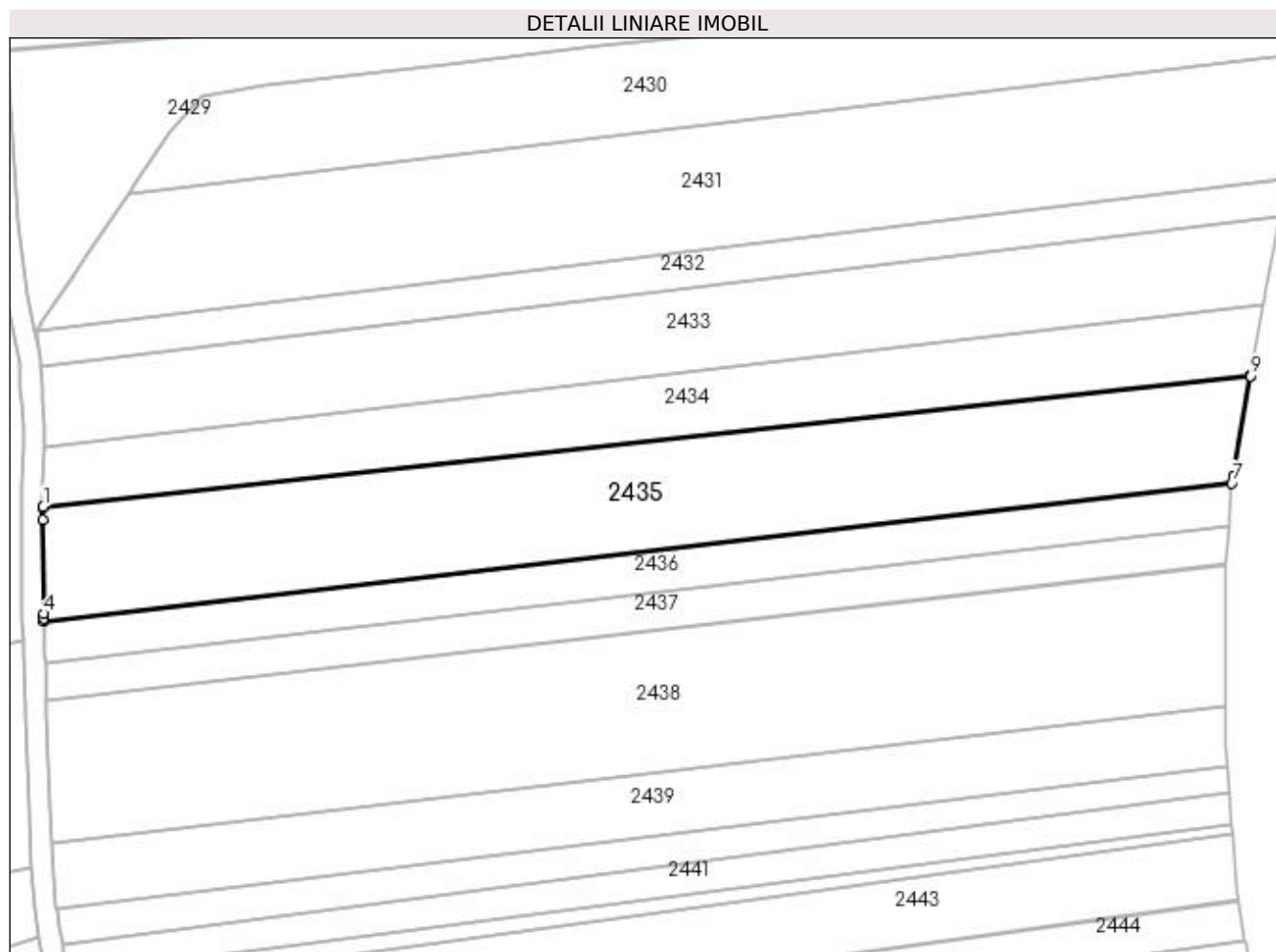
Inscrieri privind dezmembramintele dreptului de proprietate, drepturi reale de garanție și sarcini	Referințe
NU SUNT	

## Anexa Nr. 1 La Partea I

## Teren

Nr cadastral	Suprafața (mp)*	Observații / Referințe
36343	4.486	

\* Suprafața este determinată în planul de proiecție Stereo 70.



## Date referitoare la teren

Crt	Categorie folosință	Intravilan	Suprafața (mp)	Tarla	Parcelă	Nr. topo	Observații / Referințe
1	arabil	NU	4.486	3	24	-	

## Lungime Segmente

1) Valorile lungimilor segmentelor sunt obținute din proiecție în plan.

Punct început	X / Y	Punct sfârșit	X / Y	Lungime segment (** (m)
1	591.677,76 690.871,933	2	591.677,759 690.871,69	0.243
2	591.677,759 690.871,69	3	591.677,754 690.869,572	2.117
3	591.677,754 690.869,572	4	591.677,834 690.852,224	17.348
4	591.677,834 690.852,224	5	591.677,838 690.851,312	0.913
5	591.677,838 690.851,312	6	591.677,858 690.850,857	0.456

Punct început	X / Y	Punct sfârșit	X / Y	Lungime segment (** (m)
6	591.677,858 690.850,857	7	591.896,59 690.876,245	220.201
7	591.896,59 690.876,245	8	591.896,836 690.877,644	1.421
8	591.896,836 690.877,644	9	591.900,065 690.895,985	18.623
9	591.900,065 690.895,985	10	591.900,109 690.896,233	0.252
10	591.900,109 690.896,233	1	591.677,76 690.871,933	223.673

\*\* Lungimile segmentelor sunt determinate în planul de proiecție Stereo 70 și sunt rotunjite la 1 milimetru.

\*\*\* Distanța dintre puncte este formată din segmente cumulate ce sunt mai mici decât valoarea 1 milimetru.





**DATE DESPRE IMOBILUL NR. 2436**

Oficiul de Cadastru și Publicitate Imobiliară SUCEAVA  
Biroul de Cadastru și Publicitate Imobiliară Suceava

**A. Partea I. Descrierea imobilului**

TEREN Extravilan

Adresa: Jud. Suceava

Nr. Crt	Nr cadastral Nr. topografic	Suprafața* (mp)	Observații / Referințe
A1	43212	Din acte: 1.679 Masurata: 1.680	Sector cadastral:19 Teren neimprejmuit;

**B. Partea II. Proprietari și acte**

Inscrieri privitoare la dreptul de proprietate și alte drepturi reale		Referințe
<b>52030 / 24/07/2023</b>		
Act Administrativ nr. titlu de proprietate 1861, din 02/08/2010 emis de COMISIA JUDETEANA SUCEAVA;		
B2	Intabulare, drept de PROPRIETATE in indiviziune, dobandit prin Lege, cota actuala 1/2 1) VASILIU ANA	A1
Hotarare Judecatoreasca nr. 9193, din 07/12/2016 emis de JUDECATORIA BOTOSANI;		
B3	Intabulare, drept de PROPRIETATE, dobandit prin Hotarare Judecatoreasca, cota actuala 1/2 1) VASILIU ANA	A1

**C. Partea III. SARCINI .**

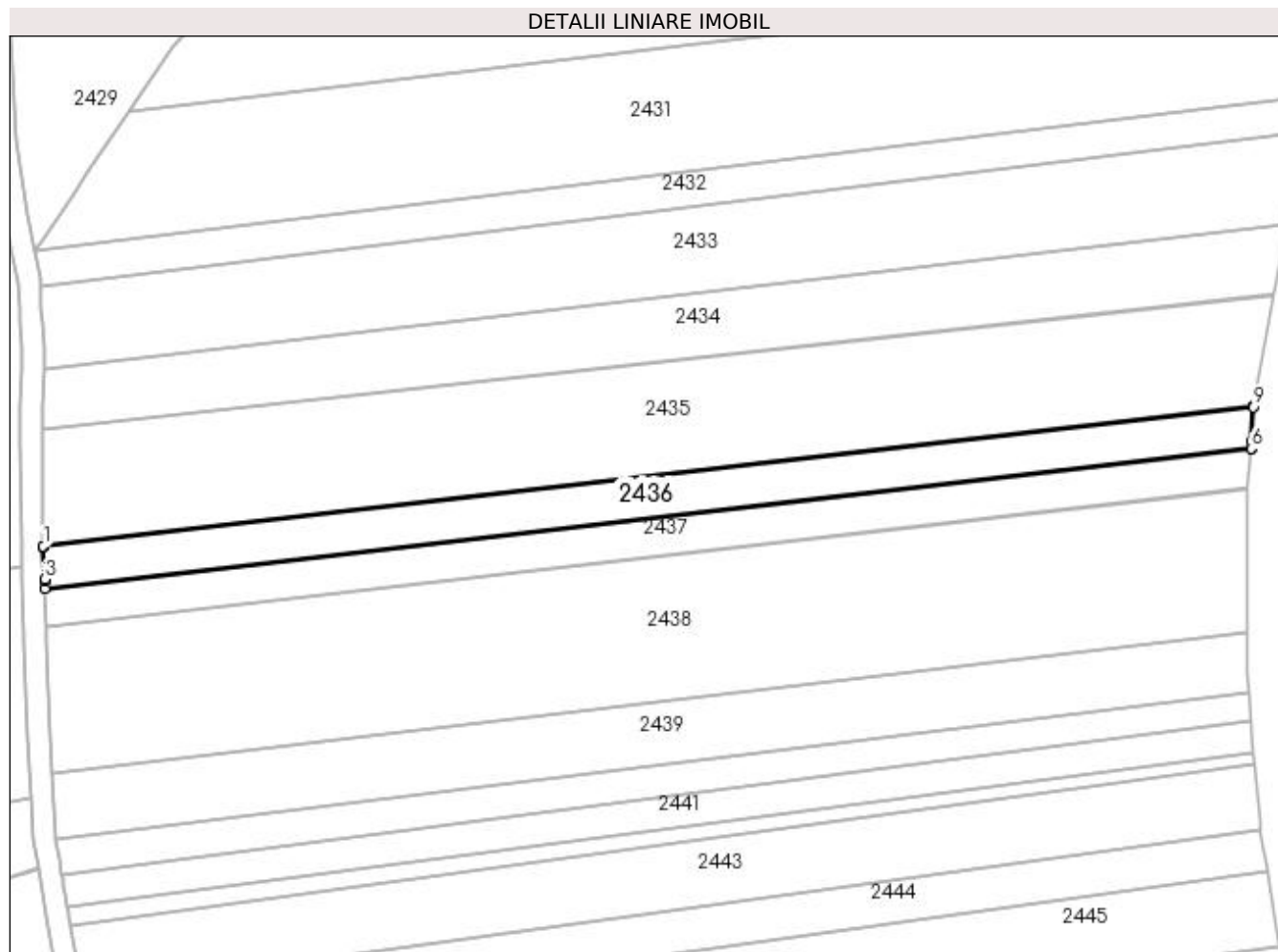
Inscrieri privind dezmembramintele dreptului de proprietate, drepturi reale de garanție și sarcini	Referințe
NU SUNT	

## Anexa Nr. 1 La Partea I

## Teren

Nr cadastral	Suprafața (mp)*	Observații / Referințe
43212	Din acte: 1.679 Masurata: 1.680	

\* Suprafața este determinată în planul de proiecție Stereo 70.



## Date referitoare la teren

Crt	Categorie folosință	Intravilan	Suprafața (mp)	Tarla	Parcelă	Nr. topo	Observații / Referințe
1	arabil	NU	1.680	3	24	-	

## Lungime Segmente

1) Valorile lungimilor segmentelor sunt obținute din proiecție în plan.

Punct început	X / Y	Punct sfârșit	X / Y	Lungime segment (** (m)
1	591.677,858 690.850,857	2	591.677,869 690.850,601	0.256
2	591.677,869 690.850,601	3	591.678,123 690.844,859	5.748
3	591.678,123 690.844,859	4	591.678,133 690.844,544	0.315
4	591.678,133 690.844,544	5	591.678,176 690.843,197	1.347
5	591.678,176 690.843,197	6	591.896,065 690.868,488	219.352

Punct început	X / Y	Punct sfârșit	X / Y	Lungime segment (** (m)
6	591.896,065 690.868,488	7	591.896,066 690.868,513	0.025
7	591.896,066 690.868,513	8	591.896,155 690.869,899	1.39
8	591.896,155 690.869,899	9	591.896,544 690.875,982	6.095
9	591.896,544 690.875,982	10	591.896,59 690.876,245	0.267
10	591.896,59 690.876,245	1	591.677,858 690.850,857	220.201

\*\* Lungimile segmentelor sunt determinate în planul de proiecție Stereo 70 și sunt rotunjite la 1 milimetru.

\*\*\* Distanța dintre puncte este formată din segmente cumulate ce sunt mai mici decât valoarea 1 milimetru.



**DATE DESPRE IMOBILUL NR. 2437**

Oficiul de Cadastru și Publicitate Imobiliară SUCEAVA  
Biroul de Cadastru și Publicitate Imobiliară Suceava

**A. Partea I. Descrierea imobilului**

TEREN Extravilan

Adresa: Jud. Suceava

Nr. Crt	Nr cadastral Nr. topografic	Suprafața* (mp)	Observații / Referințe
A1	43200	1.538	Sector cadastral:19 Teren neimprijmit;

**B. Partea II. Proprietari și acte**

Inscrieri privitoare la dreptul de proprietate și alte drepturi reale	Referințe	
<b>52032 / 24/07/2023</b>		
Act Administrativ nr. titlu de proprietate 1738, din 03/06/2008 emis de COMISIA JUDETEANA SUCEAVA;		
B2	Intabulare, drept de PROPRIETATE in indiviziune, dobandit prin Lege, cota actuala 1/2 1) <b>VASILIU ANA</b> <i>OBSERVATII: pozitie transcrisa din CF 35193/Suceava, inscrisa prin incheierea nr. 2536 din 28/01/2010;</i>	A1
Hotarare Judecatoreasca nr. sentință civilă (ieșire din indiviziune) nr. 9193, din 07/12/2016 emis de JUDECĂTORIA BOTOȘANI;		
B3	Intabulare, drept de PROPRIETATE, dobandit prin lesire Din Indiviziune, cota actuala 1/2 1) <b>VASILIU ANA</b> <i>OBSERVATII: pozitie transcrisa din CF 35193/Suceava, inscrisa prin incheierea nr. 25009 din 15/04/2022;</i>	A1

**C. Partea III. SARCINI .**

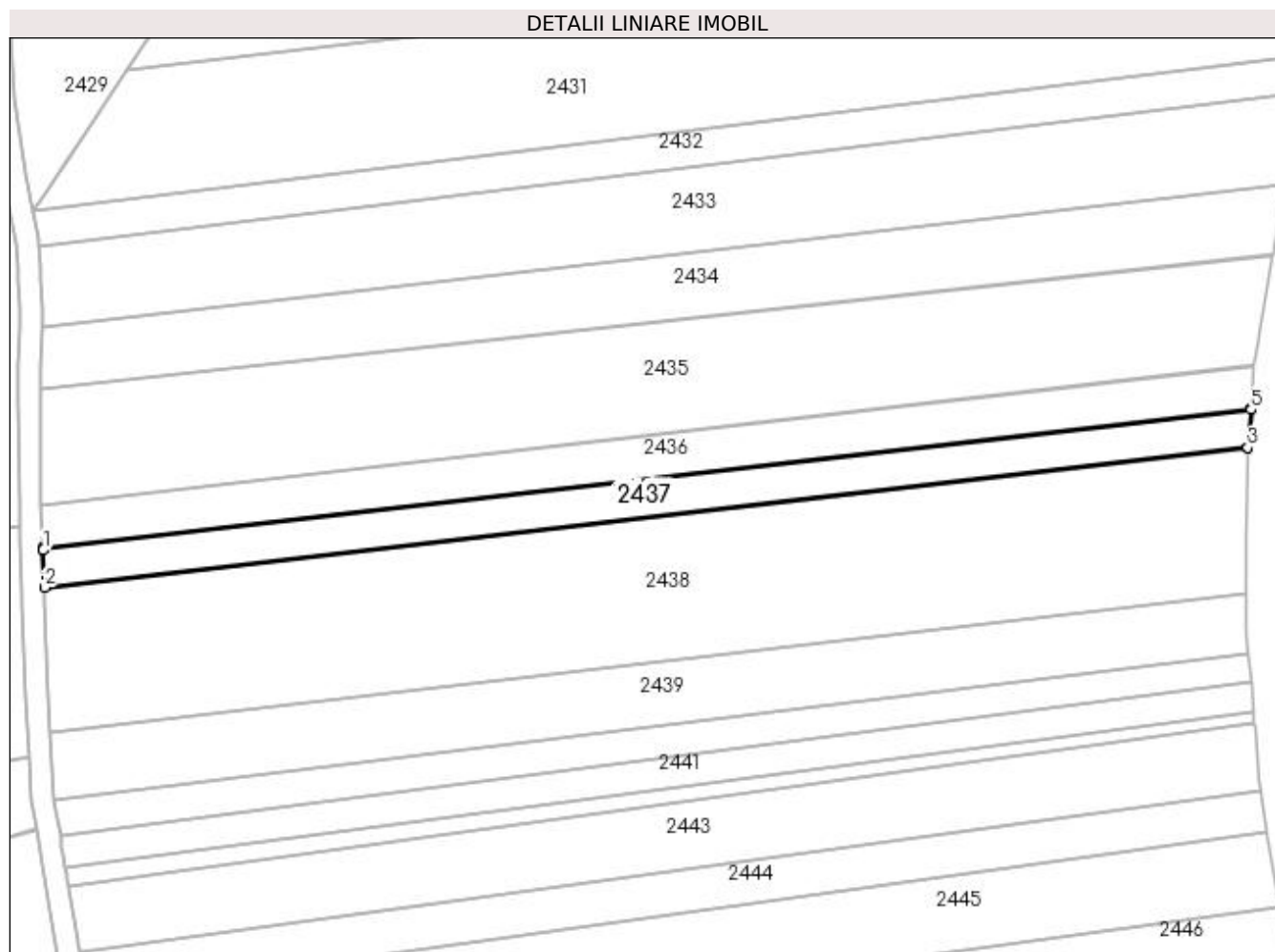
Inscrieri privind dezmembramintele dreptului de proprietate, drepturi reale de garanție și sarcini	Referințe
NU SUNT	

## Anexa Nr. 1 La Partea I

## Teren

Nr cadastral	Suprafața (mp)*	Observații / Referințe
43200	1.538	

\* Suprafața este determinată în planul de proiecție Stereo 70.



## Date referitoare la teren

Crt	Categorie folosință	Intra vilan	Suprafața (mp)	Tarla	Parcelă	Nr. topo	Observații / Referințe
1	arabil	NU	1.538	3	24	-	

## Lungime Segmente

1) Valorile lungimilor segmentelor sunt obținute din proiecție în plan.

Punct început	X / Y	Punct sfârșit	X / Y	Lungime segment (** (m)
1	591.678,185 690.842,891	2	591.678,398 690.836,152	6.743
2	591.678,398 690.836,152	3	591.895,484 690.861,348	218.544
3	591.895,484 690.861,348	4	591.895,492 690.861,443	0.095
4	591.895,492 690.861,443	5	591.896,048 690.868,228	6.808
5	591.896,048 690.868,228	6	591.896,065 690.868,488	0.26

Punct început	X / Y	Punct sfârșit	X / Y	Lungime segment (** (m)
6	591.896,065 690.868,488	7	591.678,176 690.843,197	219.352
7	591.678,176 690.843,197	8	591.678,176 690.843,172	0.025
8	591.678,176 690.843,172	1	591.678,185 690.842,891	0.282

\*\* Lungimile segmentelor sunt determinate în planul de proiecție Stereo 70 și sunt rotunjite la 1 milimetru.

\*\*\* Distanța dintre puncte este formată din segmente cumulate ce sunt mai mici decât valoarea 1 milimetru.





**DATE DESPRE IMOBILUL NR. 2438**

Oficiul de Cadastru și Publicitate Imobiliară SUCEAVA  
Biroul de Cadastru și Publicitate Imobiliară Suceava

**A. Partea I. Descrierea imobilului**

TEREN Extravilan

Adresa: Jud. Suceava

Nr. Crt	Nr cadastral Nr. topografic	Suprafața* (mp)	Observații / Referințe
A1	42084	5.685	Sector cadastral:19 Teren neimprejmut;

**B. Partea II. Proprietari și acte**

Inscrieri privitoare la dreptul de proprietate și alte drepturi reale		Referințe
<b>86921 / 13/12/2021</b>		
Act Notarial nr. certificat de moștenitor nr. 152, din 30/10/2008 emis de BNP ION LOSTUN;		
B3	Intabulare, drept de PROPRIETATE, dobandit prin Succesiune, cota actuala 1/6 1) <b>CONDOROVICI FEODOR</b>	A1
B4	Intabulare, drept de PROPRIETATE, dobandit prin Succesiune, cota actuala 1/6 1) <b>CONDUROVICI IOAN</b>	A1
B5	Intabulare, drept de PROPRIETATE, dobandit prin Succesiune, cota actuala 1/6 1) <b>CONDOROVICI MIHAI-IURI</b>	A1
B6	Intabulare, drept de PROPRIETATE, dobandit prin Succesiune, cota actuala 1/6 1) <b>CONDUROVICI GRIGORE-ALEODOR</b>	A1
B7	Intabulare, drept de PROPRIETATE, dobandit prin Succesiune, cota actuala 1/6 1) <b>CONDOROVICI DUMITRU</b>	A1
B8	Intabulare, drept de PROPRIETATE, dobandit prin Succesiune, cota actuala 1/6 1) <b>CONDUROVICI MARIUS-FLORIN</b>	A1

**C. Partea III. SARCINI .**


Inscrieri privind dezmembramintele dreptului de proprietate, drepturi reale de garanție și sarcini	Referințe
NU SUNT	

## Anexa Nr. 1 La Partea I

## Teren

Nr cadastral	Suprafața (mp)*	Observații / Referințe
42084	5.685	

\* Suprafața este determinată în planul de proiecție Stereo 70.



## Date referitoare la teren

Crt	Categorie folosință	Intra vilan	Suprafața (mp)	Tarla	Parcelă	Nr. topo	Observații / Referințe
1	arabil	NU	5.685	3	24	-	

## Lungime Segmente

1) Valorile lungimilor segmentelor sunt obținute din proiecție în plan.

Punct început	X / Y	Punct sfârșit	X / Y	Lungime segment (** (m)
1	591.678,401 690.836,058	2	591.678,41 690.835,771	0.287
2	591.678,41 690.835,771	3	591.678,478 690.833,611	2.161
3	591.678,478 690.833,611	4	591.679,052 690.816,518	17.102
4	591.679,052 690.816,518	5	591.679,448 690.809,938	6.591
5	591.679,448 690.809,938	6	591.679,449 690.809,924	0.014

Punct început	X / Y	Punct sfârșit	X / Y	Lungime segment (** (m)
6	591.679,449 690.809,924	7	591.895,334 690.835,165	217.355
7	591.895,334 690.835,165	8	591.895,309 690.845,087	9.922
8	591.895,309 690.845,087	9	591.895,468 690.861,152	16.066
9	591.895,468 690.861,152	10	591.895,484 690.861,348	0.197
10	591.895,484 690.861,348	11	591.678,398 690.836,152	218.544
11	591.678,398 690.836,152	1	591.678,401 690.836,058	0.094

\*\* Lungimile segmentelor sunt determinate în planul de proiecție Stereo 70 și sunt rotunjite la 1 milimetru.

\*\*\* Distanța dintre puncte este formată din segmente cumulate ce sunt mai mici decât valoarea 1 milimetru.



**DATE DESPRE IMOBILUL NR. 2439**

Oficiul de Cadastru și Publicitate Imobiliară SUCEAVA  
Biroul de Cadastru și Publicitate Imobiliară Suceava

**A. Partea I. Descrierea imobilului**

TEREN Extravilan

Adresa: Jud. Suceava

Nr. Crt	Nr cadastral Nr. topografic	Suprafața* (mp)	Observații / Referințe
A1	42193	Din acte: 2.800 Masurata: 2.480	Sector cadastral:19 Teren neimprejmuit;

**B. Partea II. Proprietari și acte**

Inscrieri privitoare la dreptul de proprietate și alte drepturi reale		Referințe
<b>56265 / 09/08/2023</b>		
Act Notarial nr. 64, din 08/08/2023 emis de CUCIUREANU ALEXANDRU CLAUDIU;		
B3	Intabulare, drept de PROPRIETATE bun propriu, dobandit prin Conventie, cota actuala 1/1 1) BUȚINCU ANA	A1

**C. Partea III. SARCINI .**

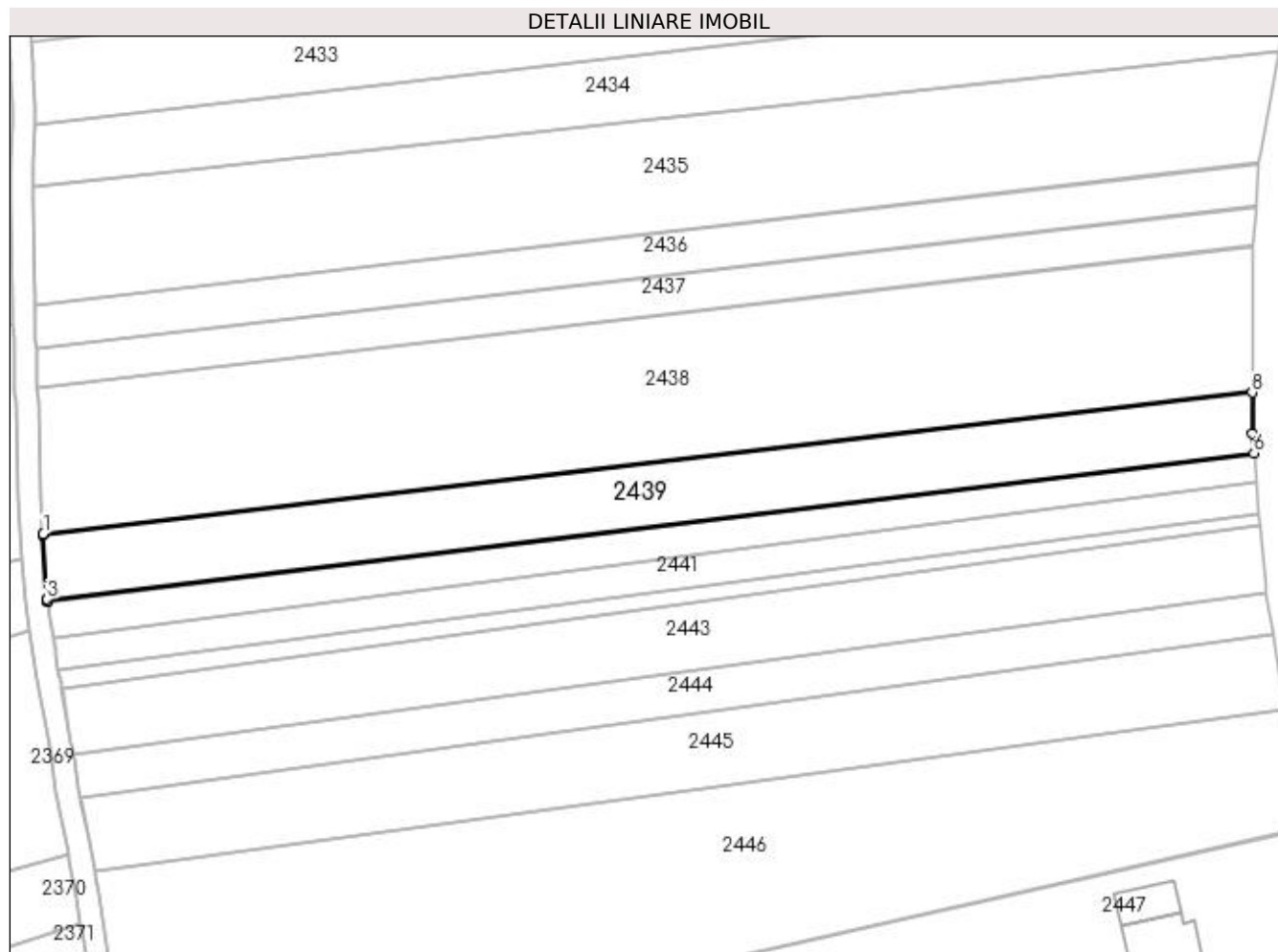
Inscrieri privind dezmembramintele dreptului de proprietate, drepturi reale de garanție și sarcini	Referințe
NU SUNT	

## Anexa Nr. 1 La Partea I

## Teren

Nr cadastral	Suprafața (mp)*	Observații / Referințe
42193	Din acte: 2.800 Masurata: 2.480	

\* Suprafața este determinată în planul de proiecție Stereo 70.



## Date referitoare la teren

Crt	Categorie folosință	Intra vilan	Suprafața (mp)	Tarla	Parcelă	Nr. topo	Observații / Referințe
1	arabil	NU	2.480	3	24	-	

## Lungime Segmente

1) Valorile lungimilor segmentelor sunt obținute din proiecție în plan.

Punct început	X / Y	Punct sfârșit	X / Y	Lungime segment (** (m)
1	591.679,449 690.809,924	2	591.679,463 690.809,702	0.223
2	591.679,463 690.809,702	3	591.680,153 690.798,243	11.479
3	591.680,153 690.798,243	4	591.680,205 690.797,919	0.328
4	591.680,205 690.797,919	5	591.680,212 690.797,878	0.042
5	591.680,212 690.797,878	6	591.895,638 690.824,333	217.044

Punct început	X / Y	Punct sfârșit	X / Y	Lungime segment (** (m)
6	591.895,638 690.824,333	7	591.895,352 690.827,917	3.596
7	591.895,352 690.827,917	8	591.895,334 690.835,165	7.248
8	591.895,334 690.835,165	1	591.679,449 690.809,924	217.355

\*\* Lungimile segmentelor sunt determinate în planul de proiecție Stereo 70 și sunt rotunjite la 1 milimetru.

\*\*\* Distanța dintre puncte este formată din segmente cumulate ce sunt mai mici decât valoarea 1 milimetru.





**DATE DESPRE IMOBILUL NR. 2440**

Oficiul de Cadastru și Publicitate Imobiliară SUCEAVA  
 Biroul de Cadastru și Publicitate Imobiliară Suceava

**A. Partea I. Descrierea imobilului**

TEREN Extravilan

Adresa: Jud. Suceava

Nr. Crt	Nr cadastral Nr. topografic	Suprafața* (mp)	Observații / Referințe
A1		Din acte: 1.400 Masurata: 1.267	Sector cadastral:19 Teren neimprejmuit; Diferența de suprafață se regăsește la ID 2527.

**B. Partea II. Proprietari și acte**

Inscrieri privitoare la dreptul de proprietate și alte drepturi reale		Referințe
/		
Act Notarial nr. 157, din 22/07/2021 emis de NP ILIE VALERIANA;		
B1	Intabulare, drept de PROPRIETATE, dobândit prin Succesiune, cota actuala 1/1 1) COVALIU USTINIA	A1

**C. Partea III. SARCINI .**

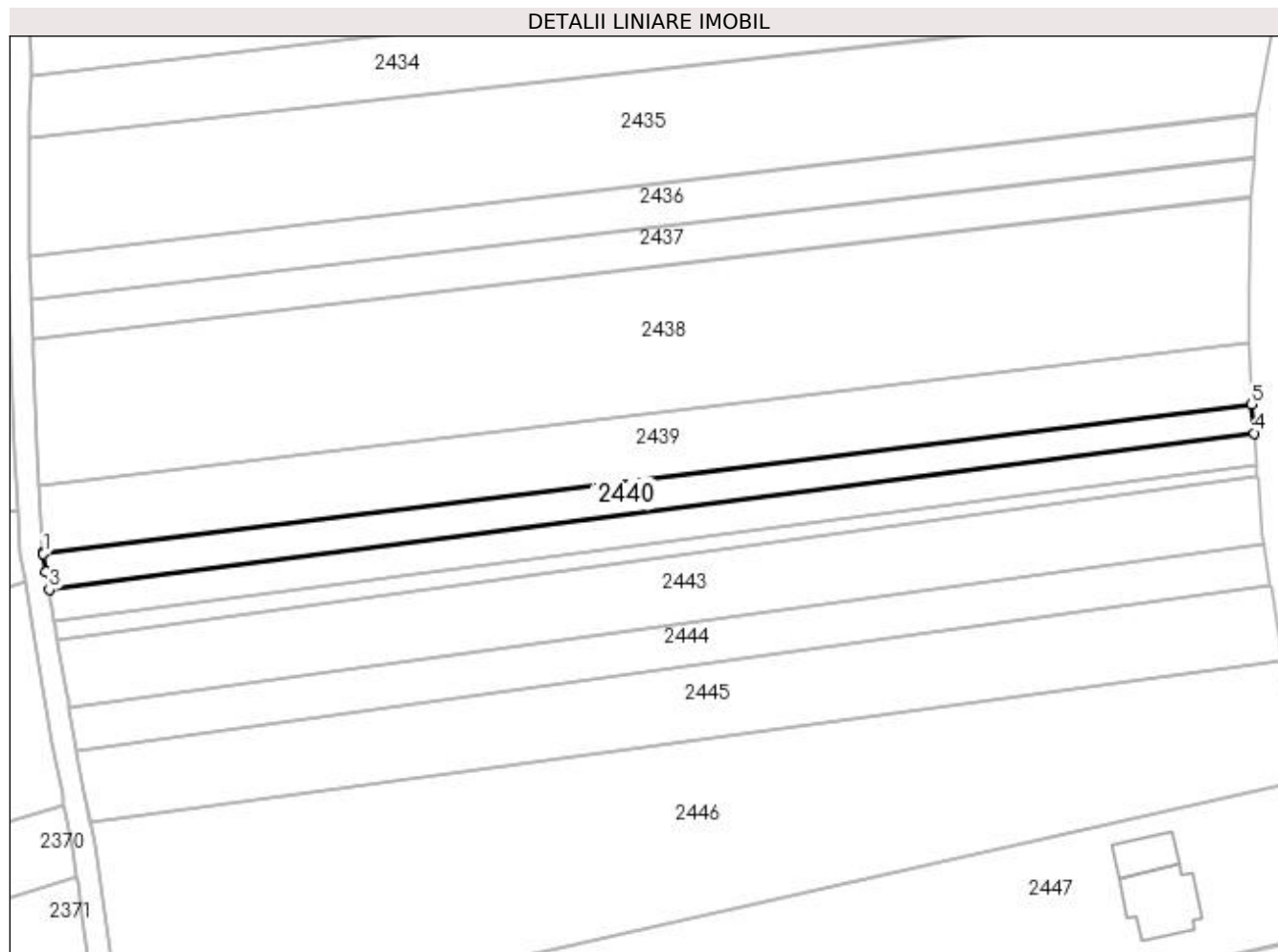
Inscrieri privind dezmembramintele dreptului de proprietate, drepturi reale de garanție și sarcini	Referințe
NU SUNT	

## Anexa Nr. 1 La Partea I

## Teren

Nr cadastral	Suprafața (mp)*	Observații / Referințe
	Din acte: 1.400 Masurata: 1.267	Diferența de suprafață se regăsește la ID 2527.

\* Suprafața este determinată în planul de proiecție Stereo 70.



## Date referitoare la teren

Crt	Categorie folosință	Intra vilan	Suprafața (mp)	Tarla	Parcelă	Nr. topo	Observații / Referințe
1	arabil	NU	1.267	3	24	-	

## Lungime Segmente

1) Valorile lungimilor segmentelor sunt obținute din proiecție în plan.

Punct început	X / Y	Punct sfârșit	X / Y	Lungime segment (** (m)
1	591.680,239 690.797,709	2	591.680,744 690.794,574	3.175
2	591.680,744 690.794,574	3	591.681,26 690.791,373	3.242
3	591.681,26 690.791,373	4	591.896,048 690.819,239	216.588
4	591.896,048 690.819,239	5	591.895,638 690.824,333	5.11
5	591.895,638 690.824,333	6	591.680,212 690.797,878	217.044

Punct început	X / Y	Punct sfârșit	X / Y	Lungime segment (** (m)
6	591.680,212 690.797,878	1	591.680,239 690.797,709	0.171

\*\* Lungimile segmentelor sunt determinate în planul de proiecție Stereo 70 și sunt rotunjite la 1 milimetru.

\*\*\* Distanța dintre puncte este formată din segmente cumulate ce sunt mai mici decât valoarea 1 milimetru.



**DATE DESPRE IMOBILUL NR. 2441**

Oficiul de Cadastru și Publicitate Imobiliară SUCEAVA  
Biroul de Cadastru și Publicitate Imobiliară Suceava

**A. Partea I. Descrierea imobilului**

TEREN Extravilan

Adresa: Jud. Suceava

Nr. Crt	Nr cadastral Nr. topografic	Suprafața* (mp)	Observații / Referințe
A1		Din acte: 1.400 Masurata: 1.221	Sector cadastral:19 Teren neimprejmuit; Diferența de suprafață se regăsește la ID 2528.

**B. Partea II. Proprietari și acte**

Inscrieri privitoare la dreptul de proprietate și alte drepturi reale		Referințe
/		
Act Notarial nr. 45, din 28/03/2001 emis de NP LOSTUN ION;		
B1	Intabulare, drept de PROPRIETATE, dobândit prin Succesiune, cota actuala 1/1 1) VASILOV MACSIM	A1

**C. Partea III. SARCINI .**

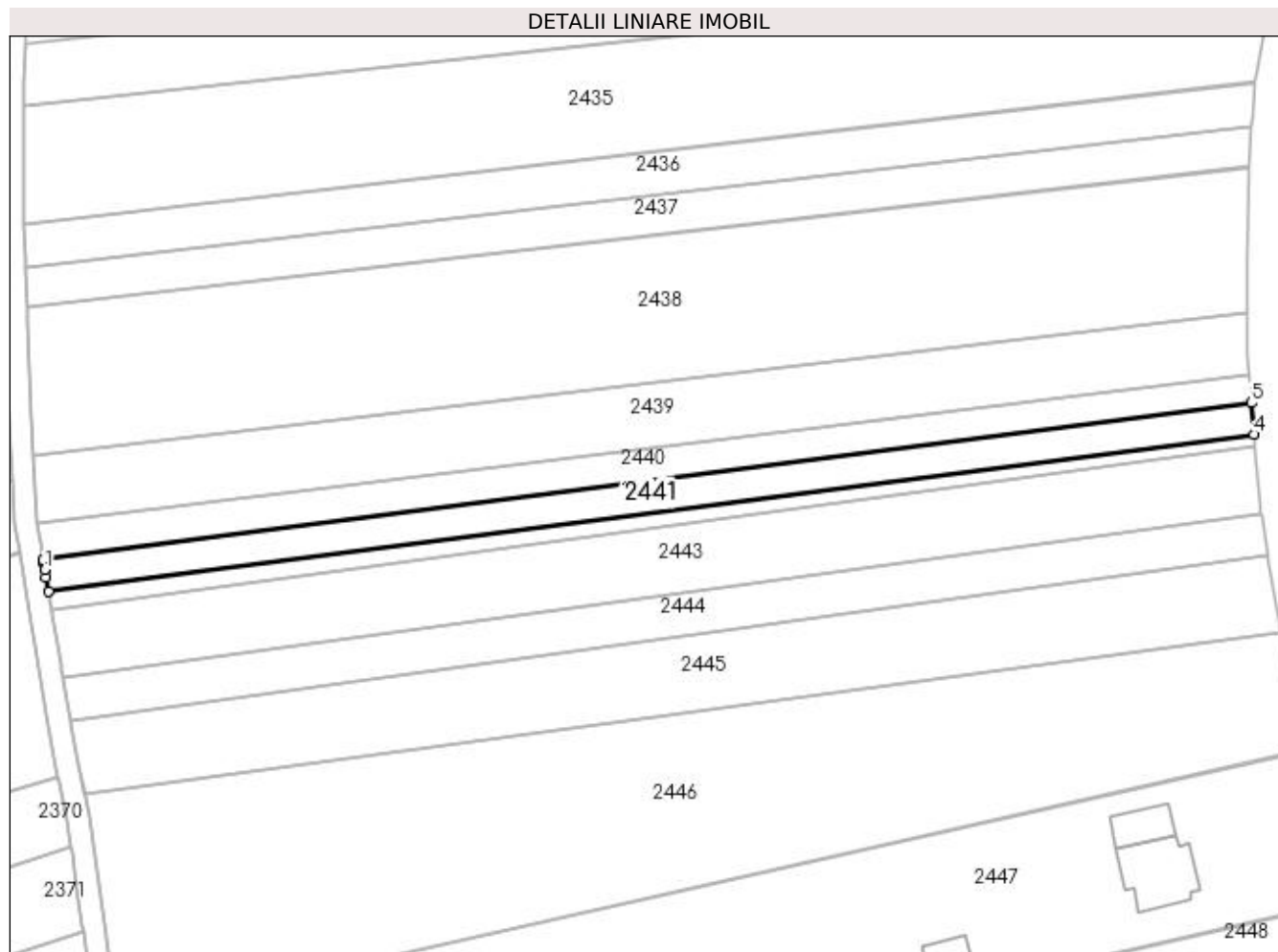
Inscrieri privind dezmembramintele dreptului de proprietate, drepturi reale de garanție și sarcini	Referințe
NU SUNT	

## Anexa Nr. 1 La Partea I

## Teren

Nr cadastral	Suprafața (mp)*	Observații / Referințe
	Din acte: 1.400 Masurata: 1.221	Diferența de suprafață se regăsește la ID 2528.

\* Suprafața este determinată în planul de proiecție Stereo 70.



## Date referitoare la teren

Crt	Categorie folosință	Intra vilan	Suprafața (mp)	Tarla	Parcelă	Nr. topo	Observații / Referințe
1	arabil	NU	1.221	3	24	-	

## Lungime Segmente

1) Valorile lungimilor segmentelor sunt obținute din proiecție în plan.

Punct început	X / Y	Punct sfârșit	X / Y	Lungime segment (** (m)
1	591.681,554 690.789,551	2	591.681,773 690.788,193	1.376
2	591.681,773 690.788,193	3	591.682,159 690.785,799	2.425
3	591.682,159 690.785,799	4	591.896,502 690.813,607	216.139
4	591.896,502 690.813,607	5	591.896,048 690.819,239	5.651
5	591.896,048 690.819,239	6	591.681,26 690.791,373	216.588

Punct început	X / Y	Punct sfârșit	X / Y	Lungime segment (** (m)
6	591.681,26 690.791,373	7	591.681,349 690.790,825	0.555
7	591.681,349 690.790,825	8	591.681,358 690.790,768	0.059
8	591.681,358 690.790,768	1	591.681,554 690.789,551	1.232

\*\* Lungimile segmentelor sunt determinate în planul de proiecție Stereo 70 și sunt rotunjite la 1 milimetru.

\*\*\* Distanța dintre puncte este formată din segmente cumulate ce sunt mai mici decât valoarea 1 milimetru.





**DATE DESPRE IMOBILUL NR. 2442**

Oficiul de Cadastru și Publicitate Imobiliară SUCEAVA  
Biroul de Cadastru și Publicitate Imobiliară Suceava

**A. Partea I. Descrierea imobilului**

TEREN Extravilan

Adresa: Jud. Suceava

Nr. Crt	Nr cadastral Nr. topografic	Suprafața* (mp)	Observații / Referințe
A1		600	Sector cadastral:19 Teren neimprejmuit;

**B. Partea II. Proprietari și acte**

Inscrieri privitoare la dreptul de proprietate și alte drepturi reale	Referințe
/	
Act Normativ nr. Legea 7, din 13/03/1996 emis de PARLAMENTUL ROMANIEI;	
B1	Inscrierea provizorie, drept de PROPRIETATE, dobandit prin Lege, cota actuala 1/1
	1) COMUNA MITOCU DRAGOMIRNEI, CIF:4441018, PROPRIETAR NEIDENTIFICAT.

**C. Partea III. SARCINI .**

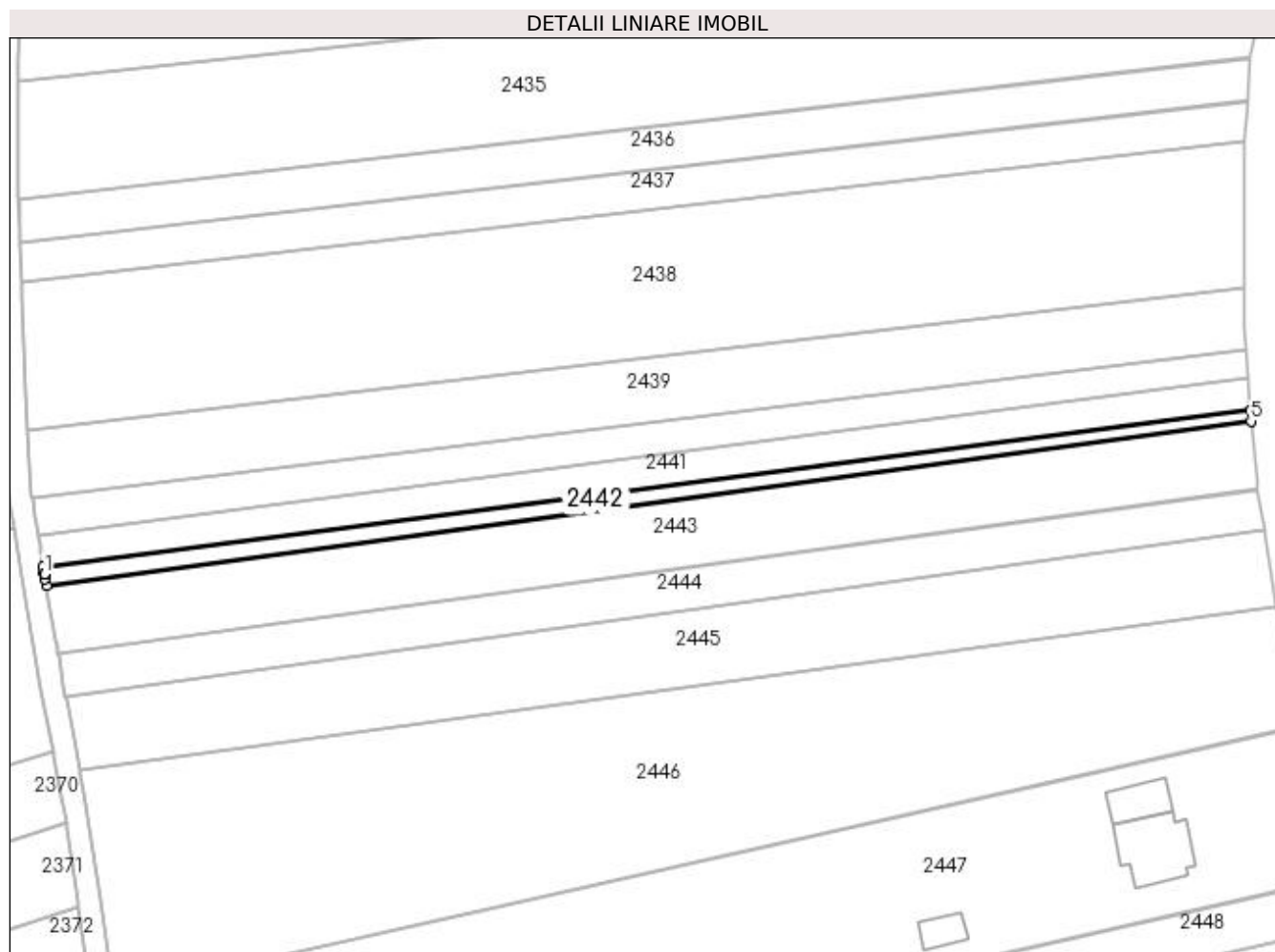
Inscrieri privind dezmembramintele dreptului de proprietate, drepturi reale de garanție și sarcini	Referințe
NU SUNT	

## Anexa Nr. 1 La Partea I

## Teren

Nr cadastral	Suprafața (mp)*	Observații / Referințe
	600	

\* Suprafața este determinată în planul de proiecție Stereo 70.



## Date referitoare la teren

Crt	Categorie folosință	Intravilan	Suprafața (mp)	Tarla	Parcelă	Nr. topo	Observații / Referințe
1	arabil	NU	600	3	24	-	

## Lungime Segmente

1) Valorile lungimilor segmentelor sunt obținute din proiecție în plan.

Punct început	X / Y	Punct sfârșit	X / Y	Lungime segment (** (m)
1	591.682,381 690.784,451	2	591.682,395 690.784,374	0.078
2	591.682,395 690.784,374	3	591.682,524 690.783,643	0.742
3	591.682,524 690.783,643	4	591.682,756 690.782,328	1.336
4	591.682,756 690.782,328	5	591.896,665 690.811,575	215.899
5	591.896,665 690.811,575	6	591.896,502 690.813,607	2.038

Punct început	X / Y	Punct sfârșit	X / Y	Lungime segment (** (m)
6	591.896,502 690.813,607	7	591.682,159 690.785,799	216.139
7	591.682,159 690.785,799	8	591.682,323 690.784,781	1.031
8	591.682,323 690.784,781	1	591.682,381 690.784,451	0.335

\*\* Lungimile segmentelor sunt determinate în planul de proiecție Stereo 70 și sunt rotunjite la 1 milimetru.

\*\*\* Distanța dintre puncte este formată din segmente cumulate ce sunt mai mici decât valoarea 1 milimetru.



**DATE DESPRE IMOBILUL NR. 2443**

Oficiul de Cadastru și Publicitate Imobiliară SUCEAVA  
Biroul de Cadastru și Publicitate Imobiliară Suceava

**A. Partea I. Descrierea imobilului**

TEREN Extravilan

Adresa: Jud. Suceava

Nr. Crt	Nr cadastral Nr. topografic	Suprafața* (mp)	Observații / Referințe
A1	35744	2.600	Sector cadastral:19 Teren neimprejmuit;

**B. Partea II. Proprietari și acte**

Inscrieri privitoare la dreptul de proprietate și alte drepturi reale	Referințe
<b>22312 / 01/04/2021</b>	
Act Notarial nr. contract de donatie imobil nr. 630, din 01/04/2021 emis de BIN ILIE VALERIANA;	
B5	A1
Intabulare, drept de PROPRIETATE, dobandit prin Conventie, cota actuala 1/1	
1) FLUTUR ALEXA-MIHAI, bun propriu	

**C. Partea III. SARCINI .**

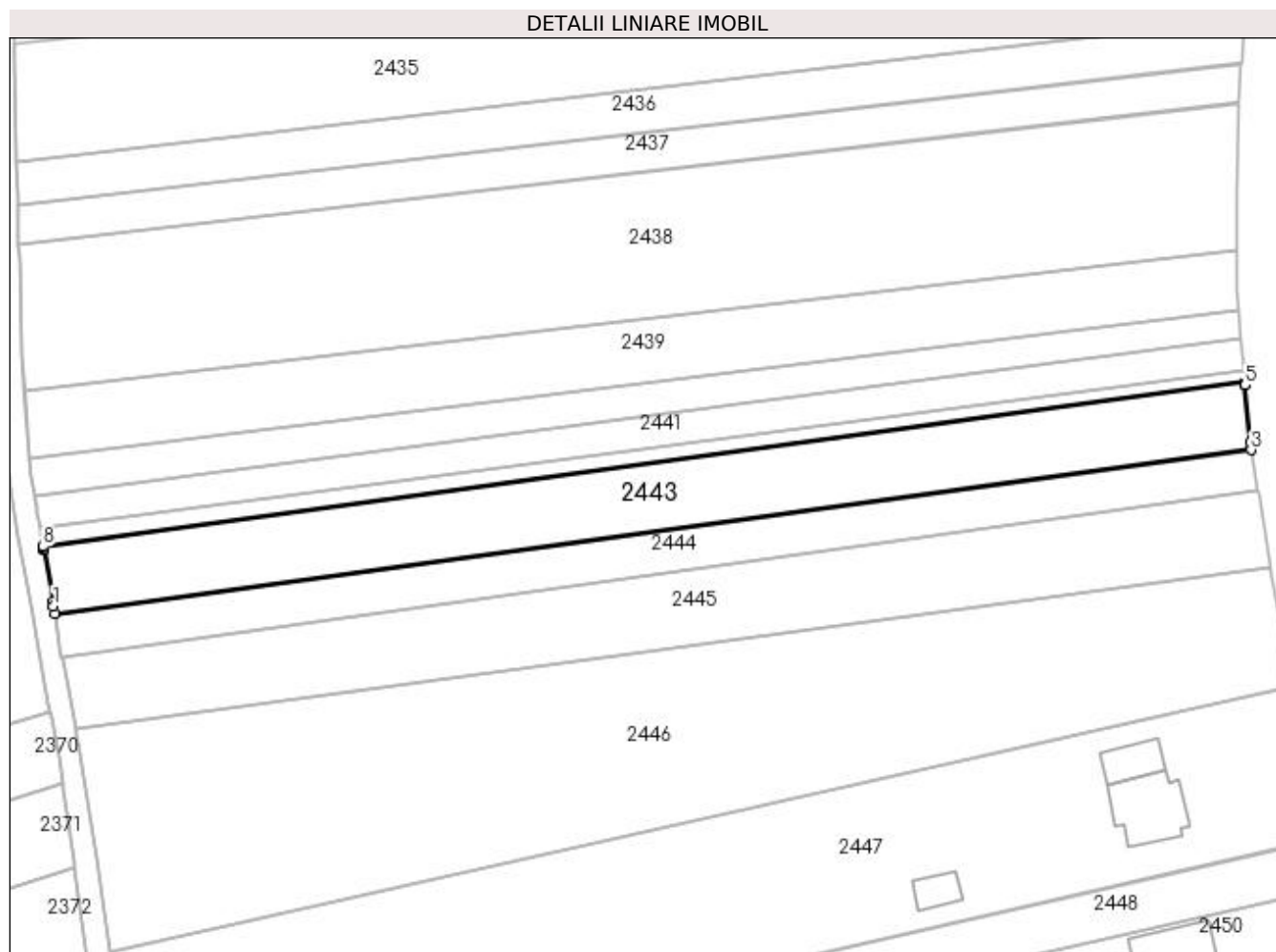
Inscrieri privind dezmembramintele dreptului de proprietate, drepturi reale de garanție și sarcini	Referințe
NU SUNT	

## Anexa Nr. 1 La Partea I

## Teren

Nr cadastral	Suprafața (mp)*	Observații / Referințe
35744	2.600	

\* Suprafața este determinată în planul de proiecție Stereo 70.



## Date referitoare la teren

Crt	Categorie folosință	Intravilan	Suprafața (mp)	Tarla	Parcelă	Nr. topo	Observații / Referințe
1	arabil	NU	2.600	3	24	-	

## Lungime Segmente

1) Valorile lungimilor segmentelor sunt obținute din proiecție în plan.

Punct început	X / Y	Punct sfârșit	X / Y	Lungime segment (** (m)
1	591.684,61 690.771,751	2	591.684,822 690.770,427	1.341
2	591.684,822 690.770,427	3	591.897,756 690.799,541	214.916
3	591.897,756 690.799,541	4	591.897,634 690.800,878	1.342
4	591.897,634 690.800,878	5	591.896,708 690.811,043	10.207
5	591.896,708 690.811,043	6	591.896,702 690.811,113	0.07

Punct început	X / Y	Punct sfârșit	X / Y	Lungime segment (** (m)
6	591.896,702 690.811,113	7	591.896,665 690.811,575	0.464
7	591.896,665 690.811,575	8	591.682,756 690.782,328	215.899
8	591.682,756 690.782,328	9	591.682,781 690.782,188	0.142
9	591.682,781 690.782,188	10	591.682,837 690.781,871	0.322
10	591.682,837 690.781,871	11	591.682,849 690.781,802	0.07
11	591.682,849 690.781,802	12	591.684,468 690.772,635	9.309
12	591.684,468 690.772,635	1	591.684,61 690.771,751	0.895

\*\* Lungimile segmentelor sunt determinate în planul de proiecție Stereo 70 și sunt rotunjite la 1 milimetru.

\*\*\* Distanța dintre puncte este formată din segmente cumulate ce sunt mai mici decât valoarea 1 milimetru.





**DATE DESPRE IMOBILUL NR. 2444**

Oficiul de Cadastru și Publicitate Imobiliară SUCEAVA  
Biroul de Cadastru și Publicitate Imobiliară Suceava

**A. Partea I. Descrierea imobilului**

TEREN Extravilan

Adresa: Jud. Suceava

Nr. Crt	Nr cadastral Nr. topografic	Suprafața* (mp)	Observații / Referințe
A1	43174	1.640	Sector cadastral:19 Teren neimprejmuit;

**B. Partea II. Proprietari și acte**

Inscrieri privitoare la dreptul de proprietate și alte drepturi reale		Referințe
<b>52035 / 24/07/2023</b>		
Act Administrativ nr. titlu de proprietate nr. 1861, din 02/08/2010 emis de COMISIA JUDETEANA SUCEAVA;		
B2	Intabulare, drept de PROPRIETATE, dobandit prin Lege, cota actuala 1/2 1) VASILIU ANA	A1
Hotarare Judecatoreasca nr. 9193, din 07/12/2016 emis de JUDECATORIA BOTOSANI;		
B3	Intabulare, drept de PROPRIETATE, dobandit prin Hotarare Judecatoreasca, cota actuala 1/2 1) VASILIU ANA	A1

**C. Partea III. SARCINI .**

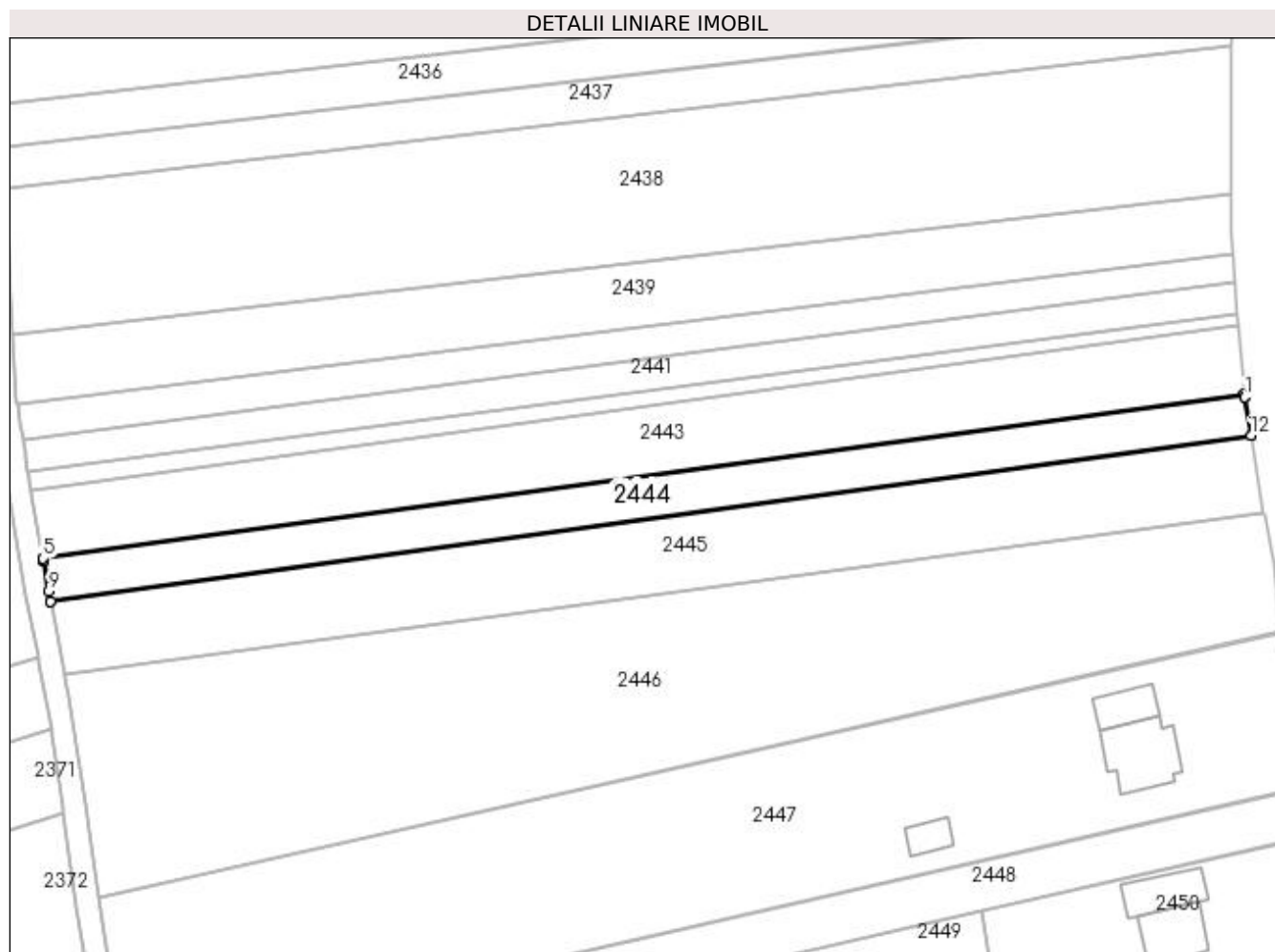
Inscrieri privind dezmembramintele dreptului de proprietate, drepturi reale de garanție și sarcini	Referințe
NU SUNT	

## Anexa Nr. 1 La Partea I

## Teren

Nr cadastral	Suprafața (mp)*	Observații / Referințe
43174	1.640	

\* Suprafața este determinată în planul de proiecție Stereo 70.



## Date referitoare la teren

Crt	Categorie folosință	Intra vilan	Suprafața (mp)	Tarla	Parcelă	Nr. topo	Observații / Referințe
1	arabil	NU	1.640	3	24	-	

## Lungime Segmente

1) Valorile lungimilor segmentelor sunt obținute din proiecție în plan.

Punct început	X / Y	Punct sfârșit	X / Y	Lungime segment (** (m)
1	591.897,837 690.799,011	2	591.897,826 690.799,081	0.07
2	591.897,826 690.799,081	3	591.897,765 690.799,446	0.37
3	591.897,765 690.799,446	4	591.897,756 690.799,541	0.095
4	591.897,756 690.799,541	5	591.684,822 690.770,427	214.916
5	591.684,822 690.770,427	6	591.684,837 690.770,333	0.095

Punct început	X / Y	Punct sfârșit	X / Y	Lungime segment (** (m)
6	591.684,837 690.770,333	7	591.684,895 690.769,967	0.37
7	591.684,895 690.769,967	8	591.684,906 690.769,898	0.07
8	591.684,906 690.769,898	9	591.685,759 690.764,567	5.399
9	591.685,759 690.764,567	10	591.686,103 690.762,757	1.842
10	591.686,103 690.762,757	11	591.686,108 690.762,732	0.025
11	591.686,108 690.762,732	12	591.898,971 690.792,174	214.89
12	591.898,971 690.792,174	13	591.898,967 690.792,2	0.025
13	591.898,967 690.792,2	1	591.897,837 690.799,011	6.905

\*\* Lungimile segmentelor sunt determinate în planul de proiecție Stereo 70 și sunt rotunjite la 1 milimetru.

\*\*\* Distanța dintre puncte este formată din segmente cumulate ce sunt mai mici decât valoarea 1 milimetru.



**DATE DESPRE IMOBILUL NR. 2445**

Oficiul de Cadastru și Publicitate Imobiliară SUCEAVA  
Biroul de Cadastru și Publicitate Imobiliară Suceava

**A. Partea I. Descrierea imobilului**

TEREN Extravilan

Adresa: Jud. Suceava

Nr. Crt	Nr cadastral Nr. topografic	Suprafața* (mp)	Observații / Referințe
A1	43186	Din acte: 3.112 Masurata: 2.893	Sector cadastral:19 Teren neimprejmit;

**B. Partea II. Proprietari și acte**

Inscrieri privitoare la dreptul de proprietate și alte drepturi reale	Referințe	
<b>52037 / 24/07/2023</b>		
Act Administrativ nr. titlu de proprietate 1738, din 03/06/2008 emis de COMISIA JUDETEANA SUCEAVA;		
B2	Intabulare, drept de PROPRIETATE, dobandit prin Lege, cota actuala 1/2 1) VASILIU ANA	A1
Hotarare Judecatoreasca nr. 9193, din 07/12/2016 emis de JUDECATORIA BOTOSANI;		
B3	Intabulare, drept de PROPRIETATE, dobandit prin Hotarare Judecatoreasca, cota actuala 1/2 1) VASILIU ANA	A1

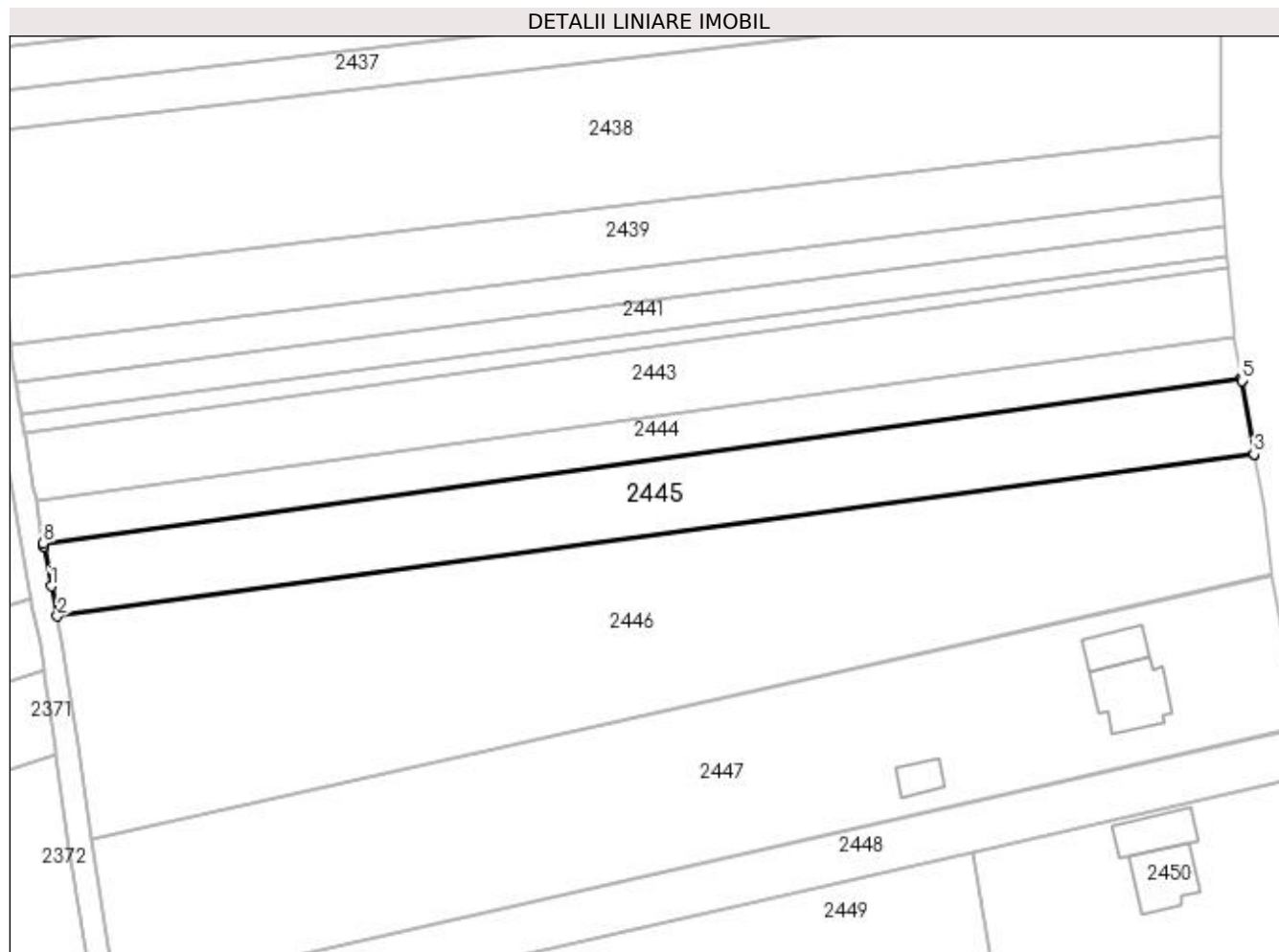
**C. Partea III. SARCINI .**

Inscrieri privind dezmembramintele dreptului de proprietate, drepturi reale de garanție și sarcini	Referințe
NU SUNT	

**Anexa Nr. 1 La Partea I****Teren**

Nr cadastral	Suprafața (mp)*	Observații / Referințe
43186	Din acte: 3.112 Masurata: 2.893	

\* Suprafața este determinată în planul de proiecție Stereo 70.

**Date referitoare la teren**

Crt	Categorie folosință	Intra vilan	Suprafața (mp)	Tarla	Parcelă	Nr. topo	Observații / Referințe
1	arabil	NU	2.893	3	24	-	

**Lungime Segmente**

1) Valorile lungimilor segmentelor sunt obținute din proiecție în plan.

Punct început	X / Y	Punct sfârșit	X / Y	Lungime segment (** (m)
1	591.687,544 690.755,172	2	591.688,623 690.749,798	5.481
2	591.688,623 690.749,798	3	591.901,227 690.778,565	214.542
3	591.901,227 690.778,565	4	591.901,219 690.778,608	0.044
4	591.901,219 690.778,608	5	591.899,059 690.791,646	13.216
5	591.899,059 690.791,646	6	591.899,047 690.791,715	0.07

Punct început	X / Y	Punct sfârșit	X / Y	Lungime segment (** (m)
6	591.899,047 690.791,715	7	591.898,971 690.792,174	0.465
7	591.898,971 690.792,174	8	591.686,108 690.762,732	214.89
8	591.686,108 690.762,732	9	591.686,195 690.762,274	0.466
9	591.686,195 690.762,274	10	591.686,208 690.762,205	0.07
10	591.686,208 690.762,205	1	591.687,544 690.755,172	7.159

\*\* Lungimile segmentelor sunt determinate în planul de proiecție Stereo 70 și sunt rotunjite la 1 milimetru.

\*\*\* Distanța dintre puncte este formată din segmente cumulate ce sunt mai mici decât valoarea 1 milimetru.





**DATE DESPRE IMOBILUL NR. 2446**

Oficiul de Cadastru și Publicitate Imobiliară SUCEAVA  
Biroul de Cadastru și Publicitate Imobiliară Suceava

**A. Partea I. Descrierea imobilului**

TEREN Extravilan

Adresa: Jud. Suceava

Nr. Crt	Nr cadastral Nr. topografic	Suprafața* (mp)	Observații / Referințe
A1	42303	6.591	Sector cadastral:19 Teren neimprejmuit;

**B. Partea II. Proprietari și acte**

Inscrieri privitoare la dreptul de proprietate și alte drepturi reale	Referințe
<b>34625 / 27/05/2022</b>	
Act Notarial nr. 2016, din 26/08/2003 emis de BNP MIRCEA EUGEN BOBRIC;	
B5	A1
Intabulare, drept de PROPRIETATE, dobandit prin PARTAJ, cota actuala 1/1 1) STANESCU ANA	

**C. Partea III. SARCINI .**

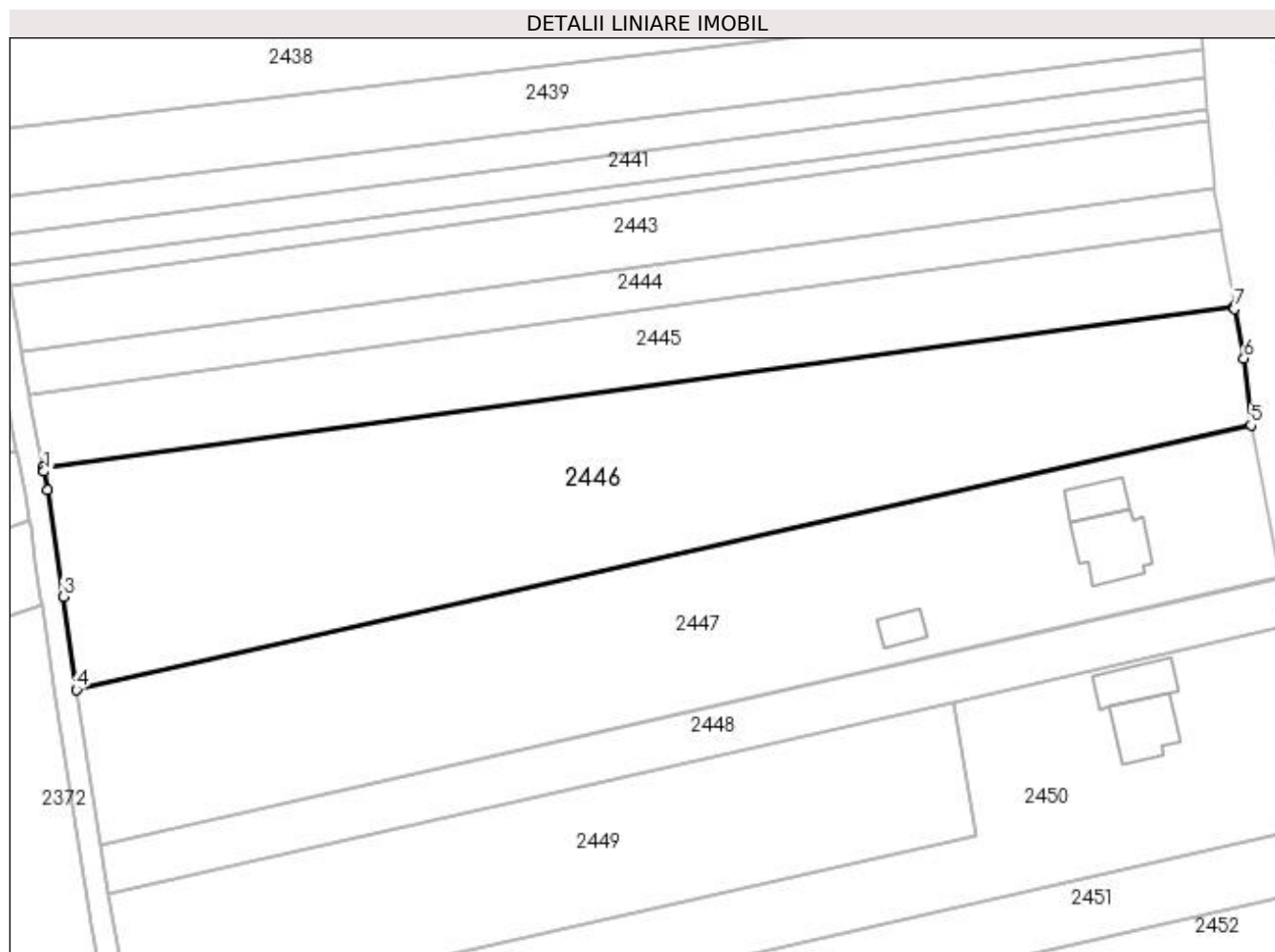
Inscrieri privind dezmembramintele dreptului de proprietate, drepturi reale de garanție și sarcini	Referințe
NU SUNT	

## Anexa Nr. 1 La Partea I

## Teren

Nr cadastral	Suprafața (mp)*	Observații / Referințe
42303	6.591	

\* Suprafața este determinată în planul de proiecție Stereo 70.



## Date referitoare la teren

Crt	Categorie folosință	Intra vilan	Suprafața (mp)	Tarla	Parcelă	Nr. topo	Observații / Referințe
1	arabil	NU	6.591	3	24	-	

## Lungime Segmente

1) Valorile lungimilor segmentelor sunt obținute din proiecție în plan.

Punct început	X / Y	Punct sfârșit	X / Y	Lungime segment (** (m)
1	591.688,762 690.749,101	2	591.689,434 690.745,755	3.413
2	591.689,434 690.745,755	3	591.692,198 690.726,791	19.165
3	591.692,198 690.726,791	4	591.694,538 690.710,171	16.784
4	591.694,538 690.710,171	5	591.904,25 690.757,367	214.958
5	591.904,25 690.757,367	6	591.902,991 690.769,249	11.948

Punct început	X / Y	Punct sfârșit	X / Y	Lungime segment (** (m)
6	591.902,991 690.769,249	7	591.901,314 690.778,107	9.015
7	591.901,314 690.778,107	8	591.901,295 690.778,207	0.102
8	591.901,295 690.778,207	9	591.901,227 690.778,565	0.365
9	591.901,227 690.778,565	10	591.688,623 690.749,798	214.542
10	591.688,623 690.749,798	11	591.688,669 690.749,566	0.236
11	591.688,669 690.749,566	12	591.688,715 690.749,34	0.231
12	591.688,715 690.749,34	1	591.688,762 690.749,101	0.243

\*\* Lungimile segmentelor sunt determinate în planul de proiecție Stereo 70 și sunt rotunjite la 1 milimetru.

\*\*\* Distanța dintre puncte este formată din segmente cumulate ce sunt mai mici decât valoarea 1 milimetru.



**DATE DESPRE IMOBILUL NR. 2447**

Oficiul de Cadastru și Publicitate Imobiliară SUCEAVA  
Biroul de Cadastru și Publicitate Imobiliară Suceava

**A. Partea I. Descrierea imobilului**

TEREN Extravilan

Adresa: Jud. Suceava

Nr. Crt	Nr cadastral Nr. topografic	Suprafața* (mp)	Observații / Referințe
A1	43211	6.000	Sector cadastral:19 Teren neimprejmuit;

**B. Partea II. Proprietari și acte**

Inscrieri privitoare la dreptul de proprietate și alte drepturi reale	Referințe
<b>52038 / 24/07/2023</b>	
Act Notarial nr. contract de donatie 1701, din 06/11/2014 emis de BIN NECHITA RALUCA;	
B5	A1
Intabulare, drept de PROPRIETATE, dobandit prin Conventie, cota actuala 1/1 1) SANDRU ANCA-RAISA, bun propriu	

**C. Partea III. SARCINI .**

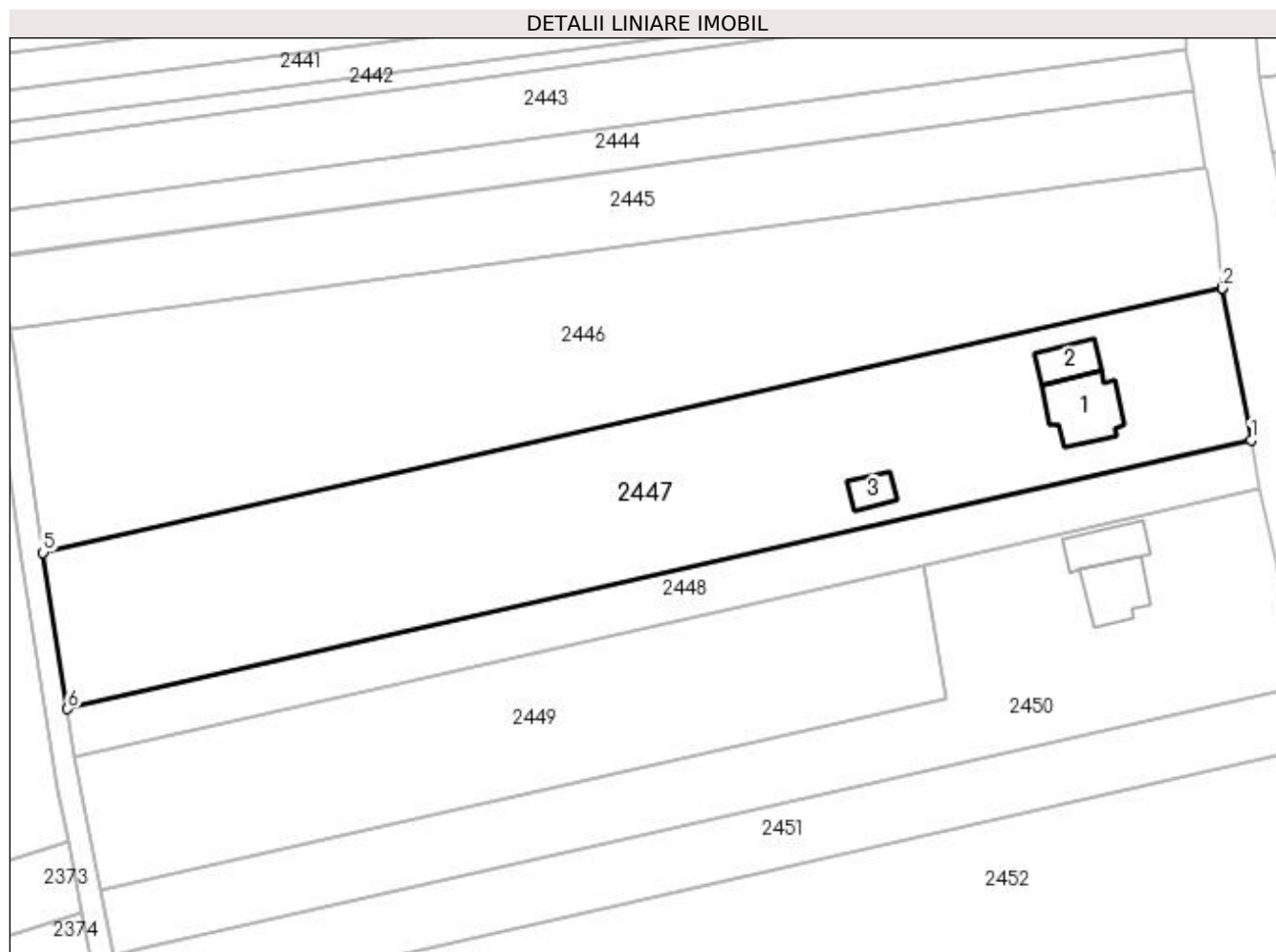
Inscrieri privind dezmembramintele dreptului de proprietate, drepturi reale de garanție și sarcini	Referințe
NU SUNT	

## Anexa Nr. 1 La Partea I

## Teren

Nr cadastral	Suprafața (mp)*	Observații / Referințe
43211	6.000	

\* Suprafața este determinată în planul de proiecție Stereo 70.



## Date referitoare la teren

Crt	Categorie folosință	Intra vilan	Suprafața (mp)	Tarla	Parcelă	Nr. topo	Observații / Referințe
1	curți constructii	NU	2.161	3	24	-	
2	arabil	NU	3.839	3	24	-	

## Date referitoare la construcții

Crt	Număr	Destinație construcție	Supraf. (mp)	Situație juridică	Observații / Referințe
A1.1		construcții de locuințe	139	Fara acte	Nr. niveluri:1; S. construita la sol:139 mp; Locuință.
A1.2		construcții anexa	64	Fara acte	Nr. niveluri:1; S. construita la sol:64 mp; Anexă.
A1.3		construcții anexa	41	Fara acte	Nr. niveluri:1; S. construita la sol:41 mp; Anexă.

## Lungime Segmente

1) Valorile lungimilor segmentelor sunt obținute din proiecție în plan.

Punct început	X / Y	Punct sfârșit	X / Y	Lungime segment (** (m)
1	591.909,336 690.730,155	2	591.904,276 690.757,124	27.439

Punct început	X / Y	Punct sfârșit	X / Y	Lungime segment (** (m)
2	591.904,276 690.757,124	3	591.904,272 690.757,166	0.043
3	591.904,272 690.757,166	4	591.904,25 690.757,367	0.201
4	591.904,25 690.757,367	5	591.694,538 690.710,171	214.958
5	591.694,538 690.710,171	6	591.698,886 690.682,39	28.12
6	591.698,886 690.682,39	1	591.909,336 690.730,155	215.803

\*\* Lungimile segmentelor sunt determinate în planul de proiecție Stereo 70 și sunt rotunjite la 1 milimetru.

\*\*\* Distanța dintre puncte este formată din segmente cumulate ce sunt mai mici decât valoarea 1 milimetru.





**DATE DESPRE IMOBILUL NR. 2448**

Oficiul de Cadastru și Publicitate Imobiliară SUCEAVA  
Biroul de Cadastru și Publicitate Imobiliară Suceava

**A. Partea I. Descrierea imobilului**

TEREN Extravilan

Adresa: Jud. Suceava

Nr. Crt	Nr cadastral Nr. topografic	Suprafața* (mp)	Observații / Referințe
A1	38498	1.900	Sector cadastral:19 Teren neimprejmuit;

**B. Partea II. Proprietari și acte**

Inscrieri privitoare la dreptul de proprietate și alte drepturi reale		Referințe
<b>26267 / 14/05/2020</b>		
Act Notarial nr. contract de vanzare 2110, din 21/05/2019 emis de BIN BUSUIOC OVIDIU (conventie matrimoniala intre sotii-regimul separatiei de bunuri aut. nr. 2037 din 15.05.2019);		
B3	Intabulare, drept de PROPRIETATE, dobandit prin Conventie, cota actuala 1/1 1) AFANASOV TATIANA, bun propriu	A1

**C. Partea III. SARCINI .**

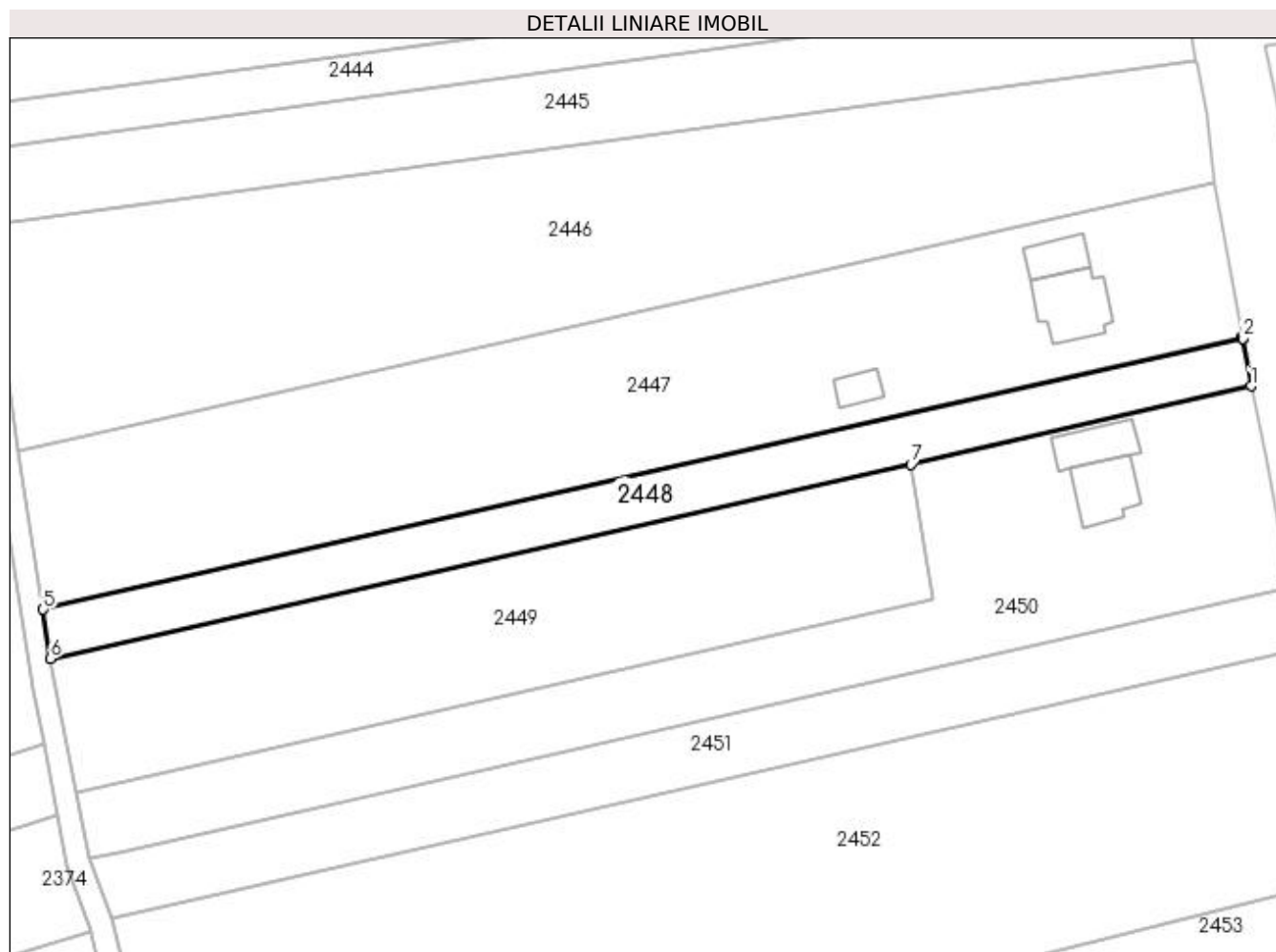
Inscrieri privind dezmembramintele dreptului de proprietate, drepturi reale de garanție și sarcini	Referințe
NU SUNT	

## Anexa Nr. 1 La Partea I

## Teren

Nr cadastral	Suprafața (mp)*	Observații / Referințe
38498	1.900	

\* Suprafața este determinată în planul de proiecție Stereo 70.



## Date referitoare la teren

Crt	Categorie folosință	Intra vilan	Suprafața (mp)	Tarla	Parcelă	Nr. topo	Observații / Referințe
1	arabil	NU	1.900	3	24	-	

## Lungime Segmente

1) Valorile lungimilor segmentelor sunt obținute din proiecție în plan.

Punct început	X / Y	Punct sfârșit	X / Y	Lungime segment (** (m)
1	591.910,864 690.721,552	2	591.909,383 690.729,909	8.487
2	591.909,383 690.729,909	3	591.909,373 690.729,959	0.051
3	591.909,373 690.729,959	4	591.909,336 690.730,155	0.2
4	591.909,336 690.730,155	5	591.698,886 690.682,39	215.803
5	591.698,886 690.682,39	6	591.700,115 690.673,722	8.754

Punct început	X / Y	Punct sfârșit	X / Y	Lungime segment (** (m)
6	591.700,115 690.673,722	7	591.851,166 690.707,853	154.859
7	591.851,166 690.707,853	1	591.910,864 690.721,552	61.25

\*\* Lungimile segmentelor sunt determinate în planul de proiecție Stereo 70 și sunt rotunjite la 1 milimetru.

\*\*\* Distanța dintre puncte este formată din segmente cumulate ce sunt mai mici decât valoarea 1 milimetru.



**DATE DESPRE IMOBILUL NR. 2449**

Oficiul de Cadastru și Publicitate Imobiliară SUCEAVA  
Biroul de Cadastru și Publicitate Imobiliară Suceava

**A. Partea I. Descrierea imobilului**

TEREN Extravilan

Adresa: Jud. Suceava

Nr. Crt	Nr cadastral Nr. topografic	Suprafața* (mp)	Observații / Referințe
A1	41348	3.700	Sector cadastral:19 Teren neimprejmuit;

**B. Partea II. Proprietari și acte**

Inscrieri privitoare la dreptul de proprietate și alte drepturi reale		Referințe
<b>51421 / 01/09/2020</b>		
Act Notarial nr. 1460, din 06/09/2019 emis de NP BOBRIC MIRCEA EUGEN;		
B2	Intabulare, drept de PROPRIETATE, dobândit prin Conventie, cota actuala 1/1 1) URICIUC CRISTINA IONELA 2) URICIUC VASILE, bun comun în devălmășie	A1

**C. Partea III. SARCINI .**

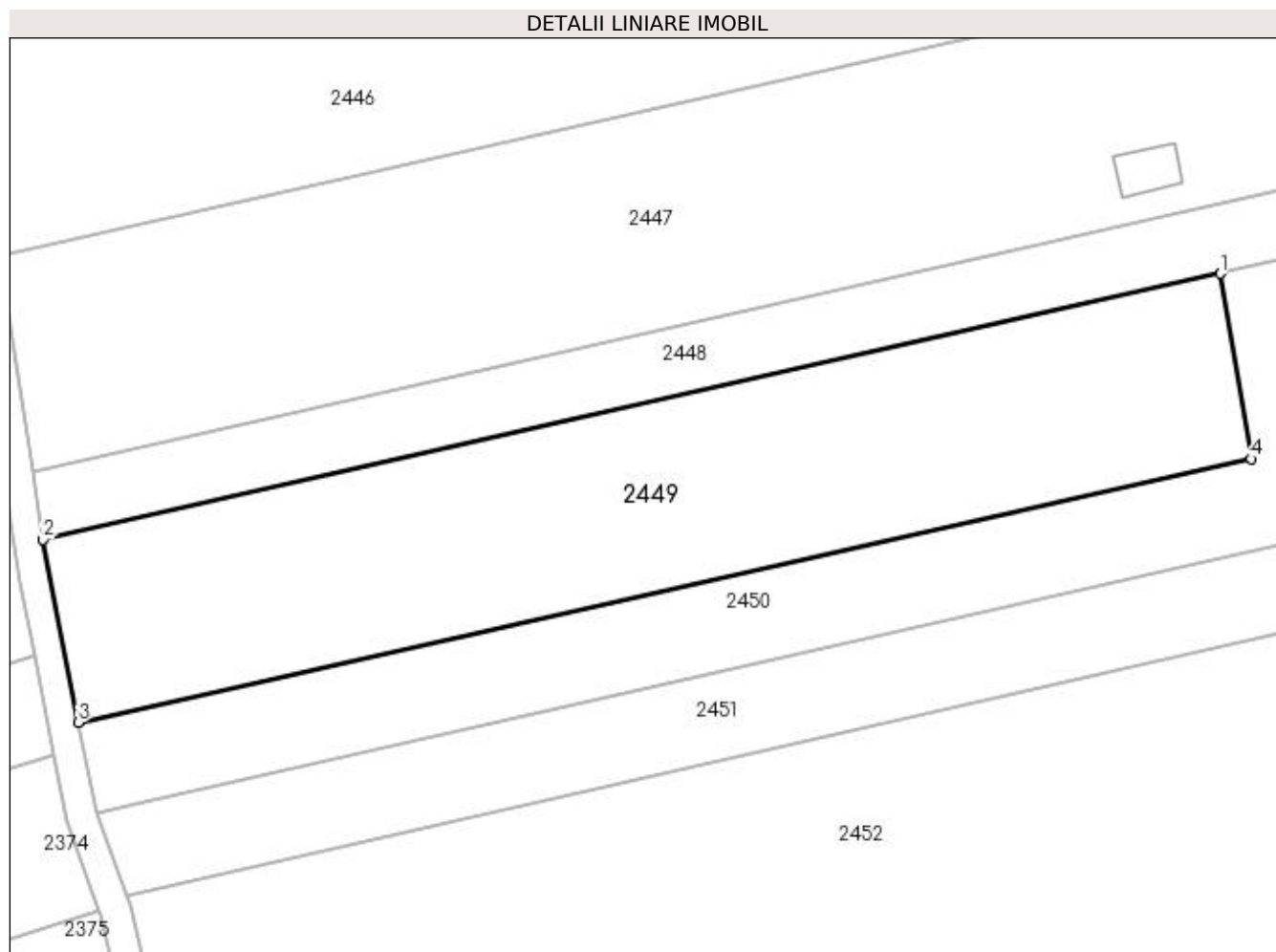
Inscrieri privind dezmembramintele dreptului de proprietate, drepturi reale de garanție și sarcini	Referințe
NU SUNT	

## Anexa Nr. 1 La Partea I

## Teren

Nr cadastral	Suprafața (mp)*	Observații / Referințe
41348	3.700	

\* Suprafața este determinată în planul de proiecție Stereo 70.



## Date referitoare la teren

Crt	Categorie folosință	Intra vilan	Suprafața (mp)	Tarla	Parcelă	Nr. topo	Observații / Referințe
1	arabil	NU	3.700	3	24	-	

## Lungime Segmente

1) Valorile lungimilor segmentelor sunt obținute din proiecție în plan.

Punct început	X / Y	Punct sfârșit	X / Y	Lungime segment (** (m)
1	591.851,166 690.707,853	2	591.700,115 690.673,722	154.859
2	591.700,115 690.673,722	3	591.704,624 690.650,31	23.842
3	591.704,624 690.650,31	4	591.855,132 690.684,095	154.253
4	591.855,132 690.684,095	1	591.851,166 690.707,853	24.086

**\*\* Lungimile segmentelor sunt determinate în planul de proiecție Stereo 70 și sunt rotunjite la 1 milimetru.**

**\*\*\* Distanța dintre puncte este formată din segmente cumulate ce sunt mai mici decât valoarea 1 milimetru.**





**DATE DESPRE IMOBILUL NR. 2450**

Oficiul de Cadastru și Publicitate Imobiliară SUCEAVA  
Biroul de Cadastru și Publicitate Imobiliară Suceava

**A. Partea I. Descrierea imobilului**

TEREN Extravilan

Adresa: Jud. Suceava

Nr. Crt	Nr cadastral Nr. topografic	Suprafața* (mp)	Observații / Referințe
A1	42315	4.017	Sector cadastral:19 Teren neimpregmuit;

**Construcții**

Crt	Nr cadastral Nr. topografic	Adresa	Observații / Referințe
A1.1	42315-C1	Jud. Suceava	Nr. niveluri:3; S. construita la sol:110 mp; S. construita desfasurata:208 mp; Casa de locuit-Sp+ P+M, niveluri 3; construita in anul 2022, detine certificat de performanta energetica
A1.2	42315-C2	Jud. Suceava	Nr. niveluri:2; S. construita la sol:88 mp; S. construita desfasurata:138 mp; Anexa- Sp+ P, niveluri 2; construita in anul 2022;

**B. Partea II. Proprietari și acte**

Inscrieri privitoare la dreptul de proprietate și alte drepturi reale	Referințe
<b>47110 / 15/07/2022</b>	
Act Notarial nr. act de partaj nr. 943, din 14/07/2022 emis de NP BOBRIC MIRCEA EUGEN;	
B5	A1
Intabulare, drept de PROPRIETATE bun comun, in devalmasie, dobandit prin Conventie, cota actuala 1/1	
1) URICIUC VASILE	
2) URICIUC CRISTINA IONELA	
<b>75408 / 31/10/2022</b>	
Act Administrativ nr. 7466, din 26/10/2022 emis de PRIMARIA MITOCU DRAGOMIRNEI;	
B7	A1.1, A1.2
Intabulare, drept de PROPRIETATE- bun comun in devalmasie, dobandit prin Construire, cota actuala 1/1	
1) URICIUC CRISTINA IONELA	
2) URICIUC VASILE	

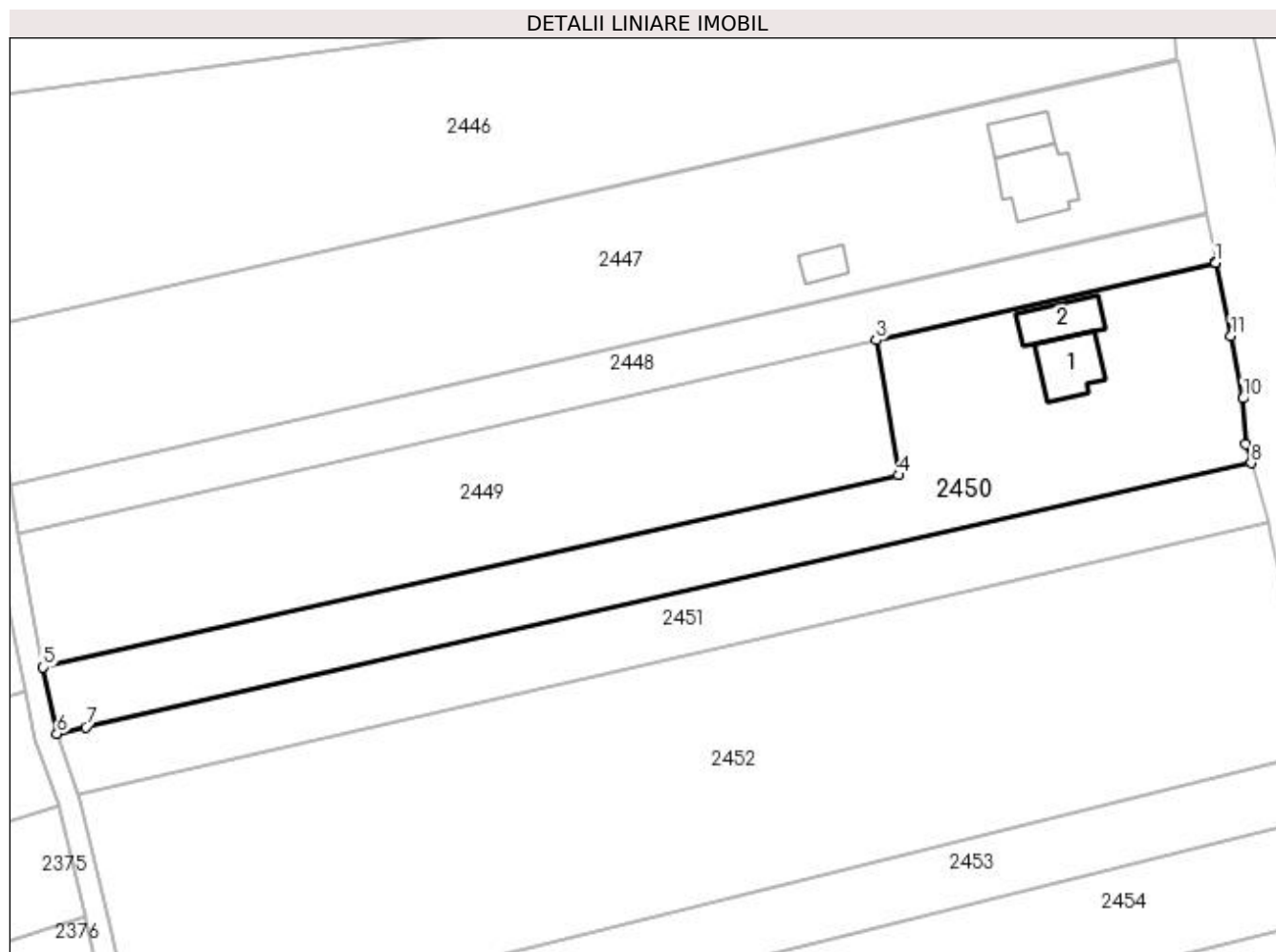
**C. Partea III. SARCINI .**

Inscrieri privind dezmembramintele dreptului de proprietate, drepturi reale de garanție și sarcini	Referințe
NU SUNT	

**Anexa Nr. 1 La Partea I****Teren**

Nr cadastral	Suprafața (mp)*	Observații / Referințe
42315	4.017	

\* Suprafața este determinată în planul de proiecție Stereo 70.

**Date referitoare la teren**

Crt	Categorie folosință	Intra vilan	Suprafața (mp)	Tarla	Parcelă	Nr. topo	Observații / Referințe
1	curți constructii	NU	990	3	24	-	
2	arabil	NU	3.027	3	24	-	

**Date referitoare la construcții**

Crt	Număr	Destinație construcție	Supraf. (mp)	Situație juridică	Observații / Referințe
A1.1	42315-C1	construcții de locuințe	110	Cu acte	Nr. niveluri:3; S. construita la sol:110 mp; S. construita desfasurata:208 mp; Casa de locuit-Sp+ P+M, niveluri 3; construita in anul 2022, detine certificat de performanta energetica
A1.2	42315-C2	construcții anexa	88	Cu acte	Nr. niveluri:2; S. construita la sol:88 mp; S. construita desfasurata:138 mp; Anexa- Sp+ P, niveluri 2; construita in anul 2022;

**Lungime Segmente**

1) Valorile lungimilor segmentelor sunt obținute din proiecție în plan.

Punct început	X / Y	Punct sfârșit	X / Y	Lungime segment (** (m))
1	591.910,884 690.721,441	2	591.910,864 690.721,552	0.113

Punct început	X / Y	Punct sfârșit	X / Y	Lungime segment (** (m)
2	591.910,864 690.721,552	3	591.851,166 690.707,853	61.25
3	591.851,166 690.707,853	4	591.855,132 690.684,095	24.086
4	591.855,132 690.684,095	5	591.704,624 690.650,31	154.253
5	591.704,624 690.650,31	6	591.707,043 690.638,651	11.907
6	591.707,043 690.638,651	7	591.712,144 690.639,796	5.228
7	591.712,144 690.639,796	8	591.917,164 690.686,249	210.217
8	591.917,164 690.686,249	9	591.916,241 690.689,564	3.441
9	591.916,241 690.689,564	10	591.915,762 690.697,596	8.047
10	591.915,762 690.697,596	11	591.913,648 690.708,596	11.201
11	591.913,648 690.708,596	12	591.910,888 690.721,421	13.118
12	591.910,888 690.721,421	1	591.910,884 690.721,441	0.02

\*\* Lungimile segmentelor sunt determinate în planul de proiecție Stereo 70 și sunt rotunjite la 1 milimetru.

\*\*\* Distanța dintre puncte este formată din segmente cumulate ce sunt mai mici decât valoarea 1 milimetru.



**DATE DESPRE IMOBILUL NR. 2451**

Oficiul de Cadastru și Publicitate Imobiliară SUCEAVA  
Biroul de Cadastru și Publicitate Imobiliară Suceava

**A. Partea I. Descrierea imobilului**

TEREN Extravilan

Adresa: Jud. Suceava

Nr. Crt	Nr cadastral Nr. topografic	Suprafața* (mp)	Observații / Referințe
A1	42287	Din acte: 2.300 Masurata: 2.375	Sector cadastral:19 Teren neimprejmuit;

**B. Partea II. Proprietari și acte**

Inscrieri privitoare la dreptul de proprietate și alte drepturi reale		Referințe
<b>81038 / 13/11/2023</b>		
Act Notarial nr. 164 certificat legatar, din 10/11/2023 emis de ILIE VALERIANA;		
B3	Intabulare, drept de PROPRIETATE, dobandit prin Succesiune, cota actuala 1/1 1) MIHAI ANISIA	A1

**C. Partea III. SARCINI .**

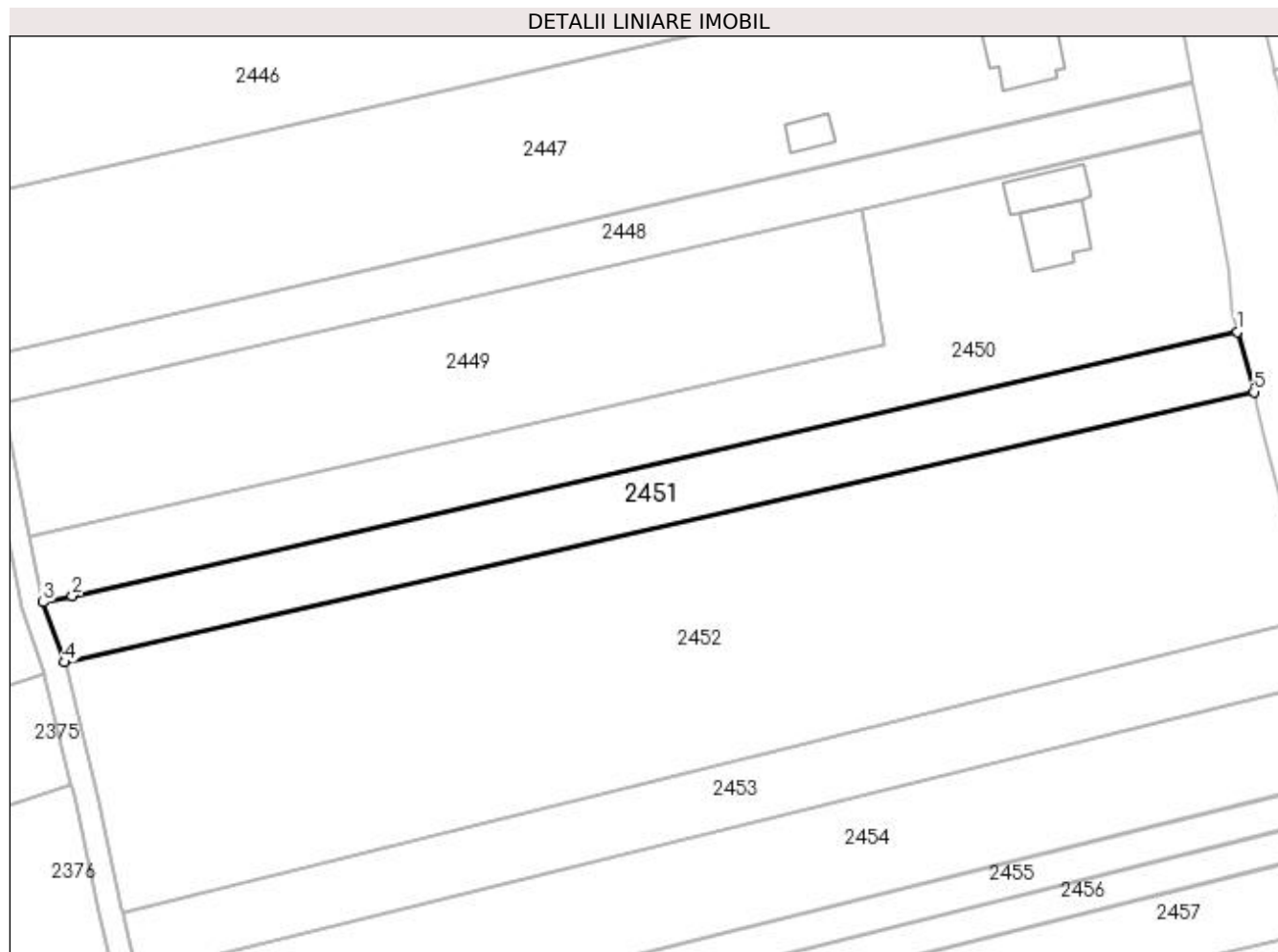
Inscrieri privind dezmembramintele dreptului de proprietate, drepturi reale de garanție și sarcini	Referințe
NU SUNT	

## Anexa Nr. 1 La Partea I

## Teren

Nr cadastral	Suprafața (mp)*	Observații / Referințe
42287	Din acte: 2.300 Masurata: 2.375	

\* Suprafața este determinată în planul de proiecție Stereo 70.



## Date referitoare la teren

Crt	Categorie folosință	Intra vilan	Suprafața (mp)	Tarla	Parcelă	Nr. topo	Observații / Referințe
1	arabil	NU	2.375	3	24	-	

## Lungime Segmente

1) Valorile lungimilor segmentelor sunt obținute din proiecție în plan.

Punct început	X / Y	Punct sfârșit	X / Y	Lungime segment (** (m)
1	591.917,164 690.686,249	2	591.712,144 690.639,796	210.217
2	591.712,144 690.639,796	3	591.707,043 690.638,651	5.228
3	591.707,043 690.638,651	4	591.710,807 690.628,1	11.202
4	591.710,807 690.628,1	5	591.920,11 690.675,663	214.639
5	591.920,11 690.675,663	1	591.917,164 690.686,249	10.988

**\*\* Lungimile segmentelor sunt determinate în planul de proiecție Stereo 70 și sunt rotunjite la 1 milimetru.**

**\*\*\* Distanța dintre puncte este formată din segmente cumulate ce sunt mai mici decât valoarea 1 milimetru.**





**DATE DESPRE IMOBILUL NR. 2452**

Oficiul de Cadastru și Publicitate Imobiliară SUCEAVA  
 Biroul de Cadastru și Publicitate Imobiliară Suceava

**A. Partea I. Descrierea imobilului**

TEREN Extravilan

Adresa: Jud. Suceava

Nr. Crt	Nr cadastral Nr. topografic	Suprafața* (mp)	Observații / Referințe
A1	35444	Din acte: 8.836 Masurata: 9.277	Sector cadastral:19 Teren neimprejmuit;

**B. Partea II. Proprietari și acte**

Inscrieri privitoare la dreptul de proprietate și alte drepturi reale		Referințe
<b>50453 / 05/10/2018</b>		
Act Notarial nr. act de dare in plata 5449, din 03/10/2018 emis de BIN LOSTUN ION;		
B8	Intabulare, drept de PROPRIETATE, dobandit prin Conventie, cota actuala 1/1 1) ARMENEAN VASILE 2) ARMENEAN LĂCRIMIOARA CARMEN, bun comun in devalmasie	A1

**C. Partea III. SARCINI .**

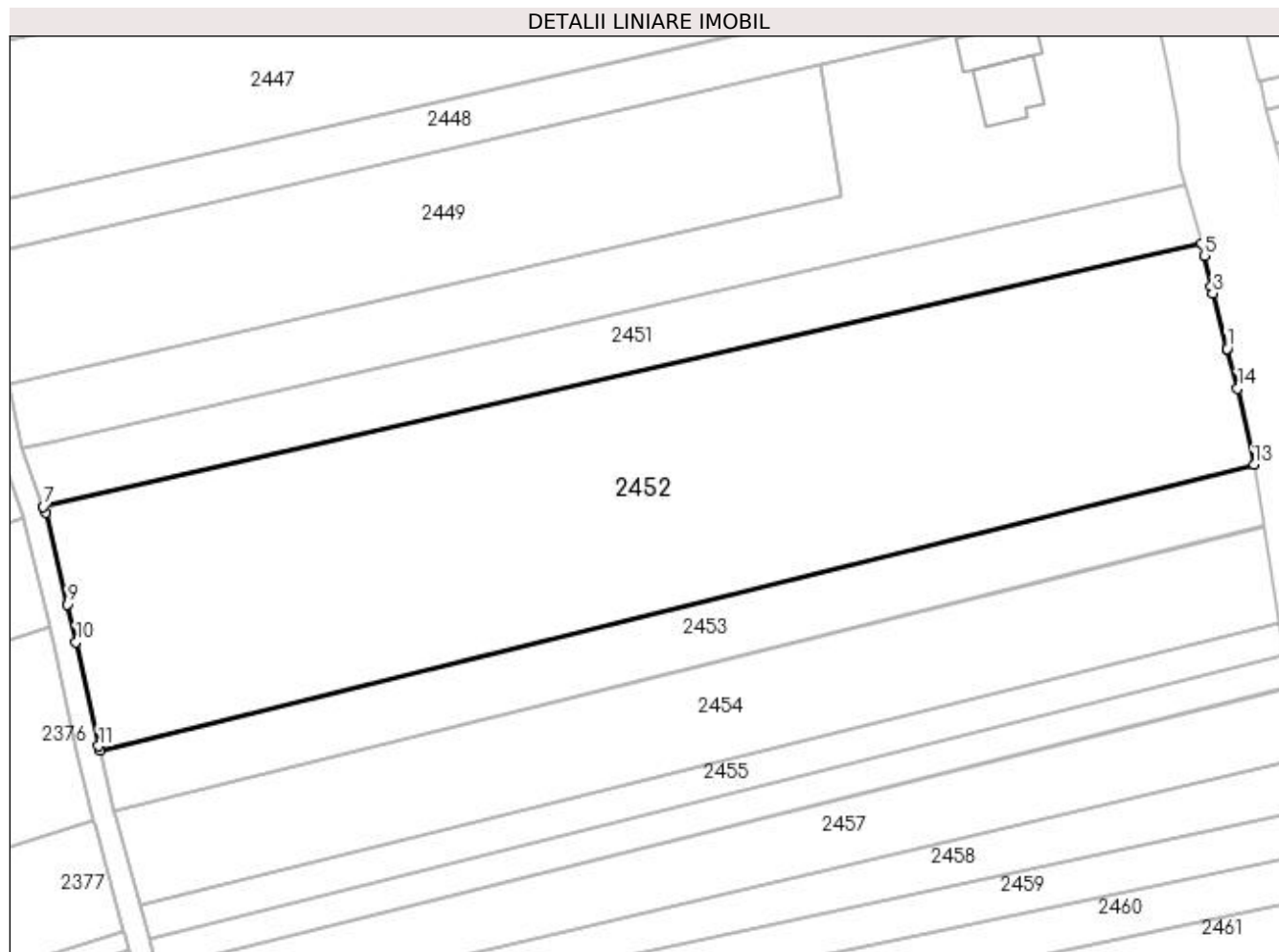
Inscrieri privind dezmembramintele dreptului de proprietate, drepturi reale de garanție și sarcini	Referințe
NU SUNT	

## Anexa Nr. 1 La Partea I

## Teren

Nr cadastral	Suprafața (mp)*	Observații / Referințe
35444	Din acte: 8.836 Masurata: 9.277	

\* Suprafața este determinată în planul de proiecție Stereo 70.



## Date referitoare la teren

Crt	Categorie folosință	Intravilan	Suprafața (mp)	Tarla	Parcelă	Nr. topo	Observații / Referințe
1	arabil	NU	7.311	3	24	-	
2	arabil	NU	1.966	3	24	-	

## Lungime Segmente

1) Valorile lungimilor segmentelor sunt obținute din proiecție în plan.

Punct început	X / Y	Punct sfârșit	X / Y	Lungime segment (** (m)
1	591.924,771 690.656,634	2	591.924,767 690.656,65	0.016
2	591.924,767 690.656,65	3	591.922,153 690.666,602	10.29
3	591.922,153 690.666,602	4	591.921,825 690.667,849	1.289
4	591.921,825 690.667,849	5	591.920,601 690.673,428	5.712

Punct început	X / Y	Punct sfârșit	X / Y	Lungime segment (** (m)
5	591.920,601 690.673,428	6	591.920,11 690.675,663	2.288
6	591.920,11 690.675,663	7	591.710,807 690.628,1	214.639
7	591.710,807 690.628,1	8	591.711,215 690.626,964	1.207
8	591.711,215 690.626,964	9	591.715,142 690.610,43	16.994
9	591.715,142 690.610,43	10	591.716,76 690.603,617	7.002
10	591.716,76 690.603,617	11	591.720,851 690.584,808	19.249
11	591.720,851 690.584,808	12	591.721,048 690.583,96	0.87
12	591.721,048 690.583,96	13	591.929,623 690.635,655	214.886
13	591.929,623 690.635,655	14	591.926,693 690.649,434	14.087
14	591.926,693 690.649,434	1	591.924,771 690.656,634	7.452

\*\* Lungimile segmentelor sunt determinate în planul de proiecție Stereo 70 și sunt rotunjite la 1 milimetru.

\*\*\* Distanța dintre puncte este formată din segmente cumulate ce sunt mai mici decât valoarea 1 milimetru.



**DATE DESPRE IMOBILUL NR. 2453**

Oficiul de Cadastru și Publicitate Imobiliară SUCEAVA  
Biroul de Cadastru și Publicitate Imobiliară Suceava

**A. Partea I. Descrierea imobilului**

TEREN Extravilan

Adresa: Jud. Suceava

Nr. Crt	Nr cadastral Nr. topografic	Suprafața* (mp)	Observații / Referințe
A1		2.400	Sector cadastral:19 Teren neimprejmuit;

**B. Partea II. Proprietari și acte**

Inscrieri privitoare la dreptul de proprietate și alte drepturi reale		Referințe
/		
Act Normativ nr. Legea 7, din 13/03/1996 emis de PARLAMENTUL ROMANIEI;		
B1	Inscrierea provizorie, drept de PROPRIETATE, dobandit prin Lege, cota actuala 1/1 1) COMUNA MITOCU DRAGOMIRNEI, CIF:4441018, PROPRIETAR NEIDENTIFICAT.	A1

**C. Partea III. SARCINI .**

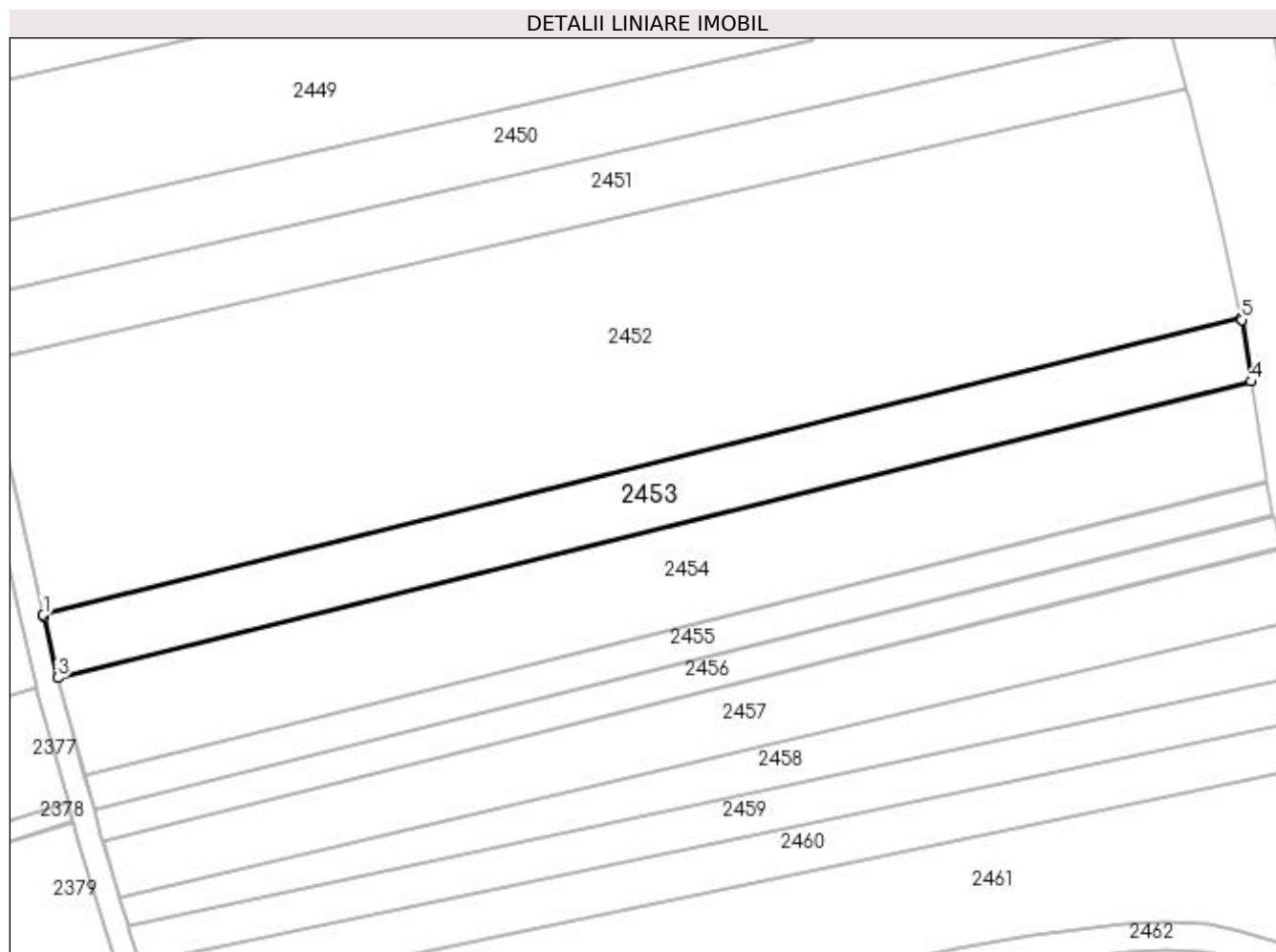
Inscrieri privind dezmembramintele dreptului de proprietate, drepturi reale de garanție și sarcini	Referințe
NU SUNT	

## Anexa Nr. 1 La Partea I

## Teren

Nr cadastral	Suprafața (mp)*	Observații / Referințe
	2.400	

\* Suprafața este determinată în planul de proiecție Stereo 70.



## Date referitoare la teren

Crt	Categorie folosință	Intra vilan	Suprafața (mp)	Tarla	Parcelă	Nr. topo	Observații / Referințe
1	arabil	NU	2.400	3	24	-	

## Lungime Segmente

1) Valorile lungimilor segmentelor sunt obținute din proiecție în plan.

Punct început	X / Y	Punct sfârșit	X / Y	Lungime segment (** (m)
1	591.721,048 690.583,96	2	591.721,125 690.583,628	0.341
2	591.721,125 690.583,628	3	591.723,588 690.573,019	10.891
3	591.723,588 690.573,019	4	591.931,31 690.624,585	214.027
4	591.931,31 690.624,585	5	591.929,694 690.635,322	10.858
5	591.929,694 690.635,322	6	591.929,623 690.635,655	0.341

Punct început	X / Y	Punct sfârșit	X / Y	Lungime segment (** (m)
6	591.929,623 690.635,655	1	591.721,048 690.583,96	214.886

\*\* Lungimile segmentelor sunt determinate în planul de proiecție Stereo 70 și sunt rotunjite la 1 milimetru.

\*\*\* Distanța dintre puncte este formată din segmente cumulate ce sunt mai mici decât valoarea 1 milimetru.





**DATE DESPRE IMOBILUL NR. 2454**

Oficiul de Cadastru și Publicitate Imobiliară SUCEAVA  
Biroul de Cadastru și Publicitate Imobiliară Suceava

**A. Partea I. Descrierea imobilului**

TEREN Extravilan

Nr. CF vechi:1071 Lipoveni

Adresa: Jud. Suceava

Nr. Crt	Nr cadastral Nr. topografic	Suprafața* (mp)	Observații / Referințe
A1	34062	3.734	Sector cadastral:19 Teren neimprejmuit;

**B. Partea II. Proprietari și acte**

Inscrieri privitoare la dreptul de proprietate și alte drepturi reale	Referințe
<b>24850 / 24/05/2018</b>	
Hotarare Judecatoreasca nr. 2869, din 20/06/2014 emis de JUDECĂTORIA SUCEAVA ;	
B3	Intabulare, drept de PROPRIETATE, dobandit prin Hotarare Judecatoreasca, cota actuala 1/1 1) POENARU VASILE
	A1

**C. Partea III. SARCINI .**

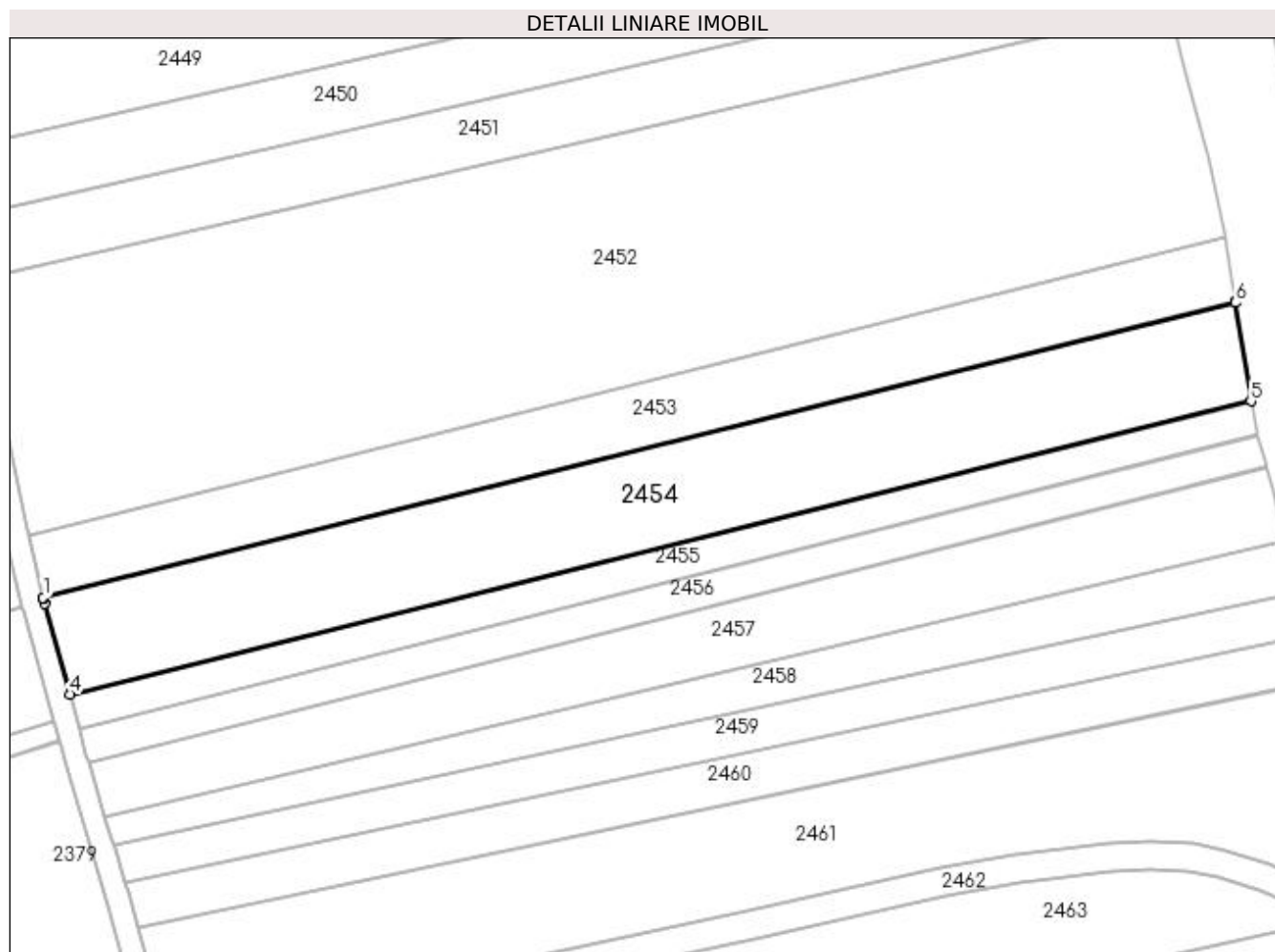
Inscrieri privind dezmembramintele dreptului de proprietate, drepturi reale de garanție și sarcini	Referințe
NU SUNT	

## Anexa Nr. 1 La Partea I

## Teren

Nr cadastral	Suprafața (mp)*	Observații / Referințe
34062	3.734	

\* Suprafața este determinată în planul de proiecție Stereo 70.



## Date referitoare la teren

Crt	Categorie folosință	Intra vilan	Suprafața (mp)	Tarla	Parcelă	Nr. topo	Observații / Referințe
1	arabil	NU	3.734	3	24	939/2	

## Lungime Segmente

1) Valorile lungimilor segmentelor sunt obținute din proiecție în plan.

Punct început	X / Y	Punct sfârșit	X / Y	Lungime segment (** (m)
1	591.723,588 690.573,019	2	591.723,638 690.572,802	0.223
2	591.723,638 690.572,802	3	591.723,823 690.572,005	0.818
3	591.723,823 690.572,005	4	591.728,22 690.556,139	16.465
4	591.728,22 690.556,139	5	591.934,091 690.607,196	212.108
5	591.934,091 690.607,196	6	591.931,343 690.624,364	17.387

Punct început	X / Y	Punct sfârșit	X / Y	Lungime segment (** (m)
6	591.931,343 690.624,364	7	591.931,31 690.624,585	0.224
7	591.931,31 690.624,585	1	591.723,588 690.573,019	214.027

\*\* Lungimile segmentelor sunt determinate în planul de proiecție Stereo 70 și sunt rotunjite la 1 milimetru.

\*\*\* Distanța dintre puncte este formată din segmente cumulate ce sunt mai mici decât valoarea 1 milimetru.



**DATE DESPRE IMOBILUL NR. 2455**

Oficiul de Cadastru și Publicitate Imobiliară SUCEAVA  
Biroul de Cadastru și Publicitate Imobiliară Suceava

**A. Partea I. Descrierea imobilului**

TEREN Extravilan

Adresa: Jud. Suceava

Nr. Crt	Nr cadastral Nr. topografic	Suprafața* (mp)	Observații / Referințe
A1	35446	1.300	Sector cadastral:19 Teren neimprejmuit;

**B. Partea II. Proprietari și acte**

Inscrieri privitoare la dreptul de proprietate și alte drepturi reale	Referințe
<b>50466 / 05/10/2018</b>	
Act Notarial nr. act de dare în plată aut. nr. 5449, din 03/10/2018 emis de B.I.N. LOSTUN ION;	
B4	A1
Intabulare, drept de PROPRIETATE, dobandit prin Conventie, cota actuala 1/1	
1) ARMENEAN VASILE	
2) ARMENEAN LĂCRIMIOARA CARMEN, bun comun, în devălmășie	

**C. Partea III. SARCINI .**

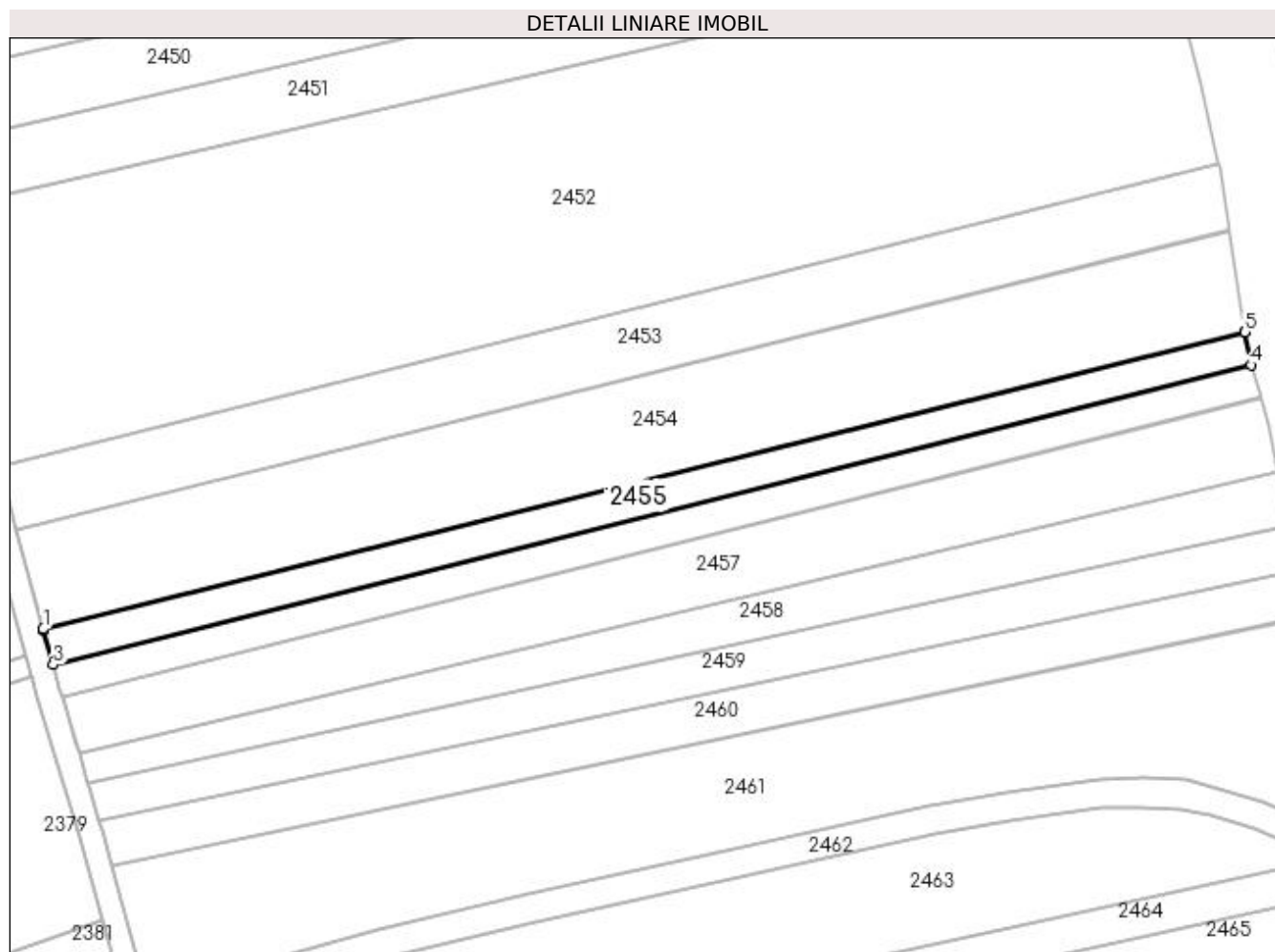
Inscrieri privind dezmembramintele dreptului de proprietate, drepturi reale de garanție și sarcini	Referințe
NU SUNT	

## Anexa Nr. 1 La Partea I

## Teren

Nr cadastral	Suprafața (mp)*	Observații / Referințe
35446	1.300	

\* Suprafața este determinată în planul de proiecție Stereo 70.



## Date referitoare la teren

Crt	Categorie folosință	Intra vilan	Suprafața (mp)	Tarla	Parcelă	Nr. topo	Observații / Referințe
1	arabil	NU	1.300	3	24	-	

## Lungime Segmente

1) Valorile lungimilor segmentelor sunt obținute din proiecție în plan.

Punct început	X / Y	Punct sfârșit	X / Y	Lungime segment (** (m)
1	591.728,22 690.556,139	2	591.728,276 690.555,934	0.212
2	591.728,276 690.555,934	3	591.729,917 690.550,015	6.142
3	591.729,917 690.550,015	4	591.935,17 690.601,362	211.578
4	591.935,17 690.601,362	5	591.934,125 690.606,986	5.72
5	591.934,125 690.606,986	6	591.934,091 690.607,196	0.212

Punct început	X / Y	Punct sfârșit	X / Y	Lungime segment (** (m)
6	591.934,091 690.607,196	1	591.728,22 690.556,139	212.108

\*\* Lungimile segmentelor sunt determinate în planul de proiecție Stereo 70 și sunt rotunjite la 1 milimetru.

\*\*\* Distanța dintre puncte este formată din segmente cumulate ce sunt mai mici decât valoarea 1 milimetru.





**DATE DESPRE IMOBILUL NR. 2456**

Oficiul de Cadastru și Publicitate Imobiliară SUCEAVA  
 Biroul de Cadastru și Publicitate Imobiliară Suceava

**A. Partea I. Descrierea imobilului**

TEREN Extravilan

Adresa: Jud. Suceava

Nr. Crt	Nr cadastral Nr. topografic	Suprafața* (mp)	Observații / Referințe
A1	35449	Din acte: 1.400 Masurata: 1.225	Sector cadastral:19 Teren neimprejmuit;

**B. Partea II. Proprietari și acte**

Inscrieri privitoare la dreptul de proprietate și alte drepturi reale		Referințe
<b>50454 / 05/10/2018</b>		
Act Notarial nr. act de dare in plata 5449, din 03/10/2018 emis de BIN LOSTUN ION;		
B5	Intabulare, drept de PROPRIETATE, dobandit prin Conventie, cota actuala 1/1 1) ARMENEAN VASILE 2) ARMENEAN LĂCRIMIOARA CARMEN, bun comun in devalmasie	A1

**C. Partea III. SARCINI .**

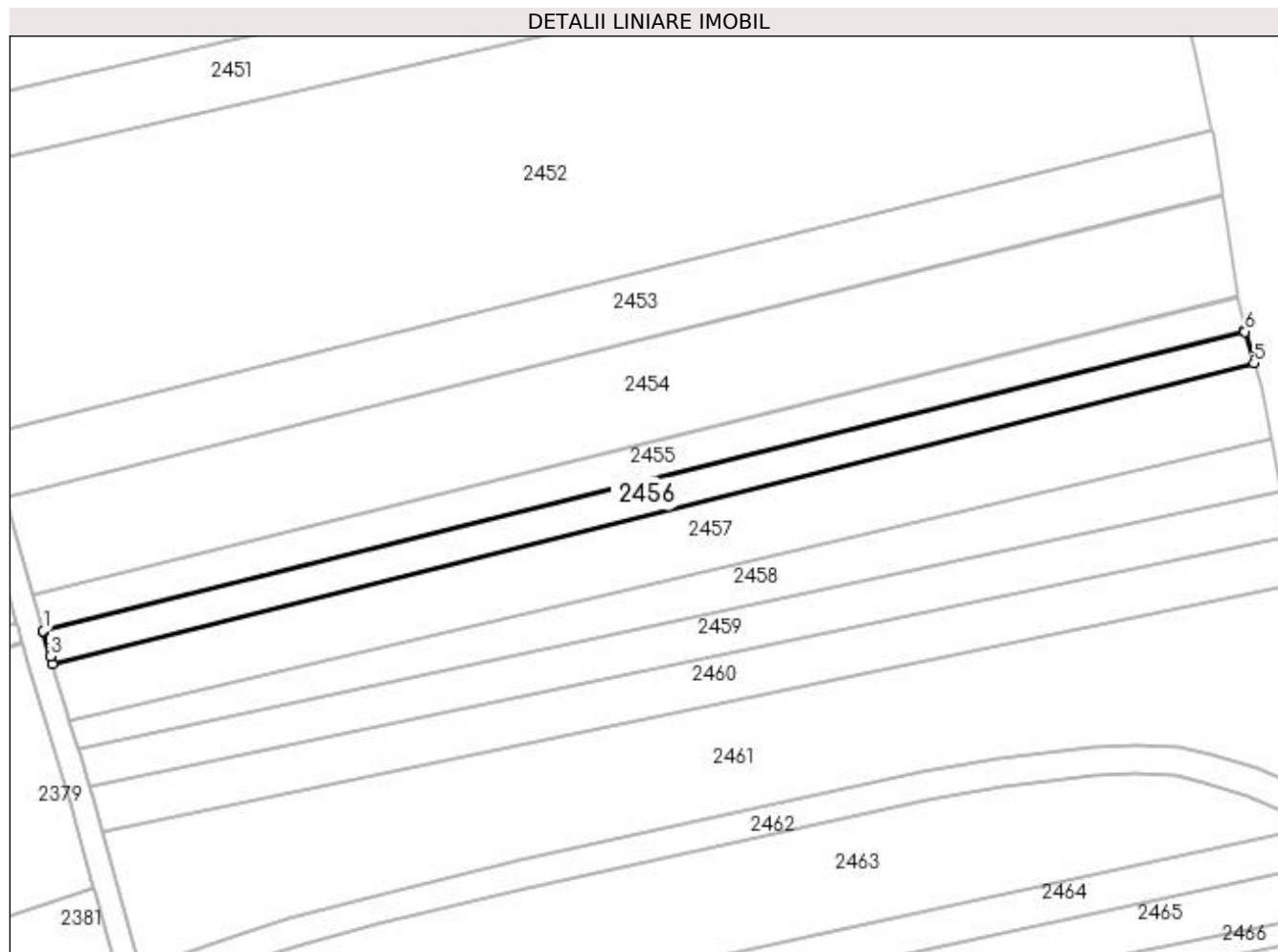
Inscrieri privind dezmembramintele dreptului de proprietate, drepturi reale de garanție și sarcini	Referințe
NU SUNT	

## Anexa Nr. 1 La Partea I

## Teren

Nr cadastral	Suprafața (mp)*	Observații / Referințe
35449	Din acte: 1.400 Masurata: 1.225	

\* Suprafața este determinată în planul de proiecție Stereo 70.



## Date referitoare la teren

Crt	Categorie folosință	Intravilan	Suprafața (mp)	Tarla	Parcelă	Nr. topo	Observații / Referințe
1	arabil	NU	1.225	3	24	-	

## Lungime Segmente

1) Valorile lungimilor segmentelor sunt obținute din proiecție în plan.

Punct început	X / Y	Punct sfârșit	X / Y	Lungime segment (** (m)
1	591.729,917 690.550,015	2	591.729,973 690.549,814	0.209
2	591.729,973 690.549,814	3	591.731,106 690.545,722	4.245
3	591.731,106 690.545,722	4	591.731,494 690.544,436	1.344
4	591.731,494 690.544,436	5	591.936,766 690.595,8	211.6
5	591.936,766 690.595,8	6	591.935,208 690.601,156	5.578

Punct început	X / Y	Punct sfârșit	X / Y	Lungime segment (** (m)
6	591.935,208 690.601,156	7	591.935,17 690.601,362	0.21
7	591.935,17 690.601,362	1	591.729,917 690.550,015	211.578

\*\* Lungimile segmentelor sunt determinate în planul de proiecție Stereo 70 și sunt rotunjite la 1 milimetru.

\*\*\* Distanța dintre puncte este formată din segmente cumulate ce sunt mai mici decât valoarea 1 milimetru.



**DATE DESPRE IMOBILUL NR. 2457**

Oficiul de Cadastru și Publicitate Imobiliară SUCEAVA  
Biroul de Cadastru și Publicitate Imobiliară Suceava

**A. Partea I. Descrierea imobilului**

TEREN Extravilan

Adresa: Jud. Suceava

Nr. Crt	Nr cadastral Nr. topografic	Suprafața* (mp)	Observații / Referințe
A1		2.448	Sector cadastral:19 Teren neimprejmuit;

**B. Partea II. Proprietari și acte**

Inscrieri privitoare la dreptul de proprietate și alte drepturi reale		Referințe
/		
Act Normativ nr. Legea 7, din 13/03/1996 emis de PARLAMENTUL ROMANIEI;		
B1	Inscrierea provizorie, drept de PROPRIETATE, dobandit prin Lege, cota actuala 1/1 1) COMUNA MITOCU DRAGOMIRNEI, CIF:4441018, PROPRIETAR NEIDENTIFICAT.	A1

**C. Partea III. SARCINI .**

Inscrieri privind dezmembramintele dreptului de proprietate, drepturi reale de garanție și sarcini	Referințe
NU SUNT	

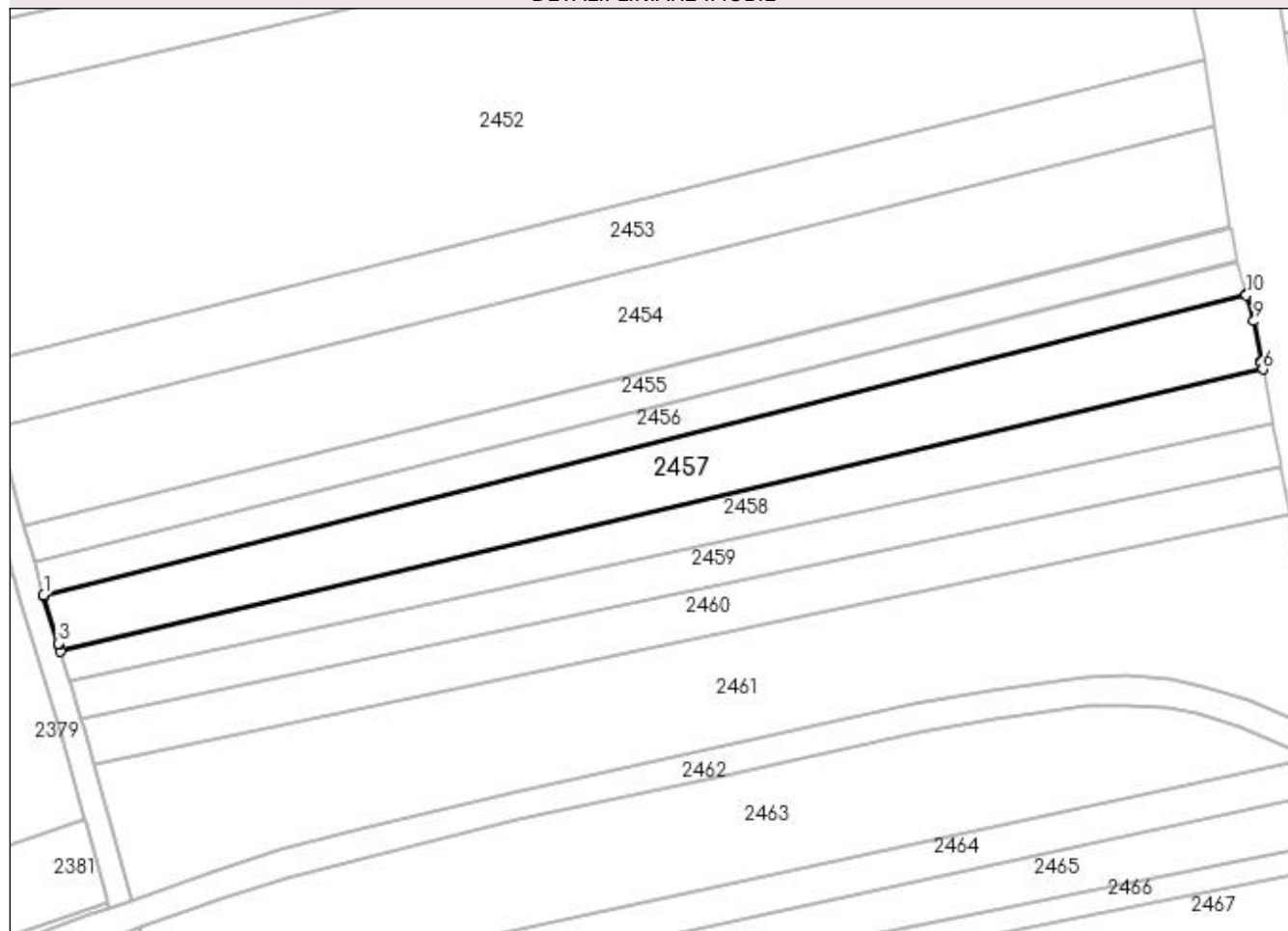
## Anexa Nr. 1 La Partea I

## Teren

Nr cadastral	Suprafața (mp)*	Observații / Referințe
	2.448	

\* Suprafața este determinată în planul de proiecție Stereo 70.

## DETALII LINIARE IMOBIL



## Date referitoare la teren

Crt	Categorie folosință	Intra vilan	Suprafața (mp)	Tarla	Parcelă	Nr. topo	Observații / Referințe
1	arabil	NU	2.448	3	24	-	

## Lungime Segmente

1) Valorile lungimilor segmentelor sunt obținute din proiecție în plan.

Punct început	X / Y	Punct sfârșit	X / Y	Lungime segment (** (m)
1	591.731,494 690.544,436	2	591.731,556 690.544,231	0.214
2	591.731,556 690.544,231	3	591.733,972 690.536,22	8.367
3	591.733,972 690.536,22	4	591.734,048 690.535,966	0.265
4	591.734,048 690.535,966	5	591.734,389 690.534,837	1.18
5	591.734,389 690.534,837	6	591.939,636 690.582,96	210.813

Punct început	X / Y	Punct sfârșit	X / Y	Lungime segment (** (m)
6	591.939,636 690.582,96	7	591.939,42 690.584,118	1.179
7	591.939,42 690.584,118	8	591.939,372 690.584,379	0.265
8	591.939,372 690.584,379	9	591.938,111 690.591,177	6.914
9	591.938,111 690.591,177	10	591.936,826 690.595,595	4.601
10	591.936,826 690.595,595	11	591.936,766 690.595,8	0.214
11	591.936,766 690.595,8	1	591.731,494 690.544,436	211.6

\*\* Lungimile segmentelor sunt determinate în planul de proiecție Stereo 70 și sunt rotunjite la 1 milimetru.

\*\*\* Distanța dintre puncte este formată din segmente cumulate ce sunt mai mici decât valoarea 1 milimetru.





**DATE DESPRE IMOBILUL NR. 2458**

Oficiul de Cadastru și Publicitate Imobiliară SUCEAVA  
 Biroul de Cadastru și Publicitate Imobiliară Suceava

**A. Partea I. Descrierea imobilului**

TEREN Extravilan

Adresa: Jud. Suceava

Nr. Crt	Nr cadastral Nr. topografic	Suprafața* (mp)	Observații / Referințe
A1		Din acte: 1.936 Masurata: 1.526	Sector cadastral:19 Teren neimprejmuit; Diferența de suprafață se regăsește la ID 2550.

**B. Partea II. Proprietari și acte**

Inscrieri privitoare la dreptul de proprietate și alte drepturi reale		Referințe
/		
Hotarare Judecatoreasca nr. 5561, din 19/11/2013 emis de JUDECATORIA SUCEAVA;		
B1	Intabulare, drept de PROPRIETATE, dobandit prin Hotarare Judecatoreasca, cota actuala 1/1 1) <b>BALAN ANA</b>	A1

**C. Partea III. SARCINI .**

Inscrieri privind dezmembramintele dreptului de proprietate, drepturi reale de garanție și sarcini	Referințe
NU SUNT	

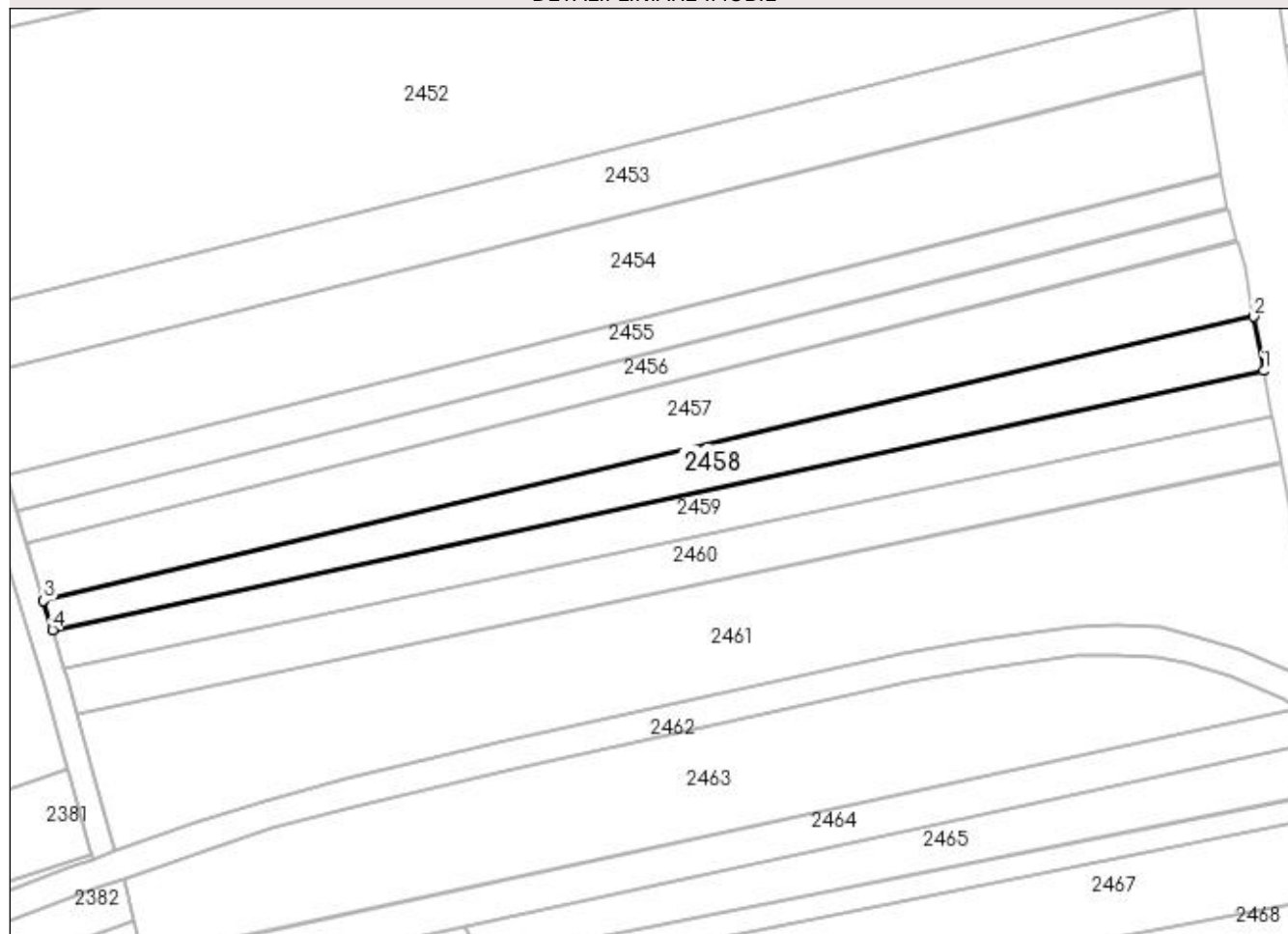
## Anexa Nr. 1 La Partea I

## Teren

Nr cadastral	Suprafața (mp)*	Observații / Referințe
	Din acte: 1.936 Masurata: 1.526	Diferența de suprafață se regăsește la ID 2550.

\* Suprafața este determinată în planul de proiecție Stereo 70.

## DETALII LINIARE IMOBIL



## Date referitoare la teren

Crt	Categorie folosință	Intra vilan	Suprafața (mp)	Tarla	Parcelă	Nr. topo	Observații / Referințe
1	arabil	NU	1.526	3	24	-	

## Lungime Segmente

1) Valorile lungimilor segmentelor sunt obținute din proiecție în plan.

Punct început	X / Y	Punct sfârșit	X / Y	Lungime segment (** (m)
1	591.941,339 690.573,776	2	591.939,636 690.582,96	9.34
2	591.939,636 690.582,96	3	591.734,389 690.534,837	210.813
3	591.734,389 690.534,837	4	591.735,885 690.529,875	5.183
4	591.735,885 690.529,875	1	591.941,339 690.573,776	210.092

**\*\* Lungimile segmentelor sunt determinate în planul de proiecție Stereo 70 și sunt rotunjite la 1 milimetru.**

**\*\*\* Distanța dintre puncte este formată din segmente cumulate ce sunt mai mici decât valoarea 1 milimetru.**



**DATE DESPRE IMOBILUL NR. 2459**

Oficiul de Cadastru și Publicitate Imobiliară SUCEAVA  
Biroul de Cadastru și Publicitate Imobiliară Suceava

**A. Partea I. Descrierea imobilului**

TEREN Extravilan

Adresa: Jud. Suceava

Nr. Crt	Nr cadastral Nr. topografic	Suprafața* (mp)	Observații / Referințe
A1		Din acte: 1.800 Masurata: 1.515	Sector cadastral:19 Teren neimprejmuit; Diferența de suprafață se regăsește la ID 2551.

**B. Partea II. Proprietari și acte**

Inscrieri privitoare la dreptul de proprietate și alte drepturi reale		Referințe
/		
Act Administrativ nr. 252, din 05/09/1994 emis de CJSDPAT SUCEAVA;		
B1	Intabulare, drept de PROPRIETATE, dobandit prin Reconstituire, cota actuala 1/1 1) DĂSCĂLESCU MARIA	A1

**C. Partea III. SARCINI .**

Inscrieri privind dezmembramintele dreptului de proprietate, drepturi reale de garanție și sarcini	Referințe
NU SUNT	

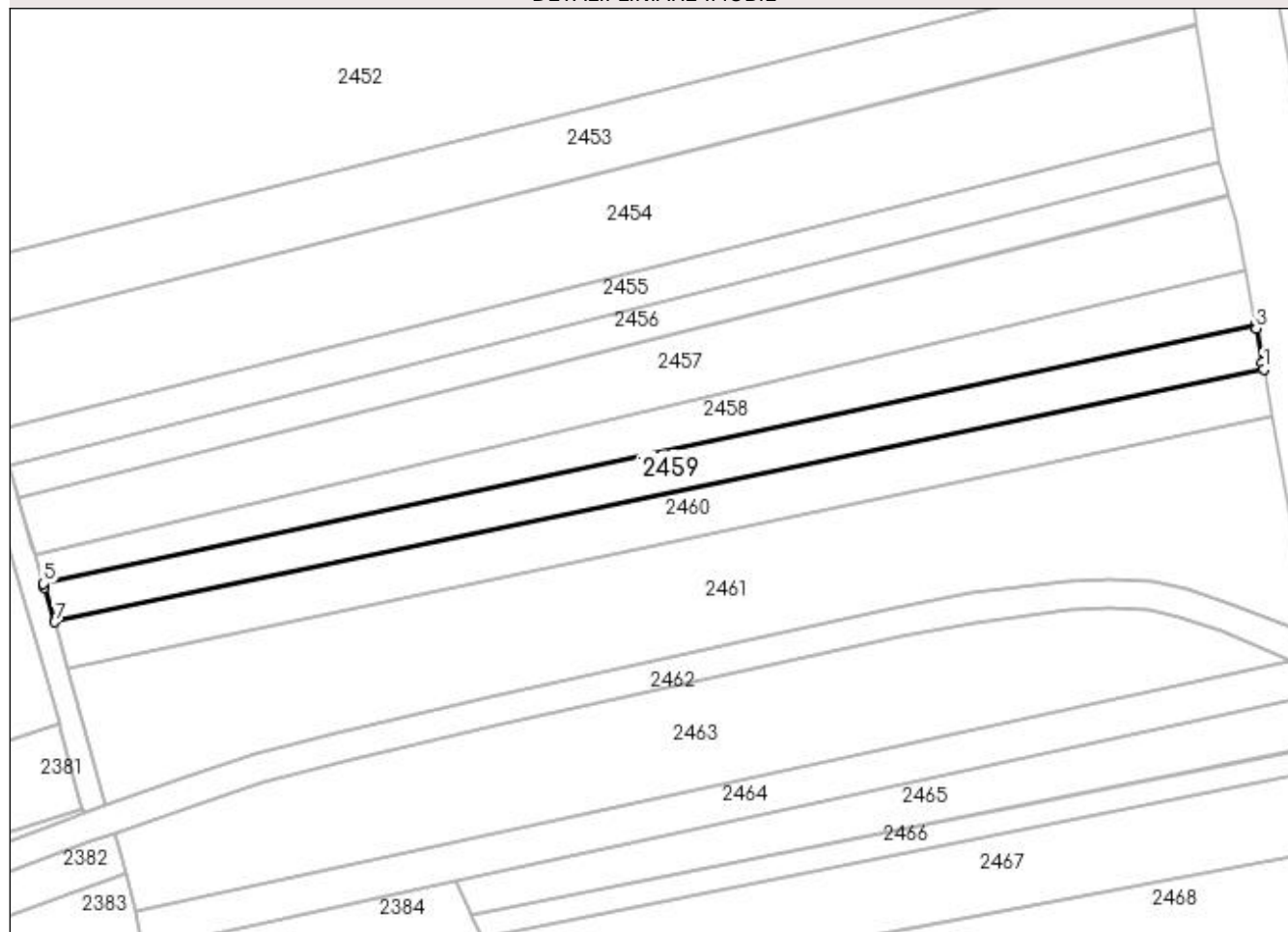
## Anexa Nr. 1 La Partea I

## Teren

Nr cadastral	Suprafața (mp)*	Observații / Referințe
	Din acte: 1.800 Masurata: 1.515	Diferența de suprafață se regăsește la ID 2551.

\* Suprafața este determinată în planul de proiecție Stereo 70.

## DETALII LINIARE IMOBIL



## Date referitoare la teren

Crt	Categorie folosință	Intra vilan	Suprafața (mp)	Tarla	Parcelă	Nr. topo	Observații / Referințe
1	arabil	NU	1.515	3	24	-	

## Lungime Segmente

1) Valorile lungimilor segmentelor sunt obținute din proiecție în plan.

Punct început	X / Y	Punct sfârșit	X / Y	Lungime segment (** (m)
1	591.942,751 690.566,167	2	591.942,538 690.567,314	1.166
2	591.942,538 690.567,314	3	591.941,455 690.573,152	5.937
3	591.941,455 690.573,152	4	591.941,339 690.573,776	0.635
4	591.941,339 690.573,776	5	591.735,885 690.529,875	210.092
5	591.735,885 690.529,875	6	591.736,069 690.529,265	0.637

Punct început	X / Y	Punct sfârșit	X / Y	Lungime segment (** (m)
6	591.736,069 690.529,265	7	591.737,83 690.523,425	6.1
7	591.737,83 690.523,425	1	591.942,751 690.566,167	209.331

\*\* Lungimile segmentelor sunt determinate în planul de proiecție Stereo 70 și sunt rotunjite la 1 milimetru.

\*\*\* Distanța dintre puncte este formată din segmente cumulate ce sunt mai mici decât valoarea 1 milimetru.





**DATE DESPRE IMOBILUL NR. 2460**

Oficiul de Cadastru și Publicitate Imobiliară SUCEAVA  
Biroul de Cadastru și Publicitate Imobiliară Suceava

**A. Partea I. Descrierea imobilului**

TEREN Extravilan

Adresa: Jud. Suceava

Nr. Crt	Nr cadastral Nr. topografic	Suprafața* (mp)	Observații / Referințe
A1	42575	Din acte: 2.000 Masurata: 1.690	Sector cadastral:19 Teren neimprejmit;

**B. Partea II. Proprietari și acte**

Inscrieri privitoare la dreptul de proprietate și alte drepturi reale		Referințe
<b>48564 / 10/07/2023</b>		
Act Notarial nr. 906, din 07/07/2023 emis de ILIE VALERIANA;		
B6	Intabulare, drept de PROPRIETATE bun comun in dev. cu titlu de cumparare, dobandit prin Conventie, cota actuala 1/1 1) CÎRMACI CALISTRAT 2) CÎRMACI ANA	A1

**C. Partea III. SARCINI .**

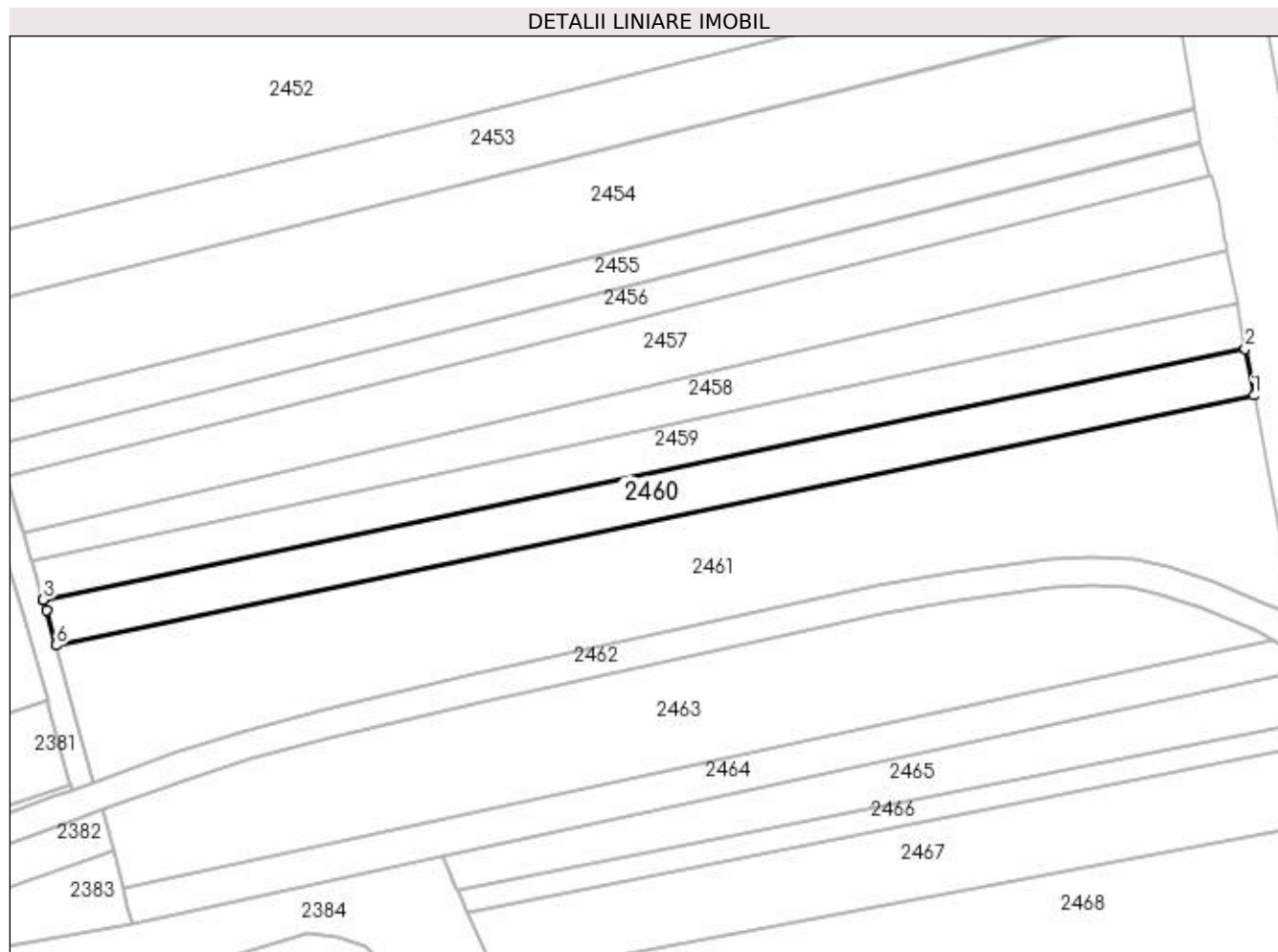
Inscrieri privind dezmembramintele dreptului de proprietate, drepturi reale de garanție și sarcini	Referințe
NU SUNT	

## Anexa Nr. 1 La Partea I

## Teren

Nr cadastral	Suprafața (mp)*	Observații / Referințe
42575	Din acte: 2.000 Masurata: 1.690	

\* Suprafața este determinată în planul de proiecție Stereo 70.



## Date referitoare la teren

Crt	Categorie folosință	Intra vilan	Suprafața (mp)	Tarla	Parcelă	Nr. topo	Observații / Referințe
1	arabil	NU	1.690	3	24	-	

## Lungime Segmente

1) Valorile lungimilor segmentelor sunt obținute din proiecție în plan.

Punct început	X / Y	Punct sfârșit	X / Y	Lungime segment (** (m)
1	591.944,226 690.558,213	2	591.942,751 690.566,167	8.09
2	591.942,751 690.566,167	3	591.737,83 690.523,425	209.331
3	591.737,83 690.523,425	4	591.737,86 690.523,324	0.106
4	591.737,86 690.523,324	5	591.738,361 690.521,662	1.736
5	591.738,361 690.521,662	6	591.740,037 690.515,623	6.267

Punct început	X / Y	Punct sfârșit	X / Y	Lungime segment (** (m)
6	591.740,037 690.515,623	1	591.944,226 690.558,213	208.584

\*\* Lungimile segmentelor sunt determinate în planul de proiecție Stereo 70 și sunt rotunjite la 1 milimetru.

\*\*\* Distanța dintre puncte este formată din segmente cumulate ce sunt mai mici decât valoarea 1 milimetru.



**DATE DESPRE IMOBILUL NR. 2461**

Oficiul de Cadastru și Publicitate Imobiliară SUCEAVA  
Biroul de Cadastru și Publicitate Imobiliară Suceava

**A. Partea I. Descrierea imobilului**

TEREN Extravilan

Adresa: Jud. Suceava

Nr. Crt	Nr cadastral Nr. topografic	Suprafața* (mp)	Observații / Referințe
A1	43111	Din acte: 5.000 Masurata: 4.392	Sector cadastral:19 Teren neimprejmuit;

**B. Partea II. Proprietari și acte**

Inscrieri privitoare la dreptul de proprietate și alte drepturi reale		Referințe
<b>31465 / 08/05/2023</b>		
Act Administrativ nr. 542, din 23/10/1995 emis de COMISIA JUDETEANA SUCEAVA;		
B1	Intabulare, drept de PROPRIETATE, dobandit prin Reconstituire, cota actuala 1/1 1) COLOMINSCHI VASILE, Lipsă CNP proprietar.	A1
/		
Act Administrativ nr. adeverință nr. 3097, din 24/04/2023 emis de PRIMĂRIA COMUNEI MITOCU DRAGOMIRNEI (act notarial nr declarație aut. nr. 1304 din 20.07.2023, emis de NP SURAKI ELENA);		
B2	Se notează posesia 1) BOCA GHEORGHE, bun propriu	A1

**C. Partea III. SARCINI .**

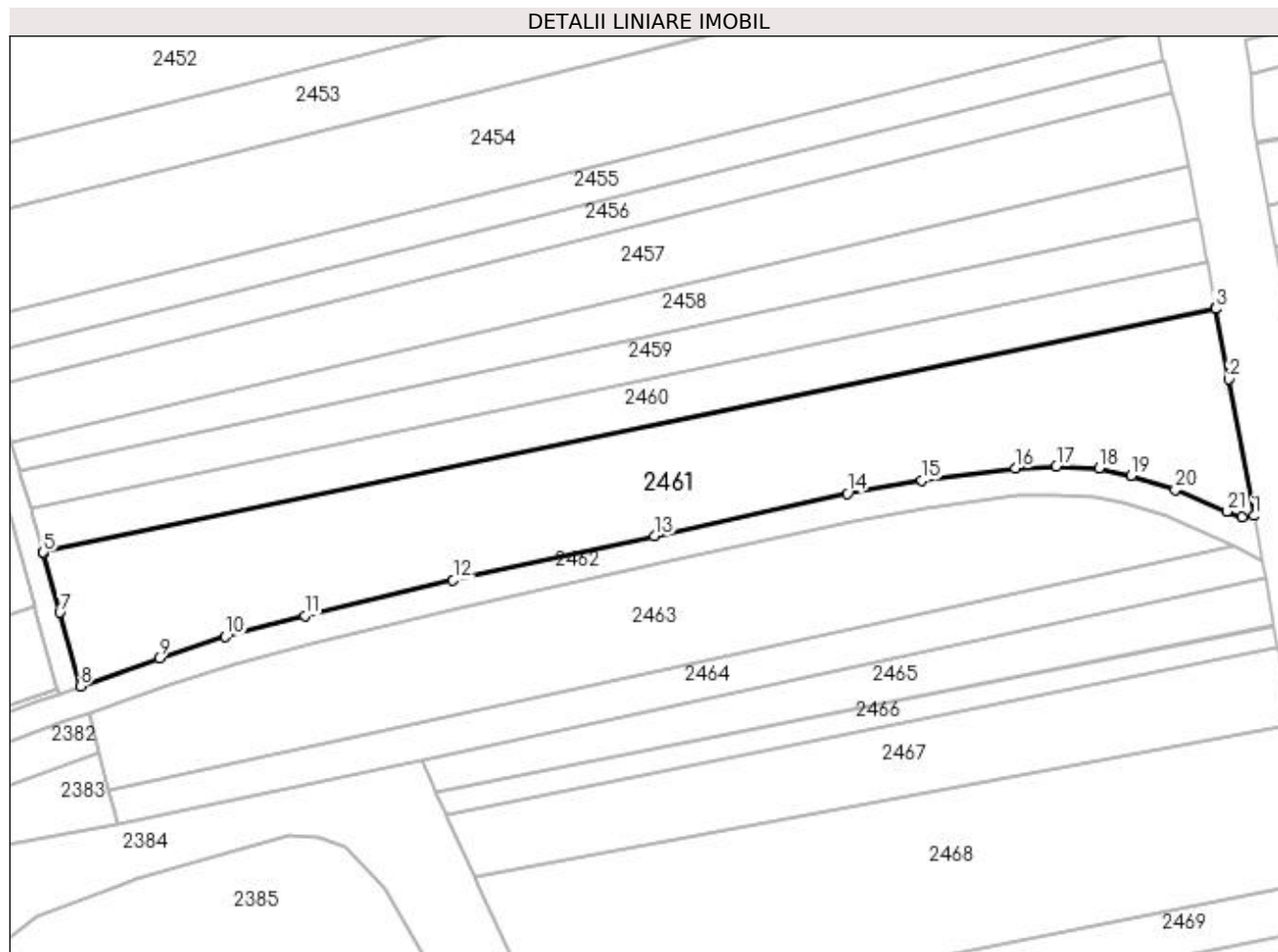
Inscrieri privind dezmembramintele dreptului de proprietate, drepturi reale de garanție și sarcini	Referințe
NU SUNT	

## Anexa Nr. 1 La Partea I

## Teren

Nr cadastral	Suprafața (mp)*	Observații / Referințe
43111	Din acte: 5.000 Masurata: 4.392	

\* Suprafața este determinată în planul de proiecție Stereo 70.



## Date referitoare la teren

Crt	Categorie folosință	Intra vilan	Suprafața (mp)	Tarla	Parcelă	Nr. topo	Observații / Referințe
1	arabil	NU	4.392	3	24	-	

## Lungime Segmente

1) Valorile lungimilor segmentelor sunt obținute din proiecție în plan.

Punct început	X / Y	Punct sfârșit	X / Y	Lungime segment (** (m)
1	591.950,942 690.522,01	2	591.946,526 690.545,819	24.215
3	591.944,251 690.558,08	4	591.944,226 690.558,213	0.135
5	591.740,037 690.515,623	6	591.740,073 690.515,493	0.136
7	591.742,938 690.505,164	8	591.746,499 690.492,329	13.319
9	591.760,223 690.497,191	10	591.771,778 690.500,938	12.148

Punct început	X / Y	Punct sfârșit	X / Y	Lungime segment (** (m)
2	591.946,526 690.545,819	3	591.944,251 690.558,08	12.47
4	591.944,226 690.558,213	5	591.740,037 690.515,623	208.584
6	591.740,073 690.515,493	7	591.742,938 690.505,164	10.719
8	591.746,499 690.492,329	9	591.760,223 690.497,191	14.56
10	591.771,778 690.500,938	11	591.785,629 690.504,59	14.324

Punct început	X / Y	Punct sfârșit	X / Y	Lungime segment (** (m)
11	591.785,629 690.504,59	12	591.811,427 690.510,796	26.534
13	591.846,474 690.518,491	14	591.880,106 690.525,862	34.431
15	591.893,093 690.528,217	16	591.909,33 690.530,327	16.374
17	591.916,522 690.530,619	18	591.923,93 690.530,249	7.417
19	591.929,582 690.528,937	20	591.937,217 690.526,566	7.995
21	591.946,255 690.522,77	22	591.948,903 690.521,812	2.816

Punct început	X / Y	Punct sfârșit	X / Y	Lungime segment (** (m)
12	591.811,427 690.510,796	13	591.846,474 690.518,491	35.881
14	591.880,106 690.525,862	15	591.893,093 690.528,217	13.199
16	591.909,33 690.530,327	17	591.916,522 690.530,619	7.198
18	591.923,93 690.530,249	19	591.929,582 690.528,937	5.802
20	591.937,217 690.526,566	21	591.946,255 690.522,77	9.803
22	591.948,903 690.521,812	1	591.950,942 690.522,01	2.049

\*\* Lungimile segmentelor sunt determinate în planul de proiecție Stereo 70 și sunt rotunjite la 1 milimetru.

\*\*\* Distanța dintre puncte este formată din segmente cumulate ce sunt mai mici decât valoarea 1 milimetru.





**DATE DESPRE IMOBILUL NR. 2462**

Oficiul de Cadastru și Publicitate Imobiliară SUCEAVA  
Biroul de Cadastru și Publicitate Imobiliară Suceava

**A. Partea I. Descrierea imobilului**

TEREN Extravilan

Adresa: Jud. Suceava

Nr. Crt	Nr cadastral Nr. topografic	Suprafața* (mp)	Observații / Referințe
A1		1.746	Sector cadastral:19 Teren neimprejmuit;

**B. Partea II. Proprietari și acte**

Inscrieri privitoare la dreptul de proprietate și alte drepturi reale		Referințe
/		
Act Normativ nr. Legea 7, din 13/03/1996 emis de PARLAMENTUL ROMANIEI;		
B1	Inscrierea provizorie, drept de PROPRIETATE, dobandit prin Lege, cota actuala 1/1 1) COMUNA MITOCU DRAGOMIRNEI, CIF:4441018, PROPRIETAR NEIDENTIFICAT.	A1

**C. Partea III. SARCINI .**

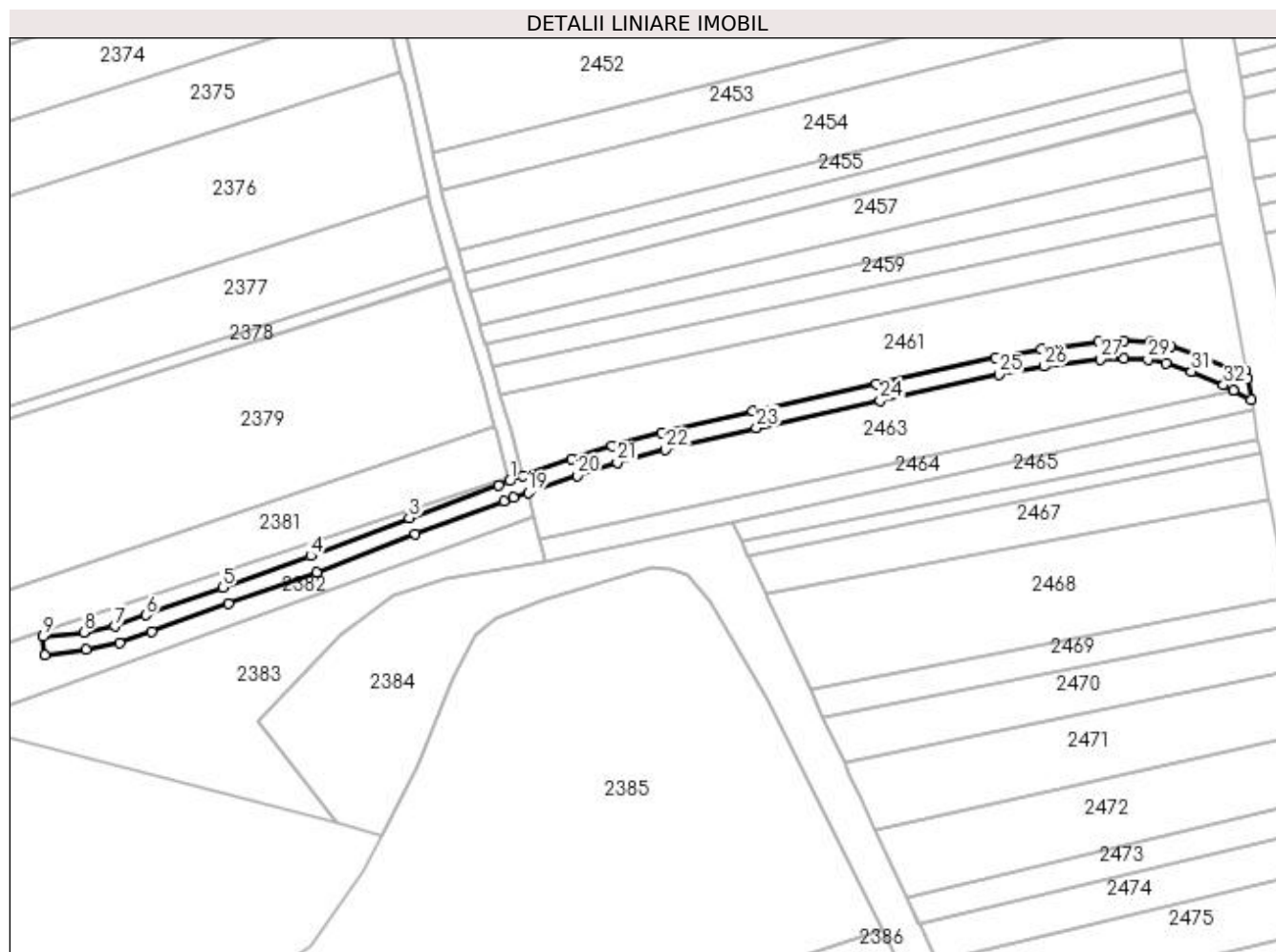
Inscrieri privind dezmembramintele dreptului de proprietate, drepturi reale de garanție și sarcini	Referințe
NU SUNT	

## Anexa Nr. 1 La Partea I

## Teren

Nr cadastral	Suprafața (mp)*	Observații / Referințe
	1.746	

\* Suprafața este determinată în planul de proiecție Stereo 70.



## Date referitoare la teren

Crt	Categorie folosință	Intra vilan	Suprafața (mp)	Tarla	Parcelă	Nr. topo	Observații / Referințe
1	drum	NU	1.746	3	25	-	

## Lungime Segmente

1) Valorile lungimilor segmentelor sunt obținute din proiecție în plan.

Punct început	X / Y	Punct sfârșit	X / Y	Lungime segment
1	591.742,72 690.490,99	2	591.739,526 690.489,859	3.388
4	591.686,523 690.469,832	5	591.661,551 690.460,937	26.509
7	591.631,101 690.449,943	8	591.622,312 690.448,281	8.945
10	591.611,422 690.441,799	11	591.623,036 690.443,432	11.728
13	591.641,586 690.448,473	14	591.663,21 690.456,326	23.005
16	591.716,059 690.476,026	17	591.741,188 690.485,25	26.768
2	591.714,329 690.480,611	3	591.714,329 690.480,611	26.84
5	591.661,551 690.460,937	6	591.639,929 690.453,084	23.005
8	591.622,312 690.448,281	9	591.610,848 690.447,02	11.533
11	591.623,036 690.443,432	12	591.632,385 690.445,199	9.515
14	591.663,21 690.456,326	15	591.688,231 690.465,238	26.561
17	591.741,188 690.485,25	18	591.743,908 690.486,213	2.886
3	591.714,329 690.480,611	4	591.686,523 690.469,832	29.822
6	591.639,929 690.453,084	7	591.631,101 690.449,943	9.37
9	591.610,848 690.447,02	10	591.611,422 690.441,799	5.252
12	591.632,385 690.445,199	13	591.641,586 690.448,473	9.766
15	591.688,231 690.465,238	16	591.716,059 690.476,026	29.846
18	591.743,908 690.486,213	19	591.747,998 690.487,662	4.338

Punct început	X / Y	Punct sfârșit	X / Y	Lungime segment	Punct început	X / Y	Punct sfârșit	X / Y	Lungime segment	Punct început	X / Y	Punct sfârșit	X / Y	Lungime segment
19	591.747,998 690.487,662	20	591.761,797 690.492,55	14.64	20	591.761,797 690.492,55	21	591.773,16 690.496,235	11.945	21	591.773,16 690.496,235	22	591.786,827 690.499,839	14.134
22	591.786,827 690.499,839	23	591.812,526 690.506,021	26.432	23	591.812,526 690.506,021	24	591.847,523 690.513,704	35.831	24	591.847,523 690.513,704	25	591.881,068 690.521,057	34.341
25	591.881,068 690.521,057	26	591.893,847 690.523,374	12.987	26	591.893,847 690.523,374	27	591.909,746 690.525,44	16.034	27	591.909,746 690.525,44	28	591.916,5 690.525,714	6.759
28	591.916,5 690.525,714	29	591.923,249 690.525,377	6.758	29	591.923,249 690.525,377	30	591.928,3 690.524,205	5.185	30	591.928,3 690.524,205	31	591.935,537 690.521,957	7.579
31	591.935,537 690.521,957	32	591.944,635 690.518,135	9.868	32	591.944,635 690.518,135	33	591.947,379 690.516,677	3.107	33	591.947,379 690.516,677	34	591.947,403 690.516,664	0.027
34	591.947,403 690.516,664	35	591.952,406 690.514,006	5.665	35	591.952,406 690.514,006	36	591.951,328 690.519,932	6.023	36	591.951,328 690.519,932	37	591.950,942 690.522,01	2.114
37	591.950,942 690.522,01	38	591.948,903 690.521,812	2.049	38	591.948,903 690.521,812	39	591.946,255 690.522,77	2.816	39	591.946,255 690.522,77	40	591.937,217 690.526,566	9.803
40	591.937,217 690.526,566	41	591.929,582 690.528,937	7.995	41	591.929,582 690.528,937	42	591.923,93 690.530,249	5.802	42	591.923,93 690.530,249	43	591.916,522 690.530,619	7.417
43	591.916,522 690.530,619	44	591.909,33 690.530,327	7.198	44	591.909,33 690.530,327	45	591.893,093 690.528,217	16.374	45	591.893,093 690.528,217	46	591.880,106 690.525,862	13.199
46	591.880,106 690.525,862	47	591.846,474 690.518,491	34.431	47	591.846,474 690.518,491	48	591.811,427 690.510,796	35.881	48	591.811,427 690.510,796	49	591.785,629 690.504,59	26.534
49	591.785,629 690.504,59	50	591.771,778 690.500,938	14.324	50	591.771,778 690.500,938	51	591.760,223 690.497,191	12.148	51	591.760,223 690.497,191	52	591.746,499 690.492,329	14.56
52	591.746,499 690.492,329	1	591.742,72 690.490,99	4.01										

\*\* Lungimile segmentelor sunt determinate în planul de proiecție Stereo 70 și sunt rotunjite la 1 milimetru.

\*\*\* Distanța dintre puncte este formată din segmente cumulate ce sunt mai mici decât valoarea 1 milimetru.



**DATE DESPRE IMOBILUL NR. 2463**

Oficiul de Cadastru și Publicitate Imobiliară SUCEAVA  
Biroul de Cadastru și Publicitate Imobiliară Suceava

**A. Partea I. Descrierea imobilului**

TEREN Extravilan

Adresa: Jud. Suceava

Nr. Crt	Nr cadastral Nr. topografic	Suprafața* (mp)	Observații / Referințe
A1	43110	Din acte: 4.000 Masurata: 3.264	Sector cadastral:19 Teren neimprejmit;

**B. Partea II. Proprietari și acte**

Inscrieri privitoare la dreptul de proprietate și alte drepturi reale	Referințe
<b>31467 / 08/05/2023</b>	
Act Administrativ nr. 1057-titlu de proprietate, din 11/05/1999 emis de COMSIA JUDETEANA SUCEAVA;	
B1	A1
Intabulare, drept de PROPRIETATE, dobandit prin Reconstituire, cota actuala 1/1 1) <b>MARTINOV MIRON</b> , Lipsă CNP proprietar.	
/	
Act Notarial nr. declaratie nr. 1304, din 20/07/2023 emis de NP SURAKI ELENA (act administrativ nr adeverinta nr. 3093 din 24.04.2023, emis de Primaria Comunei Mitocu Dragomirnei);	
B2	A1
se noteaza posesia 1) <b>BOCA GHEORGHE</b> , bun propriu	

**C. Partea III. SARCINI .**

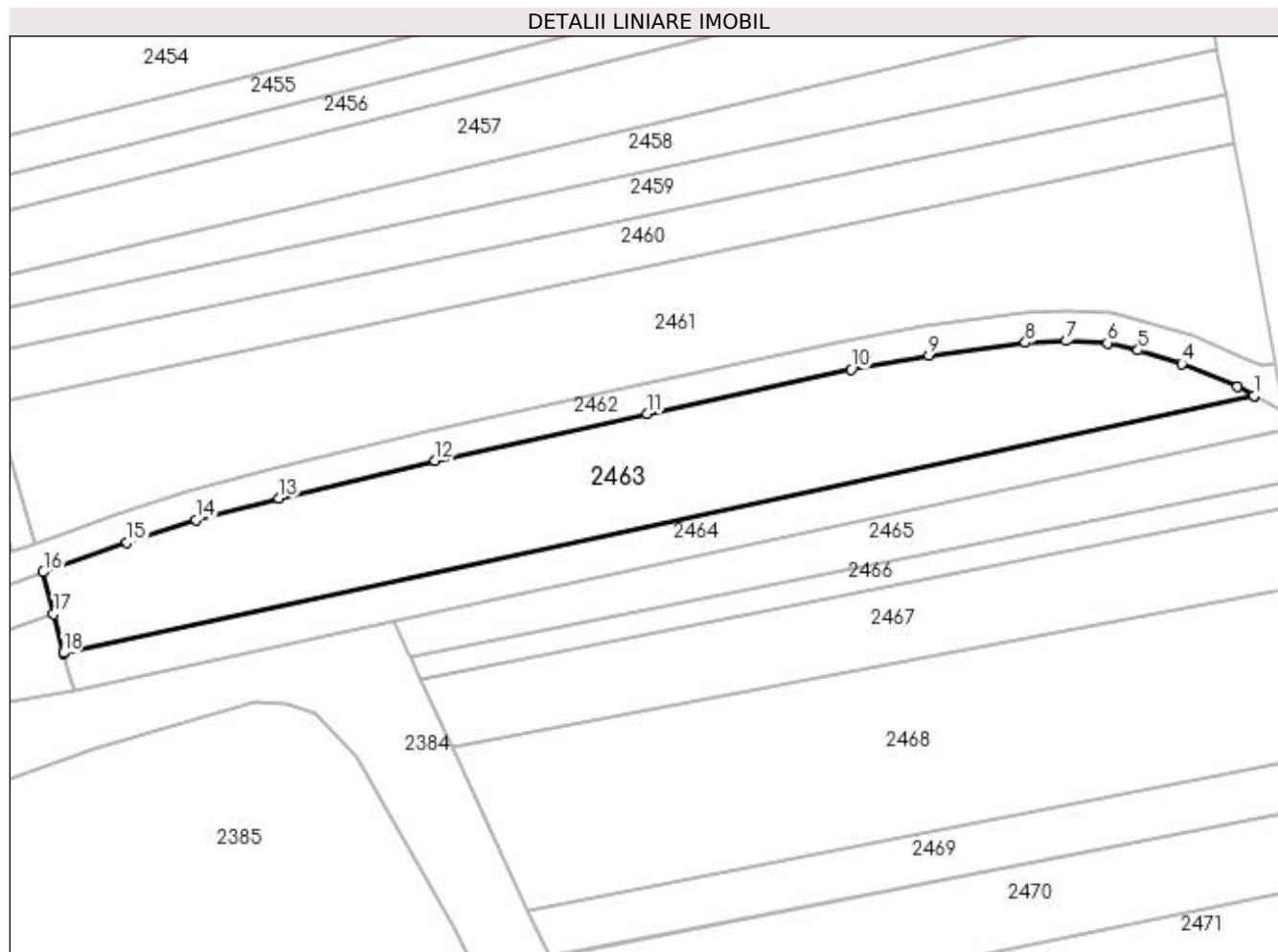
Inscrieri privind dezmembramintele dreptului de proprietate, drepturi reale de garanție și sarcini	Referințe
NU SUNT	

## Anexa Nr. 1 La Partea I

## Teren

Nr cadastral	Suprafața (mp)*	Observații / Referințe
43110	Din acte: 4.000 Masurata: 3.264	

\* Suprafața este determinată în planul de proiecție Stereo 70.



## Date referitoare la teren

Crt	Categorie folosință	Intra vilan	Suprafața (mp)	Tarla	Parcelă	Nr. topo	Observații / Referințe
1	arabil	NU	3.264	4	26	-	

## Lungime Segmente

1) Valorile lungimilor segmentelor sunt obținute din proiecție în plan.

Punct început	X / Y	Punct sfârșit	X / Y	Lungime segment (** (m)
1	591.947,403 690.516,664	2	591.947,379 690.516,677	0.027
2	591.947,379 690.516,677	3	591.944,635 690.518,135	3.107
3	591.944,635 690.518,135	4	591.935,537 690.521,957	9.868
4	591.935,537 690.521,957	5	591.928,3 690.524,205	7.579
5	591.928,3 690.524,205	6	591.923,249 690.525,377	5.185

Punct început	X / Y	Punct sfârșit	X / Y	Lungime segment (** (m)
6	591.923,249 690.525,377	7	591.916,5 690.525,714	6.758
7	591.916,5 690.525,714	8	591.909,746 690.525,44	6.759
8	591.909,746 690.525,44	9	591.893,847 690.523,374	16.034
9	591.893,847 690.523,374	10	591.881,068 690.521,057	12.987
10	591.881,068 690.521,057	11	591.847,523 690.513,704	34.341
11	591.847,523 690.513,704	12	591.812,526 690.506,021	35.831
12	591.812,526 690.506,021	13	591.786,827 690.499,839	26.432
13	591.786,827 690.499,839	14	591.773,16 690.496,235	14.134
14	591.773,16 690.496,235	15	591.761,797 690.492,55	11.945
15	591.761,797 690.492,55	16	591.747,998 690.487,662	14.64
16	591.747,998 690.487,662	17	591.749,729 690.480,744	7.131
17	591.749,729 690.480,744	18	591.751,334 690.474,333	6.609
18	591.751,334 690.474,333	19	591.751,338 690.474,316	0.017
19	591.751,338 690.474,316	1	591.947,403 690.516,664	200.586

\*\* Lungimile segmentelor sunt determinate în planul de proiecție Stereo 70 și sunt rotunjite la 1 milimetru.

\*\*\* Distanța dintre puncte este formată din segmente cumulate ce sunt mai mici decât valoarea 1 milimetru.





**DATE DESPRE IMOBILUL NR. 2464**

Oficiul de Cadastru și Publicitate Imobiliară SUCEAVA  
Biroul de Cadastru și Publicitate Imobiliară Suceava

**A. Partea I. Descrierea imobilului**

TEREN Extravilan

Adresa: Jud. Suceava

Nr. Crt	Nr cadastral Nr. topografic	Suprafața* (mp)	Observații / Referințe
A1	43115	1.300	Sector cadastral:19 Teren neimprejmuit;

**B. Partea II. Proprietari și acte**

Inscrieri privitoare la dreptul de proprietate și alte drepturi reale		Referințe
<b>33717 / 12/05/2023</b>		
Act Administrativ nr. titlu de proprietate nr. 941, din 18/05/1998 emis de CJSIPT SUCEAVA;		
B1	Intabulare, drept de PROPRIETATE, dobândit prin Reconstituire, cota actuala 1/1 1) <b>SLAVNIC ILIE</b> , Lipsă CNP proprietar. 2) <b>SLAVNIC ȘTEFAN</b> , Lipsă CNP proprietar.	A1
/		
Act Administrativ nr. adeverință nr. 3086, din 24/04/2023 emis de PRIMĂRIA COMUNEI MITOCU DRAGOMIRNEI (act notarial nr declarație aut. nr. 304 din 20.07.2023, emis de NP SURAKI ELENA);		
B2	Se notează posesia 1) <b>BOCA GHEORGHE</b> , bun propriu	A1

**C. Partea III. SARCINI .**

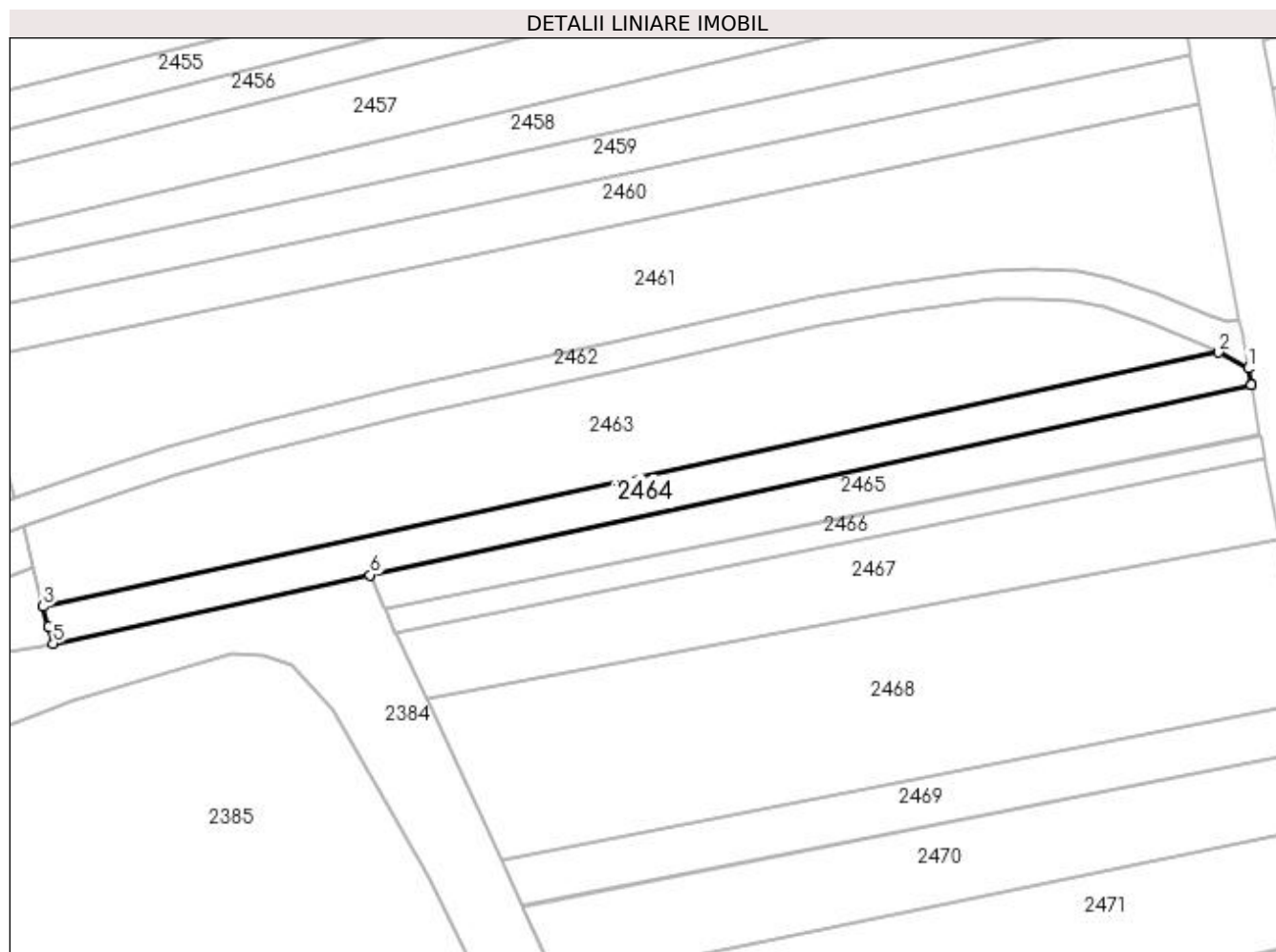
Inscrieri privind dezmembramintele dreptului de proprietate, drepturi reale de garanție și sarcini	Referințe
NU SUNT	

## Anexa Nr. 1 La Partea I

## Teren

Nr cadastral	Suprafața (mp)*	Observații / Referințe
43115	1.300	

\* Suprafața este determinată în planul de proiecție Stereo 70.



## Date referitoare la teren

Crt	Categorie folosință	Intra vilan	Suprafața (mp)	Tarla	Parcelă	Nr. topo	Observații / Referințe
1	arabil	NU	1.300	4	26	-	

## Lungime Segmente

1) Valorile lungimilor segmentelor sunt obținute din proiecție în plan.

Punct început	X / Y	Punct sfârșit	X / Y	Lungime segment (** (m)
1	591.952,406 690.514,006	2	591.947,403 690.516,664	5.665
2	591.947,403 690.516,664	3	591.751,338 690.474,316	200.586
3	591.751,338 690.474,316	4	591.752,249 690.470,908	3.527
4	591.752,249 690.470,908	5	591.752,989 690.468,14	2.866
5	591.752,989 690.468,14	6	591.805,9 690.479,565	54.131

Punct început	X / Y	Punct sfârșit	X / Y	Lungime segment (** (m)
6	591.805,9 690.479,565	7	591.952,895 690.511,314	150.385
7	591.952,895 690.511,314	8	591.952,895 690.511,318	0.003
8	591.952,895 690.511,318	1	591.952,406 690.514,006	2.732

\*\* Lungimile segmentelor sunt determinate în planul de proiecție Stereo 70 și sunt rotunjite la 1 milimetru.

\*\*\* Distanța dintre puncte este formată din segmente cumulate ce sunt mai mici decât valoarea 1 milimetru.



**DATE DESPRE IMOBILUL NR. 2465**

Oficiul de Cadastru și Publicitate Imobiliară SUCEAVA  
Biroul de Cadastru și Publicitate Imobiliară Suceava

**A. Partea I. Descrierea imobilului**

TEREN Extravilan

Adresa: Jud. Suceava

Nr. Crt	Nr cadastral Nr. topografic	Suprafața* (mp)	Observații / Referințe
A1		1.100	Sector cadastral:19 Teren neimprejmuit;

**B. Partea II. Proprietari și acte**

Inscrieri privitoare la dreptul de proprietate și alte drepturi reale		Referințe
/		
Act Normativ nr. Legea 7, din 13/03/1996 emis de PARLAMENTUL ROMANIEI;		
B1	Inscrierea provizorie, drept de PROPRIETATE, dobandit prin Lege, cota actuala 1/1 1) COMUNA MITOCU DRAGOMIRNEI, CIF:4441018, PROPRIETAR NEIDENTIFICAT.	A1

**C. Partea III. SARCINI .**

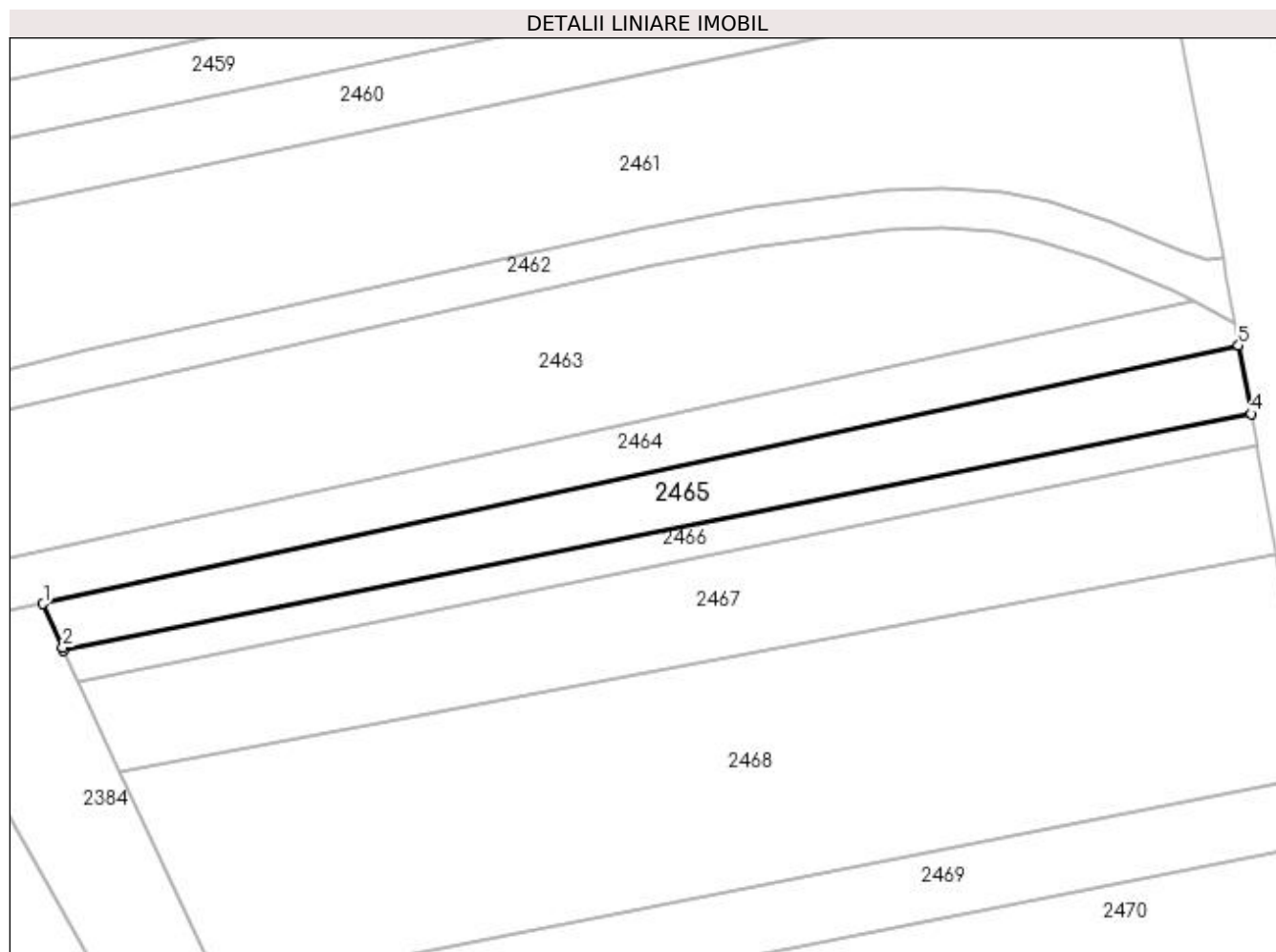
Inscrieri privind dezmembramintele dreptului de proprietate, drepturi reale de garanție și sarcini	Referințe
NU SUNT	

## Anexa Nr. 1 La Partea I

## Teren

Nr cadastral	Suprafața (mp)*	Observații / Referințe
	1.100	

\* Suprafața este determinată în planul de proiecție Stereo 70.



## Date referitoare la teren

Crt	Categorie folosință	Intra vilan	Suprafața (mp)	Tarla	Parcelă	Nr. topo	Observații / Referințe
1	arabil	NU	1.100	4	26	-	

## Lungime Segmente

1) Valorile lungimilor segmentelor sunt obținute din proiecție în plan.

Punct început	X / Y	Punct sfârșit	X / Y	Lungime segment (** (m)
1	591.805,9 690.479,565	2	591.808,305 690.474,152	5.923
2	591.808,305 690.474,152	3	591.808,46 690.473,804	0.381
3	591.808,46 690.473,804	4	591.954,425 690.502,905	148.837
4	591.954,425 690.502,905	5	591.952,895 690.511,314	8.547
5	591.952,895 690.511,314	1	591.805,9 690.479,565	150.385

**\*\* Lungimile segmentelor sunt determinate în planul de proiecție Stereo 70 și sunt rotunjite la 1 milimetru.**

**\*\*\* Distanța dintre puncte este formată din segmente cumulate ce sunt mai mici decât valoarea 1 milimetru.**





**DATE DESPRE IMOBILUL NR. 2466**

Oficiul de Cadastru și Publicitate Imobiliară SUCEAVA  
Biroul de Cadastru și Publicitate Imobiliară Suceava

**A. Partea I. Descrierea imobilului**

TEREN Extravilan

Adresa: Jud. Suceava

Nr. Crt	Nr cadastral Nr. topografic	Suprafața* (mp)	Observații / Referințe
A1		600	Sector cadastral:19 Teren neimprejmuit; Deținător Boca Gheorghe.

**B. Partea II. Proprietari și acte**

Inscrieri privitoare la dreptul de proprietate și alte drepturi reale	Referințe
/	
Act Normativ nr. Legea 7, din 13/03/1996 emis de PARLAMENTUL ROMANIEI;	
B1	A1
Inscrierea provizorie, drept de PROPRIETATE, dobandit prin Lege, cota actuala 1/1	
1) COMUNA MITOCU DRAGOMIRNEI, CIF:4441018, PROPRIETAR NEIDENTIFICAT.	

**C. Partea III. SARCINI .**

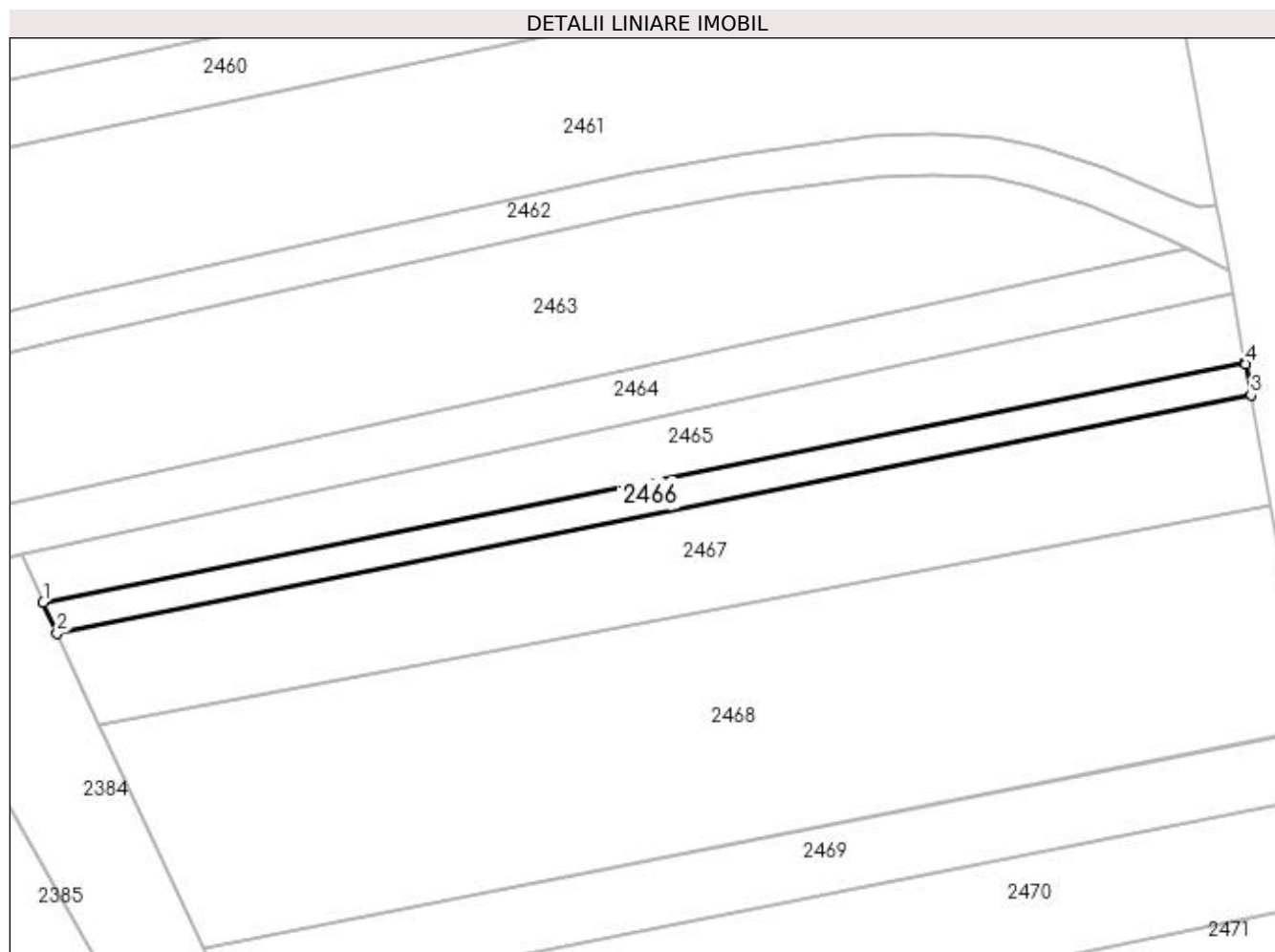
Inscrieri privind dezmembramintele dreptului de proprietate, drepturi reale de garanție și sarcini	Referințe
NU SUNT	

## Anexa Nr. 1 La Partea I

## Teren

Nr cadastral	Suprafața (mp)*	Observații / Referințe
	600	Deținător Boca Gheorghe.

\* Suprafața este determinată în planul de proiecție Stereo 70.



## Date referitoare la teren

Crt	Categorie folosință	Intra vilan	Suprafața (mp)	Tarla	Parcelă	Nr. topo	Observații / Referințe
1	arabil	NU	600	4	26	-	

## Lungime Segmente

1) Valorile lungimilor segmentelor sunt obținute din proiecție în plan.

Punct început	X / Y	Punct sfârșit	X / Y	Lungime segment (** (m)
1	591.808,46 690.473,804	2	591.810,143 690.470,016	4.146
2	591.810,143 690.470,016	3	591.955,149 690.498,925	147.859
3	591.955,149 690.498,925	4	591.954,459 690.502,715	3.852
4	591.954,459 690.502,715	5	591.954,425 690.502,905	0.193
5	591.954,425 690.502,905	1	591.808,46 690.473,804	148.837

**\*\* Lungimile segmentelor sunt determinate în planul de proiecție Stereo 70 și sunt rotunjite la 1 milimetru.**

**\*\*\* Distanța dintre puncte este formată din segmente cumulate ce sunt mai mici decât valoarea 1 milimetru.**



**DATE DESPRE IMOBILUL NR. 2467**

Oficiul de Cadastru și Publicitate Imobiliară SUCEAVA  
Biroul de Cadastru și Publicitate Imobiliară Suceava

**A. Partea I. Descrierea imobilului**

TEREN Extravilan

Nr. CF vechi:4619  
Nr. cadastral vechi:3405

Adresa: Jud. Suceava

Nr. Crt	Nr cadastral Nr. topografic	Suprafața* (mp)	Observații / Referințe
A1	30528	1.853	Sector cadastral:19 Teren neimprejmuit;

**B. Partea II. Proprietari și acte**

Inscrieri privitoare la dreptul de proprietate și alte drepturi reale		Referințe
<b>50441 / 05/10/2018</b>		
Act Notarial nr. act de dare în plată aut. nr. 5449, din 03/10/2018 emis de B.I.N. LOSTUN ION;		
B3	Intabulare, drept de PROPRIETATE, dobândit prin Conventie, cota actuala 1/1 1) ARMENEAN VASILE 2) ARMENEAN LĂCRIMIOARA CARMEN, bun comun, în devălmășie	A1

**C. Partea III. SARCINI .**

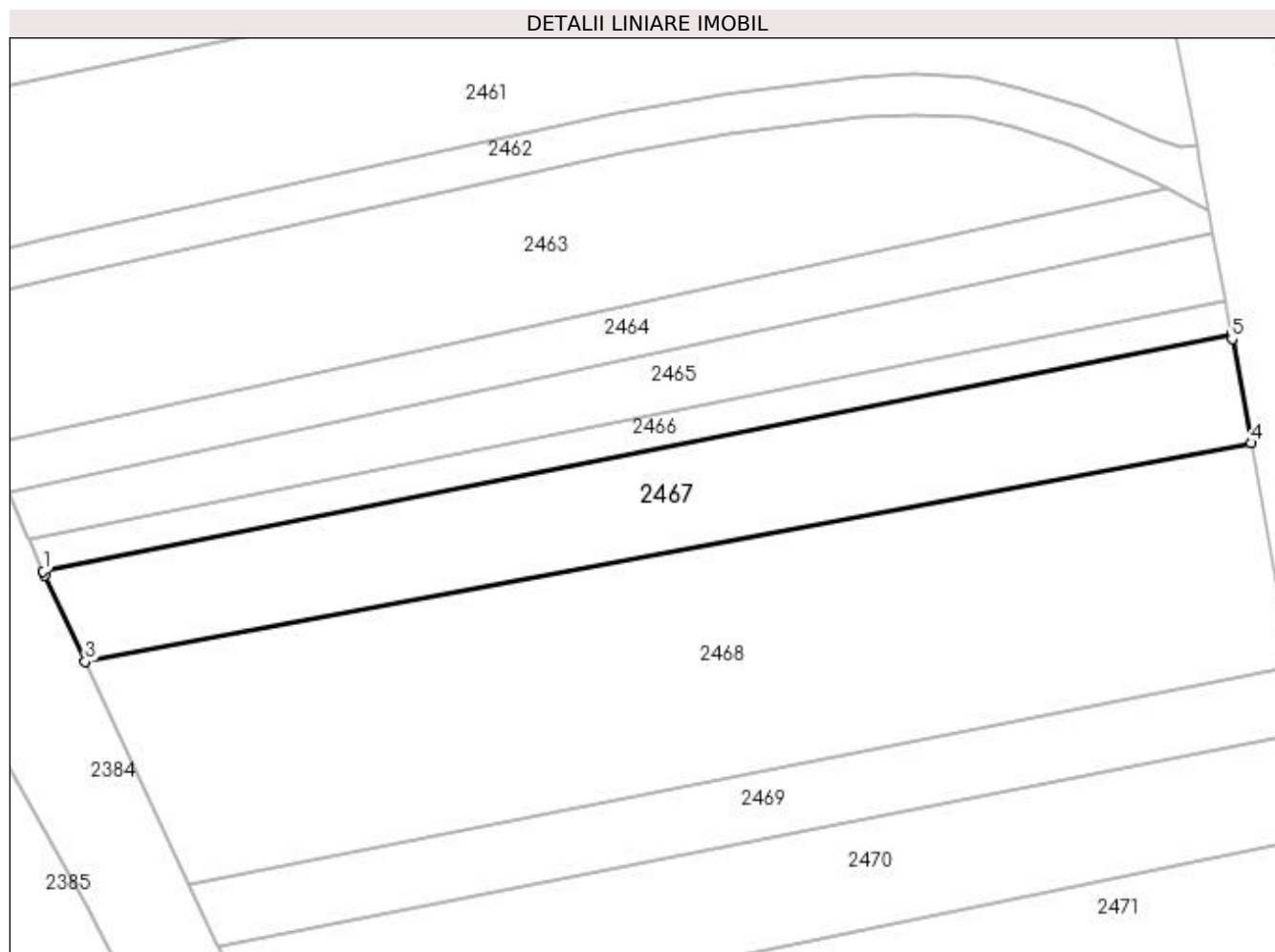
Inscrieri privind dezmembramintele dreptului de proprietate, drepturi reale de garanție și sarcini	Referințe
NU SUNT	

## Anexa Nr. 1 La Partea I

## Teren

Nr cadastral	Suprafața (mp)*	Observații / Referințe
30528	1.853	

\* Suprafața este determinată în planul de proiecție Stereo 70.



## Date referitoare la teren

Crt	Categorie folosință	Intra vilan	Suprafața (mp)	Tarla	Parcelă	Nr. topo	Observații / Referințe
1	arabil	NU	1.853	4	26	-	

## Lungime Segmente

1) Valorile lungimilor segmentelor sunt obținute din proiecție în plan.

Punct început	X / Y	Punct sfârșit	X / Y	Lungime segment (** (m)
1	591.810,143 690.470,016	2	591.810,387 690.469,467	0.601
2	591.810,387 690.469,467	3	591.815,272 690.458,965	11.582
3	591.815,272 690.458,965	4	591.957,565 690.485,637	144.772
4	591.957,565 690.485,637	5	591.955,254 690.498,348	12.92
5	591.955,254 690.498,348	6	591.955,149 690.498,925	0.586

Punct început	X / Y	Punct sfârșit	X / Y	Lungime segment (** (m)
6	591.955,149 690.498,925	1	591.810,143 690.470,016	147.859

\*\* Lungimile segmentelor sunt determinate în planul de proiecție Stereo 70 și sunt rotunjite la 1 milimetru.

\*\*\* Distanța dintre puncte este formată din segmente cumulate ce sunt mai mici decât valoarea 1 milimetru.





**DATE DESPRE IMOBILUL NR. 2468**

Oficiul de Cadastru și Publicitate Imobiliară SUCEAVA  
Biroul de Cadastru și Publicitate Imobiliară Suceava

**A. Partea I. Descrierea imobilului**

TEREN Extravilan

Adresa: Jud. Suceava

Nr. Crt	Nr cadastral Nr. topografic	Suprafața* (mp)	Observații / Referințe
A1		4.000	Sector cadastral:19 Teren neimprejmuit;

**B. Partea II. Proprietari și acte**

Inscrieri privitoare la dreptul de proprietate și alte drepturi reale		Referințe
/		
Act Normativ nr. Legea 7, din 13/03/1996 emis de PARLAMENTUL ROMANIEI;		
B1	Inscrierea provizorie, drept de PROPRIETATE, dobandit prin Lege, cota actuala 1/1 1) COMUNA MITOCU DRAGOMIRNEI, CIF:4441018, PROPRIETAR NEIDENTIFICAT.	A1

**C. Partea III. SARCINI .**

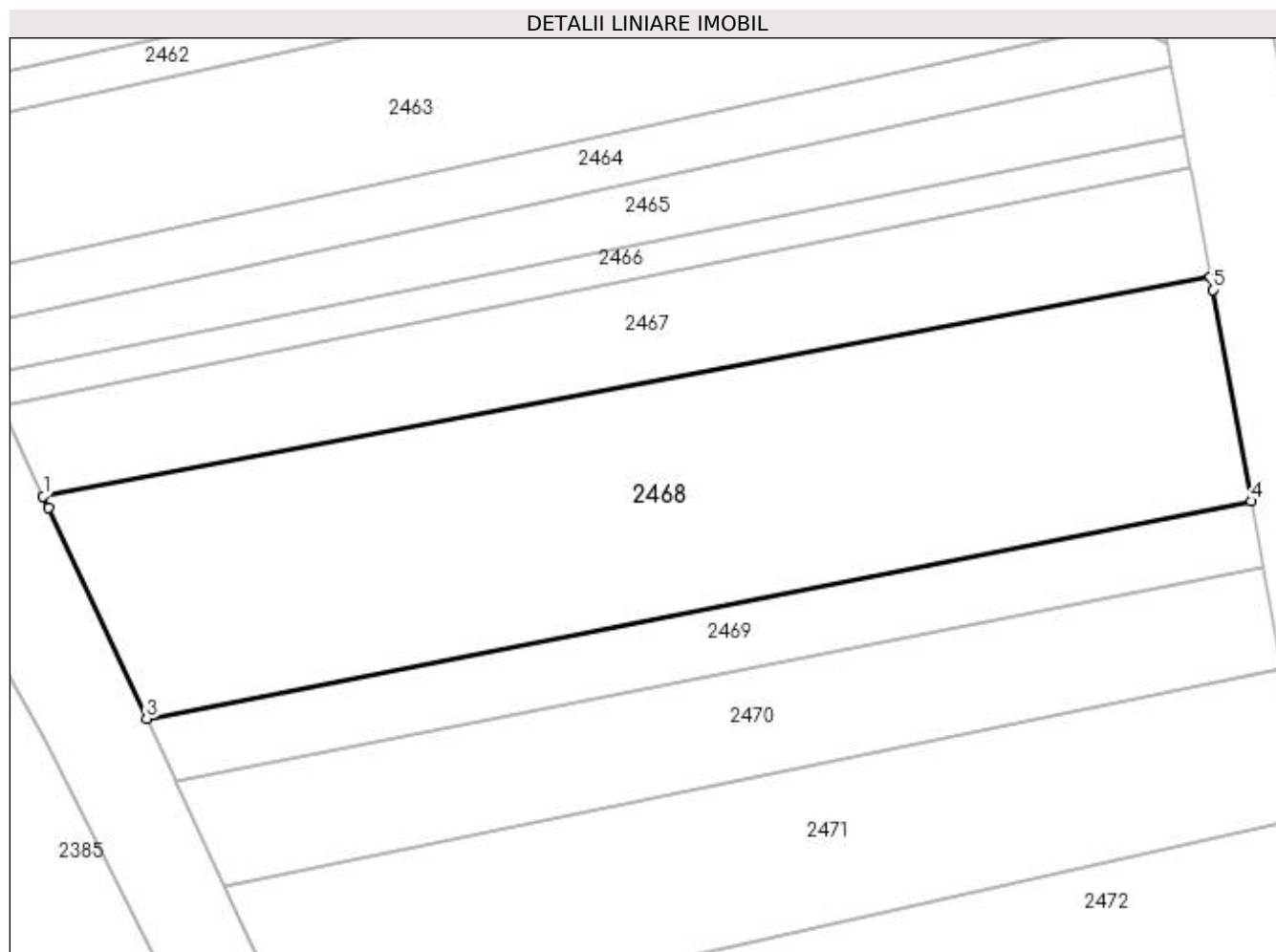
Inscrieri privind dezmembramintele dreptului de proprietate, drepturi reale de garanție și sarcini	Referințe
NU SUNT	

## Anexa Nr. 1 La Partea I

## Teren

Nr cadastral	Suprafața (mp)*	Observații / Referințe
	4.000	

\* Suprafața este determinată în planul de proiecție Stereo 70.



## Date referitoare la teren

Crt	Categorie folosință	Intra vilan	Suprafața (mp)	Tarla	Parcelă	Nr. topo	Observații / Referințe
1	arabil	NU	4.000	4	26	-	

## Lungime Segmente

1) Valorile lungimilor segmentelor sunt obținute din proiecție în plan.

Punct început	X / Y	Punct sfârșit	X / Y	Lungime segment (** (m)
1	591.815,272 690.458,965	2	591.815,944 690.457,52	1.594
2	591.815,944 690.457,52	3	591.827,877 690.431,864	28.296
3	591.827,877 690.431,864	4	591.962,53 690.458,338	137.231
4	591.962,53 690.458,338	5	591.957,842 690.484,118	26.203
5	591.957,842 690.484,118	6	591.957,565 690.485,637	1.544

Punct început	X / Y	Punct sfârșit	X / Y	Lungime segment (** (m)
6	591.957,565 690.485,637	1	591.815,272 690.458,965	144.772

\*\* Lungimile segmentelor sunt determinate în planul de proiecție Stereo 70 și sunt rotunjite la 1 milimetru.

\*\*\* Distanța dintre puncte este formată din segmente cumulate ce sunt mai mici decât valoarea 1 milimetru.



**DATE DESPRE IMOBILUL NR. 2469**

Oficiul de Cadastru și Publicitate Imobiliară SUCEAVA  
Biroul de Cadastru și Publicitate Imobiliară Suceava

**A. Partea I. Descrierea imobilului**

TEREN Extravilan

Adresa: Jud. Suceava

Nr. Crt	Nr cadastral Nr. topografic	Suprafața* (mp)	Observații / Referințe
A1	43149	Din acte: 1.400 Masurata: 1.111	Sector cadastral:19 Teren neimprejmuit;

**B. Partea II. Proprietari și acte**

Inscrieri privitoare la dreptul de proprietate și alte drepturi reale		Referințe
<b>42530 / 15/06/2023</b>		
Act Notarial nr. 3305, din 07/08/2019 emis de BNP OVIDIU BUSUIOC;		
B4	Intabulare, drept de PROPRIETATE bun propriu, dobandit prin PARTAJ, cota actuala 1/1 1) CAZIUC ȘTEFAN-CRISTIAN	A1

**C. Partea III. SARCINI .**

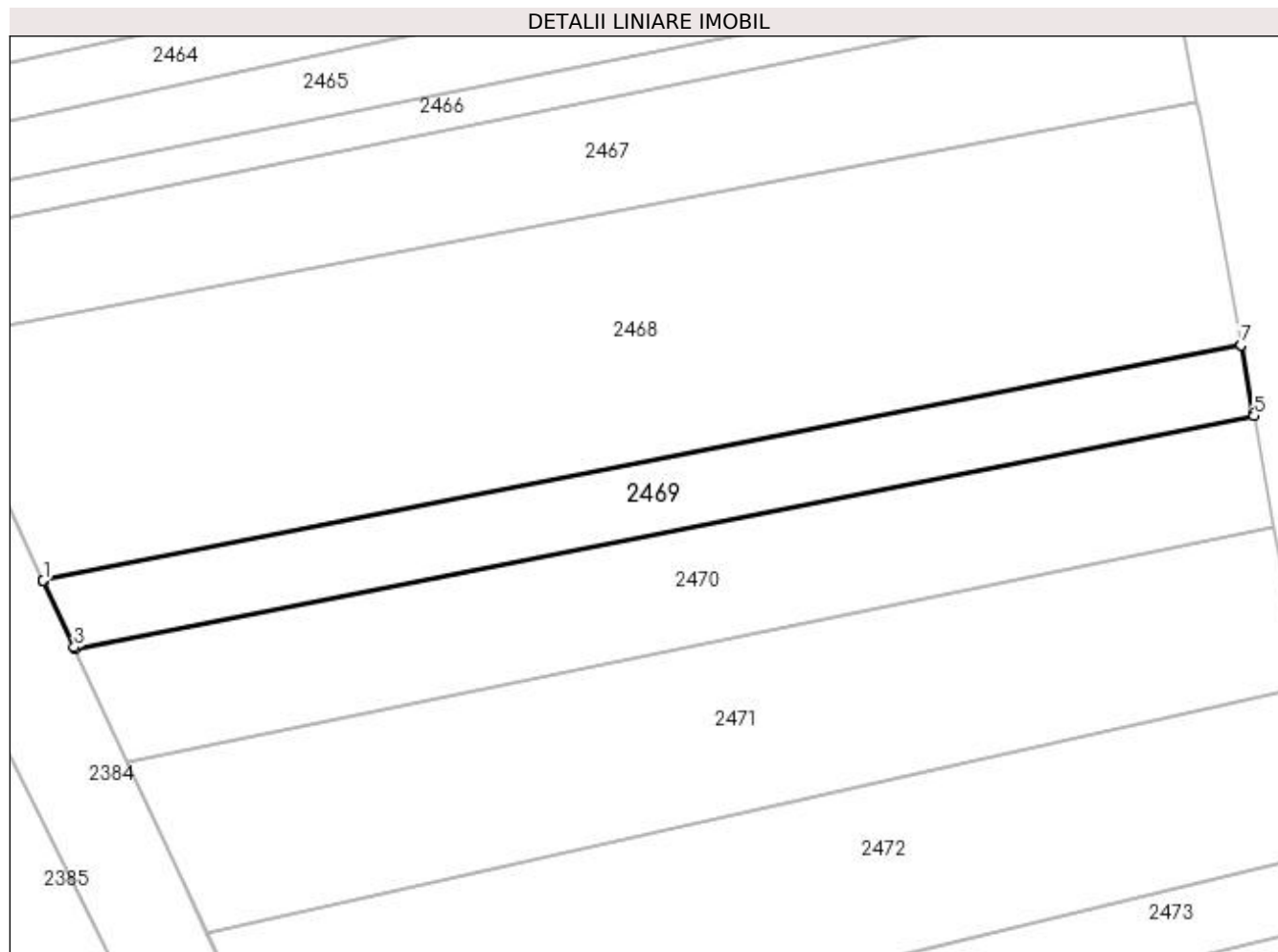
Inscrieri privind dezmembramintele dreptului de proprietate, drepturi reale de garanție și sarcini	Referințe
NU SUNT	

## Anexa Nr. 1 La Partea I

## Teren

Nr cadastral	Suprafața (mp)*	Observații / Referințe
43149	Din acte: 1.400 Masurata: 1.111	

\* Suprafața este determinată în planul de proiecție Stereo 70.



## Date referitoare la teren

Crt	Categorie folosință	Intra vilan	Suprafața (mp)	Tarla	Parcelă	Nr. topo	Observații / Referințe
1	arabil	NU	1.111	4	26	-	

## Lungime Segmente

1) Valorile lungimilor segmentelor sunt obținute din proiecție în plan.

Punct început	X / Y	Punct sfârșit	X / Y	Lungime segment (** (m)
1	591.827,877 690.431,864	2	591.827,883 690.431,851	0.014
2	591.827,883 690.431,851	3	591.831,358 690.424,378	8.241
3	591.831,358 690.424,378	4	591.831,454 690.424,174	0.226
4	591.831,454 690.424,174	5	591.963,977 690.450,385	135.091
5	591.963,977 690.450,385	6	591.963,938 690.450,601	0.219

Punct început	X / Y	Punct sfârșit	X / Y	Lungime segment (** (m)
6	591.963,938 690.450,601	7	591.962,533 690.458,324	7.85
7	591.962,533 690.458,324	8	591.962,53 690.458,338	0.014
8	591.962,53 690.458,338	1	591.827,877 690.431,864	137.231

\*\* Lungimile segmentelor sunt determinate în planul de proiecție Stereo 70 și sunt rotunjite la 1 milimetru.

\*\*\* Distanța dintre puncte este formată din segmente cumulate ce sunt mai mici decât valoarea 1 milimetru.





**DATE DESPRE IMOBILUL NR. 2470**

Oficiul de Cadastru și Publicitate Imobiliară SUCEAVA  
Biroul de Cadastru și Publicitate Imobiliară Suceava

**A. Partea I. Descrierea imobilului**

TEREN Extravilan

Adresa: Jud. Suceava

Nr. Crt	Nr cadastral Nr. topografic	Suprafața* (mp)	Observații / Referințe
A1		1.760	Sector cadastral:19 Teren neimprejmuit;

**B. Partea II. Proprietari și acte**

Inscrieri privitoare la dreptul de proprietate și alte drepturi reale		Referințe
/		
Act Notarial nr. 132, din 29/10/2021 emis de NP CIRLIGEANU VIRGINIA LAURA;		
B1	Intabulare, drept de PROPRIETATE, dobandit prin Succesiune, cota actuala 2/8 1) <b>CONDUROVICI ELENA-SILVIA</b>	A1
B2	Intabulare, drept de PROPRIETATE, dobandit prin Succesiune, cota actuala 3/8 1) <b>CONDUROVICI LARISA</b>	A1
B3	Intabulare, drept de PROPRIETATE, dobandit prin Succesiune, cota actuala 3/8 1) <b>ARTENIE DANA-PARASCHIVA</b>	A1

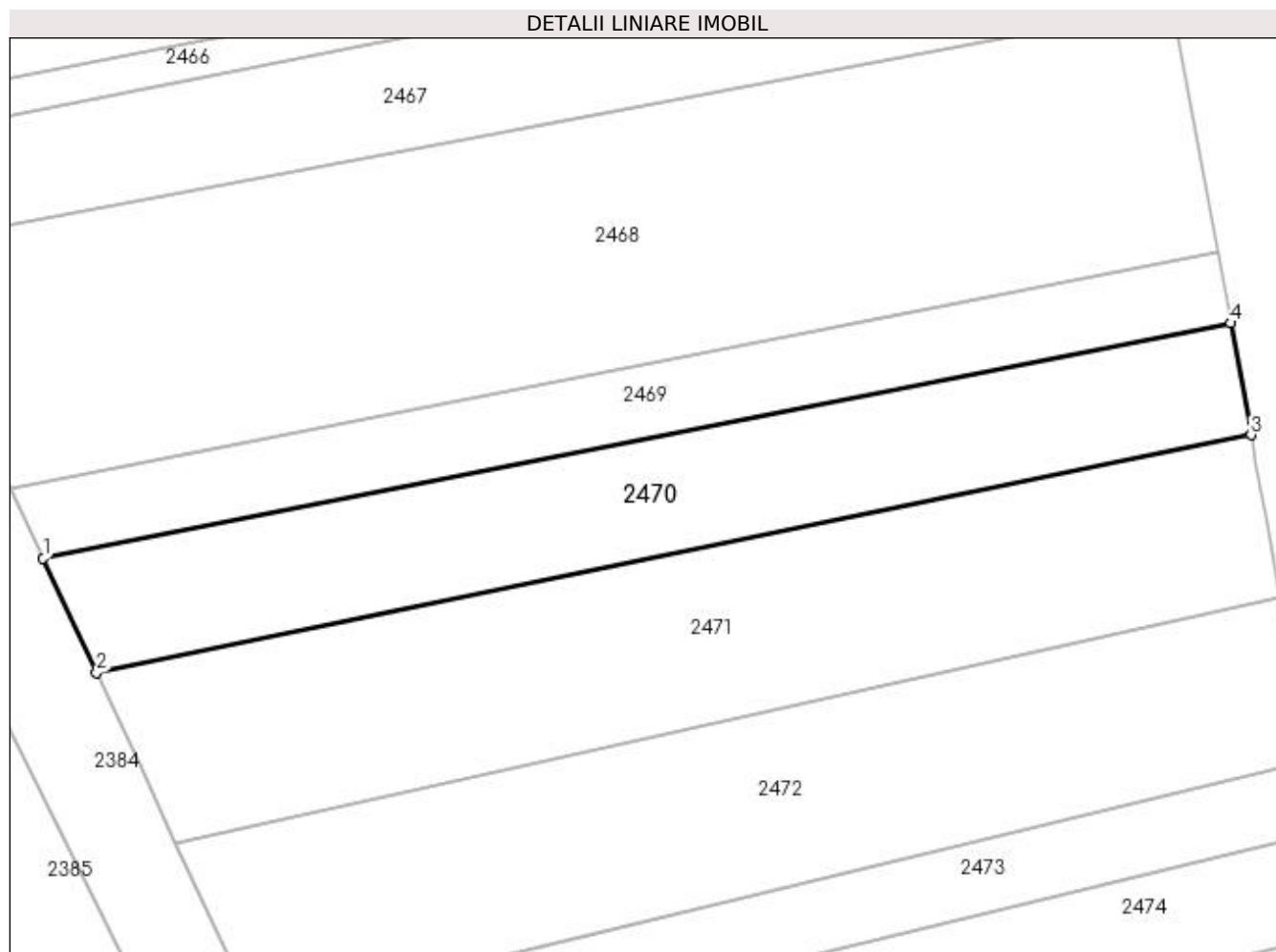
**C. Partea III. SARCINI .**

Inscrieri privind dezmembramintele dreptului de proprietate, drepturi reale de garanție și sarcini	Referințe
NU SUNT	

**Anexa Nr. 1 La Partea I****Teren**

Nr cadastral	Suprafața (mp)*	Observații / Referințe
	1.760	

\* Suprafața este determinată în planul de proiecție Stereo 70.

**Date referitoare la teren**

Crt	Categorie folosință	Intra vilan	Suprafața (mp)	Tarla	Parcelă	Nr. topo	Observații / Referințe
1	arabil	NU	1.760	4	26	-	

**Lungime Segmente**

1) Valorile lungimilor segmentelor sunt obținute din proiecție în plan.

Punct început	X / Y	Punct sfârșit	X / Y	Lungime segment (** (m)
1	591.831,454 690.424,174	2	591.837,402 690.411,384	14.106
2	591.837,402 690.411,384	3	591.966,248 690.437,898	131.545
3	591.966,248 690.437,898	4	591.963,977 690.450,385	12.692
4	591.963,977 690.450,385	1	591.831,454 690.424,174	135.091

**\*\* Lungimile segmentelor sunt determinate în planul de proiecție Stereo 70 și sunt rotunjite la 1 milimetru.**

**\*\*\* Distanța dintre puncte este formată din segmente cumulate ce sunt mai mici decât valoarea 1 milimetru.**



**DATE DESPRE IMOBILUL NR. 2471**

Oficiul de Cadastru și Publicitate Imobiliară SUCEAVA  
Biroul de Cadastru și Publicitate Imobiliară Suceava

**A. Partea I. Descrierea imobilului**

TEREN Extravilan

Adresa: Jud. Suceava

Nr. Crt	Nr cadastral Nr. topografic	Suprafața* (mp)	Observații / Referințe
A1		Din acte: 3.100 Masurata: 2.500	Sector cadastral:19 Teren neimprejmuit; Diferența de suprafață se regăsește la ID 2560.

**B. Partea II. Proprietari și acte**

Inscrieri privitoare la dreptul de proprietate și alte drepturi reale		Referințe
/		
Act Notarial nr. 132, din 29/10/2021 emis de NP CIRLIGEANU VIRGINIA LAURA;		
B1	Intabulare, drept de PROPRIETATE, dobandit prin Succesiune, cota actuala 2/8 1) <b>CONDUROVICI ELENA-SILVIA</b>	A1
B2	Intabulare, drept de PROPRIETATE, dobandit prin Succesiune, cota actuala 3/8 1) <b>CONDUROVICI LARISA</b>	A1
B3	Intabulare, drept de PROPRIETATE, dobandit prin Succesiune, cota actuala 3/8 1) <b>ARTENIE DANA-PARASCHIVA</b>	A1

**C. Partea III. SARCINI .**

Inscrieri privind dezmembramintele dreptului de proprietate, drepturi reale de garanție și sarcini	Referințe
NU SUNT	

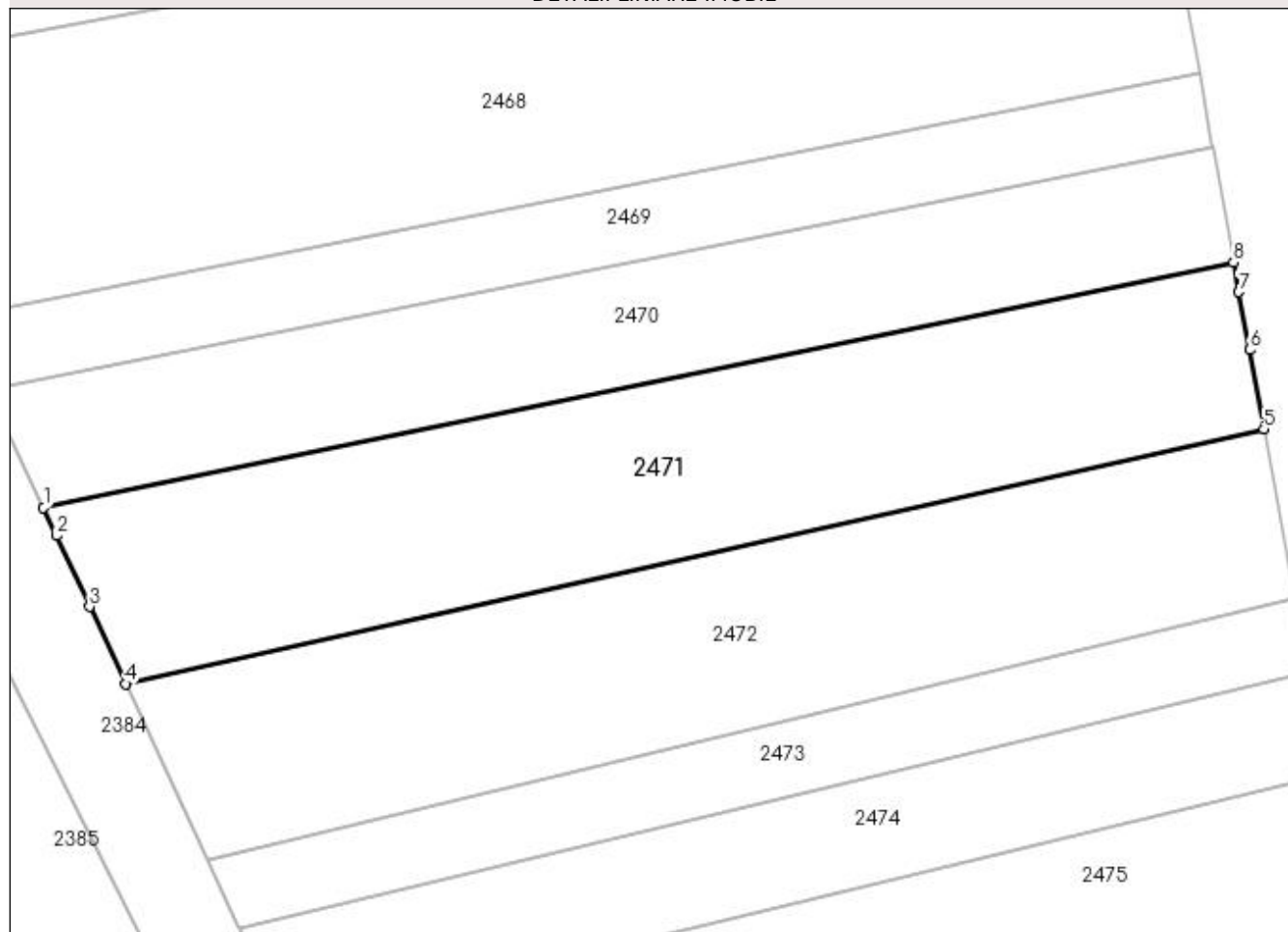
## Anexa Nr. 1 La Partea I

## Teren

Nr cadastral	Suprafața (mp)*	Observații / Referințe
	Din acte: 3.100 Masurata: 2.500	Diferența de suprafață se regăsește la ID 2560.

\* Suprafața este determinată în planul de proiecție Stereo 70.

## DETALII LINIARE IMOBIL



## Date referitoare la teren

Crt	Categorie folosință	Intra vilan	Suprafața (mp)	Tarla	Parcelă	Nr. topo	Observații / Referințe
1	arabil	NU	2.500	4	26	-	

## Lungime Segmente

1) Valorile lungimilor segmentelor sunt obținute din proiecție în plan.

Punct început	X / Y	Punct sfârșit	X / Y	Lungime segment (** (m)
1	591.837,402 690.411,384	2	591.838,804 690.408,37	3.324
2	591.838,804 690.408,37	3	591.842,384 690.400,673	8.488
3	591.842,384 690.400,673	4	591.846,266 690.392,326	9.206
4	591.846,266 690.392,326	5	591.969,523 690.419,893	126.302
5	591.969,523 690.419,893	6	591.967,966 690.428,45	8.698

Punct început	X / Y	Punct sfârșit	X / Y	Lungime segment (** (m)
6	591.967,966 690.428,45	7	591.966,827 690.434,714	6.367
7	591.966,827 690.434,714	8	591.966,248 690.437,898	3.236
8	591.966,248 690.437,898	1	591.837,402 690.411,384	131.545

\*\* Lungimile segmentelor sunt determinate în planul de proiecție Stereo 70 și sunt rotunjite la 1 milimetru.

\*\*\* Distanța dintre puncte este formată din segmente cumulate ce sunt mai mici decât valoarea 1 milimetru.





**DATE DESPRE IMOBILUL NR. 2472**

Oficiul de Cadastru și Publicitate Imobiliară SUCEAVA  
Biroul de Cadastru și Publicitate Imobiliară Suceava

**A. Partea I. Descrierea imobilului**

TEREN Extravilan

Adresa: Jud. Suceava

Nr. Crt	Nr cadastral Nr. topografic	Suprafața* (mp)	Observații / Referințe
A1	43199	2.430	Sector cadastral:19 Teren neimprejmuit;

**B. Partea II. Proprietari și acte**

Inscrieri privitoare la dreptul de proprietate și alte drepturi reale	Referințe
<b>52041 / 24/07/2023</b>	
Act Notarial nr. contract de donatie nr. 2570, din 17/05/2011 emis de BNP ILIE VALERIANA SUCEAVA;	
B8	A1
Intabulare, drept de PROPRIETATE, dobandit prin Conventie, cota actuala 1/1 1) MIHAILIUC ANGELA-ELENA, Lipsă CNP proprietar; bun propriu	

**C. Partea III. SARCINI .**

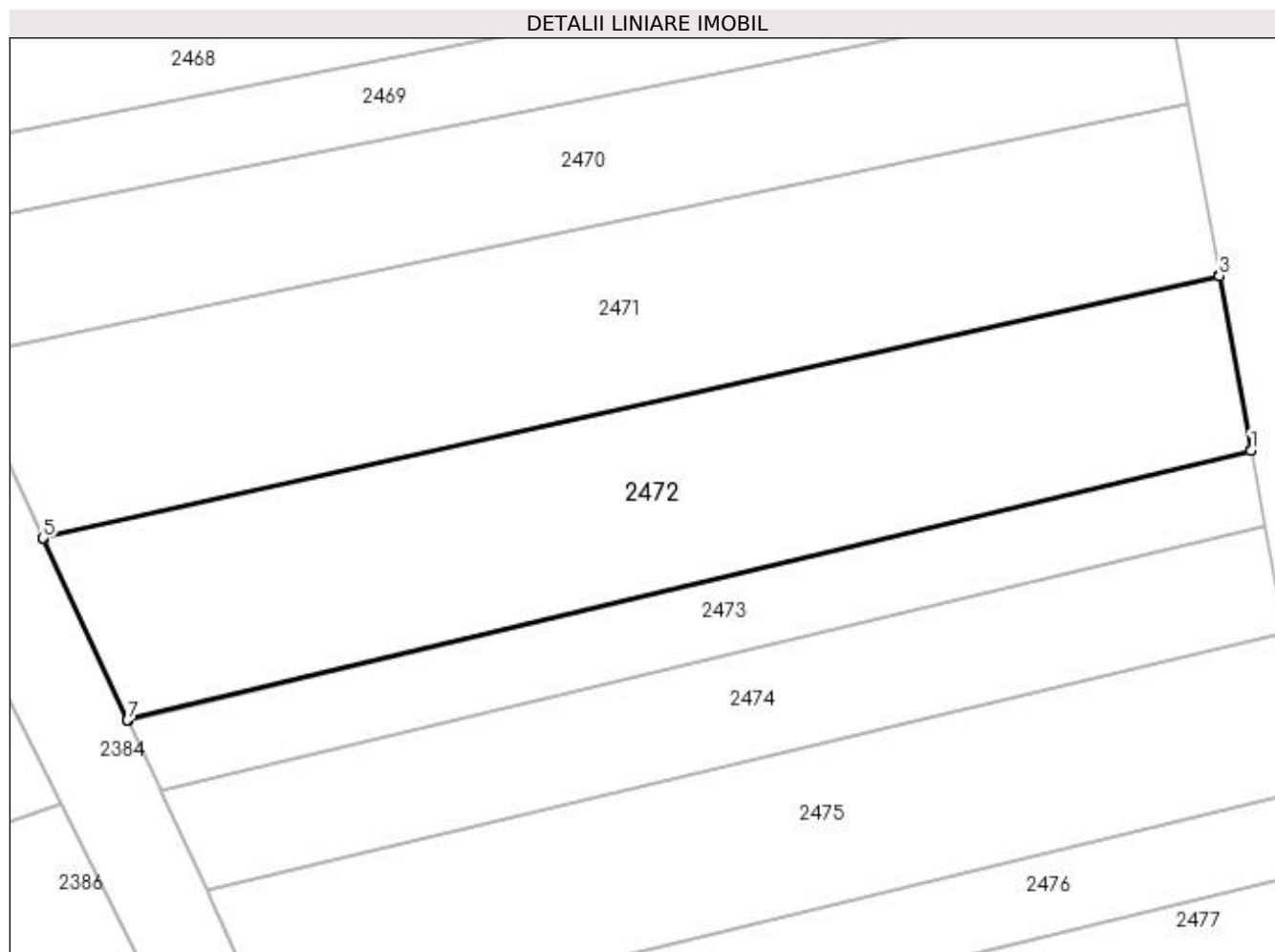
Inscrieri privind dezmembramintele dreptului de proprietate, drepturi reale de garanție și sarcini	Referințe
NU SUNT	

## Anexa Nr. 1 La Partea I

## Teren

Nr cadastral	Suprafața (mp)*	Observații / Referințe
43199	2.430	

\* Suprafața este determinată în planul de proiecție Stereo 70.



## Date referitoare la teren

Crt	Categorie folosință	Intra vilan	Suprafața (mp)	Tarla	Parcelă	Nr. topo	Observații / Referințe
1	arabil	NU	2.430	4	26	-	

## Lungime Segmente

1) Valorile lungimilor segmentelor sunt obținute din proiecție în plan.

Punct început	X / Y	Punct sfârșit	X / Y	Lungime segment (** (m)
1	591.972,861 690.401,538	2	591.972,843 690.401,64	0.103
2	591.972,843 690.401,64	3	591.969,535 690.419,824	18.483
3	591.969,535 690.419,824	4	591.969,523 690.419,893	0.07
4	591.969,523 690.419,893	5	591.846,266 690.392,326	126.302
5	591.846,266 690.392,326	6	591.846,297 690.392,261	0.072

Punct început	X / Y	Punct sfârșit	X / Y	Lungime segment (** (m)
6	591.846,297 690.392,261	7	591.855,126 690.373,277	20.937
7	591.855,126 690.373,277	8	591.855,171 690.373,182	0.105
8	591.855,171 690.373,182	1	591.972,861 690.401,538	121.058

\*\* Lungimile segmentelor sunt determinate în planul de proiecție Stereo 70 și sunt rotunjite la 1 milimetru.

\*\*\* Distanța dintre puncte este formată din segmente cumulate ce sunt mai mici decât valoarea 1 milimetru.



**DATE DESPRE IMOBILUL NR. 2473**

Oficiul de Cadastru și Publicitate Imobiliară SUCEAVA  
Biroul de Cadastru și Publicitate Imobiliară Suceava

**A. Partea I. Descrierea imobilului**

TEREN Extravilan

Nr. CF vechi:1047/Lipoveni

Adresa: Jud. Suceava

Nr. Crt	Nr cadastral Nr. topografic	Suprafața* (mp)	Observații / Referințe
A1	30979	958	Sector cadastral:19 Teren neimprejmuit;

**B. Partea II. Proprietari și acte**

Inscrieri privitoare la dreptul de proprietate și alte drepturi reale	Referințe
<b>15917 / 20/05/2010</b>	
Act Notarial nr. contract de vanzare cumparare nr. 2155, din 19/05/2010 emis de BNP ILIE VALERIANA;	
B2	A1
Intabulare, drept de PROPRIETATE, dobandit prin Conventie, cota actuala 1/1 1) POENARU VASILE, divortat	

**C. Partea III. SARCINI .**

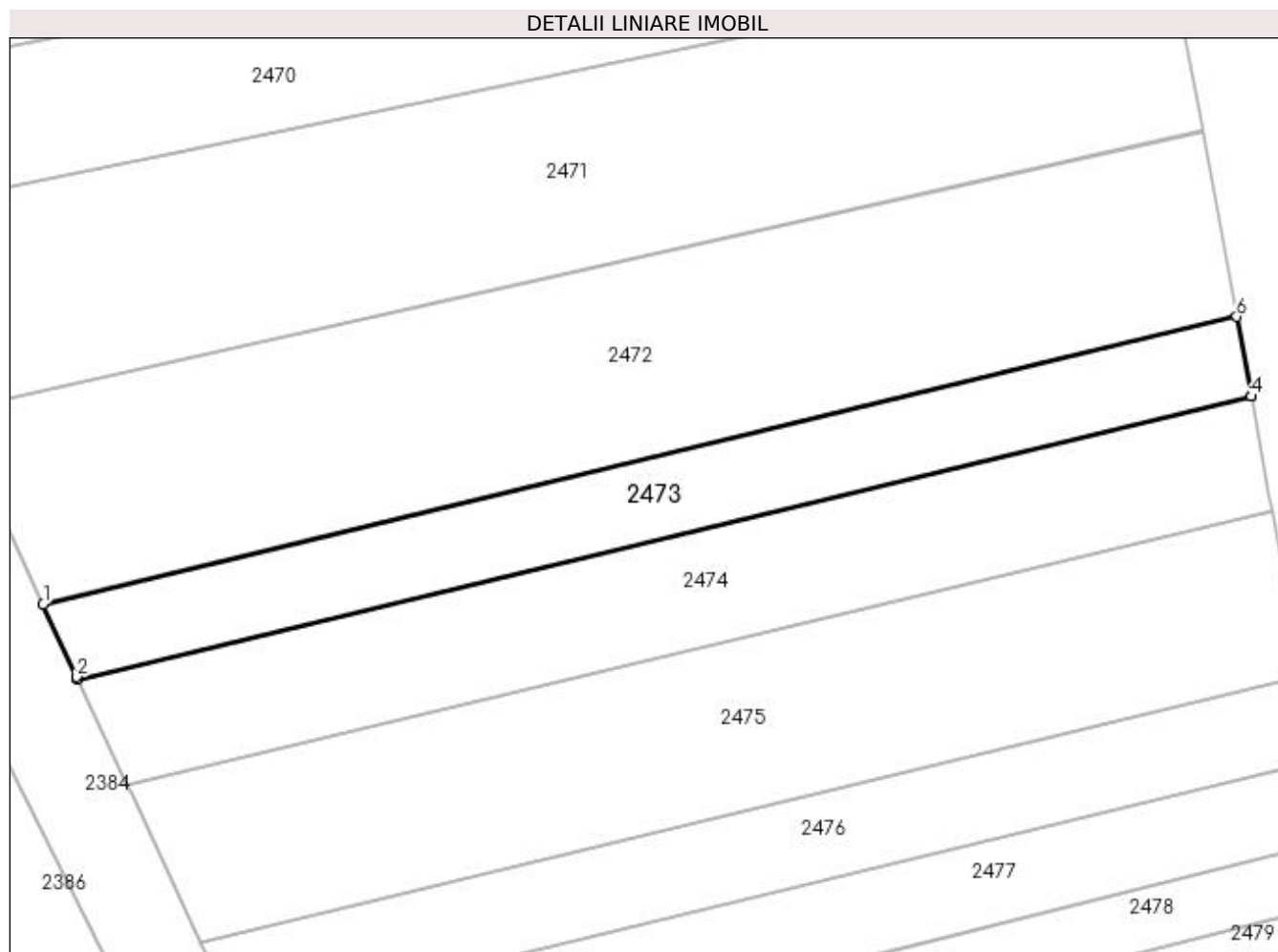
Inscrieri privind dezmembramintele dreptului de proprietate, drepturi reale de garanție și sarcini	Referințe
NU SUNT	

## Anexa Nr. 1 La Partea I

## Teren

Nr cadastral	Suprafața (mp)*	Observații / Referințe
30979	958	

\* Suprafața este determinată în planul de proiecție Stereo 70.



## Date referitoare la teren

Crt	Categorie folosință	Intravilan	Suprafața (mp)	Tarla	Parcelă	Nr. topo	Observații / Referințe
1	arabil	NU	958	4	26	-	

## Lungime Segmente

1) Valorile lungimilor segmentelor sunt obținute din proiecție în plan.

Punct început	X / Y	Punct sfârșit	X / Y	Lungime segment (** (m)
1	591.855,171 690.373,182	2	591.858,5 690.366,023	7.896
2	591.858,5 690.366,023	3	591.858,604 690.365,799	0.246
3	591.858,604 690.365,799	4	591.974,292 690.393,673	118.998
4	591.974,292 690.393,673	5	591.974,278 690.393,747	0.075
5	591.974,278 690.393,747	6	591.972,861 690.401,538	7.919

Punct început	X / Y	Punct sfârșit	X / Y	Lungime segment (** (m)
6	591.972,861 690.401,538	1	591.855,171 690.373,182	121.058

\*\* Lungimile segmentelor sunt determinate în planul de proiecție Stereo 70 și sunt rotunjite la 1 milimetru.

\*\*\* Distanța dintre puncte este formată din segmente cumulate ce sunt mai mici decât valoarea 1 milimetru.





**DATE DESPRE IMOBILUL NR. 2474**

Oficiul de Cadastru și Publicitate Imobiliară SUCEAVA  
Biroul de Cadastru și Publicitate Imobiliară Suceava

**A. Partea I. Descrierea imobilului**

TEREN Extravilan

Adresa: Jud. Suceava

Nr. Crt	Nr cadastral Nr. topografic	Suprafața* (mp)	Observații / Referințe
A1		Din acte: 3.900 Masurata: 1.334	Sector cadastral:19 Teren neimprejmuit; Deținător Vieru Constantin. Diferența de suprafață se regăsește la ID 2564.

**B. Partea II. Proprietari și acte**

Inscrieri privitoare la dreptul de proprietate și alte drepturi reale		Referințe
/		
Act Administrativ nr. 1228, din 12/06/2002 emis de CJSDPAT SUCEAVA;		
B1	Intabulare, drept de PROPRIETATE, dobândit prin Reconstituire, cota actuala 1/1 1) <b>ARIFOV VASILE</b> , Lipsă CNP proprietar. 2) <b>ARIFOV IOAN</b> , Lipsă CNP proprietar. 3) <b>ARIFOV AGAFIA</b> , Lipsă CNP proprietar.	A1

**C. Partea III. SARCINI .**

Inscrieri privind dezmembramintele dreptului de proprietate, drepturi reale de garanție și sarcini	Referințe
NU SUNT	

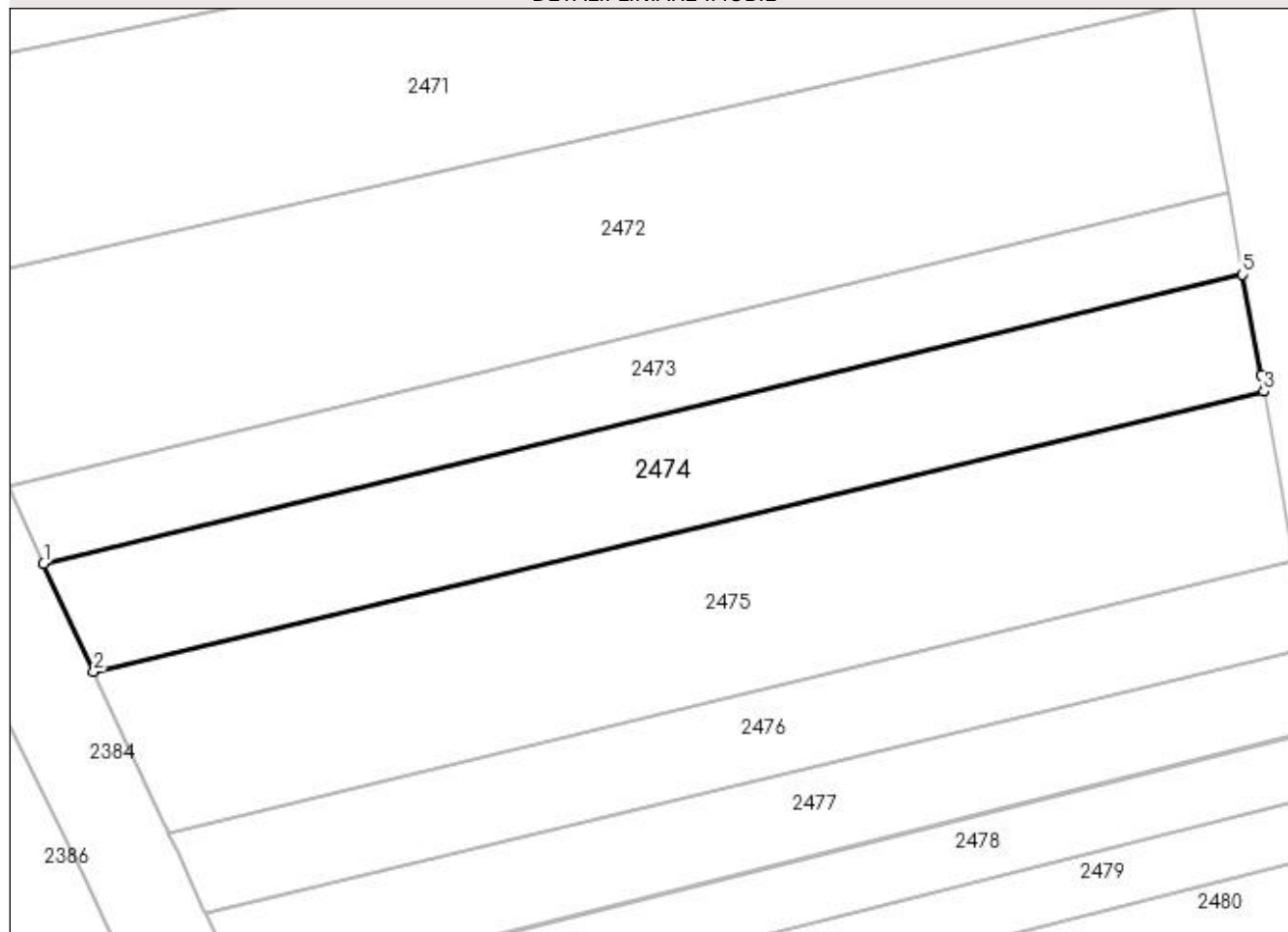
## Anexa Nr. 1 La Partea I

## Teren

Nr cadastral	Suprafața (mp)*	Observații / Referințe
	Din acte: 3.900 Masurata: 1.334	Deținător Vieru Constantin. Diferența de suprafață se regăsește la ID 2564.

\* Suprafața este determinată în planul de proiecție Stereo 70.

## DETALII LINIARE IMOBIL



## Date referitoare la teren

Crt	Categorie folosință	Intra vilan	Suprafața (mp)	Tarla	Parcelă	Nr. topo	Observații / Referințe
1	arabil	NU	1.334	4	26	-	

## Lungime Segmente

1) Valorile lungimilor segmentelor sunt obținute din proiecție în plan.

Punct început	X / Y	Punct sfârșit	X / Y	Lungime segment (** (m)
1	591.858,604 690.365,799	2	591.863,452 690.355,377	11.495
2	591.863,452 690.355,377	3	591.976,34 690.382,409	116.08
3	591.976,34 690.382,409	4	591.976,061 690.383,945	1.562
4	591.976,061 690.383,945	5	591.974,292 690.393,673	9.887
5	591.974,292 690.393,673	1	591.858,604 690.365,799	118.998

**\*\* Lungimile segmentelor sunt determinate în planul de proiecție Stereo 70 și sunt rotunjite la 1 milimetru.**

**\*\*\* Distanța dintre puncte este formată din segmente cumulate ce sunt mai mici decât valoarea 1 milimetru.**



**DATE DESPRE IMOBILUL NR. 2475**

Oficiul de Cadastru și Publicitate Imobiliară SUCEAVA  
Biroul de Cadastru și Publicitate Imobiliară Suceava

**A. Partea I. Descrierea imobilului**

TEREN Extravilan

Adresa: Jud. Suceava

Nr. Crt	Nr cadastral Nr. topografic	Suprafața* (mp)	Observații / Referințe
A1	42393	Din acte: 2.900 Masurata: 1.900	Sector cadastral:19 Teren neimprejmut;

**B. Partea II. Proprietari și acte**

Inscrieri privitoare la dreptul de proprietate și alte drepturi reale		Referințe
<b>68161 / 03/10/2022</b>		
Act Notarial nr. contract de schimb nr. 3787, din 03/10/2022 emis de NOTAR PUBLIC LOSTUN ION;		
B6	Intabulare, drept de PROPRIETATE, bun comun, în devălmășie, dobândit prin Conventie, cota actuala 1/1	A1
	1) VIERIU CONSTANTIN	
	2) VIERIU OLTEA	

**C. Partea III. SARCINI .**

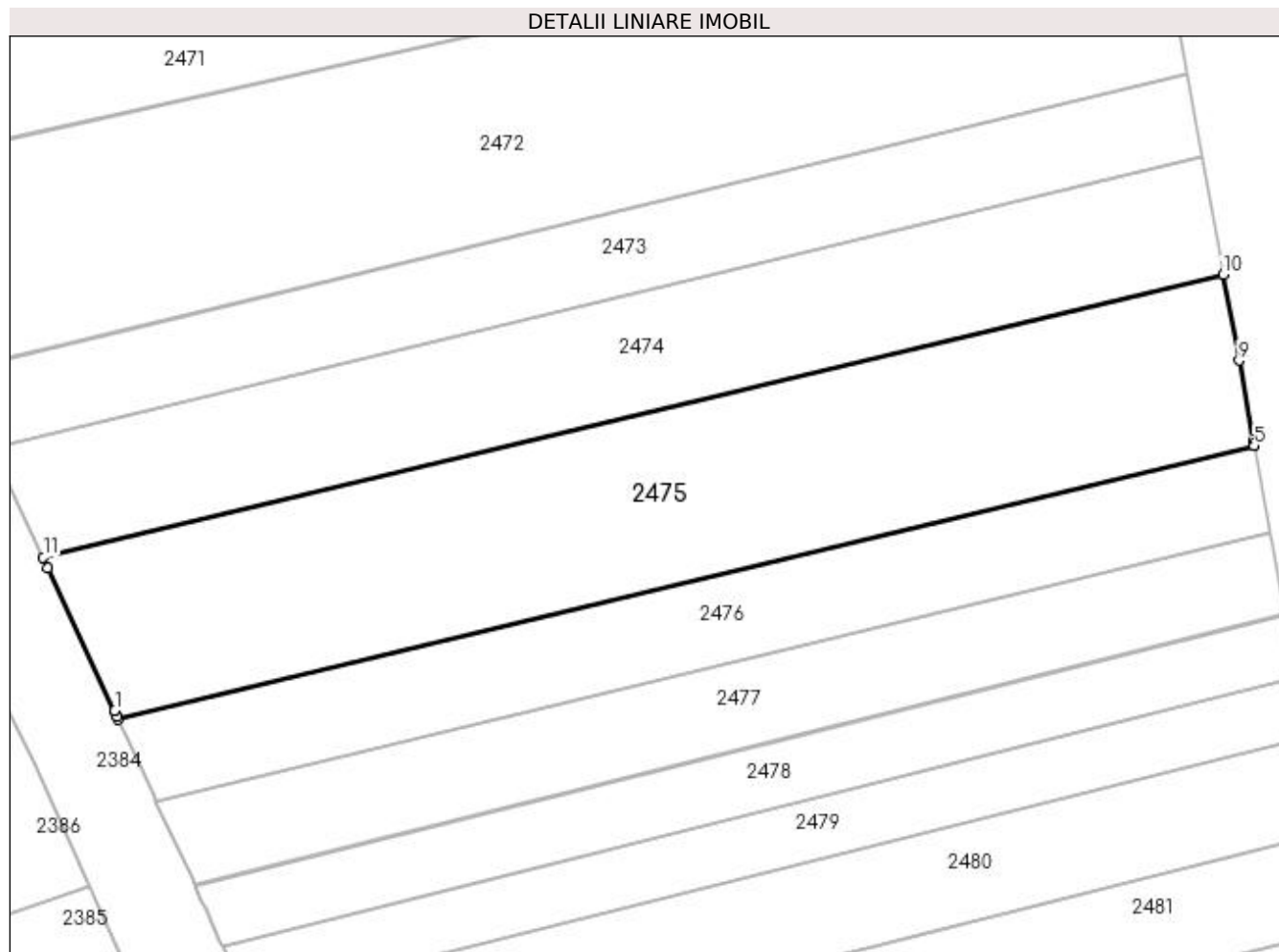
Inscrieri privind dezmembramintele dreptului de proprietate, drepturi reale de garanție și sarcini	Referințe
NU SUNT	

## Anexa Nr. 1 La Partea I

## Teren

Nr cadastral	Suprafața (mp)*	Observații / Referințe
42393	Din acte: 2.900 Masurata: 1.900	

\* Suprafața este determinată în planul de proiecție Stereo 70.



## Date referitoare la teren

Crt	Categorie folosință	Intra vilan	Suprafața (mp)	Tarla	Parcelă	Nr. topo	Observații / Referințe
1	arabil	NU	1.900	4	26	-	

## Lungime Segmente

1) Valorile lungimilor segmentelor sunt obținute din proiecție în plan.

Punct început	X / Y	Punct sfârșit	X / Y	Lungime segment (** (m)
1	591.870,286 690.340,682	2	591.870,289 690.340,677	0.006
2	591.870,289 690.340,677	3	591.870,552 690.340,104	0.631
3	591.870,552 690.340,104	4	591.870,659 690.339,872	0.255
4	591.870,659 690.339,872	5	591.979,287 690.366,045	111.737
5	591.979,287 690.366,045	6	591.979,273 690.366,124	0.081

Punct început	X / Y	Punct sfârșit	X / Y	Lungime segment (** (m)
6	591.979,273 690.366,124	7	591.979,243 690.366,292	0.17
7	591.979,243 690.366,292	8	591.979,208 690.366,49	0.202
8	591.979,208 690.366,49	9	591.977,834 690.374,196	7.827
9	591.977,834 690.374,196	10	591.976,34 690.382,409	8.348
10	591.976,34 690.382,409	11	591.863,452 690.355,377	116.08
11	591.863,452 690.355,377	12	591.863,914 690.354,384	1.095
12	591.863,914 690.354,384	1	591.870,286 690.340,682	15.111

\*\* Lungimile segmentelor sunt determinate în planul de proiecție Stereo 70 și sunt rotunjite la 1 milimetru.

\*\*\* Distanța dintre puncte este formată din segmente cumulate ce sunt mai mici decât valoarea 1 milimetru.





**DATE DESPRE IMOBILUL NR. 2476**

Oficiul de Cadastru și Publicitate Imobiliară SUCEAVA  
Biroul de Cadastru și Publicitate Imobiliară Suceava

**A. Partea I. Descrierea imobilului**

TEREN Extravilan

Adresa: Jud. Suceava

Nr. Crt	Nr cadastral Nr. topografic	Suprafața* (mp)	Observații / Referințe
A1	43173	932	Sector cadastral:19 Teren neimprejmuit;

**B. Partea II. Proprietari și acte**

Inscrieri privitoare la dreptul de proprietate și alte drepturi reale		Referințe
<b>52045 / 24/07/2023</b>		
Act Notarial nr. 508- contract de vanzare cumparare, din 23/04/2013 emis de BNP LOSTUN RAZVAN LAURIAN;		
B5	Intabulare, drept de PROPRIETATE, dobandit prin Conventie, cota actuala 1/1 1) ROBU FILUTA 2) ROBU FEODORA, bun comun	A1

**C. Partea III. SARCINI .**

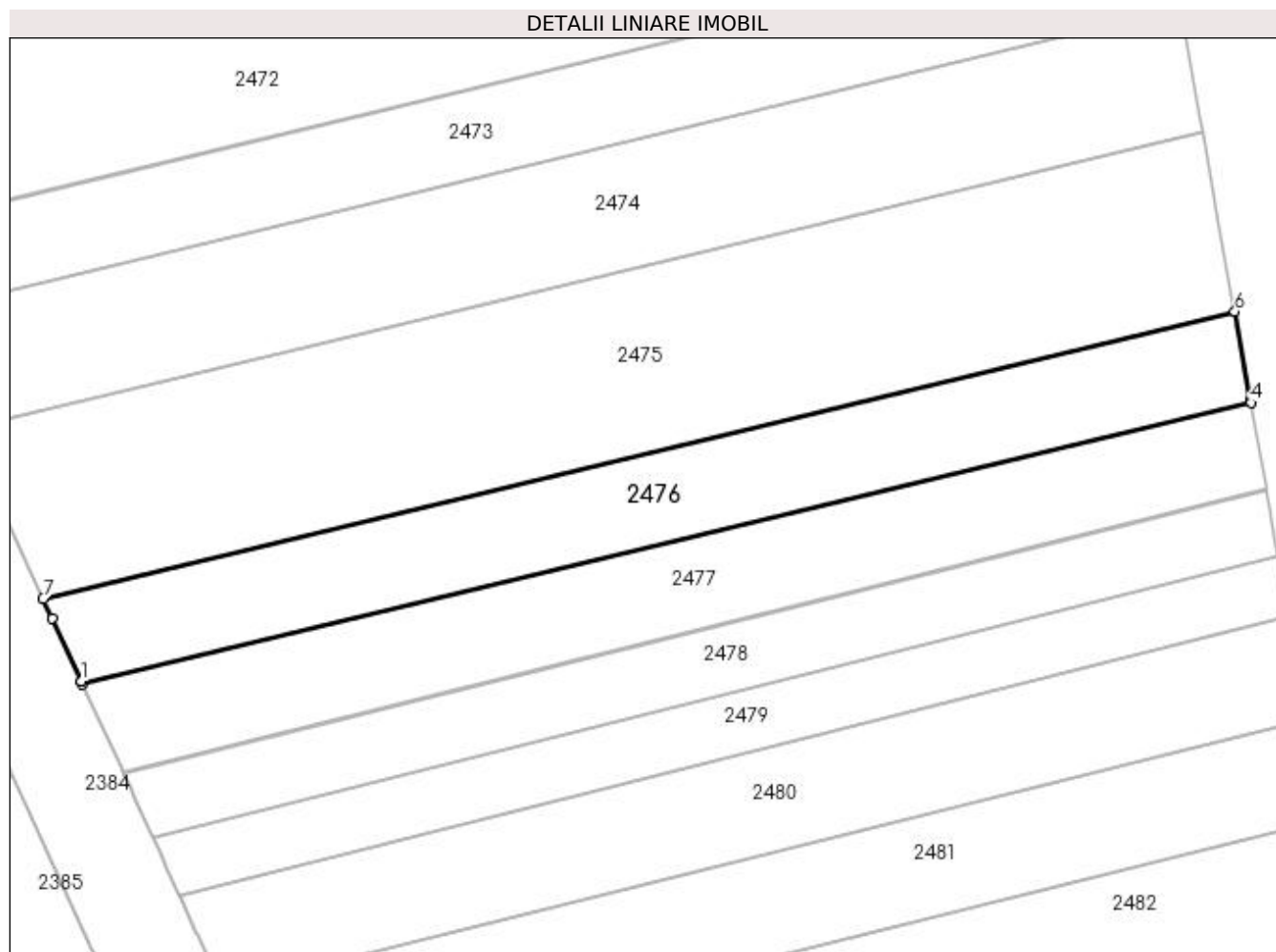
Inscrieri privind dezmembramintele dreptului de proprietate, drepturi reale de garanție și sarcini	Referințe
NU SUNT	

## Anexa Nr. 1 La Partea I

## Teren

Nr cadastral	Suprafața (mp)*	Observații / Referințe
43173	932	

\* Suprafața este determinată în planul de proiecție Stereo 70.



## Date referitoare la teren

Crt	Categorie folosință	Intra vilan	Suprafața (mp)	Tarla	Parcelă	Nr. topo	Observații / Referințe
1	arabil	NU	932	4	26	-	

## Lungime Segmente

1) Valorile lungimilor segmentelor sunt obținute din proiecție în plan.

Punct început	X / Y	Punct sfârșit	X / Y	Lungime segment (** (m)
1	591.874,11 690.332,36	2	591.874,134 690.332,308	0.057
2	591.874,134 690.332,308	3	591.874,242 690.332,072	0.26
3	591.874,242 690.332,072	4	591.980,768 690.357,738	109.574
4	591.980,768 690.357,738	5	591.980,723 690.357,99	0.256
5	591.980,723 690.357,99	6	591.979,287 690.366,045	8.182

Punct început	X / Y	Punct sfârșit	X / Y	Lungime segment (** (m)
6	591.979,287 690.366,045	7	591.870,659 690.339,872	111.737
7	591.870,659 690.339,872	8	591.871,467 690.338,113	1.935
8	591.871,467 690.338,113	1	591.874,11 690.332,36	6.332

\*\* Lungimile segmentelor sunt determinate în planul de proiecție Stereo 70 și sunt rotunjite la 1 milimetru.

\*\*\* Distanța dintre puncte este formată din segmente cumulate ce sunt mai mici decât valoarea 1 milimetru.



**DATE DESPRE IMOBILUL NR. 2477**

Oficiul de Cadastru și Publicitate Imobiliară SUCEAVA  
Biroul de Cadastru și Publicitate Imobiliară Suceava

**A. Partea I. Descrierea imobilului**

TEREN Extravilan

Adresa: Jud. Suceava

Nr. Crt	Nr cadastral Nr. topografic	Suprafața* (mp)	Observații / Referințe
A1	43185	907	Sector cadastral:19 Teren neimprejmuit;

**B. Partea II. Proprietari și acte**

Inscrieri privitoare la dreptul de proprietate și alte drepturi reale	Referințe
<b>52047 / 24/07/2023</b>	
Act Notarial nr. contract de intretinere aut.261, din 18/02/2009 emis de BNP ANCA MARIA;	
B3	A1
Intabulare, drept de PROPRIETATE, dobândit prin Conventie, cota actuala 1/1	
1) CLIMOV N.ILIE, Lipsă CNP proprietar.	
2) CLIMOV S. EVDOCHIA, Lipsă CNP proprietar; soti	

**C. Partea III. SARCINI .**

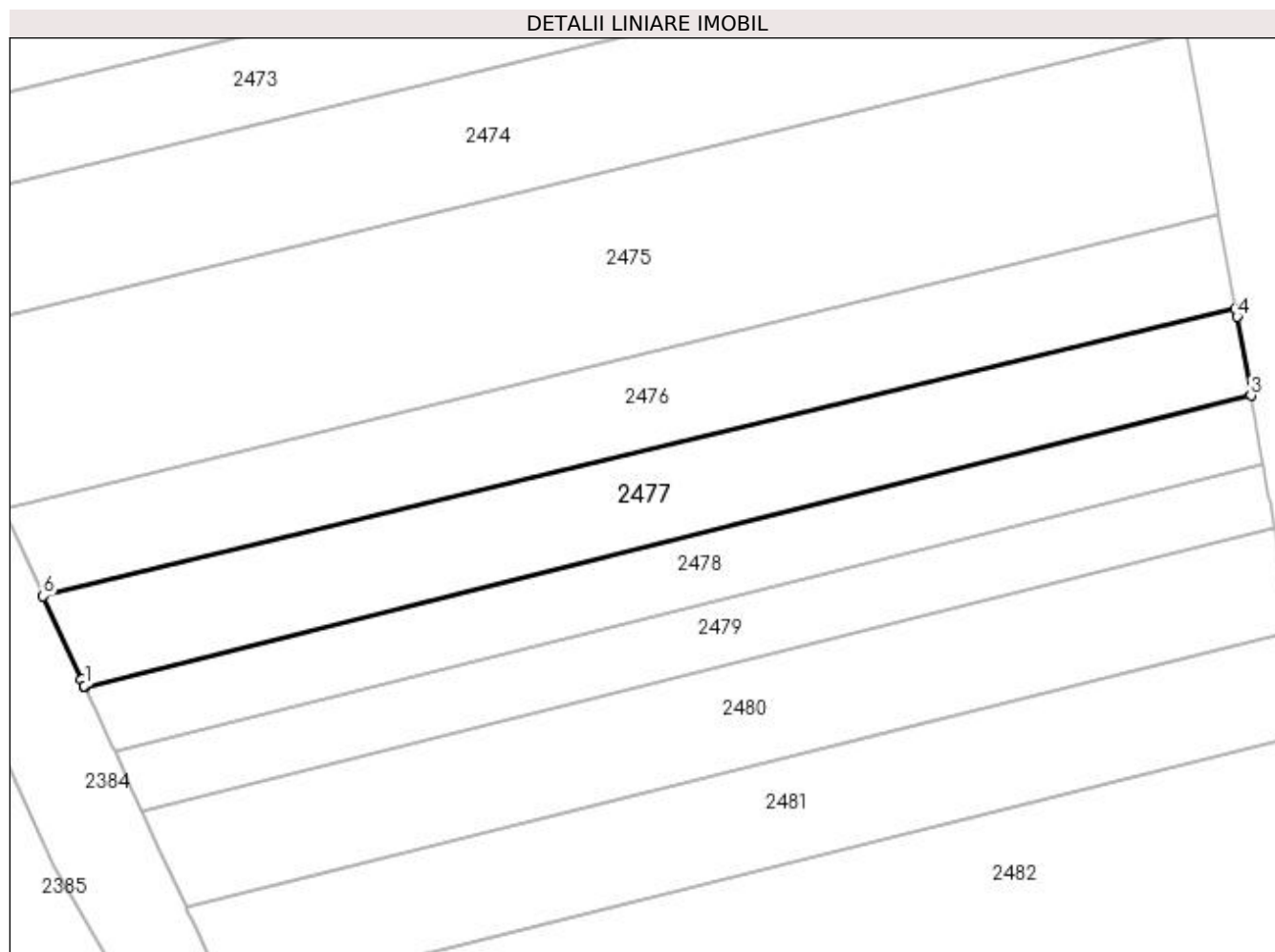
Inscrieri privind dezmembramintele dreptului de proprietate, drepturi reale de garanție și sarcini	Referințe
NU SUNT	

## Anexa Nr. 1 La Partea I

## Teren

Nr cadastral	Suprafața (mp)*	Observații / Referințe
43185	907	

\* Suprafața este determinată în planul de proiecție Stereo 70.



## Date referitoare la teren

Crt	Categorie folosință	Intravilan	Suprafața (mp)	Tarla	Parcelă	Nr. topo	Observații / Referințe
1	arabil	NU	907	4	26	-	

## Lungime Segmente

1) Valorile lungimilor segmentelor sunt obținute din proiecție în plan.

Punct început	X / Y	Punct sfârșit	X / Y	Lungime segment (** (m)
1	591.877,935 690.324,035	2	591.877,997 690.323,9	0.149
2	591.877,997 690.323,9	3	591.982,156 690.349,953	107.367
3	591.982,156 690.349,953	4	591.980,898 690.357,009	7.168
4	591.980,898 690.357,009	5	591.980,768 690.357,738	0.74
5	591.980,768 690.357,738	6	591.874,242 690.332,072	109.574

Punct început	X / Y	Punct sfârșit	X / Y	Lungime segment (** (m)
6	591.874,242 690.332,072	7	591.877,689 690.324,571	8.254
7	591.877,689 690.324,571	1	591.877,935 690.324,035	0.59

\*\* Lungimile segmentelor sunt determinate în planul de proiecție Stereo 70 și sunt rotunjite la 1 milimetru.

\*\*\* Distanța dintre puncte este formată din segmente cumulate ce sunt mai mici decât valoarea 1 milimetru.





**DATE DESPRE IMOBILUL NR. 2478**

Oficiul de Cadastru și Publicitate Imobiliară SUCEAVA  
Biroul de Cadastru și Publicitate Imobiliară Suceava

**A. Partea I. Descrierea imobilului**

TEREN Extravilan

Adresa: Jud. Suceava

Nr. Crt	Nr cadastral Nr. topografic	Suprafața* (mp)	Observații / Referințe
A1	43210	Din acte: 1.000 Masurata: 660	Sector cadastral:19 Teren neimprejmuit; Diferența de suprafață se regăsește la ID 2569.

**B. Partea II. Proprietari și acte**

Inscrieri privitoare la dreptul de proprietate și alte drepturi reale		Referințe
<b>52049 / 24/07/2023</b>		
Act Notarial nr. contract de partaj nr. 776, din 21/02/2007 emis de BNP PETRU ATANASOAEI;		
B6	Intabulare, drept de PROPRIETATE, dobandit prin Conventie, cota actuala 1/1 1) <b>GOLEA MARTA</b> , cu titlu de partaj	A1

**C. Partea III. SARCINI .**

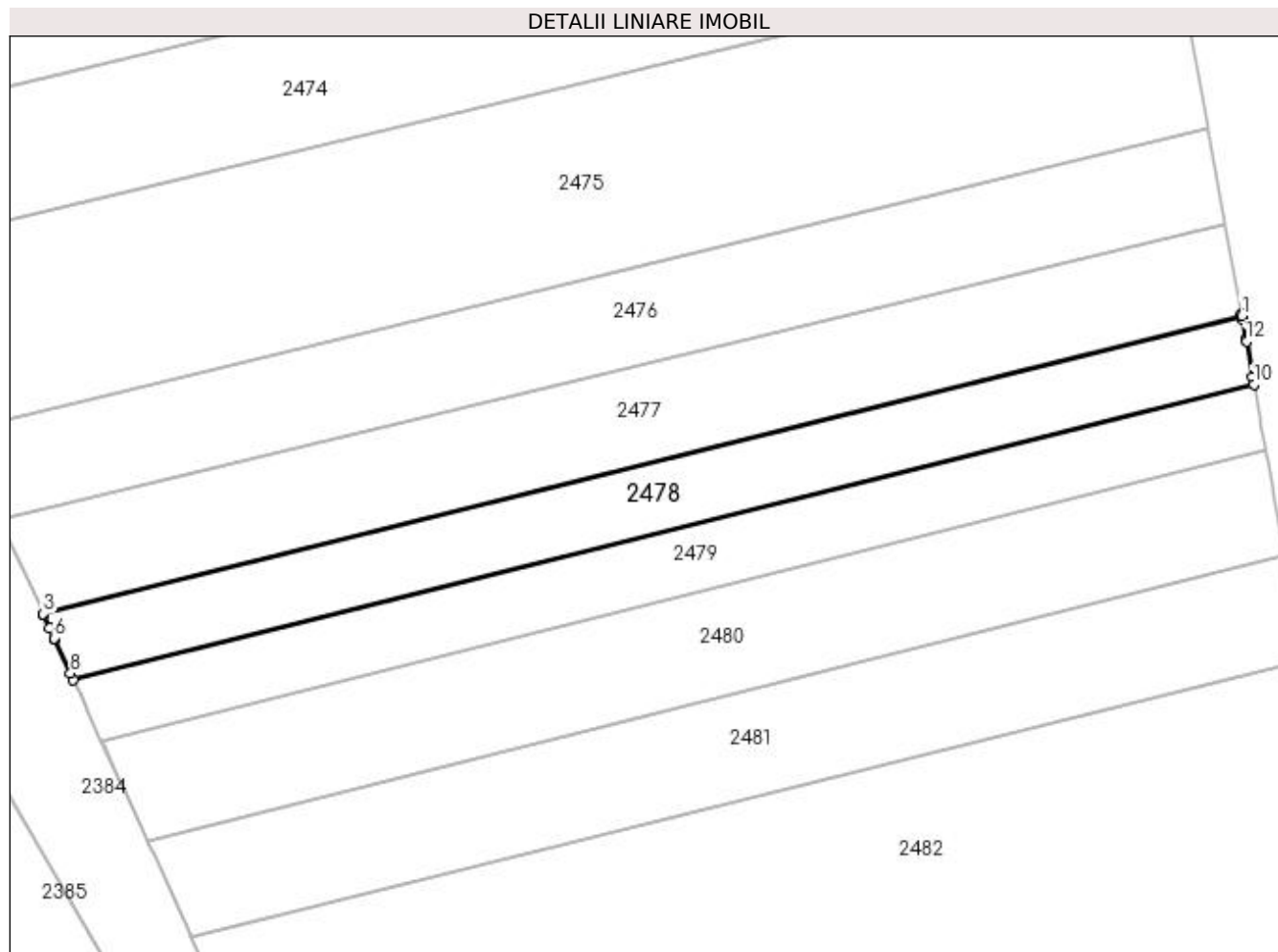
Inscrieri privind dezmembramintele dreptului de proprietate, drepturi reale de garanție și sarcini	Referințe
NU SUNT	

## Anexa Nr. 1 La Partea I

## Teren

Nr cadastral	Suprafața (mp)*	Observații / Referințe
43210	Din acte: 1.000 Masurata: 660	Diferența de suprafață se regăsește la ID 2569.

\* Suprafața este determinată în planul de proiecție Stereo 70.



## Date referitoare la teren

Crt	Categorie folosință	Intra vilan	Suprafața (mp)	Tarla	Parcelă	Nr. topo	Observații / Referințe
1	arabil	NU	660	4	26	-	

## Lungime Segmente

1) Valorile lungimilor segmentelor sunt obținute din proiecție în plan.

Punct început	X / Y	Punct sfârșit	X / Y	Lungime segment (** (m)
1	591.982,178 690.349,825	2	591.982,156 690.349,953	0.13
2	591.982,156 690.349,953	3	591.877,997 690.323,9	107.367
3	591.877,997 690.323,9	4	591.878,052 690.323,78	0.131
4	591.878,052 690.323,78	5	591.878,556 690.322,683	1.208
5	591.878,556 690.322,683	6	591.878,963 690.321,797	0.975

Punct început	X / Y	Punct sfârșit	X / Y	Lungime segment (** (m)
6	591.878,963 690.321,797	7	591.879,022 690.321,668	0.141
7	591.879,022 690.321,668	8	591.880,364 690.318,749	3.213
8	591.880,364 690.318,749	9	591.880,628 690.318,174	0.633
9	591.880,628 690.318,174	10	591.983,245 690.343,841	105.778
10	591.983,245 690.343,841	11	591.983,135 690.344,455	0.624
11	591.983,135 690.344,455	12	591.982,58 690.347,571	3.165
12	591.982,58 690.347,571	13	591.982,556 690.347,708	0.139
13	591.982,556 690.347,708	14	591.982,55 690.347,739	0.031
14	591.982,55 690.347,739	15	591.982,249 690.349,426	1.714
15	591.982,249 690.349,426	16	591.982,192 690.349,75	0.329
16	591.982,192 690.349,75	1	591.982,178 690.349,825	0.076

\*\* Lungimile segmentelor sunt determinate în planul de proiecție Stereo 70 și sunt rotunjite la 1 milimetru.

\*\*\* Distanța dintre puncte este formată din segmente cumulate ce sunt mai mici decât valoarea 1 milimetru.



**DATE DESPRE IMOBILUL NR. 2479**

Oficiul de Cadastru și Publicitate Imobiliară SUCEAVA  
Biroul de Cadastru și Publicitate Imobiliară Suceava

**A. Partea I. Descrierea imobilului**

TEREN Extravilan

Adresa: Jud. Suceava

Nr. Crt	Nr cadastral Nr. topografic	Suprafața* (mp)	Observații / Referințe
A1		Din acte: 1.000 Masurata: 600	Sector cadastral:19 Teren neimprejmuit; Deținător Radion Florea. Suprafata din acte se regasese la ID 2479 si ID 2570, iar diferenta se regasese ca parte din CFE 35525 aflat in proprietatea Statului Roman.

**B. Partea II. Proprietari și acte**

Inscrieri privitoare la dreptul de proprietate și alte drepturi reale		Referințe
/		
Act Administrativ nr. 1884, din 28/02/2011 emis de CJSDPAT SUCEAVA;		
B1	Intabulare, drept de PROPRIETATE, dobandit prin Reconstituire, cota actuala 1/1 1) ROMAN USTINA, Lipsă CNP proprietar. DEFUNCT:Da	A1

**C. Partea III. SARCINI .**

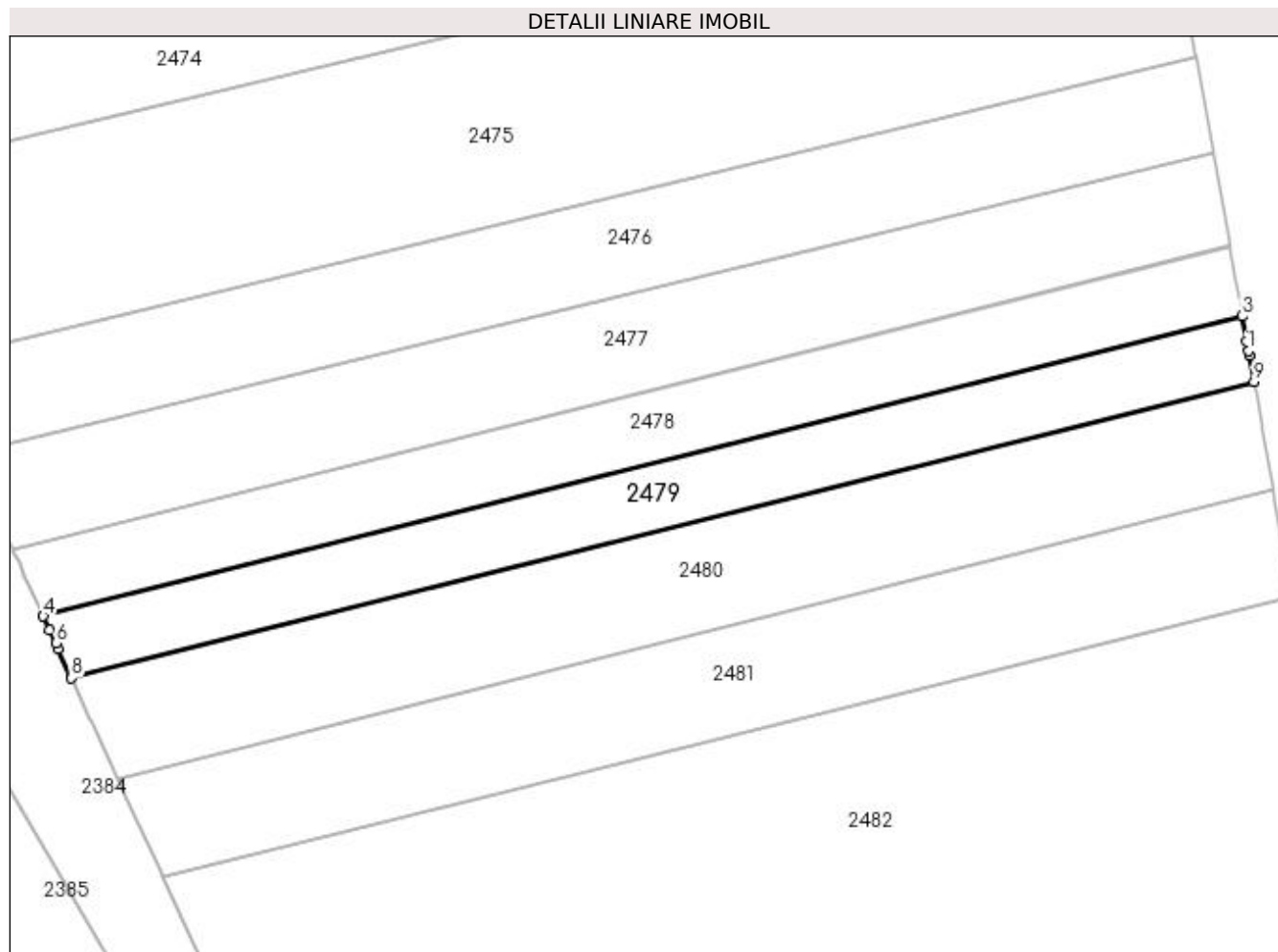
Inscrieri privind dezmembramintele dreptului de proprietate, drepturi reale de garanție și sarcini	Referințe
NU SUNT	

## Anexa Nr. 1 La Partea I

## Teren

Nr cadastral	Suprafața (mp)*	Observații / Referințe
	Din acte: 1.000 Masurata: 600	Deținător Radion Florea. Suprafata din acte se regaseste la ID 2479 si ID 2570, iar diferenta se regaseste ca parte din CFE 35525 aflat in proprietatea Statului Roman.

\* Suprafața este determinată în planul de proiecție Stereo 70.



## Date referitoare la teren

Crt	Categorie folosință	Intra vilan	Suprafața (mp)	Tarla	Parcelă	Nr. topo	Observații / Referințe
1	arabil	NU	600	4	26	-	

## Lungime Segmente

1) Valorile lungimilor segmentelor sunt obținute din proiecție în plan.

Punct început	X / Y	Punct sfârșit	X / Y	Lungime segment (** (m)
1	591.983,776 690.340,864	2	591.983,627 690.341,696	0.845
2	591.983,627 690.341,696	3	591.983,245 690.343,841	2.179
3	591.983,245 690.343,841	4	591.880,628 690.318,174	105.778
4	591.880,628 690.318,174	5	591.881,163 690.317,009	1.282
5	591.881,163 690.317,009	6	591.881,692 690.315,858	1.266

Punct început	X / Y	Punct sfârșit	X / Y	Lungime segment (** (m)
6	591.881,692 690.315,858	7	591.881,909 690.315,385	0.521
7	591.881,909 690.315,385	8	591.883,054 690.312,893	2.742
8	591.883,054 690.312,893	9	591.984,25 690.338,205	104.313
9	591.984,25 690.338,205	10	591.983,846 690.340,471	2.302
10	591.983,846 690.340,471	1	591.983,776 690.340,864	0.399

\*\* Lungimile segmentelor sunt determinate în planul de proiecție Stereo 70 și sunt rotunjite la 1 milimetru.

\*\*\* Distanța dintre puncte este formată din segmente cumulate ce sunt mai mici decât valoarea 1 milimetru.





**DATE DESPRE IMOBILUL NR. 2480**

Oficiul de Cadastru și Publicitate Imobiliară SUCEAVA  
Biroul de Cadastru și Publicitate Imobiliară Suceava

**A. Partea I. Descrierea imobilului**

TEREN Extravilan

Adresa: Jud. Suceava

Nr. Crt	Nr cadastral Nr. topografic	Suprafața* (mp)	Observații / Referințe
A1		Din acte: 2.121 Masurata: 966	Sector cadastral:19 Teren neimprejmuit; Deținător Radion Florea. Suprafata din acte se regasese la ID 2480 si ID 2571, iar diferenta se regasese ca parte din CFE 35525 aflat in proprietatea Statului Roman.

**B. Partea II. Proprietari și acte**

Inscrieri privitoare la dreptul de proprietate și alte drepturi reale		Referințe
/		
Act Administrativ nr. 1884, din 28/02/2011 emis de CJSDPAT SUCEAVA;		
B1	Intabulare, drept de PROPRIETATE, dobandit prin Reconstituire, cota actuala 1/1 1) ROMAN USTINA, Lipsă CNP proprietar. DEFUNCT:Da	A1

**C. Partea III. SARCINI .**

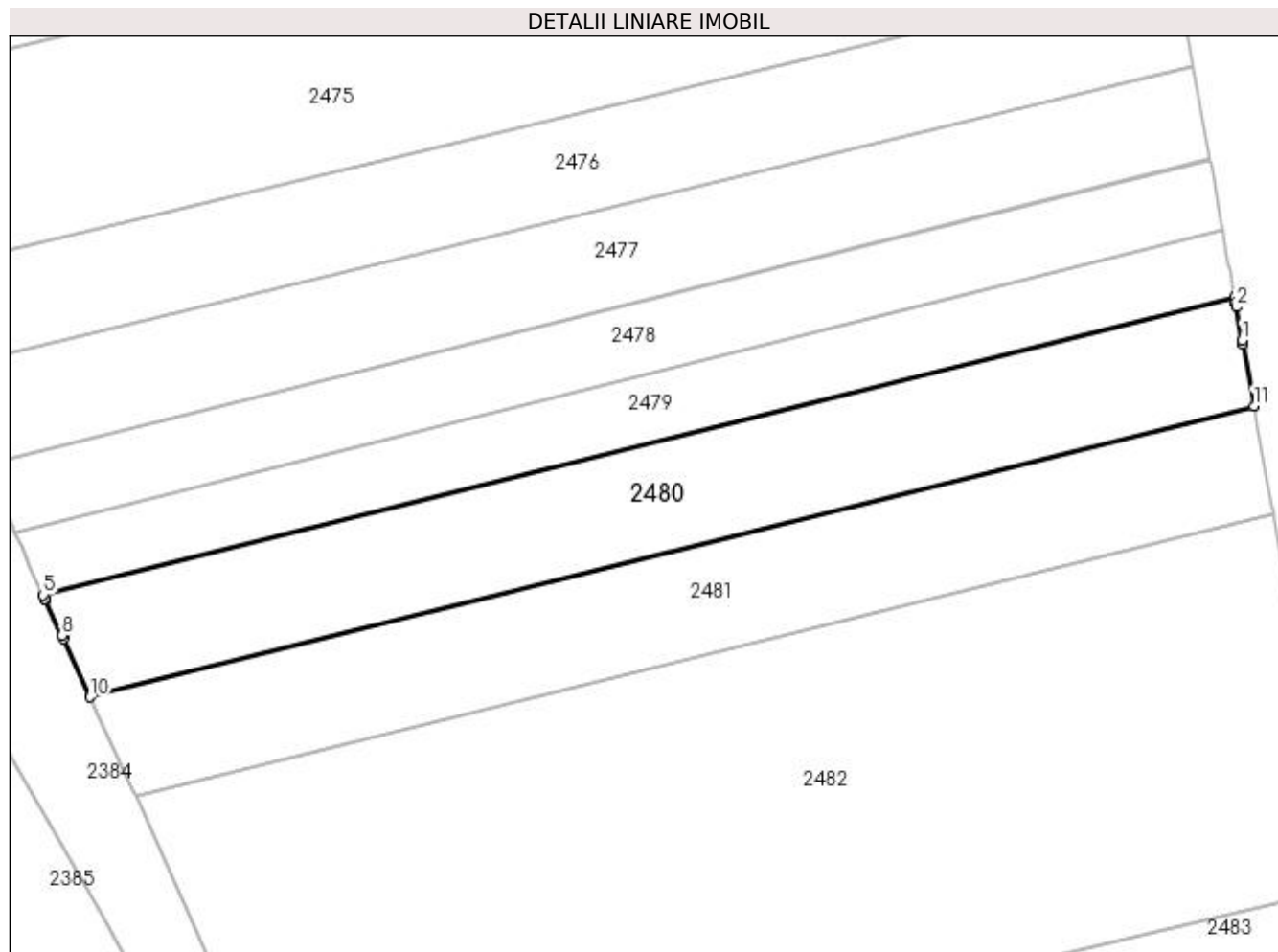
Inscrieri privind dezmembramintele dreptului de proprietate, drepturi reale de garanție și sarcini	Referințe
NU SUNT	

## Anexa Nr. 1 La Partea I

## Teren

Nr cadastral	Suprafața (mp)*	Observații / Referințe
	Din acte: 2.121 Masurata: 966	Deținător Radion Florea. Suprafata din acte se regaseste la ID 2480 si ID 2571, iar diferenta se regaseste ca parte din CFE 35525 aflat in proprietatea Statului Roman.

\* Suprafața este determinată în planul de proiecție Stereo 70.



## Date referitoare la teren

Crt	Categorie folosință	Intravilan	Suprafața (mp)	Tarla	Parcelă	Nr. topo	Observații / Referințe
1	arabil	NU	966	4	26	-	

## Lungime Segmente

1) Valorile lungimilor segmentelor sunt obținute din proiecție în plan.

Punct început	X / Y	Punct sfârșit	X / Y	Lungime segment (** (m)
1	591.984,903 690.334,538	2	591.984,4 690.337,361	2.868
2	591.984,4 690.337,361	3	591.984,332 690.337,74	0.385
3	591.984,332 690.337,74	4	591.984,25 690.338,205	0.472
4	591.984,25 690.338,205	5	591.883,054 690.312,893	104.313
5	591.883,054 690.312,893	6	591.883,201 690.312,573	0.352

Punct început	X / Y	Punct sfârșit	X / Y	Lungime segment (** (m)
6	591.883,201 690.312,573	7	591.883,254 690.312,458	0.127
7	591.883,254 690.312,458	8	591.884,633 690.309,457	3.302
8	591.884,633 690.309,457	9	591.884,765 690.309,17	0.316
9	591.884,765 690.309,17	10	591.887,034 690.304,231	5.435
10	591.887,034 690.304,231	11	591.985,898 690.328,96	101.91
11	591.985,898 690.328,96	12	591.984,958 690.334,231	5.355
12	591.984,958 690.334,231	1	591.984,903 690.334,538	0.311

\*\* Lungimile segmentelor sunt determinate în planul de proiecție Stereo 70 și sunt rotunjite la 1 milimetru.

\*\*\* Distanța dintre puncte este formată din segmente cumulate ce sunt mai mici decât valoarea 1 milimetru.



**DATE DESPRE IMOBILUL NR. 2481**

Oficiul de Cadastru și Publicitate Imobiliară SUCEAVA  
 Biroul de Cadastru și Publicitate Imobiliară Suceava

**A. Partea I. Descrierea imobilului**

TEREN Extravilan

Adresa: Jud. Suceava

Nr. Crt	Nr cadastral Nr. topografic	Suprafața* (mp)	Observații / Referințe
A1		Din acte: 2.200 Masurata: 924	Sector cadastral:19 Teren neimprejmuit; Suprafata din acte se regaseste la ID 2481 si ID 2572, iar diferenta se regaseste ca parte din CFE 35525 aflat in proprietatea Statului Roman.

**B. Partea II. Proprietari și acte**

Inscrieri privitoare la dreptul de proprietate și alte drepturi reale	Referințe
/	
Act Notarial nr. 3144, din 27/03/1998 emis de NP LOSTUN ION;	
B1 Intabulare, drept de PROPRIETATE, dobandit prin PARTAJ, cota actuala 1/1 1) MALIȘ MIHAI	A1

**C. Partea III. SARCINI .**

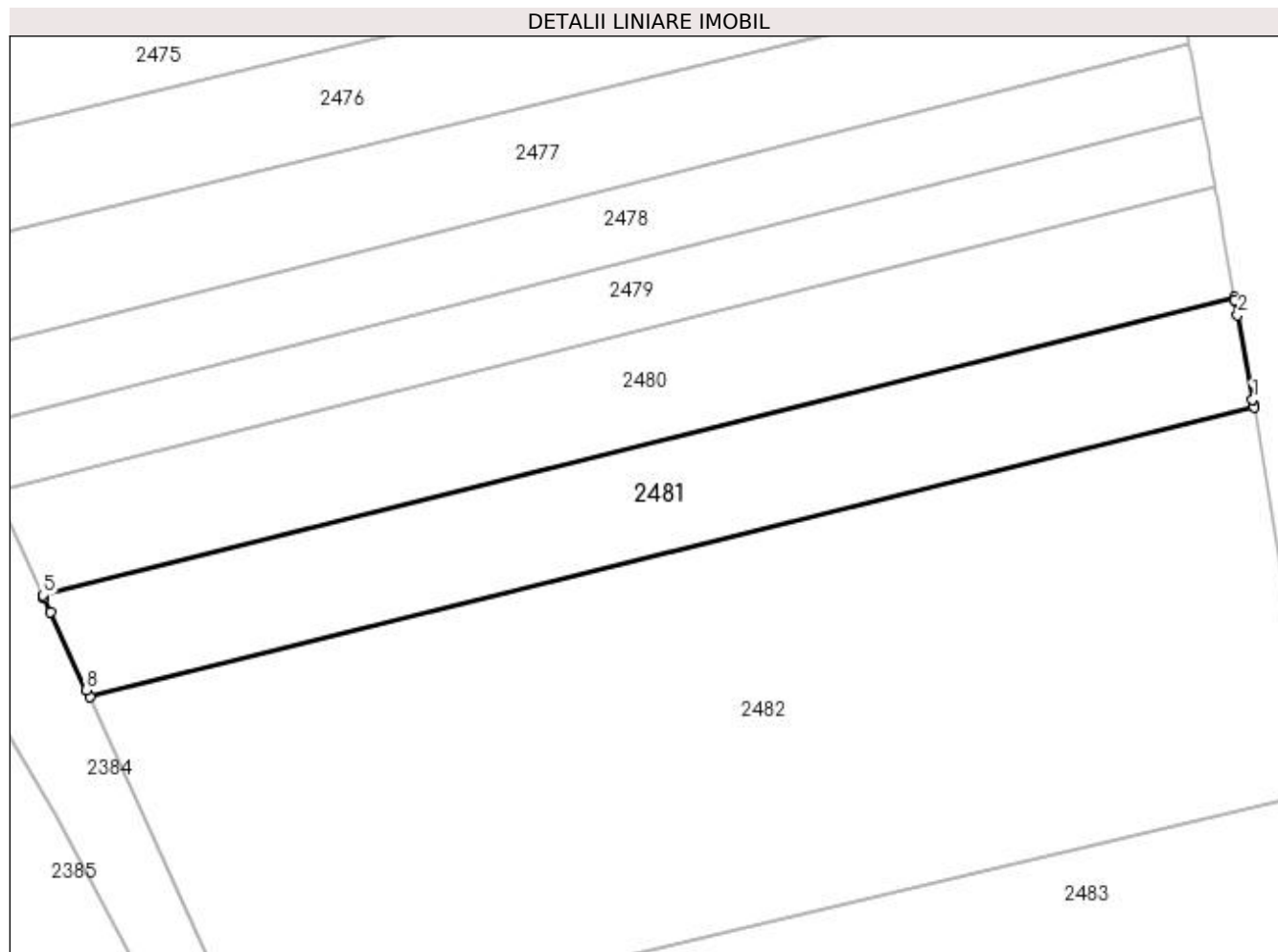
Inscrieri privind dezmembramintele dreptului de proprietate, drepturi reale de garanție și sarcini	Referințe
NU SUNT	

## Anexa Nr. 1 La Partea I

## Teren

Nr cadastral	Suprafața (mp)*	Observații / Referințe
	Din acte: 2.200 Masurata: 924	Suprafata din acte se regasese la ID 2481 si ID 2572, iar diferenta se regasese ca parte din CFE 35525 aflat in proprietatea Statului Roman.

\* Suprafața este determinată în planul de proiecție Stereo 70.



## Date referitoare la teren

Crt	Categorie folosință	Intra vilan	Suprafața (mp)	Tarla	Parcelă	Nr. topo	Observații / Referințe
1	arabil	NU	924	4	26	-	

## Lungime Segmente

1) Valorile lungimilor segmentelor sunt obținute din proiecție în plan.

Punct început	X / Y	Punct sfârșit	X / Y	Lungime segment (** (m)
1	591.987,415 690.320,449	2	591.986,16 690.327,486	7.148
2	591.986,16 690.327,486	3	591.985,936 690.328,746	1.28
3	591.985,936 690.328,746	4	591.985,898 690.328,96	0.217
4	591.985,898 690.328,96	5	591.887,034 690.304,231	101.91
5	591.887,034 690.304,231	6	591.887,126 690.304,031	0.22

Punct început	X / Y	Punct sfârșit	X / Y	Lungime segment (** (m)
6	591.887,126 690.304,031	7	591.887,668 690.302,85	1.3
7	591.887,668 690.302,85	8	591.890,638 690.296,387	7.113
8	591.890,638 690.296,387	9	591.890,898 690.295,815	0.629
9	591.890,898 690.295,815	10	591.987,52 690.319,838	99.564
10	591.987,52 690.319,838	11	591.987,485 690.320,054	0.218
11	591.987,485 690.320,054	1	591.987,415 690.320,449	0.401

\*\* Lungimile segmentelor sunt determinate în planul de proiecție Stereo 70 și sunt rotunjite la 1 milimetru.

\*\*\* Distanța dintre puncte este formată din segmente cumulate ce sunt mai mici decât valoarea 1 milimetru.





**DATE DESPRE IMOBILUL NR. 2482**

Oficiul de Cadastru și Publicitate Imobiliară SUCEAVA  
Biroul de Cadastru și Publicitate Imobiliară Suceava

**A. Partea I. Descrierea imobilului**

TEREN Extravilan

Adresa: Jud. Suceava

Nr. Crt	Nr cadastral Nr. topografic	Suprafața* (mp)	Observații / Referințe
A1	43191	Din acte: 3.073 Masurata: 3.021	Sector cadastral:19 Teren neimprejmuit;

**B. Partea II. Proprietari și acte**

Inscrieri privitoare la dreptul de proprietate și alte drepturi reale		Referințe
<b>52055 / 24/07/2023</b>		
Act Notarial nr. contract de vanzare cumparare nr. 3426, din 27/06/2011 emis de BNP ILIE VALERIANA SUCEAVA;		
B3	Intabulare, drept de PROPRIETATE, dobandit prin Conventie, cota actuala 1/1 1) OLARASU LARISA-MINODORA 2) OLARASU VASILE, Lipsă CNP proprietar; bun comun	A1

**C. Partea III. SARCINI .**

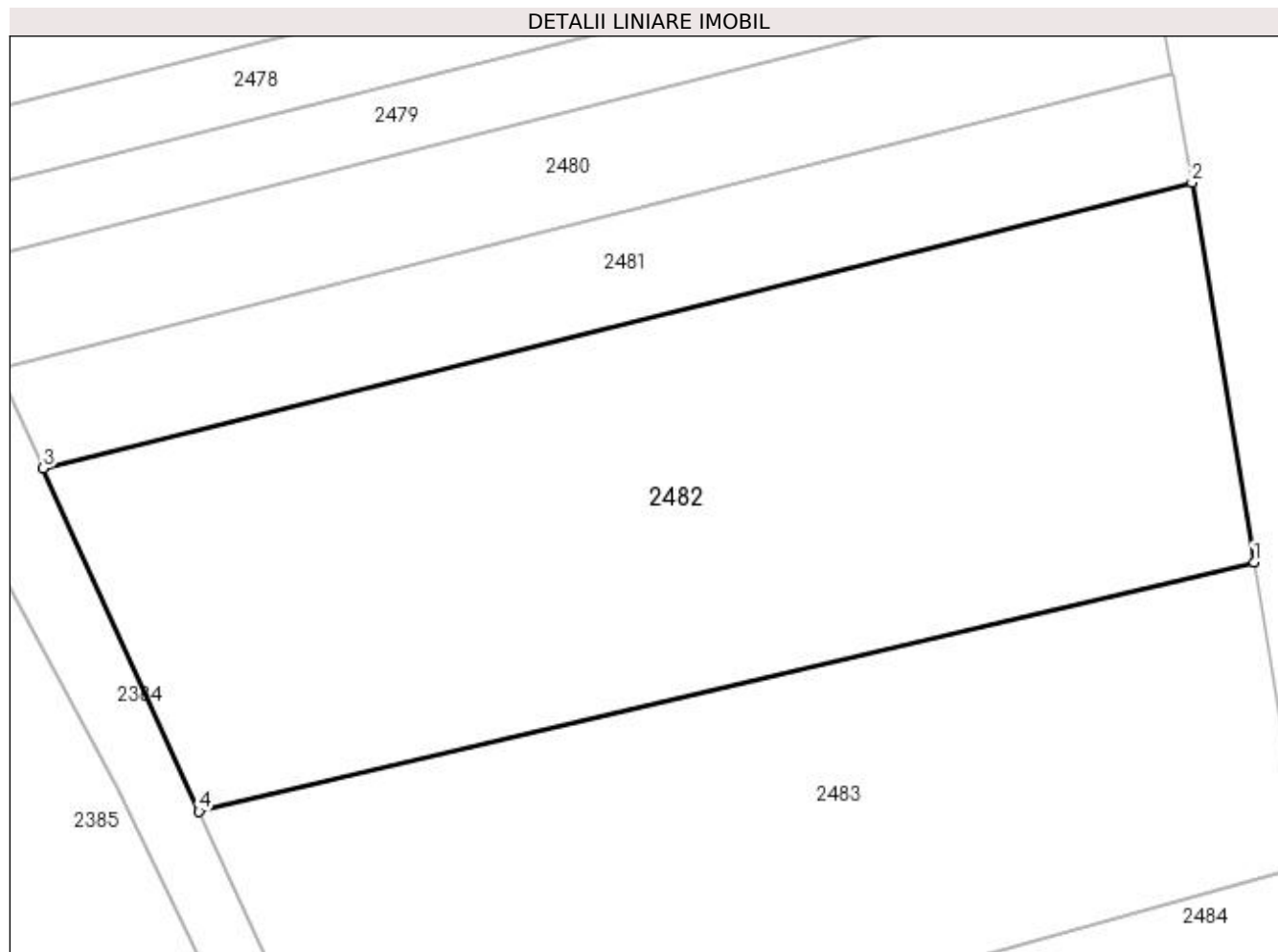
Inscrieri privind dezmembramintele dreptului de proprietate, drepturi reale de garanție și sarcini	Referințe
NU SUNT	

## Anexa Nr. 1 La Partea I

## Teren

Nr cadastral	Suprafața (mp)*	Observații / Referințe
43191	Din acte: 3.073 Masurata: 3.021	

\* Suprafața este determinată în planul de proiecție Stereo 70.



## Date referitoare la teren

Crt	Categorie folosință	Intra vilan	Suprafața (mp)	Tarla	Parcelă	Nr. topo	Observații / Referințe
1	arabil	NU	3.021	4	26, 37	-	

## Lungime Segmente

1) Valorile lungimilor segmentelor sunt obținute din proiecție în plan.

Punct început	X / Y	Punct sfârșit	X / Y	Lungime segment (** (m)
1	591.992,728 690.287,924	2	591.987,52 690.319,838	32.337
2	591.987,52 690.319,838	3	591.890,898 690.295,815	99.564
3	591.890,898 690.295,815	4	591.904,003 690.266,976	31.677
4	591.904,003 690.266,976	1	591.992,728 690.287,924	91.164

**\*\* Lungimile segmentelor sunt determinate în planul de proiecție Stereo 70 și sunt rotunjite la 1 milimetru.**

**\*\*\* Distanța dintre puncte este formată din segmente cumulate ce sunt mai mici decât valoarea 1 milimetru.**



**DATE DESPRE IMOBILUL NR. 2483**

Oficiul de Cadastru și Publicitate Imobiliară SUCEAVA  
Biroul de Cadastru și Publicitate Imobiliară Suceava

**A. Partea I. Descrierea imobilului**

TEREN Extravilan

Adresa: Jud. Suceava

Nr. Crt	Nr cadastral Nr. topografic	Suprafața* (mp)	Observații / Referințe
A1		2.400	Sector cadastral:19 Teren neimprejmuit;

**B. Partea II. Proprietari și acte**

Inscrieri privitoare la dreptul de proprietate și alte drepturi reale		Referințe
/		
Act Normativ nr. Legea 7, din 13/03/1996 emis de PARLAMENTUL ROMANIEI;		
B1	Inscrierea provizorie, drept de PROPRIETATE, dobandit prin Lege, cota actuala 1/1 1) COMUNA MITOCU DRAGOMIRNEI, CIF:4441018, PROPRIETAR NEIDENTIFICAT.	A1

**C. Partea III. SARCINI .**

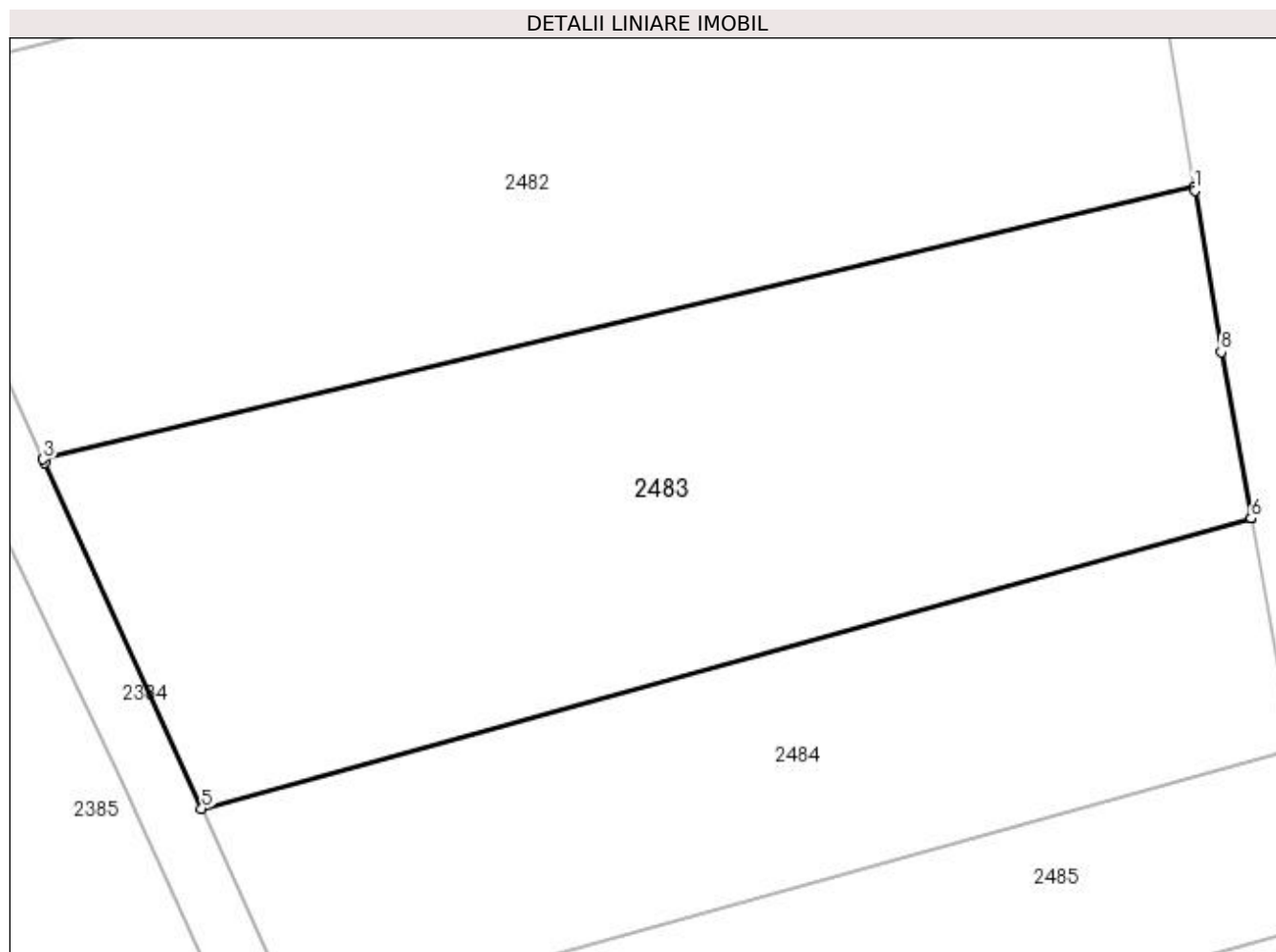
Inscrieri privind dezmembramintele dreptului de proprietate, drepturi reale de garanție și sarcini	Referințe
NU SUNT	

## Anexa Nr. 1 La Partea I

## Teren

Nr cadastral	Suprafața (mp)*	Observații / Referințe
	2.400	

\* Suprafața este determinată în planul de proiecție Stereo 70.



## Date referitoare la teren

Crt	Categorie folosință	Intra vilan	Suprafața (mp)	Tarla	Parcelă	Nr. topo	Observații / Referințe
1	arabil	NU	2.400	4	26, 37	-	

## Lungime Segmente

1) Valorile lungimilor segmentelor sunt obținute din proiecție în plan.

Punct început	X / Y	Punct sfârșit	X / Y	Lungime segment (** (m)
1	591.992,77 690.287,665	2	591.992,728 690.287,924	0.262
2	591.992,728 690.287,924	3	591.904,003 690.266,976	91.164
3	591.904,003 690.266,976	4	591.904,114 690.266,733	0.267
4	591.904,114 690.266,733	5	591.916,229 690.240,074	29.283
5	591.916,229 690.240,074	6	591.997,108 690.262,43	83.912

Punct început	X / Y	Punct sfârşit	X / Y	Lungime segment (** (m)
6	591.997,108 690.262,43	7	591.997,107 690.262,431	0.001
7	591.997,107 690.262,431	8	591.994,799 690.275,232	13.007
8	591.994,799 690.275,232	1	591.992,77 690.287,665	12.598

\*\* Lungimile segmentelor sunt determinate în planul de proiecţie Stereo 70 şi sunt rotunjite la 1 milimetru.

\*\*\* Distanţa dintre puncte este formată din segmente cumulate ce sunt mai mici decât valoarea 1 milimetru.





**DATE DESPRE IMOBILUL NR. 2484**

Oficiul de Cadastru și Publicitate Imobiliară SUCEAVA  
Biroul de Cadastru și Publicitate Imobiliară Suceava

**A. Partea I. Descrierea imobilului**

TEREN Extravilan

Adresa: Jud. Suceava

Nr. Crt	Nr cadastral Nr. topografic	Suprafața* (mp)	Observații / Referințe
A1	43172	Din acte: 3.900 Masurata: 1.471	Sector cadastral:19 Teren neimprejmuit;

**B. Partea II. Proprietari și acte**

Inscrieri privitoare la dreptul de proprietate și alte drepturi reale		Referințe
<b>52057 / 24/07/2023</b>		
Act Notarial nr. contract de vanzare nr. 2754, din 28/09/2020 emis de BIN ILIE VALERIANA;		
B7	Intabulare, drept de PROPRIETATE, dobandit prin Conventie, cota actuala 1/1 1) DRĂGHICI CĂTĂLIN-GHEORGHE 2) DRĂGHICI DOMNICA-LUMINIȚA, bun comun	A1

**C. Partea III. SARCINI .**

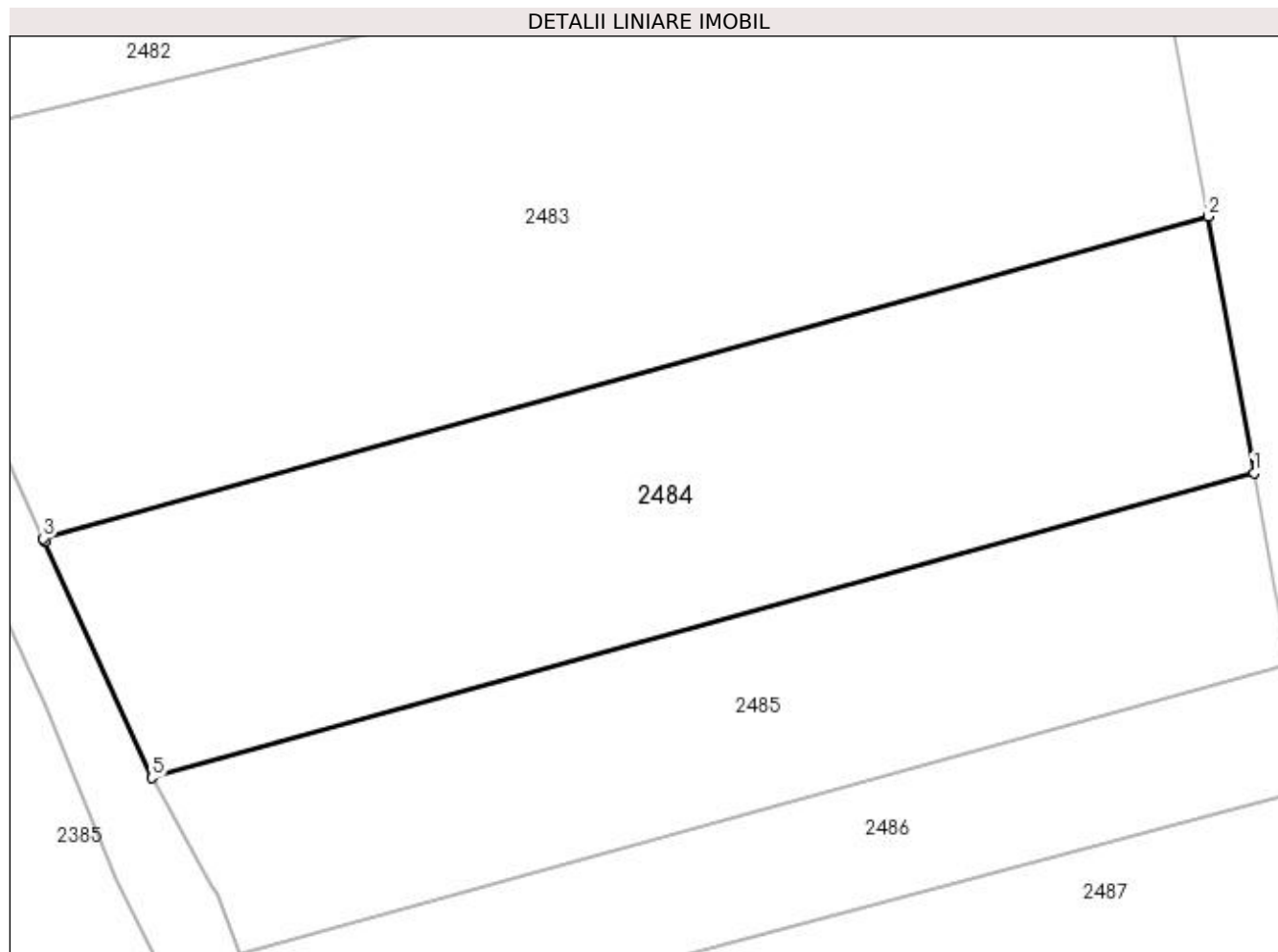
Inscrieri privind dezmembramintele dreptului de proprietate, drepturi reale de garanție și sarcini	Referințe
NU SUNT	

## Anexa Nr. 1 La Partea I

## Teren

Nr cadastral	Suprafața (mp)*	Observații / Referințe
43172	Din acte: 3.900 Masurata: 1.471	

\* Suprafața este determinată în planul de proiecție Stereo 70.



## Date referitoare la teren

Crt	Categorie folosință	Intra vilan	Suprafața (mp)	Tarla	Parcelă	Nr. topo	Observații / Referințe
1	arabil	NU	1.471	4	26, 37	-	

## Lungime Segmente

1) Valorile lungimilor segmentelor sunt obținute din proiecție în plan.

Punct început	X / Y	Punct sfârșit	X / Y	Lungime segment (** (m)
1	592.000,318 690.244,629	2	591.997,108 690.262,43	18.088
2	591.997,108 690.262,43	3	591.916,229 690.240,074	83.912
3	591.916,229 690.240,074	4	591.916,332 690.239,846	0.25
4	591.916,332 690.239,846	5	591.923,774 690.223,471	17.987
5	591.923,774 690.223,471	1	592.000,318 690.244,629	79.414

**\*\* Lungimile segmentelor sunt determinate în planul de proiecție Stereo 70 și sunt rotunjite la 1 milimetru.**

**\*\*\* Distanța dintre puncte este formată din segmente cumulate ce sunt mai mici decât valoarea 1 milimetru.**



**DATE DESPRE IMOBILUL NR. 2485**

Oficiul de Cadastru și Publicitate Imobiliară SUCEAVA  
Biroul de Cadastru și Publicitate Imobiliară Suceava

**A. Partea I. Descrierea imobilului**

TEREN Extravilan

Adresa: Jud. Suceava

Nr. Crt	Nr cadastral Nr. topografic	Suprafața* (mp)	Observații / Referințe
A1		1.042	Sector cadastral:19 Teren neimprejmuit;

**B. Partea II. Proprietari și acte**

Inscrieri privitoare la dreptul de proprietate și alte drepturi reale		Referințe
/		
Act Notarial nr. 5746, din 30/08/2002 emis de NP LOSTUN ION;		
B1	Intabulare, drept de PROPRIETATE, dobandit prin PARTAJ, cota actuala 1/1 1) COLOMINSCHI ANISIA	A1

**C. Partea III. SARCINI .**

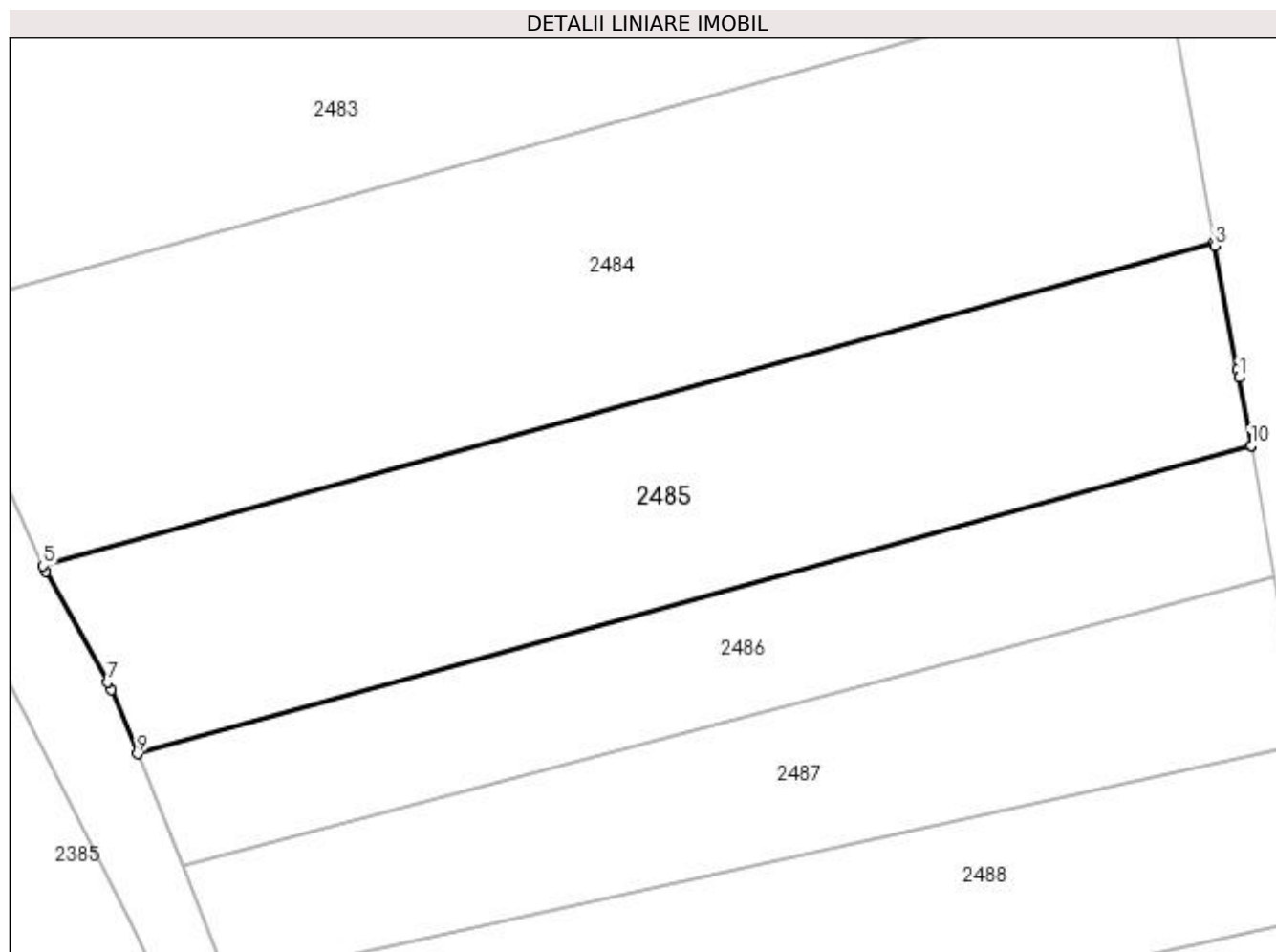
Inscrieri privind dezmembramintele dreptului de proprietate, drepturi reale de garanție și sarcini	Referințe
NU SUNT	

## Anexa Nr. 1 La Partea I

## Teren

Nr cadastral	Suprafața (mp)*	Observații / Referințe
	1.042	

\* Suprafața este determinată în planul de proiecție Stereo 70.



## Date referitoare la teren

Crt	Categorie folosință	Intra vilan	Suprafața (mp)	Tarla	Parcelă	Nr. topo	Observații / Referințe
1	arabil	NU	1.042	4	26, 37	-	

## Lungime Segmente

1) Valorile lungimilor segmentelor sunt obținute din proiecție în plan.

Punct început	X / Y	Punct sfârșit	X / Y	Lungime segment (** (m)
1	592.001,918 690.235,759	2	592.001,823 690.236,282	0.532
2	592.001,823 690.236,282	3	592.000,365 690.244,368	8.216
3	592.000,365 690.244,368	4	592.000,318 690.244,629	0.265
4	592.000,318 690.244,629	5	591.923,774 690.223,471	79.414
5	591.923,774 690.223,471	6	591.923,952 690.223,079	0.431

Punct început	X / Y	Punct sfârșit	X / Y	Lungime segment (** (m)
6	591.923,952 690.223,079	7	591.927,987 690.215,873	8.258
7	591.927,987 690.215,873	8	591.928,253 690.215,398	0.545
8	591.928,253 690.215,398	9	591.929,94 690.211,187	4.536
9	591.929,94 690.211,187	10	592.002,721 690.231,304	75.51
10	592.002,721 690.231,304	11	592.002,716 690.231,333	0.03
11	592.002,716 690.231,333	1	592.001,918 690.235,759	4.497

\*\* Lungimile segmentelor sunt determinate în planul de proiecție Stereo 70 și sunt rotunjite la 1 milimetru.

\*\*\* Distanța dintre puncte este formată din segmente cumulate ce sunt mai mici decât valoarea 1 milimetru.





**DATE DESPRE IMOBILUL NR. 2486**

Oficiul de Cadastru și Publicitate Imobiliară SUCEAVA  
Biroul de Cadastru și Publicitate Imobiliară Suceava

**A. Partea I. Descrierea imobilului**

TEREN Extravilan

Adresa: Jud. Suceava

Nr. Crt	Nr cadastral Nr. topografic	Suprafața* (mp)	Observații / Referințe
A1		617	Sector cadastral:19 Teren neimprejmuit;

**B. Partea II. Proprietari și acte**

Inscrieri privitoare la dreptul de proprietate și alte drepturi reale		Referințe
/		
Act Normativ nr. Legea 7, din 13/03/1996 emis de PARLAMENTUL ROMANIEI;		
B1	Inscrierea provizorie, drept de PROPRIETATE, dobandit prin Lege, cota actuala 1/1 1) COMUNA MITOCU DRAGOMIRNEI, CIF:4441018, PROPRIETAR NEIDENTIFICAT.	A1

**C. Partea III. SARCINI .**

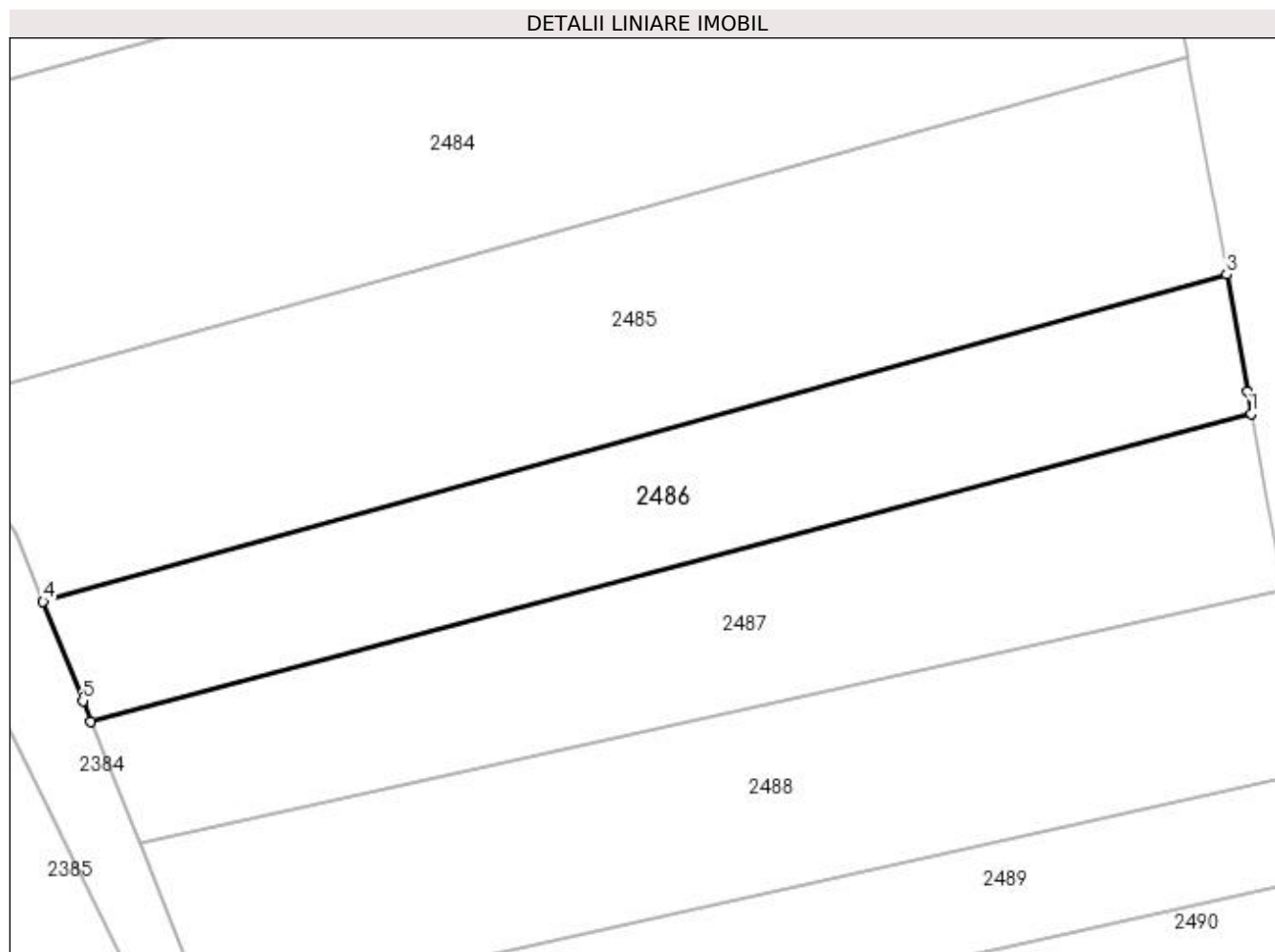
Inscrieri privind dezmembramintele dreptului de proprietate, drepturi reale de garanție și sarcini	Referințe
NU SUNT	

## Anexa Nr. 1 La Partea I

## Teren

Nr cadastral	Suprafața (mp)*	Observații / Referințe
	617	

\* Suprafața este determinată în planul de proiecție Stereo 70.



## Date referitoare la teren

Crt	Categorie folosință	Intra vilan	Suprafața (mp)	Tarla	Parcelă	Nr. topo	Observații / Referințe
1	arabil	NU	617	4	26, 37	-	

## Lungime Segmente

1) Valorile lungimilor segmentelor sunt obținute din proiecție în plan.

Punct început	X / Y	Punct sfârșit	X / Y	Lungime segment (** (m)
1	592.004,229 690.222,749	2	592.003,993 690.224,088	1.36
2	592.003,993 690.224,088	3	592.002,721 690.231,304	7.327
3	592.002,721 690.231,304	4	591.929,94 690.211,187	75.51
4	591.929,94 690.211,187	5	591.932,383 690.205,092	6.566
5	591.932,383 690.205,092	6	591.932,891 690.203,825	1.365

Punct început	X / Y	Punct sfârșit	X / Y	Lungime segment (** (m)
6	591.932,891 690.203,825	1	592.004,229 690.222,749	73.805

\*\* Lungimile segmentelor sunt determinate în planul de proiecție Stereo 70 și sunt rotunjite la 1 milimetru.

\*\*\* Distanța dintre puncte este formată din segmente cumulate ce sunt mai mici decât valoarea 1 milimetru.



**DATE DESPRE IMOBILUL NR. 2487**

Oficiul de Cadastru și Publicitate Imobiliară SUCEAVA  
Biroul de Cadastru și Publicitate Imobiliară Suceava

**A. Partea I. Descrierea imobilului**

TEREN Extravilan

Nr. CF vechi:1032 Lipoveni

Adresa: Jud. Suceava

Nr. Crt	Nr cadastral Nr. topografic	Suprafața* (mp)	Observații / Referințe
A1	34013	694	Sector cadastral:19 Teren neimprejmuit;

**B. Partea II. Proprietari și acte**

Inscrieri privitoare la dreptul de proprietate și alte drepturi reale	Referințe
<b>16849 / 09/12/2005</b>	
Act Notarial nr. 6845, din 06/12/2005 emis de BNP ION LOSTUN;	
B1	A1
Intabulare, drept de PROPRIETATE, dobândit prin Conventie, cota actuala 1/1	
1) <b>BOICU MANDACHE</b> , Lipsă CNP proprietar.	
2) <b>BOICU MARCELA-BRINDUSA</b> , Lipsă CNP proprietar; bun comun	

**C. Partea III. SARCINI .**

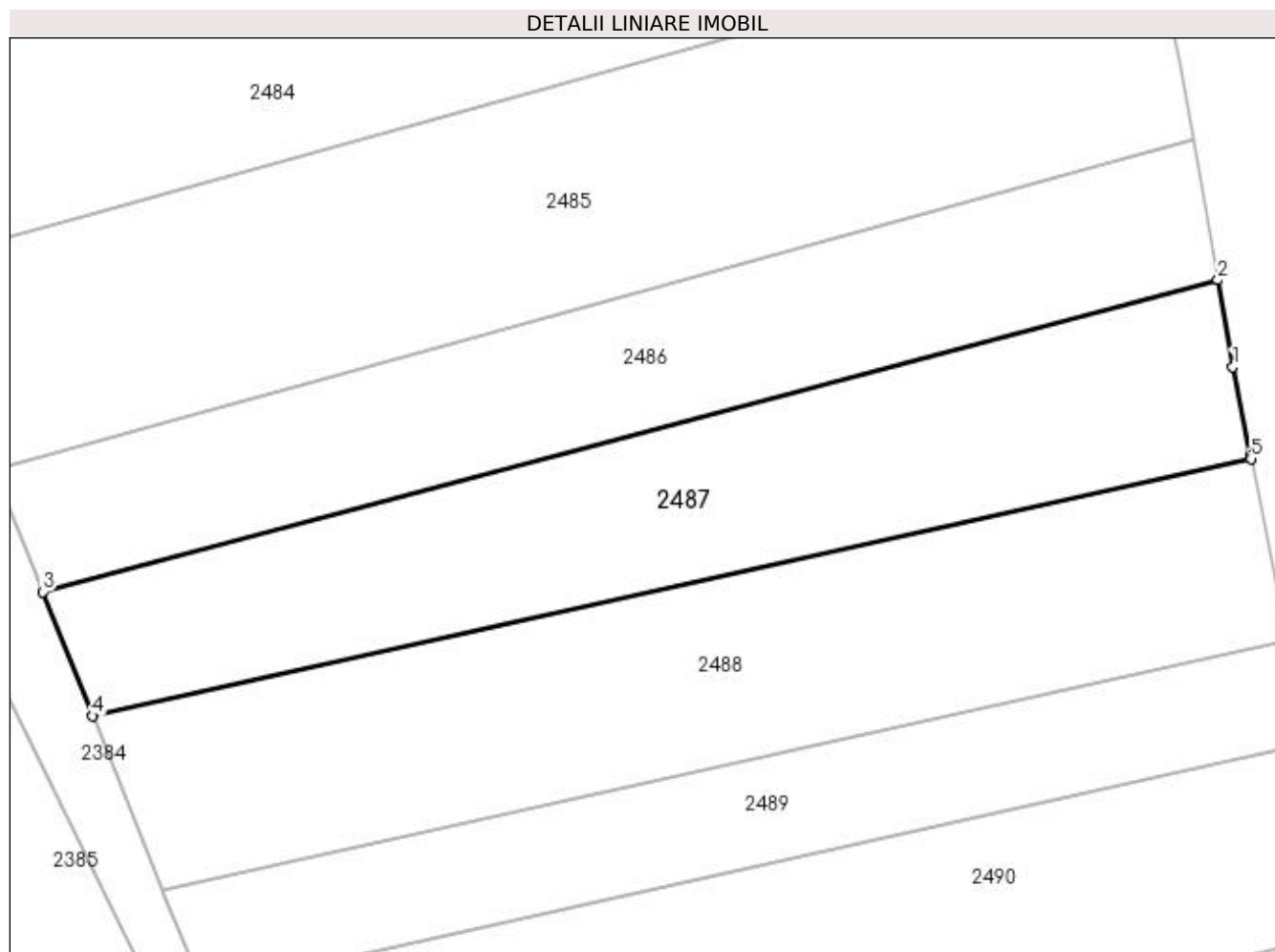
Inscrieri privind dezmembramintele dreptului de proprietate, drepturi reale de garanție și sarcini	Referințe
NU SUNT	

## Anexa Nr. 1 La Partea I

## Teren

Nr cadastral	Suprafața (mp)*	Observații / Referințe
34013	694	

\* Suprafața este determinată în planul de proiecție Stereo 70.



## Date referitoare la teren

Crt	Categorie folosință	Intra vilan	Suprafața (mp)	Tarla	Parcelă	Nr. topo	Observații / Referințe
1	arabil	NU	694	4	26, 37	910/50	

## Lungime Segmente

1) Valorile lungimilor segmentelor sunt obținute din proiecție în plan.

Punct început	X / Y	Punct sfârșit	X / Y	Lungime segment (** (m)
1	592.005,156 690.217,489	2	592.004,229 690.222,749	5.341
2	592.004,229 690.222,749	3	591.932,891 690.203,825	73.805
3	591.932,891 690.203,825	4	591.935,907 690.196,3	8.107
4	591.935,907 690.196,3	5	592.006,252 690.211,9	72.055
5	592.006,252 690.211,9	6	592.006,206 690.212,139	0.244

Punct început	X / Y	Punct sfârșit	X / Y	Lungime segment (** (m)
6	592.006,206 690.212,139	1	592.005,156 690.217,489	5.451

\*\* Lungimile segmentelor sunt determinate în planul de proiecție Stereo 70 și sunt rotunjite la 1 milimetru.

\*\*\* Distanța dintre puncte este formată din segmente cumulate ce sunt mai mici decât valoarea 1 milimetru.





**DATE DESPRE IMOBILUL NR. 2488**

Oficiul de Cadastru și Publicitate Imobiliară SUCEAVA  
Biroul de Cadastru și Publicitate Imobiliară Suceava

**A. Partea I. Descrierea imobilului**

TEREN Extravilan

Adresa: Jud. Suceava

Nr. Crt	Nr cadastral Nr. topografic	Suprafața* (mp)	Observații / Referințe
A1		800	Sector cadastral:19 Teren neimprejmuit;

**B. Partea II. Proprietari și acte**

Inscrieri privitoare la dreptul de proprietate și alte drepturi reale		Referințe
/		
Act Normativ nr. Legea 7, din 13/03/1996 emis de PARLAMENTUL ROMANIEI;		
B1	Inscrierea provizorie, drept de PROPRIETATE, dobandit prin Lege, cota actuala 1/1 1) COMUNA MITOCU DRAGOMIRNEI, CIF:4441018, PROPRIETAR NEIDENTIFICAT.	A1

**C. Partea III. SARCINI .**

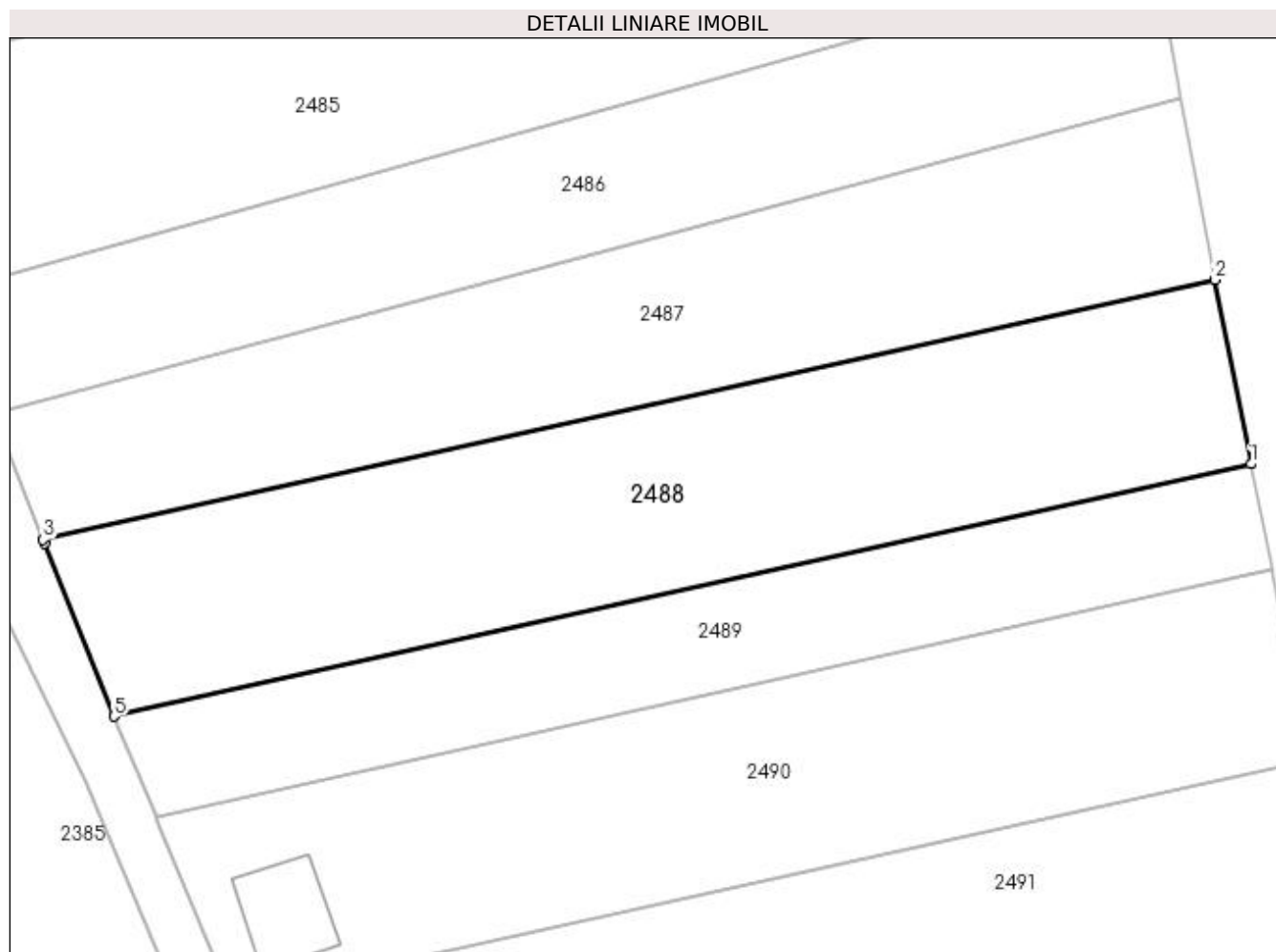
Inscrieri privind dezmembramintele dreptului de proprietate, drepturi reale de garanție și sarcini	Referințe
NU SUNT	

## Anexa Nr. 1 La Partea I

## Teren

Nr cadastral	Suprafața (mp)*	Observații / Referințe
	800	

\* Suprafața este determinată în planul de proiecție Stereo 70.



## Date referitoare la teren

Crt	Categorie folosință	Intra vilan	Suprafața (mp)	Tarla	Parcelă	Nr. topo	Observații / Referințe
1	arabil	NU	800	4	26, 37	-	

## Lungime Segmente

1) Valorile lungimilor segmentelor sunt obținute din proiecție în plan.

Punct început	X / Y	Punct sfârșit	X / Y	Lungime segment (** (m)
1	592.008,422 690.200,838	2	592.006,252 690.211,9	11.273
2	592.006,252 690.211,9	3	591.935,907 690.196,3	72.055
3	591.935,907 690.196,3	4	591.935,993 690.196,085	0.231
4	591.935,993 690.196,085	5	591.940,155 690.185,699	11.189
5	591.940,155 690.185,699	1	592.008,422 690.200,838	69.925

**\*\* Lungimile segmentelor sunt determinate în planul de proiecție Stereo 70 și sunt rotunjite la 1 milimetru.**

**\*\*\* Distanța dintre puncte este formată din segmente cumulate ce sunt mai mici decât valoarea 1 milimetru.**



**DATE DESPRE IMOBILUL NR. 2489**

Oficiul de Cadastru și Publicitate Imobiliară SUCEAVA  
Biroul de Cadastru și Publicitate Imobiliară Suceava

**A. Partea I. Descrierea imobilului**

TEREN Extravilan

Adresa: Jud. Suceava

Nr. Crt	Nr cadastral Nr. topografic	Suprafața* (mp)	Observații / Referințe
A1	43184	Din acte: 600 Masurata: 444	Sector cadastral:19 Teren neimprejmuit;

**B. Partea II. Proprietari și acte**

Inscrieri privitoare la dreptul de proprietate și alte drepturi reale		Referințe
<b>52059 / 24/07/2023</b>		
Act Notarial nr. contract de vanzare-cumparare nr. 2360, din 03/08/2011 emis de BNP BUSUIOC OVIDIU;		
B6	Intabulare, drept de PROPRIETATE, dobandit prin Conventie, cota actuala 1/1 1) BUTNARIU FLORENTIN 2) BUTNARIU ALINA-RAMONA, Lipsă CNP proprietar; bun comun	A1

**C. Partea III. SARCINI .**

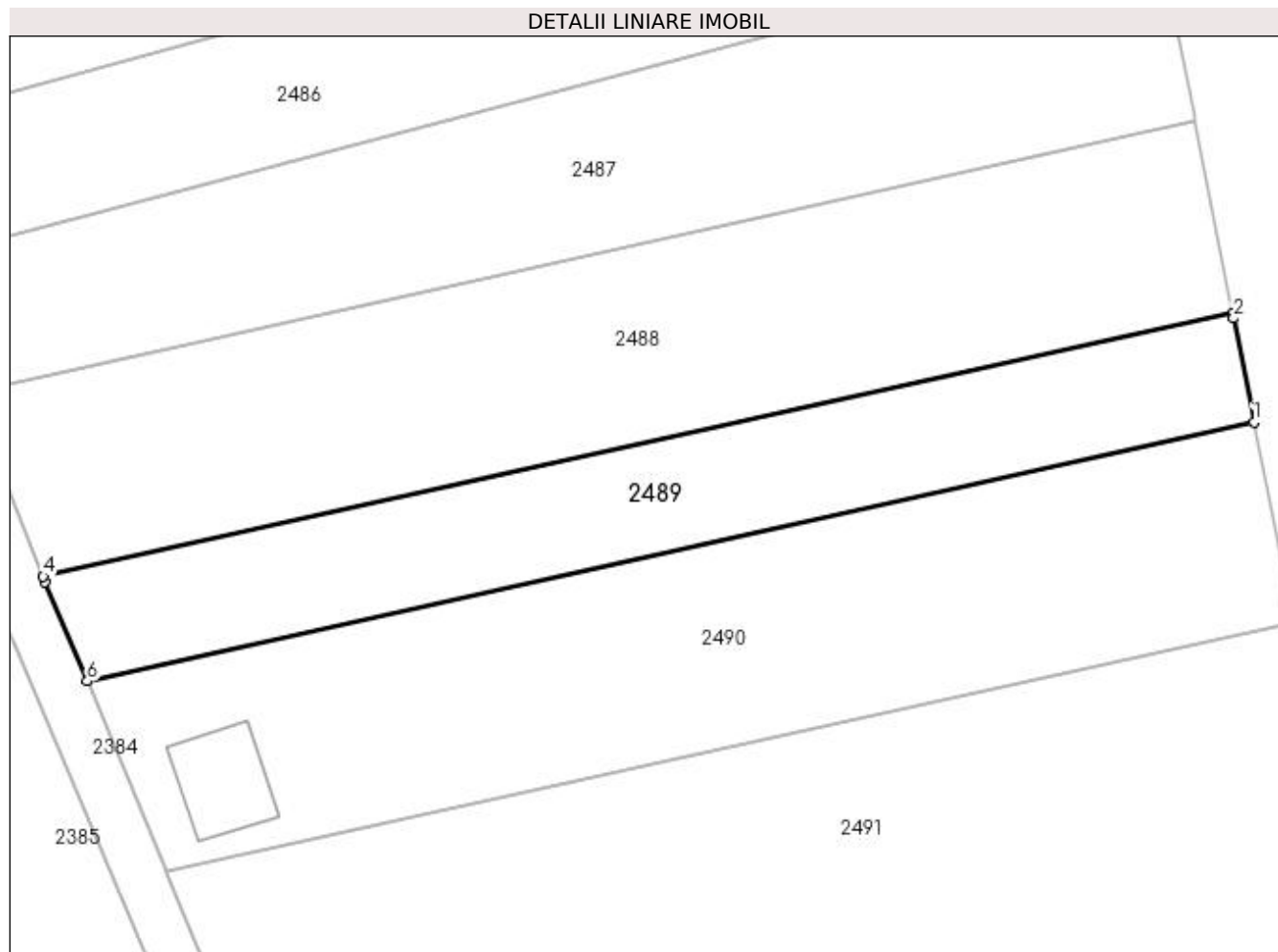
Inscrieri privind dezmembramintele dreptului de proprietate, drepturi reale de garanție și sarcini	Referințe
NU SUNT	

## Anexa Nr. 1 La Partea I

## Teren

Nr cadastral	Suprafața (mp)*	Observații / Referințe
43184	Din acte: 600 Masurata: 444	

\* Suprafața este determinată în planul de proiecție Stereo 70.



## Date referitoare la teren

Crt	Categorie folosință	Intra vilan	Suprafața (mp)	Tarla	Parcelă	Nr. topo	Observații / Referințe
1	arabil	NU	444	4	26, 37	-	

## Lungime Segmente

1) Valorile lungimilor segmentelor sunt obținute din proiecție în plan.

Punct început	X / Y	Punct sfârșit	X / Y	Lungime segment (** (m)
1	592.009,656 690.194,546	2	592.008,483 690.200,528	6.095
2	592.008,483 690.200,528	3	592.008,422 690.200,838	0.316
3	592.008,422 690.200,838	4	591.940,155 690.185,699	69.925
4	591.940,155 690.185,699	5	591.940,275 690.185,402	0.32
5	591.940,275 690.185,402	6	591.942,674 690.179,692	6.193

Punct început	X / Y	Punct sfârșit	X / Y	Lungime segment (** (m)
6	591.942,674 690.179,692	1	592.009,656 690.194,546	68.609

\*\* Lungimile segmentelor sunt determinate în planul de proiecție Stereo 70 și sunt rotunjite la 1 milimetru.

\*\*\* Distanța dintre puncte este formată din segmente cumulate ce sunt mai mici decât valoarea 1 milimetru.





**DATE DESPRE IMOBILUL NR. 2490**

Oficiul de Cadastru și Publicitate Imobiliară SUCEAVA  
Biroul de Cadastru și Publicitate Imobiliară Suceava

**A. Partea I. Descrierea imobilului**

TEREN Extravilan

Adresa: Jud. Suceava

Nr. Crt	Nr cadastral Nr. topografic	Suprafața* (mp)	Observații / Referințe
A1	43209	786	Sector cadastral:19 Teren neimprejmuit; ...

**B. Partea II. Proprietari și acte**

Inscrieri privitoare la dreptul de proprietate și alte drepturi reale		Referințe
<b>52060 / 24/07/2023</b>		
Act Notarial nr. contract de vanzare cumparare nr. 4023, din 25/07/2011 emis de BNP ILIE VALERIANA SUCEAVA;		
B4	Intabulare, drept de PROPRIETATE, dobandit prin Conventie, cota actuala 1/1 1) BUTNARIU FLORENTIN 2) BUTNARIU ALINA-RAMONA, Lipsă CNP proprietar; bun comun	A1

**C. Partea III. SARCINI .**

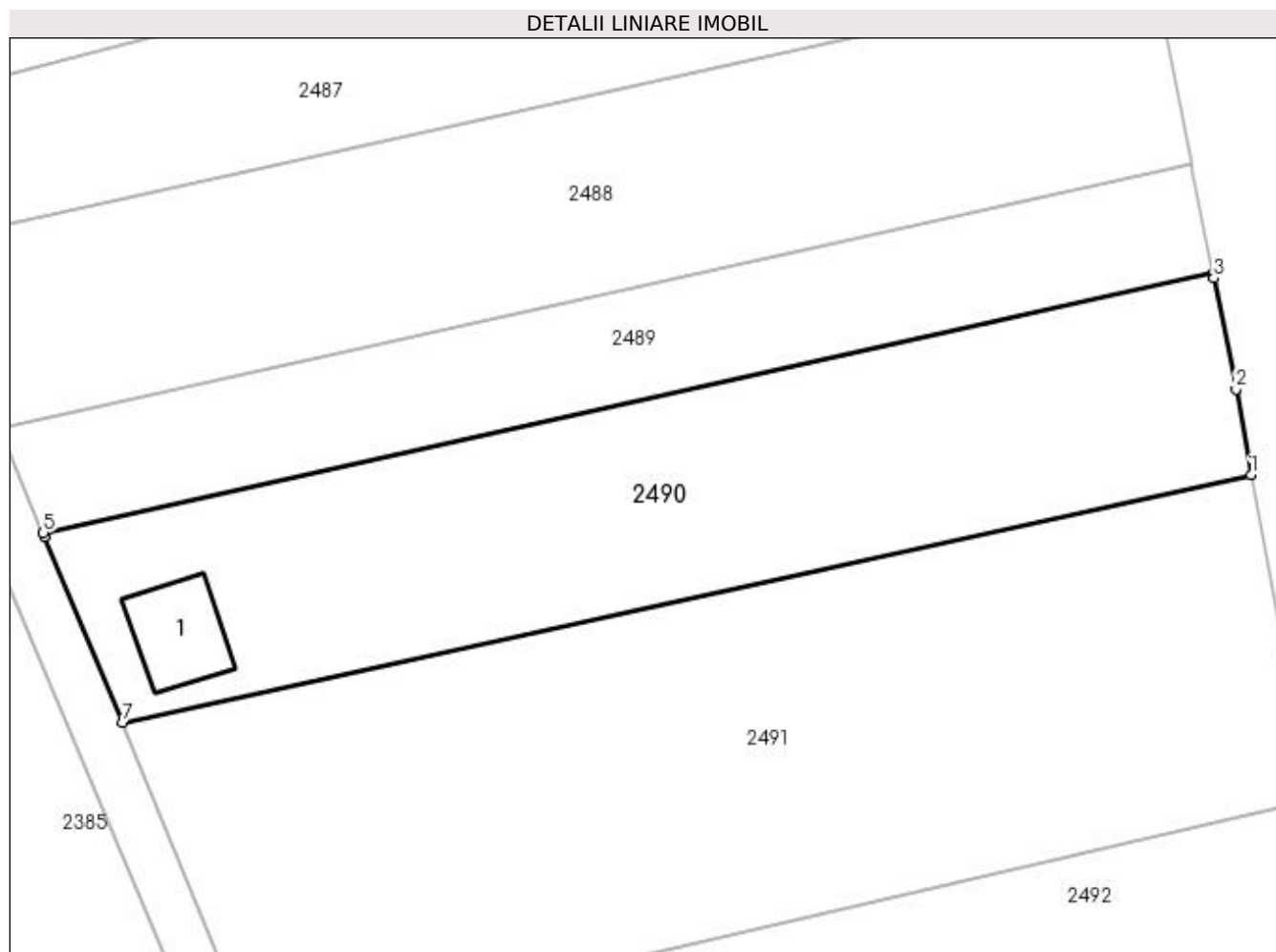
Inscrieri privind dezmembramintele dreptului de proprietate, drepturi reale de garanție și sarcini	Referințe
NU SUNT	

## Anexa Nr. 1 La Partea I

## Teren

Nr cadastral	Suprafața (mp)*	Observații / Referințe
43209	786	...

\* Suprafața este determinată în planul de proiecție Stereo 70.



## Date referitoare la teren

Crt	Categorie folosință	Intra vilan	Suprafața (mp)	Tarla	Parcelă	Nr. topo	Observații / Referințe
1	arabil	NU	786	4	26, 37	-	

## Date referitoare la construcții

Crt	Număr	Destinație construcție	Supraf. (mp)	Situație juridică	Observații / Referințe
A1.1		construcții anexa	28	Fara acte	Nr. niveluri:1; S. construita la sol:28 mp; Anexă.

## Lungime Segmente

1) Valorile lungimilor segmentelor sunt obținute din proiecție în plan.

Punct început	X / Y	Punct sfârșit	X / Y	Lungime segment (** (m)
1	592.011,827 690.183,007	2	592.010,957 690.187,908	4.978
2	592.010,957 690.187,908	3	592.009,713 690.194,253	6.466
3	592.009,713 690.194,253	4	592.009,656 690.194,546	0.299
4	592.009,656 690.194,546	5	591.942,674 690.179,692	68.609

Punct început	X / Y	Punct sfârșit	X / Y	Lungime segment (** (m)
5	591.942,674 690.179,692	6	591.942,762 690.179,481	0.229
6	591.942,762 690.179,481	7	591.947,237 690.168,831	11.552
7	591.947,237 690.168,831	1	592.011,827 690.183,007	66.127

\*\* Lungimile segmentelor sunt determinate în planul de proiecție Stereo 70 și sunt rotunjite la 1 milimetru.

\*\*\* Distanța dintre puncte este formată din segmente cumulate ce sunt mai mici decât valoarea 1 milimetru.



**DATE DESPRE IMOBILUL NR. 2491**

Oficiul de Cadastru și Publicitate Imobiliară SUCEAVA  
Biroul de Cadastru și Publicitate Imobiliară Suceava

**A. Partea I. Descrierea imobilului**

TEREN Extravilan

Adresa: Jud. Suceava

Nr. Crt	Nr cadastral Nr. topografic	Suprafața* (mp)	Observații / Referințe
A1	35721	1.237	Sector cadastral:19 Teren neimprejmuit;

**B. Partea II. Proprietari și acte**

Inscrieri privitoare la dreptul de proprietate și alte drepturi reale	Referințe
<b>10015 / 28/02/2019</b>	
Act Notarial nr. contract de vânzare nr. 4447, din 10/10/2018 emis de BIN ILIE VALERIANA;	
B2	A1
Intabulare, drept de PROPRIETATE, dobândit prin Conventie, cota actuala 1/1	
1) CIOLAC VASILE	
2) CIOLAC ELENA-MARIA, bun comun în devălmășie	

**C. Partea III. SARCINI .**

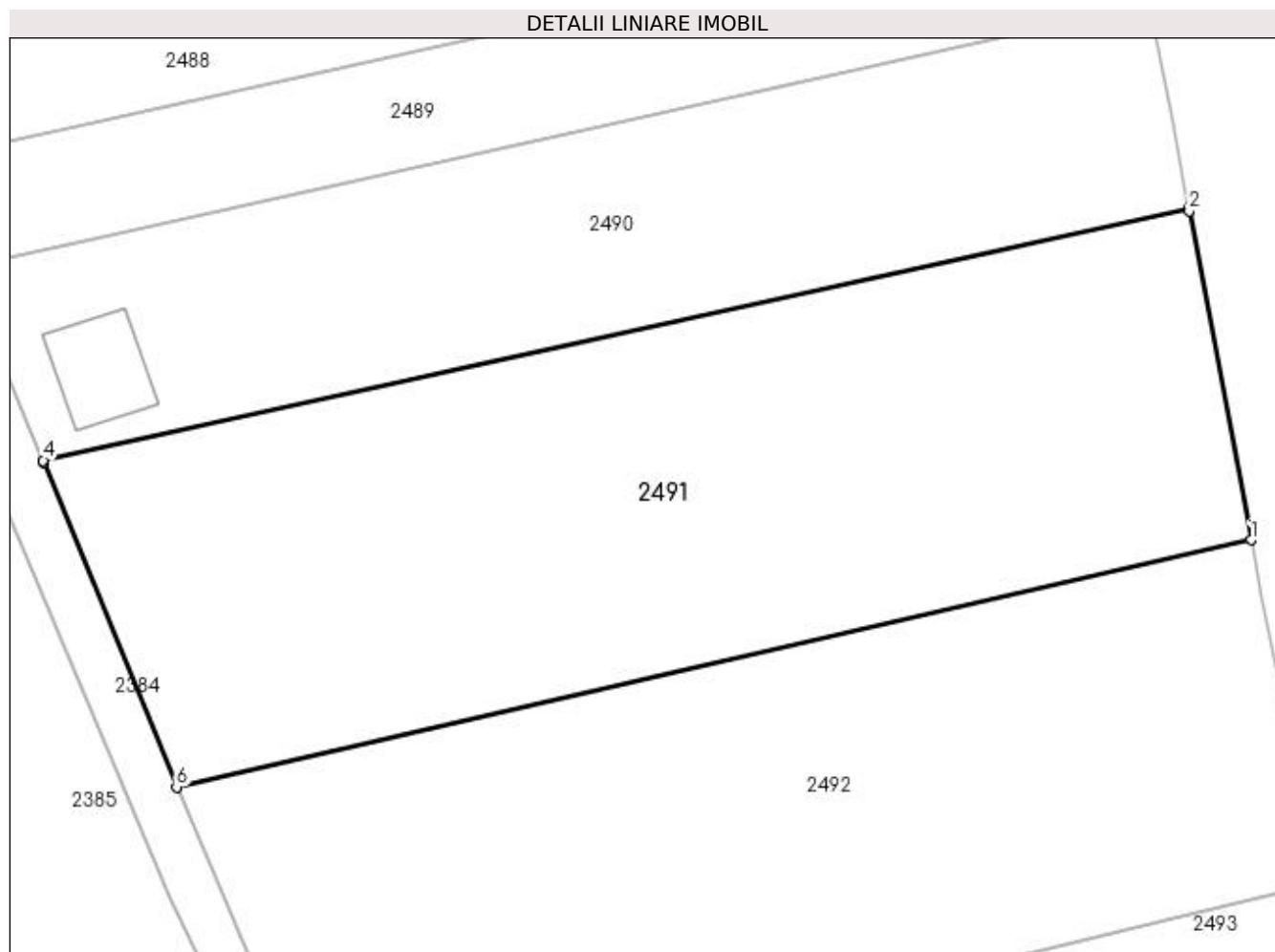
Inscrieri privind dezmembramintele dreptului de proprietate, drepturi reale de garanție și sarcini	Referințe
NU SUNT	

## Anexa Nr. 1 La Partea I

## Teren

Nr cadastral	Suprafața (mp)*	Observații / Referințe
35721	1.237	

\* Suprafața este determinată în planul de proiecție Stereo 70.



## Date referitoare la teren

Crt	Categorie folosință	Intra vilan	Suprafața (mp)	Tarla	Parcelă	Nr. topo	Observații / Referințe
1	arabil	NU	1.237	4	26, 37	-	

## Lungime Segmente

1) Valorile lungimilor segmentelor sunt obținute din proiecție în plan.

Punct început	X / Y	Punct sfârșit	X / Y	Lungime segment (** (m)
1	592.015,329 690.164,349	2	592.011,848 690.182,892	18.867
2	592.011,848 690.182,892	3	592.011,827 690.183,007	0.116
3	592.011,827 690.183,007	4	591.947,237 690.168,831	66.127
4	591.947,237 690.168,831	5	591.947,283 690.168,722	0.118
5	591.947,283 690.168,722	6	591.954,754 690.150,43	19.759

Punct început	X / Y	Punct sfârșit	X / Y	Lungime segment (** (m)
6	591.954,754 690.150,43	1	592.015,329 690.164,349	62.154

\*\* Lungimile segmentelor sunt determinate în planul de proiecție Stereo 70 și sunt rotunjite la 1 milimetru.

\*\*\* Distanța dintre puncte este formată din segmente cumulate ce sunt mai mici decât valoarea 1 milimetru.





**DATE DESPRE IMOBILUL NR. 2492**

Oficiul de Cadastru și Publicitate Imobiliară SUCEAVA  
Biroul de Cadastru și Publicitate Imobiliară Suceava

**A. Partea I. Descrierea imobilului**

TEREN Extravilan

Adresa: Jud. Suceava

Nr. Crt	Nr cadastral Nr. topografic	Suprafața* (mp)	Observații / Referințe
A1	41039	1.200	Sector cadastral:19 Teren imprejmuit;

**B. Partea II. Proprietari și acte**

Inscrieri privitoare la dreptul de proprietate și alte drepturi reale		Referințe
<b>7692 / 05/02/2021</b>		
Act Notarial nr. contract de vânzare nr. 4447, din 10/10/2018 emis de BIN ILIE VALERIANA;		
B2	Intabulare, drept de PROPRIETATE, dobândit prin Conventie, cota actuala 1/1 1) CIOLAC VASILE 2) CIOLAC ELENA-MARIA, bun comun, în devălmășie	A1

**C. Partea III. SARCINI .**

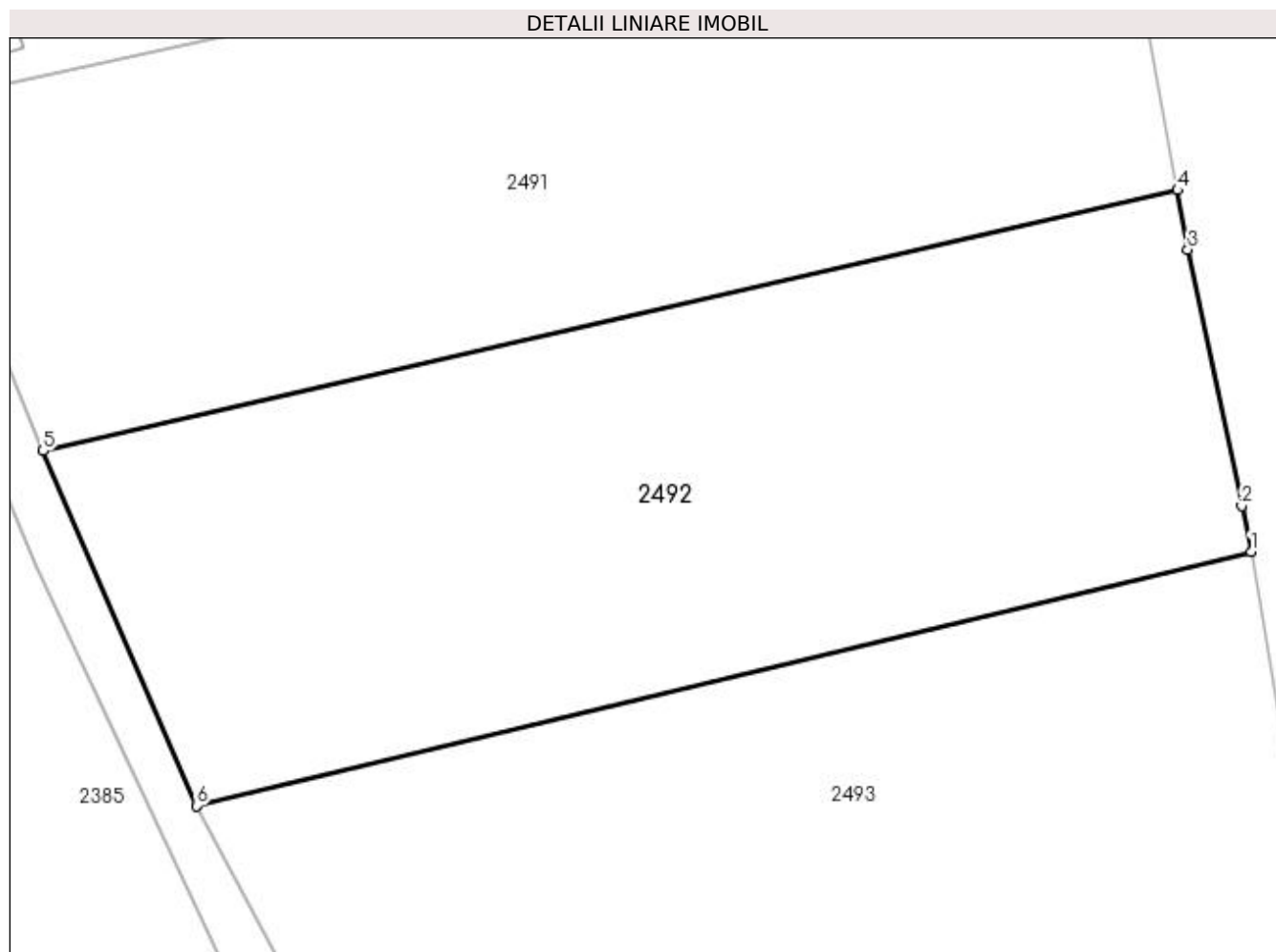
Inscrieri privind dezmembramentele dreptului de proprietate, drepturi reale de garanție și sarcini	Referințe
NU SUNT	

## Anexa Nr. 1 La Partea I

## Teren

Nr cadastral	Suprafața (mp)*	Observații / Referințe
41039	1.200	

\* Suprafața este determinată în planul de proiecție Stereo 70.



## Date referitoare la teren

Crt	Categorie folosință	Intravilan	Suprafața (mp)	Tarla	Parcelă	Nr. topo	Observații / Referințe
1	curți constructii	NU	1.200	4	26, 37	-	

## Lungime Segmente

1) Valorile lungimilor segmentelor sunt obținute din proiecție în plan.

Punct început	X / Y	Punct sfârșit	X / Y	Lungime segment (** (m)
1	592.019,257 690.145,045	2	592.018,76 690.147,493	2.498
2	592.018,76 690.147,493	3	592.015,877 690.161,177	13.984
3	592.015,877 690.161,177	4	592.015,329 690.164,349	3.219
4	592.015,329 690.164,349	5	591.954,754 690.150,43	62.154
5	591.954,754 690.150,43	6	591.962,928 690.131,489	20.629

Punct început	X / Y	Punct sfârșit	X / Y	Lungime segment (** (m)
6	591.962,928 690.131,489	1	592.019,257 690.145,045	57.937

\*\* Lungimile segmentelor sunt determinate în planul de proiecție Stereo 70 și sunt rotunjite la 1 milimetru.

\*\*\* Distanța dintre puncte este formată din segmente cumulate ce sunt mai mici decât valoarea 1 milimetru.



**DATE DESPRE IMOBILUL NR. 2493**

Oficiul de Cadastru și Publicitate Imobiliară SUCEAVA  
Biroul de Cadastru și Publicitate Imobiliară Suceava

**A. Partea I. Descrierea imobilului**

TEREN Extravilan

Adresa: Jud. Suceava

Nr. Crt	Nr cadastral Nr. topografic	Suprafața* (mp)	Observații / Referințe
A1		3.300	Sector cadastral:19 Teren neimprejmuit; Imobil traversat de limita unitatilor administrativ-teritoriale Mitocu Dragomirnei si Suceava, conform Ord. 1 din 2020 , Art. 27, aliniatele (31) si (32).

**B. Partea II. Proprietari și acte**

Inscrieri privitoare la dreptul de proprietate și alte drepturi reale	Referințe
/	
Act Notarial nr. 83, din 11/10/2019 emis de NP CURCA MIHAI;	
B1	A1
Intabulare, drept de PROPRIETATE, dobandit prin Succesiune, cota actuala 1/1 1) SPOIALĂ ANDA-DANIELA	

**C. Partea III. SARCINI .**

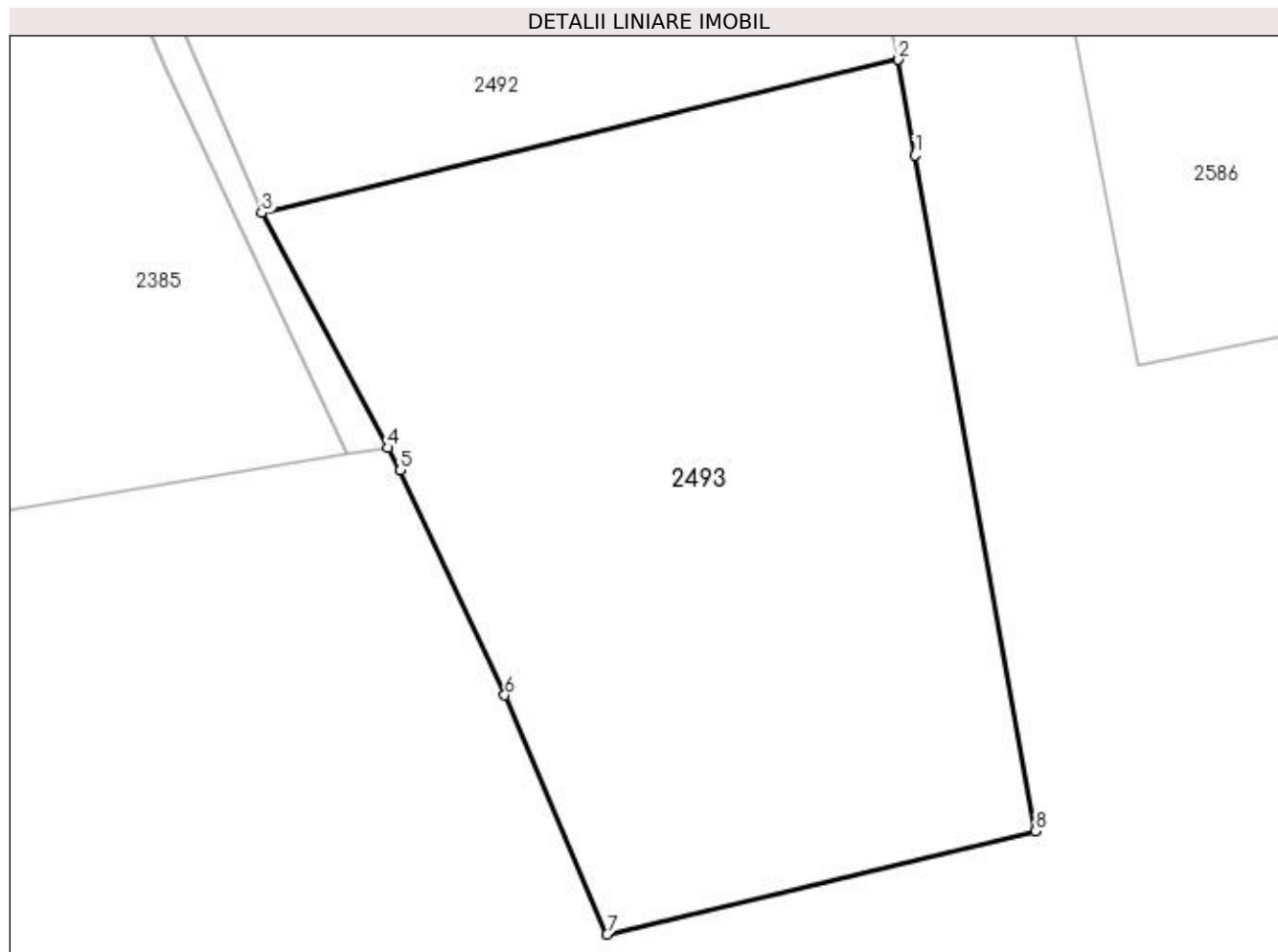
Inscrieri privind dezmembramintele dreptului de proprietate, drepturi reale de garanție și sarcini	Referințe
NU SUNT	

## Anexa Nr. 1 La Partea I

## Teren

Nr cadastral	Suprafața (mp)*	Observații / Referințe
	3.300	Imobil traversat de limita unitatilor administrativ-teritoriale Mitocu Dragomirnei si Suceava, conform Ord. 1 din 2020 , Art. 27, aliniatele (31) si (32).

\* Suprafața este determinată în planul de proiecție Stereo 70.



## Date referitoare la teren

Crt	Categorie folosință	Intra vilan	Suprafața (mp)	Tarla	Parcelă	Nr. topo	Observații / Referințe
1	arabil	NU	3.300	4	26, 37	-	

## Lungime Segmente

1) Valorile lungimilor segmentelor sunt obținute din proiecție în plan.

Punct început	X / Y	Punct sfârșit	X / Y	Lungime segment (** (m)
1	592.020,736 690.136,584	2	592.019,257 690.145,045	8.589
2	592.019,257 690.145,045	3	591.962,928 690.131,489	57.937
3	591.962,928 690.131,489	4	591.974,119 690.110,715	23.596
4	591.974,119 690.110,715	5	591.975,191 690.108,725	2.26
5	591.975,191 690.108,725	6	591.984,427 690.088,845	21.921

Punct început	X / Y	Punct sfârșit	X / Y	Lungime segment (** (m)
6	591.984,427 690.088,845	7	591.993,481 690.067,688	23.013
7	591.993,481 690.067,688	8	592.031,369 690.076,806	38.969
8	592.031,369 690.076,806	1	592.020,736 690.136,584	60.716

\*\* Lungimile segmentelor sunt determinate în planul de proiecție Stereo 70 și sunt rotunjite la 1 milimetru.

\*\*\* Distanța dintre puncte este formată din segmente cumulate ce sunt mai mici decât valoarea 1 milimetru.





**DATE DESPRE IMOBILUL NR. 2810**

Oficiul de Cadastru și Publicitate Imobiliară SUCEAVA  
Biroul de Cadastru și Publicitate Imobiliară Suceava

**A. Partea I. Descrierea imobilului**

TEREN Extravilan

Adresa: Jud. Suceava

Nr. Crt	Nr cadastral Nr. topografic	Suprafața* (mp)	Observații / Referințe
A1		6.500	Sector cadastral:19 Teren neimprejmuit;

**B. Partea II. Proprietari și acte**

Inscrieri privitoare la dreptul de proprietate și alte drepturi reale	Referințe
/	
Act Administrativ nr. 1638, din 19/12/2006 emis de CJSDPAT SUCEAVA;	
B1	A1
Intabulare, drept de PROPRIETATE, dobandit prin Reconstituire, cota actuala 1/1 1) <b>VIERIU CONSTANTIN</b> , Lipsă CNP proprietar.	

**C. Partea III. SARCINI .**

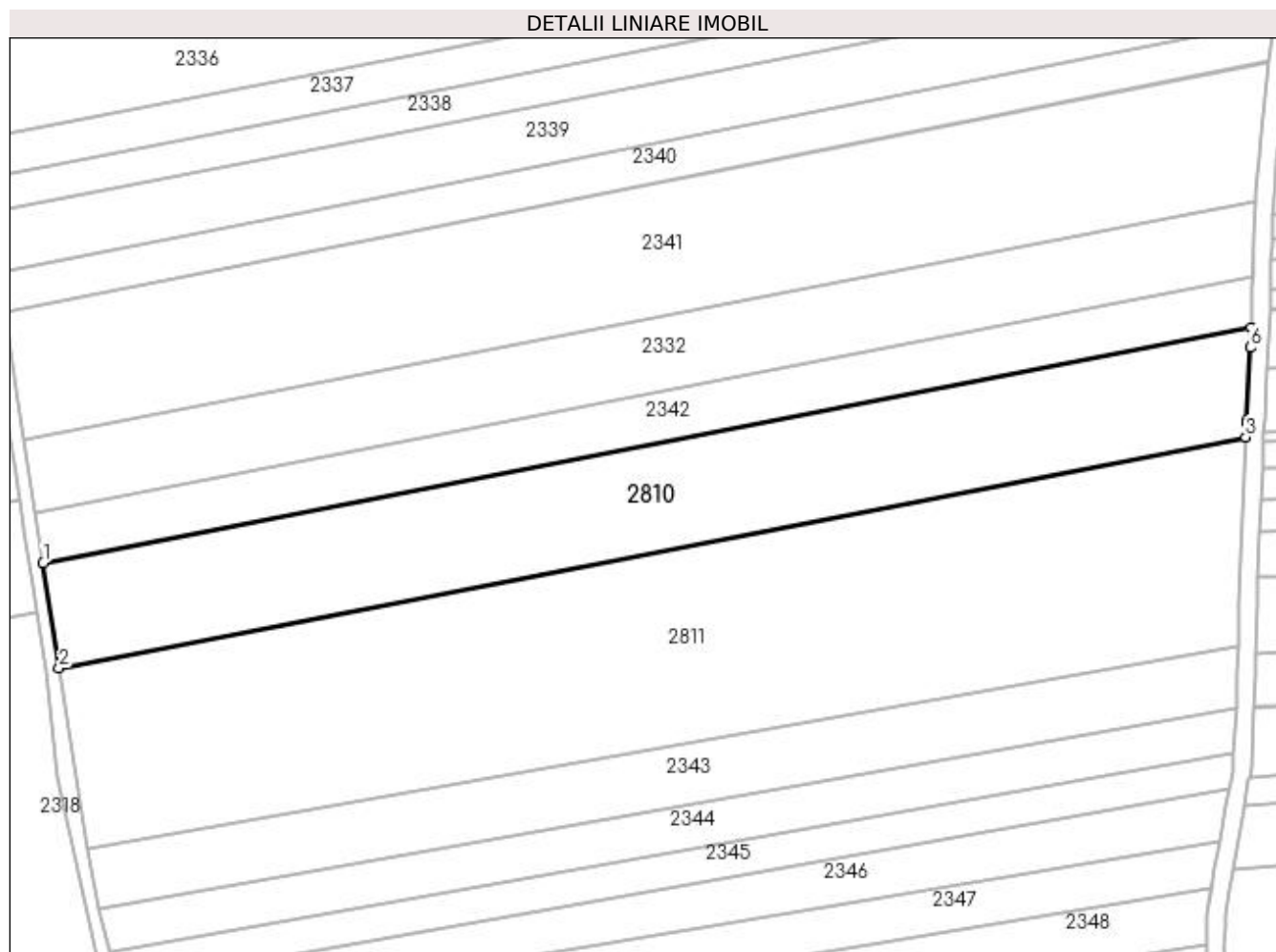
Inscrieri privind dezmembramintele dreptului de proprietate, drepturi reale de garanție și sarcini	Referințe
NU SUNT	

## Anexa Nr. 1 La Partea I

## Teren

Nr cadastral	Suprafața (mp)*	Observații / Referințe
	6.500	

\* Suprafața este determinată în planul de proiecție Stereo 70.



## Date referitoare la teren

Crt	Categorie folosință	Intra vilan	Suprafața (mp)	Tarla	Parcelă	Nr. topo	Observații / Referințe
1	arabil	NU	6.500	2	5	-	

## Lungime Segmente

1) Valorile lungimilor segmentelor sunt obținute din proiecție în plan.

Punct început	X / Y	Punct sfârșit	X / Y	Lungime segment (** (m)
1	591.399,658 691.096,595	2	591.403,231 691.073,025	23.839
2	591.403,231 691.073,025	3	591.668,762 691.124,656	270.504
3	591.668,762 691.124,656	4	591.668,886 691.127,75	3.096
4	591.668,886 691.127,75	5	591.668,909 691.128,328	0.578
5	591.668,909 691.128,328	6	591.669,707 691.144,718	16.41

Punct început	X / Y	Punct sfârșit	X / Y	Lungime segment (** (m)
6	591.669,707 691.144,718	7	591.669,923 691.149,146	4.433
7	591.669,923 691.149,146	1	591.399,658 691.096,595	275.326

\*\* Lungimile segmentelor sunt determinate în planul de proiecție Stereo 70 și sunt rotunjite la 1 milimetru.

\*\*\* Distanța dintre puncte este formată din segmente cumulate ce sunt mai mici decât valoarea 1 milimetru.



**DATE DESPRE IMOBILUL NR. 2811**

Oficiul de Cadastru și Publicitate Imobiliară SUCEAVA  
Biroul de Cadastru și Publicitate Imobiliară Suceava

**A. Partea I. Descrierea imobilului**

TEREN Extravilan

Adresa: Jud. Suceava

Nr. Crt	Nr cadastral Nr. topografic	Suprafața* (mp)	Observații / Referințe
A1		11.500	Sector cadastral:19 Teren neimprejmuit;

**B. Partea II. Proprietari și acte**

Inscrieri privitoare la dreptul de proprietate și alte drepturi reale		Referințe
/		
Act Normativ nr. Legea 7, din 13/03/1996 emis de PARLAMENTUL ROMANIEI;		
B1	Inscrierea provizorie, drept de PROPRIETATE, dobandit prin Lege, cota actuala 1/1 1) COMUNA MITOCU DRAGOMIRNEI, CIF:4441018, PROPRIETAR NEIDENTIFICAT.	A1

**C. Partea III. SARCINI .**

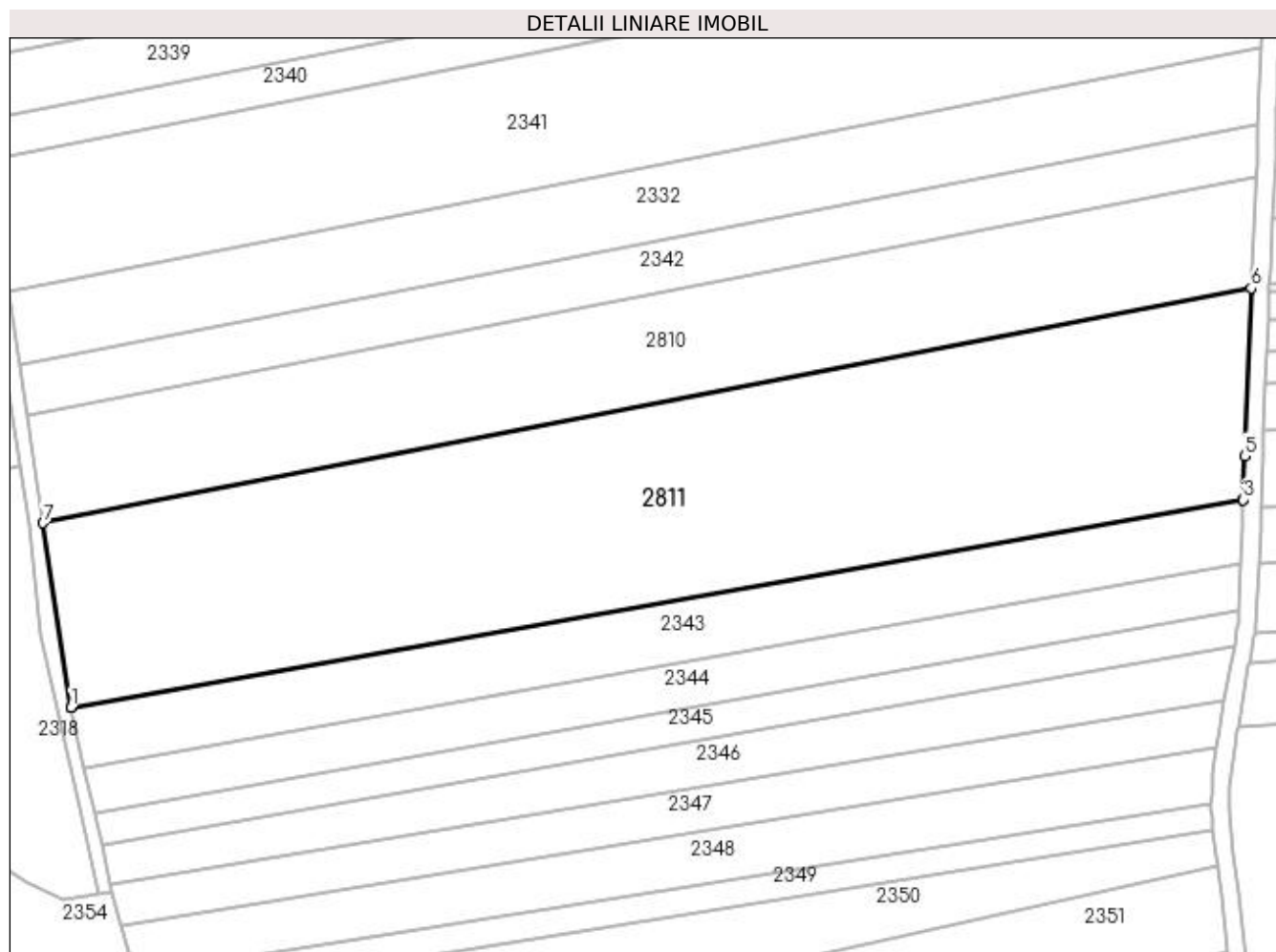
Inscrieri privind dezmembramintele dreptului de proprietate, drepturi reale de garanție și sarcini	Referințe
NU SUNT	

## Anexa Nr. 1 La Partea I

## Teren

Nr cadastral	Suprafața (mp)*	Observații / Referințe
	11.500	

\* Suprafața este determinată în planul de proiecție Stereo 70.



## Date referitoare la teren

Crt	Categorie folosință	Intra vilan	Suprafața (mp)	Tarla	Parcelă	Nr. topo	Observații / Referințe
1	arabil	NU	11.500	2	5	-	

## Lungime Segmente

1) Valorile lungimilor segmentelor sunt obținute din proiecție în plan.

Punct început	X / Y	Punct sfârșit	X / Y	Lungime segment (** (m)
1	591.409,375 691.032,493	2	591.409,386 691.032,44	0.054
2	591.409,386 691.032,44	3	591.667,033 691.078,122	261.665
3	591.667,033 691.078,122	4	591.667,034 691.078,176	0.055
4	591.667,034 691.078,176	5	591.667,282 691.087,768	9.595
5	591.667,282 691.087,768	6	591.668,762 691.124,656	36.918

Punct început	X / Y	Punct sfârșit	X / Y	Lungime segment (** (m)
6	591.668,762 691.124,656	7	591.403,231 691.073,025	270.504
7	591.403,231 691.073,025	1	591.409,375 691.032,493	40.996

\*\* Lungimile segmentelor sunt determinate în planul de proiecție Stereo 70 și sunt rotunjite la 1 milimetru.

\*\*\* Distanța dintre puncte este formată din segmente cumulate ce sunt mai mici decât valoarea 1 milimetru.





**DATE DESPRE IMOBILUL NR. 2812**

Oficiul de Cadastru și Publicitate Imobiliară SUCEAVA  
 Biroul de Cadastru și Publicitate Imobiliară Suceava

**A. Partea I. Descrierea imobilului**

TEREN Extravilan

Adresa: Jud. Suceava

Nr. Crt	Nr cadastral Nr. topografic	Suprafața* (mp)	Observații / Referințe
A1		16.100	Sector cadastral:19 Teren neimprejmuit;

**B. Partea II. Proprietari și acte**

Inscrieri privitoare la dreptul de proprietate și alte drepturi reale	Referințe
/	
Act Normativ nr. Legea 7, din 13/03/1996 emis de PARLAMENTUL ROMANIEI;	
B1	Inscrierea provizorie, drept de PROPRIETATE, dobandit prin Lege, cota actuala 1/1
	1) COMUNA MITOCU DRAGOMIRNEI, CIF:4441018, PROPRIETAR NEIDENTIFICAT.

**C. Partea III. SARCINI .**

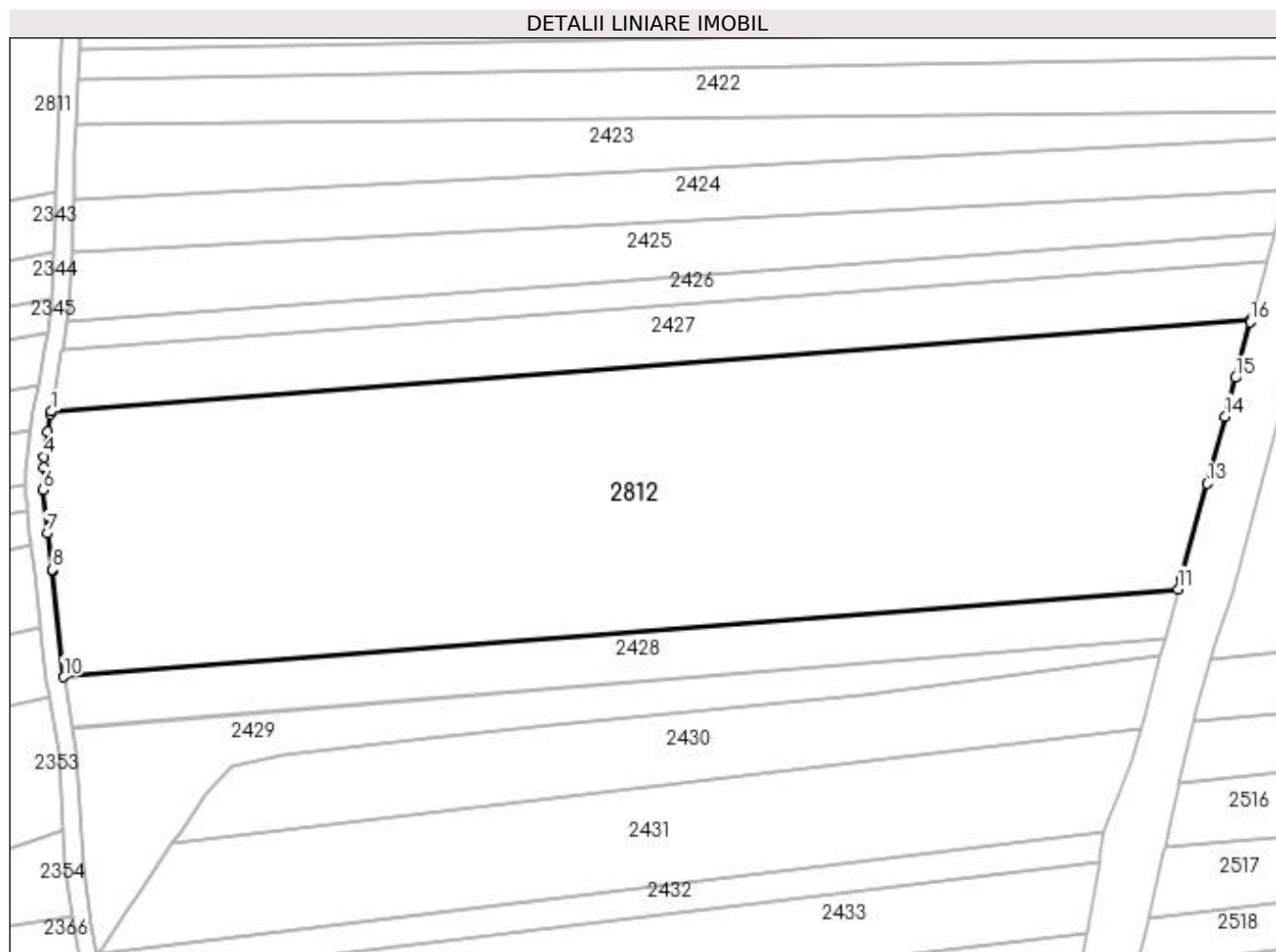
Inscrieri privind dezmembramintele dreptului de proprietate, drepturi reale de garanție și sarcini	Referințe
NU SUNT	

## Anexa Nr. 1 La Partea I

## Teren

Nr cadastral	Suprafața (mp)*	Observații / Referințe
	16.100	

\* Suprafața este determinată în planul de proiecție Stereo 70.



## Date referitoare la teren

Crt	Categorie folosință	Intra vilan	Suprafața (mp)	Tarla	Parcelă	Nr. topo	Observații / Referințe
1	arabil	NU	16.100	2	5;7	-	

## Lungime Segmente

1) Valorile lungimilor segmentelor sunt obținute din proiecție în plan.

Punct început	X / Y	Punct sfârșit	X / Y	Lungime segment (** (m)
1	591.665,853 691.028,122	2	591.665,726 691.027,419	0.715
2	591.665,726 691.027,419	3	591.665,027 691.023,542	3.939
3	591.665,027 691.023,542	4	591.664,213 691.017,745	5.854
4	591.664,213 691.017,745	5	591.664,142 691.015,256	2.49
5	591.664,142 691.015,256	6	591.663,999 691.010,228	5.03

Punct început	X / Y	Punct sfârșit	X / Y	Lungime segment (** (m)
6	591.663,999 691.010,228	7	591.664,938 691.000,266	10.006
7	591.664,938 691.000,266	8	591.666,18 690.992,0	8.359
8	591.666,18 690.992,0	9	591.666,229 690.991,674	0.329
9	591.666,229 690.991,674	10	591.668,743 690.967,52	24.285
10	591.668,743 690.967,52	11	591.923,236 690.987,539	255.279
11	591.923,236 690.987,539	12	591.923,833 690.989,769	2.309
12	591.923,833 690.989,769	13	591.929,766 691.011,674	22.694
13	591.929,766 691.011,674	14	591.933,896 691.026,924	15.8
14	591.933,896 691.026,924	15	591.936,24 691.035,767	9.148
15	591.936,24 691.035,767	16	591.939,613 691.048,488	13.16
16	591.939,613 691.048,488	17	591.939,8 691.049,196	0.733
17	591.939,8 691.049,196	1	591.665,853 691.028,122	274.756

\*\* Lungimile segmentelor sunt determinate în planul de proiecție Stereo 70 și sunt rotunjite la 1 milimetru.

\*\*\* Distanța dintre puncte este formată din segmente cumulate ce sunt mai mici decât valoarea 1 milimetru.

