

**DATE DESPRE IMOBILUL NR. 2068**

Oficiul de Cadastru și Publicitate Imobiliară SUCEAVA
Biroul de Cadastru și Publicitate Imobiliară Suceava

A. Partea I. Descrierea imobilului

TEREN Necunoscut

Adresa: Loc. Mitocu Dragomirnei, Jud. Suceava

Nr. Crt	Nr cadastral Nr. topografic	Suprafața* (mp)	Observații / Referințe
A1	33086	Din acte: 19.200 Masurata: 8.977	Sector cadastral:13 Teren neimprejmuit;

B. Partea II. Proprietari și acte

Inscrieri privitoare la dreptul de proprietate și alte drepturi reale		Referințe
15299 / 25/03/2015		
Act Administrativ nr. hotarare nr. 9, din 20/02/2015 emis de - (anexa nr. 1 - inventarul bunurilor);		
B1	Intabulare, drept de PROPRIETATE, dobandit prin Conventie, cota actuala 1/1 1) COMUNA MITOCU DRAGOMIRNEI - DOMENIU PUBLIC, CIF:4441018	A1

C. Partea III. SARCINI .

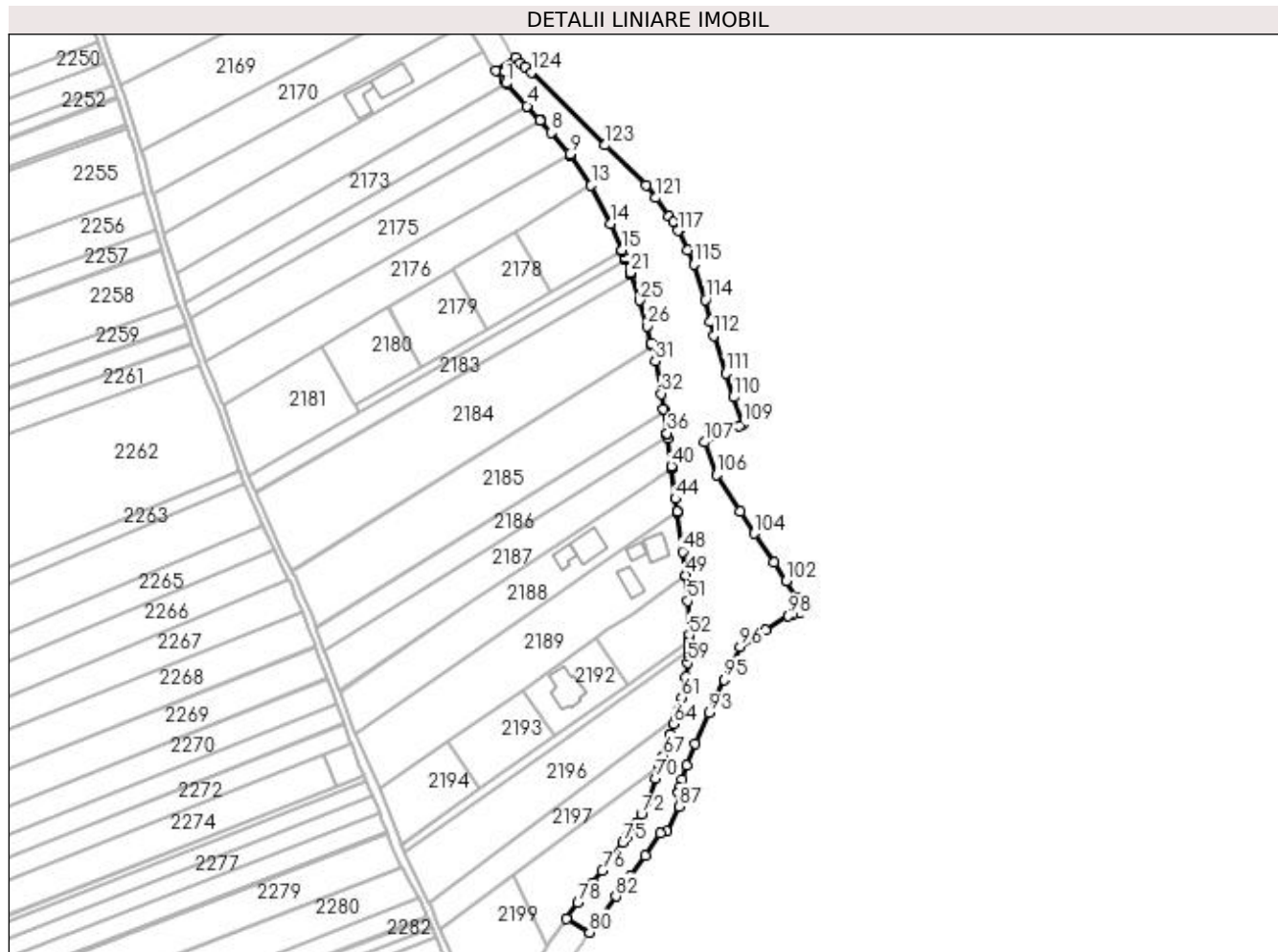
Inscrieri privind dezmembramintele dreptului de proprietate, drepturi reale de garanție și sarcini	Referințe
NU SUNT	

Anexa Nr. 1 La Partea I

Teren

Nr cadastral	Suprafața (mp)*	Observații / Referințe
33086	Din acte: 19.200 Masurata: 8.977	

* Suprafața este determinată în planul de proiecție Stereo 70.



Date referitoare la teren

Crt	Categorie folosință	Intravilan	Suprafața (mp)	Tarla	Parcelă	Nr. topo	Observații / Referințe
1	drum	DA	8.361	11	239, 234	-	
2	drum	NU	616	11	239, 234	-	

Lungime Segmente

1) Valorile lungimilor segmentelor sunt obținute din proiecție în plan.

Punct început	X / Y	Punct sfârșit	X / Y	Lungime segment
1	593.103,696 694.413,584	2	593.103,948 694.413,28	0.395
4	593.112,927 694.403,487	5	593.113,12 694.403,277	0.285
7	593.118,887 694.396,989	8	593.123,671 694.391,772	7.079
10	593.131,808 694.382,181	11	593.132,142 694.381,788	0.515
13	593.141,234 694.368,455	14	593.150,014 694.351,552	19.048
2	593.103,948 694.413,28	3	593.104,006 694.413,215	0.087
5	593.113,12 694.403,277	6	593.118,684 694.397,21	8.231
8	593.123,671 694.391,772	9	593.131,777 694.382,218	12.529
11	593.132,142 694.381,788	12	593.132,568 694.381,285	0.659
14	593.150,014 694.351,552	15	593.154,723 694.339,923	12.546
3	593.104,006 694.413,215	4	593.112,927 694.403,487	13.2
6	593.118,684 694.397,21	7	593.118,887 694.396,989	0.301
9	593.131,777 694.382,218	10	593.131,808 694.382,181	0.049
12	593.132,568 694.381,285	13	593.141,234 694.368,455	15.483
15	593.154,723 694.339,923	16	593.154,947 694.339,37	0.597

Punct început	X / Y	Punct sfârșit	X / Y	Lungime segment	Punct început	X / Y	Punct sfârșit	X / Y	Lungime segment	Punct început	X / Y	Punct sfârșit	X / Y	Lungime segment
16	593.154,947 694.339,37	17	593.154,953 694.339,356	0.015	17	593.154,953 694.339,356	18	593.156,183 694.336,32	3.276	18	593.156,183 694.336,32	19	593.156,242 694.336,151	0.179
19	593.156,242 694.336,151	20	593.156,454 694.335,545	0.642	20	593.156,454 694.335,545	21	593.158,462 694.329,811	6.075	21	593.158,462 694.329,811	22	593.158,535 694.329,604	0.22
22	593.158,535 694.329,604	23	593.158,638 694.329,31	0.311	23	593.158,638 694.329,31	24	593.158,813 694.328,809	0.531	24	593.158,813 694.328,809	25	593.162,727 694.317,633	11.84 1
25	593.162,727 694.317,633	26	593.166,0 694.306,316	11.78 1	26	593.166,0 694.306,316	27	593.167,737 694.298,801	7.713	27	593.167,737 694.298,801	28	593.167,836 694.298,37	0.442
28	593.167,836 694.298,37	29	593.167,864 694.298,252	0.122	29	593.167,864 694.298,252	30	593.167,979 694.297,751	0.515	30	593.167,979 694.297,751	31	593.169,561 694.290,908	7.023
31	593.169,561 694.290,908	32	593.172,235 694.276,37	14.78 1	32	593.172,235 694.276,37	33	593.173,228 694.269,68	6.763	33	593.173,228 694.269,68	34	593.173,292 694.269,245	0.44
34	593.173,292 694.269,245	35	593.173,316 694.269,085	0.162	35	593.173,316 694.269,085	36	593.174,823 694.258,931	10.26 5	36	593.174,823 694.258,931	37	593.174,912 694.258,33	0.607
37	593.174,912 694.258,33	38	593.174,913 694.258,328	0.002	38	593.174,913 694.258,328	39	593.175,126 694.256,892	1.452	39	593.175,126 694.256,892	40	593.176,697 694.244,384	12.60 6
40	593.176,697 694.244,384	41	593.176,776 694.243,757	0.632	41	593.176,776 694.243,757	42	593.176,799 694.243,579	0.18	42	593.176,799 694.243,579	43	593.176,803 694.243,543	0.037
43	593.176,803 694.243,543	44	593.178,51 694.229,954	13.69 5	44	593.178,51 694.229,954	45	593.179,262 694.224,306	5.698	45	593.179,262 694.224,306	46	593.179,281 694.224,17	0.137
46	593.179,281 694.224,17	47	593.179,305 694.223,995	0.176	47	593.179,305 694.223,995	48	593.181,665 694.206,632	17.52 3	48	593.181,665 694.206,632	49	593.183,094 694.196,155	10.57 4
49	593.183,094 694.196,155	50	593.183,183 694.195,503	0.658	50	593.183,183 694.195,503	51	593.183,914 694.184,895	10.63 4	51	593.183,914 694.184,895	52	593.184,529 694.169,827	15.08
52	593.184,529 694.169,827	53	593.184,439 694.167,713	2.116	53	593.184,439 694.167,713	54	593.184,41 694.167,009	0.705	54	593.184,41 694.167,009	55	593.184,401 694.166,807	0.203
55	593.184,401 694.166,807	56	593.184,271 694.163,627	3.182	56	593.184,271 694.163,627	57	593.184,222 694.162,508	1.12	57	593.184,222 694.162,508	58	593.184,126 694.160,331	2.18
58	593.184,126 694.160,331	59	593.184,002 694.157,519	2.814	59	593.184,002 694.157,519	60	593.183,158 694.151,309	6.267	60	593.183,158 694.151,309	61	593.181,244 694.142,24	9.269
61	593.181,244 694.142,24	62	593.179,588 694.136,11	6.35	62	593.179,588 694.136,11	63	593.178,775 694.133,624	2.615	63	593.178,775 694.133,624	64	593.177,744 694.130,468	3.32
64	593.177,744 694.130,468	65	593.176,289 694.126,058	4.644	65	593.176,289 694.126,058	66	593.176,146 694.125,626	0.455	66	593.176,146 694.125,626	67	593.173,108 694.116,418	9.697
67	593.173,108 694.116,418	68	593.172,67 694.115,142	1.349	68	593.172,67 694.115,142	69	593.171,611 694.112,06	3.259	69	593.171,611 694.112,06	70	593.169,603 694.106,215	6.18
70	593.169,603 694.106,215	71	593.166,366 694.096,838	9.92	71	593.166,366 694.096,838	72	593.163,459 694.090,453	7.016	72	593.163,459 694.090,453	73	593.161,038 694.086,312	4.797
73	593.161,038 694.086,312	74	593.157,279 694.080,774	6.693	74	593.157,279 694.080,774	75	593.155,385 694.077,985	3.372	75	593.155,385 694.077,985	76	593.146,171 694.065,642	15.40 3
76	593.146,171 694.065,642	77	593.142,087 694.060,222	6.786	77	593.142,087 694.060,222	78	593.135,431 694.051,389	11.06	78	593.135,431 694.051,389	79	593.130,286 694.044,364	8.708
79	593.130,286 694.044,364	80	593.140,554 694.038,392	11.87 9	80	593.140,554 694.038,392	81	593.143,322 694.042,363	4.841	81	593.143,322 694.042,363	82	593.152,206 694.054,337	14.90 9
82	593.152,206 694.054,337	83	593.158,682 694.063,066	10.86 9	83	593.158,682 694.063,066	84	593.165,025 694.072,378	11.26 7	84	593.165,025 694.072,378	85	593.171,7 694.082,179	11.85 8
85	593.171,7 694.082,179	86	593.174,756 694.082,995	3.163	86	593.174,756 694.082,995	87	593.180,136 694.094,063	12.30 6	87	593.180,136 694.094,063	88	593.179,815 694.099,964	5.91
88	593.179,815 694.099,964	89	593.180,118 694.102,079	2.137	89	593.180,118 694.102,079	90	593.181,222 694.106,153	4.221	90	593.181,222 694.106,153	91	593.183,256 694.112,256	6.433
91	593.183,256 694.112,256	92	593.187,256 694.121,611	10.17 4	92	593.187,256 694.121,611	93	593.193,451 694.135,424	15.13 9	93	593.193,451 694.135,424	94	593.196,485 694.142,763	7.941
94	593.196,485 694.142,763	95	593.199,969 694.150,051	8.079	95	593.199,969 694.150,051	96	593.207,138 694.164,436	16.07 3	96	593.207,138 694.164,436	97	593.218,364 694.171,863	13.46
97	593.218,364 694.171,863	98	593.228,458 694.178,203	11.92	98	593.228,458 694.178,203	99	593.230,462 694.179,044	2.173	99	593.230,462 694.179,044	100	593.233,296 694.179,654	2.899
100	593.233,296 694.179,654	101	593.232,557 694.185,968	6.357	101	593.232,557 694.185,968	102	593.227,472 694.193,558	9.136	102	593.227,472 694.193,558	103	593.221,885 694.201,707	9.88
103	593.221,885 694.201,707	104	593.213,244 694.214,579	15.50 3	104	593.213,244 694.214,579	105	593.207,187 694.224,385	11.52 6	105	593.207,187 694.224,385	106	593.196,842 694.240,5	19.15
106	593.196,842 694.240,5	107	593.191,541 694.254,981	15.42 1	107	593.191,541 694.254,981	108	593.206,559 694.262,24	16.68	108	593.206,559 694.262,24	109	593.208,185 694.262,93	1.766
109	593.208,185 694.262,93	110	593.204,13 694.274,854	12.59 5	110	593.204,13 694.274,854	111	593.200,73 694.285,434	11.11 3	111	593.200,73 694.285,434	112	593.195,414 694.302,016	17.41 3
112	593.195,414 694.302,016	113	593.193,839 694.308,162	6.345	113	593.193,839 694.308,162	114	593.191,649 694.317,906	9.987	114	593.191,649 694.317,906	115	593.186,668 694.333,564	16.43 1

Punct început	X / Y	Punct sfârșit	X / Y	Lungime segment	Punct început	X / Y	Punct sfârșit	X / Y	Lungime segment	Punct început	X / Y	Punct sfârșit	X / Y	Lungime segment
115	593.186,668 694.333,564	116	593.183,943 694.339,787	6.794	116	593.183,943 694.339,787	117	593.179,532 694.348,387	9.665	117	593.179,532 694.348,387	118	593.180,199 694.348,939	0.866
118	593.180,199 694.348,939	119	593.177,608 694.352,276	4.224	119	593.177,608 694.352,276	120	593.175,736 694.354,688	3.054	120	593.175,736 694.354,688	121	593.169,934 694.362,969	10.111
121	593.169,934 694.362,969	122	593.165,621 694.368,418	6.949	122	593.165,621 694.368,418	123	593.147,438 694.386,145	25.394	123	593.147,438 694.386,145	124	593.114,774 694.418,305	45.839
124	593.114,774 694.418,305	125	593.111,922 694.420,787	3.781	125	593.111,922 694.420,787	126	593.109,916 694.422,532	2.659	126	593.109,916 694.422,532	127	593.107,812 694.424,791	3.087
127	593.107,812 694.424,791	128	593.099,144 694.419,082	10.379	128	593.099,144 694.419,082	129	593.102,74 694.414,74	5.638	129	593.102,74 694.414,74	1	593.103,696 694.413,584	1.5

** Lungimile segmentelor sunt determinate în planul de proiecție Stereo 70 și sunt rotunjite la 1 milimetru.

*** Distanța dintre puncte este formată din segmente cumulate ce sunt mai mici decât valoarea 1 milimetru.

**DATE DESPRE IMOBILUL NR. 2069**

Oficiul de Cadastru și Publicitate Imobiliară SUCEAVA
Biroul de Cadastru și Publicitate Imobiliară Suceava

A. Partea I. Descrierea imobilului

TEREN Necunoscut

Adresa: Loc. Mitocu Dragomirnei, Jud. Suceava

Nr. Crt	Nr cadastral Nr. topografic	Suprafața* (mp)	Observații / Referințe
A1	33077	Din acte: 19.200 Masurata: 1.814	Sector cadastral:13 Teren neimprejmuit;

B. Partea II. Proprietari și acte

Inscrieri privitoare la dreptul de proprietate și alte drepturi reale	Referințe
15303 / 25/03/2015	
Act Administrativ nr. 9- hotararea, din 20/02/2015 emis de CONSILIUL LOCAL (act administrativ nr. 191/15-01-2015 emis de CONSILIUL LOCAL; act administrativ nr. 1311/23-03-2015 emis de PRIMARIA MITOCU DRAGOMIRNEI; act administrativ nr. 1310/23-03-2015 emis de PRIMARIA MITOCU DRAGOMIRNEI;);	
B1	A1
Intabulare, drept de PROPRIETATE, dobândit prin Lege, cota actuala 1/1 1) COMUNA MITOCU DRAGOMIRNEI - DOMENIU PUBLIC, CIF:4441018	

C. Partea III. SARCINI .

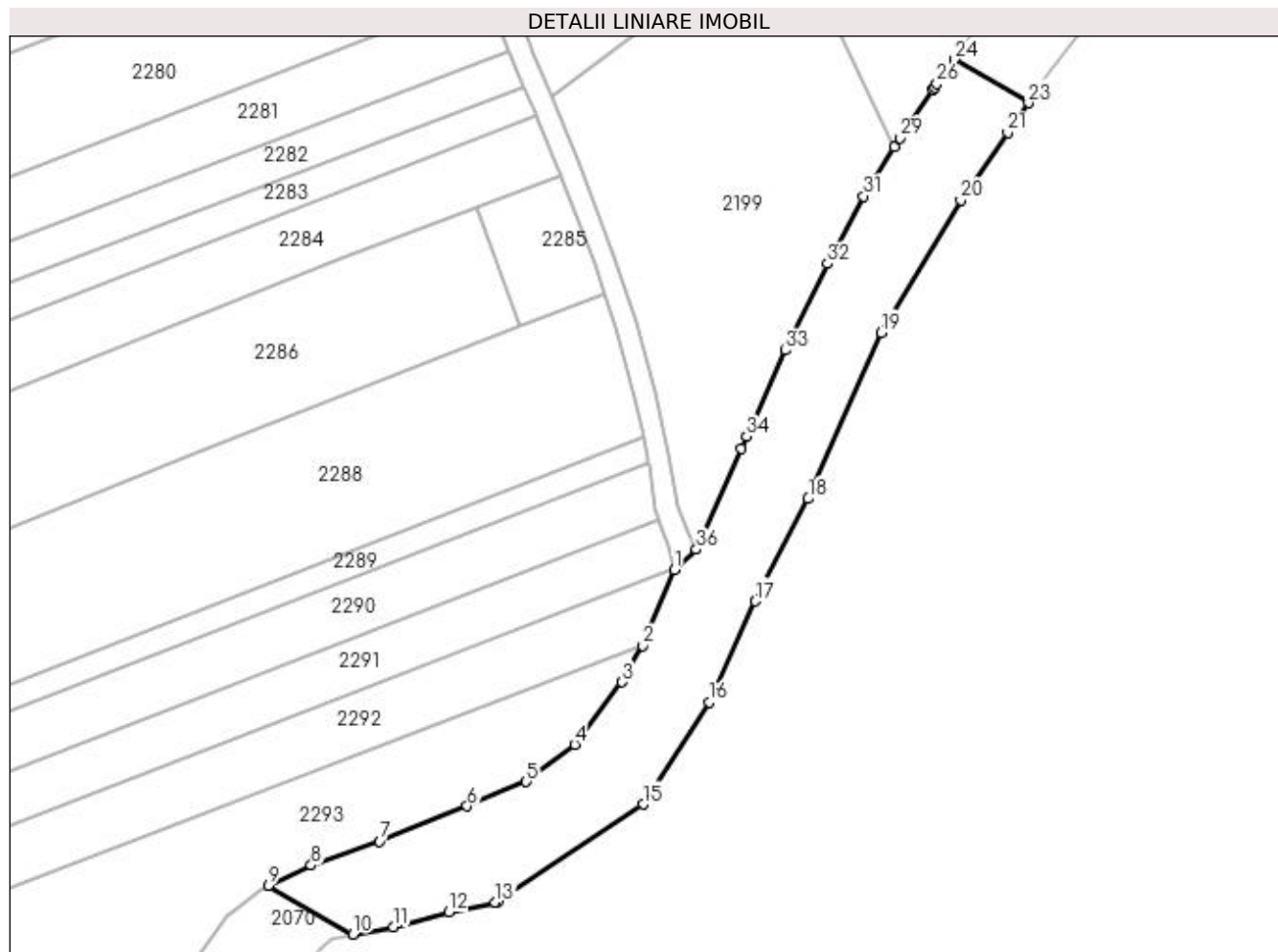
Inscrieri privind dezmembramintele dreptului de proprietate, drepturi reale de garanție și sarcini	Referințe
NU SUNT	

Anexa Nr. 1 La Partea I

Teren

Nr cadastral	Suprafața (mp)*	Observații / Referințe
33077	Din acte: 19.200 Masurata: 1.814	

* Suprafața este determinată în planul de proiecție Stereo 70.



Date referitoare la teren

Crt	Categorie folosință	Intravilan	Suprafața (mp)	Tarla	Parcelă	Nr. topo	Observații / Referințe
1	arabil	DA	679	11	236	-	
2	arabil	NU	1.135	11	236	-	

Lungime Segmente

1) Valorile lungimilor segmentelor sunt obținute din proiecție în plan.

Punct început	X / Y	Punct sfârșit	X / Y	Lungime segment (** (m)
1	593.091,656 693.973,903	2	593.087,313 693.963,464	11.306
3	593.084,428 693.958,435	4	593.077,869 693.949,826	10.823
5	593.071,216 693.944,675	6	593.063,012 693.941,312	8.866
7	593.050,959 693.936,451	8	593.041,499 693.933,106	10.034

Punct început	X / Y	Punct sfârșit	X / Y	Lungime segment (** (m)
2	593.087,313 693.963,464	3	593.084,428 693.958,435	5.797
4	593.077,869 693.949,826	5	593.071,216 693.944,675	8.415
6	593.063,012 693.941,312	7	593.050,959 693.936,451	12.997
8	593.041,499 693.933,106	9	593.035,638 693.930,342	6.48

Punct început	X / Y	Punct sfârșit	X / Y	Lungime segment (** (m)
9	593.035,638 693.930,342	10	593.047,232 693.923,598	13.413
11	593.052,818 693.924,657	12	593.060,527 693.926,651	7.963
13	593.066,936 693.927,989	14	593.067,299 693.928,065	0.371
15	593.087,365 693.941,544	16	593.096,52 693.955,631	16.801
17	593.102,859 693.969,574	18	593.110,145 693.983,737	15.927
19	593.120,214 694.006,679	20	593.131,214 694.024,993	21.364
21	593.137,69 694.034,284	22	593.138,645 694.035,653	1.67
23	593.140,554 694.038,392	24	593.130,286 694.044,364	11.879
25	593.128,877 694.042,441	26	593.127,917 694.041,033	1.704
27	593.127,58 694.040,54	28	593.127,397 694.040,271	0.325
29	593.122,811 694.033,543	30	593.122,025 694.032,283	1.485
31	593.117,802 694.025,51	32	593.112,797 694.016,22	10.552
33	593.107,033 694.004,235	34	593.101,649 693.992,351	13.046
35	593.100,868 693.990,627	36	593.094,686 693.976,736	15.204

Punct început	X / Y	Punct sfârșit	X / Y	Lungime segment (** (m)
10	593.047,232 693.923,598	11	593.052,818 693.924,657	5.685
12	593.060,527 693.926,651	13	593.066,936 693.927,989	6.547
14	593.067,299 693.928,065	15	593.087,365 693.941,544	24.173
16	593.096,52 693.955,631	17	593.102,859 693.969,574	15.316
18	593.110,145 693.983,737	19	593.120,214 694.006,679	25.054
20	593.131,214 694.024,993	21	593.137,69 694.034,284	11.325
22	593.138,645 694.035,653	23	593.140,554 694.038,392	3.338
24	593.130,286 694.044,364	25	593.128,877 694.042,441	2.384
26	593.127,917 694.041,033	27	593.127,58 694.040,54	0.597
28	593.127,397 694.040,271	29	593.122,811 694.033,543	8.142
30	593.122,025 694.032,283	31	593.117,802 694.025,51	7.981
32	593.112,797 694.016,22	33	593.107,033 694.004,235	13.299
34	593.101,649 693.992,351	35	593.100,868 693.990,627	1.893
36	593.094,686 693.976,736	1	593.091,656 693.973,903	4.148

** Lungimile segmentelor sunt determinate în planul de proiecție Stereo 70 și sunt rotunjite la 1 milimetru.

*** Distanța dintre puncte este formată din segmente cumulate ce sunt mai mici decât valoarea 1 milimetru.

**DATE DESPRE IMOBILUL NR. 2070**

Oficiul de Cadastru și Publicitate Imobiliară SUCEAVA
Biroul de Cadastru și Publicitate Imobiliară Suceava

A. Partea I. Descrierea imobilului

TEREN Intravilan

Adresa: Loc. Mitocu Dragomirnei, Jud. Suceava

Nr. Crt	Nr cadastral Nr. topografic	Suprafața* (mp)	Observații / Referințe
A1	33087	3.588	Sector cadastral:13 Teren neimprejmuit;

B. Partea II. Proprietari și acte

Inscrieri privitoare la dreptul de proprietate și alte drepturi reale		Referințe
15308 / 25/03/2015		
Act Administrativ nr. hotarare nr. 9, din 20/02/2015 emis de - (anexa nr. 1 la hotararea nr. 9 din 20.02.2015);		
B1	Intabulare, drept de PROPRIETATE, dobandit prin Lege, cota actuala 1/1	A1
1) COMUNA MITOCU DRAGOMIRNEI - DOMENIU PUBLIC, CIF:4441018		

C. Partea III. SARCINI .

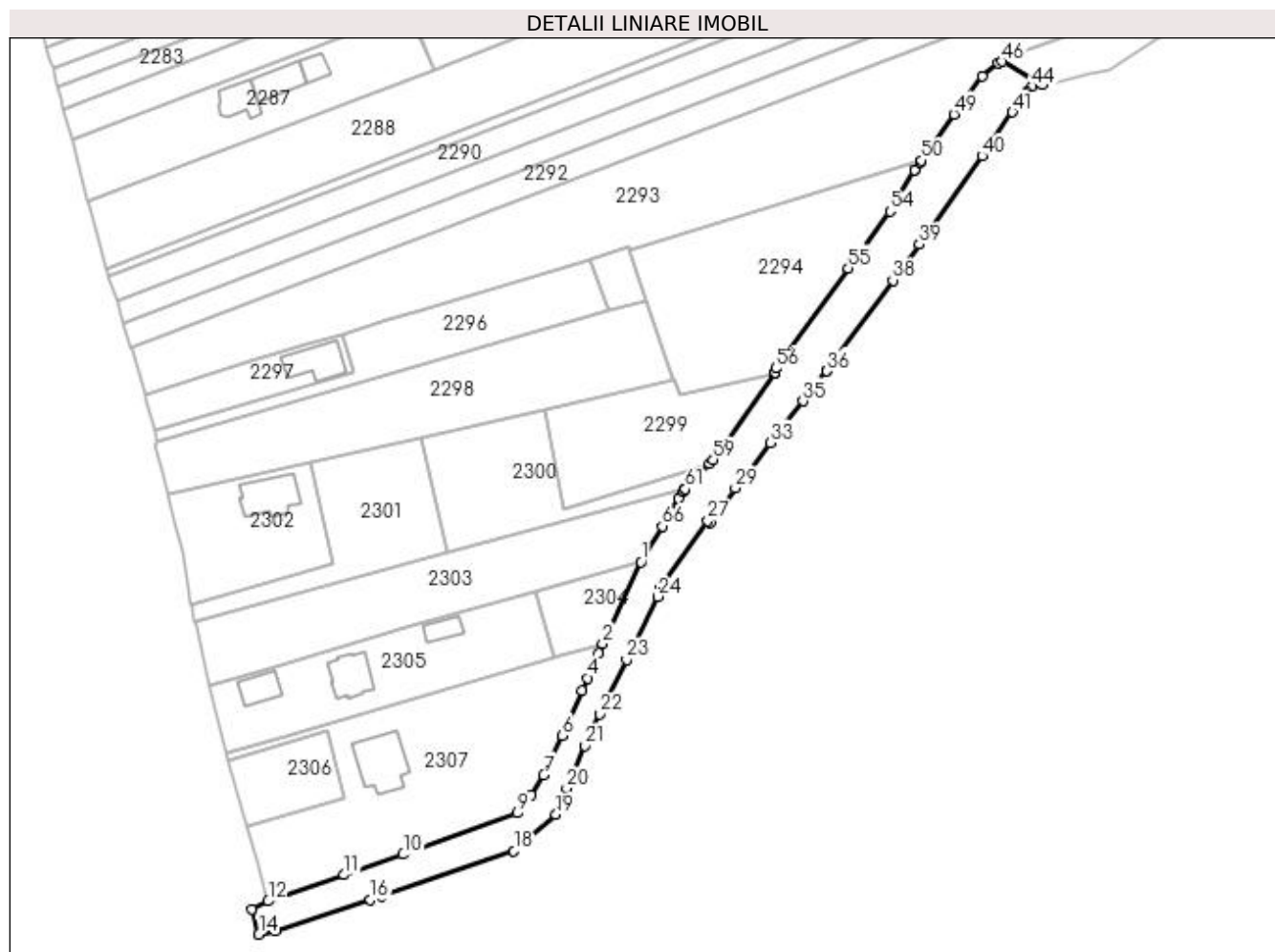
Inscrieri privind dezmembramintele dreptului de proprietate, drepturi reale de garanție și sarcini	Referințe
NU SUNT	

Anexa Nr. 1 La Partea I

Teren

Nr cadastral	Suprafața (mp)*	Observații / Referințe
33087	3.588	

* Suprafața este determinată în planul de proiecție Stereo 70.



Date referitoare la teren

Crt	Categorie folosință	Intravilan	Suprafața (mp)	Tarla	Parcelă	Nr. topo	Observații / Referințe
1	drum	DA	3.588	11	236	-	

Lungime Segmente

1) Valorile lungimilor segmentelor sunt obținute din proiecție în plan.

Punct început	X / Y	Punct sfârșit	X / Y	Lungime segment	Punct început	X / Y	Punct sfârșit	X / Y	Lungime segment	Punct început	X / Y	Punct sfârșit	X / Y	Lungime segment
1	592.930,832 693.785,258	2	592.919,765 693.761,541	26.172	2	592.919,765 693.761,541	3	592.918,53 693.758,686	3.111	3	592.918,53 693.758,686	4	592.915,396 693.751,53	7.812
4	592.915,396 693.751,53	5	592.913,736 693.747,871	4.017	5	592.913,736 693.747,871	6	592.908,046 693.734,925	14.141	6	592.908,046 693.734,925	7	592.902,686 693.723,454	12.662
7	592.902,686 693.723,454	8	592.899,191 693.717,571	6.843	8	592.899,191 693.717,571	9	592.895,082 693.712,396	6.608	9	592.895,082 693.712,396	10	592.861,927 693.700,427	35.249
10	592.861,927 693.700,427	11	592.844,716 693.694,478	18.21	11	592.844,716 693.694,478	12	592.822,76 693.686,888	23.231	12	592.822,76 693.686,888	13	592.818,088 693.684,603	5.201
13	592.818,088 693.684,603	14	592.820,023 693.677,238	7.615	14	592.820,023 693.677,238	15	592.824,837 693.678,126	4.895	15	592.824,837 693.678,126	16	592.852,382 693.687,347	29.048
16	592.852,382 693.687,347	17	592.855,581 693.688,418	3.373	17	592.855,581 693.688,418	18	592.894,027 693.701,376	40.571	18	592.894,027 693.701,376	19	592.906,195 693.711,976	16.138

Punct început	X / Y	Punct sfârșit	X / Y	Lungime segment	Punct început	X / Y	Punct sfârșit	X / Y	Lungime segment	Punct început	X / Y	Punct sfârșit	X / Y	Lungime segment
19	592.906,195 693.711,976	20	592.909,335 693.719,597	8.243	20	592.909,335 693.719,597	21	592.914,695 693.731,941	13.457	21	592.914,695 693.731,941	22	592.918,944 693.741,154	10.146
22	592.918,944 693.741,154	23	592.926,702 693.756,814	17.476	23	592.926,702 693.756,814	24	592.935,75 693.775,176	20.47	24	592.935,75 693.775,176	25	592.937,307 693.777,91	3.146
25	592.937,307 693.777,91	26	592.936,622 693.778,328	0.802	26	592.936,622 693.778,328	27	592.950,28 693.797,115	23.227	27	592.950,28 693.797,115	28	592.951,029 693.796,545	0.941
28	592.951,029 693.796,545	29	592.958,278 693.806,637	12.426	29	592.958,278 693.806,637	30	592.960,173 693.809,215	3.2	30	592.960,173 693.809,215	31	592.960,693 693.809,737	0.737
31	592.960,693 693.809,737	32	592.962,352 693.811,401	2.35	32	592.962,352 693.811,401	33	592.968,369 693.819,781	10.316	33	592.968,369 693.819,781	34	592.970,999 693.823,114	4.246
34	592.970,999 693.823,114	35	592.977,926 693.831,892	11.182	35	592.977,926 693.831,892	36	592.984,877 693.840,57	11.119	36	592.984,877 693.840,57	37	592.984,67 693.840,768	0.286
37	592.984,67 693.840,768	38	593.003,983 693.866,908	32.501	38	593.003,983 693.866,908	39	593.011,733 693.877,264	12.934	39	593.011,733 693.877,264	40	593.029,829 693.902,96	31.429
40	593.029,829 693.902,96	41	593.038,643 693.915,656	15.456	41	593.038,643 693.915,656	42	593.042,19 693.920,82	6.264	42	593.042,19 693.920,82	43	593.042,639 693.921,474	0.794
43	593.042,639 693.921,474	44	593.044,377 693.923,057	2.351	44	593.044,377 693.923,057	45	593.047,232 693.923,598	2.906	45	593.047,232 693.923,598	46	593.035,638 693.930,342	13.413
46	593.035,638 693.930,342	47	593.034,589 693.929,848	1.159	47	593.034,589 693.929,848	48	593.029,786 693.926,158	6.057	48	593.029,786 693.926,158	49	593.021,731 693.915,049	13.722
49	593.021,731 693.915,049	50	593.012,262 693.901,68	16.383	50	593.012,262 693.901,68	51	593.011,902 693.901,168	0.626	51	593.011,902 693.901,168	52	593.010,309 693.898,896	2.775
52	593.010,309 693.898,896	53	593.010,202 693.898,743	0.186	53	593.010,202 693.898,743	54	593.003,17 693.886,893	13.78	54	593.003,17 693.886,893	55	592.991,01 693.870,424	20.472
55	592.991,01 693.870,424	56	592.969,978 693.841,403	35.841	56	592.969,978 693.841,403	57	592.969,8 693.840,154	1.262	57	592.969,8 693.840,154	58	592.969,641 693.839,947	0.261
58	592.969,641 693.839,947	59	592.951,761 693.814,932	30.748	59	592.951,761 693.814,932	60	592.950,84 693.813,643	1.584	60	592.950,84 693.813,643	61	592.943,791 693.806,411	10.099
61	592.943,791 693.806,411	62	592.943,72 693.806,323	0.113	62	592.943,72 693.806,323	63	592.943,689 693.806,284	0.05	63	592.943,689 693.806,284	64	592.943,195 693.805,666	0.791
64	592.943,195 693.805,666	65	592.941,642 693.803,725	2.486	65	592.941,642 693.803,725	66	592.937,04 693.795,611	9.328	66	592.937,04 693.795,611	1	592.930,832 693.785,258	12.071

** Lungimile segmentelor sunt determinate în planul de proiecție Stereo 70 și sunt rotunjite la 1 milimetru.

*** Distanța dintre puncte este formată din segmente cumulate ce sunt mai mici decât valoarea 1 milimetru.

**DATE DESPRE IMOBILUL NR. 2071**

Oficiul de Cadastru și Publicitate Imobiliară SUCEAVA
Biroul de Cadastru și Publicitate Imobiliară Suceava

A. Partea I. Descrierea imobilului

TEREN Intravilan

Adresa: Loc. Dragomirna, Jud. Suceava

Nr. Crt	Nr cadastral Nr. topografic	Suprafața* (mp)	Observații / Referințe
A1		Din acte: 2.050 Masurata: 25	Sector cadastral:13 Teren neimprejmuț; Diferența de suprafață se regăsește la ID 2053. Imobilul s-a format din o parte a PF 2260/62 a comunei cadastrale Mitocu Dragomirnei.

B. Partea II. Proprietari și acte

Inscrieri privitoare la dreptul de proprietate și alte drepturi reale	Referințe
/	
Act Notarial nr. 1330, din 07/04/2004 emis de NP ATANASOAEI PETRU;	
B1 Intabulare, drept de PROPRIETATE, dobandit prin PARTAJ, cota actuala 1/1 1) SAUCIUC OLGA-ELENA, Lipsă CNP proprietar.	A1

C. Partea III. SARCINI .

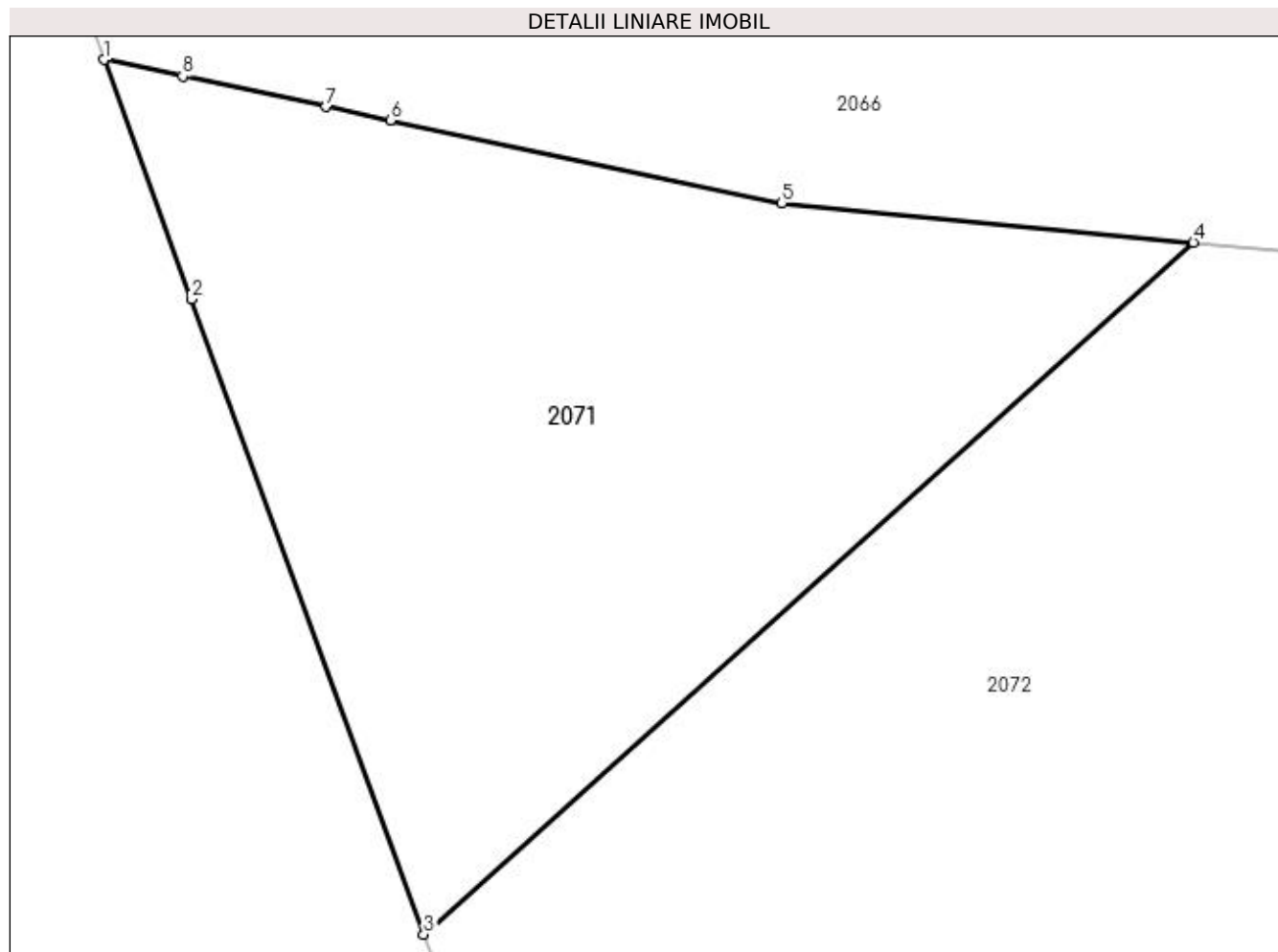
Inscrieri privind dezmembramintele dreptului de proprietate, drepturi reale de garanție și sarcini	Referințe
NU SUNT	

Anexa Nr. 1 La Partea I

Teren

Nr cadastral	Suprafața (mp)*	Observații / Referințe
	Din acte: 2.050 Masurata: 25	Diferența de suprafață se regăsește la ID 2053. Imobilul s-a format din o parte a PF 2260/62 a comunei cadastrale Mitocu Dragomirnei.

* Suprafața este determinată în planul de proiecție Stereo 70.



Date referitoare la teren

Crt	Categorie folosință	Intra vilan	Suprafața (mp)	Tarla	Parcelă	Nr. topo	Observații / Referințe
1	arabil	DA	25	11	233	-	

Lungime Segmente

1) Valorile lungimilor segmentelor sunt obținute din proiecție în plan.

Punct început	X / Y	Punct sfârșit	X / Y	Lungime segment (** (m)
1	592.338,71 695.440,83	2	592.339,37 695.439,026	1.921
2	592.339,37 695.439,026	3	592.341,122 695.434,237	5.1
3	592.341,122 695.434,237	4	592.346,925 695.439,453	7.803
4	592.346,925 695.439,453	5	592.343,82 695.439,75	3.12
5	592.343,82 695.439,75	6	592.340,869 695.440,374	3.015

Punct început	X / Y	Punct sfârșit	X / Y	Lungime segment (** (m)
6	592.340,869 695.440,374	7	592.340,387 695.440,476	0.493
7	592.340,387 695.440,476	8	592.339,305 695.440,704	1.106
8	592.339,305 695.440,704	1	592.338,71 695.440,83	0.608

** Lungimile segmentelor sunt determinate în planul de proiecție Stereo 70 și sunt rotunjite la 1 milimetru.

*** Distanța dintre puncte este formată din segmente cumulate ce sunt mai mici decât valoarea 1 milimetru.

**DATE DESPRE IMOBILUL NR. 2072**

Oficiul de Cadastru și Publicitate Imobiliară SUCEAVA
Biroul de Cadastru și Publicitate Imobiliară Suceava

A. Partea I. Descrierea imobilului

TEREN Intravilan

Adresa: Loc. Dragomirna, Jud. Suceava

Nr. Crt	Nr cadastral Nr. topografic	Suprafața* (mp)	Observații / Referințe
A1		Din acte: 2.050 Masurata: 204	Sector cadastral:13 Teren neimprejmuit; Diferența de suprafață se regăsește la ID 2054. Imobilul s-a format din o parte a PF 2260/62 a comunei cadastrale Mitocu Dragomirnei.

B. Partea II. Proprietari și acte

Inscrieri privitoare la dreptul de proprietate și alte drepturi reale	Referințe
/	
Act Notarial nr. 1330, din 07/04/2004 emis de BP ATANASOAEI PETRU;	
B1 Intabulare, drept de PROPRIETATE, dobandit prin PARTAJ, cota actuala 1/1 1) PENTIUC GHEORGHE, Lipsă CNP proprietar.	A1

C. Partea III. SARCINI .

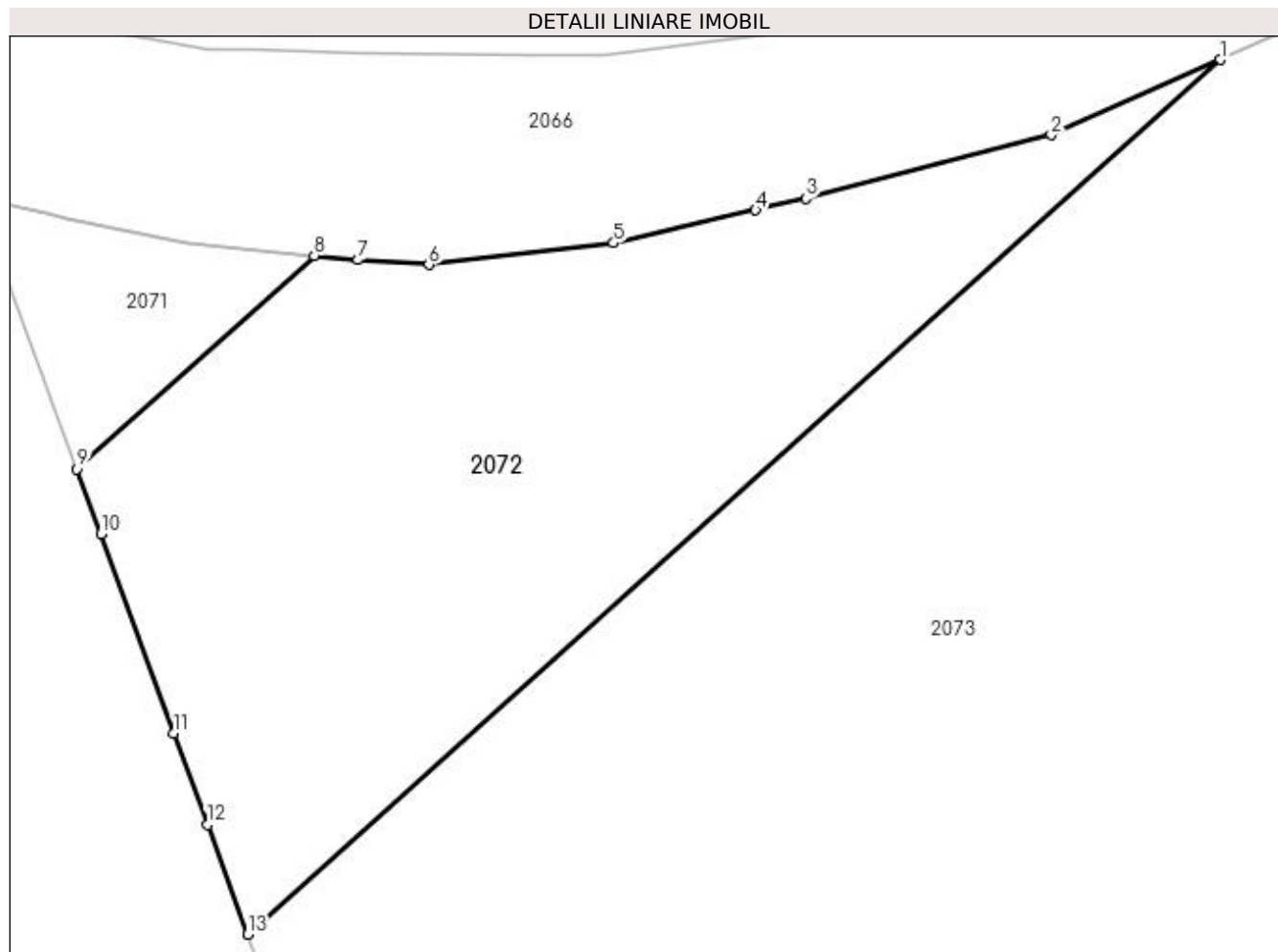
Inscrieri privind dezmembramintele dreptului de proprietate, drepturi reale de garanție și sarcini	Referințe
NU SUNT	

Anexa Nr. 1 La Partea I

Teren

Nr cadastral	Suprafața (mp)*	Observații / Referințe
	Din acte: 2.050 Masurata: 204	Diferența de suprafață se regăsește la ID 2054. Imobilul s-a format din o parte a PF 2260/62 a comunei cadastrale Mitocu Dragomirnei.

* Suprafața este determinată în planul de proiecție Stereo 70.



Date referitoare la teren

Crt	Categorie folosință	Intravilan	Suprafața (mp)	Tarla	Parcelă	Nr. topo	Observații / Referințe
1	arabil	DA	204	11	233	-	

Lungime Segmente

1) Valorile lungimilor segmentelor sunt obținute din proiecție în plan.

Punct început	X / Y	Punct sfârșit	X / Y	Lungime segment (** (m)
1	592.369,09 695.444,247	2	592.364,96 695.442,404	4.523
2	592.364,96 695.442,404	3	592.358,953 695.440,85	6.204
3	592.358,953 695.440,85	4	592.357,723 695.440,566	1.263
4	592.357,723 695.440,566	5	592.354,25 695.439,765	3.564
5	592.354,25 695.439,765	6	592.349,729 695.439,233	4.552

Punct început	X / Y	Punct sfârșit	X / Y	Lungime segment (** (m)
6	592.349,729 695.439,233	7	592.348,0 695.439,351	1.733
7	592.348,0 695.439,351	8	592.346,925 695.439,453	1.08
8	592.346,925 695.439,453	9	592.341,122 695.434,237	7.803
9	592.341,122 695.434,237	10	592.341,702 695.432,65	1.69
10	592.341,702 695.432,65	11	592.343,488 695.427,77	5.196
11	592.343,488 695.427,77	12	592.344,307 695.425,529	2.386
12	592.344,307 695.425,529	13	592.345,288 695.422,849	2.853
13	592.345,288 695.422,849	1	592.369,09 695.444,247	32.007

** Lungimile segmentelor sunt determinate în planul de proiecție Stereo 70 și sunt rotunjite la 1 milimetru.

*** Distanța dintre puncte este formată din segmente cumulate ce sunt mai mici decât valoarea 1 milimetru.

**DATE DESPRE IMOBILUL NR. 2073**

Oficiul de Cadastru și Publicitate Imobiliară SUCEAVA
Biroul de Cadastru și Publicitate Imobiliară Suceava

A. Partea I. Descrierea imobilului

TEREN Necunoscut

Adresa: Loc. Dragomirna, Jud. Suceava

Nr. Crt	Nr cadastral Nr. topografic	Suprafața* (mp)	Observații / Referințe
A1		Din acte: 4.600 Masurata: 2.091	Sector cadastral:13 Teren neimpregmuit; Diferența de suprafață se regăsește la ID 2055. Imobilul s-a format din o parte a PF 2260/62, 2260/61 a comunei cadastrale Mitocu Dragomirnei.

B. Partea II. Proprietari și acte

Inscrieri privitoare la dreptul de proprietate și alte drepturi reale	Referințe
/	
Act Notarial nr. 1887, din 11/07/2006 emis de NP NECHITA DUMITRU;	
B1	A1
Intabulare, drept de PROPRIETATE, dobandit prin PARTAJ, cota actuala 1/1 1) PENTIUC VASILE 2) TĂUTU MARIA	

C. Partea III. SARCINI .

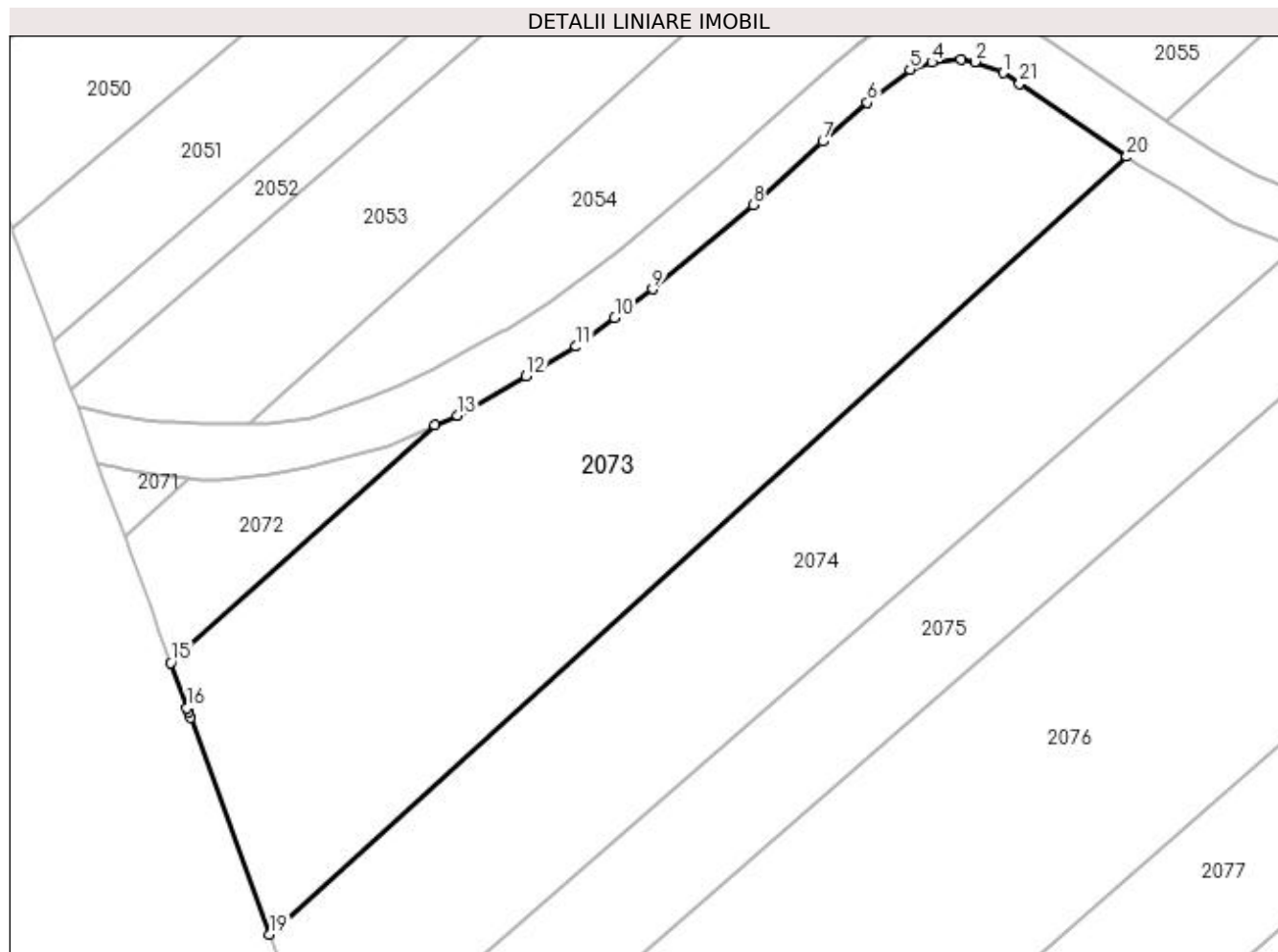
Inscrieri privind dezmembramintele dreptului de proprietate, drepturi reale de garanție și sarcini	Referințe
NU SUNT	

Anexa Nr. 1 La Partea I

Teren

Nr cadastral	Suprafața (mp)*	Observații / Referințe
	Din acte: 4.600 Masurata: 2.091	Diferența de suprafață se regăsește la ID 2055. Imobilul s-a format din o parte a PF 2260/62, 2260/61 a comunei cadastrale Mitocu Dragomirnei.

* Suprafața este determinată în planul de proiecție Stereo 70.



Date referitoare la teren

Crt	Categorie folosință	Intravilan	Suprafața (mp)	Tarla	Parcelă	Nr. topo	Observații / Referințe
1	arabil	DA	1.317	11	233	-	
2	arabil	NU	774	11	233	-	

Lungime Segmente

1) Valorile lungimilor segmentelor sunt obținute din proiecție în plan.

Punct început	X / Y	Punct sfârșit	X / Y	Lungime segment (** (m)
1	592.420,259 695.475,973	2	592.417,716 695.476,966	2.73
3	592.416,496 695.477,168	4	592.413,856 695.476,946	2.649
5	592.411,892 695.476,303	6	592.408,048 695.473,318	4.867
7	592.404,037 695.469,814	8	592.397,746 695.464,107	8.493

Punct început	X / Y	Punct sfârșit	X / Y	Lungime segment (** (m)
2	592.417,716 695.476,966	3	592.416,496 695.477,168	1.237
4	592.413,856 695.476,946	5	592.411,892 695.476,303	2.066
6	592.408,048 695.473,318	7	592.404,037 695.469,814	5.326
8	592.397,746 695.464,107	9	592.388,682 695.456,512	11.825

Punct început	X / Y	Punct sfârșit	X / Y	Lungime segment (** (m)
9	592.388,682 695.456,512	10	592.385,278 695.453,948	4.262
11	592.381,814 695.451,338	12	592.377,316 695.448,662	5.233
13	592.371,104 695.445,145	14	592.369,09 695.444,247	2.206
15	592.345,288 695.422,849	16	592.346,768 695.418,802	4.309
17	592.346,911 695.418,411	18	592.347,087 695.417,93	0.512
19	592.354,23 695.398,402	20	592.431,399 695.468,434	104.209
21	592.421,761 695.475,012	1	592.420,259 695.475,973	1.783

Punct început	X / Y	Punct sfârșit	X / Y	Lungime segment (** (m)
10	592.385,278 695.453,948	11	592.381,814 695.451,338	4.337
12	592.377,316 695.448,662	13	592.371,104 695.445,145	7.138
14	592.369,09 695.444,247	15	592.345,288 695.422,849	32.007
16	592.346,768 695.418,802	17	592.346,911 695.418,411	0.417
18	592.347,087 695.417,93	19	592.354,23 695.398,402	20.794
20	592.431,399 695.468,434	21	592.421,761 695.475,012	11.669

** Lungimile segmentelor sunt determinate în planul de proiecție Stereo 70 și sunt rotunjite la 1 milimetru.

*** Distanța dintre puncte este formată din segmente cumulate ce sunt mai mici decât valoarea 1 milimetru.

**DATE DESPRE IMOBILUL NR. 2074**

Oficiul de Cadastru și Publicitate Imobiliară SUCEAVA
 Biroul de Cadastru și Publicitate Imobiliară Suceava

A. Partea I. Descrierea imobilului

TEREN Necunoscut

Adresa: Loc. Dragomirna, Jud. Suceava

Nr. Crt	Nr cadastral Nr. topografic	Suprafața* (mp)	Observații / Referințe
A1		Din acte: 3.500 Masurata: 1.647	Sector cadastral:13 Teren neimpregmuit; Diferența de suprafață se regăsește la ID 2056. Imobilul s-a format din o parte a PF 2260/61, 2260/60 a comunei cadastrale Mitocu Dragomirnei.

B. Partea II. Proprietari și acte

Inscrieri privitoare la dreptul de proprietate și alte drepturi reale	Referințe
/	
Act Notarial nr. 1887, din 11/07/2006 emis de NP DUMITRU NECHITA;	
B1 Intabulare, drept de PROPRIETATE, dobandit prin PARTAJ, cota actuala 1/1 1) TĂUTU MARIA	A1

C. Partea III. SARCINI .

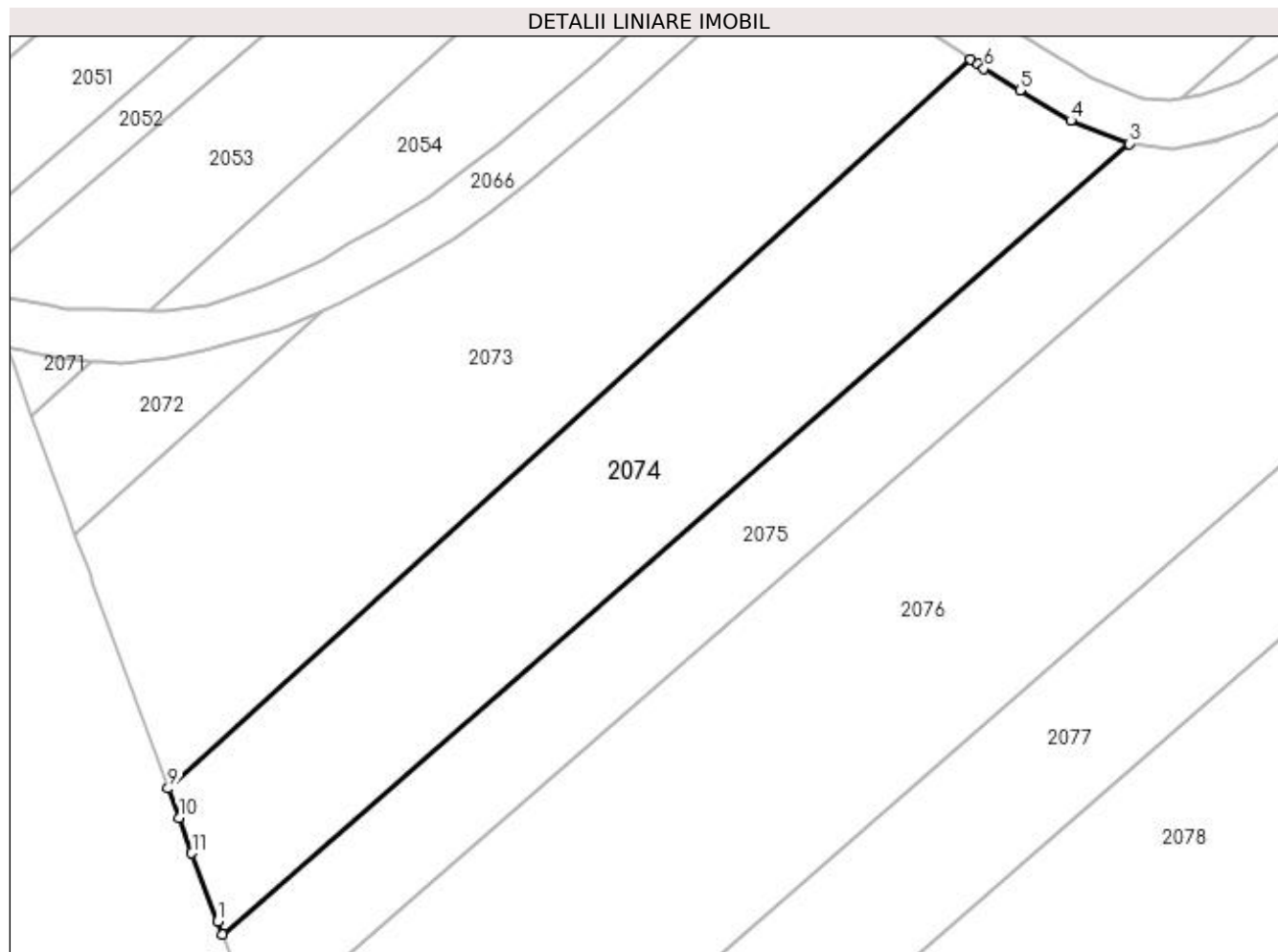
Inscrieri privind dezmembramintele dreptului de proprietate, drepturi reale de garanție și sarcini	Referințe
NU SUNT	

Anexa Nr. 1 La Partea I

Teren

Nr cadastral	Suprafața (mp)*	Observații / Referințe
	Din acte: 3.500 Masurata: 1.647	Diferența de suprafață se regăsește la ID 2056. Imobilul s-a format din o parte a PF 2260/61, 2260/60 a comunei cadastrale Mitocu Dragomirnei.

* Suprafața este determinată în planul de proiecție Stereo 70.



Date referitoare la teren

Crt	Categorie folosință	Intravilan	Suprafața (mp)	Tarla	Parcelă	Nr. topo	Observații / Referințe
1	arabil	DA	843	11	233	-	
2	arabil	NU	804	11	233	-	

Lungime Segmente

1) Valorile lungimilor segmentelor sunt obținute din proiecție în plan.

Punct început	X / Y	Punct sfârșit	X / Y	Lungime segment (** (m)
1	592.358,978 695.385,618	2	592.359,444 695.384,381	1.321
2	592.359,444 695.384,381	3	592.446,602 695.460,365	115.629
3	592.446,602 695.460,365	4	592.440,984 695.462,584	6.041
4	592.440,984 695.462,584	5	592.436,121 695.465,499	5.67

Punct început	X / Y	Punct sfârșit	X / Y	Lungime segment (** (m)
5	592.436,121 695.465,499	6	592.432,654 695.467,577	4.042
6	592.432,654 695.467,577	7	592.432,08 695.467,969	0.695
7	592.432,08 695.467,969	8	592.431,399 695.468,434	0.825
8	592.431,399 695.468,434	9	592.354,23 695.398,402	104.209
9	592.354,23 695.398,402	10	592.355,257 695.395,595	2.989
10	592.355,257 695.395,595	11	592.356,511 695.392,166	3.651
11	592.356,511 695.392,166	1	592.358,978 695.385,618	6.997

** Lungimile segmentelor sunt determinate în planul de proiecție Stereo 70 și sunt rotunjite la 1 milimetru.

*** Distanța dintre puncte este formată din segmente cumulate ce sunt mai mici decât valoarea 1 milimetru.

**DATE DESPRE IMOBILUL NR. 2075**

Oficiul de Cadastru și Publicitate Imobiliară SUCEAVA
Biroul de Cadastru și Publicitate Imobiliară Suceava

A. Partea I. Descrierea imobilului

TEREN Necunoscut

Adresa: Loc. Dragomirna, Jud. Suceava

Nr. Crt	Nr cadastral Nr. topografic	Suprafața* (mp)	Observații / Referințe
A1		Din acte: 2.000 Masurata: 1.176	Sector cadastral:13 Teren neimprejmuit; Diferența de suprafață se regăsește la ID 2057. Imobilul s-a format din o parte a PF 2260/60 a comunei cadastrale Mitocu Dragomirnei.

B. Partea II. Proprietari și acte

Inscrieri privitoare la dreptul de proprietate și alte drepturi reale		Referințe
/		
Act Notarial nr. 4269, din 16/11/2004 emis de NP ILIE VALERIANA;		
B1	Intabulare, drept de PROPRIETATEcumpărare, dobandit prin Conventie, cota actuala 1/1 1) BILAUCA M. LUMINIȚA-VIOLETA 2) BILAUCA GH. MUGUREL-MARCEL	A1

C. Partea III. SARCINI

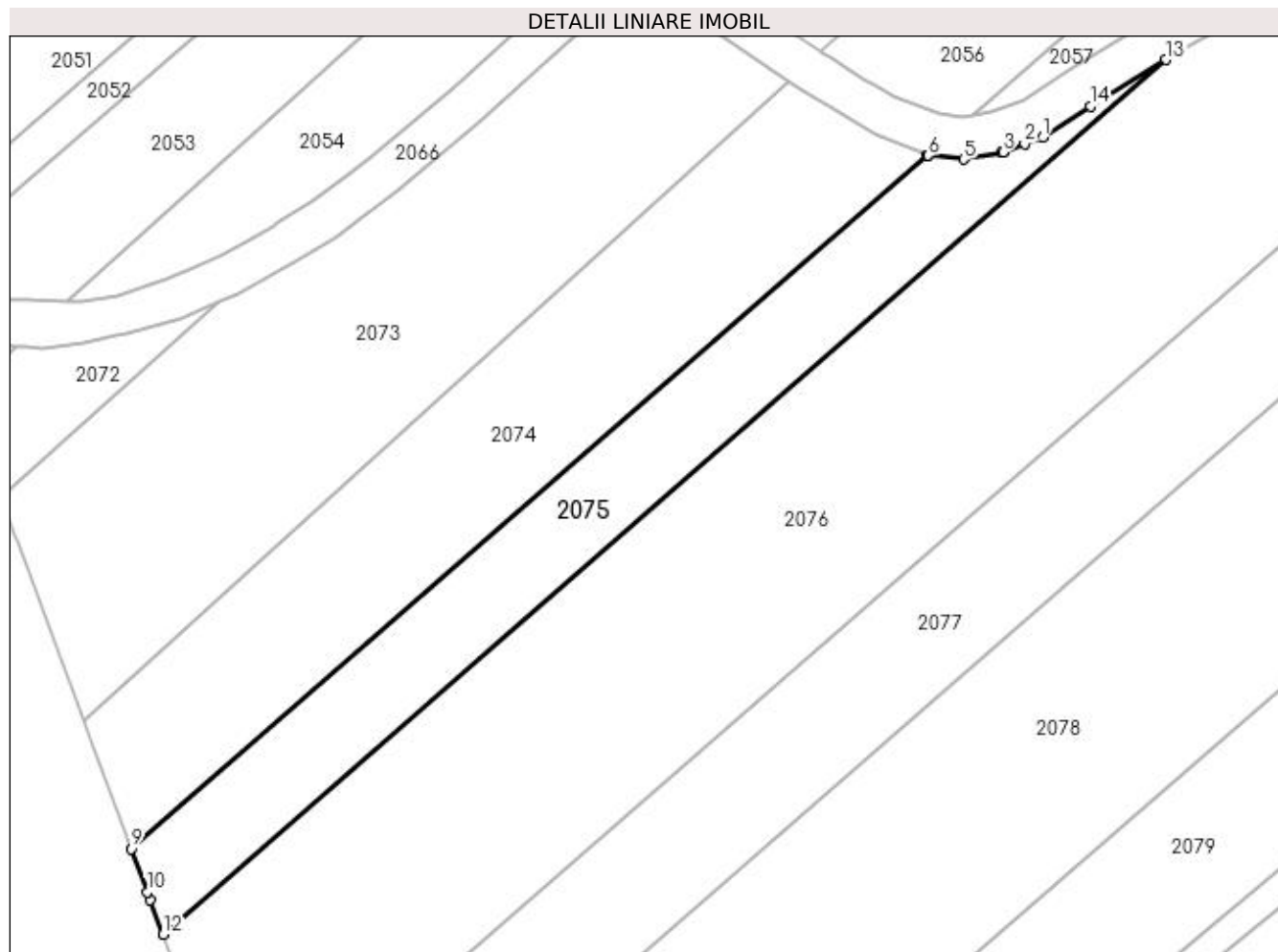
Inscrieri privind dezmembramintele dreptului de proprietate, drepturi reale de garanție și sarcini		Referințe
/		
Act Notarial nr. 4269, din 16/11/2004 emis de NP ILIE VALERIANA;		
C1	Intabulare, drept de UZUFRUCT VIAGER, cota actuala 1/1 1) ROȘCA EMILIA	A1
C2	Intabulare, drept de IPOTECA LEGALA, Valoare:0 1) ROȘCA EMILIA	A1

Anexa Nr. 1 La Partea I

Teren

Nr cadastral	Suprafața (mp)*	Observații / Referințe
	Din acte: 2.000 Masurata: 1.176	Diferența de suprafață se regăsește la ID 2057. Imobilul s-a format din o parte a PF 2260/60 a comunei cadastrale Mitocu Dragomirnei.

* Suprafața este determinată în planul de proiecție Stereo 70.



Date referitoare la teren

Crt	Categorie folosință	Intravilan	Suprafața (mp)	Tarla	Parcelă	Nr. topo	Observații / Referințe
1	arabil	NU	630	11	233	-	
2	arabil	DA	546	11	233	-	

Lungime Segmente

1) Valorile lungimilor segmentelor sunt obținute din proiecție în plan.

Punct început	X / Y	Punct sfârșit	X / Y	Lungime segment (** (m)
1	592.459,314 695.462,274	2	592.457,321 695.461,536	2.125
2	592.457,321 695.461,536	3	592.454,94 695.460,655	2.539
3	592.454,94 695.460,655	4	592.454,82 695.460,61	0.128
4	592.454,82 695.460,61	5	592.450,639 695.459,867	4.247

Punct început	X / Y	Punct sfârșit	X / Y	Lungime segment (** (m)
5	592.450,639 695.459,867	6	592.446,778 695.460,296	3.885
6	592.446,778 695.460,296	7	592.446,719 695.460,319	0.063
7	592.446,719 695.460,319	8	592.446,602 695.460,365	0.125
8	592.446,602 695.460,365	9	592.359,444 695.384,381	115.629
9	592.359,444 695.384,381	10	592.361,228 695.379,645	5.062
10	592.361,228 695.379,645	11	592.361,563 695.378,757	0.949
11	592.361,563 695.378,757	12	592.362,972 695.375,016	3.998
12	592.362,972 695.375,016	13	592.472,823 695.470,781	145.733
13	592.472,823 695.470,781	14	592.464,521 695.465,696	9.736
14	592.464,521 695.465,696	1	592.459,314 695.462,274	6.23

** Lungimile segmentelor sunt determinate în planul de proiecție Stereo 70 și sunt rotunjite la 1 milimetru.

*** Distanța dintre puncte este formată din segmente cumulate ce sunt mai mici decât valoarea 1 milimetru.

**DATE DESPRE IMOBILUL NR. 2076**

Oficiul de Cadastru și Publicitate Imobiliară SUCEAVA
Biroul de Cadastru și Publicitate Imobiliară Suceava

A. Partea I. Descrierea imobilului

TEREN Necunoscut

Adresa: Loc. Dragomirna, Jud. Suceava

Nr. Crt	Nr cadastral Nr. topografic	Suprafața* (mp)	Observații / Referințe
A1		Din acte: 5.500 Masurata: 4.221	Sector cadastral:13 Teren neimprejmuit; Diferența de suprafață se regăsește la ID 2058. Imobilul s-a format din o parte a PF 2260/60/, 2260/59, 2260/28, 2260/29 a comunei cadastrale Mitocu Dragomirnei.

B. Partea II. Proprietari și acte

Inscrieri privitoare la dreptul de proprietate și alte drepturi reale		Referințe
/		
Act Notarial nr. 4269, din 16/11/2004 emis de NP ILIE VALERIANA;		
B1	Intabulare, drept de PROPRIETATEcumpărare, dobandit prin Conventie, cota actuala 1/1 1) BILAUCA M. LUMINIȚA-VIOLETA 2) BILAUCA GH. MUGUREL-MARCEL	A1

C. Partea III. SARCINI

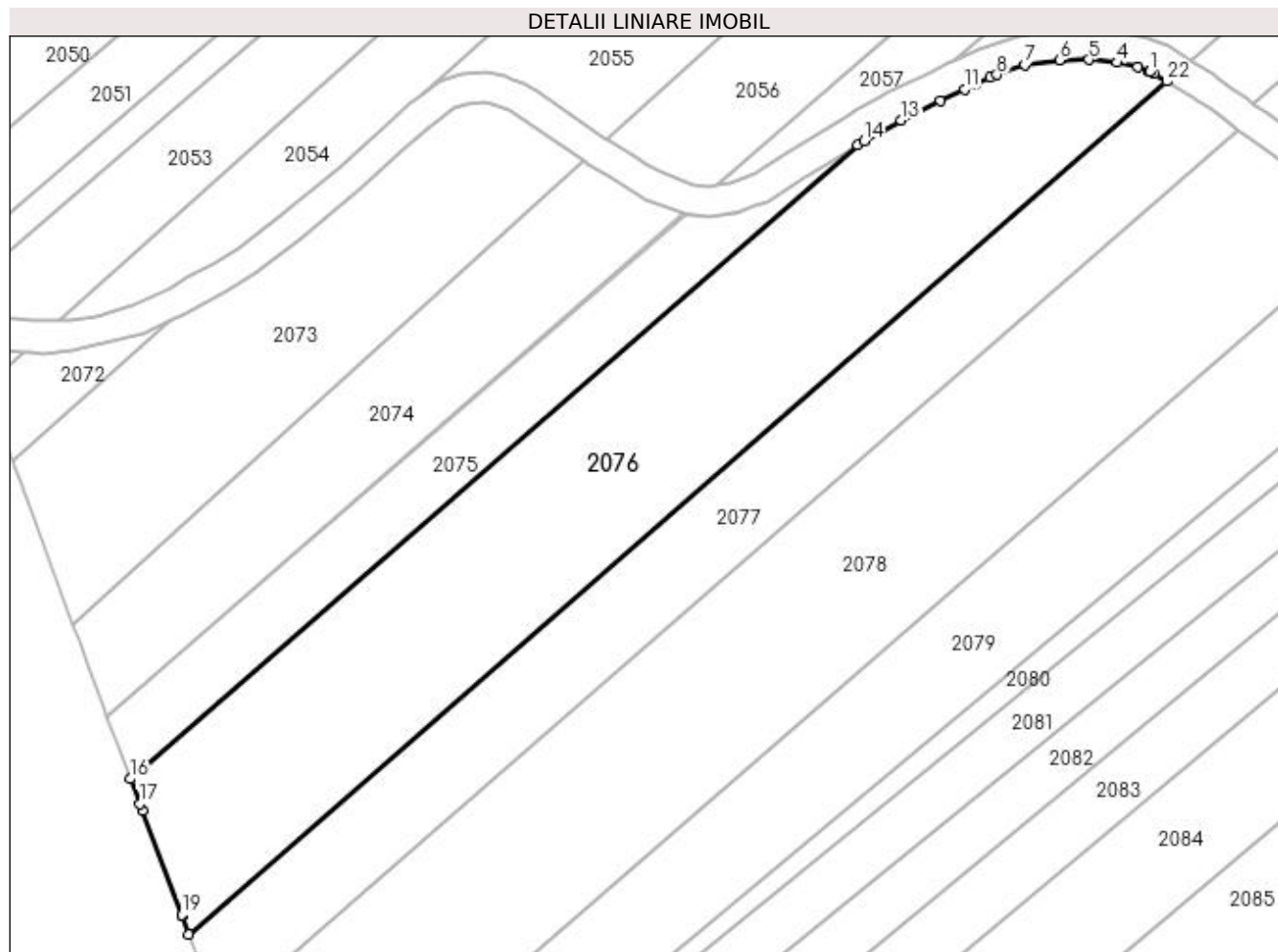
Inscrieri privind dezmembramintele dreptului de proprietate, drepturi reale de garanție și sarcini		Referințe
/		
Act Notarial nr. 4269, din 16/11/2004 emis de NP ILIE VALERIANA;		
C1	Intabulare, drept de UZUFRACT VIAGER, cota actuala 1/1 1) ROȘCA EMILIA	A1
C2	Intabulare, drept de IPOTECA LEGALA, Valoare:0 1) ROȘCA EMILIA	A1

Anexa Nr. 1 La Partea I

Teren

Nr cadastral	Suprafața (mp)*	Observații / Referințe
	Din acte: 5.500 Masurata: 4.221	Diferența de suprafață se regăsește la ID 2058. Imobilul s-a format din o parte a PF 2260/60/, 2260/59, 2260/28, 2260/29 a comunei cadastrale Mitocu Dragomirnei.

* Suprafața este determinată în planul de proiecție Stereo 70.



Date referitoare la teren

Crt	Categorie folosință	Intravilan	Suprafața (mp)	Tarla	Parcelă	Nr. topo	Observații / Referințe
1	arabil	NU	2.840	11	233	-	
2	arabil	DA	1.381	11	233	-	

Lungime Segmente

1) Valorile lungimilor segmentelor sunt obținute din proiecție în plan.

Punct început	X / Y	Punct sfârșit	X / Y	Lungime segment (** (m)
1	592.517,003 695.481,824	2	592.516,872 695.481,878	0.142
3	592.515,229 695.482,563	4	592.512,065 695.483,213	3.23
5	592.507,78 695.483,653	6	592.503,385 695.483,586	4.396
7	592.498,151 695.482,831	8	592.493,929 695.481,387	4.462

Punct început	X / Y	Punct sfârșit	X / Y	Lungime segment (** (m)
2	592.516,872 695.481,878	3	592.515,229 695.482,563	1.78
4	592.512,065 695.483,213	5	592.507,78 695.483,653	4.308
6	592.503,385 695.483,586	7	592.498,151 695.482,831	5.288
8	592.493,929 695.481,387	9	592.492,925 695.481,044	1.061

Punct început	X / Y	Punct sfârșit	X / Y	Lungime segment (** (m)
9	592.492,925 695.481,044	10	592.490,814 695.480,035	2.34
11	592.489,009 695.479,172	12	592.485,374 695.477,436	4.028
13	592.479,464 695.474,489	14	592.473,834 695.471,401	6.421
15	592.472,823 695.470,781	16	592.362,972 695.375,016	145.733
17	592.364,403 695.371,219	18	592.364,796 695.370,175	1.116
19	592.370,716 695.354,462	20	592.370,763 695.354,334	0.136
21	592.371,798 695.351,516	22	592.519,606 695.480,372	196.09
23	592.517,651 695.481,554	1	592.517,003 695.481,824	0.703

Punct început	X / Y	Punct sfârșit	X / Y	Lungime segment (** (m)
10	592.490,814 695.480,035	11	592.489,009 695.479,172	2.0
12	592.485,374 695.477,436	13	592.479,464 695.474,489	6.604
14	592.473,834 695.471,401	15	592.472,823 695.470,781	1.186
16	592.362,972 695.375,016	17	592.364,403 695.371,219	4.057
18	592.364,796 695.370,175	19	592.370,716 695.354,462	16.791
20	592.370,763 695.354,334	21	592.371,798 695.351,516	3.003
22	592.519,606 695.480,372	23	592.517,651 695.481,554	2.284

** Lungimile segmentelor sunt determinate în planul de proiecție Stereo 70 și sunt rotunjite la 1 milimetru.

*** Distanța dintre puncte este formată din segmente cumulate ce sunt mai mici decât valoarea 1 milimetru.

**DATE DESPRE IMOBILUL NR. 2077**

Oficiul de Cadastru și Publicitate Imobiliară SUCEAVA
Biroul de Cadastru și Publicitate Imobiliară Suceava

A. Partea I. Descrierea imobilului

TEREN Necunoscut

Nr. CF vechi:4803
Nr. cadastral vechi:3668

Adresa: Loc. Dragomirna, Jud. Suceava

Nr. Crt	Nr cadastral Nr. topografic	Suprafața* (mp)	Observații / Referințe
A1	33399	2.500	Sector cadastral:13 Teren neimprejmuit;

B. Partea II. Proprietari și acte

Inscrieri privitoare la dreptul de proprietate și alte drepturi reale		Referințe
20878 / 03/07/2008		
Act Notarial nr. 3382, din 23/06/2008 emis de -;		
B1	Intabulare, drept de PROPRIETATE, dobandit prin Iesire Din Indiviziune, cota actuala 1/1 1) SUCEVEANU VASILE, Lipsă CNP proprietar; bun propriu	A1

C. Partea III. SARCINI .

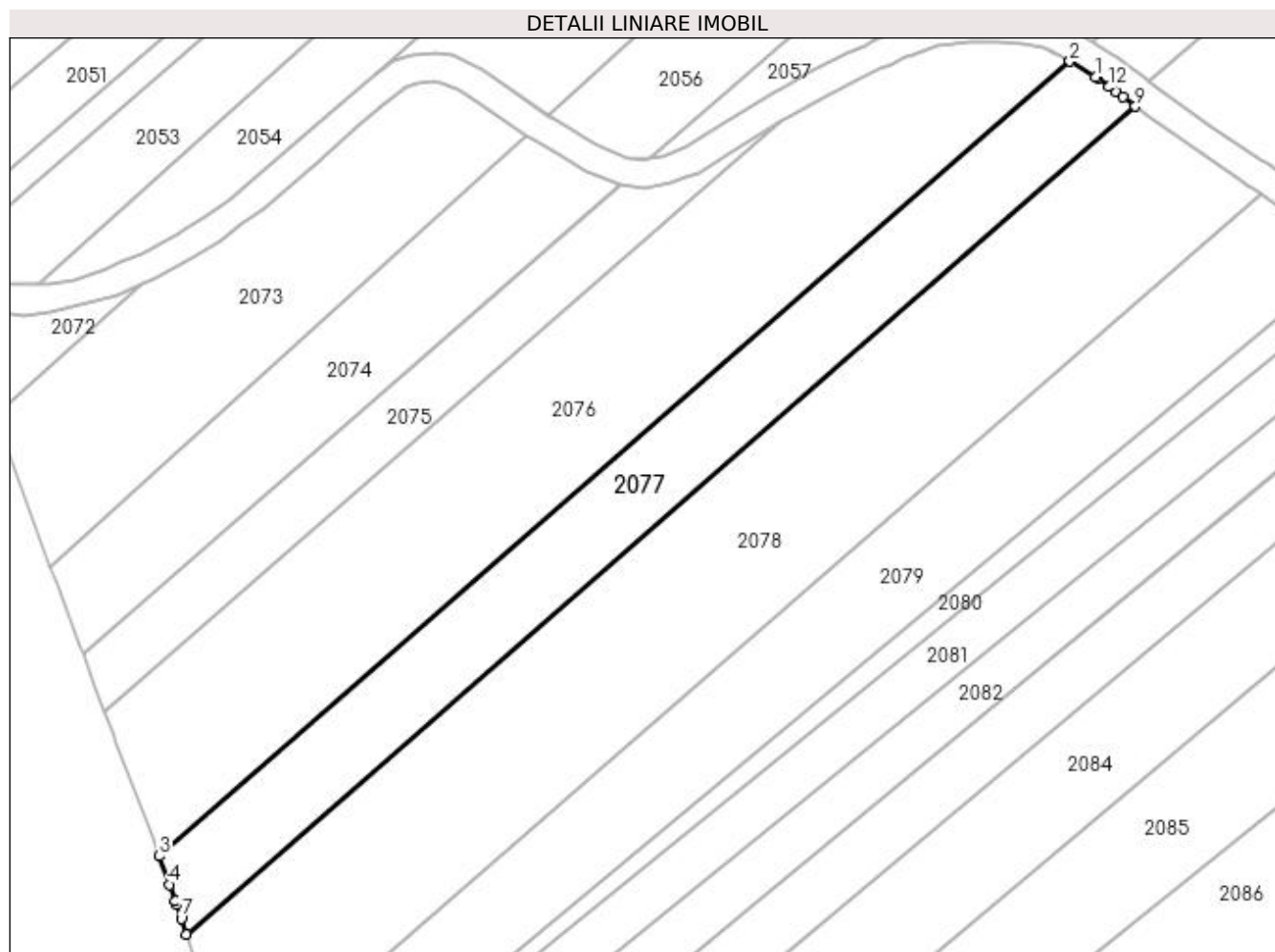
Inscrieri privind dezmembramintele dreptului de proprietate, drepturi reale de garanție și sarcini	Referințe
NU SUNT	

Anexa Nr. 1 La Partea I

Teren

Nr cadastral	Suprafața (mp)*	Observații / Referințe
33399	2.500	

* Suprafața este determinată în planul de proiecție Stereo 70.



Date referitoare la teren

Crt	Categorie folosință	Intravilan	Suprafața (mp)	Tarla	Parcelă	Nr. topo	Observații / Referințe
1	arabil	DA	741	11	233	-	
2	arabil	NU	1.759	11	233	-	

Lungime Segmente

1) Valorile lungimilor segmentelor sunt obținute din proiecție în plan.

Punct început	X / Y	Punct sfârșit	X / Y	Lungime segment (** (m)
1	592.523,732 695.477,879	2	592.519,606 695.480,372	4.821
2	592.519,606 695.480,372	3	592.371,798 695.351,516	196.09
3	592.371,798 695.351,516	4	592.373,493 695.346,903	4.914
4	592.373,493 695.346,903	5	592.374,49 695.344,186	2.894

Punct început	X / Y	Punct sfârșit	X / Y	Lungime segment (** (m)
5	592.374,49 695.344,186	6	592.374,68 695.343,671	0.549
6	592.374,68 695.343,671	7	592.375,418 695.341,383	2.405
7	592.375,418 695.341,383	8	592.376,242 695.338,83	2.682
8	592.376,242 695.338,83	9	592.530,226 695.473,07	204.282
9	592.530,226 695.473,07	10	592.528,208 695.474,582	2.521
10	592.528,208 695.474,582	11	592.527,088 695.475,421	1.399
11	592.527,088 695.475,421	12	592.525,98 695.476,252	1.385
12	592.525,98 695.476,252	13	592.524,128 695.477,641	2.315
13	592.524,128 695.477,641	1	592.523,732 695.477,879	0.462

** Lungimile segmentelor sunt determinate în planul de proiecție Stereo 70 și sunt rotunjite la 1 milimetru.

*** Distanța dintre puncte este formată din segmente cumulate ce sunt mai mici decât valoarea 1 milimetru.

**DATE DESPRE IMOBILUL NR. 2078**

Oficiul de Cadastru și Publicitate Imobiliară SUCEAVA
Biroul de Cadastru și Publicitate Imobiliară Suceava

A. Partea I. Descrierea imobilului

TEREN Necunoscut

Adresa: Loc. Dragomirna, Jud. Suceava

Nr. Crt	Nr cadastral Nr. topografic	Suprafața* (mp)	Observații / Referințe
A1		5.100	Sector cadastral:13 Teren neimprejmit; Imobilul s-a format din o parte a PF 2260/58, 2260/30, 2260/31 a comunei cadastrale Mitocu Dragomirnei.

B. Partea II. Proprietari și acte

Inscrieri privitoare la dreptul de proprietate și alte drepturi reale	Referințe
/	
Act Normativ nr. Legea 7, din 13/03/1996 emis de PARLAMENTUL ROMANIEI;	
B1	A1
Inscrierea provizorie, drept de PROPRIETATE, dobandit prin Lege, cota actuala 1/1 1) COMUNA MITOCU DRAGOMIRNEI, CIF:4441018, PROPRIETAR NEIDENTIFICAT.	

C. Partea III. SARCINI .

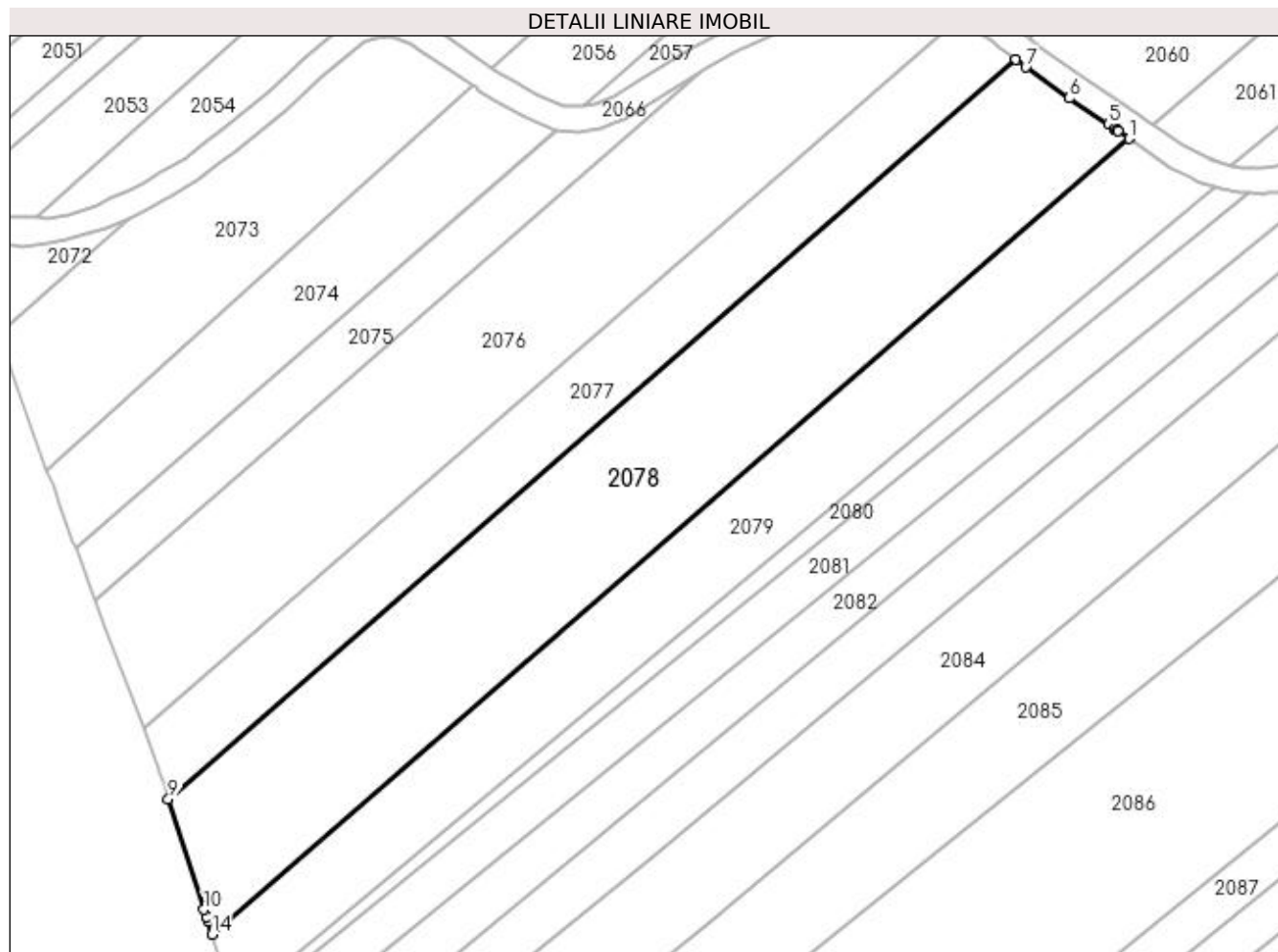
Inscrieri privind dezmembramintele dreptului de proprietate, drepturi reale de garanție și sarcini	Referințe
NU SUNT	

Anexa Nr. 1 La Partea I

Teren

Nr cadastral	Suprafața (mp)*	Observații / Referințe
	5.100	Imobilul s-a format din o parte a PF 2260/58, 2260/30, 2260/31 a comunei cadastrale Mitocu Dragomirnei.

* Suprafața este determinată în planul de proiecție Stereo 70.



Date referitoare la teren

Crt	Categorie folosință	Intra vilan	Suprafața (mp)	Tarla	Parcelă	Nr. topo	Observații / Referințe
1	arabil	DA	1.451	11	233	-	
2	arabil	NU	3.649	11	233	-	

Lungime Segmente

1) Valorile lungimilor segmentelor sunt obținute din proiecție în plan.

Punct început	X / Y	Punct sfârșit	X / Y	Lungime segment (** (m)
1	592.550,724 695.458,755	2	592.548,778 695.460,085	2.357
2	592.548,778 695.460,085	3	592.548,527 695.460,257	0.305
3	592.548,527 695.460,257	4	592.548,068 695.460,567	0.554
4	592.548,068 695.460,567	5	592.546,99 695.461,296	1.301

Punct început	X / Y	Punct sfârșit	X / Y	Lungime segment (** (m)
5	592.546,99 695.461,296	6	592.539,886 695.466,096	8.574
6	592.539,886 695.466,096	7	592.532,025 695.471,721	9.665
7	592.532,025 695.471,721	8	592.530,226 695.473,07	2.249
8	592.530,226 695.473,07	9	592.376,242 695.338,83	204.282
9	592.376,242 695.338,83	10	592.382,732 695.318,725	21.126
10	592.382,732 695.318,725	11	592.383,151 695.317,429	1.362
11	592.383,151 695.317,429	12	592.383,152 695.317,426	0.003
12	592.383,152 695.317,426	13	592.383,433 695.316,571	0.9
13	592.383,433 695.316,571	14	592.384,206 695.314,223	2.472
14	592.384,206 695.314,223	1	592.550,724 695.458,755	220.494

** Lungimile segmentelor sunt determinate în planul de proiecție Stereo 70 și sunt rotunjite la 1 milimetru.

*** Distanța dintre puncte este formată din segmente cumulate ce sunt mai mici decât valoarea 1 milimetru.

**DATE DESPRE IMOBILUL NR. 2079**

Oficiul de Cadastru și Publicitate Imobiliară SUCEAVA
Biroul de Cadastru și Publicitate Imobiliară Suceava

A. Partea I. Descrierea imobilului

TEREN Necunoscut

Adresa: Loc. Dragomirna, Jud. Suceava

Nr. Crt	Nr cadastral Nr. topografic	Suprafața* (mp)	Observații / Referințe
A1	30702	3.300	Sector cadastral:13 Teren neimprejmuit;

B. Partea II. Proprietari și acte

Inscrieri privitoare la dreptul de proprietate și alte drepturi reale		Referințe
29723 / 28/10/2009		
Act Notarial nr. 2707, din 28/10/2009 emis de BNP NECHITA DUMITRU;		
B3	Intabulare, drept de PROPRIETATE, dobândit prin Convenție, cota actuala 1/1 1) BĂRGĂOANU CRISTIAN-VALENTIN, căsătorit cu 2) BĂRGĂOANU CĂTĂLINA, Lipsă CNP proprietar; bun comun	A1
38067 / 28/08/2014		
Act Normativ nr. 17, din 07/03/2014 emis de PARLAMENTUL ROMANIEI;		
B4	Imobil aflat sub incidența art.3 alin.(1) din Legea 17/2014	A1

C. Partea III. SARCINI .

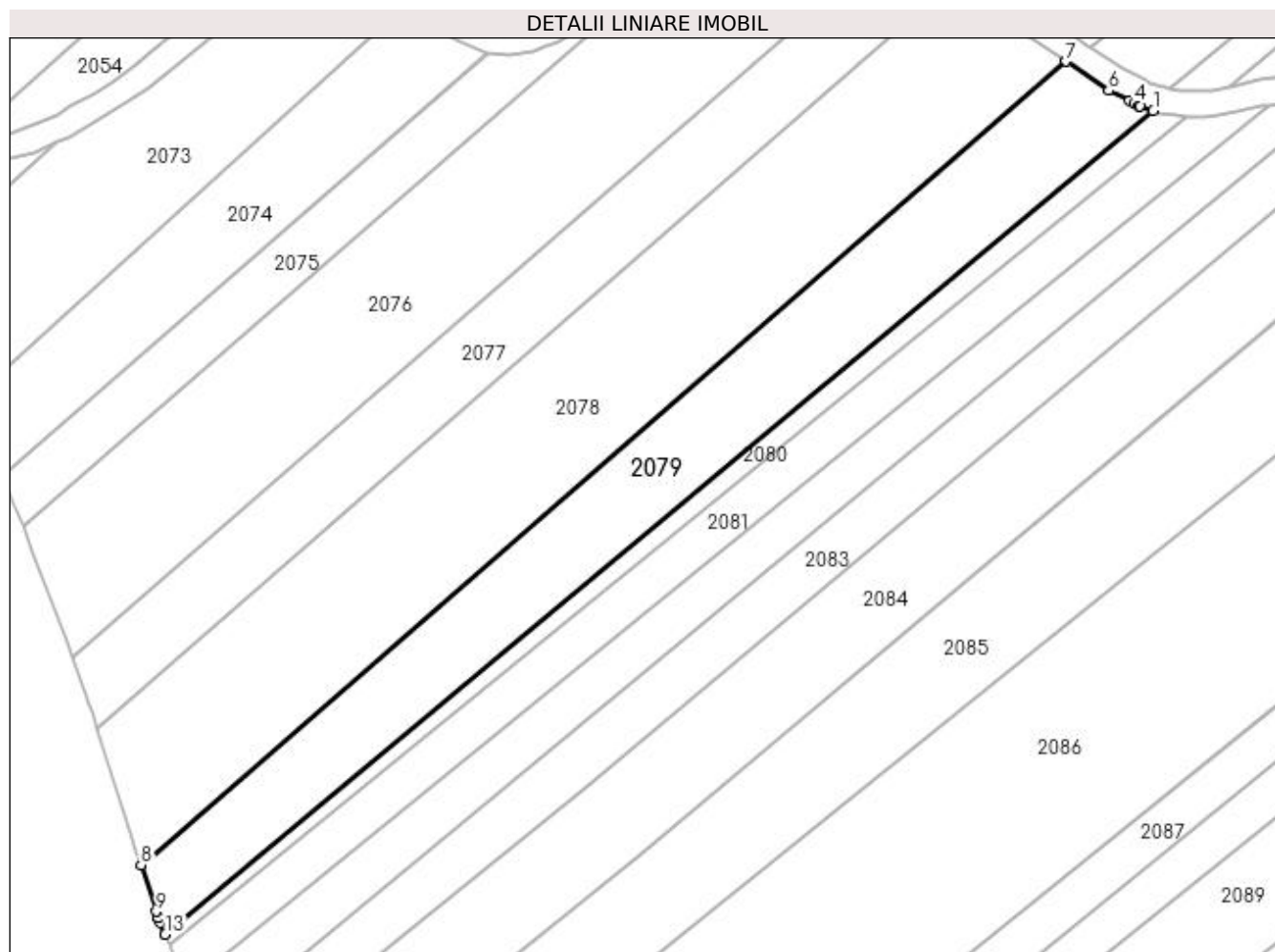
Inscrieri privind dezmembramintele dreptului de proprietate, drepturi reale de garanție și sarcini	Referințe
NU SUNT	

Anexa Nr. 1 La Partea I

Teren

Nr cadastral	Suprafața (mp)*	Observații / Referințe
30702	3.300	

* Suprafața este determinată în planul de proiecție Stereo 70.



Date referitoare la teren

Crt	Categorie folosință	Intra vilan	Suprafața (mp)	Tarla	Parcelă	Nr. topo	Observații / Referințe
1	arabil	DA	805	11	233	-	
2	arabil	NU	2.495	11	233	-	

Lungime Segmente

1) Valorile lungimilor segmentelor sunt obținute din proiecție în plan.

Punct început	X / Y	Punct sfârșit	X / Y	Lungime segment (** (m)
1	592.566,403 695.449,865	2	592.563,996 695.450,69	2.544
2	592.563,996 695.450,69	3	592.563,815 695.450,752	0.192
3	592.563,815 695.450,752	4	592.563,028 695.451,153	0.883
4	592.563,028 695.451,153	5	592.562,042 695.451,654	1.106

Punct început	X / Y	Punct sfârșit	X / Y	Lungime segment (** (m)
5	592.562,042 695.451,654	6	592.558,394 695.453,51	4.093
6	592.558,394 695.453,51	7	592.550,724 695.458,755	9.292
7	592.550,724 695.458,755	8	592.384,206 695.314,223	220.494
8	592.384,206 695.314,223	9	592.386,972 695.305,822	8.845
9	592.386,972 695.305,822	10	592.387,314 695.304,784	1.092
10	592.387,314 695.304,784	11	592.387,315 695.304,781	0.003
11	592.387,315 695.304,781	12	592.387,702 695.303,838	1.019
12	592.387,702 695.303,838	13	592.388,568 695.301,73	2.279
13	592.388,568 695.301,73	1	592.566,403 695.449,865	231.45

** Lungimile segmentelor sunt determinate în planul de proiecție Stereo 70 și sunt rotunjite la 1 milimetru.

*** Distanța dintre puncte este formată din segmente cumulate ce sunt mai mici decât valoarea 1 milimetru.

**DATE DESPRE IMOBILUL NR. 2080**

Oficiul de Cadastru și Publicitate Imobiliară SUCEAVA
Biroul de Cadastru și Publicitate Imobiliară Suceava

A. Partea I. Descrierea imobilului

TEREN Necunoscut

Adresa: Loc. Dragomirna, Jud. Suceava

Nr. Crt	Nr cadastral Nr. topografic	Suprafața* (mp)	Observații / Referințe
A1		744	Sector cadastral:13 Teren neimprejmuit; Imobilul s-a format din o parte a PF 2260/56, 2260/33 a comunei cadastrale Mitocu Dragomirnei.

B. Partea II. Proprietari și acte

Inscrieri privitoare la dreptul de proprietate și alte drepturi reale	Referințe
/	
Act Normativ nr. Legea 7, din 13/03/1996 emis de PARLAMENTUL ROMANIEI;	
B1	A1
Inscrierea provizorie, drept de PROPRIETATE, dobandit prin Lege, cota actuala 1/1 1) COMUNA MITOCU DRAGOMIRNEI, CIF:4441018, PROPRIETAR NEIDENTIFICAT.	

C. Partea III. SARCINI .

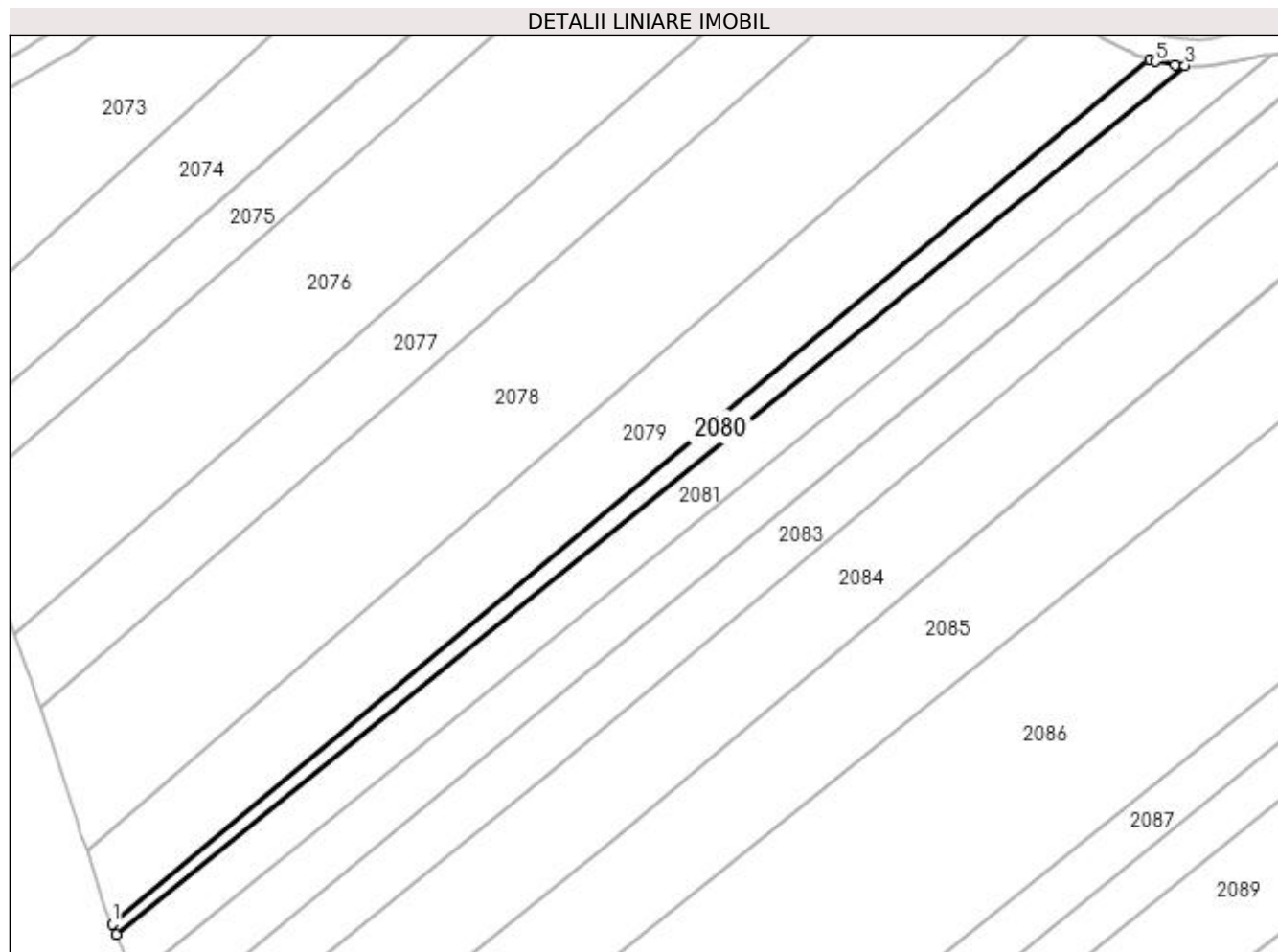
Inscrieri privind dezmembramintele dreptului de proprietate, drepturi reale de garanție și sarcini	Referințe
NU SUNT	

Anexa Nr. 1 La Partea I

Teren

Nr cadastral	Suprafața (mp)*	Observații / Referințe
	744	Imobilul s-a format din o parte a PF 2260/56, 2260/33 a comunei cadastrale Mitocu Dragomirnei.

* Suprafața este determinată în planul de proiecție Stereo 70.



Date referitoare la teren

Crt	Categorie folosință	Intra vilan	Suprafața (mp)	Tarla	Parcelă	Nr. topo	Observații / Referințe
1	arabil	DA	133	11	233	-	
2	arabil	NU	611	11	233	-	

Lungime Segmente

1) Valorile lungimilor segmentelor sunt obținute din proiecție în plan.

Punct început	X / Y	Punct sfârșit	X / Y	Lungime segment (** (m)
1	592.388,568 695.301,73	2	592.389,273 695.300,013	1.856
2	592.389,273 695.300,013	3	592.572,434 695.448,873	236.024
3	592.572,434 695.448,873	4	592.570,77 695.448,954	1.665
4	592.570,77 695.448,954	5	592.567,332 695.449,547	3.489

Punct început	X / Y	Punct sfârșit	X / Y	Lungime segment (** (m)
5	592.567,332 695.449,547	6	592.566,403 695.449,865	0.982
6	592.566,403 695.449,865	1	592.388,568 695.301,73	231.45

** Lungimile segmentelor sunt determinate în planul de proiecție Stereo 70 și sunt rotunjite la 1 milimetru.

*** Distanța dintre puncte este formată din segmente cumulate ce sunt mai mici decât valoarea 1 milimetru.

**DATE DESPRE IMOBILUL NR. 2081**

Oficiul de Cadastru și Publicitate Imobiliară SUCEAVA
Biroul de Cadastru și Publicitate Imobiliară Suceava

A. Partea I. Descrierea imobilului

TEREN Necunoscut

Adresa: Loc. Dragomirna, Jud. Suceava

Nr. Crt	Nr cadastral Nr. topografic	Suprafața* (mp)	Observații / Referințe
A1	41258	1.900	Sector cadastral:13 Teren neimprejmuit;

B. Partea II. Proprietari și acte

Inscrieri privitoare la dreptul de proprietate și alte drepturi reale		Referințe
39392 / 23/07/2020		
Act Notarial nr. contract de partaj nr. 1524, din 21/04/2004 emis de BNP PETRU ATANASOAEI;		
B7	Intabulare, drept de PROPRIETATE, dobandit prin PARTAJ, cota actuala 1/1 1) REPCIUC NATALIA	A1
/		
Act Normativ nr. 17, din 07/03/2014 emis de PARLAMENTUL ROMANIEI;		
B8	Imobil aflat sub incidenta art. 3, alin (1) din Legea nr. 17/2014.	A1

C. Partea III. SARCINI .

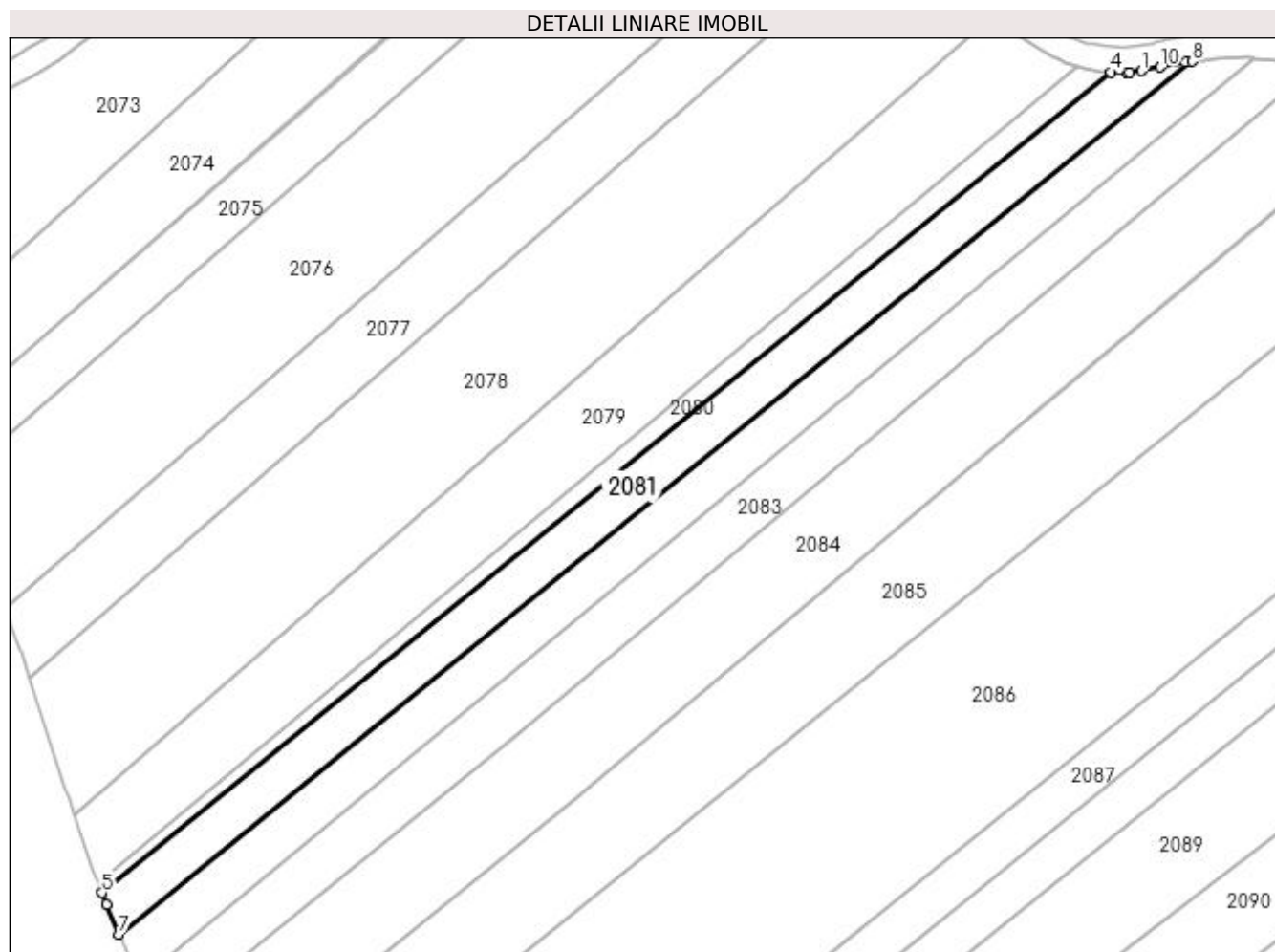
Inscrieri privind dezmembramintele dreptului de proprietate, drepturi reale de garanție și sarcini	Referințe
NU SUNT	

Anexa Nr. 1 La Partea I

Teren

Nr cadastral	Suprafața (mp)*	Observații / Referințe
41258	1.900	

* Suprafața este determinată în planul de proiecție Stereo 70.



Date referitoare la teren

Crt	Categorie folosință	Intravilan	Suprafața (mp)	Tarla	Parcelă	Nr. topo	Observații / Referințe
1	arabil	NU	1.416	11	233	-	
2	arabil	DA	484	11	233	-	

Lungime Segmente

1) Valorile lungimilor segmentelor sunt obținute din proiecție în plan.

Punct început	X / Y	Punct sfârșit	X / Y	Lungime segment (** (m)
1	592.577,945 695.449,116	2	592.575,821 695.448,826	2.144
2	592.575,821 695.448,826	3	592.575,192 695.448,74	0.635
3	592.575,192 695.448,74	4	592.572,434 695.448,873	2.761
4	592.572,434 695.448,873	5	592.389,273 695.300,013	236.024

Punct început	X / Y	Punct sfârșit	X / Y	Lungime segment (** (m)
5	592.389,273 695.300,013	6	592.390,135 695.297,914	2.27
6	592.390,135 695.297,914	7	592.392,374 695.292,46	5.896
7	592.392,374 695.292,46	8	592.587,199 695.450,799	251.054
8	592.587,199 695.450,799	9	592.585,923 695.450,639	1.286
9	592.585,923 695.450,639	10	592.581,435 695.449,756	4.575
10	592.581,435 695.449,756	1	592.577,945 695.449,116	3.547

** Lungimile segmentelor sunt determinate în planul de proiecție Stereo 70 și sunt rotunjite la 1 milimetru.

*** Distanța dintre puncte este formată din segmente cumulate ce sunt mai mici decât valoarea 1 milimetru.

**DATE DESPRE IMOBILUL NR. 2082**

Oficiul de Cadastru și Publicitate Imobiliară SUCEAVA
Biroul de Cadastru și Publicitate Imobiliară Suceava

A. Partea I. Descrierea imobilului

TEREN Necunoscut

Adresa: Loc. Dragomirna, Jud. Suceava

Nr. Crt	Nr cadastral Nr. topografic	Suprafața* (mp)	Observații / Referințe
A1		2.000	Sector cadastral:13 Teren neimprejmit; Imobilul s-a format din o parte a PF 2260/55, 2260/34 a comunei cadastrale Mitocu Dragomirnei.

B. Partea II. Proprietari și acte

Inscrieri privitoare la dreptul de proprietate și alte drepturi reale		Referințe
/		
Act Notarial nr. 162, din 01/11/2022 emis de NP ATANASOAEI PETRU;		
B1	Intabulare, drept de PROPRIETATE, dobandit prin Succesiune, cota actuala 2/8 1) BORIUC MARIA	A1
B2	Intabulare, drept de PROPRIETATE, dobandit prin Succesiune, cota actuala 3/8 1) BORIUC OANA-PETRONELA	A1
B3	Intabulare, drept de PROPRIETATE, dobandit prin Succesiune, cota actuala 3/8 1) BORIUC BOGDAN-GABRIEL	A1

C. Partea III. SARCINI .

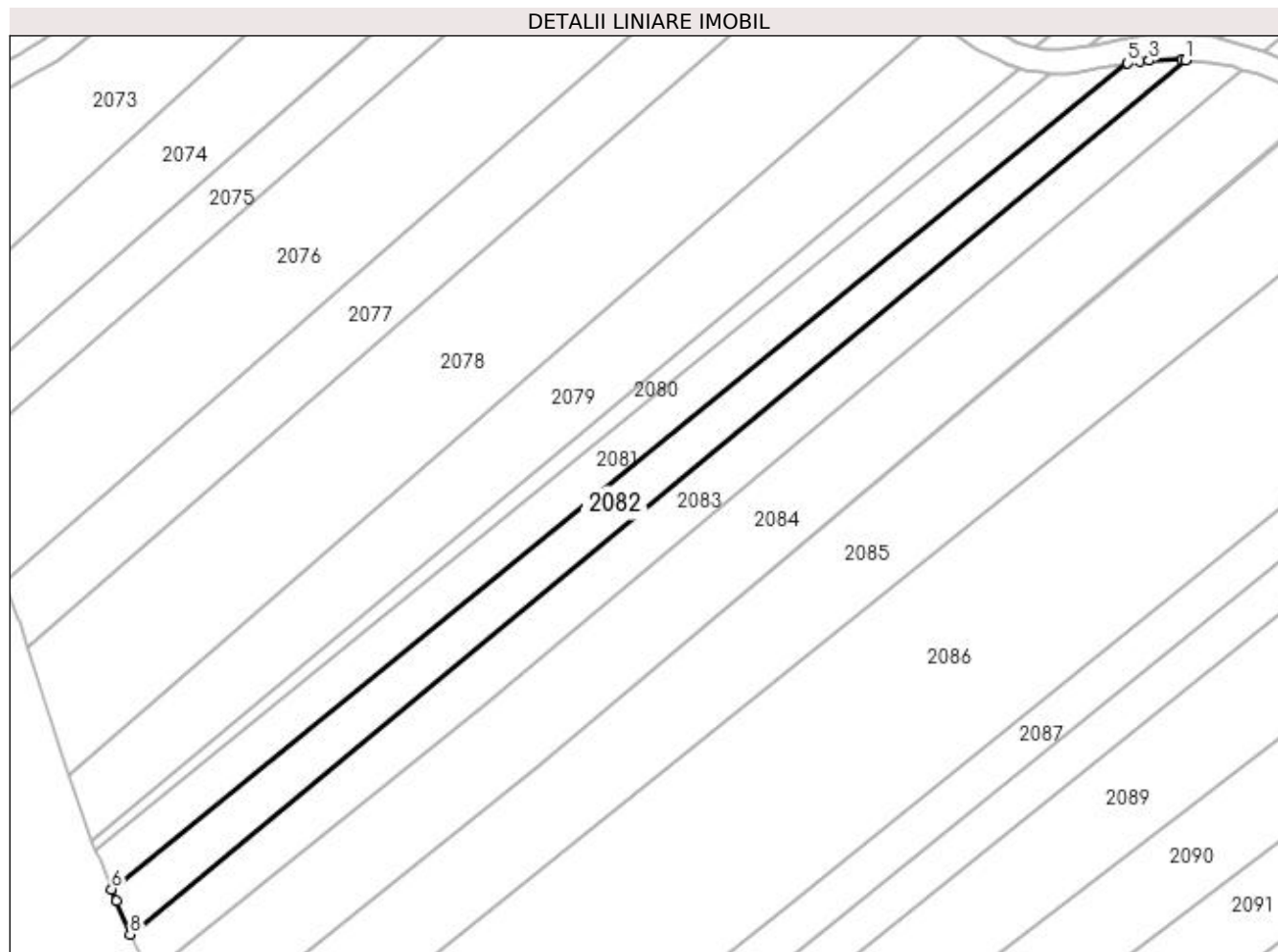
Inscrieri privind dezmembramintele dreptului de proprietate, drepturi reale de garanție și sarcini	Referințe
NU SUNT	

Anexa Nr. 1 La Partea I

Teren

Nr cadastral	Suprafața (mp)*	Observații / Referințe
	2.000	Imobilul s-a format din o parte a PF 2260/55, 2260/34 a comunei cadastrale Mitocu Dragomirnei.

* Suprafața este determinată în planul de proiecție Stereo 70.



Date referitoare la teren

Crt	Categorie folosință	Intra vilan	Suprafața (mp)	Tarla	Parcelă	Nr. topo	Observații / Referințe
1	arabil	DA	538	11	233	-	
2	arabil	NU	1.462	11	233	-	

Lungime Segmente

1) Valorile lungimilor segmentelor sunt obținute din proiecție în plan.

Punct început	X / Y	Punct sfârșit	X / Y	Lungime segment (** (m)
1	592.598,308 695.451,399	2	592.597,666 695.451,469	0.646
2	592.597,666 695.451,469	3	592.591,303 695.451,314	6.365
3	592.591,303 695.451,314	4	592.589,55 695.451,094	1.767
4	592.589,55 695.451,094	5	592.587,199 695.450,799	2.369

Punct început	X / Y	Punct sfârșit	X / Y	Lungime segment (** (m)
5	592.587,199 695.450,799	6	592.392,374 695.292,46	251.054
6	592.392,374 695.292,46	7	592.393,31 695.290,183	2.462
7	592.393,31 695.290,183	8	592.395,939 695.283,78	6.922
8	592.395,939 695.283,78	1	592.598,308 695.451,399	262.773

** Lungimile segmentelor sunt determinate în planul de proiecție Stereo 70 și sunt rotunjite la 1 milimetru.

*** Distanța dintre puncte este formată din segmente cumulate ce sunt mai mici decât valoarea 1 milimetru.

**DATE DESPRE IMOBILUL NR. 2083**

Oficiul de Cadastru și Publicitate Imobiliară SUCEAVA
Biroul de Cadastru și Publicitate Imobiliară Suceava

A. Partea I. Descrierea imobilului

TEREN Necunoscut

Adresa: Loc. Dragomirna, Jud. Suceava

Nr. Crt	Nr cadastral Nr. topografic	Suprafața* (mp)	Observații / Referințe
A1	32337	2.377	Sector cadastral:13 Teren neimprejmuit;

B. Partea II. Proprietari și acte

Inscrieri privitoare la dreptul de proprietate și alte drepturi reale		Referințe
27120 / 08/08/2013		
Act Notarial nr. contract de vanzare 2393, din 06/08/2013 emis de BNP ASOCIATI " OVIDIU BUSUIOC- ANA ELENA BUSUIOC";		
B6	Intabulare, drept de PROPRIETATE, dobandit prin Conventie, cota actuala 1/2 1) BORIUC MARIA	A1
/		
Act Normativ nr. 17, din 07/03/2014 emis de PARLAMENTUL ROMANIEI;		
B7	Imobil aflat sub incidenta art.3 alin.(1) din Legea 17/2014	A1
76500 / 02/11/2022		
Act Notarial nr. 162, din 01/11/2022 emis de ATANASOAEI PETRU;		
B8	Intabulare, drept de PROPRIETATE, dobandit prin Succesiune, cota actuala 2/16 1) BORIUC MARIA	A1
B9	Intabulare, drept de PROPRIETATE, dobandit prin Succesiune, cota actuala 3/16 1) BORIUC OANA PETRONELA	A1
B10	Intabulare, drept de PROPRIETATE, dobandit prin Succesiune, cota actuala 3/16 1) BORIUC BOGDAN-GABRIEL	A1

C. Partea III. SARCINI .

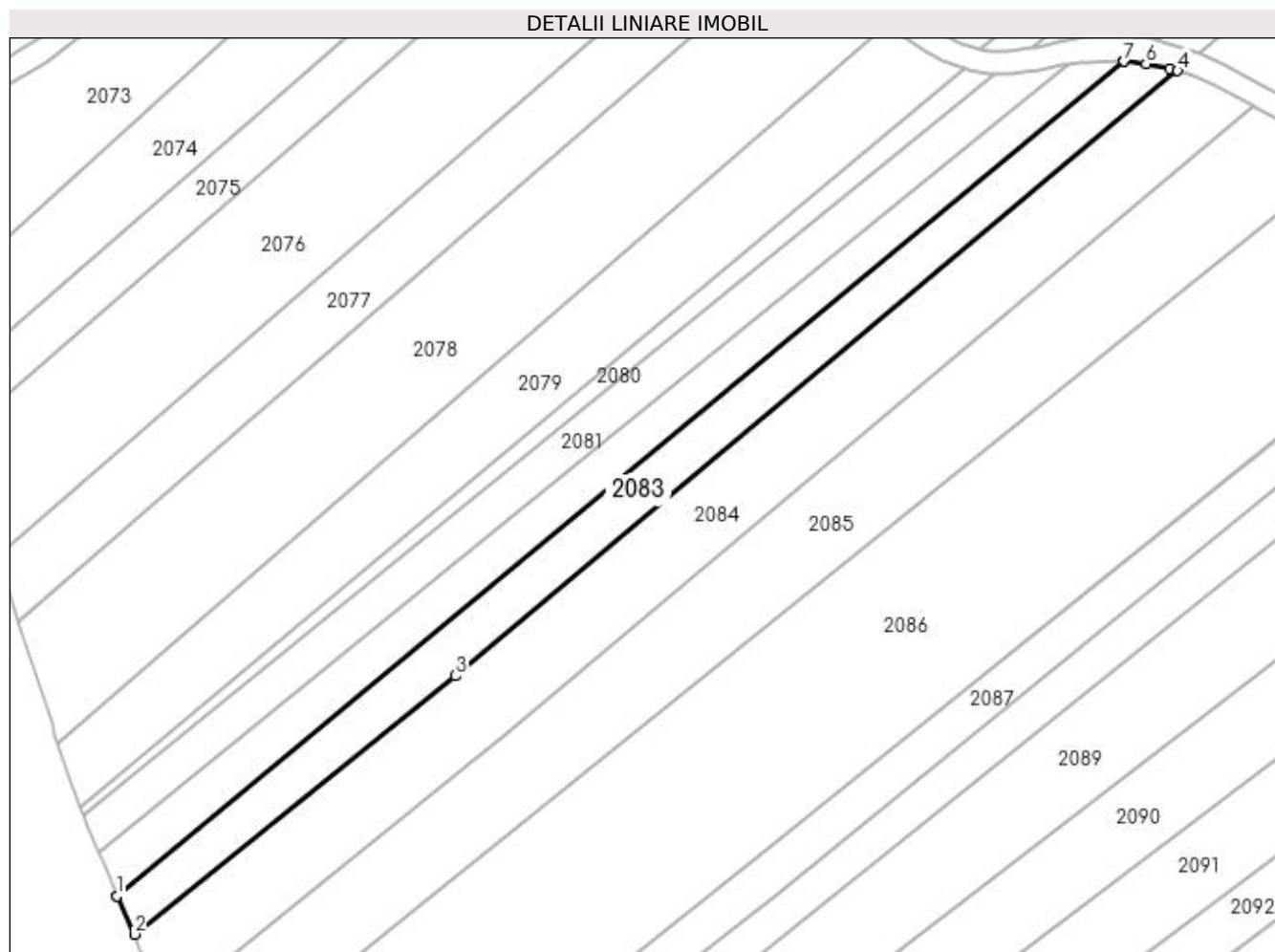
Inscrieri privind dezmembramintele dreptului de proprietate, drepturi reale de garanție și sarcini	Referințe
NU SUNT	

Anexa Nr. 1 La Partea I

Teren

Nr cadastral	Suprafața (mp)*	Observații / Referințe
32337	2.377	

* Suprafața este determinată în planul de proiecție Stereo 70.



Date referitoare la teren

Crt	Categorie folosință	Intravilan	Suprafața (mp)	Tarla	Parcelă	Nr. topo	Observații / Referințe
1	arabil	NU	1.842	11	233	-	
2	arabil	DA	535	11	233	-	

Lungime Segmente

1) Valorile lungimilor segmentelor sunt obținute din proiecție în plan.

Punct început	X / Y	Punct sfârșit	X / Y	Lungime segment (** (m)
1	592.395,969 695.283,706	2	592.399,502 695.276,077	8.407
2	592.399,502 695.276,077	3	592.464,067 695.327,992	82.848
3	592.464,067 695.327,992	4	592.609,181 695.449,511	189.275
4	592.609,181 695.449,511	5	592.607,519 695.450,012	1.736

Punct început	X / Y	Punct sfârșit	X / Y	Lungime segment (** (m)
5	592.607,519 695.450,012	6	592.602,853 695.450,904	4.751
6	592.602,853 695.450,904	7	592.598,413 695.451,387	4.466
7	592.598,413 695.451,387	8	592.598,308 695.451,399	0.106
8	592.598,308 695.451,399	9	592.395,939 695.283,78	262.773
9	592.395,939 695.283,78	1	592.395,969 695.283,706	0.08

** Lungimile segmentelor sunt determinate în planul de proiecție Stereo 70 și sunt rotunjite la 1 milimetru.

*** Distanța dintre puncte este formată din segmente cumulate ce sunt mai mici decât valoarea 1 milimetru.

**DATE DESPRE IMOBILUL NR. 2084**

Oficiul de Cadastru și Publicitate Imobiliară SUCEAVA
Biroul de Cadastru și Publicitate Imobiliară Suceava

A. Partea I. Descrierea imobilului

TEREN Necunoscut

Nr. CF vechi:4496
Nr. cadastral vechi:3205

Adresa: Loc. Dragomirna, Jud. Suceava

Nr. Crt	Nr cadastral Nr. topografic	Suprafața* (mp)	Observații / Referințe
A1	33242	4.314	Sector cadastral:13 Teren neimprejmuit;

B. Partea II. Proprietari și acte

Inscrieri privitoare la dreptul de proprietate și alte drepturi reale		Referințe
30434 / 08/11/2007		
Act Notarial nr. 4614, din 08/11/2007 emis de -;		
B1	Intabulare, drept de PROPRIETATE, dobandit prin Conventie, cota actuala 1/1 1) ALEXIUC CRISTIAN-IOAN, Lipsă CNP proprietar. 2) ALEXIUC NICOLETA, Lipsă CNP proprietar; bun comun	A1

C. Partea III. SARCINI .

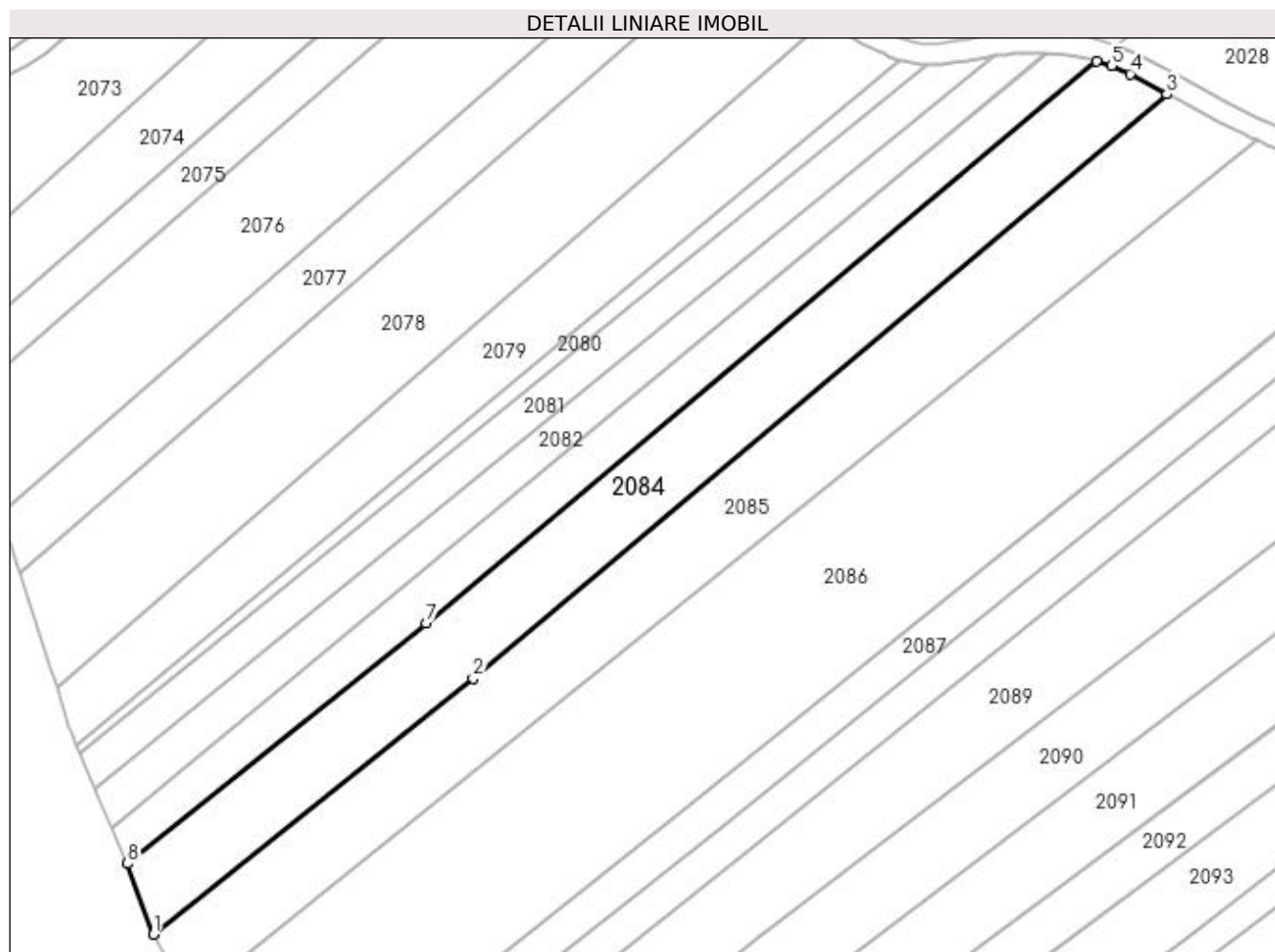
Inscrieri privind dezmembramintele dreptului de proprietate, drepturi reale de garanție și sarcini	Referințe
NU SUNT	

Anexa Nr. 1 La Partea I

Teren

Nr cadastral	Suprafața (mp)*	Observații / Referințe
33242	4.314	

* Suprafața este determinată în planul de proiecție Stereo 70.



Date referitoare la teren

Crt	Categorie folosință	Intravilan	Suprafața (mp)	Tarla	Parcelă	Nr. topo	Observații / Referințe
1	arabil	DA	958	11	233	-	
2	arabil	NU	3.356	11	233	-	

Lungime Segmente

1) Valorile lungimilor segmentelor sunt obținute din proiecție în plan.

Punct început	X / Y	Punct sfârșit	X / Y	Lungime segment (** (m)
1	592.405,138 695.260,783	2	592.474,282 695.316,067	88.528
2	592.474,282 695.316,067	3	592.624,332 695.442,445	196.179
3	592.624,332 695.442,445	4	592.616,45 695.446,809	9.01
4	592.616,45 695.446,809	5	592.612,338 695.448,559	4.469

Punct început	X / Y	Punct sfârșit	X / Y	Lungime segment (** (m)
5	592.612,338 695.448,559	6	592.609,181 695.449,511	3.297
6	592.609,181 695.449,511	7	592.464,067 695.327,992	189.275
7	592.464,067 695.327,992	8	592.399,502 695.276,077	82.848
8	592.399,502 695.276,077	1	592.405,138 695.260,783	16.299

** Lungimile segmentelor sunt determinate în planul de proiecție Stereo 70 și sunt rotunjite la 1 milimetru.

*** Distanța dintre puncte este formată din segmente cumulate ce sunt mai mici decât valoarea 1 milimetru.

**DATE DESPRE IMOBILUL NR. 2085**

Oficiul de Cadastru și Publicitate Imobiliară SUCEAVA
Biroul de Cadastru și Publicitate Imobiliară Suceava

A. Partea I. Descrierea imobilului

TEREN Necunoscut

Adresa: Loc. Dragomirna, Jud. Suceava

Nr. Crt	Nr cadastral Nr. topografic	Suprafața* (mp)	Observații / Referințe
A1		5.000	Sector cadastral:13 Teren neimprejmuit; Imobilul s-a format din o parte a PF 2260/53, 2260/36 a comunei cadastrale Mitocu Dragomirnei.

B. Partea II. Proprietari și acte

Inscrieri privitoare la dreptul de proprietate și alte drepturi reale	Referințe
/	
Act Normativ nr. Legea 7, din 13/03/1996 emis de PARLAMENTUL ROMANIEI;	
B1	A1
Inscrierea provizorie, drept de PROPRIETATE, dobandit prin Lege, cota actuala 1/1 1) COMUNA MITOCU DRAGOMIRNEI, CIF:4441018, PROPRIETAR NEIDENTIFICAT.	

C. Partea III. SARCINI .

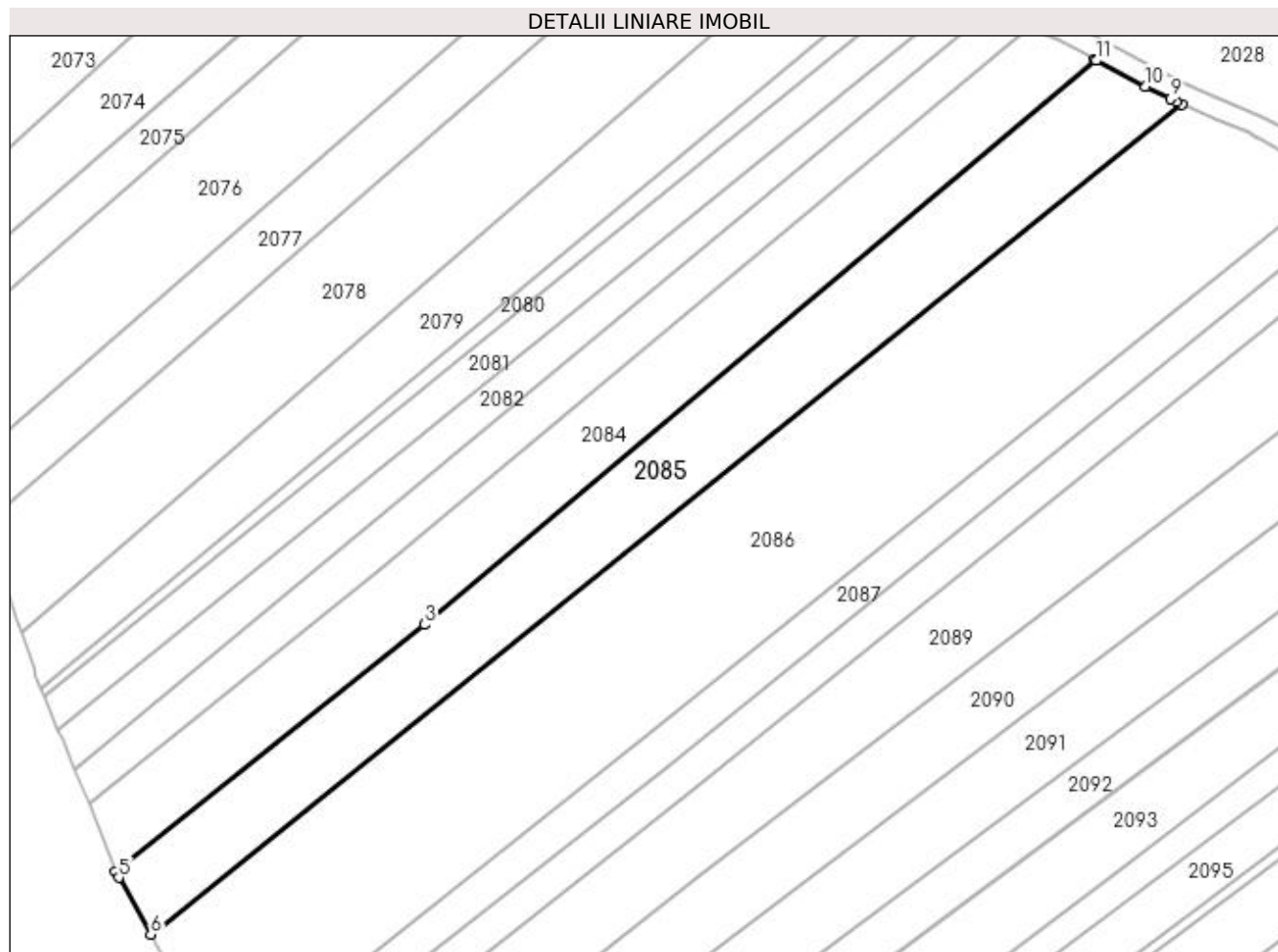
Inscrieri privind dezmembramintele dreptului de proprietate, drepturi reale de garanție și sarcini	Referințe
NU SUNT	

Anexa Nr. 1 La Partea I

Teren

Nr cadastral	Suprafața (mp)*	Observații / Referințe
	5.000	Imobilul s-a format din o parte a PF 2260/53, 2260/36 a comunei cadastrale Mitocu Dragomirnei.

* Suprafața este determinată în planul de proiecție Stereo 70.



Date referitoare la teren

Crt	Categorie folosință	Intra vilan	Suprafața (mp)	Tarla	Parcelă	Nr. topo	Observații / Referințe
1	arabil	DA	615	11	233	-	
2	arabil	NU	4.385	11	233	-	

Lungime Segmente

1) Valorile lungimilor segmentelor sunt obținute din proiecție în plan.

Punct început	X / Y	Punct sfârșit	X / Y	Lungime segment (** (m)
1	592.624,456 695.442,376	2	592.624,332 695.442,445	0.141
2	592.624,332 695.442,445	3	592.474,282 695.316,067	196.179
3	592.474,282 695.316,067	4	592.405,138 695.260,783	88.528
4	592.405,138 695.260,783	5	592.405,917 695.259,409	1.58

Punct început	X / Y	Punct sfârșit	X / Y	Lungime segment (** (m)
5	592.405,917 695.259,409	6	592.413,093 695.246,749	14.552
6	592.413,093 695.246,749	7	592.643,825 695.432,45	296.179
7	592.643,825 695.432,45	8	592.642,486 695.433,005	1.45
8	592.642,486 695.433,005	9	592.641,204 695.433,657	1.438
9	592.641,204 695.433,657	10	592.635,724 695.436,44	6.146
10	592.635,724 695.436,44	11	592.624,72 695.442,231	12.435
11	592.624,72 695.442,231	1	592.624,456 695.442,376	0.301

** Lungimile segmentelor sunt determinate în planul de proiecție Stereo 70 și sunt rotunjite la 1 milimetru.

*** Distanța dintre puncte este formată din segmente cumulate ce sunt mai mici decât valoarea 1 milimetru.

**DATE DESPRE IMOBILUL NR. 2086**

Oficiul de Cadastru și Publicitate Imobiliară SUCEAVA
Biroul de Cadastru și Publicitate Imobiliară Suceava

A. Partea I. Descrierea imobilului

TEREN Necunoscut

Adresa: Loc. Dragomirna, Jud. Suceava

Nr. Crt	Nr cadastral Nr. topografic	Suprafața* (mp)	Observații / Referințe
A1		10.700	Sector cadastral:13 Teren neimprejmit; Imobilul s-a format din o parte a PF 2260/52, 2260/51, 2260/50, 2260/37, 2260/38, 2260/39 a comunei cadastrale Mitocu Dragomirnei.

B. Partea II. Proprietari și acte

Inscrieri privitoare la dreptul de proprietate și alte drepturi reale	Referințe
/	
Act Normativ nr. Legea 7, din 13/03/1996 emis de PARLAMENTUL ROMANIEI;	
B1	A1
Inscrierea provizorie, drept de PROPRIETATE, dobandit prin Lege, cota actuala 1/1 1) COMUNA MITOCU DRAGOMIRNEI, CIF:4441018, PROPRIETAR NEIDENTIFICAT.	

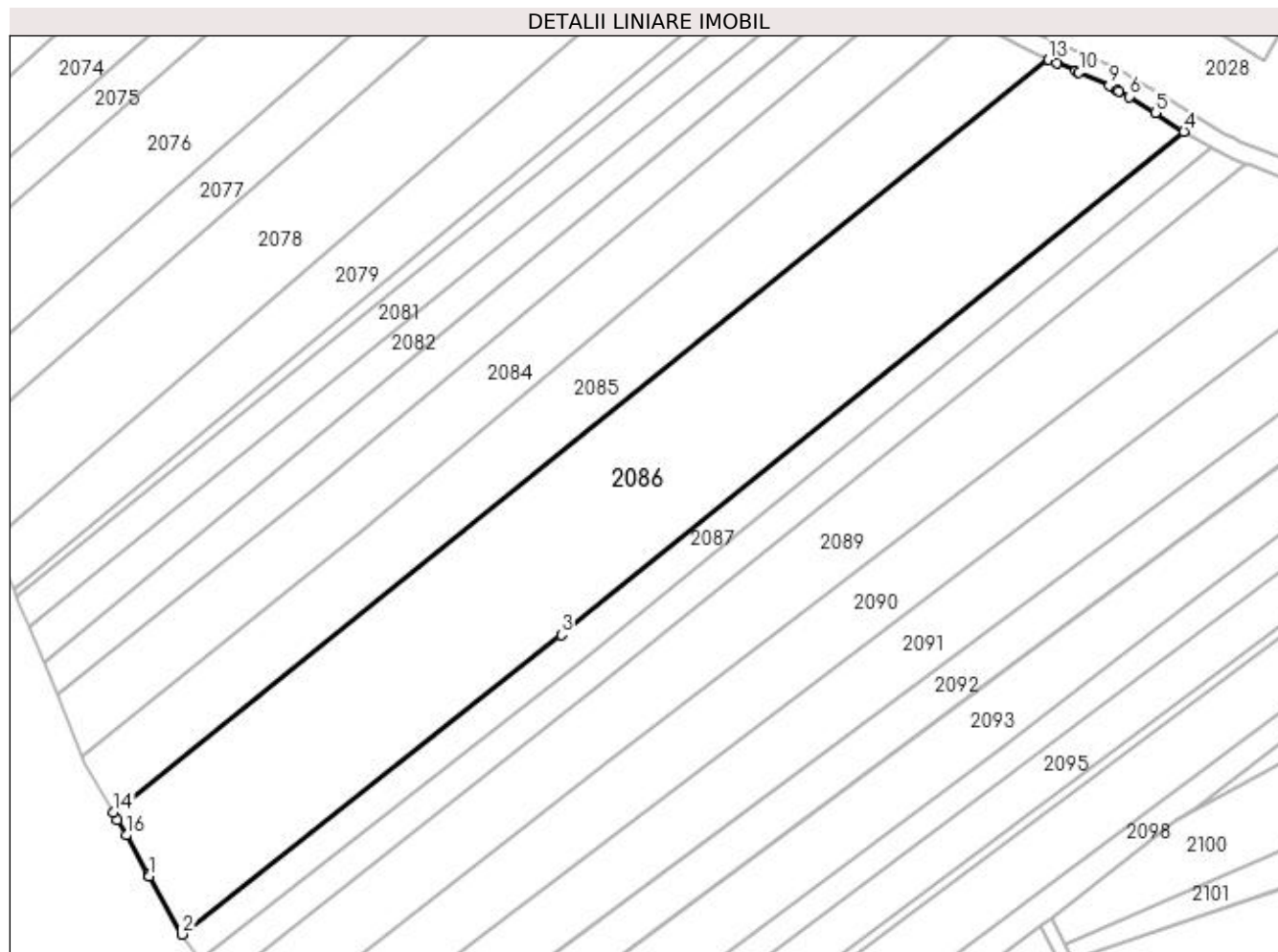
C. Partea III. SARCINI .

Inscrieri privind dezmembramintele dreptului de proprietate, drepturi reale de garanție și sarcini	Referințe
NU SUNT	

Anexa Nr. 1 La Partea I**Teren**

Nr cadastral	Suprafața (mp)*	Observații / Referințe
	10.700	Imobilul s-a format din o parte a PF 2260/52, 2260/51, 2260/50, 2260/37, 2260/38, 2260/39 a comunei cadastrale Mitocu Dragomirnei.

* Suprafața este determinată în planul de proiecție Stereo 70.

**Date referitoare la teren**

Crt	Categorie folosință	Intra vilan	Suprafața (mp)	Tarla	Parcelă	Nr. topo	Observații / Referințe
1	arabil	DA	39	11	233	-	
2	arabil	NU	10.661	11	233	-	

Lungime Segmente

1) Valorile lungimilor segmentelor sunt obținute din proiecție în plan.

Punct început	X / Y	Punct sfârșit	X / Y	Lungime segment (** (m)
1	592.421,973 695.231,085	2	592.430,117 695.216,718	16.515
2	592.430,117 695.216,718	3	592.523,609 695.290,582	119.15
3	592.523,609 695.290,582	4	592.677,217 695.414,748	197.516
4	592.677,217 695.414,748	5	592.670,176 695.419,388	8.433

Punct început	X / Y	Punct sfârșit	X / Y	Lungime segment (** (m)
5	592.670,176 695.419,388	6	592.663,744 695.423,305	7.531
6	592.663,744 695.423,305	7	592.661,145 695.424,751	2.974
7	592.661,145 695.424,751	8	592.660,74 695.424,977	0.464
8	592.660,74 695.424,977	9	592.658,823 695.426,044	2.194
9	592.658,823 695.426,044	10	592.651,327 695.429,342	8.189
10	592.651,327 695.429,342	11	592.650,528 695.429,673	0.864
11	592.650,528 695.429,673	12	592.645,937 695.431,576	4.97
12	592.645,937 695.431,576	13	592.643,825 695.432,45	2.286
13	592.643,825 695.432,45	14	592.413,093 695.246,749	296.179
14	592.413,093 695.246,749	15	592.414,095 695.244,982	2.032
15	592.414,095 695.244,982	16	592.416,274 695.241,138	4.419
16	592.416,274 695.241,138	17	592.421,758 695.231,465	11.119
17	592.421,758 695.231,465	1	592.421,973 695.231,085	0.436

** Lungimile segmentelor sunt determinate în planul de proiecție Stereo 70 și sunt rotunjite la 1 milimetru.

*** Distanța dintre puncte este formată din segmente cumulate ce sunt mai mici decât valoarea 1 milimetru.

**DATE DESPRE IMOBILUL NR. 2087**

Oficiul de Cadastru și Publicitate Imobiliară SUCEAVA
Biroul de Cadastru și Publicitate Imobiliară Suceava

A. Partea I. Descrierea imobilului

TEREN Extravilan

Nr. CF vechi:4368

Nr. cadastral vechi:2996

Adresa: Jud. Suceava

Nr. Crt	Nr cadastral Nr. topografic	Suprafața* (mp)	Observații / Referințe
A1	43655	2.501	Sector cadastral:13 Teren neimprejmuit;

B. Partea II. Proprietari și acte

Inscrieri privitoare la dreptul de proprietate și alte drepturi reale		Referințe
14538 / 20/06/2007		
Act Notarial nr. 584, din 06/02/2004 emis de -;		
B1	Intabulare, drept de PROPRIETATE, dobandit prin Conventie, cota actuala 1/1 1) ALEXIUC CRISTIAN IOAN, Lipsă CNP proprietar. 2) ALEXIUC NICOLETA, Lipsă CNP proprietar; bun comun in devalmasie	A1

C. Partea III. SARCINI .

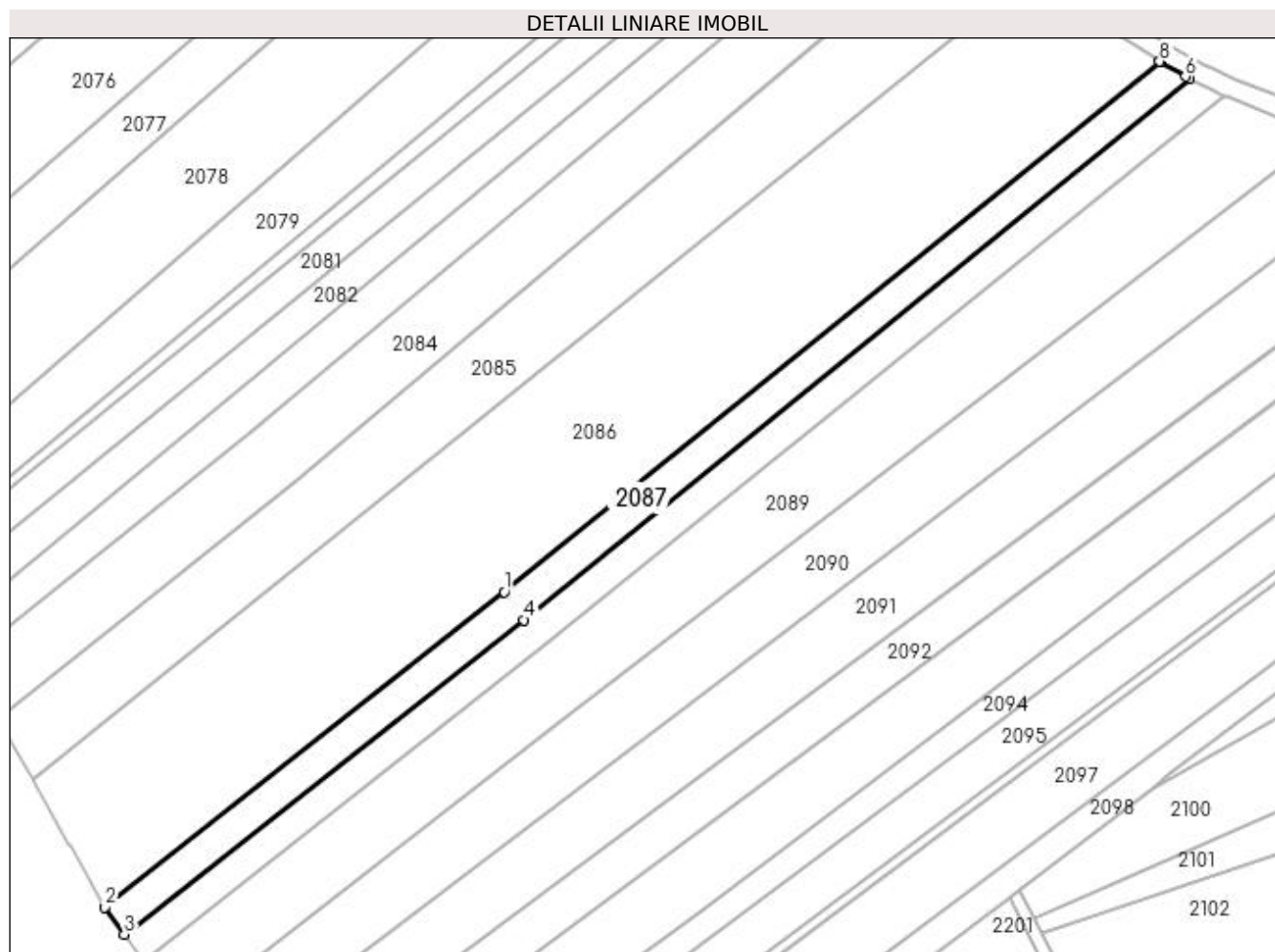
Inscrieri privind dezmembramintele dreptului de proprietate, drepturi reale de garanție și sarcini	Referințe
NU SUNT	

Anexa Nr. 1 La Partea I

Teren

Nr cadastral	Suprafața (mp)*	Observații / Referințe
43655	2.501	

* Suprafața este determinată în planul de proiecție Stereo 70.



Date referitoare la teren

Crt	Categorie folosință	Intra vilan	Suprafața (mp)	Tarla	Parcelă	Nr. topo	Observații / Referințe
1	arabil	NU	2.501	11	233	2996	

Lungime Segmente

1) Valorile lungimilor segmentelor sunt obținute din proiecție în plan.

Punct început	X / Y	Punct sfârșit	X / Y	Lungime segment (** (m)
1	592.523,609 695.290,582	2	592.430,117 695.216,718	119.15
2	592.430,117 695.216,718	3	592.434,678 695.210,391	7.8
3	592.434,678 695.210,391	4	592.528,302 695.284,0	119.095
4	592.528,302 695.284,0	5	592.684,195 695.410,677	200.873
5	592.684,195 695.410,677	6	592.683,269 695.411,217	1.072

Punct început	X / Y	Punct sfârșit	X / Y	Lungime segment (** (m)
6	592.683,269 695.411,217	7	592.677,409 695.414,636	6.785
7	592.677,409 695.414,636	8	592.677,217 695.414,748	0.222
8	592.677,217 695.414,748	1	592.523,609 695.290,582	197.516

** Lungimile segmentelor sunt determinate în planul de proiecție Stereo 70 și sunt rotunjite la 1 milimetru.

*** Distanța dintre puncte este formată din segmente cumulate ce sunt mai mici decât valoarea 1 milimetru.

**DATE DESPRE IMOBILUL NR. 2088**

Oficiul de Cadastru și Publicitate Imobiliară SUCEAVA
Biroul de Cadastru și Publicitate Imobiliară Suceava

A. Partea I. Descrierea imobilului

TEREN Extravilan

Nr. CF vechi:4369
Nr. cadastral vechi:2995

Adresa: Jud. Suceava

Nr. Crt	Nr cadastral Nr. topografic	Suprafața* (mp)	Observații / Referințe
A1	43654	2.500	Sector cadastral:13 Teren neimprejmuit;

B. Partea II. Proprietari și acte

Inscrieri privitoare la dreptul de proprietate și alte drepturi reale		Referințe
17691 / 19/07/2007		
Act Notarial nr. 2884, din 19/07/2007 emis de BNP PETRU ATANASOAEI;		
B1	Intabulare, drept de PROPRIETATE, dobândit prin Conventie, cota actuala 1/1	A1
	1) ALEXIUC CRISTIAN IOAN, Lipsă CNP proprietar.	
	2) ALEXIUC NICOLETA, Lipsă CNP proprietar; bun comun in devalmasie	

C. Partea III. SARCINI .

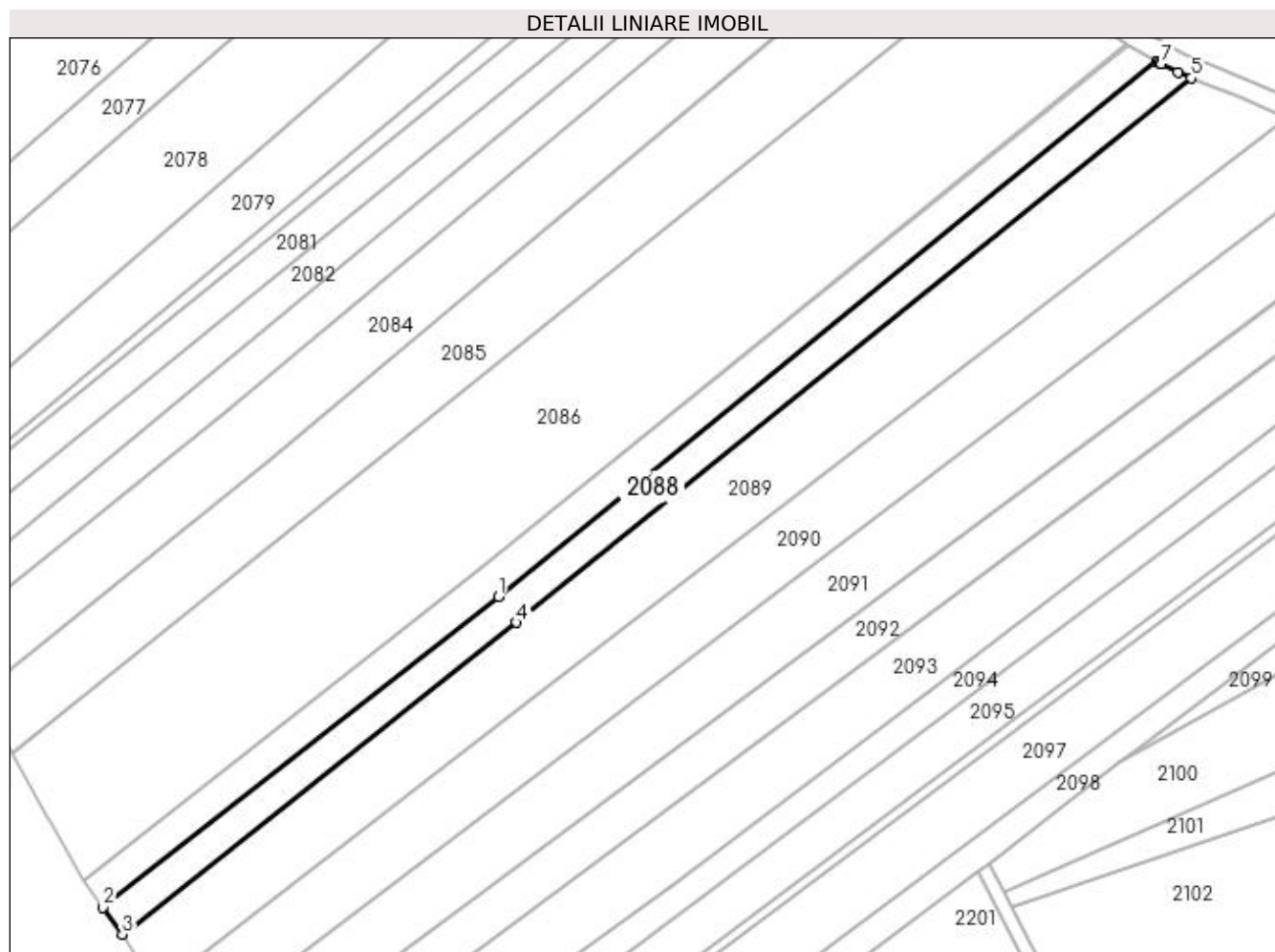
Inscrieri privind dezmembramintele dreptului de proprietate, drepturi reale de garanție și sarcini	Referințe
NU SUNT	

Anexa Nr. 1 La Partea I

Teren

Nr cadastral	Suprafața (mp)*	Observații / Referințe
43654	2.500	

* Suprafața este determinată în planul de proiecție Stereo 70.



Date referitoare la teren

Crt	Categorie folosință	Intravilan	Suprafața (mp)	Tarla	Parcelă	Nr. topo	Observații / Referințe
1	arabil	NU	2.500	11	233	2995	

Lungime Segmente

1) Valorile lungimilor segmentelor sunt obținute din proiecție în plan.

Punct început	X / Y	Punct sfârșit	X / Y	Lungime segment (** (m)
1	592.528,302 695.284,0	2	592.434,678 695.210,391	119.095
2	592.434,678 695.210,391	3	592.439,239 695.204,064	7.8
3	592.439,239 695.204,064	4	592.532,623 695.277,9	119.047
4	592.532,623 695.277,9	5	592.692,414 695.406,75	205.27
5	592.692,414 695.406,75	6	592.689,282 695.408,146	3.429

Punct început	X / Y	Punct sfârșit	X / Y	Lungime segment (** (m)
6	592.689,282 695.408,146	7	592.685,292 695.410,059	4.425
7	592.685,292 695.410,059	8	592.685,081 695.410,16	0.235
8	592.685,081 695.410,16	9	592.684,601 695.410,44	0.555
9	592.684,601 695.410,44	10	592.684,195 695.410,677	0.471
10	592.684,195 695.410,677	1	592.528,302 695.284,0	200.873

** Lungimile segmentelor sunt determinate în planul de proiecție Stereo 70 și sunt rotunjite la 1 milimetru.

*** Distanța dintre puncte este formată din segmente cumulate ce sunt mai mici decât valoarea 1 milimetru.

**DATE DESPRE IMOBILUL NR. 2089**

Oficiul de Cadastru și Publicitate Imobiliară SUCEAVA
Biroul de Cadastru și Publicitate Imobiliară Suceava

A. Partea I. Descrierea imobilului

TEREN Extravilan

Adresa: Jud. Suceava

Nr. Crt	Nr cadastral Nr. topografic	Suprafața* (mp)	Observații / Referințe
A1	41729	5.900	Sector cadastral:13 Teren neimprejmuit;

B. Partea II. Proprietari și acte

Inscrieri privitoare la dreptul de proprietate și alte drepturi reale		Referințe
16056 / 09/03/2021		
Act Notarial nr. certificat de mostenitor nr. 1036, din 30/06/1955 emis de NOTARIATUL DE STAT JUDETEAN SUCEAVA;		
B3	Intabulare, drept de PROPRIETATE, dobandit prin Succesiune, cota actuala 3/8 1) HOSTIUC GLICHERIA-SILVIA	A1
B4	Intabulare, drept de PROPRIETATE, dobandit prin Succesiune, cota actuala 3/8 1) ȘPAC AURELIAN	A1
B5	Intabulare, drept de PROPRIETATE, dobandit prin Reconstituire, cota actuala 1/8 1) HOSTIUC GLICHERIA-SILVIA	A1
B6	Intabulare, drept de PROPRIETATE, dobandit prin Succesiune, cota actuala 1/8 1) ȘPAC AURELIAN	A1
/		
Act Normativ nr. legea nr. 17, din 01/03/1014 emis de PARLAMENTUL ROMANIEI;		
B7	Imobil aflat sub incidenta art. 3, alin (1) din Legea nr. 17/2014.	A1

C. Partea III. SARCINI .

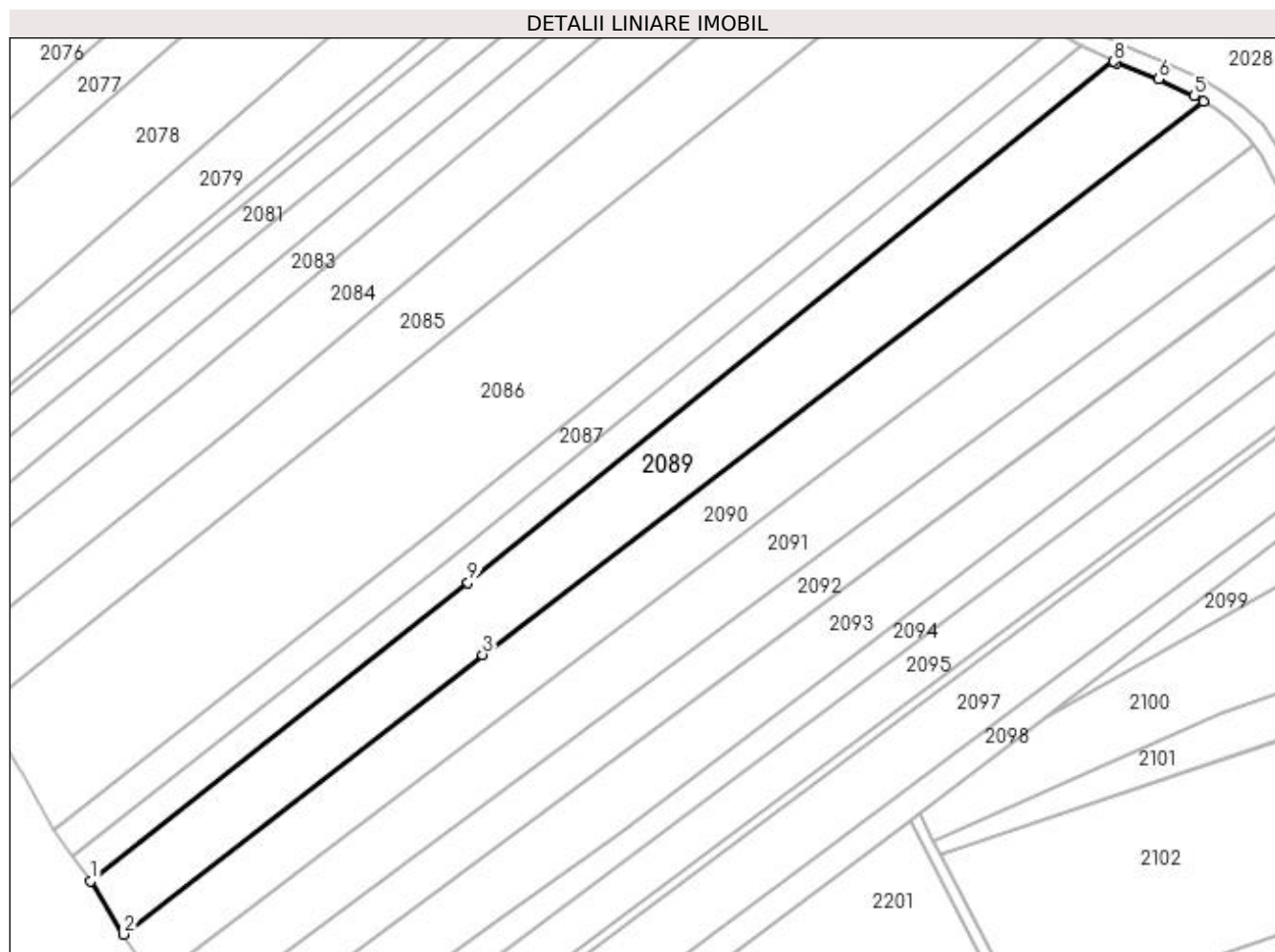
Inscrieri privind dezmembramintele dreptului de proprietate, drepturi reale de garanție și sarcini	Referințe
NU SUNT	

Anexa Nr. 1 La Partea I

Teren

Nr cadastral	Suprafața (mp)*	Observații / Referințe
41729	5.900	

* Suprafața este determinată în planul de proiecție Stereo 70.



Date referitoare la teren

Crt	Categorie folosință	Intra vilan	Suprafața (mp)	Tarla	Parcelă	Nr. topo	Observații / Referințe
1	arabil	NU	5.900	11	233	-	

Lungime Segmente

1) Valorile lungimilor segmentelor sunt obținute din proiecție în plan.

Punct început	X / Y	Punct sfârșit	X / Y	Lungime segment (** (m)
1	592.439,239 695.204,064	2	592.447,414 695.190,863	15.527
2	592.447,414 695.190,863	3	592.536,231 695.260,049	112.585
3	592.536,231 695.260,049	4	592.714,643 695.396,912	224.86
4	592.714,643 695.396,912	5	592.712,412 695.398,233	2.592
5	592.712,412 695.398,233	6	592.703,513 695.402,384	9.82

Punct început	X / Y	Punct sfârșit	X / Y	Lungime segment (** (m)
6	592.703,513 695.402,384	7	592.693,101 695.406,445	11.176
7	592.693,101 695.406,445	8	592.692,414 695.406,75	0.751
8	592.692,414 695.406,75	9	592.532,623 695.277,9	205.27
9	592.532,623 695.277,9	1	592.439,239 695.204,064	119.047

** Lungimile segmentelor sunt determinate în planul de proiecție Stereo 70 și sunt rotunjite la 1 milimetru.

*** Distanța dintre puncte este formată din segmente cumulate ce sunt mai mici decât valoarea 1 milimetru.

**DATE DESPRE IMOBILUL NR. 2090**

Oficiul de Cadastru și Publicitate Imobiliară SUCEAVA
Biroul de Cadastru și Publicitate Imobiliară Suceava

A. Partea I. Descrierea imobilului

TEREN Extravilan

Adresa: Jud. Suceava

Nr. Crt	Nr cadastral Nr. topografic	Suprafața* (mp)	Observații / Referințe
A1		5.200	Sector cadastral:13 Teren neimprejmuit; La CM 122 cotele aferente sunt pentru BILAUCA DOMNICA 6/32

B. Partea II. Proprietari și acte

Inscrieri privitoare la dreptul de proprietate și alte drepturi reale		Referințe
/		
Act Notarial nr. 122, din 14/08/2018 emis de NP NEGURA ADINA LOREDANA;		
B1	Intabulare, drept de PROPRIETATE, dobandit prin Succesiune, cota actuala 6/32 1) BILAUCA DOMNICA	A1
B2	Intabulare, drept de PROPRIETATE, dobandit prin Succesiune, cota actuala 9/32 1) BILAUCA GHEORGHE	A1
B3	Intabulare, drept de PROPRIETATE, dobandit prin Succesiune, cota actuala 9/32 1) BILAUCA MIHAI	A1
Act Notarial nr. 123, din 14/08/2018 emis de NP NEGURA ADINA LOREDANA;		
B4	Intabulare, drept de PROPRIETATE, dobandit prin Succesiune, cota actuala 1/8 1) BILAUCA GHEORGHE	A1
B5	Intabulare, drept de PROPRIETATE, dobandit prin Succesiune, cota actuala 1/8 1) BILAUCA MIHAI	A1

C. Partea III. SARCINI .

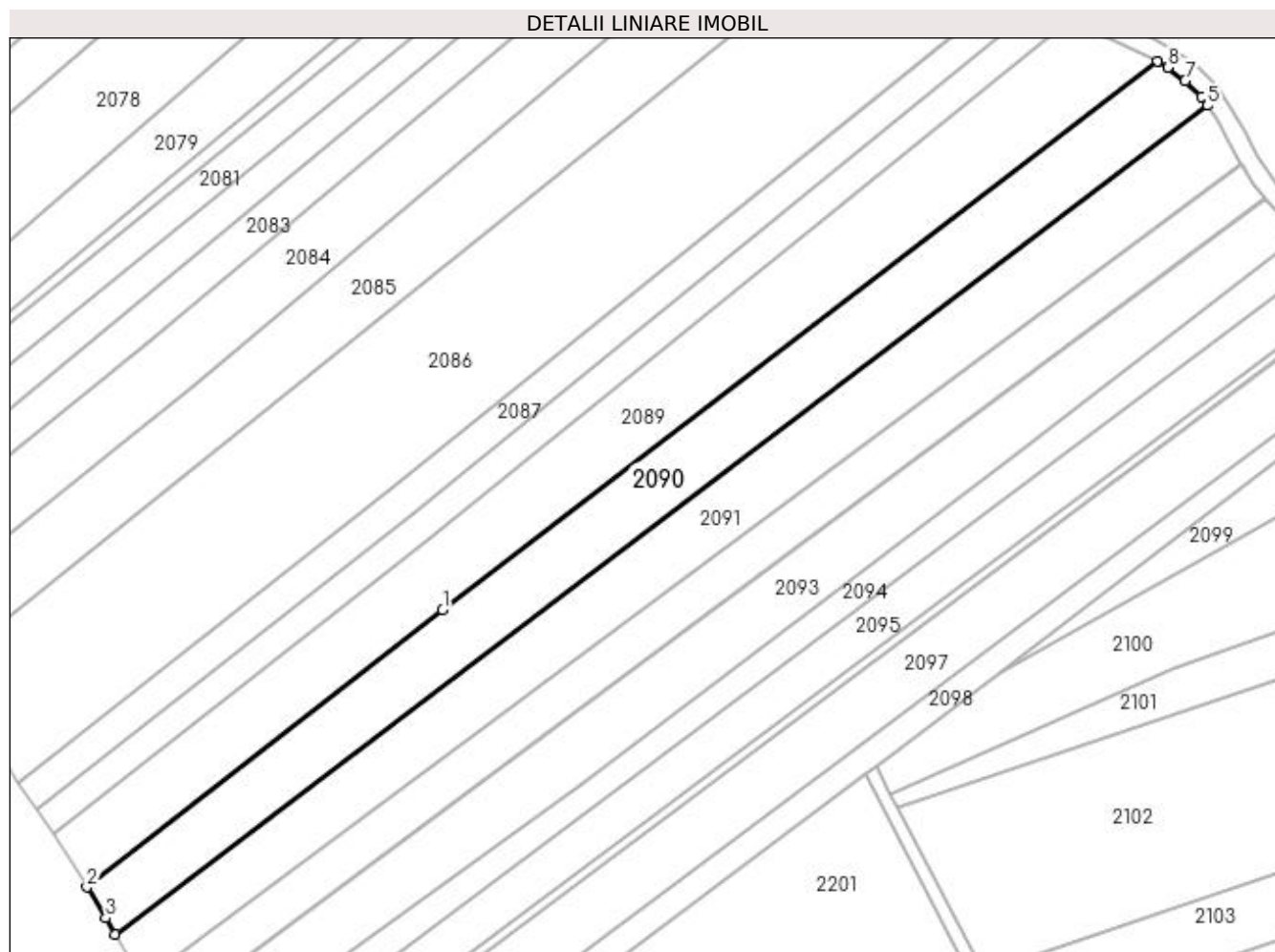
Inscrieri privind dezmembramintele dreptului de proprietate, drepturi reale de garanție și sarcini	Referințe
NU SUNT	

Anexa Nr. 1 La Partea I

Teren

Nr cadastral	Suprafața (mp)*	Observații / Referințe
	5.200	La CM 122 cotele aferente sunt pentru BILAUCA DOMNICA 6/32

* Suprafața este determinată în planul de proiecție Stereo 70.



Date referitoare la teren

Crt	Categorie folosință	Intra vilan	Suprafața (mp)	Tarla	Parcelă	Nr. topo	Observații / Referințe
1	arabil	NU	5.200	11	233	-	

Lungime Segmente

1) Valorile lungimilor segmentelor sunt obținute din proiecție în plan.

Punct început	X / Y	Punct sfârșit	X / Y	Lungime segment (** (m)
1	592.536,231 695.260,049	2	592.447,414 695.190,863	112.585
2	592.447,414 695.190,863	3	592.452,188 695.183,152	9.069
3	592.452,188 695.183,152	4	592.454,503 695.179,114	4.654
4	592.454,503 695.179,114	5	592.727,151 695.385,886	342.187
5	592.727,151 695.385,886	6	592.725,641 695.388,071	2.655

Punct început	X / Y	Punct sfârșit	X / Y	Lungime segment (** (m)
6	592.725,641 695.388,071	7	592.721,618 695.392,076	5.676
7	592.721,618 695.392,076	8	592.717,259 695.395,363	5.46
8	592.717,259 695.395,363	9	592.714,643 695.396,912	3.041
9	592.714,643 695.396,912	1	592.536,231 695.260,049	224.86

** Lungimile segmentelor sunt determinate în planul de proiecție Stereo 70 și sunt rotunjite la 1 milimetru.

*** Distanța dintre puncte este formată din segmente cumulate ce sunt mai mici decât valoarea 1 milimetru.

**DATE DESPRE IMOBILUL NR. 2091**

Oficiul de Cadastru și Publicitate Imobiliară SUCEAVA
Biroul de Cadastru și Publicitate Imobiliară Suceava

A. Partea I. Descrierea imobilului

TEREN Extravilan

Adresa: Jud. Suceava

Nr. Crt	Nr cadastral Nr. topografic	Suprafața* (mp)	Observații / Referințe
A1		5.200	Sector cadastral:13 Teren neimprejmuit;

B. Partea II. Proprietari și acte

Inscrieri privitoare la dreptul de proprietate și alte drepturi reale		Referințe
/		
Act Notarial nr. 2316, din 28/07/2008 emis de NP CÎRLIGEANU VIGINIA LAURA;		
B1	Intabulare, drept de PROPRIETATE, dobandit prin PARTAJ, cota actuala 1/1 1) ALDEA ADRIANA-MARIANA	A1

C. Partea III. SARCINI .

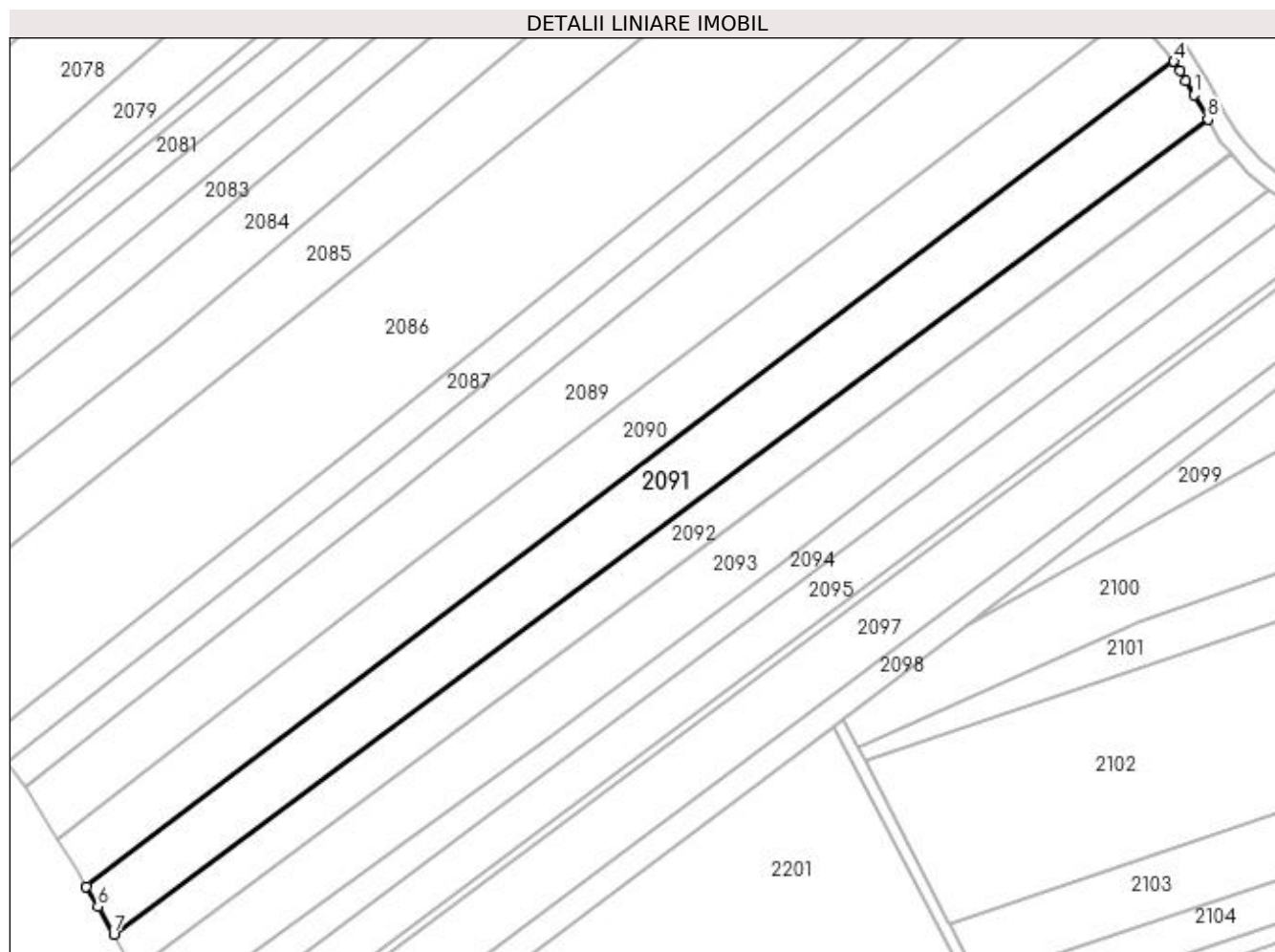
Inscrieri privind dezmembramintele dreptului de proprietate, drepturi reale de garanție și sarcini	Referințe
NU SUNT	

Anexa Nr. 1 La Partea I

Teren

Nr cadastral	Suprafața (mp)*	Observații / Referințe
	5.200	

* Suprafața este determinată în planul de proiecție Stereo 70.



Date referitoare la teren

Crt	Categorie folosință	Intravilan	Suprafața (mp)	Tarla	Parcelă	Nr. topo	Observații / Referințe
1	arabil	NU	5.200	11	233	-	

Lungime Segmente

1) Valorile lungimilor segmentelor sunt obținute din proiecție în plan.

Punct început	X / Y	Punct sfârșit	X / Y	Lungime segment (** (m)
1	592.732,274 695.377,472	2	592.730,214 695.381,042	4.121
2	592.730,214 695.381,042	3	592.728,768 695.383,546	2.892
3	592.728,768 695.383,546	4	592.727,151 695.385,886	2.845
4	592.727,151 695.385,886	5	592.454,503 695.179,114	342.187
5	592.454,503 695.179,114	6	592.457,367 695.174,118	5.759

Punct început	X / Y	Punct sfârșit	X / Y	Lungime segment (** (m)
6	592.457,367 695.174,118	7	592.461,352 695.167,166	8.014
7	592.461,352 695.167,166	8	592.735,672 695.371,372	341.981
8	592.735,672 695.371,372	1	592.732,274 695.377,472	6.983

** Lungimile segmentelor sunt determinate în planul de proiecție Stereo 70 și sunt rotunjite la 1 milimetru.

*** Distanța dintre puncte este formată din segmente cumulate ce sunt mai mici decât valoarea 1 milimetru.

**DATE DESPRE IMOBILUL NR. 2092**

Oficiul de Cadastru și Publicitate Imobiliară SUCEAVA
Biroul de Cadastru și Publicitate Imobiliară Suceava

A. Partea I. Descrierea imobilului

TEREN Extravilan

Adresa: Jud. Suceava

Nr. Crt	Nr cadastral Nr. topografic	Suprafața* (mp)	Observații / Referințe
A1		3.500	Sector cadastral:13 Teren neimprejmuit;

B. Partea II. Proprietari și acte

Inscrieri privitoare la dreptul de proprietate și alte drepturi reale		Referințe
/		
Act Normativ nr. Legea 7, din 13/03/1996 emis de PARLAMENTUL ROMANIEI;		
B1	Inscrierea provizorie, drept de PROPRIETATE, dobandit prin Lege, cota actuala 1/1 1) COMUNA MITOCU DRAGOMIRNEI, CIF:4441018, PROPRIETAR NEIDENTIFICAT.	A1

C. Partea III. SARCINI .

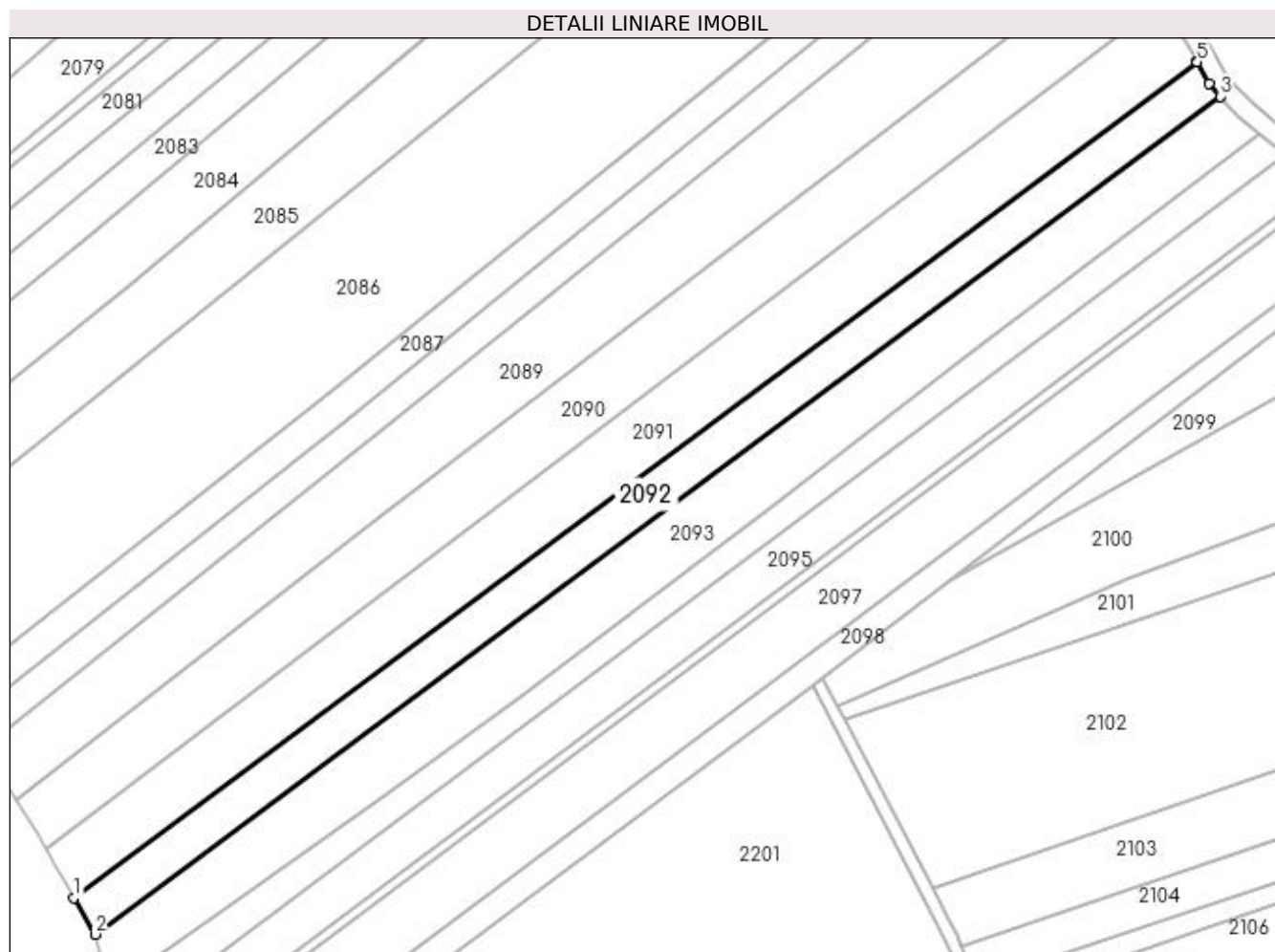
Inscrieri privind dezmembramintele dreptului de proprietate, drepturi reale de garanție și sarcini	Referințe
NU SUNT	

Anexa Nr. 1 La Partea I

Teren

Nr cadastral	Suprafața (mp)*	Observații / Referințe
	3.500	

* Suprafața este determinată în planul de proiecție Stereo 70.



Date referitoare la teren

Crt	Categorie folosință	Intravilan	Suprafața (mp)	Tarla	Parcelă	Nr. topo	Observații / Referințe
1	arabil	NU	3.500	11	233	-	

Lungime Segmente

1) Valorile lungimilor segmentelor sunt obținute din proiecție în plan.

Punct început	X / Y	Punct sfârșit	X / Y	Lungime segment (** (m)
1	592.461,352 695.167,166	2	592.466,477 695.158,227	10.304
2	592.466,477 695.158,227	3	592.741,342 695.362,838	342.661
3	592.741,342 695.362,838	4	592.738,682 695.366,056	4.176
4	592.738,682 695.366,056	5	592.735,768 695.371,2	5.912
5	592.735,768 695.371,2	6	592.735,672 695.371,372	0.196

Punct început	X / Y	Punct sfârșit	X / Y	Lungime segment (** (m)
6	592.735,672 695.371,372	1	592.461,352 695.167,166	341.981

** Lungimile segmentelor sunt determinate în planul de proiecție Stereo 70 și sunt rotunjite la 1 milimetru.

*** Distanța dintre puncte este formată din segmente cumulate ce sunt mai mici decât valoarea 1 milimetru.

**DATE DESPRE IMOBILUL NR. 2093**

Oficiul de Cadastru și Publicitate Imobiliară SUCEAVA
Biroul de Cadastru și Publicitate Imobiliară Suceava

A. Partea I. Descrierea imobilului

TEREN Extravilan

Adresa: Jud. Suceava

Nr. Crt	Nr cadastral Nr. topografic	Suprafața* (mp)	Observații / Referințe
A1	36216	5.000	Sector cadastral:13 Teren neimprejmuit;

B. Partea II. Proprietari și acte

Inscrieri privitoare la dreptul de proprietate și alte drepturi reale		Referințe
/		
Act Notarial nr. 5049-declaratie, din 13/11/2019 emis de BNP BUSUIOC ANA ELANA (act administrativ nr 1.39-proces verbal de vecinatate din 18.10.2019, emis de -;act administrativ nr 7090- certificat fiscal din 13.11.2019, emis de PRIMARIA MITOCU DRAGOMIRNEI;act administrativ nr 7073-adeverinta din 13.11.2019, emis de PRIMARIA MITOCU DRAGOMIRNEI);		
B1	se noteaza posesia 1) GROSU LIDIA	A1
Act Normativ nr. 17-lege, din 07/03/2014 emis de PARLAMENTUL ROMANIEI;		
B2	imobil aflat sub incidenta art.3 alin.(1) din Legea nr.17/2014	A1
Act Normativ nr. Legea 7, din 13/03/1996 emis de PARLAMENTUL ROMANIEI;		
B3	Intabulare, drept de PROPRIETATE, dobandit prin Lege, cota actuala 1/1 1) NEIDENTIFICAT NEIDENTIFICAT	A1

C. Partea III. SARCINI .

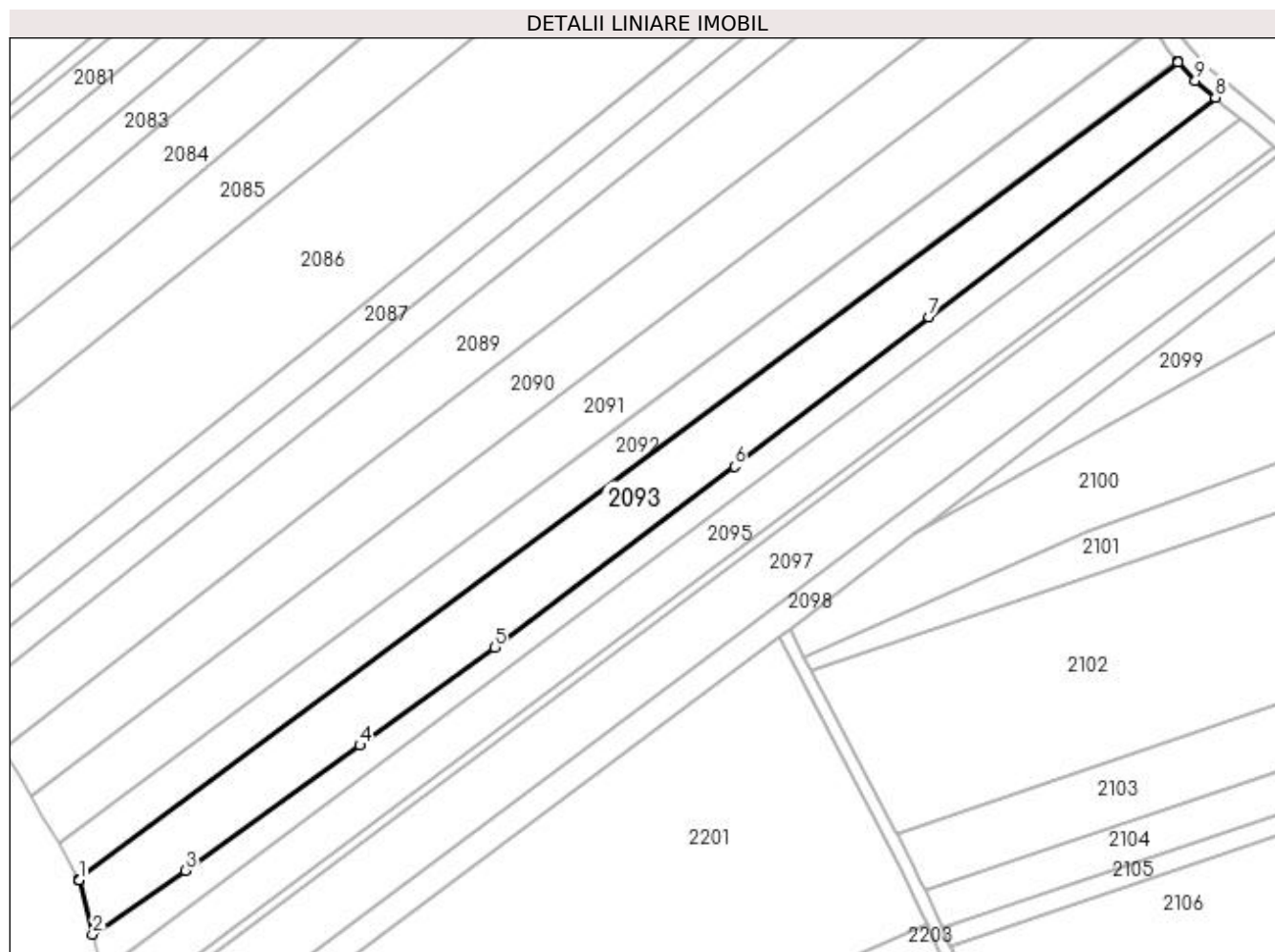
Inscrieri privind dezmembramintele dreptului de proprietate, drepturi reale de garanție și sarcini	Referințe
NU SUNT	

Anexa Nr. 1 La Partea I

Teren

Nr cadastral	Suprafața (mp)*	Observații / Referințe
36216	5.000	

* Suprafața este determinată în planul de proiecție Stereo 70.



Date referitoare la teren

Crt	Categorie folosință	Intra vilan	Suprafața (mp)	Tarla	Parcelă	Nr. topo	Observații / Referințe
1	arabil	NU	5.000	11	233	-	

Lungime Segmente

1) Valorile lungimilor segmentelor sunt obținute din proiecție în plan.

Punct început	X / Y	Punct sfârșit	X / Y	Lungime segment (** (m)
1	592.466,512 695.158,158	2	592.469,916 695.144,576	14.002
2	592.469,916 695.144,576	3	592.493,122 695.160,566	28.181
3	592.493,122 695.160,566	4	592.536,775 695.191,851	53.705
4	592.536,775 695.191,851	5	592.570,453 695.216,373	41.661
5	592.570,453 695.216,373	6	592.630,488 695.261,564	75.142

Punct început	X / Y	Punct sfârșit	X / Y	Lungime segment (** (m)
6	592.630,488 695.261,564	7	592.679,175 695.298,952	61.387
7	592.679,175 695.298,952	8	592.750,812 695.353,866	90.263
8	592.750,812 695.353,866	9	592.745,791 695.358,038	6.528
9	592.745,791 695.358,038	10	592.741,521 695.362,622	6.264
10	592.741,521 695.362,622	11	592.741,391 695.362,779	0.204
11	592.741,391 695.362,779	12	592.741,342 695.362,838	0.076
12	592.741,342 695.362,838	13	592.466,477 695.158,227	342.661
13	592.466,477 695.158,227	14	592.466,508 695.158,173	0.062
14	592.466,508 695.158,173	1	592.466,512 695.158,158	0.016

** Lungimile segmentelor sunt determinate în planul de proiecție Stereo 70 și sunt rotunjite la 1 milimetru.

*** Distanța dintre puncte este formată din segmente cumulate ce sunt mai mici decât valoarea 1 milimetru.

**DATE DESPRE IMOBILUL NR. 2094**

Oficiul de Cadastru și Publicitate Imobiliară SUCEAVA
Biroul de Cadastru și Publicitate Imobiliară Suceava

A. Partea I. Descrierea imobilului

TEREN Extravilan

Adresa: Jud. Suceava

Nr. Crt	Nr cadastral Nr. topografic	Suprafața* (mp)	Observații / Referințe
A1		2.500	Sector cadastral:13 Teren neimprejmuit;

B. Partea II. Proprietari și acte

Inscrieri privitoare la dreptul de proprietate și alte drepturi reale	Referințe
/	
Act Administrativ nr. 196, din 11/04/1994 emis de CJSDPAT SUCEAVA;	
B1	A1
Intabulare, drept de PROPRIETATE, dobândit prin Reconstituire, cota actuala 1/1 1) PALAGHIANU SILVIA-MARIA	

C. Partea III. SARCINI .

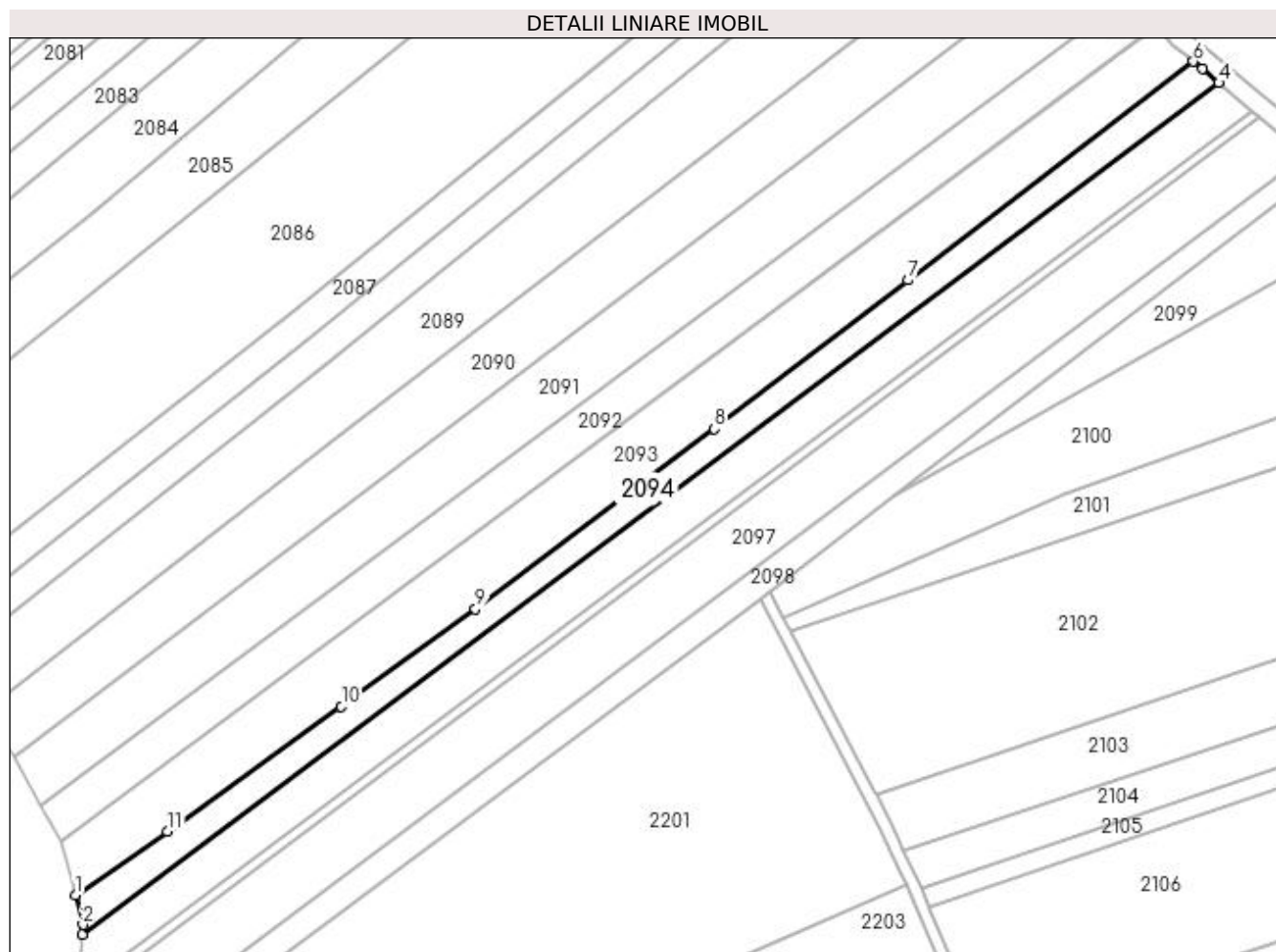
Inscrieri privind dezmembramintele dreptului de proprietate, drepturi reale de garanție și sarcini	Referințe
NU SUNT	

Anexa Nr. 1 La Partea I

Teren

Nr cadastral	Suprafața (mp)*	Observații / Referințe
	2.500	

* Suprafața este determinată în planul de proiecție Stereo 70.



Date referitoare la teren

Crt	Categorie folosință	Intra vilan	Suprafața (mp)	Tarla	Parcelă	Nr. topo	Observații / Referințe
1	arabil	NU	2.500	11	233	-	

Lungime Segmente

1) Valorile lungimilor segmentelor sunt obținute din proiecție în plan.

Punct început	X / Y	Punct sfârșit	X / Y	Lungime segment (** (m)
1	592.469,916 695.144,576	2	592.471,798 695.137,068	7.74
2	592.471,798 695.137,068	3	592.471,586 695.134,658	2.419
3	592.471,586 695.134,658	4	592.757,274 695.348,484	356.846
4	592.757,274 695.348,484	5	592.753,056 695.352,001	5.491
5	592.753,056 695.352,001	6	592.750,812 695.353,866	2.918

Punct început	X / Y	Punct sfârșit	X / Y	Lungime segment (** (m)
6	592.750,812 695.353,866	7	592.679,175 695.298,952	90.263
7	592.679,175 695.298,952	8	592.630,488 695.261,564	61.387
8	592.630,488 695.261,564	9	592.570,453 695.216,373	75.142
9	592.570,453 695.216,373	10	592.536,775 695.191,851	41.661
10	592.536,775 695.191,851	11	592.493,122 695.160,566	53.705
11	592.493,122 695.160,566	1	592.469,916 695.144,576	28.181

** Lungimile segmentelor sunt determinate în planul de proiecție Stereo 70 și sunt rotunjite la 1 milimetru.

*** Distanța dintre puncte este formată din segmente cumulate ce sunt mai mici decât valoarea 1 milimetru.

**DATE DESPRE IMOBILUL NR. 2095**

Oficiul de Cadastru și Publicitate Imobiliară SUCEAVA
Biroul de Cadastru și Publicitate Imobiliară Suceava

A. Partea I. Descrierea imobilului

TEREN Extravilan

Adresa: Jud. Suceava

Nr. Crt	Nr cadastral Nr. topografic	Suprafața* (mp)	Observații / Referințe
A1	42117	3.900	Sector cadastral:13 Teren neimprejmuit;

B. Partea II. Proprietari și acte

Inscrieri privitoare la dreptul de proprietate și alte drepturi reale	Referințe
3924 / 20/01/2022	
Act Notarial nr. 1887, din 11/07/2006 emis de BNP DUMITRU NECHITA (act notarial nr 18 din 18.02.2022, emis de bnp ovidiu busuioc);	
B10	A1
Intabulare, drept de PROPRIETATE bun propriu cu titlu de partaj, dobândit prin Conventie, cota actuala 1/1	
1) CUCOȘ ADRIANA-IONELA	

C. Partea III. SARCINI .

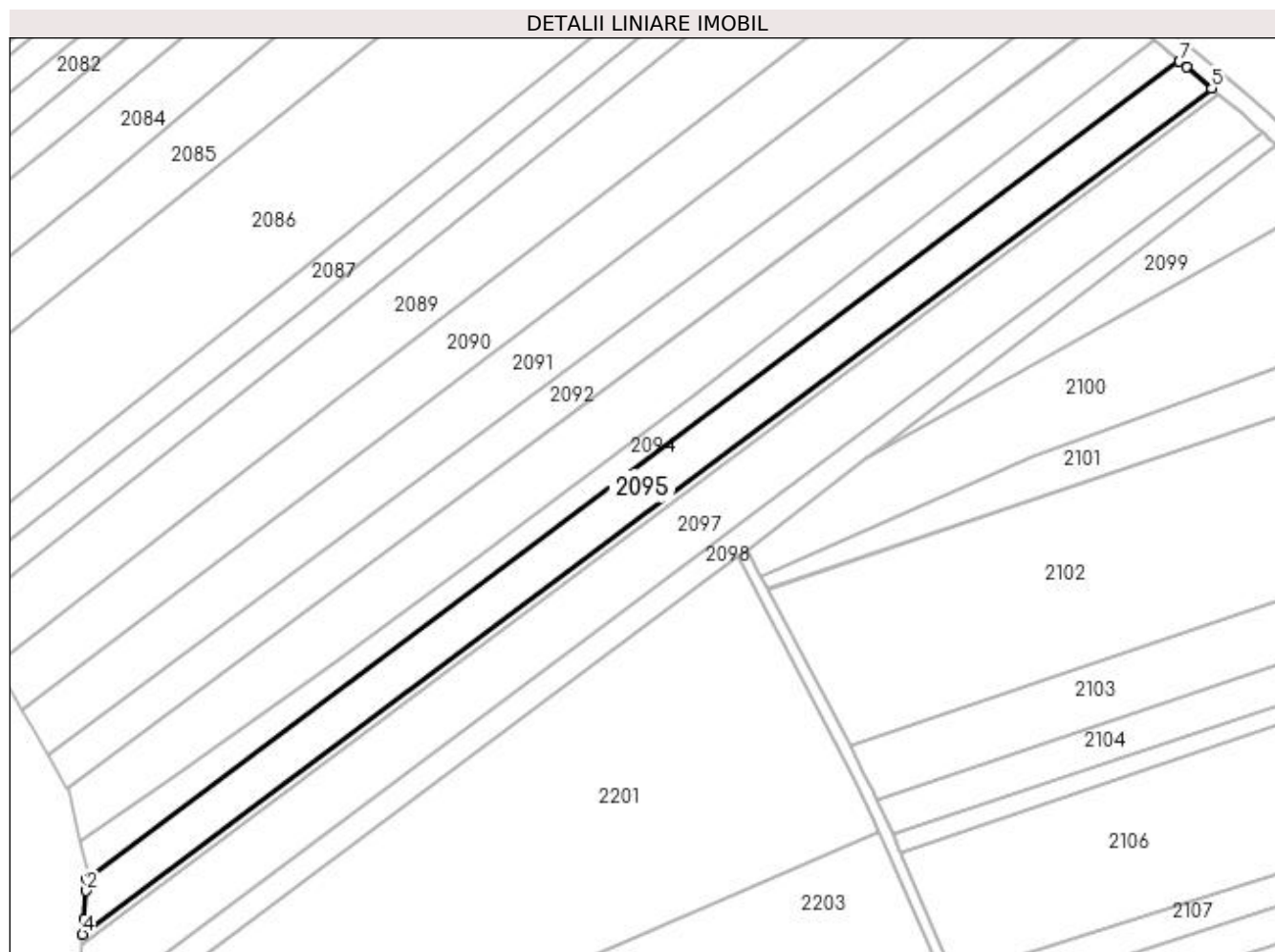
Inscrieri privind dezmembramentele dreptului de proprietate, drepturi reale de garanție și sarcini	Referințe
NU SUNT	

Anexa Nr. 1 La Partea I

Teren

Nr cadastral	Suprafața (mp)*	Observații / Referințe
42117	3.900	

* Suprafața este determinată în planul de proiecție Stereo 70.



Date referitoare la teren

Crt	Categorie folosință	Intra vilan	Suprafața (mp)	Tarla	Parcelă	Nr. topo	Observații / Referințe
1	arabil	NU	3.900	11	233	-	

Lungime Segmente

1) Valorile lungimilor segmentelor sunt obținute din proiecție în plan.

Punct început	X / Y	Punct sfârșit	X / Y	Lungime segment (** (m)
1	592.471,586 695.134,658	2	592.471,319 695.131,63	3.041
2	592.471,319 695.131,63	3	592.470,672 695.124,294	7.364
3	592.470,672 695.124,294	4	592.470,32 695.120,288	4.021
4	592.470,32 695.120,288	5	592.765,757 695.341,412	369.024
5	592.765,757 695.341,412	6	592.759,062 695.346,993	8.717

Punct început	X / Y	Punct sfârșit	X / Y	Lungime segment (** (m)
6	592.759,062 695.346,993	7	592.757,274 695.348,484	2.328
7	592.757,274 695.348,484	1	592.471,586 695.134,658	356.846

** Lungimile segmentelor sunt determinate în planul de proiecție Stereo 70 și sunt rotunjite la 1 milimetru.

*** Distanța dintre puncte este formată din segmente cumulate ce sunt mai mici decât valoarea 1 milimetru.

**DATE DESPRE IMOBILUL NR. 2096**

Oficiul de Cadastru și Publicitate Imobiliară SUCEAVA
Biroul de Cadastru și Publicitate Imobiliară Suceava

A. Partea I. Descrierea imobilului

TEREN Extravilan

Adresa: Jud. Suceava

Nr. Crt	Nr cadastral Nr. topografic	Suprafața* (mp)	Observații / Referințe
A1		800	Sector cadastral:13 Teren neimprejmuit;

B. Partea II. Proprietari și acte

Inscrieri privitoare la dreptul de proprietate și alte drepturi reale		Referințe
/		
Act Normativ nr. Legea 7, din 13/03/1996 emis de PARLAMENTUL ROMANIEI;		
B1	Inscrierea provizorie, drept de PROPRIETATE, dobandit prin Lege, cota actuala 1/1 1) COMUNA MITOCU DRAGOMIRNEI, CIF:4441018, PROPRIETAR NEIDENTIFICAT.	A1

C. Partea III. SARCINI .

Inscrieri privind dezmembramintele dreptului de proprietate, drepturi reale de garanție și sarcini	Referințe
NU SUNT	

Anexa Nr. 1 La Partea I

Teren

Nr cadastral	Suprafața (mp)*	Observații / Referințe
	800	

* Suprafața este determinată în planul de proiecție Stereo 70.



Date referitoare la teren

Crt	Categorie folosință	Intravilan	Suprafața (mp)	Tarla	Parcelă	Nr. topo	Observații / Referințe
1	arabil	NU	800	11	233	-	

Lungime Segmente

1) Valorile lungimilor segmentelor sunt obținute din proiecție în plan.

Punct început	X / Y	Punct sfârșit	X / Y	Lungime segment (** (m)
1	592.470,32 695.120,288	2	592.470,065 695.117,399	2.901
2	592.470,065 695.117,399	3	592.767,463 695.339,989	371.473
3	592.767,463 695.339,989	4	592.765,757 695.341,412	2.221
4	592.765,757 695.341,412	1	592.470,32 695.120,288	369.024

**** Lungimile segmentelor sunt determinate în planul de proiecție Stereo 70 și sunt rotunjite la 1 milimetru.**

***** Distanța dintre puncte este formată din segmente cumulate ce sunt mai mici decât valoarea 1 milimetru.**

**DATE DESPRE IMOBILUL NR. 2097**

Oficiul de Cadastru și Publicitate Imobiliară SUCEAVA
Biroul de Cadastru și Publicitate Imobiliară Suceava

A. Partea I. Descrierea imobilului

TEREN Extravilan

Adresa: Jud. Suceava

Nr. Crt	Nr cadastral Nr. topografic	Suprafața* (mp)	Observații / Referințe
A1		5.600	Sector cadastral:13 Teren neimprejmuit;

B. Partea II. Proprietari și acte

Inscrieri privitoare la dreptul de proprietate și alte drepturi reale	Referințe
/	
Act Notarial nr. 881, din 09/05/2017 emis de NP ATANASOAEI PETRU;	
B1	A1
Intabulare, drept de PROPRIETATE, dobandit prin PARTAJ, cota actuala 1/1 1) KOBLIUK OLGA	

C. Partea III. SARCINI .

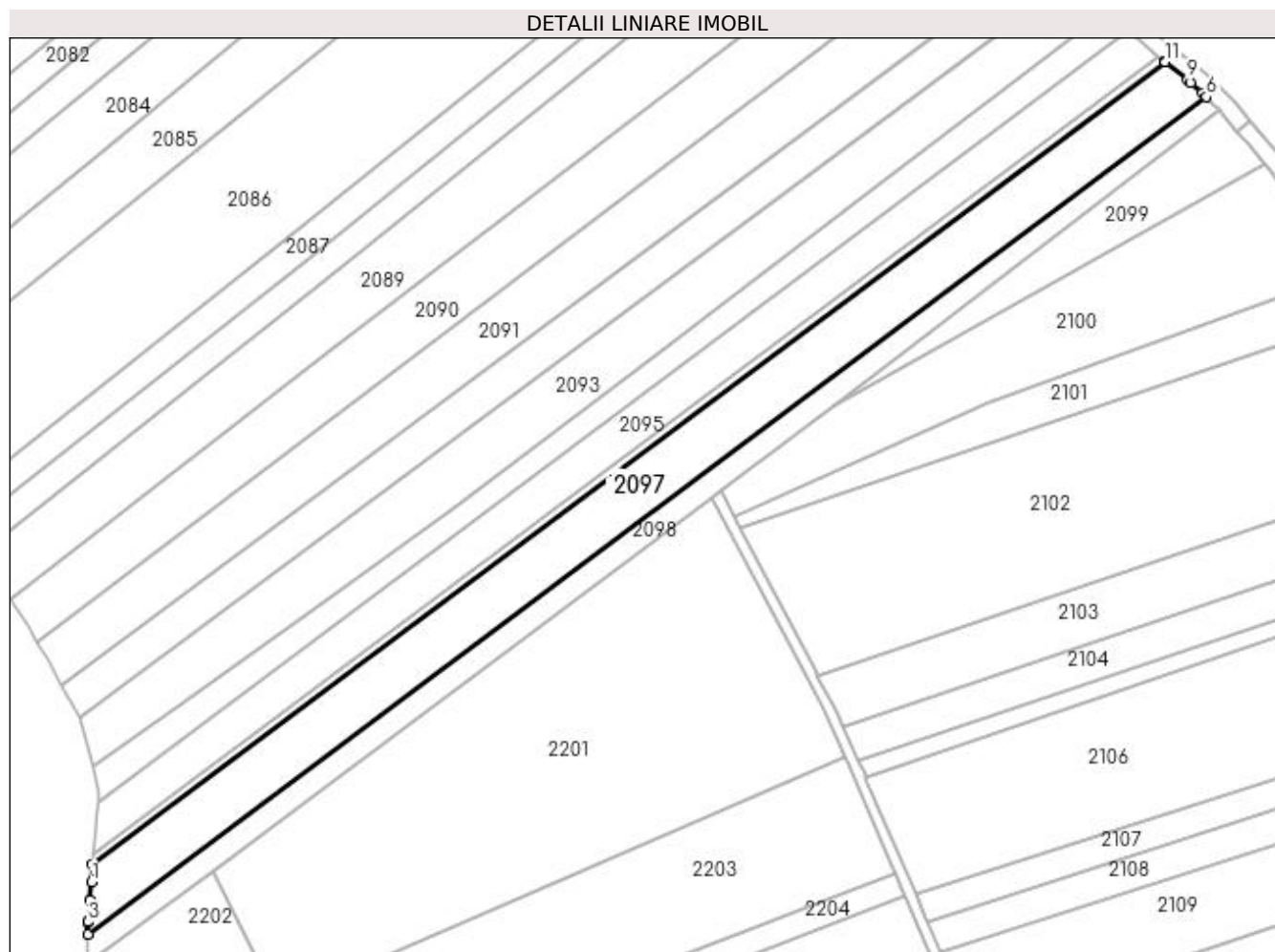
Inscrieri privind dezmembramintele dreptului de proprietate, drepturi reale de garanție și sarcini	Referințe
NU SUNT	

Anexa Nr. 1 La Partea I

Teren

Nr cadastral	Suprafața (mp)*	Observații / Referințe
	5.600	

* Suprafața este determinată în planul de proiecție Stereo 70.



Date referitoare la teren

Crt	Categorie folosință	Intra vilan	Suprafața (mp)	Tarla	Parcelă	Nr. topo	Observații / Referințe
1	arabil	NU	5.600	11	233	-	

Lungime Segmente

1) Valorile lungimilor segmentelor sunt obținute din proiecție în plan.

Punct început	X / Y	Punct sfârșit	X / Y	Lungime segment (** (m)
1	592.469,631 695.112,476	2	592.469,188 695.107,448	5.048
2	592.469,188 695.107,448	3	592.468,658 695.101,433	6.038
3	592.468,658 695.101,433	4	592.468,659 695.101,337	0.096
4	592.468,659 695.101,337	5	592.468,691 695.097,953	3.384
5	592.468,691 695.097,953	6	592.778,953 695.330,172	387.542

Punct început	X / Y	Punct sfârșit	X / Y	Lungime segment (** (m)
6	592.778,953 695.330,172	7	592.777,877 695.331,243	1.518
7	592.777,877 695.331,243	8	592.774,647 695.334,066	4.29
8	592.774,647 695.334,066	9	592.773,647 695.334,94	1.329
9	592.773,647 695.334,94	10	592.767,516 695.339,946	7.915
10	592.767,516 695.339,946	11	592.767,463 695.339,989	0.068
11	592.767,463 695.339,989	12	592.470,065 695.117,399	371.473
12	592.470,065 695.117,399	13	592.470,056 695.117,299	0.101
13	592.470,056 695.117,299	1	592.469,631 695.112,476	4.841

** Lungimile segmentelor sunt determinate în planul de proiecție Stereo 70 și sunt rotunjite la 1 milimetru.

*** Distanța dintre puncte este formată din segmente cumulate ce sunt mai mici decât valoarea 1 milimetru.

**DATE DESPRE IMOBILUL NR. 2098**

Oficiul de Cadastru și Publicitate Imobiliară SUCEAVA
Biroul de Cadastru și Publicitate Imobiliară Suceava

A. Partea I. Descrierea imobilului

TEREN Extravilan

Adresa: Jud. Suceava

Nr. Crt	Nr cadastral Nr. topografic	Suprafața* (mp)	Observații / Referințe
A1		2.500	Sector cadastral:13 Teren neimprejmuit; Deținător Palaghiu Silvia-Maria.

B. Partea II. Proprietari și acte

Inscrieri privitoare la dreptul de proprietate și alte drepturi reale	Referințe
/	
Act Normativ nr. Legea 7, din 13/03/1996 emis de PARLAMENTUL ROMANIEI;	
B1	A1
Inscrierea provizorie, drept de PROPRIETATE, dobandit prin Lege, cota actuala 1/1	
1) COMUNA MITOCU DRAGOMIRNEI, CIF:4441018, PROPRIETAR NEIDENTIFICAT.	

C. Partea III. SARCINI .

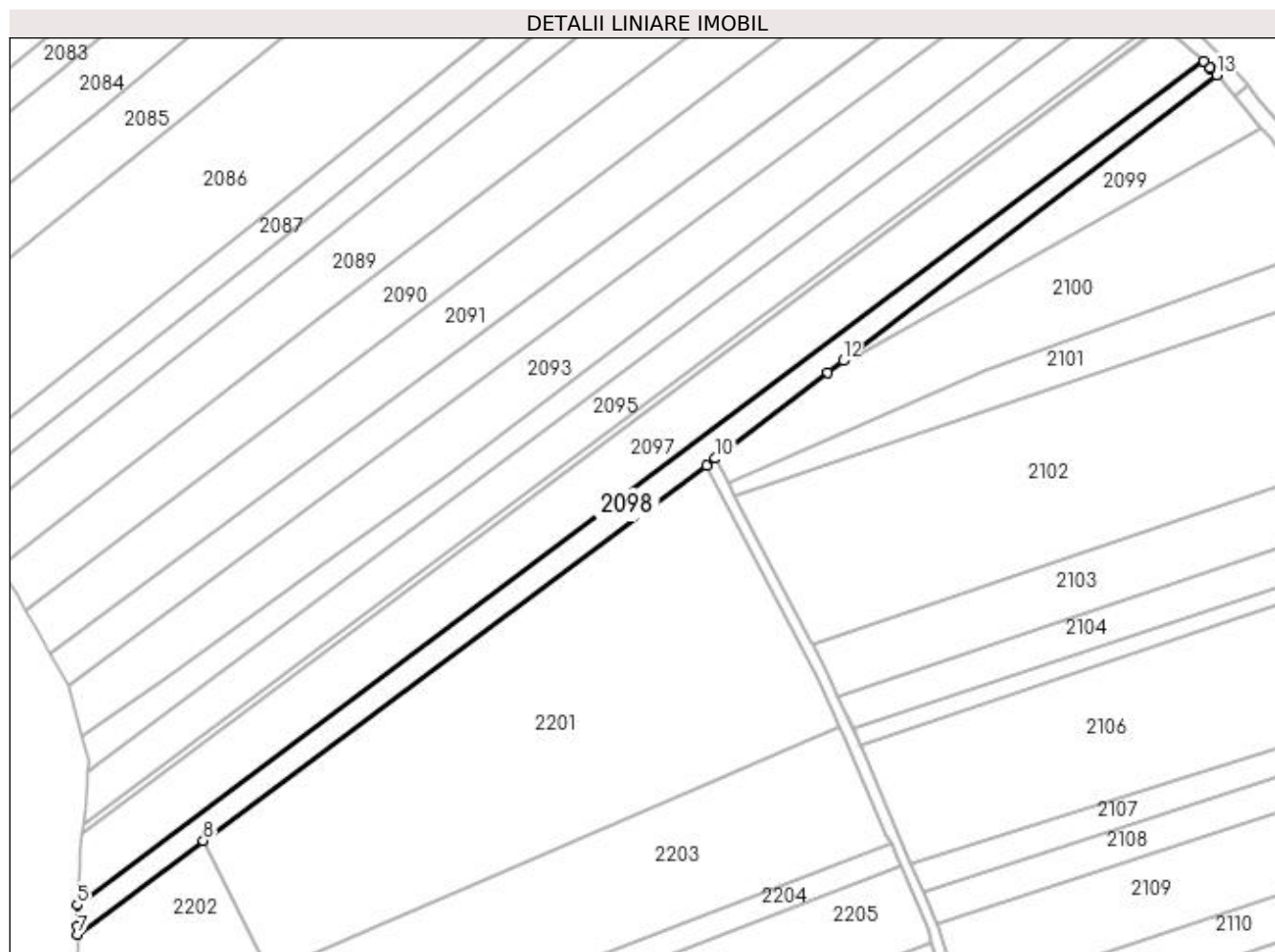
Inscrieri privind dezmembramintele dreptului de proprietate, drepturi reale de garanție și sarcini	Referințe
NU SUNT	

Anexa Nr. 1 La Partea I

Teren

Nr cadastral	Suprafața (mp)*	Observații / Referințe
	2.500	Deținător Palaghiu Silvia-Maria.

* Suprafața este determinată în planul de proiecție Stereo 70.



Date referitoare la teren

Crt	Categorie folosință	Intravilan	Suprafața (mp)	Tarla	Parcelă	Nr. topo	Observații / Referințe
1	arabil	NU	2.500	11	233	-	

Lungime Segmente

1) Valorile lungimilor segmentelor sunt obținute din proiecție în plan.

Punct început	X / Y	Punct sfârșit	X / Y	Lungime segment (** (m)
1	592.781,24 695.327,856	2	592.780,811 695.328,319	0.632
2	592.780,811 695.328,319	3	592.780,746 695.328,389	0.095
3	592.780,746 695.328,389	4	592.778,953 695.330,172	2.529
4	592.778,953 695.330,172	5	592.468,691 695.097,953	387.542
5	592.468,691 695.097,953	6	592.468,746 695.092,065	5.889

Punct început	X / Y	Punct sfârșit	X / Y	Lungime segment (** (m)
6	592.468,746 695.092,065	7	592.468,766 695.089,874	2.191
7	592.468,766 695.089,874	8	592.503,365 695.115,662	43.152
8	592.503,365 695.115,662	9	592.641,947 695.218,951	172.839
9	592.641,947 695.218,951	10	592.644,401 695.220,884	3.124
10	592.644,401 695.220,884	11	592.675,422 695.244,593	39.044
11	592.675,422 695.244,593	12	592.679,627 695.247,807	5.292
12	592.679,627 695.247,807	13	592.782,535 695.326,461	129.524
13	592.782,535 695.326,461	1	592.781,24 695.327,856	1.903

** Lungimile segmentelor sunt determinate în planul de proiecție Stereo 70 și sunt rotunjite la 1 milimetru.

*** Distanța dintre puncte este formată din segmente cumulate ce sunt mai mici decât valoarea 1 milimetru.

**DATE DESPRE IMOBILUL NR. 2099**

Oficiul de Cadastru și Publicitate Imobiliară SUCEAVA
Biroul de Cadastru și Publicitate Imobiliară Suceava

A. Partea I. Descrierea imobilului

TEREN Extravilan

Adresa: Jud. Suceava

Nr. Crt	Nr cadastral Nr. topografic	Suprafața* (mp)	Observații / Referințe
A1		1.300	Sector cadastral:13 Teren neimprejmuit;

B. Partea II. Proprietari și acte

Inscrieri privitoare la dreptul de proprietate și alte drepturi reale	Referințe
/	
Act Administrativ nr. 1713, din 13/12/2007 emis de CJSDPAT SUCEAVA;	
B1	A1
Intabulare, drept de PROPRIETATE, dobândit prin Reconstituire, cota actuala 1/1 1) ROSCA EMILIA	

C. Partea III. SARCINI .


Inscrieri privind dezmembramintele dreptului de proprietate, drepturi reale de garanție și sarcini	Referințe
NU SUNT	

Anexa Nr. 1 La Partea I

Teren

Nr cadastral	Suprafața (mp)*	Observații / Referințe
	1.300	

* Suprafața este determinată în planul de proiecție Stereo 70.



Date referitoare la teren

Crt	Categorie folosință	Intra vilan	Suprafața (mp)	Tarla	Parcelă	Nr. topo	Observații / Referințe
1	arabil	NU	1.300	11	233	-	

Lungime Segmente

1) Valorile lungimilor segmentelor sunt obținute din proiecție în plan.

Punct început	X / Y	Punct sfârșit	X / Y	Lungime segment (** (m)
1	592.787,634 695.320,481	2	592.783,252 695.325,688	6.806
2	592.783,252 695.325,688	3	592.782,535 695.326,461	1.054
3	592.782,535 695.326,461	4	592.679,627 695.247,807	129.524
4	592.679,627 695.247,807	5	592.675,422 695.244,593	5.292
5	592.675,422 695.244,593	6	592.794,96 695.311,698	137.085

Punct început	X / Y	Punct sfârșit	X / Y	Lungime segment (** (m)
6	592.794,96 695.311,698	7	592.794,477 695.312,28	0.756
7	592.794,477 695.312,28	8	592.790,357 695.317,246	6.452
8	592.790,357 695.317,246	1	592.787,634 695.320,481	4.228

** Lungimile segmentelor sunt determinate în planul de proiecție Stereo 70 și sunt rotunjite la 1 milimetru.

*** Distanța dintre puncte este formată din segmente cumulate ce sunt mai mici decât valoarea 1 milimetru.

**DATE DESPRE IMOBILUL NR. 2100**

Oficiul de Cadastru și Publicitate Imobiliară SUCEAVA
Biroul de Cadastru și Publicitate Imobiliară Suceava

A. Partea I. Descrierea imobilului

TEREN Extravilan

Adresa: Jud. Suceava

Nr. Crt	Nr cadastral Nr. topografic	Suprafața* (mp)	Observații / Referințe
A1		4.200	Sector cadastral:13 Teren neimprejmuit;

B. Partea II. Proprietari și acte

Inscrieri privitoare la dreptul de proprietate și alte drepturi reale		Referințe
/		
Act Normativ nr. Legea 7, din 13/03/1996 emis de PARLAMENTUL ROMANIEI;		
B1	Inscrierea provizorie, drept de PROPRIETATE, dobandit prin Lege, cota actuala 1/1 1) COMUNA MITOCU DRAGOMIRNEI, CIF:4441018, PROPRIETAR NEIDENTIFICAT.	A1

C. Partea III. SARCINI .

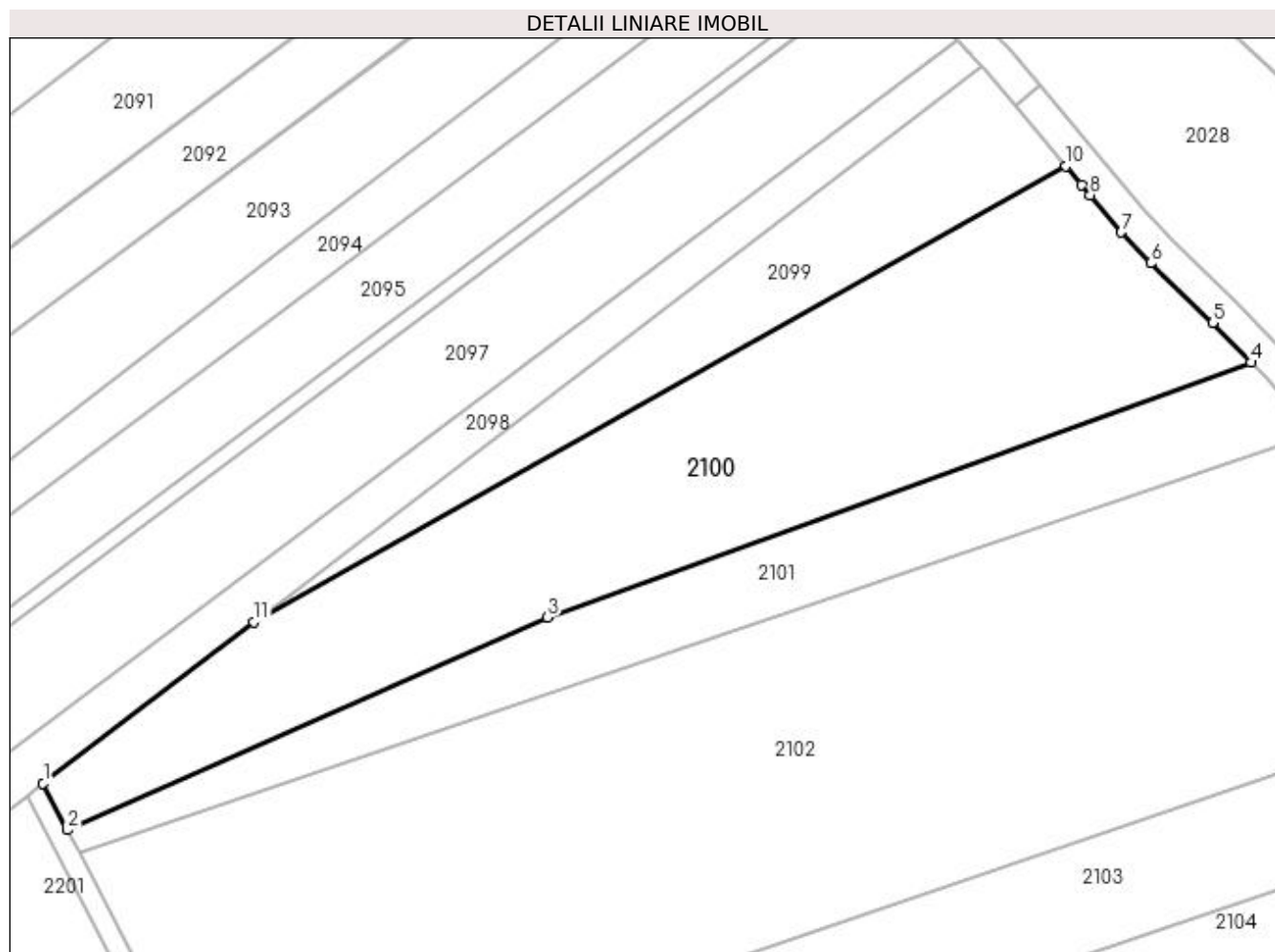
Inscrieri privind dezmembramintele dreptului de proprietate, drepturi reale de garanție și sarcini	Referințe
NU SUNT	

Anexa Nr. 1 La Partea I

Teren

Nr cadastral	Suprafața (mp)*	Observații / Referințe
	4.200	

* Suprafața este determinată în planul de proiecție Stereo 70.



Date referitoare la teren

Crt	Categorie folosință	Intra vilan	Suprafața (mp)	Tarla	Parcelă	Nr. topo	Observații / Referințe
1	arabil	NU	4.200	11	233	-	

Lungime Segmente

1) Valorile lungimilor segmentelor sunt obținute din proiecție în plan.

Punct început	X / Y	Punct sfârșit	X / Y	Lungime segment (** (m)
1	592.644,401 695.220,884	2	592.647,934 695.214,016	7.723
2	592.647,934 695.214,016	3	592.718,653 695.245,3	77.329
3	592.718,653 695.245,3	4	592.822,209 695.282,779	110.13
4	592.822,209 695.282,779	5	592.816,562 695.288,597	8.108
5	592.816,562 695.288,597	6	592.807,425 695.297,387	12.678

Punct început	X / Y	Punct sfârșit	X / Y	Lungime segment (** (m)
6	592.807,425 695.297,387	7	592.803,129 695.301,934	6.256
7	592.803,129 695.301,934	8	592.798,534 695.307,409	7.148
8	592.798,534 695.307,409	9	592.797,234 695.308,958	2.022
9	592.797,234 695.308,958	10	592.794,96 695.311,698	3.561
10	592.794,96 695.311,698	11	592.675,422 695.244,593	137.085
11	592.675,422 695.244,593	1	592.644,401 695.220,884	39.044

** Lungimile segmentelor sunt determinate în planul de proiecție Stereo 70 și sunt rotunjite la 1 milimetru.

*** Distanța dintre puncte este formată din segmente cumulate ce sunt mai mici decât valoarea 1 milimetru.

**DATE DESPRE IMOBILUL NR. 2101**

Oficiul de Cadastru și Publicitate Imobiliară SUCEAVA
Biroul de Cadastru și Publicitate Imobiliară Suceava

A. Partea I. Descrierea imobilului

TEREN Extravilan

Adresa: Jud. Suceava

Nr. Crt	Nr cadastral Nr. topografic	Suprafața* (mp)	Observații / Referințe
A1	34749	1.900	Sector cadastral:13 Teren neimprejmuț;

B. Partea II. Proprietari și acte

Inscrieri privitoare la dreptul de proprietate și alte drepturi reale		Referințe
48611 / 06/10/2016		
Act Notarial nr. act de partaj succesoral aut. nr. 6591, din 17/11/2003 emis de BNP ION LOSTUN;		
B3	Intabulare, drept de PROPRIETATE, dobandit prin Conventie, cota actuala 1/2 1) PENTIUC LĂCRĂMIOARA COSMINA, bun propriu	A1
B4	Intabulare, drept de PROPRIETATE, dobandit prin Conventie, cota actuala 1/2 1) PENTIUC SEBASTIAN VALERIAN, bun propriu	A1
/		
Act Normativ nr. 17, din 07/03/2014 emis de PARLAMENTUL ROMÂNIEI;		
B5	Imobil aflat sub incidenta art. 3, alin (1) din Legea nr. 17/2014.	A1

C. Partea III. SARCINI .

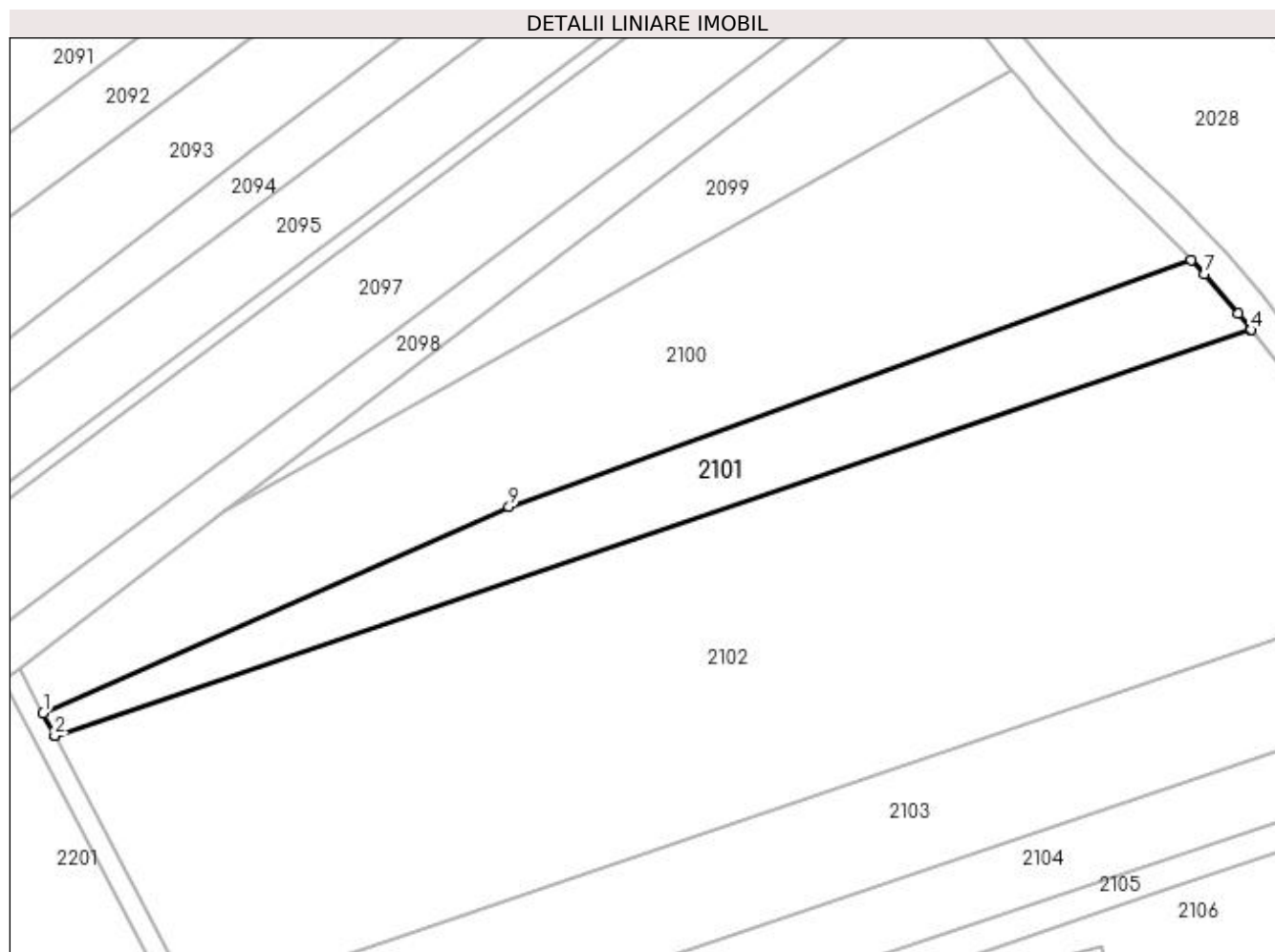
Inscrieri privind dezmembramintele dreptului de proprietate, drepturi reale de garanție și sarcini	Referințe
NU SUNT	

Anexa Nr. 1 La Partea I

Teren

Nr cadastral	Suprafața (mp)*	Observații / Referințe
34749	1.900	

* Suprafața este determinată în planul de proiecție Stereo 70.



Date referitoare la teren

Crt	Categorie folosință	Intra vilan	Suprafața (mp)	Tarla	Parcelă	Nr. topo	Observații / Referințe
1	arabil	NU	1.900	11	233	-	

Lungime Segmente

1) Valorile lungimilor segmentelor sunt obținute din proiecție în plan.

Punct început	X / Y	Punct sfârșit	X / Y	Lungime segment (** (m)
1	592.647,934 695.214,016	2	592.649,709 695.210,617	3.835
2	592.649,709 695.210,617	3	592.649,732 695.210,573	0.05
3	592.649,732 695.210,573	4	592.831,312 695.272,191	191.751
4	592.831,312 695.272,191	5	592.831,28 695.272,232	0.052
5	592.831,28 695.272,232	6	592.829,366 695.274,669	3.099

Punct început	X / Y	Punct sfârșit	X / Y	Lungime segment (** (m)
6	592.829,366 695.274,669	7	592.824,26 695.280,666	7.877
7	592.824,26 695.280,666	8	592.822,209 695.282,779	2.945
8	592.822,209 695.282,779	9	592.718,653 695.245,3	110.13
9	592.718,653 695.245,3	1	592.647,934 695.214,016	77.329

** Lungimile segmentelor sunt determinate în planul de proiecție Stereo 70 și sunt rotunjite la 1 milimetru.

*** Distanța dintre puncte este formată din segmente cumulate ce sunt mai mici decât valoarea 1 milimetru.

**DATE DESPRE IMOBILUL NR. 2102**

Oficiul de Cadastru și Publicitate Imobiliară SUCEAVA
Biroul de Cadastru și Publicitate Imobiliară Suceava

A. Partea I. Descrierea imobilului

TEREN Extravilan

Adresa: Jud. Suceava, la locul numit "Toloaca Crucea Holerii"

Nr. Crt	Nr cadastral Nr. topografic	Suprafața* (mp)	Observații / Referințe
A1	34744	9.100	Sector cadastral:13 Teren neimprejmuit;

B. Partea II. Proprietari și acte

Inscrieri privitoare la dreptul de proprietate și alte drepturi reale		Referințe
48613 / 06/10/2016		
Act Notarial nr. 6590-act de partaj, din 17/11/2003 emis de BNP ION LOSTUN;		
B3	Intabulare, drept de PROPRIETATE, dobandit prin Conventie, cota actuala 1/2 1) PENTIUC LACRAMIOARA COSMINA	A1
B4	Intabulare, drept de PROPRIETATE, dobandit prin Conventie, cota actuala 1/2 1) PENTIUC SEBASTIAN VALERIAN	A1
/		
Act Normativ nr. 17, din 07/03/2014 emis de PARLAMENTUL ROMANIEI;		
B5	imobil aflat sub incidenta art.3 alin.(1) din Legea nr.17/2014	A1

C. Partea III. SARCINI .

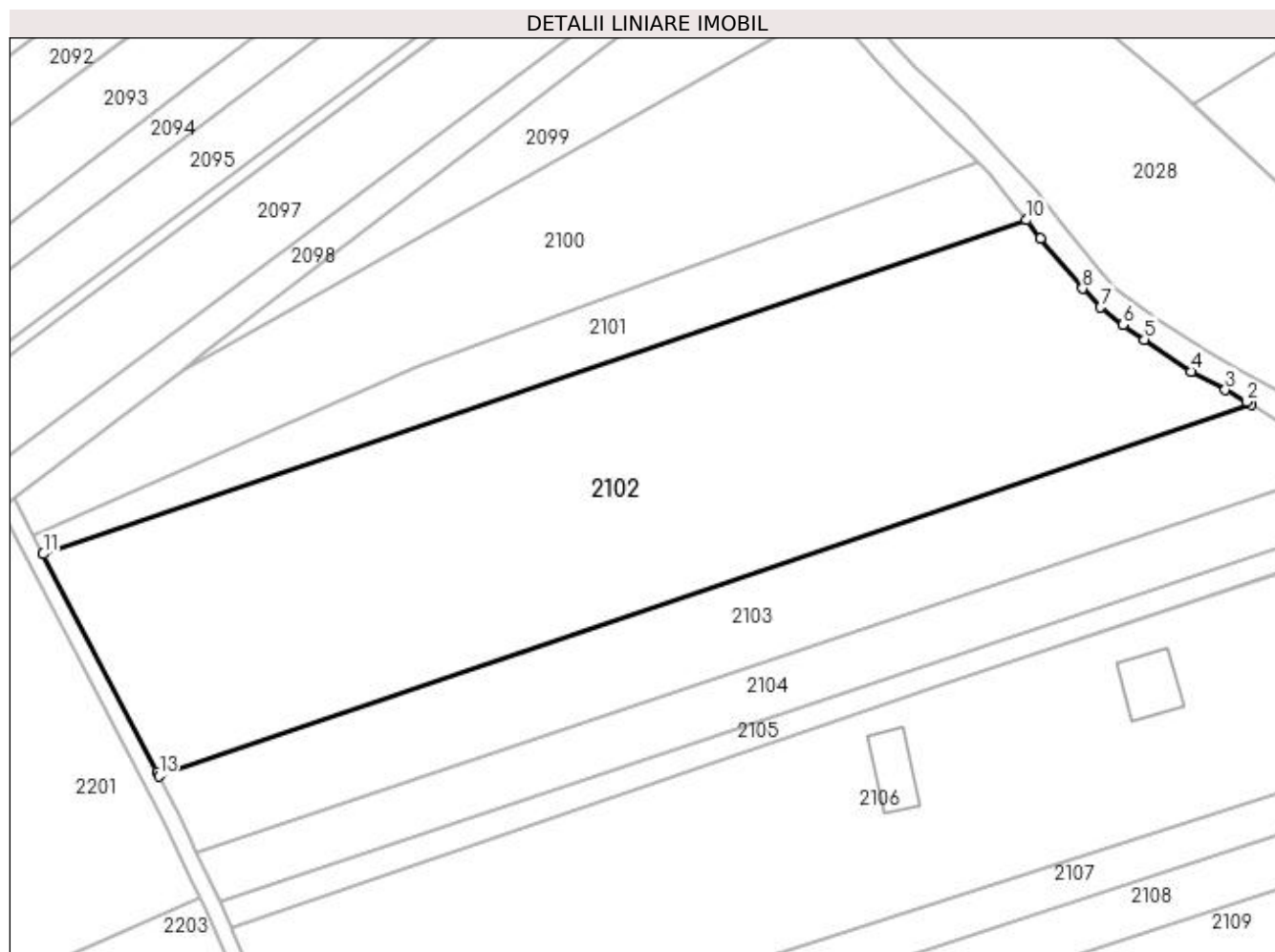
Inscrieri privind dezmembramintele dreptului de proprietate, drepturi reale de garanție și sarcini	Referințe
NU SUNT	

Anexa Nr. 1 La Partea I

Teren

Nr cadastral	Suprafața (mp)*	Observații / Referințe
34744	9.100	

* Suprafața este determinată în planul de proiecție Stereo 70.



Date referitoare la teren

Crt	Categorie folosință	Intravilan	Suprafața (mp)	Tarla	Parcelă	Nr. topo	Observații / Referințe
1	arabil	NU	9.100	11	233	-	

Lungime Segmente

1) Valorile lungimilor segmentelor sunt obținute din proiecție în plan.

Punct început	X / Y	Punct sfârșit	X / Y	Lungime segment (** (m)
1	592.872,722 695.238,15	2	592.871,82 695.238,665	1.038
2	592.871,82 695.238,665	3	592.867,981 695.240,857	4.421
3	592.867,981 695.240,857	4	592.861,639 695.244,26	7.197
4	592.861,639 695.244,26	5	592.853,034 695.250,154	10.43
5	592.853,034 695.250,154	6	592.849,099 695.252,853	4.772

Punct început	X / Y	Punct sfârșit	X / Y	Lungime segment (** (m)
6	592.849,099 695.252,853	7	592.844,984 695.256,103	5.244
7	592.844,984 695.256,103	8	592.841,639 695.259,569	4.817
8	592.841,639 695.259,569	9	592.833,917 695.268,873	12.092
9	592.833,917 695.268,873	10	592.831,312 695.272,191	4.218
10	592.831,312 695.272,191	11	592.649,732 695.210,573	191.751
11	592.649,732 695.210,573	12	592.670,721 695.170,367	45.355
12	592.670,721 695.170,367	13	592.671,085 695.169,67	0.787
13	592.671,085 695.169,67	1	592.872,722 695.238,15	212.948

** Lungimile segmentelor sunt determinate în planul de proiecție Stereo 70 și sunt rotunjite la 1 milimetru.

*** Distanța dintre puncte este formată din segmente cumulate ce sunt mai mici decât valoarea 1 milimetru.

**DATE DESPRE IMOBILUL NR. 2103**

Oficiul de Cadastru și Publicitate Imobiliară SUCEAVA
 Biroul de Cadastru și Publicitate Imobiliară Suceava

A. Partea I. Descrierea imobilului

TEREN Extravilan

Adresa: Jud. Suceava

Nr. Crt	Nr cadastral Nr. topografic	Suprafața* (mp)	Observații / Referințe
A1		3.500	Sector cadastral:13 Teren neimprejmuit;

B. Partea II. Proprietari și acte

Inscrieri privitoare la dreptul de proprietate și alte drepturi reale		Referințe
/		
Act Notarial nr. 3867, din 21/09/2016 emis de NP NEGURA ADINA LOREDANA;		
B1	Intabulare, drept de PROPRIETATE, dobandit prin PARTAJ, cota actuala 1/1 1) COVRIGA SILVIA	A1

C. Partea III. SARCINI .

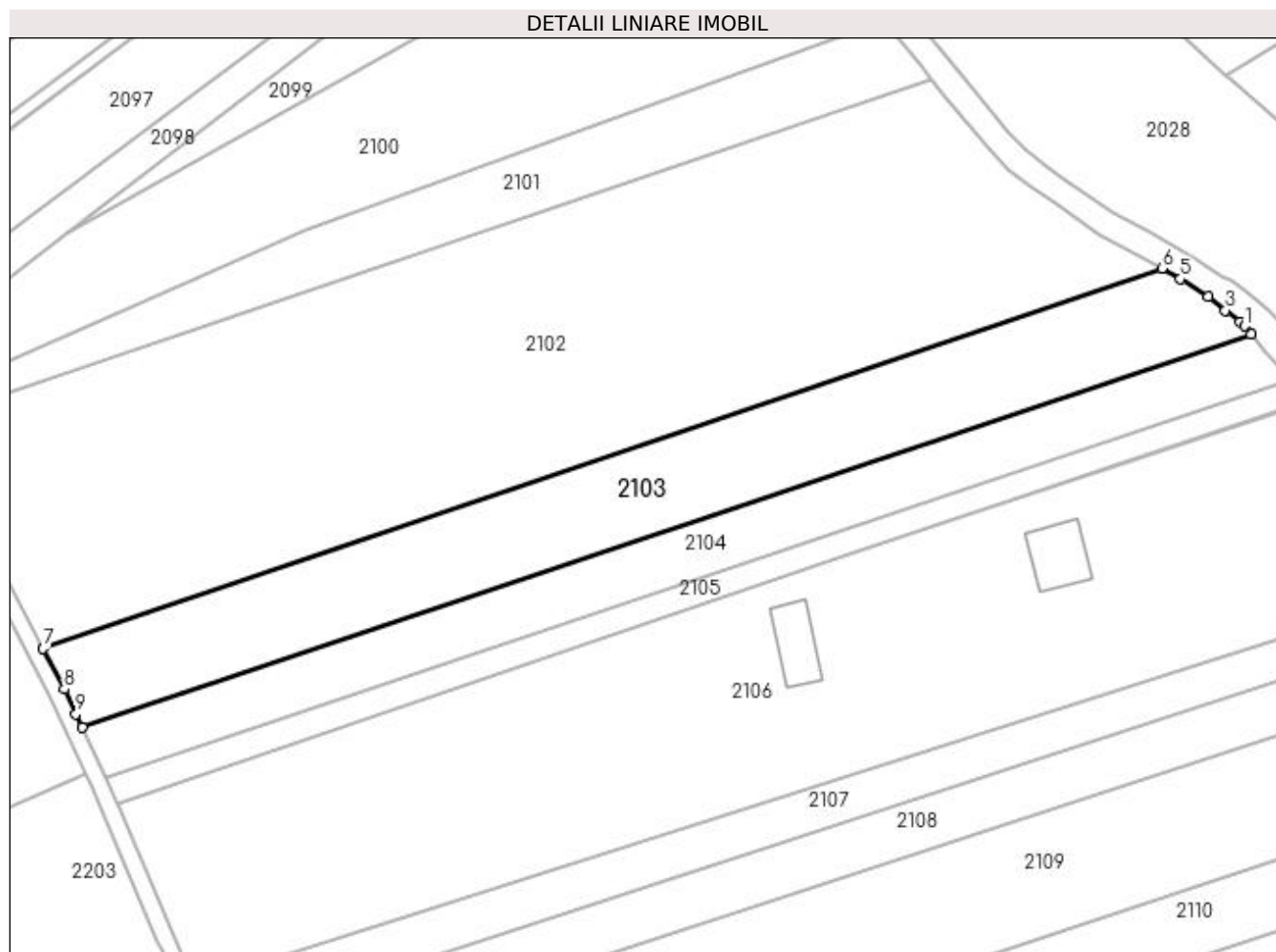
Inscrieri privind dezmembramintele dreptului de proprietate, drepturi reale de garanție și sarcini	Referințe
NU SUNT	

Anexa Nr. 1 La Partea I

Teren

Nr cadastral	Suprafața (mp)*	Observații / Referințe
	3.500	

* Suprafața este determinată în planul de proiecție Stereo 70.



Date referitoare la teren

Crt	Categorie folosință	Intra vilan	Suprafața (mp)	Tarla	Parcelă	Nr. topo	Observații / Referințe
1	arabil	NU	3.500	11	233	-	

Lungime Segmente

1) Valorile lungimilor segmentelor sunt obținute din proiecție în plan.

Punct început	X / Y	Punct sfârșit	X / Y	Lungime segment (** (m)
1	592.887,595 695.227,749	2	592.886,787 695.228,428	1.055
2	592.886,787 695.228,428	3	592.884,204 695.230,598	3.374
3	592.884,204 695.230,598	4	592.881,02 695.233,045	4.015
4	592.881,02 695.233,045	5	592.876,044 695.236,253	5.92
5	592.876,044 695.236,253	6	592.872,722 695.238,15	3.826

Punct început	X / Y	Punct sfârșit	X / Y	Lungime segment (** (m)
6	592.872,722 695.238,15	7	592.671,085 695.169,67	212.948
7	592.671,085 695.169,67	8	592.674,911 695.162,342	8.266
8	592.674,911 695.162,342	9	592.676,997 695.157,897	4.911
9	592.676,997 695.157,897	10	592.678,135 695.155,472	2.678
10	592.678,135 695.155,472	11	592.888,804 695.226,299	222.256
11	592.888,804 695.226,299	1	592.887,595 695.227,749	1.889

** Lungimile segmentelor sunt determinate în planul de proiecție Stereo 70 și sunt rotunjite la 1 milimetru.

*** Distanța dintre puncte este formată din segmente cumulate ce sunt mai mici decât valoarea 1 milimetru.

**DATE DESPRE IMOBILUL NR. 2104**

Oficiul de Cadastru și Publicitate Imobiliară SUCEAVA
Biroul de Cadastru și Publicitate Imobiliară Suceava

A. Partea I. Descrierea imobilului

TEREN Extravilan

Adresa: Jud. Suceava

Nr. Crt	Nr cadastral Nr. topografic	Suprafața* (mp)	Observații / Referințe
A1		2.256	Sector cadastral:13 Teren neimprejmuit;

B. Partea II. Proprietari și acte

Inscrieri privitoare la dreptul de proprietate și alte drepturi reale		Referințe
/		
Act Normativ nr. Legea 7, din 13/03/1996 emis de PARLAMENTUL ROMANIEI;		
B1	Inscrierea provizorie, drept de PROPRIETATE, dobandit prin Lege, cota actuala 1/1 1) COMUNA MITOCU DRAGOMIRNEI, CIF:4441018, PROPRIETAR NEIDENTIFICAT.	A1

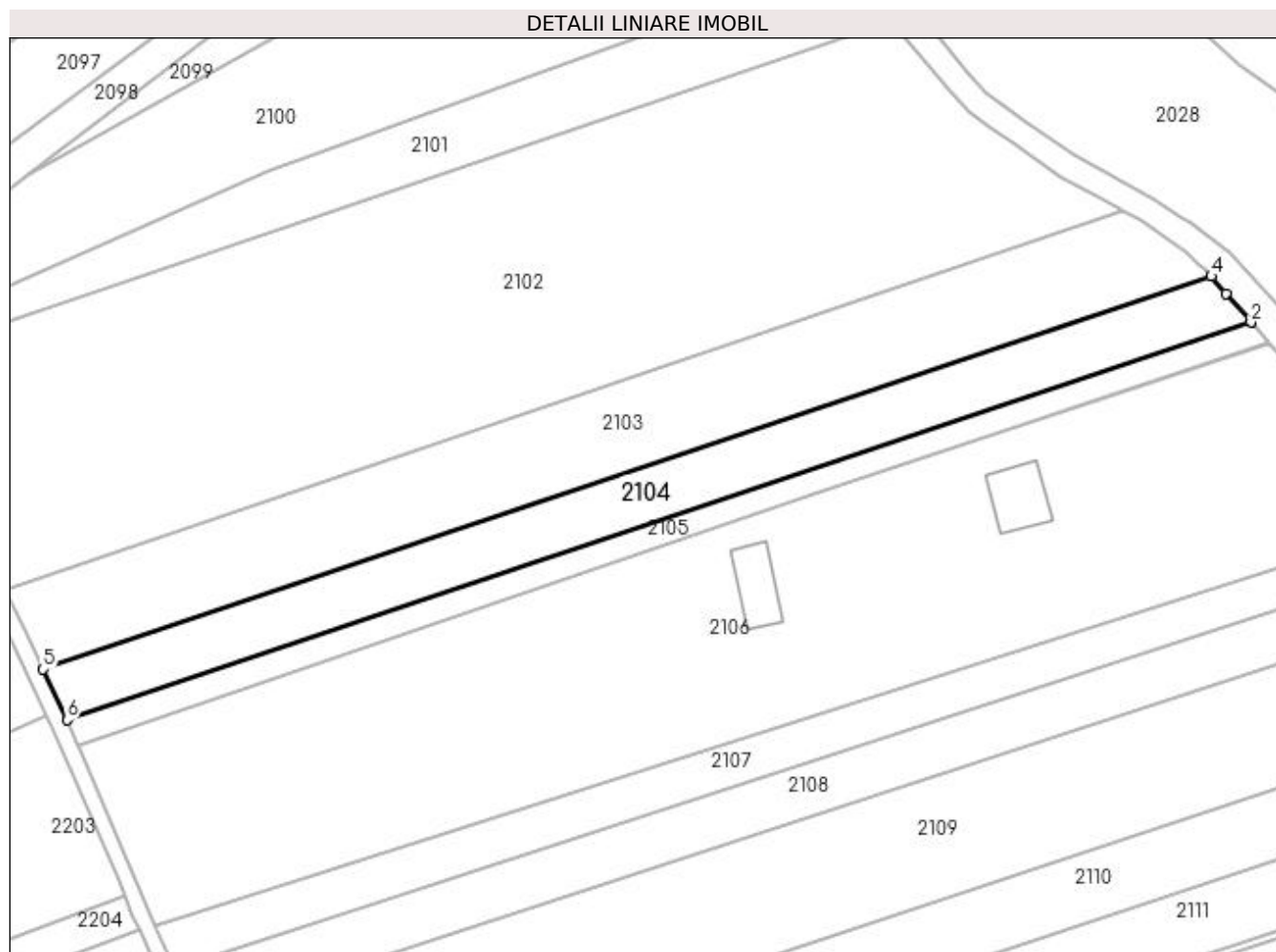
C. Partea III. SARCINI .

Inscrieri privind dezmembramintele dreptului de proprietate, drepturi reale de garanție și sarcini	Referințe
NU SUNT	

Anexa Nr. 1 La Partea I**Teren**

Nr cadastral	Suprafața (mp)*	Observații / Referințe
	2.256	

* Suprafața este determinată în planul de proiecție Stereo 70.

**Date referitoare la teren**

Crt	Categorie folosință	Intra vilan	Suprafața (mp)	Tarla	Parcelă	Nr. topo	Observații / Referințe
1	arabil	NU	2.256	11	233	-	

Lungime Segmente

1) Valorile lungimilor segmentelor sunt obținute din proiecție în plan.

Punct început	X / Y	Punct sfârșit	X / Y	Lungime segment (** (m)
1	592.895,987 695.217,974	2	592.895,96 695.218,004	0.04
2	592.895,96 695.218,004	3	592.891,416 695.223,165	6.877
3	592.891,416 695.223,165	4	592.888,804 695.226,299	4.079
4	592.888,804 695.226,299	5	592.678,135 695.155,472	222.256
5	592.678,135 695.155,472	6	592.682,408 695.146,368	10.058

Punct început	X / Y	Punct sfârșit	X / Y	Lungime segment (** (m)
6	592.682,408 695.146,368	1	592.895,987 695.217,974	225.263

** Lungimile segmentelor sunt determinate în planul de proiecție Stereo 70 și sunt rotunjite la 1 milimetru.

*** Distanța dintre puncte este formată din segmente cumulate ce sunt mai mici decât valoarea 1 milimetru.

**DATE DESPRE IMOBILUL NR. 2105**

Oficiul de Cadastru și Publicitate Imobiliară SUCEAVA
Biroul de Cadastru și Publicitate Imobiliară Suceava

A. Partea I. Descrierea imobilului

TEREN Extravilan

Adresa: Jud. Suceava

Nr. Crt	Nr cadastral Nr. topografic	Suprafața* (mp)	Observații / Referințe
A1		1.044	Sector cadastral:13 Teren neimprejmuit;

B. Partea II. Proprietari și acte

Inscrieri privitoare la dreptul de proprietate și alte drepturi reale		Referințe
/		
Act Normativ nr. Legea 7, din 13/03/1996 emis de PARLAMENTUL ROMANIEI;		
B1	Inscrierea provizorie, drept de PROPRIETATE, dobandit prin Lege, cota actuala 1/1 1) COMUNA MITOCU DRAGOMIRNEI, CIF:4441018, PROPRIETAR NEIDENTIFICAT.	A1

C. Partea III. SARCINI .

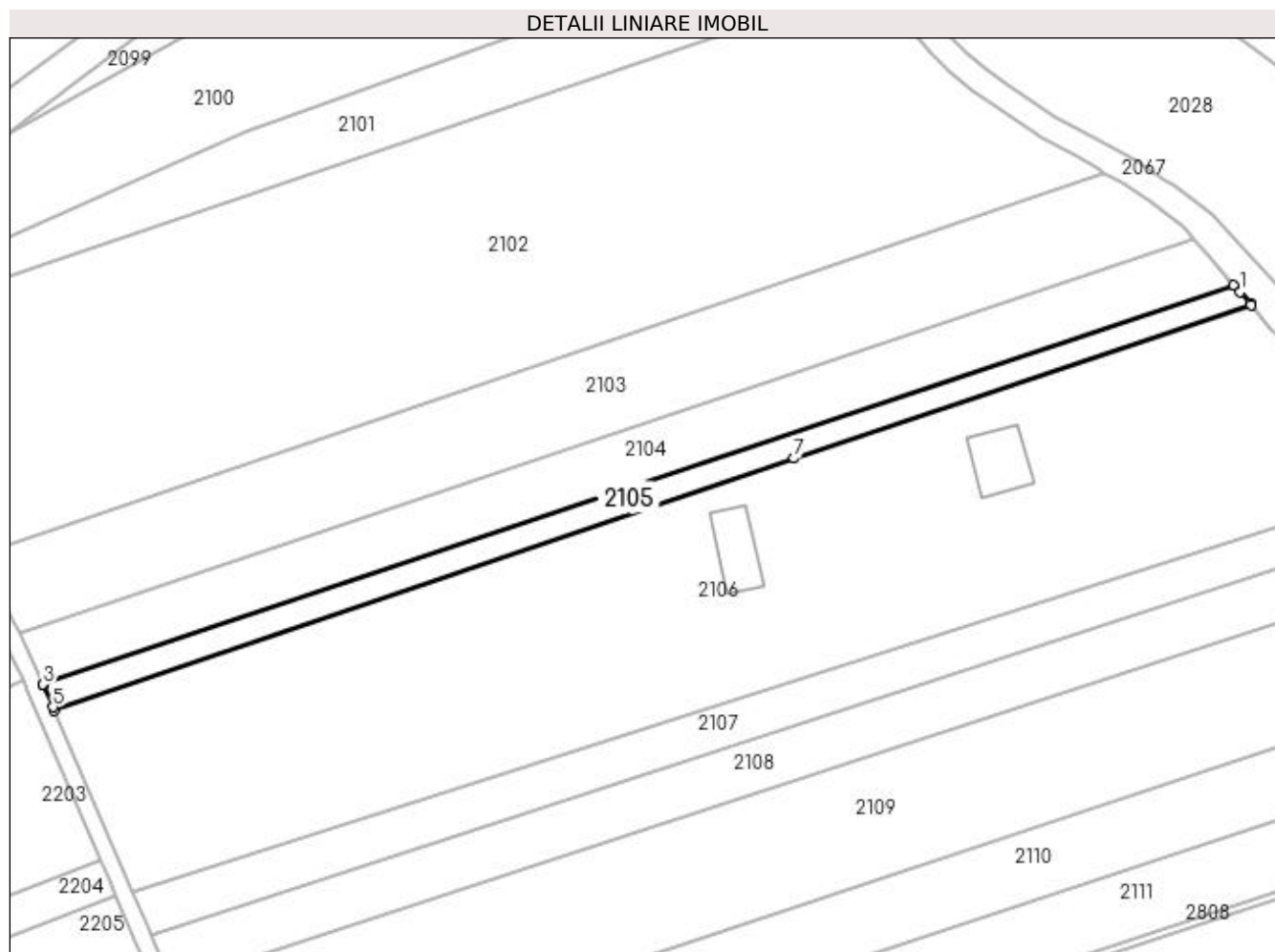
Inscrieri privind dezmembramintele dreptului de proprietate, drepturi reale de garanție și sarcini	Referințe
NU SUNT	

Anexa Nr. 1 La Partea I

Teren

Nr cadastral	Suprafața (mp)*	Observații / Referințe
	1.044	

* Suprafața este determinată în planul de proiecție Stereo 70.



Date referitoare la teren

Crt	Categorie folosință	Intra vilan	Suprafața (mp)	Tarla	Parcelă	Nr. topo	Observații / Referințe
1	arabil	NU	1.044	11	233	-	

Lungime Segmente

1) Valorile lungimilor segmentelor sunt obținute din proiecție în plan.

Punct început	X / Y	Punct sfârșit	X / Y	Lungime segment (** (m)
1	592.897,11 695.216,698	2	592.895,987 695.217,974	1.7
2	592.895,987 695.217,974	3	592.682,408 695.146,368	225.263
3	592.682,408 695.146,368	4	592.682,454 695.146,27	0.107
4	592.682,454 695.146,27	5	592.684,17 695.142,286	4.338
5	592.684,17 695.142,286	6	592.684,458 695.141,617	0.729

Punct început	X / Y	Punct sfârșit	X / Y	Lungime segment (** (m)
6	592.684,458 695.141,617	7	592.817,124 695.186,905	140.183
7	592.817,124 695.186,905	8	592.899,082 695.214,421	86.454
8	592.899,082 695.214,421	9	592.898,891 695.214,642	0.292
9	592.898,891 695.214,642	1	592.897,11 695.216,698	2.721

** Lungimile segmentelor sunt determinate în planul de proiecție Stereo 70 și sunt rotunjite la 1 milimetru.

*** Distanța dintre puncte este formată din segmente cumulate ce sunt mai mici decât valoarea 1 milimetru.

**DATE DESPRE IMOBILUL NR. 2106**

Oficiul de Cadastru și Publicitate Imobiliară SUCEAVA
Biroul de Cadastru și Publicitate Imobiliară Suceava

A. Partea I. Descrierea imobilului

TEREN Extravilan

Nr. CF vechi:3926

Adresa: Jud. Suceava

Nr. Crt	Nr cadastral Nr. topografic	Suprafața* (mp)	Observații / Referințe
A1	30150	8.800	Sector cadastral:13 Teren neimprejmuit;

B. Partea II. Proprietari și acte

Inscrieri privitoare la dreptul de proprietate și alte drepturi reale	Referințe
1270 / 20/01/2009	
Act Notarial nr. 85, din 14/01/2009 emis de BNP NECHITA DUMITRU;	
B2	A1
Intabulare, drept de PROPRIETATE, dobandit prin Conventie, cota actuala 1/1	
1) BARGOAN VASILE , Lipsă CNP proprietar; casatorit cu	
2) BODAN CORNELICA-DANIELA(CASATORITA BARGOAN) , Lipsă CNP proprietar; bun comun	

C. Partea III. SARCINI .

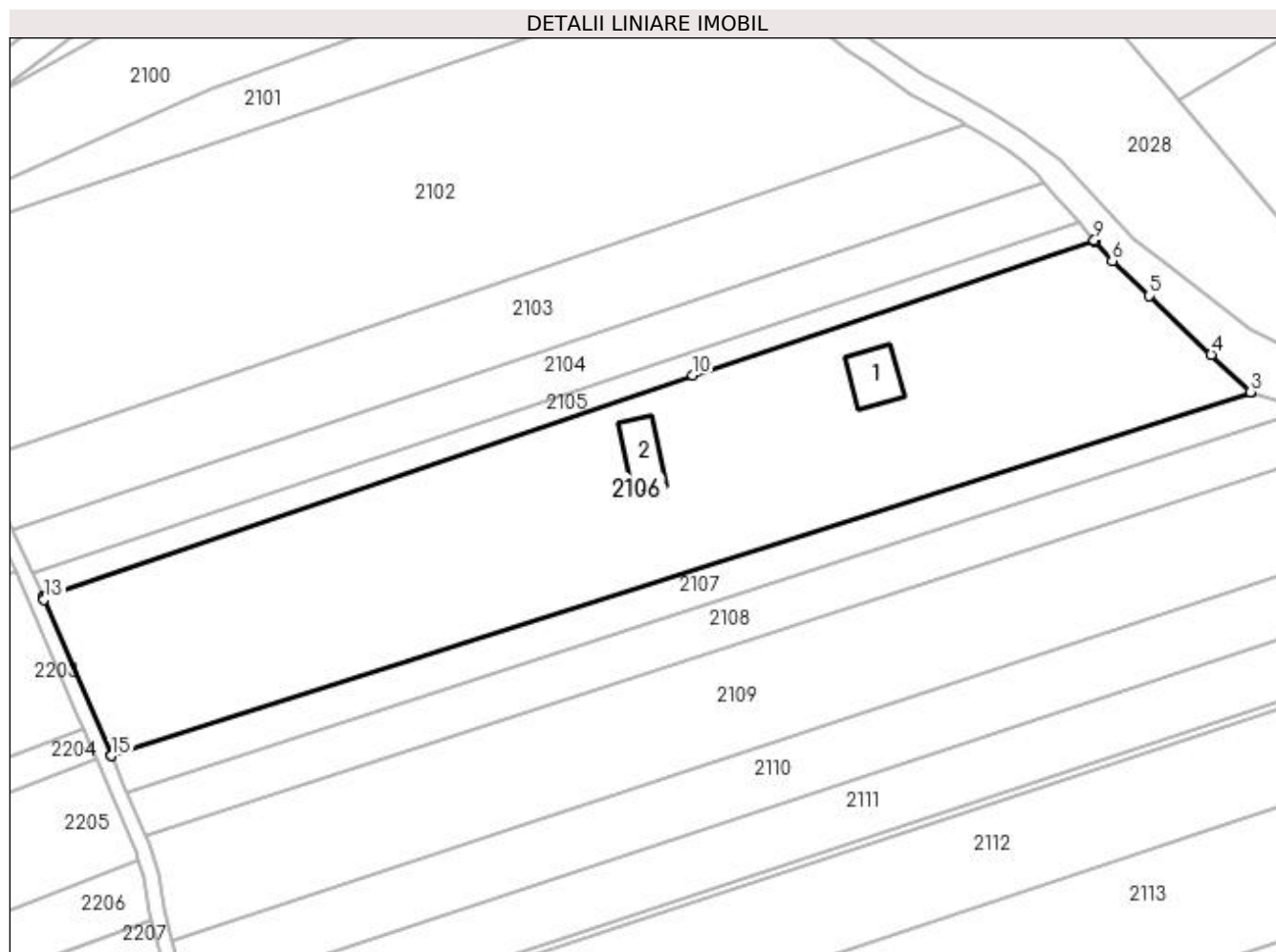
Inscrieri privind dezmembramintele dreptului de proprietate, drepturi reale de garanție și sarcini	Referințe
NU SUNT	

Anexa Nr. 1 La Partea I

Teren

Nr cadastral	Suprafața (mp)*	Observații / Referințe
30150	8.800	

* Suprafața este determinată în planul de proiecție Stereo 70.



Date referitoare la teren

Crt	Categorie folosință	Intra vilan	Suprafața (mp)	Tarla	Parcelă	Nr. topo	Observații / Referințe
1	curți constructii	NU	300	11	-	233	
2	arabil	NU	8.500	11	-	233	

Date referitoare la construcții

Crt	Număr	Destinație construcție	Supraf. (mp)	Situație juridică	Observații / Referințe
A1.1		construcții de locuințe	107	Fara acte	Nr. niveluri:1; S. construita la sol:107 mp; Locuință.
A1.2		construcții anexa	100	Fara acte	Nr. niveluri:1; S. construita la sol:100 mp; Anexă.

Lungime Segmente

1) Valorile lungimilor segmentelor sunt obținute din proiecție în plan.

Punct început	X / Y	Punct sfârșit	X / Y	Lungime segment (** (m)
1	592.931,1 695.183,41	2	592.931,01 695.183,439	0.095
2	592.931,01 695.183,439	3	592.930,989 695.183,459	0.029

Punct început	X / Y	Punct sfârșit	X / Y	Lungime segment (** (m)
3	592.930,989 695.183,459	4	592.922,975 695.191,11	11.08
4	592.922,975 695.191,11	5	592.910,345 695.203,097	17.413
5	592.910,345 695.203,097	6	592.902,742 695.210,194	10.401
6	592.902,742 695.210,194	7	592.899,261 695.214,213	5.317
7	592.899,261 695.214,213	8	592.899,136 695.214,358	0.192
8	592.899,136 695.214,358	9	592.899,082 695.214,421	0.083
9	592.899,082 695.214,421	10	592.817,124 695.186,905	86.454
10	592.817,124 695.186,905	11	592.684,458 695.141,617	140.183
11	592.684,458 695.141,617	12	592.684,549 695.141,406	0.231
12	592.684,549 695.141,406	13	592.684,665 695.141,136	0.294
13	592.684,665 695.141,136	14	592.698,396 695.109,258	34.708
14	592.698,396 695.109,258	15	592.698,41 695.109,226	0.035
15	592.698,41 695.109,226	1	592.931,1 695.183,41	244.23

** Lungimile segmentelor sunt determinate în planul de proiecție Stereo 70 și sunt rotunjite la 1 milimetru.

*** Distanța dintre puncte este formată din segmente cumulate ce sunt mai mici decât valoarea 1 milimetru.

**DATE DESPRE IMOBILUL NR. 2107**

Oficiul de Cadastru și Publicitate Imobiliară SUCEAVA
Biroul de Cadastru și Publicitate Imobiliară Suceava

A. Partea I. Descrierea imobilului

TEREN Extravilan

Adresa: Jud. Suceava

Nr. Crt	Nr cadastral Nr. topografic	Suprafața* (mp)	Observații / Referințe
A1	43757	1.900	Sector cadastral:13 Teren neimprejmit;

B. Partea II. Proprietari și acte

Inscrieri privitoare la dreptul de proprietate și alte drepturi reale		Referințe
91408 / 13/12/2023		
Act Administrativ nr. 823, din 01/05/1997 emis de COMISIA JUDETEANA SUCEAVA;		
B1	Intabulare, drept de PROPRIETATE, dobandit prin Reconstituire, cota actuala 1/1 1) POLOCOSER ELENA , Lipsă CNP proprietar.	A1
Act Normativ nr. 17, din 07/03/2014 emis de PARLAMENTUL ROMANIEI;		
B2	imobil aflat sub incidenta art.3 alin.(1) din Legea nr.17/07.03.2014	A1
16908 / 12/03/2024		
Act Notarial nr. 678, din 11/03/2024 emis de ROTARU RAUL- GABRIEL;		
B4	se noteaza posesia bun comun in dev. 1) BÂRGOAN VASILE 2) BODAN CORNELICA-DANIELA	A1

C. Partea III. SARCINI .

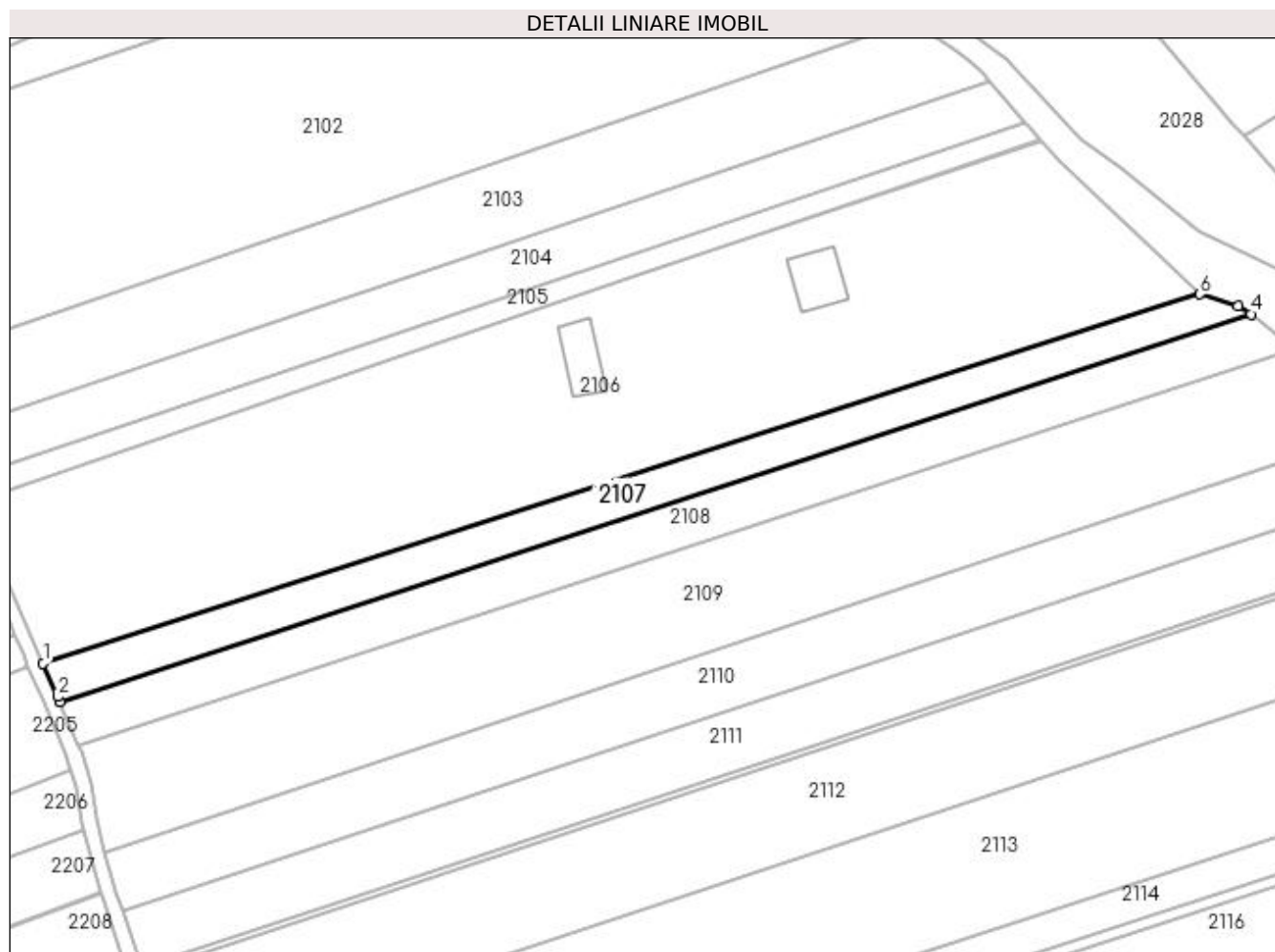
Inscrieri privind dezmembramintele dreptului de proprietate, drepturi reale de garanție și sarcini	Referințe
NU SUNT	

Anexa Nr. 1 La Partea I

Teren

Nr cadastral	Suprafața (mp)*	Observații / Referințe
43757	1.900	

* Suprafața este determinată în planul de proiecție Stereo 70.



Date referitoare la teren

Crt	Categorie folosință	Intra vilan	Suprafața (mp)	Tarla	Parcelă	Nr. topo	Observații / Referințe
1	arabil	NU	1.900	11	233	-	

Lungime Segmente

1) Valorile lungimilor segmentelor sunt obținute din proiecție în plan.

Punct început	X / Y	Punct sfârșit	X / Y	Lungime segment (** (m)
1	592.698,41 695.109,226	2	592.701,31 695.102,491	7.333
2	592.701,31 695.102,491	3	592.701,726 695.101,517	1.059
3	592.701,726 695.101,517	4	592.941,373 695.179,428	251.994
4	592.941,373 695.179,428	5	592.938,8 695.180,966	2.998
5	592.938,8 695.180,966	6	592.931,1 695.183,41	8.078

Punct început	X / Y	Punct sfârșit	X / Y	Lungime segment (** (m)
6	592.931,1 695.183,41	1	592.698,41 695.109,226	244.23

** Lungimile segmentelor sunt determinate în planul de proiecție Stereo 70 și sunt rotunjite la 1 milimetru.

*** Distanța dintre puncte este formată din segmente cumulate ce sunt mai mici decât valoarea 1 milimetru.

**DATE DESPRE IMOBILUL NR. 2108**

Oficiul de Cadastru și Publicitate Imobiliară SUCEAVA
Biroul de Cadastru și Publicitate Imobiliară Suceava

A. Partea I. Descrierea imobilului

TEREN Extravilan

Adresa: Jud. Suceava

Nr. Crt	Nr cadastral Nr. topografic	Suprafața* (mp)	Observații / Referințe
A1	43572	2.400	Sector cadastral:13 Teren neimprejmut;

B. Partea II. Proprietari și acte

Inscrieri privitoare la dreptul de proprietate și alte drepturi reale	Referințe
/	
Act Normativ nr. 17, din 07/03/2014 emis de PARLAMENTUL ROMANIEI;	
B2	Imobil aflat sub incidența art. 3, alin (1) din Legea nr. 17/2014.
1077 / 09/01/2024	
Act Notarial nr. 4007, din 28/12/2023 emis de BIN NEGURA ADINA LOREDANA;	
B11	Intabulare, drept de PROPRIETATE bun propriu, dobândit prin PARTAJ, cota actuala 1/1
	1) ȚICU ANIȘOARA-TATIANA

C. Partea III. SARCINI .

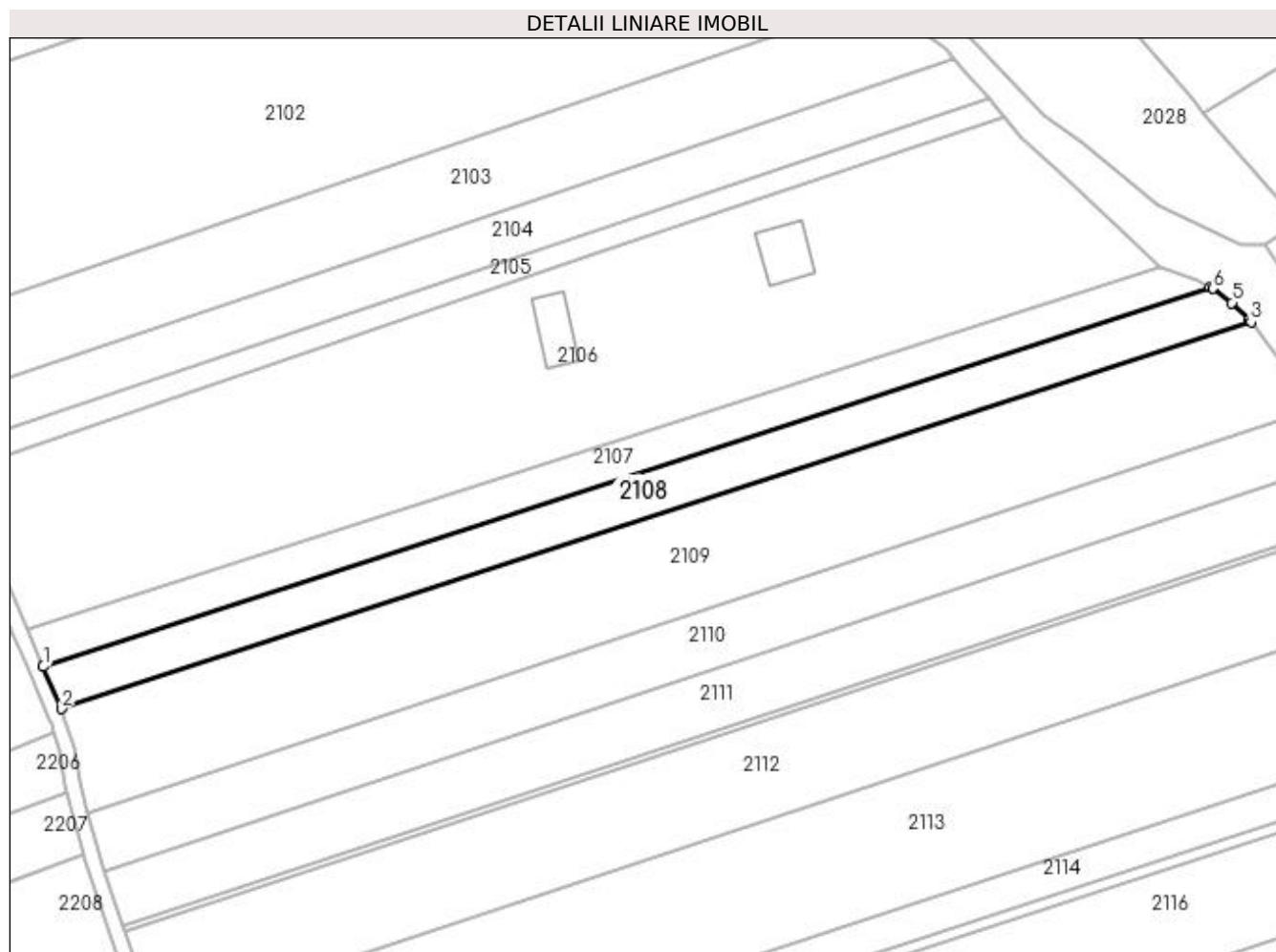
Inscrieri privind dezmembramintele dreptului de proprietate, drepturi reale de garanție și sarcini	Referințe
NU SUNT	

Anexa Nr. 1 La Partea I

Teren

Nr cadastral	Suprafața (mp)*	Observații / Referințe
43572	2.400	

* Suprafața este determinată în planul de proiecție Stereo 70.



Date referitoare la teren

Crt	Categorie folosință	Intra vilan	Suprafața (mp)	Tarla	Parcelă	Nr. topo	Observații / Referințe
1	arabil	NU	2.400	11	233	-	

Lungime Segmente

1) Valorile lungimilor segmentelor sunt obținute din proiecție în plan.

Punct început	X / Y	Punct sfârșit	X / Y	Lungime segment (** (m)
1	592.701,726 695.101,517	2	592.705,435 695.092,816	9.459
2	592.705,435 695.092,816	3	592.949,757 695.172,247	256.91
3	592.949,757 695.172,247	4	592.949,36 695.172,749	0.64
4	592.949,36 695.172,749	5	592.945,804 695.176,159	4.927
5	592.945,804 695.176,159	6	592.941,919 695.179,102	4.874

Punct început	X / Y	Punct sfârșit	X / Y	Lungime segment (** (m)
6	592.941,919 695.179,102	7	592.941,373 695.179,428	0.636
7	592.941,373 695.179,428	1	592.701,726 695.101,517	251.994

** Lungimile segmentelor sunt determinate în planul de proiecție Stereo 70 și sunt rotunjite la 1 milimetru.

*** Distanța dintre puncte este formată din segmente cumulate ce sunt mai mici decât valoarea 1 milimetru.

**DATE DESPRE IMOBILUL NR. 2109**

Oficiul de Cadastru și Publicitate Imobiliară SUCEAVA
 Biroul de Cadastru și Publicitate Imobiliară Suceava

A. Partea I. Descrierea imobilului

TEREN Extravilan

Adresa: Jud. Suceava

Nr. Crt	Nr cadastral Nr. topografic	Suprafața* (mp)	Observații / Referințe
A1		5.600	Sector cadastral:13 Teren neimprejmuit;

B. Partea II. Proprietari și acte

Inscrieri privitoare la dreptul de proprietate și alte drepturi reale		Referințe
/		
Act Normativ nr. Legea 7, din 13/03/1996 emis de PARLAMENTUL ROMANIEI;		
B1	Inscrierea provizorie, drept de PROPRIETATE, dobandit prin Lege, cota actuala 1/1 1) COMUNA MITOCU DRAGOMIRNEI, CIF:4441018, PROPRIETAR NEIDENTIFICAT.	A1

C. Partea III. SARCINI .

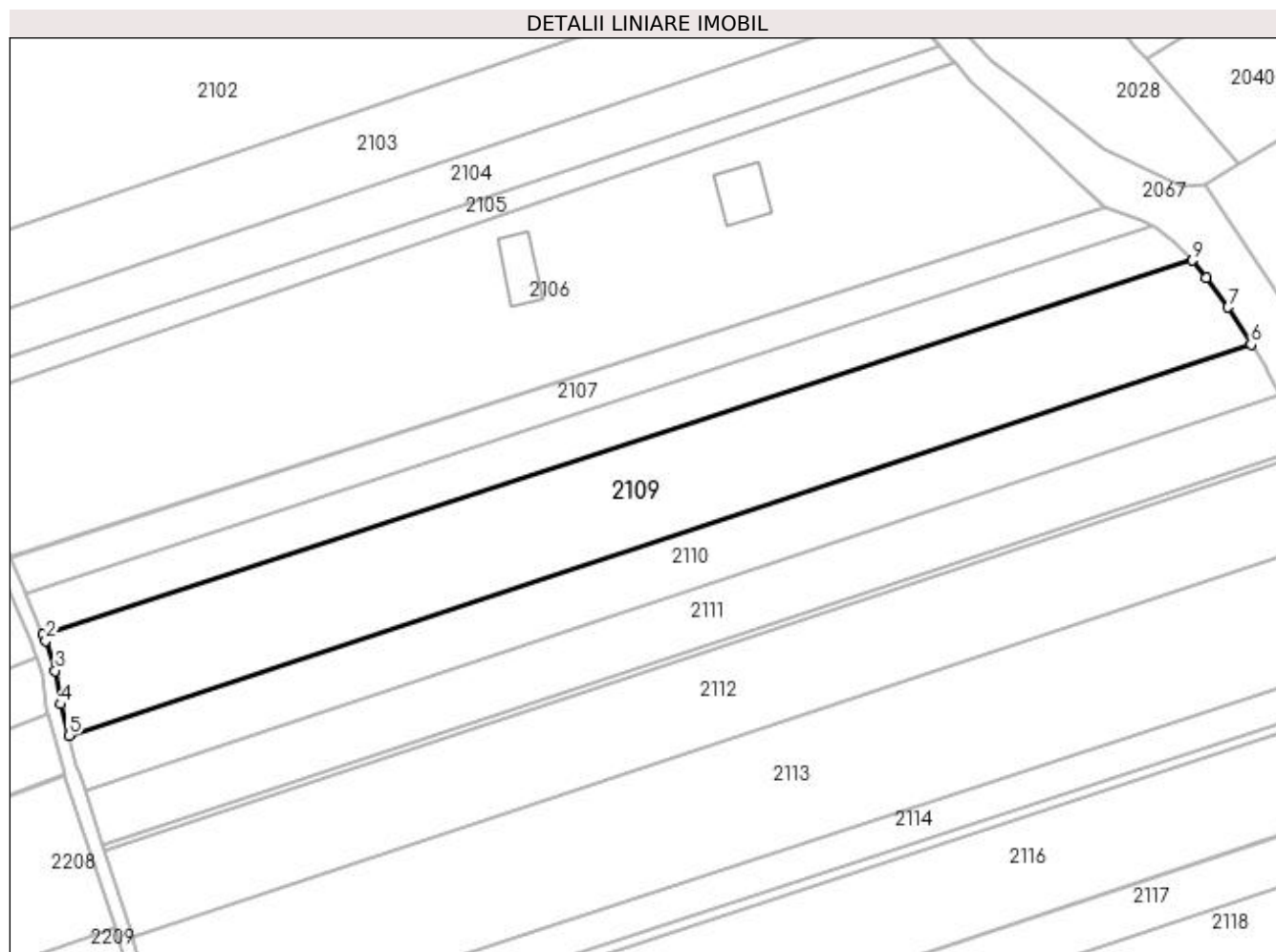
Inscrieri privind dezmembramintele dreptului de proprietate, drepturi reale de garanție și sarcini	Referințe
NU SUNT	

Anexa Nr. 1 La Partea I

Teren

Nr cadastral	Suprafața (mp)*	Observații / Referințe
	5.600	

* Suprafața este determinată în planul de proiecție Stereo 70.



Date referitoare la teren

Crt	Categorie folosință	Intravilan	Suprafața (mp)	Tarla	Parcelă	Nr. topo	Observații / Referințe
1	arabil	NU	5.600	11	233	-	

Lungime Segmente

1) Valorile lungimilor segmentelor sunt obținute din proiecție în plan.

Punct început	X / Y	Punct sfârșit	X / Y	Lungime segment (** (m)
1	592.705,435 695.092,816	2	592.705,996 695.091,499	1.431
2	592.705,996 695.091,499	3	592.708,013 695.085,088	6.721
3	592.708,013 695.085,088	4	592.709,103 695.077,952	7.219
4	592.709,103 695.077,952	5	592.710,886 695.071,355	6.834
5	592.710,886 695.071,355	6	592.962,184 695.154,386	264.66

Punct început	X / Y	Punct sfârșit	X / Y	Lungime segment (** (m)
6	592.962,184 695.154,386	7	592.957,274 695.162,32	9.33
7	592.957,274 695.162,32	8	592.952,65 695.168,587	7.788
8	592.952,65 695.168,587	9	592.949,757 695.172,247	4.665
9	592.949,757 695.172,247	1	592.705,435 695.092,816	256.91

** Lungimile segmentelor sunt determinate în planul de proiecție Stereo 70 și sunt rotunjite la 1 milimetru.

*** Distanța dintre puncte este formată din segmente cumulate ce sunt mai mici decât valoarea 1 milimetru.

**DATE DESPRE IMOBILUL NR. 2110**

Oficiul de Cadastru și Publicitate Imobiliară SUCEAVA
Biroul de Cadastru și Publicitate Imobiliară Suceava

A. Partea I. Descrierea imobilului

TEREN Extravilan

Adresa: Jud. Suceava

Nr. Crt	Nr cadastral Nr. topografic	Suprafața* (mp)	Observații / Referințe
A1	43659	3.250	Sector cadastral:13 Teren neimprejmit;

B. Partea II. Proprietari și acte

Inscrieri privitoare la dreptul de proprietate și alte drepturi reale	Referințe
94622 / 28/12/2023	
Act Administrativ nr. 47, din 20/09/1993 emis de COMISIA JUDETEANA SUCEAVA;	
B2	Intabulare, drept de PROPRIETATE, dobândit prin Reconstituire, cota actuala 1/1 1) GULA ION , Lipsă CNP proprietar.
/	
Act Normativ nr. 17, din 07/03/2014 emis de PARLAMENTUL ROMANIEI;	
B3	Imobil aflat sub incidenta art.3 alin.(1) din Legea nr.17/2014
Act Notarial nr. conventie nr. 2936, din 27/12/2023 emis de NP LUCA ROBERT-GABRIEL;	
B5	se noteaza posesia 1) BILAUCA LUMINIȚA-VIOLETA 2) BILAUCA MUGUREL-MARCEL , bun comun, in devalmasie

C. Partea III. SARCINI .

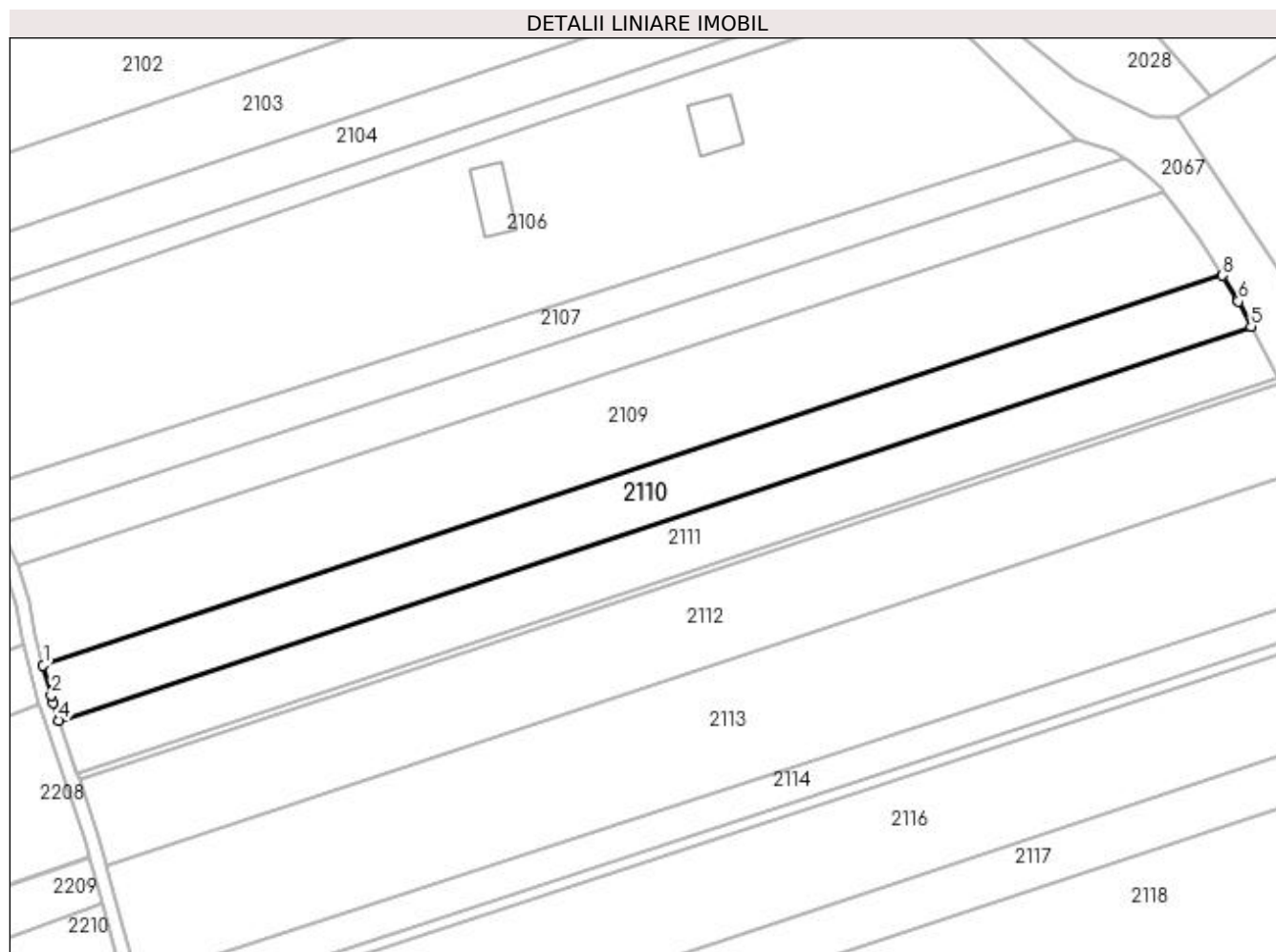
Inscrieri privind dezmembramintele dreptului de proprietate, drepturi reale de garanție și sarcini	Referințe
NU SUNT	

Anexa Nr. 1 La Partea I

Teren

Nr cadastral	Suprafața (mp)*	Observații / Referințe
43659	3.250	

* Suprafața este determinată în planul de proiecție Stereo 70.



Date referitoare la teren

Crt	Categorie folosință	Intra vilan	Suprafața (mp)	Tarla	Parcelă	Nr. topo	Observații / Referințe
1	arabil	NU	3.250	11	233	-	

Lungime Segmente

1) Valorile lungimilor segmentelor sunt obținute din proiecție în plan.

Punct început	X / Y	Punct sfârșit	X / Y	Lungime segment (** (m)
1	592.710,886 695.071,355	2	592.712,621 695.064,935	6.65
2	592.712,621 695.064,935	3	592.713,077 695.063,249	1.747
3	592.713,077 695.063,249	4	592.714,294 695.059,627	3.82
4	592.714,294 695.059,627	5	592.968,283 695.143,548	267.494
5	592.968,283 695.143,548	6	592.965,612 695.148,848	5.935

Punct început	X / Y	Punct sfârșit	X / Y	Lungime segment (** (m)
6	592.965,612 695.148,848	7	592.965,353 695.149,266	0.492
7	592.965,353 695.149,266	8	592.962,184 695.154,386	6.021
8	592.962,184 695.154,386	1	592.710,886 695.071,355	264.66

** Lungimile segmentelor sunt determinate în planul de proiecție Stereo 70 și sunt rotunjite la 1 milimetru.

*** Distanța dintre puncte este formată din segmente cumulate ce sunt mai mici decât valoarea 1 milimetru.

**DATE DESPRE IMOBILUL NR. 2111**

Oficiul de Cadastru și Publicitate Imobiliară SUCEAVA
 Biroul de Cadastru și Publicitate Imobiliară Suceava

A. Partea I. Descrierea imobilului

TEREN Extravilan

Adresa: Jud. Suceava

Nr. Crt	Nr cadastral Nr. topografic	Suprafața* (mp)	Observații / Referințe
A1	43660	3.250	Sector cadastral:13 Teren neimprejmuit;

B. Partea II. Proprietari și acte

Inscrieri privitoare la dreptul de proprietate și alte drepturi reale		Referințe
94622 / 28/12/2023		
Act Administrativ nr. 47, din 20/09/1993 emis de COMISIA JUDETEANA SUCEAVA;		
B2	Intabulare, drept de PROPRIETATE, dobândit prin Reconstituire, cota actuala 1/1 1) GULA ION, Lipsă CNP proprietar.	A1
/		
Act Normativ nr. 17, din 07/03/2014 emis de PARLAMENTUL ROMANIEI;		
B3	Imobil aflat sub incidenta art.3 alin.(1) din Legea nr.17/2014	A1
Act Notarial nr. declaratie nr. 2032, din 29/09/2023 emis de NP SURAKI ELENA (act administrativ nr adeverinta nr. 5643 din 03.08.2023, emis de Primaria Comunei Mitocu Dragomirnei, proces verbal de vecinatate);		
B4	se noteaza posesia 1) CAZAC VIOREL-MUGUREL 2) CAZAC MARIA	A1

C. Partea III. SARCINI .

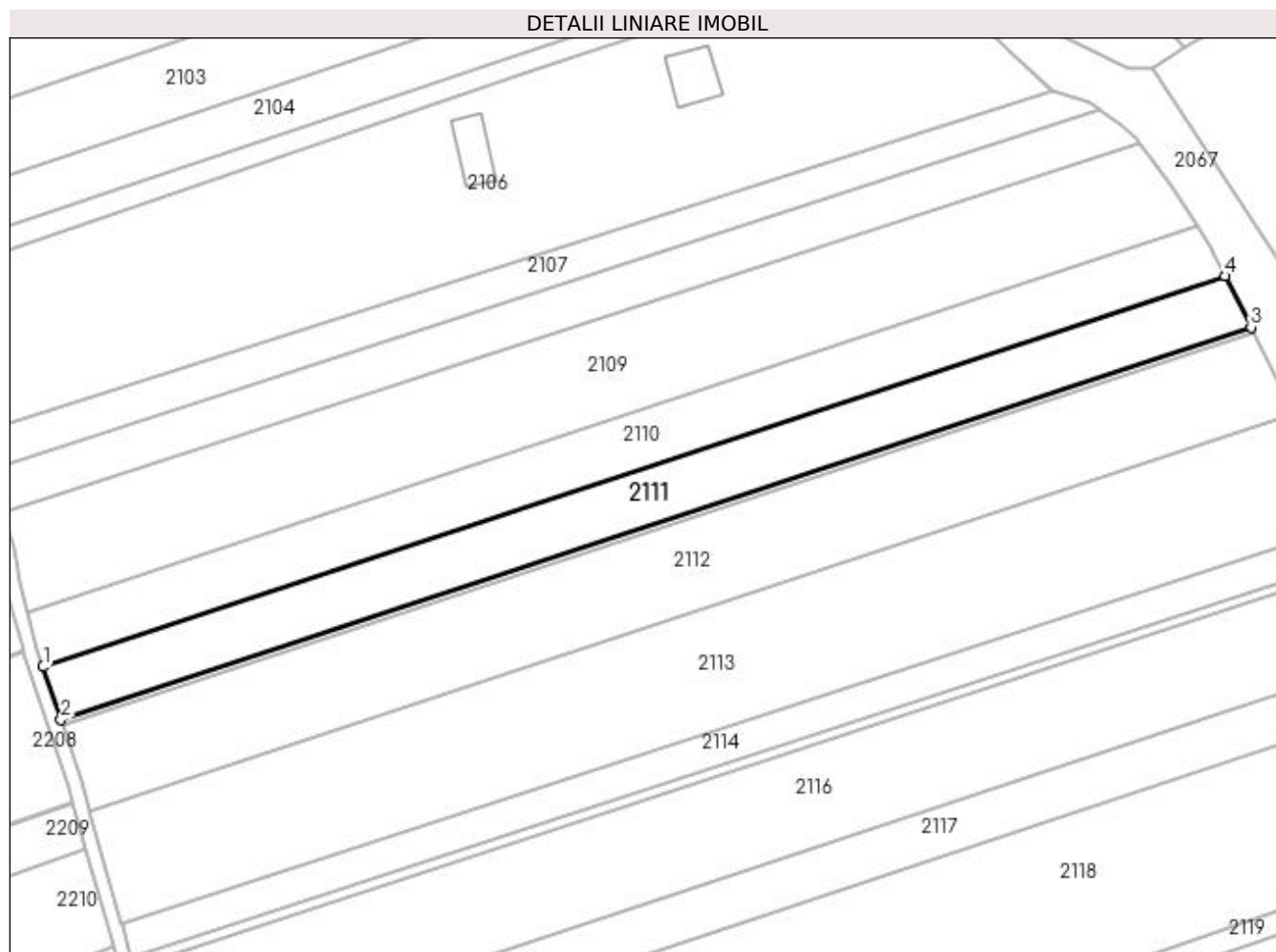
Inscrieri privind dezmembramintele dreptului de proprietate, drepturi reale de garanție și sarcini	Referințe
NU SUNT	

Anexa Nr. 1 La Partea I

Teren

Nr cadastral	Suprafața (mp)*	Observații / Referințe
43660	3.250	

* Suprafața este determinată în planul de proiecție Stereo 70.



Date referitoare la teren

Crt	Categorie folosință	Intra vilan	Suprafața (mp)	Tarla	Parcelă	Nr. topo	Observații / Referințe
1	arabil	NU	3.250	11	233	-	

Lungime Segmente

1) Valorile lungimilor segmentelor sunt obținute din proiecție în plan.

Punct început	X / Y	Punct sfârșit	X / Y	Lungime segment (** (m)
1	592.714,294 695.059,627	2	592.718,12 695.048,238	12.015
2	592.718,12 695.048,238	3	592.973,837 695.132,527	269.251
3	592.973,837 695.132,527	4	592.968,283 695.143,548	12.341
4	592.968,283 695.143,548	1	592.714,294 695.059,627	267.494

**** Lungimile segmentelor sunt determinate în planul de proiecție Stereo 70 și sunt rotunjite la 1 milimetru.**

***** Distanța dintre puncte este formată din segmente cumulate ce sunt mai mici decât valoarea 1 milimetru.**

**DATE DESPRE IMOBILUL NR. 2112**

Oficiul de Cadastru și Publicitate Imobiliară SUCEAVA
Biroul de Cadastru și Publicitate Imobiliară Suceava

A. Partea I. Descrierea imobilului

TEREN Extravilan

Adresa: Jud. Suceava

Nr. Crt	Nr cadastral Nr. topografic	Suprafața* (mp)	Observații / Referințe
A1	31136	5.200	Sector cadastral:13 Teren neimprejmuit;

B. Partea II. Proprietari și acte

Inscrieri privitoare la dreptul de proprietate și alte drepturi reale	Referințe
33242 / 13/10/2010	
Act Notarial nr. contract de vanzare cumparare nr. 3814, din 12/10/2010 emis de BNP IVASCU ADELA;	
B2	Intabulare, drept de PROPRIETATE, dobandit prin Conventie, cota actuala 1/1
	1) CAZAC VIOREL-MUGUREL
	2) CAZAC MARIA, Lipsă CNP proprietar; bun comun
/	
Act Normativ nr. 17, din 07/03/2014 emis de PARLAMENTUL ROMANIEI;	
B3	Imobil aflat sub incidenta art.3 alin.(1) din Legea 17/2014

C. Partea III. SARCINI .

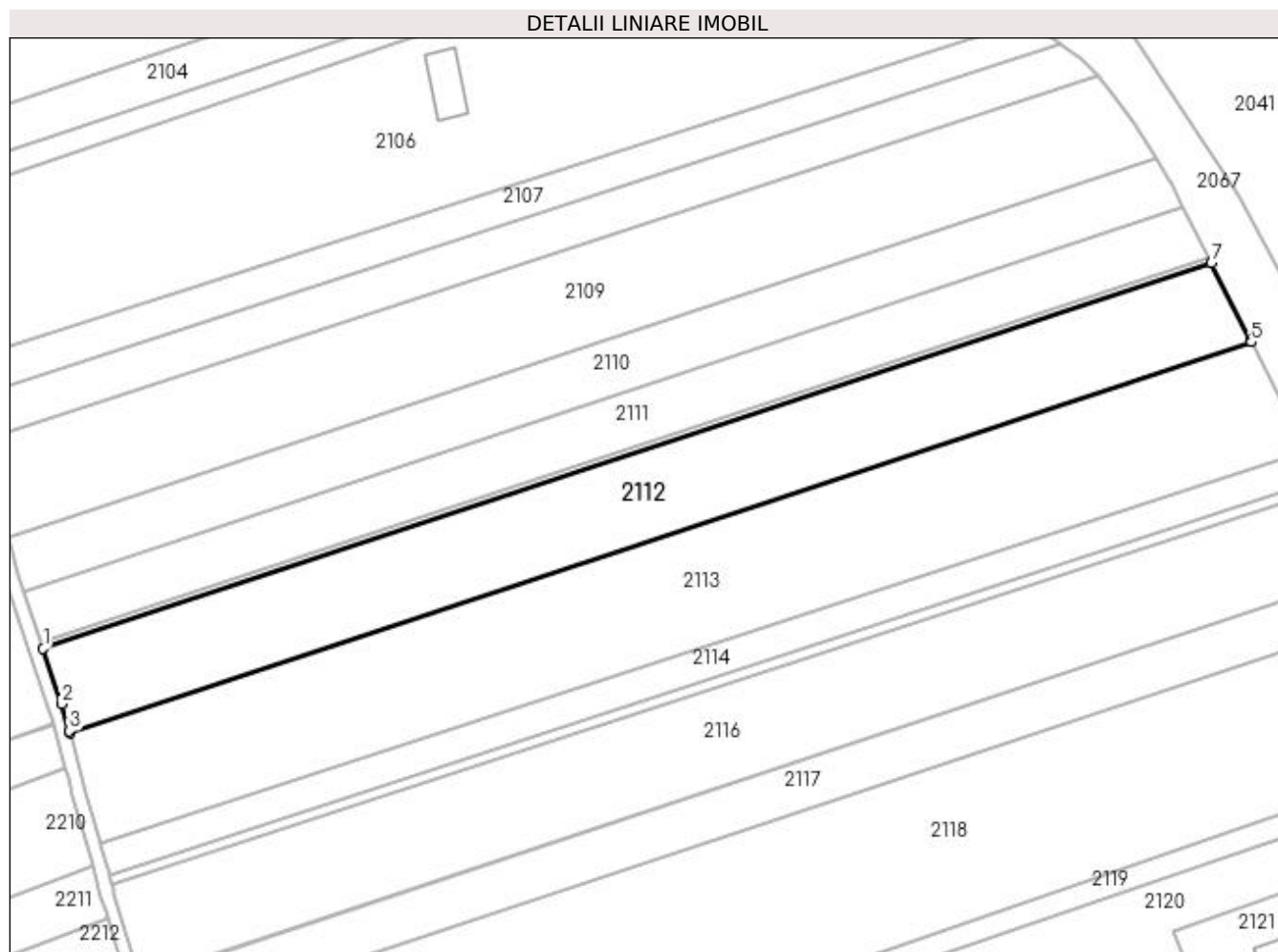
Inscrieri privind dezmembramintele dreptului de proprietate, drepturi reale de garanție și sarcini	Referințe
NU SUNT	

Anexa Nr. 1 La Partea I

Teren

Nr cadastral	Suprafața (mp)*	Observații / Referințe
31136	5.200	

* Suprafața este determinată în planul de proiecție Stereo 70.



Date referitoare la teren

Crt	Categorie folosință	Intravilan	Suprafața (mp)	Tarla	Parcelă	Nr. topo	Observații / Referințe
1	arabil	NU	5.200	11	233	-	

Lungime Segmente

1) Valorile lungimilor segmentelor sunt obținute din proiecție în plan.

Punct început	X / Y	Punct sfârșit	X / Y	Lungime segment (** (m)
1	592.718,533 695.047,006	2	592.722,612 695.034,867	12.806
2	592.722,612 695.034,867	3	592.724,248 695.028,992	6.098
3	592.724,248 695.028,992	4	592.724,357 695.028,601	0.406
4	592.724,357 695.028,601	5	592.983,116 695.114,116	272.524
5	592.983,116 695.114,116	6	592.982,932 695.114,482	0.41

Punct început	X / Y	Punct sfârșit	X / Y	Lungime segment (** (m)
6	592.982,932 695.114,482	7	592.974,428 695.131,354	18.894
7	592.974,428 695.131,354	1	592.718,533 695.047,006	269.438

** Lungimile segmentelor sunt determinate în planul de proiecție Stereo 70 și sunt rotunjite la 1 milimetru.

*** Distanța dintre puncte este formată din segmente cumulate ce sunt mai mici decât valoarea 1 milimetru.

**DATE DESPRE IMOBILUL NR. 2113**

Oficiul de Cadastru și Publicitate Imobiliară SUCEAVA
Biroul de Cadastru și Publicitate Imobiliară Suceava

A. Partea I. Descrierea imobilului

TEREN Extravilan

Adresa: Jud. Suceava

Nr. Crt	Nr cadastral Nr. topografic	Suprafața* (mp)	Observații / Referințe
A1	36176	7.100	Sector cadastral:13 Teren neimprejmuit;

B. Partea II. Proprietari și acte

Inscrieri privitoare la dreptul de proprietate și alte drepturi reale		Referințe
75055 / 11/12/2019		
Act Notarial nr. 1284, din 03/06/2008 emis de - (Contract de Vânzare-Cumpărare nr 1285 din 03.06.2008, emis de .);		
B2	Intabulare, drept de PROPRIETATE, dobandit prin Conventie, cota actuala 1/1 1) MOCANU VLAD-ILIE 2) MOCANU RALUCA-TEODORA , soti, bun comun	A1
/		
Act Normativ nr. 17, din 07/03/2014 emis de PARLAMENTUL ROMÂNIEI;		
B3	Imobil aflat sub incidenta art.3 alin.1 din Lg.17/2014	A1

C. Partea III. SARCINI .

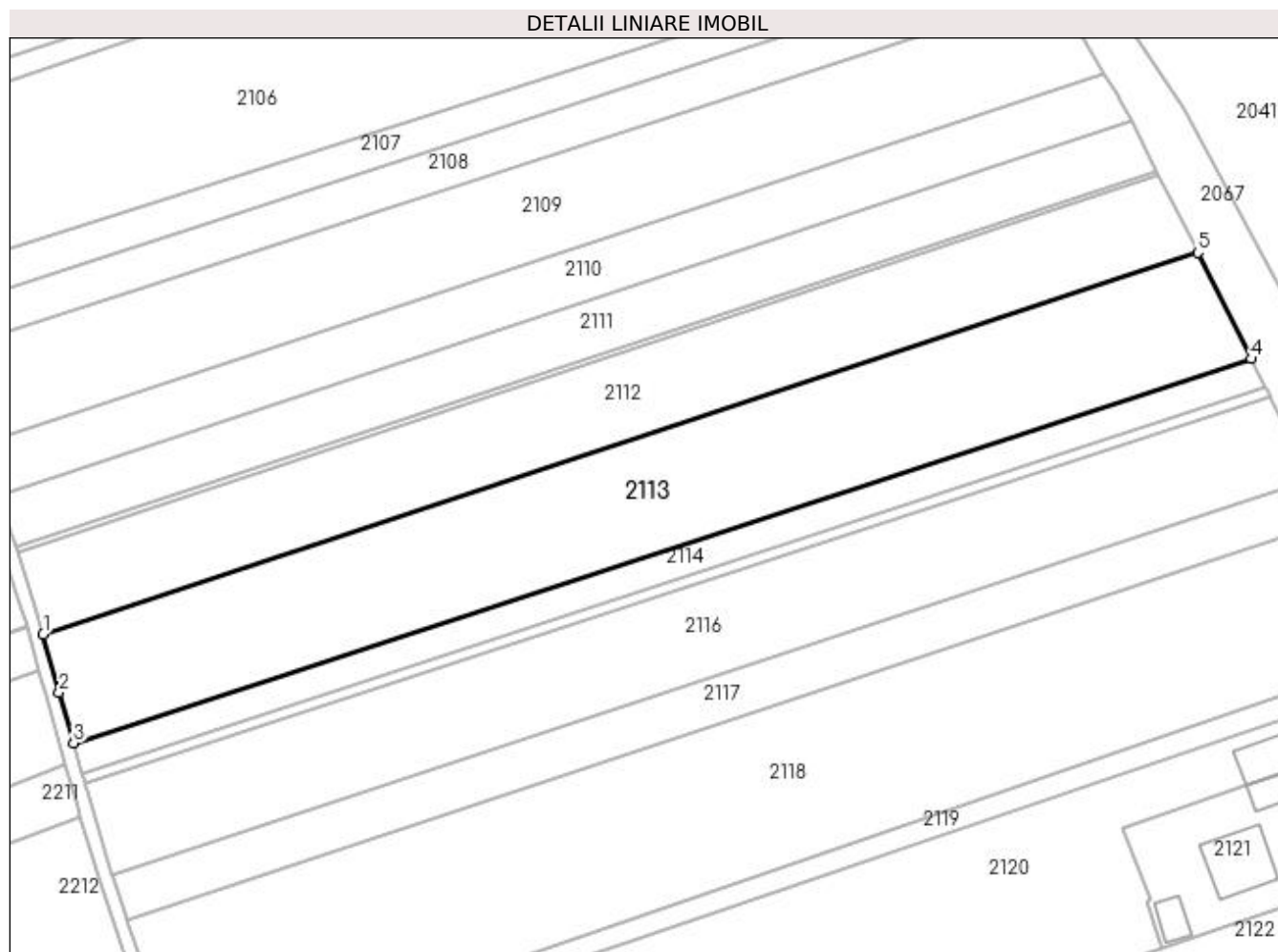
Inscrieri privind dezmembramintele dreptului de proprietate, drepturi reale de garanție și sarcini	Referințe
NU SUNT	

Anexa Nr. 1 La Partea I

Teren

Nr cadastral	Suprafața (mp)*	Observații / Referințe
36176	7.100	

* Suprafața este determinată în planul de proiecție Stereo 70.



Date referitoare la teren

Crt	Categorie folosință	Intravilan	Suprafața (mp)	Tarla	Parcelă	Nr. topo	Observații / Referințe
1	arabil	NU	7.100	11	233	-	

Lungime Segmente

1) Valorile lungimilor segmentelor sunt obținute din proiecție în plan.

Punct început	X / Y	Punct sfârșit	X / Y	Lungime segment (** (m)
1	592.724,357 695.028,601	2	592.727,96 695.015,664	13.429
2	592.727,96 695.015,664	3	592.731,162 695.004,232	11.872
3	592.731,162 695.004,232	4	592.995,107 695.090,324	277.631
4	592.995,107 695.090,324	5	592.983,116 695.114,116	26.643
5	592.983,116 695.114,116	1	592.724,357 695.028,601	272.524

**** Lungimile segmentelor sunt determinate în planul de proiecție Stereo 70 și sunt rotunjite la 1 milimetru.**

***** Distanța dintre puncte este formată din segmente cumulate ce sunt mai mici decât valoarea 1 milimetru.**

**DATE DESPRE IMOBILUL NR. 2114**

Oficiul de Cadastru și Publicitate Imobiliară SUCEAVA
Biroul de Cadastru și Publicitate Imobiliară Suceava

A. Partea I. Descrierea imobilului

TEREN Extravilan

Adresa: Jud. Suceava

Nr. Crt	Nr cadastral Nr. topografic	Suprafața* (mp)	Observații / Referințe
A1	33012	2.000	Sector cadastral:13 Teren neimprejmuit;

B. Partea II. Proprietari și acte

Inscrieri privitoare la dreptul de proprietate și alte drepturi reale	Referințe
/	
Act Notarial nr. act de partaj voluntar nr. 1229, din 01/08/2006 emis de BNP MARIA ANCA;	
B10	Imobil aflat sub incidenta art. 3, alin (1) din Legea nr. 17/2014
A1	
4740 / 30/01/2015	
Act Notarial nr. contract de vanzare cumparare 141, din 29/01/2015 emis de BIN ANCA MARIA;	
B11	Intabulare, drept de PROPRIETATE, dobandit prin Conventie, cota actuala 1/1
A1	
1) CAZIUC GHEORGHE, vaduv	

C. Partea III. SARCINI .

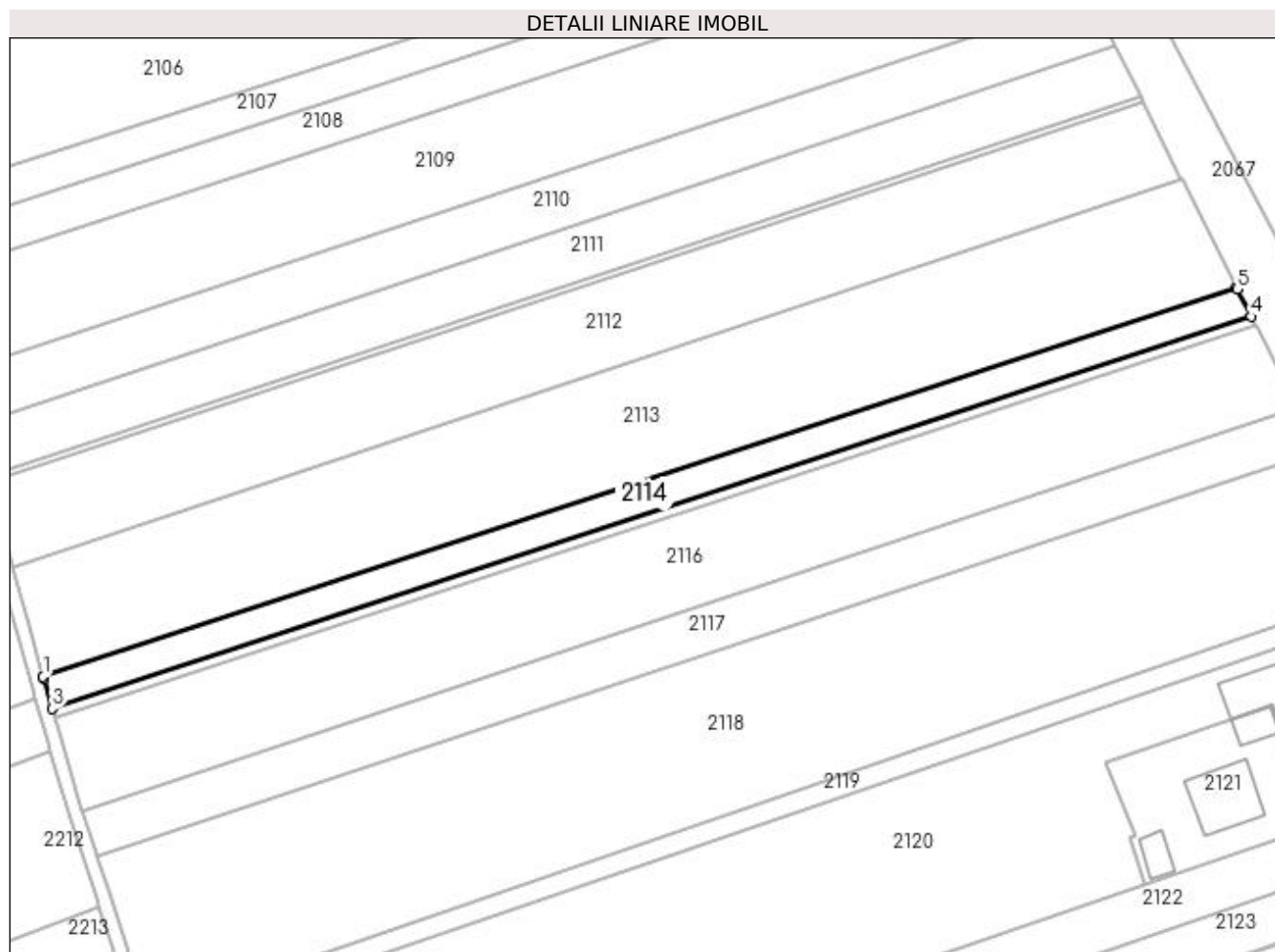
Inscrieri privind dezmembramintele dreptului de proprietate, drepturi reale de garanție și sarcini	Referințe
NU SUNT	

Anexa Nr. 1 La Partea I

Teren

Nr cadastral	Suprafața (mp)*	Observații / Referințe
33012	2.000	

* Suprafața este determinată în planul de proiecție Stereo 70.



Date referitoare la teren

Crt	Categorie folosință	Intravilan	Suprafața (mp)	Tarla	Parcelă	Nr. topo	Observații / Referințe
1	arabil	NU	2.000	11	233	-	

Lungime Segmente

1) Valorile lungimilor segmentelor sunt obținute din proiecție în plan.

Punct început	X / Y	Punct sfârșit	X / Y	Lungime segment (** (m)
1	592.731,162 695.004,232	2	592.731,279 695.003,813	0.436
2	592.731,279 695.003,813	3	592.733,124 694.997,227	6.84
3	592.733,124 694.997,227	4	592.998,341 695.083,908	279.022
4	592.998,341 695.083,908	5	592.995,305 695.089,931	6.745
5	592.995,305 695.089,931	6	592.995,107 695.090,324	0.44

Punct început	X / Y	Punct sfârșit	X / Y	Lungime segment (** (m)
6	592.995,107 695.090,324	1	592.731,162 695.004,232	277.631

** Lungimile segmentelor sunt determinate în planul de proiecție Stereo 70 și sunt rotunjite la 1 milimetru.

*** Distanța dintre puncte este formată din segmente cumulate ce sunt mai mici decât valoarea 1 milimetru.

**DATE DESPRE IMOBILUL NR. 2115**

Oficiul de Cadastru și Publicitate Imobiliară SUCEAVA
Biroul de Cadastru și Publicitate Imobiliară Suceava

A. Partea I. Descrierea imobilului

TEREN Extravilan

Adresa: Jud. Suceava

Nr. Crt	Nr cadastral Nr. topografic	Suprafața* (mp)	Observații / Referințe
A1	33007	600	Sector cadastral:13 Teren neimprejmit;

B. Partea II. Proprietari și acte

Inscrieri privitoare la dreptul de proprietate și alte drepturi reale	Referințe
/	
Act Normativ nr. 17, din 07/03/2014 emis de PARLAMENTUL ROMANIEI;	
B2	Imobil aflat sub incidența art. 3, alin (1) din Legea nr. 17/2014.
A1	
4743 / 30/01/2015	
Act Notarial nr. contract de vânzare-cumpărare aut. nr. 141, din 29/01/2015 emis de BIN ANCA MARIA;	
B3	Intabulare, drept de PROPRIETATE, dobândit prin Convenție, cota actuala 1/1
A1	
1) CAZIUC GHEORGHE, necăsătorit	

C. Partea III. SARCINI .

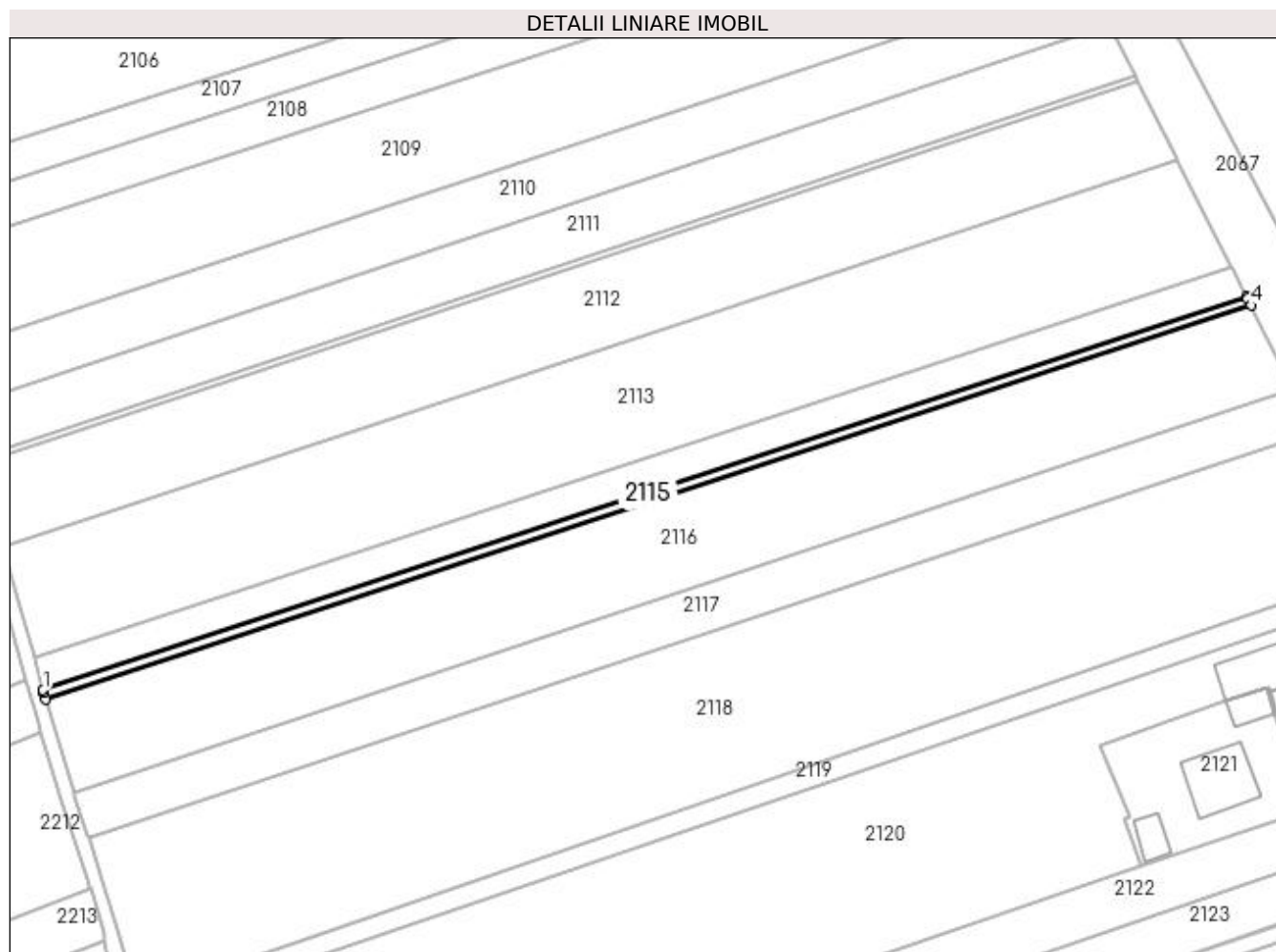
Inscrieri privind dezmembramintele dreptului de proprietate, drepturi reale de garanție și sarcini	Referințe
NU SUNT	

Anexa Nr. 1 La Partea I

Teren

Nr cadastral	Suprafața (mp)*	Observații / Referințe
33007	600	

* Suprafața este determinată în planul de proiecție Stereo 70.



Date referitoare la teren

Crt	Categorie folosință	Intra vilan	Suprafața (mp)	Tarla	Parcelă	Nr. topo	Observații / Referințe
1	arabil	NU	600	11	233	-	

Lungime Segmente

1) Valorile lungimilor segmentelor sunt obținute din proiecție în plan.

Punct început	X / Y	Punct sfârșit	X / Y	Lungime segment (** (m)
1	592.733,124 694.997,227	2	592.733,29 694.996,633	0.617
2	592.733,29 694.996,633	3	592.733,704 694.995,156	1.534
3	592.733,704 694.995,156	4	592.999,319 695.081,967	279.441
4	592.999,319 695.081,967	5	592.998,621 695.083,351	1.55
5	592.998,621 695.083,351	6	592.998,341 695.083,908	0.624

Punct început	X / Y	Punct sfârșit	X / Y	Lungime segment (** (m)
6	592.998,341 695.083,908	1	592.733,124 694.997,227	279.022

** Lungimile segmentelor sunt determinate în planul de proiecție Stereo 70 și sunt rotunjite la 1 milimetru.

*** Distanța dintre puncte este formată din segmente cumulate ce sunt mai mici decât valoarea 1 milimetru.

**DATE DESPRE IMOBILUL NR. 2116**

Oficiul de Cadastru și Publicitate Imobiliară SUCEAVA
Biroul de Cadastru și Publicitate Imobiliară Suceava

A. Partea I. Descrierea imobilului

TEREN Extravilan

Adresa: Jud. Suceava

Nr. Crt	Nr cadastral Nr. topografic	Suprafața* (mp)	Observații / Referințe
A1		5.900	Sector cadastral:13 Teren neimprejmuit;

B. Partea II. Proprietari și acte

Inscrieri privitoare la dreptul de proprietate și alte drepturi reale		Referințe
/		
Act Normativ nr. Legea 7, din 13/03/1996 emis de PARLAMENTUL ROMANIEI;		
B1	Inscrierea provizorie, drept de PROPRIETATE, dobandit prin Lege, cota actuala 1/1 1) COMUNA MITOCU DRAGOMIRNEI, CIF:4441018, PROPRIETAR NEIDENTIFICAT.	A1

C. Partea III. SARCINI .

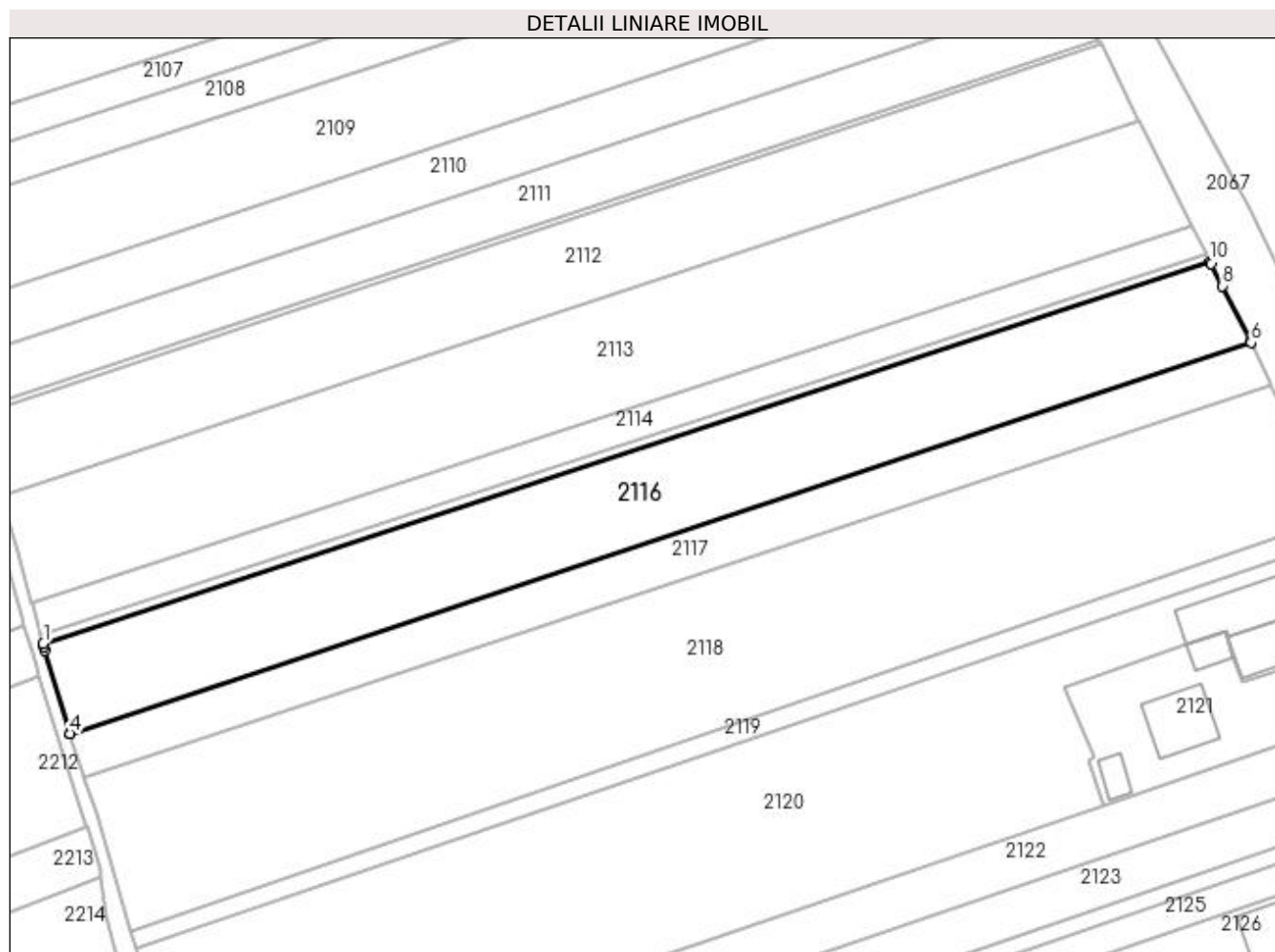
Inscrieri privind dezmembramintele dreptului de proprietate, drepturi reale de garanție și sarcini	Referințe
NU SUNT	

Anexa Nr. 1 La Partea I

Teren

Nr cadastral	Suprafața (mp)*	Observații / Referințe
	5.900	

* Suprafața este determinată în planul de proiecție Stereo 70.



Date referitoare la teren

Crt	Categorie folosință	Intravilan	Suprafața (mp)	Tarla	Parcelă	Nr. topo	Observații / Referințe
1	arabil	NU	5.900	11	233	-	

Lungime Segmente

1) Valorile lungimilor segmentelor sunt obținute din proiecție în plan.

Punct început	X / Y	Punct sfârșit	X / Y	Lungime segment (** (m)
1	592.733,704 694.995,156	2	592.733,894 694.994,478	0.704
2	592.733,894 694.994,478	3	592.734,169 694.993,495	1.021
3	592.734,169 694.993,495	4	592.739,838 694.974,654	19.675
4	592.739,838 694.974,654	5	592.739,882 694.974,508	0.152
5	592.739,882 694.974,508	6	593.008,6 695.063,537	283.082

Punct început	X / Y	Punct sfârșit	X / Y	Lungime segment (** (m)
6	593.008,6 695.063,537	7	593.008,531 695.063,674	0.154
7	593.008,531 695.063,674	8	593.002,105 695.076,438	14.29
8	593.002,105 695.076,438	9	592.999,593 695.081,423	5.582
9	592.999,593 695.081,423	10	592.999,319 695.081,967	0.609
10	592.999,319 695.081,967	1	592.733,704 694.995,156	279.441

** Lungimile segmentelor sunt determinate în planul de proiecție Stereo 70 și sunt rotunjite la 1 milimetru.

*** Distanța dintre puncte este formată din segmente cumulate ce sunt mai mici decât valoarea 1 milimetru.

**DATE DESPRE IMOBILUL NR. 2117**

Oficiul de Cadastru și Publicitate Imobiliară SUCEAVA
Biroul de Cadastru și Publicitate Imobiliară Suceava

A. Partea I. Descrierea imobilului

TEREN Extravilan

Adresa: Jud. Suceava

Nr. Crt	Nr cadastral Nr. topografic	Suprafața* (mp)	Observații / Referințe
A1	35726	2.959	Sector cadastral:13 Teren neimprejmuit;

B. Partea II. Proprietari și acte

Inscrieri privitoare la dreptul de proprietate și alte drepturi reale	Referințe
/	
Act Normativ nr. 17, din 07/03/2014 emis de GUVERNUL ROMANIEI;	
B2	Imobil aflat sub incidenta art.3 alin.(1) din Legea nr.17/2014
A1	
12315 / 11/03/2019	
Act Notarial nr. contract de vanzare nr. 1015, din 11/03/2019 emis de BIN ILIE VALERIANA;	
B5	Intabulare, drept de PROPRIETATE, dobandit prin Conventie, cota actuala 1/1
A1	
1) IVANIUC PETRICĂ	
2) IVANIUC SILVIA-PETRONELA, bun comun, in devalmasie	

C. Partea III. SARCINI .

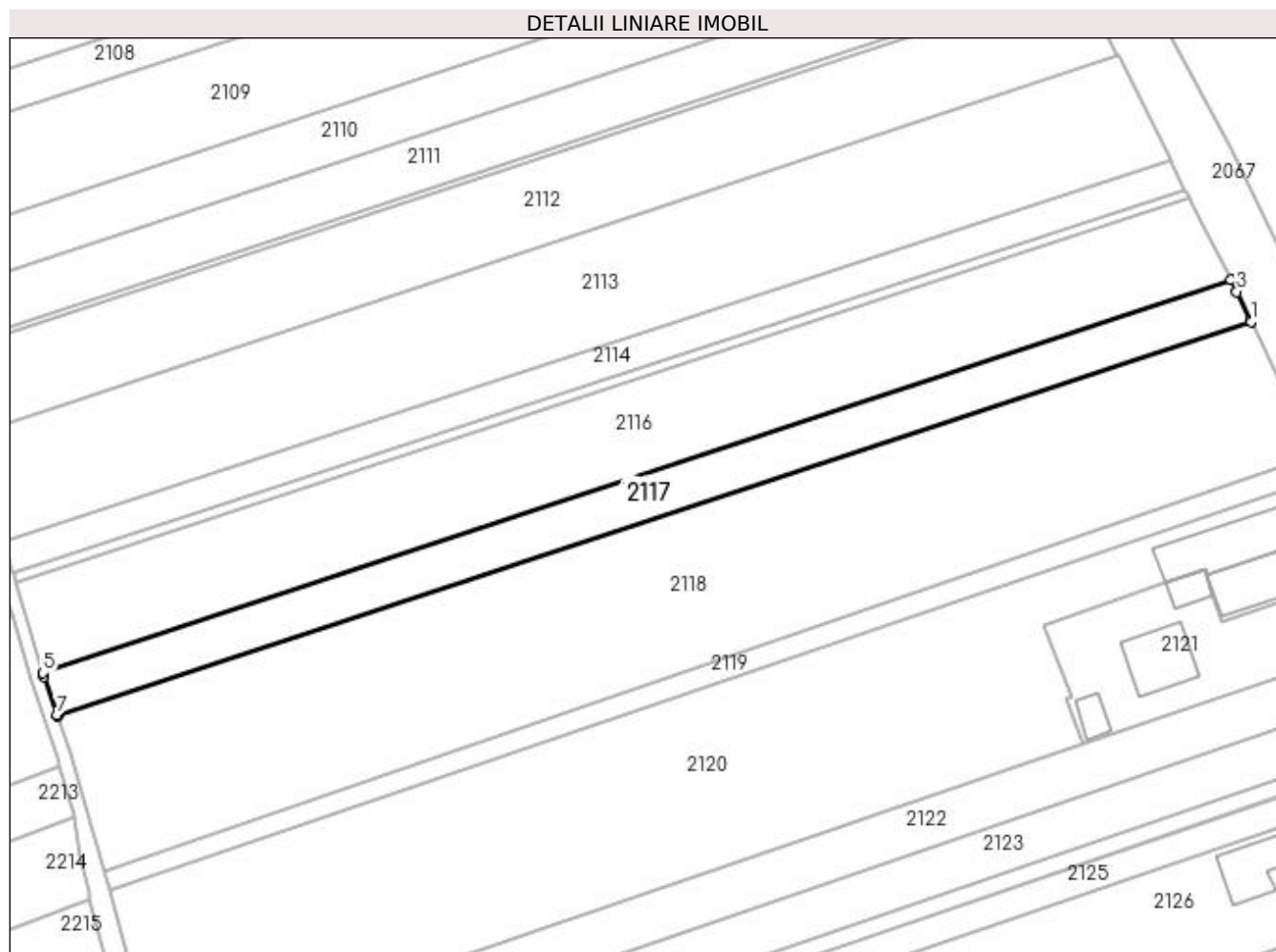
Inscrieri privind dezmembramintele dreptului de proprietate, drepturi reale de garanție și sarcini	Referințe
NU SUNT	

Anexa Nr. 1 La Partea I

Teren

Nr cadastral	Suprafața (mp)*	Observații / Referințe
35726	2.959	

* Suprafața este determinată în planul de proiecție Stereo 70.



Date referitoare la teren

Crt	Categorie folosință	Intravilan	Suprafața (mp)	Tarla	Parcelă	Nr. topo	Observații / Referințe
1	arabil	NU	2.959	11	233	-	

Lungime Segmente

1) Valorile lungimilor segmentelor sunt obținute din proiecție în plan.

Punct început	X / Y	Punct sfârșit	X / Y	Lungime segment (** (m)
1	593.013,239 695.054,003	2	593.013,054 695.054,389	0.428
2	593.013,054 695.054,389	3	593.009,999 695.060,758	7.064
3	593.009,999 695.060,758	4	593.008,6 695.063,537	3.111
4	593.008,6 695.063,537	5	592.739,882 694.974,508	283.082
5	592.739,882 694.974,508	6	592.740,11 694.973,75	0.791

Punct început	X / Y	Punct sfârșit	X / Y	Lungime segment (** (m)
6	592.740,11 694.973,75	7	592.742,983 694.965,088	9.126
7	592.742,983 694.965,088	8	592.743,117 694.964,685	0.425
8	592.743,117 694.964,685	1	593.013,239 695.054,003	284.506

** Lungimile segmentelor sunt determinate în planul de proiecție Stereo 70 și sunt rotunjite la 1 milimetru.

*** Distanța dintre puncte este formată din segmente cumulate ce sunt mai mici decât valoarea 1 milimetru.

**DATE DESPRE IMOBILUL NR. 2118**

Oficiul de Cadastru și Publicitate Imobiliară SUCEAVA
Biroul de Cadastru și Publicitate Imobiliară Suceava

A. Partea I. Descrierea imobilului

TEREN Extravilan

Adresa: Jud. Suceava

Nr. Crt	Nr cadastral Nr. topografic	Suprafața* (mp)	Observații / Referințe
A1	33911	10.000	Sector cadastral:13 Teren neimprejmuit;

B. Partea II. Proprietari și acte

Inscrieri privitoare la dreptul de proprietate și alte drepturi reale	Referințe
/	
Act Normativ nr. LEGEA 17, din 07/03/2014 emis de PARLAMANTUL ROMANIEI;	
B2	imobil aflat sub incidenta art.3 alin.(1) din Legea nr.17/2014
A1	
33274 / 13/07/2016	
Act Notarial nr. contract de vanzare 1175, din 13/07/2016 emis de NP BOBRIC MIRCEA EUGEN;	
B3	Intabulare, drept de PROPRIETATE, dobandit prin Conventie, cota actuala 1/1
A1	
1) SUCEVEANU GHEORGHE, necasatorit	

C. Partea III. SARCINI .

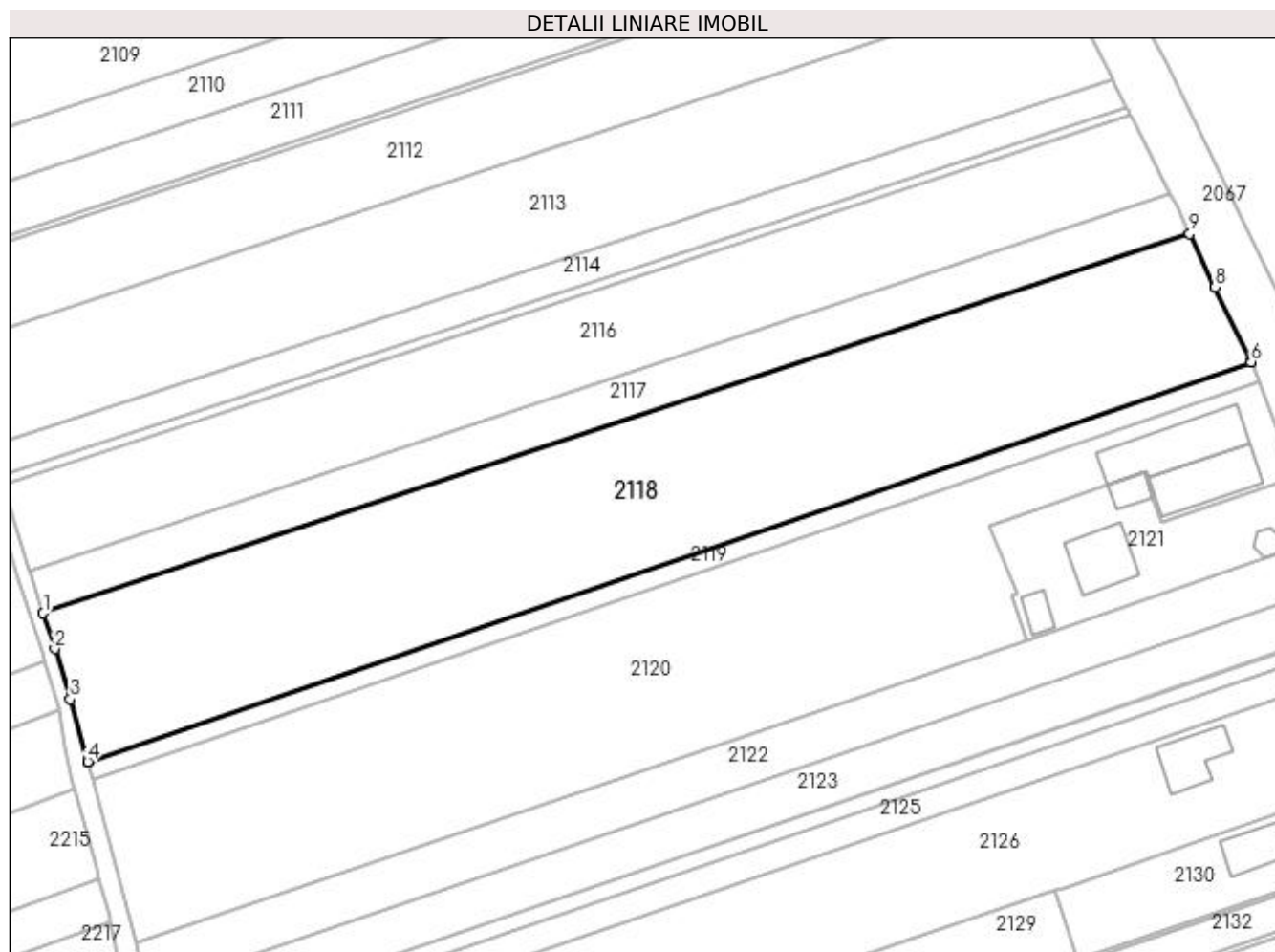
Inscrieri privind dezmembramintele dreptului de proprietate, drepturi reale de garanție și sarcini	Referințe
NU SUNT	

Anexa Nr. 1 La Partea I

Teren

Nr cadastral	Suprafața (mp)*	Observații / Referințe
33911	10.000	

* Suprafața este determinată în planul de proiecție Stereo 70.



Date referitoare la teren

Crt	Categorie folosință	Intra vilan	Suprafața (mp)	Tarla	Parcelă	Nr. topo	Observații / Referințe
1	arabil	NU	10.000	11	233	-	

Lungime Segmente

1) Valorile lungimilor segmentelor sunt obținute din proiecție în plan.

Punct început	X / Y	Punct sfârșit	X / Y	Lungime segment (** (m)
1	592.743,117 694.964,685	2	592.745,885 694.956,337	8.795
2	592.745,885 694.956,337	3	592.749,501 694.944,436	12.438
3	592.749,501 694.944,436	4	592.753,623 694.929,745	15.259
4	592.753,623 694.929,745	5	592.753,637 694.929,695	0.052
5	592.753,637 694.929,695	6	593.027,694 695.023,861	289.783

Punct început	X / Y	Punct sfârșit	X / Y	Lungime segment (** (m)
6	593.027,694 695.023,861	7	593.027,676 695.023,909	0.051
7	593.027,676 695.023,909	8	593.019,248 695.041,473	19.482
8	593.019,248 695.041,473	9	593.013,239 695.054,003	13.896
9	593.013,239 695.054,003	1	592.743,117 694.964,685	284.506

** Lungimile segmentelor sunt determinate în planul de proiecție Stereo 70 și sunt rotunjite la 1 milimetru.

*** Distanța dintre puncte este formată din segmente cumulate ce sunt mai mici decât valoarea 1 milimetru.

**DATE DESPRE IMOBILUL NR. 2119**

Oficiul de Cadastru și Publicitate Imobiliară SUCEAVA
Biroul de Cadastru și Publicitate Imobiliară Suceava

A. Partea I. Descrierea imobilului

TEREN Extravilan

Adresa: Jud. Suceava

Nr. Crt	Nr cadastral Nr. topografic	Suprafața* (mp)	Observații / Referințe
A1		1.349	Sector cadastral:13 Teren neimprejmuit;

B. Partea II. Proprietari și acte

Inscrieri privitoare la dreptul de proprietate și alte drepturi reale		Referințe
/		
Act Normativ nr. Legea 7, din 13/03/1996 emis de PARLAMENTUL ROMANIEI;		
B1	Inscrierea provizorie, drept de PROPRIETATE, dobandit prin Lege, cota actuala 1/1 1) COMUNA MITOCU DRAGOMIRNEI, CIF:4441018, PROPRIETAR NEIDENTIFICAT.	A1

C. Partea III. SARCINI .

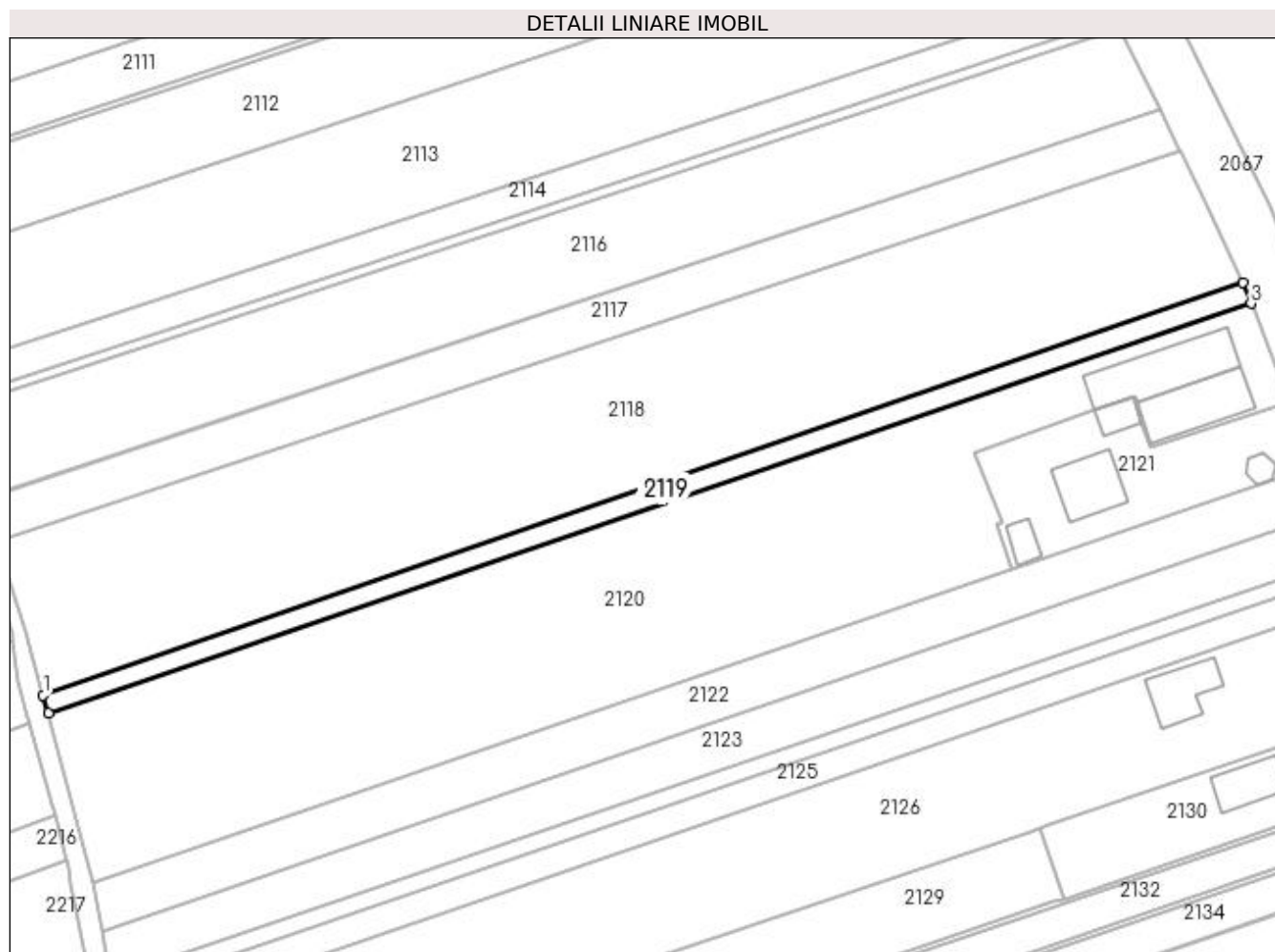
Inscrieri privind dezmembramintele dreptului de proprietate, drepturi reale de garanție și sarcini	Referințe
NU SUNT	

Anexa Nr. 1 La Partea I

Teren

Nr cadastral	Suprafața (mp)*	Observații / Referințe
	1.349	

* Suprafața este determinată în planul de proiecție Stereo 70.



Date referitoare la teren

Crt	Categorie folosință	Intra vilan	Suprafața (mp)	Tarla	Parcelă	Nr. topo	Observații / Referințe
1	arabil	NU	1.349	11	233	-	

Lungime Segmente

1) Valorile lungimilor segmentelor sunt obținute din proiecție în plan.

Punct început	X / Y	Punct sfârșit	X / Y	Lungime segment (** (m)
1	592.753,637 694.929,695	2	592.754,783 694.925,611	4.242
2	592.754,783 694.925,611	3	593.029,515 695.019,128	290.212
3	593.029,515 695.019,128	4	593.027,694 695.023,861	5.071
4	593.027,694 695.023,861	1	592.753,637 694.929,695	289.783

**** Lungimile segmentelor sunt determinate în planul de proiecție Stereo 70 și sunt rotunjite la 1 milimetru.**

***** Distanța dintre puncte este formată din segmente cumulate ce sunt mai mici decât valoarea 1 milimetru.**

**DATE DESPRE IMOBILUL NR. 2120**

Oficiul de Cadastru și Publicitate Imobiliară SUCEAVA
Biroul de Cadastru și Publicitate Imobiliară Suceava

A. Partea I. Descrierea imobilului

TEREN Extravilan

Adresa: Jud. Suceava

Nr. Crt	Nr cadastral Nr. topografic	Suprafața* (mp)	Observații / Referințe
A1	42112	10.030	Sector cadastral:13 Teren neimpregmuit;

Construcții

Crt	Nr cadastral Nr. topografic	Adresa	Observații / Referințe
A1.1	42112-C1	Jud. Suceava	Nr. niveluri:2; S. construita la sol:252 mp; S. construita desfasurata:504 mp; Atelier auto, cu P+M, zidarie, izolat termic, 2016

B. Partea II. Proprietari și acte

Inscrieri privitoare la dreptul de proprietate și alte drepturi reale		Referințe
5421 / 28/01/2022		
Act Notarial nr. contract de vanzare cumparare 952, din 29/05/2012 emis de BNP NECHITA DUMITRU (act notarial nr. 1783/29.06.2009 BNP O. Busuioc, act notarial nr. 1992 din 28.08.2009 BNP D.Nechita);		
B3	Intabulare, drept de PROPRIETATE, dobandit prin Conventie, cota actuala 8030/10030 1) HNATIUC MARIUS-VASILE , necasatorit	A1
/		
Act Notarial nr. conventie nr. 1265, din 30/08/2021 emis de NP BOBRIC MIRCEA EUGEN;		
B5	se noteaza posesia 1) HNATIUC MARIUS-VASILE , bun propriu	A1
5421 / 28/01/2022		
Act Administrativ nr. 5620, din 27/10/2017 emis de PRIMARIA MITOCU DRAGOMIRNEI;		
B8	Intabulare, drept de PROPRIETATE, dobandit prin Construire, cota actuala 1/1 1) HNATIUC MARIUS-VASILE 2) MURĂRESCU NICOLETA-VIOLETA , bun comun	A1.1
/		
Act Normativ nr. Legea 7, din 13/03/1996 emis de PARLAMENTUL ROMANIEI;		
B9	Intabulare, drept de PROPRIETATE, dobandit prin Lege, cota actuala 2000/10030 1) NEIDENTIFICAT NEIDENTIFICAT	A1

C. Partea III. SARCINI .

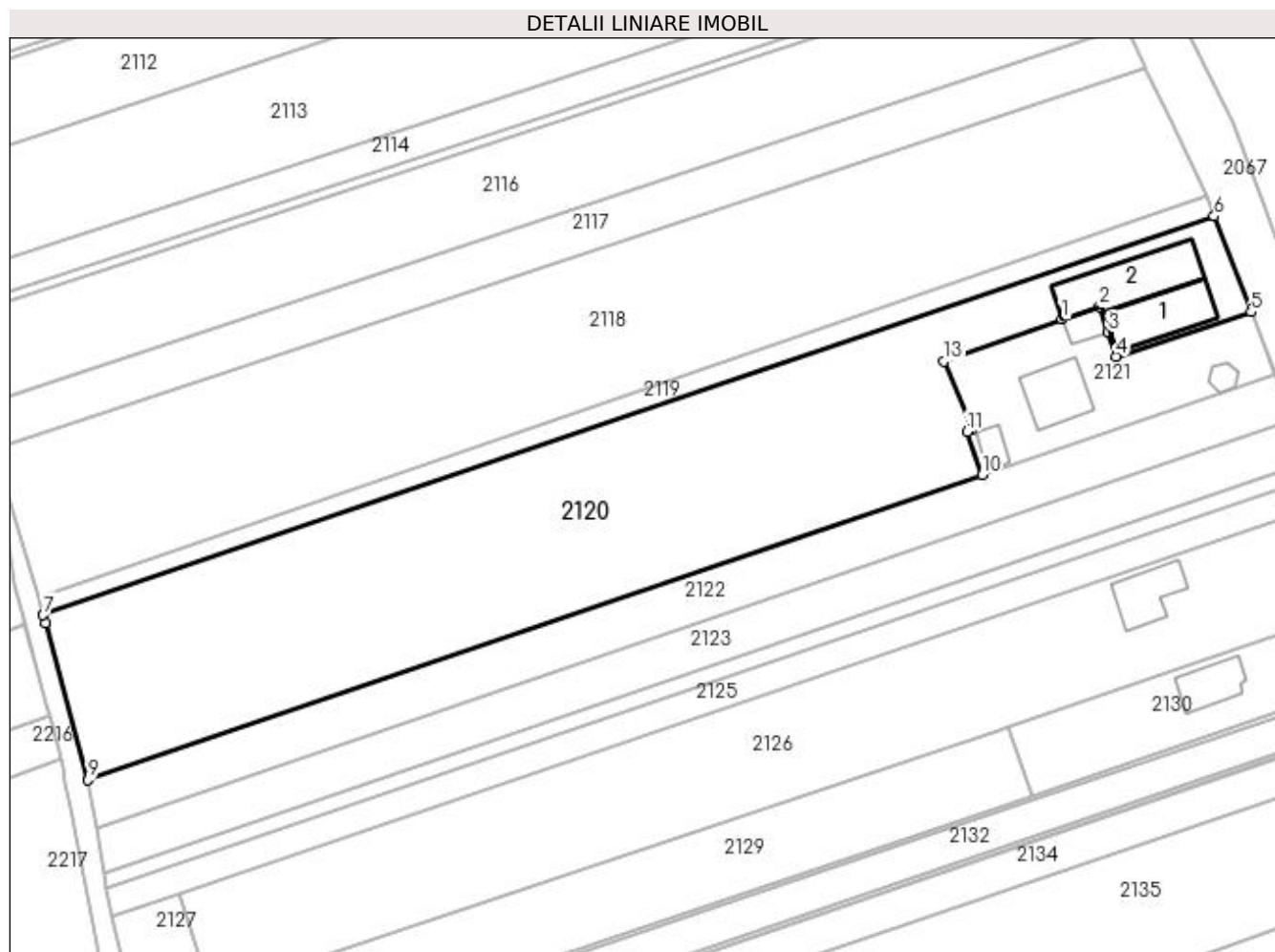
Inscrieri privind dezmembramintele dreptului de proprietate, drepturi reale de garanție și sarcini	Referințe
NU SUNT	

Anexa Nr. 1 La Partea I

Teren

Nr cadastral	Suprafața (mp)*	Observații / Referințe
42112	10.030	

* Suprafața este determinată în planul de proiecție Stereo 70.



Date referitoare la teren

Crt	Categorie folosință	Intra vilan	Suprafața (mp)	Tarla	Parcelă	Nr. topo	Observații / Referințe
1	curți constructii	NU	790	11	233	-	
2	arabil	NU	9.240	11	233	-	

Date referitoare la construcții

Crt	Număr	Destinație construcție	Supraf. (mp)	Situație juridică	Observații / Referințe
A1.1	42112-C1	construcții industriale și edilitare	252	Cu acte	Nr. niveluri:2; S. construita la sol:252 mp; S. construita desfasurata:504 mp; Atelier auto, cu P+M, zidarie, izolat termic, 2016
A1.2		construcții industriale și edilitare	321	Fara acte	Nr. niveluri:2; S. construita la sol:321 mp; Atelier auto, P+M.

Lungime Segmente

1) Valorile lungimilor segmentelor sunt obținute din proiecție în plan.

Punct început	X / Y	Punct sfârșit	X / Y	Lungime segment (** (m)
1	592.993,81 694.994,924	2	593.002,662 694.997,844	9.321

Punct început	X / Y	Punct sfârșit	X / Y	Lungime segment (** (m)
2	593.002,662 694.997,844	3	593.004,61 694.991,937	6.221
3	593.004,61 694.991,937	4	593.006,487 694.986,247	5.991
4	593.006,487 694.986,247	5	593.038,14 694.996,709	33.337
5	593.038,14 694.996,709	6	593.029,515 695.019,128	24.021
6	593.029,515 695.019,128	7	592.754,783 694.925,611	290.212
7	592.754,783 694.925,611	8	592.755,316 694.923,714	1.97
8	592.755,316 694.923,714	9	592.765,233 694.887,057	37.975
9	592.765,233 694.887,057	10	592.975,051 694.958,449	221.631
10	592.975,051 694.958,449	11	592.971,538 694.968,692	10.828
11	592.971,538 694.968,692	12	592.972,722 694.969,23	1.3
12	592.972,722 694.969,23	13	592.966,16 694.985,16	17.229
13	592.966,16 694.985,16	1	592.993,81 694.994,924	29.323

** Lungimile segmentelor sunt determinate în planul de proiecție Stereo 70 și sunt rotunjite la 1 milimetru.

*** Distanța dintre puncte este formată din segmente cumulate ce sunt mai mici decât valoarea 1 milimetru.

**DATE DESPRE IMOBILUL NR. 2121**

Oficiul de Cadastru și Publicitate Imobiliară SUCEAVA
Biroul de Cadastru și Publicitate Imobiliară Suceava

A. Partea I. Descrierea imobilului

TEREN Extravilan

Adresa: Jud. Suceava

Nr. Crt	Nr cadastral Nr. topografic	Suprafața* (mp)	Observații / Referințe
A1	41860	1.623	Sector cadastral:13 Teren neimprijmit;

Construcții

Crt	Nr cadastral Nr. topografic	Adresa	Observații / Referințe
A1.1	41860-C1	Jud. Suceava	Nr. niveluri:3; S. construita la sol:183 mp; S. construita desfasurata:499 mp; Locuinta cu P+1+M, zidarie, izolata termic, 2016

B. Partea II. Proprietari și acte

Inscrieri privitoare la dreptul de proprietate și alte drepturi reale		Referințe
45843 / 01/07/2021		
Act Notarial nr. contract de vanzare cumparare 952, din 29/05/2012 emis de BNP NECHITA DUMITRU (act notarial nr. 1783/29.06.2009 BNP O. Busuioc, act notarial nr. 1992 din 28.08.2009 BNP D.Nechita);		
B3	Intabulare, drept de PROPRIETATE, dobandit prin Conventie, cota actuala 1/1 1) HNATIUC MARIUS-VASILE , Lipsă CNP proprietar; necasatorit	A1
Act Administrativ nr. 5620, din 27/10/2017 emis de PRIMARIA MITOCU DRAGOMIRNEI;		
B4	Intabulare, drept de PROPRIETATE, dobandit prin Construire, cota actuala 1/1 1) HNATIUC MARIUS-VASILE 2) MURĂRESCU NICOLETA-VIOLETA , bun comun	A1.1

C. Partea III. SARCINI .

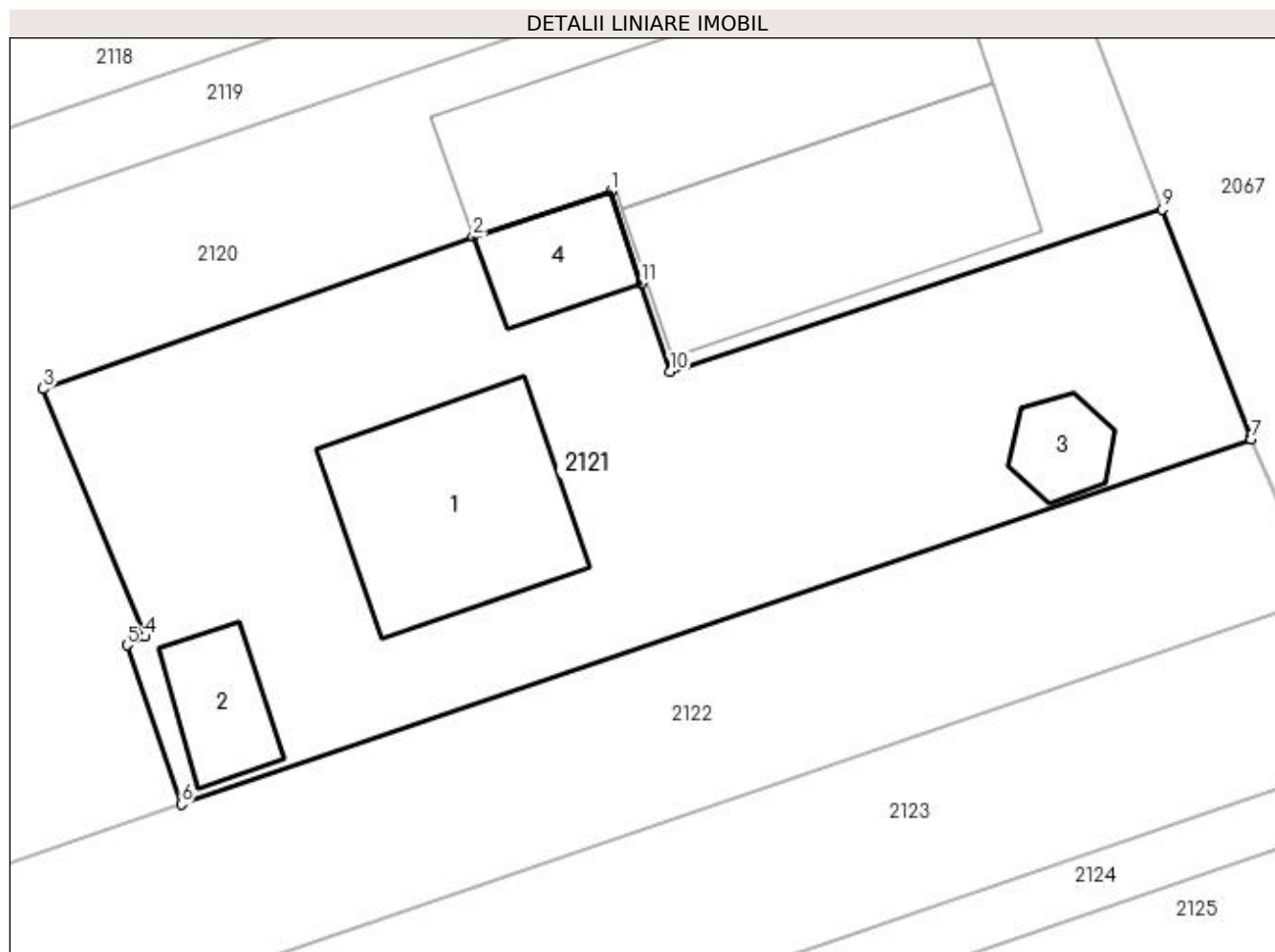
Inscrieri privind dezmembramintele dreptului de proprietate, drepturi reale de garanție și sarcini	Referințe
NU SUNT	

Anexa Nr. 1 La Partea I

Teren

Nr cadastral	Suprafața (mp)*	Observații / Referințe
41860	1.623	

* Suprafața este determinată în planul de proiecție Stereo 70.



Date referitoare la teren

Crt	Categorie folosință	Intra vilan	Suprafața (mp)	Tarla	Parcelă	Nr. topo	Observații / Referințe
1	curți constructii	NU	1.623	11	233	-	

Date referitoare la construcții

Crt	Număr	Destinație construcție	Supraf. (mp)	Situație juridică	Observații / Referințe
A1.1	41860-C1	construcții de locuințe	183	Cu acte	Nr. niveluri:3; S. construită la sol:183 mp; S. construită desfasurata:499 mp; Locuinta cu P+1+M, zidarie, izolata termic, 2016
A1.2		construcții anexa	53	Fara acte	Nr. niveluri:1; S. construită la sol:53 mp; Anexă.
A1.3		construcții anexa	34	Fara acte	Nr. niveluri:1; S. construită la sol:34 mp; Anexă.
A1.4		construcții anexa	58	Fara acte	Nr. niveluri:1; S. construită la sol:58 mp; Anexă.

Lungime Segmente

1) Valorile lungimilor segmentelor sunt obținute din proiecție în plan.

Punct început	X / Y	Punct sfârșit	X / Y	Lungime segment (** (m))
1	593.002,662 694.997,844	2	592.993,81 694.994,924	9.321

Punct început	X / Y	Punct sfârșit	X / Y	Lungime segment (** (m)
2	592.993,81 694.994,924	3	592.966,16 694.985,16	29.323
3	592.966,16 694.985,16	4	592.972,722 694.969,23	17.229
4	592.972,722 694.969,23	5	592.971,538 694.968,692	1.3
5	592.971,538 694.968,692	6	592.975,051 694.958,449	10.828
6	592.975,051 694.958,449	7	593.043,833 694.981,927	72.678
7	593.043,833 694.981,927	8	593.043,793 694.982,017	0.099
8	593.043,793 694.982,017	9	593.038,14 694.996,709	15.742
9	593.038,14 694.996,709	10	593.006,487 694.986,247	33.337
10	593.006,487 694.986,247	11	593.004,61 694.991,937	5.991
11	593.004,61 694.991,937	1	593.002,662 694.997,844	6.221

** Lungimile segmentelor sunt determinate în planul de proiecție Stereo 70 și sunt rotunjite la 1 milimetru.

*** Distanța dintre puncte este formată din segmente cumulate ce sunt mai mici decât valoarea 1 milimetru.

**DATE DESPRE IMOBILUL NR. 2122**

Oficiul de Cadastru și Publicitate Imobiliară SUCEAVA
Biroul de Cadastru și Publicitate Imobiliară Suceava

A. Partea I. Descrierea imobilului

TEREN Extravilan

Adresa: Jud. Suceava

Nr. Crt	Nr cadastral Nr. topografic	Suprafața* (mp)	Observații / Referințe
A1	41793	3.300	Sector cadastral:13 Teren neimprejmuit;

B. Partea II. Proprietari și acte

Inscrieri privitoare la dreptul de proprietate și alte drepturi reale		Referințe
22168 / 01/04/2021		
Act Notarial nr. contract de vanzare 1093, din 20/02/2001 emis de BNP PETRU ATANASOAEI;		
B7	Intabulare, drept de PROPRIETATE, dobandit prin Conventie, cota actuala 1/1 1) PENTIUC DĂNUȚ-PETRICĂ 2) PENTIUC DANIELA, bun comun	A1
/		
Act Normativ nr. legea 17, din 07/03/2014 emis de PARLAMENTUL ROMANIEI;		
B8	imobil aflat sub incidenta art.3 alin.(1) din Legea nr.17/2014	A1

C. Partea III. SARCINI .

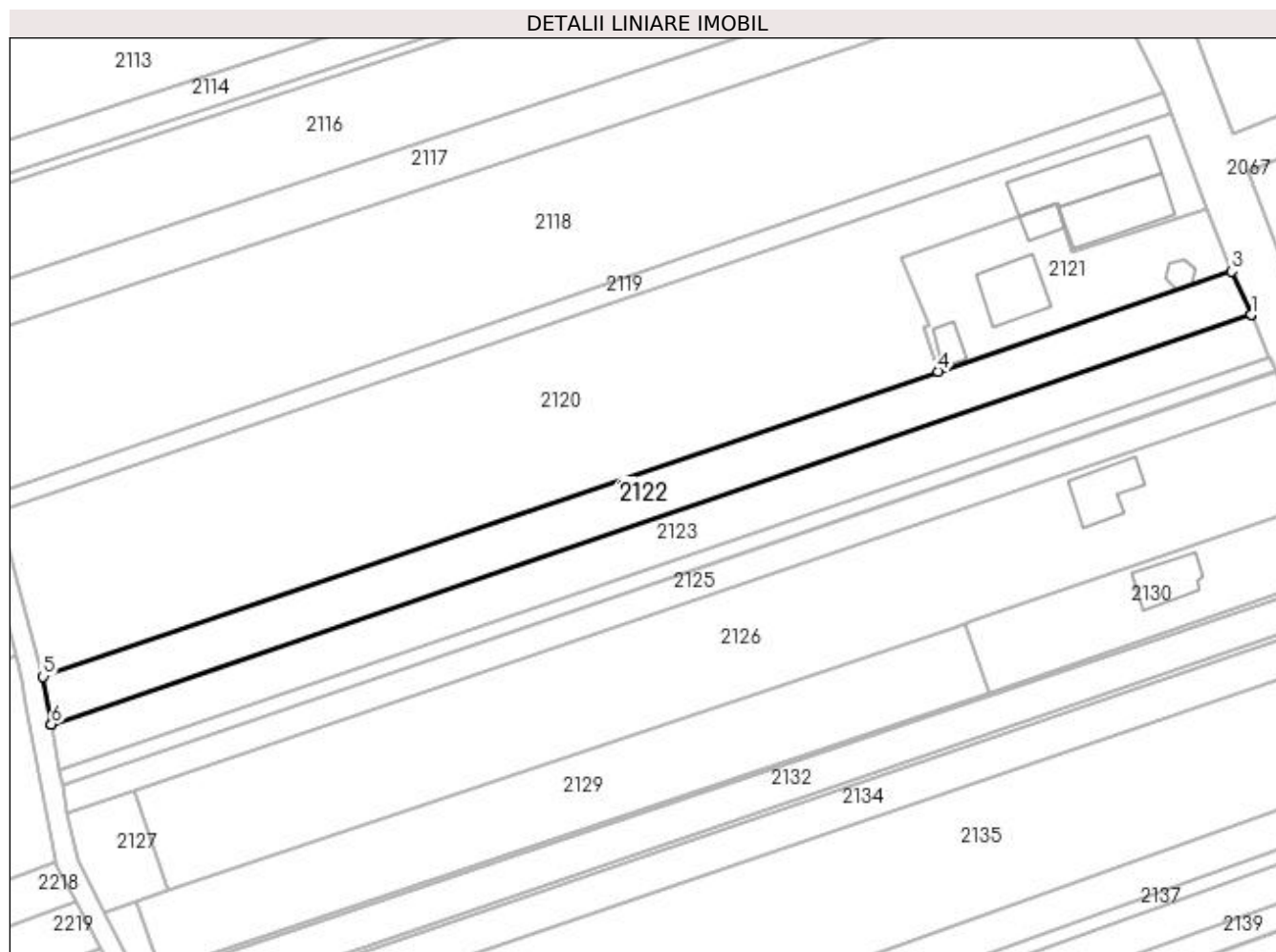
Inscrieri privind dezmembramintele dreptului de proprietate, drepturi reale de garanție și sarcini	Referințe
NU SUNT	

Anexa Nr. 1 La Partea I

Teren

Nr cadastral	Suprafața (mp)*	Observații / Referințe
41793	3.300	

* Suprafața este determinată în planul de proiecție Stereo 70.



Date referitoare la teren

Crt	Categorie folosință	Intra vilan	Suprafața (mp)	Tarla	Parcelă	Nr. topo	Observații / Referințe
1	arabil	NU	3.300	11	233	-	

Lungime Segmente

1) Valorile lungimilor segmentelor sunt obținute din proiecție în plan.

Punct început	X / Y	Punct sfârșit	X / Y	Lungime segment (** (m)
1	593.048,296 694.971,742	2	593.048,273 694.971,793	0.055
2	593.048,273 694.971,793	3	593.043,833 694.981,927	11.064
3	593.043,833 694.981,927	4	592.975,051 694.958,449	72.678
4	592.975,051 694.958,449	5	592.765,233 694.887,057	221.631
5	592.765,233 694.887,057	6	592.767,161 694.875,84	11.381

Punct început	X / Y	Punct sfârșit	X / Y	Lungime segment (** (m)
6	592.767,161 694.875,84	7	592.767,17 694.875,786	0.056
7	592.767,17 694.875,786	1	593.048,296 694.971,742	297.051

** Lungimile segmentelor sunt determinate în planul de proiecție Stereo 70 și sunt rotunjite la 1 milimetru.

*** Distanța dintre puncte este formată din segmente cumulate ce sunt mai mici decât valoarea 1 milimetru.

**DATE DESPRE IMOBILUL NR. 2123**

Oficiul de Cadastru și Publicitate Imobiliară SUCEAVA
Biroul de Cadastru și Publicitate Imobiliară Suceava

A. Partea I. Descrierea imobilului

TEREN Extravilan

Adresa: Jud. Suceava

Nr. Crt	Nr cadastral Nr. topografic	Suprafața* (mp)	Observații / Referințe
A1		3.200	Sector cadastral:13 Teren neimprejmuit;

B. Partea II. Proprietari și acte

Inscrieri privitoare la dreptul de proprietate și alte drepturi reale		Referințe
/		
Act Normativ nr. Legea 7, din 13/03/1996 emis de PARLAMENTUL ROMANIEI;		
B1	Inscrierea provizorie, drept de PROPRIETATE, dobandit prin Lege, cota actuala 1/1 1) COMUNA MITOCU DRAGOMIRNEI, CIF:4441018, PROPRIETAR NEIDENTIFICAT.	A1

C. Partea III. SARCINI .

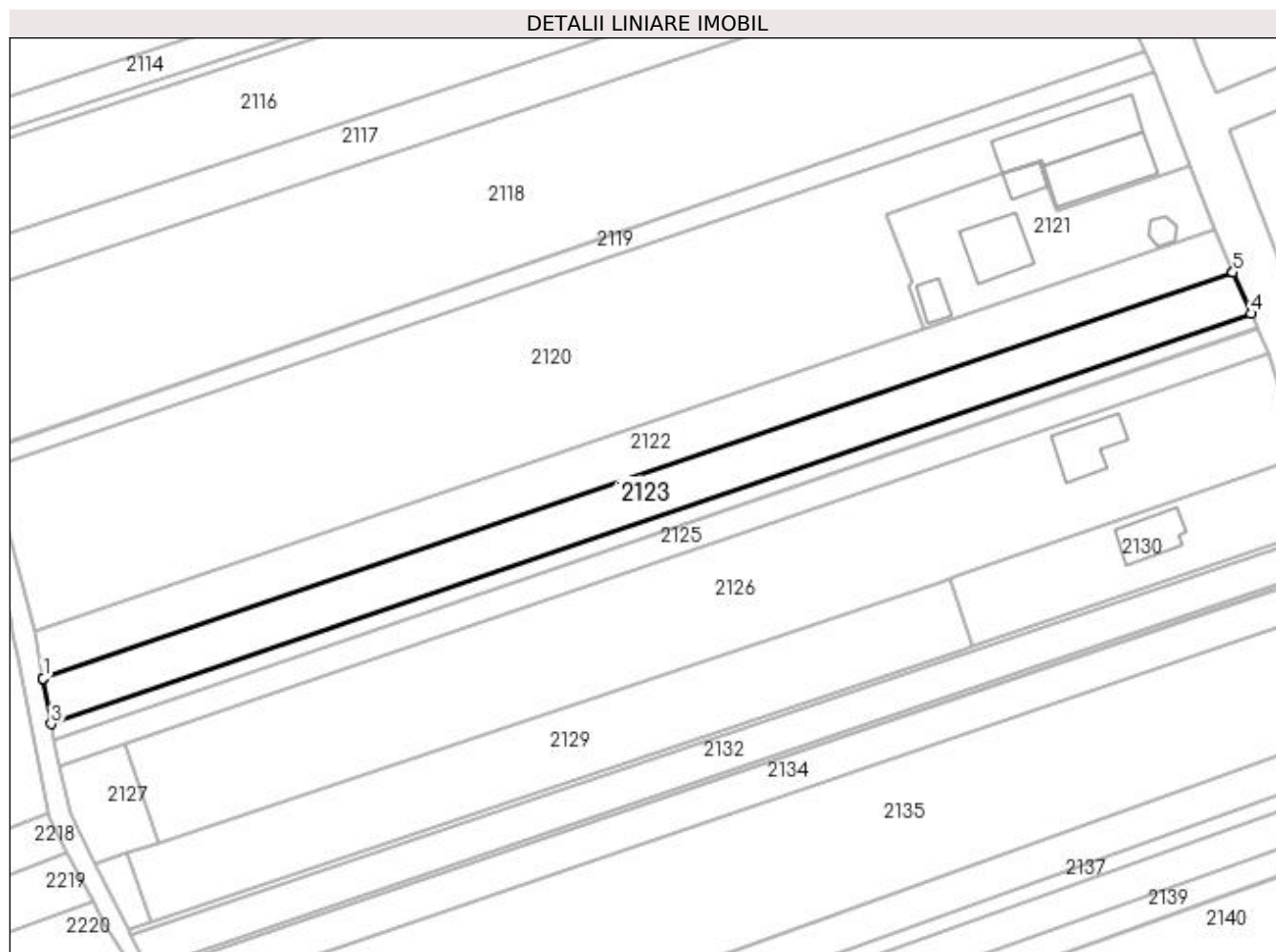
Inscrieri privind dezmembramintele dreptului de proprietate, drepturi reale de garanție și sarcini	Referințe
NU SUNT	

Anexa Nr. 1 La Partea I

Teren

Nr cadastral	Suprafața (mp)*	Observații / Referințe
	3.200	

* Suprafața este determinată în planul de proiecție Stereo 70.



Date referitoare la teren

Crt	Categorie folosință	Intra vilan	Suprafața (mp)	Tarla	Parcelă	Nr. topo	Observații / Referințe
1	arabil	NU	3.200	11	233	-	

Lungime Segmente

1) Valorile lungimilor segmentelor sunt obținute din proiecție în plan.

Punct început	X / Y	Punct sfârșit	X / Y	Lungime segment (** (m)
1	592.767,17 694.875,786	2	592.767,171 694.875,78	0.006
2	592.767,171 694.875,78	3	592.769,06 694.865,052	10.893
3	592.769,06 694.865,052	4	593.052,599 694.961,921	299.63
4	593.052,599 694.961,921	5	593.048,298 694.971,737	10.716
5	593.048,298 694.971,737	6	593.048,296 694.971,742	0.006

Punct început	X / Y	Punct sfârșit	X / Y	Lungime segment (** (m)
6	593.048,296 694.971,742	1	592.767,17 694.875,786	297.051

** Lungimile segmentelor sunt determinate în planul de proiecție Stereo 70 și sunt rotunjite la 1 milimetru.

*** Distanța dintre puncte este formată din segmente cumulate ce sunt mai mici decât valoarea 1 milimetru.

**DATE DESPRE IMOBILUL NR. 2124**

Oficiul de Cadastru și Publicitate Imobiliară SUCEAVA
Biroul de Cadastru și Publicitate Imobiliară Suceava

A. Partea I. Descrierea imobilului

TEREN Extravilan

Adresa: Jud. Suceava

Nr. Crt	Nr cadastral Nr. topografic	Suprafața* (mp)	Observații / Referințe
A1		1.100	Sector cadastral:13 Teren neimprejmuit;

B. Partea II. Proprietari și acte

Inscrieri privitoare la dreptul de proprietate și alte drepturi reale	Referințe
/	
Act Administrativ nr. 1772, din 28/10/2008 emis de CJSDPAT SUCEAVA;	
B1	A1
Intabulare, drept de PROPRIETATE, dobândit prin Reconstituire, cota actuala 1/1	
1) IACOB ELENA-LĂCRĂMIOARA, Lipsă CNP proprietar.	
2) DEODIUC MARIA, Lipsă CNP proprietar.	

C. Partea III. SARCINI .

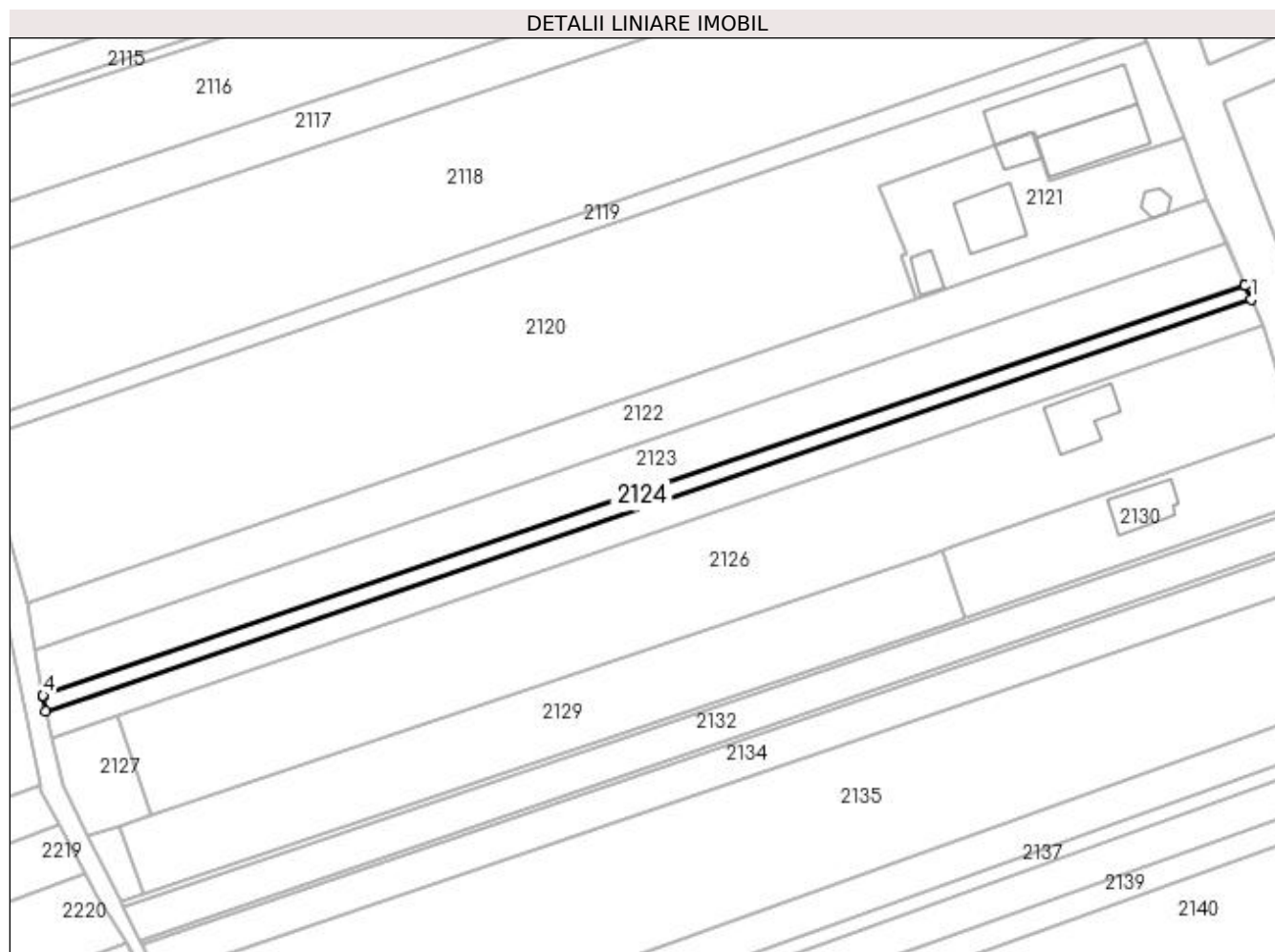
Inscrieri privind dezmembramintele dreptului de proprietate, drepturi reale de garanție și sarcini	Referințe
NU SUNT	

Anexa Nr. 1 La Partea I

Teren

Nr cadastral	Suprafața (mp)*	Observații / Referințe
	1.100	

* Suprafața este determinată în planul de proiecție Stereo 70.



Date referitoare la teren

Crt	Categorie folosință	Intra vilan	Suprafața (mp)	Tarla	Parcelă	Nr. topo	Observații / Referințe
1	arabil	NU	1.100	11	239	-	

Lungime Segmente

1) Valorile lungimilor segmentelor sunt obținute din proiecție în plan.

Punct început	X / Y	Punct sfârșit	X / Y	Lungime segment (** (m)
1	593.054,076 694.958,552	2	593.052,669 694.961,762	3.504
2	593.052,669 694.961,762	3	593.052,599 694.961,921	0.174
3	593.052,599 694.961,921	4	592.769,06 694.865,052	299.63
4	592.769,06 694.865,052	5	592.769,09 694.864,878	0.176
5	592.769,09 694.864,878	6	592.769,703 694.861,397	3.535

Punct început	X / Y	Punct sfârșit	X / Y	Lungime segment (** (m)
6	592.769,703 694.861,397	1	593.054,076 694.958,552	300.511

** Lungimile segmentelor sunt determinate în planul de proiecție Stereo 70 și sunt rotunjite la 1 milimetru.

*** Distanța dintre puncte este formată din segmente cumulate ce sunt mai mici decât valoarea 1 milimetru.

**DATE DESPRE IMOBILUL NR. 2125**

Oficiul de Cadastru și Publicitate Imobiliară SUCEAVA
Biroul de Cadastru și Publicitate Imobiliară Suceava

A. Partea I. Descrierea imobilului

TEREN Extravilan

Adresa: Jud. Suceava

Nr. Crt	Nr cadastral Nr. topografic	Suprafața* (mp)	Observații / Referințe
A1	42160	2.000	Sector cadastral:13 Teren neimprejmuit;

B. Partea II. Proprietari și acte

Inscrieri privitoare la dreptul de proprietate și alte drepturi reale	Referințe
6611 / 02/02/2022	
Act Notarial nr. contract de schimb nr. 1673, din 10/04/2003 emis de BNP PETRU ATANASOAEI;	
B4	Intabulare, drept de PROPRIETATE- bun comun in devalmasie, dobandit prin Conventie, cota actuala 1/1
	1) HUȚAN IOAN
	2) HUȚAN VERONICA
/	
Act Notarial nr. contract de schimb nr. 1673, din 10/04/2003 emis de BNP PETRU ATANASOAEI;	
B5	Imobil aflat sub incidenta art. 3, alin (1) din Legea nr. 17/2014.

C. Partea III. SARCINI .

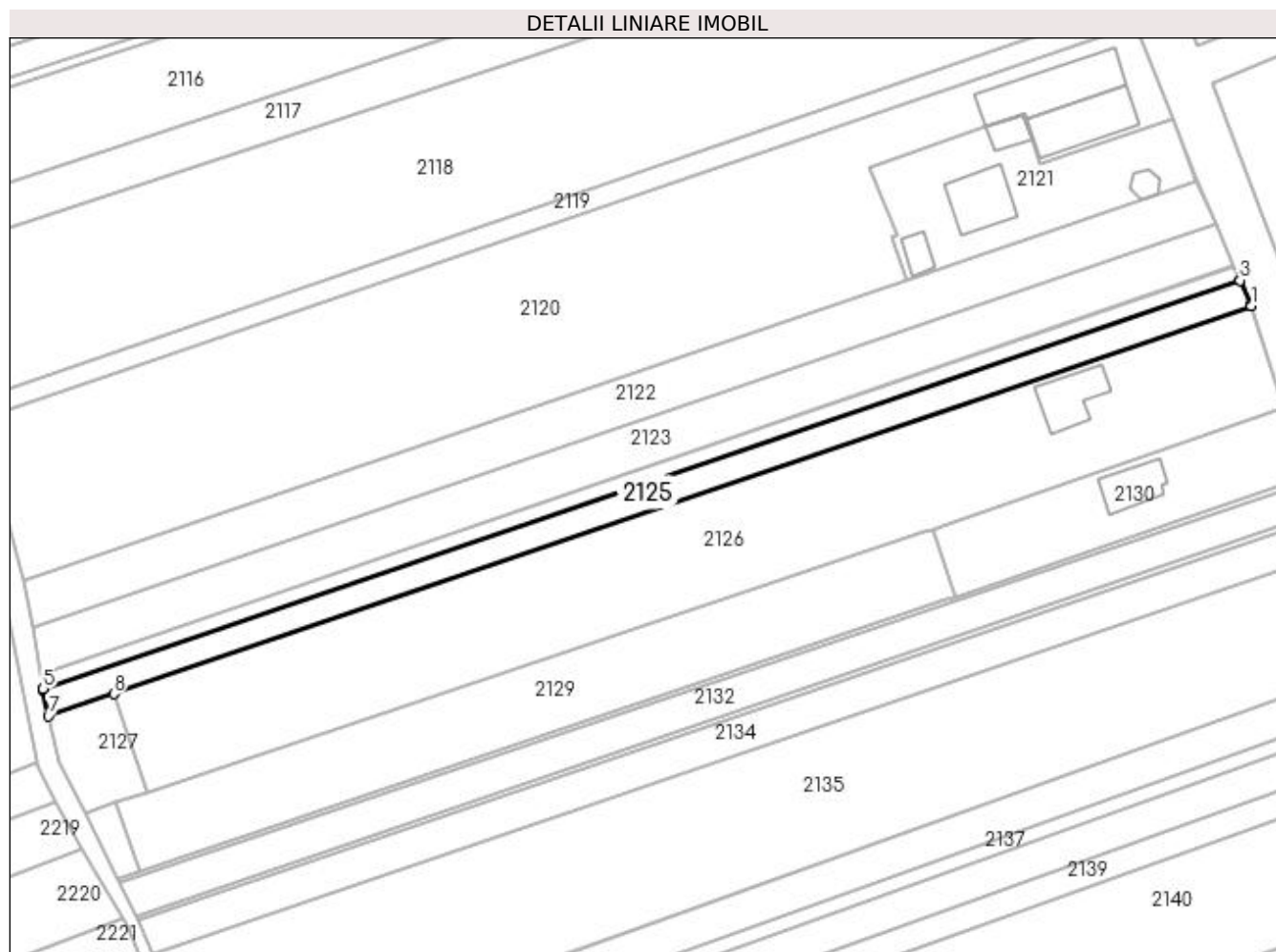
Inscrieri privind dezmembramintele dreptului de proprietate, drepturi reale de garanție și sarcini	Referințe
NU SUNT	

Anexa Nr. 1 La Partea I

Teren

Nr cadastral	Suprafața (mp)*	Observații / Referințe
42160	2.000	

* Suprafața este determinată în planul de proiecție Stereo 70.



Date referitoare la teren

Crt	Categorie folosință	Intra vilan	Suprafața (mp)	Tarla	Parcelă	Nr. topo	Observații / Referințe
1	arabil	NU	2.000	11	239	-	

Lungime Segmente

1) Valorile lungimilor segmentelor sunt obținute din proiecție în plan.

Punct început	X / Y	Punct sfârșit	X / Y	Lungime segment (** (m)
1	593.056,771 694.952,356	2	593.056,722 694.952,513	0.165
2	593.056,722 694.952,513	3	593.054,133 694.958,42	6.449
3	593.054,133 694.958,42	4	593.054,076 694.958,552	0.144
4	593.054,076 694.958,552	5	592.769,703 694.861,397	300.511
5	592.769,703 694.861,397	6	592.769,728 694.861,254	0.145

Punct început	X / Y	Punct sfârșit	X / Y	Lungime segment (** (m)
6	592.769,728 694.861,254	7	592.770,982 694.854,919	6.458
7	592.770,982 694.854,919	8	592.786,5 694.860,21	16.395
8	592.786,5 694.860,21	1	593.056,771 694.952,356	285.548

** Lungimile segmentelor sunt determinate în planul de proiecție Stereo 70 și sunt rotunjite la 1 milimetru.

*** Distanța dintre puncte este formată din segmente cumulate ce sunt mai mici decât valoarea 1 milimetru.

**DATE DESPRE IMOBILUL NR. 2126**

Oficiul de Cadastru și Publicitate Imobiliară SUCEAVA
Biroul de Cadastru și Publicitate Imobiliară Suceava

A. Partea I. Descrierea imobilului

TEREN Extravilan

Adresa: Jud. Suceava

Nr. Crt	Nr cadastral Nr. topografic	Suprafața* (mp)	Observații / Referințe
A1	33614	7.241	Sector cadastral:13 Teren neimprejmuit;

B. Partea II. Proprietari și acte

Inscrieri privitoare la dreptul de proprietate și alte drepturi reale		Referințe
40387 / 20/08/2015		
Act Notarial nr. contract de vânzare-cumpărare aut. nr. 1563, din 26/09/2013 emis de BIN NECHITA RALUCA (contract de vanzare cumparare aut. 113 din 29.01.2014 BIn Nechita Raluca, contract de vanzare cumparare aut. 1199 din 26.06.2015 emis de BIN Nechita Raluca);		
B2	Intabulare, drept de PROPRIETATE, dobandit prin Conventie, cota actuala 1/1 1) SAMOILĂ PETRU-IOAN 2) SAMOILĂ LENUȚA , soți, bun comun <i>OBSERVATII: pozitie transcrisa din CF 32640/Mitocu Dragomirnei, incheierea nr. 34015din 27-09-2013, CF 33108/Mitocu Dragomirnei, incheierea nr. 31207din 26-06-2015,CF 32642/Mitocu Dragomirnei, incheierea nr. 3849din 30-01-2014</i>	A1
/		
Act Normativ nr. 17, din 07/03/2014 emis de PARLAMANTUL ROMANIEI;		
B5	Imobil aflat sub incidenta art. 3, alin (1) din Legea nr. 17/2014.	A1

C. Partea III. SARCINI .

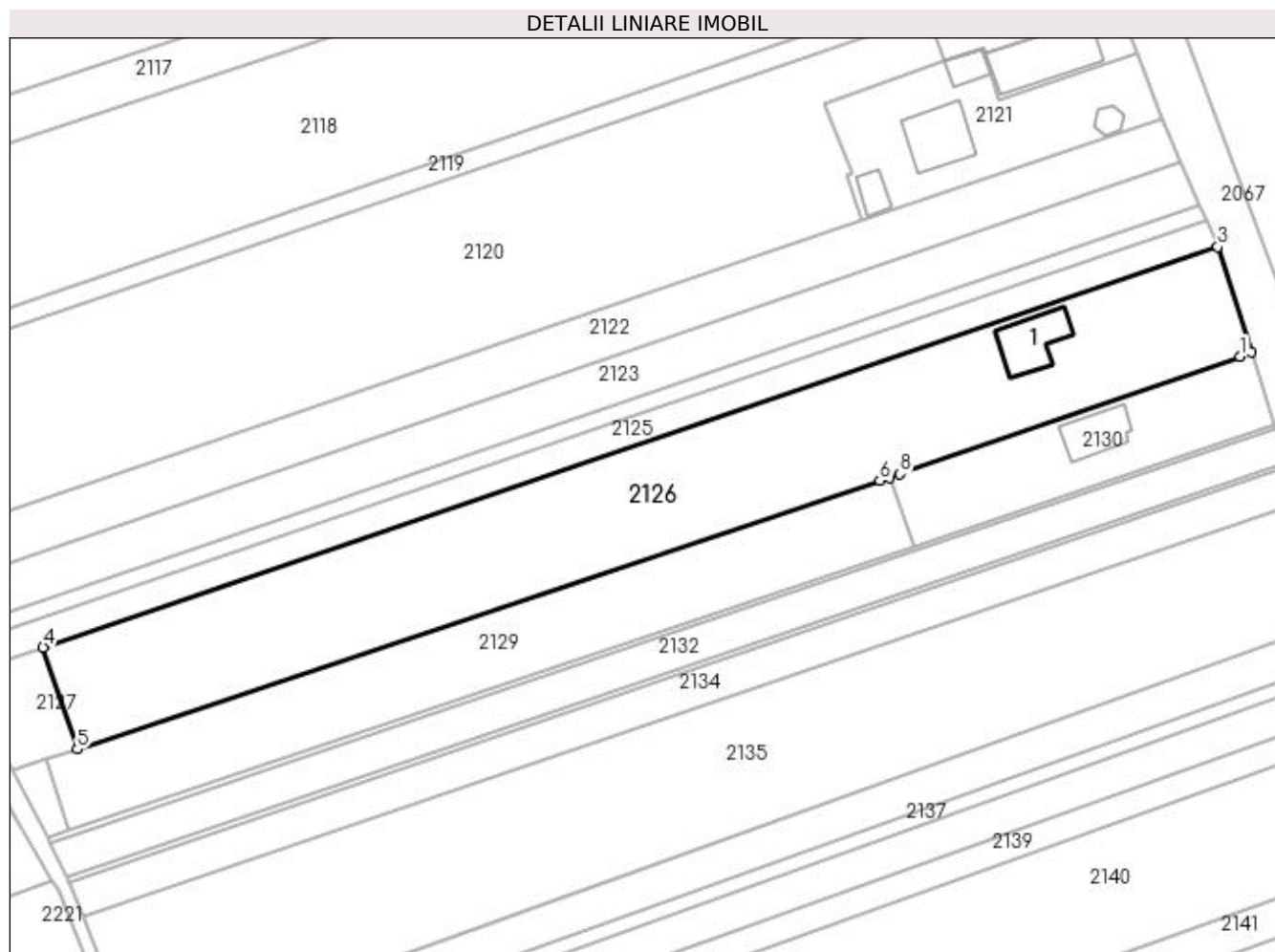
Inscrieri privind dezmembramintele dreptului de proprietate, drepturi reale de garanție și sarcini	Referințe
NU SUNT	

Anexa Nr. 1 La Partea I

Teren

Nr cadastral	Suprafața (mp)*	Observații / Referințe
33614	7.241	

* Suprafața este determinată în planul de proiecție Stereo 70.



Date referitoare la teren

Crt	Categorie folosință	Intra vilan	Suprafața (mp)	Tarla	Parcelă	Nr. topo	Observații / Referințe
1	curți constructii	NU	7.241	11	239	-	

Date referitoare la construcții

Crt	Număr	Destinație construcție	Supraf. (mp)	Situație juridică	Observații / Referințe
A1.1		construcții de locuințe	163	Fara acte	Nr. niveluri:1; S. construita la sol:163 mp; Locuință.

Lungime Segmente

1) Valorile lungimilor segmentelor sunt obținute din proiecție în plan.

Punct început	X / Y	Punct sfârșit	X / Y	Lungime segment (** (m)
1	593.061,959 694.927,139	2	593.064,405 694.928,081	2.621
2	593.064,405 694.928,081	3	593.056,771 694.952,356	25.447
3	593.056,771 694.952,356	4	592.786,5 694.860,21	285.548
4	592.786,5 694.860,21	5	592.794,366 694.836,851	24.648

Punct început	X / Y	Punct sfârșit	X / Y	Lungime segment (** (m)
5	592.794,366 694.836,851	6	592.979,031 694.898,557	194.702
6	592.979,031 694.898,557	7	592.981,295 694.899,337	2.395
7	592.981,295 694.899,337	8	592.983,623 694.900,139	2.462
8	592.983,623 694.900,139	1	593.061,959 694.927,139	82.858

** Lungimile segmentelor sunt determinate în planul de proiecție Stereo 70 și sunt rotunjite la 1 milimetru.

*** Distanța dintre puncte este formată din segmente cumulate ce sunt mai mici decât valoarea 1 milimetru.

**DATE DESPRE IMOBILUL NR. 2127**

Oficiul de Cadastru și Publicitate Imobiliară SUCEAVA
Biroul de Cadastru și Publicitate Imobiliară Suceava

A. Partea I. Descrierea imobilului

TEREN Extravilan

Adresa: Jud. Suceava

Nr. Crt	Nr cadastral Nr. topografic	Suprafața* (mp)	Observații / Referințe
A1		411	Sector cadastral:13 Teren neimprejmuit;

B. Partea II. Proprietari și acte

Inscrieri privitoare la dreptul de proprietate și alte drepturi reale		Referințe
/		
Act Normativ nr. Legea 7, din 13/03/1996 emis de PARLAMENTUL ROMANIEI;		
B1	Inscrierea provizorie, drept de PROPRIETATE, dobandit prin Lege, cota actuala 1/1 1) COMUNA MITOCU DRAGOMIRNEI, CIF:4441018, PROPRIETAR NEIDENTIFICAT.	A1

C. Partea III. SARCINI .

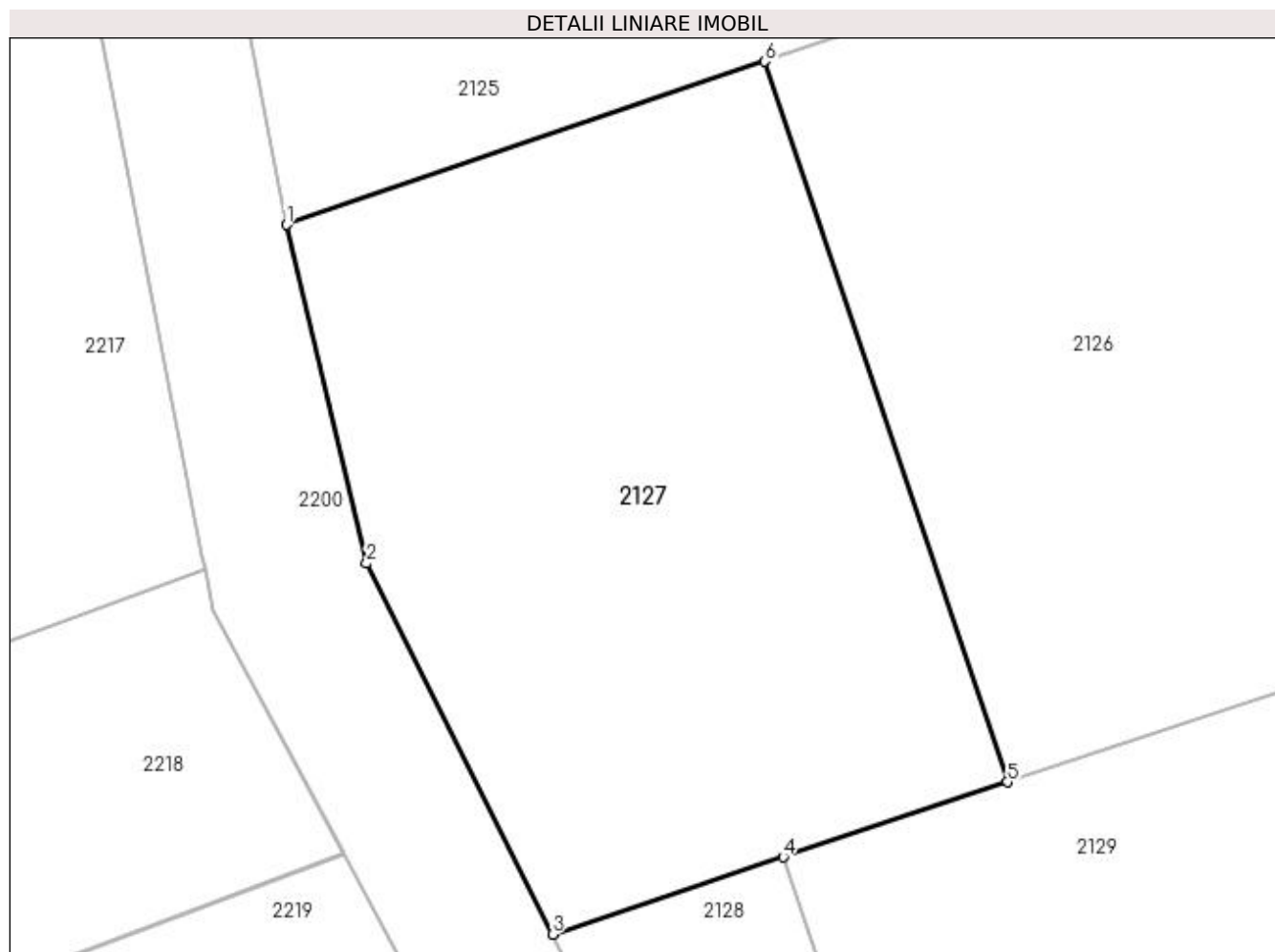
Inscrieri privind dezmembramintele dreptului de proprietate, drepturi reale de garanție și sarcini	Referințe
NU SUNT	

Anexa Nr. 1 La Partea I

Teren

Nr cadastral	Suprafața (mp)*	Observații / Referințe
	411	

* Suprafața este determinată în planul de proiecție Stereo 70.



Date referitoare la teren

Crt	Categorie folosință	Intravilan	Suprafața (mp)	Tarla	Parcelă	Nr. topo	Observații / Referințe
1	arabil	NU	411	11	239	-	

Lungime Segmente

1) Valorile lungimilor segmentelor sunt obținute din proiecție în plan.

Punct început	X / Y	Punct sfârșit	X / Y	Lungime segment (** (m)
1	592.770,982 694.854,919	2	592.773,574 694.843,942	11.279
2	592.773,574 694.843,942	3	592.779,604 694.831,918	13.451
3	592.779,604 694.831,918	4	592.787,086 694.834,418	7.889
4	592.787,086 694.834,418	5	592.794,366 694.836,851	7.675
5	592.794,366 694.836,851	6	592.786,5 694.860,21	24.648

Punct început	X / Y	Punct sfârșit	X / Y	Lungime segment (** (m)
6	592.786,5 694.860,21	1	592.770,982 694.854,919	16.395

** Lungimile segmentelor sunt determinate în planul de proiecție Stereo 70 și sunt rotunjite la 1 milimetru.

*** Distanța dintre puncte este formată din segmente cumulate ce sunt mai mici decât valoarea 1 milimetru.

**DATE DESPRE IMOBILUL NR. 2128**

Oficiul de Cadastru și Publicitate Imobiliară SUCEAVA
Biroul de Cadastru și Publicitate Imobiliară Suceava

A. Partea I. Descrierea imobilului

TEREN Extravilan

Adresa: Jud. Suceava

Nr. Crt	Nr cadastral Nr. topografic	Suprafața* (mp)	Observații / Referințe
A1		115	Sector cadastral:13 Teren neimprejmuit;

B. Partea II. Proprietari și acte

Inscrieri privitoare la dreptul de proprietate și alte drepturi reale		Referințe
/		
Act Normativ nr. Legea 7, din 13/03/1996 emis de PARLAMENTUL ROMANIEI;		
B1	Inscrierea provizorie, drept de PROPRIETATE, dobandit prin Lege, cota actuala 1/1 1) COMUNA MITOCU DRAGOMIRNEI, CIF:4441018, PROPRIETAR NEIDENTIFICAT.	A1

C. Partea III. SARCINI .

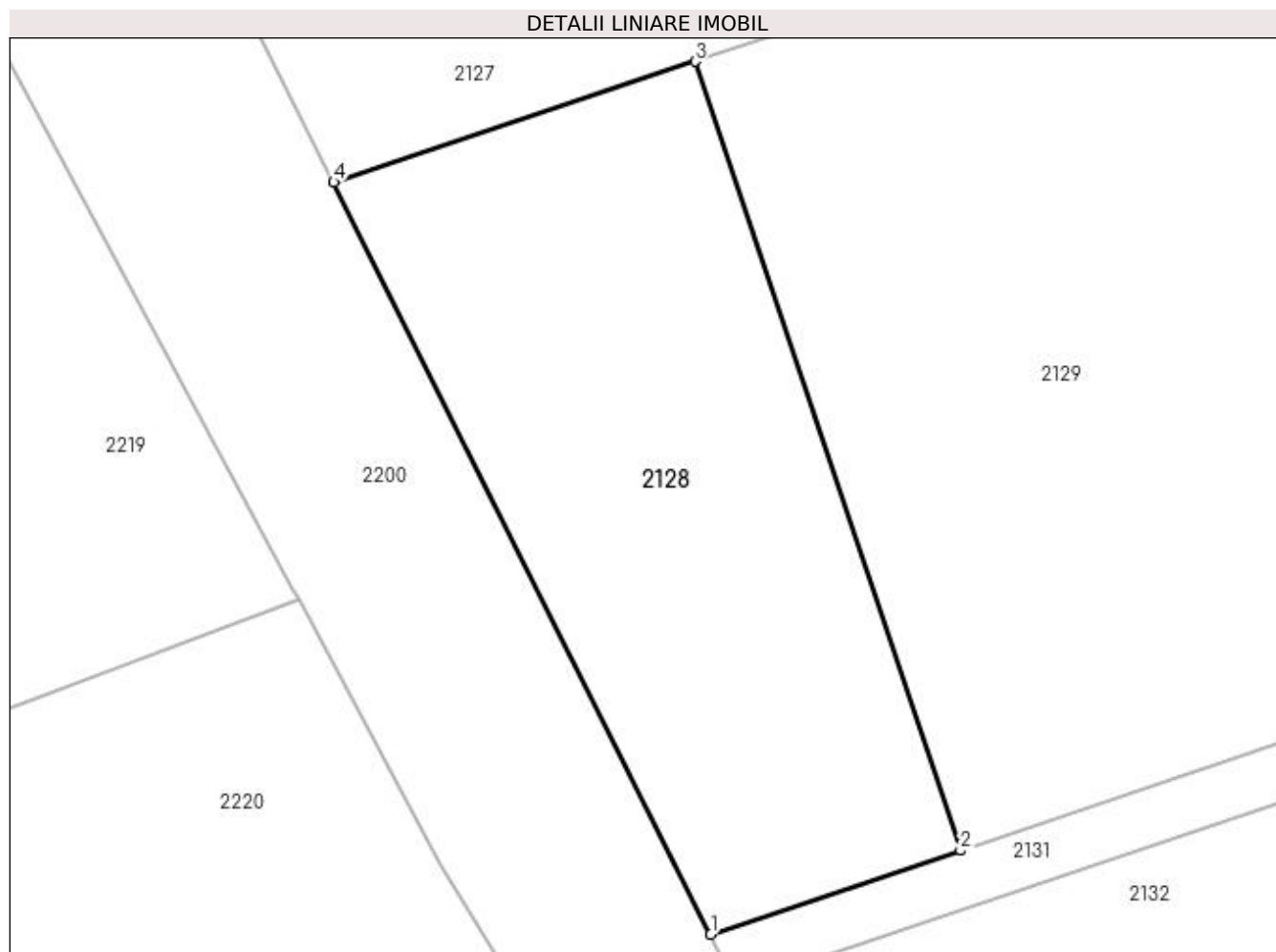
Inscrieri privind dezmembramintele dreptului de proprietate, drepturi reale de garanție și sarcini	Referințe
NU SUNT	

Anexa Nr. 1 La Partea I

Teren

Nr cadastral	Suprafața (mp)*	Observații / Referințe
	115	

* Suprafața este determinată în planul de proiecție Stereo 70.



Date referitoare la teren

Crt	Categorie folosință	Intravilan	Suprafața (mp)	Tarla	Parcelă	Nr. topo	Observații / Referințe
1	arabil	NU	115	11	239	-	

Lungime Segmente

1) Valorile lungimilor segmentelor sunt obținute din proiecție în plan.

Punct început	X / Y	Punct sfârșit	X / Y	Lungime segment (** (m)
1	592.787,41 694.816,353	2	592.792,585 694.818,09	5.458
2	592.792,585 694.818,09	3	592.787,086 694.834,418	17.23
3	592.787,086 694.834,418	4	592.779,604 694.831,918	7.889
4	592.779,604 694.831,918	1	592.787,41 694.816,353	17.413

**** Lungimile segmentelor sunt determinate în planul de proiecție Stereo 70 și sunt rotunjite la 1 milimetru.**

***** Distanța dintre puncte este formată din segmente cumulate ce sunt mai mici decât valoarea 1 milimetru.**

**DATE DESPRE IMOBILUL NR. 2129**

Oficiul de Cadastru și Publicitate Imobiliară SUCEAVA
Biroul de Cadastru și Publicitate Imobiliară Suceava

A. Partea I. Descrierea imobilului

TEREN Extravilan

Adresa: Jud. Suceava

Nr. Crt	Nr cadastral Nr. topografic	Suprafața* (mp)	Observații / Referințe
A1	35674	3.500	Sector cadastral:13 Teren neimprejmit;

B. Partea II. Proprietari și acte

Inscrieri privitoare la dreptul de proprietate și alte drepturi reale		Referințe
6218 / 11/02/2019		
Act Notarial nr. contract de partaj nr. 1887, din 11/07/2006 emis de BNP DUMITRU NECHITA;		
B2	Intabulare, drept de PROPRIETATE, dobandit prin PARTAJ, cota actuala 1/1 1) PENTIUC VASILE, bun propriu	A1
/		
Act Notarial nr. contract de partaj nr. 1887, din 11/07/2006 emis de BNP DUMITRU NECHITA;		
B3	Imobil aflat sub incidenta art. 3, alin (1) din Legea nr. 17/2014. <i>OBSERVATII: pozitie transcrisa din CF 35631/Mitocu Dragomirnei, inscrisa prin incheierea nr. 61487 din 26/11/2018;</i>	A1

C. Partea III. SARCINI .

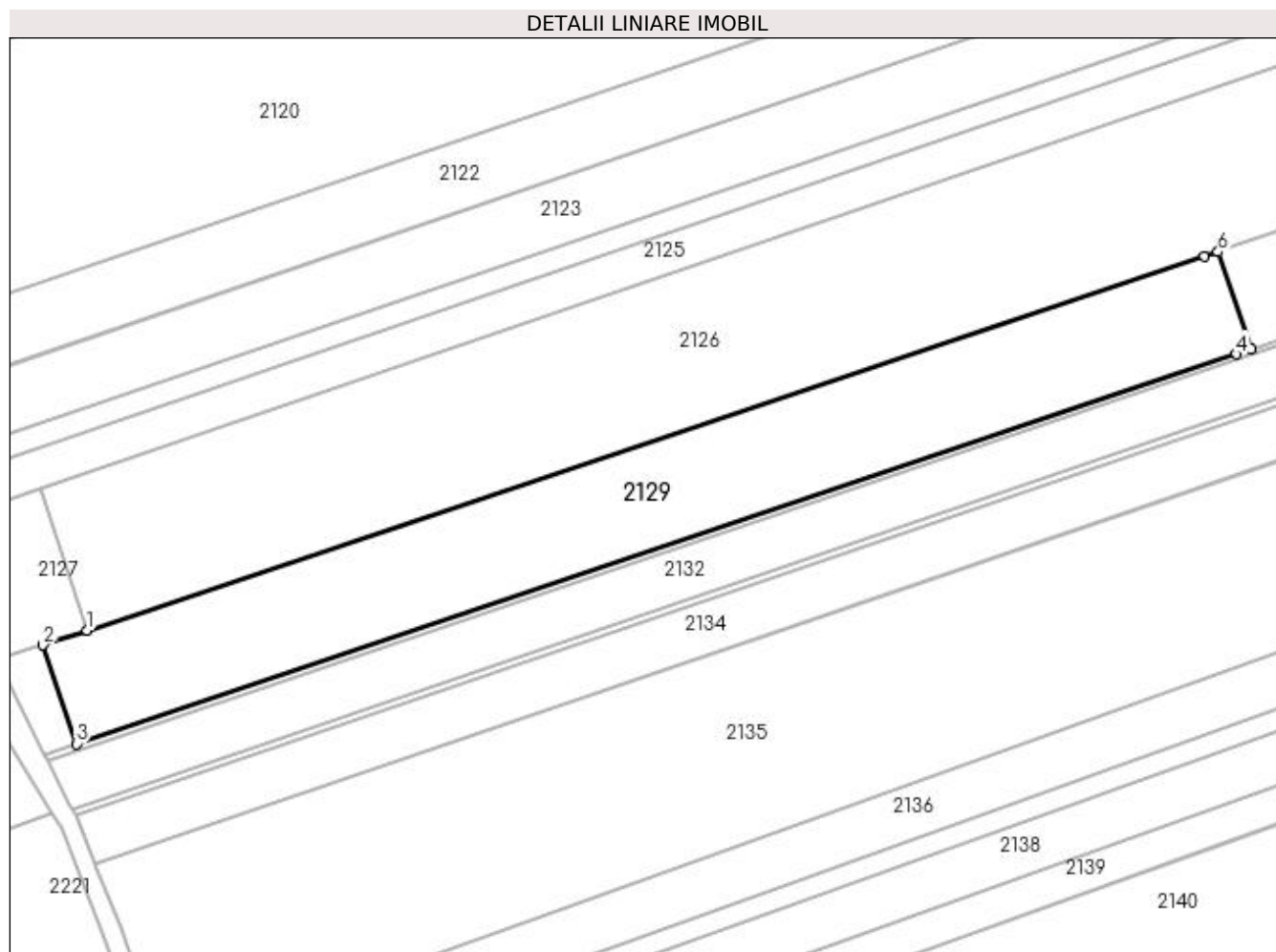
Inscrieri privind dezmembramintele dreptului de proprietate, drepturi reale de garanție și sarcini	Referințe
NU SUNT	

Anexa Nr. 1 La Partea I

Teren

Nr cadastral	Suprafața (mp)*	Observații / Referințe
35674	3.500	

* Suprafața este determinată în planul de proiecție Stereo 70.



Date referitoare la teren

Crt	Categorie folosință	Intra vilan	Suprafața (mp)	Tarla	Parcelă	Nr. topo	Observații / Referințe
1	arabil	NU	3.500	11	239	-	

Lungime Segmente

1) Valorile lungimilor segmentelor sunt obținute din proiecție în plan.

Punct început	X / Y	Punct sfârșit	X / Y	Lungime segment (** (m)
1	592.794,366 694.836,851	2	592.787,086 694.834,418	7.675
2	592.787,086 694.834,418	3	592.792,585 694.818,09	17.23
3	592.792,585 694.818,09	4	592.984,351 694.882,459	202.281
4	592.984,351 694.882,459	5	592.986,759 694.883,281	2.545
5	592.986,759 694.883,281	6	592.981,295 694.899,337	16.96

Punct început	X / Y	Punct sfârșit	X / Y	Lungime segment (** (m)
6	592.981,295 694.899,337	7	592.979,031 694.898,557	2.395
7	592.979,031 694.898,557	1	592.794,366 694.836,851	194.702

** Lungimile segmentelor sunt determinate în planul de proiecție Stereo 70 și sunt rotunjite la 1 milimetru.

*** Distanța dintre puncte este formată din segmente cumulate ce sunt mai mici decât valoarea 1 milimetru.

**DATE DESPRE IMOBILUL NR. 2130**

Oficiul de Cadastru și Publicitate Imobiliară SUCEAVA
Biroul de Cadastru și Publicitate Imobiliară Suceava

A. Partea I. Descrierea imobilului

TEREN Extravilan

Adresa: Jud. Suceava

Nr. Crt	Nr cadastral Nr. topografic	Suprafața* (mp)	Observații / Referințe
A1	35673	1.500	Sector cadastral:13 Teren neimprejmuit;

B. Partea II. Proprietari și acte

Inscrieri privitoare la dreptul de proprietate și alte drepturi reale		Referințe
/		
Act Notarial nr. contract de partaj nr. 1887, din 11/07/2006 emis de BNP DUMITRU NECHITA;		
B3	Imobil aflat sub incidenta art. 3, alin (1) din Legea nr. 17/2014. <i>OBSERVATII: pozitie transcrisa din CF 35631/Mitocu Dragomirnei, inscrisa prin incheierea nr. 61487 din 26/11/2018;</i>	A1
6219 / 11/02/2019		
Act Notarial nr. contract de vânzare nr. 611, din 08/02/2019 emis de BIN LOSTUN ION;		
B5	Intabulare, drept de PROPRIETATE, dobandit prin Conventie, cota actuala 1/1 1) BURAC ANDREI-SEBASTIAN 2) BURAC ELENA-IRINA, bun comun în devălmășie	A1

C. Partea III. SARCINI .

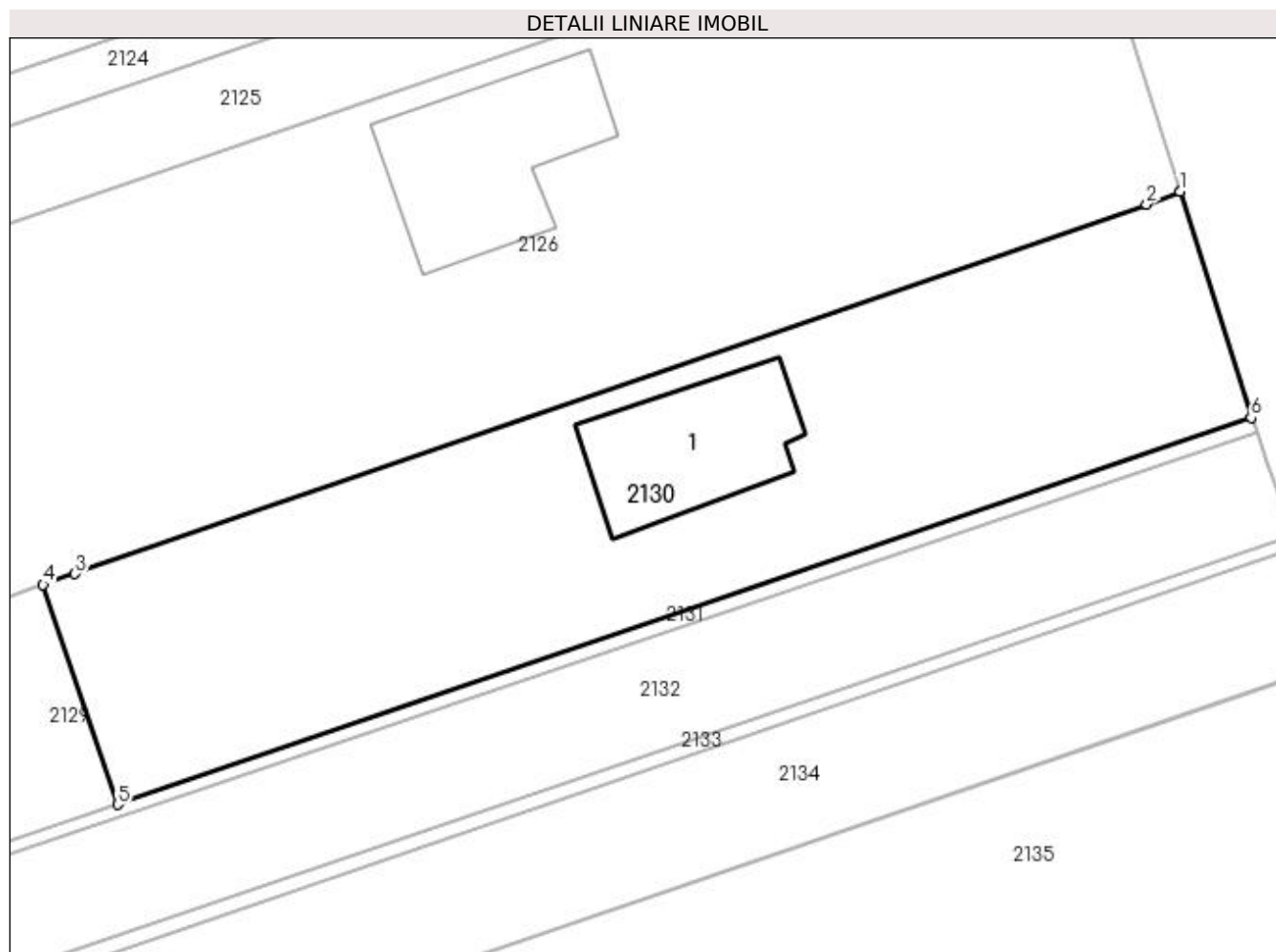
Inscrieri privind dezmembramintele dreptului de proprietate, drepturi reale de garanție și sarcini	Referințe
NU SUNT	

Anexa Nr. 1 La Partea I

Teren

Nr cadastral	Suprafața (mp)*	Observații / Referințe
35673	1.500	

* Suprafața este determinată în planul de proiecție Stereo 70.



Date referitoare la teren

Crt	Categorie folosință	Intra vilan	Suprafața (mp)	Tarla	Parcelă	Nr. topo	Observații / Referințe
1	curți constructii	NU	200	11	239	-	
2	arabil	NU	1.300	11	239	-	

Date referitoare la construcții

Crt	Număr	Destinație construcție	Supraf. (mp)	Situație juridică	Observații / Referințe
A1.1		construcții de locuințe	131	Fara acte	Nr. niveluri:1; S. construita la sol:131 mp; Locuință.

Lungime Segmente

1) Valorile lungimilor segmentelor sunt obținute din proiecție în plan.

Punct început	X / Y	Punct sfârșit	X / Y	Lungime segment (** (m)
1	593.064,405 694.928,081	2	593.061,959 694.927,139	2.621
2	593.061,959 694.927,139	3	592.983,623 694.900,139	82.858
3	592.983,623 694.900,139	4	592.981,295 694.899,337	2.462

Punct început	X / Y	Punct sfârșit	X / Y	Lungime segment (** (m)
4	592.981,295 694.899,337	5	592.986,759 694.883,281	16.96
5	592.986,759 694.883,281	6	593.069,604 694.911,549	87.534
6	593.069,604 694.911,549	7	593.064,406 694.928,078	17.327
7	593.064,406 694.928,078	1	593.064,405 694.928,081	0.003

** Lungimile segmentelor sunt determinate în planul de proiecție Stereo 70 și sunt rotunjite la 1 milimetru.

*** Distanța dintre puncte este formată din segmente cumulate ce sunt mai mici decât valoarea 1 milimetru.

**DATE DESPRE IMOBILUL NR. 2131**

Oficiul de Cadastru și Publicitate Imobiliară SUCEAVA
Biroul de Cadastru și Publicitate Imobiliară Suceava

A. Partea I. Descrierea imobilului

TEREN Extravilan

Adresa: Jud. Suceava

Nr. Crt	Nr cadastral Nr. topografic	Suprafața* (mp)	Observații / Referințe
A1		300	Sector cadastral:13 Teren neimprejmuit;

B. Partea II. Proprietari și acte

Inscrieri privitoare la dreptul de proprietate și alte drepturi reale		Referințe
/		
Act Normativ nr. Legea 7, din 13/03/1996 emis de PARLAMENTUL ROMANIEI;		
B1	Inscrierea provizorie, drept de PROPRIETATE, dobandit prin Lege, cota actuala 1/1 1) COMUNA MITOCU DRAGOMIRNEI, CIF:4441018, PROPRIETAR NEIDENTIFICAT.	A1

C. Partea III. SARCINI .

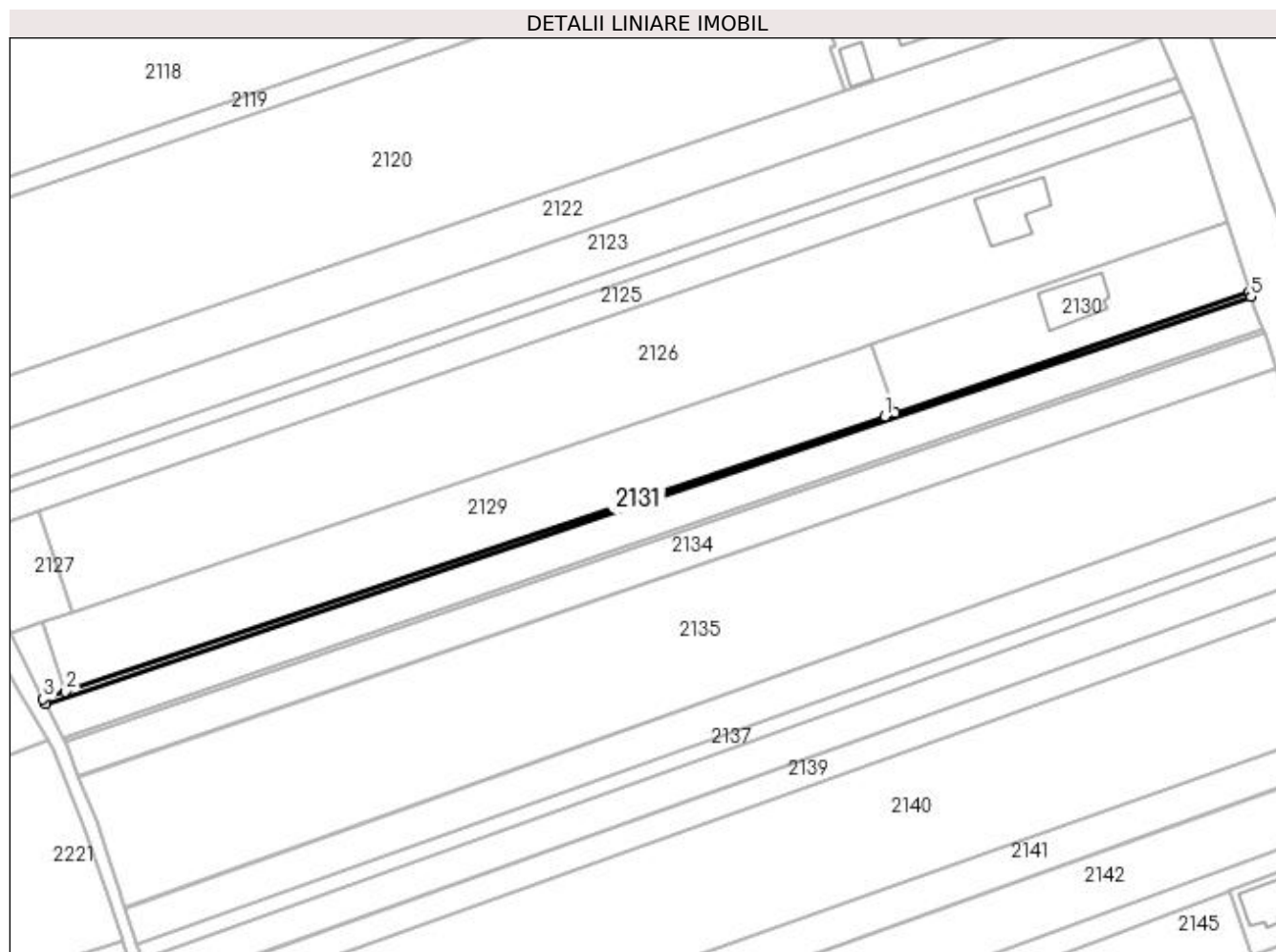
Inscrieri privind dezmembramintele dreptului de proprietate, drepturi reale de garanție și sarcini	Referințe
NU SUNT	

Anexa Nr. 1 La Partea I

Teren

Nr cadastral	Suprafața (mp)*	Observații / Referințe
	300	

* Suprafața este determinată în planul de proiecție Stereo 70.



Date referitoare la teren

Crt	Categorie folosință	Intra vilan	Suprafața (mp)	Tarla	Parcelă	Nr. topo	Observații / Referințe
1	arabil	NU	300	11	239	-	

Lungime Segmente

1) Valorile lungimilor segmentelor sunt obținute din proiecție în plan.

Punct început	X / Y	Punct sfârșit	X / Y	Lungime segment (** (m)
1	592.984,351 694.882,459	2	592.792,585 694.818,09	202.281
2	592.792,585 694.818,09	3	592.787,41 694.816,353	5.458
3	592.787,41 694.816,353	4	592.787,937 694.815,302	1.176
4	592.787,937 694.815,302	5	593.070,003 694.910,455	297.683
5	593.070,003 694.910,455	6	593.069,604 694.911,549	1.164

Punct început	X / Y	Punct sfârșit	X / Y	Lungime segment (** (m)
6	593.069,604 694.911,549	7	592.986,759 694.883,281	87.534
7	592.986,759 694.883,281	1	592.984,351 694.882,459	2.545

** Lungimile segmentelor sunt determinate în planul de proiecție Stereo 70 și sunt rotunjite la 1 milimetru.

*** Distanța dintre puncte este formată din segmente cumulate ce sunt mai mici decât valoarea 1 milimetru.

**DATE DESPRE IMOBILUL NR. 2132**

Oficiul de Cadastru și Publicitate Imobiliară SUCEAVA
Biroul de Cadastru și Publicitate Imobiliară Suceava

A. Partea I. Descrierea imobilului

TEREN Extravilan

Adresa: Jud. Suceava, tarla Toloaca

Nr. Crt	Nr cadastral Nr. topografic	Suprafața* (mp)	Observații / Referințe
A1	42434	2.500	Sector cadastral:13 Teren neimprejmuit;

B. Partea II. Proprietari și acte

Inscrieri privitoare la dreptul de proprietate și alte drepturi reale	Referințe
67401 / 29/09/2022	
Act Notarial nr. Certrificat mostenitor nr.131, din 12/09/2022 emis de BIN ATANASOAEI PETRU;	
B2	Intabulare, drept de PROPRIETATE, dobandit prin Succesiune, cota actuala 1/1 1) CLIM MIHAI-DAN
/	
Act Normativ nr. nr. 17, din 07/03/2014 emis de PARLAMENTUL ROMANIEI;	
B3	Imobil aflat sub incidenta art. 3, alin (1) din Legea nr. 17/2014.

C. Partea III. SARCINI .

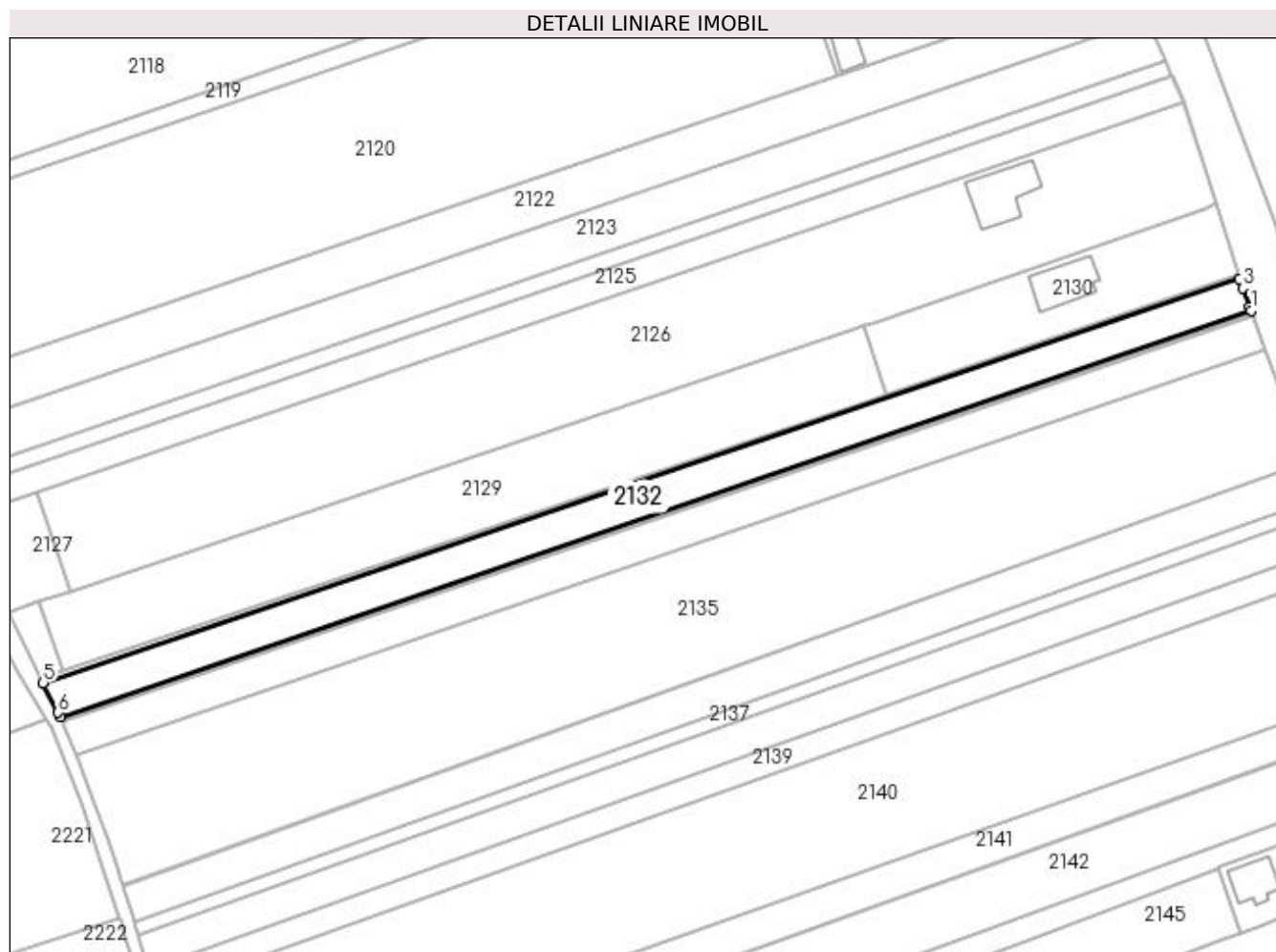
Inscrieri privind dezmembramintele dreptului de proprietate, drepturi reale de garanție și sarcini	Referințe
NU SUNT	

Anexa Nr. 1 La Partea I

Teren

Nr cadastral	Suprafața (mp)*	Observații / Referințe
42434	2.500	

* Suprafața este determinată în planul de proiecție Stereo 70.



Date referitoare la teren

Crt	Categorie folosință	Intra vilan	Suprafața (mp)	Tarla	Parcelă	Nr. topo	Observații / Referințe
1	arabil	NU	2.500	11	239	-	

Lungime Segmente

1) Valorile lungimilor segmentelor sunt obținute din proiecție în plan.

Punct început	X / Y	Punct sfârșit	X / Y	Lungime segment (** (m)
1	593.072,72 694.903,006	2	593.072,416 694.903,839	0.887
2	593.072,416 694.903,839	3	593.070,795 694.908,284	4.731
3	593.070,795 694.908,284	4	593.070,003 694.910,455	2.311
4	593.070,003 694.910,455	5	592.787,937 694.815,302	297.683
5	592.787,937 694.815,302	6	592.791,45 694.808,296	7.838

Punct început	X / Y	Punct sfârșit	X / Y	Lungime segment (** (m)
6	592.791,45 694.808,296	7	592.791,964 694.807,271	1.146
7	592.791,964 694.807,271	1	593.072,72 694.903,006	296.629

** Lungimile segmentelor sunt determinate în planul de proiecție Stereo 70 și sunt rotunjite la 1 milimetru.

*** Distanța dintre puncte este formată din segmente cumulate ce sunt mai mici decât valoarea 1 milimetru.

**DATE DESPRE IMOBILUL NR. 2133**

Oficiul de Cadastru și Publicitate Imobiliară SUCEAVA
Biroul de Cadastru și Publicitate Imobiliară Suceava

A. Partea I. Descrierea imobilului

TEREN Extravilan

Adresa: Jud. Suceava

Nr. Crt	Nr cadastral Nr. topografic	Suprafața* (mp)	Observații / Referințe
A1		300	Sector cadastral:13 Teren neimprejmuit;

B. Partea II. Proprietari și acte

Inscrieri privitoare la dreptul de proprietate și alte drepturi reale	Referințe
/	
Act Normativ nr. Legea 7, din 13/03/1996 emis de PARLAMENTUL ROMANIEI;	
B1	Inscrierea provizorie, drept de PROPRIETATE, dobandit prin Lege, cota actuala 1/1
	1) COMUNA MITOCU DRAGOMIRNEI, CIF:4441018, PROPRIETAR NEIDENTIFICAT.

C. Partea III. SARCINI .

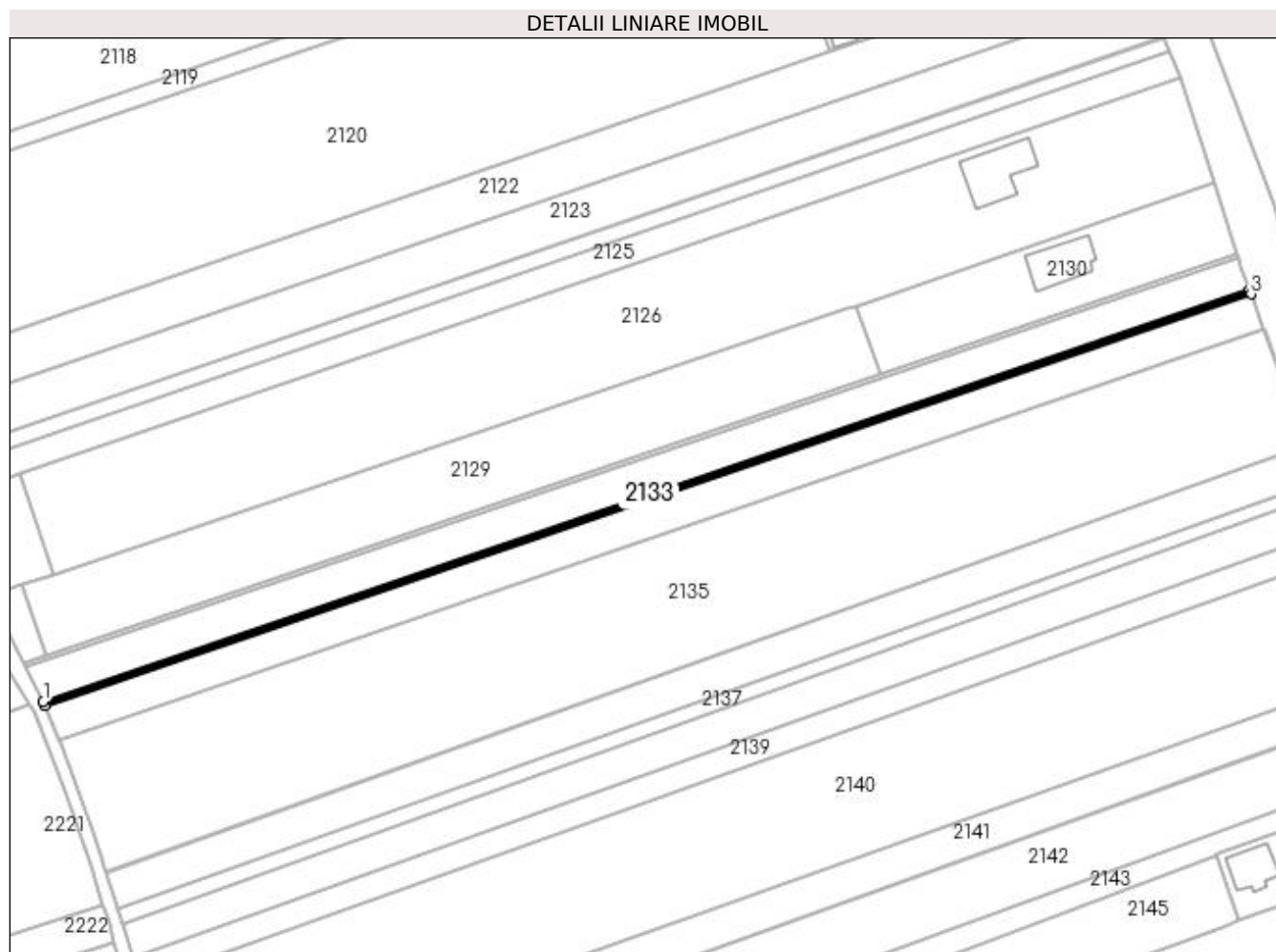
Inscrieri privind dezmembramintele dreptului de proprietate, drepturi reale de garanție și sarcini	Referințe
NU SUNT	

Anexa Nr. 1 La Partea I

Teren

Nr cadastral	Suprafața (mp)*	Observații / Referințe
	300	

* Suprafața este determinată în planul de proiecție Stereo 70.



Date referitoare la teren

Crt	Categorie folosință	Intravilan	Suprafața (mp)	Tarla	Parcelă	Nr. topo	Observații / Referințe
1	arabil	NU	300	11	239	-	

Lungime Segmente

1) Valorile lungimilor segmentelor sunt obținute din proiecție în plan.

Punct început	X / Y	Punct sfârșit	X / Y	Lungime segment (** (m)
1	592.791,964 694.807,271	2	592.792,422 694.806,358	1.021
2	592.792,422 694.806,358	3	593.073,067 694.902,055	296.512
3	593.073,067 694.902,055	4	593.072,72 694.903,006	1.012
4	593.072,72 694.903,006	1	592.791,964 694.807,271	296.629

**** Lungimile segmentelor sunt determinate în planul de proiecție Stereo 70 și sunt rotunjite la 1 milimetru.**

***** Distanța dintre puncte este formată din segmente cumulate ce sunt mai mici decât valoarea 1 milimetru.**

**DATE DESPRE IMOBILUL NR. 2134**

Oficiul de Cadastru și Publicitate Imobiliară SUCEAVA
 Biroul de Cadastru și Publicitate Imobiliară Suceava

A. Partea I. Descrierea imobilului

TEREN Extravilan

Adresa: Jud. Suceava

Nr. Crt	Nr cadastral Nr. topografic	Suprafața* (mp)	Observații / Referințe
A1	42269	2.600	Sector cadastral:13 Teren neimprejmuit;

B. Partea II. Proprietari și acte

Inscrieri privitoare la dreptul de proprietate și alte drepturi reale	Referințe	
/		
Act Normativ nr. 17, din 07/03/2014 emis de PARLAMENTUL ROMANIEI;		
B2	Imobil aflat sub incidenta art.3 alin.(1) din Legea nr.17/2014	A1
26302 / 21/04/2022		
Act Notarial nr. 2135, din 21/08/2007 emis de BNP MIRCEA EUGEN BOBRIC;		
B3	Intabulare, drept de PROPRIETATE bun propriu cu titlu de partaj, dobandit prin Conventie, cota actuala 1/1 1) HELICI RODICA	A1

C. Partea III. SARCINI .

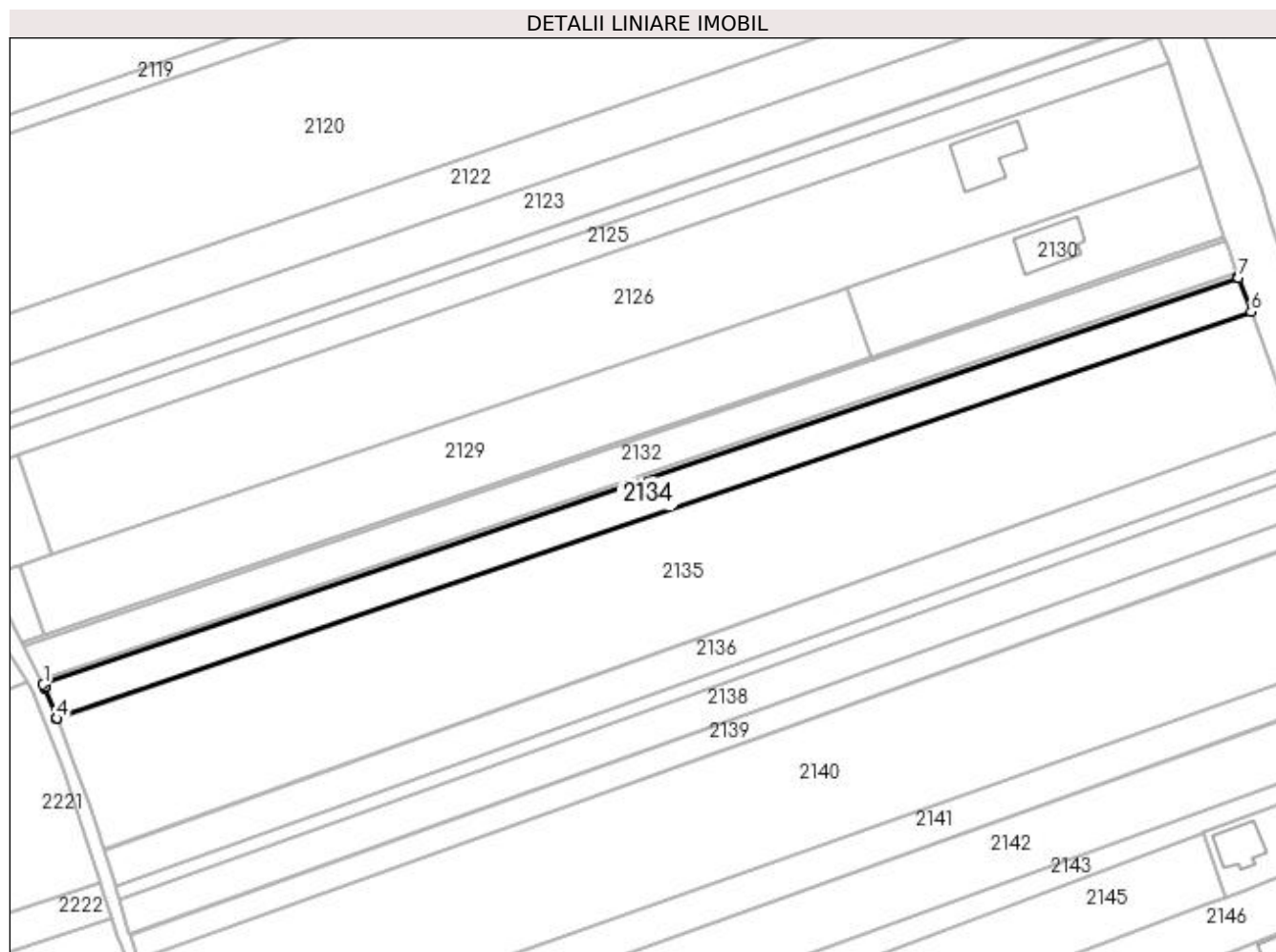
Inscrieri privind dezmembramintele dreptului de proprietate, drepturi reale de garanție și sarcini	Referințe
NU SUNT	

Anexa Nr. 1 La Partea I

Teren

Nr cadastral	Suprafața (mp)*	Observații / Referințe
42269	2.600	

* Suprafața este determinată în planul de proiecție Stereo 70.



Date referitoare la teren

Crt	Categorie folosință	Intra vilan	Suprafața (mp)	Tarla	Parcelă	Nr. topo	Observații / Referințe
1	arabil	NU	2.600	11	239	-	

Lungime Segmente

1) Valorile lungimilor segmentelor sunt obținute din proiecție în plan.

Punct început	X / Y	Punct sfârșit	X / Y	Lungime segment (** (m)
1	592.792,422 694.806,358	2	592.792,735 694.805,735	0.698
2	592.792,735 694.805,735	3	592.792,828 694.805,5	0.253
3	592.792,828 694.805,5	4	592.795,64 694.798,41	7.627
4	592.795,64 694.798,41	5	592.795,718 694.798,212	0.212
5	592.795,718 694.798,212	6	593.076,074 694.893,811	296.207

Punct început	X / Y	Punct sfârșit	X / Y	Lungime segment (** (m)
6	593.076,074 694.893,811	7	593.073,146 694.901,838	8.544
7	593.073,146 694.901,838	8	593.073,067 694.902,055	0.232
8	593.073,067 694.902,055	1	592.792,422 694.806,358	296.512

** Lungimile segmentelor sunt determinate în planul de proiecție Stereo 70 și sunt rotunjite la 1 milimetru.

*** Distanța dintre puncte este formată din segmente cumulate ce sunt mai mici decât valoarea 1 milimetru.

**DATE DESPRE IMOBILUL NR. 2135**

Oficiul de Cadastru și Publicitate Imobiliară SUCEAVA
Biroul de Cadastru și Publicitate Imobiliară Suceava

A. Partea I. Descrierea imobilului

TEREN Extravilan

Adresa: Jud. Suceava

Nr. Crt	Nr cadastral Nr. topografic	Suprafața* (mp)	Observații / Referințe
A1		9.073	Sector cadastral:13 Teren neimprejmuit;

B. Partea II. Proprietari și acte

Inscrieri privitoare la dreptul de proprietate și alte drepturi reale		Referințe
/		
Act Normativ nr. Legea 7, din 13/03/1996 emis de PARLAMENTUL ROMANIEI;		
B1	Inscrierea provizorie, drept de PROPRIETATE, dobandit prin Lege, cota actuala 1/1 1) COMUNA MITOCU DRAGOMIRNEI, CIF:4441018, PROPRIETAR NEIDENTIFICAT.	A1

C. Partea III. SARCINI .

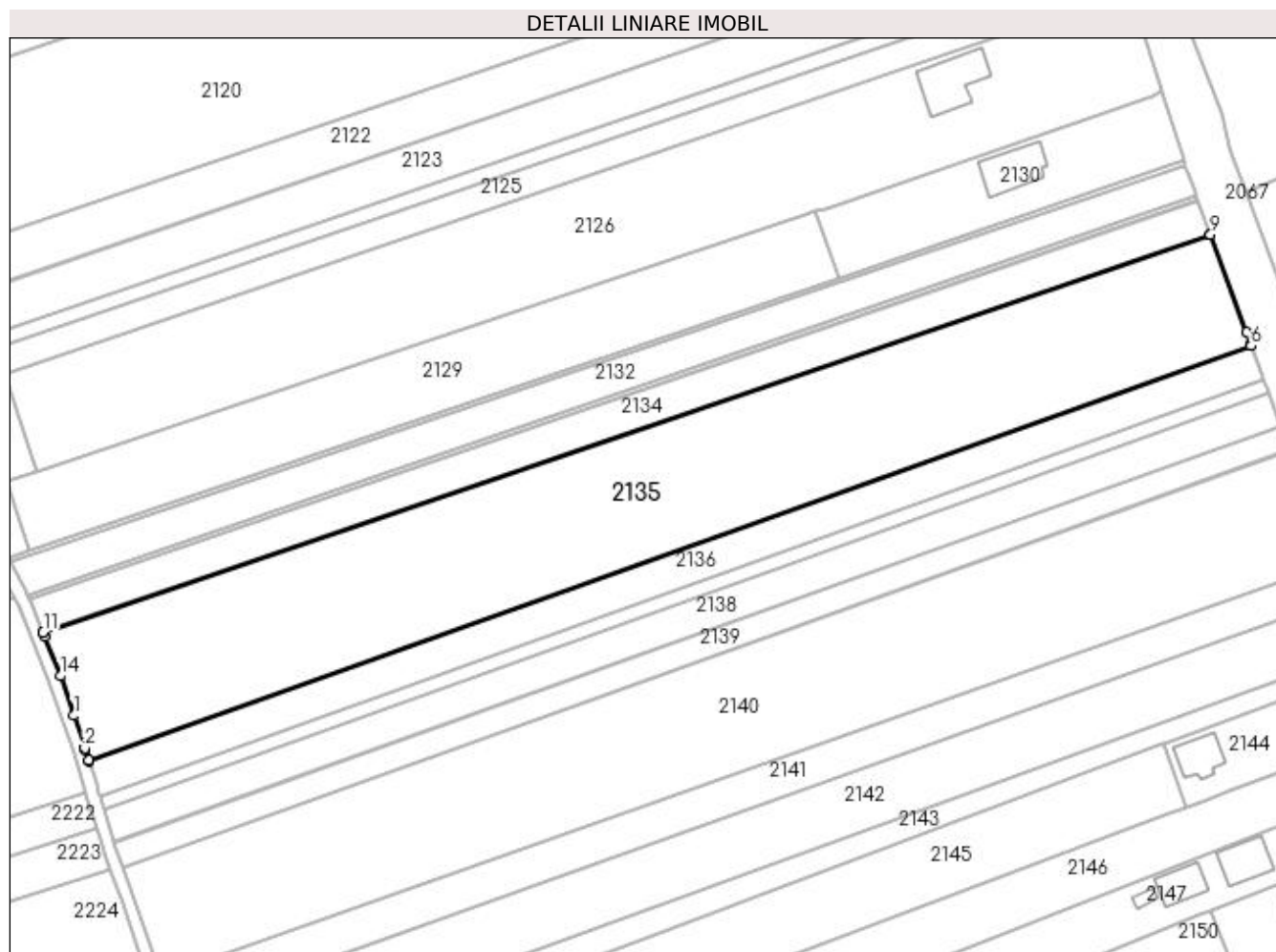
Inscrieri privind dezmembramintele dreptului de proprietate, drepturi reale de garanție și sarcini	Referințe
NU SUNT	

Anexa Nr. 1 La Partea I

Teren

Nr cadastral	Suprafața (mp)*	Observații / Referințe
	9.073	

* Suprafața este determinată în planul de proiecție Stereo 70.



Date referitoare la teren

Crt	Categorie folosință	Intravilan	Suprafața (mp)	Tarla	Parcelă	Nr. topo	Observații / Referințe
1	arabil	NU	9.073	11	239	-	

Lungime Segmente

1) Valorile lungimilor segmentelor sunt obținute din proiecție în plan.

Punct început	X / Y	Punct sfârșit	X / Y	Lungime segment (** (m)
1	592.803,077 694.778,319	2	592.805,732 694.770,528	8.23
2	592.805,732 694.770,528	3	592.805,854 694.770,171	0.377
3	592.805,854 694.770,171	4	592.806,642 694.767,64	2.651
4	592.806,642 694.767,64	5	592.806,746 694.767,307	0.349
5	592.806,746 694.767,307	6	593.085,835 694.867,051	296.377

Punct început	X / Y	Punct sfârșit	X / Y	Lungime segment (** (m)
6	593.085,835 694.867,051	7	593.085,715 694.867,379	0.349
7	593.085,715 694.867,379	8	593.084,678 694.870,222	3.026
8	593.084,678 694.870,222	9	593.076,094 694.893,755	25.049
9	593.076,094 694.893,755	10	593.076,074 694.893,811	0.06
10	593.076,074 694.893,811	11	592.795,718 694.798,212	296.207
11	592.795,718 694.798,212	12	592.795,74 694.798,157	0.06
12	592.795,74 694.798,157	13	592.796,083 694.797,291	0.931
13	592.796,083 694.797,291	14	592.799,841 694.787,815	10.194
14	592.799,841 694.787,815	1	592.803,077 694.778,319	10.032

** Lungimile segmentelor sunt determinate în planul de proiecție Stereo 70 și sunt rotunjite la 1 milimetru.

*** Distanța dintre puncte este formată din segmente cumulate ce sunt mai mici decât valoarea 1 milimetru.

**DATE DESPRE IMOBILUL NR. 2136**

Oficiul de Cadastru și Publicitate Imobiliară SUCEAVA
Biroul de Cadastru și Publicitate Imobiliară Suceava

A. Partea I. Descrierea imobilului

TEREN Extravilan

Adresa: Jud. Suceava

Nr. Crt	Nr cadastral Nr. topografic	Suprafața* (mp)	Observații / Referințe
A1		2.600	Sector cadastral:13 Teren neimprejmuit;

B. Partea II. Proprietari și acte

Inscrieri privitoare la dreptul de proprietate și alte drepturi reale		Referințe
/		
Act Notarial nr. 4096, din 30/09/2016 emis de NP NEGURĂ ADINA LOREDANA;		
B1	Intabulare, drept de PROPRIETATE, dobandit prin PARTAJ, cota actuala 1/1 1) GAVRELIUC VASILE	A1

C. Partea III. SARCINI .

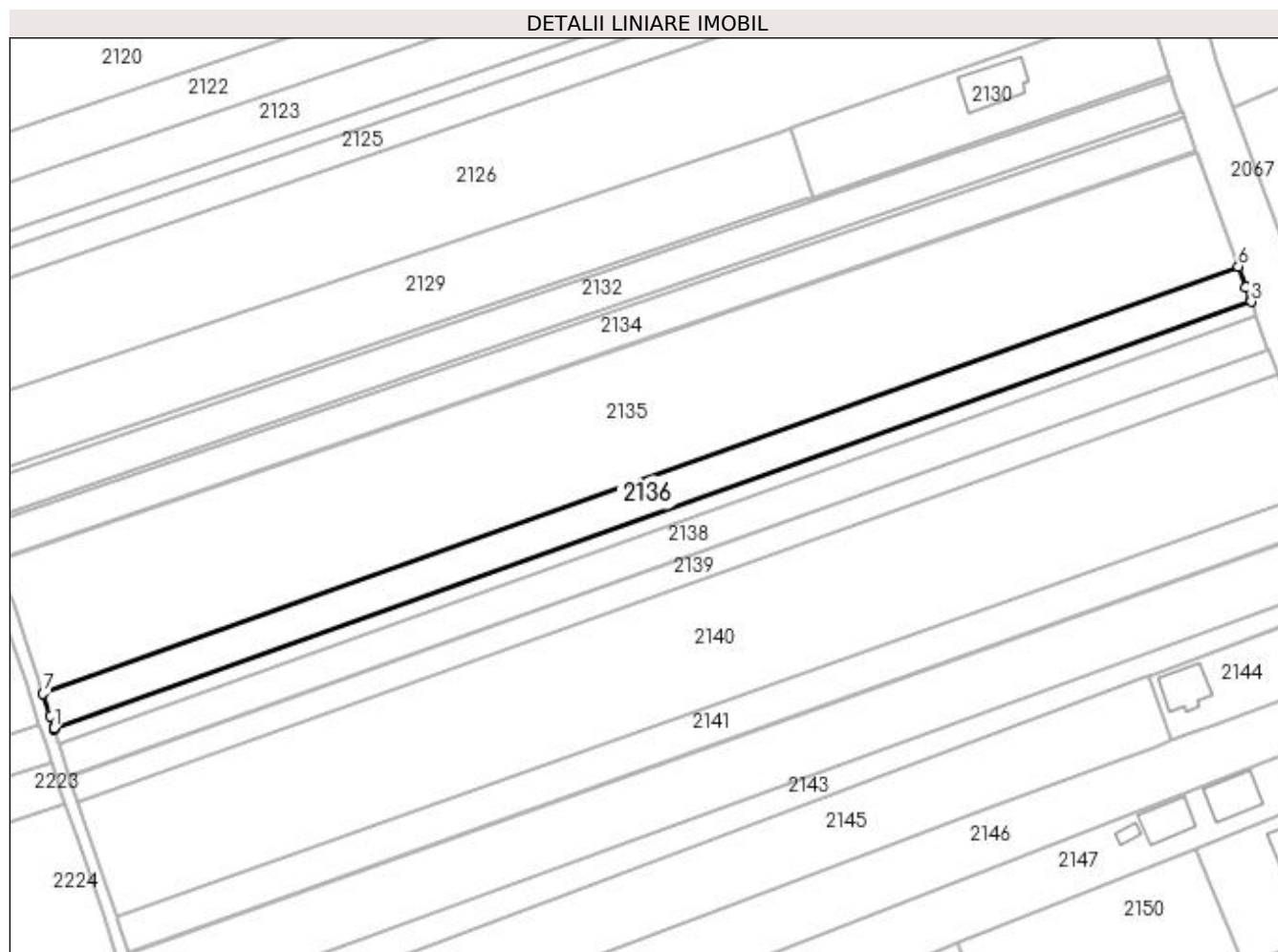
Inscrieri privind dezmembramintele dreptului de proprietate, drepturi reale de garanție și sarcini	Referințe
NU SUNT	

Anexa Nr. 1 La Partea I

Teren

Nr cadastral	Suprafața (mp)*	Observații / Referințe
	2.600	

* Suprafața este determinată în planul de proiecție Stereo 70.



Date referitoare la teren

Crt	Categorie folosință	Intra vilan	Suprafața (mp)	Tarla	Parcelă	Nr. topo	Observații / Referințe
1	arabil	NU	2.600	11	239	-	

Lungime Segmente

1) Valorile lungimilor segmentelor sunt obținute din proiecție în plan.

Punct început	X / Y	Punct sfârșit	X / Y	Lungime segment (** (m)
1	592.809,236 694.759,315	2	592.809,356 694.758,93	0.403
2	592.809,356 694.758,93	3	593.088,839 694.858,815	296.796
3	593.088,839 694.858,815	4	593.088,701 694.859,194	0.403
4	593.088,701 694.859,194	5	593.087,619 694.862,159	3.157
5	593.087,619 694.862,159	6	593.085,835 694.867,051	5.207

Punct început	X / Y	Punct sfârșit	X / Y	Lungime segment (** (m)
6	593.085,835 694.867,051	7	592.806,746 694.767,307	296.377
7	592.806,746 694.767,307	8	592.808,409 694.761,97	5.59
8	592.808,409 694.761,97	9	592.809,225 694.759,349	2.745
9	592.809,225 694.759,349	1	592.809,236 694.759,315	0.036

** Lungimile segmentelor sunt determinate în planul de proiecție Stereo 70 și sunt rotunjite la 1 milimetru.

*** Distanța dintre puncte este formată din segmente cumulate ce sunt mai mici decât valoarea 1 milimetru.

**DATE DESPRE IMOBILUL NR. 2137**

Oficiul de Cadastru și Publicitate Imobiliară SUCEAVA
Biroul de Cadastru și Publicitate Imobiliară Suceava

A. Partea I. Descrierea imobilului

TEREN Extravilan

Adresa: Jud. Suceava

Nr. Crt	Nr cadastral Nr. topografic	Suprafața* (mp)	Observații / Referințe
A1	31609	1.000	Sector cadastral:13 Teren neimprejmuit;

B. Partea II. Proprietari și acte

Inscrieri privitoare la dreptul de proprietate și alte drepturi reale	Referințe
15252 / 30/03/2016	
Act Administrativ nr. titlul de proprietate 1893, din 19/12/2011 emis de COMISIA JUDETEANA SUCEAVA;	
B1	A1
Intabulare, drept de PROPRIETATE, dobandit prin Reconstituire, cota actuala 1/1 1) GAVRILIU VASILE	
/	
Act Normativ nr. LEGEA 17, din 07/03/2014 emis de PARLAMANTUL ROMANIEI;	
B2	A1
imobil aflat sub incidenta art.3 alin.(1) din Legea nr.17/2014	

C. Partea III. SARCINI .

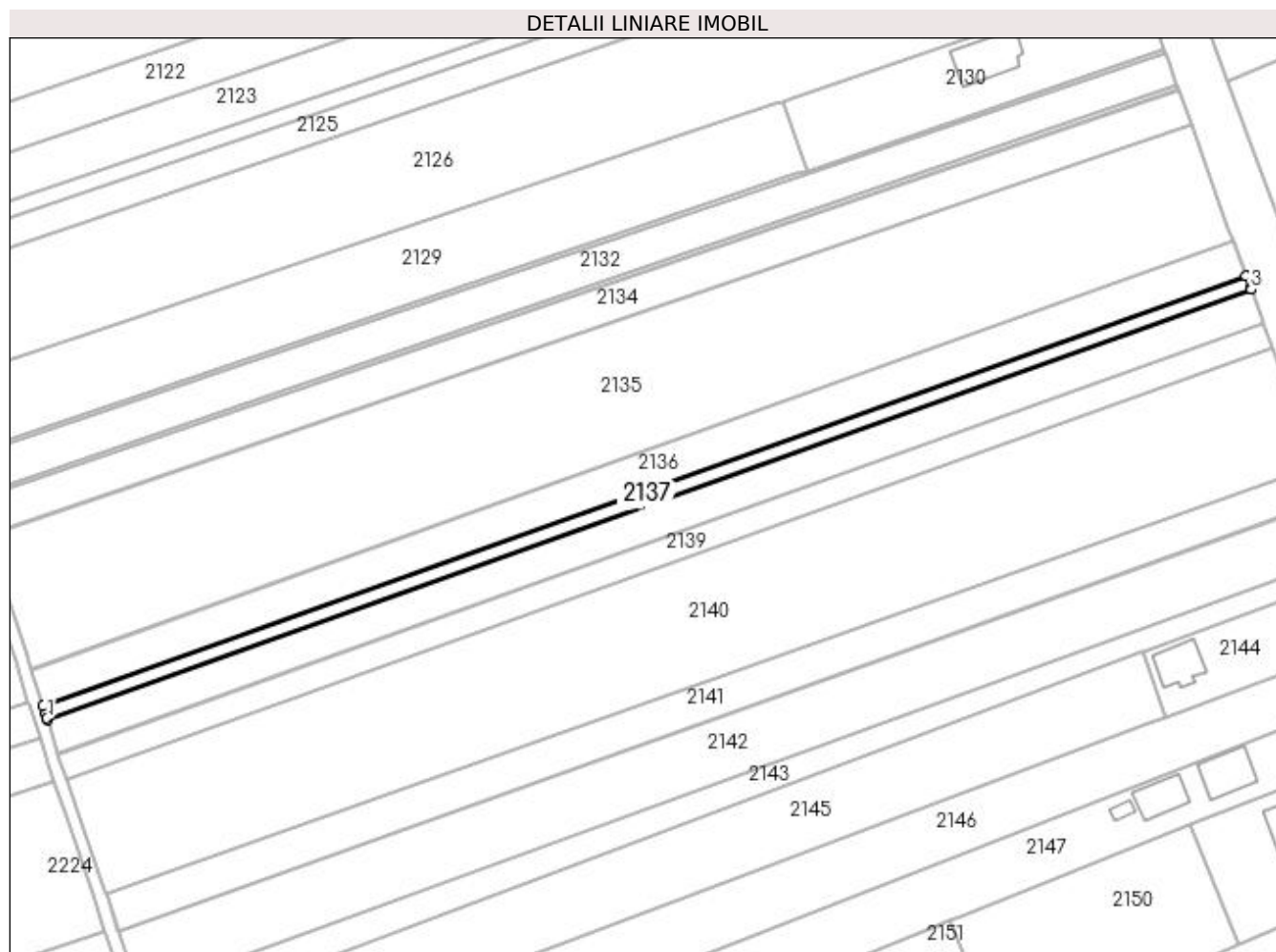
Inscrieri privind dezmembramintele dreptului de proprietate, drepturi reale de garanție și sarcini	Referințe
NU SUNT	

Anexa Nr. 1 La Partea I

Teren

Nr cadastral	Suprafața (mp)*	Observații / Referințe
31609	1.000	

* Suprafața este determinată în planul de proiecție Stereo 70.



Date referitoare la teren

Crt	Categorie folosință	Intravilan	Suprafața (mp)	Tarla	Parcelă	Nr. topo	Observații / Referințe
1	arabil	NU	1.000	11	239	-	

Lungime Segmente

1) Valorile lungimilor segmentelor sunt obținute din proiecție în plan.

Punct început	X / Y	Punct sfârșit	X / Y	Lungime segment (** (m)
1	592.810,234 694.756,109	2	592.810,36 694.755,705	0.423
2	592.810,36 694.755,705	3	593.089,991 694.855,657	296.958
3	593.089,991 694.855,657	4	593.089,846 694.856,054	0.423
4	593.089,846 694.856,054	5	593.088,839 694.858,815	2.939
5	593.088,839 694.858,815	6	592.809,356 694.758,93	296.796

Punct început	X / Y	Punct sfârșit	X / Y	Lungime segment (** (m)
6	592.809,356 694.758,93	7	592.809,916 694.757,133	1.882
7	592.809,916 694.757,133	1	592.810,234 694.756,109	1.072

** Lungimile segmentelor sunt determinate în planul de proiecție Stereo 70 și sunt rotunjite la 1 milimetru.

*** Distanța dintre puncte este formată din segmente cumulate ce sunt mai mici decât valoarea 1 milimetru.

**DATE DESPRE IMOBILUL NR. 2138**

Oficiul de Cadastru și Publicitate Imobiliară SUCEAVA
Biroul de Cadastru și Publicitate Imobiliară Suceava

A. Partea I. Descrierea imobilului

TEREN Necunoscut

Adresa: Loc. Mitocu Dragomirnei, Jud. Suceava

Nr. Crt	Nr cadastral Nr. topografic	Suprafața* (mp)	Observații / Referințe
A1	33064	2.500	Sector cadastral:13 Teren neimprejmit;

B. Partea II. Proprietari și acte

Inscrieri privitoare la dreptul de proprietate și alte drepturi reale		Referințe
10015 / 26/02/2015		
Act Administrativ nr. titlu de proprietate nr. 514, din 04/07/1995 emis de COMISIA JUDEȚEANĂ SUCEAVA;		
B1	Intabulare, drept de PROPRIETATE, dobândit prin Reconstituire, cota actuala 4/8 1) FRANCIUC CONSTANTIN	A1
Act Notarial nr. certificat de moștenitor suplimentar nr. 79, din 17/03/2004 emis de BNP PETRU ATANASOAEI;		
B3	Intabulare, drept de PROPRIETATE, dobândit prin Succesiune, cota actuala 1/8 1) FRANCIUC CONSTANTIN	A1
Act Notarial nr. contract de vânzare-cumpărare aut. nr. 1351, din 08/04/2004 emis de BNP PETRU ATANASOAEI;		
B6	Intabulare, drept de PROPRIETATE, dobândit prin Convenție, cota actuala 3/8 1) FRANCIUC CONSTANTIN 2) FRANCIUC FLORICICA IULIANA , soți, bun comun	A1
/		
Act Normativ nr. 17, din 07/03/2014 emis de PARLAMENTUL ROMÂNIEI;		
B7	Imobil aflat sub incidenta art. 3, alin (1) din Legea nr. 17/2014.	A1

C. Partea III. SARCINI .

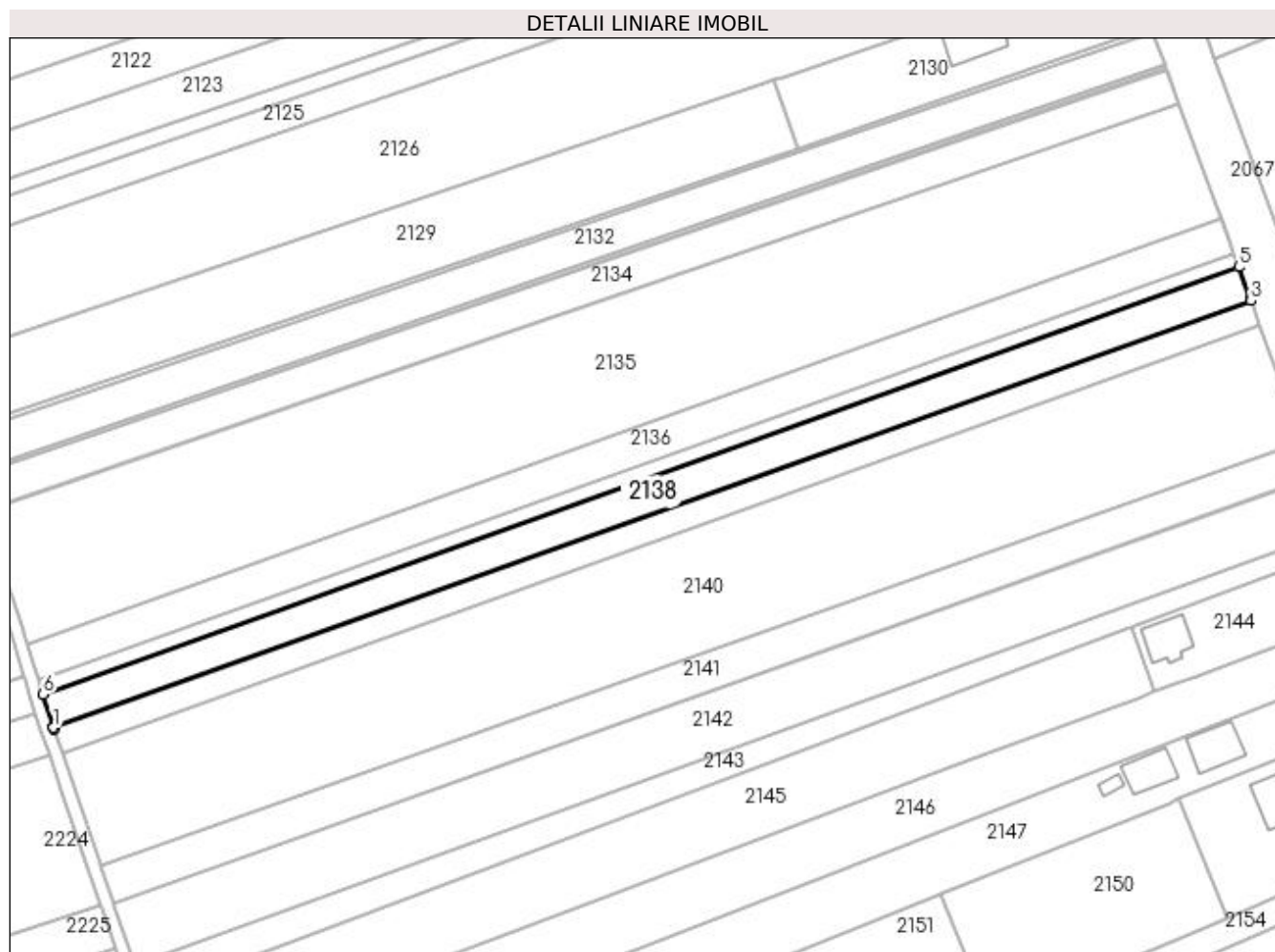
Inscrieri privind dezmembramintele dreptului de proprietate, drepturi reale de garanție și sarcini	Referințe
NU SUNT	

Anexa Nr. 1 La Partea I

Teren

Nr cadastral	Suprafața (mp)*	Observații / Referințe
33064	2.500	

* Suprafața este determinată în planul de proiecție Stereo 70.



Date referitoare la teren

Crt	Categorie folosință	Intravilan	Suprafața (mp)	Tarla	Parcelă	Nr. topo	Observații / Referințe
1	arabil	NU	2.490	11	239	-	
2	arabil	DA	10	11	239	-	

Lungime Segmente

1) Valorile lungimilor segmentelor sunt obținute din proiecție în plan.

Punct început	X / Y	Punct sfârșit	X / Y	Lungime segment (** (m)
1	592.812,772 694.747,964	2	592.812,869 694.747,679	0.301
2	592.812,869 694.747,679	3	593.092,878 694.847,743	297.351
3	593.092,878 694.847,743	4	593.092,717 694.848,185	0.47
4	593.092,717 694.848,185	5	593.089,991 694.855,657	7.954

Punct început	X / Y	Punct sfârșit	X / Y	Lungime segment (** (m)
5	593.089,991 694.855,657	6	592.810,36 694.755,705	296.958
6	592.810,36 694.755,705	7	592.812,721 694.748,126	7.938
7	592.812,721 694.748,126	1	592.812,772 694.747,964	0.169

** Lungimile segmentelor sunt determinate în planul de proiecție Stereo 70 și sunt rotunjite la 1 milimetru.

*** Distanța dintre puncte este formată din segmente cumulate ce sunt mai mici decât valoarea 1 milimetru.

**DATE DESPRE IMOBILUL NR. 2139**

Oficiul de Cadastru și Publicitate Imobiliară SUCEAVA
Biroul de Cadastru și Publicitate Imobiliară Suceava

A. Partea I. Descrierea imobilului

TEREN Necunoscut

Nr. topografic:2245

Adresa: Loc. Mitocu Dragomirnei, Jud. Suceava

Nr. Crt	Nr cadastral Nr. topografic	Suprafața* (mp)	Observații / Referințe
A1		1.800	Sector cadastral:13 Teren neimprejmuit;

B. Partea II. Proprietari și acte

Inscrieri privitoare la dreptul de proprietate și alte drepturi reale		Referințe
/		
Act Normativ nr. Legea 7, din 13/03/1996 emis de PARLAMENTUL ROMANIEI;		
B1	Inscrierea provizorie, drept de PROPRIETATE, dobandit prin Lege, cota actuala 1/1	A1
1) COMUNA MITOCU DRAGOMIRNEI, CIF:4441018, PROPRIETAR NEIDENTIFICAT.		

C. Partea III. SARCINI .

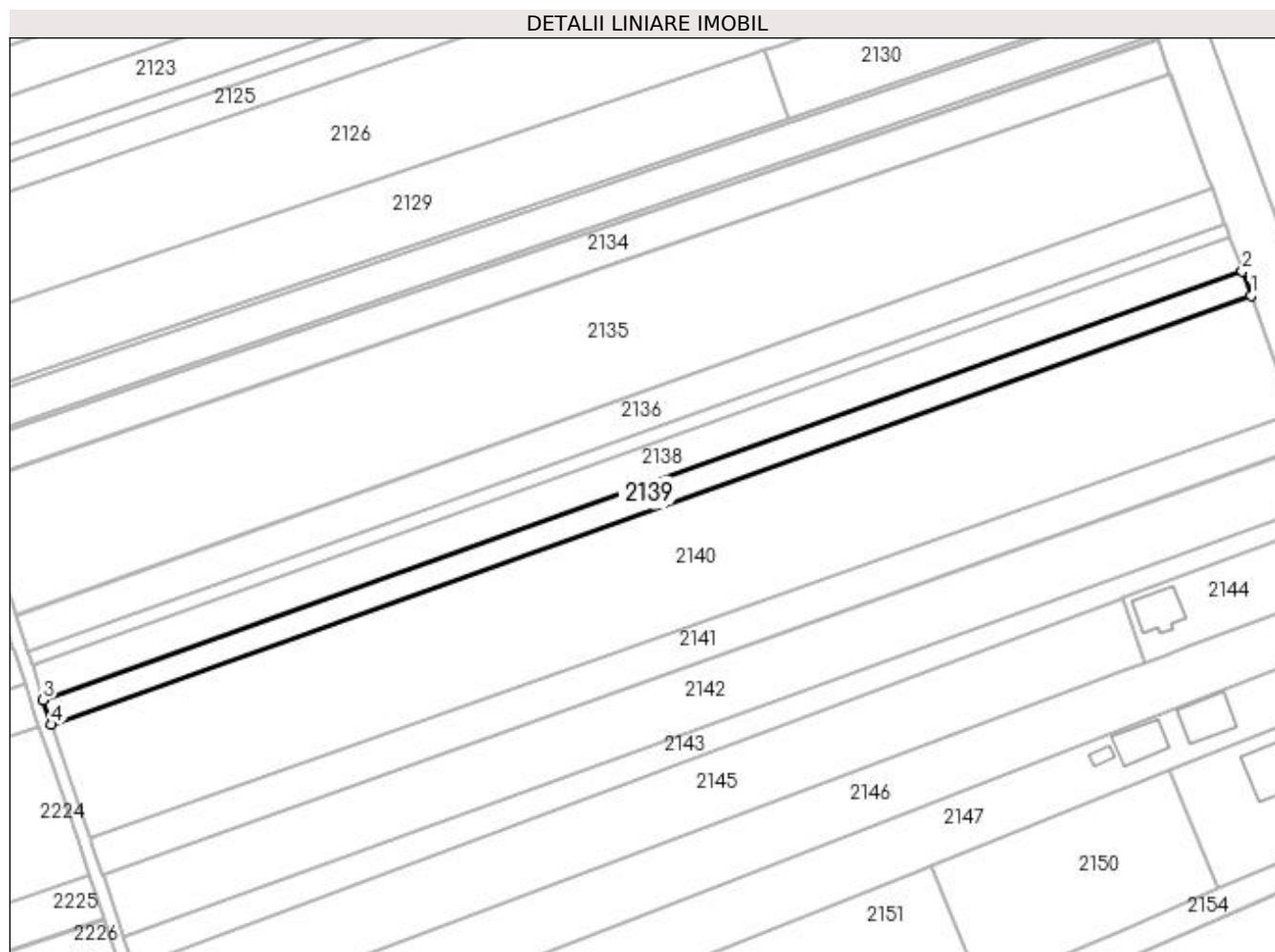
Inscrieri privind dezmembramintele dreptului de proprietate, drepturi reale de garanție și sarcini	Referințe
NU SUNT	

Anexa Nr. 1 La Partea I

Teren

Nr cadastral	Suprafața (mp)*	Observații / Referințe
	1.800	

* Suprafața este determinată în planul de proiecție Stereo 70.



Date referitoare la teren

Crt	Categorie folosință	Intra vilan	Suprafața (mp)	Tarla	Parcelă	Nr. topo	Observații / Referințe
1	arabil	NU	1.766	11	239	-	
2	arabil	DA	34	11	239	-	

Lungime Segmente

1) Valorile lungimilor segmentelor sunt obținute din proiecție în plan.

Punct început	X / Y	Punct sfârșit	X / Y	Lungime segment (** (m)
1	593.094,952 694.842,057	2	593.092,878 694.847,743	6.052
2	593.092,878 694.847,743	3	592.812,869 694.747,679	297.351
3	592.812,869 694.747,679	4	592.814,831 694.741,953	6.053
4	592.814,831 694.741,953	1	593.094,952 694.842,057	297.47

**** Lungimile segmentelor sunt determinate în planul de proiecție Stereo 70 și sunt rotunjite la 1 milimetru.**

***** Distanța dintre puncte este formată din segmente cumulate ce sunt mai mici decât valoarea 1 milimetru.**

**DATE DESPRE IMOBILUL NR. 2140**

Oficiul de Cadastru și Publicitate Imobiliară SUCEAVA
Biroul de Cadastru și Publicitate Imobiliară Suceava

A. Partea I. Descrierea imobilului

TEREN Necunoscut

Nr. CF vechi:4903
Nr. cadastral vechi:3750

Adresa: Loc. Mitocu Dragomirnei, Jud. Suceava

Nr. Crt	Nr cadastral Nr. topografic	Suprafața* (mp)	Observații / Referințe
A1	33432	8.500	Sector cadastral:13 Teren neimprejmuit;

B. Partea II. Proprietari și acte

Inscrieri privitoare la dreptul de proprietate și alte drepturi reale		Referințe
14200 / 23/03/2018		
Act Notarial nr. 929, din 22/03/2018 emis de PELEPCO LACRAMIOARA GABRIELA;		
B2	Intabulare, drept de PROPRIETATE bun comun in dev. cu titlu de cumparare, dobandit prin Conventie, cota actuala 1/1 1) CARACIUC IONELA-ALEXANDRA 2) CARACIUC ANDREI-IONUȚ	A1

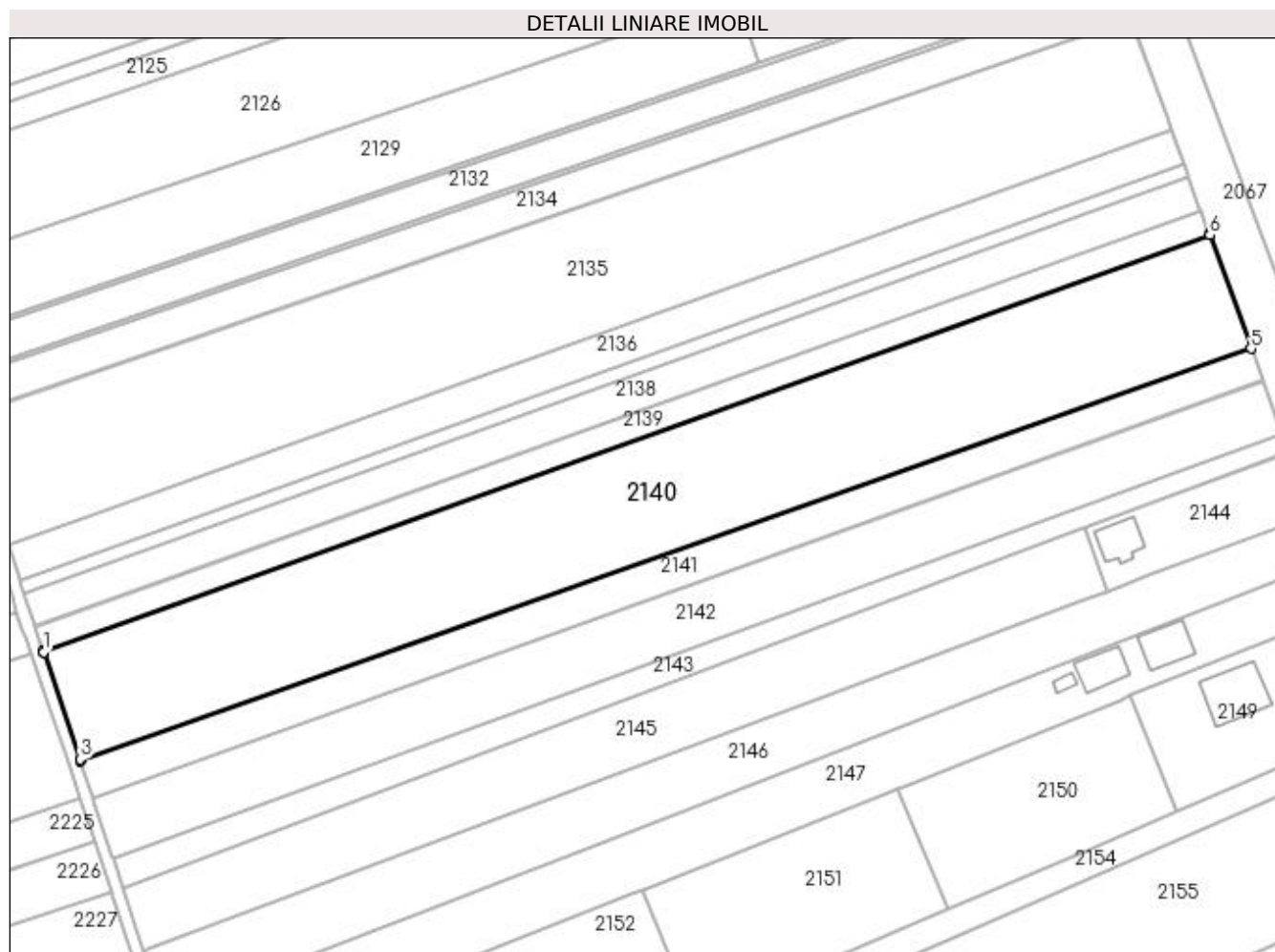
C. Partea III. SARCINI .

Inscrieri privind dezmembramintele dreptului de proprietate, drepturi reale de garanție și sarcini	Referințe
NU SUNT	

Anexa Nr. 1 La Partea I**Teren**

Nr cadastral	Suprafața (mp)*	Observații / Referințe
33432	8.500	

* Suprafața este determinată în planul de proiecție Stereo 70.

**Date referitoare la teren**

Crt	Categorie folosință	Intravilan	Suprafața (mp)	Tarla	Parcelă	Nr. topo	Observații / Referințe
1	arabil	NU	7.988	11	239	-	
2	arabil	DA	512	11	239	-	

Lungime Segmente

1) Valorile lungimilor segmentelor sunt obținute din proiecție în plan.

Punct început	X / Y	Punct sfârșit	X / Y	Lungime segment (** (m)
1	592.814,885 694.741,796	2	592.814,903 694.741,744	0.055
2	592.814,903 694.741,744	3	592.823,69 694.716,094	27.113
3	592.823,69 694.716,094	4	592.823,882 694.715,523	0.602
4	592.823,882 694.715,523	5	593.104,945 694.814,661	298.034

Punct început	X / Y	Punct sfârșit	X / Y	Lungime segment (** (m)
5	593.104,945 694.814,661	6	593.095,009 694.841,901	28.995
6	593.095,009 694.841,901	7	593.094,952 694.842,057	0.166
7	593.094,952 694.842,057	8	592.814,831 694.741,953	297.47
8	592.814,831 694.741,953	1	592.814,885 694.741,796	0.166

** Lungimile segmentelor sunt determinate în planul de proiecție Stereo 70 și sunt rotunjite la 1 milimetru.

*** Distanța dintre puncte este formată din segmente cumulate ce sunt mai mici decât valoarea 1 milimetru.

**DATE DESPRE IMOBILUL NR. 2141**

Oficiul de Cadastru și Publicitate Imobiliară SUCEAVA
Biroul de Cadastru și Publicitate Imobiliară Suceava

A. Partea I. Descrierea imobilului

TEREN Necunoscut

Adresa: Loc. Mitocu Dragomirnei, Jud. Suceava

Nr. Crt	Nr cadastral Nr. topografic	Suprafața* (mp)	Observații / Referințe
A1	43646	2.600	Sector cadastral:13 Teren neimprejmit;

B. Partea II. Proprietari și acte

Inscrieri privitoare la dreptul de proprietate și alte drepturi reale	Referințe
70992 / 03/10/2023	
Act Administrativ nr. 2828-act de partaj, din 27/12/2006 emis de BNP MIRCEA EUGEN BOBRIC;	
B5	Intabulare, drept de PROPRIETATE bun propriu, dobandit prin PARTAJ, cota actuala 1/1 1) PENTIUC IOAN
/	
Act Normativ nr. 17, din 07/03/2014 emis de PARLAMENTUL ROMANIEI;	
B6	Imobil aflat sub incidenta art. 3, alin (1) din Legea nr. 17/2014.

C. Partea III. SARCINI .

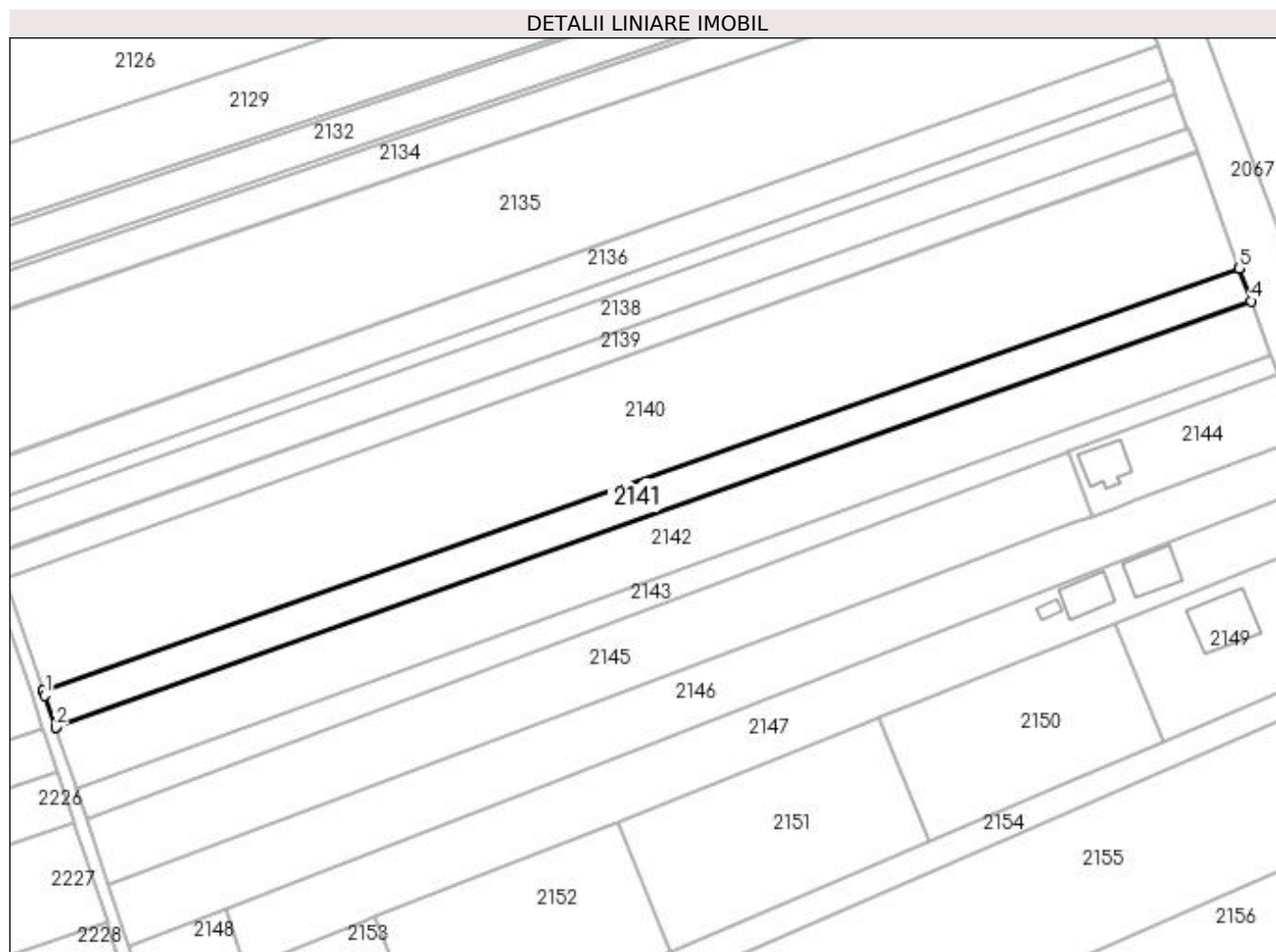
Inscrieri privind dezmembramintele dreptului de proprietate, drepturi reale de garanție și sarcini	Referințe
NU SUNT	

Anexa Nr. 1 La Partea I

Teren

Nr cadastral	Suprafața (mp)*	Observații / Referințe
43646	2.600	

* Suprafața este determinată în planul de proiecție Stereo 70.



Date referitoare la teren

Crt	Categorie folosință	Intravilan	Suprafața (mp)	Tarla	Parcelă	Nr. topo	Observații / Referințe
1	arabil	NU	2.351	11	239	-	
2	arabil	DA	249	11	239	-	

Lungime Segmente

1) Valorile lungimilor segmentelor sunt obținute din proiecție în plan.

Punct început	X / Y	Punct sfârșit	X / Y	Lungime segment (** (m)
1	592.824,288 694.714,319	2	592.826,824 694.706,797	7.938
2	592.826,824 694.706,797	3	592.826,84 694.706,75	0.05
3	592.826,84 694.706,75	4	593.107,749 694.806,973	298.253
4	593.107,749 694.806,973	5	593.104,947 694.814,656	8.179

Punct început	X / Y	Punct sfârșit	X / Y	Lungime segment (** (m)
5	593.104,947 694.814,656	6	593.104,945 694.814,661	0.005
6	593.104,945 694.814,661	7	592.823,882 694.715,523	298.034
7	592.823,882 694.715,523	8	592.823,884 694.715,518	0.005
8	592.823,884 694.715,518	1	592.824,288 694.714,319	1.265

** Lungimile segmentelor sunt determinate în planul de proiecție Stereo 70 și sunt rotunjite la 1 milimetru.

*** Distanța dintre puncte este formată din segmente cumulate ce sunt mai mici decât valoarea 1 milimetru.

**DATE DESPRE IMOBILUL NR. 2142**

Oficiul de Cadastru și Publicitate Imobiliară SUCEAVA
Biroul de Cadastru și Publicitate Imobiliară Suceava

A. Partea I. Descrierea imobilului

TEREN Necunoscut

Nr. CF vechi:4338

Adresa: Loc. Mitocu Dragomirnei, Jud. Suceava

Nr. Crt	Nr cadastral Nr. topografic	Suprafața* (mp)	Observații / Referințe
A1	43571	4.300	Sector cadastral:13 Teren neimprejmuit;

B. Partea II. Proprietari și acte

Inscrieri privitoare la dreptul de proprietate și alte drepturi reale		Referințe
18238 / 25/07/2007		
Act Notarial nr. 3003, din 25/07/2007 emis de -;		
B1	Intabulare, drept de PROPRIETATE bun comun in dev., dobandit prin Conventie, cota actuala 1/1 1) PENTIUC IOAN, Lipsă CNP proprietar. 2) PENTIUC OTILIA, Lipsă CNP proprietar.	A1
/		
Act Normativ nr. 17, din 07/03/2014 emis de PARLAMENTUL ROMANIEI;		
B3	Imobil aflat sub incidenta art.3 alin.(1) din Legea nr.17/2014	A1

C. Partea III. SARCINI .

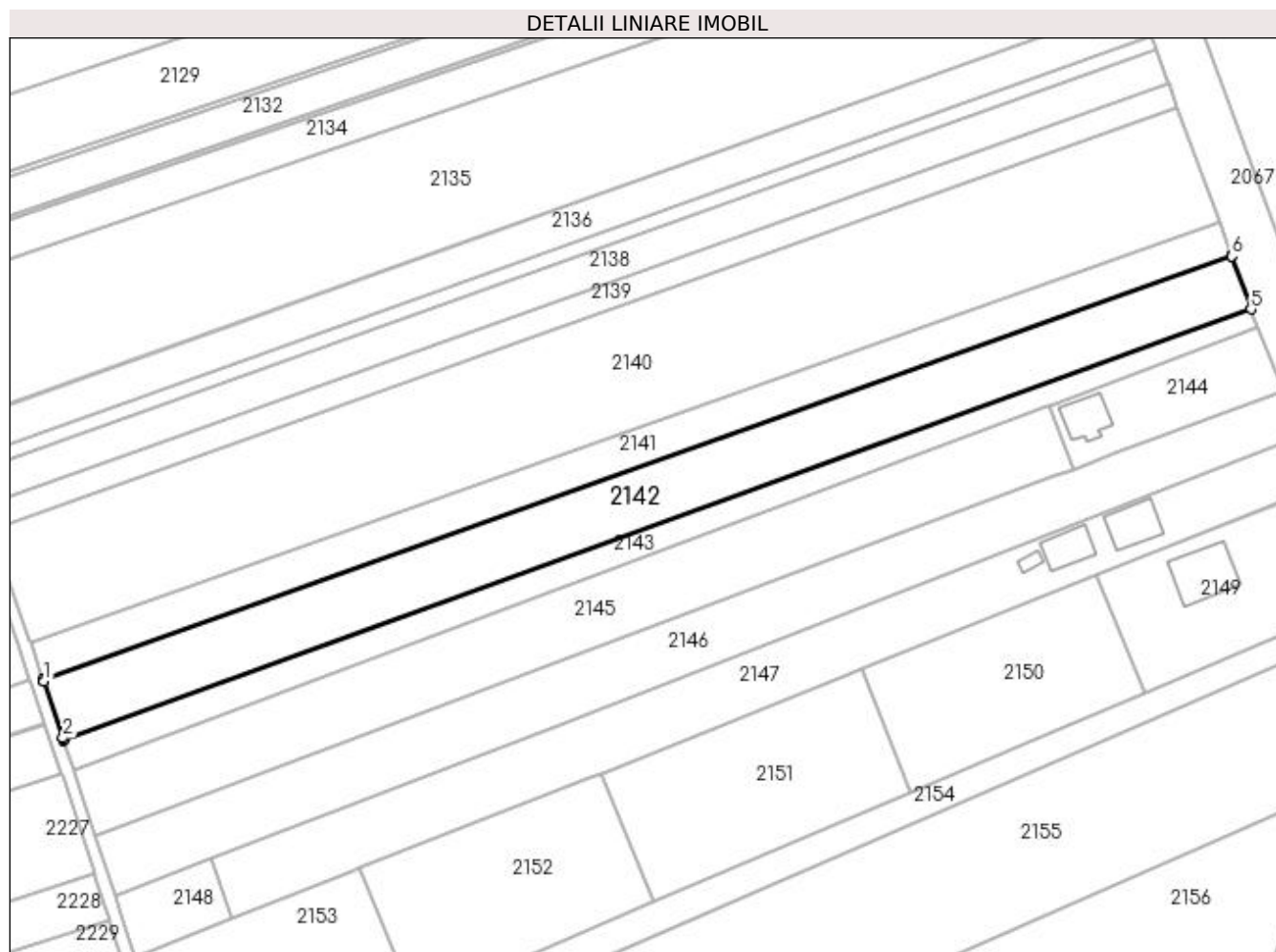
Inscrieri privind dezmembramintele dreptului de proprietate, drepturi reale de garanție și sarcini	Referințe
NU SUNT	

Anexa Nr. 1 La Partea I

Teren

Nr cadastral	Suprafața (mp)*	Observații / Referințe
43571	4.300	

* Suprafața este determinată în planul de proiecție Stereo 70.



Date referitoare la teren

Crt	Categorie folosință	Intra vilan	Suprafața (mp)	Tarla	Parcelă	Nr. topo	Observații / Referințe
1	arabil	NU	3.784	11	239	-	
2	arabil	DA	516	11	239	-	

Lungime Segmente

1) Valorile lungimilor segmentelor sunt obținute din proiecție în plan.

Punct început	X / Y	Punct sfârșit	X / Y	Lungime segment (** (m)
1	592.826,991 694.706,299	2	592.831,496 694.692,935	14.103
2	592.831,496 694.692,935	3	592.831,613 694.692,588	0.367
3	592.831,613 694.692,588	4	592.831,709 694.692,302	0.302
4	592.831,709 694.692,302	5	593.112,401 694.794,221	298.622

Punct început	X / Y	Punct sfârșit	X / Y	Lungime segment (** (m)
5	593.112,401 694.794,221	6	593.107,846 694.806,707	13.291
6	593.107,846 694.806,707	7	593.107,749 694.806,973	0.283
7	593.107,749 694.806,973	8	592.826,84 694.706,75	298.253
8	592.826,84 694.706,75	9	592.826,93 694.706,482	0.283
9	592.826,93 694.706,482	1	592.826,991 694.706,299	0.192

** Lungimile segmentelor sunt determinate în planul de proiecție Stereo 70 și sunt rotunjite la 1 milimetru.

*** Distanța dintre puncte este formată din segmente cumulate ce sunt mai mici decât valoarea 1 milimetru.

**DATE DESPRE IMOBILUL NR. 2143**

Oficiul de Cadastru și Publicitate Imobiliară SUCEAVA
Biroul de Cadastru și Publicitate Imobiliară Suceava

A. Partea I. Descrierea imobilului

TEREN Necunoscut

Nr. topografic:2245

Adresa: Loc. Mitocu Dragomirnei, Jud. Suceava

Nr. Crt	Nr cadastral Nr. topografic	Suprafața* (mp)	Observații / Referințe
A1		1.800	Sector cadastral:13 Teren neimprejmuit;

B. Partea II. Proprietari și acte

Inscrieri privitoare la dreptul de proprietate și alte drepturi reale		Referințe
/		
Act Normativ nr. Legea 7, din 13/03/1996 emis de PARLAMENTUL ROMANIEI;		
B1	Inscrierea provizorie, drept de PROPRIETATE, dobandit prin Lege, cota actuala 1/1	A1
1) COMUNA MITOCU DRAGOMIRNEI, CIF:4441018, PROPRIETAR NEIDENTIFICAT.		

C. Partea III. SARCINI .

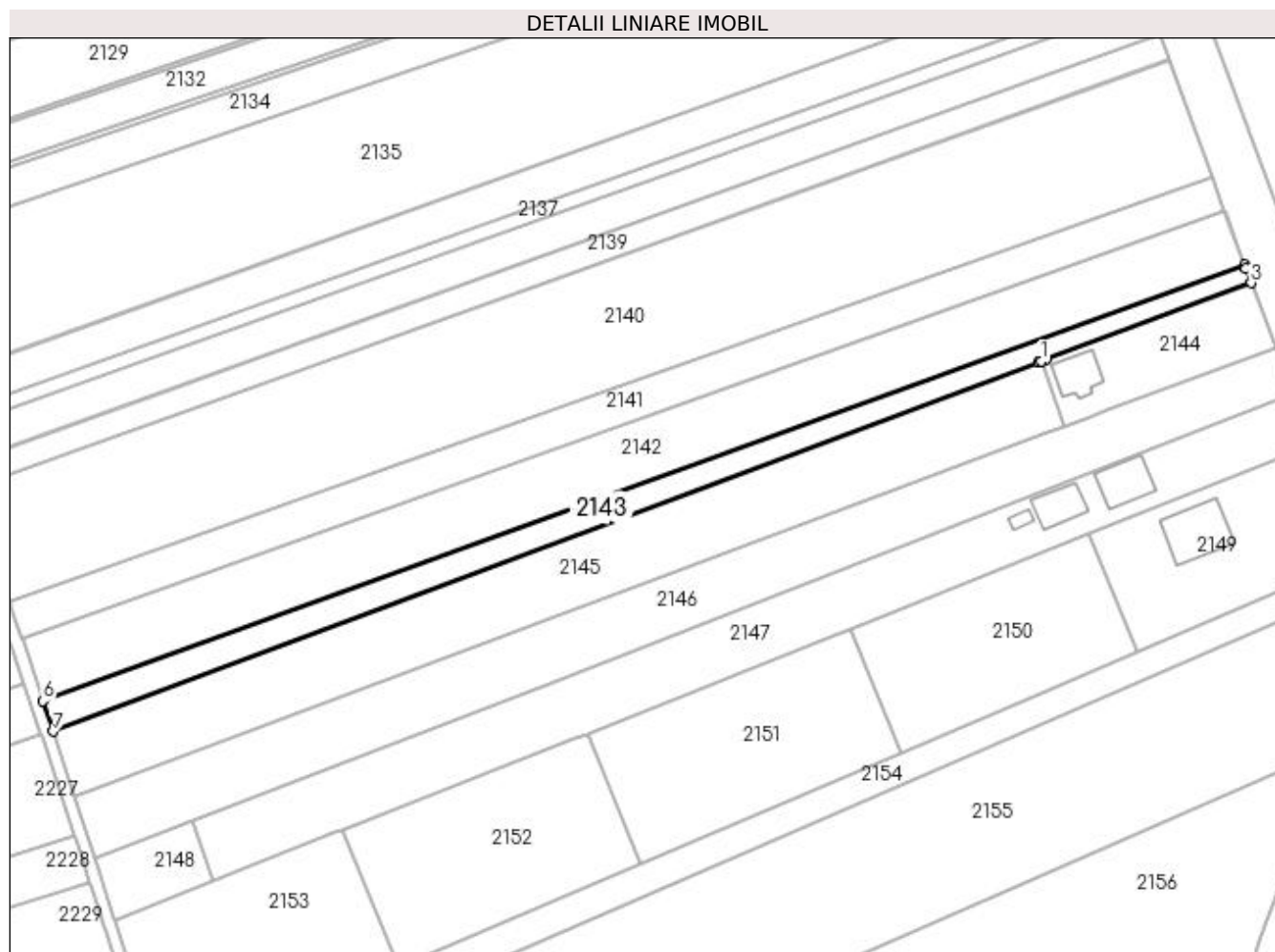
Inscrieri privind dezmembramintele dreptului de proprietate, drepturi reale de garanție și sarcini	Referințe
NU SUNT	

Anexa Nr. 1 La Partea I

Teren

Nr cadastral	Suprafața (mp)*	Observații / Referințe
	1.800	

* Suprafața este determinată în planul de proiecție Stereo 70.



Date referitoare la teren

Crt	Categorie folosință	Intra vilan	Suprafața (mp)	Tarla	Parcelă	Nr. topo	Observații / Referințe
1	arabil	NU	1.589	11	239	-	
2	arabil	DA	211	11	239	-	

Lungime Segmente

1) Valorile lungimilor segmentelor sunt obținute din proiecție în plan.

Punct început	X / Y	Punct sfârșit	X / Y	Lungime segment (** (m)
1	593.064,854 694.771,562	2	593.066,03 694.772,001	1.255
2	593.066,03 694.772,001	3	593.113,966 694.789,928	51.179
3	593.113,966 694.789,928	4	593.112,744 694.793,279	3.567
4	593.112,744 694.793,279	5	593.112,401 694.794,221	1.002

Punct început	X / Y	Punct sfârșit	X / Y	Lungime segment (** (m)
5	593.112,401 694.794,221	6	592.831,709 694.692,302	298.622
6	592.831,709 694.692,302	7	592.834,104 694.685,197	7.498
7	592.834,104 694.685,197	8	593.064,405 694.771,395	245.904
8	593.064,405 694.771,395	1	593.064,854 694.771,562	0.479

** Lungimile segmentelor sunt determinate în planul de proiecție Stereo 70 și sunt rotunjite la 1 milimetru.

*** Distanța dintre puncte este formată din segmente cumulate ce sunt mai mici decât valoarea 1 milimetru.

**DATE DESPRE IMOBILUL NR. 2144**

Oficiul de Cadastru și Publicitate Imobiliară SUCEAVA
Biroul de Cadastru și Publicitate Imobiliară Suceava

A. Partea I. Descrierea imobilului

TEREN Necunoscut

Adresa: Loc. Mitocu Dragomirnei, Str Căruțașilor, Jud. Suceava

Nr. Crt	Nr cadastral Nr. topografic	Suprafața* (mp)	Observații / Referințe
A1	42251	850	Sector cadastral:13 Teren neimprijmit;

Construcții

Crt	Nr cadastral Nr. topografic	Adresa	Observații / Referințe
A1.1	42251-C1	Loc. Mitocu Dragomirnei, Str Căruțașilor, Jud. Suceava	Nr. niveluri:2; S. construita la sol:89 mp; S. construita desfasurata:178 mp; Locuinta P+M, niveluri 2, construita in anul 2022.

B. Partea II. Proprietari și acte

Inscrieri privitoare la dreptul de proprietate și alte drepturi reale		Referințe
32480 / 20/05/2022		
Act Notarial nr. 794, din 18/05/2022 emis de BIN CIRLIGEANU VIRGINIA LAURA (act notarial nr 819 din 20.05.2022, emis de BIN Cirligeanu Virginia Laura);		
B7	Intabulare, drept de PROPRIETATE bun comun, in devalmasie, dobandit prin Conventie, cota actuala 1/1 1) AMARIEI IOAN 2) AMARIEI ROXANA-IULIA	A1, A1.1

C. Partea III. SARCINI .

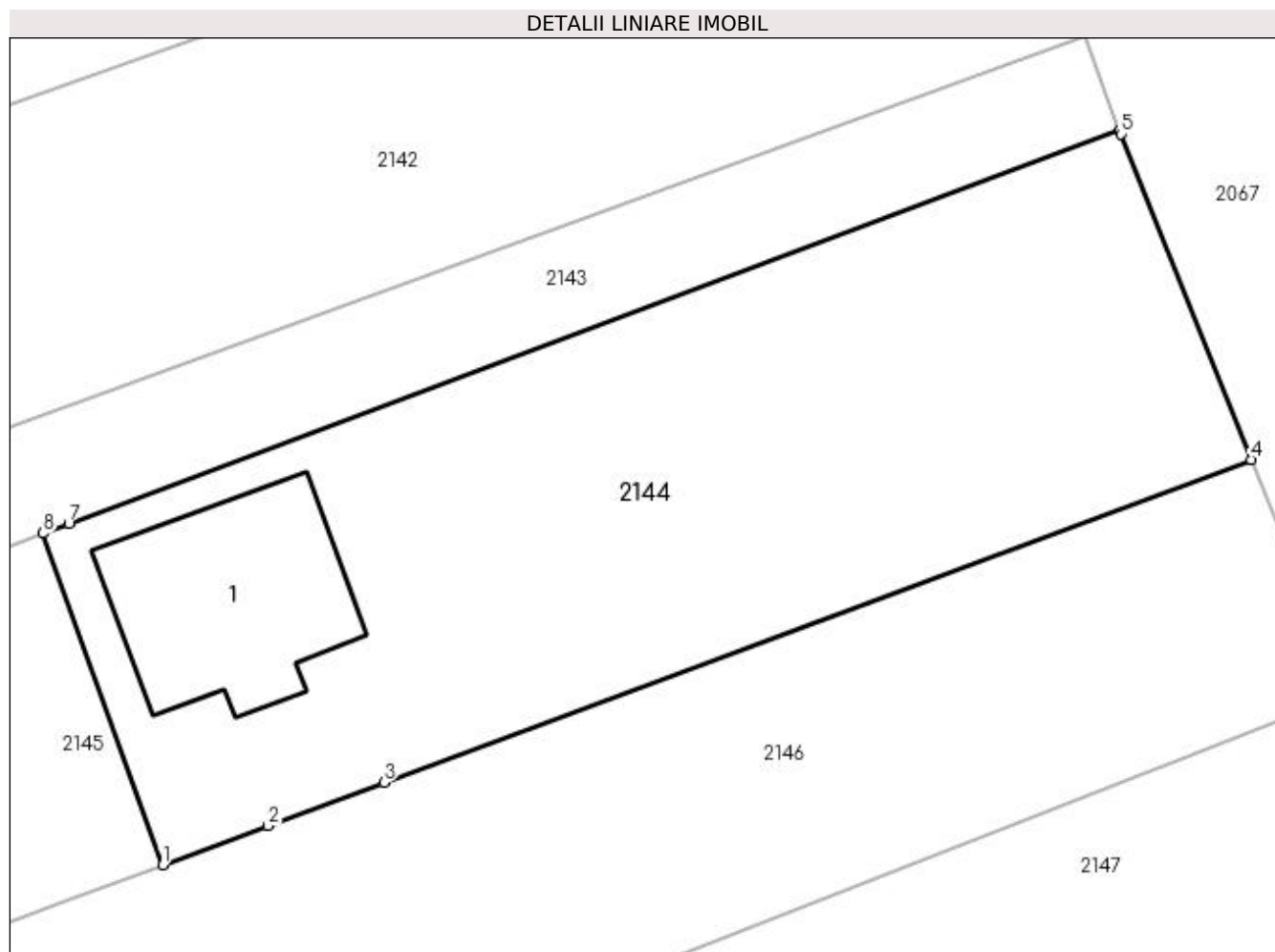
Inscrieri privind dezmembramintele dreptului de proprietate, drepturi reale de garanție și sarcini	Referințe
NU SUNT	

Anexa Nr. 1 La Partea I

Teren

Nr cadastral	Suprafața (mp)*	Observații / Referințe
42251	850	

* Suprafața este determinată în planul de proiecție Stereo 70.



Date referitoare la teren

Crt	Categorie folosință	Intra vilan	Suprafața (mp)	Tarla	Parcelă	Nr. topo	Observații / Referințe
1	curți constructii	DA	159	11	239	-	
2	arabil	DA	659	11	239	-	
3	curți constructii	NU	32	11	239	-	

Date referitoare la construcții

Crt	Număr	Destinație construcție	Supraf. (mp)	Situație juridică	Observații / Referințe
A1.1	42251-C1	construcții de locuințe	89	Cu acte	Nr. niveluri:2; S. construita la sol:89 mp; S. construita desfasurata:178 mp; Locuinta P+M, niveluri 2, construita in anul 2022.

Lungime Segmente

1) Valorile lungimilor segmentelor sunt obținute din proiecție în plan.

Punct început	X / Y	Punct sfârșit	X / Y	Lungime segment (** (m)
1	593.070,299 694.756,422	2	593.075,109 694.758,214	5.132
2	593.075,109 694.758,214	3	593.080,412 694.760,189	5.659

Punct început	X / Y	Punct sfârșit	X / Y	Lungime segment (** (m)
3	593.080,412 694.760,189	4	593.119,978 694.774,924	42.221
4	593.119,978 694.774,924	5	593.114,026 694.789,765	15.989
5	593.114,026 694.789,765	6	593.113,966 694.789,928	0.174
6	593.113,966 694.789,928	7	593.066,03 694.772,001	51.179
7	593.066,03 694.772,001	8	593.064,854 694.771,562	1.255
8	593.064,854 694.771,562	1	593.070,299 694.756,422	16.089

** Lungimile segmentelor sunt determinate în planul de proiecție Stereo 70 și sunt rotunjite la 1 milimetru.

*** Distanța dintre puncte este formată din segmente cumulate ce sunt mai mici decât valoarea 1 milimetru.

**DATE DESPRE IMOBILUL NR. 2145**

Oficiul de Cadastru și Publicitate Imobiliară SUCEAVA
Biroul de Cadastru și Publicitate Imobiliară Suceava

A. Partea I. Descrierea imobilului

TEREN Necunoscut

Adresa: Loc. Mitocu Dragomirnei, Jud. Suceava

Nr. Crt	Nr cadastral Nr. topografic	Suprafața* (mp)	Observații / Referințe
A1	42252	3.950	Sector cadastral:13 Teren neimprejmuit;

B. Partea II. Proprietari și acte

Inscrieri privitoare la dreptul de proprietate și alte drepturi reale		Referințe
32189 / 19/05/2022		
Act Notarial nr. Contract de vânzare-cumpărare nr. 2813, din 29/12/2017 emis de BIN CIRLIGEANU VIRGINIA LAURA;		
B4	Intabulare, drept de PROPRIETATE, dobandit prin Conventie, cota actuala 1/1 1) SAMOILĂ IOSIF-LUCHIAN, bun propriu	A1
/		
Act Normativ nr. 17, din 07/03/2014 emis de PARLAMENTUL ROMANIEI;		
B6	Imobil aflat sub incidenta art. 3, alin (1) din Legea nr. 17/2014.	A1
Act Notarial nr. 796, din 18/05/2022 emis de BIN CIRLIGEANU VIRGINIA LAURA (act notarial nr 6 din 27.05.2022, emis de BIN Cirligeanu Virginia Laura);		
B7	Se notează promisiunea bilaterală de vânzare cumpărare încheiată între SAMOILĂ IOSIF-LUCHIAN, în calitate de promitent vânzător si AMARIEI IOAN si AMARIEI ROXANA-IULIA, în calitate de promitenți cumpărători, de a încheia până la data de 30.01.2026, un contract de vânzare cumpărare autentic cu privire la imobilul din această carte funciară.	A1

C. Partea III. SARCINI

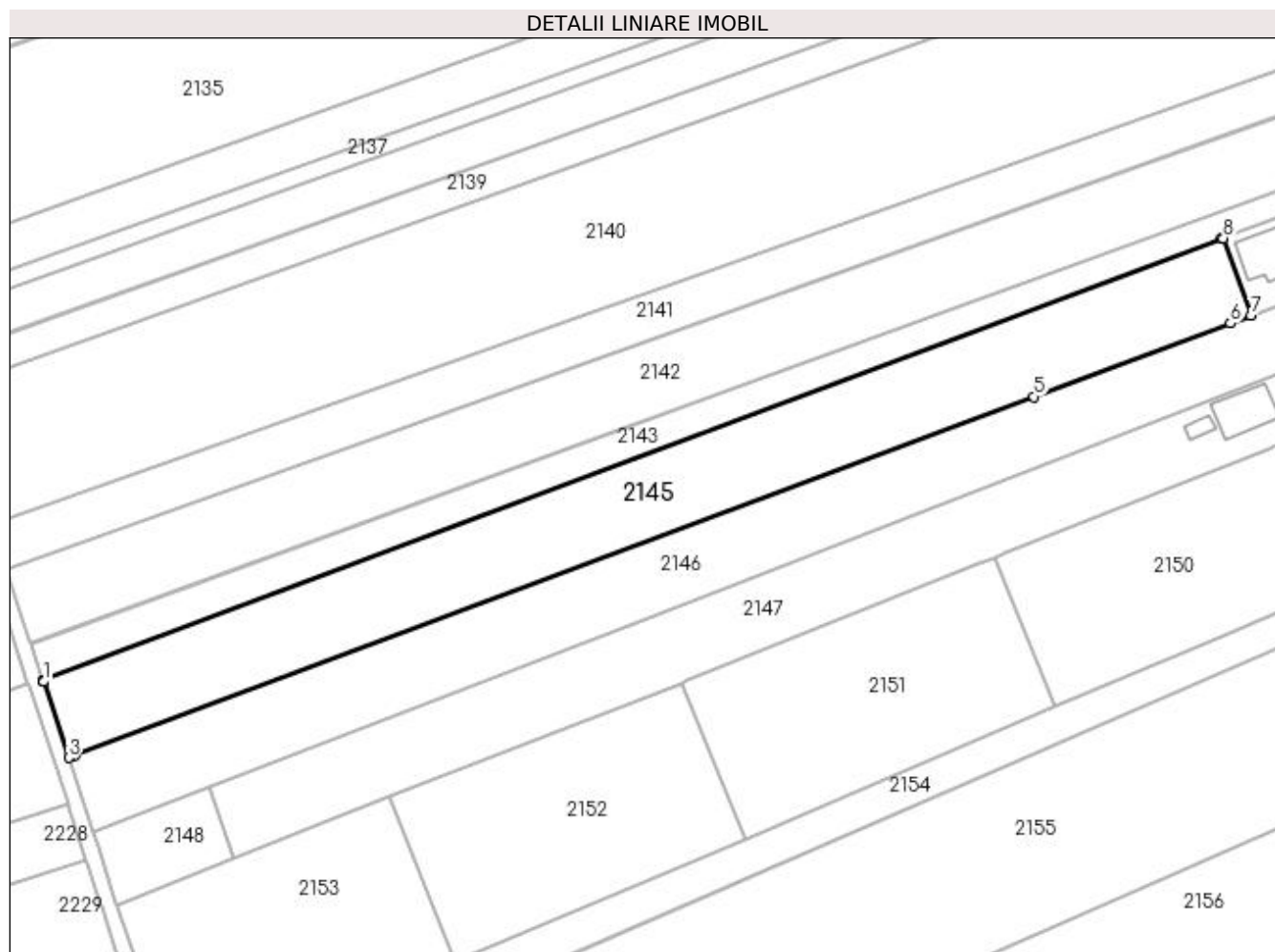
Inscrieri privind dezmembramintele dreptului de proprietate, drepturi reale de garanție și sarcini		Referințe
32483 / 20/05/2022		
Act Notarial nr. 796, din 18/05/2022 emis de BIN CIRLIGEANU VIRGINIA LAURA (act notarial nr 6 din 27.05.2022, emis de BIN Cirligeanu Virginia Laura);		
C1	Intabulare, drept de IPOTECA LEGALA, Valoare:20000 EUR 1) AMARIEI IOAN 2) AMARIEI ROXANA-IULIA	A1

Anexa Nr. 1 La Partea I

Teren

Nr cadastral	Suprafața (mp)*	Observații / Referințe
42252	3.950	

* Suprafața este determinată în planul de proiecție Stereo 70.



Date referitoare la teren

Crt	Categorie folosință	Intravilan	Suprafața (mp)	Tarla	Parcelă	Nr. topo	Observații / Referințe
1	arabil	NU	3.936	11	239	-	
2	arabil	DA	14	11	239	-	

Lungime Segmente

1) Valorile lungimilor segmentelor sunt obținute din proiecție în plan.

Punct început	X / Y	Punct sfârșit	X / Y	Lungime segment (** (m)
1	592.834,208 694.684,887	2	592.834,211 694.684,878	0.009
2	592.834,211 694.684,878	3	592.839,126 694.669,988	15.68
3	592.839,126 694.669,988	4	592.840,305 694.670,485	1.279
4	592.840,305 694.670,485	5	593.027,85 694.740,562	200.21

Punct început	X / Y	Punct sfârșit	X / Y	Lungime segment (** (m)
5	593.027,85 694.740,562	6	593.066,246 694.754,913	40.99
6	593.066,246 694.754,913	7	593.070,299 694.756,422	4.325
7	593.070,299 694.756,422	8	593.064,854 694.771,562	16.089
8	593.064,854 694.771,562	9	593.064,405 694.771,395	0.479
9	593.064,405 694.771,395	10	592.834,104 694.685,197	245.904
10	592.834,104 694.685,197	11	592.834,174 694.684,99	0.218
11	592.834,174 694.684,99	1	592.834,208 694.684,887	0.109

** Lungimile segmentelor sunt determinate în planul de proiecție Stereo 70 și sunt rotunjite la 1 milimetru.

*** Distanța dintre puncte este formată din segmente cumulate ce sunt mai mici decât valoarea 1 milimetru.

**DATE DESPRE IMOBILUL NR. 2146**

Oficiul de Cadastru și Publicitate Imobiliară SUCEAVA
Biroul de Cadastru și Publicitate Imobiliară Suceava

A. Partea I. Descrierea imobilului

TEREN Necunoscut

Nr. topografic:2245

Adresa: Loc. Mitocu Dragomirnei, Jud. Suceava

Nr. Crt	Nr cadastral Nr. topografic	Suprafața* (mp)	Observații / Referințe
A1		4.073	Sector cadastral:13 Teren neimprejmuit;

B. Partea II. Proprietari și acte

Inscrieri privitoare la dreptul de proprietate și alte drepturi reale		Referințe
/		
Act Normativ nr. Legea 7, din 13/03/1996 emis de PARLAMENTUL ROMANIEI;		
B1	Inscrierea provizorie, drept de PROPRIETATE, dobandit prin Lege, cota actuala 1/1	A1
1) COMUNA MITOCU DRAGOMIRNEI, CIF:4441018, PROPRIETAR NEIDENTIFICAT.		

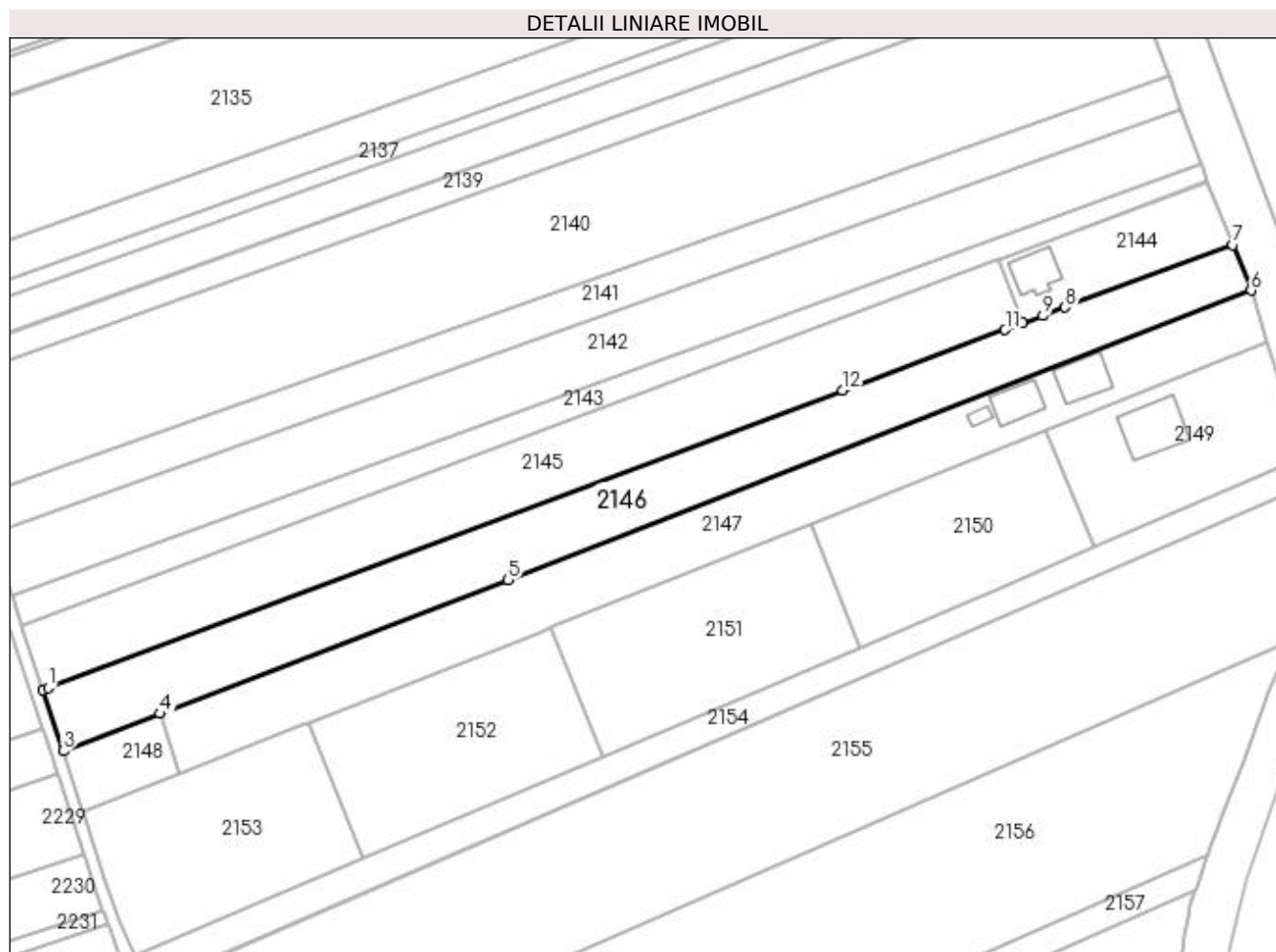
C. Partea III. SARCINI .

Inscrieri privind dezmembramintele dreptului de proprietate, drepturi reale de garanție și sarcini	Referințe
NU SUNT	

Anexa Nr. 1 La Partea I**Teren**

Nr cadastral	Suprafața (mp)*	Observații / Referințe
	4.073	

* Suprafața este determinată în planul de proiecție Stereo 70.

**Date referitoare la teren**

Crt	Categorie folosință	Intra vilan	Suprafața (mp)	Tarla	Parcelă	Nr. topo	Observații / Referințe
1	arabil	NU	3.330	11	239	-	
2	arabil	DA	743	11	239	-	

Lungime Segmente

1) Valorile lungimilor segmentelor sunt obținute din proiecție în plan.

Punct început	X / Y	Punct sfârșit	X / Y	Lungime segment (** (m)
1	592.840,305 694.670,485	2	592.839,126 694.669,988	1.279
2	592.839,126 694.669,988	3	592.843,889 694.655,558	15.196
3	592.843,889 694.655,558	4	592.866,74 694.664,344	24.482
4	592.866,74 694.664,344	5	592.948,873 694.695,925	87.994

Punct început	X / Y	Punct sfârșit	X / Y	Lungime segment (** (m)
5	592.948,873 694.695,925	6	593.124,282 694.764,19	188.225
6	593.124,282 694.764,19	7	593.119,978 694.774,924	11.565
7	593.119,978 694.774,924	8	593.080,412 694.760,189	42.221
8	593.080,412 694.760,189	9	593.075,109 694.758,214	5.659
9	593.075,109 694.758,214	10	593.070,299 694.756,422	5.132
10	593.070,299 694.756,422	11	593.066,246 694.754,913	4.325
11	593.066,246 694.754,913	12	593.027,85 694.740,562	40.99
12	593.027,85 694.740,562	1	592.840,305 694.670,485	200.21

** Lungimile segmentelor sunt determinate în planul de proiecție Stereo 70 și sunt rotunjite la 1 milimetru.

*** Distanța dintre puncte este formată din segmente cumulate ce sunt mai mici decât valoarea 1 milimetru.

**DATE DESPRE IMOBILUL NR. 2147**

Oficiul de Cadastru și Publicitate Imobiliară SUCEAVA
Biroul de Cadastru și Publicitate Imobiliară Suceava

A. Partea I. Descrierea imobilului

TEREN Necunoscut

Adresa: Loc. Mitocu Dragomirnei, Jud. Suceava

Nr. Crt	Nr cadastral Nr. topografic	Suprafața* (mp)	Observații / Referințe
A1	30473	3.800	Sector cadastral:13 Teren neimprejmuit;

B. Partea II. Proprietari și acte

Inscrieri privitoare la dreptul de proprietate și alte drepturi reale	Referințe
/	
Act Normativ nr. 17, din 07/03/2014 emis de PARLAMENTUL ROMANIEI;	
B3	Imobil aflat sub incidenta art.3 alin.(1) din Legea 17/2014
A1	
22198 / 07/05/2015	
Act Notarial nr. contract de vanzare 1749, din 06/05/2015 emis de BIN NEGURA ADINA LOREDANA;	
B4	Intabulare, drept de PROPRIETATE, dobandit prin Conventie, cota actuala 1/1
A1	
1) OJICĂ GIANINA-CRISTINA	
2) OJICĂ LAURENTIU, bun comun	

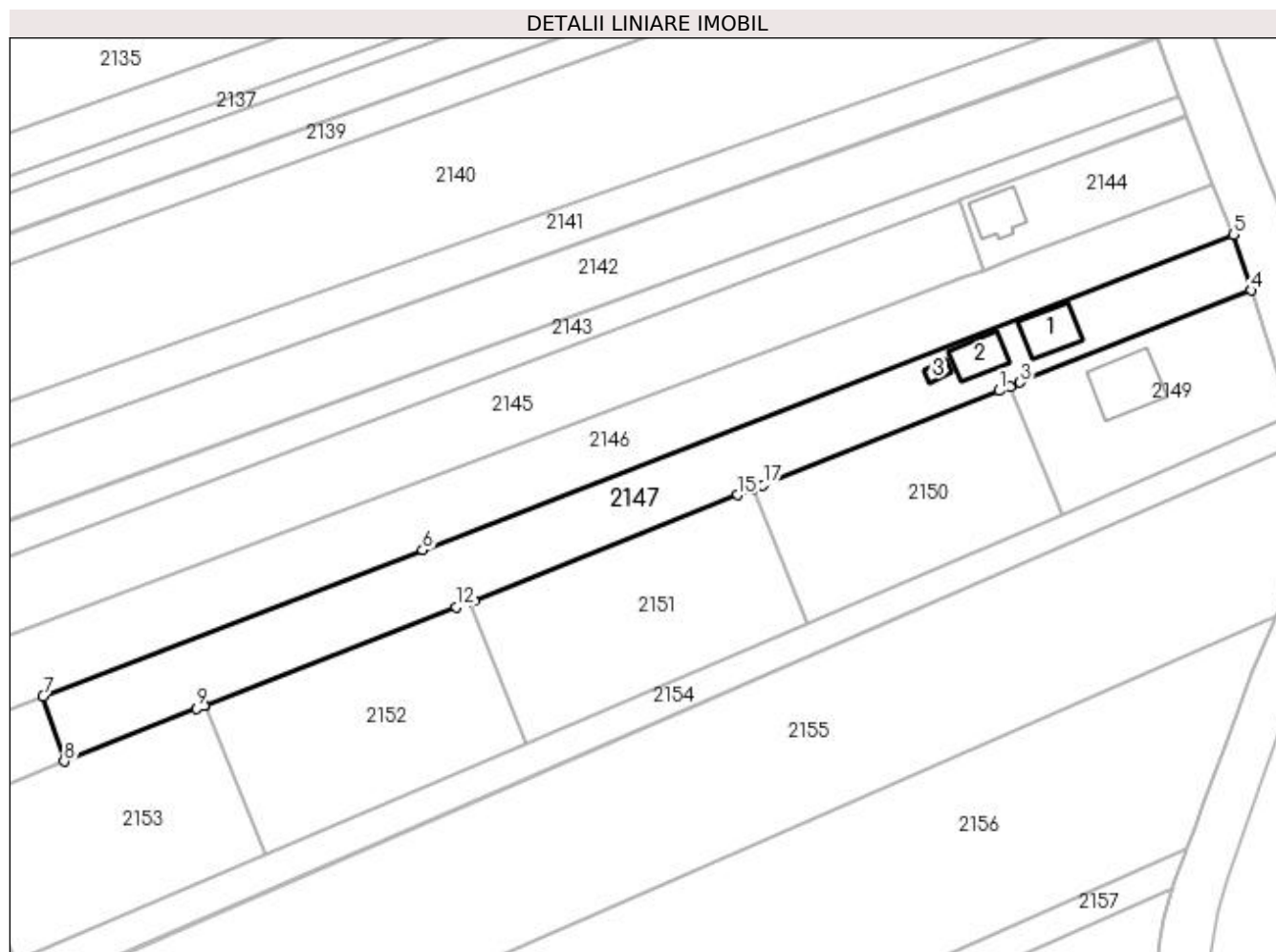
C. Partea III. SARCINI .

Inscrieri privind dezmembramintele dreptului de proprietate, drepturi reale de garanție și sarcini	Referințe
NU SUNT	

Anexa Nr. 1 La Partea I**Teren**

Nr cadastral	Suprafața (mp)*	Observații / Referințe
30473	3.800	

* Suprafața este determinată în planul de proiecție Stereo 70.

**Date referitoare la teren**

Crt	Categorie folosință	Intra vilan	Suprafața (mp)	Tarla	Parcelă	Nr. topo	Observații / Referințe
1	curți constructii	DA	916	11	239	-	
2	arabil	NU	2.884	11	239	-	

Date referitoare la construcții

Crt	Număr	Destinație construcție	Supraf. (mp)	Situație juridică	Observații / Referințe
A1.1		construcții anexa	101	Fara acte	Nr. niveluri:1; S. construita la sol:101 mp; Anexă.
A1.2		construcții anexa	85	Fara acte	Nr. niveluri:1; S. construita la sol:85 mp; Anexă.
A1.3		construcții anexa	16	Fara acte	Nr. niveluri:1; S. construita la sol:16 mp; Anexă.

Lungime Segmente

1) Valorile lungimilor segmentelor sunt obținute din proiecție în plan.

Punct început	X / Y	Punct sfârșit	X / Y	Lungime segment (** (m)
1	593.073,616 694.730,362	2	593.075,974 694.731,301	2.538

Punct început	X / Y	Punct sfârșit	X / Y	Lungime segment (** (m)
2	593.075,974 694.731,301	3	593.078,177 694.732,18	2.372
3	593.078,177 694.732,18	4	593.128,156 694.752,106	53.804
4	593.128,156 694.752,106	5	593.124,282 694.764,19	12.69
5	593.124,282 694.764,19	6	592.948,873 694.695,925	188.225
6	592.948,873 694.695,925	7	592.866,74 694.664,344	87.994
7	592.866,74 694.664,344	8	592.871,315 694.650,2	14.865
8	592.871,315 694.650,2	9	592.899,899 694.661,617	30.78
9	592.899,899 694.661,617	10	592.901,62 694.662,287	1.847
10	592.901,62 694.662,287	11	592.901,695 694.662,316	0.08
11	592.901,695 694.662,316	12	592.956,143 694.683,525	58.433
12	592.956,143 694.683,525	13	592.958,914 694.684,63	2.983
13	592.958,914 694.684,63	14	592.959,991 694.685,059	1.159
14	592.959,991 694.685,059	15	593.017,074 694.707,818	61.453
15	593.017,074 694.707,818	16	593.020,219 694.709,072	3.386
16	593.020,219 694.709,072	17	593.022,574 694.710,011	2.535
17	593.022,574 694.710,011	1	593.073,616 694.730,362	54.95

** Lungimile segmentelor sunt determinate în planul de proiecție Stereo 70 și sunt rotunjite la 1 milimetru.

*** Distanța dintre puncte este formată din segmente cumulate ce sunt mai mici decât valoarea 1 milimetru.

**DATE DESPRE IMOBILUL NR. 2148**

Oficiul de Cadastru și Publicitate Imobiliară SUCEAVA
Biroul de Cadastru și Publicitate Imobiliară Suceava

A. Partea I. Descrierea imobilului

TEREN Extravilan

Adresa: Jud. Suceava

Nr. Crt	Nr cadastral Nr. topografic	Suprafața* (mp)	Observații / Referințe
A1		367	Sector cadastral:13 Teren neimprejmuit;

B. Partea II. Proprietari și acte

Inscrieri privitoare la dreptul de proprietate și alte drepturi reale		Referințe
/		
Act Normativ nr. Legea 7, din 13/03/1996 emis de PARLAMENTUL ROMANIEI;		
B1	Inscrierea provizorie, drept de PROPRIETATE, dobandit prin Lege, cota actuala 1/1 1) COMUNA MITOCU DRAGOMIRNEI, CIF:4441018, PROPRIETAR NEIDENTIFICAT.	A1

C. Partea III. SARCINI .

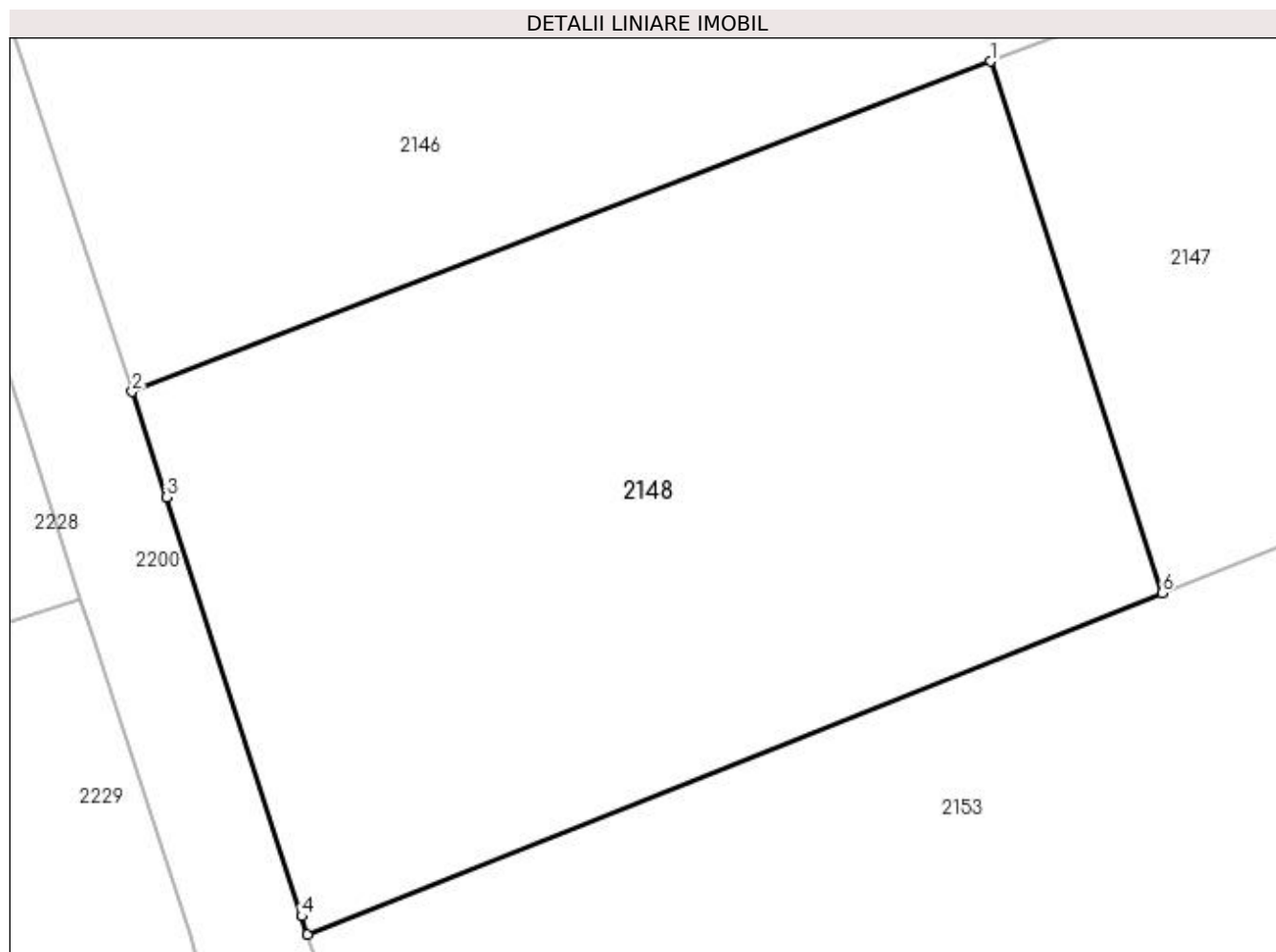
Inscrieri privind dezmembramintele dreptului de proprietate, drepturi reale de garanție și sarcini	Referințe
NU SUNT	

Anexa Nr. 1 La Partea I

Teren

Nr cadastral	Suprafața (mp)*	Observații / Referințe
	367	

* Suprafața este determinată în planul de proiecție Stereo 70.



Date referitoare la teren

Crt	Categorie folosință	Intra vilan	Suprafața (mp)	Tarla	Parcelă	Nr. topo	Observații / Referințe
1	arabil	NU	367	11	239	-	

Lungime Segmente

1) Valorile lungimilor segmentelor sunt obținute din proiecție în plan.

Punct început	X / Y	Punct sfârșit	X / Y	Lungime segment (** (m)
1	592.866,74 694.664,344	2	592.843,889 694.655,558	24.482
2	592.843,889 694.655,558	3	592.844,798 694.652,747	2.954
3	592.844,798 694.652,747	4	592.848,404 694.641,598	11.717
4	592.848,404 694.641,598	5	592.848,563 694.641,113	0.51
5	592.848,563 694.641,113	6	592.871,315 694.650,2	24.5

Punct început	X / Y	Punct sfârșit	X / Y	Lungime segment (** (m)
6	592.871,315 694.650,2	1	592.866,74 694.664,344	14.865

** Lungimile segmentelor sunt determinate în planul de proiecție Stereo 70 și sunt rotunjite la 1 milimetru.

*** Distanța dintre puncte este formată din segmente cumulate ce sunt mai mici decât valoarea 1 milimetru.

**DATE DESPRE IMOBILUL NR. 2149**

Oficiul de Cadastru și Publicitate Imobiliară SUCEAVA
Biroul de Cadastru și Publicitate Imobiliară Suceava

A. Partea I. Descrierea imobilului

TEREN Intravilan

Adresa: Loc. Mitocu Dragomirnei, Jud. Suceava

Nr. Crt	Nr cadastral Nr. topografic	Suprafața* (mp)	Observații / Referințe
A1	41388	1.611	Sector cadastral:13 Teren neimprejmuit;

B. Partea II. Proprietari și acte

Inscrieri privitoare la dreptul de proprietate și alte drepturi reale	Referințe
58110 / 01/10/2020	
Act Notarial nr. act de partaj nr. 3614, din 30/09/2020 emis de NP BUSUIOC OVIDIU;	
B10	A1
Intabulare, drept de PROPRIETATE, dobandit prin PARTAJ, cota actuala 1/1 1) FRANCIUC MARIUS, bun propriu	

C. Partea III. SARCINI .

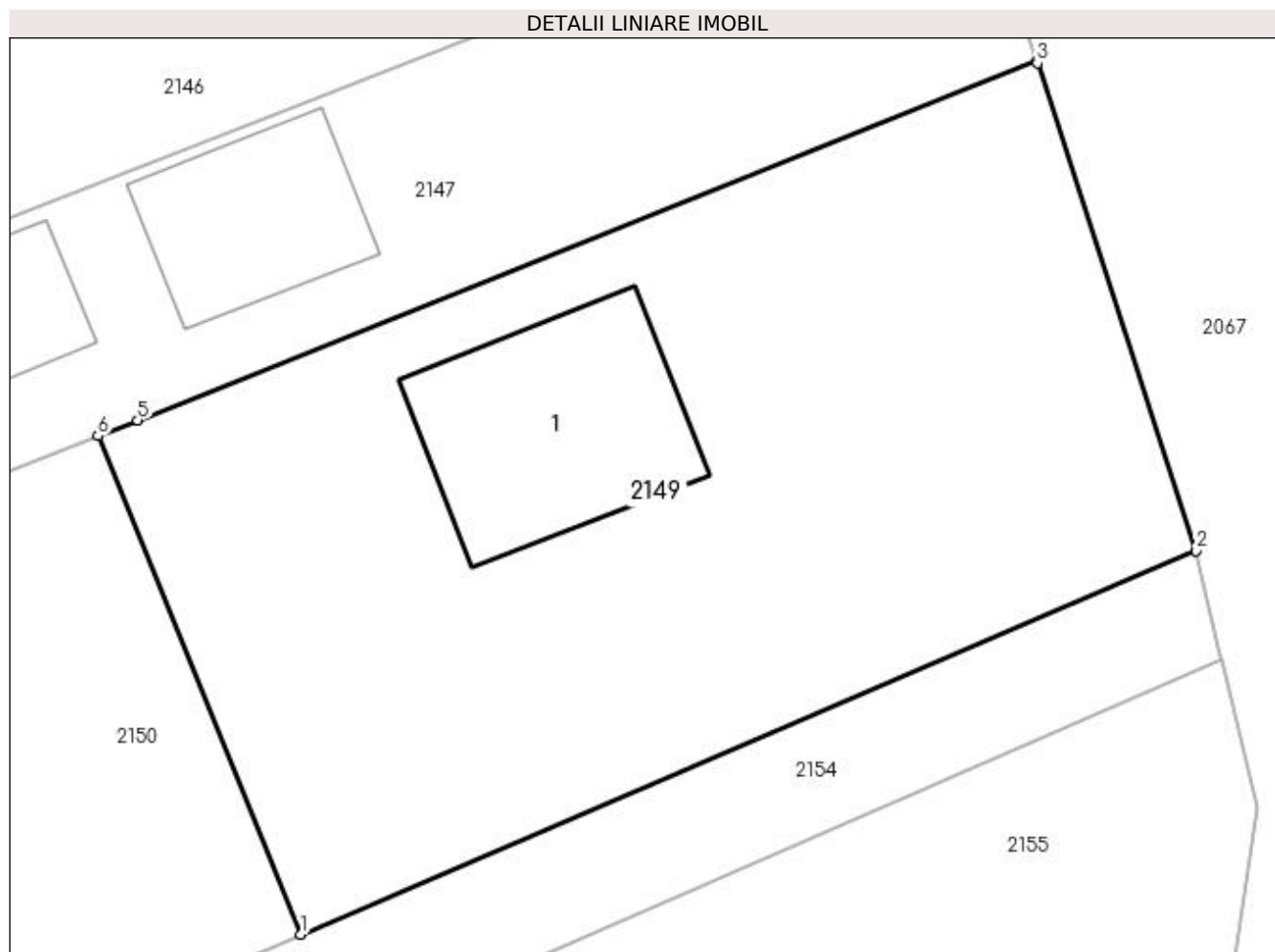
Inscrieri privind dezmembramintele dreptului de proprietate, drepturi reale de garanție și sarcini	Referințe
NU SUNT	

Anexa Nr. 1 La Partea I

Teren

Nr cadastral	Suprafața (mp)*	Observații / Referințe
41388	1.611	

* Suprafața este determinată în planul de proiecție Stereo 70.



Date referitoare la teren

Crt	Categorie folosință	Intra vilan	Suprafața (mp)	Tarla	Parcelă	Nr. topo	Observații / Referințe
1	curți constructii	DA	200	11	239	-	
2	arabil	DA	1.411	11	239	-	

Date referitoare la construcții

Crt	Număr	Destinație construcție	Supraf. (mp)	Situație juridică	Observații / Referințe
A1.1		construcții de locuințe	160	Fara acte	Nr. niveluri:1; S. construita la sol:160 mp; Locuință.

Lungime Segmente

1) Valorile lungimilor segmentelor sunt obținute din proiecție în plan.

Punct început	X / Y	Punct sfârșit	X / Y	Lungime segment (** (m)
1	593.087,263 694.703,603	2	593.137,027 694.724,925	54.139
2	593.137,027 694.724,925	3	593.128,186 694.752,012	28.493
3	593.128,186 694.752,012	4	593.128,156 694.752,106	0.099

Punct început	X / Y	Punct sfârșit	X / Y	Lungime segment (** (m)
4	593.128,156 694.752,106	5	593.078,177 694.732,18	53.804
5	593.078,177 694.732,18	6	593.075,974 694.731,301	2.372
6	593.075,974 694.731,301	1	593.087,263 694.703,603	29.91

** Lungimile segmentelor sunt determinate în planul de proiecție Stereo 70 și sunt rotunjite la 1 milimetru.

*** Distanța dintre puncte este formată din segmente cumulate ce sunt mai mici decât valoarea 1 milimetru.

**DATE DESPRE IMOBILUL NR. 2150**

Oficiul de Cadastru și Publicitate Imobiliară SUCEAVA
Biroul de Cadastru și Publicitate Imobiliară Suceava

A. Partea I. Descrierea imobilului

TEREN Necunoscut

Adresa: Loc. Mitocu Dragomirnei, Jud. Suceava

Nr. Crt	Nr cadastral Nr. topografic	Suprafața* (mp)	Observații / Referințe
A1	41389	1.840	Sector cadastral:13 Teren neimprejmit;

B. Partea II. Proprietari și acte

Inscrieri privitoare la dreptul de proprietate și alte drepturi reale	Referințe
/	
Act Normativ nr. 17- lege, din 07/03/2014 emis de PARLAMENTUL ROMANIEI;	
B4	imobil aflat sub incidenta art.3 alin.(1) din Legea nr.17/2014
	<i>OBSERVATII: pozitie transcrisa din CF 36956/Mitocu Dragomirnei, inscrisa prin incheierea nr. 32882 din 23/06/2020; pozitie transcrisa din CF 30122/Mitocu Dragomirnei, inscrisa prin incheierea nr. 19454 din 26/03/2020;</i>
58113 / 01/10/2020	
Act Notarial nr. 3614 act de partaj, din 30/09/2020 emis de BUSUIOC OVIDIU;	
B10	Intabulare, drept de PROPRIETATE, dobandit prin PARTAJ, cota actuala 1/1
	1) FRANCIUC MARIUS, bun propriu

C. Partea III. SARCINI .

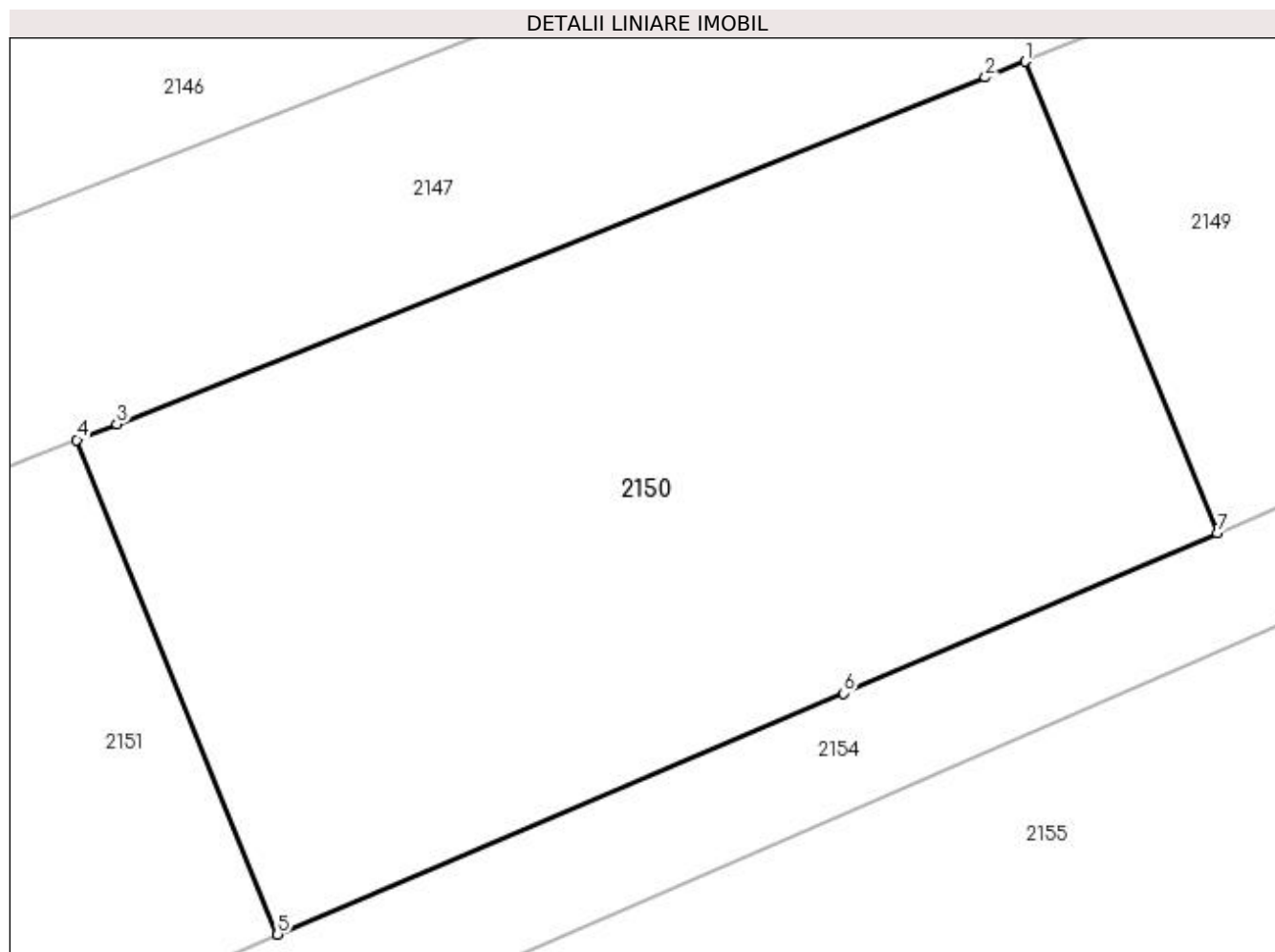
Inscrieri privind dezmembramintele dreptului de proprietate, drepturi reale de garanție și sarcini	Referințe
NU SUNT	

Anexa Nr. 1 La Partea I

Teren

Nr cadastral	Suprafața (mp)*	Observații / Referințe
41389	1.840	

* Suprafața este determinată în planul de proiecție Stereo 70.



Date referitoare la teren

Crt	Categorie folosință	Intravilan	Suprafața (mp)	Tarla	Parcelă	Nr. topo	Observații / Referințe
1	arabil	NU	925	11	239	-	
2	arabil	DA	915	11	239	-	

Lungime Segmente

1) Valorile lungimilor segmentelor sunt obținute din proiecție în plan.

Punct început	X / Y	Punct sfârșit	X / Y	Lungime segment (** (m)
1	593.075,974 694.731,301	2	593.073,616 694.730,362	2.538
2	593.073,616 694.730,362	3	593.022,574 694.710,011	54.95
3	593.022,574 694.710,011	4	593.020,219 694.709,072	2.535
4	593.020,219 694.709,072	5	593.032,03 694.680,025	31.357

Punct început	X / Y	Punct sfârșit	X / Y	Lungime segment (** (m)
5	593.032,03 694.680,025	6	593.065,281 694.694,185	36.141
6	593.065,281 694.694,185	7	593.087,263 694.703,603	23.915
7	593.087,263 694.703,603	1	593.075,974 694.731,301	29.91

** Lungimile segmentelor sunt determinate în planul de proiecție Stereo 70 și sunt rotunjite la 1 milimetru.

*** Distanța dintre puncte este formată din segmente cumulate ce sunt mai mici decât valoarea 1 milimetru.

**DATE DESPRE IMOBILUL NR. 2151**

Oficiul de Cadastru și Publicitate Imobiliară SUCEAVA
Biroul de Cadastru și Publicitate Imobiliară Suceava

A. Partea I. Descrierea imobilului

TEREN Extravilan

Adresa: Jud. Suceava

Nr. Crt	Nr cadastral Nr. topografic	Suprafața* (mp)	Observații / Referințe
A1	41390	2.120	Sector cadastral:13 Teren neimprejmuit;

B. Partea II. Proprietari și acte

Inscrieri privitoare la dreptul de proprietate și alte drepturi reale		Referințe
49553 / 15/07/2021		
Act Notarial nr. contract de vanzare nr. 3211, din 13/07/2021 emis de NP BUSUIOC ANA ELENA;		
B11	Intabulare, drept de PROPRIETATE, dobândit prin Conventie, cota actuala 1/1 1) CUREA RUBEN-VIOREL 2) CUREA VALENTINA-LIZUCA, bun comun in devalmasie	A1

C. Partea III. SARCINI .

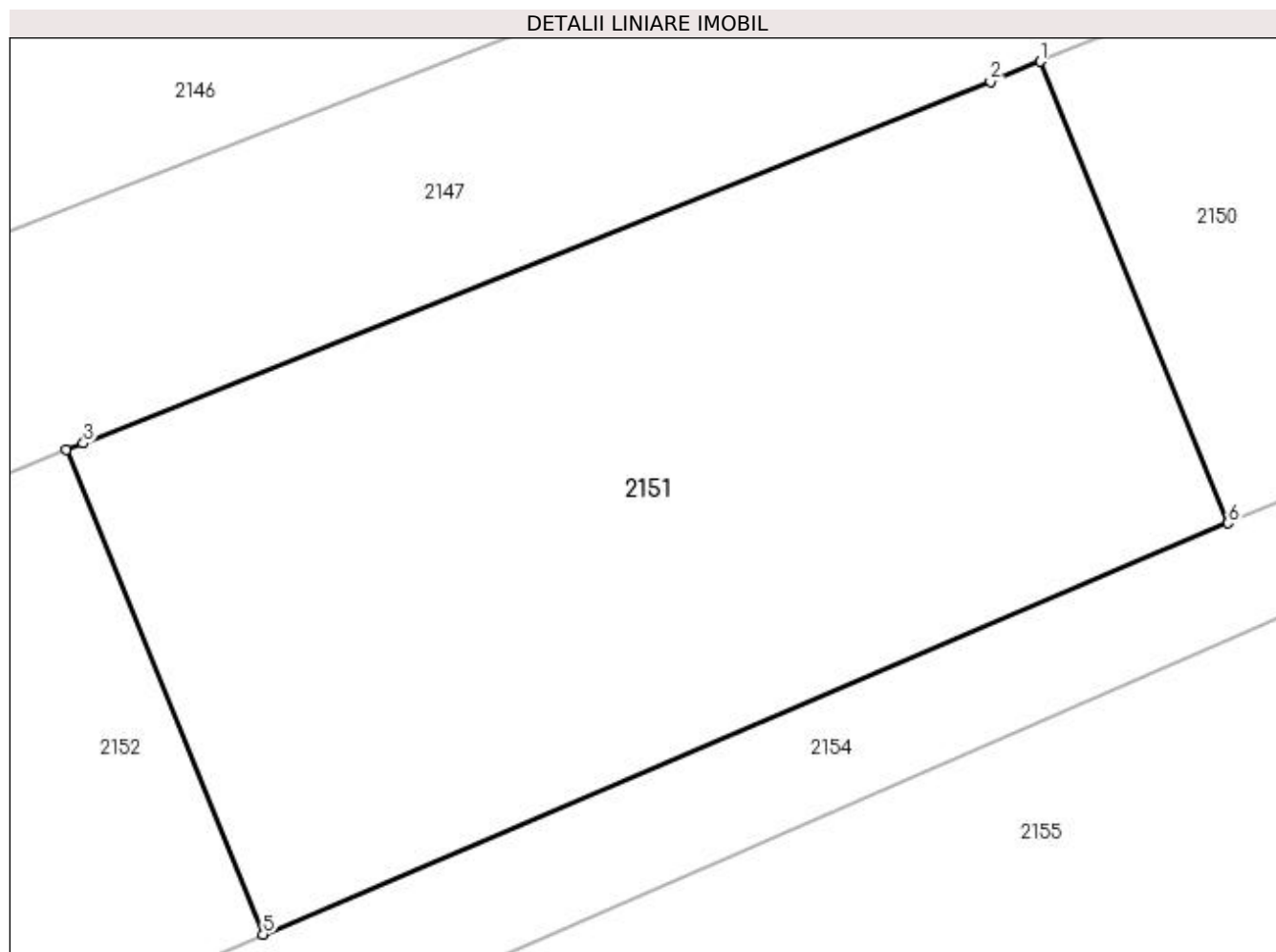
Inscrieri privind dezmembramintele dreptului de proprietate, drepturi reale de garanție și sarcini	Referințe
NU SUNT	

Anexa Nr. 1 La Partea I

Teren

Nr cadastral	Suprafața (mp)*	Observații / Referințe
41390	2.120	

* Suprafața este determinată în planul de proiecție Stereo 70.



Date referitoare la teren

Crt	Categorie folosință	Intra vilan	Suprafața (mp)	Tarla	Parcelă	Nr. topo	Observații / Referințe
1	arabil	NU	2.120	11	239	-	

Lungime Segmente

1) Valorile lungimilor segmentelor sunt obținute din proiecție în plan.

Punct început	X / Y	Punct sfârșit	X / Y	Lungime segment (** (m)
1	593.020,219 694.709,072	2	593.017,074 694.707,818	3.386
2	593.017,074 694.707,818	3	592.959,991 694.685,059	61.453
3	592.959,991 694.685,059	4	592.958,914 694.684,63	1.159
4	592.958,914 694.684,63	5	592.971,301 694.654,163	32.889
5	592.971,301 694.654,163	6	593.032,03 694.680,025	66.006

Punct început	X / Y	Punct sfârșit	X / Y	Lungime segment (** (m)
6	593.032,03 694.680,025	1	593.020,219 694.709,072	31.357

** Lungimile segmentelor sunt determinate în planul de proiecție Stereo 70 și sunt rotunjite la 1 milimetru.

*** Distanța dintre puncte este formată din segmente cumulate ce sunt mai mici decât valoarea 1 milimetru.

**DATE DESPRE IMOBILUL NR. 2152**

Oficiul de Cadastru și Publicitate Imobiliară SUCEAVA
Biroul de Cadastru și Publicitate Imobiliară Suceava

A. Partea I. Descrierea imobilului

TEREN Extravilan

Adresa: Jud. Suceava

Nr. Crt	Nr cadastral Nr. topografic	Suprafața* (mp)	Observații / Referințe
A1	41391	2.077	Sector cadastral:13 Teren neimprejmuit;

B. Partea II. Proprietari și acte

Inscrieri privitoare la dreptul de proprietate și alte drepturi reale		Referințe
50852 / 20/07/2021		
Act Notarial nr. 3270, din 15/07/2021 emis de BUSUIOC ANA ELENA-CVC;		
B11	Intabulare, drept de PROPRIETATE, dobandit prin Conventie, cota actuala 1/1 1) CUREA RUBEN-VIOREL 2) CUREA VALENTINA-LIZUCA, bun comun	A1

C. Partea III. SARCINI .

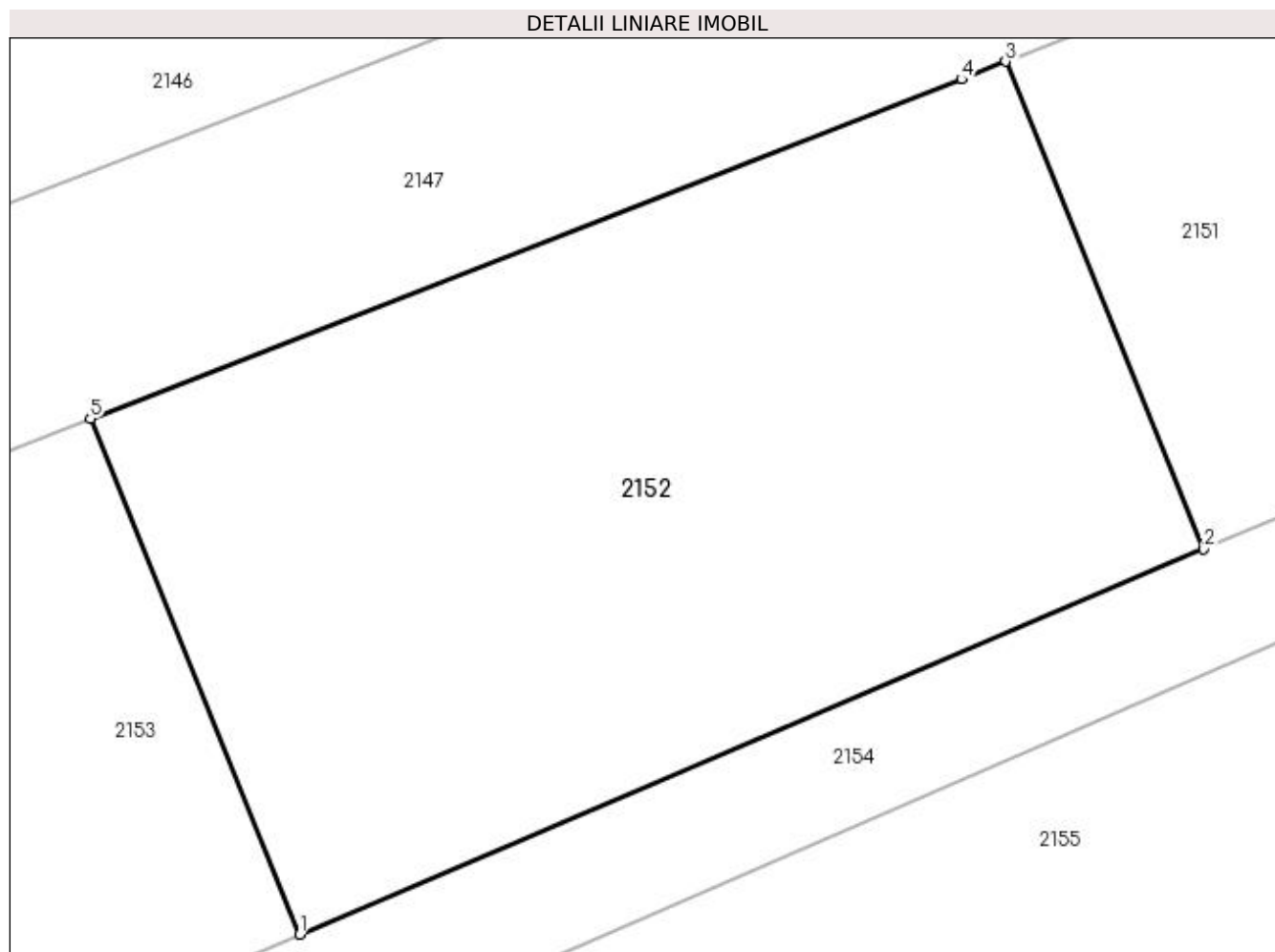
Inscrieri privind dezmembramintele dreptului de proprietate, drepturi reale de garanție și sarcini	Referințe
NU SUNT	

Anexa Nr. 1 La Partea I

Teren

Nr cadastral	Suprafața (mp)*	Observații / Referințe
41391	2.077	

* Suprafața este determinată în planul de proiecție Stereo 70.



Date referitoare la teren

Crt	Categorie folosință	Intra vilan	Suprafața (mp)	Tarla	Parcelă	Nr. topo	Observații / Referințe
1	arabil	NU	2.077	11	239	-	

Lungime Segmente

1) Valorile lungimilor segmentelor sunt obținute din proiecție în plan.

Punct început	X / Y	Punct sfârșit	X / Y	Lungime segment (** (m)
1	592.914,793 694.630,099	2	592.971,301 694.654,163	61.418
2	592.971,301 694.654,163	3	592.958,914 694.684,63	32.889
3	592.958,914 694.684,63	4	592.956,143 694.683,525	2.983
4	592.956,143 694.683,525	5	592.901,695 694.662,316	58.433
5	592.901,695 694.662,316	1	592.914,793 694.630,099	34.778

**** Lungimile segmentelor sunt determinate în planul de proiecție Stereo 70 și sunt rotunjite la 1 milimetru.**

***** Distanța dintre puncte este formată din segmente cumulate ce sunt mai mici decât valoarea 1 milimetru.**

**DATE DESPRE IMOBILUL NR. 2153**

Oficiul de Cadastru și Publicitate Imobiliară SUCEAVA
Biroul de Cadastru și Publicitate Imobiliară Suceava

A. Partea I. Descrierea imobilului

TEREN Extravilan

Adresa: Jud. Suceava

Nr. Crt	Nr cadastral Nr. topografic	Suprafața* (mp)	Observații / Referințe
A1	41392	2.066	Sector cadastral:13 Teren neimprejmuit;

B. Partea II. Proprietari și acte

Inscrieri privitoare la dreptul de proprietate și alte drepturi reale	Referințe
58702 / 02/10/2020	
Act Notarial nr. act de partaj aut. nr. 3614, din 30/09/2020 emis de N.P. BUSUIOC OVIDIU;	
B10	A1
Intabulare, drept de PROPRIETATE, dobândit prin Conventie, cota actuala 1/1	
1) BONTRAGER LĂCRĂMIOARA, bun propriu	

C. Partea III. SARCINI .

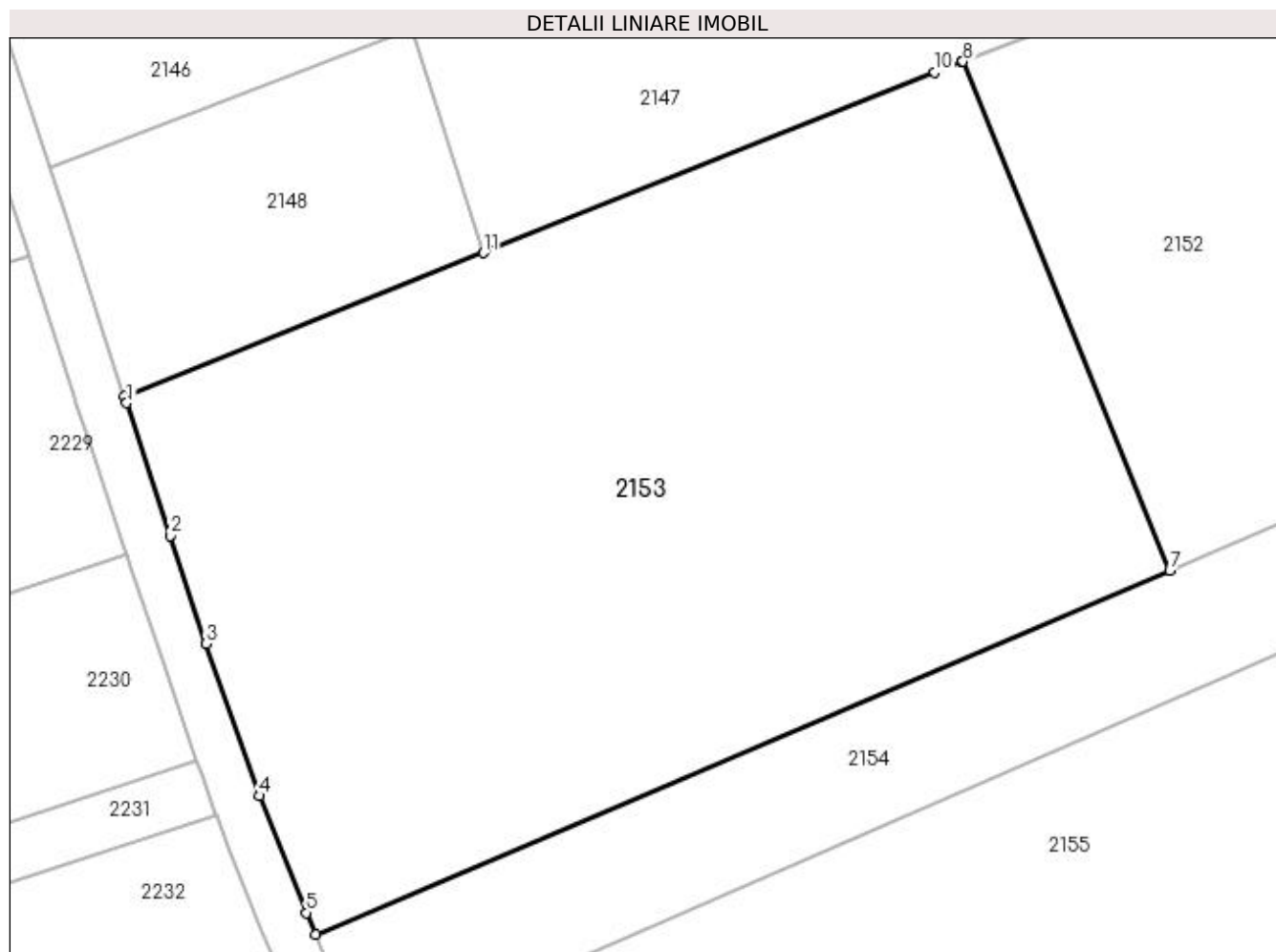
Inscrieri privind dezmembramintele dreptului de proprietate, drepturi reale de garanție și sarcini	Referințe
NU SUNT	

Anexa Nr. 1 La Partea I

Teren

Nr cadastral	Suprafața (mp)*	Observații / Referințe
41392	2.066	

* Suprafața este determinată în planul de proiecție Stereo 70.



Date referitoare la teren

Crt	Categorie folosință	Intra vilan	Suprafața (mp)	Tarla	Parcelă	Nr. topo	Observații / Referințe
1	arabil	NU	2.066	11	239	-	

Lungime Segmente

1) Valorile lungimilor segmentelor sunt obținute din proiecție în plan.

Punct început	X / Y	Punct sfârșit	X / Y	Lungime segment (** (m)
1	592.848,702 694.640,688	2	592.851,448 694.632,287	8.839
2	592.851,448 694.632,287	3	592.853,751 694.625,444	7.22
3	592.853,751 694.625,444	4	592.857,097 694.615,808	10.201
4	592.857,097 694.615,808	5	592.860,081 694.608,415	7.973
5	592.860,081 694.608,415	6	592.860,655 694.607,044	1.486

Punct început	X / Y	Punct sfârșit	X / Y	Lungime segment (** (m)
6	592.860,655 694.607,044	7	592.914,793 694.630,099	58.843
7	592.914,793 694.630,099	8	592.901,695 694.662,316	34.778
8	592.901,695 694.662,316	9	592.901,62 694.662,287	0.08
9	592.901,62 694.662,287	10	592.899,899 694.661,617	1.847
10	592.899,899 694.661,617	11	592.871,315 694.650,2	30.78
11	592.871,315 694.650,2	12	592.848,563 694.641,113	24.5
12	592.848,563 694.641,113	1	592.848,702 694.640,688	0.447

** Lungimile segmentelor sunt determinate în planul de proiecție Stereo 70 și sunt rotunjite la 1 milimetru.

*** Distanța dintre puncte este formată din segmente cumulate ce sunt mai mici decât valoarea 1 milimetru.



DATE DESPRE IMOBILUL NR. 2154

Oficiul de Cadastru și Publicitate Imobiliară SUCEAVA
Biroul de Cadastru și Publicitate Imobiliară Suceava

A. Partea I. Descrierea imobilului

TEREN Necunoscut

Adresa: Loc. Mitocu Dragomirnei, Jud. Suceava

Nr. Crt	Nr cadastral Nr. topografic	Suprafața* (mp)	Observații / Referințe
A1	41393	2.096	Sector cadastral:13 Teren neimprejmuit;

B. Partea II. Proprietari și acte

Inscrieri privitoare la dreptul de proprietate și alte drepturi reale	Referințe
/	
Act Normativ nr. 17- lege, din 07/03/2014 emis de PARLAMENTUL ROMANIEI;	
B4	imobil aflat sub incidenta art.3 alin.(1) din Legea nr.17/2014 <i>OBSERVATII: pozitie transcrisa din CF 36956/Mitocu Dragomirnei, inscrisa prin incheierea nr. 32882 din 23/06/2020; pozitie transcrisa din CF 30122/Mitocu Dragomirnei, inscrisa prin incheierea nr. 19454 din 26/03/2020;</i>
58128 / 01/10/2020	
Act Notarial nr. act de partaj 3614, din 30/09/2020 emis de NP BUSUIOC OVIDIU;	
B10	Intabulare, drept de PROPRIETATE, dobandit prin PARTAJ, cota actuala 2/5 1) FRANCIUC MARIUS , bun propriu
B12	Intabulare, drept de PROPRIETATE, dobandit prin PARTAJ, cota actuala 1/5 1) BONTRAGER LACRAMIOARA , Lipsă CNP proprietar; bun propriu
49552 / 15/07/2021	
Act Notarial nr. contract de vanzare 3211, din 13/07/2021 emis de NP BUSUIOC ANA ELENA;	
B13	Intabulare, drept de PROPRIETATE, dobandit prin Conventie, cota actuala 1/5 1) CUREA RUBEN-VIOREL 2) CUREA VALENTINA-LIZUCA , bun comun
50856 / 20/07/2021	
Act Notarial nr. contract de vanzare 3270, din 15/07/2021 emis de BUSUIOC ANA ELENA;	
B14	Intabulare, drept de PROPRIETATE, dobandit prin Conventie, cota actuala 1/5 1) CUREA RUBEN-VIOREL 2) CUREA VALENTINA-LIZUCA , bun comun

C. Partea III. SARCINI .

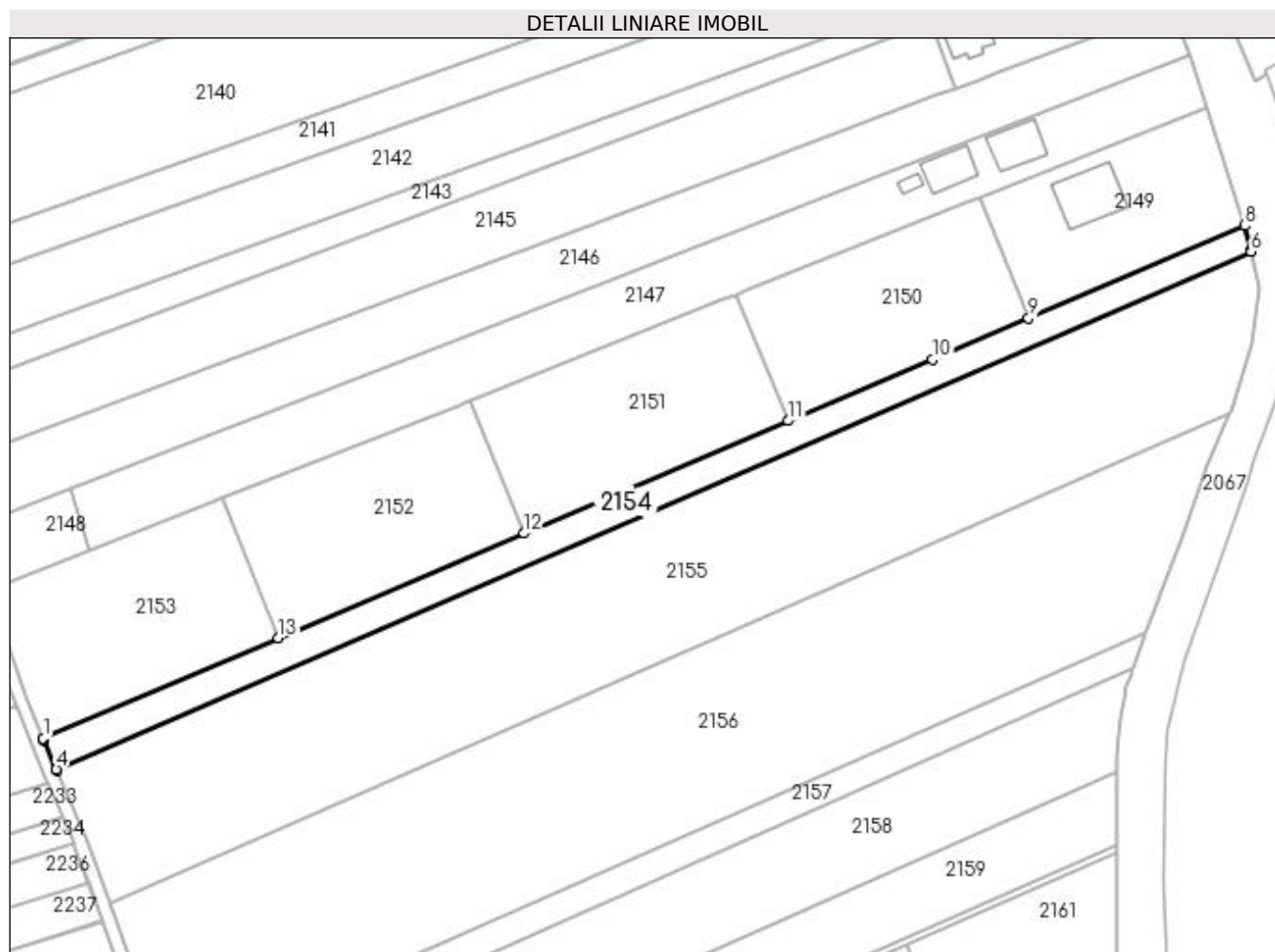
Inscrieri privind dezmembramintele dreptului de proprietate, drepturi reale de garanție și sarcini	Referințe
NU SUNT	

Anexa Nr. 1 La Partea I

Teren

Nr cadastral	Suprafața (mp)*	Observații / Referințe
41393	2.096	

* Suprafața este determinată în planul de proiecție Stereo 70.



Date referitoare la teren

Crt	Categorie folosință	Intravilan	Suprafața (mp)	Tarla	Parcelă	Nr. topo	Observații / Referințe
1	arabil	NU	1.476	11	239	-	
2	arabil	DA	620	11	239	-	

Lungime Segmente

1) Valorile lungimilor segmentelor sunt obținute din proiecție în plan.

Punct început	X / Y	Punct sfârșit	X / Y	Lungime segment (** (m)
1	592.860,655 694.607,044	2	592.860,72 694.606,888	0.169
2	592.860,72 694.606,888	3	592.860,853 694.606,606	0.312
3	592.860,853 694.606,606	4	592.863,661 694.599,92	7.252
4	592.863,661 694.599,92	5	592.863,76 694.599,682	0.258

Punct început	X / Y	Punct sfârșit	X / Y	Lungime segment (** (m)
5	592.863,76 694.599,682	6	593.138,455 694.718,885	299.444
6	593.138,455 694.718,885	7	593.138,395 694.719,14	0.262
7	593.138,395 694.719,14	8	593.137,027 694.724,925	5.945
8	593.137,027 694.724,925	9	593.087,263 694.703,603	54.139
9	593.087,263 694.703,603	10	593.065,281 694.694,185	23.915
10	593.065,281 694.694,185	11	593.032,03 694.680,025	36.141
11	593.032,03 694.680,025	12	592.971,301 694.654,163	66.006
12	592.971,301 694.654,163	13	592.914,793 694.630,099	61.418
13	592.914,793 694.630,099	1	592.860,655 694.607,044	58.843

** Lungimile segmentelor sunt determinate în planul de proiecție Stereo 70 și sunt rotunjite la 1 milimetru.

*** Distanța dintre puncte este formată din segmente cumulate ce sunt mai mici decât valoarea 1 milimetru.

**DATE DESPRE IMOBILUL NR. 2155**

Oficiul de Cadastru și Publicitate Imobiliară SUCEAVA
Biroul de Cadastru și Publicitate Imobiliară Suceava

A. Partea I. Descrierea imobilului

TEREN Necunoscut

Nr. CF vechi:3582

Adresa: Loc. Mitocu Dragomirnei, Jud. Suceava, la locul numit "Toloaca"

Nr. Crt	Nr cadastral Nr. topografic	Suprafața* (mp)	Observații / Referințe
A1	31474	9.500	Sector cadastral:13 Teren neimprejmuit;

B. Partea II. Proprietari și acte

Inscrieri privitoare la dreptul de proprietate și alte drepturi reale	Referințe
983 / 26/02/2002	
Act Notarial nr. 584, din 31/01/2002 emis de BNP PETRU ATANASOAEI;	
B1	A1
Intabulare, drept de PROPRIETATE, dobândit prin Conventie, cota actuala 1/1	
1) ALEXIUC CRISTIAN-IOAN, Lipsă CNP proprietar.	
2) ALEXIUC NICOLETA, Lipsă CNP proprietar; bun comun	

C. Partea III. SARCINI .

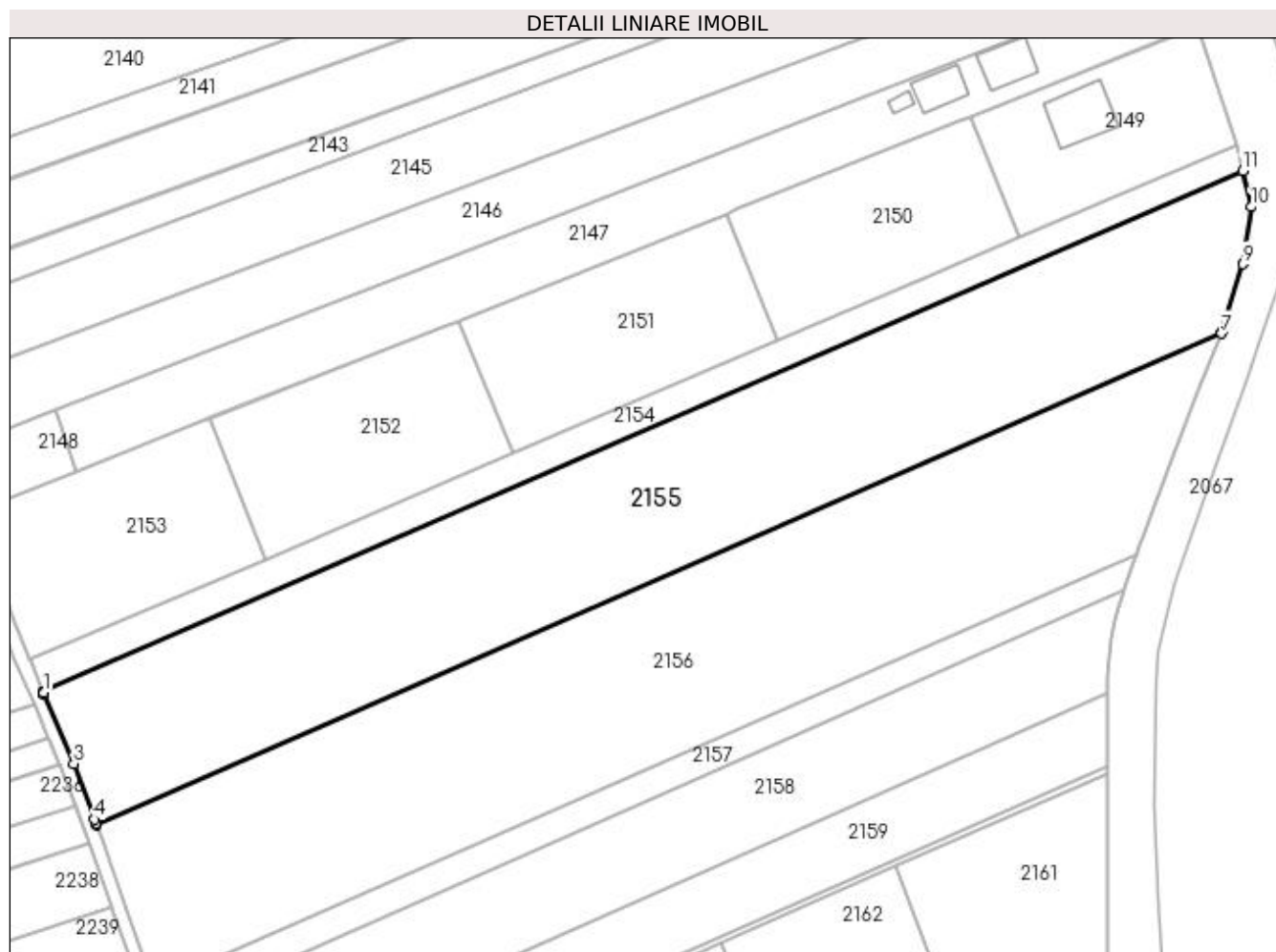
Inscrieri privind dezmembramintele dreptului de proprietate, drepturi reale de garanție și sarcini	Referințe
NU SUNT	

Anexa Nr. 1 La Partea I

Teren

Nr cadastral	Suprafața (mp)*	Observații / Referințe
31474	9.500	

* Suprafața este determinată în planul de proiecție Stereo 70.



Date referitoare la teren

Crt	Categorie folosință	Intra vilan	Suprafața (mp)	Tarla	Parcelă	Nr. topo	Observații / Referințe
1	arabil	NU	6.110	11	239, 236	-	
2	arabil	DA	3.390	11	239, 236	-	

Lungime Segmente

1) Valorile lungimilor segmentelor sunt obținute din proiecție în plan.

Punct început	X / Y	Punct sfârșit	X / Y	Lungime segment (** (m)
1	592.863,838 694.599,498	2	592.863,988 694.599,148	0.381
2	592.863,988 694.599,148	3	592.870,817 694.583,26	17.294
3	592.870,817 694.583,26	4	592.875,536 694.570,495	13.61
4	592.875,536 694.570,495	5	592.875,849 694.569,649	0.901

Punct început	X / Y	Punct sfârșit	X / Y	Lungime segment (** (m)
5	592.875,849 694.569,649	6	592.876,002 694.569,234	0.443
6	592.876,002 694.569,234	7	593.133,632 694.681,67	281.096
7	593.133,632 694.681,67	8	593.133,881 694.682,261	0.641
8	593.133,881 694.682,261	9	593.138,461 694.697,578	15.987
9	593.138,461 694.697,578	10	593.140,397 694.710,674	13.238
10	593.140,397 694.710,674	11	593.138,455 694.718,885	8.437
11	593.138,455 694.718,885	12	592.863,76 694.599,682	299.444
12	592.863,76 694.599,682	1	592.863,838 694.599,498	0.199

** Lungimile segmentelor sunt determinate în planul de proiecție Stereo 70 și sunt rotunjite la 1 milimetru.

*** Distanța dintre puncte este formată din segmente cumulate ce sunt mai mici decât valoarea 1 milimetru.

**DATE DESPRE IMOBILUL NR. 2156**

Oficiul de Cadastru și Publicitate Imobiliară SUCEAVA
Biroul de Cadastru și Publicitate Imobiliară Suceava

A. Partea I. Descrierea imobilului

TEREN Necunoscut

Adresa: Loc. Mitocu Dragomirnei, Jud. Suceava

Nr. Crt	Nr cadastral Nr. topografic	Suprafața* (mp)	Observații / Referințe
A1	35633	10.200	Sector cadastral:13 Teren neimprejmuit;

B. Partea II. Proprietari și acte

Inscrieri privitoare la dreptul de proprietate și alte drepturi reale	Referințe
55667 / 30/10/2018	
Act Notarial nr. Certificat de moștenitor nr. 235, din 26/11/2015 emis de NP OVIDIU BUSUIOC;	
B2	Intabulare, drept de PROPRIETATE, dobandit prin Succesiune, cota actuala 1/1 1) SAUCIUC OLGA-ELENA
/	
Act Normativ nr. Lege nr. 17, din 07/03/2014 emis de PARLAMENTUL ROMÂNIEI;	
B3	Imobil aflat sub incidenta art. 3, alin (1) din Legea nr. 17/2014

C. Partea III. SARCINI .

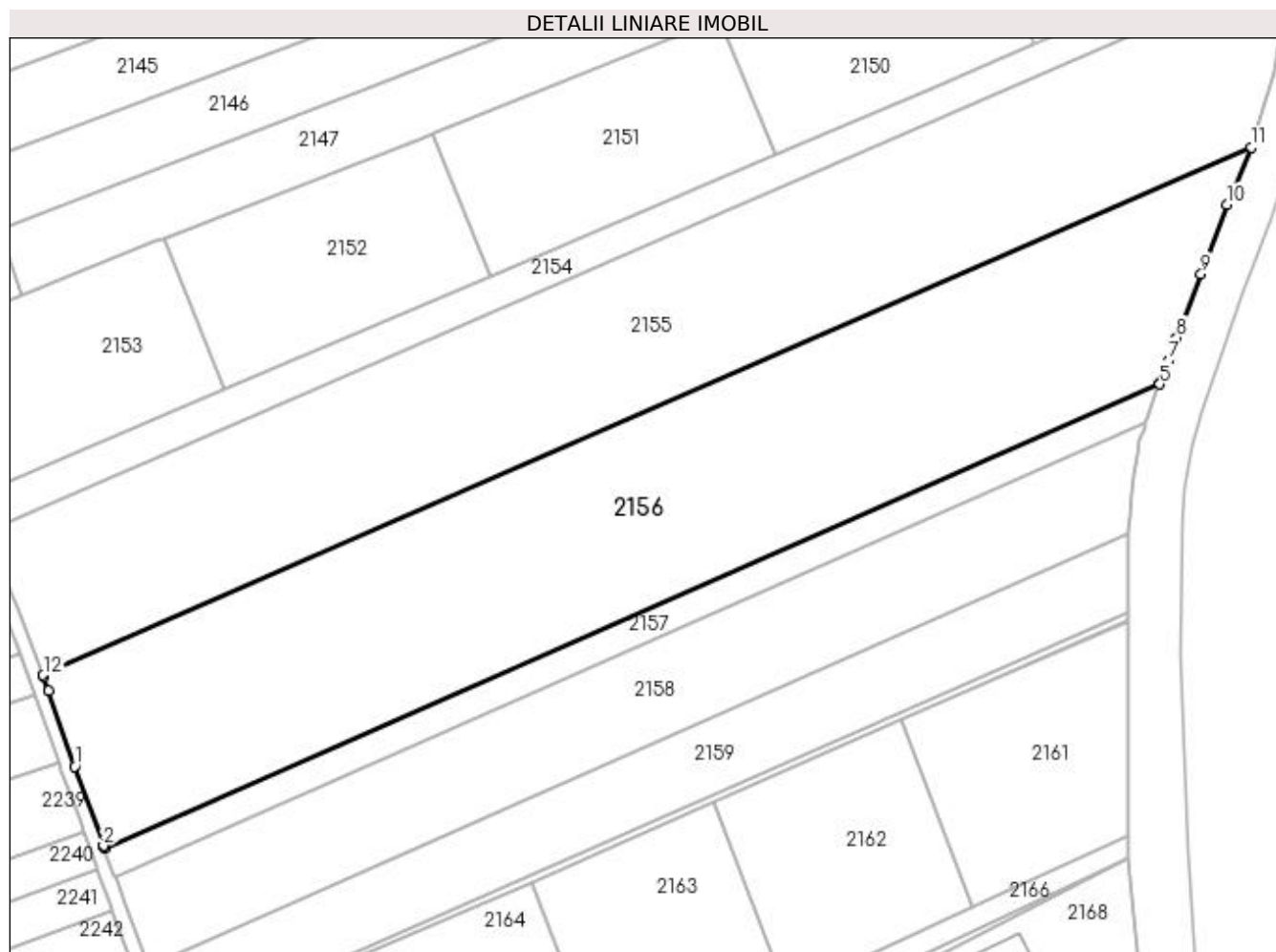
Inscrieri privind dezmembramintele dreptului de proprietate, drepturi reale de garanție și sarcini	Referințe
NU SUNT	

Anexa Nr. 1 La Partea I

Teren

Nr cadastral	Suprafața (mp)*	Observații / Referințe
35633	10.200	

* Suprafața este determinată în planul de proiecție Stereo 70.



Date referitoare la teren

Crt	Categorie folosință	Intra vilan	Suprafața (mp)	Tarla	Parcelă	Nr. topo	Observații / Referințe
1	arabil	NU	6.319	11	239, 236	-	
2	arabil	DA	3.881	11	239, 236	-	

Lungime Segmente

1) Valorile lungimilor segmentelor sunt obținute din proiecție în plan.

Punct început	X / Y	Punct sfârșit	X / Y	Lungime segment (** (m)
1	592.882,705 694.549,702	2	592.888,906 694.532,805	17.999
2	592.888,906 694.532,805	3	592.888,93 694.532,742	0.068
3	592.888,93 694.532,742	4	592.889,097 694.532,282	0.489
4	592.889,097 694.532,282	5	593.114,165 694.631,24	245.862

Punct început	X / Y	Punct sfârșit	X / Y	Lungime segment (** (m)
5	593.114,165 694.631,24	6	593.114,442 694.631,968	0.779
6	593.114,442 694.631,968	7	593.116,065 694.636,239	4.569
7	593.116,065 694.636,239	8	593.117,743 694.641,103	5.146
8	593.117,743 694.641,103	9	593.122,984 694.654,652	14.527
9	593.122,984 694.654,652	10	593.128,483 694.669,458	15.795
10	593.128,483 694.669,458	11	593.133,632 694.681,67	13.253
11	593.133,632 694.681,67	12	592.876,002 694.569,234	281.096
12	592.876,002 694.569,234	13	592.876,12 694.568,917	0.338
13	592.876,12 694.568,917	14	592.877,244 694.565,876	3.242
14	592.877,244 694.565,876	1	592.882,705 694.549,702	17.071

** Lungimile segmentelor sunt determinate în planul de proiecție Stereo 70 și sunt rotunjite la 1 milimetru.

*** Distanța dintre puncte este formată din segmente cumulate ce sunt mai mici decât valoarea 1 milimetru.

**DATE DESPRE IMOBILUL NR. 2157**

Oficiul de Cadastru și Publicitate Imobiliară SUCEAVA
Biroul de Cadastru și Publicitate Imobiliară Suceava

A. Partea I. Descrierea imobilului

TEREN Necunoscut

Adresa: Loc. Mitocu Dragomirnei, Jud. Suceava

Nr. Crt	Nr cadastral Nr. topografic	Suprafața* (mp)	Observații / Referințe
A1		1.600	Sector cadastral:13 Teren neimprejmit; Deținător Sauciuc Olga Elena. Imobilul s-a format din o parte a PF 2245, 2673, 2653 a comunei cadastrale Mitocu Dragomirnei.

B. Partea II. Proprietari și acte

Inscrieri privitoare la dreptul de proprietate și alte drepturi reale	Referințe
/	
Act Administrativ nr. 1087, din 16/09/1999 emis de CJSDPAT SUCEAVA;	
B1	A1
Intabulare, drept de PROPRIETATE, dobandit prin Reconstituire, cota actuala 1/1	
1) ROMAȘ OLGA-ELENA, Lipsă CNP proprietar.	
2) PENTIUC OLGA, Lipsă CNP proprietar.	

C. Partea III. SARCINI .

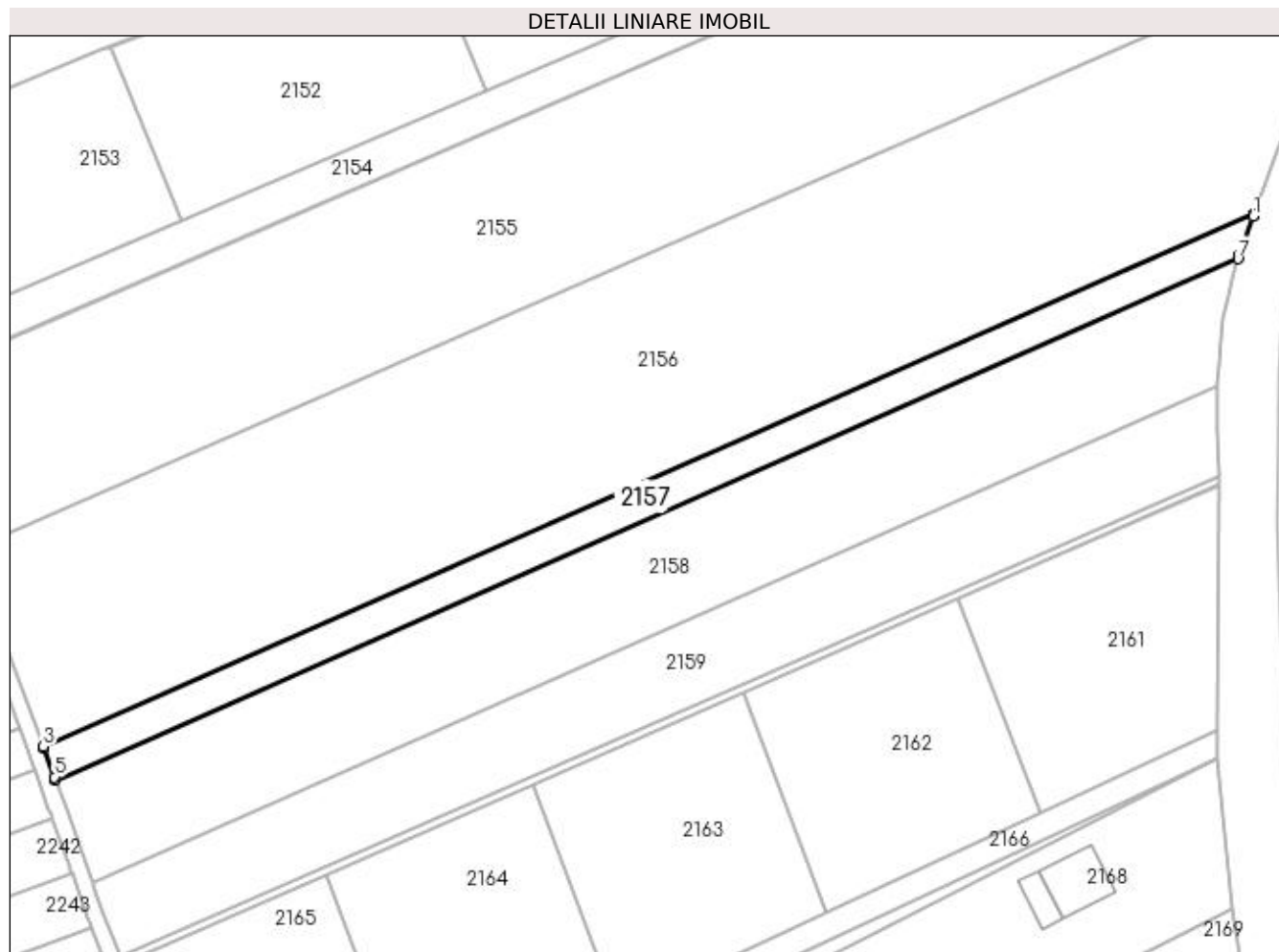
Inscrieri privind dezmembramintele dreptului de proprietate, drepturi reale de garanție și sarcini	Referințe
NU SUNT	

Anexa Nr. 1 La Partea I

Teren

Nr cadastral	Suprafața (mp)*	Observații / Referințe
	1.600	Deținător Sauciuc Olga Elena. Imobilul s-a format din o parte a PF 2245, 2673, 2653 a comunei cadastrale Mitocu Dragomirnei.

* Suprafața este determinată în planul de proiecție Stereo 70.



Date referitoare la teren

Crt	Categorie folosință	Intra vilan	Suprafața (mp)	Tarla	Parcelă	Nr. topo	Observații / Referințe
1	arabil	NU	1.002	11	239, 236	-	
2	arabil	DA	598	11	239, 236	-	

Lungime Segmente

1) Valorile lungimilor segmentelor sunt obținute din proiecție în plan.

Punct început	X / Y	Punct sfârșit	X / Y	Lungime segment (** (m)
1	593.113,989 694.630,778	2	593.114,165 694.631,24	0.494
2	593.114,165 694.631,24	3	592.889,097 694.532,282	245.862
3	592.889,097 694.532,282	4	592.889,218 694.531,951	0.353
4	592.889,218 694.531,951	5	592.891,198 694.526,526	5.775

Punct început	X / Y	Punct sfârșit	X / Y	Lungime segment (** (m)
5	592.891,198 694.526,526	6	592.891,394 694.525,991	0.57
6	592.891,394 694.525,991	7	593.111,187 694.622,844	240.187
7	593.111,187 694.622,844	8	593.111,447 694.623,58	0.78
8	593.111,447 694.623,58	1	593.113,989 694.630,778	7.633

** Lungimile segmentelor sunt determinate în planul de proiecție Stereo 70 și sunt rotunjite la 1 milimetru.

*** Distanța dintre puncte este formată din segmente cumulate ce sunt mai mici decât valoarea 1 milimetru.

**DATE DESPRE IMOBILUL NR. 2158**

Oficiul de Cadastru și Publicitate Imobiliară SUCEAVA
 Biroul de Cadastru și Publicitate Imobiliară Suceava

A. Partea I. Descrierea imobilului

TEREN Necunoscut

Nr. CF vechi:4754
 Nr. cadastral vechi:3556

Adresa: Loc. Mitocu Dragomirnei, Jud. Suceava

Nr. Crt	Nr cadastral Nr. topografic	Suprafața* (mp)	Observații / Referințe
A1	33346	4.700	Sector cadastral:13 Teren neimprejmuit;

B. Partea II. Proprietari și acte

Inscrieri privitoare la dreptul de proprietate și alte drepturi reale		Referințe
67911 / 30/09/2022		
Act Notarial nr. 2617 donatie, din 30/09/2022 emis de ATANASOAEI PETRU;		
B2	Intabulare, drept de PROPRIETATE, dobândit prin Conventie, cota actuala 1/1 1) APARASCHIVEI MARA, bun propriu	A1

C. Partea III. SARCINI .

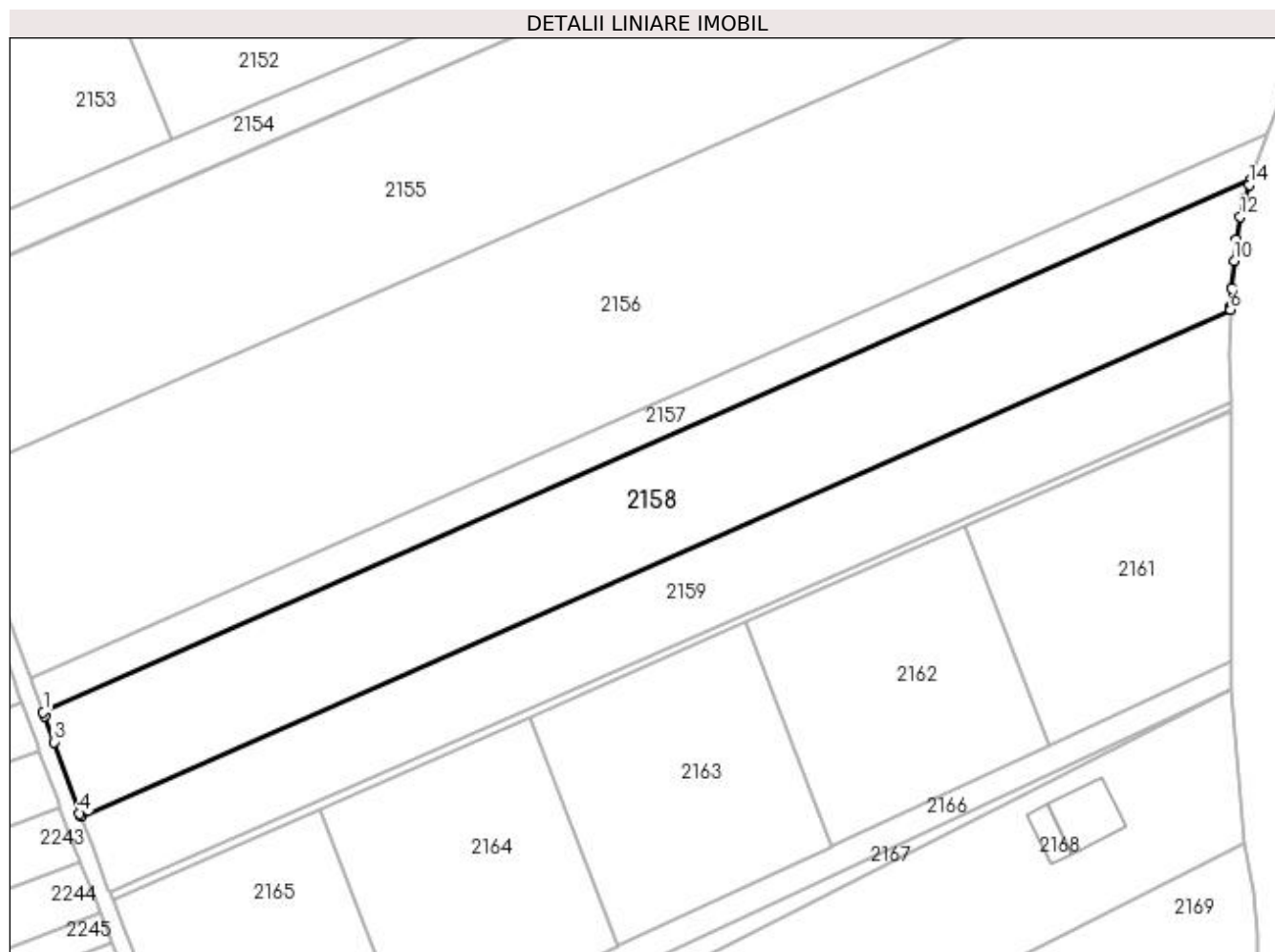
Inscrieri privind dezmembramintele dreptului de proprietate, drepturi reale de garanție și sarcini	Referințe
NU SUNT	

Anexa Nr. 1 La Partea I

Teren

Nr cadastral	Suprafața (mp)*	Observații / Referințe
33346	4.700	

* Suprafața este determinată în planul de proiecție Stereo 70.



Date referitoare la teren

Crt	Categorie folosință	Intra vilan	Suprafața (mp)	Tarla	Parcelă	Nr. topo	Observații / Referințe
1	arabil	NU	2.954	11	239, 236	-	
2	arabil	DA	1.746	11	239, 236	-	

Lungime Segmente

1) Valorile lungimilor segmentelor sunt obținute din proiecție în plan.

Punct început	X / Y	Punct sfârșit	X / Y	Lungime segment (** (m)
1	592.891,394 694.525,991	2	592.891,647 694.525,296	0.739
2	592.891,647 694.525,296	3	592.893,377 694.520,556	5.046
3	592.893,377 694.520,556	4	592.898,051 694.507,595	13.777
4	592.898,051 694.507,595	5	592.898,254 694.507,032	0.599

Punct început	X / Y	Punct sfârșit	X / Y	Lungime segment (** (m)
5	592.898,254 694.507,032	6	593.107,44 694.599,211	228.596
6	593.107,44 694.599,211	7	593.107,442 694.599,538	0.327
7	593.107,442 694.599,538	8	593.107,462 694.599,874	0.336
8	593.107,462 694.599,874	9	593.107,649 694.603,123	3.255
9	593.107,649 694.603,123	10	593.108,089 694.608,077	4.973
10	593.108,089 694.608,077	11	593.108,465 694.611,894	3.835
11	593.108,465 694.611,894	12	593.109,24 694.616,127	4.304
12	593.109,24 694.616,127	13	593.109,94 694.619,314	3.262
13	593.109,94 694.619,314	14	593.110,85 694.621,89	2.732
14	593.110,85 694.621,89	15	593.111,187 694.622,844	1.012
15	593.111,187 694.622,844	1	592.891,394 694.525,991	240.187

** Lungimile segmentelor sunt determinate în planul de proiecție Stereo 70 și sunt rotunjite la 1 milimetru.

*** Distanța dintre puncte este formată din segmente cumulate ce sunt mai mici decât valoarea 1 milimetru.

**DATE DESPRE IMOBILUL NR. 2159**

Oficiul de Cadastru și Publicitate Imobiliară SUCEAVA
Biroul de Cadastru și Publicitate Imobiliară Suceava

A. Partea I. Descrierea imobilului

TEREN Necunoscut

Nr. CF vechi:4765
Nr. cadastral vechi:3570

Adresa: Loc. Mitocu Dragomirnei, Jud. Suceava

Nr. Crt	Nr cadastral Nr. topografic	Suprafața* (mp)	Observații / Referințe
A1	33383	3.400	Sector cadastral:13 Teren neimprejmuit;

B. Partea II. Proprietari și acte

Inscrieri privitoare la dreptul de proprietate și alte drepturi reale		Referințe
62877 / 05/12/2018		
Act Notarial nr. 3372, din 05/12/2018 emis de ILIE DELIA;		
B4	Intabulare, drept de PROPRIETATE bun propriu cu titlu de cumparare, dobandit prin Conventie, cota actuala 1/1 1) FRANCIUC VALENTIN	A1

C. Partea III. SARCINI .

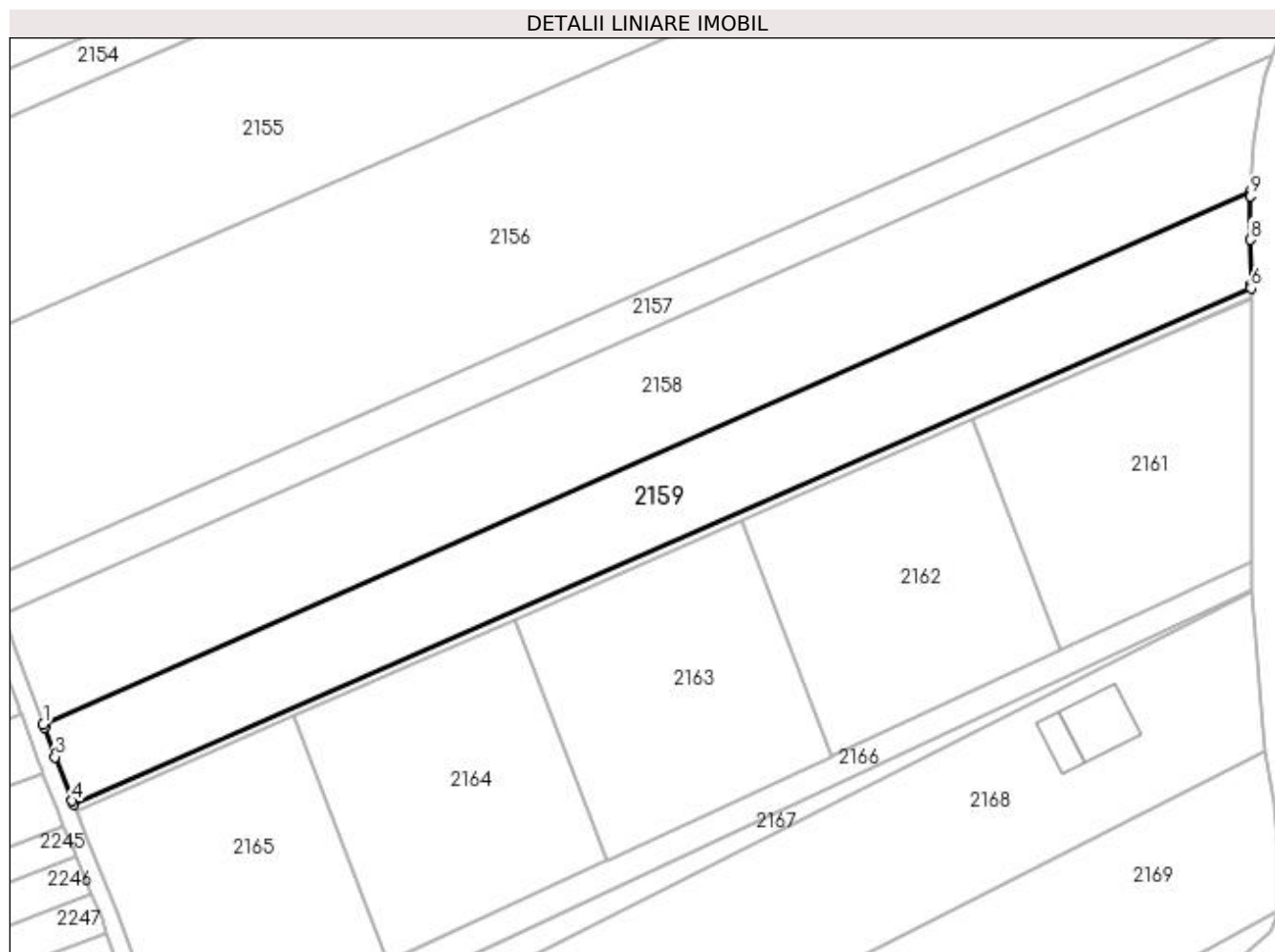
Inscrieri privind dezmembramintele dreptului de proprietate, drepturi reale de garanție și sarcini	Referințe
NU SUNT	

Anexa Nr. 1 La Partea I

Teren

Nr cadastral	Suprafața (mp)*	Observații / Referințe
33383	3.400	

* Suprafața este determinată în planul de proiecție Stereo 70.



Date referitoare la teren

Crt	Categorie folosință	Intravilan	Suprafața (mp)	Tarla	Parcelă	Nr. topo	Observații / Referințe
1	arabil	NU	2.111	11	239, 236	-	
2	arabil	DA	1.289	11	239, 236	-	

Lungime Segmente

1) Valorile lungimilor segmentelor sunt obținute din proiecție în plan.

Punct început	X / Y	Punct sfârșit	X / Y	Lungime segment (** (m)
1	592.898,254 694.507,032	2	592.898,477 694.506,415	0.656
2	592.898,477 694.506,415	3	592.900,301 694.501,358	5.376
3	592.900,301 694.501,358	4	592.903,32 694.493,757	8.178
4	592.903,32 694.493,757	5	592.903,546 694.493,187	0.614

Punct început	X / Y	Punct sfârșit	X / Y	Lungime segment (** (m)
5	592.903,546 694.493,187	6	593.107,5 694.582,491	222.648
6	593.107,5 694.582,491	7	593.107,491 694.583,157	0.666
7	593.107,491 694.583,157	8	593.107,392 694.590,92	7.764
8	593.107,392 694.590,92	9	593.107,436 694.598,45	7.53
9	593.107,436 694.598,45	10	593.107,44 694.599,211	0.761
10	593.107,44 694.599,211	1	592.898,254 694.507,032	228.596

** Lungimile segmentelor sunt determinate în planul de proiecție Stereo 70 și sunt rotunjite la 1 milimetru.

*** Distanța dintre puncte este formată din segmente cumulate ce sunt mai mici decât valoarea 1 milimetru.

**DATE DESPRE IMOBILUL NR. 2160**

Oficiul de Cadastru și Publicitate Imobiliară SUCEAVA
Biroul de Cadastru și Publicitate Imobiliară Suceava

A. Partea I. Descrierea imobilului

TEREN Necunoscut

Adresa: Loc. Mitocu Dragomirnei, Jud. Suceava

Nr. Crt	Nr cadastral Nr. topografic	Suprafața* (mp)	Observații / Referințe
A1		318	Sector cadastral:13 Teren neimprejmuit; Imobilul s-a format din o parte a PF 2245, 2673, 2653 a comunei cadastrale Mitocu Dragomirnei.

B. Partea II. Proprietari și acte

Inscrieri privitoare la dreptul de proprietate și alte drepturi reale	Referințe
/	
Act Normativ nr. Legea 7, din 13/03/1996 emis de PARLAMENTUL ROMANIEI;	
B1	A1
1) COMUNA MITOCU DRAGOMIRNEI, CIF:4441018, PROPRIETAR NEIDENTIFICAT.	

C. Partea III. SARCINI .

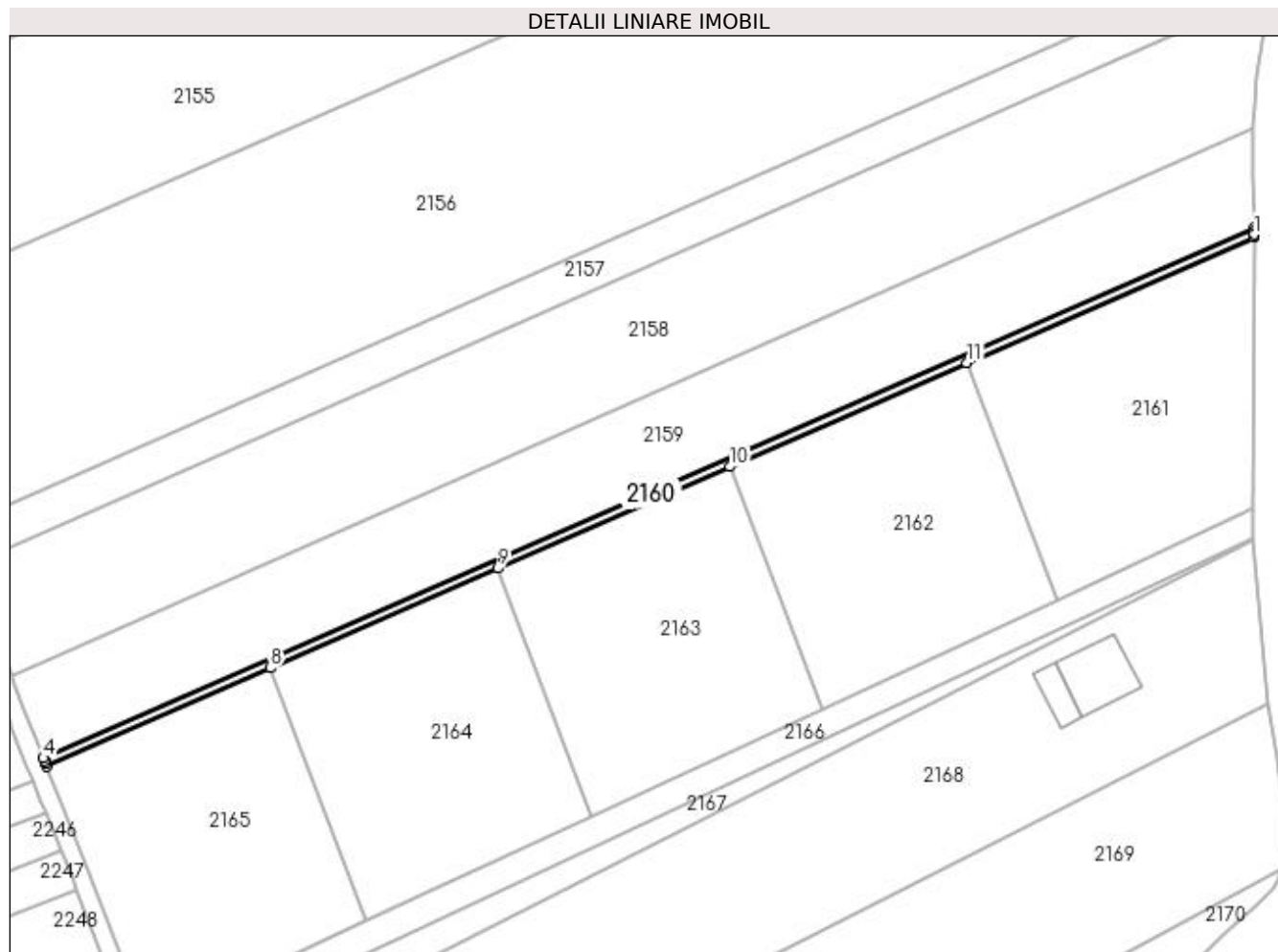
Inscrieri privind dezmembramintele dreptului de proprietate, drepturi reale de garanție și sarcini	Referințe
NU SUNT	

Anexa Nr. 1 La Partea I

Teren

Nr cadastral	Suprafața (mp)*	Observații / Referințe
	318	Imobilul s-a format din o parte a PF 2245, 2673, 2653 a comunei cadastrale Mitocu Dragomirnei.

* Suprafața este determinată în planul de proiecție Stereo 70.



Date referitoare la teren

Crt	Categorie folosință	Intra vilan	Suprafața (mp)	Tarla	Parcelă	Nr. topo	Observații / Referințe
1	arabil	DA	121	11	239, 236	-	
2	arabil	NU	197	11	239, 236	-	

Lungime Segmente

1) Valorile lungimilor segmentelor sunt obținute din proiecție în plan.

Punct început	X / Y	Punct sfârșit	X / Y	Lungime segment (** (m)
1	593.107,514 694.581,378	2	593.107,507 694.581,914	0.536
2	593.107,507 694.581,914	3	593.107,5 694.582,491	0.576
3	593.107,5 694.582,491	4	592.903,546 694.493,187	222.648
4	592.903,546 694.493,187	5	592.903,742 694.492,693	0.531

Punct început	X / Y	Punct sfârșit	X / Y	Lungime segment (** (m)
5	592.903,742 694.492,693	6	592.903,925 694.492,234	0.494
6	592.903,925 694.492,234	7	592.904,075 694.491,856	0.406
7	592.904,075 694.491,856	8	592.941,806 694.508,377	41.19
8	592.941,806 694.508,377	9	592.980,104 694.525,147	41.809
9	592.980,104 694.525,147	10	593.019,2 694.542,265	42.68
10	593.019,2 694.542,265	11	593.059,135 694.559,751	43.595
11	593.059,135 694.559,751	12	593.107,52 694.580,938	52.82
12	593.107,52 694.580,938	1	593.107,514 694.581,378	0.441

** Lungimile segmentelor sunt determinate în planul de proiecție Stereo 70 și sunt rotunjite la 1 milimetru.

*** Distanța dintre puncte este formată din segmente cumulate ce sunt mai mici decât valoarea 1 milimetru.

**DATE DESPRE IMOBILUL NR. 2161**

Oficiul de Cadastru și Publicitate Imobiliară SUCEAVA
Biroul de Cadastru și Publicitate Imobiliară Suceava

A. Partea I. Descrierea imobilului

TEREN Intravilan

Adresa: Loc. Mitocu Dragomirnei, Jud. Suceava

Nr. Crt	Nr cadastral Nr. topografic	Suprafața* (mp)	Observații / Referințe
A1	41703	1.885	Sector cadastral:13 Teren neimprejmuit;

B. Partea II. Proprietari și acte

Inscrieri privitoare la dreptul de proprietate și alte drepturi reale	Referințe
17425 / 15/03/2021	
Act Notarial nr. act de partaj nr. 361, din 12/03/2021 emis de SPN BOBRIC MIRCEA EUGEN;	
B10	A1
Intabulare, drept de PROPRIETATE, dobândit prin PARTAJ, cota actuala 1/1 1) DIACONIȚĂ OLIVIA, bun propriu	

C. Partea III. SARCINI .

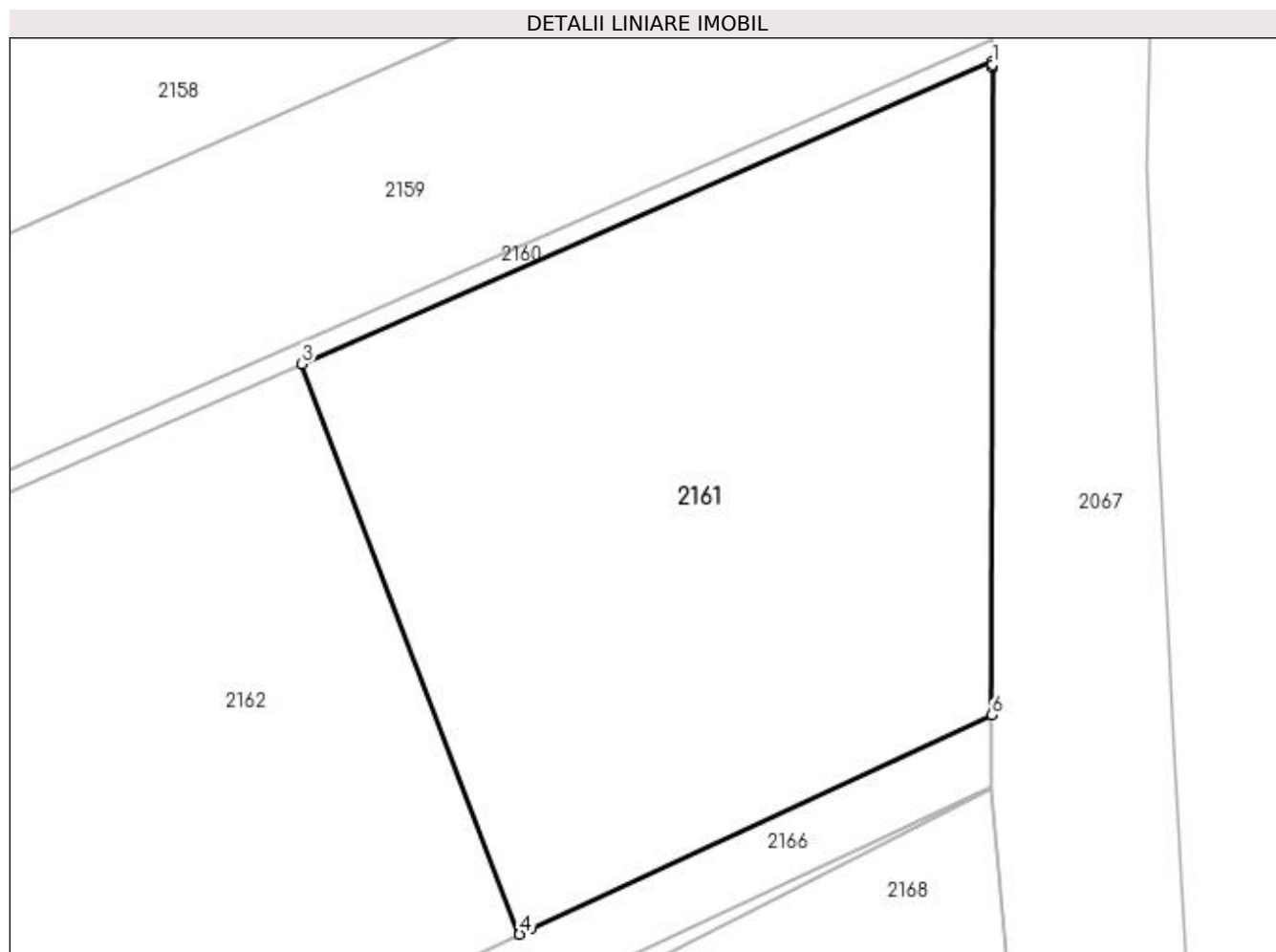
Inscrieri privind dezmembramintele dreptului de proprietate, drepturi reale de garanție și sarcini	Referințe
NU SUNT	

Anexa Nr. 1 La Partea I

Teren

Nr cadastral	Suprafața (mp)*	Observații / Referințe
41703	1.885	

* Suprafața este determinată în planul de proiecție Stereo 70.



Date referitoare la teren

Crt	Categorie folosință	Intravilan	Suprafața (mp)	Tarla	Parcelă	Nr. topo	Observații / Referințe
1	arabil	DA	1.885	11	239	-	

Lungime Segmente

1) Valorile lungimilor segmentelor sunt obținute din proiecție în plan.

Punct început	X / Y	Punct sfârșit	X / Y	Lungime segment (** (m)
1	593.107,522 694.580,717	2	593.107,52 694.580,938	0.221
2	593.107,52 694.580,938	3	593.059,135 694.559,751	52.82
3	593.059,135 694.559,751	4	593.074,394 694.519,813	42.754
4	593.074,394 694.519,813	5	593.075,131 694.520,155	0.812
5	593.075,131 694.520,155	6	593.107,484 694.535,167	35.667

Punct început	X / Y	Punct sfârșit	X / Y	Lungime segment (** (m)
6	593.107,484 694.535,167	7	593.107,525 694.580,496	45.328
7	593.107,525 694.580,496	1	593.107,522 694.580,717	0.221

** Lungimile segmentelor sunt determinate în planul de proiecție Stereo 70 și sunt rotunjite la 1 milimetru.

*** Distanța dintre puncte este formată din segmente cumulate ce sunt mai mici decât valoarea 1 milimetru.

**DATE DESPRE IMOBILUL NR. 2162**

Oficiul de Cadastru și Publicitate Imobiliară SUCEAVA
Biroul de Cadastru și Publicitate Imobiliară Suceava

A. Partea I. Descrierea imobilului

TEREN Necunoscut

Adresa: Loc. Mitocu Dragomirnei, Jud. Suceava

Nr. Crt	Nr cadastral Nr. topografic	Suprafața* (mp)	Observații / Referințe
A1	41704	1.883	Sector cadastral:13 Teren neimprejmuit;

B. Partea II. Proprietari și acte

Inscrieri privitoare la dreptul de proprietate și alte drepturi reale	Referințe
17432 / 15/03/2021	
Act Notarial nr. act de partaj 361, din 12/03/2021 emis de NP BOBRIC MIRCEA EUGEN;	
B10	A1
Intabulare, drept de PROPRIETATE, dobandit prin PARTAJ, cota actuala 1/1 1) IACOBAN CAMELIA-LIGIA, bun propriu	

C. Partea III. SARCINI .

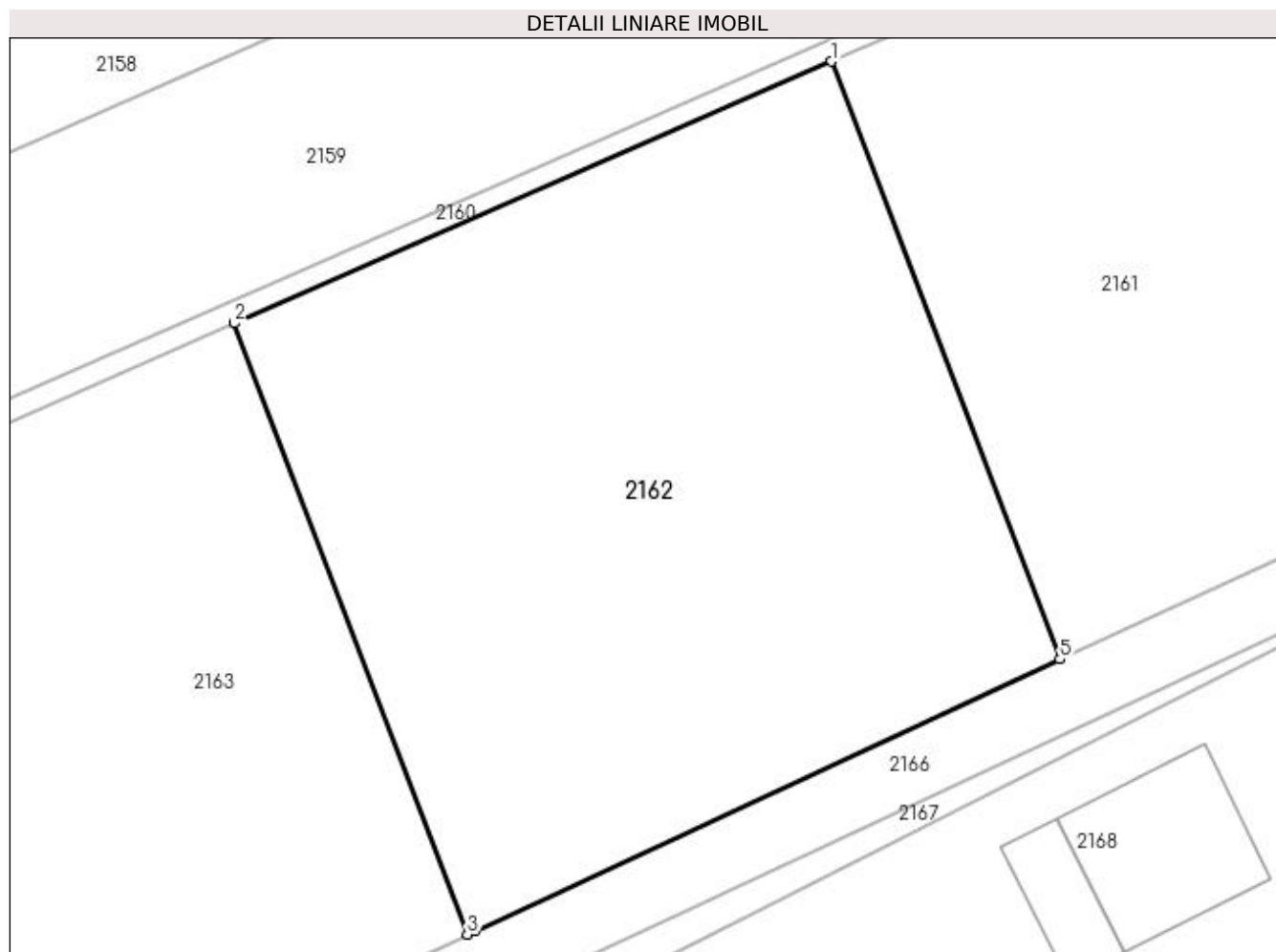
Inscrieri privind dezmembramintele dreptului de proprietate, drepturi reale de garanție și sarcini	Referințe
NU SUNT	

Anexa Nr. 1 La Partea I

Teren

Nr cadastral	Suprafața (mp)*	Observații / Referințe
41704	1.883	

* Suprafața este determinată în planul de proiecție Stereo 70.



Date referitoare la teren

Crt	Categorie folosință	Intra vilan	Suprafața (mp)	Tarla	Parcelă	Nr. topo	Observații / Referințe
1	arabil	DA	1.669	11	239	-	
2	arabil	NU	214	11	239	-	

Lungime Segmente

1) Valorile lungimilor segmentelor sunt obținute din proiecție în plan.

Punct început	X / Y	Punct sfârșit	X / Y	Lungime segment (** (m)
1	593.059,135 694.559,751	2	593.019,2 694.542,265	43.595
2	593.019,2 694.542,265	3	593.034,775 694.501,429	43.706
3	593.034,775 694.501,429	4	593.035,31 694.501,677	0.59
4	593.035,31 694.501,677	5	593.074,394 694.519,813	43.087

Punct început	X / Y	Punct sfârşit	X / Y	Lungime segment (** (m)
5	593.074,394 694.519,813	1	593.059,135 694.559,751	42.754

** Lungimile segmentelor sunt determinate în planul de proiecţie Stereo 70 şi sunt rotunjite la 1 milimetru.

*** Distanţa dintre puncte este formată din segmente cumulate ce sunt mai mici decât valoarea 1 milimetru.

**DATE DESPRE IMOBILUL NR. 2163**

Oficiul de Cadastru și Publicitate Imobiliară SUCEAVA
Biroul de Cadastru și Publicitate Imobiliară Suceava

A. Partea I. Descrierea imobilului

TEREN Necunoscut

Adresa: Loc. Mitocu Dragomirnei, Jud. Suceava

Nr. Crt	Nr cadastral Nr. topografic	Suprafața* (mp)	Observații / Referințe
A1	41705	1.883	Sector cadastral:13 Teren neimprejmuit;

B. Partea II. Proprietari și acte

Inscrieri privitoare la dreptul de proprietate și alte drepturi reale	Referințe
/	
Act Normativ nr. 17, din 07/03/2014 emis de PARLAMENTUL ROMÂNIEI;	
B4	"Imobil aflat sub incidența art. 3 alin. (1) din Legea nr. 17/2014" <i>OBSERVATII: pozitie transcrisa din CF 41614/Mitocu Dragomirnei, inscrisa prin incheierea nr. 7494 din 04/02/2021; pozitie transcrisa din CF 36061/Mitocu Dragomirnei, inscrisa prin incheierea nr. 54044 din 25/09/2019;</i>
Act Normativ nr. Lege nr. 17, din 07/03/2014 emis de PARLAMENTUL ROMÂNIEI;	
B9	Imobil aflat sub incidenta art. 3, alin (1) din Legea nr. 17/2014 <i>OBSERVATII: pozitie transcrisa din CF 41614/Mitocu Dragomirnei, inscrisa prin incheierea nr. 7494 din 04/02/2021; pozitie transcrisa din CF 36063/Mitocu Dragomirnei, inscrisa prin incheierea nr. 54045 din 25/09/2019;</i>
17436 / 15/03/2021	
Act Notarial nr. act de partaj aut. nr. 361, din 12/03/2021 emis de N.P. BOBRIC MIRCEA EUGEN;	
B10	Intabulare, drept de PROPRIETATE, dobandit prin Conventie, cota actuala 1/1 1) GUGIUMAN IOAN 2) GUGIUMAN DOINIȚA, bun comun, în devălmășie

C. Partea III. SARCINI .

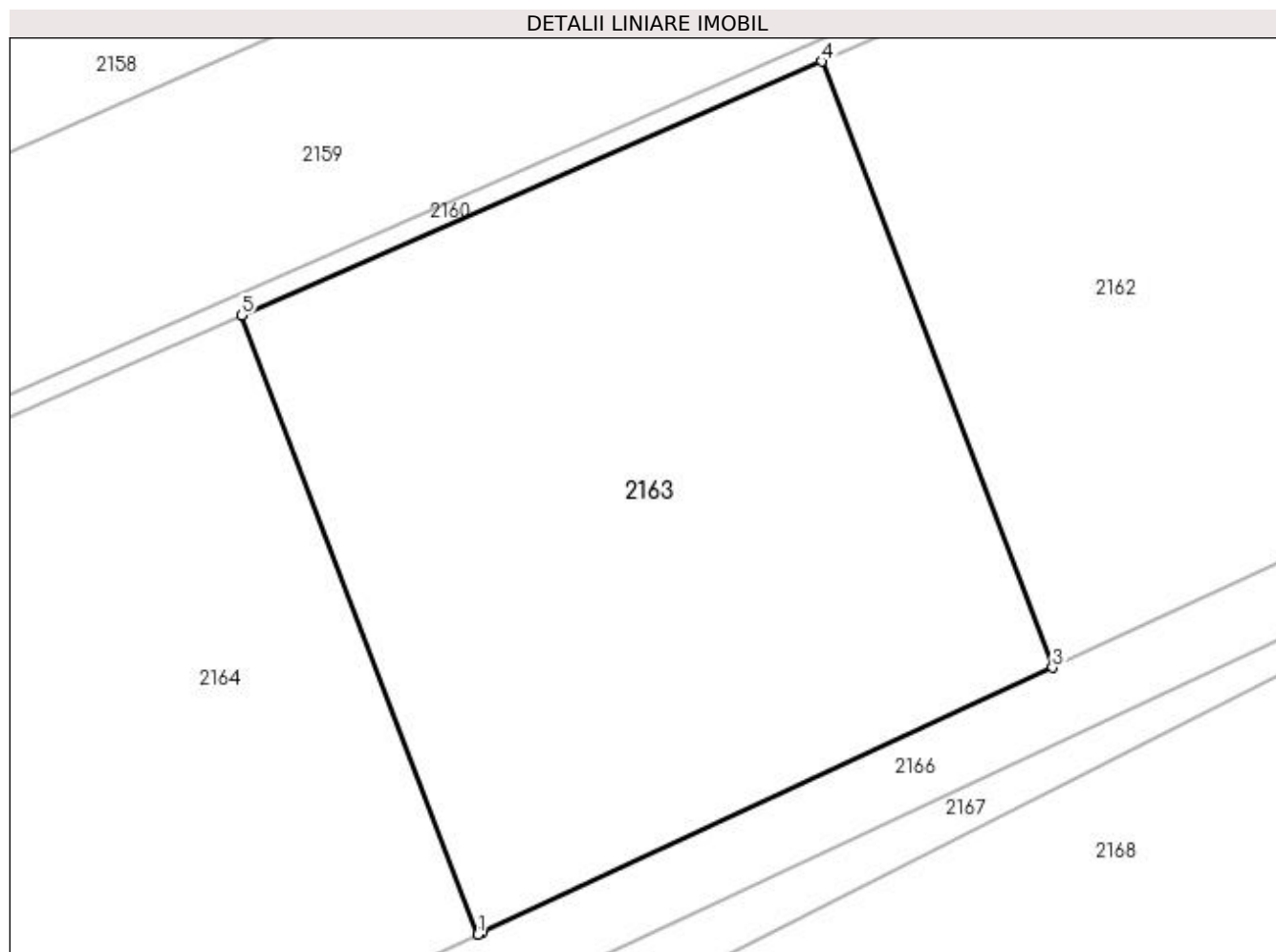
Inscrieri privind dezmembramintele dreptului de proprietate, drepturi reale de garanție și sarcini	Referințe
NU SUNT	

Anexa Nr. 1 La Partea I

Teren

Nr cadastral	Suprafața (mp)*	Observații / Referințe
41705	1.883	

* Suprafața este determinată în planul de proiecție Stereo 70.



Date referitoare la teren

Crt	Categorie folosință	Intravilan	Suprafața (mp)	Tarla	Parcelă	Nr. topo	Observații / Referințe
1	arabil	DA	12	11	239	-	
2	arabil	NU	1.871	11	239	-	

Lungime Segmente

1) Valorile lungimilor segmentelor sunt obținute din proiecție în plan.

Punct început	X / Y	Punct sfârșit	X / Y	Lungime segment (** (m)
1	592.996,011 694.483,441	2	592.996,356 694.483,602	0.381
2	592.996,356 694.483,602	3	593.034,775 694.501,429	42.354
3	593.034,775 694.501,429	4	593.019,2 694.542,265	43.706
4	593.019,2 694.542,265	5	592.980,104 694.525,147	42.68

Punct început	X / Y	Punct sfârșit	X / Y	Lungime segment (** (m)
5	592.980,104 694.525,147	1	592.996,011 694.483,441	44.636

** Lungimile segmentelor sunt determinate în planul de proiecție Stereo 70 și sunt rotunjite la 1 milimetru.

*** Distanța dintre puncte este formată din segmente cumulate ce sunt mai mici decât valoarea 1 milimetru.

**DATE DESPRE IMOBILUL NR. 2164**

Oficiul de Cadastru și Publicitate Imobiliară SUCEAVA
Biroul de Cadastru și Publicitate Imobiliară Suceava

A. Partea I. Descrierea imobilului

TEREN Extravilan

Adresa: Jud. Suceava

Nr. Crt	Nr cadastral Nr. topografic	Suprafața* (mp)	Observații / Referințe
A1	41706	1.883	Sector cadastral:13 Teren neimprejmuit;

B. Partea II. Proprietari și acte

Inscrieri privitoare la dreptul de proprietate și alte drepturi reale		Referințe
/		
Act Normativ nr. Lege nr. 17, din 07/03/2014 emis de PARLAMENTUL ROMÂNIEI;		
B9	Imobil aflat sub incidența art. 3, alin (1) din Legea nr. 17/2014 <i>OBSERVAȚII: pozitie transcrisa din CF 41614/Mitocu Dragomirnei, inscrisa prin incheierea nr. 7494 din 04/02/2021; pozitie transcrisa din CF 36063/Mitocu Dragomirnei, inscrisa prin incheierea nr. 54045 din 25/09/2019;</i>	A1
17442 / 15/03/2021		
Act Notarial nr. act de partaj nr. 361, din 12/03/2021 emis de SPN BOBRIC MIRCEA EUGEN;		
B10	Intabulare, drept de PROPRIETATE, dobandit prin PARTAJ, cota actuala 1/1 1) HAPENCIUC ALEXANDRU-VASILE	A1

C. Partea III. SARCINI .

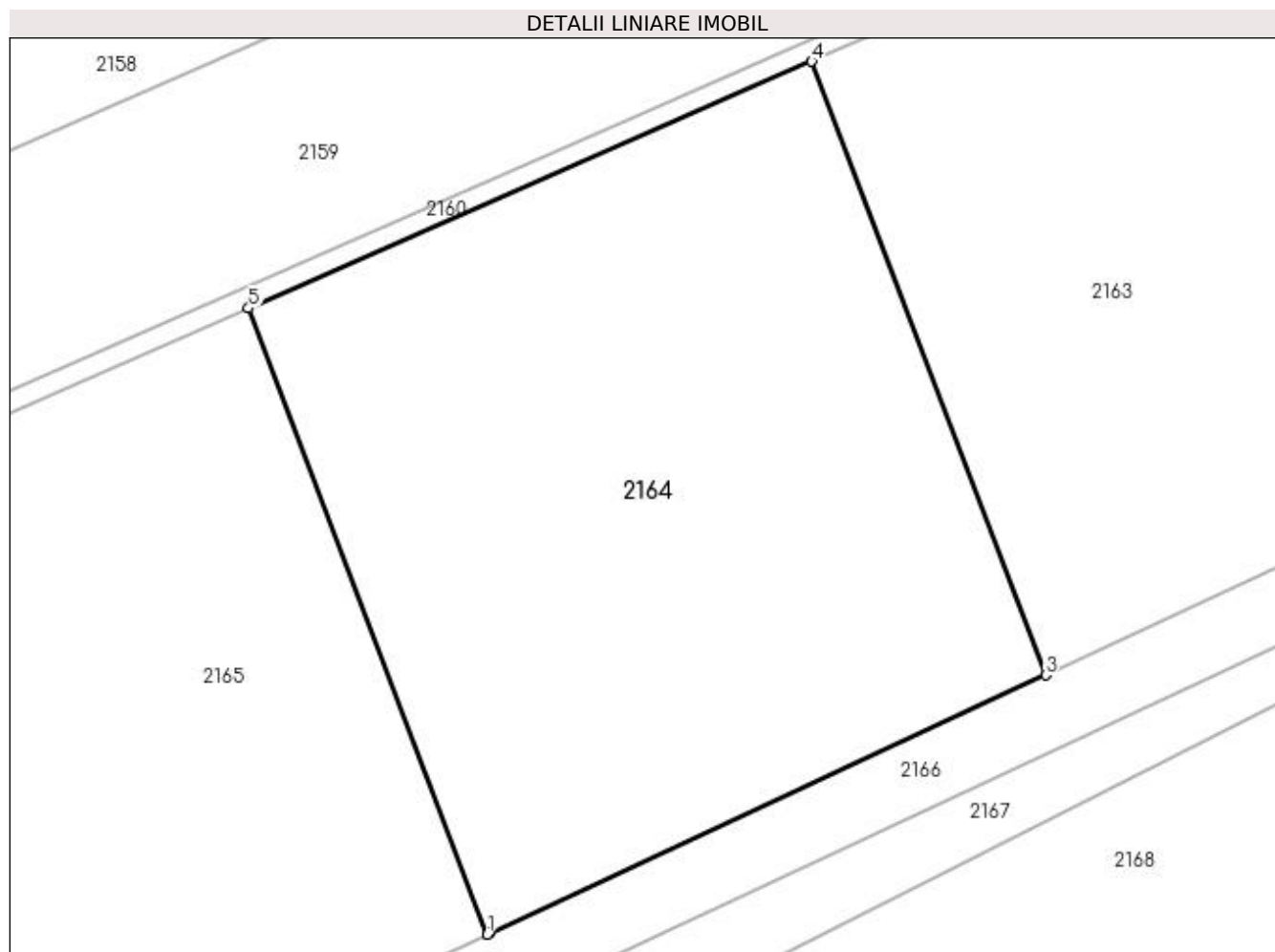
Inscrieri privind dezmembramintele dreptului de proprietate, drepturi reale de garanție și sarcini	Referințe
NU SUNT	

Anexa Nr. 1 La Partea I

Teren

Nr cadastral	Suprafața (mp)*	Observații / Referințe
41706	1.883	

* Suprafața este determinată în planul de proiecție Stereo 70.



Date referitoare la teren

Crt	Categorie folosință	Intra vilan	Suprafața (mp)	Tarla	Parcelă	Nr. topo	Observații / Referințe
1	arabil	NU	1.883	11	239	-	

Lungime Segmente

1) Valorile lungimilor segmentelor sunt obținute din proiecție în plan.

Punct început	X / Y	Punct sfârșit	X / Y	Lungime segment (** (m)
1	592.958,037 694.465,821	2	592.958,205 694.465,899	0.186
2	592.958,205 694.465,899	3	592.996,011 694.483,441	41.677
3	592.996,011 694.483,441	4	592.980,104 694.525,147	44.636
4	592.980,104 694.525,147	5	592.941,806 694.508,377	41.809
5	592.941,806 694.508,377	1	592.958,037 694.465,821	45.547

**** Lungimile segmentelor sunt determinate în planul de proiecție Stereo 70 și sunt rotunjite la 1 milimetru.**

***** Distanța dintre puncte este formată din segmente cumulate ce sunt mai mici decât valoarea 1 milimetru.**

**DATE DESPRE IMOBILUL NR. 2165**

Oficiul de Cadastru și Publicitate Imobiliară SUCEAVA
Biroul de Cadastru și Publicitate Imobiliară Suceava

A. Partea I. Descrierea imobilului

TEREN Extravilan

Adresa: Jud. Suceava

Nr. Crt.	Nr cadastral Nr. topografic	Suprafața* (mp)	Observații / Referințe
A1	41707	1.883	Sector cadastral:13 Teren neimprejmuit;

B. Partea II. Proprietari și acte

Inscrieri privitoare la dreptul de proprietate și alte drepturi reale		Referințe
/		
Act Normativ nr. 17, din 07/03/2014 emis de PARLAMENTUL ROMÂNIEI;		
B4	"Imobil aflat sub incidența art. 3 alin. (1) din Legea nr. 17/2014" <i>OBSERVATII: pozitie transcrisa din CF 41614/Mitocu Dragomirnei, inscrisa prin incheierea nr. 7494 din 04/02/2021; pozitie transcrisa din CF 36061/Mitocu Dragomirnei, inscrisa prin incheierea nr. 54044 din 25/09/2019;</i>	A1
Act Normativ nr. Lege nr. 17, din 07/03/2014 emis de PARLAMENTUL ROMÂNIEI;		
B9	Imobil aflat sub incidenta art. 3, alin (1) din Legea nr. 17/2014 <i>OBSERVATII: pozitie transcrisa din CF 41614/Mitocu Dragomirnei, inscrisa prin incheierea nr. 7494 din 04/02/2021; pozitie transcrisa din CF 36063/Mitocu Dragomirnei, inscrisa prin incheierea nr. 54045 din 25/09/2019;</i>	A1
17444 / 15/03/2021		
Act Notarial nr. 361 Act Partaj, din 12/03/2021 emis de BOBRIC MIRCEA EUGEN;		
B10	Intabulare, drept de PROPRIETATE, dobandit prin PARTAJ, cota actuala 1/1 1) OLARIU ALINA-ROXANA	A1

C. Partea III. SARCINI .

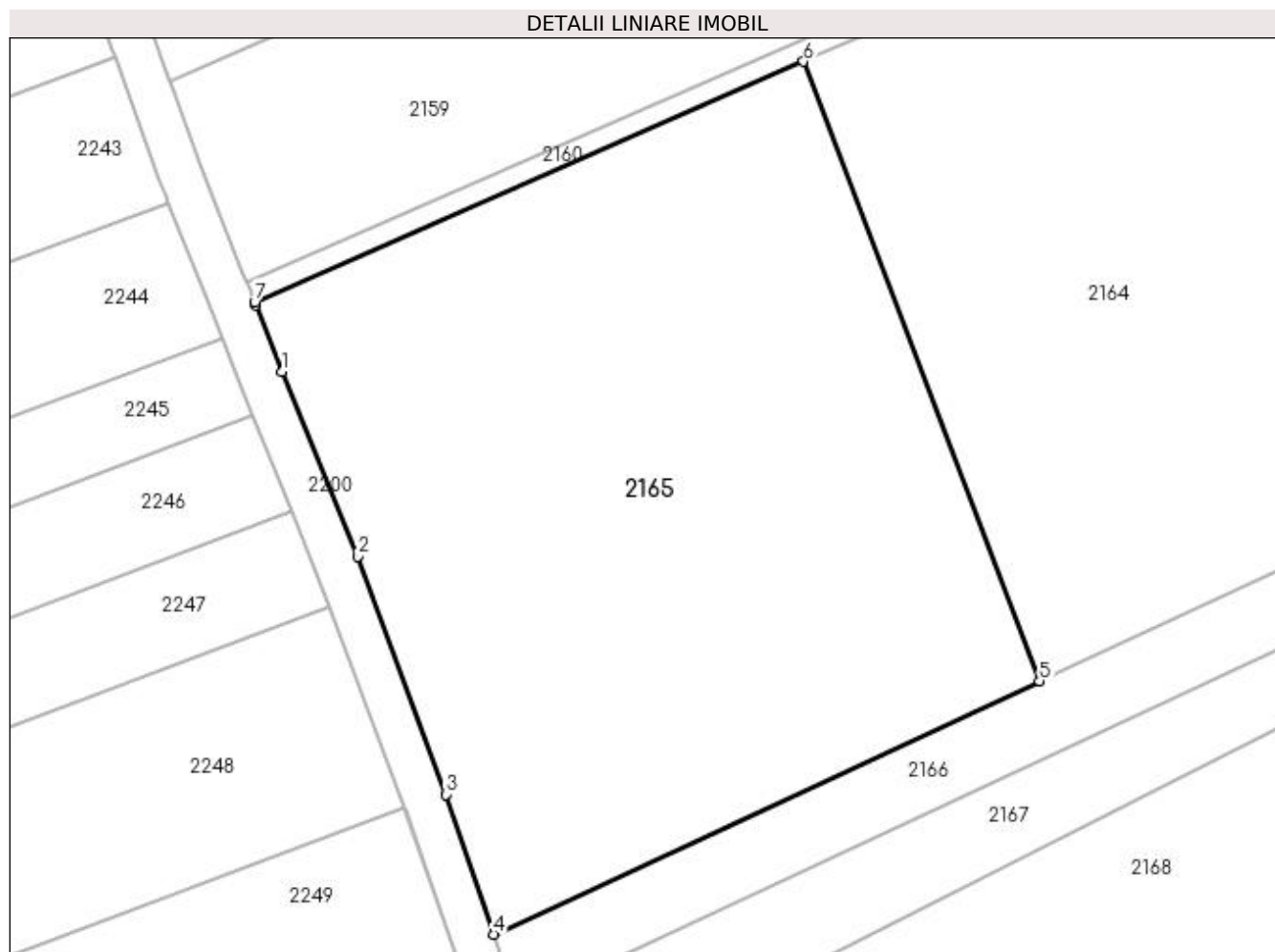
Inscrieri privind dezmembramintele dreptului de proprietate, drepturi reale de garanție și sarcini	Referințe
NU SUNT	

Anexa Nr. 1 La Partea I

Teren

Nr cadastral	Suprafața (mp)*	Observații / Referințe
41707	1.883	

* Suprafața este determinată în planul de proiecție Stereo 70.



Date referitoare la teren

Crt	Categorie folosință	Intra vilan	Suprafața (mp)	Tarla	Parcelă	Nr. topo	Observații / Referințe
1	arabil	NU	1.883	11	239, 236	-	

Lungime Segmente

1) Valorile lungimilor segmentelor sunt obținute din proiecție în plan.

Punct început	X / Y	Punct sfârșit	X / Y	Lungime segment (** (m)
1	592.905,969 694.487,086	2	592.911,156 694.474,367	13.736
2	592.911,156 694.474,367	3	592.917,236 694.458,02	17.442
3	592.917,236 694.458,02	4	592.920,513 694.448,409	10.154
4	592.920,513 694.448,409	5	592.958,037 694.465,821	41.367
5	592.958,037 694.465,821	6	592.941,806 694.508,377	45.547

Punct început	X / Y	Punct sfârșit	X / Y	Lungime segment (** (m)
6	592.941,806 694.508,377	7	592.904,075 694.491,856	41.19
7	592.904,075 694.491,856	8	592.904,15 694.491,667	0.204
8	592.904,15 694.491,667	1	592.905,969 694.487,086	4.928

** Lungimile segmentelor sunt determinate în planul de proiecție Stereo 70 și sunt rotunjite la 1 milimetru.

*** Distanța dintre puncte este formată din segmente cumulate ce sunt mai mici decât valoarea 1 milimetru.

**DATE DESPRE IMOBILUL NR. 2166**

Oficiul de Cadastru și Publicitate Imobiliară SUCEAVA
Biroul de Cadastru și Publicitate Imobiliară Suceava

A. Partea I. Descrierea imobilului

TEREN Necunoscut

Adresa: Loc. Mitocu Dragomirnei, Jud. Suceava

Nr. Crt	Nr cadastral Nr. topografic	Suprafața* (mp)	Observații / Referințe
A1	41708	983	Sector cadastral:13 Teren neimpregmuit;

B. Partea II. Proprietari și acte

Inscrieri privitoare la dreptul de proprietate și alte drepturi reale		Referințe
17421 / 15/03/2021		
Act Notarial nr. 1608, din 05/05/2004 emis de BNP VALERIANA ILIE;		
B3	Intabulare, drept de PROPRIETATE, dobandit prin Conventie, cota actuala 1/2 1) GUGIUMAN IOAN 2) GUGIUMAN DOINIȚA, bun comun în devălmășie	A1
/		
Act Normativ nr. 17, din 07/03/2014 emis de PARLAMENTUL ROMÂNIEI;		
B4	"Imobil aflat sub incidența art. 3 alin. (1) din Legea nr. 17/2014" <i>OBSERVATII: pozitie transcrisa din CF 41614/Mitocu Dragomirnei, inscrisa prin incheierea nr. 7494 din 04/02/2021; pozitie transcrisa din CF 36061/Mitocu Dragomirnei, inscrisa prin incheierea nr. 54044 din 25/09/2019;</i>	A1
17421 / 15/03/2021		
Act Notarial nr. 4027, din 27/10/2004 emis de BIN VALERIANA ILIE;		
B5	Intabulare, drept de PROPRIETATE, dobandit prin Conventie, cota actuala 1/8 1) OLARIU ALINA-ROXANA	A1
B6	Intabulare, drept de PROPRIETATE, dobandit prin Conventie, cota actuala 1/8 1) IACOBAN CAMELIA-LIGIA	A1
B7	Intabulare, drept de PROPRIETATE, dobandit prin Conventie, cota actuala 1/8 1) DIACONIȚĂ OLIVIA	A1
B8	Intabulare, drept de PROPRIETATE, dobandit prin Conventie, cota actuala 1/8 1) HAPENCIUC ALEXANDRU-VASILE	A1
/		
Act Normativ nr. Lege nr. 17, din 07/03/2014 emis de PARLAMENTUL ROMÂNIEI;		
B9	Imobil aflat sub incidenta art. 3, alin (1) din Legea nr. 17/2014 <i>OBSERVATII: pozitie transcrisa din CF 41614/Mitocu Dragomirnei, inscrisa prin incheierea nr. 7494 din 04/02/2021; pozitie transcrisa din CF 36063/Mitocu Dragomirnei, inscrisa prin incheierea nr. 54045 din 25/09/2019;</i>	A1

C. Partea III. SARCINI .

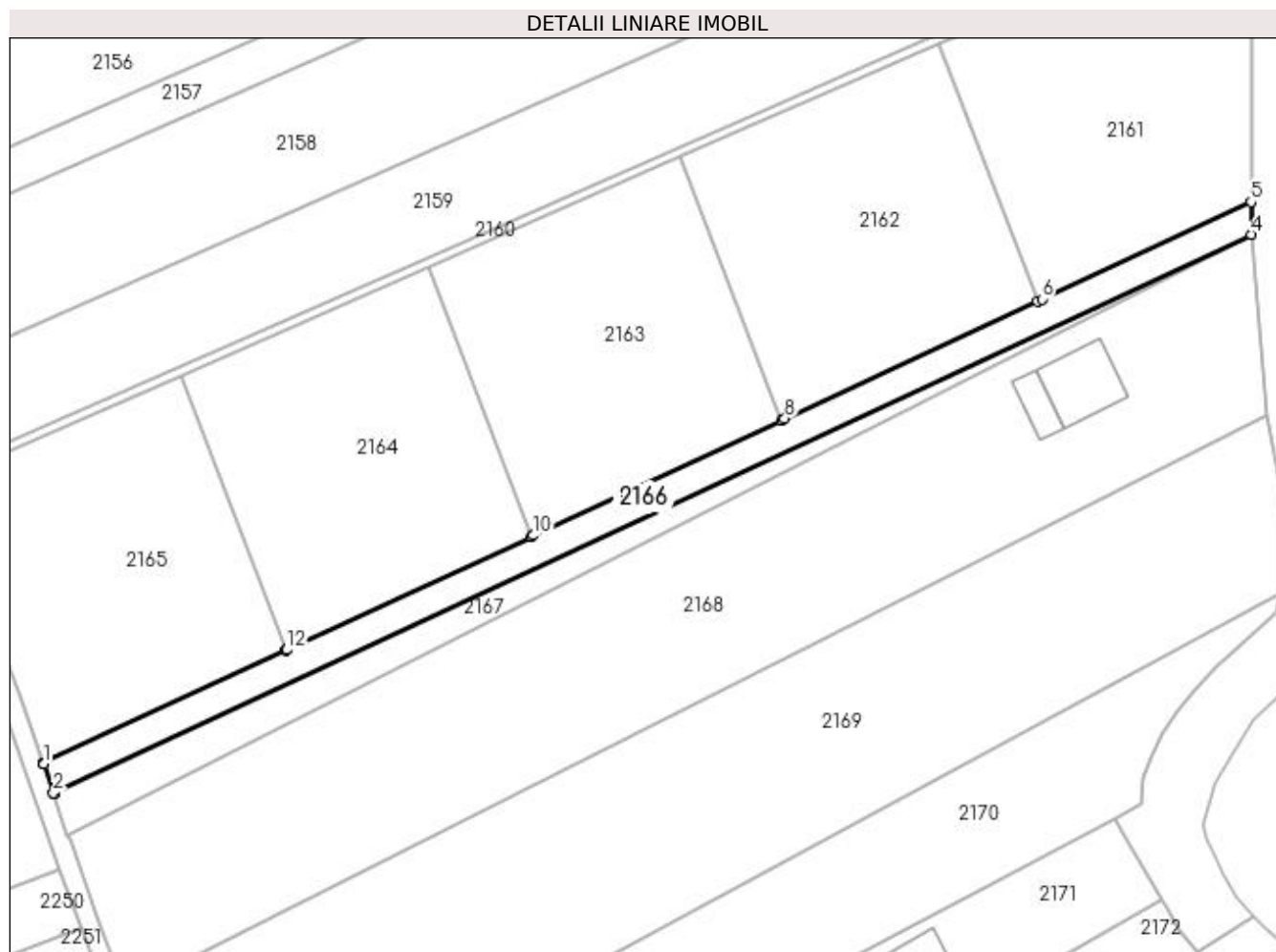
Inscrieri privind dezmembramintele dreptului de proprietate, drepturi reale de garanție și sarcini	Referințe
NU SUNT	

Anexa Nr. 1 La Partea I

Teren

Nr cadastral	Suprafața (mp)*	Observații / Referințe
41708	983	

* Suprafața este determinată în planul de proiecție Stereo 70.



Date referitoare la teren

Crt	Categorie folosință	Intra vilan	Suprafața (mp)	Tarla	Parcelă	Nr. topo	Observații / Referințe
1	arabil	NU	597	11	239, 236	-	
2	arabil	DA	386	11	239, 236	-	

Lungime Segmente

1) Valorile lungimilor segmentelor sunt obținute din proiecție în plan.

Punct început	X / Y	Punct sfârșit	X / Y	Lungime segment (** (m)
1	592.920,575 694.448,224	2	592.922,108 694.443,729	4.749
2	592.922,108 694.443,729	3	592.922,144 694.443,625	0.11
3	592.922,144 694.443,625	4	593.107,48 694.530,146	204.537
4	593.107,48 694.530,146	5	593.107,484 694.535,167	5.021

Punct început	X / Y	Punct sfârșit	X / Y	Lungime segment (** (m)
5	593.107,484 694.535,167	6	593.075,131 694.520,155	35.667
6	593.075,131 694.520,155	7	593.074,394 694.519,813	0.812
7	593.074,394 694.519,813	8	593.035,31 694.501,677	43.087
8	593.035,31 694.501,677	9	593.034,775 694.501,429	0.59
9	593.034,775 694.501,429	10	592.996,356 694.483,602	42.354
10	592.996,356 694.483,602	11	592.996,011 694.483,441	0.381
11	592.996,011 694.483,441	12	592.958,205 694.465,899	41.677
12	592.958,205 694.465,899	13	592.958,037 694.465,821	0.186
13	592.958,037 694.465,821	14	592.920,513 694.448,409	41.367
14	592.920,513 694.448,409	1	592.920,575 694.448,224	0.195

** Lungimile segmentelor sunt determinate în planul de proiecție Stereo 70 și sunt rotunjite la 1 milimetru.

*** Distanța dintre puncte este formată din segmente cumulate ce sunt mai mici decât valoarea 1 milimetru.

**DATE DESPRE IMOBILUL NR. 2167**

Oficiul de Cadastru și Publicitate Imobiliară SUCEAVA
Biroul de Cadastru și Publicitate Imobiliară Suceava

A. Partea I. Descrierea imobilului

TEREN Necunoscut

Adresa: Loc. Mitocu Dragomirnei, Jud. Suceava

Nr. Crt	Nr cadastral Nr. topografic	Suprafața* (mp)	Observații / Referințe
A1		694	Sector cadastral:13 Teren neimprejmuț; Imobilul s-a format din o parte a PF 2245, 2673, 2653 a comunei cadastrale Mitocu Dragomirnei.

B. Partea II. Proprietari și acte

Inscrieri privitoare la dreptul de proprietate și alte drepturi reale	Referințe
/	
Act Normativ nr. Legea 7, din 13/03/1996 emis de PARLAMENTUL ROMANIEI;	
B1	A1
Inscrierea provizorie, drept de PROPRIETATE, dobandit prin Lege, cota actuala 1/1 1) COMUNA MITOCU DRAGOMIRNEI, CIF:4441018, PROPRIETAR NEIDENTIFICAT.	

C. Partea III. SARCINI .

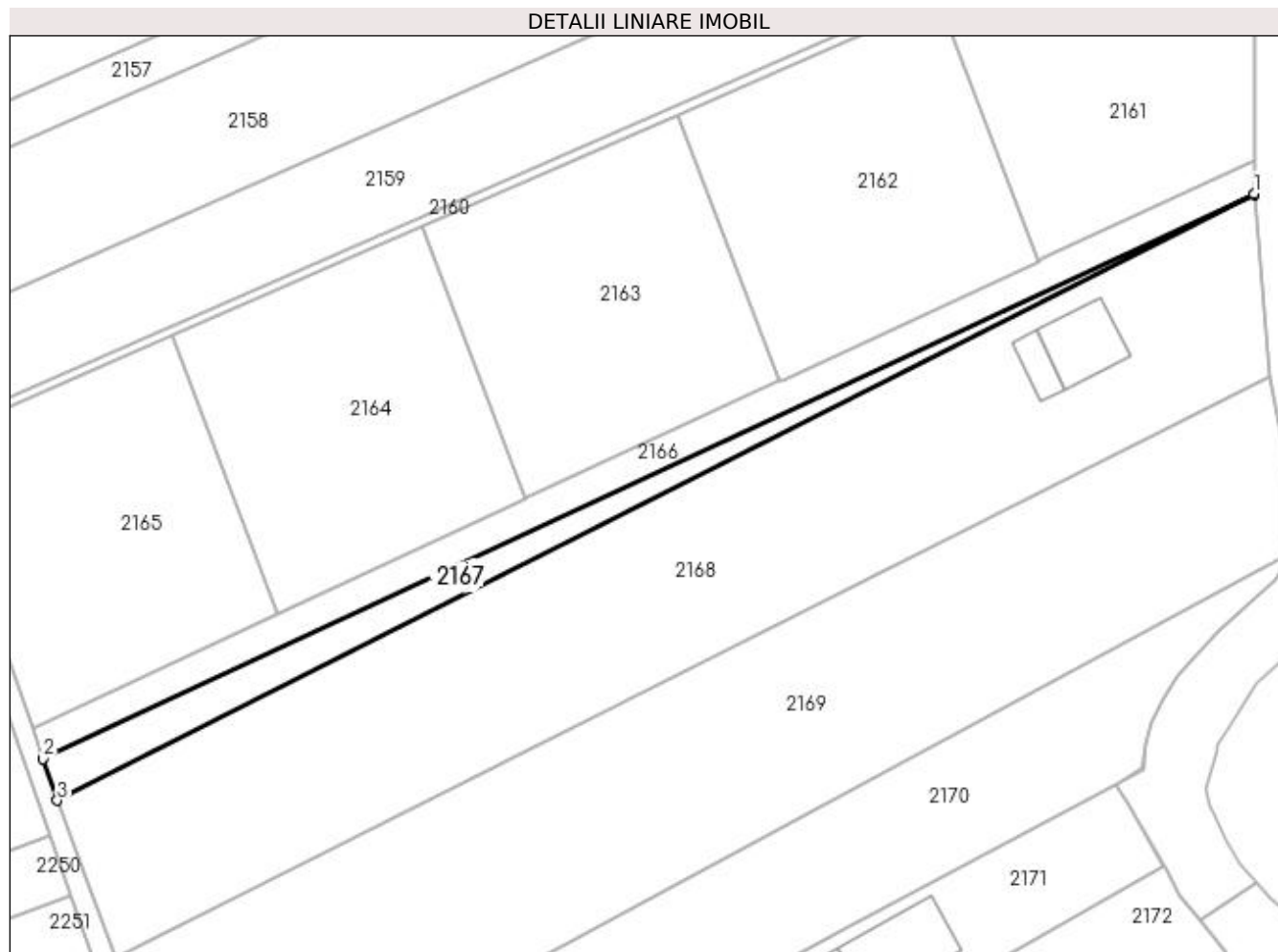
Inscrieri privind dezmembramintele dreptului de proprietate, drepturi reale de garanție și sarcini	Referințe
NU SUNT	

Anexa Nr. 1 La Partea I

Teren

Nr cadastral	Suprafața (mp)*	Observații / Referințe
	694	Imobilul s-a format din o parte a PF 2245, 2673, 2653 a comunei cadastrale Mitocu Dragomirnei.

* Suprafața este determinată în planul de proiecție Stereo 70.



Date referitoare la teren

Crt	Categorie folosință	Intra vilan	Suprafața (mp)	Tarla	Parcelă	Nr. topo	Observații / Referințe
1	arabil	NU	573	11	239, 236	-	
2	arabil	DA	121	11	239, 236	-	

Lungime Segmente

1) Valorile lungimilor segmentelor sunt obținute din proiecție în plan.

Punct început	X / Y	Punct sfârșit	X / Y	Lungime segment (** (m)
1	593.107,48 694.530,146	2	592.922,144 694.443,625	204.537
2	592.922,144 694.443,625	3	592.924,302 694.437,271	6.71
3	592.924,302 694.437,271	4	593.107,48 694.530,018	205.319
4	593.107,48 694.530,018	1	593.107,48 694.530,146	0.129

**** Lungimile segmentelor sunt determinate în planul de proiecție Stereo 70 și sunt rotunjite la 1 milimetru.**

***** Distanța dintre puncte este formată din segmente cumulate ce sunt mai mici decât valoarea 1 milimetru.**

**DATE DESPRE IMOBILUL NR. 2168**

Oficiul de Cadastru și Publicitate Imobiliară SUCEAVA
Biroul de Cadastru și Publicitate Imobiliară Suceava

A. Partea I. Descrierea imobilului

TEREN Necunoscut

Adresa: Loc. Mitocu Dragomirnei, Str Căruțașilor, Nr. 26C, Jud. Suceava

Nr. Crt	Nr cadastral Nr. topografic	Suprafața* (mp)	Observații / Referințe
A1	35764	5.200	Sector cadastral:13 Teren neimprijmit;

Construcții

Crt	Nr cadastral Nr. topografic	Adresa	Observații / Referințe
A1.1	35764-C1	Loc. Mitocu Dragomirnei, Str Căruțașilor, Nr. 26C, Jud. Suceava	Nr. niveluri:1; S. construita la sol:110 mp; S. construita desfasurata:110 mp; Locuinta P, edificata in anul 2022
A1.2	35764-C2	Loc. Mitocu Dragomirnei, Str Căruțașilor, Nr. 26C, Jud. Suceava	Nr. niveluri:1; S. construita la sol:42 mp; S. construita desfasurata:42 mp; Anexa P, edificata in anul 2022

B. Partea II. Proprietari și acte

Inscrieri privitoare la dreptul de proprietate și alte drepturi reale		Referințe
/		
Act Normativ nr. 17, din 07/03/2014 emis de PARLAMENTUL ROMÂNIEI;		
B2	"Imobil aflat sub incidența art. 3 alin. (1) din Legea nr. 17/2014"	A1
23338 / 08/05/2019		
Act Notarial nr. 1102, din 08/05/2019 emis de BIN ATANASOAEI PETRU;		
B3	Intabulare, drept de PROPRIETATE, dobandit prin Conventie, cota actuala 1/1 1) LUPAȘCU ELENA - RAMONA 2) LUPAȘCU IONUȚ-ANDREI, bun comun, in devalmasie	A1
58227 / 29/08/2022		
Act Administrativ nr. 5526-certificat de edificare a construcțiilor, din 19/08/2022 emis de PRIMARIA MITOCU DRAGOMIRNEI (CERTIFICAT EDIFICARE ; act administrativ nr 5193 din 04.08.2022, emis de PRIMARIA MITOCU DRAGOMIRNEI);		
B4	Intabulare, drept de PROPRIETATE bun comun în devălmășie, dobandit prin Construire, cota actuala 1/1 1) LUPAȘCU IONUȚ-ANDREI 2) LUPAȘCU ELENA - RAMONA	A1.1, A1.2

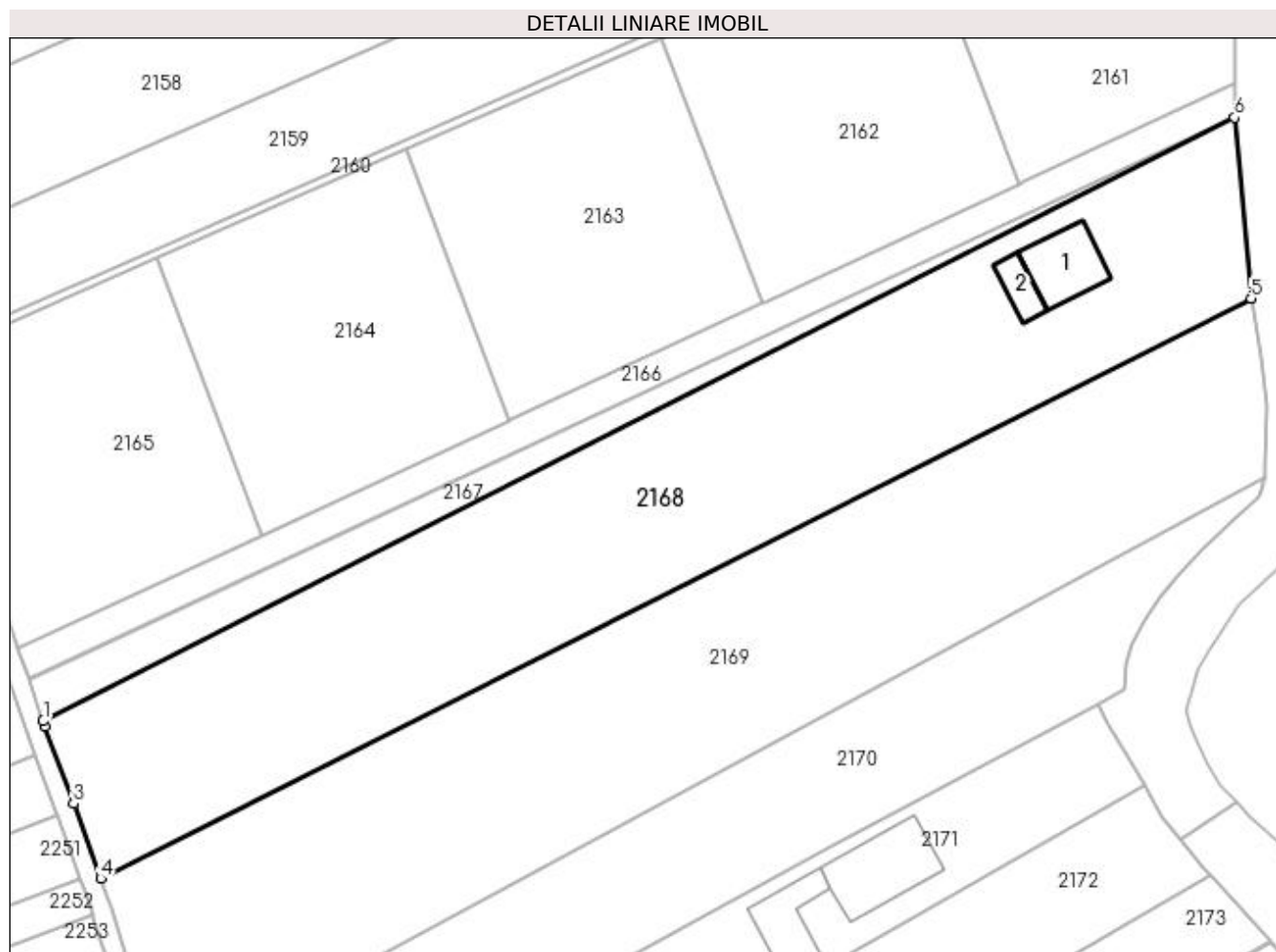
C. Partea III. SARCINI .

Inscrieri privind dezmembramintele dreptului de proprietate, drepturi reale de garanție și sarcini	Referințe
NU SUNT	

Anexa Nr. 1 La Partea I**Teren**

Nr cadastral	Suprafața (mp)*	Observații / Referințe
35764	5.200	

* Suprafața este determinată în planul de proiecție Stereo 70.

**Date referitoare la teren**

Crt	Categorie folosință	Intravilan	Suprafața (mp)	Tarla	Parcelă	Nr. topo	Observații / Referințe
1	arabil	NU	2.330	11	239, 236	-	
2	curți construcții	DA	350	11	239, 236	-	
3	arabil	DA	2.520	11	239, 236	-	

Date referitoare la construcții

Crt	Număr	Destinație construcție	Supraf. (mp)	Situație juridică	Observații / Referințe
A1.1	35764-C1	construcții de locuințe	110	Cu acte	Nr. niveluri:1; S. construita la sol:110 mp; S. construita desfasurata:110 mp; Locuinta P, edificata in anul 2022
A1.2	35764-C2	construcții anexa	42	Cu acte	Nr. niveluri:1; S. construita la sol:42 mp; S. construita desfasurata:42 mp; Anexa P, edificata in anul 2022

Lungime Segmente

1) Valorile lungimilor segmentelor sunt obținute din proiecție în plan.

Punct început	X / Y	Punct sfârșit	X / Y	Lungime segment (** (m))
1	592.924,302 694.437,271	2	592.924,607 694.436,44	0.885

Punct început	X / Y	Punct sfârșit	X / Y	Lungime segment (** (m)
2	592.924,607 694.436,44	3	592.928,959 694.424,6	12.615
3	592.928,959 694.424,6	4	592.933,129 694.413,074	12.257
4	592.933,129 694.413,074	5	593.110,019 694.502,183	198.067
5	593.110,019 694.502,183	6	593.107,48 694.530,018	27.95
6	593.107,48 694.530,018	1	592.924,302 694.437,271	205.319

** Lungimile segmentelor sunt determinate în planul de proiecție Stereo 70 și sunt rotunjite la 1 milimetru.

*** Distanța dintre puncte este formată din segmente cumulate ce sunt mai mici decât valoarea 1 milimetru.

**DATE DESPRE IMOBILUL NR. 2169**

Oficiul de Cadastru și Publicitate Imobiliară SUCEAVA
Biroul de Cadastru și Publicitate Imobiliară Suceava

A. Partea I. Descrierea imobilului

TEREN Necunoscut

Adresa: Loc. Mitocu Dragomirnei, Jud. Suceava

Nr. Crt	Nr cadastral Nr. topografic	Suprafața* (mp)	Observații / Referințe
A1	43141	Din acte: 5.800 Masurata: 5.500	Sector cadastral:13 Teren neimprejmuit;

B. Partea II. Proprietari și acte

Inscrieri privitoare la dreptul de proprietate și alte drepturi reale		Referințe
40386 / 07/06/2023		
Act Administrativ nr. 1147, din 16/06/2000 emis de COMISIA JUDETEANA SUCEAVA (act administrativ nr 3061 din 24.04.2023, emis de PRIMARIA MITOCU DRAGOMIRNEI);		
B1	Intabulare, drept de PROPRIETATE, dobandit prin Reconstituire, cota actuala 1/1 1) BILAUCA AURELIAN , Lipsă CNP proprietar.	A1
/		
Act Administrativ nr. adeverinta 5206, din 14/07/2023 emis de COMUNA MITOCU DRAGOMIRNEI (act notarial nr declaratie 1255 din 14.07.2023, emis de NP SURAKI ELENA);		
B2	se noteaza posesia asupra imobilului, bun propriu 1) BORDEI MIRELA	A1

C. Partea III. SARCINI .

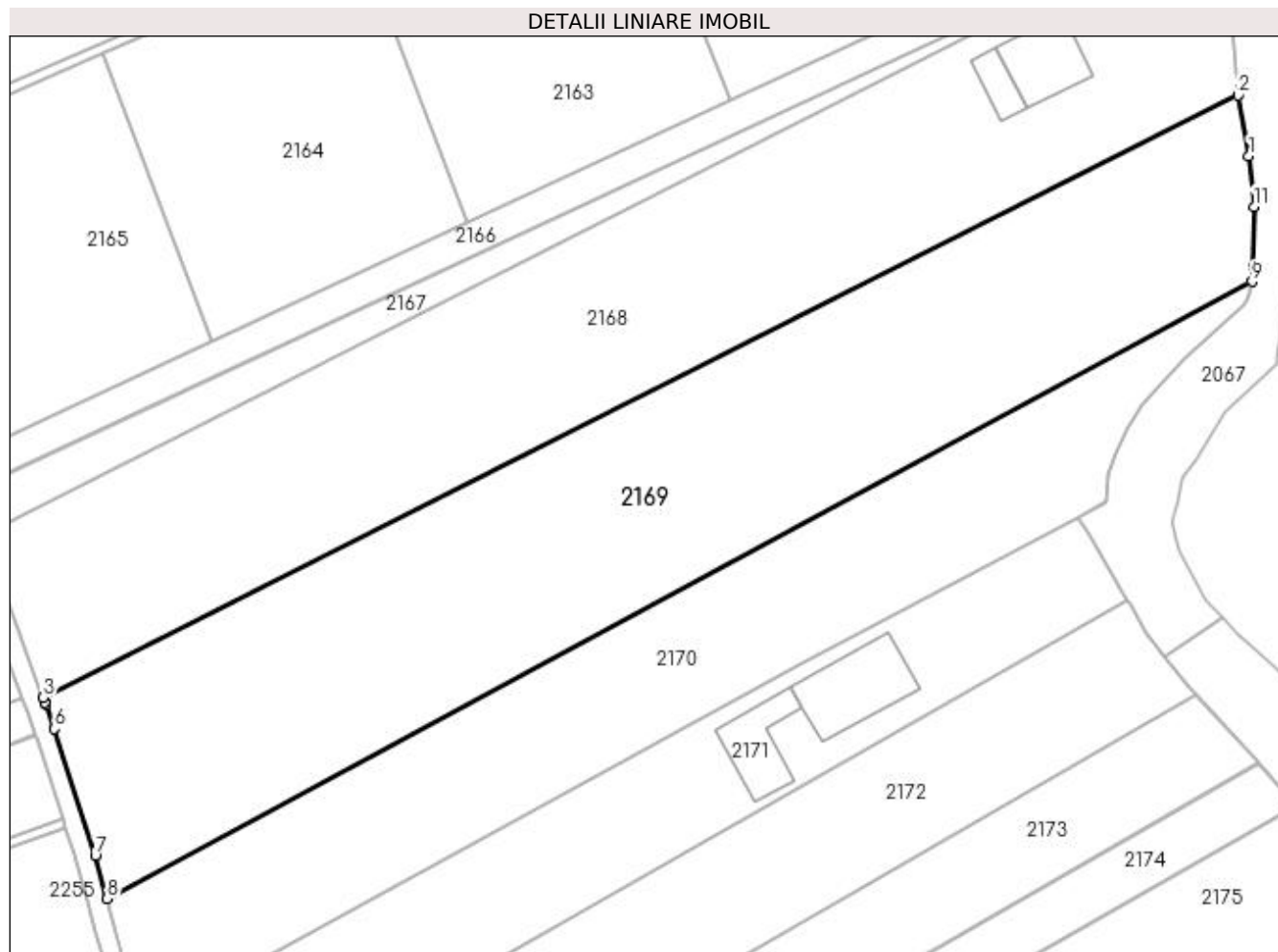
Inscrieri privind dezmembramintele dreptului de proprietate, drepturi reale de garanție și sarcini	Referințe
NU SUNT	

Anexa Nr. 1 La Partea I

Teren

Nr cadastral	Suprafața (mp)*	Observații / Referințe
43141	Din acte: 5.800 Masurata: 5.500	

* Suprafața este determinată în planul de proiecție Stereo 70.



Date referitoare la teren

Crt	Categorie folosință	Intravilan	Suprafața (mp)	Tarla	Parcelă	Nr. topo	Observații / Referințe
1	arabil	DA	5.195	11	239, 236	-	
2	arabil	NU	305	11	239, 236	-	

Lungime Segmente

1) Valorile lungimilor segmentelor sunt obținute din proiecție în plan.

Punct început	X / Y	Punct sfârșit	X / Y	Lungime segment (** (m)
1	593.111,567 694.493,203	2	593.110,019 694.502,183	9.113
2	593.110,019 694.502,183	3	592.933,129 694.413,074	198.067
3	592.933,129 694.413,074	4	592.933,42 694.412,271	0.854
4	592.933,42 694.412,271	5	592.933,508 694.412,028	0.259

Punct început	X / Y	Punct sfârșit	X / Y	Lungime segment (** (m)
5	592.933,508 694.412,028	6	592.934,807 694.408,438	3.818
6	592.934,807 694.408,438	7	592.940,819 694.389,708	19.671
7	592.940,819 694.389,708	8	592.942,608 694.383,274	6.678
8	592.942,608 694.383,274	9	593.112,048 694.474,603	192.486
9	593.112,048 694.474,603	10	593.112,277 694.476,848	2.256
10	593.112,277 694.476,848	11	593.112,331 694.485,691	8.843
11	593.112,331 694.485,691	1	593.111,567 694.493,203	7.551

** Lungimile segmentelor sunt determinate în planul de proiecție Stereo 70 și sunt rotunjite la 1 milimetru.

*** Distanța dintre puncte este formată din segmente cumulate ce sunt mai mici decât valoarea 1 milimetru.

**DATE DESPRE IMOBILUL NR. 2170**

Oficiul de Cadastru și Publicitate Imobiliară SUCEAVA
Biroul de Cadastru și Publicitate Imobiliară Suceava

A. Partea I. Descrierea imobilului

TEREN Necunoscut

Adresa: Loc. Mitocu Dragomirnei, Jud. Suceava

Nr. Crt	Nr cadastral Nr. topografic	Suprafața* (mp)	Observații / Referințe
A1	43589	3.200	Sector cadastral:13 Teren neimprejmuit; Teren neimprejmuit

B. Partea II. Proprietari și acte

Inscrieri privitoare la dreptul de proprietate și alte drepturi reale		Referințe
79073 / 03/11/2023		
Act Notarial nr. 1302, din 03/11/2023 emis de BOBRIC MIRCEA EUGEN;		
B2	Intabulare, drept de PROPRIETATE bun propriu cu titlu de donatie, dobandit prin Conventie, cota actuala 1/2 1) BURAC GHEORGHE	A1
B3	Intabulare, drept de PROPRIETATE bun propriu cu titlu de donatie, dobandit prin Conventie, cota actuala 1/2 1) BURAC ANGELA	A1

C. Partea III. SARCINI .

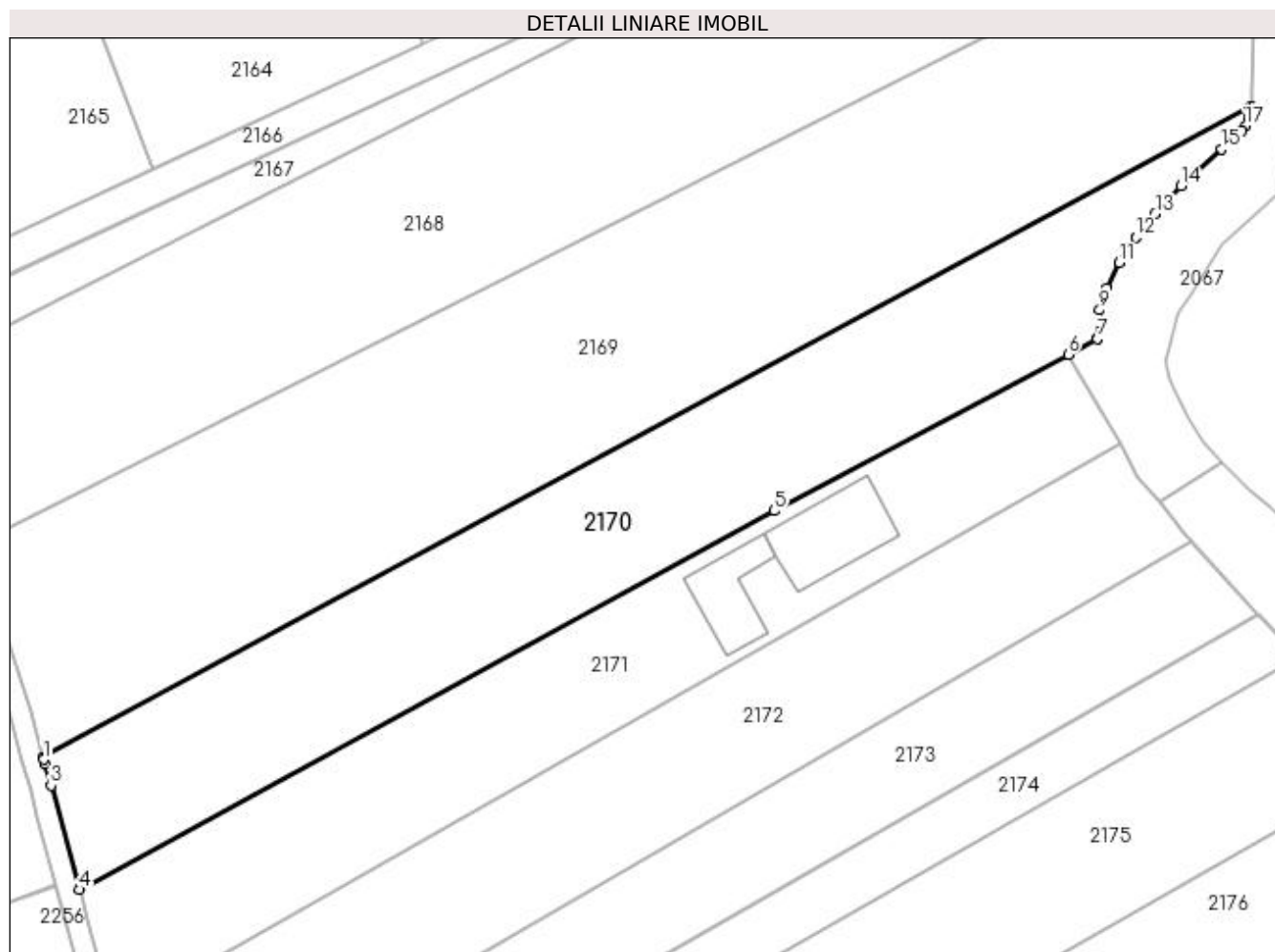
Inscrieri privind dezmembramintele dreptului de proprietate, drepturi reale de garanție și sarcini	Referințe
NU SUNT	

Anexa Nr. 1 La Partea I

Teren

Nr cadastral	Suprafața (mp)*	Observații / Referințe
43589	3.200	Teren neimprejmuit

* Suprafața este determinată în planul de proiecție Stereo 70.



Date referitoare la teren

Crt	Categorie folosință	Intra vilan	Suprafața (mp)	Tarla	Parcelă	Nr. topo	Observații / Referințe
1	arabil	DA	3.118	11	239, 236	-	
2	arabil	NU	82	11	239, 236	-	

Lungime Segmente

1) Valorile lungimilor segmentelor sunt obținute din proiecție în plan.

Punct început	X / Y	Punct sfârșit	X / Y	Lungime segment (** (m)
1	592.942,677 694.383,025	2	592.942,849 694.382,406	0.643
3	592.943,698 694.379,35	4	592.947,689 694.364,768	15.118
5	593.045,146 694.417,867	6	593.086,383 694.439,773	46.694
7	593.090,477 694.442,018	8	593.090,462 694.442,178	0.161

Punct început	X / Y	Punct sfârșit	X / Y	Lungime segment (** (m)
2	592.942,849 694.382,406	3	592.943,698 694.379,35	3.171
4	592.947,689 694.364,768	5	593.045,146 694.417,867	110.983
6	593.086,383 694.439,773	7	593.090,477 694.442,018	4.669
8	593.090,462 694.442,178	9	593.090,802 694.446,027	3.864

Punct început	X / Y	Punct sfârșit	X / Y	Lungime segment (** (m)
9	593.090,802 694.446,027	10	593.091,784 694.449,095	3.221
11	593.093,57 694.452,693	12	593.095,87 694.456,228	4.217
13	593.098,577 694.459,49	14	593.102,227 694.463,412	5.357
15	593.107,905 694.468,575	16	593.110,748 694.471,185	3.86
17	593.111,245 694.471,825	18	593.111,679 694.472,764	1.034
19	593.111,857 694.473,502	20	593.111,993 694.474,068	0.583
21	593.112,017 694.474,301	22	593.112,048 694.474,603	0.304
23	592.942,608 694.383,274	1	592.942,677 694.383,025	0.258

Punct început	X / Y	Punct sfârșit	X / Y	Lungime segment (** (m)
10	593.091,784 694.449,095	11	593.093,57 694.452,693	4.017
12	593.095,87 694.456,228	13	593.098,577 694.459,49	4.239
14	593.102,227 694.463,412	15	593.107,905 694.468,575	7.674
16	593.110,748 694.471,185	17	593.111,245 694.471,825	0.81
18	593.111,679 694.472,764	19	593.111,857 694.473,502	0.759
20	593.111,993 694.474,068	21	593.112,017 694.474,301	0.233
22	593.112,048 694.474,603	23	592.942,608 694.383,274	192.486

** Lungimile segmentelor sunt determinate în planul de proiecție Stereo 70 și sunt rotunjite la 1 milimetru.

*** Distanța dintre puncte este formată din segmente cumulate ce sunt mai mici decât valoarea 1 milimetru.

**DATE DESPRE IMOBILUL NR. 2171**

Oficiul de Cadastru și Publicitate Imobiliară SUCEAVA
Biroul de Cadastru și Publicitate Imobiliară Suceava

A. Partea I. Descrierea imobilului

TEREN Necunoscut

Nr. CF vechi:3702

Adresa: Loc. Mitocu Dragomirnei, Jud. Suceava

Nr. Crt	Nr cadastral Nr. topografic	Suprafața* (mp)	Observații / Referințe
A1	32734	2.600	Sector cadastral:13 Teren neimprejmuit;

B. Partea II. Proprietari și acte

Inscrieri privitoare la dreptul de proprietate și alte drepturi reale	Referințe
47219 / 29/09/2016	
Act Notarial nr. contract de vânzare-cumpărare aut. nr. 2174, din 28/09/2016 emis de BIN NECHITA RALUCA;	
B4	A1
Intabulare, drept de PROPRIETATE, dobândit prin Conventie, cota actuala 1/1 1) SAMOILĂ DANIEL, necăsătorit	

C. Partea III. SARCINI .

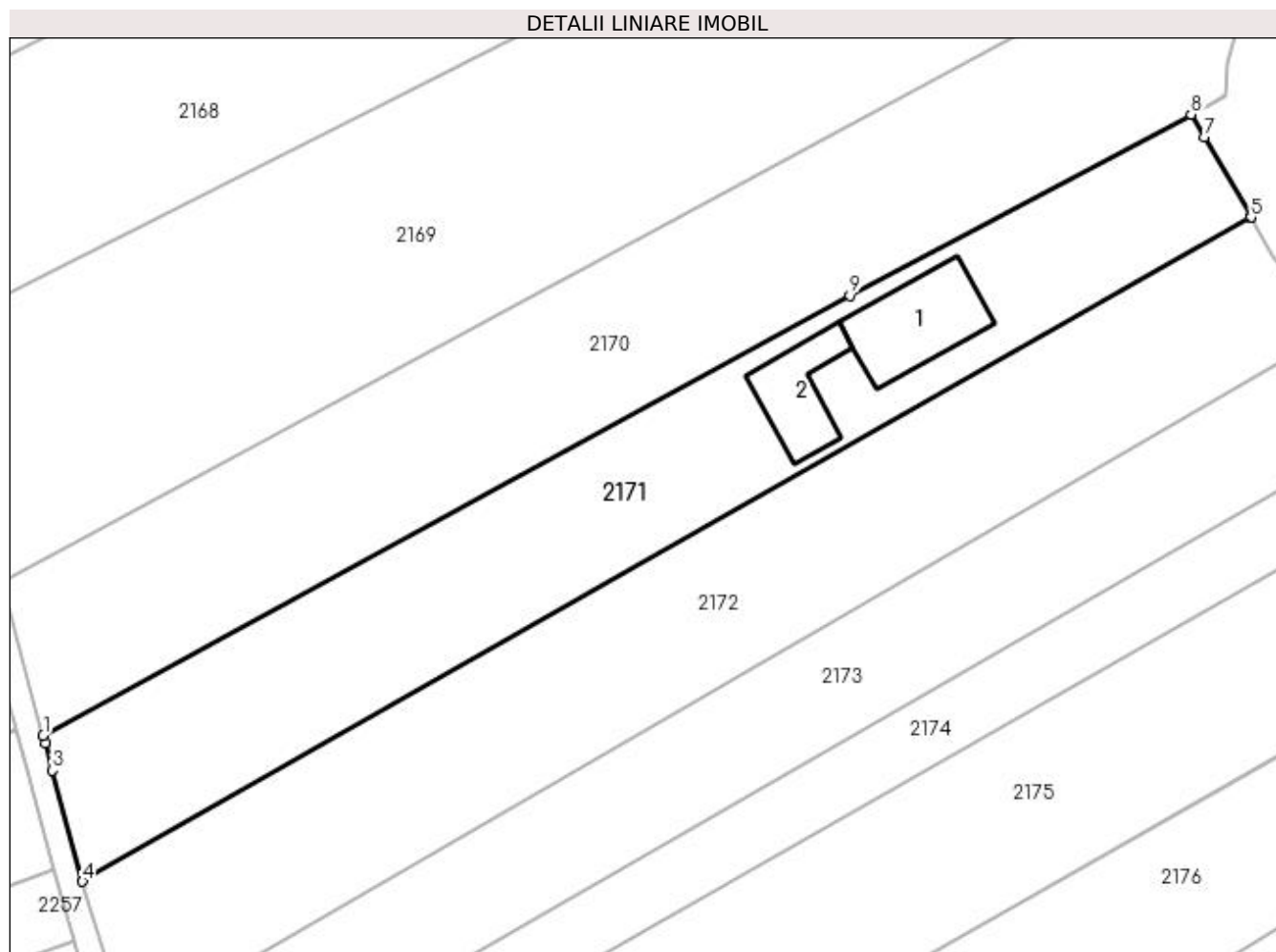
Inscrieri privind dezmembramintele dreptului de proprietate, drepturi reale de garanție și sarcini	Referințe
NU SUNT	

Anexa Nr. 1 La Partea I

Teren

Nr cadastral	Suprafața (mp)*	Observații / Referințe
32734	2.600	

* Suprafața este determinată în planul de proiecție Stereo 70.



Date referitoare la teren

Crt	Categorie folosință	Intra vilan	Suprafața (mp)	Tarla	Parcelă	Nr. topo	Observații / Referințe
1	curți constructii	DA	612	11	239, 236	-	
2	arabil	DA	1.061	11	239, 236	-	
3	arabil	NU	927	11	239, 236	-	

Date referitoare la construcții

Crt	Număr	Destinație construcție	Supraf. (mp)	Situație juridică	Observații / Referințe
A1.1		construcții de locuințe	156	Fara acte	Nr. niveluri:1; S. construita la sol:156 mp; Locuință.
A1.2		construcții anexa	102	Fara acte	Nr. niveluri:1; S. construita la sol:102 mp; Anexă.

Lungime Segmente

1) Valorile lungimilor segmentelor sunt obținute din proiecție în plan.

Punct început	X / Y	Punct sfârșit	X / Y	Lungime segment (** (m)
1	592.947,689 694.364,768	2	592.947,941 694.363,852	0.95

Punct început	X / Y	Punct sfârșit	X / Y	Lungime segment (** (m)
2	592.947,941 694.363,852	3	592.948,846 694.360,546	3.428
3	592.948,846 694.360,546	4	592.952,45 694.347,111	13.91
4	592.952,45 694.347,111	5	593.093,646 694.427,326	162.39
5	593.093,646 694.427,326	6	593.093,62 694.427,373	0.054
6	593.093,62 694.427,373	7	593.087,971 694.437,052	11.207
7	593.087,971 694.437,052	8	593.086,383 694.439,773	3.151
8	593.086,383 694.439,773	9	593.045,146 694.417,867	46.694
9	593.045,146 694.417,867	1	592.947,689 694.364,768	110.983

** Lungimile segmentelor sunt determinate în planul de proiecție Stereo 70 și sunt rotunjite la 1 milimetru.

*** Distanța dintre puncte este formată din segmente cumulate ce sunt mai mici decât valoarea 1 milimetru.

**DATE DESPRE IMOBILUL NR. 2172**

Oficiul de Cadastru și Publicitate Imobiliară SUCEAVA
Biroul de Cadastru și Publicitate Imobiliară Suceava

A. Partea I. Descrierea imobilului

TEREN Necunoscut

Adresa: Loc. Mitocu Dragomirnei, Jud. Suceava

Nr. Crt	Nr cadastral Nr. topografic	Suprafața* (mp)	Observații / Referințe
A1		2.900	Sector cadastral:13 Teren neimprejmuit; Deținător Bilauca Gheorghe. Imobilul s-a format din o parte a PF 2245, 2673, 2653 a comunei cadastrale Mitocu Dragomirnei.

B. Partea II. Proprietari și acte

Inscrieri privitoare la dreptul de proprietate și alte drepturi reale	Referințe
/	
Act Administrativ nr. 1287, din 04/12/2002 emis de CJSDPAT SUCEAVA;	
B1	A1
Intabulare, drept de PROPRIETATE, dobandit prin Reconstituire, cota actuala 1/1	
1) BILAUCA GEORGIE DEFUNCT:Da	
2) VACARIUC MARIEA DEFUNCT:Da	

C. Partea III. SARCINI .

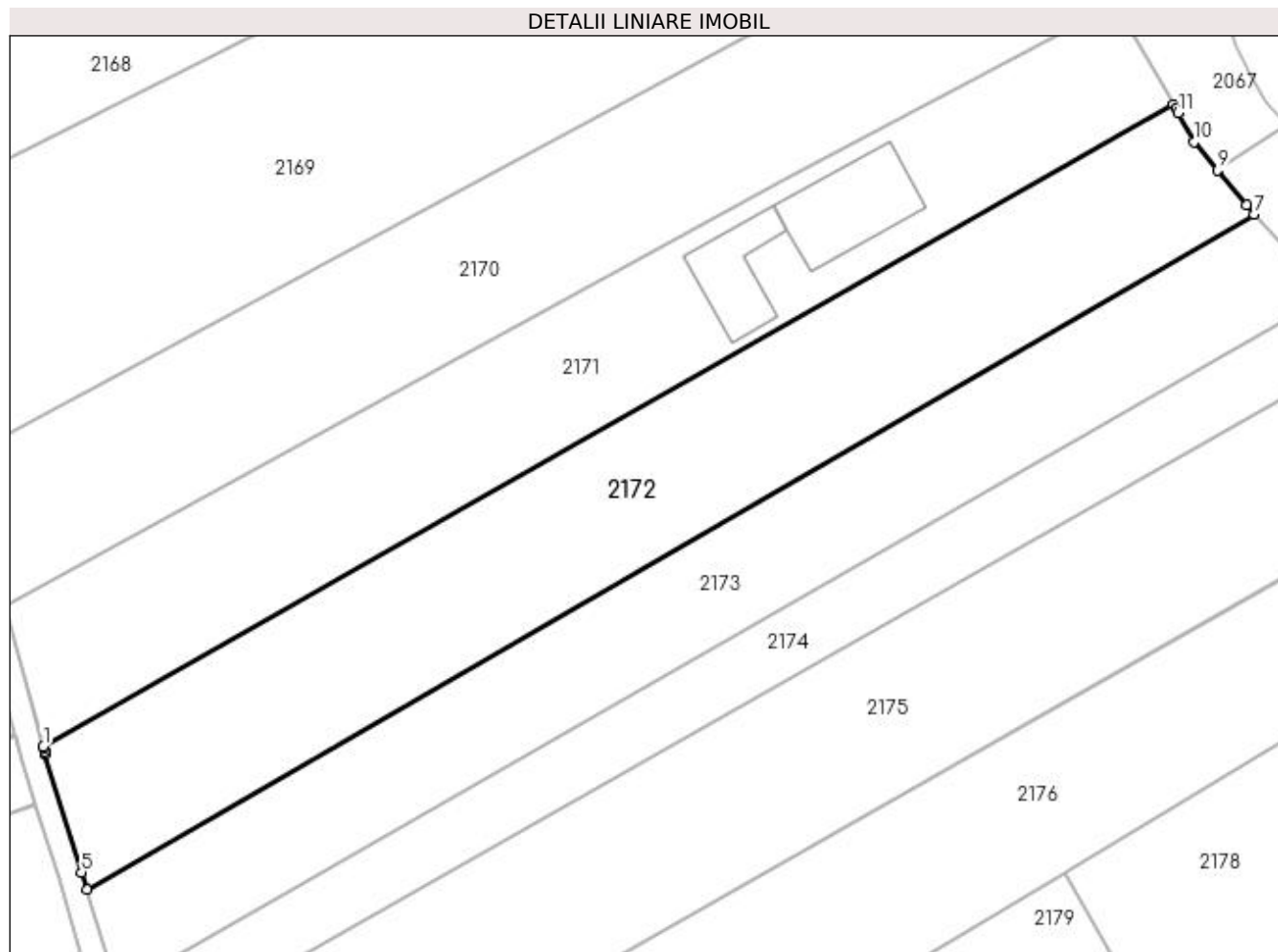
Inscrieri privind dezmembramintele dreptului de proprietate, drepturi reale de garanție și sarcini	Referințe
NU SUNT	

Anexa Nr. 1 La Partea I

Teren

Nr cadastral	Suprafața (mp)*	Observații / Referințe
	2.900	Deținător Bilauca Gheorghe. Imobilul s-a format din o parte a PF 2245, 2673, 2653 a comunei cadastrale Mitocu Dragomirnei.

* Suprafața este determinată în planul de proiecție Stereo 70.



Date referitoare la teren

Crt	Categorie folosință	Intra vilan	Suprafața (mp)	Tarla	Parcelă	Nr. topo	Observații / Referințe
1	arabil	NU	2.016	11	239, 236	-	
2	arabil	DA	884	11	239, 236	-	

Lungime Segmente

1) Valorile lungimilor segmentelor sunt obținute din proiecție în plan.

Punct început	X / Y	Punct sfârșit	X / Y	Lungime segment (** (m)
1	592.952,45 694.347,111	2	592.952,495 694.346,943	0.174
2	592.952,495 694.346,943	3	592.952,612 694.346,506	0.452
3	592.952,612 694.346,506	4	592.952,69 694.346,216	0.3
4	592.952,69 694.346,216	5	592.957,236 694.331,426	15.472

Punct început	X / Y	Punct sfârșit	X / Y	Lungime segment (** (m)
5	592.957,236 694.331,426	6	592.957,883 694.329,23	2.289
6	592.957,883 694.329,23	7	593.103,696 694.413,584	168.455
7	593.103,696 694.413,584	8	593.102,74 694.414,74	1.5
8	593.102,74 694.414,74	9	593.099,144 694.419,082	5.638
9	593.099,144 694.419,082	10	593.096,204 694.422,631	4.608
10	593.096,204 694.422,631	11	593.094,227 694.426,26	4.132
11	593.094,227 694.426,26	12	593.093,945 694.426,777	0.589
12	593.093,945 694.426,777	13	593.093,646 694.427,326	0.625
13	593.093,646 694.427,326	1	592.952,45 694.347,111	162.39

** Lungimile segmentelor sunt determinate în planul de proiecție Stereo 70 și sunt rotunjite la 1 milimetru.

*** Distanța dintre puncte este formată din segmente cumulate ce sunt mai mici decât valoarea 1 milimetru.

**DATE DESPRE IMOBILUL NR. 2173**

Oficiul de Cadastru și Publicitate Imobiliară SUCEAVA
Biroul de Cadastru și Publicitate Imobiliară Suceava

A. Partea I. Descrierea imobilului

TEREN Necunoscut

Adresa: Loc. Mitocu Dragomirnei, Jud. Suceava

Nr. Crt	Nr cadastral Nr. topografic	Suprafața* (mp)	Observații / Referințe
A1	43121	Din acte: 2.500 Masurata: 2.240	Sector cadastral:13 Teren neimprejmit;

B. Partea II. Proprietari și acte

Inscrieri privitoare la dreptul de proprietate și alte drepturi reale		Referințe
/		
Act Normativ nr. 17, din 07/03/2014 emis de PARLAMENTUL ROMANIEI;		
B2	Imobil aflat sub incidenta art. 3, alin (1) din Legea nr. 17/2014.	A1
3808 / 19/01/2024		
Act Notarial nr. 194, din 19/01/2024 emis de CUCIUREANU ALEXANDRU CLAUDIU;		
B3	Intabulare, drept de PROPRIETATE, bun comun în devălmășie, dobândit prin Conventie, cota actuala 1/1	A1
	1) VACARIUC VASILE-MUGUREL	
	2) VACARIUC BRÎNDUȘA-LILIANA	

C. Partea III. SARCINI .

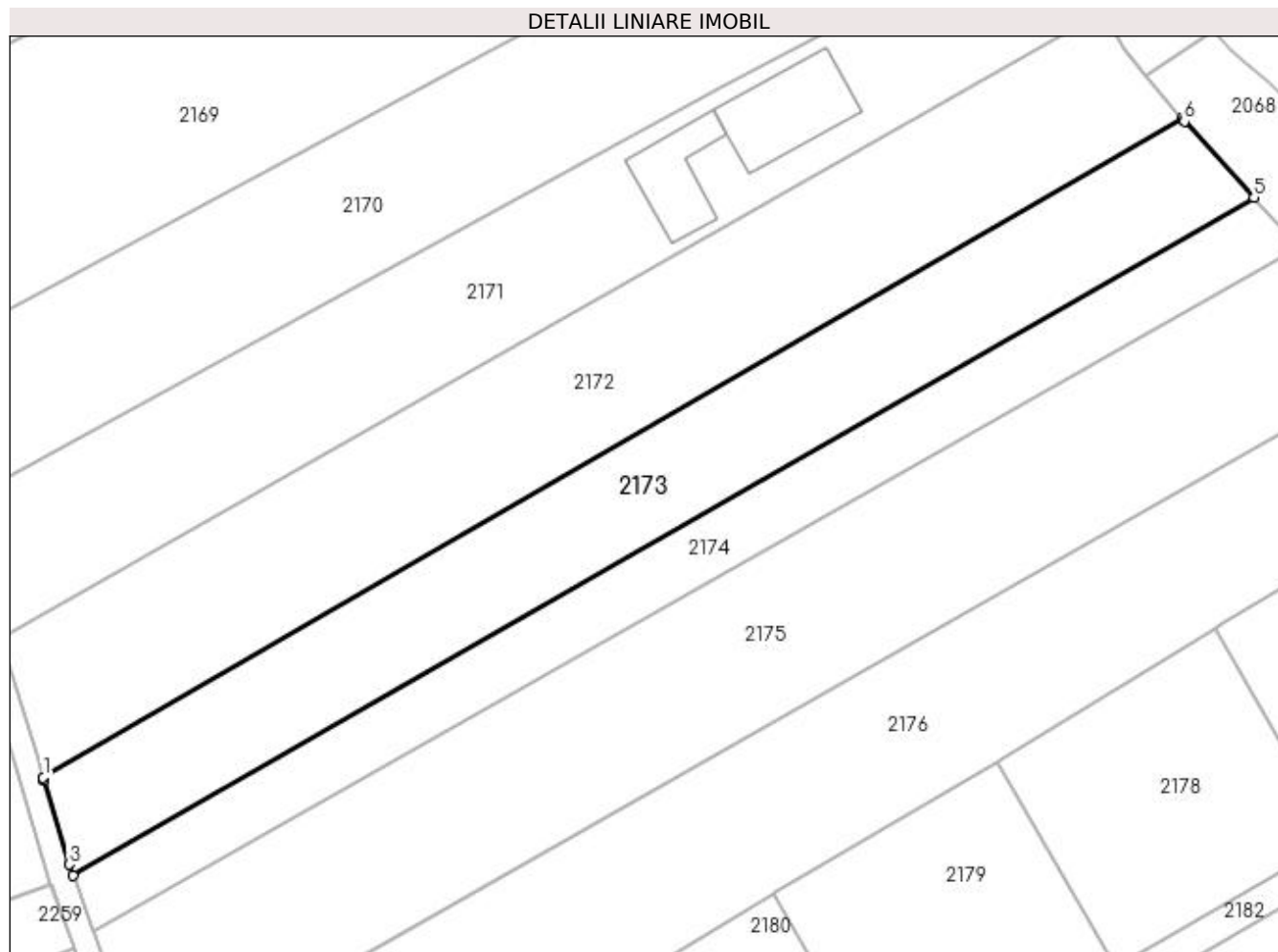
Inscrieri privind dezmembramintele dreptului de proprietate, drepturi reale de garanție și sarcini	Referințe
NU SUNT	

Anexa Nr. 1 La Partea I

Teren

Nr cadastral	Suprafața (mp)*	Observații / Referințe
43121	Din acte: 2.500 Masurata: 2.240	

* Suprafața este determinată în planul de proiecție Stereo 70.



Date referitoare la teren

Crt	Categorie folosință	Intravilan	Suprafața (mp)	Tarla	Parcelă	Nr. topo	Observații / Referințe
1	arabil	NU	1.609	11	239, 236	-	
2	arabil	DA	631	11	239, 236	-	

Lungime Segmente

1) Valorile lungimilor segmentelor sunt obținute din proiecție în plan.

Punct început	X / Y	Punct sfârșit	X / Y	Lungime segment (** (m)
1	592.957,883 694.329,23	2	592.957,996 694.328,846	0.401
2	592.957,996 694.328,846	3	592.961,163 694.318,1	11.203
3	592.961,163 694.318,1	4	592.961,683 694.316,68	1.513
4	592.961,683 694.316,68	5	593.112,927 694.403,487	174.386

Punct început	X / Y	Punct sfârșit	X / Y	Lungime segment (** (m)
5	593.112,927 694.403,487	6	593.104,006 694.413,215	13.2
6	593.104,006 694.413,215	7	593.103,948 694.413,28	0.087
7	593.103,948 694.413,28	8	593.103,696 694.413,584	0.395
8	593.103,696 694.413,584	1	592.957,883 694.329,23	168.455

** Lungimile segmentelor sunt determinate în planul de proiecție Stereo 70 și sunt rotunjite la 1 milimetru.

*** Distanța dintre puncte este formată din segmente cumulate ce sunt mai mici decât valoarea 1 milimetru.

**DATE DESPRE IMOBILUL NR. 2174**

Oficiul de Cadastru și Publicitate Imobiliară SUCEAVA
Biroul de Cadastru și Publicitate Imobiliară Suceava

A. Partea I. Descrierea imobilului

TEREN Necunoscut

Adresa: Loc. Mitocu Dragomirnei, Jud. Suceava

Nr. Crt	Nr cadastral Nr. topografic	Suprafața* (mp)	Observații / Referințe
A1	35916	1.400	Sector cadastral:13 Teren neimprejmuit;

B. Partea II. Proprietari și acte

Inscrieri privitoare la dreptul de proprietate și alte drepturi reale	Referințe
/	
Act Normativ nr. Legea ne. 17, din 07/03/2014 emis de PARLAMENTUL ROMÂNIEI;	
B2	"Imobil aflat sub incidența art. 3 alin. (1) din Legea nr. 17/2014"
47945 / 06/07/2023	
Act Notarial nr. 2945, din 05/07/2023 emis de BUSUIOC OVIDIU;	
B5	Intabulare, drept de PROPRIETATE bun comun in dev. cu titlu de cumparare, dobandit prin Conventie, cota actuala 1/1
	1) VACARIUC BRÎNDUȘA-LILIANA
	2) VACARIUC VASILE-MUGUREL

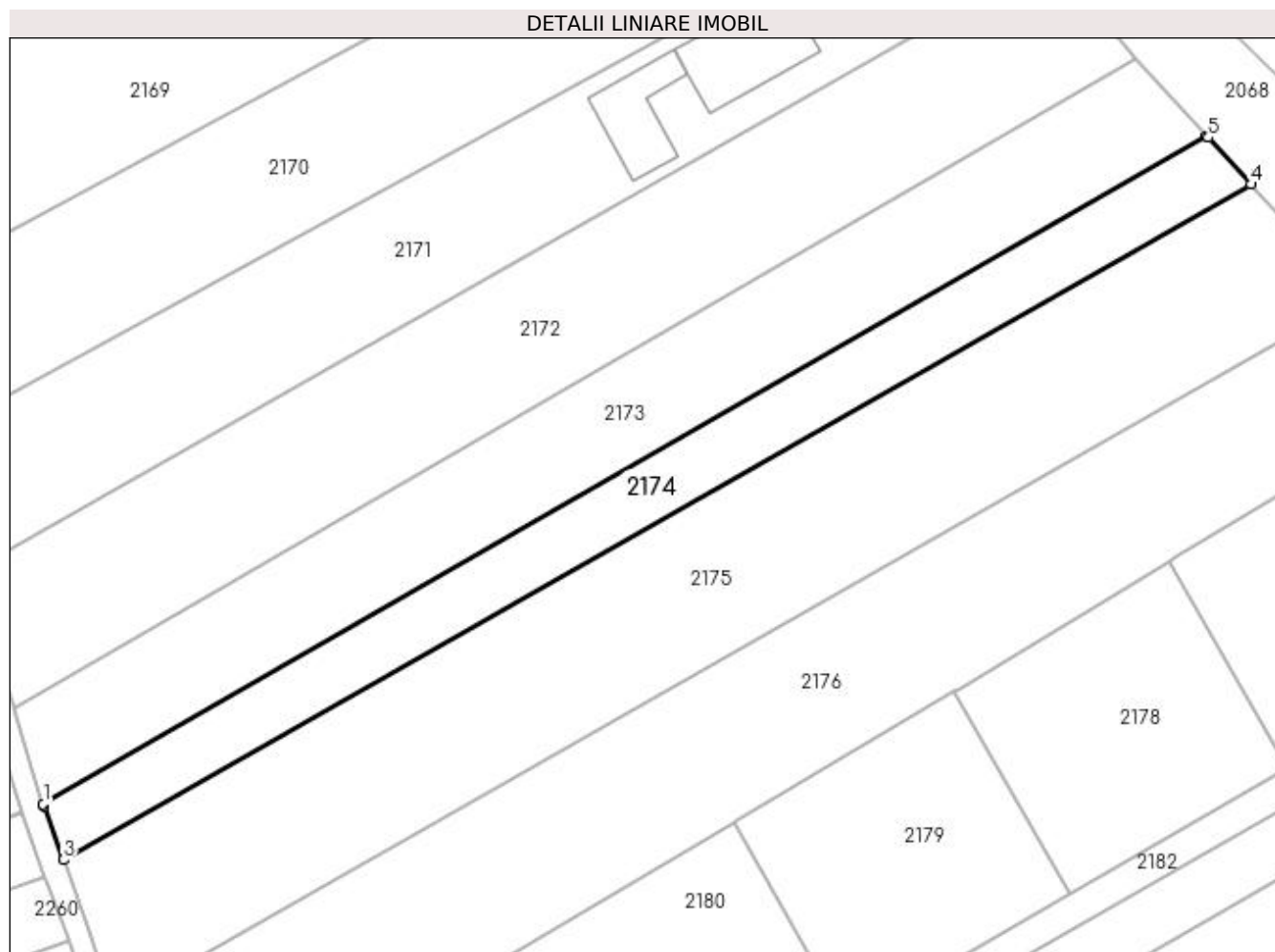
C. Partea III. SARCINI .

Inscrieri privind dezmembramintele dreptului de proprietate, drepturi reale de garanție și sarcini	Referințe
NU SUNT	

Anexa Nr. 1 La Partea I**Teren**

Nr cadastral	Suprafața (mp)*	Observații / Referințe
35916	1.400	

* Suprafața este determinată în planul de proiecție Stereo 70.

**Date referitoare la teren**

Crt	Categorie folosință	Intravilan	Suprafața (mp)	Tarla	Parcelă	Nr. topo	Observații / Referințe
1	arabil	NU	981	11	239, 236	-	
2	arabil	DA	419	11	239, 236	-	

Lungime Segmente

1) Valorile lungimilor segmentelor sunt obținute din proiecție în plan.

Punct început	X / Y	Punct sfârșit	X / Y	Lungime segment (** (m)
1	592.961,683 694.316,68	2	592.961,78 694.316,414	0.282
2	592.961,78 694.316,414	3	592.964,337 694.309,436	7.433
3	592.964,337 694.309,436	4	593.118,684 694.397,21	177.559
4	593.118,684 694.397,21	5	593.113,12 694.403,277	8.231

Punct început	X / Y	Punct sfârșit	X / Y	Lungime segment (** (m)
5	593.113,12 694.403,277	6	593.112,927 694.403,487	0.285
6	593.112,927 694.403,487	1	592.961,683 694.316,68	174.386

** Lungimile segmentelor sunt determinate în planul de proiecție Stereo 70 și sunt rotunjite la 1 milimetru.

*** Distanța dintre puncte este formată din segmente cumulate ce sunt mai mici decât valoarea 1 milimetru.

**DATE DESPRE IMOBILUL NR. 2175**

Oficiul de Cadastru și Publicitate Imobiliară SUCEAVA
Biroul de Cadastru și Publicitate Imobiliară Suceava

A. Partea I. Descrierea imobilului

TEREN Necunoscut

Adresa: Loc. Mitocu Dragomirnei, Jud. Suceava, Tarla Brazi-Toloaca

Nr. Crt	Nr cadastral Nr. topografic	Suprafața* (mp)	Observații / Referințe
A1	33941	Din acte: 3.850 Masurata: 3.549	Sector cadastral:13 Teren neimprejmit;

B. Partea II. Proprietari și acte

Inscrieri privitoare la dreptul de proprietate și alte drepturi reale	Referințe
/	
Act Normativ nr. 17, din 07/03/2014 emis de PARLAMENTUL ROMÂNIEI;	
B9	Imobil aflat sub incidenta art. 3, alin (1) din Legea nr. 17/2014.
4942 / 08/02/2017	
Act Notarial nr. 326-contract de vanzare, din 08/02/2017 emis de ILIE DELIA;	
B10	Intabulare, drept de PROPRIETATE, dobandit prin Conventie, cota actuala 1/1
	1) MARCAN DIONISIE 2) MARCAN ELENA , bun comun

C. Partea III. SARCINI .

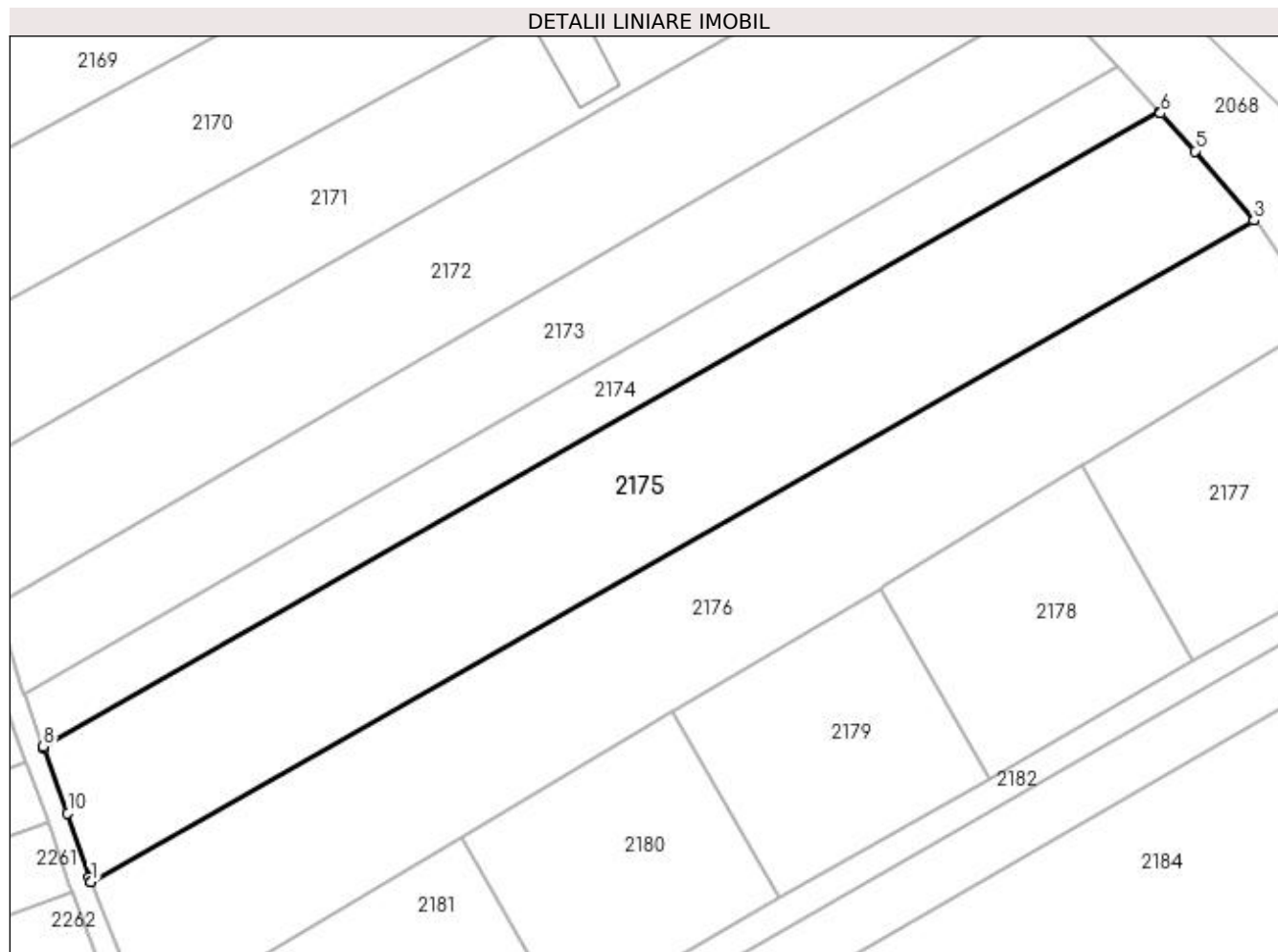
Inscrieri privind dezmembramintele dreptului de proprietate, drepturi reale de garanție și sarcini	Referințe
NU SUNT	

Anexa Nr. 1 La Partea I

Teren

Nr cadastral	Suprafața (mp)*	Observații / Referințe
33941	Din acte: 3.850 Masurata: 3.549	

* Suprafața este determinată în planul de proiecție Stereo 70.



Date referitoare la teren

Crt	Categorie folosință	Intravilan	Suprafața (mp)	Tarla	Parcelă	Nr. topo	Observații / Referințe
1	arabil	NU	2.460	11	239, 236	-	
2	arabil	DA	1.089	11	239, 236	-	

Lungime Segmente

1) Valorile lungimilor segmentelor sunt obținute din proiecție în plan.

Punct început	X / Y	Punct sfârșit	X / Y	Lungime segment (** (m)
1	592.970,93 694.290,708	2	592.970,947 694.290,663	0.048
2	592.970,947 694.290,663	3	593.131,808 694.382,181	185.072
3	593.131,808 694.382,181	4	593.131,777 694.382,218	0.049
4	593.131,777 694.382,218	5	593.123,671 694.391,772	12.529

Punct început	X / Y	Punct sfârșit	X / Y	Lungime segment (** (m)
5	593.123,671 694.391,772	6	593.118,887 694.396,989	7.079
6	593.118,887 694.396,989	7	593.118,684 694.397,21	0.301
7	593.118,684 694.397,21	8	592.964,337 694.309,436	177.559
8	592.964,337 694.309,436	9	592.964,439 694.309,156	0.297
9	592.964,439 694.309,156	10	592.967,717 694.300,209	9.529
10	592.967,717 694.300,209	11	592.970,677 694.291,345	9.345
11	592.970,677 694.291,345	1	592.970,93 694.290,708	0.685

** Lungimile segmentelor sunt determinate în planul de proiecție Stereo 70 și sunt rotunjite la 1 milimetru.

*** Distanța dintre puncte este formată din segmente cumulate ce sunt mai mici decât valoarea 1 milimetru.

**DATE DESPRE IMOBILUL NR. 2176**

Oficiul de Cadastru și Publicitate Imobiliară SUCEAVA
Biroul de Cadastru și Publicitate Imobiliară Suceava

A. Partea I. Descrierea imobilului

TEREN Necunoscut

Adresa: Loc. Mitocu Dragomirnei, Jud. Suceava, Tarla Brazi-Toloaca

Nr. Crt	Nr cadastral Nr. topografic	Suprafața* (mp)	Observații / Referințe
A1	33940	Din acte: 3.850 Masurata: 3.550	Sector cadastral:13 Teren neimprejmuit;

B. Partea II. Proprietari și acte

Inscrieri privitoare la dreptul de proprietate și alte drepturi reale	Referințe
/	
Act Normativ nr. LEGEA 17, din 07/03/2014 emis de PARLAMANTUL ROMANIEI;	
B9	imobil aflat sub incidenta art.3 alin.(1) din Legea nr.17/2014
16157 / 12/04/2017	
Act Notarial nr. 827, din 12/04/2017 emis de ILIE DELIA;	
B11	Intabulare, drept de PROPRIETATE, dobandit prin Conventie, cota actuala 1/1
	1) MARCAN DIONISIE 2) MARCAN ELENA , bun comun

C. Partea III. SARCINI .

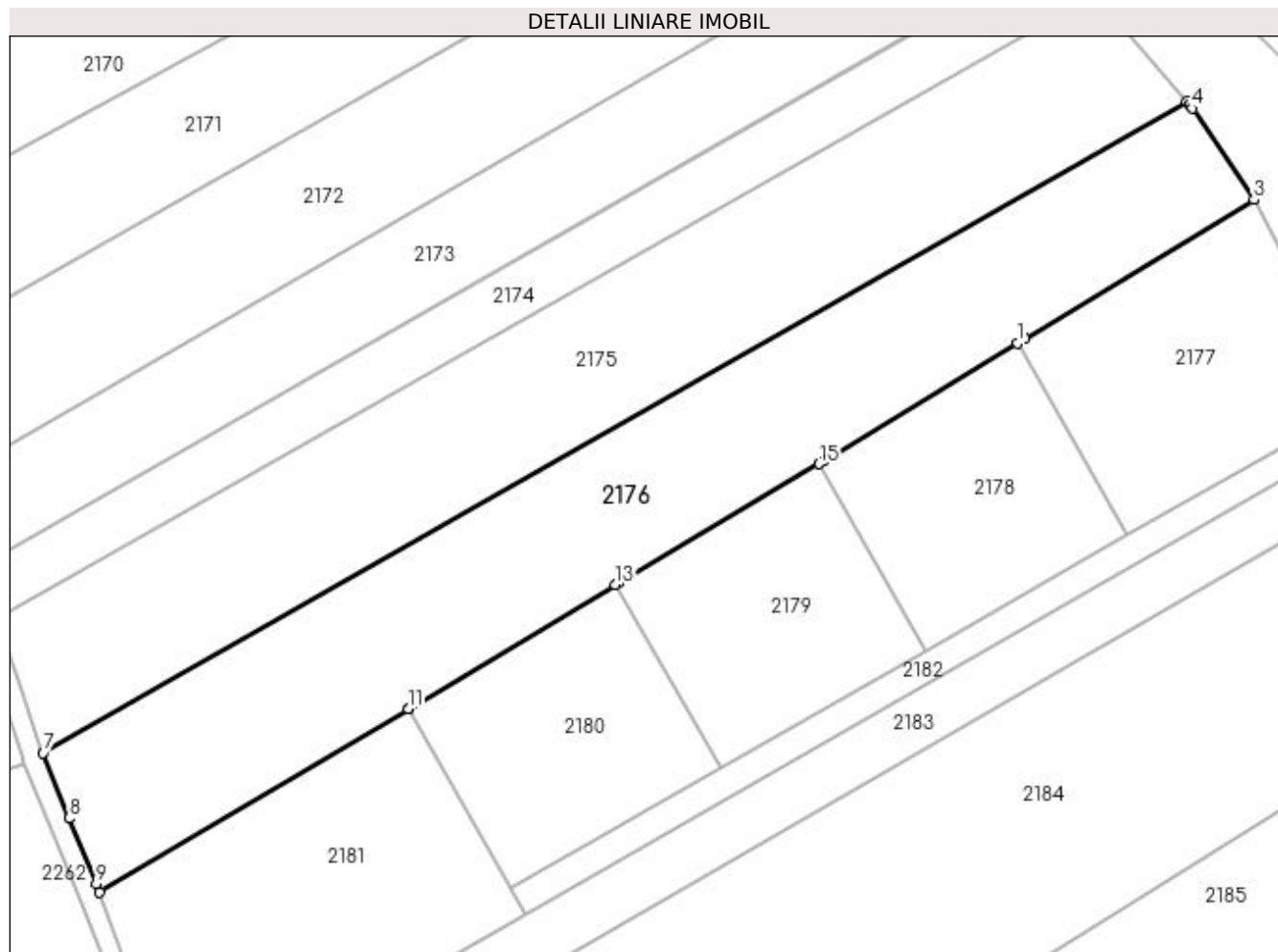
Inscrieri privind dezmembramintele dreptului de proprietate, drepturi reale de garanție și sarcini	Referințe
NU SUNT	

Anexa Nr. 1 La Partea I

Teren

Nr cadastral	Suprafața (mp)*	Observații / Referințe
33940	Din acte: 3.850 Masurata: 3.550	

* Suprafața este determinată în planul de proiecție Stereo 70.



Date referitoare la teren

Crt	Categorie folosință	Intravilan	Suprafața (mp)	Tarla	Parcelă	Nr. topo	Observații / Referințe
1	arabil	NU	2.494	11	239, 236	-	
2	arabil	DA	1.056	11	239, 236	-	

Lungime Segmente

1) Valorile lungimilor segmentelor sunt obținute din proiecție în plan.

Punct început	X / Y	Punct sfârșit	X / Y	Lungime segment (** (m)
1	593.107,944 694.348,237	2	593.109,028 694.348,897	1.27
2	593.109,028 694.348,897	3	593.141,234 694.368,455	37.679
3	593.141,234 694.368,455	4	593.132,568 694.381,285	15.483
4	593.132,568 694.381,285	5	593.132,142 694.381,788	0.659

Punct început	X / Y	Punct sfârșit	X / Y	Lungime segment (** (m)
5	593.132,142 694.381,788	6	593.131,808 694.382,181	0.515
6	593.131,808 694.382,181	7	592.970,947 694.290,663	185.072
7	592.970,947 694.290,663	8	592.974,587 694.281,48	9.878
8	592.974,587 694.281,48	9	592.978,378 694.272,243	9.985
9	592.978,378 694.272,243	10	592.978,845 694.271,103	1.232
10	592.978,845 694.271,103	11	593.022,258 694.296,885	50.492
11	593.022,258 694.296,885	12	593.022,266 694.296,89	0.009
12	593.022,266 694.296,89	13	593.051,412 694.314,278	33.939
13	593.051,412 694.314,278	14	593.051,76 694.314,486	0.405
14	593.051,76 694.314,486	15	593.080,076 694.331,285	32.924
15	593.080,076 694.331,285	16	593.080,801 694.331,715	0.843
16	593.080,801 694.331,715	1	593.107,944 694.348,237	31.776

** Lungimile segmentelor sunt determinate în planul de proiecție Stereo 70 și sunt rotunjite la 1 milimetru.

*** Distanța dintre puncte este formată din segmente cumulate ce sunt mai mici decât valoarea 1 milimetru.

**DATE DESPRE IMOBILUL NR. 2177**

Oficiul de Cadastru și Publicitate Imobiliară SUCEAVA
Biroul de Cadastru și Publicitate Imobiliară Suceava

A. Partea I. Descrierea imobilului

TEREN Intravilan

Adresa: Loc. Mitocu Dragomirnei, Jud. Suceava

Nr. Crt	Nr cadastral Nr. topografic	Suprafața* (mp)	Observații / Referințe
A1	35656	1.200	Sector cadastral:13 Teren neimprejmuit;

B. Partea II. Proprietari și acte

Inscrieri privitoare la dreptul de proprietate și alte drepturi reale		Referințe
/		
Act Normativ nr. 17, din 07/03/2017 emis de PARLAMENTUL ROMÂNIEI;		
B2	Imobil aflat sub incidența art. 3, alin (1) din Legea nr. 17/2014. <i>OBSERVAȚII: pozitie transcrisa din CF 35172/Mitocu Dragomirnei, inscrisa prin incheierea nr. 23383 din 22/05/2017;</i>	A1
1661 / 15/01/2019		
Act Notarial nr. Contract de vânzare nr. 1128, din 09/03/2018 emis de BIN LOSTUN ION;		
B3	Intabulare, drept de PROPRIETATE, dobandit prin Conventie, cota actuala 1/1 1) HAVRISTIUC OVIDIU 2) ANIȚEI CORNELIA, bun comun	A1

C. Partea III. SARCINI .

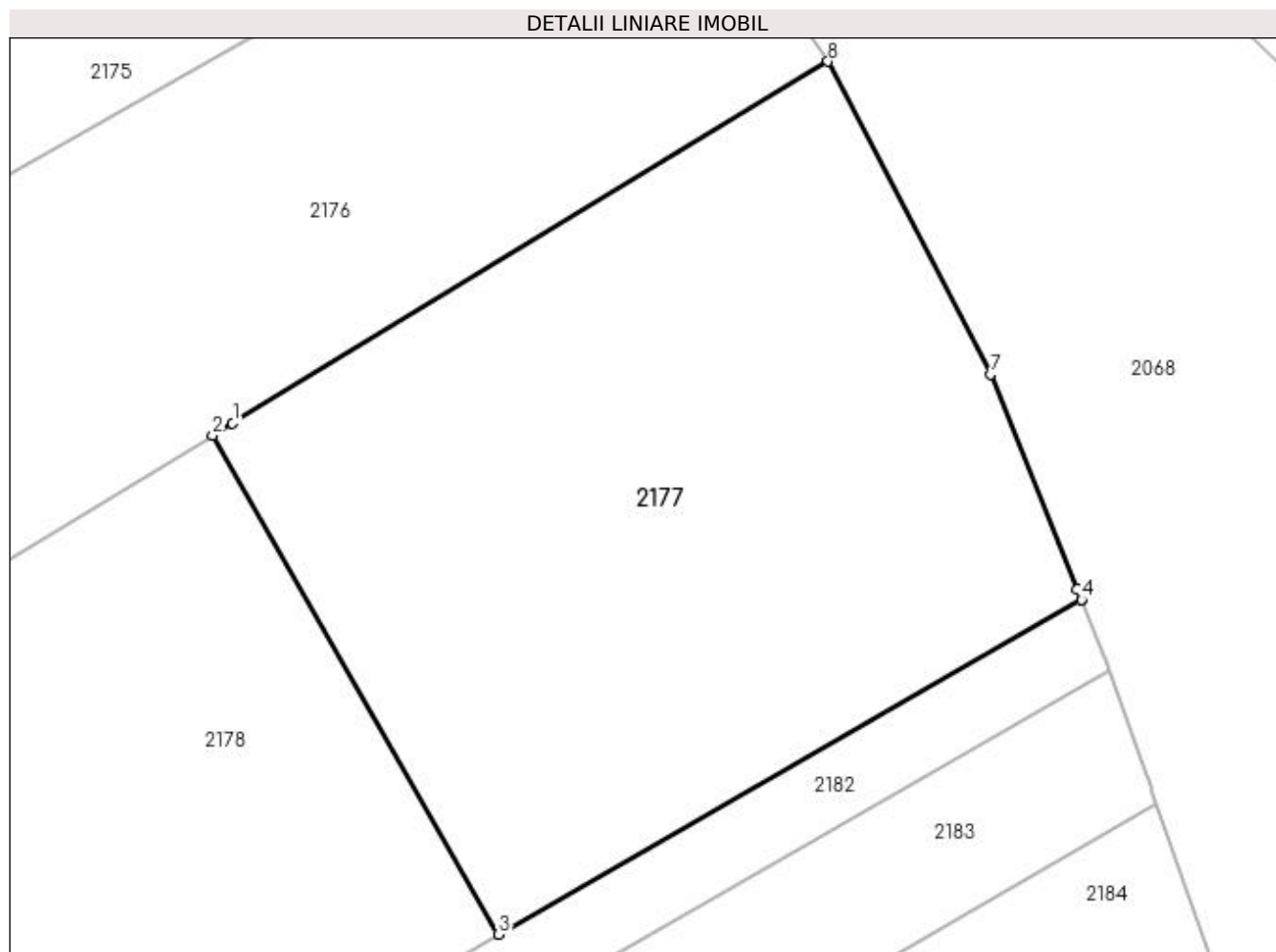
Inscrieri privind dezmembramintele dreptului de proprietate, drepturi reale de garanție și sarcini	Referințe
NU SUNT	

Anexa Nr. 1 La Partea I

Teren

Nr cadastral	Suprafața (mp)*	Observații / Referințe
35656	1.200	

* Suprafața este determinată în planul de proiecție Stereo 70.



Date referitoare la teren

Crt	Categorie folosință	Intravilan	Suprafața (mp)	Tarla	Parcelă	Nr. topo	Observații / Referințe
1	arabil	DA	1.200	11	239	-	

Lungime Segmente

1) Valorile lungimilor segmentelor sunt obținute din proiecție în plan.

Punct început	X / Y	Punct sfârșit	X / Y	Lungime segment (** (m)
1	593.109,028 694.348,897	2	593.107,944 694.348,237	1.27
2	593.107,944 694.348,237	3	593.123,419 694.321,27	31.092
3	593.123,419 694.321,27	4	593.154,953 694.339,356	36.353
4	593.154,953 694.339,356	5	593.154,947 694.339,37	0.015
5	593.154,947 694.339,37	6	593.154,723 694.339,923	0.597

Punct început	X / Y	Punct sfârșit	X / Y	Lungime segment (** (m)
6	593.154,723 694.339,923	7	593.150,014 694.351,552	12.546
7	593.150,014 694.351,552	8	593.141,234 694.368,455	19.048
8	593.141,234 694.368,455	1	593.109,028 694.348,897	37.679

** Lungimile segmentelor sunt determinate în planul de proiecție Stereo 70 și sunt rotunjite la 1 milimetru.

*** Distanța dintre puncte este formată din segmente cumulate ce sunt mai mici decât valoarea 1 milimetru.

**DATE DESPRE IMOBILUL NR. 2178**

Oficiul de Cadastru și Publicitate Imobiliară SUCEAVA
 Biroul de Cadastru și Publicitate Imobiliară Suceava

A. Partea I. Descrierea imobilului

TEREN Necunoscut

Adresa: Loc. Mitocu Dragomirnei, Jud. Suceava

Nr. Crt	Nr cadastral Nr. topografic	Suprafața* (mp)	Observații / Referințe
A1	35658	1.000	Sector cadastral:13 Teren neimprejmuit;

B. Partea II. Proprietari și acte

Inscrieri privitoare la dreptul de proprietate și alte drepturi reale	Referințe
/	
Act Normativ nr. 17, din 07/03/2017 emis de PARLAMENTUL ROMÂNIEI;	
B2	A1
Imobil aflat sub incidența art. 3, alin (1) din Legea nr. 17/2014. <i>OBSERVAȚII: pozitie transcrisa din CF 35172/Mitocu Dragomirnei, inscrisa prin incheierea nr. 23383 din 22/05/2017;</i>	
1661 / 15/01/2019	
Act Notarial nr. Contract de vânzare nr. 1128, din 09/03/2018 emis de BIN LOSTUN ION;	
B3	A1
Intabulare, drept de PROPRIETATE, dobandit prin Conventie, cota actuala 1/1 1) HAVRISTIUC OVIDIU 2) ANIȚEI CORNELIA, bun comun	

C. Partea III. SARCINI .

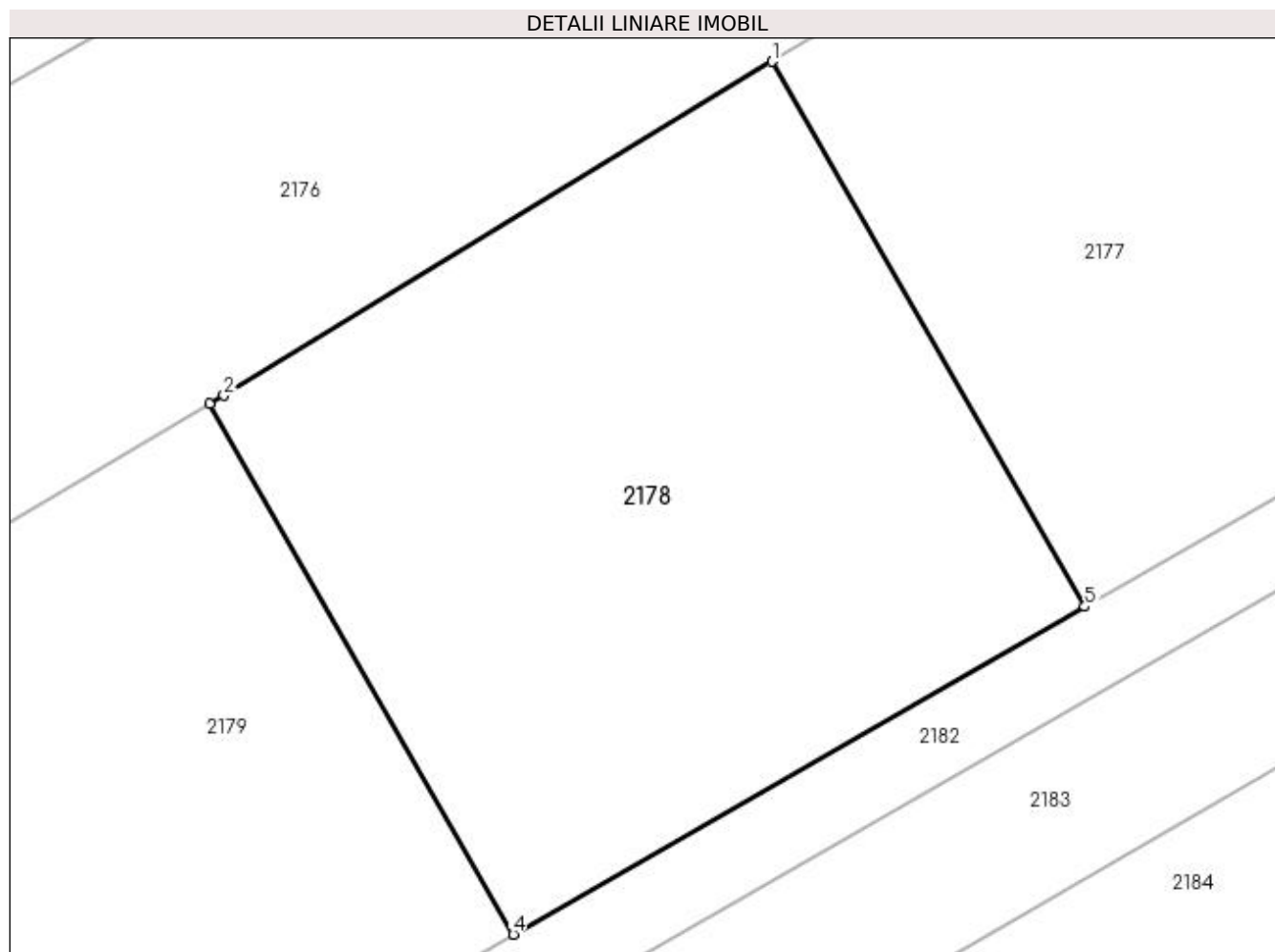
Inscrieri privind dezmembramintele dreptului de proprietate, drepturi reale de garanție și sarcini	Referințe
NU SUNT	

Anexa Nr. 1 La Partea I

Teren

Nr cadastral	Suprafața (mp)*	Observații / Referințe
35658	1.000	

* Suprafața este determinată în planul de proiecție Stereo 70.



Date referitoare la teren

Crt	Categorie folosință	Intravilan	Suprafața (mp)	Tarla	Parcelă	Nr. topo	Observații / Referințe
1	arabil	DA	765	11	239	-	
2	arabil	NU	235	11	239	-	

Lungime Segmente

1) Valorile lungimilor segmentelor sunt obținute din proiecție în plan.

Punct început	X / Y	Punct sfârșit	X / Y	Lungime segment (** (m)
1	593.107,944 694.348,237	2	593.080,801 694.331,715	31.776
2	593.080,801 694.331,715	3	593.080,076 694.331,285	0.843
3	593.080,076 694.331,285	4	593.095,133 694.305,047	30.252
4	593.095,133 694.305,047	5	593.123,419 694.321,27	32.608

Punct început	X / Y	Punct sfârșit	X / Y	Lungime segment (** (m)
5	593.123,419 694.321,27	1	593.107,944 694.348,237	31.092

** Lungimile segmentelor sunt determinate în planul de proiecție Stereo 70 și sunt rotunjite la 1 milimetru.

*** Distanța dintre puncte este formată din segmente cumulate ce sunt mai mici decât valoarea 1 milimetru.

**DATE DESPRE IMOBILUL NR. 2179**

Oficiul de Cadastru și Publicitate Imobiliară SUCEAVA
Biroul de Cadastru și Publicitate Imobiliară Suceava

A. Partea I. Descrierea imobilului

TEREN Extravilan

Adresa: Jud. Suceava

Nr. Crt	Nr cadastral Nr. topografic	Suprafața* (mp)	Observații / Referințe
A1	35659	1.000	Sector cadastral:13 Teren neimprejmuit;

B. Partea II. Proprietari și acte

Inscrieri privitoare la dreptul de proprietate și alte drepturi reale		Referințe
/		
Act Normativ nr. 17, din 07/03/2017 emis de PARLAMENTUL ROMÂNIEI;		
B2	Imobil aflat sub incidența art. 3, alin (1) din Legea nr. 17/2014. <i>OBSERVAȚII: pozitie transcrisa din CF 35172/Mitocu Dragomirnei, inscrisa prin incheierea nr. 23383 din 22/05/2017;</i>	A1
1661 / 15/01/2019		
Act Notarial nr. Contract de vânzare nr. 1128, din 09/03/2018 emis de BIN LOSTUN ION;		
B3	Intabulare, drept de PROPRIETATE, dobandit prin Conventie, cota actuala 1/1 1) HAVRISTIUC OVIDIU 2) ANIȚEI CORNELIA, bun comun	A1

C. Partea III. SARCINI .

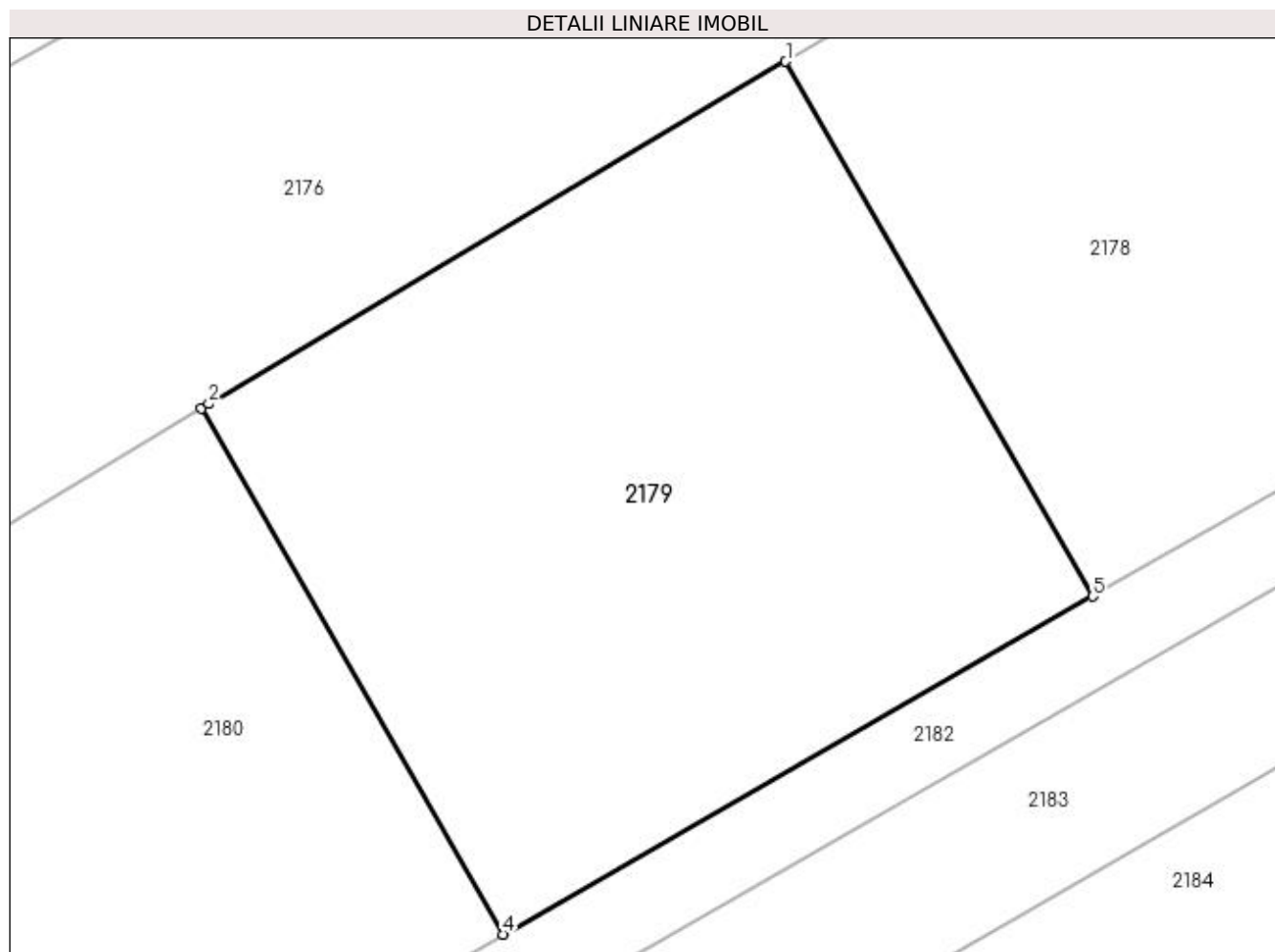
Inscrieri privind dezmembramintele dreptului de proprietate, drepturi reale de garanție și sarcini	Referințe
NU SUNT	

Anexa Nr. 1 La Partea I

Teren

Nr cadastral	Suprafața (mp)*	Observații / Referințe
35659	1.000	

* Suprafața este determinată în planul de proiecție Stereo 70.



Date referitoare la teren

Crt	Categorie folosință	Intravilan	Suprafața (mp)	Tarla	Parcelă	Nr. topo	Observații / Referințe
1	arabil	NU	1.000	11	239	-	

Lungime Segmente

1) Valorile lungimilor segmentelor sunt obținute din proiecție în plan.

Punct început	X / Y	Punct sfârșit	X / Y	Lungime segment (** (m)
1	593.080,076 694.331,285	2	593.051,76 694.314,486	32.924
2	593.051,76 694.314,486	3	593.051,412 694.314,278	0.405
3	593.051,412 694.314,278	4	593.066,224 694.288,466	29.761
4	593.066,224 694.288,466	5	593.095,133 694.305,047	33.326
5	593.095,133 694.305,047	1	593.080,076 694.331,285	30.252

**** Lungimile segmentelor sunt determinate în planul de proiecție Stereo 70 și sunt rotunjite la 1 milimetru.**

***** Distanța dintre puncte este formată din segmente cumulate ce sunt mai mici decât valoarea 1 milimetru.**

**DATE DESPRE IMOBILUL NR. 2180**

Oficiul de Cadastru și Publicitate Imobiliară SUCEAVA
 Biroul de Cadastru și Publicitate Imobiliară Suceava

A. Partea I. Descrierea imobilului

TEREN Extravilan

Adresa: Jud. Suceava

Nr. Crt	Nr cadastral Nr. topografic	Suprafața* (mp)	Observații / Referințe
A1	35660	1.000	Sector cadastral:13 Teren neimprejmit;

B. Partea II. Proprietari și acte

Inscrieri privitoare la dreptul de proprietate și alte drepturi reale	Referințe
/	
Act Normativ nr. 17, din 07/03/2017 emis de PARLAMENTUL ROMÂNIEI;	
B2	Imobil aflat sub incidența art. 3, alin (1) din Legea nr. 17/2014.
A1	
1661 / 15/01/2019	
Act Notarial nr. Contract de vânzare nr. 1128, din 09/03/2018 emis de BIN LOSTUN ION;	
B3	Intabulare, drept de PROPRIETATE, dobândit prin Conventie, cota actuala 1/1
A1	
1) HAVRISTIUC OVIDIU	
2) ANIȚEI CORNELIA, bun comun	

C. Partea III. SARCINI .

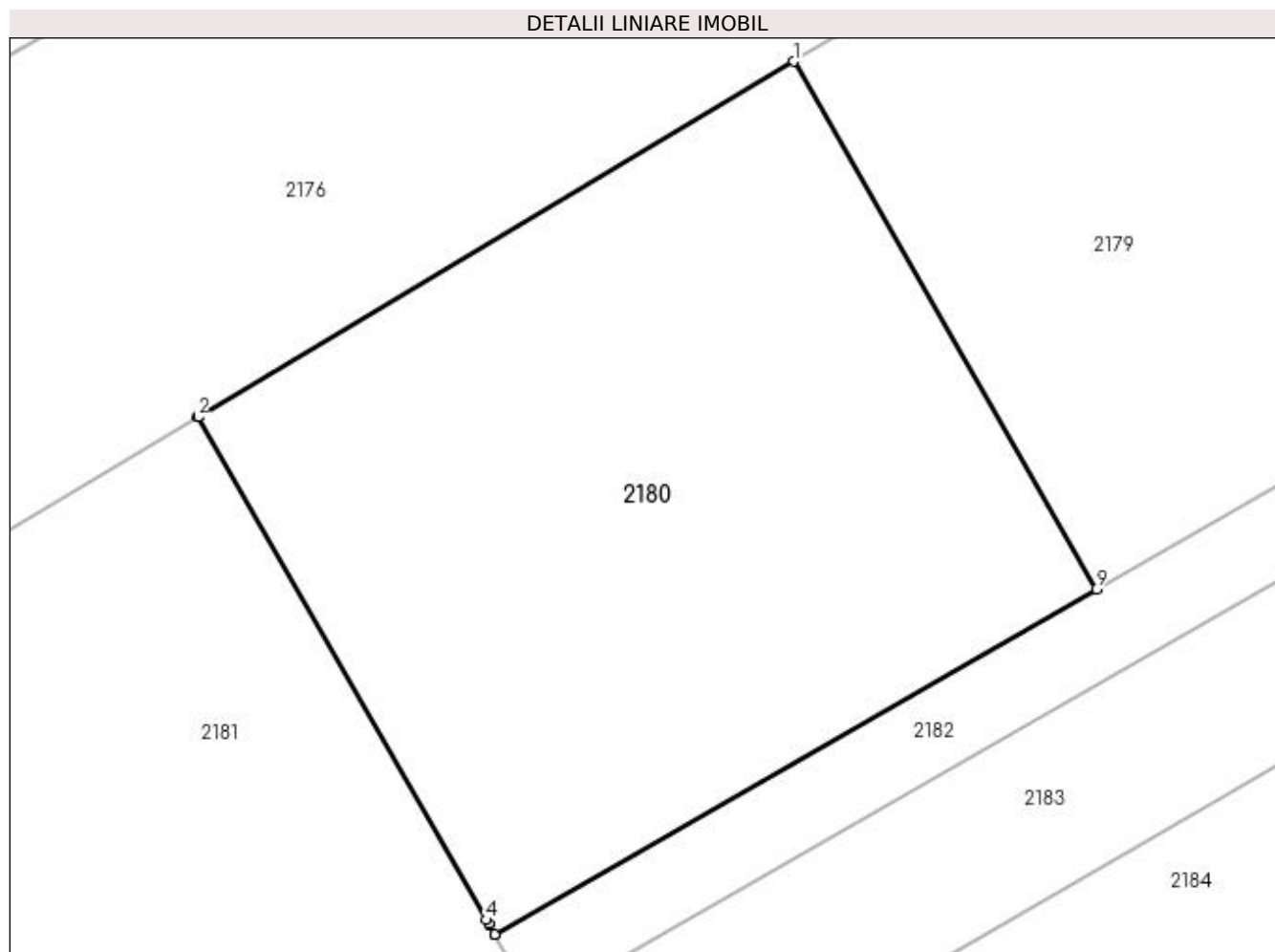
Inscrieri privind dezmembramintele dreptului de proprietate, drepturi reale de garanție și sarcini	Referințe
NU SUNT	

Anexa Nr. 1 La Partea I

Teren

Nr cadastral	Suprafața (mp)*	Observații / Referințe
35660	1.000	

* Suprafața este determinată în planul de proiecție Stereo 70.



Date referitoare la teren

Crt	Categorie folosință	Intravilan	Suprafața (mp)	Tarla	Parcelă	Nr. topo	Observații / Referințe
1	arabil	NU	1.000	11	239, 236	-	

Lungime Segmente

1) Valorile lungimilor segmentelor sunt obținute din proiecție în plan.

Punct început	X / Y	Punct sfârșit	X / Y	Lungime segment (** (m)
1	593.051,412 694.314,278	2	593.022,266 694.296,89	33.939
2	593.022,266 694.296,89	3	593.022,258 694.296,885	0.009
3	593.022,258 694.296,885	4	593.036,384 694.272,289	28.364
4	593.036,384 694.272,289	5	593.036,494 694.272,097	0.221
5	593.036,494 694.272,097	6	593.036,51 694.272,07	0.032

Punct început	X / Y	Punct sfârșit	X / Y	Lungime segment (** (m)
6	593.036,51 694.272,07	7	593.036,787 694.271,583	0.561
7	593.036,787 694.271,583	8	593.036,788 694.271,583	0.001
8	593.036,788 694.271,583	9	593.066,224 694.288,466	33.934
9	593.066,224 694.288,466	1	593.051,412 694.314,278	29.761

** Lungimile segmentelor sunt determinate în planul de proiecție Stereo 70 și sunt rotunjite la 1 milimetru.

*** Distanța dintre puncte este formată din segmente cumulate ce sunt mai mici decât valoarea 1 milimetru.

**DATE DESPRE IMOBILUL NR. 2181**

Oficiul de Cadastru și Publicitate Imobiliară SUCEAVA
Biroul de Cadastru și Publicitate Imobiliară Suceava

A. Partea I. Descrierea imobilului

TEREN Extravilan

Adresa: Jud. Suceava

Nr. Crt	Nr cadastral Nr. topografic	Suprafața* (mp)	Observații / Referințe
A1	35661	1.749	Sector cadastral:13 Teren neimprejmit;

B. Partea II. Proprietari și acte

Inscrieri privitoare la dreptul de proprietate și alte drepturi reale		Referințe
/		
Act Normativ nr. 17, din 07/03/2017 emis de PARLAMENTUL ROMÂNIEI;		
B2	Imobil aflat sub incidența art. 3, alin (1) din Legea nr. 17/2014. <i>OBSERVAȚII: pozitie transcrisa din CF 35172/Mitocu Dragomirnei, inscrisa prin incheierea nr. 23383 din 22/05/2017;</i>	A1
1661 / 15/01/2019		
Act Notarial nr. Contract de vânzare nr. 1128, din 09/03/2018 emis de BIN LOSTUN ION;		
B3	Intabulare, drept de PROPRIETATE, dobandit prin Conventie, cota actuala 1/1 1) HAVRISTIUC OVIDIU 2) ANIȚEI CORNELIA, bun comun	A1

C. Partea III. SARCINI .

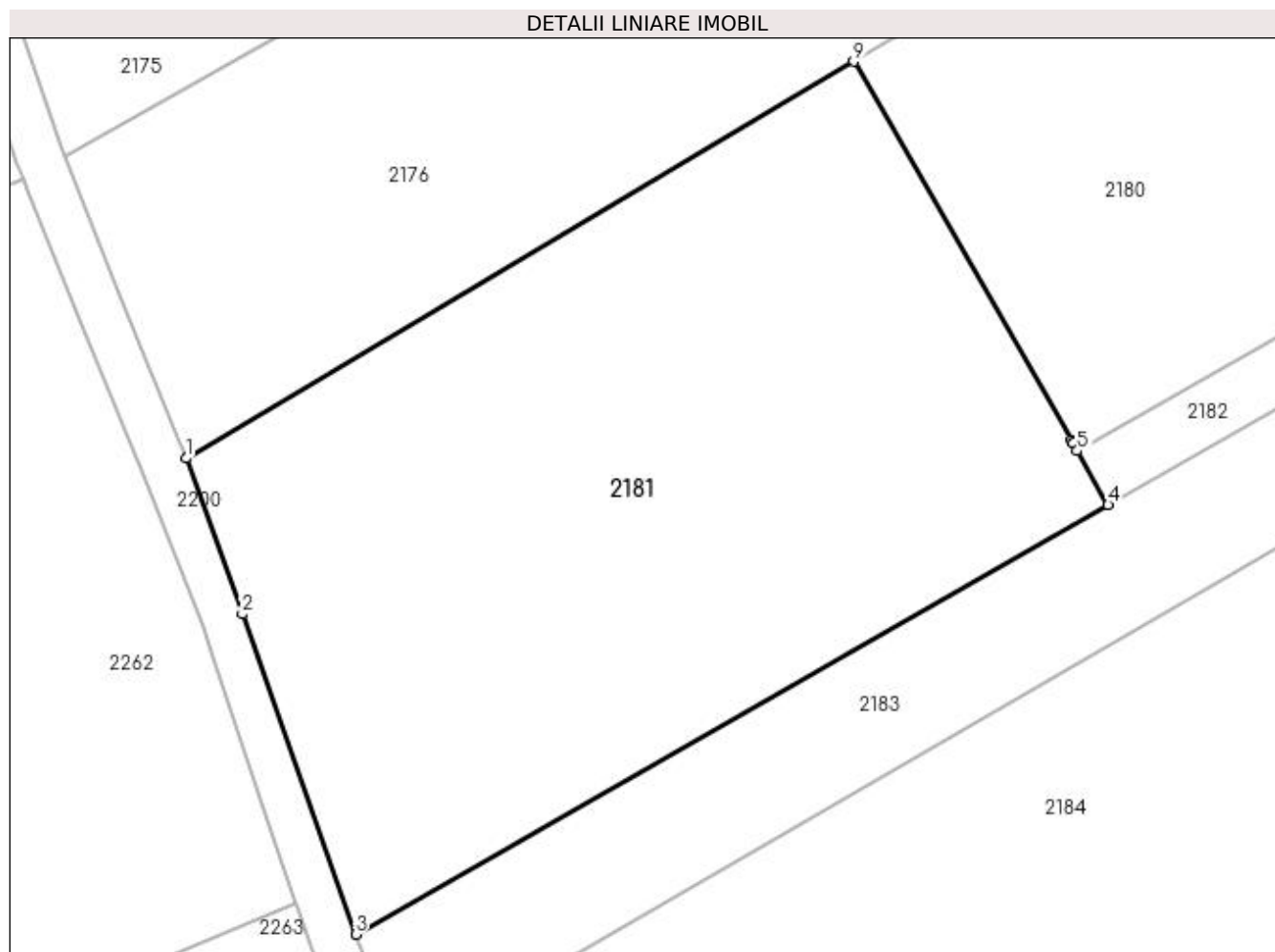
Inscrieri privind dezmembramintele dreptului de proprietate, drepturi reale de garanție și sarcini	Referințe
NU SUNT	

Anexa Nr. 1 La Partea I

Teren

Nr cadastral	Suprafața (mp)*	Observații / Referințe
35661	1.749	

* Suprafața este determinată în planul de proiecție Stereo 70.



Date referitoare la teren

Crt	Categorie folosință	Intra vilan	Suprafața (mp)	Tarla	Parcelă	Nr. topo	Observații / Referințe
1	arabil	NU	1.749	11	239, 236	-	

Lungime Segmente

1) Valorile lungimilor segmentelor sunt obținute din proiecție în plan.

Punct început	X / Y	Punct sfârșit	X / Y	Lungime segment (** (m)
1	592.978,845 694.271,103	2	592.982,493 694.260,974	10.766
2	592.982,493 694.260,974	3	592.989,874 694.240,168	22.076
3	592.989,874 694.240,168	4	593.038,797 694.268,063	56.316
4	593.038,797 694.268,063	5	593.036,787 694.271,583	4.053
5	593.036,787 694.271,583	6	593.036,51 694.272,07	0.561

Punct început	X / Y	Punct sfârșit	X / Y	Lungime segment (** (m)
6	593.036,51 694.272,07	7	593.036,494 694.272,097	0.032
7	593.036,494 694.272,097	8	593.036,384 694.272,289	0.221
8	593.036,384 694.272,289	9	593.022,258 694.296,885	28.364
9	593.022,258 694.296,885	1	592.978,845 694.271,103	50.492

** Lungimile segmentelor sunt determinate în planul de proiecție Stereo 70 și sunt rotunjite la 1 milimetru.

*** Distanța dintre puncte este formată din segmente cumulate ce sunt mai mici decât valoarea 1 milimetru.

**DATE DESPRE IMOBILUL NR. 2182**

Oficiul de Cadastru și Publicitate Imobiliară SUCEAVA
Biroul de Cadastru și Publicitate Imobiliară Suceava

A. Partea I. Descrierea imobilului

TEREN Necunoscut

Adresa: Loc. Mitocu Dragomirnei, Jud. Suceava

Nr. Crt	Nr cadastral Nr. topografic	Suprafața* (mp)	Observații / Referințe
A1	35657	551	Sector cadastral:13 Teren neimprejmuit;

B. Partea II. Proprietari și acte

Inscrieri privitoare la dreptul de proprietate și alte drepturi reale		Referințe
/		
Act Normativ nr. 17, din 07/03/2017 emis de PARLAMENTUL ROMÂNIEI;		
B2	Imobil aflat sub incidența art. 3, alin (1) din Legea nr. 17/2014. <i>OBSERVAȚII: pozitie transcrisa din CF 35172/Mitocu Dragomirnei, inscrisa prin incheierea nr. 23383 din 22/05/2017;</i>	A1
1661 / 15/01/2019		
Act Notarial nr. Contract de vânzare nr. 1128, din 09/03/2018 emis de BIN LOSTUN ION;		
B3	Intabulare, drept de PROPRIETATE, dobandit prin Conventie, cota actuala 1/1 1) HAVRISTIUC OVIDIU 2) ANIȚEI CORNELIA, bun comun	A1

C. Partea III. SARCINI .

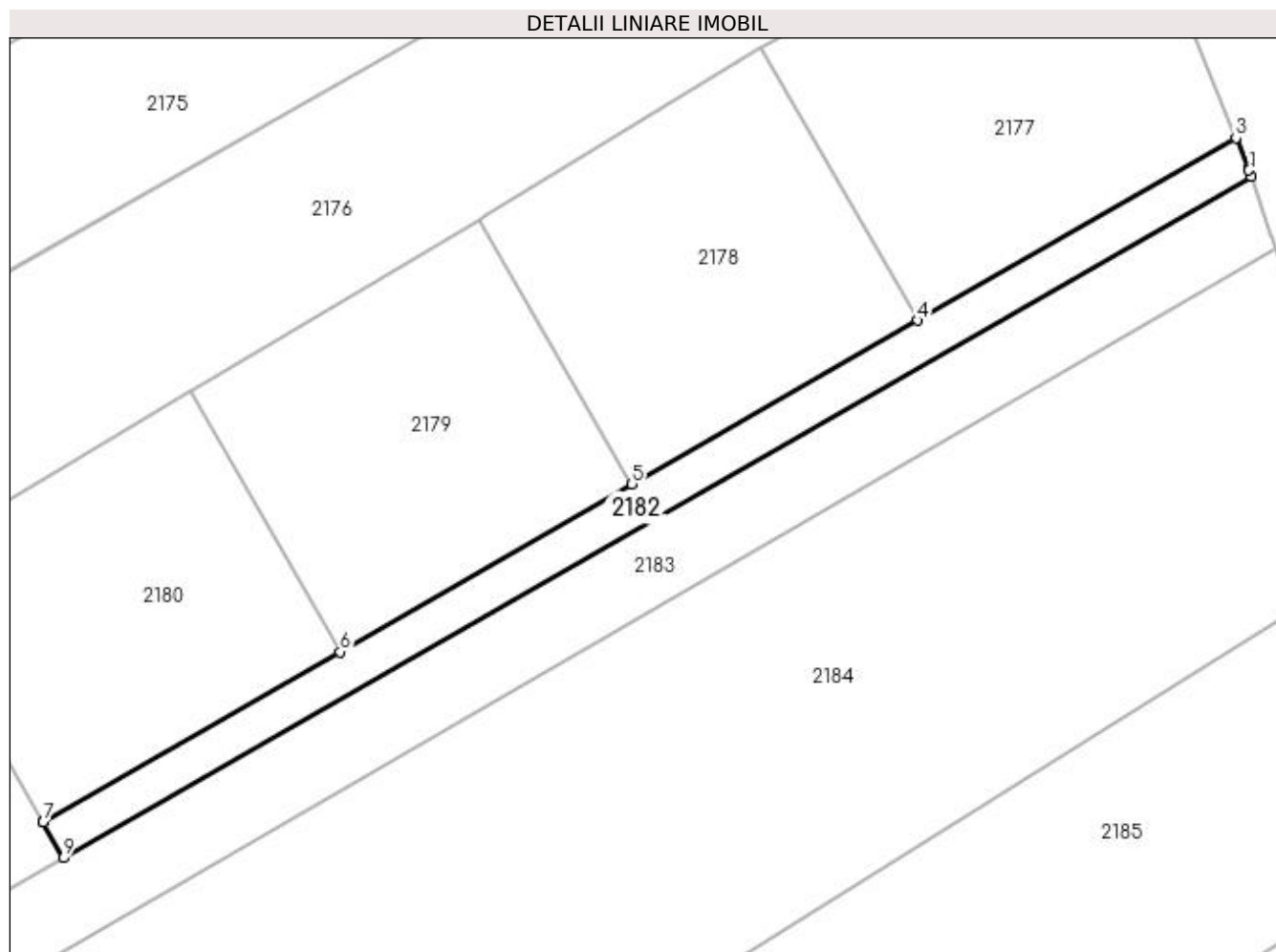
Inscrieri privind dezmembramintele dreptului de proprietate, drepturi reale de garanție și sarcini	Referințe
NU SUNT	

Anexa Nr. 1 La Partea I

Teren

Nr cadastral	Suprafața (mp)*	Observații / Referințe
35657	551	

* Suprafața este determinată în planul de proiecție Stereo 70.



Date referitoare la teren

Crt	Categorie folosință	Intra vilan	Suprafața (mp)	Tarla	Parcelă	Nr. topo	Observații / Referințe
1	arabil	DA	255	11	239, 236	-	
2	arabil	NU	296	11	239, 236	-	

Lungime Segmente

1) Valorile lungimilor segmentelor sunt obținute din proiecție în plan.

Punct început	X / Y	Punct sfârșit	X / Y	Lungime segment (** (m)
1	593.156,242 694.336,151	2	593.156,183 694.336,32	0.179
2	593.156,183 694.336,32	3	593.154,953 694.339,356	3.276
3	593.154,953 694.339,356	4	593.123,419 694.321,27	36.353
4	593.123,419 694.321,27	5	593.095,133 694.305,047	32.608

Punct început	X / Y	Punct sfârșit	X / Y	Lungime segment (** (m)
5	593.095,133 694.305,047	6	593.066,224 694.288,466	33.326
6	593.066,224 694.288,466	7	593.036,788 694.271,583	33.934
7	593.036,788 694.271,583	8	593.036,787 694.271,583	0.001
8	593.036,787 694.271,583	9	593.038,797 694.268,063	4.053
9	593.038,797 694.268,063	10	593.156,454 694.335,545	135.636
10	593.156,454 694.335,545	1	593.156,242 694.336,151	0.642

** Lungimile segmentelor sunt determinate în planul de proiecție Stereo 70 și sunt rotunjite la 1 milimetru.

*** Distanța dintre puncte este formată din segmente cumulate ce sunt mai mici decât valoarea 1 milimetru.

**DATE DESPRE IMOBILUL NR. 2183**

Oficiul de Cadastru și Publicitate Imobiliară SUCEAVA
Biroul de Cadastru și Publicitate Imobiliară Suceava

A. Partea I. Descrierea imobilului

TEREN Necunoscut

Adresa: Loc. Mitocu Dragomirnei, Jud. Suceava

Nr. Crt	Nr cadastral Nr. topografic	Suprafața* (mp)	Observații / Referințe
A1	43611	Din acte: 1.700 Masurata: 1.499	Sector cadastral:13 Teren neimprejmuit;

B. Partea II. Proprietari și acte

Inscrieri privitoare la dreptul de proprietate și alte drepturi reale		Referințe
66655 / 19/09/2023		
Act Administrativ nr. 561, din 27/10/1995 emis de COMISIA JUDETEANA SUCEAVA;		
B1	Intabulare, drept de PROPRIETATE, dobândit prin Reconstituire, cota actuala 1/1 1) GIOSAN VIORICA , Lipsă CNP proprietar.	A1
/		
Act Normativ nr. 17, din 07/03/2014 emis de PARLAMENTUL ROMANIEI;		
B2	Imobil aflat sub incidenta art.3 alin.(1) din Legea nr.17/2014	A1
Act Notarial nr. 1303-convenție translativa de proprietate, din 03/11/2023 emis de BOBRIC MIRCEA EUGEN;		
B4	se notează posesia asupra terenului 1) BURAC GHEORGHE , pentru cota de 1/2	A1
B5	se notează posesia asupra terenului 1) BURAC ANGELA , pentru cota de 1/2	A1

C. Partea III. SARCINI .

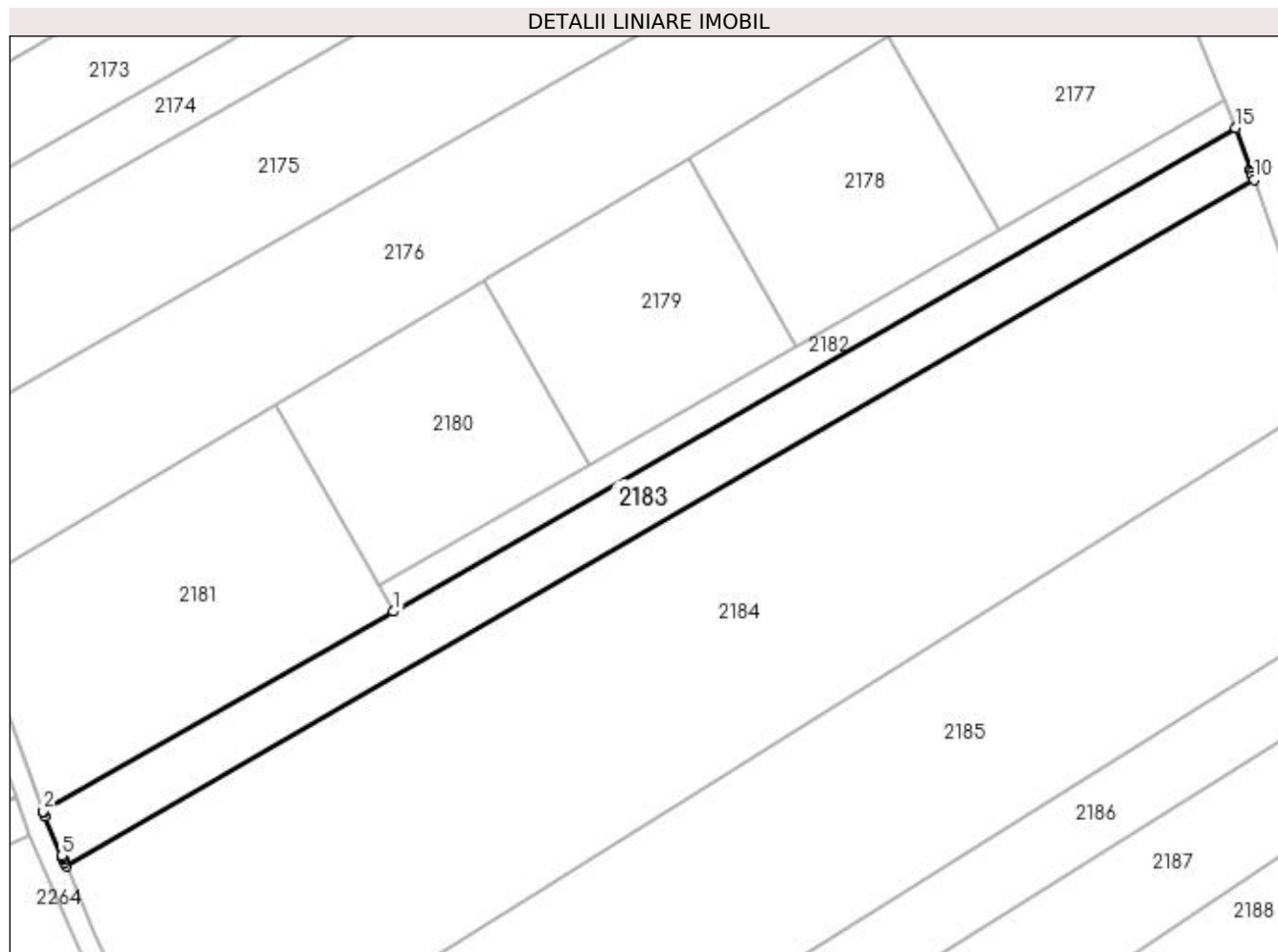
Inscrieri privind dezmembramintele dreptului de proprietate, drepturi reale de garanție și sarcini	Referințe
NU SUNT	

Anexa Nr. 1 La Partea I

Teren

Nr cadastral	Suprafața (mp)*	Observații / Referințe
43611	Din acte: 1.700 Masurata: 1.499	

* Suprafața este determinată în planul de proiecție Stereo 70.



Date referitoare la teren

Crt	Categorie folosință	Intra vilan	Suprafața (mp)	Tarla	Parcelă	Nr. topo	Observații / Referințe
1	arabil	DA	475	-	-	-	
2	arabil	NU	1.024	11	236,239	-	

Lungime Segmente

1) Valorile lungimilor segmentelor sunt obținute din proiecție în plan.

Punct început	X / Y	Punct sfârșit	X / Y	Lungime segment (** (m)
1	593.038,797 694.268,063	2	592.989,874 694.240,168	56.316
2	592.989,874 694.240,168	3	592.989,923 694.240,031	0.145
3	592.989,923 694.240,031	4	592.990,113 694.239,485	0.579
4	592.990,113 694.239,485	5	592.992,475 694.233,956	6.012

Punct început	X / Y	Punct sfârșit	X / Y	Lungime segment (** (m)
5	592.992,475 694.233,956	6	592.992,561 694.233,756	0.217
6	592.992,561 694.233,756	7	592.992,682 694.233,473	0.308
7	592.992,682 694.233,473	8	592.992,888 694.232,989	0.526
8	592.992,888 694.232,989	9	592.993,084 694.232,53	0.499
9	592.993,084 694.232,53	10	593.158,98 694.328,332	191.571
10	593.158,98 694.328,332	11	593.158,813 694.328,809	0.505
11	593.158,813 694.328,809	12	593.158,638 694.329,31	0.531
12	593.158,638 694.329,31	13	593.158,535 694.329,604	0.311
13	593.158,535 694.329,604	14	593.158,462 694.329,811	0.22
14	593.158,462 694.329,811	15	593.156,454 694.335,545	6.075
15	593.156,454 694.335,545	1	593.038,797 694.268,063	135.636

** Lungimile segmentelor sunt determinate în planul de proiecție Stereo 70 și sunt rotunjite la 1 milimetru.

*** Distanța dintre puncte este formată din segmente cumulate ce sunt mai mici decât valoarea 1 milimetru.

**DATE DESPRE IMOBILUL NR. 2184**

Oficiul de Cadastru și Publicitate Imobiliară SUCEAVA
Biroul de Cadastru și Publicitate Imobiliară Suceava

A. Partea I. Descrierea imobilului

TEREN Necunoscut

Adresa: Loc. Mitocu Dragomirnei, Jud. Suceava

Nr. Crt	Nr cadastral Nr. topografic	Suprafața* (mp)	Observații / Referințe
A1	30575	6.598	Sector cadastral:13 Teren neimprejmuit;

B. Partea II. Proprietari și acte

Inscrieri privitoare la dreptul de proprietate și alte drepturi reale		Referințe
17467 / 17/07/2009		
Act Notarial nr. 82, din 28/08/2008 emis de BNP DUMITRU NECHITA;		
B2	Intabulare, drept de PROPRIETATE, dobandit prin Succesiune, cota actuala 1/1 1) MORARIU EUGEN-AUREL	A1

C. Partea III. SARCINI .

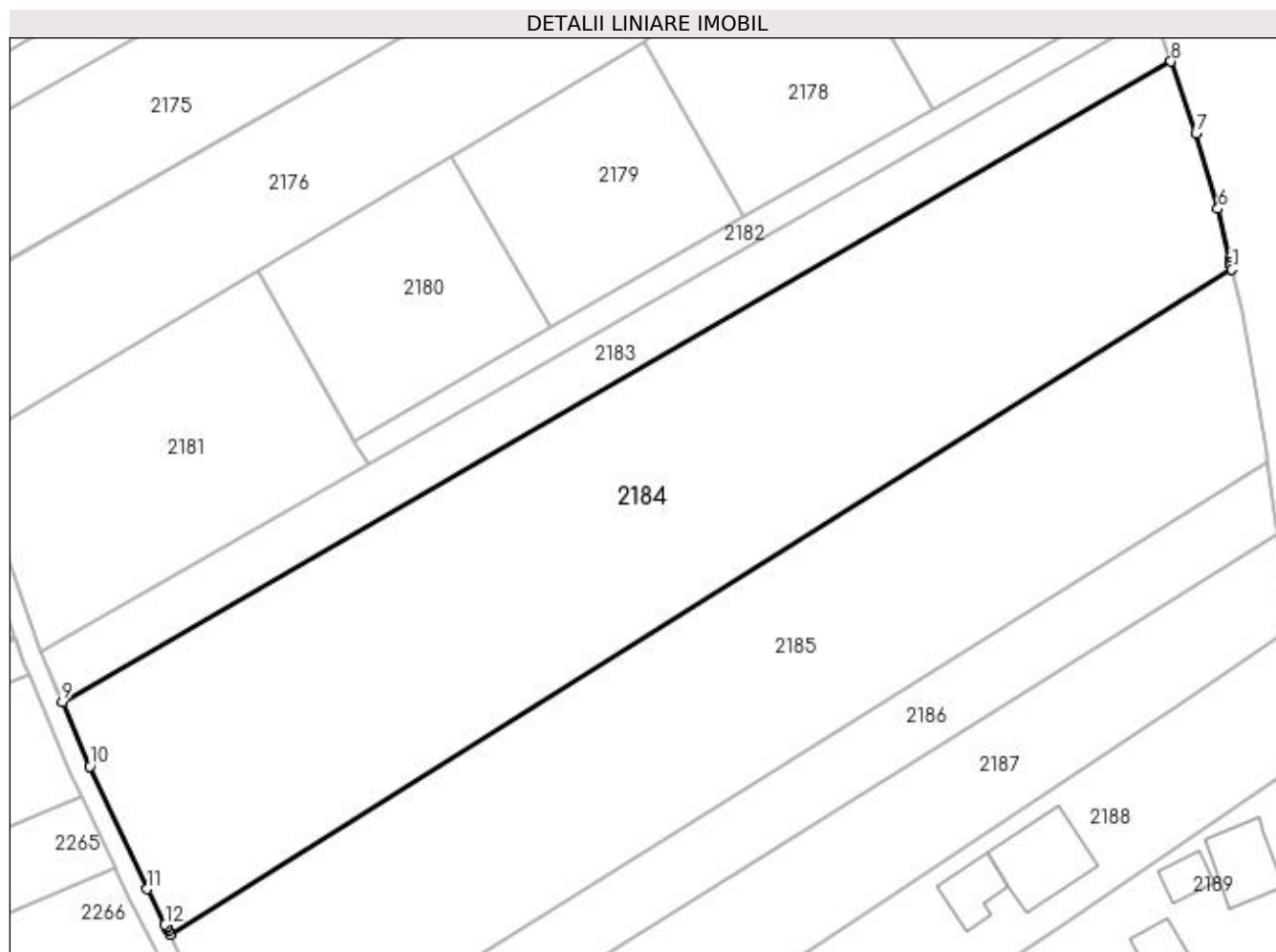
Inscrieri privind dezmembramintele dreptului de proprietate, drepturi reale de garanție și sarcini	Referințe
NU SUNT	

Anexa Nr. 1 La Partea I

Teren

Nr cadastral	Suprafața (mp)*	Observații / Referințe
30575	6.598	

* Suprafața este determinată în planul de proiecție Stereo 70.



Date referitoare la teren

Crt	Categorie folosință	Intravilan	Suprafața (mp)	Tarla	Parcelă	Nr. topo	Observații / Referințe
1	arabil	NU	4.492	11	239, 236	-	
2	arabil	DA	2.106	11	239, 236	-	

Lungime Segmente

1) Valorile lungimilor segmentelor sunt obținute din proiecție în plan.

Punct început	X / Y	Punct sfârșit	X / Y	Lungime segment (** (m)
1	593.168,1 694.297,229	2	593.167,979 694.297,751	0.536
2	593.167,979 694.297,751	3	593.167,864 694.298,252	0.515
3	593.167,864 694.298,252	4	593.167,836 694.298,37	0.122
4	593.167,836 694.298,37	5	593.167,737 694.298,801	0.442

Punct început	X / Y	Punct sfârșit	X / Y	Lungime segment (** (m)
5	593.167,737 694.298,801	6	593.166,0 694.306,316	7.713
6	593.166,0 694.306,316	7	593.162,727 694.317,633	11.781
7	593.162,727 694.317,633	8	593.158,98 694.328,332	11.337
8	593.158,98 694.328,332	9	592.993,084 694.232,53	191.571
9	592.993,084 694.232,53	10	592.997,185 694.222,932	10.437
10	592.997,185 694.222,932	11	593.005,791 694.204,58	20.269
11	593.005,791 694.204,58	12	593.008,465 694.199,25	5.964
12	593.008,465 694.199,25	13	593.008,688 694.198,806	0.496
13	593.008,688 694.198,806	14	593.008,705 694.198,772	0.039
14	593.008,705 694.198,772	15	593.008,966 694.198,252	0.582
15	593.008,966 694.198,252	16	593.009,194 694.197,797	0.509
16	593.009,194 694.197,797	1	593.168,1 694.297,229	187.45

** Lungimile segmentelor sunt determinate în planul de proiecție Stereo 70 și sunt rotunjite la 1 milimetru.

*** Distanța dintre puncte este formată din segmente cumulate ce sunt mai mici decât valoarea 1 milimetru.

**DATE DESPRE IMOBILUL NR. 2185**

Oficiul de Cadastru și Publicitate Imobiliară SUCEAVA
Biroul de Cadastru și Publicitate Imobiliară Suceava

A. Partea I. Descrierea imobilului

TEREN Necunoscut

Nr. CF vechi:4219

Adresa: Loc. Mitocu Dragomirnei, Jud. Suceava

Nr. Crt	Nr cadastral Nr. topografic	Suprafața* (mp)	Observații / Referințe
A1	35796	5.000	Sector cadastral:13 Teren neimprejmuit;

B. Partea II. Proprietari și acte

Inscrieri privitoare la dreptul de proprietate și alte drepturi reale	Referințe
23078 / 21/12/2006	
Act Notarial nr. 2620, din 11/06/2003 emis de B.N.P. PETRU ATĂNĂSOAEI;	
B1	A1
Intabulare, drept de PROPRIETATE, dobândit prin Conventie, cota actuala 1/1	
1) TICU GHEORGHE, Lipsă CNP proprietar.	
2) TICU RODICA-MARIA, Lipsă CNP proprietar; bun comun, în devălmășie	

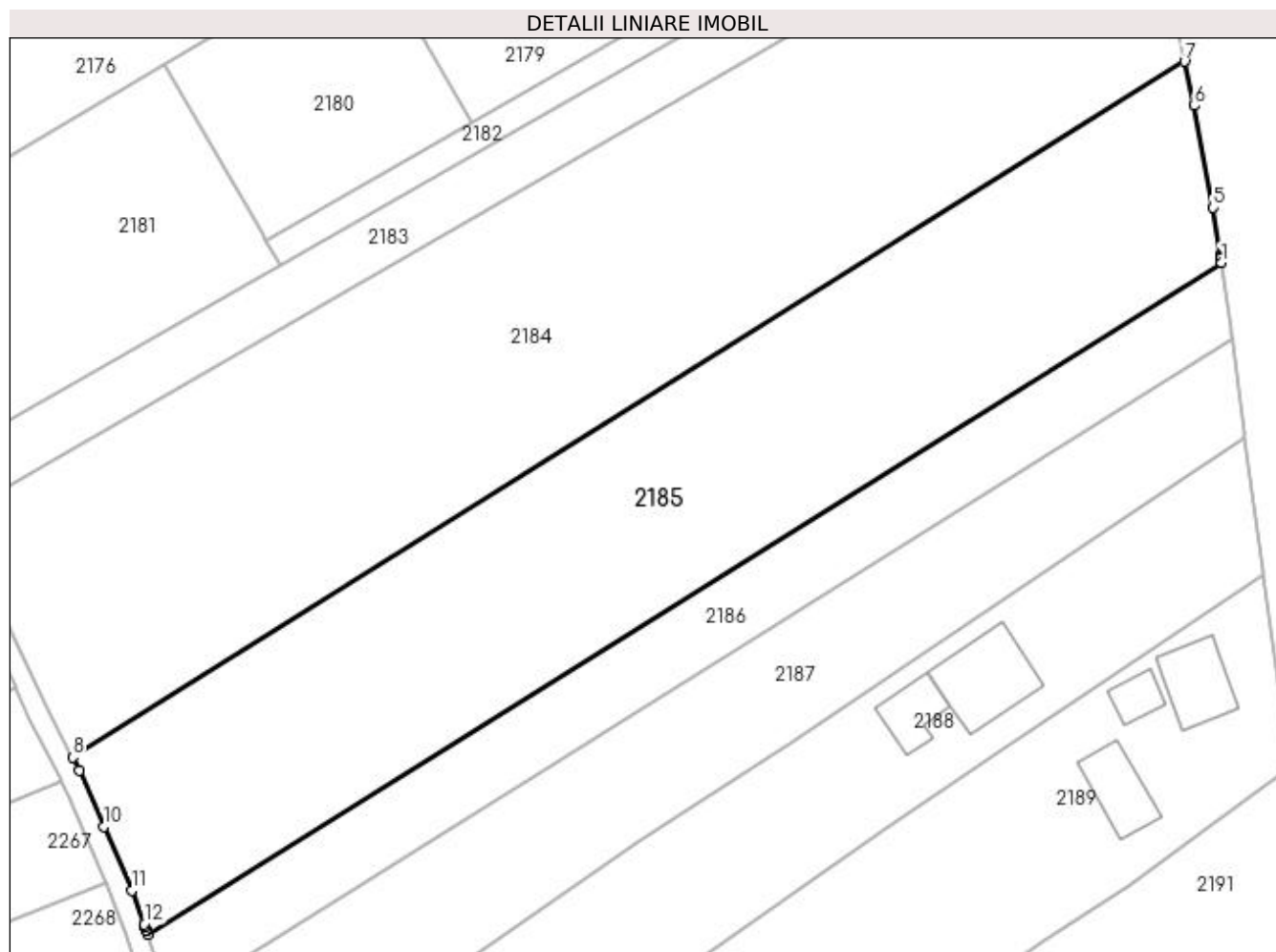
C. Partea III. SARCINI .

Inscrieri privind dezmembramentele dreptului de proprietate, drepturi reale de garanție și sarcini	Referințe
NU SUNT	

Anexa Nr. 1 La Partea I**Teren**

Nr cadastral	Suprafața (mp)*	Observații / Referințe
35796	5.000	

* Suprafața este determinată în planul de proiecție Stereo 70.

**Date referitoare la teren**

Crt	Categorie folosință	Intra vilan	Suprafața (mp)	Tarla	Parcelă	Nr. topo	Observații / Referințe
1	arabil	NU	3.124	11	239, 236	-	
2	arabil	DA	1.876	11	239, 236	-	

Lungime Segmente

1) Valorile lungimilor segmentelor sunt obținute din proiecție în plan.

Punct început	X / Y	Punct sfârșit	X / Y	Lungime segment (** (m)
1	593.173,4 694.268,519	2	593.173,316 694.269,085	0.572
2	593.173,316 694.269,085	3	593.173,292 694.269,245	0.162
3	593.173,292 694.269,245	4	593.173,228 694.269,68	0.44
4	593.173,228 694.269,68	5	593.172,235 694.276,37	6.763

Punct început	X / Y	Punct sfârșit	X / Y	Lungime segment (** (m)
5	593.172,235 694.276,37	6	593.169,561 694.290,908	14.781
6	593.169,561 694.290,908	7	593.168,1 694.297,229	6.488
7	593.168,1 694.297,229	8	593.009,194 694.197,797	187.45
8	593.009,194 694.197,797	9	593.010,133 694.195,926	2.093
9	593.010,133 694.195,926	10	593.013,647 694.187,929	8.736
10	593.013,647 694.187,929	11	593.017,617 694.178,77	9.982
11	593.017,617 694.178,77	12	593.019,409 694.173,991	5.104
12	593.019,409 694.173,991	13	593.019,56 694.173,56	0.457
13	593.019,56 694.173,56	14	593.019,696 694.173,17	0.413
14	593.019,696 694.173,17	15	593.019,746 694.173,026	0.153
15	593.019,746 694.173,026	16	593.019,924 694.172,518	0.538
16	593.019,924 694.172,518	1	593.173,4 694.268,519	181.029

** Lungimile segmentelor sunt determinate în planul de proiecție Stereo 70 și sunt rotunjite la 1 milimetru.

*** Distanța dintre puncte este formată din segmente cumulate ce sunt mai mici decât valoarea 1 milimetru.

**DATE DESPRE IMOBILUL NR. 2186**

Oficiul de Cadastru și Publicitate Imobiliară SUCEAVA
Biroul de Cadastru și Publicitate Imobiliară Suceava

A. Partea I. Descrierea imobilului

TEREN Necunoscut

Nr. CF vechi:4217

Adresa: Loc. Mitocu Dragomirnei, Jud. Suceava

Nr. Crt	Nr cadastral Nr. topografic	Suprafața* (mp)	Observații / Referințe
A1	32626	1.800	Sector cadastral:13 Teren neimprejmuit;

B. Partea II. Proprietari și acte

Inscrieri privitoare la dreptul de proprietate și alte drepturi reale		Referințe
17950 / 23/07/2007		
Act Notarial nr. 2749, din 18/06/2003 emis de BNP PETRU ATANASOAEI (incheiere de rectificare nr. 8020 din 19.07.2007 emisa de BNP Petru Atanasoaei);		
B1	Intabulare, drept de PROPRIETATE, dobandit prin Conventie, cota actuala 1/1	A1
	1) GROSU GRATIAN, Lipsă CNP proprietar.	
	2) GROSU SILVIA, Lipsă CNP proprietar; bun comun	

C. Partea III. SARCINI .

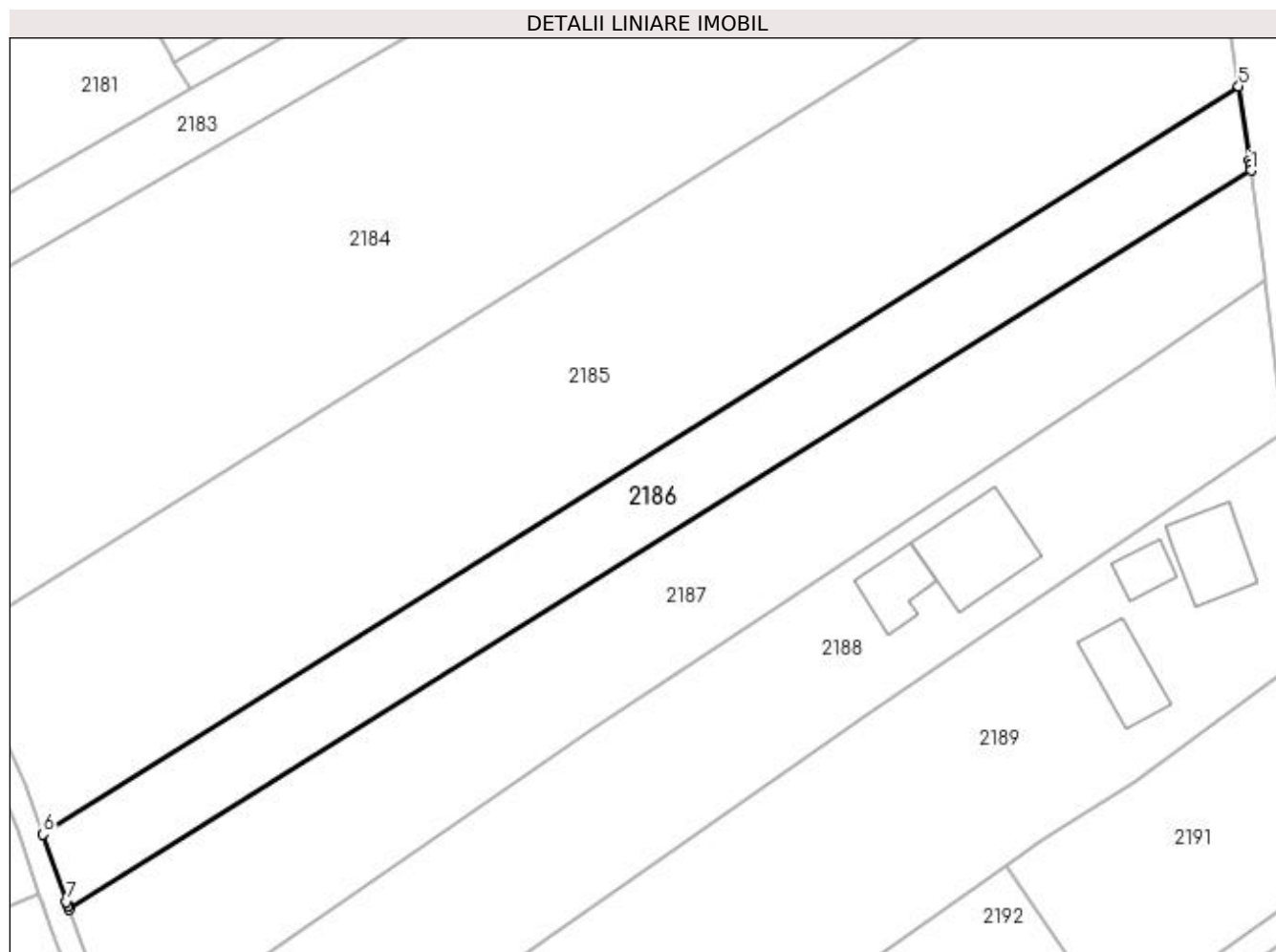
Inscrieri privind dezmembramintele dreptului de proprietate, drepturi reale de garanție și sarcini	Referințe
NU SUNT	

Anexa Nr. 1 La Partea I

Teren

Nr cadastral	Suprafața (mp)*	Observații / Referințe
32626	1.800	

* Suprafața este determinată în planul de proiecție Stereo 70.



Date referitoare la teren

Crt	Categorie folosință	Intravilan	Suprafața (mp)	Tarla	Parcelă	Nr. topo	Observații / Referințe
1	arabil	NU	1.099	11	239, 236	-	
2	arabil	DA	701	11	239, 236	-	

Lungime Segmente

1) Valorile lungimilor segmentelor sunt obținute din proiecție în plan.

Punct început	X / Y	Punct sfârșit	X / Y	Lungime segment (** (m)
1	593.175,002 694.257,724	2	593.174,913 694.258,328	0.61
2	593.174,913 694.258,328	3	593.174,912 694.258,33	0.002
3	593.174,912 694.258,33	4	593.174,823 694.258,931	0.607
4	593.174,823 694.258,931	5	593.173,4 694.268,519	9.693

Punct început	X / Y	Punct sfârșit	X / Y	Lungime segment (** (m)
5	593.173,4 694.268,519	6	593.019,924 694.172,518	181.029
6	593.019,924 694.172,518	7	593.022,944 694.163,861	9.168
7	593.022,944 694.163,861	8	593.023,132 694.163,322	0.571
8	593.023,132 694.163,322	9	593.023,133 694.163,321	0.002
9	593.023,133 694.163,321	10	593.023,302 694.162,835	0.515
10	593.023,302 694.162,835	1	593.175,002 694.257,724	178.933

** Lungimile segmentelor sunt determinate în planul de proiecție Stereo 70 și sunt rotunjite la 1 milimetru.

*** Distanța dintre puncte este formată din segmente cumulate ce sunt mai mici decât valoarea 1 milimetru.

**DATE DESPRE IMOBILUL NR. 2187**

Oficiul de Cadastru și Publicitate Imobiliară SUCEAVA
Biroul de Cadastru și Publicitate Imobiliară Suceava

A. Partea I. Descrierea imobilului

Nr. CF vechi:4415 Mitocu Dragomirnei
Nr. cadastral vechi:3055

TEREN Necunoscut

Adresa: Loc. Mitocu Dragomirnei, Jud. Suceava

Nr. Crt	Nr cadastral Nr. topografic	Suprafața* (mp)	Observații / Referințe
A1	32648	2.800	Sector cadastral:13 Teren neimprejmuit;

B. Partea II. Proprietari și acte

Inscrieri privitoare la dreptul de proprietate și alte drepturi reale		Referințe
19089 / 02/08/2007		
Act Notarial nr. 2749, din 19/06/2003 emis de BNP P. ATANASOAEI;		
B1	Intabulare, drept de PROPRIETATE, dobândit prin Convenție, cota actuala 1/1 1) GROSU GRATIAN, Lipsă CNP proprietar. 2) GROSU SILVIA, Lipsă CNP proprietar; bun comun	A1

C. Partea III. SARCINI .

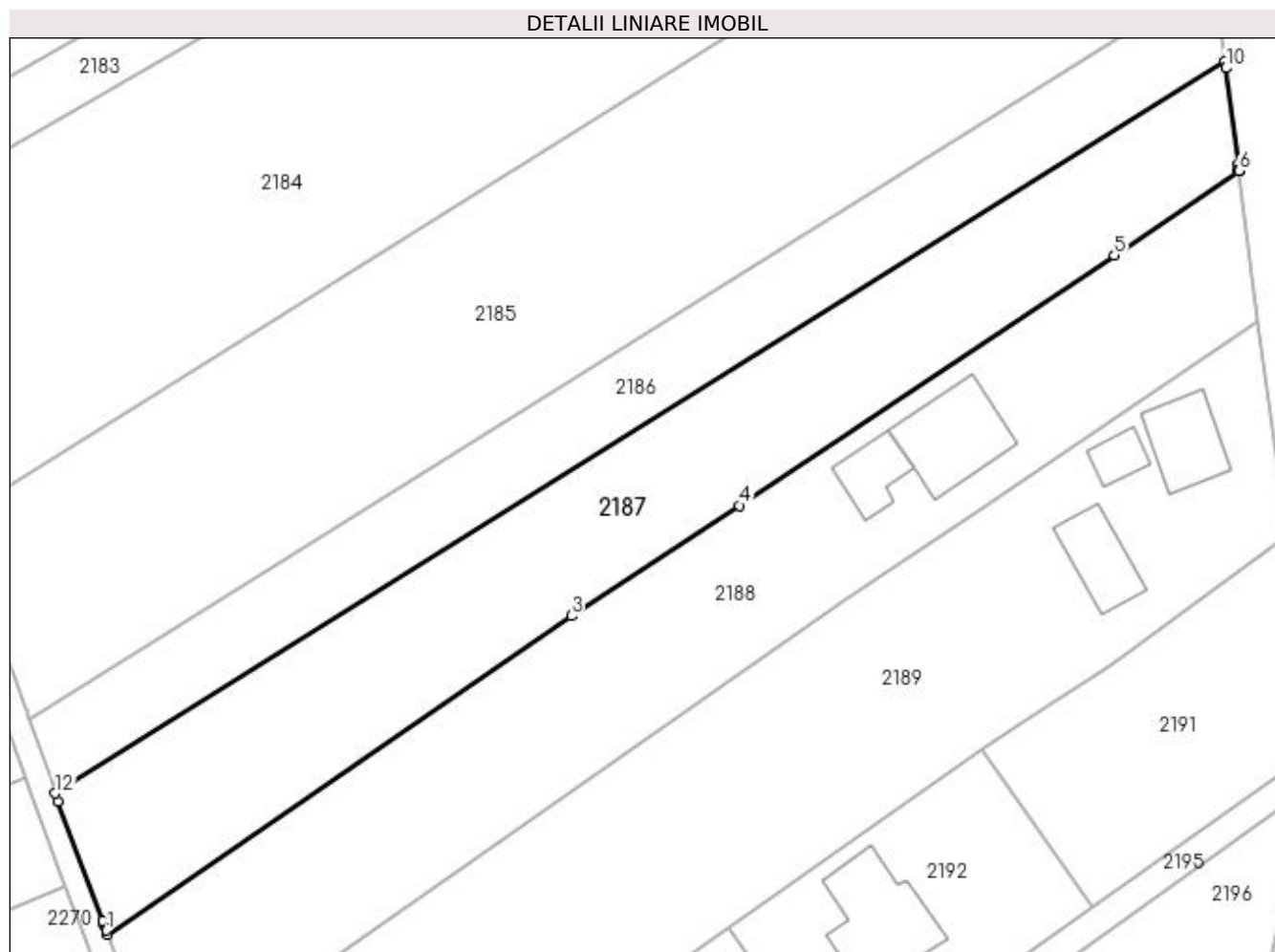
Inscrieri privind dezmembramintele dreptului de proprietate, drepturi reale de garanție și sarcini	Referințe
NU SUNT	

Anexa Nr. 1 La Partea I

Teren

Nr cadastral	Suprafața (mp)*	Observații / Referințe
32648	2.800	

* Suprafața este determinată în planul de proiecție Stereo 70.



Date referitoare la teren

Crt	Categorie folosință	Intravilan	Suprafața (mp)	Tarla	Parcelă	Nr. topo	Observații / Referințe
1	arabil	NU	1.755	11	239, 236	-	
2	arabil	DA	1.045	11	239, 236	-	

Lungime Segmente

1) Valorile lungimilor segmentelor sunt obținute din proiecție în plan.

Punct început	X / Y	Punct sfârșit	X / Y	Lungime segment (** (m)
1	593.029,906 694.145,08	2	593.030,102 694.144,55	0.565
2	593.030,102 694.144,55	3	593.090,219 694.185,855	72.939
3	593.090,219 694.185,855	4	593.112,028 694.200,147	26.074
4	593.112,028 694.200,147	5	593.160,685 694.232,6	58.488

Punct început	X / Y	Punct sfârșit	X / Y	Lungime segment (** (m)
5	593.160,685 694.232,6	6	593.176,803 694.243,543	19.481
6	593.176,803 694.243,543	7	593.176,799 694.243,579	0.037
7	593.176,799 694.243,579	8	593.176,776 694.243,757	0.18
8	593.176,776 694.243,757	9	593.176,697 694.244,384	0.632
9	593.176,697 694.244,384	10	593.175,126 694.256,892	12.606
10	593.175,126 694.256,892	11	593.175,002 694.257,724	0.842
11	593.175,002 694.257,724	12	593.023,302 694.162,835	178.933
12	593.023,302 694.162,835	13	593.023,654 694.161,826	1.068
13	593.023,654 694.161,826	14	593.029,425 694.146,37	16.498
14	593.029,425 694.146,37	15	593.029,628 694.145,826	0.581
15	593.029,628 694.145,826	16	593.029,698 694.145,64	0.199
16	593.029,698 694.145,64	1	593.029,906 694.145,08	0.597

** Lungimile segmentelor sunt determinate în planul de proiecție Stereo 70 și sunt rotunjite la 1 milimetru.

*** Distanța dintre puncte este formată din segmente cumulate ce sunt mai mici decât valoarea 1 milimetru.

**DATE DESPRE IMOBILUL NR. 2188**

Oficiul de Cadastru și Publicitate Imobiliară SUCEAVA
Biroul de Cadastru și Publicitate Imobiliară Suceava

A. Partea I. Descrierea imobilului

TEREN Necunoscut

Nr. CF vechi:4413
Nr. cadastral vechi:3054

Adresa: Loc. Mitocu Dragomirnei, Jud. Suceava

Nr. Crt	Nr cadastral Nr. topografic	Suprafața* (mp)	Observații / Referințe
A1	31812	3.200	Sector cadastral:13 Teren neimprejmuit;

B. Partea II. Proprietari și acte

Inscrieri privitoare la dreptul de proprietate și alte drepturi reale		Referințe
19082 / 02/08/2007		
Act Notarial nr. 2265, din 23/05/2003 emis de -;		
B1	Intabulare, drept de PROPRIETATE, dobandit prin Conventie, cota actuala 1/1	A1
	1) RĂSCOL ILIE-SORIN, Lipsă CNP proprietar.	
	2) RĂSCOL AURICA, Lipsă CNP proprietar; sotii, bun comun	

C. Partea III. SARCINI .

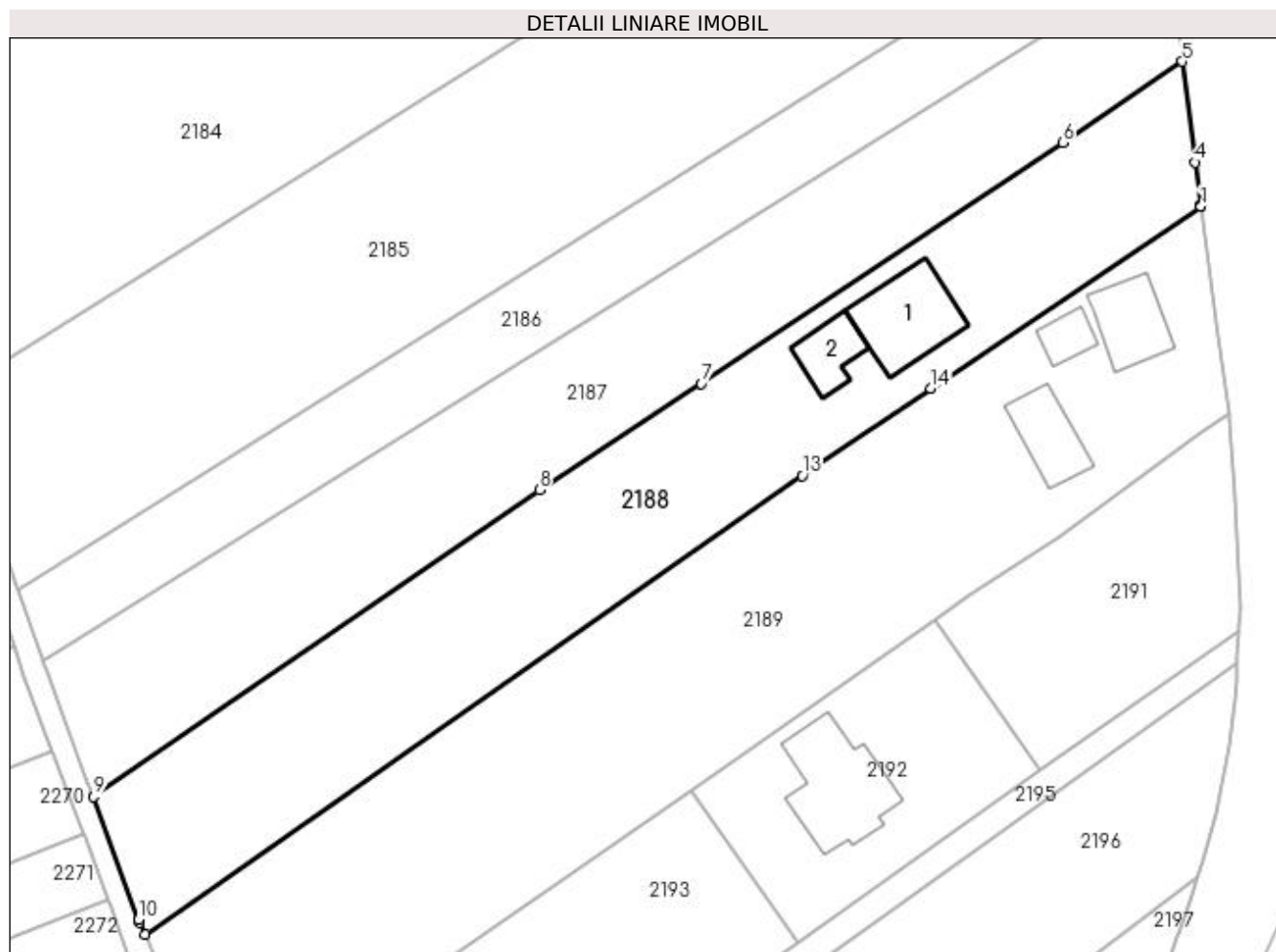
Inscrieri privind dezmembramintele dreptului de proprietate, drepturi reale de garanție și sarcini	Referințe
NU SUNT	

Anexa Nr. 1 La Partea I

Teren

Nr cadastral	Suprafața (mp)*	Observații / Referințe
31812	3.200	

* Suprafața este determinată în planul de proiecție Stereo 70.



Date referitoare la teren

Crt	Categorie folosință	Intravilan	Suprafața (mp)	Tarla	Parcelă	Nr. topo	Observații / Referințe
1	arabil	NU	1.637	11	239, 236	-	
2	curți construcții	DA	560	11	239, 236	-	
3	arabil	DA	1.003	11	239, 236	-	

Date referitoare la construcții

Crt	Număr	Destinație construcție	Supraf. (mp)	Situație juridică	Observații / Referințe
A1.1		construcții de locuințe	140	Fara acte	Nr. niveluri:1; S. construita la sol:140 mp; Locuință.
A1.2		construcții anexa	63	Fara acte	Nr. niveluri:1; S. construita la sol:63 mp; Anexă.

Lungime Segmente

1) Valorile lungimilor segmentelor sunt obținute din proiecție în plan.

Punct început	X / Y	Punct sfârșit	X / Y	Lungime segment (** (m)
1	593.179,305 694.223,995	2	593.179,281 694.224,17	0.176

Punct început	X / Y	Punct sfârșit	X / Y	Lungime segment (** (m)
2	593.179,281 694.224,17	3	593.179,262 694.224,306	0.137
3	593.179,262 694.224,306	4	593.178,51 694.229,954	5.698
4	593.178,51 694.229,954	5	593.176,803 694.243,543	13.695
5	593.176,803 694.243,543	6	593.160,685 694.232,6	19.481
6	593.160,685 694.232,6	7	593.112,028 694.200,147	58.488
7	593.112,028 694.200,147	8	593.090,219 694.185,855	26.074
8	593.090,219 694.185,855	9	593.030,102 694.144,55	72.939
9	593.030,102 694.144,55	10	593.036,211 694.128,032	17.611
10	593.036,211 694.128,032	11	593.036,35 694.127,656	0.401
11	593.036,35 694.127,656	12	593.037,078 694.126,017	1.793
12	593.037,078 694.126,017	13	593.125,572 694.187,784	107.919
13	593.125,572 694.187,784	14	593.142,93 694.199,482	20.932
14	593.142,93 694.199,482	1	593.179,305 694.223,995	43.863

** Lungimile segmentelor sunt determinate în planul de proiecție Stereo 70 și sunt rotunjite la 1 milimetru.

*** Distanța dintre puncte este formată din segmente cumulate ce sunt mai mici decât valoarea 1 milimetru.

**DATE DESPRE IMOBILUL NR. 2189**

Oficiul de Cadastru și Publicitate Imobiliară SUCEAVA
Biroul de Cadastru și Publicitate Imobiliară Suceava

A. Partea I. Descrierea imobilului

TEREN Necunoscut

Nr. CF vechi:3570

Adresa: Loc. Mitocu Dragomirnei, Jud. Suceava

Nr. Crt	Nr cadastral Nr. topografic	Suprafața* (mp)	Observații / Referințe
A1	34127	4.395	Sector cadastral:13 Teren neimprejmuit;

B. Partea II. Proprietari și acte

Inscrieri privitoare la dreptul de proprietate și alte drepturi reale	Referințe
6387 / 06/11/2001	
Act Notarial nr. 4248, din 16/07/2001 emis de B.N.P. PETRU ATĂNĂSOAEI;	
B1	A1
Intabulare, drept de PROPRIETATE, dobândit prin Conventie, cota actuala 1/1	
1) BURDA CRISTINEL-FLORIN , Lipsă CNP proprietar.	
2) BURDA MIHAELA , Lipsă CNP proprietar; soți, bun comun	

C. Partea III. SARCINI .

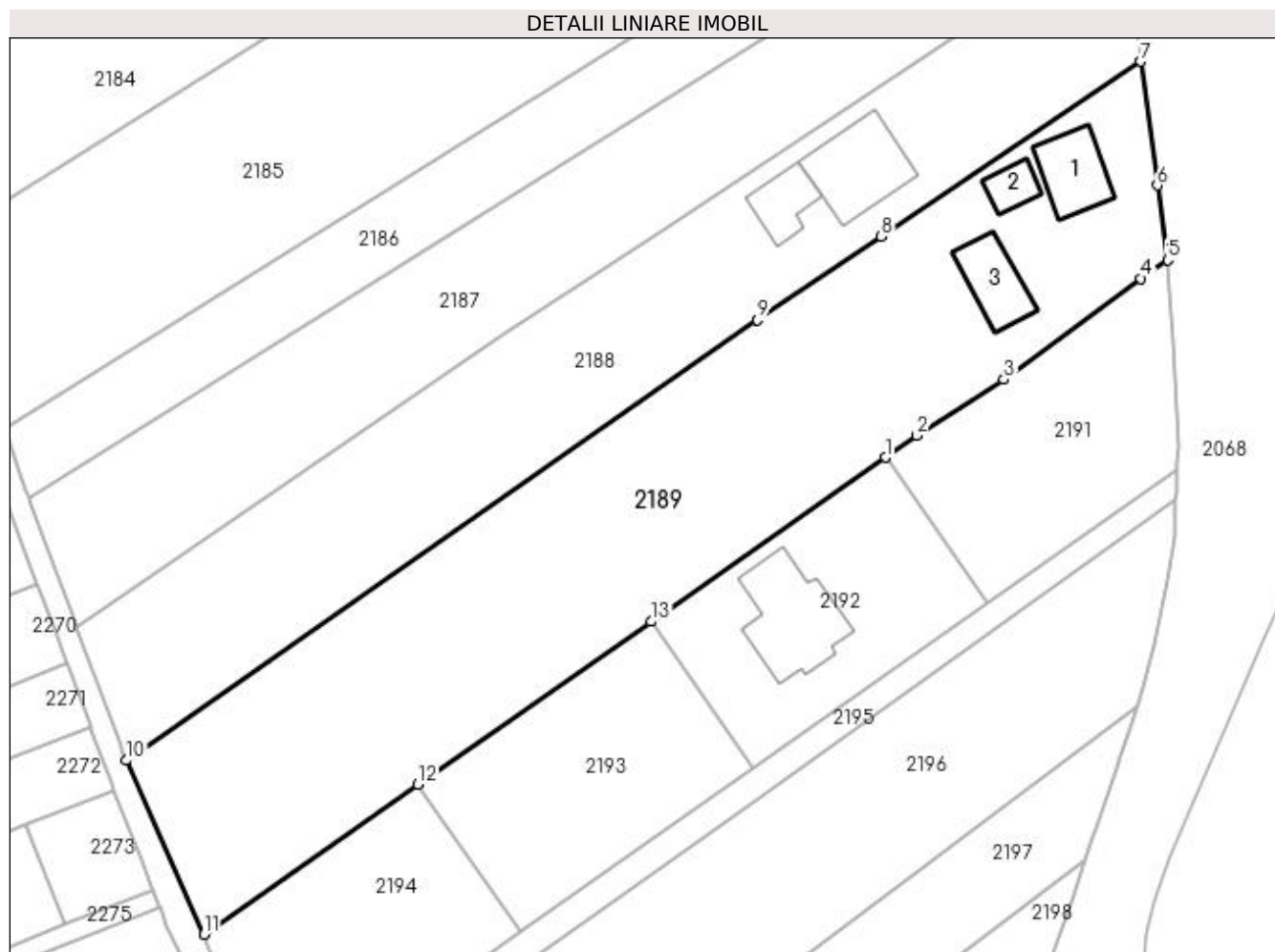
Inscrieri privind dezmembramintele dreptului de proprietate, drepturi reale de garanție și sarcini	Referințe
NU SUNT	

Anexa Nr. 1 La Partea I

Teren

Nr cadastral	Suprafața (mp)*	Observații / Referințe
34127	4.395	

* Suprafața este determinată în planul de proiecție Stereo 70.



Date referitoare la teren

Crt	Categorie folosință	Intravilan	Suprafața (mp)	Tarla	Parcelă	Nr. topo	Observații / Referințe
1	curți constructii	DA	933	11	239, 236	-	
2	arabil	DA	1.663	11	239, 236	-	
3	arabil	NU	1.799	11	239, 236	-	

Date referitoare la construcții

Crt	Număr	Destinație construcție	Supraf. (mp)	Situație juridică	Observații / Referințe
A1.1	34127-C1	construcții de locuințe	95	Fara acte	Nr. niveluri:1; S. construita la sol:95 mp; Locuință.
A1.2	34127-C2	construcții anexa	37	Fara acte	Nr. niveluri:1; S. construita la sol:37 mp; Anexă.
A1.3		construcții anexa	85	Fara acte	Nr. niveluri:1; S. construita la sol:85 mp; Anexă.

Lungime Segmente

1) Valorile lungimilor segmentelor sunt obținute din proiecție în plan.

Punct început	X / Y	Punct sfârșit	X / Y	Lungime segment (** (m)

Punct început	X / Y	Punct sfârșit	X / Y	Lungime segment (** (m)
1	593.143,521 694.168,477	2	593.147,924 694.171,556	5.373
2	593.147,924 694.171,556	3	593.160,141 694.179,415	14.526
3	593.160,141 694.179,415	4	593.179,361 694.193,565	23.867
4	593.179,361 694.193,565	5	593.183,094 694.196,155	4.544
5	593.183,094 694.196,155	6	593.181,665 694.206,632	10.574
6	593.181,665 694.206,632	7	593.179,305 694.223,995	17.523
7	593.179,305 694.223,995	8	593.142,93 694.199,482	43.863
8	593.142,93 694.199,482	9	593.125,572 694.187,784	20.932
9	593.125,572 694.187,784	10	593.037,078 694.126,017	107.919
10	593.037,078 694.126,017	11	593.047,906 694.101,619	26.693
11	593.047,906 694.101,619	12	593.077,926 694.122,599	36.625
12	593.077,926 694.122,599	13	593.110,647 694.145,484	39.93
13	593.110,647 694.145,484	1	593.143,521 694.168,477	40.117

** Lungimile segmentelor sunt determinate în planul de proiecție Stereo 70 și sunt rotunjite la 1 milimetru.

*** Distanța dintre puncte este formată din segmente cumulate ce sunt mai mici decât valoarea 1 milimetru.

**DATE DESPRE IMOBILUL NR. 2191**

Oficiul de Cadastru și Publicitate Imobiliară SUCEAVA
Biroul de Cadastru și Publicitate Imobiliară Suceava

A. Partea I. Descrierea imobilului

TEREN Intravilan

Adresa: Loc. Mitocu Dragomirnei, Jud. Suceava

Nr. Crt	Nr cadastral Nr. topografic	Suprafața* (mp)	Observații / Referințe
A1	41802	1.001	Sector cadastral:13 Teren neimprejmuit;

B. Partea II. Proprietari și acte

Inscrieri privitoare la dreptul de proprietate și alte drepturi reale	Referințe
61613 / 30/08/2021	
Act Notarial nr. contract de vânzare aut. nr. 725, din 23/02/2016 emis de BIN NEGURA ADINA LOREDANA;	
B3	A1
Intabulare, drept de PROPRIETATE, dobândit prin Conventie, cota actuala 1/1	
1) RĂSCOL AURICA	
2) RASCOL ILIE-SORIN, soți, bun comun	

C. Partea III. SARCINI .

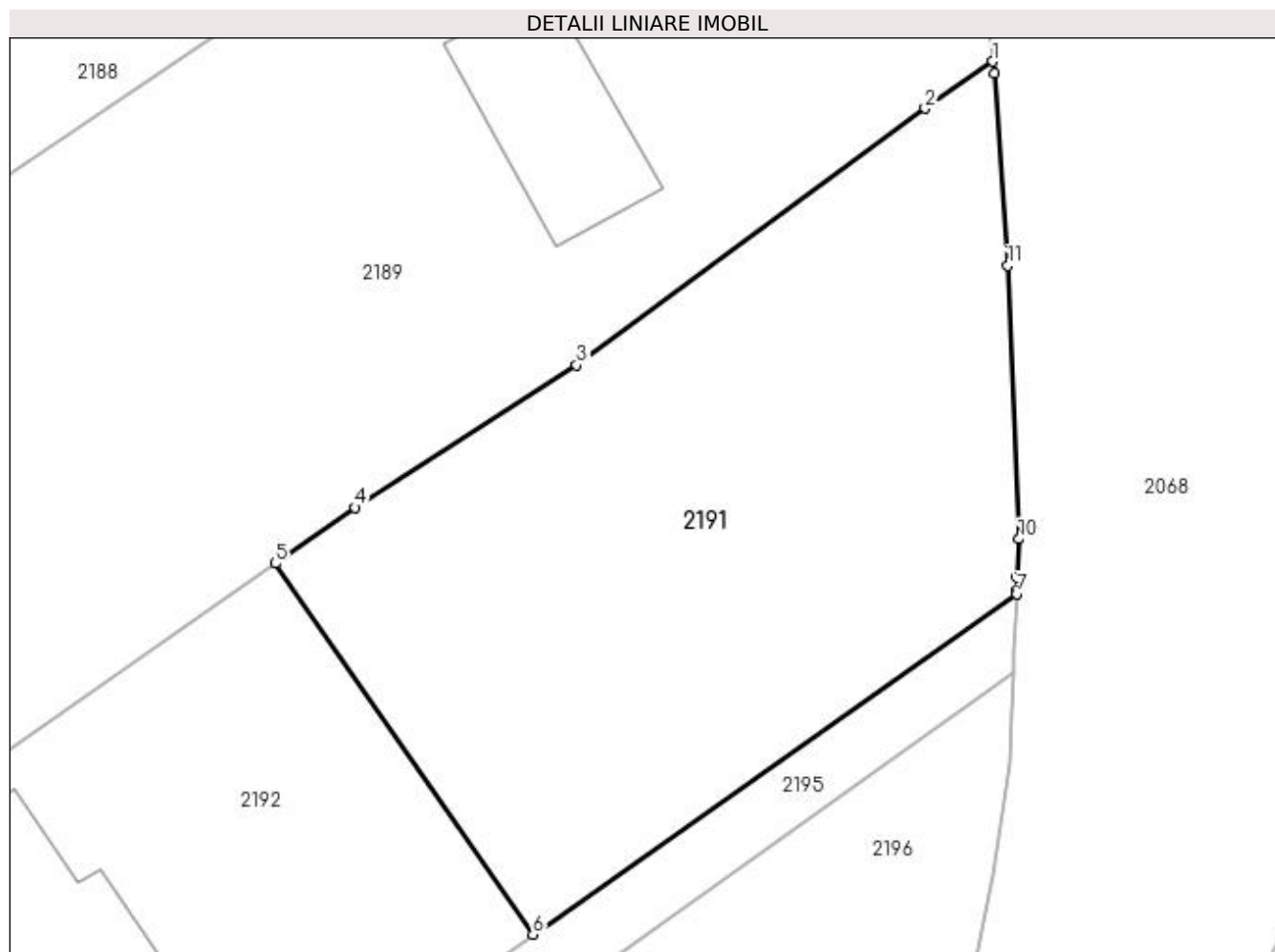
Inscrieri privind dezmembramentele dreptului de proprietate, drepturi reale de garanție și sarcini	Referințe
NU SUNT	

Anexa Nr. 1 La Partea I

Teren

Nr cadastral	Suprafața (mp)*	Observații / Referințe
41802	1.001	

* Suprafața este determinată în planul de proiecție Stereo 70.



Date referitoare la teren

Crt	Categorie folosință	Intra vilan	Suprafața (mp)	Tarla	Parcelă	Nr. topo	Observații / Referințe
1	arabil	DA	1.001	11	239	-	

Lungime Segmente

1) Valorile lungimilor segmentelor sunt obținute din proiecție în plan.

Punct început	X / Y	Punct sfârșit	X / Y	Lungime segment (** (m)
1	593.183,094 694.196,155	2	593.179,361 694.193,565	4.544
2	593.179,361 694.193,565	3	593.160,141 694.179,415	23.867
3	593.160,141 694.179,415	4	593.147,924 694.171,556	14.526
4	593.147,924 694.171,556	5	593.143,521 694.168,477	5.373
5	593.143,521 694.168,477	6	593.157,729 694.148,035	24.894

Punct început	X / Y	Punct sfârșit	X / Y	Lungime segment (** (m)
6	593.157,729 694.148,035	7	593.184,401 694.166,807	32.616
7	593.184,401 694.166,807	8	593.184,41 694.167,009	0.203
8	593.184,41 694.167,009	9	593.184,439 694.167,713	0.705
9	593.184,439 694.167,713	10	593.184,529 694.169,827	2.116
10	593.184,529 694.169,827	11	593.183,914 694.184,895	15.08
11	593.183,914 694.184,895	12	593.183,183 694.195,503	10.634
12	593.183,183 694.195,503	1	593.183,094 694.196,155	0.658

** Lungimile segmentelor sunt determinate în planul de proiecție Stereo 70 și sunt rotunjite la 1 milimetru.

*** Distanța dintre puncte este formată din segmente cumulate ce sunt mai mici decât valoarea 1 milimetru.

**DATE DESPRE IMOBILUL NR. 2192**

Oficiul de Cadastru și Publicitate Imobiliară SUCEAVA
Biroul de Cadastru și Publicitate Imobiliară Suceava

A. Partea I. Descrierea imobilului

TEREN Intravilan

Adresa: Loc. Mitocu Dragomirnei, Jud. Suceava

Nr. Crt	Nr cadastral Nr. topografic	Suprafața* (mp)	Observații / Referințe
A1	41803	1.001	Sector cadastral:13 Teren neimprejmuit;

B. Partea II. Proprietari și acte

Inscrieri privitoare la dreptul de proprietate și alte drepturi reale	Referințe
61622 / 30/08/2021	
Act Notarial nr. contract de vanzare nr. 2435, din 19/08/2021 emis de BIN NEGURA ADINA LOREDANA;	
B5	A1
Intabulare, drept de PROPRIETATE, dobandit prin Conventie, cota actuala 1/1	
1) GRĂMADĂ REBECA	
2) GRĂMADĂ IULIAN-BOGDAN, bun comun	

C. Partea III. SARCINI .

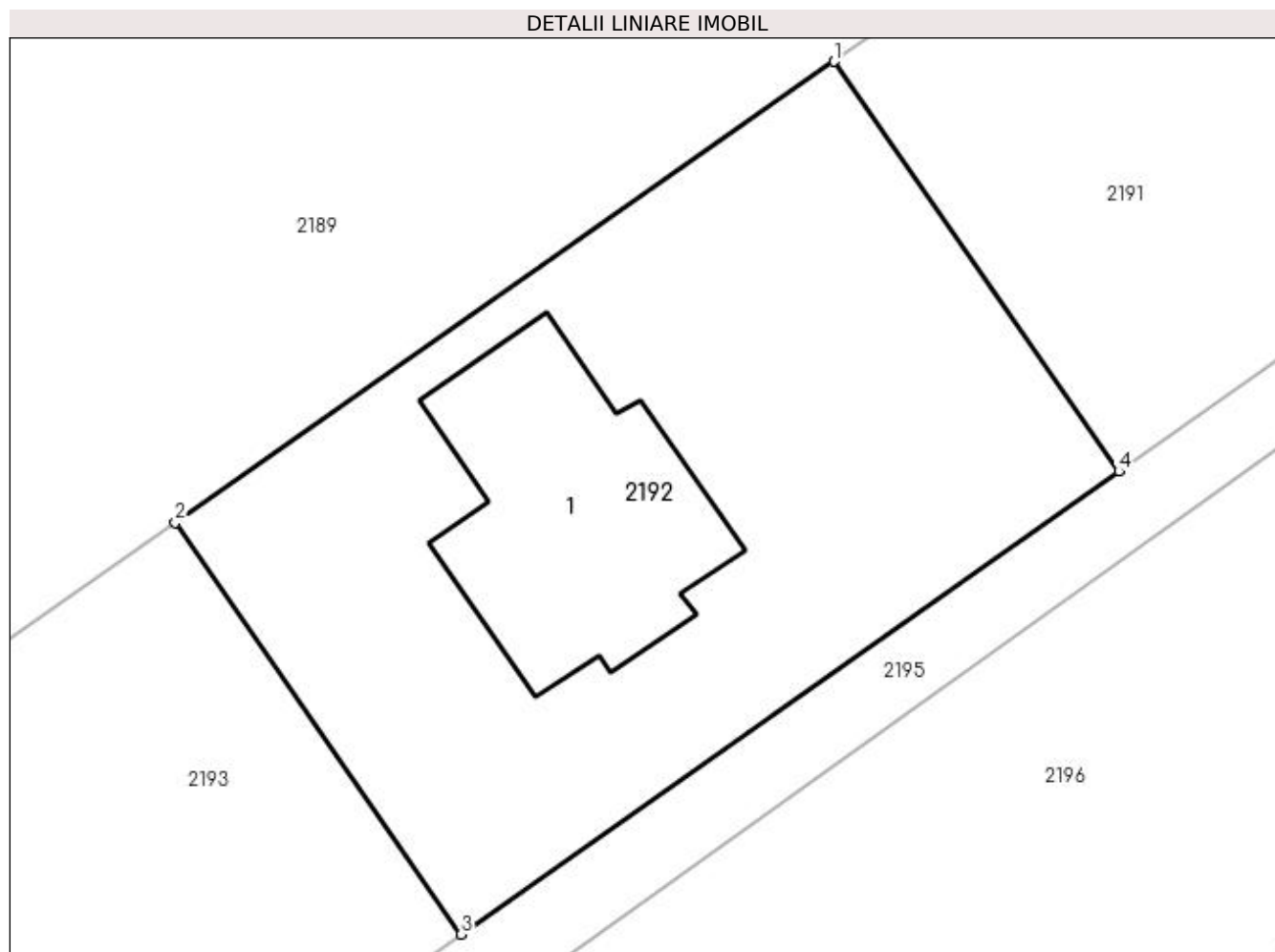
Inscrieri privind dezmembramintele dreptului de proprietate, drepturi reale de garanție și sarcini	Referințe
NU SUNT	

Anexa Nr. 1 La Partea I

Teren

Nr cadastral	Suprafața (mp)*	Observații / Referințe
41803	1.001	

* Suprafața este determinată în planul de proiecție Stereo 70.



Date referitoare la teren

Crt	Categorie folosință	Intravilan	Suprafața (mp)	Tarla	Parcelă	Nr. topo	Observații / Referințe
1	curți constructii	DA	1.001	11	239, 236	-	

Date referitoare la construcții

Crt	Număr	Destinație construcție	Supraf. (mp)	Situație juridică	Observații / Referințe
A1.1		construcții de locuințe	171	Fara acte	Nr. niveluri:1; S. construita la sol:171 mp; Locuință.

Lungime Segmente

1) Valorile lungimilor segmentelor sunt obținute din proiecție în plan.

Punct început	X / Y	Punct sfârșit	X / Y	Lungime segment (** (m))
1	593.143,521 694.168,477	2	593.110,647 694.145,484	40.117
2	593.110,647 694.145,484	3	593.124,921 694.124,947	25.011
3	593.124,921 694.124,947	4	593.157,729 694.148,035	40.117
4	593.157,729 694.148,035	1	593.143,521 694.168,477	24.894

**** Lungimile segmentelor sunt determinate în planul de proiecție Stereo 70 și sunt rotunjite la 1 milimetru.**

***** Distanța dintre puncte este formată din segmente cumulate ce sunt mai mici decât valoarea 1 milimetru.**

**DATE DESPRE IMOBILUL NR. 2193**

Oficiul de Cadastru și Publicitate Imobiliară SUCEAVA
Biroul de Cadastru și Publicitate Imobiliară Suceava

A. Partea I. Descrierea imobilului

TEREN Necunoscut

Adresa: Loc. Mitocu Dragomirnei, Jud. Suceava

Nr. Crt	Nr cadastral Nr. topografic	Suprafața* (mp)	Observații / Referințe
A1	41804	1.001	Sector cadastral:13 Teren neimprejmuit;

B. Partea II. Proprietari și acte

Inscrieri privitoare la dreptul de proprietate și alte drepturi reale		Referințe
/		
Act Normativ nr. 17, din 07/03/2014 emis de PARLAMENTUL ROMÂNIEI;		
B2	Imobil aflat sub incidența art. 3, alin (1) din Legea nr. 17/2014. <i>OBSERVAȚII: pozitie transcrisa din CF 33764/Mitocu Dragomirnei, inscrisa prin incheierea nr. 55779 din 17/11/2015;</i>	A1
61613 / 30/08/2021		
Act Notarial nr. contract de vânzare aut. nr. 725, din 23/02/2016 emis de BIN NEGURA ADINA LOREDANA;		
B3	Intabulare, drept de PROPRIETATE, dobandit prin Conventie, cota actuala 1/1 1) RĂSCOL AURICA 2) RASCOL ILIE-SORIN, soți, bun comun	A1

C. Partea III. SARCINI .

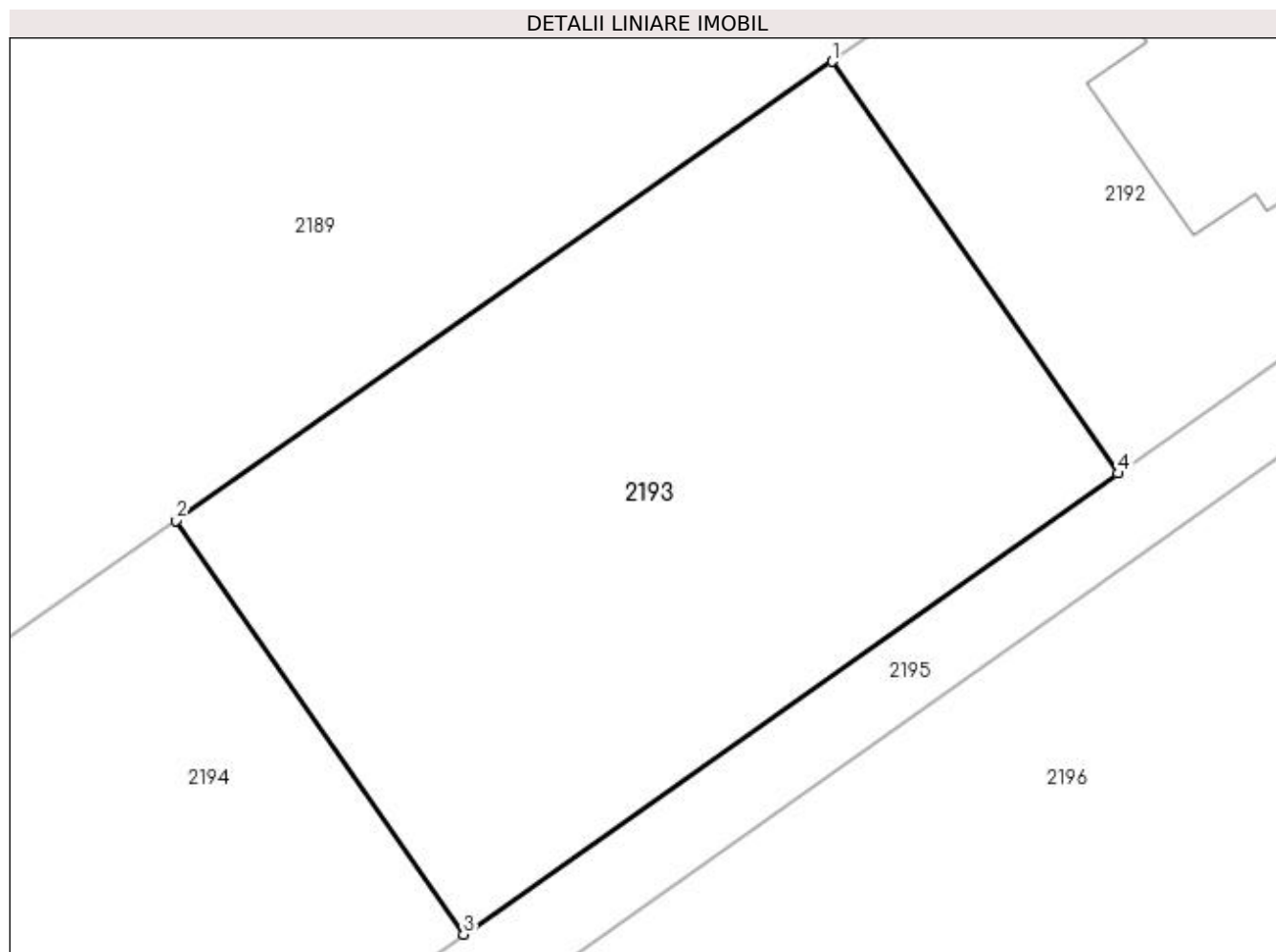
Inscrieri privind dezmembramintele dreptului de proprietate, drepturi reale de garanție și sarcini	Referințe
NU SUNT	

Anexa Nr. 1 La Partea I

Teren

Nr cadastral	Suprafața (mp)*	Observații / Referințe
41804	1.001	

* Suprafața este determinată în planul de proiecție Stereo 70.



Date referitoare la teren

Crt	Categorie folosință	Intra vilan	Suprafața (mp)	Tarla	Parcelă	Nr. topo	Observații / Referințe
1	arabil	NU	923	11	236	-	
2	arabil	DA	78	11	236	-	

Lungime Segmente

1) Valorile lungimilor segmentelor sunt obținute din proiecție în plan.

Punct început	X / Y	Punct sfârșit	X / Y	Lungime segment (** (m)
1	593.110,647 694.145,484	2	593.077,926 694.122,599	39.93
2	593.077,926 694.122,599	3	593.092,267 694.101,966	25.127
3	593.092,267 694.101,966	4	593.124,921 694.124,947	39.931
4	593.124,921 694.124,947	1	593.110,647 694.145,484	25.011

**** Lungimile segmentelor sunt determinate în planul de proiecție Stereo 70 și sunt rotunjite la 1 milimetru.**

***** Distanța dintre puncte este formată din segmente cumulate ce sunt mai mici decât valoarea 1 milimetru.**

**DATE DESPRE IMOBILUL NR. 2194**

Oficiul de Cadastru și Publicitate Imobiliară SUCEAVA
Biroul de Cadastru și Publicitate Imobiliară Suceava

A. Partea I. Descrierea imobilului

TEREN Extravilan

Adresa: Jud. Suceava

Nr. Crt	Nr cadastral Nr. topografic	Suprafața* (mp)	Observații / Referințe
A1	41805	1.001	Sector cadastral:13 Teren neimprejmuit;

B. Partea II. Proprietari și acte

Inscrieri privitoare la dreptul de proprietate și alte drepturi reale		Referințe
/		
Act Normativ nr. 17, din 07/03/2014 emis de PARLAMENTUL ROMÂNIEI;		
B2	Imobil aflat sub incidența art. 3, alin (1) din Legea nr. 17/2014. <i>OBSERVAȚII: pozitie transcrisa din CF 33764/Mitocu Dragomirnei, inscrisa prin incheierea nr. 55779 din 17/11/2015;</i>	A1
61613 / 30/08/2021		
Act Notarial nr. contract de vânzare aut. nr. 725, din 23/02/2016 emis de BIN NEGURA ADINA LOREDANA;		
B3	Intabulare, drept de PROPRIETATE, dobandit prin Conventie, cota actuala 1/1 1) RĂSCOL AURICA 2) RASCOL ILIE-SORIN, soți, bun comun	A1

C. Partea III. SARCINI .

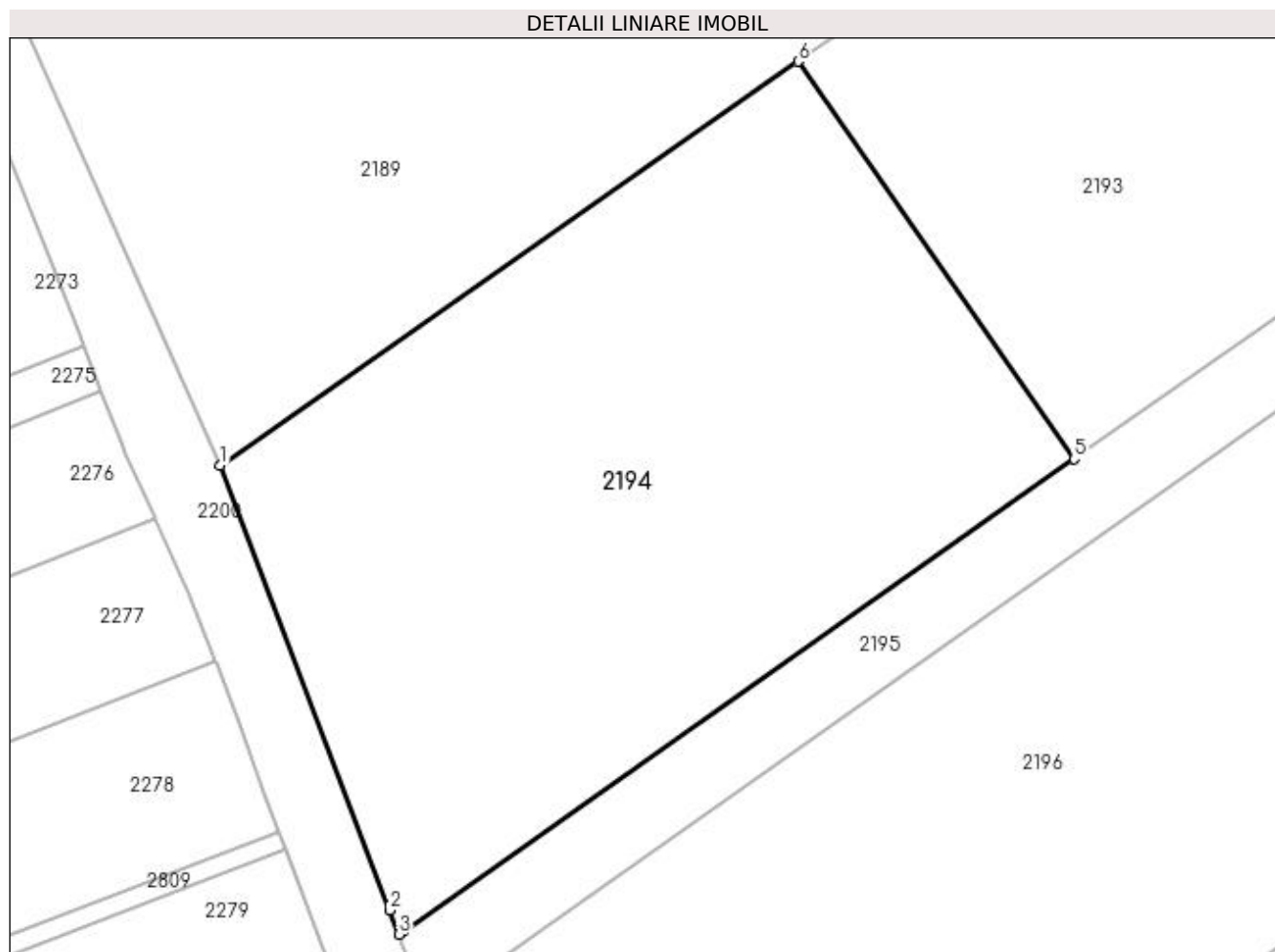
Inscrieri privind dezmembramintele dreptului de proprietate, drepturi reale de garanție și sarcini	Referințe
NU SUNT	

Anexa Nr. 1 La Partea I

Teren

Nr cadastral	Suprafața (mp)*	Observații / Referințe
41805	1.001	

* Suprafața este determinată în planul de proiecție Stereo 70.



Date referitoare la teren

Crt	Categorie folosință	Intra vilan	Suprafața (mp)	Tarla	Parcelă	Nr. topo	Observații / Referințe
1	arabil	NU	1.001	11	236	-	

Lungime Segmente

1) Valorile lungimilor segmentelor sunt obținute din proiecție în plan.

Punct început	X / Y	Punct sfârșit	X / Y	Lungime segment (** (m)
1	593.047,906 694.101,619	2	593.056,724 694.078,536	24.71
2	593.056,724 694.078,536	3	593.057,2 694.077,287	1.336
3	593.057,2 694.077,287	4	593.057,463 694.077,472	0.321
4	593.057,463 694.077,472	5	593.092,267 694.101,966	42.559
5	593.092,267 694.101,966	6	593.077,926 694.122,599	25.127

Punct început	X / Y	Punct sfârșit	X / Y	Lungime segment (** (m)
6	593.077,926 694.122,599	1	593.047,906 694.101,619	36.625

** Lungimile segmentelor sunt determinate în planul de proiecție Stereo 70 și sunt rotunjite la 1 milimetru.

*** Distanța dintre puncte este formată din segmente cumulate ce sunt mai mici decât valoarea 1 milimetru.

**DATE DESPRE IMOBILUL NR. 2195**

Oficiul de Cadastru și Publicitate Imobiliară SUCEAVA
Biroul de Cadastru și Publicitate Imobiliară Suceava

A. Partea I. Descrierea imobilului

TEREN Necunoscut

Adresa: Loc. Mitocu Dragomirnei, Jud. Suceava

Nr. Crt	Nr cadastral Nr. topografic	Suprafața* (mp)	Observații / Referințe
A1	41806	596	Sector cadastral:13 Teren neimprejmuit;

B. Partea II. Proprietari și acte

Inscrieri privitoare la dreptul de proprietate și alte drepturi reale	Referințe
/	
Act Normativ nr. 17, din 07/03/2014 emis de PARLAMENTUL ROMÂNIEI;	
B2	A1
Imobil aflat sub incidența art. 3, alin (1) din Legea nr. 17/2014. <i>OBSERVAȚII: pozitie transcrisa din CF 33764/Mitocu Dragomirnei, inscrisa prin incheierea nr. 55779 din 17/11/2015;</i>	
61613 / 30/08/2021	
Act Notarial nr. contract de vânzare aut. nr. 725, din 23/02/2016 emis de BIN NEGURA ADINA LOREDANA;	
B3	A1
Intabulare, drept de PROPRIETATE, dobandit prin Conventie, cota actuala 1/1 1) RĂSCOL AURICA 2) RASCOL ILIE-SORIN, soți, bun comun	

C. Partea III. SARCINI .

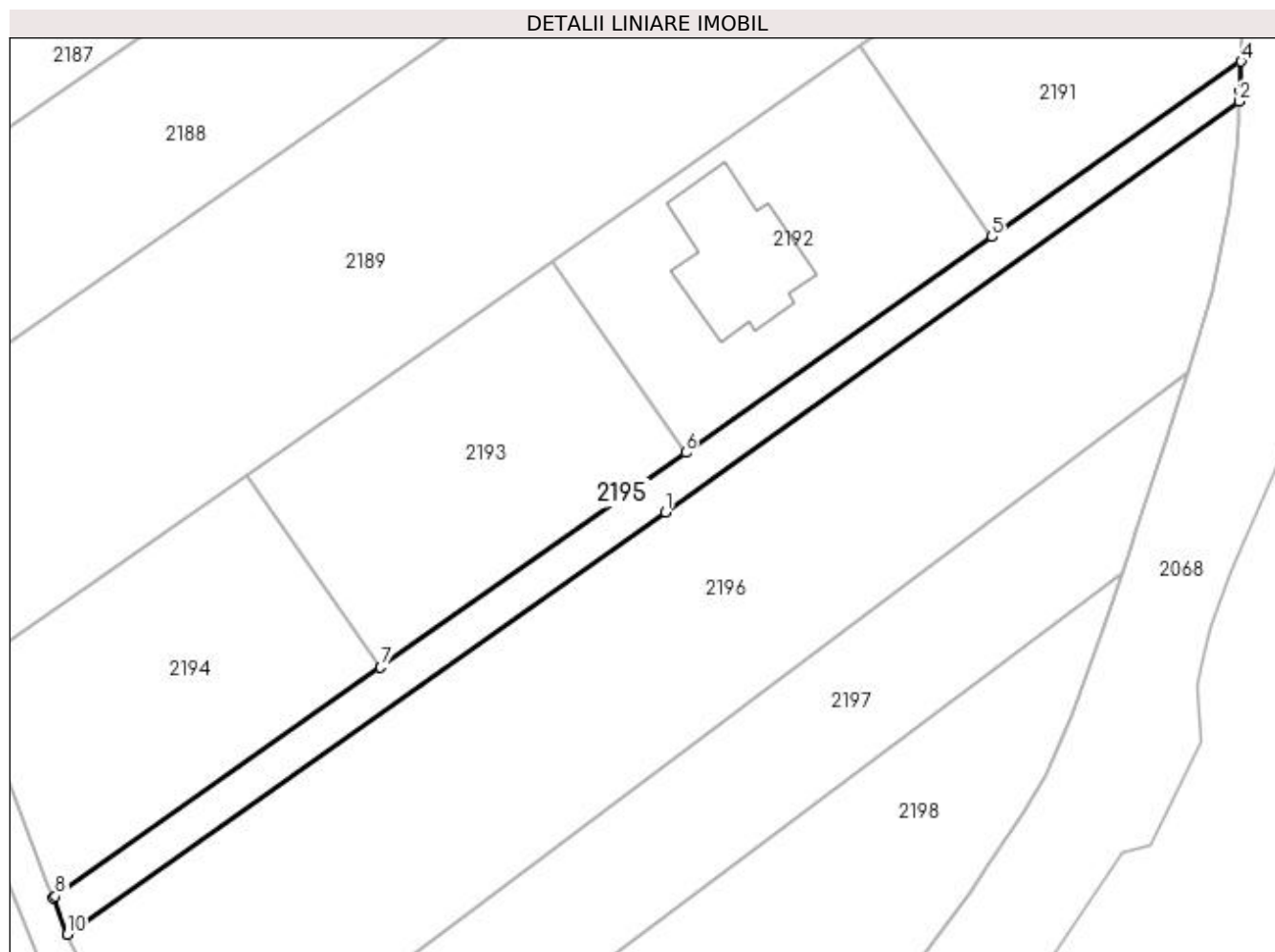
Inscrieri privind dezmembramintele dreptului de proprietate, drepturi reale de garanție și sarcini	Referințe
NU SUNT	

Anexa Nr. 1 La Partea I

Teren

Nr cadastral	Suprafața (mp)*	Observații / Referințe
41806	596	

* Suprafața este determinată în planul de proiecție Stereo 70.



Date referitoare la teren

Crt	Categorie folosință	Intravilan	Suprafața (mp)	Tarla	Parcelă	Nr. topo	Observații / Referințe
1	arabil	NU	333	11	239, 236	-	
2	arabil	DA	263	11	239, 236	-	

Lungime Segmente

1) Valorile lungimilor segmentelor sunt obținute din proiecție în plan.

Punct început	X / Y	Punct sfârșit	X / Y	Lungime segment (** (m)
1	593.122,784 694.118,57	2	593.184,222 694.162,508	75.532
2	593.184,222 694.162,508	3	593.184,271 694.163,627	1.12
3	593.184,271 694.163,627	4	593.184,401 694.166,807	3.182
4	593.184,401 694.166,807	5	593.157,729 694.148,035	32.616

Punct început	X / Y	Punct sfârșit	X / Y	Lungime segment (** (m)
5	593.157,729 694.148,035	6	593.124,921 694.124,947	40.117
6	593.124,921 694.124,947	7	593.092,267 694.101,966	39.931
7	593.092,267 694.101,966	8	593.057,463 694.077,472	42.559
8	593.057,463 694.077,472	9	593.057,2 694.077,287	0.321
9	593.057,2 694.077,287	10	593.058,684 694.073,404	4.157
10	593.058,684 694.073,404	1	593.122,784 694.118,57	78.415

** Lungimile segmentelor sunt determinate în planul de proiecție Stereo 70 și sunt rotunjite la 1 milimetru.

*** Distanța dintre puncte este formată din segmente cumulate ce sunt mai mici decât valoarea 1 milimetru.

**DATE DESPRE IMOBILUL NR. 2196**

Oficiul de Cadastru și Publicitate Imobiliară SUCEAVA
Biroul de Cadastru și Publicitate Imobiliară Suceava

A. Partea I. Descrierea imobilului

TEREN Necunoscut

Nr. CF vechi:4453
Nr. cadastral vechi:3175

Adresa: Loc. Mitocu Dragomirnei, Jud. Suceava

Nr. Crt	Nr cadastral Nr. topografic	Suprafața* (mp)	Observații / Referințe
A1	31373	3.200	Sector cadastral:13 Teren neimprejmuit;

B. Partea II. Proprietari și acte

Inscrieri privitoare la dreptul de proprietate și alte drepturi reale	Referințe
/	
Act Normativ nr. Legea 17, din 07/03/2014 emis de PARLAMENTUL ROMANIEI;	
B5	Imobil aflat sub incidenta art. 3 alin. (1) din Legea nr. 17/2014
32663 / 23/05/2022	
Act Notarial nr. contract de vanzare nr. 2680, din 20/05/2022 emis de NP BUSUIOC OVIDIU;	
B6	Intabulare, drept de PROPRIETATE bun comun, in devalmasie, dobandit prin Conventie, cota actuala 1/1
	1) HAVRSTIUC CORNEL 2) HAVRSTIUC ANISOARA-LUCIANA

C. Partea III. SARCINI .

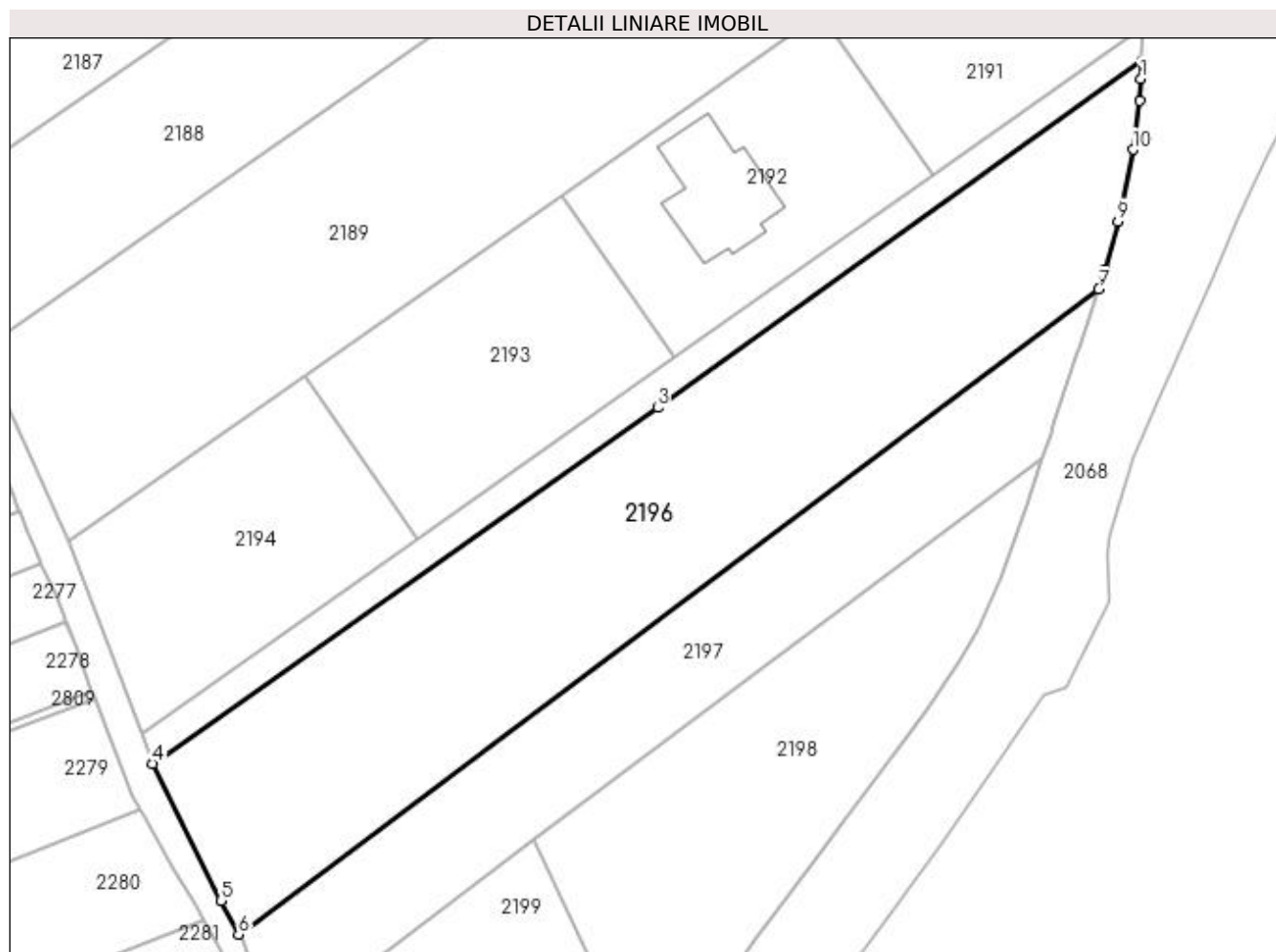
Inscrieri privind dezmembramintele dreptului de proprietate, drepturi reale de garanție și sarcini	Referințe
NU SUNT	

Anexa Nr. 1 La Partea I

Teren

Nr cadastral	Suprafața (mp)*	Observații / Referințe
31373	3.200	

* Suprafața este determinată în planul de proiecție Stereo 70.



Date referitoare la teren

Crt	Categorie folosință	Intra vilan	Suprafața (mp)	Tarla	Parcelă	Nr. topo	Observații / Referințe
1	arabil	NU	1.996	11	239, 236	-	
2	arabil	DA	1.204	11	239, 236	-	

Lungime Segmente

1) Valorile lungimilor segmentelor sunt obținute din proiecție în plan.

Punct început	X / Y	Punct sfârșit	X / Y	Lungime segment (** (m)
1	593.184,126 694.160,331	2	593.184,222 694.162,508	2.18
2	593.184,222 694.162,508	3	593.122,784 694.118,57	75.532
3	593.122,784 694.118,57	4	593.058,684 694.073,404	78.415
4	593.058,684 694.073,404	5	593.067,336 694.056,027	19.412

Punct început	X / Y	Punct sfârșit	X / Y	Lungime segment (** (m)
5	593.067,336 694.056,027	6	593.069,599 694.051,742	4.846
6	593.069,599 694.051,742	7	593.178,775 694.133,624	136.471
7	593.178,775 694.133,624	8	593.179,588 694.136,11	2.615
8	593.179,588 694.136,11	9	593.181,244 694.142,24	6.35
9	593.181,244 694.142,24	10	593.183,158 694.151,309	9.269
10	593.183,158 694.151,309	11	593.184,002 694.157,519	6.267
11	593.184,002 694.157,519	1	593.184,126 694.160,331	2.814

** Lungimile segmentelor sunt determinate în planul de proiecție Stereo 70 și sunt rotunjite la 1 milimetru.

*** Distanța dintre puncte este formată din segmente cumulate ce sunt mai mici decât valoarea 1 milimetru.

**DATE DESPRE IMOBILUL NR. 2197**

Oficiul de Cadastru și Publicitate Imobiliară SUCEAVA
Biroul de Cadastru și Publicitate Imobiliară Suceava

A. Partea I. Descrierea imobilului

TEREN Necunoscut

Adresa: Loc. Mitocu Dragomirnei, Jud. Suceava

Nr. Crt	Nr cadastral Nr. topografic	Suprafața* (mp)	Observații / Referințe
A1		1.669	Sector cadastral:13 Teren neimprejmuț; Imobilul s-a format din o parte a PF 2245, 2673, 2653 a comunei cadastrale Mitocu Dragomirnei.

B. Partea II. Proprietari și acte

Inscrieri privitoare la dreptul de proprietate și alte drepturi reale	Referințe
/	
Act Normativ nr. Legea 7, din 13/03/1996 emis de PARLAMENTUL ROMANIEI;	
B1	A1
Inscrierea provizorie, drept de PROPRIETATE, dobandit prin Lege, cota actuala 1/1 1) COMUNA MITOCU DRAGOMIRNEI, CIF:4441018, PROPRIETAR NEIDENTIFICAT.	

C. Partea III. SARCINI .

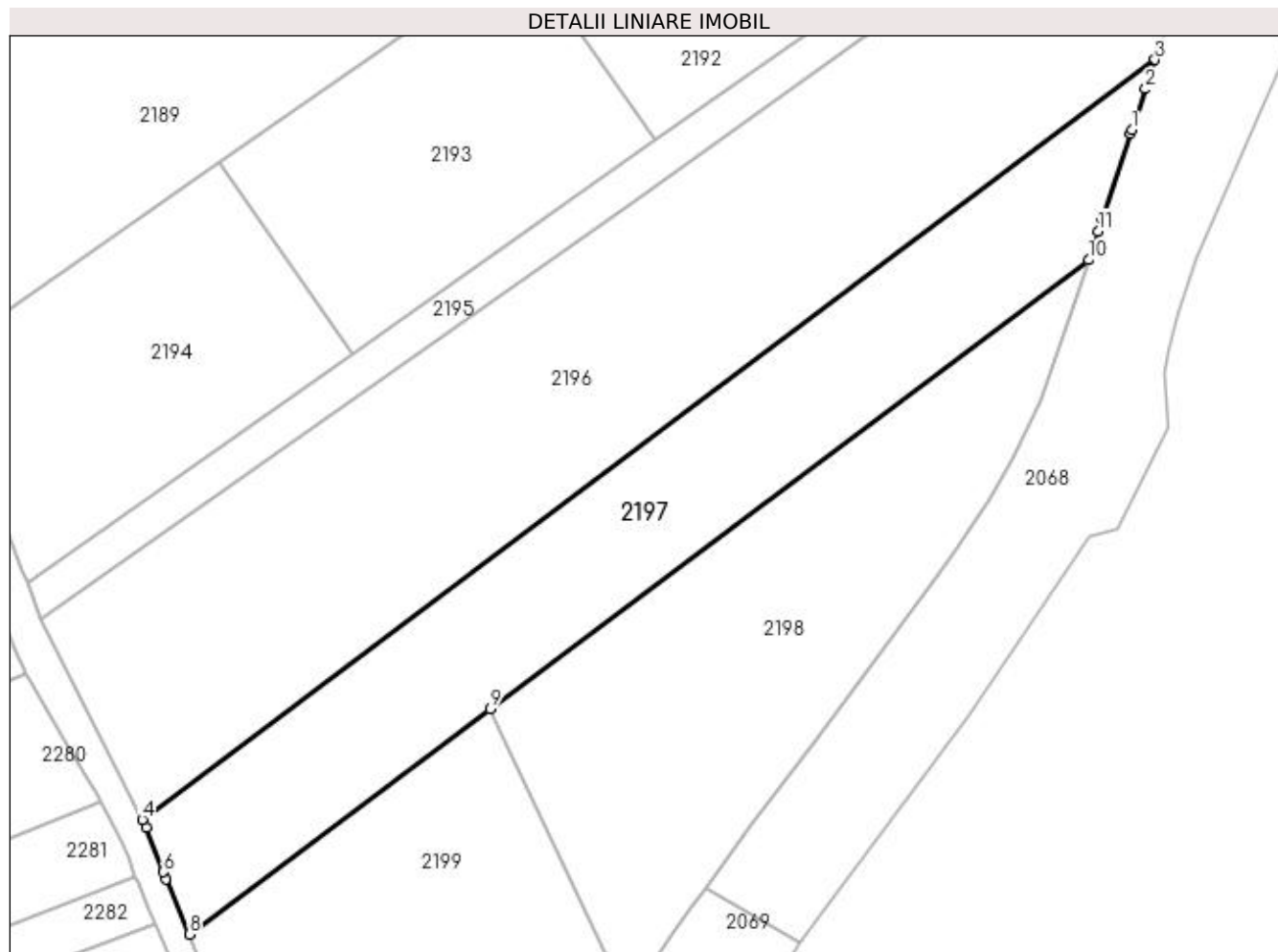
Inscrieri privind dezmembramintele dreptului de proprietate, drepturi reale de garanție și sarcini	Referințe
NU SUNT	

Anexa Nr. 1 La Partea I

Teren

Nr cadastral	Suprafața (mp)*	Observații / Referințe
	1.669	Imobilul s-a format din o parte a PF 2245, 2673, 2653 a comunei cadastrale Mitocu Dragomirnei.

* Suprafața este determinată în planul de proiecție Stereo 70.



Date referitoare la teren

Crt	Categorie folosință	Intra vilan	Suprafața (mp)	Tarla	Parcelă	Nr. topo	Observații / Referințe
1	arabil	NU	1.229	11	239, 236	-	
2	arabil	DA	440	11	239, 236	-	

Lungime Segmente

1) Valorile lungimilor segmentelor sunt obținute din proiecție în plan.

Punct început	X / Y	Punct sfârșit	X / Y	Lungime segment (** (m)
1	593.176,289 694.126,058	2	593.177,744 694.130,468	4.644
2	593.177,744 694.130,468	3	593.178,775 694.133,624	3.32
3	593.178,775 694.133,624	4	593.069,599 694.051,742	136.471
4	593.069,599 694.051,742	5	593.070,043 694.050,901	0.951

Punct început	X / Y	Punct sfârșit	X / Y	Lungime segment (** (m)
5	593.070,043 694.050,901	6	593.071,882 694.046,092	5.149
6	593.071,882 694.046,092	7	593.072,189 694.045,356	0.797
7	593.072,189 694.045,356	8	593.074,686 694.039,366	6.49
8	593.074,686 694.039,366	9	593.107,101 694.063,677	40.518
9	593.107,101 694.063,677	10	593.171,611 694.112,06	80.637
10	593.171,611 694.112,06	11	593.172,67 694.115,142	3.259
11	593.172,67 694.115,142	12	593.173,108 694.116,418	1.349
12	593.173,108 694.116,418	13	593.176,146 694.125,626	9.697
13	593.176,146 694.125,626	1	593.176,289 694.126,058	0.455

** Lungimile segmentelor sunt determinate în planul de proiecție Stereo 70 și sunt rotunjite la 1 milimetru.

*** Distanța dintre puncte este formată din segmente cumulate ce sunt mai mici decât valoarea 1 milimetru.

**DATE DESPRE IMOBILUL NR. 2198**

Oficiul de Cadastru și Publicitate Imobiliară SUCEAVA
Biroul de Cadastru și Publicitate Imobiliară Suceava

A. Partea I. Descrierea imobilului

TEREN Necunoscut

Nr. CF vechi:4702
Nr. cadastral vechi:3503

Adresa: Loc. Mitocu Dragomirnei, Jud. Suceava

Nr. Crt	Nr cadastral Nr. topografic	Suprafața* (mp)	Observații / Referințe
A1	31993	1.600	Sector cadastral:13 Teren neimprejmuit;

B. Partea II. Proprietari și acte

Inscrieri privitoare la dreptul de proprietate și alte drepturi reale	Referințe
23545 / 16/07/2012	
Act Notarial nr. contract de vânzare-cumpărare aut. nr. 1525, din 13/07/2012 emis de BNP CIRLIGEANU VIRGINIA LAURA;	
B2	A1
Intabulare, drept de PROPRIETATE, dobandit prin Conventie, cota actuala 1/1	
1) MACOVEI DINA	
2) MACOVEI GHEORGHE-VIOREL , soti	

C. Partea III. SARCINI .


Inscrieri privind dezmembramintele dreptului de proprietate, drepturi reale de garanție și sarcini	Referințe
NU SUNT	

Anexa Nr. 1 La Partea I

Teren

Nr cadastral	Suprafața (mp)*	Observații / Referințe
31993	1.600	

* Suprafața este determinată în planul de proiecție Stereo 70.



Date referitoare la teren

Crt	Categorie folosință	Intravilan	Suprafața (mp)	Tarla	Parcelă	Nr. topo	Observații / Referințe
1	arabil	NU	1.438	11	236	-	
2	arabil	DA	162	11	236	-	

Lungime Segmente

1) Valorile lungimilor segmentelor sunt obținute din proiecție în plan.

Punct început	X / Y	Punct sfârșit	X / Y	Lungime segment (** (m)
1	593.127,58 694.040,54	2	593.127,917 694.041,033	0.597
2	593.127,917 694.041,033	3	593.128,877 694.042,441	1.704
3	593.128,877 694.042,441	4	593.130,286 694.044,364	2.384
4	593.130,286 694.044,364	5	593.135,431 694.051,389	8.708

Punct început	X / Y	Punct sfârșit	X / Y	Lungime segment (** (m)
5	593.135,431 694.051,389	6	593.142,087 694.060,222	11.06
6	593.142,087 694.060,222	7	593.146,171 694.065,642	6.786
7	593.146,171 694.065,642	8	593.155,385 694.077,985	15.403
8	593.155,385 694.077,985	9	593.157,279 694.080,774	3.372
9	593.157,279 694.080,774	10	593.161,038 694.086,312	6.693
10	593.161,038 694.086,312	11	593.163,459 694.090,453	4.797
11	593.163,459 694.090,453	12	593.166,366 694.096,838	7.016
12	593.166,366 694.096,838	13	593.169,603 694.106,215	9.92
13	593.169,603 694.106,215	14	593.171,611 694.112,06	6.18
14	593.171,611 694.112,06	15	593.107,101 694.063,677	80.637
15	593.107,101 694.063,677	16	593.122,025 694.032,283	34.761
16	593.122,025 694.032,283	17	593.122,811 694.033,543	1.485
17	593.122,811 694.033,543	18	593.127,397 694.040,271	8.142
18	593.127,397 694.040,271	1	593.127,58 694.040,54	0.325

** Lungimile segmentelor sunt determinate în planul de proiecție Stereo 70 și sunt rotunjite la 1 milimetru.

*** Distanța dintre puncte este formată din segmente cumulate ce sunt mai mici decât valoarea 1 milimetru.

**DATE DESPRE IMOBILUL NR. 2199**

Oficiul de Cadastru și Publicitate Imobiliară SUCEAVA
Biroul de Cadastru și Publicitate Imobiliară Suceava

A. Partea I. Descrierea imobilului

TEREN Extravilan

Nr. CF vechi:4699
Nr. cadastral vechi:3506

Adresa: Jud. Suceava

Nr. Crt	Nr cadastral Nr. topografic	Suprafața* (mp)	Observații / Referințe
A1	31992	2.000	Sector cadastral:13 Teren neimprejmuit;

B. Partea II. Proprietari și acte

Inscrieri privitoare la dreptul de proprietate și alte drepturi reale	Referințe
23544 / 16/07/2012	
Act Notarial nr. contract de vânzare-cumpărare aut. nr. 1525, din 13/07/2012 emis de BNP CIRLIGEANU VIRGINIA LAURA;	
B2	A1
Intabulare, drept de PROPRIETATE, dobandit prin Conventie, cota actuala 1/1	
1) MACOVEI DINA	
2) MACOVEI GHEORGHE-VIOREL , soti	

C. Partea III. SARCINI .

Inscrieri privind dezmembramintele dreptului de proprietate, drepturi reale de garanție și sarcini	Referințe
NU SUNT	

Anexa Nr. 1 La Partea I

Teren

Nr cadastral	Suprafața (mp)*	Observații / Referințe
31992	2.000	

* Suprafața este determinată în planul de proiecție Stereo 70.



Date referitoare la teren

Crt	Categorie folosință	Intra vilan	Suprafața (mp)	Tarla	Parcelă	Nr. topo	Observații / Referințe
1	arabil	NU	2.000	11	236	-	

Lungime Segmente

1) Valorile lungimilor segmentelor sunt obținute din proiecție în plan.

Punct început	X / Y	Punct sfârșit	X / Y	Lungime segment (** (m)
1	593.094,686 693.976,736	2	593.100,868 693.990,627	15.204
2	593.100,868 693.990,627	3	593.101,649 693.992,351	1.893
3	593.101,649 693.992,351	4	593.107,033 694.004,235	13.046
4	593.107,033 694.004,235	5	593.112,797 694.016,22	13.299
5	593.112,797 694.016,22	6	593.117,802 694.025,51	10.552

Punct început	X / Y	Punct sfârșit	X / Y	Lungime segment (** (m)
6	593.117,802 694.025,51	7	593.122,025 694.032,283	7.981
7	593.122,025 694.032,283	8	593.107,101 694.063,677	34.761
8	593.107,101 694.063,677	9	593.074,686 694.039,366	40.518
9	593.074,686 694.039,366	10	593.078,36 694.030,555	9.546
10	593.078,36 694.030,555	11	593.083,41 694.017,294	14.19
11	593.083,41 694.017,294	12	593.086,522 694.008,154	9.655
12	593.086,522 694.008,154	13	593.089,101 693.998,508	9.984
13	593.089,101 693.998,508	14	593.090,867 693.990,03	8.66
14	593.090,867 693.990,03	15	593.092,008 693.982,806	7.314
15	593.092,008 693.982,806	16	593.093,766 693.978,659	4.503
16	593.093,766 693.978,659	1	593.094,686 693.976,736	2.132

** Lungimile segmentelor sunt determinate în planul de proiecție Stereo 70 și sunt rotunjite la 1 milimetru.

*** Distanța dintre puncte este formată din segmente cumulate ce sunt mai mici decât valoarea 1 milimetru.

**DATE DESPRE IMOBILUL NR. 2200**

Oficiul de Cadastru și Publicitate Imobiliară SUCEAVA
Biroul de Cadastru și Publicitate Imobiliară Suceava

A. Partea I. Descrierea imobilului

TEREN Extravilan

Adresa: Jud. Suceava

Nr. Crt	Nr cadastral Nr. topografic	Suprafața* (mp)	Observații / Referințe
A1		4.276	Sector cadastral:13 Teren neimprejmuit;

B. Partea II. Proprietari și acte

Inscrieri privitoare la dreptul de proprietate și alte drepturi reale		Referințe
/		
Act Normativ nr. Legea 7, din 13/03/1996 emis de PARLAMENTUL ROMANIEI;		
B1	Inscrierea provizorie, drept de PROPRIETATE, dobandit prin Lege, cota actuala 1/1 1) COMUNA MITOCU DRAGOMIRNEI, CIF:4441018, PROPRIETAR NEIDENTIFICAT.	A1

C. Partea III. SARCINI .

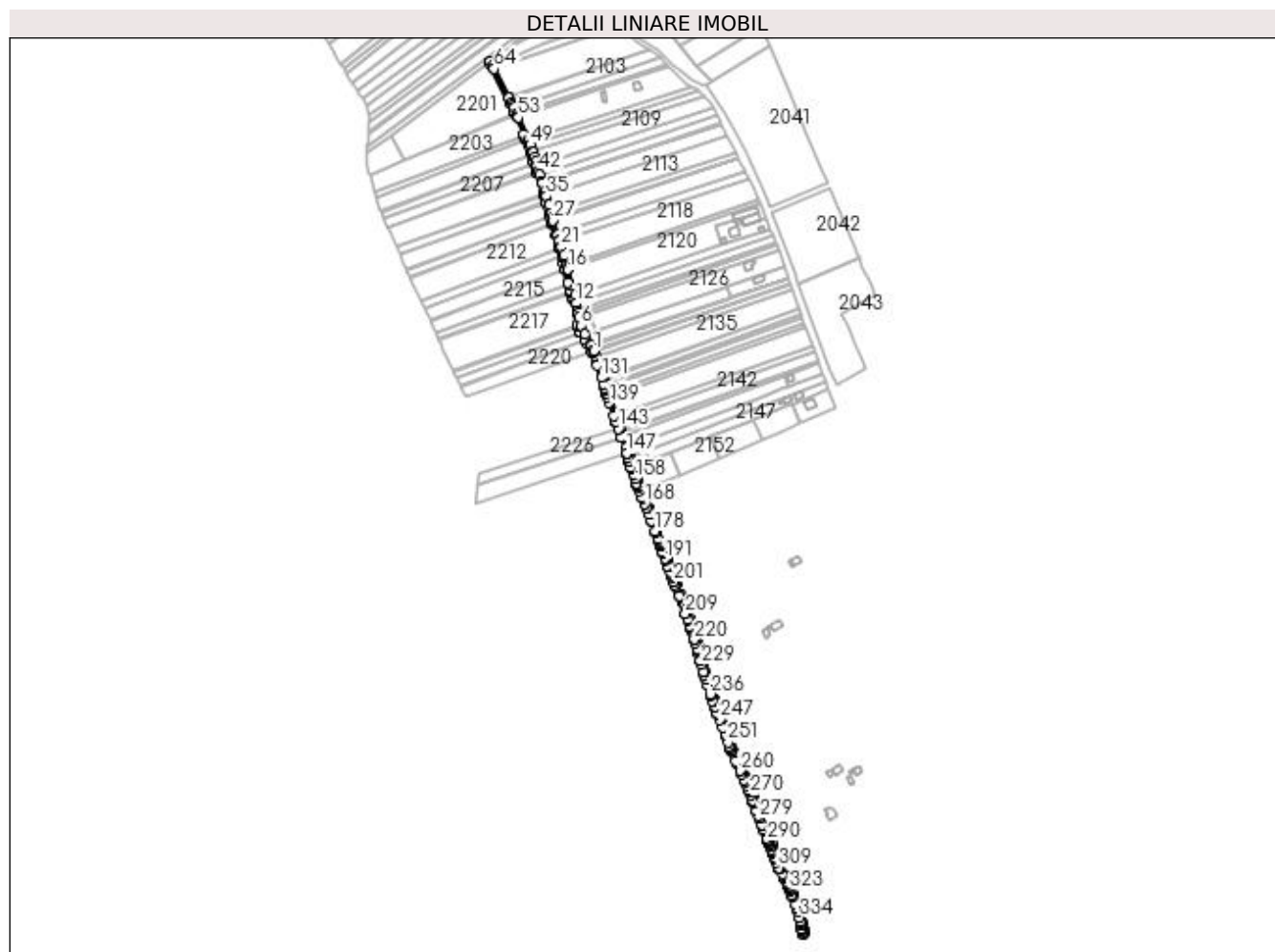
Inscrieri privind dezmembramintele dreptului de proprietate, drepturi reale de garanție și sarcini	Referințe
NU SUNT	

Anexa Nr. 1 La Partea I

Teren

Nr cadastral	Suprafața (mp)*	Observații / Referințe
	4.276	

* Suprafața este determinată în planul de proiecție Stereo 70.



Date referitoare la teren

Crt	Categorie folosință	Intravilan	Suprafața (mp)	Tarla	Parcelă	Nr. topo	Observații / Referințe
1	drum	NU	4.276	11	234, 236, 239, 233	-	

Lungime Segmente

1) Valorile lungimilor segmentelor sunt obținute din proiecție în plan.

Punct început	X / Y	Punct sfârșit	X / Y	Lungime segment	Punct început	X / Y	Punct sfârșit	X / Y	Lungime segment	Punct început	X / Y	Punct sfârșit	X / Y	Lungime segment
1	592.791,964 694.807,271	2	592.791,45 694.808,296	1.146	2	592.791,45 694.808,296	3	592.787,937 694.815,302	7.838	3	592.787,937 694.815,302	4	592.787,41 694.816,353	1.176
4	592.787,41 694.816,353	5	592.779,604 694.831,918	17.41 3	5	592.779,604 694.831,918	6	592.773,574 694.843,942	13.45 1	6	592.773,574 694.843,942	7	592.770,982 694.854,919	11.27 9
7	592.770,982 694.854,919	8	592.769,728 694.861,254	6.458	8	592.769,728 694.861,254	9	592.769,703 694.861,397	0.145	9	592.769,703 694.861,397	10	592.769,09 694.864,878	3.535
10	592.769,09 694.864,878	11	592.769,06 694.865,052	0.176	11	592.769,06 694.865,052	12	592.767,171 694.875,78	10.89 3	12	592.767,171 694.875,78	13	592.767,17 694.875,786	0.006
13	592.767,17 694.875,786	14	592.767,161 694.875,84	0.056	14	592.767,161 694.875,84	15	592.765,233 694.887,057	11.38 1	15	592.765,233 694.887,057	16	592.755,316 694.923,714	37.97 5

Punct început	X / Y	Punct sfârșit	X / Y	Lungime segmen t	Punct început	X / Y	Punct sfârșit	X / Y	Lungime segmen t	Punct început	X / Y	Punct sfârșit	X / Y	Lungime segmen t
16	592.755,316 694.923,714	17	592.754,783 694.925,611	1.97	17	592.754,783 694.925,611	18	592.753,637 694.929,695	4.242	18	592.753,637 694.929,695	19	592.753,623 694.929,745	0.052
19	592.753,623 694.929,745	20	592.749,501 694.944,436	15.25 9	20	592.749,501 694.944,436	21	592.745,885 694.956,337	12.43 8	21	592.745,885 694.956,337	22	592.743,117 694.964,685	8.795
22	592.743,117 694.964,685	23	592.742,983 694.965,088	0.425	23	592.742,983 694.965,088	24	592.740,11 694.973,75	9.126	24	592.740,11 694.973,75	25	592.739,882 694.974,508	0.791
25	592.739,882 694.974,508	26	592.739,838 694.974,654	0.152	26	592.739,838 694.974,654	27	592.734,169 694.993,495	19.67 5	27	592.734,169 694.993,495	28	592.733,894 694.994,478	1.021
28	592.733,894 694.994,478	29	592.733,704 694.995,156	0.704	29	592.733,704 694.995,156	30	592.733,29 694.996,633	1.534	30	592.733,29 694.996,633	31	592.733,124 694.997,227	0.617
31	592.733,124 694.997,227	32	592.731,279 695.003,813	6.84	32	592.731,279 695.003,813	33	592.731,162 695.004,232	0.436	33	592.731,162 695.004,232	34	592.727,96 695.015,664	11.87 2
34	592.727,96 695.015,664	35	592.724,357 695.028,601	13.42 9	35	592.724,357 695.028,601	36	592.724,248 695.028,992	0.406	36	592.724,248 695.028,992	37	592.722,612 695.034,867	6.098
37	592.722,612 695.034,867	38	592.718,533 695.047,006	12.80 6	38	592.718,533 695.047,006	39	592.718,186 695.048,041	1.092	39	592.718,186 695.048,041	40	592.718,12 695.048,238	0.208
40	592.718,12 695.048,238	41	592.714,294 695.059,627	12.01 5	41	592.714,294 695.059,627	42	592.713,077 695.063,249	3.82	42	592.713,077 695.063,249	43	592.712,621 695.064,935	1.747
43	592.712,621 695.064,935	44	592.710,886 695.071,355	6.65	44	592.710,886 695.071,355	45	592.709,103 695.077,952	6.834	45	592.709,103 695.077,952	46	592.708,013 695.085,088	7.219
46	592.708,013 695.085,088	47	592.705,996 695.091,499	6.721	47	592.705,996 695.091,499	48	592.705,435 695.092,816	1.431	48	592.705,435 695.092,816	49	592.701,726 695.101,517	9.459
49	592.701,726 695.101,517	50	592.701,31 695.102,491	1.059	50	592.701,31 695.102,491	51	592.698,41 695.109,226	7.333	51	592.698,41 695.109,226	52	592.698,396 695.109,258	0.035
52	592.698,396 695.109,258	53	592.684,665 695.141,136	34.70 8	53	592.684,665 695.141,136	54	592.684,549 695.141,406	0.294	54	592.684,549 695.141,406	55	592.684,458 695.141,617	0.231
55	592.684,458 695.141,617	56	592.684,17 695.142,286	0.729	56	592.684,17 695.142,286	57	592.682,454 695.146,27	4.338	57	592.682,454 695.146,27	58	592.682,408 695.146,368	0.107
58	592.682,408 695.146,368	59	592.678,135 695.155,472	10.05 8	59	592.678,135 695.155,472	60	592.676,997 695.157,897	2.678	60	592.676,997 695.157,897	61	592.674,911 695.162,342	4.911
61	592.674,911 695.162,342	62	592.671,085 695.169,67	8.266	62	592.671,085 695.169,67	63	592.670,721 695.170,367	0.787	63	592.670,721 695.170,367	64	592.649,732 695.210,573	45.35 5
64	592.649,732 695.210,573	65	592.649,709 695.210,617	0.05	65	592.649,709 695.210,617	66	592.647,934 695.214,016	3.835	66	592.647,934 695.214,016	67	592.644,401 695.220,884	7.723
67	592.644,401 695.220,884	68	592.641,947 695.218,951	3.124	68	592.641,947 695.218,951	69	592.672,222 695.161,01	65.37 4	69	592.672,222 695.161,01	70	592.677,046 695.150,732	11.35 4
70	592.677,046 695.150,732	71	592.677,072 695.150,677	0.06	71	592.677,072 695.150,677	72	592.678,772 695.147,054	4.002	72	592.678,772 695.147,054	73	592.679,718 695.145,039	2.226
73	592.679,718 695.145,039	74	592.691,707 695.117,203	30.30 9	74	592.691,707 695.117,203	75	592.692,76 695.114,758	2.662	75	592.692,76 695.114,758	76	592.694,38 695.110,999	4.093
76	592.694,38 695.110,999	77	592.695,428 695.108,565	2.651	77	592.695,428 695.108,565	78	592.698,553 695.101,31	7.9	78	592.698,553 695.101,31	79	592.703,179 695.090,458	11.79 6
79	592.703,179 695.090,458	80	592.703,346 695.089,926	0.558	80	592.703,346 695.089,926	81	592.704,01 695.087,816	2.212	81	592.704,01 695.087,816	82	592.705,082 695.084,408	3.573
82	592.705,082 695.084,408	83	592.706,163 695.077,332	7.158	83	592.706,163 695.077,332	84	592.706,564 695.075,849	1.536	84	592.706,564 695.075,849	85	592.706,58 695.075,789	0.062
85	592.706,58 695.075,789	86	592.710,006 695.063,112	13.13 2	86	592.710,006 695.063,112	87	592.710,058 695.062,922	0.196	87	592.710,058 695.062,922	88	592.710,204 695.062,379	0.563
88	592.710,204 695.062,379	89	592.719,743 695.033,986	29.95 2	89	592.719,743 695.033,986	90	592.720,687 695.030,595	3.52	90	592.720,687 695.030,595	91	592.720,76 695.030,334	0.271
91	592.720,76 695.030,334	92	592.723,452 695.020,67	10.03 1	92	592.723,452 695.020,67	93	592.723,927 695.018,964	1.771	93	592.723,927 695.018,964	94	592.725,071 695.014,857	4.263
94	592.725,071 695.014,857	95	592.728,869 695.001,296	14.08 3	95	592.728,869 695.001,296	96	592.729,393 694.999,424	1.944	96	592.729,393 694.999,424	97	592.731,288 694.992,658	7.027
97	592.731,288 694.992,658	98	592.732,168 694.989,736	3.052	98	592.732,168 694.989,736	99	592.732,722 694.987,893	1.924	99	592.732,722 694.987,893	100	592.737,249 694.972,846	15.71 4
100	592.737,249 694.972,846	101	592.743,026 694.955,429	18.35	101	592.743,026 694.955,429	102	592.743,474 694.953,955	1.541	102	592.743,474 694.953,955	103	592.743,602 694.953,532	0.441
103	592.743,602 694.953,532	104	592.746,562 694.943,789	10.18 3	104	592.746,562 694.943,789	105	592.746,747 694.942,46	1.342	105	592.746,747 694.942,46	106	592.746,803 694.942,055	0.408
106	592.746,803 694.942,055	107	592.748,069 694.932,959	9.184	107	592.748,069 694.932,959	108	592.750,135 694.924,785	8.431	108	592.750,135 694.924,785	109	592.750,408 694.923,781	1.04
109	592.750,408 694.923,781	110	592.750,503 694.923,429	0.365	110	592.750,503 694.923,429	111	592.755,564 694.904,793	19.31 1	111	592.755,564 694.904,793	112	592.756,276 694.902,169	2.718
112	592.756,276 694.902,169	113	592.758,625 694.893,518	8.965	113	592.758,625 694.893,518	114	592.758,917 694.892,026	1.52	114	592.758,917 694.892,026	115	592.759,283 694.890,148	1.913

Punct început	X / Y	Punct sfârșit	X / Y	Lungime segment	Punct început	X / Y	Punct sfârșit	X / Y	Lungime segment	Punct început	X / Y	Punct sfârșit	X / Y	Lungime segment
115	592.759,283 694.890,148	116	592.760,027 694.886,341	3.879	116	592.760,027 694.886,341	117	592.761,141 694.880,634	5.814	117	592.761,141 694.880,634	118	592.768,261 694.844,172	37.15 2
118	592.768,261 694.844,172	119	592.768,338 694.843,78	0.399	119	592.768,338 694.843,78	120	592.768,604 694.842,417	1.388	120	592.768,604 694.842,417	121	592.772,818 694.834,568	8.909
121	592.772,818 694.834,568	122	592.772,829 694.834,547	0.023	122	592.772,829 694.834,547	123	592.772,845 694.834,518	0.034	123	592.772,845 694.834,518	124	592.778,746 694.823,525	12.47 7
124	592.778,746 694.823,525	125	592.778,882 694.823,272	0.287	125	592.778,882 694.823,272	126	592.781,807 694.817,823	6.185	126	592.781,807 694.817,823	127	592.788,588 694.806,76	12.97 5
127	592.788,588 694.806,76	128	592.789,843 694.804,712	2.403	128	592.789,843 694.804,712	129	592.790,042 694.804,388	0.38	129	592.790,042 694.804,388	130	592.797,025 694.786,777	18.94 5
130	592.797,025 694.786,777	131	592.803,002 694.769,241	18.52 7	131	592.803,002 694.769,241	132	592.805,886 694.759,981	9.698	132	592.805,886 694.759,981	133	592.806,117 694.759,239	0.777
133	592.806,117 694.759,239	134	592.807,295 694.755,459	3.959	134	592.807,295 694.755,459	135	592.808,553 694.751,42	4.23	135	592.808,553 694.751,42	136	592.809,872 694.747,186	4.435
136	592.809,872 694.747,186	137	592.810,537 694.745,245	2.052	137	592.810,537 694.745,245	138	592.811,856 694.741,393	4.072	138	592.811,856 694.741,393	139	592.814,684 694.733,132	8.732
139	592.814,684 694.733,132	140	592.820,849 694.715,129	19.02 9	140	592.820,849 694.715,129	141	592.823,724 694.706,602	8.998	141	592.823,724 694.706,602	142	592.824,082 694.705,538	1.123
142	592.824,082 694.705,538	143	592.827,121 694.696,523	9.513	143	592.827,121 694.696,523	144	592.827,237 694.696,178	0.365	144	592.827,237 694.696,178	145	592.831,2 694.684,419	12.40 8
145	592.831,2 694.684,419	146	592.831,354 694.683,963	0.482	146	592.831,354 694.683,963	147	592.838,946 694.660,962	24.22 1	147	592.838,946 694.660,962	148	592.839,23 694.660,103	0.905
148	592.839,23 694.660,103	149	592.841,038 694.654,626	5.768	149	592.841,038 694.654,626	150	592.842,516 694.650,054	4.805	150	592.842,516 694.650,054	151	592.842,797 694.649,186	0.913
151	592.842,797 694.649,186	152	592.845,421 694.641,073	8.526	152	592.845,421 694.641,073	153	592.845,551 694.640,671	0.423	153	592.845,551 694.640,671	154	592.846,327 694.638,297	2.497
154	592.846,327 694.638,297	155	592.848,601 694.631,342	7.317	155	592.848,601 694.631,342	156	592.848,695 694.631,062	0.295	156	592.848,695 694.631,062	157	592.848,975 694.630,23	0.879
157	592.848,975 694.630,23	158	592.850,913 694.624,474	6.073	158	592.850,913 694.624,474	159	592.853,157 694.618,012	6.841	159	592.853,157 694.618,012	160	592.853,437 694.617,205	0.854
160	592.853,437 694.617,205	161	592.854,288 694.614,754	2.594	161	592.854,288 694.614,754	162	592.854,358 694.614,58	0.188	162	592.854,358 694.614,58	163	592.855,172 694.612,563	2.175
163	592.855,172 694.612,563	164	592.857,308 694.607,271	5.707	164	592.857,308 694.607,271	165	592.861,077 694.598,324	9.709	165	592.861,077 694.598,324	166	592.861,435 694.597,492	0.905
166	592.861,435 694.597,492	167	592.861,695 694.596,886	0.66	167	592.861,695 694.596,886	168	592.865,088 694.588,991	8.593	168	592.865,088 694.588,991	169	592.865,148 694.588,854	0.149
169	592.865,148 694.588,854	170	592.867,65 694.583,032	6.336	170	592.867,65 694.583,032	171	592.867,711 694.582,89	0.155	171	592.867,711 694.582,89	172	592.868,03 694.582,147	0.808
172	592.868,03 694.582,147	173	592.871,041 694.574,004	8.682	173	592.871,041 694.574,004	174	592.871,127 694.573,77	0.249	174	592.871,127 694.573,77	175	592.874,351 694.565,05	9.297
175	592.874,351 694.565,05	176	592.874,415 694.564,876	0.185	176	592.874,415 694.564,876	177	592.874,417 694.564,87	0.006	177	592.874,417 694.564,87	178	592.879,304 694.550,396	15.27 8
178	592.879,304 694.550,396	179	592.879,875 694.548,705	1.784	179	592.879,875 694.548,705	180	592.880,203 694.547,812	0.951	180	592.880,203 694.547,812	181	592.883,647 694.538,427	9.998
181	592.883,647 694.538,427	182	592.884,056 694.537,314	1.186	182	592.884,056 694.537,314	183	592.884,684 694.535,602	1.823	183	592.884,684 694.535,602	184	592.886,112 694.531,71	4.146
184	592.886,112 694.531,71	185	592.886,894 694.529,571	2.278	185	592.886,894 694.529,571	186	592.887,27 694.528,538	1.099	186	592.887,27 694.528,538	187	592.887,515 694.527,866	0.715
187	592.887,515 694.527,866	188	592.890,119 694.520,732	7.595	188	592.890,119 694.520,732	189	592.890,547 694.519,559	1.248	189	592.890,547 694.519,559	190	592.890,737 694.519,033	0.56
190	592.890,737 694.519,033	191	592.893,858 694.510,379	9.199	191	592.893,858 694.510,379	192	592.894,284 694.509,198	1.255	192	592.894,284 694.509,198	193	592.894,469 694.508,684	0.546
193	592.894,469 694.508,684	194	592.897,495 694.500,295	8.918	194	592.897,495 694.500,295	195	592.897,974 694.499,088	1.298	195	592.897,974 694.499,088	196	592.898,175 694.498,582	0.545
196	592.898,175 694.498,582	197	592.900,652 694.492,348	6.708	197	592.900,652 694.492,348	198	592.901,82 694.489,406	3.165	198	592.901,82 694.489,406	199	592.903,186 694.485,966	3.701
199	592.903,186 694.485,966	200	592.903,943 694.484,109	2.006	200	592.903,943 694.484,109	201	592.906,63 694.477,522	7.113	201	592.906,63 694.477,522	202	592.906,642 694.477,491	0.034
202	592.906,642 694.477,491	203	592.908,36 694.473,278	4.55	203	592.908,36 694.473,278	204	592.909,22 694.470,965	2.467	204	592.909,22 694.470,965	205	592.909,234 694.470,929	0.039
205	592.909,234 694.470,929	206	592.914,36 694.457,146	14.70 6	206	592.914,36 694.457,146	207	592.914,41 694.457,013	0.142	207	592.914,41 694.457,013	208	592.914,435 694.456,937	0.08
208	592.914,435 694.456,937	209	592.923,108 694.431,91	26.48 7	209	592.923,108 694.431,91	210	592.923,109 694.431,908	0.003	210	592.923,109 694.431,908	211	592.926,185 694.423,449	9.001
211	592.926,185 694.423,449	212	592.926,423 694.422,79	0.701	212	592.926,423 694.422,79	213	592.929,635 694.413,914	9.439	213	592.929,635 694.413,914	214	592.929,967 694.412,995	0.977

Punct început	X / Y	Punct sfârșit	X / Y	Lungime segment	Punct început	X / Y	Punct sfârșit	X / Y	Lungime segment	Punct început	X / Y	Punct sfârșit	X / Y	Lungime segment
214	592.929,967 694.412,995	215	592.930,694 694.410,988	2.135	215	592.930,694 694.410,988	216	592.931,638 694.408,378	2.775	216	592.931,638 694.408,378	217	592.931,929 694.407,575	0.854
217	592.931,929 694.407,575	218	592.931,967 694.407,469	0.113	218	592.931,967 694.407,469	219	592.932,095 694.407,072	0.417	219	592.932,095 694.407,072	220	592.935,958 694.395,035	12.641
220	592.935,958 694.395,035	221	592.936,381 694.393,719	1.382	221	592.936,381 694.393,719	222	592.937,654 694.389,753	4.166	222	592.937,654 694.389,753	223	592.937,944 694.388,848	0.951
223	592.937,944 694.388,848	224	592.939,591 694.382,923	6.149	224	592.939,591 694.382,923	225	592.940,806 694.378,552	4.537	225	592.940,806 694.378,552	226	592.941,808 694.374,891	3.796
226	592.941,808 694.374,891	227	592.944,386 694.365,474	9.763	227	592.944,386 694.365,474	228	592.944,418 694.365,357	0.122	228	592.944,418 694.365,357	229	592.945,95 694.359,761	5.802
229	592.945,95 694.359,761	230	592.948,937 694.348,628	11.527	230	592.948,937 694.348,628	231	592.948,982 694.348,462	0.171	231	592.948,982 694.348,462	232	592.949,807 694.345,386	3.184
232	592.949,807 694.345,386	233	592.951,454 694.340,028	5.606	233	592.951,454 694.340,028	234	592.951,511 694.339,841	0.195	234	592.951,511 694.339,841	235	592.954,363 694.330,562	9.708
235	592.954,363 694.330,562	236	592.958,312 694.317,16	13.972	236	592.958,312 694.317,16	237	592.958,871 694.315,635	1.623	237	592.958,871 694.315,635	238	592.958,928 694.315,478	0.168
238	592.958,928 694.315,478	239	592.961,942 694.307,252	8.76	239	592.961,942 694.307,252	240	592.962,125 694.306,752	0.532	240	592.962,125 694.306,752	241	592.964,885 694.299,217	8.024
241	592.964,885 694.299,217	242	592.964,986 694.298,914	0.32	242	592.964,986 694.298,914	243	592.965,163 694.298,385	0.557	243	592.965,163 694.298,385	244	592.967,858 694.290,316	8.507
244	592.967,858 694.290,316	245	592.968,297 694.289,208	1.192	245	592.968,297 694.289,208	246	592.968,552 694.288,564	0.692	246	592.968,552 694.288,564	247	592.971,804 694.280,358	8.827
247	592.971,804 694.280,358	248	592.976,062 694.269,984	11.213	248	592.976,062 694.269,984	249	592.979,963 694.260,056	10.667	249	592.979,963 694.260,056	250	592.980,588 694.258,17	1.987
250	592.980,588 694.258,17	251	592.983,86 694.248,294	10.404	251	592.983,86 694.248,294	252	592.985,991 694.242,191	6.464	252	592.985,991 694.242,191	253	592.986,059 694.241,996	0.207
253	592.986,059 694.241,996	254	592.987,315 694.238,4	3.809	254	592.987,315 694.238,4	255	592.988,011 694.236,769	1.773	255	592.988,011 694.236,769	256	592.988,056 694.236,665	0.114
256	592.988,056 694.236,665	257	592.994,447 694.221,706	16.267	257	592.994,447 694.221,706	258	592.995,928 694.218,548	3.488	258	592.995,928 694.218,548	259	592.996,0 694.218,394	0.17
259	592.996,0 694.218,394	260	593.000,992 694.207,748	11.758	260	593.000,992 694.207,748	261	593.001,15 694.207,412	0.372	261	593.001,15 694.207,412	262	593.003,092 694.203,271	4.574
262	593.003,092 694.203,271	263	593.007,417 694.194,649	9.646	263	593.007,417 694.194,649	264	593.007,52 694.194,415	0.256	264	593.007,52 694.194,415	265	593.008,52 694.192,139	2.486
265	593.008,52 694.192,139	266	593.010,898 694.186,729	5.91	266	593.010,898 694.186,729	267	593.013,65 694.180,378	6.922	267	593.013,65 694.180,378	268	593.013,887 694.179,832	0.594
268	593.013,887 694.179,832	269	593.014,834 694.177,646	2.382	269	593.014,834 694.177,646	270	593.016,588 694.172,97	4.994	270	593.016,588 694.172,97	271	593.019,45 694.164,768	8.687
271	593.019,45 694.164,768	272	593.019,661 694.164,163	0.64	272	593.019,661 694.164,163	273	593.019,71 694.164,024	0.148	273	593.019,71 694.164,024	274	593.020,832 694.160,807	3.407
274	593.020,832 694.160,807	275	593.024,589 694.150,746	10.74	275	593.024,589 694.150,746	276	593.024,788 694.150,211	0.57	276	593.024,788 694.150,211	277	593.024,811 694.150,151	0.065
277	593.024,811 694.150,151	278	593.027,094 694.144,035	6.528	278	593.027,094 694.144,035	279	593.028,715 694.139,654	4.671	279	593.028,715 694.139,654	280	593.028,932 694.139,067	0.626
280	593.028,932 694.139,067	281	593.028,934 694.139,06	0.008	281	593.028,934 694.139,06	282	593.031,997 694.130,779	8.83	282	593.031,997 694.130,779	283	593.032,126 694.130,429	0.373
283	593.032,126 694.130,429	284	593.032,216 694.130,186	0.259	284	593.032,216 694.130,186	285	593.034,899 694.122,932	7.735	285	593.034,899 694.122,932	286	593.034,966 694.122,76	0.184
286	593.034,966 694.122,76	287	593.035,31 694.121,89	0.936	287	593.035,31 694.121,89	288	593.039,15 694.112,156	10.464	288	593.039,15 694.112,156	289	593.040,598 694.108,394	4.03
289	593.040,598 694.108,394	290	593.040,823 694.107,81	0.626	290	593.040,823 694.107,81	291	593.041,124 694.107,028	0.838	291	593.041,124 694.107,028	292	593.041,61 694.105,766	1.352
292	593.041,61 694.105,766	293	593.041,722 694.105,474	0.313	293	593.041,722 694.105,474	294	593.042,727 694.102,865	2.796	294	593.042,727 694.102,865	295	593.042,948 694.102,291	0.615
295	593.042,948 694.102,291	296	593.044,396 694.099,141	3.468	296	593.044,396 694.099,141	297	593.044,482 694.098,955	0.205	297	593.044,482 694.098,955	298	593.044,527 694.098,857	0.108
298	593.044,527 694.098,857	299	593.046,304 694.094,992	4.255	299	593.046,304 694.094,992	300	593.047,517 694.091,798	3.416	300	593.047,517 694.091,798	301	593.047,627 694.091,508	0.311
301	593.047,627 694.091,508	302	593.047,691 694.091,34	0.179	302	593.047,691 694.091,34	303	593.048,861 694.088,259	3.296	303	593.048,861 694.088,259	304	593.050,208 694.084,644	3.858
304	593.050,208 694.084,644	305	593.050,958 694.082,639	2.141	305	593.050,958 694.082,639	306	593.051,277 694.081,786	0.91	306	593.051,277 694.081,786	307	593.051,302 694.081,718	0.074
307	593.051,302 694.081,718	308	593.052,971 694.077,255	4.764	308	593.052,971 694.077,255	309	593.056,21 694.069,213	8.67	309	593.056,21 694.069,213	310	593.056,81 694.068,075	1.287
310	593.056,81 694.068,075	311	593.057,111 694.067,504	0.645	311	593.057,111 694.067,504	312	593.057,456 694.066,849	0.74	312	593.057,456 694.066,849	313	593.061,292 694.060,059	7.798

Punct început	X / Y	Punct sfârșit	X / Y	Lungime segment	Punct început	X / Y	Punct sfârșit	X / Y	Lungime segment	Punct început	X / Y	Punct sfârșit	X / Y	Lungime segment
511	592.808,409 694.761,97	512	592.806,746 694.767,307	5.59	512	592.806,746 694.767,307	513	592.806,642 694.767,64	0.349	513	592.806,642 694.767,64	514	592.805,854 694.770,171	2.651
514	592.805,854 694.770,171	515	592.805,732 694.770,528	0.377	515	592.805,732 694.770,528	516	592.803,077 694.778,319	8.23	516	592.803,077 694.778,319	517	592.799,841 694.787,815	10.03 2
517	592.799,841 694.787,815	518	592.796,083 694.797,291	10.19 4	518	592.796,083 694.797,291	519	592.795,74 694.798,157	0.931	519	592.795,74 694.798,157	520	592.795,718 694.798,212	0.06
520	592.795,718 694.798,212	521	592.795,64 694.798,41	0.212	521	592.795,64 694.798,41	522	592.792,828 694.805,5	7.627	522	592.792,828 694.805,5	523	592.792,735 694.805,735	0.253
523	592.792,735 694.805,735	524	592.792,422 694.806,358	0.698	524	592.792,422 694.806,358	1	592.791,964 694.807,271	1.021					

** Lungimile segmentelor sunt determinate în planul de proiecție Stereo 70 și sunt rotunjite la 1 milimetru.

*** Distanța dintre puncte este formată din segmente cumulate ce sunt mai mici decât valoarea 1 milimetru.

**DATE DESPRE IMOBILUL NR. 2201**

Oficiul de Cadastru și Publicitate Imobiliară SUCEAVA
Biroul de Cadastru și Publicitate Imobiliară Suceava

A. Partea I. Descrierea imobilului

TEREN Extravilan

Nr. CF vechi:4044 Mitocu Dragomirnei

Adresa: Jud. Suceava

Nr. Crt	Nr cadastral Nr. topografic	Suprafața* (mp)	Observații / Referințe
A1	35105	10.378	Sector cadastral:13 Teren neimprejmuit;

B. Partea II. Proprietari și acte

Inscrieri privitoare la dreptul de proprietate și alte drepturi reale	Referințe
9781 / 20/06/2006	
Act Notarial nr. 2906, din 15/06/2006 emis de B.N.P. ION LOSTUN;	
B1	A1
Intabulare, drept de PROPRIETATE, dobandit prin Conventie, cota actuala 1/1	
1) POPA GHEORGHE, Lipsă CNP proprietar.	
2) POPA CARMEN-MARIA, Lipsă CNP proprietar.	

C. Partea III. SARCINI .

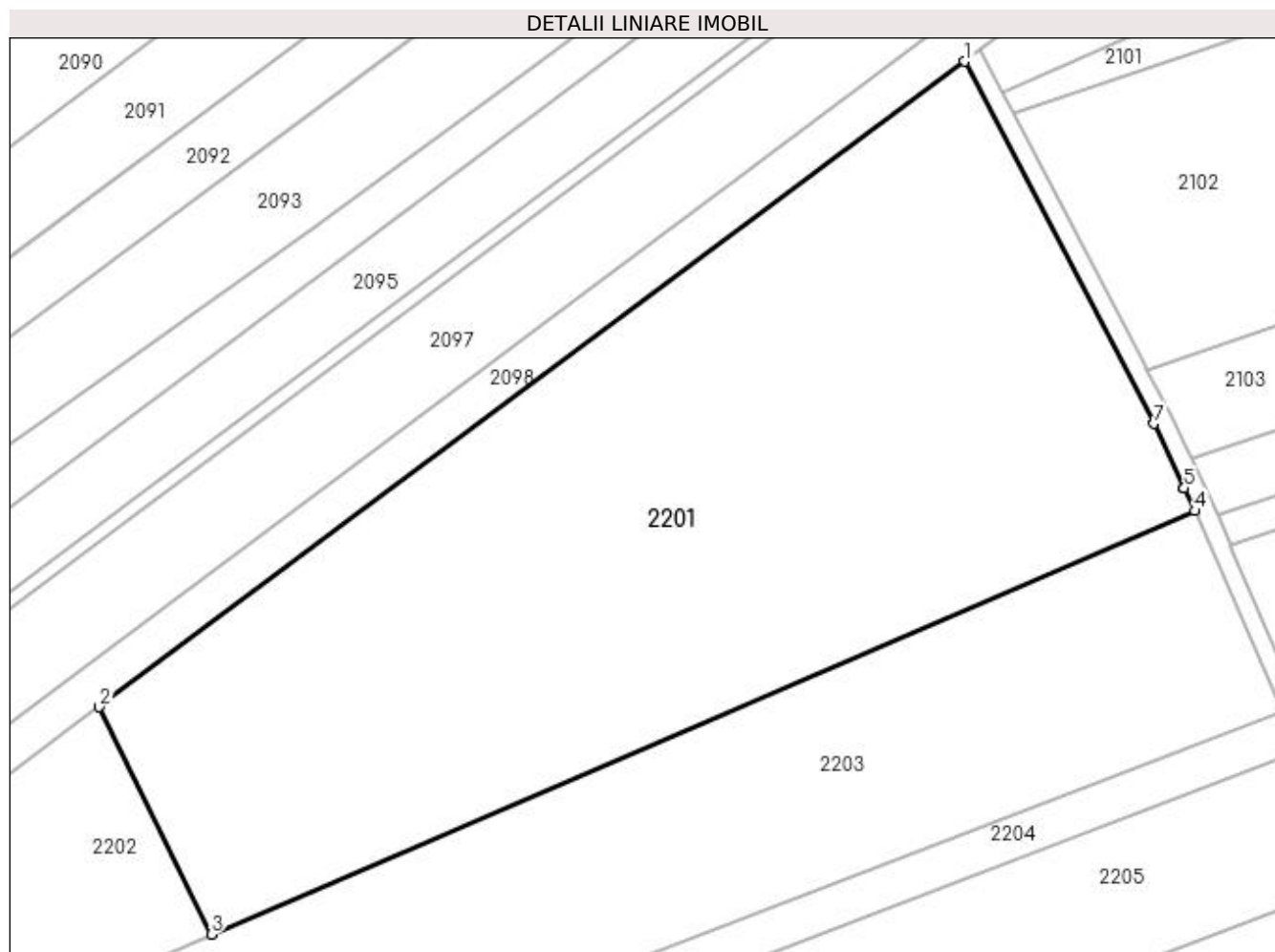
Inscrieri privind dezmembramintele dreptului de proprietate, drepturi reale de garanție și sarcini	Referințe
NU SUNT	

Anexa Nr. 1 La Partea I

Teren

Nr cadastral	Suprafața (mp)*	Observații / Referințe
35105	10.378	

* Suprafața este determinată în planul de proiecție Stereo 70.



Date referitoare la teren

Crt	Categorie folosință	Intravilan	Suprafața (mp)	Tarla	Parcelă	Nr. topo	Observații / Referințe
1	arabil	NU	10.378	11	233	2260/115	

Lungime Segmente

1) Valorile lungimilor segmentelor sunt obținute din proiecție în plan.

Punct început	X / Y	Punct sfârșit	X / Y	Lungime segment (** (m)
1	592.641,947 695.218,951	2	592.503,365 695.115,662	172.839
2	592.503,365 695.115,662	3	592.521,328 695.079,278	40.576
3	592.521,328 695.079,278	4	592.678,772 695.147,054	171.412
4	592.678,772 695.147,054	5	592.677,072 695.150,677	4.002
5	592.677,072 695.150,677	6	592.677,046 695.150,732	0.06

Punct început	X / Y	Punct sfârșit	X / Y	Lungime segment (** (m)
6	592.677,046 695.150,732	7	592.672,222 695.161,01	11.354
7	592.672,222 695.161,01	1	592.641,947 695.218,951	65.374

** Lungimile segmentelor sunt determinate în planul de proiecție Stereo 70 și sunt rotunjite la 1 milimetru.

*** Distanța dintre puncte este formată din segmente cumulate ce sunt mai mici decât valoarea 1 milimetru.

**DATE DESPRE IMOBILUL NR. 2202**

Oficiul de Cadastru și Publicitate Imobiliară SUCEAVA
Biroul de Cadastru și Publicitate Imobiliară Suceava

A. Partea I. Descrierea imobilului

TEREN Extravilan

Nr. CF vechi:4044 Mitocu Dragomirnei

Adresa: Jud. Suceava

Nr. Crt	Nr cadastral Nr. topografic	Suprafața* (mp)	Observații / Referințe
A1	35104	1.700	Sector cadastral:13 Teren neimprejmuit;

B. Partea II. Proprietari și acte

Inscrieri privitoare la dreptul de proprietate și alte drepturi reale	Referințe
9781 / 20/06/2006	
Act Notarial nr. 2906, din 15/06/2006 emis de B.N.P. ION LOSTUN;	
B1	A1
Intabulare, drept de PROPRIETATE, dobandit prin Conventie, cota actuala 1/1	
1) POPA GHEORGHE, Lipsă CNP proprietar.	
2) POPA CARMEN-MARIA, Lipsă CNP proprietar; soți, bun comun	

C. Partea III. SARCINI .

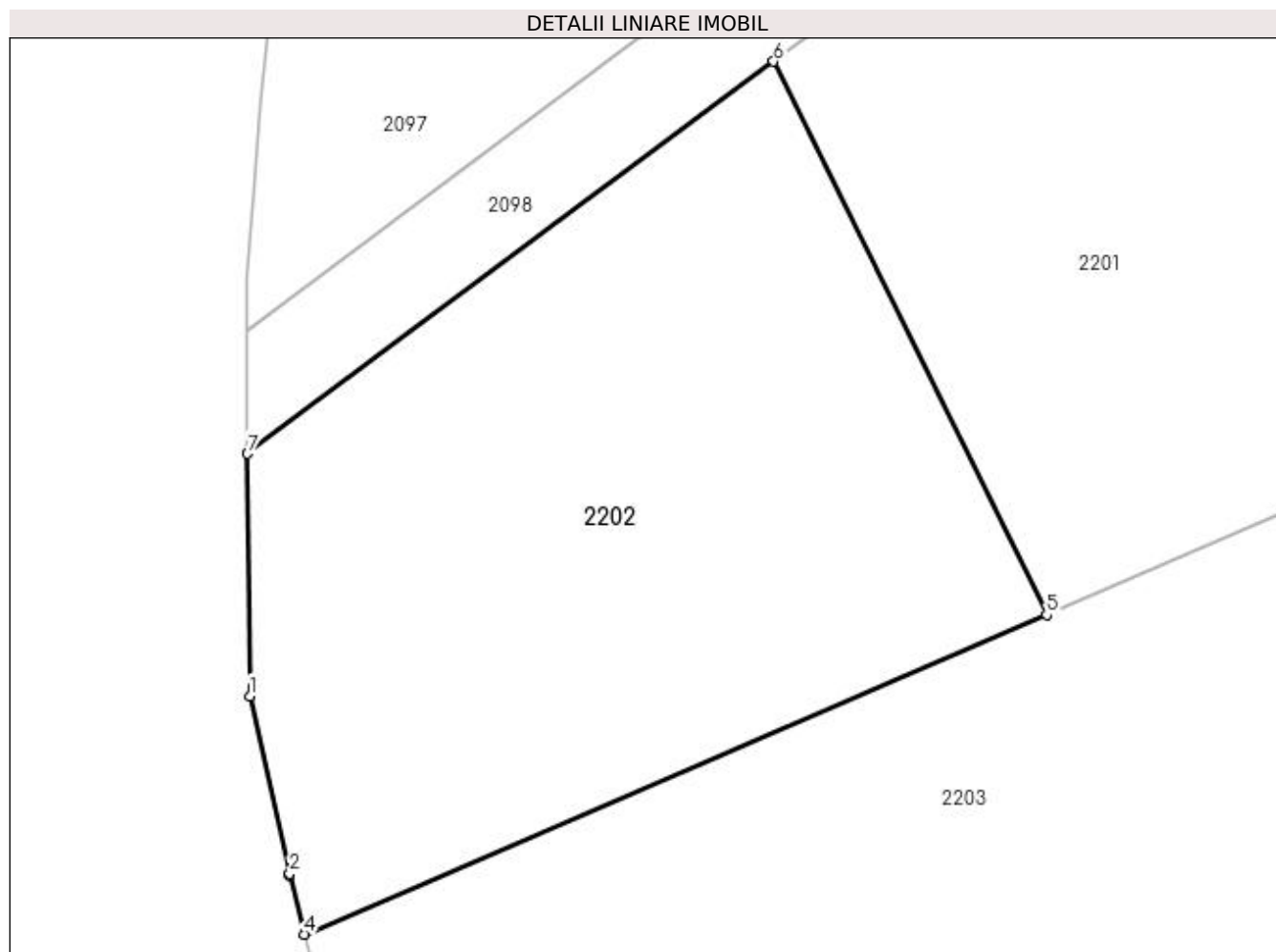
Inscrieri privind dezmembramintele dreptului de proprietate, drepturi reale de garanție și sarcini	Referințe
NU SUNT	

Anexa Nr. 1 La Partea I

Teren

Nr cadastral	Suprafața (mp)*	Observații / Referințe
35104	1.700	

* Suprafața este determinată în planul de proiecție Stereo 70.



Date referitoare la teren

Crt	Categorie folosință	Intra vilan	Suprafața (mp)	Tarla	Parcelă	Nr. topo	Observații / Referințe
1	arabil	NU	1.700	11	233	2260/114	

Lungime Segmente

1) Valorile lungimilor segmentelor sunt obținute din proiecție în plan.

Punct început	X / Y	Punct sfârșit	X / Y	Lungime segment (** (m)
1	592.468,916 695.073,935	2	592.471,522 695.062,257	11.966
2	592.471,522 695.062,257	3	592.471,544 695.062,16	0.099
3	592.471,544 695.062,16	4	592.472,51 695.058,263	4.014
4	592.472,51 695.058,263	5	592.521,328 695.079,278	53.149
5	592.521,328 695.079,278	6	592.503,365 695.115,662	40.576

Punct început	X / Y	Punct sfârșit	X / Y	Lungime segment (** (m)
6	592.503,365 695.115,662	7	592.468,766 695.089,874	43.152
7	592.468,766 695.089,874	1	592.468,916 695.073,935	15.94

** Lungimile segmentelor sunt determinate în planul de proiecție Stereo 70 și sunt rotunjite la 1 milimetru.

*** Distanța dintre puncte este formată din segmente cumulate ce sunt mai mici decât valoarea 1 milimetru.

**DATE DESPRE IMOBILUL NR. 2203**

Oficiul de Cadastru și Publicitate Imobiliară SUCEAVA
Biroul de Cadastru și Publicitate Imobiliară Suceava

A. Partea I. Descrierea imobilului

TEREN Extravilan

Nr. CF vechi:4045 Mitocu Dragomirnei

Adresa: Jud. Suceava

Nr. Crt	Nr cadastral Nr. topografic	Suprafața* (mp)	Observații / Referințe
A1	35108	6.877	Sector cadastral:13 Teren neimprejmuit;

B. Partea II. Proprietari și acte

Inscrieri privitoare la dreptul de proprietate și alte drepturi reale	Referințe
9779 / 20/06/2006	
Act Notarial nr. 2905, din 15/06/2006 emis de B.N.P. ION LOSTUN;	
B1	A1
Intabulare, drept de PROPRIETATE, dobândit prin Conventie, cota actuala 1/1	
1) POPA GHEORGHE, Lipsă CNP proprietar.	
2) POPA CARMEN-MARIA, Lipsă CNP proprietar; soți, bun comun	

C. Partea III. SARCINI .

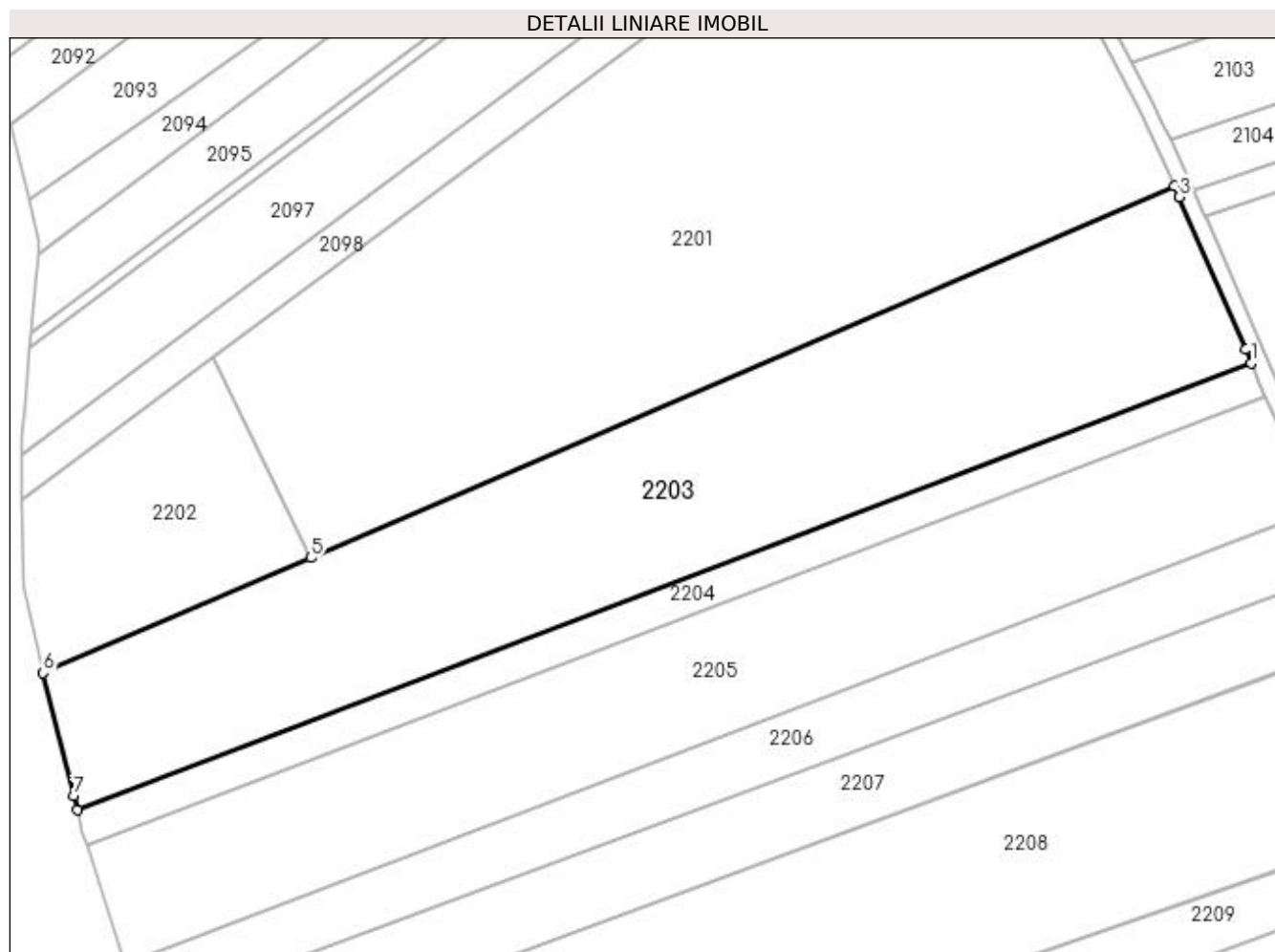
Inscrieri privind dezmembramintele dreptului de proprietate, drepturi reale de garanție și sarcini	Referințe
NU SUNT	

Anexa Nr. 1 La Partea I

Teren

Nr cadastral	Suprafața (mp)*	Observații / Referințe
35108	6.877	

* Suprafața este determinată în planul de proiecție Stereo 70.



Date referitoare la teren

Crt	Categorie folosință	Intra vilan	Suprafața (mp)	Tarla	Parcelă	Nr. topo	Observații / Referințe
1	arabil	NU	6.877	11	233	2260/117.	

Lungime Segmente

1) Valorile lungimilor segmentelor sunt obținute din proiecție în plan.

Punct început	X / Y	Punct sfârșit	X / Y	Lungime segment (** (m)
1	592.692,76 695.114,758	2	592.691,707 695.117,203	2.662
2	592.691,707 695.117,203	3	592.679,718 695.145,039	30.309
3	592.679,718 695.145,039	4	592.678,772 695.147,054	2.226
4	592.678,772 695.147,054	5	592.521,328 695.079,278	171.412
5	592.521,328 695.079,278	6	592.472,51 695.058,263	53.149

Punct început	X / Y	Punct sfârșit	X / Y	Lungime segment (** (m)
6	592.472,51 695.058,263	7	592.478,057 695.035,9	23.041
7	592.478,057 695.035,9	8	592.478,702 695.033,3	2.679
8	592.478,702 695.033,3	1	592.692,76 695.114,758	229.033

** Lungimile segmentelor sunt determinate în planul de proiecție Stereo 70 și sunt rotunjite la 1 milimetru.

*** Distanța dintre puncte este formată din segmente cumulate ce sunt mai mici decât valoarea 1 milimetru.

**DATE DESPRE IMOBILUL NR. 2204**

Oficiul de Cadastru și Publicitate Imobiliară SUCEAVA
Biroul de Cadastru și Publicitate Imobiliară Suceava

A. Partea I. Descrierea imobilului

TEREN Extravilan

Nr. CF vechi:4045 Mitocu Dragomirnei

Adresa: Jud. Suceava

Nr. Crt	Nr cadastral Nr. topografic	Suprafața* (mp)	Observații / Referințe
A1	35107	1.550	Sector cadastral:13 Teren neimprejmuit;

B. Partea II. Proprietari și acte

Inscrieri privitoare la dreptul de proprietate și alte drepturi reale	Referințe
9779 / 20/06/2006	
Act Notarial nr. 2905, din 15/06/2006 emis de B.N.P. ION LOSTUN;	
B1	A1
Intabulare, drept de PROPRIETATE, dobandit prin Conventie, cota actuala 1/1	
1) POPA GHEORGHE, Lipsă CNP proprietar.	
2) POPA CARMEN-MARIA, Lipsă CNP proprietar; soți, bun comun	

C. Partea III. SARCINI .

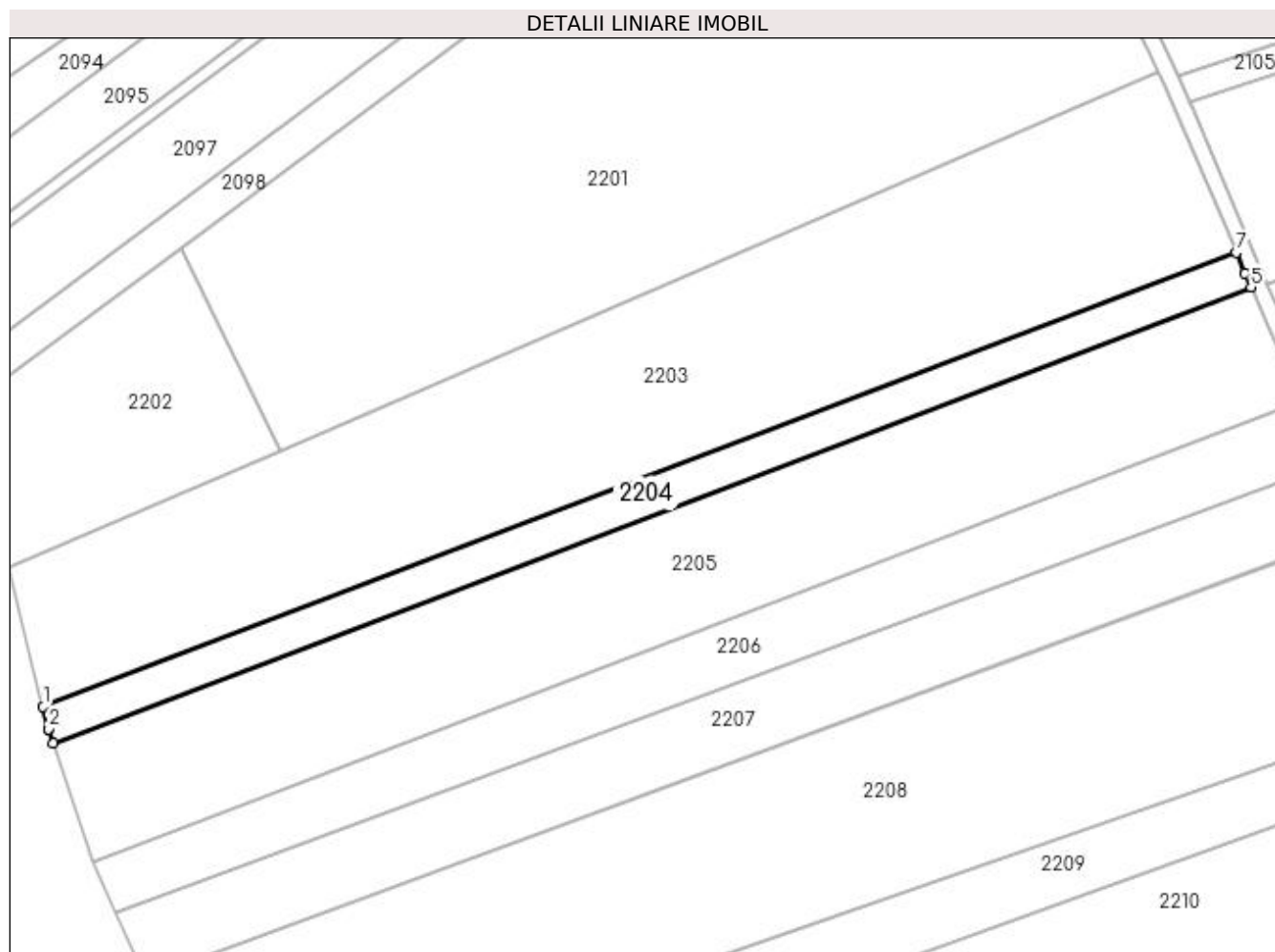
Inscrieri privind dezmembramintele dreptului de proprietate, drepturi reale de garanție și sarcini	Referințe
NU SUNT	

Anexa Nr. 1 La Partea I

Teren

Nr cadastral	Suprafața (mp)*	Observații / Referințe
35107	1.550	

* Suprafața este determinată în planul de proiecție Stereo 70.



Date referitoare la teren

Crt	Categorie folosință	Intra vilan	Suprafața (mp)	Tarla	Parcelă	Nr. topo	Observații / Referințe
1	arabil	NU	1.550	11	233	2260/116.	

Lungime Segmente

1) Valorile lungimilor segmentelor sunt obținute din proiecție în plan.

Punct început	X / Y	Punct sfârșit	X / Y	Lungime segment (** (m)
1	592.478,702 695.033,3	2	592.479,694 695.029,302	4.119
2	592.479,694 695.029,302	3	592.479,704 695.029,273	0.031
3	592.479,704 695.029,273	4	592.480,53 695.026,754	2.651
4	592.480,53 695.026,754	5	592.695,428 695.108,565	229.944
5	592.695,428 695.108,565	6	592.694,38 695.110,999	2.651

Punct început	X / Y	Punct sfârșit	X / Y	Lungime segment (** (m)
6	592.694,38 695.110,999	7	592.692,76 695.114,758	4.093
7	592.692,76 695.114,758	1	592.478,702 695.033,3	229.033

** Lungimile segmentelor sunt determinate în planul de proiecție Stereo 70 și sunt rotunjite la 1 milimetru.

*** Distanța dintre puncte este formată din segmente cumulate ce sunt mai mici decât valoarea 1 milimetru.

**DATE DESPRE IMOBILUL NR. 2205**

Oficiul de Cadastru și Publicitate Imobiliară SUCEAVA
Biroul de Cadastru și Publicitate Imobiliară Suceava

A. Partea I. Descrierea imobilului

TEREN Extravilan

Adresa: Jud. Suceava

Nr. Crt	Nr cadastral Nr. topografic	Suprafața* (mp)	Observații / Referințe
A1	30552	5.200	Sector cadastral:13 Teren neimprejmit;

B. Partea II. Proprietari și acte

Inscrieri privitoare la dreptul de proprietate și alte drepturi reale		Referințe
15737 / 01/07/2009		
Act Administrativ nr. 1750, din 16/06/2008 emis de COMISIA JUDETEANA SUCEAVA;		
B1	Intabulare, drept de PROPRIETATE, dobandit prin Lege, cota actuala 1/1 1) TICUL SILVIA	A1
38059 / 28/08/2014		
Act Normativ nr. 17, din 07/03/2014 emis de PARLAMENTUL ROMANIEI;		
B2	Imobil aflat sub incidenta art.3 alin.(1) din Legea 17/2014	A1

C. Partea III. SARCINI .

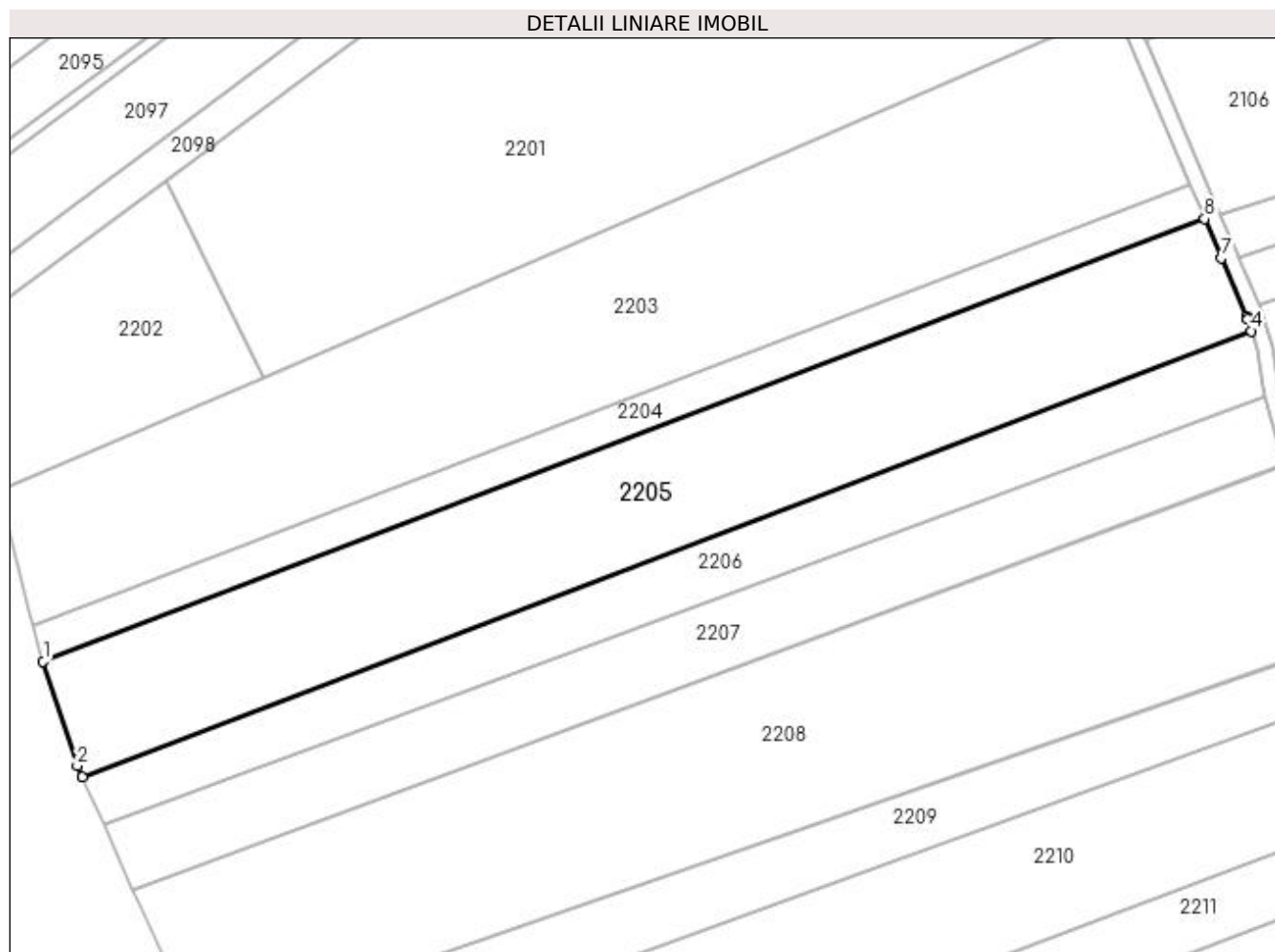
Inscrieri privind dezmembramintele dreptului de proprietate, drepturi reale de garanție și sarcini	Referințe
NU SUNT	

Anexa Nr. 1 La Partea I

Teren

Nr cadastral	Suprafața (mp)*	Observații / Referințe
30552	5.200	

* Suprafața este determinată în planul de proiecție Stereo 70.



Date referitoare la teren

Crt	Categorie folosință	Intra vilan	Suprafața (mp)	Tarla	Parcelă	Nr. topo	Observații / Referințe
1	arabil	NU	5.200	11	233	-	

Lungime Segmente

1) Valorile lungimilor segmentelor sunt obținute din proiecție în plan.

Punct început	X / Y	Punct sfârșit	X / Y	Lungime segment (** (m)
1	592.480,53 695.026,754	2	592.486,862 695.007,452	20.314
2	592.486,862 695.007,452	3	592.487,796 695.005,343	2.306
3	592.487,796 695.005,343	4	592.704,01 695.087,816	231.409
4	592.704,01 695.087,816	5	592.703,346 695.089,926	2.212
5	592.703,346 695.089,926	6	592.703,179 695.090,458	0.558

Punct început	X / Y	Punct sfârșit	X / Y	Lungime segment (** (m)
6	592.703,179 695.090,458	7	592.698,553 695.101,31	11.796
7	592.698,553 695.101,31	8	592.695,428 695.108,565	7.9
8	592.695,428 695.108,565	1	592.480,53 695.026,754	229.944

** Lungimile segmentelor sunt determinate în planul de proiecție Stereo 70 și sunt rotunjite la 1 milimetru.

*** Distanța dintre puncte este formată din segmente cumulate ce sunt mai mici decât valoarea 1 milimetru.

**DATE DESPRE IMOBILUL NR. 2206**

Oficiul de Cadastru și Publicitate Imobiliară SUCEAVA
 Biroul de Cadastru și Publicitate Imobiliară Suceava

A. Partea I. Descrierea imobilului

TEREN Extravilan

Adresa: Jud. Suceava

Nr. Crt	Nr cadastral Nr. topografic	Suprafața* (mp)	Observații / Referințe
A1		2.500	Sector cadastral:13 Teren neimprejmuit;

B. Partea II. Proprietari și acte

Inscrieri privitoare la dreptul de proprietate și alte drepturi reale		Referințe
/		
Act Normativ nr. Legea 7, din 13/03/1996 emis de PARLAMENTUL ROMANIEI;		
B1	Inscrierea provizorie, drept de PROPRIETATE, dobandit prin Lege, cota actuala 1/1 1) COMUNA MITOCU DRAGOMIRNEI, CIF:4441018, PROPRIETAR NEIDENTIFICAT.	A1

C. Partea III. SARCINI .

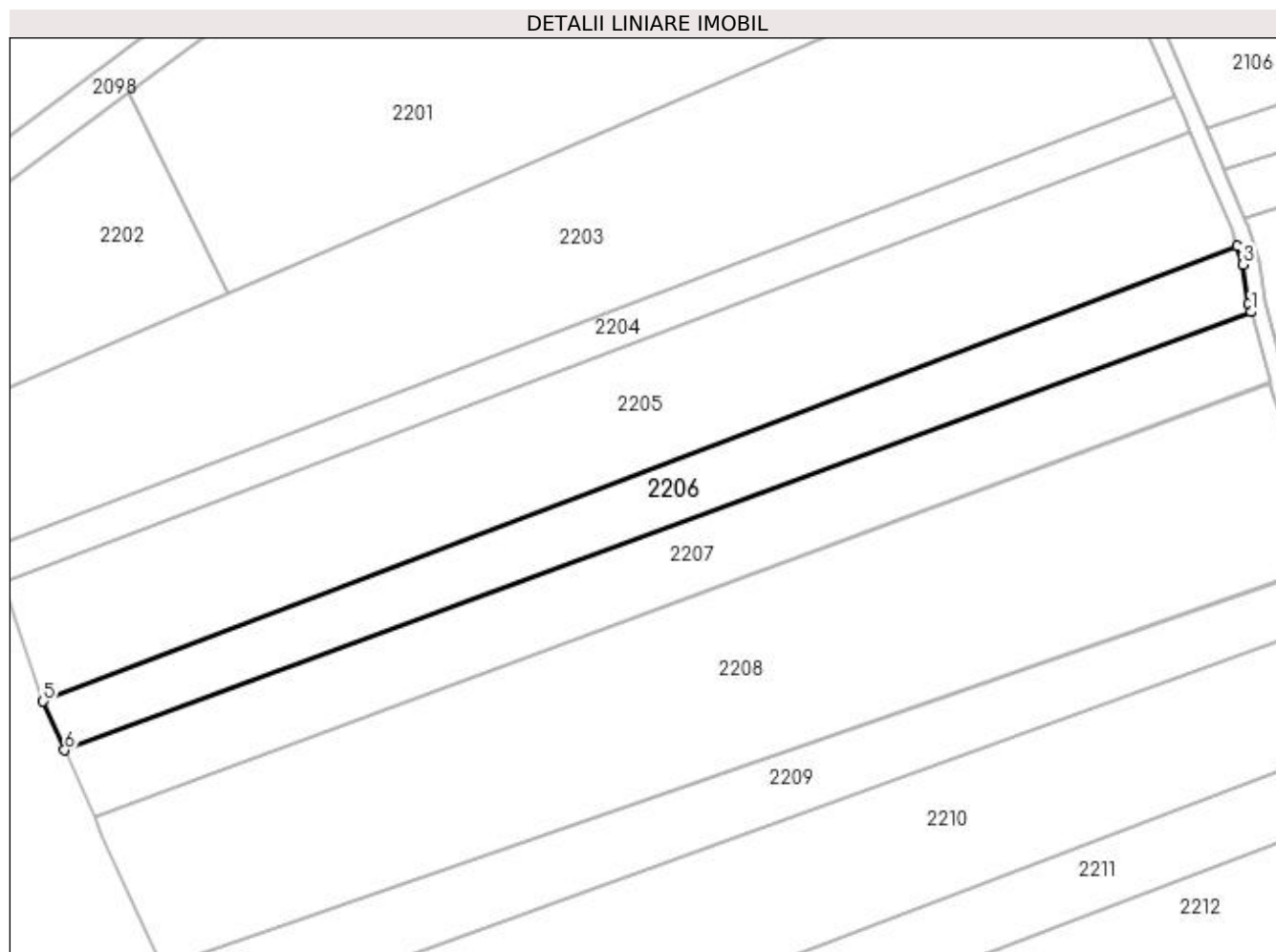
Inscrieri privind dezmembramintele dreptului de proprietate, drepturi reale de garanție și sarcini	Referințe
NU SUNT	

Anexa Nr. 1 La Partea I

Teren

Nr cadastral	Suprafața (mp)*	Observații / Referințe
	2.500	

* Suprafața este determinată în planul de proiecție Stereo 70.



Date referitoare la teren

Crt	Categorie folosință	Intravilan	Suprafața (mp)	Tarla	Parcelă	Nr. topo	Observații / Referințe
1	arabil	NU	2.500	11	234, 233	-	

Lungime Segmente

1) Valorile lungimilor segmentelor sunt obținute din proiecție în plan.

Punct început	X / Y	Punct sfârșit	X / Y	Lungime segment (** (m)
1	592.706,564 695.075,849	2	592.706,163 695.077,332	1.536
2	592.706,163 695.077,332	3	592.705,082 695.084,408	7.158
3	592.705,082 695.084,408	4	592.704,01 695.087,816	3.573
4	592.704,01 695.087,816	5	592.487,796 695.005,343	231.409
5	592.487,796 695.005,343	6	592.491,694 694.996,547	9.621

Punct început	X / Y	Punct sfârșit	X / Y	Lungime segment (** (m)
6	592.491,694 694.996,547	1	592.706,564 695.075,849	229.037

** Lungimile segmentelor sunt determinate în planul de proiecție Stereo 70 și sunt rotunjite la 1 milimetru.

*** Distanța dintre puncte este formată din segmente cumulate ce sunt mai mici decât valoarea 1 milimetru.

**DATE DESPRE IMOBILUL NR. 2207**

Oficiul de Cadastru și Publicitate Imobiliară SUCEAVA
Biroul de Cadastru și Publicitate Imobiliară Suceava

A. Partea I. Descrierea imobilului

TEREN Extravilan

Adresa: Jud. Suceava

Nr. Crt	Nr cadastral Nr. topografic	Suprafața* (mp)	Observații / Referințe
A1	36409	3.000	Sector cadastral:13 Teren neimprejmuit;

B. Partea II. Proprietari și acte

Inscrieri privitoare la dreptul de proprietate și alte drepturi reale	Referințe
/	
Act Normativ nr. 17, din 07/03/2014 emis de PARLAMENTUL ROMANIEI;	
B2	Imobil aflat sub incidenta art. 3, alin (1) din Legea nr. 17/2014.
A1	
79674 / 07/11/2023	
Act Notarial nr. 2596- act de partaj voluntar, din 06/11/2023 emis de CURCA GABRIELA-IULIANA;	
B3	Intabulare, drept de PROPRIETATE bun propriu, dobandit prin PARTAJ, cota actuala 1/1
A1	
1) DUMITRIU LĂCRĂMIOARA-MARIANA	

C. Partea III. SARCINI .

Inscrieri privind dezmembramintele dreptului de proprietate, drepturi reale de garanție și sarcini	Referințe
NU SUNT	

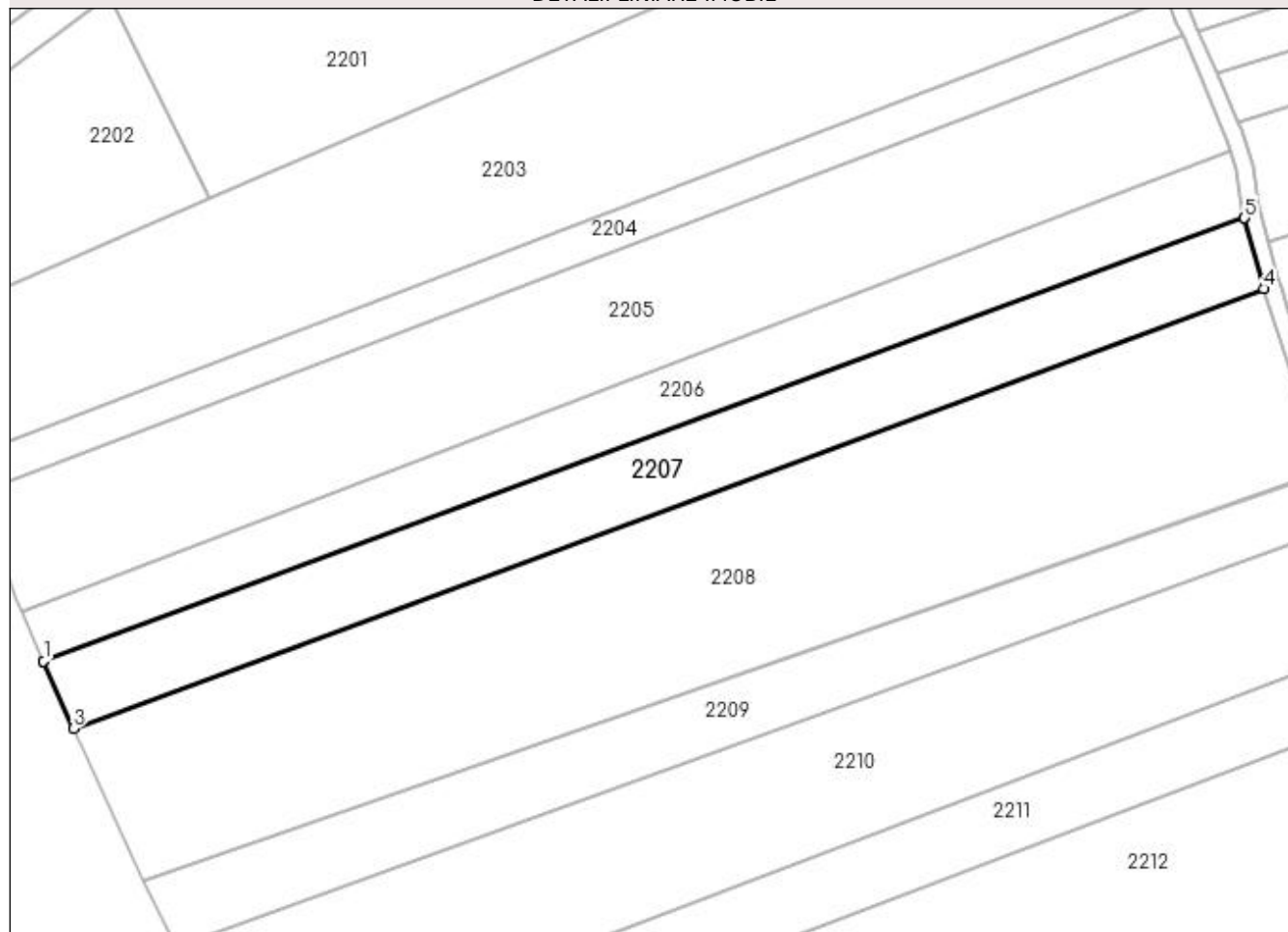
Anexa Nr. 1 La Partea I

Teren

Nr cadastral	Suprafața (mp)*	Observații / Referințe
36409	3.000	

* Suprafața este determinată în planul de proiecție Stereo 70.

DETALII LINIARE IMOBIL



Date referitoare la teren

Crt	Categorie folosință	Intravilan	Suprafața (mp)	Tarla	Parcelă	Nr. topo	Observații / Referințe
1	arabil	NU	3.000	11	234, 233	-	

Lungime Segmente

1) Valorile lungimilor segmentelor sunt obținute din proiecție în plan.

Punct început	X / Y	Punct sfârșit	X / Y	Lungime segment (** (m)
1	592.491,694 694.996,547	2	592.491,719 694.996,49	0.062
2	592.491,719 694.996,49	3	592.497,04 694.984,481	13.135
3	592.497,04 694.984,481	4	592.710,006 695.063,112	227.018
4	592.710,006 695.063,112	5	592.706,58 695.075,789	13.132
5	592.706,58 695.075,789	6	592.706,564 695.075,849	0.062

Punct început	X / Y	Punct sfârșit	X / Y	Lungime segment (** (m)
6	592.706,564 695.075,849	1	592.491,694 694.996,547	229.037

** Lungimile segmentelor sunt determinate în planul de proiecție Stereo 70 și sunt rotunjite la 1 milimetru.

*** Distanța dintre puncte este formată din segmente cumulate ce sunt mai mici decât valoarea 1 milimetru.

**DATE DESPRE IMOBILUL NR. 2208**

Oficiul de Cadastru și Publicitate Imobiliară SUCEAVA
Biroul de Cadastru și Publicitate Imobiliară Suceava

A. Partea I. Descrierea imobilului

TEREN Extravilan

Adresa: Jud. Suceava

Nr. Crt	Nr cadastral Nr. topografic	Suprafața* (mp)	Observații / Referințe
A1		7.200	Sector cadastral:13 Teren neimprejmuit;

B. Partea II. Proprietari și acte

Inscrieri privitoare la dreptul de proprietate și alte drepturi reale		Referințe
/		
Act Normativ nr. Legea 7, din 13/03/1996 emis de PARLAMENTUL ROMANIEI;		
B1	Inscrierea provizorie, drept de PROPRIETATE, dobandit prin Lege, cota actuala 1/1 1) COMUNA MITOCU DRAGOMIRNEI, CIF:4441018, PROPRIETAR NEIDENTIFICAT.	A1

C. Partea III. SARCINI .

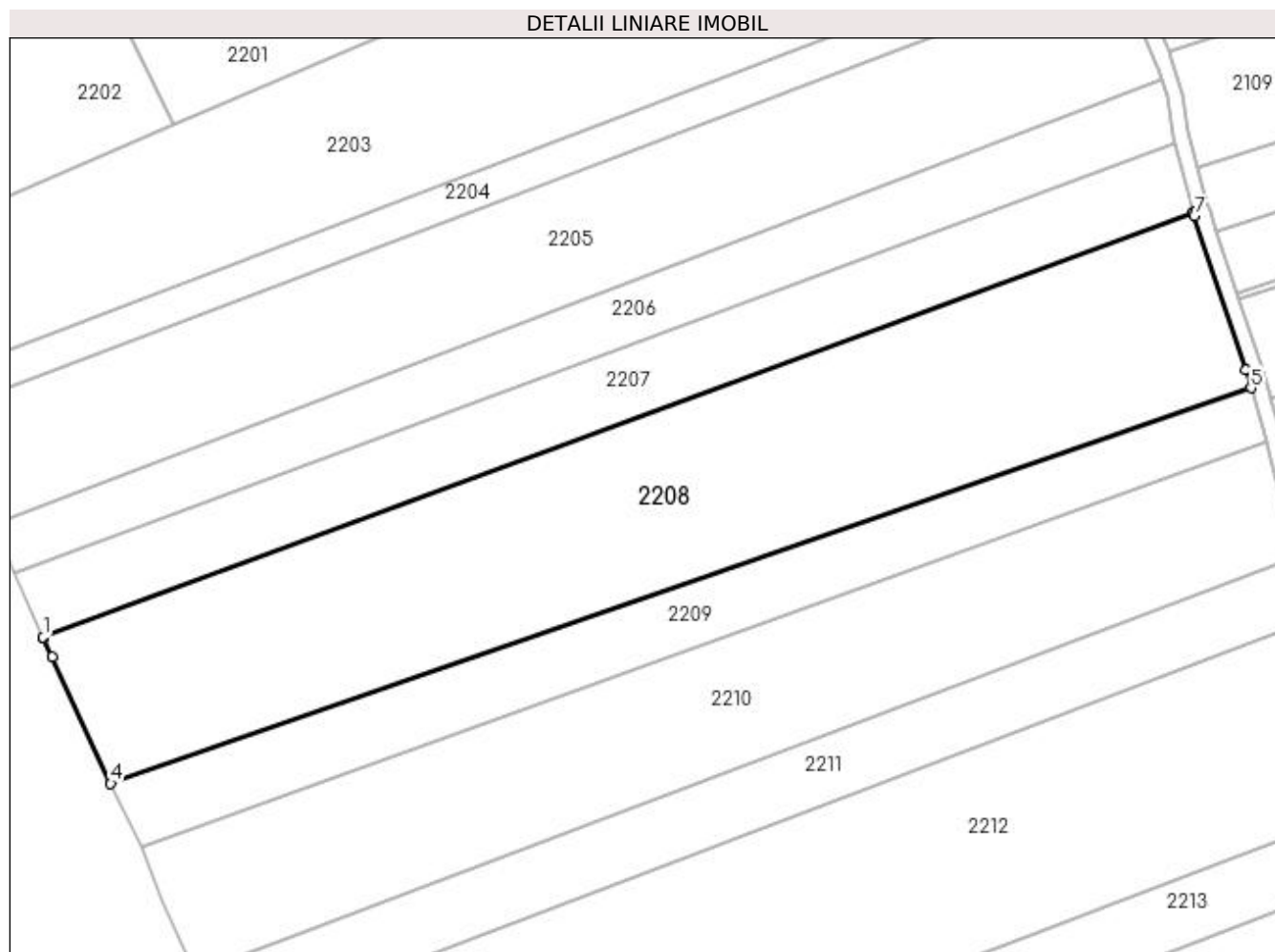
Inscrieri privind dezmembramintele dreptului de proprietate, drepturi reale de garanție și sarcini	Referințe
NU SUNT	

Anexa Nr. 1 La Partea I

Teren

Nr cadastral	Suprafața (mp)*	Observații / Referințe
	7.200	

* Suprafața este determinată în planul de proiecție Stereo 70.



Date referitoare la teren

Crt	Categorie folosință	Intra vilan	Suprafața (mp)	Tarla	Parcelă	Nr. topo	Observații / Referințe
1	arabil	NU	7.200	11	234, 233	-	

Lungime Segmente

1) Valorile lungimilor segmentelor sunt obținute din proiecție în plan.

Punct început	X / Y	Punct sfârșit	X / Y	Lungime segment (** (m)
1	592.497,04 694.984,481	2	592.497,12 694.984,302	0.196
2	592.497,12 694.984,302	3	592.498,649 694.980,85	3.776
3	592.498,649 694.980,85	4	592.509,54 694.957,418	25.84
4	592.509,54 694.957,418	5	592.720,687 695.030,595	223.468
5	592.720,687 695.030,595	6	592.719,743 695.033,986	3.52

Punct început	X / Y	Punct sfârșit	X / Y	Lungime segment (** (m)
6	592.719,743 695.033,986	7	592.710,204 695.062,379	29.952
7	592.710,204 695.062,379	8	592.710,058 695.062,922	0.563
8	592.710,058 695.062,922	9	592.710,006 695.063,112	0.196
9	592.710,006 695.063,112	1	592.497,04 694.984,481	227.018

** Lungimile segmentelor sunt determinate în planul de proiecție Stereo 70 și sunt rotunjite la 1 milimetru.

*** Distanța dintre puncte este formată din segmente cumulate ce sunt mai mici decât valoarea 1 milimetru.

**DATE DESPRE IMOBILUL NR. 2209**

Oficiul de Cadastru și Publicitate Imobiliară SUCEAVA
Biroul de Cadastru și Publicitate Imobiliară Suceava

A. Partea I. Descrierea imobilului

TEREN Extravilan

Nr. CF vechi:4530
Nr. cadastral vechi:3313

Adresa: Jud. Suceava

Nr. Crt	Nr cadastral Nr. topografic	Suprafața* (mp)	Observații / Referințe
A1	33268	2.600	Sector cadastral:13 Teren neimprejmuit;

B. Partea II. Proprietari și acte

Inscrieri privitoare la dreptul de proprietate și alte drepturi reale		Referințe
32192 / 23/11/2007		
Act Notarial nr. 542, din 16/02/2002 emis de -;		
B1	Intabulare, drept de PROPRIETATE, dobandit prin Iesire Din Indiviziune, cota actuala 1/1 1) FRANCIUC VENIAMIN , Lipsă CNP proprietar.	A1

C. Partea III. SARCINI .

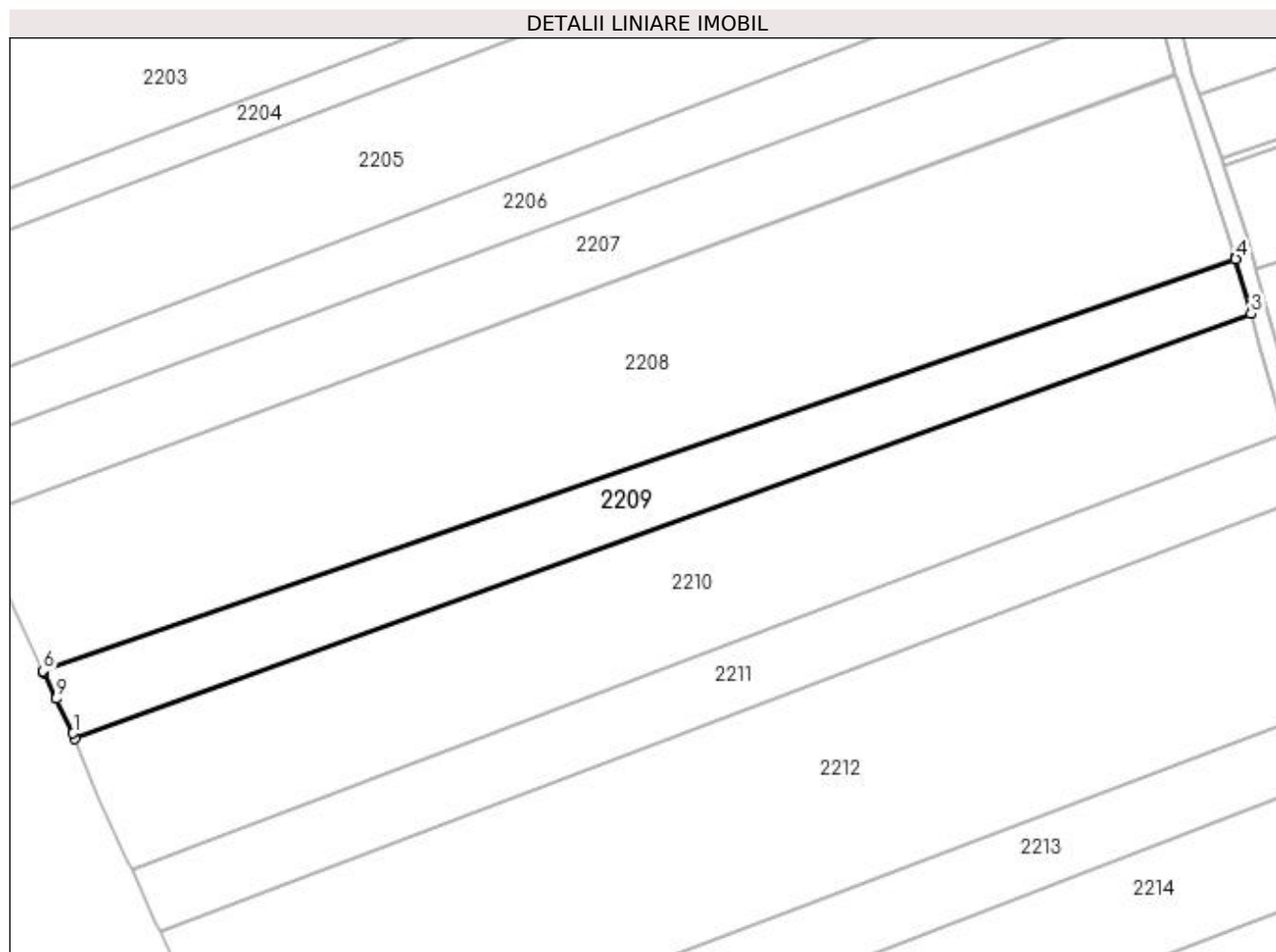
Inscrieri privind dezmembramintele dreptului de proprietate, drepturi reale de garanție și sarcini	Referințe
NU SUNT	

Anexa Nr. 1 La Partea I

Teren

Nr cadastral	Suprafața (mp)*	Observații / Referințe
33268	2.600	

* Suprafața este determinată în planul de proiecție Stereo 70.



Date referitoare la teren

Crt	Categorie folosință	Intra vilan	Suprafața (mp)	Tarla	Parcelă	Nr. topo	Observații / Referințe
1	arabil	NU	2.600	11	234, 233	-	

Lungime Segmente

1) Valorile lungimilor segmentelor sunt obținute din proiecție în plan.

Punct început	X / Y	Punct sfârșit	X / Y	Lungime segment (** (m)
1	592.514,858 694.946,401	2	592.515,204 694.945,521	0.946
2	592.515,204 694.945,521	3	592.723,452 695.020,67	221.393
3	592.723,452 695.020,67	4	592.720,76 695.030,334	10.031
4	592.720,76 695.030,334	5	592.720,687 695.030,595	0.271
5	592.720,687 695.030,595	6	592.509,54 694.957,418	223.468

Punct început	X / Y	Punct sfârșit	X / Y	Lungime segment (** (m)
6	592.509,54 694.957,418	7	592.509,654 694.957,171	0.272
7	592.509,654 694.957,171	8	592.509,667 694.957,144	0.03
8	592.509,667 694.957,144	9	592.511,895 694.952,534	5.12
9	592.511,895 694.952,534	1	592.514,858 694.946,401	6.811

** Lungimile segmentelor sunt determinate în planul de proiecție Stereo 70 și sunt rotunjite la 1 milimetru.

*** Distanța dintre puncte este formată din segmente cumulate ce sunt mai mici decât valoarea 1 milimetru.

**DATE DESPRE IMOBILUL NR. 2210**

Oficiul de Cadastru și Publicitate Imobiliară SUCEAVA
Biroul de Cadastru și Publicitate Imobiliară Suceava

A. Partea I. Descrierea imobilului

TEREN Extravilan

Adresa: Jud. Suceava

Nr. Crt	Nr cadastral Nr. topografic	Suprafața* (mp)	Observații / Referințe
A1		5.200	Sector cadastral:13 Teren neimprejmuit; Deținător Solovăstru Daniel.

B. Partea II. Proprietari și acte

Inscrieri privitoare la dreptul de proprietate și alte drepturi reale		Referințe
/		
Act Administrativ nr. 1088, din 16/09/1999 emis de CJSDPAT SUCEAVA;		
B1	Intabulare, drept de PROPRIETATE, dobândit prin Reconstituire, cota actuala 1/1 1) SOLOVĂSTRU GHEORGHE DEFUNCT:Da	A1

C. Partea III. SARCINI .

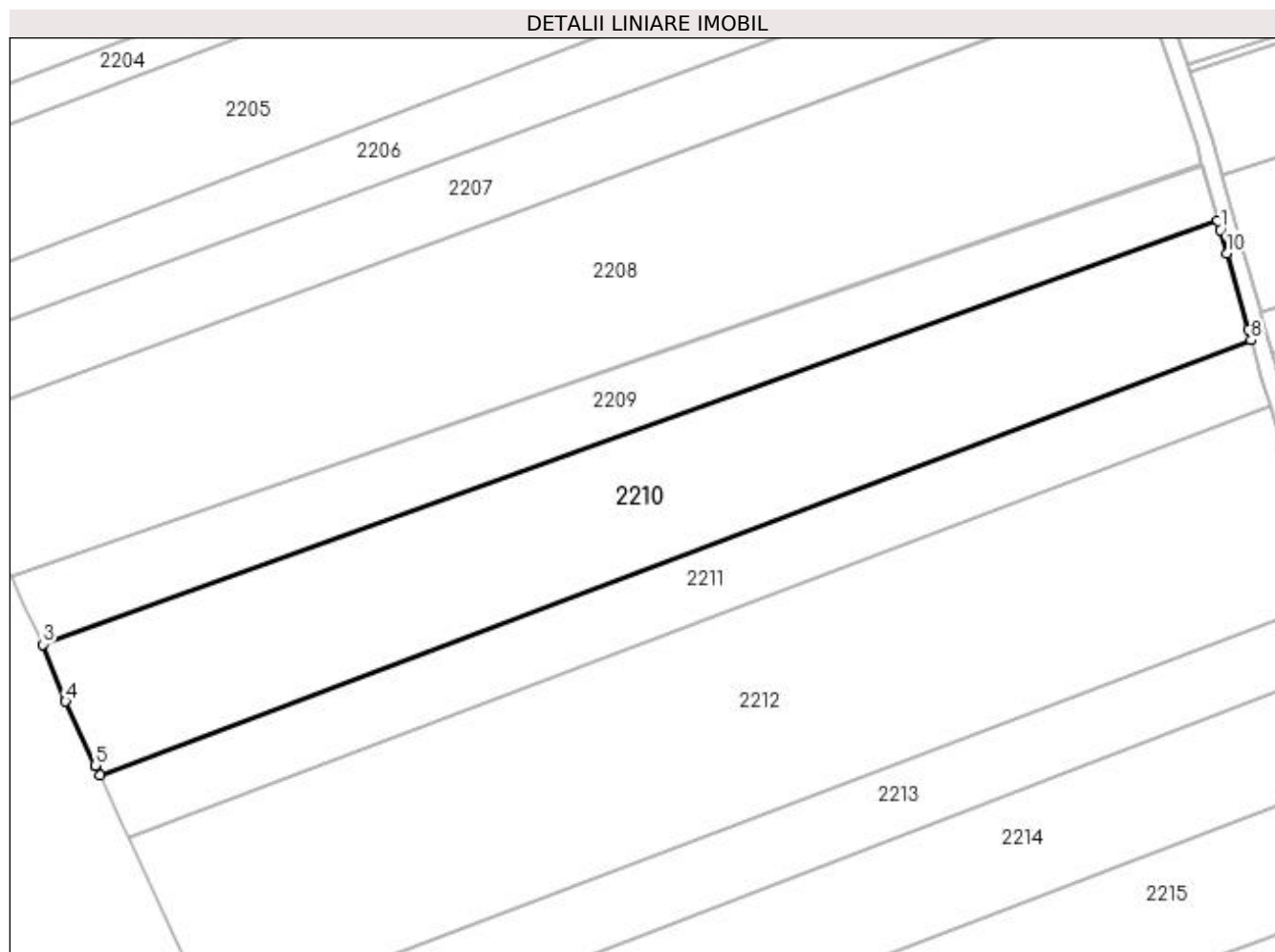
Inscrieri privind dezmembramintele dreptului de proprietate, drepturi reale de garanție și sarcini	Referințe
NU SUNT	

Anexa Nr. 1 La Partea I

Teren

Nr cadastral	Suprafața (mp)*	Observații / Referințe
	5.200	Deținător Solovăstru Daniel.

* Suprafața este determinată în planul de proiecție Stereo 70.



Date referitoare la teren

Crt	Categorie folosință	Intra vilan	Suprafața (mp)	Tarla	Parcelă	Nr. topo	Observații / Referințe
1	arabil	NU	5.200	11	234, 233	-	

Lungime Segmente

1) Valorile lungimilor segmentelor sunt obținute din proiecție în plan.

Punct început	X / Y	Punct sfârșit	X / Y	Lungime segment (** (m)
1	592.723,927 695.018,964	2	592.723,452 695.020,67	1.771
2	592.723,452 695.020,67	3	592.515,204 694.945,521	221.393
3	592.515,204 694.945,521	4	592.519,164 694.935,435	10.836
4	592.519,164 694.935,435	5	592.524,406 694.924,054	12.53
5	592.524,406 694.924,054	6	592.524,415 694.924,034	0.022

Punct început	X / Y	Punct sfârșit	X / Y	Lungime segment (** (m)
6	592.524,415 694.924,034	7	592.525,227 694.922,271	1.941
7	592.525,227 694.922,271	8	592.729,393 694.999,424	218.258
8	592.729,393 694.999,424	9	592.728,869 695.001,296	1.944
9	592.728,869 695.001,296	10	592.725,071 695.014,857	14.083
10	592.725,071 695.014,857	1	592.723,927 695.018,964	4.263

** Lungimile segmentelor sunt determinate în planul de proiecție Stereo 70 și sunt rotunjite la 1 milimetru.

*** Distanța dintre puncte este formată din segmente cumulate ce sunt mai mici decât valoarea 1 milimetru.

**DATE DESPRE IMOBILUL NR. 2211**

Oficiul de Cadastru și Publicitate Imobiliară SUCEAVA
Biroul de Cadastru și Publicitate Imobiliară Suceava

A. Partea I. Descrierea imobilului

TEREN Extravilan

Adresa: Jud. Suceava

Nr. Crt	Nr cadastral Nr. topografic	Suprafața* (mp)	Observații / Referințe
A1	43077	2.600	Sector cadastral:13 Teren neimprejmuit;

B. Partea II. Proprietari și acte

Inscrieri privitoare la dreptul de proprietate și alte drepturi reale	Referințe
27067 / 18/04/2023	
Act Notarial nr. certificat de mostenitor 44, din 20/03/2023 emis de BNP NEGURA ADINA LOREDANA;	
B7	Intabulare, drept de PROPRIETATE, dobandit prin Succesiune, cota actuala 1/1 1) PENTIUC DANIEL-IONEL
/	
Act Normativ nr. Legea 17, din 07/03/2014 emis de PARLAMENTUL ROMANIEI;	
B8	Imobil aflat sub incidenta art. 3, alin (1) din Legea nr. 17/2014

C. Partea III. SARCINI .

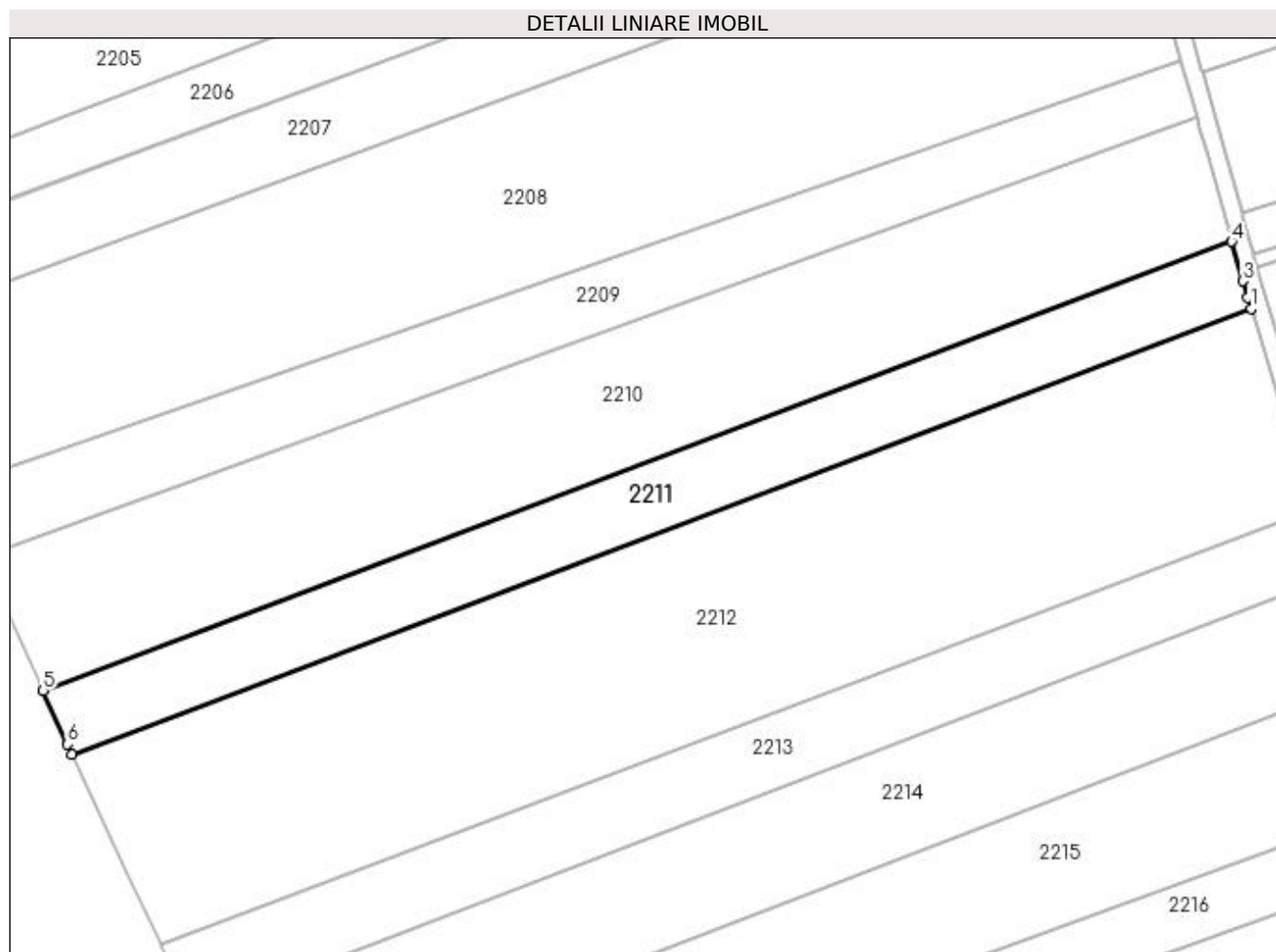
Inscrieri privind dezmembramintele dreptului de proprietate, drepturi reale de garanție și sarcini	Referințe
NU SUNT	

Anexa Nr. 1 La Partea I

Teren

Nr cadastral	Suprafața (mp)*	Observații / Referințe
43077	2.600	

* Suprafața este determinată în planul de proiecție Stereo 70.



Date referitoare la teren

Crt	Categorie folosință	Intravilan	Suprafața (mp)	Tarla	Parcelă	Nr. topo	Observații / Referințe
1	arabil	NU	2.600	11	234, 233	-	

Lungime Segmente

1) Valorile lungimilor segmentelor sunt obținute din proiecție în plan.

Punct început	X / Y	Punct sfârșit	X / Y	Lungime segment (** (m)
1	592.732,722 694.987,893	2	592.732,168 694.989,736	1.924
2	592.732,168 694.989,736	3	592.731,288 694.992,658	3.052
3	592.731,288 694.992,658	4	592.729,393 694.999,424	7.027
4	592.729,393 694.999,424	5	592.525,227 694.922,271	218.258
5	592.525,227 694.922,271	6	592.529,444 694.913,116	10.079

Punct început	X / Y	Punct sfârșit	X / Y	Lungime segment (** (m)
6	592.529,444 694.913,116	7	592.530,244 694.911,378	1.914
7	592.530,244 694.911,378	1	592.732,722 694.987,893	216.452

** Lungimile segmentelor sunt determinate în planul de proiecție Stereo 70 și sunt rotunjite la 1 milimetru.

*** Distanța dintre puncte este formată din segmente cumulate ce sunt mai mici decât valoarea 1 milimetru.

**DATE DESPRE IMOBILUL NR. 2212**

Oficiul de Cadastru și Publicitate Imobiliară SUCEAVA
Biroul de Cadastru și Publicitate Imobiliară Suceava

A. Partea I. Descrierea imobilului

TEREN Extravilan

Adresa: Jud. Suceava

Nr. Crt	Nr cadastral Nr. topografic	Suprafața* (mp)	Observații / Referințe
A1	43670	7.700	Sector cadastral:13 Teren neimprejmuit;

B. Partea II. Proprietari și acte

Inscrieri privitoare la dreptul de proprietate și alte drepturi reale		Referințe
72256 / 09/10/2023		
Act Notarial nr. 43, din 31/03/2022 emis de SPN M&C BOBRIC;		
B3	Intabulare, drept de PROPRIETATE, dobandit prin Succesiune, cota actuala 3/4 1) DAMIAN EUGENIA	A1
Act Notarial nr. 44, din 31/03/2022 emis de SPN M&C BOBRIC;		
B4	Intabulare, drept de PROPRIETATE, dobandit prin Succesiune, cota actuala 1/4 1) DAMIAN EUGENIA	A1
/		
Act Normativ nr. 17, din 07/03/2014 emis de PARLAMENTUL ROMANIEI;		
B5	Imobil aflat sub incidenta art.3 alin.(1) din Legea nr.17/2014	A1

C. Partea III. SARCINI .

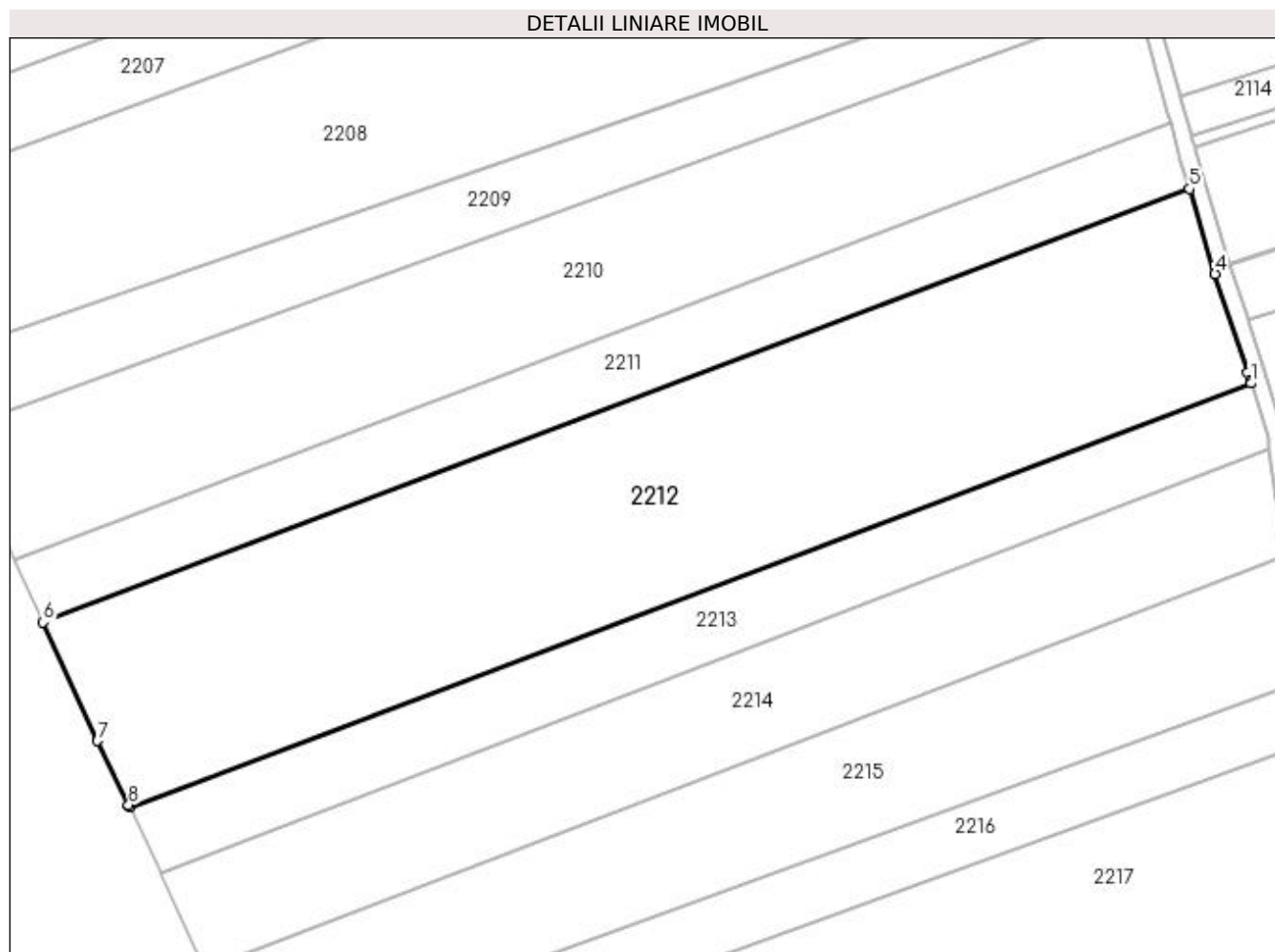
Inscrieri privind dezmembramintele dreptului de proprietate, drepturi reale de garanție și sarcini	Referințe
NU SUNT	

Anexa Nr. 1 La Partea I

Teren

Nr cadastral	Suprafața (mp)*	Observații / Referințe
43670	7.700	

* Suprafața este determinată în planul de proiecție Stereo 70.



Date referitoare la teren

Crt	Categorie folosință	Intra vilan	Suprafața (mp)	Tarla	Parcelă	Nr. topo	Observații / Referințe
1	arabil	NU	7.700	11	234, 233	-	

Lungime Segmente

1) Valorile lungimilor segmentelor sunt obținute din proiecție în plan.

Punct început	X / Y	Punct sfârșit	X / Y	Lungime segment (** (m)
1	592.743,602 694.953,532	2	592.743,474 694.953,955	0.441
2	592.743,474 694.953,955	3	592.743,026 694.955,429	1.541
3	592.743,026 694.955,429	4	592.737,249 694.972,846	18.35
4	592.737,249 694.972,846	5	592.732,722 694.987,893	15.714
5	592.732,722 694.987,893	6	592.530,244 694.911,378	216.452

Punct început	X / Y	Punct sfârșit	X / Y	Lungime segment (** (m)
6	592.530,244 694.911,378	7	592.539,88 694.890,459	23.031
7	592.539,88 694.890,459	8	592.545,334 694.879,116	12.586
8	592.545,334 694.879,116	9	592.545,526 694.878,718	0.442
9	592.545,526 694.878,718	1	592.743,602 694.953,532	211.734

** Lungimile segmentelor sunt determinate în planul de proiecție Stereo 70 și sunt rotunjite la 1 milimetru.

*** Distanța dintre puncte este formată din segmente cumulate ce sunt mai mici decât valoarea 1 milimetru.

**DATE DESPRE IMOBILUL NR. 2213**

Oficiul de Cadastru și Publicitate Imobiliară SUCEAVA
Biroul de Cadastru și Publicitate Imobiliară Suceava

A. Partea I. Descrierea imobilului

TEREN Extravilan

Adresa: Jud. Suceava

Nr. Crt	Nr cadastral Nr. topografic	Suprafața* (mp)	Observații / Referințe
A1	42456	2.600	Sector cadastral:13 Teren neimprejmuit;

B. Partea II. Proprietari și acte

Inscrieri privitoare la dreptul de proprietate și alte drepturi reale		Referințe
65956 / 23/09/2022		
Act Notarial nr. contract de vanzare-cumparare nr. 1066, din 06/05/2005 emis de BNP ADELA IVASCU (inscris sub semnatura privata nr pv din 29.04.2022, emis de Airinei Marius Daniel);		
B2	Intabulare, drept de PROPRIETATE, dobandit prin Conventie, cota actuala 1/1 1) COJOCARI EMANUIL-FLORINEL 2) COJOCARI GHEORGHINA	A1
/		
Act Normativ nr. 17, din 07/03/2014 emis de PARLAMENTUL ROMANIEI;		
B3	Imobil aflat sub incidenta art. 3, alin (1) din Legea nr. 17/2014.	A1

C. Partea III. SARCINI .

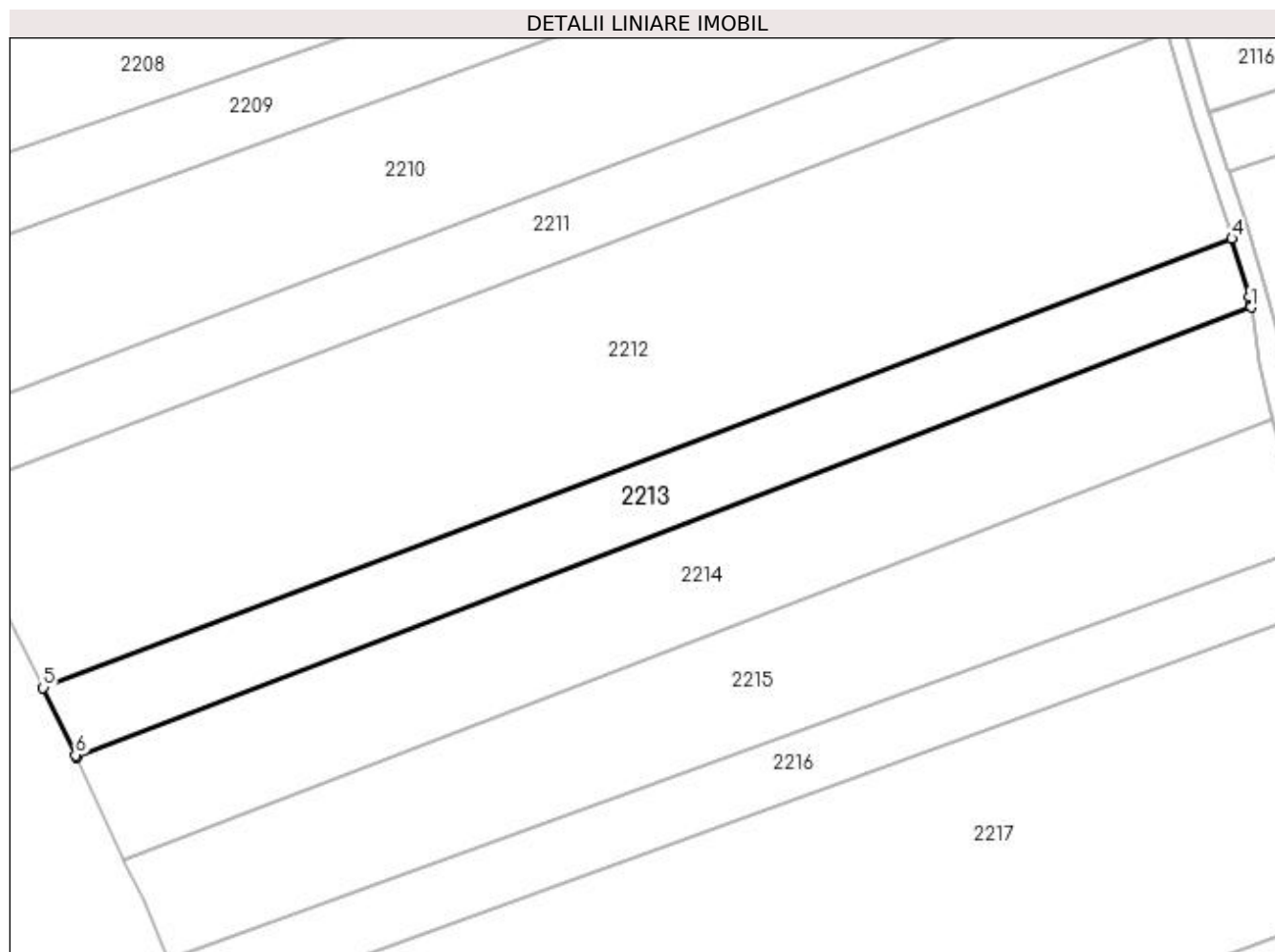
Inscrieri privind dezmembramintele dreptului de proprietate, drepturi reale de garanție și sarcini	Referințe
NU SUNT	

Anexa Nr. 1 La Partea I

Teren

Nr cadastral	Suprafața (mp)*	Observații / Referințe
42456	2.600	

* Suprafața este determinată în planul de proiecție Stereo 70.



Date referitoare la teren

Crt	Categorie folosință	Intra vilan	Suprafața (mp)	Tarla	Parcelă	Nr. topo	Observații / Referințe
1	arabil	NU	2.600	11	234, 233	-	

Lungime Segmente

1) Valorile lungimilor segmentelor sunt obținute din proiecție în plan.

Punct început	X / Y	Punct sfârșit	X / Y	Lungime segment (** (m)
1	592.746,803 694.942,055	2	592.746,747 694.942,46	0.408
2	592.746,747 694.942,46	3	592.746,562 694.943,789	1.342
3	592.746,562 694.943,789	4	592.743,602 694.953,532	10.183
4	592.743,602 694.953,532	5	592.545,526 694.878,718	211.734
5	592.545,526 694.878,718	6	592.550,922 694.867,494	12.454

Punct început	X / Y	Punct sfârșit	X / Y	Lungime segment (** (m)
6	592.550,922 694.867,494	7	592.551,087 694.867,131	0.399
7	592.551,087 694.867,131	1	592.746,803 694.942,055	209.567

** Lungimile segmentelor sunt determinate în planul de proiecție Stereo 70 și sunt rotunjite la 1 milimetru.

*** Distanța dintre puncte este formată din segmente cumulate ce sunt mai mici decât valoarea 1 milimetru.

**DATE DESPRE IMOBILUL NR. 2214**

Oficiul de Cadastru și Publicitate Imobiliară SUCEAVA
Biroul de Cadastru și Publicitate Imobiliară Suceava

A. Partea I. Descrierea imobilului

TEREN Extravilan

Nr. CF vechi:4481
Nr. cadastral vechi:3216

Adresa: Jud. Suceava

Nr. Crt	Nr cadastral Nr. topografic	Suprafața* (mp)	Observații / Referințe
A1	33237	3.869	Sector cadastral:13 Teren neimprejmuit;

B. Partea II. Proprietari și acte

Inscrieri privitoare la dreptul de proprietate și alte drepturi reale		Referințe
25883 / 27/09/2007		
Act Notarial nr. 1024, din 03/05/2005 emis de -;		
B1	Intabulare, drept de PROPRIETATE, dobandit prin Conventie, cota actuala 1/1 1) SAGHIN DANIELA-CRISTINA, Lipsă CNP proprietar; necasatorita	A1
/		
Act Normativ nr. 17, din 07/03/2014 emis de PARLAMENTUL ROMANIEI;		
B3	imobil afal sub incidenta art. 3 alin (2) din Legea nr.17/2014	A1

C. Partea III. SARCINI .

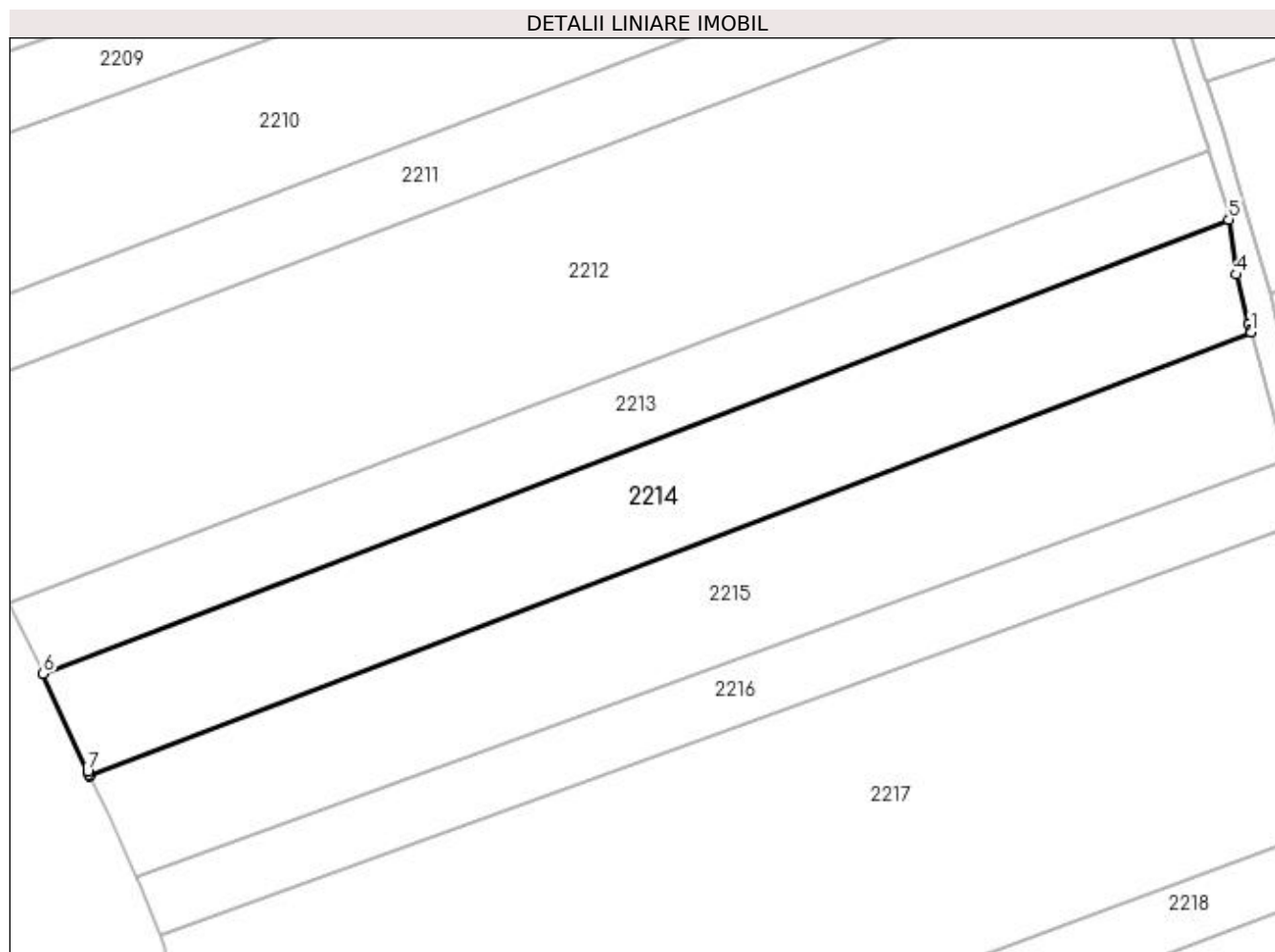
Inscrieri privind dezmembramintele dreptului de proprietate, drepturi reale de garanție și sarcini	Referințe
NU SUNT	

Anexa Nr. 1 La Partea I

Teren

Nr cadastral	Suprafața (mp)*	Observații / Referințe
33237	3.869	

* Suprafața este determinată în planul de proiecție Stereo 70.



Date referitoare la teren

Crt	Categorie folosință	Intra vilan	Suprafața (mp)	Tarla	Parcelă	Nr. topo	Observații / Referințe
1	arabil	NU	3.869	11	234, 233	-	

Lungime Segmente

1) Valorile lungimilor segmentelor sunt obținute din proiecție în plan.

Punct început	X / Y	Punct sfârșit	X / Y	Lungime segment (** (m)
1	592.750,503 694.923,429	2	592.750,408 694.923,781	0.365
2	592.750,408 694.923,781	3	592.750,135 694.924,785	1.04
3	592.750,135 694.924,785	4	592.748,069 694.932,959	8.431
4	592.748,069 694.932,959	5	592.746,803 694.942,055	9.184
5	592.746,803 694.942,055	6	592.551,087 694.867,131	209.567

Punct început	X / Y	Punct sfârșit	X / Y	Lungime segment (** (m)
6	592.551,087 694.867,131	7	592.558,422 694.850,987	17.732
7	592.558,422 694.850,987	8	592.558,687 694.850,468	0.583
8	592.558,687 694.850,468	9	592.558,852 694.850,143	0.365
9	592.558,852 694.850,143	1	592.750,503 694.923,429	205.185

** Lungimile segmentelor sunt determinate în planul de proiecție Stereo 70 și sunt rotunjite la 1 milimetru.

*** Distanța dintre puncte este formată din segmente cumulate ce sunt mai mici decât valoarea 1 milimetru.

**DATE DESPRE IMOBILUL NR. 2215**

Oficiul de Cadastru și Publicitate Imobiliară SUCEAVA
Biroul de Cadastru și Publicitate Imobiliară Suceava

A. Partea I. Descrierea imobilului

TEREN Extravilan

Adresa: Jud. Suceava

Nr. Crt	Nr cadastral Nr. topografic	Suprafața* (mp)	Observații / Referințe
A1	30174	Din acte: 4.000 Masurata: 4.080	Sector cadastral:13 Teren neimprejmuit;

B. Partea II. Proprietari și acte

Inscrieri privitoare la dreptul de proprietate și alte drepturi reale		Referințe
1816 / 21/01/2010		
Act Notarial nr. 228, din 20/01/2010 emis de BNP CIRLIGEANU VIRGINIA LAURA;		
B2	Intabulare, drept de PROPRIETATE, dobandit prin Conventie, cota actuala 1/1 1) COJOCARIU MARCEL-OVIDIU, necasatorit	A1
/		
Act Normativ nr. 17, din 07/03/2014 emis de PARLAMENTUL ROMANIEI;		
B3	Imobil aflat sub incidenta art.3 alin.(1) din Legea 17/2014	A1

C. Partea III. SARCINI .

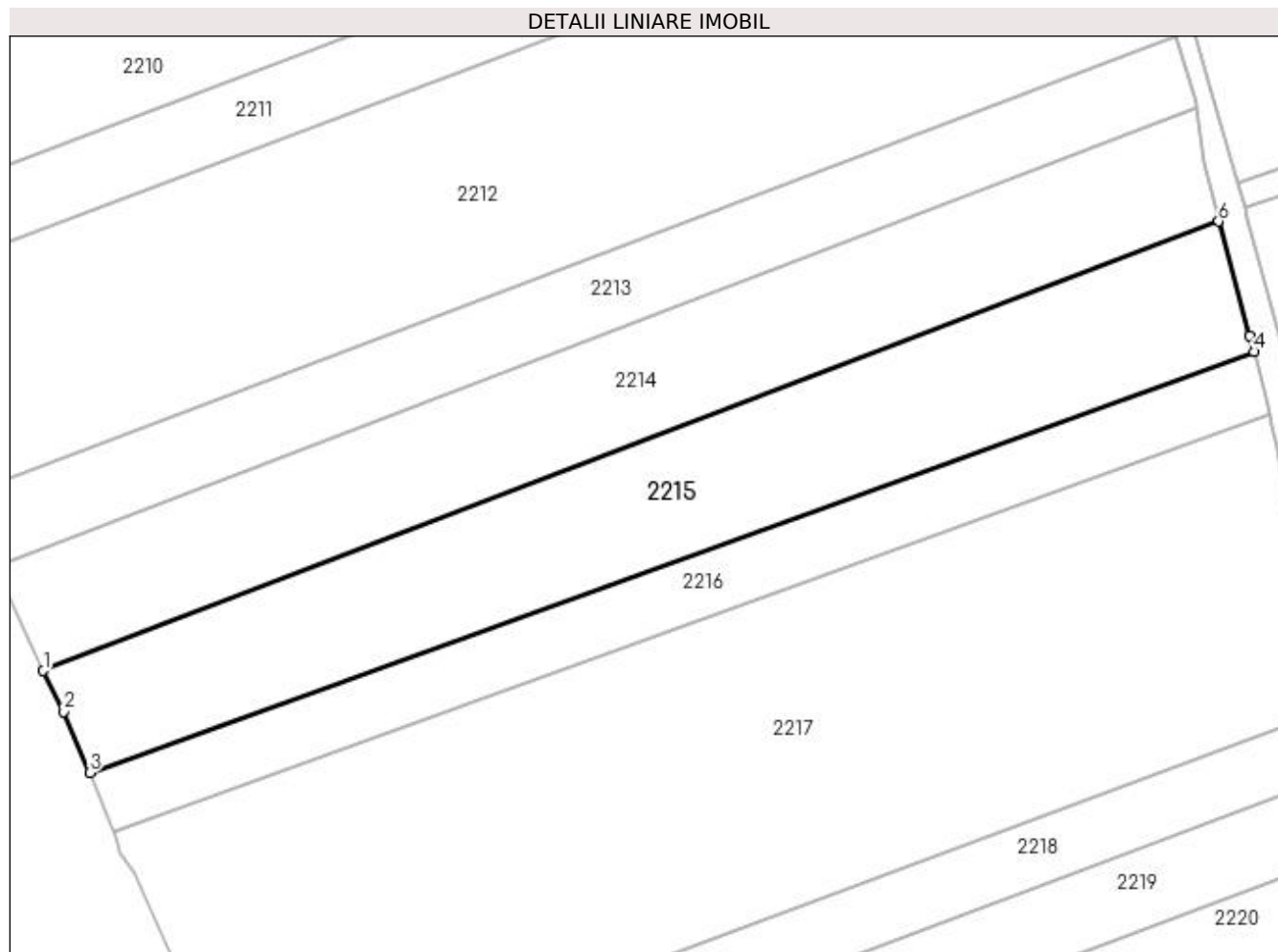
Inscrieri privind dezmembramintele dreptului de proprietate, drepturi reale de garanție și sarcini	Referințe
NU SUNT	

Anexa Nr. 1 La Partea I

Teren

Nr cadastral	Suprafața (mp)*	Observații / Referințe
30174	Din acte: 4.000 Masurata: 4.080	

* Suprafața este determinată în planul de proiecție Stereo 70.



Date referitoare la teren

Crt	Categorie folosință	Intra vilan	Suprafața (mp)	Tarla	Parcelă	Nr. topo	Observații / Referințe
1	arabil	NU	4.080	11	234, 233	-	

Lungime Segmente

1) Valorile lungimilor segmentelor sunt obținute din proiecție în plan.

Punct început	X / Y	Punct sfârșit	X / Y	Lungime segment (** (m)
1	592.558,852 694.850,143	2	592.562,247 694.843,485	7.473
2	592.562,247 694.843,485	3	592.566,401 694.833,55	10.769
3	592.566,401 694.833,55	4	592.756,276 694.902,169	201.894
4	592.756,276 694.902,169	5	592.755,564 694.904,793	2.718
5	592.755,564 694.904,793	6	592.750,503 694.923,429	19.311

Punct început	X / Y	Punct sfârșit	X / Y	Lungime segment (** (m)
6	592.750,503 694.923,429	1	592.558,852 694.850,143	205.185

** Lungimile segmentelor sunt determinate în planul de proiecție Stereo 70 și sunt rotunjite la 1 milimetru.

*** Distanța dintre puncte este formată din segmente cumulate ce sunt mai mici decât valoarea 1 milimetru.

**DATE DESPRE IMOBILUL NR. 2216**

Oficiul de Cadastru și Publicitate Imobiliară SUCEAVA
Biroul de Cadastru și Publicitate Imobiliară Suceava

A. Partea I. Descrierea imobilului

TEREN Extravilan

Adresa: Jud. Suceava

Nr. Crt	Nr cadastral Nr. topografic	Suprafața* (mp)	Observații / Referințe
A1		2.100	Sector cadastral:13 Teren neimprejmuit;

B. Partea II. Proprietari și acte

Inscrieri privitoare la dreptul de proprietate și alte drepturi reale		Referințe
/		
Act Notarial nr. 1231, din 25/09/2013 emis de NP BOBRIC MIRCEA-EUGEN;		
B1	Intabulare, drept de PROPRIETATE, dobandit prin PARTAJ, cota actuala 1/1 1) COJOCARIU IOAN	A1

C. Partea III. SARCINI .

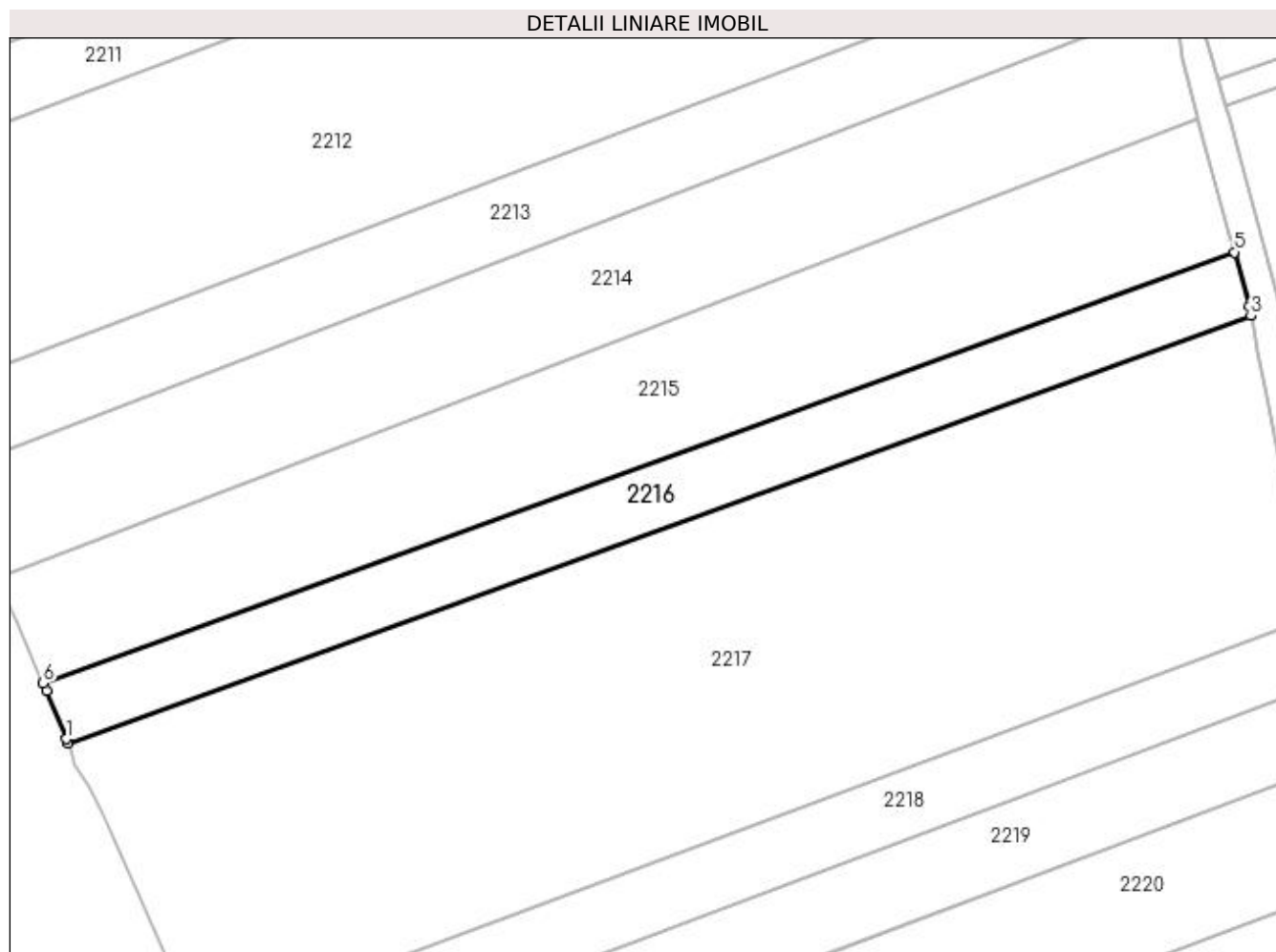
Inscrieri privind dezmembramintele dreptului de proprietate, drepturi reale de garanție și sarcini	Referințe
NU SUNT	

Anexa Nr. 1 La Partea I

Teren

Nr cadastral	Suprafața (mp)*	Observații / Referințe
	2.100	

* Suprafața este determinată în planul de proiecție Stereo 70.



Date referitoare la teren

Crt	Categorie folosință	Intravilan	Suprafața (mp)	Tarla	Parcelă	Nr. topo	Observații / Referințe
1	arabil	NU	2.100	11	234, 233	-	

Lungime Segmente

1) Valorile lungimilor segmentelor sunt obținute din proiecție în plan.

Punct început	X / Y	Punct sfârșit	X / Y	Lungime segment (** (m)
1	592.570,122 694.824,649	2	592.570,365 694.823,884	0.802
2	592.570,365 694.823,884	3	592.758,917 694.892,026	200.487
3	592.758,917 694.892,026	4	592.758,625 694.893,518	1.52
4	592.758,625 694.893,518	5	592.756,276 694.902,169	8.965
5	592.756,276 694.902,169	6	592.566,401 694.833,55	201.894

Punct început	X / Y	Punct sfârșit	X / Y	Lungime segment (** (m)
6	592.566,401 694.833,55	7	592.566,93 694.832,284	1.372
7	592.566,93 694.832,284	1	592.570,122 694.824,649	8.275

** Lungimile segmentelor sunt determinate în planul de proiecție Stereo 70 și sunt rotunjite la 1 milimetru.

*** Distanța dintre puncte este formată din segmente cumulate ce sunt mai mici decât valoarea 1 milimetru.

**DATE DESPRE IMOBILUL NR. 2217**

Oficiul de Cadastru și Publicitate Imobiliară SUCEAVA
Biroul de Cadastru și Publicitate Imobiliară Suceava

A. Partea I. Descrierea imobilului

TEREN Extravilan

Nr. CF vechi:4210

Adresa: Jud. Suceava

Nr. Crt	Nr cadastral Nr. topografic	Suprafața* (mp)	Observații / Referințe
A1	30623	9.600	Sector cadastral:13 Teren neimprejmut;

B. Partea II. Proprietari și acte

Inscrieri privitoare la dreptul de proprietate și alte drepturi reale		Referințe
21731 / 24/08/2009		
Act Notarial nr. 2373, din 26/09/2007 emis de BNP CURCA MIHAI (incheiere rectificare nr. 3795/24.08.2009 emisa de BNP Mihai Curca);		
B5	Intabulare, drept de PROPRIETATE, dobandit prin Conventie, cota actuala 1/2 1) CLIM ALINA GEORGETA, Lipsă CNP proprietar.	A1
B6	Intabulare, drept de PROPRIETATE, dobandit prin Conventie, cota actuala 1/2 1) LECA MARINELA, Lipsă CNP proprietar.	A1

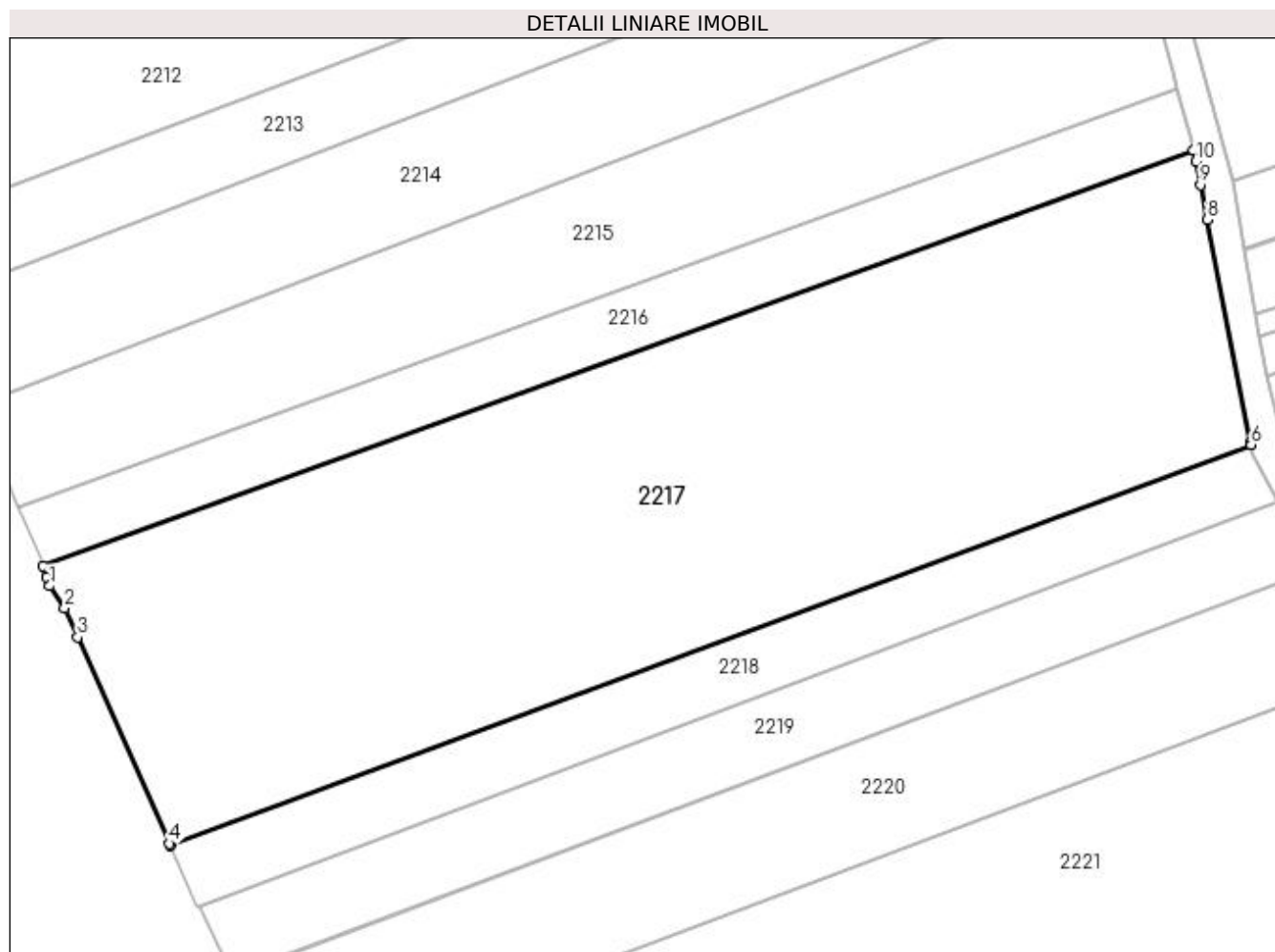
C. Partea III. SARCINI .

Inscrieri privind dezmembramintele dreptului de proprietate, drepturi reale de garanție și sarcini	Referințe
NU SUNT	

Anexa Nr. 1 La Partea I**Teren**

Nr cadastral	Suprafața (mp)*	Observații / Referințe
30623	9.600	

* Suprafața este determinată în planul de proiecție Stereo 70.

**Date referitoare la teren**

Crt	Categorie folosință	Intra vilan	Suprafața (mp)	Tarla	Parcelă	Nr. topo	Observații / Referințe
1	arabil	NU	9.600	11	234, 233	-	

Lungime Segmente

1) Valorile lungimilor segmentelor sunt obținute din proiecție în plan.

Punct început	X / Y	Punct sfârșit	X / Y	Lungime segment (** (m)
1	592.571,395 694.820,637	2	592.573,879 694.817,077	4.341
2	592.573,879 694.817,077	3	592.576,014 694.812,264	5.265
3	592.576,014 694.812,264	4	592.591,005 694.778,471	36.969
4	592.591,005 694.778,471	5	592.591,165 694.778,11	0.395
5	592.591,165 694.778,11	6	592.768,338 694.843,78	188.952

Punct început	X / Y	Punct sfârșit	X / Y	Lungime segment (** (m)
6	592.768,338 694.843,78	7	592.768,261 694.844,172	0.399
7	592.768,261 694.844,172	8	592.761,141 694.880,634	37.152
8	592.761,141 694.880,634	9	592.760,027 694.886,341	5.814
9	592.760,027 694.886,341	10	592.759,283 694.890,148	3.879
10	592.759,283 694.890,148	11	592.758,917 694.892,026	1.913
11	592.758,917 694.892,026	12	592.570,365 694.823,884	200.487
12	592.570,365 694.823,884	13	592.570,937 694.822,081	1.892
13	592.570,937 694.822,081	1	592.571,395 694.820,637	1.515

** Lungimile segmentelor sunt determinate în planul de proiecție Stereo 70 și sunt rotunjite la 1 milimetru.

*** Distanța dintre puncte este formată din segmente cumulate ce sunt mai mici decât valoarea 1 milimetru.

**DATE DESPRE IMOBILUL NR. 2218**

Oficiul de Cadastru și Publicitate Imobiliară SUCEAVA
Biroul de Cadastru și Publicitate Imobiliară Suceava

A. Partea I. Descrierea imobilului

TEREN Extravilan

Adresa: Jud. Suceava

Nr. Crt	Nr cadastral Nr. topografic	Suprafața* (mp)	Observații / Referințe
A1		2.000	Sector cadastral:13 Teren neimprejmuit;

B. Partea II. Proprietari și acte

Inscrieri privitoare la dreptul de proprietate și alte drepturi reale		Referințe
/		
Act Normativ nr. Legea 7, din 13/03/1996 emis de PARLAMENTUL ROMANIEI;		
B1	Inscrierea provizorie, drept de PROPRIETATE, dobandit prin Lege, cota actuala 1/1 1) COMUNA MITOCU DRAGOMIRNEI, CIF:4441018, PROPRIETAR NEIDENTIFICAT.	A1

C. Partea III. SARCINI .

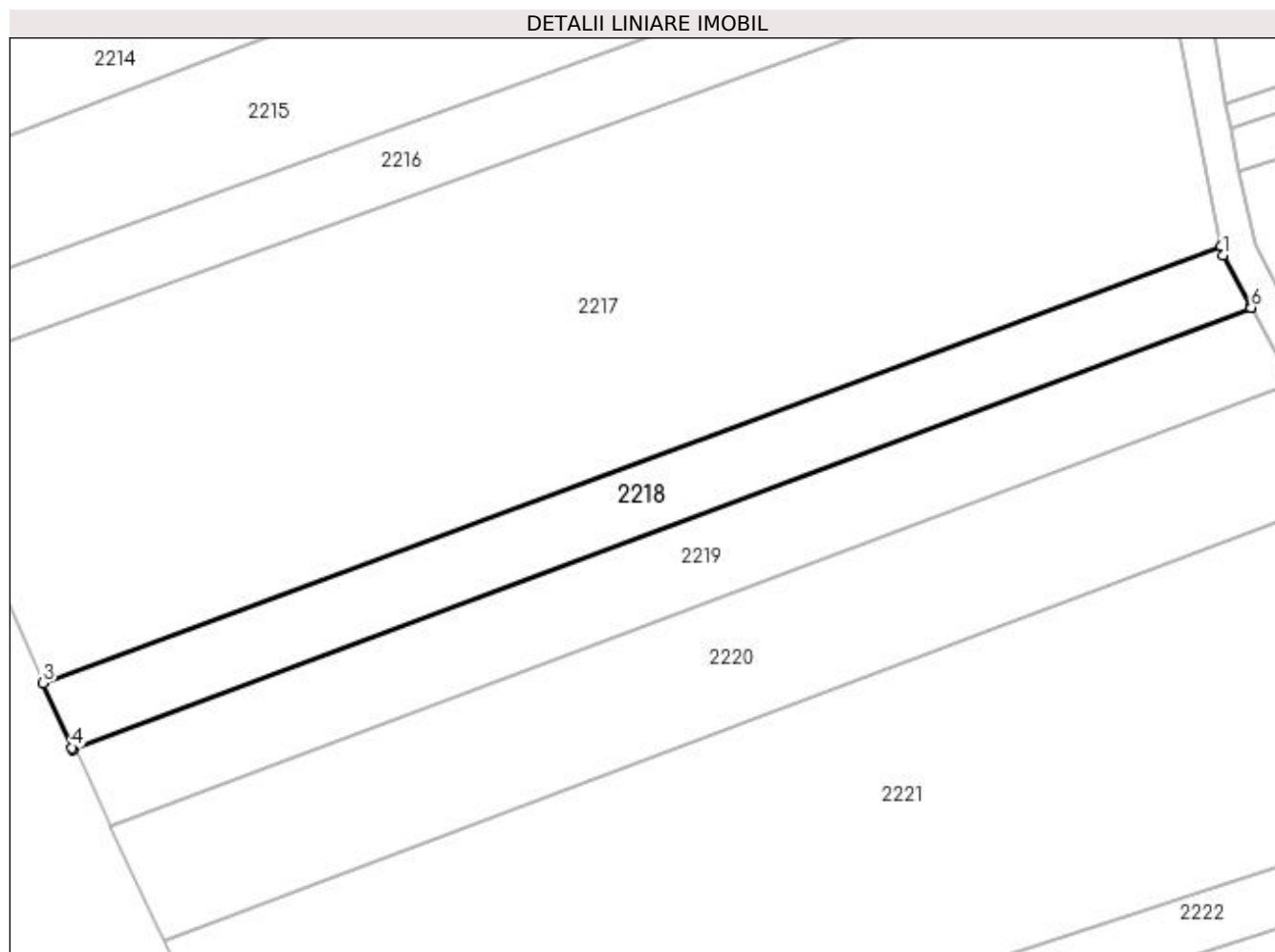
Inscrieri privind dezmembramintele dreptului de proprietate, drepturi reale de garanție și sarcini	Referințe
NU SUNT	

Anexa Nr. 1 La Partea I

Teren

Nr cadastral	Suprafața (mp)*	Observații / Referințe
	2.000	

* Suprafața este determinată în planul de proiecție Stereo 70.



Date referitoare la teren

Crt	Categorie folosință	Intravilan	Suprafața (mp)	Tarla	Parcelă	Nr. topo	Observații / Referințe
1	arabil	NU	2.000	11	234	-	

Lungime Segmente

1) Valorile lungimilor segmentelor sunt obținute din proiecție în plan.

Punct început	X / Y	Punct sfârșit	X / Y	Lungime segment (** (m)
1	592.768,604 694.842,417	2	592.768,338 694.843,78	1.388
2	592.768,338 694.843,78	3	592.591,165 694.778,11	188.952
3	592.591,165 694.778,11	4	592.595,476 694.768,392	10.631
4	592.595,476 694.768,392	5	592.595,614 694.768,08	0.341
5	592.595,614 694.768,08	6	592.772,829 694.834,547	189.27

Punct început	X / Y	Punct sfârșit	X / Y	Lungime segment (** (m)
6	592.772,829 694.834,547	7	592.772,818 694.834,568	0.023
7	592.772,818 694.834,568	1	592.768,604 694.842,417	8.909

** Lungimile segmentelor sunt determinate în planul de proiecție Stereo 70 și sunt rotunjite la 1 milimetru.

*** Distanța dintre puncte este formată din segmente cumulate ce sunt mai mici decât valoarea 1 milimetru.

**DATE DESPRE IMOBILUL NR. 2219**

Oficiul de Cadastru și Publicitate Imobiliară SUCEAVA
Biroul de Cadastru și Publicitate Imobiliară Suceava

A. Partea I. Descrierea imobilului

TEREN Extravilan

Nr. CF vechi:4024 Mitocu Dragomirnei

Adresa: Jud. Suceava

Nr. Crt	Nr cadastral Nr. topografic	Suprafața* (mp)	Observații / Referințe
A1	35063	2.400	Sector cadastral:13 Teren neimprejmit;

B. Partea II. Proprietari și acte

Inscrieri privitoare la dreptul de proprietate și alte drepturi reale		Referințe
4286 / 24/03/2006		
Act Notarial nr. 4013, din 10/09/2002 emis de B.N.P. PETRU ATĂNĂSOAEI;		
B1	Intabulare, drept de PROPRIETATE, dobândit prin Conventie, cota actuala 8/16 1) BALAN SILVIU , Lipsă CNP proprietar.	A1
17075 / 16/07/2007		
Act Notarial nr. 137, din 12/07/2007 emis de B.N.P. ILIE VALERIANA;		
B2	Intabulare, drept de PROPRIETATE, dobândit prin Succesiune, cota actuala 2/16 1) BALAN SILVIU , Lipsă CNP proprietar.	A1
B3	Intabulare, drept de PROPRIETATE, dobândit prin Succesiune, cota actuala 3/16 1) BALAN GICU-MARIAN , Lipsă CNP proprietar.	A1
B4	Intabulare, drept de PROPRIETATE, dobândit prin Succesiune, cota actuala 3/16 1) BALAN MIHAELA-LOREDANA , Lipsă CNP proprietar.	A1

C. Partea III. SARCINI .

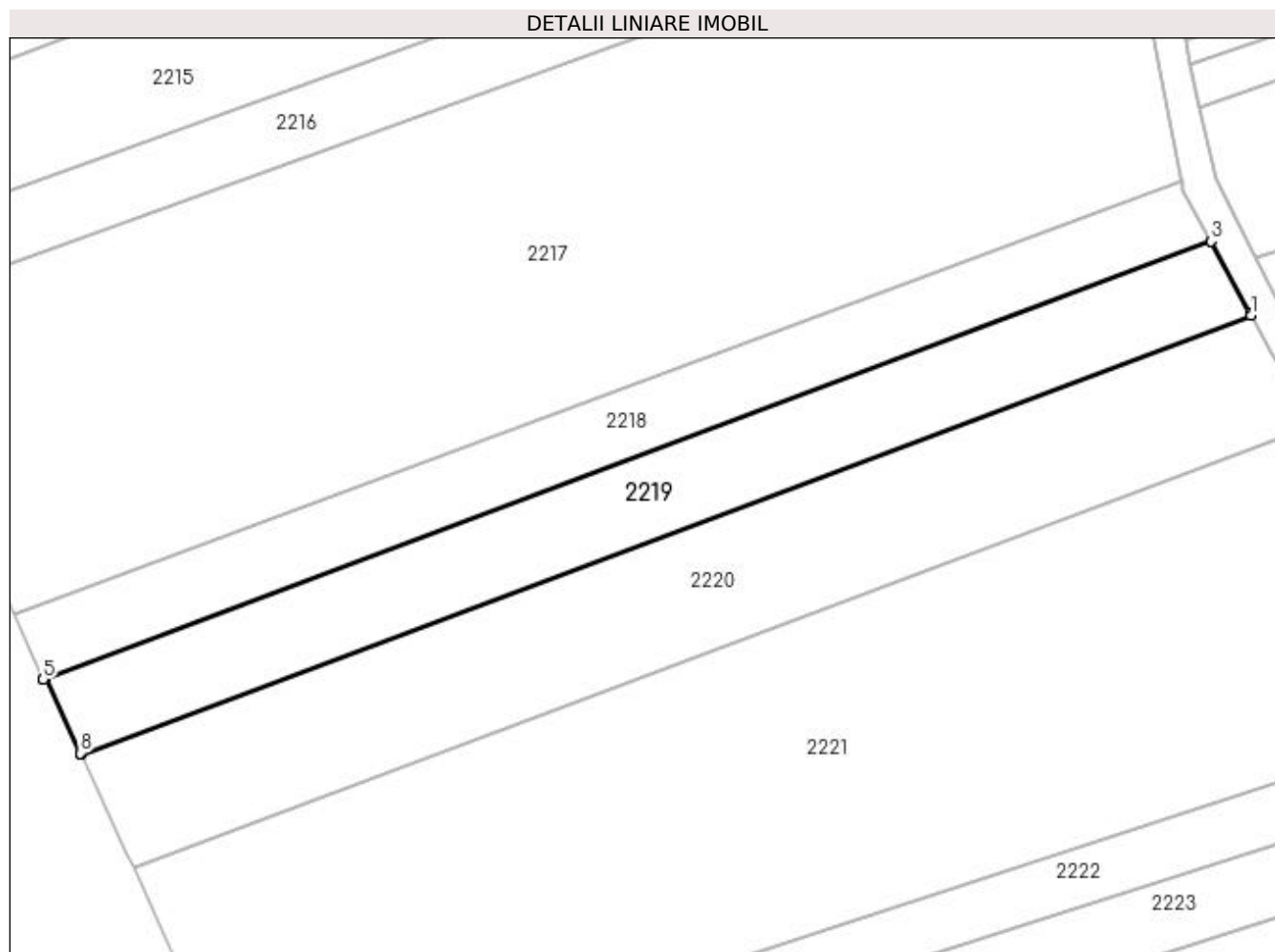
Inscrieri privind dezmembramintele dreptului de proprietate, drepturi reale de garanție și sarcini	Referințe
NU SUNT	

Anexa Nr. 1 La Partea I

Teren

Nr cadastral	Suprafața (mp)*	Observații / Referințe
35063	2.400	

* Suprafața este determinată în planul de proiecție Stereo 70.



Date referitoare la teren

Crt	Categorie folosință	Intra vilan	Suprafața (mp)	Tarla	Parcelă	Nr. topo	Observații / Referințe
1	arabil	NU	2.400	11	234	2245/171	

Lungime Segmente

1) Valorile lungimilor segmentelor sunt obținute din proiecție în plan.

Punct început	X / Y	Punct sfârșit	X / Y	Lungime segment (** (m)
1	592.778,882 694.823,272	2	592.778,746 694.823,525	0.287
2	592.778,746 694.823,525	3	592.772,845 694.834,518	12.477
3	592.772,845 694.834,518	4	592.772,829 694.834,547	0.034
4	592.772,829 694.834,547	5	592.595,614 694.768,08	189.27
5	592.595,614 694.768,08	6	592.595,626 694.768,053	0.03

Punct început	X / Y	Punct sfârșit	X / Y	Lungime segment (** (m)
6	592.595,626 694.768,053	7	592.596,031 694.768,201	0.431
7	592.596,031 694.768,201	8	592.601,231 694.756,91	12.431
8	592.601,231 694.756,91	9	592.601,246 694.756,877	0.036
9	592.601,246 694.756,877	10	592.601,337 694.756,681	0.216
10	592.601,337 694.756,681	1	592.778,882 694.823,272	189.622

** Lungimile segmentelor sunt determinate în planul de proiecție Stereo 70 și sunt rotunjite la 1 milimetru.

*** Distanța dintre puncte este formată din segmente cumulate ce sunt mai mici decât valoarea 1 milimetru.

**DATE DESPRE IMOBILUL NR. 2220**

Oficiul de Cadastru și Publicitate Imobiliară SUCEAVA
Biroul de Cadastru și Publicitate Imobiliară Suceava

A. Partea I. Descrierea imobilului

TEREN Extravilan

Adresa: Jud. Suceava

Nr. Crt	Nr cadastral Nr. topografic	Suprafața* (mp)	Observații / Referințe
A1		3.600	Sector cadastral:13 Teren neimprejmuit;

B. Partea II. Proprietari și acte

Inscrieri privitoare la dreptul de proprietate și alte drepturi reale		Referințe
/		
Act Normativ nr. Legea 7, din 13/03/1996 emis de PARLAMENTUL ROMANIEI;		
B1	Inscrierea provizorie, drept de PROPRIETATE, dobandit prin Lege, cota actuala 1/1 1) COMUNA MITOCU DRAGOMIRNEI, CIF:4441018, PROPRIETAR NEIDENTIFICAT.	A1

C. Partea III. SARCINI .

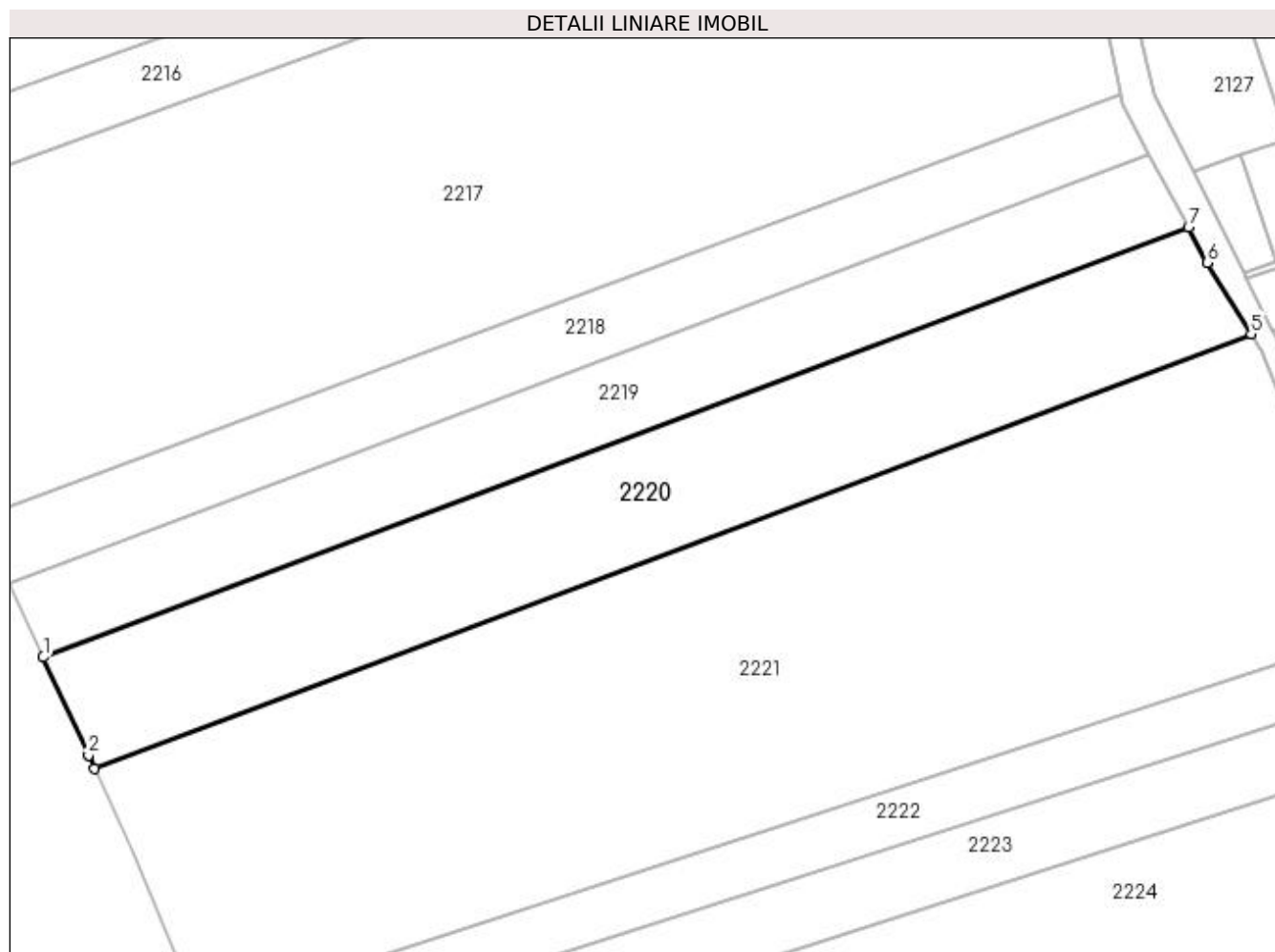
Inscrieri privind dezmembramintele dreptului de proprietate, drepturi reale de garanție și sarcini	Referințe
NU SUNT	

Anexa Nr. 1 La Partea I

Teren

Nr cadastral	Suprafața (mp)*	Observații / Referințe
	3.600	

* Suprafața este determinată în planul de proiecție Stereo 70.



Date referitoare la teren

Crt	Categorie folosință	Intravilan	Suprafața (mp)	Tarla	Parcelă	Nr. topo	Observații / Referințe
1	arabil	NU	3.600	11	234	-	

Lungime Segmente

1) Valorile lungimilor segmentelor sunt obținute din proiecție în plan.

Punct început	X / Y	Punct sfârșit	X / Y	Lungime segment (** (m)
1	592.601,337 694.756,681	2	592.608,354 694.741,514	16.711
2	592.608,354 694.741,514	3	592.608,356 694.741,51	0.005
3	592.608,356 694.741,51	4	592.609,311 694.739,446	2.275
4	592.609,311 694.739,446	5	592.788,588 694.806,76	191.498
5	592.788,588 694.806,76	6	592.781,807 694.817,823	12.975

Punct început	X / Y	Punct sfârșit	X / Y	Lungime segment (** (m)
6	592.781,807 694.817,823	7	592.778,882 694.823,272	6.185
7	592.778,882 694.823,272	1	592.601,337 694.756,681	189.622

** Lungimile segmentelor sunt determinate în planul de proiecție Stereo 70 și sunt rotunjite la 1 milimetru.

*** Distanța dintre puncte este formată din segmente cumulate ce sunt mai mici decât valoarea 1 milimetru.

**DATE DESPRE IMOBILUL NR. 2221**

Oficiul de Cadastru și Publicitate Imobiliară SUCEAVA
Biroul de Cadastru și Publicitate Imobiliară Suceava

A. Partea I. Descrierea imobilului

TEREN Extravilan

Adresa: Jud. Suceava, La locul numit "Toloaca".

Nr. Crt	Nr cadastral Nr. topografic	Suprafața* (mp)	Observații / Referințe
A1	41522	8.700	Sector cadastral:13 Teren neimprejmut;

B. Partea II. Proprietari și acte

Inscrieri privitoare la dreptul de proprietate și alte drepturi reale	Referințe
/	
Act Normativ nr. legea nr. 17, din 01/03/1014 emis de PARLAMENTUL ROMANIEI;	
B3	Imobil aflat sub incidenta art. 3, alin (1) din Legea nr. 17/2014.
30624 / 06/05/2021	
Act Notarial nr. contract de donatie imobil nr. 1039, din 06/05/2021 emis de BIN ILIE DELIA;	
B4	Intabulare, drept de PROPRIETATE, dobandit prin Conventie, cota actuala 1/1 1) POPOVICI IONELA-EMILIA, bun propriu

C. Partea III. SARCINI .

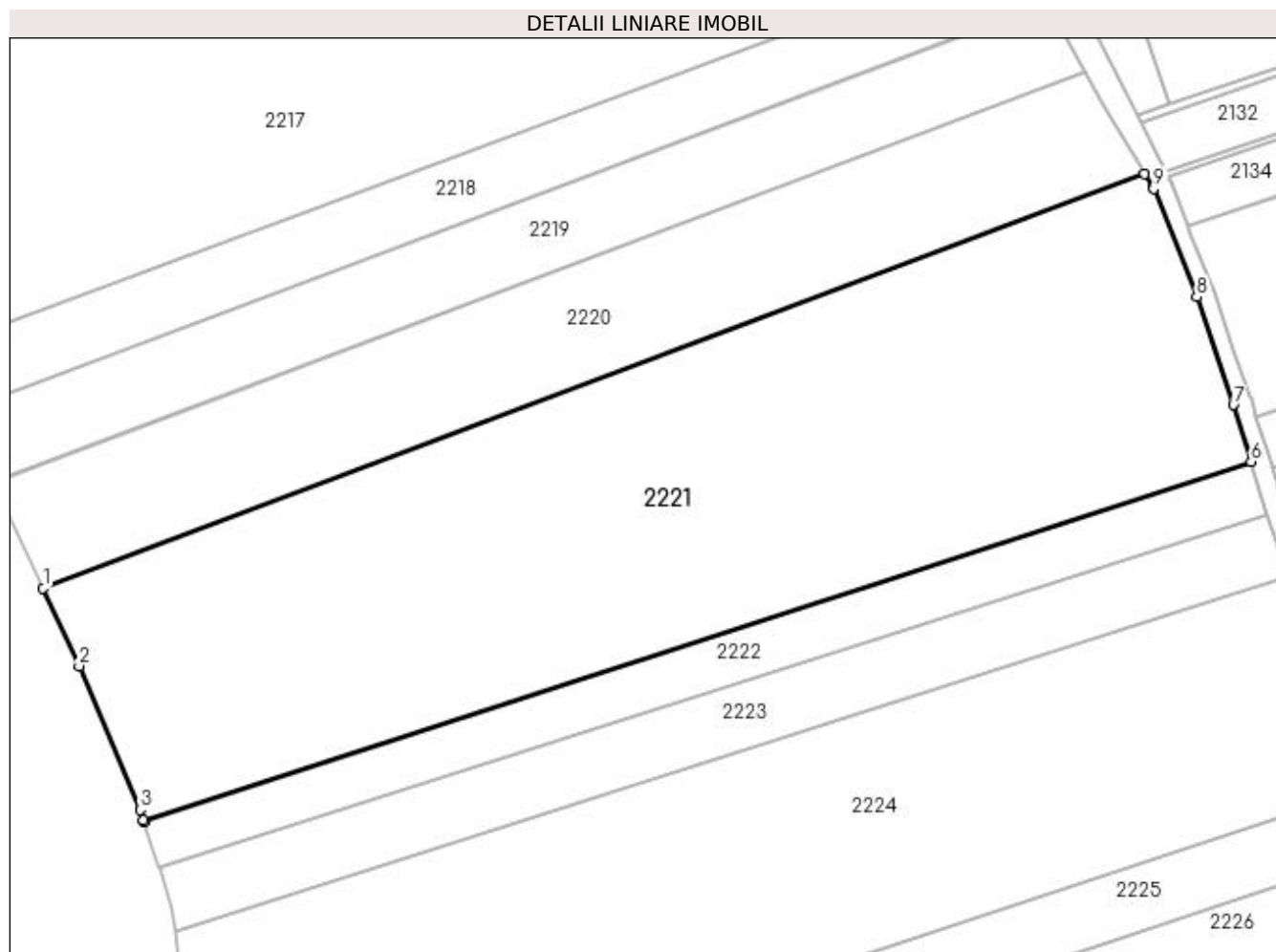
Inscrieri privind dezmembramintele dreptului de proprietate, drepturi reale de garanție și sarcini	Referințe
NU SUNT	

Anexa Nr. 1 La Partea I

Teren

Nr cadastral	Suprafața (mp)*	Observații / Referințe
41522	8.700	

* Suprafața este determinată în planul de proiecție Stereo 70.



Date referitoare la teren

Crt	Categorie folosință	Intravilan	Suprafața (mp)	Tarla	Parcelă	Nr. topo	Observații / Referințe
1	arabil	NU	8.700	11	234	-	

Lungime Segmente

1) Valorile lungimilor segmentelor sunt obținute din proiecție în plan.

Punct început	X / Y	Punct sfârșit	X / Y	Lungime segment (** (m)
1	592.609,311 694.739,446	2	592.615,174 694.726,771	13.965
2	592.615,174 694.726,771	3	592.625,061 694.703,386	25.389
3	592.625,061 694.703,386	4	592.625,638 694.701,698	1.784
4	592.625,638 694.701,698	5	592.625,721 694.701,456	0.255
5	592.625,721 694.701,456	6	592.805,886 694.759,981	189.433

Punct început	X / Y	Punct sfârșit	X / Y	Lungime segment (** (m)
6	592.805,886 694.759,981	7	592.803,002 694.769,241	9.698
7	592.803,002 694.769,241	8	592.797,025 694.786,777	18.527
8	592.797,025 694.786,777	9	592.790,042 694.804,388	18.945
9	592.790,042 694.804,388	10	592.789,843 694.804,712	0.38
10	592.789,843 694.804,712	11	592.788,588 694.806,76	2.403
11	592.788,588 694.806,76	1	592.609,311 694.739,446	191.498

** Lungimile segmentelor sunt determinate în planul de proiecție Stereo 70 și sunt rotunjite la 1 milimetru.

*** Distanța dintre puncte este formată din segmente cumulate ce sunt mai mici decât valoarea 1 milimetru.

**DATE DESPRE IMOBILUL NR. 2222**

Oficiul de Cadastru și Publicitate Imobiliară SUCEAVA
Biroul de Cadastru și Publicitate Imobiliară Suceava

A. Partea I. Descrierea imobilului

TEREN Extravilan

Adresa: Jud. Suceava

Nr. Crt	Nr cadastral Nr. topografic	Suprafața* (mp)	Observații / Referințe
A1		1.600	Sector cadastral:13 Teren neimprejmuit;

B. Partea II. Proprietari și acte

Inscrieri privitoare la dreptul de proprietate și alte drepturi reale		Referințe
/		
Act Normativ nr. Legea 7, din 13/03/1996 emis de PARLAMENTUL ROMANIEI;		
B1	Inscrierea provizorie, drept de PROPRIETATE, dobandit prin Lege, cota actuala 1/1 1) COMUNA MITOCU DRAGOMIRNEI, CIF:4441018, PROPRIETAR NEIDENTIFICAT.	A1

C. Partea III. SARCINI .

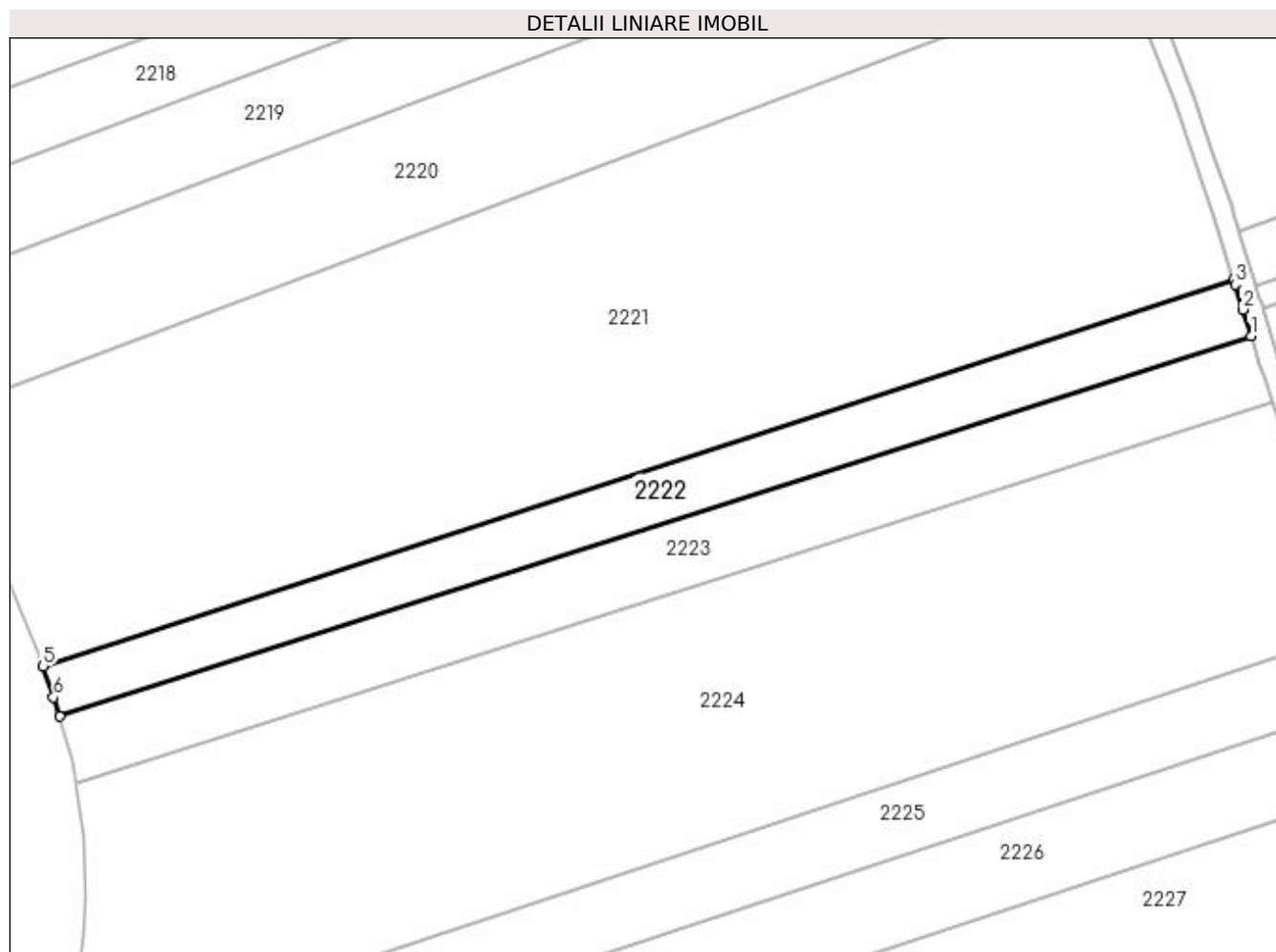
Inscrieri privind dezmembramintele dreptului de proprietate, drepturi reale de garanție și sarcini	Referințe
NU SUNT	

Anexa Nr. 1 La Partea I

Teren

Nr cadastral	Suprafața (mp)*	Observații / Referințe
	1.600	

* Suprafața este determinată în planul de proiecție Stereo 70.



Date referitoare la teren

Crt	Categorie folosință	Intra vilan	Suprafața (mp)	Tarla	Parcelă	Nr. topo	Observații / Referințe
1	arabil	NU	1.600	11	234	-	

Lungime Segmente

1) Valorile lungimilor segmentelor sunt obținute din proiecție în plan.

Punct început	X / Y	Punct sfârșit	X / Y	Lungime segment (** (m)
1	592.808,553 694.751,42	2	592.807,295 694.755,459	4.23
2	592.807,295 694.755,459	3	592.806,117 694.759,239	3.959
3	592.806,117 694.759,239	4	592.805,886 694.759,981	0.777
4	592.805,886 694.759,981	5	592.625,721 694.701,456	189.433
5	592.625,721 694.701,456	6	592.627,308 694.696,812	4.908

Punct început	X / Y	Punct sfârșit	X / Y	Lungime segment (** (m)
6	592.627,308 694.696,812	7	592.628,202 694.693,919	3.028
7	592.628,202 694.693,919	1	592.808,553 694.751,42	189.296

** Lungimile segmentelor sunt determinate în planul de proiecție Stereo 70 și sunt rotunjite la 1 milimetru.

*** Distanța dintre puncte este formată din segmente cumulate ce sunt mai mici decât valoarea 1 milimetru.

**DATE DESPRE IMOBILUL NR. 2223**

Oficiul de Cadastru și Publicitate Imobiliară SUCEAVA
Biroul de Cadastru și Publicitate Imobiliară Suceava

A. Partea I. Descrierea imobilului

TEREN Extravilan

Adresa: Jud. Suceava

Nr. Crt	Nr cadastral Nr. topografic	Suprafața* (mp)	Observații / Referințe
A1	41965	2.000	Sector cadastral:13 Teren neimprejmuit;

B. Partea II. Proprietari și acte

Inscrieri privitoare la dreptul de proprietate și alte drepturi reale	Referințe
/	
Act Normativ nr. legea 17, din 07/03/2014 emis de PARLAMENTUL ROMANIEI;	
B8	Imobil aflat sub incidenta art. 3, alin (1) din Legea nr. 17/2014.
25738 / 19/04/2022	
Act Notarial nr. contract de vanzare 1521, din 18/04/2022 emis de BIN TONCU MIHAELA;	
B9	Intabulare, drept de PROPRIETATE bun comun in devalmasie, dobandit prin Conventie, cota actuala 1/1
	1) LOGHIN IONICA-ALINA
	2) LOGHIN VASILICĂ-CĂTĂLIN

C. Partea III. SARCINI .

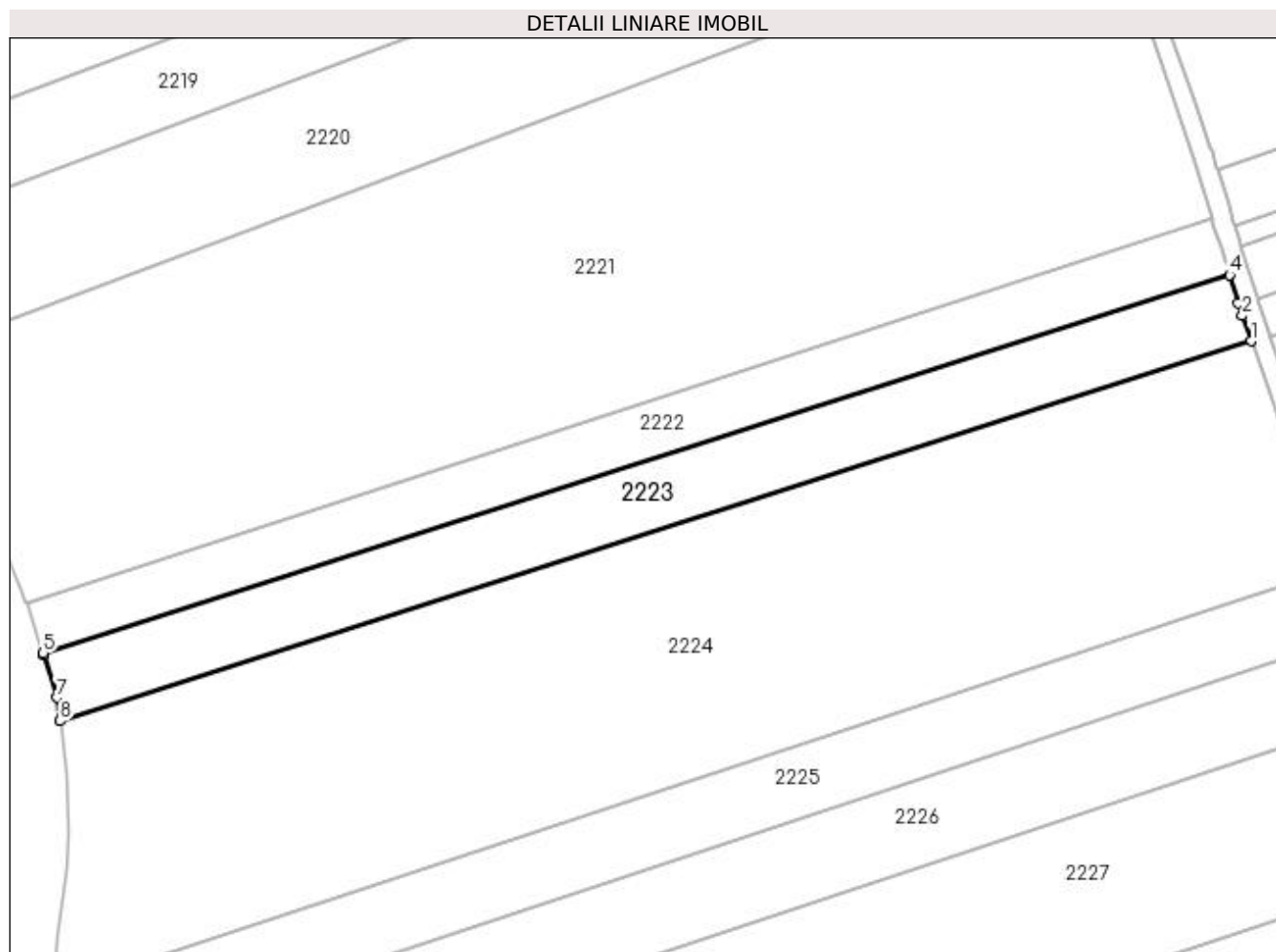
Inscrieri privind dezmembramintele dreptului de proprietate, drepturi reale de garanție și sarcini	Referințe
NU SUNT	

Anexa Nr. 1 La Partea I

Teren

Nr cadastral	Suprafața (mp)*	Observații / Referințe
41965	2.000	

* Suprafața este determinată în planul de proiecție Stereo 70.



Date referitoare la teren

Crt	Categorie folosință	Intra vilan	Suprafața (mp)	Tarla	Parcelă	Nr. topo	Observații / Referințe
1	arabil	NU	2.000	11	234	-	

Lungime Segmente

1) Valorile lungimilor segmentelor sunt obținute din proiecție în plan.

Punct început	X / Y	Punct sfârșit	X / Y	Lungime segment (** (m)
1	592.811,856 694.741,393	2	592.810,537 694.745,245	4.072
2	592.810,537 694.745,245	3	592.809,872 694.747,186	2.052
3	592.809,872 694.747,186	4	592.808,553 694.751,42	4.435
4	592.808,553 694.751,42	5	592.628,202 694.693,919	189.296
5	592.628,202 694.693,919	6	592.628,292 694.693,628	0.304

Punct început	X / Y	Punct sfârșit	X / Y	Lungime segment (** (m)
6	592.628,292 694.693,628	7	592.630,273 694.687,217	6.711
7	592.630,273 694.687,217	8	592.630,777 694.683,66	3.592
8	592.630,777 694.683,66	1	592.811,856 694.741,393	190.059

** Lungimile segmentelor sunt determinate în planul de proiecție Stereo 70 și sunt rotunjite la 1 milimetru.

*** Distanța dintre puncte este formată din segmente cumulate ce sunt mai mici decât valoarea 1 milimetru.

**DATE DESPRE IMOBILUL NR. 2224**

Oficiul de Cadastru și Publicitate Imobiliară SUCEAVA
Biroul de Cadastru și Publicitate Imobiliară Suceava

A. Partea I. Descrierea imobilului

TEREN Extravilan

Adresa: Jud. Suceava

Nr. Crt	Nr cadastral Nr. topografic	Suprafața* (mp)	Observații / Referințe
A1		7.400	Sector cadastral:13 Teren neimprejmuit;

B. Partea II. Proprietari și acte

Inscrieri privitoare la dreptul de proprietate și alte drepturi reale		Referințe
/		
Act Normativ nr. Legea 7, din 13/03/1996 emis de PARLAMENTUL ROMANIEI;		
B1	Inscrierea provizorie, drept de PROPRIETATE, dobandit prin Lege, cota actuala 1/1 1) COMUNA MITOCU DRAGOMIRNEI, CIF:4441018, PROPRIETAR NEIDENTIFICAT.	A1

C. Partea III. SARCINI .

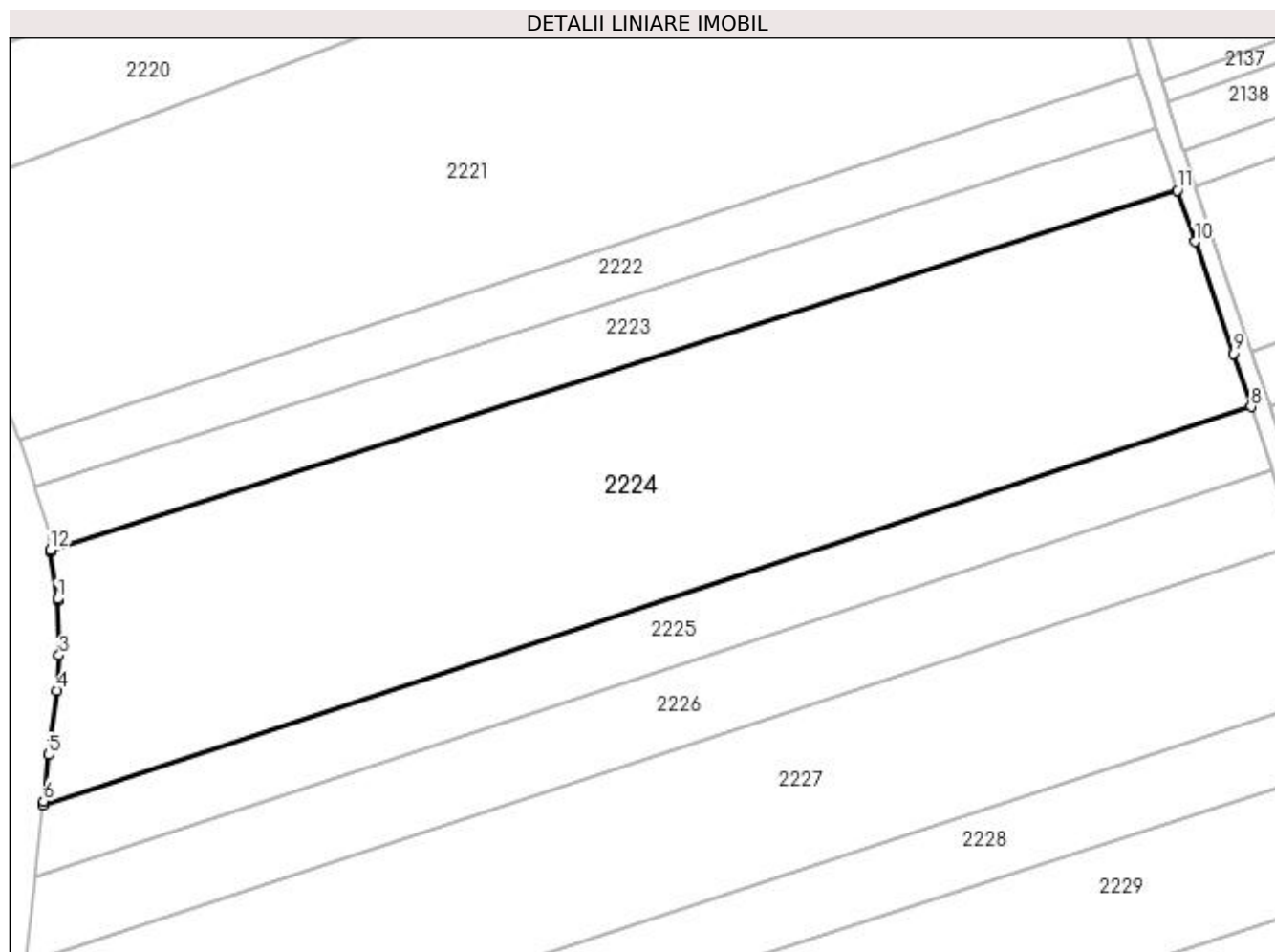
Inscrieri privind dezmembramintele dreptului de proprietate, drepturi reale de garanție și sarcini	Referințe
NU SUNT	

Anexa Nr. 1 La Partea I

Teren

Nr cadastral	Suprafața (mp)*	Observații / Referințe
	7.400	

* Suprafața este determinată în planul de proiecție Stereo 70.



Date referitoare la teren

Crt	Categorie folosință	Intra vilan	Suprafața (mp)	Tarla	Parcelă	Nr. topo	Observații / Referințe
1	arabil	NU	7.400	11	234	-	

Lungime Segmente

1) Valorile lungimilor segmentelor sunt obținute din proiecție în plan.

Punct început	X / Y	Punct sfârșit	X / Y	Lungime segment (** (m)
1	592.631,902 694.675,732	2	592.631,908 694.675,54	0.192
2	592.631,908 694.675,54	3	592.632,19 694.666,706	8.839
3	592.632,19 694.666,706	4	592.631,875 694.661,064	5.651
4	592.631,875 694.661,064	5	592.630,473 694.650,694	10.464
5	592.630,473 694.650,694	6	592.629,68 694.643,254	7.483

Punct început	X / Y	Punct sfârșit	X / Y	Lungime segment (** (m)
6	592.629,68 694.643,254	7	592.629,605 694.642,555	0.702
7	592.629,605 694.642,555	8	592.823,724 694.706,602	204.411
8	592.823,724 694.706,602	9	592.820,849 694.715,129	8.998
9	592.820,849 694.715,129	10	592.814,684 694.733,132	19.029
10	592.814,684 694.733,132	11	592.811,856 694.741,393	8.732
11	592.811,856 694.741,393	12	592.630,777 694.683,66	190.059
12	592.630,777 694.683,66	13	592.630,835 694.683,256	0.409
13	592.630,835 694.683,256	1	592.631,902 694.675,732	7.599

** Lungimile segmentelor sunt determinate în planul de proiecție Stereo 70 și sunt rotunjite la 1 milimetru.

*** Distanța dintre puncte este formată din segmente cumulate ce sunt mai mici decât valoarea 1 milimetru.

**DATE DESPRE IMOBILUL NR. 2225**

Oficiul de Cadastru și Publicitate Imobiliară SUCEAVA
Biroul de Cadastru și Publicitate Imobiliară Suceava

A. Partea I. Descrierea imobilului

TEREN Extravilan

Nr. CF vechi:4164

Adresa: Jud. Suceava

Nr. Crt	Nr cadastral Nr. topografic	Suprafața* (mp)	Observații / Referințe
A1	33167	2.200	Sector cadastral:13 Teren neimprejmuit;

B. Partea II. Proprietari și acte

Inscrieri privitoare la dreptul de proprietate și alte drepturi reale	Referințe
21189 / 29/11/2006	
Act Notarial nr. 3587, din 28/08/2006 emis de BNP OVIDIU BUSUIOC;	
B1	A1
Intabulare, drept de PROPRIETATE, dobândit prin Conventie, cota actuala 1/1 1) GAVRILIU OVIDIU- LAURENTIU, Lipsă CNP proprietar; necasatorit	

C. Partea III. SARCINI .

Inscrieri privind dezmembramintele dreptului de proprietate, drepturi reale de garanție și sarcini	Referințe
NU SUNT	

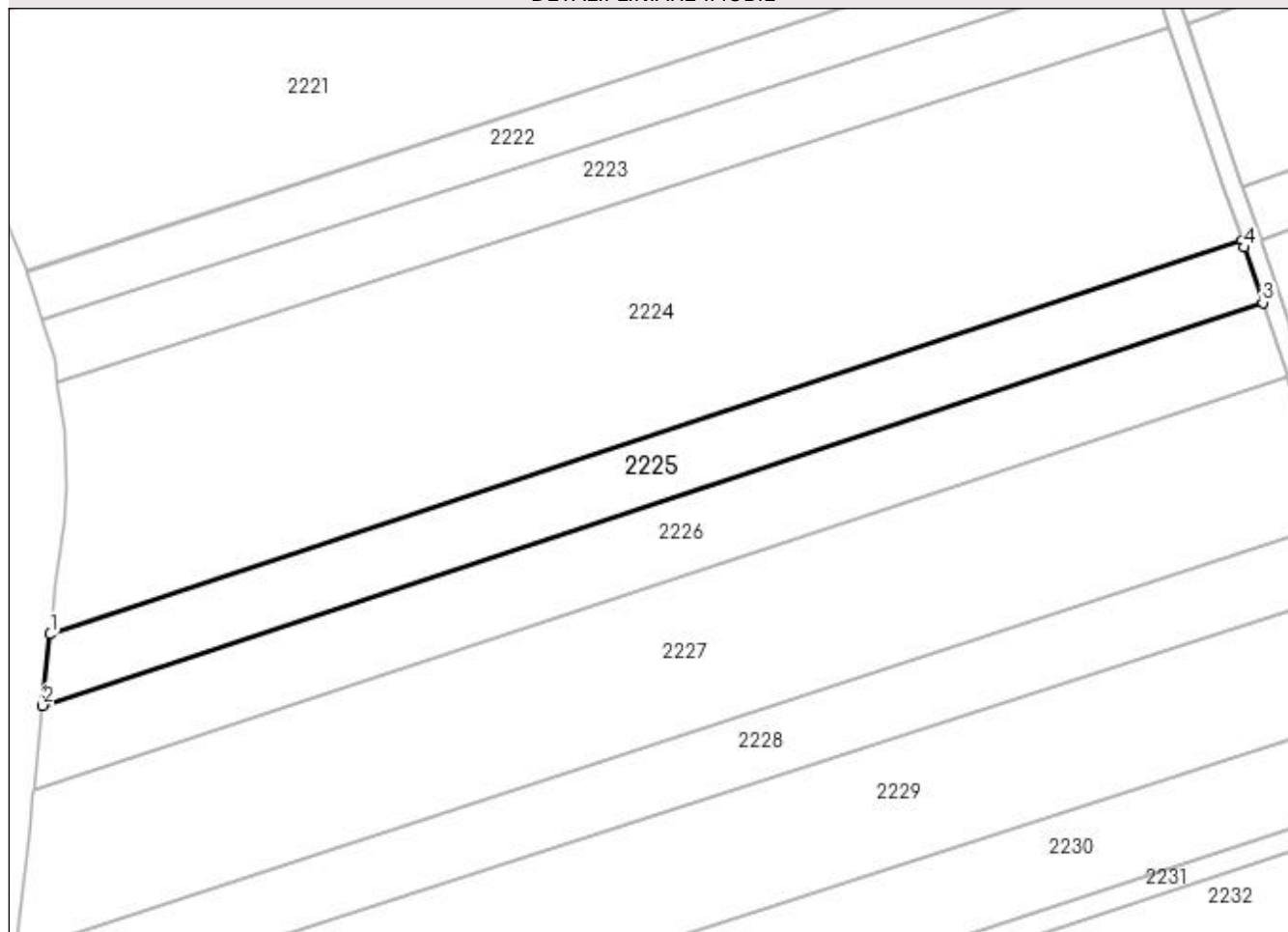
Anexa Nr. 1 La Partea I

Teren

Nr cadastral	Suprafața (mp)*	Observații / Referințe
33167	2.200	

* Suprafața este determinată în planul de proiecție Stereo 70.

DETALII LINIARE IMOBIL



Date referitoare la teren

Crt	Categorie folosință	Intra vilan	Suprafața (mp)	Tarla	Parcelă	Nr. topo	Observații / Referințe
1	arabil	NU	2.200	11	234	-	

Lungime Segmente

1) Valorile lungimilor segmentelor sunt obținute din proiecție în plan.

Punct început	X / Y	Punct sfârșit	X / Y	Lungime segment (** (m)
1	592.629,605 694.642,555	2	592.628,368 694.630,947	11.674
2	592.628,368 694.630,947	3	592.827,121 694.696,523	209.292
3	592.827,121 694.696,523	4	592.824,082 694.705,538	9.513
4	592.824,082 694.705,538	5	592.823,724 694.706,602	1.123
5	592.823,724 694.706,602	1	592.629,605 694.642,555	204.411

**** Lungimile segmentelor sunt determinate în planul de proiecție Stereo 70 și sunt rotunjite la 1 milimetru.**

***** Distanța dintre puncte este formată din segmente cumulate ce sunt mai mici decât valoarea 1 milimetru.**

**DATE DESPRE IMOBILUL NR. 2226**

Oficiul de Cadastru și Publicitate Imobiliară SUCEAVA
Biroul de Cadastru și Publicitate Imobiliară Suceava

A. Partea I. Descrierea imobilului

TEREN Extravilan

Adresa: Jud. Suceava

Nr. Crt	Nr cadastral Nr. topografic	Suprafața* (mp)	Observații / Referințe
A1	42572	2.700	Sector cadastral:13 Teren neimprejmuț;

B. Partea II. Proprietari și acte

Inscrieri privitoare la dreptul de proprietate și alte drepturi reale	Referințe
/	
Act Normativ nr. 17, din 07/03/2014 emis de PARLAMENTUL ROMANIEI;	
B2	Imobil aflat sub incidența art.3 alin.(1) din Legea nr.17/2014
A1	
21251 / 21/03/2023	
Act Notarial nr. 853, din 21/03/2023 emis de LOSTUN ION;	
B5	Intabulare, drept de PROPRIETATE bun comun in devalmasie cu titlu de cumparare, dobandit prin Conventie, cota actuala 1/1
A1	
1) HAVREȘTIUC CORNELIU	
2) BULIGA TABITA	

C. Partea III. SARCINI .

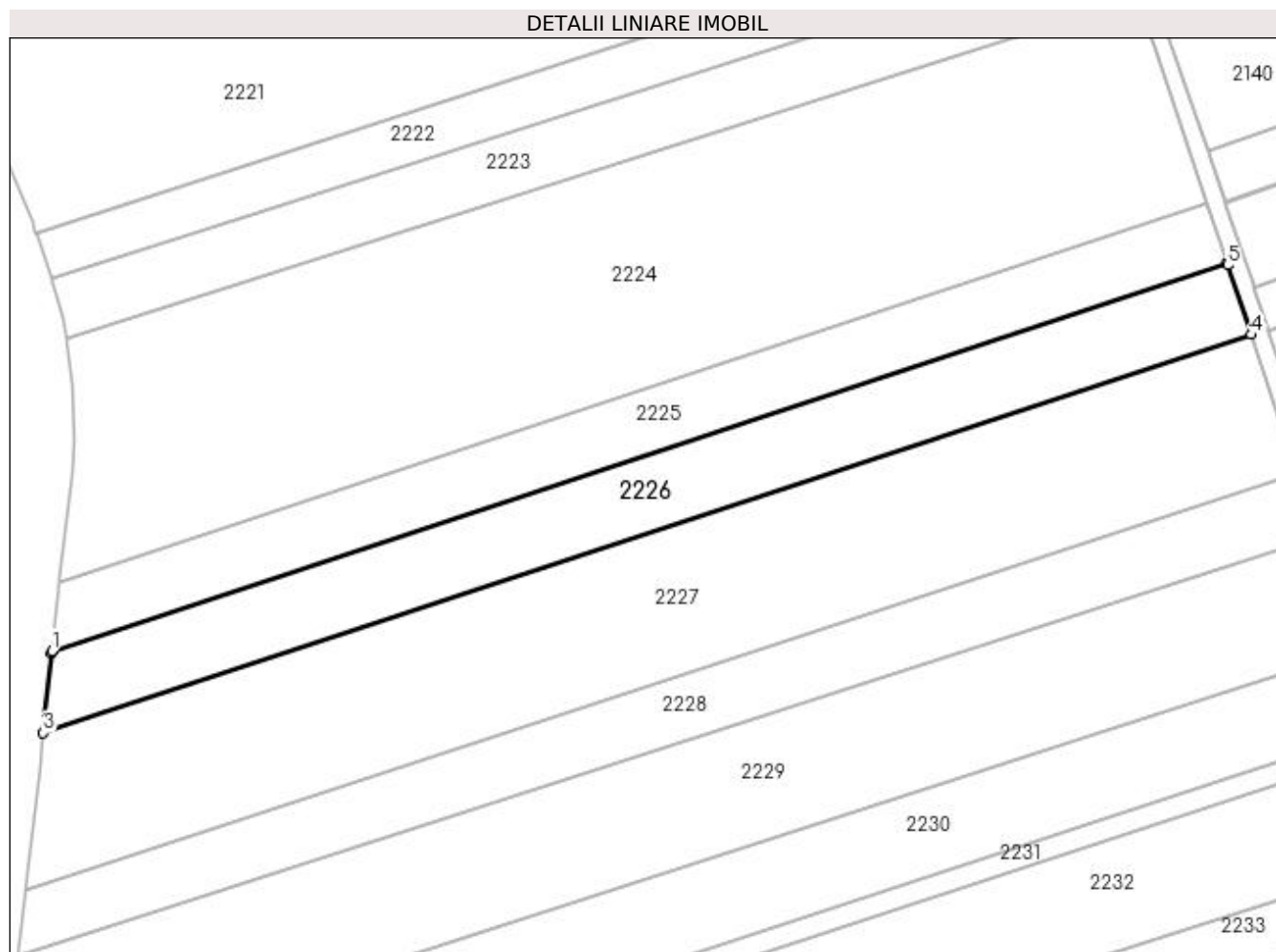
Inscrieri privind dezmembramintele dreptului de proprietate, drepturi reale de garanție și sarcini	Referințe
NU SUNT	

Anexa Nr. 1 La Partea I

Teren

Nr cadastral	Suprafața (mp)*	Observații / Referințe
42572	2.700	

* Suprafața este determinată în planul de proiecție Stereo 70.



Date referitoare la teren

Crt	Categorie folosință	Intravilan	Suprafața (mp)	Tarla	Parcelă	Nr. topo	Observații / Referințe
1	arabil	NU	2.700	11	234	-	

Lungime Segmente

1) Valorile lungimilor segmentelor sunt obținute din proiecție în plan.

Punct început	X / Y	Punct sfârșit	X / Y	Lungime segment (** (m)
1	592.628,368 694.630,947	2	592.628,325 694.630,549	0.401
2	592.628,325 694.630,549	3	592.626,893 694.617,115	13.51
3	592.626,893 694.617,115	4	592.831,2 694.684,419	215.108
4	592.831,2 694.684,419	5	592.827,237 694.696,178	12.408
5	592.827,237 694.696,178	6	592.827,121 694.696,523	0.365

Punct început	X / Y	Punct sfârșit	X / Y	Lungime segment (** (m)
6	592.827,121 694.696,523	1	592.628,368 694.630,947	209.292

** Lungimile segmentelor sunt determinate în planul de proiecție Stereo 70 și sunt rotunjite la 1 milimetru.

*** Distanța dintre puncte este formată din segmente cumulate ce sunt mai mici decât valoarea 1 milimetru.

**DATE DESPRE IMOBILUL NR. 2227**

Oficiul de Cadastru și Publicitate Imobiliară SUCEAVA
Biroul de Cadastru și Publicitate Imobiliară Suceava

A. Partea I. Descrierea imobilului

TEREN Extravilan

Adresa: Jud. Suceava

Nr. Crt	Nr cadastral Nr. topografic	Suprafața* (mp)	Observații / Referințe
A1		5.400	Sector cadastral:13 Teren neimprejmuit;

B. Partea II. Proprietari și acte

Inscrieri privitoare la dreptul de proprietate și alte drepturi reale		Referințe
/		
Act Normativ nr. Legea 7, din 13/03/1996 emis de PARLAMENTUL ROMANIEI;		
B1	Inscrierea provizorie, drept de PROPRIETATE, dobandit prin Lege, cota actuala 1/1 1) COMUNA MITOCU DRAGOMIRNEI, CIF:4441018, PROPRIETAR NEIDENTIFICAT.	A1

C. Partea III. SARCINI .

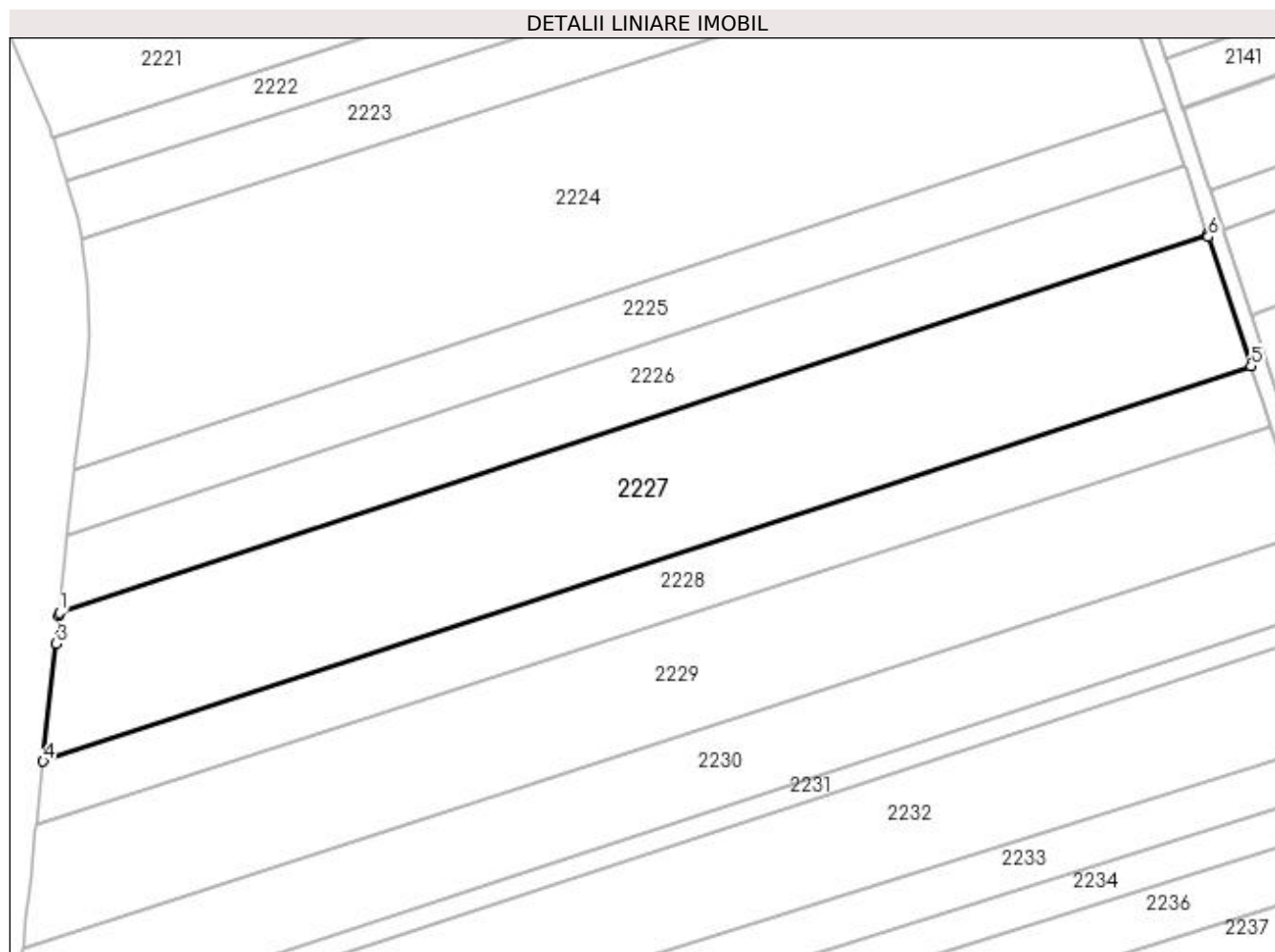
Inscrieri privind dezmembramintele dreptului de proprietate, drepturi reale de garanție și sarcini	Referințe
NU SUNT	

Anexa Nr. 1 La Partea I

Teren

Nr cadastral	Suprafața (mp)*	Observații / Referințe
	5.400	

* Suprafața este determinată în planul de proiecție Stereo 70.



Date referitoare la teren

Crt	Categorie folosință	Intra vilan	Suprafața (mp)	Tarla	Parcelă	Nr. topo	Observații / Referințe
1	arabil	NU	5.400	11	234	-	

Lungime Segmente

1) Valorile lungimilor segmentelor sunt obținute din proiecție în plan.

Punct început	X / Y	Punct sfârșit	X / Y	Lungime segment (** (m)
1	592.626,893 694.617,115	2	592.626,837 694.616,589	0.529
2	592.626,837 694.616,589	3	592.626,304 694.611,594	5.024
3	592.626,304 694.611,594	4	592.624,014 694.590,647	21.072
4	592.624,014 694.590,647	5	592.838,946 694.660,962	226.142
5	592.838,946 694.660,962	6	592.831,354 694.683,963	24.221

Punct început	X / Y	Punct sfârșit	X / Y	Lungime segment (** (m)
6	592.831,354 694.683,963	7	592.831,2 694.684,419	0.482
7	592.831,2 694.684,419	1	592.626,893 694.617,115	215.108

** Lungimile segmentelor sunt determinate în planul de proiecție Stereo 70 și sunt rotunjite la 1 milimetru.

*** Distanța dintre puncte este formată din segmente cumulate ce sunt mai mici decât valoarea 1 milimetru.

**DATE DESPRE IMOBILUL NR. 2228**

Oficiul de Cadastru și Publicitate Imobiliară SUCEAVA
Biroul de Cadastru și Publicitate Imobiliară Suceava

A. Partea I. Descrierea imobilului

TEREN Extravilan

Adresa: Jud. Suceava

Nr. Crt	Nr cadastral Nr. topografic	Suprafața* (mp)	Observații / Referințe
A1		2.500	Sector cadastral:13 Teren neimprejmuit;

B. Partea II. Proprietari și acte

Inscrieri privitoare la dreptul de proprietate și alte drepturi reale	Referințe
/	
Act Administrativ nr. 1354, din 31/07/2003 emis de CJSDPAT SUCEAVA;	
B1	A1
Intabulare, drept de PROPRIETATE, dobândit prin Reconstituire, cota actuala 1/1	
1) SURDU VIRGINIA, Lipsă CNP proprietar.	
2) SURDU ELVIRA, Lipsă CNP proprietar.	
3) HOLBAN LUCREȚIA, Lipsă CNP proprietar.	

C. Partea III. SARCINI .

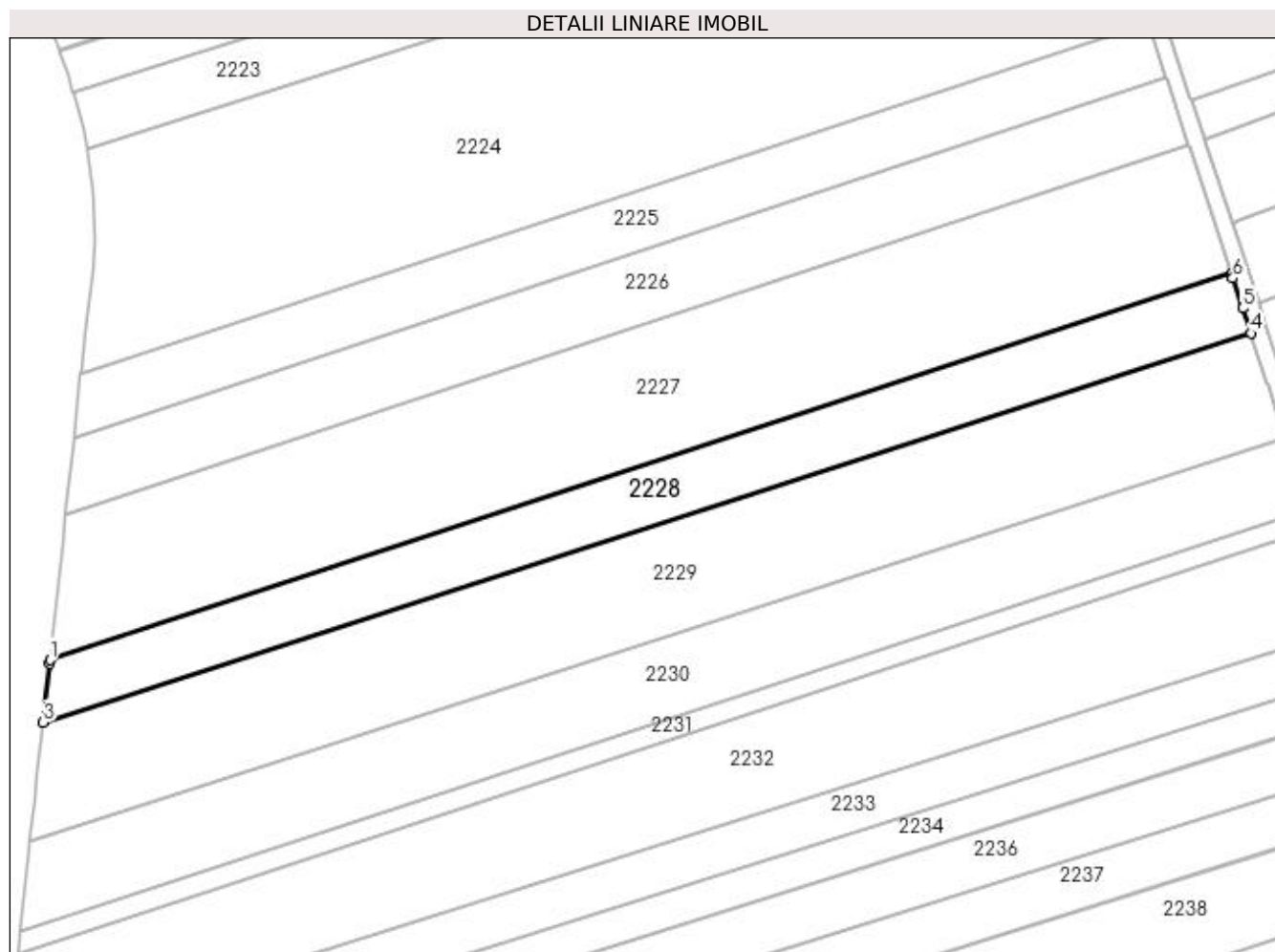
Inscrieri privind dezmembramintele dreptului de proprietate, drepturi reale de garanție și sarcini	Referințe
NU SUNT	

Anexa Nr. 1 La Partea I

Teren

Nr cadastral	Suprafața (mp)*	Observații / Referințe
	2.500	

* Suprafața este determinată în planul de proiecție Stereo 70.



Date referitoare la teren

Crt	Categorie folosință	Intra vilan	Suprafața (mp)	Tarla	Parcelă	Nr. topo	Observații / Referințe
1	arabil	NU	2.500	11	234	-	

Lungime Segmente

1) Valorile lungimilor segmentelor sunt obținute din proiecție în plan.

Punct început	X / Y	Punct sfârșit	X / Y	Lungime segment (** (m)
1	592.624,014 694.590,647	2	592.623,952 694.590,08	0.57
2	592.623,952 694.590,08	3	592.622,774 694.579,306	10.838
3	592.622,774 694.579,306	4	592.842,516 694.650,054	230.851
4	592.842,516 694.650,054	5	592.841,038 694.654,626	4.805
5	592.841,038 694.654,626	6	592.839,23 694.660,103	5.768

Punct început	X / Y	Punct sfârșit	X / Y	Lungime segment (** (m)
6	592.839,23 694.660,103	7	592.838,946 694.660,962	0.905
7	592.838,946 694.660,962	1	592.624,014 694.590,647	226.142

** Lungimile segmentelor sunt determinate în planul de proiecție Stereo 70 și sunt rotunjite la 1 milimetru.

*** Distanța dintre puncte este formată din segmente cumulate ce sunt mai mici decât valoarea 1 milimetru.

**DATE DESPRE IMOBILUL NR. 2229**

Oficiul de Cadastru și Publicitate Imobiliară SUCEAVA
Biroul de Cadastru și Publicitate Imobiliară Suceava

A. Partea I. Descrierea imobilului

TEREN Extravilan

Adresa: Jud. Suceava

Nr. Crt	Nr cadastral Nr. topografic	Suprafața* (mp)	Observații / Referințe
A1		4.700	Sector cadastral:13 Teren neimprejmuit;

B. Partea II. Proprietari și acte

Inscrieri privitoare la dreptul de proprietate și alte drepturi reale	Referințe
/	
Act Administrativ nr. 1670, din 26/06/2007 emis de CJSDPAT SUCEAVA;	
B1	A1
Intabulare, drept de PROPRIETATE, dobândit prin Reconstituire, cota actuala 1/1 1) RODINCIUC ARTEMISIA, Lipsă CNP proprietar. DEFUNCT:Da	

C. Partea III. SARCINI .

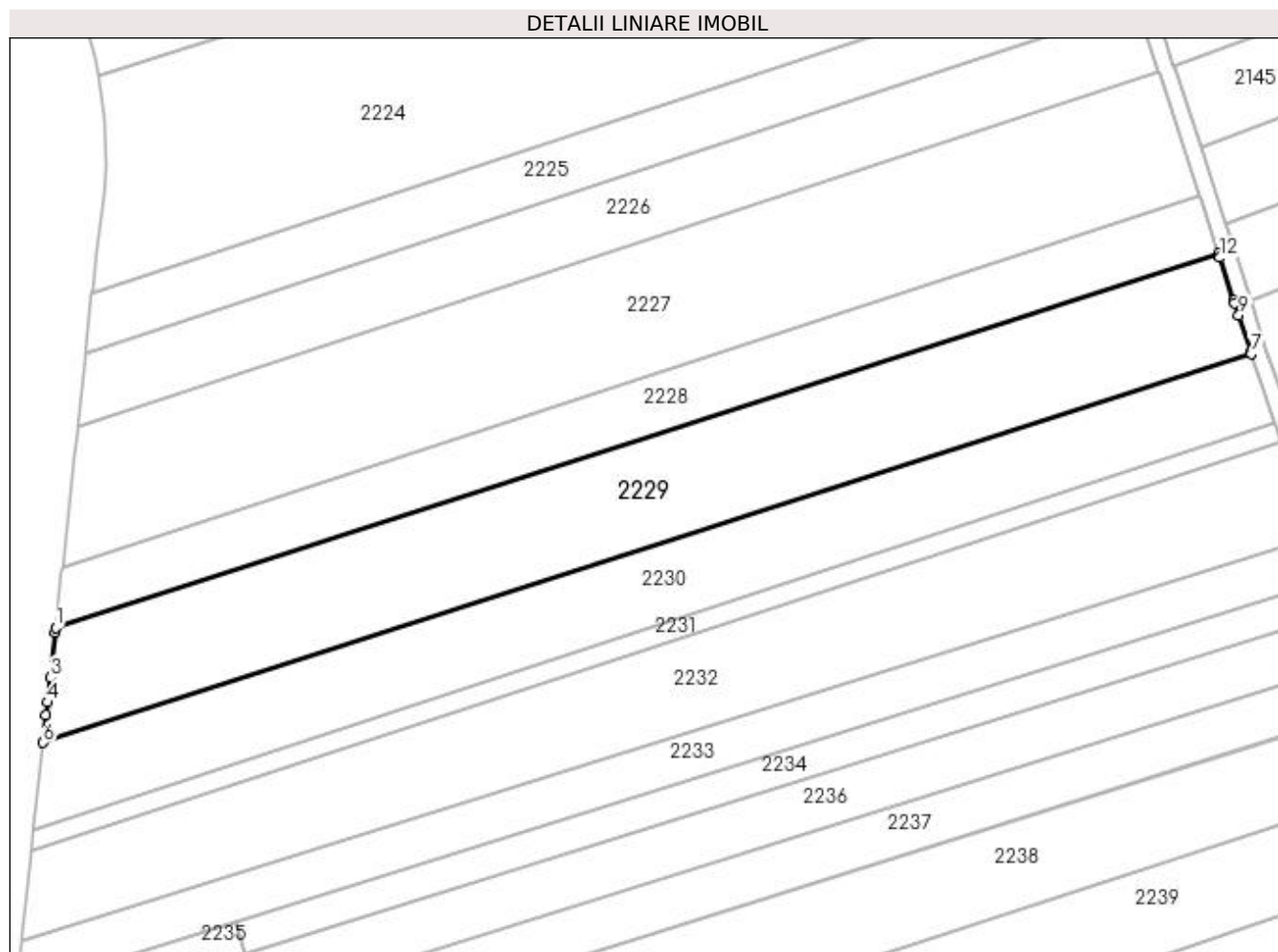
Inscrieri privind dezmembramintele dreptului de proprietate, drepturi reale de garanție și sarcini	Referințe
NU SUNT	

Anexa Nr. 1 La Partea I

Teren

Nr cadastral	Suprafața (mp)*	Observații / Referințe
	4.700	

* Suprafața este determinată în planul de proiecție Stereo 70.



Date referitoare la teren

Crt	Categorie folosință	Intra vilan	Suprafața (mp)	Tarla	Parcelă	Nr. topo	Observații / Referințe
1	arabil	NU	4.700	11	234	-	

Lungime Segmente

1) Valorile lungimilor segmentelor sunt obținute din proiecție în plan.

Punct început	X / Y	Punct sfârșit	X / Y	Lungime segment (** (m)
1	592.622,774 694.579,306	2	592.622,665 694.578,312	1.0
2	592.622,665 694.578,312	3	592.621,738 694.569,828	8.535
3	592.621,738 694.569,828	4	592.621,231 694.565,193	4.662
4	592.621,231 694.565,193	5	592.620,97 694.562,807	2.401
5	592.620,97 694.562,807	6	592.620,412 694.557,564	5.272

Punct început	X / Y	Punct sfârșit	X / Y	Lungime segment (** (m)
6	592.620,412 694.557,564	7	592.848,695 694.631,062	239.823
7	592.848,695 694.631,062	8	592.848,601 694.631,342	0.295
8	592.848,601 694.631,342	9	592.846,327 694.638,297	7.317
9	592.846,327 694.638,297	10	592.845,551 694.640,671	2.497
10	592.845,551 694.640,671	11	592.845,421 694.641,073	0.423
11	592.845,421 694.641,073	12	592.842,797 694.649,186	8.526
12	592.842,797 694.649,186	13	592.842,516 694.650,054	0.913
13	592.842,516 694.650,054	1	592.622,774 694.579,306	230.851

** Lungimile segmentelor sunt determinate în planul de proiecție Stereo 70 și sunt rotunjite la 1 milimetru.

*** Distanța dintre puncte este formată din segmente cumulate ce sunt mai mici decât valoarea 1 milimetru.

**DATE DESPRE IMOBILUL NR. 2230**

Oficiul de Cadastru și Publicitate Imobiliară SUCEAVA
Biroul de Cadastru și Publicitate Imobiliară Suceava

A. Partea I. Descrierea imobilului

TEREN Extravilan

Adresa: Jud. Suceava

Nr. Crt	Nr cadastral Nr. topografic	Suprafața* (mp)	Observații / Referințe
A1		3.500	Sector cadastral:13 Teren neimprejmuit;

B. Partea II. Proprietari și acte

Inscrieri privitoare la dreptul de proprietate și alte drepturi reale	Referințe
/	
Act Administrativ nr. 1670, din 26/06/2007 emis de CJSDPAT SUCEAVA;	
B1	A1
Intabulare, drept de PROPRIETATE, dobândit prin Reconstituire, cota actuala 1/1 1) RODINCIUC ARTEMISIA, Lipsă CNP proprietar.	

C. Partea III. SARCINI .

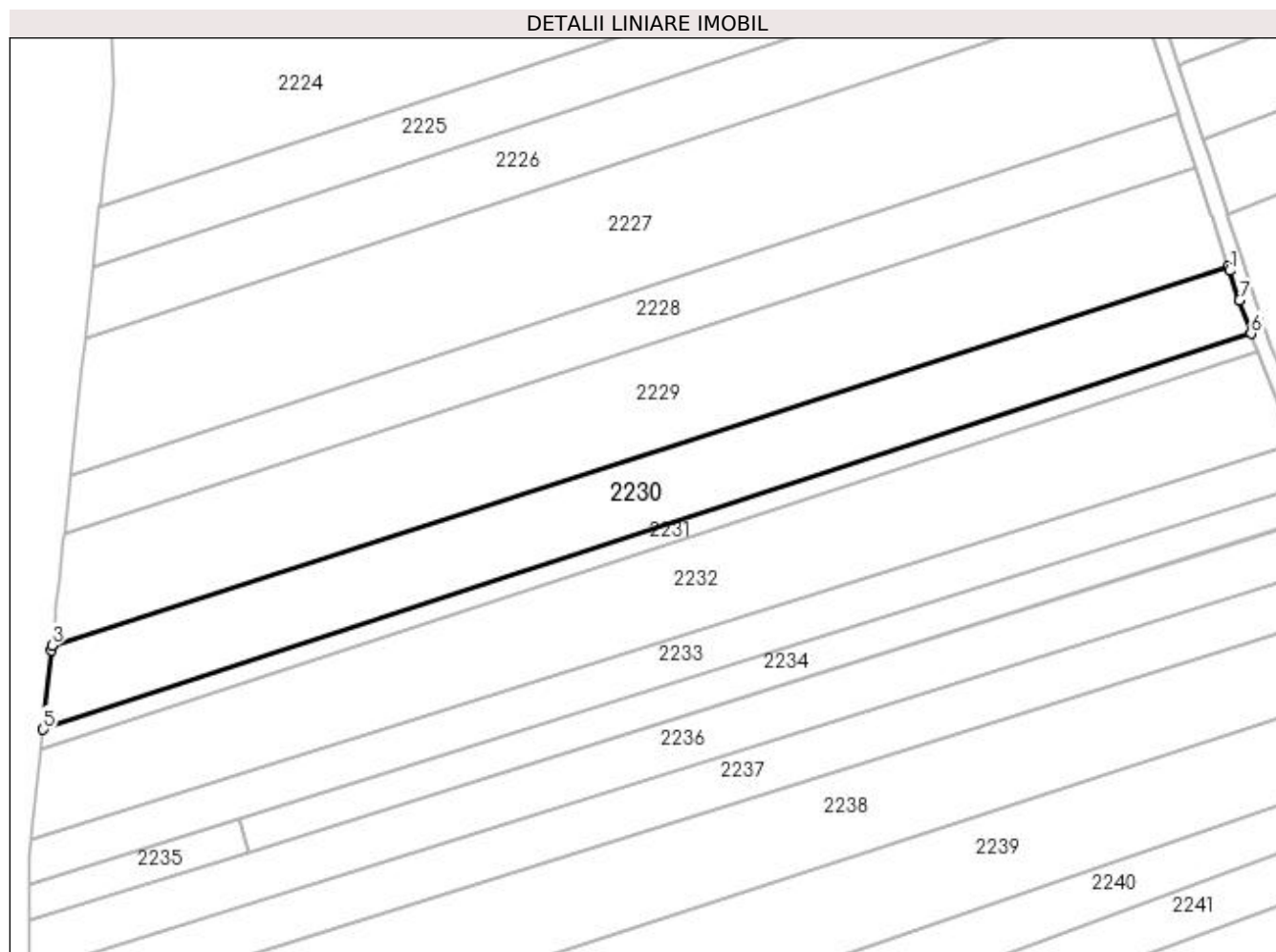
Inscrieri privind dezmembramintele dreptului de proprietate, drepturi reale de garanție și sarcini	Referințe
NU SUNT	

Anexa Nr. 1 La Partea I

Teren

Nr cadastral	Suprafața (mp)*	Observații / Referințe
	3.500	

* Suprafața este determinată în planul de proiecție Stereo 70.



Date referitoare la teren

Crt	Categorie folosință	Intra vilan	Suprafața (mp)	Tarla	Parcelă	Nr. topo	Observații / Referințe
1	arabil	NU	3.500	11	234	-	

Lungime Segmente

1) Valorile lungimilor segmentelor sunt obținute din proiecție în plan.

Punct început	X / Y	Punct sfârșit	X / Y	Lungime segment (** (m)
1	592.848,975 694.630,23	2	592.848,695 694.631,062	0.879
2	592.848,695 694.631,062	3	592.620,412 694.557,564	239.823
3	592.620,412 694.557,564	4	592.620,311 694.556,609	0.961
4	592.620,311 694.556,609	5	592.618,676 694.541,245	15.45
5	592.618,676 694.541,245	6	592.853,157 694.618,012	246.727

Punct început	X / Y	Punct sfârșit	X / Y	Lungime segment (** (m)
6	592.853,157 694.618,012	7	592.850,913 694.624,474	6.841
7	592.850,913 694.624,474	1	592.848,975 694.630,23	6.073

** Lungimile segmentelor sunt determinate în planul de proiecție Stereo 70 și sunt rotunjite la 1 milimetru.

*** Distanța dintre puncte este formată din segmente cumulate ce sunt mai mici decât valoarea 1 milimetru.

**DATE DESPRE IMOBILUL NR. 2231**

Oficiul de Cadastru și Publicitate Imobiliară SUCEAVA
Biroul de Cadastru și Publicitate Imobiliară Suceava

A. Partea I. Descrierea imobilului

TEREN Extravilan

Adresa: Jud. Suceava

Nr. Crt	Nr cadastral Nr. topografic	Suprafața* (mp)	Observații / Referințe
A1		900	Sector cadastral:13 Teren neimprejmuit;

B. Partea II. Proprietari și acte

Inscrieri privitoare la dreptul de proprietate și alte drepturi reale	Referințe
/	
Act Administrativ nr. 1669, din 26/06/2007 emis de CJSDPAT SUCEAVA;	
B1	A1
Intabulare, drept de PROPRIETATE, dobândit prin Reconstituire, cota actuala 1/1	
1) RODINCIUC VIOREL-DORU	
2) RODINCIUC FLORIN GHEORGHE, Lipsă CNP proprietar.	

C. Partea III. SARCINI .

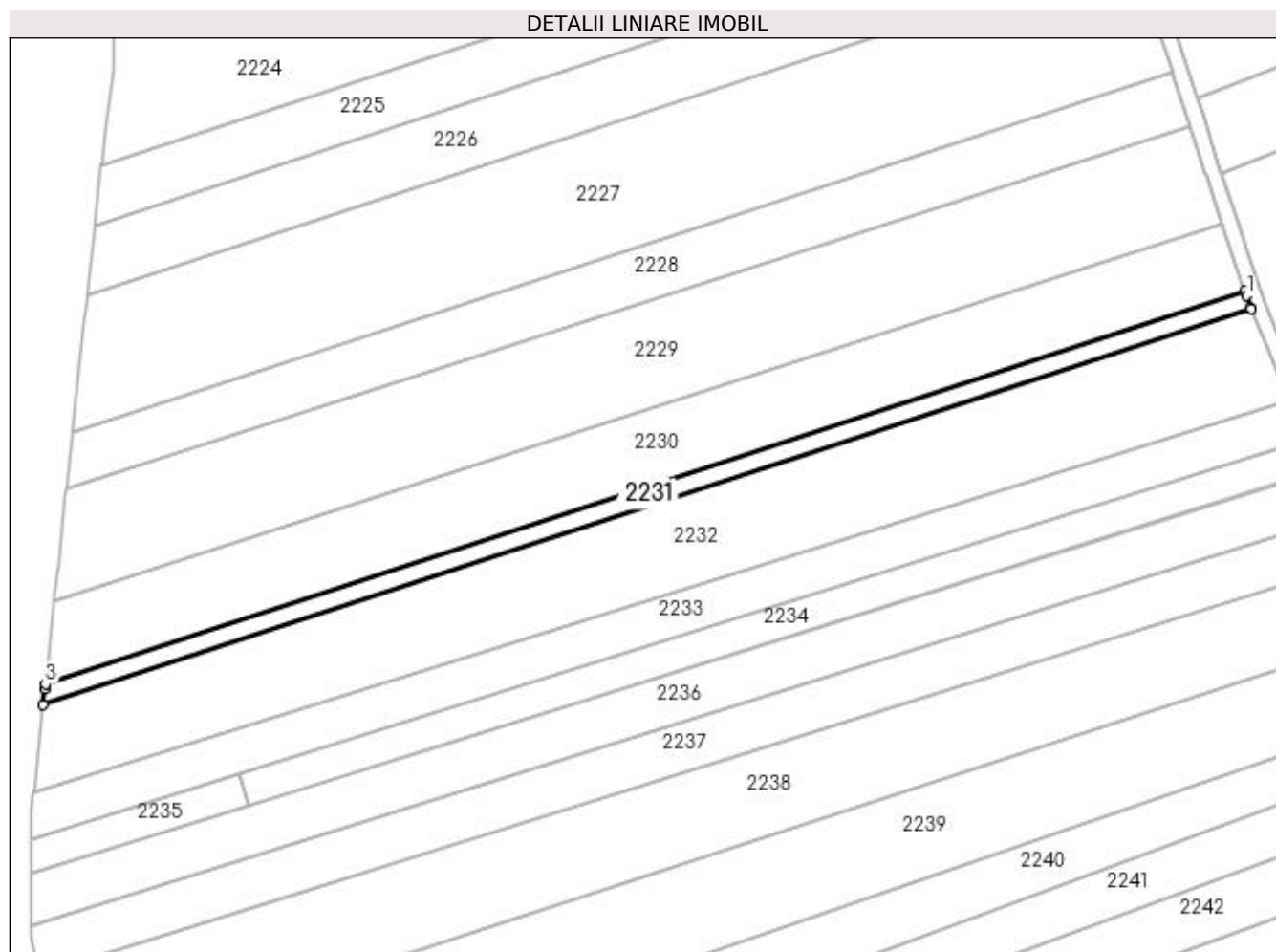
Inscrieri privind dezmembramintele dreptului de proprietate, drepturi reale de garanție și sarcini	Referințe
NU SUNT	

Anexa Nr. 1 La Partea I

Teren

Nr cadastral	Suprafața (mp)*	Observații / Referințe
	900	

* Suprafața este determinată în planul de proiecție Stereo 70.



Date referitoare la teren

Crt	Categorie folosință	Intra vilan	Suprafața (mp)	Tarla	Parcelă	Nr. topo	Observații / Referințe
1	arabil	NU	900	11	234	-	

Lungime Segmente

1) Valorile lungimilor segmentelor sunt obținute din proiecție în plan.

Punct început	X / Y	Punct sfârșit	X / Y	Lungime segment (** (m)
1	592.853,437 694.617,205	2	592.853,157 694.618,012	0.854
2	592.853,157 694.618,012	3	592.618,676 694.541,245	246.727
3	592.618,676 694.541,245	4	592.618,577 694.540,314	0.937
4	592.618,577 694.540,314	5	592.618,255 694.537,282	3.049
5	592.618,255 694.537,282	6	592.854,358 694.614,58	248.434

Punct început	X / Y	Punct sfârșit	X / Y	Lungime segment (** (m)
6	592.854,358 694.614,58	7	592.854,288 694.614,754	0.188
7	592.854,288 694.614,754	1	592.853,437 694.617,205	2.594

** Lungimile segmentelor sunt determinate în planul de proiecție Stereo 70 și sunt rotunjite la 1 milimetru.

*** Distanța dintre puncte este formată din segmente cumulate ce sunt mai mici decât valoarea 1 milimetru.

**DATE DESPRE IMOBILUL NR. 2232**

Oficiul de Cadastru și Publicitate Imobiliară SUCEAVA
Biroul de Cadastru și Publicitate Imobiliară Suceava

A. Partea I. Descrierea imobilului

TEREN Extravilan

Adresa: Jud. Suceava

Nr. Crt	Nr cadastral Nr. topografic	Suprafața* (mp)	Observații / Referințe
A1		4.416	Sector cadastral:13 Teren neimprejmuit; Deținător Carnaciu Constantin.

B. Partea II. Proprietari și acte

Inscrieri privitoare la dreptul de proprietate și alte drepturi reale		Referințe
/		
Act Administrativ nr. 1644, din 19/01/2007 emis de CJSDPAT SUCEAVA;		
B1	Intabulare, drept de PROPRIETATE, dobândit prin Reconstituire, cota actuala 1/1 1) MATEIOV CHINDIN, Lipsă CNP proprietar. DEFUNCT:Da	A1

C. Partea III. SARCINI .

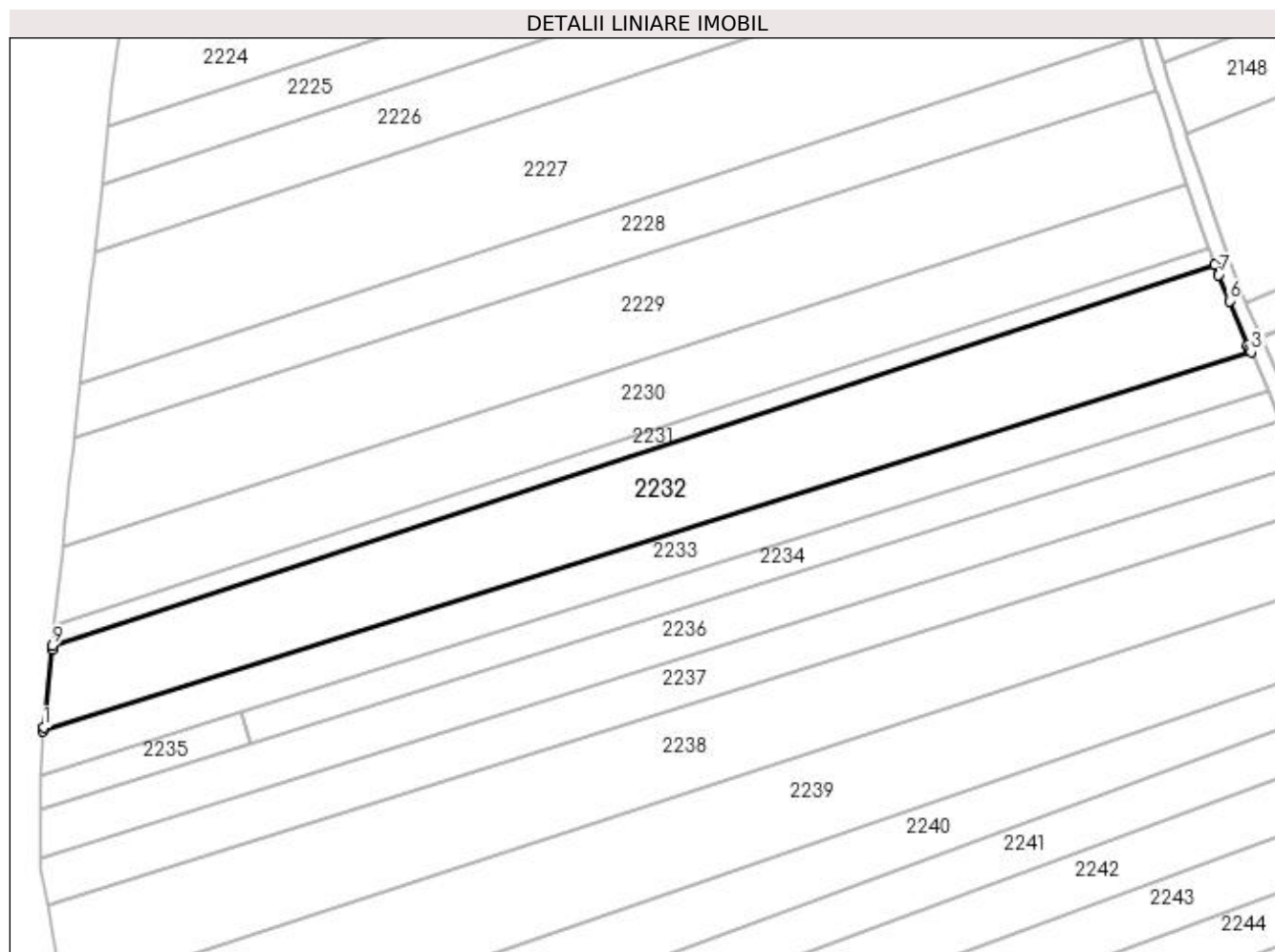
Inscrieri privind dezmembramintele dreptului de proprietate, drepturi reale de garanție și sarcini	Referințe
NU SUNT	

Anexa Nr. 1 La Partea I

Teren

Nr cadastral	Suprafața (mp)*	Observații / Referințe
	4.416	Deținător Carnaciu Constantin.

* Suprafața este determinată în planul de proiecție Stereo 70.



Date referitoare la teren

Crt	Categorie folosință	Intra vilan	Suprafața (mp)	Tarla	Parcelă	Nr. topo	Observații / Referințe
1	arabil	NU	4.416	11	234	-	

Lungime Segmente

1) Valorile lungimilor segmentelor sunt obținute din proiecție în plan.

Punct început	X / Y	Punct sfârșit	X / Y	Lungime segment (** (m)
1	592.616,496 694.520,748	2	592.616,42 694.520,037	0.716
2	592.616,42 694.520,037	3	592.861,695 694.596,886	257.032
3	592.861,695 694.596,886	4	592.861,435 694.597,492	0.66
4	592.861,435 694.597,492	5	592.861,077 694.598,324	0.905
5	592.861,077 694.598,324	6	592.857,308 694.607,271	9.709

Punct început	X / Y	Punct sfârșit	X / Y	Lungime segment (** (m)
6	592.857,308 694.607,271	7	592.855,172 694.612,563	5.707
7	592.855,172 694.612,563	8	592.854,358 694.614,58	2.175
8	592.854,358 694.614,58	9	592.618,255 694.537,282	248.434
9	592.618,255 694.537,282	10	592.618,178 694.536,564	0.722
10	592.618,178 694.536,564	1	592.616,496 694.520,748	15.905

** Lungimile segmentelor sunt determinate în planul de proiecție Stereo 70 și sunt rotunjite la 1 milimetru.

*** Distanța dintre puncte este formată din segmente cumulate ce sunt mai mici decât valoarea 1 milimetru.

**DATE DESPRE IMOBILUL NR. 2233**

Oficiul de Cadastru și Publicitate Imobiliară SUCEAVA
Biroul de Cadastru și Publicitate Imobiliară Suceava

A. Partea I. Descrierea imobilului

TEREN Extravilan

Adresa: Jud. Suceava

Nr. Crt	Nr cadastral Nr. topografic	Suprafața* (mp)	Observații / Referințe
A1		2.200	Sector cadastral:13 Teren neimprejmuit;

B. Partea II. Proprietari și acte

Inscrieri privitoare la dreptul de proprietate și alte drepturi reale		Referințe
/		
Act Normativ nr. Legea 7, din 13/03/1996 emis de PARLAMENTUL ROMANIEI;		
B1	Inscrierea provizorie, drept de PROPRIETATE, dobandit prin Lege, cota actuala 1/1 1) COMUNA MITOCU DRAGOMIRNEI, CIF:4441018, PROPRIETAR NEIDENTIFICAT.	A1

C. Partea III. SARCINI .

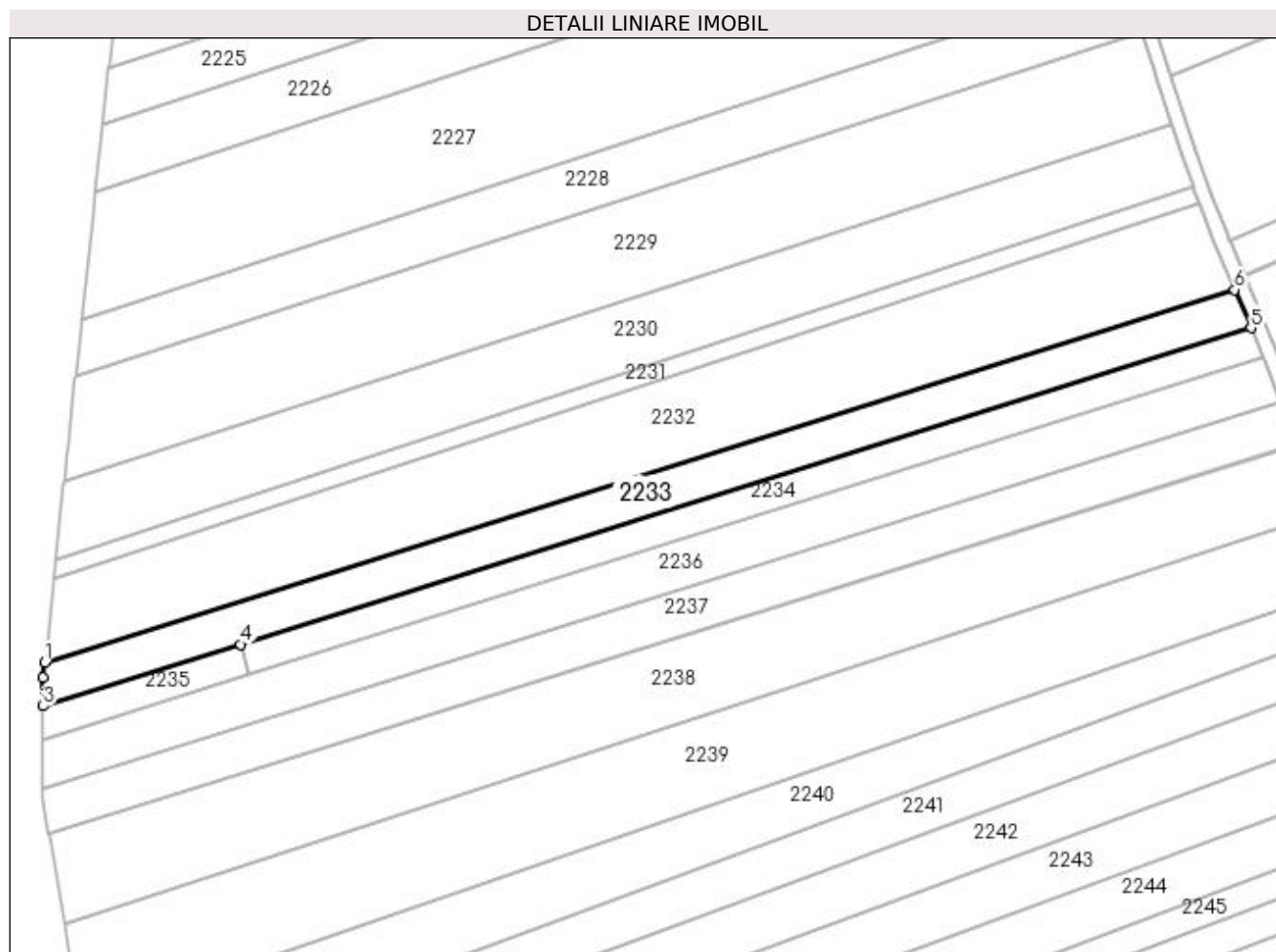
Inscrieri privind dezmembramintele dreptului de proprietate, drepturi reale de garanție și sarcini	Referințe
NU SUNT	

Anexa Nr. 1 La Partea I

Teren

Nr cadastral	Suprafața (mp)*	Observații / Referințe
	2.200	

* Suprafața este determinată în planul de proiecție Stereo 70.



Date referitoare la teren

Crt	Categorie folosință	Intra vilan	Suprafața (mp)	Tarla	Parcelă	Nr. topo	Observații / Referințe
1	arabil	NU	2.200	11	234	-	

Lungime Segmente

1) Valorile lungimilor segmentelor sunt obținute din proiecție în plan.

Punct început	X / Y	Punct sfârșit	X / Y	Lungime segment (** (m)
1	592.616,42 694.520,037	2	592.616,094 694.516,969	3.085
2	592.616,094 694.516,969	3	592.616,063 694.511,087	5.882
3	592.616,063 694.511,087	4	592.656,716 694.523,804	42.596
4	592.656,716 694.523,804	5	592.865,088 694.588,991	218.331
5	592.865,088 694.588,991	6	592.861,695 694.596,886	8.593

Punct început	X / Y	Punct sfârșit	X / Y	Lungime segment (** (m)
6	592.861,695 694.596,886	1	592.616,42 694.520,037	257.032

** Lungimile segmentelor sunt determinate în planul de proiecție Stereo 70 și sunt rotunjite la 1 milimetru.

*** Distanța dintre puncte este formată din segmente cumulate ce sunt mai mici decât valoarea 1 milimetru.

**DATE DESPRE IMOBILUL NR. 2234**

Oficiul de Cadastru și Publicitate Imobiliară SUCEAVA
Biroul de Cadastru și Publicitate Imobiliară Suceava

A. Partea I. Descrierea imobilului

TEREN Extravilan

Adresa: Jud. Suceava

Nr. Crt	Nr cadastral Nr. topografic	Suprafața* (mp)	Observații / Referințe
A1	35305	1.417	Sector cadastral:13 Teren neimprejmuit;

B. Partea II. Proprietari și acte

Inscrieri privitoare la dreptul de proprietate și alte drepturi reale		Referințe
/		
Act Administrativ nr. 1747, din 11/06/2008 emis de COMISIA JUDETEANA SUCEAVA;		
B2	imobil aflat sub incidenta art.3 alin.(1) din Legea nr.17/2014	A1
9460 / 26/02/2018		
Act Notarial nr. 309-contract de vanzare, din 26/02/2018 emis de BOBRIC MIRCEA EUGEN;		
B4	Intabulare, drept de PROPRIETATE, dobandit prin Conventie, cota actuala 1/1 1) ROȘU ELENA 2) ROȘU CONSTANTIN, bun comun in devalmasie	A1

C. Partea III. SARCINI .

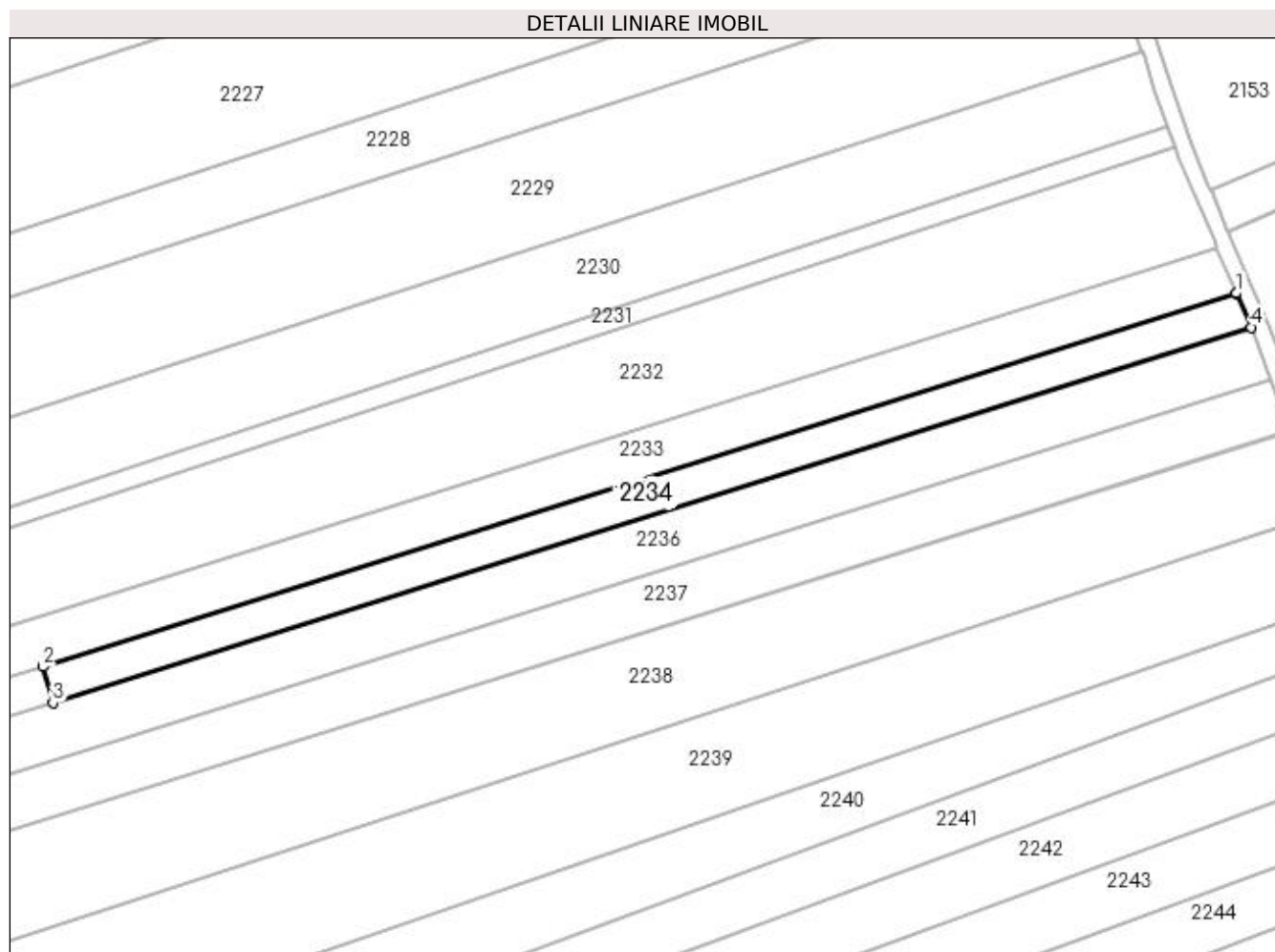
Inscrieri privind dezmembramintele dreptului de proprietate, drepturi reale de garanție și sarcini	Referințe
NU SUNT	

Anexa Nr. 1 La Partea I

Teren

Nr cadastral	Suprafața (mp)*	Observații / Referințe
35305	1.417	

* Suprafața este determinată în planul de proiecție Stereo 70.



Date referitoare la teren

Crt	Categorie folosință	Intra vilan	Suprafața (mp)	Tarla	Parcelă	Nr. topo	Observații / Referințe
1	arabil	NU	1.417	11	234	-	

Lungime Segmente

1) Valorile lungimilor segmentelor sunt obținute din proiecție în plan.

Punct început	X / Y	Punct sfârșit	X / Y	Lungime segment (** (m)
1	592.865,088 694.588,991	2	592.656,716 694.523,804	218.331
2	592.656,716 694.523,804	3	592.658,402 694.517,52	6.506
3	592.658,402 694.517,52	4	592.867,65 694.583,032	219.264
4	592.867,65 694.583,032	5	592.865,148 694.588,854	6.336
5	592.865,148 694.588,854	1	592.865,088 694.588,991	0.149

**** Lungimile segmentelor sunt determinate în planul de proiecție Stereo 70 și sunt rotunjite la 1 milimetru.**

***** Distanța dintre puncte este formată din segmente cumulate ce sunt mai mici decât valoarea 1 milimetru.**

**DATE DESPRE IMOBILUL NR. 2235**

Oficiul de Cadastru și Publicitate Imobiliară SUCEAVA
Biroul de Cadastru și Publicitate Imobiliară Suceava

A. Partea I. Descrierea imobilului

TEREN Extravilan

Adresa: Jud. Suceava

Nr. Crt	Nr cadastral Nr. topografic	Suprafața* (mp)	Observații / Referințe
A1	35438	283	Sector cadastral:13 Teren neimprejmuit;

B. Partea II. Proprietari și acte

Inscrieri privitoare la dreptul de proprietate și alte drepturi reale	Referințe
17921 / 17/04/2018	
Act Administrativ nr. titlu de proprietate nr. 1747, din 11/06/2008 emis de COMISIA JUDETEANA SUCEAVA;	
B1	A1
Intabulare, drept de PROPRIETATE, dobandit prin Reconstituire, cota actuala 1/1 1) BUCATAR MIHAI	

C. Partea III. SARCINI .

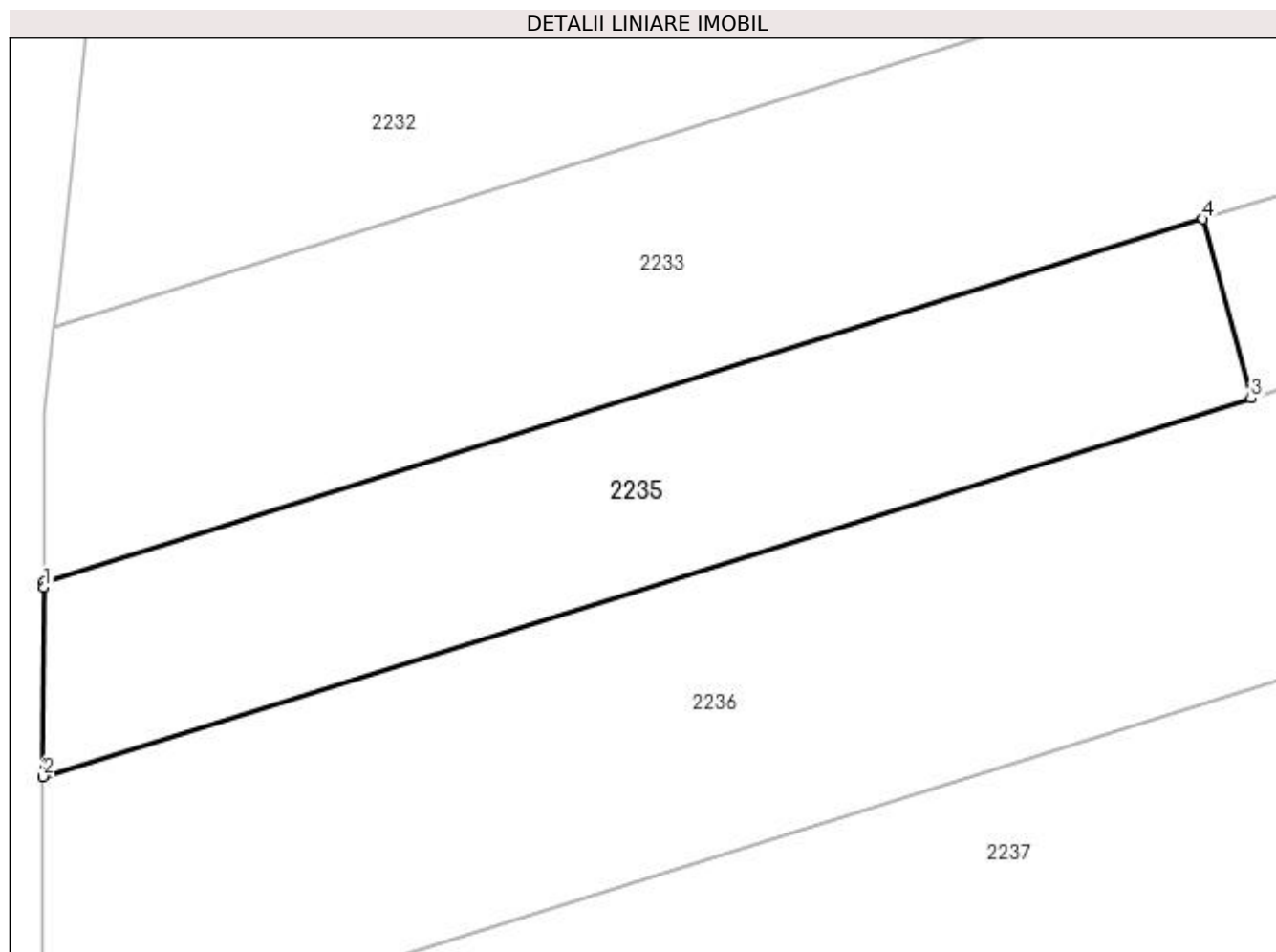
Inscrieri privind dezmembramintele dreptului de proprietate, drepturi reale de garanție și sarcini	Referințe
NU SUNT	

Anexa Nr. 1 La Partea I

Teren

Nr cadastral	Suprafața (mp)*	Observații / Referințe
35438	283	

* Suprafața este determinată în planul de proiecție Stereo 70.



Date referitoare la teren

Crt	Categorie folosință	Intravilan	Suprafața (mp)	Tarla	Parcelă	Nr. topo	Observații / Referințe
1	arabil	NU	283	11	234	-	

Lungime Segmente

1) Valorile lungimilor segmentelor sunt obținute din proiecție în plan.

Punct început	X / Y	Punct sfârșit	X / Y	Lungime segment (** (m)
1	592.616,062 694.510,891	2	592.616,027 694.504,253	6.638
2	592.616,027 694.504,253	3	592.658,402 694.517,52	44.403
3	592.658,402 694.517,52	4	592.656,716 694.523,804	6.506
4	592.656,716 694.523,804	5	592.616,063 694.511,087	42.596
5	592.616,063 694.511,087	1	592.616,062 694.510,891	0.196

**** Lungimile segmentelor sunt determinate în planul de proiecție Stereo 70 și sunt rotunjite la 1 milimetru.**

***** Distanța dintre puncte este formată din segmente cumulate ce sunt mai mici decât valoarea 1 milimetru.**

**DATE DESPRE IMOBILUL NR. 2236**

Oficiul de Cadastru și Publicitate Imobiliară SUCEAVA
Biroul de Cadastru și Publicitate Imobiliară Suceava

A. Partea I. Descrierea imobilului

TEREN Extravilan

Adresa: Jud. Suceava

Nr. Crt	Nr cadastral Nr. topografic	Suprafața* (mp)	Observații / Referințe
A1	35303	2.600	Sector cadastral:13 Teren neimprejmut;

B. Partea II. Proprietari și acte

Inscrieri privitoare la dreptul de proprietate și alte drepturi reale	Referințe
/	
Act Normativ nr. 17, din 07/03/2014 emis de PARLAMENTUL ROMANIEI;	
B3	imobil aflat sub incidenta art.3 alin.(1) din Legea nr.17/2014
9458 / 26/02/2018	
Act Notarial nr. contract de vânzare aut. nr. 309, din 26/02/2018 emis de N.P. BOBRIC MIRCEA EUGEN;	
B4	Intabulare, drept de PROPRIETATE, dobandit prin Conventie, cota actuala 1/1
	1) ROȘU ELENA
	2) ROȘU CONSTANTIN, bun comun, în devălmășie

C. Partea III. SARCINI .

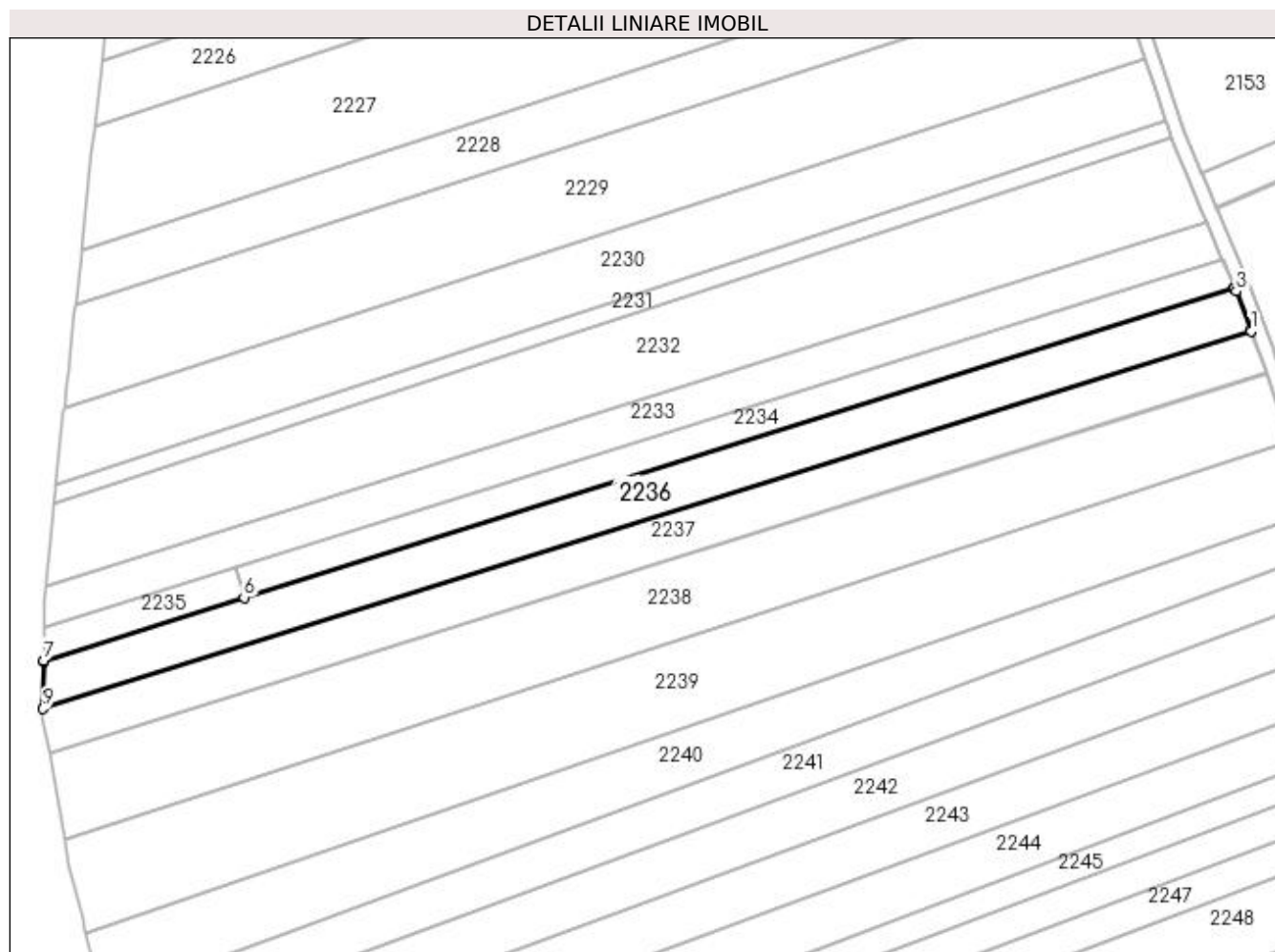
Inscrieri privind dezmembramintele dreptului de proprietate, drepturi reale de garanție și sarcini	Referințe
NU SUNT	

Anexa Nr. 1 La Partea I

Teren

Nr cadastral	Suprafața (mp)*	Observații / Referințe
35303	2.600	

* Suprafața este determinată în planul de proiecție Stereo 70.



Date referitoare la teren

Crt	Categorie folosință	Intra vilan	Suprafața (mp)	Tarla	Parcelă	Nr. topo	Observații / Referințe
1	arabil	NU	2.600	11	234	-	

Lungime Segmente

1) Valorile lungimilor segmentelor sunt obținute din proiecție în plan.

Punct început	X / Y	Punct sfârșit	X / Y	Lungime segment (** (m)
1	592.871,127 694.573,77	2	592.871,041 694.574,004	0.249
2	592.871,041 694.574,004	3	592.868,03 694.582,147	8.682
3	592.868,03 694.582,147	4	592.867,711 694.582,89	0.808
4	592.867,711 694.582,89	5	592.867,65 694.583,032	0.155
5	592.867,65 694.583,032	6	592.658,402 694.517,52	219.264

Punct început	X / Y	Punct sfârșit	X / Y	Lungime segment (** (m)
6	592.658,402 694.517,52	7	592.616,027 694.504,253	44.403
7	592.616,027 694.504,253	8	592.616,026 694.504,063	0.19
8	592.616,026 694.504,063	9	592.615,974 694.494,066	9.998
9	592.615,974 694.494,066	1	592.871,127 694.573,77	267.312

** Lungimile segmentelor sunt determinate în planul de proiecție Stereo 70 și sunt rotunjite la 1 milimetru.

*** Distanța dintre puncte este formată din segmente cumulate ce sunt mai mici decât valoarea 1 milimetru.

**DATE DESPRE IMOBILUL NR. 2237**

Oficiul de Cadastru și Publicitate Imobiliară SUCEAVA
Biroul de Cadastru și Publicitate Imobiliară Suceava

A. Partea I. Descrierea imobilului

TEREN Extravilan

Adresa: Jud. Suceava

Nr. Crt	Nr cadastral Nr. topografic	Suprafața* (mp)	Observații / Referințe
A1	41859	2.500	Sector cadastral:13 Teren neimprejmuit;

B. Partea II. Proprietari și acte

Inscrieri privitoare la dreptul de proprietate și alte drepturi reale		Referințe
38443 / 31/05/2021		
Act Administrativ nr. titlu de proprietate nr. 2585, din 11/03/2008 emis de CJSIPT SUCEAVA;		
B1	Intabulare, drept de PROPRIETATE, dobândit prin Reconstituire, cota actuala 1/1 1) LUCANU IOAN 2) LUCANU ELENA, Lipsă CNP proprietar.	A1
/		
Act Normativ nr. legea nr. 17, din 07/03/2014 emis de PARLAMENTUL ROMÂNIEI;		
B2	Imobil aflat sub incidenta art. 3, alin (1) din Legea nr. 17/2014.	A1

C. Partea III. SARCINI .

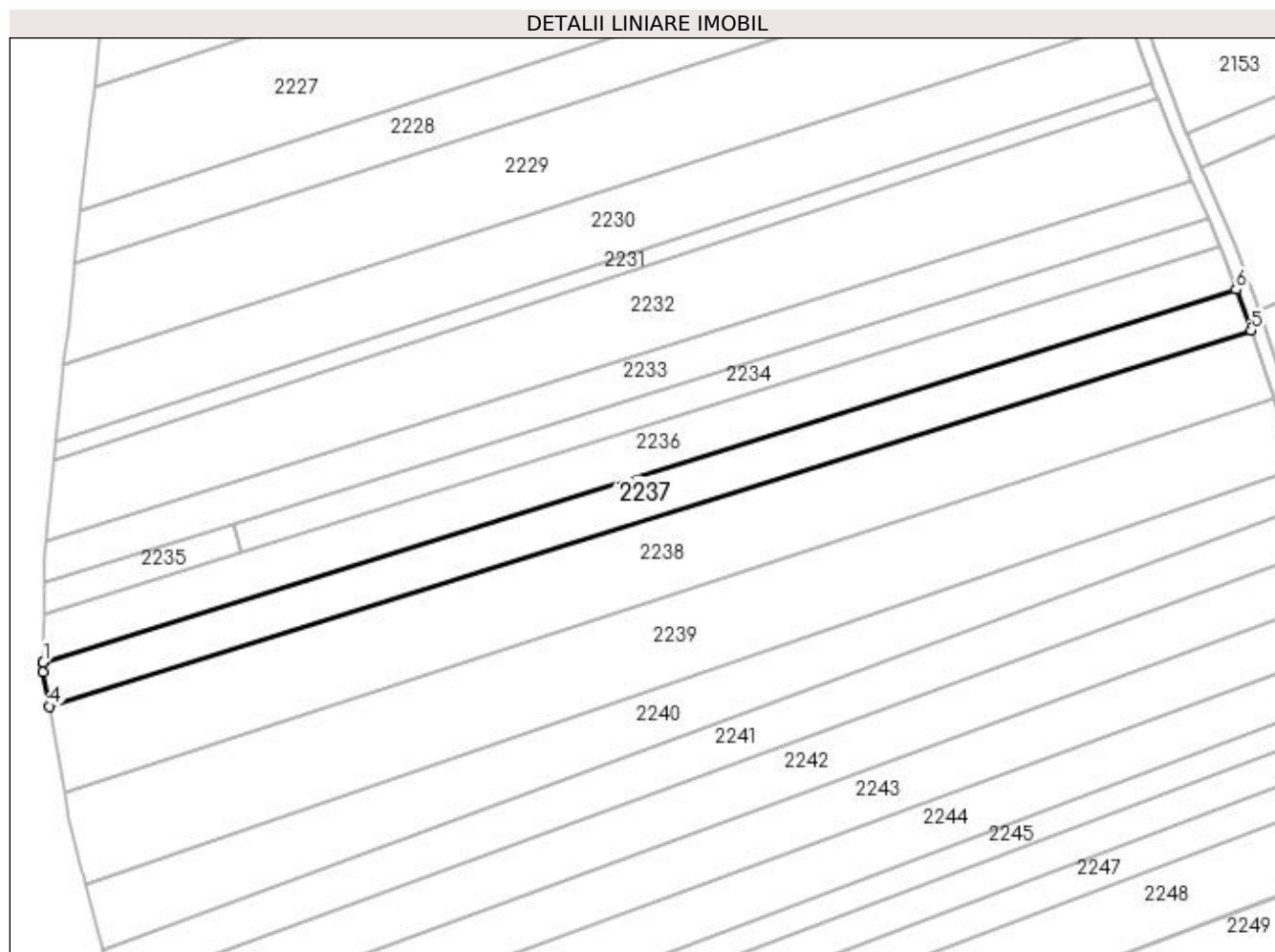
Inscrieri privind dezmembramintele dreptului de proprietate, drepturi reale de garanție și sarcini	Referințe
NU SUNT	

Anexa Nr. 1 La Partea I

Teren

Nr cadastral	Suprafața (mp)*	Observații / Referințe
41859	2.500	

* Suprafața este determinată în planul de proiecție Stereo 70.



Date referitoare la teren

Crt	Categorie folosință	Intra vilan	Suprafața (mp)	Tarla	Parcelă	Nr. topo	Observații / Referințe
1	arabil	NU	2.500	11	234	-	

Lungime Segmente

1) Valorile lungimilor segmentelor sunt obținute din proiecție în plan.

Punct început	X / Y	Punct sfârșit	X / Y	Lungime segment (** (m)
1	592.615,974 694.494,066	2	592.615,974 694.494,0	0.066
2	592.615,974 694.494,0	3	592.615,963 694.491,982	2.018
3	592.615,963 694.491,982	4	592.617,246 694.484,681	7.413
4	592.617,246 694.484,681	5	592.874,351 694.565,05	269.373
5	592.874,351 694.565,05	6	592.871,127 694.573,77	9.297

Punct început	X / Y	Punct sfârșit	X / Y	Lungime segment (** (m)
6	592.871,127 694.573,77	1	592.615,974 694.494,066	267.312

** Lungimile segmentelor sunt determinate în planul de proiecție Stereo 70 și sunt rotunjite la 1 milimetru.

*** Distanța dintre puncte este formată din segmente cumulate ce sunt mai mici decât valoarea 1 milimetru.

**DATE DESPRE IMOBILUL NR. 2238**

Oficiul de Cadastru și Publicitate Imobiliară SUCEAVA
Biroul de Cadastru și Publicitate Imobiliară Suceava

A. Partea I. Descrierea imobilului

TEREN Extravilan

Adresa: Jud. Suceava

Nr. Crt	Nr cadastral Nr. topografic	Suprafața* (mp)	Observații / Referințe
A1		4.600	Sector cadastral:13 Teren neimprejmuit; Deținător Giurca Savel.

B. Partea II. Proprietari și acte

Inscrieri privitoare la dreptul de proprietate și alte drepturi reale		Referințe
/		
Act Administrativ nr. 2402, din 15/01/2004 emis de CJSDPAT SUCEAVA;		
B1	Intabulare, drept de PROPRIETATE, dobandit prin Reconstituire, cota actuala 1/1 1) GIURCA MARIEA DEFUNCT:Da	A1

C. Partea III. SARCINI .

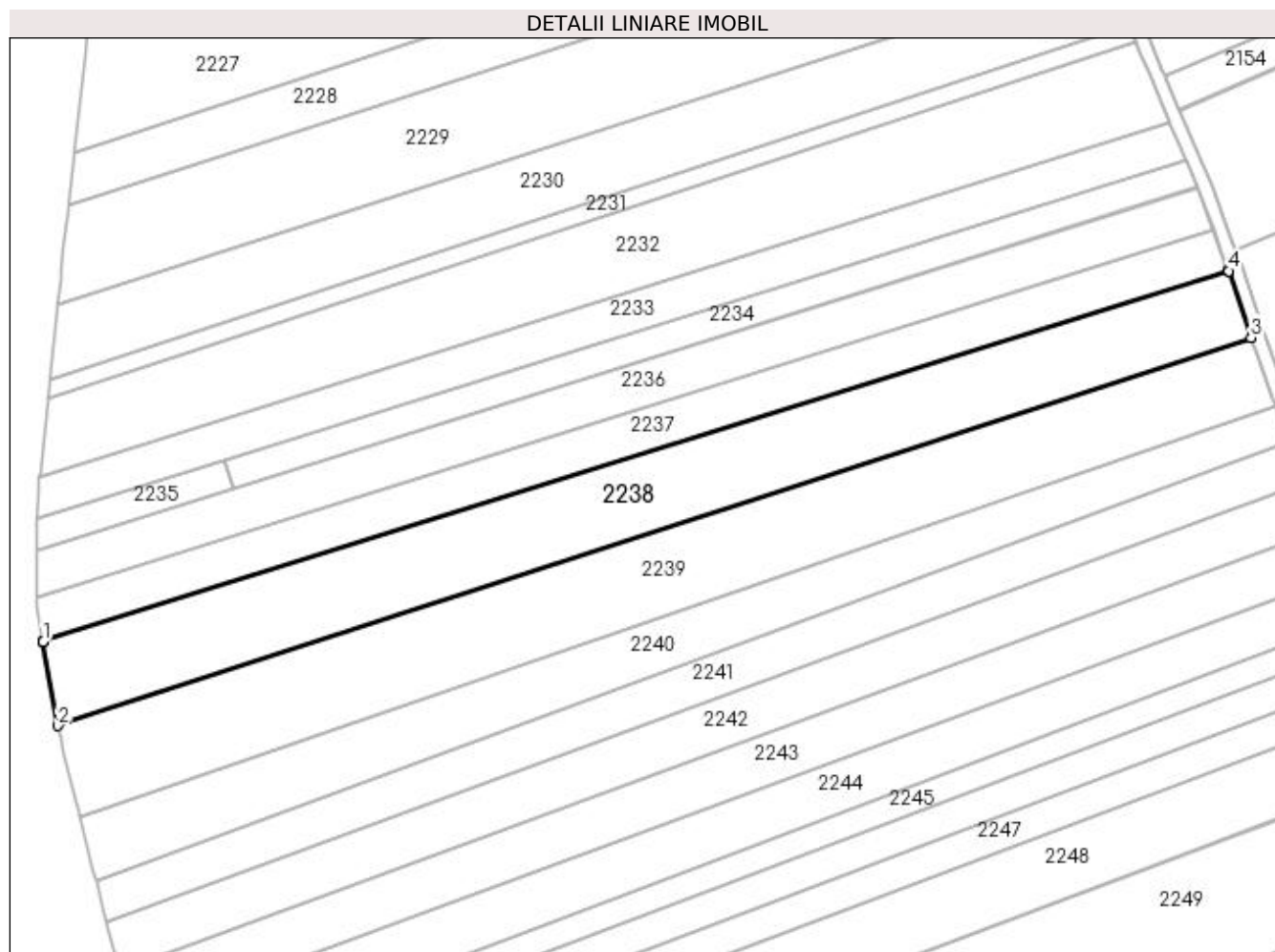
Inscrieri privind dezmembramintele dreptului de proprietate, drepturi reale de garanție și sarcini	Referințe
NU SUNT	

Anexa Nr. 1 La Partea I

Teren

Nr cadastral	Suprafața (mp)*	Observații / Referințe
	4.600	Deținător Giurca Savel.

* Suprafața este determinată în planul de proiecție Stereo 70.



Date referitoare la teren

Crt	Categorie folosință	Intra vilan	Suprafața (mp)	Tarla	Parcelă	Nr. topo	Observații / Referințe
1	arabil	NU	4.600	11	234	-	

Lungime Segmente

1) Valorile lungimilor segmentelor sunt obținute din proiecție în plan.

Punct început	X / Y	Punct sfârșit	X / Y	Lungime segment (** (m)
1	592.617,281 694.484,484	2	592.620,479 694.466,281	18.481
2	592.620,479 694.466,281	3	592.879,304 694.550,396	272.151
3	592.879,304 694.550,396	4	592.874,417 694.564,87	15.278
4	592.874,417 694.564,87	5	592.874,415 694.564,876	0.006
5	592.874,415 694.564,876	6	592.874,351 694.565,05	0.185

Punct început	X / Y	Punct sfârșit	X / Y	Lungime segment (** (m)
6	592.874,351 694.565,05	7	592.617,246 694.484,681	269.373
7	592.617,246 694.484,681	8	592.617,279 694.484,494	0.189
8	592.617,279 694.484,494	1	592.617,281 694.484,484	0.01

** Lungimile segmentelor sunt determinate în planul de proiecție Stereo 70 și sunt rotunjite la 1 milimetru.

*** Distanța dintre puncte este formată din segmente cumulate ce sunt mai mici decât valoarea 1 milimetru.

**DATE DESPRE IMOBILUL NR. 2239**

Oficiul de Cadastru și Publicitate Imobiliară SUCEAVA
Biroul de Cadastru și Publicitate Imobiliară Suceava

A. Partea I. Descrierea imobilului

TEREN Extravilan

Adresa: Jud. Suceava

Nr. Crt	Nr cadastral Nr. topografic	Suprafața* (mp)	Observații / Referințe
A1		4.900	Sector cadastral:13 Teren neimprejmuit;

B. Partea II. Proprietari și acte

Inscrieri privitoare la dreptul de proprietate și alte drepturi reale		Referințe
/		
Act Normativ nr. Legea 7, din 13/03/1996 emis de PARLAMENTUL ROMANIEI;		
B1	Inscrierea provizorie, drept de PROPRIETATE, dobandit prin Lege, cota actuala 1/1 1) COMUNA MITOCU DRAGOMIRNEI, CIF:4441018, PROPRIETAR NEIDENTIFICAT.	A1

C. Partea III. SARCINI .

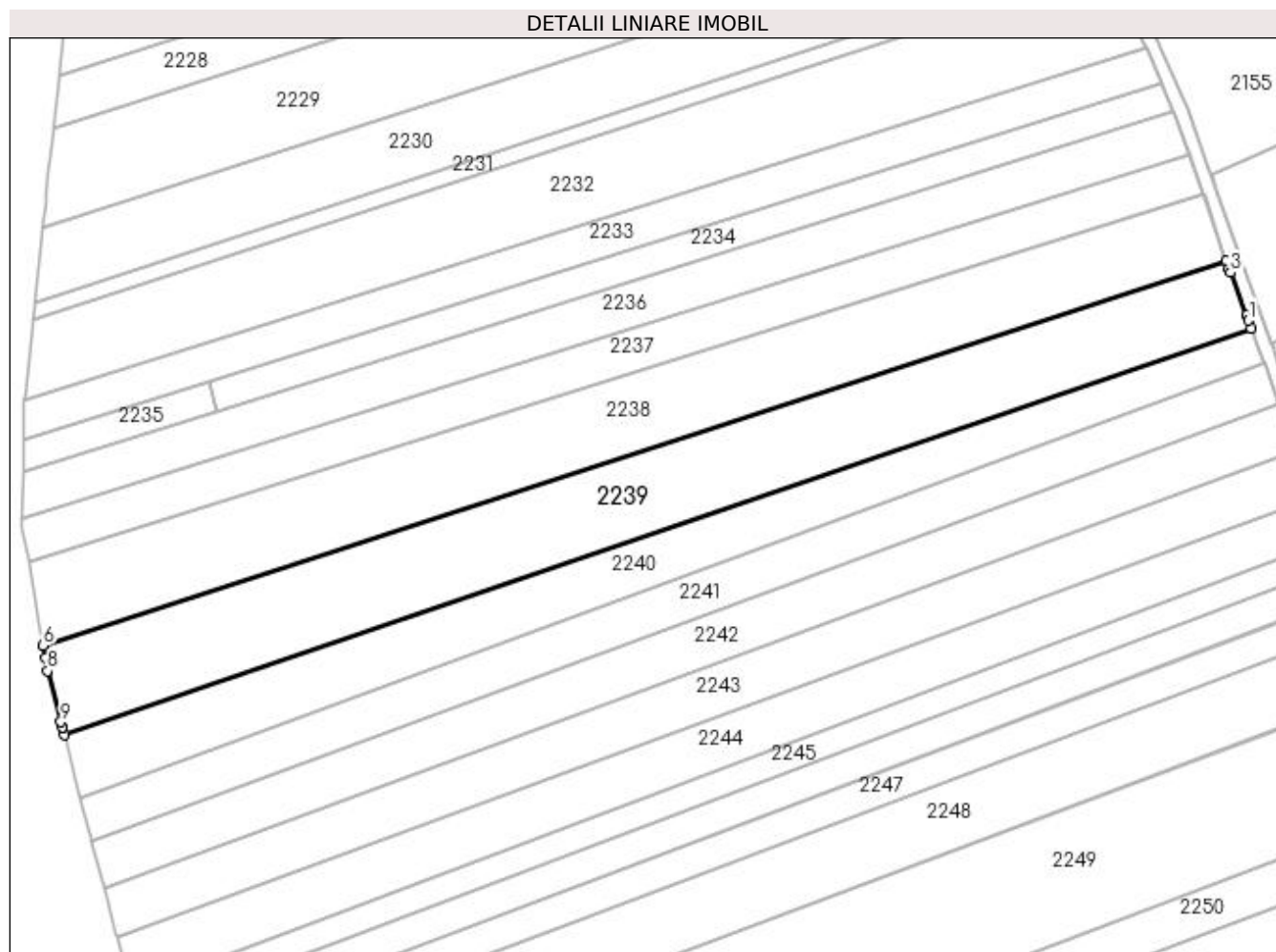
Inscrieri privind dezmembramintele dreptului de proprietate, drepturi reale de garanție și sarcini	Referințe
NU SUNT	

Anexa Nr. 1 La Partea I

Teren

Nr cadastral	Suprafața (mp)*	Observații / Referințe
	4.900	

* Suprafața este determinată în planul de proiecție Stereo 70.



Date referitoare la teren

Crt	Categorie folosință	Intravilan	Suprafața (mp)	Tarla	Parcelă	Nr. topo	Observații / Referințe
1	arabil	NU	4.900	11	234	-	

Lungime Segmente

1) Valorile lungimilor segmentelor sunt obținute din proiecție în plan.

Punct început	X / Y	Punct sfârșit	X / Y	Lungime segment (** (m)
1	592.884,056 694.537,314	2	592.883,647 694.538,427	1.186
2	592.883,647 694.538,427	3	592.880,203 694.547,812	9.998
3	592.880,203 694.547,812	4	592.879,875 694.548,705	0.951
4	592.879,875 694.548,705	5	592.879,304 694.550,396	1.784
5	592.879,304 694.550,396	6	592.620,479 694.466,281	272.151

Punct început	X / Y	Punct sfârșit	X / Y	Lungime segment (** (m)
6	592.620,479 694.466,281	7	592.620,957 694.463,561	2.762
7	592.620,957 694.463,561	8	592.621,456 694.460,719	2.886
8	592.621,456 694.460,719	9	592.624,356 694.449,552	11.537
9	592.624,356 694.449,552	10	592.624,654 694.448,401	1.189
10	592.624,654 694.448,401	11	592.625,114 694.446,632	1.828
11	592.625,114 694.446,632	12	592.884,684 694.535,602	274.395
12	592.884,684 694.535,602	1	592.884,056 694.537,314	1.823

** Lungimile segmentelor sunt determinate în planul de proiecție Stereo 70 și sunt rotunjite la 1 milimetru.

*** Distanța dintre puncte este formată din segmente cumulate ce sunt mai mici decât valoarea 1 milimetru.

**DATE DESPRE IMOBILUL NR. 2240**

Oficiul de Cadastru și Publicitate Imobiliară SUCEAVA
Biroul de Cadastru și Publicitate Imobiliară Suceava

A. Partea I. Descrierea imobilului

TEREN Extravilan

Adresa: Jud. Suceava

Nr. Crt	Nr cadastral Nr. topografic	Suprafața* (mp)	Observații / Referințe
A1		3.100	Sector cadastral:13 Teren neimprejmuit;

B. Partea II. Proprietari și acte

Inscrieri privitoare la dreptul de proprietate și alte drepturi reale	Referințe
/	
Act Notarial nr. 32, din 24/05/2011 emis de NP MARIA ANCA;	
B1	A1
Intabulare, drept de PROPRIETATE, dobandit prin Succesiune, cota actuala 1/1 1) ONUȚ CODRUȚA-MARIA	

C. Partea III. SARCINI .

Inscrieri privind dezmembramintele dreptului de proprietate, drepturi reale de garanție și sarcini	Referințe
NU SUNT	

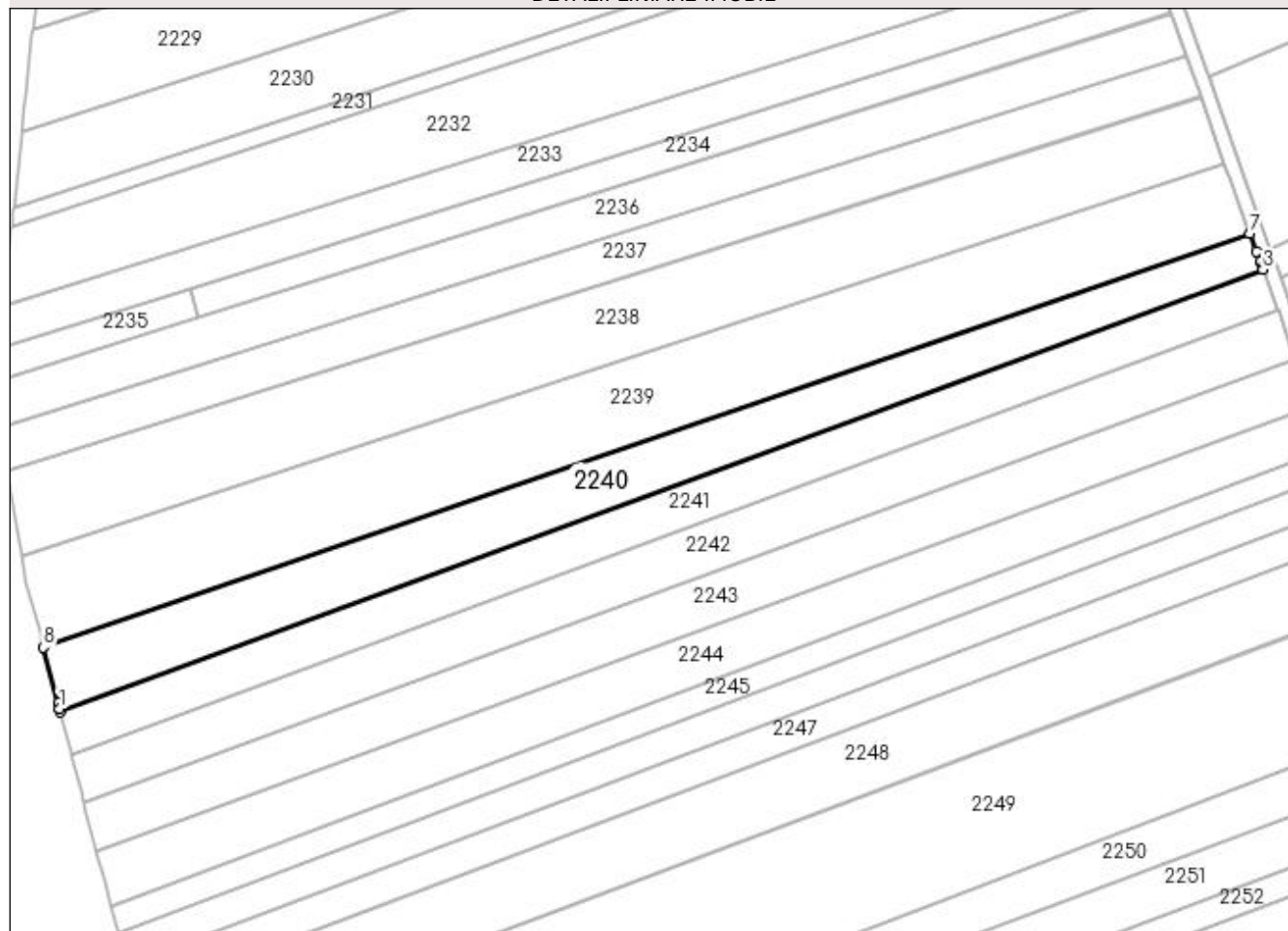
Anexa Nr. 1 La Partea I

Teren

Nr cadastral	Suprafața (mp)*	Observații / Referințe
	3.100	

* Suprafața este determinată în planul de proiecție Stereo 70.

DETALII LINIARE IMOBIL



Date referitoare la teren

Crt	Categorie folosință	Intravilan	Suprafața (mp)	Tarla	Parcelă	Nr. topo	Observații / Referințe
1	arabil	NU	3.100	11	234, 236	-	

Lungime Segmente

1) Valorile lungimilor segmentelor sunt obținute din proiecție în plan.

Punct început	X / Y	Punct sfârșit	X / Y	Lungime segment (** (m)
1	592.628,542 694.433,429	2	592.628,722 694.432,734	0.718
2	592.628,722 694.432,734	3	592.887,515 694.527,866	275.725
3	592.887,515 694.527,866	4	592.887,27 694.528,538	0.715
4	592.887,27 694.528,538	5	592.886,894 694.529,571	1.099
5	592.886,894 694.529,571	6	592.886,112 694.531,71	2.278

Punct început	X / Y	Punct sfârșit	X / Y	Lungime segment (** (m)
6	592.886,112 694.531,71	7	592.884,684 694.535,602	4.146
7	592.884,684 694.535,602	8	592.625,114 694.446,632	274.395
8	592.625,114 694.446,632	9	592.628,264 694.434,498	12.536
9	592.628,264 694.434,498	1	592.628,542 694.433,429	1.105

** Lungimile segmentelor sunt determinate în planul de proiecție Stereo 70 și sunt rotunjite la 1 milimetru.

*** Distanța dintre puncte este formată din segmente cumulate ce sunt mai mici decât valoarea 1 milimetru.

**DATE DESPRE IMOBILUL NR. 2241**

Oficiul de Cadastru și Publicitate Imobiliară SUCEAVA
Biroul de Cadastru și Publicitate Imobiliară Suceava

A. Partea I. Descrierea imobilului

TEREN Extravilan

Adresa: Jud. Suceava

Nr. Crt	Nr cadastral Nr. topografic	Suprafața* (mp)	Observații / Referințe
A1	31979	2.600	Sector cadastral:13 Teren neimprejmuit;

B. Partea II. Proprietari și acte

Inscrieri privitoare la dreptul de proprietate și alte drepturi reale	Referințe
25540 / 01/08/2012	
Act Notarial nr. 816- contract de vanzare cumparare, din 01/08/2012 emis de BNP NECHITA DUMITRU;	
B4	Intabulare, drept de PROPRIETATE, dobandit prin Conventie, cota actuala 1/1
	1) BARGAOANU CRISTIAN VALENTIN 2) BARGAOANU CATALINA , bun comun
/	
Act Normativ nr. 17, din 07/03/2014 emis de PARLAMENTUL ROMANIEI;	
B5	Imobil aflat sub incidenta art.3 alin.(1) din Legea 17/2014

C. Partea III. SARCINI .

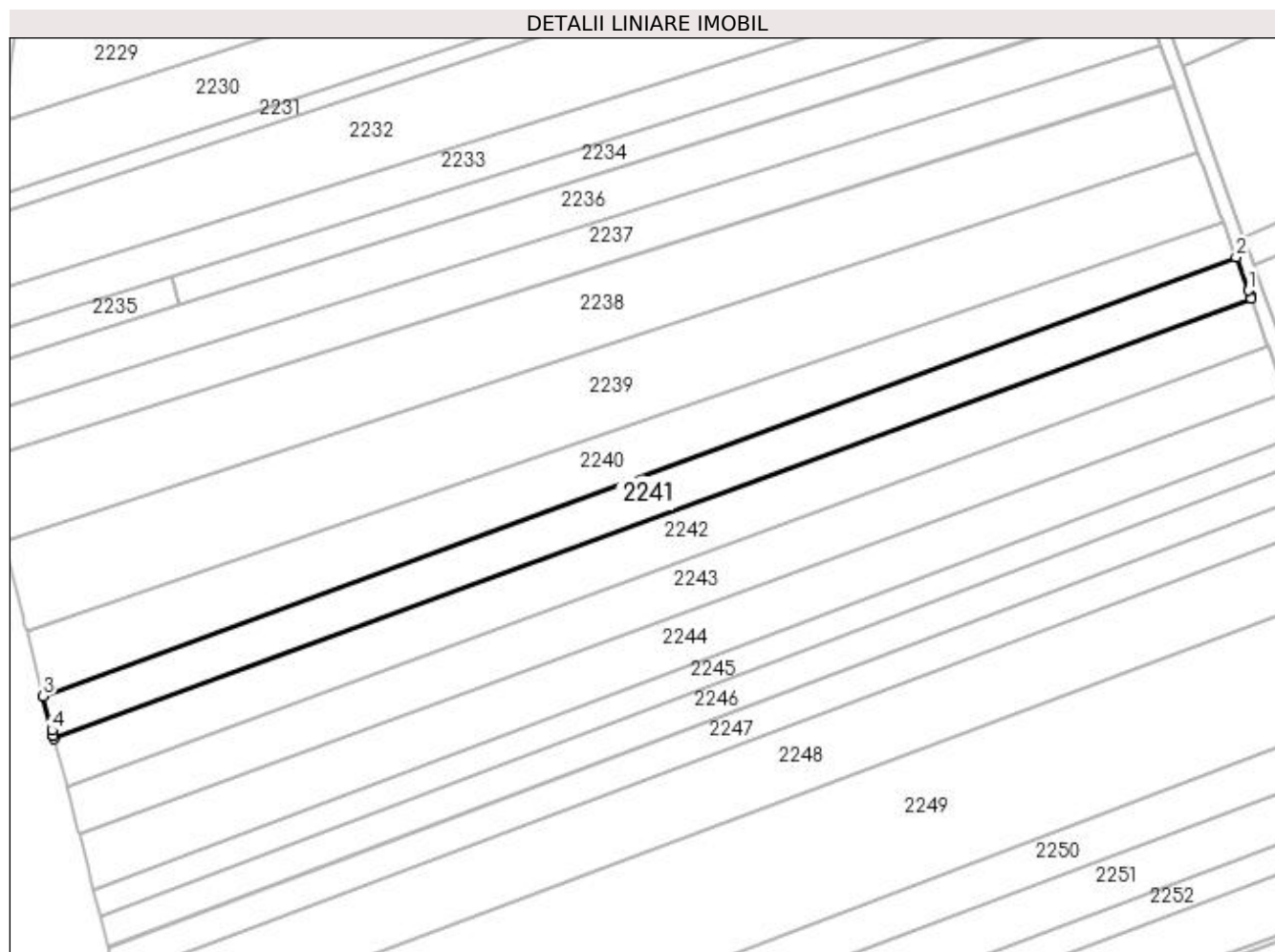
Inscrieri privind dezmembramintele dreptului de proprietate, drepturi reale de garanție și sarcini	Referințe
NU SUNT	

Anexa Nr. 1 La Partea I

Teren

Nr cadastral	Suprafața (mp)*	Observații / Referințe
31979	2.600	

* Suprafața este determinată în planul de proiecție Stereo 70.



Date referitoare la teren

Crt	Categorie folosință	Intra vilan	Suprafața (mp)	Tarla	Parcelă	Nr. topo	Observații / Referințe
1	arabil	NU	2.600	11	234, 236	-	

Lungime Segmente

1) Valorile lungimilor segmentelor sunt obținute din proiecție în plan.

Punct început	X / Y	Punct sfârșit	X / Y	Lungime segment (** (m)
1	592.890,119 694.520,732	2	592.887,515 694.527,866	7.595
2	592.887,515 694.527,866	3	592.628,722 694.432,734	275.725
3	592.628,722 694.432,734	4	592.630,646 694.425,325	7.654
4	592.630,646 694.425,325	5	592.630,961 694.424,111	1.255
5	592.630,961 694.424,111	6	592.630,975 694.424,058	0.055

Punct început	X / Y	Punct sfârșit	X / Y	Lungime segment (** (m)
6	592.630,975 694.424,058	7	592.631,103 694.423,566	0.508
7	592.631,103 694.423,566	8	592.890,737 694.519,033	276.629
8	592.890,737 694.519,033	9	592.890,547 694.519,559	0.56
9	592.890,547 694.519,559	1	592.890,119 694.520,732	1.248

** Lungimile segmentelor sunt determinate în planul de proiecție Stereo 70 și sunt rotunjite la 1 milimetru.

*** Distanța dintre puncte este formată din segmente cumulate ce sunt mai mici decât valoarea 1 milimetru.

**DATE DESPRE IMOBILUL NR. 2242**

Oficiul de Cadastru și Publicitate Imobiliară SUCEAVA
Biroul de Cadastru și Publicitate Imobiliară Suceava

A. Partea I. Descrierea imobilului

TEREN Necunoscut

Adresa: Loc. Mitocu Dragomirnei, Jud. Suceava

Nr. Crt	Nr cadastral Nr. topografic	Suprafața* (mp)	Observații / Referințe
A1	42048	3.000	Sector cadastral:13 Teren neimprejmuit;

B. Partea II. Proprietari și acte

Inscrieri privitoare la dreptul de proprietate și alte drepturi reale	Referințe
76418 / 27/10/2021	
Act Notarial nr. act de partaj 4532, din 07/10/2002 emis de BNP PETRU ATANASOAEI;	
B8	A1
Intabulare, drept de PROPRIETATE, dobandit prin PARTAJ, cota actuala 1/1 1) ROMĂȘ VASILE	
/	
Act Normativ nr. Legea 17, din 07/03/2014 emis de PARLAMENTUL ROMANIEI;	
B10	A1
imobil aflat sub incidenta art.3 alin.(1) din Legea nr.17/2014	

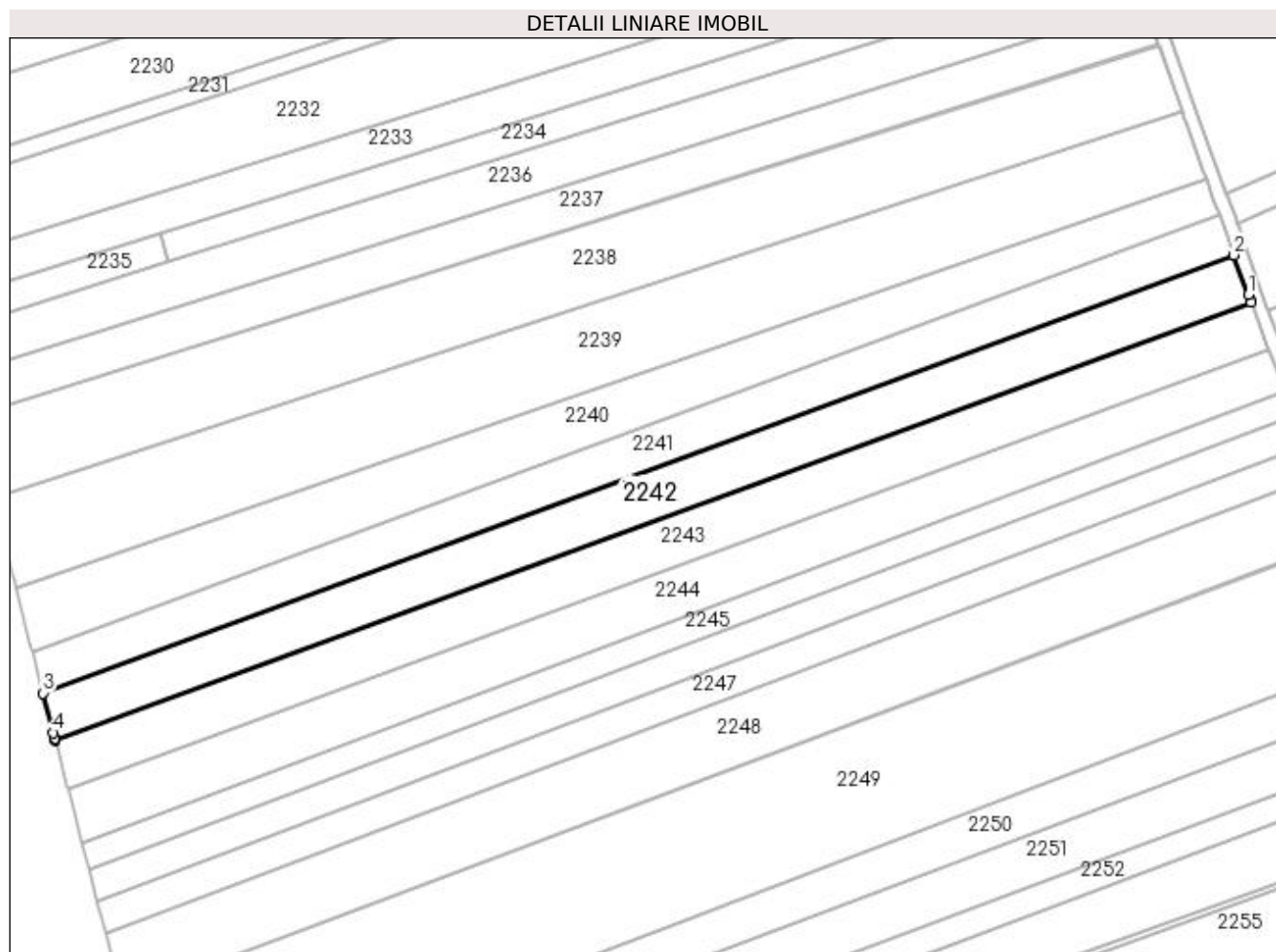
C. Partea III. SARCINI .

Inscrieri privind dezmembramintele dreptului de proprietate, drepturi reale de garanție și sarcini	Referințe
NU SUNT	

Anexa Nr. 1 La Partea I**Teren**

Nr cadastral	Suprafața (mp)*	Observații / Referințe
42048	3.000	

* Suprafața este determinată în planul de proiecție Stereo 70.

**Date referitoare la teren**

Crt	Categorie folosință	Intra vilan	Suprafața (mp)	Tarla	Parcelă	Nr. topo	Observații / Referințe
1	arabil	NU	2.848	11	234, 236	-	
2	arabil	DA	152	11	234, 236	-	

Lungime Segmente

1) Valorile lungimilor segmentelor sunt obținute din proiecție în plan.

Punct început	X / Y	Punct sfârșit	X / Y	Lungime segment (** (m)
1	592.893,858 694.510,379	2	592.890,737 694.519,033	9.199
2	592.890,737 694.519,033	3	592.631,103 694.423,566	276.629
3	592.631,103 694.423,566	4	592.633,337 694.414,961	8.891
4	592.633,337 694.414,961	5	592.633,654 694.413,74	1.261

Punct început	X / Y	Punct sfârșit	X / Y	Lungime segment (** (m)
5	592.633,654 694.413,74	6	592.633,654 694.413,739	0.001
6	592.633,654 694.413,739	7	592.633,792 694.413,209	0.548
7	592.633,792 694.413,209	8	592.894,469 694.508,684	277.612
8	592.894,469 694.508,684	9	592.894,284 694.509,198	0.546
9	592.894,284 694.509,198	1	592.893,858 694.510,379	1.255

** Lungimile segmentelor sunt determinate în planul de proiecție Stereo 70 și sunt rotunjite la 1 milimetru.

*** Distanța dintre puncte este formată din segmente cumulate ce sunt mai mici decât valoarea 1 milimetru.

**DATE DESPRE IMOBILUL NR. 2243**

Oficiul de Cadastru și Publicitate Imobiliară SUCEAVA
Biroul de Cadastru și Publicitate Imobiliară Suceava

A. Partea I. Descrierea imobilului

TEREN Necunoscut

Adresa: Loc. Mitocu Dragomirnei, Jud. Suceava

Nr. Crt	Nr cadastral Nr. topografic	Suprafața* (mp)	Observații / Referințe
A1	42030	3.000	Sector cadastral:13 Teren neimprejmut;

B. Partea II. Proprietari și acte

Inscrieri privitoare la dreptul de proprietate și alte drepturi reale		Referințe
76373 / 27/10/2021		
Act Notarial nr. certificat de mostenitor 74, din 01/04/2019 emis de UNNP SPN BUSUIOC OVIDIU - BUSUIOC ANA-ELENA;		
B9	Intabulare, drept de PROPRIETATE, dobandit prin Succesiune, cota actuala 1/4 1) ROMAȘ FILOTIA	A1
B10	Intabulare, drept de PROPRIETATE, dobandit prin Succesiune, cota actuala 3/4 1) ROMAȘ EMILIAN	A1
/		
Act Normativ nr. legea 17, din 07/03/2014 emis de PARLAMENTUL ROMANIEI;		
B12	Imobil aflat sub incidenta art. 3 alin. (1) din Legea nr. 17/2014	A1

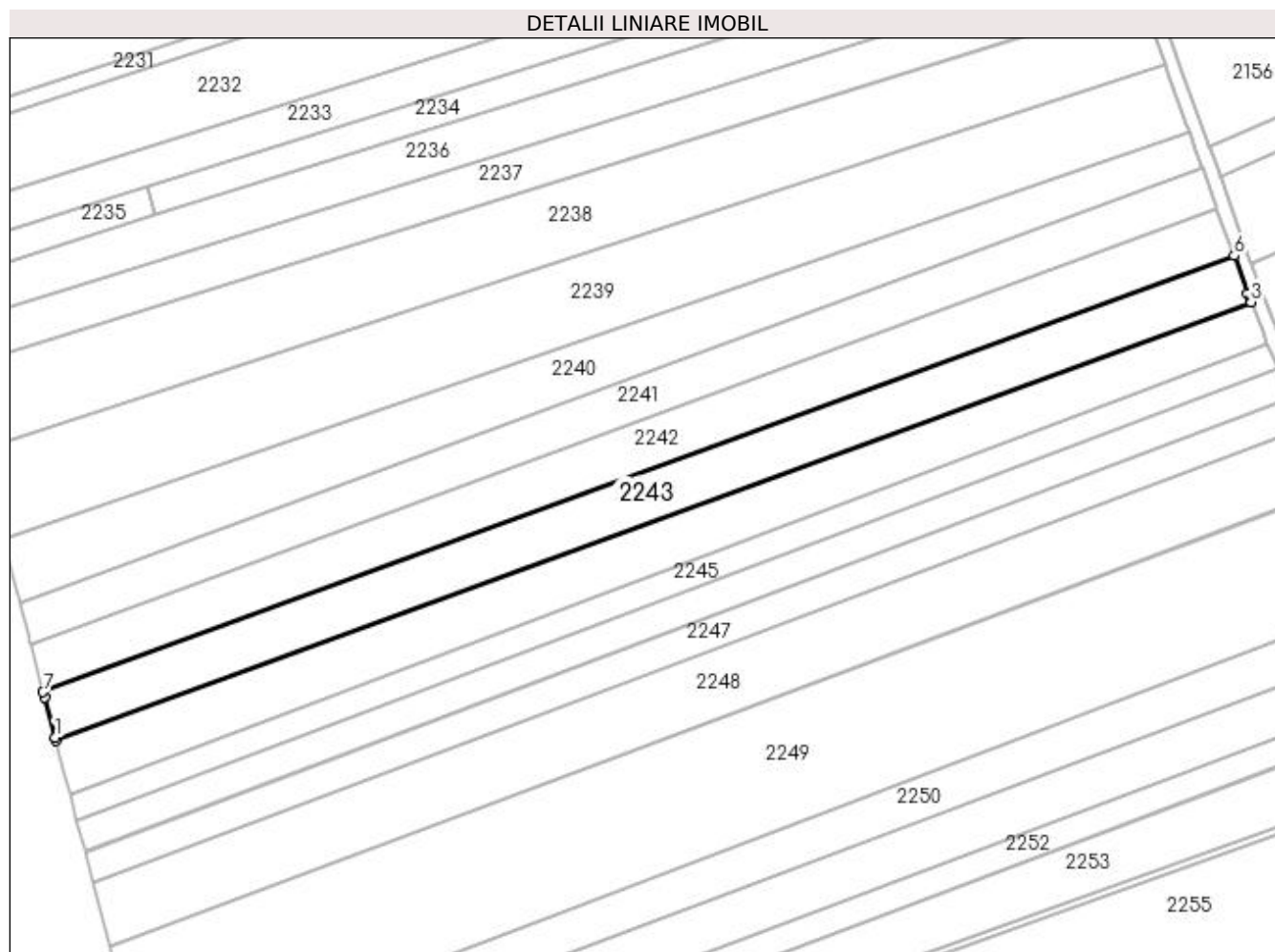
C. Partea III. SARCINI .

Inscrieri privind dezmembramintele dreptului de proprietate, drepturi reale de garanție și sarcini	Referințe
NU SUNT	

Anexa Nr. 1 La Partea I**Teren**

Nr cadastral	Suprafața (mp)*	Observații / Referințe
42030	3.000	

* Suprafața este determinată în planul de proiecție Stereo 70.

**Date referitoare la teren**

Crt	Categorie folosință	Intra vilan	Suprafața (mp)	Tarla	Parcelă	Nr. topo	Observații / Referințe
1	arabil	NU	2.292	11	236	-	
2	arabil	DA	708	11	236	-	

Lungime Segmente

1) Valorile lungimilor segmentelor sunt obținute din proiecție în plan.

Punct început	X / Y	Punct sfârșit	X / Y	Lungime segment (** (m)
1	592.636,411 694.403,231	2	592.636,55 694.402,702	0.547
2	592.636,55 694.402,702	3	592.898,175 694.498,582	278.641
3	592.898,175 694.498,582	4	592.897,974 694.499,088	0.545
4	592.897,974 694.499,088	5	592.897,495 694.500,295	1.298

Punct început	X / Y	Punct sfârșit	X / Y	Lungime segment (** (m)
5	592.897,495 694.500,295	6	592.894,469 694.508,684	8.918
6	592.894,469 694.508,684	7	592.633,792 694.413,209	277.612
7	592.633,792 694.413,209	8	592.634,102 694.412,013	1.235
8	592.634,102 694.412,013	1	592.636,411 694.403,231	9.081

** Lungimile segmentelor sunt determinate în planul de proiecție Stereo 70 și sunt rotunjite la 1 milimetru.

*** Distanța dintre puncte este formată din segmente cumulate ce sunt mai mici decât valoarea 1 milimetru.

**DATE DESPRE IMOBILUL NR. 2244**

Oficiul de Cadastru și Publicitate Imobiliară SUCEAVA
Biroul de Cadastru și Publicitate Imobiliară Suceava

A. Partea I. Descrierea imobilului

TEREN Necunoscut

Nr. topografic:2234

Adresa: Loc. Mitocu Dragomirnei, Jud. Suceava

Nr. Crt	Nr cadastral Nr. topografic	Suprafața* (mp)	Observații / Referințe
A1		3.100	Sector cadastral:13 Teren neimprejmuit;

B. Partea II. Proprietari și acte

Inscrieri privitoare la dreptul de proprietate și alte drepturi reale		Referințe
/		
Act Notarial nr. 208, din 07/10/2002 emis de NP ATANASOAEI PETRU;		
B1	Intabulare, drept de PROPRIETATE, dobandit prin Succesiune, cota actuala 1/1 1) ROMAS GHEORGHE, Lipsă CNP proprietar.	A1

C. Partea III. SARCINI .

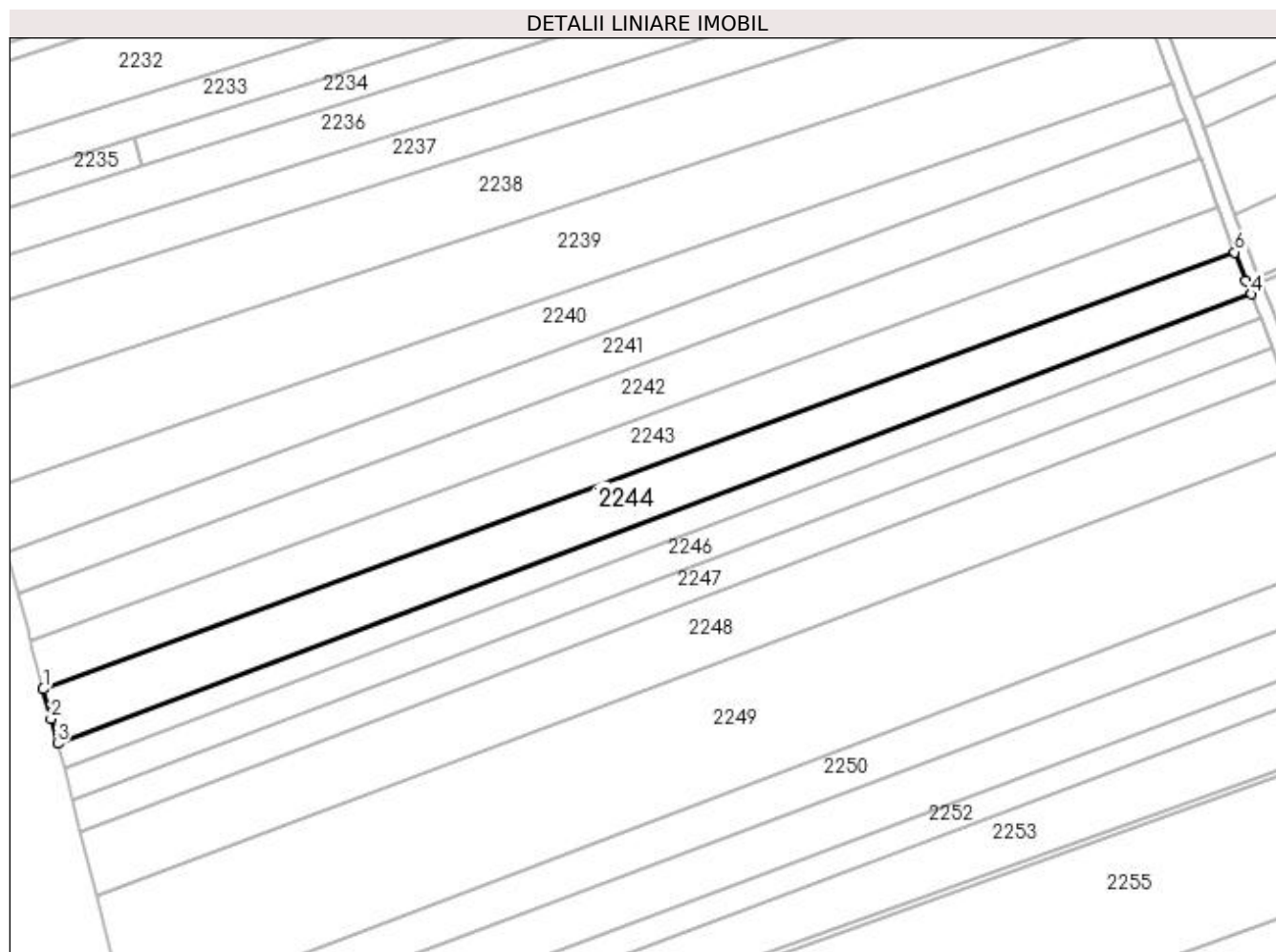
Inscrieri privind dezmembramintele dreptului de proprietate, drepturi reale de garanție și sarcini	Referințe
NU SUNT	

Anexa Nr. 1 La Partea I

Teren

Nr cadastral	Suprafața (mp)*	Observații / Referințe
	3.100	

* Suprafața este determinată în planul de proiecție Stereo 70.



Date referitoare la teren

Crt	Categorie folosință	Intra vilan	Suprafața (mp)	Tarla	Parcelă	Nr. topo	Observații / Referințe
1	arabil	NU	2.309	11	236	-	
2	arabil	DA	791	11	236	-	

Lungime Segmente

1) Valorile lungimilor segmentelor sunt obținute din proiecție în plan.

Punct început	X / Y	Punct sfârșit	X / Y	Lungime segment (** (m)
1	592.636,55 694.402,702	2	592.638,262 694.396,187	6.736
2	592.638,262 694.396,187	3	592.639,698 694.390,725	5.647
3	592.639,698 694.390,725	4	592.901,82 694.489,406	280.081
4	592.901,82 694.489,406	5	592.900,652 694.492,348	3.165

Punct început	X / Y	Punct sfârșit	X / Y	Lungime segment (** (m)
5	592.900,652 694.492,348	6	592.898,175 694.498,582	6.708
6	592.898,175 694.498,582	1	592.636,55 694.402,702	278.641

** Lungimile segmentelor sunt determinate în planul de proiecție Stereo 70 și sunt rotunjite la 1 milimetru.

*** Distanța dintre puncte este formată din segmente cumulate ce sunt mai mici decât valoarea 1 milimetru.

**DATE DESPRE IMOBILUL NR. 2245**

Oficiul de Cadastru și Publicitate Imobiliară SUCEAVA
Biroul de Cadastru și Publicitate Imobiliară Suceava

A. Partea I. Descrierea imobilului

TEREN Necunoscut

Adresa: Loc. Mitocu Dragomirnei, Jud. Suceava

Nr. Crt	Nr cadastral Nr. topografic	Suprafața* (mp)	Observații / Referințe
A1		1.600	Sector cadastral:13 Teren neimprejmuit; Imobilul s-a format din o parte a PF 2234 a comunei cadastrale Mitocu Dragomirnei.

B. Partea II. Proprietari și acte

Inscrieri privitoare la dreptul de proprietate și alte drepturi reale	Referințe
/	
Act Normativ nr. Legea 7, din 13/03/1996 emis de PARLAMENTUL ROMANIEI;	
B1	A1
Inscrierea provizorie, drept de PROPRIETATE, dobandit prin Lege, cota actuala 1/1 1) COMUNA MITOCU DRAGOMIRNEI, CIF:4441018, PROPRIETAR NEIDENTIFICAT.	

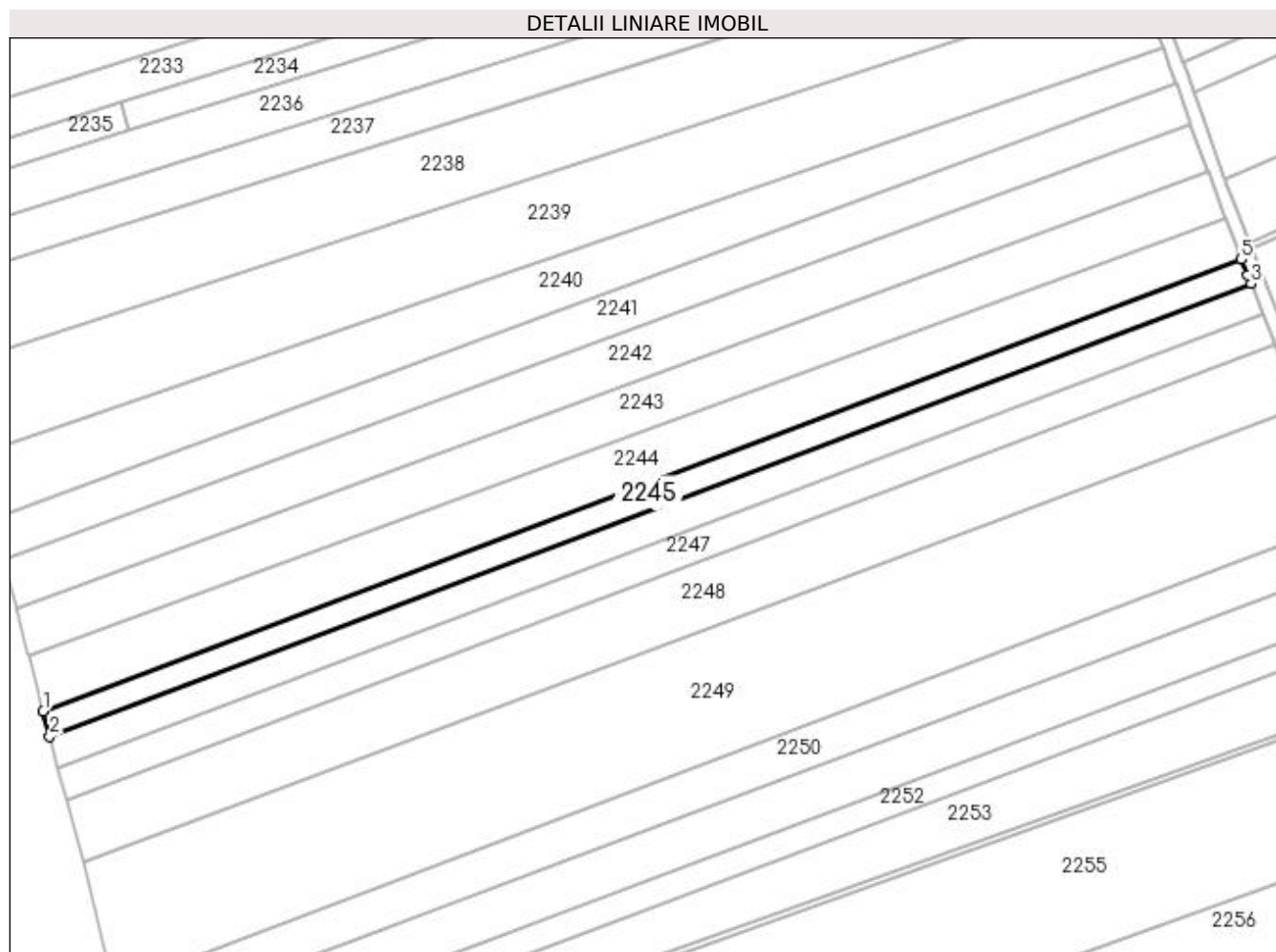
C. Partea III. SARCINI .

Inscrieri privind dezmembramintele dreptului de proprietate, drepturi reale de garanție și sarcini	Referințe
NU SUNT	

Anexa Nr. 1 La Partea I**Teren**

Nr cadastral	Suprafața (mp)*	Observații / Referințe
	1.600	Imobilul s-a format din o parte a PF 2234 a comunei cadastrale Mitocu Dragomirnei.

* Suprafața este determinată în planul de proiecție Stereo 70.

**Date referitoare la teren**

Crt	Categorie folosință	Intravilan	Suprafața (mp)	Tarla	Parcelă	Nr. topo	Observații / Referințe
1	arabil	NU	1.224	11	236	-	
2	arabil	DA	376	11	236	-	

Lungime Segmente

1) Valorile lungimilor segmentelor sunt obținute din proiecție în plan.

Punct început	X / Y	Punct sfârșit	X / Y	Lungime segment (** (m)
1	592.639,698 694.390,725	2	592.641,157 694.385,178	5.736
2	592.641,157 694.385,178	3	592.903,943 694.484,109	280.792
3	592.903,943 694.484,109	4	592.903,186 694.485,966	2.006
4	592.903,186 694.485,966	5	592.901,82 694.489,406	3.701

Punct început	X / Y	Punct sfârșit	X / Y	Lungime segment (** (m)
5	592.901,82 694.489,406	1	592.639,698 694.390,725	280.081

** Lungimile segmentelor sunt determinate în planul de proiecție Stereo 70 și sunt rotunjite la 1 milimetru.

*** Distanța dintre puncte este formată din segmente cumulate ce sunt mai mici decât valoarea 1 milimetru.

**DATE DESPRE IMOBILUL NR. 2246**

Oficiul de Cadastru și Publicitate Imobiliară SUCEAVA
Biroul de Cadastru și Publicitate Imobiliară Suceava

A. Partea I. Descrierea imobilului

TEREN Necunoscut

Adresa: Loc. Mitocu Dragomirnei, Jud. Suceava

Nr. Crt	Nr cadastral Nr. topografic	Suprafața* (mp)	Observații / Referințe
A1	43609	2.000	Sector cadastral:13 Teren neimprejmuit;

B. Partea II. Proprietari și acte

Inscrieri privitoare la dreptul de proprietate și alte drepturi reale		Referințe
71585 / 05/10/2023		
Act Administrativ nr. titlu de proprietate nr. 779, din 10/04/1997 emis de CJSIPT SUCEAVA;		
B1	Intabulare, drept de PROPRIETATE, dobandit prin Reconstituire, cota actuala 1/1 1) COJOCARIU GHEORGHE, Lipsă CNP proprietar.	A1
/		
Act Normativ nr. legea nr. 17, din 14/03/2023 emis de PARLAMENTUL ROMÂNIEI;		
B2	Imobil aflat sub incidenta art. 3, alin (1) din Legea nr. 17/2014.	A1
Act Administrativ nr. adeverință nr. 7041, din 02/10/2023 emis de PRIMĂRIA COMUNEI MITOCU DRAGOMIRNEI (act notarial nr declarație aut. nr. 3577 din 01.11.2023, emis de BIN ROTARU RAUL GABRIEL);		
B3	Se notează posesia 1) COJOCARIU GRIGORE, bun propriu	A1

C. Partea III. SARCINI .

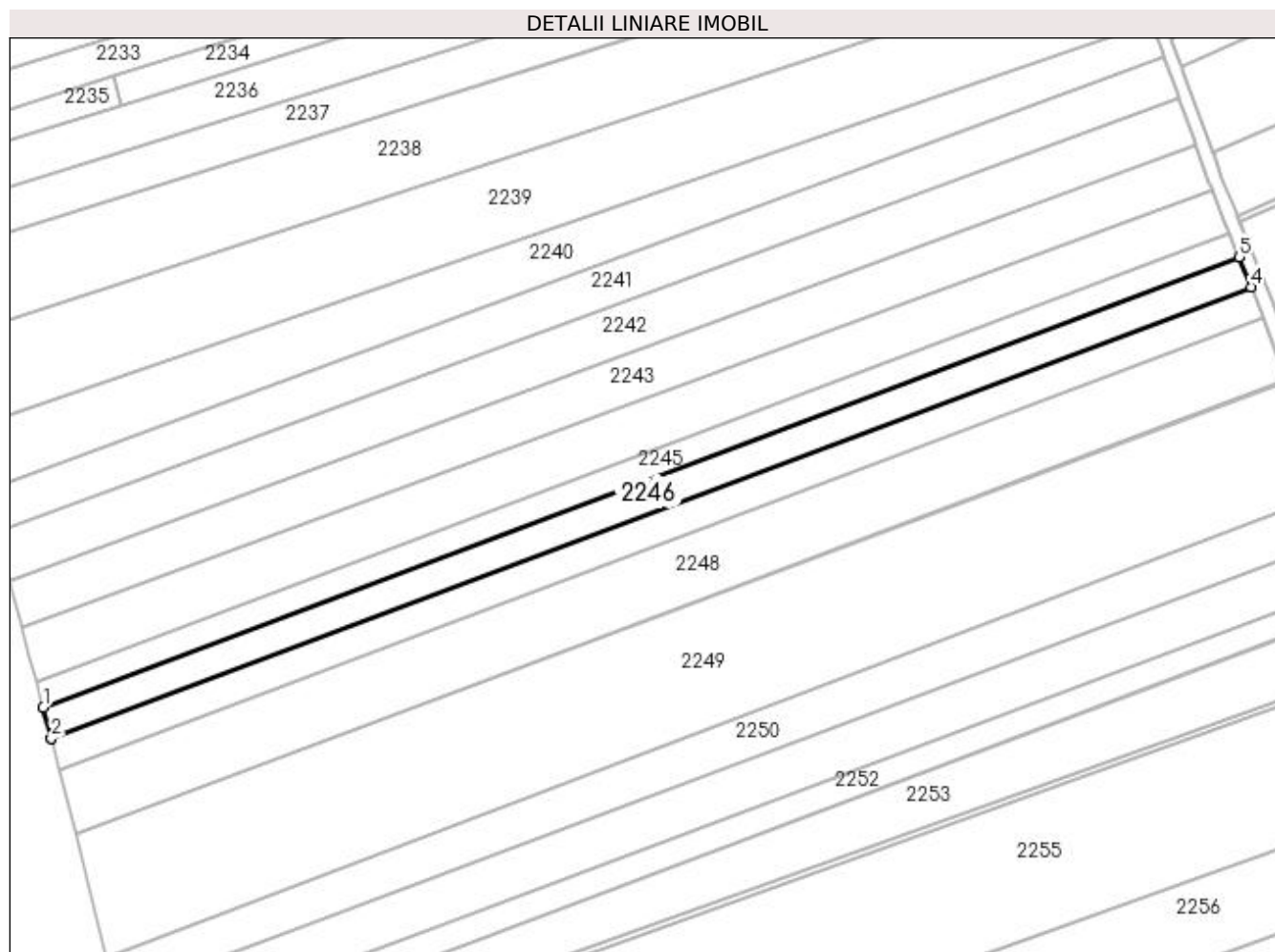
Inscrieri privind dezmembramintele dreptului de proprietate, drepturi reale de garanție și sarcini	Referințe
NU SUNT	

Anexa Nr. 1 La Partea I

Teren

Nr cadastral	Suprafața (mp)*	Observații / Referințe
43609	2.000	

* Suprafața este determinată în planul de proiecție Stereo 70.



Date referitoare la teren

Crt	Categorie folosință	Intra vilan	Suprafața (mp)	Tarla	Parcelă	Nr. topo	Observații / Referințe
1	arabil	NU	1.531	11	236	-	
2	arabil	DA	469	11	236	-	

Lungime Segmente

1) Valorile lungimilor segmentelor sunt obținute din proiecție în plan.

Punct început	X / Y	Punct sfârșit	X / Y	Lungime segment (** (m)
1	592.641,157 694.385,178	2	592.642,959 694.378,322	7.089
2	592.642,959 694.378,322	3	592.642,974 694.378,264	0.06
3	592.642,974 694.378,264	4	592.906,63 694.477,522	281.72
4	592.906,63 694.477,522	5	592.903,943 694.484,109	7.113

Punct început	X / Y	Punct sfârșit	X / Y	Lungime segment (** (m)
5	592.903,943 694.484,109	1	592.641,157 694.385,178	280.792

** Lungimile segmentelor sunt determinate în planul de proiecție Stereo 70 și sunt rotunjite la 1 milimetru.

*** Distanța dintre puncte este formată din segmente cumulate ce sunt mai mici decât valoarea 1 milimetru.

**DATE DESPRE IMOBILUL NR. 2247**

Oficiul de Cadastru și Publicitate Imobiliară SUCEAVA
Biroul de Cadastru și Publicitate Imobiliară Suceava

A. Partea I. Descrierea imobilului

TEREN Necunoscut

Adresa: Loc. Mitocu Dragomirnei, Jud. Suceava

Nr. Crt	Nr cadastral Nr. topografic	Suprafața* (mp)	Observații / Referințe
A1	42390	2.000	Sector cadastral:13 Teren neimprejmuit;

B. Partea II. Proprietari și acte

Inscrieri privitoare la dreptul de proprietate și alte drepturi reale	Referințe
/	
Act Normativ nr. 17, din 07/03/2014 emis de PARLAMENTUL ROMANIEI;	
B3	Imobil aflat sub incidenta art.3 alin.(1) din Legea 17/2014
	<i>OBSERVAȚII: pozitie transcrisa din CF 31937/Mitocu Dragomirnei, inscrisa prin incheierea nr. 38153 din 28/08/2014;</i>
60011 / 05/09/2022	
Act Notarial nr. contract de donatie nr. 1361, din 02/09/2022 emis de BIN OLARU MIHAELA VIOLETA;	
B4	Intabulare, drept de PROPRIETATE bun propriu, dobandit prin Conventie, cota actuala 1/1
	1) BEREGOI CRENGUȚA

C. Partea III. SARCINI .

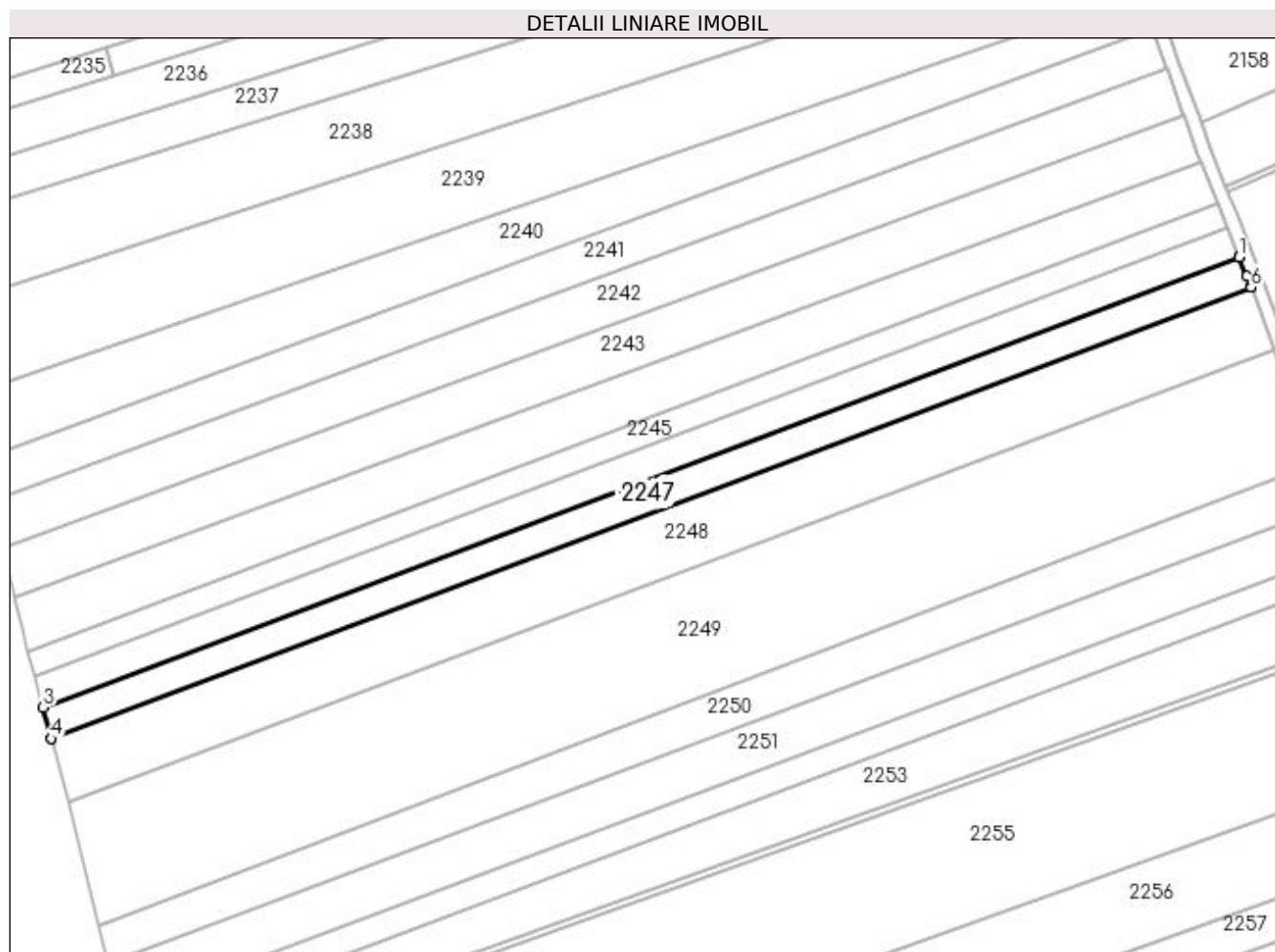
Inscrieri privind dezmembramintele dreptului de proprietate, drepturi reale de garanție și sarcini	Referințe
NU SUNT	

Anexa Nr. 1 La Partea I

Teren

Nr cadastral	Suprafața (mp)*	Observații / Referințe
42390	2.000	

* Suprafața este determinată în planul de proiecție Stereo 70.



Date referitoare la teren

Crt	Categorie folosință	Intra vilan	Suprafața (mp)	Tarla	Parcelă	Nr. topo	Observații / Referințe
1	arabil	NU	1.531	11	236	-	
2	arabil	DA	469	11	236	-	

Lungime Segmente

1) Valorile lungimilor segmentelor sunt obținute din proiecție în plan.

Punct început	X / Y	Punct sfârșit	X / Y	Lungime segment (** (m)
1	592.906,642 694.477,491	2	592.906,63 694.477,522	0.034
2	592.906,63 694.477,522	3	592.642,974 694.378,264	281.72
3	592.642,974 694.378,264	4	592.644,774 694.371,412	7.084
4	592.644,774 694.371,412	5	592.644,785 694.371,372	0.042

Punct început	X / Y	Punct sfârșit	X / Y	Lungime segment (** (m)
5	592.644,785 694.371,372	6	592.909,234 694.470,929	282.569
6	592.909,234 694.470,929	7	592.909,22 694.470,965	0.039
7	592.909,22 694.470,965	8	592.908,36 694.473,278	2.467
8	592.908,36 694.473,278	1	592.906,642 694.477,491	4.55

** Lungimile segmentelor sunt determinate în planul de proiecție Stereo 70 și sunt rotunjite la 1 milimetru.

*** Distanța dintre puncte este formată din segmente cumulate ce sunt mai mici decât valoarea 1 milimetru.

**DATE DESPRE IMOBILUL NR. 2248**

Oficiul de Cadastru și Publicitate Imobiliară SUCEAVA
Biroul de Cadastru și Publicitate Imobiliară Suceava

A. Partea I. Descrierea imobilului

TEREN Necunoscut

Adresa: Loc. Mitocu Dragomirnei, Jud. Suceava

Nr. Crt	Nr cadastral Nr. topografic	Suprafața* (mp)	Observații / Referințe
A1	42391	4.100	Sector cadastral:13 Teren neimprejmuit;

B. Partea II. Proprietari și acte

Inscrieri privitoare la dreptul de proprietate și alte drepturi reale	Referințe
60008 / 05/09/2022	
Act Notarial nr. 1968- contract de vanzare cumparare, din 13/07/2012 emis de BNP IVASCU ADELA;	
B2	A1
Intabulare, drept de PROPRIETATE, dobandit prin Conventie, cota actuala 1/1 1) MALOS VLADUT, necasatorit	
/	
Act Normativ nr. 17, din 07/03/2014 emis de PARLAMENTUL ROMANIEI;	
B3	A1
Imobil aflat sub incidenta art.3 alin.(1) din Legea 17/2014 <i>OBSERVATII: pozitie transcrisa din CF 31937/Mitocu Dragomirnei, inscrisa prin incheierea nr. 38153 din 28/08/2014;</i>	

C. Partea III. SARCINI .

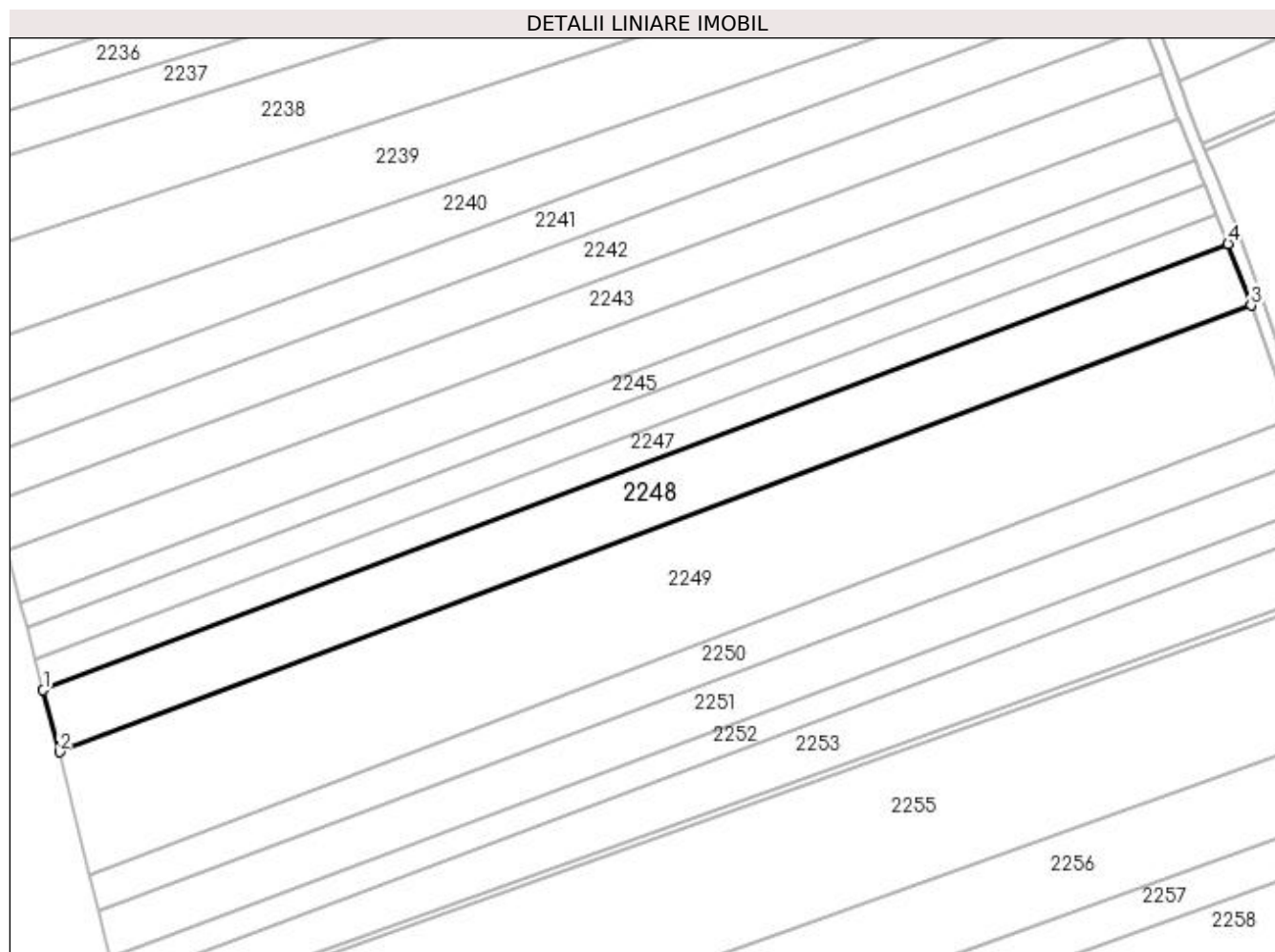
Inscrieri privind dezmembramintele dreptului de proprietate, drepturi reale de garanție și sarcini	Referințe
NU SUNT	

Anexa Nr. 1 La Partea I

Teren

Nr cadastral	Suprafața (mp)*	Observații / Referințe
42391	4.100	

* Suprafața este determinată în planul de proiecție Stereo 70.



Date referitoare la teren

Crt	Categorie folosință	Intravilan	Suprafața (mp)	Tarla	Parcelă	Nr. topo	Observații / Referințe
1	arabil	NU	3.152	11	236	-	
2	arabil	DA	948	11	236	-	

Lungime Segmente

1) Valorile lungimilor segmentelor sunt obținute din proiecție în plan.

Punct început	X / Y	Punct sfârșit	X / Y	Lungime segment (** (m)
1	592.644,785 694.371,372	2	592.648,422 694.357,525	14.316
2	592.648,422 694.357,525	3	592.914,36 694.457,146	283.984
3	592.914,36 694.457,146	4	592.909,234 694.470,929	14.706
4	592.909,234 694.470,929	1	592.644,785 694.371,372	282.569

**** Lungimile segmentelor sunt determinate în planul de proiecție Stereo 70 și sunt rotunjite la 1 milimetru.**

***** Distanța dintre puncte este formată din segmente cumulate ce sunt mai mici decât valoarea 1 milimetru.**

**DATE DESPRE IMOBILUL NR. 2249**

Oficiul de Cadastru și Publicitate Imobiliară SUCEAVA
Biroul de Cadastru și Publicitate Imobiliară Suceava

A. Partea I. Descrierea imobilului

TEREN Necunoscut

Nr. CF vechi:3076

Adresa: Loc. Mitocu Dragomirnei, Jud. Suceava

Nr. Crt	Nr cadastral Nr. topografic	Suprafața* (mp)	Observații / Referințe
A1	30234	7.800	Sector cadastral:13 Teren neimprejmuit;

B. Partea II. Proprietari și acte

Inscrieri privitoare la dreptul de proprietate și alte drepturi reale	Referințe
6745 / 20/03/2009	
Act Notarial nr. 1139, din 19/03/2009 emis de BNP LOSTUN ION;	
B3	Intabulare, drept de PROPRIETATE, dobandit prin Conventie, cota actuala 1/1
	1) ASOCIAȚIA "CENTRUL CREȘTIN DIAKONIA", CIF:9999999999999, Lipsă CUI proprietar.

C. Partea III. SARCINI .

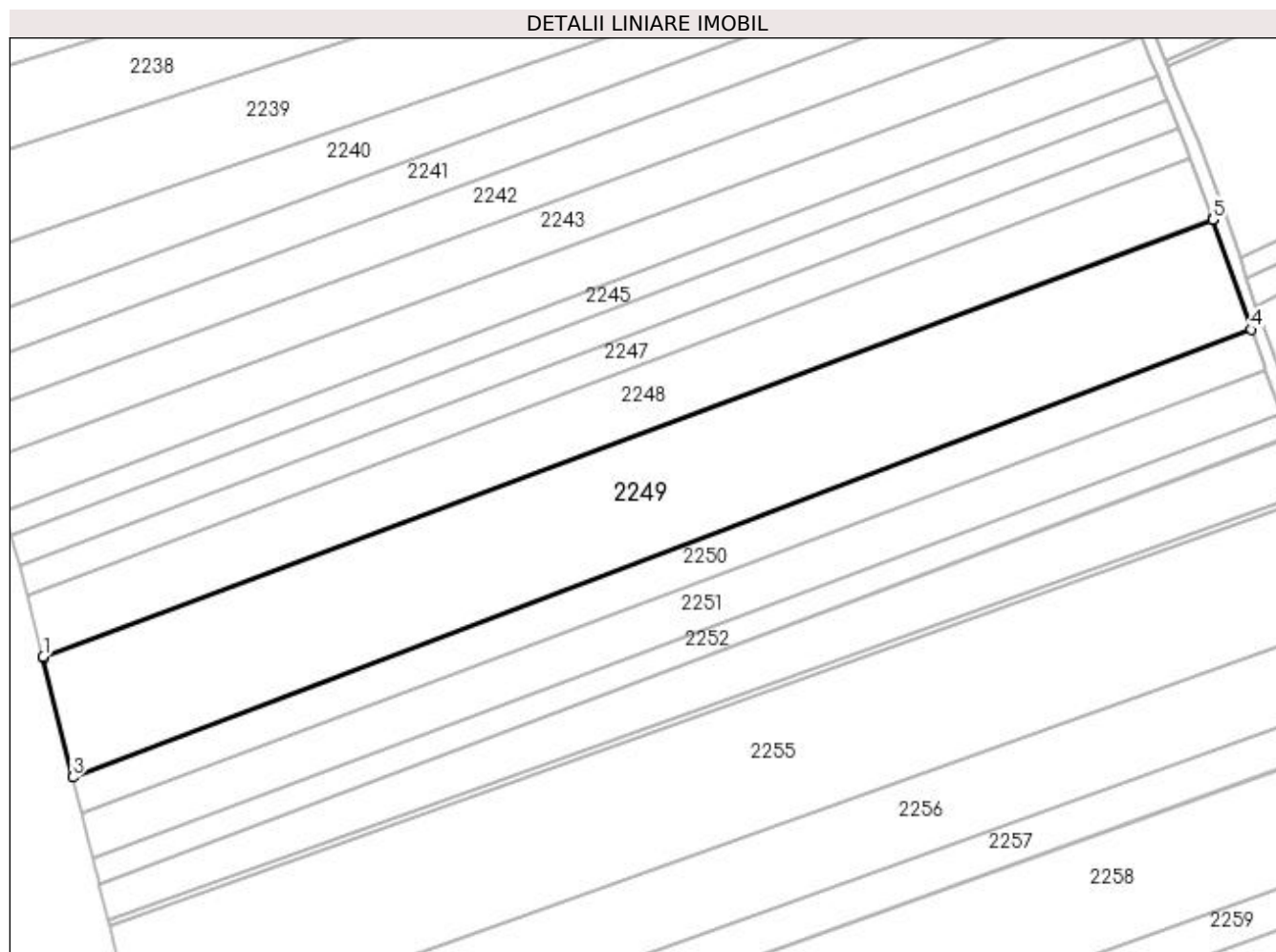
Inscrieri privind dezmembramentele dreptului de proprietate, drepturi reale de garanție și sarcini	Referințe
NU SUNT	

Anexa Nr. 1 La Partea I

Teren

Nr cadastral	Suprafața (mp)*	Observații / Referințe
30234	7.800	

* Suprafața este determinată în planul de proiecție Stereo 70.



Date referitoare la teren

Crt	Categorie folosință	Intravilan	Suprafața (mp)	Tarla	Parcelă	Nr. topo	Observații / Referințe
1	arabil	NU	5.939	11	236	-	
2	arabil	DA	1.861	11	236	-	

Lungime Segmente

1) Valorile lungimilor segmentelor sunt obținute din proiecție în plan.

Punct început	X / Y	Punct sfârșit	X / Y	Lungime segment (** (m)
1	592.648,422 694.357,525	2	592.648,474 694.357,328	0.204
2	592.648,474 694.357,328	3	592.655,176 694.330,167	27.976
3	592.655,176 694.330,167	4	592.923,108 694.431,91	286.6
4	592.923,108 694.431,91	5	592.914,435 694.456,937	26.487

Punct început	X / Y	Punct sfârșit	X / Y	Lungime segment (** (m)
5	592.914,435 694.456,937	6	592.914,41 694.457,013	0.08
6	592.914,41 694.457,013	7	592.914,36 694.457,146	0.142
7	592.914,36 694.457,146	1	592.648,422 694.357,525	283.984

** Lungimile segmentelor sunt determinate în planul de proiecție Stereo 70 și sunt rotunjite la 1 milimetru.

*** Distanța dintre puncte este formată din segmente cumulate ce sunt mai mici decât valoarea 1 milimetru.

**DATE DESPRE IMOBILUL NR. 2250**

Oficiul de Cadastru și Publicitate Imobiliară SUCEAVA
Biroul de Cadastru și Publicitate Imobiliară Suceava

A. Partea I. Descrierea imobilului

TEREN Necunoscut

Adresa: Loc. Mitocu Dragomirnei, Jud. Suceava

Nr. Crt	Nr cadastral Nr. topografic	Suprafața* (mp)	Observații / Referințe
A1		2.600	Sector cadastral:13 Teren neimprejmuit; Imobilul s-a format din o parte a PF 2234 a comunei cadastrale Mitocu Dragomirnei.

B. Partea II. Proprietari și acte

Inscrieri privitoare la dreptul de proprietate și alte drepturi reale	Referințe
/	
Act Administrativ nr. 1195, din 12/11/2001 emis de CJSDPAT SUCEAVA;	
B1	A1
Intabulare, drept de PROPRIETATE, dobandit prin Reconstituire, cota actuala 1/1 1) BUCATARIU VERONICA	

C. Partea III. SARCINI .

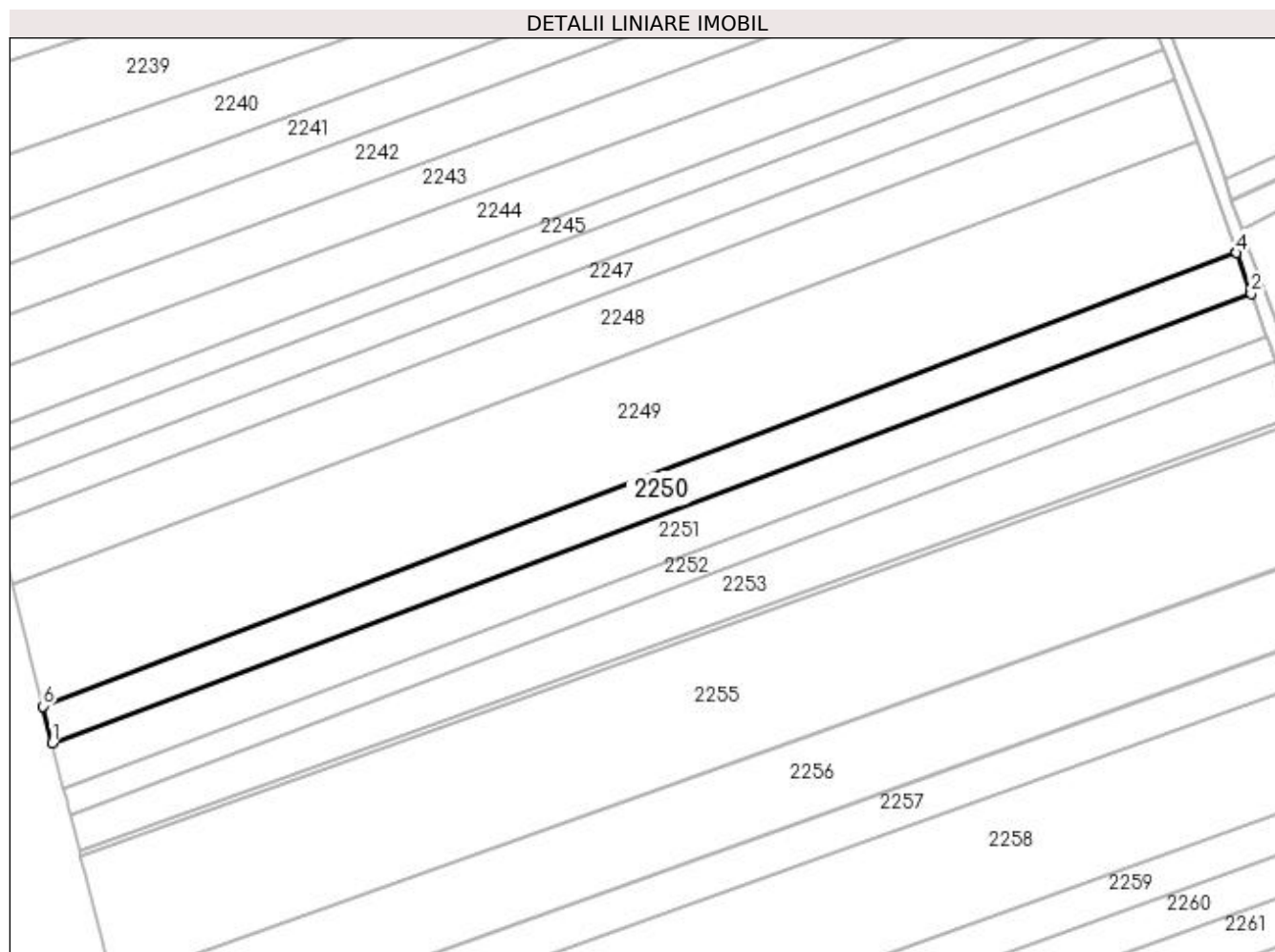
Inscrieri privind dezmembramintele dreptului de proprietate, drepturi reale de garanție și sarcini	Referințe
NU SUNT	

Anexa Nr. 1 La Partea I

Teren

Nr cadastral	Suprafața (mp)*	Observații / Referințe
	2.600	Imobilul s-a format din o parte a PF 2234 a comunei cadastrale Mitocu Dragomirnei.

* Suprafața este determinată în planul de proiecție Stereo 70.



Date referitoare la teren

Crt	Categorie folosință	Intravilan	Suprafața (mp)	Tarla	Parcelă	Nr. topo	Observații / Referințe
1	arabil	NU	2.022	11	236	-	
2	arabil	DA	578	11	236	-	

Lungime Segmente

1) Valorile lungimilor segmentelor sunt obținute din proiecție în plan.

Punct început	X / Y	Punct sfârșit	X / Y	Lungime segment (** (m)
1	592.657,206 694.321,94	2	592.926,423 694.422,79	287.487
2	592.926,423 694.422,79	3	592.926,185 694.423,449	0.701
3	592.926,185 694.423,449	4	592.923,109 694.431,908	9.001
4	592.923,109 694.431,908	5	592.923,108 694.431,91	0.003

Punct început	X / Y	Punct sfârșit	X / Y	Lungime segment (** (m)
5	592.923,108 694.431,91	6	592.655,176 694.330,167	286.6
6	592.655,176 694.330,167	1	592.657,206 694.321,94	8.473

** Lungimile segmentelor sunt determinate în planul de proiecție Stereo 70 și sunt rotunjite la 1 milimetru.

*** Distanța dintre puncte este formată din segmente cumulate ce sunt mai mici decât valoarea 1 milimetru.

**DATE DESPRE IMOBILUL NR. 2251**

Oficiul de Cadastru și Publicitate Imobiliară SUCEAVA
Biroul de Cadastru și Publicitate Imobiliară Suceava

A. Partea I. Descrierea imobilului

TEREN Necunoscut

Adresa: Loc. Mitocu Dragomirnei, Jud. Suceava

Nr. Crt	Nr cadastral Nr. topografic	Suprafața* (mp)	Observații / Referințe
A1		3.000	Sector cadastral:13 Teren neimprejmuit;

B. Partea II. Proprietari și acte

Inscrieri privitoare la dreptul de proprietate și alte drepturi reale		Referințe
/		
Act Normativ nr. Legea 7, din 13/03/1996 emis de PARLAMENTUL ROMANIEI;		
B1	Inscrierea provizorie, drept de PROPRIETATE, dobandit prin Lege, cota actuala 1/1 1) COMUNA MITOCU DRAGOMIRNEI, CIF:4441018, PROPRIETAR NEIDENTIFICAT.	A1

C. Partea III. SARCINI .

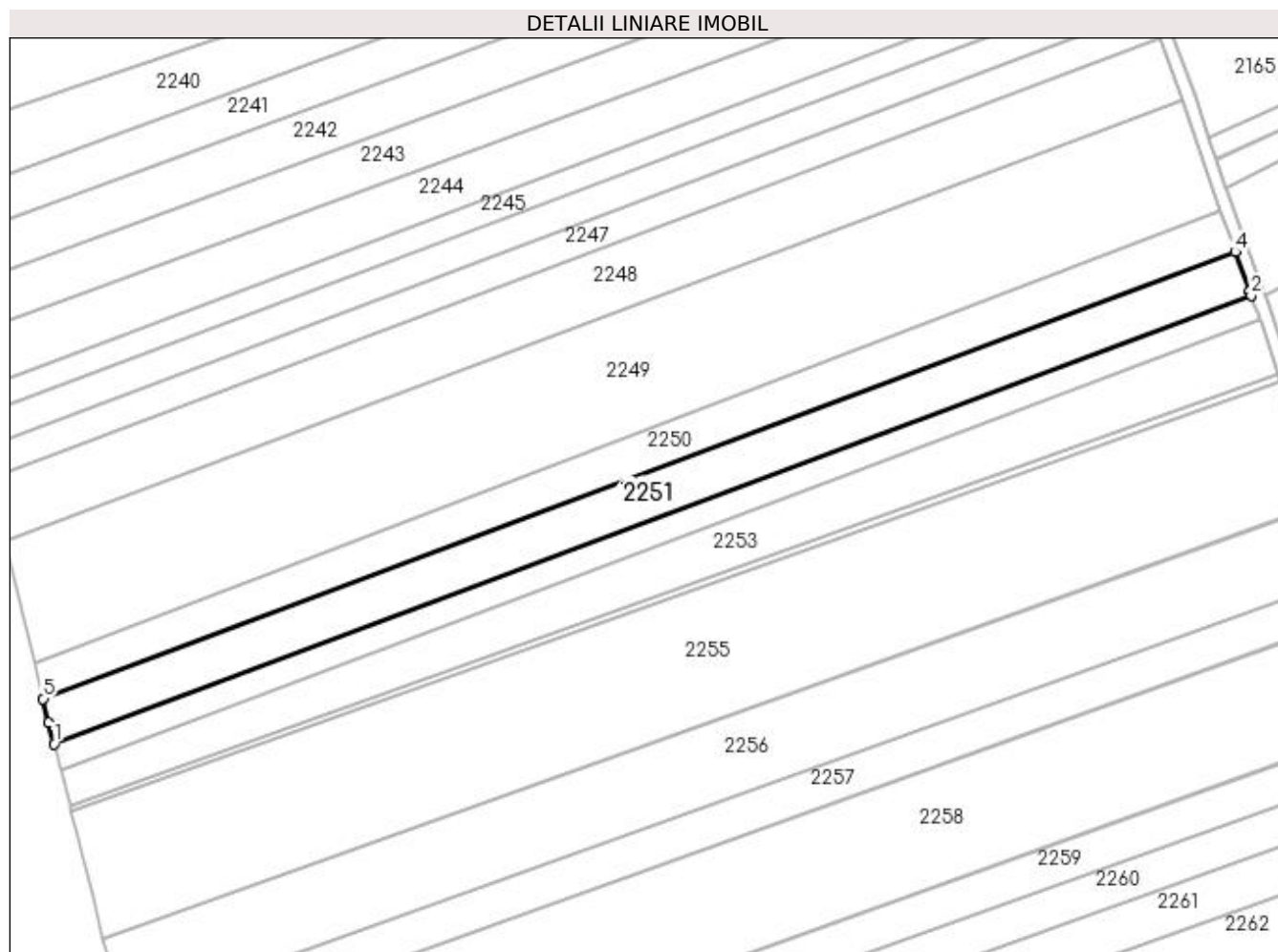
Inscrieri privind dezmembramintele dreptului de proprietate, drepturi reale de garanție și sarcini	Referințe
NU SUNT	

Anexa Nr. 1 La Partea I

Teren

Nr cadastral	Suprafața (mp)*	Observații / Referințe
	3.000	

* Suprafața este determinată în planul de proiecție Stereo 70.



Date referitoare la teren

Crt	Categorie folosință	Intra vilan	Suprafața (mp)	Tarla	Parcelă	Nr. topo	Observații / Referințe
1	arabil	NU	2.295	11	236	-	
2	arabil	DA	705	11	236	-	

Lungime Segmente

1) Valorile lungimilor segmentelor sunt obținute din proiecție în plan.

Punct început	X / Y	Punct sfârșit	X / Y	Lungime segment (** (m)
1	592.659,736 694.311,766	2	592.929,967 694.412,995	288.57
2	592.929,967 694.412,995	3	592.929,635 694.413,914	0.977
3	592.929,635 694.413,914	4	592.926,423 694.422,79	9.439
4	592.926,423 694.422,79	5	592.657,206 694.321,94	287.487

Punct început	X / Y	Punct sfârșit	X / Y	Lungime segment (** (m)
5	592.657,206 694.321,94	6	592.658,515 694.316,633	5.466
6	592.658,515 694.316,633	1	592.659,736 694.311,766	5.018

** Lungimile segmentelor sunt determinate în planul de proiecție Stereo 70 și sunt rotunjite la 1 milimetru.

*** Distanța dintre puncte este formată din segmente cumulate ce sunt mai mici decât valoarea 1 milimetru.

**DATE DESPRE IMOBILUL NR. 2252**

Oficiul de Cadastru și Publicitate Imobiliară SUCEAVA
Biroul de Cadastru și Publicitate Imobiliară Suceava

A. Partea I. Descrierea imobilului

TEREN Necunoscut

Nr. topografic:2234

Adresa: Loc. Mitocu Dragomirnei, Jud. Suceava

Nr. Crt	Nr cadastral Nr. topografic	Suprafața* (mp)	Observații / Referințe
A1		1.700	Sector cadastral:13 Teren neimprejmuit;

B. Partea II. Proprietari și acte

Inscrieri privitoare la dreptul de proprietate și alte drepturi reale		Referințe
/		
Act Administrativ nr. 1732, din 19/03/2008 emis de CJSDPAT SUCEAVA;		
B1	Intabulare, drept de PROPRIETATE, dobândit prin Reconstituire, cota actuala 1/1 1) ROSCA ILARIA, Lipsă CNP proprietar.	A1

C. Partea III. SARCINI .

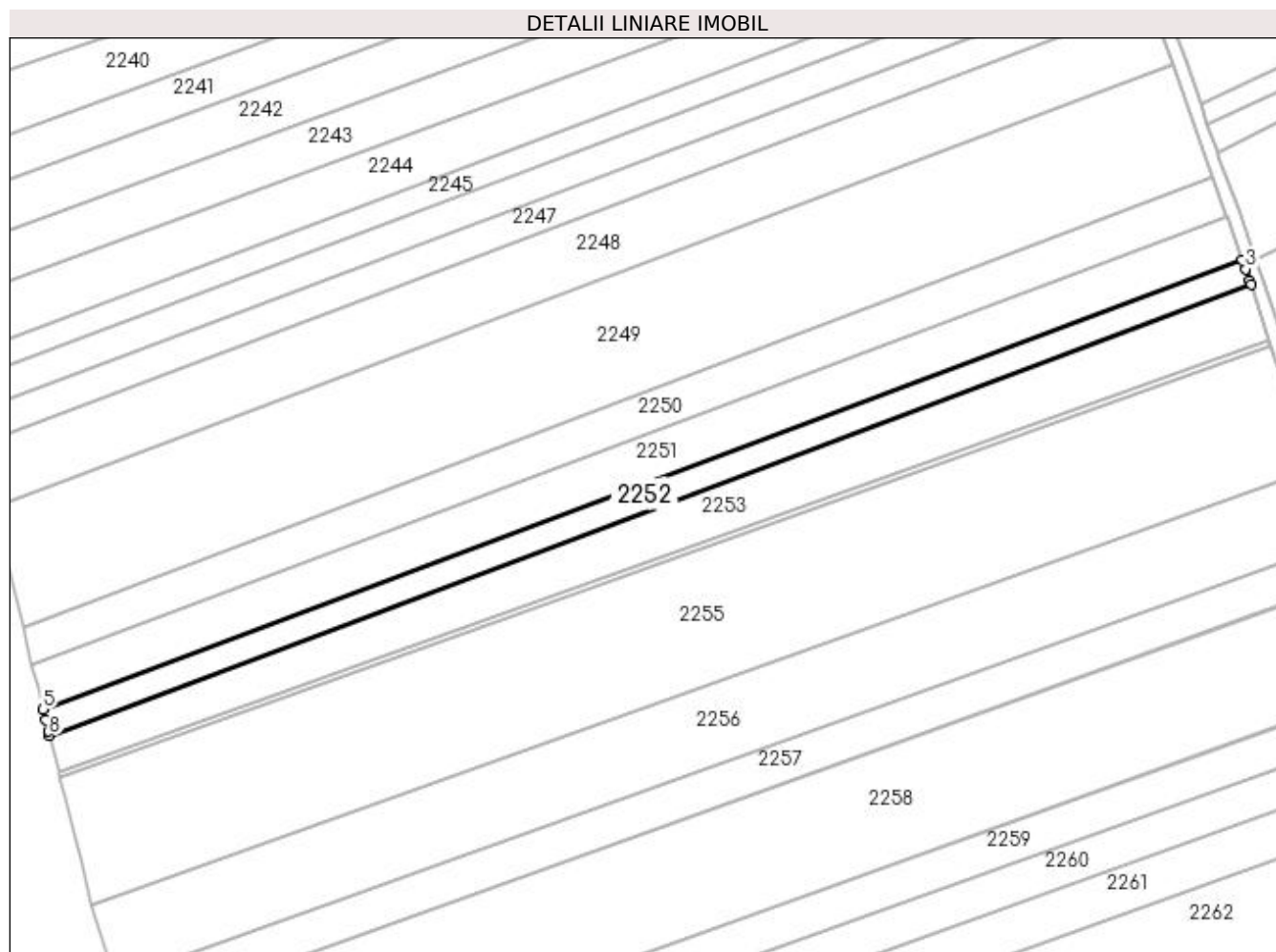
Inscrieri privind dezmembramintele dreptului de proprietate, drepturi reale de garanție și sarcini	Referințe
NU SUNT	

Anexa Nr. 1 La Partea I

Teren

Nr cadastral	Suprafața (mp)*	Observații / Referințe
	1.700	

* Suprafața este determinată în planul de proiecție Stereo 70.



Date referitoare la teren

Crt	Categorie folosință	Intra vilan	Suprafața (mp)	Tarla	Parcelă	Nr. topo	Observații / Referințe
1	arabil	NU	1.294	11	236	-	
2	arabil	DA	406	11	236	-	

Lungime Segmente

1) Valorile lungimilor segmentelor sunt obținute din proiecție în plan.

Punct început	X / Y	Punct sfârșit	X / Y	Lungime segment (** (m)
1	592.931,929 694.407,575	2	592.931,638 694.408,378	0.854
2	592.931,638 694.408,378	3	592.930,694 694.410,988	2.775
3	592.930,694 694.410,988	4	592.929,967 694.412,995	2.135
4	592.929,967 694.412,995	5	592.659,736 694.311,766	288.57

Punct început	X / Y	Punct sfârșit	X / Y	Lungime segment (** (m)
5	592.659,736 694.311,766	6	592.660,318 694.309,445	2.393
6	592.660,318 694.309,445	7	592.660,938 694.306,973	2.549
7	592.660,938 694.306,973	8	592.661,206 694.305,903	1.103
8	592.661,206 694.305,903	1	592.931,929 694.407,575	289.185

** Lungimile segmentelor sunt determinate în planul de proiecție Stereo 70 și sunt rotunjite la 1 milimetru.

*** Distanța dintre puncte este formată din segmente cumulate ce sunt mai mici decât valoarea 1 milimetru.

**DATE DESPRE IMOBILUL NR. 2253**

Oficiul de Cadastru și Publicitate Imobiliară SUCEAVA
Biroul de Cadastru și Publicitate Imobiliară Suceava

A. Partea I. Descrierea imobilului

TEREN Necunoscut

Adresa: Loc. Mitocu Dragomirnei, Jud. Suceava

Nr. Crt	Nr cadastral Nr. topografic	Suprafața* (mp)	Observații / Referințe
A1		3.100	Sector cadastral:13 Teren neimprejmuit; Imobilul s-a format din o parte a PF 2234 a comunei cadastrale Mitocu Dragomirnei.

B. Partea II. Proprietari și acte

Inscrieri privitoare la dreptul de proprietate și alte drepturi reale	Referințe
/	
Act Administrativ nr. 1714, din 13/12/2007 emis de CJSDPAT SUCEAVA;	
B1 Intabulare, drept de PROPRIETATE, dobandit prin Reconstituire, cota actuala 1/1 1) HRIȘCA VALERIA	A1

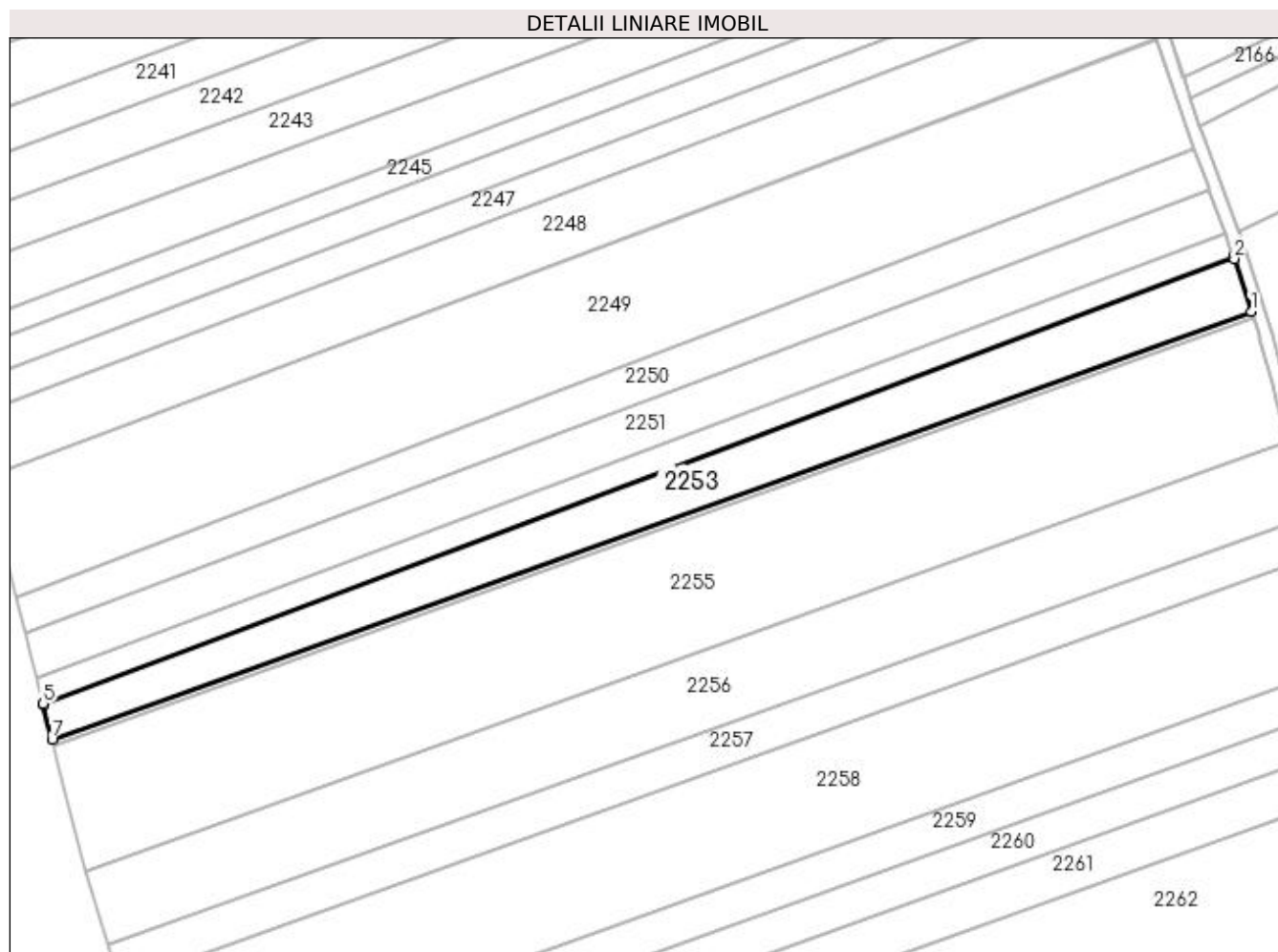
C. Partea III. SARCINI .

Inscrieri privind dezmembramintele dreptului de proprietate, drepturi reale de garanție și sarcini	Referințe
NU SUNT	

Anexa Nr. 1 La Partea I**Teren**

Nr cadastral	Suprafața (mp)*	Observații / Referințe
	3.100	Imobilul s-a format din o parte a PF 2234 a comunei cadastrale Mitocu Dragomirnei.

* Suprafața este determinată în planul de proiecție Stereo 70.

**Date referitoare la teren**

Crt	Categorie folosință	Intra vilan	Suprafața (mp)	Tarla	Parcelă	Nr. topo	Observații / Referințe
1	arabil	NU	2.498	11	236	-	
2	arabil	DA	602	11	236	-	

Lungime Segmente

1) Valorile lungimilor segmentelor sunt obținute din proiecție în plan.

Punct început	X / Y	Punct sfârșit	X / Y	Lungime segment (** (m)
1	592.935,958 694.395,035	2	592.932,095 694.407,072	12.641
2	592.932,095 694.407,072	3	592.931,967 694.407,469	0.417
3	592.931,967 694.407,469	4	592.931,929 694.407,575	0.113
4	592.931,929 694.407,575	5	592.661,206 694.305,903	289.185

Punct început	X / Y	Punct sfârșit	X / Y	Lungime segment (** (m)
5	592.661,206 694.305,903	6	592.661,276 694.305,622	0.289
6	592.661,276 694.305,622	7	592.663,228 694.297,84	8.023
7	592.663,228 694.297,84	1	592.935,958 694.395,035	289.532

** Lungimile segmentelor sunt determinate în planul de proiecție Stereo 70 și sunt rotunjite la 1 milimetru.

*** Distanța dintre puncte este formată din segmente cumulate ce sunt mai mici decât valoarea 1 milimetru.

**DATE DESPRE IMOBILUL NR. 2254**

Oficiul de Cadastru și Publicitate Imobiliară SUCEAVA
Biroul de Cadastru și Publicitate Imobiliară Suceava

A. Partea I. Descrierea imobilului

TEREN Necunoscut

Nr. topografic:2234

Adresa: Loc. Mitocu Dragomirnei, Jud. Suceava

Nr. Crt	Nr cadastral Nr. topografic	Suprafața* (mp)	Observații / Referințe
A1		400	Sector cadastral:13 Teren neimprejmuit;

B. Partea II. Proprietari și acte

Inscrieri privitoare la dreptul de proprietate și alte drepturi reale		Referințe
/		
Act Administrativ nr. 1732, din 19/03/2008 emis de CJSDPAT SUCEAVA;		
B1	Intabulare, drept de PROPRIETATE, dobândit prin Reconstituire, cota actuala 1/1 1) ROSCA ILARIA, Lipsă CNP proprietar.	A1

C. Partea III. SARCINI .

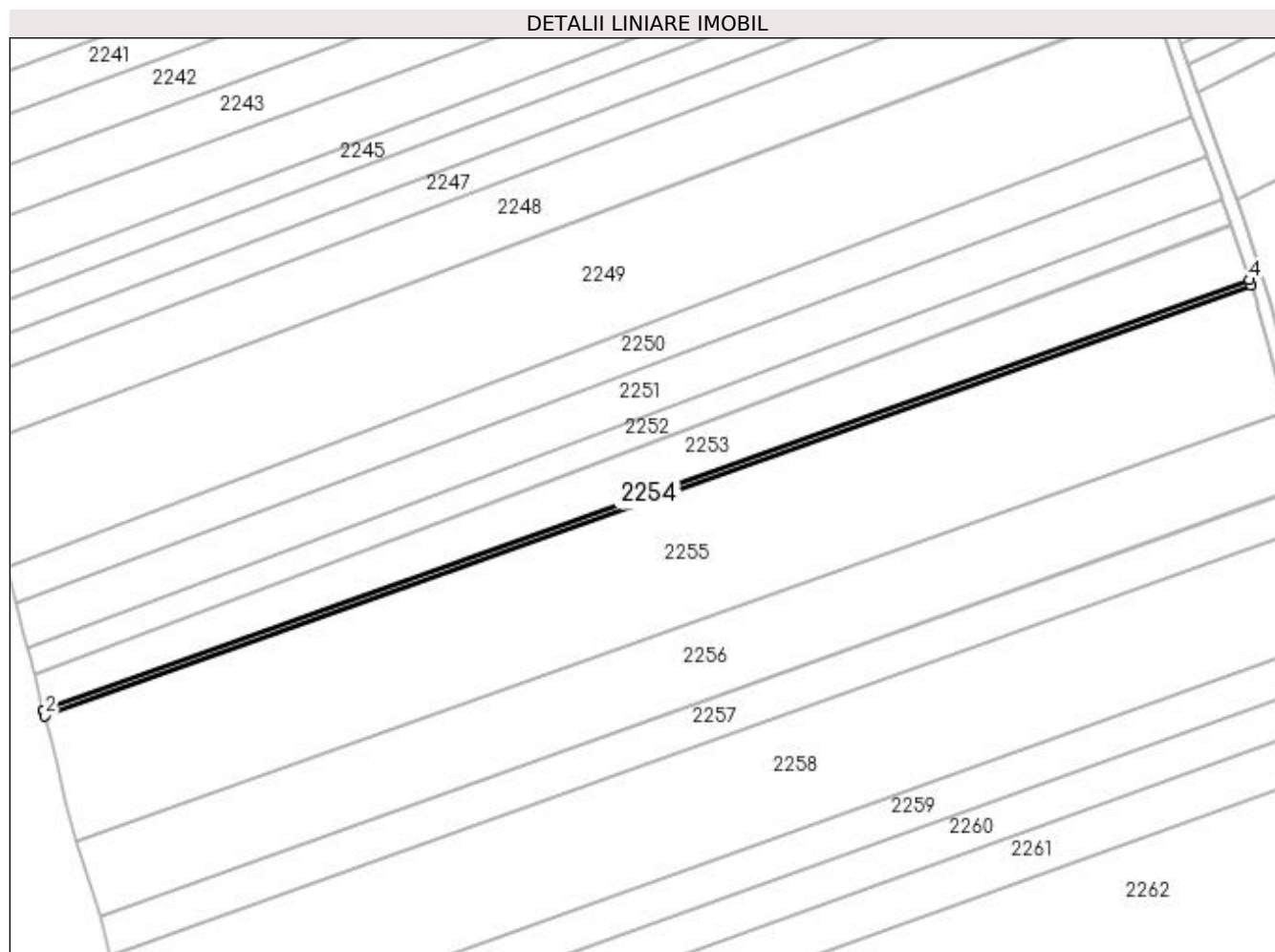
Inscrieri privind dezmembramintele dreptului de proprietate, drepturi reale de garanție și sarcini	Referințe
NU SUNT	

Anexa Nr. 1 La Partea I

Teren

Nr cadastral	Suprafața (mp)*	Observații / Referințe
	400	

* Suprafața este determinată în planul de proiecție Stereo 70.



Date referitoare la teren

Crt	Categorie folosință	Intravilan	Suprafața (mp)	Tarla	Parcelă	Nr. topo	Observații / Referințe
1	arabil	DA	94	11	236	-	
2	arabil	NU	306	11	236	-	

Lungime Segmente

1) Valorile lungimilor segmentelor sunt obținute din proiecție în plan.

Punct început	X / Y	Punct sfârșit	X / Y	Lungime segment (** (m)
1	592.663,228 694.297,84	2	592.663,566 694.296,494	1.388
2	592.663,566 694.296,494	3	592.936,381 694.393,719	289.622
3	592.936,381 694.393,719	4	592.935,958 694.395,035	1.382
4	592.935,958 694.395,035	1	592.663,228 694.297,84	289.532

**** Lungimile segmentelor sunt determinate în planul de proiecție Stereo 70 și sunt rotunjite la 1 milimetru.**

***** Distanța dintre puncte este formată din segmente cumulate ce sunt mai mici decât valoarea 1 milimetru.**

**DATE DESPRE IMOBILUL NR. 2255**

Oficiul de Cadastru și Publicitate Imobiliară SUCEAVA
Biroul de Cadastru și Publicitate Imobiliară Suceava

A. Partea I. Descrierea imobilului

TEREN Necunoscut

Adresa: Loc. Mitocu Dragomirnei, Jud. Suceava

Nr. Crt	Nr cadastral Nr. topografic	Suprafața* (mp)	Observații / Referințe
A1		8.500	Sector cadastral:13 Teren neimprejmuit; Imobilul s-a format din o parte a PF 2234 a comunei cadastrale Mitocu Dragomirnei.

B. Partea II. Proprietari și acte

Inscrieri privitoare la dreptul de proprietate și alte drepturi reale	Referințe
/	
Act Normativ nr. Legea 7, din 13/03/1996 emis de PARLAMENTUL ROMANIEI;	
B1	A1
Inscrierea provizorie, drept de PROPRIETATE, dobandit prin Lege, cota actuala 1/1 1) COMUNA MITOCU DRAGOMIRNEI, CIF:4441018, PROPRIETAR NEIDENTIFICAT.	

C. Partea III. SARCINI .

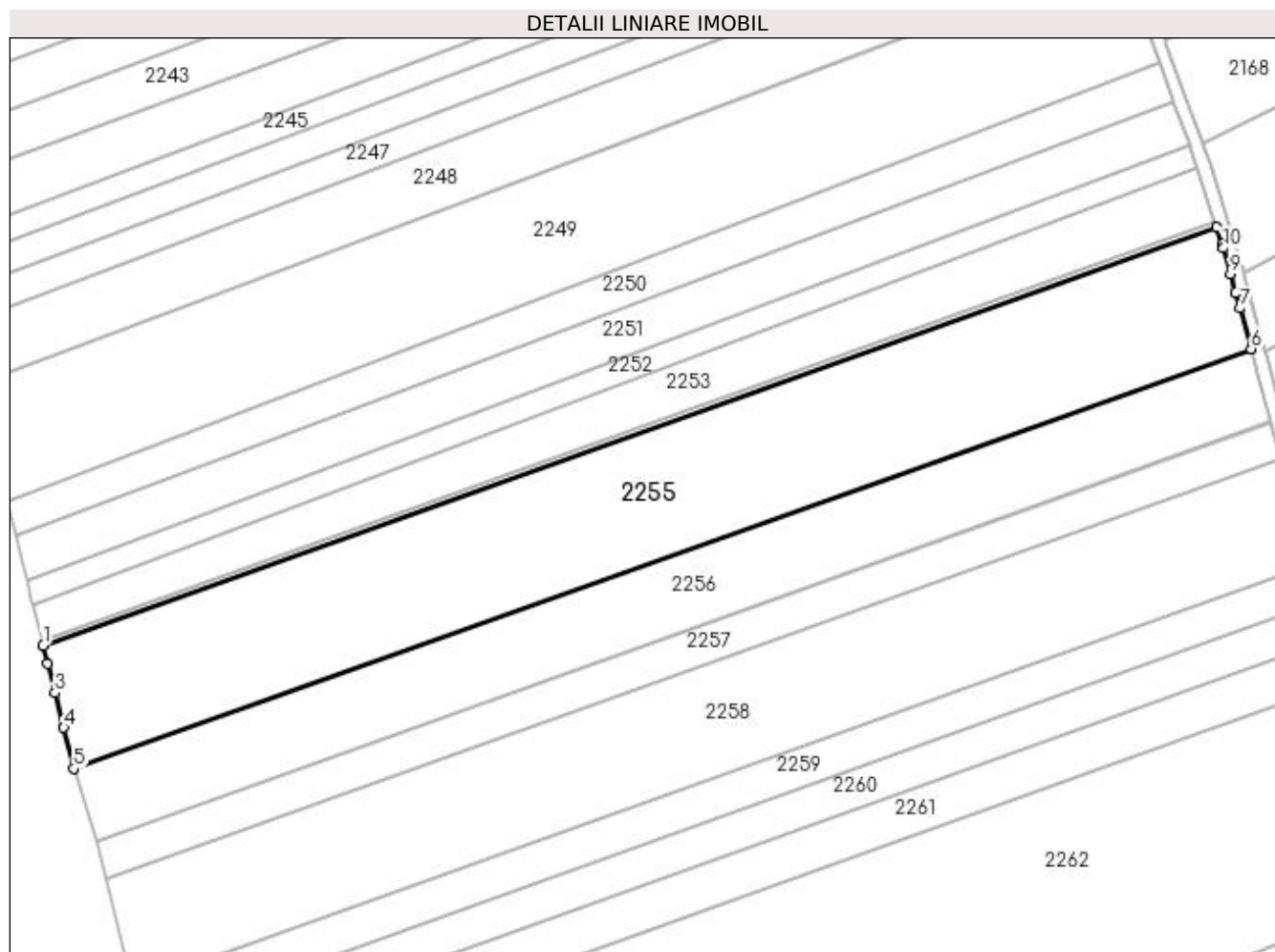
Inscrieri privind dezmembramintele dreptului de proprietate, drepturi reale de garanție și sarcini	Referințe
NU SUNT	

Anexa Nr. 1 La Partea I

Teren

Nr cadastral	Suprafața (mp)*	Observații / Referințe
	8.500	Imobilul s-a format din o parte a PF 2234 a comunei cadastrale Mitocu Dragomirnei.

* Suprafața este determinată în planul de proiecție Stereo 70.



Date referitoare la teren

Crt	Categorie folosință	Intravilan	Suprafața (mp)	Tarla	Parcelă	Nr. topo	Observații / Referințe
1	arabil	NU	6.489	11	236	-	
2	arabil	DA	2.011	11	236	-	

Lungime Segmente

1) Valorile lungimilor segmentelor sunt obținute din proiecție în plan.

Punct început	X / Y	Punct sfârșit	X / Y	Lungime segment (** (m)
1	592.663,566 694.296,494	2	592.664,583 694.292,436	4.183
2	592.664,583 694.292,436	3	592.666,314 694.285,533	7.117
3	592.666,314 694.285,533	4	592.668,345 694.277,435	8.35
4	592.668,345 694.277,435	5	592.670,725 694.267,947	9.781

Punct început	X / Y	Punct sfârșit	X / Y	Lungime segment (** (m)
5	592.670,725 694.267,947	6	592.944,386 694.365,474	290.521
6	592.944,386 694.365,474	7	592.941,808 694.374,891	9.763
7	592.941,808 694.374,891	8	592.940,806 694.378,552	3.796
8	592.940,806 694.378,552	9	592.939,591 694.382,923	4.537
9	592.939,591 694.382,923	10	592.937,944 694.388,848	6.149
10	592.937,944 694.388,848	11	592.937,654 694.389,753	0.951
11	592.937,654 694.389,753	12	592.936,381 694.393,719	4.166
12	592.936,381 694.393,719	1	592.663,566 694.296,494	289.622

** Lungimile segmentelor sunt determinate în planul de proiecție Stereo 70 și sunt rotunjite la 1 milimetru.

*** Distanța dintre puncte este formată din segmente cumulate ce sunt mai mici decât valoarea 1 milimetru.

**DATE DESPRE IMOBILUL NR. 2256**

Oficiul de Cadastru și Publicitate Imobiliară SUCEAVA
Biroul de Cadastru și Publicitate Imobiliară Suceava

A. Partea I. Descrierea imobilului

TEREN Necunoscut

Adresa: Loc. Mitocu Dragomirnei, Jud. Suceava

Nr. Crt	Nr cadastral Nr. topografic	Suprafața* (mp)	Observații / Referințe
A1	32980	5.100	Sector cadastral:13 Teren neimprejmut;

B. Partea II. Proprietari și acte

Inscrieri privitoare la dreptul de proprietate și alte drepturi reale	Referințe
/	
Act Normativ nr. 17, din 07/03/2014 emis de PARLAMANTUL ROMANIEI;	
B2	imobil aflat sub incidenta art.3 alin.(1) din Legea nr.17/2014
A1	
41804 / 31/08/2017	
Act Notarial nr. contract de vanzare nr. 2180, din 30/08/2017 emis de BIN NECHITA RALUCA;	
B3	Intabulare, drept de PROPRIETATE, dobandit prin Conventie, cota actuala 1/2 1) GIURCA EMILIEA, necasatorita
A1	
B4	Intabulare, drept de PROPRIETATE, dobandit prin Conventie, cota actuala 1/2 1) GIURCA GHEORGHE 2) GIURCĂ MARIA, bun comun
A1	

C. Partea III. SARCINI .

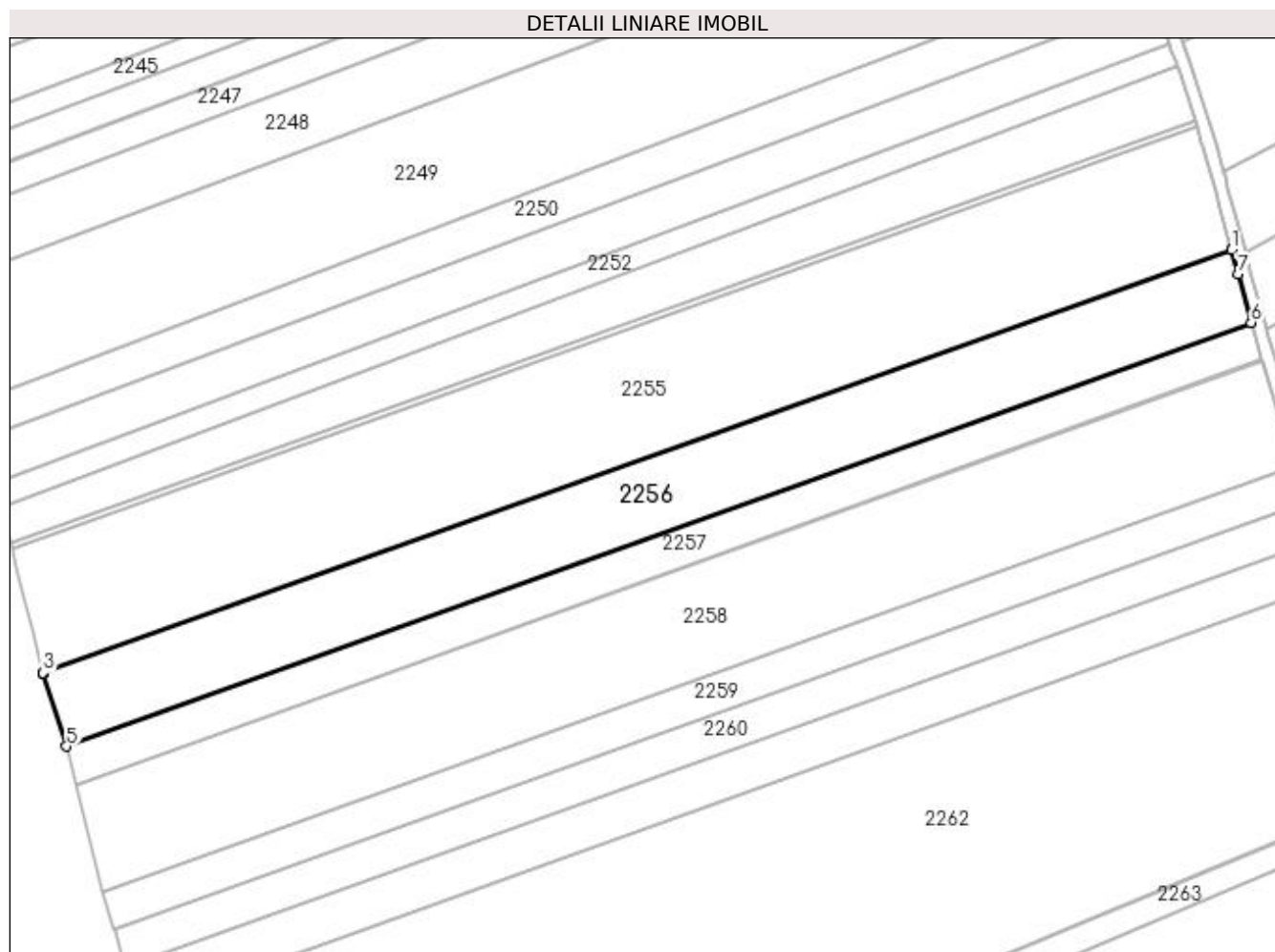
Inscrieri privind dezmembramintele dreptului de proprietate, drepturi reale de garanție și sarcini	Referințe
NU SUNT	

Anexa Nr. 1 La Partea I

Teren

Nr cadastral	Suprafața (mp)*	Observații / Referințe
32980	5.100	

* Suprafața este determinată în planul de proiecție Stereo 70.



Date referitoare la teren

Crt	Categorie folosință	Intra vilan	Suprafața (mp)	Tarla	Parcelă	Nr. topo	Observații / Referințe
1	arabil	NU	3.882	11	236	-	
2	arabil	DA	1.218	11	236	-	

Lungime Segmente

1) Valorile lungimilor segmentelor sunt obținute din proiecție în plan.

Punct început	X / Y	Punct sfârșit	X / Y	Lungime segment (** (m)
1	592.944,418 694.365,357	2	592.944,386 694.365,474	0.122
2	592.944,386 694.365,474	3	592.670,725 694.267,947	290.521
3	592.670,725 694.267,947	4	592.670,754 694.267,829	0.122
4	592.670,754 694.267,829	5	592.676,165 694.251,031	17.648

Punct început	X / Y	Punct sfârșit	X / Y	Lungime segment (** (m)
5	592.676,165 694.251,031	6	592.948,937 694.348,628	289.707
6	592.948,937 694.348,628	7	592.945,95 694.359,761	11.527
7	592.945,95 694.359,761	1	592.944,418 694.365,357	5.802

** Lungimile segmentelor sunt determinate în planul de proiecție Stereo 70 și sunt rotunjite la 1 milimetru.

*** Distanța dintre puncte este formată din segmente cumulate ce sunt mai mici decât valoarea 1 milimetru.

**DATE DESPRE IMOBILUL NR. 2257**

Oficiul de Cadastru și Publicitate Imobiliară SUCEAVA
Biroul de Cadastru și Publicitate Imobiliară Suceava

A. Partea I. Descrierea imobilului

TEREN Necunoscut

Nr. CF vechi:3961
Nr. cadastral vechi:479/33

Adresa: Loc. Mitocu Dragomirnei, Jud. Suceava

Nr. Crt	Nr cadastral Nr. topografic	Suprafața* (mp)	Observații / Referințe
A1	30366	2.600	Sector cadastral:13 Teren neimprejmuit;

B. Partea II. Proprietari și acte

Inscrieri privitoare la dreptul de proprietate și alte drepturi reale		Referințe
15721 / 17/11/2005		
Act Notarial nr. 5491, din 11/11/2005 emis de B.N.P. OVIDIU BUSUIOC;		
B1	Intabulare, drept de PROPRIETATE, dobandit prin Conventie, cota actuala 1/2 1) BUCĂTARU V. ELENA, Lipsă CNP proprietar.	A1
/		
Act Normativ nr. 17, din 07/03/2014 emis de PARLAMENTUL ROMANIEI;		
B3	Imobil aflat sub incidenta art.3 alin.(1) din Legea 17/2014	A1
54418 / 03/08/2021		
Act Notarial nr. 119 CM, din 14/07/2021 emis de BIN NEGURA ADINA LOREDANA;		
B4	Intabulare, drept de PROPRIETATE, dobandit prin Succesiune, cota actuala 1/2 1) BUCĂTARU SEBASTIAN-NARCIS	A1

C. Partea III. SARCINI .

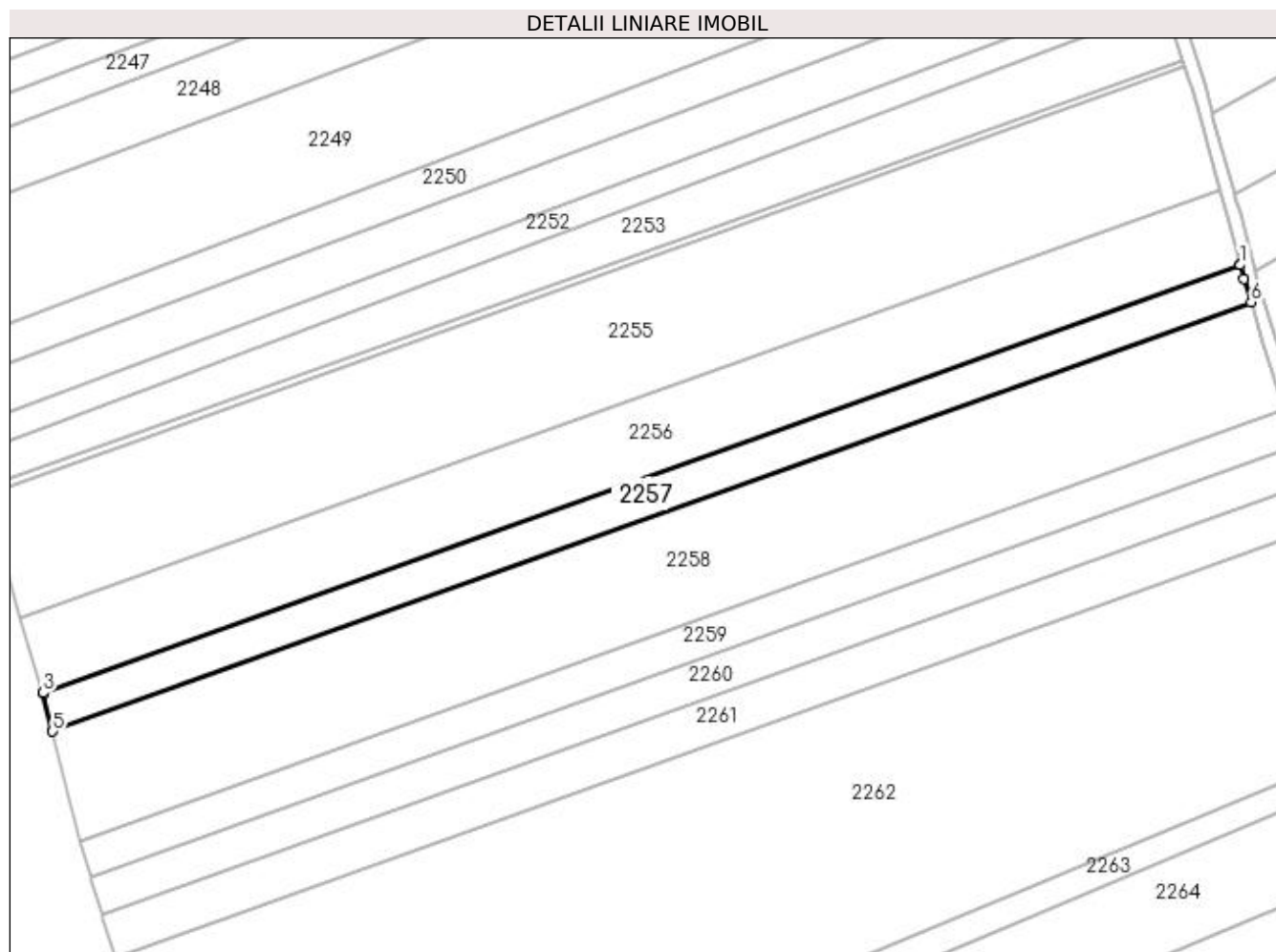
Inscrieri privind dezmembramintele dreptului de proprietate, drepturi reale de garanție și sarcini	Referințe
NU SUNT	

Anexa Nr. 1 La Partea I

Teren

Nr cadastral	Suprafața (mp)*	Observații / Referințe
30366	2.600	

* Suprafața este determinată în planul de proiecție Stereo 70.



Date referitoare la teren

Crt	Categorie folosință	Intra vilan	Suprafața (mp)	Tarla	Parcelă	Nr. topo	Observații / Referințe
1	arabil	NU	1.984	11	236	-	
2	arabil	DA	616	11	236	-	

Lungime Segmente

1) Valorile lungimilor segmentelor sunt obținute din proiecție în plan.

Punct început	X / Y	Punct sfârșit	X / Y	Lungime segment (** (m)
1	592.948,982 694.348,462	2	592.948,937 694.348,628	0.171
2	592.948,937 694.348,628	3	592.676,165 694.251,031	289.707
3	592.676,165 694.251,031	4	592.676,217 694.250,868	0.171
4	592.676,217 694.250,868	5	592.678,345 694.242,257	8.87

Punct început	X / Y	Punct sfârșit	X / Y	Lungime segment (** (m)
5	592.678,345 694.242,257	6	592.951,454 694.340,028	290.082
6	592.951,454 694.340,028	7	592.949,807 694.345,386	5.606
7	592.949,807 694.345,386	1	592.948,982 694.348,462	3.184

** Lungimile segmentelor sunt determinate în planul de proiecție Stereo 70 și sunt rotunjite la 1 milimetru.

*** Distanța dintre puncte este formată din segmente cumulate ce sunt mai mici decât valoarea 1 milimetru.

**DATE DESPRE IMOBILUL NR. 2258**

Oficiul de Cadastru și Publicitate Imobiliară SUCEAVA
Biroul de Cadastru și Publicitate Imobiliară Suceava

A. Partea I. Descrierea imobilului

TEREN Necunoscut

Nr. CF vechi:3229

Adresa: Loc. Mitocu Dragomirnei, Jud. Suceava

Nr. Crt	Nr cadastral Nr. topografic	Suprafața* (mp)	Observații / Referințe
A1	30380	7.400	Sector cadastral:13 Teren neimprejmuit;

B. Partea II. Proprietari și acte

Inscrieri privitoare la dreptul de proprietate și alte drepturi reale		Referințe
15721 / 17/11/2005		
Act Notarial nr. 5491, din 11/11/2005 emis de BNP O. BUSUIOC;		
B1	Intabulare, drept de PROPRIETATE, dobandit prin Conventie, cota actuala 1/2 1) BUCĂTARU ELENA	A1
/		
Act Normativ nr. 17, din 07/03/2014 emis de PARLAMENTUL ROMANIEI;		
B3	Imobil aflat sub incidenta art.3 alin.(1) din Legea 17/2014	A1
54385 / 03/08/2021		
Act Notarial nr. certificat de mostenitor nr. 119, din 14/07/2021 emis de BIN NEGURA ADINA LOREDANA;		
B4	Intabulare, drept de PROPRIETATE, dobandit prin Succesiune, cota actuala 1/2 1) BUCĂTARU SEBASTIAN-NARCIS	A1

C. Partea III. SARCINI .

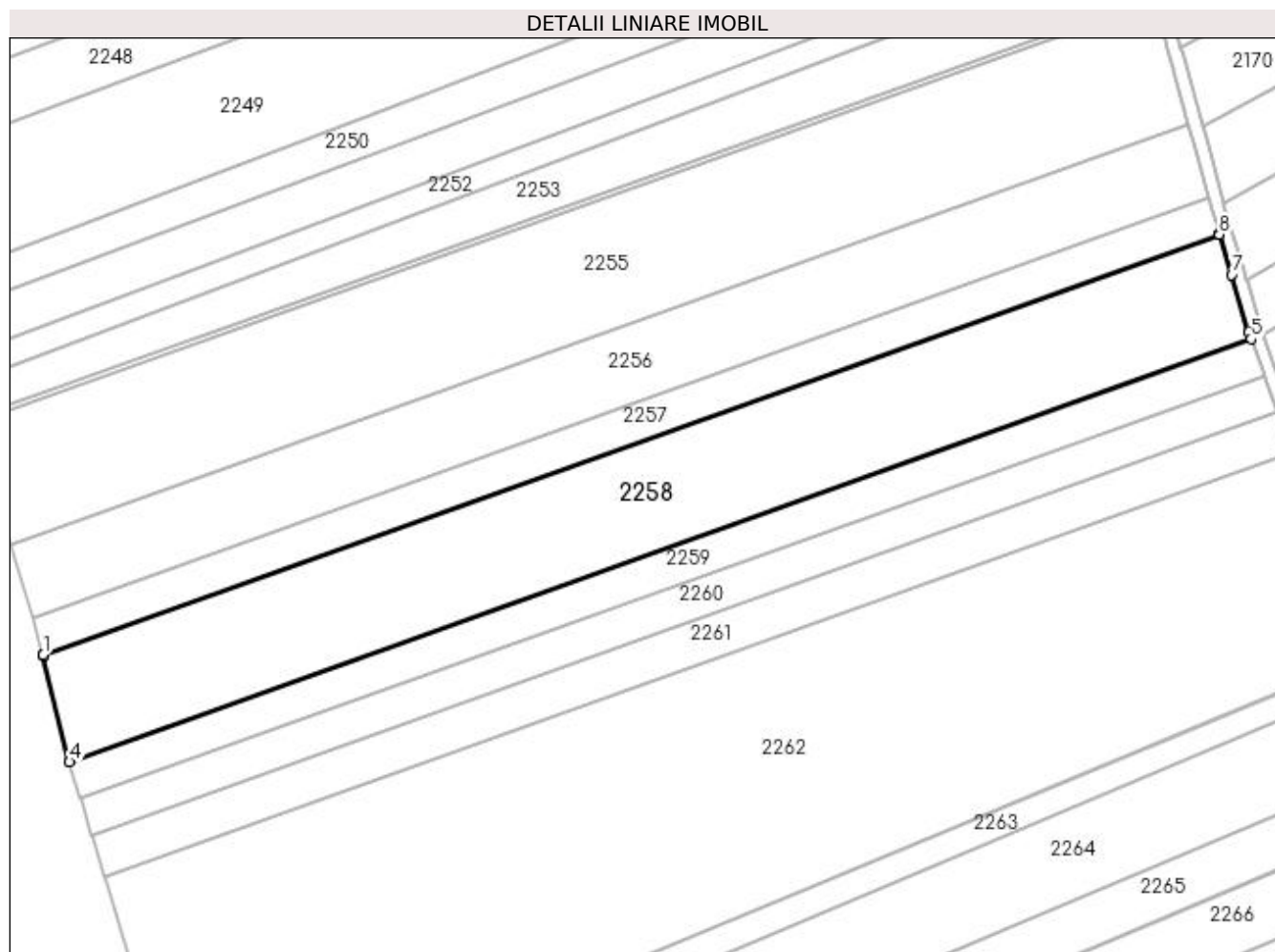
Inscrieri privind dezmembramintele dreptului de proprietate, drepturi reale de garanție și sarcini	Referințe
NU SUNT	

Anexa Nr. 1 La Partea I

Teren

Nr cadastral	Suprafața (mp)*	Observații / Referințe
30380	7.400	

* Suprafața este determinată în planul de proiecție Stereo 70.



Date referitoare la teren

Crt	Categorie folosință	Intravilan	Suprafața (mp)	Tarla	Parcelă	Nr. topo	Observații / Referințe
1	arabil	NU	5.643	11	236	-	
2	arabil	DA	1.757	11	236	-	

Lungime Segmente

1) Valorile lungimilor segmentelor sunt obținute din proiecție în plan.

Punct început	X / Y	Punct sfârșit	X / Y	Lungime segment (** (m)
1	592.678,345 694.242,257	2	592.678,372 694.242,147	0.113
2	592.678,372 694.242,147	3	592.678,392 694.242,066	0.083
3	592.678,392 694.242,066	4	592.684,484 694.217,434	25.374
4	592.684,484 694.217,434	5	592.958,871 694.315,635	291.43

Punct început	X / Y	Punct sfârșit	X / Y	Lungime segment (** (m)
5	592.958,871 694.315,635	6	592.958,312 694.317,16	1.623
6	592.958,312 694.317,16	7	592.954,363 694.330,562	13.972
7	592.954,363 694.330,562	8	592.951,511 694.339,841	9.708
8	592.951,511 694.339,841	9	592.951,454 694.340,028	0.195
9	592.951,454 694.340,028	1	592.678,345 694.242,257	290.082

** Lungimile segmentelor sunt determinate în planul de proiecție Stereo 70 și sunt rotunjite la 1 milimetru.

*** Distanța dintre puncte este formată din segmente cumulate ce sunt mai mici decât valoarea 1 milimetru.

**DATE DESPRE IMOBILUL NR. 2259**

Oficiul de Cadastru și Publicitate Imobiliară SUCEAVA
Biroul de Cadastru și Publicitate Imobiliară Suceava

A. Partea I. Descrierea imobilului

TEREN Necunoscut

Adresa: Loc. Mitocu Dragomirnei, Jud. Suceava

Nr. Crt	Nr cadastral Nr. topografic	Suprafața* (mp)	Observații / Referințe
A1		2.600	Sector cadastral:13 Teren neimprejmuit; Imobilul s-a format din o parte a PF 2234 a comunei cadastrale Mitocu Dragomirnei.

B. Partea II. Proprietari și acte

Inscrieri privitoare la dreptul de proprietate și alte drepturi reale	Referințe
/	
Act Normativ nr. Legea 7, din 13/03/1996 emis de PARLAMENTUL ROMANIEI;	
B1	A1
Inscrierea provizorie, drept de PROPRIETATE, dobandit prin Lege, cota actuala 1/1 1) COMUNA MITOCU DRAGOMIRNEI, CIF:4441018, PROPRIETAR NEIDENTIFICAT.	

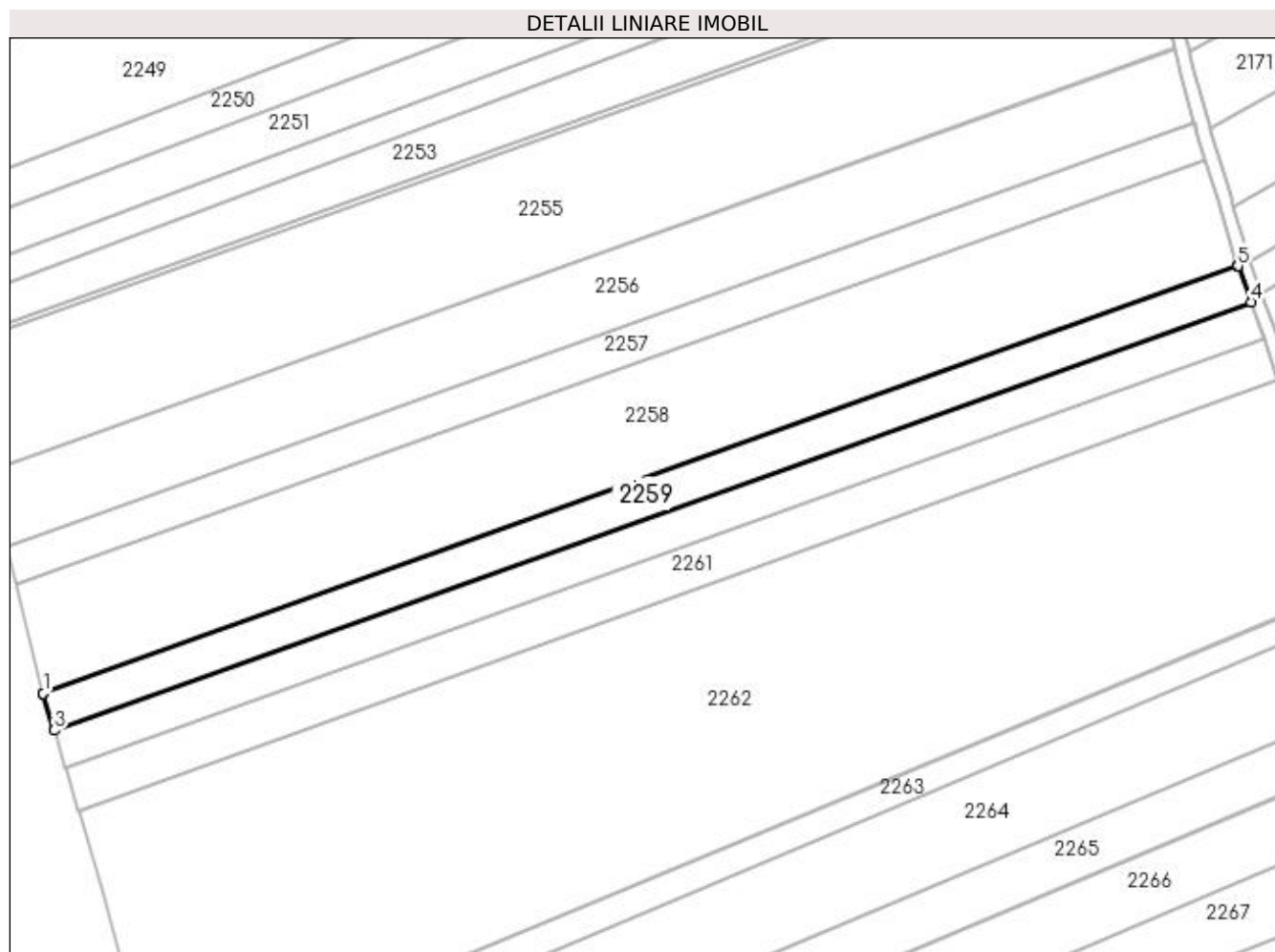
C. Partea III. SARCINI .

Inscrieri privind dezmembramintele dreptului de proprietate, drepturi reale de garanție și sarcini	Referințe
NU SUNT	

Anexa Nr. 1 La Partea I**Teren**

Nr cadastral	Suprafața (mp)*	Observații / Referințe
	2.600	Imobilul s-a format din o parte a PF 2234 a comunei cadastrale Mitocu Dragomirnei.

* Suprafața este determinată în planul de proiecție Stereo 70.

**Date referitoare la teren**

Crt	Categorie folosință	Intra vilan	Suprafața (mp)	Tarla	Parcelă	Nr. topo	Observații / Referințe
1	arabil	NU	1.982	11	236, 235	-	
2	arabil	DA	618	11	236, 235	-	

Lungime Segmente

1) Valorile lungimilor segmentelor sunt obținute din proiecție în plan.

Punct început	X / Y	Punct sfârșit	X / Y	Lungime segment (** (m)
1	592.684,484 694.217,434	2	592.684,524 694.217,27	0.169
2	592.684,524 694.217,27	3	592.687,063 694.208,906	8.741
3	592.687,063 694.208,906	4	592.961,942 694.307,252	291.942
4	592.961,942 694.307,252	5	592.958,928 694.315,478	8.76

Punct început	X / Y	Punct sfârșit	X / Y	Lungime segment (** (m)
5	592.958,928 694.315,478	6	592.958,871 694.315,635	0.168
6	592.958,871 694.315,635	1	592.684,484 694.217,434	291.43

** Lungimile segmentelor sunt determinate în planul de proiecție Stereo 70 și sunt rotunjite la 1 milimetru.

*** Distanța dintre puncte este formată din segmente cumulate ce sunt mai mici decât valoarea 1 milimetru.

**DATE DESPRE IMOBILUL NR. 2260**

Oficiul de Cadastru și Publicitate Imobiliară SUCEAVA
Biroul de Cadastru și Publicitate Imobiliară Suceava

A. Partea I. Descrierea imobilului

TEREN Necunoscut

Adresa: Loc. Mitocu Dragomirnei, Jud. Suceava

Nr. Crt	Nr cadastral Nr. topografic	Suprafața* (mp)	Observații / Referințe
A1	41558	2.600	Sector cadastral:13 Teren neimprejmit;

B. Partea II. Proprietari și acte

Inscrieri privitoare la dreptul de proprietate și alte drepturi reale		Referințe
/		
Act Notarial nr. declarație aut. nr. 2042, din 01/10/2020 emis de BIN NEGURĂ ADINA LOREDANA (act administrativ nr adeverință nr. 6153 din 19.11.2020, emis de Primăria comunei Mitocu Dragomirnei;inscris sub semnatura privata nr proces verbal de vecinătate din 14.10.2020, emis de PFA Airinei Marius Daniel;act administrativ nr adeverință nr. 5054 din 01.10.2020, emis de Primăria comunei Mitocu Dragomirnei);		
B1	Se notează posesia 1) SCUTARIU SORIN 2) SCUTARIU ANA, bun comun, în devălmășie	A1
Act Normativ nr. legea nr. 17, din 07/03/2014 emis de PARLAMENTUL ROMÂNIEI;		
B2	Imobil aflat sub incidenta art. 3, alin (1) din Legea nr. 17/2014.	A1
Act Normativ nr. Legea 7, din 13/03/1996 emis de PARLAMENTUL ROMANIEI;		
B3	Intabulare, drept de PROPRIETATE, dobândit prin Lege, cota actuală 1/1 1) NEIDENTIFICAT NEIDENTIFICAT	A1

C. Partea III. SARCINI .

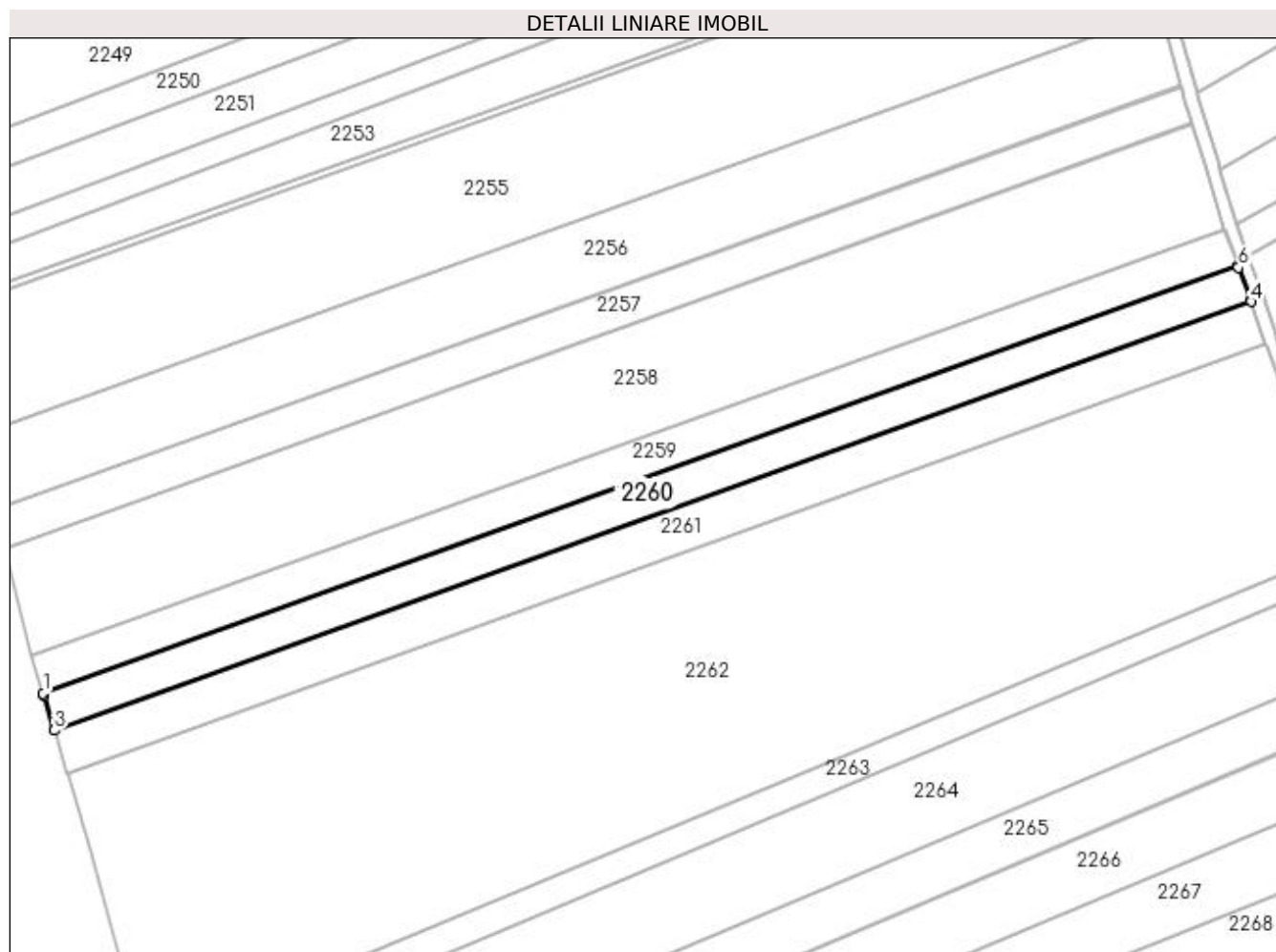
Inscrieri privind dezmembramintele dreptului de proprietate, drepturi reale de garanție și sarcini	Referințe
NU SUNT	

Anexa Nr. 1 La Partea I

Teren

Nr cadastral	Suprafața (mp)*	Observații / Referințe
41558	2.600	

* Suprafața este determinată în planul de proiecție Stereo 70.



Date referitoare la teren

Crt	Categorie folosință	Intra vilan	Suprafața (mp)	Tarla	Parcelă	Nr. topo	Observații / Referințe
1	arabil	NU	1.983	11	236, 235	-	
2	arabil	DA	617	11	236, 235	-	

Lungime Segmente

1) Valorile lungimilor segmentelor sunt obținute din proiecție în plan.

Punct început	X / Y	Punct sfârșit	X / Y	Lungime segment (** (m)
1	592.687,063 694.208,906	2	592.687,218 694.208,396	0.533
2	592.687,218 694.208,396	3	592.689,655 694.200,359	8.398
3	592.689,655 694.200,359	4	592.964,986 694.298,914	292.439
4	592.964,986 694.298,914	5	592.964,885 694.299,217	0.32

Punct început	X / Y	Punct sfârșit	X / Y	Lungime segment (** (m)
5	592.964,885 694.299,217	6	592.962,125 694.306,752	8.024
6	592.962,125 694.306,752	7	592.961,942 694.307,252	0.532
7	592.961,942 694.307,252	1	592.687,063 694.208,906	291.942

** Lungimile segmentelor sunt determinate în planul de proiecție Stereo 70 și sunt rotunjite la 1 milimetru.

*** Distanța dintre puncte este formată din segmente cumulate ce sunt mai mici decât valoarea 1 milimetru.

**DATE DESPRE IMOBILUL NR. 2261**

Oficiul de Cadastru și Publicitate Imobiliară SUCEAVA
Biroul de Cadastru și Publicitate Imobiliară Suceava

A. Partea I. Descrierea imobilului

TEREN Necunoscut

Adresa: Loc. Mitocu Dragomirnei, Jud. Suceava

Nr. Crt	Nr cadastral Nr. topografic	Suprafața* (mp)	Observații / Referințe
A1	42018	3.000	Sector cadastral:13 Teren neimprejmuit;

B. Partea II. Proprietari și acte

Inscrieri privitoare la dreptul de proprietate și alte drepturi reale	Referințe
/	
Act Normativ nr. 17, din 07/03/2014 emis de PARLAMENTUL ROMANIEI;	
B2	Imobil aflat sub incidenta art.3 alin.(1) din Legea nr.17/2014
78566 / 05/11/2021	
Act Notarial nr. Contract donatie nr.1177, din 04/11/2021 emis de BIN UTA DAN;	
B4	Intabulare, drept de PROPRIETATE, dobandit prin Conventie, cota actuala 1/1
	1) CORDUBAN FLORIN, bun propriu

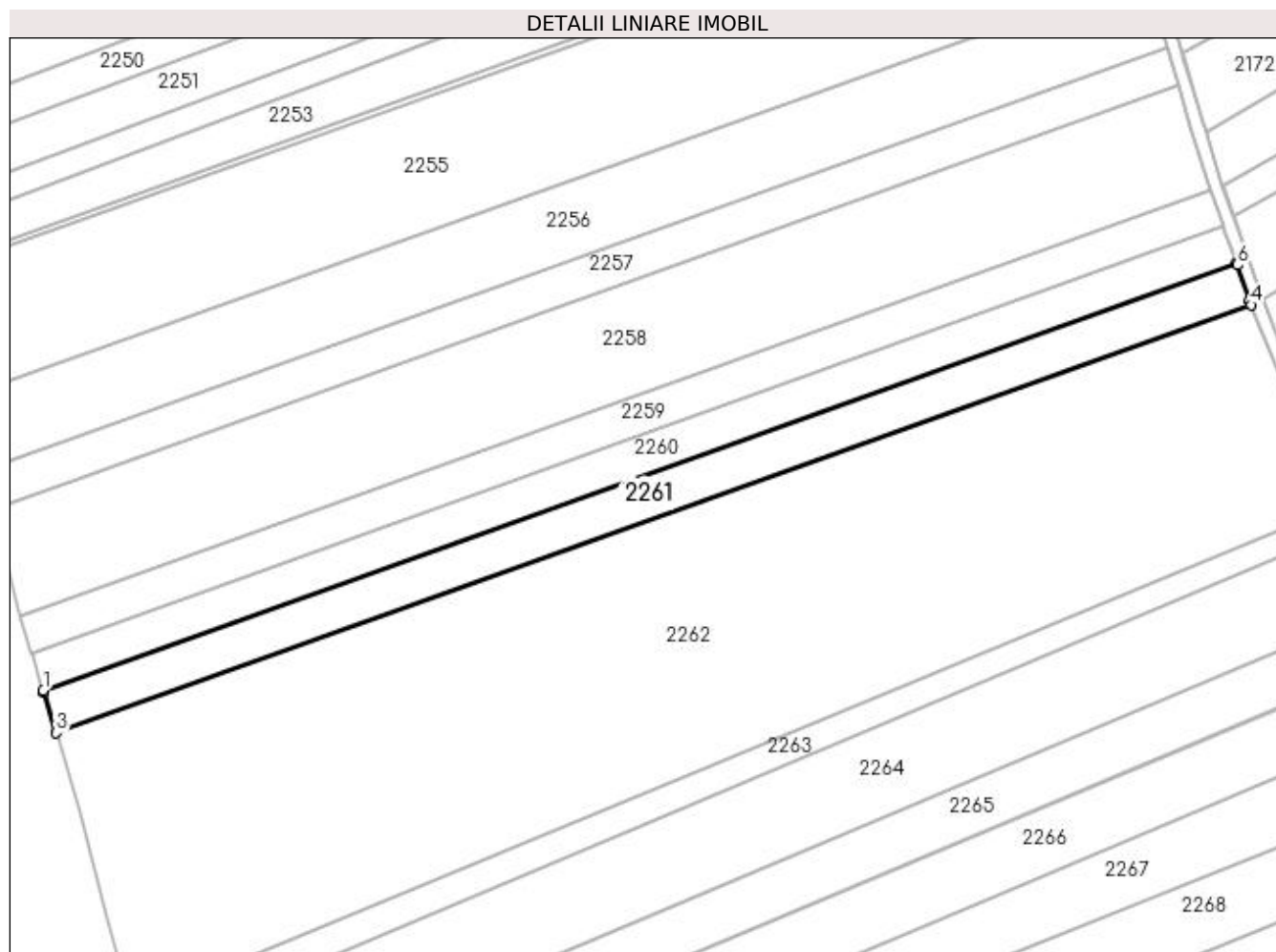
C. Partea III. SARCINI .

Inscrieri privind dezmembramintele dreptului de proprietate, drepturi reale de garanție și sarcini	Referințe
NU SUNT	

Anexa Nr. 1 La Partea I**Teren**

Nr cadastral	Suprafața (mp)*	Observații / Referințe
42018	3.000	

* Suprafața este determinată în planul de proiecție Stereo 70.

**Date referitoare la teren**

Crt	Categorie folosință	Intra vilan	Suprafața (mp)	Tarla	Parcelă	Nr. topo	Observații / Referințe
1	arabil	NU	2.293	11	236, 235	-	
2	arabil	DA	707	11	236, 235	-	

Lungime Segmente

1) Valorile lungimilor segmentelor sunt obținute din proiecție în plan.

Punct început	X / Y	Punct sfârșit	X / Y	Lungime segment (** (m)
1	592.689,655 694.200,359	2	592.689,816 694.199,826	0.558
2	592.689,816 694.199,826	3	592.692,633 694.190,535	9.708
3	592.692,633 694.190,535	4	592.968,297 694.289,208	292.791
4	592.968,297 694.289,208	5	592.967,858 694.290,316	1.192

Punct început	X / Y	Punct sfârșit	X / Y	Lungime segment (** (m)
5	592.967,858 694.290,316	6	592.965,163 694.298,385	8.507
6	592.965,163 694.298,385	7	592.964,986 694.298,914	0.557
7	592.964,986 694.298,914	1	592.689,655 694.200,359	292.439

** Lungimile segmentelor sunt determinate în planul de proiecție Stereo 70 și sunt rotunjite la 1 milimetru.

*** Distanța dintre puncte este formată din segmente cumulate ce sunt mai mici decât valoarea 1 milimetru.

**DATE DESPRE IMOBILUL NR. 2262**

Oficiul de Cadastru și Publicitate Imobiliară SUCEAVA
Biroul de Cadastru și Publicitate Imobiliară Suceava

A. Partea I. Descrierea imobilului

TEREN Necunoscut

Adresa: Loc. Mitocu Dragomirnei, Jud. Suceava

Nr. Crt	Nr cadastral Nr. topografic	Suprafața* (mp)	Observații / Referințe
A1		17.000	Sector cadastral:13 Teren neimprejmuit; Imobilul s-a format din o parte a PF 2234 a comunei cadastrale Mitocu Dragomirnei.

B. Partea II. Proprietari și acte

Inscrieri privitoare la dreptul de proprietate și alte drepturi reale	Referințe
/	
Act Normativ nr. Legea 7, din 13/03/1996 emis de PARLAMENTUL ROMANIEI;	
B1	A1
Inscrierea provizorie, drept de PROPRIETATE, dobandit prin Lege, cota actuala 1/1 1) COMUNA MITOCU DRAGOMIRNEI, CIF:4441018, PROPRIETAR NEIDENTIFICAT.	

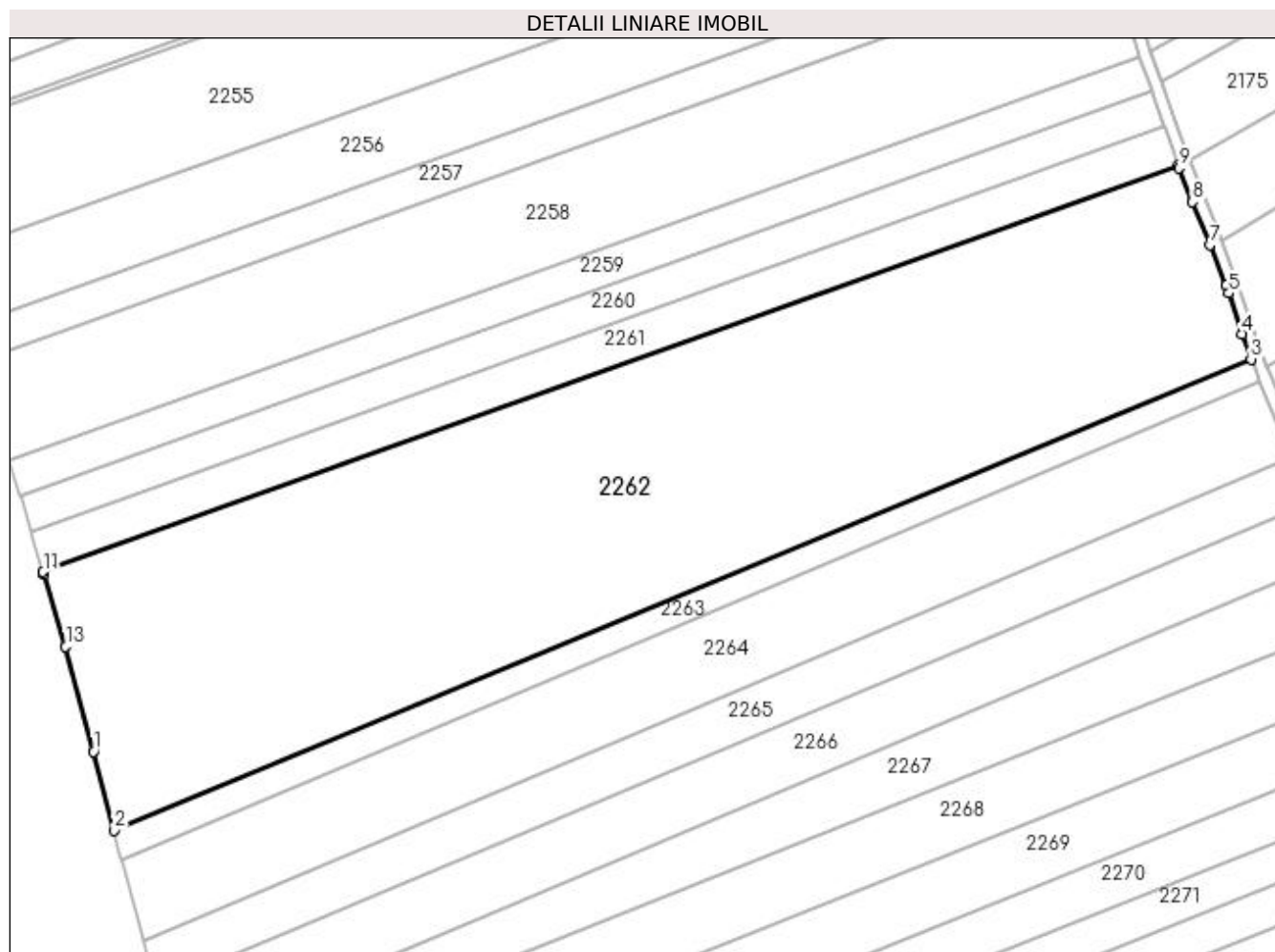
C. Partea III. SARCINI .

Inscrieri privind dezmembramintele dreptului de proprietate, drepturi reale de garanție și sarcini	Referințe
NU SUNT	

Anexa Nr. 1 La Partea I**Teren**

Nr cadastral	Suprafața (mp)*	Observații / Referințe
	17.000	Imobilul s-a format din o parte a PF 2234 a comunei cadastrale Mitocu Dragomirnei.

* Suprafața este determinată în planul de proiecție Stereo 70.

**Date referitoare la teren**

Crt	Categorie folosință	Intravilan	Suprafața (mp)	Tarla	Parcelă	Nr. topo	Observații / Referințe
1	arabil	NU	12.661	11	236, 235	-	
2	arabil	DA	4.339	11	236, 235	-	

Lungime Segmente

1) Valorile lungimilor segmentelor sunt obținute din proiecție în plan.

Punct început	X / Y	Punct sfârșit	X / Y	Lungime segment (** (m)
1	592.704,826 694.146,914	2	592.709,846 694.127,797	19.765
2	592.709,846 694.127,797	3	592.985,991 694.242,191	298.901
3	592.985,991 694.242,191	4	592.983,86 694.248,294	6.464
4	592.983,86 694.248,294	5	592.980,588 694.258,17	10.404

Punct început	X / Y	Punct sfârșit	X / Y	Lungime segment (** (m)
5	592.980,588 694.258,17	6	592.979,963 694.260,056	1.987
6	592.979,963 694.260,056	7	592.976,062 694.269,984	10.667
7	592.976,062 694.269,984	8	592.971,804 694.280,358	11.213
8	592.971,804 694.280,358	9	592.968,552 694.288,564	8.827
9	592.968,552 694.288,564	10	592.968,297 694.289,208	0.692
10	592.968,297 694.289,208	11	592.692,633 694.190,535	292.791
11	592.692,633 694.190,535	12	592.692,792 694.190,014	0.545
12	592.692,792 694.190,014	13	592.698,133 694.172,397	18.409
13	592.698,133 694.172,397	1	592.704,826 694.146,914	26.347

** Lungimile segmentelor sunt determinate în planul de proiecție Stereo 70 și sunt rotunjite la 1 milimetru.

*** Distanța dintre puncte este formată din segmente cumulate ce sunt mai mici decât valoarea 1 milimetru.

**DATE DESPRE IMOBILUL NR. 2263**

Oficiul de Cadastru și Publicitate Imobiliară SUCEAVA
Biroul de Cadastru și Publicitate Imobiliară Suceava

A. Partea I. Descrierea imobilului

TEREN Necunoscut

Adresa: Loc. Mitocu Dragomirnei, Jud. Suceava

Nr. Crt	Nr cadastral Nr. topografic	Suprafața* (mp)	Observații / Referințe
A1		2.000	Sector cadastral:13 Teren neimprejmuit; Deținător Rodinciuc Aurel. Imobilul s-a format din o parte a PF 2234 a comunei cadastrale Mitocu Dragomirnei.

B. Partea II. Proprietari și acte

Inscrieri privitoare la dreptul de proprietate și alte drepturi reale	Referințe
/	
Act Administrativ nr. 285, din 05/09/1994 emis de CJSDPAT SUCEAVA;	
B1	A1
Intabulare, drept de PROPRIETATE, dobandit prin Reconstituire, cota actuala 1/1 1) RODINCIUC ARISTIDES DEFUNCT:Da	

C. Partea III. SARCINI .

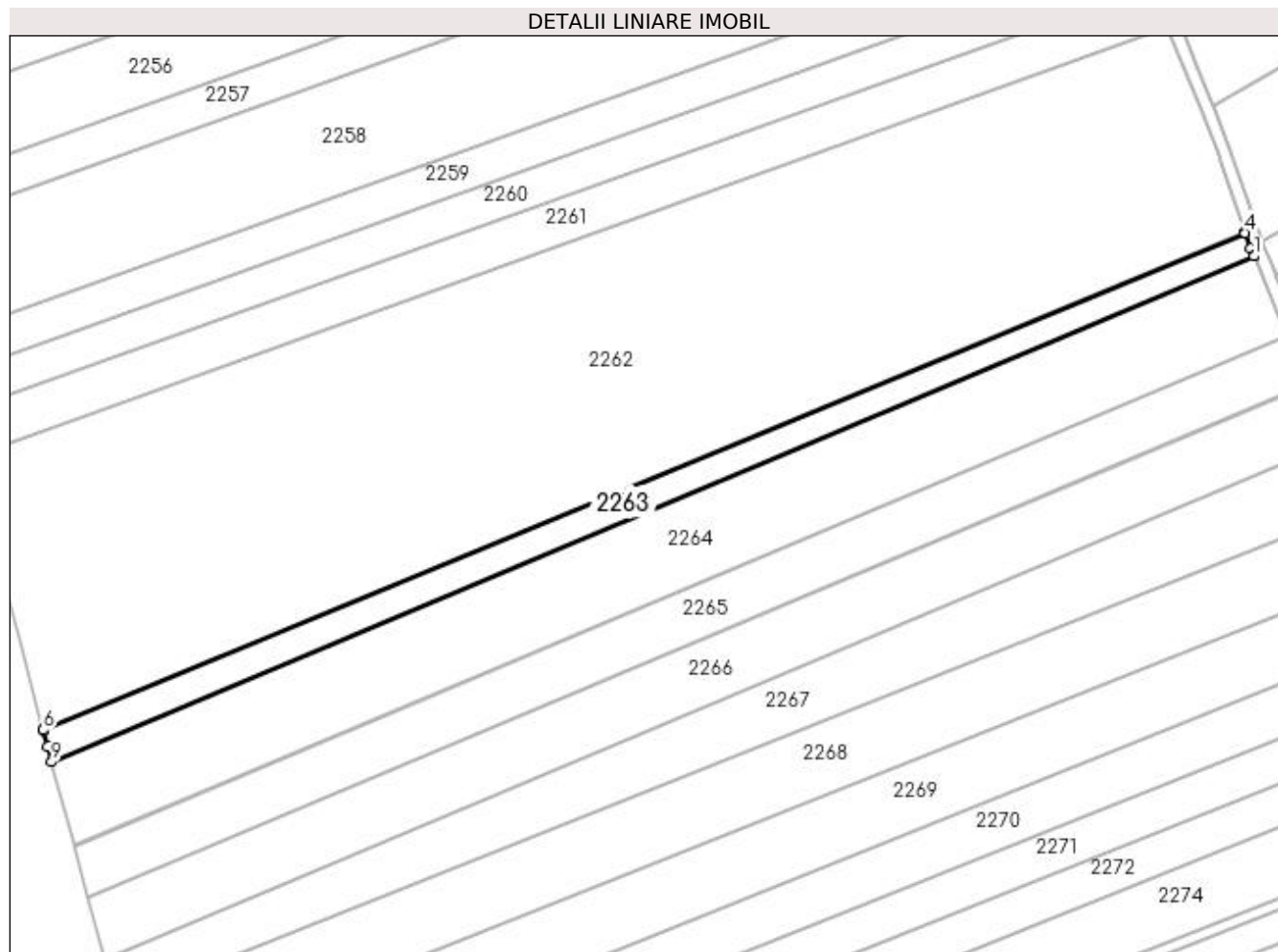
Inscrieri privind dezmembramintele dreptului de proprietate, drepturi reale de garanție și sarcini	Referințe
NU SUNT	

Anexa Nr. 1 La Partea I

Teren

Nr cadastral	Suprafața (mp)*	Observații / Referințe
	2.000	Deținător Rodințuc Aurel. Imobilul s-a format din o parte a PF 2234 a comunei cadastrale Mitocu Dragomirnei.

* Suprafața este determinată în planul de proiecție Stereo 70.



Date referitoare la teren

Crt	Categorie folosință	Intra vilan	Suprafața (mp)	Tarla	Parcelă	Nr. topo	Observații / Referințe
1	arabil	NU	1.495	11	236	-	
2	arabil	DA	505	11	236	-	

Lungime Segmente

1) Valorile lungimilor segmentelor sunt obținute din proiecție în plan.

Punct început	X / Y	Punct sfârșit	X / Y	Lungime segment (** (m)
1	592.988,056 694.236,665	2	592.988,011 694.236,769	0.114
2	592.988,011 694.236,769	3	592.987,315 694.238,4	1.773
3	592.987,315 694.238,4	4	592.986,059 694.241,996	3.809
4	592.986,059 694.241,996	5	592.985,991 694.242,191	0.207

Punct început	X / Y	Punct sfârșit	X / Y	Lungime segment (** (m)
5	592.985,991 694.242,191	6	592.709,846 694.127,797	298.901
6	592.709,846 694.127,797	7	592.709,899 694.127,596	0.209
7	592.709,899 694.127,596	8	592.710,862 694.123,929	3.791
8	592.710,862 694.123,929	9	592.711,767 694.120,504	3.542
9	592.711,767 694.120,504	1	592.988,056 694.236,665	299.715

** Lungimile segmentelor sunt determinate în planul de proiecție Stereo 70 și sunt rotunjite la 1 milimetru.

*** Distanța dintre puncte este formată din segmente cumulate ce sunt mai mici decât valoarea 1 milimetru.

**DATE DESPRE IMOBILUL NR. 2264**

Oficiul de Cadastru și Publicitate Imobiliară SUCEAVA
Biroul de Cadastru și Publicitate Imobiliară Suceava

A. Partea I. Descrierea imobilului

TEREN Necunoscut

Nr. CF vechi:4769
Nr. cadastral vechi:3524

Adresa: Loc. Mitocu Dragomirnei, Jud. Suceava

Nr. Crt	Nr cadastral Nr. topografic	Suprafața* (mp)	Observații / Referințe
A1	33385	6.000	Sector cadastral:13 Teren neimprejmuit;

B. Partea II. Proprietari și acte

Inscrieri privitoare la dreptul de proprietate și alte drepturi reale		Referințe
18023 / 10/06/2008		
Act Notarial nr. 533, din 22/02/2008 emis de -;		
B1	Intabulare, drept de PROPRIETATE, dobandit prin Conventie, cota actuala 1/2 1) BUCATARIU OCTAVIA , Lipsă CNP proprietar.	A1
B2	Intabulare, drept de PROPRIETATE, dobandit prin Conventie, cota actuala 1/2 1) BUCATARIU ALEXANDRU , Lipsă CNP proprietar.	A1

C. Partea III. SARCINI .

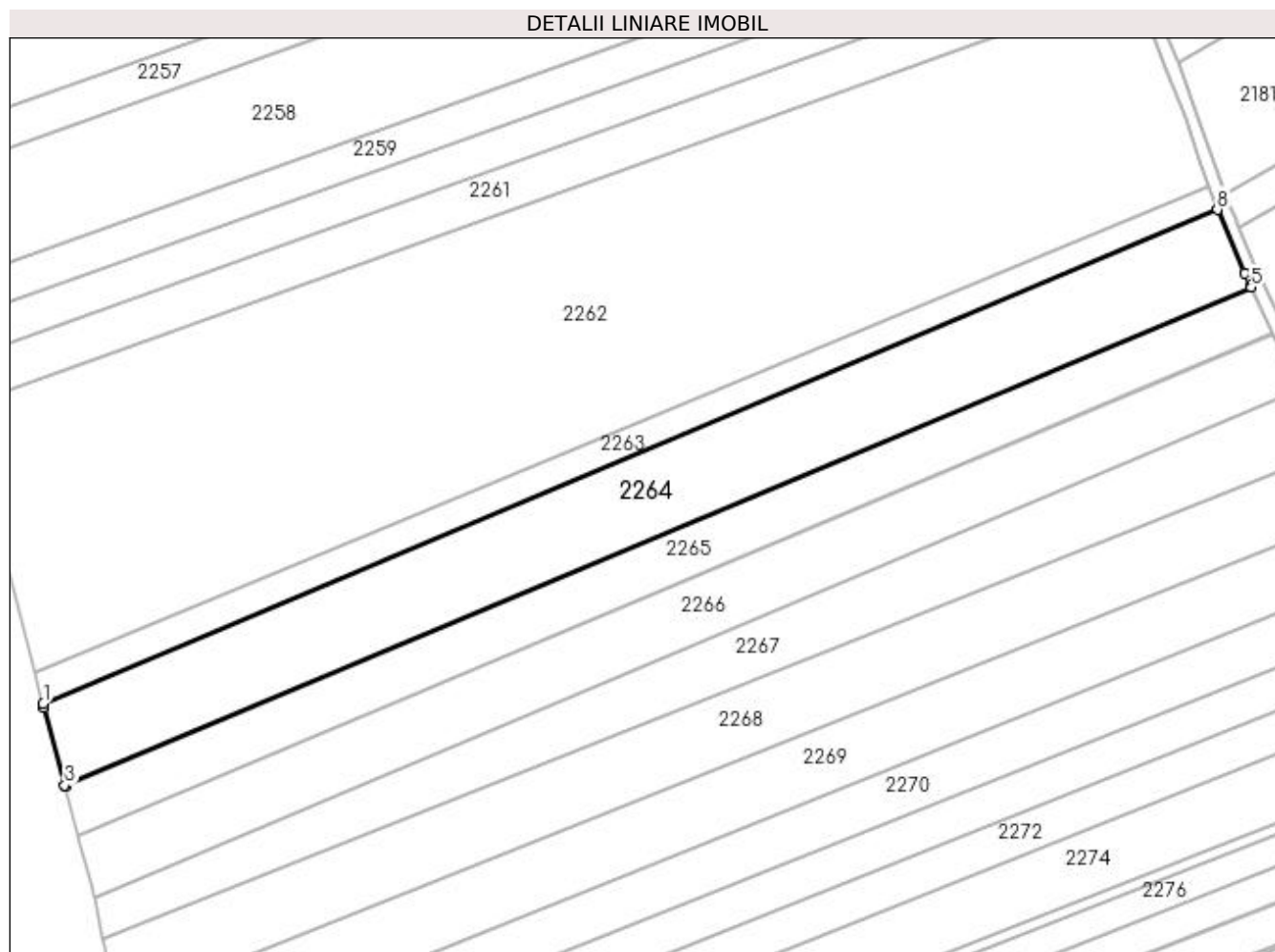
Inscrieri privind dezmembramintele dreptului de proprietate, drepturi reale de garanție și sarcini	Referințe
NU SUNT	

Anexa Nr. 1 La Partea I

Teren

Nr cadastral	Suprafața (mp)*	Observații / Referințe
33385	6.000	

* Suprafața este determinată în planul de proiecție Stereo 70.



Date referitoare la teren

Crt	Categorie folosință	Intravilan	Suprafața (mp)	Tarla	Parcelă	Nr. topo	Observații / Referințe
1	arabil	NU	4.618	11	236	-	
2	arabil	DA	1.382	11	236	-	

Lungime Segmente

1) Valorile lungimilor segmentelor sunt obținute din proiecție în plan.

Punct început	X / Y	Punct sfârșit	X / Y	Lungime segment (** (m)
1	592.711,767 694.120,504	2	592.712,002 694.119,616	0.919
2	592.712,002 694.119,616	3	592.716,862 694.101,22	19.027
3	592.716,862 694.101,22	4	592.716,906 694.101,054	0.172
4	592.716,906 694.101,054	5	592.996,0 694.218,394	302.758

Punct început	X / Y	Punct sfârșit	X / Y	Lungime segment (** (m)
5	592.996,0 694.218,394	6	592.995,928 694.218,548	0.17
6	592.995,928 694.218,548	7	592.994,447 694.221,706	3.488
7	592.994,447 694.221,706	8	592.988,056 694.236,665	16.267
8	592.988,056 694.236,665	1	592.711,767 694.120,504	299.715

** Lungimile segmentelor sunt determinate în planul de proiecție Stereo 70 și sunt rotunjite la 1 milimetru.

*** Distanța dintre puncte este formată din segmente cumulate ce sunt mai mici decât valoarea 1 milimetru.

**DATE DESPRE IMOBILUL NR. 2265**

Oficiul de Cadastru și Publicitate Imobiliară SUCEAVA
Biroul de Cadastru și Publicitate Imobiliară Suceava

A. Partea I. Descrierea imobilului

TEREN Necunoscut

Adresa: Loc. Mitocu Dragomirnei, Jud. Suceava, la loc numit "Toloaca"

Nr. Crt	Nr cadastral Nr. topografic	Suprafața* (mp)	Observații / Referințe
A1	35335	Din acte: 3.600 Masurata: 3.575	Sector cadastral:13 Teren neimprejmuit;

B. Partea II. Proprietari și acte

Inscrieri privitoare la dreptul de proprietate și alte drepturi reale		Referințe
57204 / 27/11/2017		
Act Notarial nr. 456, din 08/02/2002 emis de BNP MIRCEA EUGEN BOBRIC;		
B3	Intabulare, drept de PROPRIETATE bun propriu cu titlu de donatie, dobandit prin Conventie, cota actuala 1/1 1) MAGA ȘTEFANIA	A1
/		
Act Notarial nr. 456, din 08/02/2002 emis de BNP MIRCEA EUGEN BOBRIC;		
B5	imobil aflat sub incidenta art.3 alin.(1) din Legea nr.17/2014	A1

C. Partea III. SARCINI .

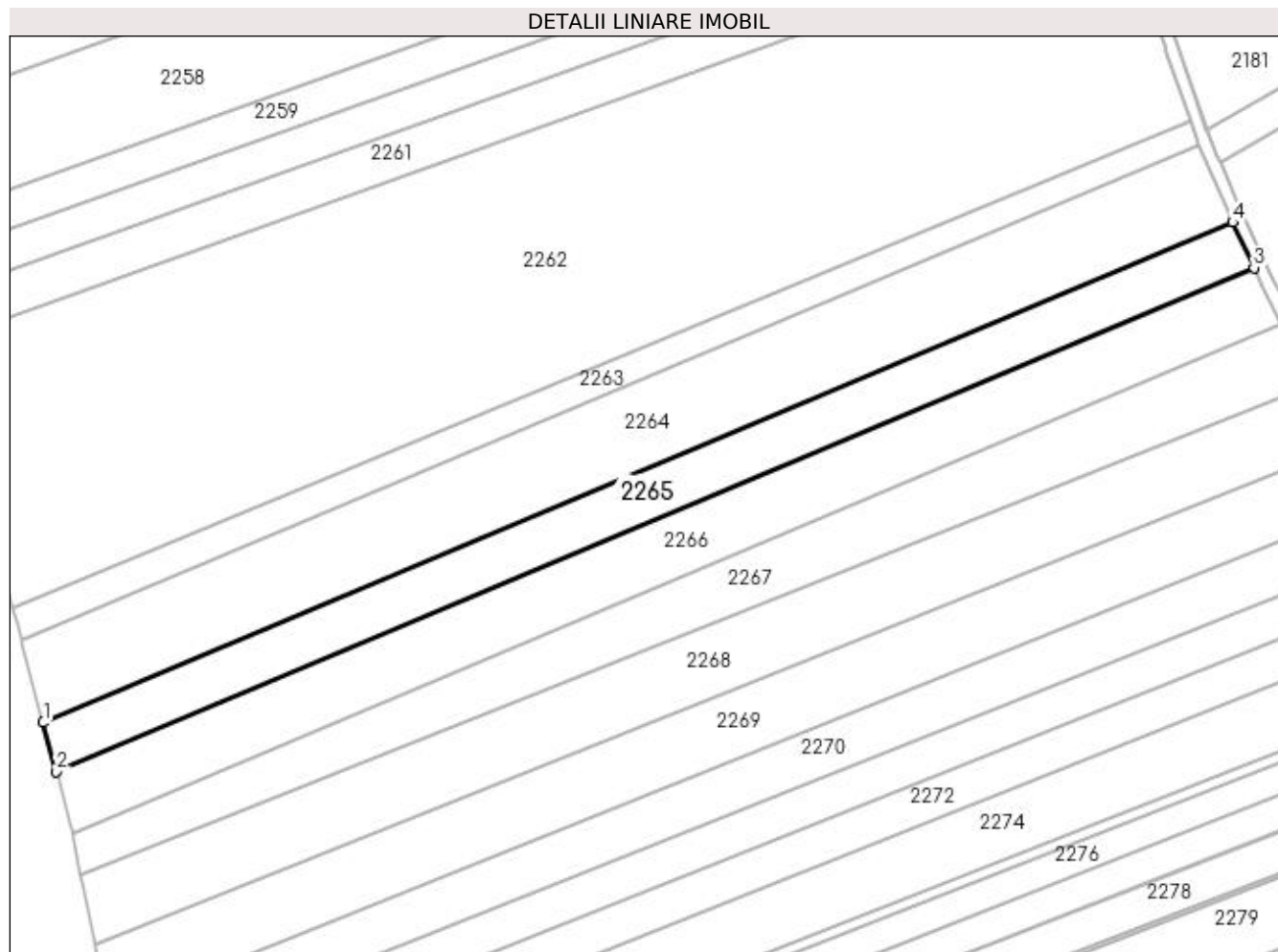
Inscrieri privind dezmembramintele dreptului de proprietate, drepturi reale de garanție și sarcini	Referințe
NU SUNT	

Anexa Nr. 1 La Partea I

Teren

Nr cadastral	Suprafața (mp)*	Observații / Referințe
35335	Din acte: 3.600 Masurata: 3.575	

* Suprafața este determinată în planul de proiecție Stereo 70.



Date referitoare la teren

Crt	Categorie folosință	Intravilan	Suprafața (mp)	Tarla	Parcelă	Nr. topo	Observații / Referințe
1	arabil	NU	2.756	11	236	-	
2	arabil	DA	819	11	236	-	

Lungime Segmente

1) Valorile lungimilor segmentelor sunt obținute din proiecție în plan.

Punct început	X / Y	Punct sfârșit	X / Y	Lungime segment (** (m)
1	592.716,906 694.101,054	2	592.719,945 694.089,548	11.901
2	592.719,945 694.089,548	3	593.000,992 694.207,748	304.891
3	593.000,992 694.207,748	4	592.996,0 694.218,394	11.758
4	592.996,0 694.218,394	1	592.716,906 694.101,054	302.758

**** Lungimile segmentelor sunt determinate în planul de proiecție Stereo 70 și sunt rotunjite la 1 milimetru.**

***** Distanța dintre puncte este formată din segmente cumulate ce sunt mai mici decât valoarea 1 milimetru.**

**DATE DESPRE IMOBILUL NR. 2266**

Oficiul de Cadastru și Publicitate Imobiliară SUCEAVA
Biroul de Cadastru și Publicitate Imobiliară Suceava

A. Partea I. Descrierea imobilului

TEREN Necunoscut

Adresa: Loc. Mitocu Dragomirnei, Jud. Suceava

Nr. Crt	Nr cadastral Nr. topografic	Suprafața* (mp)	Observații / Referințe
A1	30881	4.540	Sector cadastral:13 Teren neimprejmuit;

B. Partea II. Proprietari și acte

Inscrieri privitoare la dreptul de proprietate și alte drepturi reale	Referințe
7502 / 12/03/2010	
Act Notarial nr. 112, din 11/03/2010 emis de BNP ROBCIUC RALUCA;	
B3	Intabulare, drept de PROPRIETATE, dobandit prin Conventie, cota actuala 1/1 1) DANIS DOMNITA-OLTICA , casatorita
/	
Act Normativ nr. 17, din 07/03/2014 emis de PARLAMENTUL ROMANIEI;	
B4	Imobil aflat sub incidenta art.3 alin.(1) din Legea 17/2014

C. Partea III. SARCINI .

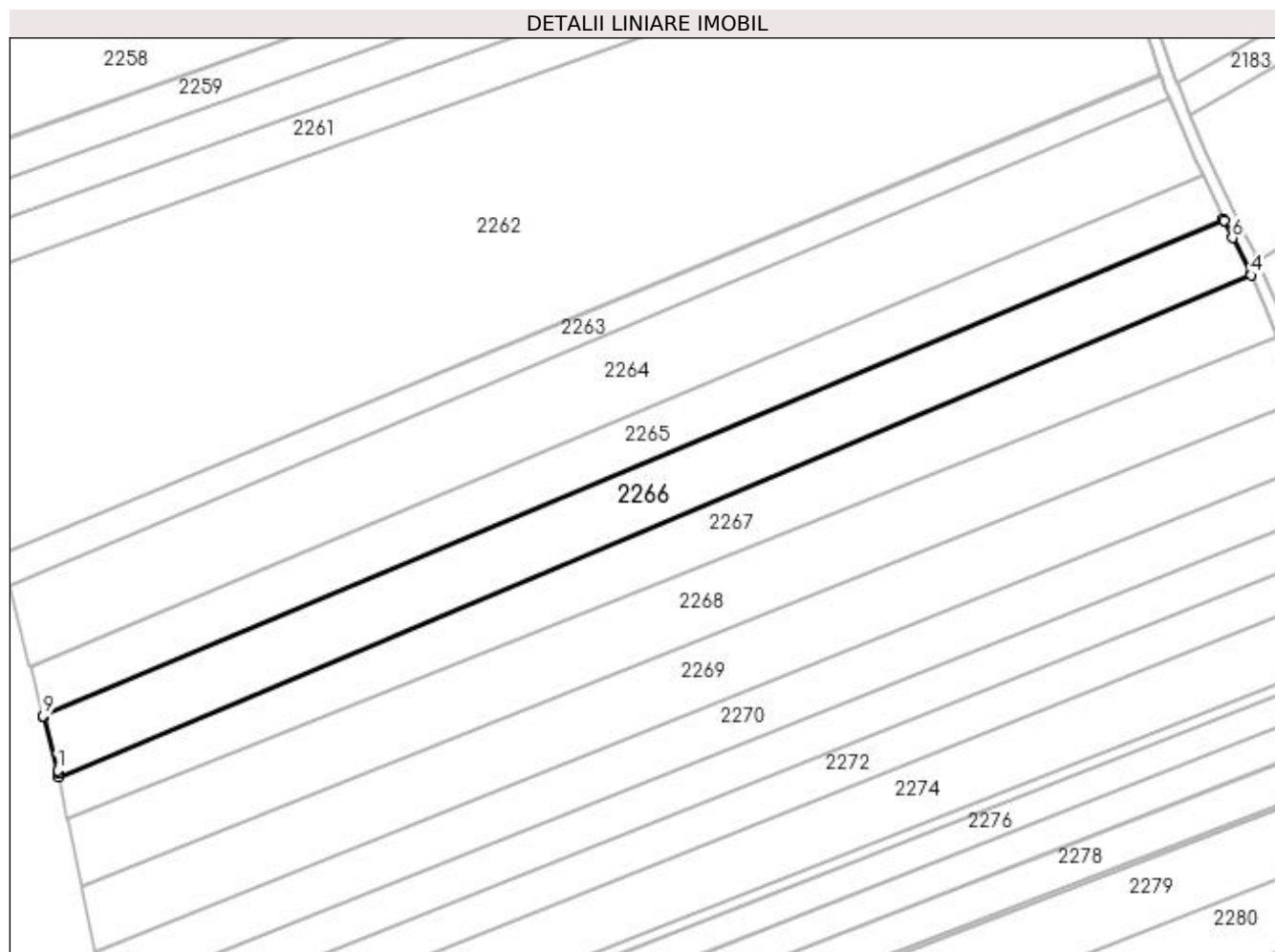
Inscrieri privind dezmembramintele dreptului de proprietate, drepturi reale de garanție și sarcini	Referințe
NU SUNT	

Anexa Nr. 1 La Partea I

Teren

Nr cadastral	Suprafața (mp)*	Observații / Referințe
30881	4.540	

* Suprafața este determinată în planul de proiecție Stereo 70.



Date referitoare la teren

Crt	Categorie folosință	Intravilan	Suprafața (mp)	Tarla	Parcelă	Nr. topo	Observații / Referințe
1	arabil	NU	3.509	11	236	-	
2	arabil	DA	1.031	11	236	-	

Lungime Segmente

1) Valorile lungimilor segmentelor sunt obținute din proiecție în plan.

Punct început	X / Y	Punct sfârșit	X / Y	Lungime segment (** (m)
1	592.723,357 694.076,635	2	592.723,567 694.075,84	0.822
2	592.723,567 694.075,84	3	592.723,727 694.075,06	0.796
3	592.723,727 694.075,06	4	593.007,52 694.194,415	307.871
4	593.007,52 694.194,415	5	593.007,417 694.194,649	0.256

Punct început	X / Y	Punct sfârșit	X / Y	Lungime segment (** (m)
5	593.007,417 694.194,649	6	593.003,092 694.203,271	9.646
6	593.003,092 694.203,271	7	593.001,15 694.207,412	4.574
7	593.001,15 694.207,412	8	593.000,992 694.207,748	0.372
8	593.000,992 694.207,748	9	592.719,945 694.089,548	304.891
9	592.719,945 694.089,548	10	592.720,041 694.089,186	0.375
10	592.720,041 694.089,186	1	592.723,357 694.076,635	12.981

** Lungimile segmentelor sunt determinate în planul de proiecție Stereo 70 și sunt rotunjite la 1 milimetru.

*** Distanța dintre puncte este formată din segmente cumulate ce sunt mai mici decât valoarea 1 milimetru.

**DATE DESPRE IMOBILUL NR. 2267**

Oficiul de Cadastru și Publicitate Imobiliară SUCEAVA
Biroul de Cadastru și Publicitate Imobiliară Suceava

A. Partea I. Descrierea imobilului

TEREN Necunoscut

Adresa: Loc. Mitocu Dragomirnei, Jud. Suceava

Nr. Crt	Nr cadastral Nr. topografic	Suprafața* (mp)	Observații / Referințe
A1	30882	4.000	Sector cadastral:13 Teren neimprejmit;

B. Partea II. Proprietari și acte

Inscrieri privitoare la dreptul de proprietate și alte drepturi reale	Referințe	
/		
Act Normativ nr. 17, din 07/03/2014 emis de PARLAMENTUL ROMANIEI;		
B5	Imobil aflat sub incidenta art.3 alin.(1) din Legea 17/2014	A1
55227 / 04/08/2023		
Act Notarial nr. CVC 2241, din 03/08/2023 emis de BIN NEGURA ADINA LOREDANA;		
B6	Intabulare, drept de PROPRIETATE bun propriu cu titlu de cumparare, dobandit prin Conventie, cota actuala 1/1 1) COSOVANU GEORGETA	A1

C. Partea III. SARCINI .

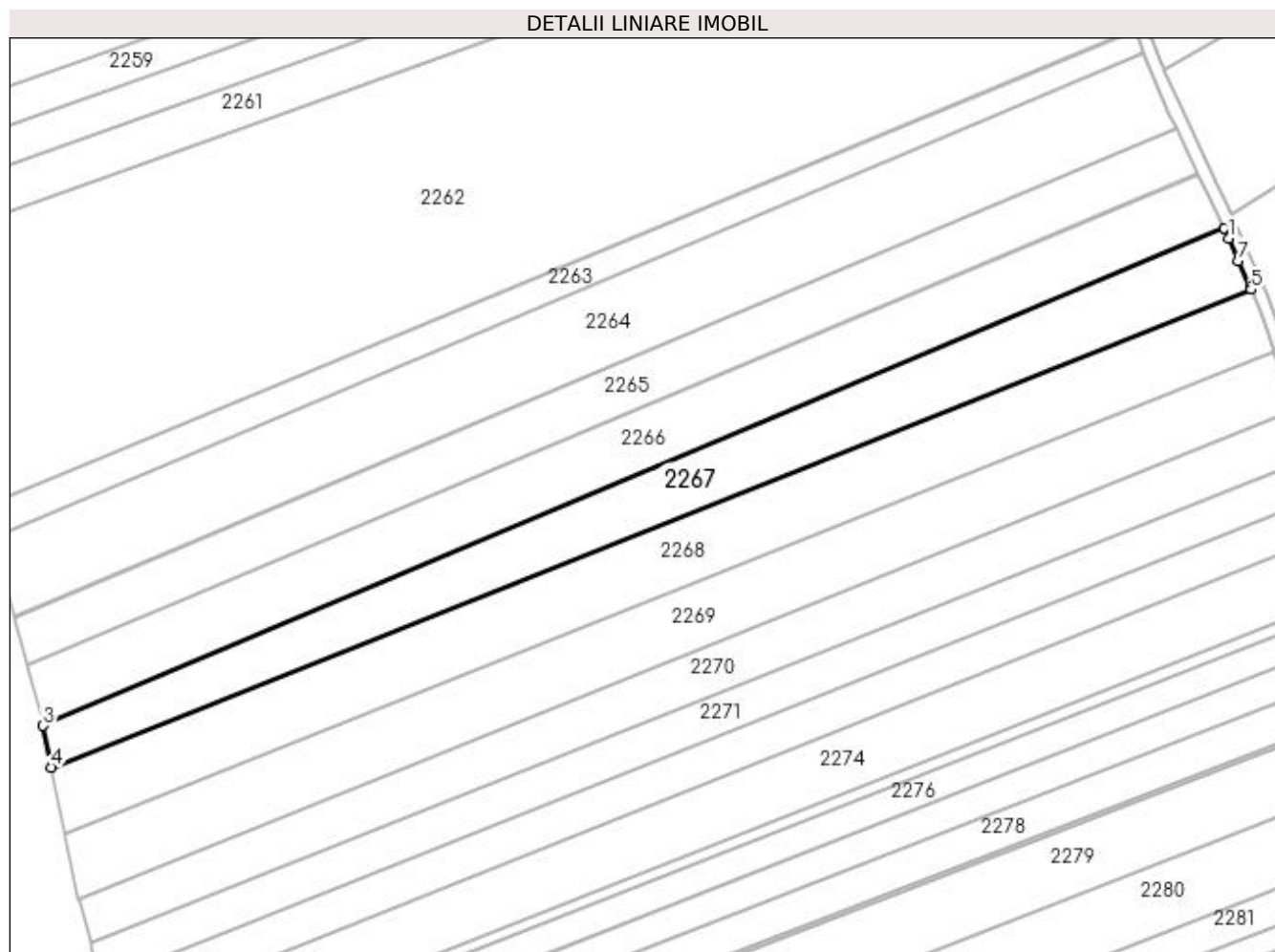
Inscrieri privind dezmembramintele dreptului de proprietate, drepturi reale de garanție și sarcini	Referințe
NU SUNT	

Anexa Nr. 1 La Partea I

Teren

Nr cadastral	Suprafața (mp)*	Observații / Referințe
30882	4.000	

* Suprafața este determinată în planul de proiecție Stereo 70.



Date referitoare la teren

Crt	Categorie folosință	Intravilan	Suprafața (mp)	Tarla	Parcelă	Nr. topo	Observații / Referințe
1	arabil	NU	3.255	11	236	-	
2	arabil	DA	745	11	236	-	

Lungime Segmente

1) Valorile lungimilor segmentelor sunt obținute din proiecție în plan.

Punct început	X / Y	Punct sfârșit	X / Y	Lungime segment (** (m)
1	593.008,52 694.192,139	2	593.007,52 694.194,415	2.486
2	593.007,52 694.194,415	3	592.723,727 694.075,06	307.871
3	592.723,727 694.075,06	4	592.725,766 694.065,108	10.159
4	592.725,766 694.065,108	5	593.013,887 694.179,832	310.121

Punct început	X / Y	Punct sfârșit	X / Y	Lungime segment (** (m)
5	593.013,887 694.179,832	6	593.013,65 694.180,378	0.594
6	593.013,65 694.180,378	7	593.010,898 694.186,729	6.922
7	593.010,898 694.186,729	1	593.008,52 694.192,139	5.91

** Lungimile segmentelor sunt determinate în planul de proiecție Stereo 70 și sunt rotunjite la 1 milimetru.

*** Distanța dintre puncte este formată din segmente cumulate ce sunt mai mici decât valoarea 1 milimetru.

**DATE DESPRE IMOBILUL NR. 2268**

Oficiul de Cadastru și Publicitate Imobiliară SUCEAVA
Biroul de Cadastru și Publicitate Imobiliară Suceava

A. Partea I. Descrierea imobilului

TEREN Necunoscut

Adresa: Loc. Mitocu Dragomirnei, Jud. Suceava

Nr. Crt	Nr cadastral Nr. topografic	Suprafața* (mp)	Observații / Referințe
A1		5.000	Sector cadastral:13 Teren neimprejmuit; Imobilul s-a format din o parte a PF 2234 a comunei cadastrale Mitocu Dragomirnei.

B. Partea II. Proprietari și acte

Inscrieri privitoare la dreptul de proprietate și alte drepturi reale	Referințe
/	
Act Normativ nr. Legea 7, din 13/03/1996 emis de PARLAMENTUL ROMANIEI;	
B1	A1
Inscrierea provizorie, drept de PROPRIETATE, dobandit prin Lege, cota actuala 1/1 1) COMUNA MITOCU DRAGOMIRNEI, CIF:4441018, PROPRIETAR NEIDENTIFICAT.	

C. Partea III. SARCINI .

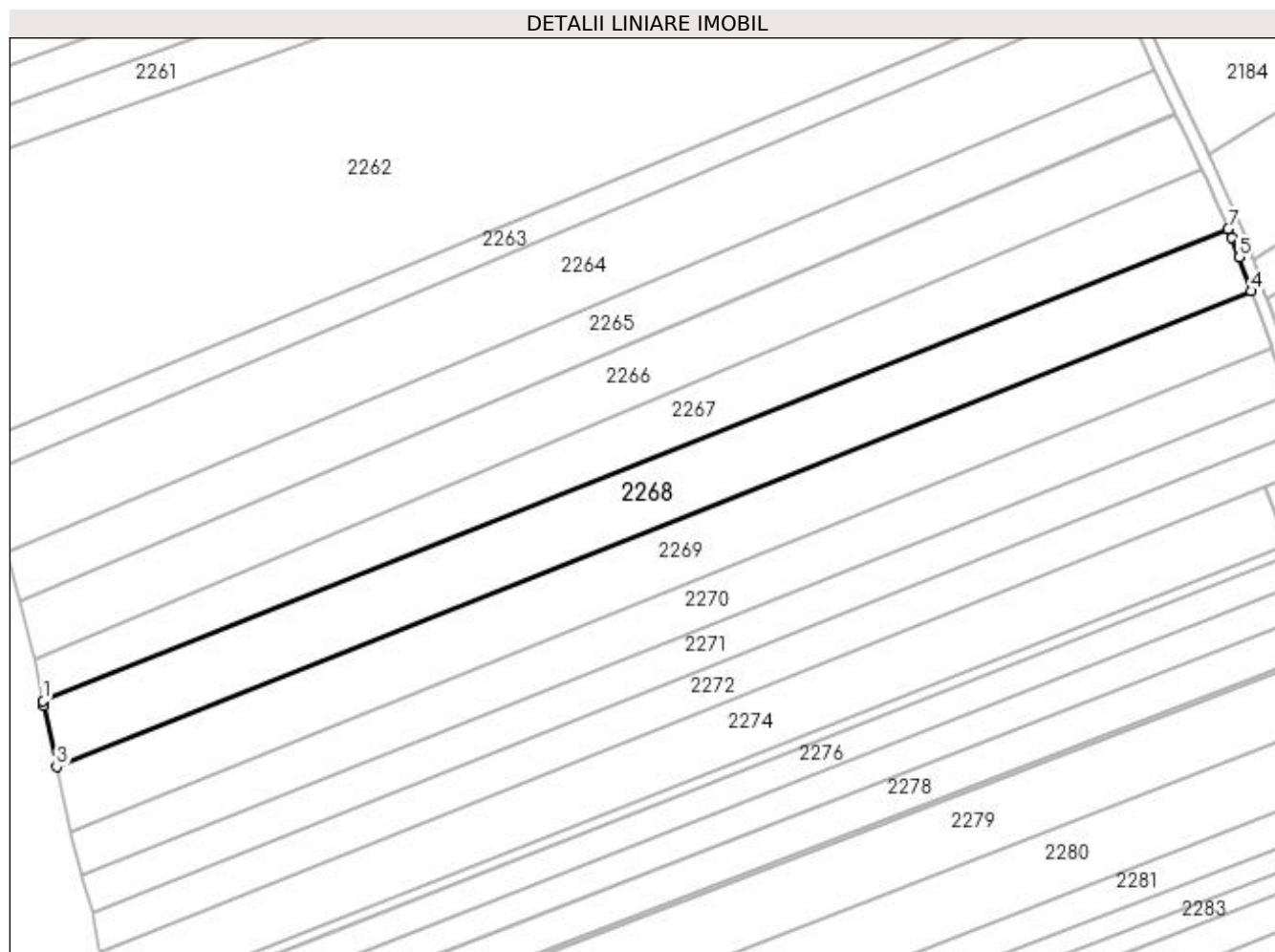
Inscrieri privind dezmembramintele dreptului de proprietate, drepturi reale de garanție și sarcini	Referințe
NU SUNT	

Anexa Nr. 1 La Partea I

Teren

Nr cadastral	Suprafața (mp)*	Observații / Referințe
	5.000	Imobilul s-a format din o parte a PF 2234 a comunei cadastrale Mitocu Dragomirnei.

* Suprafața este determinată în planul de proiecție Stereo 70.



Date referitoare la teren

Crt	Categorie folosință	Intravilan	Suprafața (mp)	Tarla	Parcelă	Nr. topo	Observații / Referințe
1	arabil	NU	3.866	11	236	-	
2	arabil	DA	1.134	11	236	-	

Lungime Segmente

1) Valorile lungimilor segmentelor sunt obținute din proiecție în plan.

Punct început	X / Y	Punct sfârșit	X / Y	Lungime segment (** (m)
1	592.725,766 694.065,108	2	592.725,999 694.063,969	1.162
2	592.725,999 694.063,969	3	592.729,039 694.049,132	15.146
3	592.729,039 694.049,132	4	593.019,45 694.164,768	312.586
4	593.019,45 694.164,768	5	593.016,588 694.172,97	8.687

Punct început	X / Y	Punct sfârșit	X / Y	Lungime segment (** (m)
5	593.016,588 694.172,97	6	593.014,834 694.177,646	4.994
6	593.014,834 694.177,646	7	593.013,887 694.179,832	2.382
7	593.013,887 694.179,832	1	592.725,766 694.065,108	310.121

** Lungimile segmentelor sunt determinate în planul de proiecție Stereo 70 și sunt rotunjite la 1 milimetru.

*** Distanța dintre puncte este formată din segmente cumulate ce sunt mai mici decât valoarea 1 milimetru.

**DATE DESPRE IMOBILUL NR. 2269**

Oficiul de Cadastru și Publicitate Imobiliară SUCEAVA
Biroul de Cadastru și Publicitate Imobiliară Suceava

A. Partea I. Descrierea imobilului

TEREN Necunoscut

Adresa: Loc. Mitocu Dragomirnei, Jud. Suceava, tarla "Toloaca"

Nr. Crt	Nr cadastral Nr. topografic	Suprafața* (mp)	Observații / Referințe
A1	42538	Din acte: 5.000 Masurata: 4.800	Sector cadastral:13 Teren neimprejmuit;

B. Partea II. Proprietari și acte

Inscrieri privitoare la dreptul de proprietate și alte drepturi reale	Referințe
/	
Act Normativ nr. legea nr. 17, din 07/03/2014 emis de PARLAMENTUL ROMÂNIEI;	
B2	Imobil aflat sub incidenta art. 3, alin (1) din Legea nr. 17/2014.
42941 / 16/06/2023	
Act Notarial nr. 2598, din 14/06/2023 emis de BUSUIOC OVIDIU;	
B11	Intabulare, drept de PROPRIETATE bun comun in dev., dobandit prin Conventie, cota actuala 1/1
	1) MALOȘ BENEAMIN 2) MALOȘ SIMONA

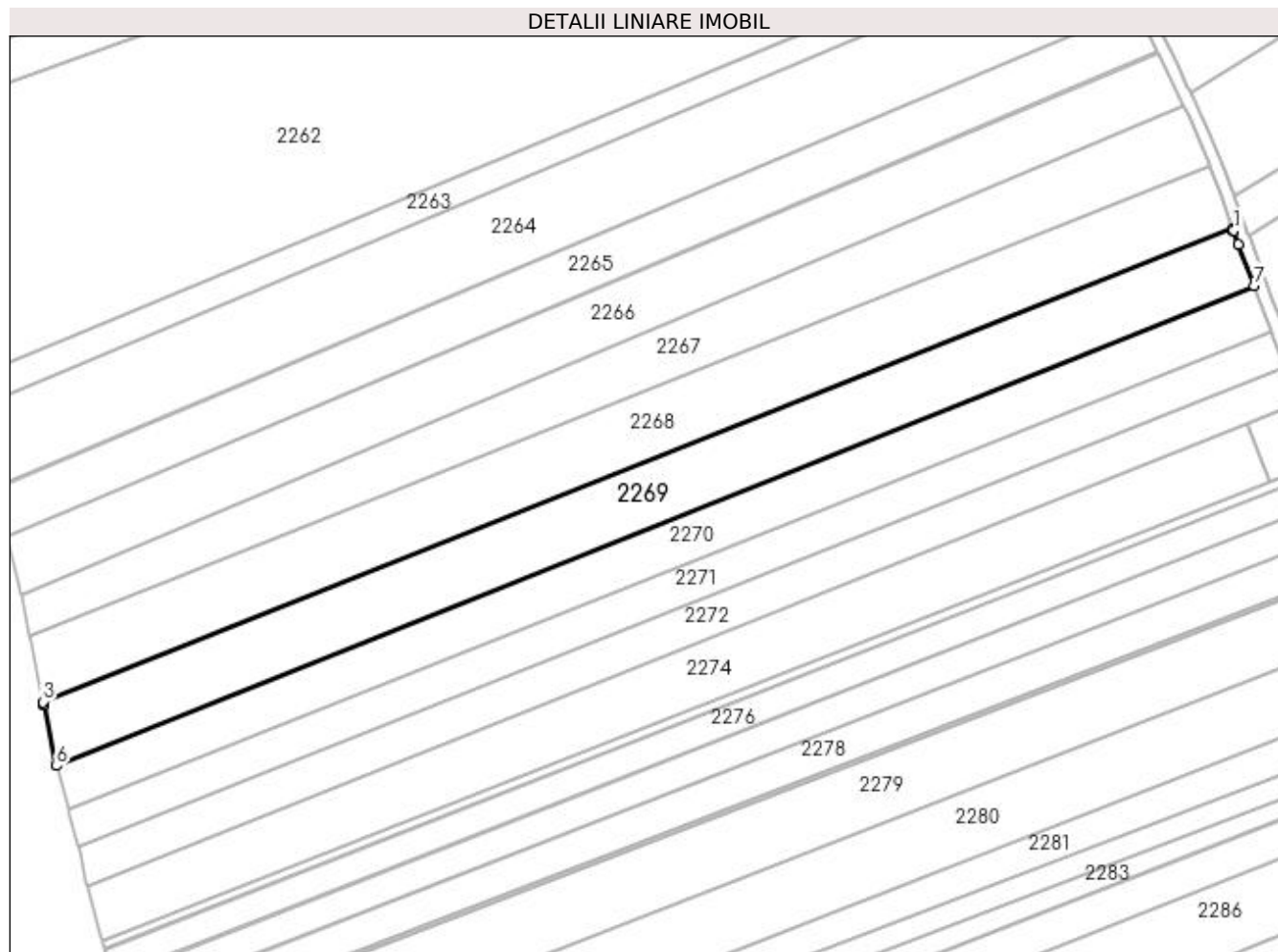
C. Partea III. SARCINI .

Inscrieri privind dezmembramintele dreptului de proprietate, drepturi reale de garanție și sarcini	Referințe
NU SUNT	

Anexa Nr. 1 La Partea I**Teren**

Nr cadastral	Suprafața (mp)*	Observații / Referințe
42538	Din acte: 5.000 Masurata: 4.800	

* Suprafața este determinată în planul de proiecție Stereo 70.

**Date referitoare la teren**

Crt	Categorie folosință	Intravilan	Suprafața (mp)	Tarla	Parcelă	Nr. topo	Observații / Referințe
1	arabil	NU	3.683	11	236	-	
2	arabil	DA	1.117	11	236	-	

Lungime Segmente

1) Valorile lungimilor segmentelor sunt obținute din proiecție în plan.

Punct început	X / Y	Punct sfârșit	X / Y	Lungime segment (** (m)
1	593.019,661 694.164,163	2	593.019,45 694.164,768	0.64
2	593.019,45 694.164,768	3	592.729,039 694.049,132	312.586
3	592.729,039 694.049,132	4	592.729,17 694.048,495	0.65
4	592.729,17 694.048,495	5	592.729,2 694.048,348	0.15

Punct început	X / Y	Punct sfârșit	X / Y	Lungime segment (** (m)
5	592.729,2 694.048,348	6	592.732,235 694.033,534	15.122
6	592.732,235 694.033,534	7	593.024,589 694.150,746	314.975
7	593.024,589 694.150,746	8	593.020,832 694.160,807	10.74
8	593.020,832 694.160,807	9	593.019,71 694.164,024	3.407
9	593.019,71 694.164,024	1	593.019,661 694.164,163	0.148

** Lungimile segmentelor sunt determinate în planul de proiecție Stereo 70 și sunt rotunjite la 1 milimetru.

*** Distanța dintre puncte este formată din segmente cumulate ce sunt mai mici decât valoarea 1 milimetru.

**DATE DESPRE IMOBILUL NR. 2270**

Oficiul de Cadastru și Publicitate Imobiliară SUCEAVA
Biroul de Cadastru și Publicitate Imobiliară Suceava

A. Partea I. Descrierea imobilului

TEREN Necunoscut

Nr. CF vechi:4293
Nr. cadastral vechi:2918

Adresa: Loc. Mitocu Dragomirnei, Jud. Suceava

Nr. Crt	Nr cadastral Nr. topografic	Suprafața* (mp)	Observații / Referințe
A1	41960	3.600	Sector cadastral:13 Teren neimprejmuit;

B. Partea II. Proprietari și acte

Inscrieri privitoare la dreptul de proprietate și alte drepturi reale		Referințe
12760 / 25/02/2022		
Act Notarial nr. CTR VZ, din 23/02/2022 emis de NASTASA MIHAELA;		
B2	Intabulare, drept de PROPRIETATE bun comun, dobandit prin Conventie, cota actuala 1/1 1) MALOȘ BENEAMIN 2) MALOȘ SIMONA	A1

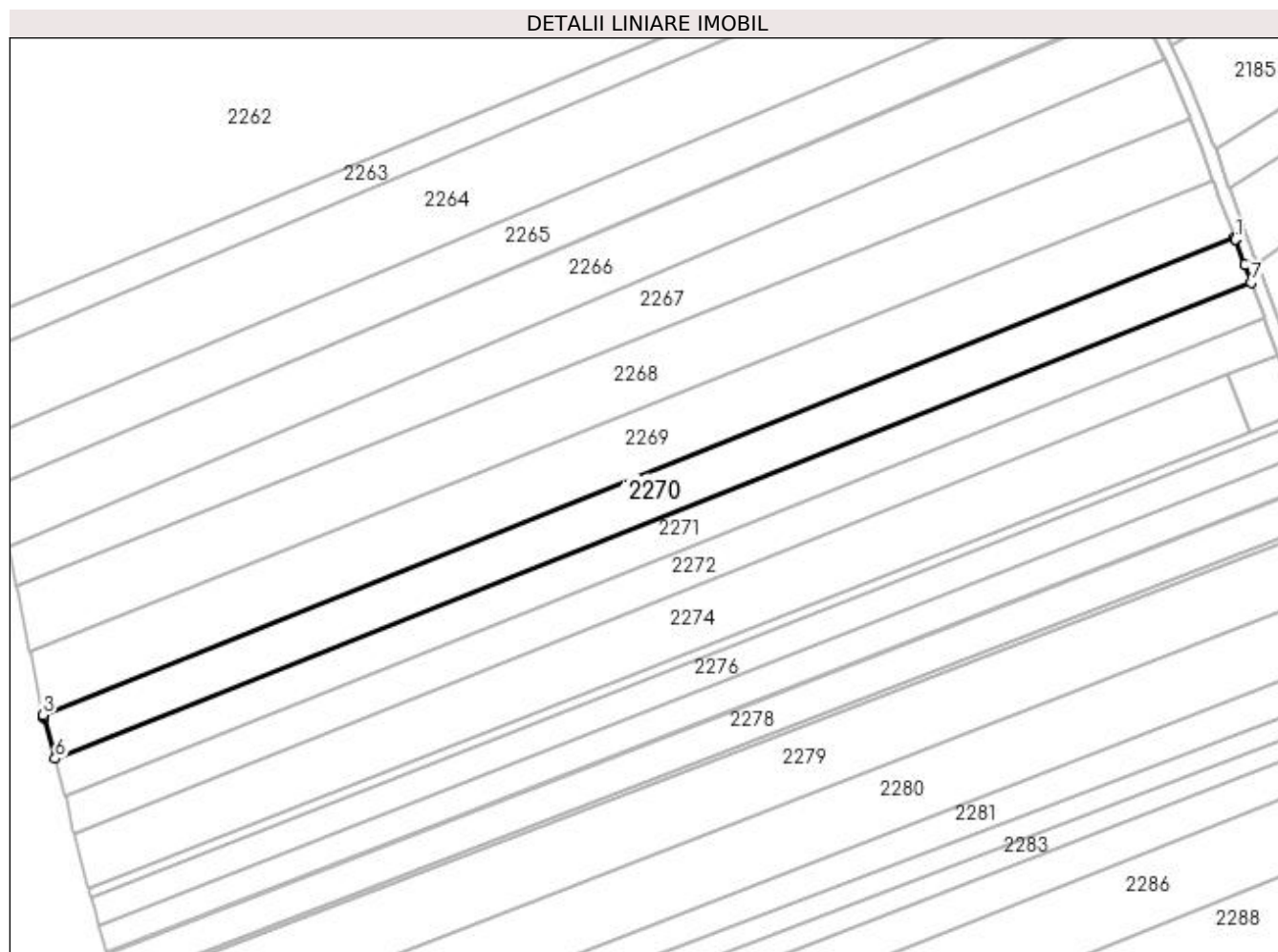
C. Partea III. SARCINI .

Inscrieri privind dezmembramintele dreptului de proprietate, drepturi reale de garanție și sarcini	Referințe
NU SUNT	

Anexa Nr. 1 La Partea I**Teren**

Nr cadastral	Suprafața (mp)*	Observații / Referințe
41960	3.600	

* Suprafața este determinată în planul de proiecție Stereo 70.

**Date referitoare la teren**

Crt	Categorie folosință	Intravilan	Suprafața (mp)	Tarla	Parcelă	Nr. topo	Observații / Referințe
1	arabil	NU	2.800	11	236	-	
2	arabil	DA	800	11	236	-	

Lungime Segmente

1) Valorile lungimilor segmentelor sunt obținute din proiecție în plan.

Punct început	X / Y	Punct sfârșit	X / Y	Lungime segment (** (m)
1	593.024,788 694.150,211	2	593.024,589 694.150,746	0.57
2	593.024,589 694.150,746	3	592.732,235 694.033,534	314.975
3	592.732,235 694.033,534	4	592.732,352 694.032,966	0.58
4	592.732,352 694.032,966	5	592.732,369 694.032,904	0.065

Punct început	X / Y	Punct sfârşit	X / Y	Lungime segment (** (m)
5	592.732,369 694.032,904	6	592.735,151 694.022,863	10.419
6	592.735,151 694.022,863	7	593.028,715 694.139,654	315.943
7	593.028,715 694.139,654	8	593.027,094 694.144,035	4.671
8	593.027,094 694.144,035	9	593.024,811 694.150,151	6.528
9	593.024,811 694.150,151	1	593.024,788 694.150,211	0.065

** Lungimile segmentelor sunt determinate în planul de proiecție Stereo 70 și sunt rotunjite la 1 milimetru.

*** Distanța dintre puncte este formată din segmente cumulate ce sunt mai mici decât valoarea 1 milimetru.

**DATE DESPRE IMOBILUL NR. 2271**

Oficiul de Cadastru și Publicitate Imobiliară SUCEAVA
Biroul de Cadastru și Publicitate Imobiliară Suceava

A. Partea I. Descrierea imobilului

TEREN Necunoscut

Nr. CF vechi:4288
Nr. cadastral vechi:2914

Adresa: Loc. Mitocu Dragomirnei, Jud. Suceava

Nr. Crt	Nr cadastral Nr. topografic	Suprafața* (mp)	Observații / Referințe
A1	41962	3.000	Sector cadastral:13 Teren neimprejmuit;

B. Partea II. Proprietari și acte

Inscrieri privitoare la dreptul de proprietate și alte drepturi reale		Referințe
12761 / 25/02/2022		
Act Notarial nr. contract vanzare 262, din 23/02/2022 emis de NASTASA MIHAELA;		
B2	Intabulare, drept de PROPRIETATE, dobandit prin Conventie, cota actuala 1/1 1) MALOȘ BENEAMIN 2) MALOȘ SIMONA, bun comun	A1

C. Partea III. SARCINI .

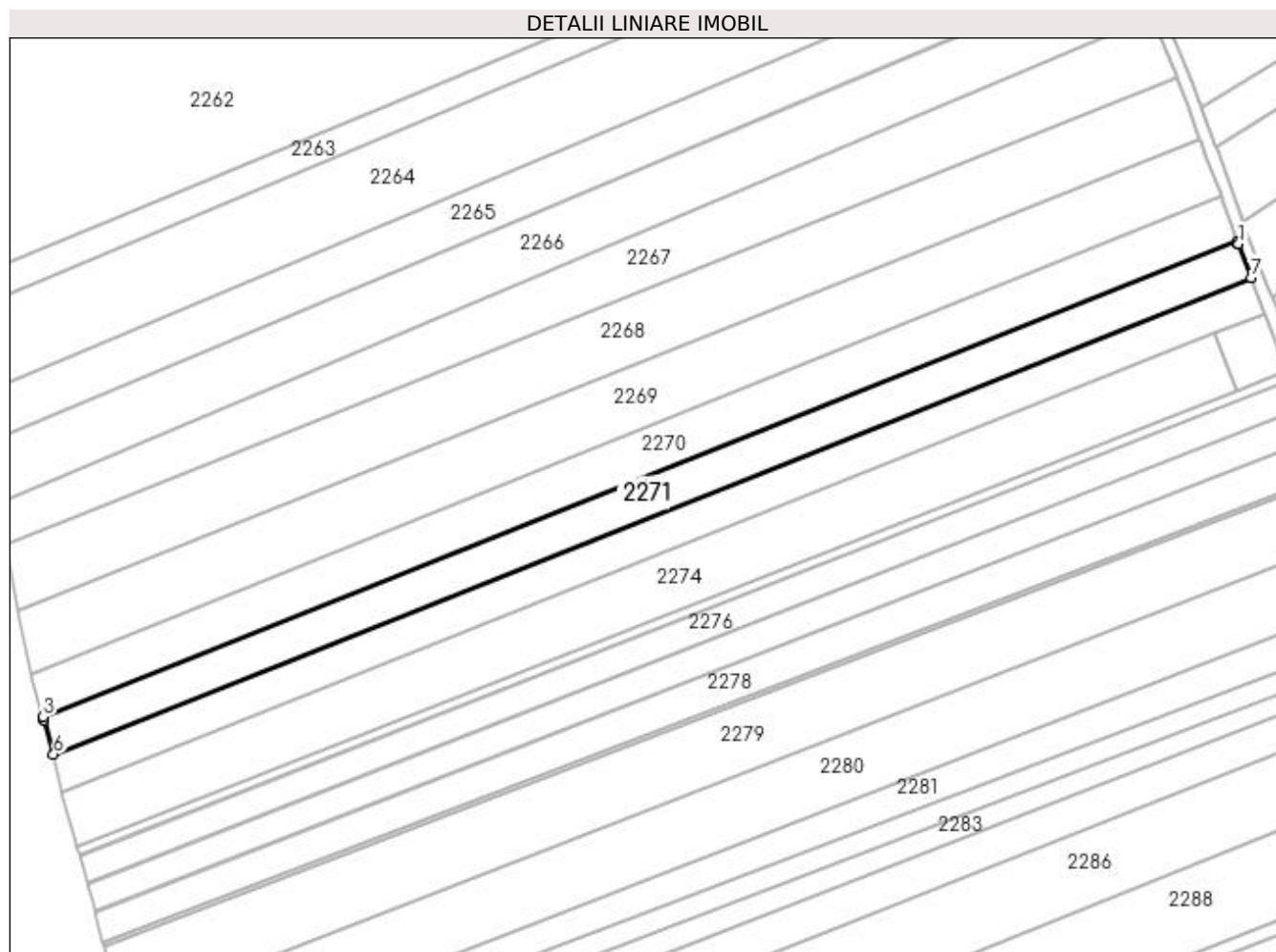
Inscrieri privind dezmembramintele dreptului de proprietate, drepturi reale de garanție și sarcini	Referințe
NU SUNT	

Anexa Nr. 1 La Partea I

Teren

Nr cadastral	Suprafața (mp)*	Observații / Referințe
41962	3.000	

* Suprafața este determinată în planul de proiecție Stereo 70.



Date referitoare la teren

Crt	Categorie folosință	Intravilan	Suprafața (mp)	Tarla	Parcelă	Nr. topo	Observații / Referințe
1	arabil	NU	2.315	11	236	-	
2	arabil	DA	685	11	236	-	

Lungime Segmente

1) Valorile lungimilor segmentelor sunt obținute din proiecție în plan.

Punct început	X / Y	Punct sfârșit	X / Y	Lungime segment (** (m)
1	593.028,932 694.139,067	2	593.028,715 694.139,654	0.626
2	593.028,715 694.139,654	3	592.735,151 694.022,863	315.943
3	592.735,151 694.022,863	4	592.735,319 694.022,257	0.629
4	592.735,319 694.022,257	5	592.735,321 694.022,249	0.008

Punct început	X / Y	Punct sfârșit	X / Y	Lungime segment (** (m)
5	592.735,321 694.022,249	6	592.737,702 694.013,646	8.926
6	592.737,702 694.013,646	7	593.031,997 694.130,779	316.748
7	593.031,997 694.130,779	8	593.028,934 694.139,06	8.83
8	593.028,934 694.139,06	1	593.028,932 694.139,067	0.008

** Lungimile segmentelor sunt determinate în planul de proiecție Stereo 70 și sunt rotunjite la 1 milimetru.

*** Distanța dintre puncte este formată din segmente cumulate ce sunt mai mici decât valoarea 1 milimetru.

**DATE DESPRE IMOBILUL NR. 2272**

Oficiul de Cadastru și Publicitate Imobiliară SUCEAVA
Biroul de Cadastru și Publicitate Imobiliară Suceava

A. Partea I. Descrierea imobilului

TEREN Necunoscut

Nr. CF vechi:4293
Nr. cadastral vechi:2913

Adresa: Loc. Mitocu Dragomirnei, Jud. Suceava

Nr. Crt	Nr cadastral Nr. topografic	Suprafața* (mp)	Observații / Referințe
A1	41961	3.000	Sector cadastral:13 Teren neimprejmuit;

B. Partea II. Proprietari și acte

Inscrieri privitoare la dreptul de proprietate și alte drepturi reale		Referințe
12765 / 25/02/2022		
Act Notarial nr. CTR 263, din 23/02/2022 emis de NASTASA MIHAELA;		
B2	Intabulare, drept de PROPRIETATE bun comun in dev. cu titlu de cumparare, dobandit prin Conventie, cota actuala 1/1 1) MALOȘ BENEAMIN 2) MALOȘ SIMONA	A1

C. Partea III. SARCINI .

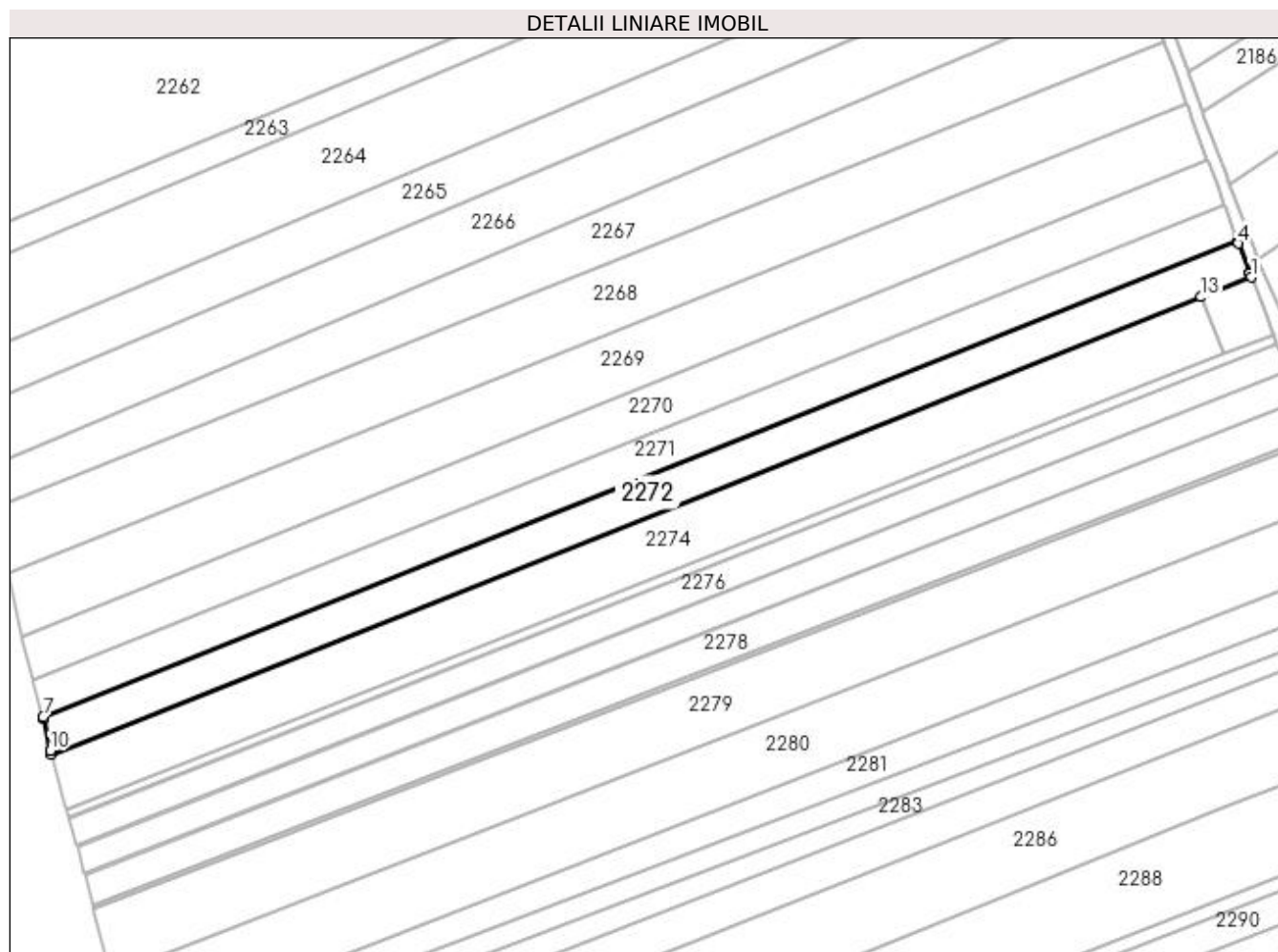
Inscrieri privind dezmembramintele dreptului de proprietate, drepturi reale de garanție și sarcini	Referințe
NU SUNT	

Anexa Nr. 1 La Partea I

Teren

Nr cadastral	Suprafața (mp)*	Observații / Referințe
41961	3.000	

* Suprafața este determinată în planul de proiecție Stereo 70.



Date referitoare la teren

Crt	Categorie folosință	Intra vilan	Suprafața (mp)	Tarla	Parcelă	Nr. topo	Observații / Referințe
1	arabil	NU	2.318	11	236	-	
2	arabil	DA	682	11	236	-	

Lungime Segmente

1) Valorile lungimilor segmentelor sunt obținute din proiecție în plan.

Punct început	X / Y	Punct sfârșit	X / Y	Lungime segment (** (m)
1	593.035,31 694.121,89	2	593.034,966 694.122,76	0.936
2	593.034,966 694.122,76	3	593.034,899 694.122,932	0.184
3	593.034,899 694.122,932	4	593.032,216 694.130,186	7.735
4	593.032,216 694.130,186	5	593.032,126 694.130,429	0.259

Punct început	X / Y	Punct sfârșit	X / Y	Lungime segment (** (m)
5	593.032,126 694.130,429	6	593.031,997 694.130,779	0.373
6	593.031,997 694.130,779	7	592.737,702 694.013,646	316.748
7	592.737,702 694.013,646	8	592.737,802 694.013,285	0.375
8	592.737,802 694.013,285	9	592.737,854 694.013,027	0.263
9	592.737,854 694.013,027	10	592.739,418 694.005,245	7.938
10	592.739,418 694.005,245	11	592.739,429 694.005,207	0.04
11	592.739,429 694.005,207	12	592.739,684 694.004,301	0.941
12	592.739,684 694.004,301	13	593.023,005 694.116,995	304.911
13	593.023,005 694.116,995	1	593.035,31 694.121,89	13.242

** Lungimile segmentelor sunt determinate în planul de proiecție Stereo 70 și sunt rotunjite la 1 milimetru.

*** Distanța dintre puncte este formată din segmente cumulate ce sunt mai mici decât valoarea 1 milimetru.

**DATE DESPRE IMOBILUL NR. 2273**

Oficiul de Cadastru și Publicitate Imobiliară SUCEAVA
Biroul de Cadastru și Publicitate Imobiliară Suceava

A. Partea I. Descrierea imobilului

TEREN Extravilan

Adresa: Jud. Suceava

Nr. Crt	Nr cadastral Nr. topografic	Suprafața* (mp)	Observații / Referințe
A1		200	Sector cadastral:13 Teren neimprejmuit;

B. Partea II. Proprietari și acte

Inscrieri privitoare la dreptul de proprietate și alte drepturi reale		Referințe
/		
Act Administrativ nr. 1816, din 24/08/2009 emis de CJSDPAT SUCEAVA;		
B1	Intabulare, drept de PROPRIETATE, dobândit prin Reconstituire, cota actuala 1/1 1) PENTIUC IOAN	A1

C. Partea III. SARCINI .

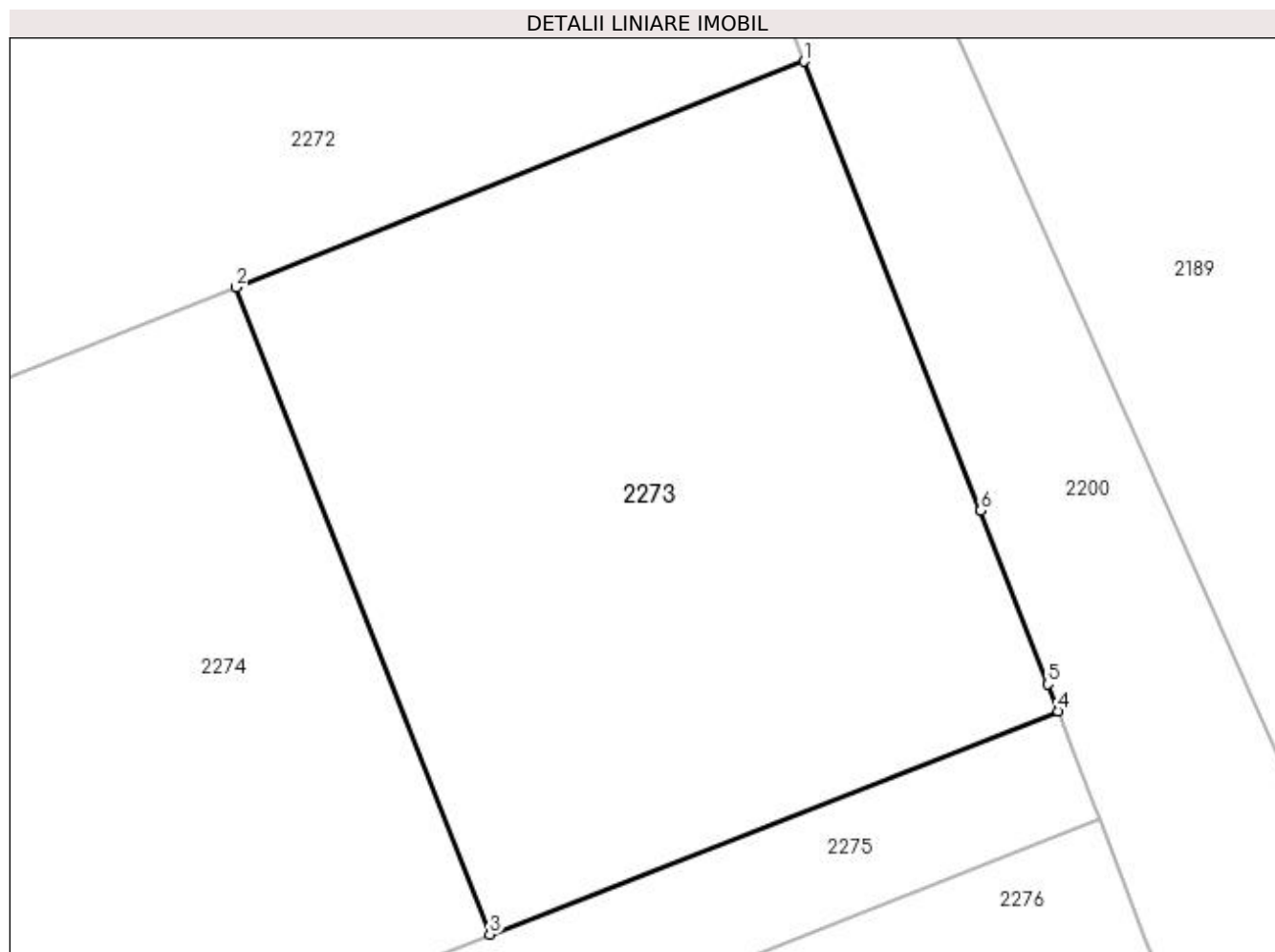
Inscrieri privind dezmembramintele dreptului de proprietate, drepturi reale de garanție și sarcini	Referințe
NU SUNT	

Anexa Nr. 1 La Partea I

Teren

Nr cadastral	Suprafața (mp)*	Observații / Referințe
	200	

* Suprafața este determinată în planul de proiecție Stereo 70.



Date referitoare la teren

Crt	Categorie folosință	Intravilan	Suprafața (mp)	Tarla	Parcelă	Nr. topo	Observații / Referințe
1	arabil	NU	200	11	236	-	

Lungime Segmente

1) Valorile lungimilor segmentelor sunt obținute din proiecție în plan.

Punct început	X / Y	Punct sfârșit	X / Y	Lungime segment (** (m)
1	593.035,31 694.121,89	2	593.023,005 694.116,995	13.242
2	593.023,005 694.116,995	3	593.028,502 694.102,972	15.063
3	593.028,502 694.102,972	4	593.040,823 694.107,81	13.236
4	593.040,823 694.107,81	5	593.040,598 694.108,394	0.626
5	593.040,598 694.108,394	6	593.039,15 694.112,156	4.03

Punct început	X / Y	Punct sfârșit	X / Y	Lungime segment (** (m)
6	593.039,15 694.112,156	1	593.035,31 694.121,89	10.464

** Lungimile segmentelor sunt determinate în planul de proiecție Stereo 70 și sunt rotunjite la 1 milimetru.

*** Distanța dintre puncte este formată din segmente cumulate ce sunt mai mici decât valoarea 1 milimetru.

**DATE DESPRE IMOBILUL NR. 2274**

Oficiul de Cadastru și Publicitate Imobiliară SUCEAVA
Biroul de Cadastru și Publicitate Imobiliară Suceava

A. Partea I. Descrierea imobilului

TEREN Necunoscut

Nr. topografic:2234

Adresa: Loc. Mitocu Dragomirnei, Jud. Suceava

Nr. Crt	Nr cadastral Nr. topografic	Suprafața* (mp)	Observații / Referințe
A1		4.400	Sector cadastral:13 Teren neimprejmuit; Preluam CNP Otilia din CM 80ATENTIE LA COTE!Conform CM 80

B. Partea II. Proprietari și acte

Inscrieri privitoare la dreptul de proprietate și alte drepturi reale		Referințe
/		
Act Notarial nr. 80, din 23/11/2018 emis de NP ILIE DELIA;		
B1	Intabulare, drept de PROPRIETATE, dobandit prin Succesiune, cota actuala 2/8 1) PENTIUC IOAN	A1
B2	Intabulare, drept de PROPRIETATE, dobandit prin Succesiune, cota actuala 3/8 1) PENTIUC DANIEL-ILIE	A1
B3	Intabulare, drept de PROPRIETATE, dobandit prin Succesiune, cota actuala 3/8 1) NEGRUȘER OTILIA-DANIELA	A1

C. Partea III. SARCINI .

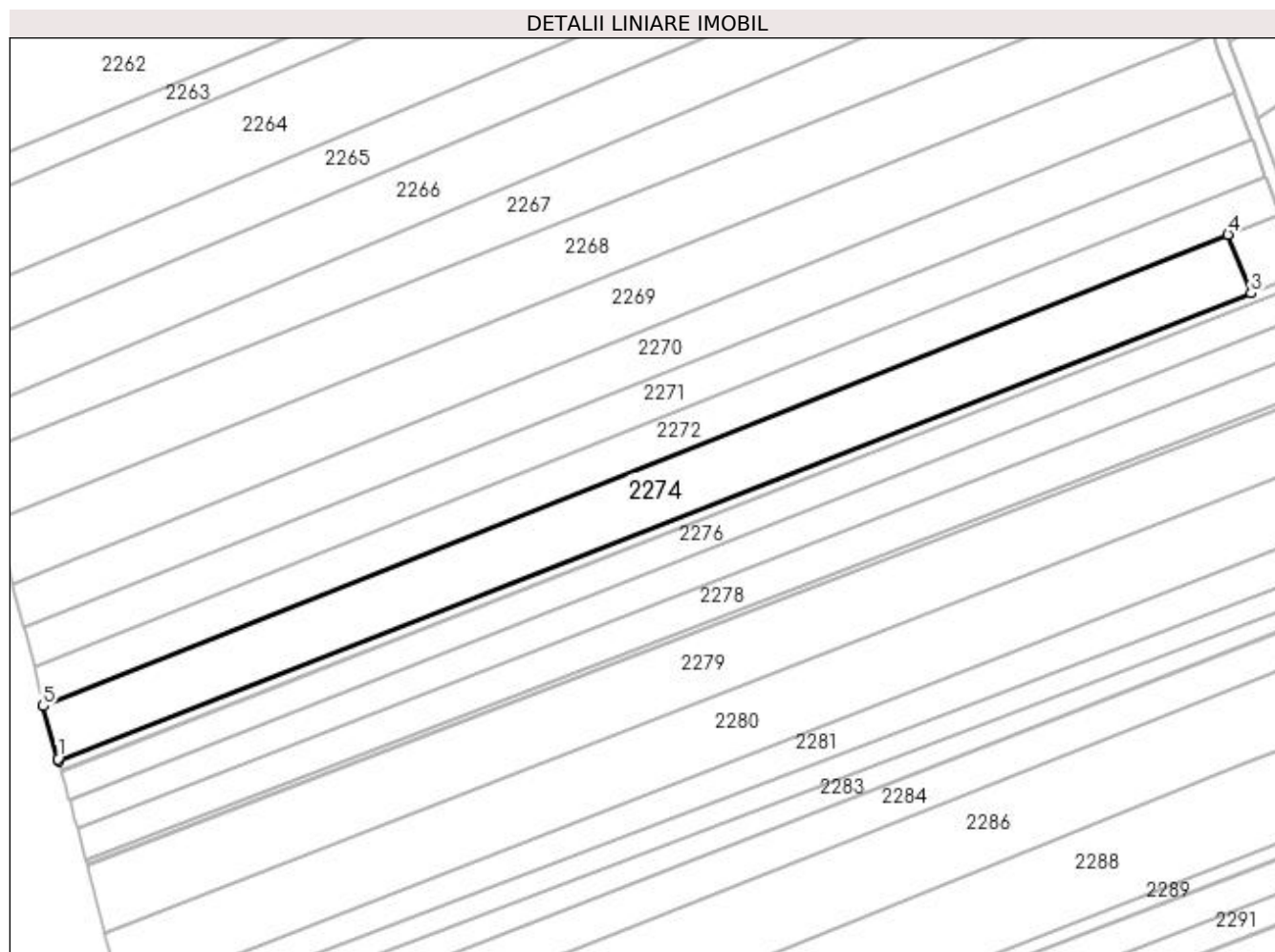
Inscrieri privind dezmembramintele dreptului de proprietate, drepturi reale de garanție și sarcini	Referințe
NU SUNT	

Anexa Nr. 1 La Partea I

Teren

Nr cadastral	Suprafața (mp)*	Observații / Referințe
	4.400	Preluam CNP Otilia din CM 80 ATENȚIE LA COTE! Conform CM 80

* Suprafața este determinată în planul de proiecție Stereo 70.



Date referitoare la teren

Crt	Categorie folosință	Intravilan	Suprafața (mp)	Tarla	Parcelă	Nr. topo	Observații / Referințe
1	arabil	NU	3.392	11	236	-	
2	arabil	DA	1.008	11	236	-	

Lungime Segmente

1) Valorile lungimilor segmentelor sunt obținute din proiecție în plan.

Punct început	X / Y	Punct sfârșit	X / Y	Lungime segment (** (m)
1	592.743,265 693.991,621	2	592.743,436 693.991,016	0.629
2	592.743,436 693.991,016	3	593.028,502 694.102,972	306.263
3	593.028,502 694.102,972	4	593.023,005 694.116,995	15.063
4	593.023,005 694.116,995	5	592.739,684 694.004,301	304.911

Punct început	X / Y	Punct sfârșit	X / Y	Lungime segment (** (m)
5	592.739,684 694.004,301	1	592.743,265 693.991,621	13.176

** Lungimile segmentelor sunt determinate în planul de proiecție Stereo 70 și sunt rotunjite la 1 milimetru.

*** Distanța dintre puncte este formată din segmente cumulate ce sunt mai mici decât valoarea 1 milimetru.

**DATE DESPRE IMOBILUL NR. 2275**

Oficiul de Cadastru și Publicitate Imobiliară SUCEAVA
Biroul de Cadastru și Publicitate Imobiliară Suceava

A. Partea I. Descrierea imobilului

TEREN Necunoscut

Adresa: Loc. Mitocu Dragomirnei, Jud. Suceava

Nr. Crt	Nr cadastral Nr. topografic	Suprafața* (mp)	Observații / Referințe
A1		800	Sector cadastral:13 Teren neimprejmuit; Imobilul s-a format din o parte a PF 2234 a comunei cadastrale Mitocu Dragomirnei.

B. Partea II. Proprietari și acte

Inscrieri privitoare la dreptul de proprietate și alte drepturi reale	Referințe
/	
Act Normativ nr. Legea 7, din 13/03/1996 emis de PARLAMENTUL ROMANIEI;	
B1	A1
Inscrierea provizorie, drept de PROPRIETATE, dobandit prin Lege, cota actuala 1/1 1) COMUNA MITOCU DRAGOMIRNEI, CIF:4441018, PROPRIETAR NEIDENTIFICAT.	

C. Partea III. SARCINI .


Inscrieri privind dezmembramintele dreptului de proprietate, drepturi reale de garanție și sarcini	Referințe
NU SUNT	

Anexa Nr. 1 La Partea I

Teren

Nr cadastral	Suprafața (mp)*	Observații / Referințe
	800	Imobilul s-a format din o parte a PF 2234 a comunei cadastrale Mitocu Dragomirnei.

* Suprafața este determinată în planul de proiecție Stereo 70.



Date referitoare la teren

Crt	Categorie folosință	Intra vilan	Suprafața (mp)	Tarla	Parcelă	Nr. topo	Observații / Referințe
1	arabil	NU	619	11	236	-	
2	arabil	DA	181	11	236	-	

Lungime Segmente

1) Valorile lungimilor segmentelor sunt obținute din proiecție în plan.

Punct început	X / Y	Punct sfârșit	X / Y	Lungime segment (** (m)
1	593.041,124 694.107,028	2	593.040,823 694.107,81	0.838
2	593.040,823 694.107,81	3	593.028,502 694.102,972	13.236
3	593.028,502 694.102,972	4	592.743,436 693.991,016	306.263
4	592.743,436 693.991,016	5	592.743,665 693.990,205	0.842

Punct început	X / Y	Punct sfârșit	X / Y	Lungime segment (** (m)
5	592.743,665 693.990,205	6	592.744,034 693.988,898	1.359
6	592.744,034 693.988,898	7	592.744,119 693.988,595	0.314
7	592.744,119 693.988,595	8	593.041,722 694.105,474	319.731
8	593.041,722 694.105,474	9	593.041,61 694.105,766	0.313
9	593.041,61 694.105,766	1	593.041,124 694.107,028	1.352

** Lungimile segmentelor sunt determinate în planul de proiecție Stereo 70 și sunt rotunjite la 1 milimetru.

*** Distanța dintre puncte este formată din segmente cumulate ce sunt mai mici decât valoarea 1 milimetru.

**DATE DESPRE IMOBILUL NR. 2276**

Oficiul de Cadastru și Publicitate Imobiliară SUCEAVA
Biroul de Cadastru și Publicitate Imobiliară Suceava

A. Partea I. Descrierea imobilului

TEREN Necunoscut

Nr. topografic:2234

Adresa: Loc. Mitocu Dragomirnei, Jud. Suceava

Nr. Crt	Nr cadastral Nr. topografic	Suprafața* (mp)	Observații / Referințe
A1		2.300	Sector cadastral:13 Teren neimprejmuit;

B. Partea II. Proprietari și acte

Inscrieri privitoare la dreptul de proprietate și alte drepturi reale		Referințe
/		
Act Administrativ nr. 1141, din 01/06/2000 emis de CJSDPAT SUCEAVA;		
B1	Intabulare, drept de PROPRIETATE, dobândit prin Reconstituire, cota actuala 1/1 1) PENTIUC IOAN	A1

C. Partea III. SARCINI .

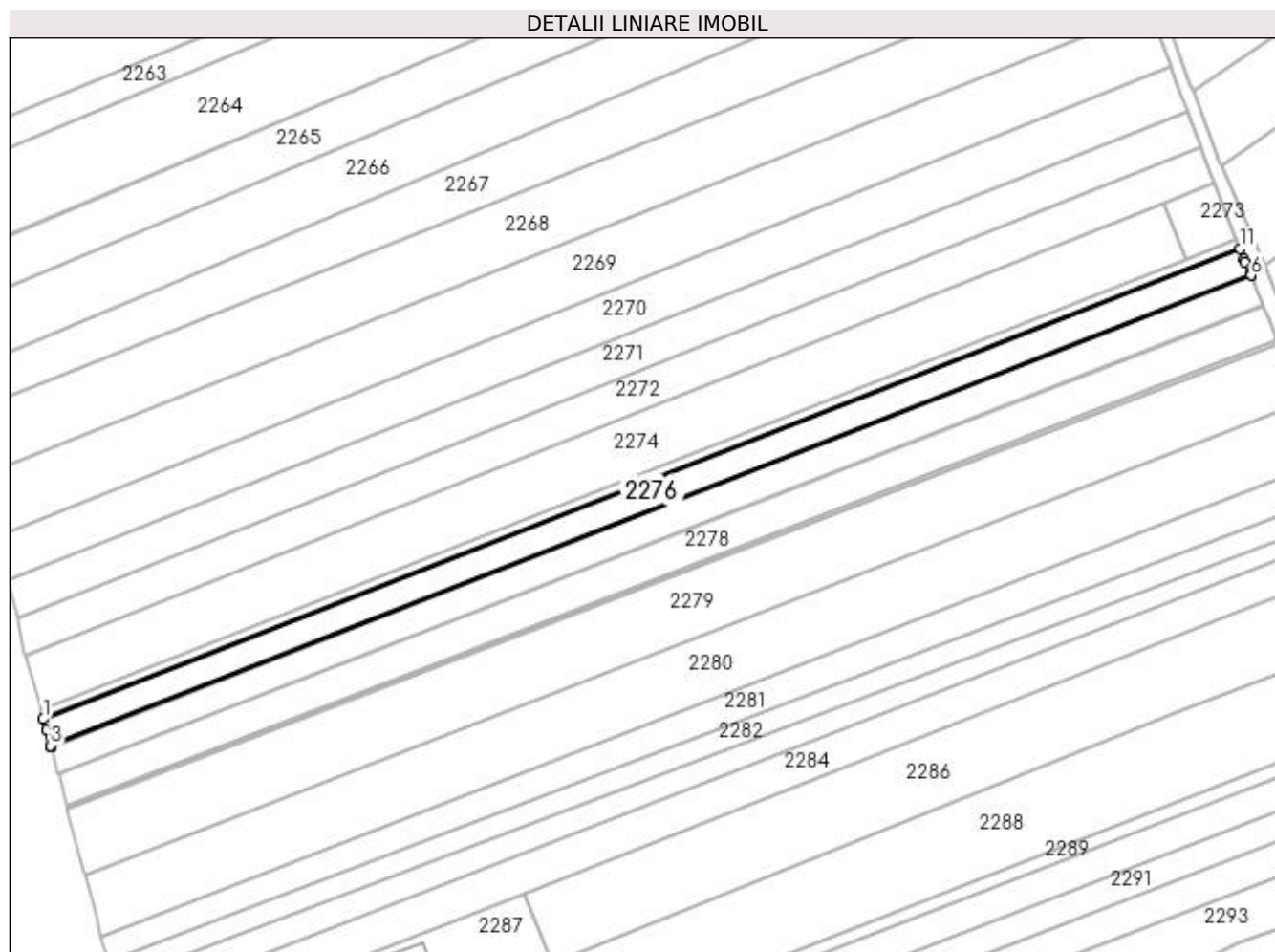
Inscrieri privind dezmembramintele dreptului de proprietate, drepturi reale de garanție și sarcini	Referințe
NU SUNT	

Anexa Nr. 1 La Partea I

Teren

Nr cadastral	Suprafața (mp)*	Observații / Referințe
	2.300	

* Suprafața este determinată în planul de proiecție Stereo 70.



Date referitoare la teren

Crt	Categorie folosință	Intra vilan	Suprafața (mp)	Tarla	Parcelă	Nr. topo	Observații / Referințe
1	arabil	NU	1.780	11	236	-	
2	arabil	DA	520	11	236	-	

Lungime Segmente

1) Valorile lungimilor segmentelor sunt obținute din proiecție în plan.

Punct început	X / Y	Punct sfârșit	X / Y	Lungime segment (** (m)
1	592.744,119 693.988,595	2	592.744,883 693.985,892	2.809
2	592.744,883 693.985,892	3	592.745,996 693.981,949	4.097
3	592.745,996 693.981,949	4	592.746,052 693.981,751	0.206
4	592.746,052 693.981,751	5	592.746,081 693.981,647	0.108

Punct început	X / Y	Punct sfârșit	X / Y	Lungime segment (** (m)
5	592.746,081 693.981,647	6	593.044,527 694.098,857	320.637
6	593.044,527 694.098,857	7	593.044,482 694.098,955	0.108
7	593.044,482 694.098,955	8	593.044,396 694.099,141	0.205
8	593.044,396 694.099,141	9	593.042,948 694.102,291	3.468
9	593.042,948 694.102,291	10	593.042,727 694.102,865	0.615
10	593.042,727 694.102,865	11	593.041,722 694.105,474	2.796
11	593.041,722 694.105,474	1	592.744,119 693.988,595	319.731

** Lungimile segmentelor sunt determinate în planul de proiecție Stereo 70 și sunt rotunjite la 1 milimetru.

*** Distanța dintre puncte este formată din segmente cumulate ce sunt mai mici decât valoarea 1 milimetru.

**DATE DESPRE IMOBILUL NR. 2277**

Oficiul de Cadastru și Publicitate Imobiliară SUCEAVA
Biroul de Cadastru și Publicitate Imobiliară Suceava

A. Partea I. Descrierea imobilului

TEREN Necunoscut

Adresa: Loc. Mitocu Dragomirnei, Jud. Suceava

Nr. Crt	Nr cadastral Nr. topografic	Suprafața* (mp)	Observații / Referințe
A1	41897	2.400	Sector cadastral:13 Teren neimprejmut;

B. Partea II. Proprietari și acte

Inscrieri privitoare la dreptul de proprietate și alte drepturi reale	Referințe
/	
Act Normativ nr. Lege 17, din 07/03/2014 emis de PARLAMENTUL ROMANIEI;	
B7	Imobil aflat sub incidenta art.3 alin.1 din Lg.17/2014
75072 / 21/10/2021	
Act Notarial nr. act de partaj voluntar nr. 2785, din 20/10/2021 emis de BIN ROTARU RAUL- GABRIEL;	
B12	Intabulare, drept de PROPRIETATE, dobandit prin PARTAJ, cota actuala 1/1
	1) PENTIUC CONSTANTIN

C. Partea III. SARCINI .

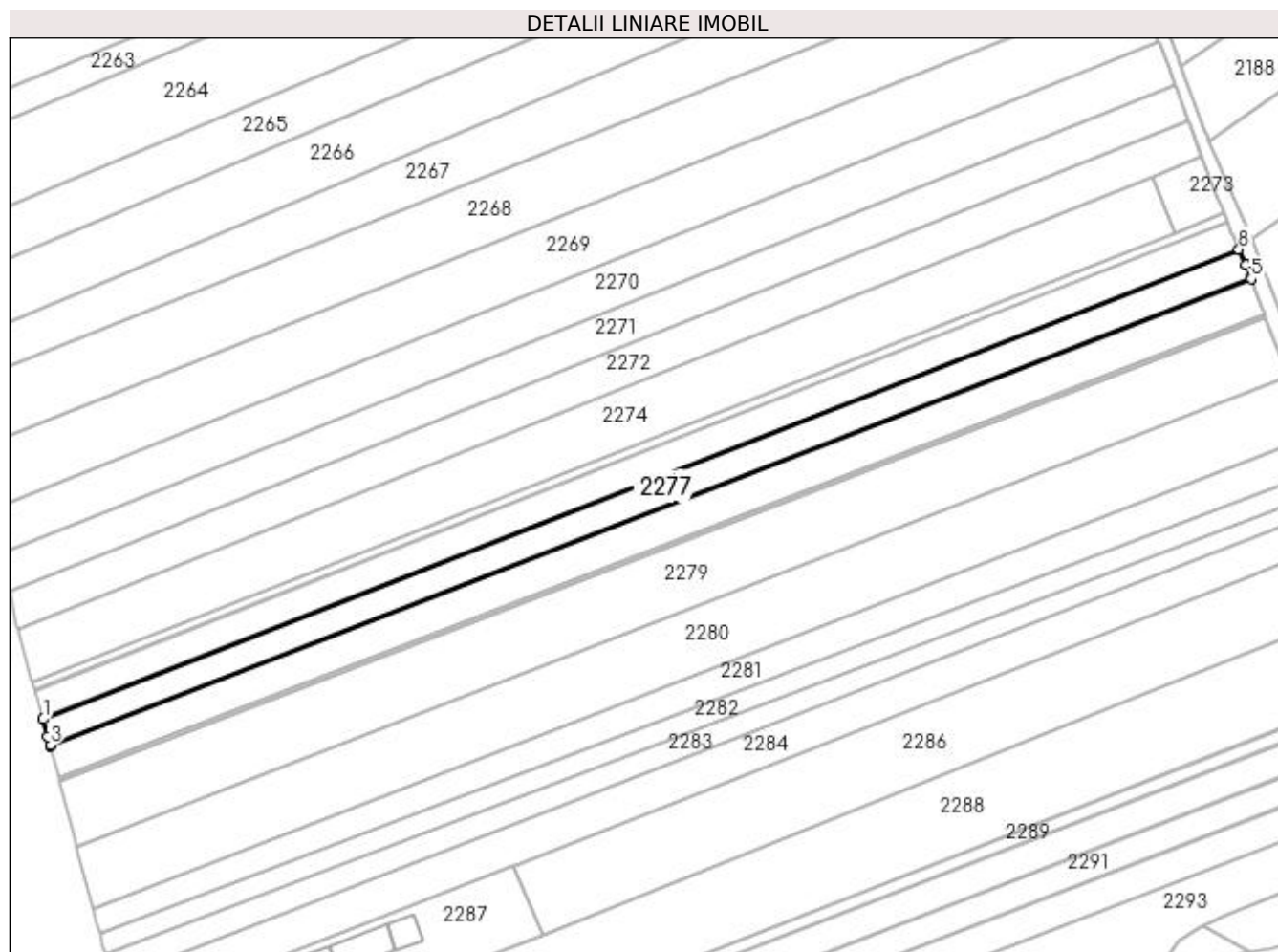
Inscrieri privind dezmembramintele dreptului de proprietate, drepturi reale de garanție și sarcini	Referințe
NU SUNT	

Anexa Nr. 1 La Partea I

Teren

Nr cadastral	Suprafața (mp)*	Observații / Referințe
41897	2.400	

* Suprafața este determinată în planul de proiecție Stereo 70.



Date referitoare la teren

Crt	Categorie folosință	Intra vilan	Suprafața (mp)	Tarla	Parcelă	Nr. topo	Observații / Referințe
1	arabil	NU	1.888	11	236	-	
2	arabil	DA	512	11	236	-	

Lungime Segmente

1) Valorile lungimilor segmentelor sunt obținute din proiecție în plan.

Punct început	X / Y	Punct sfârșit	X / Y	Lungime segment (** (m)
1	592.746,081 693.981,647	2	592.747,293 693.977,356	4.459
2	592.747,293 693.977,356	3	592.747,862 693.975,192	2.238
3	592.747,862 693.975,192	4	592.747,942 693.974,889	0.313
4	592.747,942 693.974,889	5	593.047,627 694.091,508	321.576

Punct început	X / Y	Punct sfârșit	X / Y	Lungime segment (** (m)
5	593.047,627 694.091,508	6	593.047,517 694.091,798	0.311
6	593.047,517 694.091,798	7	593.046,304 694.094,992	3.416
7	593.046,304 694.094,992	8	593.044,527 694.098,857	4.255
8	593.044,527 694.098,857	1	592.746,081 693.981,647	320.637

** Lungimile segmentelor sunt determinate în planul de proiecție Stereo 70 și sunt rotunjite la 1 milimetru.

*** Distanța dintre puncte este formată din segmente cumulate ce sunt mai mici decât valoarea 1 milimetru.

**DATE DESPRE IMOBILUL NR. 2278**

Oficiul de Cadastru și Publicitate Imobiliară SUCEAVA
Biroul de Cadastru și Publicitate Imobiliară Suceava

A. Partea I. Descrierea imobilului

TEREN Necunoscut

Adresa: Loc. Mitocu Dragomirnei, Jud. Suceava

Nr. Crt	Nr cadastral Nr. topografic	Suprafața* (mp)	Observații / Referințe
A1	43625	Din acte: 3.100 Masurata: 2.783	Sector cadastral:13 Teren neimprejmuit;

B. Partea II. Proprietari și acte

Inscrieri privitoare la dreptul de proprietate și alte drepturi reale		Referințe
66656 / 19/09/2023		
Act Administrativ nr. 904, din 09/12/1997 emis de COMISIA JUDETEANA SUCEAVA;		
B1	Intabulare, drept de PROPRIETATE, dobândit prin Reconstituire, cota actuala 1/1 1) IOACHIMCIUC VASILE, Lipsă CNP proprietar.	A1
/		
Act Normativ nr. Legea nr.17/2014, din 07/03/2014 emis de PARLAMENTUL ROMÂNIEI;		
B2	imobil aflat sub incidența art.3 alin.1 din Legea nr.17/2014	A1
Act Notarial nr. convenție aut. nr. 1303, din 03/11/2023 emis de N.P. BOBRIC MIRCEA EUGEN;		
B4	Se notează posesia 1) BURAC GHEORGHE 2) BURAC ANGELA, bun comun, în devălmășie	A1

C. Partea III. SARCINI .

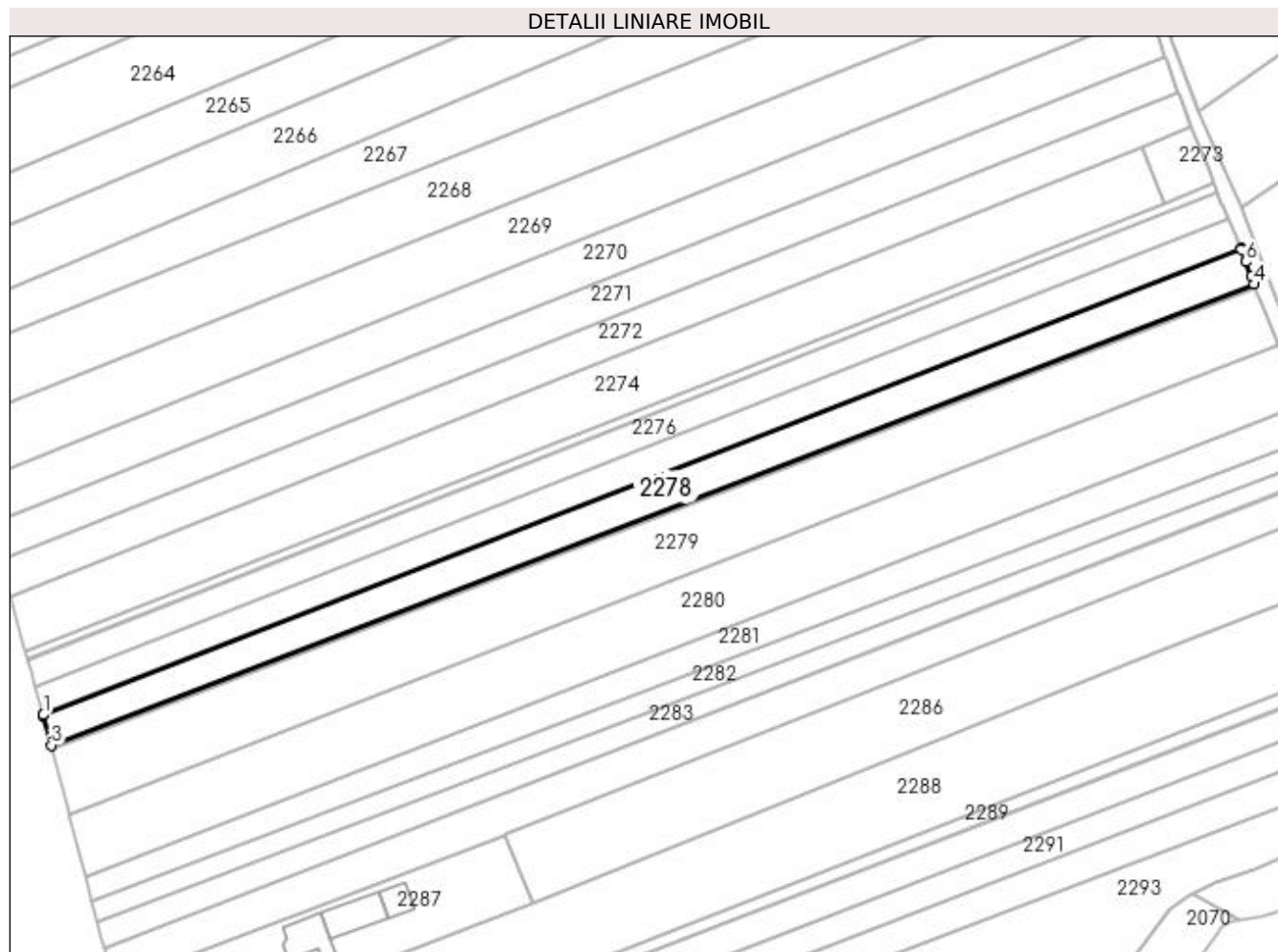
Inscrieri privind dezmembramintele dreptului de proprietate, drepturi reale de garanție și sarcini	Referințe
NU SUNT	

Anexa Nr. 1 La Partea I

Teren

Nr cadastral	Suprafața (mp)*	Observații / Referințe
43625	Din acte: 3.100 Masurata: 2.783	

* Suprafața este determinată în planul de proiecție Stereo 70.



Date referitoare la teren

Crt	Categorie folosință	Intravilan	Suprafața (mp)	Tarla	Parcelă	Nr. topo	Observații / Referințe
1	arabil	DA	579	-	-	-	
2	arabil	NU	2.204	11	236	-	

Lungime Segmente

1) Valorile lungimilor segmentelor sunt obținute din proiecție în plan.

Punct început	X / Y	Punct sfârșit	X / Y	Lungime segment (** (m)
1	592.747,942 693.974,889	2	592.747,988 693.974,715	0.18
2	592.747,988 693.974,715	3	592.749,943 693.967,285	7.683
3	592.749,943 693.967,285	4	593.050,958 694.082,639	322.361
4	593.050,958 694.082,639	5	593.050,208 694.084,644	2.141

Punct început	X / Y	Punct sfârșit	X / Y	Lungime segment (** (m)
5	593.050,208 694.084,644	6	593.048,861 694.088,259	3.858
6	593.048,861 694.088,259	7	593.047,691 694.091,34	3.296
7	593.047,691 694.091,34	8	593.047,627 694.091,508	0.179
8	593.047,627 694.091,508	1	592.747,942 693.974,889	321.576

** Lungimile segmentelor sunt determinate în planul de proiecție Stereo 70 și sunt rotunjite la 1 milimetru.

*** Distanța dintre puncte este formată din segmente cumulate ce sunt mai mici decât valoarea 1 milimetru.

**DATE DESPRE IMOBILUL NR. 2279**

Oficiul de Cadastru și Publicitate Imobiliară SUCEAVA
Biroul de Cadastru și Publicitate Imobiliară Suceava

A. Partea I. Descrierea imobilului

TEREN Necunoscut

Adresa: Loc. Mitocu Dragomirnei, Jud. Suceava

Nr. Crt	Nr cadastral Nr. topografic	Suprafața* (mp)	Observații / Referințe
A1	33926	5.200	Sector cadastral:13 Teren neimpregmuit; Imobil înregistrat în planul cadastral fără localizare certă datorită lipsei planului parcellar

B. Partea II. Proprietari și acte

Inscrieri privitoare la dreptul de proprietate și alte drepturi reale		Referințe
26379 / 31/05/2016		
Act Notarial nr. certificat de moștenitor nr. 158, din 10/09/2002 emis de BNP ION LOSTUN (adeverință nr. 2225 din 05.05.2016 emisă de Primăria comunei Mitocu Dragomirnei);		
B2	Intabulare, drept de PROPRIETATE, dobândit prin Succesiune, cota actuala 1/2 1) JURAVLE ȘTEFAN-IULIAN	A1
Act Normativ nr. 17, din 07/03/2014 emis de PARLAMENTUL ROMÂNIEI;		
B4	Imobil aflat sub incidenta art. 3, alin (1) din Legea nr. 17/2014.	A1
35520 / 31/05/2022		
Act Notarial nr. contract de vanzare-cumparare nr. 894, din 30/05/2022 emis de BIN CIRLIGEANU VIRGINIA LAURA;		
B5	Intabulare, drept de PROPRIETATE bun comun, in devalmasie, dobândit prin Conventie, cota actuala 1/2 1) JURAVLE ȘTEFAN-IULIAN 2) MÎNECAN OANA-IULIANA	A1

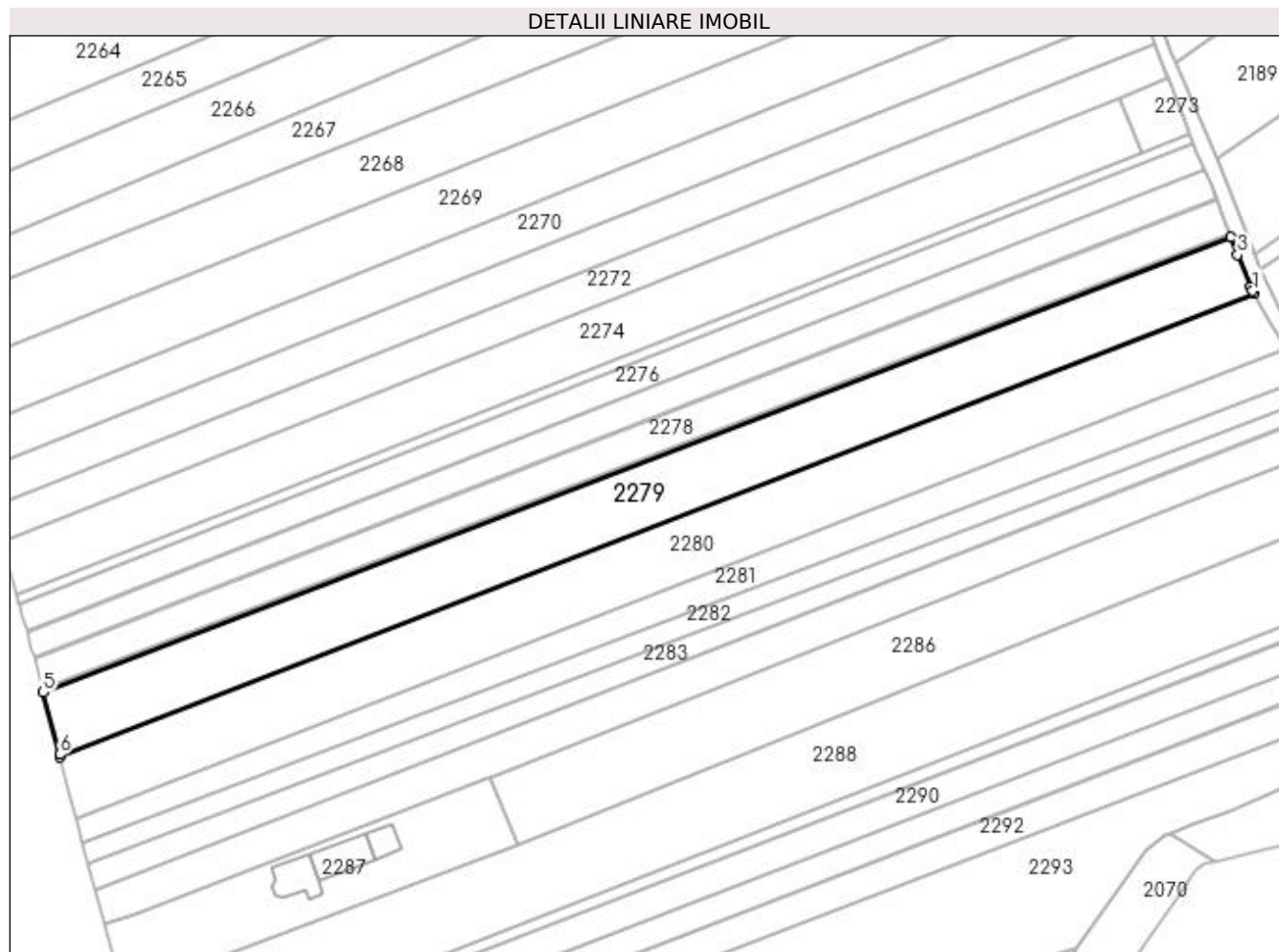
C. Partea III. SARCINI

Inscrieri privind dezmembramintele dreptului de proprietate, drepturi reale de garanție și sarcini		Referințe
16207 / 08/03/2024		
Ordonanta nr. 145/P/2023, din 20/02/2024 emis de PARCHETUL DE PE LANGA CURTEA DE APEL SUCEAVA (act administrativ nr PROCES VERBAL DOS 145/P/2023 din 01.03.2024, emis de IPJ SUCEAVA A SERVICIUL DE INVESTIGARE A CRIMINALITATII ECONOMICEA);		
C1	se noteaza instituirea masurii asiguratorii a sechestrului asupra cotei din imobil apartinand suspectului JURAVLE ȘTEFAN IULIAN pana la concurenta sumei de 912.144 lei	A1

Anexa Nr. 1 La Partea I**Teren**

Nr cadastral	Suprafața (mp)*	Observații / Referințe
33926	5.200	Imobil înregistrat în planul cadastral fără localizare certă datorită lipsei planului parcelar

* Suprafața este determinată în planul de proiecție Stereo 70.

**Date referitoare la teren**

Crt	Categorie folosință	Intra vilan	Suprafața (mp)	Tarla	Parcelă	Nr. topo	Observații / Referințe
1	arabil	NU	3.995	11	236	-	
2	arabil	DA	1.205	11	236	-	

Lungime Segmente

1) Valorile lungimilor segmentelor sunt obținute din proiecție în plan.

Punct început	X / Y	Punct sfârșit	X / Y	Lungime segment (** (m)
1	593.056,81 694.068,075	2	593.056,21 694.069,213	1.287
2	593.056,21 694.069,213	3	593.052,971 694.077,255	8.67
3	593.052,971 694.077,255	4	593.051,302 694.081,718	4.764
4	593.051,302 694.081,718	5	592.750,194 693.966,329	322.46

Punct început	X / Y	Punct sfârșit	X / Y	Lungime segment (** (m)
5	592.750,194 693.966,329	6	592.754,335 693.950,602	16.263
6	592.754,335 693.950,602	7	592.754,499 693.949,978	0.645
7	592.754,499 693.949,978	8	593.057,111 694.067,504	324.633
8	593.057,111 694.067,504	1	593.056,81 694.068,075	0.645

** Lungimile segmentelor sunt determinate în planul de proiecție Stereo 70 și sunt rotunjite la 1 milimetru.

*** Distanța dintre puncte este formată din segmente cumulate ce sunt mai mici decât valoarea 1 milimetru.

**DATE DESPRE IMOBILUL NR. 2280**

Oficiul de Cadastru și Publicitate Imobiliară SUCEAVA
Biroul de Cadastru și Publicitate Imobiliară Suceava

A. Partea I. Descrierea imobilului

TEREN Necunoscut

Nr. CF vechi:3185-MIROCU DRAGOMIRNEI

Adresa: Loc. Mitocu Dragomirnei, Jud. Suceava

Nr. Crt	Nr cadastral Nr. topografic	Suprafața* (mp)	Observații / Referințe
A1	33874	5.200	Sector cadastral:13 Teren neimprejmit;

B. Partea II. Proprietari și acte

Inscrieri privitoare la dreptul de proprietate și alte drepturi reale	Referințe
16566 / 05/04/2016	
Act Notarial nr. 2039-contract de vânzare, din 09/05/2003 emis de BIN PETRU ATANASOAEI;	
B2	A1
Intabulare, drept de PROPRIETATE, dobandit prin Conventie, cota actuala 1/2	
1) JURAVLE ȘTEFAN-IULIAN	
OBSERVATII: in indiviziune	
10498 / 01/03/2019	
Act Notarial nr. 377-contract de vanzare cumparare, din 27/02/2019 emis de BIN CIRLIGEANU VIRGINIA LAURA (act notarial nr 376-declaratie din 28.02.2019, emis de BNP Cirlgeanu Virginia Laura);	
B4	A1
Intabulare, drept de PROPRIETATE, dobandit prin Conventie, cota actuala 1/2	
1) JURAVLE ȘTEFAN-IULIAN	
2) MÎNECAN OANA-IULIANA, bun comun in devalmasie	
Act Normativ nr. 17-lege, din 07/03/2014 emis de PARLAMENTUL ROMANIEI;	
B5	A1
imobil aflat sub incidenta art.3 alin.(1) din Legea nr.17/2014	

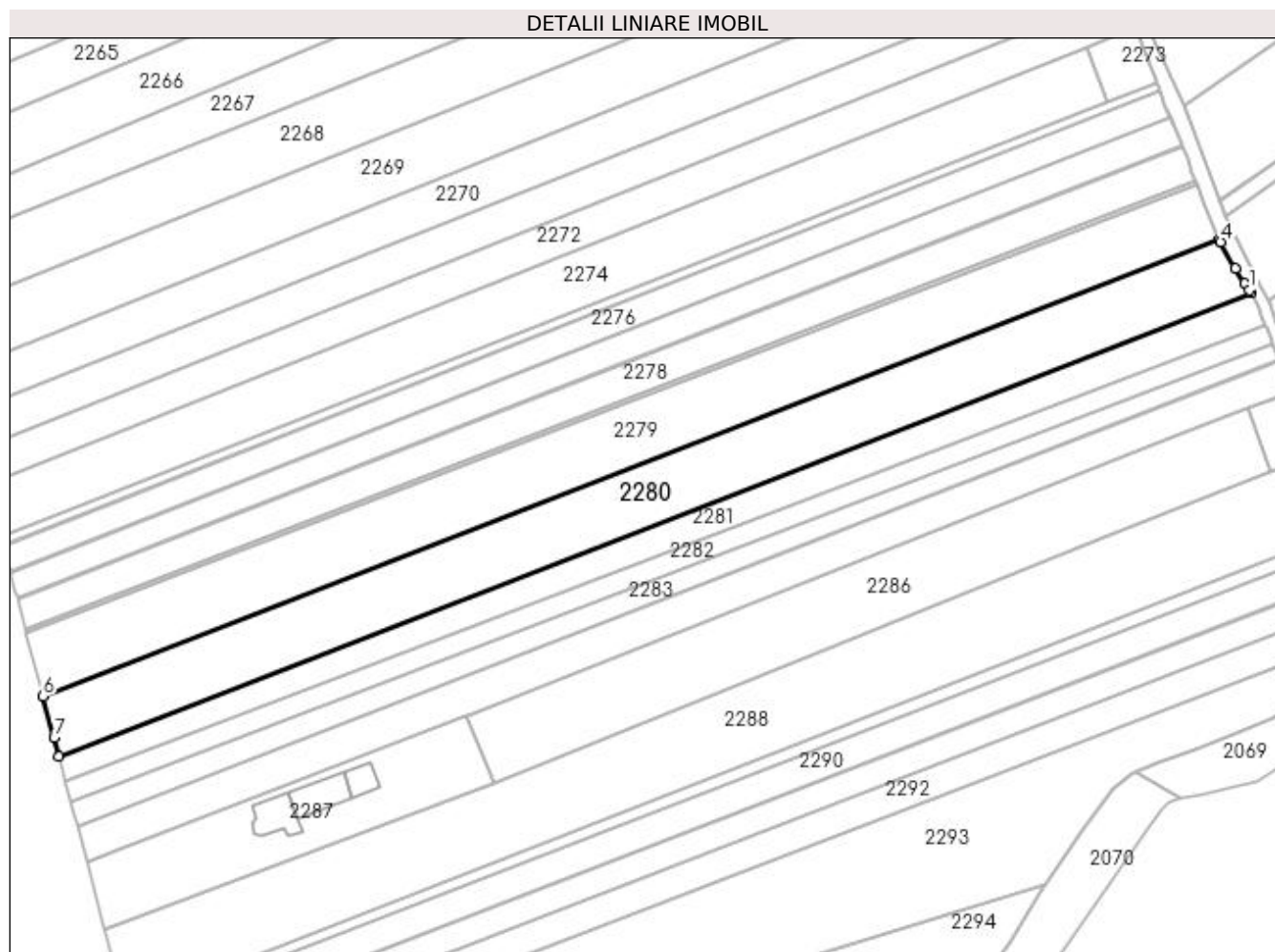
C. Partea III. SARCINI

Inscrieri privind dezmembramintele dreptului de proprietate, drepturi reale de garanție și sarcini	Referințe
16206 / 08/03/2024	
Ordonanta nr. 145/P/2023, din 20/02/2024 emis de PARCHETUL DE PE LANGA CURTEA DE APEL SUCEAVA (act administrativ nr PROCES VERBAL DOS 145/P/2023 din 01.03.2024, emis de IPJ SUCEA A SERVICIUL DE INVESTIGARE A CRIMINALITATII ECONOMICEA);	
C1	A1
se noteaza instituirea masurii asiguratorii a sechestrului asupra cotei din imobil apartinand suspectului JURAVLE ȘTEFAN IULIAN pana la concurenta sumei de 912.144 lei	

Anexa Nr. 1 La Partea I**Teren**

Nr cadastral	Suprafața (mp)*	Observații / Referințe
33874	5.200	

* Suprafața este determinată în planul de proiecție Stereo 70.

**Date referitoare la teren**

Crt	Categorie folosință	Intravilan	Suprafața (mp)	Tarla	Parcelă	Nr. topo	Observații / Referințe
1	arabil	NU	4.044	11	236	479/32	
2	arabil	DA	1.156	11	236	-	

Lungime Segmente

1) Valorile lungimilor segmentelor sunt obținute din proiecție în plan.

Punct început	X / Y	Punct sfârșit	X / Y	Lungime segment (** (m)
1	593.064,733 694.054,532	2	593.063,704 694.056,165	1.93
2	593.063,704 694.056,165	3	593.061,292 694.060,059	4.58
3	593.061,292 694.060,059	4	593.057,456 694.066,849	7.798
4	593.057,456 694.066,849	5	593.057,111 694.067,504	0.74

Punct început	X / Y	Punct sfârșit	X / Y	Lungime segment (** (m)
5	593.057,111 694.067,504	6	592.754,499 693.949,978	324.633
6	592.754,499 693.949,978	7	592.757,298 693.939,348	10.992
7	592.757,298 693.939,348	8	592.758,576 693.934,488	5.025
8	592.758,576 693.934,488	9	593.065,233 694.053,585	328.973
9	593.065,233 694.053,585	1	593.064,733 694.054,532	1.071

** Lungimile segmentelor sunt determinate în planul de proiecție Stereo 70 și sunt rotunjite la 1 milimetru.

*** Distanța dintre puncte este formată din segmente cumulate ce sunt mai mici decât valoarea 1 milimetru.

**DATE DESPRE IMOBILUL NR. 2281**

Oficiul de Cadastru și Publicitate Imobiliară SUCEAVA
Biroul de Cadastru și Publicitate Imobiliară Suceava

A. Partea I. Descrierea imobilului

TEREN Necunoscut

Adresa: Loc. Mitocu Dragomirnei, Jud. Suceava

Nr. Crt	Nr cadastral Nr. topografic	Suprafața* (mp)	Observații / Referințe
A1		2.500	Sector cadastral:13 Teren neimprejmuit; Imobilul s-a format din o parte a PF 2234 a comunei cadastrale Mitocu Dragomirnei.

B. Partea II. Proprietari și acte

Inscrieri privitoare la dreptul de proprietate și alte drepturi reale	Referințe
/	
Act Normativ nr. Legea 7, din 13/03/1996 emis de PARLAMENTUL ROMANIEI;	
B1	A1
Inscrierea provizorie, drept de PROPRIETATE, dobandit prin Lege, cota actuala 1/1 1) COMUNA MITOCU DRAGOMIRNEI, CIF:4441018, PROPRIETAR NEIDENTIFICAT.	

C. Partea III. SARCINI .

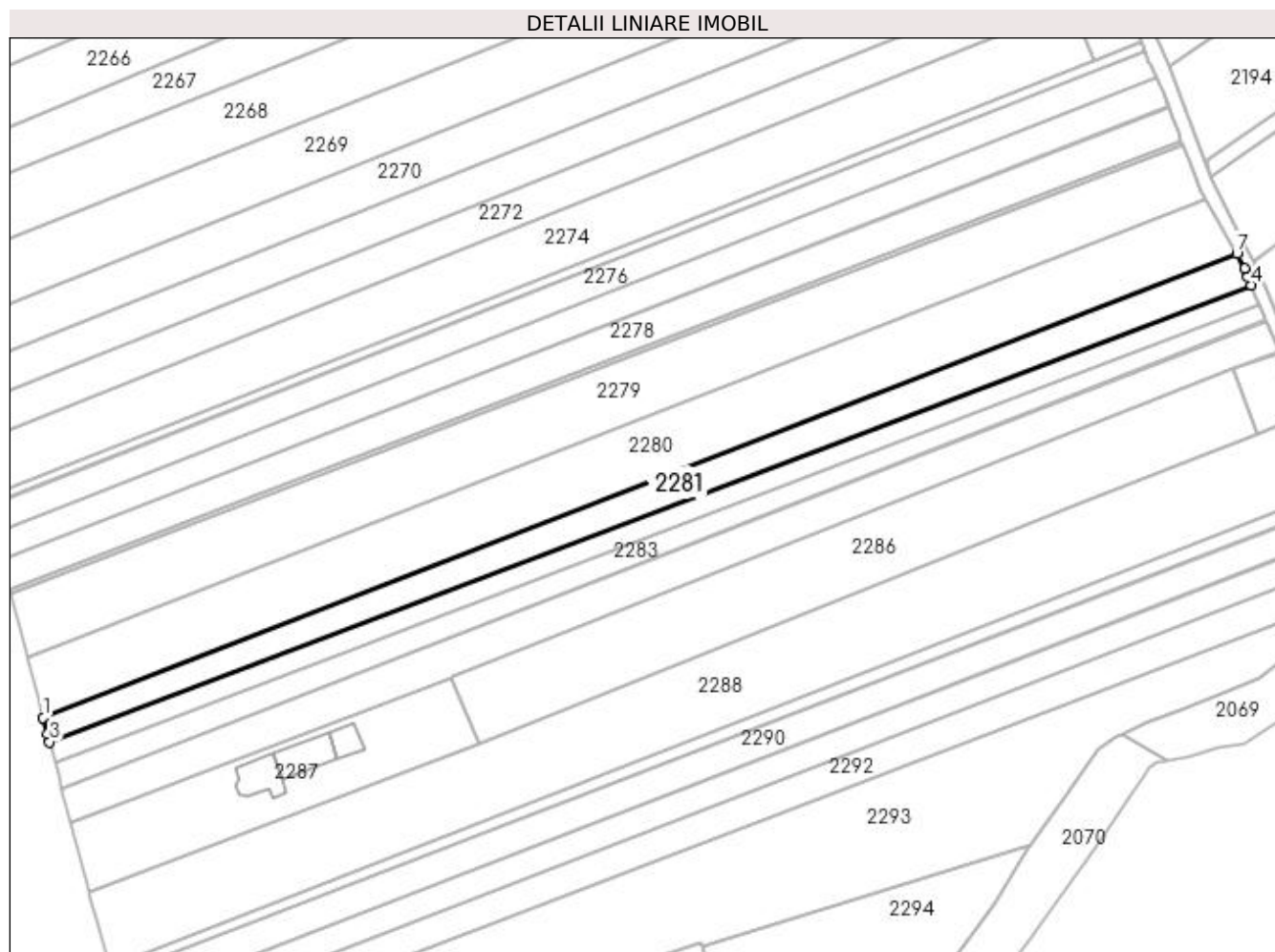
Inscrieri privind dezmembramintele dreptului de proprietate, drepturi reale de garanție și sarcini	Referințe
NU SUNT	

Anexa Nr. 1 La Partea I

Teren

Nr cadastral	Suprafața (mp)*	Observații / Referințe
	2.500	Imobilul s-a format din o parte a PF 2234 a comunei cadastrale Mitocu Dragomirnei.

* Suprafața este determinată în planul de proiecție Stereo 70.



Date referitoare la teren

Crt	Categorie folosință	Intravilan	Suprafața (mp)	Tarla	Parcelă	Nr. topo	Observații / Referințe
1	arabil	NU	2.015	11	236	-	
2	arabil	DA	485	11	236	-	

Lungime Segmente

1) Valorile lungimilor segmentelor sunt obținute din proiecție în plan.

Punct început	X / Y	Punct sfârșit	X / Y	Lungime segment (** (m)
1	592.758,576 693.934,488	2	592.759,656 693.930,379	4.249
2	592.759,656 693.930,379	3	592.760,213 693.928,261	2.19
3	592.760,213 693.928,261	4	593.068,86 694.045,59	330.196
4	593.068,86 694.045,59	5	593.068,075 694.047,622	2.178

Punct început	X / Y	Punct sfârșit	X / Y	Lungime segment (** (m)
5	593.068,075 694.047,622	6	593.067,234 694.049,796	2.332
6	593.067,234 694.049,796	7	593.065,233 694.053,585	4.285
7	593.065,233 694.053,585	1	592.758,576 693.934,488	328.973

** Lungimile segmentelor sunt determinate în planul de proiecție Stereo 70 și sunt rotunjite la 1 milimetru.

*** Distanța dintre puncte este formată din segmente cumulate ce sunt mai mici decât valoarea 1 milimetru.

**DATE DESPRE IMOBILUL NR. 2282**

Oficiul de Cadastru și Publicitate Imobiliară SUCEAVA
Biroul de Cadastru și Publicitate Imobiliară Suceava

A. Partea I. Descrierea imobilului

TEREN Necunoscut

Nr. CF vechi:3987 Mitocu Dragomirnei

Adresa: Loc. Mitocu Dragomirnei, Jud. Suceava

Nr. Crt	Nr cadastral Nr. topografic	Suprafața* (mp)	Observații / Referințe
A1	34472	1.800	Sector cadastral:13 Teren neimprejmuit;

B. Partea II. Proprietari și acte

Inscrieri privitoare la dreptul de proprietate și alte drepturi reale	Referințe
785 / 19/01/2006	
Act Notarial nr. 205, din 18/01/2006 emis de BNP VALERIANA ILIE;	
B1	A1
Intabulare, drept de PROPRIETATE, dobandit prin Conventie, cota actuala 1/1	
1) LUNGOCI N. MARIA, Lipsă CNP proprietar.	
2) LUNGOCI D. ZAHARIE, Lipsă CNP proprietar; bun comun în devălmășie	

C. Partea III. SARCINI .

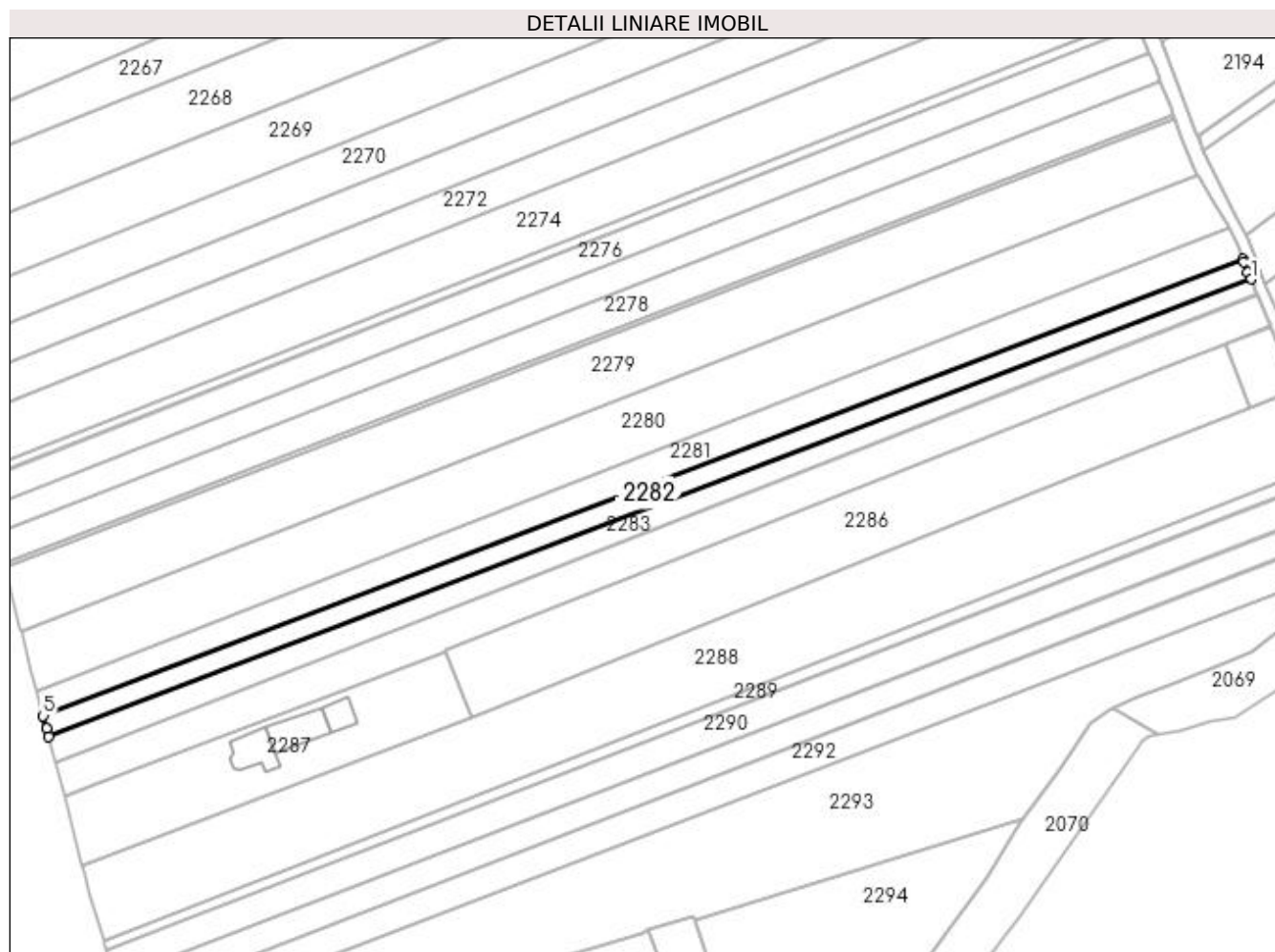
Inscrieri privind dezmembramintele dreptului de proprietate, drepturi reale de garanție și sarcini	Referințe
NU SUNT	

Anexa Nr. 1 La Partea I

Teren

Nr cadastral	Suprafața (mp)*	Observații / Referințe
34472	1.800	

* Suprafața este determinată în planul de proiecție Stereo 70.



Date referitoare la teren

Crt	Categorie folosință	Intravilan	Suprafața (mp)	Tarla	Parcelă	Nr. topo	Observații / Referințe
1	arabil	DA	396	11	236	-	
2	arabil	NU	1.404	11	236	-	

Lungime Segmente

1) Valorile lungimilor segmentelor sunt obținute din proiecție în plan.

Punct început	X / Y	Punct sfârșit	X / Y	Lungime segment (** (m)
1	593.070,952 694.040,527	2	593.070,168 694.042,408	2.037
2	593.070,168 694.042,408	3	593.069,098 694.044,974	2.78
3	593.069,098 694.044,974	4	593.068,86 694.045,59	0.661
4	593.068,86 694.045,59	5	592.760,213 693.928,261	330.196

Punct început	X / Y	Punct sfârșit	X / Y	Lungime segment (** (m)
5	592.760,213 693.928,261	6	592.761,077 693.924,975	3.398
6	592.761,077 693.924,975	7	592.761,598 693.922,994	2.048
7	592.761,598 693.922,994	1	593.070,952 694.040,527	330.929

** Lungimile segmentelor sunt determinate în planul de proiecție Stereo 70 și sunt rotunjite la 1 milimetru.

*** Distanța dintre puncte este formată din segmente cumulate ce sunt mai mici decât valoarea 1 milimetru.

**DATE DESPRE IMOBILUL NR. 2283**

Oficiul de Cadastru și Publicitate Imobiliară SUCEAVA
Biroul de Cadastru și Publicitate Imobiliară Suceava

A. Partea I. Descrierea imobilului

TEREN Necunoscut

Nr. CF vechi:3987 Mitocu Dragomirnei

Adresa: Loc. Mitocu Dragomirnei, Jud. Suceava

Nr. Crt	Nr cadastral Nr. topografic	Suprafața* (mp)	Observații / Referințe
A1	34471	1.800	Sector cadastral:13 Teren neimprejmit;

B. Partea II. Proprietari și acte

Inscrieri privitoare la dreptul de proprietate și alte drepturi reale	Referințe
19978 / 16/04/2019	
Act Notarial nr. 899, din 15/04/2019 emis de BIN ATANASOAEI PETRU;	
B2	A1
Intabulare, drept de PROPRIETATE, dobândit prin Conventie, cota actuala 1/1	
1) CHETRARU FLORIN - GHEORGHE	
2) CHETRARU CRISTINA, bun comun, în devălmășie	

C. Partea III. SARCINI .

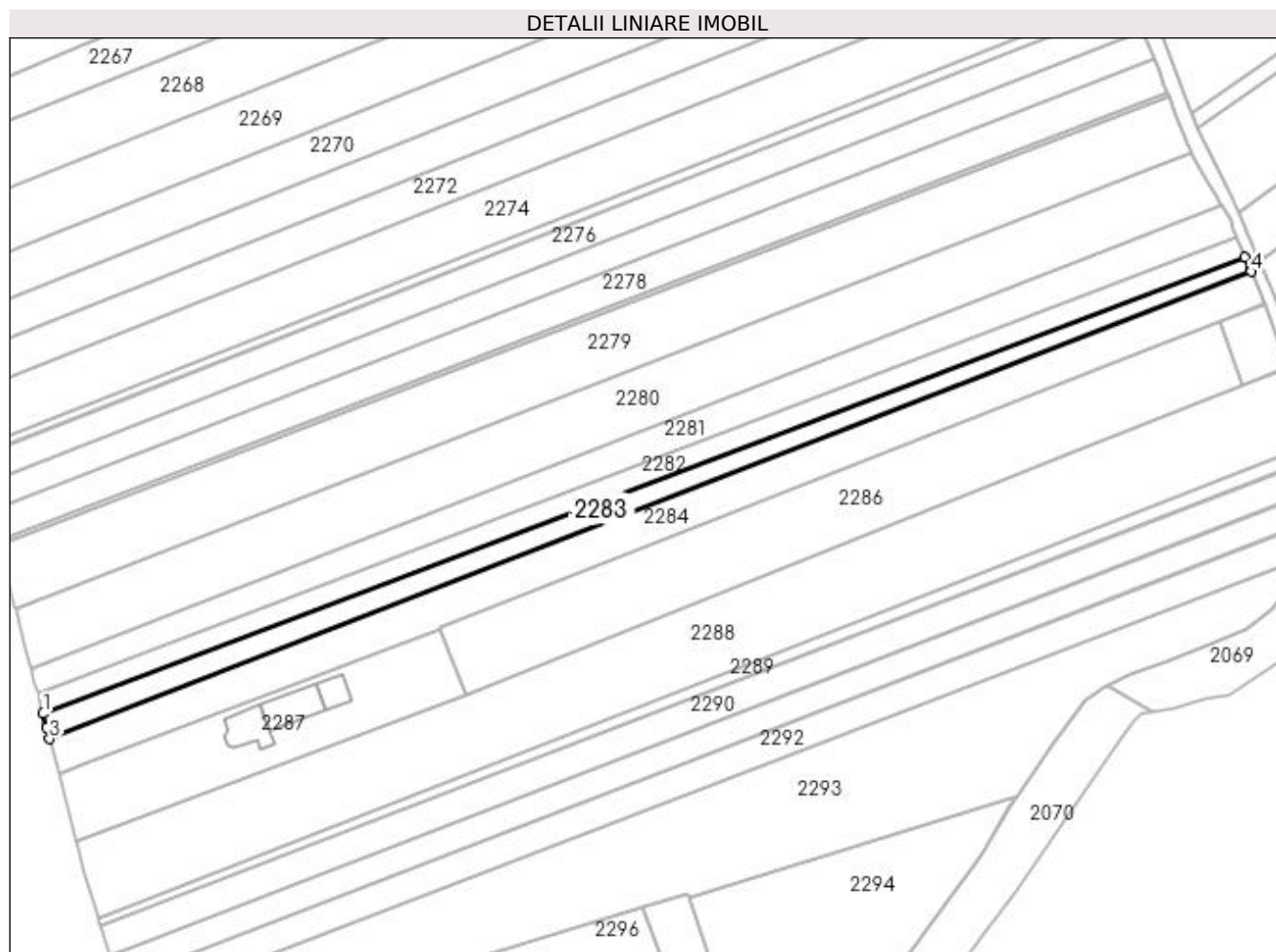
Inscrieri privind dezmembramintele dreptului de proprietate, drepturi reale de garanție și sarcini	Referințe
NU SUNT	

Anexa Nr. 1 La Partea I

Teren

Nr cadastral	Suprafața (mp)*	Observații / Referințe
34471	1.800	

* Suprafața este determinată în planul de proiecție Stereo 70.



Date referitoare la teren

Crt	Categorie folosință	Intravilan	Suprafața (mp)	Tarla	Parcelă	Nr. topo	Observații / Referințe
1	arabil	NU	1.330	11	236	-	
2	arabil	DA	470	11	236	-	

Lungime Segmente

1) Valorile lungimilor segmentelor sunt obținute din proiecție în plan.

Punct început	X / Y	Punct sfârșit	X / Y	Lungime segment (** (m)
1	592.761,598 693.922,994	2	592.762,522 693.919,477	3.637
2	592.762,522 693.919,477	3	592.763,315 693.916,462	3.117
3	592.763,315 693.916,462	4	593.072,55 694.036,694	331.786
4	593.072,55 694.036,694	5	593.072,347 694.037,181	0.527

Punct început	X / Y	Punct sfârșit	X / Y	Lungime segment (** (m)
5	593.072,347 694.037,181	6	593.070,952 694.040,527	3.625
6	593.070,952 694.040,527	1	592.761,598 693.922,994	330.929

** Lungimile segmentelor sunt determinate în planul de proiecție Stereo 70 și sunt rotunjite la 1 milimetru.

*** Distanța dintre puncte este formată din segmente cumulate ce sunt mai mici decât valoarea 1 milimetru.

**DATE DESPRE IMOBILUL NR. 2284**

Oficiul de Cadastru și Publicitate Imobiliară SUCEAVA
Biroul de Cadastru și Publicitate Imobiliară Suceava

A. Partea I. Descrierea imobilului

TEREN Necunoscut

Adresa: Loc. Mitocu Dragomirnei, Jud. Suceava

Nr. Crt	Nr cadastral Nr. topografic	Suprafața* (mp)	Observații / Referințe
A1	36357	3.100	Sector cadastral:13 Teren neimprejmuit;

B. Partea II. Proprietari și acte

Inscrieri privitoare la dreptul de proprietate și alte drepturi reale	Referințe
10964 / 18/02/2020	
Act Notarial nr. 2719 act de partaj, din 07/08/2006 emis de BNP VALERIANA ILIE;	
B4	A1
Intabulare, drept de PROPRIETATE, dobandit prin PARTAJ, cota actuala 1/1 1) BĂDĂLUȚĂ VERGINIA , bun propriu	
/	
Act Normativ nr. 17, din 07/03/2014 emis de PARLAMENTUL ROMANIEI;	
B5	A1
Imobil aflat sub incidenta art.3 alin.1 din Lg.17/2014	

C. Partea III. SARCINI .

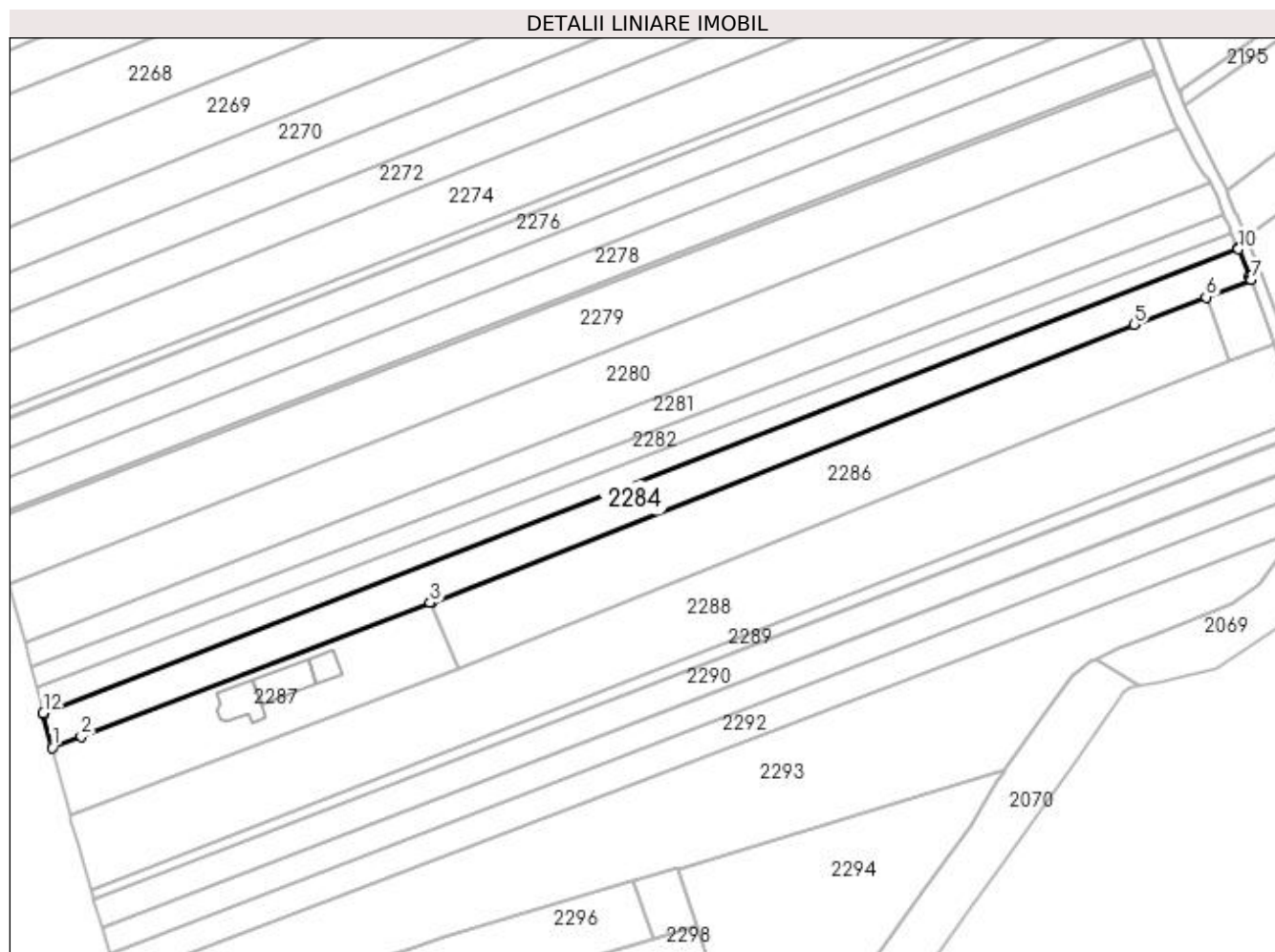
Inscrieri privind dezmembramintele dreptului de proprietate, drepturi reale de garanție și sarcini	Referințe
NU SUNT	

Anexa Nr. 1 La Partea I

Teren

Nr cadastral	Suprafața (mp)*	Observații / Referințe
36357	3.100	

* Suprafața este determinată în planul de proiecție Stereo 70.



Date referitoare la teren

Crt	Categorie folosință	Intra vilan	Suprafața (mp)	Tarla	Parcelă	Nr. topo	Observații / Referințe
1	arabil	NU	2.406	11	236	-	
2	arabil	DA	694	11	236	-	

Lungime Segmente

1) Valorile lungimilor segmentelor sunt obținute din proiecție în plan.

Punct început	X / Y	Punct sfârșit	X / Y	Lungime segment (** (m)
1	592.765,684 693.907,454	2	592.773,174 693.910,292	8.01
2	592.773,174 693.910,292	3	592.863,547 693.944,913	96.777
3	592.863,547 693.944,913	4	592.863,949 693.945,072	0.433
4	592.863,949 693.945,072	5	593.045,717 694.016,845	195.426

Punct început	X / Y	Punct sfârșit	X / Y	Lungime segment (** (m)
5	593.045,717 694.016,845	6	593.064,337 694.024,006	19.949
6	593.064,337 694.024,006	7	593.075,944 694.028,469	12.436
7	593.075,944 694.028,469	8	593.075,744 694.028,994	0.562
8	593.075,744 694.028,994	9	593.075,573 694.029,444	0.481
9	593.075,573 694.029,444	10	593.072,67 694.036,408	7.545
10	593.072,67 694.036,408	11	593.072,55 694.036,694	0.31
11	593.072,55 694.036,694	12	592.763,315 693.916,462	331.786
12	592.763,315 693.916,462	13	592.763,394 693.916,16	0.312
13	592.763,394 693.916,16	1	592.765,684 693.907,454	9.002

** Lungimile segmentelor sunt determinate în planul de proiecție Stereo 70 și sunt rotunjite la 1 milimetru.

*** Distanța dintre puncte este formată din segmente cumulate ce sunt mai mici decât valoarea 1 milimetru.

**DATE DESPRE IMOBILUL NR. 2285**

Oficiul de Cadastru și Publicitate Imobiliară SUCEAVA
Biroul de Cadastru și Publicitate Imobiliară Suceava

A. Partea I. Descrierea imobilului

TEREN Extravilan

Adresa: Jud. Suceava

Nr. Crt	Nr cadastral Nr. topografic	Suprafața* (mp)	Observații / Referințe
A1		219	Sector cadastral:13 Teren neimprejmuit;

B. Partea II. Proprietari și acte

Inscrieri privitoare la dreptul de proprietate și alte drepturi reale		Referințe
/		
Act Normativ nr. Legea 7, din 13/03/1996 emis de PARLAMENTUL ROMANIEI;		
B1	Inscrierea provizorie, drept de PROPRIETATE, dobandit prin Lege, cota actuala 1/1 1) COMUNA MITOCU DRAGOMIRNEI, CIF:4441018, PROPRIETAR NEIDENTIFICAT.	A1

C. Partea III. SARCINI .

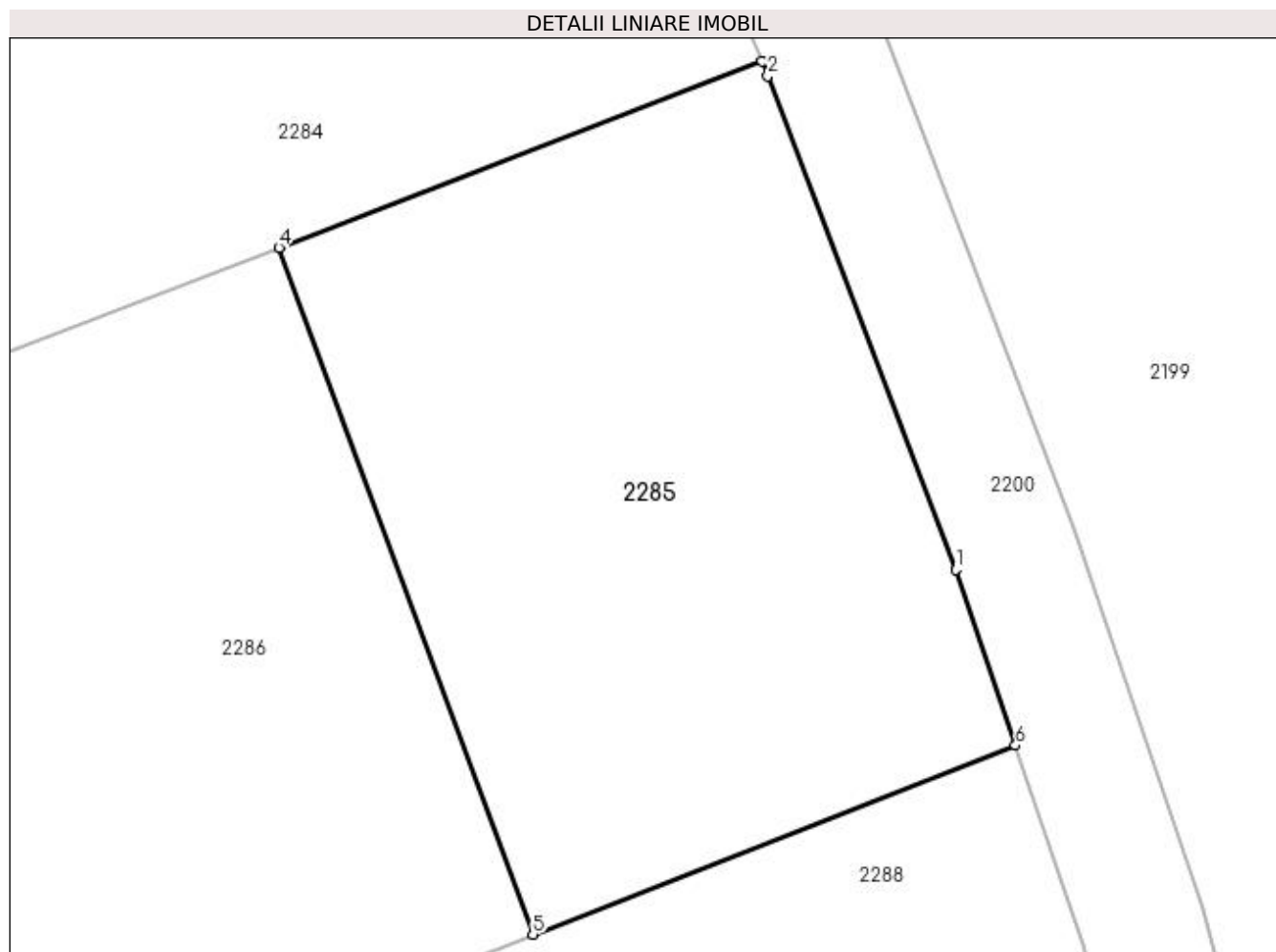
Inscrieri privind dezmembramintele dreptului de proprietate, drepturi reale de garanție și sarcini	Referințe
NU SUNT	

Anexa Nr. 1 La Partea I

Teren

Nr cadastral	Suprafața (mp)*	Observații / Referințe
	219	

* Suprafața este determinată în planul de proiecție Stereo 70.



Date referitoare la teren

Crt	Categorie folosință	Intra vilan	Suprafața (mp)	Tarla	Parcelă	Nr. topo	Observații / Referințe
1	arabil	NU	219	11	236	-	

Lungime Segmente

1) Valorile lungimilor segmentelor sunt obținute din proiecție în plan.

Punct început	X / Y	Punct sfârșit	X / Y	Lungime segment (** (m)
1	593.080,587 694.016,276	2	593.076,076 694.028,122	12.676
2	593.076,076 694.028,122	3	593.075,944 694.028,469	0.371
3	593.075,944 694.028,469	4	593.064,337 694.024,006	12.436
4	593.064,337 694.024,006	5	593.070,436 694.007,527	17.571
5	593.070,436 694.007,527	6	593.082,022 694.012,06	12.442

Punct început	X / Y	Punct sfârșit	X / Y	Lungime segment (** (m)
6	593.082,022 694.012,06	1	593.080,587 694.016,276	4.454

** Lungimile segmentelor sunt determinate în planul de proiecție Stereo 70 și sunt rotunjite la 1 milimetru.

*** Distanța dintre puncte este formată din segmente cumulate ce sunt mai mici decât valoarea 1 milimetru.

**DATE DESPRE IMOBILUL NR. 2286**

Oficiul de Cadastru și Publicitate Imobiliară SUCEAVA
Biroul de Cadastru și Publicitate Imobiliară Suceava

A. Partea I. Descrierea imobilului

TEREN Extravilan

Adresa: Jud. Suceava

Nr. Crt	Nr cadastral Nr. topografic	Suprafața* (mp)	Observații / Referințe
A1	31971	Din acte: 3.880 Masurata: 3.881	Sector cadastral:13 Teren neimprejmuit;

B. Partea II. Proprietari și acte

Inscrieri privitoare la dreptul de proprietate și alte drepturi reale		Referințe
23155 / 12/07/2012		
Act Notarial nr. 5053, din 22/12/2006 emis de -;		
B2	Intabulare, drept de PROPRIETATE, dobandit prin Conventie, cota actuala 1/1 1) LEȘAN ROMAN 2) LEȘAN ELENA, bun comun, în devălmășie	A1
/		
Act Normativ nr. 17, din 07/03/2014 emis de PARLAMENTUL ROMANIEI;		
B3	Imobil aflat sub incidenta art.3 alin.(1) din Legea 17/2014	A1

C. Partea III. SARCINI .

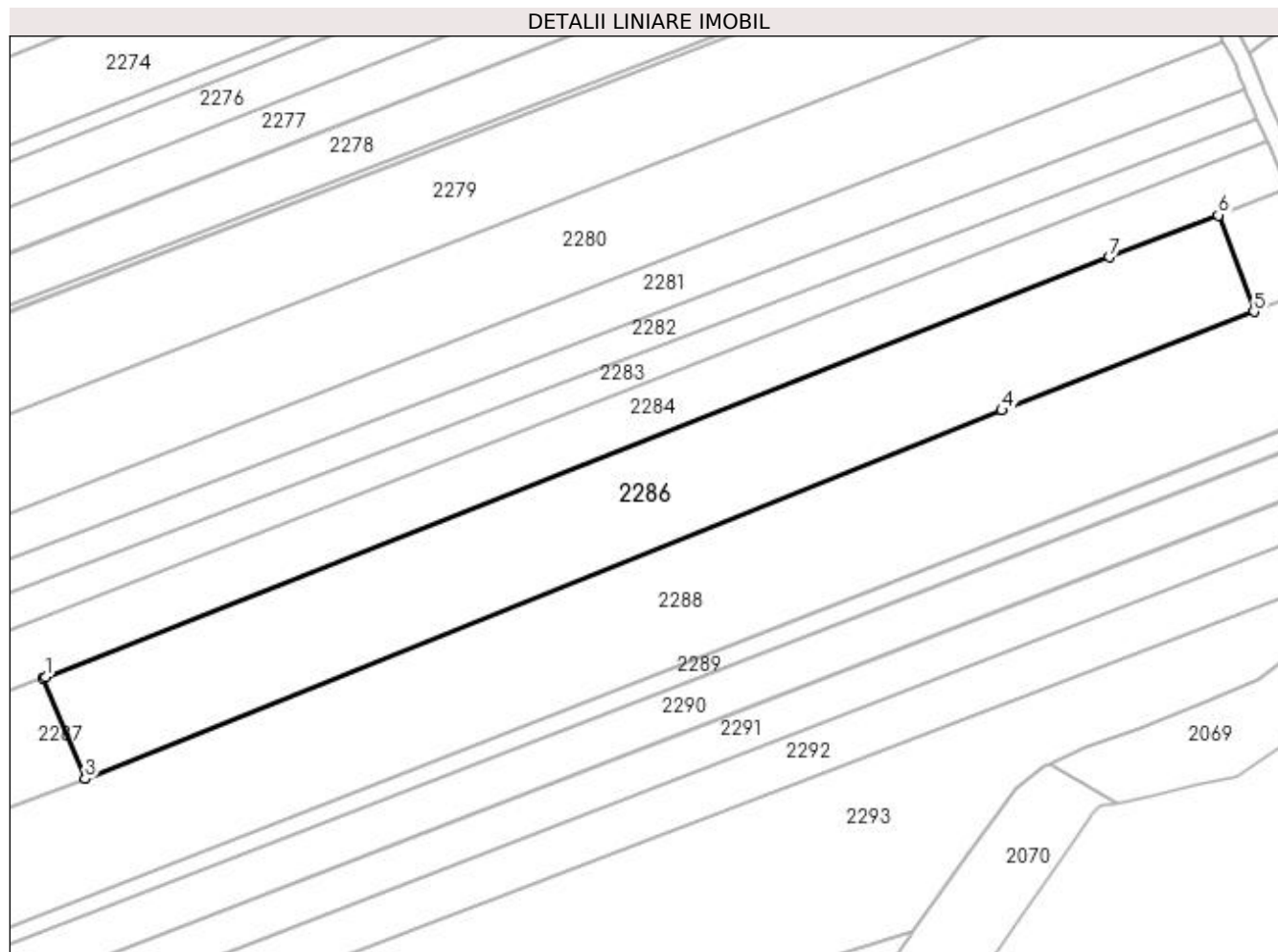
Inscrieri privind dezmembramintele dreptului de proprietate, drepturi reale de garanție și sarcini	Referințe
NU SUNT	

Anexa Nr. 1 La Partea I

Teren

Nr cadastral	Suprafața (mp)*	Observații / Referințe
31971	Din acte: 3.880 Masurata: 3.881	

* Suprafața este determinată în planul de proiecție Stereo 70.



Date referitoare la teren

Crt	Categorie folosință	Intravilan	Suprafața (mp)	Tarla	Parcelă	Nr. topo	Observații / Referințe
1	arabil	NU	3.881	11	236	-	

Lungime Segmente

1) Valorile lungimilor segmentelor sunt obținute din proiecție în plan.

Punct început	X / Y	Punct sfârșit	X / Y	Lungime segment (** (m)
1	592.863,949 693.945,072	2	592.863,547 693.944,913	0.433
2	592.863,547 693.944,913	3	592.870,708 693.927,708	18.636
3	592.870,708 693.927,708	4	593.027,354 693.990,671	168.826
4	593.027,354 693.990,671	5	593.070,436 694.007,527	46.262
5	593.070,436 694.007,527	6	593.064,337 694.024,006	17.571

Punct început	X / Y	Punct sfârșit	X / Y	Lungime segment (** (m)
6	593.064,337 694.024,006	7	593.045,717 694.016,845	19.949
7	593.045,717 694.016,845	1	592.863,949 693.945,072	195.426

** Lungimile segmentelor sunt determinate în planul de proiecție Stereo 70 și sunt rotunjite la 1 milimetru.

*** Distanța dintre puncte este formată din segmente cumulate ce sunt mai mici decât valoarea 1 milimetru.

**DATE DESPRE IMOBILUL NR. 2287**

Oficiul de Cadastru și Publicitate Imobiliară SUCEAVA
Biroul de Cadastru și Publicitate Imobiliară Suceava

A. Partea I. Descrierea imobilului

TEREN Necunoscut

Adresa: Loc. Mitocu Dragomirnei, Jud. Suceava

Nr. Crt	Nr cadastral Nr. topografic	Suprafața* (mp)	Observații / Referințe
A1	31970	Din acte: 1.720 Masurata: 1.940	Sector cadastral:13 Teren neimprejmut;

Construcții

Crt	Nr cadastral Nr. topografic	Adresa	Observații / Referințe
A1.1	31970-C1	Loc. Mitocu Dragomirnei, Jud. Suceava	Nr. niveluri:2; S. construita la sol:96 mp; S. construita desfasurata:190 mp; Locuință P+M.
A1.2	31970-C2	Loc. Mitocu Dragomirnei, Jud. Suceava	Nr. niveluri:1; S. construita la sol:106 mp; S. construita desfasurata:106 mp; Anexă.

B. Partea II. Proprietari și acte

Inscrieri privitoare la dreptul de proprietate și alte drepturi reale		Referințe
23156 / 12/07/2012		
Act Notarial nr. contract de vnzare cumparare 1915, din 11/07/2012 emis de BNP IVASCU ADELA;		
B3	Intabulare, drept de PROPRIETATE, dobandit prin Conventie, cota actuala 1/1 1) LEȘAN OVIDIU 2) LEȘAN IONELA-ALINA, sotii	A1
/		
Act Normativ nr. 17, din 07/03/2014 emis de PARLAMENTUL ROMANIEI;		
B4	Imobil aflat sub incidenta art.3 alin.(1) din Legea 17/2014	A1
32167 / 06/07/2018		
Act Administrativ nr. 3166, din 11/06/2018 emis de PRIMARIA COMUNEI MITOCU DRAGOMIRNEI (act administrativ nr autorizatie de construire nr. 7 din 13.05.2013, emis de Primaria Comunei Mitocu Dragomirnei;act administrativ nr proces verbal de receptie la terminarea lucrarilor nr. 3708 din 11.07.2018, emis de Primaria Comunei Mitocu Dragomirnei, certificat de performanta energetica nr. 5562/12.07.2018);		
B5	Intabulare, drept de PROPRIETATE, dobandit prin Construire, cota actuala 1/1 1) LEȘAN OVIDIU 2) LEȘAN IONELA-ALINA, bun comun, în devălmășie	A1.1, A1.2

C. Partea III. SARCINI .

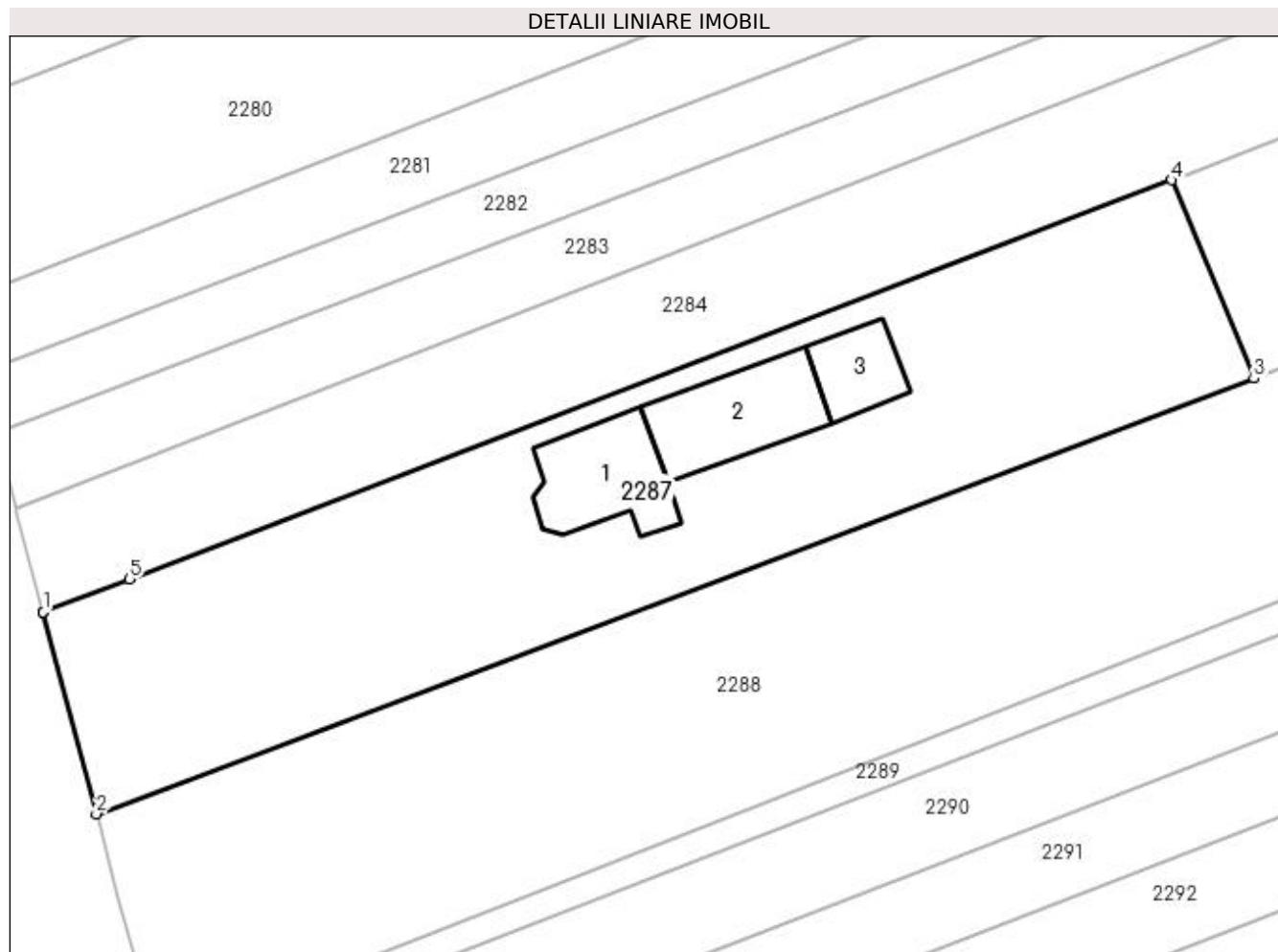
Inscrieri privind dezmembramintele dreptului de proprietate, drepturi reale de garanție și sarcini	Referințe
NU SUNT	

Anexa Nr. 1 La Partea I

Teren

Nr cadastral	Suprafața (mp)*	Observații / Referințe
31970	Din acte: 1.720 Masurata: 1.940	

* Suprafața este determinată în planul de proiecție Stereo 70.



Date referitoare la teren

Crt	Categorie folosință	Intravilan	Suprafața (mp)	Tarla	Parcelă	Nr. topo	Observații / Referințe
1	curți construcții	DA	1.339	11	236	-	
2	arabil	NU	601	11	236	-	

Date referitoare la construcții

Crt	Număr	Destinație construcție	Supraf. (mp)	Situație juridică	Observații / Referințe
A1.1	31970-C1	construcții de locuințe	96	Cu acte	Nr. niveluri:2; S. construita la sol:96 mp; S. construita desfasurata:190 mp; Locuință P+M.
A1.2	31970-C2	construcții anexa	106	Cu acte	Nr. niveluri:1; S. construita la sol:106 mp; S. construita desfasurata:106 mp; Anexă.
A1.3		construcții anexa	50	Fara acte	Nr. niveluri:1; S. construita la sol:50 mp; Anexă.

Lungime Segmente

1) Valorile lungimilor segmentelor sunt obținute din proiecție în plan.

Punct început	X / Y	Punct sfârșit	X / Y	Lungime segment (** (m))
1	592.765,685 693.907,449	2	592.770,288 693.889,954	18.09

Punct început	X / Y	Punct sfârșit	X / Y	Lungime segment (** (m)
2	592.770,288 693.889,954	3	592.870,708 693.927,708	107.283
3	592.870,708 693.927,708	4	592.863,547 693.944,913	18.636
4	592.863,547 693.944,913	5	592.773,174 693.910,292	96.777
5	592.773,174 693.910,292	6	592.765,684 693.907,454	8.01
6	592.765,684 693.907,454	1	592.765,685 693.907,449	0.006

** Lungimile segmentelor sunt determinate în planul de proiecție Stereo 70 și sunt rotunjite la 1 milimetru.

*** Distanța dintre puncte este formată din segmente cumulate ce sunt mai mici decât valoarea 1 milimetru.

**DATE DESPRE IMOBILUL NR. 2288**

Oficiul de Cadastru și Publicitate Imobiliară SUCEAVA
Biroul de Cadastru și Publicitate Imobiliară Suceava

A. Partea I. Descrierea imobilului

TEREN Necunoscut

Adresa: Loc. Mitocu Dragomirnei, Jud. Suceava

Nr. Crt	Nr cadastral Nr. topografic	Suprafața* (mp)	Observații / Referințe
A1	42605	6.600	Sector cadastral:13 Teren neimprejmuit;

B. Partea II. Proprietari și acte

Inscrieri privitoare la dreptul de proprietate și alte drepturi reale	Referințe
/	
Act Normativ nr. Legea 17, din 07/03/2014 emis de PARLAMENTUL ROMANIEI;	
B2	imobil aflat sub incidenta art.3 alin.(1) din Legea nr.17/2014
33882 / 12/05/2023	
Act Notarial nr. contract de dare în plată nr. 2131, din 16/06/2022 emis de BIN NEGURA ADINA LOREDANA;	
B3	Intabulare, drept de PROPRIETATE, dobandit prin Conventie, cota actuala 1/1
	1) TUDOSANU DOREL
	2) TUDOSANU DANIELA, bun comun, în devălmășie

C. Partea III. SARCINI .

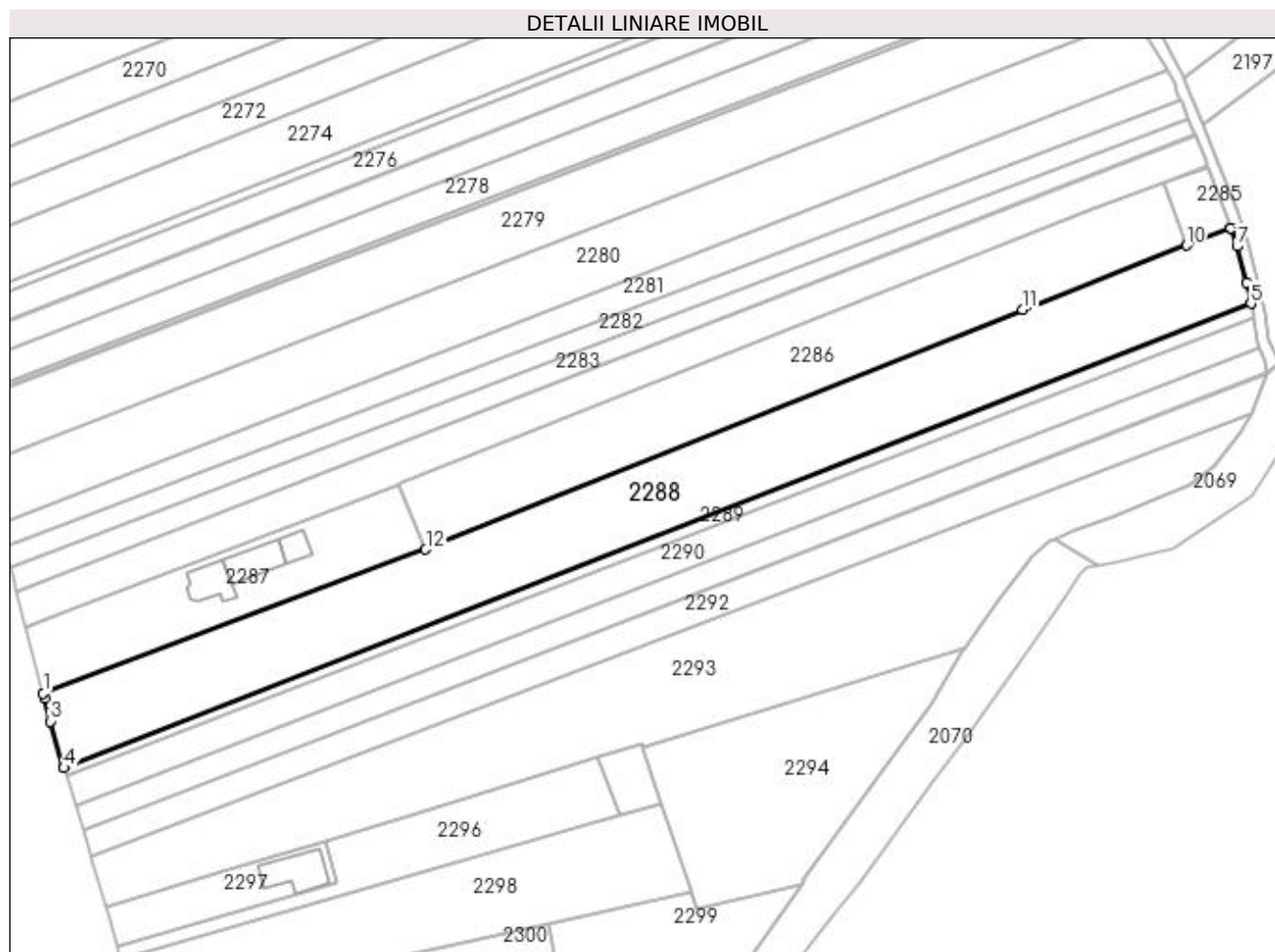
Inscrieri privind dezmembramintele dreptului de proprietate, drepturi reale de garanție și sarcini	Referințe
NU SUNT	

Anexa Nr. 1 La Partea I

Teren

Nr cadastral	Suprafața (mp)*	Observații / Referințe
42605	6.600	

* Suprafața este determinată în planul de proiecție Stereo 70.



Date referitoare la teren

Crt	Categorie folosință	Intra vilan	Suprafața (mp)	Tarla	Parcelă	Nr. topo	Observații / Referințe
1	arabil	NU	5.143	11	236	-	
2	arabil	DA	1.457	11	236	-	

Lungime Segmente

1) Valorile lungimilor segmentelor sunt obținute din proiecție în plan.

Punct început	X / Y	Punct sfârșit	X / Y	Lungime segment (** (m)
1	592.770,288 693.889,954	2	592.770,595 693.888,786	1.208
2	592.770,595 693.888,786	3	592.772,21 693.882,648	6.347
3	592.772,21 693.882,648	4	592.775,748 693.870,429	12.721
4	592.775,748 693.870,429	5	593.087,349 693.992,205	334.552

Punct început	X / Y	Punct sfârșit	X / Y	Lungime segment (** (m)
5	593.087,349 693.992,205	6	593.086,181 693.997,814	5.729
6	593.086,181 693.997,814	7	593.083,649 694.007,282	9.8
7	593.083,649 694.007,282	8	593.082,043 694.012,0	4.984
8	593.082,043 694.012,0	9	593.082,022 694.012,06	0.063
9	593.082,022 694.012,06	10	593.070,436 694.007,527	12.442
10	593.070,436 694.007,527	11	593.027,354 693.990,671	46.262
11	593.027,354 693.990,671	12	592.870,708 693.927,708	168.826
12	592.870,708 693.927,708	1	592.770,288 693.889,954	107.283

** Lungimile segmentelor sunt determinate în planul de proiecție Stereo 70 și sunt rotunjite la 1 milimetru.

*** Distanța dintre puncte este formată din segmente cumulate ce sunt mai mici decât valoarea 1 milimetru.

**DATE DESPRE IMOBILUL NR. 2289**

Oficiul de Cadastru și Publicitate Imobiliară SUCEAVA
Biroul de Cadastru și Publicitate Imobiliară Suceava

A. Partea I. Descrierea imobilului

TEREN Necunoscut

Adresa: Loc. Mitocu Dragomirnei, Jud. Suceava

Nr. Crt	Nr cadastral Nr. topografic	Suprafața* (mp)	Observații / Referințe
A1		1.000	Sector cadastral:13 Teren neimprejmuit; Imobilul s-a format din o parte a PF 2234 a comunei cadastrale Mitocu Dragomirnei.

B. Partea II. Proprietari și acte

Inscrieri privitoare la dreptul de proprietate și alte drepturi reale	Referințe
/	
Act Normativ nr. Legea 7, din 13/03/1996 emis de PARLAMENTUL ROMANIEI;	
B1	A1
Inscrierea provizorie, drept de PROPRIETATE, dobandit prin Lege, cota actuala 1/1 1) COMUNA MITOCU DRAGOMIRNEI, CIF:4441018, PROPRIETAR NEIDENTIFICAT.	

C. Partea III. SARCINI .

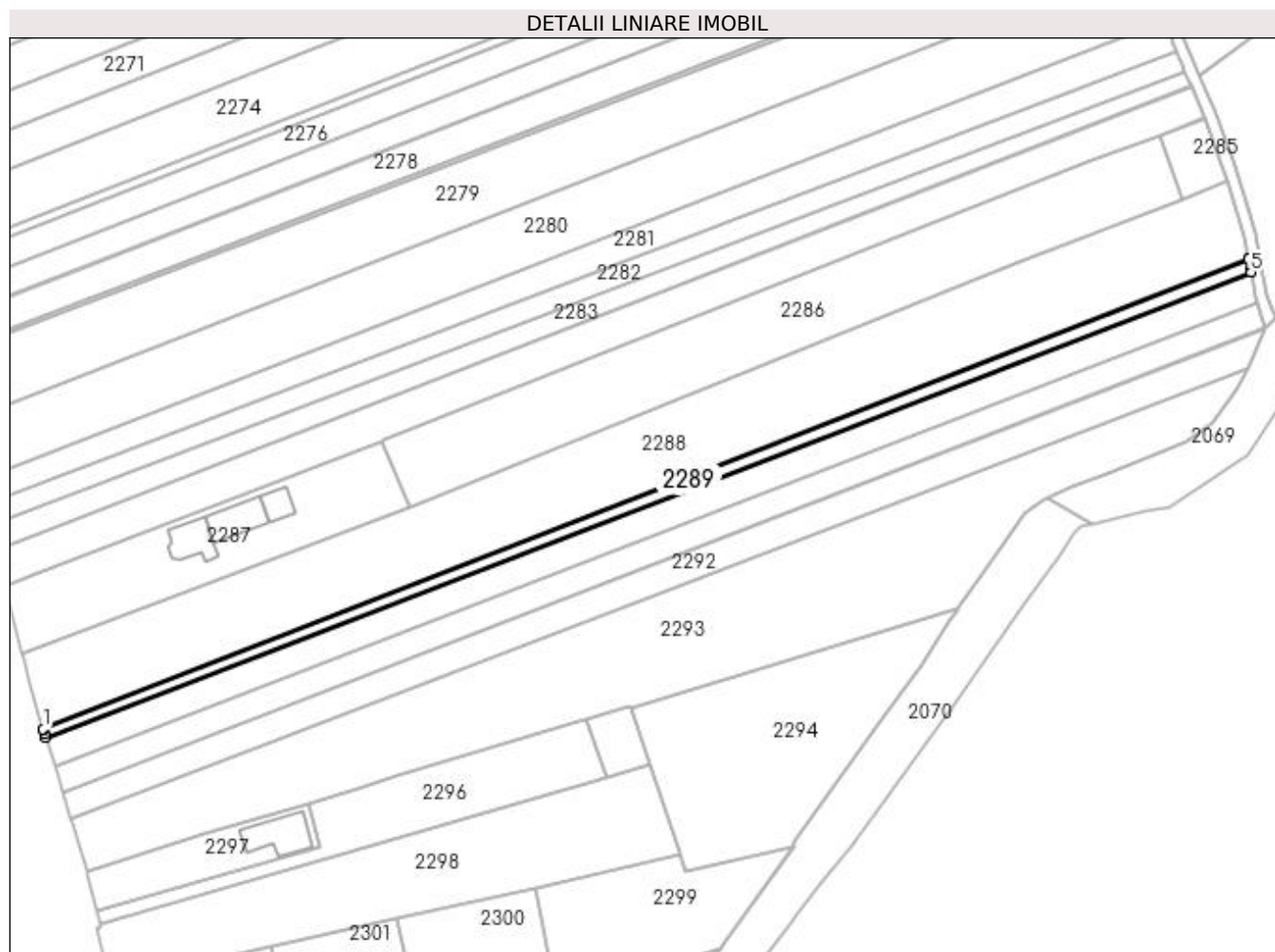
Inscrieri privind dezmembramintele dreptului de proprietate, drepturi reale de garanție și sarcini	Referințe
NU SUNT	

Anexa Nr. 1 La Partea I

Teren

Nr cadastral	Suprafața (mp)*	Observații / Referințe
	1.000	Imobilul s-a format din o parte a PF 2234 a comunei cadastrale Mitocu Dragomirnei.

* Suprafața este determinată în planul de proiecție Stereo 70.



Date referitoare la teren

Crt	Categorie folosință	Intravilan	Suprafața (mp)	Tarla	Parcelă	Nr. topo	Observații / Referințe
1	arabil	DA	181	11	236	-	
2	arabil	NU	819	11	236	-	

Lungime Segmente

1) Valorile lungimilor segmentelor sunt obținute din proiecție în plan.

Punct început	X / Y	Punct sfârșit	X / Y	Lungime segment (** (m)
1	592.775,748 693.870,429	2	592.775,81 693.870,213	0.224
2	592.775,81 693.870,213	3	592.776,063 693.869,341	0.908
3	592.776,063 693.869,341	4	592.776,408 693.868,22	1.173
4	592.776,408 693.868,22	5	593.088,066 693.988,532	334.074

Punct început	X / Y	Punct sfârșit	X / Y	Lungime segment (** (m)
5	593.088,066 693.988,532	6	593.087,915 693.989,49	0.97
6	593.087,915 693.989,49	7	593.087,396 693.991,984	2.547
7	593.087,396 693.991,984	8	593.087,349 693.992,205	0.226
8	593.087,349 693.992,205	1	592.775,748 693.870,429	334.552

** Lungimile segmentelor sunt determinate în planul de proiecție Stereo 70 și sunt rotunjite la 1 milimetru.

*** Distanța dintre puncte este formată din segmente cumulate ce sunt mai mici decât valoarea 1 milimetru.

**DATE DESPRE IMOBILUL NR. 2290**

Oficiul de Cadastru și Publicitate Imobiliară SUCEAVA
Biroul de Cadastru și Publicitate Imobiliară Suceava

A. Partea I. Descrierea imobilului

TEREN Necunoscut

Adresa: Loc. Mitocu Dragomirnei, Jud. Suceava

Nr. Crt	Nr cadastral Nr. topografic	Suprafața* (mp)	Observații / Referințe
A1	41791	2.600	Sector cadastral:13 Teren neimprejmit;

B. Partea II. Proprietari și acte

Inscrieri privitoare la dreptul de proprietate și alte drepturi reale		Referințe
26814 / 16/04/2021		
Act Administrativ nr. 38-titlu de proprietate, din 20/09/1993 emis de COMISIA JUDETEANA SUCEAVA (act administrativ nr 2029 din 30.03.2021, emis de PRIMARIA MITOCU DRAGOMIRNEI);		
B1	Intabulare, drept de PROPRIETATE, dobândit prin Reconstituire, cota actuala 1/1 1) RĂU VASILE , Lipsă CNP proprietar.	A1
/		
Act Normativ nr. 17, din 07/03/2014 emis de PARLAMENTUL ROMANIEI;		
B2	Imobil aflat sub incidenta art. 3, alin (1) din Legea nr. 17/2014	A1

C. Partea III. SARCINI .

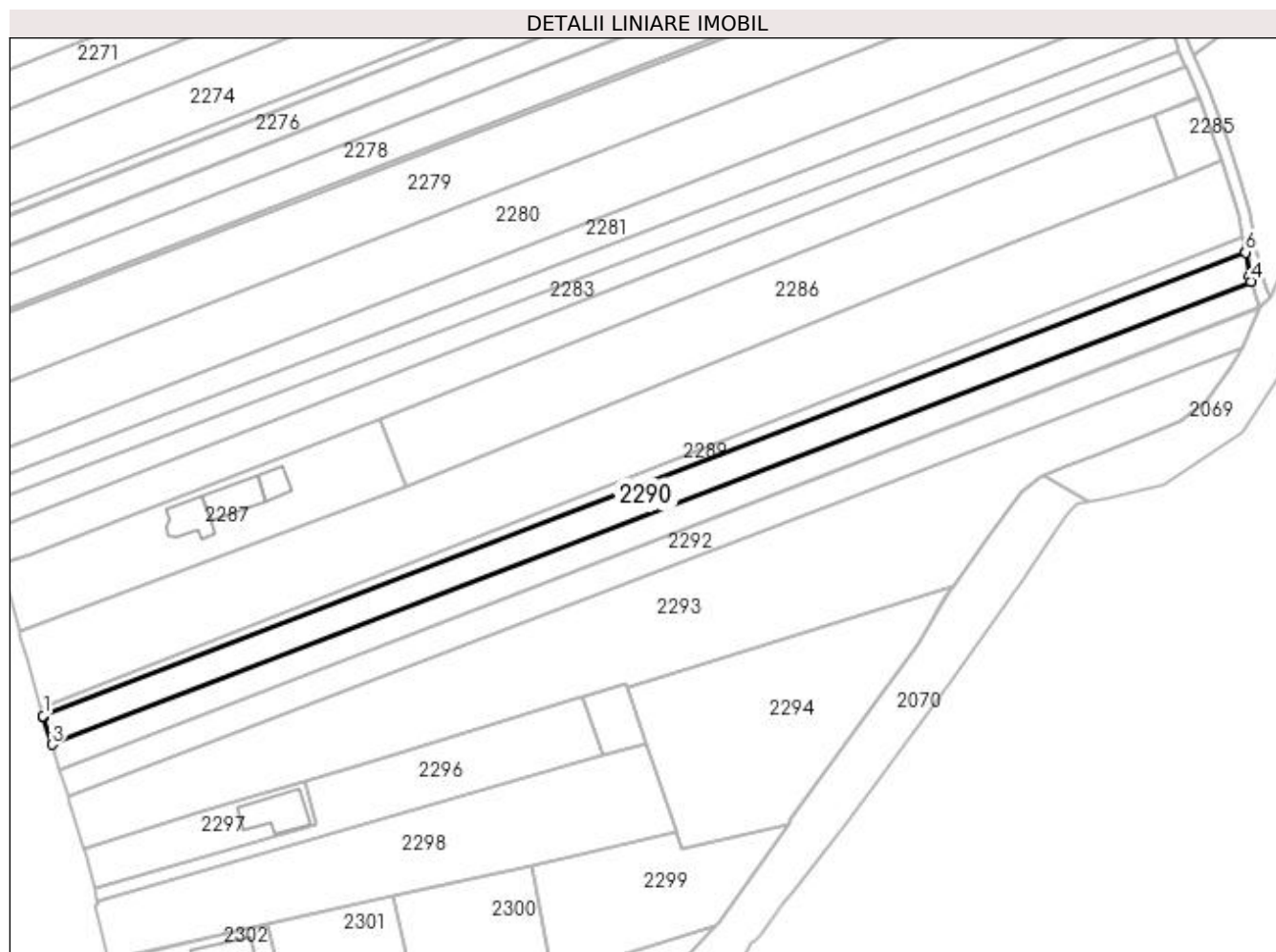
Inscrieri privind dezmembramintele dreptului de proprietate, drepturi reale de garanție și sarcini	Referințe
NU SUNT	

Anexa Nr. 1 La Partea I

Teren

Nr cadastral	Suprafața (mp)*	Observații / Referințe
41791	2.600	

* Suprafața este determinată în planul de proiecție Stereo 70.



Date referitoare la teren

Crt	Categorie folosință	Intra vilan	Suprafața (mp)	Tarla	Parcelă	Nr. topo	Observații / Referințe
1	arabil	NU	2.024	11	236	-	
2	arabil	DA	576	11	236	-	

Lungime Segmente

1) Valorile lungimilor segmentelor sunt obținute din proiecție în plan.

Punct început	X / Y	Punct sfârșit	X / Y	Lungime segment (** (m)
1	592.776,408 693.868,22	2	592.776,477 693.867,998	0.232
2	592.776,477 693.867,998	3	592.778,711 693.860,747	7.588
3	592.778,711 693.860,747	4	593.089,539 693.980,75	333.189
4	593.089,539 693.980,75	5	593.089,085 693.982,082	1.407

Punct început	X / Y	Punct sfârșit	X / Y	Lungime segment (** (m)
5	593.089,085 693.982,082	6	593.088,103 693.988,298	6.293
6	593.088,103 693.988,298	7	593.088,066 693.988,532	0.237
7	593.088,066 693.988,532	1	592.776,408 693.868,22	334.074

** Lungimile segmentelor sunt determinate în planul de proiecție Stereo 70 și sunt rotunjite la 1 milimetru.

*** Distanța dintre puncte este formată din segmente cumulate ce sunt mai mici decât valoarea 1 milimetru.

**DATE DESPRE IMOBILUL NR. 2291**

Oficiul de Cadastru și Publicitate Imobiliară SUCEAVA
Biroul de Cadastru și Publicitate Imobiliară Suceava

A. Partea I. Descrierea imobilului

TEREN Necunoscut

Adresa: Loc. Mitocu Dragomirnei, Jud. Suceava

Nr. Crt	Nr cadastral Nr. topografic	Suprafața* (mp)	Observații / Referințe
A1	33949	2.300	Sector cadastral:13 Teren neimprejmuit;

B. Partea II. Proprietari și acte

Inscrieri privitoare la dreptul de proprietate și alte drepturi reale	Referințe
31959 / 05/07/2016	
Act Notarial nr. certificat de mostenitor NR. 394, din 17/12/2004 emis de BNP PETRU ATANASOAIIE;	
B3	Intabulare, drept de PROPRIETATE, dobandit prin Succesiune, cota actuala 3/4 1) SASU VIORICA MARIA
Act Notarial nr. certificat de mostenitor NR. 110, din 24/08/2009 emis de BNP VALERIANA ILIE;	
B4	Intabulare, drept de PROPRIETATE, dobandit prin Succesiune, cota actuala 1/4 1) SASU VIORICA MARIA
/	
Act Normativ nr. LEGEA 17, din 07/03/2014 emis de PARLAMANTUL ROMANIEI;	
B5	imobil aflat sub incidenta art.3 alin.(1) din Legea nr.17/2014

C. Partea III. SARCINI .

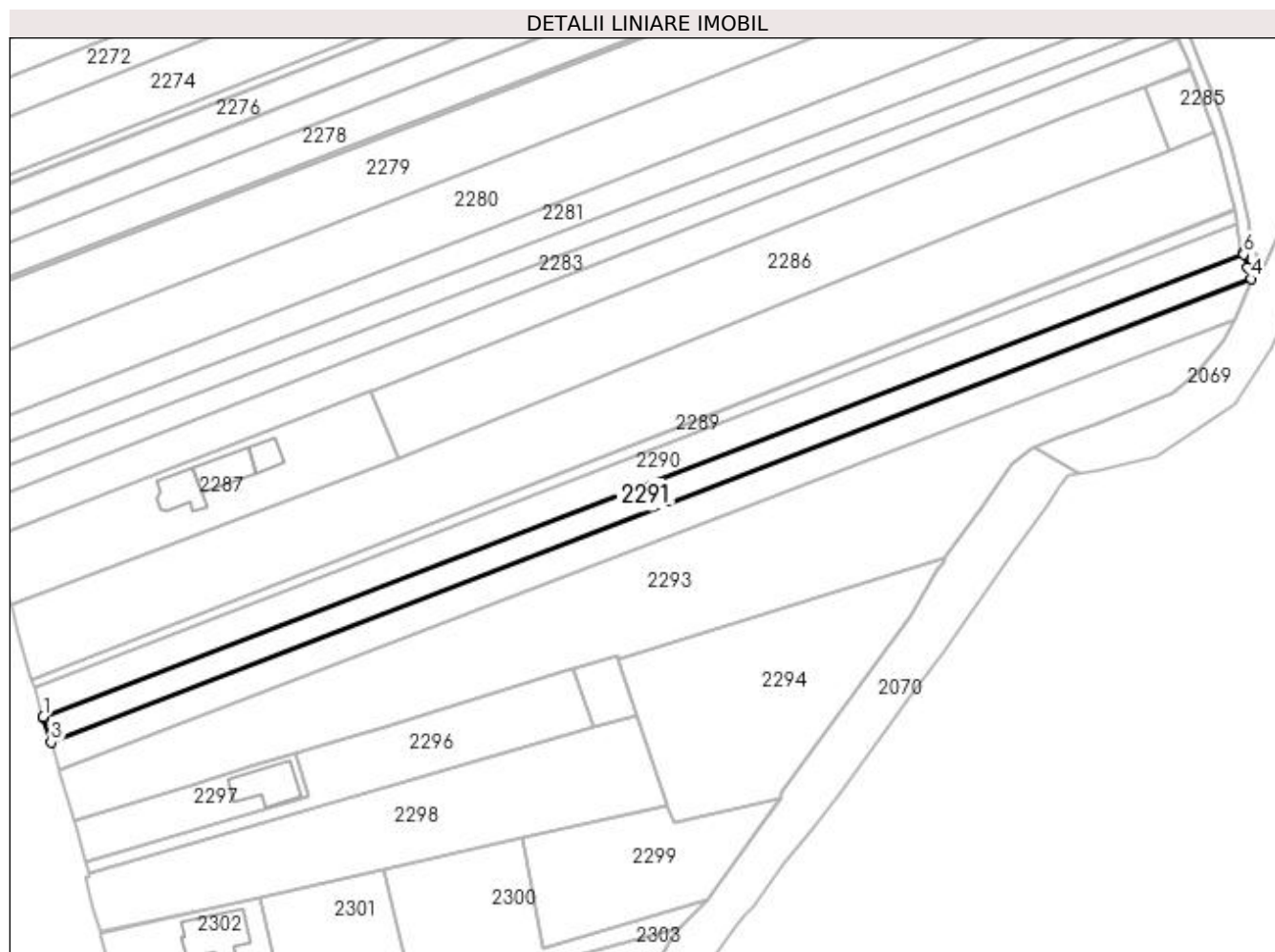
Inscrieri privind dezmembramintele dreptului de proprietate, drepturi reale de garanție și sarcini	Referințe
NU SUNT	

Anexa Nr. 1 La Partea I

Teren

Nr cadastral	Suprafața (mp)*	Observații / Referințe
33949	2.300	

* Suprafața este determinată în planul de proiecție Stereo 70.



Date referitoare la teren

Crt	Categorie folosință	Intra vilan	Suprafața (mp)	Tarla	Parcelă	Nr. topo	Observații / Referințe
1	arabil	NU	1.792	11	236	-	
2	arabil	DA	508	11	236	-	

Lungime Segmente

1) Valorile lungimilor segmentelor sunt obținute din proiecție în plan.

Punct început	X / Y	Punct sfârșit	X / Y	Lungime segment (** (m)
1	592.778,711 693.860,747	2	592.778,785 693.860,507	0.251
2	592.778,785 693.860,507	3	592.780,746 693.854,144	6.658
3	592.780,746 693.854,144	4	593.091,592 693.974,135	333.201
4	593.091,592 693.974,135	5	593.090,772 693.977,134	3.109

Punct început	X / Y	Punct sfârșit	X / Y	Lungime segment (** (m)
5	593.090,772 693.977,134	6	593.089,62 693.980,514	3.571
6	593.089,62 693.980,514	7	593.089,539 693.980,75	0.25
7	593.089,539 693.980,75	1	592.778,711 693.860,747	333.189

** Lungimile segmentelor sunt determinate în planul de proiecție Stereo 70 și sunt rotunjite la 1 milimetru.

*** Distanța dintre puncte este formată din segmente cumulate ce sunt mai mici decât valoarea 1 milimetru.

**DATE DESPRE IMOBILUL NR. 2292**

Oficiul de Cadastru și Publicitate Imobiliară SUCEAVA
Biroul de Cadastru și Publicitate Imobiliară Suceava

A. Partea I. Descrierea imobilului

TEREN Necunoscut

Adresa: Loc. Mitocu Dragomirnei, Jud. Suceava

Nr. Crt	Nr cadastral Nr. topografic	Suprafața* (mp)	Observații / Referințe
A1		2.600	Sector cadastral:13 Teren neimprejmuit; Deținător Andruseac Madalina. Imobilul s-a format din o parte a PF 2234 a comunei cadastrale Mitocu Dragomirnei.

B. Partea II. Proprietari și acte

Inscrieri privitoare la dreptul de proprietate și alte drepturi reale	Referințe
/	
Act Administrativ nr. 95, din 20/09/1993 emis de CJSDPAT SUCEAVA;	
B1	A1
Intabulare, drept de PROPRIETATE, dobandit prin Reconstituire, cota actuala 1/1 1) LELCU EUGENIA, Lipsă CNP proprietar.	

C. Partea III. SARCINI .

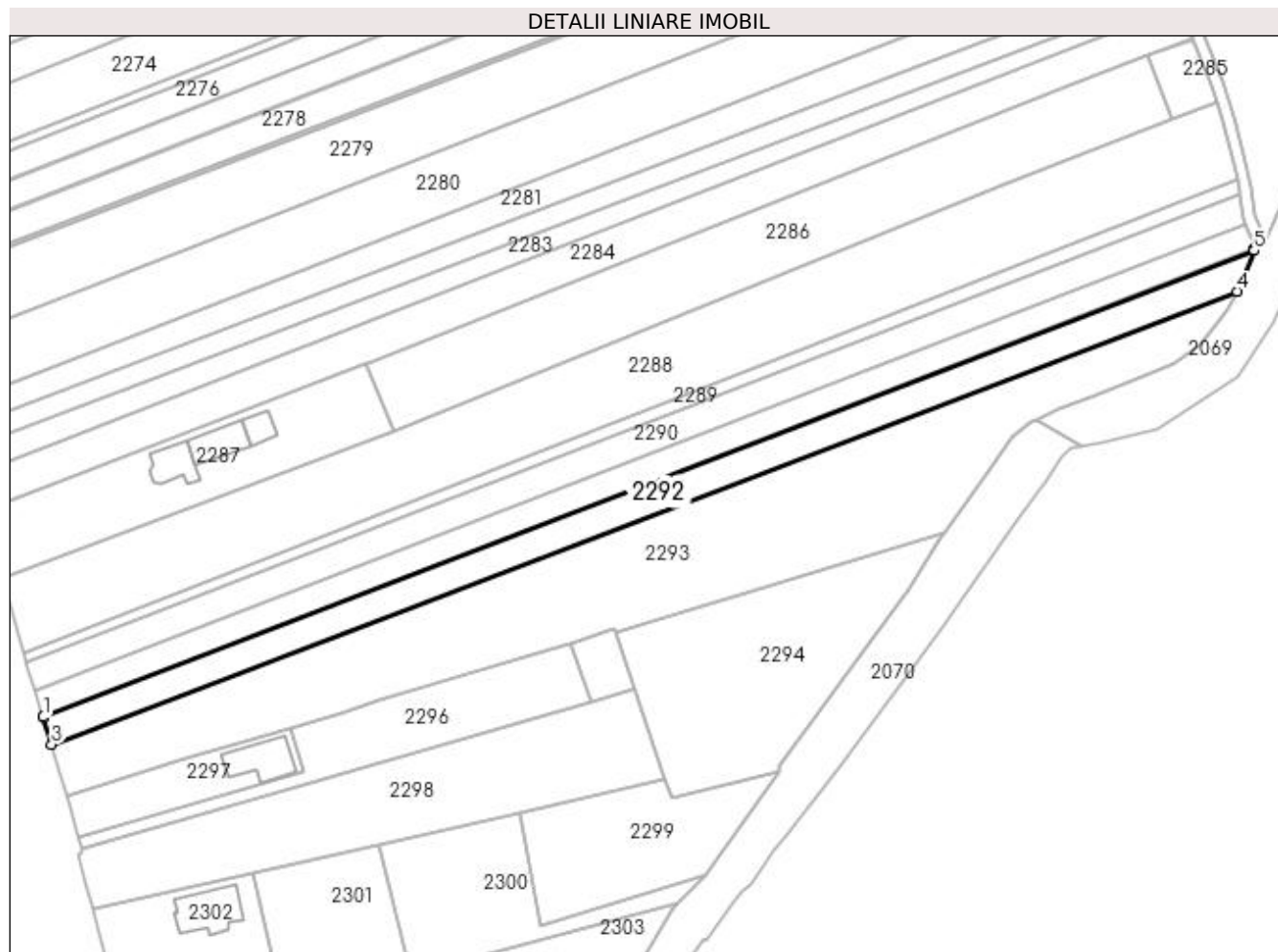
Inscrieri privind dezmembramintele dreptului de proprietate, drepturi reale de garanție și sarcini	Referințe
NU SUNT	

Anexa Nr. 1 La Partea I

Teren

Nr cadastral	Suprafața (mp)*	Observații / Referințe
	2.600	Deținător Andrușeac Madalina. Imobilul s-a format din o parte a PF 2234 a comunei cadastrale Mitocu Dragomirnei.

* Suprafața este determinată în planul de proiecție Stereo 70.



Date referitoare la teren

Crt	Categorie folosință	Intra vilan	Suprafața (mp)	Tarla	Parcelă	Nr. topo	Observații / Referințe
1	arabil	NU	2.051	11	236	-	
2	arabil	DA	549	11	236	-	

Lungime Segmente

1) Valorile lungimilor segmentelor sunt obținute din proiecție în plan.

Punct început	X / Y	Punct sfârșit	X / Y	Lungime segment (** (m)
1	592.780,746 693.854,144	2	592.780,816 693.853,917	0.238
2	592.780,816 693.853,917	3	592.782,915 693.847,106	7.126
3	592.782,915 693.847,106	4	593.087,313 693.963,464	325.879
4	593.087,313 693.963,464	5	593.091,656 693.973,903	11.306

Punct început	X / Y	Punct sfârșit	X / Y	Lungime segment (** (m)
5	593.091,656 693.973,903	6	593.091,592 693.974,135	0.241
6	593.091,592 693.974,135	1	592.780,746 693.854,144	333.201

** Lungimile segmentelor sunt determinate în planul de proiecție Stereo 70 și sunt rotunjite la 1 milimetru.

*** Distanța dintre puncte este formată din segmente cumulate ce sunt mai mici decât valoarea 1 milimetru.

**DATE DESPRE IMOBILUL NR. 2293**

Oficiul de Cadastru și Publicitate Imobiliară SUCEAVA
Biroul de Cadastru și Publicitate Imobiliară Suceava

A. Partea I. Descrierea imobilului

TEREN Necunoscut

Adresa: Loc. Mitocu Dragomirnei, Jud. Suceava

Nr. Crt	Nr cadastral Nr. topografic	Suprafața* (mp)	Observații / Referințe
A1		6.500	Sector cadastral:13 Teren neimprejmuit; Imobilul s-a format din o parte a PF 2234 a comunei cadastrale Mitocu Dragomirnei.

B. Partea II. Proprietari și acte

Inscrieri privitoare la dreptul de proprietate și alte drepturi reale	Referințe
/	
Act Normativ nr. Legea 7, din 13/03/1996 emis de PARLAMENTUL ROMANIEI;	
B1	A1
1) COMUNA MITOCU DRAGOMIRNEI, CIF:4441018, PROPRIETAR NEIDENTIFICAT.	

C. Partea III. SARCINI .

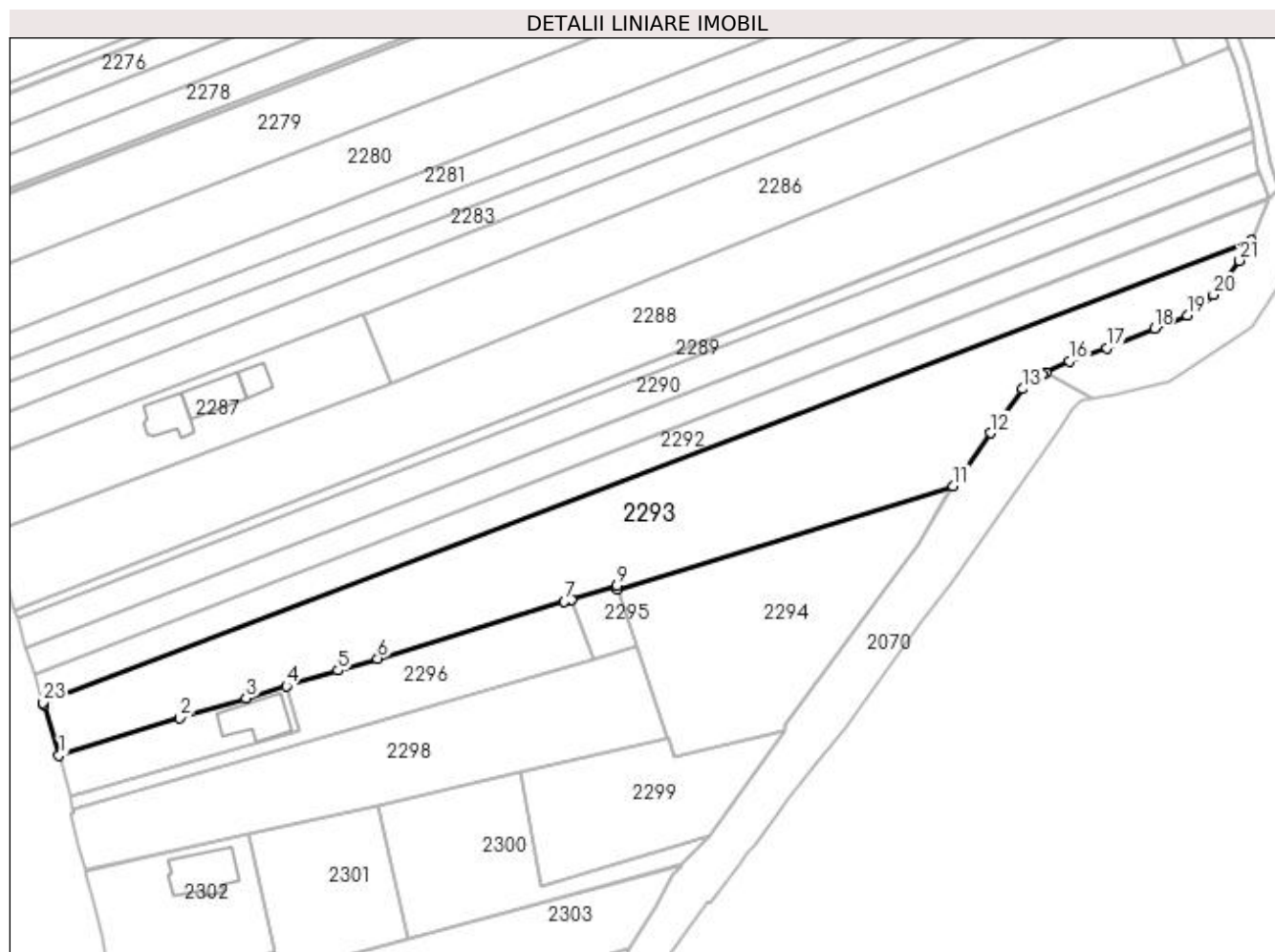
Inscrieri privind dezmembramintele dreptului de proprietate, drepturi reale de garanție și sarcini	Referințe
NU SUNT	

Anexa Nr. 1 La Partea I

Teren

Nr cadastral	Suprafața (mp)*	Observații / Referințe
	6.500	Imobilul s-a format din o parte a PF 2234 a comunei cadastrale Mitocu Dragomirnei.

* Suprafața este determinată în planul de proiecție Stereo 70.



Date referitoare la teren

Crt	Categorie folosință	Intra vilan	Suprafața (mp)	Tarla	Parcelă	Nr. topo	Observații / Referințe
1	arabil	NU	4.151	11	236	-	
2	arabil	DA	2.349	11	236	-	

Lungime Segmente

1) Valorile lungimilor segmentelor sunt obținute din proiecție în plan.

Punct început	X / Y	Punct sfârșit	X / Y	Lungime segment (** (m)
1	592.786,976 693.833,928	2	592.817,41 693.843,284	31.839
3	592.834,004 693.848,265	4	592.844,179 693.851,319	10.624
5	592.857,217 693.855,232	6	592.867,169 693.858,261	10.403
7	592.914,236 693.872,584	8	592.915,998 693.873,121	1.842

Punct început	X / Y	Punct sfârșit	X / Y	Lungime segment (** (m)
2	592.817,41 693.843,284	3	592.834,004 693.848,265	17.325
4	592.844,179 693.851,319	5	592.857,217 693.855,232	13.612
6	592.867,169 693.858,261	7	592.914,236 693.872,584	49.198
8	592.915,998 693.873,121	9	592.927,416 693.876,595	11.935

Punct început	X / Y	Punct sfârșit	X / Y	Lungime segment (** (m)
9	592.927,416 693.876,595	10	592.927,703 693.875,743	0.9
11	593.012,262 693.901,68	12	593.021,731 693.915,049	16.383
13	593.029,786 693.926,158	14	593.034,589 693.929,848	6.057
15	593.035,638 693.930,342	16	593.041,499 693.933,106	6.48
17	593.050,959 693.936,451	18	593.063,012 693.941,312	12.997
19	593.071,216 693.944,675	20	593.077,869 693.949,826	8.415
21	593.084,428 693.958,435	22	593.087,313 693.963,464	5.797
23	592.782,915 693.847,106	24	592.783,086 693.846,552	0.58

Punct început	X / Y	Punct sfârșit	X / Y	Lungime segment (** (m)
10	592.927,703 693.875,743	11	593.012,262 693.901,68	88.447
12	593.021,731 693.915,049	13	593.029,786 693.926,158	13.722
14	593.034,589 693.929,848	15	593.035,638 693.930,342	1.159
16	593.041,499 693.933,106	17	593.050,959 693.936,451	10.034
18	593.063,012 693.941,312	19	593.071,216 693.944,675	8.866
20	593.077,869 693.949,826	21	593.084,428 693.958,435	10.823
22	593.087,313 693.963,464	23	592.782,915 693.847,106	325.879
24	592.783,086 693.846,552	1	592.786,976 693.833,928	13.21

** Lungimile segmentelor sunt determinate în planul de proiecție Stereo 70 și sunt rotunjite la 1 milimetru.

*** Distanța dintre puncte este formată din segmente cumulate ce sunt mai mici decât valoarea 1 milimetru.

**DATE DESPRE IMOBILUL NR. 2294**

Oficiul de Cadastru și Publicitate Imobiliară SUCEAVA
Biroul de Cadastru și Publicitate Imobiliară Suceava

A. Partea I. Descrierea imobilului

TEREN Necunoscut

Nr. CF vechi:4768
Nr. cadastral vechi:3633

Adresa: Loc. Mitocu Dragomirnei, Jud. Suceava

Nr. Crt	Nr cadastral Nr. topografic	Suprafața* (mp)	Observații / Referințe
A1	33384	2.700	Sector cadastral:13 Teren neimprejmuit;

B. Partea II. Proprietari și acte

Inscrieri privitoare la dreptul de proprietate și alte drepturi reale		Referințe
39721 / 23/08/2017		
Act Notarial nr. contract de vânzare aut. nr. 4339, din 22/08/2017 emis de B.I.N. LOSTUN ION;		
B2	Intabulare, drept de PROPRIETATE, dobândit prin Conventie, cota actuala 1/1 1) BOICIUC LENUȚA 2) BOICIUC VASILE , soți, bun comun	A1

C. Partea III. SARCINI .

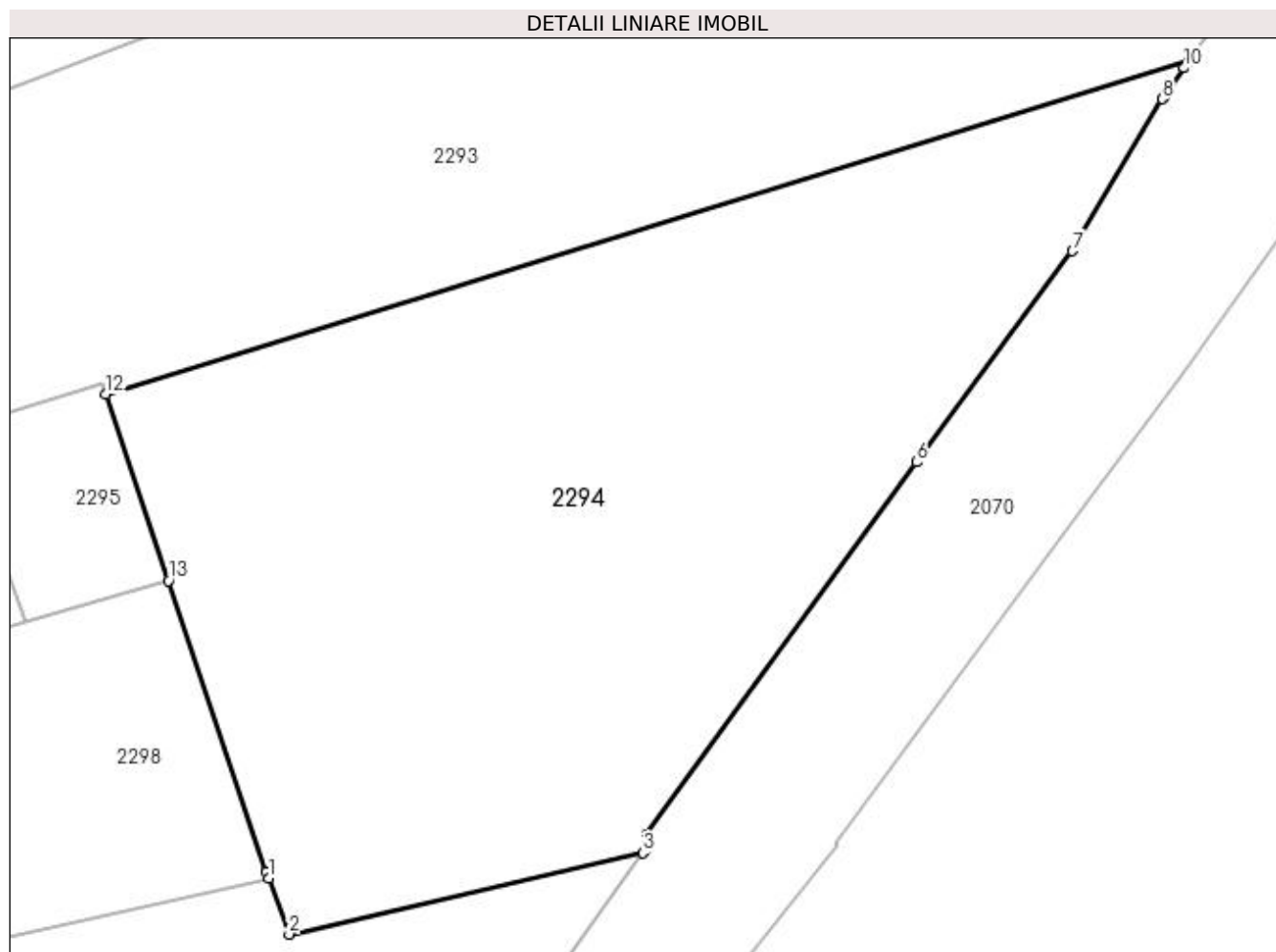
Inscrieri privind dezmembramintele dreptului de proprietate, drepturi reale de garanție și sarcini	Referințe
NU SUNT	

Anexa Nr. 1 La Partea I

Teren

Nr cadastral	Suprafața (mp)*	Observații / Referințe
33384	2.700	

* Suprafața este determinată în planul de proiecție Stereo 70.



Date referitoare la teren

Crt	Categorie folosință	Intra vilan	Suprafața (mp)	Tarla	Parcelă	Nr. topo	Observații / Referințe
1	arabil	DA	856	11	236	-	
2	curți constructii	NU	250	11	236	-	
3	arabil	NU	1.594	11	236	-	

Lungime Segmente

1) Valorile lungimilor segmentelor sunt obținute din proiecție în plan.

Punct început	X / Y	Punct sfârșit	X / Y	Lungime segment (** (m)
1	592.940,438 693.837,98	2	592.942,05 693.833,595	4.672
2	592.942,05 693.833,595	3	592.969,641 693.839,947	28.313
3	592.969,641 693.839,947	4	592.969,8 693.840,154	0.261

Punct început	X / Y	Punct sfârșit	X / Y	Lungime segment (** (m)
4	592.969,8 693.840,154	5	592.969,978 693.841,403	1.262
5	592.969,978 693.841,403	6	592.991,01 693.870,424	35.841
6	592.991,01 693.870,424	7	593.003,17 693.886,893	20.472
7	593.003,17 693.886,893	8	593.010,202 693.898,743	13.78
8	593.010,202 693.898,743	9	593.010,309 693.898,896	0.186
9	593.010,309 693.898,896	10	593.011,902 693.901,168	2.775
10	593.011,902 693.901,168	11	593.012,262 693.901,68	0.626
11	593.012,262 693.901,68	12	592.927,703 693.875,743	88.447
12	592.927,703 693.875,743	13	592.932,612 693.861,169	15.379
13	592.932,612 693.861,169	14	592.940,269 693.838,44	23.983
14	592.940,269 693.838,44	1	592.940,438 693.837,98	0.491

** Lungimile segmentelor sunt determinate în planul de proiecție Stereo 70 și sunt rotunjite la 1 milimetru.

*** Distanța dintre puncte este formată din segmente cumulate ce sunt mai mici decât valoarea 1 milimetru.

**DATE DESPRE IMOBILUL NR. 2295**

Oficiul de Cadastru și Publicitate Imobiliară SUCEAVA
Biroul de Cadastru și Publicitate Imobiliară Suceava

A. Partea I. Descrierea imobilului

TEREN Extravilan

Adresa: Jud. Suceava

Nr. Crt	Nr cadastral Nr. topografic	Suprafața* (mp)	Observații / Referințe
A1		190	Sector cadastral:13 Teren neimprejmuit;

B. Partea II. Proprietari și acte

Inscrieri privitoare la dreptul de proprietate și alte drepturi reale		Referințe
/		
Act Normativ nr. Legea 7, din 13/03/1996 emis de PARLAMENTUL ROMANIEI;		
B1	Inscrierea provizorie, drept de PROPRIETATE, dobandit prin Lege, cota actuala 1/1 1) COMUNA MITOCU DRAGOMIRNEI, CIF:4441018, PROPRIETAR NEIDENTIFICAT.	A1

C. Partea III. SARCINI .

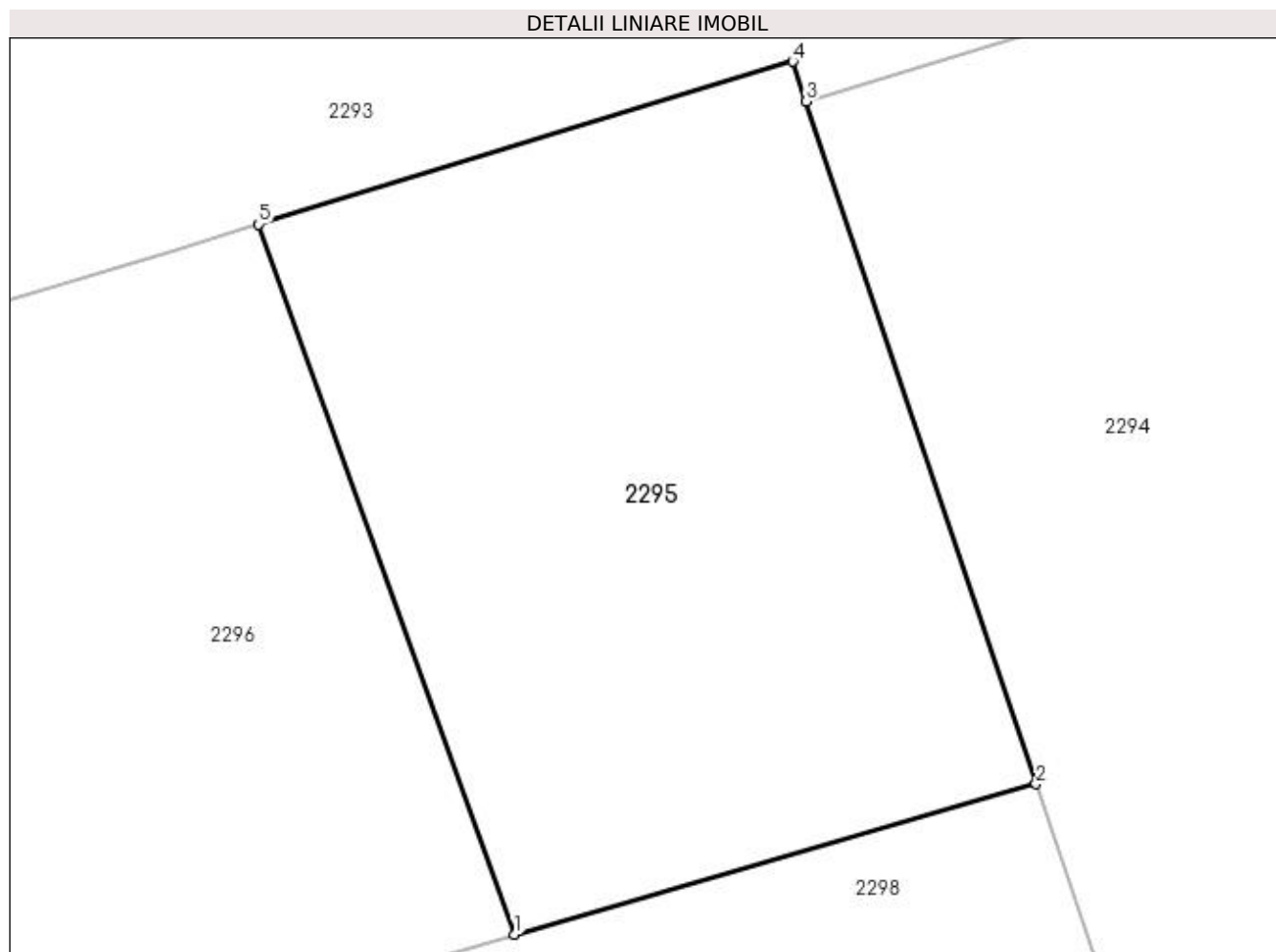
Inscrieri privind dezmembramintele dreptului de proprietate, drepturi reale de garanție și sarcini	Referințe
NU SUNT	

Anexa Nr. 1 La Partea I

Teren

Nr cadastral	Suprafața (mp)*	Observații / Referințe
	190	

* Suprafața este determinată în planul de proiecție Stereo 70.



Date referitoare la teren

Crt	Categorie folosință	Intra vilan	Suprafața (mp)	Tarla	Parcelă	Nr. topo	Observații / Referințe
1	arabil	NU	190	11	236	-	

Lungime Segmente

1) Valorile lungimilor segmentelor sunt obținute din proiecție în plan.

Punct început	X / Y	Punct sfârșit	X / Y	Lungime segment (** (m))
1	592.921,47 693.857,958	2	592.932,612 693.861,169	11.596
2	592.932,612 693.861,169	3	592.927,703 693.875,743	15.379
3	592.927,703 693.875,743	4	592.927,416 693.876,595	0.9
4	592.927,416 693.876,595	5	592.915,998 693.873,121	11.935
5	592.915,998 693.873,121	1	592.921,47 693.857,958	16.12

**** Lungimile segmentelor sunt determinate în planul de proiecție Stereo 70 și sunt rotunjite la 1 milimetru.**

***** Distanța dintre puncte este formată din segmente cumulate ce sunt mai mici decât valoarea 1 milimetru.**

**DATE DESPRE IMOBILUL NR. 2296**

Oficiul de Cadastru și Publicitate Imobiliară SUCEAVA
Biroul de Cadastru și Publicitate Imobiliară Suceava

A. Partea I. Descrierea imobilului

TEREN Necunoscut

Adresa: Loc. Mitocu Dragomirnei, Jud. Suceava

Nr. Crt	Nr cadastral Nr. topografic	Suprafața* (mp)	Observații / Referințe
A1	30954	1.377	Sector cadastral:13 Teren neimprejmuit;

B. Partea II. Proprietari și acte

Inscrieri privitoare la dreptul de proprietate și alte drepturi reale	Referințe
20577 / 30/06/2010	
Act Notarial nr. contract de vanzare cumparare nr. 1785, din 29/06/2010 emis de BNP ATANASOAEI PETRU;	
B4	Intabulare, drept de PROPRIETATE, dobandit prin Conventie, cota actuala 1/1
	1) BURAC STEFAN
	2) BURAC DIANA-MIRELA , Lipsă CNP proprietar; bun comun
/	
Act Normativ nr. 17, din 07/03/2014 emis de PARLAMENTUL ROMANIEI;	
B5	Imobil aflat sub incidenta art.3 alin.(1) din Legea 17/2014

C. Partea III. SARCINI .

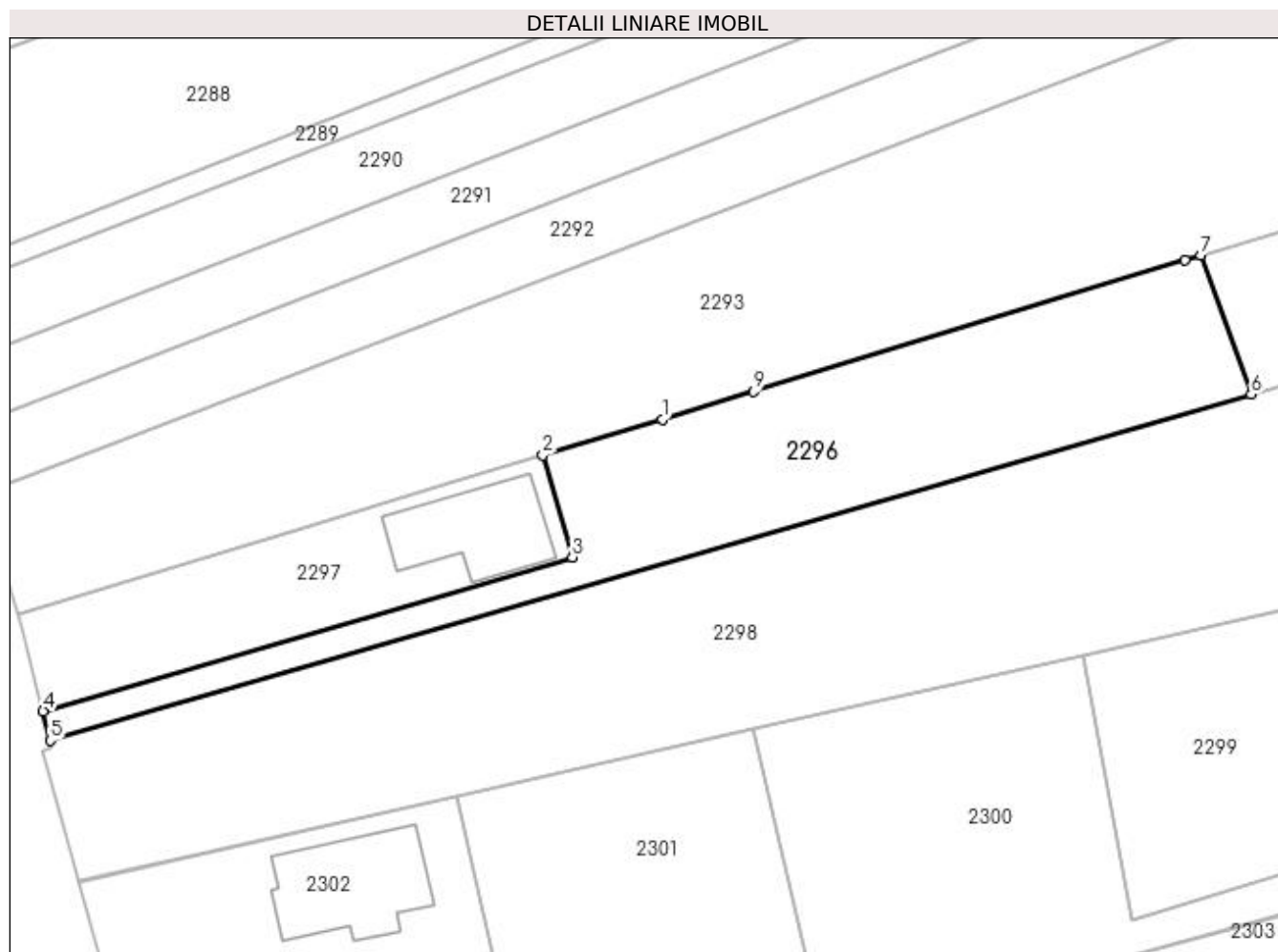
Inscrieri privind dezmembramintele dreptului de proprietate, drepturi reale de garanție și sarcini	Referințe
NU SUNT	

Anexa Nr. 1 La Partea I

Teren

Nr cadastral	Suprafața (mp)*	Observații / Referințe
30954	1.377	

* Suprafața este determinată în planul de proiecție Stereo 70.



Date referitoare la teren

Crt	Categorie folosință	Intravilan	Suprafața (mp)	Tarla	Parcelă	Nr. topo	Observații / Referințe
1	arabil	NU	975	11	236	-	
2	arabil	DA	402	11	236	-	

Lungime Segmente

1) Valorile lungimilor segmentelor sunt obținute din proiecție în plan.

Punct început	X / Y	Punct sfârșit	X / Y	Lungime segment (** (m)
1	592.857,217 693.855,232	2	592.844,179 693.851,319	13.612
2	592.844,179 693.851,319	3	592.847,405 693.840,189	11.588
3	592.847,405 693.840,189	4	592.789,668 693.823,416	60.124
4	592.789,668 693.823,416	5	592.790,465 693.820,204	3.31

Punct început	X / Y	Punct sfârșit	X / Y	Lungime segment (** (m)
5	592.790,465 693.820,204	6	592.921,47 693.857,958	136.336
6	592.921,47 693.857,958	7	592.915,998 693.873,121	16.12
7	592.915,998 693.873,121	8	592.914,236 693.872,584	1.842
8	592.914,236 693.872,584	9	592.867,169 693.858,261	49.198
9	592.867,169 693.858,261	1	592.857,217 693.855,232	10.403

** Lungimile segmentelor sunt determinate în planul de proiecție Stereo 70 și sunt rotunjite la 1 milimetru.

*** Distanța dintre puncte este formată din segmente cumulate ce sunt mai mici decât valoarea 1 milimetru.

**DATE DESPRE IMOBILUL NR. 2297**

Oficiul de Cadastru și Publicitate Imobiliară SUCEAVA
Biroul de Cadastru și Publicitate Imobiliară Suceava

A. Partea I. Descrierea imobilului

TEREN Intravilan

Adresa: Loc. Mitocu Dragomirnei, Jud. Suceava

Nr. Crt	Nr cadastral Nr. topografic	Suprafața* (mp)	Observații / Referințe
A1	30955	675	Sector cadastral:13 Teren neimprejmuit;

B. Partea II. Proprietari și acte

Inscrieri privitoare la dreptul de proprietate și alte drepturi reale	Referințe
20576 / 30/06/2010	
Act Notarial nr. contract de vanzare cumparare nr. 1785, din 29/06/2010 emis de BNP ATANASOAEI PETRU;	
B4	A1
Intabulare, drept de PROPRIETATE, dobandit prin Conventie, cota actuala 1/1	
1) BURAC STEFAN	
2) BURAC DIANA-MIRELA, Lipsă CNP proprietar; bun comun	

C. Partea III. SARCINI .

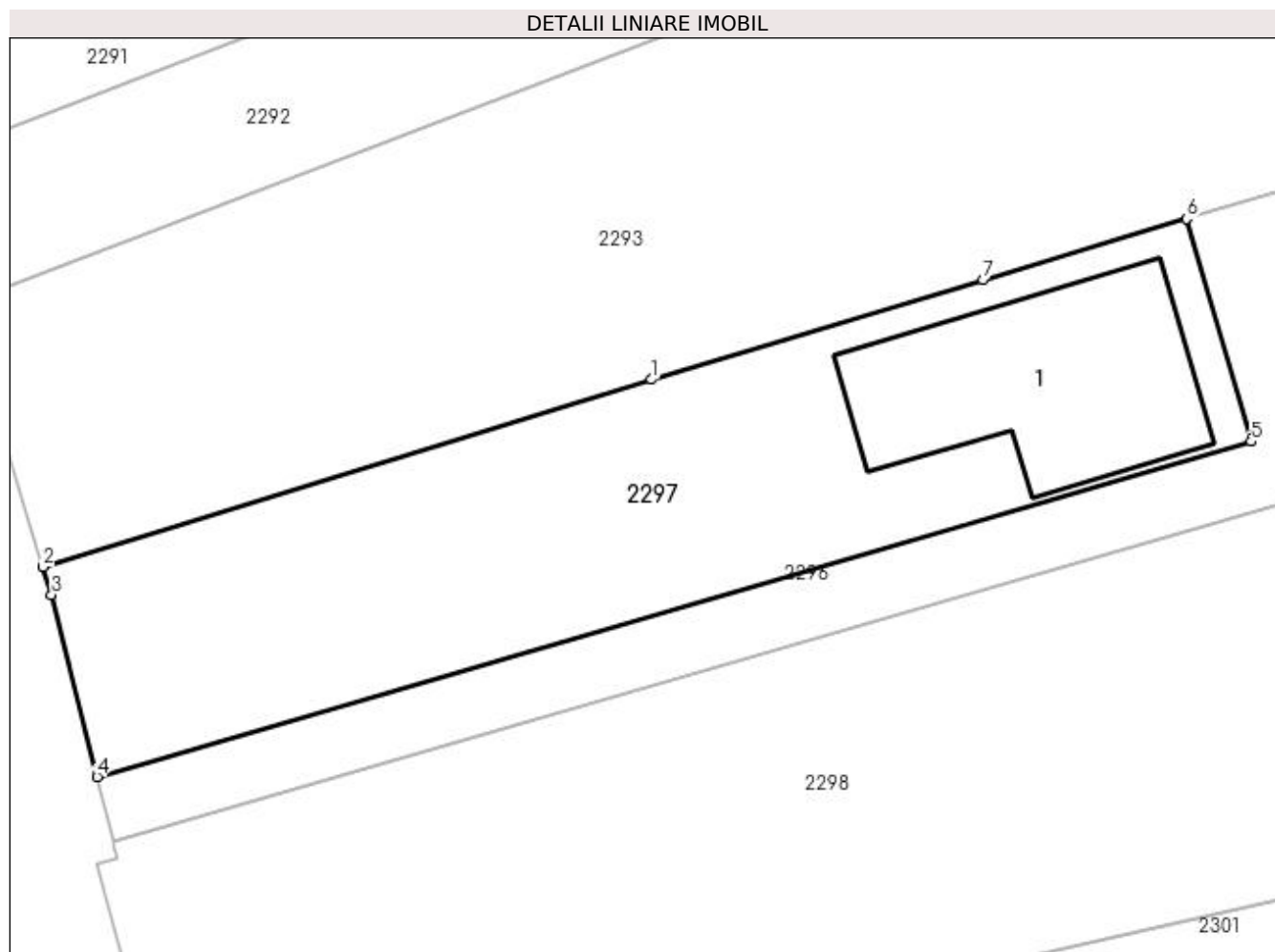
Inscrieri privind dezmembramintele dreptului de proprietate, drepturi reale de garanție și sarcini	Referințe
NU SUNT	

Anexa Nr. 1 La Partea I

Teren

Nr cadastral	Suprafața (mp)*	Observații / Referințe
30955	675	

* Suprafața este determinată în planul de proiecție Stereo 70.



Date referitoare la teren

Crt	Categorie folosință	Intra vilan	Suprafața (mp)	Tarla	Parcelă	Nr. topo	Observații / Referințe
1	curți constructii	DA	675	11	236	-	

Date referitoare la construcții

Crt	Număr	Destinație construcție	Supraf. (mp)	Situație juridică	Observații / Referințe
A1.1		constructii anexa	138	Fara acte	Nr. niveluri:1; S. construita la sol:138 mp; Anexă.

Lungime Segmente

1) Valorile lungimilor segmentelor sunt obținute din proiecție în plan.

Punct început	X / Y	Punct sfârșit	X / Y	Lungime segment (** (m)
1	592.817,41 693.843,284	2	592.786,976 693.833,928	31.839
2	592.786,976 693.833,928	3	592.787,406 693.832,534	1.458
3	592.787,406 693.832,534	4	592.789,668 693.823,416	9.394
4	592.789,668 693.823,416	5	592.847,405 693.840,189	60.124

Punct început	X / Y	Punct sfârșit	X / Y	Lungime segment (** (m)
5	592.847,405 693.840,189	6	592.844,179 693.851,319	11.588
6	592.844,179 693.851,319	7	592.834,004 693.848,265	10.624
7	592.834,004 693.848,265	1	592.817,41 693.843,284	17.325

** Lungimile segmentelor sunt determinate în planul de proiecție Stereo 70 și sunt rotunjite la 1 milimetru.

*** Distanța dintre puncte este formată din segmente cumulate ce sunt mai mici decât valoarea 1 milimetru.

**DATE DESPRE IMOBILUL NR. 2298**

Oficiul de Cadastru și Publicitate Imobiliară SUCEAVA
Biroul de Cadastru și Publicitate Imobiliară Suceava

A. Partea I. Descrierea imobilului

TEREN Necunoscut

Adresa: Loc. Mitocu Dragomirnei, Jud. Suceava

Nr. Crt	Nr cadastral Nr. topografic	Suprafața* (mp)	Observații / Referințe
A1	32645	3.000	Sector cadastral:13 Teren neimprejmuit;

B. Partea II. Proprietari și acte

Inscrieri privitoare la dreptul de proprietate și alte drepturi reale		Referințe
39839 / 14/11/2013		
Act Notarial nr. contract de vanzare 5749, din 14/11/2013 emis de BIN LOSTUN ION;		
B3	Intabulare, drept de PROPRIETATE, dobandit prin Conventie, cota actuala 1/1 1) ASOFRONIE DANIEL 2) ASOFRONIE ANA, bun comun	A1
/		
Act Normativ nr. 17, din 07/03/2014 emis de PARLAMENTUL ROMANIEI;		
B4	Imobil aflat sub incidenta art.3 alin.(1) din Legea 17/2014	A1

C. Partea III. SARCINI .

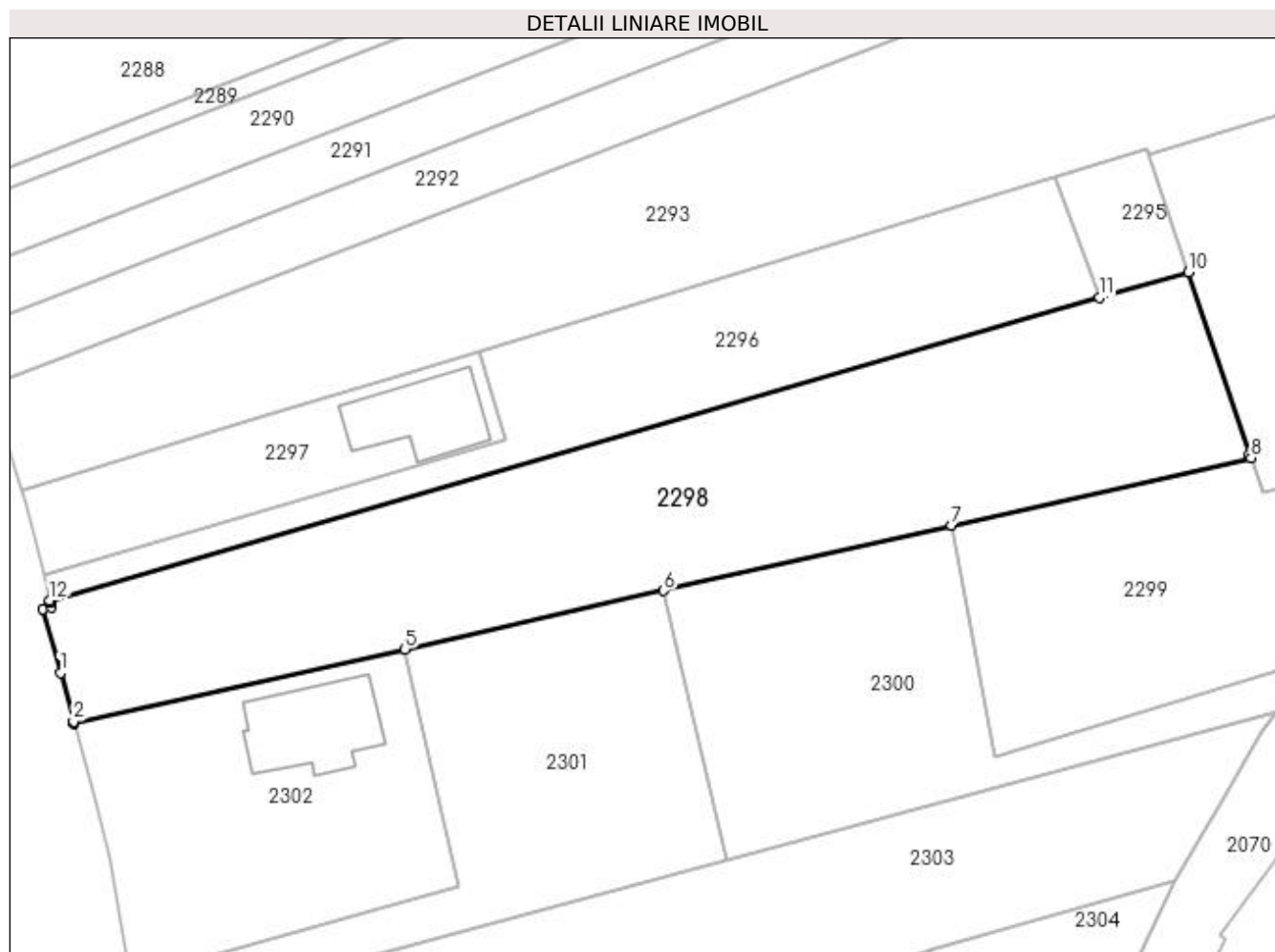
Inscrieri privind dezmembramintele dreptului de proprietate, drepturi reale de garanție și sarcini	Referințe
NU SUNT	

Anexa Nr. 1 La Partea I

Teren

Nr cadastral	Suprafața (mp)*	Observații / Referințe
32645	3.000	

* Suprafața este determinată în planul de proiecție Stereo 70.



Date referitoare la teren

Crt	Categorie folosință	Intravilan	Suprafața (mp)	Tarla	Parcelă	Nr. topo	Observații / Referințe
1	arabil	NU	1.669	11	236	-	
2	arabil	DA	1.331	11	236	-	

Lungime Segmente

1) Valorile lungimilor segmentelor sunt obținute din proiecție în plan.

Punct început	X / Y	Punct sfârșit	X / Y	Lungime segment (** (m)
1	592.791,789 693.811,14	2	592.793,434 693.805,063	6.296
2	592.793,434 693.805,063	3	592.793,485 693.804,876	0.194
3	592.793,485 693.804,876	4	592.793,512 693.804,775	0.105
4	592.793,512 693.804,775	5	592.834,787 693.814,103	42.316

Punct început	X / Y	Punct sfârșit	X / Y	Lungime segment (** (m)
5	592.834,787 693.814,103	6	592.867,104 693.821,406	33.131
6	592.867,104 693.821,406	7	592.903,069 693.829,534	36.873
7	592.903,069 693.829,534	8	592.940,438 693.837,98	38.312
8	592.940,438 693.837,98	9	592.940,269 693.838,44	0.491
9	592.940,269 693.838,44	10	592.932,612 693.861,169	23.983
10	592.932,612 693.861,169	11	592.921,47 693.857,958	11.596
11	592.921,47 693.857,958	12	592.790,465 693.820,204	136.336
12	592.790,465 693.820,204	13	592.790,502 693.820,059	0.15
13	592.790,502 693.820,059	14	592.790,542 693.819,897	0.167
14	592.790,542 693.819,897	15	592.790,668 693.819,388	0.524
15	592.790,668 693.819,388	16	592.789,639 693.819,084	1.073
16	592.789,639 693.819,084	1	592.791,789 693.811,14	8.23

** Lungimile segmentelor sunt determinate în planul de proiecție Stereo 70 și sunt rotunjite la 1 milimetru.

*** Distanța dintre puncte este formată din segmente cumulate ce sunt mai mici decât valoarea 1 milimetru.

**DATE DESPRE IMOBILUL NR. 2299**

Oficiul de Cadastru și Publicitate Imobiliară SUCEAVA
 Biroul de Cadastru și Publicitate Imobiliară Suceava

A. Partea I. Descrierea imobilului

TEREN Necunoscut

Adresa: Loc. Mitocu Dragomirnei, Jud. Suceava

Nr. Crt	Nr cadastral Nr. topografic	Suprafața* (mp)	Observații / Referințe
A1	35688	1.445	Sector cadastral:13 Teren neimprejmuit;

B. Partea II. Proprietari și acte

Inscrieri privitoare la dreptul de proprietate și alte drepturi reale	Referințe
85967 / 04/12/2023	
Act Notarial nr. 4350, din 04/12/2023 emis de LOSTUN ION;	
B5	Intabulare, drept de PROPRIETATE bun propriu, dobandit prin Conventie, cota actuala 1/1 1) ASOFRONIE ȘTEFAN-EMANUEL
	A1

C. Partea III. SARCINI .

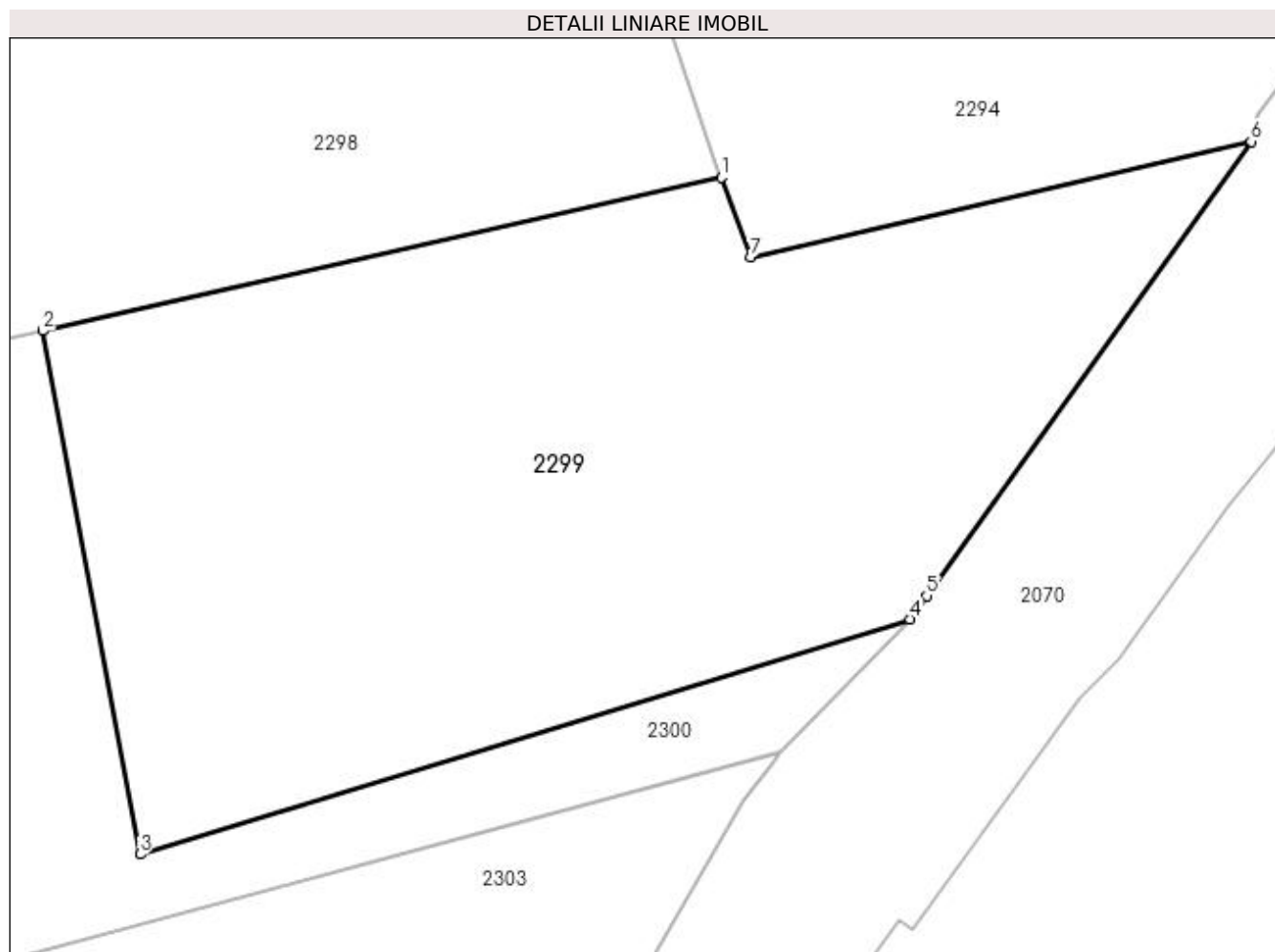
Inscrieri privind dezmembramintele dreptului de proprietate, drepturi reale de garanție și sarcini	Referințe
NU SUNT	

Anexa Nr. 1 La Partea I

Teren

Nr cadastral	Suprafața (mp)*	Observații / Referințe
35688	1.445	

* Suprafața este determinată în planul de proiecție Stereo 70.



Date referitoare la teren

Crt	Categorie folosință	Intra vilan	Suprafața (mp)	Tarla	Parcelă	Nr. topo	Observații / Referințe
1	arabil	NU	1.149	11	236	-	
2	arabil	DA	296	11	236	-	

Lungime Segmente

1) Valorile lungimilor segmentelor sunt obținute din proiecție în plan.

Punct început	X / Y	Punct sfârșit	X / Y	Lungime segment (** (m)
1	592.940,438 693.837,98	2	592.903,069 693.829,534	38.312
2	592.903,069 693.829,534	3	592.908,408 693.800,693	29.331
3	592.908,408 693.800,693	4	592.950,84 693.813,643	44.364
4	592.950,84 693.813,643	5	592.951,761 693.814,932	1.584

Punct început	X / Y	Punct sfârșit	X / Y	Lungime segment (** (m)
5	592.951,761 693.814,932	6	592.969,641 693.839,947	30.748
6	592.969,641 693.839,947	7	592.942,05 693.833,595	28.313
7	592.942,05 693.833,595	1	592.940,438 693.837,98	4.672

** Lungimile segmentelor sunt determinate în planul de proiecție Stereo 70 și sunt rotunjite la 1 milimetru.

*** Distanța dintre puncte este formată din segmente cumulate ce sunt mai mici decât valoarea 1 milimetru.

**DATE DESPRE IMOBILUL NR. 2300**

Oficiul de Cadastru și Publicitate Imobiliară SUCEAVA
Biroul de Cadastru și Publicitate Imobiliară Suceava

A. Partea I. Descrierea imobilului

TEREN Necunoscut

Adresa: Loc. Mitocu Dragomirnei, Jud. Suceava

Nr. Crt	Nr cadastral Nr. topografic	Suprafața* (mp)	Observații / Referințe
A1	35687	1.397	Sector cadastral:13 Teren neimprejmuit;

B. Partea II. Proprietari și acte

Inscrieri privitoare la dreptul de proprietate și alte drepturi reale	Referințe
85963 / 04/12/2023	
Act Notarial nr. 4348, din 04/12/2023 emis de LOSTUN ION;	
B5	Intabulare, drept de PROPRIETATE, bun propriu, dobandit prin Conventie, cota actuala 1/1 1) ASOFRONIE ONISIM
	A1

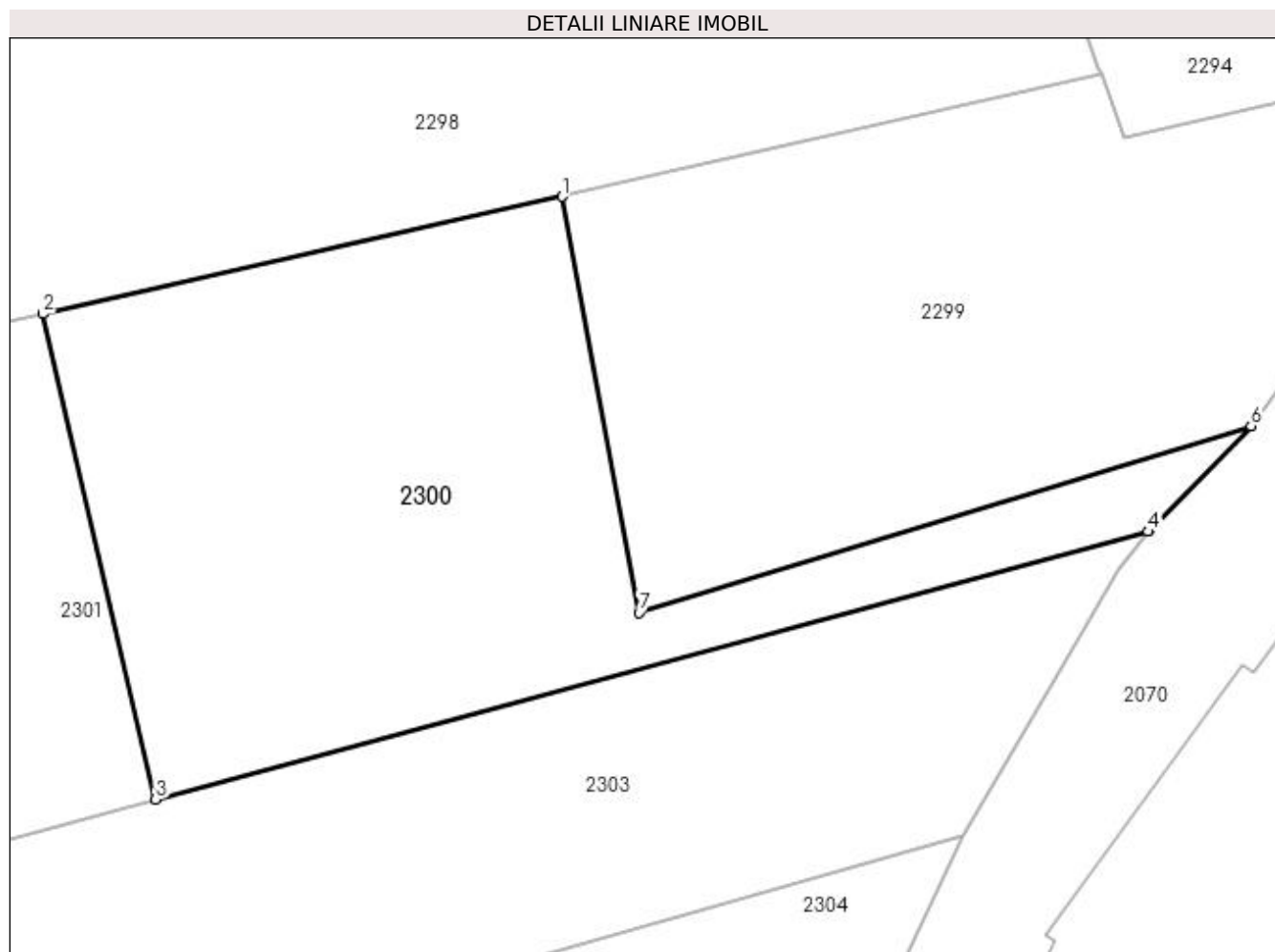
C. Partea III. SARCINI .

Inscrieri privind dezmembramintele dreptului de proprietate, drepturi reale de garanție și sarcini	Referințe
NU SUNT	

Anexa Nr. 1 La Partea I**Teren**

Nr cadastral	Suprafața (mp)*	Observații / Referințe
35687	1.397	

* Suprafața este determinată în planul de proiecție Stereo 70.

**Date referitoare la teren**

Crt	Categorie folosință	Intra vilan	Suprafața (mp)	Tarla	Parcelă	Nr. topo	Observații / Referințe
1	arabil	NU	1.328	11	236	-	
2	arabil	DA	69	11	236	-	

Lungime Segmente

1) Valorile lungimilor segmentelor sunt obținute din proiecție în plan.

Punct început	X / Y	Punct sfârșit	X / Y	Lungime segment (** (m)
1	592.903,069 693.829,534	2	592.867,104 693.821,406	36.873
2	592.867,104 693.821,406	3	592.874,911 693.787,776	34.524
3	592.874,911 693.787,776	4	592.943,72 693.806,323	71.265
4	592.943,72 693.806,323	5	592.943,791 693.806,411	0.113

Punct început	X / Y	Punct sfârșit	X / Y	Lungime segment (** (m)
5	592.943,791 693.806,411	6	592.950,84 693.813,643	10.099
6	592.950,84 693.813,643	7	592.908,408 693.800,693	44.364
7	592.908,408 693.800,693	1	592.903,069 693.829,534	29.331

** Lungimile segmentelor sunt determinate în planul de proiecție Stereo 70 și sunt rotunjite la 1 milimetru.

*** Distanța dintre puncte este formată din segmente cumulate ce sunt mai mici decât valoarea 1 milimetru.

**DATE DESPRE IMOBILUL NR. 2301**

Oficiul de Cadastru și Publicitate Imobiliară SUCEAVA
Biroul de Cadastru și Publicitate Imobiliară Suceava

A. Partea I. Descrierea imobilului

TEREN Necunoscut

Adresa: Loc. Mitocu Dragomirnei, Jud. Suceava

Nr. Crt	Nr cadastral Nr. topografic	Suprafața* (mp)	Observații / Referințe
A1	35686	1.397	Sector cadastral:13 Teren neimprejmuit;

B. Partea II. Proprietari și acte

Inscrieri privitoare la dreptul de proprietate și alte drepturi reale	Referințe
85965 / 04/12/2023	
Act Notarial nr. contract de vanzare nr. 4349, din 04/12/2023 emis de BIN LOSTUN ION;	
B5	Intabulare, drept de PROPRIETATE bun propriu, dobandit prin Conventie, cota actuala 1/1 1) ASOFRONIE BETUEL
	A1

C. Partea III. SARCINI .

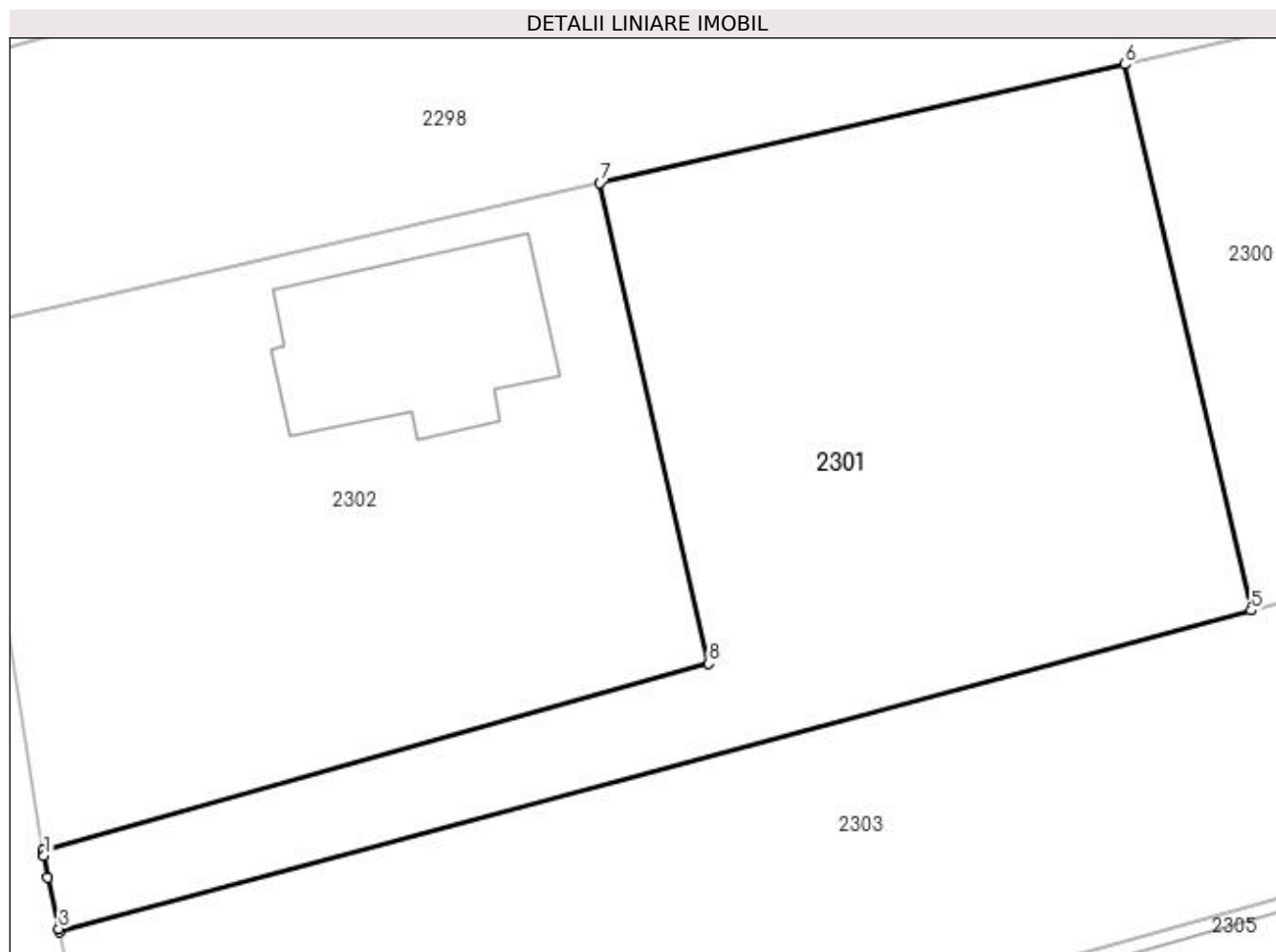
Inscrieri privind dezmembramintele dreptului de proprietate, drepturi reale de garanție și sarcini	Referințe
NU SUNT	

Anexa Nr. 1 La Partea I

Teren

Nr cadastral	Suprafața (mp)*	Observații / Referințe
35686	1.397	

* Suprafața este determinată în planul de proiecție Stereo 70.



Date referitoare la teren

Crt	Categorie folosință	Intra vilan	Suprafața (mp)	Tarla	Parcelă	Nr. topo	Observații / Referințe
1	arabil	DA	1.393	11	236	-	
2	arabil	NU	4	11	236	-	

Lungime Segmente

1) Valorile lungimilor segmentelor sunt obținute din proiecție în plan.

Punct început	X / Y	Punct sfârșit	X / Y	Lungime segment (** (m)
1	592.800,518 693.772,653	2	592.800,732 693.771,318	1.352
2	592.800,732 693.771,318	3	592.801,431 693.768,143	3.251
3	592.801,431 693.768,143	4	592.801,466 693.767,981	0.165
4	592.801,466 693.767,981	5	592.874,911 693.787,776	76.065

Punct început	X / Y	Punct sfârșit	X / Y	Lungime segment (** (m)
5	592.874,911 693.787,776	6	592.867,104 693.821,406	34.524
6	592.867,104 693.821,406	7	592.834,787 693.814,103	33.131
7	592.834,787 693.814,103	8	592.841,496 693.784,507	30.347
8	592.841,496 693.784,507	9	592.800,462 693.773,004	42.616
9	592.800,462 693.773,004	10	592.800,487 693.772,847	0.159
10	592.800,487 693.772,847	1	592.800,518 693.772,653	0.196

** Lungimile segmentelor sunt determinate în planul de proiecție Stereo 70 și sunt rotunjite la 1 milimetru.

*** Distanța dintre puncte este formată din segmente cumulate ce sunt mai mici decât valoarea 1 milimetru.

**DATE DESPRE IMOBILUL NR. 2302**

Oficiul de Cadastru și Publicitate Imobiliară SUCEAVA
Biroul de Cadastru și Publicitate Imobiliară Suceava

A. Partea I. Descrierea imobilului

TEREN Intravilan

Adresa: Loc. Mitocu Dragomirnei, Jud. Suceava

Nr. Crt	Nr cadastral Nr. topografic	Suprafața* (mp)	Observații / Referințe
A1	35685	1.320	Sector cadastral:13 Teren neimprejmuit;

B. Partea II. Proprietari și acte

Inscrieri privitoare la dreptul de proprietate și alte drepturi reale		Referințe
68233 / 24/09/2021		
Act Notarial nr. 2425-contract de vânzare, din 21/09/2021 emis de ROTARU RAUL- GABRIEL;		
B5	Intabulare, drept de PROPRIETATE, dobândit prin Conventie, cota actuala 1/1 1) ASOFRONIE ANDREI 2) ASOFRONIE DANIELA, bun comun	A1

C. Partea III. SARCINI .

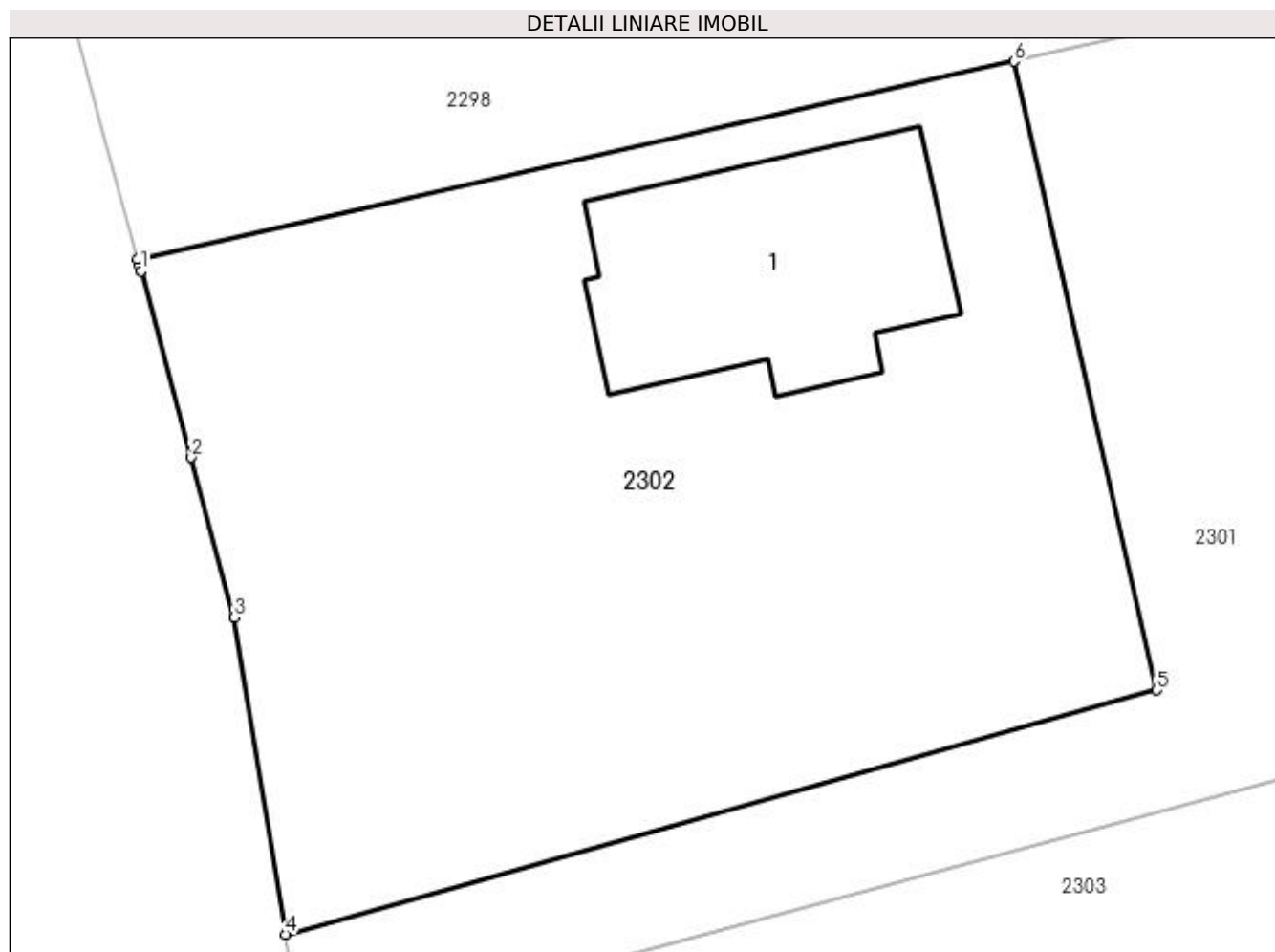
Inscrieri privind dezmembramintele dreptului de proprietate, drepturi reale de garanție și sarcini	Referințe
NU SUNT	

Anexa Nr. 1 La Partea I

Teren

Nr cadastral	Suprafața (mp)*	Observații / Referințe
35685	1.320	

* Suprafața este determinată în planul de proiecție Stereo 70.



Date referitoare la teren

Crt	Categorie folosință	Intra vilan	Suprafața (mp)	Tarla	Parcelă	Nr. topo	Observații / Referințe
1	curți constructii	DA	1.320	11	236	-	

Date referitoare la construcții

Crt	Număr	Destinație construcție	Supraf. (mp)	Situație juridică	Observații / Referințe
A1.1		construcții de locuințe	161	Fara acte	Nr. niveluri:1; S. construita la sol:161 mp; Locuință.

Lungime Segmente

1) Valorile lungimilor segmentelor sunt obținute din proiecție în plan.

Punct început	X / Y	Punct sfârșit	X / Y	Lungime segment (** (m)
1	592.793,658 693.804,236	2	592.796,034 693.795,46	9.092
2	592.796,034 693.795,46	3	592.798,07 693.787,93	7.8
3	592.798,07 693.787,93	4	592.800,462 693.773,004	15.116
4	592.800,462 693.773,004	5	592.841,496 693.784,507	42.616

Punct început	X / Y	Punct sfârșit	X / Y	Lungime segment (** (m)
5	592.841,496 693.784,507	6	592.834,787 693.814,103	30.347
6	592.834,787 693.814,103	7	592.793,512 693.804,775	42.316
7	592.793,512 693.804,775	8	592.793,592 693.804,478	0.307
8	592.793,592 693.804,478	9	592.793,648 693.804,273	0.213
9	592.793,648 693.804,273	1	592.793,658 693.804,236	0.038

** Lungimile segmentelor sunt determinate în planul de proiecție Stereo 70 și sunt rotunjite la 1 milimetru.

*** Distanța dintre puncte este formată din segmente cumulate ce sunt mai mici decât valoarea 1 milimetru.

**DATE DESPRE IMOBILUL NR. 2303**

Oficiul de Cadastru și Publicitate Imobiliară SUCEAVA
Biroul de Cadastru și Publicitate Imobiliară Suceava

A. Partea I. Descrierea imobilului

TEREN Necunoscut

Nr. CF vechi:4842
Nr. cadastral vechi:3693

Adresa: Loc. Mitocu Dragomirnei, Jud. Suceava

Nr. Crt	Nr cadastral Nr. topografic	Suprafața* (mp)	Observații / Referințe
A1	42353	2.471	Sector cadastral:13 Teren neimprejmuit;

B. Partea II. Proprietari și acte

Inscrieri privitoare la dreptul de proprietate și alte drepturi reale		Referințe
29171 / 10/09/2008		
Act Notarial nr. 4865, din 08/09/2008 emis de BNP;		
B1	Intabulare, drept de PROPRIETATE bun comun in dev., dobandit prin Conventie, cota actuala 1/1 1) ASOFRONIE IONEL, Lipsă CNP proprietar. 2) ASOFRONIE MIRELA, Lipsă CNP proprietar.	A1

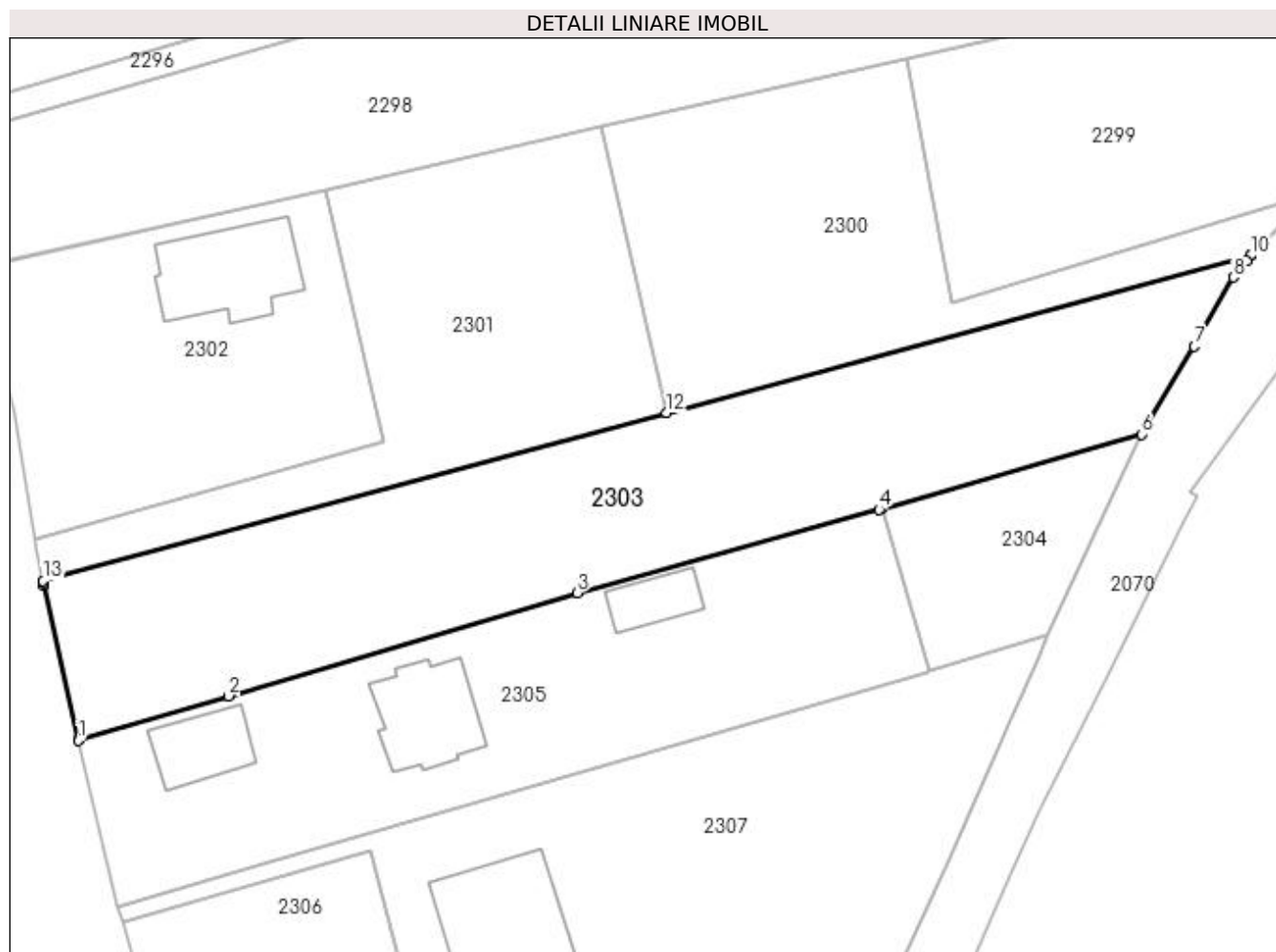
C. Partea III. SARCINI .

Inscrieri privind dezmembramintele dreptului de proprietate, drepturi reale de garanție și sarcini	Referințe
NU SUNT	

Anexa Nr. 1 La Partea I**Teren**

Nr cadastral	Suprafața (mp)*	Observații / Referințe
42353	2.471	

* Suprafața este determinată în planul de proiecție Stereo 70.

**Date referitoare la teren**

Crt	Categorie folosință	Intra vilan	Suprafața (mp)	Tarla	Parcelă	Nr. topo	Observații / Referințe
1	arabil	DA	1.587	11	236	-	
2	arabil	NU	884	11	236	-	

Lungime Segmente

1) Valorile lungimilor segmentelor sunt obținute din proiecție în plan.

Punct început	X / Y	Punct sfârșit	X / Y	Lungime segment (** (m)
1	592.805,596 693.749,221	2	592.823,305 693.754,463	18.469
2	592.823,305 693.754,463	3	592.864,346 693.766,618	42.803
3	592.864,346 693.766,618	4	592.899,877 693.776,424	36.86
4	592.899,877 693.776,424	5	592.900,225 693.776,523	0.361

Punct început	X / Y	Punct sfârșit	X / Y	Lungime segment (** (m)
5	592.900,225 693.776,523	6	592.930,832 693.785,258	31.829
6	592.930,832 693.785,258	7	592.937,04 693.795,611	12.071
7	592.937,04 693.795,611	8	592.941,642 693.803,725	9.328
8	592.941,642 693.803,725	9	592.943,195 693.805,666	2.486
9	592.943,195 693.805,666	10	592.943,689 693.806,284	0.791
10	592.943,689 693.806,284	11	592.943,72 693.806,323	0.05
11	592.943,72 693.806,323	12	592.874,911 693.787,776	71.265
12	592.874,911 693.787,776	13	592.801,466 693.767,981	76.065
13	592.801,466 693.767,981	14	592.801,509 693.767,786	0.2
14	592.801,509 693.767,786	15	592.801,573 693.767,495	0.298
15	592.801,573 693.767,495	16	592.805,581 693.749,29	18.641
16	592.805,581 693.749,29	1	592.805,596 693.749,221	0.07

** Lungimile segmentelor sunt determinate în planul de proiecție Stereo 70 și sunt rotunjite la 1 milimetru.

*** Distanța dintre puncte este formată din segmente cumulate ce sunt mai mici decât valoarea 1 milimetru.

**DATE DESPRE IMOBILUL NR. 2304**

Oficiul de Cadastru și Publicitate Imobiliară SUCEAVA
Biroul de Cadastru și Publicitate Imobiliară Suceava

A. Partea I. Descrierea imobilului

TEREN Necunoscut

Adresa: Loc. Mitocu Dragomirnei, Jud. Suceava

Nr. Crt	Nr cadastral Nr. topografic	Suprafața* (mp)	Observații / Referințe
A1		458	Sector cadastral:13 Teren neimprejmuit; Imobilul s-a format din o parte a PF 2234 a comunei cadastrale Mitocu Dragomirnei.

B. Partea II. Proprietari și acte

Inscrieri privitoare la dreptul de proprietate și alte drepturi reale	Referințe
/	
Act Normativ nr. Legea 7, din 13/03/1996 emis de PARLAMENTUL ROMANIEI;	
B1	A1
Inscrierea provizorie, drept de PROPRIETATE, dobandit prin Lege, cota actuala 1/1 1) COMUNA MITOCU DRAGOMIRNEI, CIF:4441018, PROPRIETAR NEIDENTIFICAT.	

C. Partea III. SARCINI .

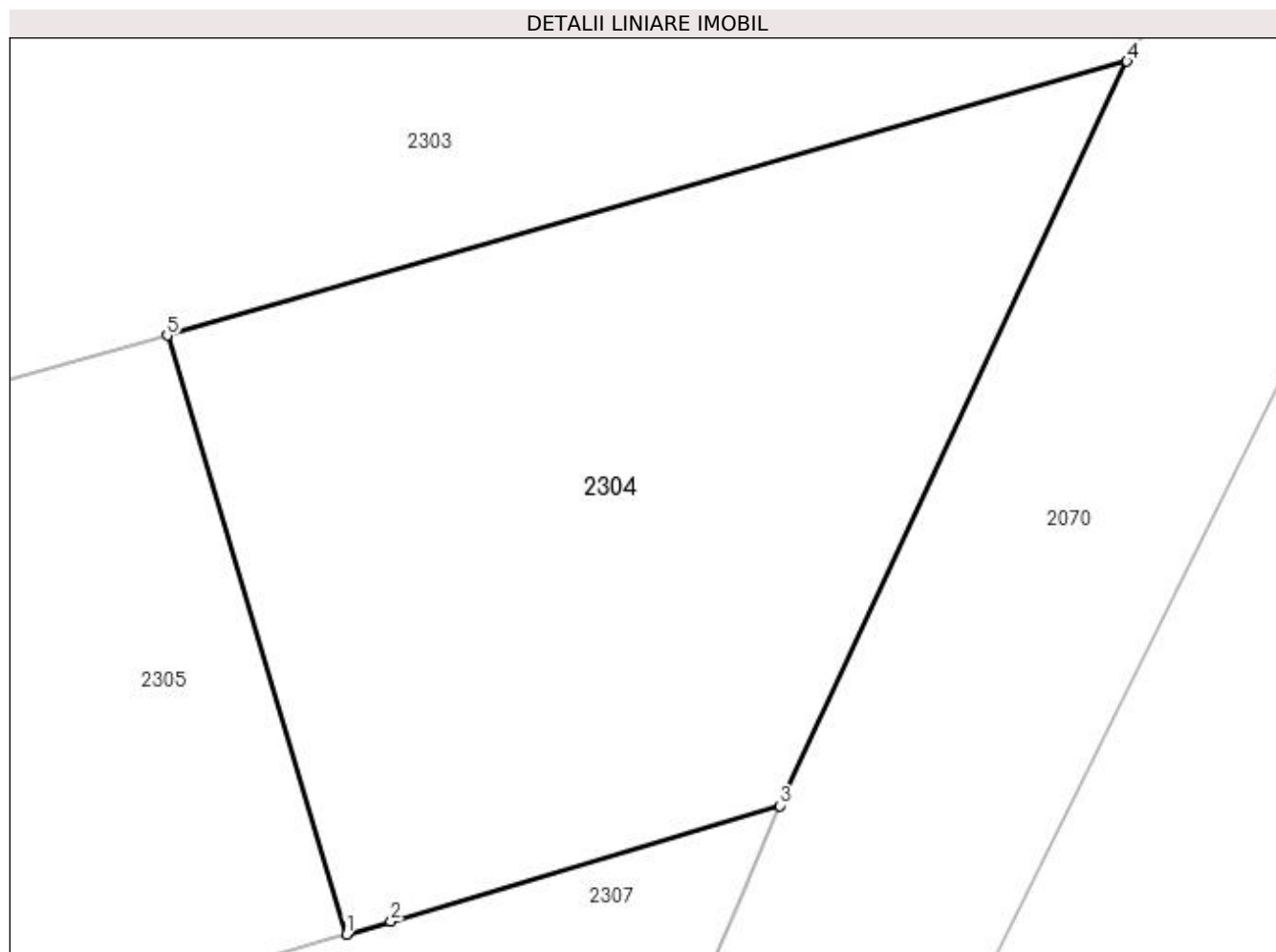
Inscrieri privind dezmembramintele dreptului de proprietate, drepturi reale de garanție și sarcini	Referințe
NU SUNT	

Anexa Nr. 1 La Partea I

Teren

Nr cadastral	Suprafața (mp)*	Observații / Referințe
	458	Imobilul s-a format din o parte a PF 2234 a comunei cadastrale Mitocu Dragomirnei.

* Suprafața este determinată în planul de proiecție Stereo 70.



Date referitoare la teren

Crt	Categorie folosință	Intravilan	Suprafața (mp)	Tarla	Parcelă	Nr. topo	Observații / Referințe
1	arabil	DA	256	11	236	-	
2	arabil	NU	202	11	236	-	

Lungime Segmente

1) Valorile lungimilor segmentelor sunt obținute din proiecție în plan.

Punct început	X / Y	Punct sfârșit	X / Y	Lungime segment (** (m)
1	592.905,932 693.757,44	2	592.907,355 693.757,852	1.481
2	592.907,355 693.757,852	3	592.919,765 693.761,541	12.947
3	592.919,765 693.761,541	4	592.930,832 693.785,258	26.172
4	592.930,832 693.785,258	5	592.900,225 693.776,523	31.829

Punct început	X / Y	Punct sfârșit	X / Y	Lungime segment (** (m)
5	592.900,225 693.776,523	1	592.905,932 693.757,44	19.918

** Lungimile segmentelor sunt determinate în planul de proiecție Stereo 70 și sunt rotunjite la 1 milimetru.

*** Distanța dintre puncte este formată din segmente cumulate ce sunt mai mici decât valoarea 1 milimetru.

**DATE DESPRE IMOBILUL NR. 2305**

Oficiul de Cadastru și Publicitate Imobiliară SUCEAVA
Biroul de Cadastru și Publicitate Imobiliară Suceava

A. Partea I. Descrierea imobilului

TEREN Necunoscut

Nr. CF vechi:4253

Adresa: Loc. Mitocu Dragomirnei, Jud. Suceava

Nr. Crt	Nr cadastral Nr. topografic	Suprafața* (mp)	Observații / Referințe
A1	31583	2.000	Sector cadastral:13 Teren neimpregmuit;

Construcții

Crt	Nr cadastral Nr. topografic	Adresa	Observații / Referințe
A1.1	31583-C1	Loc. Mitocu Dragomirnei, Jud. Suceava	Nr. niveluri:2; S. construita la sol:128 mp; Locuinta, an 2013; materiale din care este realizata constructia: BCA; detine certificat de performanta energetica a cladirii; nu este prevazuta cu lift

B. Partea II. Proprietari și acte

Inscrieri privitoare la dreptul de proprietate și alte drepturi reale		Referințe
24560 / 29/05/2017		
Act Notarial nr. 2362-contract de vanzare, din 26/05/2017 emis de BIN NEGURA ADINA LOREDANA;		
B9	Intabulare, drept de PROPRIETATE, dobandit prin Conventie, cota actuala 1/1 1) MĂZĂREANU CLAUDIU-GHEORGHE, necasatorit	A1, A1.1

C. Partea III. SARCINI .

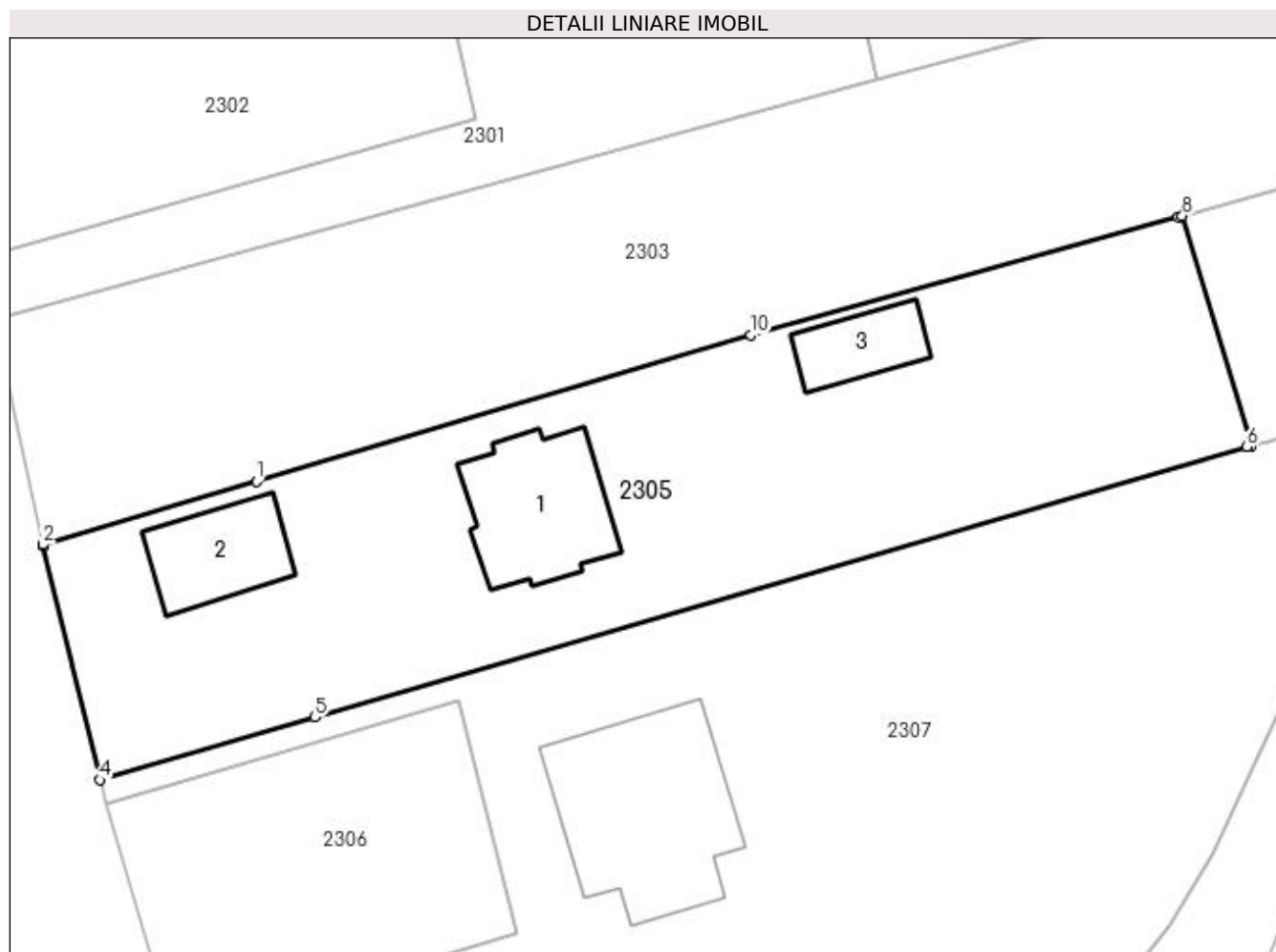
Inscrieri privind dezmembramintele dreptului de proprietate, drepturi reale de garanție și sarcini	Referințe
NU SUNT	

Anexa Nr. 1 La Partea I

Teren

Nr cadastral	Suprafața (mp)*	Observații / Referințe
31583	2.000	

* Suprafața este determinată în planul de proiecție Stereo 70.



Date referitoare la teren

Crt	Categorie folosință	Intra vilan	Suprafața (mp)	Tarla	Parcelă	Nr. topo	Observații / Referințe
1	curți constructii	DA	1.597	11	236	-	
2	arabil	NU	403	11	236	-	

Date referitoare la construcții

Crt	Număr	Destinație construcție	Supraf. (mp)	Situație juridică	Observații / Referințe
A1.1	31583-C1	construcții de locuințe	128	Cu acte	Nr. niveluri:2; S. construita la sol:128 mp; Locuinta, an 2013; materiale din care este realizata constructia: BCA; detine certificat de performanta energetica a cladirii; nu este prevazuta cu lift
A1.2		construcții anexa	81	Fara acte	Nr. niveluri:1; S. construita la sol:81 mp; Anexă.
A1.3		construcții anexa	54	Fara acte	Nr. niveluri:1; S. construita la sol:54 mp; Anexă.

Lungime Segmente

1) Valorile lungimilor segmentelor sunt obținute din proiecție în plan.

Punct început	X / Y	Punct sfârșit	X / Y	Lungime segment (** (m)

Punct început	X / Y	Punct sfârșit	X / Y	Lungime segment (** (m)
1	592.823,305 693.754,463	2	592.805,596 693.749,221	18.469
2	592.805,596 693.749,221	3	592.805,622 693.749,102	0.122
3	592.805,622 693.749,102	4	592.810,297 693.729,689	19.968
4	592.810,297 693.729,689	5	592.828,17 693.734,898	18.616
5	592.828,17 693.734,898	6	592.905,585 693.757,339	80.603
6	592.905,585 693.757,339	7	592.905,932 693.757,44	0.361
7	592.905,932 693.757,44	8	592.900,225 693.776,523	19.918
8	592.900,225 693.776,523	9	592.899,877 693.776,424	0.361
9	592.899,877 693.776,424	10	592.864,346 693.766,618	36.86
10	592.864,346 693.766,618	1	592.823,305 693.754,463	42.803

** Lungimile segmentelor sunt determinate în planul de proiecție Stereo 70 și sunt rotunjite la 1 milimetru.

*** Distanța dintre puncte este formată din segmente cumulate ce sunt mai mici decât valoarea 1 milimetru.

**DATE DESPRE IMOBILUL NR. 2306**

Oficiul de Cadastru și Publicitate Imobiliară SUCEAVA
Biroul de Cadastru și Publicitate Imobiliară Suceava

A. Partea I. Descrierea imobilului

TEREN Intravilan

Adresa: Loc. Mitocu Dragomirnei, Jud. Suceava

Nr. Crt	Nr cadastral Nr. topografic	Suprafața* (mp)	Observații / Referințe
A1	30659	600	Sector cadastral:13 Teren neimprejmuit;

B. Partea II. Proprietari și acte

Inscrieri privitoare la dreptul de proprietate și alte drepturi reale	Referințe
25880 / 25/09/2009	
Act Notarial nr. 3255, din 21/11/2003 emis de -;	
B2	Intabulare, drept de PROPRIETATE, dobandit prin Conventie, cota actuala 1/1 1) RUDISTEANU IOAN, Lipsă CNP proprietar.
/	
Act Normativ nr. 17, din 07/03/2014 emis de PARLAMENTUL ROMANIEI;	
B3	Imobil aflat sub incidenta art.3 alin.(1) din Legea 17/2014

C. Partea III. SARCINI .

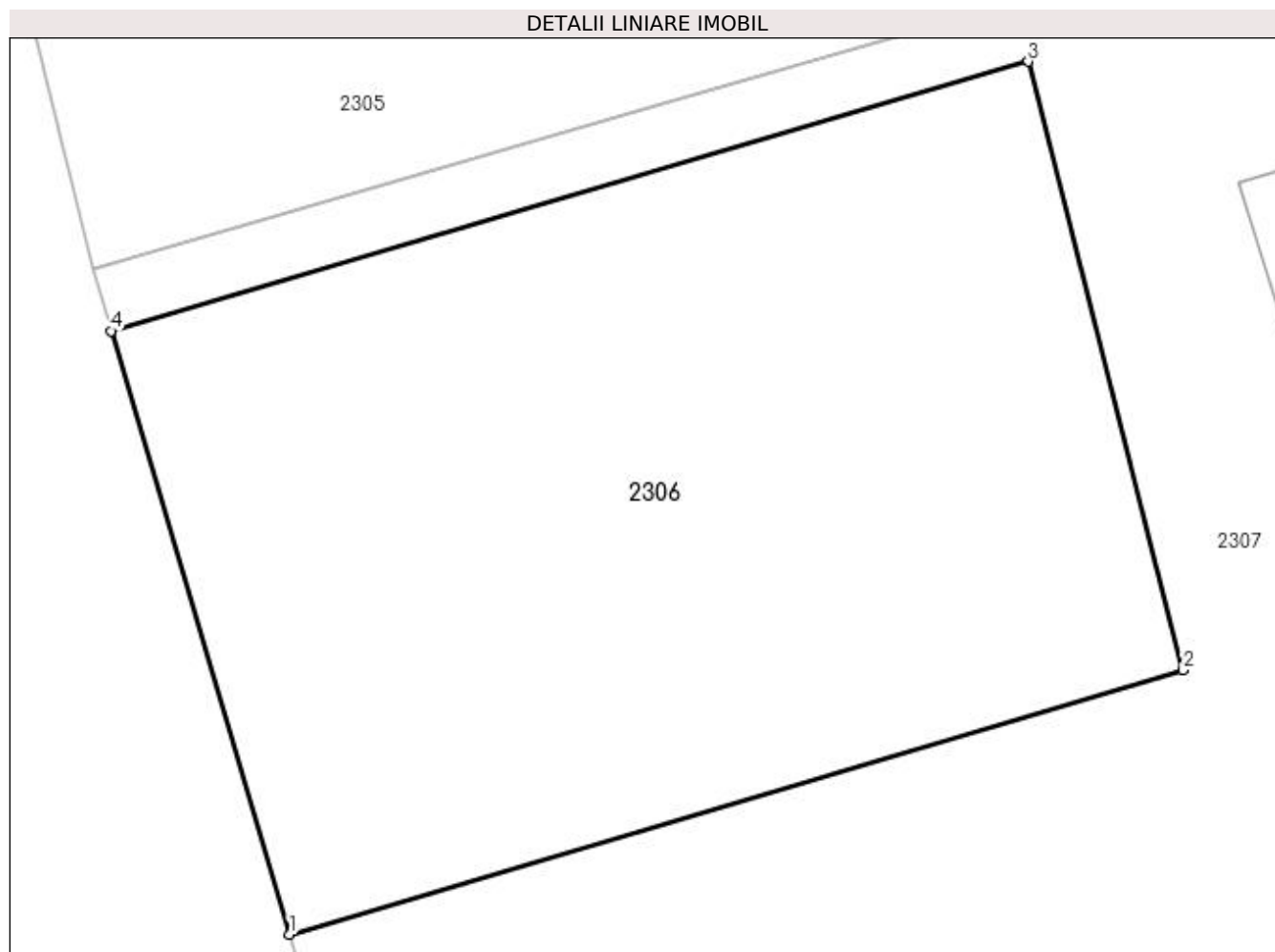
Inscrieri privind dezmembramintele dreptului de proprietate, drepturi reale de garanție și sarcini	Referințe
NU SUNT	

Anexa Nr. 1 La Partea I

Teren

Nr cadastral	Suprafața (mp)*	Observații / Referințe
30659	600	

* Suprafața este determinată în planul de proiecție Stereo 70.



Date referitoare la teren

Crt	Categorie folosință	Intravilan	Suprafața (mp)	Tarla	Parcelă	Nr. topo	Observații / Referințe
1	arabil	DA	600	11	236	-	

Lungime Segmente

1) Valorile lungimilor segmentelor sunt obținute din proiecție în plan.

Punct început	X / Y	Punct sfârșit	X / Y	Lungime segment (** (m)
1	592.816,562 693.708,564	2	592.844,986 693.716,961	29.638
2	592.844,986 693.716,961	3	592.840,053 693.736,314	19.971
3	592.840,053 693.736,314	4	592.810,873 693.727,746	30.412
4	592.810,873 693.727,746	1	592.816,562 693.708,564	20.008

**** Lungimile segmentelor sunt determinate în planul de proiecție Stereo 70 și sunt rotunjite la 1 milimetru.**

***** Distanța dintre puncte este formată din segmente cumulate ce sunt mai mici decât valoarea 1 milimetru.**

**DATE DESPRE IMOBILUL NR. 2307**

Oficiul de Cadastru și Publicitate Imobiliară SUCEAVA
Biroul de Cadastru și Publicitate Imobiliară Suceava

A. Partea I. Descrierea imobilului

TEREN Necunoscut

Adresa: Loc. Mitocu Dragomirnei, Jud. Suceava

Nr. Crt	Nr cadastral Nr. topografic	Suprafața* (mp)	Observații / Referințe
A1	30658	3.464	Sector cadastral:13 Teren neimprijmit;

Construcții

Crt	Nr cadastral Nr. topografic	Adresa	Observații / Referințe
A1.1	30658-C1	Loc. Mitocu Dragomirnei, Jud. Suceava	Nr. niveluri:2; S. construita la sol:211 mp; S. construita desfasurata:422 mp; Casa de locuit- P+M, niveluri 2, Sc= 211 mp, Sd= 422 mp, construita in anul 2021

B. Partea II. Proprietari și acte

Inscrieri privitoare la dreptul de proprietate și alte drepturi reale		Referințe
25880 / 25/09/2009		
Act Notarial nr. 3255, din 21/11/2003 emis de -;		
B2	Intabulare, drept de PROPRIETATE, dobandit prin Conventie, cota actuala 1/1 1) RUDIȘTEANU IOAN	A1
6526 / 02/02/2022		
Act Administrativ nr. 129, din 10/01/2022 emis de PRIMARIA MITOCU DRAGOMIRNEI (act administrativ nr 7915 din 15.12.2021, emis de PRIMARIA MITOCU DRAGOMIRNEI;act administrativ nr 7914 din 15.12.2021, emis de PRIMARIA MITOCU DRAGOMIRNEI);		
B4	Intabulare, drept de PROPRIETATE, dobandit prin Lege, cota actuala 1/1 1) RUDIȘTEANU IOAN 2) RUDIȘTEANU KATARZYNA EWA, Lipsă CNP proprietar.	A1.1

C. Partea III. SARCINI .

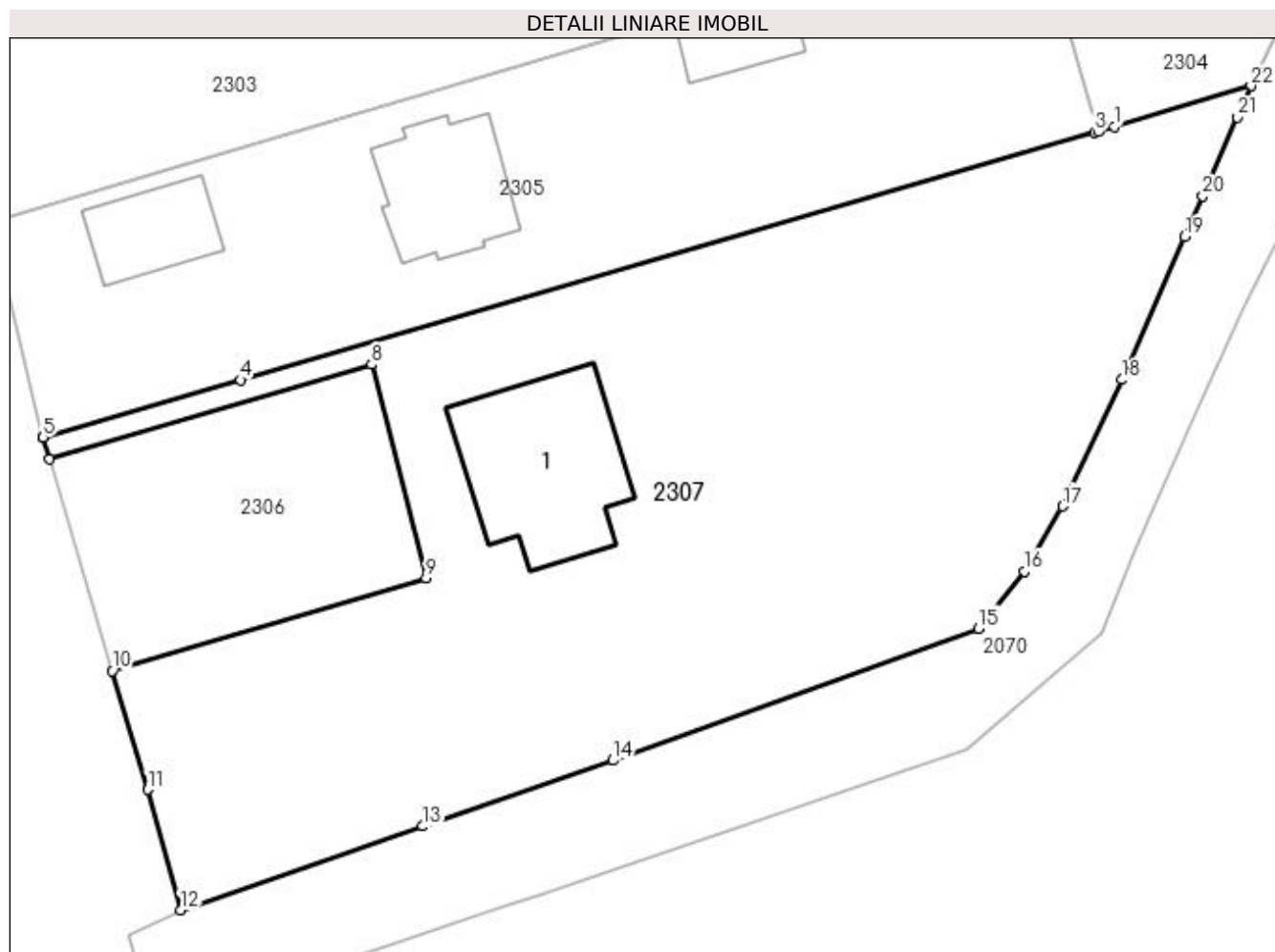
Inscrieri privind dezmembramintele dreptului de proprietate, drepturi reale de garanție și sarcini	Referințe
NU SUNT	

Anexa Nr. 1 La Partea I

Teren

Nr cadastral	Suprafața (mp)*	Observații / Referințe
30658	3.464	

* Suprafața este determinată în planul de proiecție Stereo 70.



Date referitoare la teren

Crt	Categorie folosință	Intra vilan	Suprafața (mp)	Tarla	Parcelă	Nr. topo	Observații / Referințe
1	curți construcții	DA	350	11	236	-	
2	arabil	DA	2.981	11	236	-	
3	arabil	NU	133	11	236	-	

Date referitoare la construcții

Crt	Număr	Destinație construcție	Supraf. (mp)	Situație juridică	Observații / Referințe
A1.1	30658-C1	construcții de locuințe	211	Cu acte	Nr. niveluri:2; S. construita la sol:211 mp; S. construita desfasurata:422 mp; Casa de locuit-P+M, niveluri 2, Sc= 211 mp, Sd= 422 mp, construita in anul 2021

Lungime Segmente

1) Valorile lungimilor segmentelor sunt obținute din proiecție în plan.

Punct început	X / Y	Punct sfârșit	X / Y	Lungime segment (** (m))	Punct început	X / Y	Punct sfârșit	X / Y	Lungime segment (** (m))
1	592.907,355 693.757,852	2	592.905,932 693.757,44	1.481	2	592.905,932 693.757,44	3	592.905,585 693.757,339	0.361

Punct început	X / Y	Punct sfârșit	X / Y	Lungime segment (** (m)	Punct început	X / Y	Punct sfârșit	X / Y	Lungime segment (** (m)
3	592.905,585 693.757,339	4	592.828,17 693.734,898	80.603	4	592.828,17 693.734,898	5	592.810,297 693.729,689	18.616
5	592.810,297 693.729,689	6	592.810,3 693.729,677	0.012	6	592.810,3 693.729,677	7	592.810,873 693.727,746	2.014
7	592.810,873 693.727,746	8	592.840,053 693.736,314	30.412	8	592.840,053 693.736,314	9	592.844,986 693.716,961	19.971
9	592.844,986 693.716,961	10	592.816,562 693.708,564	29.638	10	592.816,562 693.708,564	11	592.819,755 693.697,8	11.227
11	592.819,755 693.697,8	12	592.822,76 693.686,888	11.318	12	592.822,76 693.686,888	13	592.844,716 693.694,478	23.231
13	592.844,716 693.694,478	14	592.861,927 693.700,427	18.21	14	592.861,927 693.700,427	15	592.895,082 693.712,396	35.249
15	592.895,082 693.712,396	16	592.899,191 693.717,571	6.608	16	592.899,191 693.717,571	17	592.902,686 693.723,454	6.843
17	592.902,686 693.723,454	18	592.908,046 693.734,925	12.662	18	592.908,046 693.734,925	19	592.913,736 693.747,871	14.141
19	592.913,736 693.747,871	20	592.915,396 693.751,53	4.017	20	592.915,396 693.751,53	21	592.918,53 693.758,686	7.812
21	592.918,53 693.758,686	22	592.919,765 693.761,541	3.111	22	592.919,765 693.761,541	1	592.907,355 693.757,852	12.947

** Lungimile segmentelor sunt determinate în planul de proiecție Stereo 70 și sunt rotunjite la 1 milimetru.

*** Distanța dintre puncte este formată din segmente cumulate ce sunt mai mici decât valoarea 1 milimetru.

**DATE DESPRE IMOBILUL NR. 2808**

Oficiul de Cadastru și Publicitate Imobiliară SUCEAVA
Biroul de Cadastru și Publicitate Imobiliară Suceava

A. Partea I. Descrierea imobilului

TEREN Extravilan

Adresa: Jud. Suceava

Nr. Crt	Nr cadastral Nr. topografic	Suprafața* (mp)	Observații / Referințe
A1		350	Sector cadastral:13 Teren neimprejmuit;

B. Partea II. Proprietari și acte

Inscrieri privitoare la dreptul de proprietate și alte drepturi reale		Referințe
/		
Act Normativ nr. Legea 7, din 13/03/1996 emis de PARLAMENTUL ROMANIEI;		
B1	Inscrierea provizorie, drept de PROPRIETATE, dobandit prin Lege, cota actuala 1/1 1) COMUNA MITOCU DRAGOMIRNEI, CIF:4441018, PROPRIETAR NEIDENTIFICAT.	A1

C. Partea III. SARCINI .

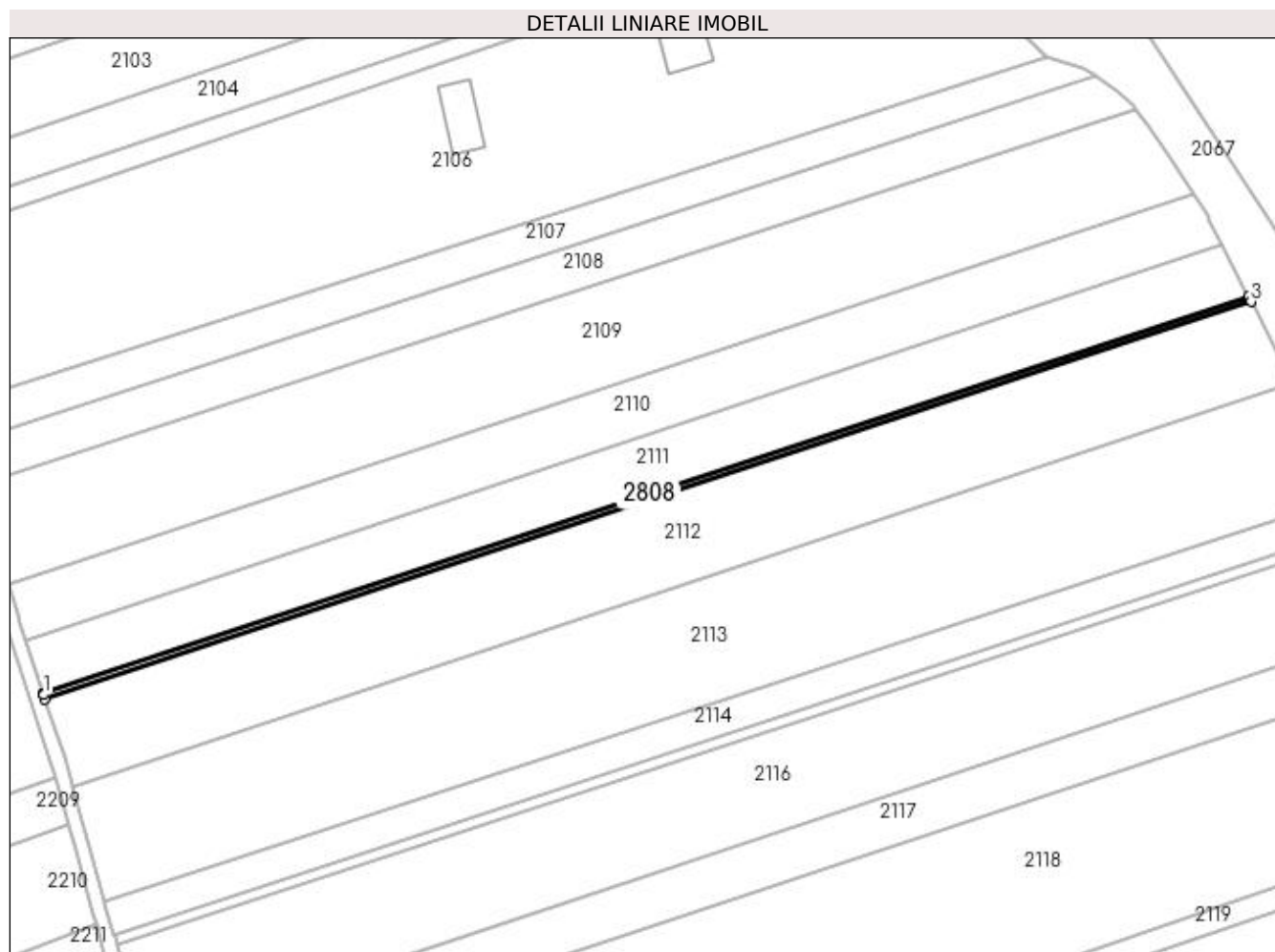
Inscrieri privind dezmembramintele dreptului de proprietate, drepturi reale de garanție și sarcini	Referințe
NU SUNT	

Anexa Nr. 1 La Partea I

Teren

Nr cadastral	Suprafața (mp)*	Observații / Referințe
	350	

* Suprafața este determinată în planul de proiecție Stereo 70.



Date referitoare la teren

Crt	Categorie folosință	Intra vilan	Suprafața (mp)	Tarla	Parcelă	Nr. topo	Observații / Referințe
1	arabil	NU	350	11	233	-	

Lungime Segmente

1) Valorile lungimilor segmentelor sunt obținute din proiecție în plan.

Punct început	X / Y	Punct sfârșit	X / Y	Lungime segment (** (m)
1	592.718,186 695.048,041	2	592.718,533 695.047,006	1.092
2	592.718,533 695.047,006	3	592.974,428 695.131,354	269.438
3	592.974,428 695.131,354	4	592.973,837 695.132,527	1.314
4	592.973,837 695.132,527	5	592.718,12 695.048,238	269.251
5	592.718,12 695.048,238	1	592.718,186 695.048,041	0.208

**** Lungimile segmentelor sunt determinate în planul de proiecție Stereo 70 și sunt rotunjite la 1 milimetru.**

***** Distanța dintre puncte este formată din segmente cumulate ce sunt mai mici decât valoarea 1 milimetru.**

**DATE DESPRE IMOBILUL NR. 2809**

Oficiul de Cadastru și Publicitate Imobiliară SUCEAVA
Biroul de Cadastru și Publicitate Imobiliară Suceava

A. Partea I. Descrierea imobilului

TEREN Necunoscut

Adresa: Loc. Mitocu Dragomirnei, Jud. Suceava

Nr. Crt	Nr cadastral Nr. topografic	Suprafața* (mp)	Observații / Referințe
A1		Din acte: 3.100 Masurata: 317	Sector cadastral:13 Teren neimprejmuit; Diferența de suprafață se regăsește la ID 2278.Deținători Burac Gheorghe și Burac Angela.

B. Partea II. Proprietari și acte

Inscrieri privitoare la dreptul de proprietate și alte drepturi reale	Referințe
/	
Act Administrativ nr. 904, din 09/12/1997 emis de CJSDPAT SUCEAVA;	
B1	A1
Intabulare, drept de PROPRIETATE, dobandit prin Reconstituire, cota actuala 1/1 1) IOACHIMCIUC VASILE, Lipsă CNP proprietar.	

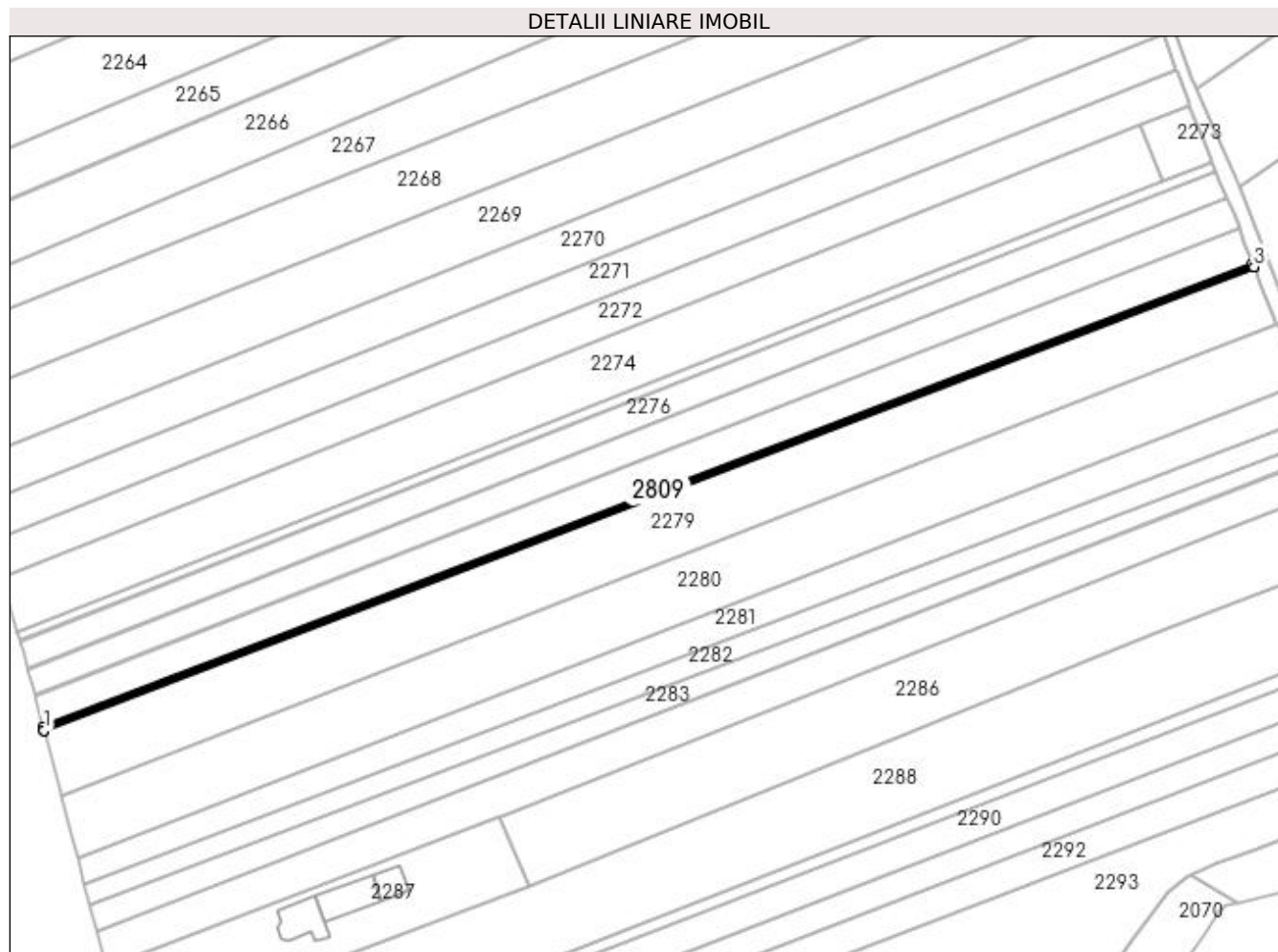
C. Partea III. SARCINI .

Inscrieri privind dezmembramintele dreptului de proprietate, drepturi reale de garanție și sarcini	Referințe
NU SUNT	

Anexa Nr. 1 La Partea I**Teren**

Nr cadastral	Suprafața (mp)*	Observații / Referințe
	Din acte: 3.100 Masurata: 317	Diferența de suprafață se regăsește la ID 2278.Deținători Burac Gheorghe și Burac Angela.

* Suprafața este determinată în planul de proiecție Stereo 70.

**Date referitoare la teren**

Crt	Categorie folosință	Intravilan	Suprafața (mp)	Tarla	Parcelă	Nr. topo	Observații / Referințe
1	arabil	DA	71	-	-	-	
2	arabil	NU	246	11	236	-	

Lungime Segmente

1) Valorile lungimilor segmentelor sunt obținute din proiecție în plan.

Punct început	X / Y	Punct sfârșit	X / Y	Lungime segment (** (m)
1	592.750,175 693.966,4	2	592.750,194 693.966,329	0.074
2	592.750,194 693.966,329	3	593.051,302 694.081,718	322.46
3	593.051,302 694.081,718	4	593.051,277 694.081,786	0.074
4	593.051,277 694.081,786	5	593.050,958 694.082,639	0.91

Punct început	X / Y	Punct sfârșit	X / Y	Lungime segment (** (m)
5	593.050,958 694.082,639	6	592.749,943 693.967,285	322.361
6	592.749,943 693.967,285	1	592.750,175 693.966,4	0.915

** Lungimile segmentelor sunt determinate în planul de proiecție Stereo 70 și sunt rotunjite la 1 milimetru.

*** Distanța dintre puncte este formată din segmente cumulate ce sunt mai mici decât valoarea 1 milimetru.

