

**DATE DESPRE IMOBILUL NR. 2758**

Oficiul de Cadastru și Publicitate Imobiliară SUCEAVA
Biroul de Cadastru și Publicitate Imobiliară Radauti

A. Partea I. Descrierea imobilului

TEREN Necunoscut

Adresa: Loc. Badeuti, Jud. Suceava

Nr. Crt	Nr cadastral Nr. topografic	Suprafața* (mp)	Observații / Referințe
A1	32021	Din acte: 2.500 Masurata: 2.435	Sector cadastral:15 Teren neimprejmuit;

B. Partea II. Proprietari și acte

Inscrieri privitoare la dreptul de proprietate și alte drepturi reale		Referințe
21328 / 09/10/2012		
Act Notarial nr. 1583, din 08/10/2012 emis de FRUNZA CARMEN VASILICA-BNP RADAUTI;		
B2	Intabulare, drept de PROPRIETATE bun propriu cu tiotlu de cumparare, dobandit prin Conventie, cota actuala 1/1 1) DOHOTAR ELENA MIRELA	A1

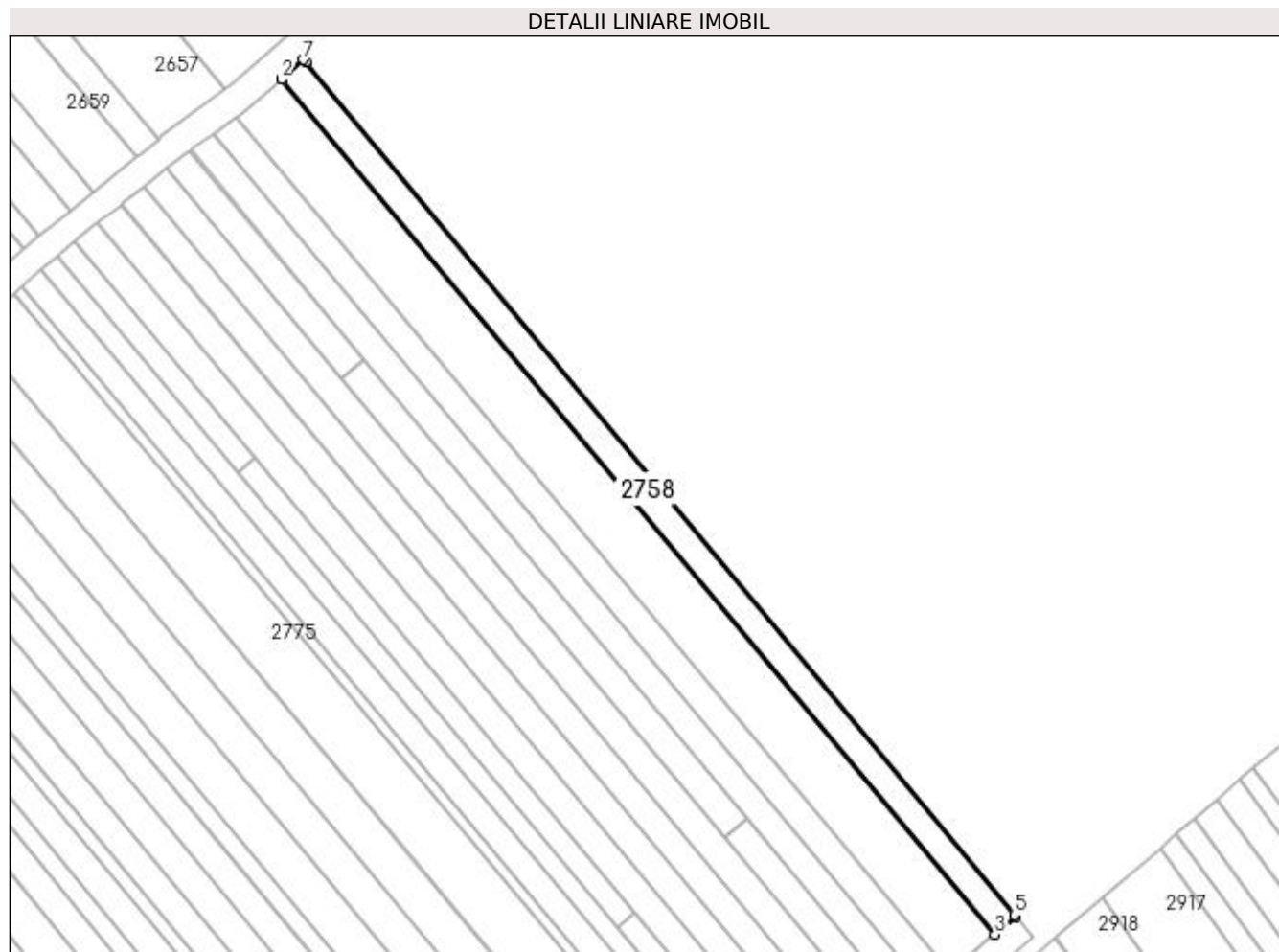
C. Partea III. SARCINI .

Inscrieri privind dezmembramintele dreptului de proprietate, drepturi reale de garanție și sarcini	Referințe
NU SUNT	

Anexa Nr. 1 La Partea I**Teren**

Nr cadastral	Suprafața (mp)*	Observații / Referințe
32021	Din acte: 2.500 Masurata: 2.435	

* Suprafața este determinată în planul de proiecție Stereo 70.

**Date referitoare la teren**

Crt	Categorie folosință	Intravilan	Suprafața (mp)	Tarla	Parcelă	Nr. topo	Observații / Referințe
1	arabil	DA	757	22	366	-	
2	arabil	NU	1.045	22	366	-	
3	arabil	DA	633	22	366	-	

Lungime Segmente

1) Valorile lungimilor segmentelor sunt obținute din proiecție în plan.

Punct început	X / Y	Punct sfârșit	X / Y	Lungime segment (** (m)
1	573.150,737 700.366,584	2	573.150,603 700.366,468	0.177
2	573.150,603 700.366,468	3	573.347,64 700.130,365	307.52
3	573.347,64 700.130,365	4	573.353,48 700.135,324	7.661

Punct început	X / Y	Punct sfârșit	X / Y	Lungime segment (** (m)
4	573.353,48 700.135,324	5	573.353,114 700.135,764	0.572
5	573.353,114 700.135,764	6	573.157,303 700.371,189	306.214
6	573.157,303 700.371,189	7	573.156,702 700.371,911	0.939
7	573.156,702 700.371,911	1	573.150,737 700.366,584	7.997

** Lungimile segmentelor sunt determinate în planul de proiecție Stereo 70 și sunt rotunjite la 1 milimetru.

*** Distanța dintre puncte este formată din segmente cumulate ce sunt mai mici decât valoarea 1 milimetru.

**DATE DESPRE IMOBILUL NR. 2759**

Oficiul de Cadastru și Publicitate Imobiliară SUCEAVA
Biroul de Cadastru și Publicitate Imobiliară Radauti

A. Partea I. Descrierea imobilului

TEREN Necunoscut

Nr. CF vechi:4173
Nr. cadastral vechi:3292

Adresa: Loc. Badeuti, Jud. Suceava

Nr. Crt	Nr cadastral Nr. topografic	Suprafața* (mp)	Observații / Referințe
A1	31893	4.969	Sector cadastral:15 Teren neimprejmuit;

B. Partea II. Proprietari și acte

Inscrieri privitoare la dreptul de proprietate și alte drepturi reale		Referințe
20319 / 15/05/2019		
Act Notarial nr. Contract de donație nr. 1389, din 14/05/2019 emis de N. P. BOJAN ELENA LUMINITA;		
B3	Intabulare, drept de PROPRIETATE, dobandit prin Conventie, cota actuala 1/1	A1
1) PALAGHIEA IONELA ELENA, Lipsă CNP proprietar; bun propriu		

C. Partea III. SARCINI .

Inscrieri privind dezmembramintele dreptului de proprietate, drepturi reale de garanție și sarcini	Referințe
NU SUNT	

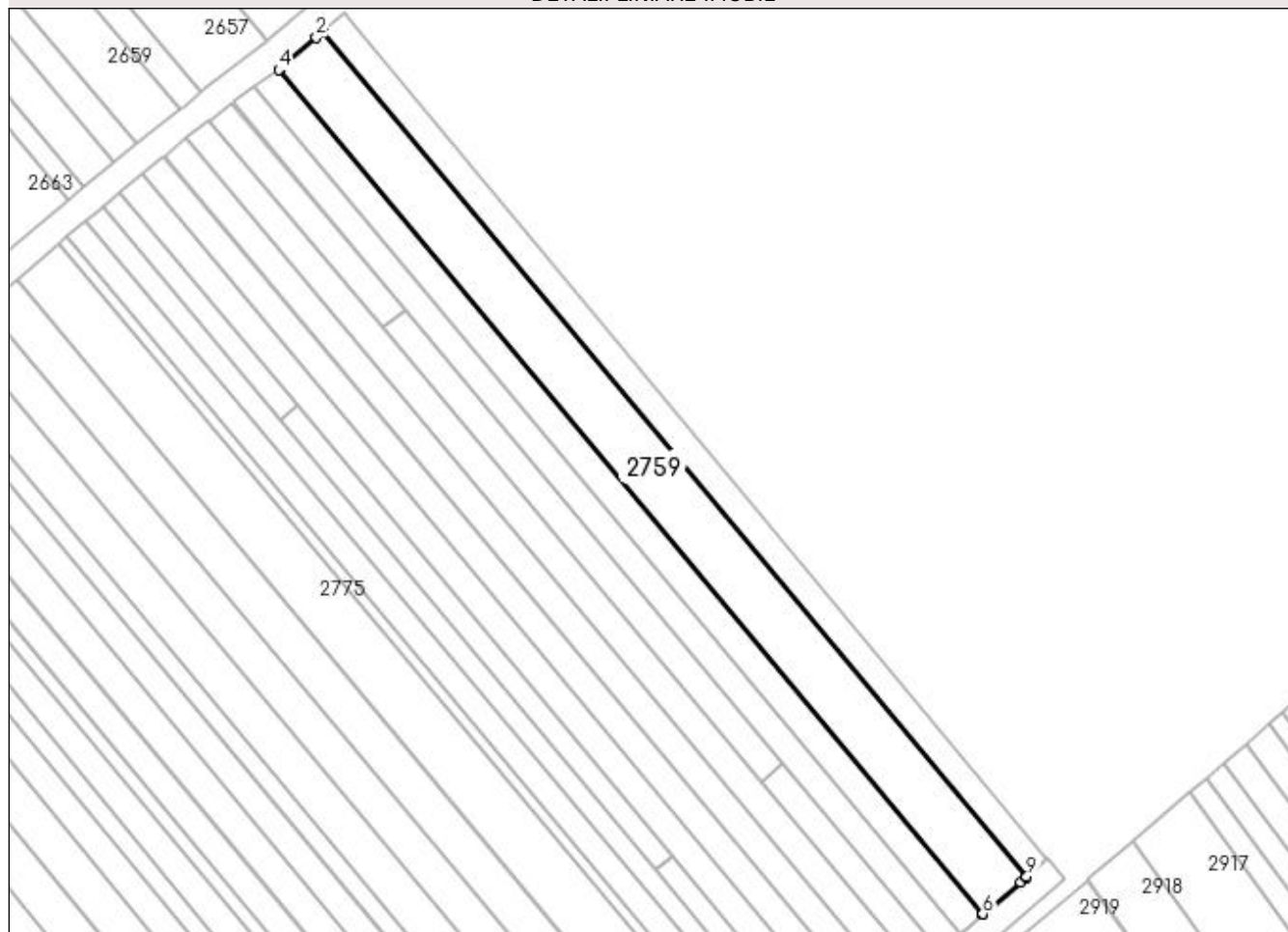
Anexa Nr. 1 La Partea I

Teren

Nr cadastral	Suprafața (mp)*	Observații / Referințe
31893	4.969	

* Suprafața este determinată în planul de proiecție Stereo 70.

DETALII LINIARE IMOBIL



Date referitoare la teren

Crt	Categorie folosință	Intra vilan	Suprafața (mp)	Tarla	Parcelă	Nr. topo	Observații / Referințe
1	arabil	DA	1.509	22	366	-	
2	arabil	NU	2.136	22	366	-	
3	arabil	DA	1.324	22	366	-	

Lungime Segmente

1) Valorile lungimilor segmentelor sunt obținute din proiecție în plan.

Punct început	X / Y	Punct sfârșit	X / Y	Lungime segment (** (m)
1	573.150,603 700.366,468	2	573.148,884 700.364,986	2.27
2	573.148,884 700.364,986	3	573.138,921 700.356,392	13.157
3	573.138,921 700.356,392	4	573.138,316 700.355,968	0.739
4	573.138,316 700.355,968	5	573.335,321 700.119,903	307.47

Punct început	X / Y	Punct sfârșit	X / Y	Lungime segment (** (m)
5	573.335,321 700.119,903	6	573.335,369 700.119,945	0.064
6	573.335,369 700.119,945	7	573.345,91 700.128,896	13.829
7	573.345,91 700.128,896	8	573.347,378 700.130,142	1.925
8	573.347,378 700.130,142	9	573.347,64 700.130,365	0.344
9	573.347,64 700.130,365	1	573.150,603 700.366,468	307.52

** Lungimile segmentelor sunt determinate în planul de proiecție Stereo 70 și sunt rotunjite la 1 milimetru.

*** Distanța dintre puncte este formată din segmente cumulate ce sunt mai mici decât valoarea 1 milimetru.

**DATE DESPRE IMOBILUL NR. 2760**

Oficiul de Cadastru și Publicitate Imobiliară SUCEAVA
Biroul de Cadastru și Publicitate Imobiliară Radauti

A. Partea I. Descrierea imobilului

TEREN Necunoscut

Adresa: Loc. Badeuti, Jud. Suceava

Nr. Crt	Nr cadastral Nr. topografic	Suprafața* (mp)	Observații / Referințe
A1	43862	2.500	Sector cadastral:15 Teren neimprejmuat; Imobilul s-a format din o parte a PF 1516 a comunei cadastrale Bădeuți.

B. Partea II. Proprietari și acte

Inscrieri privitoare la dreptul de proprietate și alte drepturi reale		Referințe
/		
Act Normativ nr. Legea 7, din 13/03/1996 emis de PARLAMENTUL ROMANIEI;		
B1	Inscrierea provizorie, drept de PROPRIETATE, dobandit prin Lege, cota actuala 1/1 1) ORAȘUL MILIȘĂUȚI , CIF:4326973, PROPRIETAR NEIDENTIFICAT.	A1

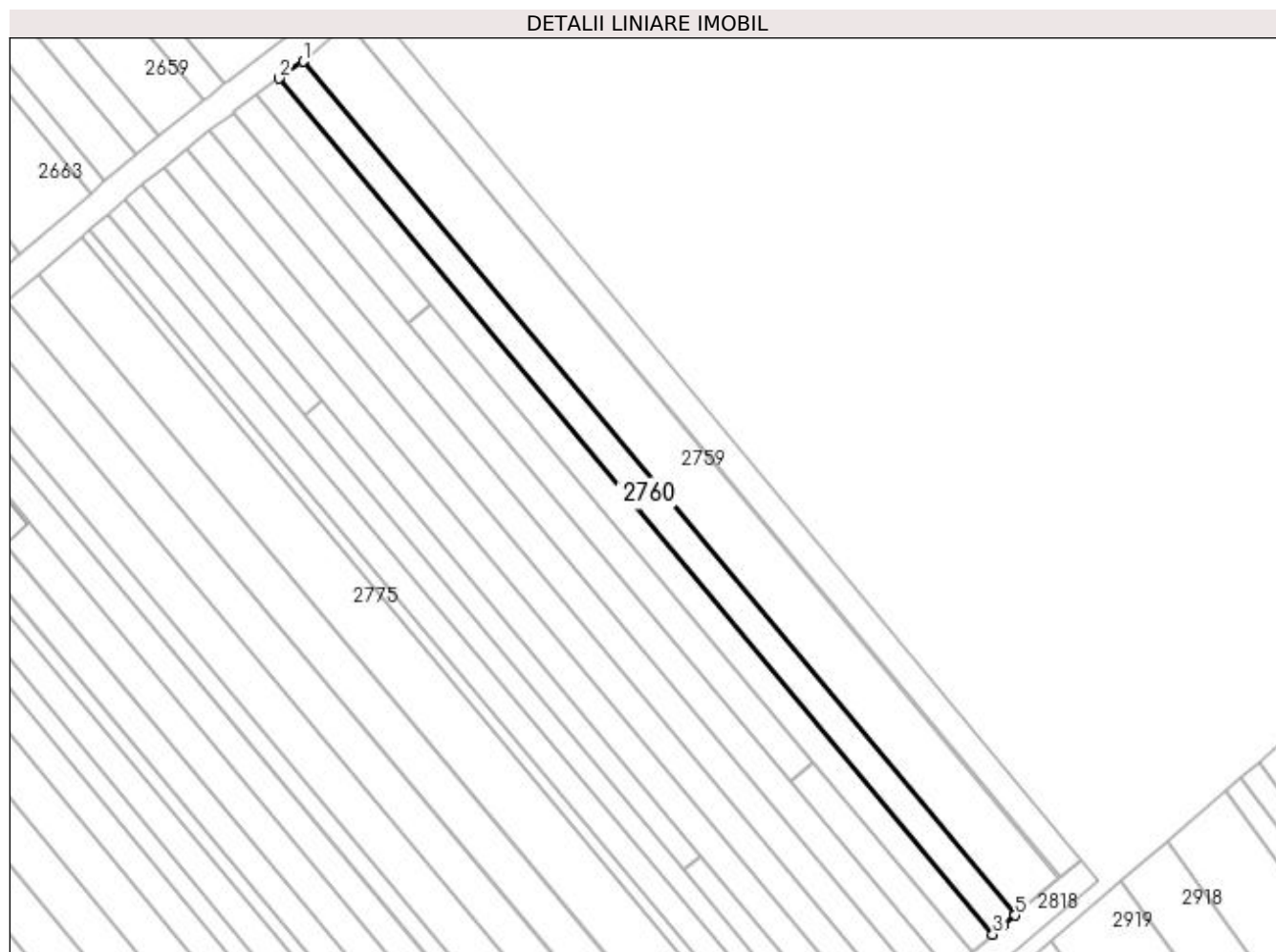
C. Partea III. SARCINI .

Inscrieri privind dezmembramintele dreptului de proprietate, drepturi reale de garanție și sarcini	Referințe
NU SUNT	

Anexa Nr. 1 La Partea I**Teren**

Nr cadastral	Suprafața (mp)*	Observații / Referințe
43862	2.500	Imobilul s-a format din o parte a PF 1516 a comunei cadastrale Bădeuți.

* Suprafața este determinată în planul de proiecție Stereo 70.

**Date referitoare la teren**

Crt	Categorie folosință	Intravilan	Suprafața (mp)	Tarla	Parcelă	Nr. topo	Observații / Referințe
1	arabil	DA	762	22	366	-	
2	arabil	NU	1.073	22	366	-	
3	arabil	DA	665	22	366	-	

Lungime Segmente

1) Valorile lungimilor segmentelor sunt obținute din proiecție în plan.

Punct început	X / Y	Punct sfârșit	X / Y	Lungime segment (** (m)
1	573.138,316 700.355,968	2	573.131,642 700.351,288	8.152
2	573.131,642 700.351,288	3	573.329,159 700.114,61	308.269
3	573.329,159 700.114,61	4	573.332,036 700.117,238	3.897
4	573.332,036 700.117,238	5	573.335,321 700.119,903	4.23

Punct început	X / Y	Punct sfârșit	X / Y	Lungime segment (** (m)
5	573.335,321 700.119,903	1	573.138,316 700.355,968	307.47

** Lungimile segmentelor sunt determinate în planul de proiecție Stereo 70 și sunt rotunjite la 1 milimetru.

*** Distanța dintre puncte este formată din segmente cumulate ce sunt mai mici decât valoarea 1 milimetru.

**DATE DESPRE IMOBILUL NR. 2761**

Oficiul de Cadastru și Publicitate Imobiliară SUCEAVA
Biroul de Cadastru și Publicitate Imobiliară Radauti

A. Partea I. Descrierea imobilului

TEREN Necunoscut

Adresa: Loc. Badeuti, Jud. Suceava

Nr. Crt	Nr cadastral Nr. topografic	Suprafața* (mp)	Observații / Referințe
A1		2.400	Sector cadastral:15 Teren neimprejmuț; Imobilul s-a format din o parte a PF 1516 a comunei cadastrale Bădeuți.

B. Partea II. Proprietari și acte

Inscrieri privitoare la dreptul de proprietate și alte drepturi reale		Referințe
/		
Act Normativ nr. Legea 7, din 13/03/1996 emis de PARLAMENTUL ROMANIEI;		
B1	Inscrierea provizorie, drept de PROPRIETATE, dobandit prin Lege, cota actuala 1/1 1) ORAȘUL MILIȘĂUȚI, CIF:4326973, PROPRIETAR NEIDENTIFICAT.	A1

C. Partea III. SARCINI .

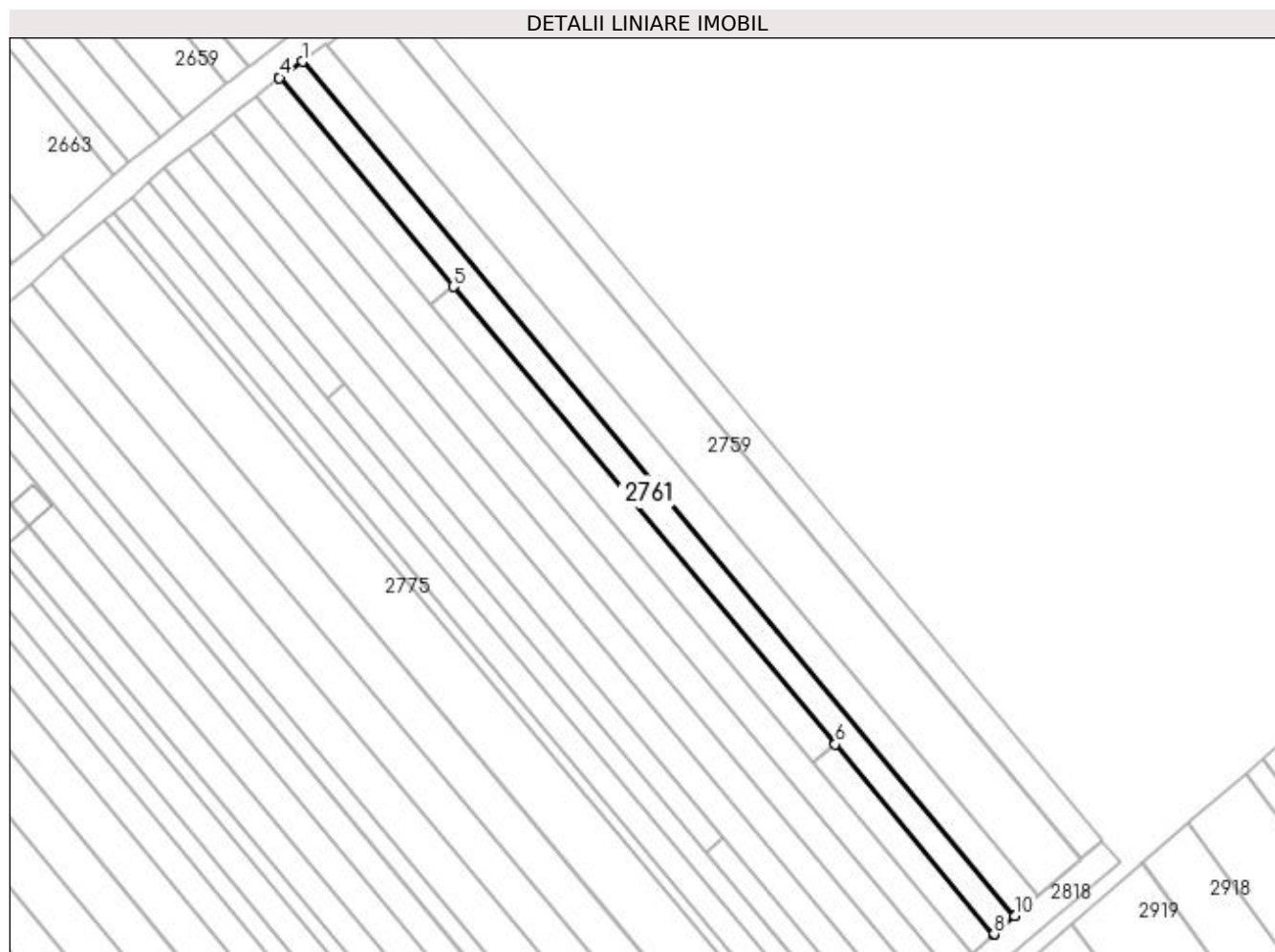
Inscrieri privind dezmembramintele dreptului de proprietate, drepturi reale de garanție și sarcini	Referințe
NU SUNT	

Anexa Nr. 1 La Partea I

Teren

Nr cadastral	Suprafața (mp)*	Observații / Referințe
	2.400	Imobilul s-a format din o parte a PF 1516 a comunei cadastrale Bădeuți.

* Suprafața este determinată în planul de proiecție Stereo 70.



Date referitoare la teren

Crt	Categorie folosință	Intravilan	Suprafața (mp)	Tarla	Parcelă	Nr. topo	Observații / Referințe
1	arabil	DA	735	22	366	-	
2	arabil	NU	1.027	22	366	-	
3	arabil	DA	638	22	366	-	

Lungime Segmente

1) Valorile lungimilor segmentelor sunt obținute din proiecție în plan.

Punct început	X / Y	Punct sfârșit	X / Y	Lungime segment (** (m)
1	573.131,642 700.351,288	2	573.125,486 700.346,972	7.518
2	573.125,486 700.346,972	3	573.125,373 700.346,883	0.144
3	573.125,373 700.346,883	4	573.125,263 700.346,796	0.14
4	573.125,263 700.346,796	5	573.173,556 700.288,929	75.371

Punct început	X / Y	Punct sfârșit	X / Y	Lungime segment (** (m)
5	573.173,556 700.288,929	6	573.279,399 700.162,1	165.192
6	573.279,399 700.162,1	7	573.323,327 700.109,463	68.559
7	573.323,327 700.109,463	8	573.323,432 700.109,555	0.14
8	573.323,432 700.109,555	9	573.329,01 700.114,482	7.442
9	573.329,01 700.114,482	10	573.329,159 700.114,61	0.196
10	573.329,159 700.114,61	1	573.131,642 700.351,288	308.269

** Lungimile segmentelor sunt determinate în planul de proiecție Stereo 70 și sunt rotunjite la 1 milimetru.

*** Distanța dintre puncte este formată din segmente cumulate ce sunt mai mici decât valoarea 1 milimetru.

**DATE DESPRE IMOBILUL NR. 2762**

Oficiul de Cadastru și Publicitate Imobiliară SUCEAVA
Biroul de Cadastru și Publicitate Imobiliară Radauti

A. Partea I. Descrierea imobilului

TEREN Intravilan

Adresa: Loc. Badeuti, Jud. Suceava

Nr. Crt	Nr cadastral Nr. topografic	Suprafața* (mp)	Observații / Referințe
A1	36405	Din acte: 2.600 Masurata: 610	Sector cadastral:15 Teren neimprejmuit;

B. Partea II. Proprietari și acte

Inscrieri privitoare la dreptul de proprietate și alte drepturi reale		Referințe
41952 / 06/10/2022		
Act Notarial nr. 188 certificat de mostenitor, din 05/10/2022 emis de SEHLANEC ANA BIN;		
B5	Intabulare, drept de PROPRIETATE, dobandit prin Succesiune, cota actuala 1/1 1) BALȚIG DORI , bun propriu	A1

C. Partea III. SARCINI .

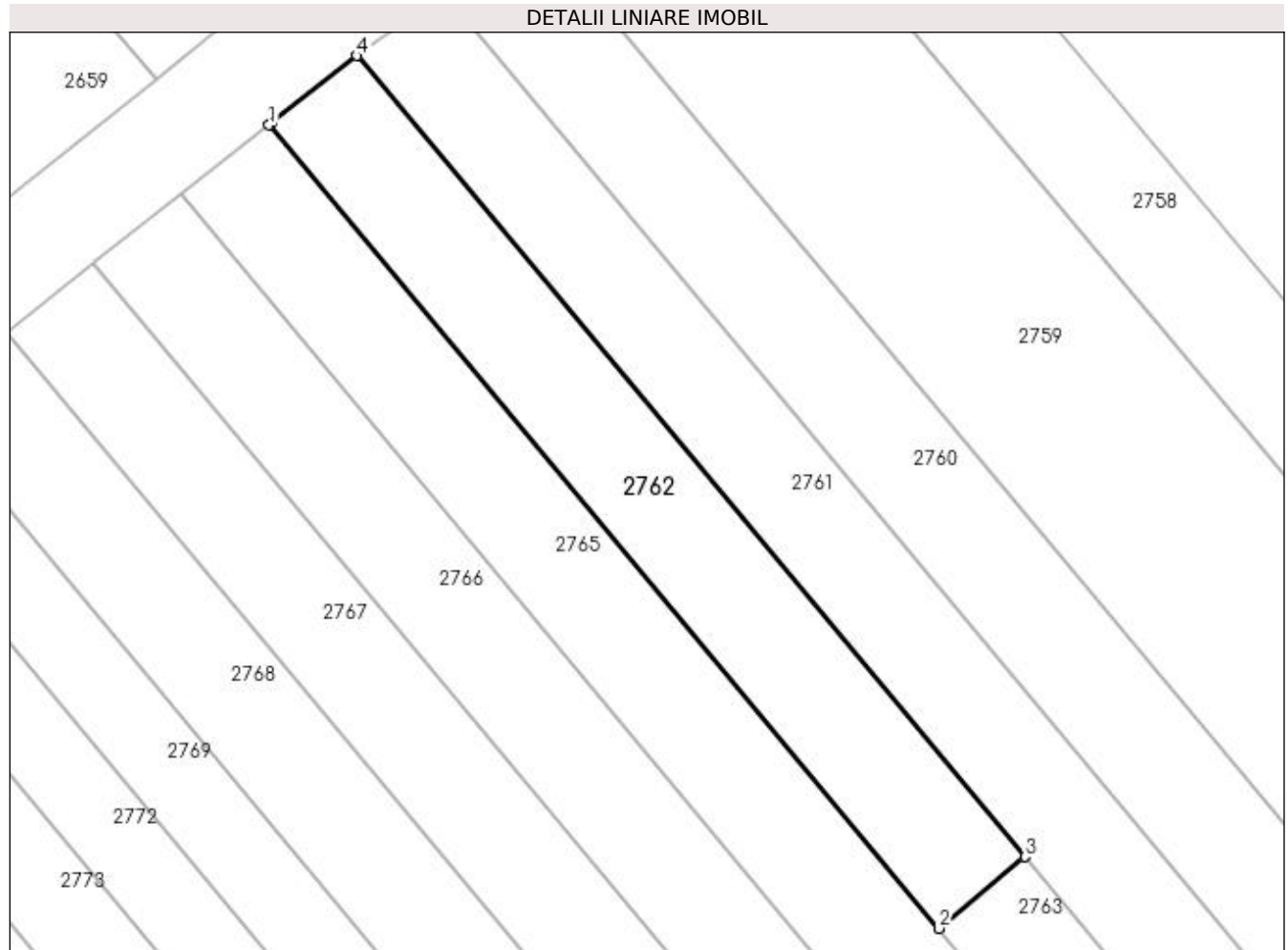
Inscrieri privind dezmembramintele dreptului de proprietate, drepturi reale de garanție și sarcini	Referințe
NU SUNT	

Anexa Nr. 1 La Partea I

Teren

Nr cadastral	Suprafața (mp)*	Observații / Referințe
36405	Din acte: 2.600 Masurata: 610	

* Suprafața este determinată în planul de proiecție Stereo 70.



Date referitoare la teren

Crt	Categorie folosință	Intra vilan	Suprafața (mp)	Tarla	Parcelă	Nr. topo	Observații / Referințe
1	arabil	DA	610	22	366	-	

Lungime Segmente

1) Valorile lungimilor segmentelor sunt obținute din proiecție în plan.

Punct început	X / Y	Punct sfârșit	X / Y	Lungime segment (** (m)
1	573.118,918 700.341,787	2	573.167,351 700.283,751	75.591
2	573.167,351 700.283,751	3	573.173,556 700.288,929	8.082
3	573.173,556 700.288,929	4	573.125,263 700.346,796	75.371
4	573.125,263 700.346,796	5	573.119,128 700.341,953	7.816
5	573.119,128 700.341,953	1	573.118,918 700.341,787	0.268

**** Lungimile segmentelor sunt determinate în planul de proiecție Stereo 70 și sunt rotunjite la 1 milimetru.**

***** Distanța dintre puncte este formată din segmente cumulate ce sunt mai mici decât valoarea 1 milimetru.**

**DATE DESPRE IMOBILUL NR. 2763**

Oficiul de Cadastru și Publicitate Imobiliară SUCEAVA
Biroul de Cadastru și Publicitate Imobiliară Radauti

A. Partea I. Descrierea imobilului

TEREN Necunoscut

Adresa: Loc. Badeuti, Jud. Suceava

Nr. Crt	Nr cadastral Nr. topografic	Suprafața* (mp)	Observații / Referințe
A1	36440	Din acte: 2.600 Masurata: 1.335	Sector cadastral:15 Teren neimprejmuit;

B. Partea II. Proprietari și acte

Inscrieri privitoare la dreptul de proprietate și alte drepturi reale		Referințe
41953 / 06/10/2022		
Act Notarial nr. 188 certificat de mostenitor, din 05/10/2022 emis de SEHLANEC ANA BIN;		
B6	Intabulare, drept de PROPRIETATE, dobandit prin Succesiune, cota actuala 1/1 1) BALȚIG DORI , bun propriu	A1

C. Partea III. SARCINI .

Inscrieri privind dezmembramintele dreptului de proprietate, drepturi reale de garanție și sarcini	Referințe
NU SUNT	

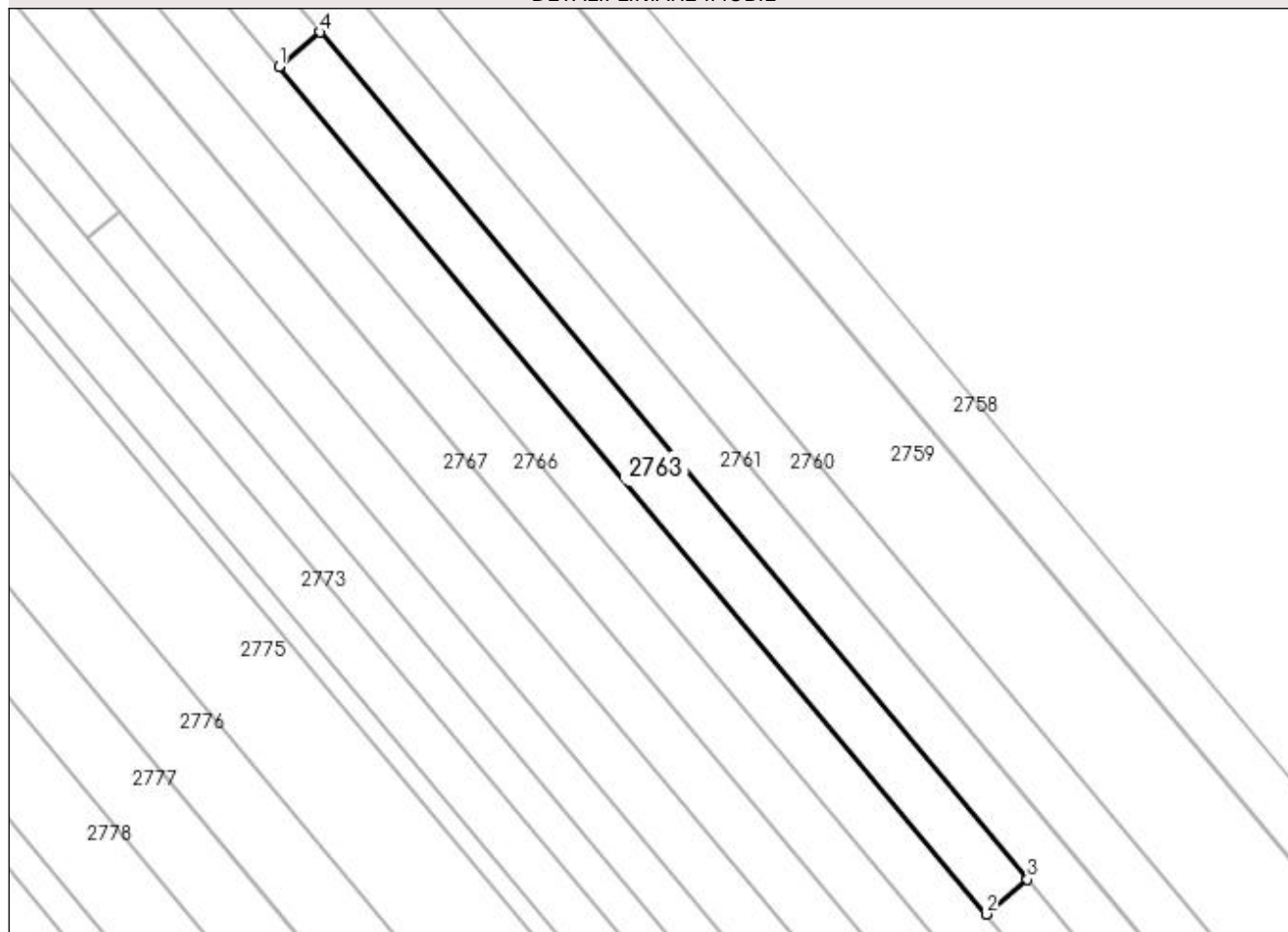
Anexa Nr. 1 La Partea I

Teren

Nr cadastral	Suprafața (mp)*	Observații / Referințe
36440	Din acte: 2.600 Masurata: 1.335	

* Suprafața este determinată în planul de proiecție Stereo 70.

DETALII LINIARE IMOBIL



Date referitoare la teren

Crt	Categorie folosință	Intra vilan	Suprafața (mp)	Tarla	Parcelă	Nr. topo	Observații / Referințe
1	arabil	DA	159	22	366	-	
2	arabil	NU	1.068	22	366	-	
3	arabil	DA	108	22	366	-	

Lungime Segmente

1) Valorile lungimilor segmentelor sunt obținute din proiecție în plan.

Punct început	X / Y	Punct sfârșit	X / Y	Lungime segment (** (m)
1	573.167,351 700.283,751	2	573.273,194 700.156,922	165.192
2	573.273,194 700.156,922	3	573.279,399 700.162,1	8.082
3	573.279,399 700.162,1	4	573.173,556 700.288,929	165.192

Punct început	X / Y	Punct sfârșit	X / Y	Lungime segment (** (m)
4	573.173,556 700.288,929	1	573.167,351 700.283,751	8.082

** Lungimile segmentelor sunt determinate în planul de proiecție Stereo 70 și sunt rotunjite la 1 milimetru.

*** Distanța dintre puncte este formată din segmente cumulate ce sunt mai mici decât valoarea 1 milimetru.

**DATE DESPRE IMOBILUL NR. 2764**

Oficiul de Cadastru și Publicitate Imobiliară SUCEAVA
Biroul de Cadastru și Publicitate Imobiliară Radauti

A. Partea I. Descrierea imobilului

TEREN Intravilan

Adresa: Loc. Badeuti, Jud. Suceava

Nr. Crt	Nr cadastral Nr. topografic	Suprafața* (mp)	Observații / Referințe
A1	36441	Din acte: 2.600 Masurata: 555	Sector cadastral:15 Teren neimprejmit;

B. Partea II. Proprietari și acte

Inscrieri privitoare la dreptul de proprietate și alte drepturi reale		Referințe
41949 / 06/10/2022		
Act Notarial nr. 188 certificat de mostenitor, din 05/10/2022 emis de SEHLANEC ANA BIN;		
B5	Intabulare, drept de PROPRIETATE, dobandit prin Succesiune, cota actuala 1/1 1) BALȚIG DORI , bun propriu	A1

C. Partea III. SARCINI .

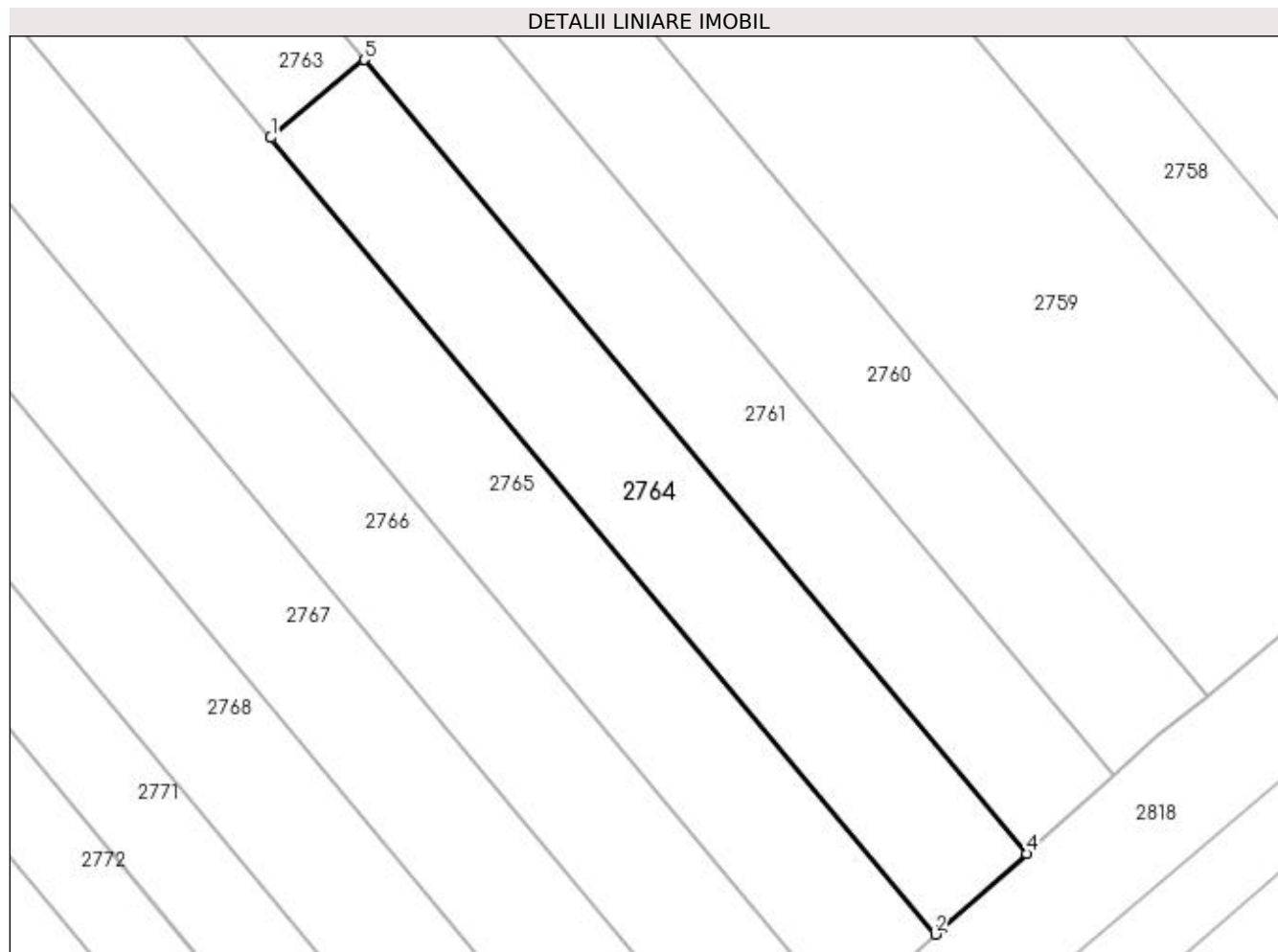
Inscrieri privind dezmembramintele dreptului de proprietate, drepturi reale de garanție și sarcini	Referințe
NU SUNT	

Anexa Nr. 1 La Partea I

Teren

Nr cadastral	Suprafața (mp)*	Observații / Referințe
36441	Din acte: 2.600 Masurata: 555	

* Suprafața este determinată în planul de proiecție Stereo 70.



Date referitoare la teren

Crt	Categorie folosință	Intra vilan	Suprafața (mp)	Tarla	Parcelă	Nr. topo	Observații / Referințe
1	arabil	DA	555	22	366	-	

Lungime Segmente

1) Valorile lungimilor segmentelor sunt obținute din proiecție în plan.

Punct început	X / Y	Punct sfârșit	X / Y	Lungime segment (** (m)
1	573.273,194 700.156,922	2	573.317,271 700.104,107	68.791
2	573.317,271 700.104,107	3	573.317,656 700.104,454	0.518
3	573.317,656 700.104,454	4	573.323,327 700.109,463	7.566
4	573.323,327 700.109,463	5	573.279,399 700.162,1	68.559
5	573.279,399 700.162,1	1	573.273,194 700.156,922	8.082

**** Lungimile segmentelor sunt determinate în planul de proiecție Stereo 70 și sunt rotunjite la 1 milimetru.**

***** Distanța dintre puncte este formată din segmente cumulate ce sunt mai mici decât valoarea 1 milimetru.**

**DATE DESPRE IMOBILUL NR. 2765**

Oficiul de Cadastru și Publicitate Imobiliară SUCEAVA
Biroul de Cadastru și Publicitate Imobiliară Radauti

A. Partea I. Descrierea imobilului

TEREN Necunoscut

Adresa: Loc. Badeuti, Jud. Suceava

Nr. Crt	Nr cadastral Nr. topografic	Suprafața* (mp)	Observații / Referințe
A1		2.500	Sector cadastral:15 Teren neimprejmuț; Imobilul s-a format din o parte a PF 1517 a comunei cadastrale Bădeuți.

B. Partea II. Proprietari și acte

Inscrieri privitoare la dreptul de proprietate și alte drepturi reale		Referințe
/		
Act Normativ nr. Legea 7, din 13/03/1996 emis de PARLAMENTUL ROMANIEI;		
B1	Inscrierea provizorie, drept de PROPRIETATE, dobandit prin Lege, cota actuala 1/1 1) ORAȘUL MILIȘĂUȚI, CIF:4326973, PROPRIETAR NEIDENTIFICAT.	A1

C. Partea III. SARCINI .

Inscrieri privind dezmembramintele dreptului de proprietate, drepturi reale de garanție și sarcini	Referințe
NU SUNT	

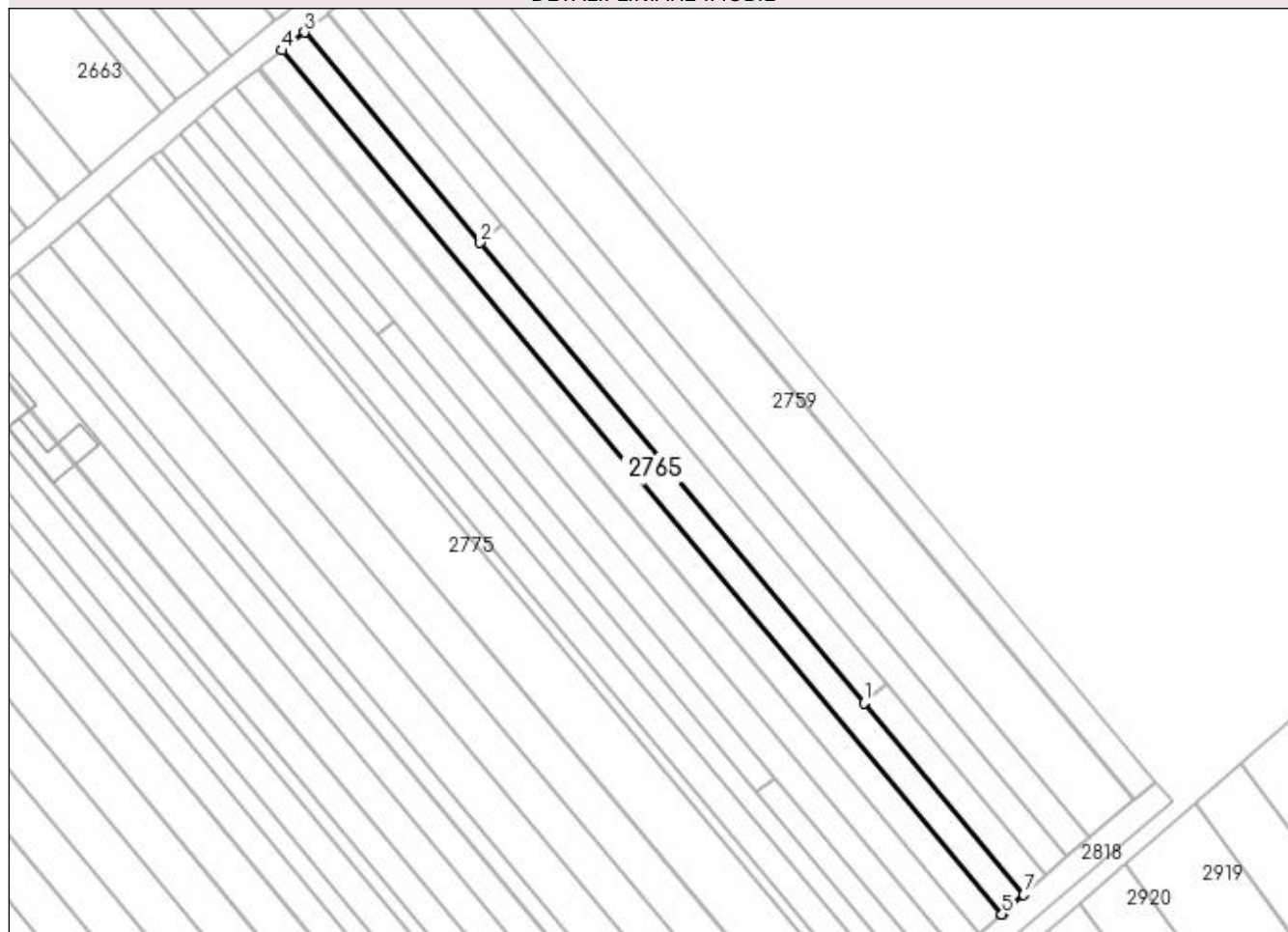
Anexa Nr. 1 La Partea I

Teren

Nr cadastral	Suprafața (mp)*	Observații / Referințe
	2.500	Imobilul s-a format din o parte a PF 1517 a comunei cadastrale Bădeuți.

* Suprafața este determinată în planul de proiecție Stereo 70.

DETALII LINIARE IMOBIL



Date referitoare la teren

Crt	Categorie folosință	Intra vilan	Suprafața (mp)	Tarla	Parcelă	Nr. topo	Observații / Referințe
1	arabil	DA	770	22	366	-	
2	arabil	NU	1.066	22	366	-	
3	arabil	DA	664	22	366	-	

Lungime Segmente

1) Valorile lungimilor segmentelor sunt obținute din proiecție în plan.

Punct început	X / Y	Punct sfârșit	X / Y	Lungime segment (** (m)
1	573.273,194 700.156,922	2	573.167,351 700.283,751	165.192
2	573.167,351 700.283,751	3	573.118,918 700.341,787	75.591
3	573.118,918 700.341,787	4	573.112,578 700.336,791	8.072
4	573.112,578 700.336,791	5	573.311,271 700.098,703	310.105

Punct început	X / Y	Punct sfârșit	X / Y	Lungime segment (** (m)
5	573.311,271 700.098,703	6	573.311,552 700.098,957	0.379
6	573.311,552 700.098,957	7	573.317,271 700.104,107	7.696
7	573.317,271 700.104,107	1	573.273,194 700.156,922	68.791

** Lungimile segmentelor sunt determinate în planul de proiecție Stereo 70 și sunt rotunjite la 1 milimetru.

*** Distanța dintre puncte este formată din segmente cumulate ce sunt mai mici decât valoarea 1 milimetru.

**DATE DESPRE IMOBILUL NR. 2766**

Oficiul de Cadastru și Publicitate Imobiliară SUCEAVA
Biroul de Cadastru și Publicitate Imobiliară Radauti

A. Partea I. Descrierea imobilului

TEREN Necunoscut

Adresa: Loc. Badeuti, Jud. Suceava

Nr. Crt	Nr cadastral Nr. topografic	Suprafața* (mp)	Observații / Referințe
A1		2.500	Sector cadastral:15 Teren neimprejmuit; Imobilul s-a format din o parte a PF 1517,1518 a comunei cadastrale Bădeuți.

B. Partea II. Proprietari și acte

Inscrieri privitoare la dreptul de proprietate și alte drepturi reale		Referințe
/		
Act Administrativ nr. 113, din 07/07/1994 emis de CJSDPAT SUCEAVA;		
B1	Intabulare, drept de PROPRIETATE, dobândit prin Reconstituire, cota actuala 1/1 1) LUCESCU GEORGIE DEFUNCT:Da	A1
Act Administrativ nr. 7123, din 21/07/2023 emis de PRIMARIA MILIȘĂUȚI;		
B2	Se notează posesia faptică. 1) ZLOTAR ILENA 2) ZLOTAR ION 3) ZLOTAR GHEORGHE-FLORIN	A1

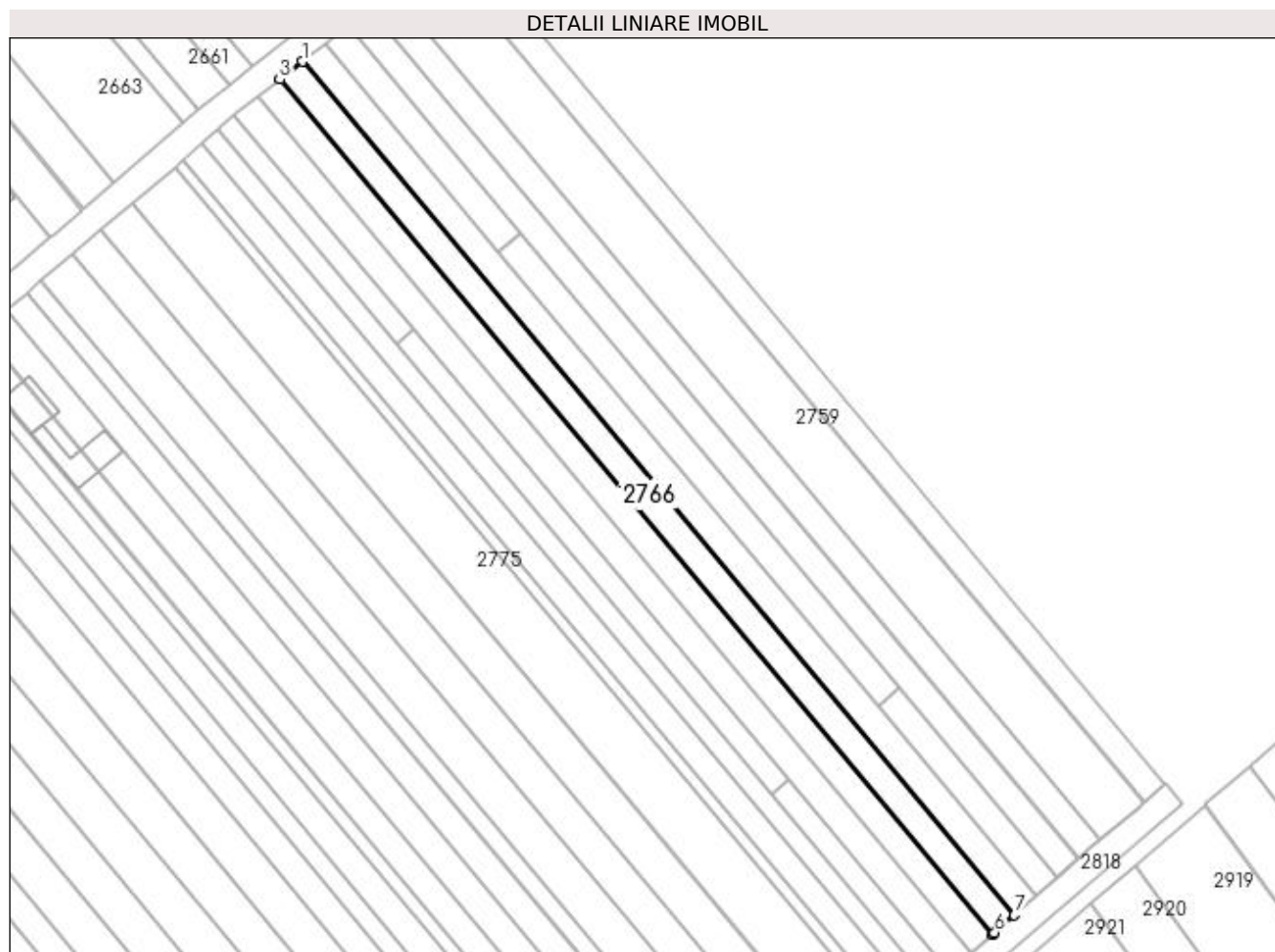
C. Partea III. SARCINI .

Inscrieri privind dezmembramintele dreptului de proprietate, drepturi reale de garanție și sarcini	Referințe
NU SUNT	

Anexa Nr. 1 La Partea I**Teren**

Nr cadastral	Suprafața (mp)*	Observații / Referințe
	2.500	Imobilul s-a format din o parte a PF 1517,1518 a comunei cadastrale Bădeuți.

* Suprafața este determinată în planul de proiecție Stereo 70.

**Date referitoare la teren**

Crt	Categorie folosință	Intra vilan	Suprafața (mp)	Tarla	Parcelă	Nr. topo	Observații / Referințe
1	arabil	DA	771	22	366	-	
2	arabil	NU	1.064	22	366	-	
3	arabil	DA	665	22	366	-	

Lungime Segmente

1) Valorile lungimilor segmentelor sunt obținute din proiecție în plan.

Punct început	X / Y	Punct sfârșit	X / Y	Lungime segment (** (m)
1	573.112,578 700.336,791	2	573.106,366 700.331,897	7.908
2	573.106,366 700.331,897	3	573.106,249 700.331,804	0.149
3	573.106,249 700.331,804	4	573.305,259 700.093,336	310.6
4	573.305,259 700.093,336	5	573.305,375 700.093,43	0.149

Punct început	X / Y	Punct sfârșit	X / Y	Lungime segment (** (m)
5	573.305,375 700.093,43	6	573.305,803 700.093,779	0.552
6	573.305,803 700.093,779	7	573.311,271 700.098,703	7.358
7	573.311,271 700.098,703	1	573.112,578 700.336,791	310.105

** Lungimile segmentelor sunt determinate în planul de proiecție Stereo 70 și sunt rotunjite la 1 milimetru.

*** Distanța dintre puncte este formată din segmente cumulate ce sunt mai mici decât valoarea 1 milimetru.

**DATE DESPRE IMOBILUL NR. 2767**

Oficiul de Cadastru și Publicitate Imobiliară SUCEAVA
Biroul de Cadastru și Publicitate Imobiliară Radauti

A. Partea I. Descrierea imobilului

TEREN Necunoscut

Adresa: Loc. Badeuti, Jud. Suceava

Nr. Crt	Nr cadastral Nr. topografic	Suprafața* (mp)	Observații / Referințe
A1		2.500	Sector cadastral:15 Teren neimprejmuț; Imobilul s-a format din o parte a PF 1518 a comunei cadastrale Bădeuți.

B. Partea II. Proprietari și acte

Inscrieri privitoare la dreptul de proprietate și alte drepturi reale		Referințe
/		
Act Normativ nr. Legea 7, din 13/03/1996 emis de PARLAMENTUL ROMANIEI;		
B1	Inscrierea provizorie, drept de PROPRIETATE, dobandit prin Lege, cota actuala 1/1 1) ORAȘUL MILIȘĂUȚI, CIF:4326973, PROPRIETAR NEIDENTIFICAT.	A1

C. Partea III. SARCINI .

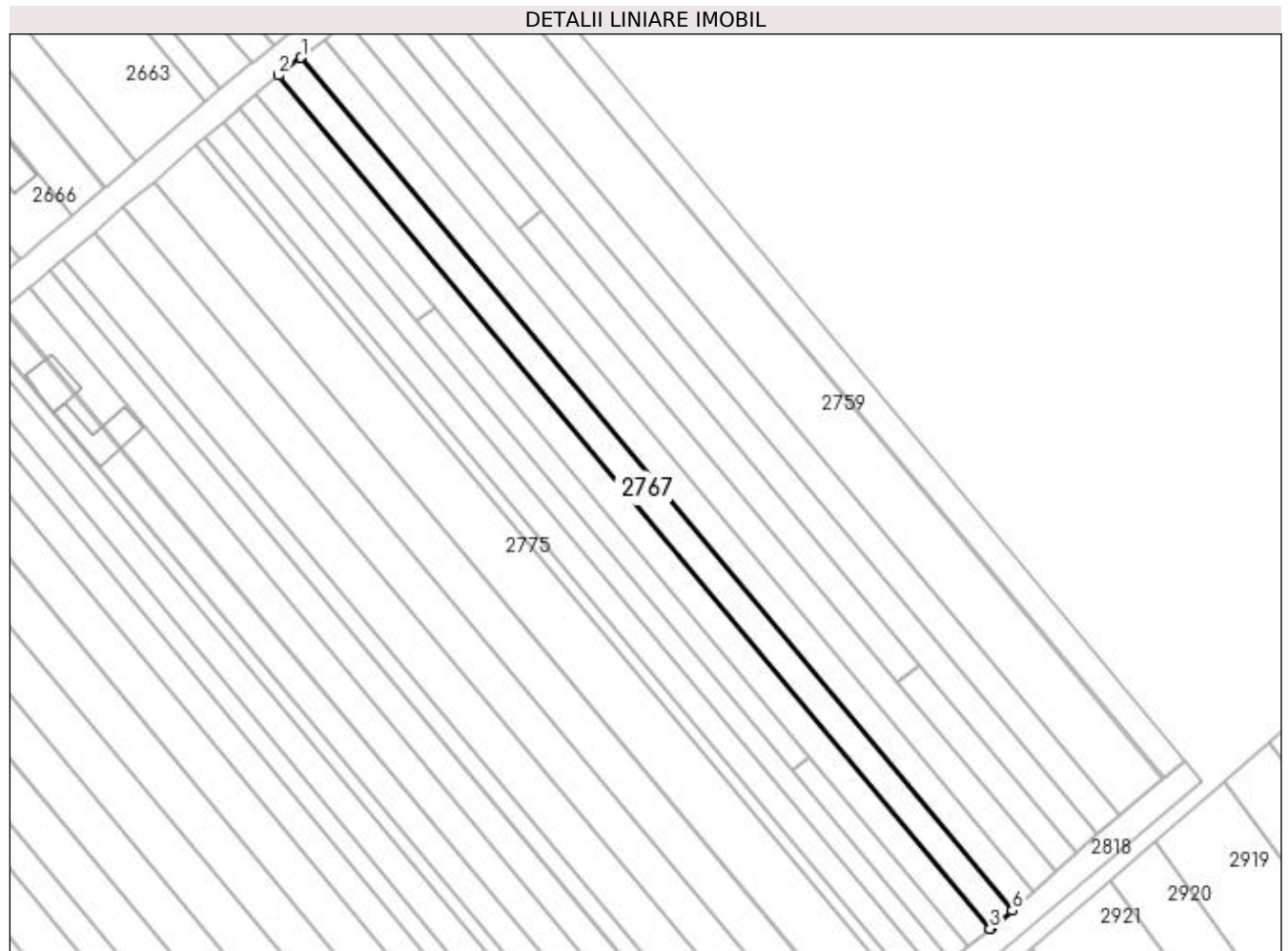
Inscrieri privind dezmembramintele dreptului de proprietate, drepturi reale de garanție și sarcini	Referințe
NU SUNT	

Anexa Nr. 1 La Partea I

Teren

Nr cadastral	Suprafața (mp)*	Observații / Referințe
	2.500	Imobilul s-a format din o parte a PF 1518 a comunei cadastrale Bădeuți.

* Suprafața este determinată în planul de proiecție Stereo 70.



Date referitoare la teren

Crt	Categorie folosință	Intravilan	Suprafața (mp)	Tarla	Parcelă	Nr. topo	Observații / Referințe
1	arabil	DA	773	22	366	-	
2	arabil	NU	1.062	22	366	-	
3	arabil	DA	665	22	366	-	

Lungime Segmente

1) Valorile lungimilor segmentelor sunt obținute din proiecție în plan.

Punct început	X / Y	Punct sfârșit	X / Y	Lungime segment (** (m)
1	573.106,249 700.331,804	2	573.099,925 700.326,821	8.051
2	573.099,925 700.326,821	3	573.299,02 700.088,252	310.731
3	573.299,02 700.088,252	4	573.299,27 700.088,455	0.322
4	573.299,27 700.088,455	5	573.299,477 700.088,624	0.267

Punct început	X / Y	Punct sfârșit	X / Y	Lungime segment (** (m)
5	573.299,477 700.088,624	6	573.305,259 700.093,336	7.459
6	573.305,259 700.093,336	1	573.106,249 700.331,804	310.6

** Lungimile segmentelor sunt determinate în planul de proiecție Stereo 70 și sunt rotunjite la 1 milimetru.

*** Distanța dintre puncte este formată din segmente cumulate ce sunt mai mici decât valoarea 1 milimetru.

**DATE DESPRE IMOBILUL NR. 2768**

Oficiul de Cadastru și Publicitate Imobiliară SUCEAVA
Biroul de Cadastru și Publicitate Imobiliară Radauti

A. Partea I. Descrierea imobilului

TEREN Necunoscut

Nr. topografic:1518

Adresa: Loc. Badeuti, Jud. Suceava

Nr. Crt	Nr cadastral Nr. topografic	Suprafața* (mp)	Observații / Referințe
A1		2.500	Sector cadastral:15 Teren neimprejmuit;

B. Partea II. Proprietari și acte

Inscrieri privitoare la dreptul de proprietate și alte drepturi reale		Referințe
/		
Act Administrativ nr. 109, din 07/07/1994 emis de CJSDPAT SUCEAVA;		
B1	Intabulare, drept de PROPRIETATE, dobândit prin Reconstituire, cota actuala 1/1 1) PETRESCU TITUS	A1
Act Administrativ nr. 7124, din 21/07/2023 emis de PRIMARIA MILIȘĂUȚI;		
B2	Se notează posesia faptică. 1) HUȚULEAC MARCELA	A1

C. Partea III. SARCINI .

Inscrieri privind dezmembramintele dreptului de proprietate, drepturi reale de garanție și sarcini	Referințe
NU SUNT	

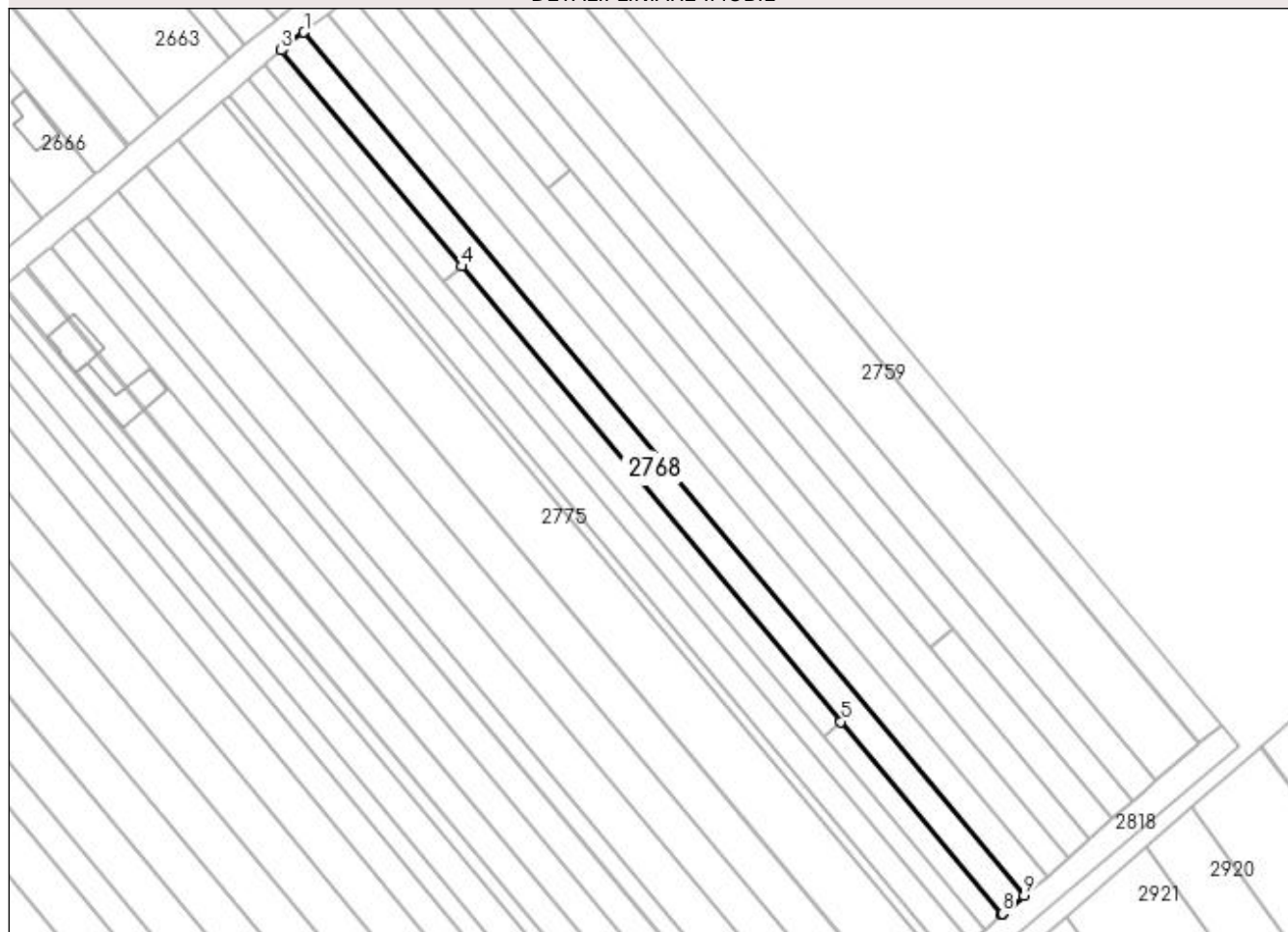
Anexa Nr. 1 La Partea I

Teren

Nr cadastral	Suprafața (mp)*	Observații / Referințe
	2.500	

* Suprafața este determinată în planul de proiecție Stereo 70.

DETALII LINIARE IMOBIL



Date referitoare la teren

Crt	Categorie folosință	Intravilan	Suprafața (mp)	Tarla	Parcelă	Nr. topo	Observații / Referințe
1	arabil	DA	775	22	366	-	
2	arabil	NU	1.062	22	366	-	
3	arabil	DA	663	22	366	-	

Lungime Segmente

1) Valorile lungimilor segmentelor sunt obținute din proiecție în plan.

Punct început	X / Y	Punct sfârșit	X / Y	Lungime segment (** (m)
1	573.099,925 700.326,821	2	573.094,108 700.322,237	7.406
2	573.094,108 700.322,237	3	573.093,63 700.321,811	0.64
3	573.093,63 700.321,811	4	573.143,441 700.262,124	77.741
4	573.143,441 700.262,124	5	573.248,394 700.136,362	163.802

Punct început	X / Y	Punct sfârşit	X / Y	Lungime segment (** (m)
5	573.248,394 700.136,362	6	573.292,796 700.083,156	69.299
6	573.292,796 700.083,156	7	573.293,025 700.083,366	0.311
7	573.293,025 700.083,366	8	573.293,034 700.083,373	0.011
8	573.293,034 700.083,373	9	573.299,02 700.088,252	7.722
9	573.299,02 700.088,252	1	573.099,925 700.326,821	310.731

** Lungimile segmentelor sunt determinate în planul de proiecţie Stereo 70 şi sunt rotunjite la 1 milimetru.

*** Distanţa dintre puncte este formată din segmente cumulate ce sunt mai mici decât valoarea 1 milimetru.

**DATE DESPRE IMOBILUL NR. 2769**

Oficiul de Cadastru și Publicitate Imobiliară SUCEAVA
Biroul de Cadastru și Publicitate Imobiliară Radauti

A. Partea I. Descrierea imobilului

TEREN Intravilan

Adresa: Loc. Badeuti, Jud. Suceava

Nr. Crt	Nr cadastral Nr. topografic	Suprafața* (mp)	Observații / Referințe
A1	36265	483	Sector cadastral:15 Teren neimprejmuit;

B. Partea II. Proprietari și acte

Inscrieri privitoare la dreptul de proprietate și alte drepturi reale	Referințe
12345 / 17/03/2023	
Act Normativ nr. 7, din 13/03/1996 emis de PARLAMENTUL ROMANIEI;	
B2	A1
Intabulare, drept de PROPRIETATE bun comun in dev, dobandit prin Lege, cota actuala 1/1	
1) AVRAM CONSTANTIN	
2) AVRAM MARCELA	

C. Partea III. SARCINI .

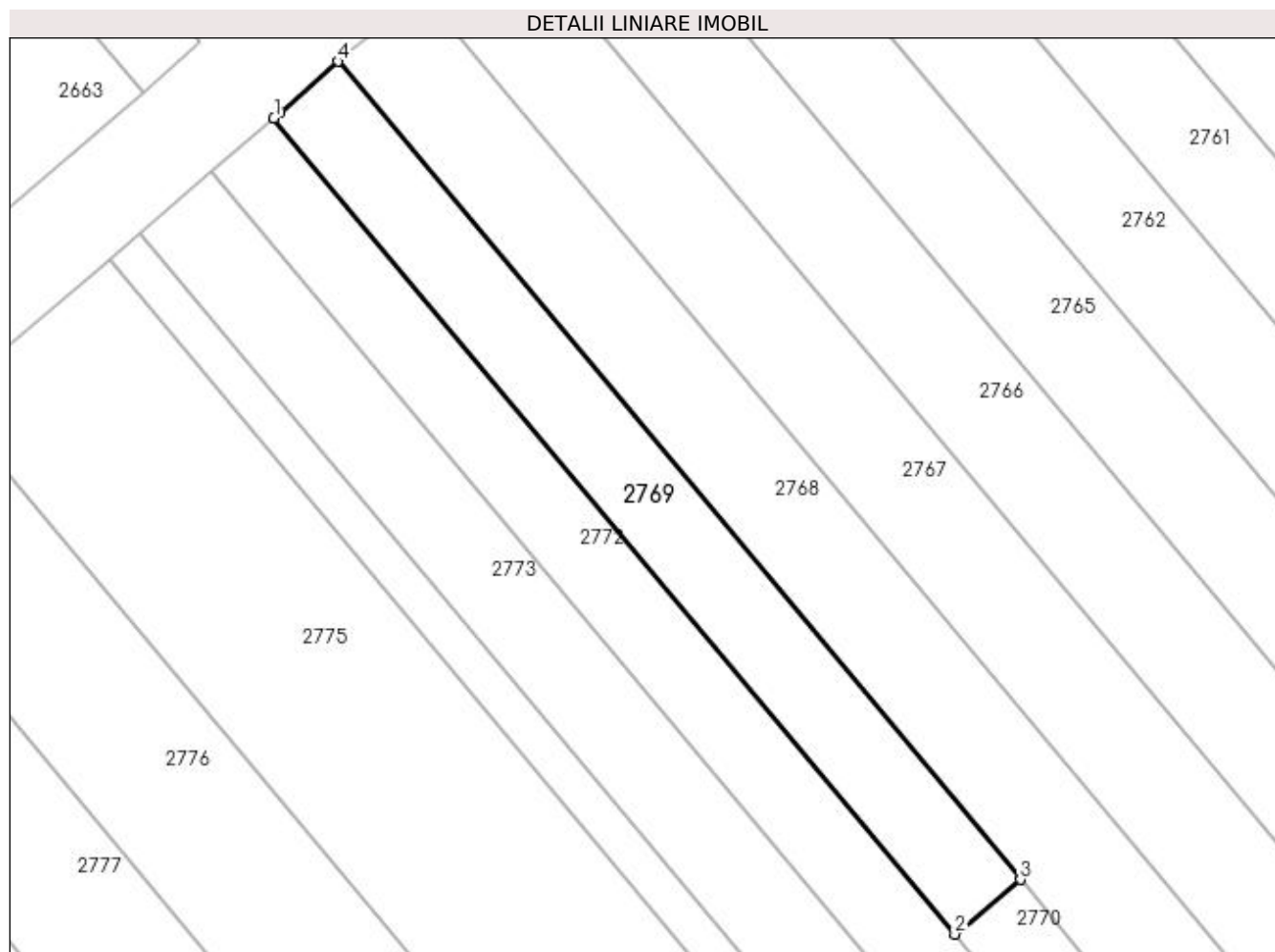
Inscrieri privind dezmembramintele dreptului de proprietate, drepturi reale de garanție și sarcini	Referințe
NU SUNT	

Anexa Nr. 1 La Partea I

Teren

Nr cadastral	Suprafața (mp)*	Observații / Referințe
36265	483	

* Suprafața este determinată în planul de proiecție Stereo 70.



Date referitoare la teren

Crt	Categorie folosință	Intra vilan	Suprafața (mp)	Tarla	Parcelă	Nr. topo	Observații / Referințe
1	arabil	DA	483	22	366	-	

Lungime Segmente

1) Valorile lungimilor segmentelor sunt obținute din proiecție în plan.

Punct început	X / Y	Punct sfârșit	X / Y	Lungime segment (** (m)
1	573.088,973 700.317,682	2	573.138,664 700.258,138	77.554
2	573.138,664 700.258,138	3	573.143,441 700.262,124	6.222
3	573.143,441 700.262,124	4	573.093,63 700.321,811	77.741
4	573.093,63 700.321,811	5	573.089,435 700.318,076	5.617
5	573.089,435 700.318,076	1	573.088,973 700.317,682	0.607

**** Lungimile segmentelor sunt determinate în planul de proiecție Stereo 70 și sunt rotunjite la 1 milimetru.**

***** Distanța dintre puncte este formată din segmente cumulate ce sunt mai mici decât valoarea 1 milimetru.**

**DATE DESPRE IMOBILUL NR. 2770**

Oficiul de Cadastru și Publicitate Imobiliară SUCEAVA
Biroul de Cadastru și Publicitate Imobiliară Radauti

A. Partea I. Descrierea imobilului

TEREN Necunoscut

Adresa: Loc. Badeuti, Jud. Suceava

Nr. Crt	Nr cadastral Nr. topografic	Suprafața* (mp)	Observații / Referințe
A1	36266	1.019	Sector cadastral:15 Teren neimprejmuit; Imobil aflat sub incidenta art. 3 alin. (1) din Legea nr.17/2014.

B. Partea II. Proprietari și acte

Inscrieri privitoare la dreptul de proprietate și alte drepturi reale		Referințe
12342 / 17/03/2023		
Act Normativ nr. 7, din 13/03/1996 emis de PARLAMENTUL ROMANIEI;		
B2	Intabulare, drept de PROPRIETATE bun comun in dev, dobandit prin Lege, cota actuala 1/1 1) AVRAM CONSTANTIN 2) AVRAM MARCELA	A1

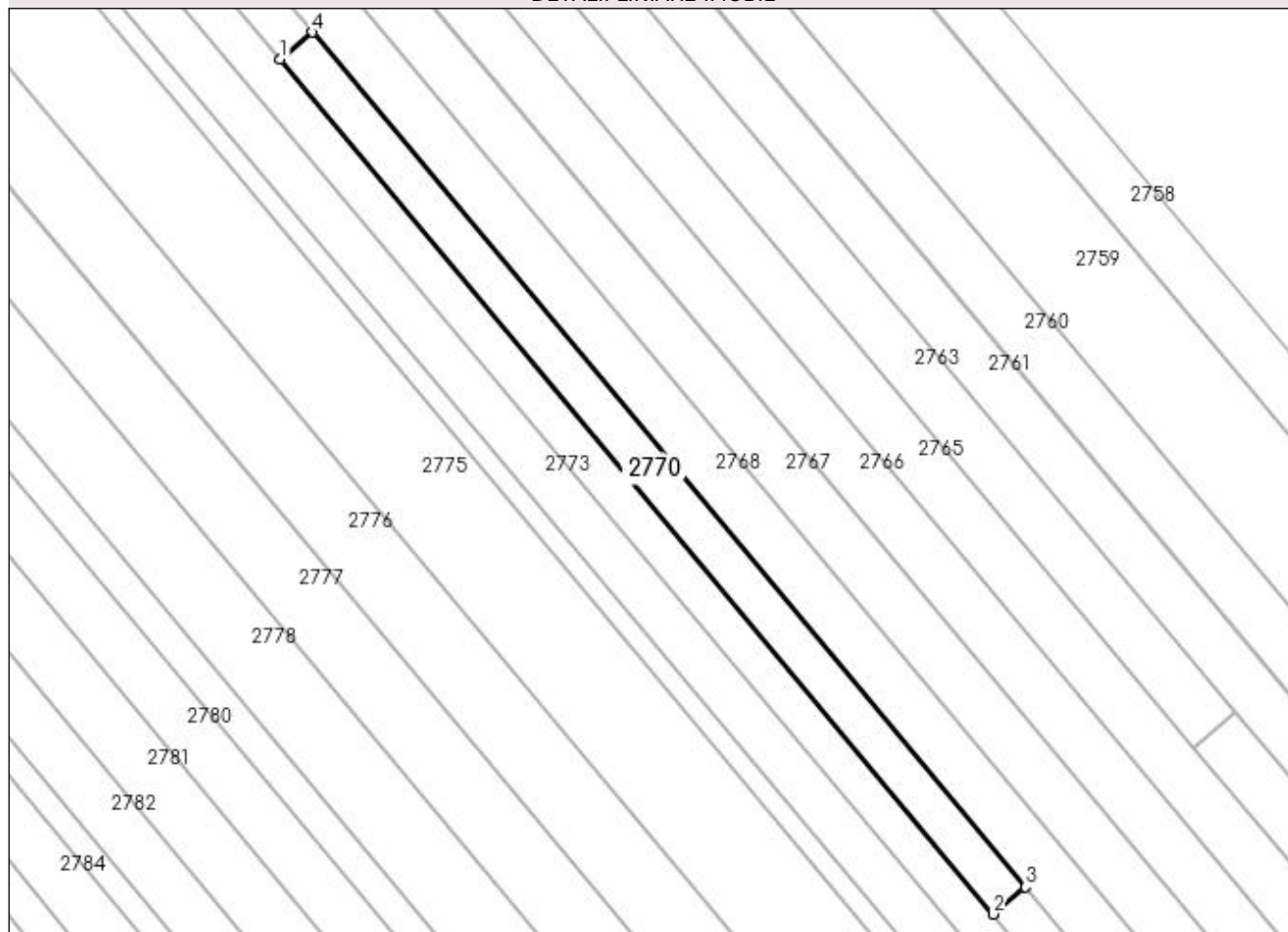
C. Partea III. SARCINI .

Inscrieri privind dezmembramintele dreptului de proprietate, drepturi reale de garanție și sarcini	Referințe
NU SUNT	

Anexa Nr. 1 La Partea I**Teren**

Nr cadastral	Suprafața (mp)*	Observații / Referințe
36266	1.019	Imobil aflat sub incidența art. 3 alin. (1) din Legea nr.17/2014.

* Suprafața este determinată în planul de proiecție Stereo 70.

DETALII LINIARE IMOBIL**Date referitoare la teren**

Crt	Categorie folosință	Intravilan	Suprafața (mp)	Tarla	Parcelă	Nr. topo	Observații / Referințe
1	arabil	DA	117	22	366	-	
2	arabil	NU	821	22	366	-	
3	arabil	DA	81	22	366	-	

Lungime Segmente

1) Valorile lungimilor segmentelor sunt obținute din proiecție în plan.

Punct început	X / Y	Punct sfârșit	X / Y	Lungime segment (** (m)
1	573.138,664 700.258,138	2	573.243,618 700.132,376	163.803
2	573.243,618 700.132,376	3	573.248,394 700.136,362	6.221
3	573.248,394 700.136,362	4	573.143,441 700.262,124	163.802
4	573.143,441 700.262,124	1	573.138,664 700.258,138	6.222

**** Lungimile segmentelor sunt determinate în planul de proiecție Stereo 70 și sunt rotunjite la 1 milimetru.**

***** Distanța dintre puncte este formată din segmente cumulate ce sunt mai mici decât valoarea 1 milimetru.**

**DATE DESPRE IMOBILUL NR. 2771**

Oficiul de Cadastru și Publicitate Imobiliară SUCEAVA
Biroul de Cadastru și Publicitate Imobiliară Radauti

A. Partea I. Descrierea imobilului

TEREN Intravilan

Adresa: Loc. Badeuti, Jud. Suceava

Nr. Crt	Nr cadastral Nr. topografic	Suprafața* (mp)	Observații / Referințe
A1	36267	432	Sector cadastral:15 Teren neimprejmuit;

B. Partea II. Proprietari și acte

Inscrieri privitoare la dreptul de proprietate și alte drepturi reale	Referințe
12343 / 17/03/2023	
Act Normativ nr. 7, din 13/03/1996 emis de PARLAMENTUL ROMANIEI;	
B2	A1
Intabulare, drept de PROPRIETATE bun comun in dev.,, dobandit prin Lege, cota actuala 1/1	
1) AVRAM CONSTANTIN	
2) AVRAM MARCELA	

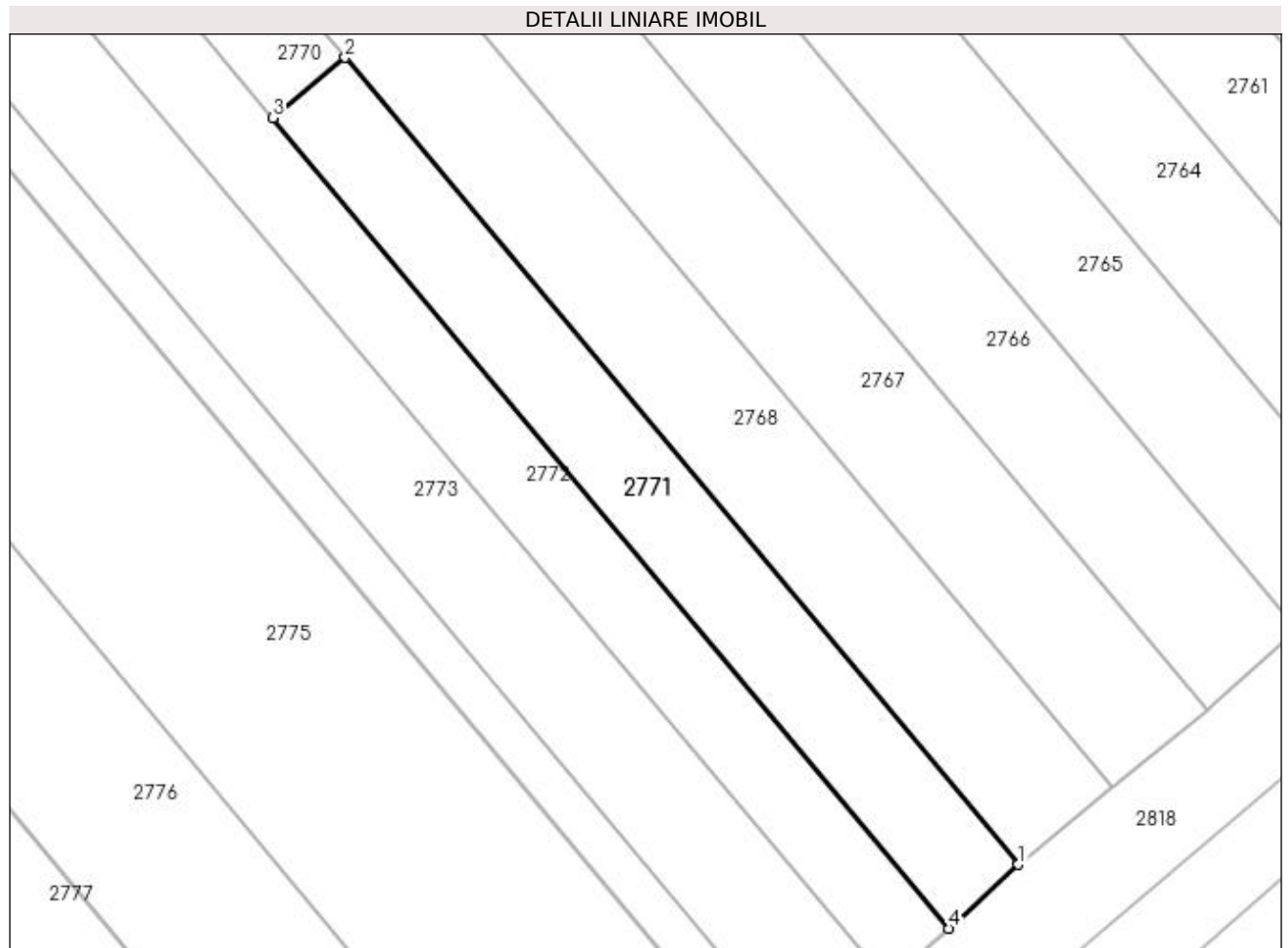
C. Partea III. SARCINI .

Inscrieri privind dezmembramintele dreptului de proprietate, drepturi reale de garanție și sarcini	Referințe
NU SUNT	

Anexa Nr. 1 La Partea I**Teren**

Nr cadastral	Suprafața (mp)*	Observații / Referințe
36267	432	

* Suprafața este determinată în planul de proiecție Stereo 70.

**Date referitoare la teren**

Crt	Categorie folosință	Intravilan	Suprafața (mp)	Tarla	Parcelă	Nr. topo	Observații / Referințe
1	arabil	DA	432	-	-	-	

Lungime Segmente

1) Valorile lungimilor segmentelor sunt obținute din proiecție în plan.

Punct început	X / Y	Punct sfârșit	X / Y	Lungime segment (** (m))
1	573.292,796 700.083,156	2	573.248,394 700.136,362	69.299
2	573.248,394 700.136,362	3	573.243,618 700.132,376	6.221
3	573.243,618 700.132,376	4	573.288,204 700.078,949	69.587
4	573.288,204 700.078,949	1	573.292,796 700.083,156	6.228

**** Lungimile segmentelor sunt determinate în planul de proiecție Stereo 70 și sunt rotunjite la 1 milimetru.**

***** Distanța dintre puncte este formată din segmente cumulate ce sunt mai mici decât valoarea 1 milimetru.**

**DATE DESPRE IMOBILUL NR. 2772**

Oficiul de Cadastru și Publicitate Imobiliară SUCEAVA
Biroul de Cadastru și Publicitate Imobiliară Radauti

A. Partea I. Descrierea imobilului

TEREN Necunoscut

Adresa: Loc. Badeuti, Jud. Suceava

Nr. Crt	Nr cadastral Nr. topografic	Suprafața* (mp)	Observații / Referințe
A1		1.769	Sector cadastral:15 Teren neimprejmuit; Imobilul s-a format din o parte a PF 1520 a comunei cadastrale Bădeuți.

B. Partea II. Proprietari și acte

Inscrieri privitoare la dreptul de proprietate și alte drepturi reale		Referințe
/		
Act Normativ nr. Legea 7, din 13/03/1996 emis de PARLAMENTUL ROMANIEI;		
B1	Inscrierea provizorie, drept de PROPRIETATE, dobandit prin Lege, cota actuala 1/1 1) ORAȘUL MILIȘĂUȚI, CIF:4326973, PROPRIETAR NEIDENTIFICAT.	A1

C. Partea III. SARCINI .

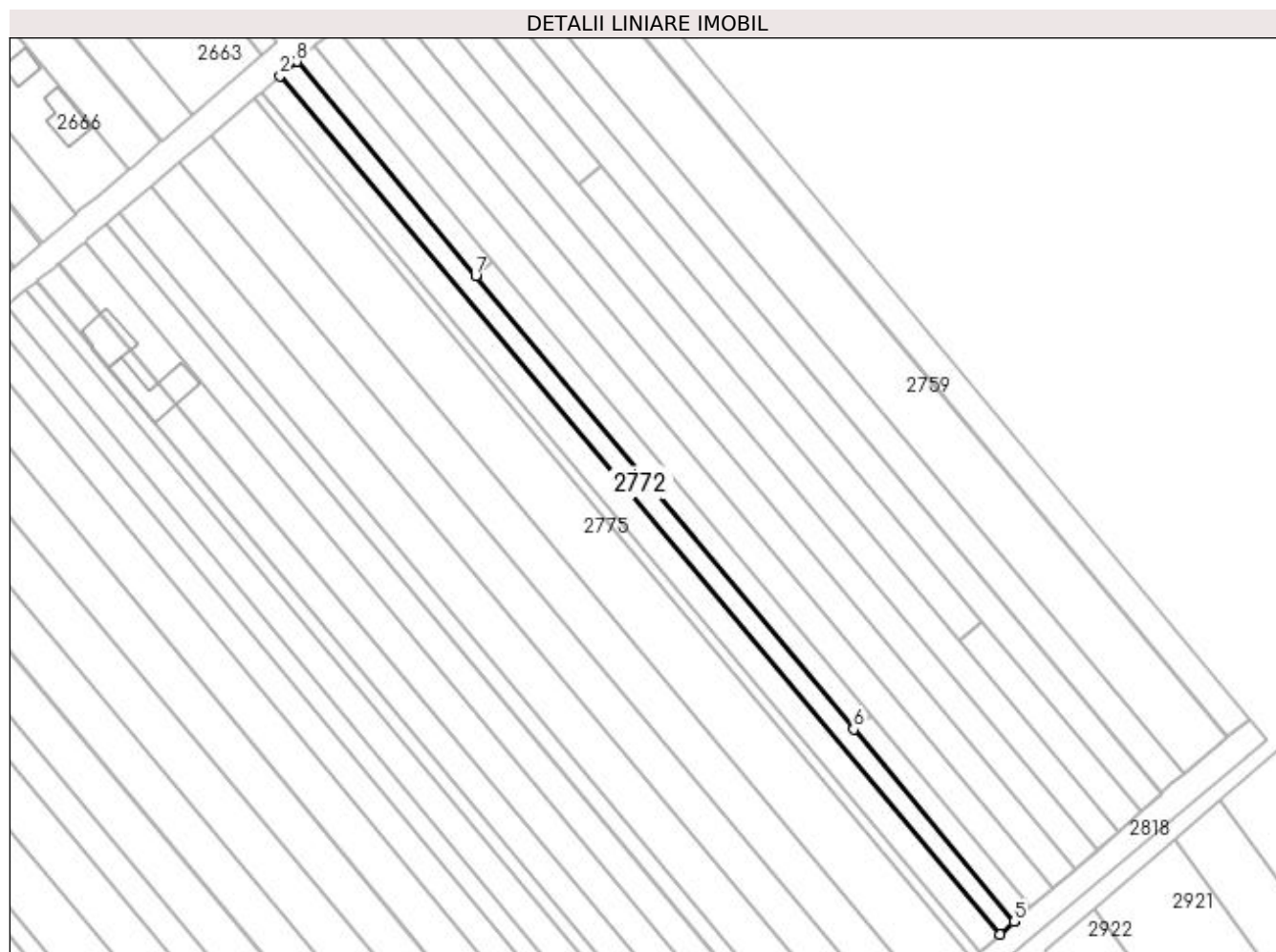
Inscrieri privind dezmembramintele dreptului de proprietate, drepturi reale de garanție și sarcini	Referințe
NU SUNT	

Anexa Nr. 1 La Partea I

Teren

Nr cadastral	Suprafața (mp)*	Observații / Referințe
	1.769	Imobilul s-a format din o parte a PF 1520 a comunei cadastrale Bădeuți.

* Suprafața este determinată în planul de proiecție Stereo 70.



Date referitoare la teren

Crt	Categorie folosință	Intravilan	Suprafața (mp)	Tarla	Parcelă	Nr. topo	Observații / Referințe
1	altele	DA	575	22	347	-	Canal.
2	altele	NU	748	22	347	-	
3	altele	DA	446	22	347	-	

Lungime Segmente

1) Valorile lungimilor segmentelor sunt obținute din proiecție în plan.

Punct început	X / Y	Punct sfârșit	X / Y	Lungime segment (** (m)
1	573.088,889 700.317,61	2	573.084,344 700.313,729	5.977
2	573.084,344 700.313,729	3	573.284,247 700.075,431	311.042
3	573.284,247 700.075,431	4	573.288,123 700.078,875	5.185
4	573.288,123 700.078,875	5	573.288,204 700.078,949	0.11

Punct început	X / Y	Punct sfârșit	X / Y	Lungime segment (** (m)
5	573.288,204 700.078,949	6	573.243,618 700.132,376	69.587
6	573.243,618 700.132,376	7	573.138,664 700.258,138	163.803
7	573.138,664 700.258,138	8	573.088,973 700.317,682	77.554
8	573.088,973 700.317,682	1	573.088,889 700.317,61	0.111

** Lungimile segmentelor sunt determinate în planul de proiecție Stereo 70 și sunt rotunjite la 1 milimetru.

*** Distanța dintre puncte este formată din segmente cumulate ce sunt mai mici decât valoarea 1 milimetru.

**DATE DESPRE IMOBILUL NR. 2773**

Oficiul de Cadastru și Publicitate Imobiliară SUCEAVA
Biroul de Cadastru și Publicitate Imobiliară Radauti

A. Partea I. Descrierea imobilului

TEREN Necunoscut

Adresa: Loc. Badeuti, Jud. Suceava

Nr. Crt	Nr cadastral Nr. topografic	Suprafața* (mp)	Observații / Referințe
A1	41346	2.200	Sector cadastral:15 Teren neimprejmuit;

B. Partea II. Proprietari și acte

Inscrieri privitoare la dreptul de proprietate și alte drepturi reale		Referințe
19468 / 09/06/2020		
Act Administrativ nr. TP 2619, din 28/02/2008 emis de COMISIA JUDETEANA SUCEAVA (act administrativ nr Adeverinta 3763 din 18.05.2020, emis de Primaria Milisauti);		
B1	Intabulare, drept de PROPRIETATEcu titlu de reconstituire drept de proprietate, dobandit prin Lege, cota actuala 1/1 1) AVRAM CONSTANTIN	A1
Act Normativ nr. 17, din 07/03/2014 emis de PARLAMENTUL ROMANIEI;		
B2	imobil aflat sub incidenta art.3 alin.(1) din Legea nr.17/07.03.2014	A1

C. Partea III. SARCINI .

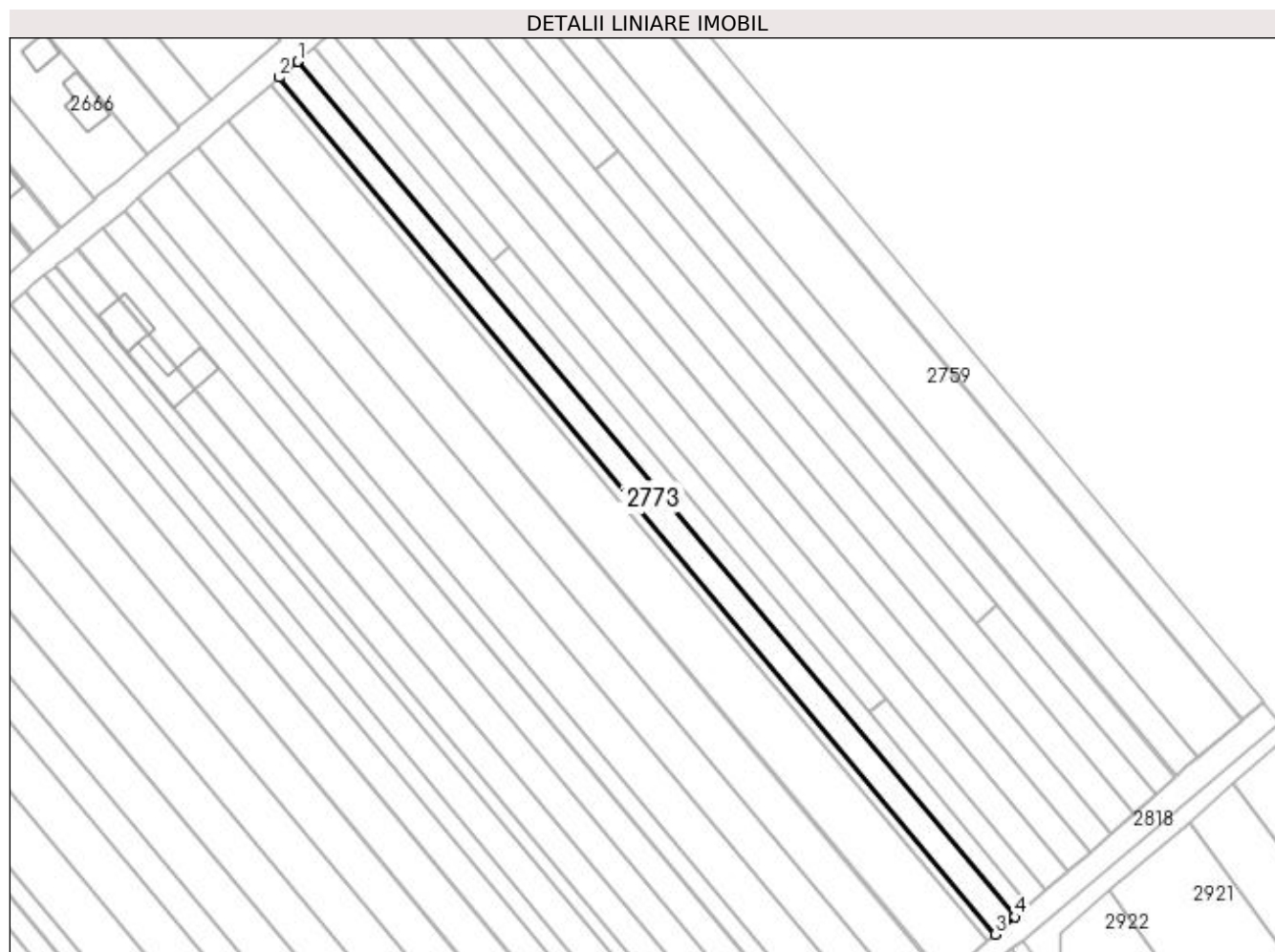
Inscrieri privind dezmembramintele dreptului de proprietate, drepturi reale de garanție și sarcini	Referințe
NU SUNT	

Anexa Nr. 1 La Partea I

Teren

Nr cadastral	Suprafața (mp)*	Observații / Referințe
41346	2.200	

* Suprafața este determinată în planul de proiecție Stereo 70.



Date referitoare la teren

Crt	Categorie folosință	Intravilan	Suprafața (mp)	Tarla	Parcelă	Nr. topo	Observații / Referințe
1	arabil	DA	667	22	365	-	
2	arabil	NU	934	22	365	-	
3	arabil	DA	599	22	365	-	

Lungime Segmente

1) Valorile lungimilor segmentelor sunt obținute din proiecție în plan.

Punct început	X / Y	Punct sfârșit	X / Y	Lungime segment (** (m)
1	573.084,344 700.313,729	2	573.079,142 700.309,286	6.841
2	573.079,142 700.309,286	3	573.278,784 700.070,58	311.188
3	573.278,784 700.070,58	4	573.284,247 700.075,431	7.306
4	573.284,247 700.075,431	1	573.084,344 700.313,729	311.042

**** Lungimile segmentelor sunt determinate în planul de proiecție Stereo 70 și sunt rotunjite la 1 milimetru.**

***** Distanța dintre puncte este formată din segmente cumulate ce sunt mai mici decât valoarea 1 milimetru.**

**DATE DESPRE IMOBILUL NR. 2774**

Oficiul de Cadastru și Publicitate Imobiliară SUCEAVA
Biroul de Cadastru și Publicitate Imobiliară Radauti

A. Partea I. Descrierea imobilului

TEREN Necunoscut

Adresa: Loc. Badeuti, Jud. Suceava

Nr. Crt	Nr cadastral Nr. topografic	Suprafața* (mp)	Observații / Referințe
A1		900	Sector cadastral:15 Teren neimprejmuit; Imobilul s-a format din o parte a PF 1521 a comunei cadastrale Bădeuți.

B. Partea II. Proprietari și acte

Inscrieri privitoare la dreptul de proprietate și alte drepturi reale		Referințe
/		
Act Normativ nr. Legea 7, din 13/03/1996 emis de PARLAMENTUL ROMANIEI;		
B1	Inscrierea provizorie, drept de PROPRIETATE, dobandit prin Lege, cota actuala 1/1 1) ORAȘUL MILIȘĂUȚI, CIF:4326973, PROPRIETAR NEIDENTIFICAT.	A1

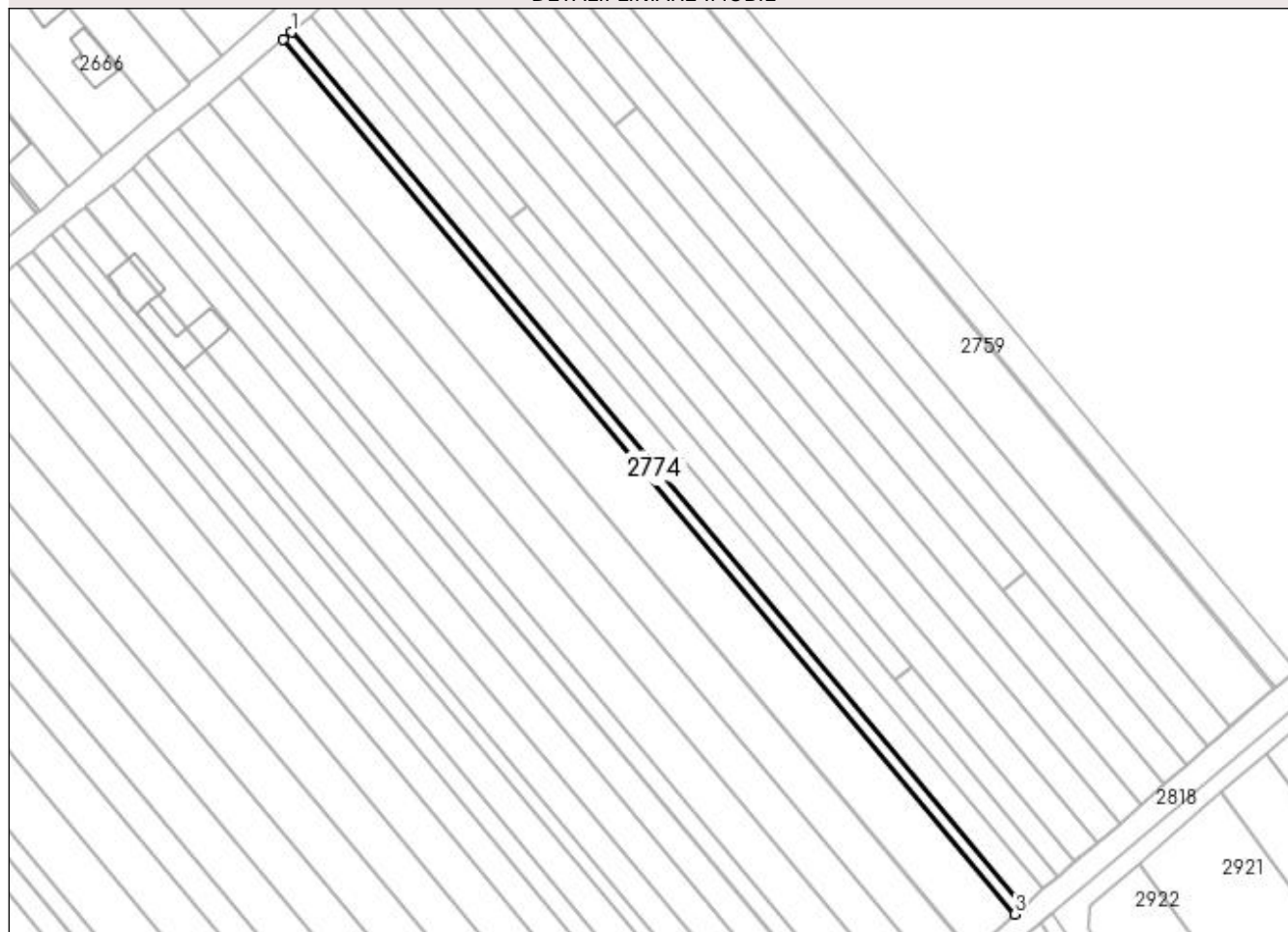
C. Partea III. SARCINI .

Inscrieri privind dezmembramintele dreptului de proprietate, drepturi reale de garanție și sarcini	Referințe
NU SUNT	

Anexa Nr. 1 La Partea I**Teren**

Nr cadastral	Suprafața (mp)*	Observații / Referințe
	900	Imobilul s-a format din o parte a PF 1521 a comunei cadastrale Bădeuți.

* Suprafața este determinată în planul de proiecție Stereo 70.

DETALII LINIARE IMOBIL**Date referitoare la teren**

Crt	Categorie folosință	Intravilan	Suprafața (mp)	Tarla	Parcelă	Nr. topo	Observații / Referințe
1	arabil	DA	278	22	365	-	
2	arabil	DA	240	22	365	-	
3	arabil	NU	382	22	365	-	

Lungime Segmente

1) Valorile lungimilor segmentelor sunt obținute din proiecție în plan.

Punct început	X / Y	Punct sfârșit	X / Y	Lungime segment (** (m)
1	573.079,142 700.309,286	2	573.076,942 700.307,408	2.893
2	573.076,942 700.307,408	3	573.276,621 700.068,66	311.243
3	573.276,621 700.068,66	4	573.278,784 700.070,58	2.892
4	573.278,784 700.070,58	1	573.079,142 700.309,286	311.188

**** Lungimile segmentelor sunt determinate în planul de proiecție Stereo 70 și sunt rotunjite la 1 milimetru.**

***** Distanța dintre puncte este formată din segmente cumulate ce sunt mai mici decât valoarea 1 milimetru.**

**DATE DESPRE IMOBILUL NR. 2775**

Oficiul de Cadastru și Publicitate Imobiliară SUCEAVA
Biroul de Cadastru și Publicitate Imobiliară Radauti

A. Partea I. Descrierea imobilului

TEREN Necunoscut

Adresa: Loc. Badeuti, Jud. Suceava

Nr. Crt	Nr cadastral Nr. topografic	Suprafața* (mp)	Observații / Referințe
A1	41104	4.900	Sector cadastral:15 Teren neimprejmuț; Imobilul s-a format din o parte a PF 1522, 1521 a comunei cadastrale Bădeuți.

B. Partea II. Proprietari și acte

Inscrieri privitoare la dreptul de proprietate și alte drepturi reale		Referințe
/		
Act Normativ nr. Legea 7, din 13/03/1996 emis de PARLAMENTUL ROMANIEI;		
B1	Inscrierea provizorie, drept de PROPRIETATE, dobandit prin Lege, cota actuala 1/1 1) ORAȘUL MILIȘĂUȚI, CIF:4326973, PROPRIETAR NEIDENTIFICAT.	A1

C. Partea III. SARCINI .

Inscrieri privind dezmembramintele dreptului de proprietate, drepturi reale de garanție și sarcini	Referințe
NU SUNT	

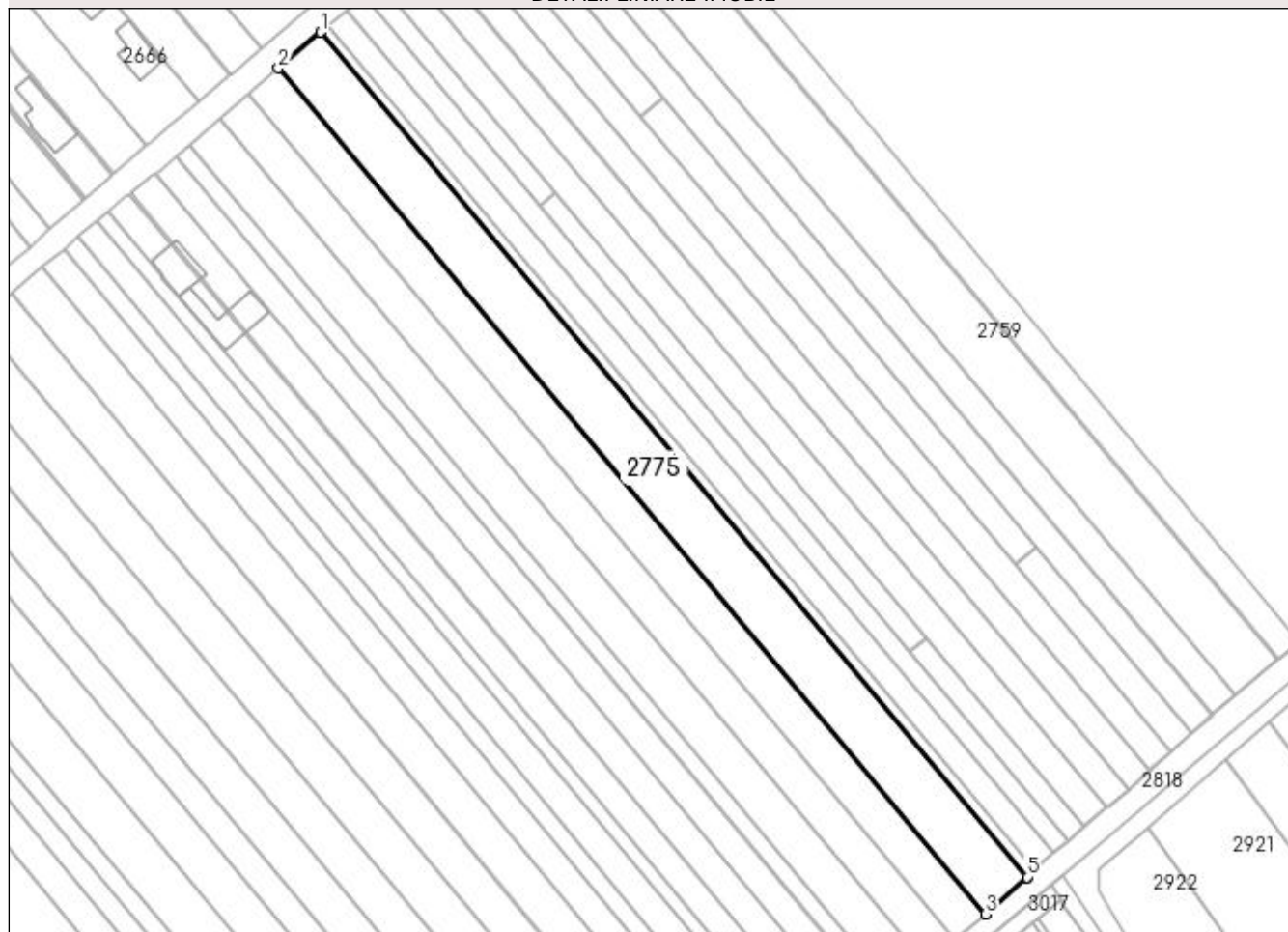
Anexa Nr. 1 La Partea I

Teren

Nr cadastral	Suprafața (mp)*	Observații / Referințe
41104	4.900	Imobilul s-a format din o parte a PF 1522, 1521 a comunei cadastrale Bădeuți.

* Suprafața este determinată în planul de proiecție Stereo 70.

DETALII LINIARE IMOBIL



Date referitoare la teren

Crt	Categorie folosință	Intravilan	Suprafața (mp)	Tarla	Parcelă	Nr. topo	Observații / Referințe
1	arabil	DA	1.517	22	365	-	
2	arabil	NU	2.076	22	365	-	
3	arabil	DA	1.307	22	365	-	

Lungime Segmente

1) Valorile lungimilor segmentelor sunt obținute din proiecție în plan.

Punct început	X / Y	Punct sfârșit	X / Y	Lungime segment (** (m)
1	573.076,942 700.307,408	2	573.064,976 700.297,19	15.735
2	573.064,976 700.297,19	3	573.264,86 700.058,194	311.565
3	573.264,86 700.058,194	4	573.276,603 700.068,644	15.719
4	573.276,603 700.068,644	5	573.276,621 700.068,66	0.024

Punct început	X / Y	Punct sfârșit	X / Y	Lungime segment (** (m)
5	573.276,621 700.068,66	1	573.076,942 700.307,408	311.243

** Lungimile segmentelor sunt determinate în planul de proiecție Stereo 70 și sunt rotunjite la 1 milimetru.

*** Distanța dintre puncte este formată din segmente cumulate ce sunt mai mici decât valoarea 1 milimetru.

**DATE DESPRE IMOBILUL NR. 2776**

Oficiul de Cadastru și Publicitate Imobiliară SUCEAVA
Biroul de Cadastru și Publicitate Imobiliară Radauti

A. Partea I. Descrierea imobilului

TEREN Necunoscut

Adresa: Loc. Badeuti, Jud. Suceava

Nr. Crt	Nr cadastral Nr. topografic	Suprafața* (mp)	Observații / Referințe
A1		3.500	Sector cadastral:15 Teren neimprejmuit; Imobilul s-a format din o parte a PF 1522 a comunei cadastrale Bădeuți.

B. Partea II. Proprietari și acte

Inscrieri privitoare la dreptul de proprietate și alte drepturi reale		Referințe
/		
Act Normativ nr. Legea 7, din 13/03/1996 emis de PARLAMENTUL ROMANIEI;		
B1	Inscrierea provizorie, drept de PROPRIETATE, dobandit prin Lege, cota actuala 1/1 1) ORAȘUL MILIȘĂUȚI, CIF:4326973, PROPRIETAR NEIDENTIFICAT.	A1

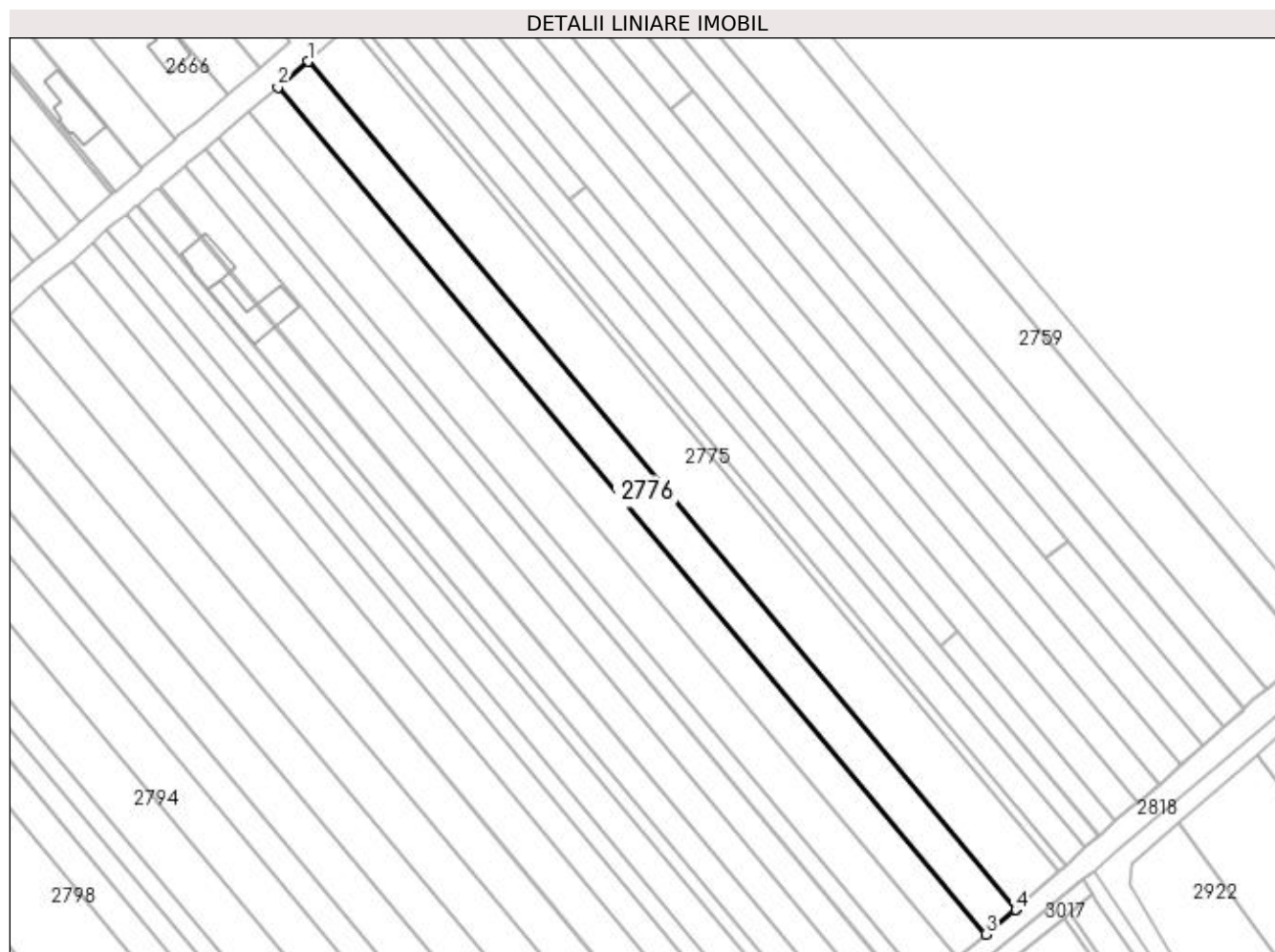
C. Partea III. SARCINI .

Inscrieri privind dezmembramintele dreptului de proprietate, drepturi reale de garanție și sarcini	Referințe
NU SUNT	

Anexa Nr. 1 La Partea I**Teren**

Nr cadastral	Suprafața (mp)*	Observații / Referințe
	3.500	Imobilul s-a format din o parte a PF 1522 a comunei cadastrale Bădeuți.

* Suprafața este determinată în planul de proiecție Stereo 70.

**Date referitoare la teren**

Crt	Categorie folosință	Intravilan	Suprafața (mp)	Tarla	Parcelă	Nr. topo	Observații / Referințe
1	arabil	DA	1.084	22	366	-	
2	arabil	NU	1.482	22	366	-	
3	arabil	DA	934	22	366	-	

Lungime Segmente

1) Valorile lungimilor segmentelor sunt obținute din proiecție în plan.

Punct început	X / Y	Punct sfârșit	X / Y	Lungime segment (** (m)
1	573.064,976 700.297,19	2	573.056,43 700.289,893	11.237
2	573.056,43 700.289,893	3	573.256,201 700.051,034	311.387
3	573.256,201 700.051,034	4	573.264,61 700.057,972	10.902
4	573.264,61 700.057,972	5	573.264,86 700.058,194	0.334

Punct început	X / Y	Punct sfârșit	X / Y	Lungime segment (** (m)
5	573.264,86 700.058,194	1	573.064,976 700.297,19	311.565

** Lungimile segmentelor sunt determinate în planul de proiecție Stereo 70 și sunt rotunjite la 1 milimetru.

*** Distanța dintre puncte este formată din segmente cumulate ce sunt mai mici decât valoarea 1 milimetru.

**DATE DESPRE IMOBILUL NR. 2777**

Oficiul de Cadastru și Publicitate Imobiliară SUCEAVA
Biroul de Cadastru și Publicitate Imobiliară Radauti

A. Partea I. Descrierea imobilului

TEREN Necunoscut

Adresa: Loc. Milisauti, Jud. Suceava

Nr. Crt	Nr cadastral Nr. topografic	Suprafața* (mp)	Observații / Referințe
A1	41086	3.300	Sector cadastral:15 Teren neimprejmit;

B. Partea II. Proprietari și acte

Inscrieri privitoare la dreptul de proprietate și alte drepturi reale		Referințe
1083 / 11/01/2019		
Act Normativ nr. 17, din 07/03/2014 emis de PARLAMENTUL ROMANIEI;		
B3	imobil aflat sub incidenta art.3 alin.(1) din Legea nr.17/07.03.2014	A1
46290 / 22/09/2023		
Act Notarial nr. 188, din 05/11/2019 emis de GOLBAN CURUTI MARIANA;		
B4	Intabulare, drept de PROPRIETATE bun propriu, dobandit prin Succesiune, cota actuala 1/1 1) LUCESCU MARGARETA	A1

C. Partea III. SARCINI .

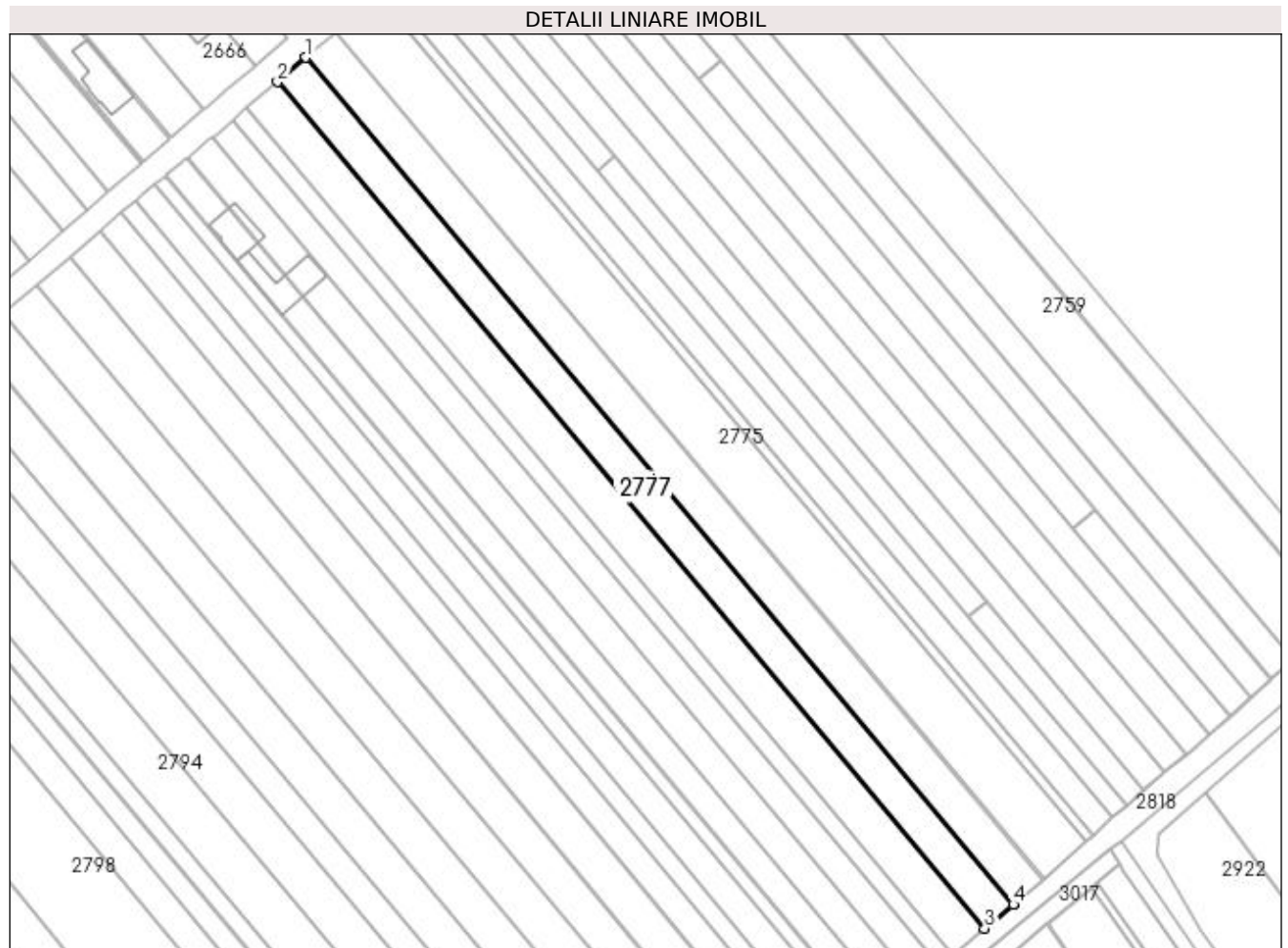
Inscrieri privind dezmembramintele dreptului de proprietate, drepturi reale de garanție și sarcini	Referințe
NU SUNT	

Anexa Nr. 1 La Partea I

Teren

Nr cadastral	Suprafața (mp)*	Observații / Referințe
41086	3.300	

* Suprafața este determinată în planul de proiecție Stereo 70.



Date referitoare la teren

Crt	Categorie folosință	Intra vilan	Suprafața (mp)	Tarla	Parcelă	Nr. topo	Observații / Referințe
1	arabil	DA	880	-	-	-	
2	arabil	DA	111	-	-	-	
3	arabil	NU	2.309	22	365	-	

Lungime Segmente

1) Valorile lungimilor segmentelor sunt obținute din proiecție în plan.

Punct început	X / Y	Punct sfârșit	X / Y	Lungime segment (** (m)
1	573.056,43 700.289,893	2	573.048,369 700.283,009	10.6
2	573.048,369 700.283,009	3	573.248,092 700.044,208	311.312
3	573.248,092 700.044,208	4	573.256,105 700.050,955	10.475
4	573.256,105 700.050,955	5	573.256,201 700.051,034	0.124

Punct început	X / Y	Punct sfârșit	X / Y	Lungime segment (** (m)
5	573.256,201 700.051,034	1	573.056,43 700.289,893	311.387

** Lungimile segmentelor sunt determinate în planul de proiecție Stereo 70 și sunt rotunjite la 1 milimetru.

*** Distanța dintre puncte este formată din segmente cumulate ce sunt mai mici decât valoarea 1 milimetru.

**DATE DESPRE IMOBILUL NR. 2778**

Oficiul de Cadastru și Publicitate Imobiliară SUCEAVA
Biroul de Cadastru și Publicitate Imobiliară Radauti

A. Partea I. Descrierea imobilului

TEREN Necunoscut

Adresa: Loc. Badeuti, Jud. Suceava

Nr. Crt	Nr cadastral Nr. topografic	Suprafața* (mp)	Observații / Referințe
A1		3.600	Sector cadastral:15 Teren neimprejmuit; Imobilul s-a format din o parte a PF 1523 a comunei cadastrale Bădeuți.

B. Partea II. Proprietari și acte

Inscrieri privitoare la dreptul de proprietate și alte drepturi reale		Referințe
/		
Hotarare Judecatoreasca nr. 1775, din 12/05/2009 emis de JUDECĂTORIA RĂDĂUȚI;		
B1	Intabulare, drept de PROPRIETATE, dobandit prin Hotarare Judecatoreasca, cota actuala 1/1 1) PETRESCU MARIA	A1

C. Partea III. SARCINI .

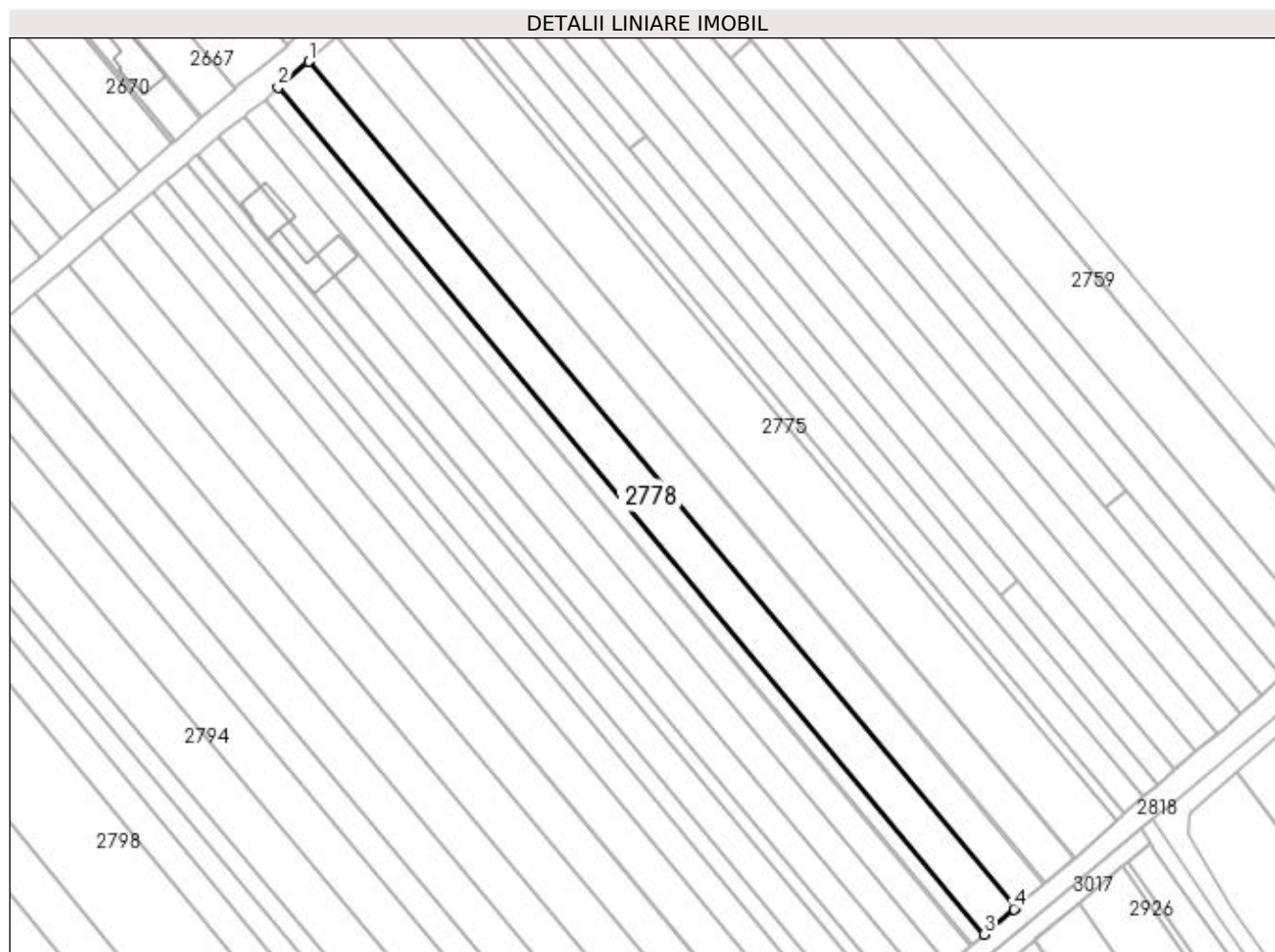
Inscrieri privind dezmembramintele dreptului de proprietate, drepturi reale de garanție și sarcini	Referințe
NU SUNT	

Anexa Nr. 1 La Partea I

Teren

Nr cadastral	Suprafața (mp)*	Observații / Referințe
	3.600	Imobilul s-a format din o parte a PF 1523 a comunei cadastrale Bădeuți.

* Suprafața este determinată în planul de proiecție Stereo 70.



Date referitoare la teren

Crt	Categorie folosință	Intravilan	Suprafața (mp)	Tarla	Parcelă	Nr. topo	Observații / Referințe
1	arabil	DA	973	22	365	-	
2	arabil	NU	2.627	22	365	-	

Lungime Segmente

1) Valorile lungimilor segmentelor sunt obținute din proiecție în plan.

Punct început	X / Y	Punct sfârșit	X / Y	Lungime segment (** (m)
1	573.048,369 700.283,009	2	573.039,736 700.275,637	11.352
2	573.039,736 700.275,637	3	573.239,082 700.036,622	311.235
3	573.239,082 700.036,622	4	573.247,571 700.043,769	11.097
4	573.247,571 700.043,769	5	573.248,092 700.044,208	0.681

Punct început	X / Y	Punct sfârșit	X / Y	Lungime segment (** (m)
5	573.248,092 700.044,208	1	573.048,369 700.283,009	311.312

** Lungimile segmentelor sunt determinate în planul de proiecție Stereo 70 și sunt rotunjite la 1 milimetru.

*** Distanța dintre puncte este formată din segmente cumulate ce sunt mai mici decât valoarea 1 milimetru.

**DATE DESPRE IMOBILUL NR. 2779**

Oficiul de Cadastru și Publicitate Imobiliară SUCEAVA
Biroul de Cadastru și Publicitate Imobiliară Radauti

A. Partea I. Descrierea imobilului

TEREN Necunoscut

Adresa: Loc. Badeuti, Jud. Suceava

Nr. Crt	Nr cadastral Nr. topografic	Suprafața* (mp)	Observații / Referințe
A1	41641	1.500	Sector cadastral:15 Teren neimprejmuit;

B. Partea II. Proprietari și acte

Inscrieri privitoare la dreptul de proprietate și alte drepturi reale		Referințe
16477 / 14/04/2021		
Act Normativ nr. 17, din 07/03/2014 emis de PARLAMENTUL ROMANIEI;		
B2	imobil aflat sub incidenta art.3 alin.(1) din Legea nr.17/07.03.2014	A1
36792 / 19/08/2021		
Act Notarial nr. contract de donatie nr. 1184, din 19/08/2021 emis de NP SURAKI ELENA;		
B4	se noteaza posesia	A1
	1) SIRETEAN IOAN	
/		
Act Normativ nr. Legea 7, din 13/03/1996 emis de PARLAMENTUL ROMANIEI;		
B5	Intabulare, drept de PROPRIETATE, dobandit prin Lege, cota actuala 1/1	A1
	1) NEIDENTIFICAT NEIDENTIFICAT	

C. Partea III. SARCINI .

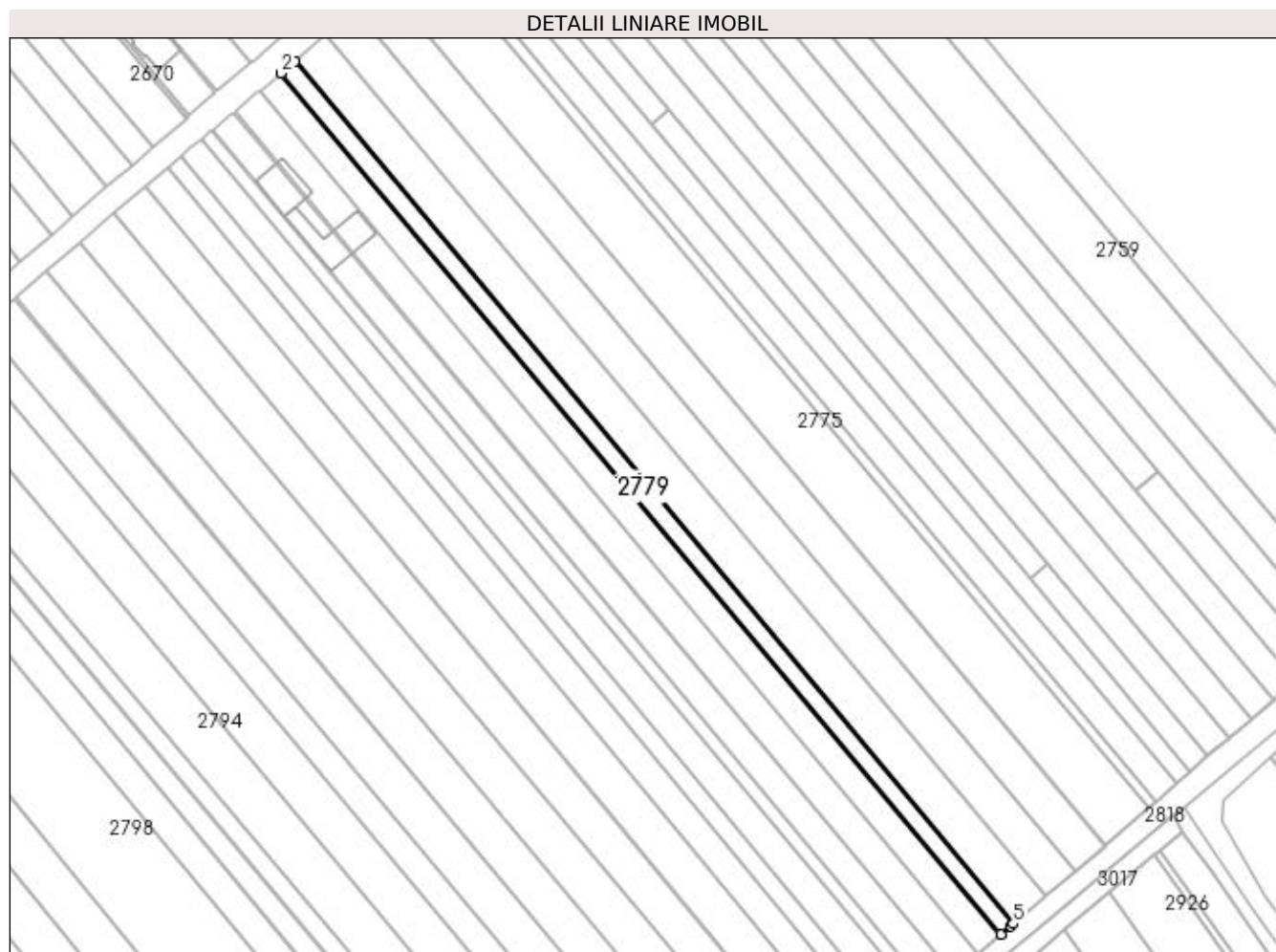
Inscrieri privind dezmembramintele dreptului de proprietate, drepturi reale de garanție și sarcini	Referințe
NU SUNT	

Anexa Nr. 1 La Partea I

Teren

Nr cadastral	Suprafața (mp)*	Observații / Referințe
41641	1.500	

* Suprafața este determinată în planul de proiecție Stereo 70.



Date referitoare la teren

Crt	Categorie folosință	Intra vilan	Suprafața (mp)	Tarla	Parcelă	Nr. topo	Observații / Referințe
1	arabil	DA	337	22	365	-	
2	arabil	NU	1.163	22	365	-	

Lungime Segmente

1) Valorile lungimilor segmentelor sunt obținute din proiecție în plan.

Punct început	X / Y	Punct sfârșit	X / Y	Lungime segment (** (m)
1	573.039,736 700.275,637	2	573.035,908 700.272,369	5.033
2	573.035,908 700.272,369	3	573.235,558 700.033,655	311.198
3	573.235,558 700.033,655	4	573.238,322 700.035,982	3.613
4	573.238,322 700.035,982	5	573.239,082 700.036,622	0.994

Punct început	X / Y	Punct sfârșit	X / Y	Lungime segment (** (m)
5	573.239,082 700.036,622	1	573.039,736 700.275,637	311.235

** Lungimile segmentelor sunt determinate în planul de proiecție Stereo 70 și sunt rotunjite la 1 milimetru.

*** Distanța dintre puncte este formată din segmente cumulate ce sunt mai mici decât valoarea 1 milimetru.

**DATE DESPRE IMOBILUL NR. 2780**

Oficiul de Cadastru și Publicitate Imobiliară SUCEAVA
Biroul de Cadastru și Publicitate Imobiliară Radauti

A. Partea I. Descrierea imobilului

TEREN Necunoscut

Adresa: Loc. Badeuti, Jud. Suceava

Nr. Crt	Nr cadastral Nr. topografic	Suprafața* (mp)	Observații / Referințe
A1	43861	2.500	Sector cadastral:15 Teren neimprejmuit; Imobilul s-a format din o parte a PF 1524 a comunei cadastrale Bădeuți.

B. Partea II. Proprietari și acte

Inscrieri privitoare la dreptul de proprietate și alte drepturi reale	Referințe
/	
Act Normativ nr. Legea 7, din 13/03/1996 emis de PARLAMENTUL ROMANIEI;	
B1	A1
Inscrierea provizorie, drept de PROPRIETATE, dobandit prin Lege, cota actuala 1/1	
1) ORAȘUL MILIȘĂUȚI, CIF:4326973, PROPRIETAR NEIDENTIFICAT.	

C. Partea III. SARCINI .

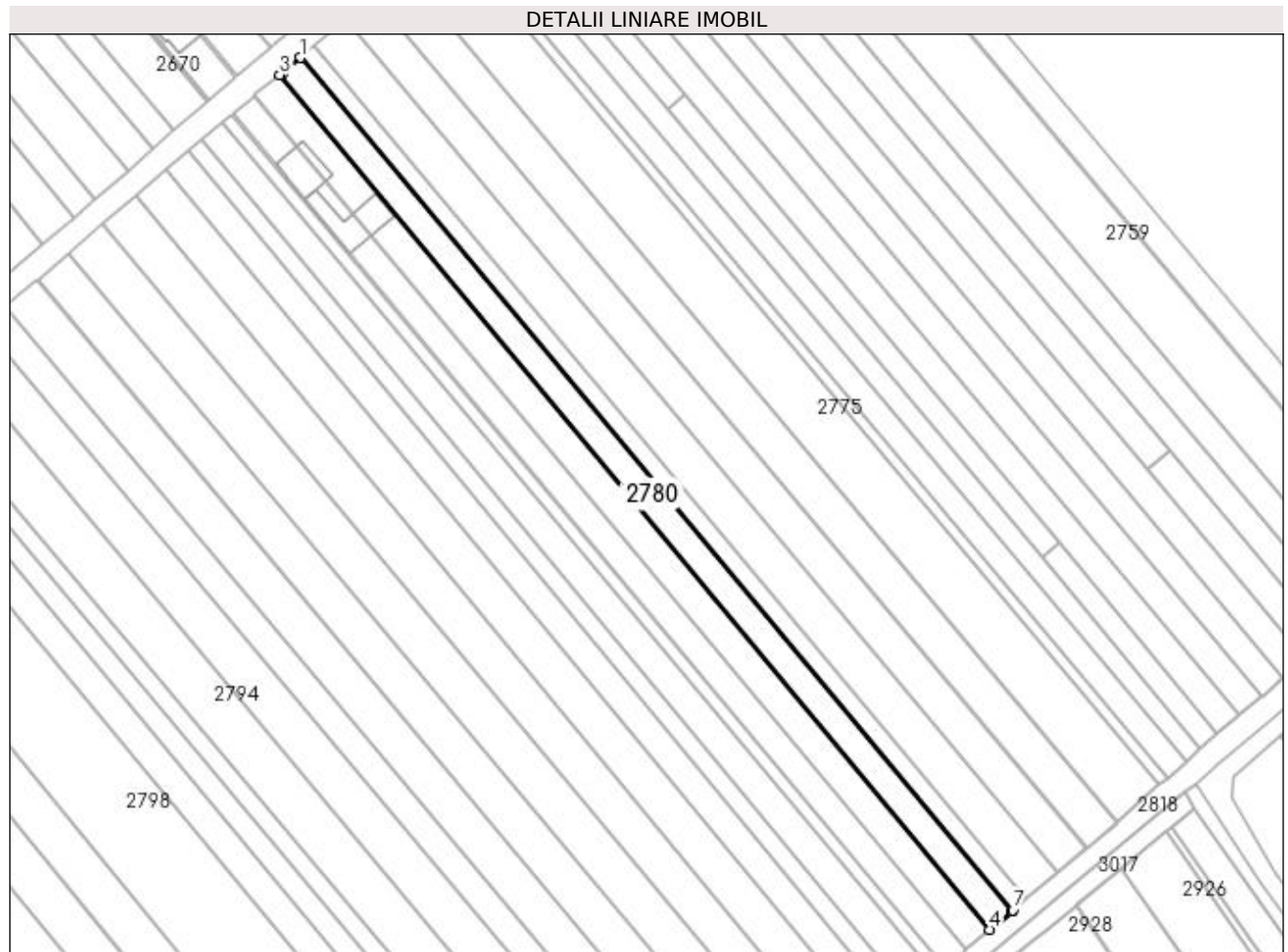
Inscrieri privind dezmembramintele dreptului de proprietate, drepturi reale de garanție și sarcini	Referințe
NU SUNT	

Anexa Nr. 1 La Partea I

Teren

Nr cadastral	Suprafața (mp)*	Observații / Referințe
43861	2.500	Imobilul s-a format din o parte a PF 1524 a comunei cadastrale Bădeuți.

* Suprafața este determinată în planul de proiecție Stereo 70.



Date referitoare la teren

Crt	Categorie folosință	Intra vilan	Suprafața (mp)	Tarla	Parcelă	Nr. topo	Observații / Referințe
1	arabil	DA	37	22	365	-	
2	arabil	NU	2.463	22	365	-	

Lungime Segmente

1) Valorile lungimilor segmentelor sunt obținute din proiecție în plan.

Punct început	X / Y	Punct sfârșit	X / Y	Lungime segment (** (m)
1	573.035,908 700.272,369	2	573.031,016 700.268,191	6.433
2	573.031,016 700.268,191	3	573.030,093 700.267,573	1.111
3	573.030,093 700.267,573	4	573.229,055 700.028,135	311.315
4	573.229,055 700.028,135	5	573.235,235 700.033,383	8.108

Punct început	X / Y	Punct sfârșit	X / Y	Lungime segment (** (m)
5	573.235,235 700.033,383	6	573.235,271 700.033,413	0.047
6	573.235,271 700.033,413	7	573.235,558 700.033,655	0.375
7	573.235,558 700.033,655	1	573.035,908 700.272,369	311.198

** Lungimile segmentelor sunt determinate în planul de proiecție Stereo 70 și sunt rotunjite la 1 milimetru.

*** Distanța dintre puncte este formată din segmente cumulate ce sunt mai mici decât valoarea 1 milimetru.

**DATE DESPRE IMOBILUL NR. 2781**

Oficiul de Cadastru și Publicitate Imobiliară SUCEAVA
Biroul de Cadastru și Publicitate Imobiliară Radauti

A. Partea I. Descrierea imobilului

TEREN Extravilan

Adresa: Jud. Suceava

Nr. Crt	Nr cadastral Nr. topografic	Suprafața* (mp)	Observații / Referințe
A1	31099	Din acte: 3.000 Masurata: 2.803	Sector cadastral:15 Teren neimprejmuit;

B. Partea II. Proprietari și acte

Inscrieri privitoare la dreptul de proprietate și alte drepturi reale		Referințe
18474 / 23/09/2011		
Act Notarial nr. 4142, din 21/09/2011 emis de BNP COVARIUC IOAN;		
B5	Intabulare, drept de PROPRIETATE bun comun, in dev., cu titlu de cumparare, dobandit prin Conventie, cota actuala 1/1	A1
	1) SIRETEAN IOAN 2) SIRETEAN MARCELA	

C. Partea III. SARCINI .

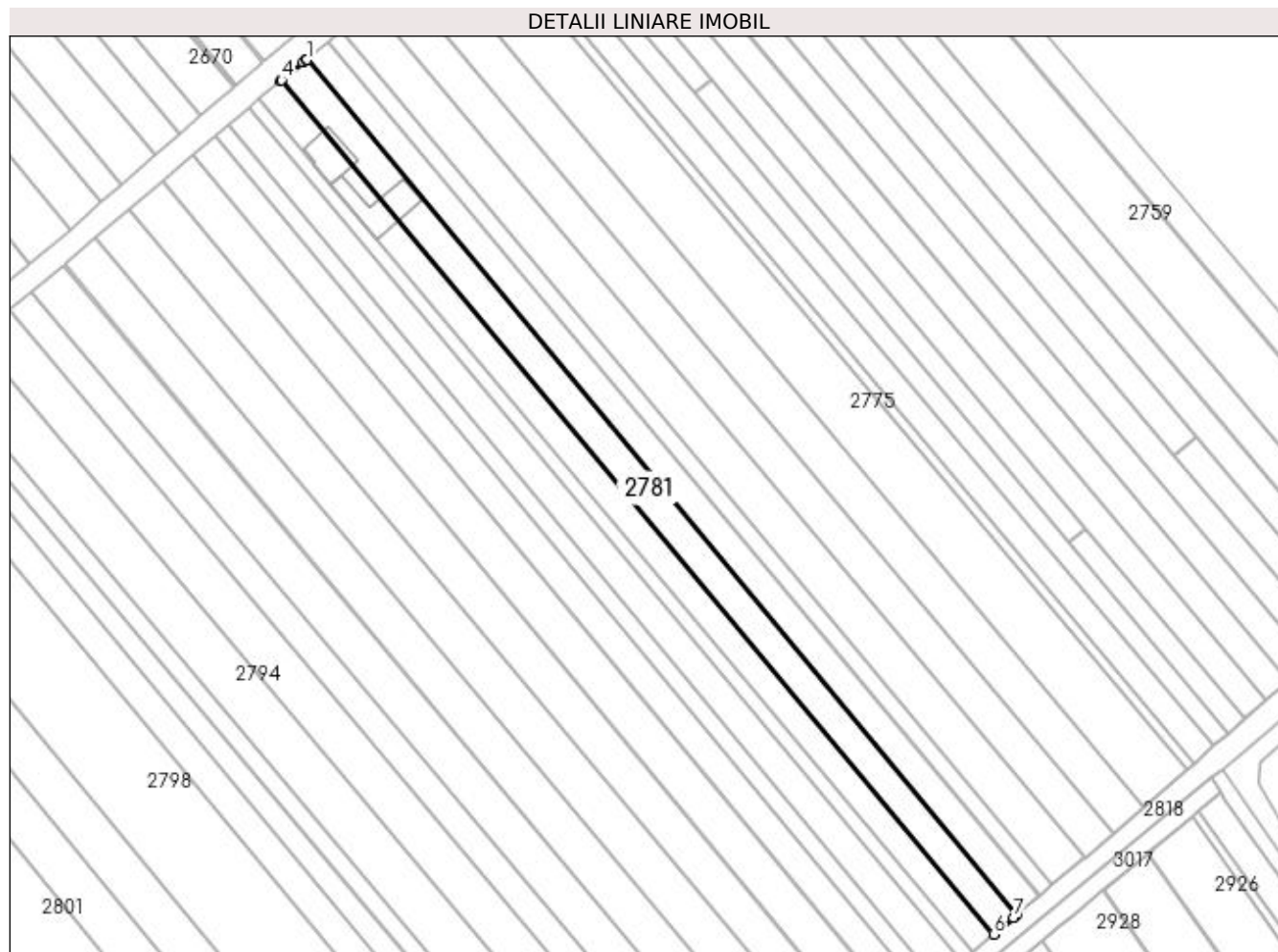
Inscrieri privind dezmembramintele dreptului de proprietate, drepturi reale de garanție și sarcini	Referințe
NU SUNT	

Anexa Nr. 1 La Partea I

Teren

Nr cadastral	Suprafața (mp)*	Observații / Referințe
31099	Din acte: 3.000 Masurata: 2.803	

* Suprafața este determinată în planul de proiecție Stereo 70.



Date referitoare la teren

Crt	Categorie folosință	Intra vilan	Suprafața (mp)	Tarla	Parcelă	Nr. topo	Observații / Referințe
1	arabil	NU	2.803	22	365	-	

Lungime Segmente

1) Valorile lungimilor segmentelor sunt obținute din proiecție în plan.

Punct început	X / Y	Punct sfârșit	X / Y	Lungime segment (** (m)
1	573.030,093 700.267,573	2	573.030,083 700.267,567	0.012
2	573.030,083 700.267,567	3	573.029,122 700.266,778	1.243
3	573.029,122 700.266,778	4	573.023,102 700.261,834	7.79
4	573.023,102 700.261,834	5	573.022,752 700.261,547	0.453
5	573.022,752 700.261,547	6	573.222,571 700.022,63	311.463

Punct început	X / Y	Punct sfârșit	X / Y	Lungime segment (** (m)
6	573.222,571 700.022,63	7	573.228,098 700.027,323	7.251
7	573.228,098 700.027,323	8	573.229,055 700.028,135	1.255
8	573.229,055 700.028,135	1	573.030,093 700.267,573	311.315

** Lungimile segmentelor sunt determinate în planul de proiecție Stereo 70 și sunt rotunjite la 1 milimetru.

*** Distanța dintre puncte este formată din segmente cumulate ce sunt mai mici decât valoarea 1 milimetru.

**DATE DESPRE IMOBILUL NR. 2782**

Oficiul de Cadastru și Publicitate Imobiliară SUCEAVA
Biroul de Cadastru și Publicitate Imobiliară Radauti

A. Partea I. Descrierea imobilului

TEREN Extravilan

Nr. CF vechi:4315
Nr. cadastral vechi:3400

Adresa: Jud. Suceava

Nr. Crt	Nr cadastral Nr. topografic	Suprafata* (mp)	Observatii / Referinte
A1	30118	2.481	Sector cadastral:15 Teren neimprejmuit;

Construcții

Crt	Nr cadastral Nr. topografic	Adresa	Observatii / Referinte
A1.1		Jud. Suceava	Nr. niveluri:1; S. construita la sol:128 mp; Locuintă.
A1.2		Jud. Suceava	Nr. niveluri:1; S. construita la sol:181 mp; Anexă.

B. Partea II. Proprietari și acte

Inscrieri privitoare la dreptul de proprietate și alte drepturi reale		Referințe
12350 / 06/08/2009		
Act Notarial nr. 1866, din 05/08/2009 emis de BNP BUZDUGA DANA ALINA;		
B3	Intabulare, drept de PROPRIETATE bun comun in dev. cu titlu de cumparare, dobandit prin Conventie, cota actuala 1/1 1) SIRETEAN IOAN 2) SIRETEAN MARCELA	A1
/		
Act Administrativ nr. 7234, din 25/07/2023 emis de PRIMĂRIA MILIȘĂUȚI;		
B4	Intabulare, drept de PROPRIETATE, dobandit prin Lege, cota actuala 1/1 1) SIRETEAN IOAN 2) SIRETEAN MARCELA	A1.1, A1.2

C. Partea III. SARCINI .

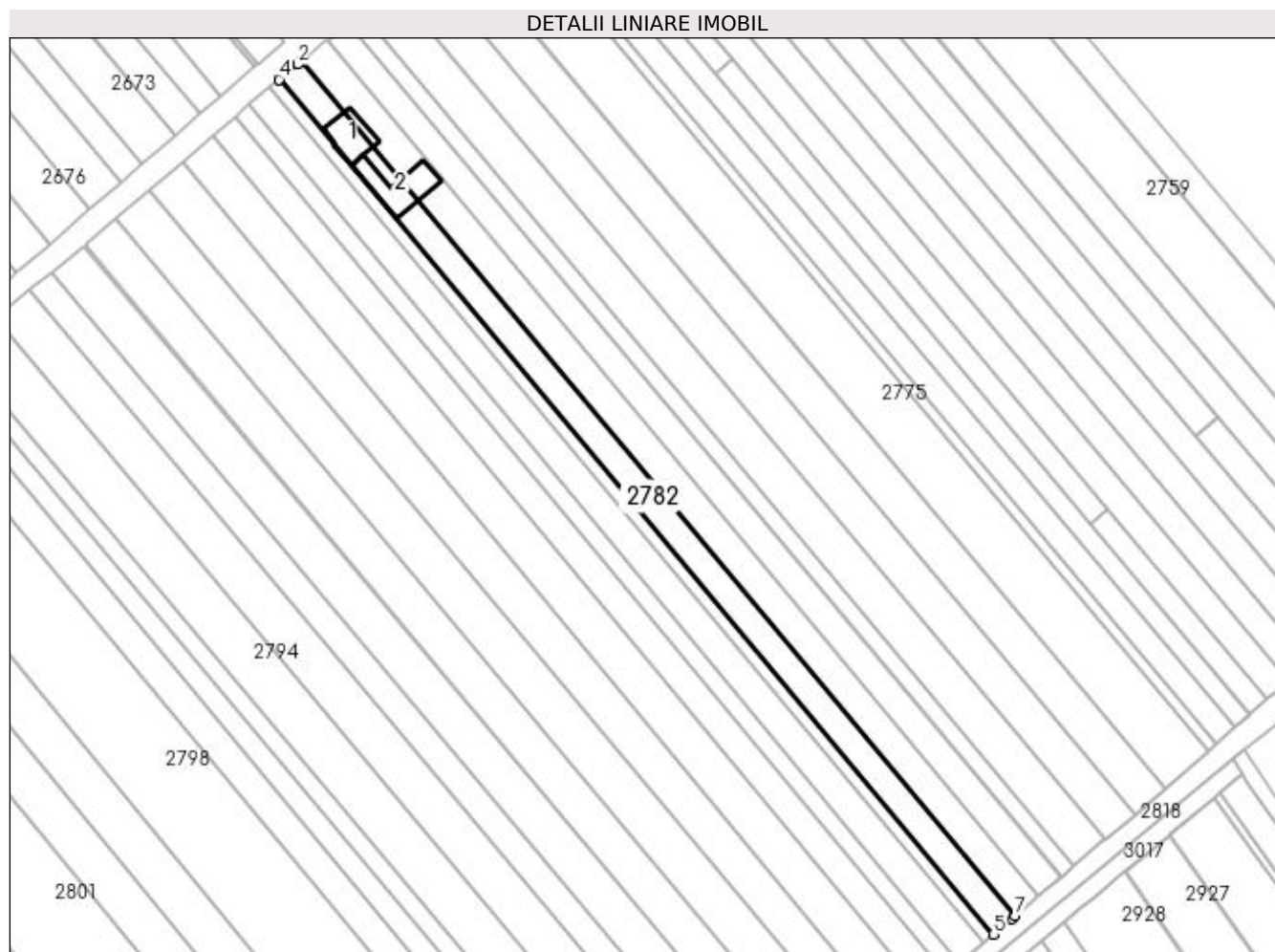
Inscrieri privind dezmembramintele dreptului de proprietate, drepturi reale de garanție și sarcini	Referințe
NU SUNT	

Anexa Nr. 1 La Partea I

Teren

Nr cadastral	Suprafața (mp)*	Observații / Referințe
30118	2.481	

* Suprafața este determinată în planul de proiecție Stereo 70.



Date referitoare la teren

Crt	Categorie folosință	Intra vilan	Suprafața (mp)	Tarla	Parcelă	Nr. topo	Observații / Referințe
1	curți constructii	NU	443	22	365	-	
2	arabil	NU	2.038	22	365	-	

Date referitoare la construcții

Crt	Număr	Destinație construcție	Supraf. (mp)	Situație juridică	Observații / Referințe
A1.1		construcții de locuințe	128	Cu acte	Nr. niveluri:1; S. construită la sol:128 mp; Locuință.
A1.2		construcții anexa	181	Cu acte	Nr. niveluri:1; S. construită la sol:181 mp; Anexă.

Lungime Segmente

1) Valorile lungimilor segmentelor sunt obținute din proiecție în plan.

Punct început	X / Y	Punct sfârșit	X / Y	Lungime segment (** (m)
1	573.022,752 700.261,547	2	573.021,808 700.260,772	1.221
2	573.021,808 700.260,772	3	573.016,92 700.256,757	6.326

Punct început	X / Y	Punct sfârşit	X / Y	Lungime segment (** (m)
3	573.016,92 700.256,757	4	573.016,597 700.256,492	0.418
4	573.016,597 700.256,492	5	573.216,5 700.017,475	311.593
5	573.216,5 700.017,475	6	573.221,64 700.021,839	6.743
6	573.221,64 700.021,839	7	573.222,571 700.022,63	1.222
7	573.222,571 700.022,63	1	573.022,752 700.261,547	311.463

** Lungimile segmentelor sunt determinate în planul de proiecție Stereo 70 și sunt rotunjite la 1 milimetru.

*** Distanța dintre puncte este formată din segmente cumulate ce sunt mai mici decât valoarea 1 milimetru.

**DATE DESPRE IMOBILUL NR. 2783**

Oficiul de Cadastru și Publicitate Imobiliară SUCEAVA
Biroul de Cadastru și Publicitate Imobiliară Radauti

A. Partea I. Descrierea imobilului

TEREN Extravilan

Adresa: Jud. Suceava

Nr. Crt	Nr cadastral Nr. topografic	Suprafața* (mp)	Observații / Referințe
A1		1.139	Sector cadastral:15 Teren neimprejmuit;

B. Partea II. Proprietari și acte

Inscrieri privitoare la dreptul de proprietate și alte drepturi reale		Referințe
/		
Act Normativ nr. Legea 7, din 13/03/1996 emis de PARLAMENTUL ROMANIEI;		
B1	Inscrierea provizorie, drept de PROPRIETATE, dobandit prin Lege, cota actuala 1/1 1) ORAȘUL MILIȘĂUȚI, CIF:4326973, PROPRIETAR NEIDENTIFICAT.	A1

C. Partea III. SARCINI .

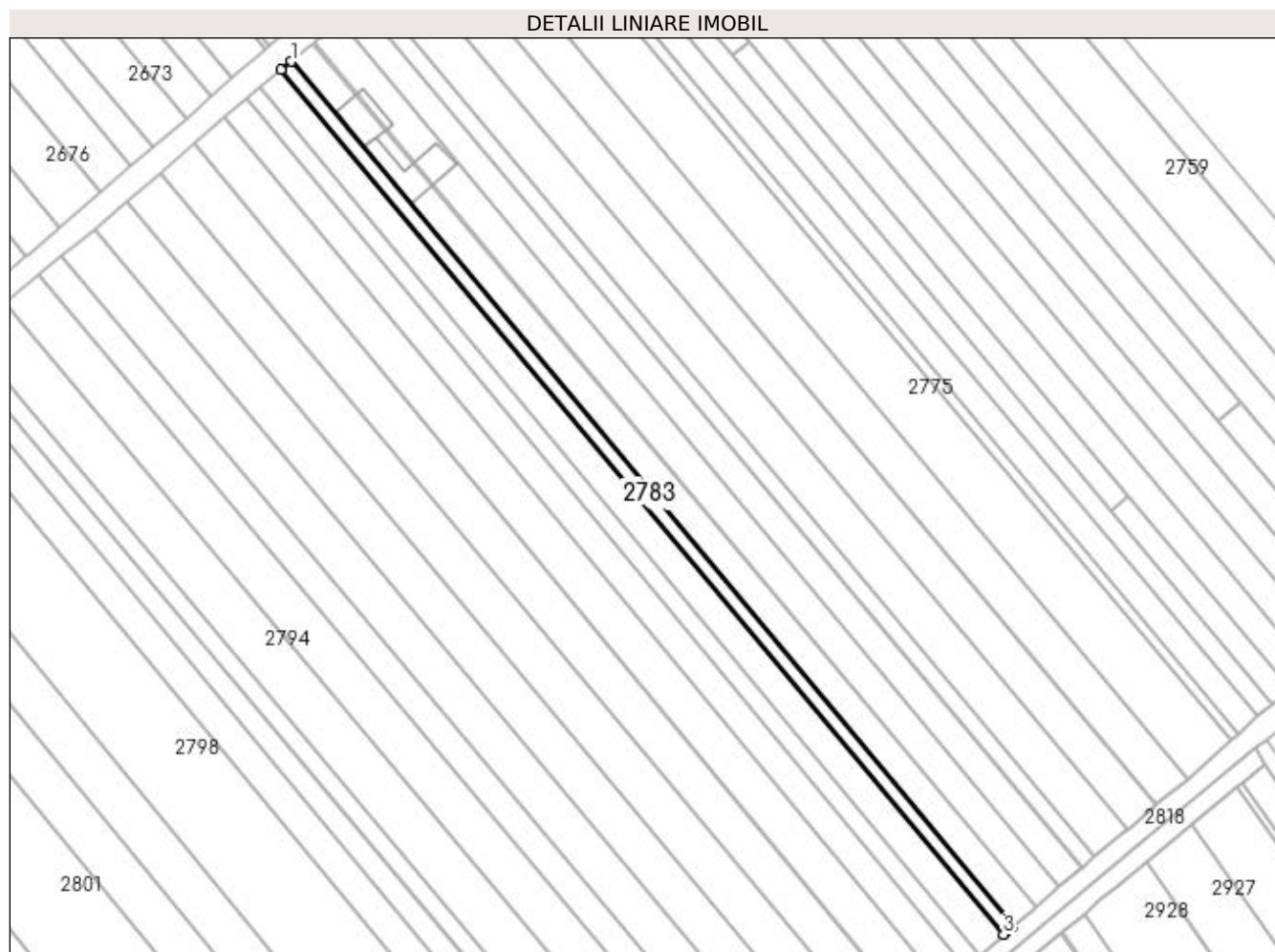
Inscrieri privind dezmembramintele dreptului de proprietate, drepturi reale de garanție și sarcini	Referințe
NU SUNT	

Anexa Nr. 1 La Partea I

Teren

Nr cadastral	Suprafața (mp)*	Observații / Referințe
	1.139	

* Suprafața este determinată în planul de proiecție Stereo 70.



Date referitoare la teren

Crt	Categorie folosință	Intra vilan	Suprafața (mp)	Tarla	Parcelă	Nr. topo	Observații / Referințe
1	arabil	NU	1.139	22	365	-	

Lungime Segmente

1) Valorile lungimilor segmentelor sunt obținute din proiecție în plan.

Punct început	X / Y	Punct sfârșit	X / Y	Lungime segment (** (m)
1	573.016,597 700.256,492	2	573.013,772 700.254,172	3.656
2	573.013,772 700.254,172	3	573.213,713 700.015,108	311.654
3	573.213,713 700.015,108	4	573.214,202 700.015,524	0.642
4	573.214,202 700.015,524	5	573.216,5 700.017,475	3.014
5	573.216,5 700.017,475	1	573.016,597 700.256,492	311.593

**** Lungimile segmentelor sunt determinate în planul de proiecție Stereo 70 și sunt rotunjite la 1 milimetru.**

***** Distanța dintre puncte este formată din segmente cumulate ce sunt mai mici decât valoarea 1 milimetru.**

**DATE DESPRE IMOBILUL NR. 2784**

Oficiul de Cadastru și Publicitate Imobiliară SUCEAVA
Biroul de Cadastru și Publicitate Imobiliară Radauti

A. Partea I. Descrierea imobilului

TEREN Extravilan

Adresa: Jud. Suceava

Nr. Crt	Nr cadastral Nr. topografic	Suprafața* (mp)	Observații / Referințe
A1		2.500	Sector cadastral:15 Teren neimprejmuit;

B. Partea II. Proprietari și acte

Inscrieri privitoare la dreptul de proprietate și alte drepturi reale		Referințe
/		
Act Notarial nr. 826, din 07/03/2014 emis de BIN COVARIUC IOAN;		
B1	Intabulare, drept de PROPRIETATE, dobandit prin PARTAJ, cota actuala 1/1 1) TATAR MARIANA-LILIANA	A1

C. Partea III. SARCINI .

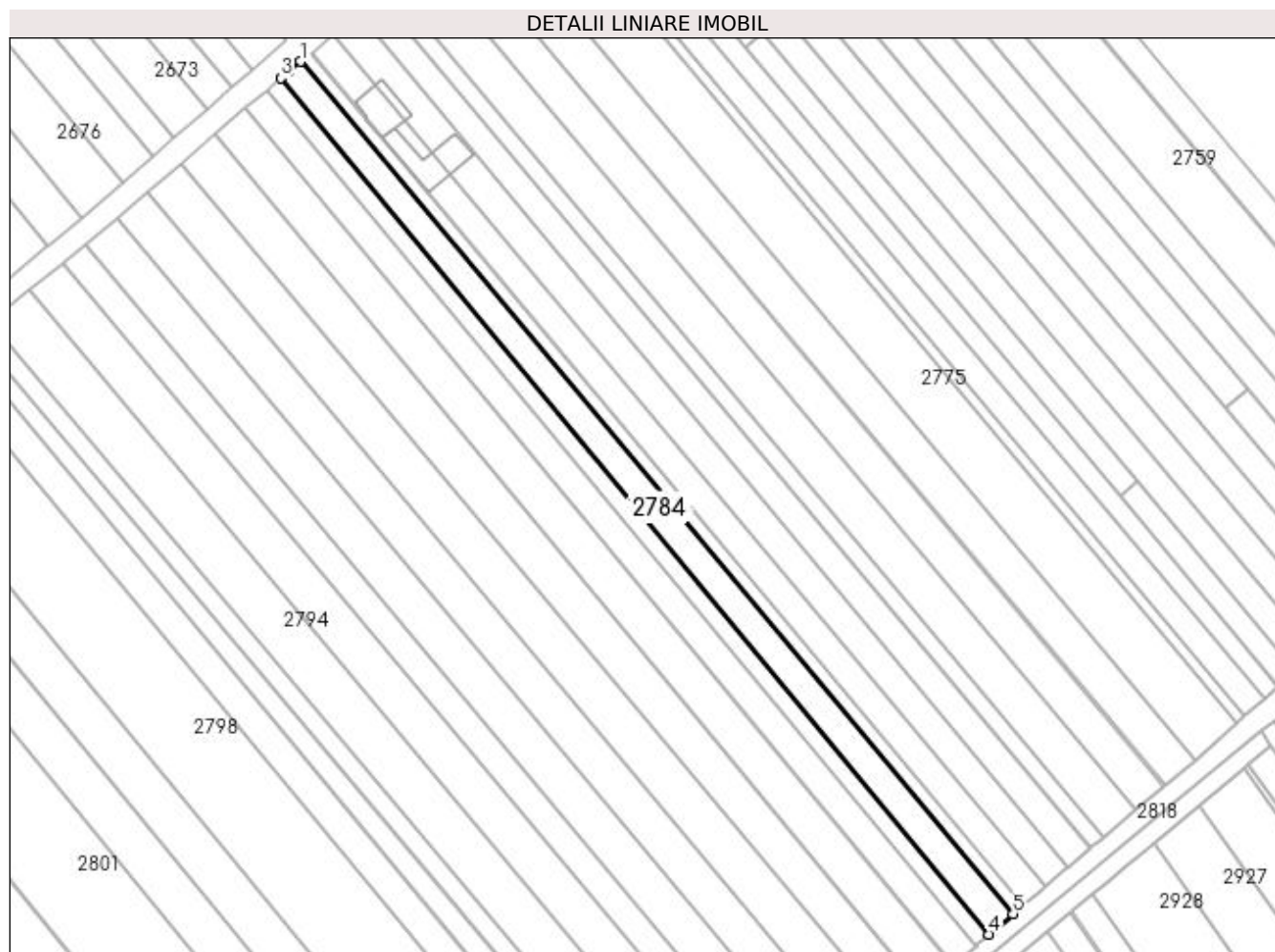
Inscrieri privind dezmembramintele dreptului de proprietate, drepturi reale de garanție și sarcini	Referințe
NU SUNT	

Anexa Nr. 1 La Partea I

Teren

Nr cadastral	Suprafața (mp)*	Observații / Referințe
	2.500	

* Suprafața este determinată în planul de proiecție Stereo 70.



Date referitoare la teren

Crt	Categorie folosință	Intravilan	Suprafața (mp)	Tarla	Parcelă	Nr. topo	Observații / Referințe
1	arabil	NU	2.500	22	365	-	

Lungime Segmente

1) Valorile lungimilor segmentelor sunt obținute din proiecție în plan.

Punct început	X / Y	Punct sfârșit	X / Y	Lungime segment (** (m)
1	573.013,772 700.254,172	2	573.010,737 700.251,68	3.927
2	573.010,737 700.251,68	3	573.008,25 700.249,549	3.275
3	573.008,25 700.249,549	4	573.206,975 700.009,387	311.721
4	573.206,975 700.009,387	5	573.213,713 700.015,108	8.839
5	573.213,713 700.015,108	1	573.013,772 700.254,172	311.654

**** Lungimile segmentelor sunt determinate în planul de proiecție Stereo 70 și sunt rotunjite la 1 milimetru.**

***** Distanța dintre puncte este formată din segmente cumulate ce sunt mai mici decât valoarea 1 milimetru.**

**DATE DESPRE IMOBILUL NR. 2785**

Oficiul de Cadastru și Publicitate Imobiliară SUCEAVA
Biroul de Cadastru și Publicitate Imobiliară Radauti

A. Partea I. Descrierea imobilului

TEREN Extravilan

Adresa: Jud. Suceava

Nr. Crt	Nr cadastral Nr. topografic	Suprafața* (mp)	Observații / Referințe
A1		1.600	Sector cadastral:15 Teren neimpregmuit;

B. Partea II. Proprietari și acte

Inscrieri privitoare la dreptul de proprietate și alte drepturi reale		Referințe
/		
Act Normativ nr. Legea 7, din 13/03/1996 emis de PARLAMENTUL ROMANIEI;		
B1	Inscrierea provizorie, drept de PROPRIETATE, dobandit prin Lege, cota actuala 1/1	A1
1) ORAȘUL MILIȘĂUȚI, CIF:4326973, PROPRIETAR NEIDENTIFICAT.		

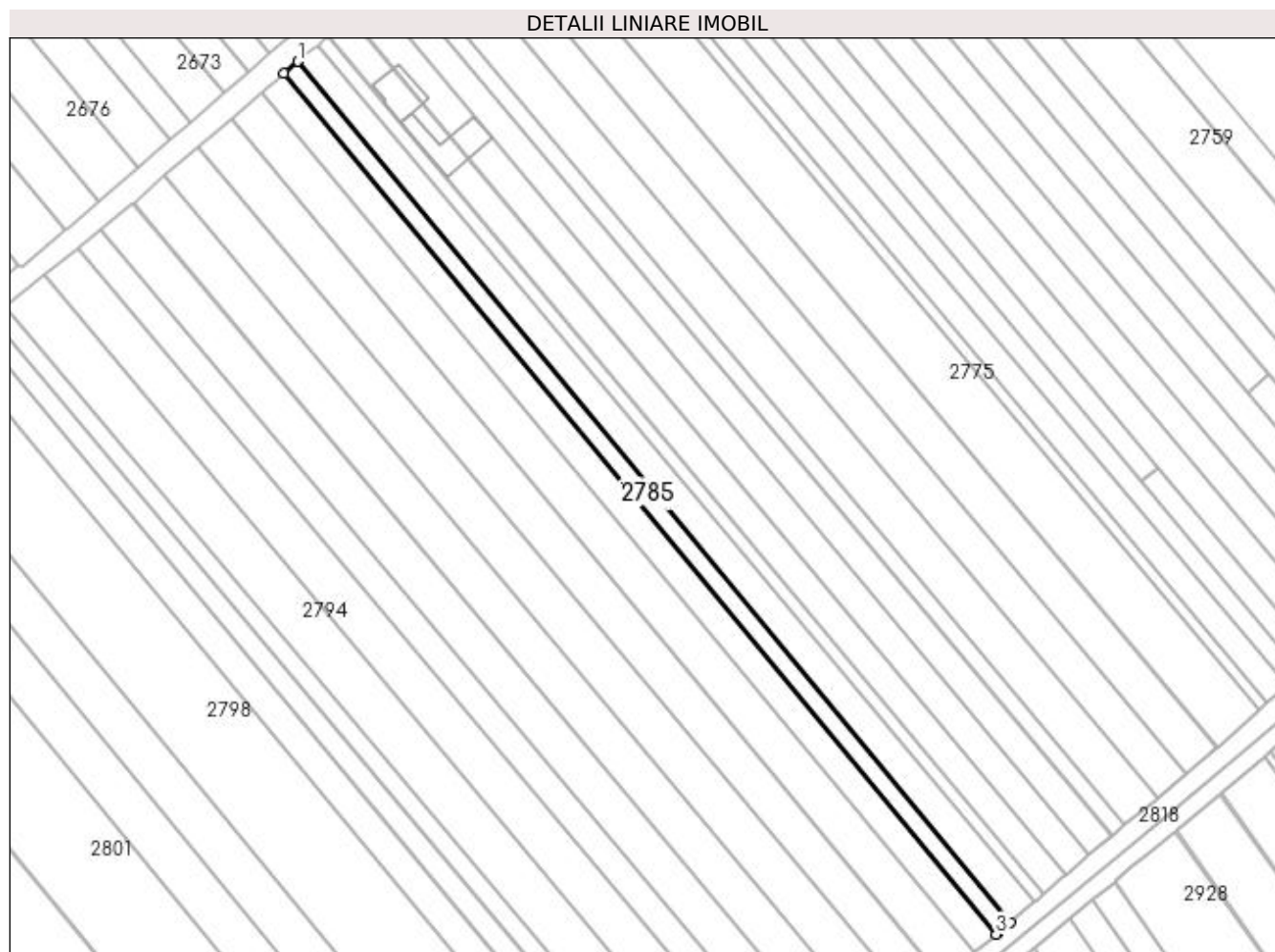
C. Partea III. SARCINI .

Inscrieri privind dezmembramintele dreptului de proprietate, drepturi reale de garanție și sarcini	Referințe
NU SUNT	

Anexa Nr. 1 La Partea I**Teren**

Nr cadastral	Suprafața (mp)*	Observații / Referințe
	1.600	

* Suprafața este determinată în planul de proiecție Stereo 70.

**Date referitoare la teren**

Crt	Categorie folosință	Intra vilan	Suprafața (mp)	Tarla	Parcelă	Nr. topo	Observații / Referințe
1	arabil	NU	1.600	22	365	-	

Lungime Segmente

1) Valorile lungimilor segmentelor sunt obținute din proiecție în plan.

Punct început	X / Y	Punct sfârșit	X / Y	Lungime segment (** (m)
1	573.008,25 700.249,549	2	573.004,351 700.246,209	5.134
2	573.004,351 700.246,209	3	573.203,054 700.006,074	311.686
3	573.203,054 700.006,074	4	573.203,536 700.006,468	0.623
4	573.203,536 700.006,468	5	573.206,975 700.009,387	4.511
5	573.206,975 700.009,387	1	573.008,25 700.249,549	311.721

**** Lungimile segmentelor sunt determinate în planul de proiecție Stereo 70 și sunt rotunjite la 1 milimetru.**

***** Distanța dintre puncte este formată din segmente cumulate ce sunt mai mici decât valoarea 1 milimetru.**

**DATE DESPRE IMOBILUL NR. 2786**

Oficiul de Cadastru și Publicitate Imobiliară SUCEAVA
Biroul de Cadastru și Publicitate Imobiliară Radauti

A. Partea I. Descrierea imobilului

TEREN Extravilan

Adresa: Jud. Suceava

Nr. Crt	Nr cadastral Nr. topografic	Suprafața* (mp)	Observații / Referințe
A1	43747	2.500	Sector cadastral:15 Teren neimprejmuit;

B. Partea II. Proprietari și acte

Inscrieri privitoare la dreptul de proprietate și alte drepturi reale	Referințe
49707 / 25/11/2022	
Act Administrativ nr. tp nr.71, din 04/04/1994 emis de COMISIA JUDETEANA SUCEAVA;	
B1	Intabulare, drept de PROPRIETATEcu titlu de reconstituire drept de proprietate, dobandit prin Lege, cota actuala 1/1
	1) HRAB MARDARIE, Lipsă CNP proprietar.
	2) HRAB STEFAN, Lipsă CNP proprietar.

C. Partea III. SARCINI .

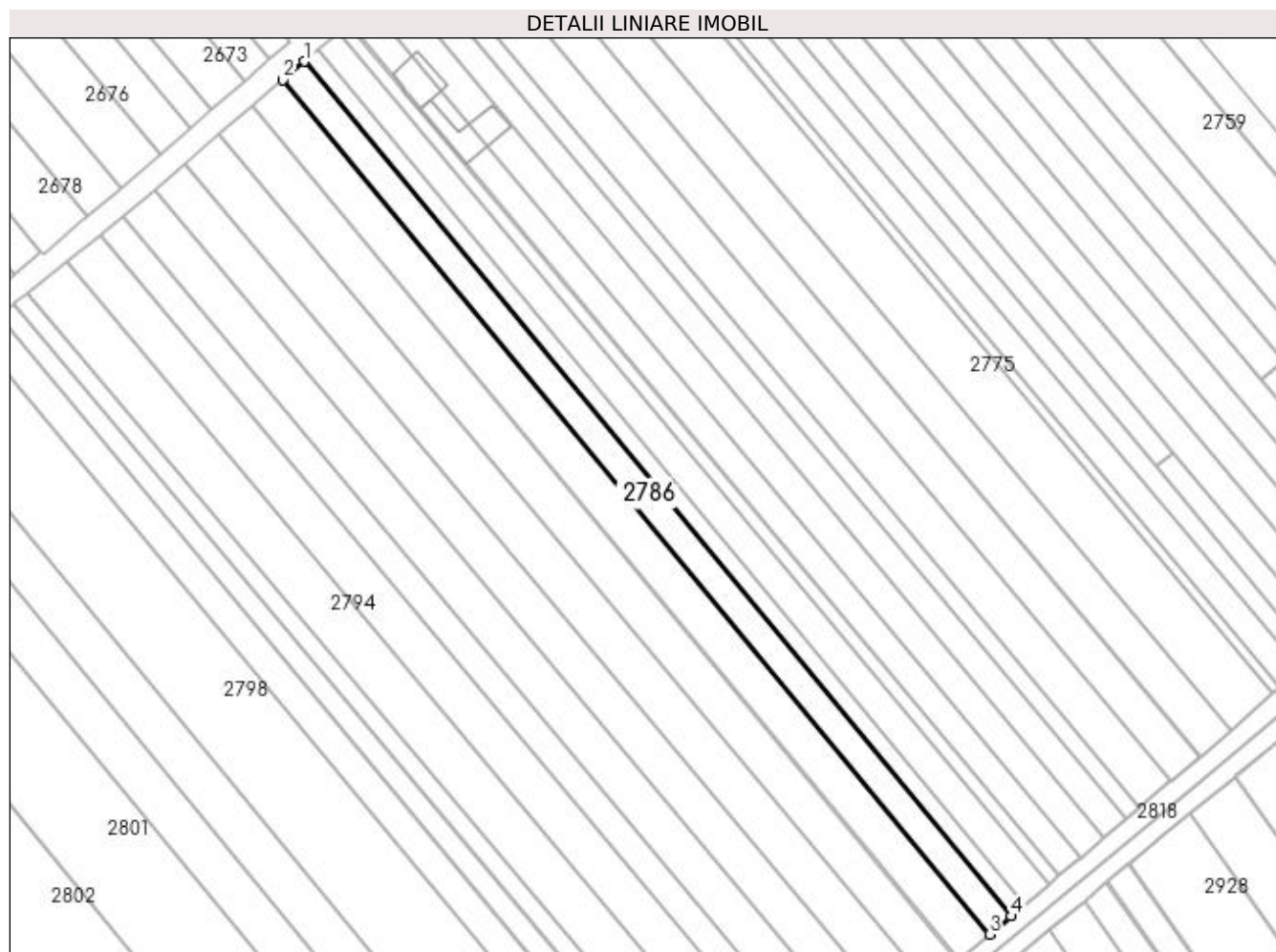
Inscrieri privind dezmembramintele dreptului de proprietate, drepturi reale de garanție și sarcini	Referințe
NU SUNT	

Anexa Nr. 1 La Partea I

Teren

Nr cadastral	Suprafața (mp)*	Observații / Referințe
43747	2.500	

* Suprafața este determinată în planul de proiecție Stereo 70.



Date referitoare la teren

Crt	Categorie folosință	Intra vilan	Suprafața (mp)	Tarla	Parcelă	Nr. topo	Observații / Referințe
1	arabil	NU	2.500	22	365	-	

Lungime Segmente

1) Valorile lungimilor segmentelor sunt obținute din proiecție în plan.

Punct început	X / Y	Punct sfârșit	X / Y	Lungime segment (** (m)
1	573.004,351 700.246,209	2	572.998,257 700.240,989	8.024
2	572.998,257 700.240,989	3	573.196,842 700.000,996	311.501
3	573.196,842 700.000,996	4	573.203,054 700.006,074	8.023
4	573.203,054 700.006,074	1	573.004,351 700.246,209	311.686

**** Lungimile segmentelor sunt determinate în planul de proiecție Stereo 70 și sunt rotunjite la 1 milimetru.**

***** Distanța dintre puncte este formată din segmente cumulate ce sunt mai mici decât valoarea 1 milimetru.**

**DATE DESPRE IMOBILUL NR. 2787**

Oficiul de Cadastru și Publicitate Imobiliară SUCEAVA
Biroul de Cadastru și Publicitate Imobiliară Radauti

A. Partea I. Descrierea imobilului

TEREN Extravilan

Adresa: Jud. Suceava

Nr. Crt	Nr cadastral Nr. topografic	Suprafața* (mp)	Observații / Referințe
A1		3.500	Sector cadastral:15 Teren neimprejmuit;

B. Partea II. Proprietari și acte

Inscrieri privitoare la dreptul de proprietate și alte drepturi reale	Referințe
/	
Act Notarial nr. 1962, din 18/05/2004 emis de BNPA BUZDUGA CATALINA SI BUZDUGA DANA ALINA;	
B1	A1
Intabulare, drept de PROPRIETATE, dobandit prin PARTAJ, cota actuala 1/1 1) DOHOTARU COSTICĂ	

C. Partea III. SARCINI .

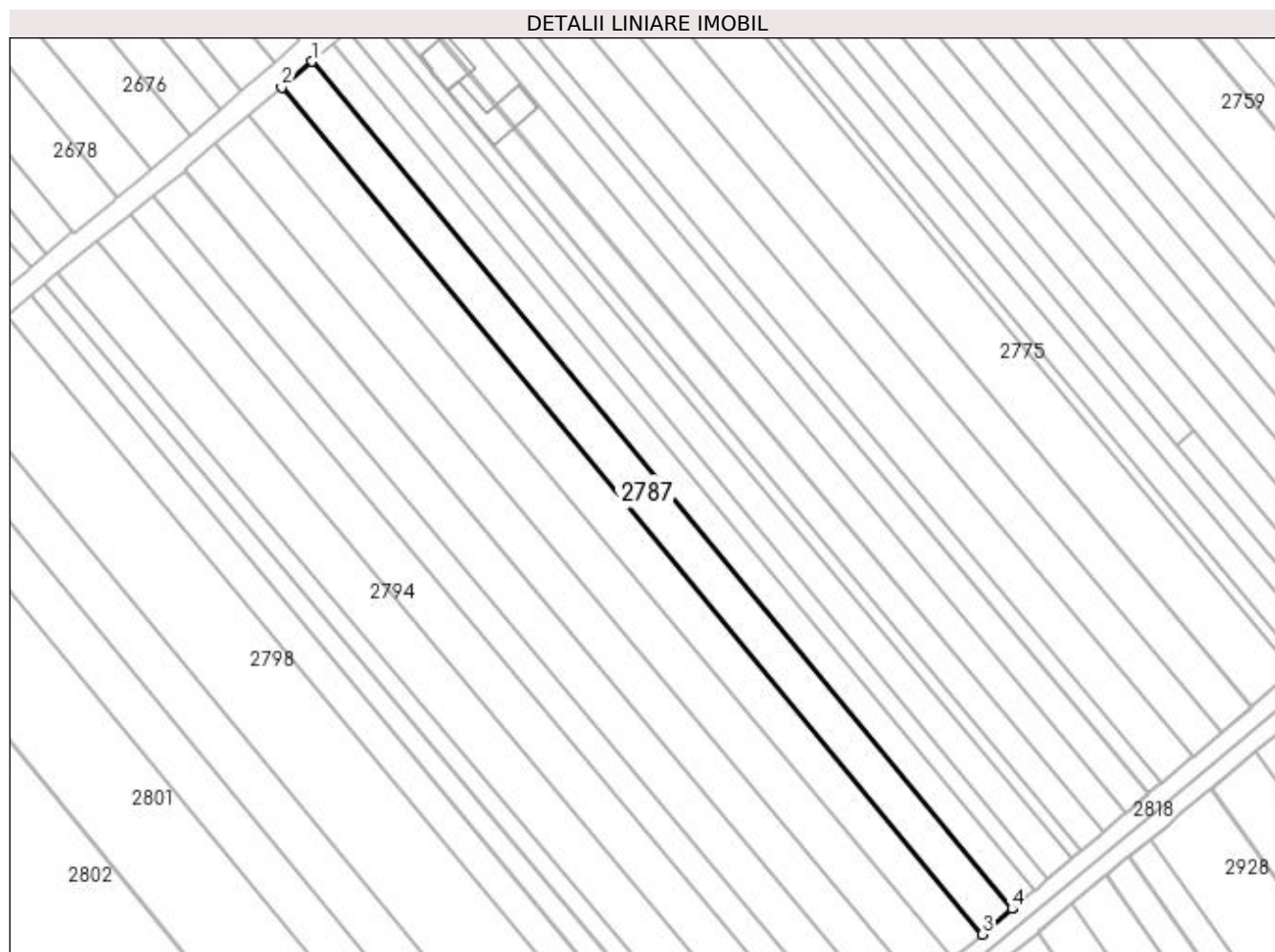
Inscrieri privind dezmembramintele dreptului de proprietate, drepturi reale de garanție și sarcini	Referințe
NU SUNT	

Anexa Nr. 1 La Partea I

Teren

Nr cadastral	Suprafața (mp)*	Observații / Referințe
	3.500	

* Suprafața este determinată în planul de proiecție Stereo 70.



Date referitoare la teren

Crt	Categorie folosință	Intra vilan	Suprafața (mp)	Tarla	Parcelă	Nr. topo	Observații / Referințe
1	arabil	NU	3.500	22	365	-	

Lungime Segmente

1) Valorile lungimilor segmentelor sunt obținute din proiecție în plan.

Punct început	X / Y	Punct sfârșit	X / Y	Lungime segment (** (m)
1	572.998,257 700.240,989	2	572.989,722 700.233,678	11.238
2	572.989,722 700.233,678	3	573.188,314 699.993,677	311.511
3	573.188,314 699.993,677	4	573.196,732 700.000,907	11.097
4	573.196,732 700.000,907	5	573.196,842 700.000,996	0.141
5	573.196,842 700.000,996	1	572.998,257 700.240,989	311.501

**** Lungimile segmentelor sunt determinate în planul de proiecție Stereo 70 și sunt rotunjite la 1 milimetru.**

***** Distanța dintre puncte este formată din segmente cumulate ce sunt mai mici decât valoarea 1 milimetru.**

**DATE DESPRE IMOBILUL NR. 2788**

Oficiul de Cadastru și Publicitate Imobiliară SUCEAVA
Biroul de Cadastru și Publicitate Imobiliară Radauti

A. Partea I. Descrierea imobilului

TEREN Extravilan

Adresa: Jud. Suceava, Tarla Deal Linia a II-a

Nr. Crt	Nr cadastral Nr. topografic	Suprafața* (mp)	Observații / Referințe
A1	41627	3.600	Sector cadastral:15 Teren neimprejmuit;

B. Partea II. Proprietari și acte

Inscrieri privitoare la dreptul de proprietate și alte drepturi reale	Referințe
8327 / 01/03/2022	
Act Notarial nr. 1057, din 01/03/2022 emis de FOMIN SIMION;	
B13	A1
Intabulare, drept de PROPRIETATE bun propriu, dobandit prin PARTAJ, cota actuala 1/1 1) CAZAC PAVEL-IONUȚ	

C. Partea III. SARCINI .

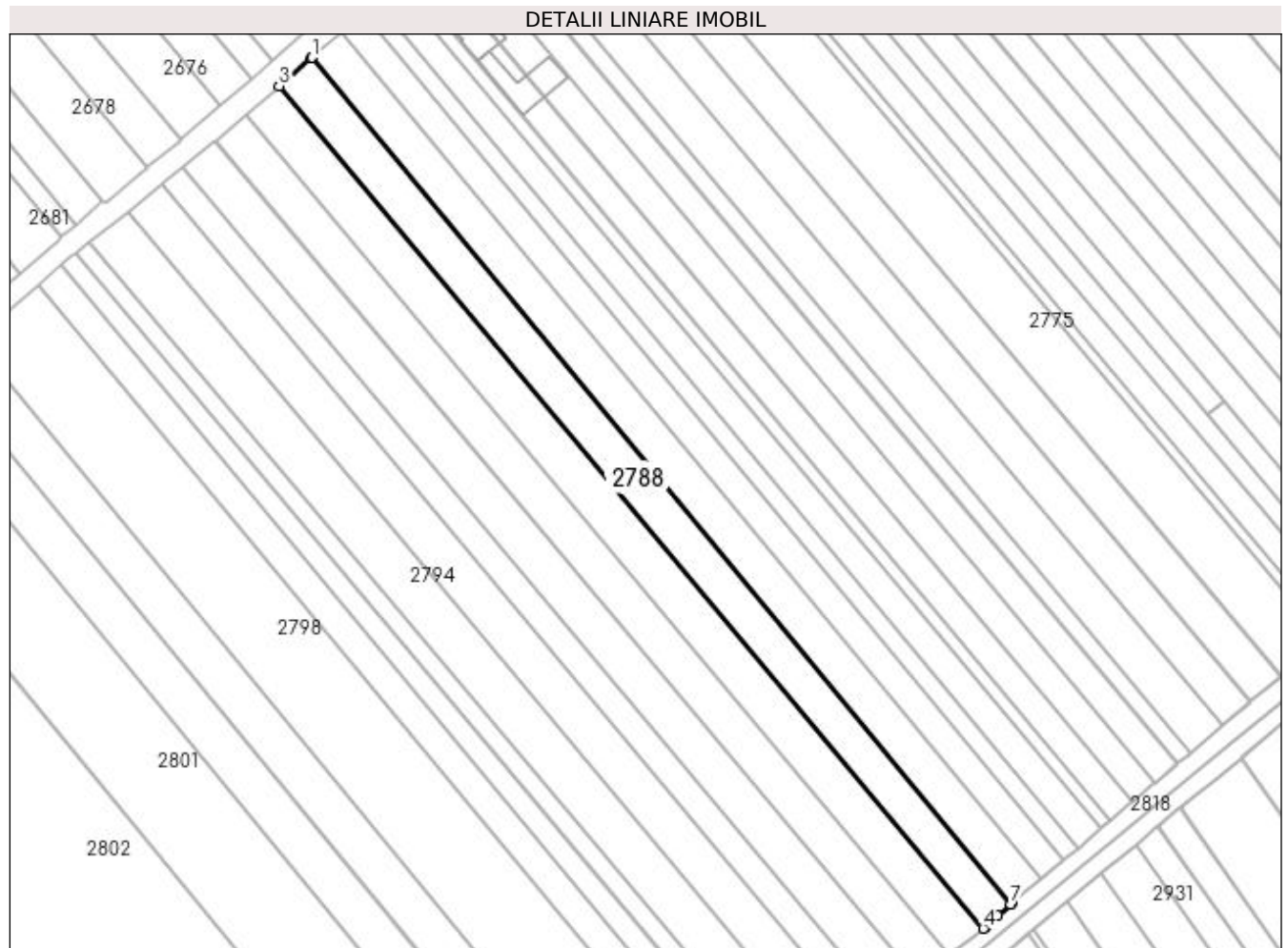
Inscrieri privind dezmembramintele dreptului de proprietate, drepturi reale de garanție și sarcini	Referințe
NU SUNT	

Anexa Nr. 1 La Partea I

Teren

Nr cadastral	Suprafața (mp)*	Observații / Referințe
41627	3.600	

* Suprafața este determinată în planul de proiecție Stereo 70.



Date referitoare la teren

Crt	Categorie folosință	Intra vilan	Suprafața (mp)	Tarla	Parcelă	Nr. topo	Observații / Referințe
1	arabil	NU	3.600	22	365	-	

Lungime Segmente

1) Valorile lungimilor segmentelor sunt obținute din proiecție în plan.

Punct început	X / Y	Punct sfârșit	X / Y	Lungime segment (** (m)
1	572.989,722 700.233,678	2	572.989,511 700.233,497	0.278
2	572.989,511 700.233,497	3	572.980,323 700.225,626	12.098
3	572.980,323 700.225,626	4	573.180,167 699.986,679	311.502
4	573.180,167 699.986,679	5	573.180,943 699.987,346	1.023
5	573.180,943 699.987,346	6	573.184,284 699.990,215	4.404

Punct început	X / Y	Punct sfârșit	X / Y	Lungime segment (** (m)
6	573.184,284 699.990,215	7	573.188,103 699.993,495	5.034
7	573.188,103 699.993,495	8	573.188,314 699.993,677	0.279
8	573.188,314 699.993,677	1	572.989,722 700.233,678	311.511

** Lungimile segmentelor sunt determinate în planul de proiecție Stereo 70 și sunt rotunjite la 1 milimetru.

*** Distanța dintre puncte este formată din segmente cumulate ce sunt mai mici decât valoarea 1 milimetru.

**DATE DESPRE IMOBILUL NR. 2789**

Oficiul de Cadastru și Publicitate Imobiliară SUCEAVA
Biroul de Cadastru și Publicitate Imobiliară Radauti

A. Partea I. Descrierea imobilului

TEREN Extravilan

Adresa: Jud. Suceava

Nr. Crt	Nr cadastral Nr. topografic	Suprafața* (mp)	Observații / Referințe
A1	41628	3.832	Sector cadastral:15 Teren neimprejmuit;

B. Partea II. Proprietari și acte

Inscrieri privitoare la dreptul de proprietate și alte drepturi reale		Referințe
38205 / 26/08/2021		
Act Notarial nr. 4022, din 25/08/2021 emis de FOMIN SIMION;		
B3	se noteaza posesia ca bun propriu 1) SIRETEAN IOAN	A1
/		
Act Normativ nr. Legea 7, din 13/03/1996 emis de PARLAMENTUL ROMANIEI;		
B4	Intabulare, drept de PROPRIETATE, dobandit prin Lege, cota actuala 1/1 1) NEIDENTIFICAT NEIDENTIFICAT	A1

C. Partea III. SARCINI .

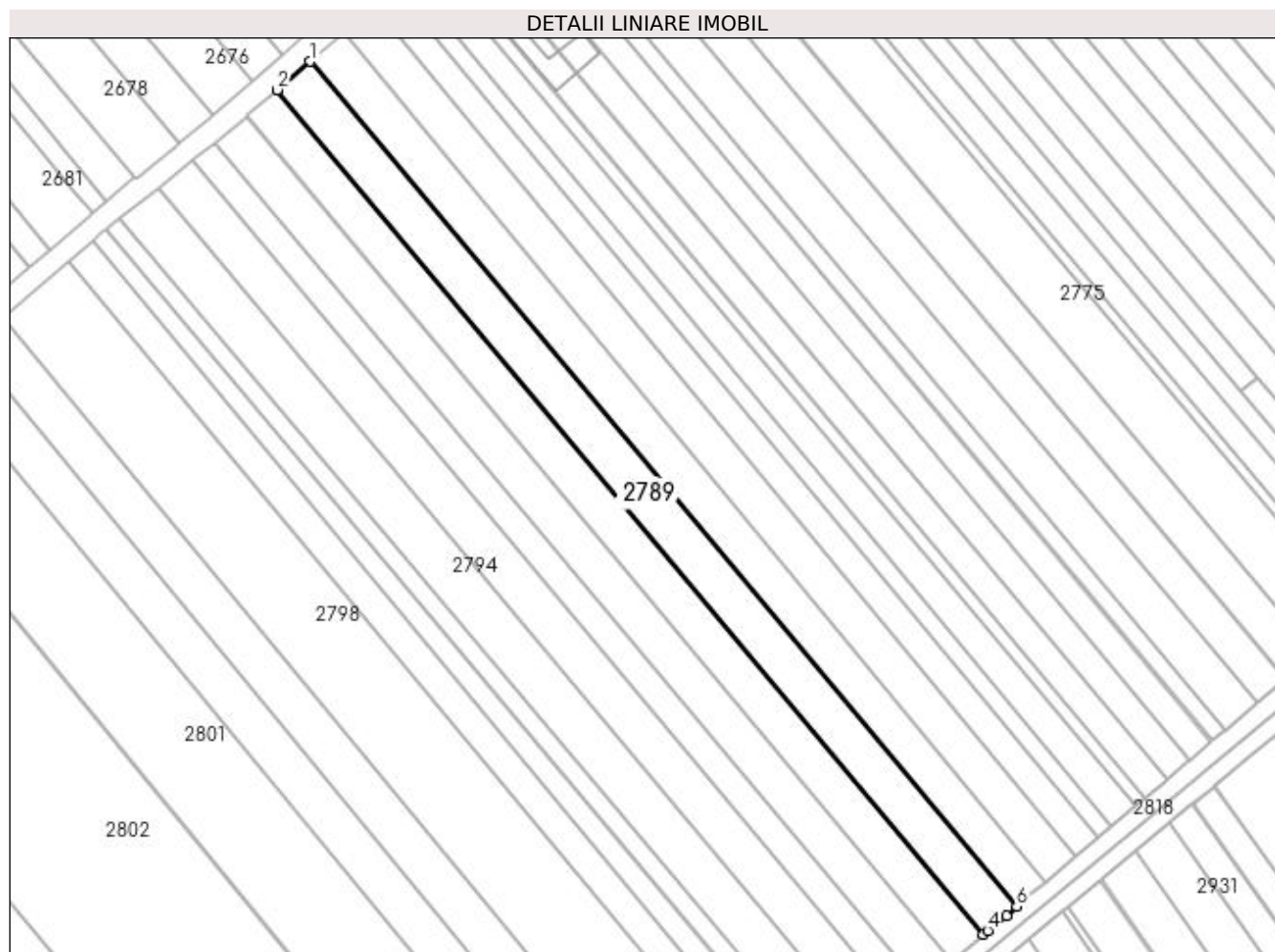
Inscrieri privind dezmembramintele dreptului de proprietate, drepturi reale de garanție și sarcini	Referințe
NU SUNT	

Anexa Nr. 1 La Partea I

Teren

Nr cadastral	Suprafața (mp)*	Observații / Referințe
41628	3.832	

* Suprafața este determinată în planul de proiecție Stereo 70.



Date referitoare la teren

Crt	Categorie folosință	Intra vilan	Suprafața (mp)	Tarla	Parcelă	Nr. topo	Observații / Referințe
1	arabil	NU	3.832	22	365	-	

Lungime Segmente

1) Valorile lungimilor segmentelor sunt obținute din proiecție în plan.

Punct început	X / Y	Punct sfârșit	X / Y	Lungime segment (** (m)
1	572.980,323 700.225,626	2	572.970,978 700.217,621	12.305
2	572.970,978 700.217,621	3	573.170,695 699.978,826	311.304
3	573.170,695 699.978,826	4	573.171,911 699.979,871	1.603
4	573.171,911 699.979,871	5	573.177,23 699.984,157	6.831
5	573.177,23 699.984,157	6	573.180,167 699.986,679	3.871

Punct început	X / Y	Punct sfârșit	X / Y	Lungime segment (** (m)
6	573.180,167 699.986,679	1	572.980,323 700.225,626	311.502

** Lungimile segmentelor sunt determinate în planul de proiecție Stereo 70 și sunt rotunjite la 1 milimetru.

*** Distanța dintre puncte este formată din segmente cumulate ce sunt mai mici decât valoarea 1 milimetru.

**DATE DESPRE IMOBILUL NR. 2790**

Oficiul de Cadastru și Publicitate Imobiliară SUCEAVA
Biroul de Cadastru și Publicitate Imobiliară Radauti

A. Partea I. Descrierea imobilului

TEREN Extravilan

Adresa: Jud. Suceava

Nr. Crt	Nr cadastral Nr. topografic	Suprafața* (mp)	Observații / Referințe
A1		3.600	Sector cadastral:15 Teren neimprejmuit;

B. Partea II. Proprietari și acte

Inscrieri privitoare la dreptul de proprietate și alte drepturi reale		Referințe
/		
Act Normativ nr. Legea 7, din 13/03/1996 emis de PARLAMENTUL ROMANIEI;		
B1	Inscrierea provizorie, drept de PROPRIETATE, dobandit prin Lege, cota actuala 1/1 1) ORAȘUL MILIȘĂUȚI, CIF:4326973, PROPRIETAR NEIDENTIFICAT.	A1

C. Partea III. SARCINI .

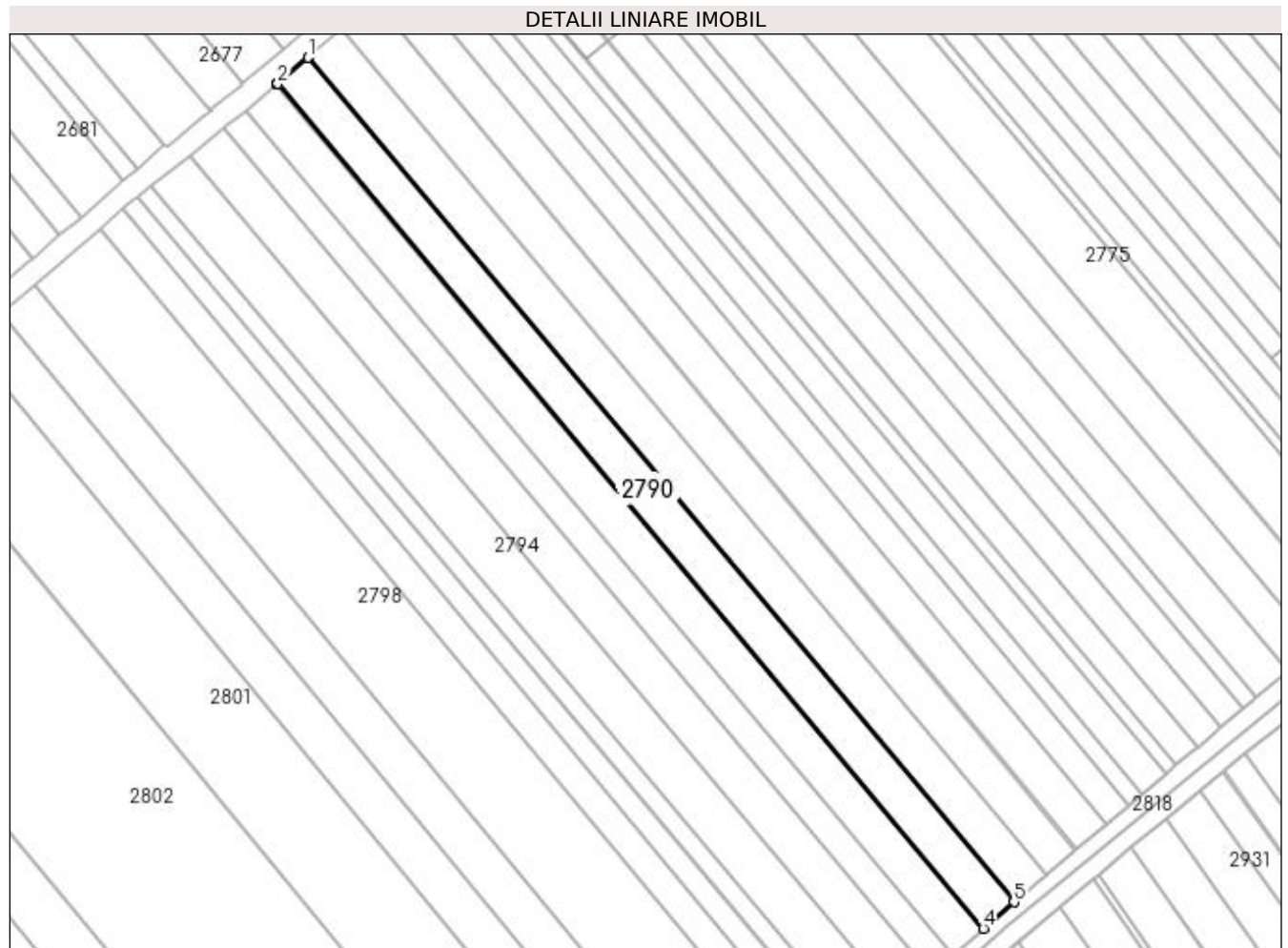
Inscrieri privind dezmembramintele dreptului de proprietate, drepturi reale de garanție și sarcini	Referințe
NU SUNT	

Anexa Nr. 1 La Partea I

Teren

Nr cadastral	Suprafața (mp)*	Observații / Referințe
	3.600	

* Suprafața este determinată în planul de proiecție Stereo 70.



Date referitoare la teren

Crt	Categorie folosință	Intra vilan	Suprafața (mp)	Tarla	Parcelă	Nr. topo	Observații / Referințe
1	arabil	NU	3.600	22	365	-	

Lungime Segmente

1) Valorile lungimilor segmentelor sunt obținute din proiecție în plan.

Punct început	X / Y	Punct sfârșit	X / Y	Lungime segment (** (m)
1	572.970,978 700.217,621	2	572.962,369 700.210,246	11.336
2	572.962,369 700.210,246	3	572.962,094 700.210,021	0.355
3	572.962,094 700.210,021	4	573.162,021 699.971,368	311.329
4	573.162,021 699.971,368	5	573.170,695 699.978,826	11.439
5	573.170,695 699.978,826	1	572.970,978 700.217,621	311.304

**** Lungimile segmentelor sunt determinate în planul de proiecție Stereo 70 și sunt rotunjite la 1 milimetru.**

***** Distanța dintre puncte este formată din segmente cumulate ce sunt mai mici decât valoarea 1 milimetru.**

**DATE DESPRE IMOBILUL NR. 2791**

Oficiul de Cadastru și Publicitate Imobiliară SUCEAVA
Biroul de Cadastru și Publicitate Imobiliară Radauti

A. Partea I. Descrierea imobilului

TEREN Extravilan

Adresa: Jud. Suceava

Nr. Crt	Nr cadastral Nr. topografic	Suprafața* (mp)	Observații / Referințe
A1	34964	3.600	Sector cadastral:15 Teren neimprejmuit;

B. Partea II. Proprietari și acte

Inscrieri privitoare la dreptul de proprietate și alte drepturi reale	Referințe
21145 / 02/09/2013	
Act Notarial nr. 2302, din 29/08/2013 emis de SEHLANEC ANA;	
B10	A1
Intabulare, drept de PROPRIETATE bun propriu cu titlu de cumparare, dobandit prin Conventie, cota actuala 1/1 1) CIRDEI LILIANA	

C. Partea III. SARCINI .

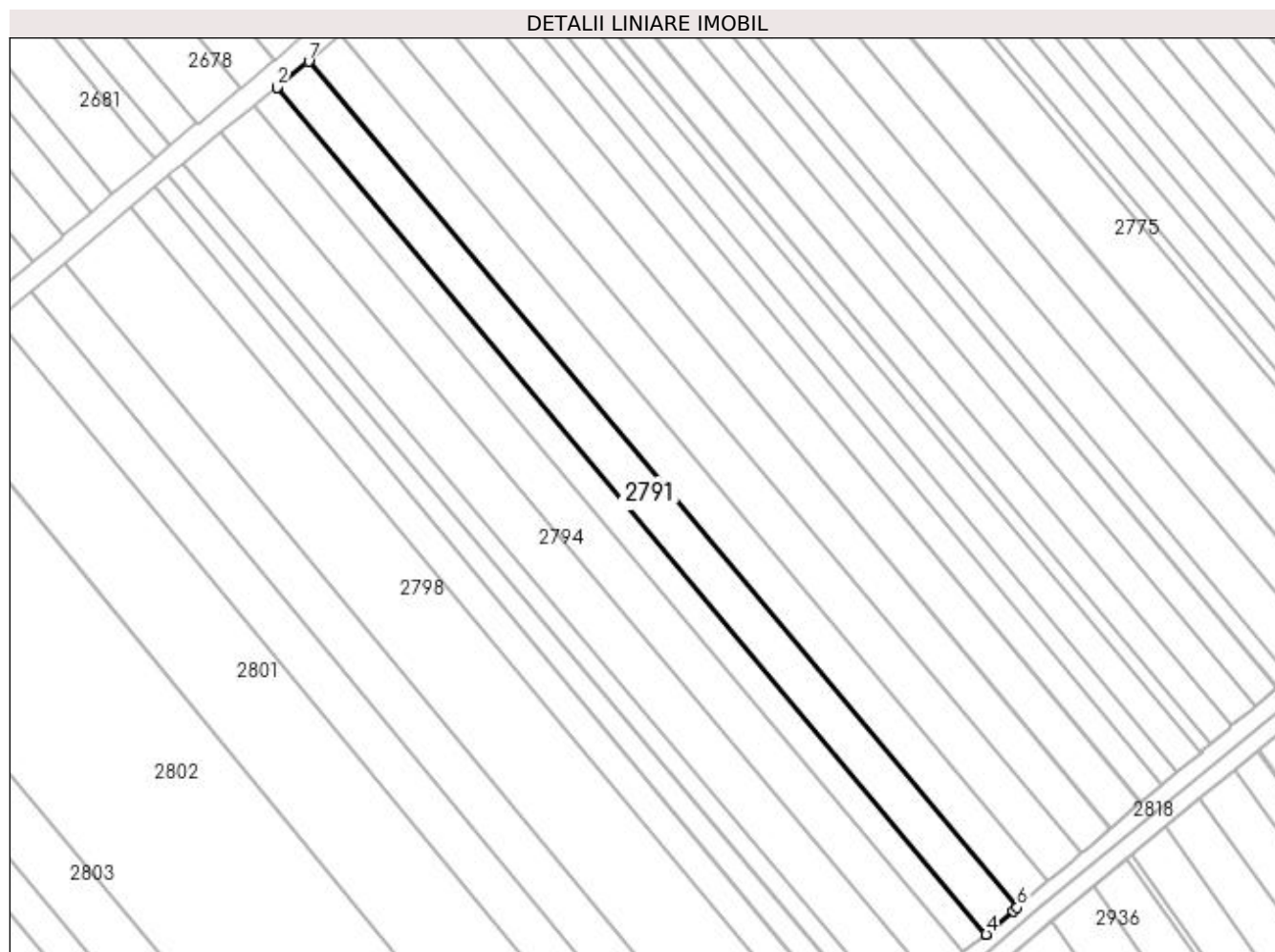
Inscrieri privind dezmembramintele dreptului de proprietate, drepturi reale de garanție și sarcini	Referințe
NU SUNT	

Anexa Nr. 1 La Partea I

Teren

Nr cadastral	Suprafața (mp)*	Observații / Referințe
34964	3.600	

* Suprafața este determinată în planul de proiecție Stereo 70.



Date referitoare la teren

Crt	Categorie folosință	Intra vilan	Suprafața (mp)	Tarla	Parcelă	Nr. topo	Observații / Referințe
1	arabil	NU	3.600	22	365	-	

Lungime Segmente

1) Valorile lungimilor segmentelor sunt obținute din proiecție în plan.

Punct început	X / Y	Punct sfârșit	X / Y	Lungime segment (** (m)
1	572.953,182 700.202,723	2	572.953,152 700.202,698	0.039
2	572.953,152 700.202,698	3	573.153,274 699.963,811	311.634
3	573.153,274 699.963,811	4	573.153,305 699.963,834	0.039
4	573.153,305 699.963,834	5	573.160,833 699.970,346	9.954
5	573.160,833 699.970,346	6	573.162,021 699.971,368	1.567

Punct început	X / Y	Punct sfârșit	X / Y	Lungime segment (** (m)
6	573.162,021 699.971,368	7	572.962,094 700.210,021	311.329
7	572.962,094 700.210,021	1	572.953,182 700.202,723	11.519

** Lungimile segmentelor sunt determinate în planul de proiecție Stereo 70 și sunt rotunjite la 1 milimetru.

*** Distanța dintre puncte este formată din segmente cumulate ce sunt mai mici decât valoarea 1 milimetru.

**DATE DESPRE IMOBILUL NR. 2792**

Oficiul de Cadastru și Publicitate Imobiliară SUCEAVA
Biroul de Cadastru și Publicitate Imobiliară Radauti

A. Partea I. Descrierea imobilului

TEREN Extravilan

Adresa: Jud. Suceava

Nr. Crt	Nr cadastral Nr. topografic	Suprafața* (mp)	Observații / Referințe
A1		2.500	Sector cadastral:15 Teren neimprejmuit;

B. Partea II. Proprietari și acte

Inscrieri privitoare la dreptul de proprietate și alte drepturi reale		Referințe
/		
Act Normativ nr. Legea 7, din 13/03/1996 emis de PARLAMENTUL ROMANIEI;		
B1	Inscrierea provizorie, drept de PROPRIETATE, dobandit prin Lege, cota actuala 1/1 1) ORAȘUL MILIȘĂUȚI, CIF:4326973, PROPRIETAR NEIDENTIFICAT.	A1

C. Partea III. SARCINI .

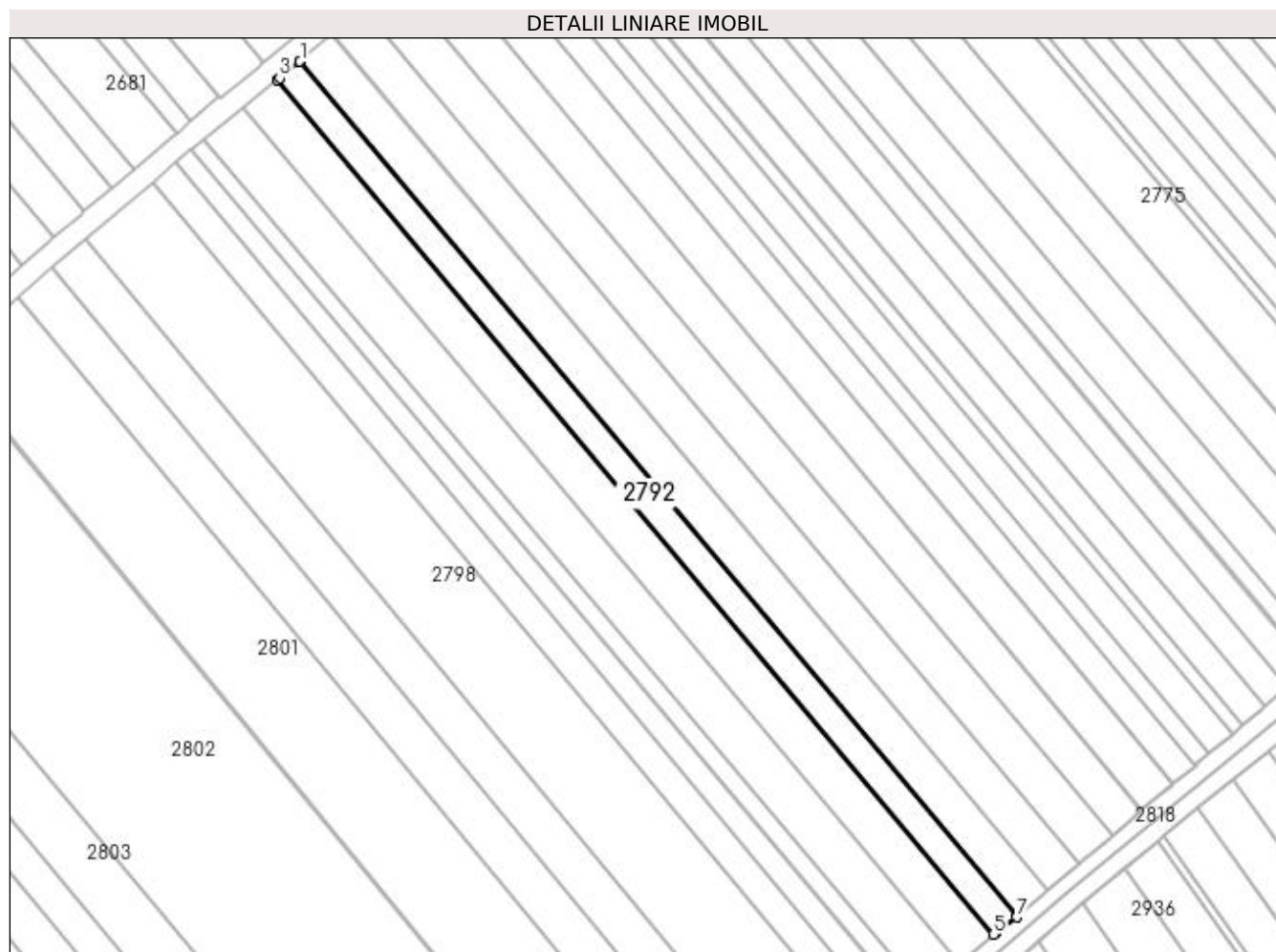
Inscrieri privind dezmembramintele dreptului de proprietate, drepturi reale de garanție și sarcini	Referințe
NU SUNT	

Anexa Nr. 1 La Partea I

Teren

Nr cadastral	Suprafața (mp)*	Observații / Referințe
	2.500	

* Suprafața este determinată în planul de proiecție Stereo 70.



Date referitoare la teren

Crt	Categorie folosință	Intra vilan	Suprafața (mp)	Tarla	Parcelă	Nr. topo	Observații / Referințe
1	arabil	NU	2.500	22	365	-	

Lungime Segmente

1) Valorile lungimilor segmentelor sunt obținute din proiecție în plan.

Punct început	X / Y	Punct sfârșit	X / Y	Lungime segment (** (m)
1	572.953,152 700.202,698	2	572.952,965 700.202,545	0.242
2	572.952,965 700.202,545	3	572.947,473 700.198,134	7.044
3	572.947,473 700.198,134	4	572.946,894 700.197,668	0.743
4	572.946,894 700.197,668	5	573.146,81 699.959,027	311.313
5	573.146,81 699.959,027	6	573.147,376 699.959,509	0.743

Punct început	X / Y	Punct sfârșit	X / Y	Lungime segment (** (m)
6	573.147,376 699.959,509	7	573.153,274 699.963,811	7.3
7	573.153,274 699.963,811	1	572.953,152 700.202,698	311.634

** Lungimile segmentelor sunt determinate în planul de proiecție Stereo 70 și sunt rotunjite la 1 milimetru.

*** Distanța dintre puncte este formată din segmente cumulate ce sunt mai mici decât valoarea 1 milimetru.

**DATE DESPRE IMOBILUL NR. 2793**

Oficiul de Cadastru și Publicitate Imobiliară SUCEAVA
Biroul de Cadastru și Publicitate Imobiliară Radauti

A. Partea I. Descrierea imobilului

TEREN Extravilan

Nr. CF vechi:1977

Adresa: Jud. Suceava

Nr. Crt	Nr cadastral Nr. topografic	Suprafața* (mp)	Observații / Referințe
A1	34628	3.800	Sector cadastral:15 Teren neimprejmuit;

B. Partea II. Proprietari și acte

Inscrieri privitoare la dreptul de proprietate și alte drepturi reale	Referințe
18299 / 05/08/2013	
Act Notarial nr. 1396, din 01/08/2013 emis de BUZDUGA DANA ALINA;	
B9	A1
Intabulare, drept de PROPRIETATE bun propriu cu titlu de partaj, dobandit prin Conventie, cota actuala 1/1 1) LUCESCU AVRAM VIOREL	

C. Partea III. SARCINI .

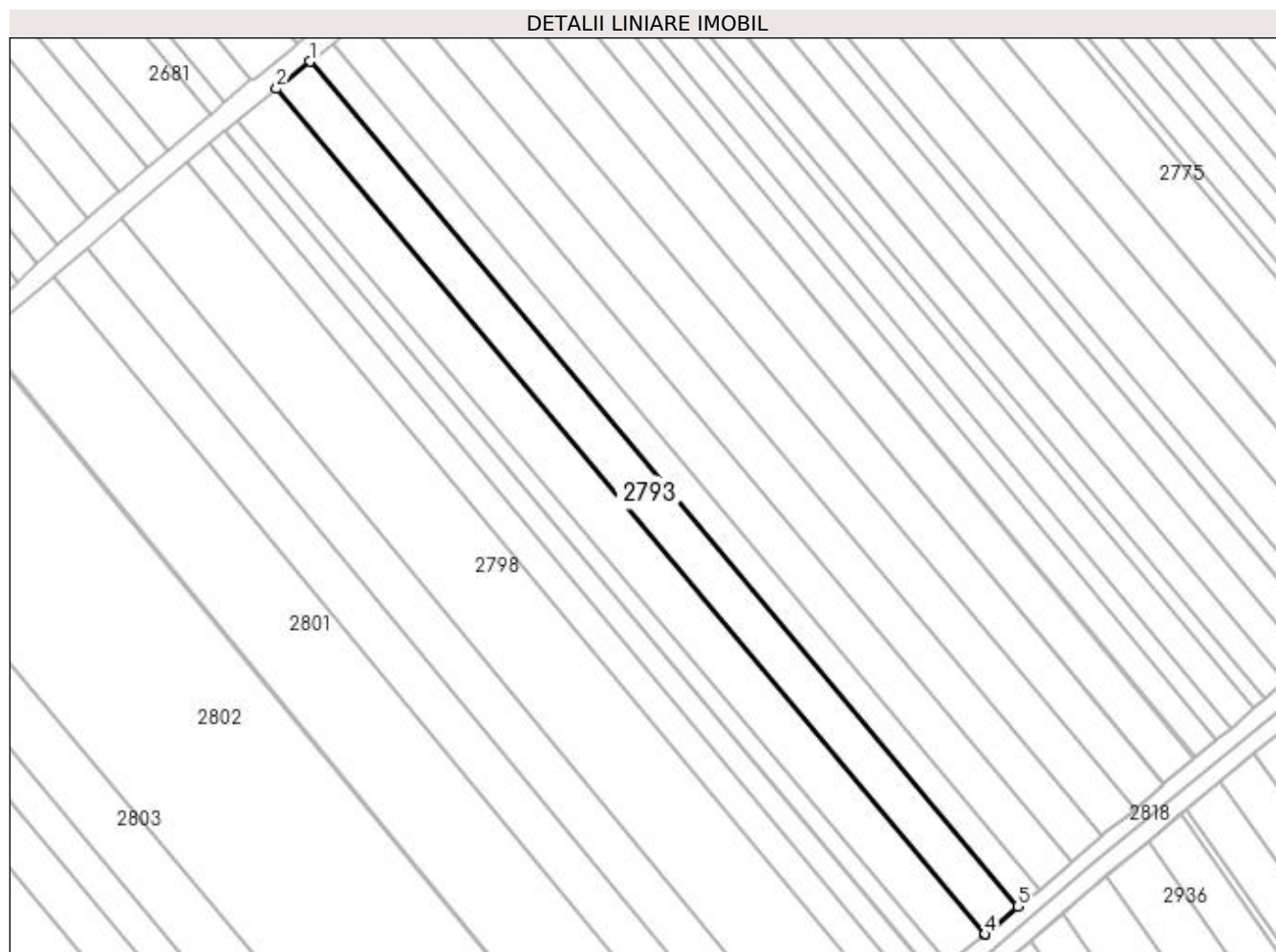
Inscrieri privind dezmembramintele dreptului de proprietate, drepturi reale de garanție și sarcini	Referințe
NU SUNT	

Anexa Nr. 1 La Partea I

Teren

Nr cadastral	Suprafața (mp)*	Observații / Referințe
34628	3.800	

* Suprafața este determinată în planul de proiecție Stereo 70.



Date referitoare la teren

Crt	Categorie folosință	Intravilan	Suprafața (mp)	Tarla	Parcelă	Nr. topo	Observații / Referințe
1	arabil	NU	3.800	22	365	1539/2	situat la locul numit Stanga Deal

Lungime Segmente

1) Valorile lungimilor segmentelor sunt obținute din proiecție în plan.

Punct început	X / Y	Punct sfârșit	X / Y	Lungime segment (** (m)
1	572.946,894 700.197,668	2	572.937,381 700.190,026	12.202
2	572.937,381 700.190,026	3	573.137,513 699.951,127	311.65
3	573.137,513 699.951,127	4	573.137,581 699.951,183	0.088
4	573.137,581 699.951,183	5	573.146,81 699.959,027	12.112
5	573.146,81 699.959,027	1	572.946,894 700.197,668	311.313

**** Lungimile segmentelor sunt determinate în planul de proiecție Stereo 70 și sunt rotunjite la 1 milimetru.**

***** Distanța dintre puncte este formată din segmente cumulate ce sunt mai mici decât valoarea 1 milimetru.**

**DATE DESPRE IMOBILUL NR. 2794**

Oficiul de Cadastru și Publicitate Imobiliară SUCEAVA
Biroul de Cadastru și Publicitate Imobiliară Radauti

A. Partea I. Descrierea imobilului

TEREN Extravilan

Adresa: Jud. Suceava

Nr. Crt	Nr cadastral Nr. topografic	Suprafața* (mp)	Observații / Referințe
A1		4.260	Sector cadastral:15 Teren neimprejmuit;

B. Partea II. Proprietari și acte

Inscrieri privitoare la dreptul de proprietate și alte drepturi reale		Referințe
/		
Act Normativ nr. Legea 7, din 13/03/1996 emis de PARLAMENTUL ROMANIEI;		
B1	Inscrierea provizorie, drept de PROPRIETATE, dobandit prin Lege, cota actuala 1/1 1) ORAȘUL MILIȘĂUȚI, CIF:4326973, PROPRIETAR NEIDENTIFICAT.	A1

C. Partea III. SARCINI .

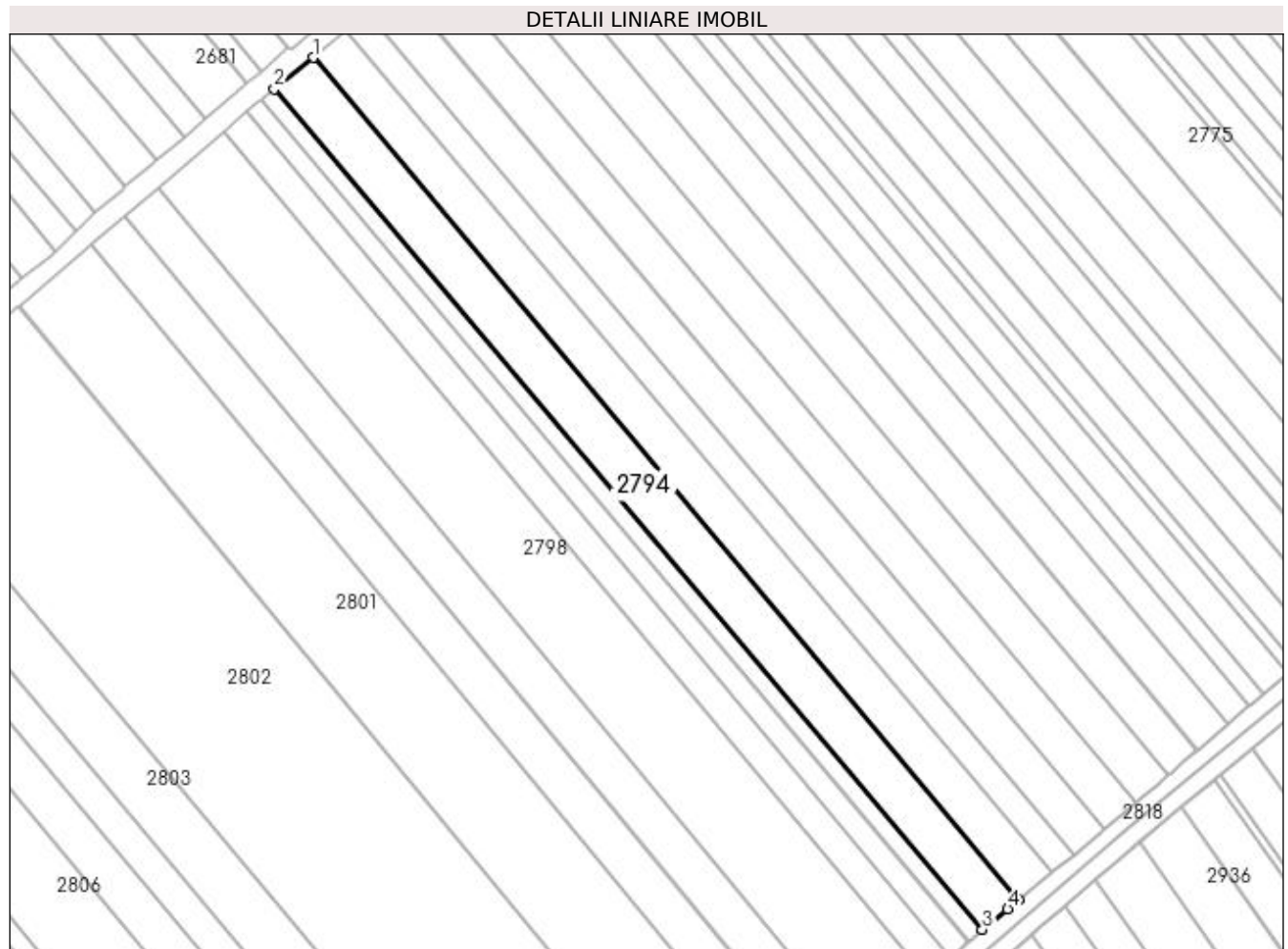
Inscrieri privind dezmembramintele dreptului de proprietate, drepturi reale de garanție și sarcini	Referințe
NU SUNT	

Anexa Nr. 1 La Partea I

Teren

Nr cadastral	Suprafața (mp)*	Observații / Referințe
	4.260	

* Suprafața este determinată în planul de proiecție Stereo 70.



Date referitoare la teren

Crt	Categorie folosință	Intra vilan	Suprafața (mp)	Tarla	Parcelă	Nr. topo	Observații / Referințe
1	arabil	NU	4.260	22	365	-	

Lungime Segmente

1) Valorile lungimilor segmentelor sunt obținute din proiecție în plan.

Punct început	X / Y	Punct sfârșit	X / Y	Lungime segment (** (m)
1	572.937,381 700.190,026	2	572.926,365 700.181,178	14.129
2	572.926,365 700.181,178	3	573.127,297 699.942,758	311.798
3	573.127,297 699.942,758	4	573.134,45 699.948,618	9.247
4	573.134,45 699.948,618	5	573.137,513 699.951,127	3.959
5	573.137,513 699.951,127	1	572.937,381 700.190,026	311.65

**** Lungimile segmentelor sunt determinate în planul de proiecție Stereo 70 și sunt rotunjite la 1 milimetru.**

***** Distanța dintre puncte este formată din segmente cumulate ce sunt mai mici decât valoarea 1 milimetru.**

**DATE DESPRE IMOBILUL NR. 2795**

Oficiul de Cadastru și Publicitate Imobiliară SUCEAVA
Biroul de Cadastru și Publicitate Imobiliară Radauti

A. Partea I. Descrierea imobilului

TEREN Extravilan

Adresa: Jud. Suceava

Nr. Crt	Nr cadastral Nr. topografic	Suprafața* (mp)	Observații / Referințe
A1		1.564	Sector cadastral:15 Teren neimprejmuit;

B. Partea II. Proprietari și acte

Inscrieri privitoare la dreptul de proprietate și alte drepturi reale		Referințe
/		
Act Normativ nr. Legea 7, din 13/03/1996 emis de PARLAMENTUL ROMANIEI;		
B1	Inscrierea provizorie, drept de PROPRIETATE, dobandit prin Lege, cota actuala 1/1 1) ORAȘUL MILIȘĂUȚI, CIF:4326973, PROPRIETAR NEIDENTIFICAT.	A1

C. Partea III. SARCINI .

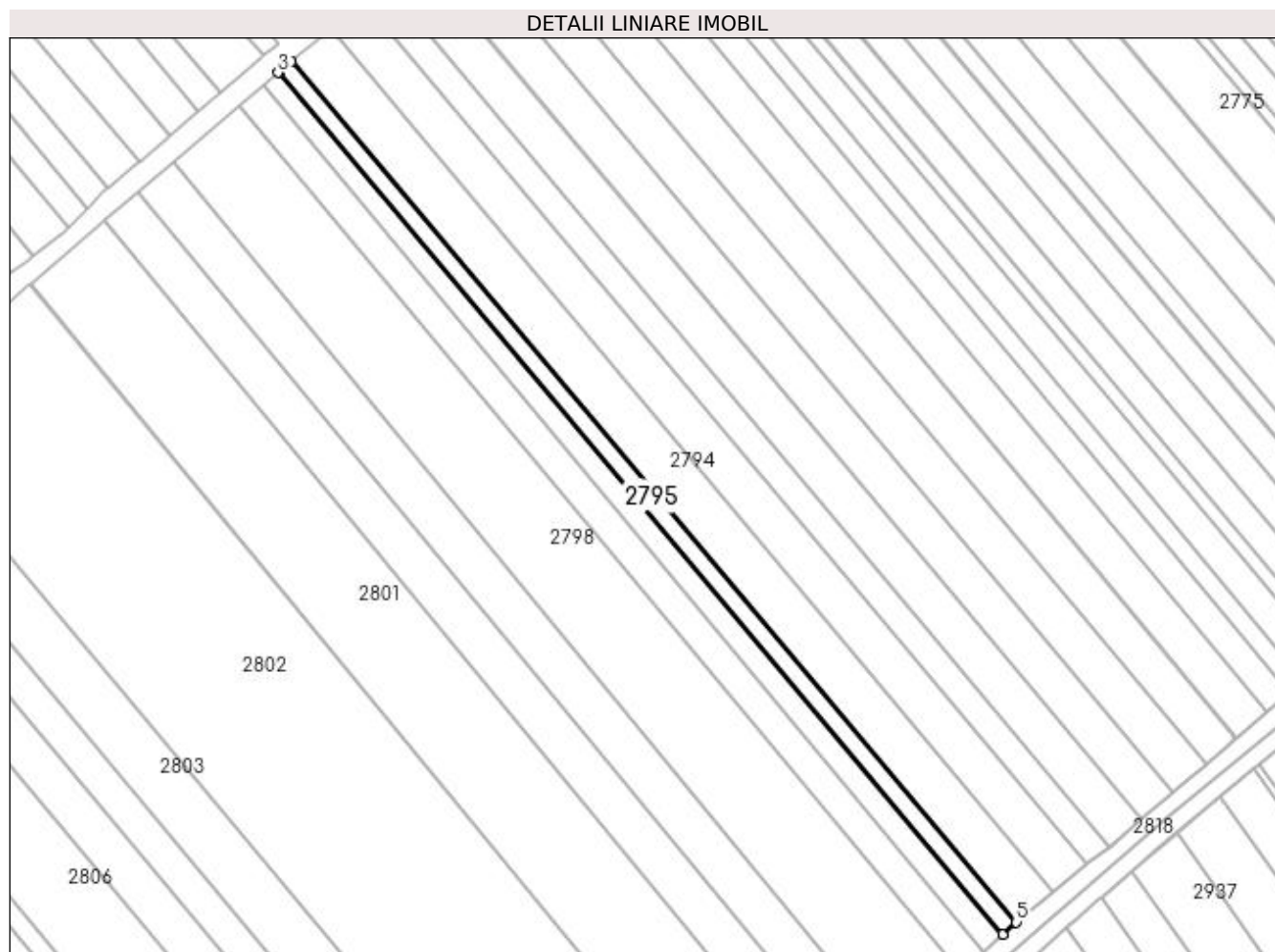
Inscrieri privind dezmembramintele dreptului de proprietate, drepturi reale de garanție și sarcini	Referințe
NU SUNT	

Anexa Nr. 1 La Partea I

Teren

Nr cadastral	Suprafața (mp)*	Observații / Referințe
	1.564	

* Suprafața este determinată în planul de proiecție Stereo 70.



Date referitoare la teren

Crt	Categorie folosință	Intra vilan	Suprafața (mp)	Tarla	Parcelă	Nr. topo	Observații / Referințe
1	altele	NU	1.564	22	349	-	Canal.

Lungime Segmente

1) Valorile lungimilor segmentelor sunt obținute din proiecție în plan.

Punct început	X / Y	Punct sfârșit	X / Y	Lungime segment (** (m)
1	572.926,365 700.181,178	2	572.923,034 700.178,502	4.273
2	572.923,034 700.178,502	3	572.922,56 700.178,098	0.623
3	572.922,56 700.178,098	4	573.123,42 699.939,393	311.969
4	573.123,42 699.939,393	5	573.127,297 699.942,758	5.134
5	573.127,297 699.942,758	1	572.926,365 700.181,178	311.798

**** Lungimile segmentelor sunt determinate în planul de proiecție Stereo 70 și sunt rotunjite la 1 milimetru.**

***** Distanța dintre puncte este formată din segmente cumulate ce sunt mai mici decât valoarea 1 milimetru.**

**DATE DESPRE IMOBILUL NR. 2796**

Oficiul de Cadastru și Publicitate Imobiliară SUCEAVA
Biroul de Cadastru și Publicitate Imobiliară Radauti

A. Partea I. Descrierea imobilului

TEREN Extravilan

Adresa: Jud. Suceava, tarla LINIA II VAJ

Nr. Crt	Nr cadastral Nr. topografic	Suprafața* (mp)	Observații / Referințe
A1	41276	Din acte: 2.400 Masurata: 1.915	Sector cadastral:15 Teren neimprejmuit;

B. Partea II. Proprietari și acte

Inscrieri privitoare la dreptul de proprietate și alte drepturi reale		Referințe
40092 / 07/10/2020		
Act Notarial nr. 918, din 07/10/2020 emis de SURAKI ELENA;		
B5	Intabulare, drept de PROPRIETATE bun comun in dev. cu titlu de cumparare, dobandit prin Conventie, cota actuala 1/1 1) SIRETEAN ADRIAN-DUMITRU 2) SIRETEAN LOREDANA	A1

C. Partea III. SARCINI .

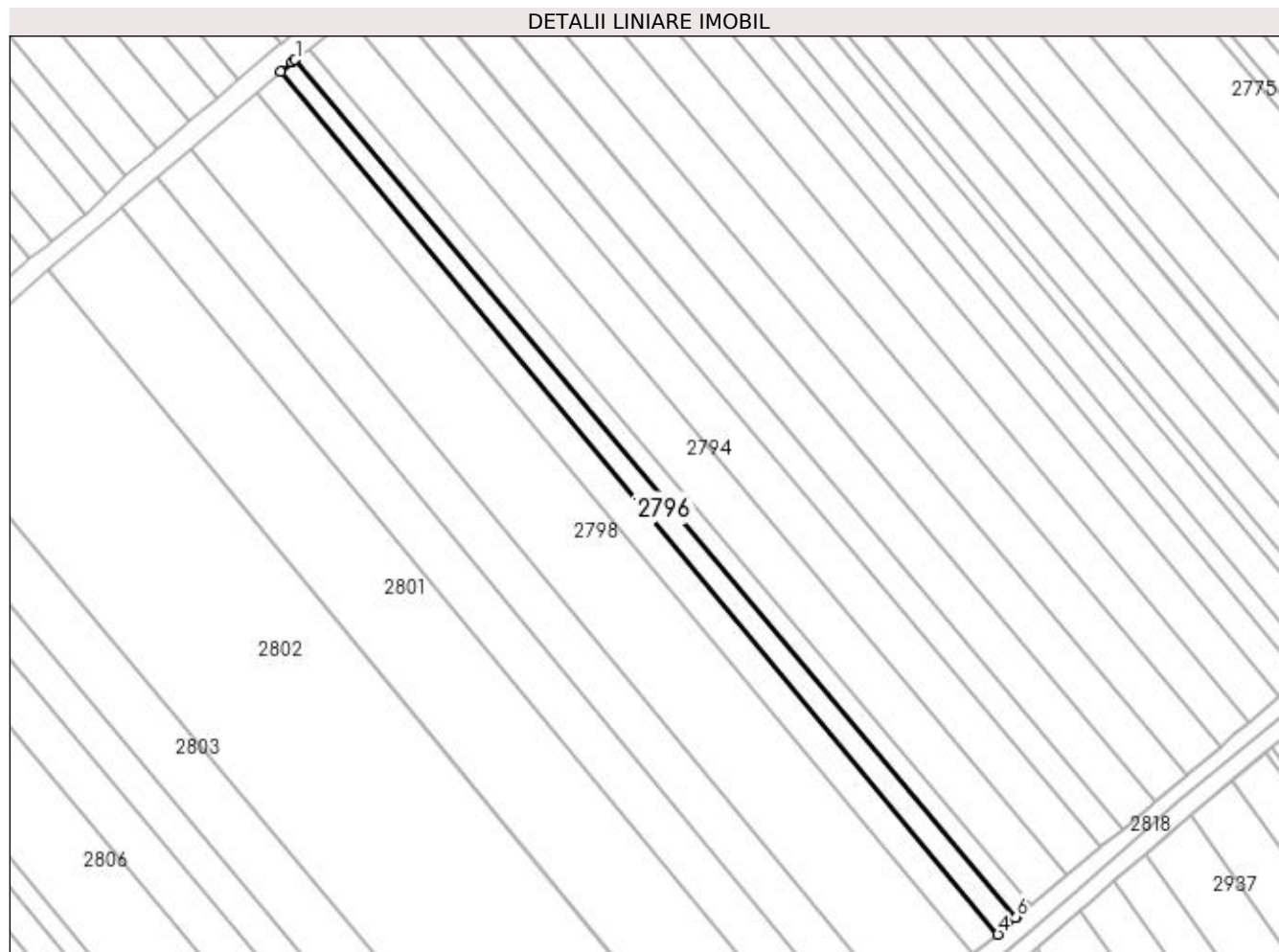
Inscrieri privind dezmembramintele dreptului de proprietate, drepturi reale de garanție și sarcini	Referințe
NU SUNT	

Anexa Nr. 1 La Partea I

Teren

Nr cadastral	Suprafața (mp)*	Observații / Referințe
41276	Din acte: 2.400 Masurata: 1.915	

* Suprafața este determinată în planul de proiecție Stereo 70.



Date referitoare la teren

Crt	Categorie folosință	Intra vilan	Suprafața (mp)	Tarla	Parcelă	Nr. topo	Observații / Referințe
1	arabil	NU	1.915	22	364	-	

Lungime Segmente

1) Valorile lungimilor segmentelor sunt obținute din proiecție în plan.

Punct început	X / Y	Punct sfârșit	X / Y	Lungime segment (** (m)
1	572.922,56 700.178,098	2	572.921,701 700.177,365	1.129
2	572.921,701 700.177,365	3	572.918,58 700.174,704	4.101
3	572.918,58 700.174,704	4	573.118,252 699.934,597	312.282
4	573.118,252 699.934,597	5	573.123,122 699.939,135	6.657
5	573.123,122 699.939,135	6	573.123,42 699.939,393	0.394

Punct început	X / Y	Punct sfârșit	X / Y	Lungime segment (** (m)
6	573.123,42 699.939,393	1	572.922,56 700.178,098	311.969

** Lungimile segmentelor sunt determinate în planul de proiecție Stereo 70 și sunt rotunjite la 1 milimetru.

*** Distanța dintre puncte este formată din segmente cumulate ce sunt mai mici decât valoarea 1 milimetru.

**DATE DESPRE IMOBILUL NR. 2797**

Oficiul de Cadastru și Publicitate Imobiliară SUCEAVA
Biroul de Cadastru și Publicitate Imobiliară Radauti

A. Partea I. Descrierea imobilului

TEREN Extravilan

Adresa: Jud. Suceava

Nr. Crt	Nr cadastral Nr. topografic	Suprafața* (mp)	Observații / Referințe
A1		2.700	Sector cadastral:15 Teren neimprejmuit;

B. Partea II. Proprietari și acte

Inscrieri privitoare la dreptul de proprietate și alte drepturi reale		Referințe
/		
Act Normativ nr. Legea 7, din 13/03/1996 emis de PARLAMENTUL ROMANIEI;		
B1	Inscrierea provizorie, drept de PROPRIETATE, dobandit prin Lege, cota actuala 1/1 1) ORAȘUL MILIȘĂUȚI, CIF:4326973, PROPRIETAR NEIDENTIFICAT.	A1

C. Partea III. SARCINI .

Inscrieri privind dezmembramintele dreptului de proprietate, drepturi reale de garanție și sarcini	Referințe
NU SUNT	

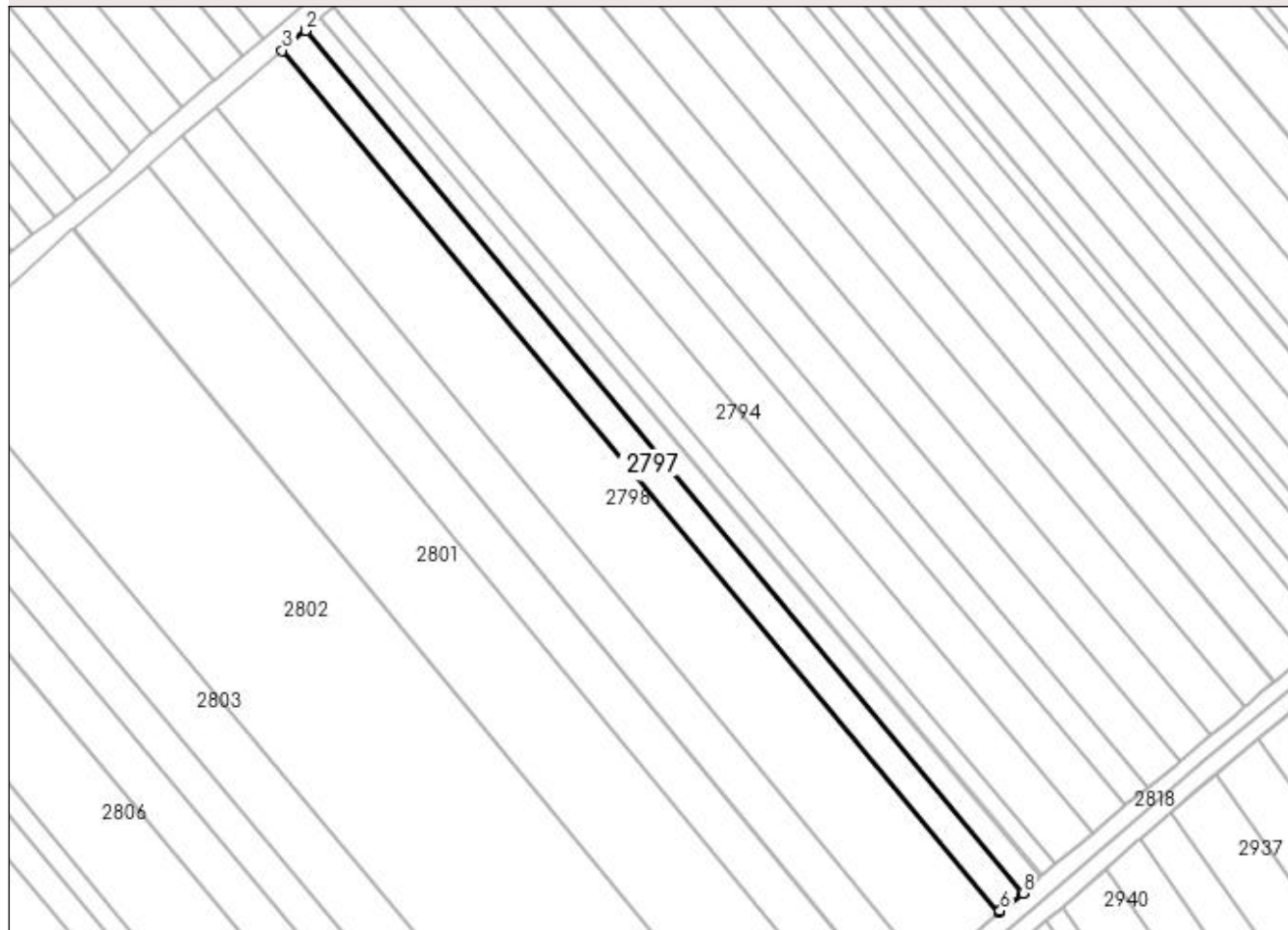
Anexa Nr. 1 La Partea I

Teren

Nr cadastral	Suprafața (mp)*	Observații / Referințe
	2.700	

* Suprafața este determinată în planul de proiecție Stereo 70.

DETALII LINIARE IMOBIL



Date referitoare la teren

Crt	Categorie folosință	Intra vilan	Suprafața (mp)	Tarla	Parcelă	Nr. topo	Observații / Referințe
1	arabil	NU	2.700	22	364	-	

Lungime Segmente

1) Valorile lungimilor segmentelor sunt obținute din proiecție în plan.

Punct început	X / Y	Punct sfârșit	X / Y	Lungime segment (** (m)
1	572.918,58 700.174,704	2	572.918,419 700.174,566	0.212
2	572.918,419 700.174,566	3	572.911,999 700.169,086	8.441
3	572.911,999 700.169,086	4	573.111,414 699.929,289	311.88
4	573.111,414 699.929,289	5	573.111,89 699.929,709	0.635
5	573.111,89 699.929,709	6	573.111,895 699.929,713	0.006

Punct început	X / Y	Punct sfârșit	X / Y	Lungime segment (** (m)
6	573.111,895 699.929,713	7	573.118,068 699.934,425	7.766
7	573.118,068 699.934,425	8	573.118,252 699.934,597	0.252
8	573.118,252 699.934,597	1	572.918,58 700.174,704	312.282

** Lungimile segmentelor sunt determinate în planul de proiecție Stereo 70 și sunt rotunjite la 1 milimetru.

*** Distanța dintre puncte este formată din segmente cumulate ce sunt mai mici decât valoarea 1 milimetru.

**DATE DESPRE IMOBILUL NR. 2798**

Oficiul de Cadastru și Publicitate Imobiliară SUCEAVA
Biroul de Cadastru și Publicitate Imobiliară Radauti

A. Partea I. Descrierea imobilului

TEREN Extravilan

Adresa: Jud. Suceava

Nr. Crt	Nr cadastral Nr. topografic	Suprafața* (mp)	Observații / Referințe
A1		7.800	Sector cadastral:15 Teren neimprejmuit;

B. Partea II. Proprietari și acte

Inscrieri privitoare la dreptul de proprietate și alte drepturi reale	Referințe
/	
Act Notarial nr. 3443, din 12/12/2008 emis de BNP IOAN COVARIUC;	
B1	A1
Intabulare, drept de PROPRIETATE, dobandit prin PARTAJ, cota actuala 1/1 1) DUMITRESCU VIORICA	

C. Partea III. SARCINI .

Inscrieri privind dezmembramintele dreptului de proprietate, drepturi reale de garanție și sarcini	Referințe
NU SUNT	

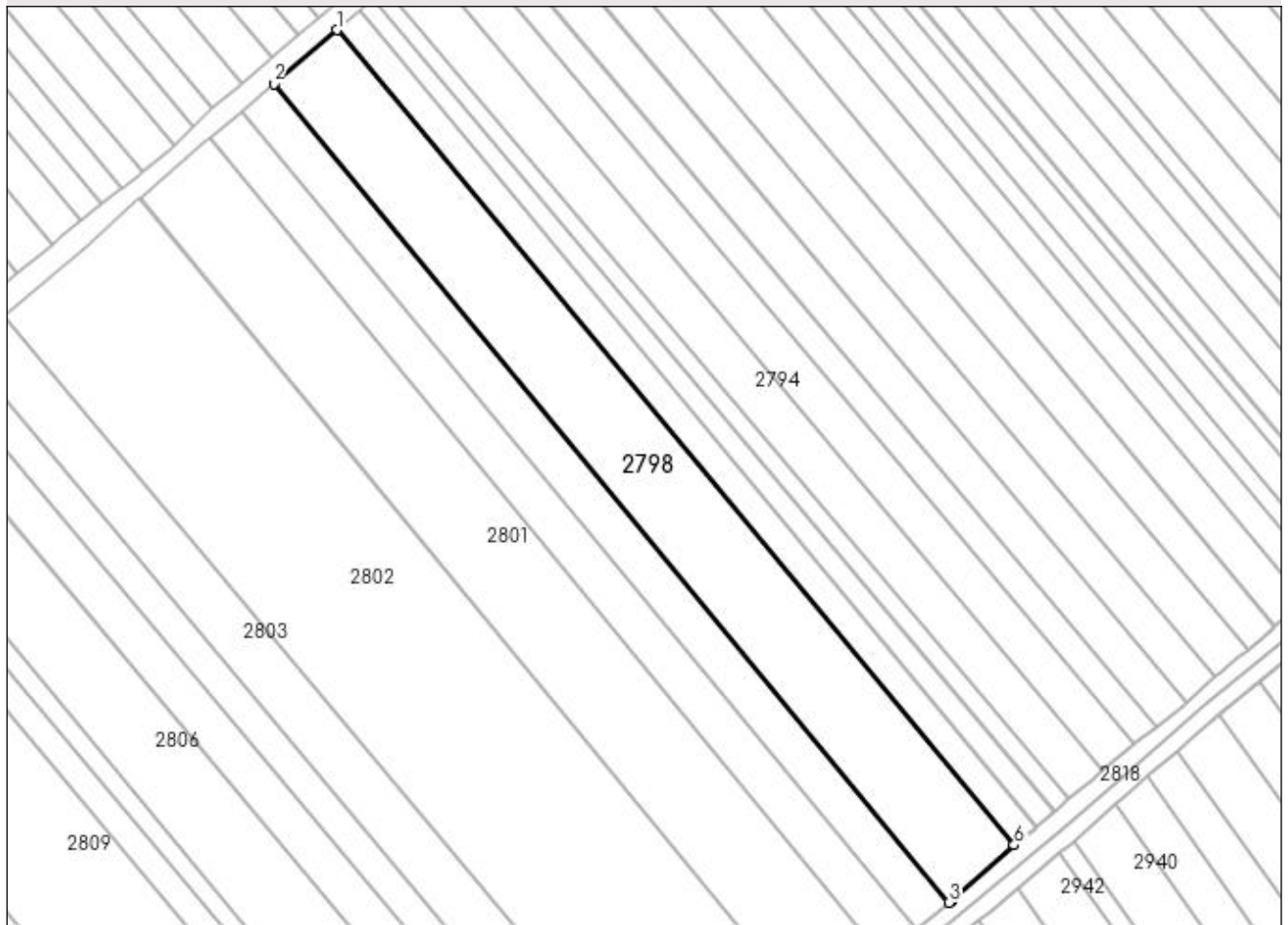
Anexa Nr. 1 La Partea I

Teren

Nr cadastral	Suprafața (mp)*	Observații / Referințe
	7.800	

* Suprafața este determinată în planul de proiecție Stereo 70.

DETALII LINIARE IMOBIL



Date referitoare la teren

Crt	Categorie folosință	Intra vilan	Suprafața (mp)	Tarla	Parcelă	Nr. topo	Observații / Referințe
1	arabil	NU	7.800	22	364	-	

Lungime Segmente

1) Valorile lungimilor segmentelor sunt obținute din proiecție în plan.

Punct început	X / Y	Punct sfârșit	X / Y	Lungime segment (** (m)
1	572.911,999 700.169,086	2	572.893,461 700.153,26	24.375
2	572.893,461 700.153,26	3	573.092,183 699.912,355	312.291
3	573.092,183 699.912,355	4	573.092,675 699.912,765	0.64
4	573.092,675 699.912,765	5	573.092,936 699.912,982	0.339
5	573.092,936 699.912,982	6	573.111,414 699.929,289	24.645

Punct început	X / Y	Punct sfârșit	X / Y	Lungime segment (** (m)
6	573.111,414 699.929,289	1	572.911,999 700.169,086	311.88

** Lungimile segmentelor sunt determinate în planul de proiecție Stereo 70 și sunt rotunjite la 1 milimetru.

*** Distanța dintre puncte este formată din segmente cumulate ce sunt mai mici decât valoarea 1 milimetru.

**DATE DESPRE IMOBILUL NR. 2799**

Oficiul de Cadastru și Publicitate Imobiliară SUCEAVA
Biroul de Cadastru și Publicitate Imobiliară Radauti

A. Partea I. Descrierea imobilului

TEREN Extravilan

Adresa: Jud. Suceava

Nr. Crt	Nr cadastral Nr. topografic	Suprafața* (mp)	Observații / Referințe
A1	43682	3.900	Sector cadastral:15 Teren neimprejmuit;

B. Partea II. Proprietari și acte

Inscrieri privitoare la dreptul de proprietate și alte drepturi reale		Referințe
32107 / 09/08/2022		
Hotarare Judecatoreasca nr. sentință civilă (partaj succesoral) nr. 1775, din 12/05/2009 emis de JUDECATORIA RADAUTI;		
B2	Intabulare, drept de PROPRIETATE, dobandit prin lesire Din Indiviziune, cota actuala 1/1 1) POPESCU DUMITRU, bun propriu	A1

C. Partea III. SARCINI .

Inscrieri privind dezmembramintele dreptului de proprietate, drepturi reale de garanție și sarcini	Referințe
NU SUNT	

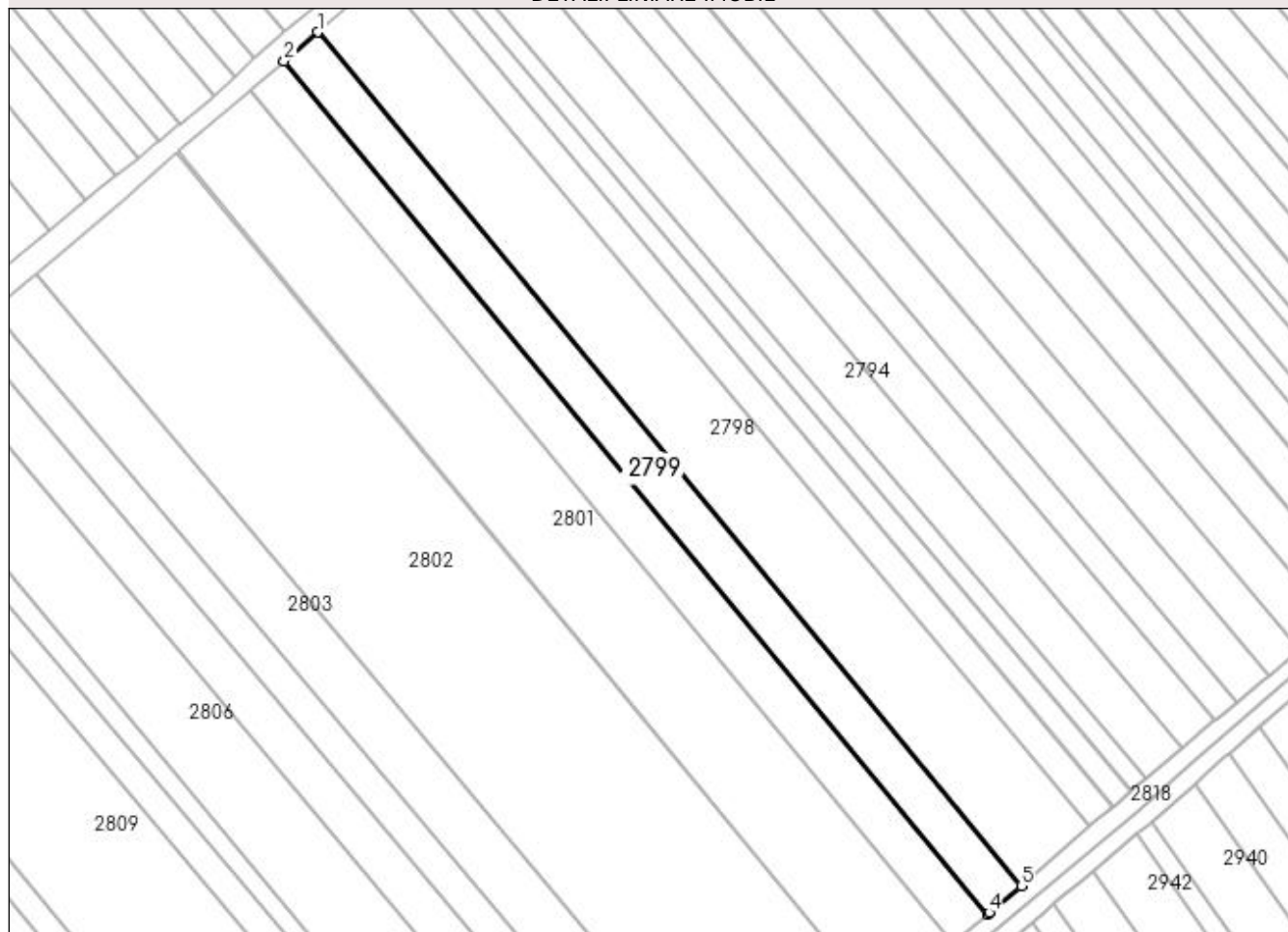
Anexa Nr. 1 La Partea I

Teren

Nr cadastral	Suprafața (mp)*	Observații / Referințe
43682	3.900	

* Suprafața este determinată în planul de proiecție Stereo 70.

DETALII LINIARE IMOBIL



Date referitoare la teren

Crt	Categorie folosință	Intra vilan	Suprafața (mp)	Tarla	Parcelă	Nr. topo	Observații / Referințe
1	arabil	NU	3.900	22	364	-	

Lungime Segmente

1) Valorile lungimilor segmentelor sunt obținute din proiecție în plan.

Punct început	X / Y	Punct sfârșit	X / Y	Lungime segment (** (m)
1	572.893,461 700.153,26	2	572.883,959 700.145,149	12.493
2	572.883,959 700.145,149	3	573.082,591 699.904,354	312.149
3	573.082,591 699.904,354	4	573.083,083 699.904,764	0.64
4	573.083,083 699.904,764	5	573.092,183 699.912,355	11.85
5	573.092,183 699.912,355	1	572.893,461 700.153,26	312.291

**** Lungimile segmentelor sunt determinate în planul de proiecție Stereo 70 și sunt rotunjite la 1 milimetru.**

***** Distanța dintre puncte este formată din segmente cumulate ce sunt mai mici decât valoarea 1 milimetru.**

**DATE DESPRE IMOBILUL NR. 2800**

Oficiul de Cadastru și Publicitate Imobiliară SUCEAVA
Biroul de Cadastru și Publicitate Imobiliară Radauti

A. Partea I. Descrierea imobilului

TEREN Extravilan

Adresa: Jud. Suceava

Nr. Crt	Nr cadastral Nr. topografic	Suprafața* (mp)	Observații / Referințe
A1	41764	3.900	Sector cadastral:15 Teren neimprejmuit;

B. Partea II. Proprietari și acte

Inscrieri privitoare la dreptul de proprietate și alte drepturi reale		Referințe
58412 / 09/12/2021		
Act Notarial nr. 1960, din 09/12/2021 emis de SURAKI ELENA;		
B3	Intabulare, drept de PROPRIETATE bun propriu cu titlu de intretinere, dobandit prin Conventie, cota actuala 1/1 1) POPESCU CRISTI-ADELIN	A1

C. Partea III. SARCINI

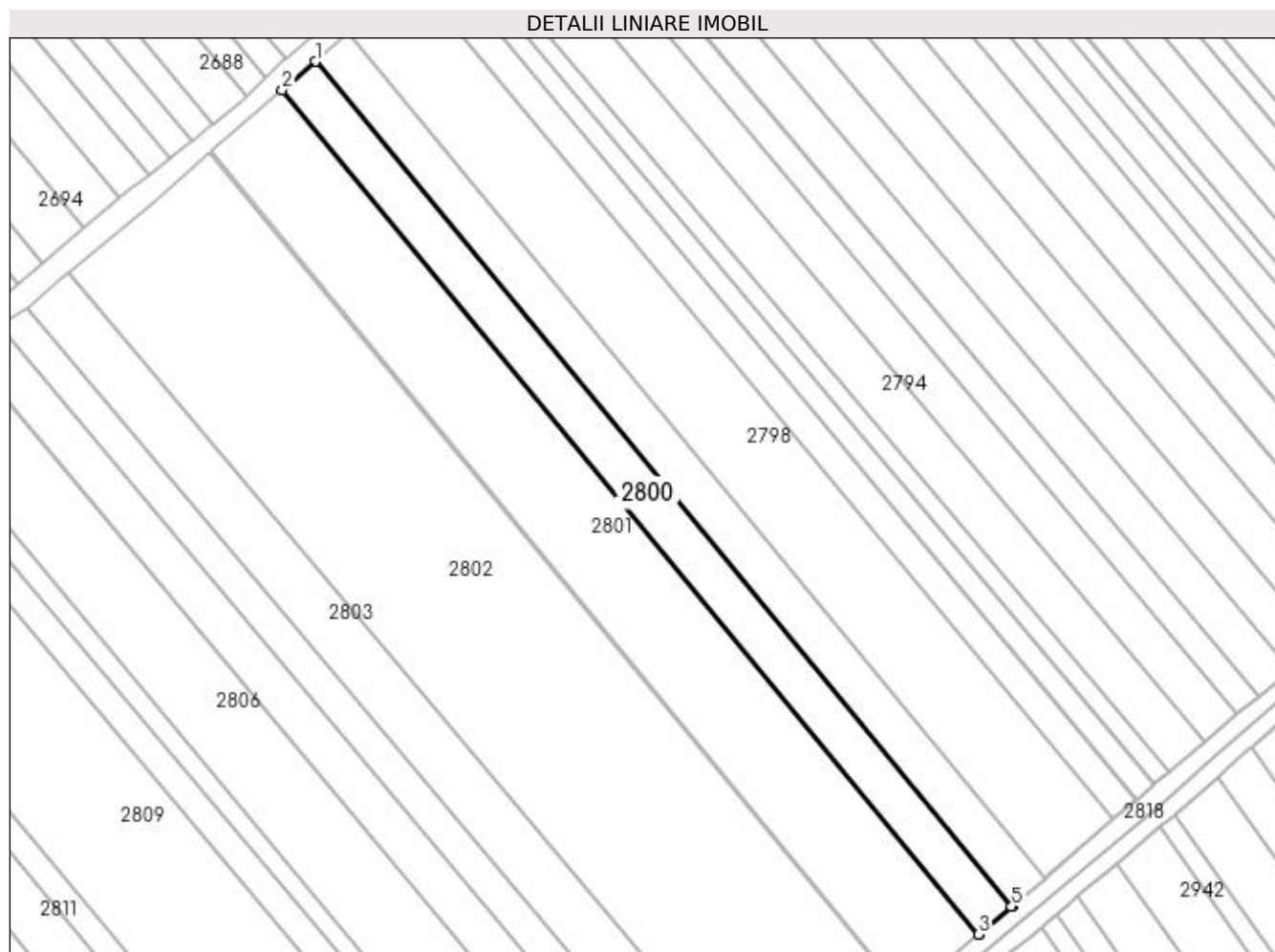
Inscrieri privind dezmembramintele dreptului de proprietate, drepturi reale de garanție și sarcini		Referințe
58412 / 09/12/2021		
Act Notarial nr. 1960, din 09/12/2021 emis de SURAKI ELENA;		
C1	Intabulare, drept de UZUFRACT VIAGER, cota actuala 1/1 1) POPESCU DUMITRU	A1
C2	Intabulare, drept de IPOTECA LEGALA, Valoare:0 corespunzatoare intretinerii neexecutate (art.2386 alin.4 NCC) 1) POPESCU DUMITRU	A1

Anexa Nr. 1 La Partea I

Teren

Nr cadastral	Suprafața (mp)*	Observații / Referințe
41764	3.900	

* Suprafața este determinată în planul de proiecție Stereo 70.



Date referitoare la teren

Crt	Categorie folosință	Intra vilan	Suprafața (mp)	Tarla	Parcelă	Nr. topo	Observații / Referințe
1	arabil	NU	3.900	22	364	-	

Lungime Segmente

1) Valorile lungimilor segmentelor sunt obținute din proiecție în plan.

Punct început	X / Y	Punct sfârșit	X / Y	Lungime segment (** (m)
1	572.883,959 700.145,149	2	572.874,453 700.137,034	12.499
2	572.874,453 700.137,034	3	573.072,998 699.896,343	312.013
3	573.072,998 699.896,343	4	573.073,343 699.896,641	0.456
4	573.073,343 699.896,641	5	573.082,497 699.904,276	11.92
5	573.082,497 699.904,276	6	573.082,591 699.904,354	0.122

Punct început	X / Y	Punct sfârşit	X / Y	Lungime segment (** (m)
6	573.082,591 699.904,354	1	572.883,959 700.145,149	312.149

** Lungimile segmentelor sunt determinate în planul de proiecţie Stereo 70 şi sunt rotunjite la 1 milimetru.

*** Distanţa dintre puncte este formată din segmente cumulate ce sunt mai mici decât valoarea 1 milimetru.

**DATE DESPRE IMOBILUL NR. 2801**

Oficiul de Cadastru și Publicitate Imobiliară SUCEAVA
Biroul de Cadastru și Publicitate Imobiliară Radauti

A. Partea I. Descrierea imobilului

TEREN Extravilan

Adresa: Jud. Suceava

Nr. Crt	Nr cadastral Nr. topografic	Suprafața* (mp)	Observații / Referințe
A1	31785	8.500	Sector cadastral:15 Teren neimprejmuit;

B. Partea II. Proprietari și acte

Inscrieri privitoare la dreptul de proprietate și alte drepturi reale	Referințe
6662 / 28/02/2014	
Act Notarial nr. 21, din 27/02/2014 emis de COVARIUC IOAN;	
B2	A1
Intabulare, drept de PROPRIETATE bun propriu, dobandit prin Succesiune, cota actuala 1/1 1) LUCESCU MARCELA	

C. Partea III. SARCINI .

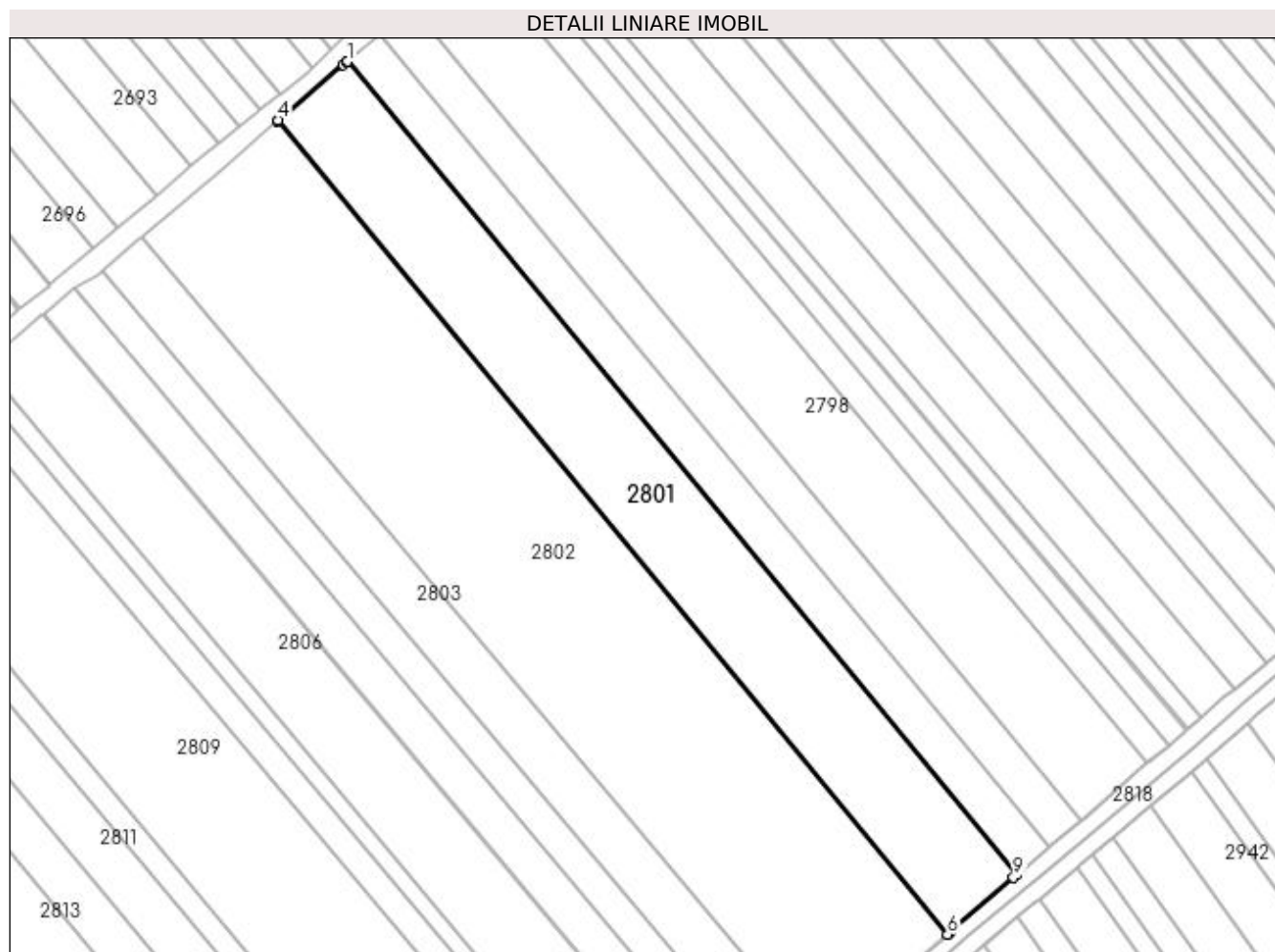
Inscrieri privind dezmembramintele dreptului de proprietate, drepturi reale de garanție și sarcini	Referințe
NU SUNT	

Anexa Nr. 1 La Partea I

Teren

Nr cadastral	Suprafața (mp)*	Observații / Referințe
31785	8.500	

* Suprafața este determinată în planul de proiecție Stereo 70.



Date referitoare la teren

Crt	Categorie folosință	Intra vilan	Suprafața (mp)	Tarla	Parcelă	Nr. topo	Observații / Referințe
1	arabil	NU	8.500	22	364	-	

Lungime Segmente

1) Valorile lungimilor segmentelor sunt obținute din proiecție în plan.

Punct început	X / Y	Punct sfârșit	X / Y	Lungime segment (** (m)
1	572.874,453 700.137,034	2	572.874,321 700.136,921	0.174
2	572.874,321 700.136,921	3	572.873,314 700.136,068	1.32
3	572.873,314 700.136,068	4	572.854,023 700.119,727	25.282
4	572.854,023 700.119,727	5	572.853,674 700.119,431	0.458
5	572.853,674 700.119,431	6	573.052,384 699.878,541	312.272

Punct început	X / Y	Punct sfârșit	X / Y	Lungime segment (** (m)
6	573.052,384 699.878,541	7	573.052,734 699.878,835	0.457
7	573.052,734 699.878,835	8	573.053,247 699.879,266	0.67
8	573.053,247 699.879,266	9	573.071,869 699.895,366	24.617
9	573.071,869 699.895,366	10	573.072,998 699.896,343	1.493
10	573.072,998 699.896,343	1	572.874,453 700.137,034	312.013

** Lungimile segmentelor sunt determinate în planul de proiecție Stereo 70 și sunt rotunjite la 1 milimetru.

*** Distanța dintre puncte este formată din segmente cumulate ce sunt mai mici decât valoarea 1 milimetru.

**DATE DESPRE IMOBILUL NR. 2802**

Oficiul de Cadastru și Publicitate Imobiliară SUCEAVA
Biroul de Cadastru și Publicitate Imobiliară Radauti

A. Partea I. Descrierea imobilului

TEREN Extravilan

Adresa: Jud. Suceava

Nr. Crt	Nr cadastral Nr. topografic	Suprafața* (mp)	Observații / Referințe
A1		16.000	Sector cadastral:15 Teren neimprejmuit;

B. Partea II. Proprietari și acte

Inscrieri privitoare la dreptul de proprietate și alte drepturi reale		Referințe
/		
Act Normativ nr. Legea 7, din 13/03/1996 emis de PARLAMENTUL ROMANIEI;		
B1	Inscrierea provizorie, drept de PROPRIETATE, dobandit prin Lege, cota actuala 1/1 1) ORAȘUL MILIȘĂUȚI, CIF:4326973, PROPRIETAR NEIDENTIFICAT.	A1

C. Partea III. SARCINI .

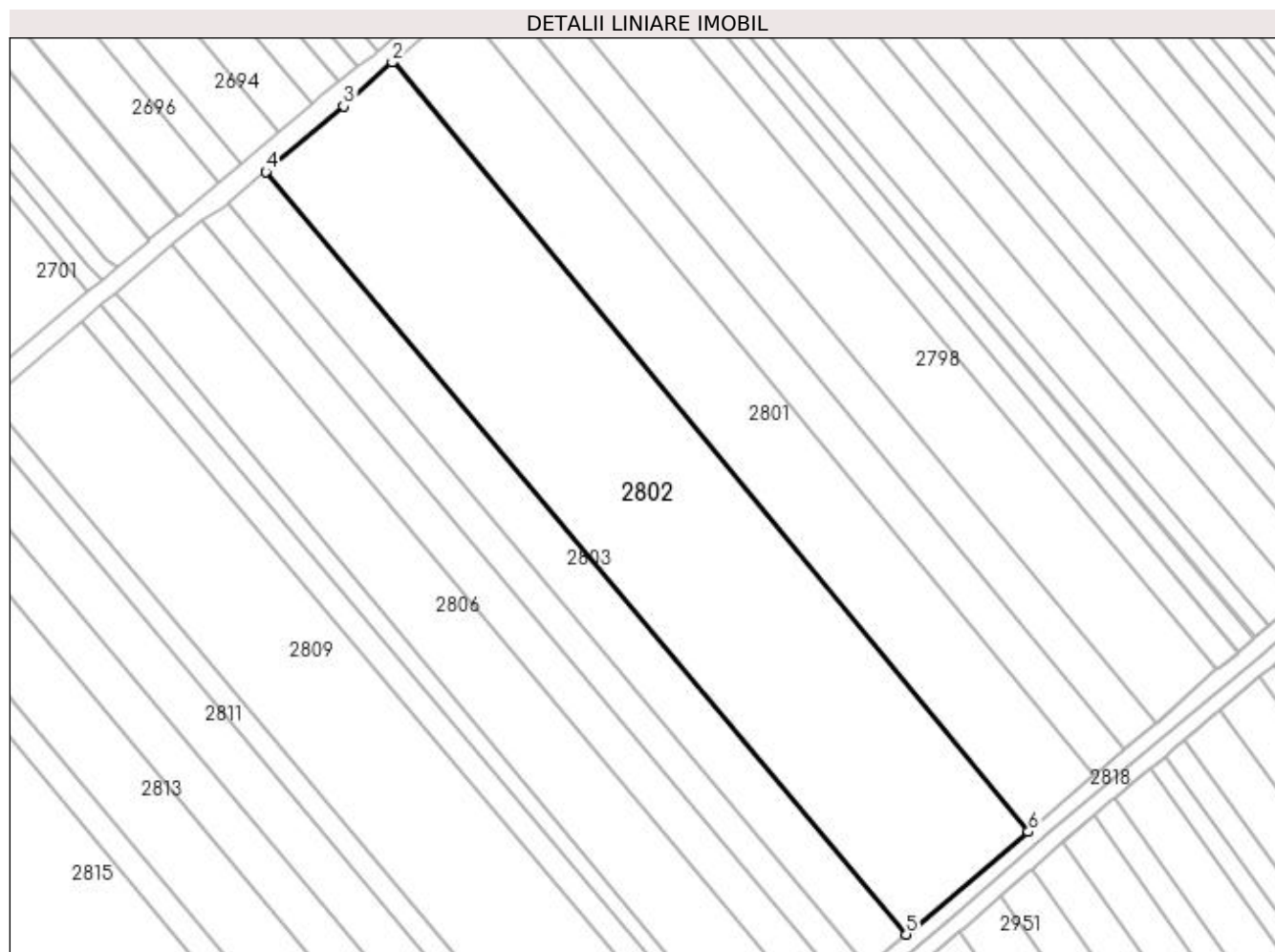
Inscrieri privind dezmembramintele dreptului de proprietate, drepturi reale de garanție și sarcini	Referințe
NU SUNT	

Anexa Nr. 1 La Partea I

Teren

Nr cadastral	Suprafața (mp)*	Observații / Referințe
	16.000	

* Suprafața este determinată în planul de proiecție Stereo 70.



Date referitoare la teren

Crt	Categorie folosință	Intra vilan	Suprafața (mp)	Tarla	Parcelă	Nr. topo	Observații / Referințe
1	arabil	NU	16.000	22	364	-	

Lungime Segmente

1) Valorile lungimilor segmentelor sunt obținute din proiecție în plan.

Punct început	X / Y	Punct sfârșit	X / Y	Lungime segment (** (m)
1	572.853,674 700.119,431	2	572.853,353 700.119,159	0.421
2	572.853,353 700.119,159	3	572.838,132 700.105,468	20.472
3	572.838,132 700.105,468	4	572.813,75 700.084,985	31.844
4	572.813,75 700.084,985	5	573.014,129 699.846,431	311.544
5	573.014,129 699.846,431	6	573.052,384 699.878,541	49.945

Punct început	X / Y	Punct sfârșit	X / Y	Lungime segment (** (m)
6	573.052,384 699.878,541	1	572.853,674 700.119,431	312.272

** Lungimile segmentelor sunt determinate în planul de proiecție Stereo 70 și sunt rotunjite la 1 milimetru.

*** Distanța dintre puncte este formată din segmente cumulate ce sunt mai mici decât valoarea 1 milimetru.

**DATE DESPRE IMOBILUL NR. 2803**

Oficiul de Cadastru și Publicitate Imobiliară SUCEAVA
Biroul de Cadastru și Publicitate Imobiliară Radauti

A. Partea I. Descrierea imobilului

TEREN Extravilan

Adresa: Jud. Suceava

Nr. Crt	Nr cadastral Nr. topografic	Suprafața* (mp)	Observații / Referințe
A1	36077	4.836	Sector cadastral:15 Teren neimprejmuit;

B. Partea II. Proprietari și acte

Inscrieri privitoare la dreptul de proprietate și alte drepturi reale		Referințe
6480 / 26/02/2014		
Act Notarial nr. 616, din 20/02/2014 emis de FOMIN SIMION (act administrativ nr. 461/17-02-2014 emis de PRIMARIA MILISAUTI);		
B1	Se notează posesia faptică. 1) BRECHLER PETRU 2) BRECHLER MIHAIELA LACRIMIOARA	A1
/		
Act Normativ nr. Legea 7, din 13/03/1996 emis de PARLAMENTUL ROMANIEI;		
B2	Intabulare, drept de PROPRIETATE, dobandit prin Lege, cota actuala 1/1 1) NEIDENTIFICAT NEIDENTIFICAT	A1

C. Partea III. SARCINI .

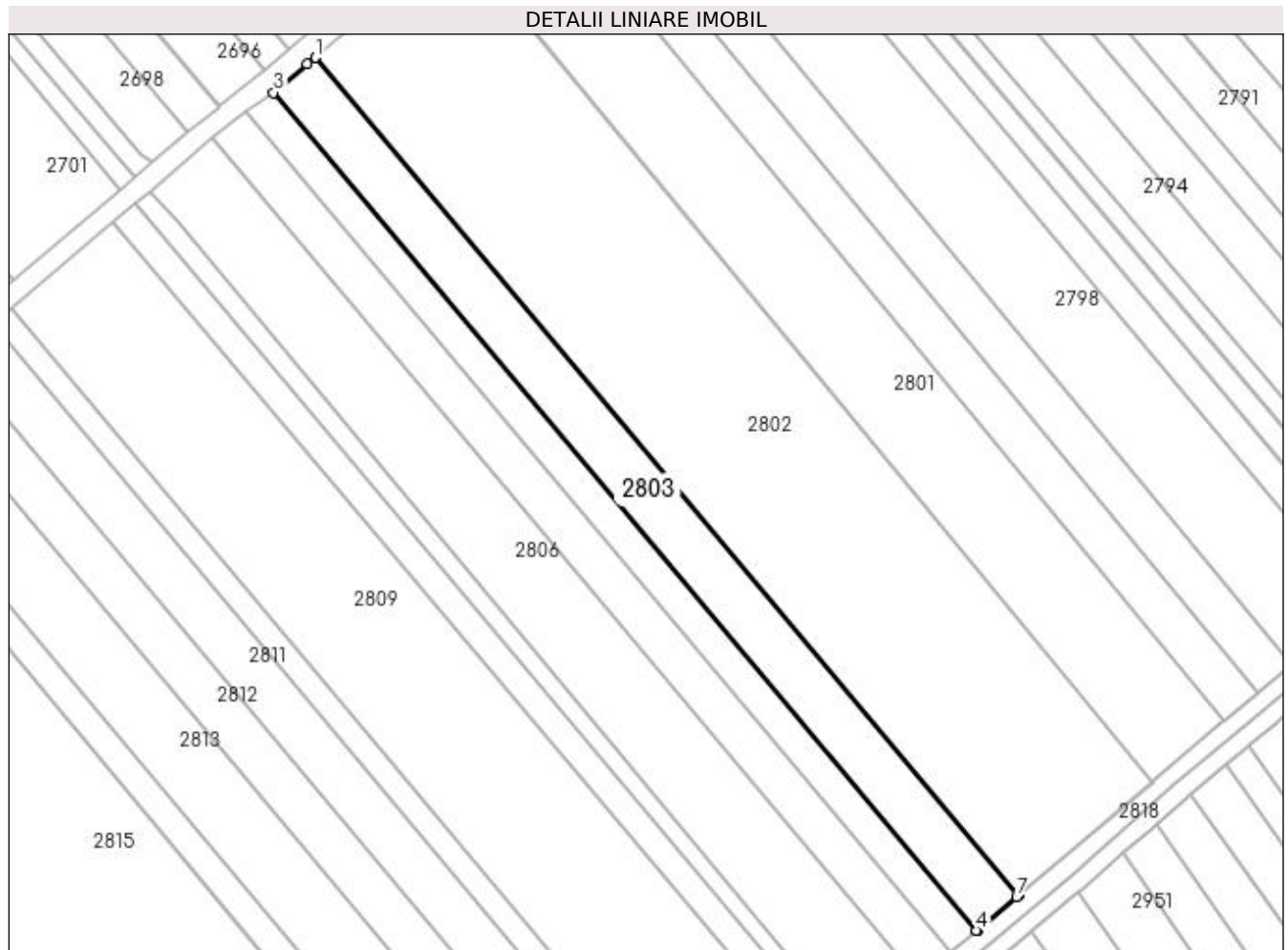
Inscrieri privind dezmembramintele dreptului de proprietate, drepturi reale de garanție și sarcini	Referințe
NU SUNT	

Anexa Nr. 1 La Partea I

Teren

Nr cadastral	Suprafața (mp)*	Observații / Referințe
36077	4.836	

* Suprafața este determinată în planul de proiecție Stereo 70.



Date referitoare la teren

Crt	Categorie folosință	Intra vilan	Suprafața (mp)	Tarla	Parcelă	Nr. topo	Observații / Referințe
1	arabil	NU	4.836	22	364	-	

Lungime Segmente

1) Valorile lungimilor segmentelor sunt obținute din proiecție în plan.

Punct început	X / Y	Punct sfârșit	X / Y	Lungime segment (** (m)
1	572.813,75 700.084,985	2	572.811,499 700.083,093	2.941
2	572.811,499 700.083,093	3	572.801,839 700.075,032	12.582
3	572.801,839 700.075,032	4	573.002,23 699.836,464	311.563
4	573.002,23 699.836,464	5	573.002,506 699.836,678	0.349
5	573.002,506 699.836,678	6	573.002,548 699.836,71	0.053

Punct început	X / Y	Punct sfârșit	X / Y	Lungime segment (** (m)
6	573.002,548 699.836,71	7	573.013,586 699.845,975	14.411
7	573.013,586 699.845,975	8	573.014,129 699.846,431	0.709
8	573.014,129 699.846,431	1	572.813,75 700.084,985	311.544

** Lungimile segmentelor sunt determinate în planul de proiecție Stereo 70 și sunt rotunjite la 1 milimetru.

*** Distanța dintre puncte este formată din segmente cumulate ce sunt mai mici decât valoarea 1 milimetru.

**DATE DESPRE IMOBILUL NR. 2804**

Oficiul de Cadastru și Publicitate Imobiliară SUCEAVA
Biroul de Cadastru și Publicitate Imobiliară Radauti

A. Partea I. Descrierea imobilului

TEREN Extravilan

Adresa: Jud. Suceava

Nr. Crt	Nr cadastral Nr. topografic	Suprafața* (mp)	Observații / Referințe
A1		3.000	Sector cadastral:15 Teren neimprijmit;

B. Partea II. Proprietari și acte

Inscrieri privitoare la dreptul de proprietate și alte drepturi reale	Referințe
/	
Act Administrativ nr. 2248, din 23/12/2003 emis de CJSDPAT SUCEAVA;	
B1	Intabulare, drept de PROPRIETATE, dobândit prin Reconstituire, cota actuala 1/1 1) MOSCAL CONSTANTIN
Act Administrativ nr. 7125, din 21/07/2023 emis de PRIMARIA MILIȘĂUȚI;	
B2	Se notează posesia faptică. 1) PÎSLAR DARIA

C. Partea III. SARCINI .

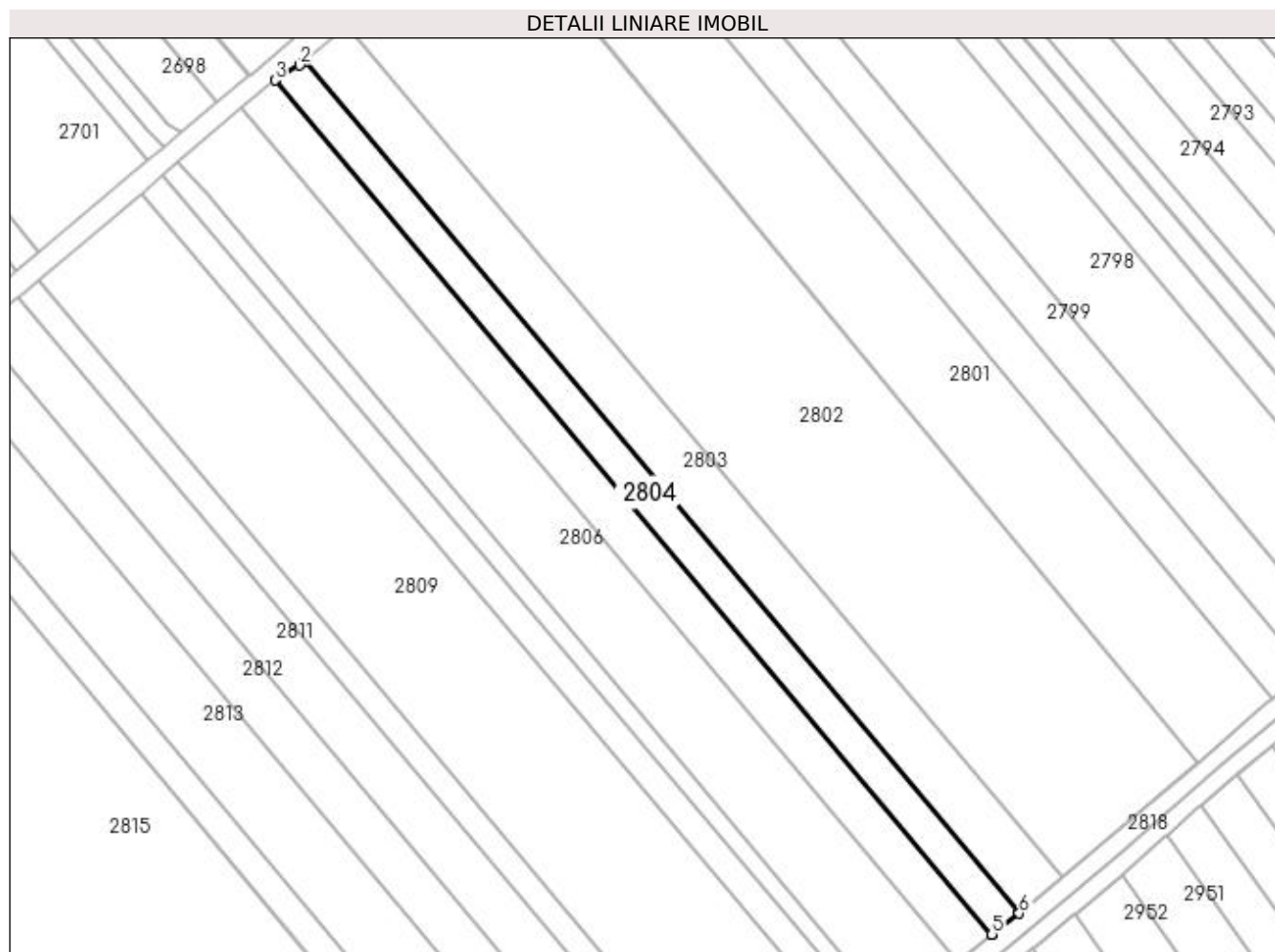
Inscrieri privind dezmembramintele dreptului de proprietate, drepturi reale de garanție și sarcini	Referințe
NU SUNT	

Anexa Nr. 1 La Partea I

Teren

Nr cadastral	Suprafața (mp)*	Observații / Referințe
	3.000	

* Suprafața este determinată în planul de proiecție Stereo 70.



Date referitoare la teren

Crt	Categorie folosință	Intra vilan	Suprafața (mp)	Tarla	Parcelă	Nr. topo	Observații / Referințe
1	arabil	NU	3.000	22	364	-	

Lungime Segmente

1) Valorile lungimilor segmentelor sunt obținute din proiecție în plan.

Punct început	X / Y	Punct sfârșit	X / Y	Lungime segment (** (m)
1	572.801,839 700.075,032	2	572.800,61 700.074,006	1.601
2	572.800,61 700.074,006	3	572.793,681 700.069,789	8.111
3	572.793,681 700.069,789	4	572.994,624 699.830,564	312.421
4	572.994,624 699.830,564	5	572.994,635 699.830,572	0.014
5	572.994,635 699.830,572	6	573.002,23 699.836,464	9.612

Punct început	X / Y	Punct sfârșit	X / Y	Lungime segment (** (m)
6	573.002,23 699.836,464	1	572.801,839 700.075,032	311.563

** Lungimile segmentelor sunt determinate în planul de proiecție Stereo 70 și sunt rotunjite la 1 milimetru.

*** Distanța dintre puncte este formată din segmente cumulate ce sunt mai mici decât valoarea 1 milimetru.

**DATE DESPRE IMOBILUL NR. 2805**

Oficiul de Cadastru și Publicitate Imobiliară SUCEAVA
Biroul de Cadastru și Publicitate Imobiliară Radauti

A. Partea I. Descrierea imobilului

TEREN Extravilan

Adresa: Jud. Suceava

Nr. Crt	Nr cadastral Nr. topografic	Suprafața* (mp)	Observații / Referințe
A1	32215	3.800	Sector cadastral:15 Teren neimprejmuit;

B. Partea II. Proprietari și acte

Inscrieri privitoare la dreptul de proprietate și alte drepturi reale		Referințe
8432 / 10/04/2013		
Act Notarial nr. 94, din 08/04/2013 emis de FOMIN ELENA;		
B3	Intabulare, drept de PROPRIETATE- bun comun, in devalmasie, cu titlu de cumparare, dobandit prin Conventie, cota actuala 1/1 1) POPESCU MARIA ALEXANDRA 2) POPESCU GHEORGHE	A1

C. Partea III. SARCINI .

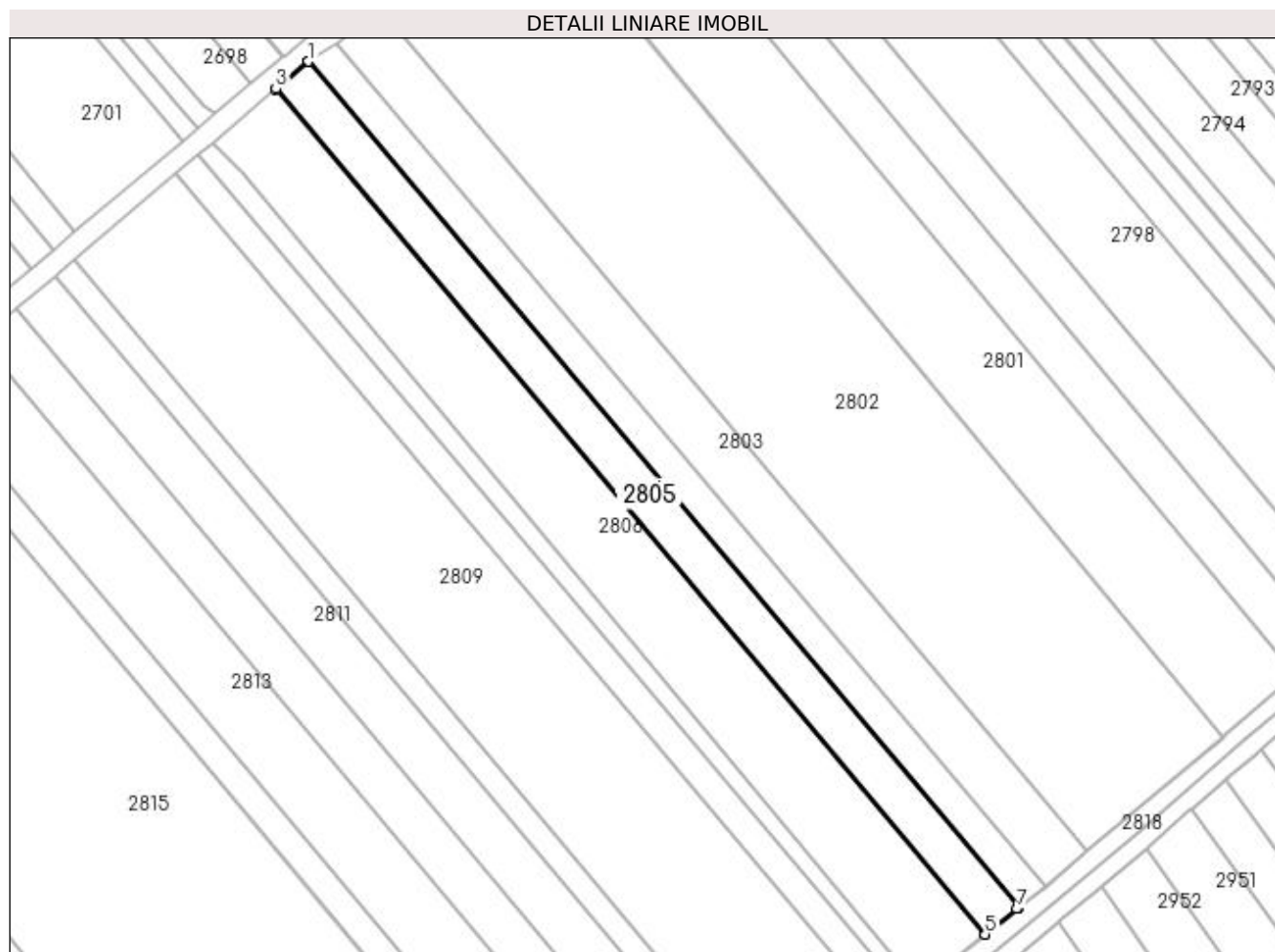
Inscrieri privind dezmembramintele dreptului de proprietate, drepturi reale de garanție și sarcini	Referințe
NU SUNT	

Anexa Nr. 1 La Partea I

Teren

Nr cadastral	Suprafața (mp)*	Observații / Referințe
32215	3.800	

* Suprafața este determinată în planul de proiecție Stereo 70.



Date referitoare la teren

Crt	Categorie folosință	Intra vilan	Suprafața (mp)	Tarla	Parcelă	Nr. topo	Observații / Referințe
1	arabil	NU	3.800	22	364	-	

Lungime Segmente

1) Valorile lungimilor segmentelor sunt obținute din proiecție în plan.

Punct început	X / Y	Punct sfârșit	X / Y	Lungime segment (** (m)
1	572.793,681 700.069,789	2	572.793,51 700.069,685	0.2
2	572.793,51 700.069,685	3	572.784,45 700.062,087	11.824
3	572.784,45 700.062,087	4	572.784,339 700.061,993	0.145
4	572.784,339 700.061,993	5	572.985,134 699.822,945	312.19
5	572.985,134 699.822,945	6	572.985,187 699.822,987	0.068

Punct început	X / Y	Punct sfârșit	X / Y	Lungime segment (** (m)
6	572.985,187 699.822,987	7	572.994,159 699.830,203	11.514
7	572.994,159 699.830,203	8	572.994,624 699.830,564	0.589
8	572.994,624 699.830,564	1	572.793,681 700.069,789	312.421

** Lungimile segmentelor sunt determinate în planul de proiecție Stereo 70 și sunt rotunjite la 1 milimetru.

*** Distanța dintre puncte este formată din segmente cumulate ce sunt mai mici decât valoarea 1 milimetru.

**DATE DESPRE IMOBILUL NR. 2806**

Oficiul de Cadastru și Publicitate Imobiliară SUCEAVA
Biroul de Cadastru și Publicitate Imobiliară Radauti

A. Partea I. Descrierea imobilului

TEREN Extravilan

Adresa: Jud. Suceava

Nr. Crt	Nr cadastral Nr. topografic	Suprafața* (mp)	Observații / Referințe
A1		Din acte: 19.200 Masurata: 7.261	Sector cadastral:15 Teren neimprejmuit; Diferența de suprafață de 11939 mp se regăsește la ID 2809.

B. Partea II. Proprietari și acte

Inscrieri privitoare la dreptul de proprietate și alte drepturi reale		Referințe
/		
Act Administrativ nr. 2290, din 05/04/2004 emis de CJSDPAT SUCEAVA;		
B1	Intabulare, drept de PROPRIETATE, dobandit prin Reconstituire, cota actuala 1/1 1) PAROHIA ORTODOXA BADEUTI, CIF:7237277	A1

C. Partea III. SARCINI .

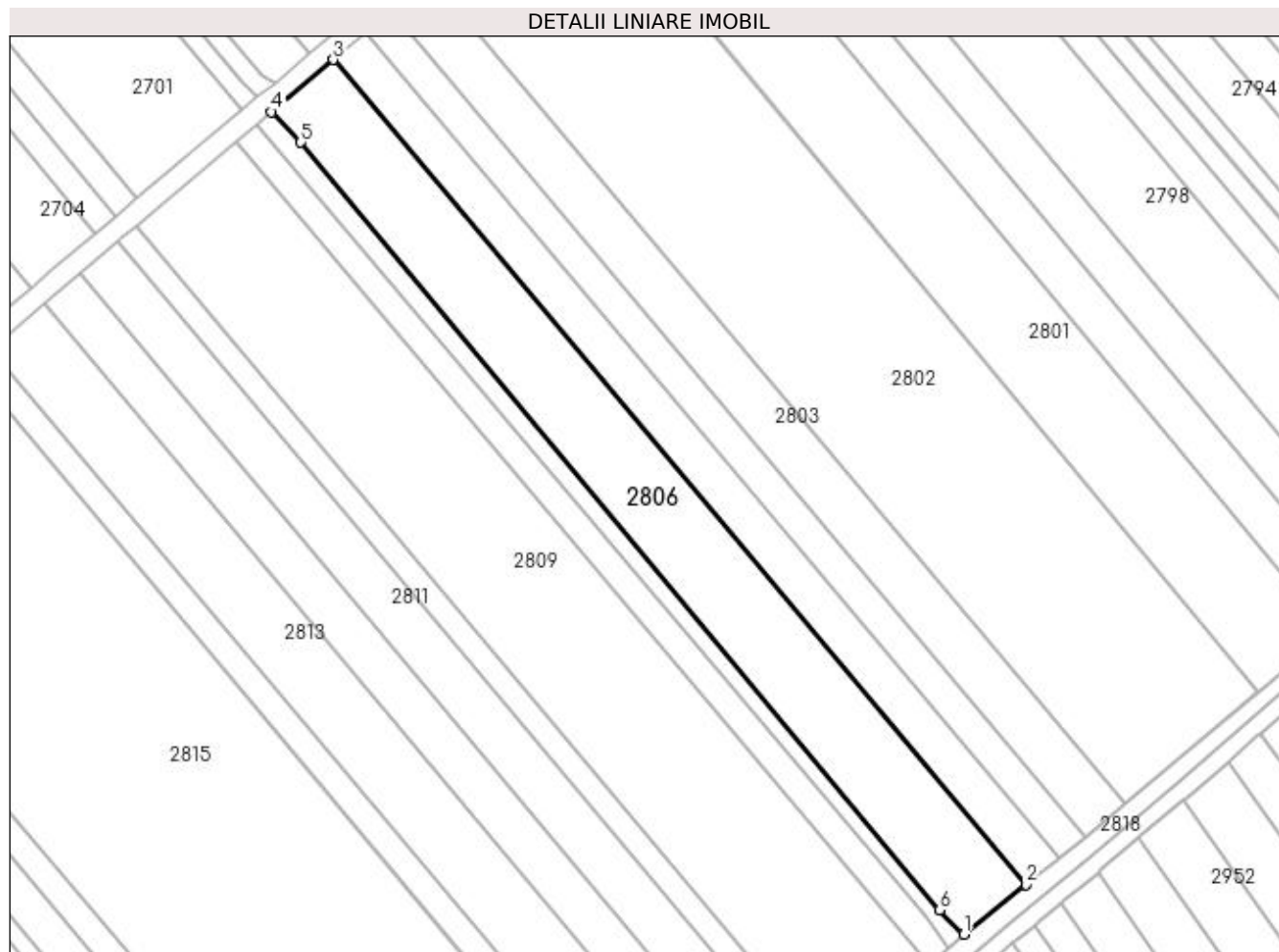
Inscrieri privind dezmembramintele dreptului de proprietate, drepturi reale de garanție și sarcini	Referințe
NU SUNT	

Anexa Nr. 1 La Partea I

Teren

Nr cadastral	Suprafața (mp)*	Observații / Referințe
	Din acte: 19.200 Masurata: 7.261	Diferența de suprafață de 11939 mp se regăsește la ID 2809.

* Suprafața este determinată în planul de proiecție Stereo 70.



Date referitoare la teren

Crt	Categorie folosință	Intra vilan	Suprafața (mp)	Tarla	Parcelă	Nr. topo	Observații / Referințe
1	arabil	NU	7.261	22	364	-	

Lungime Segmente

1) Valorile lungimilor segmentelor sunt obținute din proiecție în plan.

Punct început	X / Y	Punct sfârșit	X / Y	Lungime segment (** (m)
1	572.967,147 699.808,478	2	572.985,134 699.822,945	23.083
2	572.985,134 699.822,945	3	572.784,339 700.061,993	312.19
3	572.784,339 700.061,993	4	572.766,478 700.046,877	23.399
4	572.766,478 700.046,877	5	572.774,932 700.037,97	12.28
5	572.774,932 700.037,97	6	572.960,191 699.815,461	289.536

Punct început	X / Y	Punct sfârșit	X / Y	Lungime segment (** (m)
6	572.960,191 699.815,461	1	572.967,147 699.808,478	9.856

** Lungimile segmentelor sunt determinate în planul de proiecție Stereo 70 și sunt rotunjite la 1 milimetru.

*** Distanța dintre puncte este formată din segmente cumulate ce sunt mai mici decât valoarea 1 milimetru.

**DATE DESPRE IMOBILUL NR. 2807**

Oficiul de Cadastru și Publicitate Imobiliară SUCEAVA
Biroul de Cadastru și Publicitate Imobiliară Radauti

A. Partea I. Descrierea imobilului

TEREN Extravilan

Adresa: Jud. Suceava

Nr. Crt	Nr cadastral Nr. topografic	Suprafața* (mp)	Observații / Referințe
A1		1.654	Sector cadastral:15 Teren neimprejmuit;

B. Partea II. Proprietari și acte

Inscrieri privitoare la dreptul de proprietate și alte drepturi reale		Referințe
/		
Act Normativ nr. Legea 7, din 13/03/1996 emis de PARLAMENTUL ROMANIEI;		
B1	Inscrierea provizorie, drept de PROPRIETATE, dobandit prin Lege, cota actuala 1/1 1) ORAȘUL MILIȘĂUȚI, CIF:4326973, PROPRIETAR NEIDENTIFICAT.	A1

C. Partea III. SARCINI .

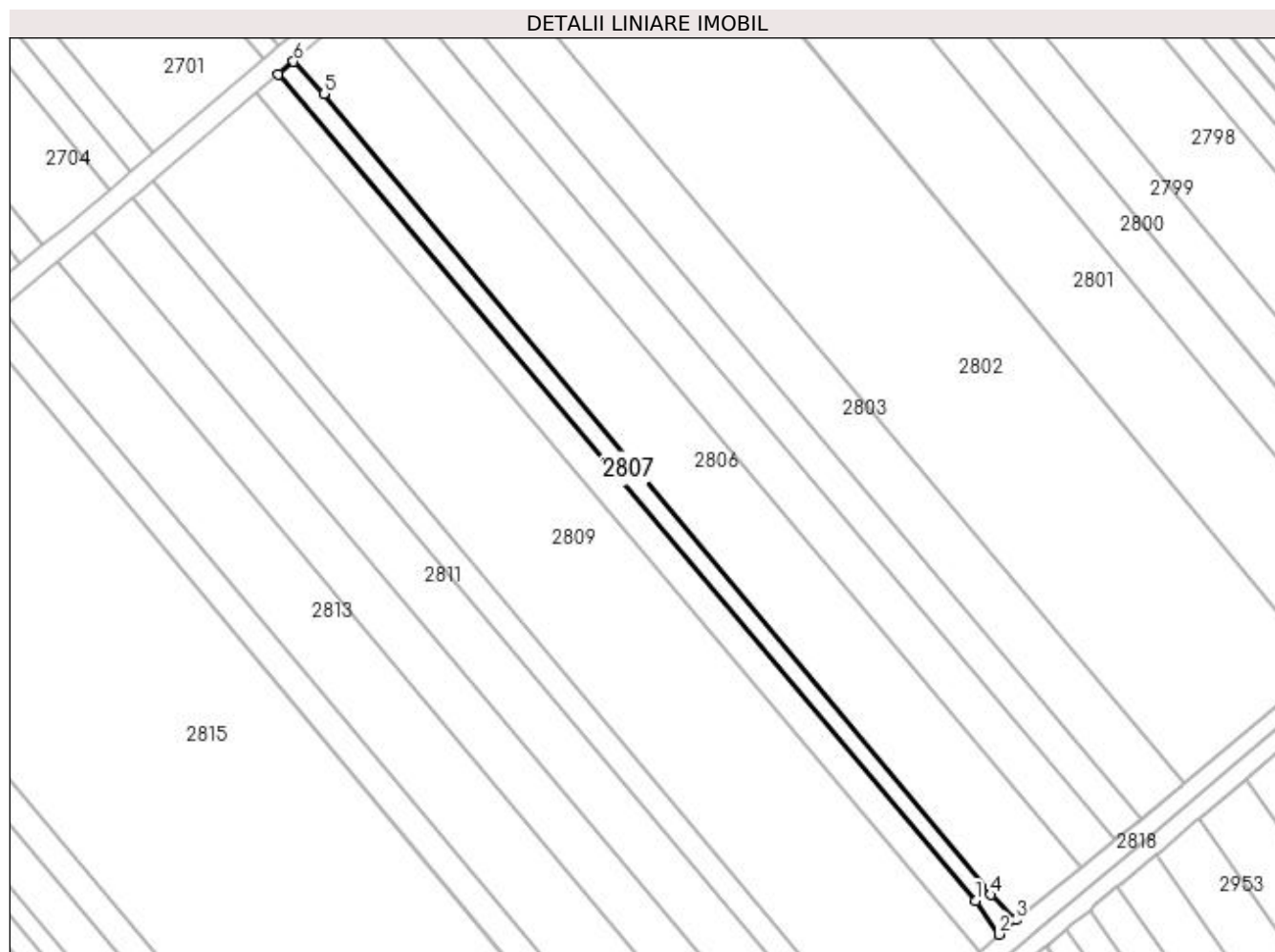
Inscrieri privind dezmembramintele dreptului de proprietate, drepturi reale de garanție și sarcini	Referințe
NU SUNT	

Anexa Nr. 1 La Partea I

Teren

Nr cadastral	Suprafața (mp)*	Observații / Referințe
	1.654	

* Suprafața este determinată în planul de proiecție Stereo 70.



Date referitoare la teren

Crt	Categorie folosință	Intra vilan	Suprafața (mp)	Tarla	Parcelă	Nr. topo	Observații / Referințe
1	altele	NU	1.654	22	351	-	Canal.

Lungime Segmente

1) Valorile lungimilor segmentelor sunt obținute din proiecție în plan.

Punct început	X / Y	Punct sfârșit	X / Y	Lungime segment (** (m)
1	572.955,931 699.813,771	2	572.962,526 699.804,438	11.428
2	572.962,526 699.804,438	3	572.967,147 699.808,478	6.138
3	572.967,147 699.808,478	4	572.960,191 699.815,461	9.856
4	572.960,191 699.815,461	5	572.774,932 700.037,97	289.536
5	572.774,932 700.037,97	6	572.766,478 700.046,877	12.28

Punct început	X / Y	Punct sfârșit	X / Y	Lungime segment (** (m)
6	572.766,478 700.046,877	7	572.762,28 700.043,324	5.5
7	572.762,28 700.043,324	1	572.955,931 699.813,771	300.325

** Lungimile segmentelor sunt determinate în planul de proiecție Stereo 70 și sunt rotunjite la 1 milimetru.

*** Distanța dintre puncte este formată din segmente cumulate ce sunt mai mici decât valoarea 1 milimetru.

**DATE DESPRE IMOBILUL NR. 2808**

Oficiul de Cadastru și Publicitate Imobiliară SUCEAVA
Biroul de Cadastru și Publicitate Imobiliară Radauti

A. Partea I. Descrierea imobilului

TEREN Extravilan

Adresa: Jud. Suceava

Nr. Crt	Nr cadastral Nr. topografic	Suprafața* (mp)	Observații / Referințe
A1		2.500	Sector cadastral:15 Teren neimprejmuit;

B. Partea II. Proprietari și acte

Inscrieri privitoare la dreptul de proprietate și alte drepturi reale		Referințe
/		
Act Normativ nr. Legea 7, din 13/03/1996 emis de PARLAMENTUL ROMANIEI;		
B1	Inscrierea provizorie, drept de PROPRIETATE, dobandit prin Lege, cota actuala 1/1	A1
1) ORAȘUL MILIȘĂUȚI, CIF:4326973, PROPRIETAR NEIDENTIFICAT.		

C. Partea III. SARCINI .

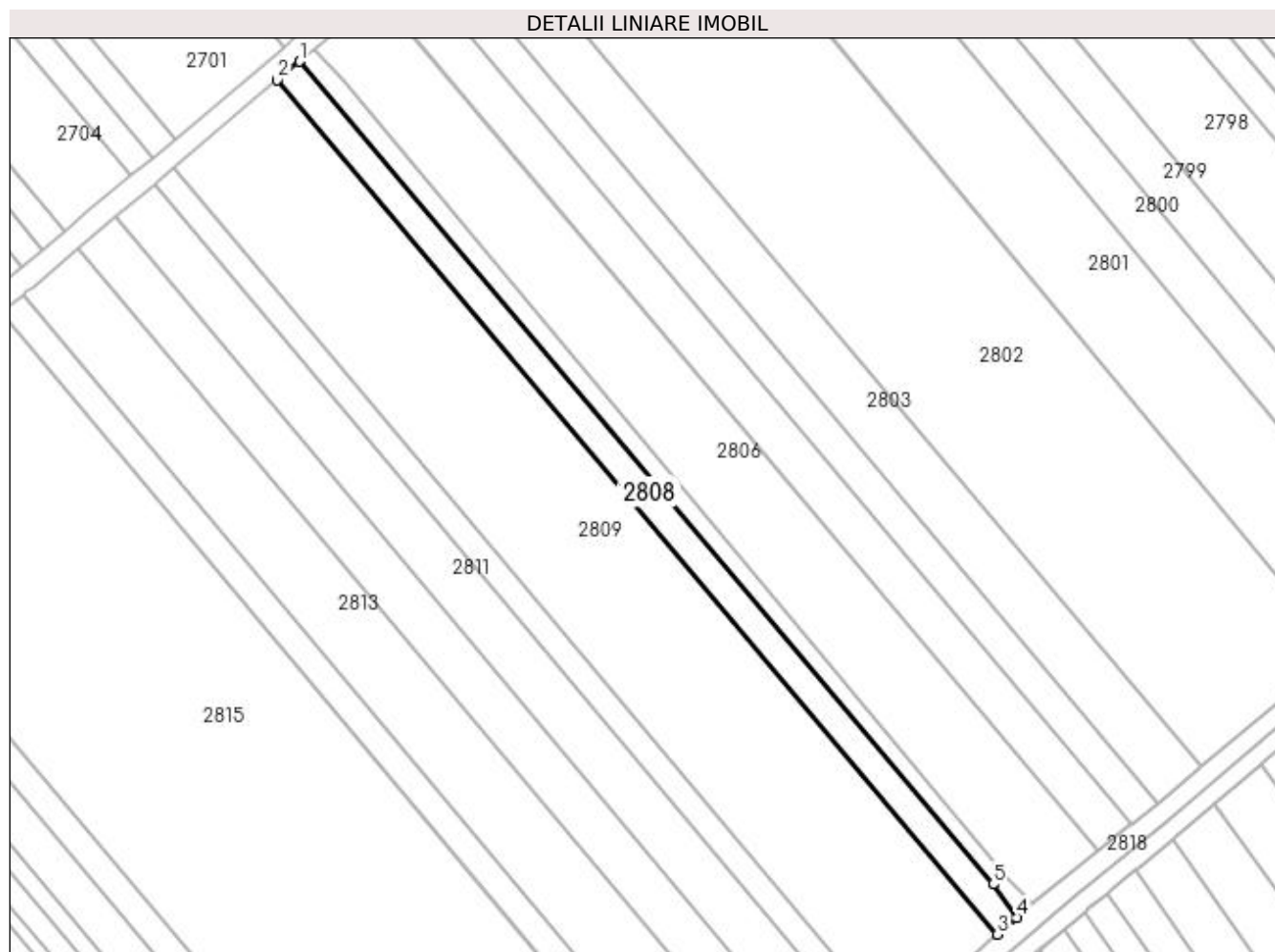
Inscrieri privind dezmembramintele dreptului de proprietate, drepturi reale de garanție și sarcini	Referințe
NU SUNT	

Anexa Nr. 1 La Partea I

Teren

Nr cadastral	Suprafața (mp)*	Observații / Referințe
	2.500	

* Suprafața este determinată în planul de proiecție Stereo 70.



Date referitoare la teren

Crt	Categorie folosință	Intra vilan	Suprafața (mp)	Tarla	Parcelă	Nr. topo	Observații / Referințe
1	arabil	NU	2.500	22	363	-	

Lungime Segmente

1) Valorile lungimilor segmentelor sunt obținute din proiecție în plan.

Punct început	X / Y	Punct sfârșit	X / Y	Lungime segment (** (m)
1	572.762,28 700.043,324	2	572.756,145 700.038,132	8.037
2	572.756,145 700.038,132	3	572.957,216 699.799,784	311.832
3	572.957,216 699.799,784	4	572.962,526 699.804,438	7.061
4	572.962,526 699.804,438	5	572.955,931 699.813,771	11.428
5	572.955,931 699.813,771	1	572.762,28 700.043,324	300.325

**** Lungimile segmentelor sunt determinate în planul de proiecție Stereo 70 și sunt rotunjite la 1 milimetru.**

***** Distanța dintre puncte este formată din segmente cumulate ce sunt mai mici decât valoarea 1 milimetru.**

**DATE DESPRE IMOBILUL NR. 2809**

Oficiul de Cadastru și Publicitate Imobiliară SUCEAVA
Biroul de Cadastru și Publicitate Imobiliară Radauti

A. Partea I. Descrierea imobilului

TEREN Extravilan

Adresa: Jud. Suceava

Nr. Crt	Nr cadastral Nr. topografic	Suprafața* (mp)	Observații / Referințe
A1		Din acte: 19.200 Masurata: 11.939	Sector cadastral:15 Teren neimprejmuit; Diferența de suprafață de 7261 mp se regăsește la ID 2806.

B. Partea II. Proprietari și acte

Inscrieri privitoare la dreptul de proprietate și alte drepturi reale		Referințe
/		
Act Administrativ nr. 2290, din 05/04/2004 emis de CJSDPAT SUCEAVA;		
B1	Intabulare, drept de PROPRIETATE, dobândit prin Reconstituire, cota actuala 1/1 1) PAROHIA ORTODOXA BADEUTI, CIF:7237277	A1

C. Partea III. SARCINI .

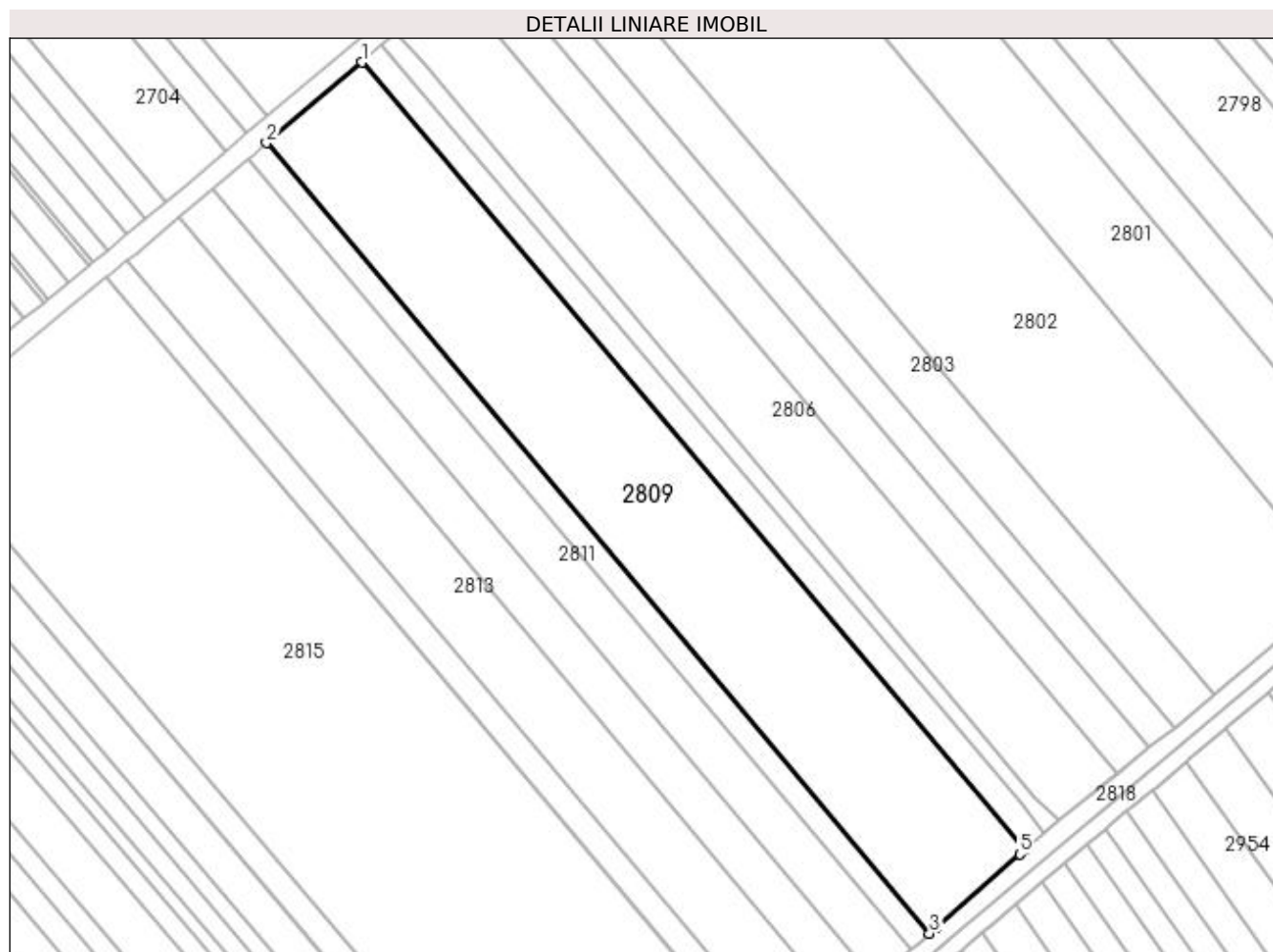
Inscrieri privind dezmembramintele dreptului de proprietate, drepturi reale de garanție și sarcini	Referințe
NU SUNT	

Anexa Nr. 1 La Partea I

Teren

Nr cadastral	Suprafața (mp)*	Observații / Referințe
	Din acte: 19.200 Masurata: 11.939	Diferența de suprafață de 7261 mp se regăsește la ID 2806.

* Suprafața este determinată în planul de proiecție Stereo 70.



Date referitoare la teren

Crt	Categorie folosință	Intra vilan	Suprafața (mp)	Tarla	Parcelă	Nr. topo	Observații / Referințe
1	arabil	NU	11.939	22	363	-	

Lungime Segmente

1) Valorile lungimilor segmentelor sunt obținute din proiecție în plan.

Punct început	X / Y	Punct sfârșit	X / Y	Lungime segment (** (m)
1	572.756,145 700.038,132	2	572.727,291 700.013,712	37.801
2	572.727,291 700.013,712	3	572.928,113 699.774,277	312.504
3	572.928,113 699.774,277	4	572.930,314 699.776,206	2.927
4	572.930,314 699.776,206	5	572.955,507 699.798,286	33.499

Punct început	X / Y	Punct sfârșit	X / Y	Lungime segment (** (m)
5	572.955,507 699.798,286	6	572.957,216 699.799,784	2.273
6	572.957,216 699.799,784	1	572.756,145 700.038,132	311.832

** Lungimile segmentelor sunt determinate în planul de proiecție Stereo 70 și sunt rotunjite la 1 milimetru.

*** Distanța dintre puncte este formată din segmente cumulate ce sunt mai mici decât valoarea 1 milimetru.

**DATE DESPRE IMOBILUL NR. 2810**

Oficiul de Cadastru și Publicitate Imobiliară SUCEAVA
Biroul de Cadastru și Publicitate Imobiliară Radauti

A. Partea I. Descrierea imobilului

TEREN Extravilan

Adresa: Jud. Suceava

Nr. Crt	Nr cadastral Nr. topografic	Suprafața* (mp)	Observații / Referințe
A1		2.216	Sector cadastral:15 Teren neimprejmuit;

B. Partea II. Proprietari și acte

Inscrieri privitoare la dreptul de proprietate și alte drepturi reale	Referințe
/	
Act Administrativ nr. 2142, din 27/02/2003 emis de CJSDPAT SUCEAVA;	
B1	A1
Intabulare, drept de PROPRIETATE, dobandit prin Reconstituire, cota actuala 1/1 1) PAROHIA ORTODOXA BADEUTI, CIF:7237277	

C. Partea III. SARCINI .

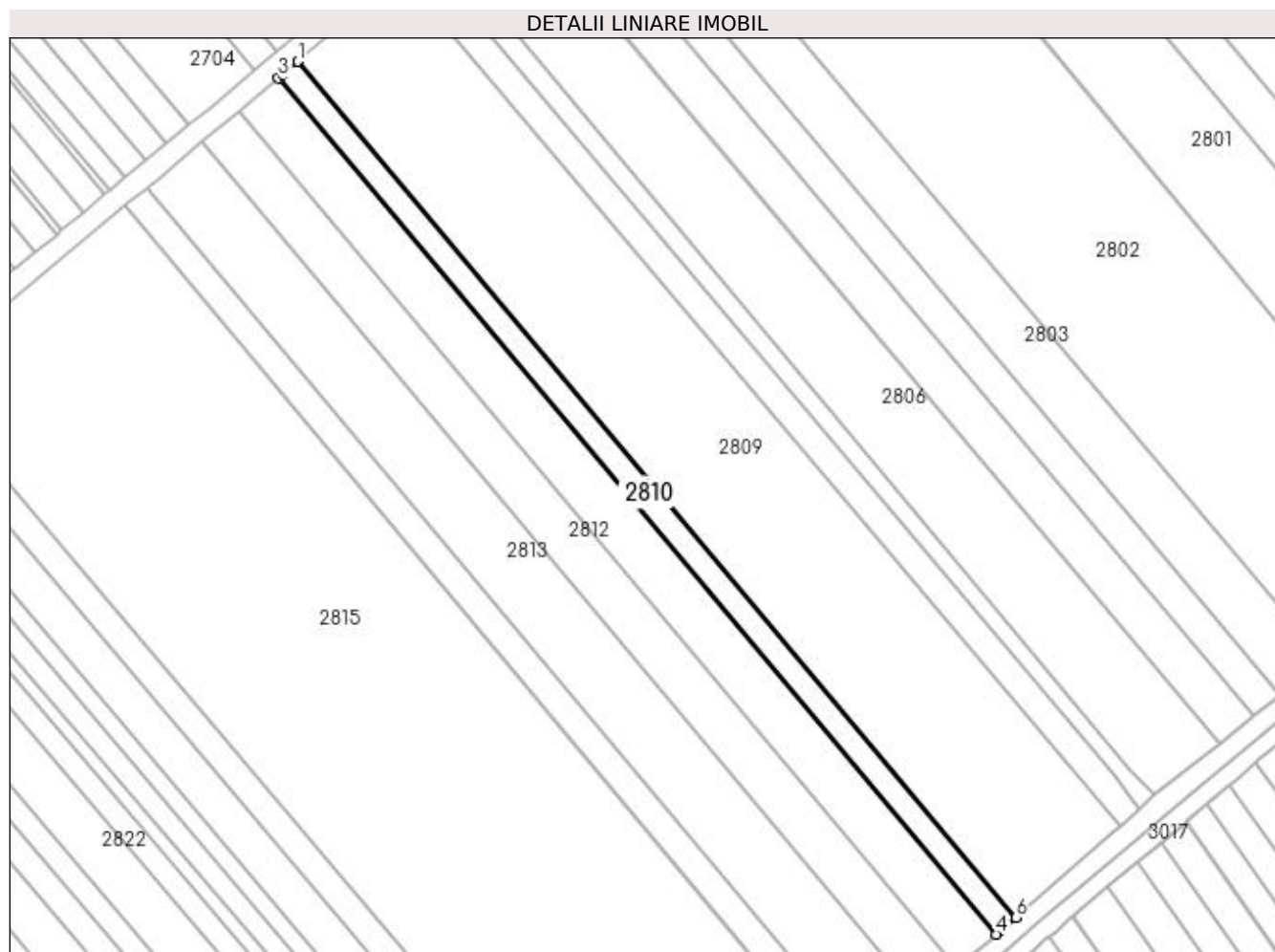
Inscrieri privind dezmembramintele dreptului de proprietate, drepturi reale de garanție și sarcini	Referințe
NU SUNT	

Anexa Nr. 1 La Partea I

Teren

Nr cadastral	Suprafața (mp)*	Observații / Referințe
	2.216	

* Suprafața este determinată în planul de proiecție Stereo 70.



Date referitoare la teren

Crt	Categorie folosință	Intra vilan	Suprafața (mp)	Tarla	Parcelă	Nr. topo	Observații / Referințe
1	arabil	NU	2.216	22	363	-	

Lungime Segmente

1) Valorile lungimilor segmentelor sunt obținute din proiecție în plan.

Punct început	X / Y	Punct sfârșit	X / Y	Lungime segment (** (m)
1	572.727,291 700.013,712	2	572.723,175 700.010,229	5.392
2	572.723,175 700.010,229	3	572.721,879 700.009,132	1.698
3	572.721,879 700.009,132	4	572.922,78 699.769,602	312.627
4	572.922,78 699.769,602	5	572.924,057 699.770,722	1.699
5	572.924,057 699.770,722	6	572.928,113 699.774,277	5.393

Punct început	X / Y	Punct sfârșit	X / Y	Lungime segment (** (m)
6	572.928,113 699.774,277	1	572.727,291 700.013,712	312.504

** Lungimile segmentelor sunt determinate în planul de proiecție Stereo 70 și sunt rotunjite la 1 milimetru.

*** Distanța dintre puncte este formată din segmente cumulate ce sunt mai mici decât valoarea 1 milimetru.

**DATE DESPRE IMOBILUL NR. 2811**

Oficiul de Cadastru și Publicitate Imobiliară SUCEAVA
Biroul de Cadastru și Publicitate Imobiliară Radauti

A. Partea I. Descrierea imobilului

TEREN Extravilan

Adresa: Jud. Suceava

Nr. Crt	Nr cadastral Nr. topografic	Suprafața* (mp)	Observații / Referințe
A1		4.500	Sector cadastral:15 Teren neimprejmuit;

B. Partea II. Proprietari și acte

Inscrieri privitoare la dreptul de proprietate și alte drepturi reale		Referințe
/		
Act Administrativ nr. 2134, din 08/01/2003 emis de CJSDPAT SUCEAVA;		
B1	Intabulare, drept de PROPRIETATE, dobândit prin Reconstituire, cota actuala 1/1 1) CAZAC VASILE 2) CAZAC EMILIAN 3) CAZAC ILEANA 4) JURAVLE AGLAIA	A1
Act Administrativ nr. 7128, din 21/07/2023 emis de PRIMARIA MILIȘĂUȚI;		
B2	Se notează posesia faptică. 1) CAZAC ANGELICA-MARIA	A1

C. Partea III. SARCINI .

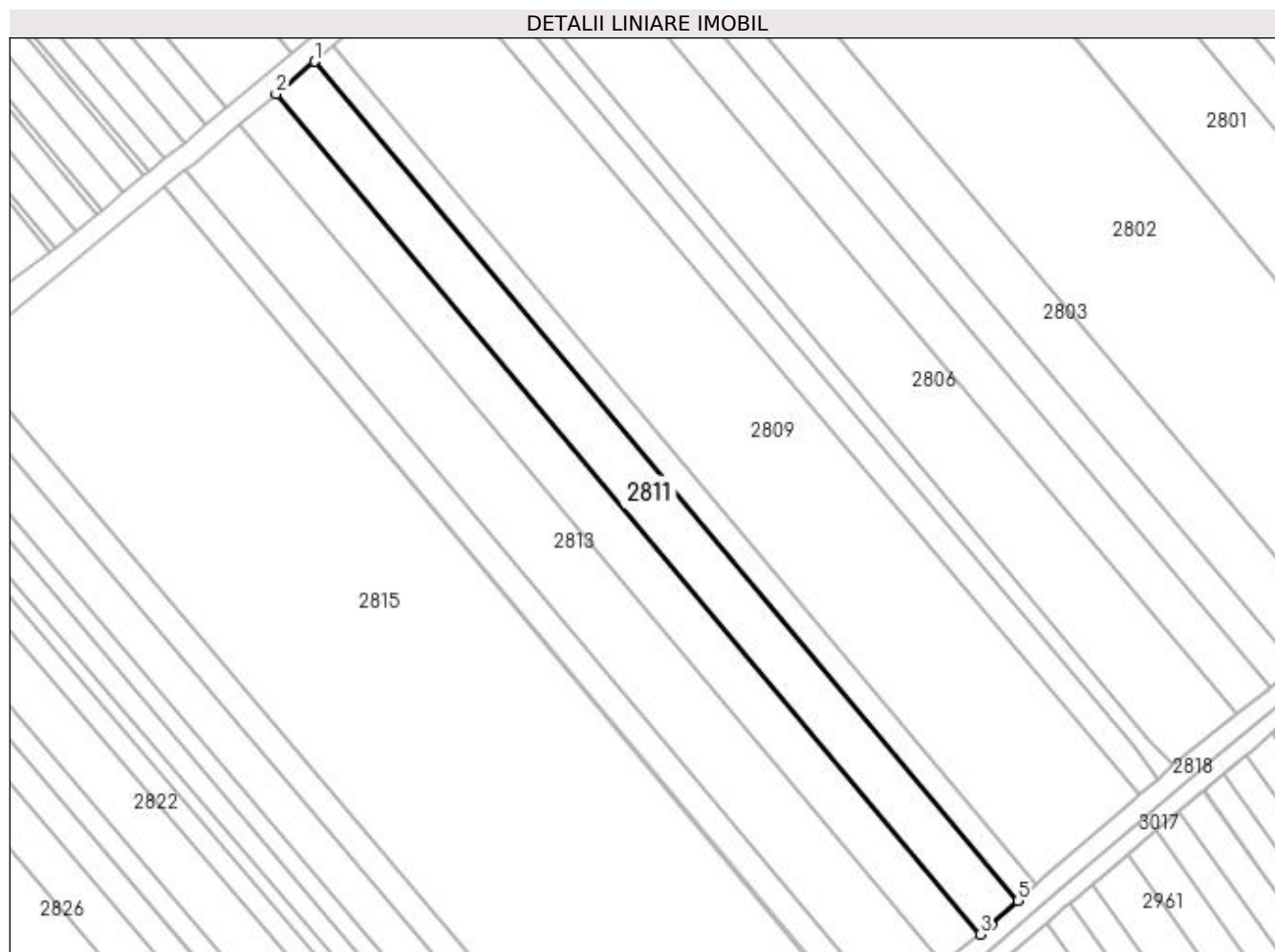
Inscrieri privind dezmembramintele dreptului de proprietate, drepturi reale de garanție și sarcini	Referințe
NU SUNT	

Anexa Nr. 1 La Partea I

Teren

Nr cadastral	Suprafața (mp)*	Observații / Referințe
	4.500	

* Suprafața este determinată în planul de proiecție Stereo 70.



Date referitoare la teren

Crt	Categorie folosință	Intra vilan	Suprafața (mp)	Tarla	Parcelă	Nr. topo	Observații / Referințe
1	arabil	NU	4.500	22	363	-	

Lungime Segmente

1) Valorile lungimilor segmentelor sunt obținute din proiecție în plan.

Punct început	X / Y	Punct sfârșit	X / Y	Lungime segment (** (m)
1	572.721,879 700.009,132	2	572.710,897 699.999,837	14.388
2	572.710,897 699.999,837	3	572.911,993 699.760,075	312.931
3	572.911,993 699.760,075	4	572.915,124 699.762,892	4.212
4	572.915,124 699.762,892	5	572.922,78 699.769,602	10.18
5	572.922,78 699.769,602	1	572.721,879 700.009,132	312.627

**** Lungimile segmentelor sunt determinate în planul de proiecție Stereo 70 și sunt rotunjite la 1 milimetru.**

***** Distanța dintre puncte este formată din segmente cumulate ce sunt mai mici decât valoarea 1 milimetru.**

**DATE DESPRE IMOBILUL NR. 2812**

Oficiul de Cadastru și Publicitate Imobiliară SUCEAVA
Biroul de Cadastru și Publicitate Imobiliară Radauti

A. Partea I. Descrierea imobilului

TEREN Extravilan

Adresa: Jud. Suceava

Nr. Crt	Nr cadastral Nr. topografic	Suprafața* (mp)	Observații / Referințe
A1		4.200	Sector cadastral:15 Teren neimprejmuit;

B. Partea II. Proprietari și acte

Inscrieri privitoare la dreptul de proprietate și alte drepturi reale	Referințe
/	
Act Administrativ nr. 2127, din 31/10/2002 emis de CJSDPAT SUCEAVA;	
B1	A1
Intabulare, drept de PROPRIETATE, dobândit prin Reconstituire, cota actuala 1/1 1) CAZAC VASILE DEFUNCT:Da	

C. Partea III. SARCINI .

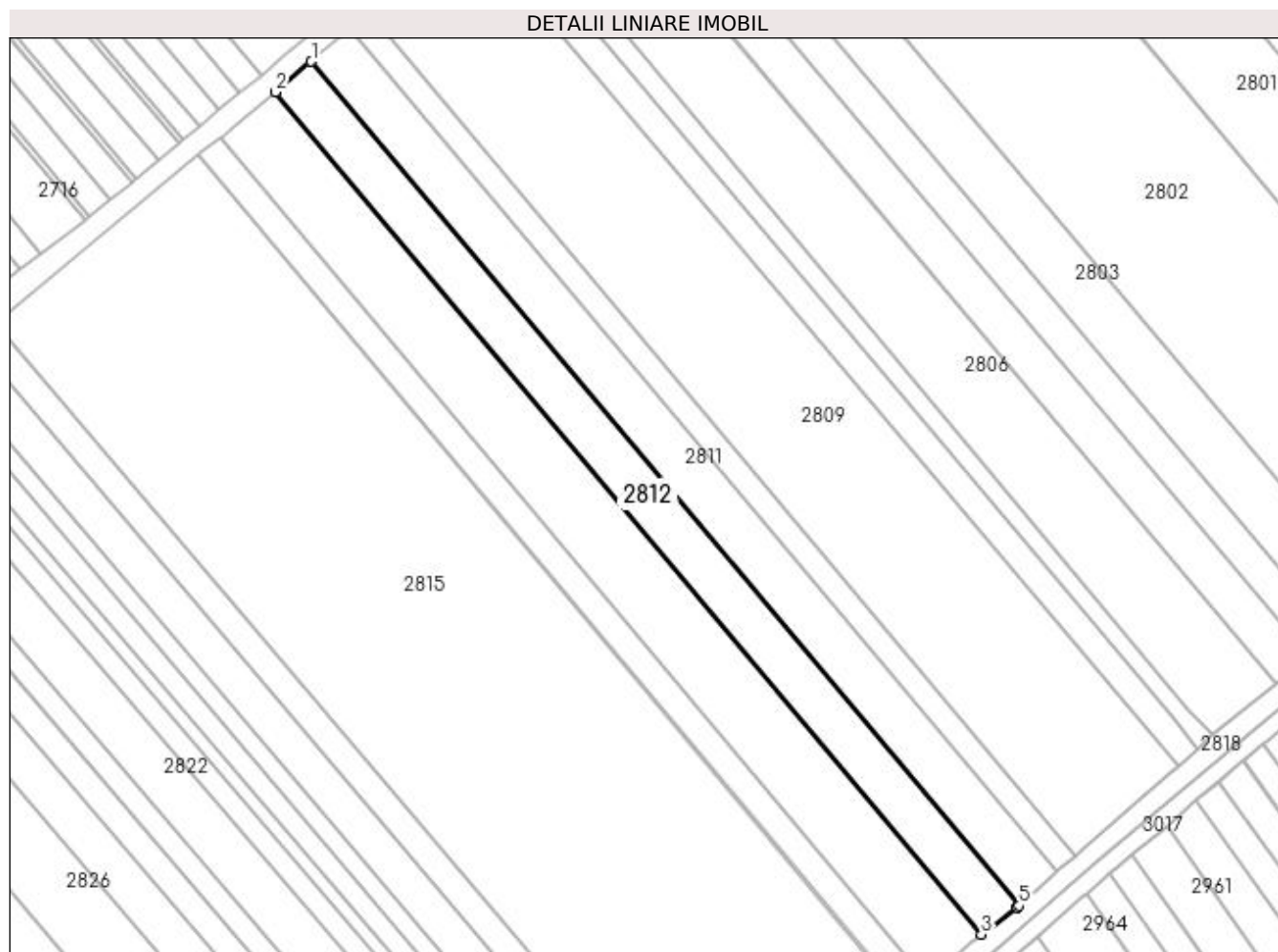
Inscrieri privind dezmembramintele dreptului de proprietate, drepturi reale de garanție și sarcini	Referințe
NU SUNT	

Anexa Nr. 1 La Partea I

Teren

Nr cadastral	Suprafața (mp)*	Observații / Referințe
	4.200	

* Suprafața este determinată în planul de proiecție Stereo 70.



Date referitoare la teren

Crt	Categorie folosință	Intra vilan	Suprafața (mp)	Tarla	Parcelă	Nr. topo	Observații / Referințe
1	arabil	NU	4.200	22	363	-	

Lungime Segmente

1) Valorile lungimilor segmentelor sunt obținute din proiecție în plan.

Punct început	X / Y	Punct sfârșit	X / Y	Lungime segment (** (m)
1	572.710,897 699.999,837	2	572.700,641 699.991,158	13.435
2	572.700,641 699.991,158	3	572.901,286 699.751,933	312.229
3	572.901,286 699.751,933	4	572.911,465 699.759,6	12.743
4	572.911,465 699.759,6	5	572.911,993 699.760,075	0.71
5	572.911,993 699.760,075	1	572.710,897 699.999,837	312.931

**** Lungimile segmentelor sunt determinate în planul de proiecție Stereo 70 și sunt rotunjite la 1 milimetru.**

***** Distanța dintre puncte este formată din segmente cumulate ce sunt mai mici decât valoarea 1 milimetru.**

**DATE DESPRE IMOBILUL NR. 2813**

Oficiul de Cadastru și Publicitate Imobiliară SUCEAVA
Biroul de Cadastru și Publicitate Imobiliară Radauti

A. Partea I. Descrierea imobilului

TEREN Extravilan

Adresa: Jud. Suceava

Nr. Crt	Nr cadastral Nr. topografic	Suprafața* (mp)	Observații / Referințe
A1		6.300	Sector cadastral:15 Teren neimprejmuit;

B. Partea II. Proprietari și acte

Inscrieri privitoare la dreptul de proprietate și alte drepturi reale		Referințe
/		
Act Normativ nr. Legea 7, din 13/03/1996 emis de PARLAMENTUL ROMANIEI;		
B1	Inscrierea provizorie, drept de PROPRIETATE, dobandit prin Lege, cota actuala 1/1 1) ORAȘUL MILIȘĂUȚI, CIF:4326973, PROPRIETAR NEIDENTIFICAT.	A1

C. Partea III. SARCINI .

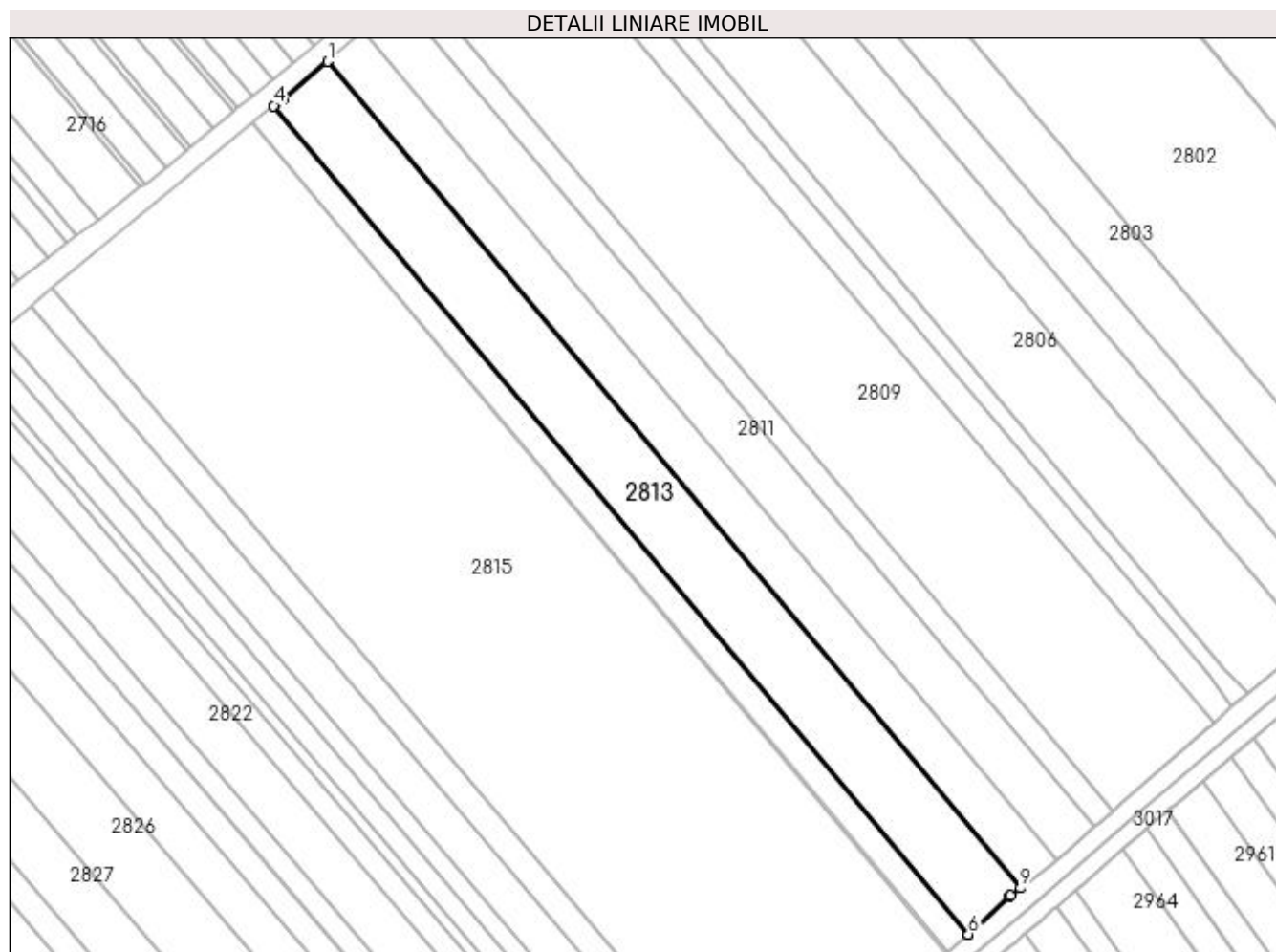
Inscrieri privind dezmembramintele dreptului de proprietate, drepturi reale de garanție și sarcini	Referințe
NU SUNT	

Anexa Nr. 1 La Partea I

Teren

Nr cadastral	Suprafața (mp)*	Observații / Referințe
	6.300	

* Suprafața este determinată în planul de proiecție Stereo 70.



Date referitoare la teren

Crt	Categorie folosință	Intra vilan	Suprafața (mp)	Tarla	Parcelă	Nr. topo	Observații / Referințe
1	arabil	NU	6.300	22	363	-	

Lungime Segmente

1) Valorile lungimilor segmentelor sunt obținute din proiecție în plan.

Punct început	X / Y	Punct sfârșit	X / Y	Lungime segment (** (m)
1	572.700,641 699.991,158	2	572.687,665 699.980,176	16.999
2	572.687,665 699.980,176	3	572.685,903 699.978,972	2.134
3	572.685,903 699.978,972	4	572.685,079 699.978,324	1.048
4	572.685,079 699.978,324	5	572.886,199 699.738,533	312.969
5	572.886,199 699.738,533	6	572.886,231 699.738,563	0.044

Punct început	X / Y	Punct sfârșit	X / Y	Lungime segment (** (m)
6	572.886,231 699.738,563	7	572.898,137 699.749,56	16.208
7	572.898,137 699.749,56	8	572.898,372 699.749,738	0.295
8	572.898,372 699.749,738	9	572.901,286 699.751,933	3.648
9	572.901,286 699.751,933	1	572.700,641 699.991,158	312.229

** Lungimile segmentelor sunt determinate în planul de proiecție Stereo 70 și sunt rotunjite la 1 milimetru.

*** Distanța dintre puncte este formată din segmente cumulate ce sunt mai mici decât valoarea 1 milimetru.

**DATE DESPRE IMOBILUL NR. 2814**

Oficiul de Cadastru și Publicitate Imobiliară SUCEAVA
Biroul de Cadastru și Publicitate Imobiliară Radauti

A. Partea I. Descrierea imobilului

TEREN Extravilan

Adresa: Jud. Suceava

Nr. Crt	Nr cadastral Nr. topografic	Suprafața* (mp)	Observații / Referințe
A1	32988	2.500	Sector cadastral:15 Teren neimprejmuit; Imobil aflat sub incidenta art. 3 alin. (1) din Legea nr.17/2014.

B. Partea II. Proprietari și acte

Inscrieri privitoare la dreptul de proprietate și alte drepturi reale		Referințe
49631 / 25/11/2022		
Act Notarial nr. act de partaj voluntar nr. 636, din 17/11/2022 emis de BIN HUMENIUC ANCA;		
B22	Intabulare, drept de PROPRIETATE, dobandit prin PARTAJ, cota actuala 1/2 1) MIHAILĂ GRAȚIELA	A1
B23	Intabulare, drept de PROPRIETATE, dobandit prin PARTAJ, cota actuala 1/2 1) MIHAILĂ DANA	A1

C. Partea III. SARCINI .

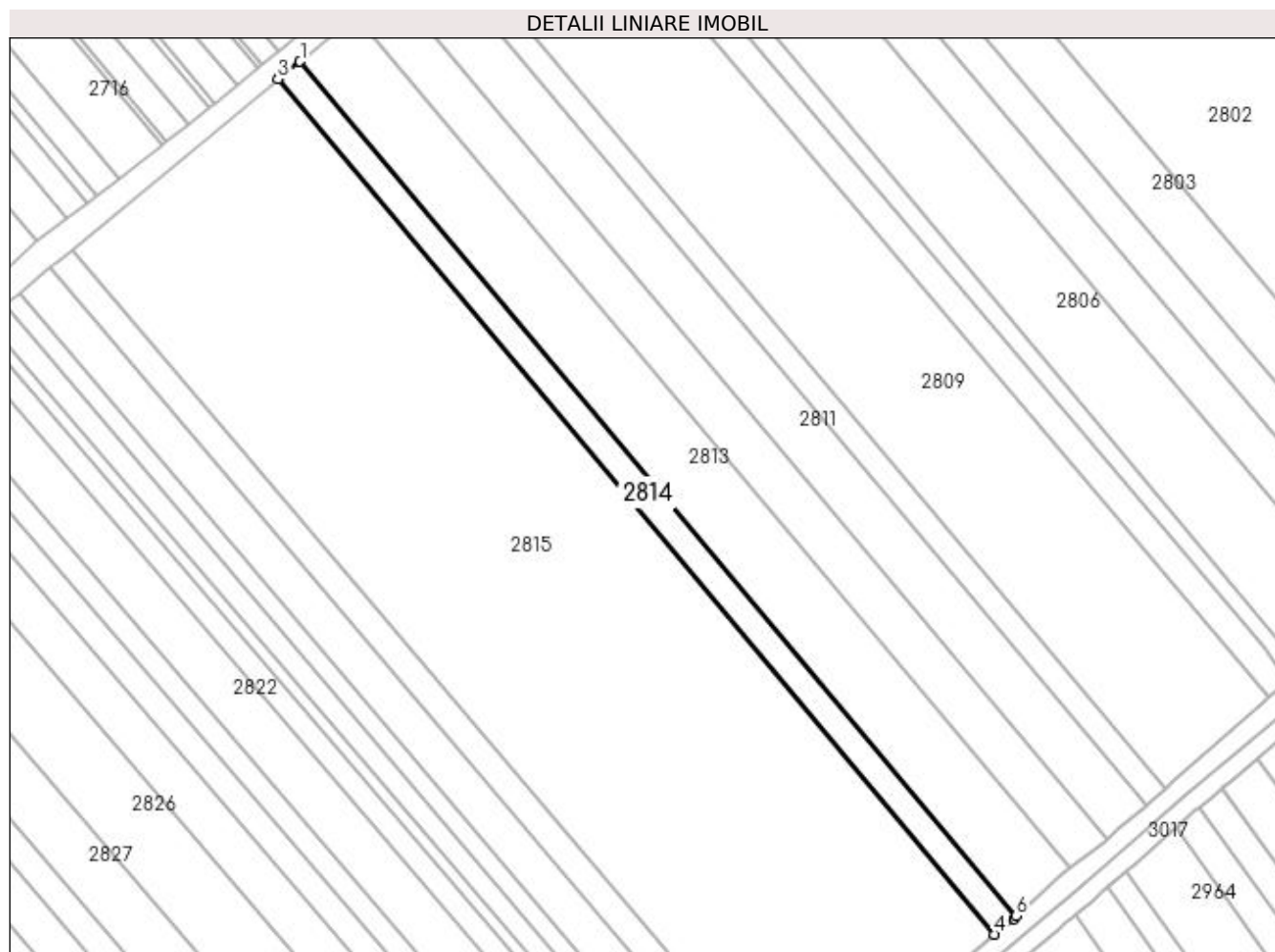
Inscrieri privind dezmembramintele dreptului de proprietate, drepturi reale de garanție și sarcini	Referințe
NU SUNT	

Anexa Nr. 1 La Partea I

Teren

Nr cadastral	Suprafața (mp)*	Observații / Referințe
32988	2.500	Imobil aflat sub incidența art. 3 alin. (1) din Legea nr.17/2014.

* Suprafața este determinată în planul de proiecție Stereo 70.



Date referitoare la teren

Crt	Categorie folosință	Intra vilan	Suprafața (mp)	Tarla	Parcelă	Nr. topo	Observații / Referințe
1	arabil	NU	2.500	22	363	-	

Lungime Segmente

1) Valorile lungimilor segmentelor sunt obținute din proiecție în plan.

Punct început	X / Y	Punct sfârșit	X / Y	Lungime segment (** (m)
1	572.685,079 699.978,324	2	572.679,498 699.973,941	7.096
2	572.679,498 699.973,941	3	572.678,811 699.973,373	0.891
3	572.678,811 699.973,373	4	572.880,125 699.733,352	313.269
4	572.880,125 699.733,352	5	572.885,448 699.737,84	6.963
5	572.885,448 699.737,84	6	572.886,199 699.738,533	1.022

Punct început	X / Y	Punct sfârșit	X / Y	Lungime segment (** (m)
6	572.886,199 699.738,533	1	572.685,079 699.978,324	312.969

** Lungimile segmentelor sunt determinate în planul de proiecție Stereo 70 și sunt rotunjite la 1 milimetru.

*** Distanța dintre puncte este formată din segmente cumulate ce sunt mai mici decât valoarea 1 milimetru.

**DATE DESPRE IMOBILUL NR. 2815**

Oficiul de Cadastru și Publicitate Imobiliară SUCEAVA
Biroul de Cadastru și Publicitate Imobiliară Radauti

A. Partea I. Descrierea imobilului

TEREN Extravilan

Adresa: Jud. Suceava

Nr. Crt	Nr cadastral Nr. topografic	Suprafața* (mp)	Observații / Referințe
A1		23.200	Sector cadastral:15 Teren neimprejmuit;

B. Partea II. Proprietari și acte

Inscrieri privitoare la dreptul de proprietate și alte drepturi reale		Referințe
/		
Act Normativ nr. Legea 7, din 13/03/1996 emis de PARLAMENTUL ROMANIEI;		
B1	Inscrierea provizorie, drept de PROPRIETATE, dobandit prin Lege, cota actuala 1/1 1) ORAȘUL MILIȘĂUȚI, CIF:4326973, PROPRIETAR NEIDENTIFICAT.	A1

C. Partea III. SARCINI .

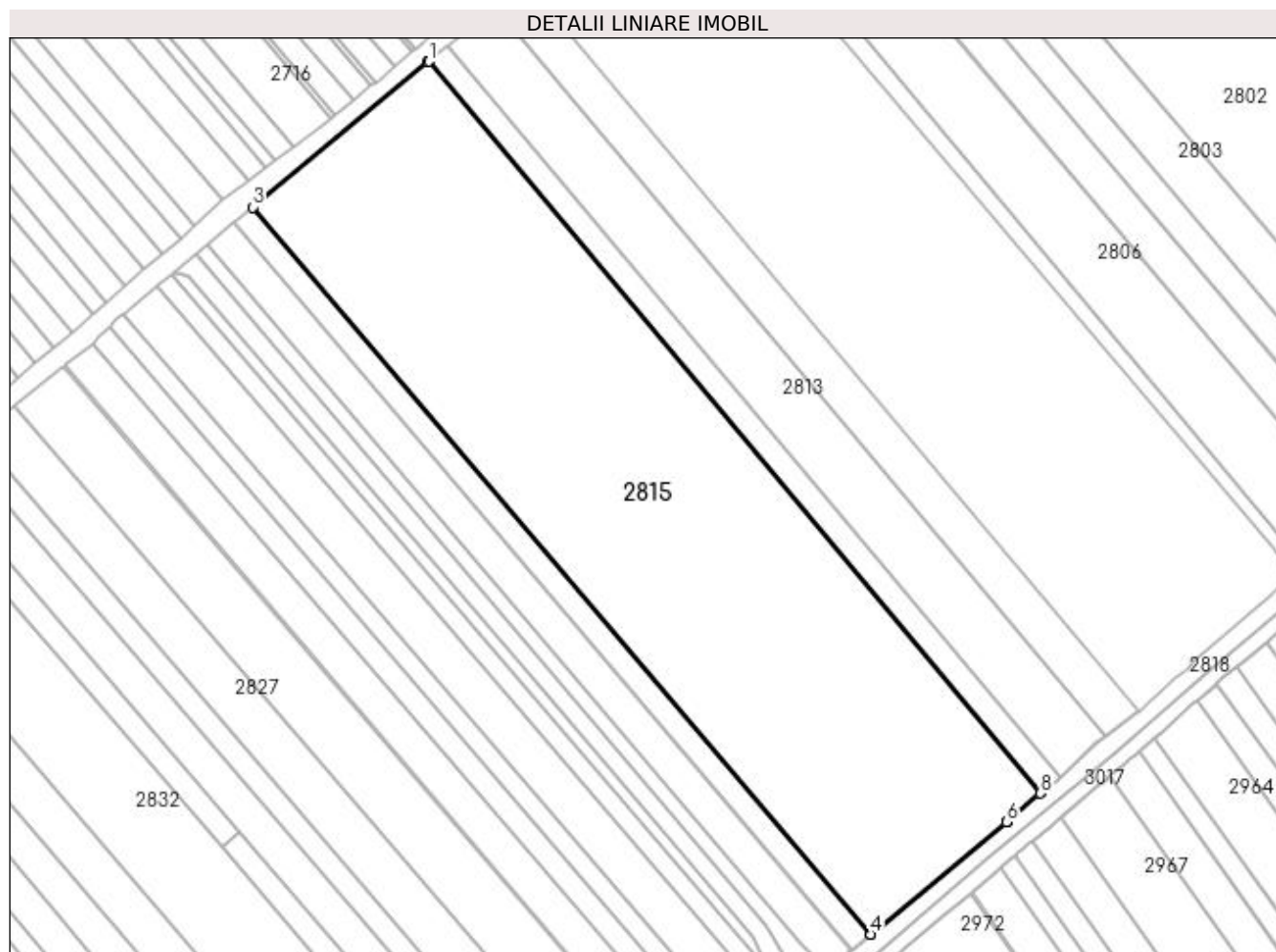
Inscrieri privind dezmembramintele dreptului de proprietate, drepturi reale de garanție și sarcini	Referințe
NU SUNT	

Anexa Nr. 1 La Partea I

Teren

Nr cadastral	Suprafața (mp)*	Observații / Referințe
	23.200	

* Suprafața este determinată în planul de proiecție Stereo 70.



Date referitoare la teren

Crt	Categorie folosință	Intra vilan	Suprafața (mp)	Tarla	Parcelă	Nr. topo	Observații / Referințe
1	arabil	NU	23.200	22	363	-	

Lungime Segmente

1) Valorile lungimilor segmentelor sunt obținute din proiecție în plan.

Punct început	X / Y	Punct sfârșit	X / Y	Lungime segment (** (m)
1	572.678,811 699.973,373	2	572.678,436 699.973,063	0.487
2	572.678,436 699.973,063	3	572.620,945 699.925,523	74.601
3	572.620,945 699.925,523	4	572.823,957 699.686,762	313.402
4	572.823,957 699.686,762	5	572.824,024 699.686,818	0.087
5	572.824,024 699.686,818	6	572.868,68 699.723,701	57.918

Punct început	X / Y	Punct sfârșit	X / Y	Lungime segment (** (m)
6	572.868,68 699.723,701	7	572.868,845 699.723,84	0.216
7	572.868,845 699.723,84	8	572.879,753 699.733,038	14.268
8	572.879,753 699.733,038	9	572.880,125 699.733,352	0.487
9	572.880,125 699.733,352	1	572.678,811 699.973,373	313.269

** Lungimile segmentelor sunt determinate în planul de proiecție Stereo 70 și sunt rotunjite la 1 milimetru.

*** Distanța dintre puncte este formată din segmente cumulate ce sunt mai mici decât valoarea 1 milimetru.

**DATE DESPRE IMOBILUL NR. 2816**

Oficiul de Cadastru și Publicitate Imobiliară SUCEAVA
Biroul de Cadastru și Publicitate Imobiliară Radauti

A. Partea I. Descrierea imobilului

TEREN Extravilan

Adresa: Jud. Suceava

Nr. Crt	Nr cadastral Nr. topografic	Suprafața* (mp)	Observații / Referințe
A1	43538	2.500	Sector cadastral:15 Teren neimprejmuit;

B. Partea II. Proprietari și acte

Inscrieri privitoare la dreptul de proprietate și alte drepturi reale		Referințe
48791 / 21/11/2022		
Act Notarial nr. 5858, din 18/11/2022 emis de FOMIN SIMION;		
B8	Intabulare, drept de PROPRIETATE, dobandit prin PARTAJ, cota actuala 1/1 1) IROFTEI LILIANA	A1

C. Partea III. SARCINI .

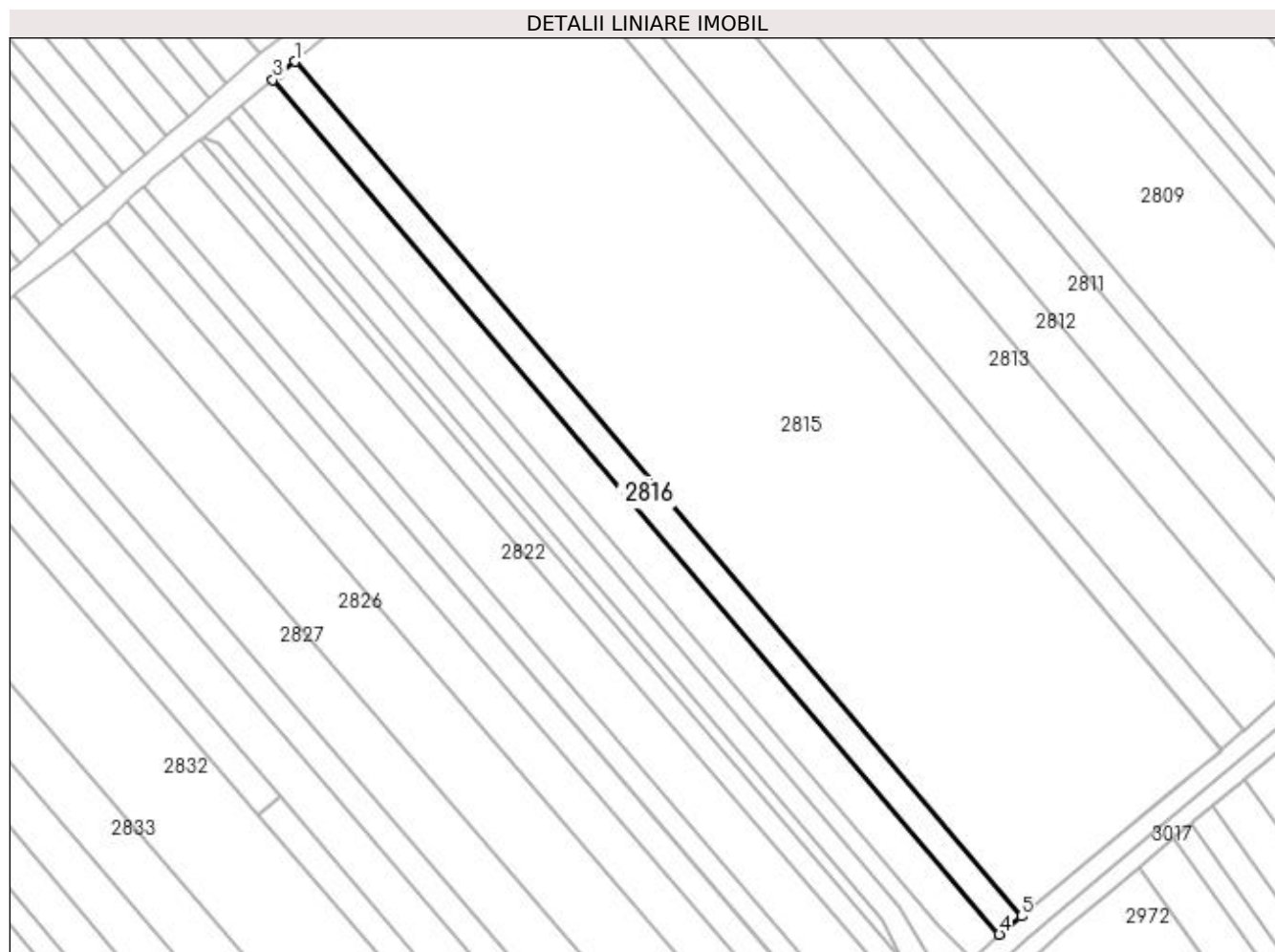
Inscrieri privind dezmembramintele dreptului de proprietate, drepturi reale de garanție și sarcini	Referințe
NU SUNT	

Anexa Nr. 1 La Partea I

Teren

Nr cadastral	Suprafața (mp)*	Observații / Referințe
43538	2.500	

* Suprafața este determinată în planul de proiecție Stereo 70.



Date referitoare la teren

Crt	Categorie folosință	Intra vilan	Suprafața (mp)	Tarla	Parcelă	Nr. topo	Observații / Referințe
1	arabil	NU	2.500	22	363	-	

Lungime Segmente

1) Valorile lungimilor segmentelor sunt obținute din proiecție în plan.

Punct început	X / Y	Punct sfârșit	X / Y	Lungime segment (** (m)
1	572.620,945 699.925,523	2	572.616,535 699.921,877	5.722
2	572.616,535 699.921,877	3	572.614,795 699.920,442	2.255
3	572.614,795 699.920,442	4	572.817,806 699.681,682	313.4
4	572.817,806 699.681,682	5	572.823,957 699.686,762	7.978
5	572.823,957 699.686,762	1	572.620,945 699.925,523	313.402

**** Lungimile segmentelor sunt determinate în planul de proiecție Stereo 70 și sunt rotunjite la 1 milimetru.**

***** Distanța dintre puncte este formată din segmente cumulate ce sunt mai mici decât valoarea 1 milimetru.**

**DATE DESPRE IMOBILUL NR. 2817**

Oficiul de Cadastru și Publicitate Imobiliară SUCEAVA
Biroul de Cadastru și Publicitate Imobiliară Radauti

A. Partea I. Descrierea imobilului

TEREN Extravilan

Adresa: Jud. Suceava

Nr. Crt	Nr cadastral Nr. topografic	Suprafața* (mp)	Observații / Referințe
A1	43535	3.500	Sector cadastral:15 Teren neimprejmuit;

B. Partea II. Proprietari și acte

Inscrieri privitoare la dreptul de proprietate și alte drepturi reale	Referințe
48788 / 21/11/2022	
Act Notarial nr. 5858, din 18/11/2022 emis de FOMIN SIMION;	
B8	A1
Intabulare, drept de PROPRIETATE, dobandit prin PARTAJ, cota actuala 1/1 1) ȚIBU VIORICA	

C. Partea III. SARCINI .

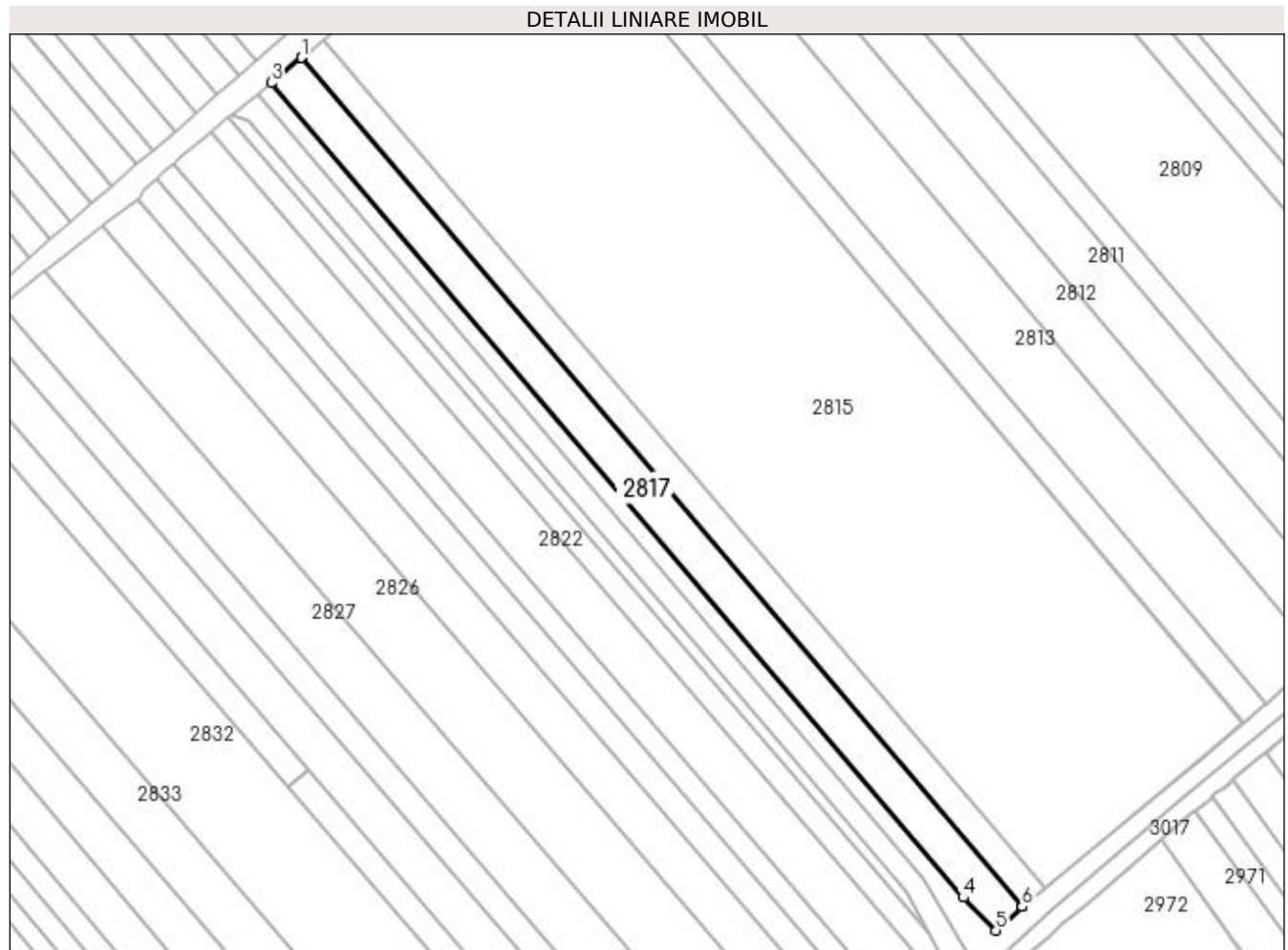
Inscrieri privind dezmembramintele dreptului de proprietate, drepturi reale de garanție și sarcini	Referințe
NU SUNT	

Anexa Nr. 1 La Partea I

Teren

Nr cadastral	Suprafața (mp)*	Observații / Referințe
43535	3.500	

* Suprafața este determinată în planul de proiecție Stereo 70.



Date referitoare la teren

Crt	Categorie folosință	Intravilan	Suprafața (mp)	Tarla	Parcelă	Nr. topo	Observații / Referințe
1	arabil	NU	3.500	22	363	-	

Lungime Segmente

1) Valorile lungimilor segmentelor sunt obținute din proiecție în plan.

Punct început	X / Y	Punct sfârșit	X / Y	Lungime segment (** (m)
1	572.614,795 699.920,442	2	572.614,654 699.920,326	0.183
2	572.614,654 699.920,326	3	572.606,17 699.913,327	10.998
3	572.606,17 699.913,327	4	572.801,044 699.684,137	300.839
4	572.801,044 699.684,137	5	572.810,236 699.674,846	13.07
5	572.810,236 699.674,846	6	572.817,666 699.681,565	10.017

Punct început	X / Y	Punct sfârșit	X / Y	Lungime segment (** (m)
6	572.817,666 699.681,565	7	572.817,681 699.681,579	0.021
7	572.817,681 699.681,579	8	572.817,806 699.681,682	0.162
8	572.817,806 699.681,682	1	572.614,795 699.920,442	313.4

** Lungimile segmentelor sunt determinate în planul de proiecție Stereo 70 și sunt rotunjite la 1 milimetru.

*** Distanța dintre puncte este formată din segmente cumulate ce sunt mai mici decât valoarea 1 milimetru.

**DATE DESPRE IMOBILUL NR. 2818**

Oficiul de Cadastru și Publicitate Imobiliară SUCEAVA
Biroul de Cadastru și Publicitate Imobiliară Radauti

A. Partea I. Descrierea imobilului

TEREN Necunoscut

Adresa: Loc. Badeuti, Jud. Suceava

Nr. Crt	Nr cadastral Nr. topografic	Suprafața* (mp)	Observații / Referințe
A1		5.596	Sector cadastral:15 Teren neimprejmuț; Imobilul s-a format din o parte a PF 1795 a comunei cadastrale Bădeuți.

B. Partea II. Proprietari și acte

Inscrieri privitoare la dreptul de proprietate și alte drepturi reale		Referințe
/		
Act Normativ nr. Legea 7, din 13/03/1996 emis de PARLAMENTUL ROMANIEI;		
B1	Inscrierea provizorie, drept de PROPRIETATE, dobandit prin Lege, cota actuala 1/1 1) ORAȘUL MILIȘĂUȚI, CIF:4326973, PROPRIETAR NEIDENTIFICAT.	A1

C. Partea III. SARCINI .

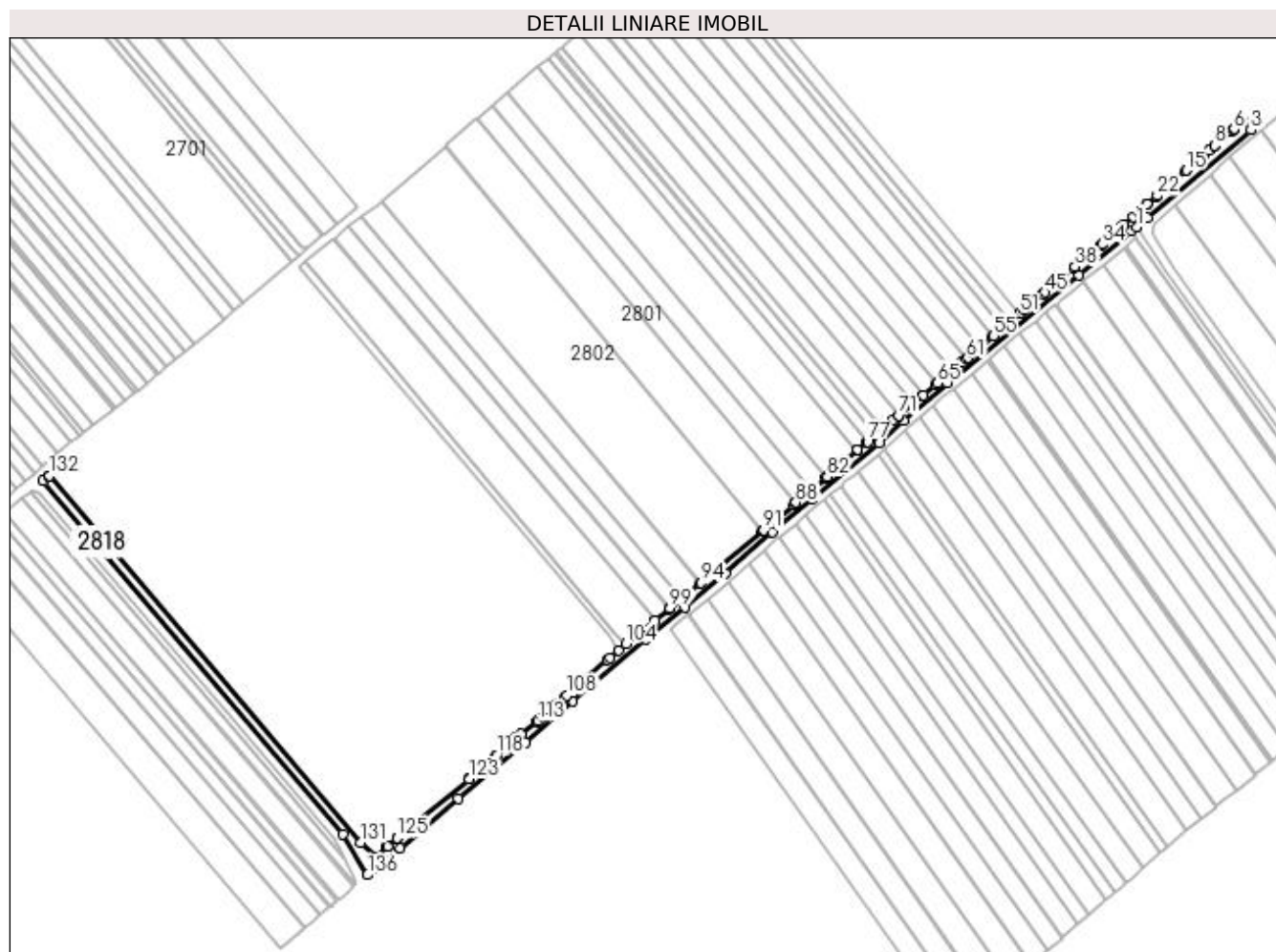
Inscrieri privind dezmembramintele dreptului de proprietate, drepturi reale de garanție și sarcini	Referințe
NU SUNT	

Anexa Nr. 1 La Partea I

Teren

Nr cadastral	Suprafața (mp)*	Observații / Referințe
	5.596	Imobilul s-a format din o parte a PF 1795 a comunei cadastrale Bădeuți.

* Suprafața este determinată în planul de proiecție Stereo 70.



Date referitoare la teren

Crt	Categorie folosință	Intra vilan	Suprafața (mp)	Tarla	Parcelă	Nr. topo	Observații / Referințe
1	altele	DA	994	22	367, 634	-	Canal.
2	altele	NU	4.602	22	367, 634	-	

Lungime Segmente

1) Valorile lungimilor segmentelor sunt obținute din proiecție în plan.

Punct început	X / Y	Punct sfârșit	X / Y	Lungime segment	Punct început	X / Y	Punct sfârșit	X / Y	Lungime segment	Punct început	X / Y	Punct sfârșit	X / Y	Lungime segment
1	573.286,724 700.068,989	2	573.293,413 700.074,663	8.771	2	573.293,413 700.074,663	3	573.358,214 700.129,632	84.975	3	573.358,214 700.129,632	4	573.353,48 700.135,324	7.403
4	573.353,48 700.135,324	5	573.347,64 700.130,365	7.661	5	573.347,64 700.130,365	6	573.347,378 700.130,142	0.344	6	573.347,378 700.130,142	7	573.345,91 700.128,896	1.925
7	573.345,91 700.128,896	8	573.335,369 700.119,945	13.829	8	573.335,369 700.119,945	9	573.335,321 700.119,903	0.064	9	573.335,321 700.119,903	10	573.332,036 700.117,238	4.23
10	573.332,036 700.117,238	11	573.329,159 700.114,61	3.897	11	573.329,159 700.114,61	12	573.329,01 700.114,482	0.196	12	573.329,01 700.114,482	13	573.323,432 700.109,555	7.442
13	573.323,432 700.109,555	14	573.323,327 700.109,463	0.14	14	573.323,327 700.109,463	15	573.317,656 700.104,454	7.566	15	573.317,656 700.104,454	16	573.317,271 700.104,107	0.518

Punct început	X / Y	Punct sfârșit	X / Y	Lungime segment	Punct început	X / Y	Punct sfârșit	X / Y	Lungime segment	Punct început	X / Y	Punct sfârșit	X / Y	Lungime segment
16	573.317,271 700.104,107	17	573.311,552 700.098,957	7.696	17	573.311,552 700.098,957	18	573.311,271 700.098,703	0.379	18	573.311,271 700.098,703	19	573.305,803 700.093,779	7.358
19	573.305,803 700.093,779	20	573.305,375 700.093,43	0.552	20	573.305,375 700.093,43	21	573.305,259 700.093,336	0.149	21	573.305,259 700.093,336	22	573.299,477 700.088,624	7.459
22	573.299,477 700.088,624	23	573.299,27 700.088,455	0.267	23	573.299,27 700.088,455	24	573.299,02 700.088,252	0.322	24	573.299,02 700.088,252	25	573.293,034 700.083,373	7.722
25	573.293,034 700.083,373	26	573.293,025 700.083,366	0.011	26	573.293,025 700.083,366	27	573.292,796 700.083,156	0.311	27	573.292,796 700.083,156	28	573.288,204 700.078,949	6.228
28	573.288,204 700.078,949	29	573.288,123 700.078,875	0.11	29	573.288,123 700.078,875	30	573.284,247 700.075,431	5.185	30	573.284,247 700.075,431	31	573.278,784 700.070,58	7.306
31	573.278,784 700.070,58	32	573.276,621 700.068,66	2.892	32	573.276,621 700.068,66	33	573.276,603 700.068,644	0.024	33	573.276,603 700.068,644	34	573.264,86 700.058,194	15.719
34	573.264,86 700.058,194	35	573.264,61 700.057,972	0.334	35	573.264,61 700.057,972	36	573.256,201 700.051,034	10.902	36	573.256,201 700.051,034	37	573.256,105 700.050,955	0.124
37	573.256,105 700.050,955	38	573.248,092 700.044,208	10.475	38	573.248,092 700.044,208	39	573.247,571 700.043,769	0.681	39	573.247,571 700.043,769	40	573.239,082 700.036,622	11.097
40	573.239,082 700.036,622	41	573.238,322 700.035,982	0.994	41	573.238,322 700.035,982	42	573.235,558 700.033,655	3.613	42	573.235,558 700.033,655	43	573.235,271 700.033,413	0.375
43	573.235,271 700.033,413	44	573.235,235 700.033,383	0.047	44	573.235,235 700.033,383	45	573.229,055 700.028,135	8.108	45	573.229,055 700.028,135	46	573.228,098 700.027,323	1.255
46	573.228,098 700.027,323	47	573.222,571 700.022,63	7.251	47	573.222,571 700.022,63	48	573.221,64 700.021,839	1.222	48	573.221,64 700.021,839	49	573.216,5 700.017,475	6.743
49	573.216,5 700.017,475	50	573.214,202 700.015,524	3.014	50	573.214,202 700.015,524	51	573.213,713 700.015,108	0.642	51	573.213,713 700.015,108	52	573.206,975 700.009,387	8.839
52	573.206,975 700.009,387	53	573.203,536 700.006,468	4.511	53	573.203,536 700.006,468	54	573.203,054 700.006,074	0.623	54	573.203,054 700.006,074	55	573.196,842 700.000,996	8.023
55	573.196,842 700.000,996	56	573.196,732 700.000,907	0.141	56	573.196,732 700.000,907	57	573.188,314 699.993,677	11.097	57	573.188,314 699.993,677	58	573.188,103 699.993,495	0.279
58	573.188,103 699.993,495	59	573.184,284 699.990,215	5.034	59	573.184,284 699.990,215	60	573.180,943 699.987,346	4.404	60	573.180,943 699.987,346	61	573.180,167 699.986,679	1.023
61	573.180,167 699.986,679	62	573.177,23 699.984,157	3.871	62	573.177,23 699.984,157	63	573.171,911 699.979,871	6.831	63	573.171,911 699.979,871	64	573.170,695 699.978,826	1.603
64	573.170,695 699.978,826	65	573.162,021 699.971,368	11.439	65	573.162,021 699.971,368	66	573.160,833 699.970,346	1.567	66	573.160,833 699.970,346	67	573.153,305 699.963,834	9.954
67	573.153,305 699.963,834	68	573.153,274 699.963,811	0.039	68	573.153,274 699.963,811	69	573.147,376 699.959,509	7.3	69	573.147,376 699.959,509	70	573.146,81 699.959,027	0.743
70	573.146,81 699.959,027	71	573.137,581 699.951,183	12.112	71	573.137,581 699.951,183	72	573.137,513 699.951,127	0.088	72	573.137,513 699.951,127	73	573.134,45 699.948,618	3.959
73	573.134,45 699.948,618	74	573.127,297 699.942,758	9.247	74	573.127,297 699.942,758	75	573.123,42 699.939,393	5.134	75	573.123,42 699.939,393	76	573.123,122 699.939,135	0.394
76	573.123,122 699.939,135	77	573.118,252 699.934,597	6.657	77	573.118,252 699.934,597	78	573.118,068 699.934,425	0.252	78	573.118,068 699.934,425	79	573.111,895 699.929,713	7.766
79	573.111,895 699.929,713	80	573.111,89 699.929,709	0.006	80	573.111,89 699.929,709	81	573.111,414 699.929,289	0.635	81	573.111,414 699.929,289	82	573.092,936 699.912,982	24.645
82	573.092,936 699.912,982	83	573.092,675 699.912,765	0.339	83	573.092,675 699.912,765	84	573.092,183 699.912,355	0.64	84	573.092,183 699.912,355	85	573.083,083 699.904,764	11.85
85	573.083,083 699.904,764	86	573.082,591 699.904,354	0.64	86	573.082,591 699.904,354	87	573.082,497 699.904,276	0.122	87	573.082,497 699.904,276	88	573.073,343 699.896,641	11.92
88	573.073,343 699.896,641	89	573.072,998 699.896,343	0.456	89	573.072,998 699.896,343	90	573.071,869 699.895,366	1.493	90	573.071,869 699.895,366	91	573.053,247 699.879,266	24.617
91	573.053,247 699.879,266	92	573.052,734 699.878,835	0.67	92	573.052,734 699.878,835	93	573.052,384 699.878,541	0.457	93	573.052,384 699.878,541	94	573.014,129 699.846,431	49.945
94	573.014,129 699.846,431	95	573.013,586 699.845,975	0.709	95	573.013,586 699.845,975	96	573.002,548 699.836,71	14.411	96	573.002,548 699.836,71	97	573.002,506 699.836,678	0.053
97	573.002,506 699.836,678	98	573.002,23 699.836,464	0.349	98	573.002,23 699.836,464	99	572.994,635 699.830,572	9.612	99	572.994,635 699.830,572	100	572.994,624 699.830,564	0.014
100	572.994,624 699.830,564	101	572.994,159 699.830,203	0.589	101	572.994,159 699.830,203	102	572.985,187 699.822,987	11.514	102	572.985,187 699.822,987	103	572.985,134 699.822,945	0.068
103	572.985,134 699.822,945	104	572.967,147 699.808,478	23.083	104	572.967,147 699.808,478	105	572.962,526 699.804,438	6.138	105	572.962,526 699.804,438	106	572.957,216 699.799,784	7.061
106	572.957,216 699.799,784	107	572.955,507 699.798,286	2.273	107	572.955,507 699.798,286	108	572.930,314 699.776,206	33.499	108	572.930,314 699.776,206	109	572.928,113 699.774,277	2.927
109	572.928,113 699.774,277	110	572.924,057 699.770,722	5.393	110	572.924,057 699.770,722	111	572.922,78 699.769,602	1.699	111	572.922,78 699.769,602	112	572.915,124 699.762,892	10.18
112	572.915,124 699.762,892	113	572.911,993 699.760,075	4.212	113	572.911,993 699.760,075	114	572.911,465 699.759,6	0.71	114	572.911,465 699.759,6	115	572.901,286 699.751,933	12.743

Punct început	X / Y	Punct sfârșit	X / Y	Lungime segment	Punct început	X / Y	Punct sfârșit	X / Y	Lungime segment	Punct început	X / Y	Punct sfârșit	X / Y	Lungime segment
115	572.901,286 699.751,933	116	572.898,372 699.749,738	3.648	116	572.898,372 699.749,738	117	572.898,137 699.749,56	0.295	117	572.898,137 699.749,56	118	572.886,231 699.738,563	16.208
118	572.886,231 699.738,563	119	572.886,199 699.738,533	0.044	119	572.886,199 699.738,533	120	572.885,448 699.737,84	1.022	120	572.885,448 699.737,84	121	572.880,125 699.733,352	6.963
121	572.880,125 699.733,352	122	572.879,753 699.733,038	0.487	122	572.879,753 699.733,038	123	572.868,845 699.723,84	14.268	123	572.868,845 699.723,84	124	572.868,68 699.723,701	0.216
124	572.868,68 699.723,701	125	572.824,024 699.686,818	57.918	125	572.824,024 699.686,818	126	572.823,957 699.686,762	0.087	126	572.823,957 699.686,762	127	572.817,806 699.681,682	7.978
127	572.817,806 699.681,682	128	572.817,681 699.681,579	0.162	128	572.817,681 699.681,579	129	572.817,666 699.681,565	0.021	129	572.817,666 699.681,565	130	572.810,236 699.674,846	10.017
130	572.810,236 699.674,846	131	572.801,044 699.684,137	13.07	131	572.801,044 699.684,137	132	572.606,17 699.913,327	300.839	132	572.606,17 699.913,327	133	572.605,955 699.913,15	0.278
133	572.605,955 699.913,15	134	572.602,358 699.910,183	4.663	134	572.602,358 699.910,183	135	572.789,785 699.689,345	289.652	135	572.789,785 699.689,345	136	572.805,353 699.663,791	29.923
136	572.805,353 699.663,791	137	572.812,345 699.668,196	8.264	137	572.812,345 699.668,196	138	572.825,708 699.680,579	18.218	138	572.825,708 699.680,579	139	572.862,301 699.711,5	47.908
139	572.862,301 699.711,5	140	572.904,234 699.746,578	54.67	140	572.904,234 699.746,578	141	572.933,937 699.772,429	39.377	141	572.933,937 699.772,429	142	572.979,606 699.810,998	59.776
142	572.979,606 699.810,998	143	573.003,919 699.831,128	31.565	143	573.003,919 699.831,128	144	573.029,371 699.852,523	33.25	144	573.029,371 699.852,523	145	573.058,832 699.878,208	39.085
145	573.058,832 699.878,208	146	573.083,443 699.898,809	32.095	146	573.083,443 699.898,809	147	573.125,291 699.933,793	54.545	147	573.125,291 699.933,793	148	573.140,977 699.947,695	20.96
148	573.140,977 699.947,695	149	573.168,445 699.971,42	36.296	149	573.168,445 699.971,42	150	573.250,386 700.039,058	106.251	150	573.250,386 700.039,058	151	573.283,523 700.066,564	43.066
151	573.283,523 700.066,564	1	573.286,724 700.068,989	4.016										

** Lungimile segmentelor sunt determinate în planul de proiecție Stereo 70 și sunt rotunjite la 1 milimetru.

*** Distanța dintre puncte este formată din segmente cumulate ce sunt mai mici decât valoarea 1 milimetru.

**DATE DESPRE IMOBILUL NR. 2819**

Oficiul de Cadastru și Publicitate Imobiliară SUCEAVA
Biroul de Cadastru și Publicitate Imobiliară Radauti

A. Partea I. Descrierea imobilului

TEREN Extravilan

Adresa: Jud. Suceava

Nr. Crt	Nr cadastral Nr. topografic	Suprafața* (mp)	Observații / Referințe
A1		2.013	Sector cadastral:15 Teren neimprejmuit;

B. Partea II. Proprietari și acte

Inscrieri privitoare la dreptul de proprietate și alte drepturi reale		Referințe
/		
Act Normativ nr. Legea 7, din 13/03/1996 emis de PARLAMENTUL ROMANIEI;		
B1	Inscrierea provizorie, drept de PROPRIETATE, dobandit prin Lege, cota actuala 1/1 1) ORAȘUL MILIȘĂUȚI, CIF:4326973, PROPRIETAR NEIDENTIFICAT.	A1

C. Partea III. SARCINI .

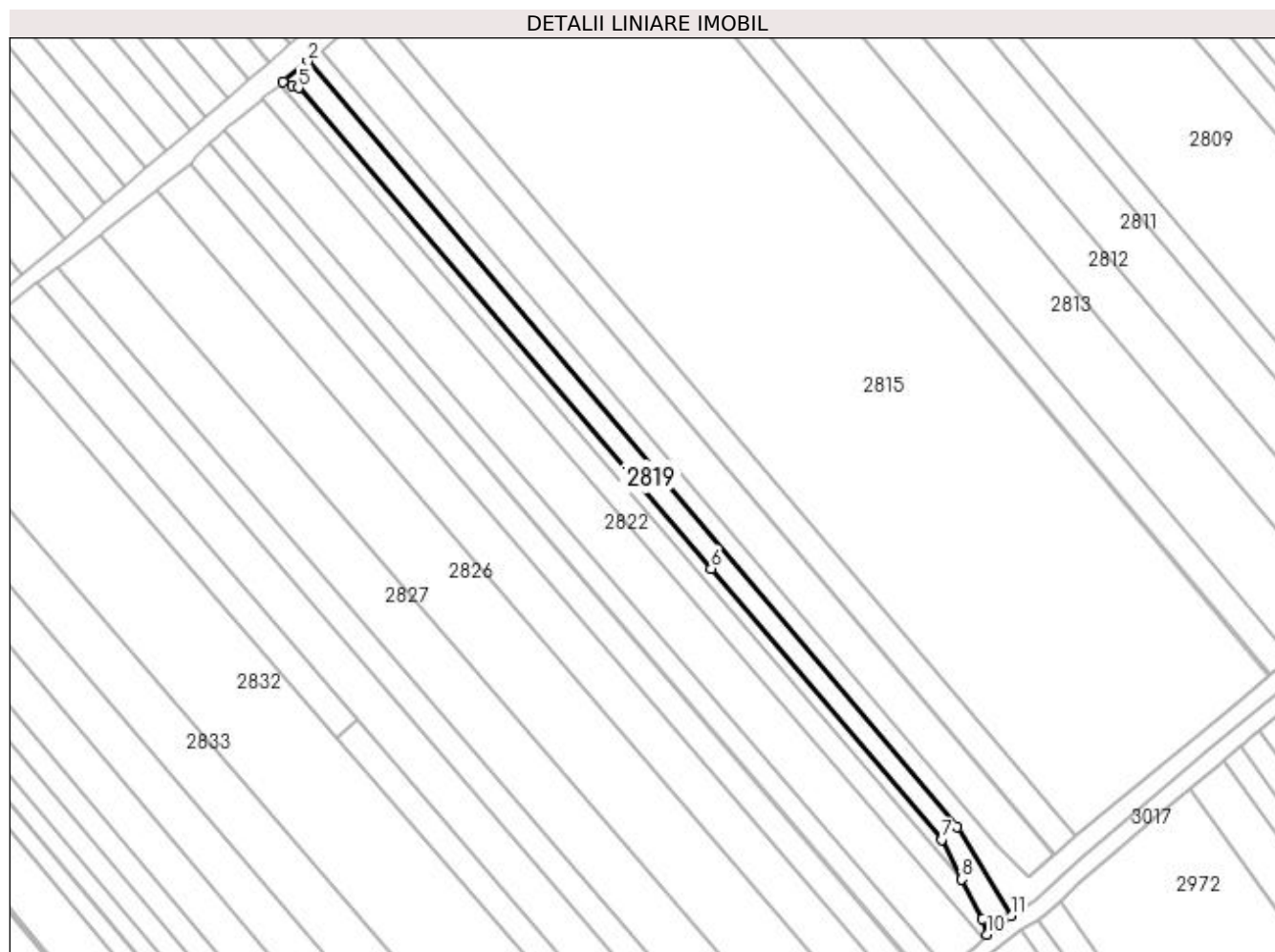
Inscrieri privind dezmembramintele dreptului de proprietate, drepturi reale de garanție și sarcini	Referințe
NU SUNT	

Anexa Nr. 1 La Partea I

Teren

Nr cadastral	Suprafața (mp)*	Observații / Referințe
	2.013	

* Suprafața este determinată în planul de proiecție Stereo 70.



Date referitoare la teren

Crt	Categorie folosință	Intra vilan	Suprafața (mp)	Tarla	Parcelă	Nr. topo	Observații / Referințe
1	drum	NU	2.013	22	362	-	

Lungime Segmente

1) Valorile lungimilor segmentelor sunt obținute din proiecție în plan.

Punct început	X / Y	Punct sfârșit	X / Y	Lungime segment (** (m)
1	572.789,785 699.689,345	2	572.602,358 699.910,183	289.652
2	572.602,358 699.910,183	3	572.595,223 699.904,298	9.249
3	572.595,223 699.904,298	4	572.597,991 699.903,281	2.949
4	572.597,991 699.903,281	5	572.599,656 699.902,589	1.803
5	572.599,656 699.902,589	6	572.718,767 699.763,913	182.807

Punct început	X / Y	Punct sfârșit	X / Y	Lungime segment (** (m)
6	572.718,767 699.763,913	7	572.785,293 699.685,763	102.631
7	572.785,293 699.685,763	8	572.791,174 699.674,268	12.912
8	572.791,174 699.674,268	9	572.797,016 699.662,847	12.828
9	572.797,016 699.662,847	10	572.798,301 699.658,397	4.632
10	572.798,301 699.658,397	11	572.805,353 699.663,791	8.878
11	572.805,353 699.663,791	1	572.789,785 699.689,345	29.923

** Lungimile segmentelor sunt determinate în planul de proiecție Stereo 70 și sunt rotunjite la 1 milimetru.

*** Distanța dintre puncte este formată din segmente cumulate ce sunt mai mici decât valoarea 1 milimetru.

**DATE DESPRE IMOBILUL NR. 2820**

Oficiul de Cadastru și Publicitate Imobiliară SUCEAVA
Biroul de Cadastru și Publicitate Imobiliară Radauti

A. Partea I. Descrierea imobilului

TEREN Extravilan

Nr. CF vechi:1802 bis

Adresa: Jud. Suceava

Nr. Crt	Nr cadastral Nr. topografic	Suprafața* (mp)	Observații / Referințe
A1	43834	1.000	Sector cadastral:15 Teren neimprejmuit;

B. Partea II. Proprietari și acte

Inscrieri privitoare la dreptul de proprietate și alte drepturi reale		Referințe
755 / 21/02/2002		
Act Notarial nr. 327, din 20/02/2002 emis de -NOTAR;		
B1	Intabulare, drept de PROPRIETATE bun comun in devalmasie, dobandit prin Conventie, cota actuala 1/1 1) LEVITCHI VIOREL, Lipsă CNP proprietar. 2) LEVITCHI ILEANA, Lipsă CNP proprietar.	A1

C. Partea III. SARCINI .

Inscrieri privind dezmembramintele dreptului de proprietate, drepturi reale de garanție și sarcini	Referințe
NU SUNT	

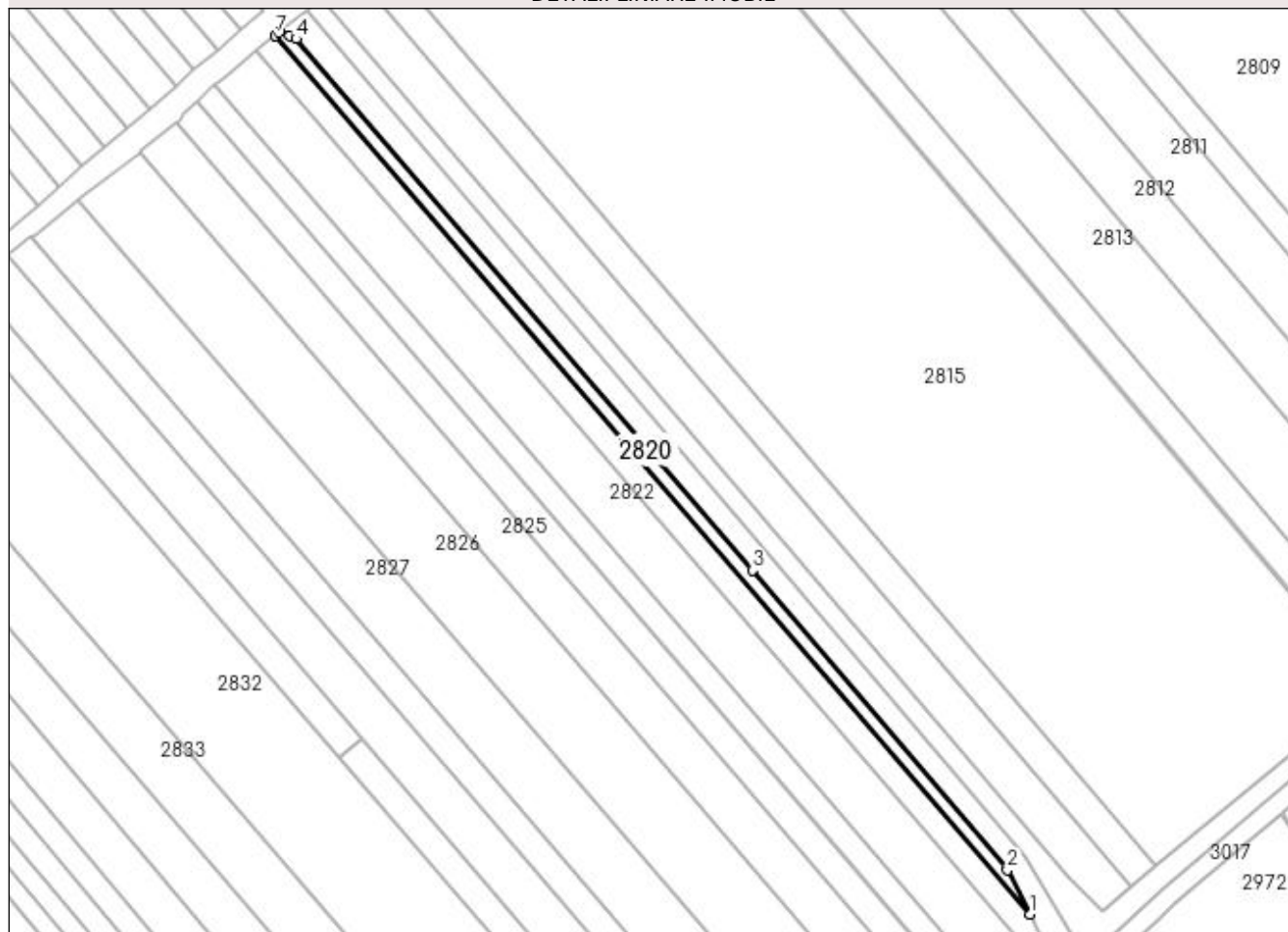
Anexa Nr. 1 La Partea I

Teren

Nr cadastral	Suprafața (mp)*	Observații / Referințe
43834	1.000	

* Suprafața este determinată în planul de proiecție Stereo 70.

DETALII LINIARE IMOBIL



Date referitoare la teren

Crt	Categorie folosință	Intra vilan	Suprafața (mp)	Tarla	Parcelă	Nr. topo	Observații / Referințe
1	arabil	NU	1.000	22	362	1552/4	

Lungime Segmente

1) Valorile lungimilor segmentelor sunt obținute din proiecție în plan.

Punct început	X / Y	Punct sfârșit	X / Y	Lungime segment (** (m)
1	572.791,174 699.674,268	2	572.785,293 699.685,763	12.912
2	572.785,293 699.685,763	3	572.718,767 699.763,913	102.631
3	572.718,767 699.763,913	4	572.599,656 699.902,589	182.807
4	572.599,656 699.902,589	5	572.597,991 699.903,281	1.803
5	572.597,991 699.903,281	6	572.595,223 699.904,298	2.949

Punct început	X / Y	Punct sfârșit	X / Y	Lungime segment (** (m)
6	572.595,223 699.904,298	7	572.594,271 699.903,512	1.235
7	572.594,271 699.903,512	1	572.791,174 699.674,268	302.198

** Lungimile segmentelor sunt determinate în planul de proiecție Stereo 70 și sunt rotunjite la 1 milimetru.

*** Distanța dintre puncte este formată din segmente cumulate ce sunt mai mici decât valoarea 1 milimetru.

**DATE DESPRE IMOBILUL NR. 2821**

Oficiul de Cadastru și Publicitate Imobiliară SUCEAVA
Biroul de Cadastru și Publicitate Imobiliară Radauti

A. Partea I. Descrierea imobilului

TEREN Extravilan

Nr. CF vechi:1802 bis

Adresa: Jud. Suceava

Nr. Crt	Nr cadastral Nr. topografic	Suprafața* (mp)	Observații / Referințe
A1	43833	2.000	Sector cadastral:15 Teren neimprejmuit;

B. Partea II. Proprietari și acte

Inscrieri privitoare la dreptul de proprietate și alte drepturi reale	Referințe
755 / 21/02/2002	
Act Notarial nr. 327, din 20/02/2002 emis de -NOTAR;	
B1	A1
Intabulare, drept de PROPRIETATE bun comun in devalmasie, dobandit prin Conventie, cota actuala 1/1	
1) LEVITCHI VIOREL, Lipsă CNP proprietar.	
2) LEVITCHI ILEANA, Lipsă CNP proprietar.	

C. Partea III. SARCINI .

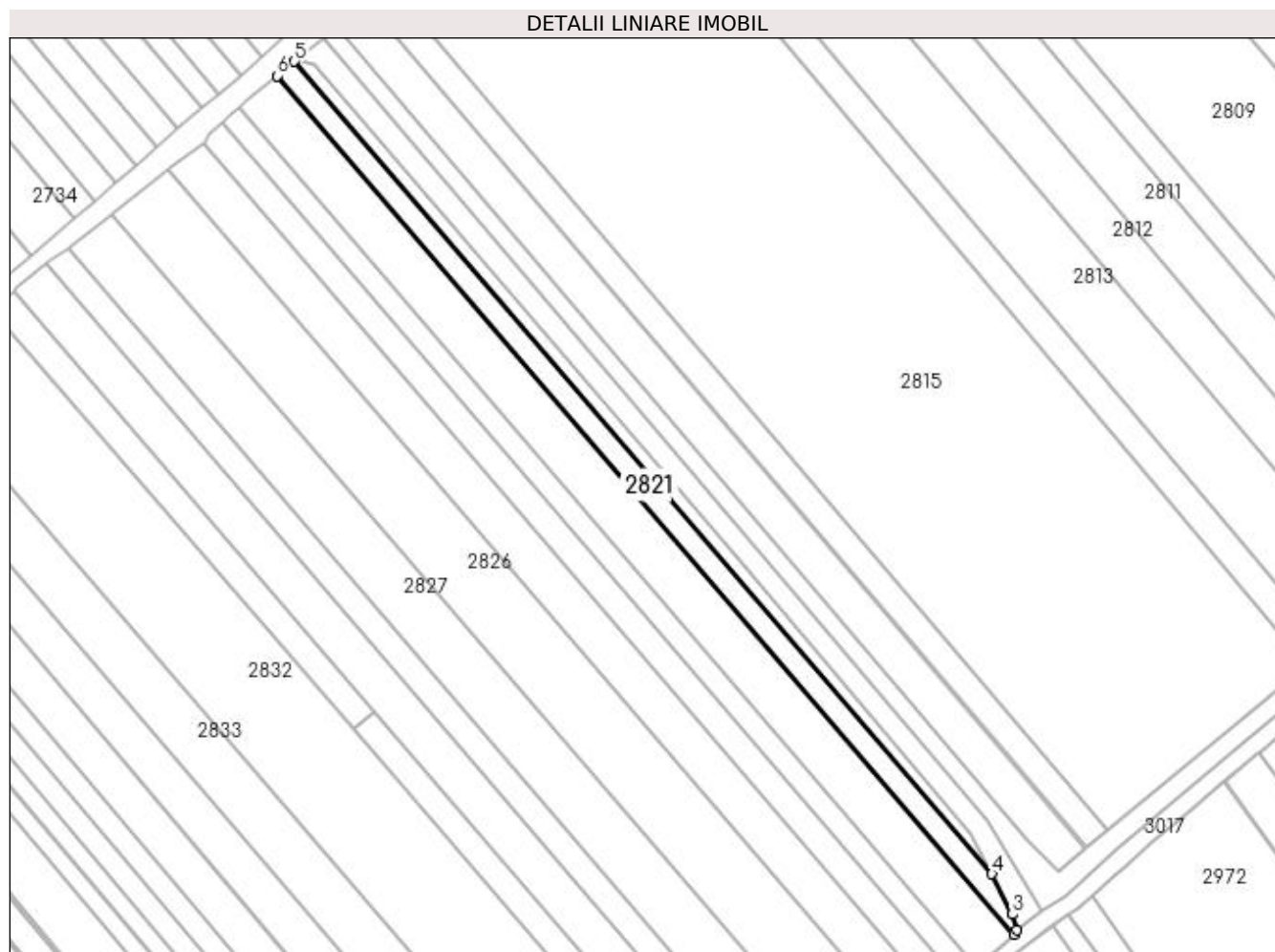
Inscrieri privind dezmembramintele dreptului de proprietate, drepturi reale de garanție și sarcini	Referințe
NU SUNT	

Anexa Nr. 1 La Partea I

Teren

Nr cadastral	Suprafața (mp)*	Observații / Referințe
43833	2.000	

* Suprafața este determinată în planul de proiecție Stereo 70.



Date referitoare la teren

Crt	Categorie folosință	Intravilan	Suprafața (mp)	Tarla	Parcelă	Nr. topo	Observații / Referințe
1	arabil	NU	2.000	22	362	1552/3	

Lungime Segmente

1) Valorile lungimilor segmentelor sunt obținute din proiecție în plan.

Punct început	X / Y	Punct sfârșit	X / Y	Lungime segment (** (m)
1	572.797,391 699.657,236	2	572.798,301 699.658,397	1.475
2	572.798,301 699.658,397	3	572.797,016 699.662,847	4.632
3	572.797,016 699.662,847	4	572.791,174 699.674,268	12.828
4	572.791,174 699.674,268	5	572.594,271 699.903,512	302.198
5	572.594,271 699.903,512	6	572.589,347 699.899,451	6.383

Punct început	X / Y	Punct sfârșit	X / Y	Lungime segment (** (m)
6	572.589,347 699.899,451	1	572.797,391 699.657,236	319.297

** Lungimile segmentelor sunt determinate în planul de proiecție Stereo 70 și sunt rotunjite la 1 milimetru.

*** Distanța dintre puncte este formată din segmente cumulate ce sunt mai mici decât valoarea 1 milimetru.

**DATE DESPRE IMOBILUL NR. 2822**

Oficiul de Cadastru și Publicitate Imobiliară SUCEAVA
Biroul de Cadastru și Publicitate Imobiliară Radauti

A. Partea I. Descrierea imobilului

TEREN Extravilan

Adresa: Jud. Suceava

Nr. Crt	Nr cadastral Nr. topografic	Suprafața* (mp)	Observații / Referințe
A1		4.500	Sector cadastral:15 Teren neimprejmuit;

B. Partea II. Proprietari și acte

Inscrieri privitoare la dreptul de proprietate și alte drepturi reale		Referințe
/		
Act Normativ nr. Legea 7, din 13/03/1996 emis de PARLAMENTUL ROMANIEI;		
B1	Inscrierea provizorie, drept de PROPRIETATE, dobandit prin Lege, cota actuala 1/1 1) ORAȘUL MILIȘĂUȚI, CIF:4326973, PROPRIETAR NEIDENTIFICAT.	A1

C. Partea III. SARCINI .

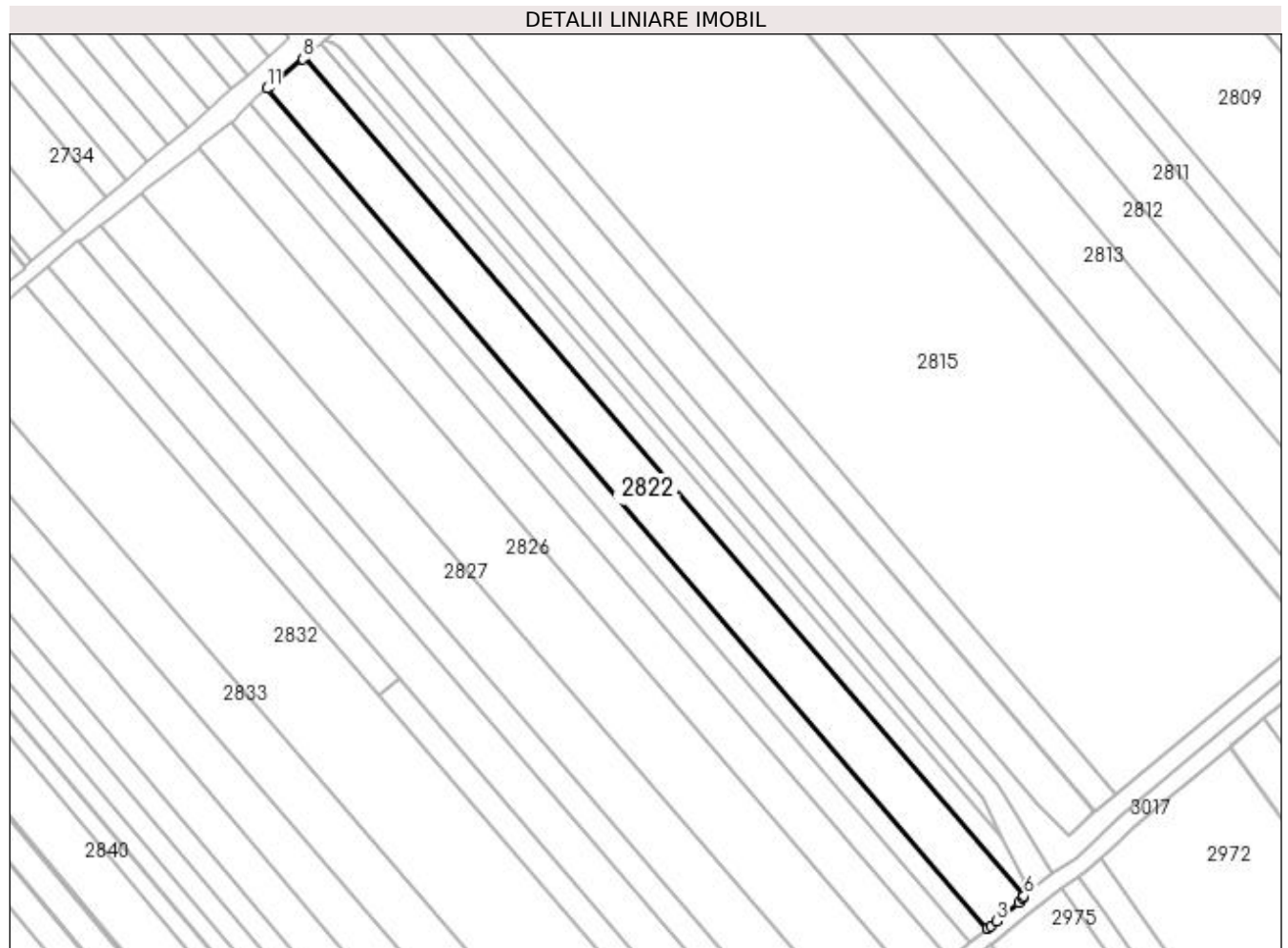
Inscrieri privind dezmembramintele dreptului de proprietate, drepturi reale de garanție și sarcini	Referințe
NU SUNT	

Anexa Nr. 1 La Partea I

Teren

Nr cadastral	Suprafața (mp)*	Observații / Referințe
	4.500	

* Suprafața este determinată în planul de proiecție Stereo 70.



Date referitoare la teren

Crt	Categorie folosință	Intra vilan	Suprafața (mp)	Tarla	Parcelă	Nr. topo	Observații / Referințe
1	arabil	NU	4.500	22	362	-	

Lungime Segmente

1) Valorile lungimilor segmentelor sunt obținute din proiecție în plan.

Punct început	X / Y	Punct sfârșit	X / Y	Lungime segment (** (m)
1	572.786,881 699.647,874	2	572.787,846 699.648,67	1.251
2	572.787,846 699.648,67	3	572.789,383 699.649,938	1.993
3	572.789,383 699.649,938	4	572.795,869 699.655,291	8.41
4	572.795,869 699.655,291	5	572.796,982 699.656,714	1.807
5	572.796,982 699.656,714	6	572.797,391 699.657,236	0.663

Punct început	X / Y	Punct sfârșit	X / Y	Lungime segment (** (m)
6	572.797,391 699.657,236	7	572.589,347 699.899,451	319.297
7	572.589,347 699.899,451	8	572.588,845 699.899,037	0.651
8	572.588,845 699.899,037	9	572.580,992 699.892,559	10.18
9	572.580,992 699.892,559	10	572.579,454 699.891,291	1.993
10	572.579,454 699.891,291	11	572.578,489 699.890,495	1.251
11	572.578,489 699.890,495	1	572.786,881 699.647,874	319.831

** Lungimile segmentelor sunt determinate în planul de proiecție Stereo 70 și sunt rotunjite la 1 milimetru.

*** Distanța dintre puncte este formată din segmente cumulate ce sunt mai mici decât valoarea 1 milimetru.

**DATE DESPRE IMOBILUL NR. 2823**

Oficiul de Cadastru și Publicitate Imobiliară SUCEAVA
Biroul de Cadastru și Publicitate Imobiliară Radauti

A. Partea I. Descrierea imobilului

TEREN Extravilan

Adresa: Jud. Suceava

Nr. Crt	Nr cadastral Nr. topografic	Suprafața* (mp)	Observații / Referințe
A1		2.000	Sector cadastral:15 Teren neimprejmuit;

B. Partea II. Proprietari și acte

Inscrieri privitoare la dreptul de proprietate și alte drepturi reale		Referințe
/		
Act Normativ nr. Legea 7, din 13/03/1996 emis de PARLAMENTUL ROMANIEI;		
B1	Inscrierea provizorie, drept de PROPRIETATE, dobandit prin Lege, cota actuala 1/1 1) ORAȘUL MILIȘĂUȚI, CIF:4326973, PROPRIETAR NEIDENTIFICAT.	A1

C. Partea III. SARCINI .

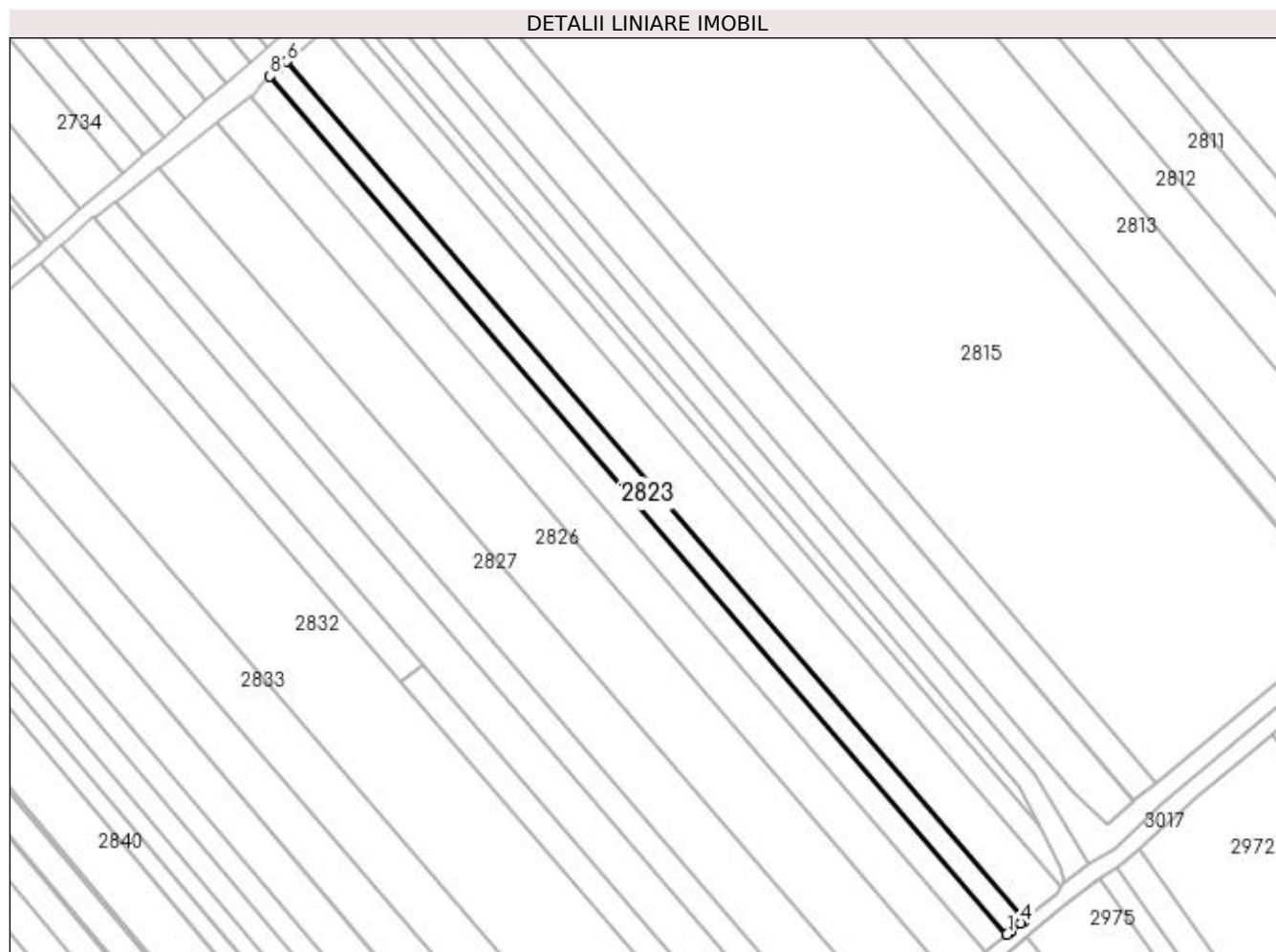
Inscrieri privind dezmembramintele dreptului de proprietate, drepturi reale de garanție și sarcini	Referințe
NU SUNT	

Anexa Nr. 1 La Partea I

Teren

Nr cadastral	Suprafața (mp)*	Observații / Referințe
	2.000	

* Suprafața este determinată în planul de proiecție Stereo 70.



Date referitoare la teren

Crt	Categorie folosință	Intra vilan	Suprafața (mp)	Tarla	Parcelă	Nr. topo	Observații / Referințe
1	arabil	NU	2.000	22	362	-	

Lungime Segmente

1) Valorile lungimilor segmentelor sunt obținute din proiecție în plan.

Punct început	X / Y	Punct sfârșit	X / Y	Lungime segment (** (m)
1	572.782,017 699.643,938	2	572.782,992 699.644,723	1.252
2	572.782,992 699.644,723	3	572.783,177 699.644,872	0.238
3	572.783,177 699.644,872	4	572.785,994 699.647,142	3.618
4	572.785,994 699.647,142	5	572.786,881 699.647,874	1.15
5	572.786,881 699.647,874	6	572.578,489 699.890,495	319.831

Punct început	X / Y	Punct sfârșit	X / Y	Lungime segment (** (m)
6	572.578,489 699.890,495	7	572.575,956 699.888,405	3.284
7	572.575,956 699.888,405	8	572.573,775 699.886,385	2.973
8	572.573,775 699.886,385	1	572.782,017 699.643,938	319.602

** Lungimile segmentelor sunt determinate în planul de proiecție Stereo 70 și sunt rotunjite la 1 milimetru.

*** Distanța dintre puncte este formată din segmente cumulate ce sunt mai mici decât valoarea 1 milimetru.

**DATE DESPRE IMOBILUL NR. 2824**

Oficiul de Cadastru și Publicitate Imobiliară SUCEAVA
Biroul de Cadastru și Publicitate Imobiliară Radauti

A. Partea I. Descrierea imobilului

TEREN Extravilan

Adresa: Jud. Suceava

Nr. Crt	Nr cadastral Nr. topografic	Suprafața* (mp)	Observații / Referințe
A1	36046	2.500	Sector cadastral:15 Teren neimprejmuit;

B. Partea II. Proprietari și acte

Inscrieri privitoare la dreptul de proprietate și alte drepturi reale		Referințe
28184 / 05/08/2020		
Act Notarial nr. 421, din 05/08/2020 emis de SURAKI ELENA;		
B3	Intabulare, drept de PROPRIETATE bun propriu, cu titlu de donatie, dobandit prin Conventie, cota actuala 1/1 1) BREABĂN CONSTANTIN-ADRIAN-VASILE	A1

C. Partea III. SARCINI .

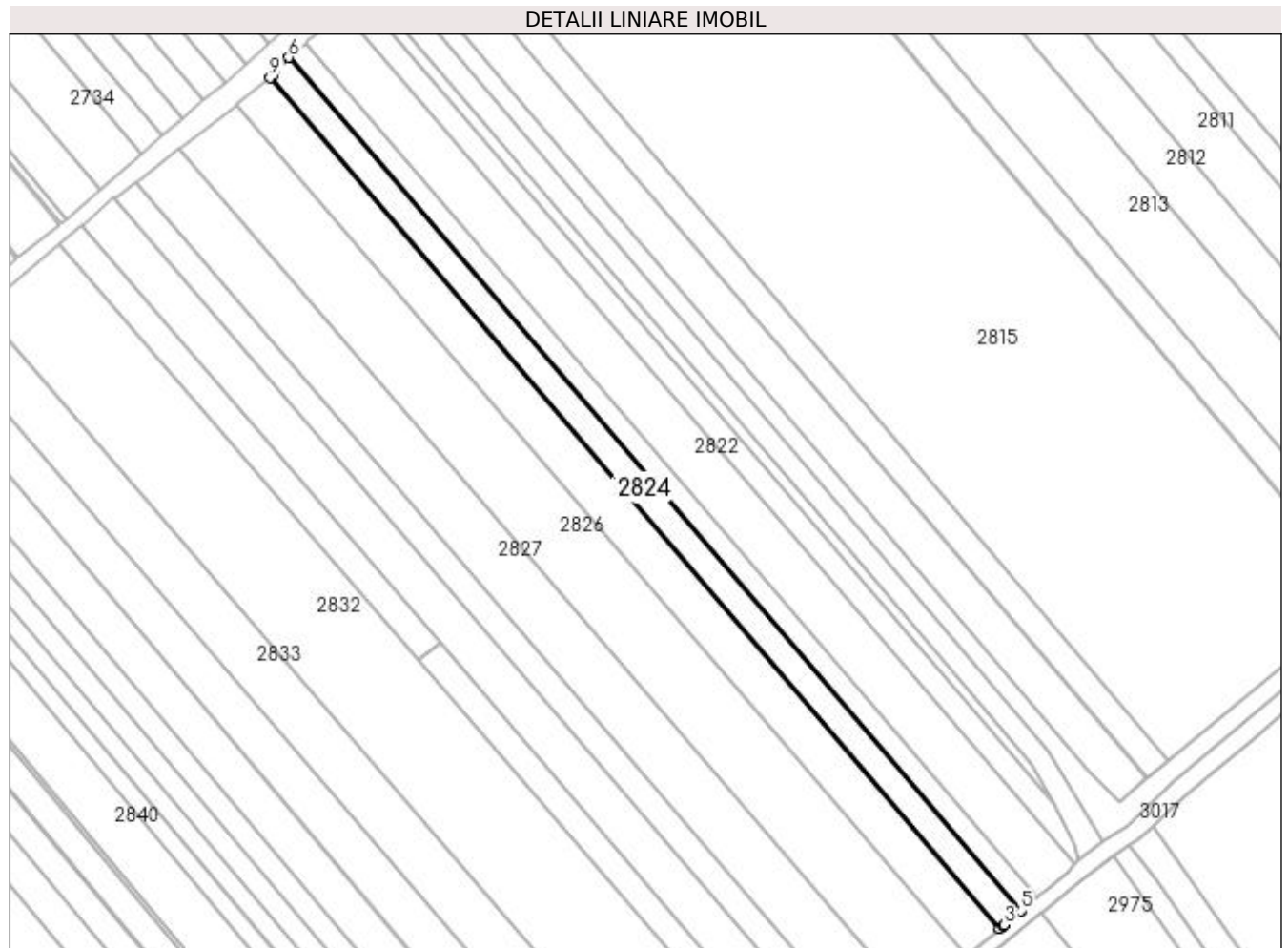
Inscrieri privind dezmembramintele dreptului de proprietate, drepturi reale de garanție și sarcini	Referințe
NU SUNT	

Anexa Nr. 1 La Partea I

Teren

Nr cadastral	Suprafața (mp)*	Observații / Referințe
36046	2.500	

* Suprafața este determinată în planul de proiecție Stereo 70.



Date referitoare la teren

Crt	Categorie folosință	Intra vilan	Suprafața (mp)	Tarla	Parcelă	Nr. topo	Observații / Referințe
1	arabil	NU	2.500	22	362	-	

Lungime Segmente

1) Valorile lungimilor segmentelor sunt obținute din proiecție în plan.

Punct început	X / Y	Punct sfârșit	X / Y	Lungime segment (** (m)
1	572.775,975 699.638,953	2	572.776,943 699.639,753	1.256
2	572.776,943 699.639,753	3	572.777,158 699.639,93	0.278
3	572.777,158 699.639,93	4	572.781,856 699.643,808	6.092
4	572.781,856 699.643,808	5	572.782,017 699.643,938	0.207
5	572.782,017 699.643,938	6	572.573,775 699.886,385	319.602

Punct început	X / Y	Punct sfârşit	X / Y	Lungime segment (** (m)
6	572.573,775 699.886,385	7	572.570,123 699.883,002	4.978
7	572.570,123 699.883,002	8	572.569,124 699.881,133	2.119
8	572.569,124 699.881,133	9	572.568,423 699.880,595	0.884
9	572.568,423 699.880,595	1	572.775,975 699.638,953	318.542

** Lungimile segmentelor sunt determinate în planul de proiecție Stereo 70 și sunt rotunjite la 1 milimetru.

*** Distanța dintre puncte este formată din segmente cumulate ce sunt mai mici decât valoarea 1 milimetru.

**DATE DESPRE IMOBILUL NR. 2825**

Oficiul de Cadastru și Publicitate Imobiliară SUCEAVA
Biroul de Cadastru și Publicitate Imobiliară Radauti

A. Partea I. Descrierea imobilului

TEREN Extravilan

Adresa: Jud. Suceava

Nr. Crt	Nr cadastral Nr. topografic	Suprafața* (mp)	Observații / Referințe
A1	41270	3.900	Sector cadastral:15 Teren neimprejmit;

B. Partea II. Proprietari și acte

Inscrieri privitoare la dreptul de proprietate și alte drepturi reale		Referințe
9298 / 03/03/2020		
Act Notarial nr. 5838, din 02/10/2018 emis de SPN FOMIN SI ASOCIATII;		
B7	Intabulare, drept de PROPRIETATE bun propriu, cu titlu de partaj, dobandit prin Conventie, cota actuala 1/1 1) CAZAC DOMNICA	A1
Act Normativ nr. 17, din 07/03/2014 emis de PARLAMENTUL ROMANIEI;		
B8	Imobil aflat sub incidenta art.3 alin.(1) din Legea nr.17/2014	A1

C. Partea III. SARCINI .

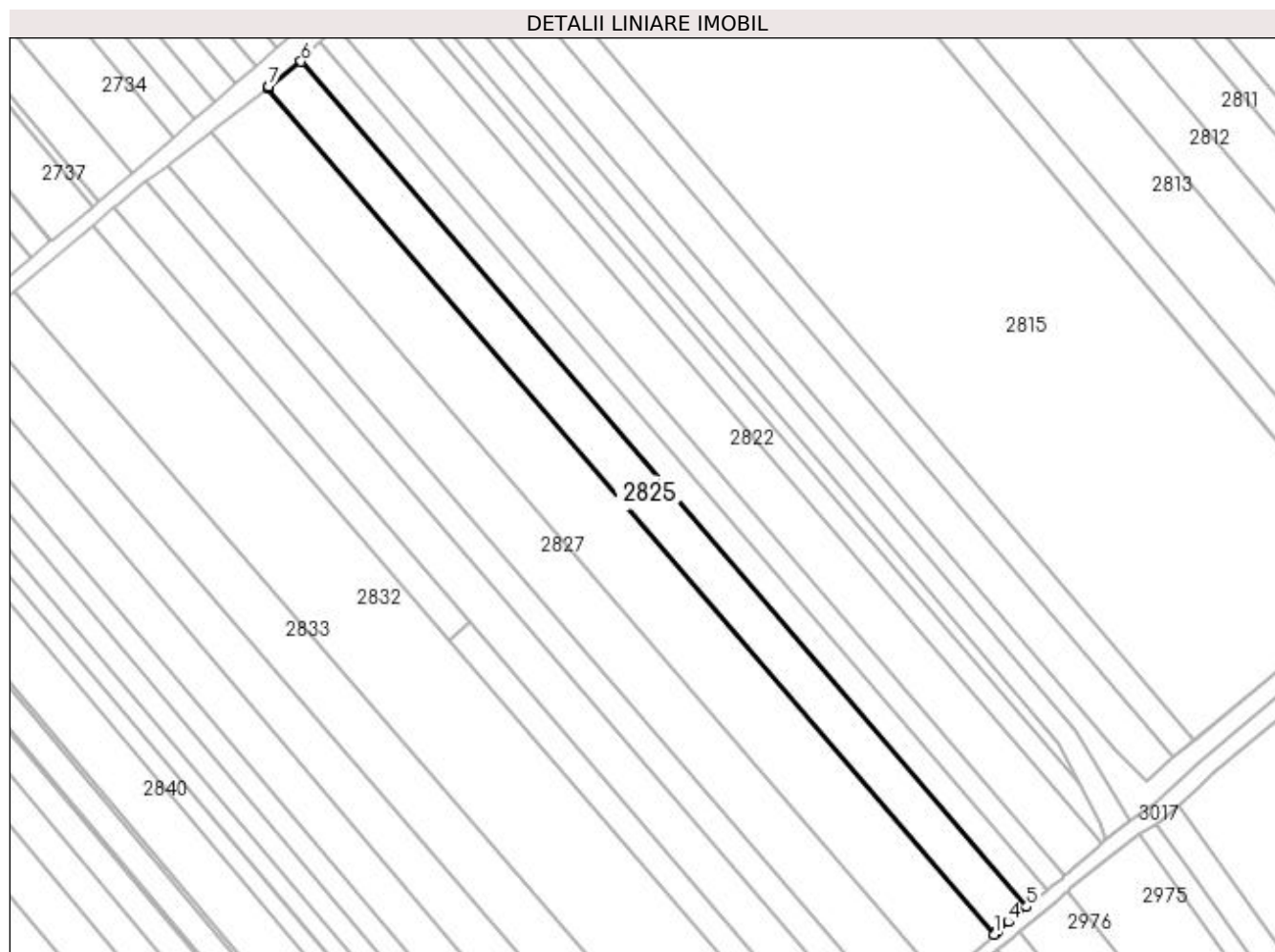
Inscrieri privind dezmembramintele dreptului de proprietate, drepturi reale de garanție și sarcini	Referințe
NU SUNT	

Anexa Nr. 1 La Partea I

Teren

Nr cadastral	Suprafața (mp)*	Observații / Referințe
41270	3.900	

* Suprafața este determinată în planul de proiecție Stereo 70.



Date referitoare la teren

Crt	Categorie folosință	Intra vilan	Suprafața (mp)	Tarla	Parcelă	Nr. topo	Observații / Referințe
1	arabil	NU	3.900	22	362	-	

Lungime Segmente

1) Valorile lungimilor segmentelor sunt obținute din proiecție în plan.

Punct început	X / Y	Punct sfârșit	X / Y	Lungime segment (** (m)
1	572.766,619 699.631,068	2	572.767,354 699.631,703	0.971
2	572.767,354 699.631,703	3	572.767,568 699.631,889	0.284
3	572.767,568 699.631,889	4	572.770,726 699.634,621	4.176
4	572.770,726 699.634,621	5	572.775,975 699.638,953	6.806
5	572.775,975 699.638,953	6	572.568,423 699.880,595	318.542

Punct început	X / Y	Punct sfârșit	X / Y	Lungime segment (** (m)
6	572.568,423 699.880,595	7	572.559,208 699.873,522	11.617
7	572.559,208 699.873,522	8	572.559,288 699.873,413	0.135
8	572.559,288 699.873,413	9	572.558,795 699.873,029	0.625
9	572.558,795 699.873,029	1	572.766,619 699.631,068	318.961

** Lungimile segmentelor sunt determinate în planul de proiecție Stereo 70 și sunt rotunjite la 1 milimetru.

*** Distanța dintre puncte este formată din segmente cumulate ce sunt mai mici decât valoarea 1 milimetru.

**DATE DESPRE IMOBILUL NR. 2826**

Oficiul de Cadastru și Publicitate Imobiliară SUCEAVA
Biroul de Cadastru și Publicitate Imobiliară Radauti

A. Partea I. Descrierea imobilului

TEREN Extravilan

Adresa: Jud. Suceava

Nr. Crt	Nr cadastral Nr. topografic	Suprafața* (mp)	Observații / Referințe
A1	36247	6.500	Sector cadastral:15 Teren neimprejmuit;

B. Partea II. Proprietari și acte

Inscrieri privitoare la dreptul de proprietate și alte drepturi reale	Referințe
16506 / 22/05/2015	
Act Notarial nr. 1846, din 21/05/2015 emis de COVARIUC IOAN;	
B4	A1
Intabulare, drept de PROPRIETATE- bun propriu, cu titlu de cumparare, dobandit prin Conventie, cota actuala 1/1	
1) CAZAC VERONICA	

C. Partea III. SARCINI .

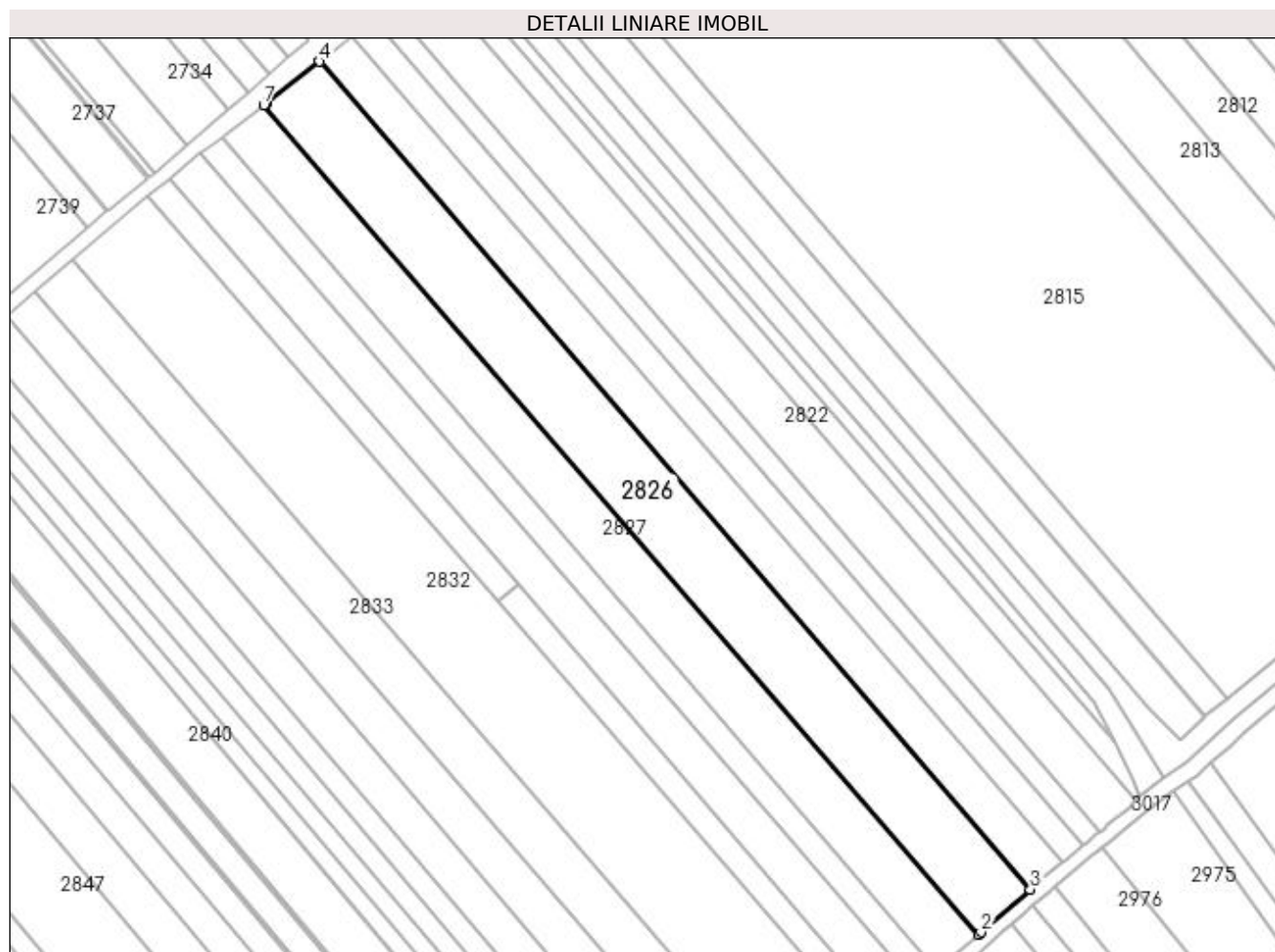
Inscrieri privind dezmembramintele dreptului de proprietate, drepturi reale de garanție și sarcini	Referințe
NU SUNT	

Anexa Nr. 1 La Partea I

Teren

Nr cadastral	Suprafața (mp)*	Observații / Referințe
36247	6.500	

* Suprafața este determinată în planul de proiecție Stereo 70.



Date referitoare la teren

Crt	Categorie folosință	Intra vilan	Suprafața (mp)	Tarla	Parcelă	Nr. topo	Observații / Referințe
1	arabil	NU	6.500	22	362	-	

Lungime Segmente

1) Valorile lungimilor segmentelor sunt obținute din proiecție în plan.

Punct început	X / Y	Punct sfârșit	X / Y	Lungime segment (** (m)
1	572.751,484 699.617,975	2	572.752,178 699.618,575	0.917
2	572.752,178 699.618,575	3	572.766,619 699.631,068	19.095
3	572.766,619 699.631,068	4	572.558,795 699.873,029	318.961
4	572.558,795 699.873,029	5	572.543,363 699.861,019	19.555
5	572.543,363 699.861,019	6	572.543,368 699.861,013	0.008

Punct început	X / Y	Punct sfârșit	X / Y	Lungime segment (** (m)
6	572.543,368 699.861,013	7	572.542,47 699.860,301	1.146
7	572.542,47 699.860,301	1	572.751,484 699.617,975	320.014

** Lungimile segmentelor sunt determinate în planul de proiecție Stereo 70 și sunt rotunjite la 1 milimetru.

*** Distanța dintre puncte este formată din segmente cumulate ce sunt mai mici decât valoarea 1 milimetru.

**DATE DESPRE IMOBILUL NR. 2827**

Oficiul de Cadastru și Publicitate Imobiliară SUCEAVA
Biroul de Cadastru și Publicitate Imobiliară Radauti

A. Partea I. Descrierea imobilului

TEREN Extravilan

Adresa: Jud. Suceava

Nr. Crt	Nr cadastral Nr. topografic	Suprafața* (mp)	Observații / Referințe
A1	36352	5.000	Sector cadastral:15 Teren neimprejmuit;

B. Partea II. Proprietari și acte

Inscrieri privitoare la dreptul de proprietate și alte drepturi reale	Referințe
29418 / 16/09/2014	
Act Notarial nr. 521, din 27/02/2006 emis de BNP MANDICI ALEXANDRU;	
B6	A1
Intabulare, drept de PROPRIETATE bun propriu cu titlu de partaj, dobandit prin Conventie, cota actuala 1/1 1) CAZAC REVEICA	

C. Partea III. SARCINI .

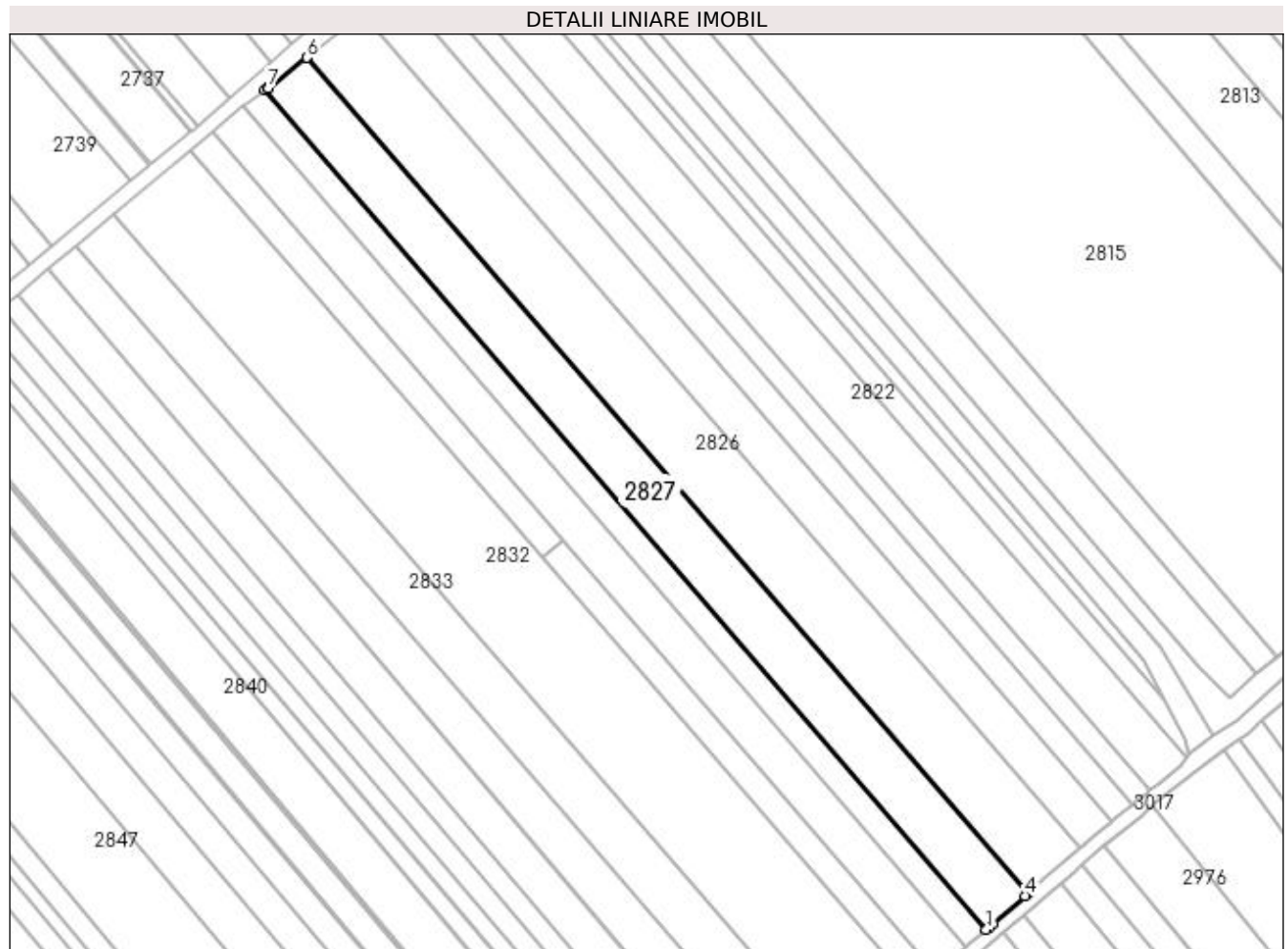
Inscrieri privind dezmembramintele dreptului de proprietate, drepturi reale de garanție și sarcini	Referințe
NU SUNT	

Anexa Nr. 1 La Partea I

Teren

Nr cadastral	Suprafața (mp)*	Observații / Referințe
36352	5.000	

* Suprafața este determinată în planul de proiecție Stereo 70.



Date referitoare la teren

Crt	Categorie folosință	Intra vilan	Suprafața (mp)	Tarla	Parcelă	Nr. topo	Observații / Referințe
1	arabil	NU	5.000	22	362	-	

Lungime Segmente

1) Valorile lungimilor segmentelor sunt obținute din proiecție în plan.

Punct început	X / Y	Punct sfârșit	X / Y	Lungime segment (** (m)
1	572.739,429 699.607,546	2	572.740,372 699.608,362	1.247
2	572.740,372 699.608,362	3	572.741,139 699.609,026	1.014
3	572.741,139 699.609,026	4	572.750,703 699.617,299	12.646
4	572.750,703 699.617,299	5	572.751,484 699.617,975	1.033
5	572.751,484 699.617,975	6	572.542,47 699.860,301	320.014

Punct început	X / Y	Punct sfârșit	X / Y	Lungime segment (** (m)
6	572.542,47 699.860,301	7	572.531,161 699.851,339	14.429
7	572.531,161 699.851,339	8	572.530,985 699.851,542	0.269
8	572.530,985 699.851,542	9	572.530,307 699.851,016	0.858
9	572.530,307 699.851,016	1	572.739,429 699.607,546	320.951

** Lungimile segmentelor sunt determinate în planul de proiecție Stereo 70 și sunt rotunjite la 1 milimetru.

*** Distanța dintre puncte este formată din segmente cumulate ce sunt mai mici decât valoarea 1 milimetru.

**DATE DESPRE IMOBILUL NR. 2828**

Oficiul de Cadastru și Publicitate Imobiliară SUCEAVA
Biroul de Cadastru și Publicitate Imobiliară Radauti

A. Partea I. Descrierea imobilului

TEREN Extravilan

Adresa: Jud. Suceava

Nr. Crt	Nr cadastral Nr. topografic	Suprafața* (mp)	Observații / Referințe
A1	36012	2.500	Sector cadastral:15 Teren neimprejmuit;

B. Partea II. Proprietari și acte

Inscrieri privitoare la dreptul de proprietate și alte drepturi reale		Referințe
8695 / 17/03/2014		
Act Notarial nr. 494, din 17/03/2014 emis de MANDICI ALEXANDRU;		
B7	Intabulare, drept de PROPRIETATE bun comun in dev., cu titlu de cumparare, dobandit prin Conventie, cota actuala 1/1 1) JURAVLE VASILE FLORIN 2) JURAVLE MARA GEORGETA	A1

C. Partea III. SARCINI .

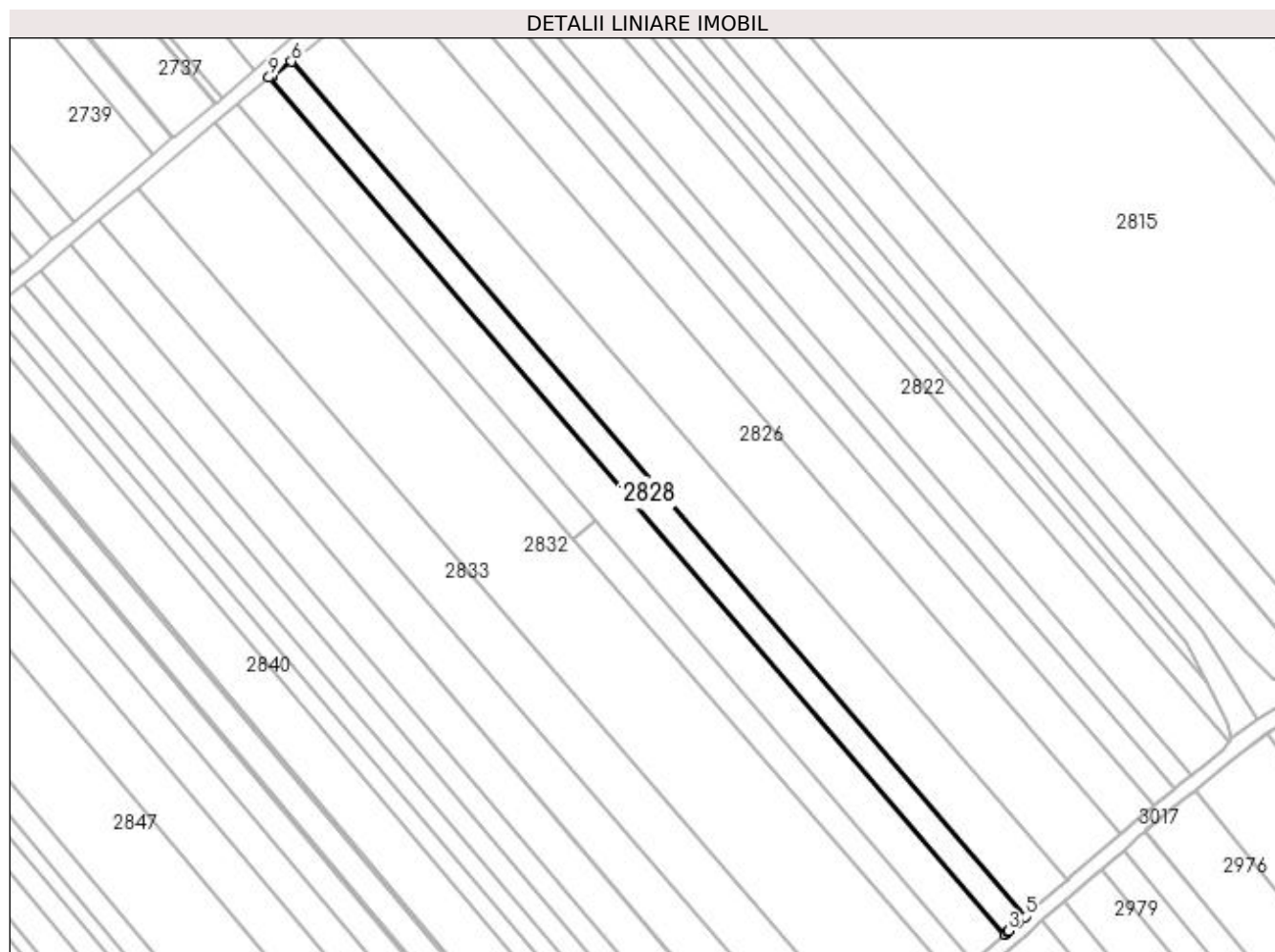
Inscrieri privind dezmembramintele dreptului de proprietate, drepturi reale de garanție și sarcini	Referințe
NU SUNT	

Anexa Nr. 1 La Partea I

Teren

Nr cadastral	Suprafața (mp)*	Observații / Referințe
36012	2.500	

* Suprafața este determinată în planul de proiecție Stereo 70.



Date referitoare la teren

Crt	Categorie folosință	Intra vilan	Suprafața (mp)	Tarla	Parcelă	Nr. topo	Observații / Referințe
1	arabil	NU	2.500	22	362	-	

Lungime Segmente

1) Valorile lungimilor segmentelor sunt obținute din proiecție în plan.

Punct început	X / Y	Punct sfârșit	X / Y	Lungime segment (** (m)
1	572.733,531 699.602,467	2	572.734,474 699.603,278	1.244
2	572.734,474 699.603,278	3	572.734,645 699.603,425	0.225
3	572.734,645 699.603,425	4	572.737,437 699.605,823	3.68
4	572.737,437 699.605,823	5	572.739,429 699.607,546	2.634
5	572.739,429 699.607,546	6	572.530,307 699.851,016	320.951

Punct început	X / Y	Punct sfârșit	X / Y	Lungime segment (** (m)
6	572.530,307 699.851,016	7	572.524,957 699.846,865	6.772
7	572.524,957 699.846,865	8	572.524,728 699.847,13	0.35
8	572.524,728 699.847,13	9	572.523,95 699.846,472	1.019
9	572.523,95 699.846,472	1	572.733,531 699.602,467	321.657

** Lungimile segmentelor sunt determinate în planul de proiecție Stereo 70 și sunt rotunjite la 1 milimetru.

*** Distanța dintre puncte este formată din segmente cumulate ce sunt mai mici decât valoarea 1 milimetru.

**DATE DESPRE IMOBILUL NR. 2829**

Oficiul de Cadastru și Publicitate Imobiliară SUCEAVA
Biroul de Cadastru și Publicitate Imobiliară Radauti

A. Partea I. Descrierea imobilului

TEREN Extravilan

Adresa: Jud. Suceava

Nr. Crt	Nr cadastral Nr. topografic	Suprafața* (mp)	Observații / Referințe
A1	36123	3.800	Sector cadastral:15 Teren neimprejmuit;

B. Partea II. Proprietari și acte

Inscrieri privitoare la dreptul de proprietate și alte drepturi reale	Referințe
23547 / 31/07/2014	
Act Notarial nr. 2953, din 30/07/2014 emis de FOMIN ELENA;	
B3	Intabulare, drept de PROPRIETATE bun propriu cu titlu de cumparare, dobandit prin Conventie, cota actuala 1/1 1) POPESCU DANIEL
	A1

C. Partea III. SARCINI .

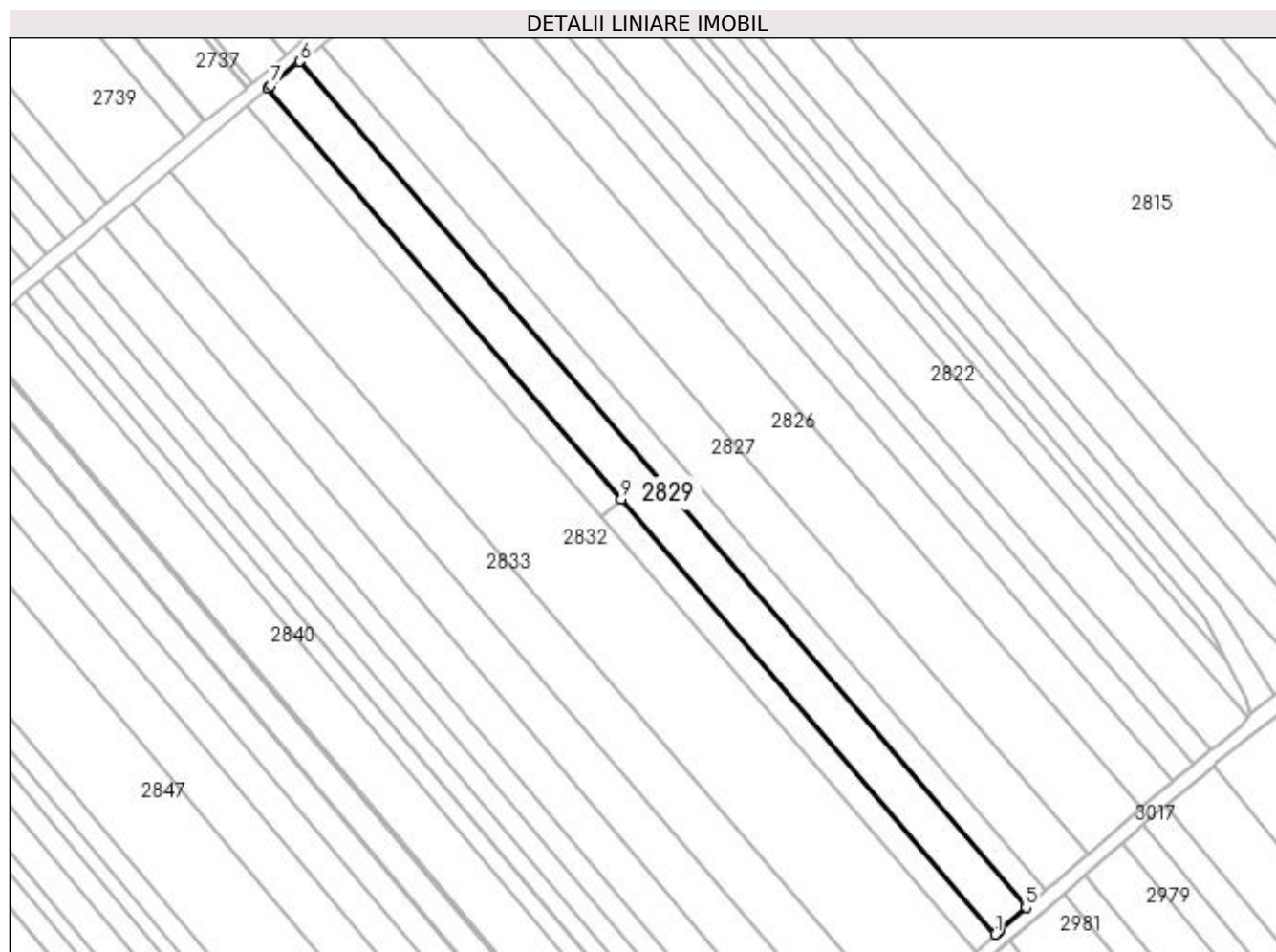
Inscrieri privind dezmembramintele dreptului de proprietate, drepturi reale de garanție și sarcini	Referințe
NU SUNT	

Anexa Nr. 1 La Partea I

Teren

Nr cadastral	Suprafața (mp)*	Observații / Referințe
36123	3.800	

* Suprafața este determinată în planul de proiecție Stereo 70.



Date referitoare la teren

Crt	Categorie folosință	Intra vilan	Suprafața (mp)	Tarla	Parcelă	Nr. topo	Observații / Referințe
1	arabil	NU	3.800	22	362	-	

Lungime Segmente

1) Valorile lungimilor segmentelor sunt obținute din proiecție în plan.

Punct început	X / Y	Punct sfârșit	X / Y	Lungime segment (** (m)
1	572.724,602 699.594,734	2	572.725,402 699.595,454	1.076
2	572.725,402 699.595,454	3	572.725,526 699.595,566	0.167
3	572.725,526 699.595,566	4	572.726,092 699.596,076	0.762
4	572.726,092 699.596,076	5	572.733,531 699.602,467	9.807
5	572.733,531 699.602,467	6	572.523,95 699.846,472	321.657

Punct început	X / Y	Punct sfârșit	X / Y	Lungime segment (** (m)
6	572.523,95 699.846,472	7	572.515,716 699.839,517	10.778
7	572.515,716 699.839,517	8	572.514,924 699.838,851	1.035
8	572.514,924 699.838,851	9	572.616,794 699.720,25	156.345
9	572.616,794 699.720,25	1	572.724,602 699.594,734	165.459

** Lungimile segmentelor sunt determinate în planul de proiecție Stereo 70 și sunt rotunjite la 1 milimetru.

*** Distanța dintre puncte este formată din segmente cumulate ce sunt mai mici decât valoarea 1 milimetru.

**DATE DESPRE IMOBILUL NR. 2830**

Oficiul de Cadastru și Publicitate Imobiliară SUCEAVA
Biroul de Cadastru și Publicitate Imobiliară Radauti

A. Partea I. Descrierea imobilului

TEREN Extravilan

Adresa: Jud. Suceava

Nr. Crt	Nr cadastral Nr. topografic	Suprafața* (mp)	Observații / Referințe
A1	43522	1.250	Sector cadastral:15 Teren neimprejmit;

B. Partea II. Proprietari și acte

Inscrieri privitoare la dreptul de proprietate și alte drepturi reale		Referințe
60985 / 23/12/2021		
Act Normativ nr. 17, din 07/03/2014 emis de PARLAMENTUL ROMANIEI;		
B3	Imobil aflat sub incidenta art. 3 alin. (1) din Legea nr. 17/2014	A1
Act Notarial nr. 992, din 24/03/1998 emis de BNP BUZDUGA CATALINA;		
B4	Intabulare, drept de PROPRIETATE bun propriu, dobandit prin Succesiune, cota actuala 1/1 1) JURAVLE EUGEN	A1

C. Partea III. SARCINI

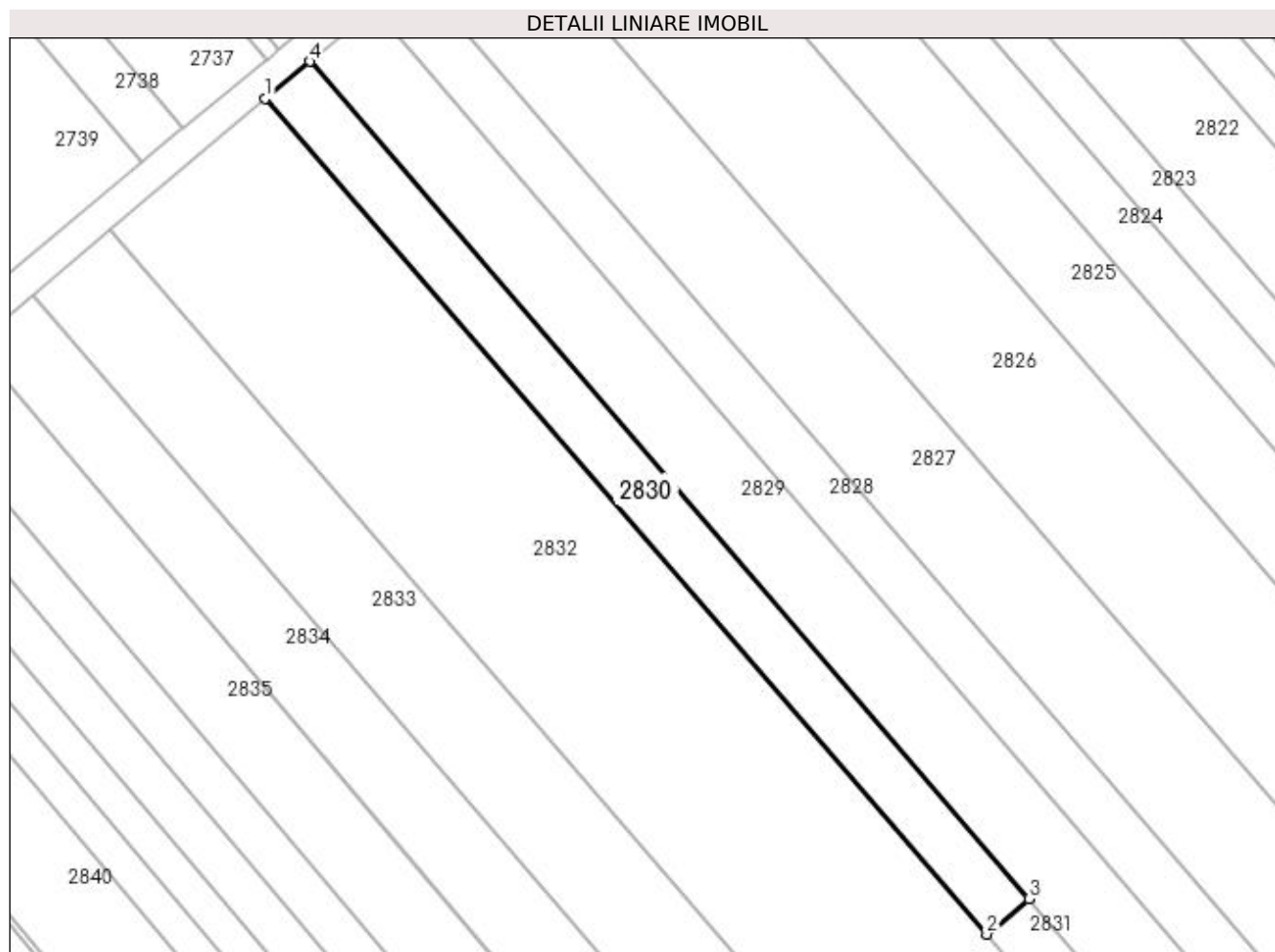
Inscrieri privind dezmembramintele dreptului de proprietate, drepturi reale de garanție și sarcini		Referințe
60985 / 23/12/2021		
Hotarare Judecatoreasca nr. 618, din 09/03/2021 emis de JUDECATORIA RADAUTI;		
C1	Intabulare, drept de IPOTECA LEGALA, Valoare:8502.05 LEI pentru plata sultelor sau a pretului datorat de coproprietarul adjudecatar al imobilului (art.2386 alin.5 NCC) 1) JURAVLE EUGEN	A1
C2	Intabulare, drept de IPOTECA LEGALA, Valoare:6954 LEI pentru plata sultelor sau a pretului datorat de coproprietarul adjudecatar al imobilului (art.2386 alin.5 NCC) 1) JURAVLE PAULICA	A1
C3	Intabulare, drept de IPOTECA LEGALA, Valoare:8557.05 LEI pentru plata sultelor sau a pretului datorat de coproprietarul adjudecatar al imobilului (art.2386 alin.5 NCC) 1) JURAVLE GHEORGHE	A1
C4	Intabulare, drept de IPOTECA LEGALA, Valoare:5092.55 LEI pentru plata sultelor sau a pretului datorat de coproprietarul adjudecatar al imobilului (art.2386 alin.5 NCC) 1) JURAVLE ELENA	A1

Anexa Nr. 1 La Partea I

Teren

Nr cadastral	Suprafața (mp)*	Observații / Referințe
43522	1.250	

* Suprafața este determinată în planul de proiecție Stereo 70.



Date referitoare la teren

Crt	Categorie folosință	Intra vilan	Suprafața (mp)	Tarla	Parcelă	Nr. topo	Observații / Referințe
1	arabil	NU	1.250	22	362	-	

Lungime Segmente

1) Valorile lungimilor segmentelor sunt obținute din proiecție în plan.

Punct început	X / Y	Punct sfârșit	X / Y	Lungime segment (** (m)
1	572.508,639 699.833,566	2	572.610,84 699.715,244	156.35
2	572.610,84 699.715,244	3	572.616,794 699.720,25	7.779
3	572.616,794 699.720,25	4	572.514,924 699.838,851	156.345
4	572.514,924 699.838,851	1	572.508,639 699.833,566	8.212

**** Lungimile segmentelor sunt determinate în planul de proiecție Stereo 70 și sunt rotunjite la 1 milimetru.**

***** Distanța dintre puncte este formată din segmente cumulate ce sunt mai mici decât valoarea 1 milimetru.**

**DATE DESPRE IMOBILUL NR. 2831**

Oficiul de Cadastru și Publicitate Imobiliară SUCEAVA
Biroul de Cadastru și Publicitate Imobiliară Radauti

A. Partea I. Descrierea imobilului

TEREN Extravilan

Adresa: Jud. Suceava

Nr. Crt	Nr cadastral Nr. topografic	Suprafața* (mp)	Observații / Referințe
A1	43513	1.250	Sector cadastral:15 Teren neimprejmuit;

B. Partea II. Proprietari și acte

Inscrieri privitoare la dreptul de proprietate și alte drepturi reale	Referințe
60997 / 23/12/2021	
Hotarare Judecatoreasca nr. sentinta civila nr. 618, din 09/03/2021 emis de JUDECATORIA RADAUTI;	
B2	Intabulare, drept de PROPRIETATE, dobandit prin Hotarare Judecatoreasca, cota actuala 1/1 1) JURAVLE PAULICĂ
	A1

C. Partea III. SARCINI .

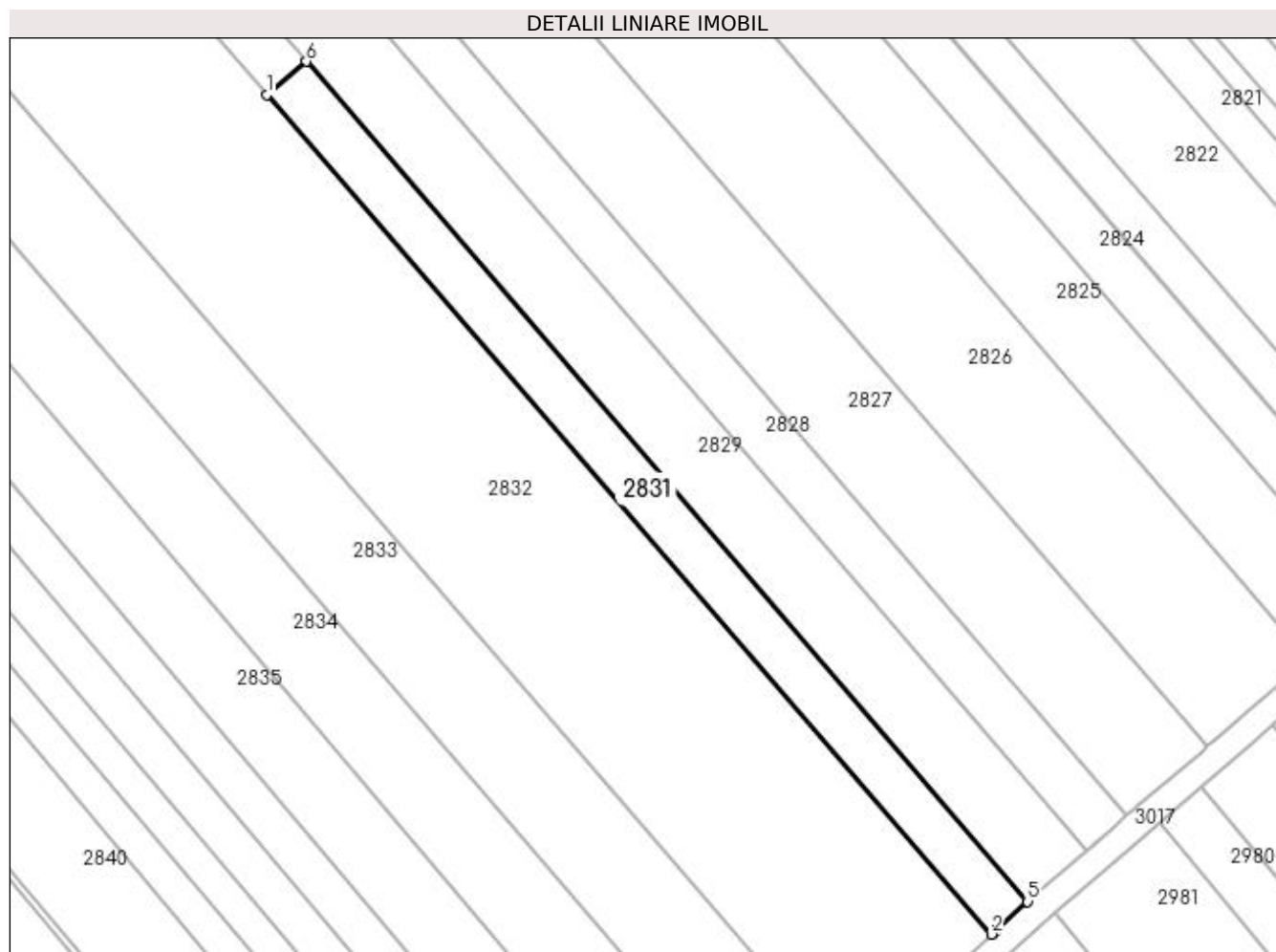
Inscrieri privind dezmembramintele dreptului de proprietate, drepturi reale de garanție și sarcini	Referințe
NU SUNT	

Anexa Nr. 1 La Partea I

Teren

Nr cadastral	Suprafața (mp)*	Observații / Referințe
43513	1.250	

* Suprafața este determinată în planul de proiecție Stereo 70.



Date referitoare la teren

Crt	Categorie folosință	Intra vilan	Suprafața (mp)	Tarla	Parcelă	Nr. topo	Observații / Referințe
1	arabil	NU	1.250	22	362	-	

Lungime Segmente

1) Valorile lungimilor segmentelor sunt obținute din proiecție în plan.

Punct început	X / Y	Punct sfârșit	X / Y	Lungime segment (** (m)
1	572.610,84 699.715,244	2	572.719,164 699.589,833	165.717
2	572.719,164 699.589,833	3	572.719,37 699.590,018	0.277
3	572.719,37 699.590,018	4	572.719,755 699.590,365	0.518
4	572.719,755 699.590,365	5	572.724,602 699.594,734	6.525
5	572.724,602 699.594,734	6	572.616,794 699.720,25	165.459

Punct început	X / Y	Punct sfârșit	X / Y	Lungime segment (** (m)
6	572.616,794 699.720,25	1	572.610,84 699.715,244	7.779

** Lungimile segmentelor sunt determinate în planul de proiecție Stereo 70 și sunt rotunjite la 1 milimetru.

*** Distanța dintre puncte este formată din segmente cumulate ce sunt mai mici decât valoarea 1 milimetru.

**DATE DESPRE IMOBILUL NR. 2832**

Oficiul de Cadastru și Publicitate Imobiliară SUCEAVA
Biroul de Cadastru și Publicitate Imobiliară Radauti

A. Partea I. Descrierea imobilului

TEREN Extravilan

Adresa: Jud. Suceava

Nr. Crt	Nr cadastral Nr. topografic	Suprafața* (mp)	Observații / Referințe
A1		9.300	Sector cadastral:15 Teren neimprejmuit;

B. Partea II. Proprietari și acte

Inscrieri privitoare la dreptul de proprietate și alte drepturi reale		Referințe
/		
Act Normativ nr. Legea 7, din 13/03/1996 emis de PARLAMENTUL ROMANIEI;		
B1	Inscrierea provizorie, drept de PROPRIETATE, dobandit prin Lege, cota actuala 1/1 1) ORAȘUL MILIȘĂUȚI, CIF:4326973, PROPRIETAR NEIDENTIFICAT.	A1

C. Partea III. SARCINI .

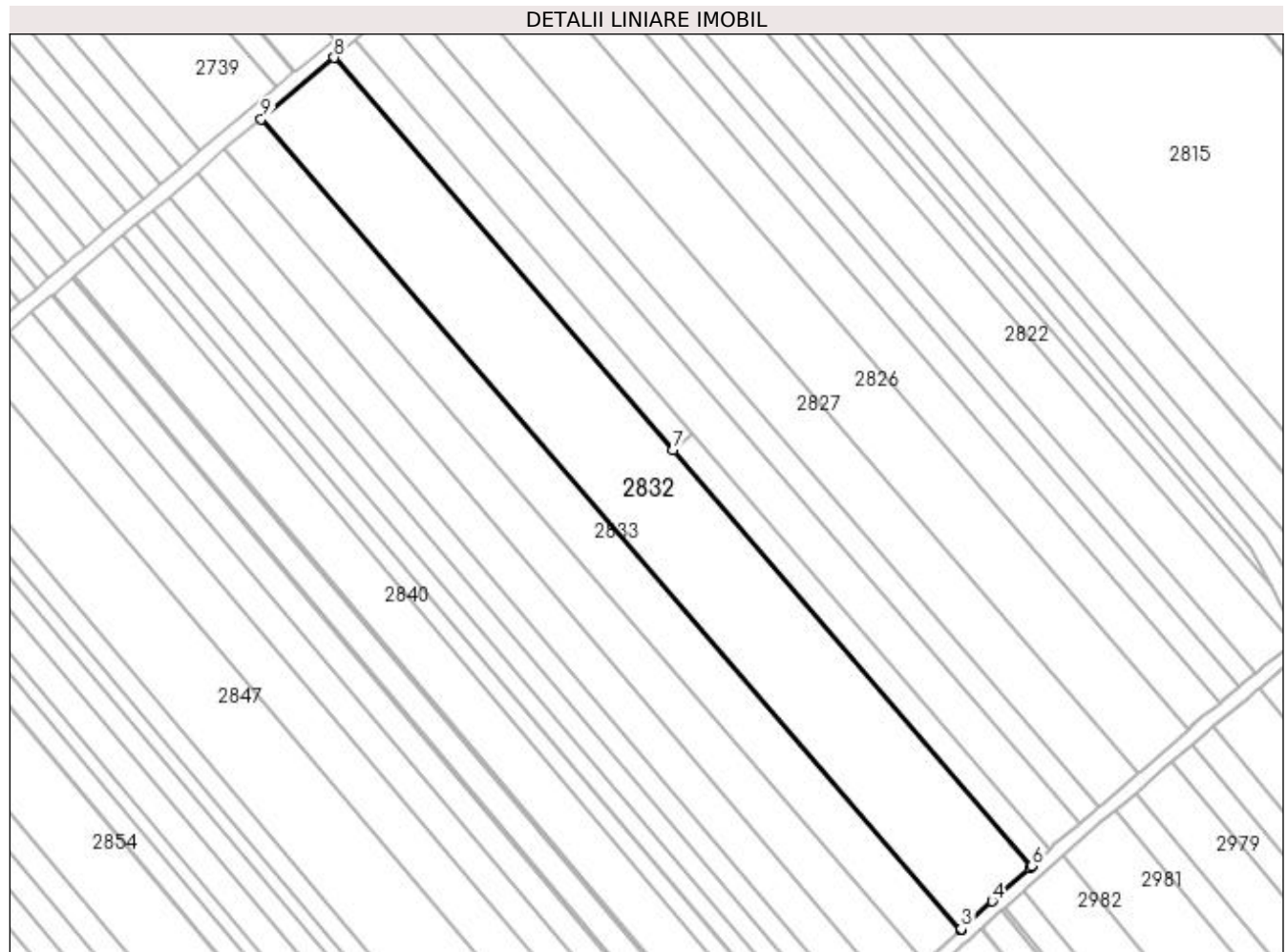
Inscrieri privind dezmembramintele dreptului de proprietate, drepturi reale de garanție și sarcini	Referințe
NU SUNT	

Anexa Nr. 1 La Partea I

Teren

Nr cadastral	Suprafața (mp)*	Observații / Referințe
	9.300	

* Suprafața este determinată în planul de proiecție Stereo 70.



Date referitoare la teren

Crt	Categorie folosință	Intra vilan	Suprafața (mp)	Tarla	Parcelă	Nr. topo	Observații / Referințe
1	arabil	NU	9.300	22	362	-	

Lungime Segmente

1) Valorile lungimilor segmentelor sunt obținute din proiecție în plan.

Punct început	X / Y	Punct sfârșit	X / Y	Lungime segment (** (m)
1	572.697,657 699.570,583	2	572.697,803 699.570,721	0.201
2	572.697,803 699.570,721	3	572.697,911 699.570,816	0.144
3	572.697,911 699.570,816	4	572.707,264 699.579,109	12.5
4	572.707,264 699.579,109	5	572.718,472 699.589,209	15.087
5	572.718,472 699.589,209	6	572.719,164 699.589,833	0.932

Punct început	X / Y	Punct sfârșit	X / Y	Lungime segment (** (m)
6	572.719,164 699.589,833	7	572.610,84 699.715,244	165.717
7	572.610,84 699.715,244	8	572.508,639 699.833,566	156.35
8	572.508,639 699.833,566	9	572.486,587 699.815,025	28.811
9	572.486,587 699.815,025	1	572.697,657 699.570,583	322.959

** Lungimile segmentelor sunt determinate în planul de proiecție Stereo 70 și sunt rotunjite la 1 milimetru.

*** Distanța dintre puncte este formată din segmente cumulate ce sunt mai mici decât valoarea 1 milimetru.

**DATE DESPRE IMOBILUL NR. 2833**

Oficiul de Cadastru și Publicitate Imobiliară SUCEAVA
Biroul de Cadastru și Publicitate Imobiliară Radauti

A. Partea I. Descrierea imobilului

TEREN Extravilan

Adresa: Jud. Suceava

Nr. Crt	Nr cadastral Nr. topografic	Suprafața* (mp)	Observații / Referințe
A1		4.700	Sector cadastral:15 Teren neimprejmuit;

B. Partea II. Proprietari și acte

Inscrieri privitoare la dreptul de proprietate și alte drepturi reale	Referințe
/	
Act Notarial nr. 9176, din 18/12/2006 emis de BNP IOAN COVARIUC;	
B1	A1
Intabulare, drept de PROPRIETATE, dobandit prin PARTAJ, cota actuala 1/1 1) ȚICAL MARIOARA	

C. Partea III. SARCINI .

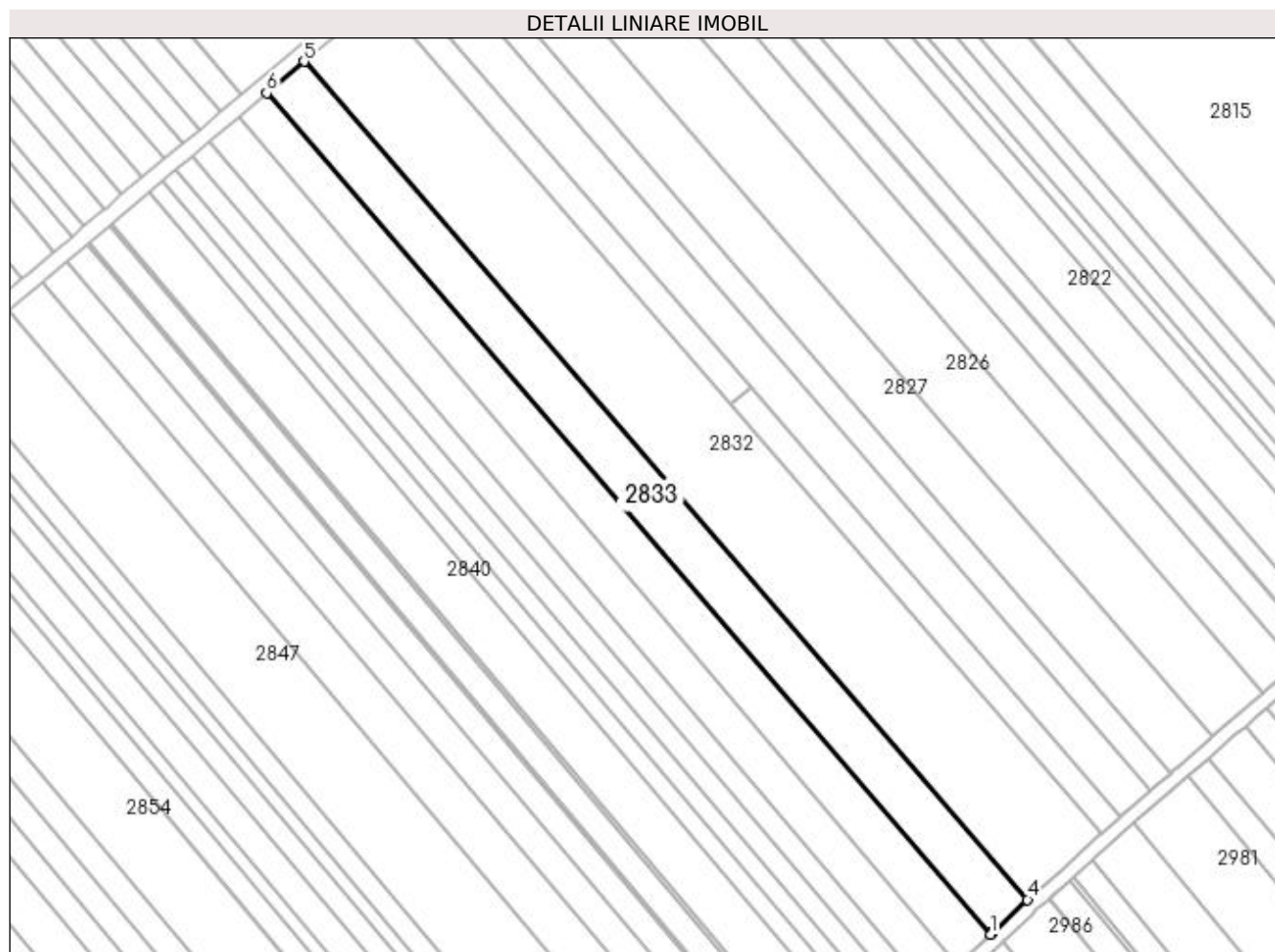
Inscrieri privind dezmembramintele dreptului de proprietate, drepturi reale de garanție și sarcini	Referințe
NU SUNT	

Anexa Nr. 1 La Partea I

Teren

Nr cadastral	Suprafața (mp)*	Observații / Referințe
	4.700	

* Suprafața este determinată în planul de proiecție Stereo 70.



Date referitoare la teren

Crt	Categorie folosință	Intra vilan	Suprafața (mp)	Tarla	Parcelă	Nr. topo	Observații / Referințe
1	arabil	NU	4.700	22	362	-	

Lungime Segmente

1) Valorile lungimilor segmentelor sunt obținute din proiecție în plan.

Punct început	X / Y	Punct sfârșit	X / Y	Lungime segment (** (m)
1	572.686,854 699.560,462	2	572.687,201 699.560,787	0.475
2	572.687,201 699.560,787	3	572.687,287 699.560,868	0.118
3	572.687,287 699.560,868	4	572.697,657 699.570,583	14.21
4	572.697,657 699.570,583	5	572.486,587 699.815,025	322.959
5	572.486,587 699.815,025	6	572.475,656 699.805,834	14.281

Punct început	X / Y	Punct sfârșit	X / Y	Lungime segment (** (m)
6	572.475,656 699.805,834	1	572.686,854 699.560,462	323.747

** Lungimile segmentelor sunt determinate în planul de proiecție Stereo 70 și sunt rotunjite la 1 milimetru.

*** Distanța dintre puncte este formată din segmente cumulate ce sunt mai mici decât valoarea 1 milimetru.

**DATE DESPRE IMOBILUL NR. 2834**

Oficiul de Cadastru și Publicitate Imobiliară SUCEAVA
Biroul de Cadastru și Publicitate Imobiliară Radauti

A. Partea I. Descrierea imobilului

TEREN Extravilan

Adresa: Jud. Suceava

Nr. Crt	Nr cadastral Nr. topografic	Suprafața* (mp)	Observații / Referințe
A1	41506	3.900	Sector cadastral:15 Teren neimprejmut;

B. Partea II. Proprietari și acte

Inscrieri privitoare la dreptul de proprietate și alte drepturi reale		Referințe
43259 / 29/10/2020		
Act Normativ nr. 17, din 07/03/2014 emis de PARLAMENTUL ROMANIA;		
B2	imobil aflat sub incidenta art.3 alin.(1) din Legea nr.17/07.03.2014	A1
2177 / 19/01/2021		
Act Notarial nr. 88, din 18/01/2021 emis de SURAKI ELENA;		
B3	se noteaza posesia ca bun propriu	A1
	1) POPESCU GHEORGHE	
/		
Act Normativ nr. Legea 7, din 13/03/1996 emis de PARLAMENTUL ROMANIEI;		
B4	Intabulare, drept de PROPRIETATE, dobandit prin Lege, cota actuala 1/1	A1
	1) NEIDENTIFICAT NEIDENTIFICAT	

C. Partea III. SARCINI .

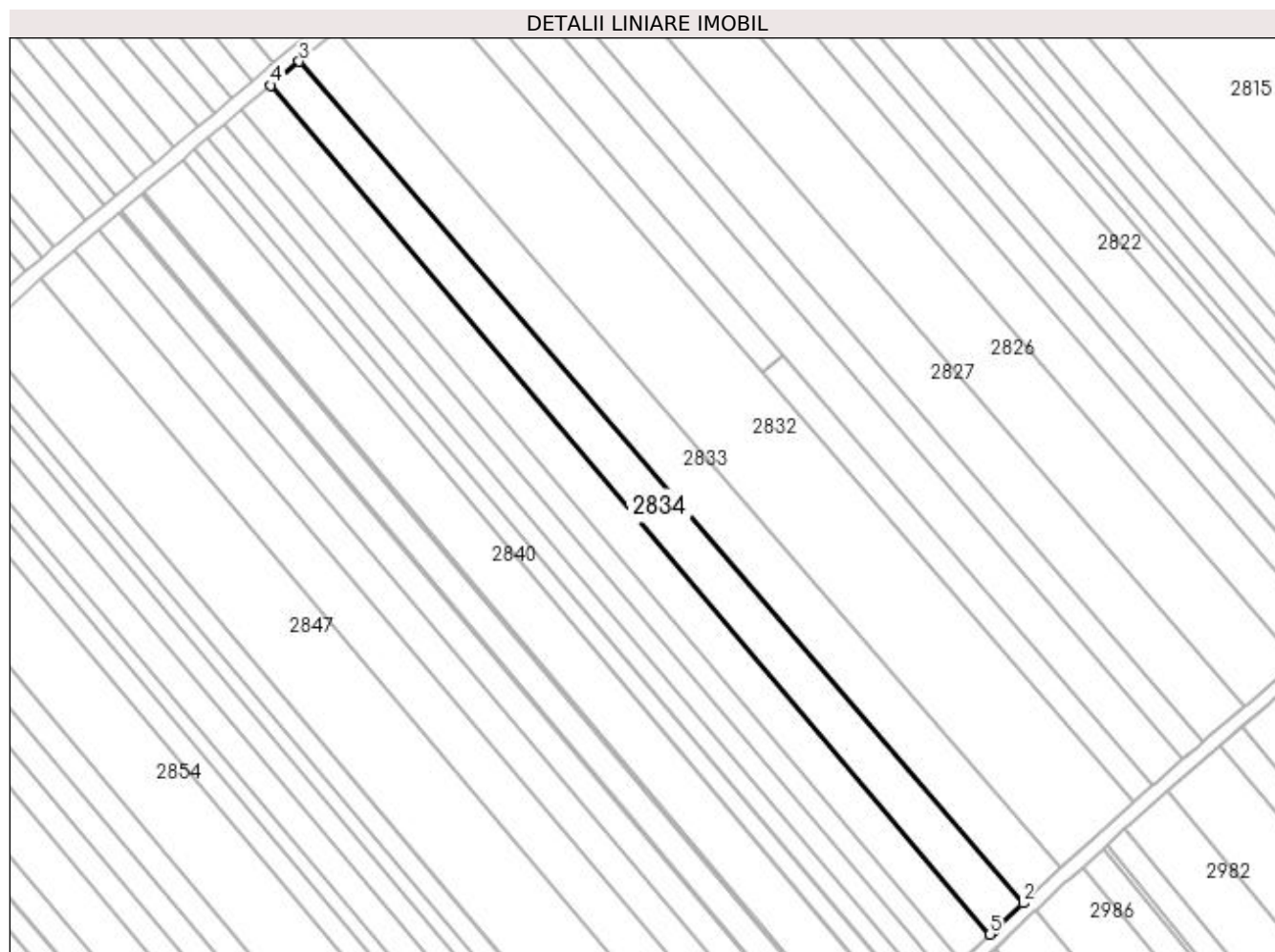
Inscrieri privind dezmembramintele dreptului de proprietate, drepturi reale de garanție și sarcini	Referințe
NU SUNT	

Anexa Nr. 1 La Partea I

Teren

Nr cadastral	Suprafața (mp)*	Observații / Referințe
41506	3.900	

* Suprafața este determinată în planul de proiecție Stereo 70.



Date referitoare la teren

Crt	Categorie folosință	Intra vilan	Suprafața (mp)	Tarla	Parcelă	Nr. topo	Observații / Referințe
1	arabil	NU	3.900	22	362	-	

Lungime Segmente

1) Valorile lungimilor segmentelor sunt obținute din proiecție în plan.

Punct început	X / Y	Punct sfârșit	X / Y	Lungime segment (** (m)
1	572.678,492 699.552,628	2	572.686,854 699.560,462	11.458
2	572.686,854 699.560,462	3	572.475,656 699.805,834	323.747
3	572.475,656 699.805,834	4	572.467,411 699.798,902	10.772
4	572.467,411 699.798,902	5	572.677,14 699.551,362	324.442
5	572.677,14 699.551,362	1	572.678,492 699.552,628	1.852

**** Lungimile segmentelor sunt determinate în planul de proiecție Stereo 70 și sunt rotunjite la 1 milimetru.**

***** Distanța dintre puncte este formată din segmente cumulate ce sunt mai mici decât valoarea 1 milimetru.**

**DATE DESPRE IMOBILUL NR. 2835**

Oficiul de Cadastru și Publicitate Imobiliară SUCEAVA
Biroul de Cadastru și Publicitate Imobiliară Radauti

A. Partea I. Descrierea imobilului

TEREN Extravilan

Adresa: Jud. Suceava

Nr. Crt	Nr cadastral Nr. topografic	Suprafața* (mp)	Observații / Referințe
A1		3.665	Sector cadastral:15 Teren neimprejmuit;

B. Partea II. Proprietari și acte

Inscrieri privitoare la dreptul de proprietate și alte drepturi reale		Referințe
/		
Act Normativ nr. Legea 7, din 13/03/1996 emis de PARLAMENTUL ROMANIEI;		
B1	Inscrierea provizorie, drept de PROPRIETATE, dobandit prin Lege, cota actuala 1/1 1) ORAȘUL MILIȘĂUȚI, CIF:4326973, PROPRIETAR NEIDENTIFICAT.	A1

C. Partea III. SARCINI .

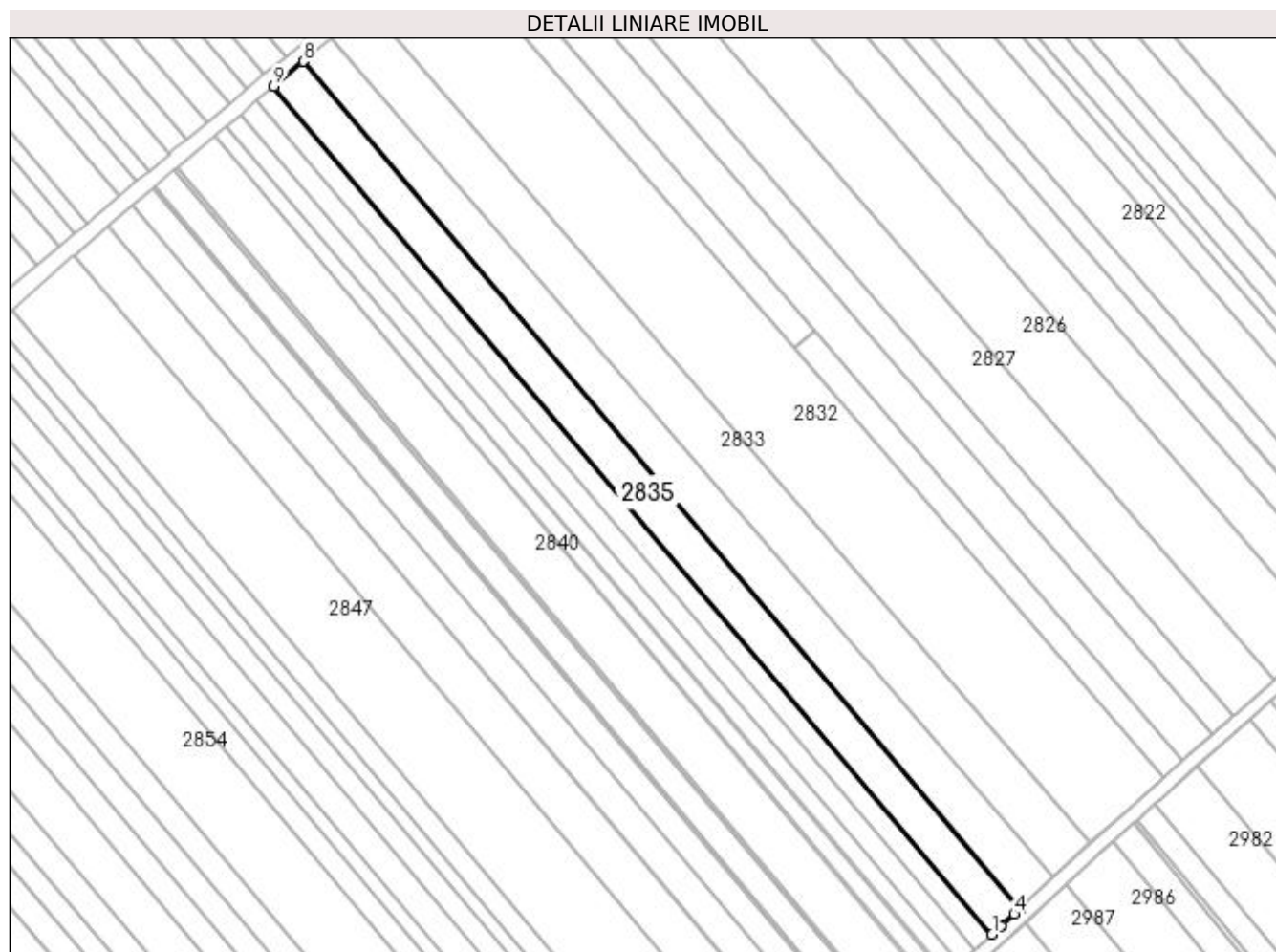
Inscrieri privind dezmembramintele dreptului de proprietate, drepturi reale de garanție și sarcini	Referințe
NU SUNT	

Anexa Nr. 1 La Partea I

Teren

Nr cadastral	Suprafața (mp)*	Observații / Referințe
	3.665	

* Suprafața este determinată în planul de proiecție Stereo 70.



Date referitoare la teren

Crt	Categorie folosință	Intra vilan	Suprafața (mp)	Tarla	Parcelă	Nr. topo	Observații / Referințe
1	arabil	NU	3.665	22	362	-	

Lungime Segmente

1) Valorile lungimilor segmentelor sunt obținute din proiecție în plan.

Punct început	X / Y	Punct sfârșit	X / Y	Lungime segment (** (m)
1	572.668,806 699.543,738	2	572.671,462 699.546,151	3.588
2	572.671,462 699.546,151	3	572.671,754 699.546,416	0.394
3	572.671,754 699.546,416	4	572.675,326 699.549,662	4.827
4	572.675,326 699.549,662	5	572.677,084 699.551,31	2.41
5	572.677,084 699.551,31	6	572.677,125 699.551,348	0.056

Punct început	X / Y	Punct sfârșit	X / Y	Lungime segment (** (m)
6	572.677,125 699.551,348	7	572.677,14 699.551,362	0.021
7	572.677,14 699.551,362	8	572.467,411 699.798,902	324.442
8	572.467,411 699.798,902	9	572.458,772 699.791,637	11.288
9	572.458,772 699.791,637	1	572.668,806 699.543,738	324.913

** Lungimile segmentelor sunt determinate în planul de proiecție Stereo 70 și sunt rotunjite la 1 milimetru.

*** Distanța dintre puncte este formată din segmente cumulate ce sunt mai mici decât valoarea 1 milimetru.

**DATE DESPRE IMOBILUL NR. 2836**

Oficiul de Cadastru și Publicitate Imobiliară SUCEAVA
Biroul de Cadastru și Publicitate Imobiliară Radauti

A. Partea I. Descrierea imobilului

TEREN Extravilan

Adresa: Jud. Suceava

Nr. Crt	Nr cadastral Nr. topografic	Suprafața* (mp)	Observații / Referințe
A1		2.100	Sector cadastral:15 Teren neimprejmuit;

B. Partea II. Proprietari și acte

Inscrieri privitoare la dreptul de proprietate și alte drepturi reale	Referințe
/	
Act Notarial nr. 3, din 05/02/2013 emis de BNP CARMEN VASILICA FRUNZĂ;	
B1	A1
Intabulare, drept de PROPRIETATE, dobandit prin Succesiune, cota actuala 1/1 1) CREȚU ANA	

C. Partea III. SARCINI .

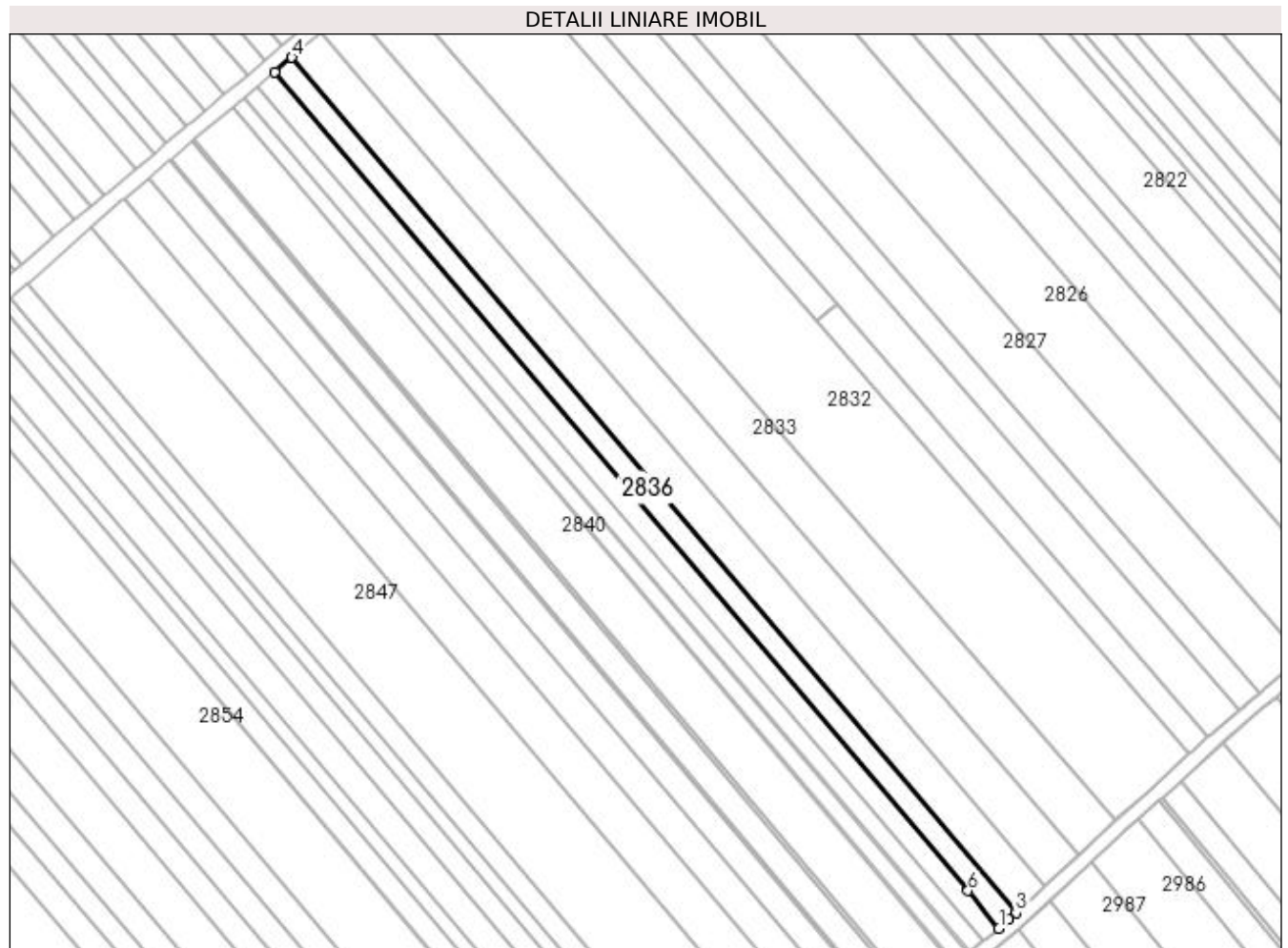
Inscrieri privind dezmembramintele dreptului de proprietate, drepturi reale de garanție și sarcini	Referințe
NU SUNT	

Anexa Nr. 1 La Partea I

Teren

Nr cadastral	Suprafața (mp)*	Observații / Referințe
	2.100	

* Suprafața este determinată în planul de proiecție Stereo 70.



Date referitoare la teren

Crt	Categorie folosință	Intra vilan	Suprafața (mp)	Tarla	Parcelă	Nr. topo	Observații / Referințe
1	arabil	NU	2.100	22	362	-	

Lungime Segmente

1) Valorile lungimilor segmentelor sunt obținute din proiecție în plan.

Punct început	X / Y	Punct sfârșit	X / Y	Lungime segment (** (m)
1	572.663,842 699.539,227	2	572.666,675 699.541,802	3.828
2	572.666,675 699.541,802	3	572.668,806 699.543,738	2.879
3	572.668,806 699.543,738	4	572.458,772 699.791,637	324.913
4	572.458,772 699.791,637	5	572.453,831 699.787,483	6.455
5	572.453,831 699.787,483	6	572.654,89 699.550,176	311.03

Punct început	X / Y	Punct sfârșit	X / Y	Lungime segment (** (m)
6	572.654,89 699.550,176	1	572.663,842 699.539,227	14.143

** Lungimile segmentelor sunt determinate în planul de proiecție Stereo 70 și sunt rotunjite la 1 milimetru.

*** Distanța dintre puncte este formată din segmente cumulate ce sunt mai mici decât valoarea 1 milimetru.

**DATE DESPRE IMOBILUL NR. 2837**

Oficiul de Cadastru și Publicitate Imobiliară SUCEAVA
Biroul de Cadastru și Publicitate Imobiliară Radauti

A. Partea I. Descrierea imobilului

TEREN Extravilan

Adresa: Jud. Suceava

Nr. Crt	Nr cadastral Nr. topografic	Suprafața* (mp)	Observații / Referințe
A1		2.035	Sector cadastral:15 Teren neimprejmuit;

B. Partea II. Proprietari și acte

Inscrieri privitoare la dreptul de proprietate și alte drepturi reale		Referințe
/		
Act Normativ nr. Legea 7, din 13/03/1996 emis de PARLAMENTUL ROMANIEI;		
B1	Inscrierea provizorie, drept de PROPRIETATE, dobandit prin Lege, cota actuala 1/1 1) ORAȘUL MILIȘĂUȚI, CIF:4326973, PROPRIETAR NEIDENTIFICAT.	A1

C. Partea III. SARCINI .

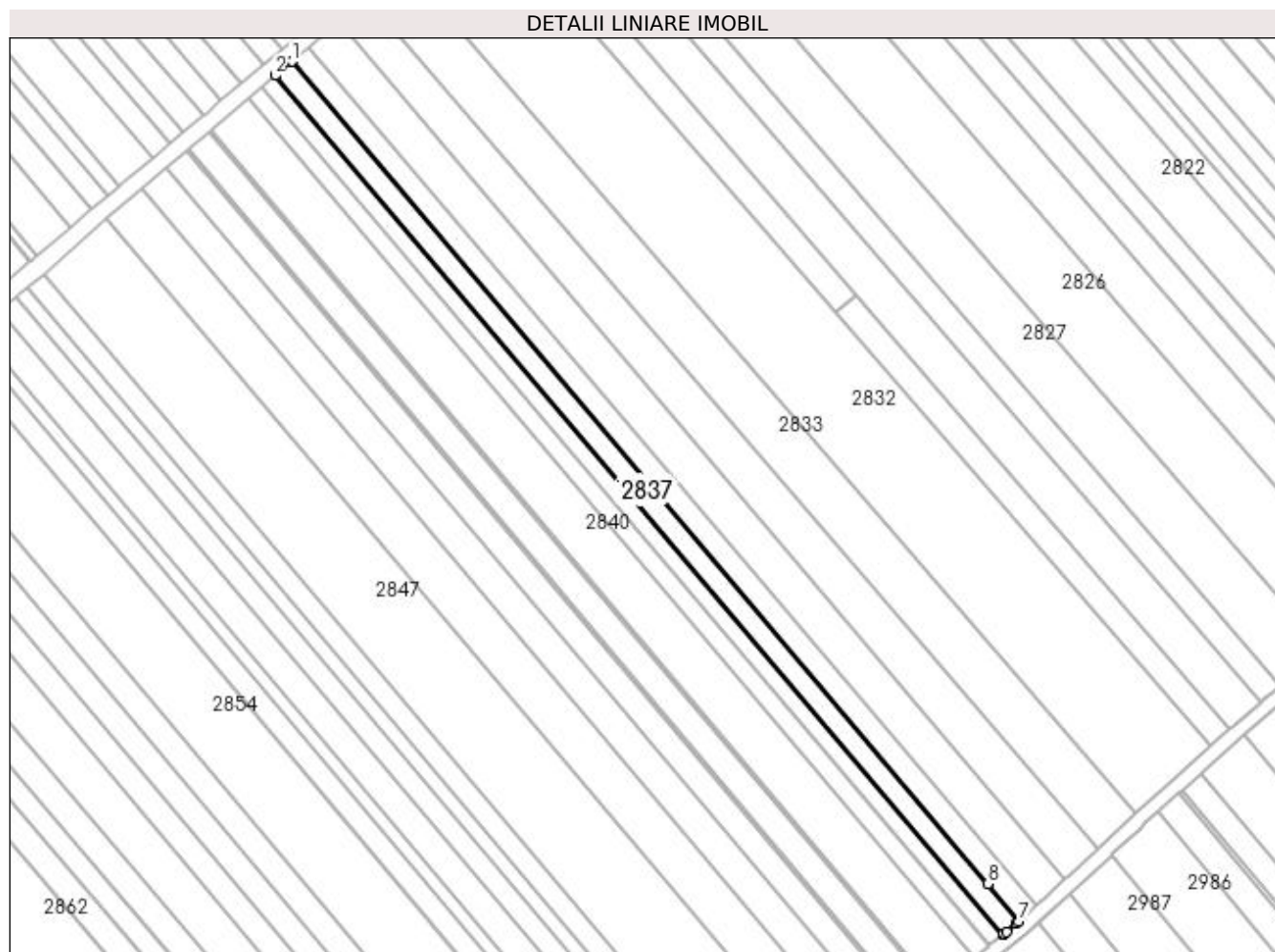
Inscrieri privind dezmembramintele dreptului de proprietate, drepturi reale de garanție și sarcini	Referințe
NU SUNT	

Anexa Nr. 1 La Partea I

Teren

Nr cadastral	Suprafața (mp)*	Observații / Referințe
	2.035	

* Suprafața este determinată în planul de proiecție Stereo 70.



Date referitoare la teren

Crt	Categorie folosință	Intra vilan	Suprafața (mp)	Tarla	Parcelă	Nr. topo	Observații / Referințe
1	arabil	NU	2.035	22	357	-	

Lungime Segmente

1) Valorile lungimilor segmentelor sunt obținute din proiecție în plan.

Punct început	X / Y	Punct sfârșit	X / Y	Lungime segment (** (m)
1	572.453,831 699.787,483	2	572.448,951 699.783,38	6.376
2	572.448,951 699.783,38	3	572.659,249 699.535,511	325.06
3	572.659,249 699.535,511	4	572.659,331 699.535,577	0.105
4	572.659,331 699.535,577	5	572.660,209 699.536,288	1.13
5	572.660,209 699.536,288	6	572.663,058 699.538,593	3.665

Punct început	X / Y	Punct sfârșit	X / Y	Lungime segment (** (m)
6	572.663,058 699.538,593	7	572.663,842 699.539,227	1.008
7	572.663,842 699.539,227	8	572.654,89 699.550,176	14.143
8	572.654,89 699.550,176	1	572.453,831 699.787,483	311.03

** Lungimile segmentelor sunt determinate în planul de proiecție Stereo 70 și sunt rotunjite la 1 milimetru.

*** Distanța dintre puncte este formată din segmente cumulate ce sunt mai mici decât valoarea 1 milimetru.

**DATE DESPRE IMOBILUL NR. 2838**

Oficiul de Cadastru și Publicitate Imobiliară SUCEAVA
Biroul de Cadastru și Publicitate Imobiliară Radauti

A. Partea I. Descrierea imobilului

TEREN Extravilan

Adresa: Jud. Suceava

Nr. Crt	Nr cadastral Nr. topografic	Suprafața* (mp)	Observații / Referințe
A1		1.650	Sector cadastral:15 Teren neimprejmuit;

B. Partea II. Proprietari și acte

Inscrieri privitoare la dreptul de proprietate și alte drepturi reale	Referințe
/	
Act Notarial nr. 1396, din 01/08/2013 emis de BNP BUZDUGĂ DANA-ALINA;	
B1	A1
Intabulare, drept de PROPRIETATE, dobandit prin PARTAJ, cota actuala 1/1 1) BURLACU DOINA	

C. Partea III. SARCINI .

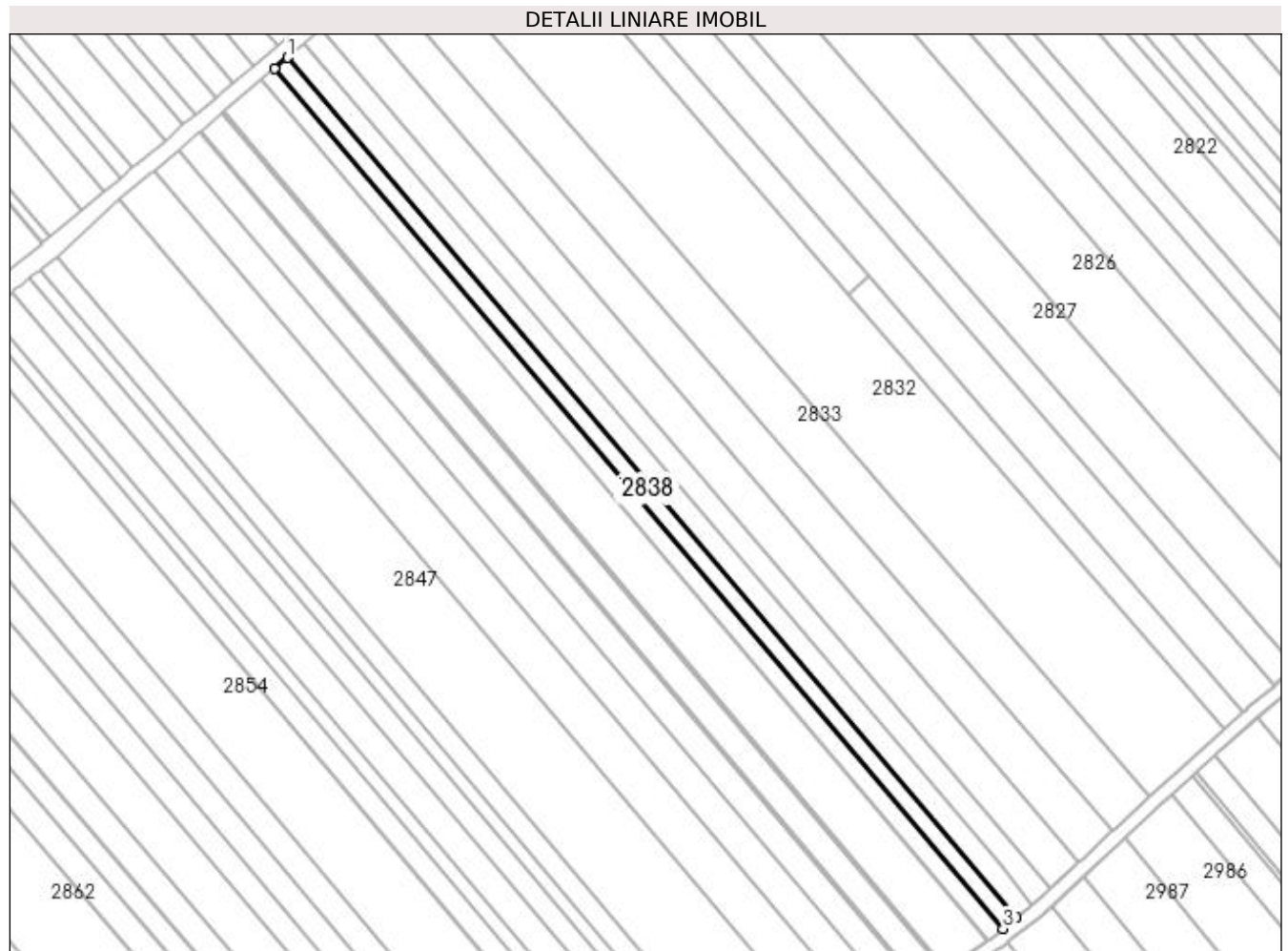
Inscrieri privind dezmembramintele dreptului de proprietate, drepturi reale de garanție și sarcini	Referințe
NU SUNT	

Anexa Nr. 1 La Partea I

Teren

Nr cadastral	Suprafața (mp)*	Observații / Referințe
	1.650	

* Suprafața este determinată în planul de proiecție Stereo 70.



Date referitoare la teren

Crt	Categorie folosință	Intravilan	Suprafața (mp)	Tarla	Parcelă	Nr. topo	Observații / Referințe
1	arabil	NU	1.650	22	362	-	

Lungime Segmente

1) Valorile lungimilor segmentelor sunt obținute din proiecție în plan.

Punct început	X / Y	Punct sfârșit	X / Y	Lungime segment (** (m)
1	572.448,951 699.783,38	2	572.445,066 699.780,113	5.076
2	572.445,066 699.780,113	3	572.655,302 699.532,316	324.966
3	572.655,302 699.532,316	4	572.659,249 699.535,511	5.078
4	572.659,249 699.535,511	1	572.448,951 699.783,38	325.06

**** Lungimile segmentelor sunt determinate în planul de proiecție Stereo 70 și sunt rotunjite la 1 milimetru.**

***** Distanța dintre puncte este formată din segmente cumulate ce sunt mai mici decât valoarea 1 milimetru.**

**DATE DESPRE IMOBILUL NR. 2839**

Oficiul de Cadastru și Publicitate Imobiliară SUCEAVA
Biroul de Cadastru și Publicitate Imobiliară Radauti

A. Partea I. Descrierea imobilului

TEREN Extravilan

Adresa: Jud. Suceava

Nr. Crt	Nr cadastral Nr. topografic	Suprafața* (mp)	Observații / Referințe
A1		1.650	Sector cadastral:15 Teren neimprejmuit;

B. Partea II. Proprietari și acte

Inscrieri privitoare la dreptul de proprietate și alte drepturi reale		Referințe
/		
Act Notarial nr. 1396, din 01/08/2013 emis de BNP BUZDUGĂ DANA-ALINA;		
B1	Intabulare, drept de PROPRIETATE, dobandit prin PARTAJ, cota actuala 1/1 1) MARDARE GEORGETA	A1

C. Partea III. SARCINI .

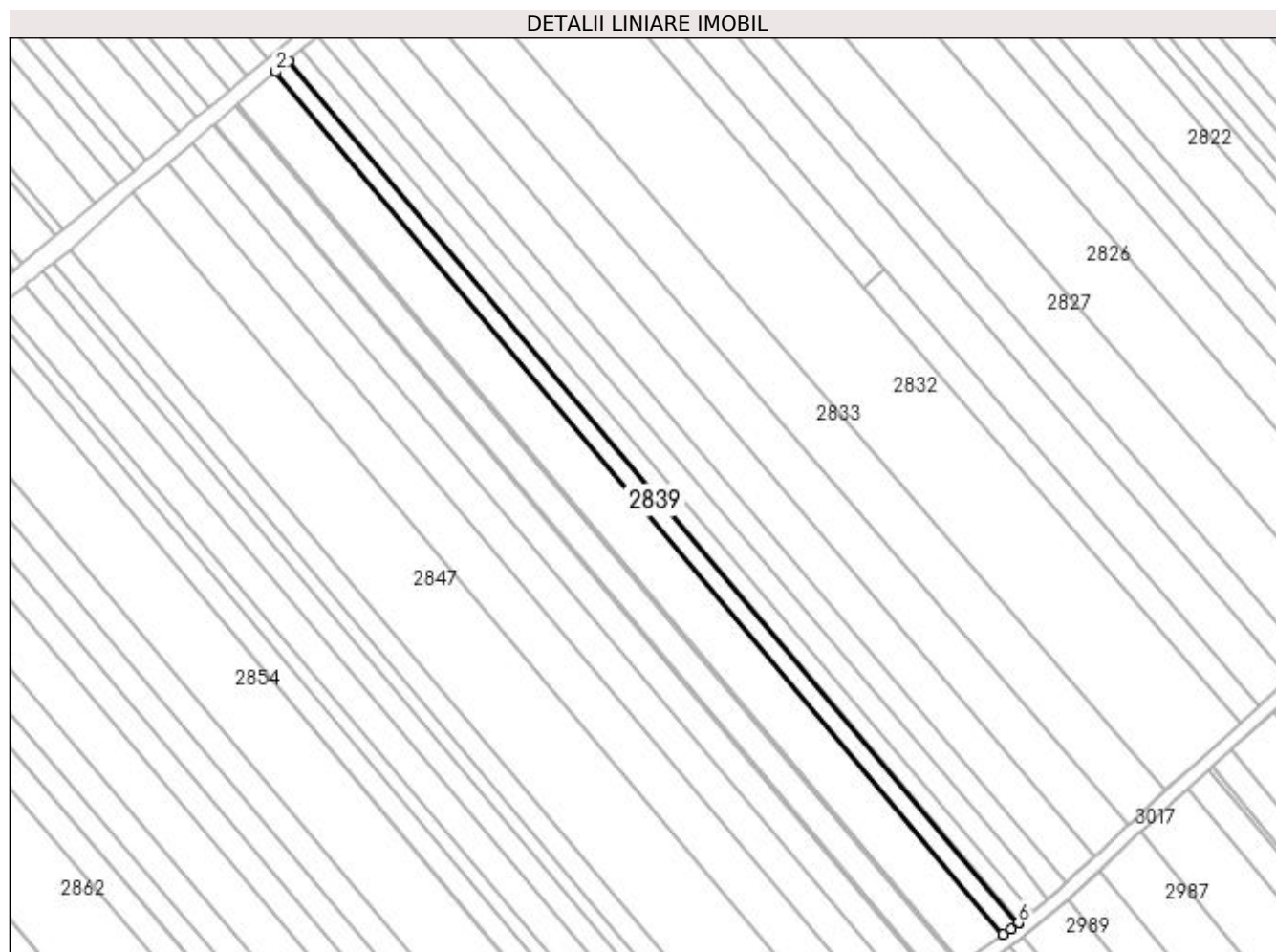
Inscrieri privind dezmembramintele dreptului de proprietate, drepturi reale de garanție și sarcini	Referințe
NU SUNT	

Anexa Nr. 1 La Partea I

Teren

Nr cadastral	Suprafața (mp)*	Observații / Referințe
	1.650	

* Suprafața este determinată în planul de proiecție Stereo 70.



Date referitoare la teren

Crt	Categorie folosință	Intravilan	Suprafața (mp)	Tarla	Parcelă	Nr. topo	Observații / Referințe
1	arabil	NU	1.650	22	362	-	

Lungime Segmente

1) Valorile lungimilor segmentelor sunt obținute din proiecție în plan.

Punct început	X / Y	Punct sfârșit	X / Y	Lungime segment (** (m)
1	572.445,066 699.780,113	2	572.441,502 699.777,117	4.656
2	572.441,502 699.777,117	3	572.650,91 699.528,99	324.682
3	572.650,91 699.528,99	4	572.653,132 699.530,56	2.721
4	572.653,132 699.530,56	5	572.655,02 699.532,088	2.429
5	572.655,02 699.532,088	6	572.655,302 699.532,316	0.363

Punct început	X / Y	Punct sfârșit	X / Y	Lungime segment (** (m)
6	572.655,302 699.532,316	1	572.445,066 699.780,113	324.966

** Lungimile segmentelor sunt determinate în planul de proiecție Stereo 70 și sunt rotunjite la 1 milimetru.

*** Distanța dintre puncte este formată din segmente cumulate ce sunt mai mici decât valoarea 1 milimetru.

**DATE DESPRE IMOBILUL NR. 2840**

Oficiul de Cadastru și Publicitate Imobiliară SUCEAVA
Biroul de Cadastru și Publicitate Imobiliară Radauti

A. Partea I. Descrierea imobilului

TEREN Extravilan

Adresa: Jud. Suceava

Nr. Crt	Nr cadastral Nr. topografic	Suprafața* (mp)	Observații / Referințe
A1		4.700	Sector cadastral:15 Teren neimprejmuit;

B. Partea II. Proprietari și acte

Inscrieri privitoare la dreptul de proprietate și alte drepturi reale		Referințe
/		
Act Notarial nr. 839, din 13/02/2019 emis de SPN FOMIN ȘI ASOCIAȚII;		
B1	Intabulare, drept de PROPRIETATE, dobândit prin PARTAJ, cota actuala 1/1 1) CALANCEA GABRIEL-IULIAN	A1

C. Partea III. SARCINI .

Inscrieri privind dezmembramintele dreptului de proprietate, drepturi reale de garanție și sarcini	Referințe
NU SUNT	

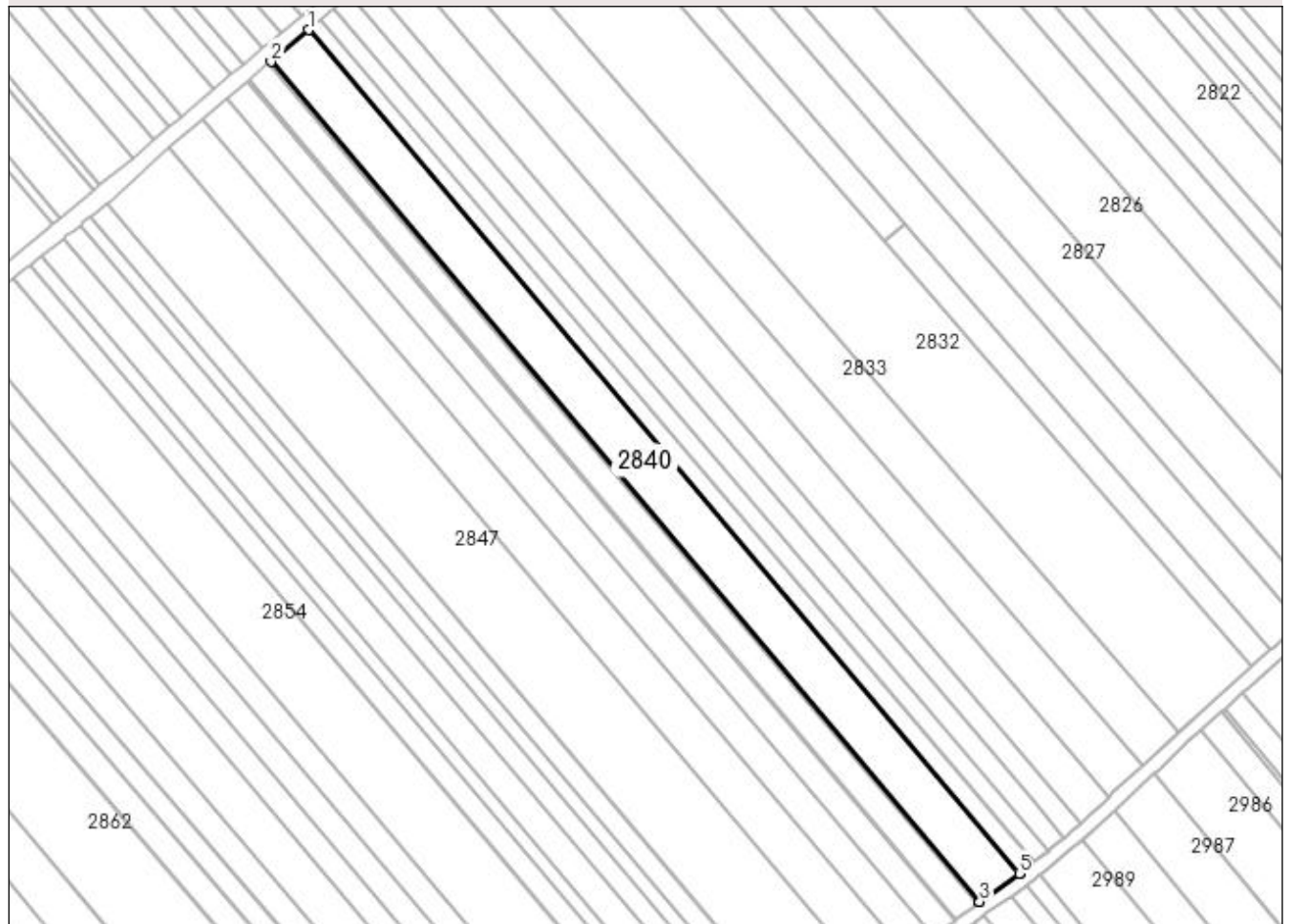
Anexa Nr. 1 La Partea I

Teren

Nr cadastral	Suprafața (mp)*	Observații / Referințe
	4.700	

* Suprafața este determinată în planul de proiecție Stereo 70.

DETALII LINIARE IMOBIL



Date referitoare la teren

Crt	Categorie folosință	Intra vilan	Suprafața (mp)	Tarla	Parcelă	Nr. topo	Observații / Referințe
1	arabil	NU	4.700	22	362	-	

Lungime Segmente

1) Valorile lungimilor segmentelor sunt obținute din proiecție în plan.

Punct început	X / Y	Punct sfârșit	X / Y	Lungime segment (** (m)
1	572.441,502 699.777,117	2	572.430,401 699.767,783	14.504
2	572.430,401 699.767,783	3	572.639,023 699.520,588	323.463
3	572.639,023 699.520,588	4	572.639,051 699.520,609	0.035
4	572.639,051 699.520,609	5	572.650,68 699.528,828	14.24
5	572.650,68 699.528,828	6	572.650,91 699.528,99	0.281

Punct început	X / Y	Punct sfârșit	X / Y	Lungime segment (** (m)
6	572.650,91 699.528,99	1	572.441,502 699.777,117	324.682

** Lungimile segmentelor sunt determinate în planul de proiecție Stereo 70 și sunt rotunjite la 1 milimetru.

*** Distanța dintre puncte este formată din segmente cumulate ce sunt mai mici decât valoarea 1 milimetru.

**DATE DESPRE IMOBILUL NR. 2841**

Oficiul de Cadastru și Publicitate Imobiliară SUCEAVA
Biroul de Cadastru și Publicitate Imobiliară Radauti

A. Partea I. Descrierea imobilului

TEREN Extravilan

Adresa: Jud. Suceava

Nr. Crt	Nr cadastral Nr. topografic	Suprafața* (mp)	Observații / Referințe
A1		300	Sector cadastral:15 Teren neimprejmuit;

B. Partea II. Proprietari și acte

Inscrieri privitoare la dreptul de proprietate și alte drepturi reale		Referințe
/		
Act Normativ nr. Legea 7, din 13/03/1996 emis de PARLAMENTUL ROMANIEI;		
B1	Inscrierea provizorie, drept de PROPRIETATE, dobandit prin Lege, cota actuala 1/1 1) ORAȘUL MILIȘĂUȚI, CIF:4326973, PROPRIETAR NEIDENTIFICAT.	A1

C. Partea III. SARCINI .

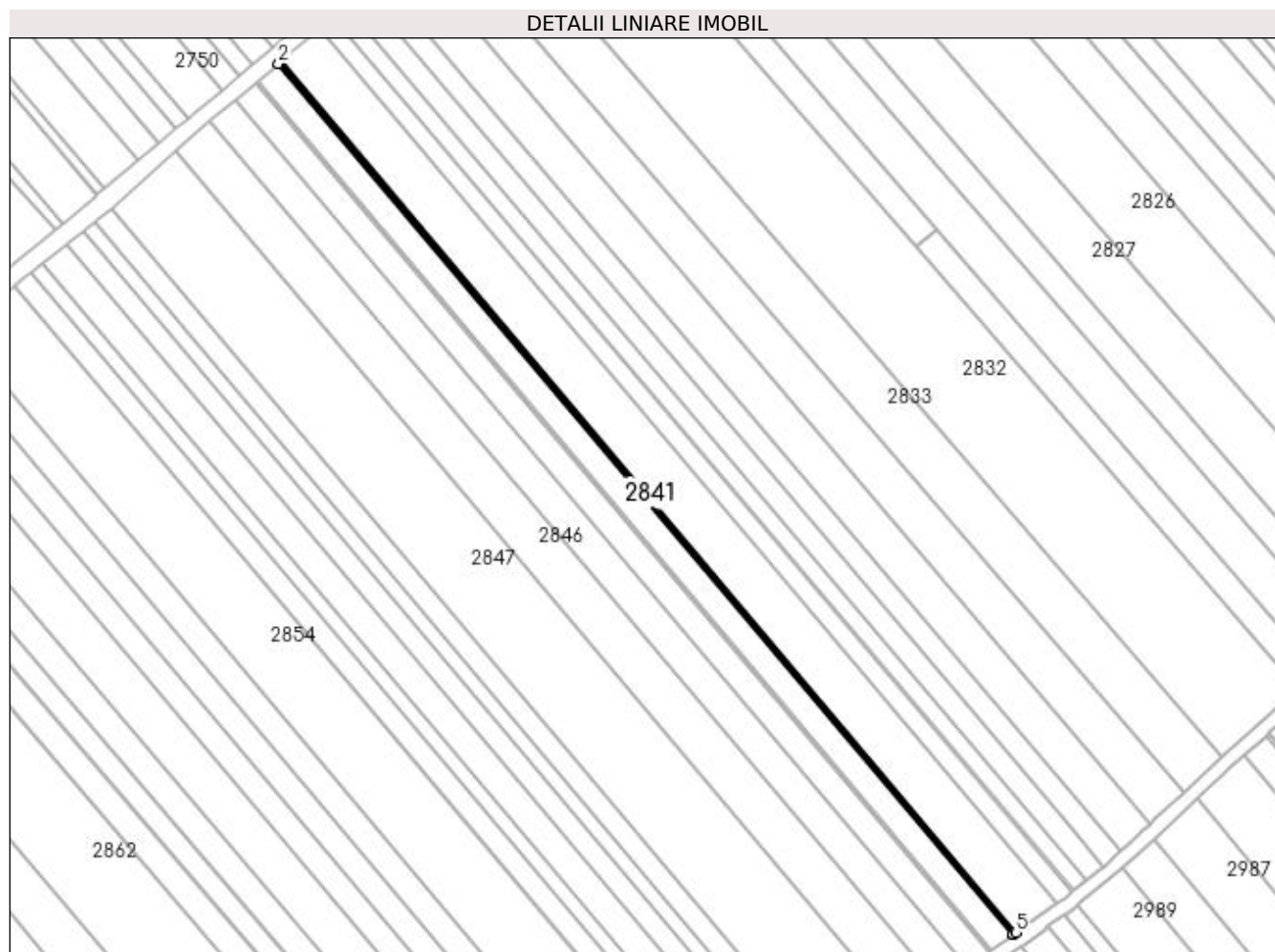
Inscrieri privind dezmembramintele dreptului de proprietate, drepturi reale de garanție și sarcini	Referințe
NU SUNT	

Anexa Nr. 1 La Partea I

Teren

Nr cadastral	Suprafața (mp)*	Observații / Referințe
	300	

* Suprafața este determinată în planul de proiecție Stereo 70.



Date referitoare la teren

Crt	Categorie folosință	Intra vilan	Suprafața (mp)	Tarla	Parcelă	Nr. topo	Observații / Referințe
1	arabil	NU	300	22	362	-	

Lungime Segmente

1) Valorile lungimilor segmentelor sunt obținute din proiecție în plan.

Punct început	X / Y	Punct sfârșit	X / Y	Lungime segment (** (m)
1	572.430,401 699.767,783	2	572.429,691 699.767,186	0.928
2	572.429,691 699.767,186	3	572.638,286 699.520,023	323.421
3	572.638,286 699.520,023	4	572.638,302 699.520,036	0.021
4	572.638,302 699.520,036	5	572.639,023 699.520,588	0.908
5	572.639,023 699.520,588	1	572.430,401 699.767,783	323.463

**** Lungimile segmentelor sunt determinate în planul de proiecție Stereo 70 și sunt rotunjite la 1 milimetru.**

***** Distanța dintre puncte este formată din segmente cumulate ce sunt mai mici decât valoarea 1 milimetru.**

**DATE DESPRE IMOBILUL NR. 2842**

Oficiul de Cadastru și Publicitate Imobiliară SUCEAVA
Biroul de Cadastru și Publicitate Imobiliară Radauti

A. Partea I. Descrierea imobilului

TEREN Extravilan

Adresa: Jud. Suceava

Nr. Crt	Nr cadastral Nr. topografic	Suprafața* (mp)	Observații / Referințe
A1		2.500	Sector cadastral:15 Teren neimprejmuit;

B. Partea II. Proprietari și acte

Inscrieri privitoare la dreptul de proprietate și alte drepturi reale		Referințe
/		
Act Normativ nr. Legea 7, din 13/03/1996 emis de PARLAMENTUL ROMANIEI;		
B1	Inscrierea provizorie, drept de PROPRIETATE, dobandit prin Lege, cota actuala 1/1 1) ORAȘUL MILIȘĂUȚI, CIF:4326973, PROPRIETAR NEIDENTIFICAT.	A1

C. Partea III. SARCINI .

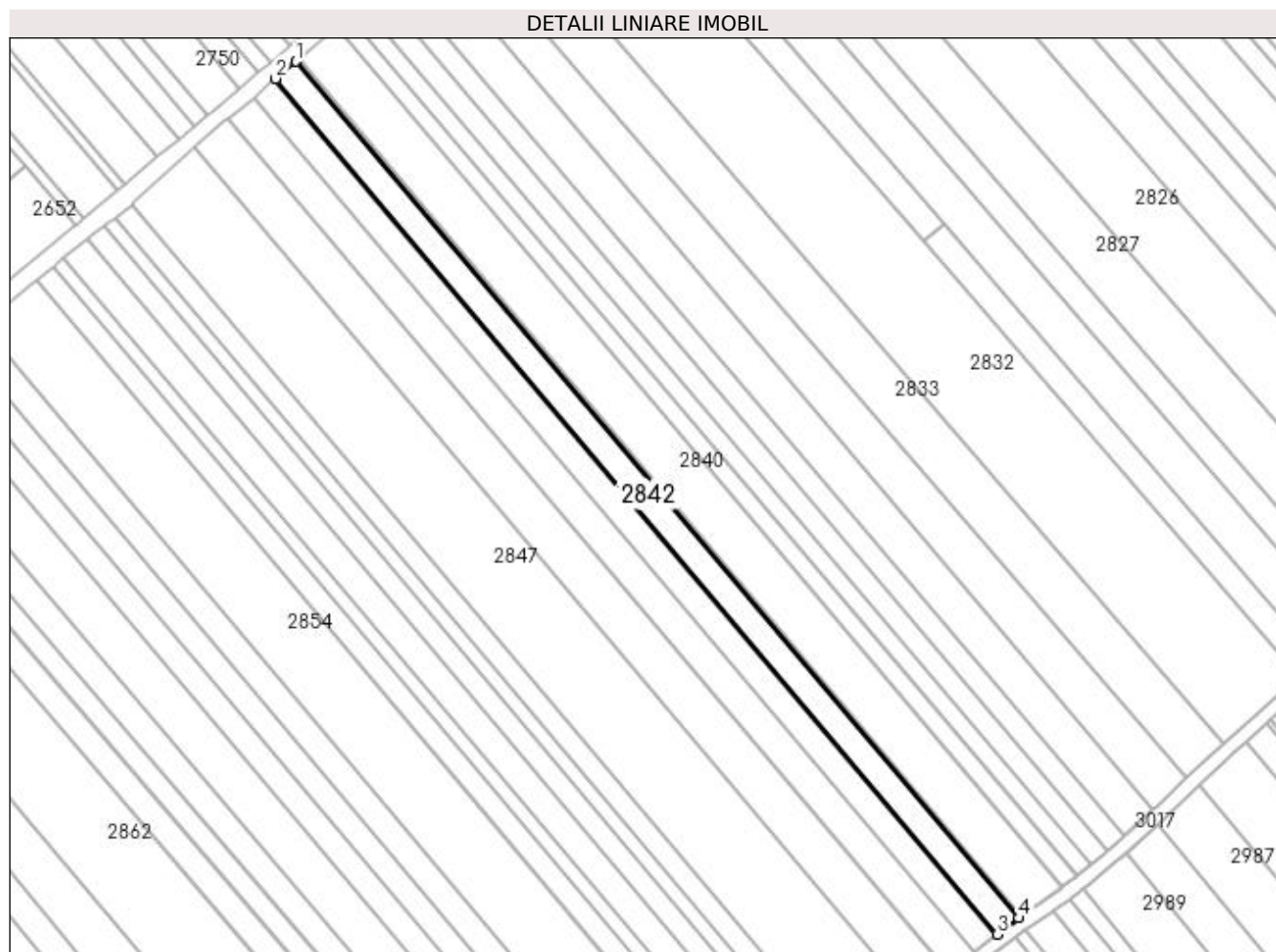
Inscrieri privind dezmembramintele dreptului de proprietate, drepturi reale de garanție și sarcini	Referințe
NU SUNT	

Anexa Nr. 1 La Partea I

Teren

Nr cadastral	Suprafața (mp)*	Observații / Referințe
	2.500	

* Suprafața este determinată în planul de proiecție Stereo 70.



Date referitoare la teren

Crt	Categorie folosință	Intra vilan	Suprafața (mp)	Tarla	Parcelă	Nr. topo	Observații / Referințe
1	arabil	NU	2.500	22	362	-	

Lungime Segmente

1) Valorile lungimilor segmentelor sunt obținute din proiecție în plan.

Punct început	X / Y	Punct sfârșit	X / Y	Lungime segment (** (m)
1	572.429,691 699.767,186	2	572.423,772 699.762,209	7.733
2	572.423,772 699.762,209	3	572.632,137 699.515,318	323.065
3	572.632,137 699.515,318	4	572.638,286 699.520,023	7.743
4	572.638,286 699.520,023	1	572.429,691 699.767,186	323.421

**** Lungimile segmentelor sunt determinate în planul de proiecție Stereo 70 și sunt rotunjite la 1 milimetru.**

***** Distanța dintre puncte este formată din segmente cumulate ce sunt mai mici decât valoarea 1 milimetru.**

**DATE DESPRE IMOBILUL NR. 2843**

Oficiul de Cadastru și Publicitate Imobiliară SUCEAVA
Biroul de Cadastru și Publicitate Imobiliară Radauti

A. Partea I. Descrierea imobilului

TEREN Extravilan

Adresa: Jud. Suceava

Nr. Crt	Nr cadastral Nr. topografic	Suprafața* (mp)	Observații / Referințe
A1		200	Sector cadastral:15 Teren neimprejmuit;

B. Partea II. Proprietari și acte

Inscrieri privitoare la dreptul de proprietate și alte drepturi reale		Referințe
/		
Act Normativ nr. Legea 7, din 13/03/1996 emis de PARLAMENTUL ROMANIEI;		
B1	Inscrierea provizorie, drept de PROPRIETATE, dobandit prin Lege, cota actuala 1/1 1) ORAȘUL MILIȘĂUȚI, CIF:4326973, PROPRIETAR NEIDENTIFICAT.	A1

C. Partea III. SARCINI .

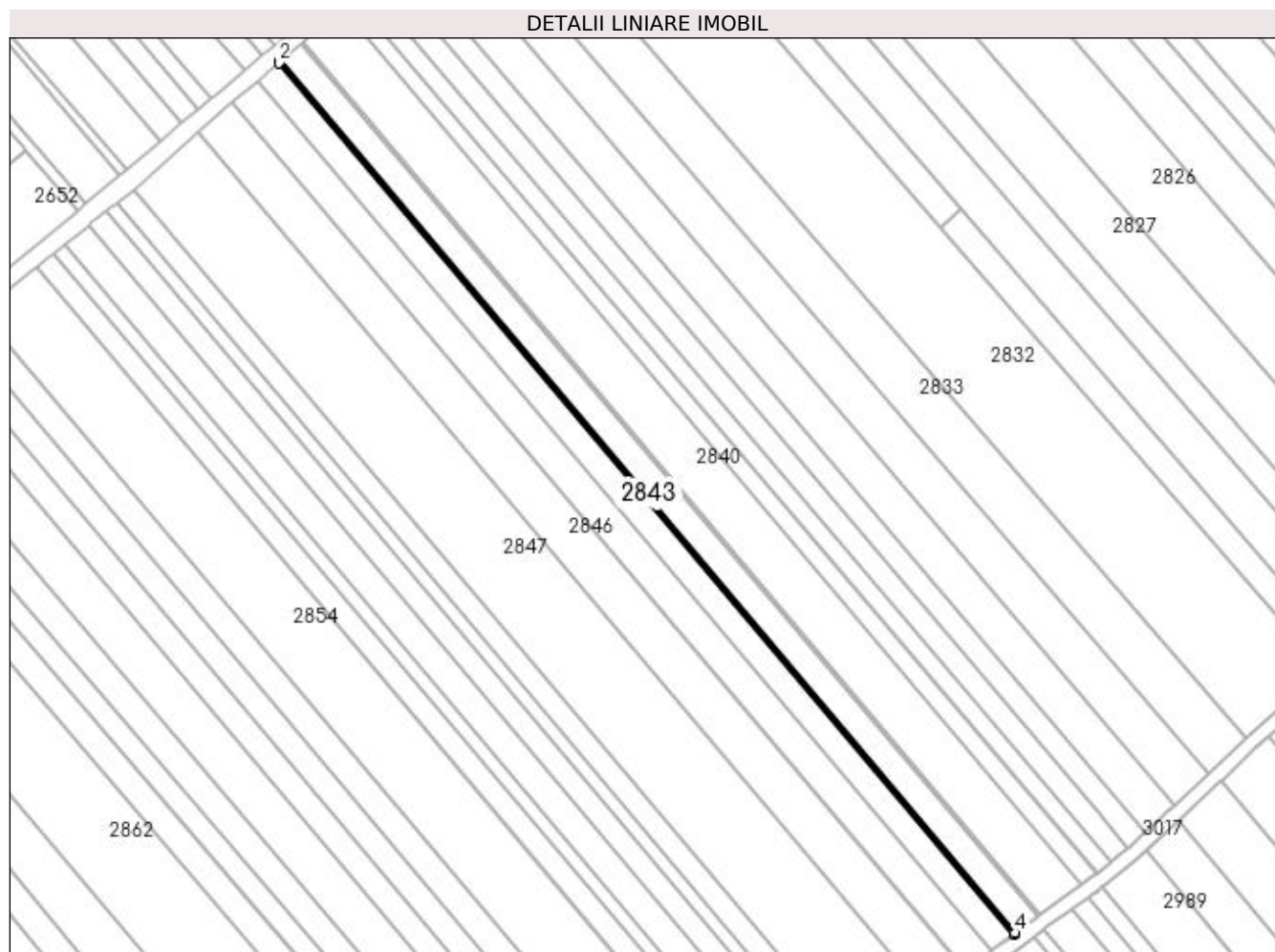
Inscrieri privind dezmembramintele dreptului de proprietate, drepturi reale de garanție și sarcini	Referințe
NU SUNT	

Anexa Nr. 1 La Partea I

Teren

Nr cadastral	Suprafața (mp)*	Observații / Referințe
	200	

* Suprafața este determinată în planul de proiecție Stereo 70.



Date referitoare la teren

Crt	Categorie folosință	Intra vilan	Suprafața (mp)	Tarla	Parcelă	Nr. topo	Observații / Referințe
1	arabil	NU	200	22	362	-	

Lungime Segmente

1) Valorile lungimilor segmentelor sunt obținute din proiecție în plan.

Punct început	X / Y	Punct sfârșit	X / Y	Lungime segment (** (m)
1	572.423,772 699.762,209	2	572.423,298 699.761,81	0.62
2	572.423,298 699.761,81	3	572.631,644 699.514,941	323.037
3	572.631,644 699.514,941	4	572.632,137 699.515,318	0.621
4	572.632,137 699.515,318	1	572.423,772 699.762,209	323.065

**** Lungimile segmentelor sunt determinate în planul de proiecție Stereo 70 și sunt rotunjite la 1 milimetru.**

***** Distanța dintre puncte este formată din segmente cumulate ce sunt mai mici decât valoarea 1 milimetru.**

**DATE DESPRE IMOBILUL NR. 2844**

Oficiul de Cadastru și Publicitate Imobiliară SUCEAVA
Biroul de Cadastru și Publicitate Imobiliară Radauti

A. Partea I. Descrierea imobilului

TEREN Extravilan

Adresa: Jud. Suceava

Nr. Crt	Nr cadastral Nr. topografic	Suprafața* (mp)	Observații / Referințe
A1		2.500	Sector cadastral:15 Teren neimprejmuit;

B. Partea II. Proprietari și acte

Inscrieri privitoare la dreptul de proprietate și alte drepturi reale		Referințe
/		
Act Notarial nr. 1939, din 03/05/2018 emis de SPN FOMIN ȘI ASOCIAȚII;		
B1	Intabulare, drept de PROPRIETATE, dobandit prin PARTAJ, cota actuala 1/1 1) MOȚAC EUGENIA	A1

C. Partea III. SARCINI .

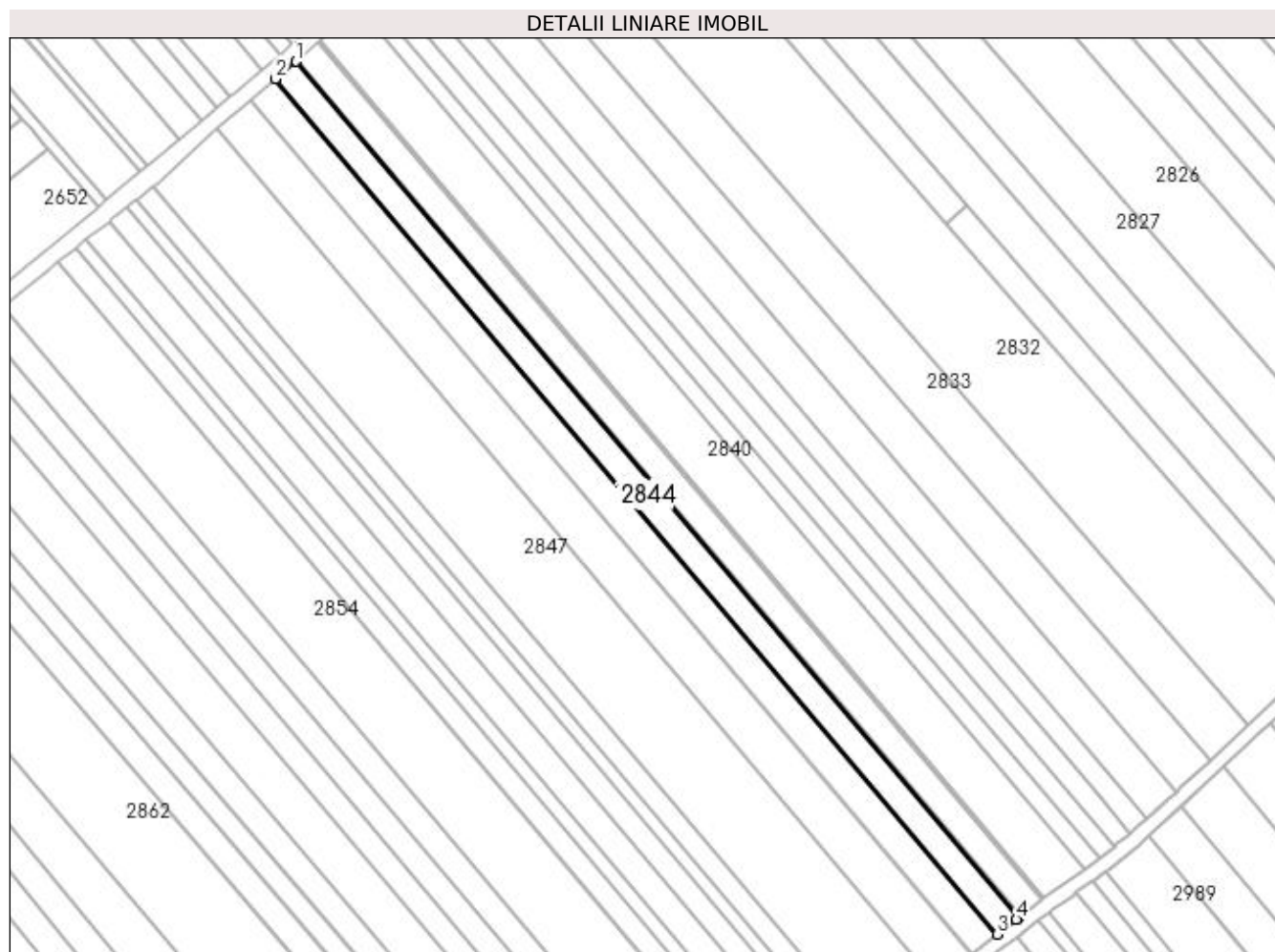
Inscrieri privind dezmembramintele dreptului de proprietate, drepturi reale de garanție și sarcini	Referințe
NU SUNT	

Anexa Nr. 1 La Partea I

Teren

Nr cadastral	Suprafața (mp)*	Observații / Referințe
	2.500	

* Suprafața este determinată în planul de proiecție Stereo 70.



Date referitoare la teren

Crt	Categorie folosință	Intravilan	Suprafața (mp)	Tarla	Parcelă	Nr. topo	Observații / Referințe
1	arabil	NU	2.500	22	362	-	

Lungime Segmente

1) Valorile lungimilor segmentelor sunt obținute din proiecție în plan.

Punct început	X / Y	Punct sfârșit	X / Y	Lungime segment (** (m)
1	572.423,298 699.761,81	2	572.417,371 699.756,827	7.743
2	572.417,371 699.756,827	3	572.625,488 699.510,23	322.681
3	572.625,488 699.510,23	4	572.630,995 699.514,444	6.934
4	572.630,995 699.514,444	5	572.631,152 699.514,564	0.198
5	572.631,152 699.514,564	6	572.631,644 699.514,941	0.62

Punct început	X / Y	Punct sfârșit	X / Y	Lungime segment (** (m)
6	572.631,644 699.514,941	1	572.423,298 699.761,81	323.037

** Lungimile segmentelor sunt determinate în planul de proiecție Stereo 70 și sunt rotunjite la 1 milimetru.

*** Distanța dintre puncte este formată din segmente cumulate ce sunt mai mici decât valoarea 1 milimetru.

**DATE DESPRE IMOBILUL NR. 2845**

Oficiul de Cadastru și Publicitate Imobiliară SUCEAVA
Biroul de Cadastru și Publicitate Imobiliară Radauti

A. Partea I. Descrierea imobilului

TEREN Extravilan

Adresa: Jud. Suceava

Nr. Crt	Nr cadastral Nr. topografic	Suprafața* (mp)	Observații / Referințe
A1		3.000	Sector cadastral:15 Teren neimpregmuit;

B. Partea II. Proprietari și acte

Inscrieri privitoare la dreptul de proprietate și alte drepturi reale		Referințe
/		
Act Administrativ nr. 1239, din 21/01/1991 emis de CJSDPAT SUCEAVA;		
B1	Intabulare, drept de PROPRIETATE, dobândit prin Reconstituire, cota actuala 1/1 1) POPESCU PETRU	A1
Act Administrativ nr. 7131, din 21/07/2023 emis de PRIMARIA MILIȘĂUȚI;		
B2	Se notează posesia faptică. 1) LUCESCU VIORICA	A1

C. Partea III. SARCINI .

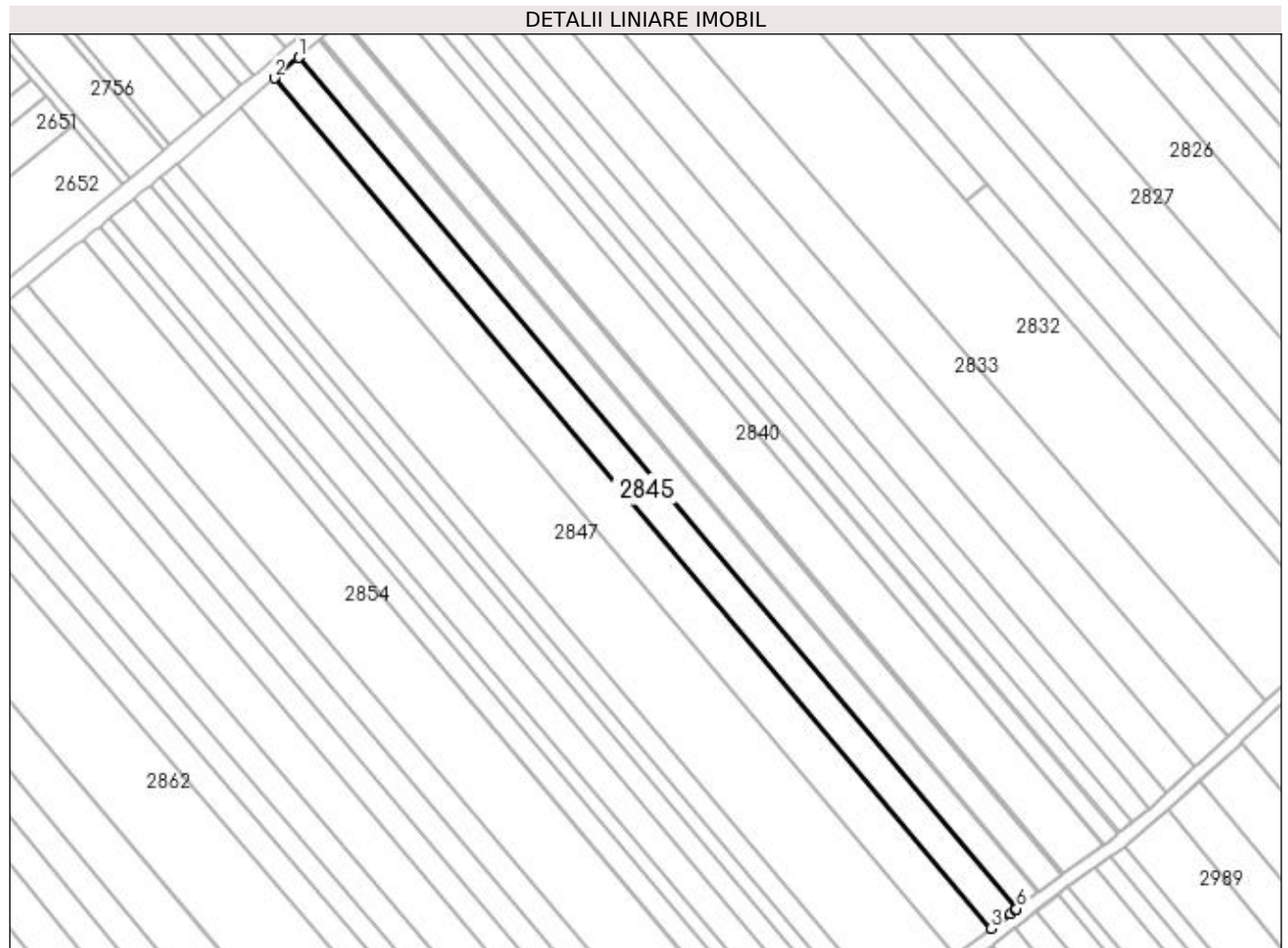
Inscrieri privind dezmembramintele dreptului de proprietate, drepturi reale de garanție și sarcini	Referințe
NU SUNT	

Anexa Nr. 1 La Partea I

Teren

Nr cadastral	Suprafața (mp)*	Observații / Referințe
	3.000	

* Suprafața este determinată în planul de proiecție Stereo 70.



Date referitoare la teren

Crt	Categorie folosință	Intra vilan	Suprafața (mp)	Tarla	Parcelă	Nr. topo	Observații / Referințe
1	arabil	NU	3.000	22	362	-	

Lungime Segmente

1) Valorile lungimilor segmentelor sunt obținute din proiecție în plan.

Punct început	X / Y	Punct sfârșit	X / Y	Lungime segment (** (m)
1	572.417,371 699.756,827	2	572.410,25 699.750,84	9.303
2	572.410,25 699.750,84	3	572.618,092 699.504,569	322.254
3	572.618,092 699.504,569	4	572.623,694 699.508,857	7.055
4	572.623,694 699.508,857	5	572.624,995 699.509,853	1.638
5	572.624,995 699.509,853	6	572.625,488 699.510,23	0.621

Punct început	X / Y	Punct sfârșit	X / Y	Lungime segment (** (m)
6	572.625,488 699.510,23	1	572.417,371 699.756,827	322.681

** Lungimile segmentelor sunt determinate în planul de proiecție Stereo 70 și sunt rotunjite la 1 milimetru.

*** Distanța dintre puncte este formată din segmente cumulate ce sunt mai mici decât valoarea 1 milimetru.

**DATE DESPRE IMOBILUL NR. 2846**

Oficiul de Cadastru și Publicitate Imobiliară SUCEAVA
Biroul de Cadastru și Publicitate Imobiliară Radauti

A. Partea I. Descrierea imobilului

TEREN Extravilan

Adresa: Jud. Suceava

Nr. Crt	Nr cadastral Nr. topografic	Suprafața* (mp)	Observații / Referințe
A1	34867	Din acte: 4.400 Masurata: 4.213	Sector cadastral:15 Teren neimprejmuit;

B. Partea II. Proprietari și acte

Inscrieri privitoare la dreptul de proprietate și alte drepturi reale		Referințe
23506 / 30/07/2014		
Act Notarial nr. 2936, din 30/07/2014 emis de FOMIN ELENA;		
B5	Intabulare, drept de PROPRIETATE bun comun in dev. cu titlu de donatie, dobandit prin Conventie, cota actuala 1/2 1) CRETU AVRAM 2) CRETU GEORGETA	A1
B6	Intabulare, drept de PROPRIETATE bun comun in dev. cu titlu de donatie, dobandit prin Conventie, cota actuala 1/2 1) CALANCEA CONSTANTIN 2) CALANCEA CORNELIA	A1

C. Partea III. SARCINI .

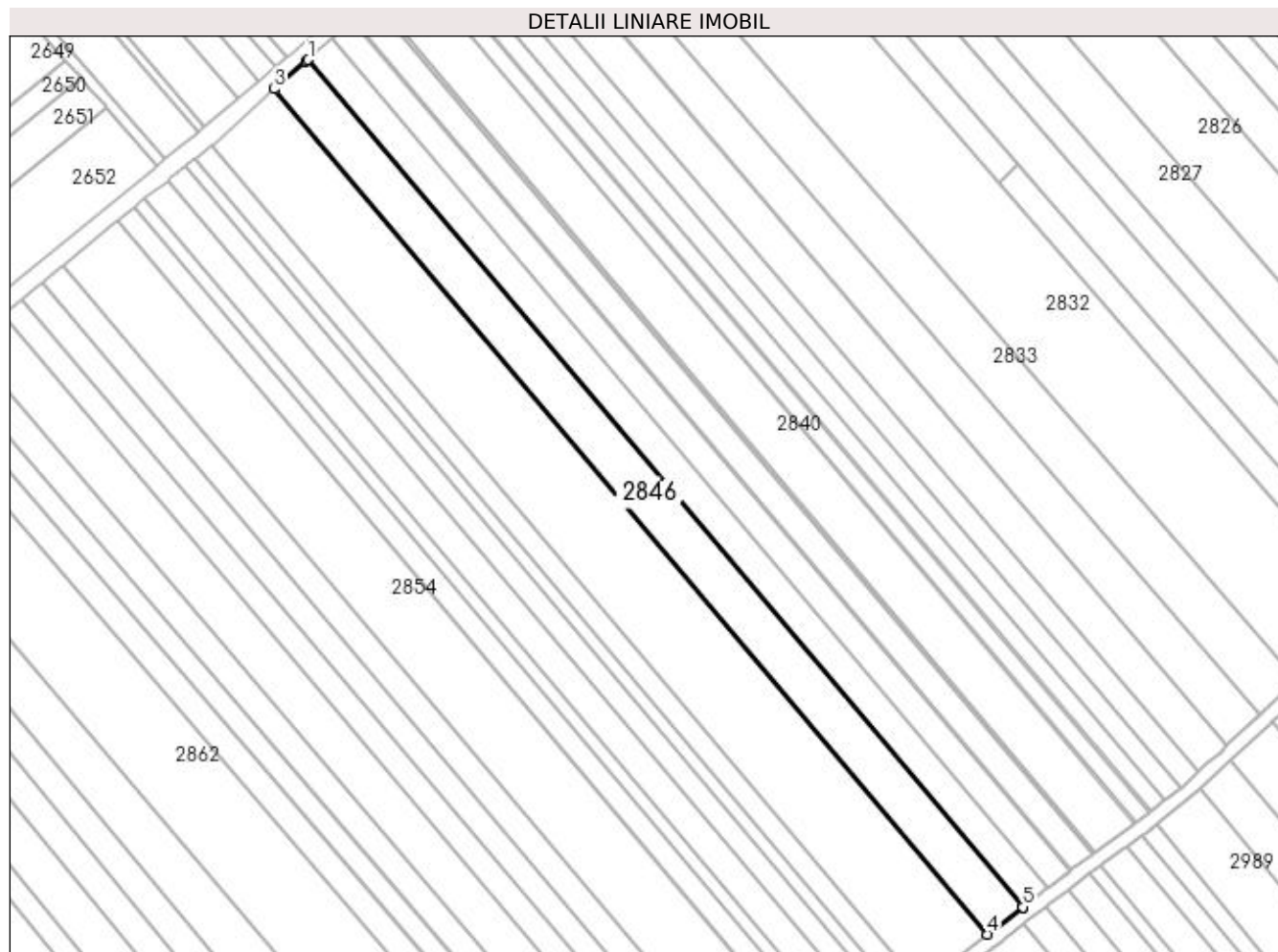
Inscrieri privind dezmembramintele dreptului de proprietate, drepturi reale de garanție și sarcini	Referințe
NU SUNT	

Anexa Nr. 1 La Partea I

Teren

Nr cadastral	Suprafața (mp)*	Observații / Referințe
34867	Din acte: 4.400 Masurata: 4.213	

* Suprafața este determinată în planul de proiecție Stereo 70.



Date referitoare la teren

Crt	Categorie folosință	Intra vilan	Suprafața (mp)	Tarla	Parcelă	Nr. topo	Observații / Referințe
1	arabil	NU	4.213	22	362	-	

Lungime Segmente

1) Valorile lungimilor segmentelor sunt obținute din proiecție în plan.

Punct început	X / Y	Punct sfârșit	X / Y	Lungime segment (** (m)
1	572.410,25 699.750,84	2	572.409,688 699.750,367	0.735
2	572.409,688 699.750,367	3	572.400,294 699.742,345	12.353
3	572.400,294 699.742,345	4	572.607,687 699.496,606	321.558
4	572.607,687 699.496,606	5	572.618,031 699.504,523	13.026
5	572.618,031 699.504,523	6	572.618,092 699.504,569	0.076

Punct început	X / Y	Punct sfârșit	X / Y	Lungime segment (** (m)
6	572.618,092 699.504,569	1	572.410,25 699.750,84	322.254

** Lungimile segmentelor sunt determinate în planul de proiecție Stereo 70 și sunt rotunjite la 1 milimetru.

*** Distanța dintre puncte este formată din segmente cumulate ce sunt mai mici decât valoarea 1 milimetru.

**DATE DESPRE IMOBILUL NR. 2847**

Oficiul de Cadastru și Publicitate Imobiliară SUCEAVA
Biroul de Cadastru și Publicitate Imobiliară Radauti

A. Partea I. Descrierea imobilului

TEREN Extravilan

Adresa: Jud. Suceava

Nr. Crt	Nr cadastral Nr. topografic	Suprafața* (mp)	Observații / Referințe
A1		7.800	Sector cadastral:15 Teren neimprejmuit;

B. Partea II. Proprietari și acte

Inscrieri privitoare la dreptul de proprietate și alte drepturi reale		Referințe
/		
Act Normativ nr. Legea 7, din 13/03/1996 emis de PARLAMENTUL ROMANIEI;		
B1	Inscrierea provizorie, drept de PROPRIETATE, dobandit prin Lege, cota actuala 1/1 1) ORAȘUL MILIȘĂUȚI, CIF:4326973, PROPRIETAR NEIDENTIFICAT.	A1

C. Partea III. SARCINI .

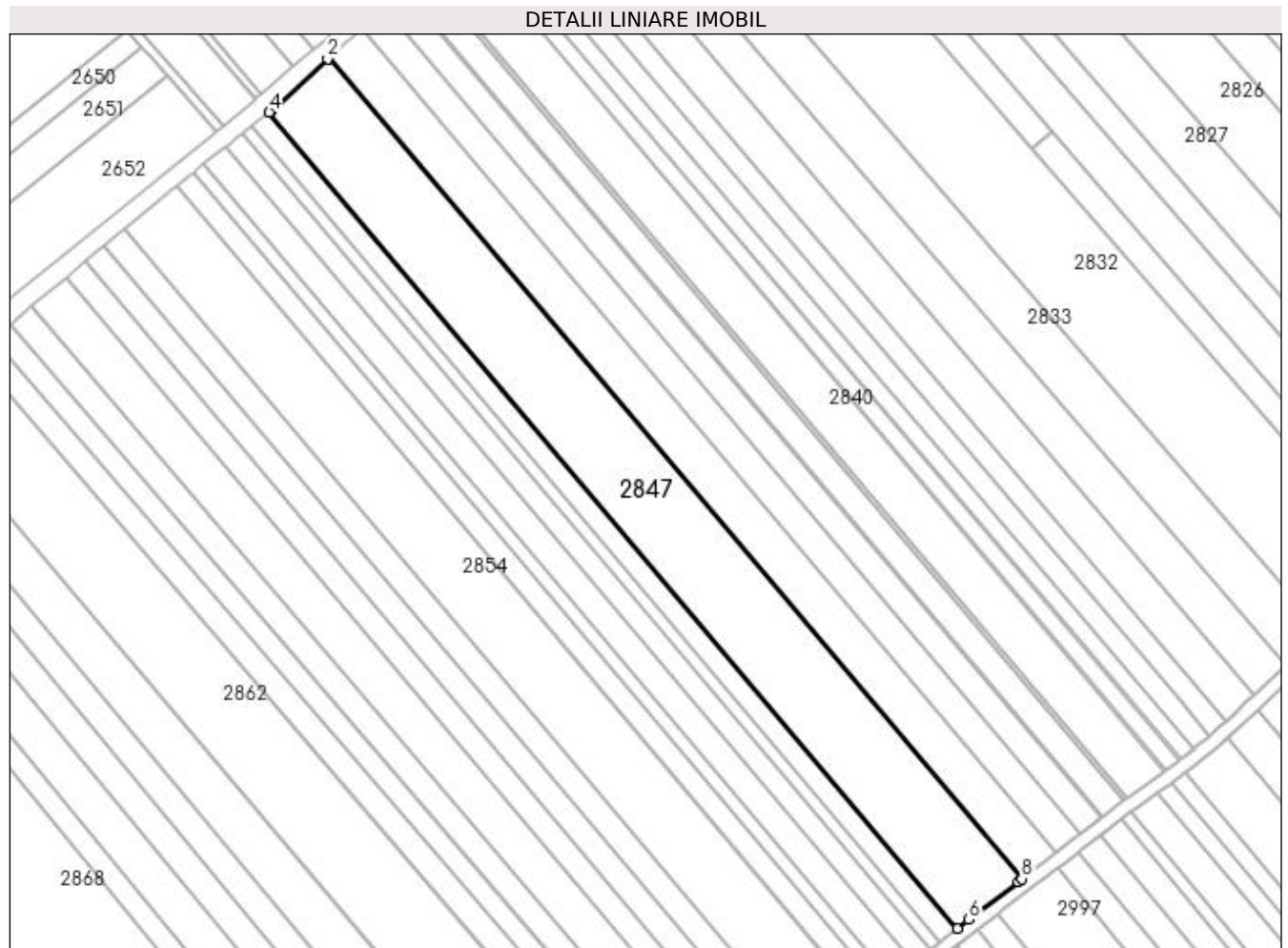
Inscrieri privind dezmembramintele dreptului de proprietate, drepturi reale de garanție și sarcini	Referințe
NU SUNT	

Anexa Nr. 1 La Partea I

Teren

Nr cadastral	Suprafața (mp)*	Observații / Referințe
	7.800	

* Suprafața este determinată în planul de proiecție Stereo 70.



Date referitoare la teren

Crt	Categorie folosință	Intra vilan	Suprafața (mp)	Tarla	Parcelă	Nr. topo	Observații / Referințe
1	arabil	NU	7.800	22	362	-	

Lungime Segmente

1) Valorile lungimilor segmentelor sunt obținute din proiecție în plan.

Punct început	X / Y	Punct sfârșit	X / Y	Lungime segment (** (m)
1	572.400,294 699.742,345	2	572.399,778 699.741,905	0.678
2	572.399,778 699.741,905	3	572.383,052 699.726,545	22.709
3	572.383,052 699.726,545	4	572.382,286 699.725,949	0.971
4	572.382,286 699.725,949	5	572.588,385 699.481,742	319.552
5	572.588,385 699.481,742	6	572.591,755 699.484,414	4.301

Punct început	X / Y	Punct sfârșit	X / Y	Lungime segment (** (m)
6	572.591,755 699.484,414	7	572.606,501 699.495,699	18.569
7	572.606,501 699.495,699	8	572.607,687 699.496,606	1.493
8	572.607,687 699.496,606	1	572.400,294 699.742,345	321.558

** Lungimile segmentelor sunt determinate în planul de proiecție Stereo 70 și sunt rotunjite la 1 milimetru.

*** Distanța dintre puncte este formată din segmente cumulate ce sunt mai mici decât valoarea 1 milimetru.

**DATE DESPRE IMOBILUL NR. 2848**

Oficiul de Cadastru și Publicitate Imobiliară SUCEAVA
Biroul de Cadastru și Publicitate Imobiliară Radauti

A. Partea I. Descrierea imobilului

TEREN Extravilan

Nr. CF vechi:1850

Adresa: Jud. Suceava

Nr. Crt	Nr cadastral Nr. topografic	Suprafața* (mp)	Observații / Referințe
A1	40928	Din acte: 1.997 Masurata: 2.000	Sector cadastral:15 Teren neimprejmuit;

B. Partea II. Proprietari și acte

Inscrieri privitoare la dreptul de proprietate și alte drepturi reale		Referințe
6342 / 17/12/1997		
Act Administrativ nr. 1353, din 25/06/1997 emis de CJSDPAT SUCEAVA (act de partaj voluntar nr 1674 din 15.07.1997, emis de Notar);		
B1	Intabulare, drept de PROPRIETATE, dobandit prin Conventie, cota actuala 1/1 1) CAZAC LENUȚA	A1

C. Partea III. SARCINI .

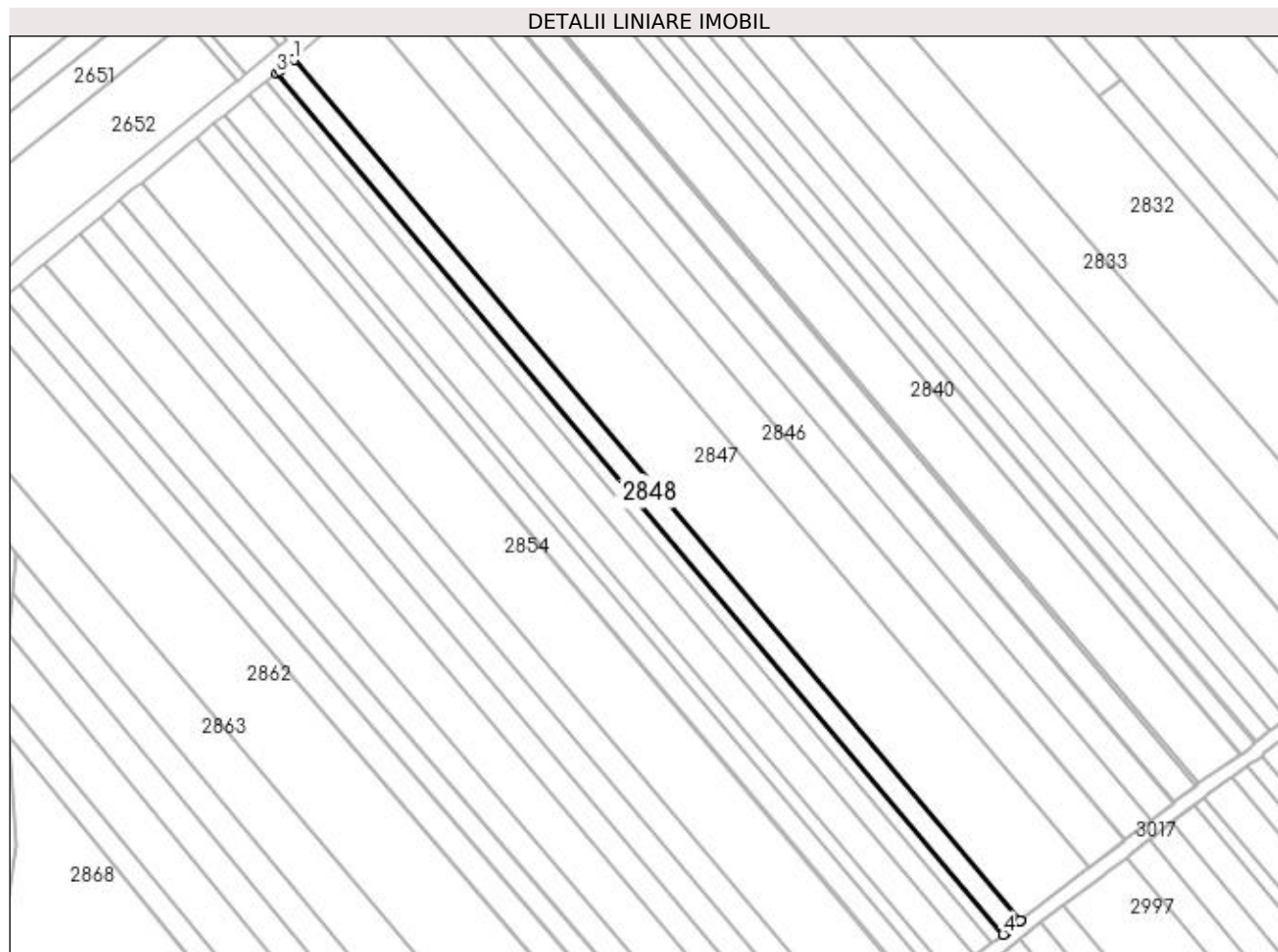
Inscrieri privind dezmembramintele dreptului de proprietate, drepturi reale de garanție și sarcini	Referințe
NU SUNT	

Anexa Nr. 1 La Partea I

Teren

Nr cadastral	Suprafața (mp)*	Observații / Referințe
40928	Din acte: 1.997 Masurata: 2.000	

* Suprafața este determinată în planul de proiecție Stereo 70.



Date referitoare la teren

Crt	Categorie folosință	Intra vilan	Suprafața (mp)	Tarla	Parcelă	Nr. topo	Observații / Referințe
1	arabil	NU	2.000	22	362	1570/3	

Lungime Segmente

1) Valorile lungimilor segmentelor sunt obținute din proiecție în plan.

Punct început	X / Y	Punct sfârșit	X / Y	Lungime segment (** (m)
1	572.382,286 699.725,949	2	572.378,132 699.722,716	5.264
2	572.378,132 699.722,716	3	572.377,343 699.722,102	1.0
3	572.377,343 699.722,102	4	572.583,481 699.477,85	319.612
4	572.583,481 699.477,85	5	572.584,281 699.478,484	1.021
5	572.584,281 699.478,484	6	572.588,343 699.481,708	5.186

Punct început	X / Y	Punct sfârșit	X / Y	Lungime segment (** (m)
6	572.588,343 699.481,708	7	572.588,385 699.481,742	0.054
7	572.588,385 699.481,742	1	572.382,286 699.725,949	319.552

** Lungimile segmentelor sunt determinate în planul de proiecție Stereo 70 și sunt rotunjite la 1 milimetru.

*** Distanța dintre puncte este formată din segmente cumulate ce sunt mai mici decât valoarea 1 milimetru.

**DATE DESPRE IMOBILUL NR. 2849**

Oficiul de Cadastru și Publicitate Imobiliară SUCEAVA
Biroul de Cadastru și Publicitate Imobiliară Radauti

A. Partea I. Descrierea imobilului

TEREN Extravilan

Adresa: Jud. Suceava

Nr. Crt	Nr cadastral Nr. topografic	Suprafața* (mp)	Observații / Referințe
A1	40934	1.250	Sector cadastral:15 Teren neimprejmuit;

B. Partea II. Proprietari și acte

Inscrieri privitoare la dreptul de proprietate și alte drepturi reale		Referințe
16891 / 18/04/2019		
Act Notarial nr. declarație aut. nr. 1519, din 12/04/2019 emis de NP BUSUIOC OVIDIU (act administrativ nr adeverință nr. 3269 din 08.04.2019, emis de Primăria orașului Milișăuți, proces verbal de vecinătate din 08.04.2019);		
B1	se notează posesia 1) CAZAC LENUȚA	A1
/		
Act Normativ nr. Legea 7, din 13/03/1996 emis de PARLAMENTUL ROMANIEI;		
B2	Intabulare, drept de PROPRIETATE, dobândit prin Lege, cota actuala 1/1 1) NEIDENTIFICAT NEIDENTIFICAT	A1

C. Partea III. SARCINI .

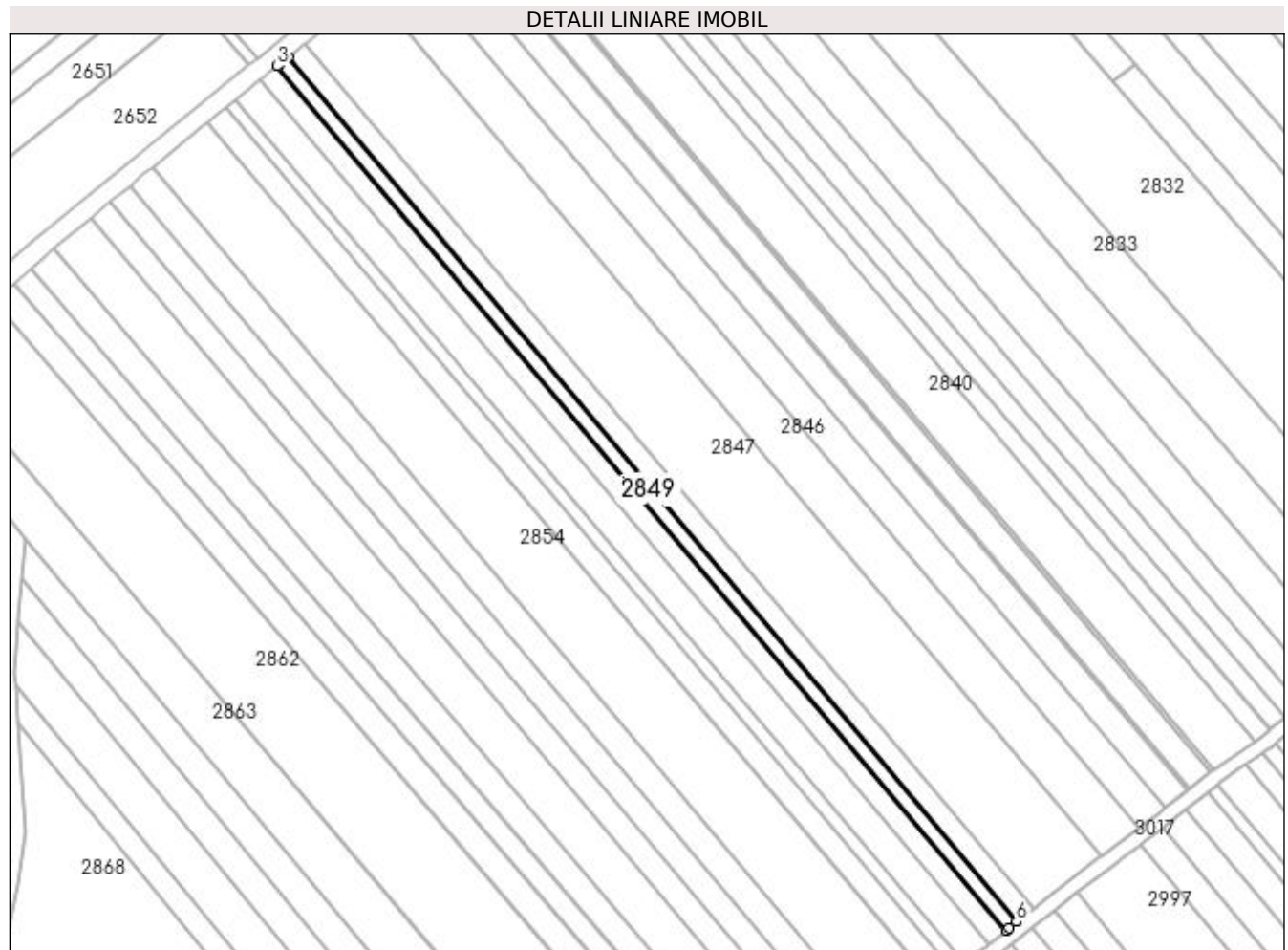
Inscrieri privind dezmembramintele dreptului de proprietate, drepturi reale de garanție și sarcini	Referințe
NU SUNT	

Anexa Nr. 1 La Partea I

Teren

Nr cadastral	Suprafața (mp)*	Observații / Referințe
40934	1.250	

* Suprafața este determinată în planul de proiecție Stereo 70.



Date referitoare la teren

Crt	Categorie folosință	Intra vilan	Suprafața (mp)	Tarla	Parcelă	Nr. topo	Observații / Referințe
1	arabil	NU	1.250	22	362	-	

Lungime Segmente

1) Valorile lungimilor segmentelor sunt obținute din proiecție în plan.

Punct început	X / Y	Punct sfârșit	X / Y	Lungime segment (** (m)
1	572.377,343 699.722,102	2	572.375,059 699.720,323	2.895
2	572.375,059 699.720,323	3	572.374,255 699.719,697	1.019
3	572.374,255 699.719,697	4	572.580,417 699.475,417	319.649
4	572.580,417 699.475,417	5	572.581,238 699.476,069	1.048
5	572.581,238 699.476,069	6	572.583,481 699.477,85	2.864

Punct început	X / Y	Punct sfârșit	X / Y	Lungime segment (** (m)
6	572.583,481 699.477,85	1	572.377,343 699.722,102	319.612

** Lungimile segmentelor sunt determinate în planul de proiecție Stereo 70 și sunt rotunjite la 1 milimetru.

*** Distanța dintre puncte este formată din segmente cumulate ce sunt mai mici decât valoarea 1 milimetru.

**DATE DESPRE IMOBILUL NR. 2850**

Oficiul de Cadastru și Publicitate Imobiliară SUCEAVA
Biroul de Cadastru și Publicitate Imobiliară Radauti

A. Partea I. Descrierea imobilului

TEREN Extravilan

Adresa: Jud. Suceava

Nr. Crt	Nr cadastral Nr. topografic	Suprafața* (mp)	Observații / Referințe
A1	40947	2.000	Sector cadastral:15 Teren neimprejmuit;

B. Partea II. Proprietari și acte

Inscrieri privitoare la dreptul de proprietate și alte drepturi reale		Referințe
/		
Act Normativ nr. Legea 7, din 13/03/1996 emis de PARLAMENTUL ROMANIEI;		
B1	Inscrierea provizorie, drept de PROPRIETATE, dobandit prin Lege, cota actuala 1/1 1) ORAȘUL MILIȘĂUȚI, CIF:4326973, PROPRIETAR NEIDENTIFICAT.	A1

C. Partea III. SARCINI .

Inscrieri privind dezmembramintele dreptului de proprietate, drepturi reale de garanție și sarcini	Referințe
NU SUNT	

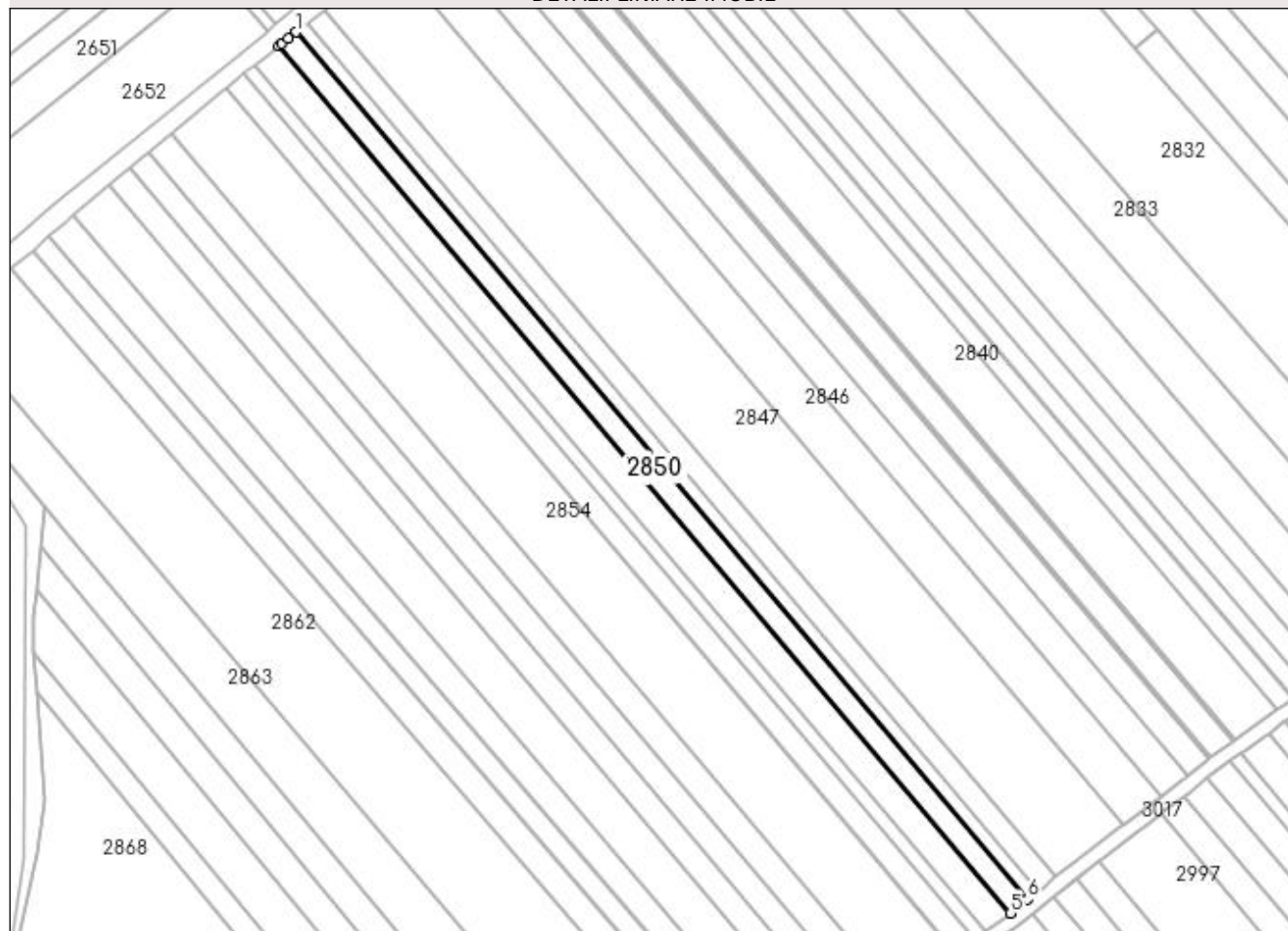
Anexa Nr. 1 La Partea I

Teren

Nr cadastral	Suprafața (mp)*	Observații / Referințe
40947	2.000	

* Suprafața este determinată în planul de proiecție Stereo 70.

DETALII LINIARE IMOBIL



Date referitoare la teren

Crt	Categorie folosință	Intravilan	Suprafața (mp)	Tarla	Parcelă	Nr. topo	Observații / Referințe
1	arabil	NU	2.000	22	362	-	

Lungime Segmente

1) Valorile lungimilor segmentelor sunt obținute din proiecție în plan.

Punct început	X / Y	Punct sfârșit	X / Y	Lungime segment (** (m)
1	572.374,255 699.719,697	2	572.371,993 699.717,936	2.867
2	572.371,993 699.717,936	3	572.370,232 699.716,468	2.293
3	572.370,232 699.716,468	4	572.369,374 699.715,78	1.1
4	572.369,374 699.715,78	5	572.575,514 699.471,526	319.615
5	572.575,514 699.471,526	6	572.580,417 699.475,417	6.259

Punct început	X / Y	Punct sfârșit	X / Y	Lungime segment (** (m)
6	572.580,417 699.475,417	1	572.374,255 699.719,697	319.649

** Lungimile segmentelor sunt determinate în planul de proiecție Stereo 70 și sunt rotunjite la 1 milimetru.

*** Distanța dintre puncte este formată din segmente cumulate ce sunt mai mici decât valoarea 1 milimetru.

**DATE DESPRE IMOBILUL NR. 2851**

Oficiul de Cadastru și Publicitate Imobiliară SUCEAVA
Biroul de Cadastru și Publicitate Imobiliară Radauti

A. Partea I. Descrierea imobilului

TEREN Extravilan

Adresa: Jud. Suceava

Nr. Crt	Nr cadastral Nr. topografic	Suprafața* (mp)	Observații / Referințe
A1		2.750	Sector cadastral:15 Teren neimpregmuit;

B. Partea II. Proprietari și acte

Inscrieri privitoare la dreptul de proprietate și alte drepturi reale		Referințe
/		
Act Normativ nr. Legea 7, din 13/03/1996 emis de PARLAMENTUL ROMANIEI;		
B1	Inscrierea provizorie, drept de PROPRIETATE, dobandit prin Lege, cota actuala 1/1 1) ORAȘUL MILIȘĂUȚI, CIF:4326973, PROPRIETAR NEIDENTIFICAT.	A1

C. Partea III. SARCINI .

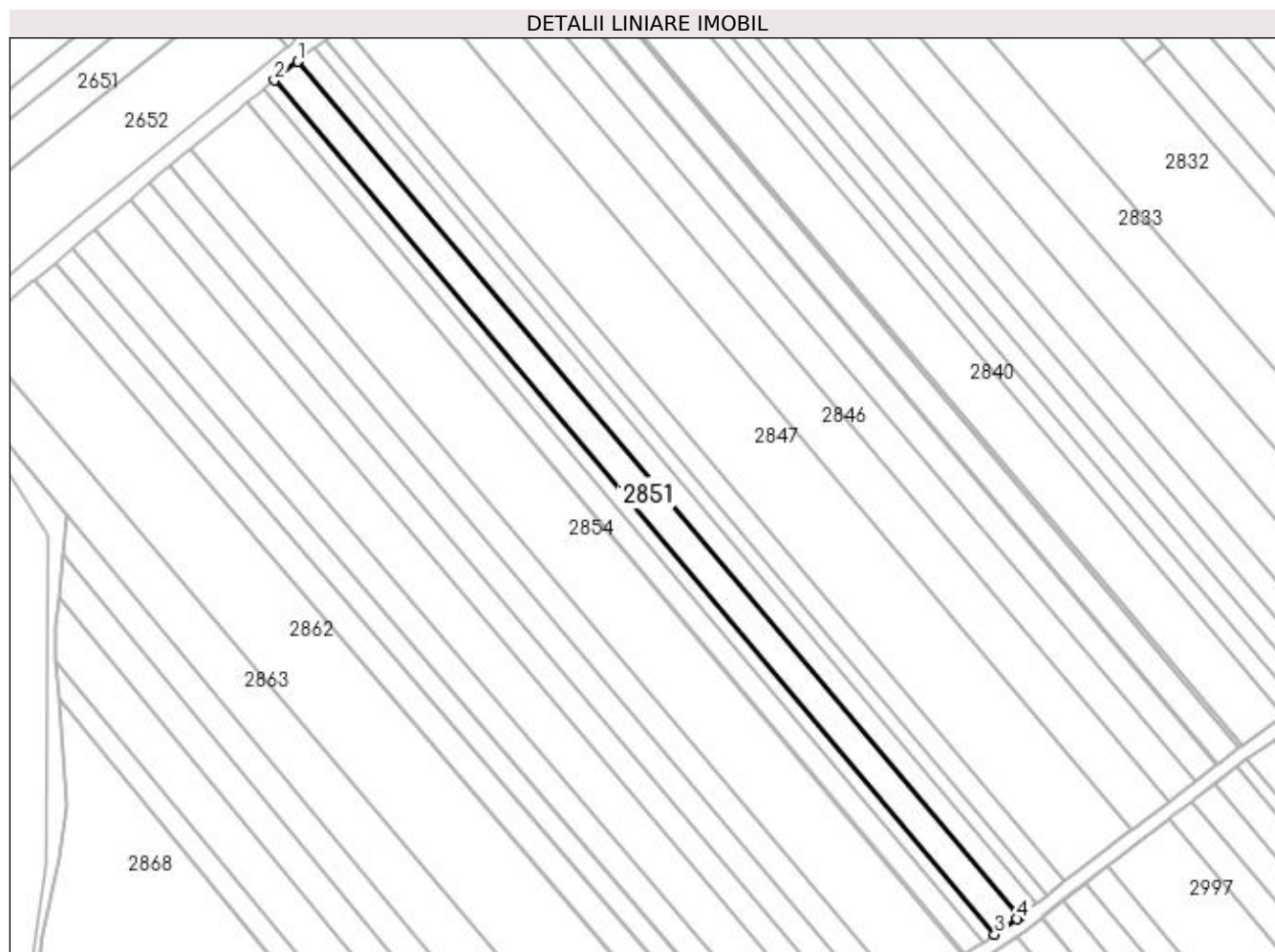
Inscrieri privind dezmembramintele dreptului de proprietate, drepturi reale de garanție și sarcini	Referințe
NU SUNT	

Anexa Nr. 1 La Partea I

Teren

Nr cadastral	Suprafața (mp)*	Observații / Referințe
	2.750	

* Suprafața este determinată în planul de proiecție Stereo 70.



Date referitoare la teren

Crt	Categorie folosință	Intra vilan	Suprafața (mp)	Tarla	Parcelă	Nr. topo	Observații / Referințe
1	arabil	NU	2.750	22	362	-	

Lungime Segmente

1) Valorile lungimilor segmentelor sunt obținute din proiecție în plan.

Punct început	X / Y	Punct sfârșit	X / Y	Lungime segment (** (m)
1	572.369,374 699.715,78	2	572.362,654 699.710,391	8.614
2	572.362,654 699.710,391	3	572.568,398 699.466,605	319.002
3	572.568,398 699.466,605	4	572.574,848 699.470,997	7.803
4	572.574,848 699.470,997	5	572.575,514 699.471,526	0.851
5	572.575,514 699.471,526	1	572.369,374 699.715,78	319.615

**** Lungimile segmentelor sunt determinate în planul de proiecție Stereo 70 și sunt rotunjite la 1 milimetru.**

***** Distanța dintre puncte este formată din segmente cumulate ce sunt mai mici decât valoarea 1 milimetru.**

**DATE DESPRE IMOBILUL NR. 2852**

Oficiul de Cadastru și Publicitate Imobiliară SUCEAVA
Biroul de Cadastru și Publicitate Imobiliară Radauti

A. Partea I. Descrierea imobilului

TEREN Extravilan

Adresa: Jud. Suceava

Nr. Crt	Nr cadastral Nr. topografic	Suprafața* (mp)	Observații / Referințe
A1		1.250	Sector cadastral:15 Teren neimprejmuit;

B. Partea II. Proprietari și acte

Inscrieri privitoare la dreptul de proprietate și alte drepturi reale	Referințe
/	
Hotarare Judecatoreasca nr. 2011, din 04/10/2011 emis de JUDECĂTORIA RĂDĂUȚI;	
B1	Intabulare, drept de PROPRIETATE, dobandit prin Hotarare Judecatoreasca, cota actuala 1/1 1) CREȚU AUREL
	A1

C. Partea III. SARCINI .

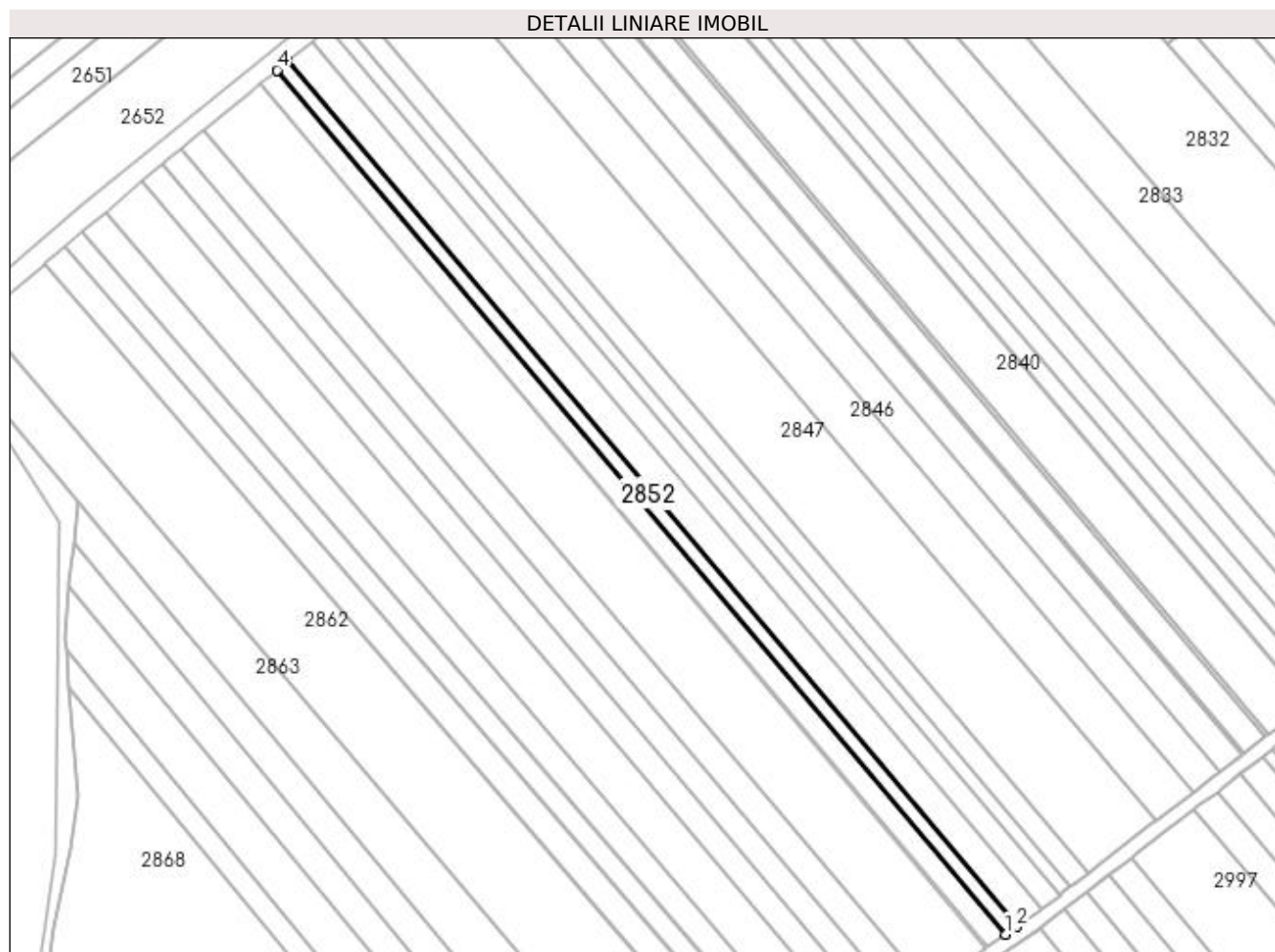
Inscrieri privind dezmembramintele dreptului de proprietate, drepturi reale de garanție și sarcini	Referințe
NU SUNT	

Anexa Nr. 1 La Partea I

Teren

Nr cadastral	Suprafața (mp)*	Observații / Referințe
	1.250	

* Suprafața este determinată în planul de proiecție Stereo 70.



Date referitoare la teren

Crt	Categorie folosință	Intra vilan	Suprafața (mp)	Tarla	Parcelă	Nr. topo	Observații / Referințe
1	arabil	NU	1.250	22	362	-	

Lungime Segmente

1) Valorile lungimilor segmentelor sunt obținute din proiecție în plan.

Punct început	X / Y	Punct sfârșit	X / Y	Lungime segment (** (m)
1	572.565,14 699.464,387	2	572.568,398 699.466,605	3.941
2	572.568,398 699.466,605	3	572.362,654 699.710,391	319.002
3	572.362,654 699.710,391	4	572.359,594 699.707,938	3.922
4	572.359,594 699.707,938	1	572.565,14 699.464,387	318.695

**** Lungimile segmentelor sunt determinate în planul de proiecție Stereo 70 și sunt rotunjite la 1 milimetru.**

***** Distanța dintre puncte este formată din segmente cumulate ce sunt mai mici decât valoarea 1 milimetru.**

**DATE DESPRE IMOBILUL NR. 2853**

Oficiul de Cadastru și Publicitate Imobiliară SUCEAVA
Biroul de Cadastru și Publicitate Imobiliară Radauti

A. Partea I. Descrierea imobilului

TEREN Extravilan

Nr. CF vechi:2094

Adresa: Jud. Suceava

Nr. Crt	Nr cadastral Nr. topografic	Suprafața* (mp)	Observații / Referințe
A1	31136	2.000	Sector cadastral:15 Teren neimprejmuit;

B. Partea II. Proprietari și acte

Inscrieri privitoare la dreptul de proprietate și alte drepturi reale	Referințe
4531 / 28/03/2008	
Act Notarial nr. 67, din 28/03/2008 emis de - (partaj act nr 1327/28.03.2008);	
B1	A1
Intabulare, drept de PROPRIETATE bun propriu, dobandit prin Conventie, cota actuala 1/1 1) MACIUC GRAȚIELA-VERONICA	

C. Partea III. SARCINI .

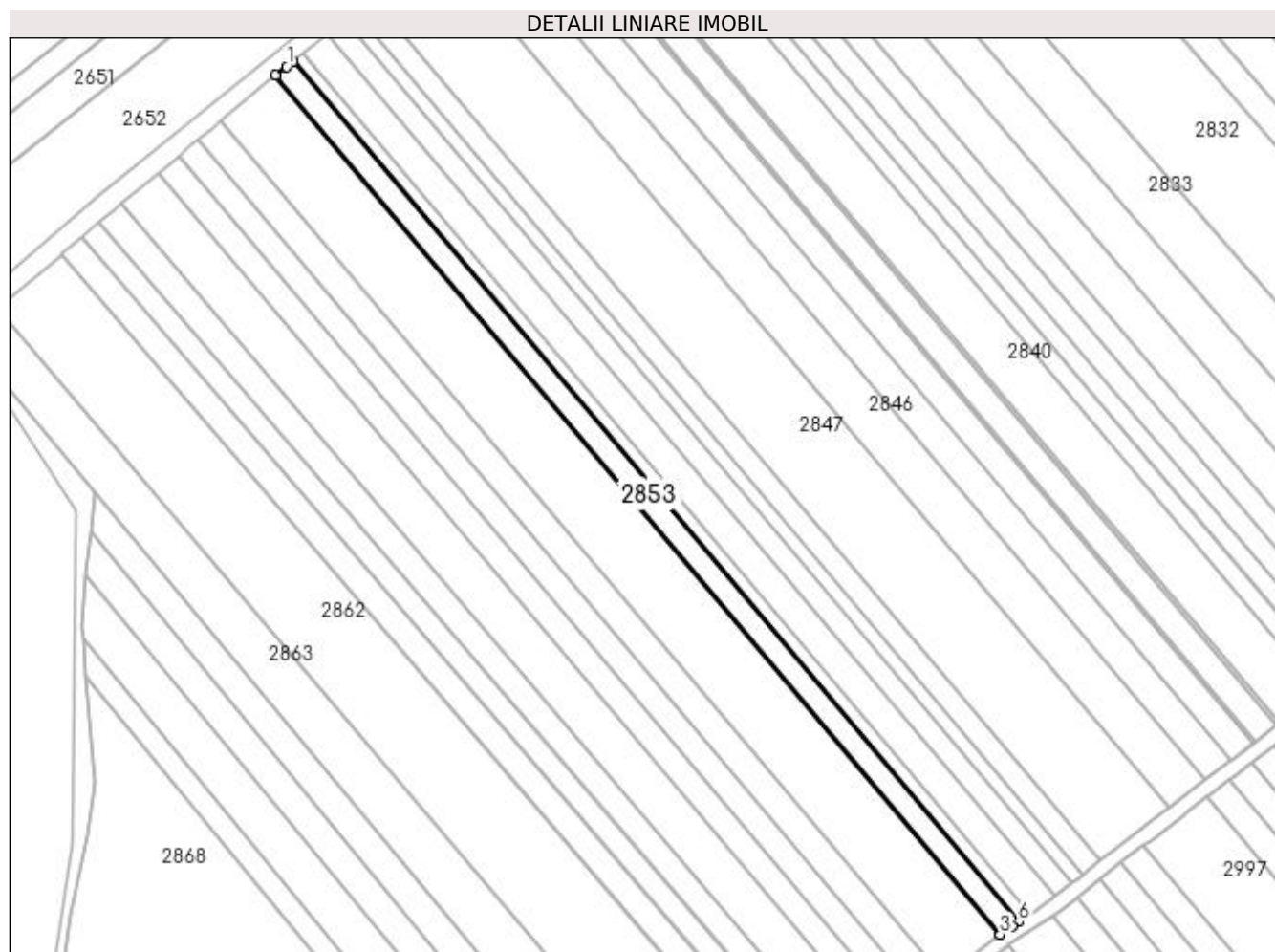
Inscrieri privind dezmembramintele dreptului de proprietate, drepturi reale de garanție și sarcini	Referințe
NU SUNT	

Anexa Nr. 1 La Partea I

Teren

Nr cadastral	Suprafața (mp)*	Observații / Referințe
31136	2.000	

* Suprafața este determinată în planul de proiecție Stereo 70.



Date referitoare la teren

Crt	Categorie folosință	Intra vilan	Suprafața (mp)	Tarla	Parcelă	Nr. topo	Observații / Referințe
1	arabil	NU	2.000	22	362	1570/4	

Lungime Segmente

1) Valorile lungimilor segmentelor sunt obținute din proiecție în plan.

Punct început	X / Y	Punct sfârșit	X / Y	Lungime segment (** (m)
1	572.357,793 699.706,494	2	572.354,693 699.704,008	3.974
2	572.354,693 699.704,008	3	572.559,921 699.460,833	318.202
3	572.559,921 699.460,833	4	572.560,014 699.460,897	0.113
4	572.560,014 699.460,897	5	572.563,222 699.463,081	3.881
5	572.563,222 699.463,081	6	572.565,14 699.464,387	2.32

Punct început	X / Y	Punct sfârșit	X / Y	Lungime segment (** (m)
6	572.565,14 699.464,387	7	572.359,594 699.707,938	318.695
7	572.359,594 699.707,938	1	572.357,793 699.706,494	2.308

** Lungimile segmentelor sunt determinate în planul de proiecție Stereo 70 și sunt rotunjite la 1 milimetru.

*** Distanța dintre puncte este formată din segmente cumulate ce sunt mai mici decât valoarea 1 milimetru.

**DATE DESPRE IMOBILUL NR. 2854**

Oficiul de Cadastru și Publicitate Imobiliară SUCEAVA
Biroul de Cadastru și Publicitate Imobiliară Radauti

A. Partea I. Descrierea imobilului

TEREN Extravilan

Adresa: Jud. Suceava, Tarla Deal

Nr. Crt	Nr cadastral Nr. topografic	Suprafața* (mp)	Observații / Referințe
A1	40889	6.500	Sector cadastral:15 Teren neimpregmuit;

B. Partea II. Proprietari și acte

Inscrieri privitoare la dreptul de proprietate și alte drepturi reale		Referințe
10239 / 13/03/2019		
Act Normativ nr. 17, din 07/03/2014 emis de PARLAMENTUL ROMÂNIEI;		
B2	Imobil aflat sub incidența art. 3, alin (1) din Legea nr. 17/2014.	A1
3532 / 27/01/2023		
Act Normativ 7/1996, din 13/03/1996 emis de GUVERNUL ROMÂNIEI;		
B8	Intabulare, drept de PROPRIETATE bun propriu, ca urmare a transformării posesiei în drept de proprietate, în condițiile art. 41 alin (9) și art. 13 alin (7) litera a), dobandit prin Lege, cota actuala 1/1 1) PETRESCU FLORENTIN	A1

C. Partea III. SARCINI .

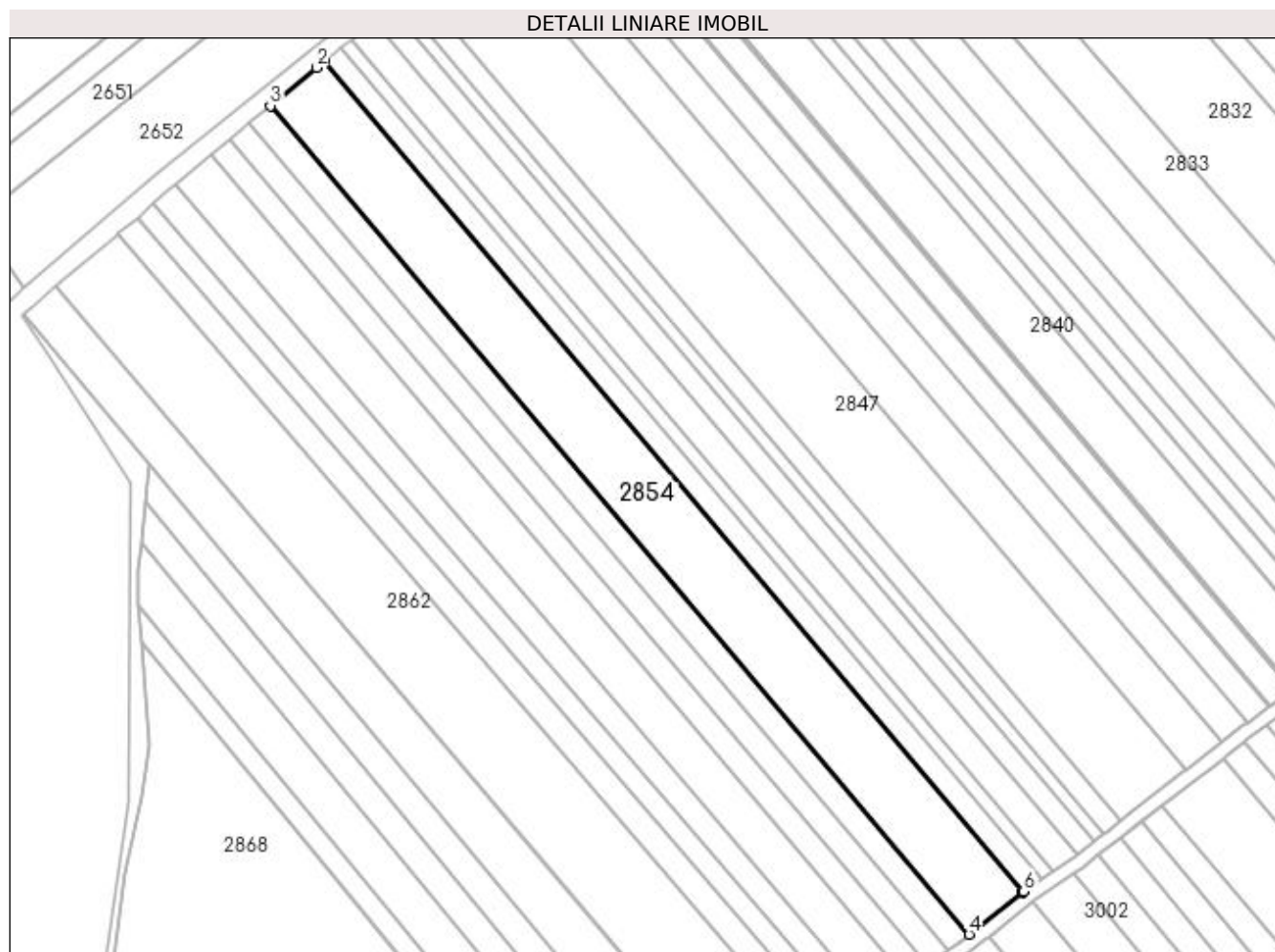
Inscrieri privind dezmembramintele dreptului de proprietate, drepturi reale de garanție și sarcini	Referințe
NU SUNT	

Anexa Nr. 1 La Partea I

Teren

Nr cadastral	Suprafața (mp)*	Observații / Referințe
40889	6.500	

* Suprafața este determinată în planul de proiecție Stereo 70.



Date referitoare la teren

Crt	Categorie folosință	Intra vilan	Suprafața (mp)	Tarla	Parcelă	Nr. topo	Observații / Referințe
1	arabil	NU	6.500	22	362	-	

Lungime Segmente

1) Valorile lungimilor segmentelor sunt obținute din proiecție în plan.

Punct început	X / Y	Punct sfârșit	X / Y	Lungime segment (** (m)
1	572.354,693 699.704,008	2	572.352,443 699.702,204	2.884
2	572.352,443 699.702,204	3	572.338,914 699.691,009	17.56
3	572.338,914 699.691,009	4	572.543,839 699.448,194	317.732
4	572.543,839 699.448,194	5	572.559,591 699.460,608	20.056
5	572.559,591 699.460,608	6	572.559,921 699.460,833	0.399

Punct început	X / Y	Punct sfârșit	X / Y	Lungime segment (** (m)
6	572.559,921 699.460,833	1	572.354,693 699.704,008	318.202

** Lungimile segmentelor sunt determinate în planul de proiecție Stereo 70 și sunt rotunjite la 1 milimetru.

*** Distanța dintre puncte este formată din segmente cumulate ce sunt mai mici decât valoarea 1 milimetru.

**DATE DESPRE IMOBILUL NR. 2855**

Oficiul de Cadastru și Publicitate Imobiliară SUCEAVA
Biroul de Cadastru și Publicitate Imobiliară Radauti

A. Partea I. Descrierea imobilului

TEREN Extravilan

Adresa: Jud. Suceava

Nr. Crt	Nr cadastral Nr. topografic	Suprafața* (mp)	Observații / Referințe
A1	41252	2.500	Sector cadastral:15 Teren neimprejmit;

B. Partea II. Proprietari și acte

Inscrieri privitoare la dreptul de proprietate și alte drepturi reale		Referințe
8372 / 26/02/2020		
Act Normativ nr. 17, din 07/03/2014 emis de PARLAMENTUL ROMÂNIEI;		
B2	imobil aflat sub incidenta art.3 alin.(1) din Legea nr.17/07.03.2014	A1
11495 / 13/03/2023		
Act Normativ 7/1996, din 13/03/1996 emis de PARLAMENTUL ROMANIEI;		
B4	Intabulare, drept de PROPRIETATE bun comun in dev. ca urmare a transformării posesiei în drept de proprietate, în condițiile art. 41 alin (9) și art. 13 alin (7) litera a), dobandit prin Lege, cota actuala 1/1	A1
	1) JURAVLE VASILE-FLORIN 2) JURAVLE MARA-GEORGETA	

C. Partea III. SARCINI .

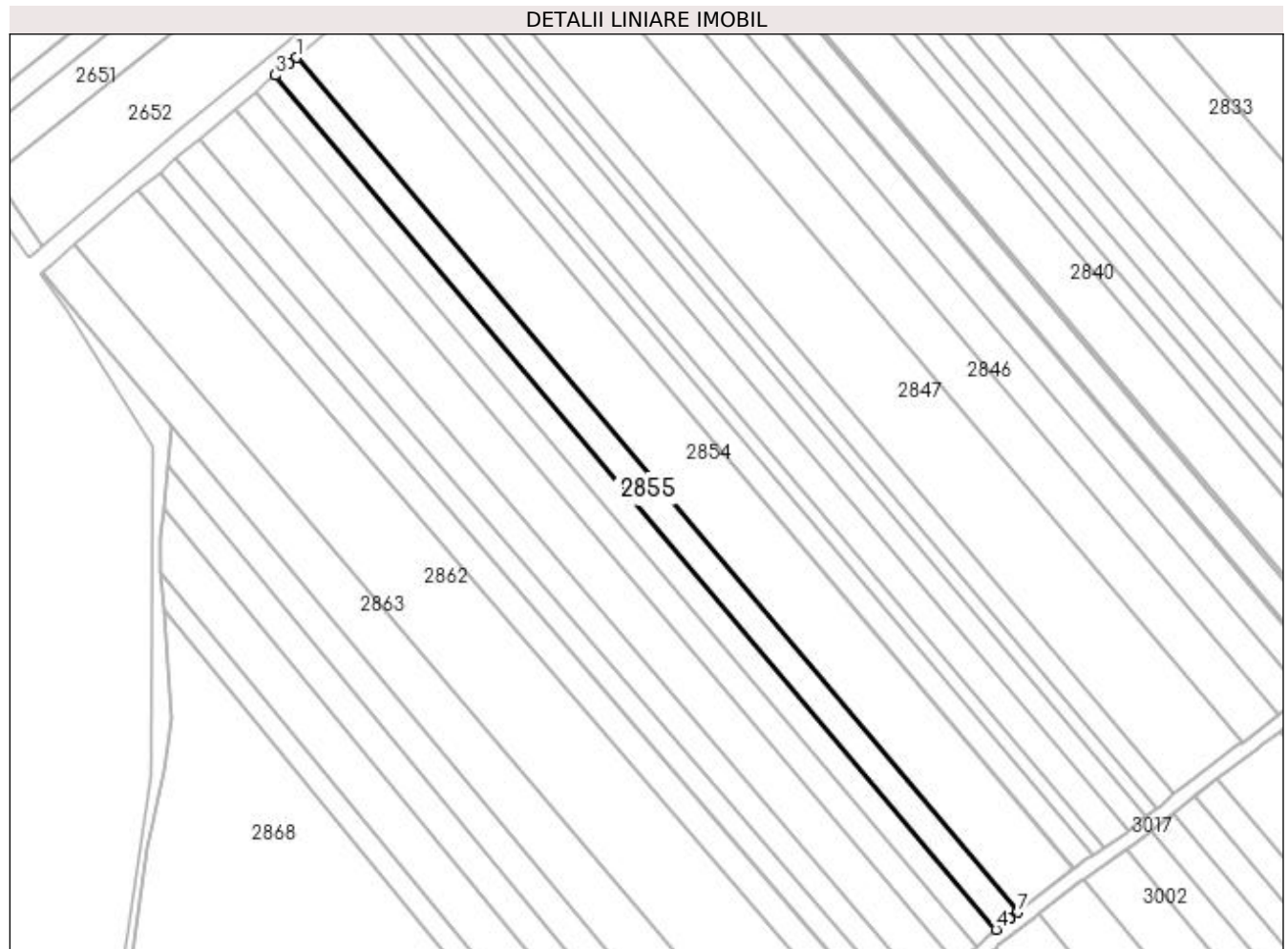
Inscrieri privind dezmembramintele dreptului de proprietate, drepturi reale de garanție și sarcini	Referințe
NU SUNT	

Anexa Nr. 1 La Partea I

Teren

Nr cadastral	Suprafața (mp)*	Observații / Referințe
41252	2.500	

* Suprafața este determinată în planul de proiecție Stereo 70.



Date referitoare la teren

Crt	Categorie folosință	Intra vilan	Suprafața (mp)	Tarla	Parcelă	Nr. topo	Observații / Referințe
1	arabil	NU	2.500	22	362	-	

Lungime Segmente

1) Valorile lungimilor segmentelor sunt obținute din proiecție în plan.

Punct început	X / Y	Punct sfârșit	X / Y	Lungime segment (** (m)
1	572.338,914 699.691,009	2	572.336,735 699.689,206	2.828
2	572.336,735 699.689,206	3	572.332,85 699.685,991	5.043
3	572.332,85 699.685,991	4	572.537,654 699.443,319	317.544
4	572.537,654 699.443,319	5	572.541,613 699.446,439	5.041
5	572.541,613 699.446,439	6	572.541,799 699.446,586	0.237

Punct început	X / Y	Punct sfârșit	X / Y	Lungime segment (** (m)
6	572.541,799 699.446,586	7	572.543,839 699.448,194	2.598
7	572.543,839 699.448,194	1	572.338,914 699.691,009	317.732

** Lungimile segmentelor sunt determinate în planul de proiecție Stereo 70 și sunt rotunjite la 1 milimetru.

*** Distanța dintre puncte este formată din segmente cumulate ce sunt mai mici decât valoarea 1 milimetru.

**DATE DESPRE IMOBILUL NR. 2856**

Oficiul de Cadastru și Publicitate Imobiliară SUCEAVA
Biroul de Cadastru și Publicitate Imobiliară Radauti

A. Partea I. Descrierea imobilului

TEREN Extravilan

Adresa: Jud. Suceava

Nr. Crt	Nr cadastral Nr. topografic	Suprafața* (mp)	Observații / Referințe
A1	41435	2.350	Sector cadastral:15 Teren neimprejmit;

B. Partea II. Proprietari și acte

Inscrieri privitoare la dreptul de proprietate și alte drepturi reale	Referințe
34141 / 31/08/2020	
Act Notarial nr. 570, din 25/08/2020 emis de SPN OLAREAN SI SURAKI (act administrativ nr 6019 din 24.08.2020, emis de Primaria Milisauti);	
B1	A1
se noteaza posesia ca bun propriu	
1) TCACI VALERIA-DARIA	
Act Normativ nr. 17, din 07/03/2014 emis de PARLAMENTUL ROMANIEI;	
B2	A1
imobil aflat sub incidenta art.3 alin.(1) din Legea nr.17/07.03.2014	
/	
Act Normativ nr. Legea 7, din 13/03/1996 emis de PARLAMENTUL ROMANIEI;	
B3	A1
Intabulare, drept de PROPRIETATE, dobandit prin Lege, cota actuala 1/1	
1) NEIDENTIFICAT NEIDENTIFICAT	

C. Partea III. SARCINI .

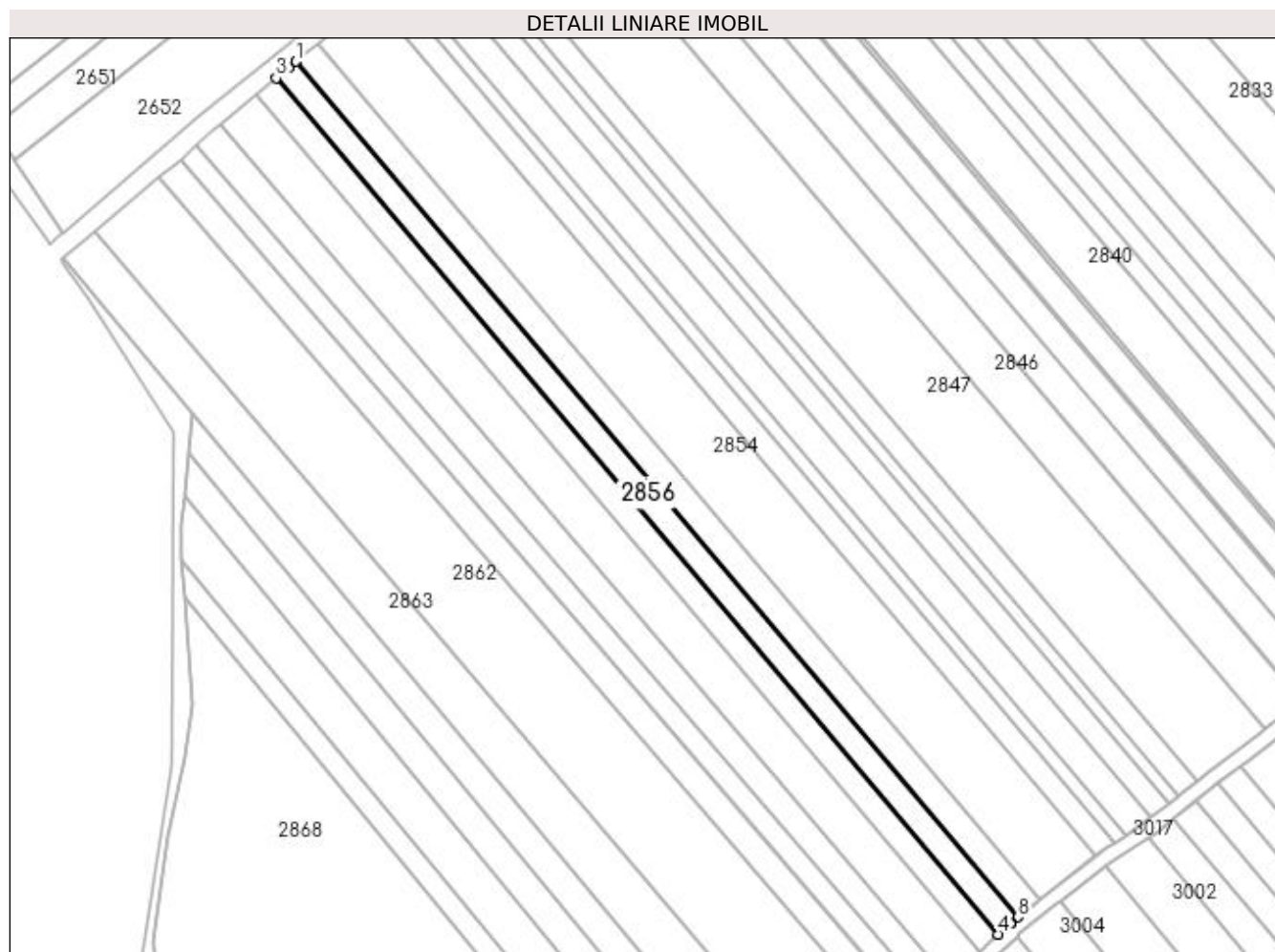
Inscrieri privind dezmembramintele dreptului de proprietate, drepturi reale de garanție și sarcini	Referințe
NU SUNT	

Anexa Nr. 1 La Partea I

Teren

Nr cadastral	Suprafața (mp)*	Observații / Referințe
41435	2.350	

* Suprafața este determinată în planul de proiecție Stereo 70.



Date referitoare la teren

Crt	Categorie folosință	Intra vilan	Suprafața (mp)	Tarla	Parcelă	Nr. topo	Observații / Referințe
1	arabil	NU	2.350	22	362	-	

Lungime Segmente

1) Valorile lungimilor segmentelor sunt obținute din proiecție în plan.

Punct început	X / Y	Punct sfârșit	X / Y	Lungime segment (** (m)
1	572.332,85 699.685,991	2	572.330,687 699.684,201	2.808
2	572.330,687 699.684,201	3	572.327,157 699.681,264	4.592
3	572.327,157 699.681,264	4	572.532,075 699.438,456	317.722
4	572.532,075 699.438,456	5	572.535,403 699.441,517	4.522
5	572.535,403 699.441,517	6	572.535,439 699.441,55	0.049

Punct început	X / Y	Punct sfârșit	X / Y	Lungime segment (** (m)
6	572.535,439 699.441,55	7	572.535,618 699.441,715	0.243
7	572.535,618 699.441,715	8	572.537,654 699.443,319	2.592
8	572.537,654 699.443,319	1	572.332,85 699.685,991	317.544

** Lungimile segmentelor sunt determinate în planul de proiecție Stereo 70 și sunt rotunjite la 1 milimetru.

*** Distanța dintre puncte este formată din segmente cumulate ce sunt mai mici decât valoarea 1 milimetru.

**DATE DESPRE IMOBILUL NR. 2857**

Oficiul de Cadastru și Publicitate Imobiliară SUCEAVA
Biroul de Cadastru și Publicitate Imobiliară Radauti

A. Partea I. Descrierea imobilului

TEREN Extravilan

Adresa: Jud. Suceava

Nr. Crt	Nr cadastral Nr. topografic	Suprafața* (mp)	Observații / Referințe
A1	41431	2.350	Sector cadastral:15 Teren neimprejmuit;

B. Partea II. Proprietari și acte

Inscrieri privitoare la dreptul de proprietate și alte drepturi reale	Referințe
34240 / 31/08/2020	
Act Notarial nr. 569, din 25/08/2020 emis de SPN OLAREAN SI SURAKI (act administrativ nr 6018 din 24.08.2020, emis de Primaria Milisauti);	
B1	A1
se noteaza posesia ca bun comun in dev.,	
1) TCACI ELENA	
2) TCACI GHEORGHE	
Act Normativ nr. 17, din 07/03/2014 emis de PARLAMENTUL ROMANIEI;	
B2	A1
imobil aflat sub incidenta art.3 alin.(1) din Legea nr.17/07.03.2014	
/	
Act Normativ nr. Legea 7, din 13/03/1996 emis de PARLAMENTUL ROMANIEI;	
B3	A1
Intabulare, drept de PROPRIETATE, dobandit prin Lege, cota actuala	
1/1	
1) NEIDENTIFICAT NEIDENTIFICAT	

C. Partea III. SARCINI .

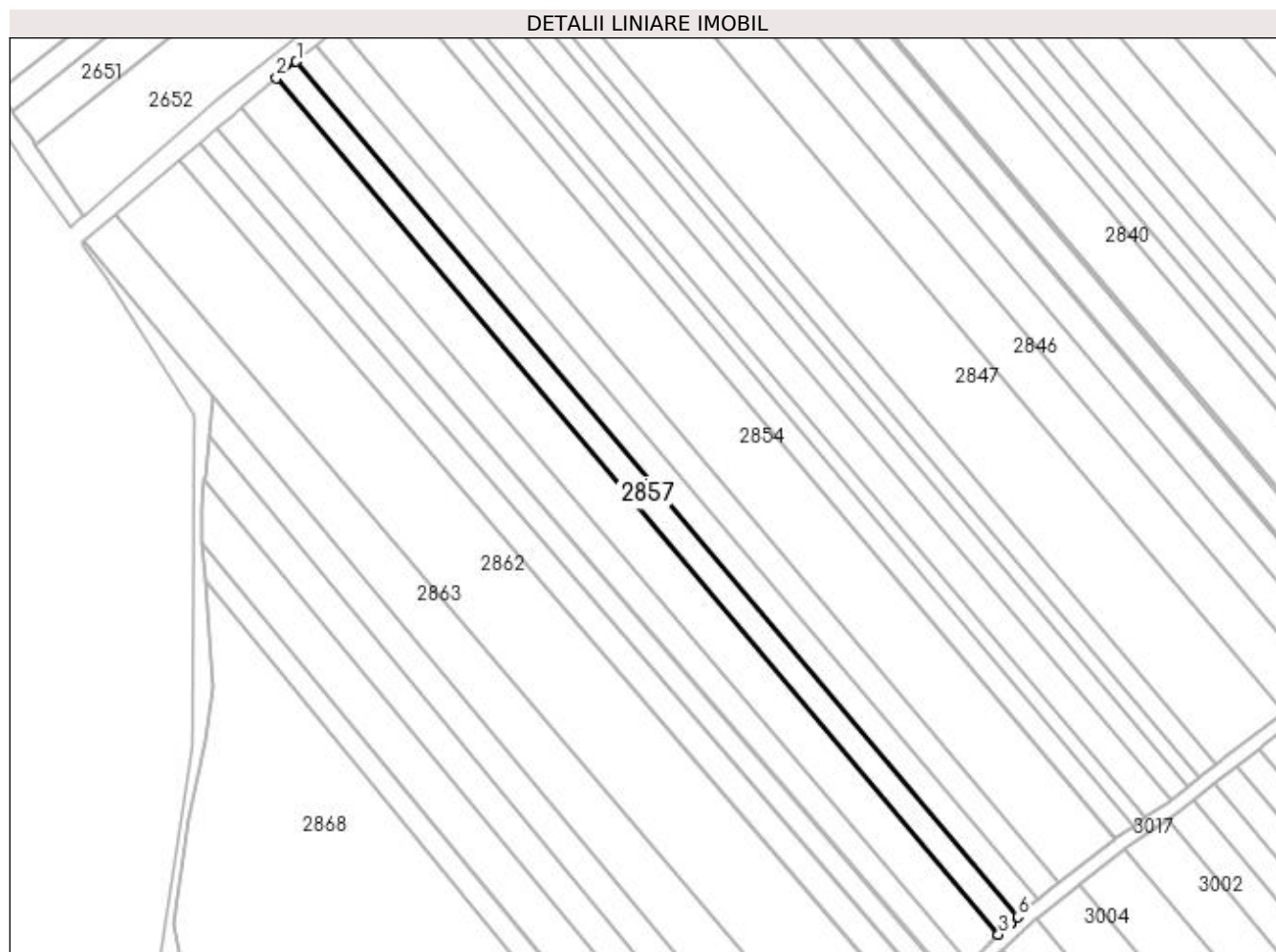
Inscrieri privind dezmembramintele dreptului de proprietate, drepturi reale de garanție și sarcini	Referințe
NU SUNT	

Anexa Nr. 1 La Partea I

Teren

Nr cadastral	Suprafața (mp)*	Observații / Referințe
41431	2.350	

* Suprafața este determinată în planul de proiecție Stereo 70.



Date referitoare la teren

Crt	Categorie folosință	Intra vilan	Suprafața (mp)	Tarla	Parcelă	Nr. topo	Observații / Referințe
1	arabil	NU	2.350	22	362	-	

Lungime Segmente

1) Valorile lungimilor segmentelor sunt obținute din proiecție în plan.

Punct început	X / Y	Punct sfârșit	X / Y	Lungime segment (** (m)
1	572.327,157 699.681,264	2	572.321,474 699.676,536	7.393
2	572.321,474 699.676,536	3	572.526,63 699.433,448	318.089
3	572.526,63 699.433,448	4	572.529,989 699.436,537	4.563
4	572.529,989 699.436,537	5	572.530,105 699.436,644	0.158
5	572.530,105 699.436,644	6	572.532,075 699.438,456	2.677

Punct început	X / Y	Punct sfârșit	X / Y	Lungime segment (** (m)
6	572.532,075 699.438,456	1	572.327,157 699.681,264	317.722

** Lungimile segmentelor sunt determinate în planul de proiecție Stereo 70 și sunt rotunjite la 1 milimetru.

*** Distanța dintre puncte este formată din segmente cumulate ce sunt mai mici decât valoarea 1 milimetru.

**DATE DESPRE IMOBILUL NR. 2858**

Oficiul de Cadastru și Publicitate Imobiliară SUCEAVA
Biroul de Cadastru și Publicitate Imobiliară Radauti

A. Partea I. Descrierea imobilului

TEREN Extravilan

Adresa: Jud. Suceava

Nr. Crt	Nr cadastral Nr. topografic	Suprafața* (mp)	Observații / Referințe
A1		4.000	Sector cadastral:15 Teren neimprejmuit;

B. Partea II. Proprietari și acte

Inscrieri privitoare la dreptul de proprietate și alte drepturi reale		Referințe
/		
Act Normativ nr. Legea 7, din 13/03/1996 emis de PARLAMENTUL ROMANIEI;		
B1	Inscrierea provizorie, drept de PROPRIETATE, dobandit prin Lege, cota actuala 1/1 1) ORAȘUL MILIȘĂUȚI, CIF:4326973, PROPRIETAR NEIDENTIFICAT.	A1

C. Partea III. SARCINI .

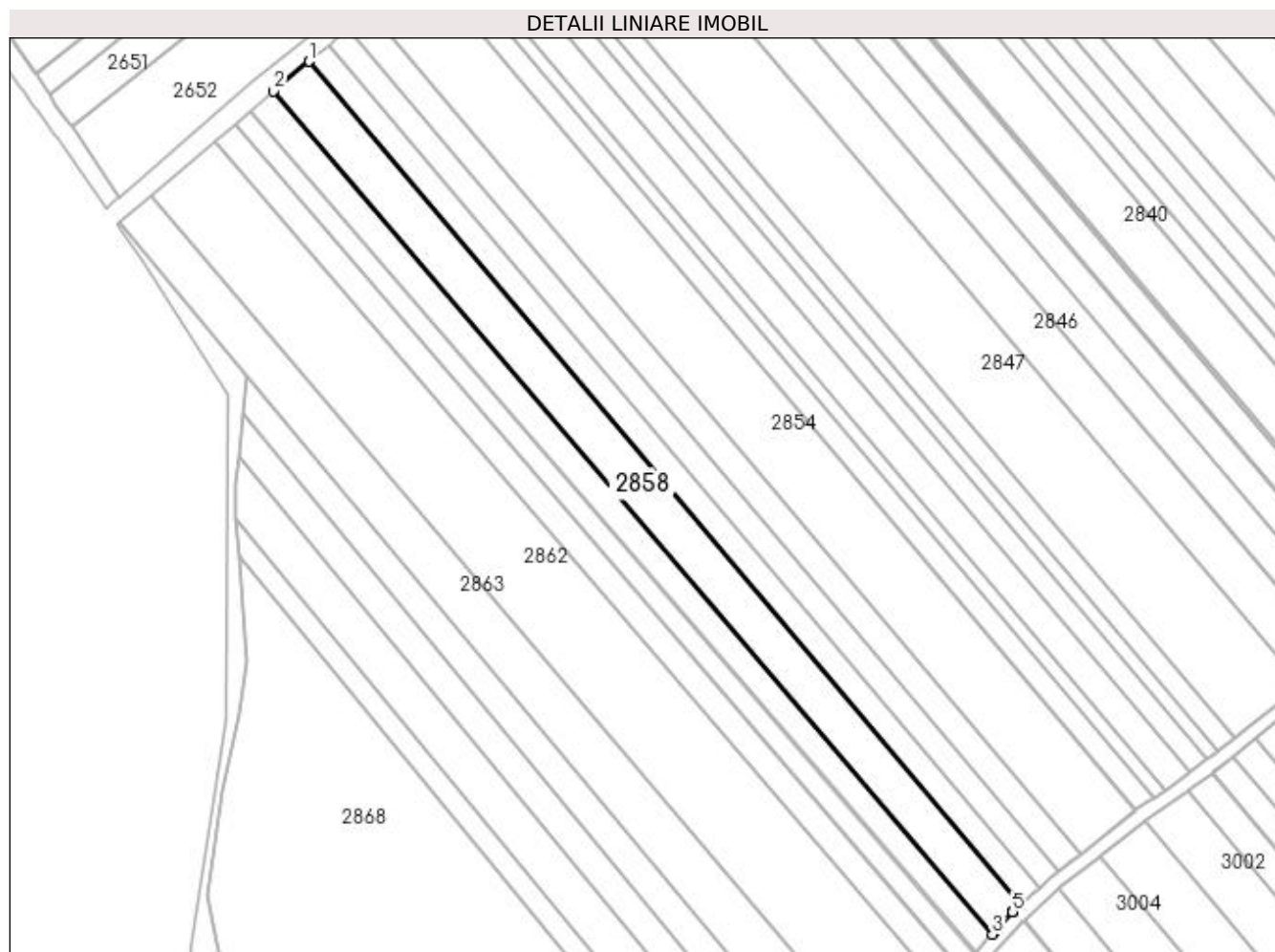
Inscrieri privind dezmembramintele dreptului de proprietate, drepturi reale de garanție și sarcini	Referințe
NU SUNT	

Anexa Nr. 1 La Partea I

Teren

Nr cadastral	Suprafața (mp)*	Observații / Referințe
	4.000	

* Suprafața este determinată în planul de proiecție Stereo 70.



Date referitoare la teren

Crt	Categorie folosință	Intra vilan	Suprafața (mp)	Tarla	Parcelă	Nr. topo	Observații / Referințe
1	arabil	NU	4.000	22	362	-	

Lungime Segmente

1) Valorile lungimilor segmentelor sunt obținute din proiecție în plan.

Punct început	X / Y	Punct sfârșit	X / Y	Lungime segment (** (m)
1	572.321,474 699.676,536	2	572.311,194 699.667,982	13.373
2	572.311,194 699.667,982	3	572.518,48 699.424,922	319.446
3	572.518,48 699.424,922	4	572.518,918 699.425,399	0.648
4	572.518,918 699.425,399	5	572.524,332 699.431,297	8.006
5	572.524,332 699.431,297	6	572.524,546 699.431,531	0.317

Punct început	X / Y	Punct sfârșit	X / Y	Lungime segment (** (m)
6	572.524,546 699.431,531	7	572.524,55 699.431,535	0.006
7	572.524,55 699.431,535	8	572.526,63 699.433,448	2.826
8	572.526,63 699.433,448	1	572.321,474 699.676,536	318.089

** Lungimile segmentelor sunt determinate în planul de proiecție Stereo 70 și sunt rotunjite la 1 milimetru.

*** Distanța dintre puncte este formată din segmente cumulate ce sunt mai mici decât valoarea 1 milimetru.

**DATE DESPRE IMOBILUL NR. 2859**

Oficiul de Cadastru și Publicitate Imobiliară SUCEAVA
Biroul de Cadastru și Publicitate Imobiliară Radauti

A. Partea I. Descrierea imobilului

TEREN Extravilan

Adresa: Jud. Suceava

Nr. Crt	Nr cadastral Nr. topografic	Suprafața* (mp)	Observații / Referințe
A1		2.500	Sector cadastral:15 Teren neimprejmuit;

B. Partea II. Proprietari și acte

Inscrieri privitoare la dreptul de proprietate și alte drepturi reale		Referințe
/		
Act Normativ nr. Legea 7, din 13/03/1996 emis de PARLAMENTUL ROMANIEI;		
B1	Inscrierea provizorie, drept de PROPRIETATE, dobandit prin Lege, cota actuala 1/1	A1
1) ORAȘUL MILIȘĂUȚI, CIF:4326973, PROPRIETAR NEIDENTIFICAT.		

C. Partea III. SARCINI .

Inscrieri privind dezmembramintele dreptului de proprietate, drepturi reale de garanție și sarcini	Referințe
NU SUNT	

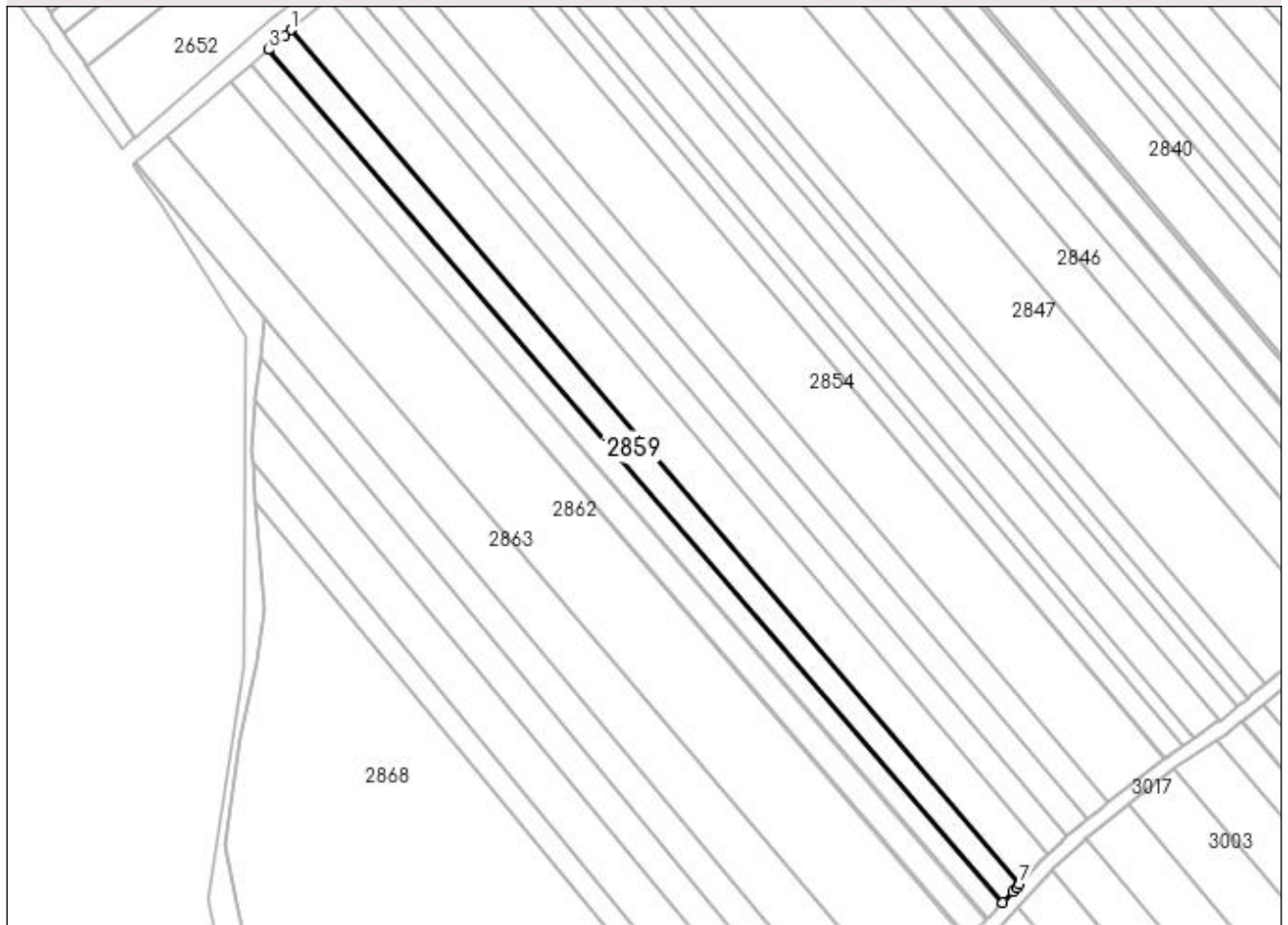
Anexa Nr. 1 La Partea I

Teren

Nr cadastral	Suprafața (mp)*	Observații / Referințe
	2.500	

* Suprafața este determinată în planul de proiecție Stereo 70.

DETALII LINIARE IMOBIL



Date referitoare la teren

Crt	Categorie folosință	Intra vilan	Suprafața (mp)	Tarla	Parcelă	Nr. topo	Observații / Referințe
1	arabil	NU	2.500	22	362	-	

Lungime Segmente

1) Valorile lungimilor segmentelor sunt obținute din proiecție în plan.

Punct început	X / Y	Punct sfârșit	X / Y	Lungime segment (** (m)
1	572.311,194 699.667,982	2	572.309,167 699.666,296	2.637
2	572.309,167 699.666,296	3	572.304,675 699.662,35	5.979
3	572.304,675 699.662,35	4	572.513,701 699.419,716	320.254
4	572.513,701 699.419,716	5	572.516,561 699.422,832	4.23
5	572.516,561 699.422,832	6	572.517,627 699.423,993	1.576

Punct început	X / Y	Punct sfârșit	X / Y	Lungime segment (** (m)
6	572.517,627 699.423,993	7	572.518,48 699.424,922	1.261
7	572.518,48 699.424,922	1	572.311,194 699.667,982	319.446

** Lungimile segmentelor sunt determinate în planul de proiecție Stereo 70 și sunt rotunjite la 1 milimetru.

*** Distanța dintre puncte este formată din segmente cumulate ce sunt mai mici decât valoarea 1 milimetru.

**DATE DESPRE IMOBILUL NR. 2860**

Oficiul de Cadastru și Publicitate Imobiliară SUCEAVA
Biroul de Cadastru și Publicitate Imobiliară Radauti

A. Partea I. Descrierea imobilului

TEREN Extravilan

Adresa: Jud. Suceava

Nr. Crt	Nr cadastral Nr. topografic	Suprafața* (mp)	Observații / Referințe
A1	43549	2.000	Sector cadastral:15 Teren neimprejmuit;

B. Partea II. Proprietari și acte

Inscrieri privitoare la dreptul de proprietate și alte drepturi reale	Referințe
5094 / 09/02/2022	
Act Notarial nr. Act de partaj nr. 126, din 12/01/2022 emis de BNP SURAKI;	
B10	Intabulare, drept de PROPRIETATE bun propriu, dobandit prin Conventie, cota actuala 1/1 1) SCRIPCARI FLORIN-AUREL
	A1

C. Partea III. SARCINI .

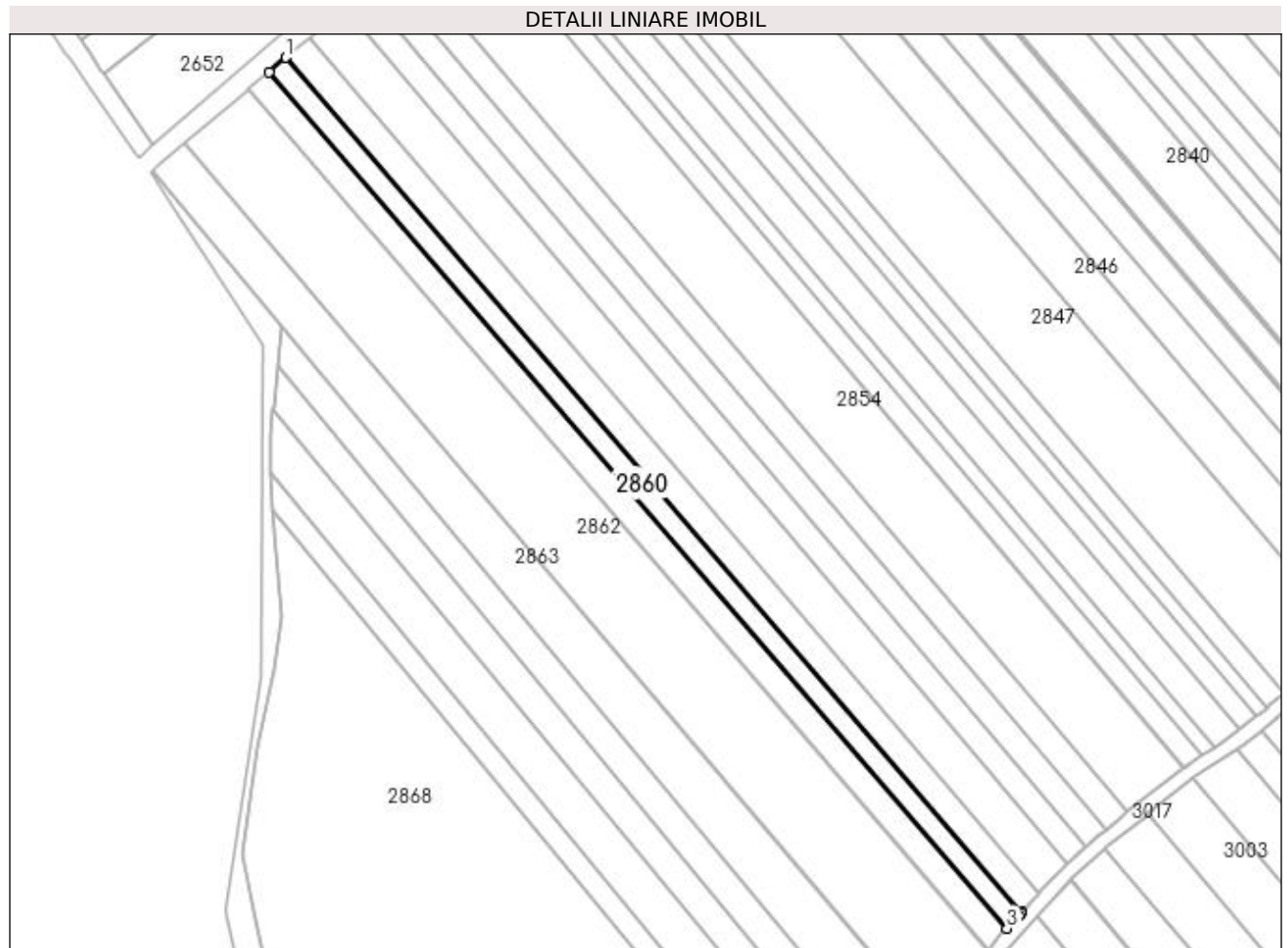
Inscrieri privind dezmembramintele dreptului de proprietate, drepturi reale de garanție și sarcini	Referințe
NU SUNT	

Anexa Nr. 1 La Partea I

Teren

Nr cadastral	Suprafața (mp)*	Observații / Referințe
43549	2.000	

* Suprafața este determinată în planul de proiecție Stereo 70.



Date referitoare la teren

Crt	Categorie folosință	Intra vilan	Suprafața (mp)	Tarla	Parcelă	Nr. topo	Observații / Referințe
1	arabil	NU	2.000	22	362	-	

Lungime Segmente

1) Valorile lungimilor segmentelor sunt obținute din proiecție în plan.

Punct început	X / Y	Punct sfârșit	X / Y	Lungime segment (** (m)
1	572.304,675 699.662,35	2	572.299,951 699.658,199	6.289
2	572.299,951 699.658,199	3	572.509,487 699.415,125	320.921
3	572.509,487 699.415,125	4	572.511,243 699.417,038	2.597
4	572.511,243 699.417,038	5	572.512,851 699.418,789	2.377
5	572.512,851 699.418,789	6	572.513,468 699.419,462	0.913

Punct început	X / Y	Punct sfârșit	X / Y	Lungime segment (** (m)
6	572.513,468 699.419,462	7	572.513,701 699.419,716	0.345
7	572.513,701 699.419,716	1	572.304,675 699.662,35	320.254

** Lungimile segmentelor sunt determinate în planul de proiecție Stereo 70 și sunt rotunjite la 1 milimetru.

*** Distanța dintre puncte este formată din segmente cumulate ce sunt mai mici decât valoarea 1 milimetru.

**DATE DESPRE IMOBILUL NR. 2861**

Oficiul de Cadastru și Publicitate Imobiliară SUCEAVA
Biroul de Cadastru și Publicitate Imobiliară Radauti

A. Partea I. Descrierea imobilului

TEREN Extravilan

Adresa: Jud. Suceava

Nr. Crt	Nr cadastral Nr. topografic	Suprafața* (mp)	Observații / Referințe
A1	32992	2.500	Sector cadastral:15 Teren neimprejmuit; Imobil aflat sub incidenta art. 3 alin. (1) din Legea nr.17/2014.

B. Partea II. Proprietari și acte

Inscrieri privitoare la dreptul de proprietate și alte drepturi reale		Referințe
49636 / 25/11/2022		
Act Notarial nr. act de partaj nr. 636, din 17/11/2022 emis de NOTAR PUBLIC HUMENIUC ANCA;		
B22	Intabulare, drept de PROPRIETATE, bun propriu, dobandit prin PARTAJ, cota actuala 1/2 1) MIHAILĂ GRAȚIELA	A1
B23	Intabulare, drept de PROPRIETATE, bun propriu, dobandit prin PARTAJ, cota actuala 1/2 1) MIHAILĂ DANA	A1

C. Partea III. SARCINI .

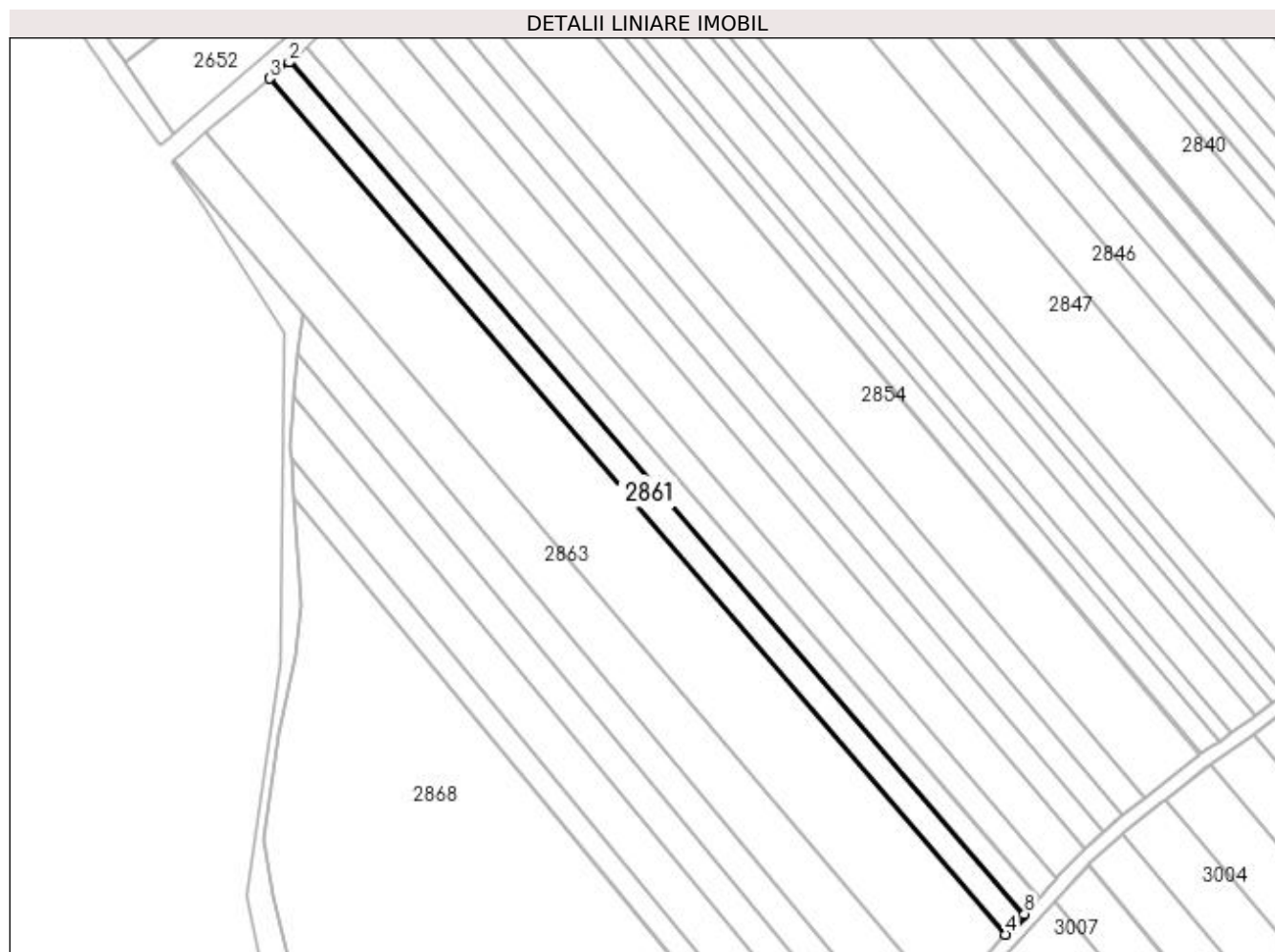
Inscrieri privind dezmembramintele dreptului de proprietate, drepturi reale de garanție și sarcini	Referințe
NU SUNT	

Anexa Nr. 1 La Partea I

Teren

Nr cadastral	Suprafața (mp)*	Observații / Referințe
32992	2.500	Imobil aflat sub incidența art. 3 alin. (1) din Legea nr.17/2014.

* Suprafața este determinată în planul de proiecție Stereo 70.



Date referitoare la teren

Crt	Categorie folosință	Intra vilan	Suprafața (mp)	Tarla	Parcelă	Nr. topo	Observații / Referințe
1	arabil	NU	2.500	22	362, 361	-	

Lungime Segmente

1) Valorile lungimilor segmentelor sunt obținute din proiecție în plan.

Punct început	X / Y	Punct sfârșit	X / Y	Lungime segment (** (m)
1	572.299,951 699.658,199	2	572.299,657 699.657,941	0.391
2	572.299,657 699.657,941	3	572.294,068 699.653,372	7.219
3	572.294,068 699.653,372	4	572.504,077 699.409,23	322.039
4	572.504,077 699.409,23	5	572.507,579 699.413,046	5.179
5	572.507,579 699.413,046	6	572.508,639 699.414,2	1.567

Punct început	X / Y	Punct sfârșit	X / Y	Lungime segment (** (m)
6	572.508,639 699.414,2	7	572.509,221 699.414,834	0.861
7	572.509,221 699.414,834	8	572.509,487 699.415,125	0.394
8	572.509,487 699.415,125	1	572.299,951 699.658,199	320.921

** Lungimile segmentelor sunt determinate în planul de proiecție Stereo 70 și sunt rotunjite la 1 milimetru.

*** Distanța dintre puncte este formată din segmente cumulate ce sunt mai mici decât valoarea 1 milimetru.

**DATE DESPRE IMOBILUL NR. 2862**

Oficiul de Cadastru și Publicitate Imobiliară SUCEAVA
Biroul de Cadastru și Publicitate Imobiliară Radauti

A. Partea I. Descrierea imobilului

TEREN Extravilan

Adresa: Jud. Suceava

Nr. Crt	Nr cadastral Nr. topografic	Suprafața* (mp)	Observații / Referințe
A1		8.000	Sector cadastral:15 Teren neimprejmuit;

B. Partea II. Proprietari și acte

Inscrieri privitoare la dreptul de proprietate și alte drepturi reale		Referințe
/		
Act Normativ nr. Legea 7, din 13/03/1996 emis de PARLAMENTUL ROMANIEI;		
B1	Inscrierea provizorie, drept de PROPRIETATE, dobandit prin Lege, cota actuala 1/1	A1
1) ORAȘUL MILIȘĂUȚI, CIF:4326973, PROPRIETAR NEIDENTIFICAT.		

C. Partea III. SARCINI .

Inscrieri privind dezmembramintele dreptului de proprietate, drepturi reale de garanție și sarcini	Referințe
NU SUNT	

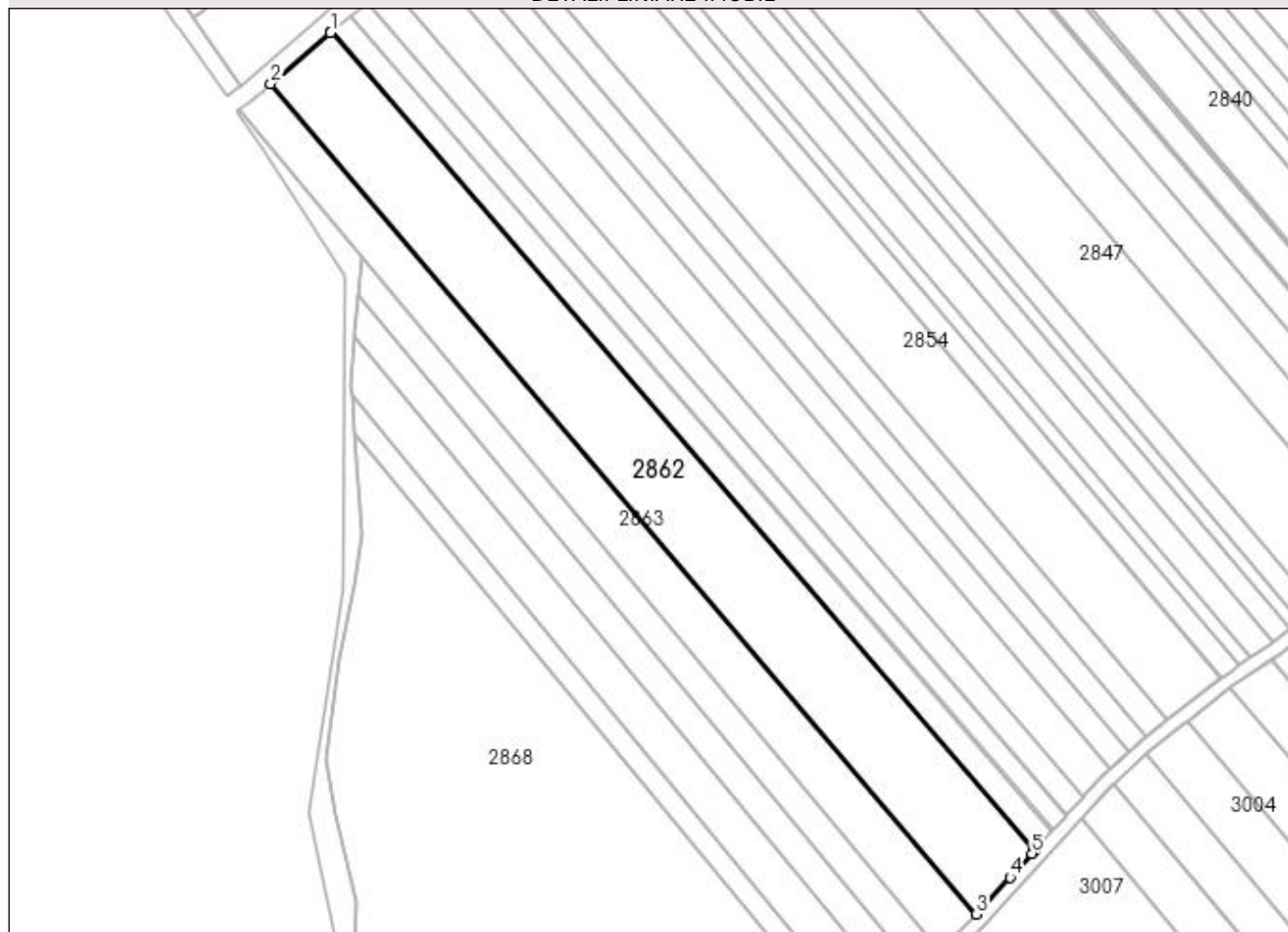
Anexa Nr. 1 La Partea I

Teren

Nr cadastral	Suprafața (mp)*	Observații / Referințe
	8.000	

* Suprafața este determinată în planul de proiecție Stereo 70.

DETALII LINIARE IMOBIL



Date referitoare la teren

Crt	Categorie folosință	Intra vilan	Suprafața (mp)	Tarla	Parcelă	Nr. topo	Observații / Referințe
1	arabil	NU	8.000	22	362, 361	-	

Lungime Segmente

1) Valorile lungimilor segmentelor sunt obținute din proiecție în plan.

Punct început	X / Y	Punct sfârșit	X / Y	Lungime segment (** (m)
1	572.293,819 699.653,169	2	572.275,938 699.638,048	23.417
2	572.275,938 699.638,048	3	572.486,576 699.390,159	325.296
3	572.486,576 699.390,159	4	572.496,663 699.401,153	14.92
4	572.496,663 699.401,153	5	572.503,232 699.408,309	9.714
5	572.503,232 699.408,309	6	572.503,858 699.408,992	0.926

Punct început	X / Y	Punct sfârșit	X / Y	Lungime segment (** (m)
6	572.503,858 699.408,992	7	572.504,077 699.409,23	0.323
7	572.504,077 699.409,23	8	572.294,068 699.653,372	322.039
8	572.294,068 699.653,372	1	572.293,819 699.653,169	0.321

** Lungimile segmentelor sunt determinate în planul de proiecție Stereo 70 și sunt rotunjite la 1 milimetru.

*** Distanța dintre puncte este formată din segmente cumulate ce sunt mai mici decât valoarea 1 milimetru.

**DATE DESPRE IMOBILUL NR. 2863**

Oficiul de Cadastru și Publicitate Imobiliară SUCEAVA
Biroul de Cadastru și Publicitate Imobiliară Radauti

A. Partea I. Descrierea imobilului

TEREN Extravilan

Adresa: Jud. Suceava

Nr. Crt	Nr cadastral Nr. topografic	Suprafața* (mp)	Observații / Referințe
A1	43613	Din acte: 4.496 Masurata: 4.500	Sector cadastral:15 Teren neimprejmit;

B. Partea II. Proprietari și acte

Inscrieri privitoare la dreptul de proprietate și alte drepturi reale		Referințe
21103 / 25/05/2022		
Act Administrativ nr. titlu de proprietate nr.2060, din 17/12/2001 emis de COMISIA JUDEȚEANĂ SUCEAVA;		
B1	Intabulare, drept de PROPRIETATE, dobandit prin Reconstituire, cota actuala 1/1 1) LUCESCU DIMITRIE	A1
52822 / 21/12/2022		
Act Notarial nr. 3252, din 20/12/2022 emis de NOTAR PUBLIC SURAKI ELENA (act administrativ nr 10510 din 20.12.2022, emis de PRIMARIA MILISAUTI);		
B2	se noteaza posesia ca bun comun in dev. 1) LUCESCU FLORIN-CRISTINEL 2) LUCESCU ANA	A1
/		
Act Normativ nr. Legea 7, din 13/03/1996 emis de PARLAMENTUL ROMANIEI;		
B3	Intabulare, drept de PROPRIETATE, dobandit prin Lege, cota actuala 1/1 1) NEIDENTIFICAT NEIDENTIFICAT	A1

C. Partea III. SARCINI .

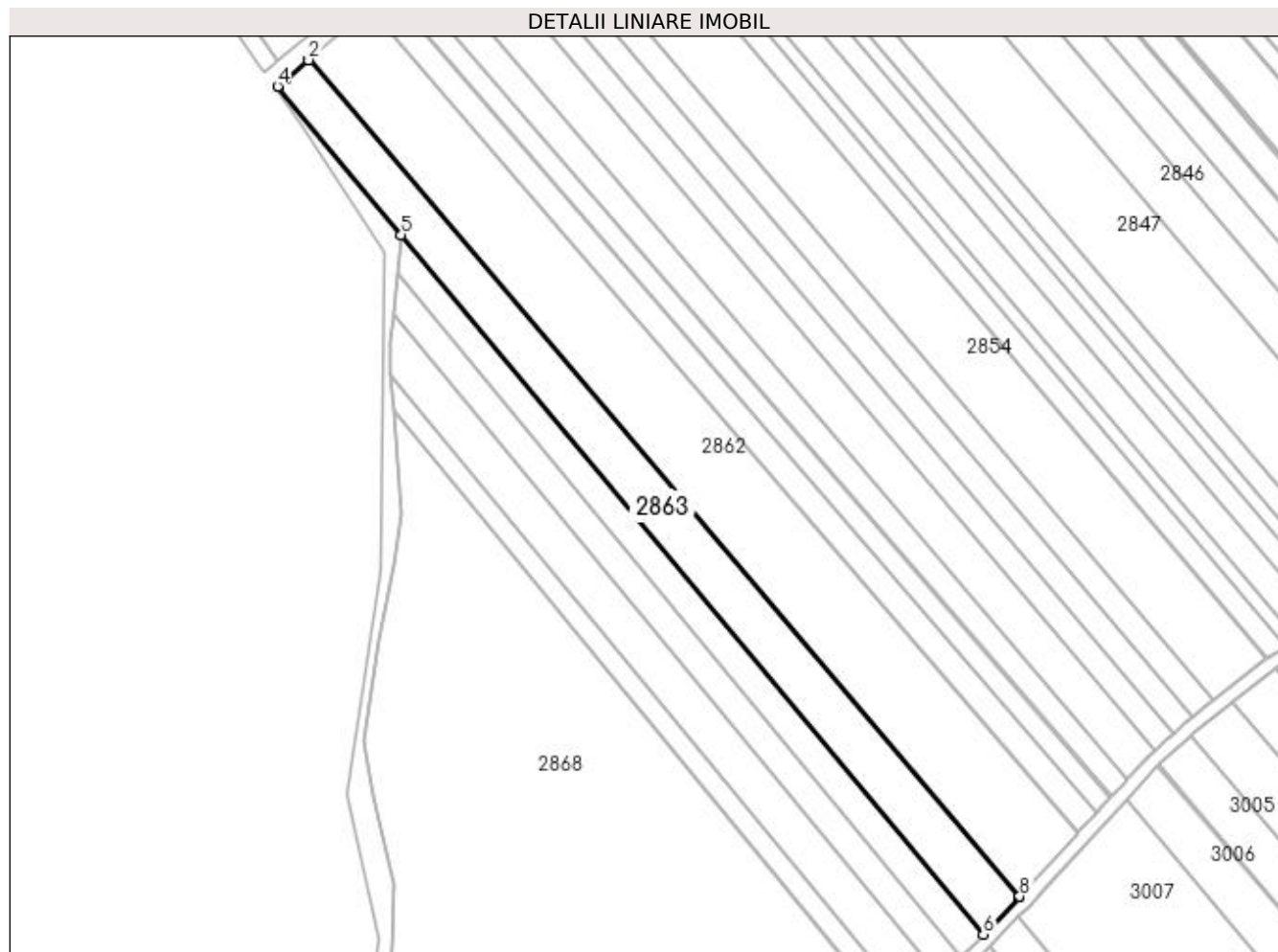
Inscrieri privind dezmembramintele dreptului de proprietate, drepturi reale de garanție și sarcini	Referințe
NU SUNT	

Anexa Nr. 1 La Partea I

Teren

Nr cadastral	Suprafața (mp)*	Observații / Referințe
43613	Din acte: 4.496 Masurata: 4.500	

* Suprafața este determinată în planul de proiecție Stereo 70.



Date referitoare la teren

Crt	Categorie folosință	Intra vilan	Suprafața (mp)	Tarla	Parcelă	Nr. topo	Observații / Referințe
1	arabil	NU	4.500	22	362, 361	-	

Lungime Segmente

1) Valorile lungimilor segmentelor sunt obținute din proiecție în plan.

Punct început	X / Y	Punct sfârșit	X / Y	Lungime segment (** (m)
1	572.275,938 699.638,048	2	572.275,841 699.637,966	0.127
2	572.275,841 699.637,966	3	572.269,194 699.632,345	8.705
3	572.269,194 699.632,345	4	572.266,664 699.630,205	3.314
4	572.266,664 699.630,205	5	572.303,345 699.586,139	57.335
5	572.303,345 699.586,139	6	572.475,837 699.378,924	269.614

Punct început	X / Y	Punct sfârșit	X / Y	Lungime segment (** (m)
6	572.475,837 699.378,924	7	572.486,489 699.390,064	15.413
7	572.486,489 699.390,064	8	572.486,576 699.390,159	0.129
8	572.486,576 699.390,159	1	572.275,938 699.638,048	325.296

** Lungimile segmentelor sunt determinate în planul de proiecție Stereo 70 și sunt rotunjite la 1 milimetru.

*** Distanța dintre puncte este formată din segmente cumulate ce sunt mai mici decât valoarea 1 milimetru.

**DATE DESPRE IMOBILUL NR. 2864**

Oficiul de Cadastru și Publicitate Imobiliară SUCEAVA
 Biroul de Cadastru și Publicitate Imobiliară Radauti

A. Partea I. Descrierea imobilului

TEREN Extravilan

Adresa: Jud. Suceava

Nr. Crt	Nr cadastral Nr. topografic	Suprafața* (mp)	Observații / Referințe
A1		2.300	Sector cadastral:15 Teren neimprejmuit;

B. Partea II. Proprietari și acte

Inscrieri privitoare la dreptul de proprietate și alte drepturi reale		Referințe
/		
Act Normativ nr. Legea 7, din 13/03/1996 emis de PARLAMENTUL ROMANIEI;		
B1	Inscrierea provizorie, drept de PROPRIETATE, dobandit prin Lege, cota actuala 1/1 1) ORAȘUL MILIȘĂUȚI, CIF:4326973, PROPRIETAR NEIDENTIFICAT.	A1

C. Partea III. SARCINI .

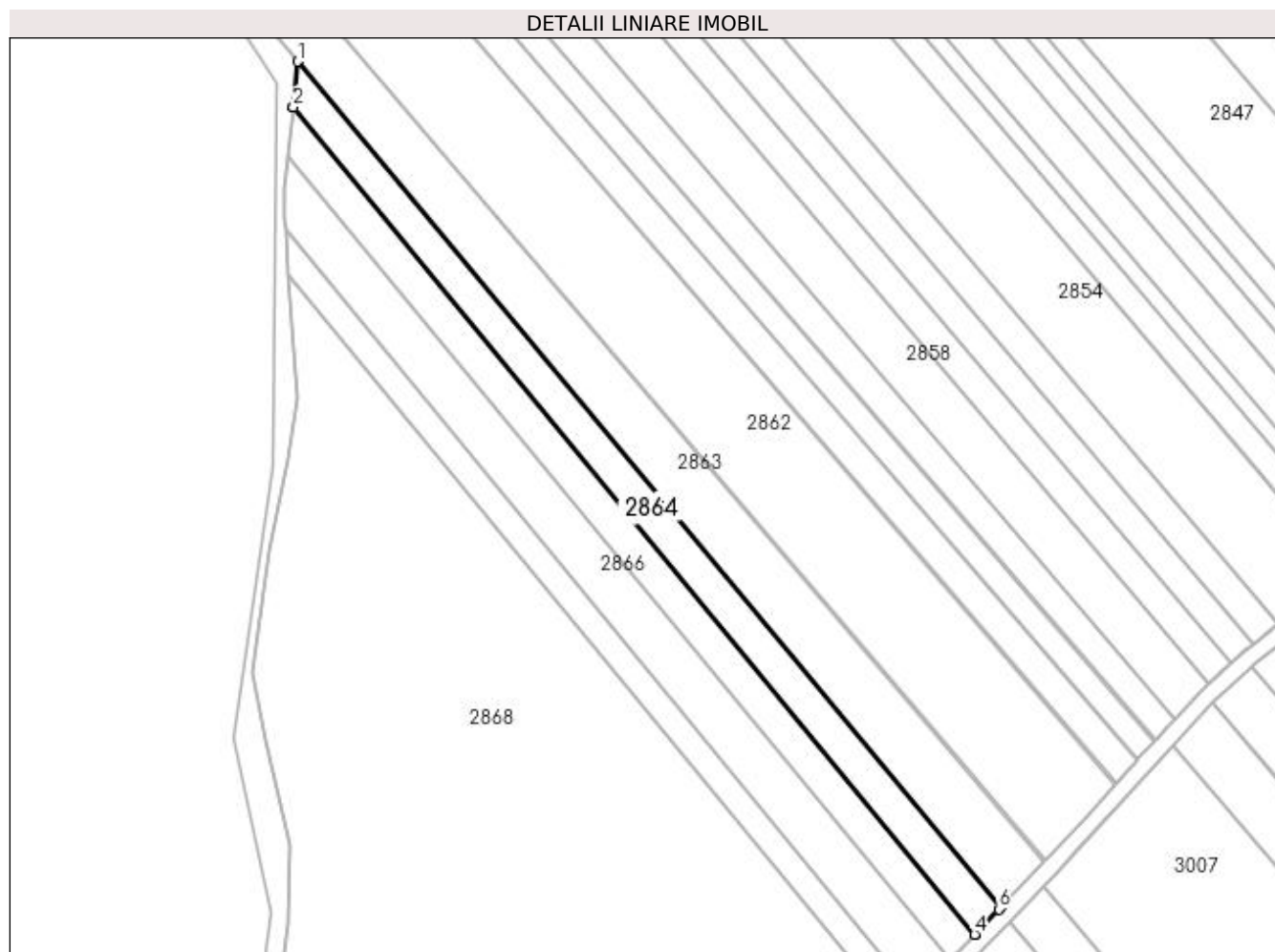
Inscrieri privind dezmembramintele dreptului de proprietate, drepturi reale de garanție și sarcini	Referințe
NU SUNT	

Anexa Nr. 1 La Partea I

Teren

Nr cadastral	Suprafața (mp)*	Observații / Referințe
	2.300	

* Suprafața este determinată în planul de proiecție Stereo 70.



Date referitoare la teren

Crt	Categorie folosință	Intra vilan	Suprafața (mp)	Tarla	Parcelă	Nr. topo	Observații / Referințe
1	arabil	NU	2.300	22	362	-	

Lungime Segmente

1) Valorile lungimilor segmentelor sunt obținute din proiecție în plan.

Punct început	X / Y	Punct sfârșit	X / Y	Lungime segment (** (m)
1	572.303,345 699.586,139	2	572.302,24 699.574,938	11.255
2	572.302,24 699.574,938	3	572.302,24 699.574,936	0.002
3	572.302,24 699.574,936	4	572.469,38 699.372,169	262.774
4	572.469,38 699.372,169	5	572.469,578 699.372,379	0.289
5	572.469,578 699.372,379	6	572.475,289 699.378,352	8.264

Punct început	X / Y	Punct sfârșit	X / Y	Lungime segment (** (m)
6	572.475,289 699.378,352	7	572.475,837 699.378,924	0.792
7	572.475,837 699.378,924	1	572.303,345 699.586,139	269.614

** Lungimile segmentelor sunt determinate în planul de proiecție Stereo 70 și sunt rotunjite la 1 milimetru.

*** Distanța dintre puncte este formată din segmente cumulate ce sunt mai mici decât valoarea 1 milimetru.

**DATE DESPRE IMOBILUL NR. 2865**

Oficiul de Cadastru și Publicitate Imobiliară SUCEAVA
Biroul de Cadastru și Publicitate Imobiliară Radauti

A. Partea I. Descrierea imobilului

TEREN Extravilan

Adresa: Jud. Suceava

Nr. Crt	Nr cadastral Nr. topografic	Suprafața* (mp)	Observații / Referințe
A1	41260	2.256	Sector cadastral:15 Teren neimprejmuit;

B. Partea II. Proprietari și acte

Inscrieri privitoare la dreptul de proprietate și alte drepturi reale		Referințe
8370 / 26/02/2020		
Act Normativ nr. 17, din 07/03/2014 emis de PARLAMENTUL ROMANIEI;		
B2	Imobil aflat sub incidenta art.3 alin.(1) din Legea nr.17/2014	A1
11494 / 13/03/2023		
Act Normativ 7/1996, din 13/03/1996 emis de PARLAMENTUL ROMANIEI;		
B4	Intabulare, drept de PROPRIETATE bun comun in dev. ca urmare a transformării posesiei în drept de proprietate, în condițiile art. 41 alin (9) și art. 13 alin (7) litera a), dobandit prin Lege, cota actuala 1/1	A1
	1) JURAVLE VASILE-FLORIN 2) JURAVLE MARA-GEORGETA	

C. Partea III. SARCINI .

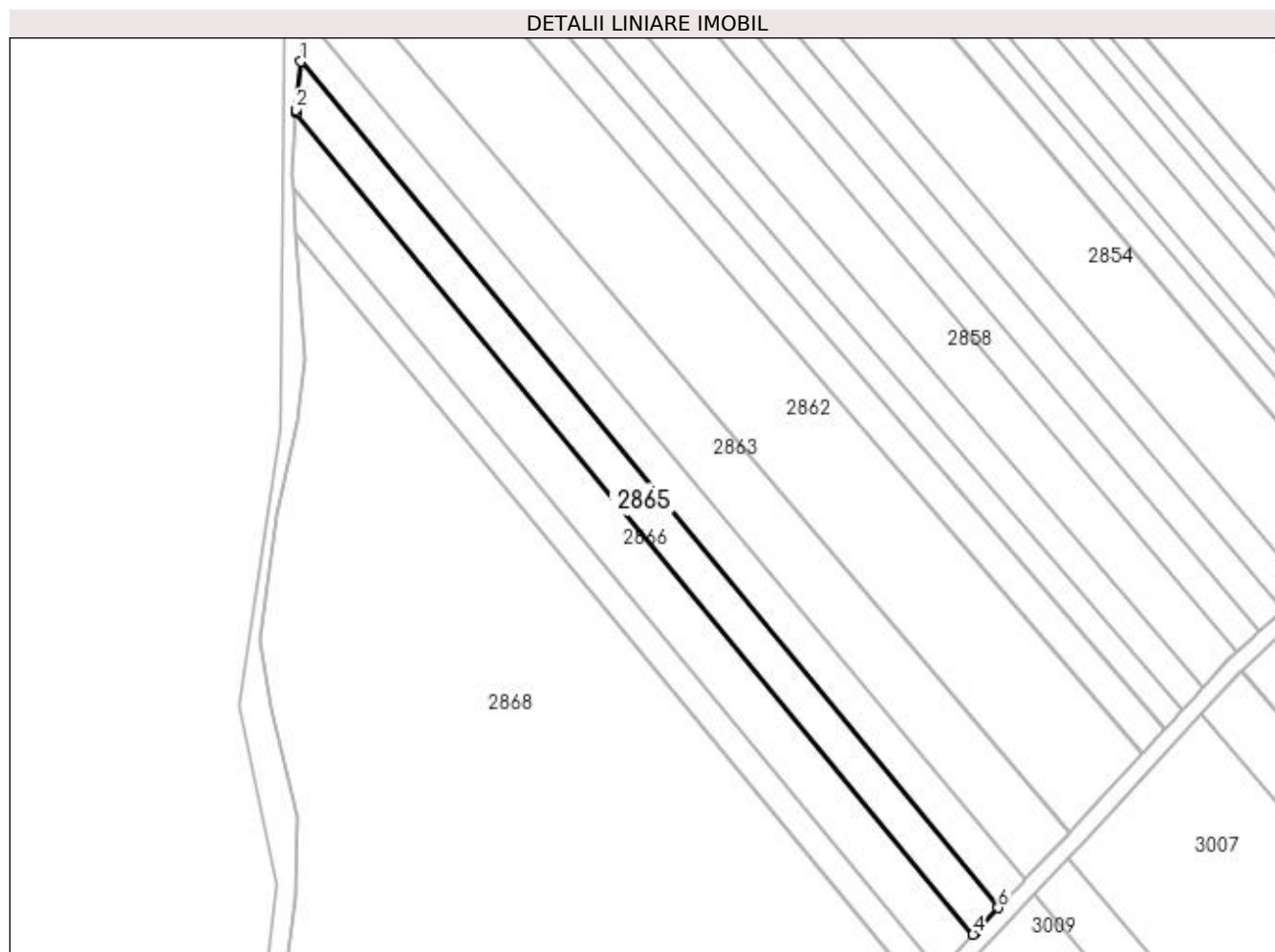
Inscrieri privind dezmembramintele dreptului de proprietate, drepturi reale de garanție și sarcini	Referințe
NU SUNT	

Anexa Nr. 1 La Partea I

Teren

Nr cadastral	Suprafața (mp)*	Observații / Referințe
41260	2.256	

* Suprafața este determinată în planul de proiecție Stereo 70.



Date referitoare la teren

Crt	Categorie folosință	Intra vilan	Suprafața (mp)	Tarla	Parcelă	Nr. topo	Observații / Referințe
1	arabil	NU	2.256	22	362	-	

Lungime Segmente

1) Valorile lungimilor segmentelor sunt obținute din proiecție în plan.

Punct început	X / Y	Punct sfârșit	X / Y	Lungime segment (** (m)
1	572.302,24 699.574,936	2	572.301,101 699.563,395	11.597
2	572.301,101 699.563,395	3	572.301,033 699.562,706	0.692
3	572.301,033 699.562,706	4	572.463,356 699.365,781	255.202
4	572.463,356 699.365,781	5	572.463,695 699.366,141	0.494
5	572.463,695 699.366,141	6	572.469,38 699.372,169	8.286

Punct început	X / Y	Punct sfârșit	X / Y	Lungime segment (** (m)
6	572.469,38 699.372,169	1	572.302,24 699.574,936	262.774

** Lungimile segmentelor sunt determinate în planul de proiecție Stereo 70 și sunt rotunjite la 1 milimetru.

*** Distanța dintre puncte este formată din segmente cumulate ce sunt mai mici decât valoarea 1 milimetru.

**DATE DESPRE IMOBILUL NR. 2866**

Oficiul de Cadastru și Publicitate Imobiliară SUCEAVA
Biroul de Cadastru și Publicitate Imobiliară Radauti

A. Partea I. Descrierea imobilului

TEREN Extravilan

Adresa: Jud. Suceava

Nr. Crt	Nr cadastral Nr. topografic	Suprafața* (mp)	Observații / Referințe
A1		3.000	Sector cadastral:15 Teren neimprejmuit;

B. Partea II. Proprietari și acte

Inscrieri privitoare la dreptul de proprietate și alte drepturi reale		Referințe
/		
Act Normativ nr. Legea 7, din 13/03/1996 emis de PARLAMENTUL ROMANIEI;		
B1	Inscrierea provizorie, drept de PROPRIETATE, dobandit prin Lege, cota actuala 1/1 1) ORAȘUL MILIȘĂUȚI, CIF:4326973, PROPRIETAR NEIDENTIFICAT.	A1

C. Partea III. SARCINI .

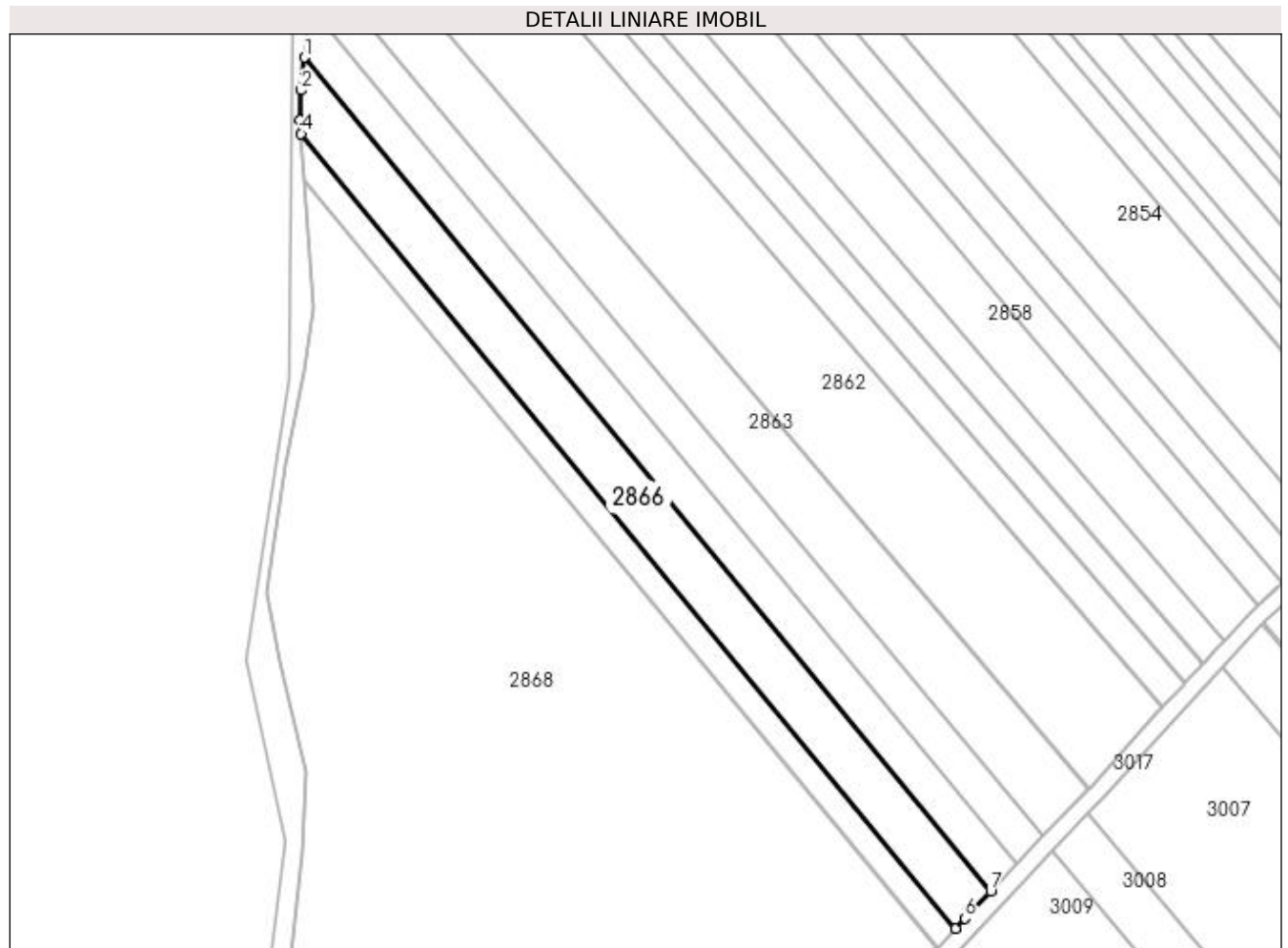
Inscrieri privind dezmembramintele dreptului de proprietate, drepturi reale de garanție și sarcini	Referințe
NU SUNT	

Anexa Nr. 1 La Partea I

Teren

Nr cadastral	Suprafața (mp)*	Observații / Referințe
	3.000	

* Suprafața este determinată în planul de proiecție Stereo 70.



Date referitoare la teren

Crt	Categorie folosință	Intra vilan	Suprafața (mp)	Tarla	Parcelă	Nr. topo	Observații / Referințe
1	arabil	NU	3.000	22	362	-	

Lungime Segmente

1) Valorile lungimilor segmentelor sunt obținute din proiecție în plan.

Punct început	X / Y	Punct sfârșit	X / Y	Lungime segment (** (m)
1	572.301,033 699.562,706	2	572.300,267 699.554,947	7.797
2	572.300,267 699.554,947	3	572.300,046 699.547,919	7.031
3	572.300,046 699.547,919	4	572.300,281 699.544,729	3.199
4	572.300,281 699.544,729	5	572.455,059 699.356,957	243.34
5	572.455,059 699.356,957	6	572.457,254 699.359,311	3.219

Punct început	X / Y	Punct sfârșit	X / Y	Lungime segment (** (m)
6	572.457,254 699.359,311	7	572.463,356 699.365,781	8.894
7	572.463,356 699.365,781	1	572.301,033 699.562,706	255.202

** Lungimile segmentelor sunt determinate în planul de proiecție Stereo 70 și sunt rotunjite la 1 milimetru.

*** Distanța dintre puncte este formată din segmente cumulate ce sunt mai mici decât valoarea 1 milimetru.

**DATE DESPRE IMOBILUL NR. 2867**

Oficiul de Cadastru și Publicitate Imobiliară SUCEAVA
Biroul de Cadastru și Publicitate Imobiliară Radauti

A. Partea I. Descrierea imobilului

TEREN Extravilan

Adresa: Jud. Suceava

Nr. Crt	Nr cadastral Nr. topografic	Suprafața* (mp)	Observații / Referințe
A1		1.500	Sector cadastral:15 Teren neimprejmuit;

B. Partea II. Proprietari și acte

Inscrieri privitoare la dreptul de proprietate și alte drepturi reale	Referințe
/	
Act Administrativ nr. 777, din 15/01/1996 emis de CJSDPAT SUCEAVA;	
B1	A1
Intabulare, drept de PROPRIETATE, dobandit prin Constituire, cota actuala 1/1 1) SIRETEAN LUCIA-SILVIA	

C. Partea III. SARCINI .

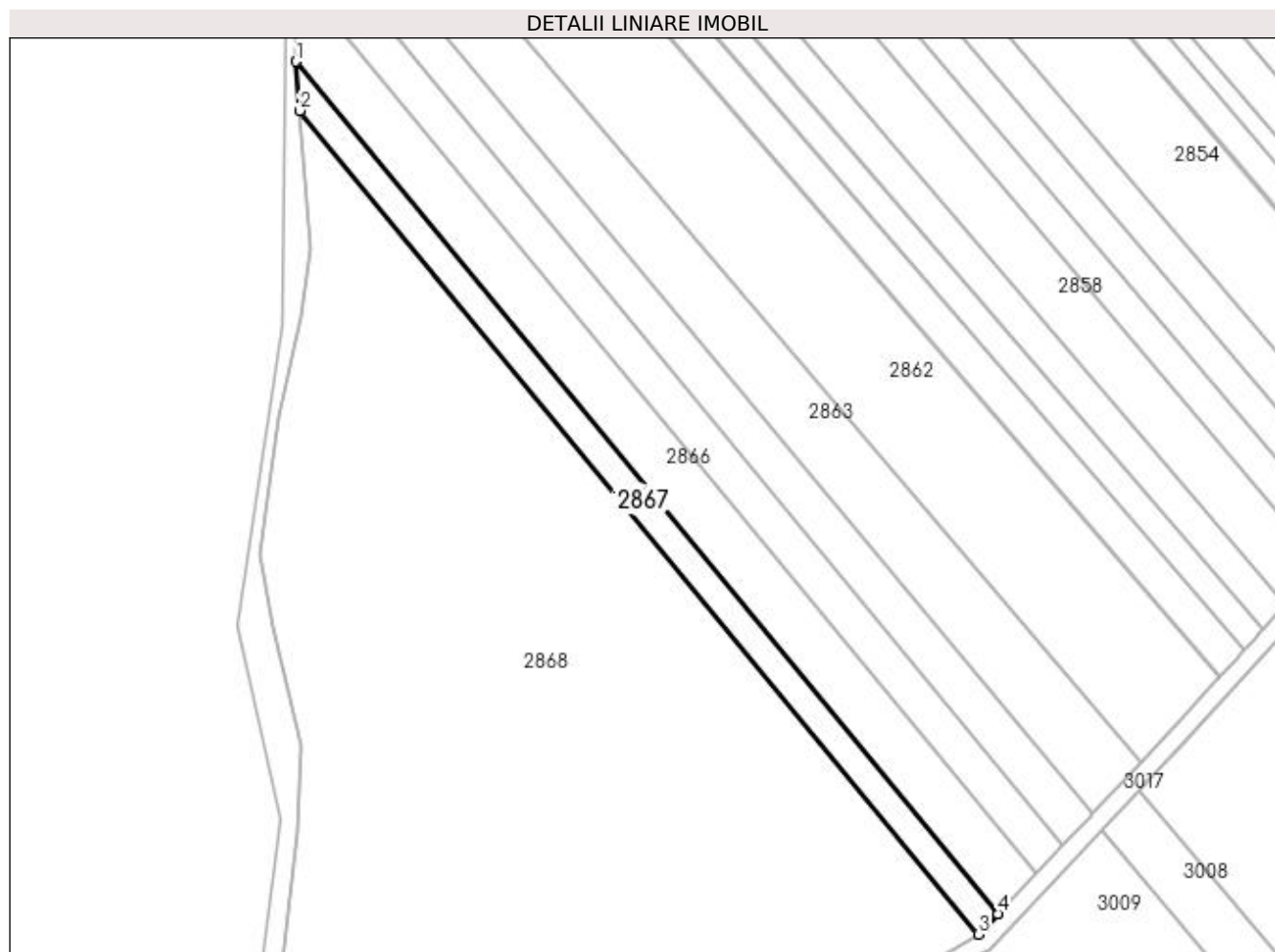
Inscrieri privind dezmembramintele dreptului de proprietate, drepturi reale de garanție și sarcini	Referințe
NU SUNT	

Anexa Nr. 1 La Partea I

Teren

Nr cadastral	Suprafața (mp)*	Observații / Referințe
	1.500	

* Suprafața este determinată în planul de proiecție Stereo 70.



Date referitoare la teren

Crt	Categorie folosință	Intra vilan	Suprafața (mp)	Tarla	Parcelă	Nr. topo	Observații / Referințe
1	arabil	NU	1.500	22	362	-	

Lungime Segmente

1) Valorile lungimilor segmentelor sunt obținute din proiecție în plan.

Punct început	X / Y	Punct sfârșit	X / Y	Lungime segment (** (m)
1	572.300,281 699.544,729	2	572.301,076 699.533,911	10.847
2	572.301,076 699.533,911	3	572.450,749 699.352,333	235.314
3	572.450,749 699.352,333	4	572.455,016 699.356,91	6.257
4	572.455,016 699.356,91	5	572.455,059 699.356,957	0.064
5	572.455,059 699.356,957	1	572.300,281 699.544,729	243.34

**** Lungimile segmentelor sunt determinate în planul de proiecție Stereo 70 și sunt rotunjite la 1 milimetru.**

***** Distanța dintre puncte este formată din segmente cumulate ce sunt mai mici decât valoarea 1 milimetru.**

**DATE DESPRE IMOBILUL NR. 2868**

Oficiul de Cadastru și Publicitate Imobiliară SUCEAVA
Biroul de Cadastru și Publicitate Imobiliară Radauti

A. Partea I. Descrierea imobilului

TEREN Extravilan

Adresa: Jud. Suceava

Nr. Crt	Nr cadastral Nr. topografic	Suprafața* (mp)	Observații / Referințe
A1		22.626	Sector cadastral:15 Teren neimprejmuit;

B. Partea II. Proprietari și acte

Inscrieri privitoare la dreptul de proprietate și alte drepturi reale		Referințe
/		
Act Normativ nr. Legea 7, din 13/03/1996 emis de PARLAMENTUL ROMANIEI;		
B1	Inscrierea provizorie, drept de PROPRIETATE, dobandit prin Lege, cota actuala 1/1 1) ORAȘUL MILIȘĂUȚI, CIF:4326973, PROPRIETAR NEIDENTIFICAT.	A1

C. Partea III. SARCINI .

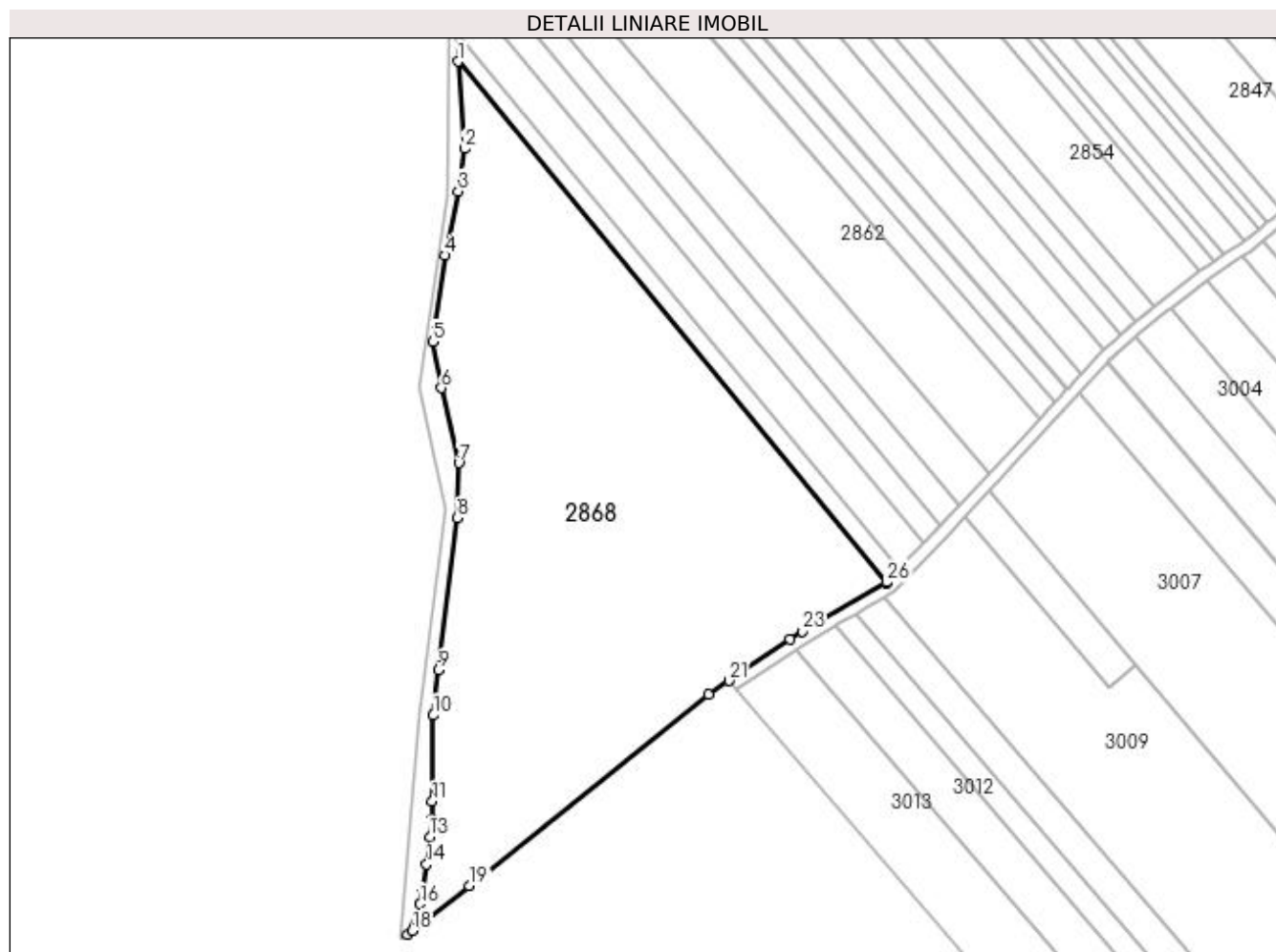
Inscrieri privind dezmembramintele dreptului de proprietate, drepturi reale de garanție și sarcini	Referințe
NU SUNT	

Anexa Nr. 1 La Partea I

Teren

Nr cadastral	Suprafața (mp)*	Observații / Referințe
	22.626	

* Suprafața este determinată în planul de proiecție Stereo 70.



Date referitoare la teren

Crt	Categorie folosință	Intra vilan	Suprafața (mp)	Tarla	Parcelă	Nr. topo	Observații / Referințe
1	arabil	NU	22.626	22	362	-	

Lungime Segmente

1) Valorile lungimilor segmentelor sunt obținute din proiecție în plan.

Punct început	X / Y	Punct sfârșit	X / Y	Lungime segment (** (m)
1	572.301,076 699.533,911	2	572.303,312 699.503,47	30.523
3	572.301,187 699.488,586	4	572.296,472 699.466,275	22.804
5	572.292,344 699.436,189	6	572.295,264 699.420,016	16.434
7	572.301,416 699.393,911	8	572.300,749 699.374,747	19.176
9	572.294,24 699.321,692	10	572.292,435 699.305,912	15.883

Punct început	X / Y	Punct sfârșit	X / Y	Lungime segment (** (m)
2	572.303,312 699.503,47	3	572.301,187 699.488,586	15.035
4	572.296,472 699.466,275	5	572.292,344 699.436,189	30.368
6	572.295,264 699.420,016	7	572.301,416 699.393,911	26.82
8	572.300,749 699.374,747	9	572.294,24 699.321,692	53.453
10	572.292,435 699.305,912	11	572.292,125 699.275,886	30.028

Punct început	X / Y	Punct sfârșit	X / Y	Lungime segment (** (m))
11	572.292,125 699.275,886	12	572.292,125 699.269,551	6.335
13	572.291,25 699.263,473	14	572.290,116 699.253,945	9.595
15	572.288,753 699.245,364	16	572.287,896 699.240,09	5.343
17	572.283,421 699.229,55	18	572.285,219 699.230,9	2.248
19	572.305,062 699.246,429	20	572.388,485 699.313,195	106.851
21	572.395,679 699.318,029	22	572.416,963 699.332,332	25.643
23	572.421,133 699.335,229	24	572.450,582 699.352,189	33.984
25	572.450,651 699.352,228	26	572.450,749 699.352,333	0.144

Punct început	X / Y	Punct sfârșit	X / Y	Lungime segment (** (m))
12	572.292,125 699.269,551	13	572.291,25 699.263,473	6.141
14	572.290,116 699.253,945	15	572.288,753 699.245,364	8.689
16	572.287,896 699.240,09	17	572.283,421 699.229,55	11.451
18	572.285,219 699.230,9	19	572.305,062 699.246,429	25.197
20	572.388,485 699.313,195	21	572.395,679 699.318,029	8.667
22	572.416,963 699.332,332	23	572.421,133 699.335,229	5.078
24	572.450,582 699.352,189	25	572.450,651 699.352,228	0.079
26	572.450,749 699.352,333	1	572.301,076 699.533,911	235.314

** Lungimile segmentelor sunt determinate în planul de proiecție Stereo 70 și sunt rotunjite la 1 milimetru.

*** Distanța dintre puncte este formată din segmente cumulate ce sunt mai mici decât valoarea 1 milimetru.

**DATE DESPRE IMOBILUL NR. 2869**

Oficiul de Cadastru și Publicitate Imobiliară SUCEAVA
Biroul de Cadastru și Publicitate Imobiliară Radauti

A. Partea I. Descrierea imobilului

TEREN Extravilan

Adresa: Jud. Suceava

Nr. Crt	Nr cadastral Nr. topografic	Suprafața* (mp)	Observații / Referințe
A1		1.916	Sector cadastral:15 Teren neimprejmuit;

B. Partea II. Proprietari și acte

Inscrieri privitoare la dreptul de proprietate și alte drepturi reale		Referințe
/		
Act Normativ nr. Legea 7, din 13/03/1996 emis de PARLAMENTUL ROMANIEI;		
B1	Inscrierea provizorie, drept de PROPRIETATE, dobandit prin Lege, cota actuala 1/1 1) ORAȘUL MILIȘĂUȚI, CIF:4326973, PROPRIETAR NEIDENTIFICAT.	A1

C. Partea III. SARCINI .

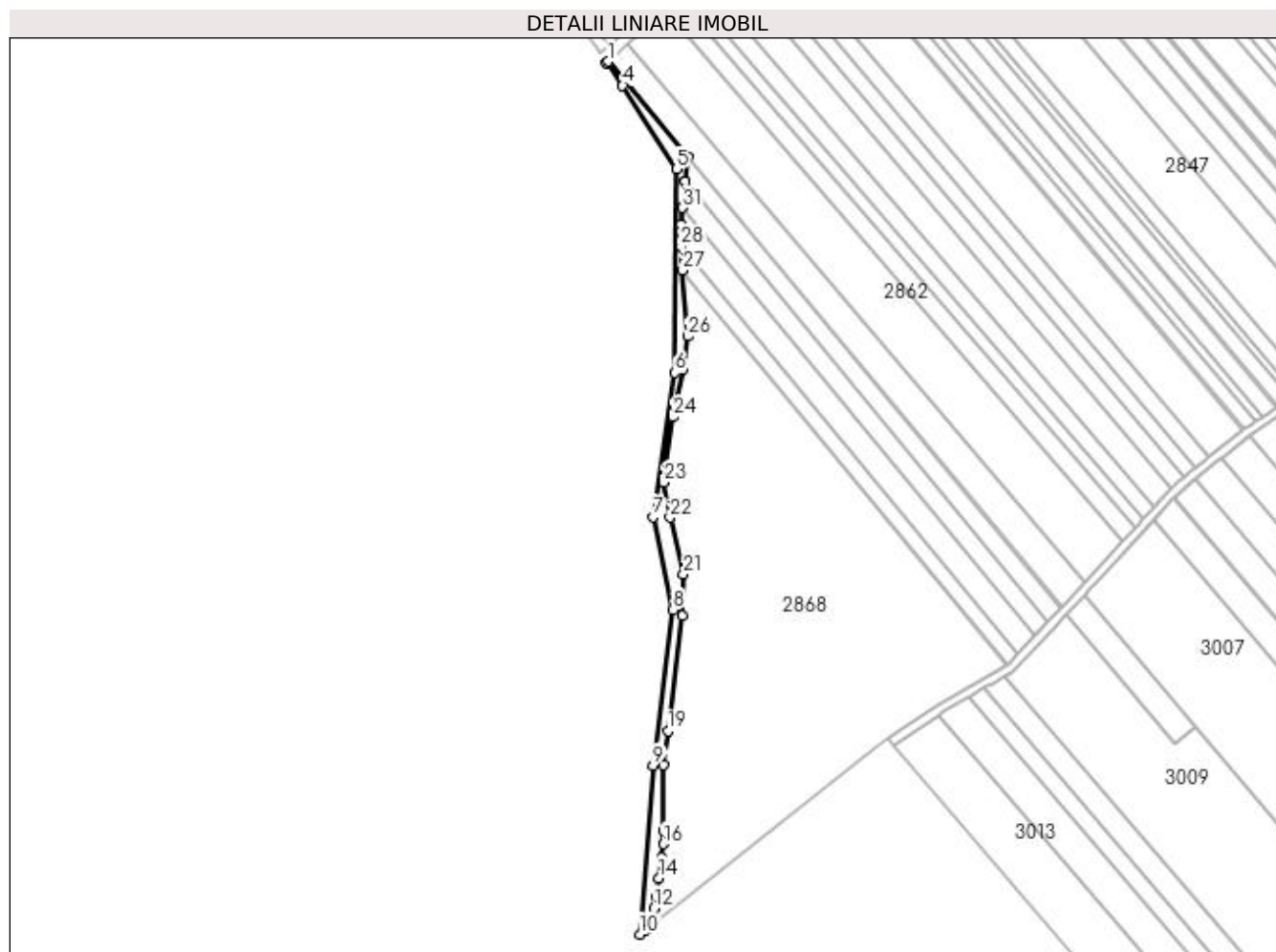
Inscrieri privind dezmembramintele dreptului de proprietate, drepturi reale de garanție și sarcini	Referințe
NU SUNT	

Anexa Nr. 1 La Partea I

Teren

Nr cadastral	Suprafața (mp)*	Observații / Referințe
	1.916	

* Suprafața este determinată în planul de proiecție Stereo 70.



Date referitoare la teren

Crt	Categorie folosință	Intra vilan	Suprafața (mp)	Tarla	Parcelă	Nr. topo	Observații / Referințe
1	drum	NU	1.916	22	361, 362	-	

Lungime Segmente

1) Valorile lungimilor segmentelor sunt obținute din proiecție în plan.

Punct început	X / Y	Punct sfârșit	X / Y	Lungime segment (** (m)
1	572.266,664 699.630,205	2	572.266,028 699.629,667	0.833
3	572.266,601 699.628,854	4	572.273,419 699.619,182	11.834
5	572.298,155 699.580,704	6	572.297,392 699.486,789	93.918
7	572.287,466 699.420,361	8	572.296,628 699.377,603	43.729
9	572.287,466 699.305,831	10	572.281,358 699.227,95	78.12

Punct început	X / Y	Punct sfârșit	X / Y	Lungime segment (** (m)
2	572.266,028 699.629,667	3	572.266,601 699.628,854	0.995
4	572.273,419 699.619,182	5	572.298,155 699.580,704	45.743
6	572.297,392 699.486,789	7	572.287,466 699.420,361	67.166
8	572.296,628 699.377,603	9	572.287,466 699.305,831	72.354
10	572.281,358 699.227,95	11	572.283,421 699.229,55	2.611

Punct început	X / Y	Punct sfârșit	X / Y	Lungime segment (** (m)
11	572.283,421 699.229,55	12	572.287,896 699.240,09	11.451
13	572.288,753 699.245,364	14	572.290,116 699.253,945	8.689
15	572.291,25 699.263,473	16	572.292,125 699.269,551	6.141
17	572.292,125 699.275,886	18	572.292,435 699.305,912	30.028
19	572.294,24 699.321,692	20	572.300,749 699.374,747	53.453
21	572.301,416 699.393,911	22	572.295,264 699.420,016	26.82
23	572.292,344 699.436,189	24	572.296,472 699.466,275	30.368
25	572.301,187 699.488,586	26	572.303,312 699.503,47	15.035
27	572.301,076 699.533,911	28	572.300,281 699.544,729	10.847
29	572.300,046 699.547,919	30	572.300,267 699.554,947	7.031
31	572.301,033 699.562,706	32	572.301,101 699.563,395	0.692
33	572.302,24 699.574,936	34	572.302,24 699.574,938	0.002
35	572.303,345 699.586,139	1	572.266,664 699.630,205	57.335

Punct început	X / Y	Punct sfârșit	X / Y	Lungime segment (** (m)
12	572.287,896 699.240,09	13	572.288,753 699.245,364	5.343
14	572.290,116 699.253,945	15	572.291,25 699.263,473	9.595
16	572.292,125 699.269,551	17	572.292,125 699.275,886	6.335
18	572.292,435 699.305,912	19	572.294,24 699.321,692	15.883
20	572.300,749 699.374,747	21	572.301,416 699.393,911	19.176
22	572.295,264 699.420,016	23	572.292,344 699.436,189	16.434
24	572.296,472 699.466,275	25	572.301,187 699.488,586	22.804
26	572.303,312 699.503,47	27	572.301,076 699.533,911	30.523
28	572.300,281 699.544,729	29	572.300,046 699.547,919	3.199
30	572.300,267 699.554,947	31	572.301,033 699.562,706	7.797
32	572.301,101 699.563,395	33	572.302,24 699.574,936	11.597
34	572.302,24 699.574,938	35	572.303,345 699.586,139	11.255

** Lungimile segmentelor sunt determinate în planul de proiecție Stereo 70 și sunt rotunjite la 1 milimetru.

*** Distanța dintre puncte este formată din segmente cumulate ce sunt mai mici decât valoarea 1 milimetru.

**DATE DESPRE IMOBILUL NR. 2870**

Oficiul de Cadastru și Publicitate Imobiliară SUCEAVA
Biroul de Cadastru și Publicitate Imobiliară Radauti

A. Partea I. Descrierea imobilului

TEREN Intravilan

Adresa: Loc. Badeuti, Jud. Suceava

Nr. Crt	Nr cadastral Nr. topografic	Suprafața* (mp)	Observații / Referințe
A1		591	Sector cadastral:15 Teren neimprejmuit; Imobilul s-a format din o parte a PF 36 a comunei cadastrale Bădeuți.

B. Partea II. Proprietari și acte

Inscrieri privitoare la dreptul de proprietate și alte drepturi reale		Referințe
/		
Act Normativ nr. Legea 7, din 13/03/1996 emis de PARLAMENTUL ROMANIEI;		
B1	Inscrierea provizorie, drept de PROPRIETATE, dobandit prin Lege, cota actuala 1/1 1) ORAȘUL MILIȘĂUȚI, CIF:4326973, PROPRIETAR NEIDENTIFICAT.	A1

C. Partea III. SARCINI .

Inscrieri privind dezmembramintele dreptului de proprietate, drepturi reale de garanție și sarcini	Referințe
NU SUNT	

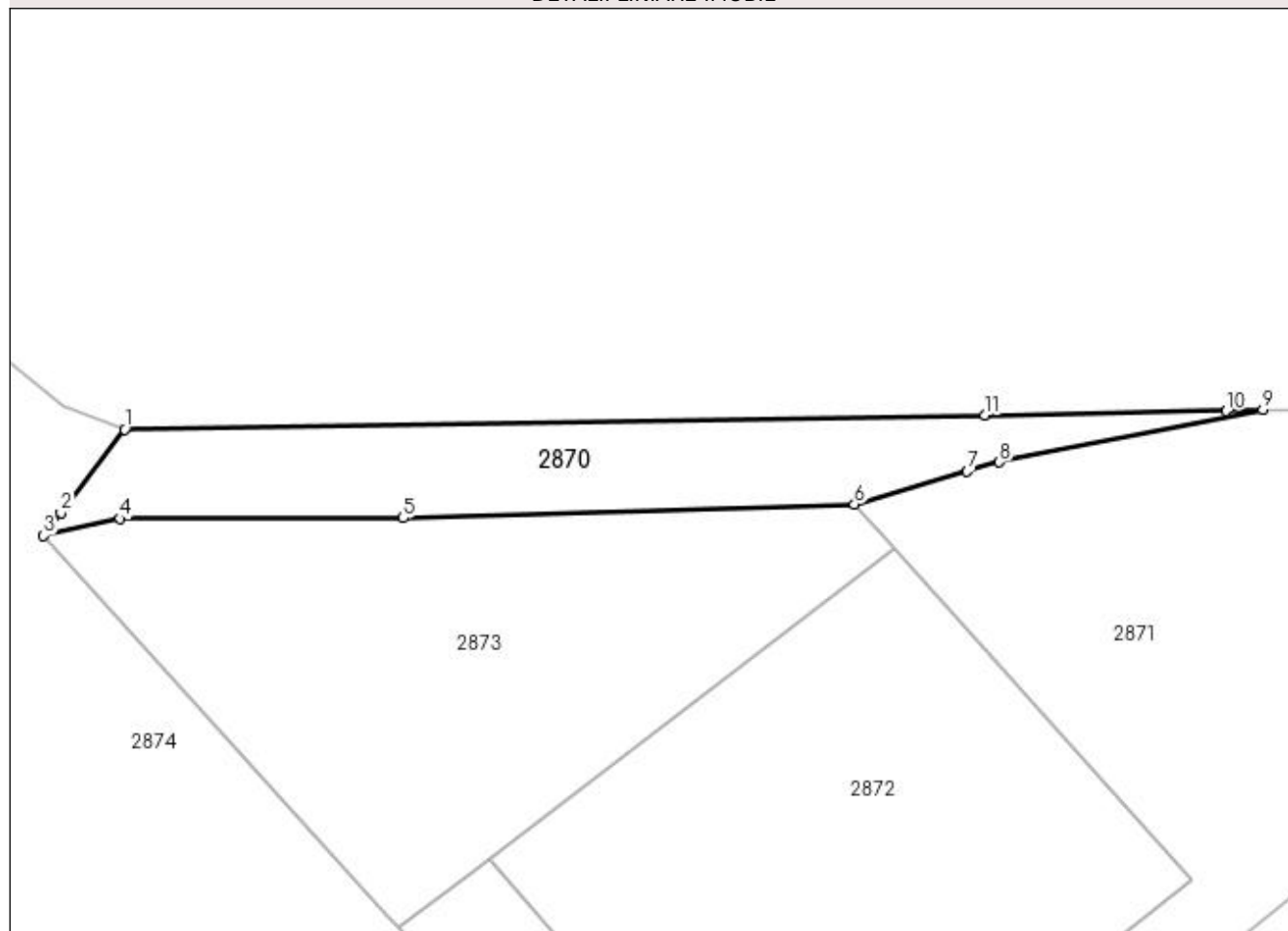
Anexa Nr. 1 La Partea I

Teren

Nr cadastral	Suprafața (mp)*	Observații / Referințe
	591	Imobilul s-a format din o parte a PF 36 a comunei cadastrale Bădeuți.

* Suprafața este determinată în planul de proiecție Stereo 70.

DETALII LINIARE IMOBIL



Date referitoare la teren

Crt	Categorie folosință	Intravilan	Suprafața (mp)	Tarla	Parcelă	Nr. topo	Observații / Referințe
1	altele	DA	591	22	372	-	Canal.

Lungime Segmente

1) Valorile lungimilor segmentelor sunt obținute din proiecție în plan.

Punct început	X / Y	Punct sfârșit	X / Y	Lungime segment (** (m)
1	573.881,614 700.279,183	2	573.876,326 700.272,247	8.722
2	573.876,326 700.272,247	3	573.874,883 700.270,354	2.38
3	573.874,883 700.270,354	4	573.881,228 700.271,75	6.497
4	573.881,228 700.271,75	5	573.904,748 700.271,808	23.52
5	573.904,748 700.271,808	6	573.942,226 700.272,952	37.495

Punct început	X / Y	Punct sfârșit	X / Y	Lungime segment (** (m)
6	573.942,226 700.272,952	7	573.951,597 700.275,686	9.762
7	573.951,597 700.275,686	8	573.954,261 700.276,463	2.775
8	573.954,261 700.276,463	9	573.976,143 700.280,793	22.306
9	573.976,143 700.280,793	10	573.973,117 700.280,69	3.028
10	573.973,117 700.280,69	11	573.953,064 700.280,36	20.056
11	573.953,064 700.280,36	1	573.881,614 700.279,183	71.46

** Lungimile segmentelor sunt determinate în planul de proiecție Stereo 70 și sunt rotunjite la 1 milimetru.

*** Distanța dintre puncte este formată din segmente cumulate ce sunt mai mici decât valoarea 1 milimetru.

**DATE DESPRE IMOBILUL NR. 2871**

Oficiul de Cadastru și Publicitate Imobiliară SUCEAVA
Biroul de Cadastru și Publicitate Imobiliară Radauti

A. Partea I. Descrierea imobilului

TEREN Intravilan

Adresa: Loc. Badeuti, Jud. Suceava

Nr. Crt	Nr cadastral Nr. topografic	Suprafața* (mp)	Observații / Referințe
A1	37159	2.300	Sector cadastral:15 Teren neimprejmuit;

B. Partea II. Proprietari și acte

Inscrieri privitoare la dreptul de proprietate și alte drepturi reale	Referințe
26286 / 22/08/2016	
Act Notarial nr. 3122, din 19/08/2016 emis de FOMIN ELENA;	
B5	Intabulare, drept de PROPRIETATE bun propriu cu titlu de donatie, dobandit prin Conventie, cota actuala 1/1 1) POPESCU LIVIU
	A1

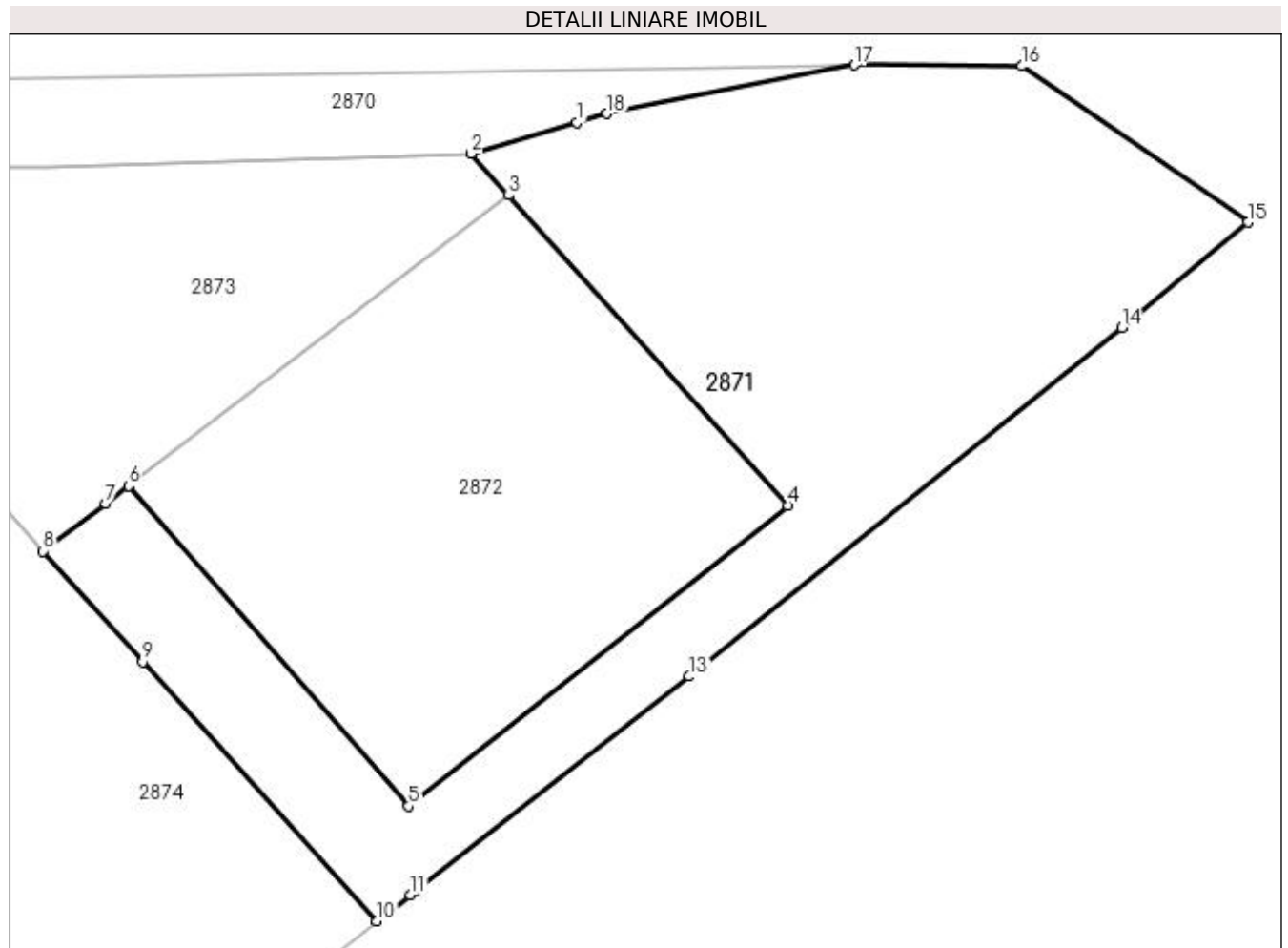
C. Partea III. SARCINI .

Inscrieri privind dezmembramintele dreptului de proprietate, drepturi reale de garanție și sarcini	Referințe
NU SUNT	

Anexa Nr. 1 La Partea I**Teren**

Nr cadastral	Suprafața (mp)*	Observații / Referințe
37159	2.300	

* Suprafața este determinată în planul de proiecție Stereo 70.

**Date referitoare la teren**

Crt	Categorie folosință	Intravilan	Suprafața (mp)	Tarla	Parcelă	Nr. topo	Observații / Referințe
1	arabil	DA	141	22	372	-	Intravilan Milișăuți.
2	arabil	DA	2.159	22	372	-	Intravilan Bădeuți.

Lungime Segmente

1) Valorile lungimilor segmentelor sunt obținute din proiecție în plan.

Punct început	X / Y	Punct sfârșit	X / Y	Lungime segment (** (m)
1	573.951,597 700.275,686	2	573.942,226 700.272,952	9.762
2	573.942,226 700.272,952	3	573.945,548 700.269,266	4.962
3	573.945,548 700.269,266	4	573.970,27 700.241,837	36.926
4	573.970,27 700.241,837	5	573.936,67 700.215,228	42.86

Punct început	X / Y	Punct sfârșit	X / Y	Lungime segment (** (m)
5	573.936,67 700.215,228	6	573.911,889 700.243,553	37.635
6	573.911,889 700.243,553	7	573.909,864 700.242,006	2.548
7	573.909,864 700.242,006	8	573.904,323 700.237,773	6.973
8	573.904,323 700.237,773	9	573.913,15 700.228,005	13.165
9	573.913,15 700.228,005	10	573.933,888 700.205,055	30.932
10	573.933,888 700.205,055	11	573.936,836 700.207,362	3.743
11	573.936,836 700.207,362	12	573.937,408 700.207,809	0.726
12	573.937,408 700.207,809	13	573.961,548 700.226,7	30.653
13	573.961,548 700.226,7	14	573.999,843 700.257,543	49.171
14	573.999,843 700.257,543	15	574.010,992 700.266,881	14.543
15	574.010,992 700.266,881	16	573.990,952 700.280,691	24.338
16	573.990,952 700.280,691	17	573.976,143 700.280,793	14.809
17	573.976,143 700.280,793	18	573.954,261 700.276,463	22.306
18	573.954,261 700.276,463	1	573.951,597 700.275,686	2.775

** Lungimile segmentelor sunt determinate în planul de proiecție Stereo 70 și sunt rotunjite la 1 milimetru.

*** Distanța dintre puncte este formată din segmente cumulate ce sunt mai mici decât valoarea 1 milimetru.

**DATE DESPRE IMOBILUL NR. 2872**

Oficiul de Cadastru și Publicitate Imobiliară SUCEAVA
Biroul de Cadastru și Publicitate Imobiliară Radauti

A. Partea I. Descrierea imobilului

TEREN Intravilan

Adresa: Loc. Badeuti, Jud. Suceava

Nr. Crt	Nr cadastral Nr. topografic	Suprafața* (mp)	Observații / Referințe
A1	30321	1.585	Sector cadastral:15 Teren neimprejmuit;

B. Partea II. Proprietari și acte

Inscrieri privitoare la dreptul de proprietate și alte drepturi reale	Referințe
11567 / 22/07/2009	
Act Notarial nr. 265, din 22/07/2009 emis de BNP HUMENIUC ANCA;	
B2	Intabulare, drept de PROPRIETATE bun propriu cu titlu de cumparare, dobandit prin Conventie, cota actuala 1/1 1) POPESCU LIVIU, Lipsă CNP proprietar.
	A1

C. Partea III. SARCINI .

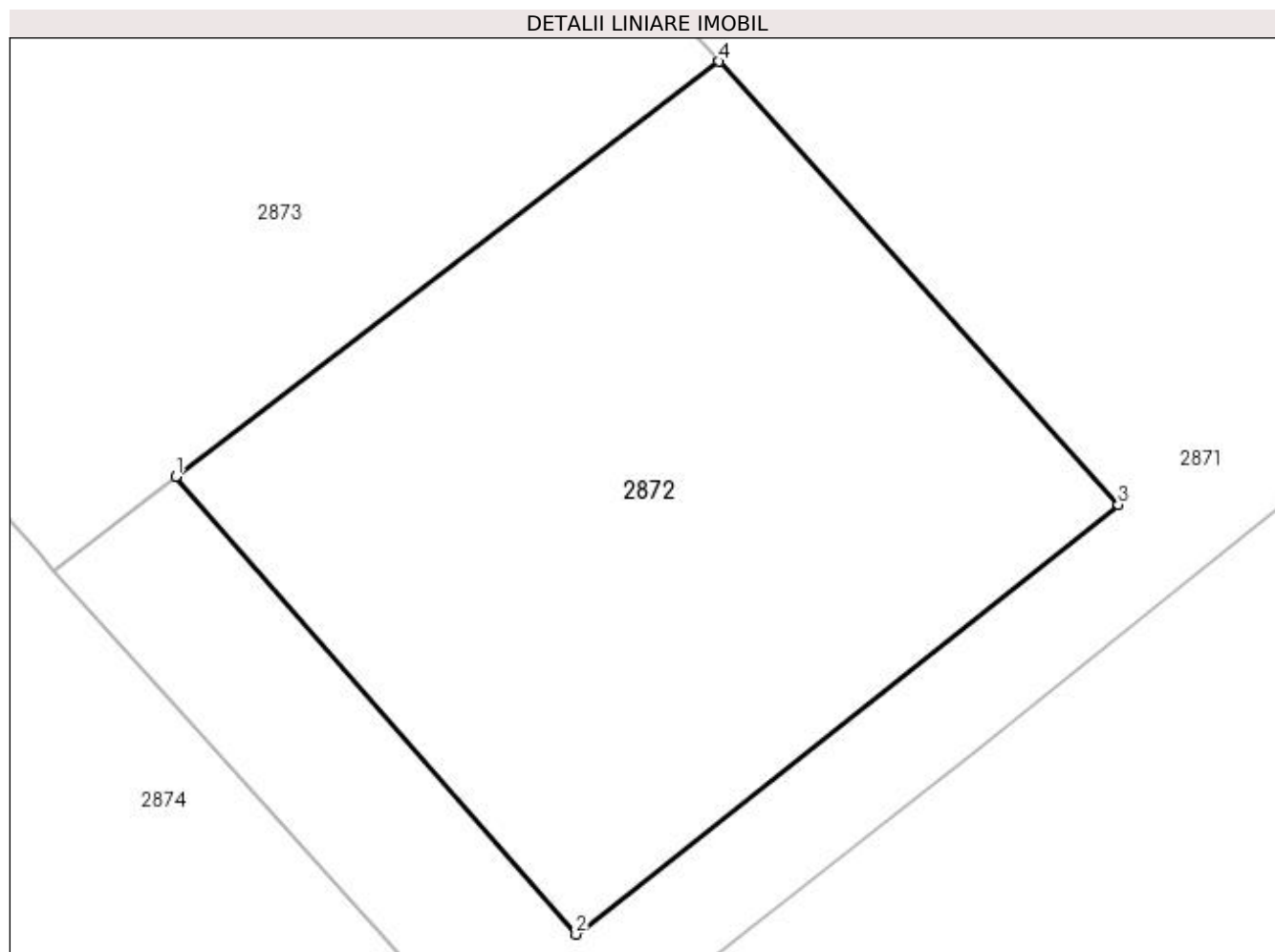
Inscrieri privind dezmembramintele dreptului de proprietate, drepturi reale de garanție și sarcini	Referințe
NU SUNT	

Anexa Nr. 1 La Partea I

Teren

Nr cadastral	Suprafața (mp)*	Observații / Referințe
30321	1.585	

* Suprafața este determinată în planul de proiecție Stereo 70.



Date referitoare la teren

Crt	Categorie folosință	Intravilan	Suprafața (mp)	Tarla	Parcelă	Nr. topo	Observații / Referințe
1	arabil	DA	1.585	22	372	-	PARTE DIN PF.36 CF.147 BADEUTI

Lungime Segmente

1) Valorile lungimilor segmentelor sunt obținute din proiecție în plan.

Punct început	X / Y	Punct sfârșit	X / Y	Lungime segment (** (m)
1	573.911,889 700.243,553	2	573.936,67 700.215,228	37.635
2	573.936,67 700.215,228	3	573.970,27 700.241,837	42.86
3	573.970,27 700.241,837	4	573.945,548 700.269,266	36.926
4	573.945,548 700.269,266	1	573.911,889 700.243,553	42.357

**** Lungimile segmentelor sunt determinate în planul de proiecție Stereo 70 și sunt rotunjite la 1 milimetru.**

***** Distanța dintre puncte este formată din segmente cumulate ce sunt mai mici decât valoarea 1 milimetru.**

**DATE DESPRE IMOBILUL NR. 2873**

Oficiul de Cadastru și Publicitate Imobiliară SUCEAVA
Biroul de Cadastru și Publicitate Imobiliară Radauti

A. Partea I. Descrierea imobilului

TEREN Intravilan

Nr. CF vechi:2034 Badeuti

Adresa: Loc. Badeuti, Jud. Suceava

Nr. Crt	Nr cadastral Nr. topografic	Suprafața* (mp)	Observații / Referințe
A1	43809	1.290	Sector cadastral:15 Teren neimprejmuit;

B. Partea II. Proprietari și acte

Inscrieri privitoare la dreptul de proprietate și alte drepturi reale	Referințe
1427 / 23/02/2006	
Act Administrativ nr. 2115, din 09/09/2002 emis de CJSDPAT SUCEAVA (adeverinta nr 720 din 06.02.2006, emis de Primaria Milisauti;act de partaj voluntar nr 340 din 07.02.2006, emis de notar public in Radauti; certificat de mostenitor nr 14 din 07.02.2006, emis de notar public in Radauti);	
B1 1/1 1) POPESCU VASILE, Lipsă CNP proprietar.	A1

C. Partea III. SARCINI .

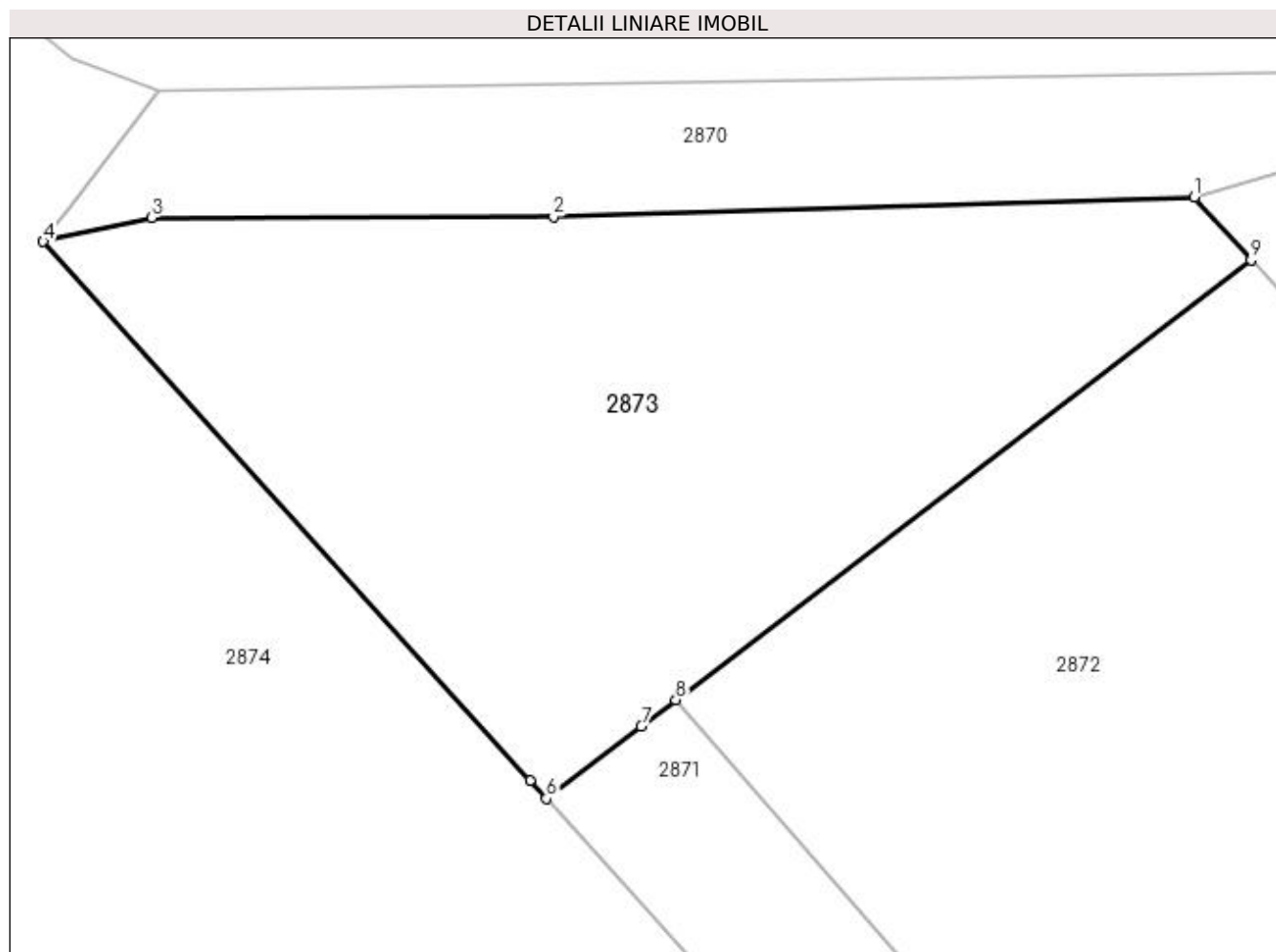
Inscrieri privind dezmembramintele dreptului de proprietate, drepturi reale de garanție și sarcini	Referințe
NU SUNT	

Anexa Nr. 1 La Partea I

Teren

Nr cadastral	Suprafața (mp)*	Observații / Referințe
43809	1.290	

* Suprafața este determinată în planul de proiecție Stereo 70.



Date referitoare la teren

Crt	Categorie folosință	Intra vilan	Suprafața (mp)	Tarla	Parcelă	Nr. topo	Observații / Referințe
1	arabil	DA	1.290	22	372	37/13	

Lungime Segmente

1) Valorile lungimilor segmentelor sunt obținute din proiecție în plan.

Punct început	X / Y	Punct sfârșit	X / Y	Lungime segment (** (m)
1	573.942,226 700.272,952	2	573.904,748 700.271,808	37.495
2	573.904,748 700.271,808	3	573.881,228 700.271,75	23.52
3	573.881,228 700.271,75	4	573.874,883 700.270,354	6.497
4	573.874,883 700.270,354	5	573.903,361 700.238,838	42.477
5	573.903,361 700.238,838	6	573.904,323 700.237,773	1.435

Punct început	X / Y	Punct sfârșit	X / Y	Lungime segment (** (m)
6	573.904,323 700.237,773	7	573.909,864 700.242,006	6.973
7	573.909,864 700.242,006	8	573.911,889 700.243,553	2.548
8	573.911,889 700.243,553	9	573.945,548 700.269,266	42.357
9	573.945,548 700.269,266	1	573.942,226 700.272,952	4.962

** Lungimile segmentelor sunt determinate în planul de proiecție Stereo 70 și sunt rotunjite la 1 milimetru.

*** Distanța dintre puncte este formată din segmente cumulate ce sunt mai mici decât valoarea 1 milimetru.

**DATE DESPRE IMOBILUL NR. 2874**

Oficiul de Cadastru și Publicitate Imobiliară SUCEAVA
Biroul de Cadastru și Publicitate Imobiliară Radauti

A. Partea I. Descrierea imobilului

TEREN Necunoscut

Nr. topografic:1744, 1743, 42, 35

Adresa: Loc. Badeuti, Jud. Suceava

Nr. Crt	Nr cadastral Nr. topografic	Suprafața* (mp)	Observații / Referințe
A1		10.409	Sector cadastral:15 Teren neimprejmuit;

B. Partea II. Proprietari și acte

Inscrieri privitoare la dreptul de proprietate și alte drepturi reale		Referințe
/		
Act Normativ nr. Legea 7, din 13/03/1996 emis de PARLAMENTUL ROMANIEI;		
B1	Inscrierea provizorie, drept de PROPRIETATE, dobandit prin Lege, cota actuala 1/1	A1
1) ORAȘUL MILIȘĂUȚI, CIF:4326973, PROPRIETAR NEIDENTIFICAT.		

C. Partea III. SARCINI .

Inscrieri privind dezmembramintele dreptului de proprietate, drepturi reale de garanție și sarcini	Referințe
NU SUNT	

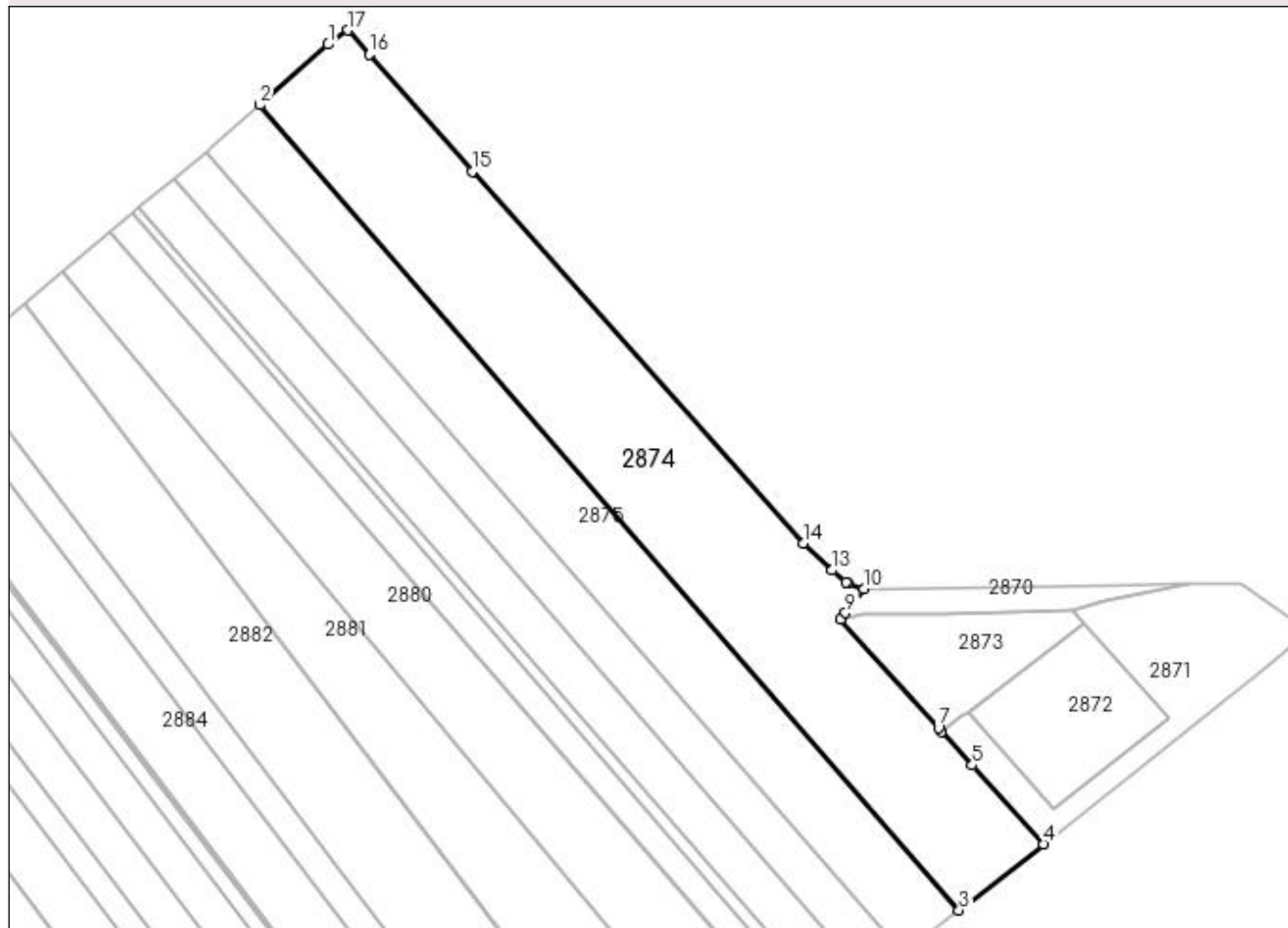
Anexa Nr. 1 La Partea I

Teren

Nr cadastral	Suprafața (mp)*	Observații / Referințe
	10.409	

* Suprafața este determinată în planul de proiecție Stereo 70.

DETALII LINIARE IMOBIL



Date referitoare la teren

Crt	Categorie folosință	Intravilan	Suprafața (mp)	Tarla	Parcelă	Nr. topo	Observații / Referințe
1	arabil	DA	41	22	372	-	Intravilan Milișăuți.
2	arabil	DA	9.065	22	372	-	Intravilan Bădeuți.
3	arabil	NU	1.303	22	372	-	

Lungime Segmente

1) Valorile lungimilor segmentelor sunt obținute din proiecție în plan.

Punct început	X / Y	Punct sfârșit	X / Y	Lungime segment (** (m)
1	573.726,038 700.437,399	2	573.706,169 700.419,785	26.552
2	573.706,169 700.419,785	3	573.909,315 700.185,824	309.849
3	573.909,315 700.185,824	4	573.933,888 700.205,055	31.204
4	573.933,888 700.205,055	5	573.913,15 700.228,005	30.932

Punct început	X / Y	Punct sfârșit	X / Y	Lungime segment (** (m)
5	573.913,15 700.228,005	6	573.904,323 700.237,773	13.165
6	573.904,323 700.237,773	7	573.903,361 700.238,838	1.435
7	573.903,361 700.238,838	8	573.874,883 700.270,354	42.477
8	573.874,883 700.270,354	9	573.876,326 700.272,247	2.38
9	573.876,326 700.272,247	10	573.881,614 700.279,183	8.722
10	573.881,614 700.279,183	11	573.876,956 700.280,893	4.962
11	573.876,956 700.280,893	12	573.876,583 700.281,03	0.397
12	573.876,583 700.281,03	13	573.872,313 700.284,568	5.545
13	573.872,313 700.284,568	14	573.864,001 700.292,413	11.429
14	573.864,001 700.292,413	15	573.767,834 700.400,457	144.643
15	573.767,834 700.400,457	16	573.738,052 700.434,452	45.195
16	573.738,052 700.434,452	17	573.731,821 700.441,511	9.416
17	573.731,821 700.441,511	1	573.726,038 700.437,399	7.096

** Lungimile segmentelor sunt determinate în planul de proiecție Stereo 70 și sunt rotunjite la 1 milimetru.

*** Distanța dintre puncte este formată din segmente cumulate ce sunt mai mici decât valoarea 1 milimetru.

**DATE DESPRE IMOBILUL NR. 2875**

Oficiul de Cadastru și Publicitate Imobiliară SUCEAVA
Biroul de Cadastru și Publicitate Imobiliară Radauti

A. Partea I. Descrierea imobilului

TEREN Necunoscut

Adresa: Loc. Badeuti, Jud. Suceava

Nr. Crt	Nr cadastral Nr. topografic	Suprafața* (mp)	Observații / Referințe
A1	41512	6.351	Sector cadastral:15 Teren neimprejmit;

B. Partea II. Proprietari și acte

Inscrieri privitoare la dreptul de proprietate și alte drepturi reale	Referințe
44634 / 06/11/2020	
Act Notarial nr. 557, din 13/10/2020 emis de BNI BUZDUGA DANA ALINA (act administrativ nr 7195 din 07.10.2020, emis de PRIMARIA OR. MILISAUTI);	
B1	A1
Se noteaza posesia ca bun propriu	
1) COVARIUC BRÎNDUȘA	
Act Normativ nr. 17, din 07/03/2014 emis de PARLAMENTUL ROMANIEI;	
B2	A1
imobil aflat sub incidenta art.3 alin.(1) din Legea nr.17/07.03.2014	
/	
Act Normativ nr. Legea 7, din 13/03/1996 emis de PARLAMENTUL ROMANIEI;	
B3	A1
Intabulare, drept de PROPRIETATE, dobandit prin Lege, cota actuala 1/1	
1) NEIDENTIFICAT NEIDENTIFICAT	

C. Partea III. SARCINI .

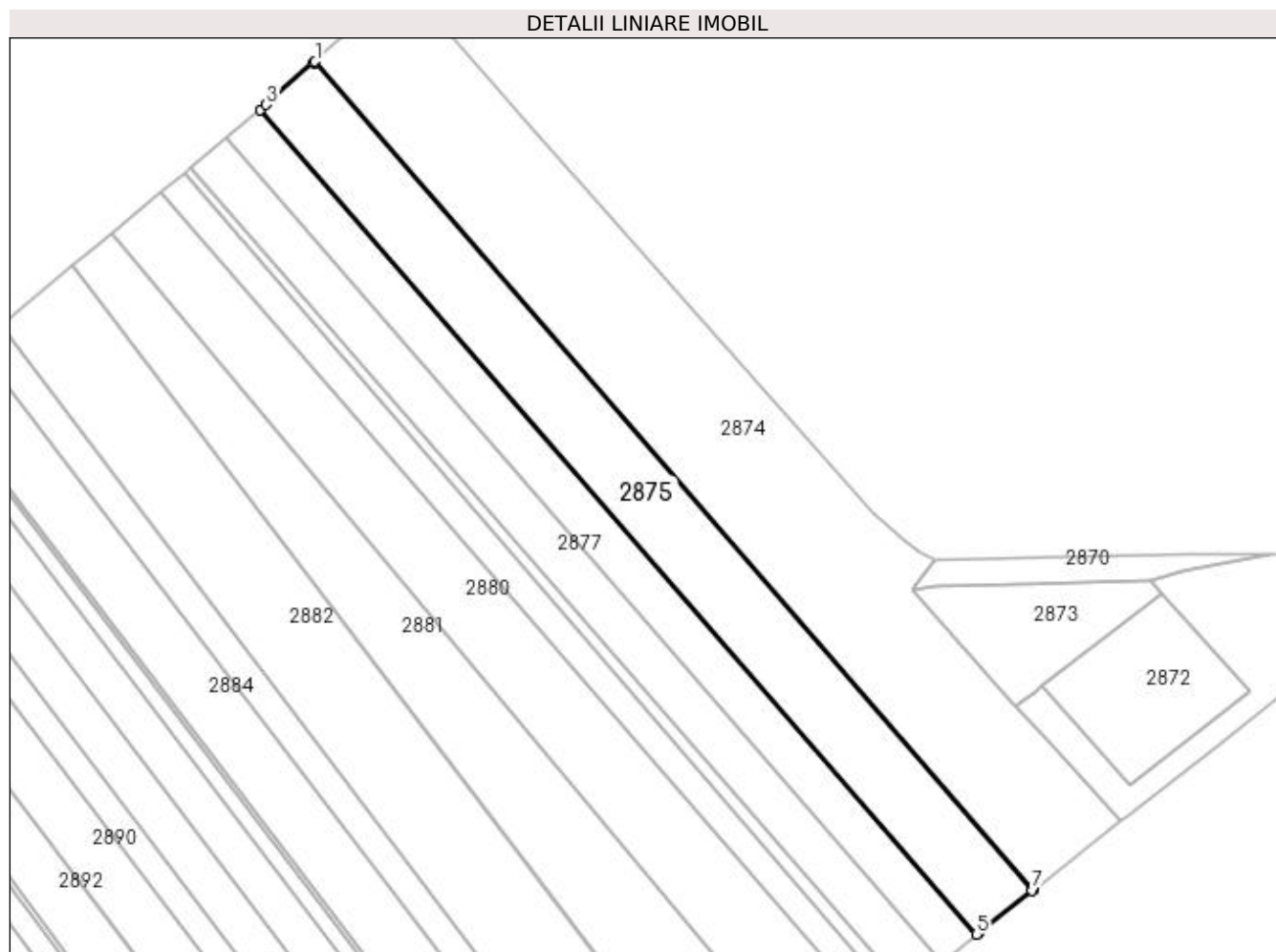
Inscrieri privind dezmembramintele dreptului de proprietate, drepturi reale de garanție și sarcini	Referințe
NU SUNT	

Anexa Nr. 1 La Partea I

Teren

Nr cadastral	Suprafața (mp)*	Observații / Referințe
41512	6.351	

* Suprafața este determinată în planul de proiecție Stereo 70.



Date referitoare la teren

Crt	Categorie folosință	Intravilan	Suprafața (mp)	Tarla	Parcelă	Nr. topo	Observații / Referințe
1	arabil	DA	16	22	372	-	Intravilan Milișăuți.
2	arabil	DA	1.625	22	372	-	Intravilan Bădeuți.
3	arabil	NU	4.710	22	372	-	

Lungime Segmente

1) Valorile lungimilor segmentelor sunt obținute din proiecție în plan.

Punct început	X / Y	Punct sfârșit	X / Y	Lungime segment (** (m)
1	573.706,169 700.419,785	2	573.705,796 700.419,455	0.498
2	573.705,796 700.419,455	3	573.692,393 700.407,573	17.912
3	573.692,393 700.407,573	4	573.690,754 700.406,213	2.13
4	573.690,754 700.406,213	5	573.893,143 700.173,124	308.693

Punct început	X / Y	Punct sfârșit	X / Y	Lungime segment (** (m)
5	573.893,143 700.173,124	6	573.893,93 700.173,785	1.028
6	573.893,93 700.173,785	7	573.908,922 700.185,517	19.037
7	573.908,922 700.185,517	8	573.909,315 700.185,824	0.499
8	573.909,315 700.185,824	1	573.706,169 700.419,785	309.849

** Lungimile segmentelor sunt determinate în planul de proiecție Stereo 70 și sunt rotunjite la 1 milimetru.

*** Distanța dintre puncte este formată din segmente cumulate ce sunt mai mici decât valoarea 1 milimetru.

**DATE DESPRE IMOBILUL NR. 2876**

Oficiul de Cadastru și Publicitate Imobiliară SUCEAVA
 Biroul de Cadastru și Publicitate Imobiliară Radauti

A. Partea I. Descrierea imobilului

TEREN Necunoscut

Adresa: Loc. Badeuti, Jud. Suceava

Nr. Crt	Nr cadastral Nr. topografic	Suprafața* (mp)	Observații / Referințe
A1	41250	3.900	Sector cadastral:15 Teren neimprejmuit;

B. Partea II. Proprietari și acte

Inscrieri privitoare la dreptul de proprietate și alte drepturi reale		Referințe
6401 / 12/02/2020		
Act Normativ nr. 17, din 07/03/2014 emis de PARLAMENTUL ROMANIEI;		
B2	Imobil aflat sub incidenta art.3 alin.(1) din Legea nr.17/2014	A1
16506 / 12/05/2020		
Act Notarial nr. 141, din 11/05/2020 emis de HUMENIUC ANCA;		
B3	Intabulare, drept de PROPRIETATE bun comun in dev. cu titlu de cumparare, dobandit prin Conventie, cota actuala 1/1 1) STRUGARI ASPAZIA-ESTERA 2) STRUGARI ION	A1

C. Partea III. SARCINI .

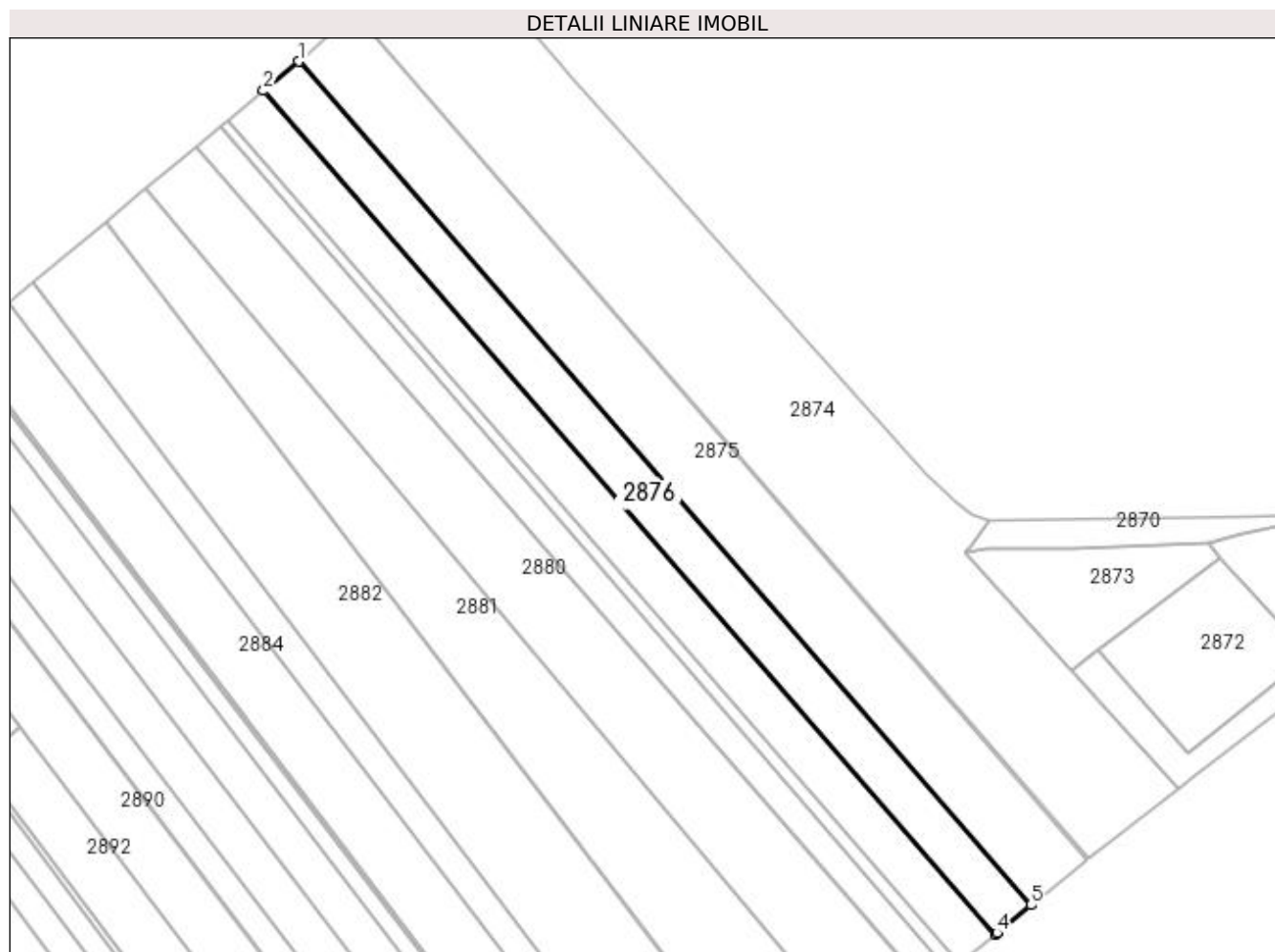
Inscrieri privind dezmembramintele dreptului de proprietate, drepturi reale de garanție și sarcini	Referințe
NU SUNT	

Anexa Nr. 1 La Partea I

Teren

Nr cadastral	Suprafața (mp)*	Observații / Referințe
41250	3.900	

* Suprafața este determinată în planul de proiecție Stereo 70.



Date referitoare la teren

Crt	Categorie folosință	Intravilan	Suprafața (mp)	Tarla	Parcelă	Nr. topo	Observații / Referințe
1	arabil	DA	8	22	372	-	Intravilan Milișăuți.
2	arabil	DA	1.000	22	372	-	Intravilan Bădeuți.
3	arabil	NU	2.892	22	372	-	

Lungime Segmente

1) Valorile lungimilor segmentelor sunt obținute din proiecție în plan.

Punct început	X / Y	Punct sfârșit	X / Y	Lungime segment (** (m)
1	573.690,754 700.406,213	2	573.681,032 700.398,142	12.636
2	573.681,032 700.398,142	3	573.883,467 700.164,999	308.765
3	573.883,467 700.164,999	4	573.883,896 700.165,359	0.56
4	573.883,896 700.165,359	5	573.893,143 700.173,124	12.075

Punct început	X / Y	Punct sfârșit	X / Y	Lungime segment (** (m)
5	573.893,143 700.173,124	1	573.690,754 700.406,213	308.693

** Lungimile segmentelor sunt determinate în planul de proiecție Stereo 70 și sunt rotunjite la 1 milimetru.

*** Distanța dintre puncte este formată din segmente cumulate ce sunt mai mici decât valoarea 1 milimetru.

**DATE DESPRE IMOBILUL NR. 2877**

Oficiul de Cadastru și Publicitate Imobiliară SUCEAVA
Biroul de Cadastru și Publicitate Imobiliară Radauti

A. Partea I. Descrierea imobilului

TEREN Necunoscut

Adresa: Loc. Badeuti, Jud. Suceava

Nr. Crt	Nr cadastral Nr. topografic	Suprafața* (mp)	Observații / Referințe
A1		4.000	Sector cadastral:15 Teren neimprejmit; Imobilul s-a format din o parte a PF 1740 a comunei cadastrale Bădeuți.

B. Partea II. Proprietari și acte

Inscrieri privitoare la dreptul de proprietate și alte drepturi reale		Referințe
/		
Act Administrativ nr. 97, din 04/04/1994 emis de CJSDPAT SUCEAVA;		
B1	Intabulare, drept de PROPRIETATE, dobândit prin Reconstituire, cota actuala 1/1 1) VASILIU MARIA, Lipsă CNP proprietar. 2) DUMITRESCU ELENA 3) POPESCU SILVIA, Lipsă CNP proprietar.	A1

C. Partea III. SARCINI .

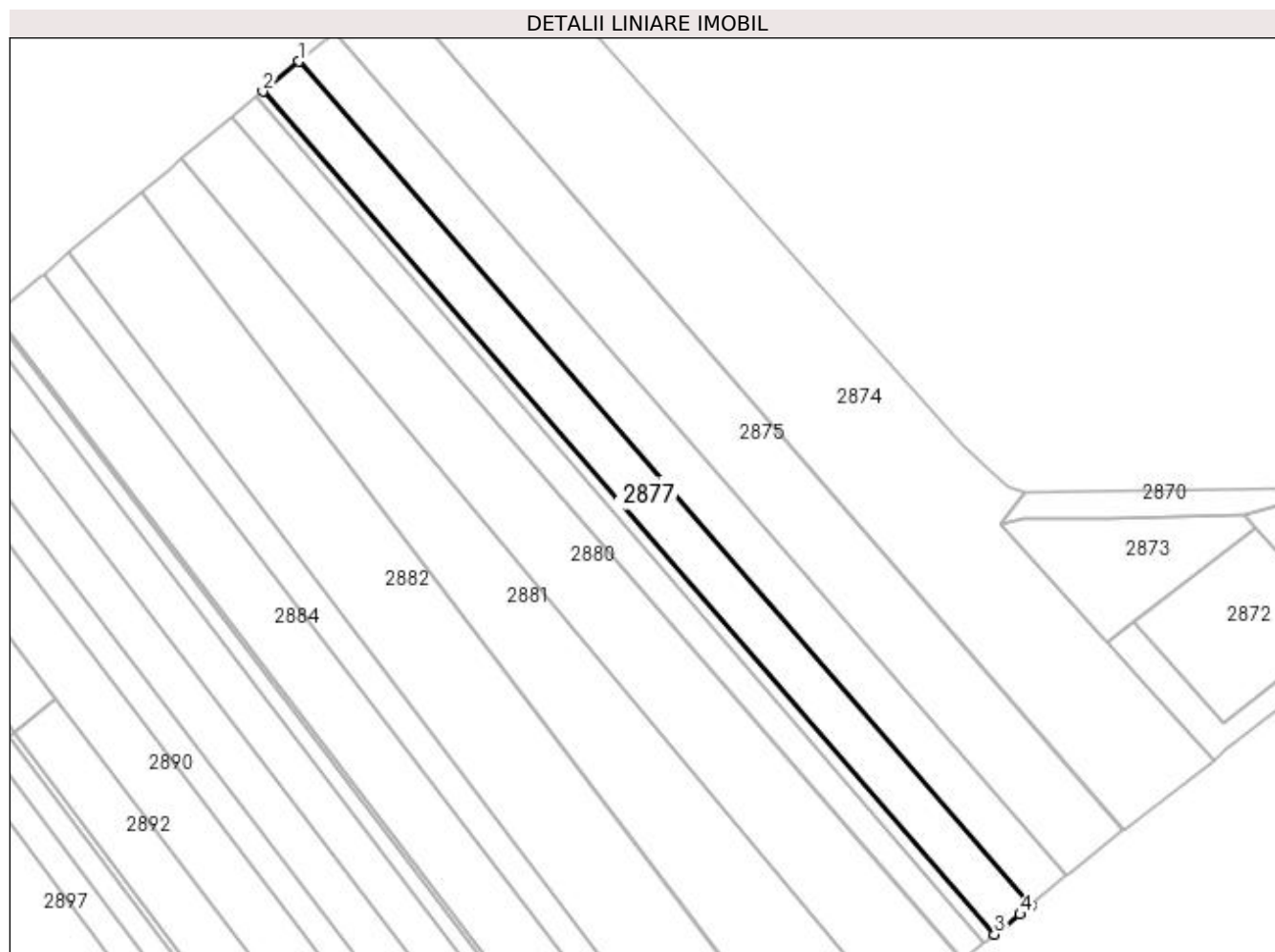
Inscrieri privind dezmembramintele dreptului de proprietate, drepturi reale de garanție și sarcini	Referințe
NU SUNT	

Anexa Nr. 1 La Partea I

Teren

Nr cadastral	Suprafața (mp)*	Observații / Referințe
	4.000	Imobilul s-a format din o parte a PF 1740 a comunei cadastrale Bădeuți.

* Suprafața este determinată în planul de proiecție Stereo 70.



Date referitoare la teren

Crt	Categorie folosință	Intravilan	Suprafața (mp)	Tarla	Parcelă	Nr. topo	Observații / Referințe
1	arabil	DA	9	22	372	-	Intravilan Milișăuți.
2	arabil	DA	1.027	22	372	-	Intravilan Bădeuți.
3	arabil	NU	2.964	22	372	-	

Lungime Segmente

1) Valorile lungimilor segmentelor sunt obținute din proiecție în plan.

Punct început	X / Y	Punct sfârșit	X / Y	Lungime segment (** (m)
1	573.681,032 700.398,142	2	573.671,059 700.389,863	12.962
2	573.671,059 700.389,863	3	573.873,317 700.156,924	308.495
3	573.873,317 700.156,924	4	573.880,432 700.162,45	9.009
4	573.880,432 700.162,45	5	573.883,467 700.164,999	3.963

Punct început	X / Y	Punct sfârșit	X / Y	Lungime segment (** (m)
5	573.883,467 700.164,999	1	573.681,032 700.398,142	308.765

** Lungimile segmentelor sunt determinate în planul de proiecție Stereo 70 și sunt rotunjite la 1 milimetru.

*** Distanța dintre puncte este formată din segmente cumulate ce sunt mai mici decât valoarea 1 milimetru.

**DATE DESPRE IMOBILUL NR. 2878**

Oficiul de Cadastru și Publicitate Imobiliară SUCEAVA
Biroul de Cadastru și Publicitate Imobiliară Radauti

A. Partea I. Descrierea imobilului

TEREN Necunoscut

Nr. topografic:1739

Adresa: Loc. Badeuti, Jud. Suceava

Nr. Crt	Nr cadastral Nr. topografic	Suprafata* (mp)	Observatii / Referinte
A1		900	Sector cadastral:15 Teren neimprejmuit; Imobilul s-a format din o parte a PF 1739 a comunei cadastrale Bădeuți.

B. Partea II. Proprietari și acte

Inscrieri privitoare la dreptul de proprietate și alte drepturi reale		Referințe
/		
Act Normativ nr. Legea 7, din 13/03/1996 emis de PARLAMENTUL ROMANIEI;		
B1	Inscrierea provizorie, drept de PROPRIETATE, dobandit prin Lege, cota actuala 1/1 1) ORAȘUL MILIȘĂUȚI, CIF:4326973, PROPRIETAR NEIDENTIFICAT.	A1

C. Partea III. SARCINI .

Inscrieri privind dezmembramintele dreptului de proprietate, drepturi reale de garanție și sarcini	Referințe
NU SUNT	

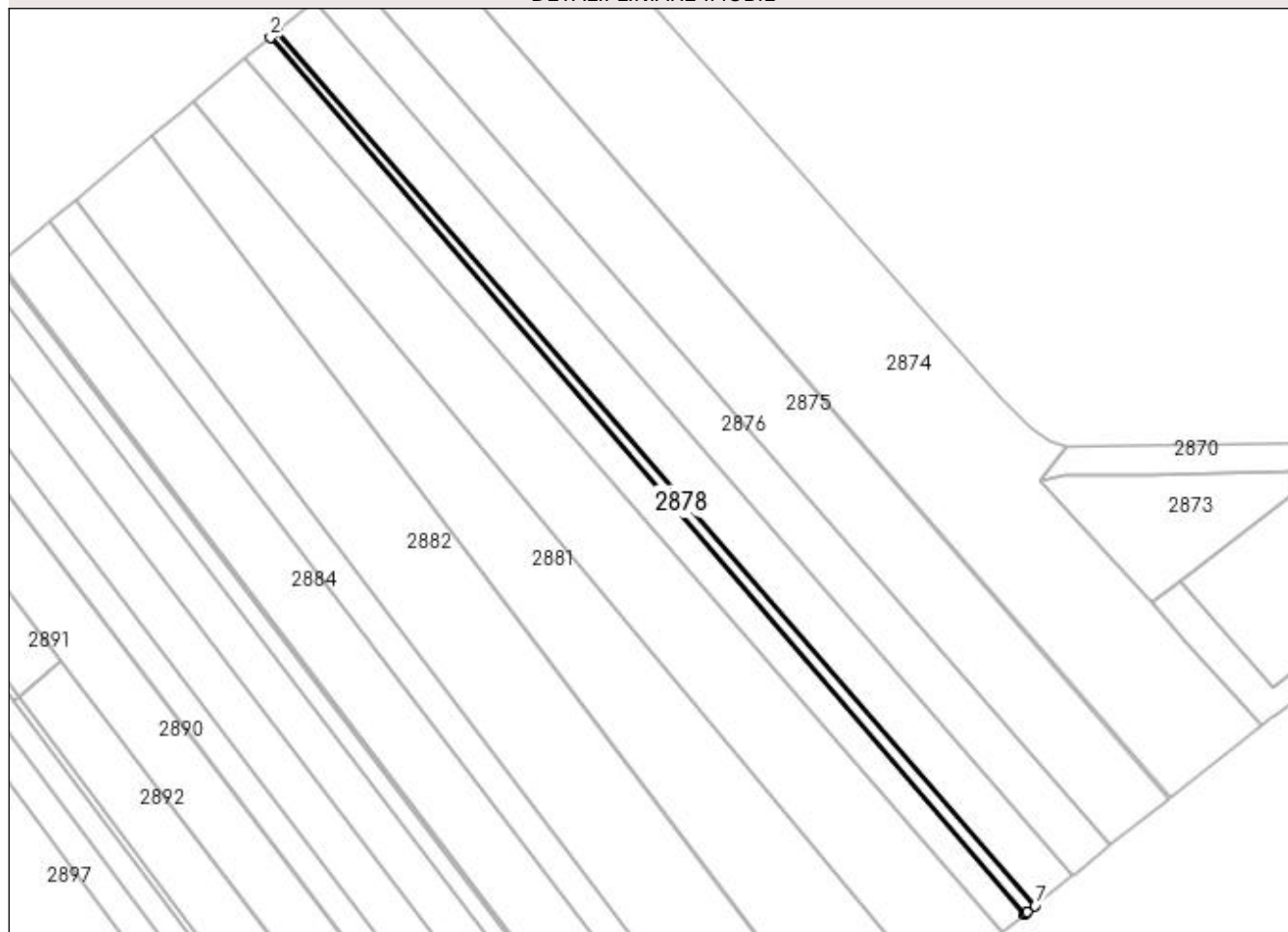
Anexa Nr. 1 La Partea I

Teren

Nr cadastral	Suprafața (mp)*	Observații / Referințe
	900	Imobilul s-a format din o parte a PF 1739 a comunei cadastrale Bădeuți.

* Suprafața este determinată în planul de proiecție Stereo 70.

DETALII LINIARE IMOBIL



Date referitoare la teren

Crt	Categorie folosință	Intravilan	Suprafața (mp)	Tarla	Parcelă	Nr. topo	Observații / Referințe
1	arabil	DA	2	22	372	-	Intravilan Milișăuți.
2	arabil	DA	192	22	372	-	Intravilan Bădeuți.
3	arabil	NU	706	22	372	-	

Lungime Segmente

1) Valorile lungimilor segmentelor sunt obținute din proiecție în plan.

Punct început	X / Y	Punct sfârșit	X / Y	Lungime segment (** (m)
1	573.671,059 700.389,863	2	573.669,329 700.388,427	2.248
2	573.669,329 700.388,427	3	573.870,479 700.154,72	308.351
3	573.870,479 700.154,72	4	573.870,753 700.154,933	0.347
4	573.870,753 700.154,933	5	573.871,135 700.155,229	0.483

Punct început	X / Y	Punct sfârșit	X / Y	Lungime segment (** (m)
5	573.871,135 700.155,229	6	573.871,266 700.155,331	0.166
6	573.871,266 700.155,331	7	573.873,317 700.156,924	2.597
7	573.873,317 700.156,924	1	573.671,059 700.389,863	308.495

** Lungimile segmentelor sunt determinate în planul de proiecție Stereo 70 și sunt rotunjite la 1 milimetru.

*** Distanța dintre puncte este formată din segmente cumulate ce sunt mai mici decât valoarea 1 milimetru.

**DATE DESPRE IMOBILUL NR. 2879**

Oficiul de Cadastru și Publicitate Imobiliară SUCEAVA
Biroul de Cadastru și Publicitate Imobiliară Radauti

A. Partea I. Descrierea imobilului

TEREN Necunoscut

Adresa: Loc. Badeuti, Jud. Suceava

Nr. Crt	Nr cadastral Nr. topografic	Suprafața* (mp)	Observații / Referințe
A1		2.500	Sector cadastral:15 Teren neimprejmuit; Imobilul s-a format din o parte a PF 1739 a comunei cadastrale Bădeuți.

B. Partea II. Proprietari și acte

Inscrieri privitoare la dreptul de proprietate și alte drepturi reale		Referințe
/		
Act Administrativ nr. 2534, din 21/11/2006 emis de CJSDPAT SUCEAVA;		
B1	Intabulare, drept de PROPRIETATE, dobândit prin Reconstituire, cota actuala 1/1 1) DUMITRESCU ELENA 2) POPESCU STELA, Lipsă CNP proprietar.	A1

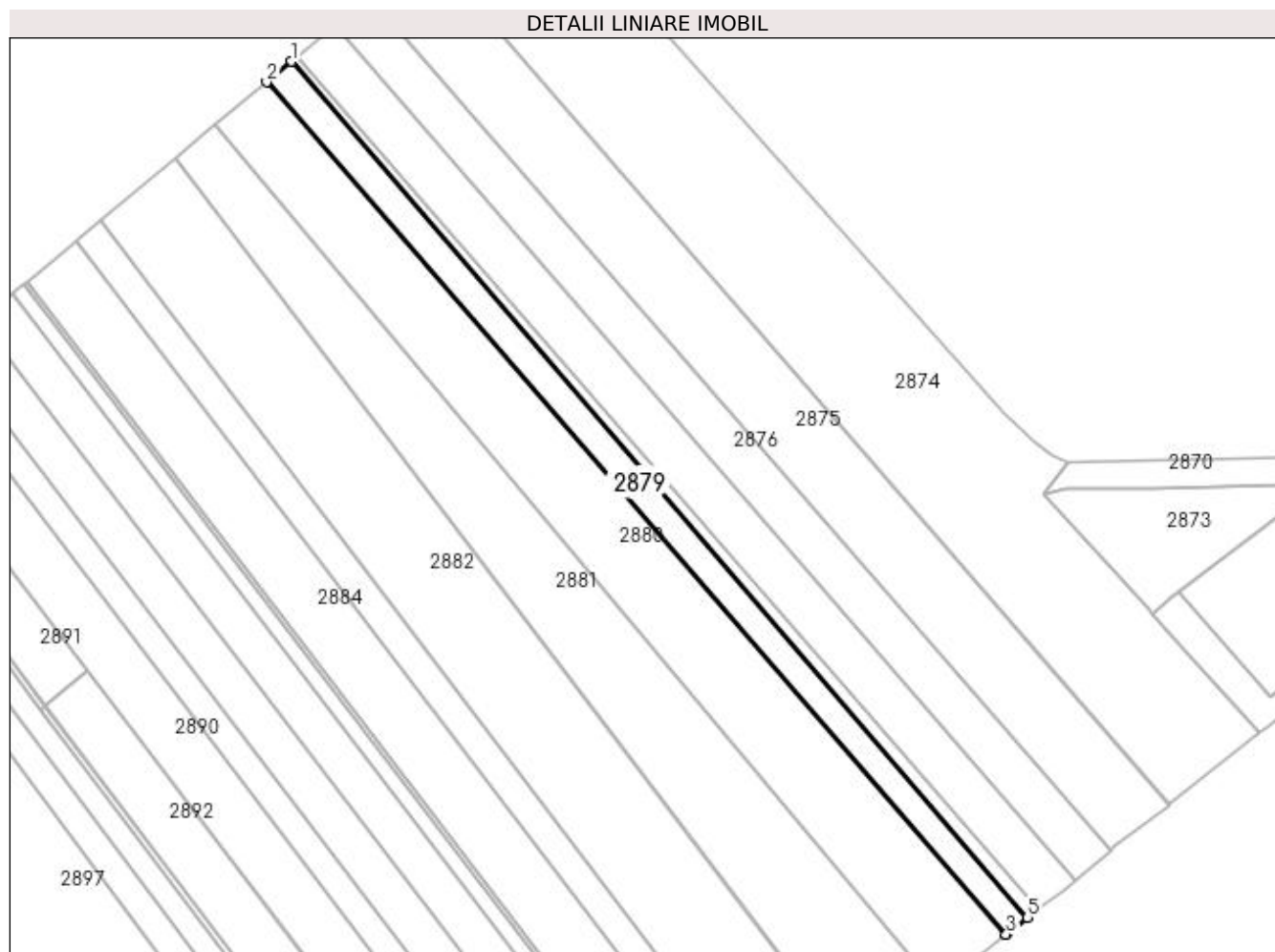
C. Partea III. SARCINI .

Inscrieri privind dezmembramintele dreptului de proprietate, drepturi reale de garanție și sarcini	Referințe
NU SUNT	

Anexa Nr. 1 La Partea I**Teren**

Nr cadastral	Suprafața (mp)*	Observații / Referințe
	2.500	Imobilul s-a format din o parte a PF 1739 a comunei cadastrale Bădeuți.

* Suprafața este determinată în planul de proiecție Stereo 70.

**Date referitoare la teren**

Crt	Categorie folosință	Intravilan	Suprafața (mp)	Tarla	Parcelă	Nr. topo	Observații / Referințe
1	arabil	DA	3	22	372	-	Intravilan Milișăuți.
2	arabil	DA	684	22	372	-	Intravilan Bădeuți.
3	arabil	NU	1.813	22	372	-	

Lungime Segmente

1) Valorile lungimilor segmentelor sunt obținute din proiecție în plan.

Punct început	X / Y	Punct sfârșit	X / Y	Lungime segment (** (m)
1	573.669,329 700.388,427	2	573.662,572 700.382,818	8.782
2	573.662,572 700.382,818	3	573.864,595 700.150,15	308.136
3	573.864,595 700.150,15	4	573.864,852 700.150,349	0.325
4	573.864,852 700.150,349	5	573.870,479 700.154,72	7.125

Punct început	X / Y	Punct sfârșit	X / Y	Lungime segment (** (m)
5	573.870,479 700.154,72	1	573.669,329 700.388,427	308.351

** Lungimile segmentelor sunt determinate în planul de proiecție Stereo 70 și sunt rotunjite la 1 milimetru.

*** Distanța dintre puncte este formată din segmente cumulate ce sunt mai mici decât valoarea 1 milimetru.

**DATE DESPRE IMOBILUL NR. 2880**

Oficiul de Cadastru și Publicitate Imobiliară SUCEAVA
Biroul de Cadastru și Publicitate Imobiliară Radauti

A. Partea I. Descrierea imobilului

TEREN Necunoscut

Adresa: Loc. Badeuti, Jud. Suceava

Nr. Crt	Nr cadastral Nr. topografic	Suprafața* (mp)	Observații / Referințe
A1		6.473	Sector cadastral:15 Teren neimprejmuit; Imobilul s-a format din o parte a PF 1738,1739 a comunei cadastrale Bădeuți.

B. Partea II. Proprietari și acte

Inscrieri privitoare la dreptul de proprietate și alte drepturi reale		Referințe
/		
Act Normativ nr. Legea 7, din 13/03/1996 emis de PARLAMENTUL ROMANIEI;		
B1	Inscrierea provizorie, drept de PROPRIETATE, dobandit prin Lege, cota actuala 1/1 1) ORAȘUL MILIȘĂUȚI, CIF:4326973, PROPRIETAR NEIDENTIFICAT.	A1

C. Partea III. SARCINI .

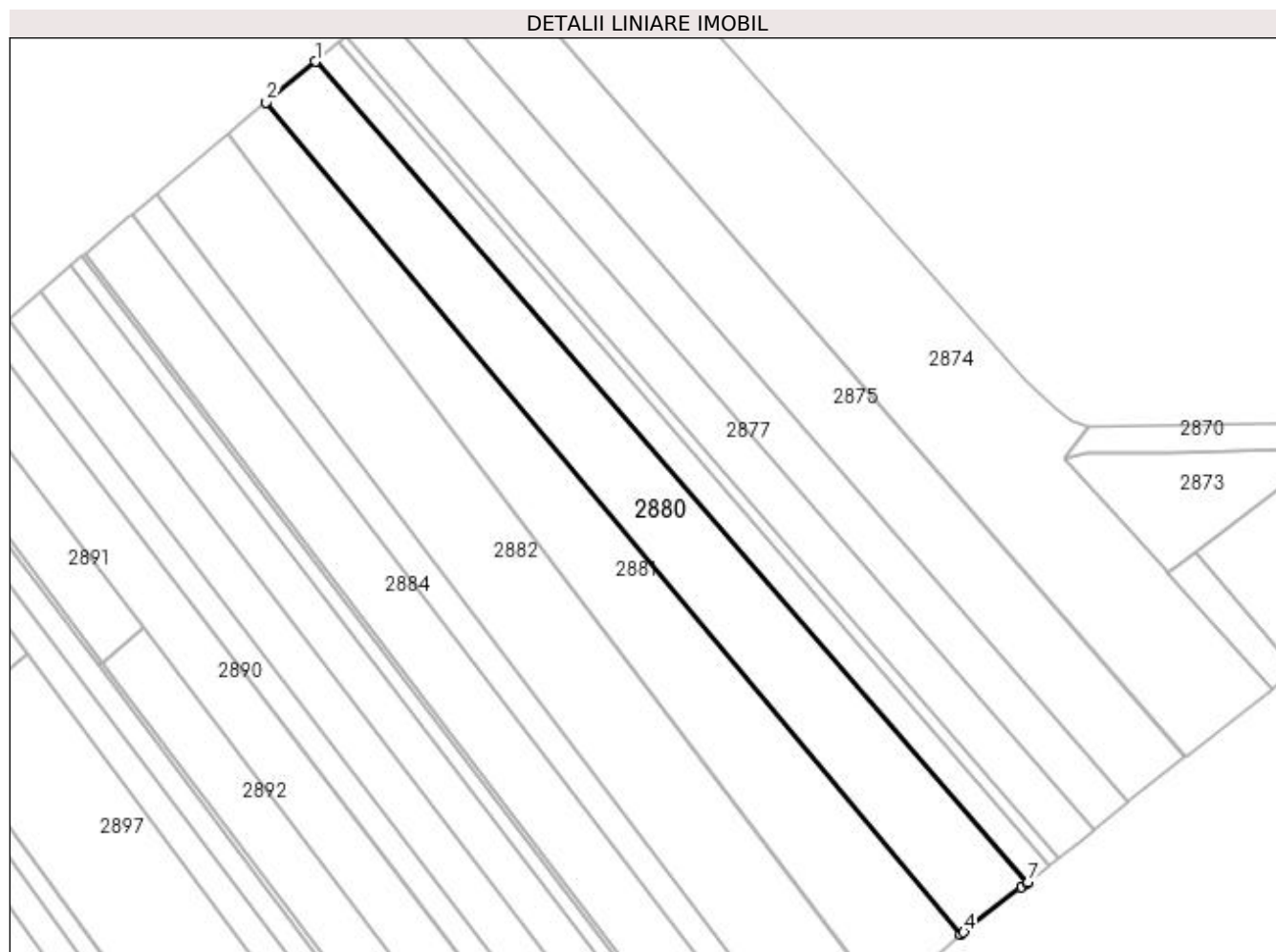
Inscrieri privind dezmembramintele dreptului de proprietate, drepturi reale de garanție și sarcini	Referințe
NU SUNT	

Anexa Nr. 1 La Partea I

Teren

Nr cadastral	Suprafața (mp)*	Observații / Referințe
	6.473	Imobilul s-a format din o parte a PF 1738,1739 a comunei cadastrale Bădeuți.

* Suprafața este determinată în planul de proiecție Stereo 70.



Date referitoare la teren

Crt	Categorie folosință	Intravilan	Suprafața (mp)	Tarla	Parcelă	Nr. topo	Observații / Referințe
1	arabil	DA	2	22	372	-	Intravilan Milișăuți.
2	arabil	DA	1.502	22	372	-	Intravilan Bădeuți.
3	arabil	NU	4.969	22	372	-	

Lungime Segmente

1) Valorile lungimilor segmentelor sunt obținute din proiecție în plan.

Punct început	X / Y	Punct sfârșit	X / Y	Lungime segment (** (m)
1	573.662,572 700.382,818	2	573.648,63 700.371,245	18.119
2	573.648,63 700.371,245	3	573.845,655 700.135,44	307.283
3	573.845,655 700.135,44	4	573.846,42 700.136,033	0.968
4	573.846,42 700.136,033	5	573.862,844 700.148,79	20.796

Punct început	X / Y	Punct sfârșit	X / Y	Lungime segment (** (m)
5	573.862,844 700.148,79	6	573.864,338 700.149,95	1.891
6	573.864,338 700.149,95	7	573.864,595 700.150,15	0.326
7	573.864,595 700.150,15	1	573.662,572 700.382,818	308.136

** Lungimile segmentelor sunt determinate în planul de proiecție Stereo 70 și sunt rotunjite la 1 milimetru.

*** Distanța dintre puncte este formată din segmente cumulate ce sunt mai mici decât valoarea 1 milimetru.

**DATE DESPRE IMOBILUL NR. 2881**

Oficiul de Cadastru și Publicitate Imobiliară SUCEAVA
Biroul de Cadastru și Publicitate Imobiliară Radauti

A. Partea I. Descrierea imobilului

TEREN Necunoscut

Adresa: Loc. Badeuti, Jud. Suceava

Nr. Crt	Nr cadastral Nr. topografic	Suprafața* (mp)	Observații / Referințe
A1	41489	6.573	Sector cadastral:15 Teren neimprejmuit;

B. Partea II. Proprietari și acte

Inscrieri privitoare la dreptul de proprietate și alte drepturi reale	Referințe
44625 / 06/11/2020	
Act Notarial nr. 3697, din 16/10/2020 emis de BNI COVARIUC IOAN (act administrativ nr 7197 din 07.10.2020, emis de Primaria Or. Milisauti);	
B1 se noteaza posesia ca bun propriu 1) CHELBA ELENA	A1
Act Normativ nr. 17, din 07/08/2014 emis de PARLAMENTUL ROMANIEI;	
B2 imobil aflat sub incidenta art.3 alin.(1) din Legea nr.17/07.03.2014	A1
/	
Act Normativ nr. Legea 7, din 13/03/1996 emis de PARLAMENTUL ROMANIEI;	
B3 Intabulare, drept de PROPRIETATE, dobandit prin Lege, cota actuala 1/1 1) NEIDENTIFICAT NEIDENTIFICAT	A1

C. Partea III. SARCINI .

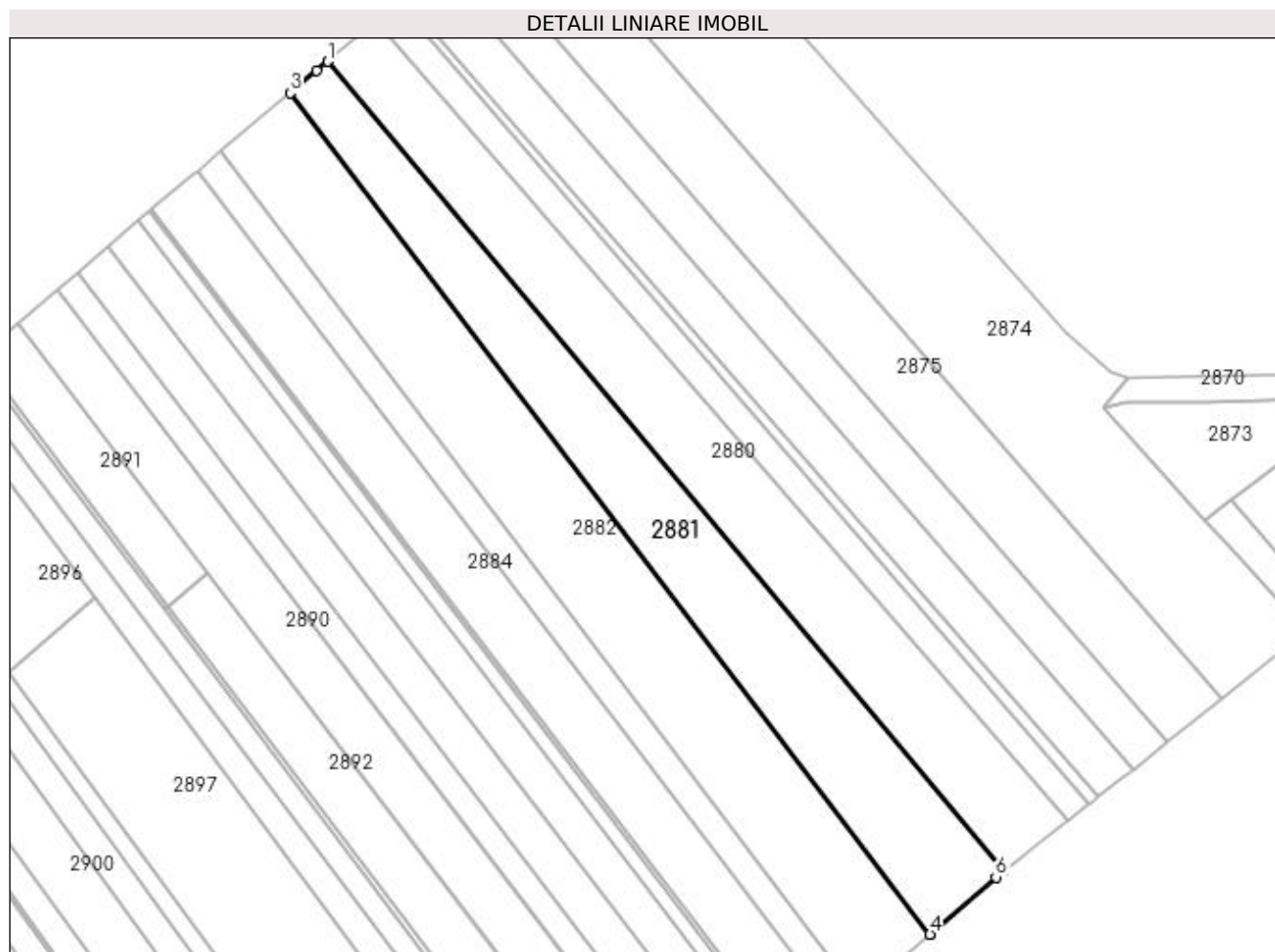
Inscrieri privind dezmembramintele dreptului de proprietate, drepturi reale de garanție și sarcini	Referințe
NU SUNT	

Anexa Nr. 1 La Partea I

Teren

Nr cadastral	Suprafața (mp)*	Observații / Referințe
41489	6.573	

* Suprafața este determinată în planul de proiecție Stereo 70.



Date referitoare la teren

Crt	Categorie folosință	Intra vilan	Suprafața (mp)	Tarla	Parcelă	Nr. topo	Observații / Referințe
1	arabil	DA	1.293	22	372	-	
2	arabil	NU	5.280	22	372	-	

Lungime Segmente

1) Valorile lungimilor segmentelor sunt obținute din proiecție în plan.

Punct început	X / Y	Punct sfârșit	X / Y	Lungime segment (** (m)
1	573.648,63 700.371,245	2	573.645,29 700.368,472	4.341
2	573.645,29 700.368,472	3	573.637,593 700.362,052	10.023
3	573.637,593 700.362,052	4	573.824,091 700.116,937	307.998
4	573.824,091 700.116,937	5	573.824,232 700.117,059	0.186

Punct început	X / Y	Punct sfârșit	X / Y	Lungime segment (** (m)
5	573.824,232 700.117,059	6	573.843,31 700.133,618	25.262
6	573.843,31 700.133,618	7	573.845,655 700.135,44	2.97
7	573.845,655 700.135,44	1	573.648,63 700.371,245	307.283

** Lungimile segmentelor sunt determinate în planul de proiecție Stereo 70 și sunt rotunjite la 1 milimetru.

*** Distanța dintre puncte este formată din segmente cumulate ce sunt mai mici decât valoarea 1 milimetru.

**DATE DESPRE IMOBILUL NR. 2882**

Oficiul de Cadastru și Publicitate Imobiliară SUCEAVA
Biroul de Cadastru și Publicitate Imobiliară Radauti

A. Partea I. Descrierea imobilului

TEREN Necunoscut

Adresa: Loc. Badeuti, Jud. Suceava

Nr. Crt	Nr cadastral Nr. topografic	Suprafața* (mp)	Observații / Referințe
A1		8.200	Sector cadastral:15 Teren neimprejmuț; Imobilul s-a format din o parte a PF 1737 a comunei cadastrale Bădeuți.

B. Partea II. Proprietari și acte

Inscrieri privitoare la dreptul de proprietate și alte drepturi reale		Referințe
/		
Act Normativ nr. Legea 7, din 13/03/1996 emis de PARLAMENTUL ROMANIEI;		
B1	Inscrierea provizorie, drept de PROPRIETATE, dobandit prin Lege, cota actuala 1/1 1) ORAȘUL MILIȘĂUȚI, CIF:4326973, PROPRIETAR NEIDENTIFICAT.	A1

C. Partea III. SARCINI .

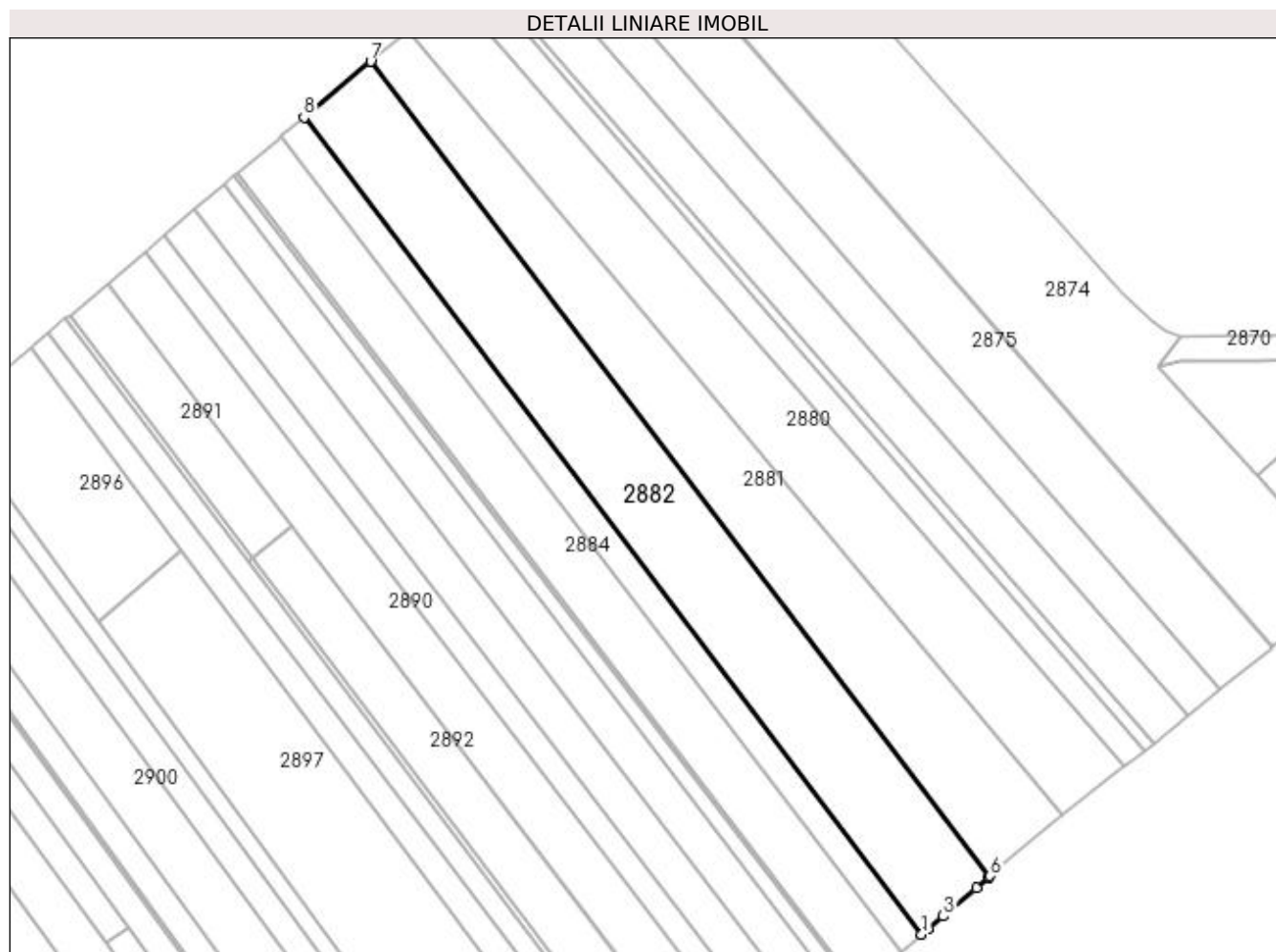
Inscrieri privind dezmembramintele dreptului de proprietate, drepturi reale de garanție și sarcini	Referințe
NU SUNT	

Anexa Nr. 1 La Partea I

Teren

Nr cadastral	Suprafața (mp)*	Observații / Referințe
	8.200	Imobilul s-a format din o parte a PF 1737 a comunei cadastrale Bădeuți.

* Suprafața este determinată în planul de proiecție Stereo 70.



Date referitoare la teren

Crt	Categorie folosință	Intra vilan	Suprafața (mp)	Tarla	Parcelă	Nr. topo	Observații / Referințe
1	arabil	DA	2.107	22	372	-	
2	arabil	NU	6.093	22	372	-	

Lungime Segmente

1) Valorile lungimilor segmentelor sunt obținute din proiecție în plan.

Punct început	X / Y	Punct sfârșit	X / Y	Lungime segment (** (m)
1	573.803,459 700.099,377	2	573.805,196 700.100,848	2.276
2	573.805,196 700.100,848	3	573.809,947 700.104,87	6.225
3	573.809,947 700.104,87	4	573.819,885 700.113,286	13.023
4	573.819,885 700.113,286	5	573.823,702 700.116,598	5.054

Punct început	X / Y	Punct sfârșit	X / Y	Lungime segment (** (m)
5	573.823,702 700.116,598	6	573.824,091 700.116,937	0.516
6	573.824,091 700.116,937	7	573.637,593 700.362,052	307.998
7	573.637,593 700.362,052	8	573.617,479 700.345,275	26.192
8	573.617,479 700.345,275	1	573.803,459 700.099,377	308.309

** Lungimile segmentelor sunt determinate în planul de proiecție Stereo 70 și sunt rotunjite la 1 milimetru.

*** Distanța dintre puncte este formată din segmente cumulate ce sunt mai mici decât valoarea 1 milimetru.

**DATE DESPRE IMOBILUL NR. 2883**

Oficiul de Cadastru și Publicitate Imobiliară SUCEAVA
Biroul de Cadastru și Publicitate Imobiliară Radauti

A. Partea I. Descrierea imobilului

TEREN Necunoscut

Adresa: Loc. Badeuti, Jud. Suceava

Nr. Crt	Nr cadastral Nr. topografic	Suprafața* (mp)	Observații / Referințe
A1		2.600	Sector cadastral:15 Teren neimprejmuit; Imobilul s-a format din o parte a PF 1736 a comunei cadastrale Bădeuți.

B. Partea II. Proprietari și acte

Inscrieri privitoare la dreptul de proprietate și alte drepturi reale		Referințe
/		
Act Notarial nr. 70, din 19/04/2005 emis de BNP COVARIUC IOAN;		
B1	Intabulare, drept de PROPRIETATE, dobandit prin Succesiune, cota actuala 1/1 1) CÎRDEI ANA	A1

C. Partea III. SARCINI .

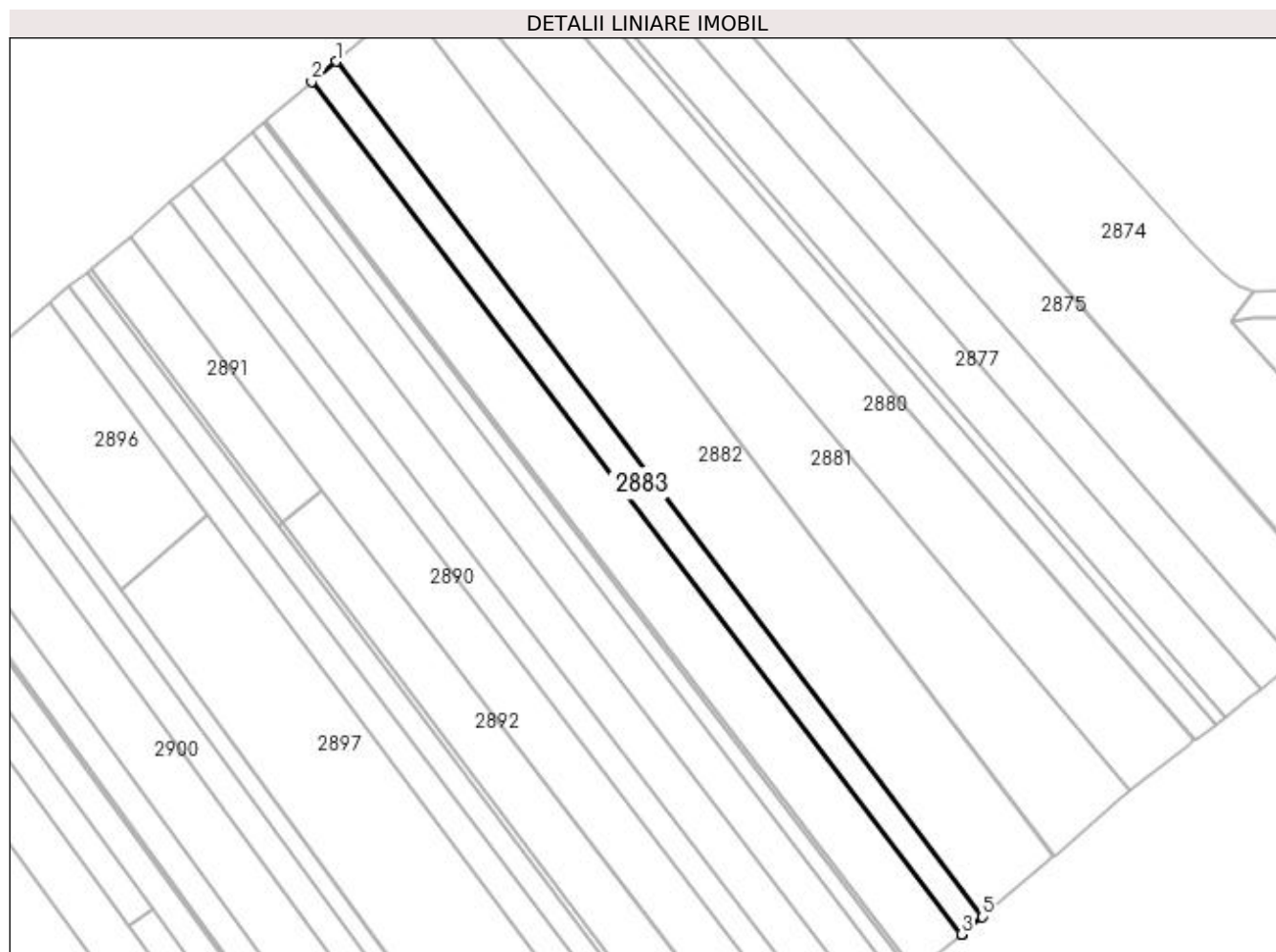
Inscrieri privind dezmembramintele dreptului de proprietate, drepturi reale de garanție și sarcini	Referințe
NU SUNT	

Anexa Nr. 1 La Partea I

Teren

Nr cadastral	Suprafața (mp)*	Observații / Referințe
	2.600	Imobilul s-a format din o parte a PF 1736 a comunei cadastrale Bădeuți.

* Suprafața este determinată în planul de proiecție Stereo 70.



Date referitoare la teren

Crt	Categorie folosință	Intra vilan	Suprafața (mp)	Tarla	Parcelă	Nr. topo	Observații / Referințe
1	arabil	DA	715	22	372	-	
2	arabil	NU	1.885	22	372	-	

Lungime Segmente

1) Valorile lungimilor segmentelor sunt obținute din proiecție în plan.

Punct început	X / Y	Punct sfârșit	X / Y	Lungime segment (** (m)
1	573.617,479 700.345,275	2	573.610,52 700.339,471	9.062
2	573.610,52 700.339,471	3	573.797,488 700.094,321	308.311
3	573.797,488 700.094,321	4	573.797,534 700.094,36	0.06
4	573.797,534 700.094,36	5	573.803,459 700.099,377	7.764

Punct început	X / Y	Punct sfârșit	X / Y	Lungime segment (** (m)
5	573.803,459 700.099,377	1	573.617,479 700.345,275	308.309

** Lungimile segmentelor sunt determinate în planul de proiecție Stereo 70 și sunt rotunjite la 1 milimetru.

*** Distanța dintre puncte este formată din segmente cumulate ce sunt mai mici decât valoarea 1 milimetru.

**DATE DESPRE IMOBILUL NR. 2884**

Oficiul de Cadastru și Publicitate Imobiliară SUCEAVA
Biroul de Cadastru și Publicitate Imobiliară Radauti

A. Partea I. Descrierea imobilului

TEREN Necunoscut

Adresa: Loc. Badeuti, Jud. Suceava

Nr. Crt	Nr cadastral Nr. topografic	Suprafața* (mp)	Observații / Referințe
A1	37323	Din acte: 5.400 Masurata: 5.339	Sector cadastral:15 Teren neimprejmuit;

B. Partea II. Proprietari și acte

Inscrieri privitoare la dreptul de proprietate și alte drepturi reale		Referințe
747 / 10/01/2017		
Act Notarial nr. Act partaj nr. 1136, din 30/05/2013 emis de BNP SEHLANEC;		
B5	Intabulare, drept de PROPRIETATE bun propriu cu titlu de partaj, dobandit prin Conventie, cota actuala 1/1 1) REBENCIUC DOINA	A1
B7	imobil aflat sub incidenta art.3 alin.(1) din Legea nr.17/2014	A1

C. Partea III. SARCINI .

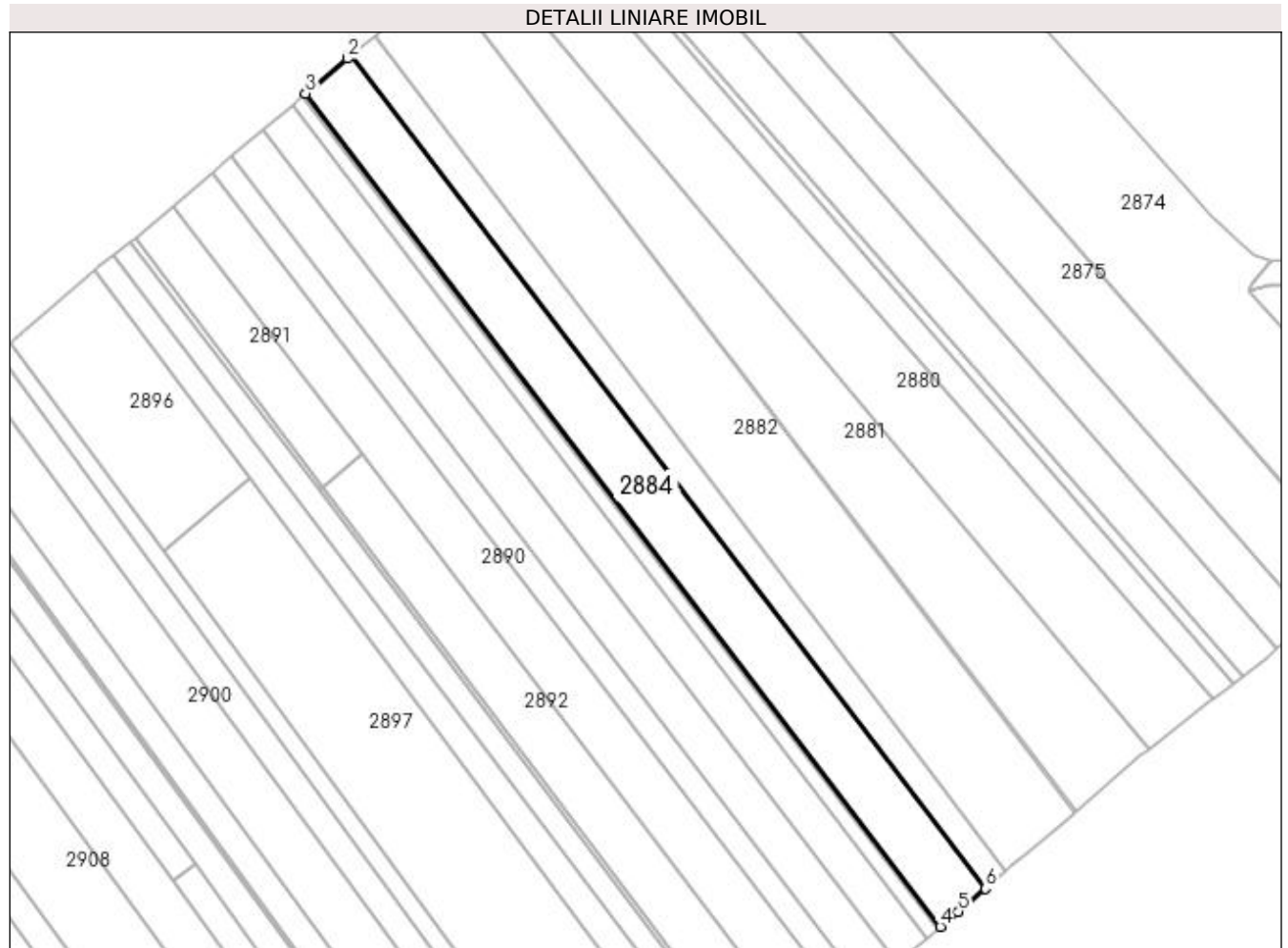
Inscrieri privind dezmembramintele dreptului de proprietate, drepturi reale de garanție și sarcini	Referințe
NU SUNT	

Anexa Nr. 1 La Partea I

Teren

Nr cadastral	Suprafața (mp)*	Observații / Referințe
37323	Din acte: 5.400 Masurata: 5.339	

* Suprafața este determinată în planul de proiecție Stereo 70.



Date referitoare la teren

Crt	Categorie folosință	Intra vilan	Suprafața (mp)	Tarla	Parcelă	Nr. topo	Observații / Referințe
1	arabil	DA	1.394	22	372	-	
2	arabil	NU	3.945	22	372	-	

Lungime Segmente

1) Valorile lungimilor segmentelor sunt obținute din proiecție în plan.

Punct început	X / Y	Punct sfârșit	X / Y	Lungime segment (** (m)
1	573.610,52 700.339,471	2	573.609,566 700.338,675	1.242
2	573.609,566 700.338,675	3	573.597,219 700.328,361	16.088
3	573.597,219 700.328,361	4	573.784,249 700.083,128	308.414
4	573.784,249 700.083,128	5	573.789,502 700.087,559	6.872

Punct început	X / Y	Punct sfârșit	X / Y	Lungime segment (** (m)
5	573.789,502 700.087,559	6	573.797,488 700.094,321	10.464
6	573.797,488 700.094,321	1	573.610,52 700.339,471	308.311

** Lungimile segmentelor sunt determinate în planul de proiecție Stereo 70 și sunt rotunjite la 1 milimetru.

*** Distanța dintre puncte este formată din segmente cumulate ce sunt mai mici decât valoarea 1 milimetru.

**DATE DESPRE IMOBILUL NR. 2885**

Oficiul de Cadastru și Publicitate Imobiliară SUCEAVA
Biroul de Cadastru și Publicitate Imobiliară Radauti

A. Partea I. Descrierea imobilului

TEREN Necunoscut

Nr. topografic:1736

Adresa: Loc. Badeuti, Jud. Suceava

Nr. Crt	Nr cadastral Nr. topografic	Suprafața* (mp)	Observații / Referințe
A1		300	Sector cadastral:15 Teren neimprejmuit; Imobilul s-a format din o parte a PF 1736 a comunei cadastrale Bădeuți.

B. Partea II. Proprietari și acte

Inscrieri privitoare la dreptul de proprietate și alte drepturi reale		Referințe
/		
Act Normativ nr. Legea 7, din 13/03/1996 emis de PARLAMENTUL ROMANIEI;		
B1	Inscrierea provizorie, drept de PROPRIETATE, dobandit prin Lege, cota actuala 1/1 1) ORAȘUL MILIȘĂUȚI, CIF:4326973, PROPRIETAR NEIDENTIFICAT.	A1

C. Partea III. SARCINI .

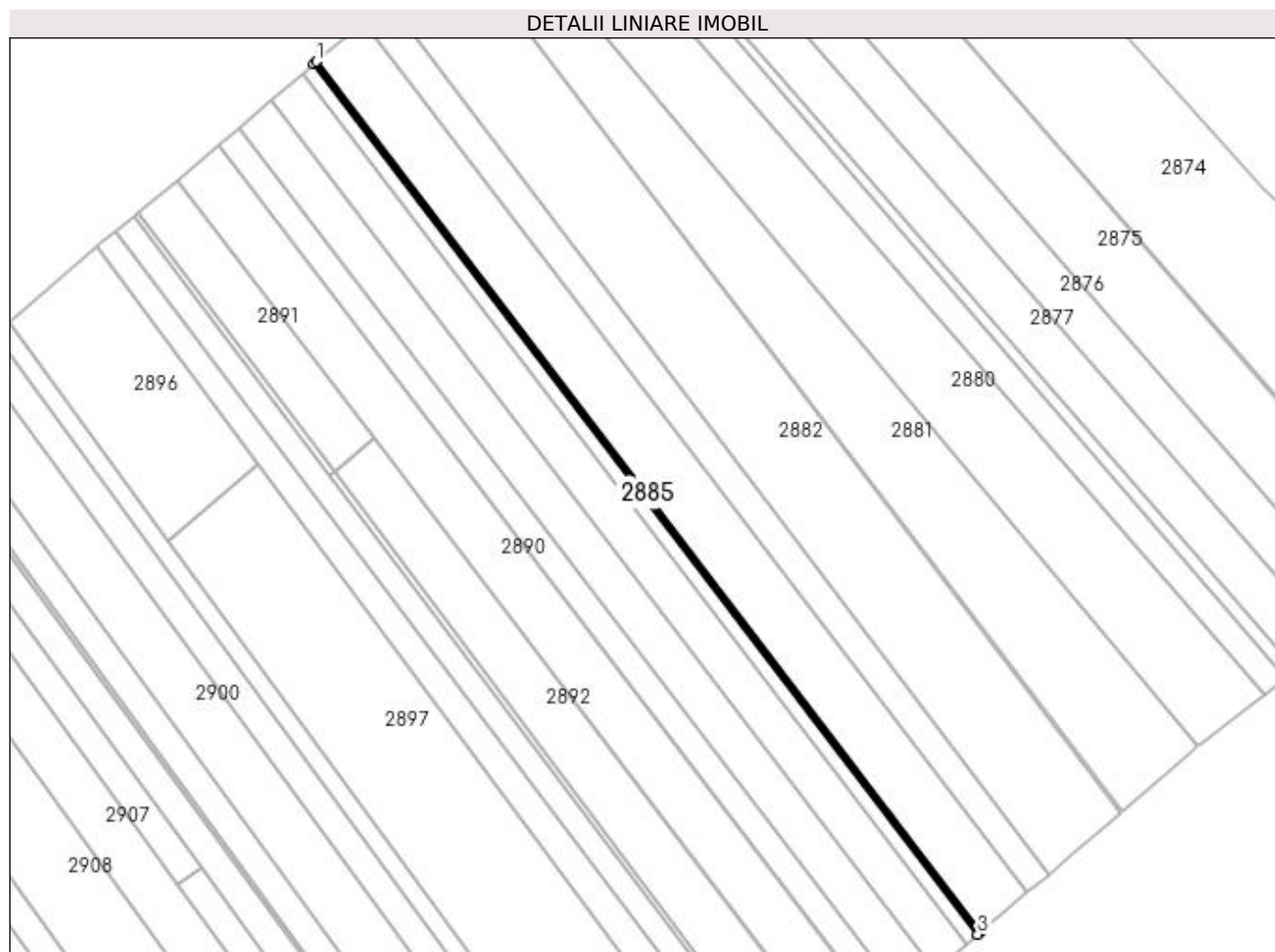
Inscrieri privind dezmembramintele dreptului de proprietate, drepturi reale de garanție și sarcini	Referințe
NU SUNT	

Anexa Nr. 1 La Partea I

Teren

Nr cadastral	Suprafața (mp)*	Observații / Referințe
	300	Imobilul s-a format din o parte a PF 1736 a comunei cadastrale Bădeuți.

* Suprafața este determinată în planul de proiecție Stereo 70.



Date referitoare la teren

Crt	Categorie folosință	Intra vilan	Suprafața (mp)	Tarla	Parcelă	Nr. topo	Observații / Referințe
1	arabil	DA	78	22	372	-	
2	arabil	NU	222	22	372	-	

Lungime Segmente

1) Valorile lungimilor segmentelor sunt obținute din proiecție în plan.

Punct început	X / Y	Punct sfârșit	X / Y	Lungime segment (** (m)
1	573.597,219 700.328,361	2	573.596,471 700.327,736	0.975
2	573.596,471 700.327,736	3	573.783,505 700.082,5	308.419
3	573.783,505 700.082,5	4	573.784,249 700.083,128	0.974
4	573.784,249 700.083,128	1	573.597,219 700.328,361	308.414

**** Lungimile segmentelor sunt determinate în planul de proiecție Stereo 70 și sunt rotunjite la 1 milimetru.**

***** Distanța dintre puncte este formată din segmente cumulate ce sunt mai mici decât valoarea 1 milimetru.**

**DATE DESPRE IMOBILUL NR. 2886**

Oficiul de Cadastru și Publicitate Imobiliară SUCEAVA
Biroul de Cadastru și Publicitate Imobiliară Radauti

A. Partea I. Descrierea imobilului

TEREN Necunoscut

Adresa: Loc. Badeuti, Jud. Suceava

Nr. Crt	Nr cadastral Nr. topografic	Suprafața* (mp)	Observații / Referințe
A1		1.300	Sector cadastral:15 Teren neimprejmuț; Imobilul s-a format din o parte a PF 1736 a comunei cadastrale Bădeuți.

B. Partea II. Proprietari și acte

Inscrieri privitoare la dreptul de proprietate și alte drepturi reale		Referințe
/		
Act Normativ nr. Legea 7, din 13/03/1996 emis de PARLAMENTUL ROMANIEI;		
B1	Inscrierea provizorie, drept de PROPRIETATE, dobandit prin Lege, cota actuala 1/1 1) ORAȘUL MILIȘĂUȚI, CIF:4326973, PROPRIETAR NEIDENTIFICAT.	A1

C. Partea III. SARCINI .

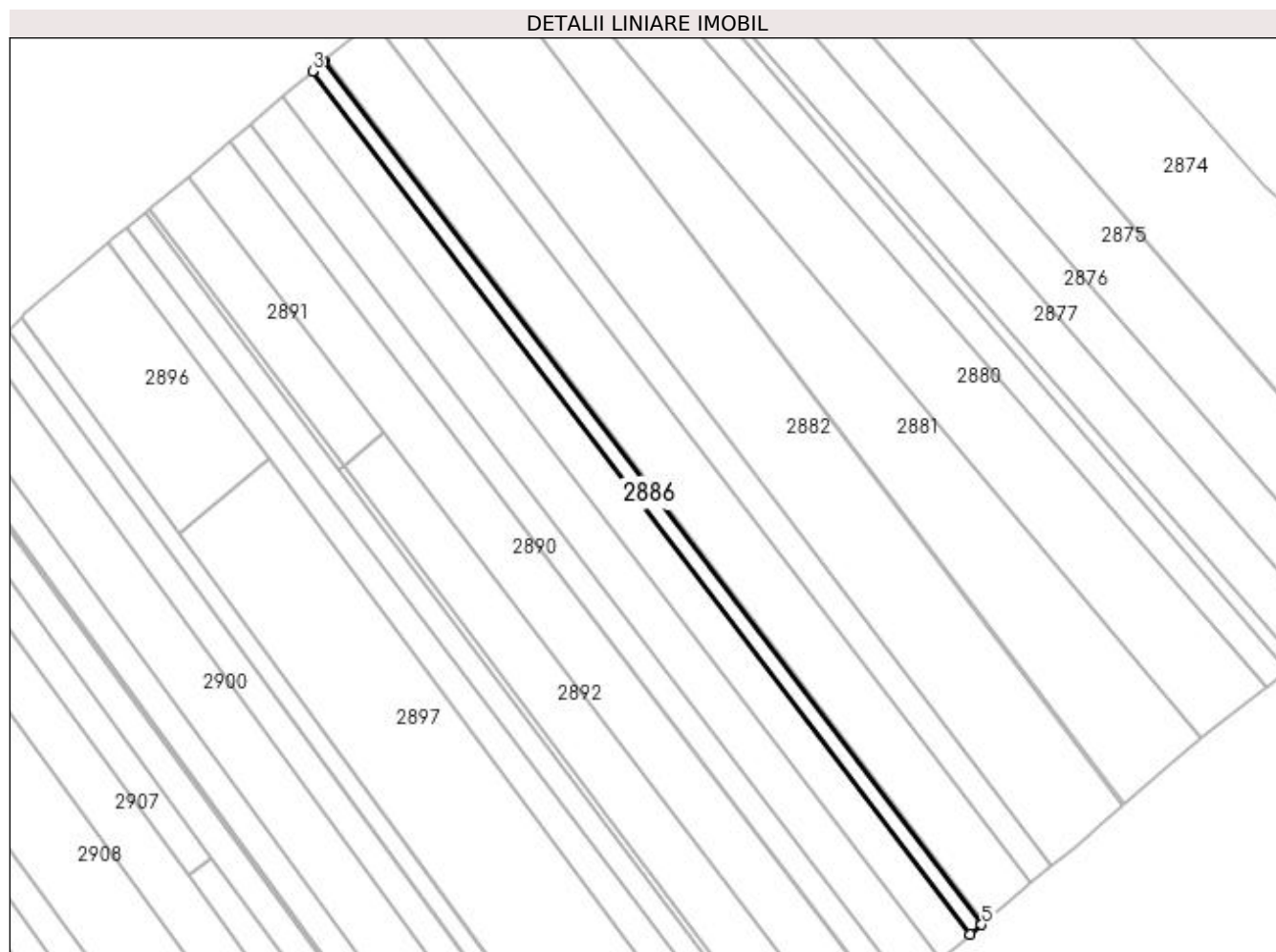
Inscrieri privind dezmembramintele dreptului de proprietate, drepturi reale de garanție și sarcini	Referințe
NU SUNT	

Anexa Nr. 1 La Partea I

Teren

Nr cadastral	Suprafața (mp)*	Observații / Referințe
	1.300	Imobilul s-a format din o parte a PF 1736 a comunei cadastrale Bădeuți.

* Suprafața este determinată în planul de proiecție Stereo 70.



Date referitoare la teren

Crt	Categorie folosință	Intra vilan	Suprafața (mp)	Tarla	Parcelă	Nr. topo	Observații / Referințe
1	arabil	DA	340	22	372	-	
2	arabil	NU	960	22	372	-	

Lungime Segmente

1) Valorile lungimilor segmentelor sunt obținute din proiecție în plan.

Punct început	X / Y	Punct sfârșit	X / Y	Lungime segment (** (m)
1	573.596,471 700.327,736	2	573.596,289 700.327,584	0.237
2	573.596,289 700.327,584	3	573.593,266 700.324,988	3.985
3	573.593,266 700.324,988	4	573.780,279 700.079,779	308.385
4	573.780,279 700.079,779	5	573.783,505 700.082,5	4.22

Punct început	X / Y	Punct sfârșit	X / Y	Lungime segment (** (m)
5	573.783,505 700.082,5	1	573.596,471 700.327,736	308.419

** Lungimile segmentelor sunt determinate în planul de proiecție Stereo 70 și sunt rotunjite la 1 milimetru.

*** Distanța dintre puncte este formată din segmente cumulate ce sunt mai mici decât valoarea 1 milimetru.

**DATE DESPRE IMOBILUL NR. 2887**

Oficiul de Cadastru și Publicitate Imobiliară SUCEAVA
Biroul de Cadastru și Publicitate Imobiliară Radauti

A. Partea I. Descrierea imobilului

TEREN Necunoscut

Adresa: Loc. Badeuti, Jud. Suceava

Nr. Crt	Nr cadastral Nr. topografic	Suprafața* (mp)	Observații / Referințe
A1		3.500	Sector cadastral:15 Teren neimprejmuit; Imobilul s-a format din o parte a PF 1735 a comunei cadastrale Bădeuți.

B. Partea II. Proprietari și acte

Inscrieri privitoare la dreptul de proprietate și alte drepturi reale		Referințe
/		
Act Administrativ nr. 723, din 09/10/1995 emis de CJSDPAT SUCEAVA;		
B1	Intabulare, drept de PROPRIETATE, dobândit prin Reconstituire, cota actuala 1/1 1) CAZAC GHEORGHE	A1
Act Administrativ nr. 7133, din 21/07/2023 emis de PRIMARIA MILIȘĂUȚI;		
B2	Se notează posesia faptică. 1) CAZAC GHEORGHE	A1

C. Partea III. SARCINI .

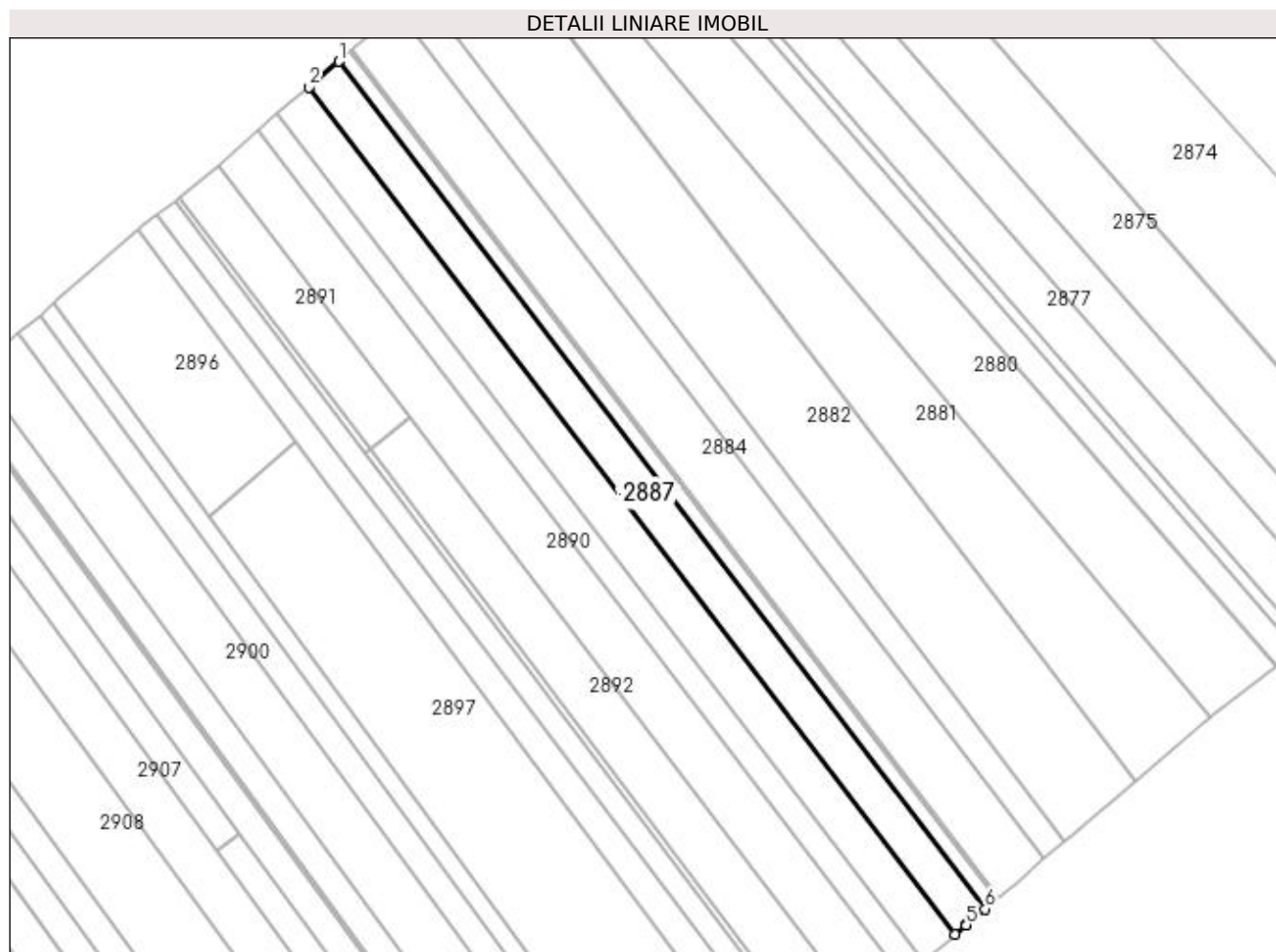
Inscrieri privind dezmembramintele dreptului de proprietate, drepturi reale de garanție și sarcini	Referințe
NU SUNT	

Anexa Nr. 1 La Partea I

Teren

Nr cadastral	Suprafața (mp)*	Observații / Referințe
	3.500	Imobilul s-a format din o parte a PF 1735 a comunei cadastrale Bădeuți.

* Suprafața este determinată în planul de proiecție Stereo 70.



Date referitoare la teren

Crt	Categorie folosință	Intravilan	Suprafața (mp)	Tarla	Parcelă	Nr. topo	Observații / Referințe
1	arabil	DA	915	22	372	-	
2	arabil	NU	2.585	22	372	-	

Lungime Segmente

1) Valorile lungimilor segmentelor sunt obținute din proiecție în plan.

Punct început	X / Y	Punct sfârșit	X / Y	Lungime segment (** (m)
1	573.593,266 700.324,988	2	573.584,641 700.317,579	11.37
2	573.584,641 700.317,579	3	573.771,592 700.072,45	308.284
3	573.771,592 700.072,45	4	573.774,571 700.074,963	3.897
4	573.774,571 700.074,963	5	573.774,819 700.075,173	0.325

Punct început	X / Y	Punct sfârșit	X / Y	Lungime segment (** (m)
5	573.774,819 700.075,173	6	573.780,279 700.079,779	7.143
6	573.780,279 700.079,779	1	573.593,266 700.324,988	308.385

** Lungimile segmentelor sunt determinate în planul de proiecție Stereo 70 și sunt rotunjite la 1 milimetru.

*** Distanța dintre puncte este formată din segmente cumulate ce sunt mai mici decât valoarea 1 milimetru.

**DATE DESPRE IMOBILUL NR. 2888**

Oficiul de Cadastru și Publicitate Imobiliară SUCEAVA
Biroul de Cadastru și Publicitate Imobiliară Radauti

A. Partea I. Descrierea imobilului

TEREN Necunoscut

Adresa: Loc. Badeuti, Jud. Suceava

Nr. Crt	Nr cadastral Nr. topografic	Suprafața* (mp)	Observații / Referințe
A1		3.700	Sector cadastral:15 Teren neimprejmuit; Imobilul s-a format din o parte a PF 1735 a comunei cadastrale Bădeuți.

B. Partea II. Proprietari și acte

Inscrieri privitoare la dreptul de proprietate și alte drepturi reale		Referințe
/		
Act Normativ nr. Legea 7, din 13/03/1996 emis de PARLAMENTUL ROMANIEI;		
B1	Inscrierea provizorie, drept de PROPRIETATE, dobandit prin Lege, cota actuala 1/1 1) ORAȘUL MILIȘĂUȚI, CIF:4326973, PROPRIETAR NEIDENTIFICAT.	A1

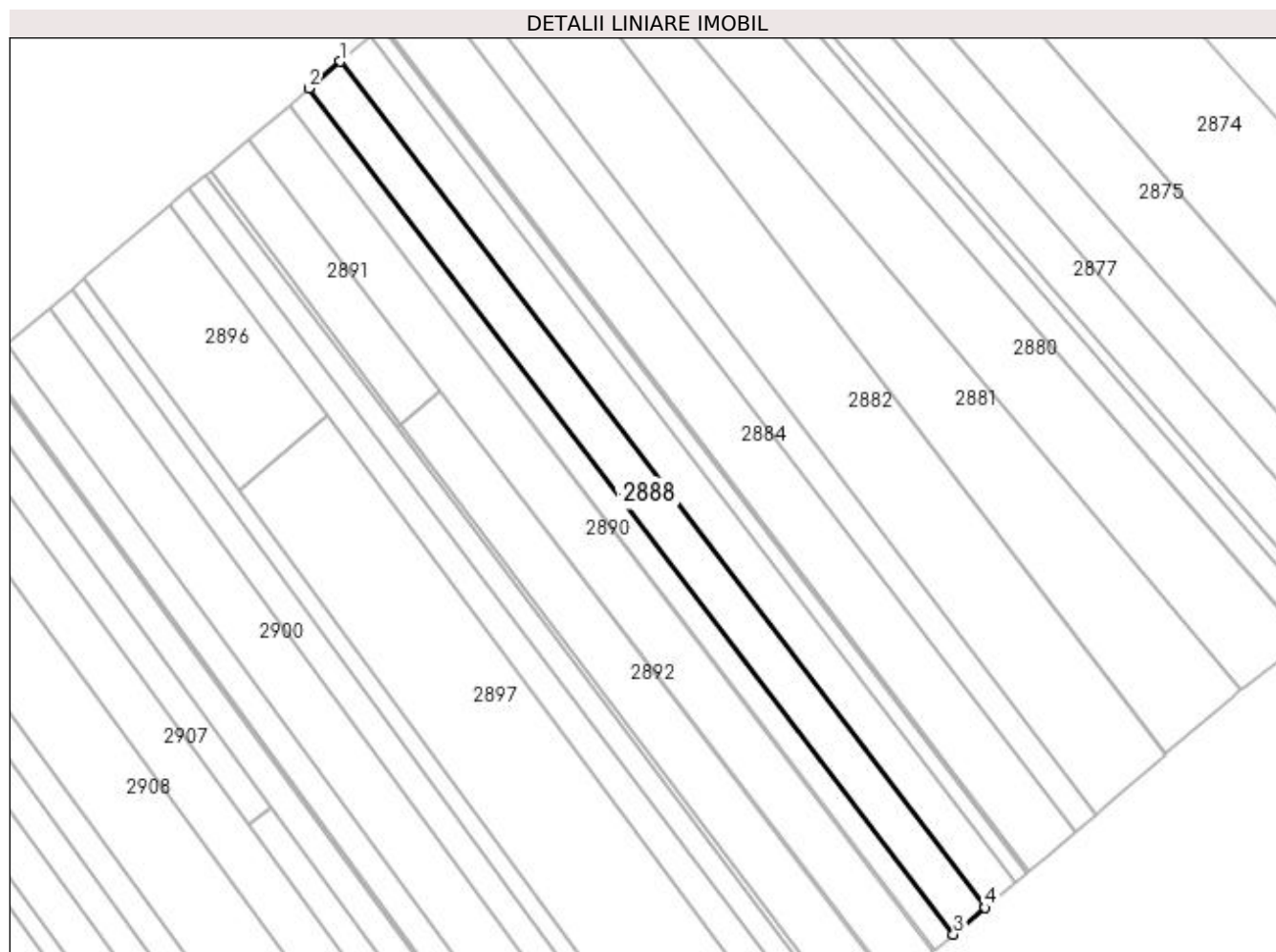
C. Partea III. SARCINI .

Inscrieri privind dezmembramintele dreptului de proprietate, drepturi reale de garanție și sarcini	Referințe
NU SUNT	

Anexa Nr. 1 La Partea I**Teren**

Nr cadastral	Suprafața (mp)*	Observații / Referințe
	3.700	Imobilul s-a format din o parte a PF 1735 a comunei cadastrale Bădeuți.

* Suprafața este determinată în planul de proiecție Stereo 70.

**Date referitoare la teren**

Crt	Categorie folosință	Intra vilan	Suprafața (mp)	Tarla	Parcelă	Nr. topo	Observații / Referințe
1	arabil	DA	967	22	372	-	
2	arabil	NU	2.733	22	372	-	

Lungime Segmente

1) Valorile lungimilor segmentelor sunt obținute din proiecție în plan.

Punct început	X / Y	Punct sfârșit	X / Y	Lungime segment (** (m)
1	573.584,641 700.317,579	2	573.575,519 700.309,745	12.024
2	573.575,519 700.309,745	3	573.762,406 700.064,701	308.177
3	573.762,406 700.064,701	4	573.771,592 700.072,45	12.018
4	573.771,592 700.072,45	1	573.584,641 700.317,579	308.284

**** Lungimile segmentelor sunt determinate în planul de proiecție Stereo 70 și sunt rotunjite la 1 milimetru.**

***** Distanța dintre puncte este formată din segmente cumulate ce sunt mai mici decât valoarea 1 milimetru.**

**DATE DESPRE IMOBILUL NR. 2889**

Oficiul de Cadastru și Publicitate Imobiliară SUCEAVA
Biroul de Cadastru și Publicitate Imobiliară Radauti

A. Partea I. Descrierea imobilului

TEREN Necunoscut

Adresa: Loc. Badeuti, Jud. Suceava, TARLA DEAL

Nr. Crt	Nr cadastral Nr. topografic	Suprafața* (mp)	Observații / Referințe
A1	43662	Din acte: 2.600 Masurata: 2.291	Sector cadastral:15 Teren neimprejmuit;

B. Partea II. Proprietari și acte

Inscrieri privitoare la dreptul de proprietate și alte drepturi reale		Referințe
29394 / 22/07/2022		
Act Normativ nr. 17, din 07/03/2014 emis de PARLAMENTUL ROMANIEI;		
B9	imobil aflat sub incidenta art.3 alin.(1) din Legea nr.17/07.03.2014	A1
41212 / 30/09/2022		
Act Notarial nr. Contract vanzare nr.4828, din 30/09/2022 emis de COVARIUC IOAN;		
B10	Intabulare, drept de PROPRIETATE bun comun in devalmasie, dobandit prin Conventie, cota actuala 1/1	A1
	1) LUCESCU GHEORGHIA 2) LUCESCU ANDREEA-NATAȘA	

C. Partea III. SARCINI .

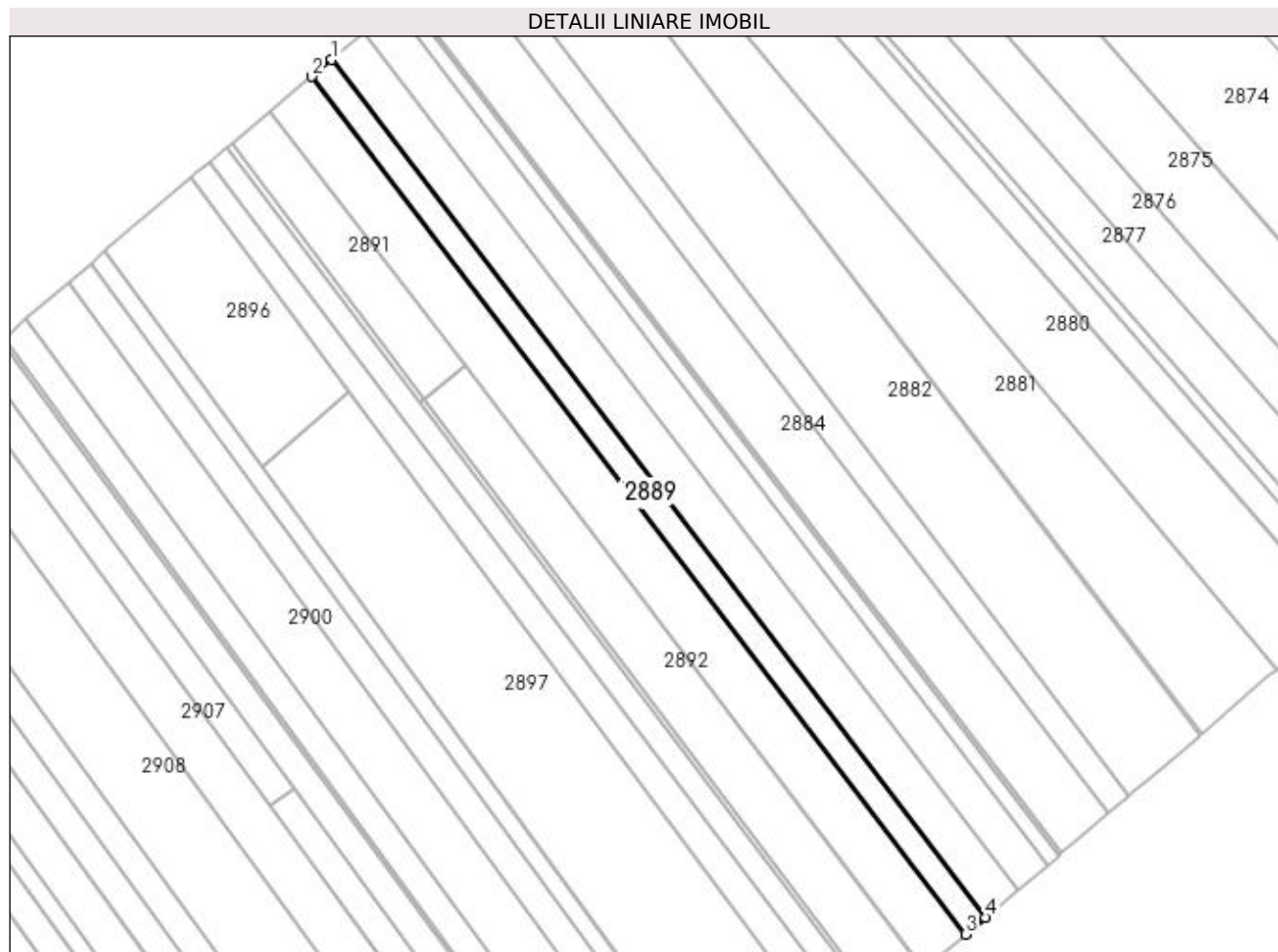
Inscrieri privind dezmembramintele dreptului de proprietate, drepturi reale de garanție și sarcini	Referințe
NU SUNT	

Anexa Nr. 1 La Partea I

Teren

Nr cadastral	Suprafața (mp)*	Observații / Referințe
43662	Din acte: 2.600 Masurata: 2.291	

* Suprafața este determinată în planul de proiecție Stereo 70.



Date referitoare la teren

Crt	Categorie folosință	Intra vilan	Suprafața (mp)	Tarla	Parcelă	Nr. topo	Observații / Referințe
1	arabil	DA	599	22	372	-	
2	arabil	NU	1.692	22	372	-	

Lungime Segmente

1) Valorile lungimilor segmentelor sunt obținute din proiecție în plan.

Punct început	X / Y	Punct sfârșit	X / Y	Lungime segment (** (m)
1	573.575,519 700.309,745	2	573.569,87 700.304,892	7.447
2	573.569,87 700.304,892	3	573.756,716 700.059,901	308.111
3	573.756,716 700.059,901	4	573.762,406 700.064,701	7.444
4	573.762,406 700.064,701	1	573.575,519 700.309,745	308.177

**** Lungimile segmentelor sunt determinate în planul de proiecție Stereo 70 și sunt rotunjite la 1 milimetru.**

***** Distanța dintre puncte este formată din segmente cumulate ce sunt mai mici decât valoarea 1 milimetru.**

**DATE DESPRE IMOBILUL NR. 2890**

Oficiul de Cadastru și Publicitate Imobiliară SUCEAVA
 Biroul de Cadastru și Publicitate Imobiliară Radauti

A. Partea I. Descrierea imobilului

TEREN Necunoscut

Adresa: Loc. Badeuti, Jud. Suceava

Nr. Crt	Nr cadastral Nr. topografic	Suprafața* (mp)	Observații / Referințe
A1	41768	Din acte: 5.000 Masurata: 4.729	Sector cadastral:15 Teren neimprejmuit;

B. Partea II. Proprietari și acte

Inscrieri privitoare la dreptul de proprietate și alte drepturi reale	Referințe
44825 / 04/10/2021	
Act Normativ nr. 17, din 07/03/2014 emis de PARLAMENTUL ROMANIEI;	
B2	imobil aflat sub incidenta art.3 alin.(1) din Legea nr.17/07.03.2014
	A1
5043 / 09/02/2022	
Act Notarial nr. 401, din 08/02/2022 emis de SURAKI ELENA;	
B3	Intabulare, drept de PROPRIETATE bun comun, dobandit prin Conventie, cota actuala 1/1
	A1
	1) ROTARI ILIE
	2) ROTARI NICOLETA

C. Partea III. SARCINI .

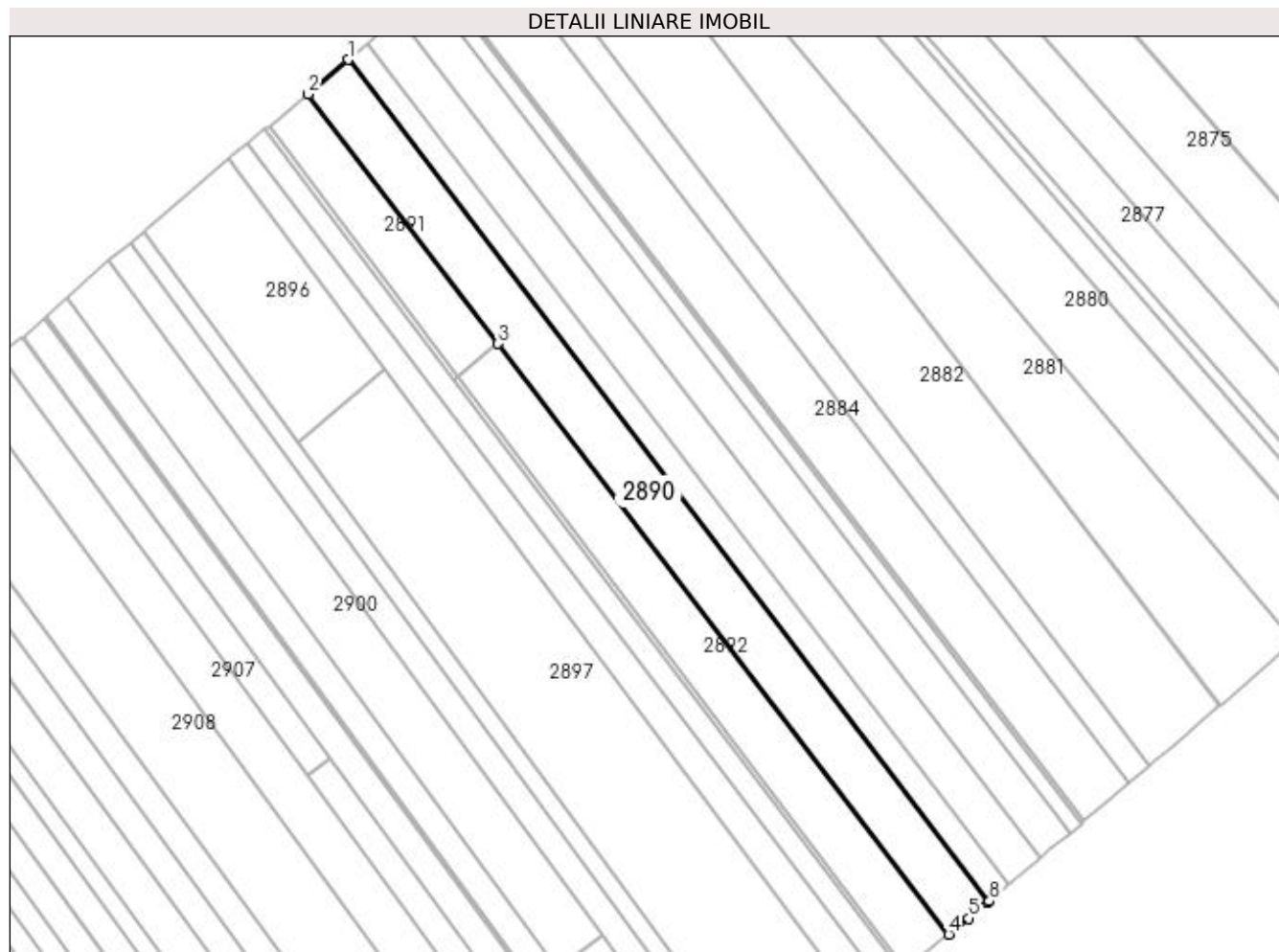
Inscrieri privind dezmembramintele dreptului de proprietate, drepturi reale de garanție și sarcini	Referințe
NU SUNT	

Anexa Nr. 1 La Partea I

Teren

Nr cadastral	Suprafața (mp)*	Observații / Referințe
41768	Din acte: 5.000 Masurata: 4.729	

* Suprafața este determinată în planul de proiecție Stereo 70.



Date referitoare la teren

Crt	Categorie folosință	Intra vilan	Suprafața (mp)	Tarla	Parcelă	Nr. topo	Observații / Referințe
1	arabil	DA	1.236	22	372	-	
2	arabil	NU	3.493	22	372	-	

Lungime Segmente

1) Valorile lungimilor segmentelor sunt obținute din proiecție în plan.

Punct început	X / Y	Punct sfârșit	X / Y	Lungime segment (** (m)
1	573.569,87 700.304,892	2	573.558,202 700.294,87	15.381
2	573.558,202 700.294,87	3	573.613,63 700.222,194	91.401
3	573.613,63 700.222,194	4	573.744,816 700.050,185	216.326
4	573.744,816 700.050,185	5	573.750,701 700.054,826	7.495

Punct început	X / Y	Punct sfârșit	X / Y	Lungime segment (** (m)
5	573.750,701 700.054,826	6	573.755,981 700.059,281	6.908
6	573.755,981 700.059,281	7	573.756,5 700.059,719	0.679
7	573.756,5 700.059,719	8	573.756,716 700.059,901	0.282
8	573.756,716 700.059,901	1	573.569,87 700.304,892	308.111

** Lungimile segmentelor sunt determinate în planul de proiecție Stereo 70 și sunt rotunjite la 1 milimetru.

*** Distanța dintre puncte este formată din segmente cumulate ce sunt mai mici decât valoarea 1 milimetru.

**DATE DESPRE IMOBILUL NR. 2891**

Oficiul de Cadastru și Publicitate Imobiliară SUCEAVA
Biroul de Cadastru și Publicitate Imobiliară Radauti

A. Partea I. Descrierea imobilului

TEREN Necunoscut

Adresa: Loc. Badeuti, Jud. Suceava

Nr. Crt	Nr cadastral Nr. topografic	Suprafața* (mp)	Observații / Referințe
A1	36575	1.350	Sector cadastral:15 Teren neimprejmuit;

B. Partea II. Proprietari și acte

Inscrieri privitoare la dreptul de proprietate și alte drepturi reale		Referințe
17994 / 05/06/2015		
Act Notarial nr. 302, din 05/06/2015 emis de HUMENIUC ANCA;		
B5	Intabulare, drept de PROPRIETATE bun comun in dev., cu titlu de cumparare, dobandit prin Conventie, cota actuala 1/1 1) HRAB AVRAM-ILIE 2) HRAB EMMA-ALEXANDRA	A1

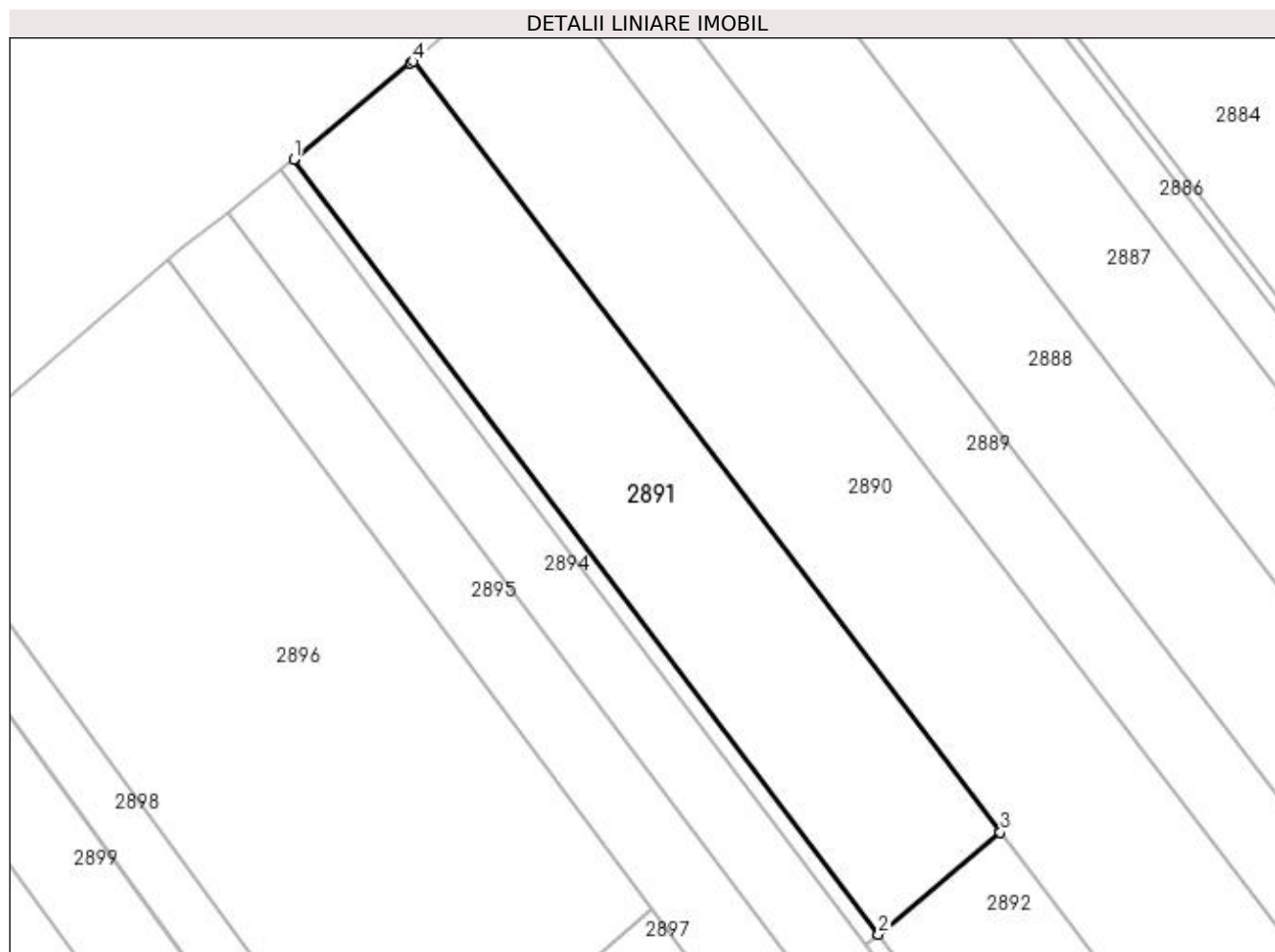
C. Partea III. SARCINI .

Inscrieri privind dezmembramintele dreptului de proprietate, drepturi reale de garanție și sarcini	Referințe
NU SUNT	

Anexa Nr. 1 La Partea I**Teren**

Nr cadastral	Suprafața (mp)*	Observații / Referințe
36575	1.350	

* Suprafața este determinată în planul de proiecție Stereo 70.

**Date referitoare la teren**

Crt	Categorie folosință	Intra vilan	Suprafața (mp)	Tarla	Parcelă	Nr. topo	Observații / Referințe
1	arabil	DA	1.187	22	372	-	
2	arabil	NU	163	22	372	-	

Lungime Segmente

1) Valorile lungimilor segmentelor sunt obținute din proiecție în plan.

Punct început	X / Y	Punct sfârșit	X / Y	Lungime segment (** (m)
1	573.546,949 700.285,653	2	573.602,128 700.212,574	91.571
2	573.602,128 700.212,574	3	573.613,63 700.222,194	14.995
3	573.613,63 700.222,194	4	573.558,202 700.294,87	91.401
4	573.558,202 700.294,87	5	573.557,992 700.294,69	0.277

Punct început	X / Y	Punct sfârșit	X / Y	Lungime segment (** (m)
5	573.557,992 700.294,69	1	573.546,949 700.285,653	14.269

** Lungimile segmentelor sunt determinate în planul de proiecție Stereo 70 și sunt rotunjite la 1 milimetru.

*** Distanța dintre puncte este formată din segmente cumulate ce sunt mai mici decât valoarea 1 milimetru.

**DATE DESPRE IMOBILUL NR. 2892**

Oficiul de Cadastru și Publicitate Imobiliară SUCEAVA
Biroul de Cadastru și Publicitate Imobiliară Radauti

A. Partea I. Descrierea imobilului

TEREN Extravilan

Adresa: Jud. Suceava

Nr. Crt	Nr cadastral Nr. topografic	Suprafața* (mp)	Observații / Referințe
A1	36576	Din acte: 4.700 Masurata: 3.350	Sector cadastral:15 Teren neimprejmit;

B. Partea II. Proprietari și acte

Inscrieri privitoare la dreptul de proprietate și alte drepturi reale		Referințe
17995 / 05/06/2015		
Act Notarial nr. 302, din 05/06/2015 emis de HUMENIUC ANCA;		
B5	Intabulare, drept de PROPRIETATE bun comun in dev., cu titlu de cumparare, dobandit prin Conventie, cota actuala 1/1 1) HRAB AVRAM-ILIE 2) HRAB EMMA-ALEXANDRA	A1

C. Partea III. SARCINI .

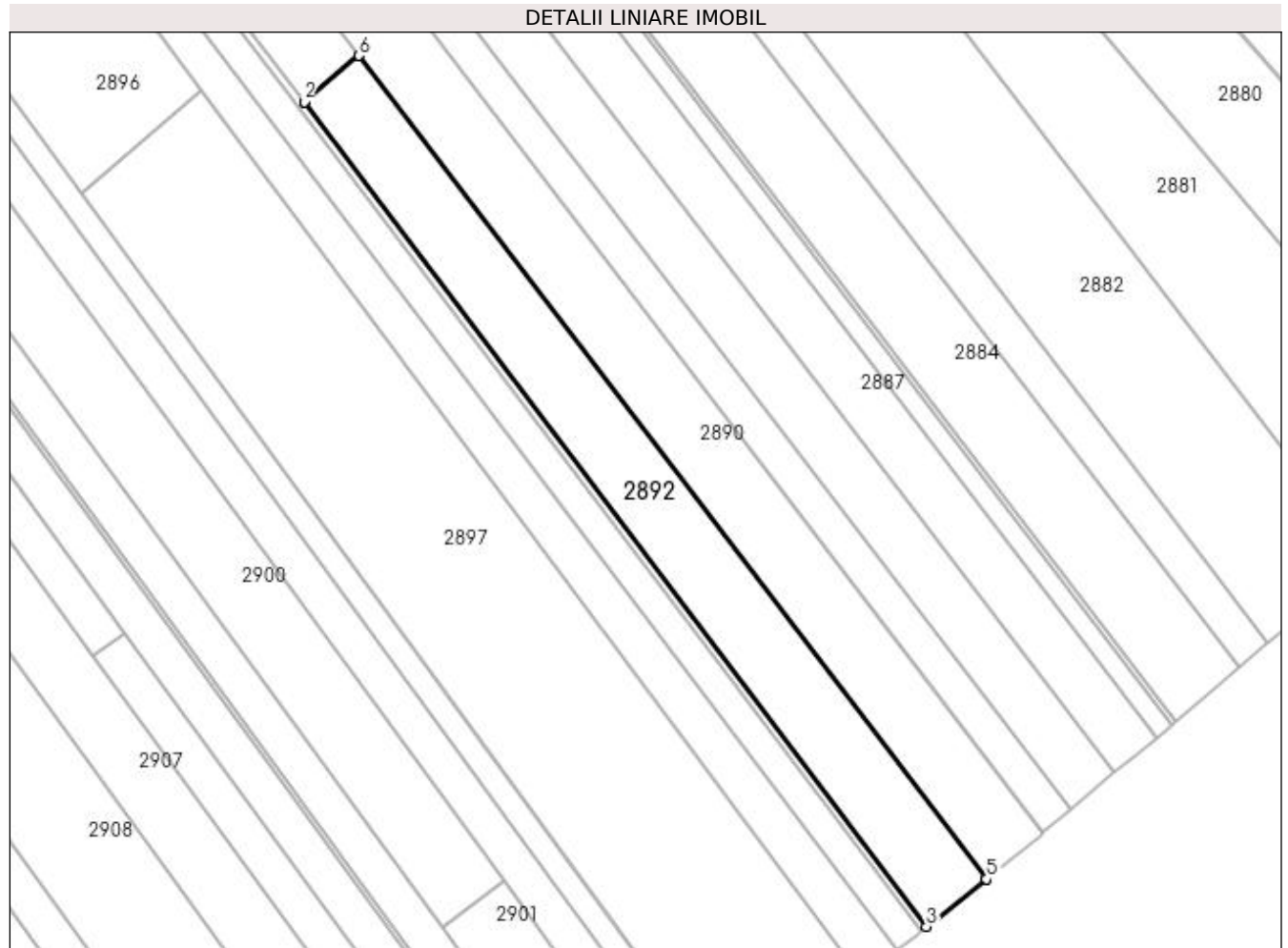
Inscrieri privind dezmembramintele dreptului de proprietate, drepturi reale de garanție și sarcini	Referințe
NU SUNT	

Anexa Nr. 1 La Partea I

Teren

Nr cadastral	Suprafața (mp)*	Observații / Referințe
36576	Din acte: 4.700 Masurata: 3.350	

* Suprafața este determinată în planul de proiecție Stereo 70.



Date referitoare la teren

Crt	Categorie folosință	Intra vilan	Suprafața (mp)	Tarla	Parcelă	Nr. topo	Observații / Referințe
1	arabil	NU	3.350	22	372	-	

Lungime Segmente

1) Valorile lungimilor segmentelor sunt obținute din proiecție în plan.

Punct început	X / Y	Punct sfârșit	X / Y	Lungime segment (** (m)
1	573.602,128 700.212,574	2	573.602,133 700.212,566	0.009
2	573.602,133 700.212,566	3	573.732,233 700.040,26	215.906
3	573.732,233 700.040,26	4	573.744,499 700.049,935	15.622
4	573.744,499 700.049,935	5	573.744,816 700.050,185	0.404
5	573.744,816 700.050,185	6	573.613,63 700.222,194	216.326

Punct început	X / Y	Punct sfârșit	X / Y	Lungime segment (** (m)
6	573.613,63 700.222,194	1	573.602,128 700.212,574	14.995

** Lungimile segmentelor sunt determinate în planul de proiecție Stereo 70 și sunt rotunjite la 1 milimetru.

*** Distanța dintre puncte este formată din segmente cumulate ce sunt mai mici decât valoarea 1 milimetru.

**DATE DESPRE IMOBILUL NR. 2893**

Oficiul de Cadastru și Publicitate Imobiliară SUCEAVA
Biroul de Cadastru și Publicitate Imobiliară Radauti

A. Partea I. Descrierea imobilului

TEREN Extravilan

Adresa: Jud. Suceava

Nr. Crt	Nr cadastral Nr. topografic	Suprafața* (mp)	Observații / Referințe
A1	36574	330	Sector cadastral:15 Teren neimprejmit;

B. Partea II. Proprietari și acte

Inscrieri privitoare la dreptul de proprietate și alte drepturi reale		Referințe
17988 / 05/06/2015		
Act Notarial nr. 301, din 05/06/2015 emis de HUMENIUC ANCA;		
B3	Intabulare, drept de PROPRIETATE bun comun in dev. cu titlu de cumparare, dobandit prin Conventie, cota actuala 1/1 1) HRAB AVRAM-ILIE 2) HRAB EMMA-ALEXANDRA <i>OBSERVATII: adus b1</i>	A1

C. Partea III. SARCINI .

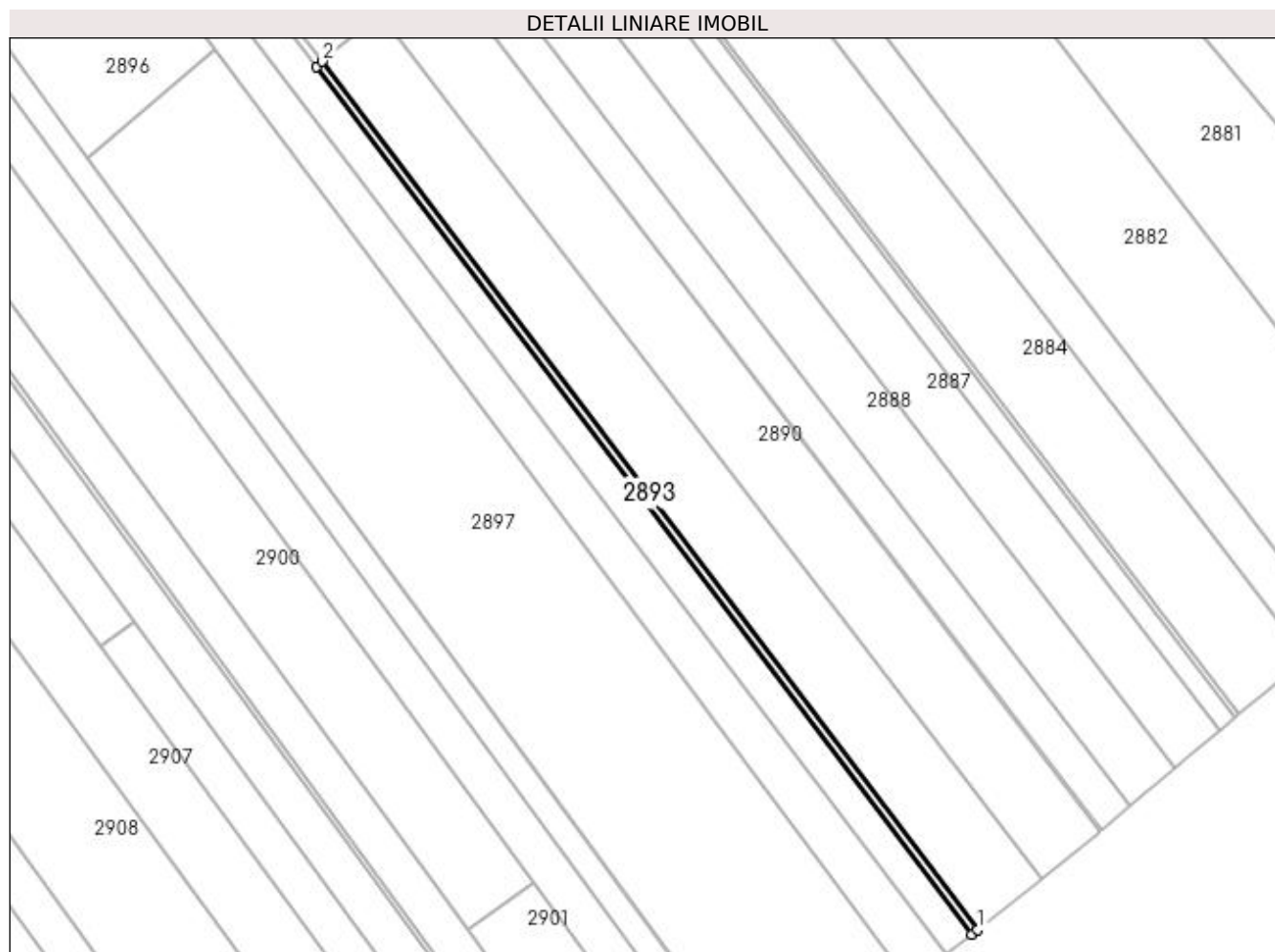
Inscrieri privind dezmembramintele dreptului de proprietate, drepturi reale de garanție și sarcini	Referințe
NU SUNT	

Anexa Nr. 1 La Partea I

Teren

Nr cadastral	Suprafața (mp)*	Observații / Referințe
36574	330	

* Suprafața este determinată în planul de proiecție Stereo 70.



Date referitoare la teren

Crt	Categorie folosință	Intravilan	Suprafața (mp)	Tarla	Parcelă	Nr. topo	Observații / Referințe
1	arabil	NU	330	22	372	-	

Lungime Segmente

1) Valorile lungimilor segmentelor sunt obținute din proiecție în plan.

Punct început	X / Y	Punct sfârșit	X / Y	Lungime segment (** (m)
1	573.732,233 700.040,26	2	573.602,133 700.212,566	215.906
2	573.602,133 700.212,566	3	573.600,959 700.211,584	1.531
3	573.600,959 700.211,584	4	573.731,032 700.039,313	215.862
4	573.731,032 700.039,313	1	573.732,233 700.040,26	1.529

**** Lungimile segmentelor sunt determinate în planul de proiecție Stereo 70 și sunt rotunjite la 1 milimetru.**

***** Distanța dintre puncte este formată din segmente cumulate ce sunt mai mici decât valoarea 1 milimetru.**

**DATE DESPRE IMOBILUL NR. 2894**

Oficiul de Cadastru și Publicitate Imobiliară SUCEAVA
Biroul de Cadastru și Publicitate Imobiliară Radauti

A. Partea I. Descrierea imobilului

TEREN Necunoscut

Adresa: Loc. Badeuti, Jud. Suceava

Nr. Crt	Nr cadastral Nr. topografic	Suprafața* (mp)	Observații / Referințe
A1		2.000	Sector cadastral:15 Teren neimprejmuit; Imobilul s-a format din o parte a PF 1733 a comunei cadastrale Bădeuți.

B. Partea II. Proprietari și acte

Inscrieri privitoare la dreptul de proprietate și alte drepturi reale		Referințe
/		
Act Normativ nr. Legea 7, din 13/03/1996 emis de PARLAMENTUL ROMANIEI;		
B1	Inscrierea provizorie, drept de PROPRIETATE, dobandit prin Lege, cota actuala 1/1 1) ORAȘUL MILIȘĂUȚI, CIF:4326973, PROPRIETAR NEIDENTIFICAT.	A1

C. Partea III. SARCINI .

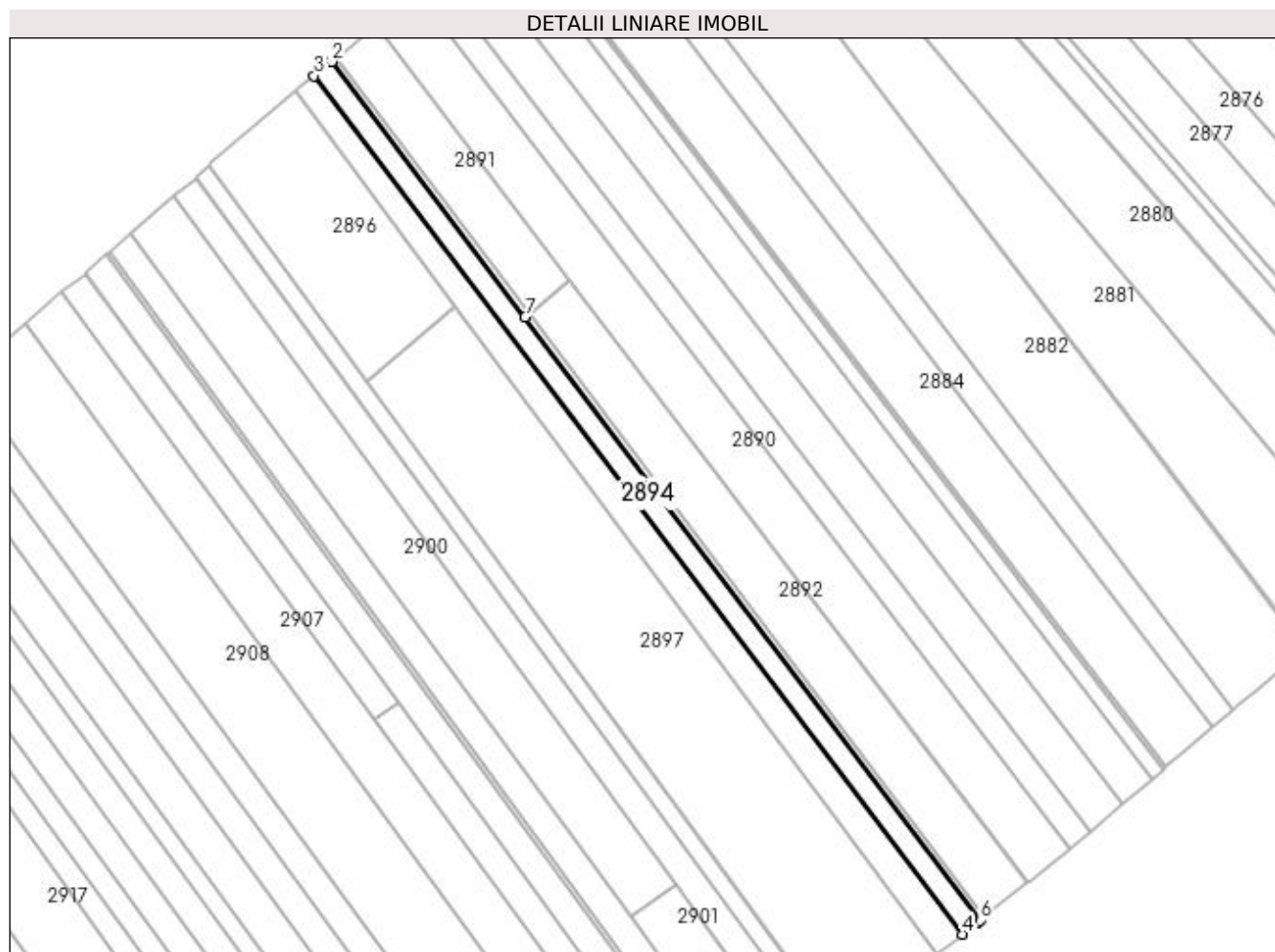
Inscrieri privind dezmembramintele dreptului de proprietate, drepturi reale de garanție și sarcini	Referințe
NU SUNT	

Anexa Nr. 1 La Partea I

Teren

Nr cadastral	Suprafața (mp)*	Observații / Referințe
	2.000	Imobilul s-a format din o parte a PF 1733 a comunei cadastrale Bădeuți.

* Suprafața este determinată în planul de proiecție Stereo 70.



Date referitoare la teren

Crt	Categorie folosință	Intravilan	Suprafața (mp)	Tarla	Parcelă	Nr. topo	Observații / Referințe
1	arabil	DA	526	22	372	-	
2	arabil	NU	1.474	22	372	-	

Lungime Segmente

1) Valorile lungimilor segmentelor sunt obținute din proiecție în plan.

Punct început	X / Y	Punct sfârșit	X / Y	Lungime segment (** (m)
1	573.545,764 700.284,686	2	573.545,638 700.284,582	0.164
2	573.545,638 700.284,582	3	573.540,682 700.280,62	6.345
3	573.540,682 700.280,62	4	573.725,923 700.035,284	307.415
4	573.725,923 700.035,284	5	573.730,276 700.038,717	5.544

Punct început	X / Y	Punct sfârșit	X / Y	Lungime segment (** (m)
5	573.730,276 700.038,717	6	573.731,032 700.039,313	0.963
6	573.731,032 700.039,313	7	573.600,959 700.211,584	215.862
7	573.600,959 700.211,584	1	573.545,764 700.284,686	91.599

** Lungimile segmentelor sunt determinate în planul de proiecție Stereo 70 și sunt rotunjite la 1 milimetru.

*** Distanța dintre puncte este formată din segmente cumulate ce sunt mai mici decât valoarea 1 milimetru.

**DATE DESPRE IMOBILUL NR. 2895**

Oficiul de Cadastru și Publicitate Imobiliară SUCEAVA
Biroul de Cadastru și Publicitate Imobiliară Radauti

A. Partea I. Descrierea imobilului

TEREN Necunoscut

Adresa: Loc. Badeuti, Jud. Suceava

Nr. Crt	Nr cadastral Nr. topografic	Suprafața* (mp)	Observații / Referințe
A1		2.500	Sector cadastral:15 Teren neimprejmuț; Imobilul s-a format din o parte a PF 1732,1733 a comunei cadastrale Bădeuți.

B. Partea II. Proprietari și acte

Inscrieri privitoare la dreptul de proprietate și alte drepturi reale		Referințe
/		
Act Normativ nr. Legea 7, din 13/03/1996 emis de PARLAMENTUL ROMANIEI;		
B1	Inscrierea provizorie, drept de PROPRIETATE, dobandit prin Lege, cota actuala 1/1 1) ORAȘUL MILIȘĂUȚI, CIF:4326973, PROPRIETAR NEIDENTIFICAT.	A1

C. Partea III. SARCINI .

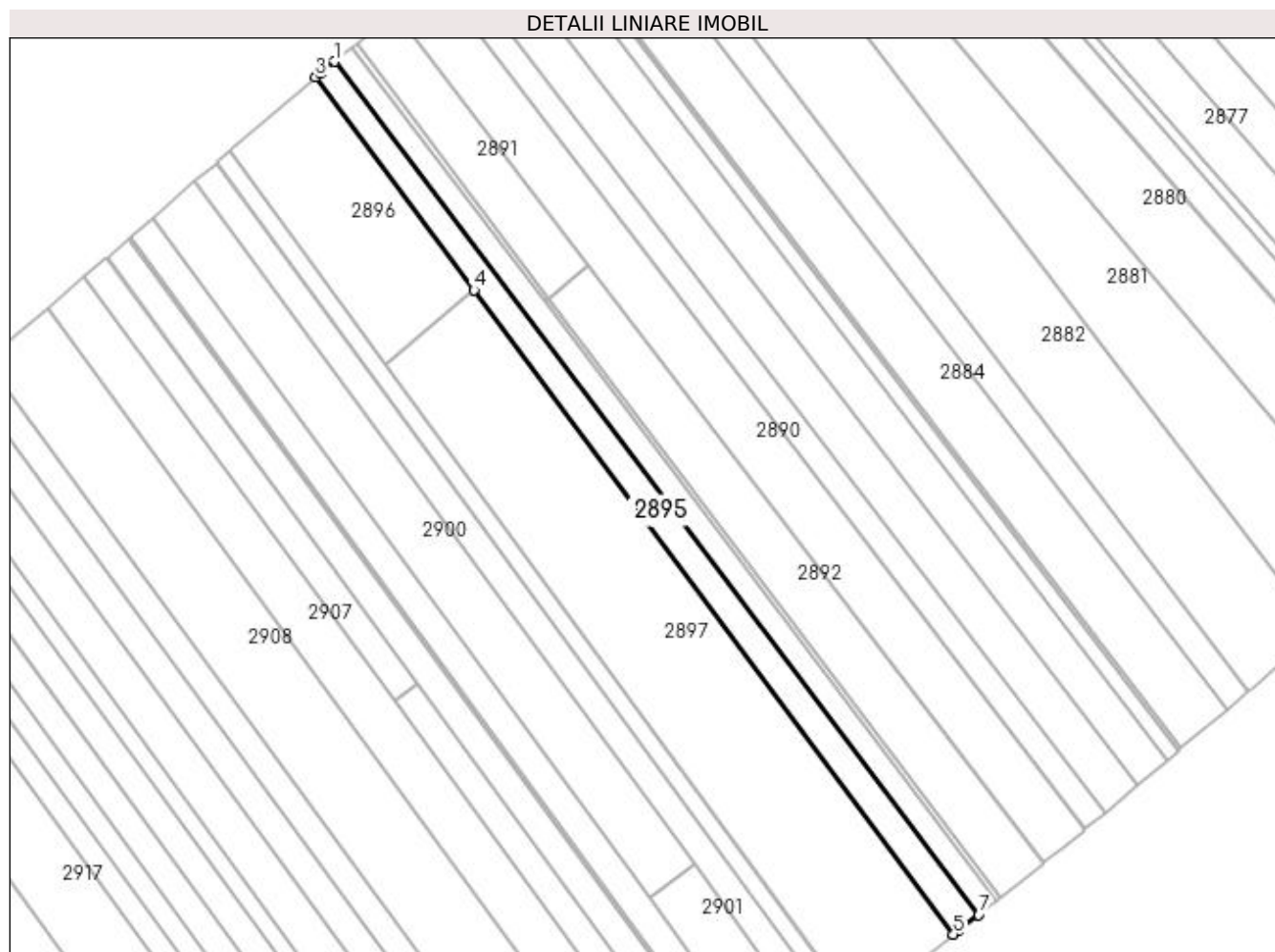
Inscrieri privind dezmembramintele dreptului de proprietate, drepturi reale de garanție și sarcini	Referințe
NU SUNT	

Anexa Nr. 1 La Partea I

Teren

Nr cadastral	Suprafața (mp)*	Observații / Referințe
	2.500	Imobilul s-a format din o parte a PF 1732,1733 a comunei cadastrale Bădeuți.

* Suprafața este determinată în planul de proiecție Stereo 70.



Date referitoare la teren

Crt	Categorie folosință	Intravilan	Suprafața (mp)	Tarla	Parcelă	Nr. topo	Observații / Referințe
1	arabil	DA	599	22	372	-	
2	arabil	NU	1.901	22	372	-	

Lungime Segmente

1) Valorile lungimilor segmentelor sunt obținute din proiecție în plan.

Punct început	X / Y	Punct sfârșit	X / Y	Lungime segment (** (m)
1	573.540,682 700.280,62	2	573.536,405 700.277,201	5.476
2	573.536,405 700.277,201	3	573.535,158 700.276,135	1.641
3	573.535,158 700.276,135	4	573.580,75 700.214,91	76.336
4	573.580,75 700.214,91	5	573.718,73 700.029,617	231.024

Punct început	X / Y	Punct sfârșit	X / Y	Lungime segment (** (m)
5	573.718,73 700.029,617	6	573.720,02 700.030,627	1.638
6	573.720,02 700.030,627	7	573.725,923 700.035,284	7.519
7	573.725,923 700.035,284	1	573.540,682 700.280,62	307.415

** Lungimile segmentelor sunt determinate în planul de proiecție Stereo 70 și sunt rotunjite la 1 milimetru.

*** Distanța dintre puncte este formată din segmente cumulate ce sunt mai mici decât valoarea 1 milimetru.

**DATE DESPRE IMOBILUL NR. 2896**

Oficiul de Cadastru și Publicitate Imobiliară SUCEAVA
Biroul de Cadastru și Publicitate Imobiliară Radauti

A. Partea I. Descrierea imobilului

TEREN Intravilan

Adresa: Loc. Badeuti, Jud. Suceava

Nr. Crt	Nr cadastral Nr. topografic	Suprafața* (mp)	Observații / Referințe
A1	36190	Din acte: 10.800 Masurata: 2.498	Sector cadastral:15 Teren neimprejmuit;

B. Partea II. Proprietari și acte

Inscrieri privitoare la dreptul de proprietate și alte drepturi reale		Referințe
9459 / 21/03/2014		
Act Notarial nr. 826, din 07/03/2014 emis de BNP COVARIUC IOAN (adeverinta nr 2146/04.04.2014 eliberata de Primaria Milisauti);		
B7	Intabulare, drept de PROPRIETATE bun propriu cu titlu de partaj, dobandit prin Conventie, cota actuala 1/1 1) CAZAC PAVEL IONUȚ	A1

C. Partea III. SARCINI .

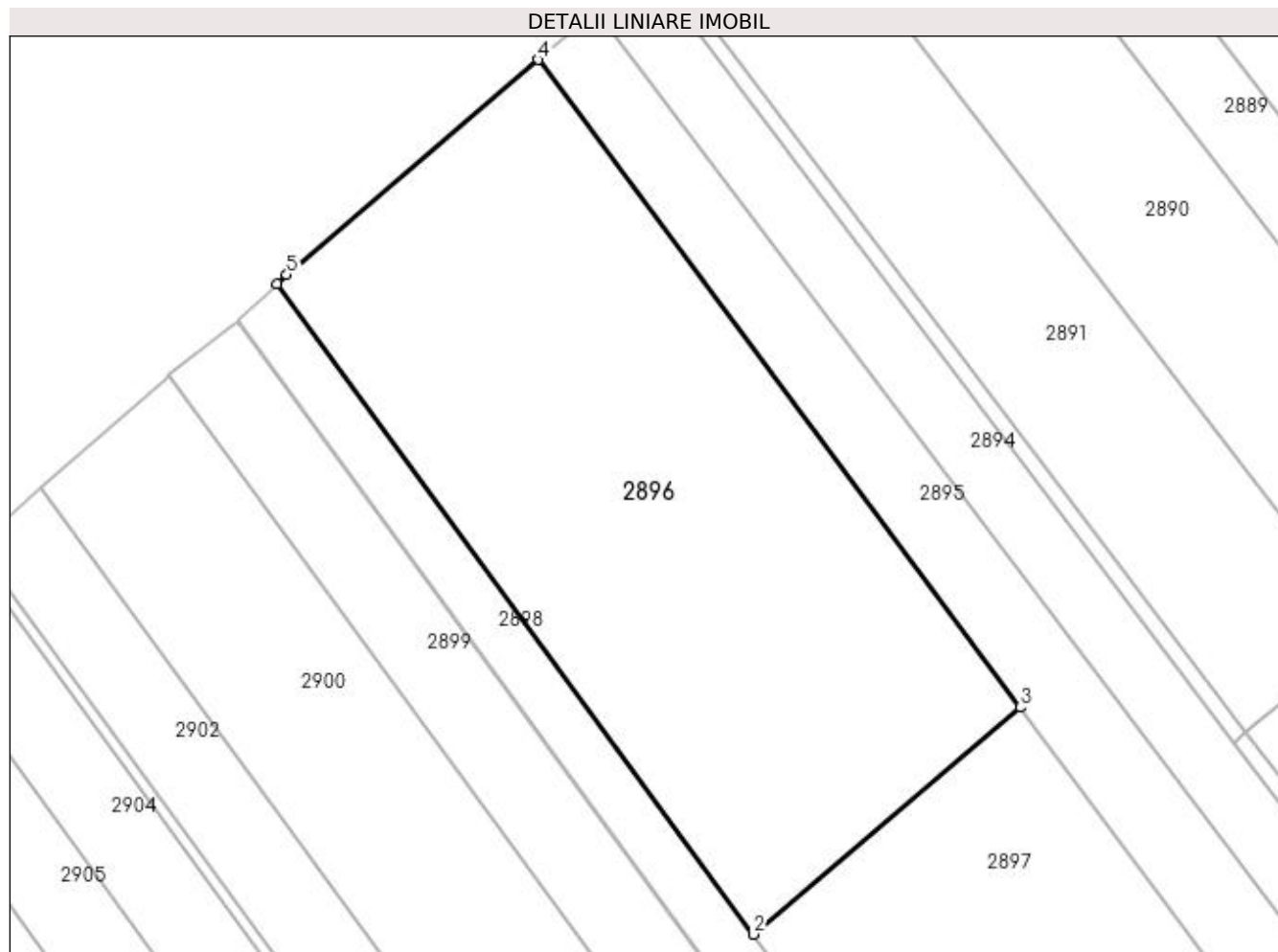
Inscrieri privind dezmembramintele dreptului de proprietate, drepturi reale de garanție și sarcini	Referințe
NU SUNT	

Anexa Nr. 1 La Partea I

Teren

Nr cadastral	Suprafața (mp)*	Observații / Referințe
36190	Din acte: 10.800 Masurata: 2.498	

* Suprafața este determinată în planul de proiecție Stereo 70.



Date referitoare la teren

Crt	Categorie folosință	Intra vilan	Suprafața (mp)	Tarla	Parcelă	Nr. topo	Observații / Referințe
1	arabil	DA	2.498	FUX LINIA 1	-	-	

Lungime Segmente

1) Valorile lungimilor segmentelor sunt obținute din proiecție în plan.

Punct început	X / Y	Punct sfârșit	X / Y	Lungime segment (** (m)
1	573.510,49 700.254,961	2	573.555,529 700.193,443	76.243
2	573.555,529 700.193,443	3	573.580,75 700.214,91	33.12
3	573.580,75 700.214,91	4	573.535,158 700.276,135	76.336
4	573.535,158 700.276,135	5	573.511,387 700.255,811	31.275
5	573.511,387 700.255,811	1	573.510,49 700.254,961	1.236

**** Lungimile segmentelor sunt determinate în planul de proiecție Stereo 70 și sunt rotunjite la 1 milimetru.**

***** Distanța dintre puncte este formată din segmente cumulate ce sunt mai mici decât valoarea 1 milimetru.**

**DATE DESPRE IMOBILUL NR. 2897**

Oficiul de Cadastru și Publicitate Imobiliară SUCEAVA
Biroul de Cadastru și Publicitate Imobiliară Radauti

A. Partea I. Descrierea imobilului

TEREN Necunoscut

Adresa: Loc. Badeuti, Jud. Suceava

Nr. Crt	Nr cadastral Nr. topografic	Suprafața* (mp)	Observații / Referințe
A1	36191	Din acte: 10.800 Masurata: 7.827	Sector cadastral:15 Teren neimprejmuit;

B. Partea II. Proprietari și acte

Inscrieri privitoare la dreptul de proprietate și alte drepturi reale		Referințe
9459 / 21/03/2014		
Act Notarial nr. 826, din 07/03/2014 emis de BNP COVARIUC IOAN (adeverinta nr 2146/04.04.2014 eliberata de Primaria Milisauti);		
B7	Intabulare, drept de PROPRIETATE bun propriu cu titlu de partaj, dobandit prin Conventie, cota actuala 1/1 1) CAZAC PAVEL IONUȚ	A1

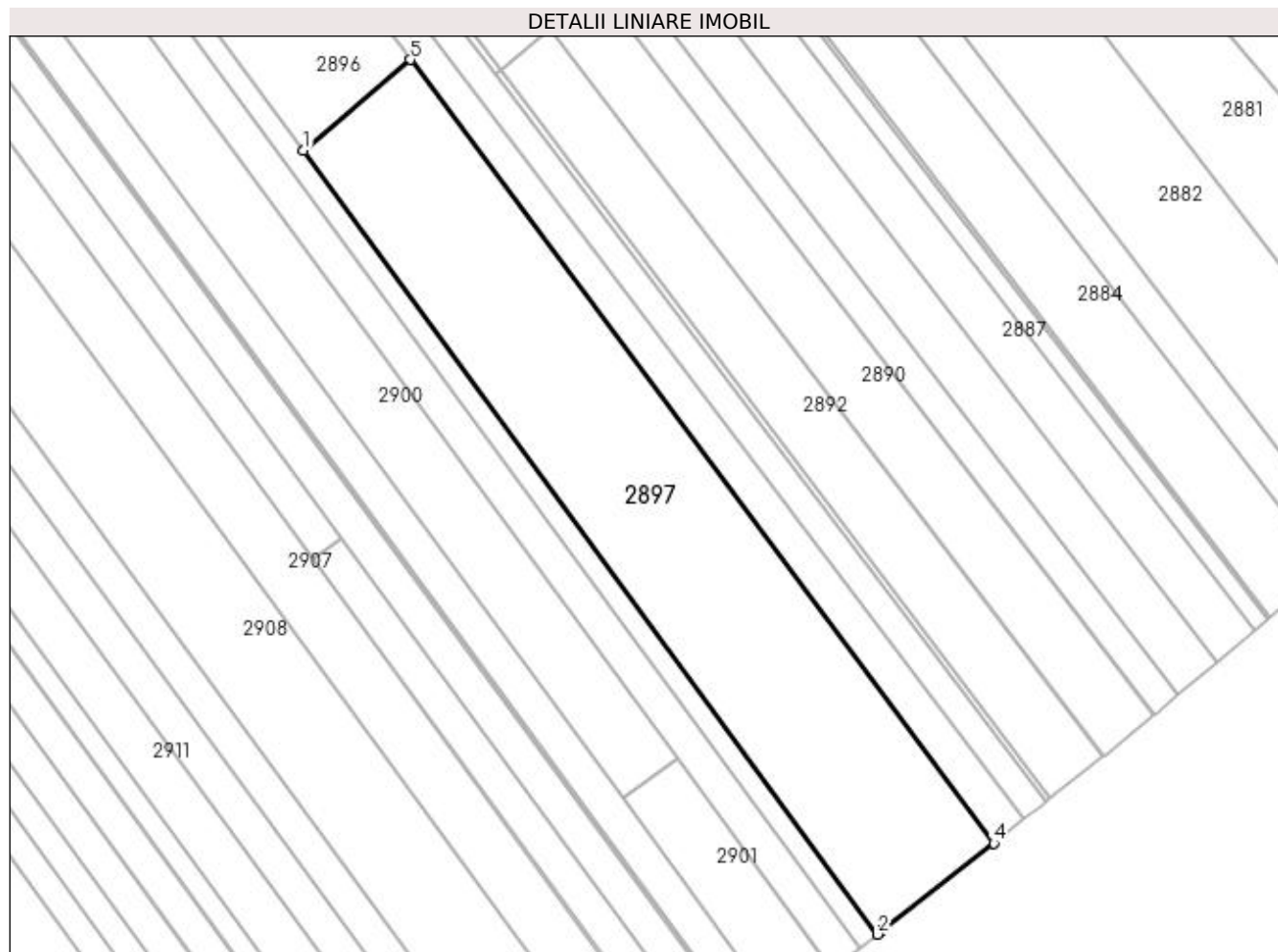
C. Partea III. SARCINI .

Inscrieri privind dezmembramintele dreptului de proprietate, drepturi reale de garanție și sarcini	Referințe
NU SUNT	

Anexa Nr. 1 La Partea I**Teren**

Nr cadastral	Suprafața (mp)*	Observații / Referințe
36191	Din acte: 10.800 Masurata: 7.827	

* Suprafața este determinată în planul de proiecție Stereo 70.

**Date referitoare la teren**

Crt	Categorie folosință	Intravilan	Suprafața (mp)	Tarla	Parcelă	Nr. topo	Observații / Referințe
1	arabil	DA	162	FUX LINIA 1	-	-	
2	arabil	DA	1	FUX LINIA 1	-	-	
3	arabil	NU	7.664	22	372	-	

Lungime Segmente

1) Valorile lungimilor segmentelor sunt obținute din proiecție în plan.

Punct început	X / Y	Punct sfârșit	X / Y	Lungime segment (** (m)
1	573.555,529 700.193,443	2	573.691,234 700.008,084	229.726
2	573.691,234 700.008,084	3	573.692,2 700.008,84	1.227
3	573.692,2 700.008,84	4	573.718,73 700.029,617	33.698

Punct început	X / Y	Punct sfârșit	X / Y	Lungime segment (** (m)
4	573.718,73 700.029,617	5	573.580,75 700.214,91	231.024
5	573.580,75 700.214,91	1	573.555,529 700.193,443	33.12

** Lungimile segmentelor sunt determinate în planul de proiecție Stereo 70 și sunt rotunjite la 1 milimetru.

*** Distanța dintre puncte este formată din segmente cumulate ce sunt mai mici decât valoarea 1 milimetru.

**DATE DESPRE IMOBILUL NR. 2898**

Oficiul de Cadastru și Publicitate Imobiliară SUCEAVA
Biroul de Cadastru și Publicitate Imobiliară Radauti

A. Partea I. Descrierea imobilului

TEREN Necunoscut

Adresa: Loc. Badeuti, Jud. Suceava

Nr. Crt	Nr cadastral Nr. topografic	Suprafața* (mp)	Observații / Referințe
A1		1.600	Sector cadastral:15 Teren neimprejmuț; Imobilul s-a format din o parte a PF 1731 a comunei cadastrale Bădeuți.

B. Partea II. Proprietari și acte

Inscrieri privitoare la dreptul de proprietate și alte drepturi reale		Referințe
/		
Act Normativ nr. Legea 7, din 13/03/1996 emis de PARLAMENTUL ROMANIEI;		
B1	Inscrierea provizorie, drept de PROPRIETATE, dobandit prin Lege, cota actuala 1/1 1) ORAȘUL MILIȘĂUȚI, CIF:4326973, PROPRIETAR NEIDENTIFICAT.	A1

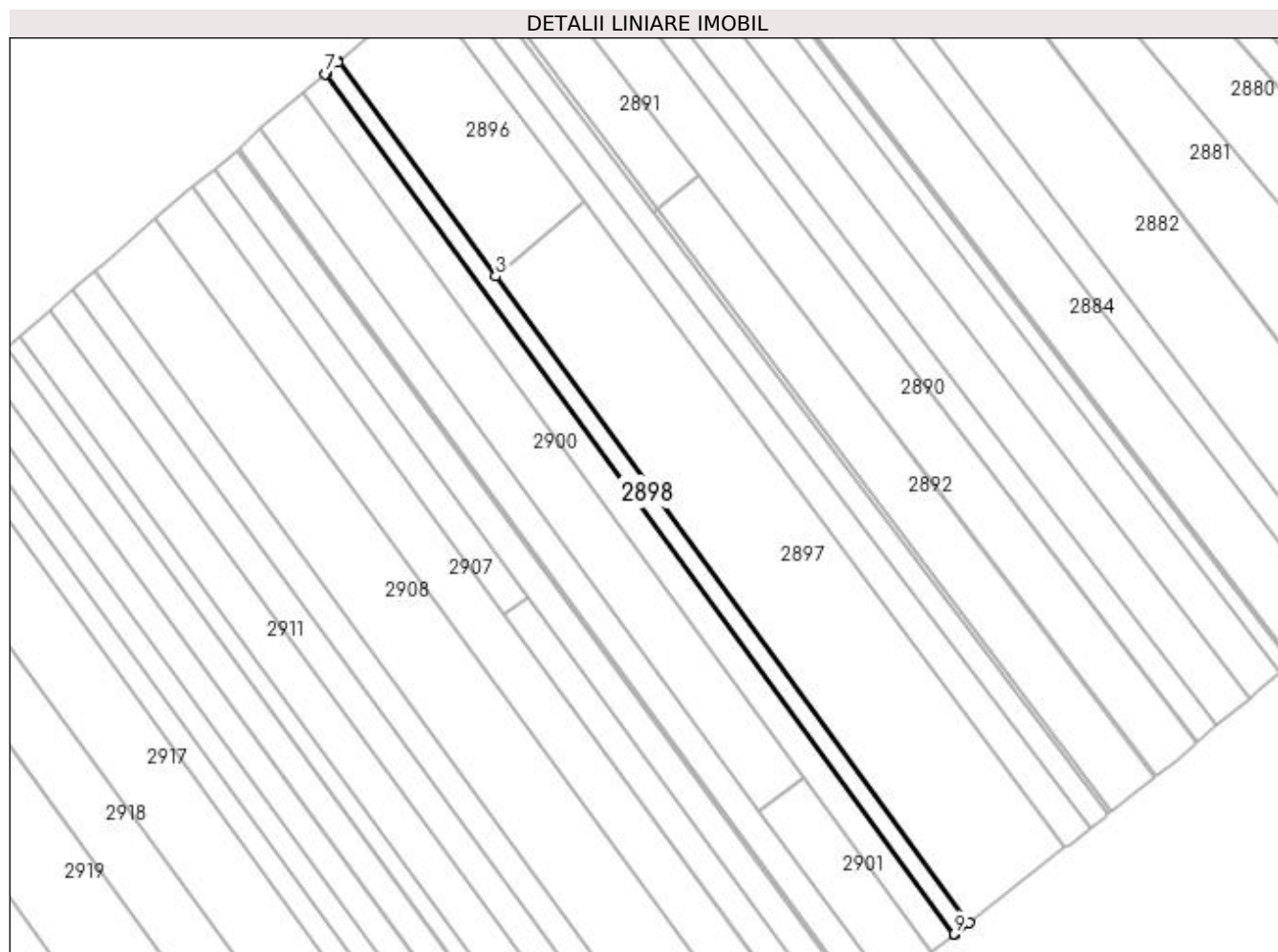
C. Partea III. SARCINI .

Inscrieri privind dezmembramintele dreptului de proprietate, drepturi reale de garanție și sarcini	Referințe
NU SUNT	

Anexa Nr. 1 La Partea I**Teren**

Nr cadastral	Suprafața (mp)*	Observații / Referințe
	1.600	Imobilul s-a format din o parte a PF 1731 a comunei cadastrale Bădeuți.

* Suprafața este determinată în planul de proiecție Stereo 70.

**Date referitoare la teren**

Crt	Categorie folosință	Intra vilan	Suprafața (mp)	Tarla	Parcelă	Nr. topo	Observații / Referințe
1	arabil	DA	419	22	372	-	
2	arabil	NU	1.181	22	372	-	

Lungime Segmente

1) Valorile lungimilor segmentelor sunt obținute din proiecție în plan.

Punct început	X / Y	Punct sfârșit	X / Y	Lungime segment (** (m)
1	573.690,978 700.007,884	2	573.691,234 700.008,084	0.325
2	573.691,234 700.008,084	3	573.555,529 700.193,443	229.726
3	573.555,529 700.193,443	4	573.510,49 700.254,961	76.243
4	573.510,49 700.254,961	5	573.510,252 700.254,736	0.328

Punct început	X / Y	Punct sfârșit	X / Y	Lungime segment (** (m)
5	573.510,252 700.254,736	6	573.506,798 700.251,464	4.758
6	573.506,798 700.251,464	7	573.506,722 700.251,392	0.105
7	573.506,722 700.251,392	8	573.687,042 700.004,807	305.482
8	573.687,042 700.004,807	9	573.687,124 700.004,871	0.104
9	573.687,124 700.004,871	1	573.690,978 700.007,884	4.892

** Lungimile segmentelor sunt determinate în planul de proiecție Stereo 70 și sunt rotunjite la 1 milimetru.

*** Distanța dintre puncte este formată din segmente cumulate ce sunt mai mici decât valoarea 1 milimetru.

**DATE DESPRE IMOBILUL NR. 2899**

Oficiul de Cadastru și Publicitate Imobiliară SUCEAVA
Biroul de Cadastru și Publicitate Imobiliară Radauti

A. Partea I. Descrierea imobilului

TEREN Necunoscut

Adresa: Loc. Badeuti, Jud. Suceava

Nr. Crt	Nr cadastral Nr. topografic	Suprafața* (mp)	Observații / Referințe
A1	41455	2.500	Sector cadastral:15 Teren neimprejmuit;

B. Partea II. Proprietari și acte

Inscrieri privitoare la dreptul de proprietate și alte drepturi reale		Referințe
35805 / 10/09/2020		
Act Notarial nr. Declaratie nr. 589, din 26/08/2020 emis de BNP SURAKI (inscris sub semnatura privata nr PAD din 10.09.2020, emis de PFA Tofanescu Cozmin;act administrativ nr Adeverinta 6099 din 25.08.2020, emis de Primaria Milisauti);		
B1	se noteaza posesia ca bun propriu 1) POPESCU ELENA	A1
/		
Act Normativ nr. Legea 7, din 13/03/1996 emis de PARLAMENTUL ROMANIEI;		
B2	Intabulare, drept de PROPRIETATE, dobandit prin Lege, cota actuala 1/1 1) NEIDENTIFICAT NEIDENTIFICAT	A1

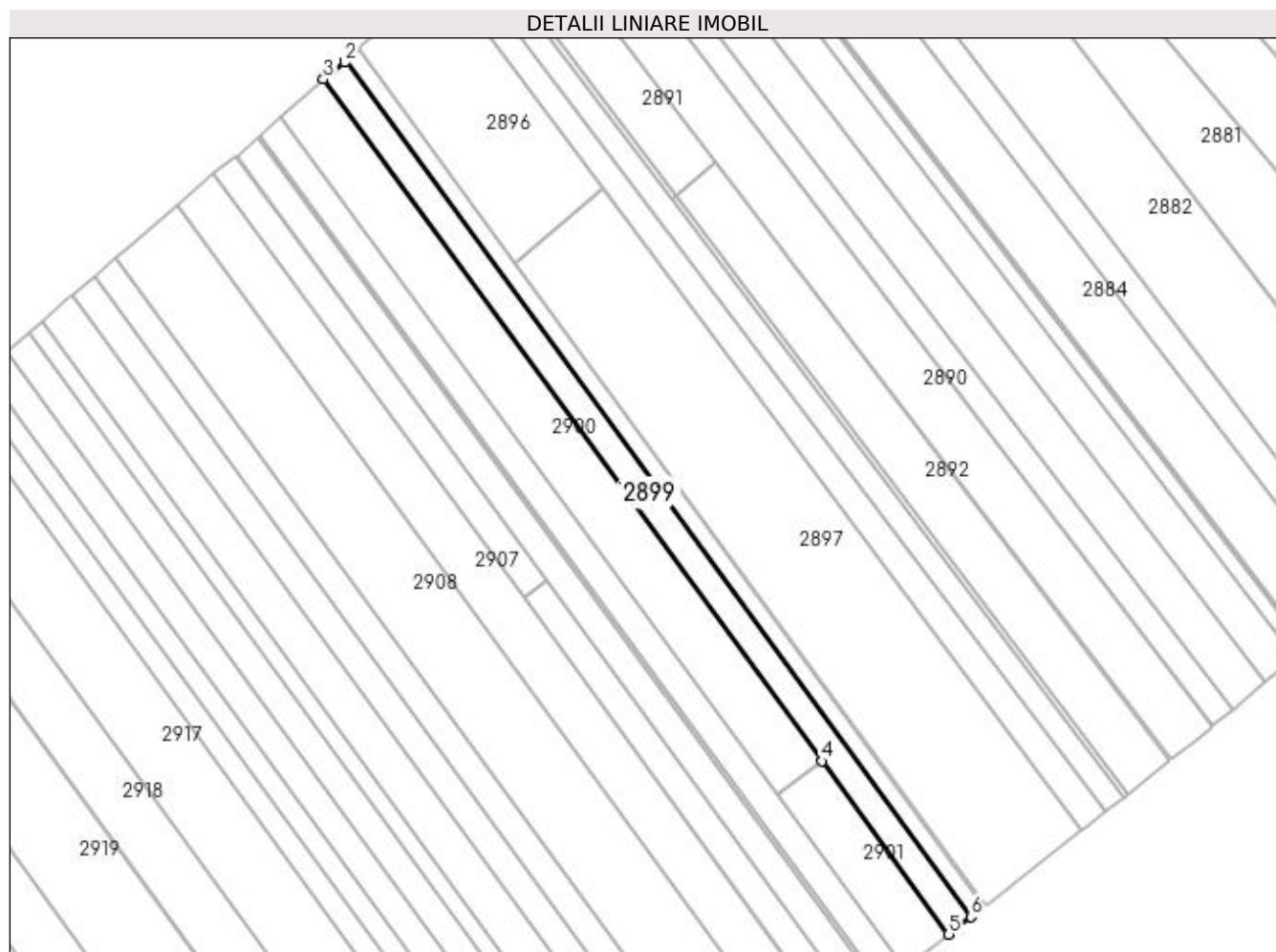
C. Partea III. SARCINI .

Inscrieri privind dezmembramintele dreptului de proprietate, drepturi reale de garanție și sarcini	Referințe
NU SUNT	

Anexa Nr. 1 La Partea I**Teren**

Nr cadastral	Suprafața (mp)*	Observații / Referințe
41455	2.500	

* Suprafața este determinată în planul de proiecție Stereo 70.

**Date referitoare la teren**

Crt	Categorie folosință	Intravilan	Suprafața (mp)	Tarla	Parcelă	Nr. topo	Observații / Referințe
1	arabil	DA	666	22	372	-	
2	arabil	NU	1.834	22	372	-	

Lungime Segmente

1) Valorile lungimilor segmentelor sunt obținute din proiecție în plan.

Punct început	X / Y	Punct sfârșit	X / Y	Lungime segment (** (m)
1	573.506,722 700.251,392	2	573.506,417 700.251,103	0.42
2	573.506,417 700.251,103	3	573.500,264 700.246,281	7.817
3	573.500,264 700.246,281	4	573.644,093 700.049,719	243.564
4	573.644,093 700.049,719	5	573.680,626 699.999,791	61.867

Punct început	X / Y	Punct sfârșit	X / Y	Lungime segment (** (m)
5	573.680,626 699.999,791	6	573.687,042 700.004,807	8.144
6	573.687,042 700.004,807	1	573.506,722 700.251,392	305.482

** Lungimile segmentelor sunt determinate în planul de proiecție Stereo 70 și sunt rotunjite la 1 milimetru.

*** Distanța dintre puncte este formată din segmente cumulate ce sunt mai mici decât valoarea 1 milimetru.

**DATE DESPRE IMOBILUL NR. 2900**

Oficiul de Cadastru și Publicitate Imobiliară SUCEAVA
Biroul de Cadastru și Publicitate Imobiliară Radauti

A. Partea I. Descrierea imobilului

TEREN Necunoscut

Adresa: Loc. Badeuti, Jud. Suceava

Nr. Crt	Nr cadastral Nr. topografic	Suprafața* (mp)	Observații / Referințe
A1	30274	Din acte: 3.900 Masurata: 3.899	Sector cadastral:15 Teren neimprejmuit;

B. Partea II. Proprietari și acte

Inscrieri privitoare la dreptul de proprietate și alte drepturi reale		Referințe
8654 / 09/06/2009		
Act Notarial nr. 1624, din 08/06/2009 emis de BNP COVARIUC IOAN RADAUTI;		
B2	Intabulare, drept de PROPRIETATE- bun propriu, cu titlu de cumparare, dobandit prin Conventie, cota actuala 1/1 1) PUHA DUMITRU , Lipsă CNP proprietar.	A1

C. Partea III. SARCINI .

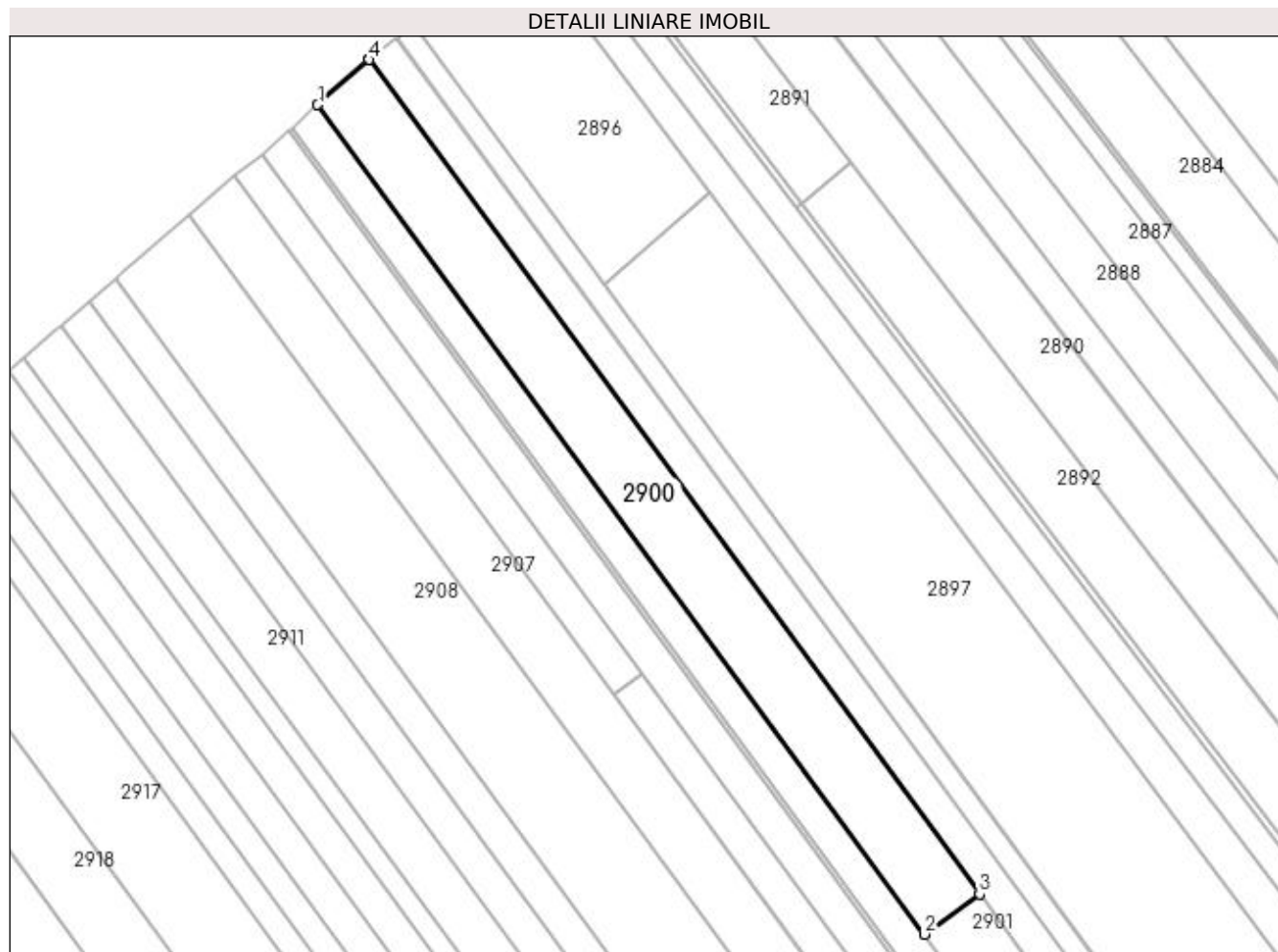
Inscrieri privind dezmembramintele dreptului de proprietate, drepturi reale de garanție și sarcini	Referințe
NU SUNT	

Anexa Nr. 1 La Partea I

Teren

Nr cadastral	Suprafața (mp)*	Observații / Referințe
30274	Din acte: 3.900 Masurata: 3.899	

* Suprafața este determinată în planul de proiecție Stereo 70.



Date referitoare la teren

Crt	Categorie folosință	Intra vilan	Suprafața (mp)	Tarla	Parcelă	Nr. topo	Observații / Referințe
1	arabil	DA	1.300	22	372	-	la locul numit "Fux Linia I"
2	arabil	NU	2.599	22	372	-	

Lungime Segmente

1) Valorile lungimilor segmentelor sunt obținute din proiecție în plan.

Punct început	X / Y	Punct sfârșit	X / Y	Lungime segment (** (m)
1	573.488,184 700.235,662	2	573.631,104 700.040,221	242.123
2	573.631,104 700.040,221	3	573.644,093 700.049,719	16.091
3	573.644,093 700.049,719	4	573.500,264 700.246,281	243.564
4	573.500,264 700.246,281	5	573.499,978 700.246,057	0.363

Punct început	X / Y	Punct sfârșit	X / Y	Lungime segment (** (m)
5	573.499,978 700.246,057	1	573.488,184 700.235,662	15.721

** Lungimile segmentelor sunt determinate în planul de proiecție Stereo 70 și sunt rotunjite la 1 milimetru.

*** Distanța dintre puncte este formată din segmente cumulate ce sunt mai mici decât valoarea 1 milimetru.

**DATE DESPRE IMOBILUL NR. 2901**

Oficiul de Cadastru și Publicitate Imobiliară SUCEAVA
Biroul de Cadastru și Publicitate Imobiliară Radauti

A. Partea I. Descrierea imobilului

TEREN Necunoscut

Adresa: Loc. Milisauti, Jud. Suceava

Nr. Crt	Nr cadastral Nr. topografic	Suprafața* (mp)	Observații / Referințe
A1		1.000	Sector cadastral:15 Teren neimprejmuit; Imobilul s-a format din o parte a PF 1730,1731 a comunei cadastrale Bădeuți.

B. Partea II. Proprietari și acte

Inscrieri privitoare la dreptul de proprietate și alte drepturi reale		Referințe
/		
Act Normativ nr. Legea 7, din 13/03/1996 emis de PARLAMENTUL ROMANIEI;		
B1	Inscrierea provizorie, drept de PROPRIETATE, dobandit prin Lege, cota actuala 1/1 1) ORAȘUL MILIȘĂUȚI, CIF:4326973, PROPRIETAR NEIDENTIFICAT.	A1

C. Partea III. SARCINI .

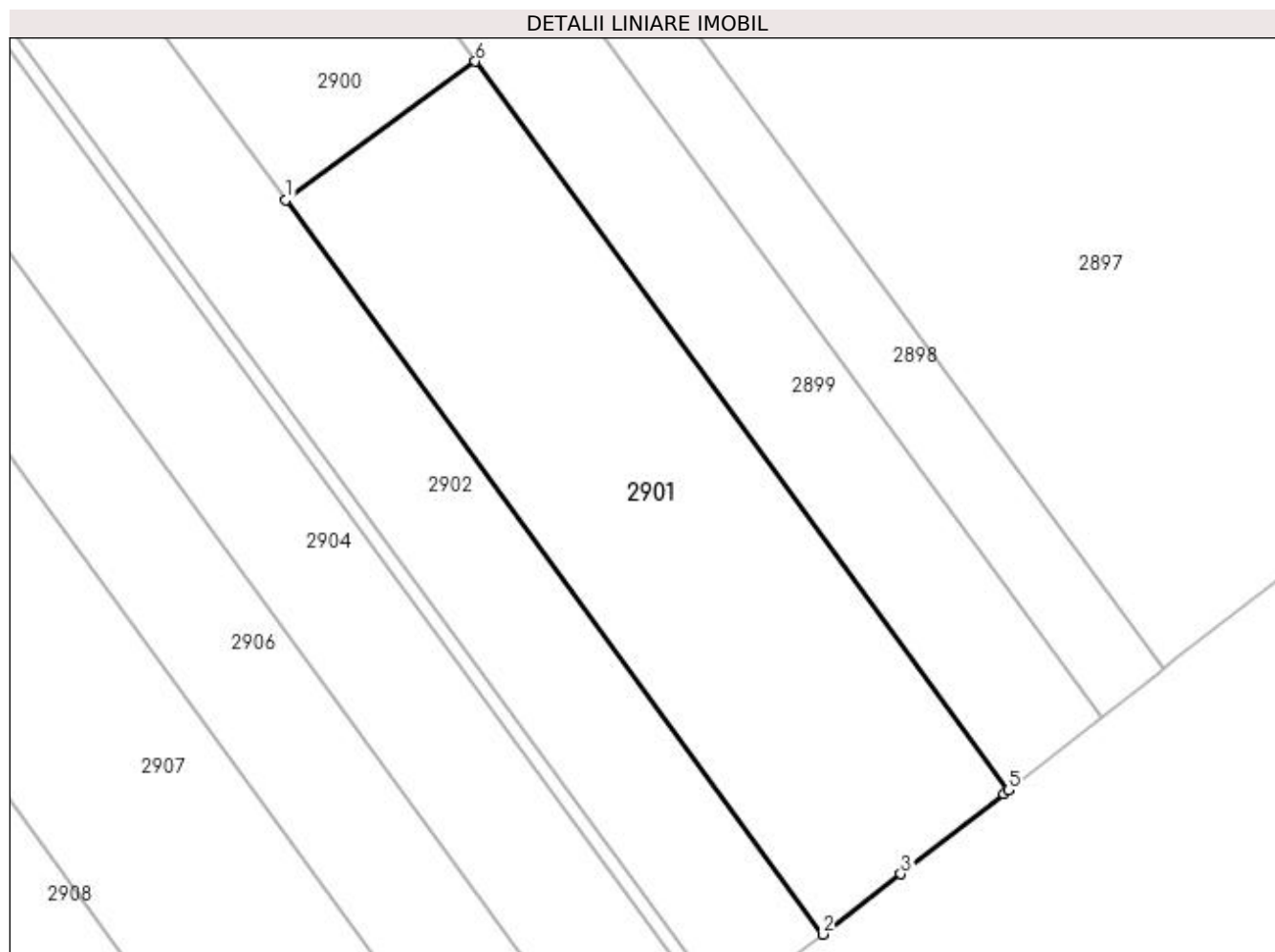
Inscrieri privind dezmembramintele dreptului de proprietate, drepturi reale de garanție și sarcini	Referințe
NU SUNT	

Anexa Nr. 1 La Partea I

Teren

Nr cadastral	Suprafața (mp)*	Observații / Referințe
	1.000	Imobilul s-a format din o parte a PF 1730,1731 a comunei cadastrale Bădeuți.

* Suprafața este determinată în planul de proiecție Stereo 70.



Date referitoare la teren

Crt	Categorie folosință	Intravilan	Suprafața (mp)	Tarla	Parcelă	Nr. topo	Observații / Referințe
1	arabil	DA	1	22	372	-	
2	arabil	NU	999	22	372	-	

Lungime Segmente

1) Valorile lungimilor segmentelor sunt obținute din proiecție în plan.

Punct început	X / Y	Punct sfârșit	X / Y	Lungime segment (** (m)
1	573.631,104 700.040,221	2	573.667,893 699.989,913	62.324
2	573.667,893 699.989,913	3	573.673,271 699.994,041	6.78
3	573.673,271 699.994,041	4	573.680,322 699.999,553	8.95
4	573.680,322 699.999,553	5	573.680,626 699.999,791	0.386

Punct început	X / Y	Punct sfârșit	X / Y	Lungime segment (** (m)
5	573.680,626 699.999,791	6	573.644,093 700.049,719	61.867
6	573.644,093 700.049,719	1	573.631,104 700.040,221	16.091

** Lungimile segmentelor sunt determinate în planul de proiecție Stereo 70 și sunt rotunjite la 1 milimetru.

*** Distanța dintre puncte este formată din segmente cumulate ce sunt mai mici decât valoarea 1 milimetru.

**DATE DESPRE IMOBILUL NR. 2902**

Oficiul de Cadastru și Publicitate Imobiliară SUCEAVA
 Biroul de Cadastru și Publicitate Imobiliară Radauti

A. Partea I. Descrierea imobilului

TEREN Necunoscut

Adresa: Loc. Badeuti, Jud. Suceava

Nr. Crt	Nr cadastral Nr. topografic	Suprafața* (mp)	Observații / Referințe
A1		2.500	Sector cadastral:15 Teren neimprejmuit; Imobilul s-a format din o parte a PF 1730,1731 a comunei cadastrale Bădeuți.

B. Partea II. Proprietari și acte

Inscrieri privitoare la dreptul de proprietate și alte drepturi reale		Referințe
/		
Act Notarial nr. 3, din 05/02/2013 emis de BNP CARMEN VASILICA FRUNZĂ;		
B1	Intabulare, drept de PROPRIETATE, dobândit prin Succesiune, cota actuala 1/2 1) CREȚU ANA	A1
Act Administrativ nr. 183, din 22/07/1994 emis de CJSDPAT SUCEAVA;		
B2	Intabulare, drept de PROPRIETATE, dobândit prin Reconstituire, cota actuala 1/2 1) POPESCU DIMITRIE, Lipsă CNP proprietar.	A1

C. Partea III. SARCINI .

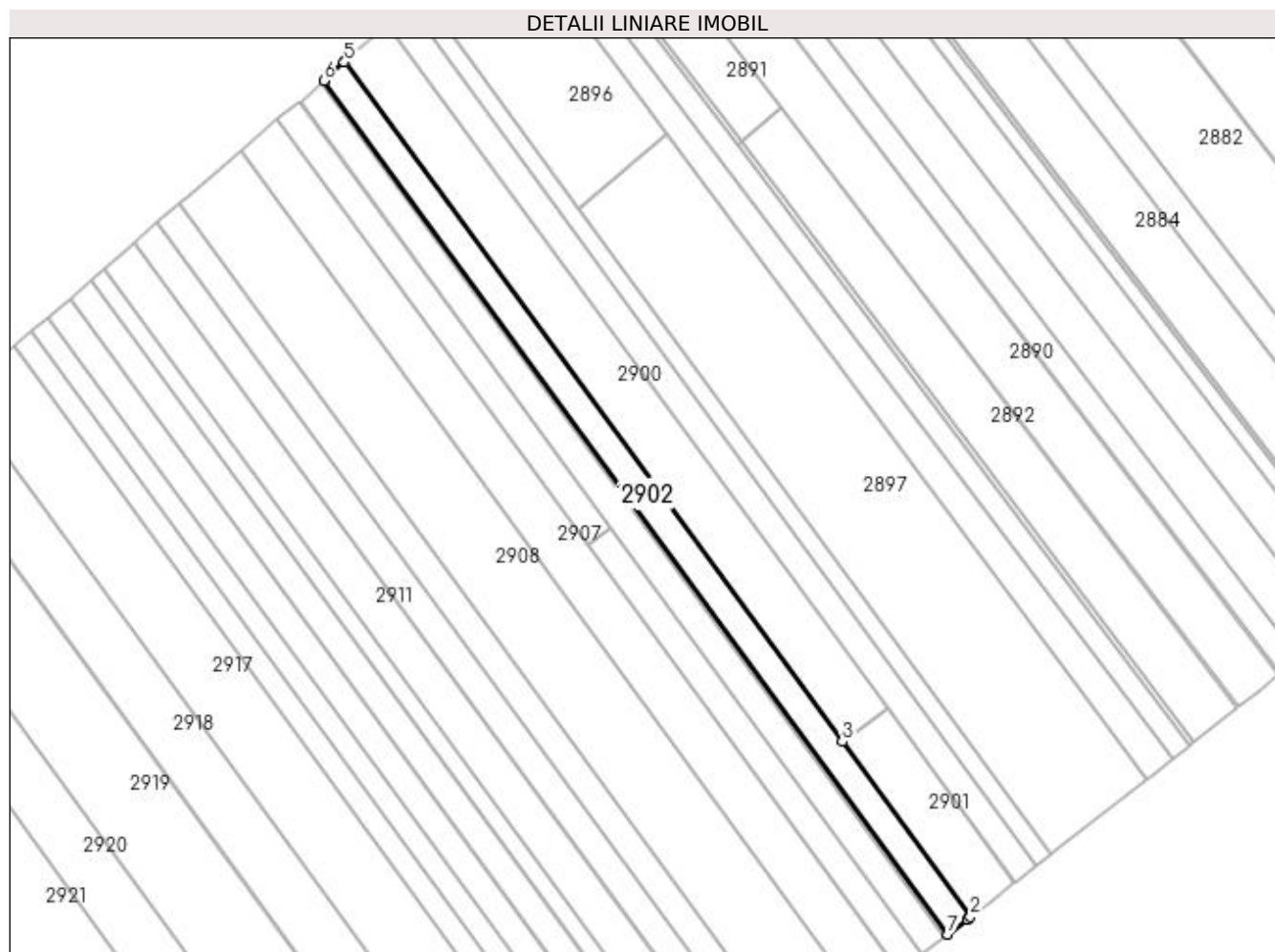
Inscrieri privind dezmembramintele dreptului de proprietate, drepturi reale de garanție și sarcini	Referințe
NU SUNT	

Anexa Nr. 1 La Partea I

Teren

Nr cadastral	Suprafața (mp)*	Observații / Referințe
	2.500	Imobilul s-a format din o parte a PF 1730,1731 a comunei cadastrale Bădeuți.

* Suprafața este determinată în planul de proiecție Stereo 70.



Date referitoare la teren

Crt	Categorie folosință	Intra vilan	Suprafața (mp)	Tarla	Parcelă	Nr. topo	Observații / Referințe
1	arabil	DA	664	22	372	-	
2	arabil	DA	2	22	372	-	
3	arabil	NU	1.834	22	372	-	

Lungime Segmente

1) Valorile lungimilor segmentelor sunt obținute din proiecție în plan.

Punct început	X / Y	Punct sfârșit	X / Y	Lungime segment (** (m)
1	573.666,924 699.989,17	2	573.667,893 699.989,913	1.221
2	573.667,893 699.989,913	3	573.631,104 700.040,221	62.324
3	573.631,104 700.040,221	4	573.488,184 700.235,662	242.123
4	573.488,184 700.235,662	5	573.487,921 700.235,43	0.351

Punct început	X / Y	Punct sfârșit	X / Y	Lungime segment (** (m)
5	573.487,921 700.235,43	6	573.482,039 700.230,139	7.912
6	573.482,039 700.230,139	7	573.661,37 699.984,907	303.806
7	573.661,37 699.984,907	1	573.666,924 699.989,17	7.001

** Lungimile segmentelor sunt determinate în planul de proiecție Stereo 70 și sunt rotunjite la 1 milimetru.

*** Distanța dintre puncte este formată din segmente cumulate ce sunt mai mici decât valoarea 1 milimetru.

**DATE DESPRE IMOBILUL NR. 2903**

Oficiul de Cadastru și Publicitate Imobiliară SUCEAVA
Biroul de Cadastru și Publicitate Imobiliară Radauti

A. Partea I. Descrierea imobilului

TEREN Necunoscut

Adresa: Loc. Badeuti, Jud. Suceava

Nr. Crt	Nr cadastral Nr. topografic	Suprafața* (mp)	Observații / Referințe
A1		300	Sector cadastral:15 Teren neimprejmuit; Imobilul s-a format din o parte a PF 1730 a comunei cadastrale Bădeuți.

B. Partea II. Proprietari și acte

Inscrieri privitoare la dreptul de proprietate și alte drepturi reale		Referințe
/		
Act Normativ nr. Legea 7, din 13/03/1996 emis de PARLAMENTUL ROMANIEI;		
B1	Inscrierea provizorie, drept de PROPRIETATE, dobandit prin Lege, cota actuala 1/1 1) ORAȘUL MILIȘĂUȚI, CIF:4326973, PROPRIETAR NEIDENTIFICAT.	A1

C. Partea III. SARCINI .

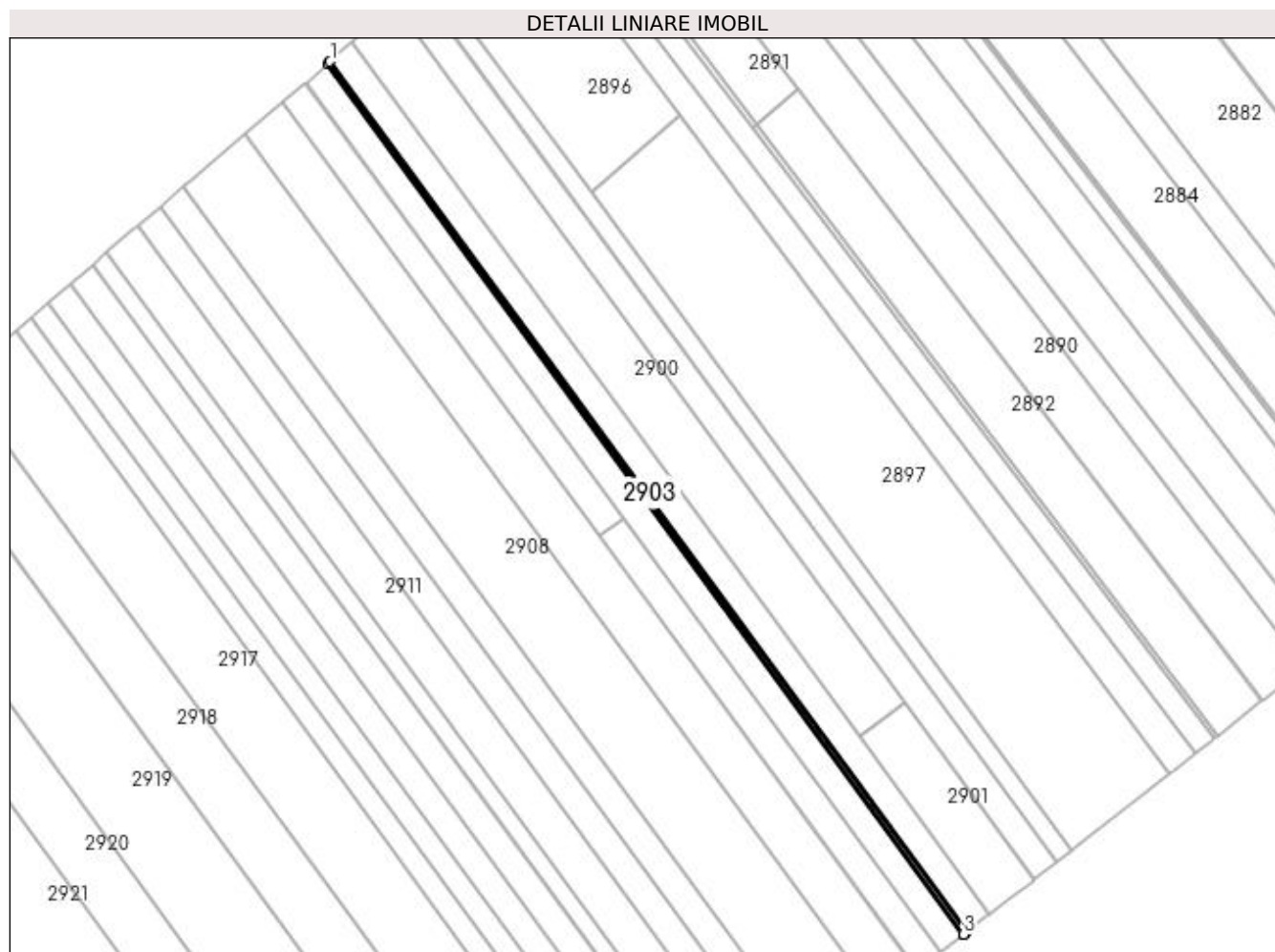
Inscrieri privind dezmembramintele dreptului de proprietate, drepturi reale de garanție și sarcini	Referințe
NU SUNT	

Anexa Nr. 1 La Partea I

Teren

Nr cadastral	Suprafața (mp)*	Observații / Referințe
	300	Imobilul s-a format din o parte a PF 1730 a comunei cadastrale Bădeuți.

* Suprafața este determinată în planul de proiecție Stereo 70.



Date referitoare la teren

Crt	Categorie folosință	Intra vilan	Suprafața (mp)	Tarla	Parcelă	Nr. topo	Observații / Referințe
1	arabil	DA	80	22	372	-	
2	arabil	NU	220	22	372	-	

Lungime Segmente

1) Valorile lungimilor segmentelor sunt obținute din proiecție în plan.

Punct început	X / Y	Punct sfârșit	X / Y	Lungime segment (** (m)
1	573.482,039 700.230,139	2	573.481,301 700.229,475	0.993
2	573.481,301 700.229,475	3	573.660,587 699.984,306	303.729
3	573.660,587 699.984,306	4	573.660,616 699.984,328	0.036
4	573.660,616 699.984,328	5	573.661,37 699.984,907	0.951

Punct început	X / Y	Punct sfârșit	X / Y	Lungime segment (** (m)
5	573.661,37 699.984,907	1	573.482,039 700.230,139	303.806

** Lungimile segmentelor sunt determinate în planul de proiecție Stereo 70 și sunt rotunjite la 1 milimetru.

*** Distanța dintre puncte este formată din segmente cumulate ce sunt mai mici decât valoarea 1 milimetru.

**DATE DESPRE IMOBILUL NR. 2904**

Oficiul de Cadastru și Publicitate Imobiliară SUCEAVA
Biroul de Cadastru și Publicitate Imobiliară Radauti

A. Partea I. Descrierea imobilului

TEREN Necunoscut

Adresa: Loc. Badeuti, Jud. Suceava

Nr. Crt	Nr cadastral Nr. topografic	Suprafața* (mp)	Observații / Referințe
A1		2.500	Sector cadastral:15 Teren neimprejmuit; Imobilul s-a format din o parte a PF 1730 a comunei cadastrale Bădeuți.

B. Partea II. Proprietari și acte

Inscrieri privitoare la dreptul de proprietate și alte drepturi reale		Referințe
/		
Act Notarial nr. 1969, din 29/05/2015 emis de BIN COVARIUC IOAN;		
B1	Intabulare, drept de PROPRIETATE, dobandit prin PARTAJ, cota actuala 1/1 1) PETRESCUL MIHAI	A1

C. Partea III. SARCINI .

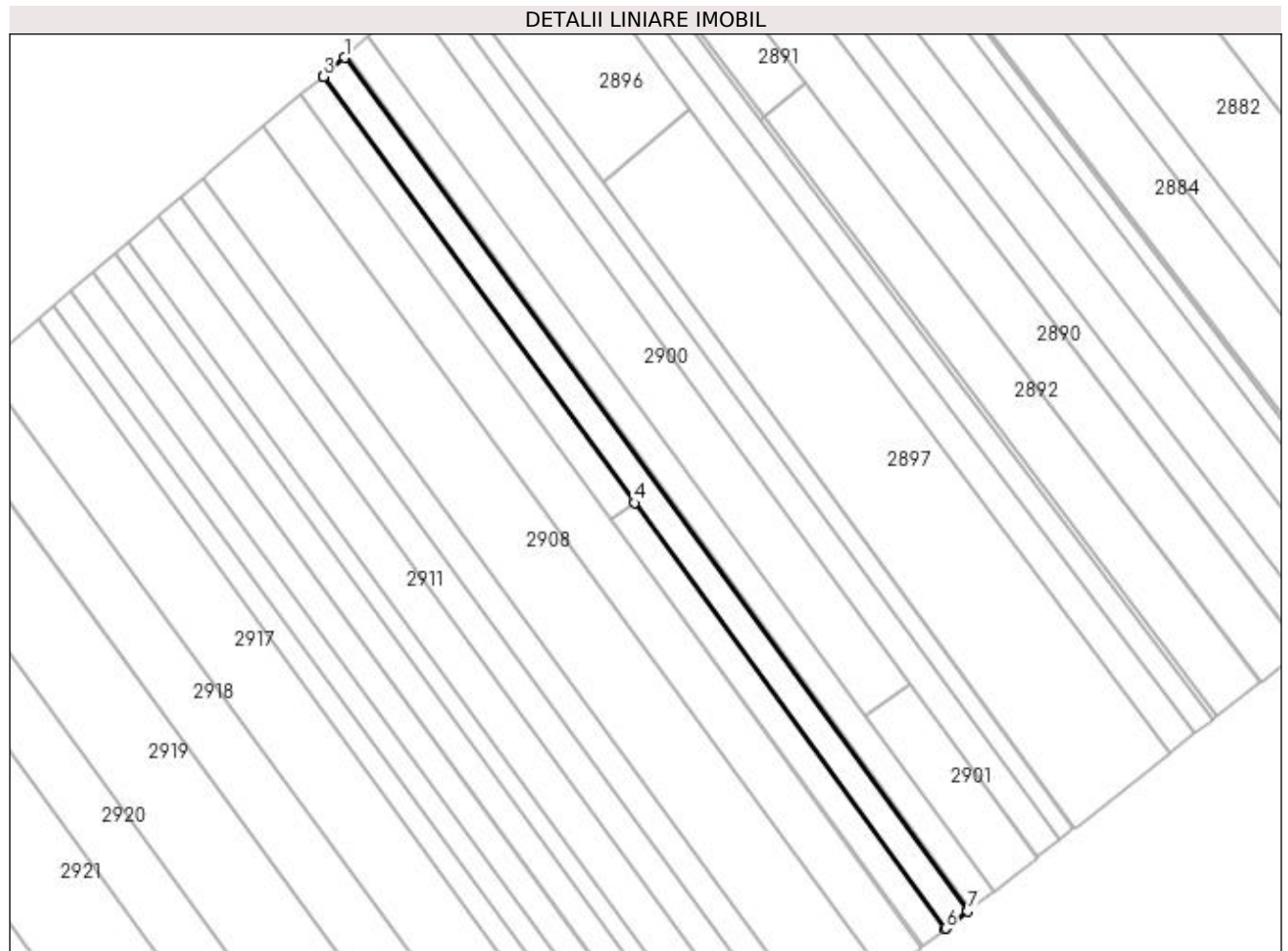
Inscrieri privind dezmembramintele dreptului de proprietate, drepturi reale de garanție și sarcini	Referințe
NU SUNT	

Anexa Nr. 1 La Partea I

Teren

Nr cadastral	Suprafața (mp)*	Observații / Referințe
	2.500	Imobilul s-a format din o parte a PF 1730 a comunei cadastrale Bădeuți.

* Suprafața este determinată în planul de proiecție Stereo 70.



Date referitoare la teren

Crt	Categorie folosință	Intra vilan	Suprafața (mp)	Tarla	Parcelă	Nr. topo	Observații / Referințe
1	arabil	DA	664	22	372	-	
2	arabil	NU	1.836	22	372	-	

Lungime Segmente

1) Valorile lungimilor segmentelor sunt obținute din proiecție în plan.

Punct început	X / Y	Punct sfârșit	X / Y	Lungime segment (** (m)
1	573.481,301 700.229,475	2	573.475,289 700.224,066	8.087
2	573.475,289 700.224,066	3	573.475,144 700.223,935	0.195
3	573.475,144 700.223,935	4	573.564,652 700.101,536	151.635
4	573.564,652 700.101,536	5	573.654,049 699.979,287	151.448

Punct început	X / Y	Punct sfârșit	X / Y	Lungime segment (** (m)
5	573.654,049 699.979,287	6	573.654,203 699.979,406	0.195
6	573.654,203 699.979,406	7	573.660,587 699.984,306	8.048
7	573.660,587 699.984,306	1	573.481,301 700.229,475	303.729

** Lungimile segmentelor sunt determinate în planul de proiecție Stereo 70 și sunt rotunjite la 1 milimetru.

*** Distanța dintre puncte este formată din segmente cumulate ce sunt mai mici decât valoarea 1 milimetru.

**DATE DESPRE IMOBILUL NR. 2905**

Oficiul de Cadastru și Publicitate Imobiliară SUCEAVA
Biroul de Cadastru și Publicitate Imobiliară Radauti

A. Partea I. Descrierea imobilului

TEREN Necunoscut

Nr. topografic:1730

Adresa: Loc. Badeuti, Jud. Suceava

Nr. Crt	Nr cadastral Nr. topografic	Suprafata* (mp)	Observatii / Referinte
A1	36809	1.250	Sector cadastral:15 Teren neimprejmuit;

B. Partea II. Proprietari și acte

Inscrieri privitoare la dreptul de proprietate și alte drepturi reale	Referințe
36709 / 16/11/2015	
Act Normativ nr. T.P. Nr.2747, din 28/04/2011 emis de COMISIA JUDEȚEANĂ SUCEAVA (act adm nr 7281/05.08.2015 eliberat de Primaria Milisauti);	
B2	imobil aflat sub incidenta art.3 alin.(1) din Legea nr.17/2014
14941 / 14/05/2018	
Act Notarial nr. 2127-contract de vanzare cumparare, din 11/05/2018 emis de COVARIUC IOAN;	
B6	Intabulare, drept de PROPRIETATE, dobandit prin Conventie, cota actuala 1/1
1) BACANU ANCUȚA-LENUȚA	
2) BĂCANU DRAGOȘ-GABRIEL, bun comun in devalmasie	

C. Partea III. SARCINI .

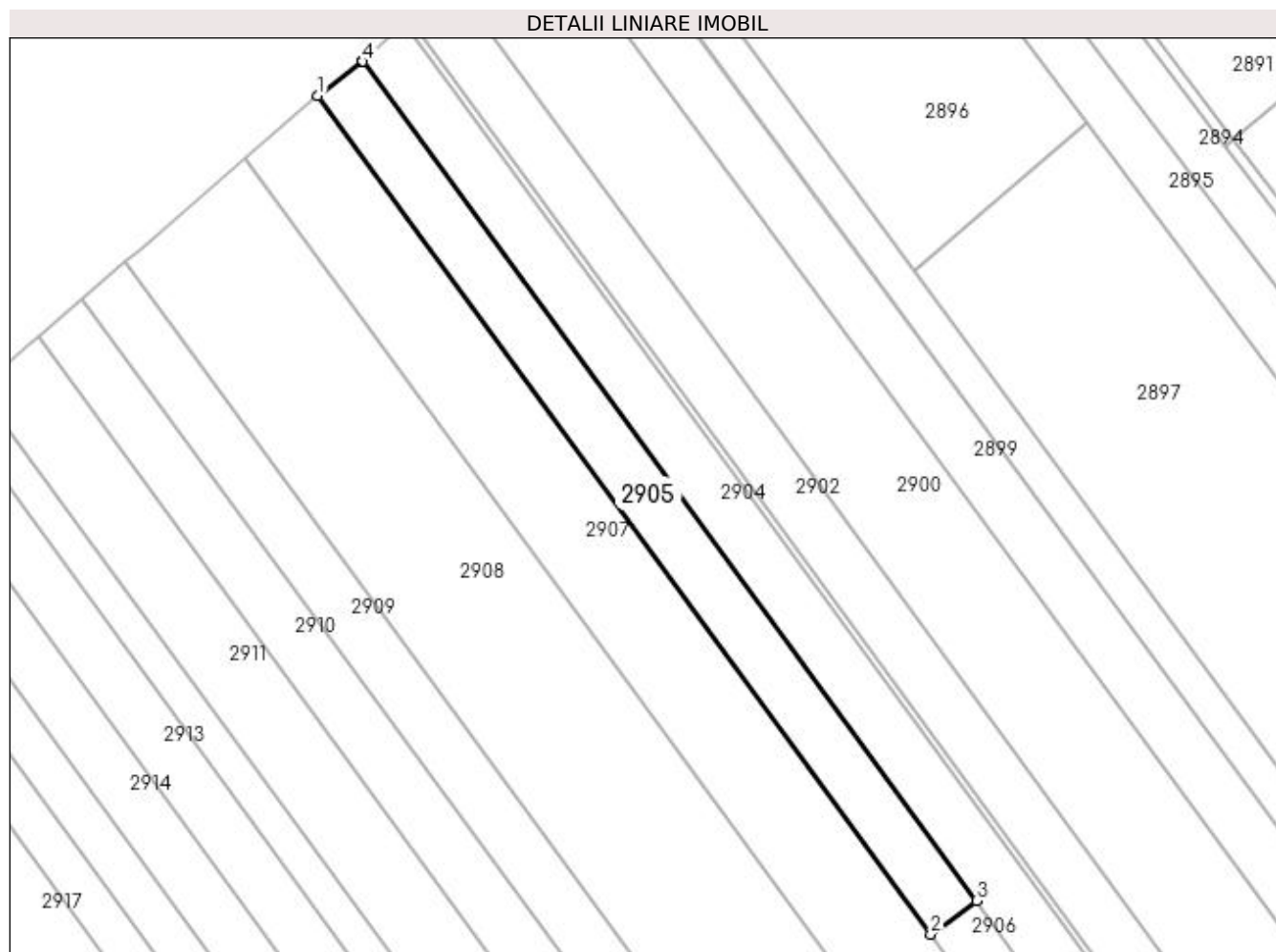
Inscrieri privind dezmembramintele dreptului de proprietate, drepturi reale de garanție și sarcini	Referințe
NU SUNT	

Anexa Nr. 1 La Partea I

Teren

Nr cadastral	Suprafața (mp)*	Observații / Referințe
36809	1.250	

* Suprafața este determinată în planul de proiecție Stereo 70.



Date referitoare la teren

Crt	Categorie folosință	Intravilan	Suprafața (mp)	Tarla	Parcelă	Nr. topo	Observații / Referințe
1	arabil	DA	666	22	372	-	
2	arabil	NU	584	22	372	-	Imobilul se intersectează cu o zonă aferentă legii 17/2014

Lungime Segmente

1) Valorile lungimilor segmentelor sunt obținute din proiecție în plan.

Punct început	X / Y	Punct sfârșit	X / Y	Lungime segment (** (m)
1	573.468,582 700.218,936	2	573.557,994 700.096,667	151.473
2	573.557,994 700.096,667	3	573.564,652 700.101,536	8.248
3	573.564,652 700.101,536	4	573.475,144 700.223,935	151.635
4	573.475,144 700.223,935	5	573.475,027 700.223,83	0.157

Punct început	X / Y	Punct sfârșit	X / Y	Lungime segment (** (m)
5	573.475,027 700.223,83	1	573.468,582 700.218,936	8.093

** Lungimile segmentelor sunt determinate în planul de proiecție Stereo 70 și sunt rotunjite la 1 milimetru.

*** Distanța dintre puncte este formată din segmente cumulate ce sunt mai mici decât valoarea 1 milimetru.

**DATE DESPRE IMOBILUL NR. 2906**

Oficiul de Cadastru și Publicitate Imobiliară SUCEAVA
Biroul de Cadastru și Publicitate Imobiliară Radauti

A. Partea I. Descrierea imobilului

TEREN Extravilan

Adresa: Jud. Suceava

Nr. Crt	Nr cadastral Nr. topografic	Suprafața* (mp)	Observații / Referințe
A1	36881	1.250	Sector cadastral:15 Teren neimprejmuit;

B. Partea II. Proprietari și acte

Inscrieri privitoare la dreptul de proprietate și alte drepturi reale		Referințe
36775 / 16/11/2015		
Act Normativ nr. T.P. Nr.2747, din 28/04/2011 emis de COMISIA JUDEȚEANĂ SUCEAVA;		
B4	imobil aflat sub incidenta art.3 alin.(1) din Legea nr.17/2014	A1
41142 / 10/09/2021		
Act Notarial nr. 3271, din 10/09/2021 emis de COVARIUC IOAN;		
B6	Intabulare, drept de PROPRIETATE bun comun in dev., cu titlu de cumparare, dobandit prin Conventie, cota actuala 1/1 1) BĂCANU ANCUȚA-LENUȚA 2) BĂCANU DRAGOȘ-GABRIEL	A1

C. Partea III. SARCINI

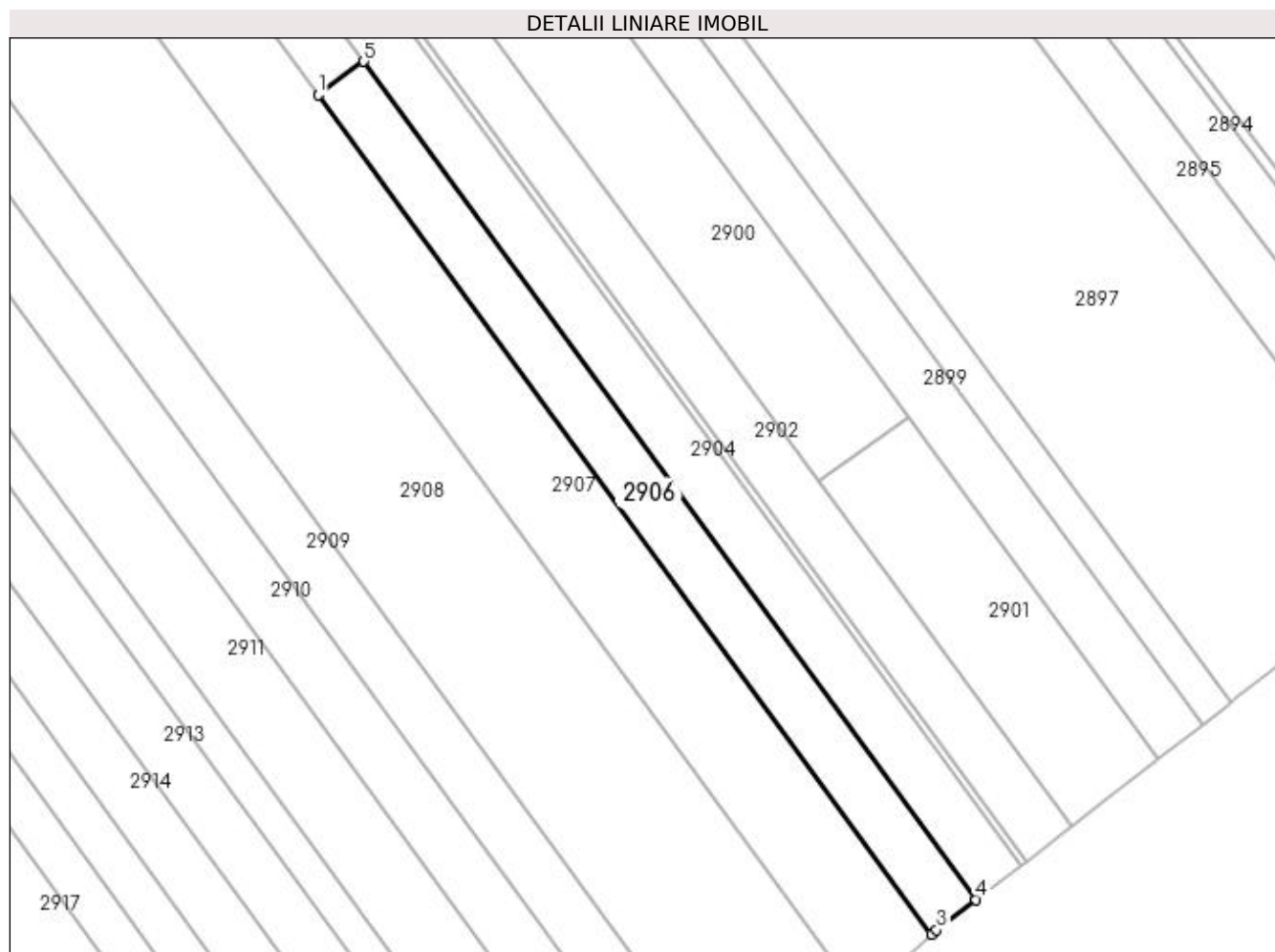
Inscrieri privind dezmembramintele dreptului de proprietate, drepturi reale de garanție și sarcini		Referințe
10690 / 02/04/2018		
Hotarare Judecatoreasca nr. sentinta civila nr.2949, din 10/10/2017 emis de JUDECATORIA RADAUTI;		
C1	se noteaza IPOTECA LEGALA cu titlu de SULTA, cate 400 lei, datorata paratului Dumitrescu Ioan si in solidar, paratelor Regus Reveca, Spoiala Viorica Lucretia si Petrean Ana Rodica	A1

Anexa Nr. 1 La Partea I

Teren

Nr cadastral	Suprafața (mp)*	Observații / Referințe
36881	1.250	

* Suprafața este determinată în planul de proiecție Stereo 70.



Date referitoare la teren

Crt	Categorie folosință	Intra vilan	Suprafața (mp)	Tarla	Parcelă	Nr. topo	Observații / Referințe
1	arabil	NU	1.250	22	372	-	

Lungime Segmente

1) Valorile lungimilor segmentelor sunt obținute din proiecție în plan.

Punct început	X / Y	Punct sfârșit	X / Y	Lungime segment (** (m)
1	573.557,994 700.096,667	2	573.647,542 699.974,211	151.705
2	573.647,542 699.974,211	3	573.648,292 699.974,869	0.998
3	573.648,292 699.974,869	4	573.654,049 699.979,287	7.257
4	573.654,049 699.979,287	5	573.564,652 700.101,536	151.448
5	573.564,652 700.101,536	1	573.557,994 700.096,667	8.248

**** Lungimile segmentelor sunt determinate în planul de proiecție Stereo 70 și sunt rotunjite la 1 milimetru.**

***** Distanța dintre puncte este formată din segmente cumulate ce sunt mai mici decât valoarea 1 milimetru.**

**DATE DESPRE IMOBILUL NR. 2907**

Oficiul de Cadastru și Publicitate Imobiliară SUCEAVA
Biroul de Cadastru și Publicitate Imobiliară Radauti

A. Partea I. Descrierea imobilului

TEREN Necunoscut

Adresa: Loc. Badeuti, Jud. Suceava

Nr. Crt	Nr cadastral Nr. topografic	Suprafața* (mp)	Observații / Referințe
A1		4.200	Sector cadastral:15 Teren neimprejmuit; Imobilul s-a format din o parte a PF 1729,1730 a comunei cadastrale Bădeuți.

B. Partea II. Proprietari și acte

Inscrieri privitoare la dreptul de proprietate și alte drepturi reale		Referințe
/		
Act Administrativ nr. 2127, din 31/10/2002 emis de CJSDPAT SUCEAVA;		
B1	Intabulare, drept de PROPRIETATE, dobândit prin Reconstituire, cota actuala 1/1 1) CAZAC VASILE	A1
Act Administrativ nr. 7135, din 21/07/2023 emis de PRIMARIA MILIȘĂUȚI;		
B2	Se notează posesia faptică. 1) CAZAC ANGELICA-MARIA	A1

C. Partea III. SARCINI .

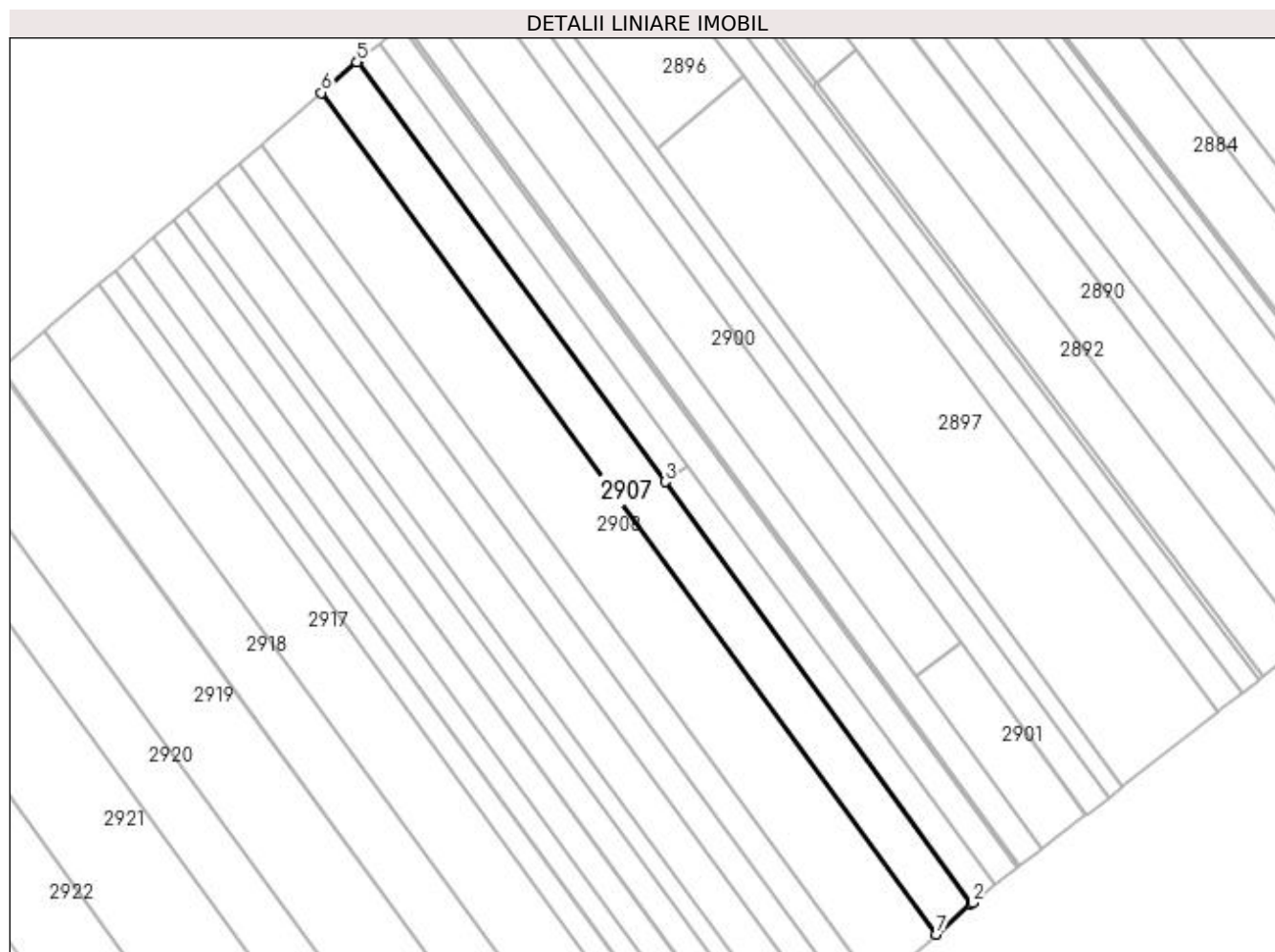
Inscrieri privind dezmembramintele dreptului de proprietate, drepturi reale de garanție și sarcini	Referințe
NU SUNT	

Anexa Nr. 1 La Partea I

Teren

Nr cadastral	Suprafața (mp)*	Observații / Referințe
	4.200	Imobilul s-a format din o parte a PF 1729,1730 a comunei cadastrale Bădeuți.

* Suprafața este determinată în planul de proiecție Stereo 70.



Date referitoare la teren

Crt	Categorie folosință	Intravilan	Suprafața (mp)	Tarla	Parcelă	Nr. topo	Observații / Referințe
1	arabil	DA	1.126	22	372	-	
2	arabil	NU	3.074	22	372	-	

Lungime Segmente

1) Valorile lungimilor segmentelor sunt obținute din proiecție în plan.

Punct început	X / Y	Punct sfârșit	X / Y	Lungime segment (** (m)
1	573.647,19 699.973,901	2	573.647,542 699.974,211	0.469
2	573.647,542 699.974,211	3	573.557,994 700.096,667	151.705
3	573.557,994 700.096,667	4	573.468,582 700.218,936	151.473
4	573.468,582 700.218,936	5	573.468,339 700.218,751	0.305

Punct început	X / Y	Punct sfârșit	X / Y	Lungime segment (** (m)
5	573.468,339 700.218,751	6	573.458,05 700.209,875	13.588
6	573.458,05 700.209,875	7	573.637,093 699.965,038	303.318
7	573.637,093 699.965,038	1	573.647,19 699.973,901	13.435

** Lungimile segmentelor sunt determinate în planul de proiecție Stereo 70 și sunt rotunjite la 1 milimetru.

*** Distanța dintre puncte este formată din segmente cumulate ce sunt mai mici decât valoarea 1 milimetru.

**DATE DESPRE IMOBILUL NR. 2908**

Oficiul de Cadastru și Publicitate Imobiliară SUCEAVA
Biroul de Cadastru și Publicitate Imobiliară Radauti

A. Partea I. Descrierea imobilului

TEREN Necunoscut

Adresa: Loc. Badeuti, Jud. Suceava

Nr. Crt	Nr cadastral Nr. topografic	Suprafața* (mp)	Observații / Referințe
A1	37496	7.000	Sector cadastral:15 Teren neimprejmuit; Imobilul s-a format din o parte a PF 1727,1728,1729,1730 a comunei cadastrale Bădeuți.

B. Partea II. Proprietari și acte

Inscrieri privitoare la dreptul de proprietate și alte drepturi reale	Referințe
/	
Act Normativ nr. Legea 7, din 13/03/1996 emis de PARLAMENTUL ROMANIEI;	
B1	A1
Inscrierea provizorie, drept de PROPRIETATE, dobandit prin Lege, cota actuala 1/1 1) ORAȘUL MILIȘĂUȚI, CIF:4326973, PROPRIETAR NEIDENTIFICAT.	

C. Partea III. SARCINI .

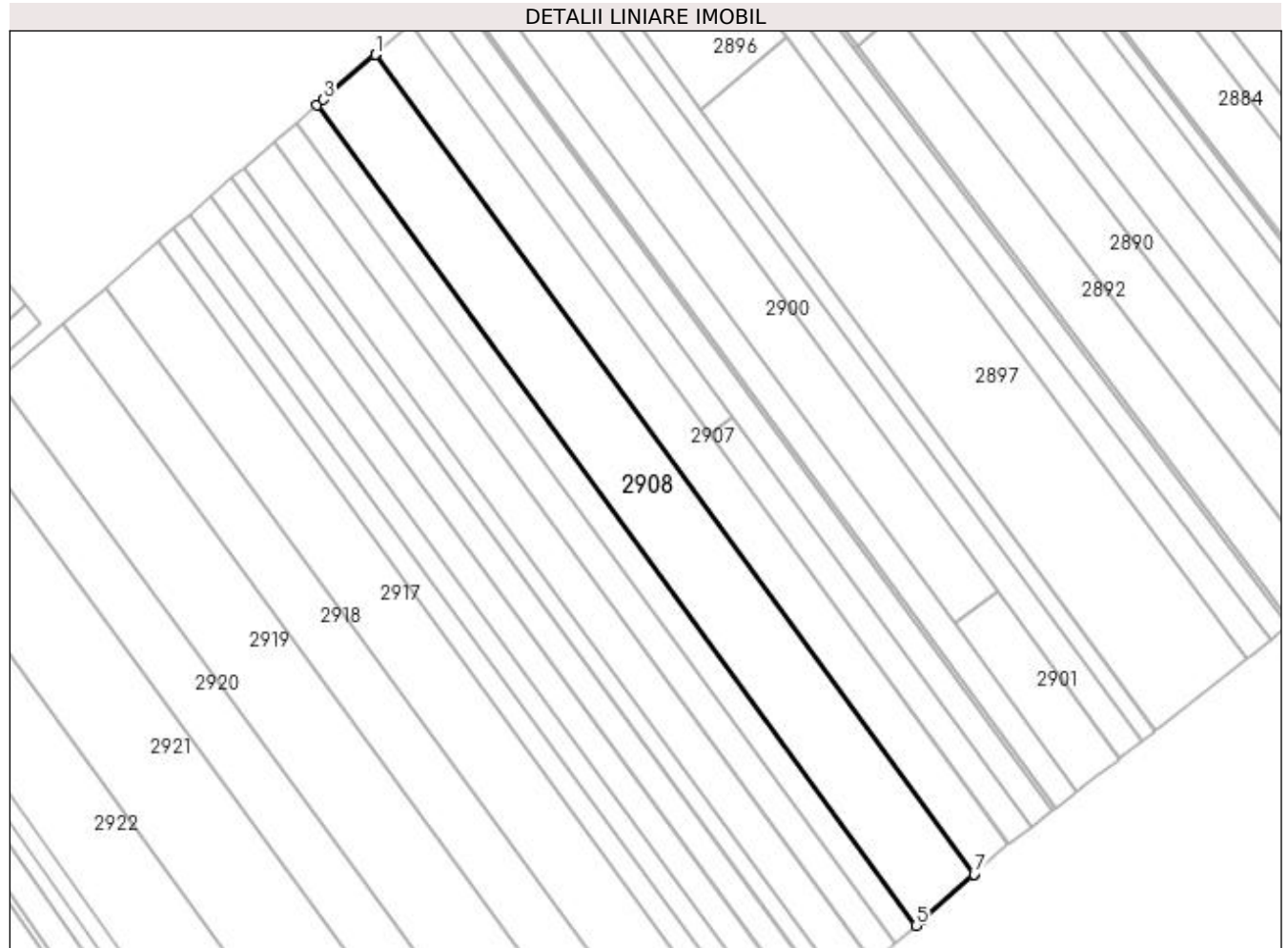
Inscrieri privind dezmembramintele dreptului de proprietate, drepturi reale de garanție și sarcini	Referințe
NU SUNT	

Anexa Nr. 1 La Partea I

Teren

Nr cadastral	Suprafața (mp)*	Observații / Referințe
37496	7.000	Imobilul s-a format din o parte a PF 1727,1728,1729,1730 a comunei cadastrale Bădeuți.

* Suprafața este determinată în planul de proiecție Stereo 70.



Date referitoare la teren

Crt	Categorie folosință	Intra vilan	Suprafața (mp)	Tarla	Parcelă	Nr. topo	Observații / Referințe
1	arabil	DA	1.865	22	372	-	
2	arabil	DA	29	22	372	-	
3	arabil	NU	5.106	22	372	-	

Lungime Segmente

1) Valorile lungimilor segmentelor sunt obținute din proiecție în plan.

Punct început	X / Y	Punct sfârșit	X / Y	Lungime segment (** (m)
1	573.458,05 700.209,875	2	573.458,026 700.209,855	0.031
2	573.458,026 700.209,855	3	573.442,519 700.196,479	20.479
3	573.442,519 700.196,479	4	573.440,524 700.194,758	2.635

Punct început	X / Y	Punct sfârșit	X / Y	Lungime segment (** (m)
4	573.440,524 700.194,758	5	573.619,686 699.949,757	303.52
5	573.619,686 699.949,757	6	573.621,668 699.951,497	2.637
6	573.621,668 699.951,497	7	573.637,07 699.965,018	20.495
7	573.637,07 699.965,018	8	573.637,093 699.965,038	0.03
8	573.637,093 699.965,038	1	573.458,05 700.209,875	303.318

** Lungimile segmentelor sunt determinate în planul de proiecție Stereo 70 și sunt rotunjite la 1 milimetru.

*** Distanța dintre puncte este formată din segmente cumulate ce sunt mai mici decât valoarea 1 milimetru.

**DATE DESPRE IMOBILUL NR. 2909**

Oficiul de Cadastru și Publicitate Imobiliară SUCEAVA
Biroul de Cadastru și Publicitate Imobiliară Radauti

A. Partea I. Descrierea imobilului

TEREN Necunoscut

Adresa: Loc. Badeuti, Jud. Suceava

Nr. Crt	Nr cadastral Nr. topografic	Suprafața* (mp)	Observații / Referințe
A1		2.500	Sector cadastral:15 Teren neimprejmuț; Imobilul s-a format din o parte a PF 1726,1727 a comunei cadastrale Bădeuți.

B. Partea II. Proprietari și acte

Inscrieri privitoare la dreptul de proprietate și alte drepturi reale		Referințe
/		
Act Normativ nr. Legea 7, din 13/03/1996 emis de PARLAMENTUL ROMANIEI;		
B1	Inscrierea provizorie, drept de PROPRIETATE, dobandit prin Lege, cota actuala 1/1 1) ORAȘUL MILIȘĂUȚI, CIF:4326973, PROPRIETAR NEIDENTIFICAT.	A1

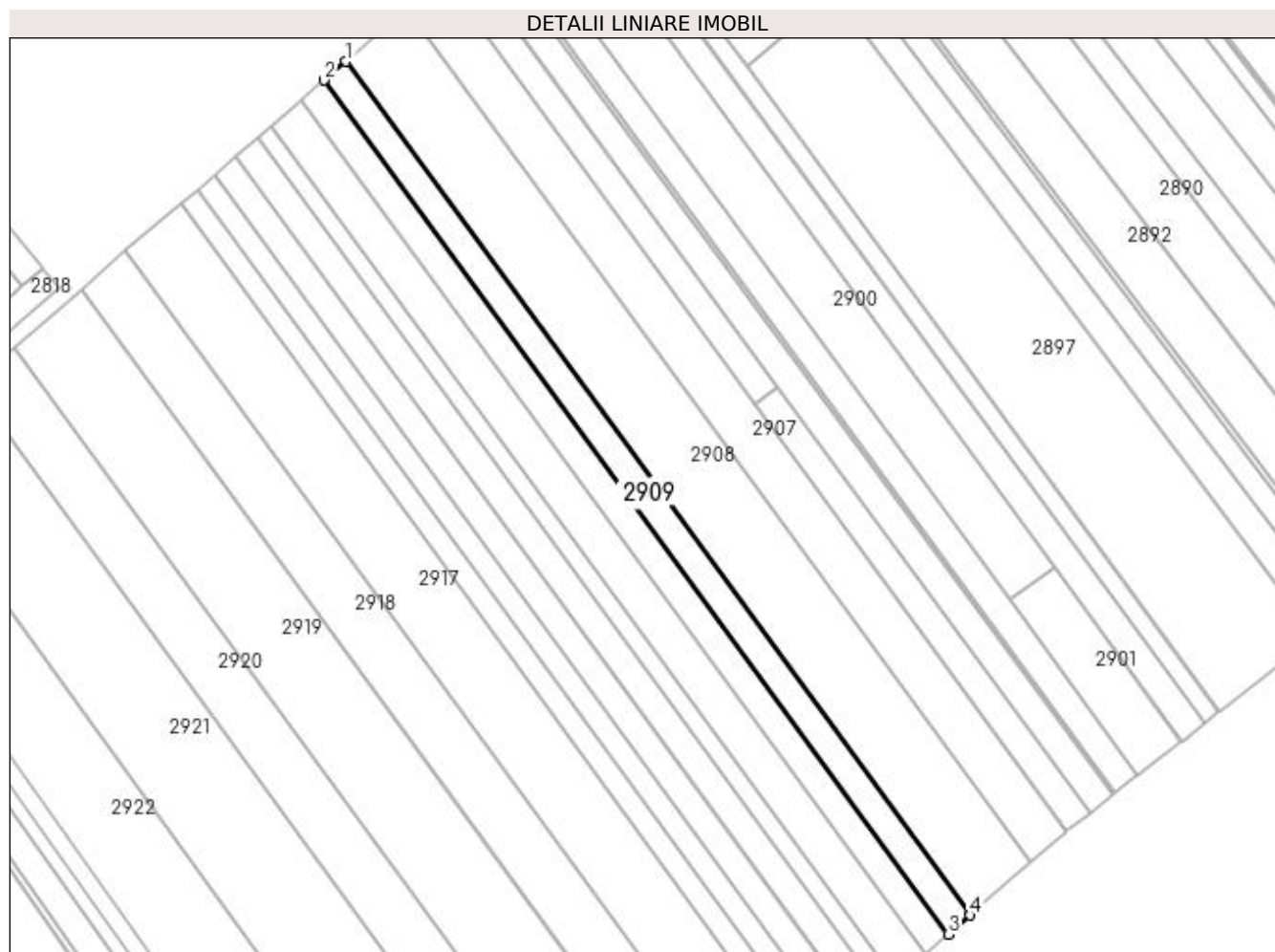
C. Partea III. SARCINI .

Inscrieri privind dezmembramintele dreptului de proprietate, drepturi reale de garanție și sarcini	Referințe
NU SUNT	

Anexa Nr. 1 La Partea I**Teren**

Nr cadastral	Suprafața (mp)*	Observații / Referințe
	2.500	Imobilul s-a format din o parte a PF 1726,1727 a comunei cadastrale Bădeuți.

* Suprafața este determinată în planul de proiecție Stereo 70.

**Date referitoare la teren**

Crt	Categorie folosință	Intra vilan	Suprafața (mp)	Tarla	Parcelă	Nr. topo	Observații / Referințe
1	arabil	DA	665	22	372	-	
2	arabil	DA	10	22	372	-	
3	arabil	NU	1.825	22	372	-	

Lungime Segmente

1) Valorile lungimilor segmentelor sunt obținute din proiecție în plan.

Punct început	X / Y	Punct sfârșit	X / Y	Lungime segment (** (m)
1	573.440,524 700.194,758	2	573.434,268 700.189,361	8.262
2	573.434,268 700.189,361	3	573.613,472 699.944,303	303.591
3	573.613,472 699.944,303	4	573.619,686 699.949,757	8.268
4	573.619,686 699.949,757	1	573.440,524 700.194,758	303.52

**** Lungimile segmentelor sunt determinate în planul de proiecție Stereo 70 și sunt rotunjite la 1 milimetru.**

***** Distanța dintre puncte este formată din segmente cumulate ce sunt mai mici decât valoarea 1 milimetru.**

**DATE DESPRE IMOBILUL NR. 2910**

Oficiul de Cadastru și Publicitate Imobiliară SUCEAVA
Biroul de Cadastru și Publicitate Imobiliară Radauti

A. Partea I. Descrierea imobilului

TEREN Necunoscut

Adresa: Loc. Badeuti, Jud. Suceava

Nr. Crt	Nr cadastral Nr. topografic	Suprafața* (mp)	Observații / Referințe
A1		2.600	Sector cadastral:15 Teren neimprejmuit; Imobilul s-a format din o parte a PF 1726,1727 a comunei cadastrale Bădeuți.

B. Partea II. Proprietari și acte

Inscrieri privitoare la dreptul de proprietate și alte drepturi reale		Referințe
/		
Act Notarial nr. 4253, din 05/08/1997 emis de BNP BUZDUGĂ CĂTĂLINA;		
B1	Intabulare, drept de PROPRIETATE, dobandit prin PARTAJ, cota actuala 1/1 1) MÂNDRU OLGA	A1

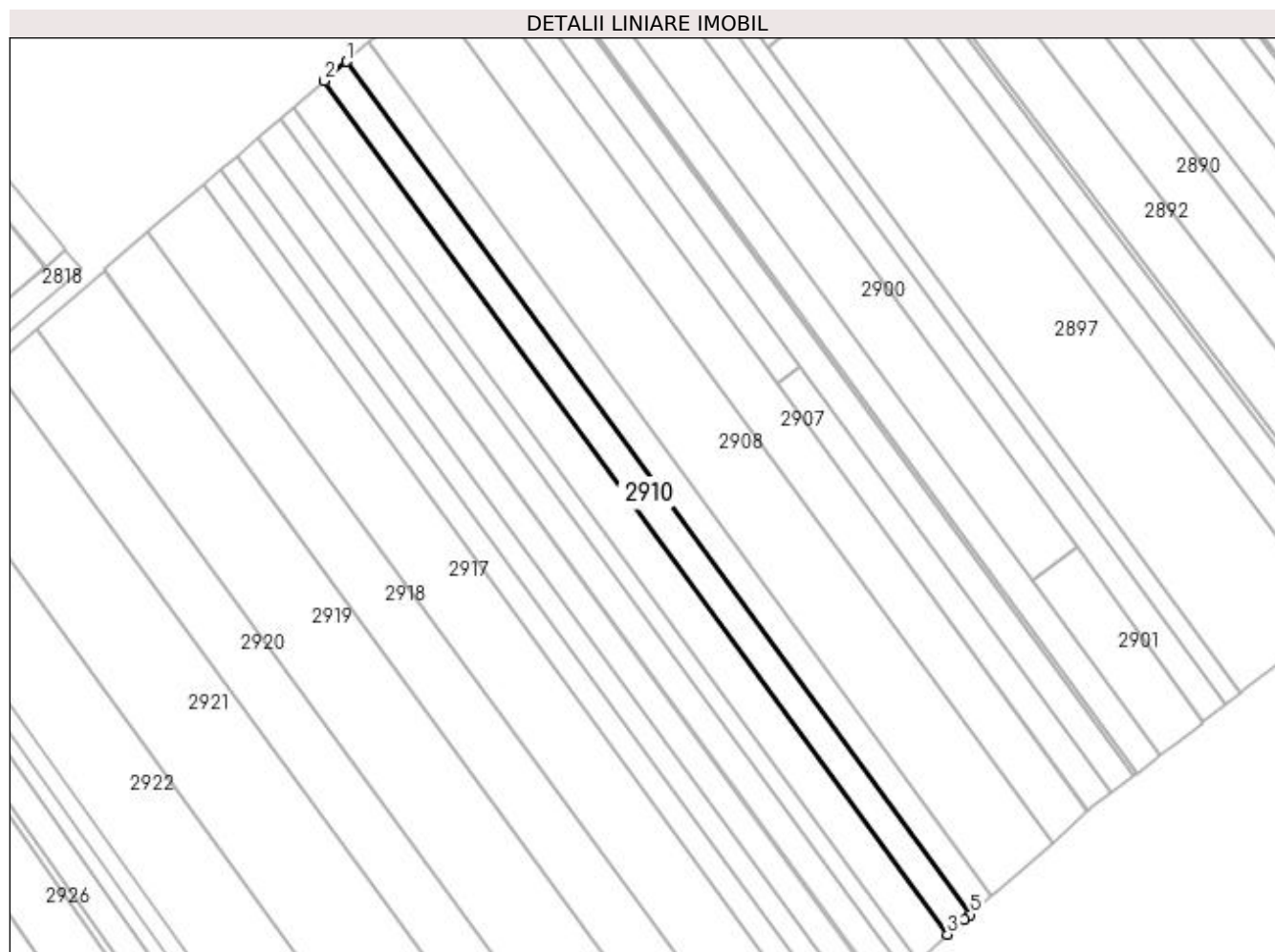
C. Partea III. SARCINI .

Inscrieri privind dezmembramintele dreptului de proprietate, drepturi reale de garanție și sarcini	Referințe
NU SUNT	

Anexa Nr. 1 La Partea I**Teren**

Nr cadastral	Suprafața (mp)*	Observații / Referințe
	2.600	Imobilul s-a format din o parte a PF 1726,1727 a comunei cadastrale Bădeuți.

* Suprafața este determinată în planul de proiecție Stereo 70.

**Date referitoare la teren**

Crt	Categorie folosință	Intra vilan	Suprafața (mp)	Tarla	Parcelă	Nr. topo	Observații / Referințe
1	arabil	DA	692	22	372	-	
2	arabil	DA	7	22	372	-	
3	arabil	NU	1.901	22	372	-	

Lungime Segmente

1) Valorile lungimilor segmentelor sunt obținute din proiecție în plan.

Punct început	X / Y	Punct sfârșit	X / Y	Lungime segment (** (m)
1	573.434,268 700.189,361	2	573.427,763 700.183,749	8.591
2	573.427,763 700.183,749	3	573.607,011 699.938,631	303.666
3	573.607,011 699.938,631	4	573.611,872 699.942,898	6.468
4	573.611,872 699.942,898	5	573.613,472 699.944,303	2.129

Punct început	X / Y	Punct sfârșit	X / Y	Lungime segment (** (m)
5	573.613,472 699.944,303	1	573.434,268 700.189,361	303.591

** Lungimile segmentelor sunt determinate în planul de proiecție Stereo 70 și sunt rotunjite la 1 milimetru.

*** Distanța dintre puncte este formată din segmente cumulate ce sunt mai mici decât valoarea 1 milimetru.

**DATE DESPRE IMOBILUL NR. 2911**

Oficiul de Cadastru și Publicitate Imobiliară SUCEAVA
Biroul de Cadastru și Publicitate Imobiliară Radauti

A. Partea I. Descrierea imobilului

TEREN Necunoscut

Nr. CF vechi:135

Adresa: Loc. Badeuti, Jud. Suceava

Nr. Crt	Nr cadastral Nr. topografic	Suprafața* (mp)	Observații / Referințe
A1	31627	3.500	Sector cadastral:15 Teren neimprejmuit;

B. Partea II. Proprietari și acte

Inscrieri privitoare la dreptul de proprietate și alte drepturi reale	Referințe
2626 / 14/06/1995	
Act Administrativ nr. 103, din 07/07/1994 emis de CJSDPAT SUCEAVA (partaj nr.6775/1995);	
B1	A1
Intabulare, drept de PROPRIETATE, dobandit prin Conventie, cota actuala 1/1 1) DUMITRESCU ELENA, Lipsă CNP proprietar.	

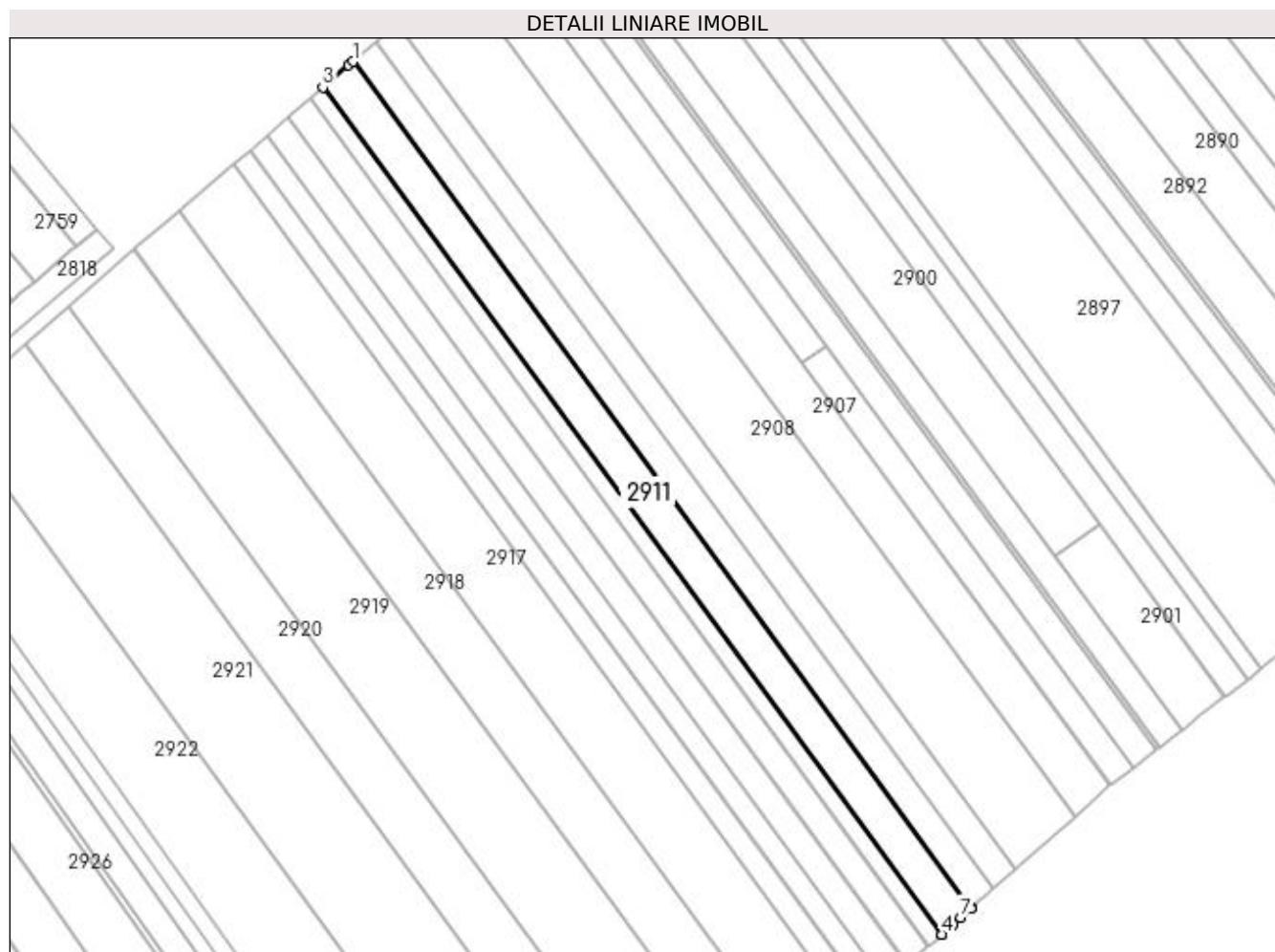
C. Partea III. SARCINI .

Inscrieri privind dezmembramintele dreptului de proprietate, drepturi reale de garanție și sarcini	Referințe
NU SUNT	

Anexa Nr. 1 La Partea I**Teren**

Nr cadastral	Suprafața (mp)*	Observații / Referințe
31627	3.500	

* Suprafața este determinată în planul de proiecție Stereo 70.

**Date referitoare la teren**

Crt	Categorie folosință	Intra vilan	Suprafața (mp)	Tarla	Parcelă	Nr. topo	Observații / Referințe
1	arabil	DA	930	22	372	-	
2	arabil	DA	5	22	372	-	
3	arabil	NU	2.565	22	372	-	

Lungime Segmente

1) Valorile lungimilor segmentelor sunt obținute din proiecție în plan.

Punct început	X / Y	Punct sfârșit	X / Y	Lungime segment (** (m)
1	573.427,763 700.183,749	2	573.426,523 700.182,68	1.637
2	573.426,523 700.182,68	3	573.418,998 700.176,216	9.92
3	573.418,998 700.176,216	4	573.598,377 699.930,918	303.888
4	573.598,377 699.930,918	5	573.598,408 699.930,947	0.042

Punct început	X / Y	Punct sfârşit	X / Y	Lungime segment (** (m)
5	573.598,408 699.930,947	6	573.601,588 699.933,816	4.283
6	573.601,588 699.933,816	7	573.603,792 699.935,805	2.969
7	573.603,792 699.935,805	8	573.606,928 699.938,558	4.173
8	573.606,928 699.938,558	9	573.607,011 699.938,631	0.111
9	573.607,011 699.938,631	1	573.427,763 700.183,749	303.666

** Lungimile segmentelor sunt determinate în planul de proiecție Stereo 70 și sunt rotunjite la 1 milimetru.

*** Distanța dintre puncte este formată din segmente cumulate ce sunt mai mici decât valoarea 1 milimetru.

**DATE DESPRE IMOBILUL NR. 2912**

Oficiul de Cadastru și Publicitate Imobiliară SUCEAVA
Biroul de Cadastru și Publicitate Imobiliară Radauti

A. Partea I. Descrierea imobilului

TEREN Necunoscut

Adresa: Loc. Badeuti, Jud. Suceava

Nr. Crt	Nr cadastral Nr. topografic	Suprafața* (mp)	Observații / Referințe
A1		Din acte: 5.000 Masurata: 1.500	Sector cadastral:15 Teren neimprejmuit; Imobilul s-a format din o parte a PF 1725,1726 a comunei cadastrale Bădeuți. Diferența de suprafață de 3500 mp se regăsește la ID 2911.

B. Partea II. Proprietari și acte

Inscrieri privitoare la dreptul de proprietate și alte drepturi reale	Referințe
/	
Act Administrativ nr. 103, din 07/07/1994 emis de CJSDPAT SUCEAVA;	
B1	A1
Intabulare, drept de PROPRIETATE, dobandit prin Reconstituire, cota actuala 1/1	
1) HAPCIUC CONSTANTIN, Lipsă CNP proprietar.	
2) DUMITRESCU ELENA, Lipsă CNP proprietar.	

C. Partea III. SARCINI .

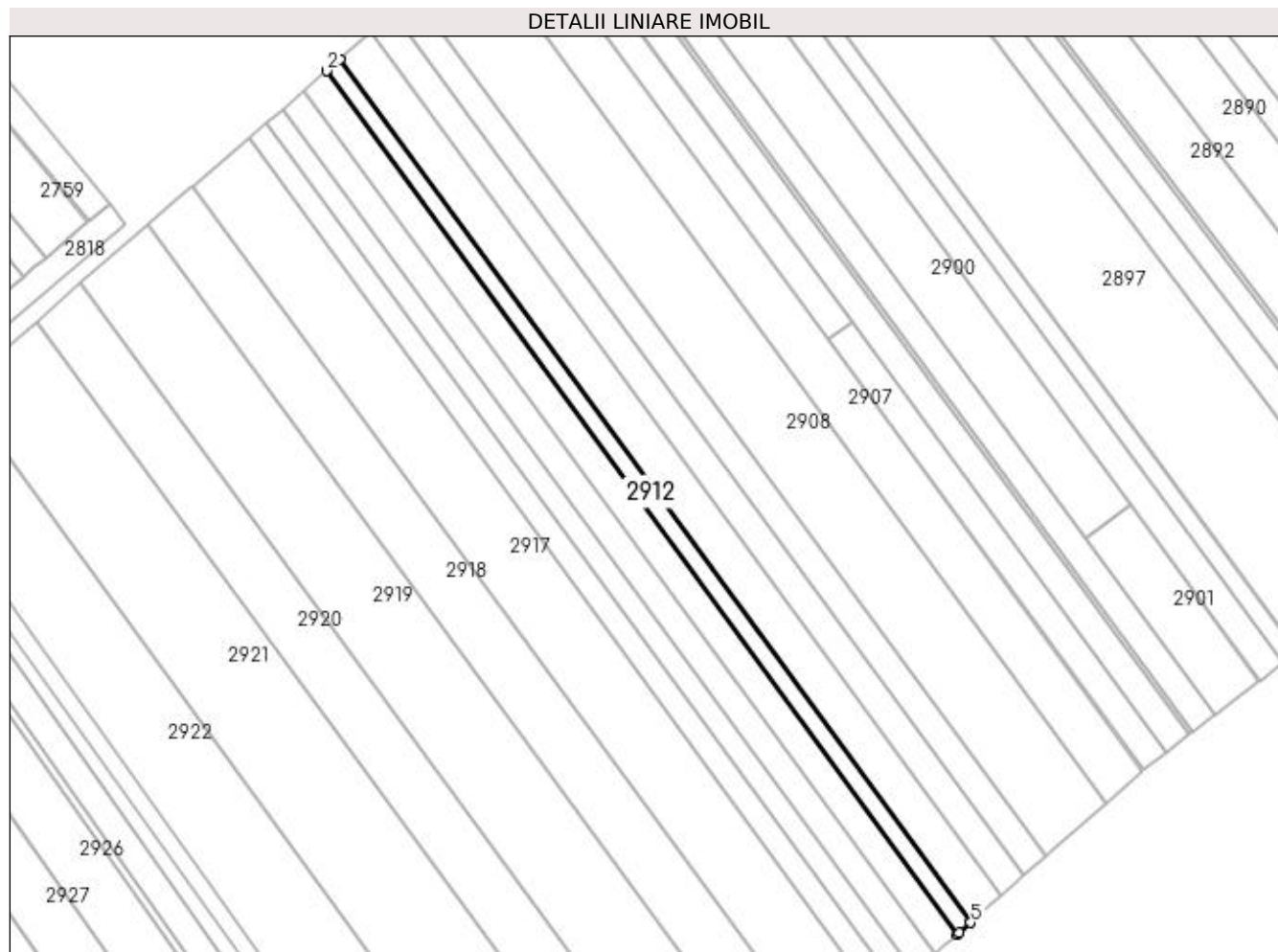
Inscrieri privind dezmembramintele dreptului de proprietate, drepturi reale de garanție și sarcini	Referințe
NU SUNT	

Anexa Nr. 1 La Partea I

Teren

Nr cadastral	Suprafața (mp)*	Observații / Referințe
	Din acte: 5.000 Masurata: 1.500	Imobilul s-a format din o parte a PF 1725,1726 a comunei cadastrale Bădeuți. Diferența de suprafață de 3500 mp se regăsește la ID 2911.

* Suprafața este determinată în planul de proiecție Stereo 70.



Date referitoare la teren

Crt	Categorie folosință	Intra vilan	Suprafața (mp)	Tarla	Parcelă	Nr. topo	Observații / Referințe
1	arabil	DA	398	22	372	-	
2	arabil	DA	1	22	372	-	
3	arabil	NU	1.101	22	372	-	

Lungime Segmente

1) Valorile lungimilor segmentelor sunt obținute din proiecție în plan.

Punct început	X / Y	Punct sfârșit	X / Y	Lungime segment (** (m)
1	573.418,998 700.176,216	2	573.415,243 700.172,99	4.95
2	573.415,243 700.172,99	3	573.594,693 699.927,595	304.009
3	573.594,693 699.927,595	4	573.595,184 699.928,038	0.661

Punct început	X / Y	Punct sfârșit	X / Y	Lungime segment (** (m)
4	573.595,184 699.928,038	5	573.598,377 699.930,918	4.3
5	573.598,377 699.930,918	1	573.418,998 700.176,216	303.888

** Lungimile segmentelor sunt determinate în planul de proiecție Stereo 70 și sunt rotunjite la 1 milimetru.

*** Distanța dintre puncte este formată din segmente cumulate ce sunt mai mici decât valoarea 1 milimetru.

**DATE DESPRE IMOBILUL NR. 2913**

Oficiul de Cadastru și Publicitate Imobiliară SUCEAVA
Biroul de Cadastru și Publicitate Imobiliară Radauti

A. Partea I. Descrierea imobilului

TEREN Necunoscut

Adresa: Loc. Badeuti, Jud. Suceava

Nr. Crt	Nr cadastral Nr. topografic	Suprafața* (mp)	Observații / Referințe
A1		2.500	Sector cadastral:15 Teren neimprejmuit; Imobilul s-a format din o parte a PF 1725,1726 a comunei cadastrale Bădeuți.

B. Partea II. Proprietari și acte

Inscrieri privitoare la dreptul de proprietate și alte drepturi reale		Referințe
/		
Act Administrativ nr. 723, din 09/10/1995 emis de CJSDPAT SUCEAVA;		
B1	Intabulare, drept de PROPRIETATE, dobândit prin Reconstituire, cota actuala 1/1 1) CAZAC GHEORGHE	A1
Act Administrativ nr. 7136, din 21/07/2023 emis de PRIMARIA MILIȘĂUȚI;		
B2	Se notează posesia faptică. 1) CAZAC GHEORGHE	A1

C. Partea III. SARCINI .

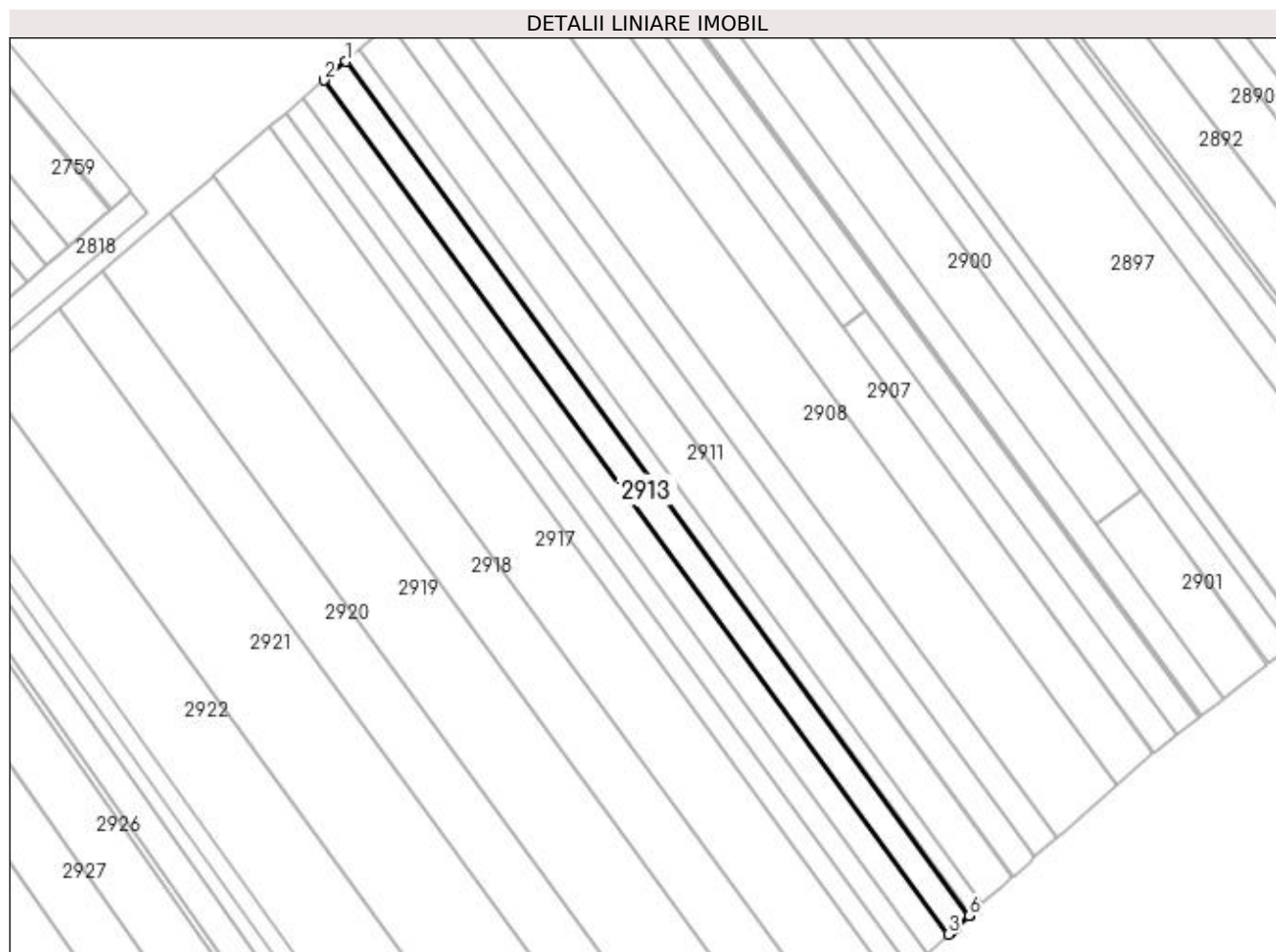
Inscrieri privind dezmembramintele dreptului de proprietate, drepturi reale de garanție și sarcini	Referințe
NU SUNT	

Anexa Nr. 1 La Partea I

Teren

Nr cadastral	Suprafața (mp)*	Observații / Referințe
	2.500	Imobilul s-a format din o parte a PF 1725,1726 a comunei cadastrale Bădeuți.

* Suprafața este determinată în planul de proiecție Stereo 70.



Date referitoare la teren

Crt	Categorie folosință	Intravilan	Suprafața (mp)	Tarla	Parcelă	Nr. topo	Observații / Referințe
1	arabil	DA	663	22	372	-	
2	arabil	NU	1.837	22	372	-	

Lungime Segmente

1) Valorile lungimilor segmentelor sunt obținute din proiecție în plan.

Punct început	X / Y	Punct sfârșit	X / Y	Lungime segment (** (m)
1	573.415,243 700.172,99	2	573.408,987 700.167,617	8.247
2	573.408,987 700.167,617	3	573.588,558 699.922,059	304.211
3	573.588,558 699.922,059	4	573.589,048 699.922,501	0.66
4	573.589,048 699.922,501	5	573.590,596 699.923,897	2.084

Punct început	X / Y	Punct sfârșit	X / Y	Lungime segment (** (m)
5	573.590,596 699.923,897	6	573.594,448 699.927,373	5.188
6	573.594,448 699.927,373	7	573.594,527 699.927,445	0.107
7	573.594,527 699.927,445	8	573.594,693 699.927,595	0.224
8	573.594,693 699.927,595	1	573.415,243 700.172,99	304.009

** Lungimile segmentelor sunt determinate în planul de proiecție Stereo 70 și sunt rotunjite la 1 milimetru.

*** Distanța dintre puncte este formată din segmente cumulate ce sunt mai mici decât valoarea 1 milimetru.

**DATE DESPRE IMOBILUL NR. 2914**

Oficiul de Cadastru și Publicitate Imobiliară SUCEAVA
Biroul de Cadastru și Publicitate Imobiliară Radauti

A. Partea I. Descrierea imobilului

TEREN Necunoscut

Adresa: Loc. Badeuti, Jud. Suceava

Nr. Crt	Nr cadastral Nr. topografic	Suprafața* (mp)	Observații / Referințe
A1		2.500	Sector cadastral:15 Teren neimprejmuit; Imobilul s-a format din o parte a PF 1725 a comunei cadastrale Bădeuți.

B. Partea II. Proprietari și acte

Inscrieri privitoare la dreptul de proprietate și alte drepturi reale		Referințe
/		
Hotarare Judecatoreasca nr. 2196, din 03/09/2013 emis de JUDECĂTORIA RĂDĂUȚI;		
B1	Intabulare, drept de PROPRIETATE, dobandit prin Hotarare Judecatoreasca, cota actuala 1/1 1) PUHA ASPAZIA	A1

C. Partea III. SARCINI .

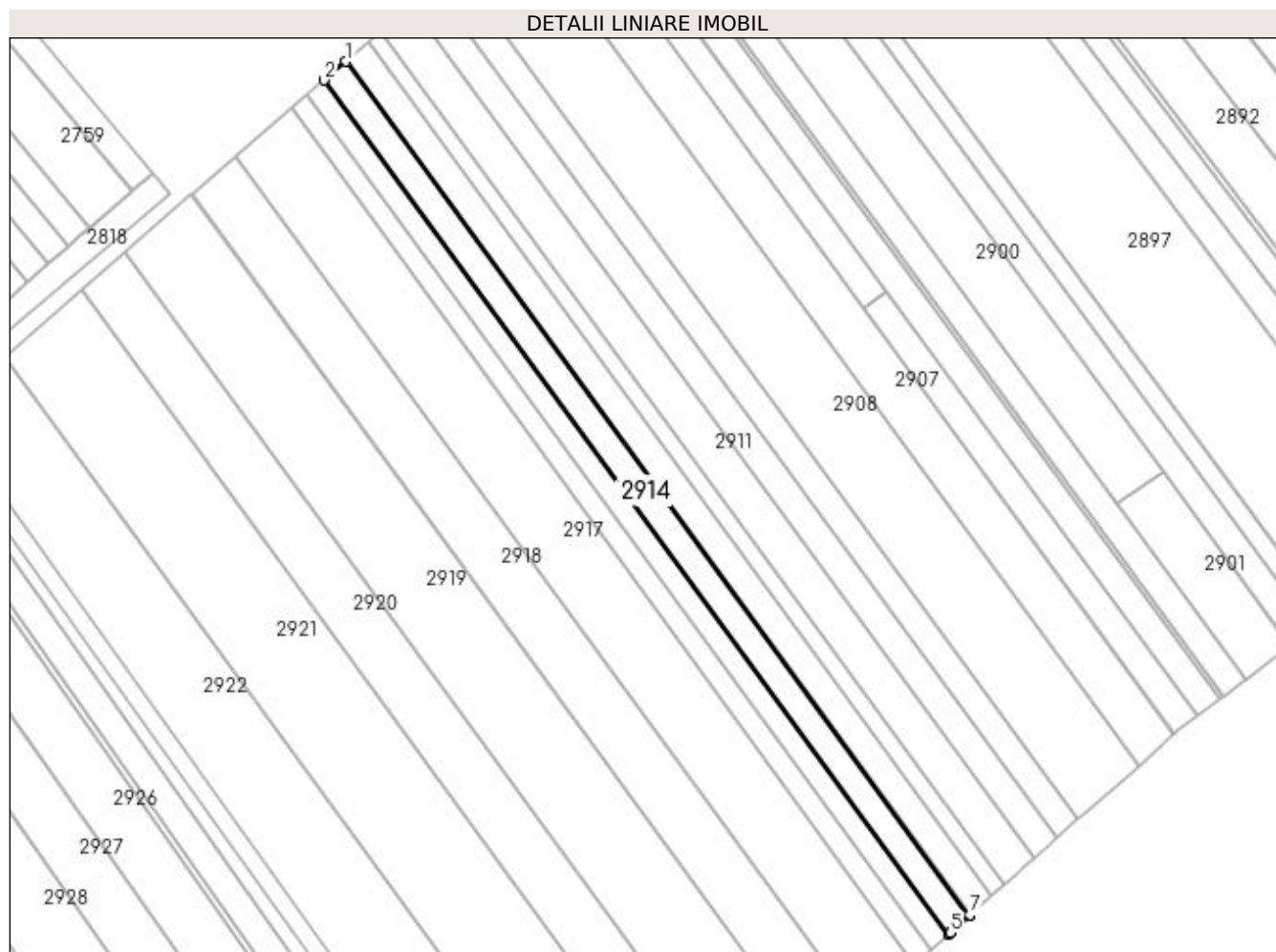
Inscrieri privind dezmembramintele dreptului de proprietate, drepturi reale de garanție și sarcini	Referințe
NU SUNT	

Anexa Nr. 1 La Partea I

Teren

Nr cadastral	Suprafața (mp)*	Observații / Referințe
	2.500	Imobilul s-a format din o parte a PF 1725 a comunei cadastrale Bădeuți.

* Suprafața este determinată în planul de proiecție Stereo 70.



Date referitoare la teren

Crt	Categorie folosință	Intra vilan	Suprafața (mp)	Tarla	Parcelă	Nr. topo	Observații / Referințe
1	arabil	DA	662	22	372	-	
2	arabil	NU	1.838	22	372	-	

Lungime Segmente

1) Valorile lungimilor segmentelor sunt obținute din proiecție în plan.

Punct început	X / Y	Punct sfârșit	X / Y	Lungime segment (** (m)
1	573.408,987 700.167,617	2	573.402,737 700.162,247	8.24
2	573.402,737 700.162,247	3	573.582,426 699.916,526	304.413
3	573.582,426 699.916,526	4	573.582,799 699.916,862	0.502
4	573.582,799 699.916,862	5	573.582,916 699.916,968	0.158

Punct început	X / Y	Punct sfârșit	X / Y	Lungime segment (** (m)
5	573.582,916 699.916,968	6	573.588,312 699.921,837	7.268
6	573.588,312 699.921,837	7	573.588,558 699.922,059	0.331
7	573.588,558 699.922,059	1	573.408,987 700.167,617	304.211

** Lungimile segmentelor sunt determinate în planul de proiecție Stereo 70 și sunt rotunjite la 1 milimetru.

*** Distanța dintre puncte este formată din segmente cumulate ce sunt mai mici decât valoarea 1 milimetru.

**DATE DESPRE IMOBILUL NR. 2915**

Oficiul de Cadastru și Publicitate Imobiliară SUCEAVA
Biroul de Cadastru și Publicitate Imobiliară Radauti

A. Partea I. Descrierea imobilului

TEREN Necunoscut

Adresa: Loc. Badeuti, Jud. Suceava

Nr. Crt	Nr cadastral Nr. topografic	Suprafața* (mp)	Observații / Referințe
A1		1.950	Sector cadastral:15 Teren neimprejmuit; Imobilul s-a format din o parte a PF 1724, 1725 a comunei cadastrale Bădeuți.

B. Partea II. Proprietari și acte

Inscrieri privitoare la dreptul de proprietate și alte drepturi reale		Referințe
/		
Act Administrativ nr. 2643, din 27/08/2008 emis de CJSDPAT SUCEAVA;		
B1	Intabulare, drept de PROPRIETATE, dobândit prin Reconstituire, cota actuala 1/1 1) COJOCARU GHEORGHE	A1
Act Administrativ nr. 7137, din 21/07/2023 emis de PRIMARIA MILIȘĂUȚI;		
B2	Se notează posesia faptică. 1) HRENIUC DARIA	A1

C. Partea III. SARCINI .

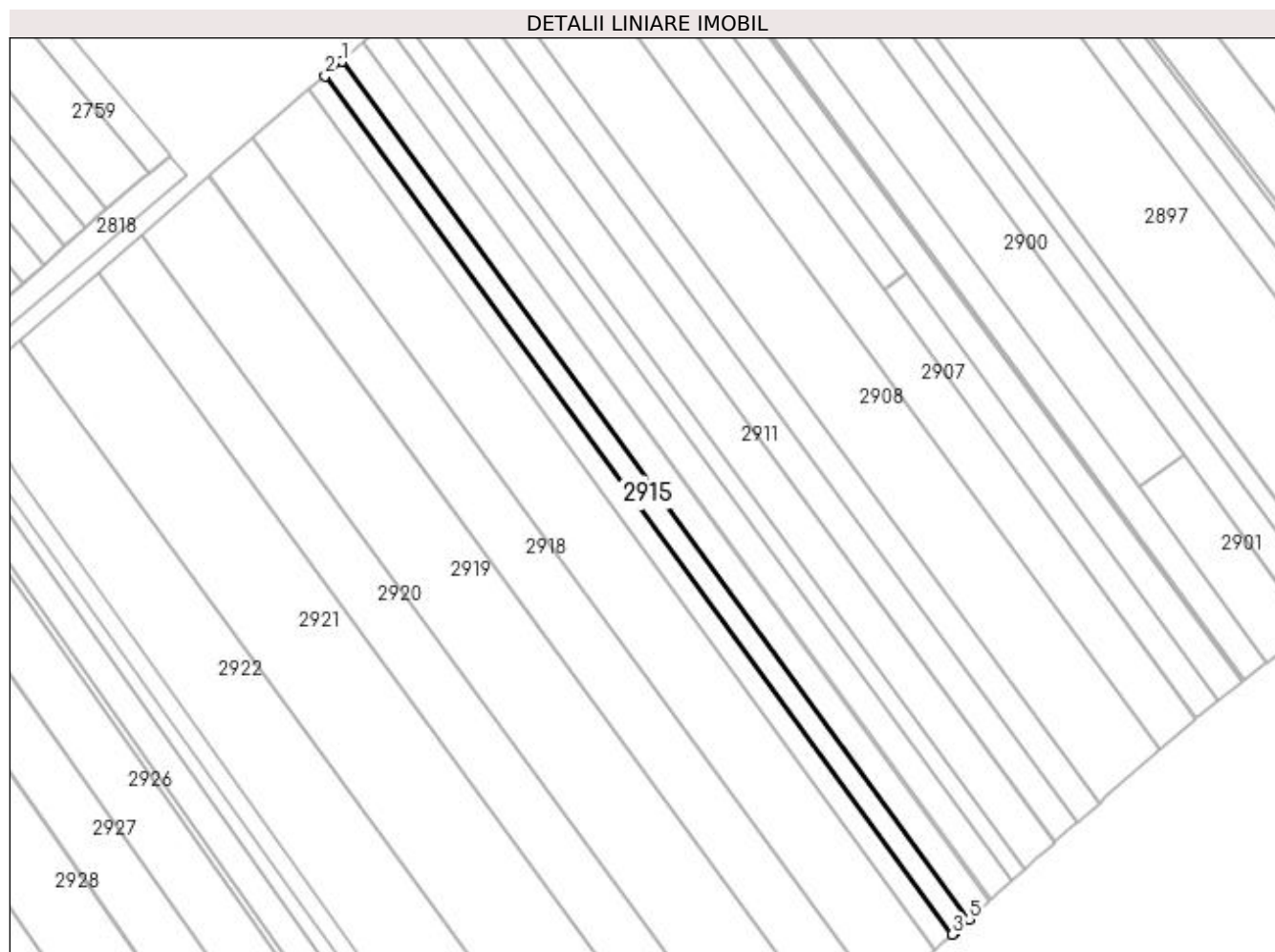
Inscrieri privind dezmembramintele dreptului de proprietate, drepturi reale de garanție și sarcini	Referințe
NU SUNT	

Anexa Nr. 1 La Partea I

Teren

Nr cadastral	Suprafața (mp)*	Observații / Referințe
	1.950	Imobilul s-a format din o parte a PF 1724, 1725 a comunei cadastrale Bădeuți.

* Suprafața este determinată în planul de proiecție Stereo 70.



Date referitoare la teren

Crt	Categorie folosință	Intra vilan	Suprafața (mp)	Tarla	Parcelă	Nr. topo	Observații / Referințe
1	arabil	DA	516	22	372	-	
2	arabil	NU	1.434	22	372	-	

Lungime Segmente

1) Valorile lungimilor segmentelor sunt obținute din proiecție în plan.

Punct început	X / Y	Punct sfârșit	X / Y	Lungime segment (** (m)
1	573.402,737 700.162,247	2	573.397,864 700.158,061	6.424
2	573.397,864 700.158,061	3	573.577,646 699.912,213	304.57
3	573.577,646 699.912,213	4	573.578,136 699.912,655	0.66
4	573.578,136 699.912,655	5	573.582,426 699.916,526	5.778

Punct început	X / Y	Punct sfârșit	X / Y	Lungime segment (** (m)
5	573.582,426 699.916,526	1	573.402,737 700.162,247	304.413

** Lungimile segmentelor sunt determinate în planul de proiecție Stereo 70 și sunt rotunjite la 1 milimetru.

*** Distanța dintre puncte este formată din segmente cumulate ce sunt mai mici decât valoarea 1 milimetru.

**DATE DESPRE IMOBILUL NR. 2916**

Oficiul de Cadastru și Publicitate Imobiliară SUCEAVA
Biroul de Cadastru și Publicitate Imobiliară Radauti

A. Partea I. Descrierea imobilului

TEREN Necunoscut

Adresa: Loc. Badeuti, Jud. Suceava

Nr. Crt	Nr cadastral Nr. topografic	Suprafața* (mp)	Observații / Referințe
A1		1.950	Sector cadastral:15 Teren neimprejmuit; Imobilul s-a format din o parte a PF 1723,1724,1725 a comunei cadastrale Bădeuți.

B. Partea II. Proprietari și acte

Inscrieri privitoare la dreptul de proprietate și alte drepturi reale	Referințe
/	
Act Administrativ nr. 2643, din 27/08/2008 emis de CJSDPAT SUCEAVA;	
B1	A1
Intabulare, drept de PROPRIETATE, dobandit prin Reconstituire, cota actuala 1/1 1) COJOCARU GHEORGHE	
Act Administrativ nr. 7138, din 21/07/2023 emis de PRIMARIA MILIȘĂUȚI;	
B2	A1
Se notează posesia faptică. 1) COJOCARIU VASILE	

C. Partea III. SARCINI .

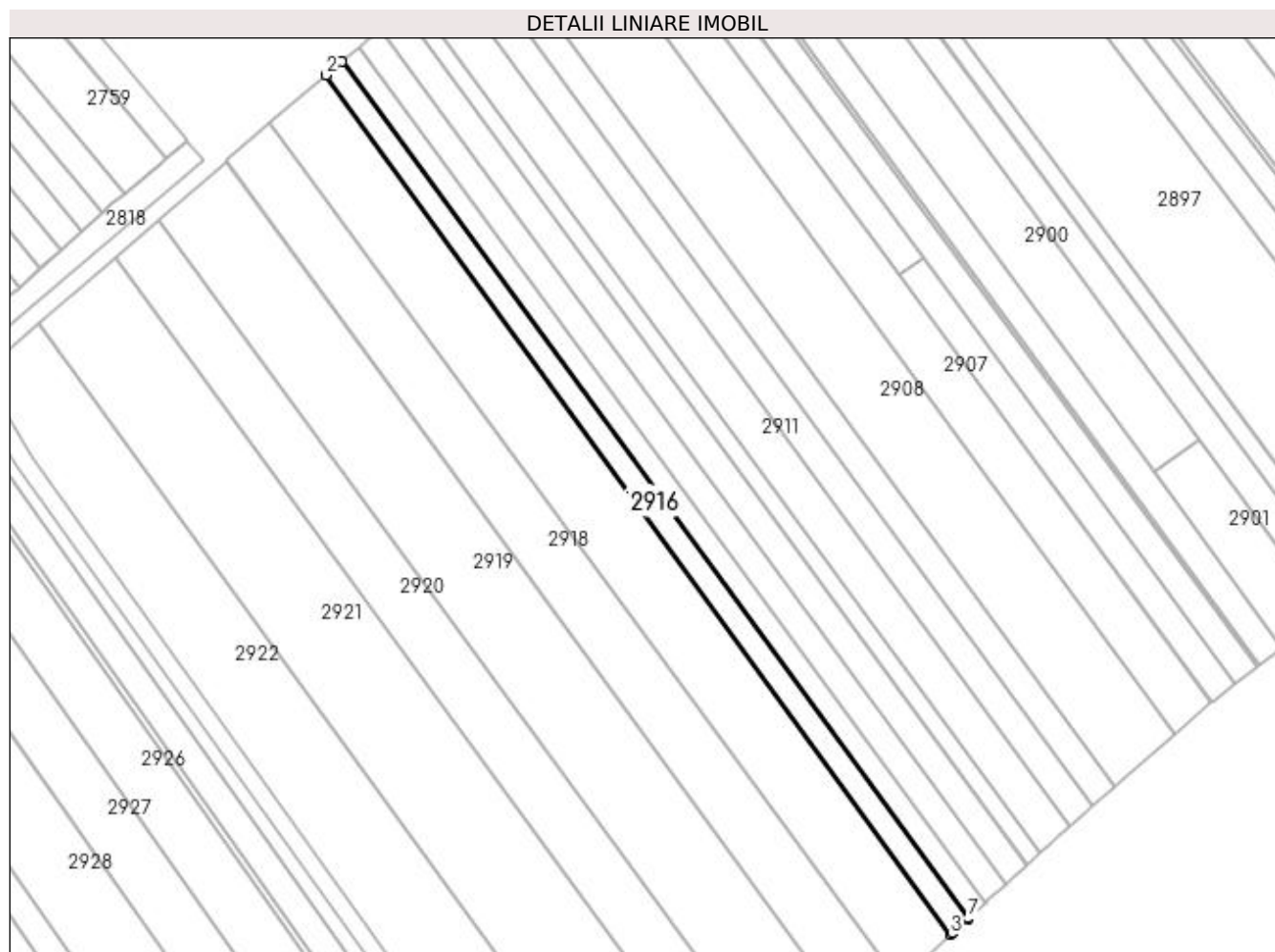
Inscrieri privind dezmembramintele dreptului de proprietate, drepturi reale de garanție și sarcini	Referințe
NU SUNT	

Anexa Nr. 1 La Partea I

Teren

Nr cadastral	Suprafața (mp)*	Observații / Referințe
	1.950	Imobilul s-a format din o parte a PF 1723,1724,1725 a comunei cadastrale Bădeuți.

* Suprafața este determinată în planul de proiecție Stereo 70.



Date referitoare la teren

Crt	Categorie folosință	Intravilan	Suprafața (mp)	Tarla	Parcelă	Nr. topo	Observații / Referințe
1	arabil	DA	491	22	372	-	
2	arabil	NU	1.459	22	372	-	

Lungime Segmente

1) Valorile lungimilor segmentelor sunt obținute din proiecție în plan.

Punct început	X / Y	Punct sfârșit	X / Y	Lungime segment (** (m)
1	573.397,864 700.158,061	2	573.393,306 700.154,146	6.009
2	573.393,306 700.154,146	3	573.572,596 699.907,58	304.86
3	573.572,596 699.907,58	4	573.573,079 699.908,032	0.662
4	573.573,079 699.908,032	5	573.575,04 699.909,862	2.682

Punct început	X / Y	Punct sfârșit	X / Y	Lungime segment (** (m)
5	573.575,04 699.909,862	6	573.577,597 699.912,168	3.443
6	573.577,597 699.912,168	7	573.577,646 699.912,213	0.067
7	573.577,646 699.912,213	1	573.397,864 700.158,061	304.57

** Lungimile segmentelor sunt determinate în planul de proiecție Stereo 70 și sunt rotunjite la 1 milimetru.

*** Distanța dintre puncte este formată din segmente cumulate ce sunt mai mici decât valoarea 1 milimetru.

**DATE DESPRE IMOBILUL NR. 2917**

Oficiul de Cadastru și Publicitate Imobiliară SUCEAVA
Biroul de Cadastru și Publicitate Imobiliară Radauti

A. Partea I. Descrierea imobilului

TEREN Necunoscut

Adresa: Loc. Badeuti, Jud. Suceava

Nr. Crt	Nr cadastral Nr. topografic	Suprafața* (mp)	Observații / Referințe
A1		6.300	Sector cadastral:15 Teren neimprejmuit; Imobilul s-a format din o parte a PF 1721,1722,1723,1724,1725 a comunei cadastrale Bădeuți.

B. Partea II. Proprietari și acte

Inscrieri privitoare la dreptul de proprietate și alte drepturi reale	Referințe
/	
Act Normativ nr. Legea 7, din 13/03/1996 emis de PARLAMENTUL ROMANIEI;	
B1	A1
Inscrierea provizorie, drept de PROPRIETATE, dobandit prin Lege, cota actuala 1/1 1) ORAȘUL MILIȘĂUȚI, CIF:4326973, PROPRIETAR NEIDENTIFICAT.	

C. Partea III. SARCINI .

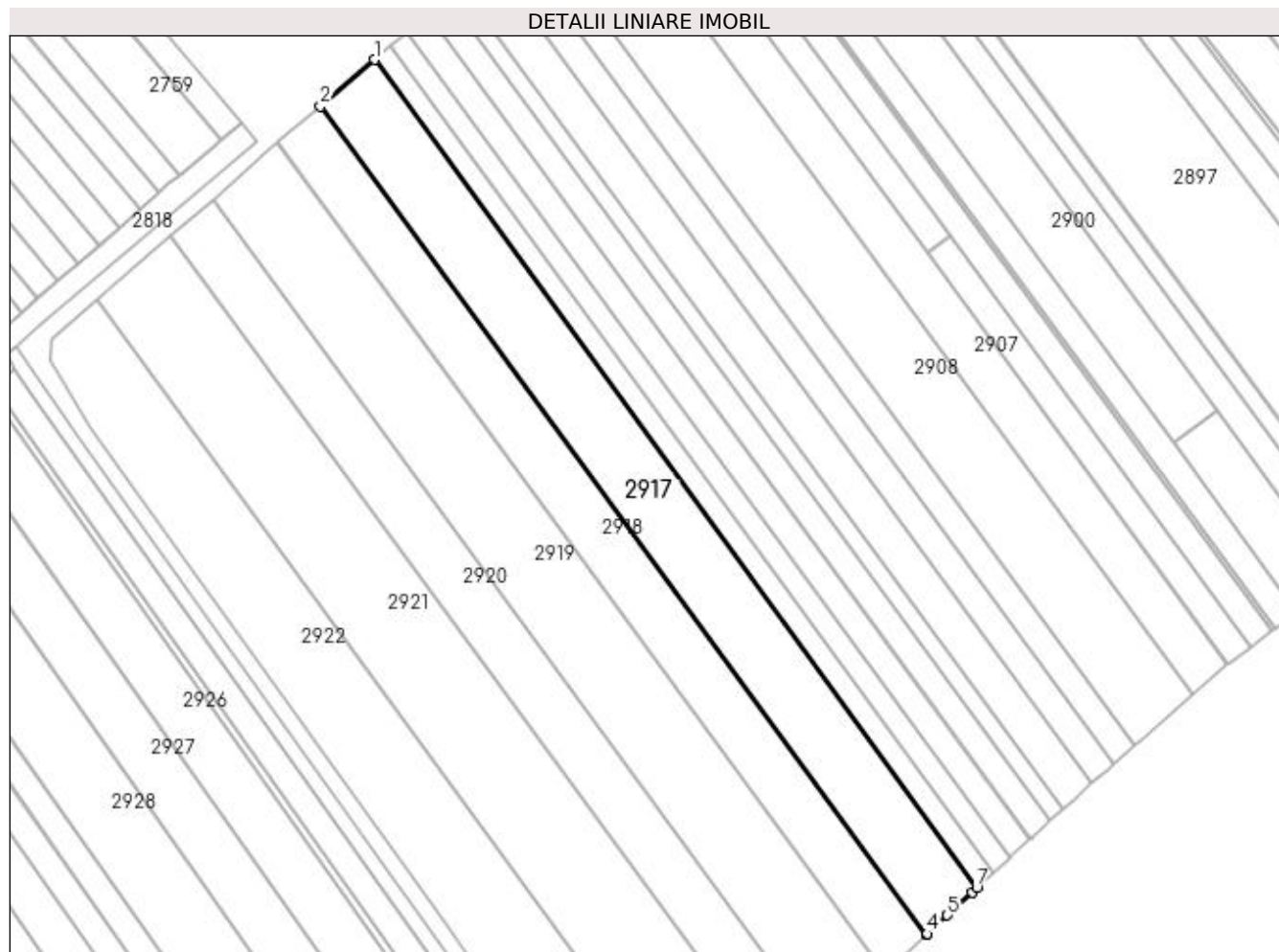
Inscrieri privind dezmembramintele dreptului de proprietate, drepturi reale de garanție și sarcini	Referințe
NU SUNT	

Anexa Nr. 1 La Partea I

Teren

Nr cadastral	Suprafața (mp)*	Observații / Referințe
	6.300	Imobilul s-a format din o parte a PF 1721,1722,1723,1724,1725 a comunei cadastrale Bădeuți.

* Suprafața este determinată în planul de proiecție Stereo 70.



Date referitoare la teren

Crt	Categorie folosință	Intra vilan	Suprafața (mp)	Tarla	Parcelă	Nr. topo	Observații / Referințe
1	arabil	DA	1.690	22	372	-	
2	arabil	NU	4.610	22	372	-	

Lungime Segmente

1) Valorile lungimilor segmentelor sunt obținute din proiecție în plan.

Punct început	X / Y	Punct sfârșit	X / Y	Lungime segment (** (m)
1	573.393,306 700.154,146	2	573.377,241 700.140,346	21.178
2	573.377,241 700.140,346	3	573.557,744 699.893,719	305.624
3	573.557,744 699.893,719	4	573.557,909 699.893,873	0.226
4	573.557,909 699.893,873	5	573.563,886 699.899,451	8.175

Punct început	X / Y	Punct sfârșit	X / Y	Lungime segment (** (m)
5	573.563,886 699.899,451	6	573.571,198 699.906,275	10.002
6	573.571,198 699.906,275	7	573.572,596 699.907,58	1.912
7	573.572,596 699.907,58	1	573.393,306 700.154,146	304.86

** Lungimile segmentelor sunt determinate în planul de proiecție Stereo 70 și sunt rotunjite la 1 milimetru.

*** Distanța dintre puncte este formată din segmente cumulate ce sunt mai mici decât valoarea 1 milimetru.

**DATE DESPRE IMOBILUL NR. 2918**

Oficiul de Cadastru și Publicitate Imobiliară SUCEAVA
Biroul de Cadastru și Publicitate Imobiliară Radauti

A. Partea I. Descrierea imobilului

TEREN Necunoscut

Adresa: Loc. Badeuti, Jud. Suceava, Tarla Deal Linia I

Nr. Crt	Nr cadastral Nr. topografic	Suprafața* (mp)	Observații / Referințe
A1	31209	Din acte: 5.200 Masurata: 5.157	Sector cadastral:15 Teren neimprejmuit;

B. Partea II. Proprietari și acte

Inscrieri privitoare la dreptul de proprietate și alte drepturi reale		Referințe
916 / 11/01/2022		
Act Notarial nr. 125, din 10/01/2022 emis de FOMIN SIMION;		
B3	Intabulare, drept de PROPRIETATE, ca bun comun in devalmasie, dobandit prin Conventie, cota actuala 1/1 1) DUMITRESCU BOGDAN 2) DUMITRESCU ANDREEA-MARIA	A1

C. Partea III. SARCINI .

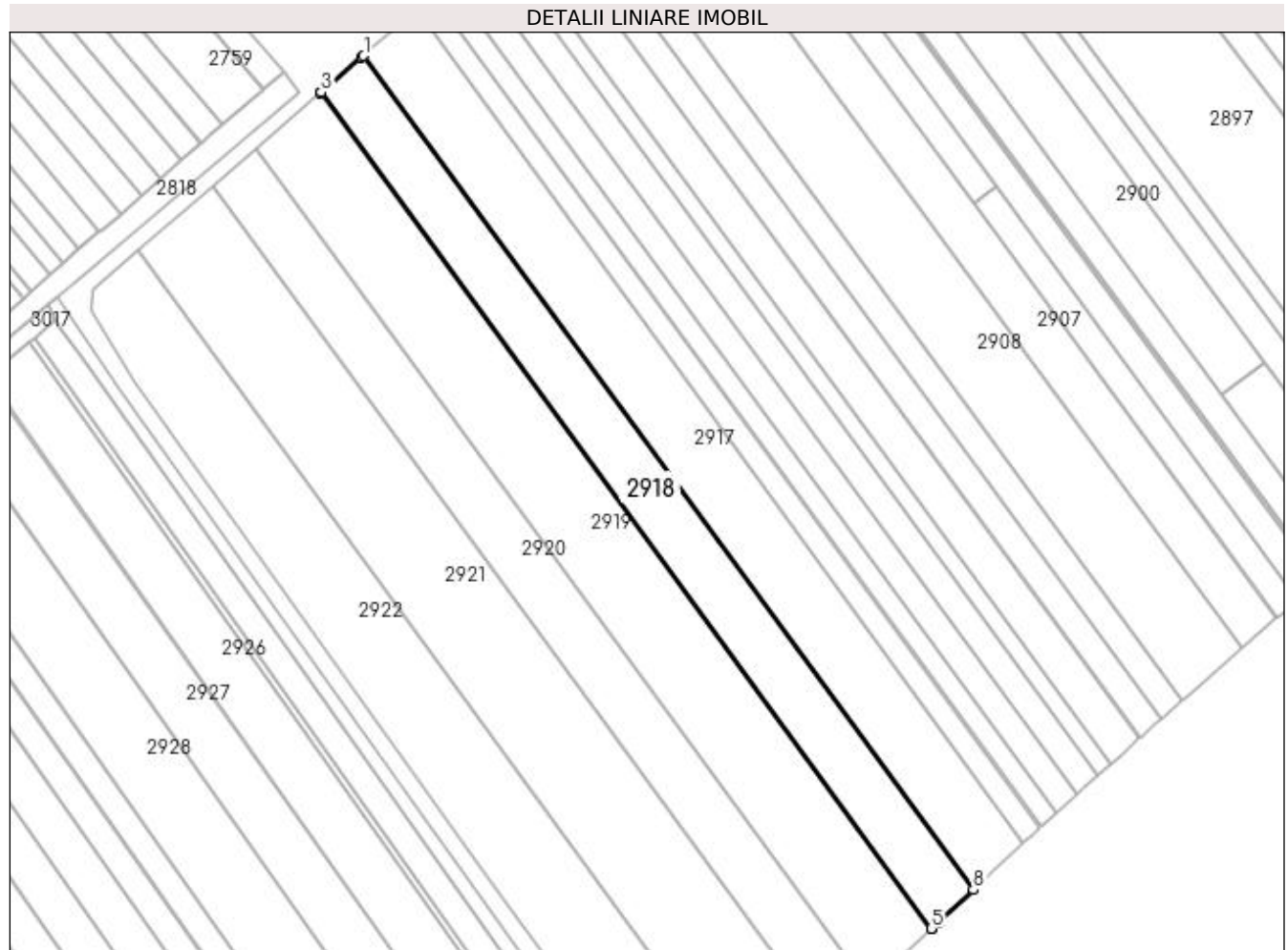
Inscrieri privind dezmembramintele dreptului de proprietate, drepturi reale de garanție și sarcini	Referințe
NU SUNT	

Anexa Nr. 1 La Partea I

Teren

Nr cadastral	Suprafața (mp)*	Observații / Referințe
31209	Din acte: 5.200 Masurata: 5.157	

* Suprafața este determinată în planul de proiecție Stereo 70.



Date referitoare la teren

Crt	Categorie folosință	Intra vilan	Suprafața (mp)	Tarla	Parcelă	Nr. topo	Observații / Referințe
1	arabil	DA	1.359	22	372	-	
2	arabil	NU	3.798	22	372	-	

Lungime Segmente

1) Valorile lungimilor segmentelor sunt obținute din proiecție în plan.

Punct început	X / Y	Punct sfârșit	X / Y	Lungime segment (** (m)
1	573.377,241 700.140,346	2	573.376,717 700.139,896	0.691
2	573.376,717 700.139,896	3	573.364,649 700.129,544	15.9
3	573.364,649 700.129,544	4	573.364,411 700.129,34	0.314
4	573.364,411 700.129,34	5	573.545,296 699.882,191	306.271

Punct început	X / Y	Punct sfârșit	X / Y	Lungime segment (** (m)
5	573.545,296 699.882,191	6	573.545,53 699.882,4	0.314
6	573.545,53 699.882,4	7	573.547,426 699.884,088	2.539
7	573.547,426 699.884,088	8	573.557,744 699.893,719	14.114
8	573.557,744 699.893,719	1	573.377,241 700.140,346	305.624

** Lungimile segmentelor sunt determinate în planul de proiecție Stereo 70 și sunt rotunjite la 1 milimetru.

*** Distanța dintre puncte este formată din segmente cumulate ce sunt mai mici decât valoarea 1 milimetru.

**DATE DESPRE IMOBILUL NR. 2919**

Oficiul de Cadastru și Publicitate Imobiliară SUCEAVA
Biroul de Cadastru și Publicitate Imobiliară Radauti

A. Partea I. Descrierea imobilului

TEREN Necunoscut

Adresa: Loc. Badeuti, Jud. Suceava

Nr. Crt	Nr cadastral Nr. topografic	Suprafața* (mp)	Observații / Referințe
A1		7.800	Sector cadastral:15 Teren neimprejmuit; Imobilul s-a format din o parte a PF 1718, 1719, 1720, 1721 a comunei cadastrale Bădeuți.

B. Partea II. Proprietari și acte

Inscrieri privitoare la dreptul de proprietate și alte drepturi reale		Referințe
/		
Act Notarial nr. 124, din 30/10/2015 emis de SPN MANDICI;		
B1	Intabulare, drept de PROPRIETATE, dobandit prin Succesiune, cota actuala 1/2 1) VIȚEGA MARCELIA	A1
B2	Intabulare, drept de PROPRIETATE, dobandit prin Succesiune, cota actuala 1/2 1) DUMITRESCU PETRU	A1

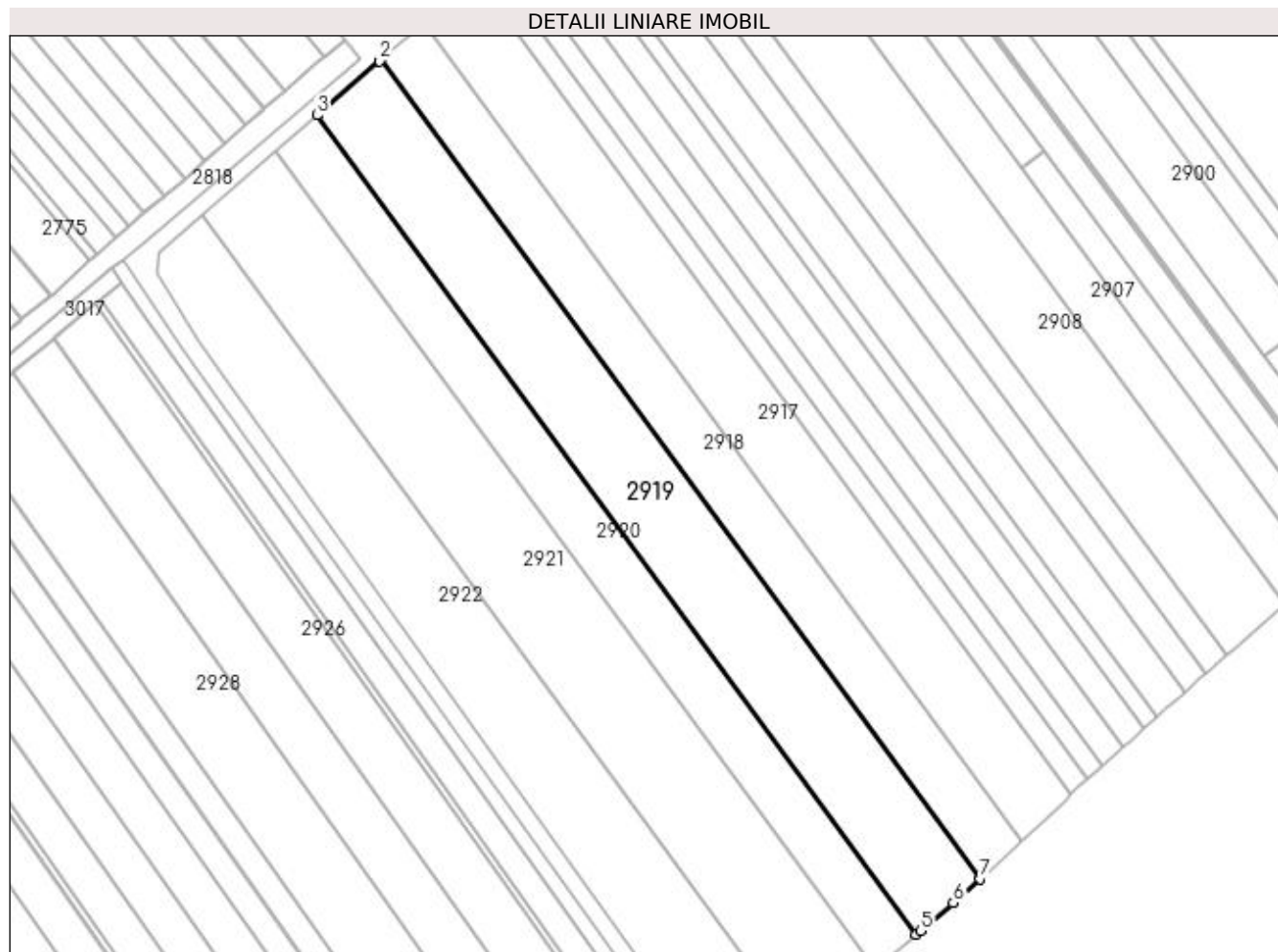
C. Partea III. SARCINI .

Inscrieri privind dezmembramintele dreptului de proprietate, drepturi reale de garanție și sarcini	Referințe
NU SUNT	

Anexa Nr. 1 La Partea I**Teren**

Nr cadastral	Suprafața (mp)*	Observații / Referințe
	7.800	Imobilul s-a format din o parte a PF 1718, 1719, 1720, 1721 a comunei cadastrale Bădeuți.

* Suprafața este determinată în planul de proiecție Stereo 70.

**Date referitoare la teren**

Crt	Categorie folosință	Intra vilan	Suprafața (mp)	Tarla	Parcelă	Nr. topo	Observații / Referințe
1	arabil	DA	2.045	22	372	-	
2	arabil	NU	5.755	22	372	-	

Lungime Segmente

1) Valorile lungimilor segmentelor sunt obținute din proiecție în plan.

Punct început	X / Y	Punct sfârșit	X / Y	Lungime segment (** (m)
1	573.364,411 700.129,34	2	573.363,938 700.128,934	0.623
2	573.363,938 700.128,934	3	573.345,114 700.112,596	24.925
3	573.345,114 700.112,596	4	573.526,007 699.865,435	306.286
4	573.526,007 699.865,435	5	573.527,299 699.866,536	1.698

Punct început	X / Y	Punct sfârșit	X / Y	Lungime segment (** (m)
5	573.527,299 699.866,536	6	573.537,161 699.874,944	12.96
6	573.537,161 699.874,944	7	573.545,296 699.882,191	10.895
7	573.545,296 699.882,191	1	573.364,411 700.129,34	306.271

** Lungimile segmentelor sunt determinate în planul de proiecție Stereo 70 și sunt rotunjite la 1 milimetru.

*** Distanța dintre puncte este formată din segmente cumulate ce sunt mai mici decât valoarea 1 milimetru.

**DATE DESPRE IMOBILUL NR. 2920**

Oficiul de Cadastru și Publicitate Imobiliară SUCEAVA
Biroul de Cadastru și Publicitate Imobiliară Radauti

A. Partea I. Descrierea imobilului

TEREN Necunoscut

Adresa: Loc. Badeuti, Jud. Suceava

Nr. Crt	Nr cadastral Nr. topografic	Suprafața* (mp)	Observații / Referințe
A1	41155	5.000	Sector cadastral:15 Teren neimprejmuit;

B. Partea II. Proprietari și acte

Inscrieri privitoare la dreptul de proprietate și alte drepturi reale	Referințe
57691 / 18/12/2019	
Act Administrativ nr. Act de partaj nr. 1670, din 09/07/2008 emis de BNP COVARIUC;	
B4	Intabulare, drept de PROPRIETATE bun propriu cu titlu de partaj, dobandit prin Conventie, cota actuala 1/1 1) TOMȘA MARCEL
Act Normativ nr. 17, din 07/03/2014 emis de PARLAMENTUL ROMANIEI;	
B5	imobil aflat sub incidenta art.3 alin.(1) din Legea nr.17/07.03.2014

C. Partea III. SARCINI .

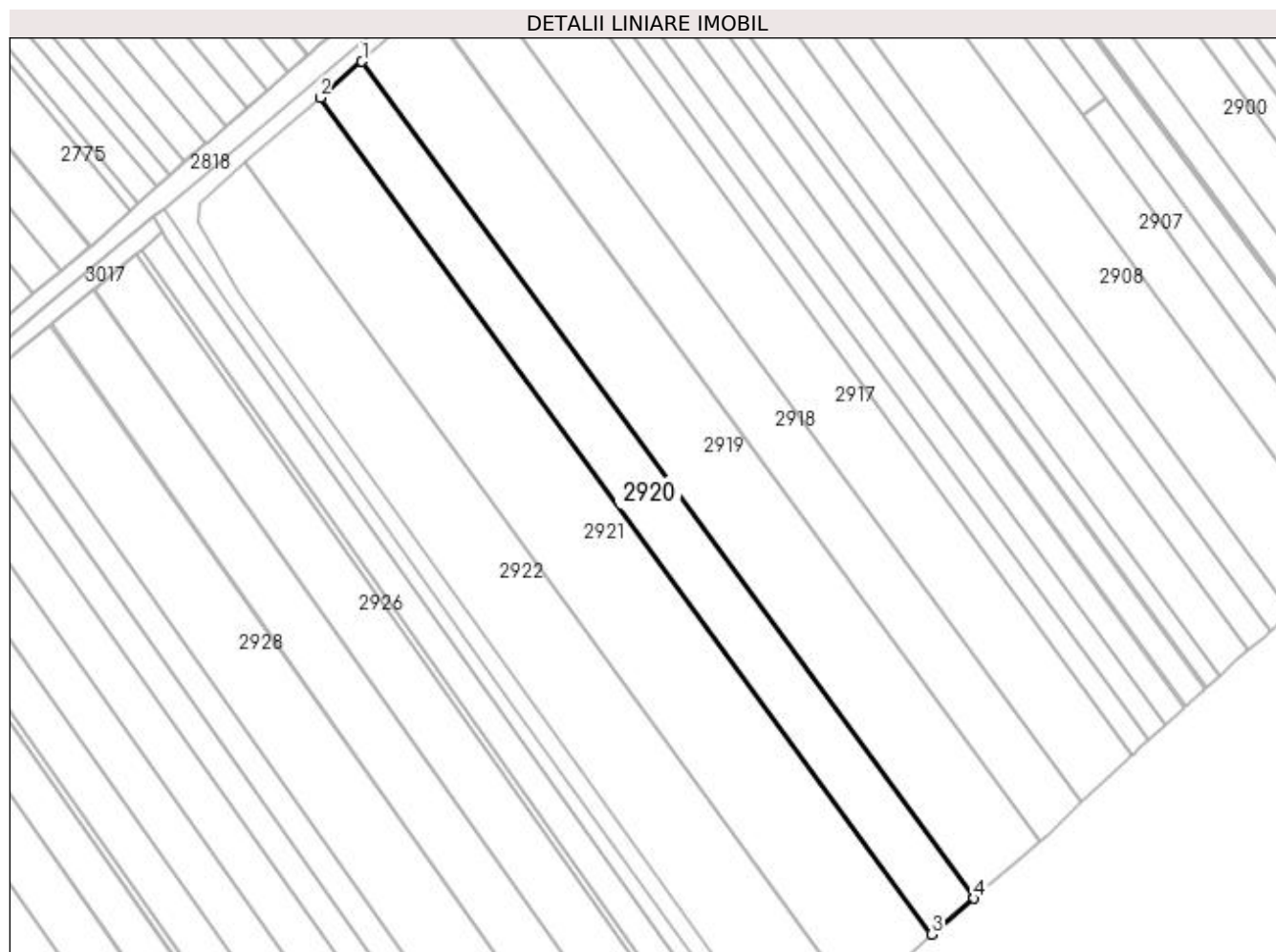
Inscrieri privind dezmembramintele dreptului de proprietate, drepturi reale de garanție și sarcini	Referințe
NU SUNT	

Anexa Nr. 1 La Partea I

Teren

Nr cadastral	Suprafața (mp)*	Observații / Referințe
41155	5.000	

* Suprafața este determinată în planul de proiecție Stereo 70.



Date referitoare la teren

Crt	Categorie folosință	Intra vilan	Suprafața (mp)	Tarla	Parcelă	Nr. topo	Observații / Referințe
1	arabil	DA	1.308	22	372	-	
2	arabil	NU	3.692	22	372	-	

Lungime Segmente

1) Valorile lungimilor segmentelor sunt obținute din proiecție în plan.

Punct început	X / Y	Punct sfârșit	X / Y	Lungime segment (** (m)
1	573.345,114 700.112,596	2	573.332,739 700.101,856	16.386
2	573.332,739 700.101,856	3	573.513,547 699.854,812	306.142
3	573.513,547 699.854,812	4	573.526,007 699.865,435	16.374
4	573.526,007 699.865,435	1	573.345,114 700.112,596	306.286

**** Lungimile segmentelor sunt determinate în planul de proiecție Stereo 70 și sunt rotunjite la 1 milimetru.**

***** Distanța dintre puncte este formată din segmente cumulate ce sunt mai mici decât valoarea 1 milimetru.**

**DATE DESPRE IMOBILUL NR. 2921**

Oficiul de Cadastru și Publicitate Imobiliară SUCEAVA
Biroul de Cadastru și Publicitate Imobiliară Radauti

A. Partea I. Descrierea imobilului

TEREN Necunoscut

Adresa: Loc. Badeuti, Jud. Suceava

Nr. Crt	Nr cadastral Nr. topografic	Suprafața* (mp)	Observații / Referințe
A1	41079	Din acte: 9.000 Masurata: 9.001	Sector cadastral:15 Teren neimprejmuit;

B. Partea II. Proprietari și acte

Inscrieri privitoare la dreptul de proprietate și alte drepturi reale	Referințe
41812 / 30/09/2019	
Act Administrativ nr. Declaratie nr. 321, din 30/08/2019 emis de BNP SURAKI (act administrativ nr Adeverinta nr. 6706 din 27.08.2019, emis de Primaria Milisauti);	
B1	A1
se noteaza posesia ca bun propriu	
1) ONEASĂ HORTENSIA	
/	
Act Normativ nr. Legea 7, din 13/03/1996 emis de PARLAMENTUL ROMANIEI;	
B2	A1
Intabulare, drept de PROPRIETATE, dobandit prin Lege, cota actuala	
1/1	
1) NEIDENTIFICAT NEIDENTIFICAT	

C. Partea III. SARCINI .

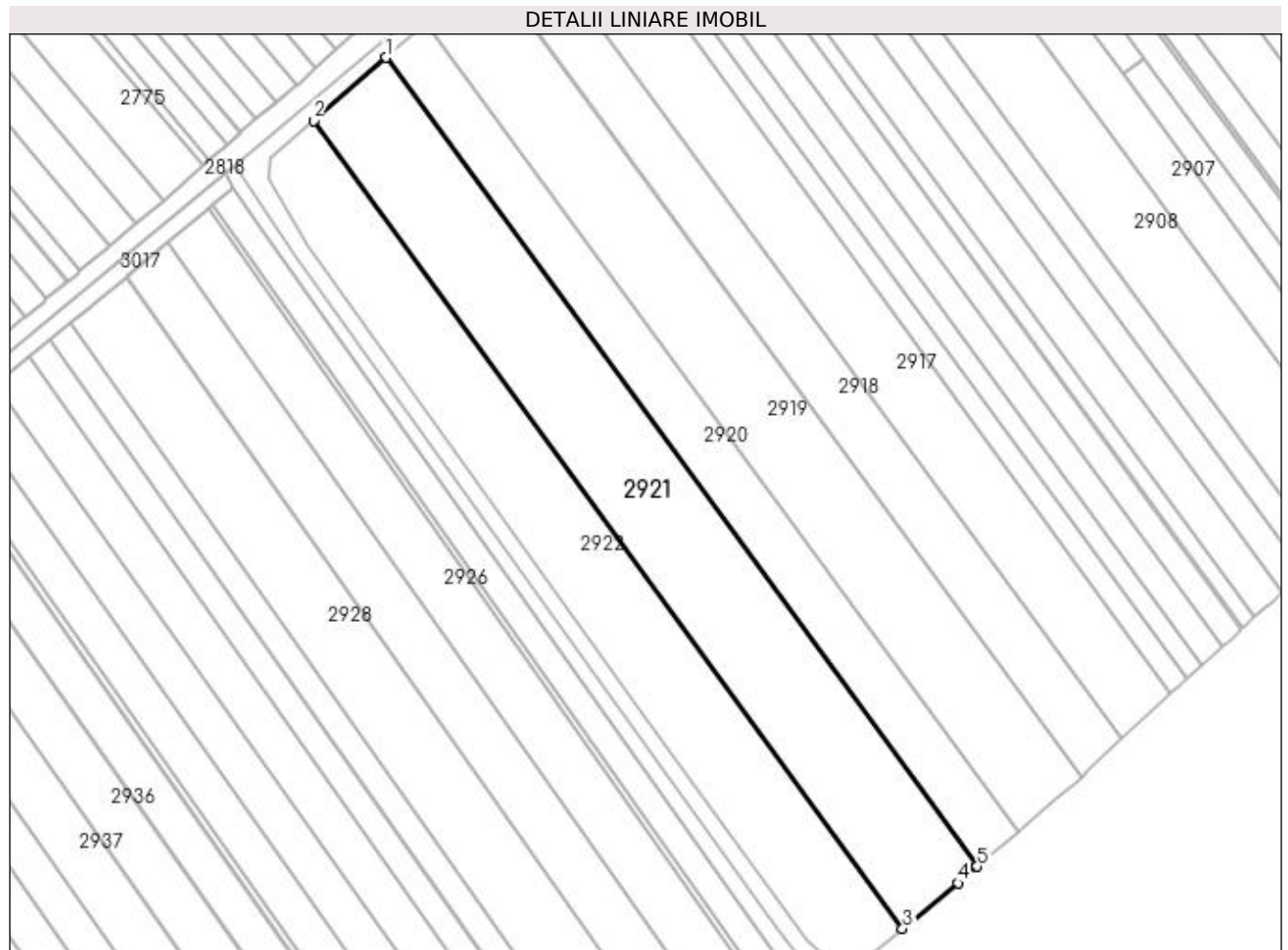
Inscrieri privind dezmembramintele dreptului de proprietate, drepturi reale de garanție și sarcini	Referințe
NU SUNT	

Anexa Nr. 1 La Partea I

Teren

Nr cadastral	Suprafața (mp)*	Observații / Referințe
41079	Din acte: 9.000 Masurata: 9.001	

* Suprafața este determinată în planul de proiecție Stereo 70.



Date referitoare la teren

Crt	Categorie folosință	Intra vilan	Suprafața (mp)	Tarla	Parcelă	Nr. topo	Observații / Referințe
1	arabil	DA	2.339	22	372	-	
2	arabil	NU	6.662	22	372	-	

Lungime Segmente

1) Valorile lungimilor segmentelor sunt obținute din proiecție în plan.

Punct început	X / Y	Punct sfârșit	X / Y	Lungime segment (** (m)
1	573.332,739 700.101,856	2	573.310,603 700.082,644	29.31
2	573.310,603 700.082,644	3	573.490,683 699.835,854	305.506
3	573.490,683 699.835,854	4	573.507,59 699.849,733	21.874
4	573.507,59 699.849,733	5	573.513,547 699.854,812	7.828

Punct început	X / Y	Punct sfârșit	X / Y	Lungime segment (** (m)
5	573.513,547 699.854,812	1	573.332,739 700.101,856	306.142

** Lungimile segmentelor sunt determinate în planul de proiecție Stereo 70 și sunt rotunjite la 1 milimetru.

*** Distanța dintre puncte este formată din segmente cumulate ce sunt mai mici decât valoarea 1 milimetru.

**DATE DESPRE IMOBILUL NR. 2922**

Oficiul de Cadastru și Publicitate Imobiliară SUCEAVA
Biroul de Cadastru și Publicitate Imobiliară Radauti

A. Partea I. Descrierea imobilului

TEREN Necunoscut

Adresa: Loc. Badeuti, Jud. Suceava

Nr. Crt	Nr cadastral Nr. topografic	Suprafața* (mp)	Observații / Referințe
A1		7.553	Sector cadastral:15 Teren neimprejmuit; Imobilul s-a format din o parte a PF 1714, 1715, 1716, 1717 a comunei cadastrale Bădeuți.

B. Partea II. Proprietari și acte

Inscrieri privitoare la dreptul de proprietate și alte drepturi reale	Referințe
/	
Act Normativ nr. Legea 7, din 13/03/1996 emis de PARLAMENTUL ROMANIEI;	
B1	A1
Inscrierea provizorie, drept de PROPRIETATE, dobandit prin Lege, cota actuala 1/1 1) ORAȘUL MILIȘĂUȚI, CIF:4326973, PROPRIETAR NEIDENTIFICAT.	

C. Partea III. SARCINI .

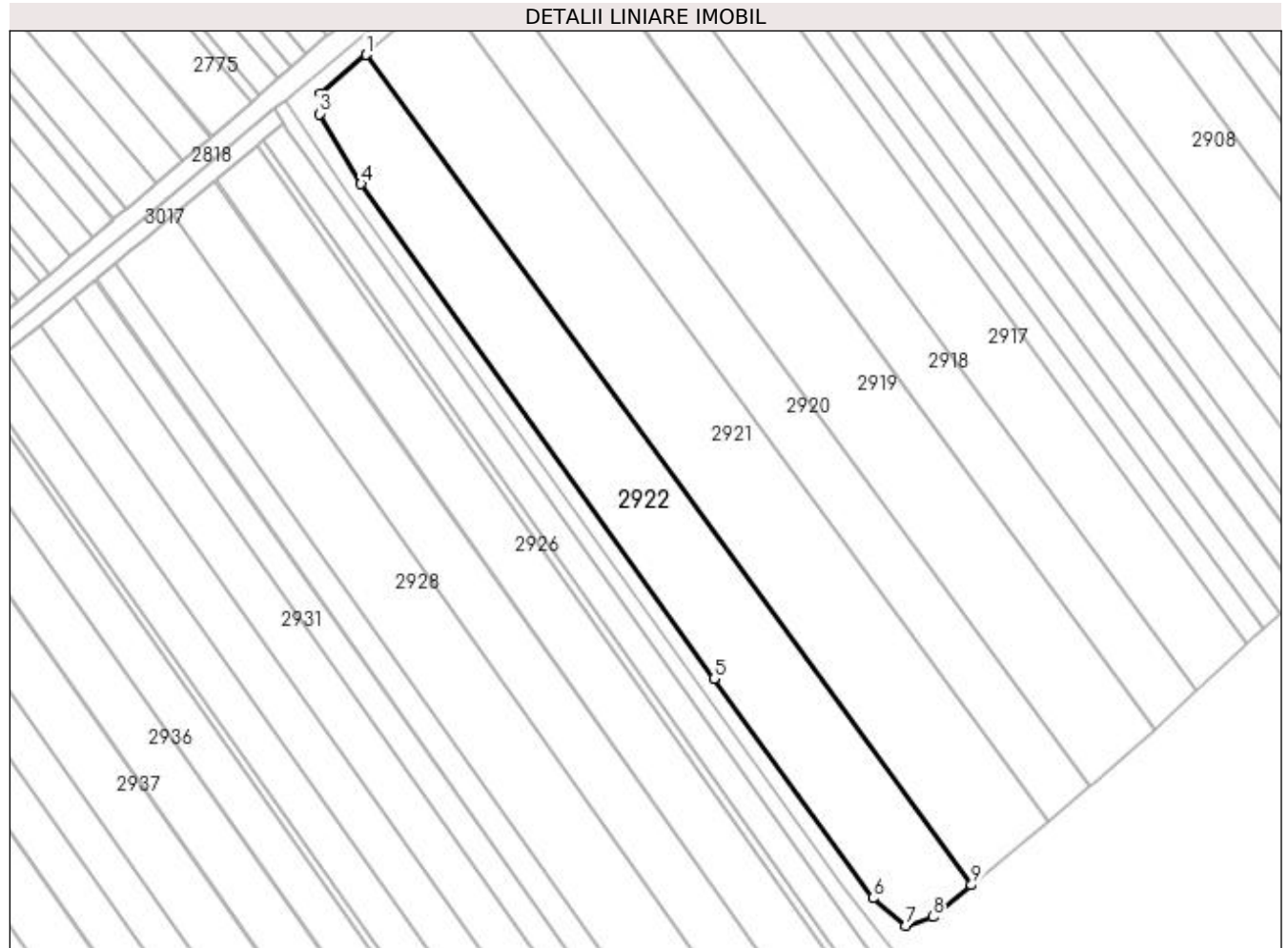
Inscrieri privind dezmembramintele dreptului de proprietate, drepturi reale de garanție și sarcini	Referințe
NU SUNT	

Anexa Nr. 1 La Partea I

Teren

Nr cadastral	Suprafața (mp)*	Observații / Referințe
	7.553	Imobilul s-a format din o parte a PF 1714, 1715, 1716, 1717 a comunei cadastrale Bădeuți.

* Suprafața este determinată în planul de proiecție Stereo 70.



Date referitoare la teren

Crt	Categorie folosință	Intra vilan	Suprafața (mp)	Tarla	Parcelă	Nr. topo	Observații / Referințe
1	arabil	DA	1.871	22	372	-	
2	arabil	NU	5.682	22	372	-	

Lungime Segmente

1) Valorile lungimilor segmentelor sunt obținute din proiecție în plan.

Punct început	X / Y	Punct sfârșit	X / Y	Lungime segment (** (m)
1	573.310,603 700.082,644	2	573.297,171 700.070,987	17.785
2	573.297,171 700.070,987	3	573.296,734 700.065,022	5.981
3	573.296,734 700.065,022	4	573.309,101 700.044,216	24.204
4	573.309,101 700.044,216	5	573.414,172 699.897,143	180.75

Punct început	X / Y	Punct sfârșit	X / Y	Lungime segment (** (m)
5	573.414,172 699.897,143	6	573.461,312 699.831,963	80.44
6	573.461,312 699.831,963	7	573.471,205 699.823,815	12.816
7	573.471,205 699.823,815	8	573.479,207 699.826,434	8.42
8	573.479,207 699.826,434	9	573.490,683 699.835,854	14.847
9	573.490,683 699.835,854	1	573.310,603 700.082,644	305.506

** Lungimile segmentelor sunt determinate în planul de proiecție Stereo 70 și sunt rotunjite la 1 milimetru.

*** Distanța dintre puncte este formată din segmente cumulate ce sunt mai mici decât valoarea 1 milimetru.

**DATE DESPRE IMOBILUL NR. 2923**

Oficiul de Cadastru și Publicitate Imobiliară SUCEAVA
Biroul de Cadastru și Publicitate Imobiliară Radauti

A. Partea I. Descrierea imobilului

TEREN Necunoscut

Adresa: Loc. Badeuti, Jud. Suceava

Nr. Crt	Nr cadastral Nr. topografic	Suprafața* (mp)	Observații / Referințe
A1		1.298	Sector cadastral:15 Teren neimprejmuț; Imobilul s-a format din o parte a PF 1714, 1715, 1716 a comunei cadastrale Bădeuți.

B. Partea II. Proprietari și acte

Inscrieri privitoare la dreptul de proprietate și alte drepturi reale	Referințe
/	
Act Normativ nr. Legea 7, din 13/03/1996 emis de PARLAMENTUL ROMANIEI;	
B1	A1
Inscrierea provizorie, drept de PROPRIETATE, dobandit prin Lege, cota actuala 1/1 1) ORAȘUL MILIȘĂUȚI, CIF:4326973, PROPRIETAR NEIDENTIFICAT.	

C. Partea III. SARCINI .

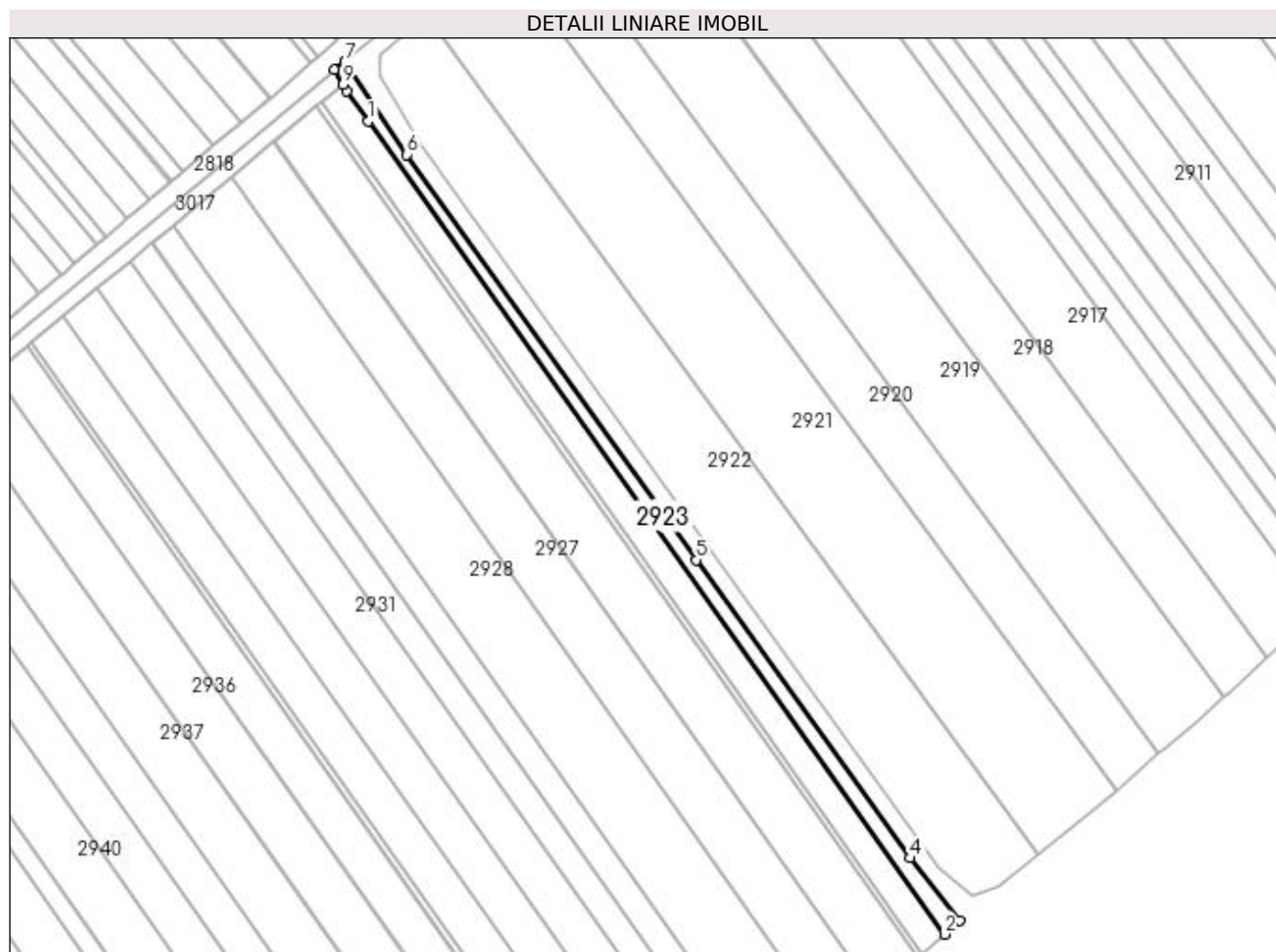
Inscrieri privind dezmembramintele dreptului de proprietate, drepturi reale de garanție și sarcini	Referințe
NU SUNT	

Anexa Nr. 1 La Partea I

Teren

Nr cadastral	Suprafața (mp)*	Observații / Referințe
	1.298	Imobilul s-a format din o parte a PF 1714, 1715, 1716 a comunei cadastrale Bădeuți.

* Suprafața este determinată în planul de proiecție Stereo 70.



Date referitoare la teren

Crt	Categorie folosință	Intravilan	Suprafața (mp)	Tarla	Parcelă	Nr. topo	Observații / Referințe
1	altele	DA	324	22	376	-	Canal.
2	altele	NU	974	22	376	-	

Lungime Segmente

1) Valorile lungimilor segmentelor sunt obținute din proiecție în plan.

Punct început	X / Y	Punct sfârșit	X / Y	Lungime segment (** (m)
1	573.293,559 700.051,453	2	573.462,949 699.812,431	292.958
2	573.462,949 699.812,431	3	573.467,567 699.816,439	6.115
3	573.467,567 699.816,439	4	573.452,877 699.834,829	23.537
4	573.452,877 699.834,829	5	573.389,998 699.922,439	107.839

Punct început	X / Y	Punct sfârșit	X / Y	Lungime segment (** (m)
5	573.389,998 699.922,439	6	573.304,911 700.041,636	146.45
6	573.304,911 700.041,636	7	573.286,724 700.068,989	32.847
7	573.286,724 700.068,989	8	573.283,523 700.066,564	4.016
8	573.283,523 700.066,564	9	573.286,11 700.062,214	5.061
9	573.286,11 700.062,214	10	573.287,241 700.060,313	2.212
10	573.287,241 700.060,313	1	573.293,559 700.051,453	10.882

** Lungimile segmentelor sunt determinate în planul de proiecție Stereo 70 și sunt rotunjite la 1 milimetru.

*** Distanța dintre puncte este formată din segmente cumulate ce sunt mai mici decât valoarea 1 milimetru.

**DATE DESPRE IMOBILUL NR. 2924**

Oficiul de Cadastru și Publicitate Imobiliară SUCEAVA
Biroul de Cadastru și Publicitate Imobiliară Radauti

A. Partea I. Descrierea imobilului

TEREN Necunoscut

Adresa: Loc. Badeuti, Jud. Suceava

Nr. Crt	Nr cadastral Nr. topografic	Suprafața* (mp)	Observații / Referințe
A1		2.500	Sector cadastral:15 Teren neimprejmuit; Imobilul s-a format din o parte a PF 1714,1715 a comunei cadastrale Bădeuți.

B. Partea II. Proprietari și acte

Inscrieri privitoare la dreptul de proprietate și alte drepturi reale		Referințe
/		
Act Administrativ nr. 2534, din 21/11/2006 emis de CJSDPAT SUCEAVA;		
B1	Intabulare, drept de PROPRIETATE, dobândit prin Reconstituire, cota actuala 1/1 1) DUMITRESCU ELENA 2) POPESCU STELA, Lipsă CNP proprietar.	A1

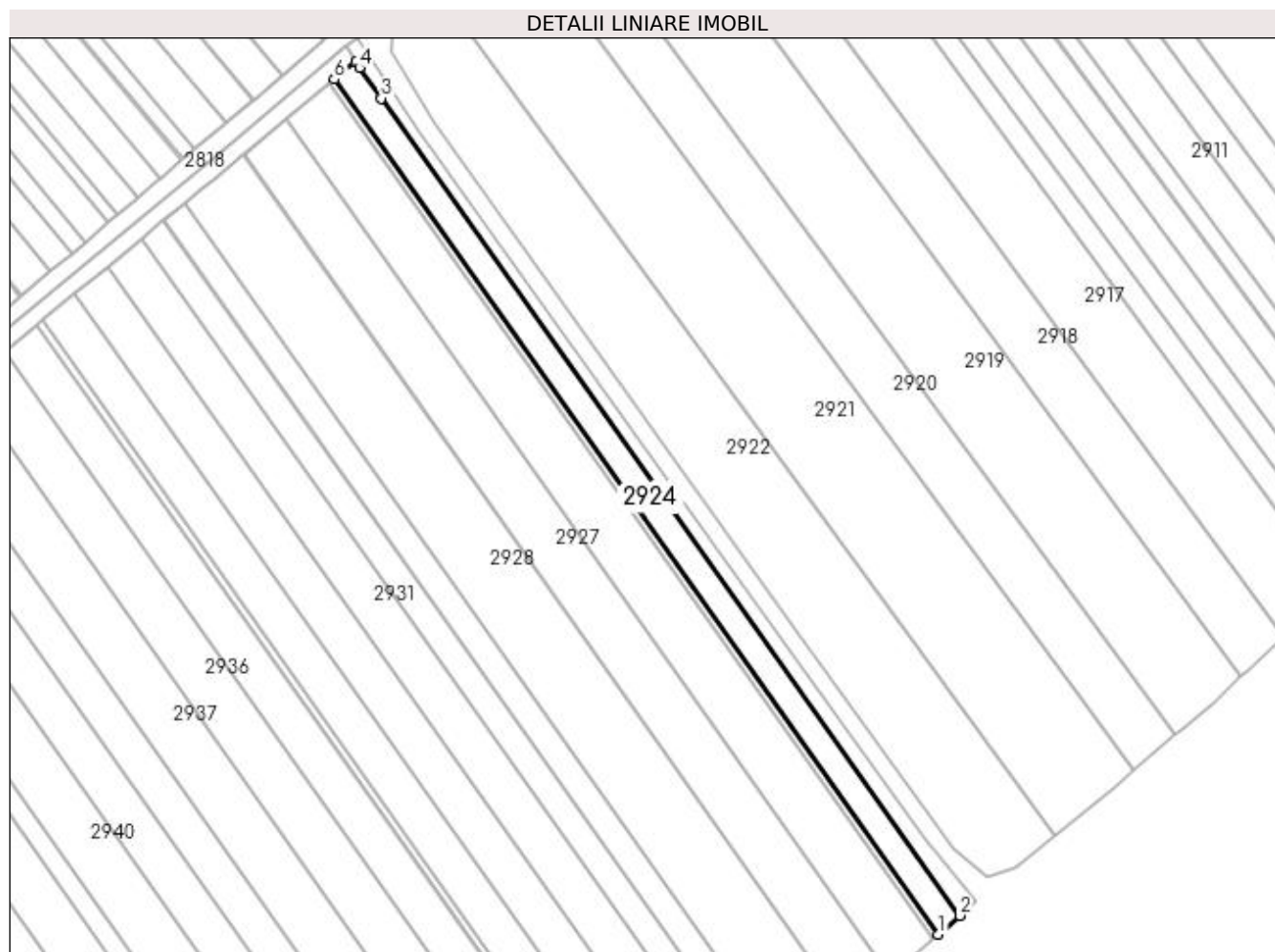
C. Partea III. SARCINI .

Inscrieri privind dezmembramintele dreptului de proprietate, drepturi reale de garanție și sarcini	Referințe
NU SUNT	

Anexa Nr. 1 La Partea I**Teren**

Nr cadastral	Suprafața (mp)*	Observații / Referințe
	2.500	Imobilul s-a format din o parte a PF 1714,1715 a comunei cadastrale Bădeuți.

* Suprafața este determinată în planul de proiecție Stereo 70.

**Date referitoare la teren**

Crt	Categorie folosință	Intra vilan	Suprafața (mp)	Tarla	Parcelă	Nr. topo	Observații / Referințe
1	arabil	DA	644	22	377	-	
2	arabil	NU	1.856	22	377	-	

Lungime Segmente

1) Valorile lungimilor segmentelor sunt obținute din proiecție în plan.

Punct început	X / Y	Punct sfârșit	X / Y	Lungime segment (** (m)
1	573.456,596 699.806,917	2	573.462,949 699.812,431	8.412
2	573.462,949 699.812,431	3	573.293,559 700.051,453	292.958
3	573.293,559 700.051,453	4	573.287,241 700.060,313	10.882
4	573.287,241 700.060,313	5	573.286,11 700.062,214	2.212

Punct început	X / Y	Punct sfârșit	X / Y	Lungime segment (** (m)
5	573.286,11 700.062,214	6	573.279,854 700.057,021	8.13
6	573.279,854 700.057,021	1	573.456,596 699.806,917	306.251

** Lungimile segmentelor sunt determinate în planul de proiecție Stereo 70 și sunt rotunjite la 1 milimetru.

*** Distanța dintre puncte este formată din segmente cumulate ce sunt mai mici decât valoarea 1 milimetru.

**DATE DESPRE IMOBILUL NR. 2925**

Oficiul de Cadastru și Publicitate Imobiliară SUCEAVA
Biroul de Cadastru și Publicitate Imobiliară Radauti

A. Partea I. Descrierea imobilului

TEREN Necunoscut

Adresa: Loc. Badeuti, Jud. Suceava

Nr. Crt	Nr cadastral Nr. topografic	Suprafața* (mp)	Observații / Referințe
A1		600	Sector cadastral:15 Teren neimprejmuț; Imobilul s-a format din o parte a PF 1713,1714 a comunei cadastrale Bădeuți.

B. Partea II. Proprietari și acte

Inscrieri privitoare la dreptul de proprietate și alte drepturi reale		Referințe
/		
Act Normativ nr. Legea 7, din 13/03/1996 emis de PARLAMENTUL ROMANIEI;		
B1	Inscrierea provizorie, drept de PROPRIETATE, dobandit prin Lege, cota actuala 1/1 1) ORAȘUL MILIȘĂUȚI, CIF:4326973, PROPRIETAR NEIDENTIFICAT.	A1

C. Partea III. SARCINI .

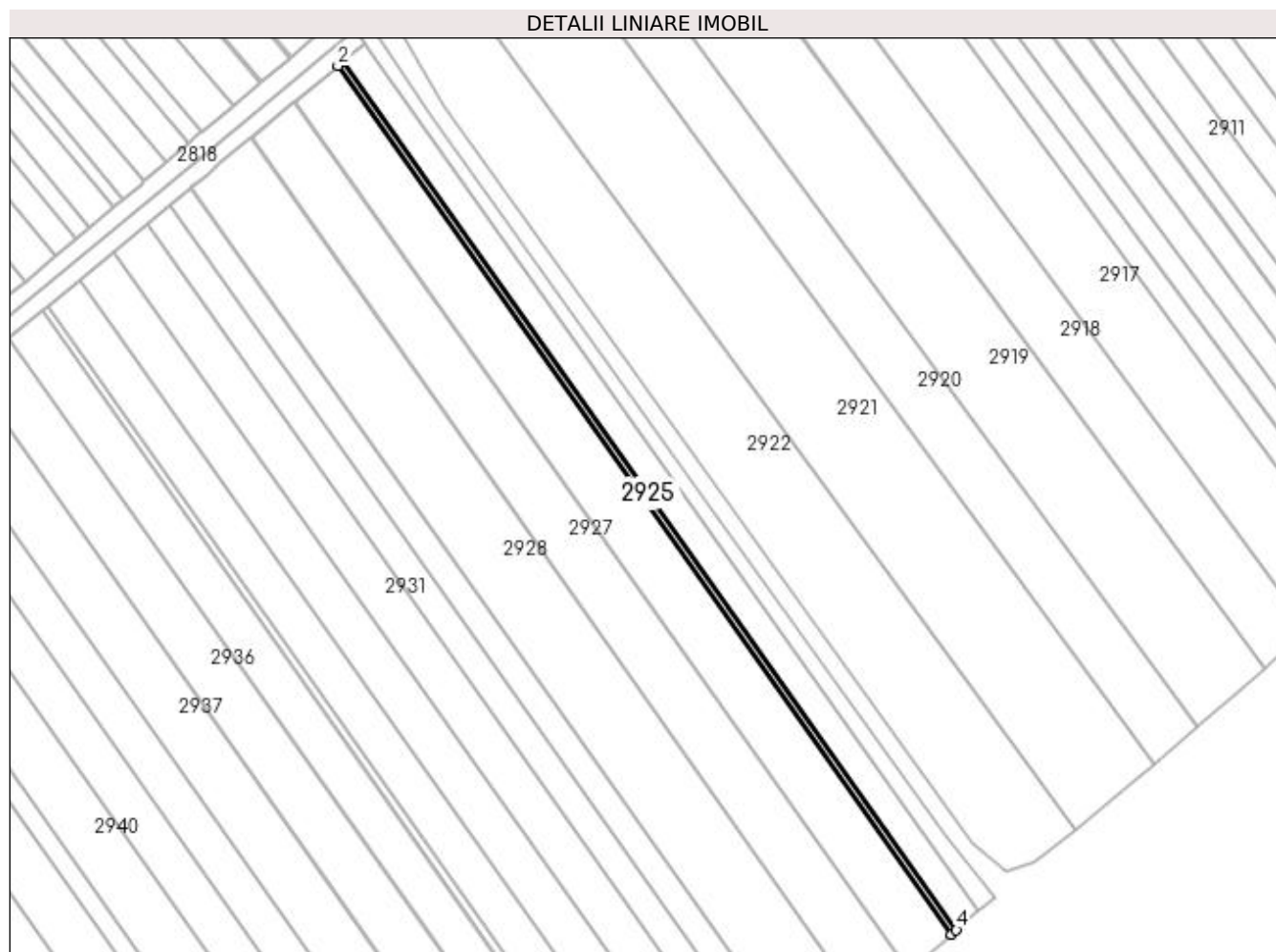
Inscrieri privind dezmembramintele dreptului de proprietate, drepturi reale de garanție și sarcini	Referințe
NU SUNT	

Anexa Nr. 1 La Partea I

Teren

Nr cadastral	Suprafața (mp)*	Observații / Referințe
	600	Imobilul s-a format din o parte a PF 1713,1714 a comunei cadastrale Bădeuți.

* Suprafața este determinată în planul de proiecție Stereo 70.



Date referitoare la teren

Crt	Categorie folosință	Intra vilan	Suprafața (mp)	Tarla	Parcelă	Nr. topo	Observații / Referințe
1	arabil	DA	157	22	377	-	
2	arabil	NU	443	22	377	-	

Lungime Segmente

1) Valorile lungimilor segmentelor sunt obținute din proiecție în plan.

Punct început	X / Y	Punct sfârșit	X / Y	Lungime segment (** (m)
1	573.279,854 700.057,021	2	573.278,342 700.055,766	1.965
2	573.278,342 700.055,766	3	573.455,109 699.805,626	306.295
3	573.455,109 699.805,626	4	573.456,596 699.806,917	1.969
4	573.456,596 699.806,917	1	573.279,854 700.057,021	306.251

**** Lungimile segmentelor sunt determinate în planul de proiecție Stereo 70 și sunt rotunjite la 1 milimetru.**

***** Distanța dintre puncte este formată din segmente cumulate ce sunt mai mici decât valoarea 1 milimetru.**

**DATE DESPRE IMOBILUL NR. 2926**

Oficiul de Cadastru și Publicitate Imobiliară SUCEAVA
Biroul de Cadastru și Publicitate Imobiliară Radauti

A. Partea I. Descrierea imobilului

TEREN Necunoscut

Adresa: Loc. Badeuti, Jud. Suceava

Nr. Crt	Nr cadastral Nr. topografic	Suprafața* (mp)	Observații / Referințe
A1	35827	5.000	Sector cadastral:15 Teren neimprejmuit;

B. Partea II. Proprietari și acte

Inscrieri privitoare la dreptul de proprietate și alte drepturi reale		Referințe
5204 / 20/02/2017		
Act Notarial nr. 175, din 20/02/2017 emis de FOMIN LARISA;		
B7	Intabulare, drept de PROPRIETATE- bun comun, in devalmasie, cu titlu de donatie, dobandit prin Conventie, cota actuala 1/1 1) POPESCU GHEORGHE 2) POPESCU MARIA-ALEXANDRA	A1

C. Partea III. SARCINI .

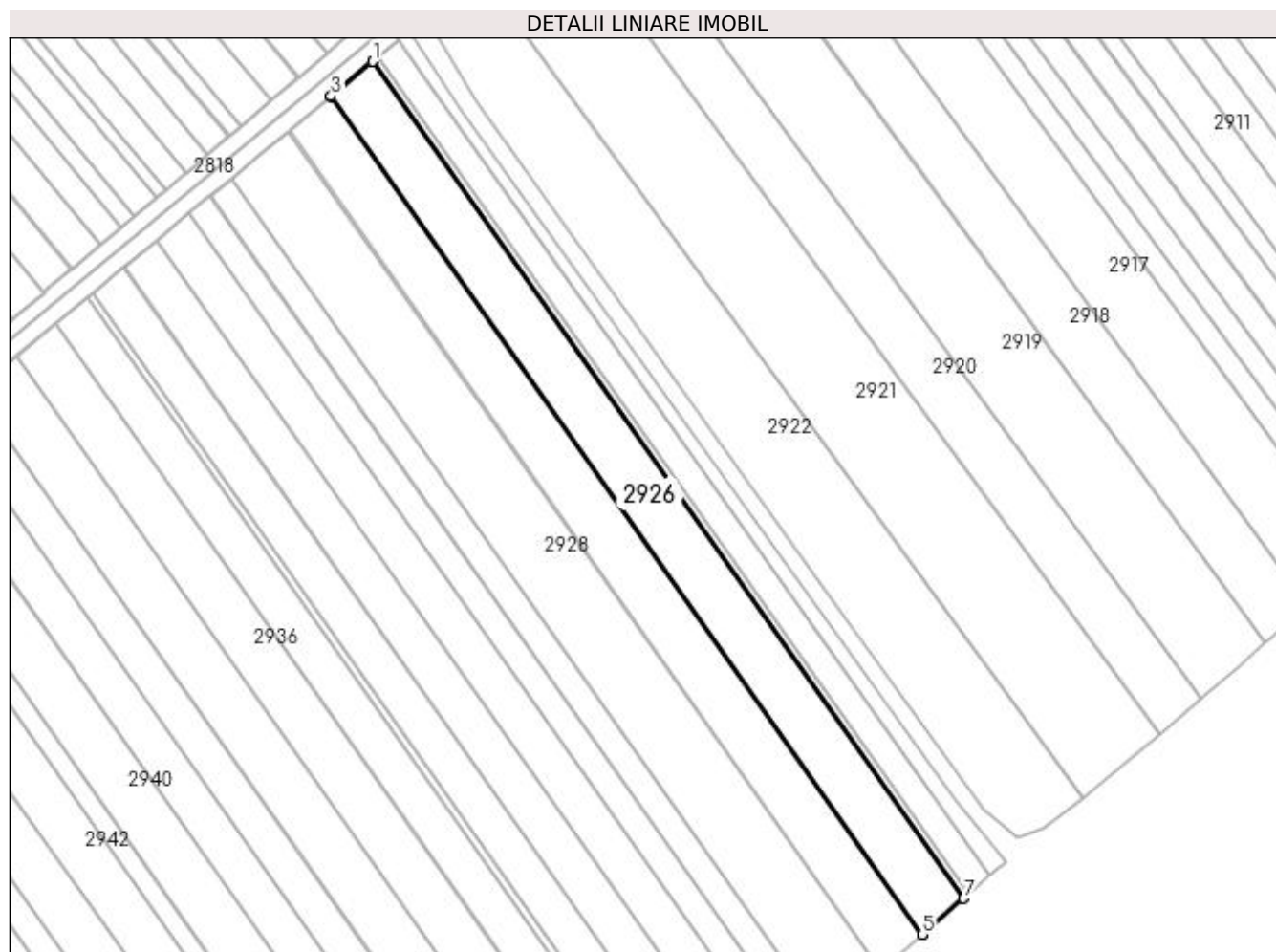
Inscrieri privind dezmembramintele dreptului de proprietate, drepturi reale de garanție și sarcini	Referințe
NU SUNT	

Anexa Nr. 1 La Partea I

Teren

Nr cadastral	Suprafața (mp)*	Observații / Referințe
35827	5.000	

* Suprafața este determinată în planul de proiecție Stereo 70.



Date referitoare la teren

Crt	Categorie folosință	Intra vilan	Suprafața (mp)	Tarla	Parcelă	Nr. topo	Observații / Referințe
1	arabil	DA	1.314	22	377	-	
2	arabil	NU	3.686	22	377	-	

Lungime Segmente

1) Valorile lungimilor segmentelor sunt obținute din proiecție în plan.

Punct început	X / Y	Punct sfârșit	X / Y	Lungime segment (** (m)
1	573.278,342 700.055,766	2	573.278,328 700.055,754	0.018
2	573.278,328 700.055,754	3	573.265,927 700.045,46	16.117
3	573.265,927 700.045,46	4	573.265,751 700.045,314	0.229
4	573.265,751 700.045,314	5	573.442,727 699.794,879	306.656

Punct început	X / Y	Punct sfârșit	X / Y	Lungime segment (** (m)
5	573.442,727 699.794,879	6	573.442,9 699.795,029	0.229
6	573.442,9 699.795,029	7	573.455,095 699.805,614	16.148
7	573.455,095 699.805,614	8	573.455,109 699.805,626	0.018
8	573.455,109 699.805,626	1	573.278,342 700.055,766	306.295

** Lungimile segmentelor sunt determinate în planul de proiecție Stereo 70 și sunt rotunjite la 1 milimetru.

*** Distanța dintre puncte este formată din segmente cumulate ce sunt mai mici decât valoarea 1 milimetru.

**DATE DESPRE IMOBILUL NR. 2927**

Oficiul de Cadastru și Publicitate Imobiliară SUCEAVA
Biroul de Cadastru și Publicitate Imobiliară Radauti

A. Partea I. Descrierea imobilului

TEREN Necunoscut

Adresa: Loc. Badeuti, Jud. Suceava

Nr. Crt	Nr cadastral Nr. topografic	Suprafața* (mp)	Observații / Referințe
A1		5.000	Sector cadastral:15 Teren neimprejmit; Imobilul s-a format din o parte a PF 1711,1712,1714 a comunei cadastrale Bădeuți.

B. Partea II. Proprietari și acte

Inscrieri privitoare la dreptul de proprietate și alte drepturi reale	Referințe
/	
Act Administrativ nr. 1907, din 18/02/2000 emis de CJSDPAT SUCEAVA;	
B1	A1
Intabulare, drept de PROPRIETATE, dobandit prin Reconstituire, cota actuala 1/1	
1) LEVIȚCHI VASILE	
2) POPESCU OLTEA	
3) CREȚU SILVIA	
Act Administrativ nr. 7139, din 21/07/2023 emis de PRIMARIA MILIȘĂUȚI;	
B2	A1
Se notează posesia faptică.	
1) POPESCU IOAN	

C. Partea III. SARCINI .

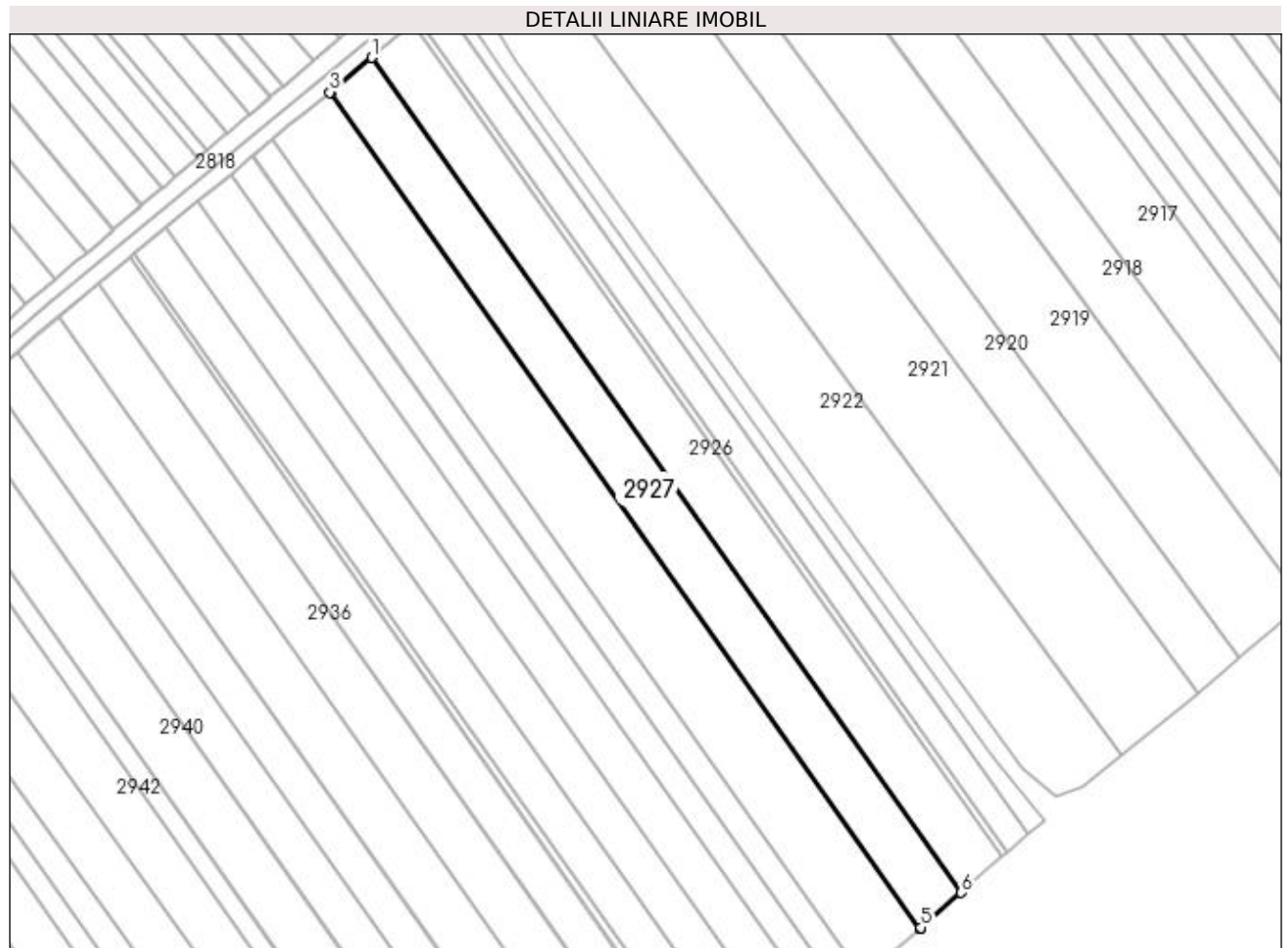
Inscrieri privind dezmembramintele dreptului de proprietate, drepturi reale de garanție și sarcini	Referințe
NU SUNT	

Anexa Nr. 1 La Partea I

Teren

Nr cadastral	Suprafața (mp)*	Observații / Referințe
	5.000	Imobilul s-a format din o parte a PF 1711,1712,1714 a comunei cadastrale Bădeuți.

* Suprafața este determinată în planul de proiecție Stereo 70.



Date referitoare la teren

Crt	Categorie folosință	Intra vilan	Suprafața (mp)	Tarla	Parcelă	Nr. topo	Observații / Referințe
1	arabil	DA	1.316	22	377	-	
2	arabil	NU	3.684	22	377	-	

Lungime Segmente

1) Valorile lungimilor segmentelor sunt obținute din proiecție în plan.

Punct început	X / Y	Punct sfârșit	X / Y	Lungime segment (** (m)
1	573.265,751 700.045,314	2	573.253,467 700.035,117	15.965
2	573.253,467 700.035,117	3	573.253,174 700.034,876	0.379
3	573.253,174 700.034,876	4	573.430,36 699.784,144	307.02
4	573.430,36 699.784,144	5	573.430,648 699.784,393	0.381

Punct început	X / Y	Punct sfârșit	X / Y	Lungime segment (** (m)
5	573.430,648 699.784,393	6	573.442,727 699.794,879	15.996
6	573.442,727 699.794,879	1	573.265,751 700.045,314	306.656

** Lungimile segmentelor sunt determinate în planul de proiecție Stereo 70 și sunt rotunjite la 1 milimetru.

*** Distanța dintre puncte este formată din segmente cumulate ce sunt mai mici decât valoarea 1 milimetru.

**DATE DESPRE IMOBILUL NR. 2928**

Oficiul de Cadastru și Publicitate Imobiliară SUCEAVA
Biroul de Cadastru și Publicitate Imobiliară Radauti

A. Partea I. Descrierea imobilului

TEREN Necunoscut

Adresa: Loc. Badeuti, Jud. Suceava

Nr. Crt	Nr cadastral Nr. topografic	Suprafața* (mp)	Observații / Referințe
A1		6.800	Sector cadastral:15 Teren neimprejmuit; Imobilul s-a format din o parte a PF 1710,1711,1712,1713 a comunei cadastrale Bădeuți.

B. Partea II. Proprietari și acte

Inscrieri privitoare la dreptul de proprietate și alte drepturi reale	Referințe
/	
Act Normativ nr. Legea 7, din 13/03/1996 emis de PARLAMENTUL ROMANIEI;	
B1	A1
Inscrierea provizorie, drept de PROPRIETATE, dobandit prin Lege, cota actuala 1/1 1) ORAȘUL MILIȘĂUȚI, CIF:4326973, PROPRIETAR NEIDENTIFICAT.	

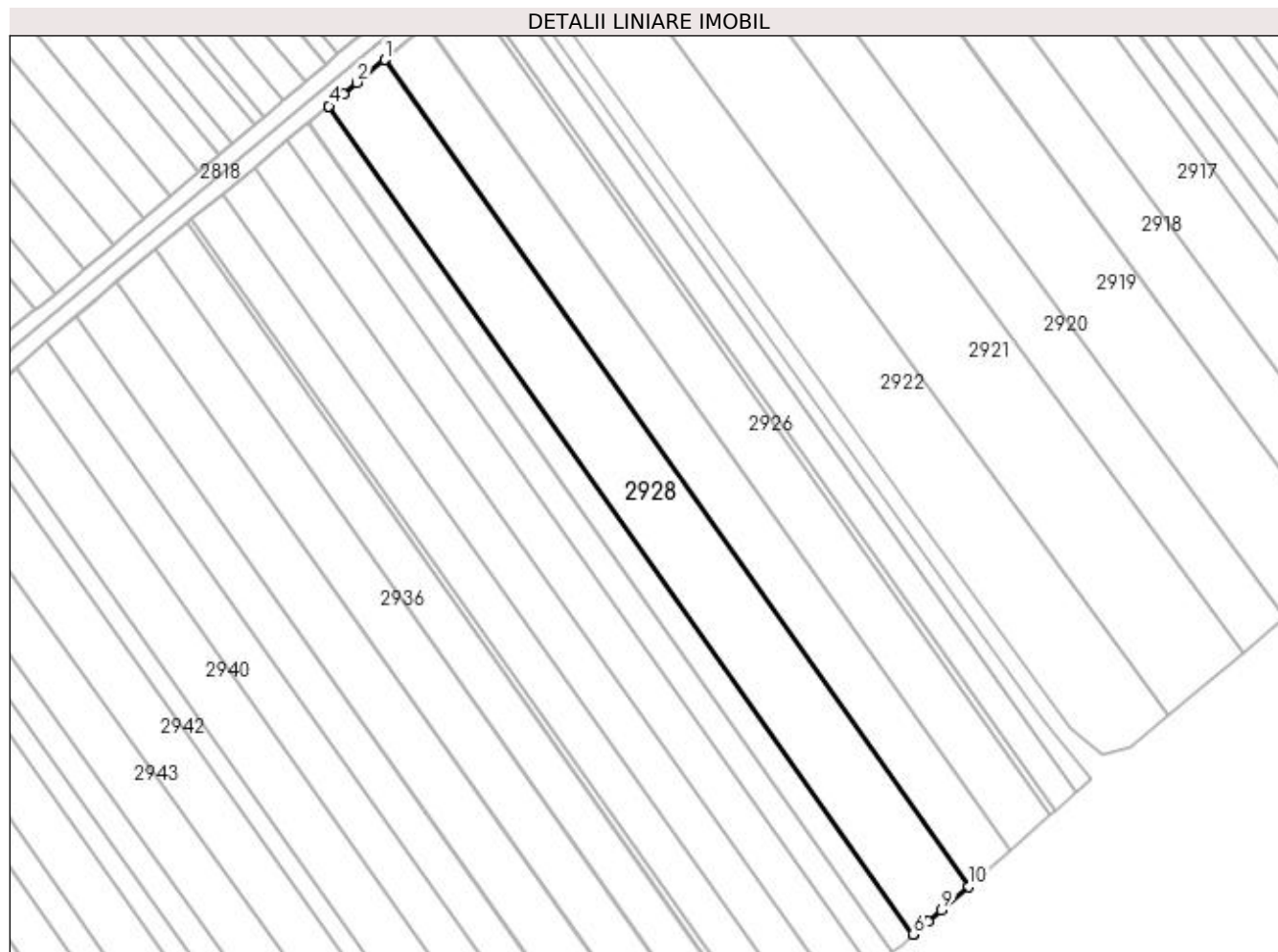
C. Partea III. SARCINI .

Inscrieri privind dezmembramintele dreptului de proprietate, drepturi reale de garanție și sarcini	Referințe
NU SUNT	

Anexa Nr. 1 La Partea I**Teren**

Nr cadastral	Suprafața (mp)*	Observații / Referințe
	6.800	Imobilul s-a format din o parte a PF 1710,1711,1712,1713 a comunei cadastrale Bădeuți.

* Suprafața este determinată în planul de proiecție Stereo 70.

**Date referitoare la teren**

Crt	Categorie folosință	Intra vilan	Suprafața (mp)	Tarla	Parcelă	Nr. topo	Observații / Referințe
1	arabil	DA	905	22	377	-	
2	arabil	NU	5.895	22	377	-	

Lungime Segmente

1) Valorile lungimilor segmentelor sunt obținute din proiecție în plan.

Punct început	X / Y	Punct sfârșit	X / Y	Lungime segment (** (m)
1	573.253,174 700.034,876	2	573.244,764 700.027,934	10.905
2	573.244,764 700.027,934	3	573.240,606 700.024,502	5.391
3	573.240,606 700.024,502	4	573.236,162 700.020,834	5.762
4	573.236,162 700.020,834	5	573.236,06 700.020,75	0.132

Punct început	X / Y	Punct sfârșit	X / Y	Lungime segment (** (m)
5	573.236,06 700.020,75	6	573.413,566 699.769,566	307.574
6	573.413,566 699.769,566	7	573.413,666 699.769,653	0.133
7	573.413,666 699.769,653	8	573.418,027 699.773,438	5.774
8	573.418,027 699.773,438	9	573.422,107 699.776,98	5.403
9	573.422,107 699.776,98	10	573.430,36 699.784,144	10.929
10	573.430,36 699.784,144	1	573.253,174 700.034,876	307.02

** Lungimile segmentelor sunt determinate în planul de proiecție Stereo 70 și sunt rotunjite la 1 milimetru.

*** Distanța dintre puncte este formată din segmente cumulate ce sunt mai mici decât valoarea 1 milimetru.

**DATE DESPRE IMOBILUL NR. 2929**

Oficiul de Cadastru și Publicitate Imobiliară SUCEAVA
Biroul de Cadastru și Publicitate Imobiliară Radauti

A. Partea I. Descrierea imobilului

TEREN Extravilan

Adresa: Jud. Suceava

Nr. Crt	Nr cadastral Nr. topografic	Suprafața* (mp)	Observații / Referințe
A1		2.500	Sector cadastral:15 Teren neimprejmuit;

B. Partea II. Proprietari și acte

Inscrieri privitoare la dreptul de proprietate și alte drepturi reale		Referințe
/		
Act Notarial nr. 262, din 15/06/2020 emis de BIN FRUNZA CARMEN VASILICA;		
B1	Intabulare, drept de PROPRIETATE, dobandit prin PARTAJ, cota actuala 1/1 1) MARIUȚAC MIHAI	A1

C. Partea III. SARCINI .

Inscrieri privind dezmembramintele dreptului de proprietate, drepturi reale de garanție și sarcini	Referințe
NU SUNT	

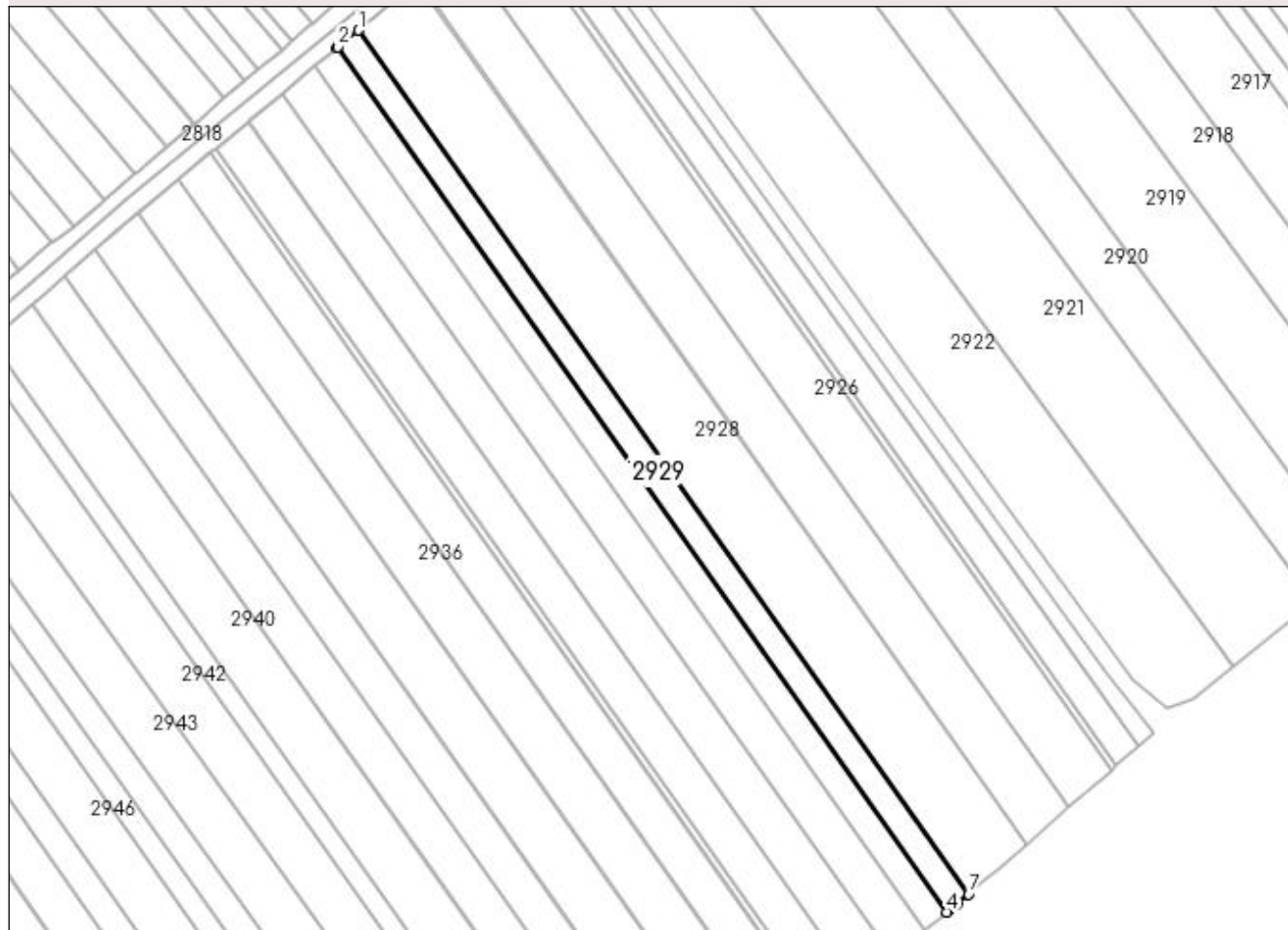
Anexa Nr. 1 La Partea I

Teren

Nr cadastral	Suprafața (mp)*	Observații / Referințe
	2.500	

* Suprafața este determinată în planul de proiecție Stereo 70.

DETALII LINIARE IMOBIL



Date referitoare la teren

Crt	Categorie folosință	Intra vilan	Suprafața (mp)	Tarla	Parcelă	Nr. topo	Observații / Referințe
1	arabil	NU	2.500	22	377	-	

Lungime Segmente

1) Valorile lungimilor segmentelor sunt obținute din proiecție în plan.

Punct început	X / Y	Punct sfârșit	X / Y	Lungime segment (** (m)
1	573.236,06 700.020,75	2	573.230,171 700.015,888	7.637
2	573.230,171 700.015,888	3	573.229,776 700.015,562	0.512
3	573.229,776 700.015,562	4	573.407,328 699.764,312	307.654
4	573.407,328 699.764,312	5	573.407,725 699.764,636	0.512
5	573.407,725 699.764,636	6	573.410,33 699.766,757	3.359

Punct început	X / Y	Punct sfârșit	X / Y	Lungime segment (** (m)
6	573.410,33 699.766,757	7	573.413,566 699.769,566	4.285
7	573.413,566 699.769,566	1	573.236,06 700.020,75	307.574

** Lungimile segmentelor sunt determinate în planul de proiecție Stereo 70 și sunt rotunjite la 1 milimetru.

*** Distanța dintre puncte este formată din segmente cumulate ce sunt mai mici decât valoarea 1 milimetru.

**DATE DESPRE IMOBILUL NR. 2930**

Oficiul de Cadastru și Publicitate Imobiliară SUCEAVA
 Biroul de Cadastru și Publicitate Imobiliară Radauti

A. Partea I. Descrierea imobilului

TEREN Extravilan

Adresa: Jud. Suceava

Nr. Crt	Nr cadastral Nr. topografic	Suprafața* (mp)	Observații / Referințe
A1		2.500	Sector cadastral:15 Teren neimprejmuit;

B. Partea II. Proprietari și acte

Inscrieri privitoare la dreptul de proprietate și alte drepturi reale		Referințe
/		
Act Notarial nr. 1969, din 29/05/2015 emis de BIN COVARIUC IOAN;		
B1	Intabulare, drept de PROPRIETATE, dobandit prin PARTAJ, cota actuala 1/1 1) PETRESCUL MIHAI	A1

C. Partea III. SARCINI .

Inscrieri privind dezmembramintele dreptului de proprietate, drepturi reale de garanție și sarcini	Referințe
NU SUNT	

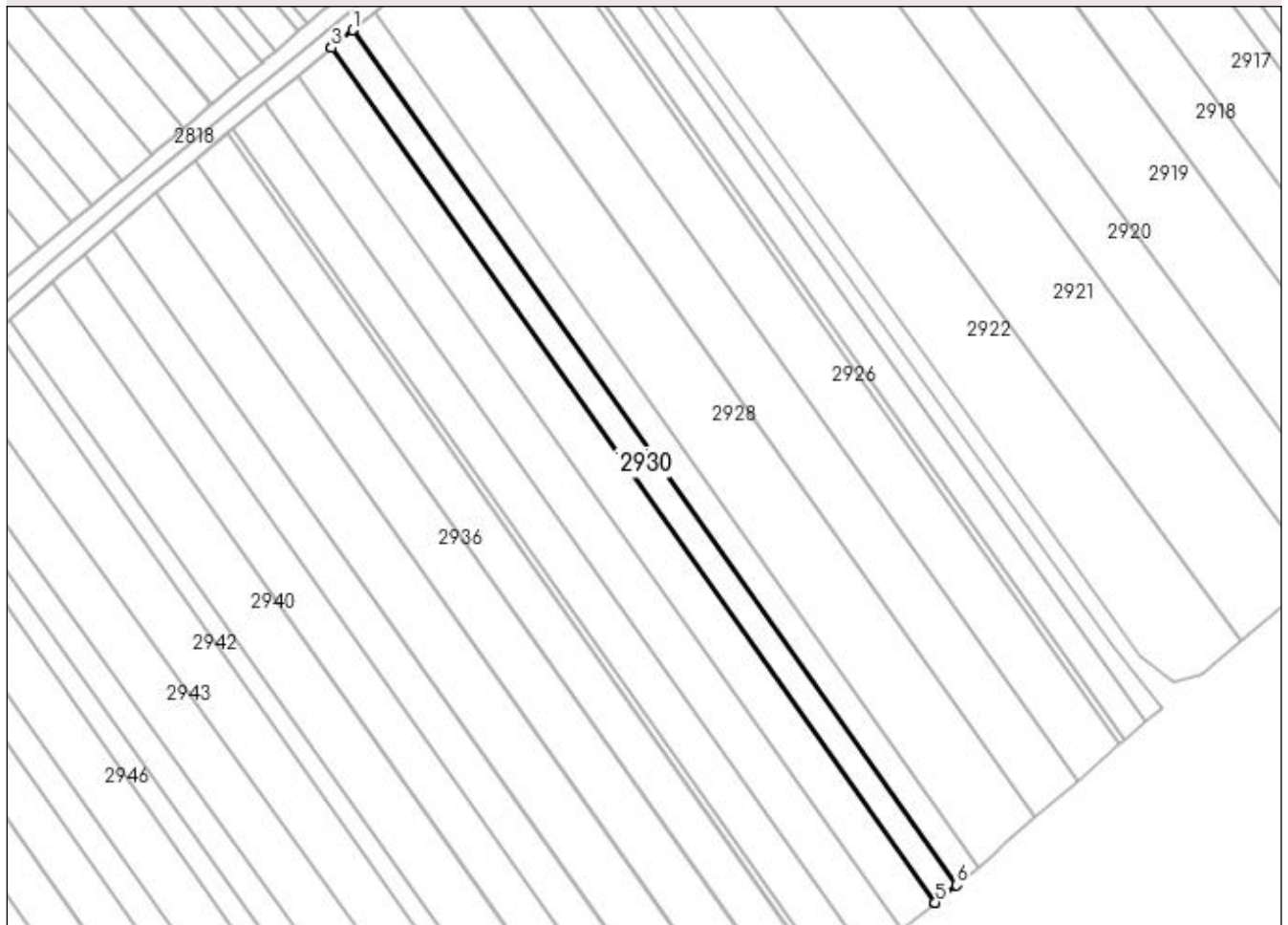
Anexa Nr. 1 La Partea I

Teren

Nr cadastral	Suprafața (mp)*	Observații / Referințe
	2.500	

* Suprafața este determinată în planul de proiecție Stereo 70.

DETALII LINIARE IMOBIL



Date referitoare la teren

Crt	Categorie folosință	Intra vilan	Suprafața (mp)	Tarla	Parcelă	Nr. topo	Observații / Referințe
1	arabil	NU	2.500	22	377	-	

Lungime Segmente

1) Valorile lungimilor segmentelor sunt obținute din proiecție în plan.

Punct început	X / Y	Punct sfârșit	X / Y	Lungime segment (** (m)
1	573.229,776 700.015,562	2	573.223,52 700.010,398	8.112
2	573.223,52 700.010,398	3	573.223,491 700.010,374	0.038
3	573.223,491 700.010,374	4	573.401,013 699.759,167	307.602
4	573.401,013 699.759,167	5	573.401,042 699.759,191	0.038
5	573.401,042 699.759,191	6	573.407,328 699.764,312	8.108

Punct început	X / Y	Punct sfârșit	X / Y	Lungime segment (** (m)
6	573.407,328 699.764,312	1	573.229,776 700.015,562	307.654

** Lungimile segmentelor sunt determinate în planul de proiecție Stereo 70 și sunt rotunjite la 1 milimetru.

*** Distanța dintre puncte este formată din segmente cumulate ce sunt mai mici decât valoarea 1 milimetru.

**DATE DESPRE IMOBILUL NR. 2931**

Oficiul de Cadastru și Publicitate Imobiliară SUCEAVA
Biroul de Cadastru și Publicitate Imobiliară Radauti

A. Partea I. Descrierea imobilului

TEREN Extravilan

Adresa: Jud. Suceava

Nr. Crt	Nr cadastral Nr. topografic	Suprafața* (mp)	Observații / Referințe
A1		3.900	Sector cadastral:15 Teren neimprejmuit;

B. Partea II. Proprietari și acte

Inscrieri privitoare la dreptul de proprietate și alte drepturi reale		Referințe
/		
Act Normativ nr. Legea 7, din 13/03/1996 emis de PARLAMENTUL ROMANIEI;		
B1	Inscrierea provizorie, drept de PROPRIETATE, dobandit prin Lege, cota actuala 1/1 1) ORAȘUL MILIȘĂUȚI, CIF:4326973, PROPRIETAR NEIDENTIFICAT.	A1

C. Partea III. SARCINI .

Inscrieri privind dezmembramintele dreptului de proprietate, drepturi reale de garanție și sarcini	Referințe
NU SUNT	

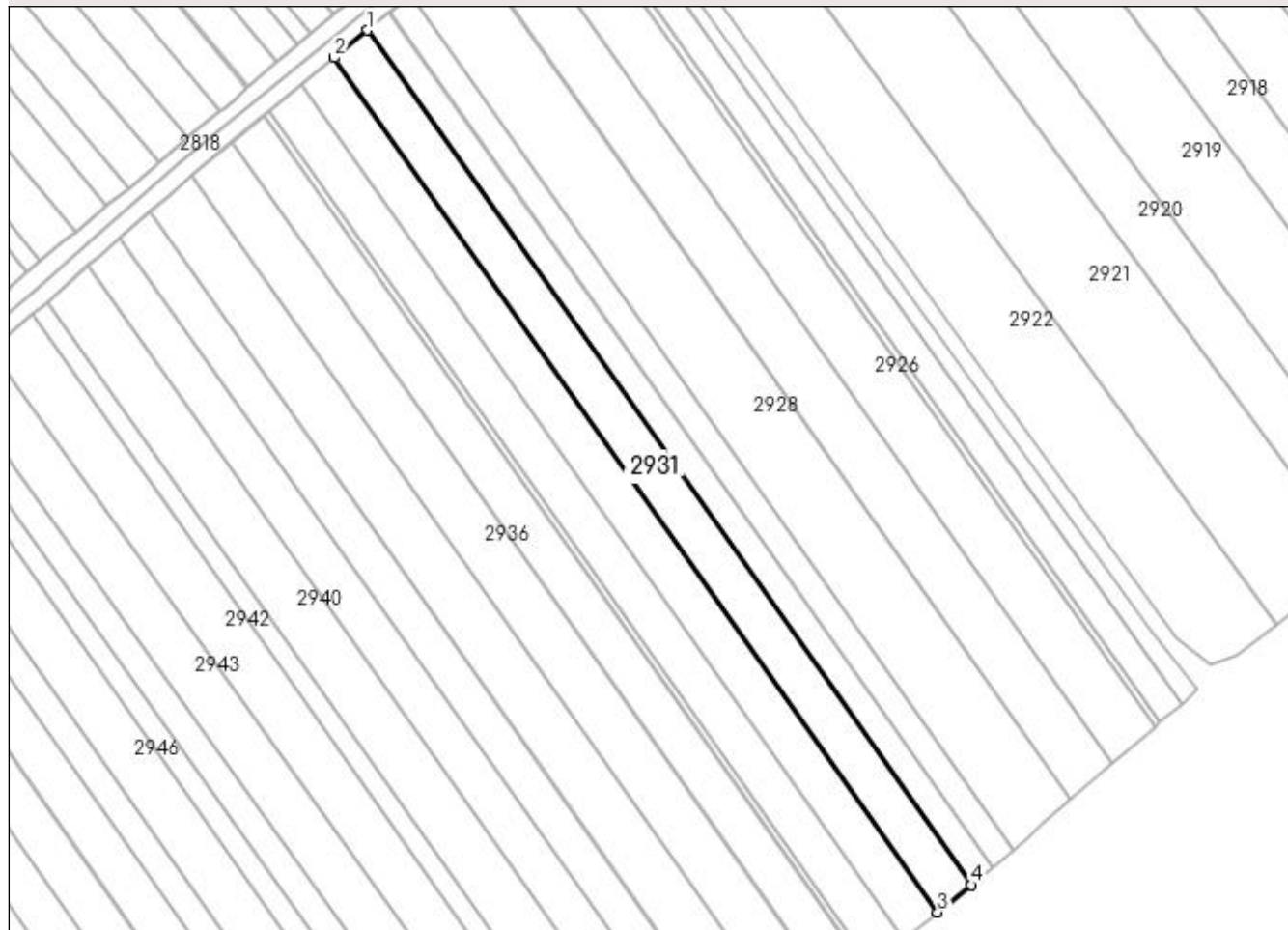
Anexa Nr. 1 La Partea I

Teren

Nr cadastral	Suprafața (mp)*	Observații / Referințe
	3.900	

* Suprafața este determinată în planul de proiecție Stereo 70.

DETALII LINIARE IMOBIL



Date referitoare la teren

Crt	Categorie folosință	Intra vilan	Suprafața (mp)	Tarla	Parcelă	Nr. topo	Observații / Referințe
1	arabil	NU	3.900	22	377	-	

Lungime Segmente

1) Valorile lungimilor segmentelor sunt obținute din proiecție în plan.

Punct început	X / Y	Punct sfârșit	X / Y	Lungime segment (** (m)
1	573.223,491 700.010,374	2	573.213,685 700.002,28	12.715
2	573.213,685 700.002,28	3	573.391,159 699.751,141	307.519
3	573.391,159 699.751,141	4	573.401,013 699.759,167	12.709
4	573.401,013 699.759,167	1	573.223,491 700.010,374	307.602

**** Lungimile segmentelor sunt determinate în planul de proiecție Stereo 70 și sunt rotunjite la 1 milimetru.**

***** Distanța dintre puncte este formată din segmente cumulate ce sunt mai mici decât valoarea 1 milimetru.**

**DATE DESPRE IMOBILUL NR. 2932**

Oficiul de Cadastru și Publicitate Imobiliară SUCEAVA
Biroul de Cadastru și Publicitate Imobiliară Radauti

A. Partea I. Descrierea imobilului

TEREN Extravilan

Nr. CF vechi:1825

Adresa: Jud. Suceava

Nr. Crt	Nr cadastral Nr. topografic	Suprafața* (mp)	Observații / Referințe
A1	43559	3.900	Sector cadastral:15 Teren neimprejmuit;

B. Partea II. Proprietari și acte

Inscrieri privitoare la dreptul de proprietate și alte drepturi reale		Referințe
13308 / 23/03/2023		
Act Notarial nr. 1158, din 22/03/2023 emis de COVARIUC IOAN;		
B7	Intabulare, drept de PROPRIETATE, dobandit prin PARTAJ, cota actuala 1/1 1) POPESCU EMIL-CRISTINEL	A1

C. Partea III. SARCINI .

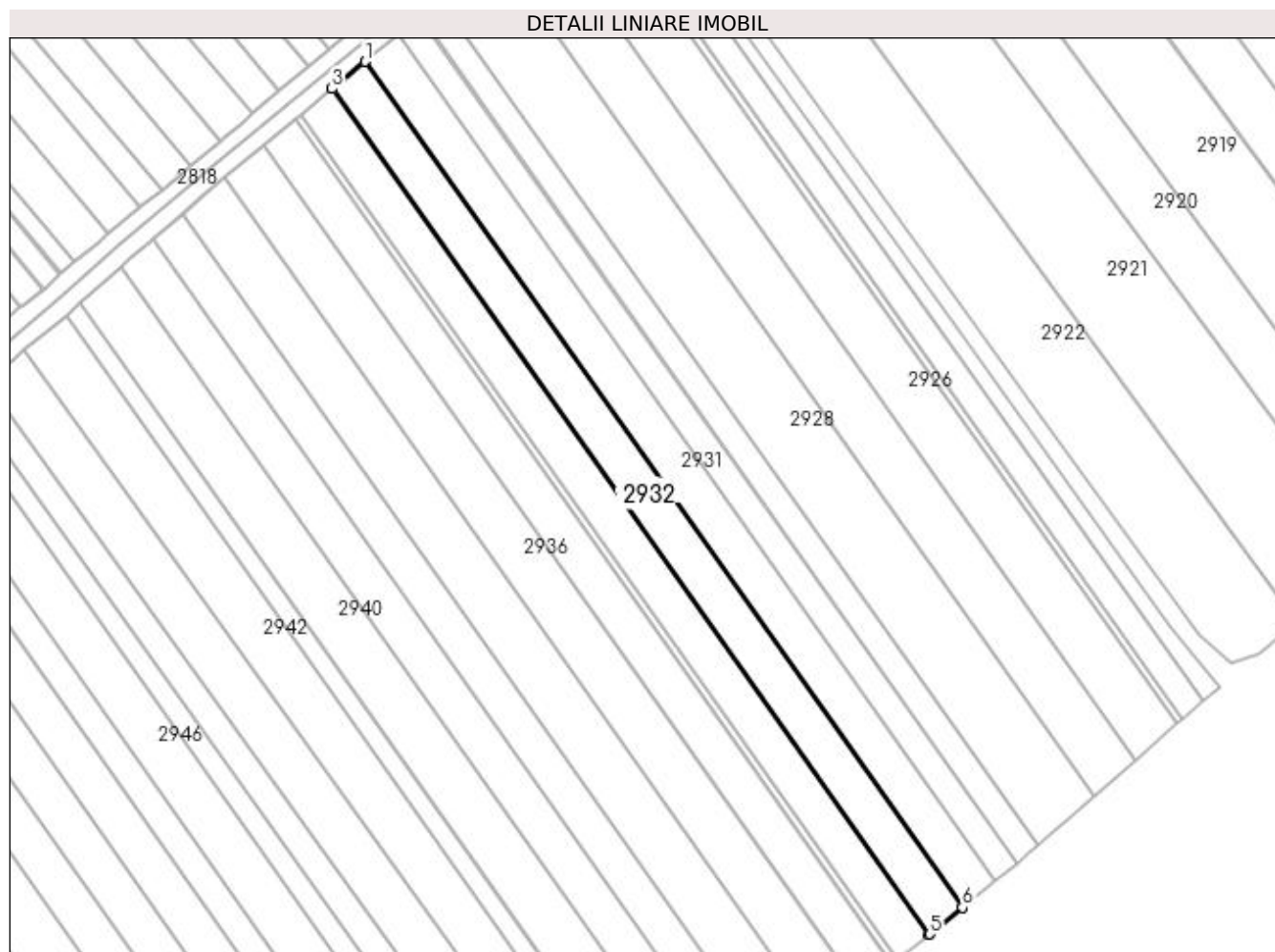
Inscrieri privind dezmembramintele dreptului de proprietate, drepturi reale de garanție și sarcini	Referințe
NU SUNT	

Anexa Nr. 1 La Partea I

Teren

Nr cadastral	Suprafața (mp)*	Observații / Referințe
43559	3.900	

* Suprafața este determinată în planul de proiecție Stereo 70.



Date referitoare la teren

Crt	Categorie folosință	Intra vilan	Suprafața (mp)	Tarla	Parcelă	Nr. topo	Observații / Referințe
1	arabil	NU	3.900	22	377	1709/2	

Lungime Segmente

1) Valorile lungimilor segmentelor sunt obținute din proiecție în plan.

Punct început	X / Y	Punct sfârșit	X / Y	Lungime segment (** (m)
1	573.213,685 700.002,28	2	573.203,999 699.994,285	12.559
2	573.203,999 699.994,285	3	573.203,875 699.994,182	0.161
3	573.203,875 699.994,182	4	573.381,301 699.743,11	307.436
4	573.381,301 699.743,11	5	573.381,426 699.743,212	0.161
5	573.381,426 699.743,212	6	573.391,159 699.751,141	12.554

Punct început	X / Y	Punct sfârșit	X / Y	Lungime segment (** (m)
6	573.391,159 699.751,141	1	573.213,685 700.002,28	307.519

** Lungimile segmentelor sunt determinate în planul de proiecție Stereo 70 și sunt rotunjite la 1 milimetru.

*** Distanța dintre puncte este formată din segmente cumulate ce sunt mai mici decât valoarea 1 milimetru.

**DATE DESPRE IMOBILUL NR. 2933**

Oficiul de Cadastru și Publicitate Imobiliară SUCEAVA
Biroul de Cadastru și Publicitate Imobiliară Radauti

A. Partea I. Descrierea imobilului

TEREN Extravilan

Adresa: Jud. Suceava

Nr. Crt	Nr cadastral Nr. topografic	Suprafața* (mp)	Observații / Referințe
A1		3.700	Sector cadastral:15 Teren neimprejmuit;

B. Partea II. Proprietari și acte

Inscrieri privitoare la dreptul de proprietate și alte drepturi reale	Referințe
/	
Act Notarial nr. 266, din 12/12/2022 emis de BIN COVARIUC IOAN;	
B1	A1
Intabulare, drept de PROPRIETATE, dobandit prin Succesiune, cota actuala 1/1 1) TATAR GHEORGHE	

C. Partea III. SARCINI .

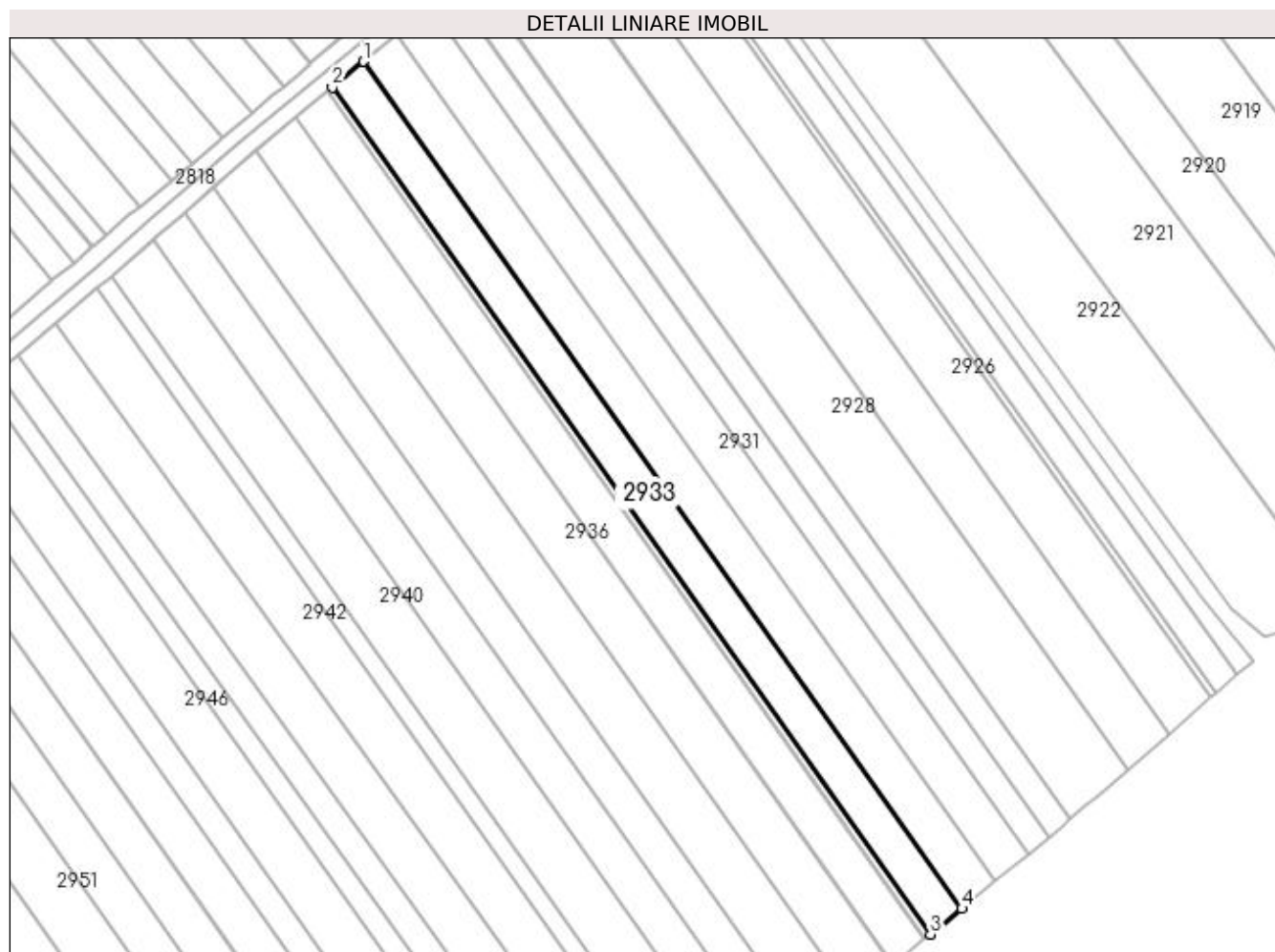
Inscrieri privind dezmembramintele dreptului de proprietate, drepturi reale de garanție și sarcini	Referințe
NU SUNT	

Anexa Nr. 1 La Partea I

Teren

Nr cadastral	Suprafața (mp)*	Observații / Referințe
	3.700	

* Suprafața este determinată în planul de proiecție Stereo 70.



Date referitoare la teren

Crt	Categorie folosință	Intra vilan	Suprafața (mp)	Tarla	Parcelă	Nr. topo	Observații / Referințe
1	arabil	NU	3.700	22	377	-	

Lungime Segmente

1) Valorile lungimilor segmentelor sunt obținute din proiecție în plan.

Punct început	X / Y	Punct sfârșit	X / Y	Lungime segment (** (m)
1	573.203,875 699.994,182	2	573.194,566 699.986,498	12.071
2	573.194,566 699.986,498	3	573.371,947 699.735,491	307.357
3	573.371,947 699.735,491	4	573.381,301 699.743,11	12.064
4	573.381,301 699.743,11	1	573.203,875 699.994,182	307.436

**** Lungimile segmentelor sunt determinate în planul de proiecție Stereo 70 și sunt rotunjite la 1 milimetru.**

***** Distanța dintre puncte este formată din segmente cumulate ce sunt mai mici decât valoarea 1 milimetru.**

**DATE DESPRE IMOBILUL NR. 2934**

Oficiul de Cadastru și Publicitate Imobiliară SUCEAVA
Biroul de Cadastru și Publicitate Imobiliară Radauti

A. Partea I. Descrierea imobilului

TEREN Extravilan

Adresa: Jud. Suceava

Nr. Crt	Nr cadastral Nr. topografic	Suprafața* (mp)	Observații / Referințe
A1		600	Sector cadastral:15 Teren neimprejmuit;

B. Partea II. Proprietari și acte

Inscrieri privitoare la dreptul de proprietate și alte drepturi reale		Referințe
/		
Act Normativ nr. Legea 7, din 13/03/1996 emis de PARLAMENTUL ROMANIEI;		
B1	Inscrierea provizorie, drept de PROPRIETATE, dobandit prin Lege, cota actuala 1/1 1) ORAȘUL MILIȘĂUȚI, CIF:4326973, PROPRIETAR NEIDENTIFICAT.	A1

C. Partea III. SARCINI .

Inscrieri privind dezmembramintele dreptului de proprietate, drepturi reale de garanție și sarcini	Referințe
NU SUNT	

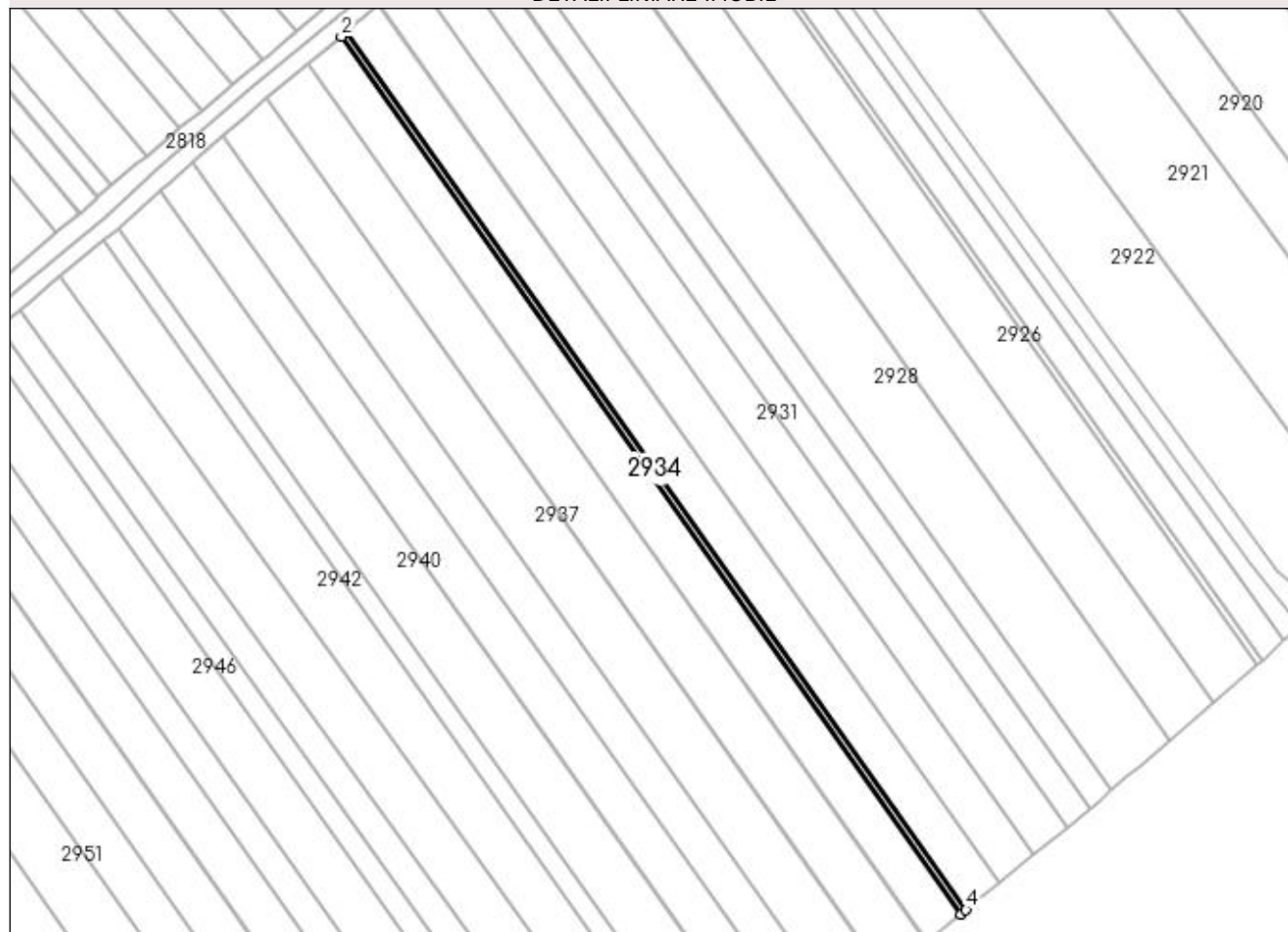
Anexa Nr. 1 La Partea I

Teren

Nr cadastral	Suprafața (mp)*	Observații / Referințe
	600	

* Suprafața este determinată în planul de proiecție Stereo 70.

DETALII LINIARE IMOBIL



Date referitoare la teren

Crt	Categorie folosință	Intra vilan	Suprafața (mp)	Tarla	Parcelă	Nr. topo	Observații / Referințe
1	arabil	NU	600	22	377	-	

Lungime Segmente

1) Valorile lungimilor segmentelor sunt obținute din proiecție în plan.

Punct început	X / Y	Punct sfârșit	X / Y	Lungime segment (** (m)
1	573.194,566 699.986,498	2	573.193,056 699.985,252	1.958
2	573.193,056 699.985,252	3	573.370,43 699.734,255	307.345
3	573.370,43 699.734,255	4	573.371,947 699.735,491	1.957
4	573.371,947 699.735,491	1	573.194,566 699.986,498	307.357

**** Lungimile segmentelor sunt determinate în planul de proiecție Stereo 70 și sunt rotunjite la 1 milimetru.**

***** Distanța dintre puncte este formată din segmente cumulate ce sunt mai mici decât valoarea 1 milimetru.**

**DATE DESPRE IMOBILUL NR. 2935**

Oficiul de Cadastru și Publicitate Imobiliară SUCEAVA
Biroul de Cadastru și Publicitate Imobiliară Radauti

A. Partea I. Descrierea imobilului

TEREN Extravilan

Adresa: Jud. Suceava

Nr. Crt	Nr cadastral Nr. topografic	Suprafața* (mp)	Observații / Referințe
A1	41400	3.750	Sector cadastral:15 Teren neimprejmuit;

B. Partea II. Proprietari și acte

Inscrieri privitoare la dreptul de proprietate și alte drepturi reale		Referințe
27036 / 28/07/2020		
Act Notarial nr. Declaratie nr. 381, din 23/07/2020 emis de BNP SURAKI (act administrativ nr Adeverinta 5314 din 22.07.2020, emis de Primaria Milisauti);		
B1	se noteaza posesia ca bun comun in dev. 1) LEVIȚCHI OVIDIU-MARIUS 2) LEVIȚCHI FLORINA	A1
/		
Act Normativ nr. Legea 7, din 13/03/1996 emis de PARLAMENTUL ROMANIEI;		
B2	Intabulare, drept de PROPRIETATE, dobandit prin Lege, cota actuala 1/1 1) NEIDENTIFICAT NEIDENTIFICAT	A1

C. Partea III. SARCINI .

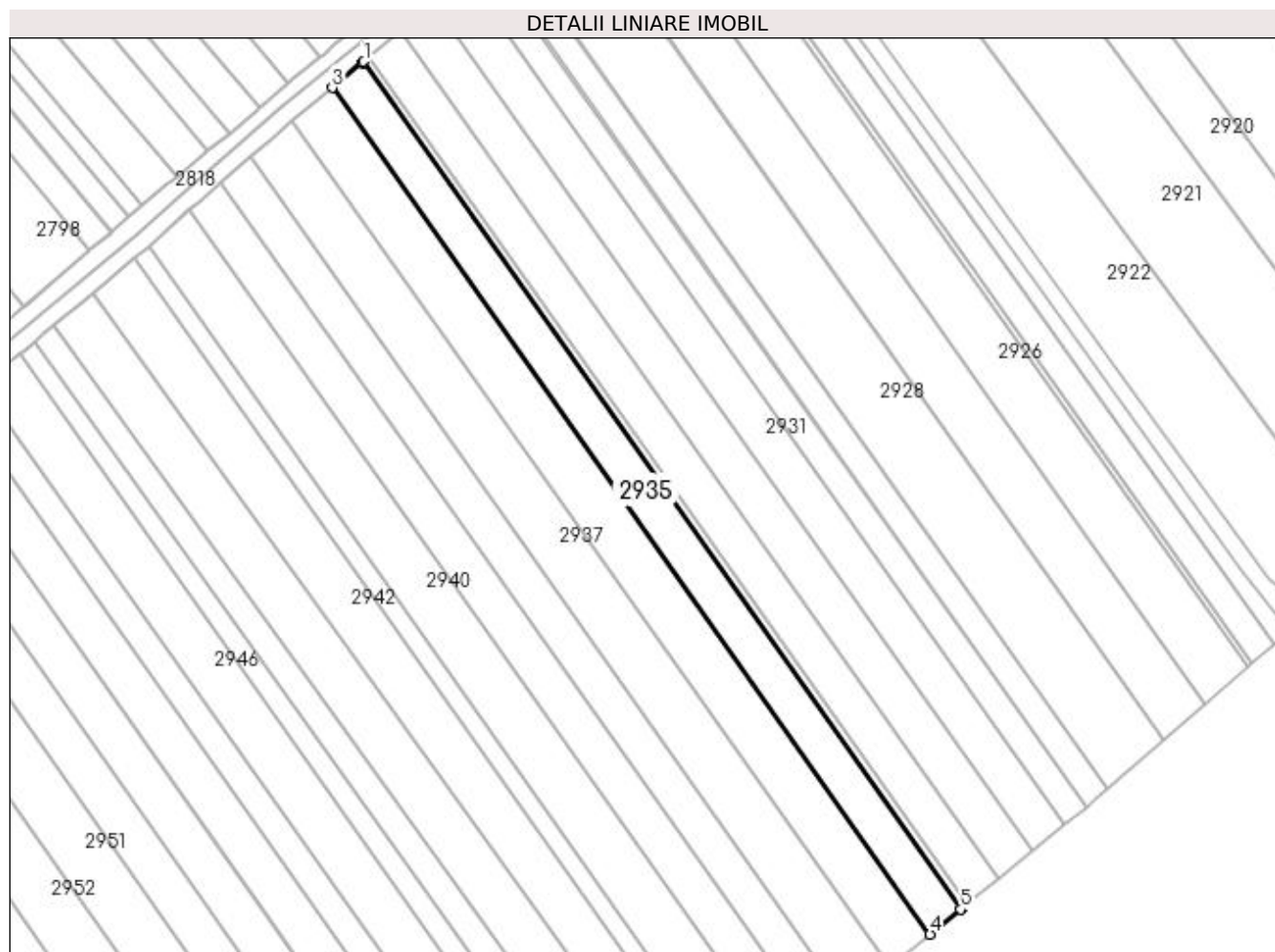
Inscrieri privind dezmembramintele dreptului de proprietate, drepturi reale de garanție și sarcini	Referințe
NU SUNT	

Anexa Nr. 1 La Partea I

Teren

Nr cadastral	Suprafața (mp)*	Observații / Referințe
41400	3.750	

* Suprafața este determinată în planul de proiecție Stereo 70.



Date referitoare la teren

Crt	Categorie folosință	Intra vilan	Suprafața (mp)	Tarla	Parcelă	Nr. topo	Observații / Referințe
1	arabil	NU	3.750	22	377	-	

Lungime Segmente

1) Valorile lungimilor segmentelor sunt obținute din proiecție în plan.

Punct început	X / Y	Punct sfârșit	X / Y	Lungime segment (** (m)
1	573.193,056 699.985,252	2	573.192,652 699.984,918	0.524
2	573.192,652 699.984,918	3	573.183,619 699.977,462	11.713
3	573.183,619 699.977,462	4	573.360,947 699.726,53	307.266
4	573.360,947 699.726,53	5	573.370,024 699.733,924	11.707
5	573.370,024 699.733,924	6	573.370,43 699.734,255	0.524

Punct început	X / Y	Punct sfârșit	X / Y	Lungime segment (** (m)
6	573.370,43 699.734,255	1	573.193,056 699.985,252	307.345

** Lungimile segmentelor sunt determinate în planul de proiecție Stereo 70 și sunt rotunjite la 1 milimetru.

*** Distanța dintre puncte este formată din segmente cumulate ce sunt mai mici decât valoarea 1 milimetru.

**DATE DESPRE IMOBILUL NR. 2936**

Oficiul de Cadastru și Publicitate Imobiliară SUCEAVA
Biroul de Cadastru și Publicitate Imobiliară Radauti

A. Partea I. Descrierea imobilului

TEREN Extravilan

Adresa: Jud. Suceava

Nr. Crt	Nr cadastral Nr. topografic	Suprafața* (mp)	Observații / Referințe
A1	41310	4.700	Sector cadastral:15 Teren neimprejmuit;

B. Partea II. Proprietari și acte

Inscrieri privitoare la dreptul de proprietate și alte drepturi reale		Referințe
13834 / 27/04/2020		
Act Administrativ nr. Declaratie 171, din 11/04/2020 emis de BNP SURAKI (act administrativ nr Adeverinta 2491 din 19.03.2020, emis de Primaria Milisauti);		
B1	se noteaza posesia ca bun comun in dev. 1) POPESCU GHEORGHE 2) POPESCU MARIA-ALEXANDRA	A1
/		
Act Normativ nr. Legea 7, din 13/03/1996 emis de PARLAMENTUL ROMANIEI;		
B2	Intabulare, drept de PROPRIETATE, dobandit prin Lege, cota actuala 1/1 1) NEIDENTIFICAT NEIDENTIFICAT	A1

C. Partea III. SARCINI .

Inscrieri privind dezmembramintele dreptului de proprietate, drepturi reale de garanție și sarcini	Referințe
NU SUNT	

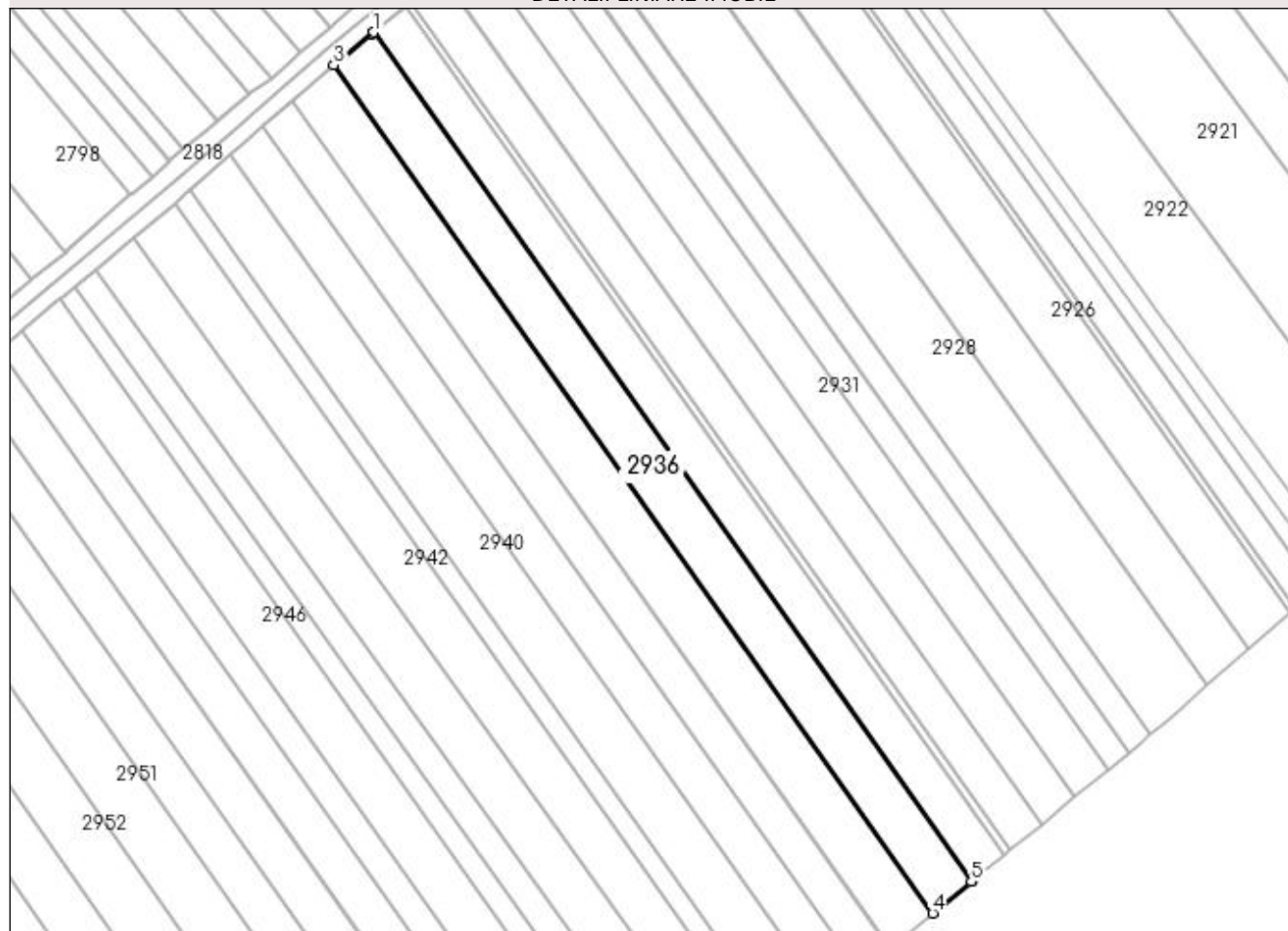
Anexa Nr. 1 La Partea I

Teren

Nr cadastral	Suprafața (mp)*	Observații / Referințe
41310	4.700	

* Suprafața este determinată în planul de proiecție Stereo 70.

DETALII LINIARE IMOBIL



Date referitoare la teren

Crt	Categorie folosință	Intra vilan	Suprafața (mp)	Tarla	Parcelă	Nr. topo	Observații / Referințe
1	arabil	NU	4.700	22	377	-	

Lungime Segmente

1) Valorile lungimilor segmentelor sunt obținute din proiecție în plan.

Punct început	X / Y	Punct sfârșit	X / Y	Lungime segment (** (m)
1	573.183,619 699.977,462	2	573.183,204 699.977,12	0.538
2	573.183,204 699.977,12	3	573.171,788 699.967,696	14.803
3	573.171,788 699.967,696	4	573.349,058 699.716,845	307.166
4	573.349,058 699.716,845	5	573.360,53 699.726,19	14.796
5	573.360,53 699.726,19	6	573.360,947 699.726,53	0.538

Punct început	X / Y	Punct sfârșit	X / Y	Lungime segment (** (m)
6	573.360,947 699.726,53	1	573.183,619 699.977,462	307.266

** Lungimile segmentelor sunt determinate în planul de proiecție Stereo 70 și sunt rotunjite la 1 milimetru.

*** Distanța dintre puncte este formată din segmente cumulate ce sunt mai mici decât valoarea 1 milimetru.

**DATE DESPRE IMOBILUL NR. 2937**

Oficiul de Cadastru și Publicitate Imobiliară SUCEAVA
Biroul de Cadastru și Publicitate Imobiliară Radauti

A. Partea I. Descrierea imobilului

TEREN Extravilan

Adresa: Jud. Suceava

Nr. Crt	Nr cadastral Nr. topografic	Suprafața* (mp)	Observații / Referințe
A1		5.000	Sector cadastral:15 Teren neimprejmut;

B. Partea II. Proprietari și acte

Inscrieri privitoare la dreptul de proprietate și alte drepturi reale		Referințe
/		
Act Administrativ nr. 1208, din 11/10/1996 emis de CJSDPAT SUCEAVA;		
B1	Intabulare, drept de PROPRIETATE, dobândit prin Reconstituire, cota actuala 1/1 1) TĂTAR ION	A1
Act Administrativ nr. 7140, din 21/07/2023 emis de PRIMARIA MILIȘĂUȚI;		
B2	Se notează posesia faptică. 1) DUMITRESCU OCTAVIAN	A1

C. Partea III. SARCINI .

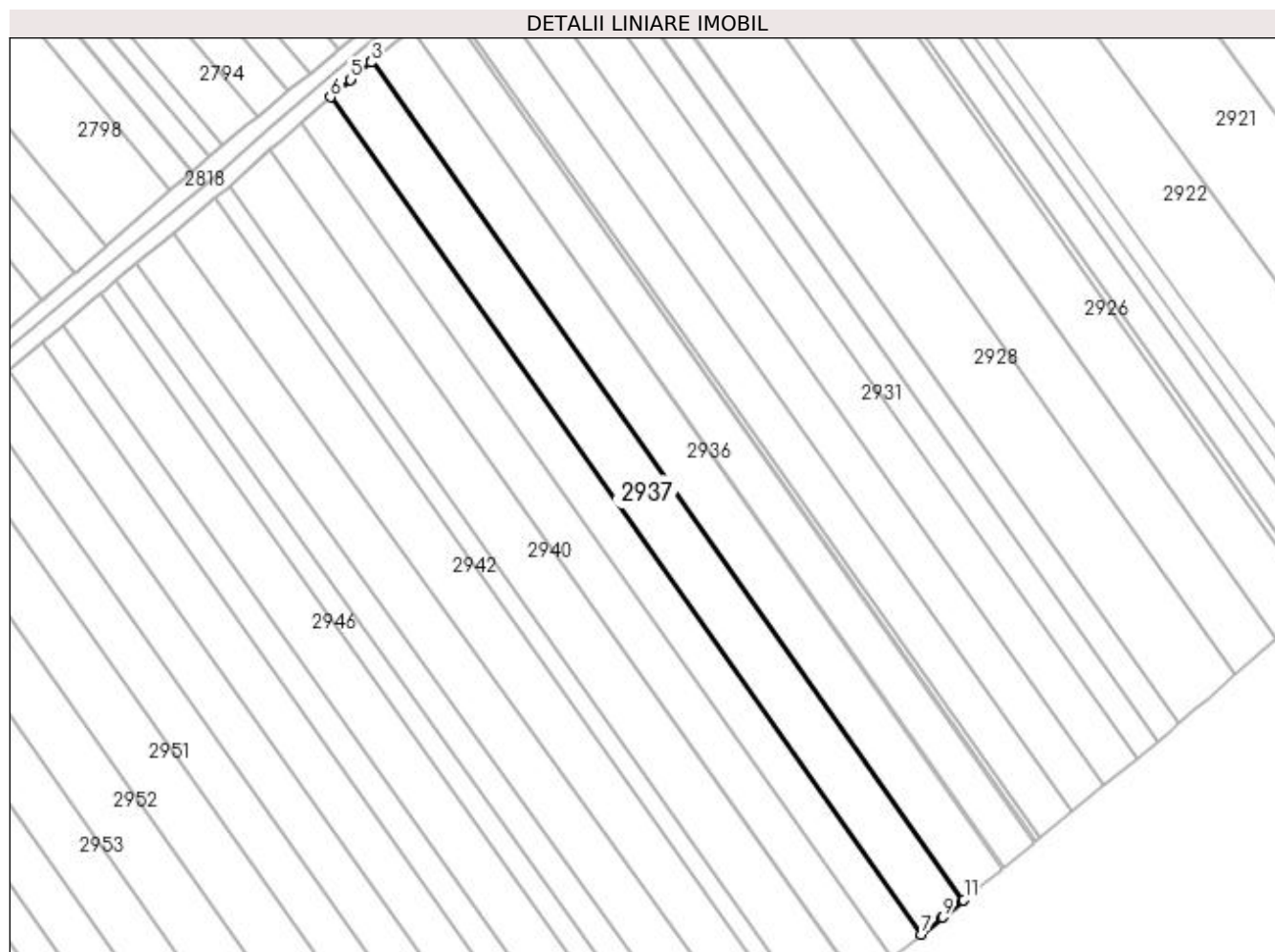
Inscrieri privind dezmembramintele dreptului de proprietate, drepturi reale de garanție și sarcini	Referințe
NU SUNT	

Anexa Nr. 1 La Partea I

Teren

Nr cadastral	Suprafața (mp)*	Observații / Referințe
	5.000	

* Suprafața este determinată în planul de proiecție Stereo 70.



Date referitoare la teren

Crt	Categorie folosință	Intra vilan	Suprafața (mp)	Tarla	Parcelă	Nr. topo	Observații / Referințe
1	arabil	NU	5.000	22	377	-	

Lungime Segmente

1) Valorile lungimilor segmentelor sunt obținute din proiecție în plan.

Punct început	X / Y	Punct sfârșit	X / Y	Lungime segment (** (m)
1	573.171,788 699.967,696	2	573.171,671 699.967,6	0.151
2	573.171,671 699.967,6	3	573.171,534 699.967,481	0.181
3	573.171,534 699.967,481	4	573.165,595 699.962,351	7.848
4	573.165,595 699.962,351	5	573.165,448 699.962,225	0.194
5	573.165,448 699.962,225	6	573.159,399 699.957,0	7.993

Punct început	X / Y	Punct sfârșit	X / Y	Lungime segment (** (m)
6	573.159,399 699.957,0	7	573.336,398 699.706,532	306.697
7	573.336,398 699.706,532	8	573.342,581 699.711,569	7.975
8	573.342,581 699.711,569	9	573.342,73 699.711,69	0.192
9	573.342,73 699.711,69	10	573.348,8 699.716,635	7.829
10	573.348,8 699.716,635	11	573.349,058 699.716,845	0.333
11	573.349,058 699.716,845	1	573.171,788 699.967,696	307.166

** Lungimile segmentelor sunt determinate în planul de proiecție Stereo 70 și sunt rotunjite la 1 milimetru.

*** Distanța dintre puncte este formată din segmente cumulate ce sunt mai mici decât valoarea 1 milimetru.

**DATE DESPRE IMOBILUL NR. 2938**

Oficiul de Cadastru și Publicitate Imobiliară SUCEAVA
Biroul de Cadastru și Publicitate Imobiliară Radauti

A. Partea I. Descrierea imobilului

TEREN Extravilan

Adresa: Jud. Suceava

Nr. Crt	Nr cadastral Nr. topografic	Suprafața* (mp)	Observații / Referințe
A1	30490	Din acte: 3.600 Masurata: 3.500	Sector cadastral:15 Teren neimprejmit;

B. Partea II. Proprietari și acte

Inscrieri privitoare la dreptul de proprietate și alte drepturi reale		Referințe
14924 / 12/04/2022		
Act Notarial nr. 784, din 05/04/2022 emis de BNP SURAKI ELENA (act administrativ nr 2648 din 22.03.2022, emis de PRIMARIA ORASULUI MILISAUTI);		
B2	Se noteaza posesia ca bun comun in dev., 1) LUCESCU AUREL 2) LUCESCU MARIANA	A1
/		
Act Normativ nr. Legea 7, din 13/03/1996 emis de PARLAMENTUL ROMANIEI;		
B3	Intabulare, drept de PROPRIETATE, dobandit prin Lege, cota actuala 1/1 1) NEIDENTIFICAT NEIDENTIFICAT	A1

C. Partea III. SARCINI .

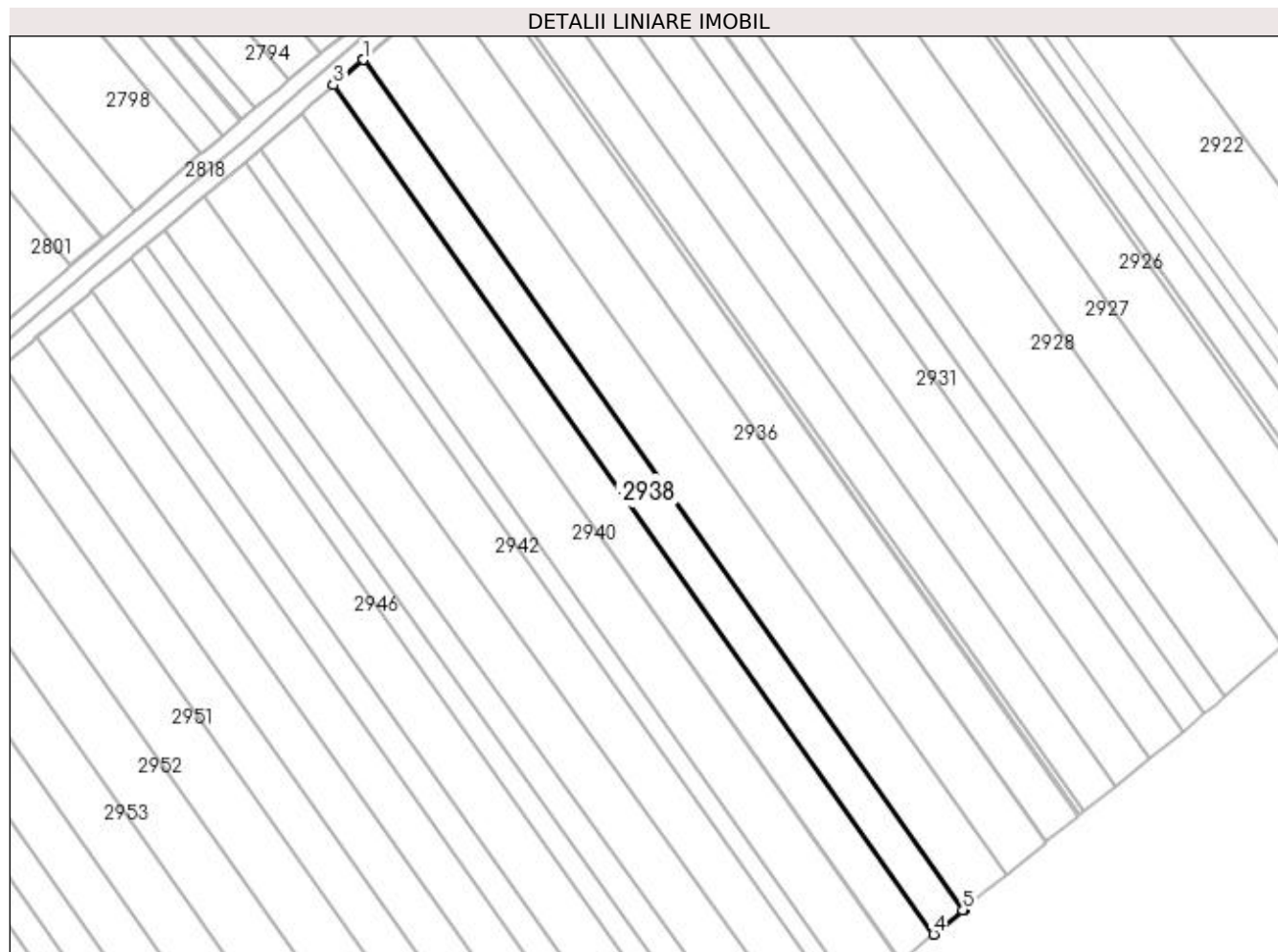
Inscrieri privind dezmembramintele dreptului de proprietate, drepturi reale de garanție și sarcini	Referințe
NU SUNT	

Anexa Nr. 1 La Partea I

Teren

Nr cadastral	Suprafața (mp)*	Observații / Referințe
30490	Din acte: 3.600 Masurata: 3.500	

* Suprafața este determinată în planul de proiecție Stereo 70.



Date referitoare la teren

Crt	Categorie folosință	Intra vilan	Suprafața (mp)	Tarla	Parcelă	Nr. topo	Observații / Referințe
1	arabil	NU	3.500	22	377	-	

Lungime Segmente

1) Valorile lungimilor segmentelor sunt obținute din proiecție în plan.

Punct început	X / Y	Punct sfârșit	X / Y	Lungime segment (** (m)
1	573.159,399 699.957,0	2	573.159,218 699.956,844	0.239
2	573.159,218 699.956,844	3	573.150,717 699.949,501	11.233
3	573.150,717 699.949,501	4	573.327,525 699.699,304	306.365
4	573.327,525 699.699,304	5	573.336,214 699.706,382	11.207
5	573.336,214 699.706,382	6	573.336,398 699.706,532	0.237

Punct început	X / Y	Punct sfârșit	X / Y	Lungime segment (** (m)
6	573.336,398 699.706,532	1	573.159,399 699.957,0	306.697

** Lungimile segmentelor sunt determinate în planul de proiecție Stereo 70 și sunt rotunjite la 1 milimetru.

*** Distanța dintre puncte este formată din segmente cumulate ce sunt mai mici decât valoarea 1 milimetru.

**DATE DESPRE IMOBILUL NR. 2939**

Oficiul de Cadastru și Publicitate Imobiliară SUCEAVA
Biroul de Cadastru și Publicitate Imobiliară Radauti

A. Partea I. Descrierea imobilului

TEREN Extravilan

Adresa: Jud. Suceava

Nr. Crt	Nr cadastral Nr. topografic	Suprafața* (mp)	Observații / Referințe
A1		3.800	Sector cadastral:15 Teren neimprejmuit;

B. Partea II. Proprietari și acte

Inscrieri privitoare la dreptul de proprietate și alte drepturi reale		Referințe
/		
Act Normativ nr. Legea 7, din 13/03/1996 emis de PARLAMENTUL ROMANIEI;		
B1	Inscrierea provizorie, drept de PROPRIETATE, dobandit prin Lege, cota actuala 1/1 1) ORAȘUL MILIȘĂUȚI, CIF:4326973, PROPRIETAR NEIDENTIFICAT.	A1

C. Partea III. SARCINI .

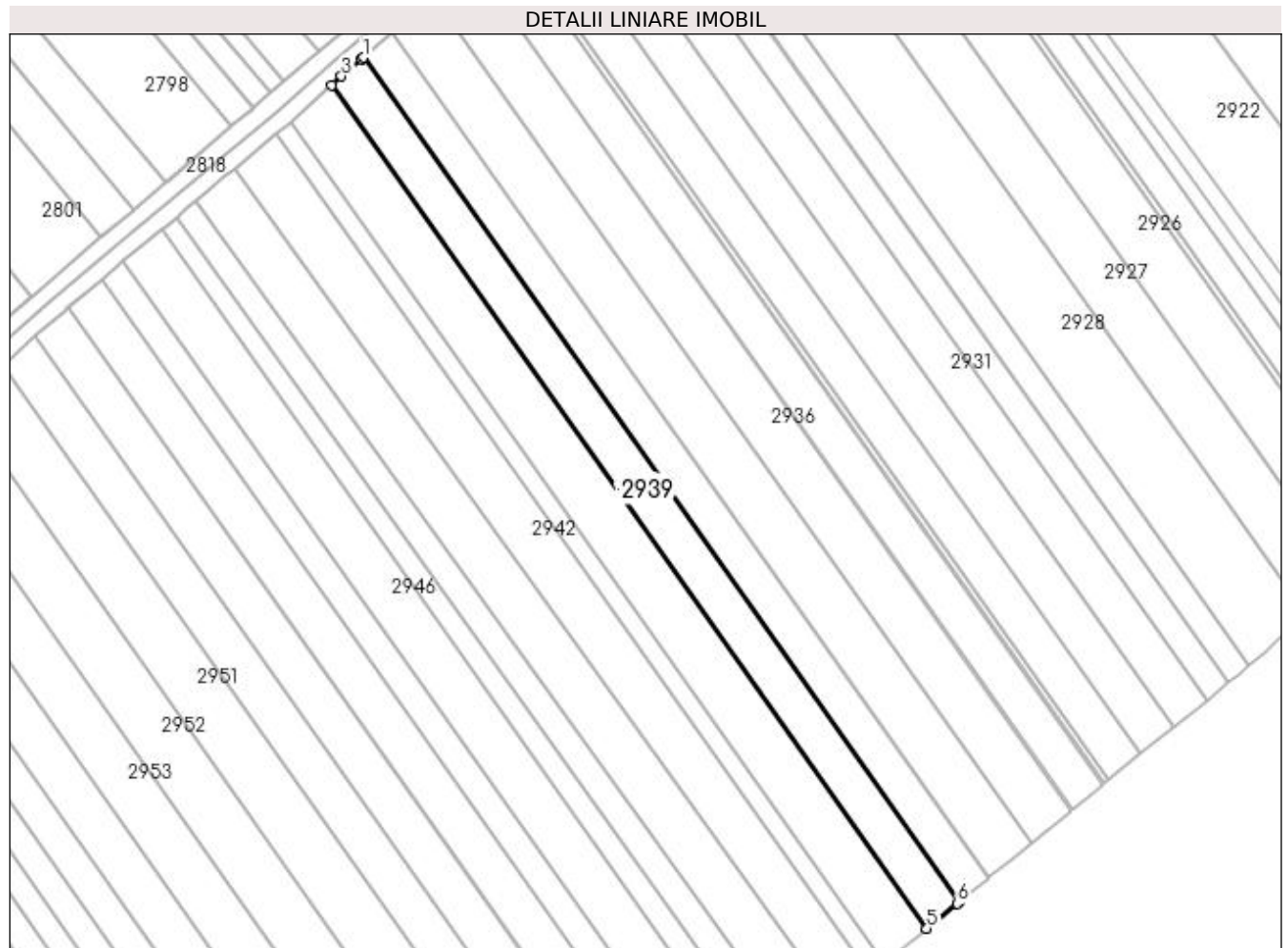
Inscrieri privind dezmembramintele dreptului de proprietate, drepturi reale de garanție și sarcini	Referințe
NU SUNT	

Anexa Nr. 1 La Partea I

Teren

Nr cadastral	Suprafața (mp)*	Observații / Referințe
	3.800	

* Suprafața este determinată în planul de proiecție Stereo 70.



Date referitoare la teren

Crt	Categorie folosință	Intra vilan	Suprafața (mp)	Tarla	Parcelă	Nr. topo	Observații / Referințe
1	arabil	NU	3.800	22	377	-	

Lungime Segmente

1) Valorile lungimilor segmentelor sunt obținute din proiecție în plan.

Punct început	X / Y	Punct sfârșit	X / Y	Lungime segment (** (m)
1	573.150,717 699.949,501	2	573.150,132 699.948,995	0.773
2	573.150,132 699.948,995	3	573.144,269 699.943,932	7.747
3	573.144,269 699.943,932	4	573.141,309 699.941,308	3.956
4	573.141,309 699.941,308	5	573.317,88 699.691,447	305.954
5	573.317,88 699.691,447	6	573.326,927 699.698,817	11.669

Punct început	X / Y	Punct sfârșit	X / Y	Lungime segment (** (m)
6	573.326,927 699.698,817	7	573.327,525 699.699,304	0.771
7	573.327,525 699.699,304	1	573.150,717 699.949,501	306.365

** Lungimile segmentelor sunt determinate în planul de proiecție Stereo 70 și sunt rotunjite la 1 milimetru.

*** Distanța dintre puncte este formată din segmente cumulate ce sunt mai mici decât valoarea 1 milimetru.

**DATE DESPRE IMOBILUL NR. 2940**

Oficiul de Cadastru și Publicitate Imobiliară SUCEAVA
 Biroul de Cadastru și Publicitate Imobiliară Radauti

A. Partea I. Descrierea imobilului

TEREN Extravilan

Nr. CF vechi:4365
 Nr. cadastral vechi:3463

Adresa: Jud. Suceava

Nr. Crt	Nr cadastral Nr. topografic	Suprafața* (mp)	Observații / Referințe
A1	30738	4.941	Sector cadastral:15 Teren neimprejmuit;

B. Partea II. Proprietari și acte

Inscrieri privitoare la dreptul de proprietate și alte drepturi reale		Referințe
13856 / 09/08/2010		
Act Notarial nr. 2116, din 06/08/2010 emis de BNP FOMIN SIMION RADAUTI;		
B2	Intabulare, drept de PROPRIETATE- bun comun, in devalmasie, cu titlu de cumparare, dobandit prin Conventie, cota actuala 1/1	A1
	1) FISCU GHEORGHE	
	2) FISCU ORTENSIA, Lipsă CNP proprietar.	

C. Partea III. SARCINI .

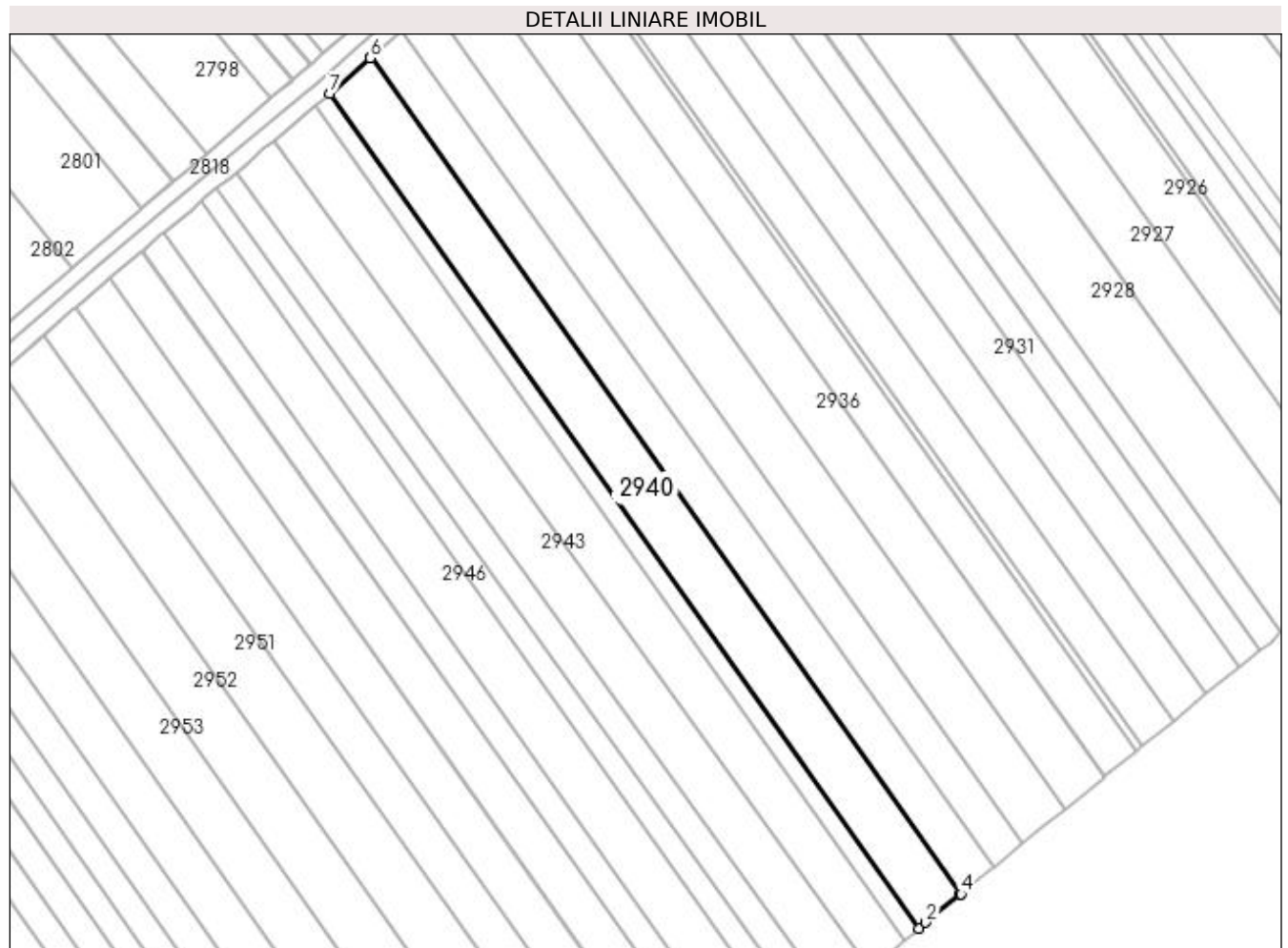
Inscrieri privind dezmembramintele dreptului de proprietate, drepturi reale de garanție și sarcini	Referințe
NU SUNT	

Anexa Nr. 1 La Partea I

Teren

Nr cadastral	Suprafața (mp)*	Observații / Referințe
30738	4.941	

* Suprafața este determinată în planul de proiecție Stereo 70.



Date referitoare la teren

Crt	Categorie folosință	Intra vilan	Suprafața (mp)	Tarla	Parcelă	Nr. topo	Observații / Referințe
1	arabil	NU	4.941	22	377	-	

Lungime Segmente

1) Valorile lungimilor segmentelor sunt obținute din proiecție în plan.

Punct început	X / Y	Punct sfârșit	X / Y	Lungime segment (** (m)
1	573.305,366 699.681,142	2	573.307,346 699.682,866	2.625
2	573.307,346 699.682,866	3	573.317,722 699.691,319	13.383
3	573.317,722 699.691,319	4	573.317,88 699.691,447	0.203
4	573.317,88 699.691,447	5	573.141,309 699.941,308	305.954
5	573.141,309 699.941,308	6	573.141,156 699.941,173	0.204

Punct început	X / Y	Punct sfârșit	X / Y	Lungime segment (** (m)
6	573.141,156 699.941,173	7	573.129,137 699.930,52	16.061
7	573.129,137 699.930,52	1	573.305,366 699.681,142	305.362

** Lungimile segmentelor sunt determinate în planul de proiecție Stereo 70 și sunt rotunjite la 1 milimetru.

*** Distanța dintre puncte este formată din segmente cumulate ce sunt mai mici decât valoarea 1 milimetru.

**DATE DESPRE IMOBILUL NR. 2941**

Oficiul de Cadastru și Publicitate Imobiliară SUCEAVA
Biroul de Cadastru și Publicitate Imobiliară Radauti

A. Partea I. Descrierea imobilului

TEREN Extravilan

Adresa: Jud. Suceava

Nr. Crt	Nr cadastral Nr. topografic	Suprafața* (mp)	Observații / Referințe
A1		1.710	Sector cadastral:15 Teren neimprejmuit;

B. Partea II. Proprietari și acte

Inscrieri privitoare la dreptul de proprietate și alte drepturi reale		Referințe
/		
Act Normativ nr. Legea 7, din 13/03/1996 emis de PARLAMENTUL ROMANIEI;		
B1	Inscrierea provizorie, drept de PROPRIETATE, dobandit prin Lege, cota actuala 1/1	A1
1) ORAȘUL MILIȘĂUȚI, CIF:4326973, PROPRIETAR NEIDENTIFICAT.		

C. Partea III. SARCINI .

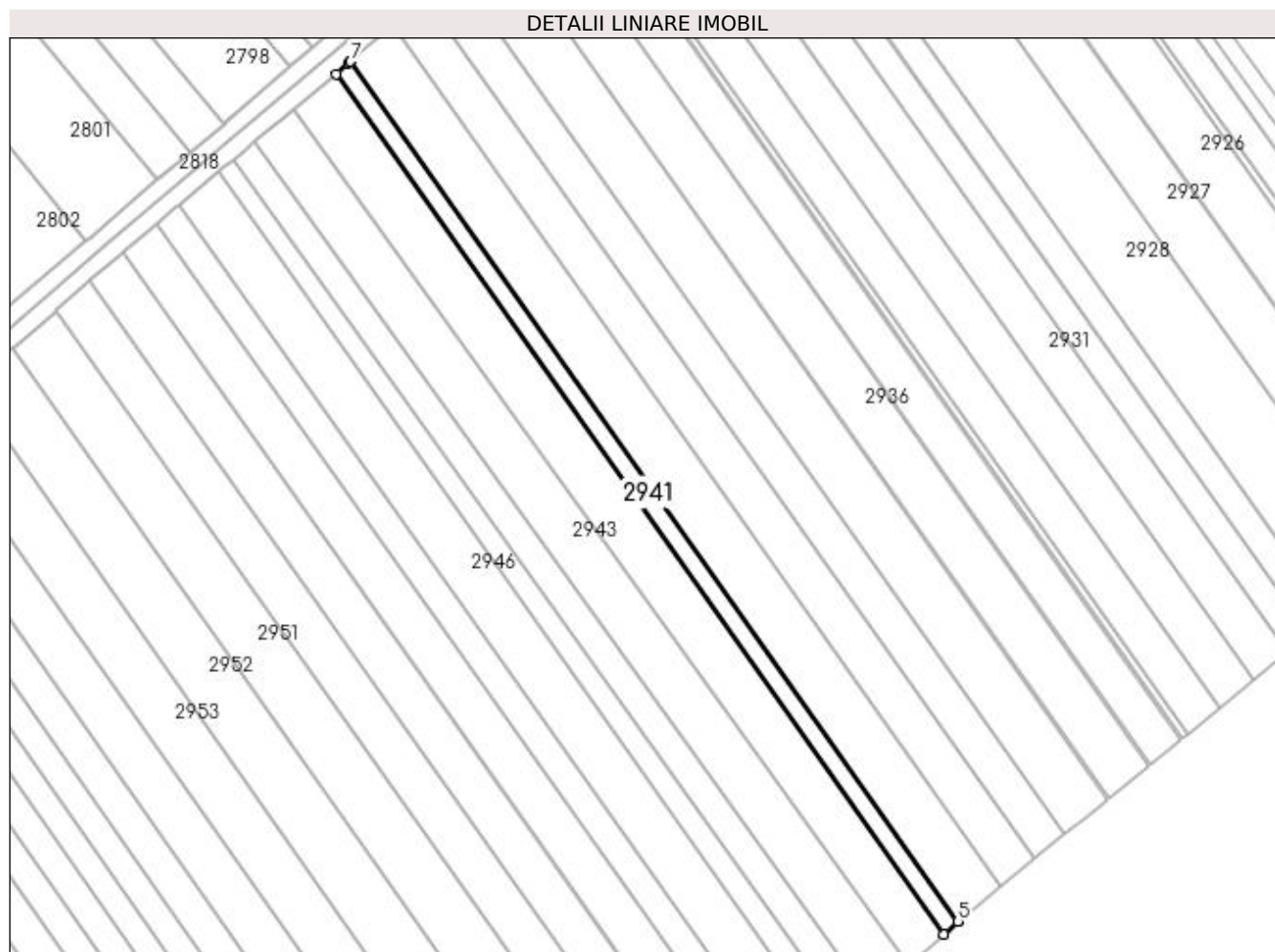
Inscrieri privind dezmembramintele dreptului de proprietate, drepturi reale de garanție și sarcini	Referințe
NU SUNT	

Anexa Nr. 1 La Partea I

Teren

Nr cadastral	Suprafața (mp)*	Observații / Referințe
	1.710	

* Suprafața este determinată în planul de proiecție Stereo 70.



Date referitoare la teren

Crt	Categorie folosință	Intra vilan	Suprafața (mp)	Tarla	Parcelă	Nr. topo	Observații / Referințe
1	arabil	NU	1.710	22	379	-	

Lungime Segmente

1) Valorile lungimilor segmentelor sunt obținute din proiecție în plan.

Punct început	X / Y	Punct sfârșit	X / Y	Lungime segment (** (m)
1	573.128,553 699.930,003	2	573.124,84 699.926,899	4.84
2	573.124,84 699.926,899	3	573.301,122 699.677,445	305.455
3	573.301,122 699.677,445	4	573.305,339 699.681,118	5.592
4	573.305,339 699.681,118	5	573.305,366 699.681,142	0.036
5	573.305,366 699.681,142	6	573.129,137 699.930,52	305.362

Punct început	X / Y	Punct sfârșit	X / Y	Lungime segment (** (m)
6	573.129,137 699.930,52	7	573.129,109 699.930,496	0.037
7	573.129,109 699.930,496	1	573.128,553 699.930,003	0.743

** Lungimile segmentelor sunt determinate în planul de proiecție Stereo 70 și sunt rotunjite la 1 milimetru.

*** Distanța dintre puncte este formată din segmente cumulate ce sunt mai mici decât valoarea 1 milimetru.

**DATE DESPRE IMOBILUL NR. 2942**

Oficiul de Cadastru și Publicitate Imobiliară SUCEAVA
Biroul de Cadastru și Publicitate Imobiliară Radauti

A. Partea I. Descrierea imobilului

TEREN Extravilan

Adresa: Jud. Suceava

Nr. Crt	Nr cadastral Nr. topografic	Suprafața* (mp)	Observații / Referințe
A1		4.500	Sector cadastral:15 Teren neimprejmuit;

B. Partea II. Proprietari și acte

Inscrieri privitoare la dreptul de proprietate și alte drepturi reale		Referințe
/		
Act Notarial nr. 494, din 28/01/2020 emis de SPN FOMIN ȘI ASOCIAȚII;		
B1	Intabulare, drept de PROPRIETATE, dobândit prin PARTAJ, cota actuala 1/1 1) BODNARIUC VASILE	A1

C. Partea III. SARCINI .

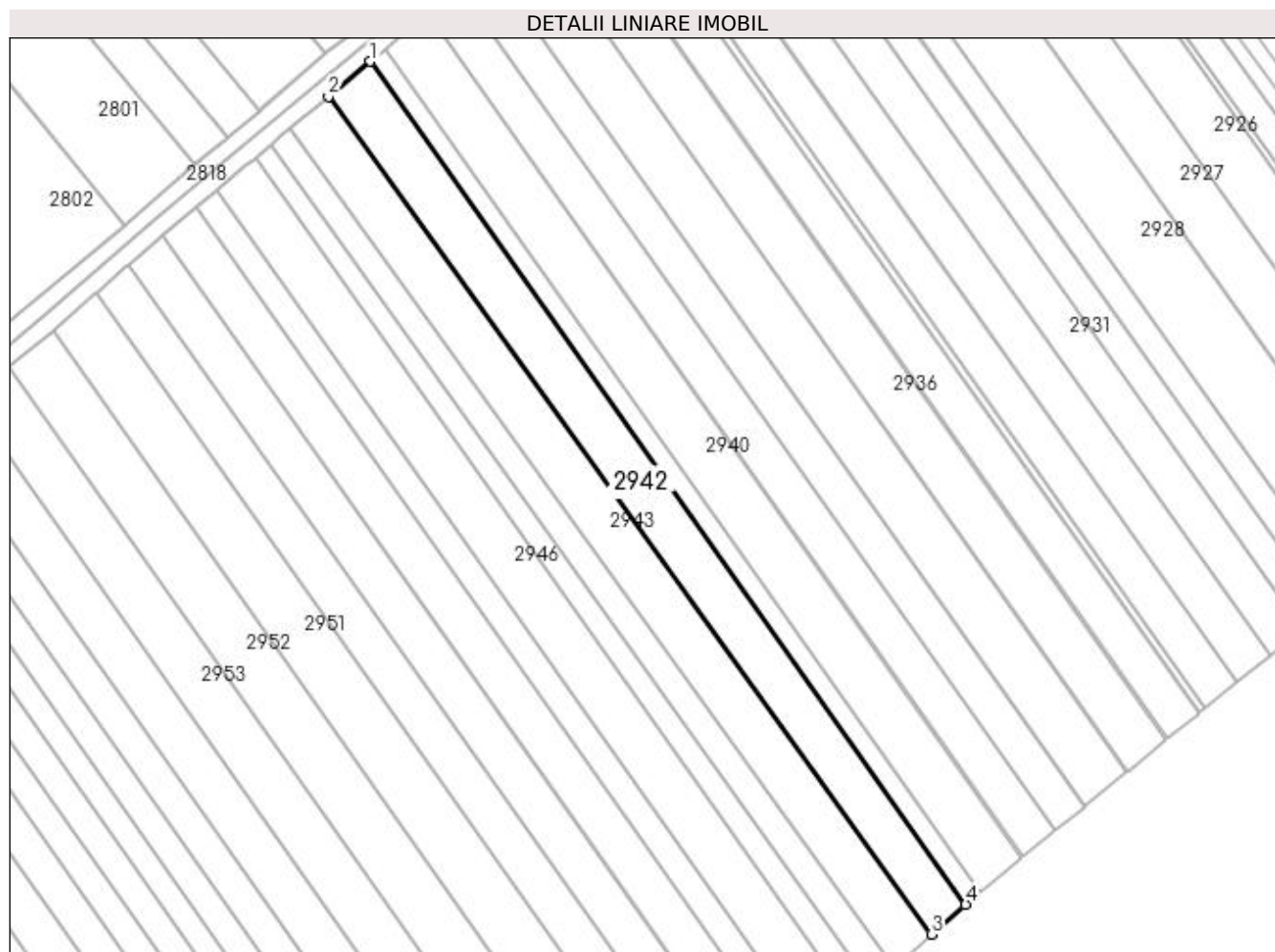
Inscrieri privind dezmembramintele dreptului de proprietate, drepturi reale de garanție și sarcini	Referințe
NU SUNT	

Anexa Nr. 1 La Partea I

Teren

Nr cadastral	Suprafața (mp)*	Observații / Referințe
	4.500	

* Suprafața este determinată în planul de proiecție Stereo 70.



Date referitoare la teren

Crt	Categorie folosință	Intra vilan	Suprafața (mp)	Tarla	Parcelă	Nr. topo	Observații / Referințe
1	arabil	NU	4.500	22	377	-	

Lungime Segmente

1) Valorile lungimilor segmentelor sunt obținute din proiecție în plan.

Punct început	X / Y	Punct sfârșit	X / Y	Lungime segment (** (m)
1	573.124,84 699.926,899	2	573.112,461 699.916,551	16.134
2	573.112,461 699.916,551	3	573.290,988 699.668,62	305.519
3	573.290,988 699.668,62	4	573.301,122 699.677,445	13.438
4	573.301,122 699.677,445	1	573.124,84 699.926,899	305.455

**** Lungimile segmentelor sunt determinate în planul de proiecție Stereo 70 și sunt rotunjite la 1 milimetru.**

***** Distanța dintre puncte este formată din segmente cumulate ce sunt mai mici decât valoarea 1 milimetru.**

**DATE DESPRE IMOBILUL NR. 2943**

Oficiul de Cadastru și Publicitate Imobiliară SUCEAVA
Biroul de Cadastru și Publicitate Imobiliară Radauti

A. Partea I. Descrierea imobilului

TEREN Extravilan

Adresa: Jud. Suceava

Nr. Crt	Nr cadastral Nr. topografic	Suprafața* (mp)	Observații / Referințe
A1		4.500	Sector cadastral:15 Teren neimpregmuit;

B. Partea II. Proprietari și acte

Inscrieri privitoare la dreptul de proprietate și alte drepturi reale		Referințe
/		
Act Administrativ nr. 2537, din 21/12/2006 emis de CJSDPAT SUCEAVA;		
B1	Intabulare, drept de PROPRIETATE, dobândit prin Reconstituire, cota actuala 1/1 1) BODNARIUC GHEORGHE	A1
Act Administrativ nr. 7141, din 21/07/2023 emis de PRIMARIA MILIȘĂUȚI;		
B2	Se notează posesia faptică. 1) BODNARIUC VASILE	A1

C. Partea III. SARCINI .

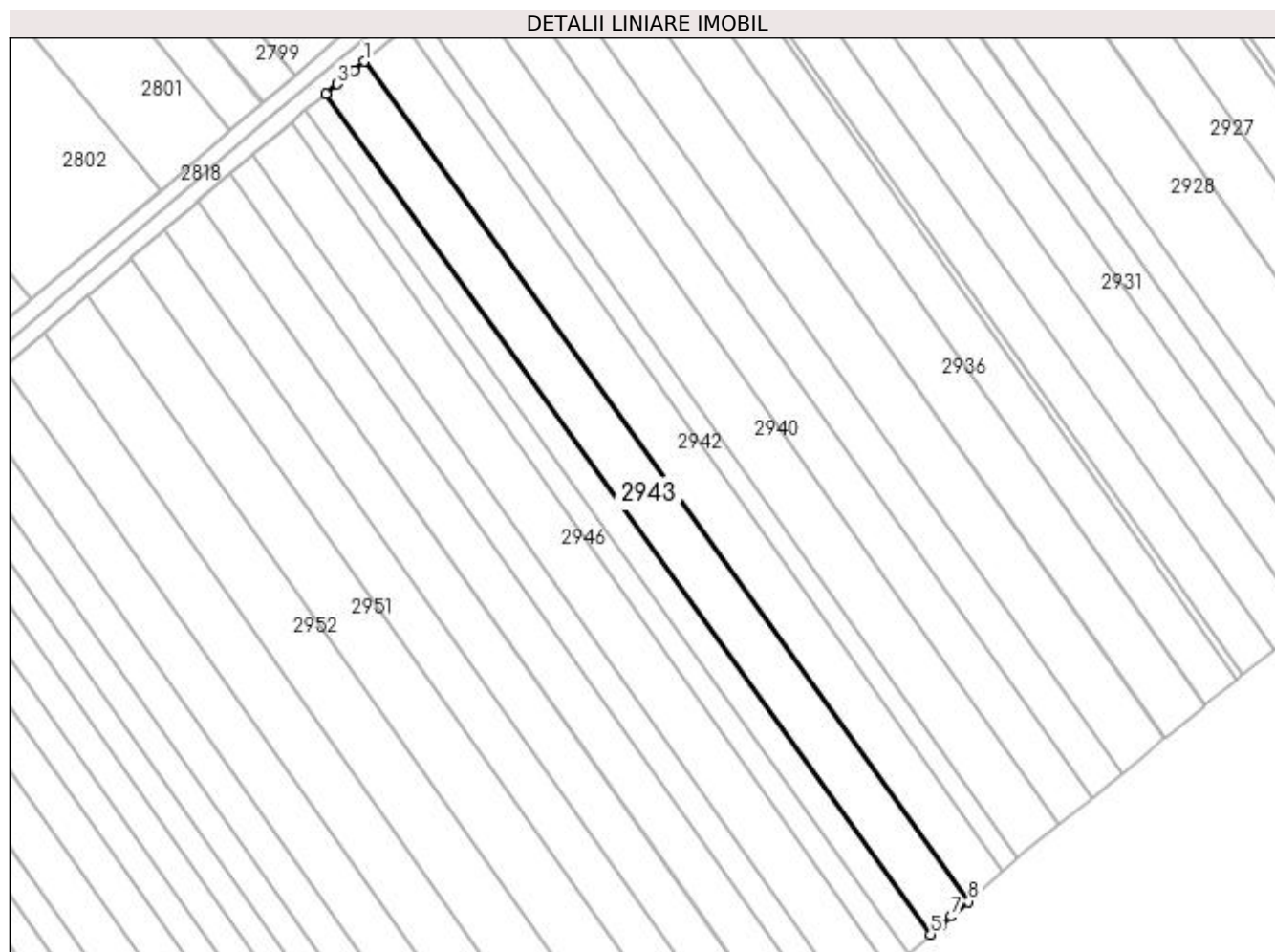
Inscrieri privind dezmembramintele dreptului de proprietate, drepturi reale de garanție și sarcini	Referințe
NU SUNT	

Anexa Nr. 1 La Partea I

Teren

Nr cadastral	Suprafața (mp)*	Observații / Referințe
	4.500	

* Suprafața este determinată în planul de proiecție Stereo 70.



Date referitoare la teren

Crt	Categorie folosință	Intra vilan	Suprafața (mp)	Tarla	Parcelă	Nr. topo	Observații / Referințe
1	arabil	NU	4.500	22	377	-	

Lungime Segmente

1) Valorile lungimilor segmentelor sunt obținute din proiecție în plan.

Punct început	X / Y	Punct sfârșit	X / Y	Lungime segment (** (m)
1	573.112,461 699.916,551	2	573.109,412 699.914,002	3.974
2	573.109,412 699.914,002	3	573.104,55 699.909,938	6.337
3	573.104,55 699.909,938	4	573.101,137 699.907,084	4.449
4	573.101,137 699.907,084	5	573.279,839 699.658,909	305.819
5	573.279,839 699.658,909	6	573.283,199 699.661,836	4.456

Punct început	X / Y	Punct sfârșit	X / Y	Lungime segment (** (m)
6	573.283,199 699.661,836	7	573.285,93 699.664,215	3.622
7	573.285,93 699.664,215	8	573.290,988 699.668,62	6.707
8	573.290,988 699.668,62	1	573.112,461 699.916,551	305.519

** Lungimile segmentelor sunt determinate în planul de proiecție Stereo 70 și sunt rotunjite la 1 milimetru.

*** Distanța dintre puncte este formată din segmente cumulate ce sunt mai mici decât valoarea 1 milimetru.

**DATE DESPRE IMOBILUL NR. 2944**

Oficiul de Cadastru și Publicitate Imobiliară SUCEAVA
Biroul de Cadastru și Publicitate Imobiliară Radauti

A. Partea I. Descrierea imobilului

TEREN Extravilan

Adresa: Jud. Suceava

Nr. Crt	Nr cadastral Nr. topografic	Suprafața* (mp)	Observații / Referințe
A1		2.500	Sector cadastral:15 Teren neimpregmuit;

B. Partea II. Proprietari și acte

Inscrieri privitoare la dreptul de proprietate și alte drepturi reale		Referințe
/		
Act Administrativ nr. 1206, din 17/10/1996 emis de CJSDPAT SUCEAVA;		
B1	Intabulare, drept de PROPRIETATE, dobândit prin Reconstituire, cota actuala 1/1 1) CALANCEA EUGEN	A1
Act Administrativ nr. 7142, din 21/07/2023 emis de PRIMARIA MILIȘĂUȚI;		
B2	Se notează posesia faptică. 1) BODNARIUC VASILE	A1

C. Partea III. SARCINI .

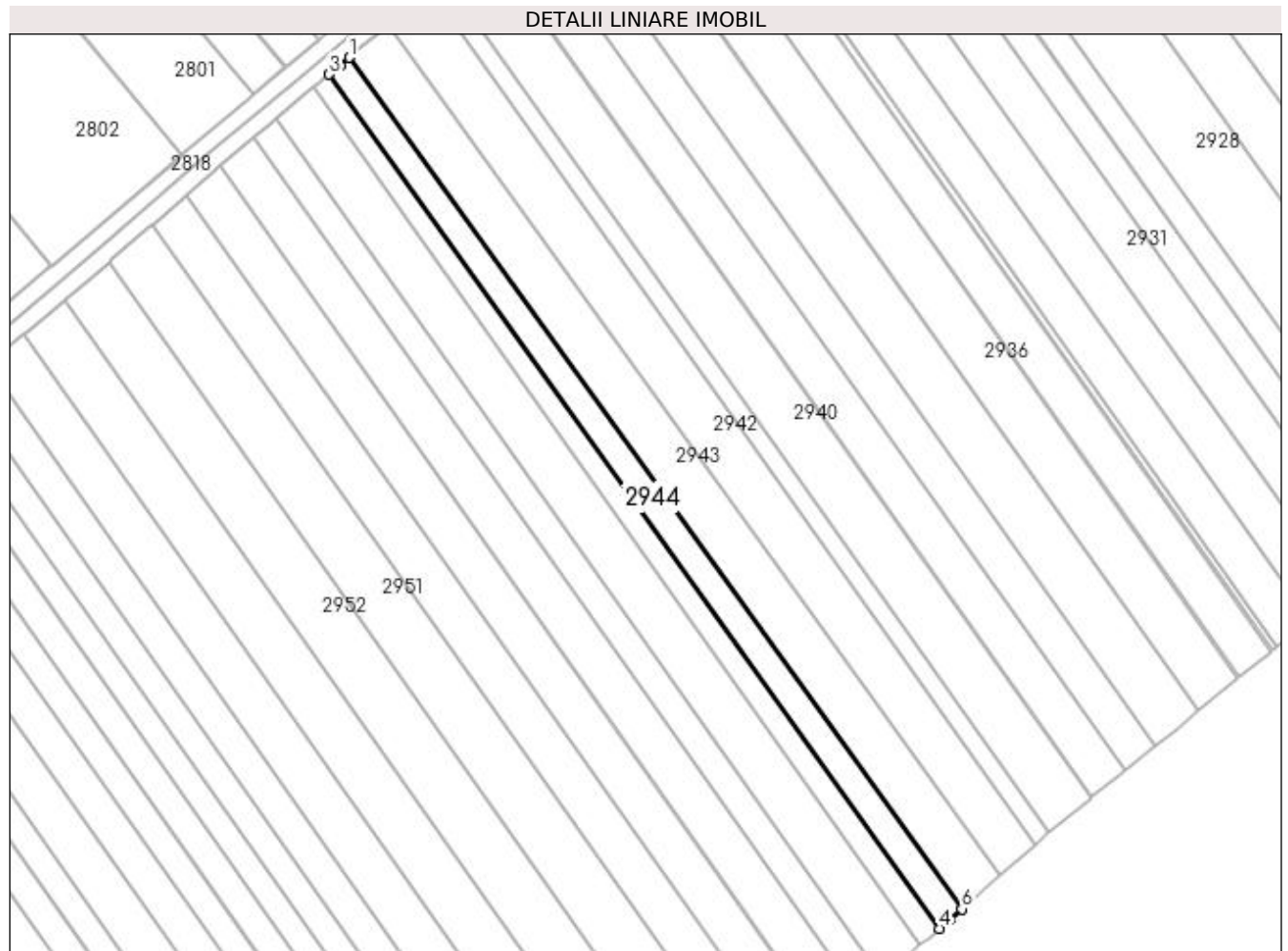
Inscrieri privind dezmembramintele dreptului de proprietate, drepturi reale de garanție și sarcini	Referințe
NU SUNT	

Anexa Nr. 1 La Partea I

Teren

Nr cadastral	Suprafața (mp)*	Observații / Referințe
	2.500	

* Suprafața este determinată în planul de proiecție Stereo 70.



Date referitoare la teren

Crt	Categorie folosință	Intra vilan	Suprafața (mp)	Tarla	Parcelă	Nr. topo	Observații / Referințe
1	arabil	NU	2.500	22	377	-	

Lungime Segmente

1) Valorile lungimilor segmentelor sunt obținute din proiecție în plan.

Punct început	X / Y	Punct sfârșit	X / Y	Lungime segment (** (m)
1	573.101,137 699.907,084	2	573.098,423 699.904,815	3.538
2	573.098,423 699.904,815	3	573.095,262 699.902,173	4.12
3	573.095,262 699.902,173	4	573.273,244 699.653,166	306.075
4	573.273,244 699.653,166	5	573.276,395 699.655,91	4.178
5	573.276,395 699.655,91	6	573.279,839 699.658,909	4.567

Punct început	X / Y	Punct sfârșit	X / Y	Lungime segment (** (m)
6	573.279,839 699.658,909	1	573.101,137 699.907,084	305.819

** Lungimile segmentelor sunt determinate în planul de proiecție Stereo 70 și sunt rotunjite la 1 milimetru.

*** Distanța dintre puncte este formată din segmente cumulate ce sunt mai mici decât valoarea 1 milimetru.

**DATE DESPRE IMOBILUL NR. 2945**

Oficiul de Cadastru și Publicitate Imobiliară SUCEAVA
Biroul de Cadastru și Publicitate Imobiliară Radauti

A. Partea I. Descrierea imobilului

TEREN Extravilan

Adresa: Jud. Suceava

Nr. Crt	Nr cadastral Nr. topografic	Suprafața* (mp)	Observații / Referințe
A1		2.000	Sector cadastral:15 Teren neimprejmuit;

B. Partea II. Proprietari și acte

Inscrieri privitoare la dreptul de proprietate și alte drepturi reale		Referințe
/		
Act Normativ nr. Legea 7, din 13/03/1996 emis de PARLAMENTUL ROMANIEI;		
B1	Inscrierea provizorie, drept de PROPRIETATE, dobandit prin Lege, cota actuala 1/1	A1
1) ORAȘUL MILIȘĂUȚI, CIF:4326973, PROPRIETAR NEIDENTIFICAT.		

C. Partea III. SARCINI .

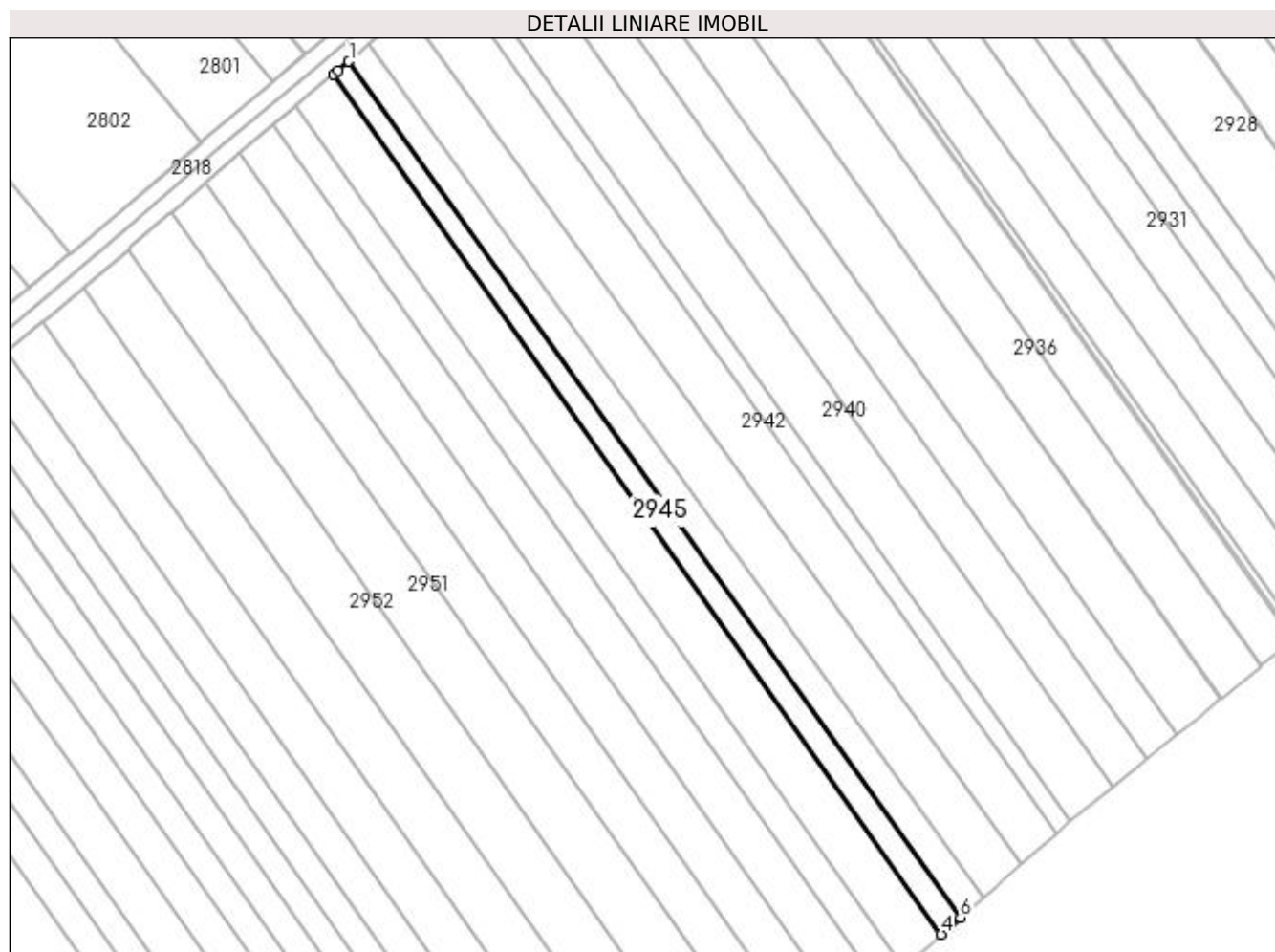
Inscrieri privind dezmembramintele dreptului de proprietate, drepturi reale de garanție și sarcini	Referințe
NU SUNT	

Anexa Nr. 1 La Partea I

Teren

Nr cadastral	Suprafața (mp)*	Observații / Referințe
	2.000	

* Suprafața este determinată în planul de proiecție Stereo 70.



Date referitoare la teren

Crt	Categorie folosință	Intravilan	Suprafața (mp)	Tarla	Parcelă	Nr. topo	Observații / Referințe
1	arabil	NU	2.000	22	377	-	

Lungime Segmente

1) Valorile lungimilor segmentelor sunt obținute din proiecție în plan.

Punct început	X / Y	Punct sfârșit	X / Y	Lungime segment (** (m)
1	573.095,262 699.902,173	2	573.092,087 699.899,519	4.138
2	573.092,087 699.899,519	3	573.090,869 699.898,501	1.587
3	573.090,869 699.898,501	4	573.267,671 699.648,312	306.355
4	573.267,671 699.648,312	5	573.270,118 699.650,443	3.245
5	573.270,118 699.650,443	6	573.273,244 699.653,166	4.146

Punct început	X / Y	Punct sfârșit	X / Y	Lungime segment (** (m)
6	573.273,244 699.653,166	1	573.095,262 699.902,173	306.075

** Lungimile segmentelor sunt determinate în planul de proiecție Stereo 70 și sunt rotunjite la 1 milimetru.

*** Distanța dintre puncte este formată din segmente cumulate ce sunt mai mici decât valoarea 1 milimetru.

**DATE DESPRE IMOBILUL NR. 2946**

Oficiul de Cadastru și Publicitate Imobiliară SUCEAVA
Biroul de Cadastru și Publicitate Imobiliară Radauti

A. Partea I. Descrierea imobilului

TEREN Extravilan

Adresa: Jud. Suceava

Nr. Crt	Nr cadastral Nr. topografic	Suprafața* (mp)	Observații / Referințe
A1		4.500	Sector cadastral:15 Teren neimprejmuit;

B. Partea II. Proprietari și acte

Inscrieri privitoare la dreptul de proprietate și alte drepturi reale		Referințe
/		
Act Normativ nr. Legea 7, din 13/03/1996 emis de PARLAMENTUL ROMANIEI;		
B1	Inscrierea provizorie, drept de PROPRIETATE, dobandit prin Lege, cota actuala 1/1 1) ORAȘUL MILIȘĂUȚI, CIF:4326973, PROPRIETAR NEIDENTIFICAT.	A1

C. Partea III. SARCINI .

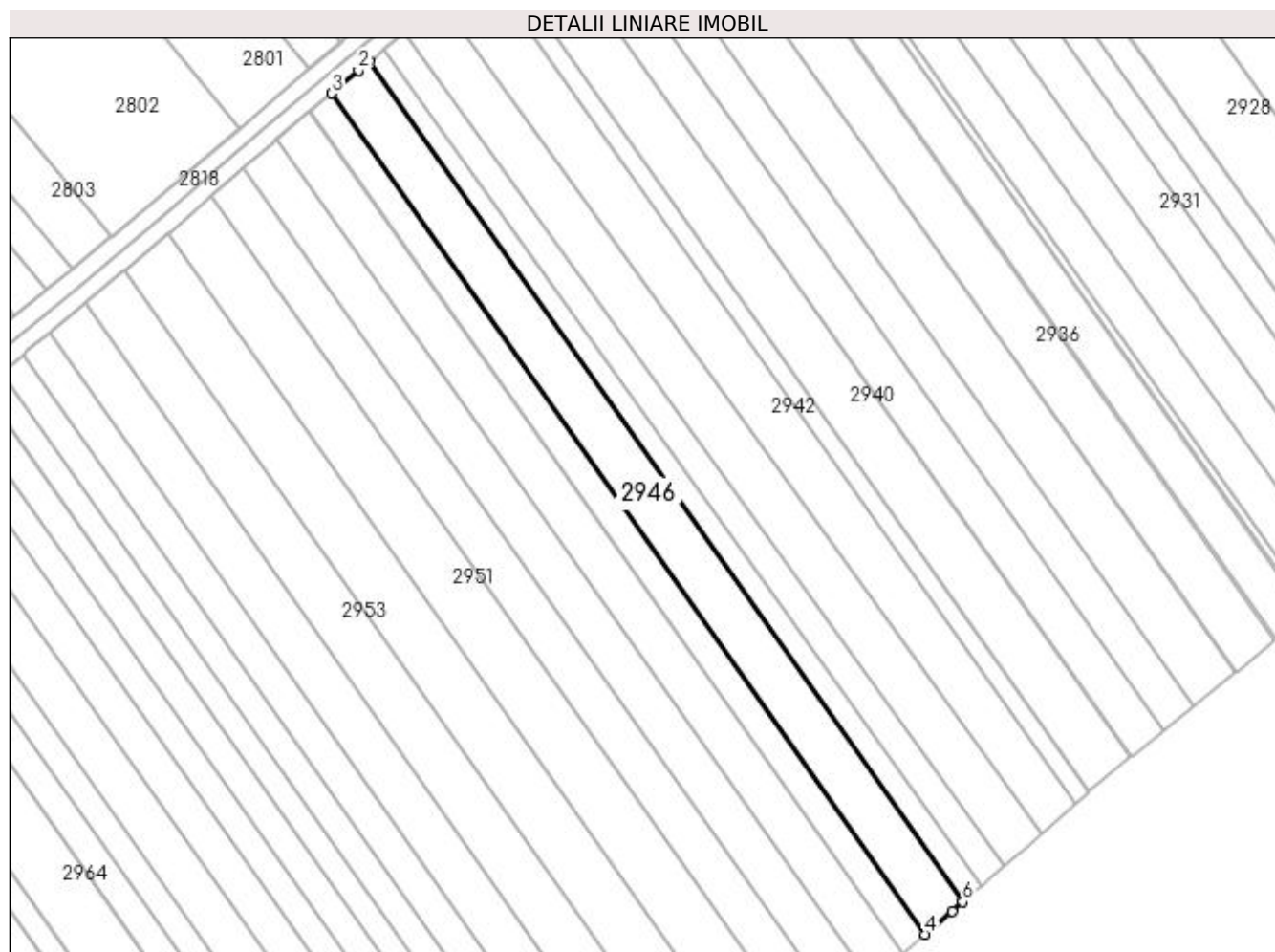
Inscrieri privind dezmembramintele dreptului de proprietate, drepturi reale de garanție și sarcini	Referințe
NU SUNT	

Anexa Nr. 1 La Partea I

Teren

Nr cadastral	Suprafața (mp)*	Observații / Referințe
	4.500	

* Suprafața este determinată în planul de proiecție Stereo 70.



Date referitoare la teren

Crt	Categorie folosință	Intra vilan	Suprafața (mp)	Tarla	Parcelă	Nr. topo	Observații / Referințe
1	arabil	NU	4.500	22	377	-	

Lungime Segmente

1) Valorile lungimilor segmentelor sunt obținute din proiecție în plan.

Punct început	X / Y	Punct sfârșit	X / Y	Lungime segment (** (m)
1	573.090,869 699.898,501	2	573.087,636 699.895,798	4.214
2	573.087,636 699.895,798	3	573.079,571 699.889,048	10.517
3	573.079,571 699.889,048	4	573.256,542 699.638,62	306.648
4	573.256,542 699.638,62	5	573.264,487 699.645,54	10.536
5	573.264,487 699.645,54	6	573.267,671 699.648,312	4.222

Punct început	X / Y	Punct sfârșit	X / Y	Lungime segment (** (m)
6	573.267,671 699.648,312	1	573.090,869 699.898,501	306.355

** Lungimile segmentelor sunt determinate în planul de proiecție Stereo 70 și sunt rotunjite la 1 milimetru.

*** Distanța dintre puncte este formată din segmente cumulate ce sunt mai mici decât valoarea 1 milimetru.

**DATE DESPRE IMOBILUL NR. 2947**

Oficiul de Cadastru și Publicitate Imobiliară SUCEAVA
Biroul de Cadastru și Publicitate Imobiliară Radauti

A. Partea I. Descrierea imobilului

TEREN Extravilan

Adresa: Jud. Suceava

Nr. Crt	Nr cadastral Nr. topografic	Suprafața* (mp)	Observații / Referințe
A1		2.600	Sector cadastral:15 Teren neimprejmuit;

B. Partea II. Proprietari și acte

Inscrieri privitoare la dreptul de proprietate și alte drepturi reale		Referințe
/		
Act Normativ nr. Legea 7, din 13/03/1996 emis de PARLAMENTUL ROMANIEI;		
B1	Inscrierea provizorie, drept de PROPRIETATE, dobandit prin Lege, cota actuala 1/1 1) ORAȘUL MILIȘĂUȚI, CIF:4326973, PROPRIETAR NEIDENTIFICAT.	A1

C. Partea III. SARCINI .

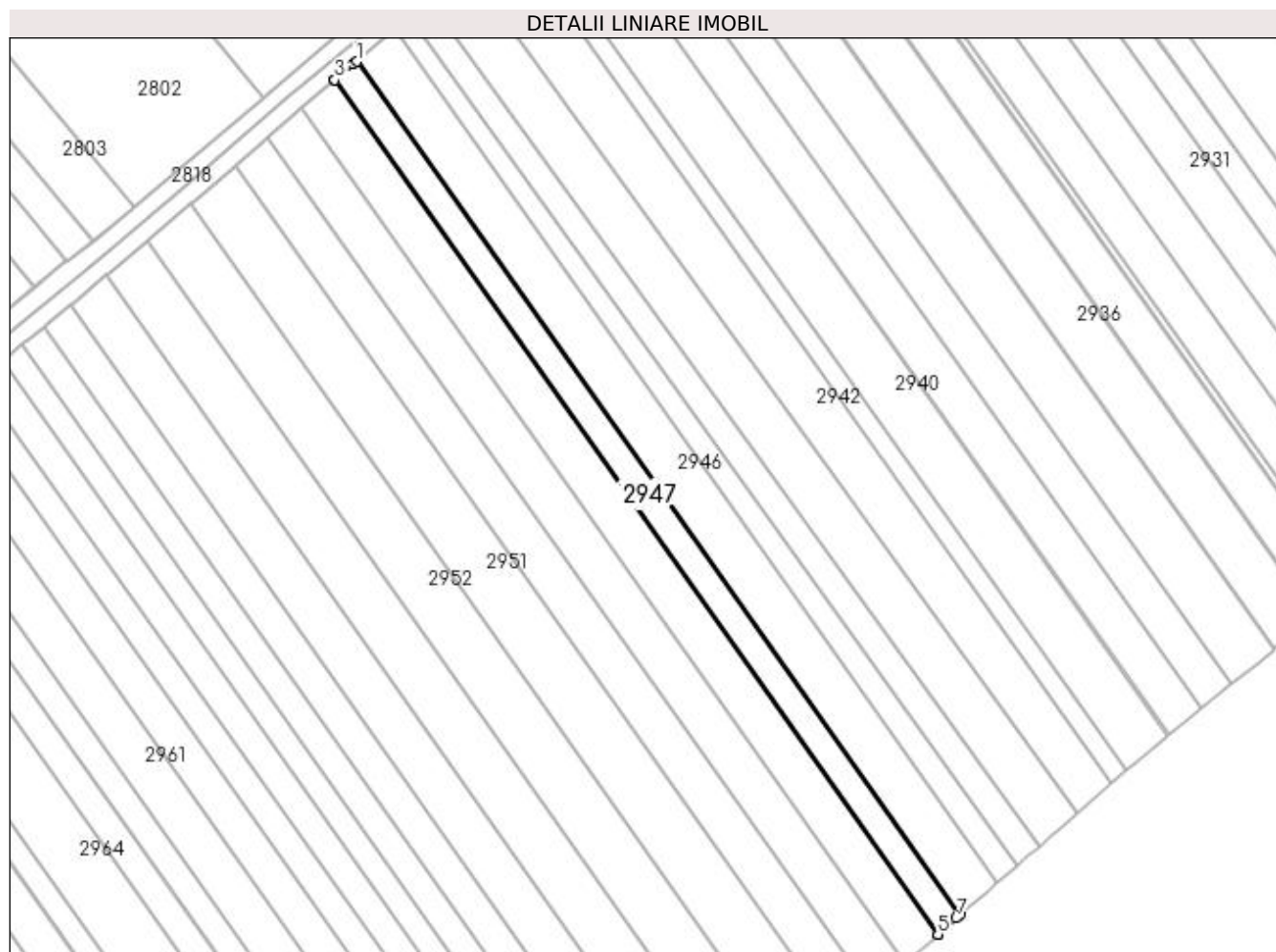
Inscrieri privind dezmembramintele dreptului de proprietate, drepturi reale de garanție și sarcini	Referințe
NU SUNT	

Anexa Nr. 1 La Partea I

Teren

Nr cadastral	Suprafața (mp)*	Observații / Referințe
	2.600	

* Suprafața este determinată în planul de proiecție Stereo 70.



Date referitoare la teren

Crt	Categorie folosință	Intra vilan	Suprafața (mp)	Tarla	Parcelă	Nr. topo	Observații / Referințe
1	arabil	NU	2.600	22	377	-	

Lungime Segmente

1) Valorile lungimilor segmentelor sunt obținute din proiecție în plan.

Punct început	X / Y	Punct sfârșit	X / Y	Lungime segment (** (m)
1	573.079,571 699.889,048	2	573.078,562 699.888,203	1.316
2	573.078,562 699.888,203	3	573.073,096 699.883,627	7.129
3	573.073,096 699.883,627	4	573.073,05 699.883,589	0.06
4	573.073,05 699.883,589	5	573.250,117 699.633,025	306.814
5	573.250,117 699.633,025	6	573.250,163 699.633,064	0.06

Punct început	X / Y	Punct sfârșit	X / Y	Lungime segment (** (m)
6	573.250,163 699.633,064	7	573.255,548 699.637,754	7.141
7	573.255,548 699.637,754	8	573.256,542 699.638,62	1.318
8	573.256,542 699.638,62	1	573.079,571 699.889,048	306.648

** Lungimile segmentelor sunt determinate în planul de proiecție Stereo 70 și sunt rotunjite la 1 milimetru.

*** Distanța dintre puncte este formată din segmente cumulate ce sunt mai mici decât valoarea 1 milimetru.

**DATE DESPRE IMOBILUL NR. 2948**

Oficiul de Cadastru și Publicitate Imobiliară SUCEAVA
Biroul de Cadastru și Publicitate Imobiliară Radauti

A. Partea I. Descrierea imobilului

TEREN Extravilan

Adresa: Jud. Suceava

Nr. Crt	Nr cadastral Nr. topografic	Suprafața* (mp)	Observații / Referințe
A1		3.900	Sector cadastral:15 Teren neimprejmuit;

B. Partea II. Proprietari și acte

Inscrieri privitoare la dreptul de proprietate și alte drepturi reale		Referințe
/		
Act Normativ nr. Legea 7, din 13/03/1996 emis de PARLAMENTUL ROMANIEI;		
B1	Inscrierea provizorie, drept de PROPRIETATE, dobandit prin Lege, cota actuala 1/1	A1
1) ORAȘUL MILIȘĂUȚI, CIF:4326973, PROPRIETAR NEIDENTIFICAT.		

C. Partea III. SARCINI .

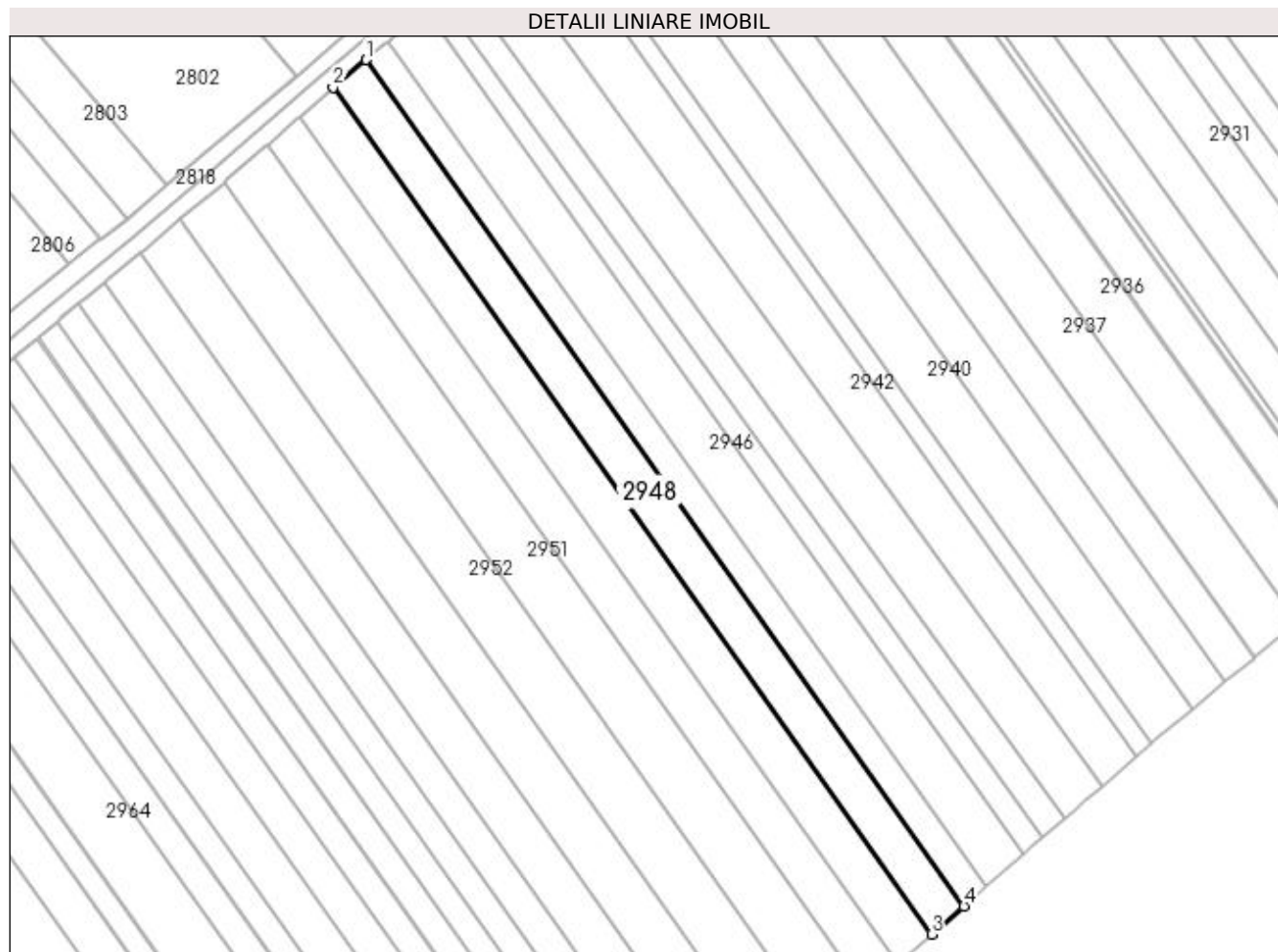
Inscrieri privind dezmembramintele dreptului de proprietate, drepturi reale de garanție și sarcini	Referințe
NU SUNT	

Anexa Nr. 1 La Partea I

Teren

Nr cadastral	Suprafața (mp)*	Observații / Referințe
	3.900	

* Suprafața este determinată în planul de proiecție Stereo 70.



Date referitoare la teren

Crt	Categorie folosință	Intra vilan	Suprafața (mp)	Tarla	Parcelă	Nr. topo	Observații / Referințe
1	arabil	NU	3.900	22	377	-	

Lungime Segmente

1) Valorile lungimilor segmentelor sunt obținute din proiecție în plan.

Punct început	X / Y	Punct sfârșit	X / Y	Lungime segment (** (m)
1	573.073,05 699.883,589	2	573.063,274 699.875,406	12.749
2	573.063,274 699.875,406	3	573.240,486 699.624,637	307.065
3	573.240,486 699.624,637	4	573.250,117 699.633,025	12.772
4	573.250,117 699.633,025	1	573.073,05 699.883,589	306.814

**** Lungimile segmentelor sunt determinate în planul de proiecție Stereo 70 și sunt rotunjite la 1 milimetru.**

***** Distanța dintre puncte este formată din segmente cumulate ce sunt mai mici decât valoarea 1 milimetru.**

**DATE DESPRE IMOBILUL NR. 2949**

Oficiul de Cadastru și Publicitate Imobiliară SUCEAVA
Biroul de Cadastru și Publicitate Imobiliară Radauti

A. Partea I. Descrierea imobilului

TEREN Extravilan

Adresa: Jud. Suceava

Nr. Crt	Nr cadastral Nr. topografic	Suprafața* (mp)	Observații / Referințe
A1		4.000	Sector cadastral:15 Teren neimprejmuit;

B. Partea II. Proprietari și acte

Inscrieri privitoare la dreptul de proprietate și alte drepturi reale	Referințe
/	
Act Administrativ nr. 843, din 09/02/1996 emis de CJSDPAT SUCEAVA;	
B1	A1
Intabulare, drept de PROPRIETATE, dobandit prin Reconstituire, cota actuala 1/1 1) LUCESCU DOMNICA, Lipsă CNP proprietar.	

C. Partea III. SARCINI .

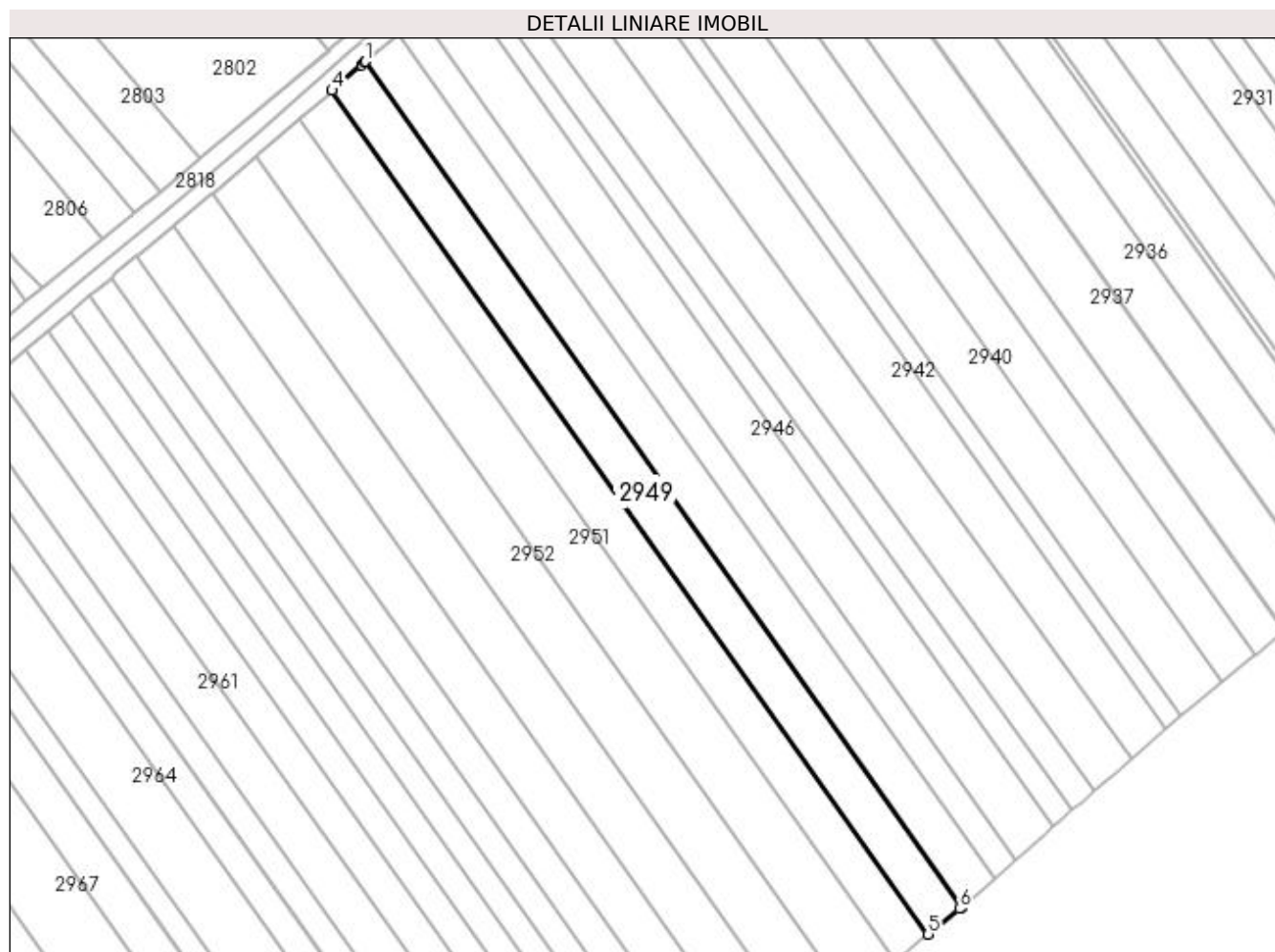
Inscrieri privind dezmembramintele dreptului de proprietate, drepturi reale de garanție și sarcini	Referințe
NU SUNT	

Anexa Nr. 1 La Partea I

Teren

Nr cadastral	Suprafața (mp)*	Observații / Referințe
	4.000	

* Suprafața este determinată în planul de proiecție Stereo 70.



Date referitoare la teren

Crt	Categorie folosință	Intravilan	Suprafața (mp)	Tarla	Parcelă	Nr. topo	Observații / Referințe
1	arabil	NU	4.000	22	377	-	

Lungime Segmente

1) Valorile lungimilor segmentelor sunt obținute din proiecție în plan.

Punct început	X / Y	Punct sfârșit	X / Y	Lungime segment (** (m)
1	573.063,274 699.875,406	2	573.062,994 699.875,171	0.366
2	573.062,994 699.875,171	3	573.062,08 699.874,406	1.192
3	573.062,08 699.874,406	4	573.053,381 699.866,822	11.541
4	573.053,381 699.866,822	5	573.230,398 699.616,33	306.727
5	573.230,398 699.616,33	6	573.239,675 699.623,93	11.993

Punct început	X / Y	Punct sfârșit	X / Y	Lungime segment (** (m)
6	573.239,675 699.623,93	7	573.240,21 699.624,396	0.709
7	573.240,21 699.624,396	8	573.240,486 699.624,637	0.366
8	573.240,486 699.624,637	1	573.063,274 699.875,406	307.065

** Lungimile segmentelor sunt determinate în planul de proiecție Stereo 70 și sunt rotunjite la 1 milimetru.

*** Distanța dintre puncte este formată din segmente cumulate ce sunt mai mici decât valoarea 1 milimetru.

**DATE DESPRE IMOBILUL NR. 2950**

Oficiul de Cadastru și Publicitate Imobiliară SUCEAVA
Biroul de Cadastru și Publicitate Imobiliară Radauti

A. Partea I. Descrierea imobilului

TEREN Extravilan

Adresa: Jud. Suceava

Nr. Crt	Nr cadastral Nr. topografic	Suprafața* (mp)	Observații / Referințe
A1	37491	3.900	Sector cadastral:15 Teren neimprejmuit;

B. Partea II. Proprietari și acte

Inscrieri privitoare la dreptul de proprietate și alte drepturi reale		Referințe
/		
Act Normativ nr. Legea 7, din 13/03/1996 emis de PARLAMENTUL ROMANIEI;		
B1	Inscrierea provizorie, drept de PROPRIETATE, dobandit prin Lege, cota actuala 1/1 1) ORAȘUL MILIȘĂUȚI, CIF:4326973, PROPRIETAR NEIDENTIFICAT.	A1

C. Partea III. SARCINI .

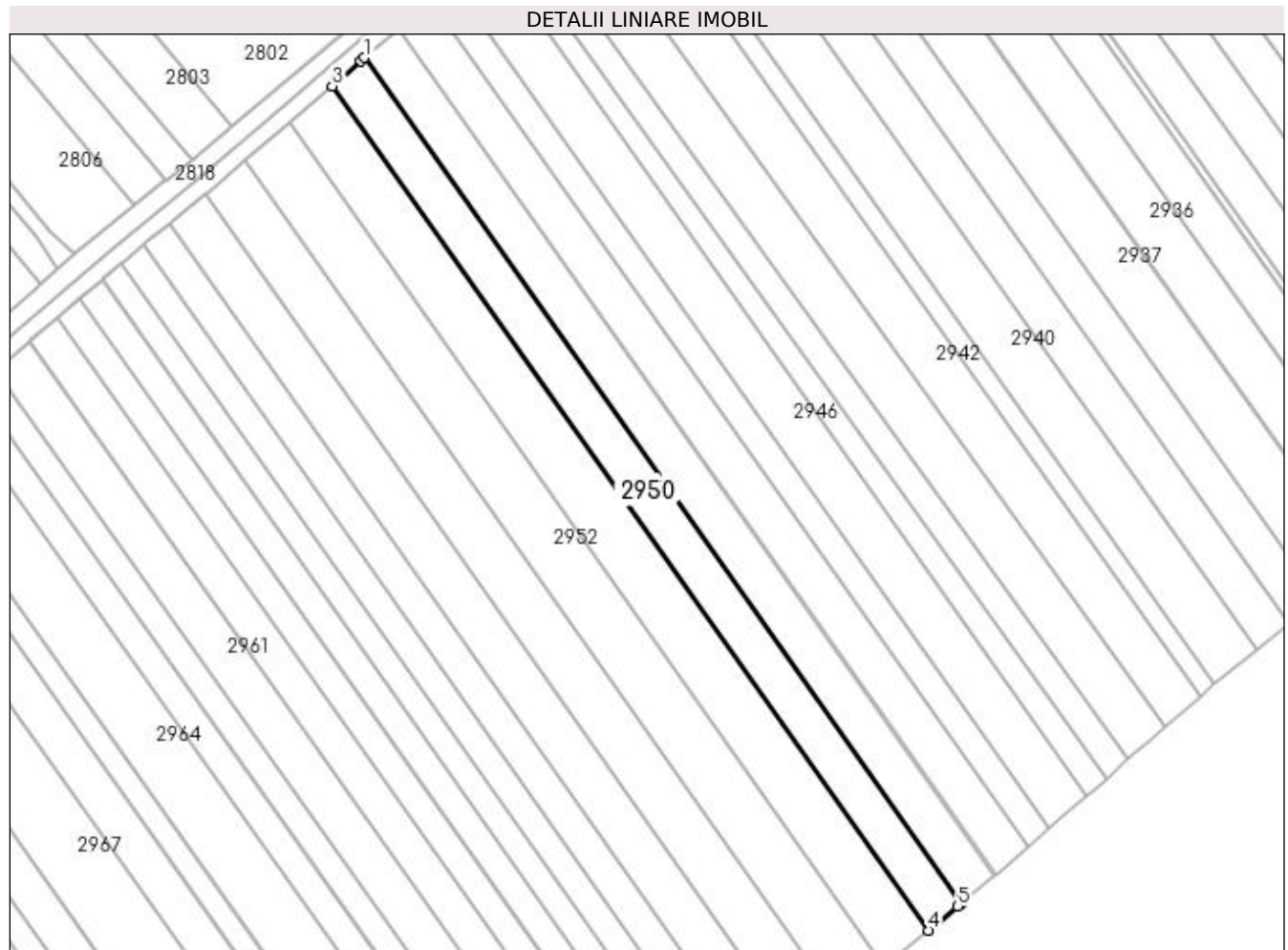
Inscrieri privind dezmembramintele dreptului de proprietate, drepturi reale de garanție și sarcini	Referințe
NU SUNT	

Anexa Nr. 1 La Partea I

Teren

Nr cadastral	Suprafața (mp)*	Observații / Referințe
37491	3.900	

* Suprafața este determinată în planul de proiecție Stereo 70.



Date referitoare la teren

Crt	Categorie folosință	Intra vilan	Suprafața (mp)	Tarla	Parcelă	Nr. topo	Observații / Referințe
1	arabil	NU	3.900	22	377	-	

Lungime Segmente

1) Valorile lungimilor segmentelor sunt obținute din proiecție în plan.

Punct început	X / Y	Punct sfârșit	X / Y	Lungime segment (** (m)
1	573.053,381 699.866,822	2	573.052,281 699.865,863	1.459
2	573.052,281 699.865,863	3	573.043,741 699.858,418	11.33
3	573.043,741 699.858,418	4	573.220,531 699.608,247	306.334
4	573.220,531 699.608,247	5	573.229,272 699.615,408	11.3
5	573.229,272 699.615,408	6	573.230,398 699.616,33	1.455

Punct început	X / Y	Punct sfârșit	X / Y	Lungime segment (** (m)
6	573.230,398 699.616,33	1	573.053,381 699.866,822	306.727

** Lungimile segmentelor sunt determinate în planul de proiecție Stereo 70 și sunt rotunjite la 1 milimetru.

*** Distanța dintre puncte este formată din segmente cumulate ce sunt mai mici decât valoarea 1 milimetru.

**DATE DESPRE IMOBILUL NR. 2951**

Oficiul de Cadastru și Publicitate Imobiliară SUCEAVA
Biroul de Cadastru și Publicitate Imobiliară Radauti

A. Partea I. Descrierea imobilului

TEREN Extravilan

Adresa: Jud. Suceava

Nr. Crt	Nr cadastral Nr. topografic	Suprafața* (mp)	Observații / Referințe
A1		5.200	Sector cadastral:15 Teren neimprejmuit;

B. Partea II. Proprietari și acte

Inscrieri privitoare la dreptul de proprietate și alte drepturi reale	Referințe
/	
Hotarare Judecatoreasca nr. 2806, din 17/10/2005 emis de JUDECĂTORIA RĂDĂUȚI;	
B1	Intabulare, drept de PROPRIETATE, dobandit prin Hotarare Judecatoreasca, cota actuala 1/1 1) JURAVLE VALERIA
	A1

C. Partea III. SARCINI .

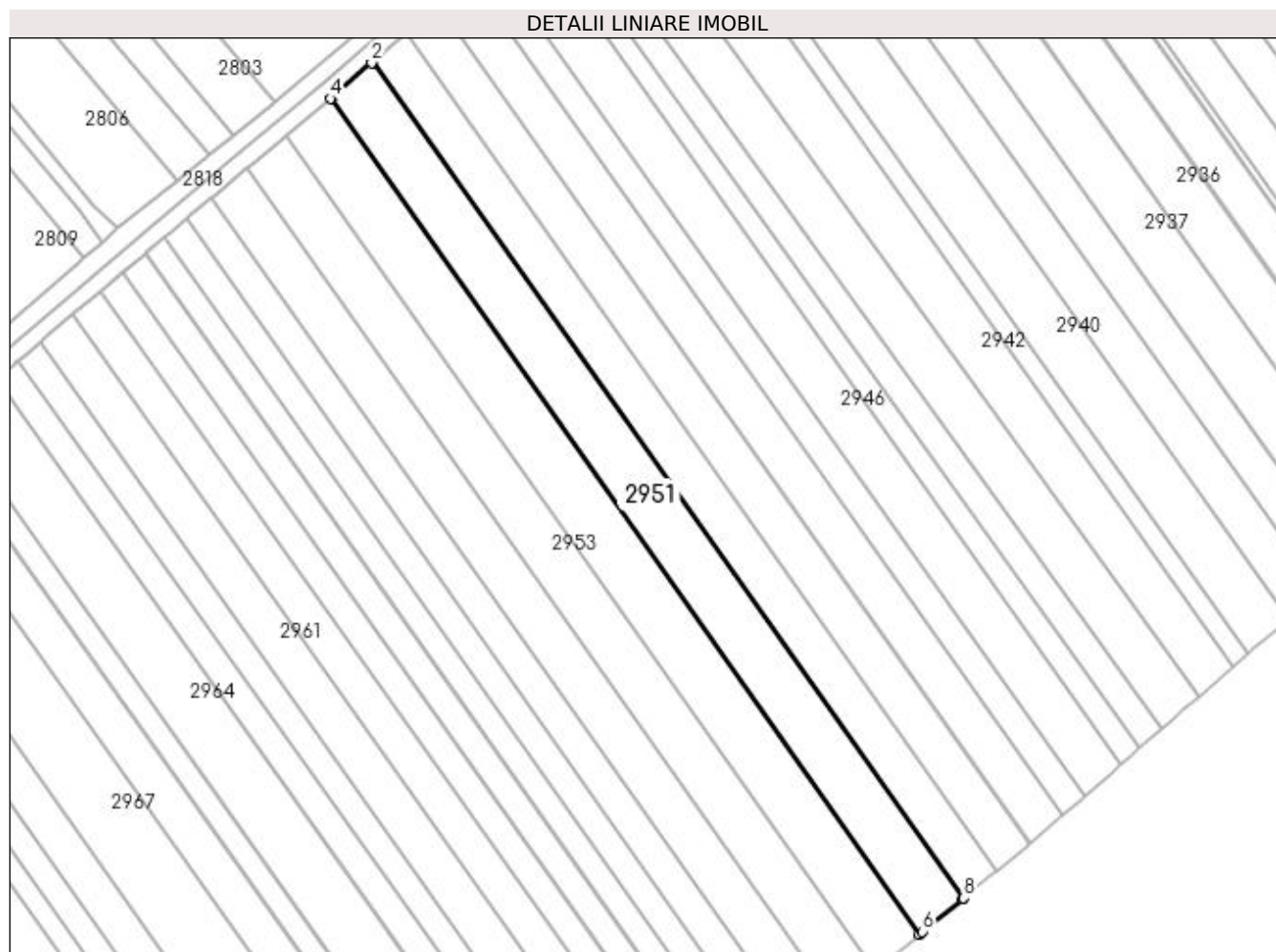
Inscrieri privind dezmembramintele dreptului de proprietate, drepturi reale de garanție și sarcini	Referințe
NU SUNT	

Anexa Nr. 1 La Partea I

Teren

Nr cadastral	Suprafața (mp)*	Observații / Referințe
	5.200	

* Suprafața este determinată în planul de proiecție Stereo 70.



Date referitoare la teren

Crt	Categorie folosință	Intra vilan	Suprafața (mp)	Tarla	Parcelă	Nr. topo	Observații / Referințe
1	arabil	NU	5.200	22	377	-	

Lungime Segmente

1) Valorile lungimilor segmentelor sunt obținute din proiecție în plan.

Punct început	X / Y	Punct sfârșit	X / Y	Lungime segment (** (m)
1	573.043,741 699.858,418	2	573.043,294 699.858,028	0.593
2	573.043,294 699.858,028	3	573.031,967 699.848,153	15.027
3	573.031,967 699.848,153	4	573.030,99 699.847,333	1.276
4	573.030,99 699.847,333	5	573.207,217 699.597,34	305.863
5	573.207,217 699.597,34	6	573.208,202 699.598,147	1.273

Punct început	X / Y	Punct sfârșit	X / Y	Lungime segment (** (m)
6	573.208,202 699.598,147	7	573.220,074 699.607,872	15.347
7	573.220,074 699.607,872	8	573.220,531 699.608,247	0.591
8	573.220,531 699.608,247	1	573.043,741 699.858,418	306.334

** Lungimile segmentelor sunt determinate în planul de proiecție Stereo 70 și sunt rotunjite la 1 milimetru.

*** Distanța dintre puncte este formată din segmente cumulate ce sunt mai mici decât valoarea 1 milimetru.

**DATE DESPRE IMOBILUL NR. 2952**

Oficiul de Cadastru și Publicitate Imobiliară SUCEAVA
Biroul de Cadastru și Publicitate Imobiliară Radauti

A. Partea I. Descrierea imobilului

TEREN Extravilan

Adresa: Jud. Suceava

Nr. Crt	Nr cadastral Nr. topografic	Suprafața* (mp)	Observații / Referințe
A1		5.200	Sector cadastral:15 Teren neimprejmuit;

B. Partea II. Proprietari și acte

Inscrieri privitoare la dreptul de proprietate și alte drepturi reale	Referințe
/	
Act Notarial nr. 1575, din 08/04/2019 emis de BIN COVARIUC IOAN;	
B1	A1
Intabulare, drept de PROPRIETATE, dobandit prin PARTAJ, cota actuala 1/1 1) POPESCU IOAN	

C. Partea III. SARCINI .

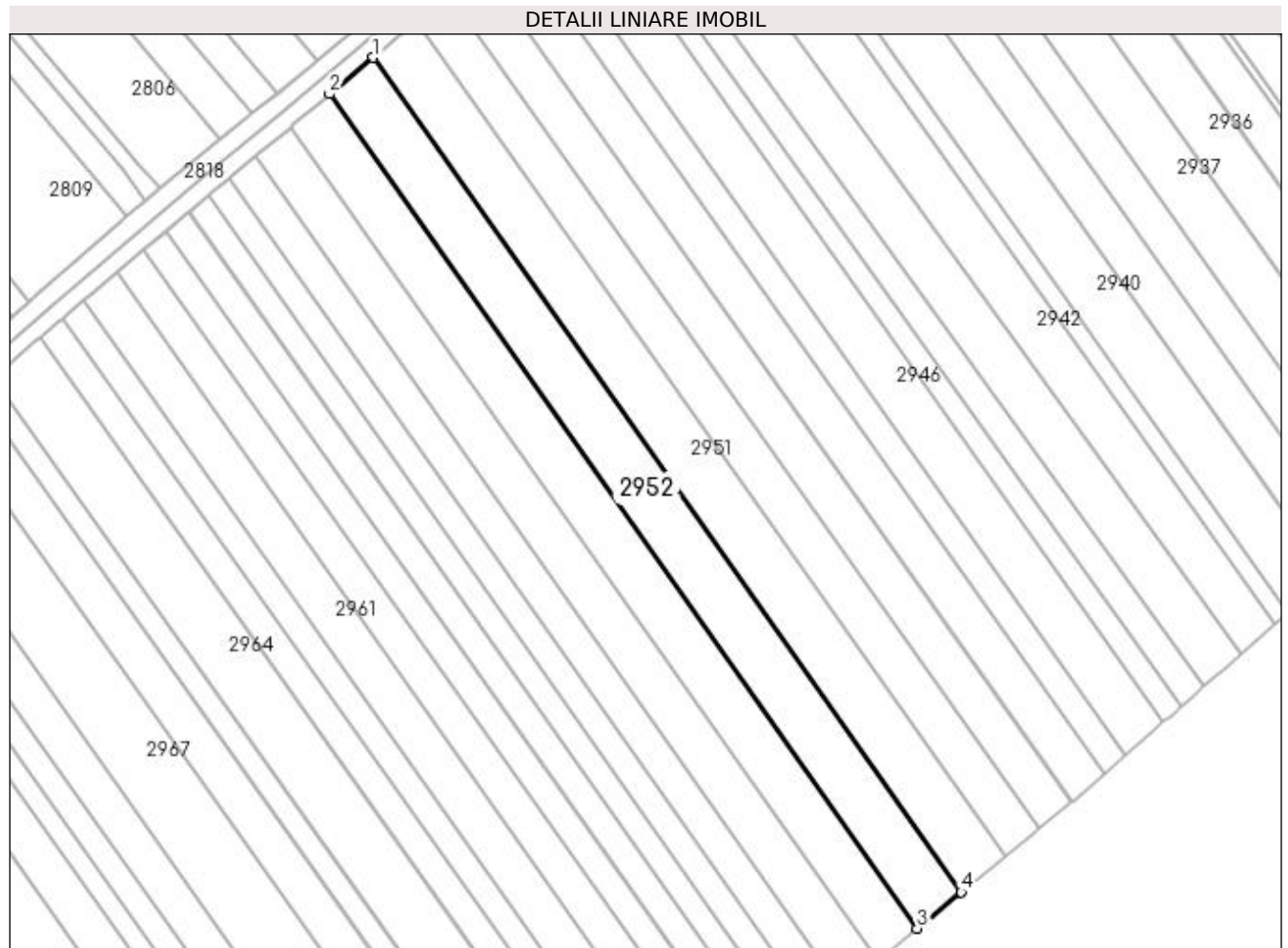
Inscrieri privind dezmembramintele dreptului de proprietate, drepturi reale de garanție și sarcini	Referințe
NU SUNT	

Anexa Nr. 1 La Partea I

Teren

Nr cadastral	Suprafața (mp)*	Observații / Referințe
	5.200	

* Suprafața este determinată în planul de proiecție Stereo 70.



Date referitoare la teren

Crt	Categorie folosință	Intra vilan	Suprafața (mp)	Tarla	Parcelă	Nr. topo	Observații / Referințe
1	arabil	NU	5.200	22	377	-	

Lungime Segmente

1) Valorile lungimilor segmentelor sunt obținute din proiecție în plan.

Punct început	X / Y	Punct sfârșit	X / Y	Lungime segment (** (m)
1	573.030,99 699.847,333	2	573.017,916 699.836,362	17.067
2	573.017,916 699.836,362	3	573.194,026 699.586,534	305.661
3	573.194,026 699.586,534	4	573.207,217 699.597,34	17.052
4	573.207,217 699.597,34	1	573.030,99 699.847,333	305.863

**** Lungimile segmentelor sunt determinate în planul de proiecție Stereo 70 și sunt rotunjite la 1 milimetru.**

***** Distanța dintre puncte este formată din segmente cumulate ce sunt mai mici decât valoarea 1 milimetru.**



DATE DESPRE IMOBILUL NR. 2953

Oficiul de Cadastru și Publicitate Imobiliară SUCEAVA
Biroul de Cadastru și Publicitate Imobiliară Radauti

A. Partea I. Descrierea imobilului

TEREN Extravilan

Adresa: Jud. Suceava

Nr. Crt	Nr cadastral Nr. topografic	Suprafața* (mp)	Observații / Referințe
A1		4.700	Sector cadastral:15 Teren neimprejmuit;

B. Partea II. Proprietari și acte

Inscrieri privitoare la dreptul de proprietate și alte drepturi reale	Referințe
/	
Act Notarial nr. 1674, din 15/07/1997 emis de BNP ANA SEHLANEC;	
B1	A1
Intabulare, drept de PROPRIETATE, dobandit prin PARTAJ, cota actuala 1/1 1) CREȚU NISTOR DEFUNCT:Da	

C. Partea III. SARCINI .

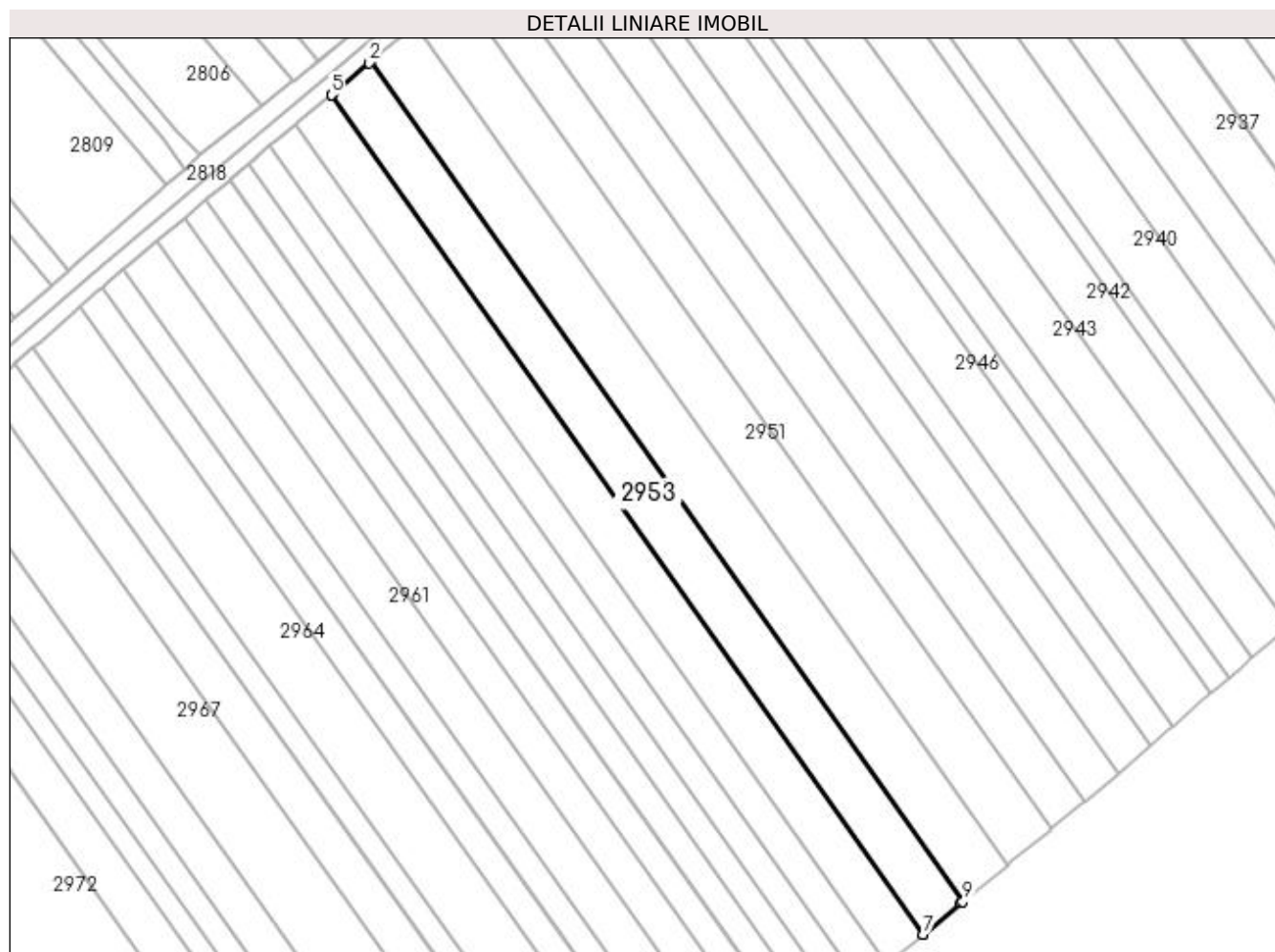
Inscrieri privind dezmembramintele dreptului de proprietate, drepturi reale de garanție și sarcini	Referințe
NU SUNT	

Anexa Nr. 1 La Partea I

Teren

Nr cadastral	Suprafața (mp)*	Observații / Referințe
	4.700	

* Suprafața este determinată în planul de proiecție Stereo 70.



Date referitoare la teren

Crt	Categorie folosință	Intra vilan	Suprafața (mp)	Tarla	Parcelă	Nr. topo	Observații / Referințe
1	arabil	NU	4.700	22	377	-	

Lungime Segmente

1) Valorile lungimilor segmentelor sunt obținute din proiecție în plan.

Punct început	X / Y	Punct sfârșit	X / Y	Lungime segment (** (m)
1	573.017,916 699.836,362	2	573.017,383 699.835,914	0.696
2	573.017,383 699.835,914	3	573.007,122 699.827,289	13.404
3	573.007,122 699.827,289	4	573.006,101 699.826,443	1.326
4	573.006,101 699.826,443	5	573.006,093 699.826,437	0.01
5	573.006,093 699.826,437	6	573.182,097 699.576,761	305.476

Punct început	X / Y	Punct sfârșit	X / Y	Lungime segment (** (m)
6	573.182,097 699.576,761	7	573.182,105 699.576,767	0.01
7	573.182,105 699.576,767	8	573.193,489 699.586,093	14.716
8	573.193,489 699.586,093	9	573.194,026 699.586,534	0.695
9	573.194,026 699.586,534	1	573.017,916 699.836,362	305.661

** Lungimile segmentelor sunt determinate în planul de proiecție Stereo 70 și sunt rotunjite la 1 milimetru.

*** Distanța dintre puncte este formată din segmente cumulate ce sunt mai mici decât valoarea 1 milimetru.

**DATE DESPRE IMOBILUL NR. 2954**

Oficiul de Cadastru și Publicitate Imobiliară SUCEAVA
 Biroul de Cadastru și Publicitate Imobiliară Radauti

A. Partea I. Descrierea imobilului

TEREN Extravilan

Adresa: Jud. Suceava

Nr. Crt	Nr cadastral Nr. topografic	Suprafața* (mp)	Observații / Referințe
A1	36734	Din acte: 4.250 Masurata: 4.204	Sector cadastral:15 Teren neimprejmuit;

B. Partea II. Proprietari și acte

Inscrieri privitoare la dreptul de proprietate și alte drepturi reale		Referințe
28760 / 09/09/2015		
Act Notarial nr. Act partaj nr. 1652, din 26/07/2004 emis de BNP COVARIUC;		
B2	Intabulare, drept de PROPRIETATE bun propriu cu titlu de partaj, dobandit prin Conventie, cota actuala 1/1 1) SPINU ARTEMIZIA	A1
B3	imobil aflat sub incidenta art.3 alin.(1) din Legea nr.17/2014	A1

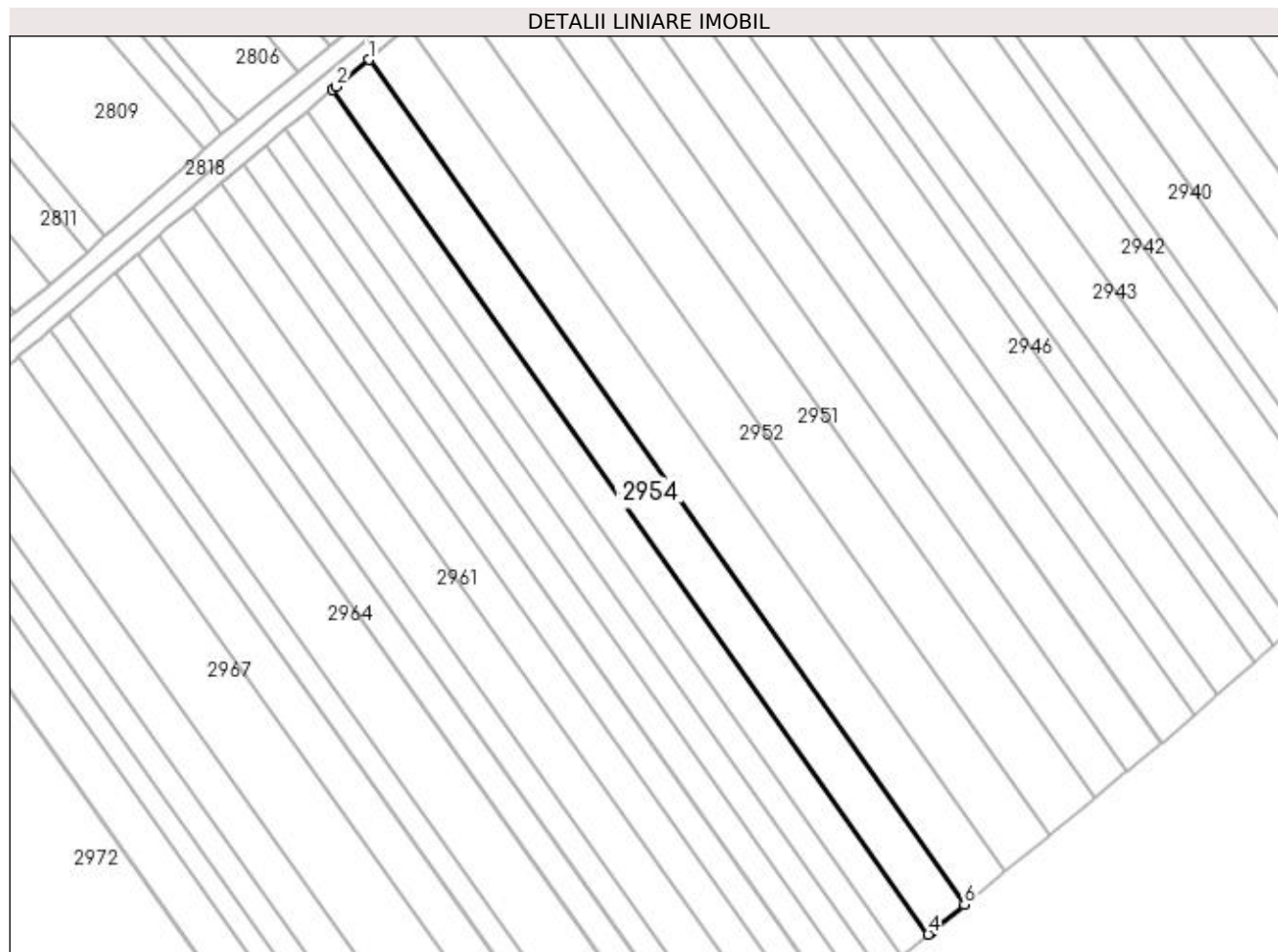
C. Partea III. SARCINI .

Inscrieri privind dezmembramintele dreptului de proprietate, drepturi reale de garanție și sarcini	Referințe
NU SUNT	

Anexa Nr. 1 La Partea I**Teren**

Nr cadastral	Suprafața (mp)*	Observații / Referințe
36734	Din acte: 4.250 Masurata: 4.204	

* Suprafața este determinată în planul de proiecție Stereo 70.

**Date referitoare la teren**

Crt	Categorie folosință	Intravilan	Suprafața (mp)	Tarla	Parcelă	Nr. topo	Observații / Referințe
1	arabil	NU	4.204	22	377	-	Imobil aflat sub incidența art. 3, alin (1) din Legea nr. 17/2014;

Lungime Segmente

1) Valorile lungimilor segmentelor sunt obținute din proiecție în plan.

Punct început	X / Y	Punct sfârșit	X / Y	Lungime segment (** (m)
1	573.006,093 699.826,437	2	572.996,516 699.818,507	12.434
2	572.996,516 699.818,507	3	572.995,46 699.817,633	1.371
3	572.995,46 699.817,633	4	573.171,422 699.568,015	305.404
4	573.171,422 699.568,015	5	573.172,481 699.568,884	1.37
5	573.172,481 699.568,884	6	573.182,097 699.576,761	12.43

Punct început	X / Y	Punct sfârșit	X / Y	Lungime segment (** (m)
6	573.182,097 699.576,761	1	573.006,093 699.826,437	305.476

** Lungimile segmentelor sunt determinate în planul de proiecție Stereo 70 și sunt rotunjite la 1 milimetru.

*** Distanța dintre puncte este formată din segmente cumulate ce sunt mai mici decât valoarea 1 milimetru.

**DATE DESPRE IMOBILUL NR. 2955**

Oficiul de Cadastru și Publicitate Imobiliară SUCEAVA
 Biroul de Cadastru și Publicitate Imobiliară Radauti

A. Partea I. Descrierea imobilului

TEREN Extravilan

Adresa: Jud. Suceava

Nr. Crt	Nr cadastral Nr. topografic	Suprafața* (mp)	Observații / Referințe
A1	36737	3.050	Sector cadastral:15 Teren neimprejmuit;

B. Partea II. Proprietari și acte

Inscrieri privitoare la dreptul de proprietate și alte drepturi reale		Referințe
28800 / 09/09/2015		
Act Notarial nr. Act partaj nr. 1652, din 26/07/2004 emis de BNP COVARIUC;		
B2	Intabulare, drept de PROPRIETATE bun propriu cu titlu de partaj, dobandit prin Conventie, cota actuala 1/1 1) TATAR DOMNICA	A1
B4	imobil aflat sub incidenta art.3 alin.(1) din Legea nr.17/2014	A1

C. Partea III. SARCINI .

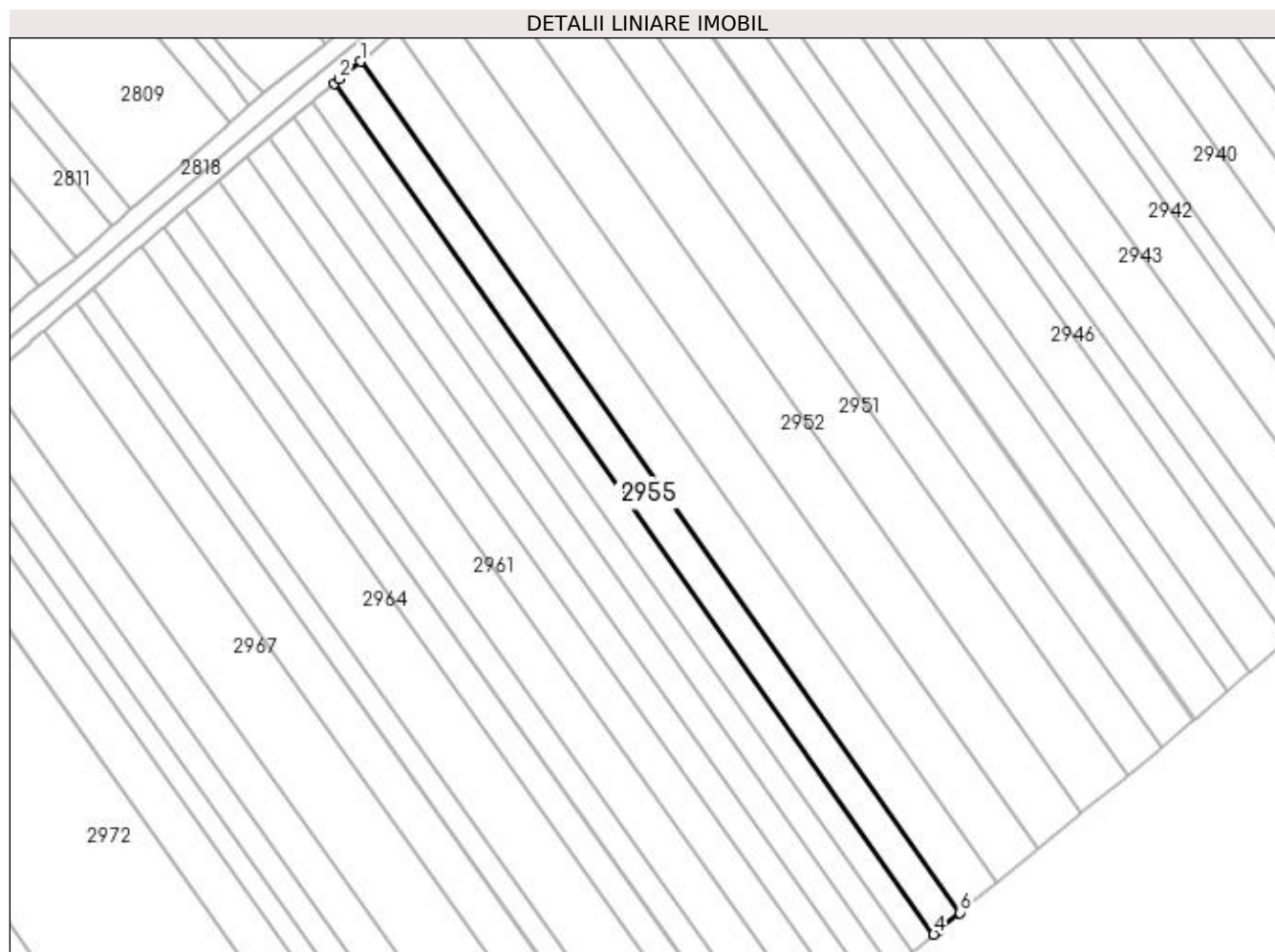
Inscrieri privind dezmembramintele dreptului de proprietate, drepturi reale de garanție și sarcini	Referințe
NU SUNT	

Anexa Nr. 1 La Partea I

Teren

Nr cadastral	Suprafața (mp)*	Observații / Referințe
36737	3.050	

* Suprafața este determinată în planul de proiecție Stereo 70.



Date referitoare la teren

Crt	Categorie folosință	Intra vilan	Suprafața (mp)	Tarla	Parcelă	Nr. topo	Observații / Referințe
1	arabil	NU	3.050	22	377	-	Imobil aflat sub incidența art.3, alin (1), Legea 17/2014

Lungime Segmente

1) Valorile lungimilor segmentelor sunt obținute din proiecție în plan.

Punct început	X / Y	Punct sfârșit	X / Y	Lungime segment (** (m)
1	572.995,46 699.817,633	2	572.989,221 699.812,468	8.1
2	572.989,221 699.812,468	3	572.987,744 699.811,244	1.918
3	572.987,744 699.811,244	4	573.163,675 699.561,67	305.35
4	573.163,675 699.561,67	5	573.165,159 699.562,885	1.918
5	573.165,159 699.562,885	6	573.171,422 699.568,015	8.096

Punct început	X / Y	Punct sfârșit	X / Y	Lungime segment (** (m)
6	573.171,422 699.568,015	1	572.995,46 699.817,633	305.404

** Lungimile segmentelor sunt determinate în planul de proiecție Stereo 70 și sunt rotunjite la 1 milimetru.

*** Distanța dintre puncte este formată din segmente cumulate ce sunt mai mici decât valoarea 1 milimetru.

**DATE DESPRE IMOBILUL NR. 2956**

Oficiul de Cadastru și Publicitate Imobiliară SUCEAVA
Biroul de Cadastru și Publicitate Imobiliară Radauti

A. Partea I. Descrierea imobilului

TEREN Extravilan

Adresa: Jud. Suceava

Nr. Crt	Nr cadastral Nr. topografic	Suprafața* (mp)	Observații / Referințe
A1		2.500	Sector cadastral:15 Teren neimprejmut;

B. Partea II. Proprietari și acte

Inscrieri privitoare la dreptul de proprietate și alte drepturi reale	Referințe
/	
Act Administrativ nr. 2248, din 23/12/2003 emis de CJSDPAT SUCEAVA;	
B1	Intabulare, drept de PROPRIETATE, dobândit prin Reconstituire, cota actuala 1/1 1) MOSCAL CONSTANTIN
Act Administrativ nr. 7145, din 21/07/2023 emis de PRIMARIA MILIȘĂUȚI;	
B2	Se notează posesia faptică. 1) MOSCAL DRAGOMIR

C. Partea III. SARCINI .

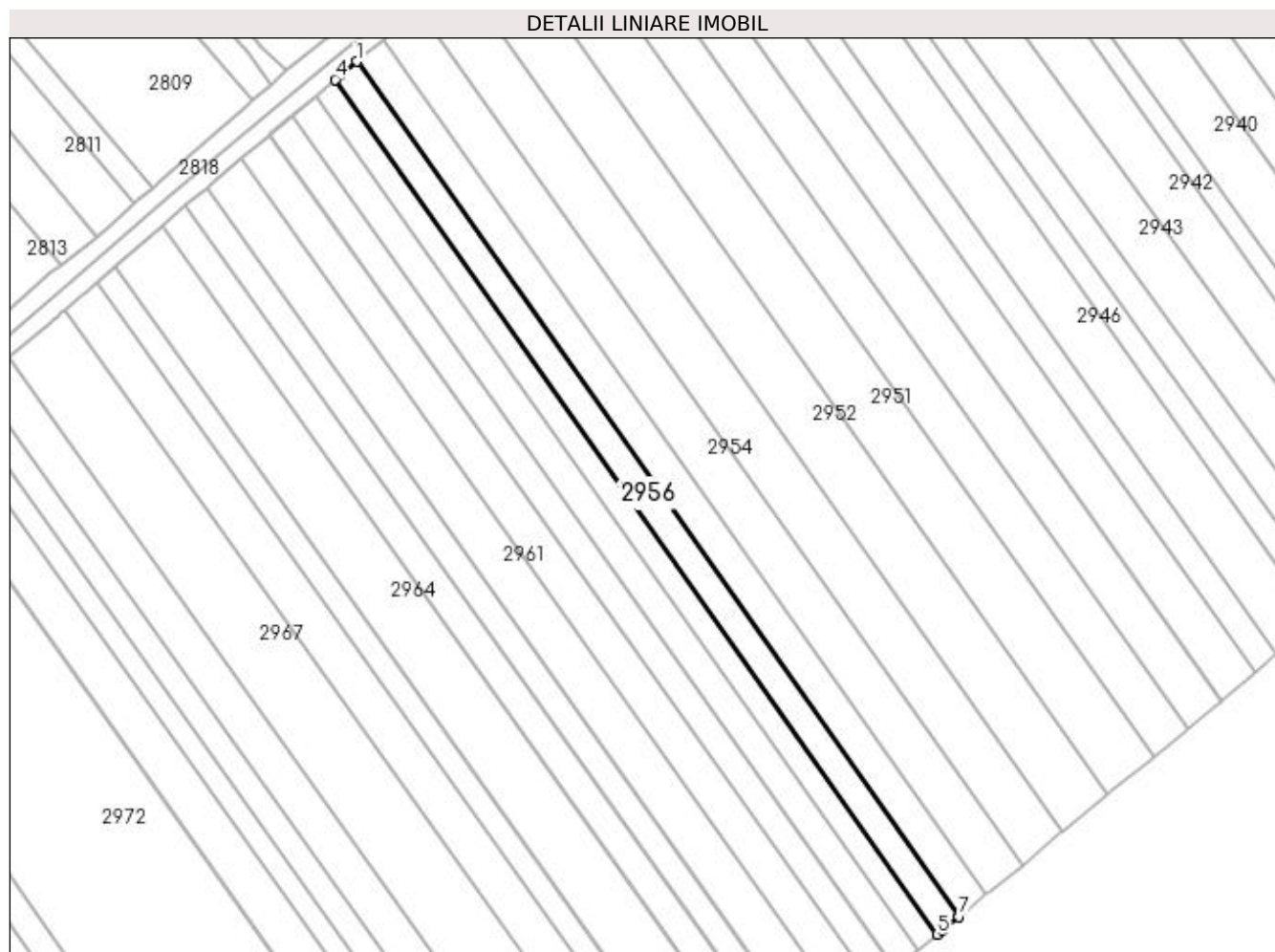
Inscrieri privind dezmembramintele dreptului de proprietate, drepturi reale de garanție și sarcini	Referințe
NU SUNT	

Anexa Nr. 1 La Partea I

Teren

Nr cadastral	Suprafața (mp)*	Observații / Referințe
	2.500	

* Suprafața este determinată în planul de proiecție Stereo 70.



Date referitoare la teren

Crt	Categorie folosință	Intra vilan	Suprafața (mp)	Tarla	Parcelă	Nr. topo	Observații / Referințe
1	arabil	NU	2.500	22	377	-	

Lungime Segmente

1) Valorile lungimilor segmentelor sunt obținute din proiecție în plan.

Punct început	X / Y	Punct sfârșit	X / Y	Lungime segment (** (m)
1	572.987,744 699.811,244	2	572.982,957 699.807,281	6.215
2	572.982,957 699.807,281	3	572.982,813 699.807,162	0.187
3	572.982,813 699.807,162	4	572.981,428 699.805,992	1.813
4	572.981,428 699.805,992	5	573.157,325 699.556,467	305.291
5	573.157,325 699.556,467	6	573.158,87 699.557,733	1.997

Punct început	X / Y	Punct sfârșit	X / Y	Lungime segment (** (m)
6	573.158,87 699.557,733	7	573.163,675 699.561,67	6.212
7	573.163,675 699.561,67	1	572.987,744 699.811,244	305.35

** Lungimile segmentelor sunt determinate în planul de proiecție Stereo 70 și sunt rotunjite la 1 milimetru.

*** Distanța dintre puncte este formată din segmente cumulate ce sunt mai mici decât valoarea 1 milimetru.

**DATE DESPRE IMOBILUL NR. 2957**

Oficiul de Cadastru și Publicitate Imobiliară SUCEAVA
Biroul de Cadastru și Publicitate Imobiliară Radauti

A. Partea I. Descrierea imobilului

TEREN Extravilan

Adresa: Jud. Suceava

Nr. Crt	Nr cadastral Nr. topografic	Suprafața* (mp)	Observații / Referințe
A1		2.300	Sector cadastral:15 Teren neimprejmuit;

B. Partea II. Proprietari și acte

Inscrieri privitoare la dreptul de proprietate și alte drepturi reale		Referințe
/		
Act Normativ nr. Legea 7, din 13/03/1996 emis de PARLAMENTUL ROMANIEI;		
B1	Inscrierea provizorie, drept de PROPRIETATE, dobandit prin Lege, cota actuala 1/1 1) ORAȘUL MILIȘĂUȚI, CIF:4326973, PROPRIETAR NEIDENTIFICAT.	A1

C. Partea III. SARCINI .

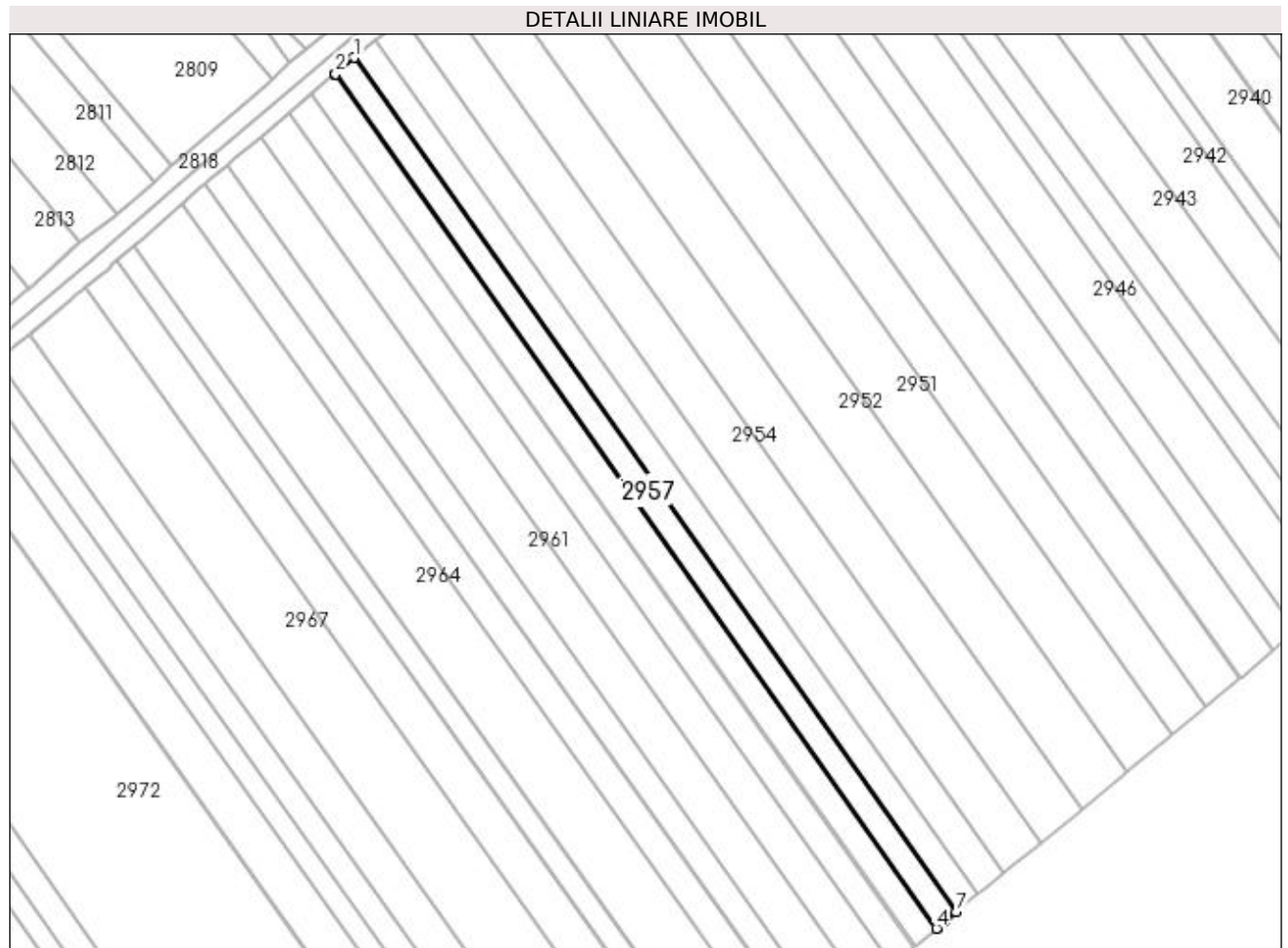
Inscrieri privind dezmembramintele dreptului de proprietate, drepturi reale de garanție și sarcini	Referințe
NU SUNT	

Anexa Nr. 1 La Partea I

Teren

Nr cadastral	Suprafața (mp)*	Observații / Referințe
	2.300	

* Suprafața este determinată în planul de proiecție Stereo 70.



Date referitoare la teren

Crt	Categorie folosință	Intra vilan	Suprafața (mp)	Tarla	Parcelă	Nr. topo	Observații / Referințe
1	arabil	NU	2.300	22	377	-	

Lungime Segmente

1) Valorile lungimilor segmentelor sunt obținute din proiecție în plan.

Punct început	X / Y	Punct sfârșit	X / Y	Lungime segment (** (m)
1	572.981,428 699.805,992	2	572.975,833 699.801,267	7.323
2	572.975,833 699.801,267	3	572.975,65 699.801,112	0.24
3	572.975,65 699.801,112	4	573.151,528 699.551,613	305.259
4	573.151,528 699.551,613	5	573.151,71 699.551,77	0.24
5	573.151,71 699.551,77	6	573.153,906 699.553,666	2.901

Punct început	X / Y	Punct sfârșit	X / Y	Lungime segment (** (m)
6	573.153,906 699.553,666	7	573.157,325 699.556,467	4.42
7	573.157,325 699.556,467	1	572.981,428 699.805,992	305.291

** Lungimile segmentelor sunt determinate în planul de proiecție Stereo 70 și sunt rotunjite la 1 milimetru.

*** Distanța dintre puncte este formată din segmente cumulate ce sunt mai mici decât valoarea 1 milimetru.

**DATE DESPRE IMOBILUL NR. 2958**

Oficiul de Cadastru și Publicitate Imobiliară SUCEAVA
Biroul de Cadastru și Publicitate Imobiliară Radauti

A. Partea I. Descrierea imobilului

TEREN Extravilan

Adresa: Jud. Suceava

Nr. Crt	Nr cadastral Nr. topografic	Suprafața* (mp)	Observații / Referințe
A1	36913	2.600	Sector cadastral:15 Teren neimprejmuit;

B. Partea II. Proprietari și acte

Inscrieri privitoare la dreptul de proprietate și alte drepturi reale		Referințe
34020 / 01/11/2016		
Act Notarial nr. 5022, din 26/10/2016 emis de BNP COVARIUC IOAN;		
B5	Intabulare, drept de PROPRIETATE bun propriu cu titlu de partaj, dobandit prin Conventie, cota actuala 1/1 1) POPESCU RADU	A1
B6	imobil aflat sub incidenta art.3 alin.(1) din Legea nr.17/2014	A1

C. Partea III. SARCINI .

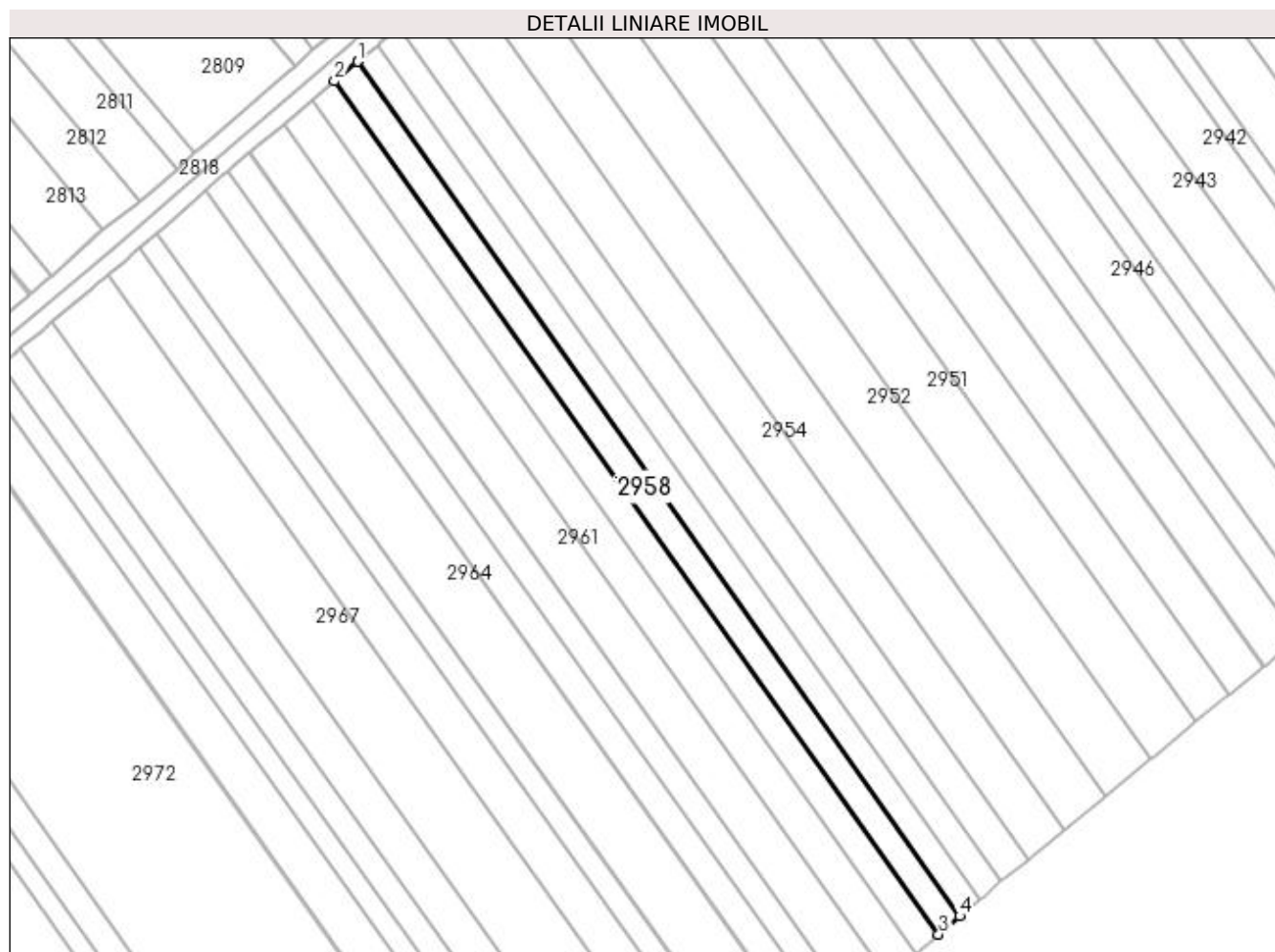
Inscrieri privind dezmembramintele dreptului de proprietate, drepturi reale de garanție și sarcini	Referințe
NU SUNT	

Anexa Nr. 1 La Partea I

Teren

Nr cadastral	Suprafața (mp)*	Observații / Referințe
36913	2.600	

* Suprafața este determinată în planul de proiecție Stereo 70.



Date referitoare la teren

Crt	Categorie folosință	Intra vilan	Suprafața (mp)	Tarla	Parcelă	Nr. topo	Observații / Referințe
1	arabil	NU	2.600	22	377	-	

Lungime Segmente

1) Valorile lungimilor segmentelor sunt obținute din proiecție în plan.

Punct început	X / Y	Punct sfârșit	X / Y	Lungime segment (** (m)
1	572.975,65 699.801,112	2	572.968,825 699.795,349	8.933
2	572.968,825 699.795,349	3	573.145,342 699.546,271	305.284
3	573.145,342 699.546,271	4	573.151,528 699.551,613	8.173
4	573.151,528 699.551,613	1	572.975,65 699.801,112	305.259

**** Lungimile segmentelor sunt determinate în planul de proiecție Stereo 70 și sunt rotunjite la 1 milimetru.**

***** Distanța dintre puncte este formată din segmente cumulate ce sunt mai mici decât valoarea 1 milimetru.**

**DATE DESPRE IMOBILUL NR. 2959**

Oficiul de Cadastru și Publicitate Imobiliară SUCEAVA
Biroul de Cadastru și Publicitate Imobiliară Radauti

A. Partea I. Descrierea imobilului

TEREN Extravilan

Adresa: Jud. Suceava

Nr. Crt	Nr cadastral Nr. topografic	Suprafața* (mp)	Observații / Referințe
A1		2.600	Sector cadastral:15 Teren neimprejmuit;

B. Partea II. Proprietari și acte

Inscrieri privitoare la dreptul de proprietate și alte drepturi reale		Referințe
/		
Act Normativ nr. Legea 7, din 13/03/1996 emis de PARLAMENTUL ROMANIEI;		
B1	Inscrierea provizorie, drept de PROPRIETATE, dobandit prin Lege, cota actuala 1/1	A1
1) ORAȘUL MILIȘĂUȚI, CIF:4326973, PROPRIETAR NEIDENTIFICAT.		

C. Partea III. SARCINI .

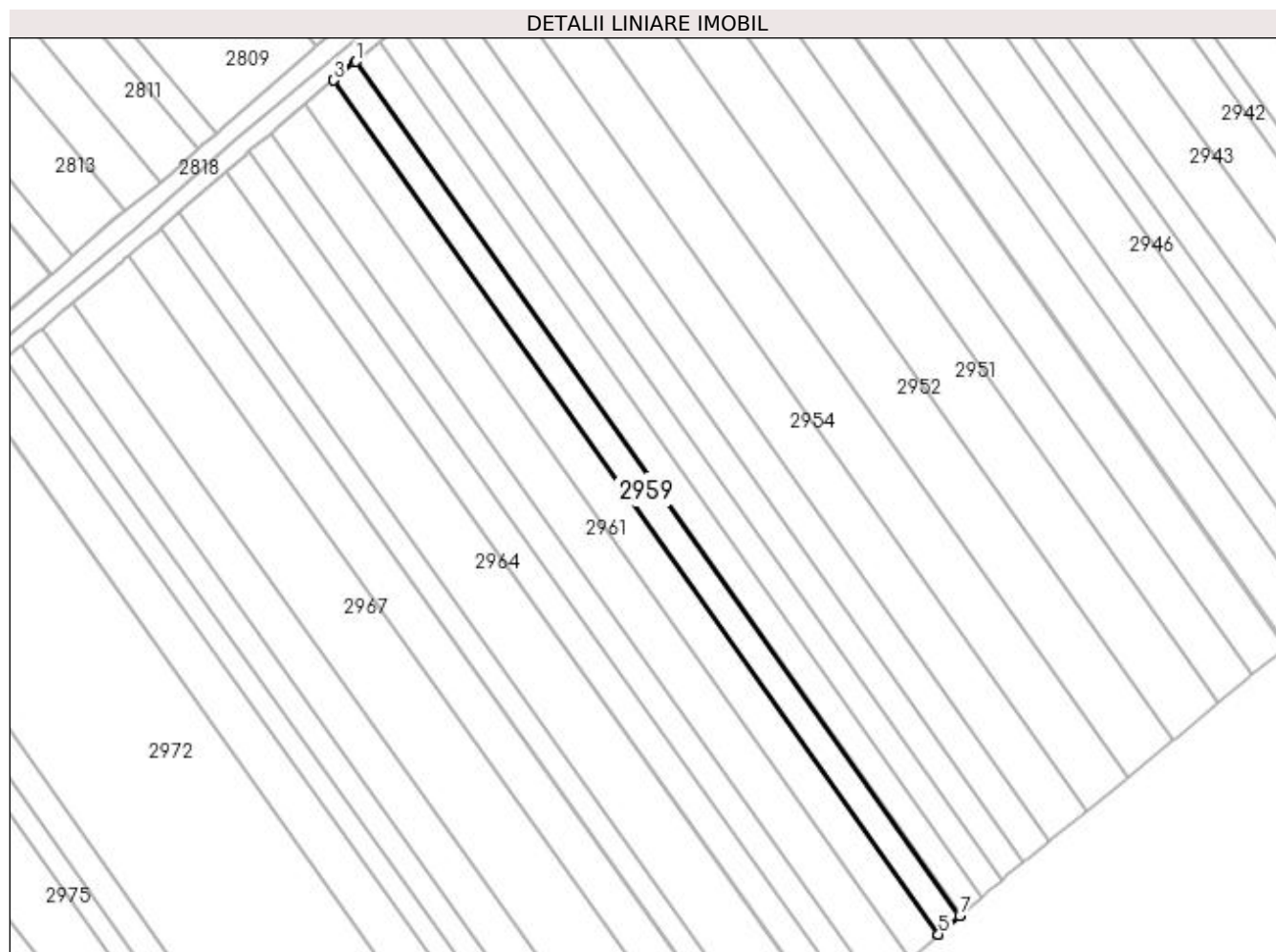
Inscrieri privind dezmembramintele dreptului de proprietate, drepturi reale de garanție și sarcini	Referințe
NU SUNT	

Anexa Nr. 1 La Partea I

Teren

Nr cadastral	Suprafața (mp)*	Observații / Referințe
	2.600	

* Suprafața este determinată în planul de proiecție Stereo 70.



Date referitoare la teren

Crt	Categorie folosință	Intra vilan	Suprafața (mp)	Tarla	Parcelă	Nr. topo	Observații / Referințe
1	altele	NU	2.600	22	381	-	Canal.

Lungime Segmente

1) Valorile lungimilor segmentelor sunt obținute din proiecție în plan.

Punct început	X / Y	Punct sfârșit	X / Y	Lungime segment (** (m)
1	572.968,825 699.795,349	2	572.968,569 699.795,132	0.336
2	572.968,569 699.795,132	3	572.962,305 699.789,842	8.199
3	572.962,305 699.789,842	4	572.962,296 699.789,835	0.011
4	572.962,296 699.789,835	5	573.138,868 699.540,68	305.378
5	573.138,868 699.540,68	6	573.138,877 699.540,687	0.011

Punct început	X / Y	Punct sfârșit	X / Y	Lungime segment (** (m)
6	573.138,877 699.540,687	7	573.145,088 699.546,051	8.207
7	573.145,088 699.546,051	8	573.145,342 699.546,271	0.336
8	573.145,342 699.546,271	1	572.968,825 699.795,349	305.284

** Lungimile segmentelor sunt determinate în planul de proiecție Stereo 70 și sunt rotunjite la 1 milimetru.

*** Distanța dintre puncte este formată din segmente cumulate ce sunt mai mici decât valoarea 1 milimetru.

**DATE DESPRE IMOBILUL NR. 2960**

Oficiul de Cadastru și Publicitate Imobiliară SUCEAVA
Biroul de Cadastru și Publicitate Imobiliară Radauti

A. Partea I. Descrierea imobilului

TEREN Extravilan

Adresa: Jud. Suceava

Nr. Crt	Nr cadastral Nr. topografic	Suprafața* (mp)	Observații / Referințe
A1		3.300	Sector cadastral:15 Teren neimprejmuit;

B. Partea II. Proprietari și acte

Inscrieri privitoare la dreptul de proprietate și alte drepturi reale		Referințe
/		
Act Normativ nr. Legea 7, din 13/03/1996 emis de PARLAMENTUL ROMANIEI;		
B1	Inscrierea provizorie, drept de PROPRIETATE, dobandit prin Lege, cota actuala 1/1 1) ORAȘUL MILIȘĂUȚI, CIF:4326973, PROPRIETAR NEIDENTIFICAT.	A1

C. Partea III. SARCINI .

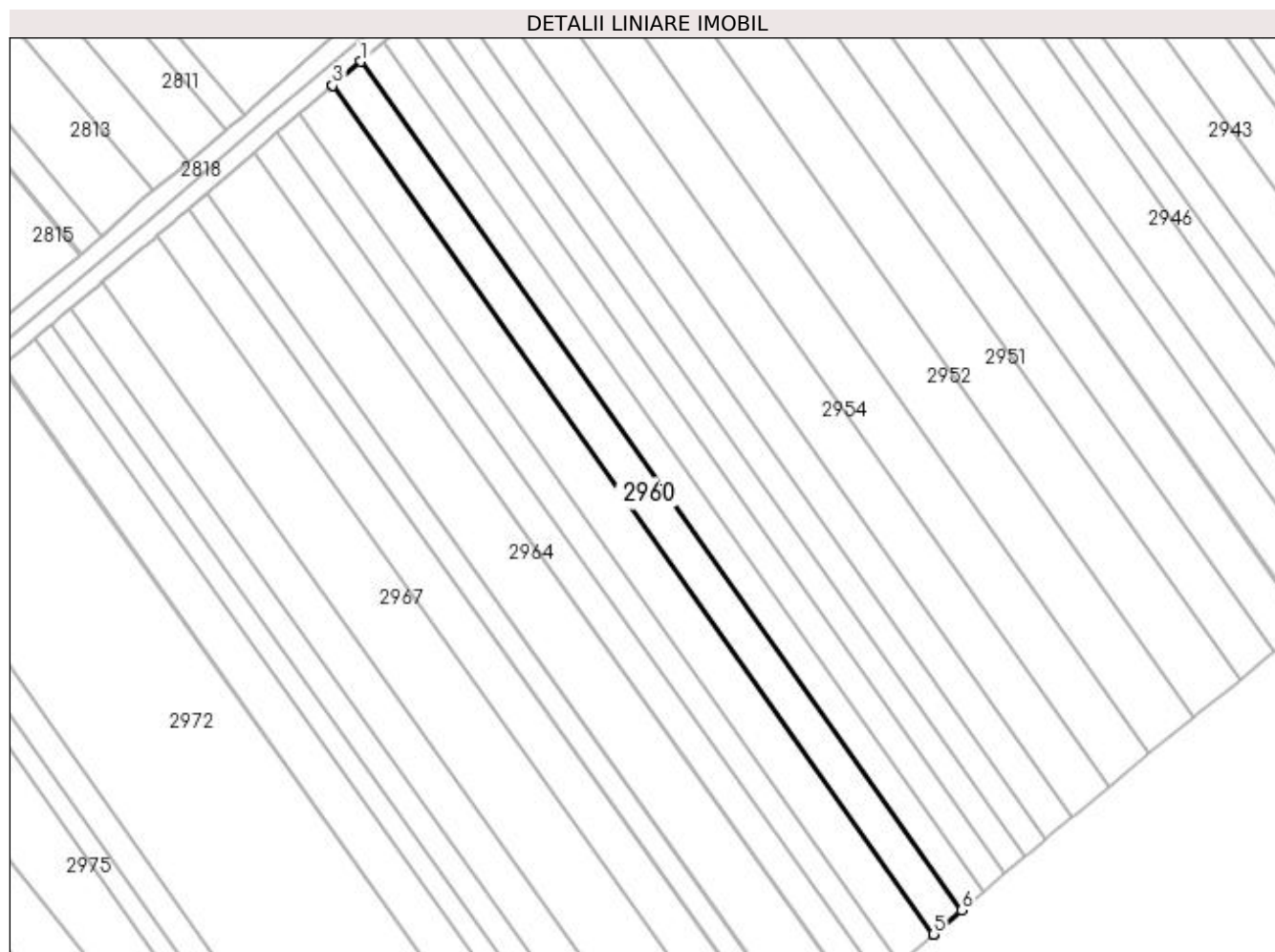
Inscrieri privind dezmembramintele dreptului de proprietate, drepturi reale de garanție și sarcini	Referințe
NU SUNT	

Anexa Nr. 1 La Partea I

Teren

Nr cadastral	Suprafața (mp)*	Observații / Referințe
	3.300	

* Suprafața este determinată în planul de proiecție Stereo 70.



Date referitoare la teren

Crt	Categorie folosință	Intra vilan	Suprafața (mp)	Tarla	Parcelă	Nr. topo	Observații / Referințe
1	arabil	NU	3.300	22	377	-	

Lungime Segmente

1) Valorile lungimilor segmentelor sunt obținute din proiecție în plan.

Punct început	X / Y	Punct sfârșit	X / Y	Lungime segment (** (m)
1	572.962,296 699.789,835	2	572.954,036 699.782,859	10.812
2	572.954,036 699.782,859	3	572.954,012 699.782,838	0.032
3	572.954,012 699.782,838	4	573.130,653 699.533,586	305.497
4	573.130,653 699.533,586	5	573.130,677 699.533,607	0.032
5	573.130,677 699.533,607	6	573.138,868 699.540,68	10.822

Punct început	X / Y	Punct sfârșit	X / Y	Lungime segment (** (m)
6	573.138,868 699.540,68	1	572.962,296 699.789,835	305.378

** Lungimile segmentelor sunt determinate în planul de proiecție Stereo 70 și sunt rotunjite la 1 milimetru.

*** Distanța dintre puncte este formată din segmente cumulate ce sunt mai mici decât valoarea 1 milimetru.

**DATE DESPRE IMOBILUL NR. 2961**

Oficiul de Cadastru și Publicitate Imobiliară SUCEAVA
Biroul de Cadastru și Publicitate Imobiliară Radauti

A. Partea I. Descrierea imobilului

TEREN Extravilan

Adresa: Jud. Suceava

Nr. Crt	Nr cadastral Nr. topografic	Suprafața* (mp)	Observații / Referințe
A1	41679	Din acte: 4.000 Masurata: 3.976	Sector cadastral:15 Teren neimprejmuit;

B. Partea II. Proprietari și acte

Inscrieri privitoare la dreptul de proprietate și alte drepturi reale		Referințe
27059 / 24/06/2021		
Act Notarial nr. 2075, din 23/06/2021 emis de COVARIUC IOAN;		
B3	Intabulare, drept de PROPRIETATE, dobandit prin Conventie, cota actuala 1/1 1) SAUCIUC IOAN 2) SAUCIUC MARIANA	A1

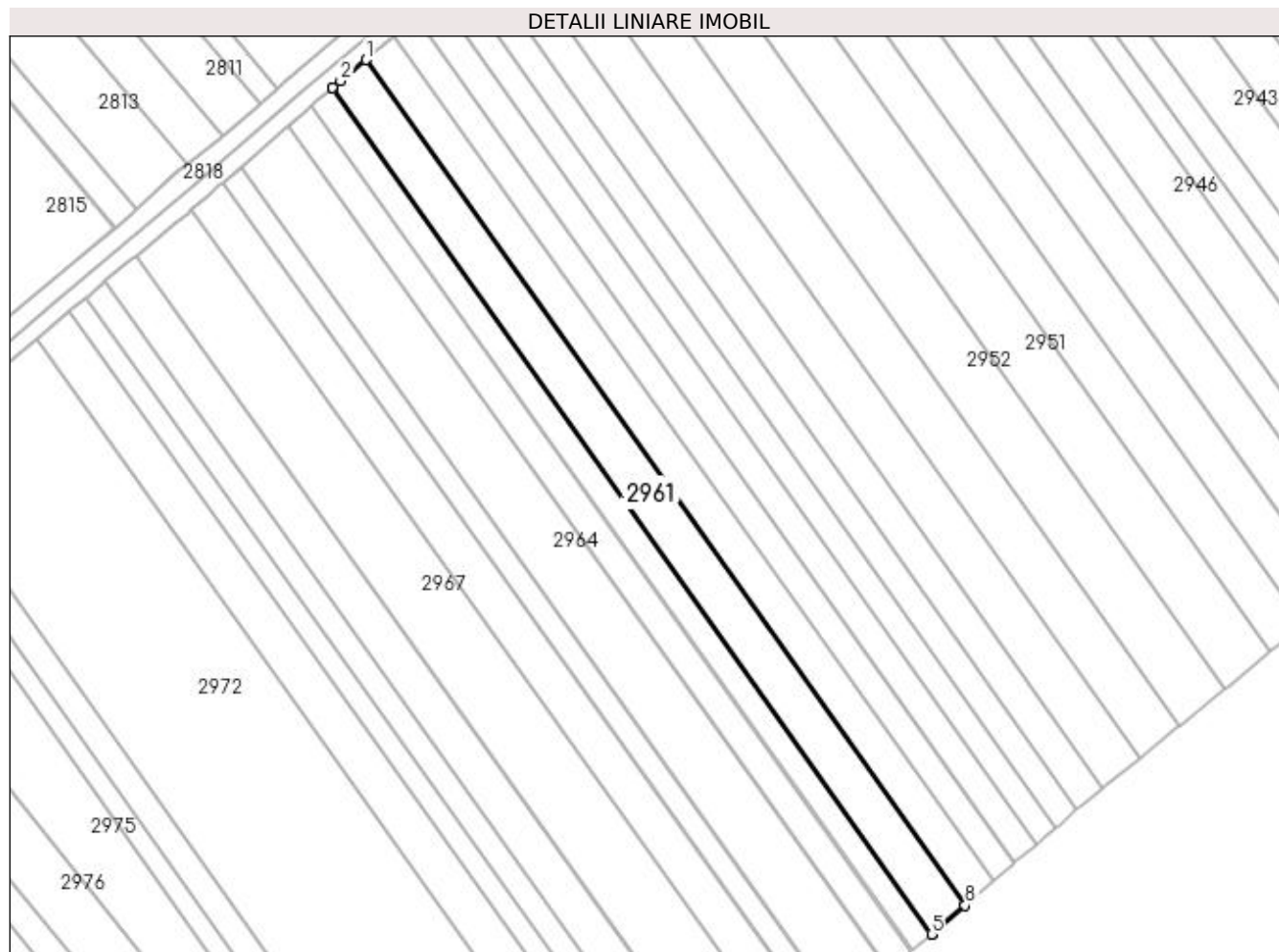
C. Partea III. SARCINI .

Inscrieri privind dezmembramintele dreptului de proprietate, drepturi reale de garanție și sarcini	Referințe
NU SUNT	

Anexa Nr. 1 La Partea I**Teren**

Nr cadastral	Suprafața (mp)*	Observații / Referințe
41679	Din acte: 4.000 Masurata: 3.976	

* Suprafața este determinată în planul de proiecție Stereo 70.

**Date referitoare la teren**

Crt	Categorie folosință	Intra vilan	Suprafața (mp)	Tarla	Parcelă	Nr. topo	Observații / Referințe
1	arabil	NU	3.476	22	377	-	
2	faneata	NU	500	22	377	-	

Lungime Segmente

1) Valorile lungimilor segmentelor sunt obținute din proiecție în plan.

Punct început	X / Y	Punct sfârșit	X / Y	Lungime segment (** (m)
1	572.954,012 699.782,838	2	572.946,52 699.776,511	9.806
2	572.946,52 699.776,511	3	572.944,119 699.774,484	3.142
3	572.944,119 699.774,484	4	572.944,035 699.774,413	0.11
4	572.944,035 699.774,413	5	573.120,76 699.525,042	305.643

Punct început	X / Y	Punct sfârșit	X / Y	Lungime segment (** (m)
5	573.120,76 699.525,042	6	573.120,843 699.525,114	0.11
6	573.120,843 699.525,114	7	573.123,224 699.527,17	3.146
7	573.123,224 699.527,17	8	573.130,653 699.533,586	9.816
8	573.130,653 699.533,586	1	572.954,012 699.782,838	305.497

** Lungimile segmentelor sunt determinate în planul de proiecție Stereo 70 și sunt rotunjite la 1 milimetru.

*** Distanța dintre puncte este formată din segmente cumulate ce sunt mai mici decât valoarea 1 milimetru.

**DATE DESPRE IMOBILUL NR. 2962**

Oficiul de Cadastru și Publicitate Imobiliară SUCEAVA
Biroul de Cadastru și Publicitate Imobiliară Radauti

A. Partea I. Descrierea imobilului

TEREN Extravilan

Adresa: Jud. Suceava

Nr. Crt	Nr cadastral Nr. topografic	Suprafața* (mp)	Observații / Referințe
A1		2.400	Sector cadastral:15 Teren neimprejmuit;

B. Partea II. Proprietari și acte

Inscrieri privitoare la dreptul de proprietate și alte drepturi reale		Referințe
/		
Act Normativ nr. Legea 7, din 13/03/1996 emis de PARLAMENTUL ROMANIEI;		
B1	Inscrierea provizorie, drept de PROPRIETATE, dobandit prin Lege, cota actuala 1/1 1) ORAȘUL MILIȘĂUȚI, CIF:4326973, PROPRIETAR NEIDENTIFICAT.	A1

C. Partea III. SARCINI .

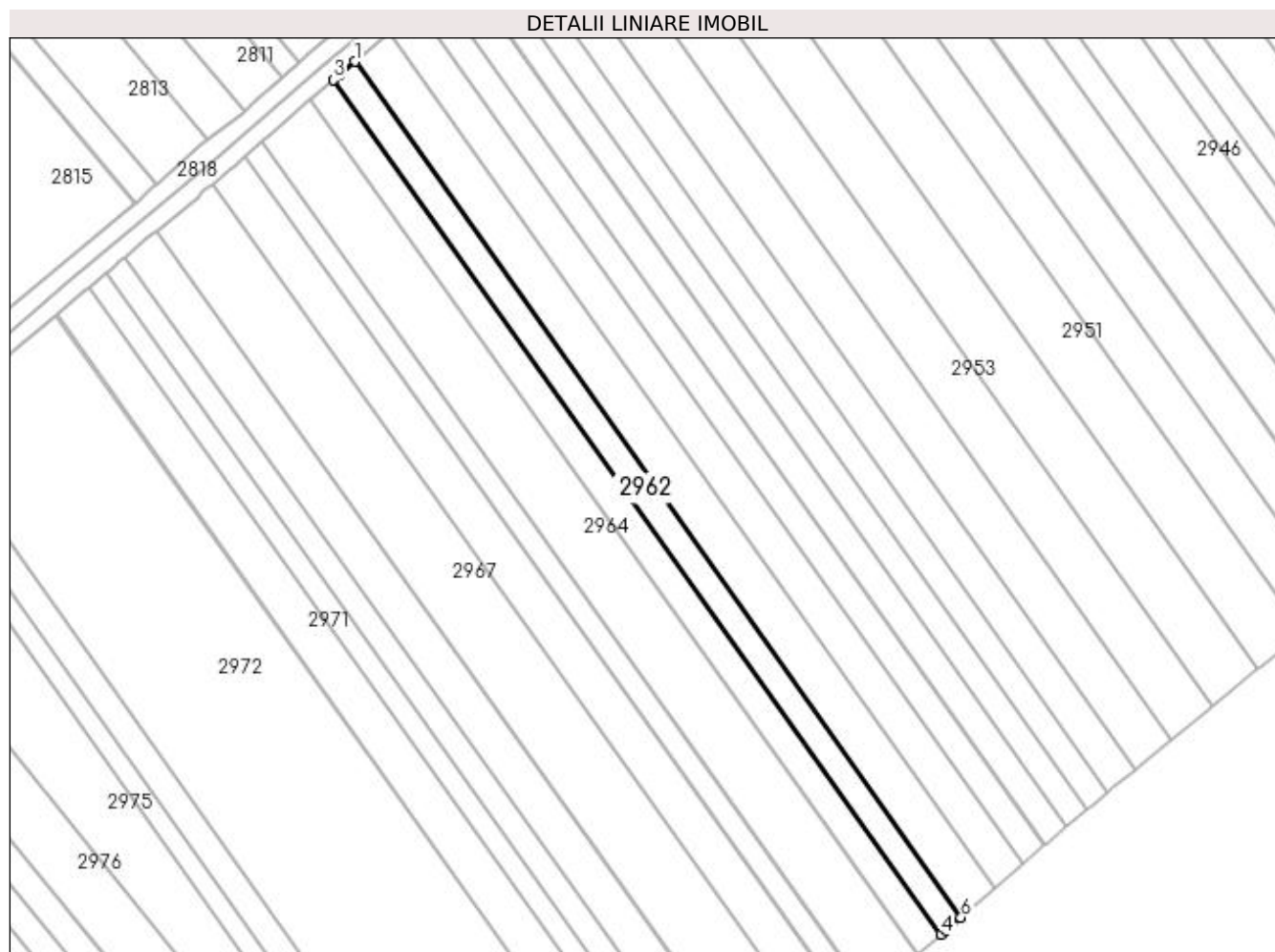
Inscrieri privind dezmembramintele dreptului de proprietate, drepturi reale de garanție și sarcini	Referințe
NU SUNT	

Anexa Nr. 1 La Partea I

Teren

Nr cadastral	Suprafața (mp)*	Observații / Referințe
	2.400	

* Suprafața este determinată în planul de proiecție Stereo 70.



Date referitoare la teren

Crt	Categorie folosință	Intra vilan	Suprafața (mp)	Tarla	Parcelă	Nr. topo	Observații / Referințe
1	arabil	NU	2.400	22	377	-	

Lungime Segmente

1) Valorile lungimilor segmentelor sunt obținute din proiecție în plan.

Punct început	X / Y	Punct sfârșit	X / Y	Lungime segment (** (m)
1	572.944,035 699.774,413	2	572.939,627 699.770,69	5.77
2	572.939,627 699.770,69	3	572.937,752 699.769,106	2.455
3	572.937,752 699.769,106	4	573.115,052 699.520,112	305.669
4	573.115,052 699.520,112	5	573.116,389 699.521,267	1.767
5	573.116,389 699.521,267	6	573.120,76 699.525,042	5.775

Punct început	X / Y	Punct sfârșit	X / Y	Lungime segment (** (m)
6	573.120,76 699.525,042	1	572.944,035 699.774,413	305.643

** Lungimile segmentelor sunt determinate în planul de proiecție Stereo 70 și sunt rotunjite la 1 milimetru.

*** Distanța dintre puncte este formată din segmente cumulate ce sunt mai mici decât valoarea 1 milimetru.

**DATE DESPRE IMOBILUL NR. 2963**

Oficiul de Cadastru și Publicitate Imobiliară SUCEAVA
 Biroul de Cadastru și Publicitate Imobiliară Radauti

A. Partea I. Descrierea imobilului

TEREN Extravilan

Adresa: Jud. Suceava

Nr. Crt	Nr cadastral Nr. topografic	Suprafața* (mp)	Observații / Referințe
A1	36053	2.700	Sector cadastral:15 Teren neimprejmuit;

B. Partea II. Proprietari și acte

Inscrieri privitoare la dreptul de proprietate și alte drepturi reale	Referințe
13339 / 27/04/2018	
Act Notarial nr. contract de vanzare nr. 405, din 26/04/2018 emis de BIN BUZDUGA DANA ALINA;	
B3	A1
Intabulare, drept de PROPRIETATE, dobandit prin Conventie, cota actuala 1/1	
1) BREABĂN CRISTINA	
2) BREABĂN PARASCHIV-CONSTANTIN, bun comun, in devalmasie	

C. Partea III. SARCINI .

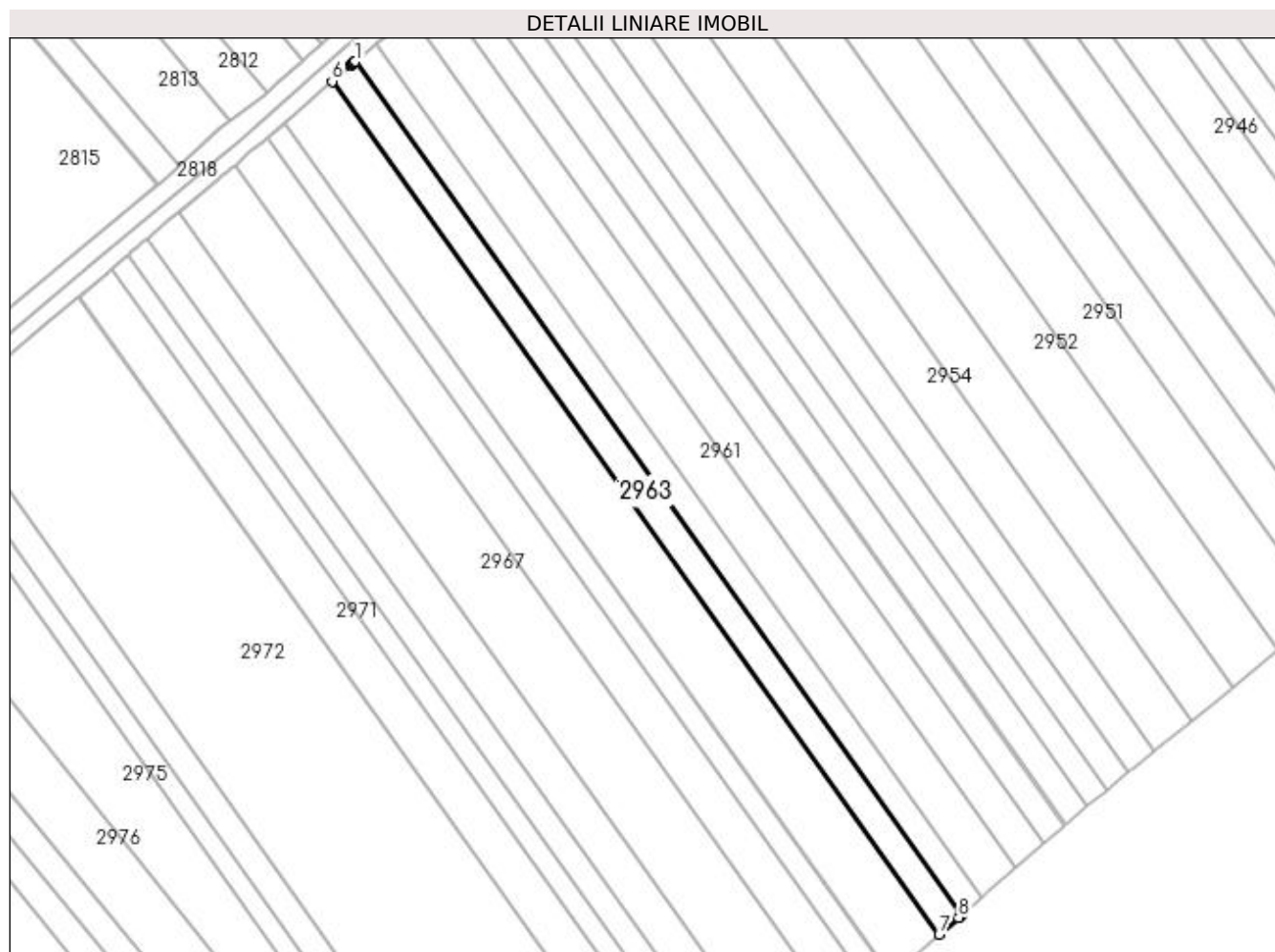
Inscrieri privind dezmembramintele dreptului de proprietate, drepturi reale de garanție și sarcini	Referințe
NU SUNT	

Anexa Nr. 1 La Partea I

Teren

Nr cadastral	Suprafața (mp)*	Observații / Referințe
36053	2.700	

* Suprafața este determinată în planul de proiecție Stereo 70.



Date referitoare la teren

Crt	Categorie folosință	Intra vilan	Suprafața (mp)	Tarla	Parcelă	Nr. topo	Observații / Referințe
1	arabil	NU	2.700	22	377	-	

Lungime Segmente

1) Valorile lungimilor segmentelor sunt obținute din proiecție în plan.

Punct început	X / Y	Punct sfârșit	X / Y	Lungime segment (** (m)
1	572.937,752 699.769,106	2	572.937,501 699.768,895	0.328
2	572.937,501 699.768,895	3	572.937,191 699.768,633	0.406
3	572.937,191 699.768,633	4	572.937,002 699.768,468	0.251
4	572.937,002 699.768,468	5	572.936,737 699.768,238	0.351
5	572.936,737 699.768,238	6	572.931,051 699.763,289	7.538

Punct început	X / Y	Punct sfârșit	X / Y	Lungime segment (** (m)
6	572.931,051 699.763,289	7	573.108,337 699.514,314	305.645
7	573.108,337 699.514,314	8	573.114,04 699.519,239	7.535
8	573.114,04 699.519,239	9	573.114,305 699.519,468	0.35
9	573.114,305 699.519,468	10	573.114,803 699.519,898	0.658
10	573.114,803 699.519,898	11	573.115,052 699.520,112	0.328
11	573.115,052 699.520,112	1	572.937,752 699.769,106	305.669

** Lungimile segmentelor sunt determinate în planul de proiecție Stereo 70 și sunt rotunjite la 1 milimetru.

*** Distanța dintre puncte este formată din segmente cumulate ce sunt mai mici decât valoarea 1 milimetru.

**DATE DESPRE IMOBILUL NR. 2964**

Oficiul de Cadastru și Publicitate Imobiliară SUCEAVA
Biroul de Cadastru și Publicitate Imobiliară Radauti

A. Partea I. Descrierea imobilului

TEREN Extravilan

Adresa: Jud. Suceava

Nr. Crt	Nr cadastral Nr. topografic	Suprafața* (mp)	Observații / Referințe
A1		5.600	Sector cadastral:15 Teren neimprejmuit;

B. Partea II. Proprietari și acte

Inscrieri privitoare la dreptul de proprietate și alte drepturi reale	Referințe
/	
Act Notarial nr. 1674, din 15/07/1997 emis de BNP ANA SEHLANEC;	
B1	A1
Intabulare, drept de PROPRIETATE, dobandit prin PARTAJ, cota actuala 1/1 1) CREȚU NICOLAI DEFUNCT:Da	

C. Partea III. SARCINI .

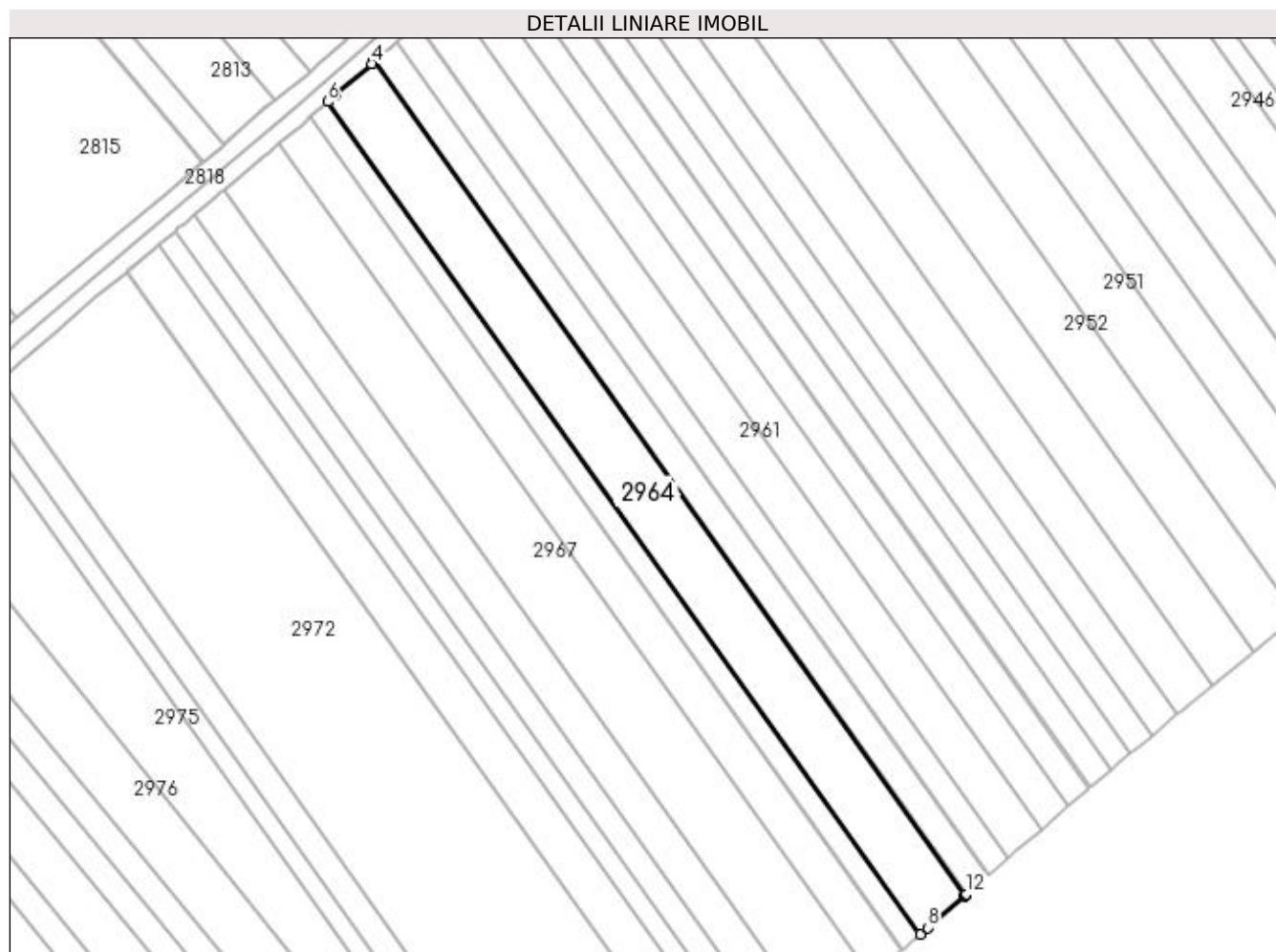
Inscrieri privind dezmembramintele dreptului de proprietate, drepturi reale de garanție și sarcini	Referințe
NU SUNT	

Anexa Nr. 1 La Partea I

Teren

Nr cadastral	Suprafața (mp)*	Observații / Referințe
	5.600	

* Suprafața este determinată în planul de proiecție Stereo 70.



Date referitoare la teren

Crt	Categorie folosință	Intra vilan	Suprafața (mp)	Tarla	Parcelă	Nr. topo	Observații / Referințe
1	arabil	NU	5.600	22	377	-	

Lungime Segmente

1) Valorile lungimilor segmentelor sunt obținute din proiecție în plan.

Punct început	X / Y	Punct sfârșit	X / Y	Lungime segment (** (m)
1	572.931,051 699.763,289	2	572.930,803 699.763,073	0.329
2	572.930,803 699.763,073	3	572.930,627 699.762,919	0.234
3	572.930,627 699.762,919	4	572.930,307 699.762,641	0.424
4	572.930,307 699.762,641	5	572.919,414 699.753,161	14.44
5	572.919,414 699.753,161	6	572.917,163 699.751,202	2.984

Punct început	X / Y	Punct sfârșit	X / Y	Lungime segment (** (m)
6	572.917,163 699.751,202	7	573.094,407 699.502,285	305.573
7	573.094,407 699.502,285	8	573.096,666 699.504,235	2.984
8	573.096,666 699.504,235	9	573.107,591 699.513,669	14.435
9	573.107,591 699.513,669	10	573.107,911 699.513,946	0.423
10	573.107,911 699.513,946	11	573.108,088 699.514,099	0.234
11	573.108,088 699.514,099	12	573.108,337 699.514,314	0.329
12	573.108,337 699.514,314	1	572.931,051 699.763,289	305.645

** Lungimile segmentelor sunt determinate în planul de proiecție Stereo 70 și sunt rotunjite la 1 milimetru.

*** Distanța dintre puncte este formată din segmente cumulate ce sunt mai mici decât valoarea 1 milimetru.

**DATE DESPRE IMOBILUL NR. 2965**

Oficiul de Cadastru și Publicitate Imobiliară SUCEAVA
Biroul de Cadastru și Publicitate Imobiliară Radauti

A. Partea I. Descrierea imobilului

TEREN Extravilan

Adresa: Jud. Suceava

Nr. Crt	Nr cadastral Nr. topografic	Suprafața* (mp)	Observații / Referințe
A1		2.100	Sector cadastral:15 Teren neimprejmuit;

B. Partea II. Proprietari și acte

Inscrieri privitoare la dreptul de proprietate și alte drepturi reale	Referințe
/	
Act Notarial nr. 1674, din 15/07/1997 emis de BNP ANA SEHLANEC;	
B1	A1
Intabulare, drept de PROPRIETATE, dobandit prin PARTAJ, cota actuala 1/1 1) CREȚU NISTOR DEFUNCT:Da	

C. Partea III. SARCINI .

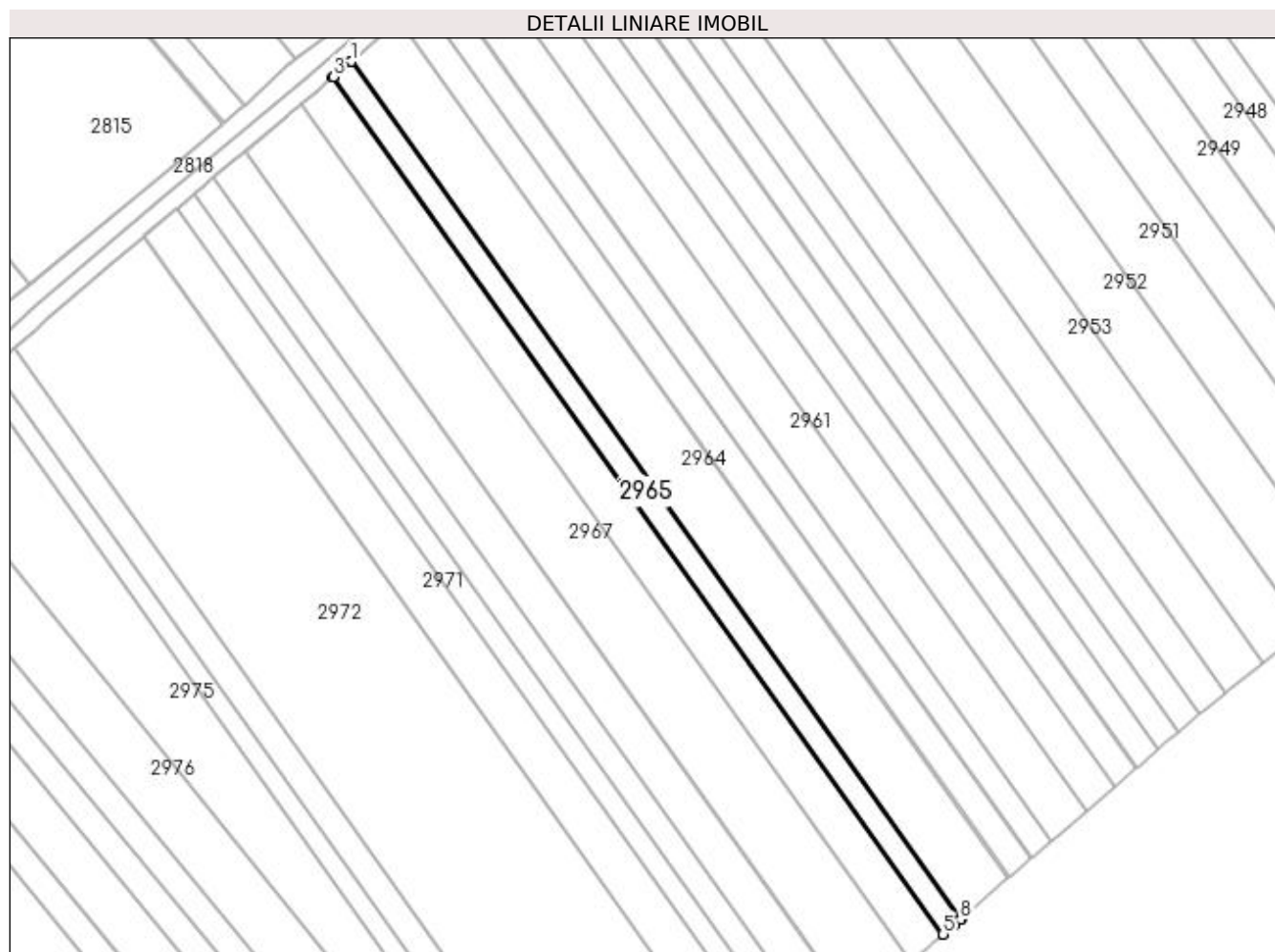
Inscrieri privind dezmembramintele dreptului de proprietate, drepturi reale de garanție și sarcini	Referințe
NU SUNT	

Anexa Nr. 1 La Partea I

Teren

Nr cadastral	Suprafața (mp)*	Observații / Referințe
	2.100	

* Suprafața este determinată în planul de proiecție Stereo 70.



Date referitoare la teren

Crt	Categorie folosință	Intra vilan	Suprafața (mp)	Tarla	Parcelă	Nr. topo	Observații / Referințe
1	arabil	NU	2.100	22	377	-	

Lungime Segmente

1) Valorile lungimilor segmentelor sunt obținute din proiecție în plan.

Punct început	X / Y	Punct sfârșit	X / Y	Lungime segment (** (m)
1	572.917,163 699.751,202	2	572.916,914 699.750,986	0.33
2	572.916,914 699.750,986	3	572.912,015 699.746,722	6.495
3	572.912,015 699.746,722	4	572.911,953 699.746,668	0.082
4	572.911,953 699.746,668	5	573.089,151 699.497,817	305.493
5	573.089,151 699.497,817	6	573.089,214 699.497,869	0.082

Punct început	X / Y	Punct sfârșit	X / Y	Lungime segment (** (m)
6	573.089,214 699.497,869	7	573.092,312 699.500,475	4.048
7	573.092,312 699.500,475	8	573.094,159 699.502,07	2.44
8	573.094,159 699.502,07	9	573.094,407 699.502,285	0.328
9	573.094,407 699.502,285	1	572.917,163 699.751,202	305.573

** Lungimile segmentelor sunt determinate în planul de proiecție Stereo 70 și sunt rotunjite la 1 milimetru.

*** Distanța dintre puncte este formată din segmente cumulate ce sunt mai mici decât valoarea 1 milimetru.

**DATE DESPRE IMOBILUL NR. 2966**

Oficiul de Cadastru și Publicitate Imobiliară SUCEAVA
Biroul de Cadastru și Publicitate Imobiliară Radauti

A. Partea I. Descrierea imobilului

TEREN Extravilan

Adresa: Jud. Suceava

Nr. Crt	Nr cadastral Nr. topografic	Suprafața* (mp)	Observații / Referințe
A1		3.727	Sector cadastral:15 Teren neimprejmuit;

B. Partea II. Proprietari și acte

Inscrieri privitoare la dreptul de proprietate și alte drepturi reale	Referințe
/	
Act Administrativ nr. 2415, din 07/03/2005 emis de CJSDPAT SUCEAVA;	
B1	A1
Intabulare, drept de PROPRIETATE, dobândit prin Reconstituire, cota actuala 1/1 1) DOHOTAR IOANA DEFUNCT:Da	

C. Partea III. SARCINI .

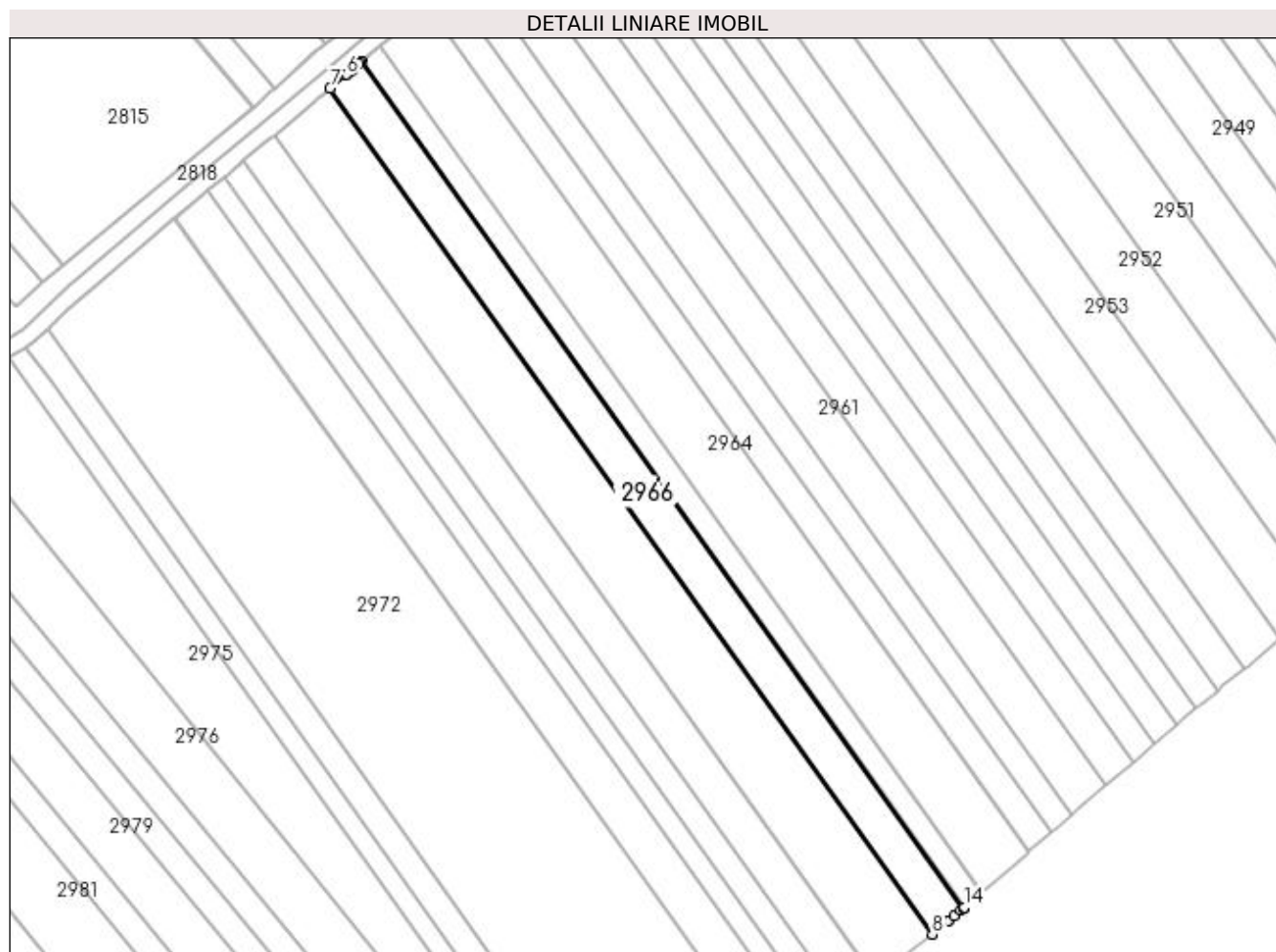
Inscrieri privind dezmembramintele dreptului de proprietate, drepturi reale de garanție și sarcini	Referințe
NU SUNT	

Anexa Nr. 1 La Partea I

Teren

Nr cadastral	Suprafața (mp)*	Observații / Referințe
	3.727	

* Suprafața este determinată în planul de proiecție Stereo 70.



Date referitoare la teren

Crt	Categorie folosință	Intra vilan	Suprafața (mp)	Tarla	Parcelă	Nr. topo	Observații / Referințe
1	arabil	NU	3.727	22	377	-	

Lungime Segmente

1) Valorile lungimilor segmentelor sunt obținute din proiecție în plan.

Punct început	X / Y	Punct sfârșit	X / Y	Lungime segment (** (m)
1	572.911,953 699.746,668	2	572.911,705 699.746,452	0.329
2	572.911,705 699.746,452	3	572.910,961 699.745,804	0.987
3	572.910,961 699.745,804	4	572.909,026 699.744,12	2.565
4	572.909,026 699.744,12	5	572.907,487 699.742,781	2.04
5	572.907,487 699.742,781	6	572.907,476 699.742,771	0.015

Punct început	X / Y	Punct sfârșit	X / Y	Lungime segment (** (m)
6	572.907,476 699.742,771	7	572.902,633 699.738,72	6.314
7	572.902,633 699.738,72	8	573.079,783 699.489,936	305.411
8	573.079,783 699.489,936	9	573.084,615 699.494,001	6.314
9	573.084,615 699.494,001	10	573.084,627 699.494,011	0.016
10	573.084,627 699.494,011	11	573.086,185 699.495,322	2.036
11	573.086,185 699.495,322	12	573.088,146 699.496,971	2.562
12	573.088,146 699.496,971	13	573.088,9 699.497,605	0.985
13	573.088,9 699.497,605	14	573.089,151 699.497,817	0.329
14	573.089,151 699.497,817	1	572.911,953 699.746,668	305.493

** Lungimile segmentelor sunt determinate în planul de proiecție Stereo 70 și sunt rotunjite la 1 milimetru.

*** Distanța dintre puncte este formată din segmente cumulate ce sunt mai mici decât valoarea 1 milimetru.

**DATE DESPRE IMOBILUL NR. 2967**

Oficiul de Cadastru și Publicitate Imobiliară SUCEAVA
Biroul de Cadastru și Publicitate Imobiliară Radauti

A. Partea I. Descrierea imobilului

TEREN Extravilan

Adresa: Jud. Suceava

Nr. Crt	Nr cadastral Nr. topografic	Suprafața* (mp)	Observații / Referințe
A1		6.500	Sector cadastral:15 Teren neimpregmuit;

B. Partea II. Proprietari și acte

Inscrieri privitoare la dreptul de proprietate și alte drepturi reale	Referințe
/	
Act Administrativ nr. 118, din 07/07/1994 emis de CJSDPAT SUCEAVA;	
B1	A1
Intabulare, drept de PROPRIETATE, dobândit prin Reconstituire, cota actuala 1/1 1) LUCESCU CONSTANTIN SIMION	
Act Administrativ nr. 7147, din 21/07/2023 emis de PRIMARIA MILIȘĂUȚI;	
B2	A1
Se notează posesia faptică. 1) DRELCIUC ELISAVETA	

C. Partea III. SARCINI .

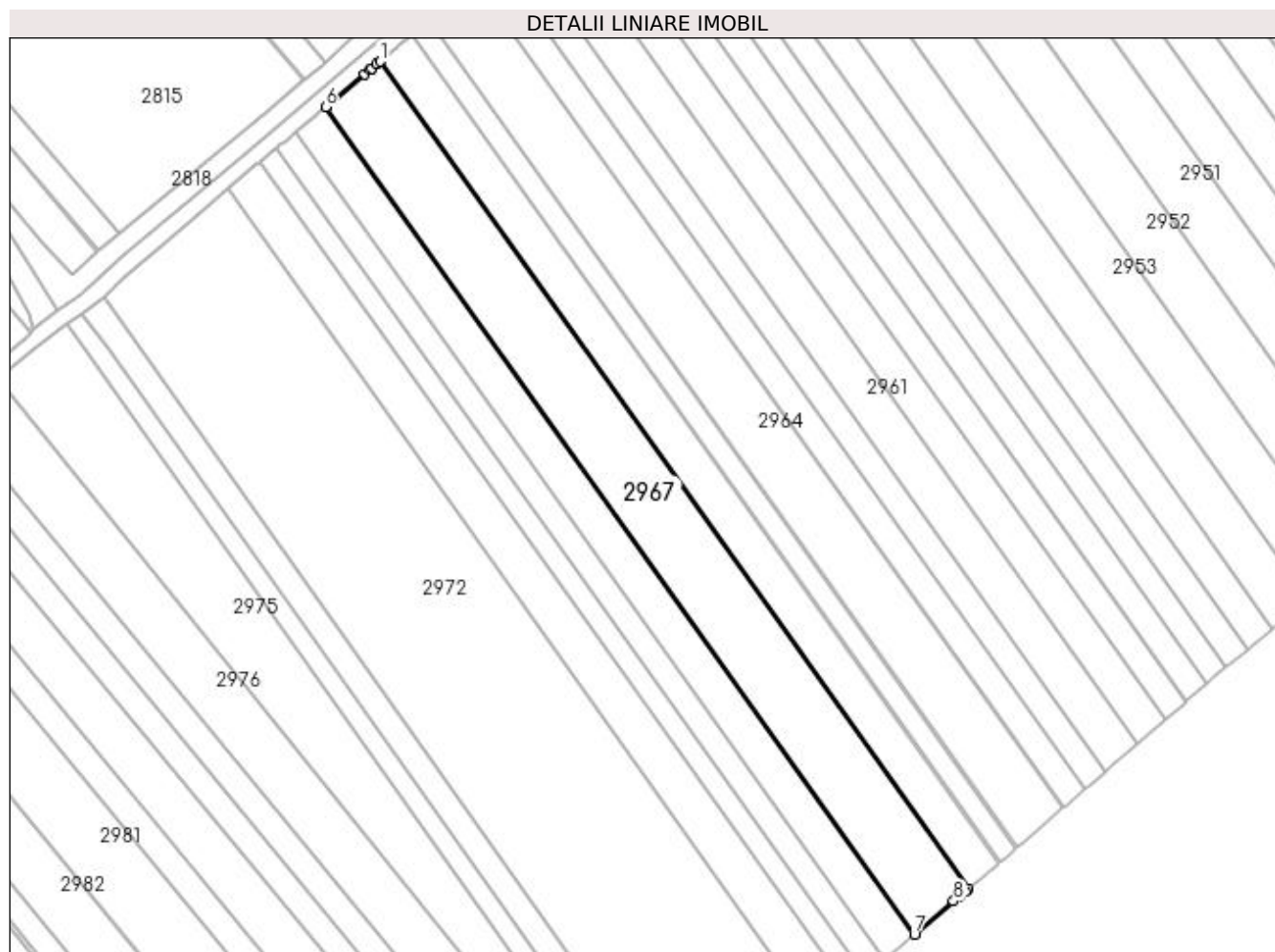
Inscrieri privind dezmembramintele dreptului de proprietate, drepturi reale de garanție și sarcini	Referințe
NU SUNT	

Anexa Nr. 1 La Partea I

Teren

Nr cadastral	Suprafața (mp)*	Observații / Referințe
	6.500	

* Suprafața este determinată în planul de proiecție Stereo 70.



Date referitoare la teren

Crt	Categorie folosință	Intra vilan	Suprafața (mp)	Tarla	Parcelă	Nr. topo	Observații / Referințe
1	arabil	NU	6.500	22	377	-	

Lungime Segmente

1) Valorile lungimilor segmentelor sunt obținute din proiecție în plan.

Punct început	X / Y	Punct sfârșit	X / Y	Lungime segment (** (m)
1	572.902,633 699.738,72	2	572.901,625 699.737,877	1.314
2	572.901,625 699.737,877	3	572.900,181 699.736,669	1.883
3	572.900,181 699.736,669	4	572.899,66 699.736,233	0.679
4	572.899,66 699.736,233	5	572.898,099 699.734,927	2.035
5	572.898,099 699.734,927	6	572.886,26 699.725,024	15.435

Punct început	X / Y	Punct sfârșit	X / Y	Lungime segment (** (m)
6	572.886,26 699.725,024	7	573.063,444 699.476,193	305.469
7	573.063,444 699.476,193	8	573.075,258 699.486,13	15.437
8	573.075,258 699.486,13	9	573.076,816 699.487,441	2.036
9	573.076,816 699.487,441	10	573.077,336 699.487,878	0.679
10	573.077,336 699.487,878	11	573.078,777 699.489,09	1.883
11	573.078,777 699.489,09	12	573.079,783 699.489,936	1.314
12	573.079,783 699.489,936	1	572.902,633 699.738,72	305.411

** Lungimile segmentelor sunt determinate în planul de proiecție Stereo 70 și sunt rotunjite la 1 milimetru.

*** Distanța dintre puncte este formată din segmente cumulate ce sunt mai mici decât valoarea 1 milimetru.

**DATE DESPRE IMOBILUL NR. 2968**

Oficiul de Cadastru și Publicitate Imobiliară SUCEAVA
Biroul de Cadastru și Publicitate Imobiliară Radauti

A. Partea I. Descrierea imobilului

TEREN Extravilan

Adresa: Jud. Suceava, TARLA DEAL

Nr. Crt	Nr cadastral Nr. topografic	Suprafața* (mp)	Observații / Referințe
A1	37083	3.600	Sector cadastral:15 Teren neimprejmuit;

B. Partea II. Proprietari și acte

Inscrieri privitoare la dreptul de proprietate și alte drepturi reale		Referințe
12953 / 22/04/2016		
Act Notarial nr. CERTIFICAT DE MOSTENITOR NT.53, din 27/03/2007 emis de BNP FOMIN SIMION;		
B4	imobil aflat sub incidenta art.3 alin.(1) din Legea nr.17/2014	A1
5207 / 20/02/2017		
Act Notarial nr. 175, din 20/02/2017 emis de FOMIN LARISA;		
B6	Intabulare, drept de PROPRIETATE- bun comun, in devalmasie, cu titlu de donatie, dobandit prin Conventie, cota actuala 1/1 1) POPESCU GHEORGHE 2) POPESCU MARIA-ALEXANDRA	A1

C. Partea III. SARCINI .

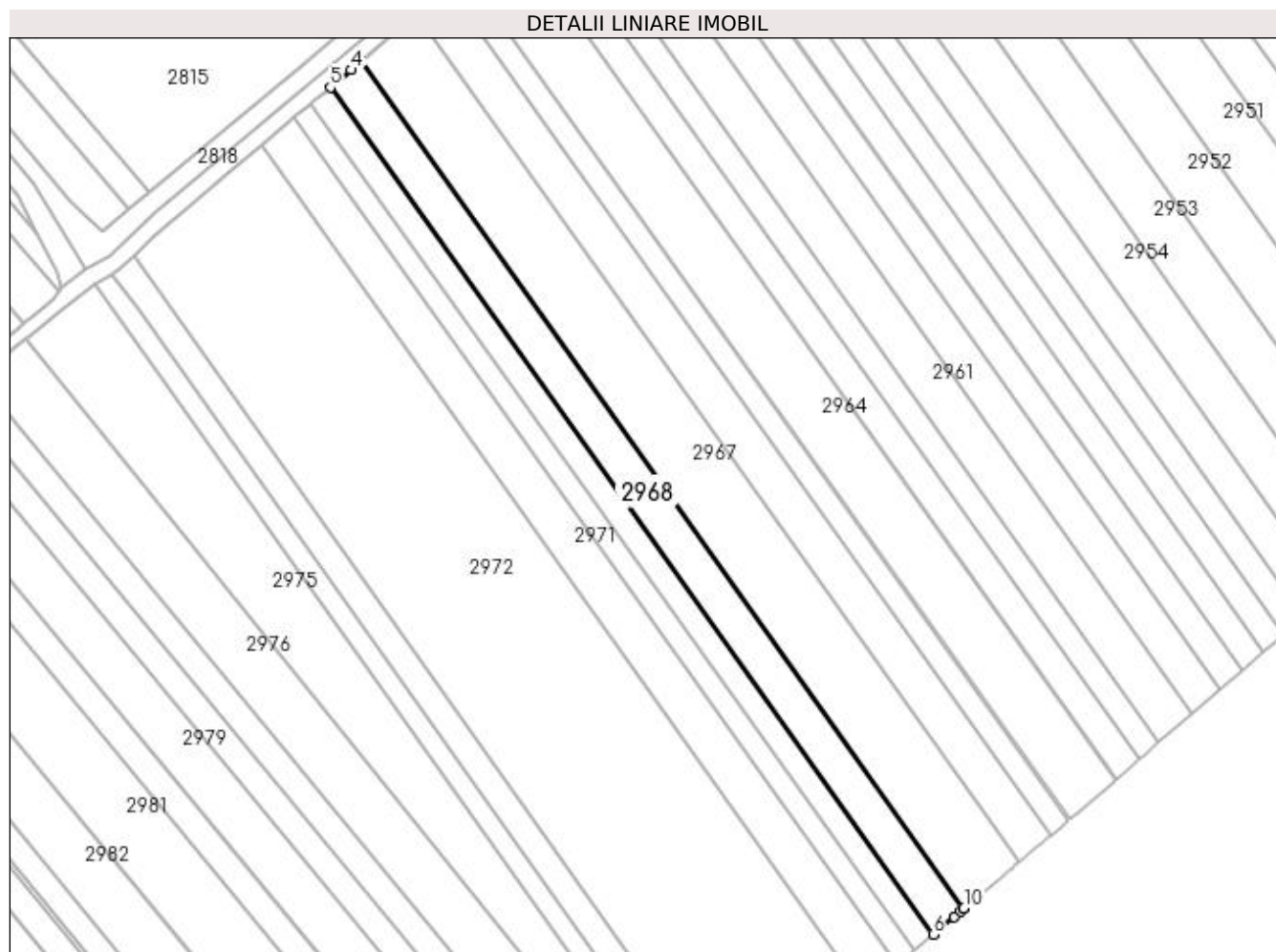
Inscrieri privind dezmembramintele dreptului de proprietate, drepturi reale de garanție și sarcini	Referințe
NU SUNT	

Anexa Nr. 1 La Partea I

Teren

Nr cadastral	Suprafața (mp)*	Observații / Referințe
37083	3.600	

* Suprafața este determinată în planul de proiecție Stereo 70.



Date referitoare la teren

Crt	Categorie folosință	Intra vilan	Suprafața (mp)	Tarla	Parcelă	Nr. topo	Observații / Referințe
1	arabil	NU	3.600	22	377	-	Imobilul se intersectează cu o zonă aferentă legii 17/2014

Lungime Segmente

1) Valorile lungimilor segmentelor sunt obținute din proiecție în plan.

Punct început	X / Y	Punct sfârșit	X / Y	Lungime segment (** (m)
1	572.886,26 699.725,024	2	572.886,136 699.724,92	0.162
2	572.886,136 699.724,92	3	572.885,253 699.724,181	1.151
3	572.885,253 699.724,181	4	572.883,289 699.722,538	2.561
4	572.883,289 699.722,538	5	572.877,194 699.717,44	7.946
5	572.877,194 699.717,44	6	573.054,396 699.468,583	305.5

Punct început	X / Y	Punct sfârșit	X / Y	Lungime segment (** (m)
6	573.054,396 699.468,583	7	573.060,478 699.473,699	7.948
7	573.060,478 699.473,699	8	573.062,438 699.475,347	2.561
8	573.062,438 699.475,347	9	573.063,32 699.476,089	1.153
9	573.063,32 699.476,089	10	573.063,444 699.476,193	0.162
10	573.063,444 699.476,193	1	572.886,26 699.725,024	305.469

** Lungimile segmentelor sunt determinate în planul de proiecție Stereo 70 și sunt rotunjite la 1 milimetru.

*** Distanța dintre puncte este formată din segmente cumulate ce sunt mai mici decât valoarea 1 milimetru.

**DATE DESPRE IMOBILUL NR. 2969**

Oficiul de Cadastru și Publicitate Imobiliară SUCEAVA
Biroul de Cadastru și Publicitate Imobiliară Radauti

A. Partea I. Descrierea imobilului

TEREN Extravilan

Adresa: Jud. Suceava

Nr. Crt	Nr cadastral Nr. topografic	Suprafața* (mp)	Observații / Referințe
A1		2.300	Sector cadastral:15 Teren neimprejmuit;

B. Partea II. Proprietari și acte

Inscrieri privitoare la dreptul de proprietate și alte drepturi reale		Referințe
/		
Act Normativ nr. Legea 7, din 13/03/1996 emis de PARLAMENTUL ROMANIEI;		
B1	Inscrierea provizorie, drept de PROPRIETATE, dobandit prin Lege, cota actuala 1/1 1) ORAȘUL MILIȘĂUȚI, CIF:4326973, PROPRIETAR NEIDENTIFICAT.	A1

C. Partea III. SARCINI .

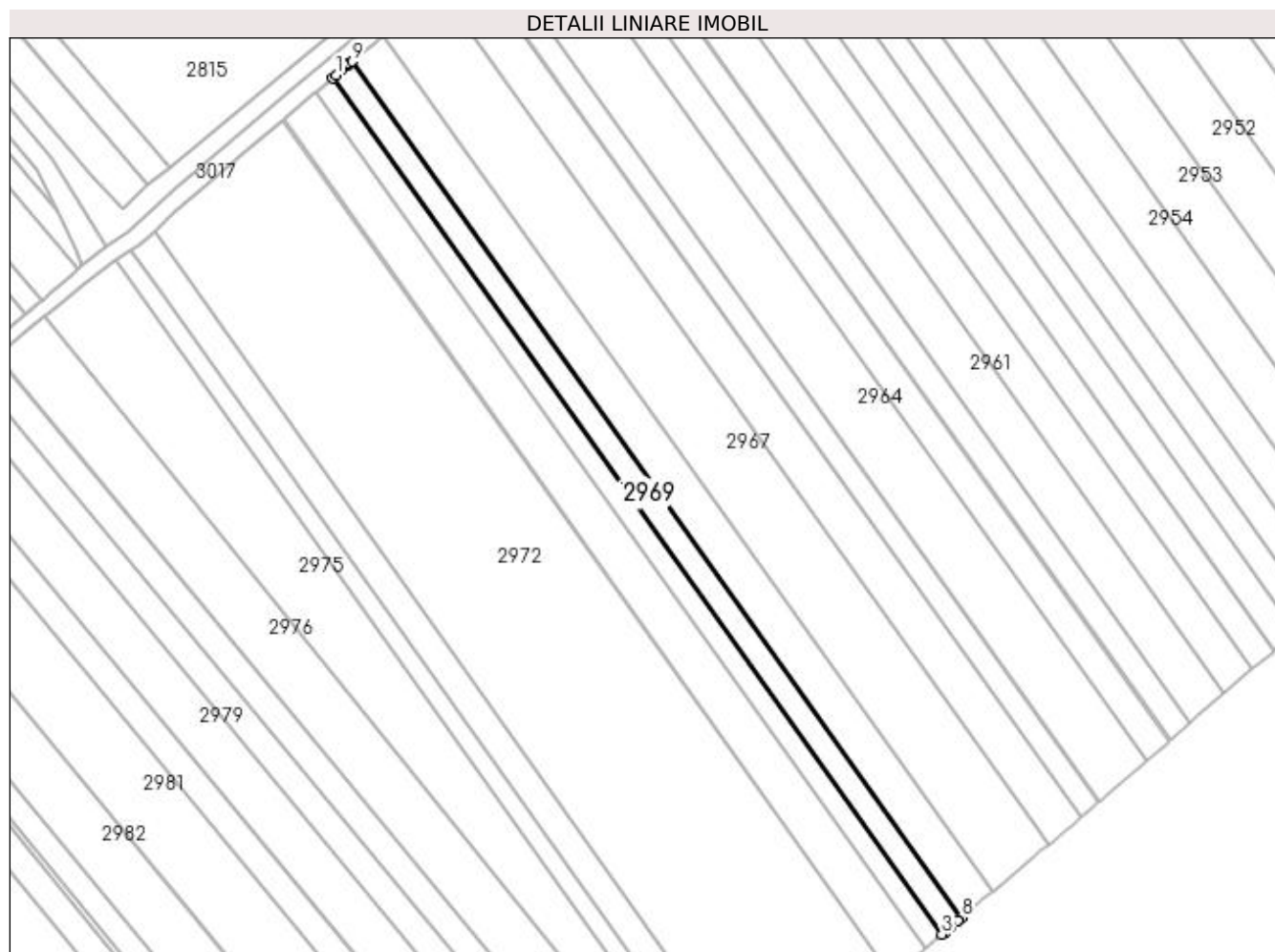
Inscrieri privind dezmembramintele dreptului de proprietate, drepturi reale de garanție și sarcini	Referințe
NU SUNT	

Anexa Nr. 1 La Partea I

Teren

Nr cadastral	Suprafața (mp)*	Observații / Referințe
	2.300	

* Suprafața este determinată în planul de proiecție Stereo 70.



Date referitoare la teren

Crt	Categorie folosință	Intra vilan	Suprafața (mp)	Tarla	Parcelă	Nr. topo	Observații / Referințe
1	arabil	NU	2.300	22	377	-	

Lungime Segmente

1) Valorile lungimilor segmentelor sunt obținute din proiecție în plan.

Punct început	X / Y	Punct sfârșit	X / Y	Lungime segment (** (m)
1	572.872,409 699.713,437	2	572.871,402 699.712,594	1.313
2	572.871,402 699.712,594	3	573.048,616 699.463,721	305.52
3	573.048,616 699.463,721	4	573.049,621 699.464,567	1.314
4	573.049,621 699.464,567	5	573.051,43 699.466,088	2.363
5	573.051,43 699.466,088	6	573.053,273 699.467,639	2.409

Punct început	X / Y	Punct sfârșit	X / Y	Lungime segment (** (m)
6	573.053,273 699.467,639	7	573.053,391 699.467,737	0.153
7	573.053,391 699.467,737	8	573.054,396 699.468,583	1.314
8	573.054,396 699.468,583	9	572.877,194 699.717,44	305.5
9	572.877,194 699.717,44	10	572.876,187 699.716,597	1.313
10	572.876,187 699.716,597	11	572.876,069 699.716,499	0.153
11	572.876,069 699.716,499	12	572.874,222 699.714,954	2.408
12	572.874,222 699.714,954	1	572.872,409 699.713,437	2.364

** Lungimile segmentelor sunt determinate în planul de proiecție Stereo 70 și sunt rotunjite la 1 milimetru.

*** Distanța dintre puncte este formată din segmente cumulate ce sunt mai mici decât valoarea 1 milimetru.

**DATE DESPRE IMOBILUL NR. 2970**

Oficiul de Cadastru și Publicitate Imobiliară SUCEAVA
Biroul de Cadastru și Publicitate Imobiliară Radauti

A. Partea I. Descrierea imobilului

TEREN Extravilan

Adresa: Jud. Suceava

Nr. Crt	Nr cadastral Nr. topografic	Suprafața* (mp)	Observații / Referințe
A1		1.900	Sector cadastral:15 Teren neimprejmuit;

B. Partea II. Proprietari și acte

Inscrieri privitoare la dreptul de proprietate și alte drepturi reale		Referințe
/		
Act Normativ nr. Legea 7, din 13/03/1996 emis de PARLAMENTUL ROMANIEI;		
B1	Inscrierea provizorie, drept de PROPRIETATE, dobandit prin Lege, cota actuala 1/1 1) ORAȘUL MILIȘĂUȚI, CIF:4326973, PROPRIETAR NEIDENTIFICAT.	A1

C. Partea III. SARCINI .

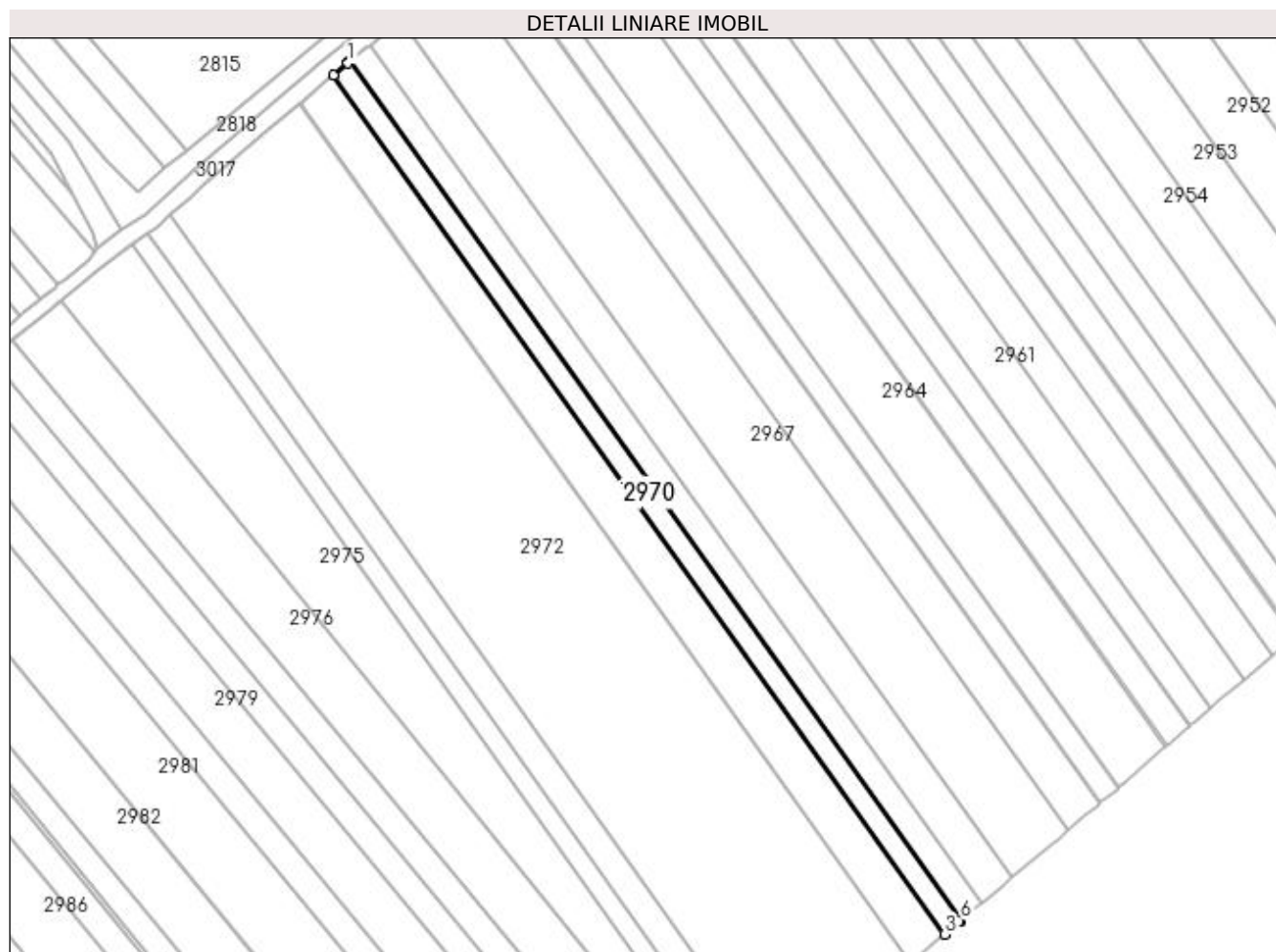
Inscrieri privind dezmembramintele dreptului de proprietate, drepturi reale de garanție și sarcini	Referințe
NU SUNT	

Anexa Nr. 1 La Partea I

Teren

Nr cadastral	Suprafața (mp)*	Observații / Referințe
	1.900	

* Suprafața este determinată în planul de proiecție Stereo 70.



Date referitoare la teren

Crt	Categorie folosință	Intra vilan	Suprafața (mp)	Tarla	Parcelă	Nr. topo	Observații / Referințe
1	arabil	NU	1.900	22	377	-	

Lungime Segmente

1) Valorile lungimilor segmentelor sunt obținute din proiecție în plan.

Punct început	X / Y	Punct sfârșit	X / Y	Lungime segment (** (m)
1	572.870,898 699.712,173	2	572.866,618 699.708,592	5.58
2	572.866,618 699.708,592	3	573.043,841 699.459,705	305.537
3	573.043,841 699.459,705	4	573.048,113 699.463,298	5.582
4	573.048,113 699.463,298	5	573.048,527 699.463,647	0.541
5	573.048,527 699.463,647	6	573.048,616 699.463,721	0.116

Punct început	X / Y	Punct sfârșit	X / Y	Lungime segment (** (m)
6	573.048,616 699.463,721	7	572.871,402 699.712,594	305.52
7	572.871,402 699.712,594	8	572.871,313 699.712,52	0.116
8	572.871,313 699.712,52	1	572.870,898 699.712,173	0.541

** Lungimile segmentelor sunt determinate în planul de proiecție Stereo 70 și sunt rotunjite la 1 milimetru.

*** Distanța dintre puncte este formată din segmente cumulate ce sunt mai mici decât valoarea 1 milimetru.

**DATE DESPRE IMOBILUL NR. 2971**

Oficiul de Cadastru și Publicitate Imobiliară SUCEAVA
Biroul de Cadastru și Publicitate Imobiliară Radauti

A. Partea I. Descrierea imobilului

TEREN Extravilan

Adresa: Jud. Suceava

Nr. Crt	Nr cadastral Nr. topografic	Suprafața* (mp)	Observații / Referințe
A1	38314	3.900	Sector cadastral:15 Teren neimprejmuit;

B. Partea II. Proprietari și acte

Inscrieri privitoare la dreptul de proprietate și alte drepturi reale		Referințe
1158 / 11/01/2019		
Act Notarial nr. 9, din 10/01/2019 emis de SURAKI ELENA;		
B7	Intabulare, drept de PROPRIETATE bun propriu cu titlu de donatie, dobandit prin Conventie, cota actuala 1/1 1) RUBAN PETRICĂ	A1

C. Partea III. SARCINI .

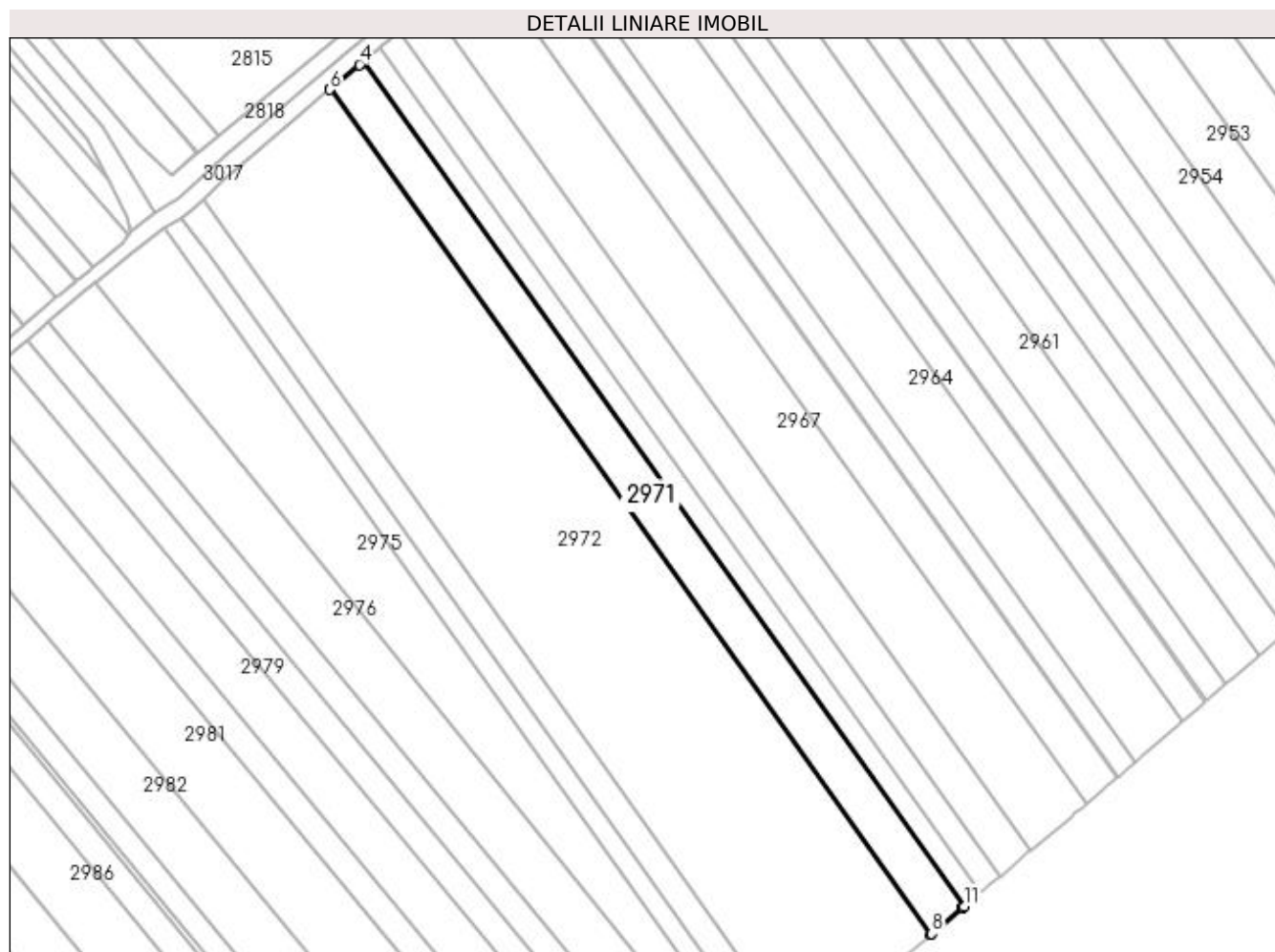
Inscrieri privind dezmembramintele dreptului de proprietate, drepturi reale de garanție și sarcini	Referințe
NU SUNT	

Anexa Nr. 1 La Partea I

Teren

Nr cadastral	Suprafața (mp)*	Observații / Referințe
38314	3.900	

* Suprafața este determinată în planul de proiecție Stereo 70.



Date referitoare la teren

Crt	Categorie folosință	Intravilan	Suprafața (mp)	Tarla	Parcelă	Nr. topo	Observații / Referințe
1	arabil	NU	3.900	22	377	-	

Lungime Segmente

1) Valorile lungimilor segmentelor sunt obținute din proiecție în plan.

Punct început	X / Y	Punct sfârșit	X / Y	Lungime segment (** (m)
1	572.866,618 699.708,592	2	572.866,147 699.708,198	0.614
2	572.866,147 699.708,198	3	572.866,114 699.708,171	0.043
3	572.866,114 699.708,171	4	572.865,519 699.707,673	0.776
4	572.865,519 699.707,673	5	572.857,12 699.700,576	10.996
5	572.857,12 699.700,576	6	572.856,83 699.700,331	0.38

Punct început	X / Y	Punct sfârșit	X / Y	Lungime segment (** (m)
6	572.856,83 699.700,331	7	573.034,041 699.451,462	305.515
7	573.034,041 699.451,462	8	573.034,331 699.451,706	0.379
8	573.034,331 699.451,706	9	573.043,339 699.459,282	11.77
9	573.043,339 699.459,282	10	573.043,371 699.459,31	0.043
10	573.043,371 699.459,31	11	573.043,841 699.459,705	0.614
11	573.043,841 699.459,705	1	572.866,618 699.708,592	305.537

** Lungimile segmentelor sunt determinate în planul de proiecție Stereo 70 și sunt rotunjite la 1 milimetru.

*** Distanța dintre puncte este formată din segmente cumulate ce sunt mai mici decât valoarea 1 milimetru.

**DATE DESPRE IMOBILUL NR. 2972**

Oficiul de Cadastru și Publicitate Imobiliară SUCEAVA
Biroul de Cadastru și Publicitate Imobiliară Radauti

A. Partea I. Descrierea imobilului

TEREN Extravilan

Adresa: Jud. Suceava

Nr. Crt	Nr cadastral Nr. topografic	Suprafața* (mp)	Observații / Referințe
A1		15.100	Sector cadastral:15 Teren neimprejmuit;

B. Partea II. Proprietari și acte

Inscrieri privitoare la dreptul de proprietate și alte drepturi reale		Referințe
/		
Act Normativ nr. Legea 7, din 13/03/1996 emis de PARLAMENTUL ROMANIEI;		
B1	Inscrierea provizorie, drept de PROPRIETATE, dobandit prin Lege, cota actuala 1/1 1) ORAȘUL MILIȘĂUȚI, CIF:4326973, PROPRIETAR NEIDENTIFICAT.	A1

C. Partea III. SARCINI .

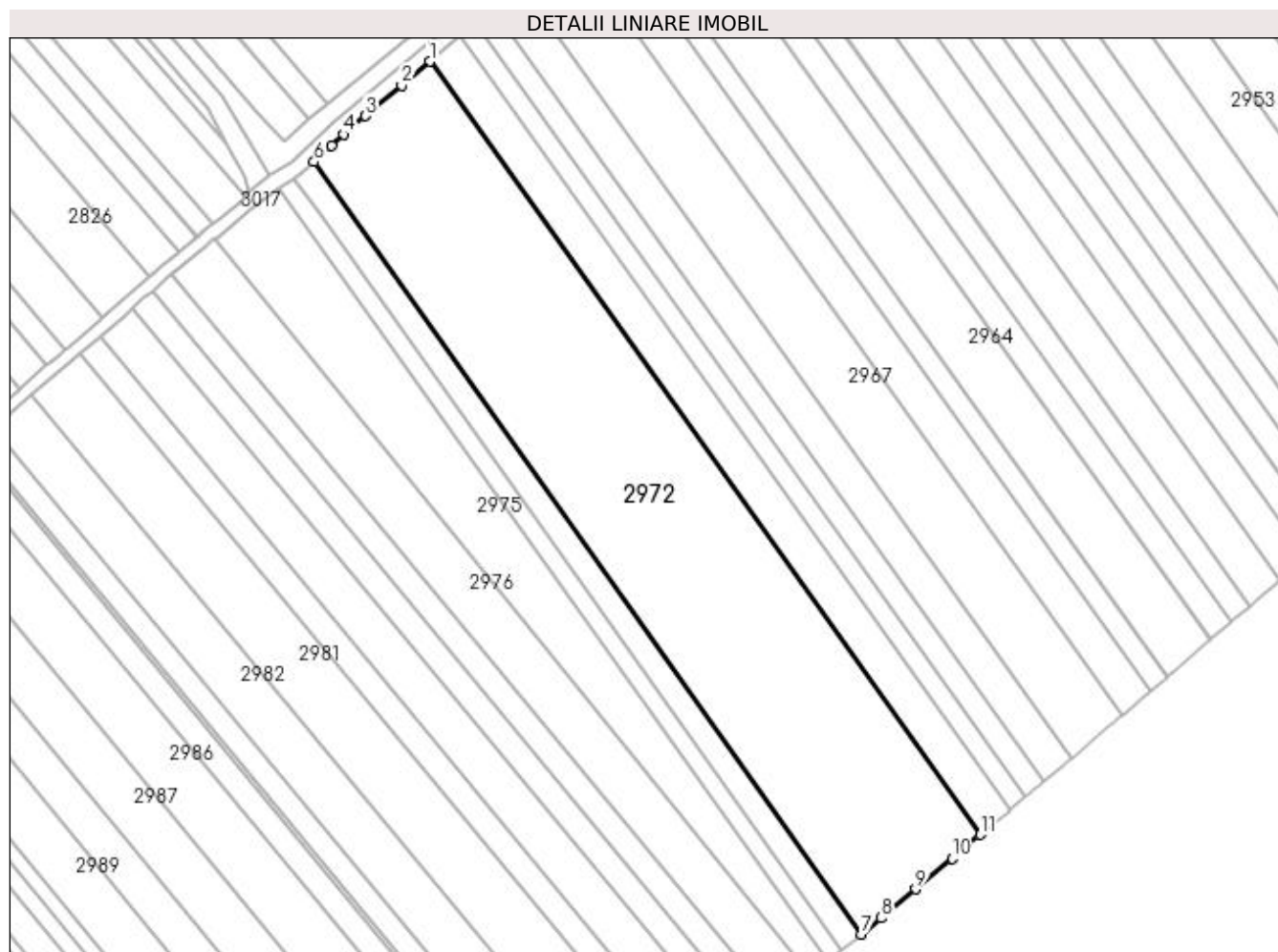
Inscrieri privind dezmembramintele dreptului de proprietate, drepturi reale de garanție și sarcini	Referințe
NU SUNT	

Anexa Nr. 1 La Partea I

Teren

Nr cadastral	Suprafața (mp)*	Observații / Referințe
	15.100	

* Suprafața este determinată în planul de proiecție Stereo 70.



Date referitoare la teren

Crt	Categorie folosință	Intra vilan	Suprafața (mp)	Tarla	Parcelă	Nr. topo	Observații / Referințe
1	arabil	NU	15.100	22	377	-	

Lungime Segmente

1) Valorile lungimilor segmentelor sunt obținute din proiecție în plan.

Punct început	X / Y	Punct sfârșit	X / Y	Lungime segment (** (m)
1	572.856,83 699.700,331	2	572.847,771 699.692,676	11.86
2	572.847,771 699.692,676	3	572.836,052 699.682,774	15.342
3	572.836,052 699.682,774	4	572.829,023 699.676,834	9.203
4	572.829,023 699.676,834	5	572.825,125 699.673,222	5.314
5	572.825,125 699.673,222	6	572.819,54 699.668,046	7.615

Punct început	X / Y	Punct sfârșit	X / Y	Lungime segment (** (m)
6	572.819,54 699.668,046	7	572.995,746 699.419,387	304.762
7	572.995,746 699.419,387	8	573.002,101 699.424,683	8.272
8	573.002,101 699.424,683	9	573.013,227 699.433,955	14.483
9	573.013,227 699.433,955	10	573.024,966 699.443,829	15.339
10	573.024,966 699.443,829	11	573.034,041 699.451,462	11.858
11	573.034,041 699.451,462	1	572.856,83 699.700,331	305.515

** Lungimile segmentelor sunt determinate în planul de proiecție Stereo 70 și sunt rotunjite la 1 milimetru.

*** Distanța dintre puncte este formată din segmente cumulate ce sunt mai mici decât valoarea 1 milimetru.

**DATE DESPRE IMOBILUL NR. 2973**

Oficiul de Cadastru și Publicitate Imobiliară SUCEAVA
Biroul de Cadastru și Publicitate Imobiliară Radauti

A. Partea I. Descrierea imobilului

TEREN Extravilan

Adresa: Jud. Suceava

Nr. Crt	Nr cadastral Nr. topografic	Suprafața* (mp)	Observații / Referințe
A1		2.500	Sector cadastral:15 Teren neimprejmuit;

B. Partea II. Proprietari și acte

Inscrieri privitoare la dreptul de proprietate și alte drepturi reale	Referințe
/	
Act Administrativ nr. 1503, din 17/03/1998 emis de CJSDPAT SUCEAVA;	
B1	A1
Intabulare, drept de PROPRIETATE, dobandit prin Reconstituire, cota actuala 1/1 1) SIRETEAN SILVIA, Lipsă CNP proprietar.	

C. Partea III. SARCINI .

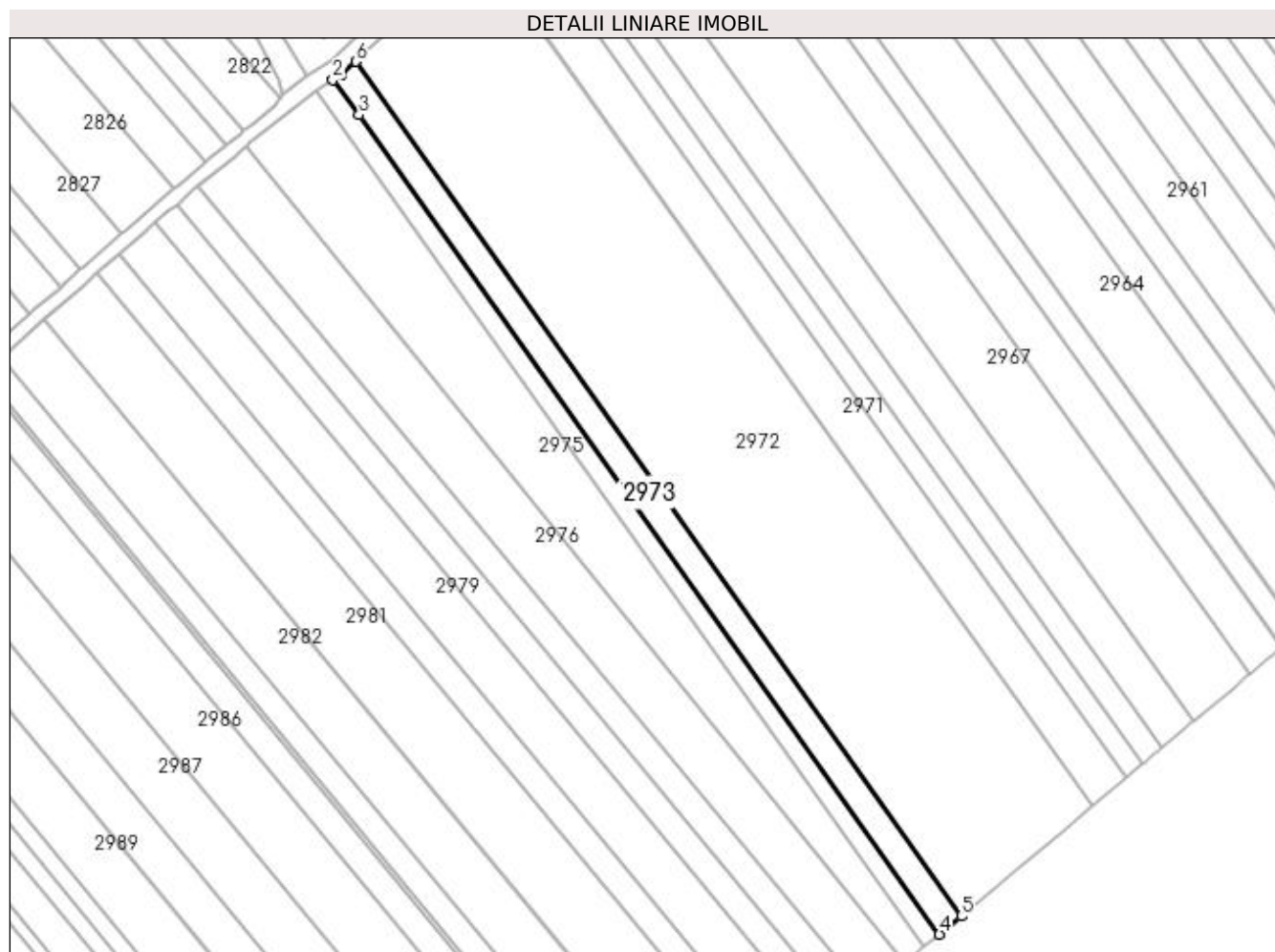
Inscrieri privind dezmembramintele dreptului de proprietate, drepturi reale de garanție și sarcini	Referințe
NU SUNT	

Anexa Nr. 1 La Partea I

Teren

Nr cadastral	Suprafața (mp)*	Observații / Referințe
	2.500	

* Suprafața este determinată în planul de proiecție Stereo 70.



Date referitoare la teren

Crt	Categorie folosință	Intra vilan	Suprafața (mp)	Tarla	Parcelă	Nr. topo	Observații / Referințe
1	arabil	NU	2.500	22	377	-	

Lungime Segmente

1) Valorile lungimilor segmentelor sunt obținute din proiecție în plan.

Punct început	X / Y	Punct sfârșit	X / Y	Lungime segment (** (m)
1	572.815,403 699.664,213	2	572.812,904 699.662,638	2.954
2	572.812,904 699.662,638	3	572.820,538 699.652,455	12.727
3	572.820,538 699.652,455	4	572.989,427 699.414,121	292.107
4	572.989,427 699.414,121	5	572.995,746 699.419,387	8.226
5	572.995,746 699.419,387	6	572.819,54 699.668,046	304.762

Punct început	X / Y	Punct sfârșit	X / Y	Lungime segment (** (m)
6	572.819,54 699.668,046	1	572.815,403 699.664,213	5.64

** Lungimile segmentelor sunt determinate în planul de proiecție Stereo 70 și sunt rotunjite la 1 milimetru.

*** Distanța dintre puncte este formată din segmente cumulate ce sunt mai mici decât valoarea 1 milimetru.

**DATE DESPRE IMOBILUL NR. 2974**

Oficiul de Cadastru și Publicitate Imobiliară SUCEAVA
Biroul de Cadastru și Publicitate Imobiliară Radauti

A. Partea I. Descrierea imobilului

TEREN Extravilan

Adresa: Jud. Suceava

Nr. Crt	Nr cadastral Nr. topografic	Suprafața* (mp)	Observații / Referințe
A1		1.751	Sector cadastral:15 Teren neimprejmuit;

B. Partea II. Proprietari și acte

Inscrieri privitoare la dreptul de proprietate și alte drepturi reale		Referințe
/		
Act Normativ nr. Legea 7, din 13/03/1996 emis de PARLAMENTUL ROMANIEI;		
B1	Inscrierea provizorie, drept de PROPRIETATE, dobandit prin Lege, cota actuala 1/1 1) ORAȘUL MILIȘĂUȚI, CIF:4326973, PROPRIETAR NEIDENTIFICAT.	A1

C. Partea III. SARCINI .

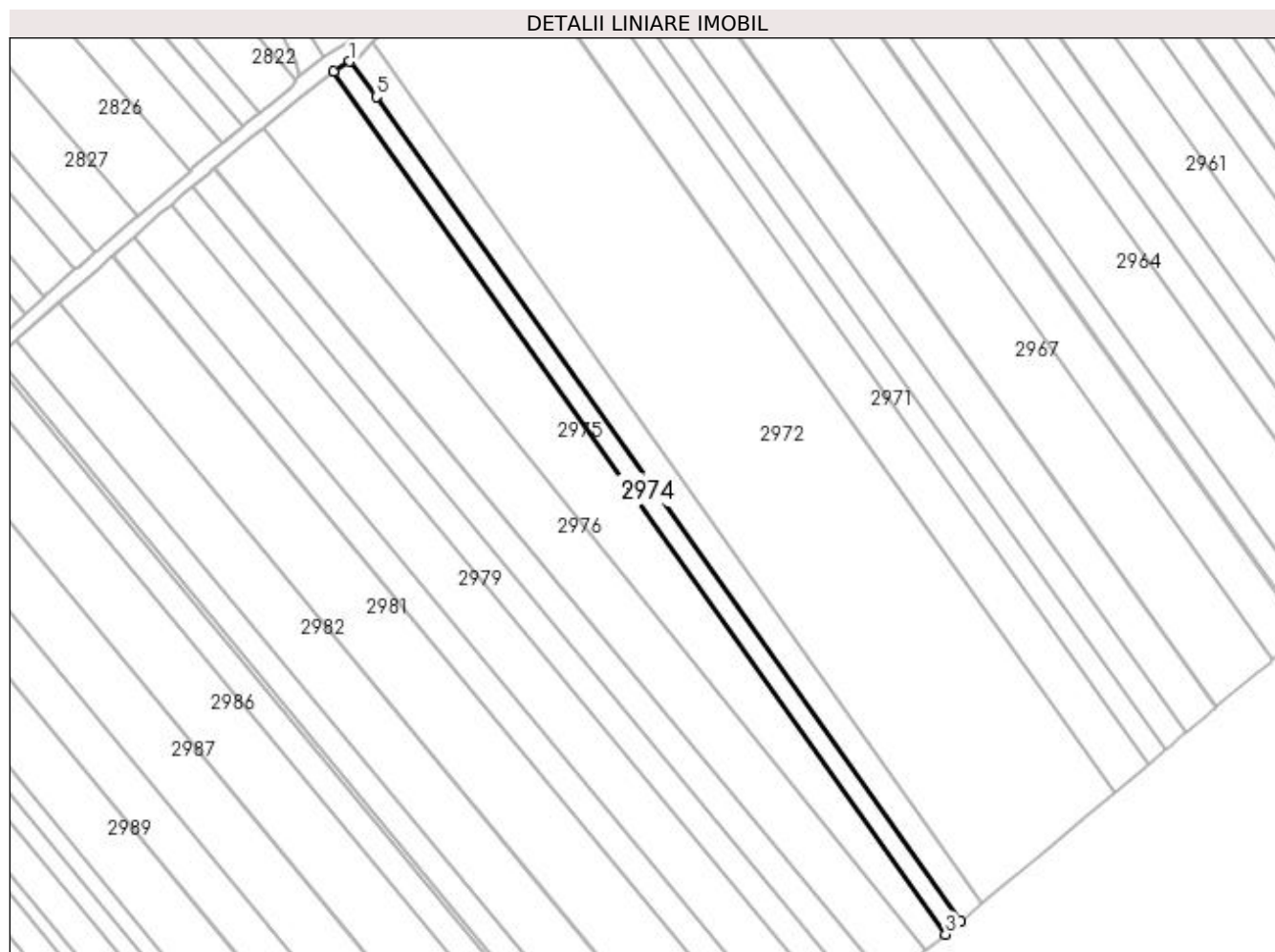
Inscrieri privind dezmembramintele dreptului de proprietate, drepturi reale de garanție și sarcini	Referințe
NU SUNT	

Anexa Nr. 1 La Partea I

Teren

Nr cadastral	Suprafața (mp)*	Observații / Referințe
	1.751	

* Suprafața este determinată în planul de proiecție Stereo 70.



Date referitoare la teren

Crt	Categorie folosință	Intra vilan	Suprafața (mp)	Tarla	Parcelă	Nr. topo	Observații / Referințe
1	altele	NU	1.751	22	383	-	Canal.

Lungime Segmente

1) Valorile lungimilor segmentelor sunt obținute din proiecție în plan.

Punct început	X / Y	Punct sfârșit	X / Y	Lungime segment (** (m)
1	572.812,904 699.662,638	2	572.808,231 699.659,694	5.523
2	572.808,231 699.659,694	3	572.985,087 699.410,501	305.574
3	572.985,087 699.410,501	4	572.989,427 699.414,121	5.652
4	572.989,427 699.414,121	5	572.820,538 699.652,455	292.107
5	572.820,538 699.652,455	1	572.812,904 699.662,638	12.727

**** Lungimile segmentelor sunt determinate în planul de proiecție Stereo 70 și sunt rotunjite la 1 milimetru.**

***** Distanța dintre puncte este formată din segmente cumulate ce sunt mai mici decât valoarea 1 milimetru.**

**DATE DESPRE IMOBILUL NR. 2975**

Oficiul de Cadastru și Publicitate Imobiliară SUCEAVA
Biroul de Cadastru și Publicitate Imobiliară Radauti

A. Partea I. Descrierea imobilului

TEREN Extravilan

Adresa: Jud. Suceava

Nr. Crt	Nr cadastral Nr. topografic	Suprafața* (mp)	Observații / Referințe
A1		5.100	Sector cadastral:15 Teren neimprejmuit;

B. Partea II. Proprietari și acte

Inscrieri privitoare la dreptul de proprietate și alte drepturi reale		Referințe
/		
Act Normativ nr. Legea 7, din 13/03/1996 emis de PARLAMENTUL ROMANIEI;		
B1	Inscrierea provizorie, drept de PROPRIETATE, dobandit prin Lege, cota actuala 1/1 1) ORAȘUL MILIȘĂUȚI, CIF:4326973, PROPRIETAR NEIDENTIFICAT.	A1

C. Partea III. SARCINI .

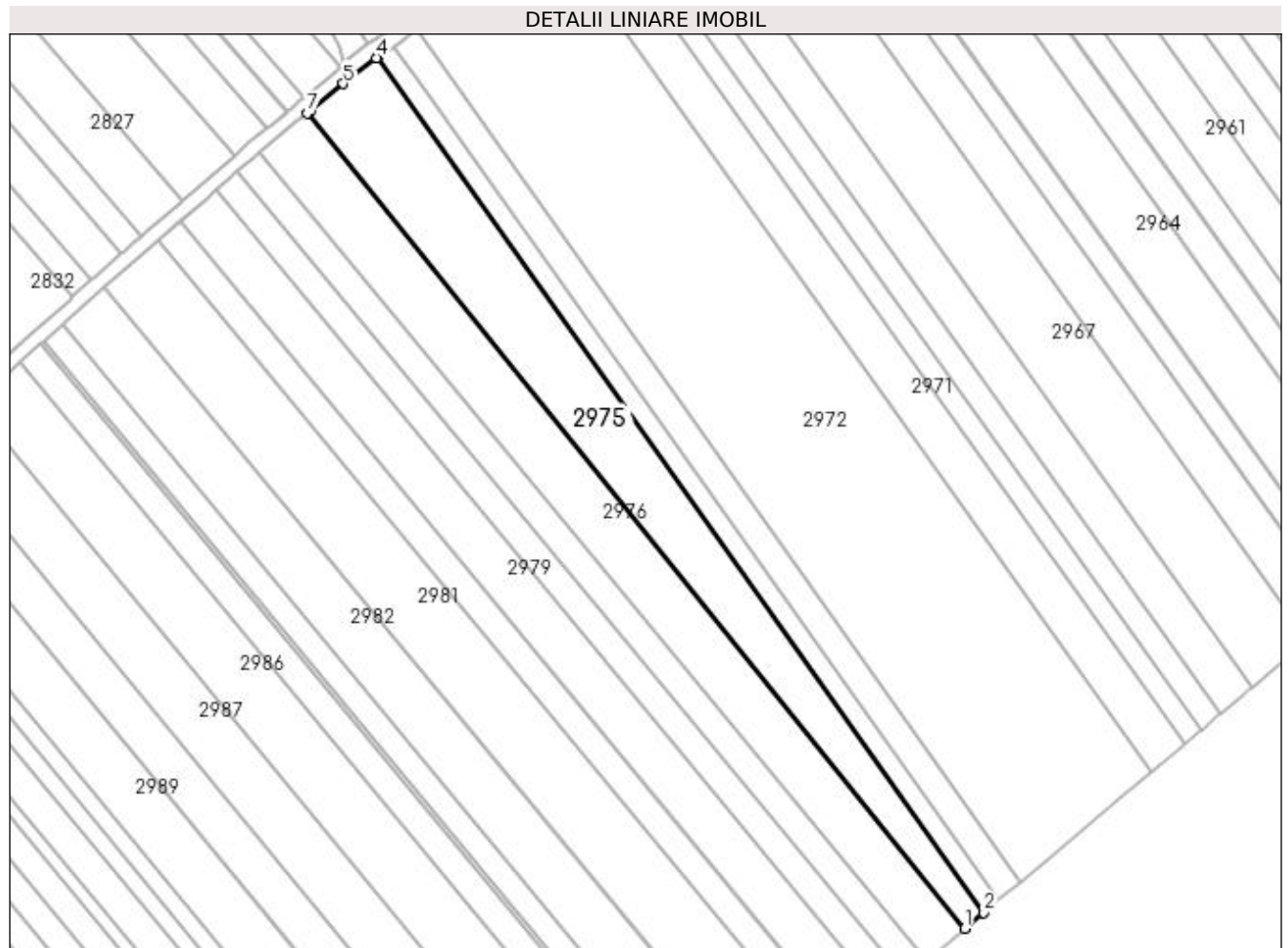
Inscrieri privind dezmembramintele dreptului de proprietate, drepturi reale de garanție și sarcini	Referințe
NU SUNT	

Anexa Nr. 1 La Partea I

Teren

Nr cadastral	Suprafața (mp)*	Observații / Referințe
	5.100	

* Suprafața este determinată în planul de proiecție Stereo 70.



Date referitoare la teren

Crt	Categorie folosință	Intra vilan	Suprafața (mp)	Tarla	Parcelă	Nr. topo	Observații / Referințe
1	arabil	NU	5.100	22	384	-	

Lungime Segmente

1) Valorile lungimilor segmentelor sunt obținute din proiecție în plan.

Punct început	X / Y	Punct sfârșit	X / Y	Lungime segment (** (m)
1	572.979,531 699.405,868	2	572.985,087 699.410,501	7.234
2	572.985,087 699.410,501	3	572.808,231 699.659,694	305.574
3	572.808,231 699.659,694	4	572.808,018 699.659,561	0.251
4	572.808,018 699.659,561	5	572.798,252 699.652,072	12.307
5	572.798,252 699.652,072	6	572.788,522 699.644,041	12.616

Punct început	X / Y	Punct sfârșit	X / Y	Lungime segment (** (m)
6	572.788,522 699.644,041	7	572.787,742 699.643,413	1.001
7	572.787,742 699.643,413	1	572.979,531 699.405,868	305.304

** Lungimile segmentelor sunt determinate în planul de proiecție Stereo 70 și sunt rotunjite la 1 milimetru.

*** Distanța dintre puncte este formată din segmente cumulate ce sunt mai mici decât valoarea 1 milimetru.

**DATE DESPRE IMOBILUL NR. 2976**

Oficiul de Cadastru și Publicitate Imobiliară SUCEAVA
Biroul de Cadastru și Publicitate Imobiliară Radauti

A. Partea I. Descrierea imobilului

TEREN Extravilan

Adresa: Jud. Suceava

Nr. Crt	Nr cadastral Nr. topografic	Suprafața* (mp)	Observații / Referințe
A1	37507	5.000	Sector cadastral:15 Teren neimprejmuit;

B. Partea II. Proprietari și acte

Inscrieri privitoare la dreptul de proprietate și alte drepturi reale		Referințe
/		
Act Normativ nr. Legea 7, din 13/03/1996 emis de PARLAMENTUL ROMANIEI;		
B1	Inscrierea provizorie, drept de PROPRIETATE, dobandit prin Lege, cota actuala 1/1 1) ORAȘUL MILIȘĂUȚI, CIF:4326973, PROPRIETAR NEIDENTIFICAT.	A1

C. Partea III. SARCINI .

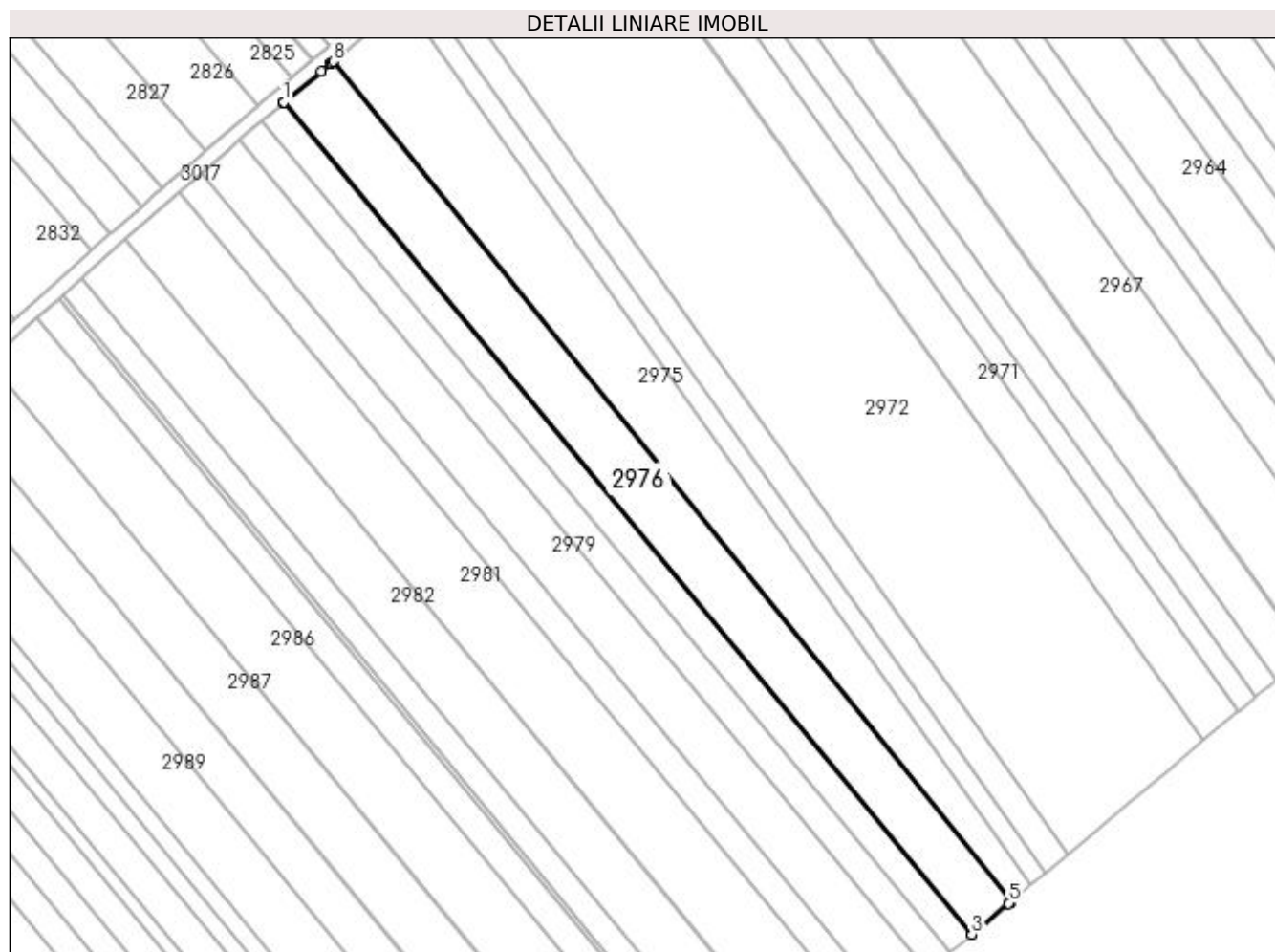
Inscrieri privind dezmembramintele dreptului de proprietate, drepturi reale de garanție și sarcini	Referințe
NU SUNT	

Anexa Nr. 1 La Partea I

Teren

Nr cadastral	Suprafața (mp)*	Observații / Referințe
37507	5.000	

* Suprafața este determinată în planul de proiecție Stereo 70.



Date referitoare la teren

Crt	Categorie folosință	Intra vilan	Suprafața (mp)	Tarla	Parcelă	Nr. topo	Observații / Referințe
1	arabil	NU	5.000	22	384	-	

Lungime Segmente

1) Valorile lungimilor segmentelor sunt obținute din proiecție în plan.

Punct început	X / Y	Punct sfârșit	X / Y	Lungime segment (** (m)
1	572.773,731 699.631,914	2	572.773,632 699.631,833	0.128
2	572.773,632 699.631,833	3	572.968,4 699.396,585	305.412
3	572.968,4 699.396,585	4	572.968,498 699.396,666	0.127
4	572.968,498 699.396,666	5	572.978,917 699.405,355	13.567
5	572.978,917 699.405,355	6	572.979,027 699.405,448	0.144

Punct început	X / Y	Punct sfârșit	X / Y	Lungime segment (** (m)
6	572.979,027 699.405,448	7	572.979,531 699.405,868	0.656
7	572.979,531 699.405,868	8	572.787,742 699.643,413	305.304
8	572.787,742 699.643,413	9	572.787,232 699.643,002	0.655
9	572.787,232 699.643,002	10	572.787,119 699.642,912	0.144
10	572.787,119 699.642,912	11	572.784,384 699.640,708	3.513
11	572.784,384 699.640,708	1	572.773,731 699.631,914	13.814

** Lungimile segmentelor sunt determinate în planul de proiecție Stereo 70 și sunt rotunjite la 1 milimetru.

*** Distanța dintre puncte este formată din segmente cumulate ce sunt mai mici decât valoarea 1 milimetru.

**DATE DESPRE IMOBILUL NR. 2977**

Oficiul de Cadastru și Publicitate Imobiliară SUCEAVA
Biroul de Cadastru și Publicitate Imobiliară Radauti

A. Partea I. Descrierea imobilului

TEREN Extravilan

Adresa: Jud. Suceava

Nr. Crt	Nr cadastral Nr. topografic	Suprafața* (mp)	Observații / Referințe
A1		2.500	Sector cadastral:15 Teren neimpregmuit;

B. Partea II. Proprietari și acte

Inscrieri privitoare la dreptul de proprietate și alte drepturi reale		Referințe
/		
Act Administrativ nr. 2248, din 23/12/2003 emis de CJSDPAT SUCEAVA;		
B1	Intabulare, drept de PROPRIETATE, dobândit prin Reconstituire, cota actuala 1/1 1) MOSCAL CONSTANTIN	A1
Act Administrativ nr. 7149, din 21/07/2023 emis de PRIMARIA MILIȘĂUȚI;		
B2	Se notează posesia faptică. 1) MOSCAL DRAGOMIR	A1

C. Partea III. SARCINI .

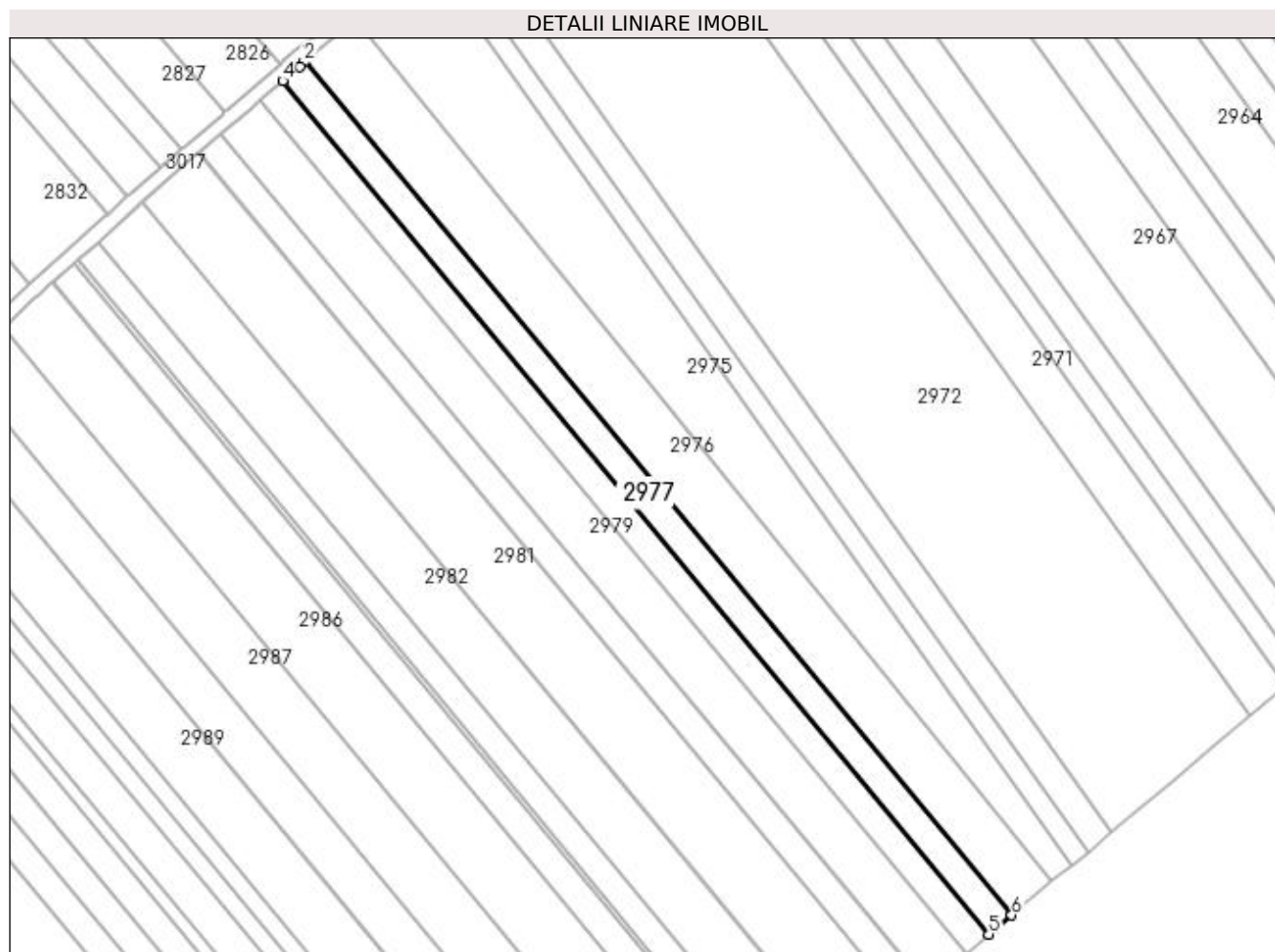
Inscrieri privind dezmembramintele dreptului de proprietate, drepturi reale de garanție și sarcini	Referințe
NU SUNT	

Anexa Nr. 1 La Partea I

Teren

Nr cadastral	Suprafața (mp)*	Observații / Referințe
	2.500	

* Suprafața este determinată în planul de proiecție Stereo 70.



Date referitoare la teren

Crt	Categorie folosință	Intra vilan	Suprafața (mp)	Tarla	Parcelă	Nr. topo	Observații / Referințe
1	arabil	NU	2.500	22	384	-	

Lungime Segmente

1) Valorile lungimilor segmentelor sunt obținute din proiecție în plan.

Punct început	X / Y	Punct sfârșit	X / Y	Lungime segment (** (m)
1	572.773,632 699.631,833	2	572.773,308 699.631,565	0.42
2	572.773,308 699.631,565	3	572.772,073 699.630,497	1.633
3	572.772,073 699.630,497	4	572.767,432 699.626,482	6.137
4	572.767,432 699.626,482	5	572.962,112 699.391,341	305.273
5	572.962,112 699.391,341	6	572.968,4 699.396,585	8.188

Punct început	X / Y	Punct sfârșit	X / Y	Lungime segment (** (m)
6	572.968,4 699.396,585	1	572.773,632 699.631,833	305.412

** Lungimile segmentelor sunt determinate în planul de proiecție Stereo 70 și sunt rotunjite la 1 milimetru.

*** Distanța dintre puncte este formată din segmente cumulate ce sunt mai mici decât valoarea 1 milimetru.

**DATE DESPRE IMOBILUL NR. 2978**

Oficiul de Cadastru și Publicitate Imobiliară SUCEAVA
Biroul de Cadastru și Publicitate Imobiliară Radauti

A. Partea I. Descrierea imobilului

TEREN Extravilan

Adresa: Jud. Suceava

Nr. Crt	Nr cadastral Nr. topografic	Suprafața* (mp)	Observații / Referințe
A1		2.500	Sector cadastral:15 Teren neimprejmuit;

B. Partea II. Proprietari și acte

Inscrieri privitoare la dreptul de proprietate și alte drepturi reale	Referințe
/	
Act Administrativ nr. 876, din 09/02/1996 emis de CJSDPAT SUCEAVA;	
B1	A1
Intabulare, drept de PROPRIETATE, dobândit prin Reconstituire, cota actuala 1/1 1) POPESCU VASILE	

C. Partea III. SARCINI .

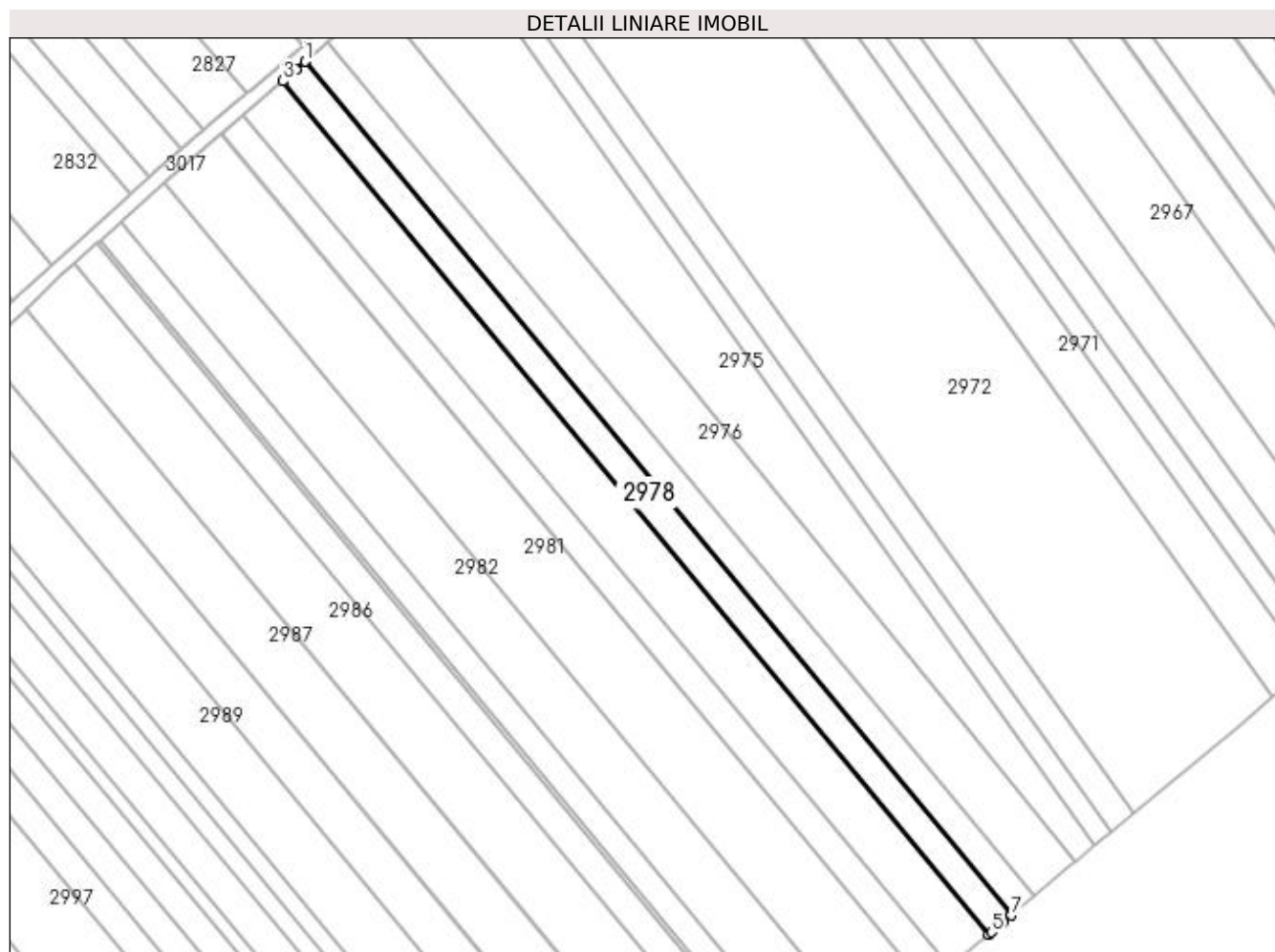
Inscrieri privind dezmembramintele dreptului de proprietate, drepturi reale de garanție și sarcini	Referințe
NU SUNT	

Anexa Nr. 1 La Partea I

Teren

Nr cadastral	Suprafața (mp)*	Observații / Referințe
	2.500	

* Suprafața este determinată în planul de proiecție Stereo 70.



Date referitoare la teren

Crt	Categorie folosință	Intra vilan	Suprafața (mp)	Tarla	Parcelă	Nr. topo	Observații / Referințe
1	arabil	NU	2.500	22	384	-	

Lungime Segmente

1) Valorile lungimilor segmentelor sunt obținute din proiecție în plan.

Punct început	X / Y	Punct sfârșit	X / Y	Lungime segment (** (m)
1	572.767,432 699.626,482	2	572.764,95 699.624,335	3.282
2	572.764,95 699.624,335	3	572.761,236 699.621,122	4.911
3	572.761,236 699.621,122	4	572.955,829 699.386,085	305.137
4	572.955,829 699.386,085	5	572.956,568 699.386,717	0.972
5	572.956,568 699.386,717	6	572.959,592 699.389,239	3.938

Punct început	X / Y	Punct sfârșit	X / Y	Lungime segment (** (m)
6	572.959,592 699.389,239	7	572.962,112 699.391,341	3.282
7	572.962,112 699.391,341	1	572.767,432 699.626,482	305.273

** Lungimile segmentelor sunt determinate în planul de proiecție Stereo 70 și sunt rotunjite la 1 milimetru.

*** Distanța dintre puncte este formată din segmente cumulate ce sunt mai mici decât valoarea 1 milimetru.

**DATE DESPRE IMOBILUL NR. 2979**

Oficiul de Cadastru și Publicitate Imobiliară SUCEAVA
Biroul de Cadastru și Publicitate Imobiliară Radauti

A. Partea I. Descrierea imobilului

TEREN Extravilan

Adresa: Jud. Suceava

Nr. Crt	Nr cadastral Nr. topografic	Suprafața* (mp)	Observații / Referințe
A1		4.300	Sector cadastral:15 Teren neimprejmuit;

B. Partea II. Proprietari și acte

Inscrieri privitoare la dreptul de proprietate și alte drepturi reale		Referințe
/		
Act Normativ nr. Legea 7, din 13/03/1996 emis de PARLAMENTUL ROMANIEI;		
B1	Inscrierea provizorie, drept de PROPRIETATE, dobandit prin Lege, cota actuala 1/1 1) ORAȘUL MILIȘĂUȚI, CIF:4326973, PROPRIETAR NEIDENTIFICAT.	A1

C. Partea III. SARCINI .

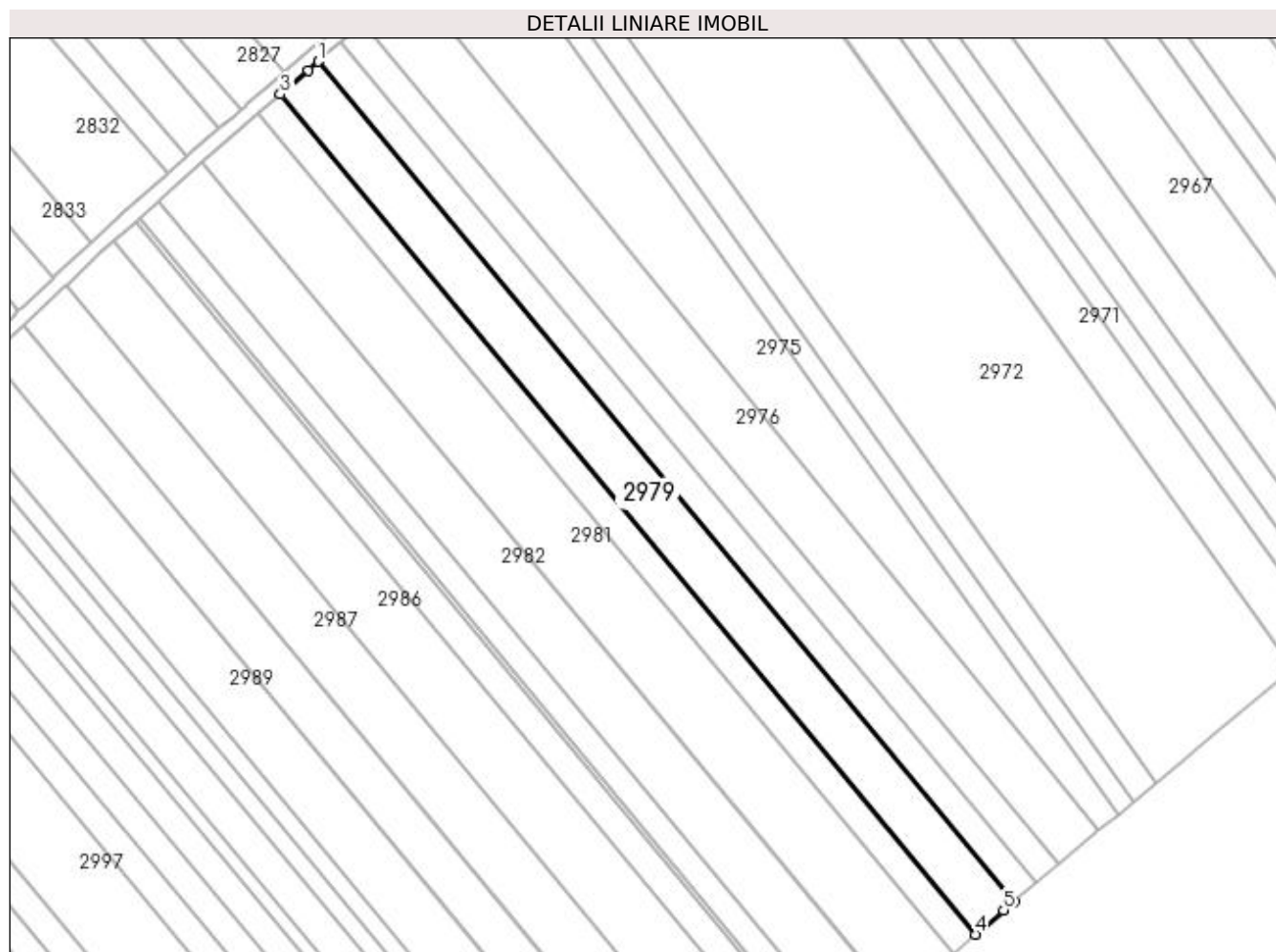
Inscrieri privind dezmembramintele dreptului de proprietate, drepturi reale de garanție și sarcini	Referințe
NU SUNT	

Anexa Nr. 1 La Partea I

Teren

Nr cadastral	Suprafața (mp)*	Observații / Referințe
	4.300	

* Suprafața este determinată în planul de proiecție Stereo 70.



Date referitoare la teren

Crt	Categorie folosință	Intra vilan	Suprafața (mp)	Tarla	Parcelă	Nr. topo	Observații / Referințe
1	arabil	NU	4.300	22	384	-	

Lungime Segmente

1) Valorile lungimilor segmentelor sunt obținute din proiecție în plan.

Punct început	X / Y	Punct sfârșit	X / Y	Lungime segment (** (m)
1	572.761,236 699.621,122	2	572.758,429 699.618,694	3.711
2	572.758,429 699.618,694	3	572.750,574 699.611,899	10.386
3	572.750,574 699.611,899	4	572.945,113 699.376,927	305.053
4	572.945,113 699.376,927	5	572.953,008 699.383,674	10.385
5	572.953,008 699.383,674	6	572.955,829 699.386,085	3.711

Punct început	X / Y	Punct sfârșit	X / Y	Lungime segment (** (m)
6	572.955,829 699.386,085	1	572.761,236 699.621,122	305.137

** Lungimile segmentelor sunt determinate în planul de proiecție Stereo 70 și sunt rotunjite la 1 milimetru.

*** Distanța dintre puncte este formată din segmente cumulate ce sunt mai mici decât valoarea 1 milimetru.

**DATE DESPRE IMOBILUL NR. 2980**

Oficiul de Cadastru și Publicitate Imobiliară SUCEAVA
Biroul de Cadastru și Publicitate Imobiliară Radauti

A. Partea I. Descrierea imobilului

TEREN Extravilan

Adresa: Jud. Suceava

Nr. Crt	Nr cadastral Nr. topografic	Suprafața* (mp)	Observații / Referințe
A1	37174	2.500	Sector cadastral:15 Teren neimprejmuit;

B. Partea II. Proprietari și acte

Inscrieri privitoare la dreptul de proprietate și alte drepturi reale		Referințe
40487 / 27/11/2018		
Act Notarial nr. act de partaj voluntar nr. 340, din 07/02/2006 emis de BNP COVARIUC IOAN;		
B5	Intabulare, drept de PROPRIETATE, dobandit prin Conventie, cota actuala 1/1 1) POPESCU DOMNICA	A1

C. Partea III. SARCINI .

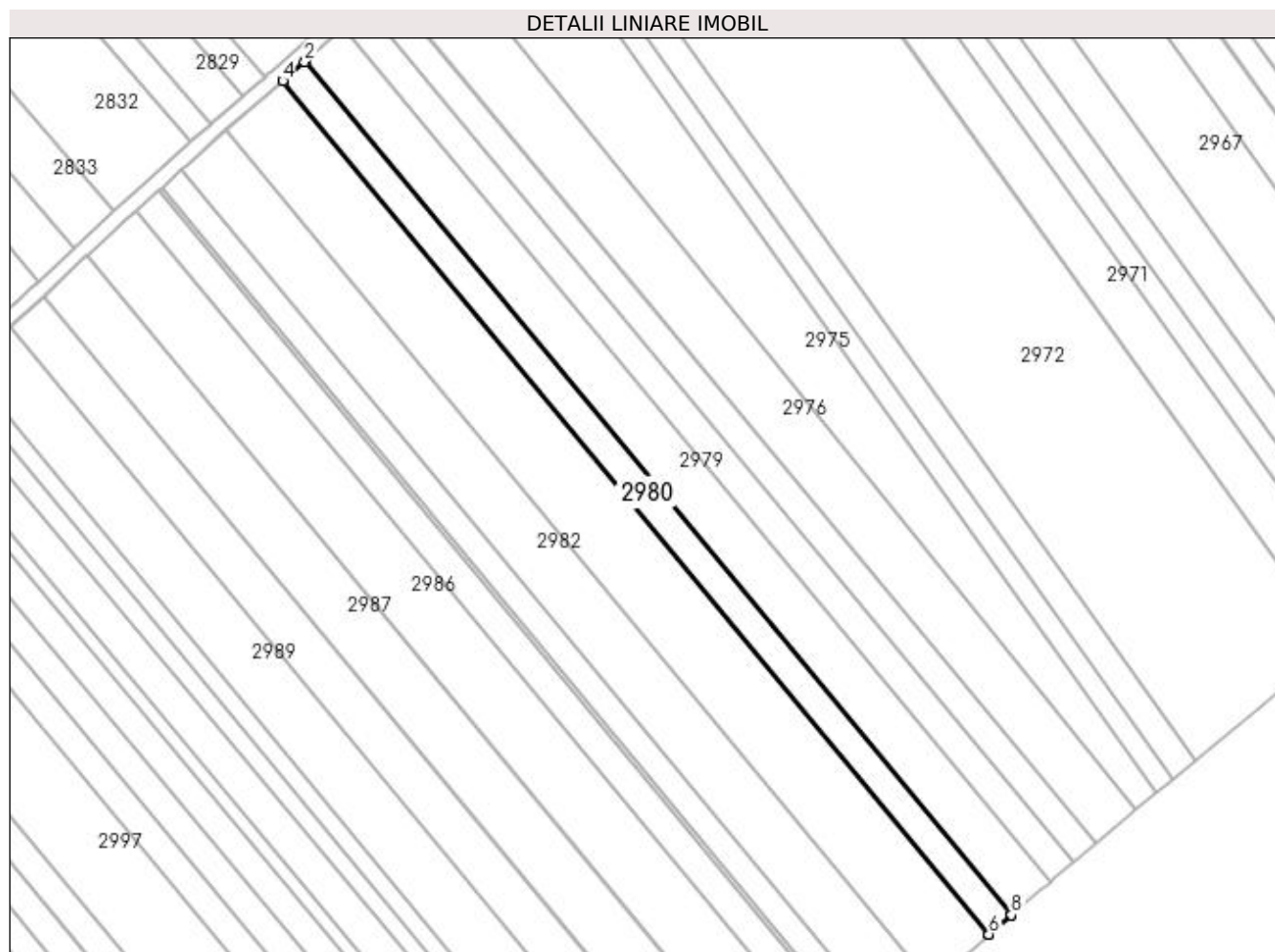
Inscrieri privind dezmembramintele dreptului de proprietate, drepturi reale de garanție și sarcini	Referințe
NU SUNT	

Anexa Nr. 1 La Partea I

Teren

Nr cadastral	Suprafața (mp)*	Observații / Referințe
37174	2.500	

* Suprafața este determinată în planul de proiecție Stereo 70.



Date referitoare la teren

Crt	Categorie folosință	Intra vilan	Suprafața (mp)	Tarla	Parcelă	Nr. topo	Observații / Referințe
1	arabil	NU	2.500	22	384	-	

Lungime Segmente

1) Valorile lungimilor segmentelor sunt obținute din proiecție în plan.

Punct început	X / Y	Punct sfârșit	X / Y	Lungime segment (** (m)
1	572.750,574 699.611,899	2	572.750,485 699.611,821	0.118
2	572.750,485 699.611,821	3	572.744,39 699.606,548	8.059
3	572.744,39 699.606,548	4	572.744,375 699.606,535	0.02
4	572.744,375 699.606,535	5	572.938,882 699.371,602	305.002
5	572.938,882 699.371,602	6	572.938,897 699.371,615	0.02

Punct început	X / Y	Punct sfârșit	X / Y	Lungime segment (** (m)
6	572.938,897 699.371,615	7	572.945,023 699.376,851	8.059
7	572.945,023 699.376,851	8	572.945,113 699.376,927	0.118
8	572.945,113 699.376,927	1	572.750,574 699.611,899	305.053

** Lungimile segmentelor sunt determinate în planul de proiecție Stereo 70 și sunt rotunjite la 1 milimetru.

*** Distanța dintre puncte este formată din segmente cumulate ce sunt mai mici decât valoarea 1 milimetru.

**DATE DESPRE IMOBILUL NR. 2981**

Oficiul de Cadastru și Publicitate Imobiliară SUCEAVA
Biroul de Cadastru și Publicitate Imobiliară Radauti

A. Partea I. Descrierea imobilului

TEREN Extravilan

Adresa: Jud. Suceava

Nr. Crt	Nr cadastral Nr. topografic	Suprafața* (mp)	Observații / Referințe
A1		6.300	Sector cadastral:15 Teren neimprejmuit;

B. Partea II. Proprietari și acte

Inscrieri privitoare la dreptul de proprietate și alte drepturi reale		Referințe
/		
Act Normativ nr. Legea 7, din 13/03/1996 emis de PARLAMENTUL ROMANIEI;		
B1	Inscrierea provizorie, drept de PROPRIETATE, dobandit prin Lege, cota actuala 1/1	A1
1) ORAȘUL MILIȘĂUȚI, CIF:4326973, PROPRIETAR NEIDENTIFICAT.		

C. Partea III. SARCINI .

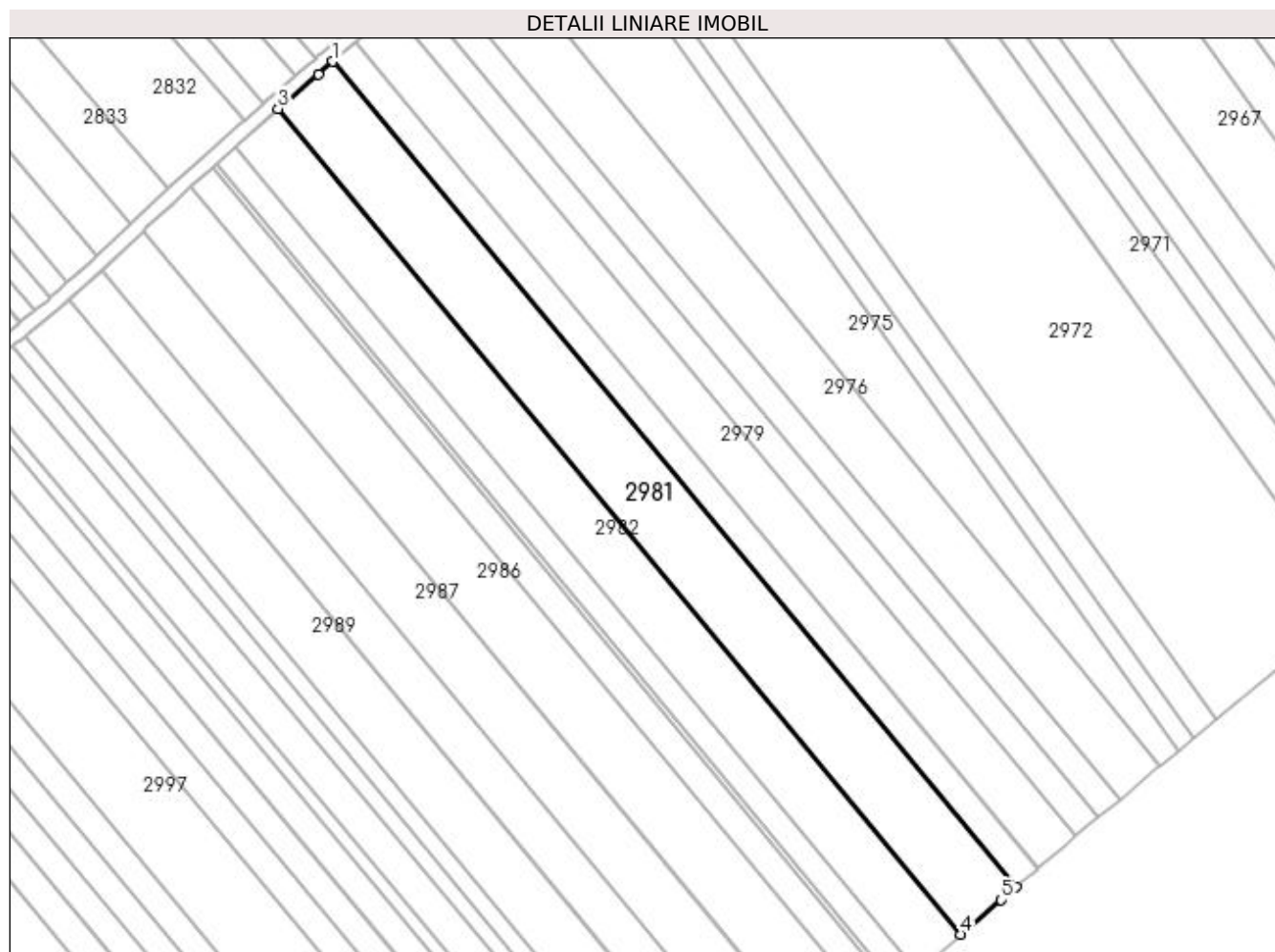
Inscrieri privind dezmembramintele dreptului de proprietate, drepturi reale de garanție și sarcini	Referințe
NU SUNT	

Anexa Nr. 1 La Partea I

Teren

Nr cadastral	Suprafața (mp)*	Observații / Referințe
	6.300	

* Suprafața este determinată în planul de proiecție Stereo 70.



Date referitoare la teren

Crt	Categorie folosință	Intra vilan	Suprafața (mp)	Tarla	Parcelă	Nr. topo	Observații / Referințe
1	arabil	NU	6.300	22	384	-	

Lungime Segmente

1) Valorile lungimilor segmentelor sunt obținute din proiecție în plan.

Punct început	X / Y	Punct sfârșit	X / Y	Lungime segment (** (m)
1	572.744,375 699.606,535	2	572.740,159 699.602,889	5.574
2	572.740,159 699.602,889	3	572.728,715 699.593,056	15.088
3	572.728,715 699.593,056	4	572.923,175 699.358,179	304.929
4	572.923,175 699.358,179	5	572.934,645 699.367,981	15.088
5	572.934,645 699.367,981	6	572.938,882 699.371,602	5.573

Punct început	X / Y	Punct sfârșit	X / Y	Lungime segment (** (m)
6	572.938,882 699.371,602	1	572.744,375 699.606,535	305.002

** Lungimile segmentelor sunt determinate în planul de proiecție Stereo 70 și sunt rotunjite la 1 milimetru.

*** Distanța dintre puncte este formată din segmente cumulate ce sunt mai mici decât valoarea 1 milimetru.

**DATE DESPRE IMOBILUL NR. 2982**

Oficiul de Cadastru și Publicitate Imobiliară SUCEAVA
Biroul de Cadastru și Publicitate Imobiliară Radauti

A. Partea I. Descrierea imobilului

TEREN Extravilan

Adresa: Jud. Suceava

Nr. Crt	Nr cadastral Nr. topografic	Suprafața* (mp)	Observații / Referințe
A1		5.000	Sector cadastral:15 Teren neimprejmuit;

B. Partea II. Proprietari și acte

Inscrieri privitoare la dreptul de proprietate și alte drepturi reale		Referințe
/		
Act Notarial nr. 262, din 15/06/2020 emis de BIN FRUNZA CARMEN VASILICA;		
B1	Intabulare, drept de PROPRIETATE, dobandit prin PARTAJ, cota actuala 1/1 1) MARIUȚAC MIHAI	A1

C. Partea III. SARCINI .

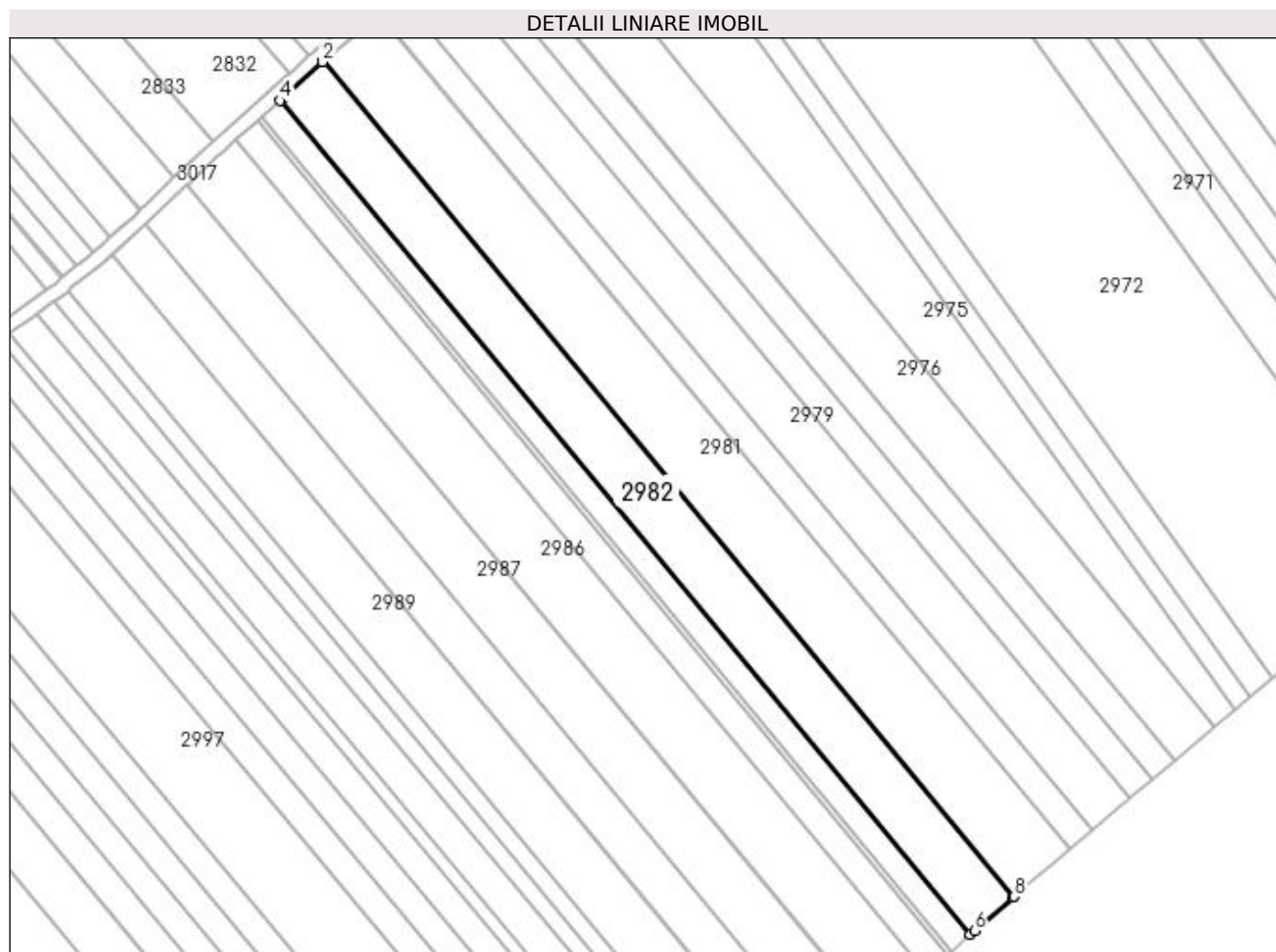
Inscrieri privind dezmembramintele dreptului de proprietate, drepturi reale de garanție și sarcini	Referințe
NU SUNT	

Anexa Nr. 1 La Partea I

Teren

Nr cadastral	Suprafața (mp)*	Observații / Referințe
	5.000	

* Suprafața este determinată în planul de proiecție Stereo 70.



Date referitoare la teren

Crt	Categorie folosință	Intra vilan	Suprafața (mp)	Tarla	Parcelă	Nr. topo	Observații / Referințe
1	arabil	NU	5.000	22	384	-	

Lungime Segmente

1) Valorile lungimilor segmentelor sunt obținute din proiecție în plan.

Punct început	X / Y	Punct sfârșit	X / Y	Lungime segment (** (m)
1	572.728,715 699.593,056	2	572.728,494 699.592,866	0.291
2	572.728,494 699.592,866	3	572.717,734 699.583,158	14.492
3	572.717,734 699.583,158	4	572.716,516 699.582,06	1.64
4	572.716,516 699.582,06	5	572.910,699 699.347,518	304.495
5	572.910,699 699.347,518	6	572.911,945 699.348,582	1.638

Punct început	X / Y	Punct sfârșit	X / Y	Lungime segment (** (m)
6	572.911,945 699.348,582	7	572.922,954 699.357,991	14.482
7	572.922,954 699.357,991	8	572.923,175 699.358,179	0.29
8	572.923,175 699.358,179	1	572.728,715 699.593,056	304.929

** Lungimile segmentelor sunt determinate în planul de proiecție Stereo 70 și sunt rotunjite la 1 milimetru.

*** Distanța dintre puncte este formată din segmente cumulate ce sunt mai mici decât valoarea 1 milimetru.

**DATE DESPRE IMOBILUL NR. 2983**

Oficiul de Cadastru și Publicitate Imobiliară SUCEAVA
Biroul de Cadastru și Publicitate Imobiliară Radauti

A. Partea I. Descrierea imobilului

TEREN Extravilan

Adresa: Jud. Suceava

Nr. Crt	Nr cadastral Nr. topografic	Suprafața* (mp)	Observații / Referințe
A1	43802	2.200	Sector cadastral:15 Teren neimprejmuit;

B. Partea II. Proprietari și acte

Inscrieri privitoare la dreptul de proprietate și alte drepturi reale		Referințe
33404 / 14/07/2023		
Act Notarial nr. 1221, din 12/07/2023 emis de SURAKI ELENA;		
B4	Intabulare, drept de PROPRIETATE bun comun in devalmasie cu titlu de donatie, dobandit prin Conventie, cota actuala 1/1 1) DUMITRESCU VASILE 2) DUMITRESCU IONELA	A1

C. Partea III. SARCINI .

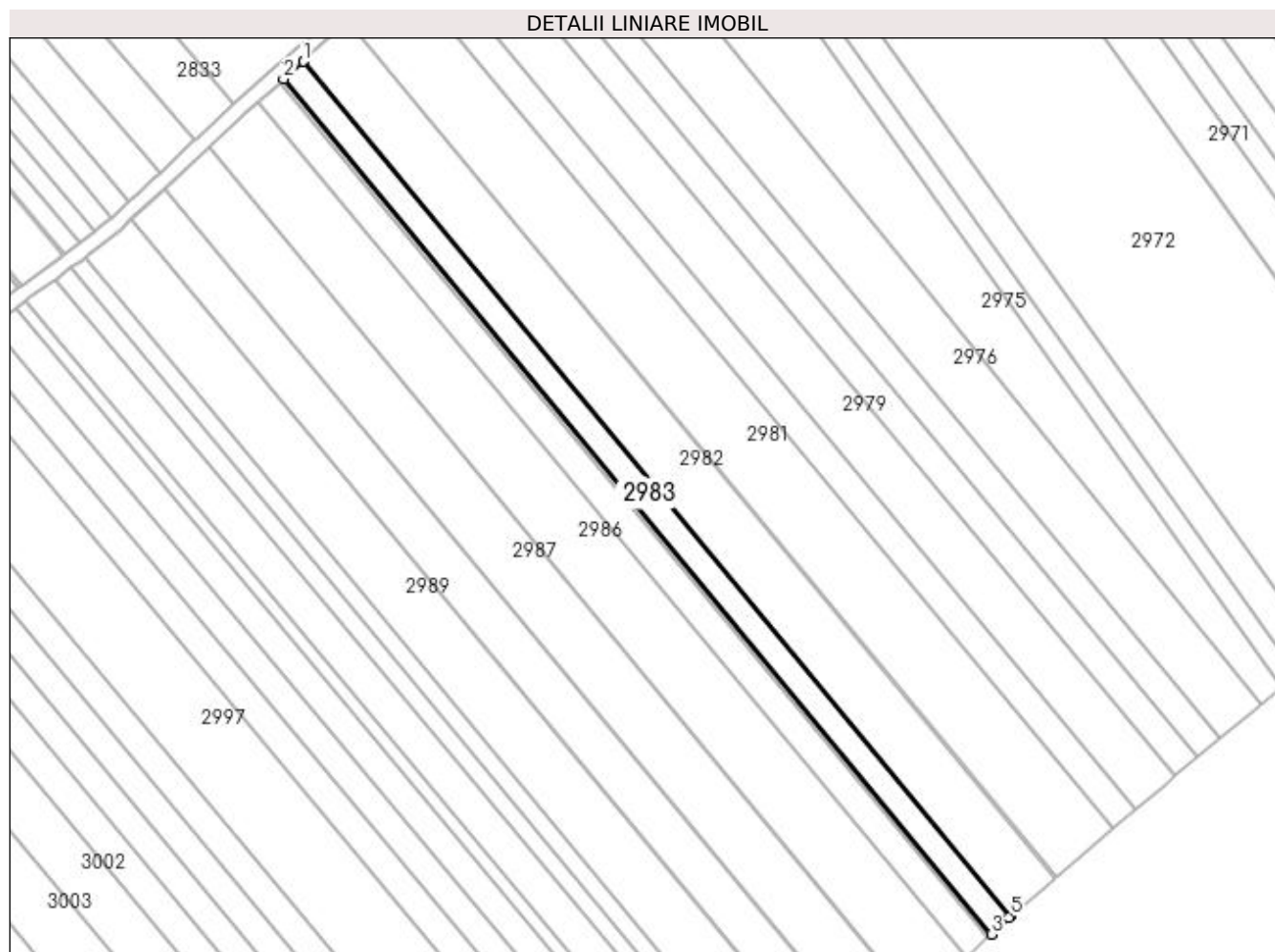
Inscrieri privind dezmembramintele dreptului de proprietate, drepturi reale de garanție și sarcini	Referințe
NU SUNT	

Anexa Nr. 1 La Partea I

Teren

Nr cadastral	Suprafața (mp)*	Observații / Referințe
43802	2.200	

* Suprafața este determinată în planul de proiecție Stereo 70.



Date referitoare la teren

Crt	Categorie folosință	Intra vilan	Suprafața (mp)	Tarla	Parcelă	Nr. topo	Observații / Referințe
1	arabil	NU	2.200	22	384	-	

Lungime Segmente

1) Valorile lungimilor segmentelor sunt obținute din proiecție în plan.

Punct început	X / Y	Punct sfârșit	X / Y	Lungime segment (** (m)
1	572.716,516 699.582,06	2	572.711,145 699.577,219	7.231
2	572.711,145 699.577,219	3	572.905,434 699.342,55	304.66
3	572.905,434 699.342,55	4	572.910,201 699.347,092	6.584
4	572.910,201 699.347,092	5	572.910,699 699.347,518	0.655
5	572.910,699 699.347,518	1	572.716,516 699.582,06	304.495

**** Lungimile segmentelor sunt determinate în planul de proiecție Stereo 70 și sunt rotunjite la 1 milimetru.**

***** Distanța dintre puncte este formată din segmente cumulate ce sunt mai mici decât valoarea 1 milimetru.**

**DATE DESPRE IMOBILUL NR. 2984**

Oficiul de Cadastru și Publicitate Imobiliară SUCEAVA
Biroul de Cadastru și Publicitate Imobiliară Radauti

A. Partea I. Descrierea imobilului

TEREN Extravilan

Adresa: Jud. Suceava

Nr. Crt	Nr cadastral Nr. topografic	Suprafața* (mp)	Observații / Referințe
A1		400	Sector cadastral:15 Teren neimprejmuit;

B. Partea II. Proprietari și acte

Inscrieri privitoare la dreptul de proprietate și alte drepturi reale		Referințe
/		
Act Normativ nr. Legea 7, din 13/03/1996 emis de PARLAMENTUL ROMANIEI;		
B1	Inscrierea provizorie, drept de PROPRIETATE, dobandit prin Lege, cota actuala 1/1 1) ORAȘUL MILIȘĂUȚI, CIF:4326973, PROPRIETAR NEIDENTIFICAT.	A1

C. Partea III. SARCINI .

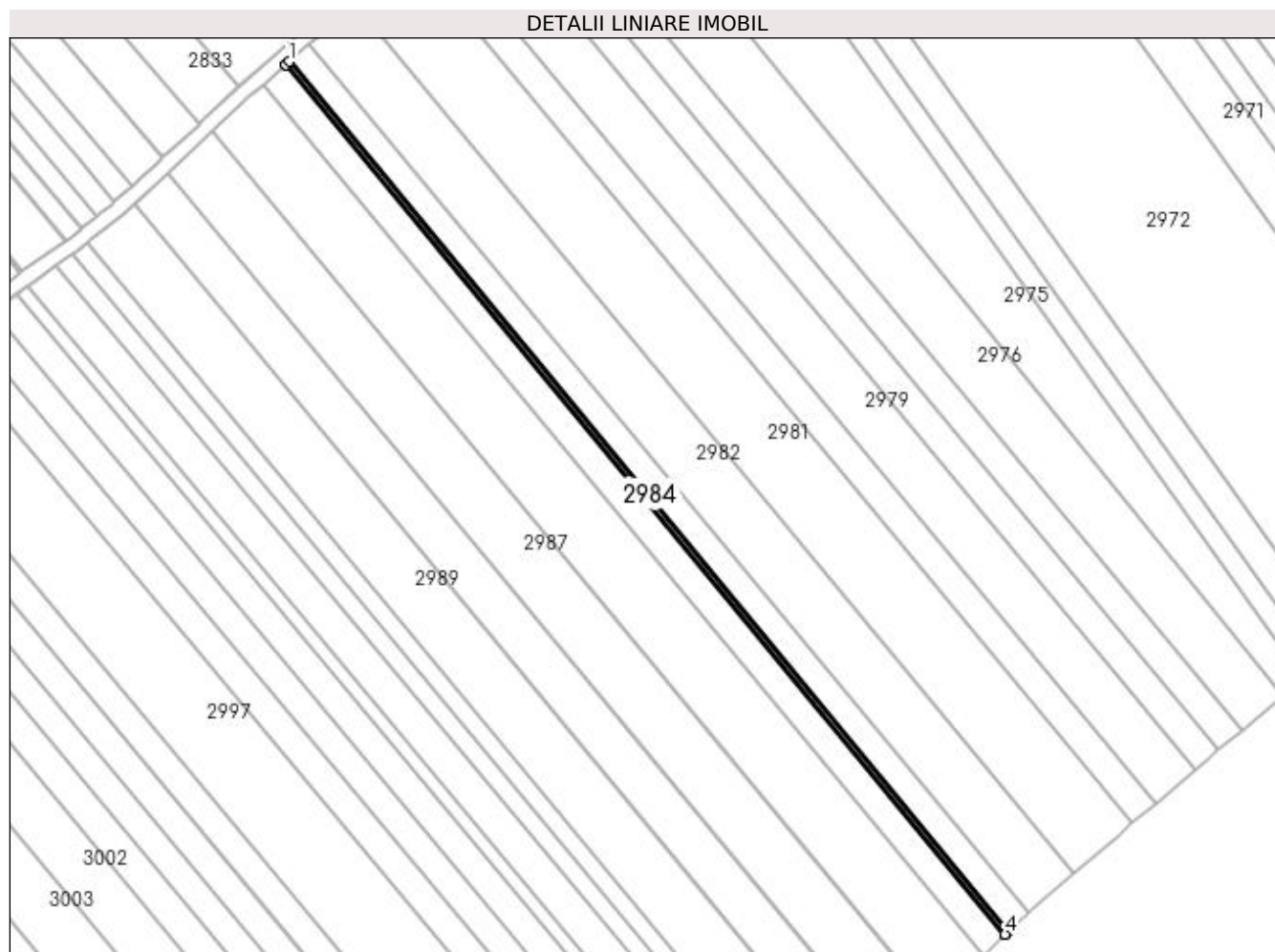
Inscrieri privind dezmembramintele dreptului de proprietate, drepturi reale de garanție și sarcini	Referințe
NU SUNT	

Anexa Nr. 1 La Partea I

Teren

Nr cadastral	Suprafața (mp)*	Observații / Referințe
	400	

* Suprafața este determinată în planul de proiecție Stereo 70.



Date referitoare la teren

Crt	Categorie folosință	Intra vilan	Suprafața (mp)	Tarla	Parcelă	Nr. topo	Observații / Referințe
1	arabil	NU	400	22	384	-	

Lungime Segmente

1) Valorile lungimilor segmentelor sunt obținute din proiecție în plan.

Punct început	X / Y	Punct sfârșit	X / Y	Lungime segment (** (m)
1	572.711,145 699.577,219	2	572.710,181 699.576,35	1.298
2	572.710,181 699.576,35	3	572.710,169 699.576,34	0.016
3	572.710,169 699.576,34	4	572.904,481 699.341,642	304.697
4	572.904,481 699.341,642	5	572.904,492 699.341,653	0.016
5	572.904,492 699.341,653	6	572.905,434 699.342,55	1.301

Punct început	X / Y	Punct sfârșit	X / Y	Lungime segment (** (m)
6	572.905,434 699.342,55	1	572.711,145 699.577,219	304.66

** Lungimile segmentelor sunt determinate în planul de proiecție Stereo 70 și sunt rotunjite la 1 milimetru.

*** Distanța dintre puncte este formată din segmente cumulate ce sunt mai mici decât valoarea 1 milimetru.

**DATE DESPRE IMOBILUL NR. 2985**

Oficiul de Cadastru și Publicitate Imobiliară SUCEAVA
Biroul de Cadastru și Publicitate Imobiliară Radauti

A. Partea I. Descrierea imobilului

TEREN Extravilan

Adresa: Jud. Suceava

Nr. Crt	Nr cadastral Nr. topografic	Suprafața* (mp)	Observații / Referințe
A1		2.500	Sector cadastral:15 Teren neimprejmuit;

B. Partea II. Proprietari și acte

Inscrieri privitoare la dreptul de proprietate și alte drepturi reale	Referințe
/	
Act Notarial nr. 4057, din 26/10/2009 emis de BNP COVARIUC IOAN;	
B1	A1
Intabulare, drept de PROPRIETATE, dobandit prin PARTAJ, cota actuala 1/1 1) MARIUȚAC FILARET-MIREL	

C. Partea III. SARCINI .

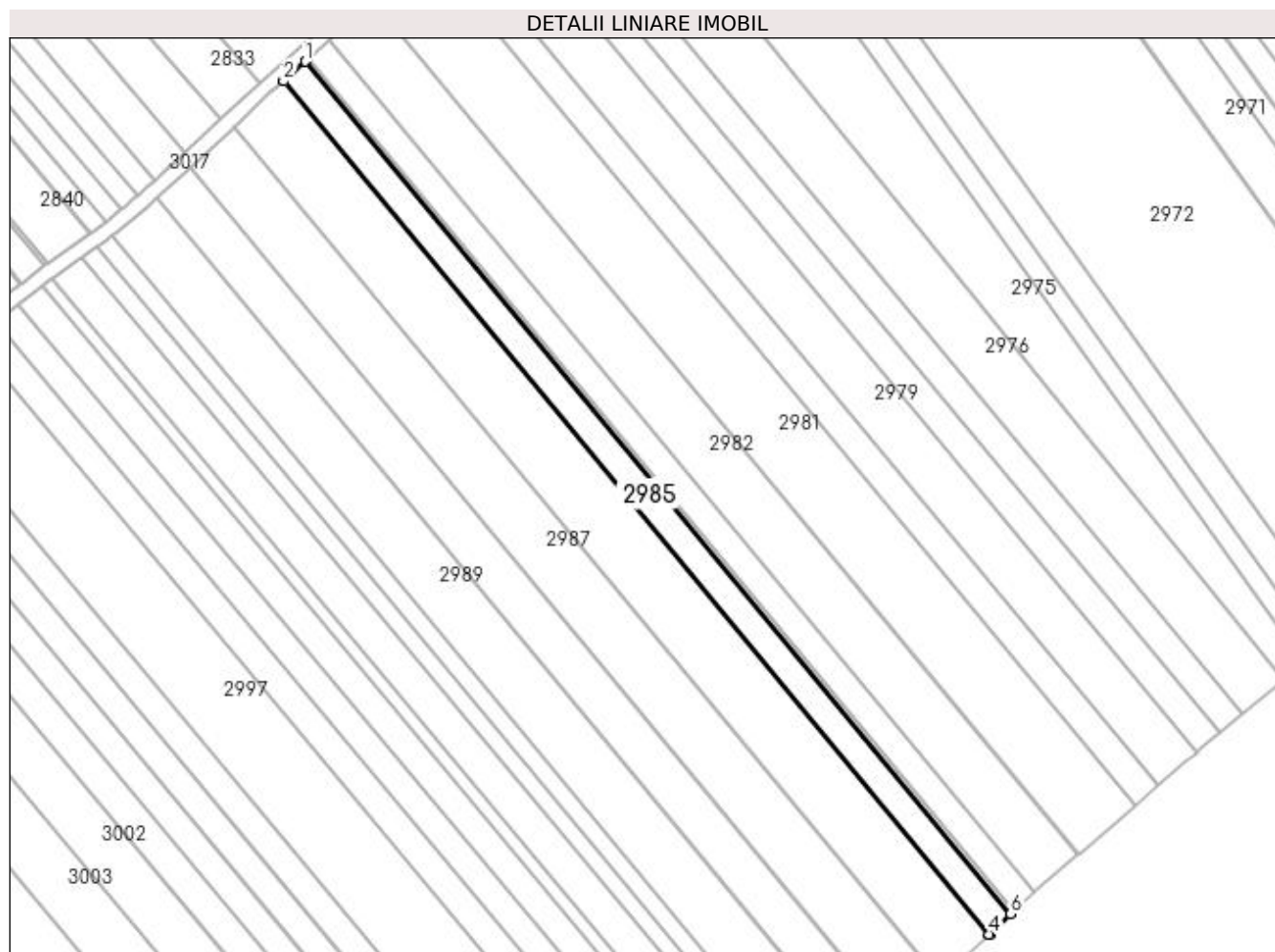
Inscrieri privind dezmembramintele dreptului de proprietate, drepturi reale de garanție și sarcini	Referințe
NU SUNT	

Anexa Nr. 1 La Partea I

Teren

Nr cadastral	Suprafața (mp)*	Observații / Referințe
	2.500	

* Suprafața este determinată în planul de proiecție Stereo 70.



Date referitoare la teren

Crt	Categorie folosință	Intra vilan	Suprafața (mp)	Tarla	Parcelă	Nr. topo	Observații / Referințe
1	arabil	NU	2.500	22	384	-	

Lungime Segmente

1) Valorile lungimilor segmentelor sunt obținute din proiecție în plan.

Punct început	X / Y	Punct sfârșit	X / Y	Lungime segment (** (m)
1	572.710,169 699.576,34	2	572.704,067 699.570,925	8.158
2	572.704,067 699.570,925	3	572.704,031 699.570,894	0.048
3	572.704,031 699.570,894	4	572.898,529 699.335,972	304.988
4	572.898,529 699.335,972	5	572.898,564 699.336,005	0.048
5	572.898,564 699.336,005	6	572.904,481 699.341,642	8.172

Punct început	X / Y	Punct sfârșit	X / Y	Lungime segment (** (m)
6	572.904,481 699.341,642	1	572.710,169 699.576,34	304.697

** Lungimile segmentelor sunt determinate în planul de proiecție Stereo 70 și sunt rotunjite la 1 milimetru.

*** Distanța dintre puncte este formată din segmente cumulate ce sunt mai mici decât valoarea 1 milimetru.

**DATE DESPRE IMOBILUL NR. 2986**

Oficiul de Cadastru și Publicitate Imobiliară SUCEAVA
Biroul de Cadastru și Publicitate Imobiliară Radauti

A. Partea I. Descrierea imobilului

TEREN Extravilan

Adresa: Jud. Suceava

Nr. Crt	Nr cadastral Nr. topografic	Suprafața* (mp)	Observații / Referințe
A1		5.600	Sector cadastral:15 Teren neimprejmuit;

B. Partea II. Proprietari și acte

Inscrieri privitoare la dreptul de proprietate și alte drepturi reale		Referințe
/		
Act Normativ nr. Legea 7, din 13/03/1996 emis de PARLAMENTUL ROMANIEI;		
B1	Inscrierea provizorie, drept de PROPRIETATE, dobandit prin Lege, cota actuala 1/1 1) ORAȘUL MILIȘĂUȚI, CIF:4326973, PROPRIETAR NEIDENTIFICAT.	A1

C. Partea III. SARCINI .

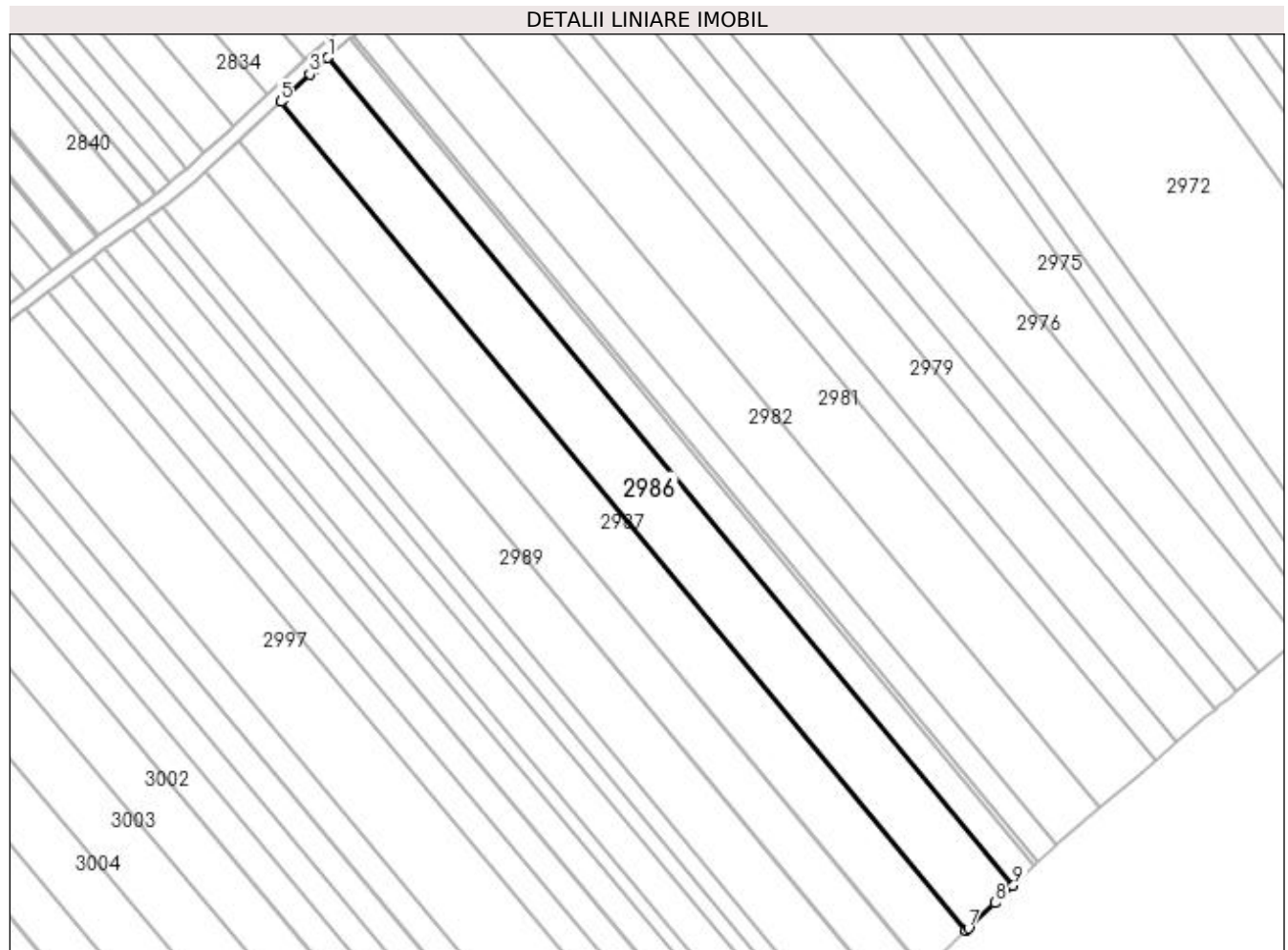
Inscrieri privind dezmembramintele dreptului de proprietate, drepturi reale de garanție și sarcini	Referințe
NU SUNT	

Anexa Nr. 1 La Partea I

Teren

Nr cadastral	Suprafața (mp)*	Observații / Referințe
	5.600	

* Suprafața este determinată în planul de proiecție Stereo 70.



Date referitoare la teren

Crt	Categorie folosință	Intra vilan	Suprafața (mp)	Tarla	Parcelă	Nr. topo	Observații / Referințe
1	arabil	NU	5.600	22	384	-	

Lungime Segmente

1) Valorile lungimilor segmentelor sunt obținute din proiecție în plan.

Punct început	X / Y	Punct sfârșit	X / Y	Lungime segment (** (m)
1	572.704,031 699.570,894	2	572.700,39 699.567,662	4.869
2	572.700,39 699.567,662	3	572.698,835 699.566,205	2.131
3	572.698,835 699.566,205	4	572.691,184 699.559,034	10.486
4	572.691,184 699.559,034	5	572.690,533 699.558,423	0.893
5	572.690,533 699.558,423	6	572.885,211 699.323,283	305.271

Punct început	X / Y	Punct sfârşit	X / Y	Lungime segment (** (m)
6	572.885,211 699.323,283	7	572.885,858 699.323,899	0.893
7	572.885,858 699.323,899	8	572.893,454 699.331,137	10.492
8	572.893,454 699.331,137	9	572.898,529 699.335,972	7.009
9	572.898,529 699.335,972	1	572.704,031 699.570,894	304.988

** Lungimile segmentelor sunt determinate în planul de proiecție Stereo 70 și sunt rotunjite la 1 milimetru.

*** Distanța dintre puncte este formată din segmente cumulate ce sunt mai mici decât valoarea 1 milimetru.

**DATE DESPRE IMOBILUL NR. 2987**

Oficiul de Cadastru și Publicitate Imobiliară SUCEAVA
Biroul de Cadastru și Publicitate Imobiliară Radauti

A. Partea I. Descrierea imobilului

TEREN Extravilan

Adresa: Jud. Suceava

Nr. Crt	Nr cadastral Nr. topografic	Suprafața* (mp)	Observații / Referințe
A1		5.000	Sector cadastral:15 Teren neimprejmuit;

B. Partea II. Proprietari și acte

Inscrieri privitoare la dreptul de proprietate și alte drepturi reale	Referințe
/	
Act Notarial nr. 3529, din 29/08/2012 emis de BNP COVARIUC IOAN;	
B1	A1
Intabulare, drept de PROPRIETATE donație, dobandit prin Conventie, cota actuala 1/1 1) CAZAC GRAȚIELA-ELENA	

C. Partea III. SARCINI .

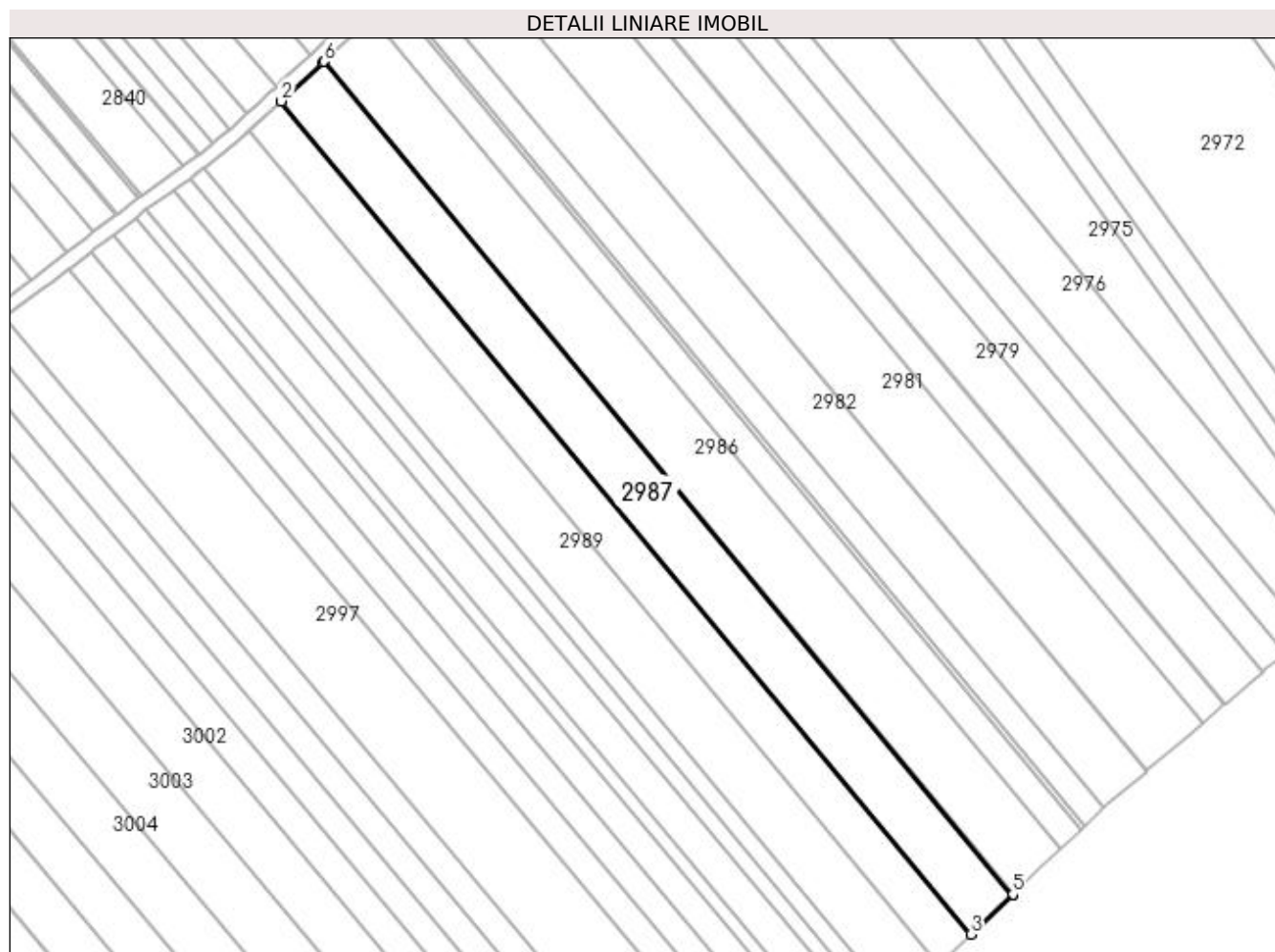
Inscrieri privind dezmembramintele dreptului de proprietate, drepturi reale de garanție și sarcini	Referințe
NU SUNT	

Anexa Nr. 1 La Partea I

Teren

Nr cadastral	Suprafața (mp)*	Observații / Referințe
	5.000	

* Suprafața este determinată în planul de proiecție Stereo 70.



Date referitoare la teren

Crt	Categorie folosință	Intra vilan	Suprafața (mp)	Tarla	Parcelă	Nr. topo	Observații / Referințe
1	arabil	NU	5.000	22	384	-	

Lungime Segmente

1) Valorile lungimilor segmentelor sunt obținute din proiecție în plan.

Punct început	X / Y	Punct sfârșit	X / Y	Lungime segment (** (m)
1	572.690,293 699.558,199	2	572.678,563 699.547,203	16.078
2	572.678,563 699.547,203	3	572.873,327 699.311,96	305.405
3	572.873,327 699.311,96	4	572.884,974 699.323,057	16.087
4	572.884,974 699.323,057	5	572.885,211 699.323,283	0.327
5	572.885,211 699.323,283	6	572.690,533 699.558,423	305.271

Punct început	X / Y	Punct sfârșit	X / Y	Lungime segment (** (m)
6	572.690,533 699.558,423	1	572.690,293 699.558,199	0.328

** Lungimile segmentelor sunt determinate în planul de proiecție Stereo 70 și sunt rotunjite la 1 milimetru.

*** Distanța dintre puncte este formată din segmente cumulate ce sunt mai mici decât valoarea 1 milimetru.

**DATE DESPRE IMOBILUL NR. 2988**

Oficiul de Cadastru și Publicitate Imobiliară SUCEAVA
Biroul de Cadastru și Publicitate Imobiliară Radauti

A. Partea I. Descrierea imobilului

TEREN Extravilan

Adresa: Jud. Suceava

Nr. Crt	Nr cadastral Nr. topografic	Suprafața* (mp)	Observații / Referințe
A1		3.800	Sector cadastral:15 Teren neimpregmuit;

B. Partea II. Proprietari și acte

Inscrieri privitoare la dreptul de proprietate și alte drepturi reale		Referințe
/		
Act Administrativ nr. 2095, din 22/07/2002 emis de CJSDPAT SUCEAVA;		
B1	Intabulare, drept de PROPRIETATE, dobândit prin Reconstituire, cota actuala 1/1 1) PETRESCU CONSTANTIN	A1
Act Administrativ nr. 7151, din 21/07/2023 emis de PRIMARIA MILIȘĂUȚI;		
B2	Se notează posesia faptică. 1) POLEAC GHEORGHE	A1

C. Partea III. SARCINI .

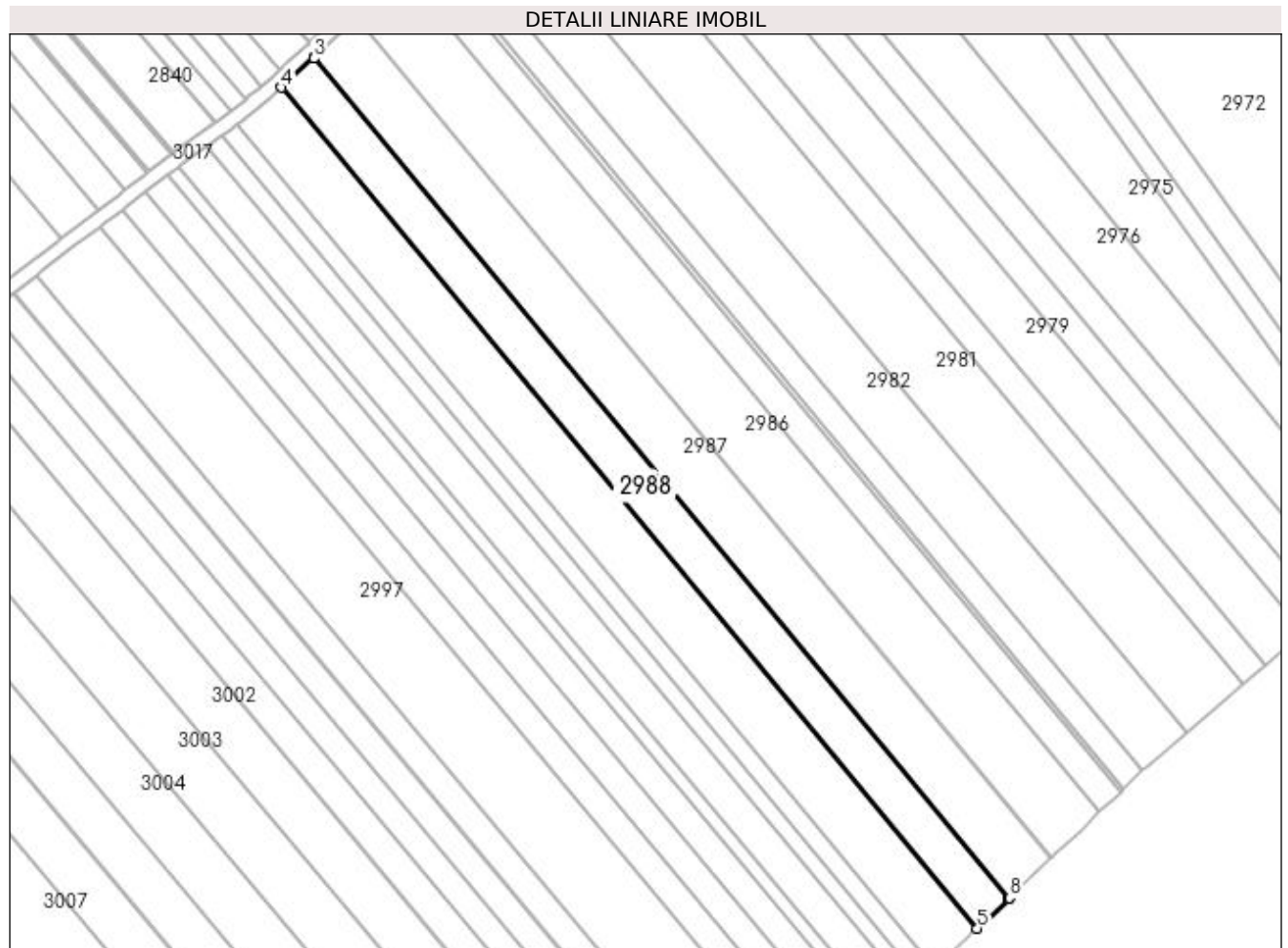
Inscrieri privind dezmembramintele dreptului de proprietate, drepturi reale de garanție și sarcini	Referințe
NU SUNT	

Anexa Nr. 1 La Partea I

Teren

Nr cadastral	Suprafața (mp)*	Observații / Referințe
	3.800	

* Suprafața este determinată în planul de proiecție Stereo 70.



Date referitoare la teren

Crt	Categorie folosință	Intra vilan	Suprafața (mp)	Tarla	Parcelă	Nr. topo	Observații / Referințe
1	arabil	NU	3.800	22	384	-	

Lungime Segmente

1) Valorile lungimilor segmentelor sunt obținute din proiecție în plan.

Punct început	X / Y	Punct sfârșit	X / Y	Lungime segment (** (m)
1	572.678,563 699.547,203	2	572.678,419 699.547,068	0.197
2	572.678,419 699.547,068	3	572.678,322 699.546,98	0.131
3	572.678,322 699.546,98	4	572.669,351 699.538,828	12.122
4	572.669,351 699.538,828	5	572.864,3 699.303,361	305.696
5	572.864,3 699.303,361	6	572.873,089 699.311,734	12.139

Punct început	X / Y	Punct sfârșit	X / Y	Lungime segment (** (m)
6	572.873,089 699.311,734	7	572.873,183 699.311,824	0.13
7	572.873,183 699.311,824	8	572.873,327 699.311,96	0.198
8	572.873,327 699.311,96	1	572.678,563 699.547,203	305.405

** Lungimile segmentelor sunt determinate în planul de proiecție Stereo 70 și sunt rotunjite la 1 milimetru.

*** Distanța dintre puncte este formată din segmente cumulate ce sunt mai mici decât valoarea 1 milimetru.

**DATE DESPRE IMOBILUL NR. 2989**

Oficiul de Cadastru și Publicitate Imobiliară SUCEAVA
Biroul de Cadastru și Publicitate Imobiliară Radauti

A. Partea I. Descrierea imobilului

TEREN Extravilan

Adresa: Jud. Suceava

Nr. Crt	Nr cadastral Nr. topografic	Suprafața* (mp)	Observații / Referințe
A1	41251	5.000	Sector cadastral:15 Teren neimprejmit;

B. Partea II. Proprietari și acte

Inscrieri privitoare la dreptul de proprietate și alte drepturi reale		Referințe
8350 / 26/02/2020		
Act Administrativ nr. Declarație nr. 118, din 21/02/2020 emis de BCPI RADAUTI (act administrativ nr Adeverinta nr. 1400 din 19.02.2020, emis de Primaria Milisauti);		
B2	imobil aflat sub incidenta art.3 alin.(1) din Legea nr.17/07.03.2014	A1
11492 / 13/03/2023		
Act Normativ nr. 7, din 13/03/1996 emis de PARLAMENTUL ROMANIEI;		
B3	Intabulare, drept de PROPRIETATE bun comun in dev.-ca urmare a transformării posesiei în drept de proprietate, în condițiile art. 41 alin (9) și art. 13 alin (7) litera a), dobandit prin Lege, cota actuala 1/1	A1
	1) JURAVLE VASILE-FLORIN 2) JURAVLE MARA-GEORGETA	

C. Partea III. SARCINI .

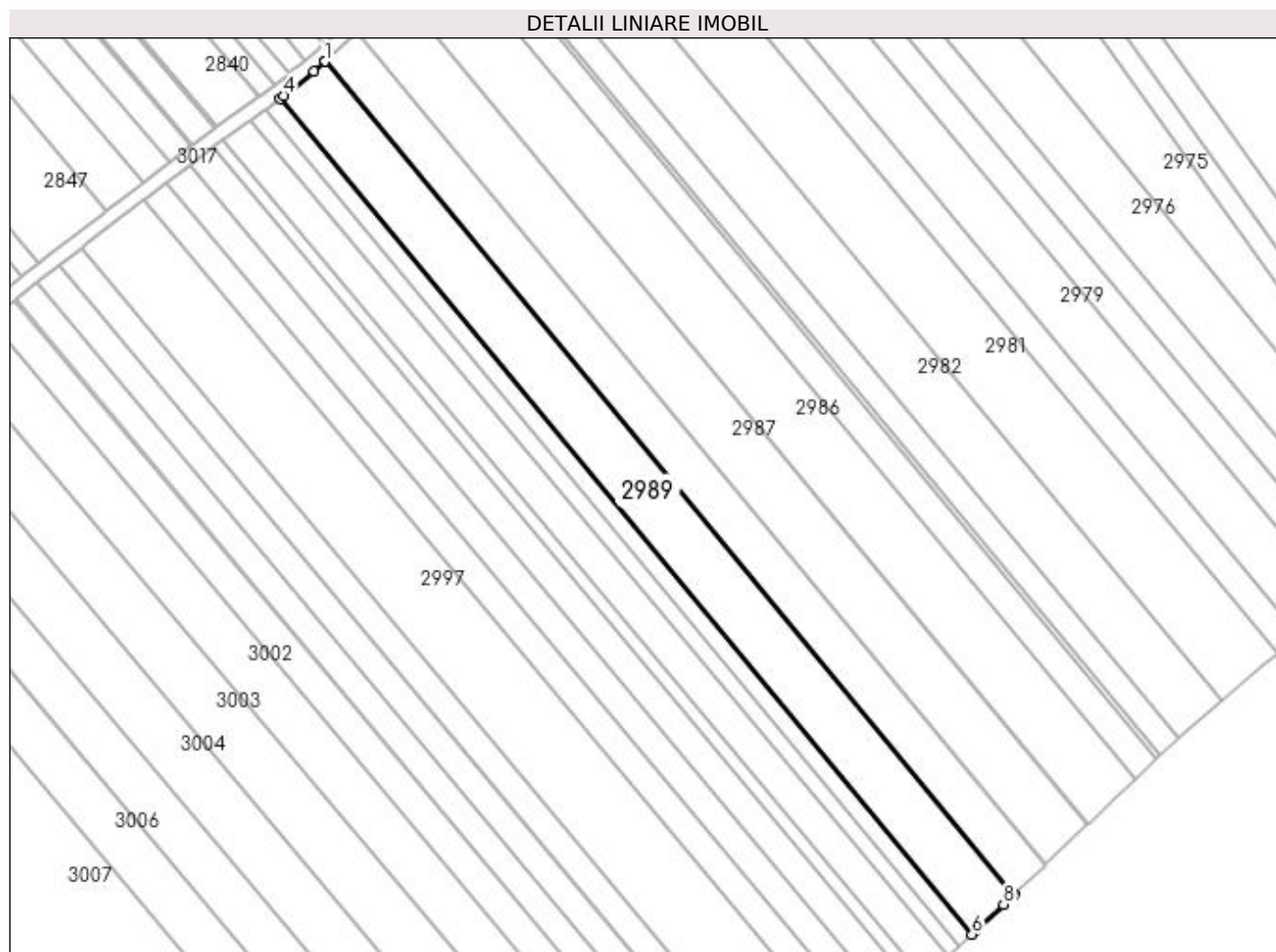
Inscrieri privind dezmembramintele dreptului de proprietate, drepturi reale de garanție și sarcini	Referințe
NU SUNT	

Anexa Nr. 1 La Partea I

Teren

Nr cadastral	Suprafața (mp)*	Observații / Referințe
41251	5.000	

* Suprafața este determinată în planul de proiecție Stereo 70.



Date referitoare la teren

Crt	Categorie folosință	Intra vilan	Suprafața (mp)	Tarla	Parcelă	Nr. topo	Observații / Referințe
1	arabil	NU	5.000	22	384	-	

Lungime Segmente

1) Valorile lungimilor segmentelor sunt obținute din proiecție în plan.

Punct început	X / Y	Punct sfârșit	X / Y	Lungime segment (** (m)
1	572.669,351 699.538,828	2	572.669,081 699.538,583	0.365
2	572.669,081 699.538,583	3	572.666,331 699.536,084	3.716
3	572.666,331 699.536,084	4	572.657,761 699.529,159	11.018
4	572.657,761 699.529,159	5	572.656,798 699.528,381	1.238
5	572.656,798 699.528,381	6	572.852,448 699.292,068	306.794

Punct început	X / Y	Punct sfârșit	X / Y	Lungime segment (** (m)
6	572.852,448 699.292,068	7	572.853,346 699.292,924	1.241
7	572.853,346 699.292,924	8	572.861,342 699.300,542	11.044
8	572.861,342 699.300,542	9	572.864,036 699.303,109	3.721
9	572.864,036 699.303,109	10	572.864,3 699.303,361	0.365
10	572.864,3 699.303,361	1	572.669,351 699.538,828	305.696

** Lungimile segmentelor sunt determinate în planul de proiecție Stereo 70 și sunt rotunjite la 1 milimetru.

*** Distanța dintre puncte este formată din segmente cumulate ce sunt mai mici decât valoarea 1 milimetru.

**DATE DESPRE IMOBILUL NR. 2990**

Oficiul de Cadastru și Publicitate Imobiliară SUCEAVA
Biroul de Cadastru și Publicitate Imobiliară Radauti

A. Partea I. Descrierea imobilului

TEREN Extravilan

Adresa: Jud. Suceava

Nr. Crt	Nr cadastral Nr. topografic	Suprafața* (mp)	Observații / Referințe
A1		1.500	Sector cadastral:15 Teren neimprejmuit;

B. Partea II. Proprietari și acte

Inscrieri privitoare la dreptul de proprietate și alte drepturi reale		Referințe
/		
Act Notarial nr. 497, din 23/02/2006 emis de BNP COVARIUC IOAN;		
B1	Intabulare, drept de PROPRIETATE, dobandit prin PARTAJ, cota actuala 1/1 1) CASOINIC GAVRIL	A1

C. Partea III. SARCINI .

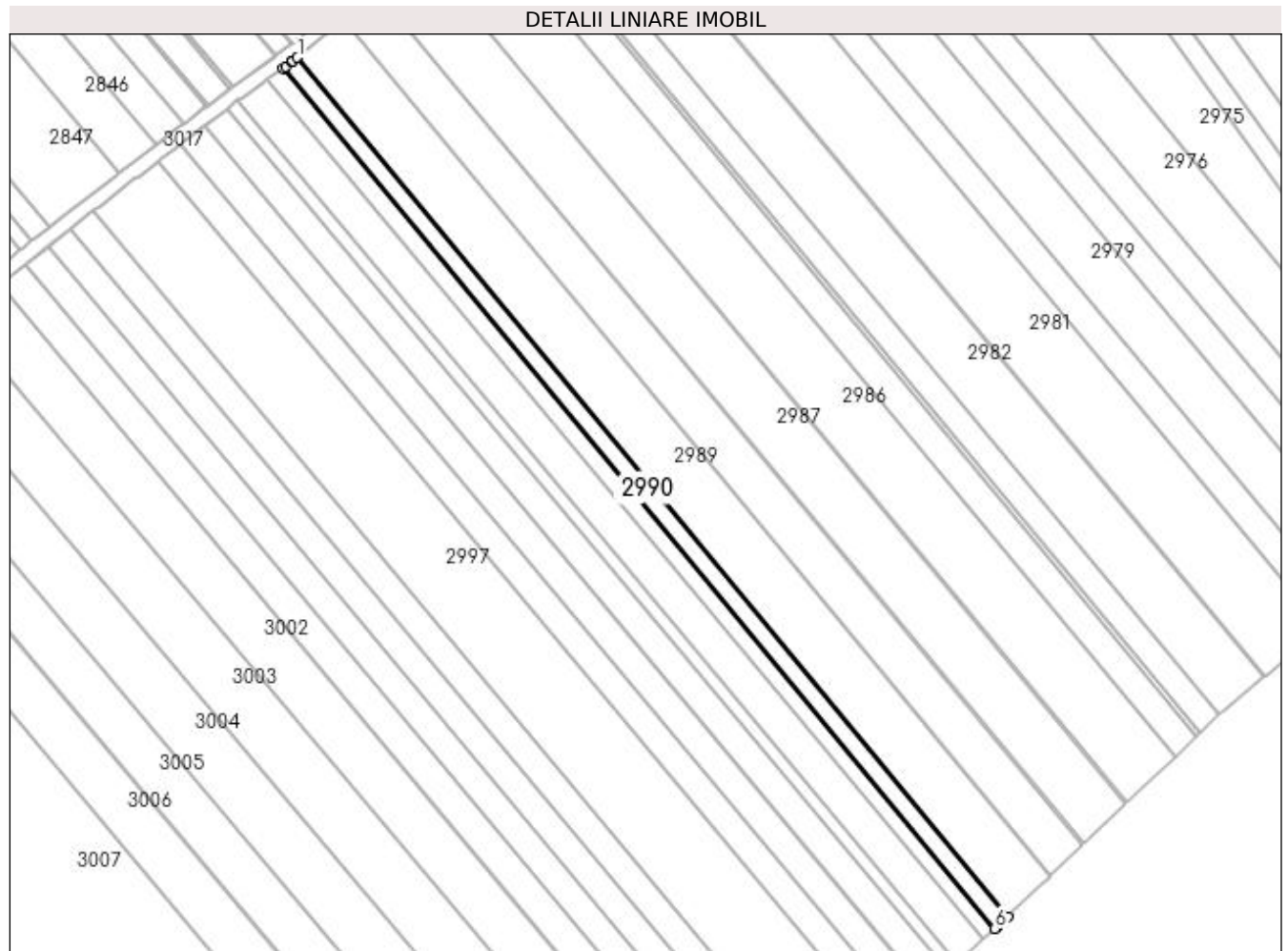
Inscrieri privind dezmembramintele dreptului de proprietate, drepturi reale de garanție și sarcini	Referințe
NU SUNT	

Anexa Nr. 1 La Partea I

Teren

Nr cadastral	Suprafața (mp)*	Observații / Referințe
	1.500	

* Suprafața este determinată în planul de proiecție Stereo 70.



Date referitoare la teren

Crt	Categorie folosință	Intra vilan	Suprafața (mp)	Tarla	Parcelă	Nr. topo	Observații / Referințe
1	arabil	NU	1.500	22	384	-	

Lungime Segmente

1) Valorile lungimilor segmentelor sunt obținute din proiecție în plan.

Punct început	X / Y	Punct sfârșit	X / Y	Lungime segment (** (m)
1	572.656,798 699.528,381	2	572.655,546 699.527,369	1.61
2	572.655,546 699.527,369	3	572.655,271 699.527,174	0.337
3	572.655,271 699.527,174	4	572.653,497 699.525,92	2.172
4	572.653,497 699.525,92	5	572.652,864 699.525,473	0.775
5	572.652,864 699.525,473	6	572.848,891 699.288,704	307.386

Punct început	X / Y	Punct sfârșit	X / Y	Lungime segment (** (m)
6	572.848,891 699.288,704	7	572.849,466 699.289,221	0.773
7	572.849,466 699.289,221	8	572.851,035 699.290,722	2.171
8	572.851,035 699.290,722	9	572.852,448 699.292,068	1.951
9	572.852,448 699.292,068	1	572.656,798 699.528,381	306.794

** Lungimile segmentelor sunt determinate în planul de proiecție Stereo 70 și sunt rotunjite la 1 milimetru.

*** Distanța dintre puncte este formată din segmente cumulate ce sunt mai mici decât valoarea 1 milimetru.

**DATE DESPRE IMOBILUL NR. 2991**

Oficiul de Cadastru și Publicitate Imobiliară SUCEAVA
Biroul de Cadastru și Publicitate Imobiliară Radauti

A. Partea I. Descrierea imobilului

TEREN Extravilan

Adresa: Jud. Suceava

Nr. Crt	Nr cadastral Nr. topografic	Suprafața* (mp)	Observații / Referințe
A1		1.500	Sector cadastral:15 Teren neimprejmuit;

B. Partea II. Proprietari și acte

Inscrieri privitoare la dreptul de proprietate și alte drepturi reale		Referințe
/		
Act Notarial nr. 497, din 23/02/2006 emis de BNP IOAN COVARIUC;		
B1	Intabulare, drept de PROPRIETATE, dobandit prin PARTAJ, cota actuala 1/1 1) LUCESCU ELENA	A1

C. Partea III. SARCINI .

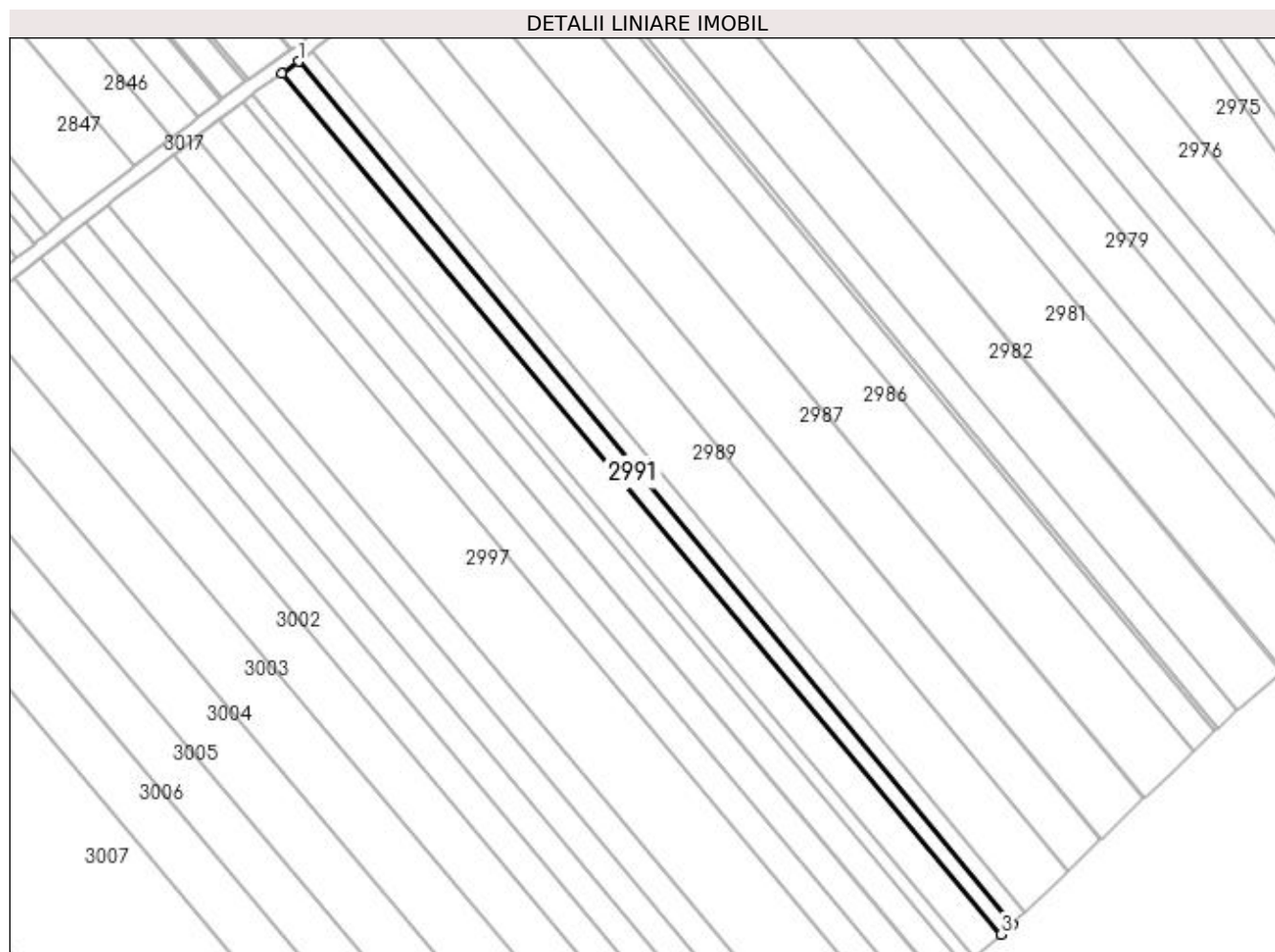
Inscrieri privind dezmembramintele dreptului de proprietate, drepturi reale de garanție și sarcini	Referințe
NU SUNT	

Anexa Nr. 1 La Partea I

Teren

Nr cadastral	Suprafața (mp)*	Observații / Referințe
	1.500	

* Suprafața este determinată în planul de proiecție Stereo 70.



Date referitoare la teren

Crt	Categorie folosință	Intra vilan	Suprafața (mp)	Tarla	Parcelă	Nr. topo	Observații / Referințe
1	arabil	NU	1.500	22	384	-	

Lungime Segmente

1) Valorile lungimilor segmentelor sunt obținute din proiecție în plan.

Punct început	X / Y	Punct sfârșit	X / Y	Lungime segment (** (m)
1	572.652,864 699.525,473	2	572.648,279 699.522,232	5.615
2	572.648,279 699.522,232	3	572.845,801 699.285,924	307.988
3	572.845,801 699.285,924	4	572.848,891 699.288,704	4.157
4	572.848,891 699.288,704	1	572.652,864 699.525,473	307.386

**** Lungimile segmentelor sunt determinate în planul de proiecție Stereo 70 și sunt rotunjite la 1 milimetru.**

***** Distanța dintre puncte este formată din segmente cumulate ce sunt mai mici decât valoarea 1 milimetru.**

**DATE DESPRE IMOBILUL NR. 2992**

Oficiul de Cadastru și Publicitate Imobiliară SUCEAVA
Biroul de Cadastru și Publicitate Imobiliară Radauti

A. Partea I. Descrierea imobilului

TEREN Extravilan

Adresa: Jud. Suceava

Nr. Crt	Nr cadastral Nr. topografic	Suprafața* (mp)	Observații / Referințe
A1		3.000	Sector cadastral:15 Teren neimprejmuit;

B. Partea II. Proprietari și acte

Inscrieri privitoare la dreptul de proprietate și alte drepturi reale	Referințe
/	
Act Notarial nr. 497, din 23/02/2006 emis de BNP IOAN COVARIUC;	
B1	A1
Intabulare, drept de PROPRIETATE, dobandit prin PARTAJ, cota actuala 1/1 1) CASOINIC GHEORGHE	

C. Partea III. SARCINI .

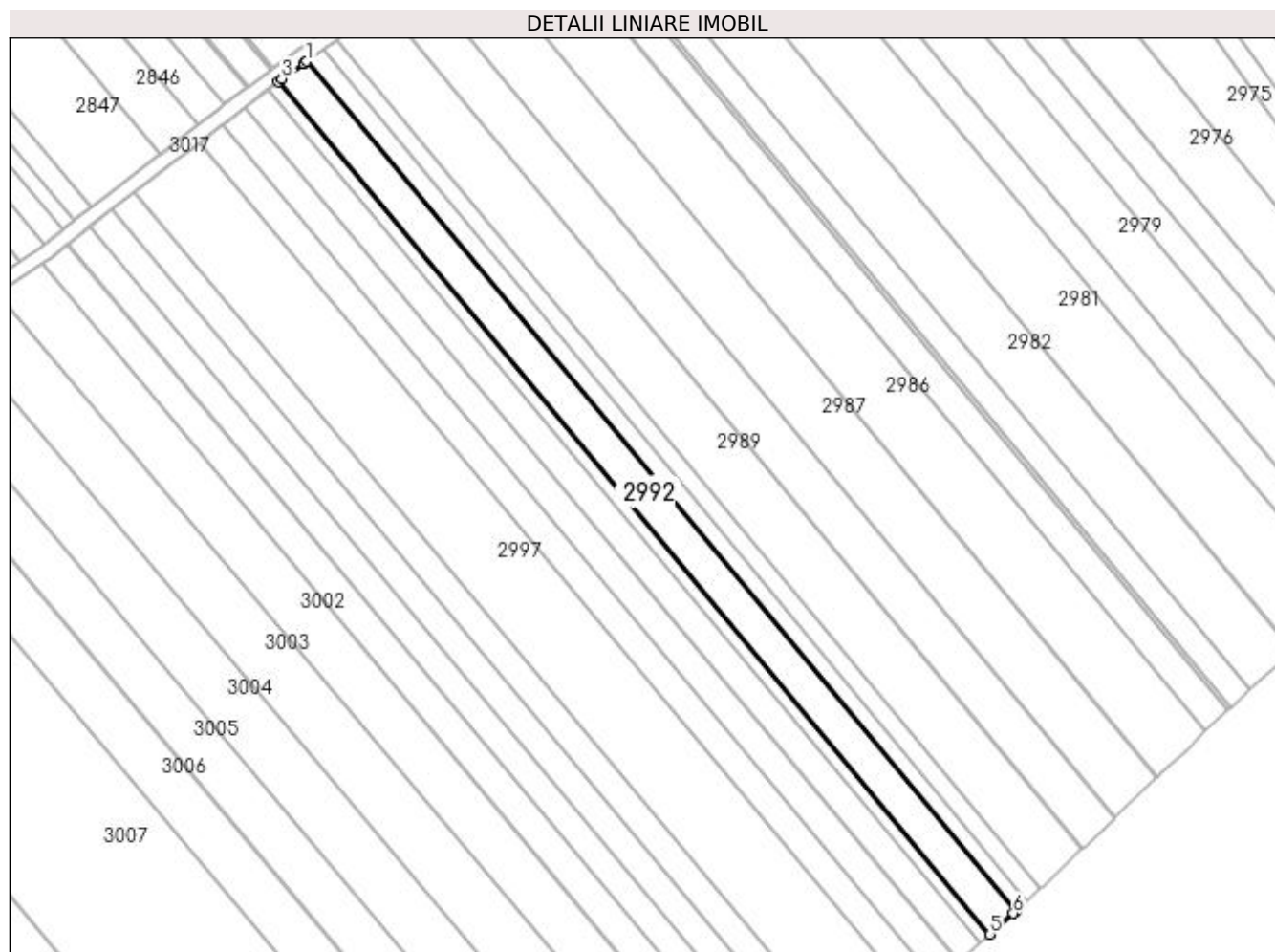
Inscrieri privind dezmembramintele dreptului de proprietate, drepturi reale de garanție și sarcini	Referințe
NU SUNT	

Anexa Nr. 1 La Partea I

Teren

Nr cadastral	Suprafața (mp)*	Observații / Referințe
	3.000	

* Suprafața este determinată în planul de proiecție Stereo 70.



Date referitoare la teren

Crt	Categorie folosință	Intra vilan	Suprafața (mp)	Tarla	Parcelă	Nr. topo	Observații / Referințe
1	arabil	NU	3.000	22	384	-	

Lungime Segmente

1) Valorile lungimilor segmentelor sunt obținute din proiecție în plan.

Punct început	X / Y	Punct sfârșit	X / Y	Lungime segment (** (m)
1	572.648,279 699.522,232	2	572.647,425 699.521,629	1.045
2	572.647,425 699.521,629	3	572.641,422 699.517,387	7.351
3	572.641,422 699.517,387	4	572.640,345 699.516,563	1.356
4	572.640,345 699.516,563	5	572.838,568 699.279,418	309.079
5	572.838,568 699.279,418	6	572.845,025 699.285,227	8.685

Punct început	X / Y	Punct sfârșit	X / Y	Lungime segment (** (m)
6	572.845,025 699.285,227	7	572.845,801 699.285,924	1.043
7	572.845,801 699.285,924	1	572.648,279 699.522,232	307.988

** Lungimile segmentelor sunt determinate în planul de proiecție Stereo 70 și sunt rotunjite la 1 milimetru.

*** Distanța dintre puncte este formată din segmente cumulate ce sunt mai mici decât valoarea 1 milimetru.

**DATE DESPRE IMOBILUL NR. 2993**

Oficiul de Cadastru și Publicitate Imobiliară SUCEAVA
Biroul de Cadastru și Publicitate Imobiliară Radauti

A. Partea I. Descrierea imobilului

TEREN Extravilan

Adresa: Jud. Suceava

Nr. Crt	Nr cadastral Nr. topografic	Suprafața* (mp)	Observații / Referințe
A1		1.100	Sector cadastral:15 Teren neimprejmuit;

B. Partea II. Proprietari și acte

Inscrieri privitoare la dreptul de proprietate și alte drepturi reale		Referințe
/		
Act Normativ nr. Legea 7, din 13/03/1996 emis de PARLAMENTUL ROMANIEI;		
B1	Inscrierea provizorie, drept de PROPRIETATE, dobandit prin Lege, cota actuala 1/1 1) ORAȘUL MILIȘĂUȚI, CIF:4326973, PROPRIETAR NEIDENTIFICAT.	A1

C. Partea III. SARCINI .

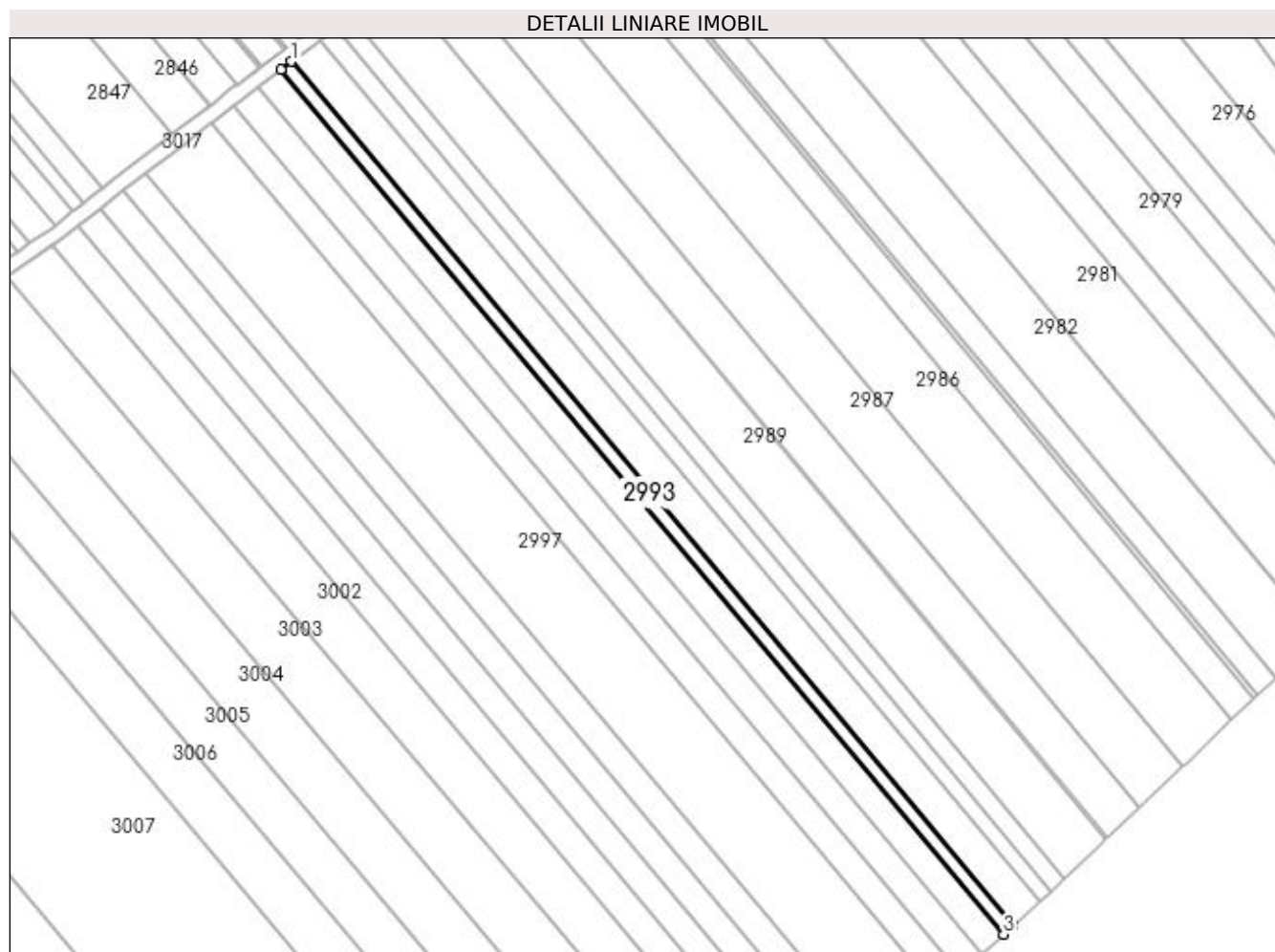
Inscrieri privind dezmembramintele dreptului de proprietate, drepturi reale de garanție și sarcini	Referințe
NU SUNT	

Anexa Nr. 1 La Partea I

Teren

Nr cadastral	Suprafața (mp)*	Observații / Referințe
	1.100	

* Suprafața este determinată în planul de proiecție Stereo 70.



Date referitoare la teren

Crt	Categorie folosință	Intravilan	Suprafața (mp)	Tarla	Parcelă	Nr. topo	Observații / Referințe
1	arabil	NU	1.100	22	384	-	

Lungime Segmente

1) Valorile lungimilor segmentelor sunt obținute din proiecție în plan.

Punct început	X / Y	Punct sfârșit	X / Y	Lungime segment (** (m)
1	572.640,345 699.516,563	2	572.637,518 699.514,399	3.56
2	572.637,518 699.514,399	3	572.835,921 699.277,037	309.361
3	572.835,921 699.277,037	4	572.838,568 699.279,418	3.56
4	572.838,568 699.279,418	1	572.640,345 699.516,563	309.079

**** Lungimile segmentelor sunt determinate în planul de proiecție Stereo 70 și sunt rotunjite la 1 milimetru.**

***** Distanța dintre puncte este formată din segmente cumulate ce sunt mai mici decât valoarea 1 milimetru.**

**DATE DESPRE IMOBILUL NR. 2994**

Oficiul de Cadastru și Publicitate Imobiliară SUCEAVA
Biroul de Cadastru și Publicitate Imobiliară Radauti

A. Partea I. Descrierea imobilului

TEREN Extravilan

Adresa: Jud. Suceava

Nr. Crt	Nr cadastral Nr. topografic	Suprafața* (mp)	Observații / Referințe
A1	41112	Din acte: 2.500 Masurata: 2.483	Sector cadastral:15 Teren neimprejmuit;

B. Partea II. Proprietari și acte

Inscrieri privitoare la dreptul de proprietate și alte drepturi reale		Referințe
48239 / 12/11/2019		
Hotarare Judecatoreasca nr. SENTINTA CIVILA NR.3579, din 25/09/2008 emis de JUDECATORIA RADAUTI, DOSAR NR.3006/285/2008;		
B2	Intabulare, drept de PROPRIETATE bun comun in dev., cu titlu de cumparare, dobandit prin Hotarare Judecatoreasca, cota actuala 1/1	A1
	1) DOHOTAR MARIA-DANIELA 2) DOHOTAR IOAN , Lipsă CNP proprietar.	
Act Normativ nr. 17, din 07/03/2014 emis de PARLAMENTUL ROMANIEI;		
B3	imobil aflat sub incidenta art.3 alin.(1) din Legea nr.17/07.03.2014	A1

C. Partea III. SARCINI .

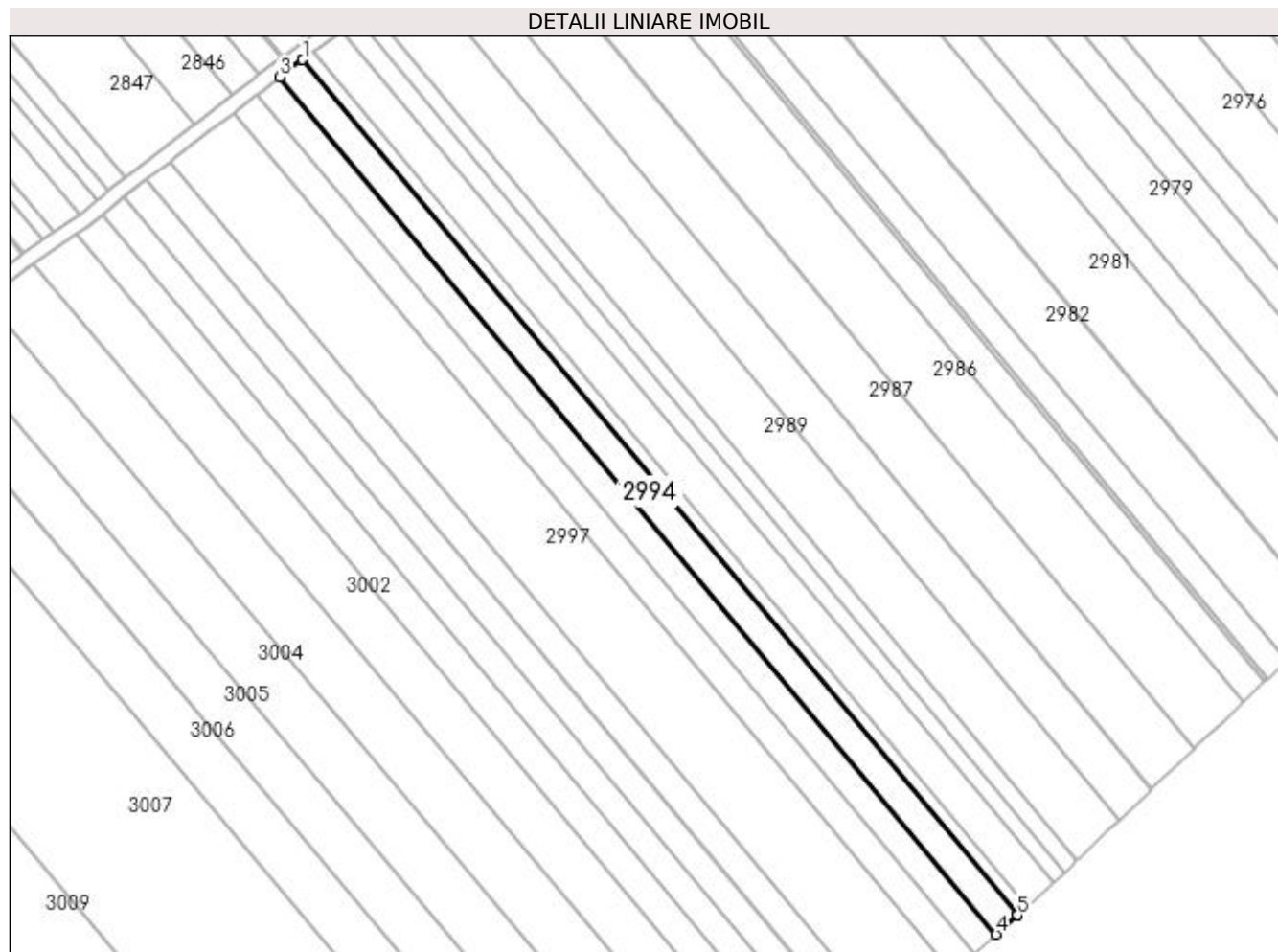
Inscrieri privind dezmembramintele dreptului de proprietate, drepturi reale de garanție și sarcini	Referințe
NU SUNT	

Anexa Nr. 1 La Partea I

Teren

Nr cadastral	Suprafața (mp)*	Observații / Referințe
41112	Din acte: 2.500 Masurata: 2.483	

* Suprafața este determinată în planul de proiecție Stereo 70.



Date referitoare la teren

Crt	Categorie folosință	Intra vilan	Suprafața (mp)	Tarla	Parcelă	Nr. topo	Observații / Referințe
1	arabil	NU	2.483	22	384	-	

Lungime Segmente

1) Valorile lungimilor segmentelor sunt obținute din proiecție în plan.

Punct început	X / Y	Punct sfârșit	X / Y	Lungime segment (** (m)
1	572.637,518 699.514,399	2	572.637,464 699.514,358	0.068
2	572.637,464 699.514,358	3	572.631,145 699.509,522	7.957
3	572.631,145 699.509,522	4	572.829,956 699.271,671	309.998
4	572.829,956 699.271,671	5	572.835,871 699.276,992	7.956
5	572.835,871 699.276,992	6	572.835,921 699.277,037	0.067

Punct început	X / Y	Punct sfârșit	X / Y	Lungime segment (** (m)
6	572.835,921 699.277,037	1	572.637,518 699.514,399	309.361

** Lungimile segmentelor sunt determinate în planul de proiecție Stereo 70 și sunt rotunjite la 1 milimetru.

*** Distanța dintre puncte este formată din segmente cumulate ce sunt mai mici decât valoarea 1 milimetru.

**DATE DESPRE IMOBILUL NR. 2995**

Oficiul de Cadastru și Publicitate Imobiliară SUCEAVA
Biroul de Cadastru și Publicitate Imobiliară Radauti

A. Partea I. Descrierea imobilului

TEREN Extravilan

Adresa: Jud. Suceava

Nr. Crt	Nr cadastral Nr. topografic	Suprafața* (mp)	Observații / Referințe
A1		2.500	Sector cadastral:15 Teren neimprejmuit;

B. Partea II. Proprietari și acte

Inscrieri privitoare la dreptul de proprietate și alte drepturi reale		Referințe
/		
Act Normativ nr. Legea 7, din 13/03/1996 emis de PARLAMENTUL ROMANIEI;		
B1	Inscrierea provizorie, drept de PROPRIETATE, dobandit prin Lege, cota actuala 1/1 1) ORAȘUL MILIȘĂUȚI, CIF:4326973, PROPRIETAR NEIDENTIFICAT.	A1

C. Partea III. SARCINI .

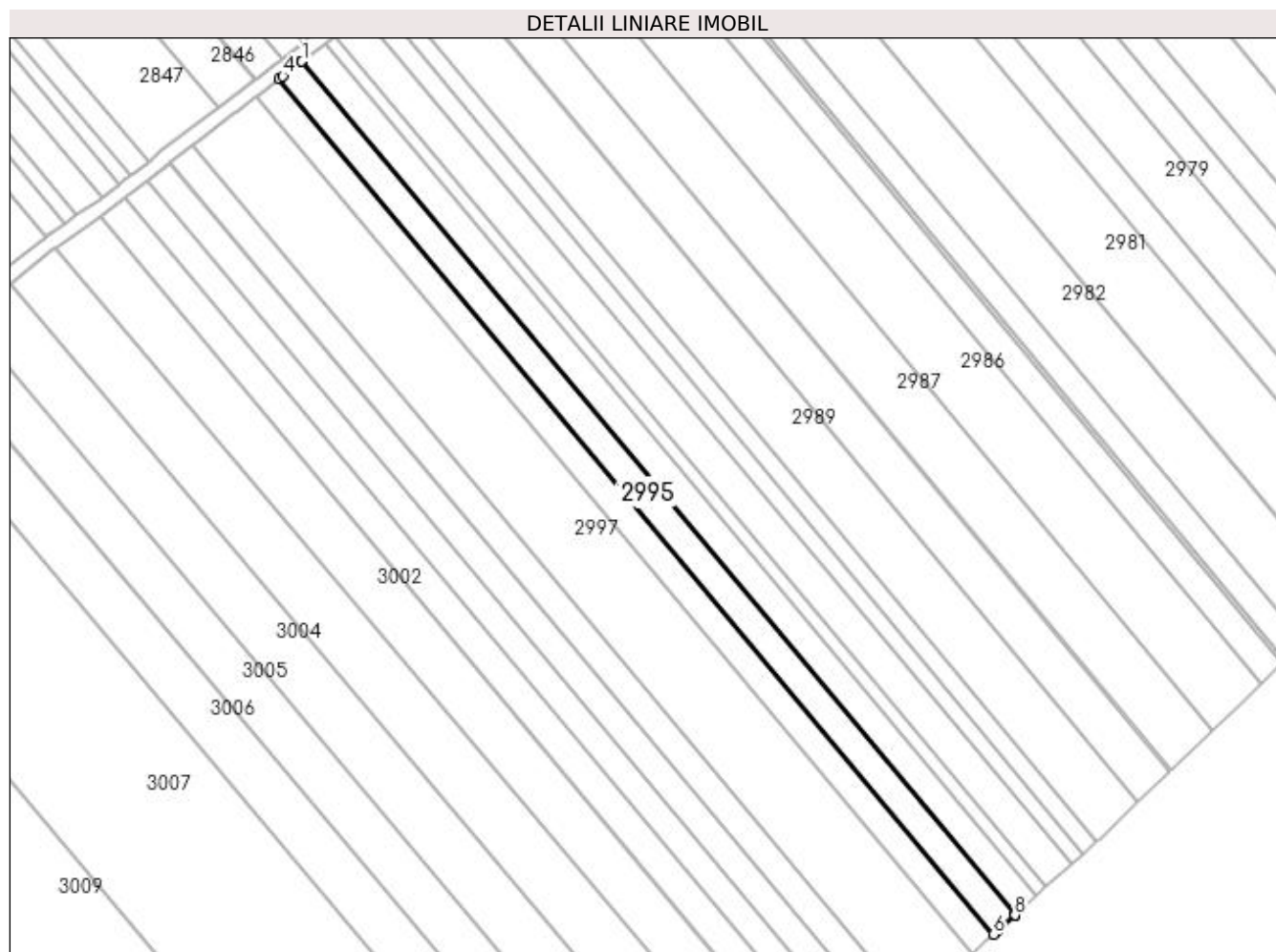
Inscrieri privind dezmembramintele dreptului de proprietate, drepturi reale de garanție și sarcini	Referințe
NU SUNT	

Anexa Nr. 1 La Partea I

Teren

Nr cadastral	Suprafața (mp)*	Observații / Referințe
	2.500	

* Suprafața este determinată în planul de proiecție Stereo 70.



Date referitoare la teren

Crt	Categorie folosință	Intravilan	Suprafața (mp)	Tarla	Parcelă	Nr. topo	Observații / Referințe
1	arabil	NU	2.500	22	384	-	

Lungime Segmente

1) Valorile lungimilor segmentelor sunt obținute din proiecție în plan.

Punct început	X / Y	Punct sfârșit	X / Y	Lungime segment (** (m)
1	572.631,145 699.509,522	2	572.631,101 699.509,488	0.056
2	572.631,101 699.509,488	3	572.631,049 699.509,449	0.065
3	572.631,049 699.509,449	4	572.625,849 699.505,469	6.548
4	572.625,849 699.505,469	5	572.624,741 699.504,621	1.395
5	572.624,741 699.504,621	6	572.823,963 699.266,279	310.639

Punct început	X / Y	Punct sfârșit	X / Y	Lungime segment (** (m)
6	572.823,963 699.266,279	7	572.825,0 699.267,212	1.395
7	572.825,0 699.267,212	8	572.829,867 699.271,591	6.547
8	572.829,867 699.271,591	9	572.829,915 699.271,634	0.064
9	572.829,915 699.271,634	10	572.829,956 699.271,671	0.055
10	572.829,956 699.271,671	1	572.631,145 699.509,522	309.998

** Lungimile segmentelor sunt determinate în planul de proiecție Stereo 70 și sunt rotunjite la 1 milimetru.

*** Distanța dintre puncte este formată din segmente cumulate ce sunt mai mici decât valoarea 1 milimetru.

**DATE DESPRE IMOBILUL NR. 2996**

Oficiul de Cadastru și Publicitate Imobiliară SUCEAVA
Biroul de Cadastru și Publicitate Imobiliară Radauti

A. Partea I. Descrierea imobilului

TEREN Extravilan

Adresa: Jud. Suceava

Nr. Crt	Nr cadastral Nr. topografic	Suprafața* (mp)	Observații / Referințe
A1		2.500	Sector cadastral:15 Teren neimprejmuit;

B. Partea II. Proprietari și acte

Inscrieri privitoare la dreptul de proprietate și alte drepturi reale		Referințe
/		
Act Notarial nr. 914, din 18/04/2007 emis de BNP COVARIUC IOAN;		
B1	Intabulare, drept de PROPRIETATE, dobandit prin PARTAJ, cota actuala 1/1 1) CAZAC IOAN	A1

C. Partea III. SARCINI .

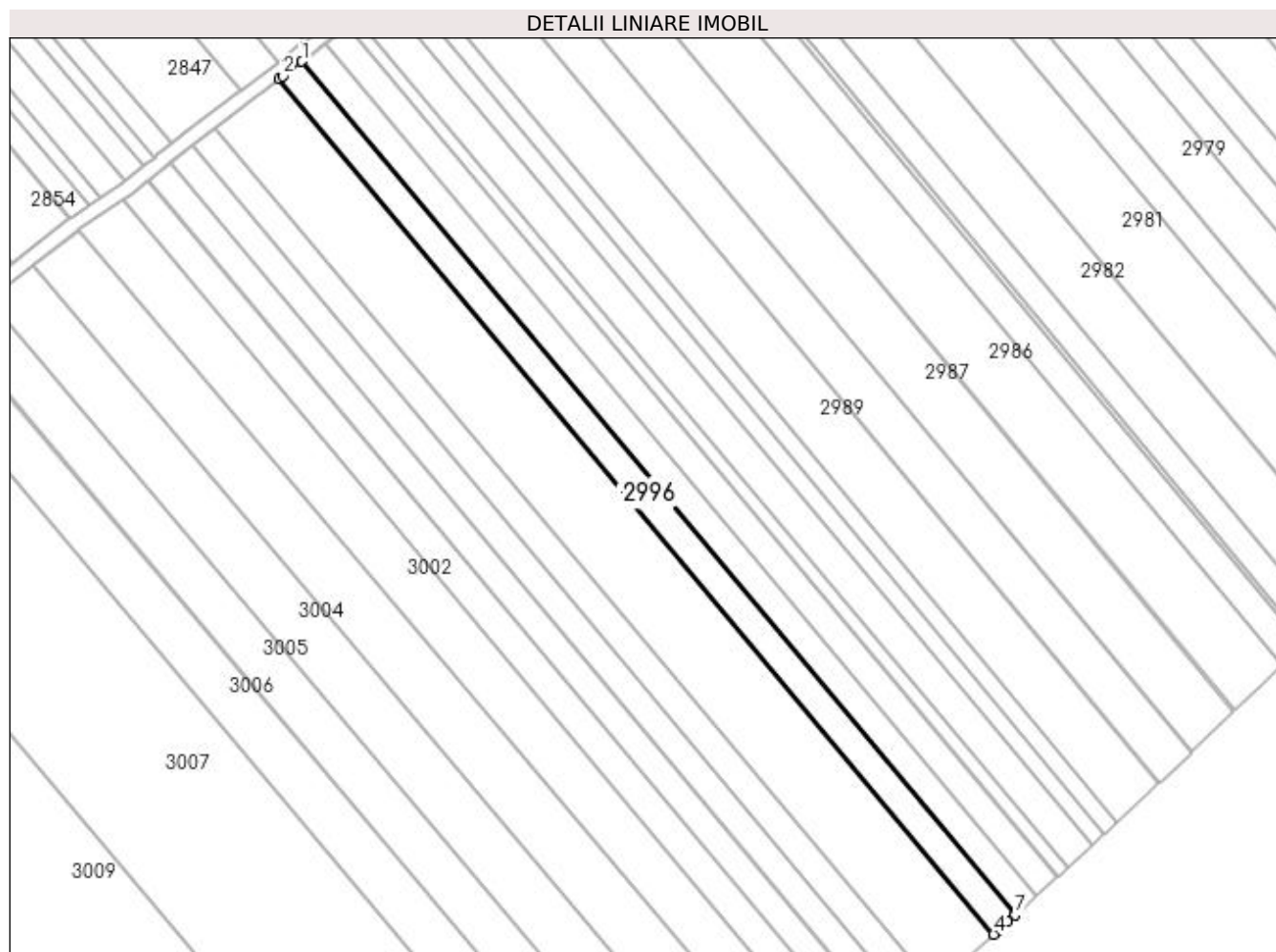
Inscrieri privind dezmembramintele dreptului de proprietate, drepturi reale de garanție și sarcini	Referințe
NU SUNT	

Anexa Nr. 1 La Partea I

Teren

Nr cadastral	Suprafața (mp)*	Observații / Referințe
	2.500	

* Suprafața este determinată în planul de proiecție Stereo 70.



Date referitoare la teren

Crt	Categorie folosință	Intra vilan	Suprafața (mp)	Tarla	Parcelă	Nr. topo	Observații / Referințe
1	arabil	NU	2.500	22	384	-	

Lungime Segmente

1) Valorile lungimilor segmentelor sunt obținute din proiecție în plan.

Punct început	X / Y	Punct sfârșit	X / Y	Lungime segment (** (m)
1	572.624,741 699.504,621	2	572.619,412 699.500,543	6.71
2	572.619,412 699.500,543	3	572.618,35 699.499,73	1.337
3	572.618,35 699.499,73	4	572.817,991 699.260,887	311.292
4	572.817,991 699.260,887	5	572.818,983 699.261,784	1.337
5	572.818,983 699.261,784	6	572.821,874 699.264,4	3.899

Punct început	X / Y	Punct sfârșit	X / Y	Lungime segment (** (m)
6	572.821,874 699.264,4	7	572.823,963 699.266,279	2.81
7	572.823,963 699.266,279	1	572.624,741 699.504,621	310.639

** Lungimile segmentelor sunt determinate în planul de proiecție Stereo 70 și sunt rotunjite la 1 milimetru.

*** Distanța dintre puncte este formată din segmente cumulate ce sunt mai mici decât valoarea 1 milimetru.

**DATE DESPRE IMOBILUL NR. 2997**

Oficiul de Cadastru și Publicitate Imobiliară SUCEAVA
Biroul de Cadastru și Publicitate Imobiliară Radauti

A. Partea I. Descrierea imobilului

TEREN Extravilan

Adresa: Jud. Suceava

Nr. Crt	Nr cadastral Nr. topografic	Suprafața* (mp)	Observații / Referințe
A1		7.000	Sector cadastral:15 Teren neimprejmuit;

B. Partea II. Proprietari și acte

Inscrieri privitoare la dreptul de proprietate și alte drepturi reale		Referințe
/		
Act Normativ nr. Legea 7, din 13/03/1996 emis de PARLAMENTUL ROMANIEI;		
B1	Inscrierea provizorie, drept de PROPRIETATE, dobandit prin Lege, cota actuala 1/1 1) ORAȘUL MILIȘĂUȚI, CIF:4326973, PROPRIETAR NEIDENTIFICAT.	A1

C. Partea III. SARCINI .

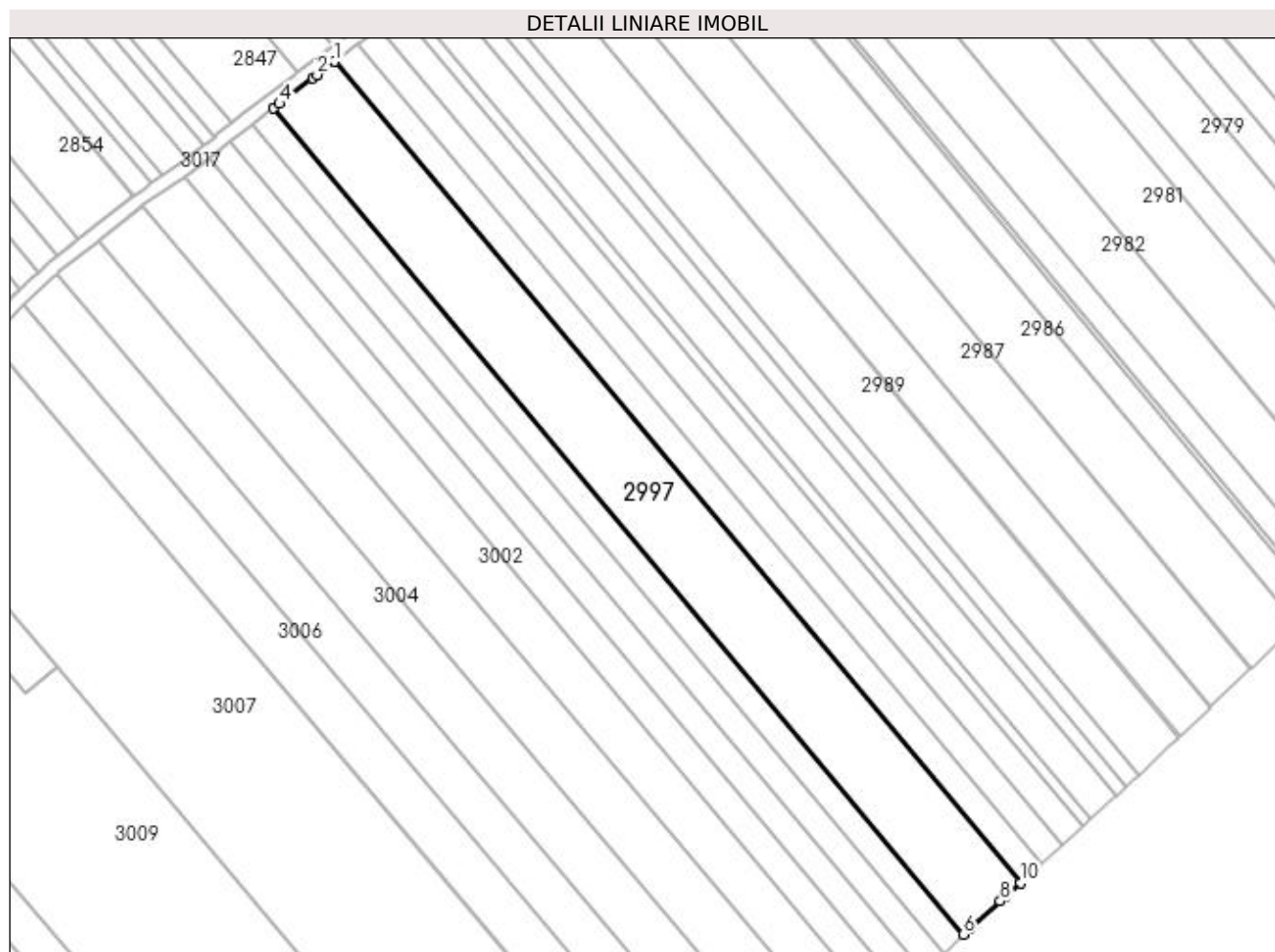
Inscrieri privind dezmembramintele dreptului de proprietate, drepturi reale de garanție și sarcini	Referințe
NU SUNT	

Anexa Nr. 1 La Partea I

Teren

Nr cadastral	Suprafața (mp)*	Observații / Referințe
	7.000	

* Suprafața este determinată în planul de proiecție Stereo 70.



Date referitoare la teren

Crt	Categorie folosință	Intra vilan	Suprafața (mp)	Tarla	Parcelă	Nr. topo	Observații / Referințe
1	arabil	NU	7.000	22	384	-	

Lungime Segmente

1) Valorile lungimilor segmentelor sunt obținute din proiecție în plan.

Punct început	X / Y	Punct sfârșit	X / Y	Lungime segment (** (m)
1	572.618,35 699.499,73	2	572.613,286 699.495,854	6.377
2	572.613,286 699.495,854	3	572.611,974 699.494,85	1.652
3	572.611,974 699.494,85	4	572.602,278 699.487,43	12.209
4	572.602,278 699.487,43	5	572.600,529 699.486,092	2.202
5	572.600,529 699.486,092	6	572.801,353 699.245,834	313.136

Punct început	X / Y	Punct sfârșit	X / Y	Lungime segment (** (m)
6	572.801,353 699.245,834	7	572.802,986 699.247,311	2.202
7	572.802,986 699.247,311	8	572.812,038 699.255,501	12.207
8	572.812,038 699.255,501	9	572.813,263 699.256,609	1.652
9	572.813,263 699.256,609	10	572.817,991 699.260,887	6.376
10	572.817,991 699.260,887	1	572.618,35 699.499,73	311.292

** Lungimile segmentelor sunt determinate în planul de proiecție Stereo 70 și sunt rotunjite la 1 milimetru.

*** Distanța dintre puncte este formată din segmente cumulate ce sunt mai mici decât valoarea 1 milimetru.

**DATE DESPRE IMOBILUL NR. 2998**

Oficiul de Cadastru și Publicitate Imobiliară SUCEAVA
Biroul de Cadastru și Publicitate Imobiliară Radauti

A. Partea I. Descrierea imobilului

TEREN Extravilan

Adresa: Jud. Suceava

Nr. Crt	Nr cadastral Nr. topografic	Suprafața* (mp)	Observații / Referințe
A1		2.500	Sector cadastral:15 Teren neimprejmuit;

B. Partea II. Proprietari și acte

Inscrieri privitoare la dreptul de proprietate și alte drepturi reale		Referințe
/		
Act Normativ nr. Legea 7, din 13/03/1996 emis de PARLAMENTUL ROMANIEI;		
B1	Inscrierea provizorie, drept de PROPRIETATE, dobandit prin Lege, cota actuala 1/1 1) ORAȘUL MILIȘĂUȚI, CIF:4326973, PROPRIETAR NEIDENTIFICAT.	A1

C. Partea III. SARCINI .

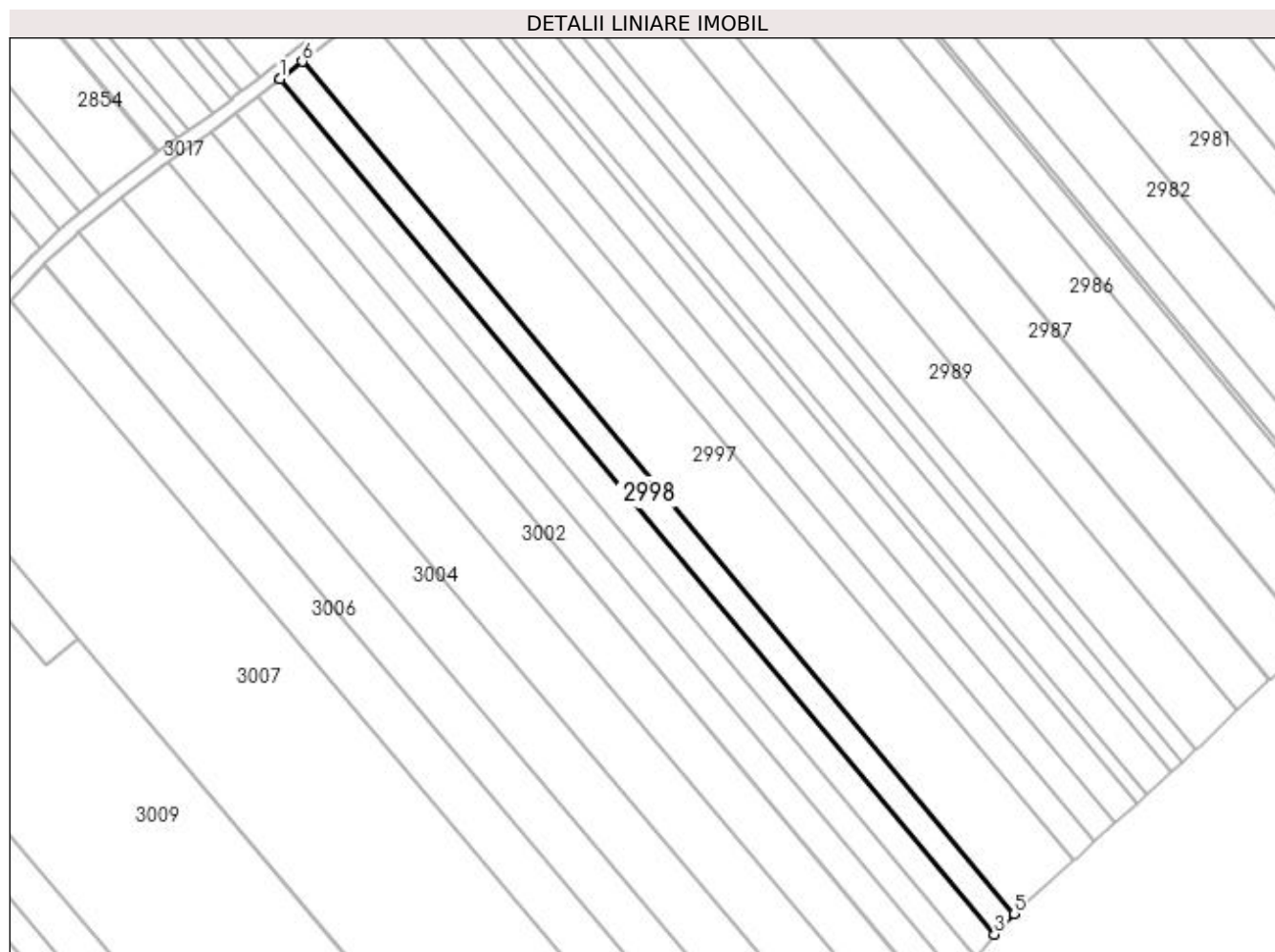
Inscrieri privind dezmembramintele dreptului de proprietate, drepturi reale de garanție și sarcini	Referințe
NU SUNT	

Anexa Nr. 1 La Partea I

Teren

Nr cadastral	Suprafața (mp)*	Observații / Referințe
	2.500	

* Suprafața este determinată în planul de proiecție Stereo 70.



Date referitoare la teren

Crt	Categorie folosință	Intra vilan	Suprafața (mp)	Tarla	Parcelă	Nr. topo	Observații / Referințe
1	arabil	NU	2.500	22	384	-	

Lungime Segmente

1) Valorile lungimilor segmentelor sunt obținute din proiecție în plan.

Punct început	X / Y	Punct sfârșit	X / Y	Lungime segment (** (m)
1	572.594,214 699.481,259	2	572.594,192 699.481,241	0.028
2	572.594,192 699.481,241	3	572.795,771 699.240,08	314.313
3	572.795,771 699.240,08	4	572.797,722 699.242,549	3.147
4	572.797,722 699.242,549	5	572.801,353 699.245,834	4.896
5	572.801,353 699.245,834	6	572.600,529 699.486,092	313.136

Punct început	X / Y	Punct sfârșit	X / Y	Lungime segment (** (m)
6	572.600,529 699.486,092	1	572.594,214 699.481,259	7.952

** Lungimile segmentelor sunt determinate în planul de proiecție Stereo 70 și sunt rotunjite la 1 milimetru.

*** Distanța dintre puncte este formată din segmente cumulate ce sunt mai mici decât valoarea 1 milimetru.

**DATE DESPRE IMOBILUL NR. 2999**

Oficiul de Cadastru și Publicitate Imobiliară SUCEAVA
Biroul de Cadastru și Publicitate Imobiliară Radauti

A. Partea I. Descrierea imobilului

TEREN Extravilan

Adresa: Jud. Suceava

Nr. Crt	Nr cadastral Nr. topografic	Suprafața* (mp)	Observații / Referințe
A1		2.500	Sector cadastral:15 Teren neimprejmuit;

B. Partea II. Proprietari și acte

Inscrieri privitoare la dreptul de proprietate și alte drepturi reale		Referințe
/		
Act Normativ nr. Legea 7, din 13/03/1996 emis de PARLAMENTUL ROMANIEI;		
B1	Inscrierea provizorie, drept de PROPRIETATE, dobandit prin Lege, cota actuala 1/1	A1
1) ORAȘUL MILIȘĂUȚI, CIF:4326973, PROPRIETAR NEIDENTIFICAT.		

C. Partea III. SARCINI .

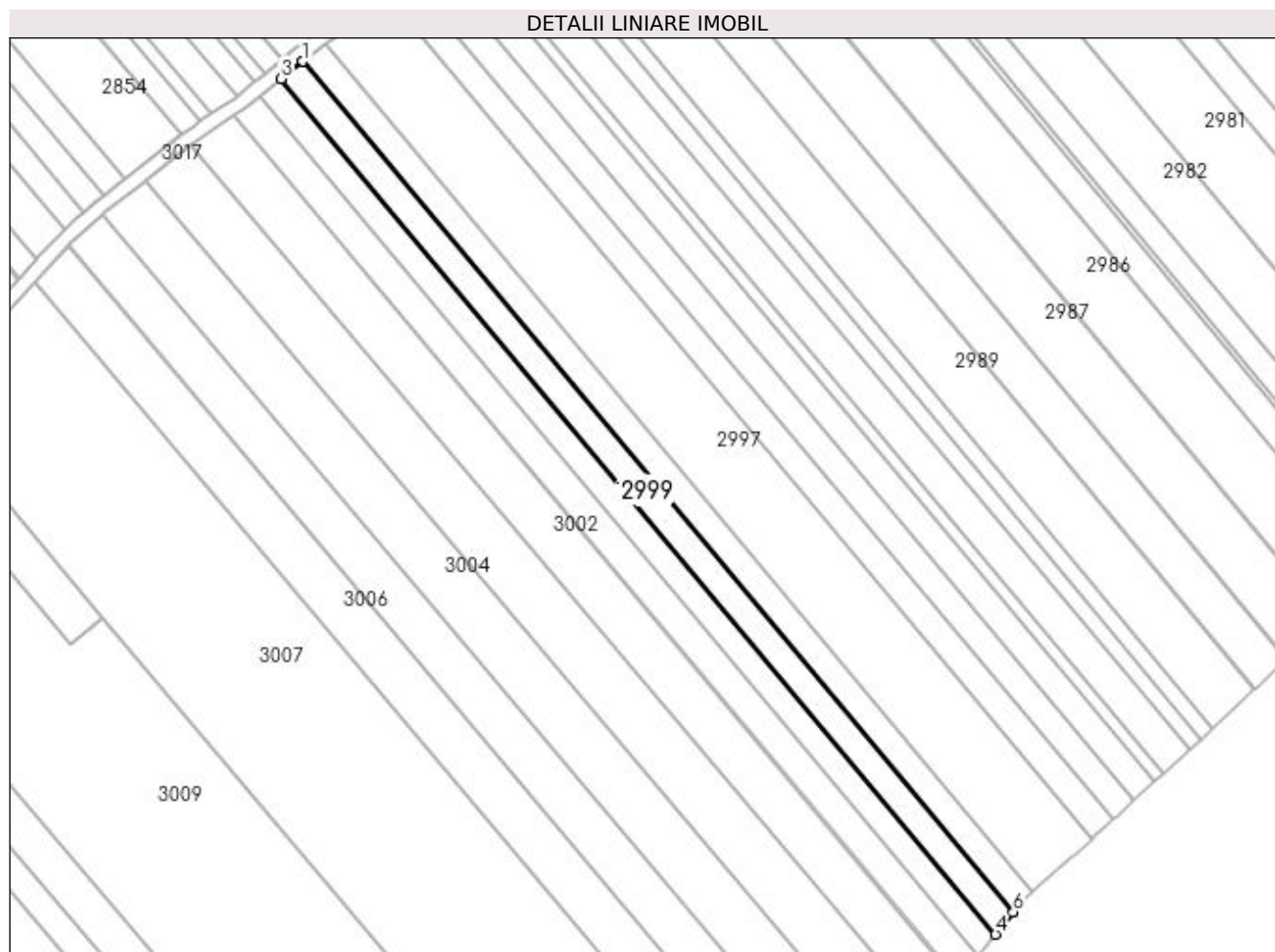
Inscrieri privind dezmembramintele dreptului de proprietate, drepturi reale de garanție și sarcini	Referințe
NU SUNT	

Anexa Nr. 1 La Partea I

Teren

Nr cadastral	Suprafața (mp)*	Observații / Referințe
	2.500	

* Suprafața este determinată în planul de proiecție Stereo 70.



Date referitoare la teren

Crt	Categorie folosință	Intra vilan	Suprafața (mp)	Tarla	Parcelă	Nr. topo	Observații / Referințe
1	arabil	NU	2.500	22	384	-	

Lungime Segmente

1) Valorile lungimilor segmentelor sunt obținute din proiecție în plan.

Punct început	X / Y	Punct sfârșit	X / Y	Lungime segment (** (m)
1	572.594,192 699.481,241	2	572.594,026 699.481,11	0.211
2	572.594,026 699.481,11	3	572.587,976 699.476,312	7.722
3	572.587,976 699.476,312	4	572.790,748 699.233,723	316.174
4	572.790,748 699.233,723	5	572.795,637 699.239,91	7.886
5	572.795,637 699.239,91	6	572.795,771 699.240,08	0.216

Punct început	X / Y	Punct sfârșit	X / Y	Lungime segment (** (m)
6	572.795,771 699.240,08	1	572.594,192 699.481,241	314.313

** Lungimile segmentelor sunt determinate în planul de proiecție Stereo 70 și sunt rotunjite la 1 milimetru.

*** Distanța dintre puncte este formată din segmente cumulate ce sunt mai mici decât valoarea 1 milimetru.

**DATE DESPRE IMOBILUL NR. 3000**

Oficiul de Cadastru și Publicitate Imobiliară SUCEAVA
Biroul de Cadastru și Publicitate Imobiliară Radauti

A. Partea I. Descrierea imobilului

TEREN Extravilan

Adresa: Jud. Suceava

Nr. Crt	Nr cadastral Nr. topografic	Suprafața* (mp)	Observații / Referințe
A1		2.500	Sector cadastral:15 Teren neimprejmuit;

B. Partea II. Proprietari și acte

Inscrieri privitoare la dreptul de proprietate și alte drepturi reale		Referințe
/		
Act Normativ nr. Legea 7, din 13/03/1996 emis de PARLAMENTUL ROMANIEI;		
B1	Inscrierea provizorie, drept de PROPRIETATE, dobandit prin Lege, cota actuala 1/1 1) ORAȘUL MILIȘĂUȚI, CIF:4326973, PROPRIETAR NEIDENTIFICAT.	A1

C. Partea III. SARCINI .

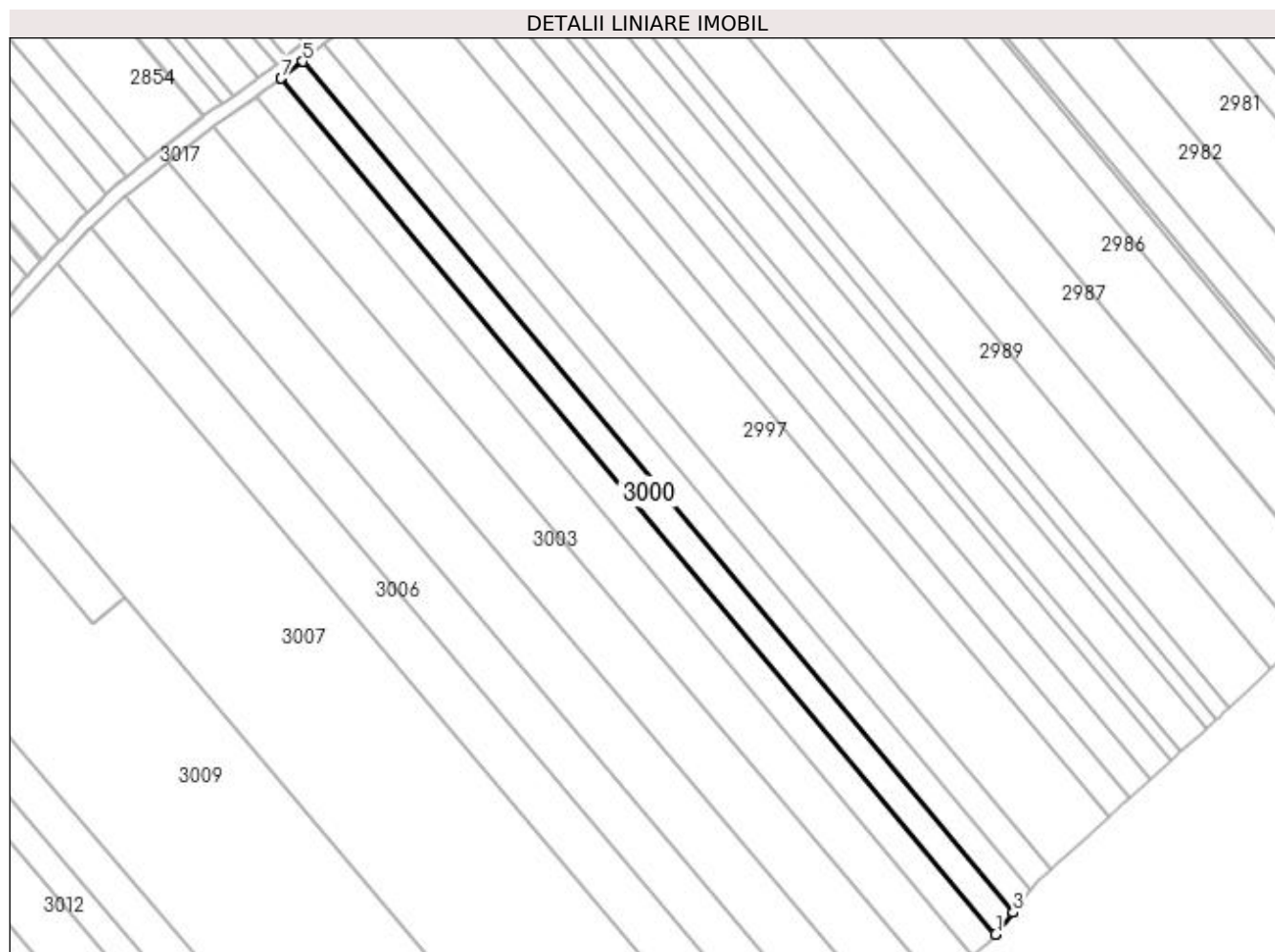
Inscrieri privind dezmembramintele dreptului de proprietate, drepturi reale de garanție și sarcini	Referințe
NU SUNT	

Anexa Nr. 1 La Partea I

Teren

Nr cadastral	Suprafața (mp)*	Observații / Referințe
	2.500	

* Suprafața este determinată în planul de proiecție Stereo 70.



Date referitoare la teren

Crt	Categorie folosință	Intra vilan	Suprafața (mp)	Tarla	Parcelă	Nr. topo	Observații / Referințe
1	arabil	NU	2.500	22	384	-	

Lungime Segmente

1) Valorile lungimilor segmentelor sunt obținute din proiecție în plan.

Punct început	X / Y	Punct sfârșit	X / Y	Lungime segment (** (m)
1	572.785,755 699.227,404	2	572.785,834 699.227,504	0.127
2	572.785,834 699.227,504	3	572.790,68 699.233,637	7.816
3	572.790,68 699.233,637	4	572.790,748 699.233,723	0.11
4	572.790,748 699.233,723	5	572.587,976 699.476,312	316.174
5	572.587,976 699.476,312	6	572.587,892 699.476,245	0.107

Punct început	X / Y	Punct sfârșit	X / Y	Lungime segment (** (m)
6	572.587,892 699.476,245	7	572.581,894 699.471,489	7.655
7	572.581,894 699.471,489	8	572.581,797 699.471,412	0.124
8	572.581,797 699.471,412	1	572.785,755 699.227,404	318.023

** Lungimile segmentelor sunt determinate în planul de proiecție Stereo 70 și sunt rotunjite la 1 milimetru.

*** Distanța dintre puncte este formată din segmente cumulate ce sunt mai mici decât valoarea 1 milimetru.

**DATE DESPRE IMOBILUL NR. 3001**

Oficiul de Cadastru și Publicitate Imobiliară SUCEAVA
Biroul de Cadastru și Publicitate Imobiliară Radauti

A. Partea I. Descrierea imobilului

TEREN Extravilan

Adresa: Jud. Suceava

Nr. Crt	Nr cadastral Nr. topografic	Suprafața* (mp)	Observații / Referințe
A1		2.800	Sector cadastral:15 Teren neimprejmuit;

B. Partea II. Proprietari și acte

Inscrieri privitoare la dreptul de proprietate și alte drepturi reale		Referințe
/		
Act Normativ nr. Legea 7, din 13/03/1996 emis de PARLAMENTUL ROMANIEI;		
B1	Inscrierea provizorie, drept de PROPRIETATE, dobandit prin Lege, cota actuala 1/1 1) ORAȘUL MILIȘĂUȚI, CIF:4326973, PROPRIETAR NEIDENTIFICAT.	A1

C. Partea III. SARCINI .

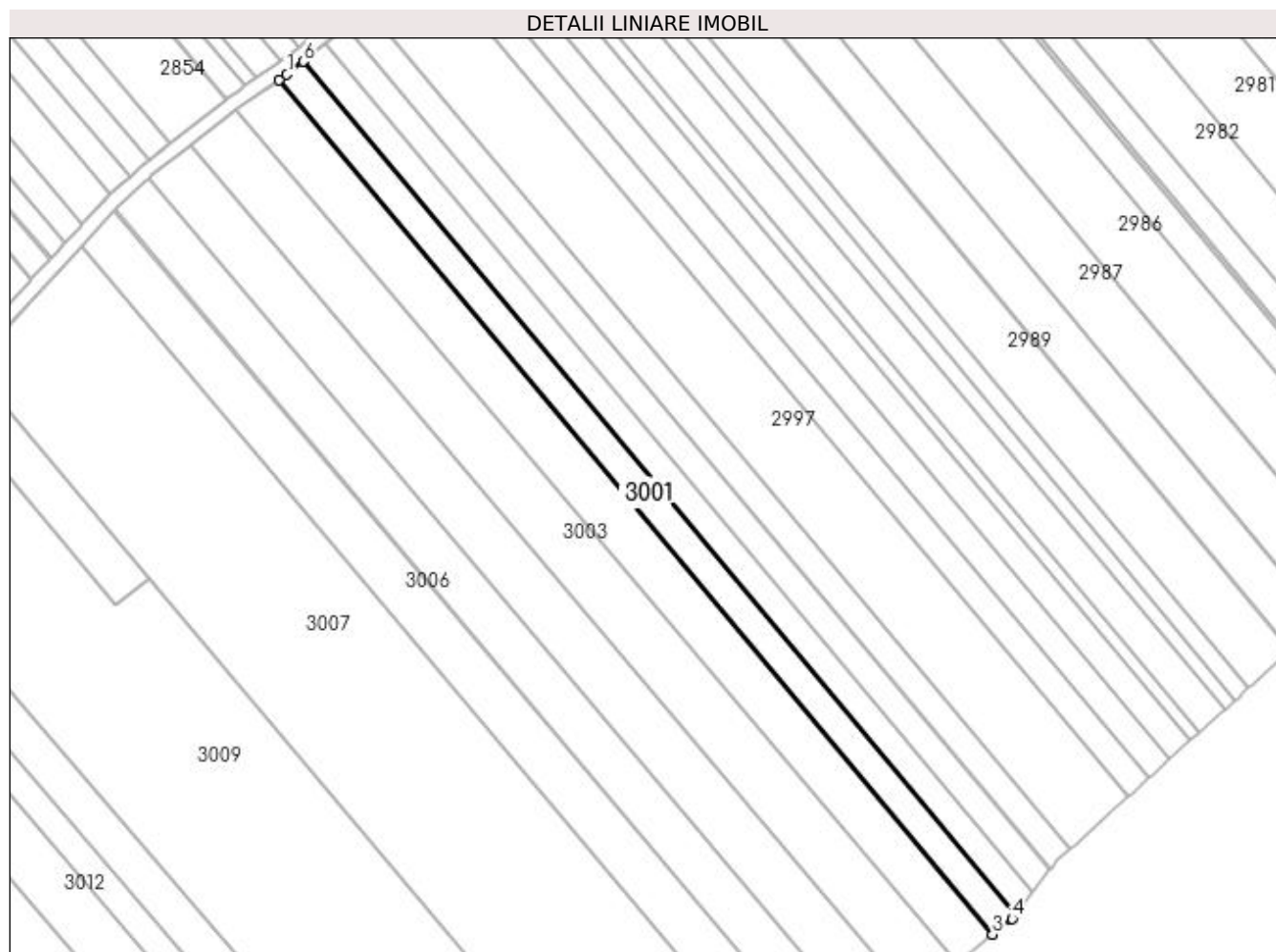
Inscrieri privind dezmembramintele dreptului de proprietate, drepturi reale de garanție și sarcini	Referințe
NU SUNT	

Anexa Nr. 1 La Partea I

Teren

Nr cadastral	Suprafața (mp)*	Observații / Referințe
	2.800	

* Suprafața este determinată în planul de proiecție Stereo 70.



Date referitoare la teren

Crt	Categorie folosință	Intra vilan	Suprafața (mp)	Tarla	Parcelă	Nr. topo	Observații / Referințe
1	arabil	NU	2.800	22	384	-	

Lungime Segmente

1) Valorile lungimilor segmentelor sunt obținute din proiecție în plan.

Punct început	X / Y	Punct sfârșit	X / Y	Lungime segment (** (m)
1	572.577,134 699.467,715	2	572.574,772 699.466,106	2.858
2	572.574,772 699.466,106	3	572.779,189 699.221,549	318.739
3	572.779,189 699.221,549	4	572.784,726 699.226,102	7.169
4	572.784,726 699.226,102	5	572.785,755 699.227,404	1.66
5	572.785,755 699.227,404	6	572.581,797 699.471,412	318.023

Punct început	X / Y	Punct sfârșit	X / Y	Lungime segment (** (m)
6	572.581,797 699.471,412	1	572.577,134 699.467,715	5.951

** Lungimile segmentelor sunt determinate în planul de proiecție Stereo 70 și sunt rotunjite la 1 milimetru.

*** Distanța dintre puncte este formată din segmente cumulate ce sunt mai mici decât valoarea 1 milimetru.

**DATE DESPRE IMOBILUL NR. 3002**

Oficiul de Cadastru și Publicitate Imobiliară SUCEAVA
Biroul de Cadastru și Publicitate Imobiliară Radauti

A. Partea I. Descrierea imobilului

TEREN Extravilan

Adresa: Jud. Suceava

Nr. Crt	Nr cadastral Nr. topografic	Suprafața* (mp)	Observații / Referințe
A1		4.500	Sector cadastral:15 Teren neimprejmuit;

B. Partea II. Proprietari și acte

Inscrieri privitoare la dreptul de proprietate și alte drepturi reale		Referințe
/		
Act Normativ nr. Legea 7, din 13/03/1996 emis de PARLAMENTUL ROMANIEI;		
B1	Inscrierea provizorie, drept de PROPRIETATE, dobandit prin Lege, cota actuala 1/1 1) ORAȘUL MILIȘĂUȚI, CIF:4326973, PROPRIETAR NEIDENTIFICAT.	A1

C. Partea III. SARCINI .

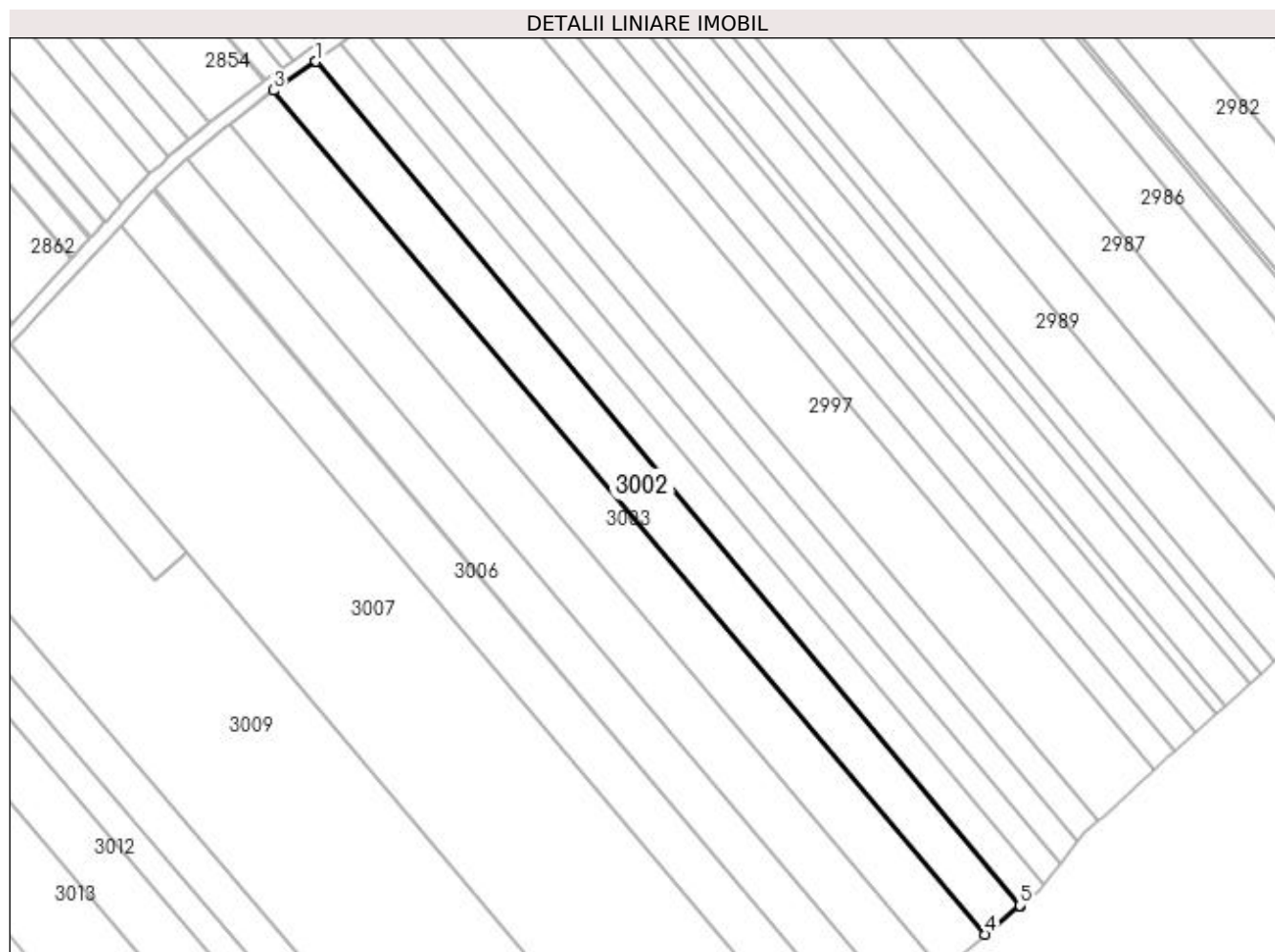
Inscrieri privind dezmembramintele dreptului de proprietate, drepturi reale de garanție și sarcini	Referințe
NU SUNT	

Anexa Nr. 1 La Partea I

Teren

Nr cadastral	Suprafața (mp)*	Observații / Referințe
	4.500	

* Suprafața este determinată în planul de proiecție Stereo 70.



Date referitoare la teren

Crt	Categorie folosință	Intra vilan	Suprafața (mp)	Tarla	Parcelă	Nr. topo	Observații / Referințe
1	arabil	NU	4.500	22	384	-	

Lungime Segmente

1) Valorile lungimilor segmentelor sunt obținute din proiecție în plan.

Punct început	X / Y	Punct sfârșit	X / Y	Lungime segment (** (m)
1	572.574,772 699.466,106	2	572.574,584 699.465,978	0.227
2	572.574,584 699.465,978	3	572.562,42 699.457,695	14.716
3	572.562,42 699.457,695	4	572.768,91 699.213,097	320.104
4	572.768,91 699.213,097	5	572.779,014 699.221,405	13.081
5	572.779,014 699.221,405	6	572.779,189 699.221,549	0.227

Punct început	X / Y	Punct sfârșit	X / Y	Lungime segment (** (m)
6	572.779,189 699.221,549	1	572.574,772 699.466,106	318.739

** Lungimile segmentelor sunt determinate în planul de proiecție Stereo 70 și sunt rotunjite la 1 milimetru.

*** Distanța dintre puncte este formată din segmente cumulate ce sunt mai mici decât valoarea 1 milimetru.

**DATE DESPRE IMOBILUL NR. 3003**

Oficiul de Cadastru și Publicitate Imobiliară SUCEAVA
 Biroul de Cadastru și Publicitate Imobiliară Radauti

A. Partea I. Descrierea imobilului

TEREN Extravilan

Nr. CF vechi:1971

Nr. cadastral vechi:1669/2

Adresa: Jud. Suceava

Nr. Crt	Nr cadastral Nr. topografic	Suprafața* (mp)	Observații / Referințe
A1	37354	5.200	Sector cadastral:15 Teren neimprejmuit;

B. Partea II. Proprietari și acte

Inscrieri privitoare la dreptul de proprietate și alte drepturi reale		Referințe
12171 / 21/04/2017		
Act Notarial nr. 984, din 21/04/2017 emis de MANDICI ALEXANDRU;		
B2	Intabulare, drept de PROPRIETATE bun comun in dev. cu titlu de cumparare, dobandit prin Conventie, cota actuala 1/1 1) JURAVLE VASILE-FLORIN 2) JURAVLE MARA-GEORGETA	A1

C. Partea III. SARCINI .

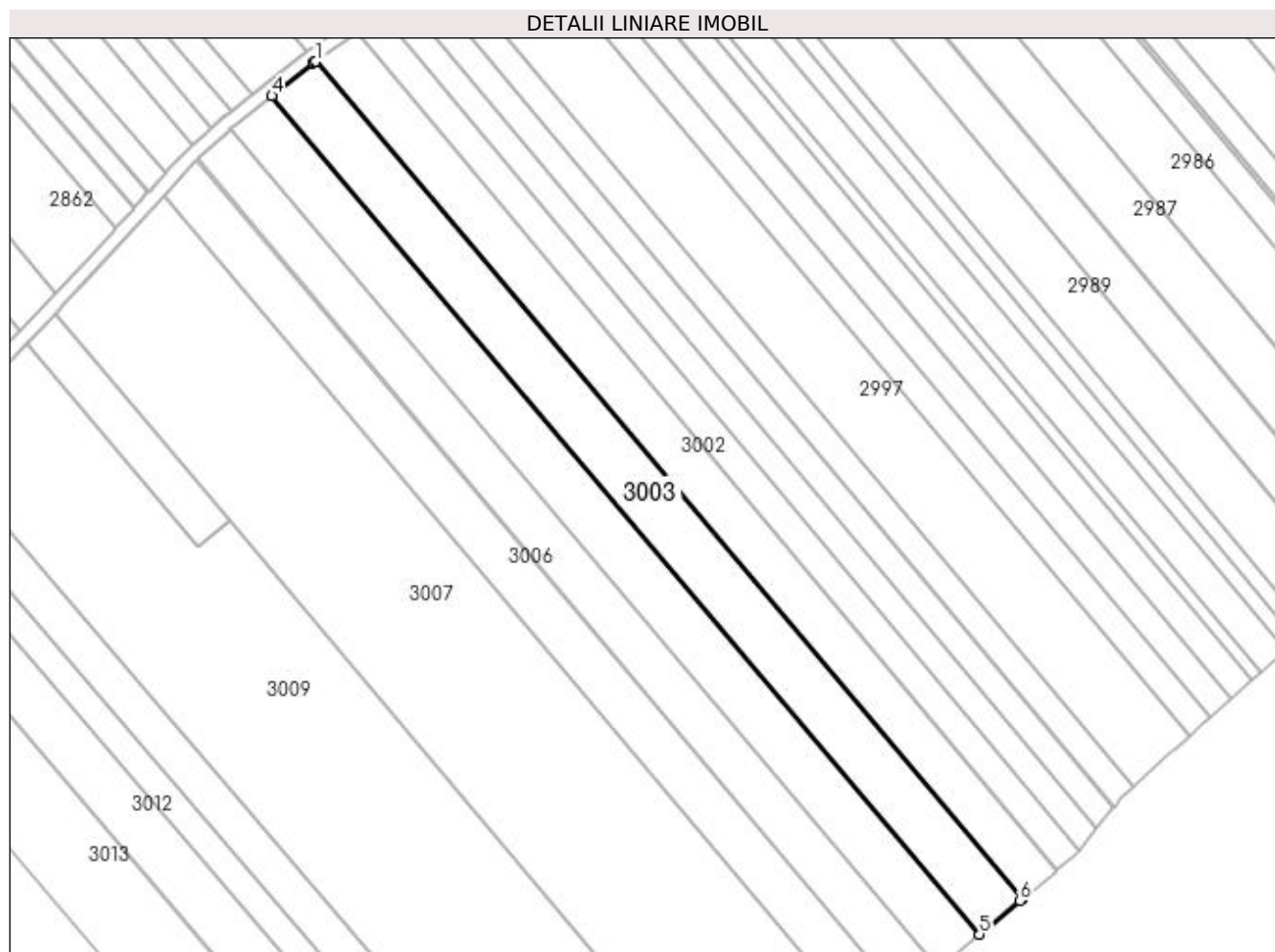
Inscrieri privind dezmembramintele dreptului de proprietate, drepturi reale de garanție și sarcini	Referințe
NU SUNT	

Anexa Nr. 1 La Partea I

Teren

Nr cadastral	Suprafața (mp)*	Observații / Referințe
37354	5.200	

* Suprafața este determinată în planul de proiecție Stereo 70.



Date referitoare la teren

Crt	Categorie folosință	Intra vilan	Suprafața (mp)	Tarla	Parcelă	Nr. topo	Observații / Referințe
1	arabil	NU	5.200	22	384	-	

Lungime Segmente

1) Valorile lungimilor segmentelor sunt obținute din proiecție în plan.

Punct început	X / Y	Punct sfârșit	X / Y	Lungime segment (** (m)
1	572.562,42 699.457,695	2	572.561,957 699.457,381	0.559
2	572.561,957 699.457,381	3	572.561,733 699.457,204	0.285
3	572.561,733 699.457,204	4	572.549,637 699.447,67	15.402
4	572.549,637 699.447,67	5	572.756,37 699.202,785	320.48
5	572.756,37 699.202,785	6	572.768,26 699.212,562	15.394

Punct început	X / Y	Punct sfârșit	X / Y	Lungime segment (** (m)
6	572.768,26 699.212,562	7	572.768,91 699.213,097	0.842
7	572.768,91 699.213,097	1	572.562,42 699.457,695	320.104

** Lungimile segmentelor sunt determinate în planul de proiecție Stereo 70 și sunt rotunjite la 1 milimetru.

*** Distanța dintre puncte este formată din segmente cumulate ce sunt mai mici decât valoarea 1 milimetru.

**DATE DESPRE IMOBILUL NR. 3004**

Oficiul de Cadastru și Publicitate Imobiliară SUCEAVA
Biroul de Cadastru și Publicitate Imobiliară Radauti

A. Partea I. Descrierea imobilului

TEREN Extravilan

Adresa: Jud. Suceava

Nr. Crt	Nr cadastral Nr. topografic	Suprafața* (mp)	Observații / Referințe
A1	41273	5.000	Sector cadastral:15 Teren neimprijmit;

B. Partea II. Proprietari și acte

Inscrieri privitoare la dreptul de proprietate și alte drepturi reale		Referințe
8355 / 26/02/2020		
Act Normativ nr. 17, din 07/03/1873 emis de PARLAMENTUL ROMANIEI;		
B2	imobil aflat sub incidenta art.3 alin.(1) din Legea nr.17/07.03.2014	A1
11540 / 13/03/2023		
Act Normativ nr. 7, din 13/03/1996 emis de PARLAMENTUL ROMANIEI;		
B3	Intabulare, drept de PROPRIETATE bun comun in dev.-ca urmare a transformării posesiei în drept de proprietate, în condițiile art. 41 alin (9) și art. 13 alin (7) litera a), dobandit prin Lege, cota actuala 1/1	A1
	1) JURAVLE VASILE-FLORIN 2) JURAVLE MARA-GEORGETA	

C. Partea III. SARCINI .

Inscrieri privind dezmembramintele dreptului de proprietate, drepturi reale de garanție și sarcini	Referințe
NU SUNT	

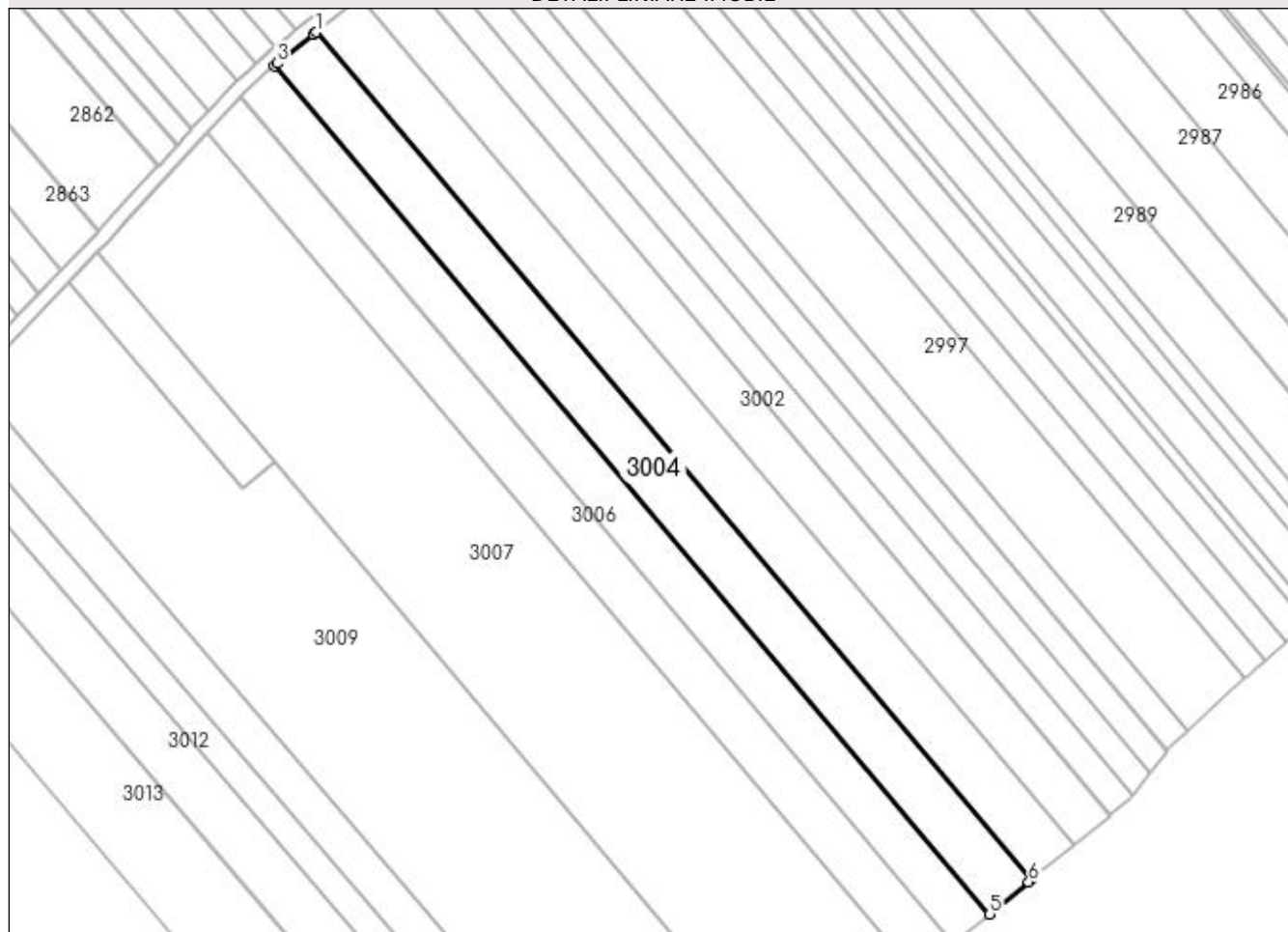
Anexa Nr. 1 La Partea I

Teren

Nr cadastral	Suprafața (mp)*	Observații / Referințe
41273	5.000	

* Suprafața este determinată în planul de proiecție Stereo 70.

DETALII LINIARE IMOBIL



Date referitoare la teren

Crt	Categorie folosință	Intra vilan	Suprafața (mp)	Tarla	Parcelă	Nr. topo	Observații / Referințe
1	arabil	NU	5.000	22	384	-	

Lungime Segmente

1) Valorile lungimilor segmentelor sunt obținute din proiecție în plan.

Punct început	X / Y	Punct sfârșit	X / Y	Lungime segment (** (m)
1	572.549,637 699.447,67	2	572.548,849 699.447,049	1.003
2	572.548,849 699.447,049	3	572.538,214 699.438,667	13.541
3	572.538,214 699.438,667	4	572.537,435 699.437,951	1.058
4	572.537,435 699.437,951	5	572.744,324 699.192,879	320.723
5	572.744,324 699.192,879	6	572.755,595 699.202,148	14.593

Punct început	X / Y	Punct sfârșit	X / Y	Lungime segment (** (m)
6	572.755,595 699.202,148	7	572.756,37 699.202,785	1.003
7	572.756,37 699.202,785	1	572.549,637 699.447,67	320.48

** Lungimile segmentelor sunt determinate în planul de proiecție Stereo 70 și sunt rotunjite la 1 milimetru.

*** Distanța dintre puncte este formată din segmente cumulate ce sunt mai mici decât valoarea 1 milimetru.

**DATE DESPRE IMOBILUL NR. 3005**

Oficiul de Cadastru și Publicitate Imobiliară SUCEAVA
Biroul de Cadastru și Publicitate Imobiliară Radauti

A. Partea I. Descrierea imobilului

TEREN Extravilan

Adresa: Jud. Suceava

Nr. Crt	Nr cadastral Nr. topografic	Suprafața* (mp)	Observații / Referințe
A1		4.300	Sector cadastral:15 Teren neimprejmuit;

B. Partea II. Proprietari și acte

Inscrieri privitoare la dreptul de proprietate și alte drepturi reale		Referințe
/		
Act Normativ nr. Legea 7, din 13/03/1996 emis de PARLAMENTUL ROMANIEI;		
B1	Inscrierea provizorie, drept de PROPRIETATE, dobandit prin Lege, cota actuala 1/1 1) ORAȘUL MILIȘĂUȚI, CIF:4326973, PROPRIETAR NEIDENTIFICAT.	A1

C. Partea III. SARCINI .

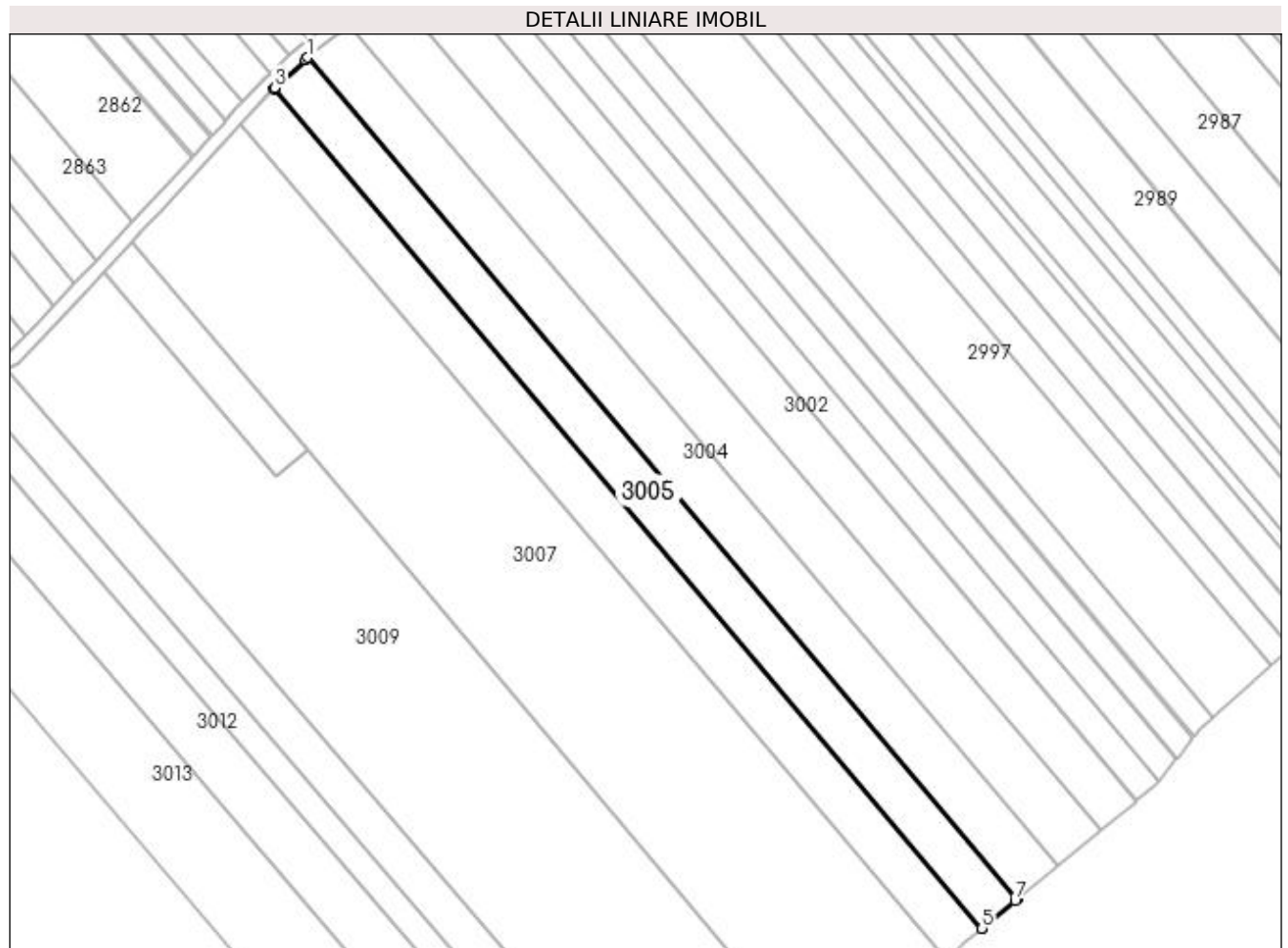
Inscrieri privind dezmembramintele dreptului de proprietate, drepturi reale de garanție și sarcini	Referințe
NU SUNT	

Anexa Nr. 1 La Partea I

Teren

Nr cadastral	Suprafața (mp)*	Observații / Referințe
	4.300	

* Suprafața este determinată în planul de proiecție Stereo 70.



Date referitoare la teren

Crt	Categorie folosință	Intra vilan	Suprafața (mp)	Tarla	Parcelă	Nr. topo	Observații / Referințe
1	arabil	NU	4.300	22	384	-	

Lungime Segmente

1) Valorile lungimilor segmentelor sunt obținute din proiecție în plan.

Punct început	X / Y	Punct sfârșit	X / Y	Lungime segment (** (m)
1	572.537,435 699.437,951	2	572.536,792 699.437,36	0.873
2	572.536,792 699.437,36	3	572.527,886 699.429,169	12.1
3	572.527,886 699.429,169	4	572.527,546 699.428,856	0.462
4	572.527,546 699.428,856	5	572.733,956 699.184,353	319.979
5	572.733,956 699.184,353	6	572.734,312 699.184,646	0.461

Punct început	X / Y	Punct sfârșit	X / Y	Lungime segment (** (m)
6	572.734,312 699.184,646	7	572.743,651 699.192,325	12.091
7	572.743,651 699.192,325	8	572.744,324 699.192,879	0.872
8	572.744,324 699.192,879	1	572.537,435 699.437,951	320.723

** Lungimile segmentelor sunt determinate în planul de proiecție Stereo 70 și sunt rotunjite la 1 milimetru.

*** Distanța dintre puncte este formată din segmente cumulate ce sunt mai mici decât valoarea 1 milimetru.

**DATE DESPRE IMOBILUL NR. 3006**

Oficiul de Cadastru și Publicitate Imobiliară SUCEAVA
Biroul de Cadastru și Publicitate Imobiliară Radauti

A. Partea I. Descrierea imobilului

TEREN Extravilan

Adresa: Jud. Suceava

Nr. Crt	Nr cadastral Nr. topografic	Suprafața* (mp)	Observații / Referințe
A1		4.400	Sector cadastral:15 Teren neimprejmuit;

B. Partea II. Proprietari și acte

Inscrieri privitoare la dreptul de proprietate și alte drepturi reale		Referințe
/		
Act Normativ nr. Legea 7, din 13/03/1996 emis de PARLAMENTUL ROMANIEI;		
B1	Inscrierea provizorie, drept de PROPRIETATE, dobandit prin Lege, cota actuala 1/1 1) ORAȘUL MILIȘĂUȚI, CIF:4326973, PROPRIETAR NEIDENTIFICAT.	A1

C. Partea III. SARCINI .

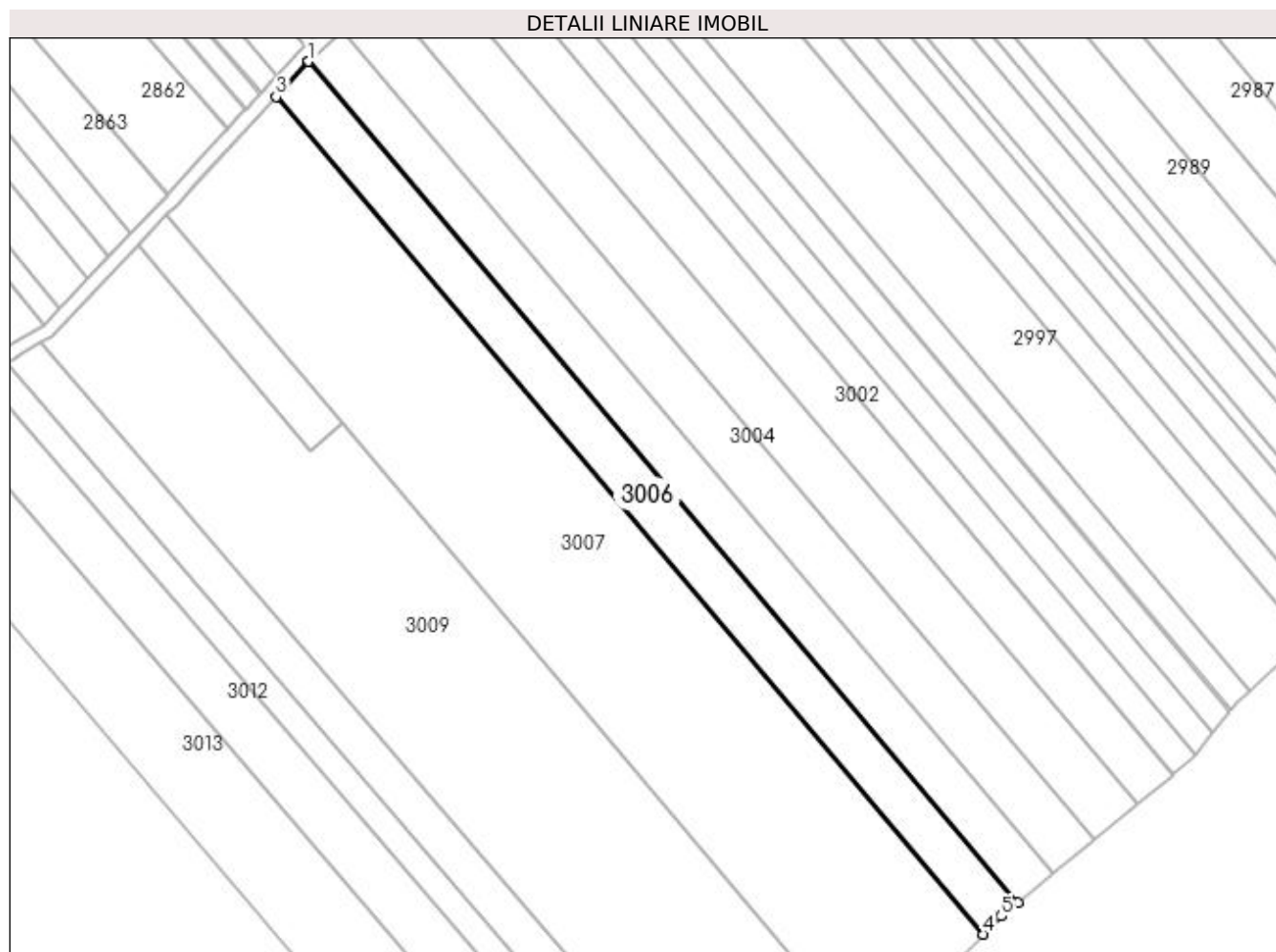
Inscrieri privind dezmembramintele dreptului de proprietate, drepturi reale de garanție și sarcini	Referințe
NU SUNT	

Anexa Nr. 1 La Partea I

Teren

Nr cadastral	Suprafața (mp)*	Observații / Referințe
	4.400	

* Suprafața este determinată în planul de proiecție Stereo 70.



Date referitoare la teren

Crt	Categorie folosință	Intra vilan	Suprafața (mp)	Tarla	Parcelă	Nr. topo	Observații / Referințe
1	arabil	NU	4.400	22	384	-	

Lungime Segmente

1) Valorile lungimilor segmentelor sunt obținute din proiecție în plan.

Punct început	X / Y	Punct sfârșit	X / Y	Lungime segment (** (m)
1	572.527,546 699.428,856	2	572.527,382 699.428,705	0.223
2	572.527,382 699.428,705	3	572.518,138 699.418,634	13.67
3	572.518,138 699.418,634	4	572.723,767 699.175,055	318.77
4	572.723,767 699.175,055	5	572.729,062 699.180,329	7.473
5	572.729,062 699.180,329	6	572.733,956 699.184,353	6.336

Punct început	X / Y	Punct sfârșit	X / Y	Lungime segment (** (m)
6	572.733,956 699.184,353	1	572.527,546 699.428,856	319.979

** Lungimile segmentelor sunt determinate în planul de proiecție Stereo 70 și sunt rotunjite la 1 milimetru.

*** Distanța dintre puncte este formată din segmente cumulate ce sunt mai mici decât valoarea 1 milimetru.

**DATE DESPRE IMOBILUL NR. 3007**

Oficiul de Cadastru și Publicitate Imobiliară SUCEAVA
Biroul de Cadastru și Publicitate Imobiliară Radauti

A. Partea I. Descrierea imobilului

TEREN Extravilan

Adresa: Jud. Suceava

Nr. Crt	Nr cadastral Nr. topografic	Suprafața* (mp)	Observații / Referințe
A1		14.800	Sector cadastral:15 Teren neimprejmuit;

B. Partea II. Proprietari și acte

Inscrieri privitoare la dreptul de proprietate și alte drepturi reale		Referințe
/		
Act Normativ nr. Legea 7, din 13/03/1996 emis de PARLAMENTUL ROMANIEI;		
B1	Inscrierea provizorie, drept de PROPRIETATE, dobandit prin Lege, cota actuala 1/1 1) ORAȘUL MILIȘĂUȚI, CIF:4326973, PROPRIETAR NEIDENTIFICAT.	A1

C. Partea III. SARCINI .

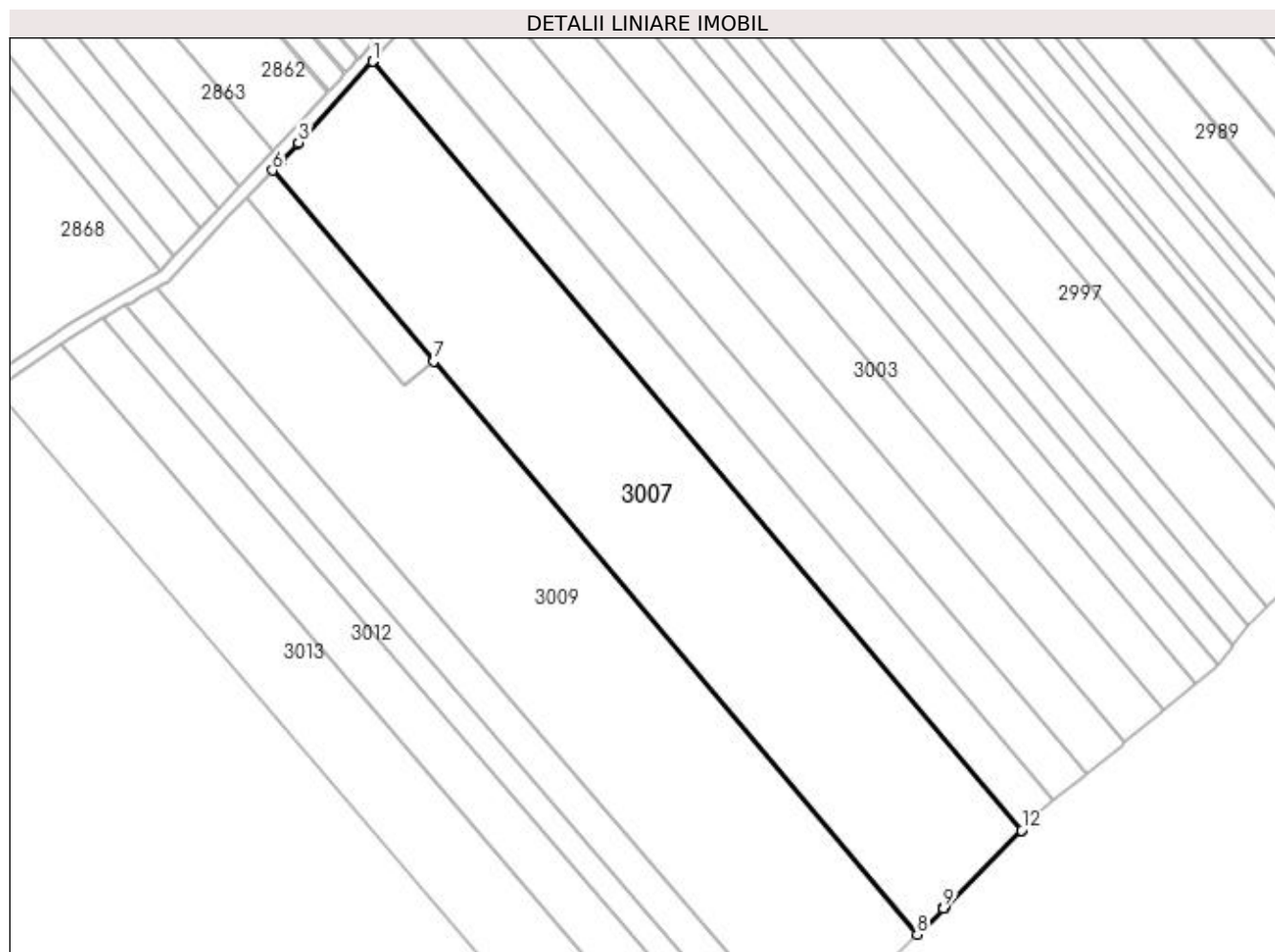
Inscrieri privind dezmembramintele dreptului de proprietate, drepturi reale de garanție și sarcini	Referințe
NU SUNT	

Anexa Nr. 1 La Partea I

Teren

Nr cadastral	Suprafața (mp)*	Observații / Referințe
	14.800	

* Suprafața este determinată în planul de proiecție Stereo 70.



Date referitoare la teren

Crt	Categorie folosință	Intra vilan	Suprafața (mp)	Tarla	Parcelă	Nr. topo	Observații / Referințe
1	arabil	NU	14.800	22	384	-	

Lungime Segmente

1) Valorile lungimilor segmentelor sunt obținute din proiecție în plan.

Punct început	X / Y	Punct sfârșit	X / Y	Lungime segment (** (m)
1	572.518,138 699.418,634	2	572.518,096 699.418,589	0.062
2	572.518,096 699.418,589	3	572.494,556 699.392,942	34.812
3	572.494,556 699.392,942	4	572.494,355 699.392,723	0.297
4	572.494,355 699.392,723	5	572.489,311 699.387,228	7.459
5	572.489,311 699.387,228	6	572.486,325 699.384,105	4.321

Punct început	X / Y	Punct sfârșit	X / Y	Lungime segment (** (m)
6	572.486,325 699.384,105	7	572.537,421 699.323,58	79.209
7	572.537,421 699.323,58	8	572.690,65 699.142,072	237.538
8	572.690,65 699.142,072	9	572.698,967 699.150,35	11.734
9	572.698,967 699.150,35	10	572.699,176 699.150,558	0.295
10	572.699,176 699.150,558	11	572.699,274 699.150,657	0.139
11	572.699,274 699.150,657	12	572.723,724 699.175,012	34.51
12	572.723,724 699.175,012	13	572.723,767 699.175,055	0.061
13	572.723,767 699.175,055	1	572.518,138 699.418,634	318.77

** Lungimile segmentelor sunt determinate în planul de proiecție Stereo 70 și sunt rotunjite la 1 milimetru.

*** Distanța dintre puncte este formată din segmente cumulate ce sunt mai mici decât valoarea 1 milimetru.

**DATE DESPRE IMOBILUL NR. 3008**

Oficiul de Cadastru și Publicitate Imobiliară SUCEAVA
Biroul de Cadastru și Publicitate Imobiliară Radauti

A. Partea I. Descrierea imobilului

TEREN Extravilan

Adresa: Jud. Suceava

Nr. Crt	Nr cadastral Nr. topografic	Suprafața* (mp)	Observații / Referințe
A1	36401	Din acte: 1.000 Masurata: 943	Sector cadastral:15 Teren neimprejmuit;

B. Partea II. Proprietari și acte

Inscrieri privitoare la dreptul de proprietate și alte drepturi reale		Referințe
941 / 13/01/2015		
Act Notarial nr. 134, din 09/01/2015 emis de COVARIUC IOAN;		
B3	Intabulare, drept de PROPRIETATE bun comun in dev. cu titlu de intretinere, dobandit prin Conventie, cota actuala 1/1 1) BOTNARI GABRIEL-PETRU 2) BOTNARI LIDIA	A1

C. Partea III. SARCINI

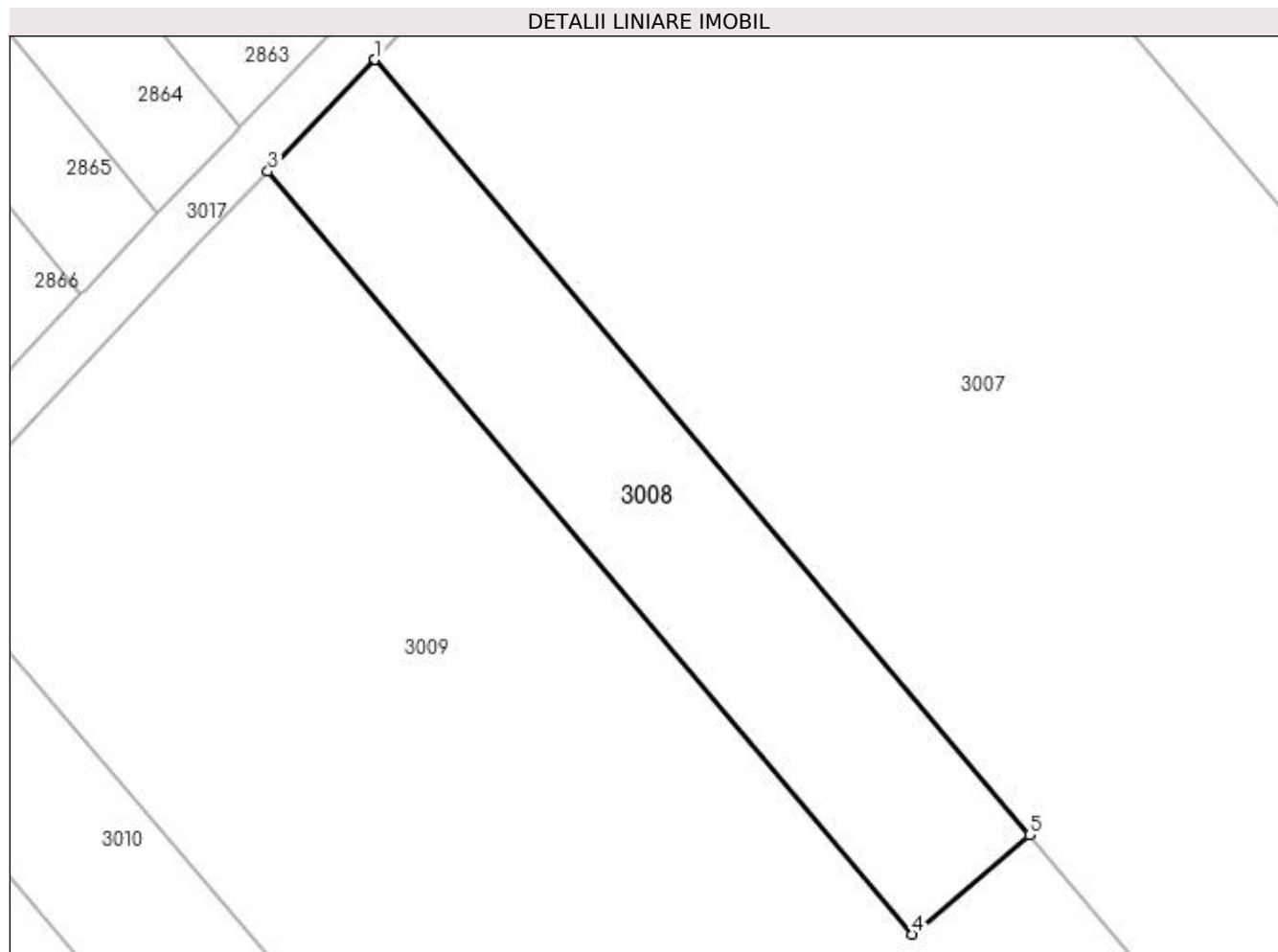
Inscrieri privind dezmembramintele dreptului de proprietate, drepturi reale de garanție și sarcini		Referințe
941 / 13/01/2015		
Act Notarial nr. 134, din 09/01/2015 emis de COVARIUC IOAN;		
C1	Intabulare, drept de UZUFRACT VIAGER, cota actuala 1/1 1) JURAVLE VASILE	A1
C2	Intabulare, drept de UZUFRACT VIAGER, cota actuala 1/1 1) JURAVLE FLOAREA	A1
C3	Intabulare, drept de IPOTECA LEGALA, Valoare:0 ipoteca legala corespunzatoare intretinerii neexecutate (art.2386 alin.4 NCC) 1) JURAVLE FLOAREA	A1
C4	Intabulare, drept de IPOTECA LEGALA, Valoare:0 ipoteca legala corespunzatoare intretinerii neexecutate (art.2386 alin.4 NCC) 1) JURAVLE VASILE	A1

Anexa Nr. 1 La Partea I

Teren

Nr cadastral	Suprafața (mp)*	Observații / Referințe
36401	Din acte: 1.000 Masurata: 943	

* Suprafața este determinată în planul de proiecție Stereo 70.



Date referitoare la teren

Crt	Categorie folosință	Intra vilan	Suprafața (mp)	Tarla	Parcelă	Nr. topo	Observații / Referințe
1	arabil	NU	943	22	384	-	Imobil aflat sub incidența art.3, alin (1), Legea 17/2014

Lungime Segmente

1) Valorile lungimilor segmentelor sunt obținute din proiecție în plan.

Punct început	X / Y	Punct sfârșit	X / Y	Lungime segment (** (m)
1	572.486,325 699.384,105	2	572.486,297 699.384,076	0.04
2	572.486,297 699.384,076	3	572.477,983 699.375,381	12.03
3	572.477,983 699.375,381	4	572.528,249 699.315,837	77.924
4	572.528,249 699.315,837	5	572.537,421 699.323,58	12.003
5	572.537,421 699.323,58	1	572.486,325 699.384,105	79.209

**** Lungimile segmentelor sunt determinate în planul de proiecție Stereo 70 și sunt rotunjite la 1 milimetru.**

***** Distanța dintre puncte este formată din segmente cumulate ce sunt mai mici decât valoarea 1 milimetru.**

**DATE DESPRE IMOBILUL NR. 3009**

Oficiul de Cadastru și Publicitate Imobiliară SUCEAVA
Biroul de Cadastru și Publicitate Imobiliară Radauti

A. Partea I. Descrierea imobilului

TEREN Extravilan

Adresa: Jud. Suceava

Nr. Crt	Nr cadastral Nr. topografic	Suprafața* (mp)	Observații / Referințe
A1		15.000	Sector cadastral:15 Teren neimprejmuit;

B. Partea II. Proprietari și acte

Inscrieri privitoare la dreptul de proprietate și alte drepturi reale		Referințe
/		
Act Normativ nr. Legea 7, din 13/03/1996 emis de PARLAMENTUL ROMANIEI;		
B1	Inscrierea provizorie, drept de PROPRIETATE, dobandit prin Lege, cota actuala 1/1 1) ORAȘUL MILIȘĂUȚI, CIF:4326973, PROPRIETAR NEIDENTIFICAT.	A1

C. Partea III. SARCINI .

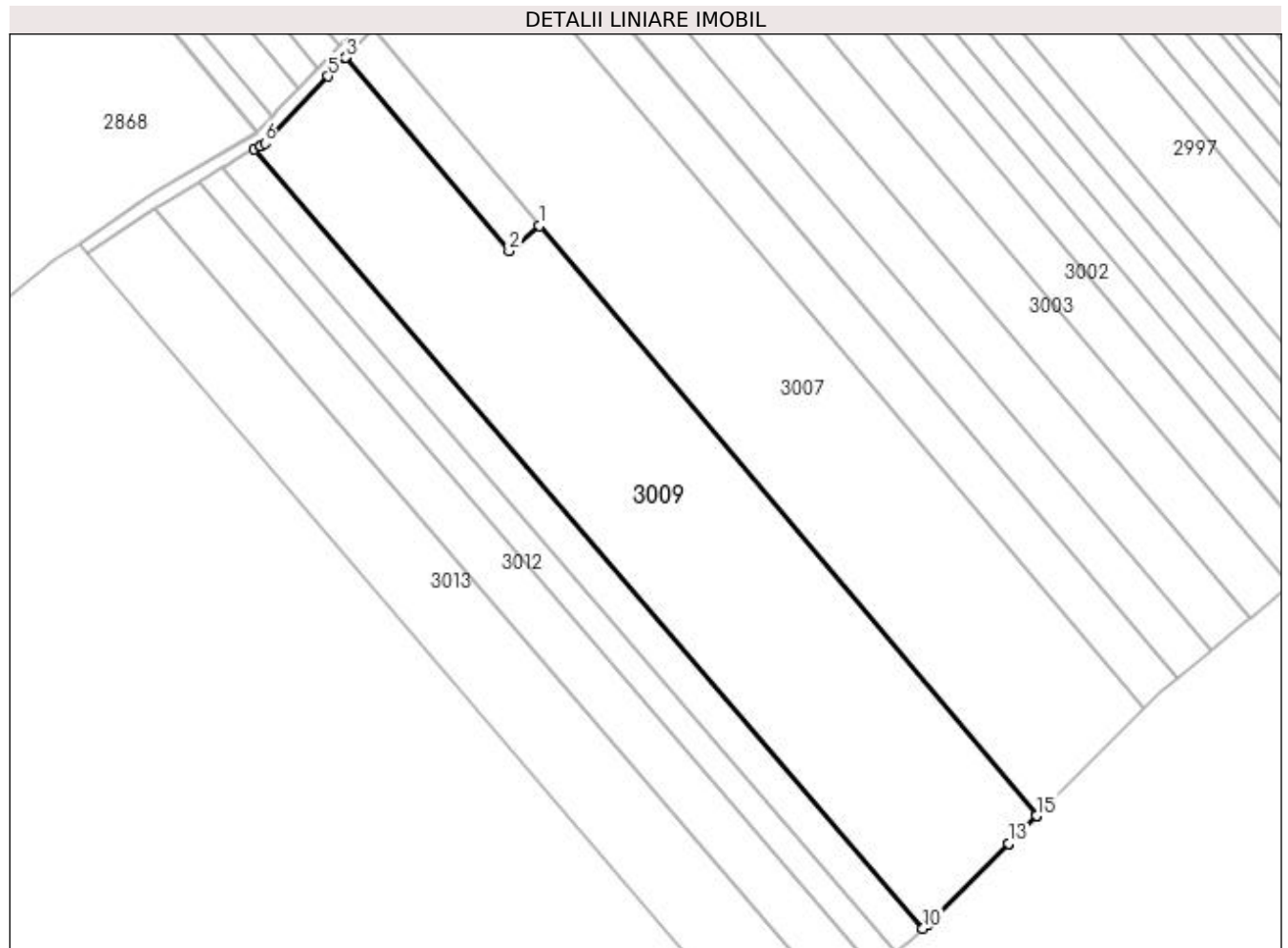
Inscrieri privind dezmembramintele dreptului de proprietate, drepturi reale de garanție și sarcini	Referințe
NU SUNT	

Anexa Nr. 1 La Partea I

Teren

Nr cadastral	Suprafața (mp)*	Observații / Referințe
	15.000	

* Suprafața este determinată în planul de proiecție Stereo 70.



Date referitoare la teren

Crt	Categorie folosință	Intra vilan	Suprafața (mp)	Tarla	Parcelă	Nr. topo	Observații / Referințe
1	arabil	NU	15.000	22	384	-	

Lungime Segmente

1) Valorile lungimilor segmentelor sunt obținute din proiecție în plan.

Punct început	X / Y	Punct sfârșit	X / Y	Lungime segment (** (m)
1	572.537,421 699.323,58	2	572.528,249 699.315,837	12.003
2	572.528,249 699.315,837	3	572.477,983 699.375,381	77.924
3	572.477,983 699.375,381	4	572.477,872 699.375,265	0.161
4	572.477,872 699.375,265	5	572.472,479 699.369,625	7.803
5	572.472,479 699.369,625	6	572.452,989 699.348,959	28.407

Punct început	X / Y	Punct sfârşit	X / Y	Lungime segment (** (m)
6	572.452,989 699.348,959	7	572.451,733 699.348,235	1.45
7	572.451,733 699.348,235	8	572.451,633 699.348,178	0.115
8	572.451,633 699.348,178	9	572.449,778 699.347,109	2.141
9	572.449,778 699.347,109	10	572.655,699 699.107,368	316.037
10	572.655,699 699.107,368	11	572.657,235 699.108,809	2.106
11	572.657,235 699.108,809	12	572.657,315 699.108,889	0.113
12	572.657,315 699.108,889	13	572.682,002 699.133,463	34.833
13	572.682,002 699.133,463	14	572.682,115 699.133,575	0.159
14	572.682,115 699.133,575	15	572.690,621 699.142,043	12.002
15	572.690,621 699.142,043	16	572.690,65 699.142,072	0.041
16	572.690,65 699.142,072	1	572.537,421 699.323,58	237.538

** Lungimile segmentelor sunt determinate în planul de proiecție Stereo 70 și sunt rotunjite la 1 milimetru.

*** Distanța dintre puncte este formată din segmente cumulate ce sunt mai mici decât valoarea 1 milimetru.

**DATE DESPRE IMOBILUL NR. 3010**

Oficiul de Cadastru și Publicitate Imobiliară SUCEAVA
Biroul de Cadastru și Publicitate Imobiliară Radauti

A. Partea I. Descrierea imobilului

TEREN Extravilan

Adresa: Jud. Suceava

Nr. Crt	Nr cadastral Nr. topografic	Suprafața* (mp)	Observații / Referințe
A1		3.600	Sector cadastral:15 Teren neimprejmuit;

B. Partea II. Proprietari și acte

Inscrieri privitoare la dreptul de proprietate și alte drepturi reale		Referințe
/		
Act Normativ nr. Legea 7, din 13/03/1996 emis de PARLAMENTUL ROMANIEI;		
B1	Inscrierea provizorie, drept de PROPRIETATE, dobandit prin Lege, cota actuala 1/1 1) ORAȘUL MILIȘĂUȚI, CIF:4326973, PROPRIETAR NEIDENTIFICAT.	A1

C. Partea III. SARCINI .

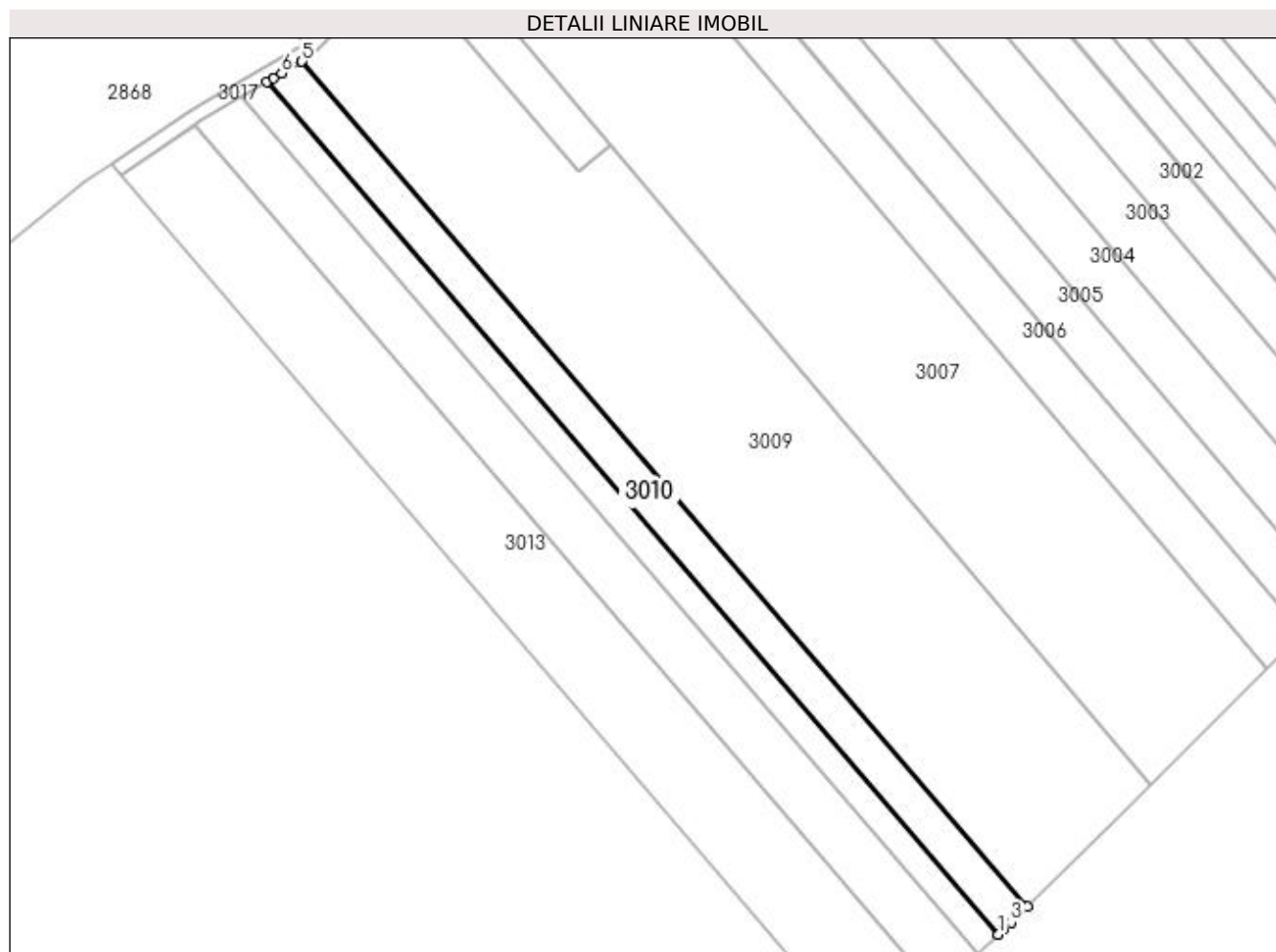
Inscrieri privind dezmembramintele dreptului de proprietate, drepturi reale de garanție și sarcini	Referințe
NU SUNT	

Anexa Nr. 1 La Partea I

Teren

Nr cadastral	Suprafața (mp)*	Observații / Referințe
	3.600	

* Suprafața este determinată în planul de proiecție Stereo 70.



Date referitoare la teren

Crt	Categorie folosință	Intra vilan	Suprafața (mp)	Tarla	Parcelă	Nr. topo	Observații / Referințe
1	arabil	NU	3.600	22	384	-	

Lungime Segmente

1) Valorile lungimilor segmentelor sunt obținute din proiecție în plan.

Punct început	X / Y	Punct sfârșit	X / Y	Lungime segment (** (m)
1	572.647,42 699.099,598	2	572.649,024 699.101,104	2.2
2	572.649,024 699.101,104	3	572.650,961 699.102,922	2.657
3	572.650,961 699.102,922	4	572.655,699 699.107,368	6.497
4	572.655,699 699.107,368	5	572.449,778 699.347,109	316.037
5	572.449,778 699.347,109	6	572.444,052 699.343,812	6.607

Punct început	X / Y	Punct sfârșit	X / Y	Lungime segment (** (m)
6	572.444,052 699.343,812	7	572.441,712 699.342,464	2.701
7	572.441,712 699.342,464	8	572.439,773 699.341,348	2.237
8	572.439,773 699.341,348	1	572.647,42 699.099,598	318.685

** Lungimile segmentelor sunt determinate în planul de proiecție Stereo 70 și sunt rotunjite la 1 milimetru.

*** Distanța dintre puncte este formată din segmente cumulate ce sunt mai mici decât valoarea 1 milimetru.

**DATE DESPRE IMOBILUL NR. 3011**

Oficiul de Cadastru și Publicitate Imobiliară SUCEAVA
Biroul de Cadastru și Publicitate Imobiliară Radauti

A. Partea I. Descrierea imobilului

TEREN Extravilan

Adresa: Jud. Suceava

Nr. Crt	Nr cadastral Nr. topografic	Suprafața* (mp)	Observații / Referințe
A1		2.600	Sector cadastral:15 Teren neimprejmuit;

B. Partea II. Proprietari și acte

Inscrieri privitoare la dreptul de proprietate și alte drepturi reale	Referințe
/	
Act Administrativ nr. 2619, din 28/02/2008 emis de CJSDPAT SUCEAVA;	
B1	A1
Intabulare, drept de PROPRIETATE, dobândit prin Reconstituire, cota actuala 1/1 1) AVRAM CONSTANTIN	

C. Partea III. SARCINI .

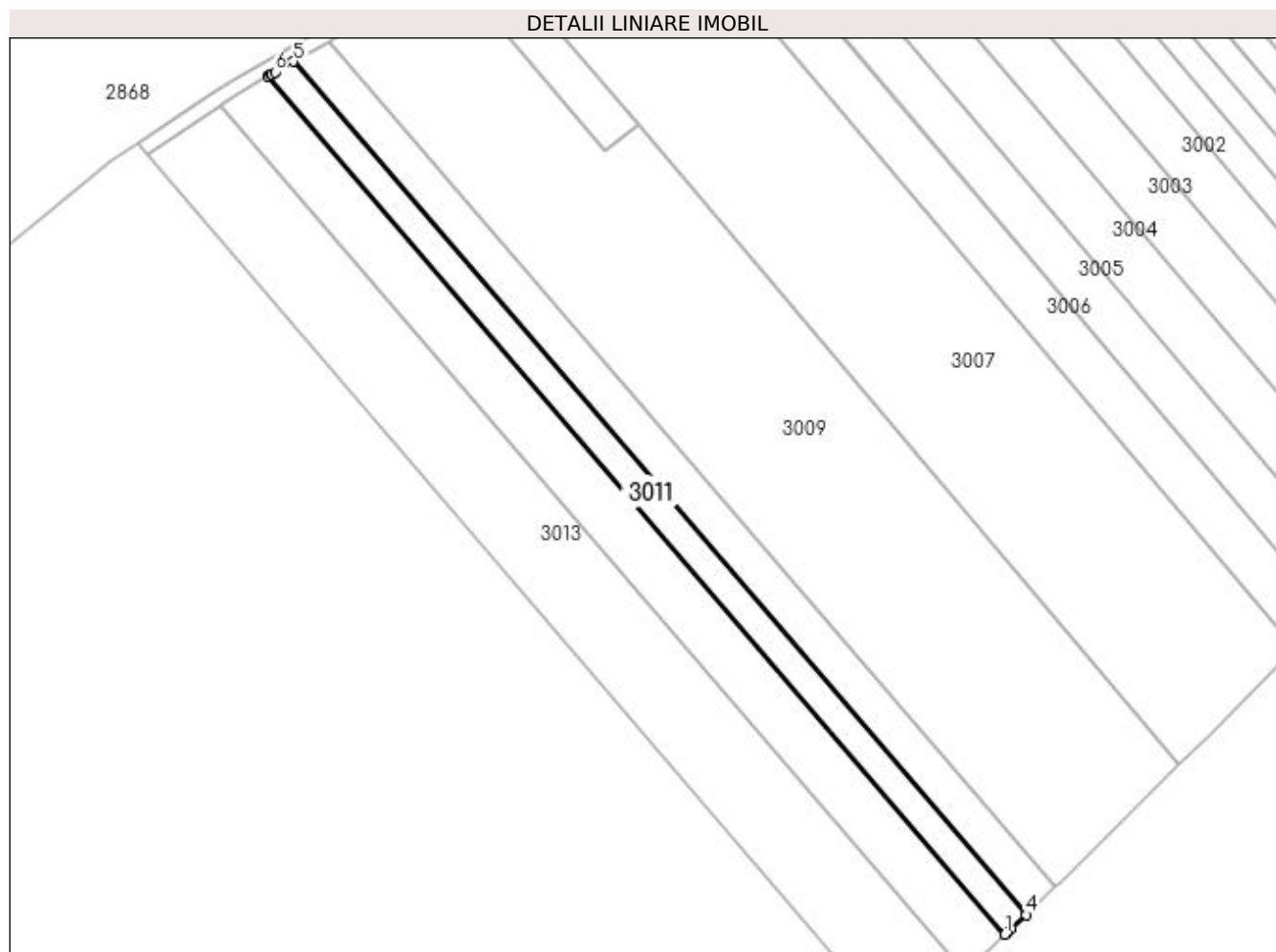
Inscrieri privind dezmembramintele dreptului de proprietate, drepturi reale de garanție și sarcini	Referințe
NU SUNT	

Anexa Nr. 1 La Partea I

Teren

Nr cadastral	Suprafața (mp)*	Observații / Referințe
	2.600	

* Suprafața este determinată în planul de proiecție Stereo 70.



Date referitoare la teren

Crt	Categorie folosință	Intra vilan	Suprafața (mp)	Tarla	Parcelă	Nr. topo	Observații / Referințe
1	arabil	NU	2.600	22	384	-	

Lungime Segmente

1) Valorile lungimilor segmentelor sunt obținute din proiecție în plan.

Punct început	X / Y	Punct sfârșit	X / Y	Lungime segment (** (m)
1	572.641,482 699.094,027	2	572.642,157 699.094,66	0.925
2	572.642,157 699.094,66	3	572.643,077 699.095,523	1.261
3	572.643,077 699.095,523	4	572.647,42 699.099,598	5.955
4	572.647,42 699.099,598	5	572.439,773 699.341,348	318.685
5	572.439,773 699.341,348	6	572.434,526 699.338,326	6.055

Punct început	X / Y	Punct sfârşit	X / Y	Lungime segment (** (m)
6	572.434,526 699.338,326	7	572.433,514 699.337,743	1.168
7	572.433,514 699.337,743	8	572.433,416 699.337,684	0.114
8	572.433,416 699.337,684	9	572.432,616 699.337,196	0.937
9	572.432,616 699.337,196	1	572.641,482 699.094,027	320.556

** Lungimile segmentelor sunt determinate în planul de proiecție Stereo 70 și sunt rotunjite la 1 milimetru.

*** Distanța dintre puncte este formată din segmente cumulate ce sunt mai mici decât valoarea 1 milimetru.

**DATE DESPRE IMOBILUL NR. 3012**

Oficiul de Cadastru și Publicitate Imobiliară SUCEAVA
Biroul de Cadastru și Publicitate Imobiliară Radauti

A. Partea I. Descrierea imobilului

TEREN Extravilan

Adresa: Jud. Suceava

Nr. Crt	Nr cadastral Nr. topografic	Suprafața* (mp)	Observații / Referințe
A1		5.000	Sector cadastral:15 Teren neimprejmuit;

B. Partea II. Proprietari și acte

Inscrieri privitoare la dreptul de proprietate și alte drepturi reale		Referințe
/		
Act Normativ nr. Legea 7, din 13/03/1996 emis de PARLAMENTUL ROMANIEI;		
B1	Inscrierea provizorie, drept de PROPRIETATE, dobandit prin Lege, cota actuala 1/1 1) ORAȘUL MILIȘĂUȚI, CIF:4326973, PROPRIETAR NEIDENTIFICAT.	A1

C. Partea III. SARCINI .

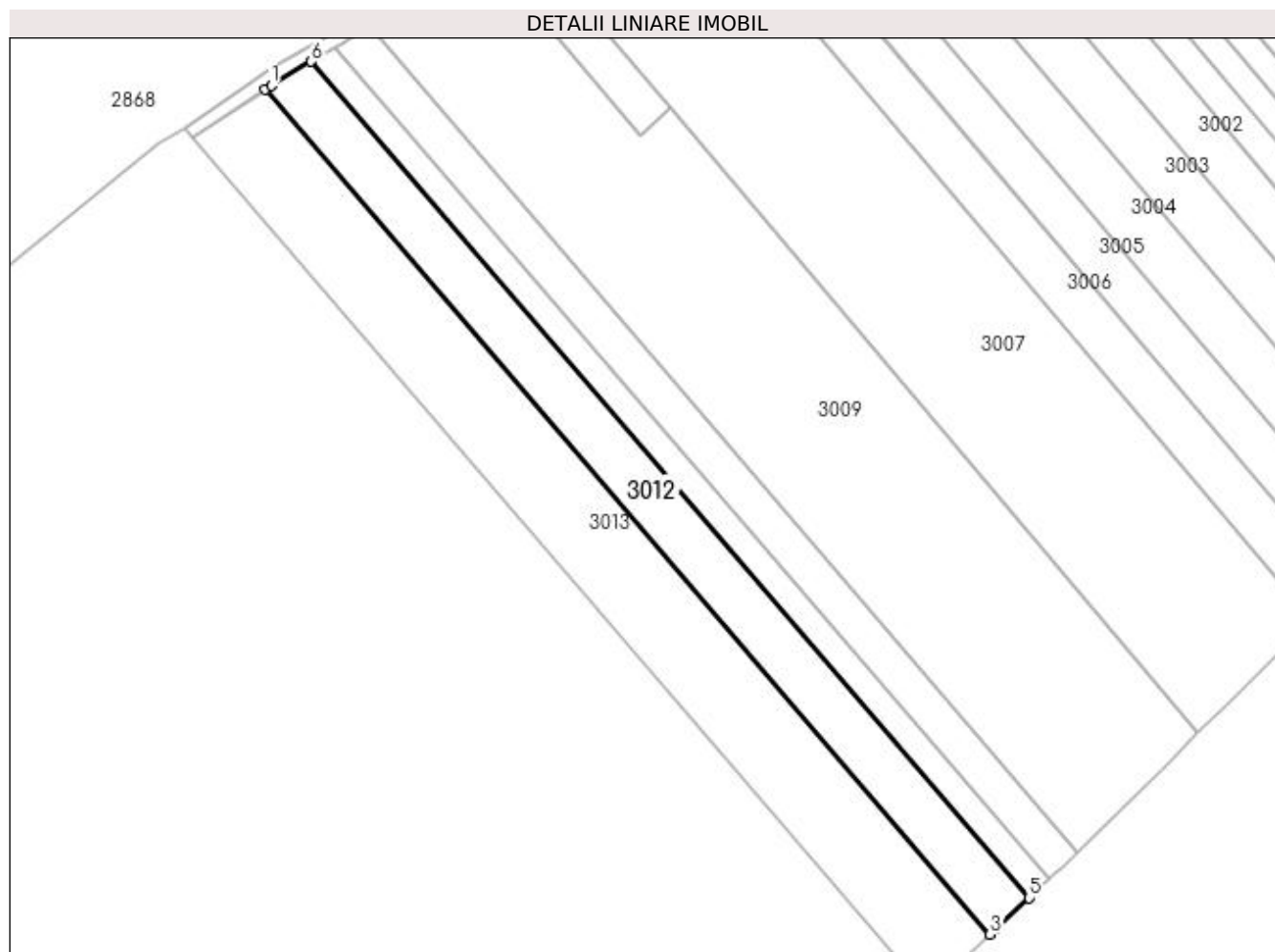
Inscrieri privind dezmembramintele dreptului de proprietate, drepturi reale de garanție și sarcini	Referințe
NU SUNT	

Anexa Nr. 1 La Partea I

Teren

Nr cadastral	Suprafața (mp)*	Observații / Referințe
	5.000	

* Suprafața este determinată în planul de proiecție Stereo 70.



Date referitoare la teren

Crt	Categorie folosință	Intra vilan	Suprafața (mp)	Tarla	Parcelă	Nr. topo	Observații / Referințe
1	arabil	NU	5.000	22	384	-	

Lungime Segmente

1) Valorile lungimilor segmentelor sunt obținute din proiecție în plan.

Punct început	X / Y	Punct sfârșit	X / Y	Lungime segment (** (m)
1	572.421,058 699.330,153	2	572.419,186 699.329,012	2.192
2	572.419,186 699.329,012	3	572.630,154 699.083,396	323.782
3	572.630,154 699.083,396	4	572.631,733 699.084,878	2.166
4	572.631,733 699.084,878	5	572.641,482 699.094,027	13.37
5	572.641,482 699.094,027	6	572.432,616 699.337,196	320.556

Punct început	X / Y	Punct sfârșit	X / Y	Lungime segment (** (m)
6	572.432,616 699.337,196	1	572.421,058 699.330,153	13.535

** Lungimile segmentelor sunt determinate în planul de proiecție Stereo 70 și sunt rotunjite la 1 milimetru.

*** Distanța dintre puncte este formată din segmente cumulate ce sunt mai mici decât valoarea 1 milimetru.

**DATE DESPRE IMOBILUL NR. 3013**

Oficiul de Cadastru și Publicitate Imobiliară SUCEAVA
Biroul de Cadastru și Publicitate Imobiliară Radauti

A. Partea I. Descrierea imobilului

TEREN Extravilan

Adresa: Jud. Suceava

Nr. Crt	Nr cadastral Nr. topografic	Suprafața* (mp)	Observații / Referințe
A1		8.200	Sector cadastral:15 Teren neimprejmuit;

B. Partea II. Proprietari și acte

Inscrieri privitoare la dreptul de proprietate și alte drepturi reale		Referințe
/		
Act Normativ nr. Legea 7, din 13/03/1996 emis de PARLAMENTUL ROMANIEI;		
B1	Inscrierea provizorie, drept de PROPRIETATE, dobandit prin Lege, cota actuala 1/1 1) ORAȘUL MILIȘĂUȚI, CIF:4326973, PROPRIETAR NEIDENTIFICAT.	A1

C. Partea III. SARCINI .

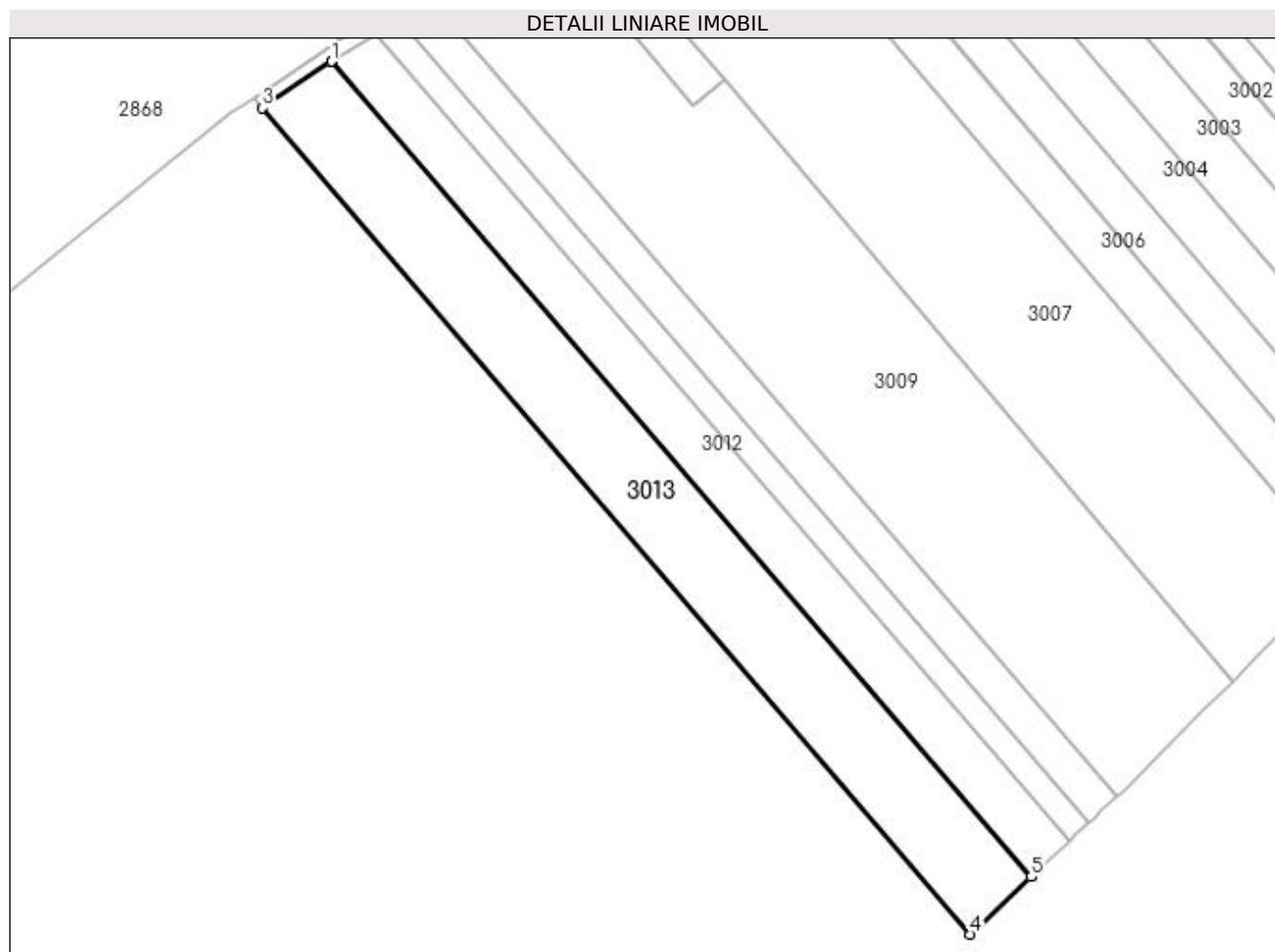
Inscrieri privind dezmembramintele dreptului de proprietate, drepturi reale de garanție și sarcini	Referințe
NU SUNT	

Anexa Nr. 1 La Partea I

Teren

Nr cadastral	Suprafața (mp)*	Observații / Referințe
	8.200	

* Suprafața este determinată în planul de proiecție Stereo 70.



Date referitoare la teren

Crt	Categorie folosință	Intra vilan	Suprafața (mp)	Tarla	Parcelă	Nr. topo	Observații / Referințe
1	arabil	NU	8.200	22	384	-	

Lungime Segmente

1) Valorile lungimilor segmentelor sunt obținute din proiecție în plan.

Punct început	X / Y	Punct sfârșit	X / Y	Lungime segment (** (m)
1	572.419,186 699.329,012	2	572.419,1 699.328,96	0.1
2	572.419,1 699.328,96	3	572.398,298 699.314,974	25.067
3	572.398,298 699.314,974	4	572.611,657 699.066,039	327.858
4	572.611,657 699.066,039	5	572.630,081 699.083,328	25.266
5	572.630,081 699.083,328	6	572.630,154 699.083,396	0.1

Punct început	X / Y	Punct sfârșit	X / Y	Lungime segment (** (m)
6	572.630,154 699.083,396	1	572.419,186 699.329,012	323.782

** Lungimile segmentelor sunt determinate în planul de proiecție Stereo 70 și sunt rotunjite la 1 milimetru.

*** Distanța dintre puncte este formată din segmente cumulate ce sunt mai mici decât valoarea 1 milimetru.

**DATE DESPRE IMOBILUL NR. 3014**

Oficiul de Cadastru și Publicitate Imobiliară SUCEAVA
Biroul de Cadastru și Publicitate Imobiliară Radauti

A. Partea I. Descrierea imobilului

TEREN Necunoscut

Adresa: Loc. Badeuti, Jud. Suceava

Nr. Crt	Nr cadastral Nr. topografic	Suprafața* (mp)	Observații / Referințe
A1	36577	140	Sector cadastral:15 Teren neimprejmit;

B. Partea II. Proprietari și acte

Inscrieri privitoare la dreptul de proprietate și alte drepturi reale		Referințe
17987 / 05/06/2015		
Act Notarial nr. 301, din 05/06/2015 emis de HUMENIUC ANCA;		
B3	Intabulare, drept de PROPRIETATE bun comun in dev. cu titlu de cumparare, dobandit prin Conventie, cota actuala 1/1 1) HRAB AVRAM-ILIE 2) HRAB EMMA-ALEXANDRA <i>OBSERVATII: adus b1</i>	A1

C. Partea III. SARCINI .

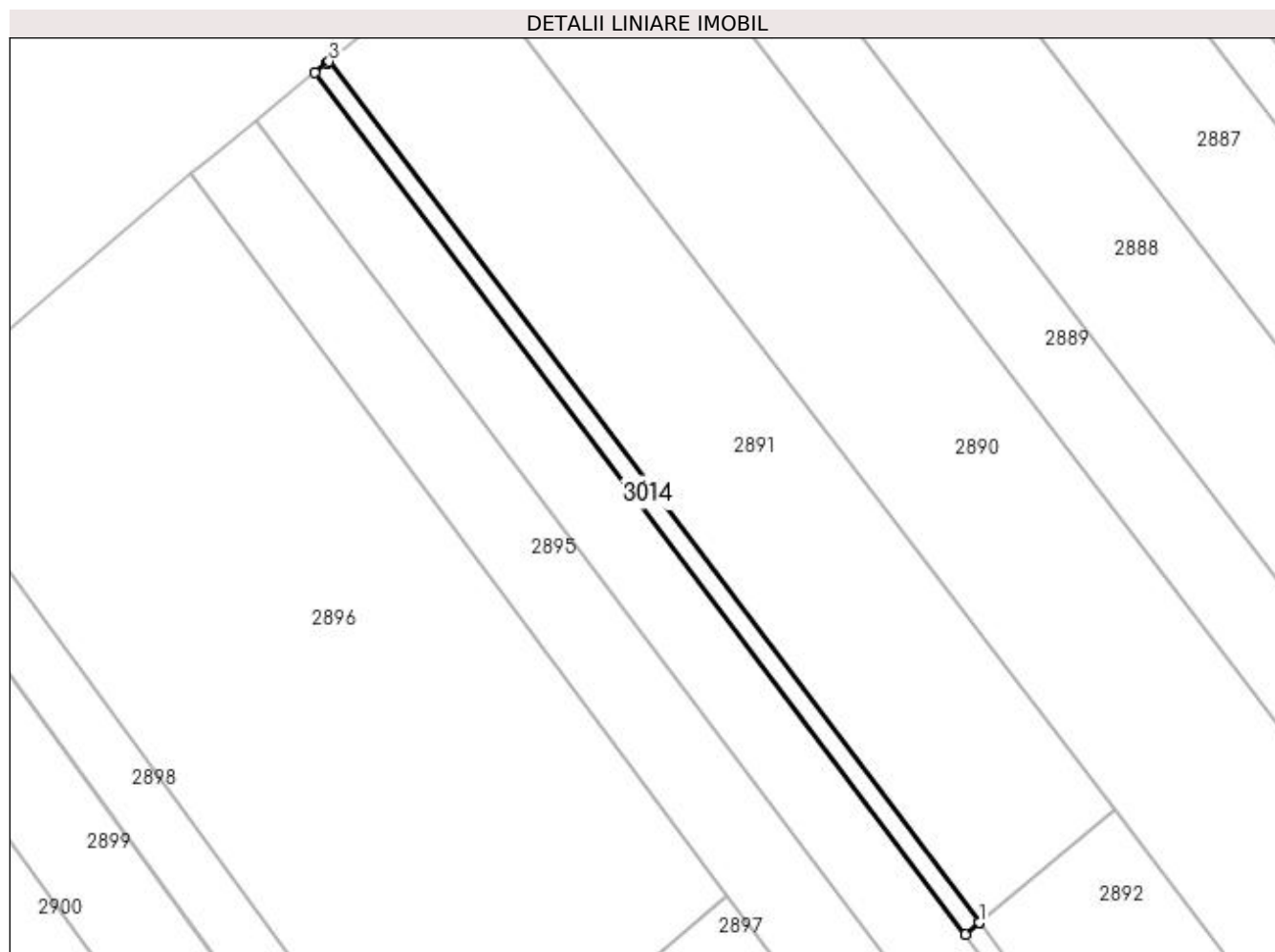
Inscrieri privind dezmembramintele dreptului de proprietate, drepturi reale de garanție și sarcini	Referințe
NU SUNT	

Anexa Nr. 1 La Partea I

Teren

Nr cadastral	Suprafața (mp)*	Observații / Referințe
36577	140	

* Suprafața este determinată în planul de proiecție Stereo 70.



Date referitoare la teren

Crt	Categorie folosință	Intra vilan	Suprafața (mp)	Tarla	Parcelă	Nr. topo	Observații / Referințe
1	arabil	DA	124	22	372	-	
2	arabil	NU	16	22	372	-	

Lungime Segmente

1) Valorile lungimilor segmentelor sunt obținute din proiecție în plan.

Punct început	X / Y	Punct sfârșit	X / Y	Lungime segment (** (m)
1	573.602,133 700.212,566	2	573.602,128 700.212,574	0.009
2	573.602,128 700.212,574	3	573.546,949 700.285,653	91.571
3	573.546,949 700.285,653	4	573.546,811 700.285,54	0.178
4	573.546,811 700.285,54	5	573.546,805 700.285,548	0.01

Punct început	X / Y	Punct sfârșit	X / Y	Lungime segment (** (m)
5	573.546,805 700.285,548	6	573.545,764 700.284,686	1.351
6	573.545,764 700.284,686	7	573.600,959 700.211,584	91.599
7	573.600,959 700.211,584	1	573.602,133 700.212,566	1.531

** Lungimile segmentelor sunt determinate în planul de proiecție Stereo 70 și sunt rotunjite la 1 milimetru.

*** Distanța dintre puncte este formată din segmente cumulate ce sunt mai mici decât valoarea 1 milimetru.

**DATE DESPRE IMOBILUL NR. 3017**

Oficiul de Cadastru și Publicitate Imobiliară SUCEAVA
Biroul de Cadastru și Publicitate Imobiliară Radauti

A. Partea I. Descrierea imobilului

TEREN Necunoscut

Adresa: Loc. Badeuti, Jud. Suceava

Nr. Crt	Nr cadastral Nr. topografic	Suprafața* (mp)	Observații / Referințe
A1		5.289	Sector cadastral:15 Teren neimprejmuit; Imobilul s-a format din o parte a PF 1795 a comunei cadastrale Bădeuți.

B. Partea II. Proprietari și acte

Inscrieri privitoare la dreptul de proprietate și alte drepturi reale		Referințe
/		
Act Normativ nr. Legea 7, din 13/03/1996 emis de PARLAMENTUL ROMANIEI;		
B1	Inscrierea provizorie, drept de PROPRIETATE, dobandit prin Lege, cota actuala 1/1 1) ORAȘUL MILIȘĂUȚI, CIF:4326973, PROPRIETAR NEIDENTIFICAT.	A1

C. Partea III. SARCINI .


Inscrieri privind dezmembramintele dreptului de proprietate, drepturi reale de garanție și sarcini	Referințe
NU SUNT	

Anexa Nr. 1 La Partea I

Teren

Nr cadastral	Suprafața (mp)*	Observații / Referințe
	5.289	Imobilul s-a format din o parte a PF 1795 a comunei cadastrale Bădeuți.

* Suprafața este determinată în planul de proiecție Stereo 70.



Date referitoare la teren

Crt	Categorie folosință	Intra vilan	Suprafața (mp)	Tarla	Parcelă	Nr. topo	Observații / Referințe
1	drum	DA	274	22	382	-	
2	drum	NU	5.015	22	382	-	

Lungime Segmente

1) Valorile lungimilor segmentelor sunt obținute din proiecție în plan.

Punct început	X / Y	Punct sfârșit	X / Y	Lungime segment	Punct început	X / Y	Punct sfârșit	X / Y	Lungime segment	Punct început	X / Y	Punct sfârșit	X / Y	Lungime segment
1	573.279,854 700.057,021	2	573.286,11 700.062,214	8.13	2	573.286,11 700.062,214	3	573.283,523 700.066,564	5.061	3	573.283,523 700.066,564	4	573.250,386 700.039,058	43.066
4	573.250,386 700.039,058	5	573.168,445 699.971,42	106.251	5	573.168,445 699.971,42	6	573.140,977 699.947,695	36.296	6	573.140,977 699.947,695	7	573.125,291 699.933,793	20.96
7	573.125,291 699.933,793	8	573.083,443 699.898,809	54.545	8	573.083,443 699.898,809	9	573.058,832 699.878,208	32.095	9	573.058,832 699.878,208	10	573.029,371 699.852,523	39.085
10	573.029,371 699.852,523	11	573.003,919 699.831,128	33.25	11	573.003,919 699.831,128	12	572.979,606 699.810,998	31.565	12	572.979,606 699.810,998	13	572.933,937 699.772,429	59.776
13	572.933,937 699.772,429	14	572.904,234 699.746,578	39.377	14	572.904,234 699.746,578	15	572.862,301 699.711,5	54.67	15	572.862,301 699.711,5	16	572.825,708 699.680,579	47.908

Punct început	X / Y	Punct sfârșit	X / Y	Lungime segment	Punct început	X / Y	Punct sfârșit	X / Y	Lungime segment	Punct început	X / Y	Punct sfârșit	X / Y	Lungime segment
16	572.825,708 699.680,579	17	572.812,345 699.668,196	18.218	17	572.812,345 699.668,196	18	572.805,353 699.663,791	8.264	18	572.805,353 699.663,791	19	572.798,301 699.658,397	8.878
19	572.798,301 699.658,397	20	572.797,391 699.657,236	1.475	20	572.797,391 699.657,236	21	572.796,982 699.656,714	0.663	21	572.796,982 699.656,714	22	572.795,869 699.655,291	1.807
22	572.795,869 699.655,291	23	572.789,383 699.649,938	8.41	23	572.789,383 699.649,938	24	572.787,846 699.648,67	1.993	24	572.787,846 699.648,67	25	572.786,881 699.647,874	1.251
25	572.786,881 699.647,874	26	572.785,994 699.647,142	1.15	26	572.785,994 699.647,142	27	572.783,177 699.644,872	3.618	27	572.783,177 699.644,872	28	572.782,992 699.644,723	0.238
28	572.782,992 699.644,723	29	572.782,017 699.643,938	1.252	29	572.782,017 699.643,938	30	572.781,856 699.643,808	0.207	30	572.781,856 699.643,808	31	572.777,158 699.639,93	6.092
31	572.777,158 699.639,93	32	572.776,943 699.639,753	0.278	32	572.776,943 699.639,753	33	572.775,975 699.638,953	1.256	33	572.775,975 699.638,953	34	572.770,726 699.634,621	6.806
34	572.770,726 699.634,621	35	572.767,568 699.631,889	4.176	35	572.767,568 699.631,889	36	572.767,354 699.631,703	0.284	36	572.767,354 699.631,703	37	572.766,619 699.631,068	0.971
37	572.766,619 699.631,068	38	572.752,178 699.618,575	19.095	38	572.752,178 699.618,575	39	572.751,484 699.617,975	0.917	39	572.751,484 699.617,975	40	572.750,703 699.617,299	1.033
40	572.750,703 699.617,299	41	572.741,139 699.609,026	12.646	41	572.741,139 699.609,026	42	572.740,372 699.608,362	1.014	42	572.740,372 699.608,362	43	572.739,429 699.607,546	1.247
43	572.739,429 699.607,546	44	572.737,437 699.605,823	2.634	44	572.737,437 699.605,823	45	572.734,645 699.603,425	3.68	45	572.734,645 699.603,425	46	572.734,474 699.603,278	0.225
46	572.734,474 699.603,278	47	572.733,531 699.602,467	1.244	47	572.733,531 699.602,467	48	572.726,092 699.596,076	9.807	48	572.726,092 699.596,076	49	572.725,526 699.595,566	0.762
49	572.725,526 699.595,566	50	572.725,402 699.595,454	0.167	50	572.725,402 699.595,454	51	572.724,602 699.594,734	1.076	51	572.724,602 699.594,734	52	572.719,755 699.590,365	6.525
52	572.719,755 699.590,365	53	572.719,37 699.590,018	0.518	53	572.719,37 699.590,018	54	572.719,164 699.589,833	0.277	54	572.719,164 699.589,833	55	572.718,472 699.589,209	0.932
55	572.718,472 699.589,209	56	572.707,264 699.579,109	15.087	56	572.707,264 699.579,109	57	572.697,911 699.570,816	12.5	57	572.697,911 699.570,816	58	572.697,803 699.570,721	0.144
58	572.697,803 699.570,721	59	572.697,657 699.570,583	0.201	59	572.697,657 699.570,583	60	572.687,287 699.560,868	14.21	60	572.687,287 699.560,868	61	572.687,201 699.560,787	0.118
61	572.687,201 699.560,787	62	572.686,854 699.560,462	0.475	62	572.686,854 699.560,462	63	572.678,492 699.552,628	11.458	63	572.678,492 699.552,628	64	572.677,14 699.551,362	1.852
64	572.677,14 699.551,362	65	572.677,125 699.551,348	0.021	65	572.677,125 699.551,348	66	572.677,084 699.551,31	0.056	66	572.677,084 699.551,31	67	572.675,326 699.549,662	2.41
67	572.675,326 699.549,662	68	572.671,754 699.546,416	4.827	68	572.671,754 699.546,416	69	572.671,462 699.546,151	0.394	69	572.671,462 699.546,151	70	572.668,806 699.543,738	3.588
70	572.668,806 699.543,738	71	572.666,675 699.541,802	2.879	71	572.666,675 699.541,802	72	572.663,842 699.539,227	3.828	72	572.663,842 699.539,227	73	572.663,058 699.538,593	1.008
73	572.663,058 699.538,593	74	572.660,209 699.536,288	3.665	74	572.660,209 699.536,288	75	572.659,331 699.535,577	1.13	75	572.659,331 699.535,577	76	572.659,249 699.535,511	0.105
76	572.659,249 699.535,511	77	572.655,302 699.532,316	5.078	77	572.655,302 699.532,316	78	572.655,02 699.532,088	0.363	78	572.655,02 699.532,088	79	572.653,132 699.530,56	2.429
79	572.653,132 699.530,56	80	572.650,91 699.528,99	2.721	80	572.650,91 699.528,99	81	572.650,68 699.528,828	0.281	81	572.650,68 699.528,828	82	572.639,051 699.520,609	14.24
82	572.639,051 699.520,609	83	572.639,023 699.520,588	0.035	83	572.639,023 699.520,588	84	572.638,302 699.520,036	0.908	84	572.638,302 699.520,036	85	572.638,286 699.520,023	0.021
85	572.638,286 699.520,023	86	572.632,137 699.515,318	7.743	86	572.632,137 699.515,318	87	572.631,644 699.514,941	0.621	87	572.631,644 699.514,941	88	572.631,152 699.514,564	0.62
88	572.631,152 699.514,564	89	572.630,995 699.514,444	0.198	89	572.630,995 699.514,444	90	572.625,488 699.510,23	6.934	90	572.625,488 699.510,23	91	572.624,995 699.509,853	0.621
91	572.624,995 699.509,853	92	572.623,694 699.508,857	1.638	92	572.623,694 699.508,857	93	572.618,092 699.504,569	7.055	93	572.618,092 699.504,569	94	572.618,031 699.504,523	0.076
94	572.618,031 699.504,523	95	572.607,687 699.496,606	13.026	95	572.607,687 699.496,606	96	572.606,501 699.495,699	1.493	96	572.606,501 699.495,699	97	572.591,755 699.484,414	18.569
97	572.591,755 699.484,414	98	572.588,385 699.481,742	4.301	98	572.588,385 699.481,742	99	572.588,343 699.481,708	0.054	99	572.588,343 699.481,708	100	572.584,281 699.478,484	5.186
100	572.584,281 699.478,484	101	572.583,481 699.477,85	1.021	101	572.583,481 699.477,85	102	572.581,238 699.476,069	2.864	102	572.581,238 699.476,069	103	572.580,417 699.475,417	1.048
103	572.580,417 699.475,417	104	572.575,514 699.471,526	6.259	104	572.575,514 699.471,526	105	572.574,848 699.470,997	0.851	105	572.574,848 699.470,997	106	572.568,398 699.466,605	7.803
106	572.568,398 699.466,605	107	572.565,14 699.464,387	3.941	107	572.565,14 699.464,387	108	572.563,222 699.463,081	2.32	108	572.563,222 699.463,081	109	572.560,014 699.460,897	3.881
109	572.560,014 699.460,897	110	572.559,921 699.460,833	0.113	110	572.559,921 699.460,833	111	572.559,591 699.460,608	0.399	111	572.559,591 699.460,608	112	572.543,839 699.448,194	20.056
112	572.543,839 699.448,194	113	572.541,799 699.446,586	2.598	113	572.541,799 699.446,586	114	572.541,613 699.446,439	0.237	114	572.541,613 699.446,439	115	572.537,654 699.443,319	5.041

Punct început	X / Y	Punct sfârșit	X / Y	Lungime segment	Punct început	X / Y	Punct sfârșit	X / Y	Lungime segment	Punct început	X / Y	Punct sfârșit	X / Y	Lungime segment
115	572.537,654 699.443,319	116	572.535,618 699.441,715	2.592	116	572.535,618 699.441,715	117	572.535,439 699.441,55	0.243	117	572.535,439 699.441,55	118	572.535,403 699.441,517	0.049
118	572.535,403 699.441,517	119	572.532,075 699.438,456	4.522	119	572.532,075 699.438,456	120	572.530,105 699.436,644	2.677	120	572.530,105 699.436,644	121	572.529,989 699.436,537	0.158
121	572.529,989 699.436,537	122	572.526,63 699.433,448	4.563	122	572.526,63 699.433,448	123	572.524,55 699.431,535	2.826	123	572.524,55 699.431,535	124	572.524,546 699.431,531	0.006
124	572.524,546 699.431,531	125	572.524,332 699.431,297	0.317	125	572.524,332 699.431,297	126	572.518,918 699.425,399	8.006	126	572.518,918 699.425,399	127	572.518,48 699.424,922	0.648
127	572.518,48 699.424,922	128	572.517,627 699.423,993	1.261	128	572.517,627 699.423,993	129	572.516,561 699.422,832	1.576	129	572.516,561 699.422,832	130	572.513,701 699.419,716	4.23
130	572.513,701 699.419,716	131	572.513,468 699.419,462	0.345	131	572.513,468 699.419,462	132	572.512,851 699.418,789	0.913	132	572.512,851 699.418,789	133	572.511,243 699.417,038	2.377
133	572.511,243 699.417,038	134	572.509,487 699.415,125	2.597	134	572.509,487 699.415,125	135	572.509,221 699.414,834	0.394	135	572.509,221 699.414,834	136	572.508,639 699.414,2	0.861
136	572.508,639 699.414,2	137	572.507,579 699.413,046	1.567	137	572.507,579 699.413,046	138	572.504,077 699.409,23	5.179	138	572.504,077 699.409,23	139	572.503,858 699.408,992	0.323
139	572.503,858 699.408,992	140	572.503,232 699.408,309	0.926	140	572.503,232 699.408,309	141	572.496,663 699.401,153	9.714	141	572.496,663 699.401,153	142	572.486,576 699.390,159	14.92
142	572.486,576 699.390,159	143	572.486,489 699.390,064	0.129	143	572.486,489 699.390,064	144	572.475,837 699.378,924	15.41 3	144	572.475,837 699.378,924	145	572.475,289 699.378,352	0.792
145	572.475,289 699.378,352	146	572.469,578 699.372,379	8.264	146	572.469,578 699.372,379	147	572.469,38 699.372,169	0.289	147	572.469,38 699.372,169	148	572.463,695 699.366,141	8.286
148	572.463,695 699.366,141	149	572.463,356 699.365,781	0.494	149	572.463,356 699.365,781	150	572.457,254 699.359,311	8.894	150	572.457,254 699.359,311	151	572.455,059 699.356,957	3.219
151	572.455,059 699.356,957	152	572.455,016 699.356,91	0.064	152	572.455,016 699.356,91	153	572.450,749 699.352,333	6.257	153	572.450,749 699.352,333	154	572.450,651 699.352,228	0.144
154	572.450,651 699.352,228	155	572.450,582 699.352,189	0.079	155	572.450,582 699.352,189	156	572.421,133 699.335,229	33.98 4	156	572.421,133 699.335,229	157	572.416,963 699.332,332	5.078
157	572.416,963 699.332,332	158	572.395,679 699.318,029	25.64 3	158	572.395,679 699.318,029	159	572.398,298 699.314,974	4.024	159	572.398,298 699.314,974	160	572.419,1 699.328,96	25.06 7
160	572.419,1 699.328,96	161	572.419,186 699.329,012	0.1	161	572.419,186 699.329,012	162	572.421,058 699.330,153	2.192	162	572.421,058 699.330,153	163	572.432,616 699.337,196	13.53 5
163	572.432,616 699.337,196	164	572.433,416 699.337,684	0.937	164	572.433,416 699.337,684	165	572.433,514 699.337,743	0.114	165	572.433,514 699.337,743	166	572.434,526 699.338,326	1.168
166	572.434,526 699.338,326	167	572.439,773 699.341,348	6.055	167	572.439,773 699.341,348	168	572.441,712 699.342,464	2.237	168	572.441,712 699.342,464	169	572.444,052 699.343,812	2.701
169	572.444,052 699.343,812	170	572.449,778 699.347,109	6.607	170	572.449,778 699.347,109	171	572.451,633 699.348,178	2.141	171	572.451,633 699.348,178	172	572.451,733 699.348,235	0.115
172	572.451,733 699.348,235	173	572.452,989 699.348,959	1.45	173	572.452,989 699.348,959	174	572.472,479 699.369,625	28.40 7	174	572.472,479 699.369,625	175	572.477,872 699.375,265	7.803
175	572.477,872 699.375,265	176	572.477,983 699.375,381	0.161	176	572.477,983 699.375,381	177	572.486,297 699.384,076	12.03	177	572.486,297 699.384,076	178	572.486,325 699.384,105	0.04
178	572.486,325 699.384,105	179	572.489,311 699.387,228	4.321	179	572.489,311 699.387,228	180	572.494,355 699.392,723	7.459	180	572.494,355 699.392,723	181	572.494,556 699.392,942	0.297
181	572.494,556 699.392,942	182	572.518,096 699.418,589	34.81 2	182	572.518,096 699.418,589	183	572.518,138 699.418,634	0.062	183	572.518,138 699.418,634	184	572.527,382 699.428,705	13.67
184	572.527,382 699.428,705	185	572.527,546 699.428,856	0.223	185	572.527,546 699.428,856	186	572.527,886 699.429,169	0.462	186	572.527,886 699.429,169	187	572.536,792 699.437,36	12.1
187	572.536,792 699.437,36	188	572.537,435 699.437,951	0.873	188	572.537,435 699.437,951	189	572.538,214 699.438,667	1.058	189	572.538,214 699.438,667	190	572.548,849 699.447,049	13.54 1
190	572.548,849 699.447,049	191	572.549,637 699.447,67	1.003	191	572.549,637 699.447,67	192	572.561,733 699.457,204	15.40 2	192	572.561,733 699.457,204	193	572.561,957 699.457,381	0.285
193	572.561,957 699.457,381	194	572.562,42 699.457,695	0.559	194	572.562,42 699.457,695	195	572.574,584 699.465,978	14.71 6	195	572.574,584 699.465,978	196	572.574,772 699.466,106	0.227
196	572.574,772 699.466,106	197	572.577,134 699.467,715	2.858	197	572.577,134 699.467,715	198	572.581,797 699.471,412	5.951	198	572.581,797 699.471,412	199	572.581,894 699.471,489	0.124
199	572.581,894 699.471,489	200	572.587,892 699.476,245	7.655	200	572.587,892 699.476,245	201	572.587,976 699.476,312	0.107	201	572.587,976 699.476,312	202	572.594,026 699.481,11	7.722
202	572.594,026 699.481,11	203	572.594,192 699.481,241	0.211	203	572.594,192 699.481,241	204	572.594,214 699.481,259	0.028	204	572.594,214 699.481,259	205	572.600,529 699.486,092	7.952
205	572.600,529 699.486,092	206	572.602,278 699.487,43	2.202	206	572.602,278 699.487,43	207	572.611,974 699.494,85	12.20 9	207	572.611,974 699.494,85	208	572.613,286 699.495,854	1.652
208	572.613,286 699.495,854	209	572.618,35 699.499,73	6.377	209	572.618,35 699.499,73	210	572.619,412 699.500,543	1.337	210	572.619,412 699.500,543	211	572.624,741 699.504,621	6.71
211	572.624,741 699.504,621	212	572.625,849 699.505,469	1.395	212	572.625,849 699.505,469	213	572.631,049 699.509,449	6.548	213	572.631,049 699.509,449	214	572.631,101 699.509,488	0.065

Punct început	X / Y	Punct sfârșit	X / Y	Lungime segment	Punct început	X / Y	Punct sfârșit	X / Y	Lungime segment	Punct început	X / Y	Punct sfârșit	X / Y	Lungime segment
214	572.631,101 699.509,488	215	572.631,145 699.509,522	0.056	215	572.631,145 699.509,522	216	572.637,464 699.514,358	7.957	216	572.637,464 699.514,358	217	572.637,518 699.514,399	0.068
217	572.637,518 699.514,399	218	572.640,345 699.516,563	3.56	218	572.640,345 699.516,563	219	572.641,422 699.517,387	1.356	219	572.641,422 699.517,387	220	572.647,425 699.521,629	7.351
220	572.647,425 699.521,629	221	572.648,279 699.522,232	1.045	221	572.648,279 699.522,232	222	572.652,864 699.525,473	5.615	222	572.652,864 699.525,473	223	572.653,497 699.525,92	0.775
223	572.653,497 699.525,92	224	572.655,271 699.527,174	2.172	224	572.655,271 699.527,174	225	572.655,546 699.527,369	0.337	225	572.655,546 699.527,369	226	572.656,798 699.528,381	1.61
226	572.656,798 699.528,381	227	572.657,761 699.529,159	1.238	227	572.657,761 699.529,159	228	572.666,331 699.536,084	11.018	228	572.666,331 699.536,084	229	572.669,081 699.538,583	3.716
229	572.669,081 699.538,583	230	572.669,351 699.538,828	0.365	230	572.669,351 699.538,828	231	572.678,322 699.546,98	12.122	231	572.678,322 699.546,98	232	572.678,419 699.547,068	0.131
232	572.678,419 699.547,068	233	572.678,563 699.547,203	0.197	233	572.678,563 699.547,203	234	572.690,293 699.558,199	16.078	234	572.690,293 699.558,199	235	572.690,533 699.558,423	0.328
235	572.690,533 699.558,423	236	572.691,184 699.559,034	0.893	236	572.691,184 699.559,034	237	572.698,835 699.566,205	10.486	237	572.698,835 699.566,205	238	572.700,39 699.567,662	2.131
238	572.700,39 699.567,662	239	572.704,031 699.570,894	4.869	239	572.704,031 699.570,894	240	572.704,067 699.570,925	0.048	240	572.704,067 699.570,925	241	572.710,169 699.576,34	8.158
241	572.710,169 699.576,34	242	572.710,181 699.576,35	0.016	242	572.710,181 699.576,35	243	572.711,145 699.577,219	1.298	243	572.711,145 699.577,219	244	572.716,516 699.582,06	7.231
244	572.716,516 699.582,06	245	572.717,734 699.583,158	1.64	245	572.717,734 699.583,158	246	572.728,494 699.592,866	14.492	246	572.728,494 699.592,866	247	572.728,715 699.593,056	0.291
247	572.728,715 699.593,056	248	572.740,159 699.602,889	15.088	248	572.740,159 699.602,889	249	572.744,375 699.606,535	5.574	249	572.744,375 699.606,535	250	572.744,39 699.606,548	0.02
250	572.744,39 699.606,548	251	572.750,485 699.611,821	8.059	251	572.750,485 699.611,821	252	572.750,574 699.611,899	0.118	252	572.750,574 699.611,899	253	572.758,429 699.618,694	10.386
253	572.758,429 699.618,694	254	572.761,236 699.621,122	3.711	254	572.761,236 699.621,122	255	572.764,95 699.624,335	4.911	255	572.764,95 699.624,335	256	572.767,432 699.626,482	3.282
256	572.767,432 699.626,482	257	572.772,073 699.630,497	6.137	257	572.772,073 699.630,497	258	572.773,308 699.631,565	1.633	258	572.773,308 699.631,565	259	572.773,632 699.631,833	0.42
259	572.773,632 699.631,833	260	572.773,731 699.631,914	0.128	260	572.773,731 699.631,914	261	572.784,384 699.640,708	13.814	261	572.784,384 699.640,708	262	572.787,119 699.642,912	3.513
262	572.787,119 699.642,912	263	572.787,232 699.643,002	0.144	263	572.787,232 699.643,002	264	572.787,742 699.643,413	0.655	264	572.787,742 699.643,413	265	572.788,522 699.644,041	1.001
265	572.788,522 699.644,041	266	572.798,252 699.652,072	12.616	266	572.798,252 699.652,072	267	572.808,018 699.659,561	12.307	267	572.808,018 699.659,561	268	572.808,231 699.659,694	0.251
268	572.808,231 699.659,694	269	572.812,904 699.662,638	5.523	269	572.812,904 699.662,638	270	572.815,403 699.664,213	2.954	270	572.815,403 699.664,213	271	572.819,54 699.668,046	5.64
271	572.819,54 699.668,046	272	572.825,125 699.673,222	7.615	272	572.825,125 699.673,222	273	572.829,023 699.676,834	5.314	273	572.829,023 699.676,834	274	572.836,052 699.682,774	9.203
274	572.836,052 699.682,774	275	572.847,771 699.692,676	15.342	275	572.847,771 699.692,676	276	572.856,83 699.700,331	11.86	276	572.856,83 699.700,331	277	572.857,12 699.700,576	0.38
277	572.857,12 699.700,576	278	572.865,519 699.707,673	10.996	278	572.865,519 699.707,673	279	572.866,114 699.708,171	0.776	279	572.866,114 699.708,171	280	572.866,147 699.708,198	0.043
280	572.866,147 699.708,198	281	572.866,618 699.708,592	0.614	281	572.866,618 699.708,592	282	572.870,898 699.712,173	5.58	282	572.870,898 699.712,173	283	572.871,313 699.712,52	0.541
283	572.871,313 699.712,52	284	572.871,402 699.712,594	0.116	284	572.871,402 699.712,594	285	572.872,409 699.713,437	1.313	285	572.872,409 699.713,437	286	572.874,222 699.714,954	2.364
286	572.874,222 699.714,954	287	572.876,069 699.716,499	2.408	287	572.876,069 699.716,499	288	572.876,187 699.716,597	0.153	288	572.876,187 699.716,597	289	572.877,194 699.717,44	1.313
289	572.877,194 699.717,44	290	572.883,289 699.722,538	7.946	290	572.883,289 699.722,538	291	572.885,253 699.724,181	2.561	291	572.885,253 699.724,181	292	572.886,136 699.724,92	1.151
292	572.886,136 699.724,92	293	572.886,26 699.725,024	0.162	293	572.886,26 699.725,024	294	572.898,099 699.734,927	15.435	294	572.898,099 699.734,927	295	572.899,66 699.736,233	2.035
295	572.899,66 699.736,233	296	572.900,181 699.736,669	0.679	296	572.900,181 699.736,669	297	572.901,625 699.737,877	1.883	297	572.901,625 699.737,877	298	572.902,633 699.738,72	1.314
298	572.902,633 699.738,72	299	572.907,476 699.742,771	6.314	299	572.907,476 699.742,771	300	572.907,487 699.742,781	0.015	300	572.907,487 699.742,781	301	572.909,026 699.744,12	2.04
301	572.909,026 699.744,12	302	572.910,961 699.745,804	2.565	302	572.910,961 699.745,804	303	572.911,705 699.746,452	0.987	303	572.911,705 699.746,452	304	572.911,953 699.746,668	0.329
304	572.911,953 699.746,668	305	572.912,015 699.746,722	0.082	305	572.912,015 699.746,722	306	572.916,914 699.750,986	6.495	306	572.916,914 699.750,986	307	572.917,163 699.751,202	0.33
307	572.917,163 699.751,202	308	572.919,414 699.753,161	2.984	308	572.919,414 699.753,161	309	572.930,307 699.762,641	14.44	309	572.930,307 699.762,641	310	572.930,627 699.762,919	0.424
310	572.930,627 699.762,919	311	572.930,803 699.763,073	0.234	311	572.930,803 699.763,073	312	572.931,051 699.763,289	0.329	312	572.931,051 699.763,289	313	572.936,737 699.768,238	7.538

Punct început	X / Y	Punct sfârșit	X / Y	Lungime segment	Punct început	X / Y	Punct sfârșit	X / Y	Lungime segment	Punct început	X / Y	Punct sfârșit	X / Y	Lungime segment
313	572.936,737 699.768,238	314	572.937,002 699.768,468	0.351	314	572.937,002 699.768,468	315	572.937,191 699.768,633	0.251	315	572.937,191 699.768,633	316	572.937,501 699.768,895	0.406
316	572.937,501 699.768,895	317	572.937,752 699.769,106	0.328	317	572.937,752 699.769,106	318	572.939,627 699.770,69	2.455	318	572.939,627 699.770,69	319	572.944,035 699.774,413	5.77
319	572.944,035 699.774,413	320	572.944,119 699.774,484	0.11	320	572.944,119 699.774,484	321	572.946,52 699.776,511	3.142	321	572.946,52 699.776,511	322	572.954,012 699.782,838	9.806
322	572.954,012 699.782,838	323	572.954,036 699.782,859	0.032	323	572.954,036 699.782,859	324	572.962,296 699.789,835	10.81 2	324	572.962,296 699.789,835	325	572.962,305 699.789,842	0.011
325	572.962,305 699.789,842	326	572.968,569 699.795,132	8.199	326	572.968,569 699.795,132	327	572.968,825 699.795,349	0.336	327	572.968,825 699.795,349	328	572.975,65 699.801,112	8.933
328	572.975,65 699.801,112	329	572.975,833 699.801,267	0.24	329	572.975,833 699.801,267	330	572.981,428 699.805,992	7.323	330	572.981,428 699.805,992	331	572.982,813 699.807,162	1.813
331	572.982,813 699.807,162	332	572.982,957 699.807,281	0.187	332	572.982,957 699.807,281	333	572.987,744 699.811,244	6.215	333	572.987,744 699.811,244	334	572.989,221 699.812,468	1.918
334	572.989,221 699.812,468	335	572.995,46 699.817,633	8.1	335	572.995,46 699.817,633	336	572.996,516 699.818,507	1.371	336	572.996,516 699.818,507	337	573.006,093 699.826,437	12.43 4
337	573.006,093 699.826,437	338	573.006,101 699.826,443	0.01	338	573.006,101 699.826,443	339	573.007,122 699.827,289	1.326	339	573.007,122 699.827,289	340	573.017,383 699.835,914	13.40 4
340	573.017,383 699.835,914	341	573.017,916 699.836,362	0.696	341	573.017,916 699.836,362	342	573.030,99 699.847,333	17.06 7	342	573.030,99 699.847,333	343	573.031,967 699.848,153	1.276
343	573.031,967 699.848,153	344	573.043,294 699.858,028	15.02 7	344	573.043,294 699.858,028	345	573.043,741 699.858,418	0.593	345	573.043,741 699.858,418	346	573.052,281 699.865,863	11.33
346	573.052,281 699.865,863	347	573.053,381 699.866,822	1.459	347	573.053,381 699.866,822	348	573.062,08 699.874,406	11.54 1	348	573.062,08 699.874,406	349	573.062,994 699.875,171	1.192
349	573.062,994 699.875,171	350	573.063,274 699.875,406	0.366	350	573.063,274 699.875,406	351	573.073,05 699.883,589	12.74 9	351	573.073,05 699.883,589	352	573.073,096 699.883,627	0.06
352	573.073,096 699.883,627	353	573.078,562 699.888,203	7.129	353	573.078,562 699.888,203	354	573.079,571 699.889,048	1.316	354	573.079,571 699.889,048	355	573.087,636 699.895,798	10.51 7
355	573.087,636 699.895,798	356	573.090,869 699.898,501	4.214	356	573.090,869 699.898,501	357	573.092,087 699.899,519	1.587	357	573.092,087 699.899,519	358	573.095,262 699.902,173	4.138
358	573.095,262 699.902,173	359	573.098,423 699.904,815	4.12	359	573.098,423 699.904,815	360	573.101,137 699.907,084	3.538	360	573.101,137 699.907,084	361	573.104,55 699.909,938	4.449
361	573.104,55 699.909,938	362	573.109,412 699.914,002	6.337	362	573.109,412 699.914,002	363	573.112,461 699.916,551	3.974	363	573.112,461 699.916,551	364	573.124,84 699.926,899	16.13 4
364	573.124,84 699.926,899	365	573.128,553 699.930,003	4.84	365	573.128,553 699.930,003	366	573.129,109 699.930,496	0.743	366	573.129,109 699.930,496	367	573.129,137 699.930,52	0.037
367	573.129,137 699.930,52	368	573.141,156 699.941,173	16.06 1	368	573.141,156 699.941,173	369	573.141,309 699.941,308	0.204	369	573.141,309 699.941,308	370	573.144,269 699.943,932	3.956
370	573.144,269 699.943,932	371	573.150,132 699.948,995	7.747	371	573.150,132 699.948,995	372	573.150,717 699.949,501	0.773	372	573.150,717 699.949,501	373	573.159,218 699.956,844	11.23 3
373	573.159,218 699.956,844	374	573.159,399 699.957,0	0.239	374	573.159,399 699.957,0	375	573.165,448 699.962,225	7.993	375	573.165,448 699.962,225	376	573.165,595 699.962,351	0.194
376	573.165,595 699.962,351	377	573.171,534 699.967,481	7.848	377	573.171,534 699.967,481	378	573.171,671 699.967,6	0.181	378	573.171,671 699.967,6	379	573.171,788 699.967,696	0.151
379	573.171,788 699.967,696	380	573.183,204 699.977,12	14.80 3	380	573.183,204 699.977,12	381	573.183,619 699.977,462	0.538	381	573.183,619 699.977,462	382	573.192,652 699.984,918	11.71 3
382	573.192,652 699.984,918	383	573.193,056 699.985,252	0.524	383	573.193,056 699.985,252	384	573.194,566 699.986,498	1.958	384	573.194,566 699.986,498	385	573.203,875 699.994,182	12.07 1
385	573.203,875 699.994,182	386	573.203,999 699.994,285	0.161	386	573.203,999 699.994,285	387	573.213,685 700.002,28	12.55 9	387	573.213,685 700.002,28	388	573.223,491 700.010,374	12.71 5
388	573.223,491 700.010,374	389	573.223,52 700.010,398	0.038	389	573.223,52 700.010,398	390	573.229,776 700.015,562	8.112	390	573.229,776 700.015,562	391	573.230,171 700.015,888	0.512
391	573.230,171 700.015,888	392	573.236,06 700.020,75	7.637	392	573.236,06 700.020,75	393	573.236,162 700.020,834	0.132	393	573.236,162 700.020,834	394	573.240,606 700.024,502	5.762
394	573.240,606 700.024,502	395	573.244,764 700.027,934	5.391	395	573.244,764 700.027,934	396	573.253,174 700.034,876	10.90 5	396	573.253,174 700.034,876	397	573.253,467 700.035,117	0.379
397	573.253,467 700.035,117	398	573.265,751 700.045,314	15.96 5	398	573.265,751 700.045,314	399	573.265,927 700.045,46	0.229	399	573.265,927 700.045,46	400	573.278,328 700.055,754	16.11 7
400	573.278,328 700.055,754	401	573.278,342 700.055,766	0.018	401	573.278,342 700.055,766	1	573.279,854 700.057,021	1.965					

** Lungimile segmentelor sunt determinate în planul de proiecție Stereo 70 și sunt rotunjite la 1 milimetru.

*** Distanța dintre puncte este formată din segmente cumulate ce sunt mai mici decât valoarea 1 milimetru.